

**DATE DESPRE IMOBILUL NR. 179**

Oficiul de Cadastru și Publicitate Imobiliară DOLJ
Biroul de Cadastru și Publicitate Imobiliară Craiova

A. Partea I. Descrierea imobilului

TEREN Necunoscut

Nr. CF vechi:61
Nr. cadastral vechi:82

Adresa: Loc. Melinesti, Jud. Dolj, T 53, P 1

Nr. Crt	Nr cadastral Nr. topografic	Suprafața* (mp)	Observații / Referințe
A1	32147	Din acte: 8.700 Masurata: 9.071	Sector cadastral:58 Teren neimprejmuit;

B. Partea II. Proprietari și acte

Inscrieri privitoare la dreptul de proprietate și alte drepturi reale		Referințe
7204 / 20/06/2001		
Act Notarial nr. Contract De Vanzare-Cumparare, nr.2118, din 20/06/2001 emis de BNP Zavoi P. A.;		
B1	Intabulare, drept de PROPRIETATE, dobandit prin Conventie, cota actuala 1/1, cota initiala 1/1 1) PREOTEASA FLORIAN, LIPSA CNP	A1

C. Partea III. SARCINI .

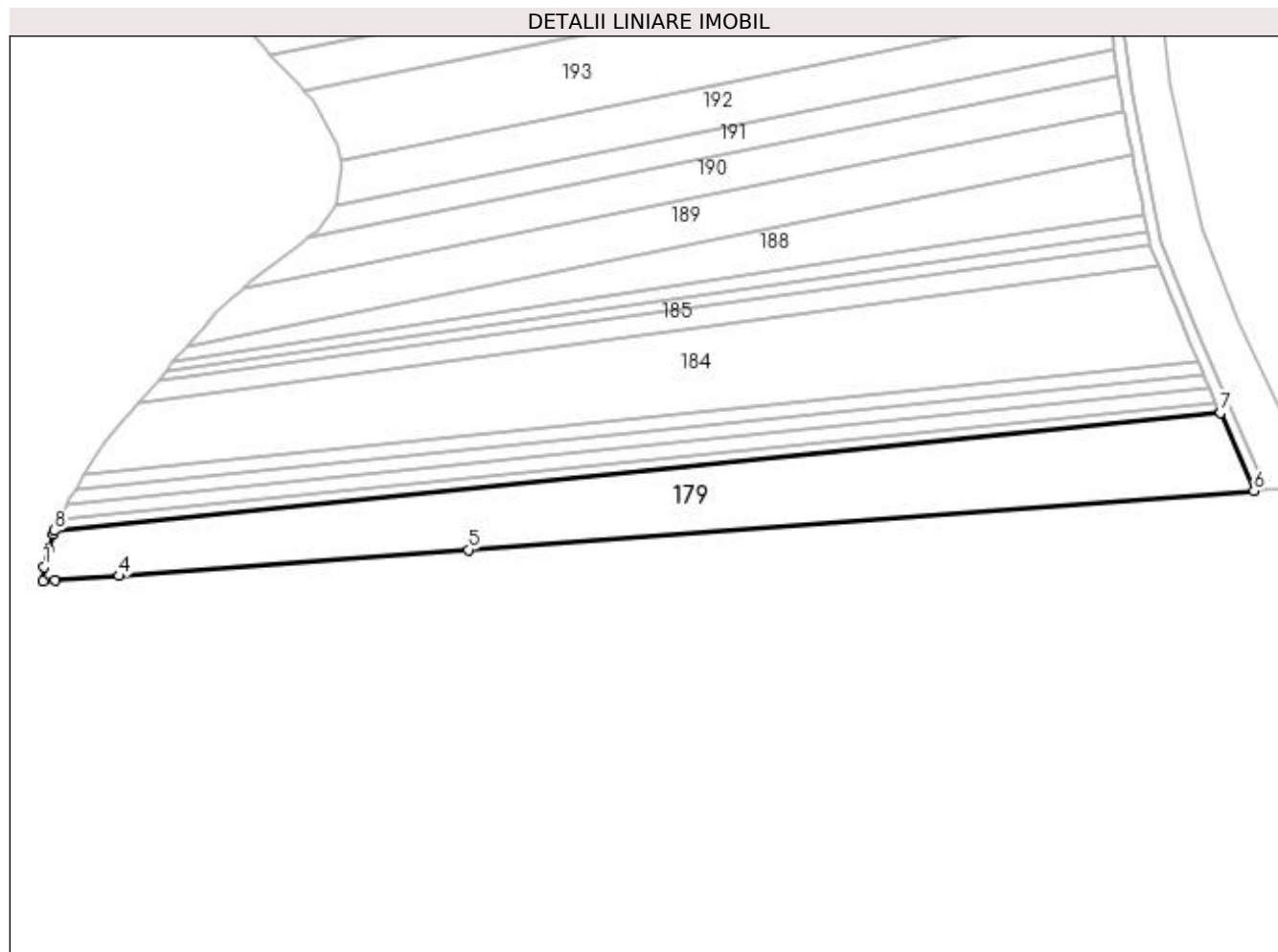
Inscrieri privind dezmembramintele dreptului de proprietate, drepturi reale de garanție și sarcini	Referințe
NU SUNT	

Anexa Nr. 1 La Partea I

Teren

Nr cadastral	Suprafața (mp)*	Observații / Referințe
32147	Din acte: 8.700 Masurata: 9.071	

* Suprafața este determinată în planul de proiecție Stereo 70.



Date referitoare la teren

Crt	Categorie folosință	Intravilan	Suprafața (mp)	Tarla	Parcelă	Nr. topo	Observații / Referințe
1	arabil	DA	8.676	53	1	-	
2	arabil	NU	395	53	1	-	

Lungime Segmente

1) Valorile lungimilor segmentelor sunt obținute din proiecție în plan.

Punct început	X / Y	Punct sfârșit	X / Y	Lungime segment (** (m)
1	396.742,4 341.488,776	2	396.742,013 341.483,975	4.817
2	396.742,013 341.483,975	3	396.746,048 341.484,086	4.037
3	396.746,048 341.484,086	4	396.767,922 341.485,722	21.935
4	396.767,922 341.485,722	5	396.887,241 341.494,646	119.652

Punct început	X / Y	Punct sfârșit	X / Y	Lungime segment (** (m)
5	396.887,241 341.494,646	6	397.155,717 341.514,72	269.225
6	397.155,717 341.514,72	7	397.144,164 341.541,36	29.037
7	397.144,164 341.541,36	8	396.745,864 341.501,12	400.328
8	396.745,864 341.501,12	9	396.745,486 341.499,918	1.26
9	396.745,486 341.499,918	10	396.743,882 341.494,819	5.345
10	396.743,882 341.494,819	1	396.742,4 341.488,776	6.222

** Lungimile segmentelor sunt determinate în planul de proiecție Stereo 70 și sunt rotunjite la 1 milimetru.

*** Distanța dintre puncte este formată din segmente cumulate ce sunt mai mici decât valoarea 1 milimetru.

**DATE DESPRE IMOBILUL NR. 180**

Oficiul de Cadastru și Publicitate Imobiliară DOLJ
 Biroul de Cadastru și Publicitate Imobiliară Craiova

A. Partea I. Descrierea imobilului

TEREN Necunoscut

Adresa: Loc. Melinesti, Jud. Dolj, T53, P4

Nr. Crt	Nr cadastral Nr. topografic	Suprafața* (mp)	Observații / Referințe
A1		1.500	Sector cadastral:58 Teren neimprejmuit;

B. Partea II. Proprietari și acte

Inscrieri privitoare la dreptul de proprietate și alte drepturi reale	Referințe
/	
Act Administrativ nr. TDP 681-1400, din 23/01/1997 emis de CJSDPAT DOLJ;	
B1	A1
Intabulare, drept de PROPRIETATE, dobandit prin Reconstituire, cota actuala 1/1, cota initiala 1/1 1) NIȚU MARIA, LIPSA CNP	

C. Partea III. SARCINI .

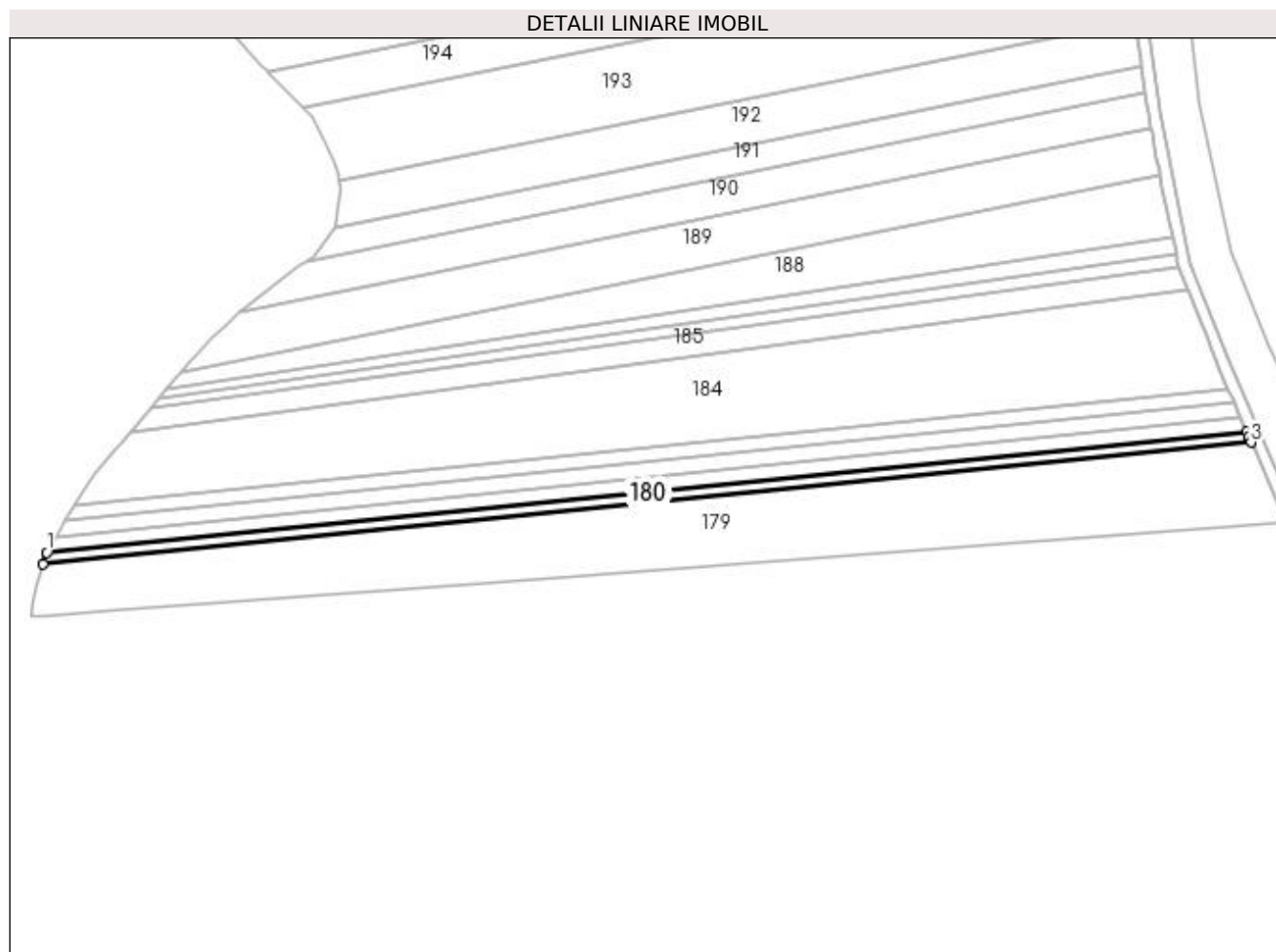
Inscrieri privind dezmembramintele dreptului de proprietate, drepturi reale de garanție și sarcini	Referințe
NU SUNT	

Anexa Nr. 1 La Partea I

Teren

Nr cadastral	Suprafața (mp)*	Observații / Referințe
	1.500	

* Suprafața este determinată în planul de proiecție Stereo 70.



Date referitoare la teren

Crt	Categorie folosință	Intravilan	Suprafața (mp)	Tarla	Parcelă	Nr. topo	Observații / Referințe
1	arabil	DA	1.432	53	4	-	
2	arabil	NU	68	53	4	-	

Lungime Segmente

1) Valorile lungimilor segmentelor sunt obținute din proiecție în plan.

Punct început	X / Y	Punct sfârșit	X / Y	Lungime segment (** (m)
1	396.747,092 341.505,023	2	396.745,864 341.501,12	4.092
2	396.745,864 341.501,12	3	397.144,164 341.541,36	400.328
3	397.144,164 341.541,36	4	397.143,444 341.543,021	1.81
4	397.143,444 341.543,021	5	397.142,594 341.544,981	2.136

Punct început	X / Y	Punct sfârșit	X / Y	Lungime segment (** (m)
5	397.142,594 341.544,981	1	396.747,092 341.505,023	397.515

** Lungimile segmentelor sunt determinate în planul de proiecție Stereo 70 și sunt rotunjite la 1 milimetru.

*** Distanța dintre puncte este formată din segmente cumulate ce sunt mai mici decât valoarea 1 milimetru.

**DATE DESPRE IMOBILUL NR. 181**

Oficiul de Cadastru și Publicitate Imobiliară DOLJ
 Biroul de Cadastru și Publicitate Imobiliară Craiova

A. Partea I. Descrierea imobilului

TEREN Necunoscut

Adresa: Loc. Melinesti, Jud. Dolj, T53, P5

Nr. Crt	Nr cadastral Nr. topografic	Suprafața* (mp)	Observații / Referințe
A1		1.900	Sector cadastral:58 Teren neimprejmuit; In TDP a fost in scris in mod eronat T55, corect fiind T53

B. Partea II. Proprietari și acte

Inscrieri privitoare la dreptul de proprietate și alte drepturi reale		Referințe
/		
Act Administrativ nr. TDP 375-48667, din 06/05/1996 emis de CJSDPAT DOLJ;		
B1	Intabulare, drept de PROPRIETATE, dobandit prin Reconstituire, cota actuala 1/1, cota initiala 1/1 1) PIRVU FLOAREA, LIPSA CNP 2) COJOACĂ MARCU, LIPSA CNP	A1

C. Partea III. SARCINI .

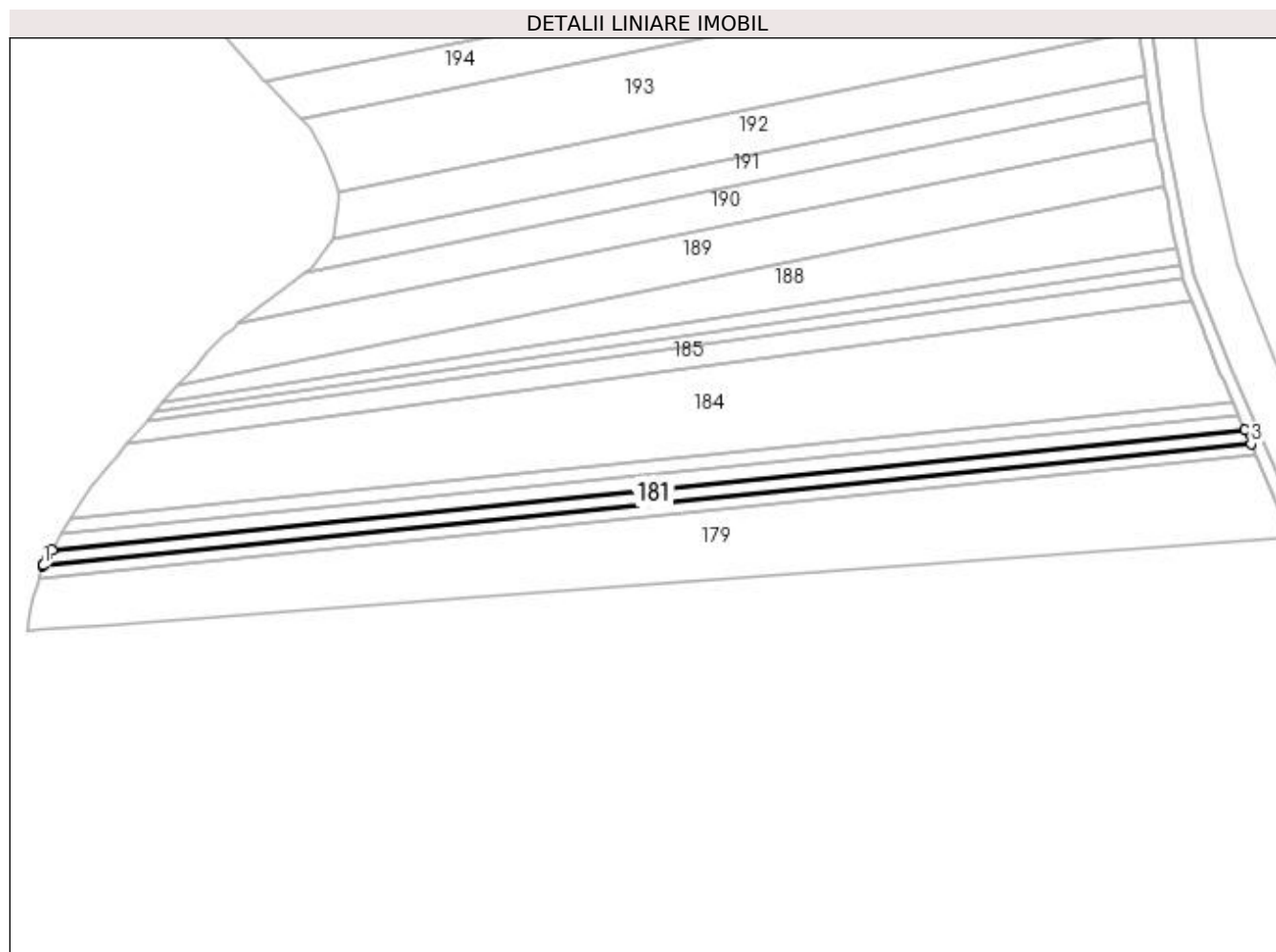
Inscrieri privind dezmembramintele dreptului de proprietate, drepturi reale de garanție și sarcini	Referințe
NU SUNT	

Anexa Nr. 1 La Partea I

Teren

Nr cadastral	Suprafața (mp)*	Observații / Referințe
	1.900	In TDP a fost inregistrat în mod eronat T55, corect fiind T53

* Suprafața este determinată în planul de proiecție Stereo 70.



Date referitoare la teren

Crt	Categorie folosință	Intravilan	Suprafața (mp)	Tarla	Parcelă	Nr. topo	Observații / Referințe
1	arabil	DA	1.827	53	5	-	
2	arabil	NU	73	53	5	-	

Lungime Segmente

1) Valorile lungimilor segmentelor sunt obținute din proiecție în plan.

Punct început	X / Y	Punct sfârșit	X / Y	Lungime segment (** (m))
1	396.747,154 341.505,22	2	396.747,092 341.505,023	0.207
2	396.747,092 341.505,023	3	397.142,594 341.544,981	397.515
3	397.142,594 341.544,981	4	397.140,586 341.549,612	5.048
4	397.140,586 341.549,612	5	396.750,073 341.510,158	392.501

Punct început	X / Y	Punct sfârșit	X / Y	Lungime segment (** (m)
5	396.750,073 341.510,158	6	396.748,587 341.507,644	2.92
6	396.748,587 341.507,644	1	396.747,154 341.505,22	2.816

** Lungimile segmentelor sunt determinate în planul de proiecție Stereo 70 și sunt rotunjite la 1 milimetru.

*** Distanța dintre puncte este formată din segmente cumulate ce sunt mai mici decât valoarea 1 milimetru.

**DATE DESPRE IMOBILUL NR. 182**

Oficiul de Cadastru și Publicitate Imobiliară DOLJ
Biroul de Cadastru și Publicitate Imobiliară Craiova

A. Partea I. Descrierea imobilului

TEREN Necunoscut

Adresa: Loc. Melinesti, Jud. Dolj, T53, P6

Nr. Crt	Nr cadastral Nr. topografic	Suprafața* (mp)	Observații / Referințe
A1		1.900	Sector cadastral:58 Teren neimprejmuit;

B. Partea II. Proprietari și acte

Inscrieri privitoare la dreptul de proprietate și alte drepturi reale	Referințe
/	
Act Administrativ nr. TDP 416-45346, din 06/05/1996 emis de CJSDPAT DOLJ;	
B1	A1
Intabulare, drept de PROPRIETATE, dobândit prin Reconstituire, cota actuala 1/1, cota initiala 1/1 1) DIULESCU CONSTANTIN, LIPSA CNP	

C. Partea III. SARCINI .

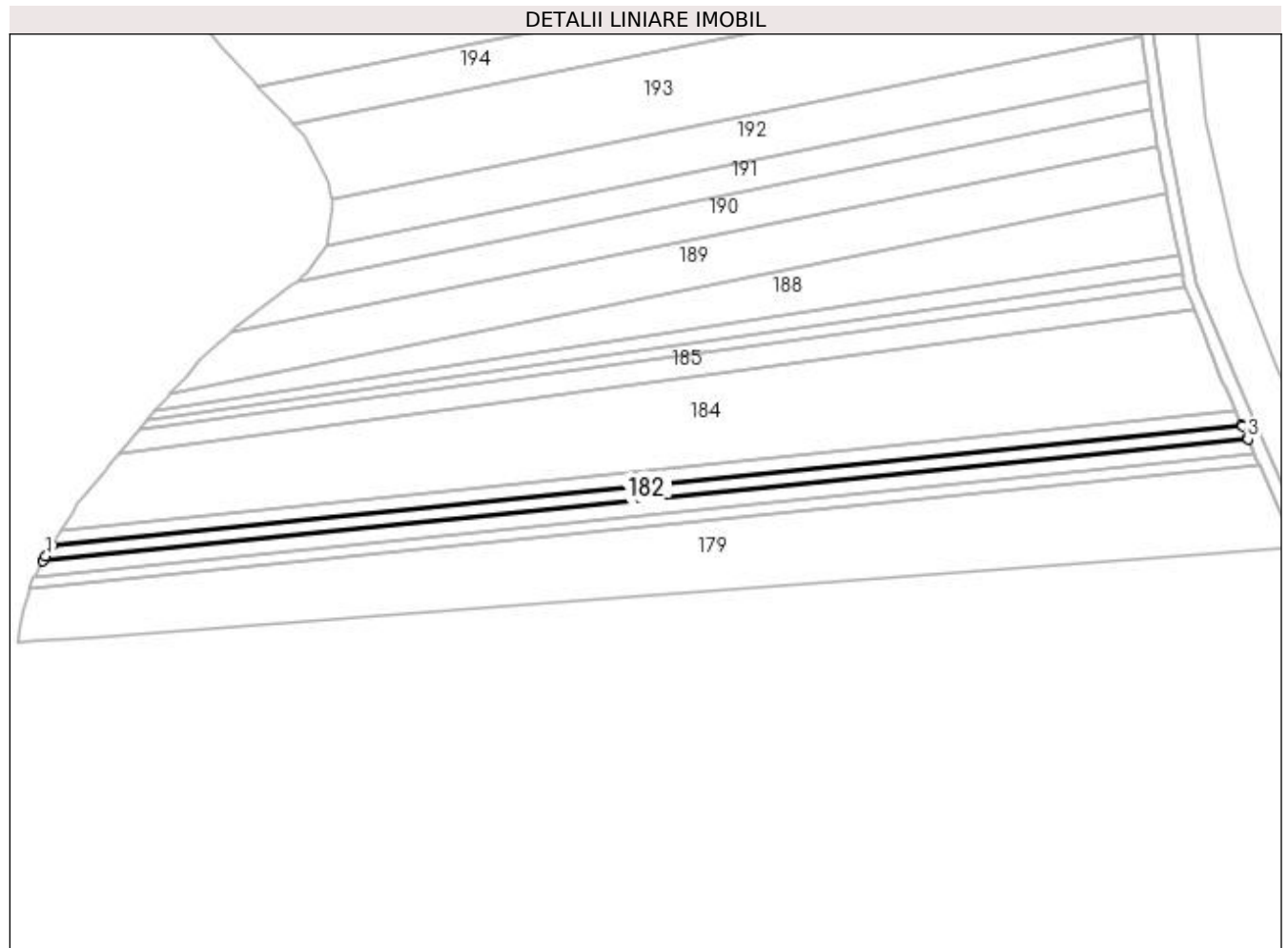
Inscrieri privind dezmembramintele dreptului de proprietate, drepturi reale de garanție și sarcini	Referințe
NU SUNT	

Anexa Nr. 1 La Partea I

Teren

Nr cadastral	Suprafața (mp)*	Observații / Referințe
	1.900	

* Suprafața este determinată în planul de proiecție Stereo 70.



Date referitoare la teren

Crt	Categorie folosință	Intravilan	Suprafața (mp)	Tarla	Parcelă	Nr. topo	Observații / Referințe
1	arabil	DA	1.845	53	6	-	
2	arabil	NU	55	53	6	-	

Lungime Segmente

1) Valorile lungimilor segmentelor sunt obținute din proiecție în plan.

Punct început	X / Y	Punct sfârșit	X / Y	Lungime segment (** (m)
1	396.751,017 341.511,756	2	396.750,073 341.510,158	1.856
2	396.750,073 341.510,158	3	397.140,586 341.549,612	392.501
3	397.140,586 341.549,612	4	397.140,383 341.550,08	0.51
4	397.140,383 341.550,08	5	397.138,789 341.553,756	4.007

Punct început	X / Y	Punct sfârșit	X / Y	Lungime segment (** (m)
5	397.138,789 341.553,756	6	397.138,551 341.554,304	0.597
6	397.138,551 341.554,304	7	396.753,151 341.515,367	387.362
7	396.753,151 341.515,367	1	396.751,017 341.511,756	4.194

** Lungimile segmentelor sunt determinate în planul de proiecție Stereo 70 și sunt rotunjite la 1 milimetru.

*** Distanța dintre puncte este formată din segmente cumulate ce sunt mai mici decât valoarea 1 milimetru.

**DATE DESPRE IMOBILUL NR. 183**

Oficiul de Cadastru și Publicitate Imobiliară DOLJ
Biroul de Cadastru și Publicitate Imobiliară Craiova

A. Partea I. Descrierea imobilului

TEREN Intravilan

Adresa: Loc. Melinesti, Jud. Dolj, T53, P9

Nr. Crt	Nr cadastral Nr. topografic	Suprafața* (mp)	Observații / Referințe
A1		1.800	Sector cadastral:58 Teren neimprejmuit;

B. Partea II. Proprietari și acte

Inscrieri privitoare la dreptul de proprietate și alte drepturi reale	Referințe
/	
Act Administrativ nr. TDP 450-45346, din 07/05/1996 emis de CJSDPAT DOLJ;	
B1	A1
Intabulare, drept de PROPRIETATE, dobândit prin Reconstituire, cota actuala 1/1, cota initiala 1/1 1) ȘELARU ION, LIPSA CNP	

C. Partea III. SARCINI .

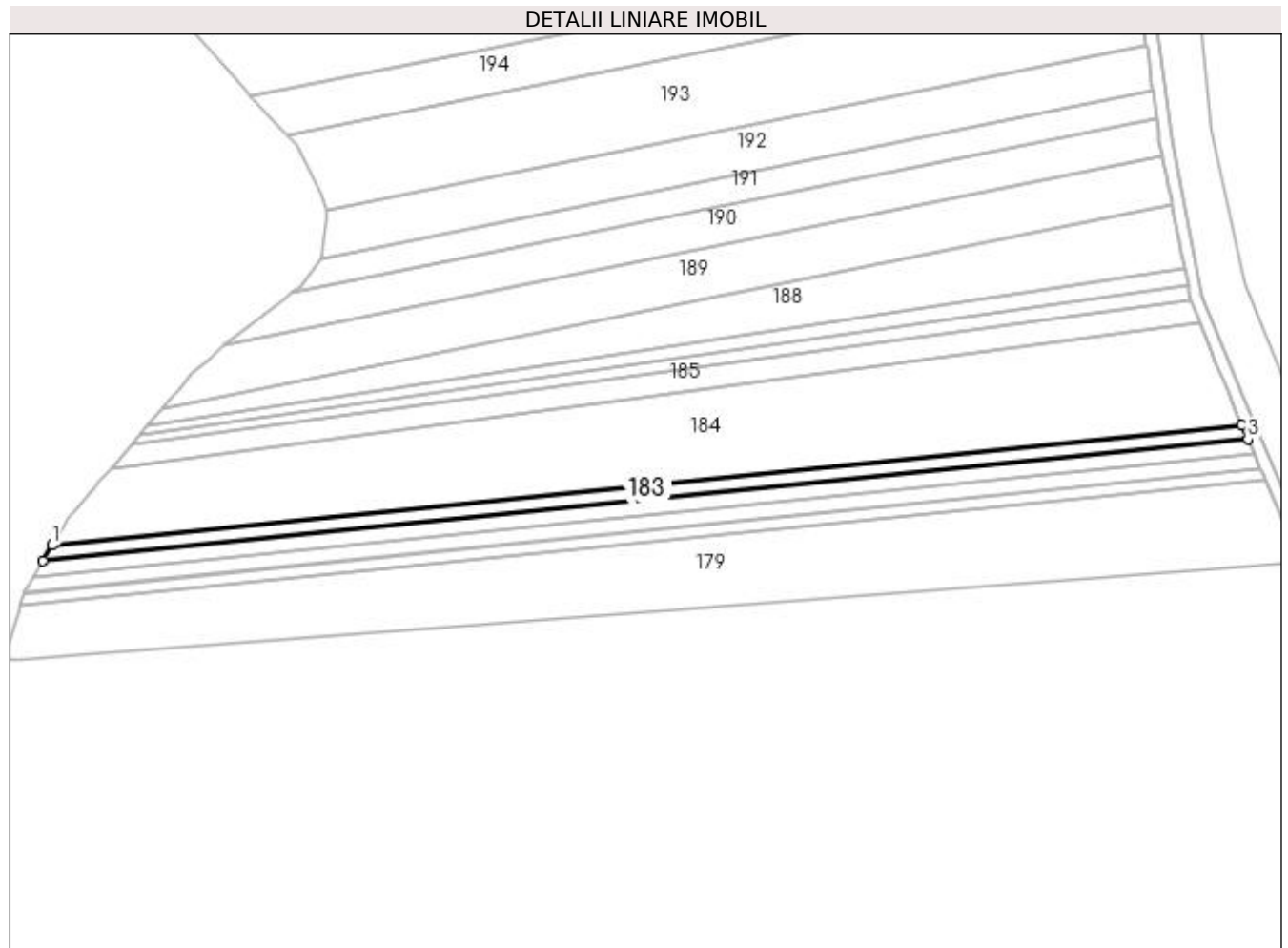
Inscrieri privind dezmembramintele dreptului de proprietate, drepturi reale de garanție și sarcini	Referințe
NU SUNT	

Anexa Nr. 1 La Partea I

Teren

Nr cadastral	Suprafața (mp)*	Observații / Referințe
	1.800	

* Suprafața este determinată în planul de proiecție Stereo 70.



Date referitoare la teren

Crt	Categorie folosință	Intra vilan	Suprafața (mp)	Tarla	Parcelă	Nr. topo	Observații / Referințe
1	arabil	DA	1.800	53	9	-	

Lungime Segmente

1) Valorile lungimilor segmentelor sunt obținute din proiecție în plan.

Punct început	X / Y	Punct sfârșit	X / Y	Lungime segment (** (m)
1	396.756,105 341.520,366	2	396.753,151 341.515,367	5.807
2	396.753,151 341.515,367	3	397.138,551 341.554,304	387.362
3	397.138,551 341.554,304	4	397.136,599 341.558,807	4.908
4	397.136,599 341.558,807	1	396.756,105 341.520,366	382.431

**** Lungimile segmentelor sunt determinate în planul de proiecție Stereo 70 și sunt rotunjite la 1 milimetru.**

***** Distanța dintre puncte este formată din segmente cumulate ce sunt mai mici decât valoarea 1 milimetru.**

**DATE DESPRE IMOBILUL NR. 184**

Oficiul de Cadastru și Publicitate Imobiliară DOLJ
Biroul de Cadastru și Publicitate Imobiliară Craiova

A. Partea I. Descrierea imobilului

TEREN Intravilan

Adresa: Loc. Melinesti, Jud. Dolj, T53, P9

Nr. Crt	Nr cadastral Nr. topografic	Suprafața* (mp)	Observații / Referințe
A1		10.367	Sector cadastral:58 Teren neimprejmuit;

B. Partea II. Proprietari și acte

Inscrieri privitoare la dreptul de proprietate și alte drepturi reale	Referințe
/	
Act Administrativ nr. TDP 20436, din 12/03/2018 emis de CJSDPAT DOLJ;	
B1	A1
Intabulare, drept de PROPRIETATE, dobandit prin Reconstituire, cota actuala 1/1, cota initiala 1/1 1) RĂDULESCU MARIA, LIPSA CNP	

C. Partea III. SARCINI .

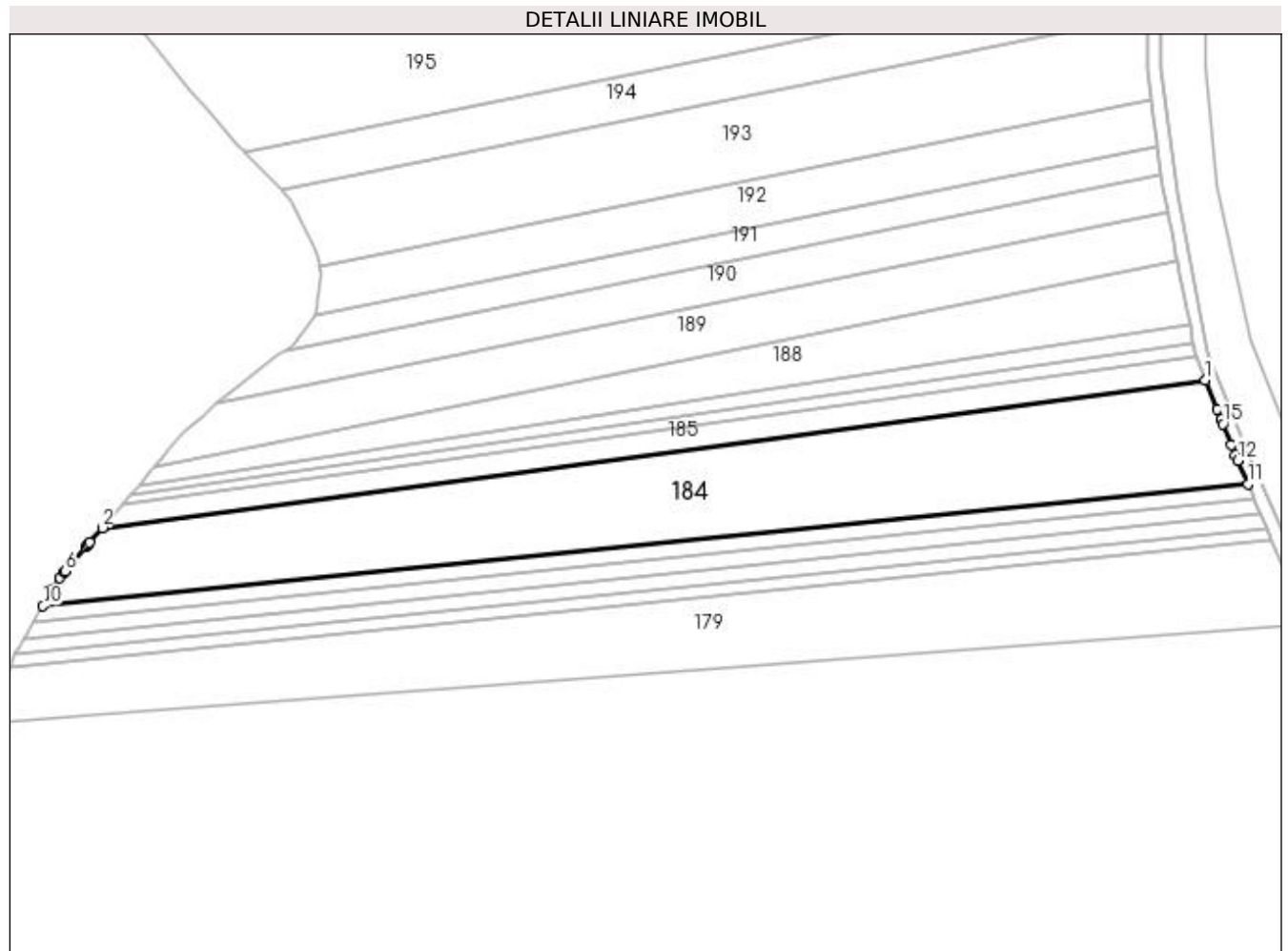
Inscrieri privind dezmembramintele dreptului de proprietate, drepturi reale de garanție și sarcini	Referințe
NU SUNT	

Anexa Nr. 1 La Partea I

Teren

Nr cadastral	Suprafața (mp)*	Observații / Referințe
	10.367	

* Suprafața este determinată în planul de proiecție Stereo 70.



Date referitoare la teren

Crt	Categorie folosință	Intravilan	Suprafața (mp)	Tarla	Parcelă	Nr. topo	Observații / Referințe
1	arabil	DA	10.367	53	9	-	

Lungime Segmente

1) Valorile lungimilor segmentelor sunt obținute din proiecție în plan.

Punct început	X / Y	Punct sfârșit	X / Y	Lungime segment (** (m)
1	397.123,191 341.591,594	2	396.774,774 341.545,004	351.518
2	396.774,774 341.545,004	3	396.770,864 341.540,419	6.026
3	396.770,864 341.540,419	4	396.770,247 341.539,695	0.951
4	396.770,247 341.539,695	5	396.769,553 341.538,881	1.07
5	396.769,553 341.538,881	6	396.763,094 341.531,307	9.954

Punct început	X / Y	Punct sfârșit	X / Y	Lungime segment (** (m)
6	396.763,094 341.531,307	7	396.762,94 341.531,127	0.237
7	396.762,94 341.531,127	8	396.761,393 341.529,314	2.383
8	396.761,393 341.529,314	9	396.759,305 341.525,78	4.105
9	396.759,305 341.525,78	10	396.756,105 341.520,366	6.289
10	396.756,105 341.520,366	11	397.136,599 341.558,807	382.431
11	397.136,599 341.558,807	12	397.133,352 341.566,293	8.16
12	397.133,352 341.566,293	13	397.132,638 341.567,941	1.796
13	397.132,638 341.567,941	14	397.131,339 341.571,192	3.501
14	397.131,339 341.571,192	15	397.128,708 341.577,781	7.095
15	397.128,708 341.577,781	16	397.128,173 341.579,119	1.441
16	397.128,173 341.579,119	17	397.126,88 341.582,358	3.488
17	397.126,88 341.582,358	1	397.123,191 341.591,594	9.945

** Lungimile segmentelor sunt determinate în planul de proiecție Stereo 70 și sunt rotunjite la 1 milimetru.

*** Distanța dintre puncte este formată din segmente cumulate ce sunt mai mici decât valoarea 1 milimetru.

**DATE DESPRE IMOBILUL NR. 185**

Oficiul de Cadastru și Publicitate Imobiliară DOLJ
Biroul de Cadastru și Publicitate Imobiliară Craiova

A. Partea I. Descrierea imobilului

TEREN Intravilan

Adresa: Loc. Melinesti, Jud. Dolj, T53, P8

Nr. Crt	Nr cadastral Nr. topografic	Suprafața* (mp)	Observații / Referințe
A1		2.500	Sector cadastral:58 Teren neimprejmuit;

B. Partea II. Proprietari și acte

Inscrieri privitoare la dreptul de proprietate și alte drepturi reale		Referințe
/		
Act Administrativ nr. TDP 3009, din 29/12/2003 emis de CJSDPAT DOLJ;		
B1	Intabulare, drept de PROPRIETATE, dobandit prin Reconstituire, cota actuala 1/1, cota initiala 1/1 1) ANDREI NICOLAE, LIPSA CNP 2) GRIGORE EMIL, LIPSA CNP	A1

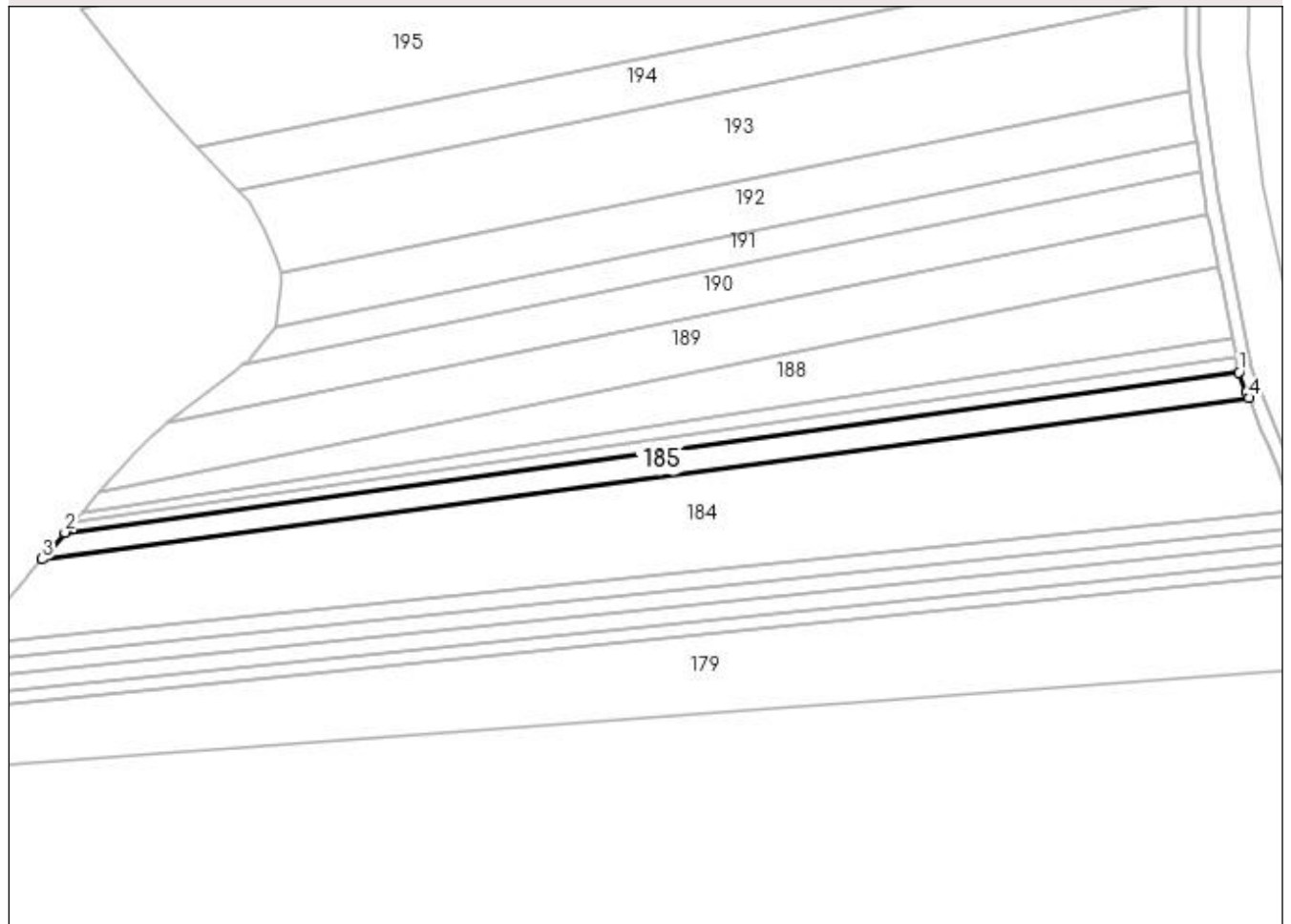
C. Partea III. SARCINI .

Inscrieri privind dezmembramintele dreptului de proprietate, drepturi reale de garanție și sarcini	Referințe
NU SUNT	

Anexa Nr. 1 La Partea I**Teren**

Nr cadastral	Suprafața (mp)*	Observații / Referințe
	2.500	

* Suprafața este determinată în planul de proiecție Stereo 70.

DETALII LINIARE IMOBIL**Date referitoare la teren**

Crt	Categorie folosință	Intra vilan	Suprafața (mp)	Tarla	Parcelă	Nr. topo	Observații / Referințe
1	arabil	DA	2.500	53	8	-	

Lungime Segmente

1) Valorile lungimilor segmentelor sunt obținute din proiecție în plan.

Punct început	X / Y	Punct sfârșit	X / Y	Lungime segment (** (m)
1	397.120,26 341.598,933	2	396.781,34 341.552,702	342.059
2	396.781,34 341.552,702	3	396.774,774 341.545,004	10.118
3	396.774,774 341.545,004	4	397.123,191 341.591,594	351.518
4	397.123,191 341.591,594	5	397.122,534 341.593,239	1.771
5	397.122,534 341.593,239	1	397.120,26 341.598,933	6.131

**** Lungimile segmentelor sunt determinate în planul de proiecție Stereo 70 și sunt rotunjite la 1 milimetru.**

***** Distanța dintre puncte este formată din segmente cumulate ce sunt mai mici decât valoarea 1 milimetru.**

**DATE DESPRE IMOBILUL NR. 186**

Oficiul de Cadastru și Publicitate Imobiliară DOLJ
Biroul de Cadastru și Publicitate Imobiliară Craiova

A. Partea I. Descrierea imobilului

TEREN Intravilan

Adresa: Loc. Melinesti, Jud. Dolj, T53, P8/1

Nr. Crt	Nr cadastral Nr. topografic	Suprafața* (mp)	Observații / Referințe
A1		1.200	Sector cadastral:58 Teren neimprejmuit;

B. Partea II. Proprietari și acte

Inscrieri privitoare la dreptul de proprietate și alte drepturi reale	Referințe
/	
Act Administrativ nr. TDP 3009, din 29/12/2003 emis de CJSDPAT DOLJ;	
B1	A1
Intabulare, drept de PROPRIETATE, dobandit prin Reconstituire, cota actuala 1/1, cota initiala 1/1	
1) ANDREI NICOLAE, LIPSA CNP	
2) GRIGORE EMIL, LIPSA CNP	

C. Partea III. SARCINI .

Inscrieri privind dezmembramintele dreptului de proprietate, drepturi reale de garanție și sarcini	Referințe
NU SUNT	

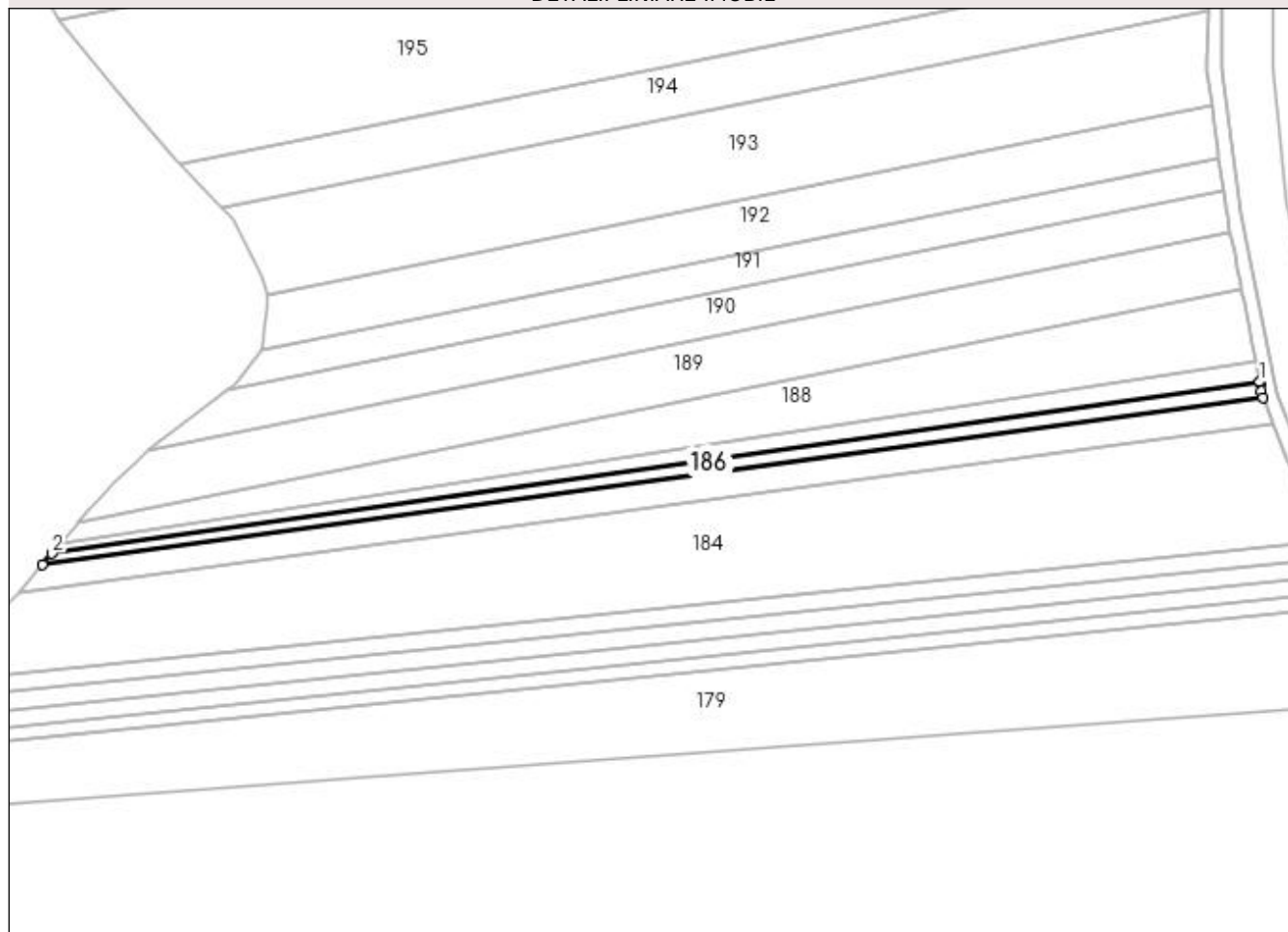
Anexa Nr. 1 La Partea I

Teren

Nr cadastral	Suprafața (mp)*	Observații / Referințe
	1.200	

* Suprafața este determinată în planul de proiecție Stereo 70.

DETALII LINIARE IMOBIL



Date referitoare la teren

Crt	Categorie folosință	Intravilan	Suprafața (mp)	Tarla	Parcelă	Nr. topo	Observații / Referințe
1	altele	DA	1.200	53	8/1	-	

Lungime Segmente

1) Valorile lungimilor segmentelor sunt obținute din proiecție în plan.

Punct început	X / Y	Punct sfârșit	X / Y	Lungime segment (** (m)
1	397.119,391 341.603,325	2	396.783,86 341.555,657	338.9
2	396.783,86 341.555,657	3	396.781,34 341.552,702	3.884
3	396.781,34 341.552,702	4	397.120,26 341.598,933	342.059
4	397.120,26 341.598,933	5	397.119,883 341.600,841	1.945
5	397.119,883 341.600,841	6	397.119,48 341.602,876	2.075

Punct început	X / Y	Punct sfârșit	X / Y	Lungime segment (** (m)
6	397.119,48 341.602,876	1	397.119,391 341.603,325	0.458

** Lungimile segmentelor sunt determinate în planul de proiecție Stereo 70 și sunt rotunjite la 1 milimetru.

*** Distanța dintre puncte este formată din segmente cumulate ce sunt mai mici decât valoarea 1 milimetru.

**DATE DESPRE IMOBILUL NR. 187**

Oficiul de Cadastru și Publicitate Imobiliară DOLJ
Biroul de Cadastru și Publicitate Imobiliară Craiova

A. Partea I. Descrierea imobilului

TEREN Necunoscut

Adresa: Loc. Melinesti, Jud. Dolj, T53, P10

Nr. Crt	Nr cadastral Nr. topografic	Suprafața* (mp)	Observații / Referințe
A1		1.400	Sector cadastral:58 Teren neimprejmuit;

B. Partea II. Proprietari și acte

Inscrieri privitoare la dreptul de proprietate și alte drepturi reale	Referințe
/	
Act Administrativ nr. TDP 455-45346, din 07/05/1996 emis de CJSDPAT DOLJ;	
B1	A1
Intabulare, drept de PROPRIETATE, dobândit prin Reconstituire, cota actuala 1/1, cota initiala 1/1 1) GĂLBIORU ION, LIPSA CNP	

C. Partea III. SARCINI .

Inscrieri privind dezmembramintele dreptului de proprietate, drepturi reale de garanție și sarcini	Referințe
NU SUNT	

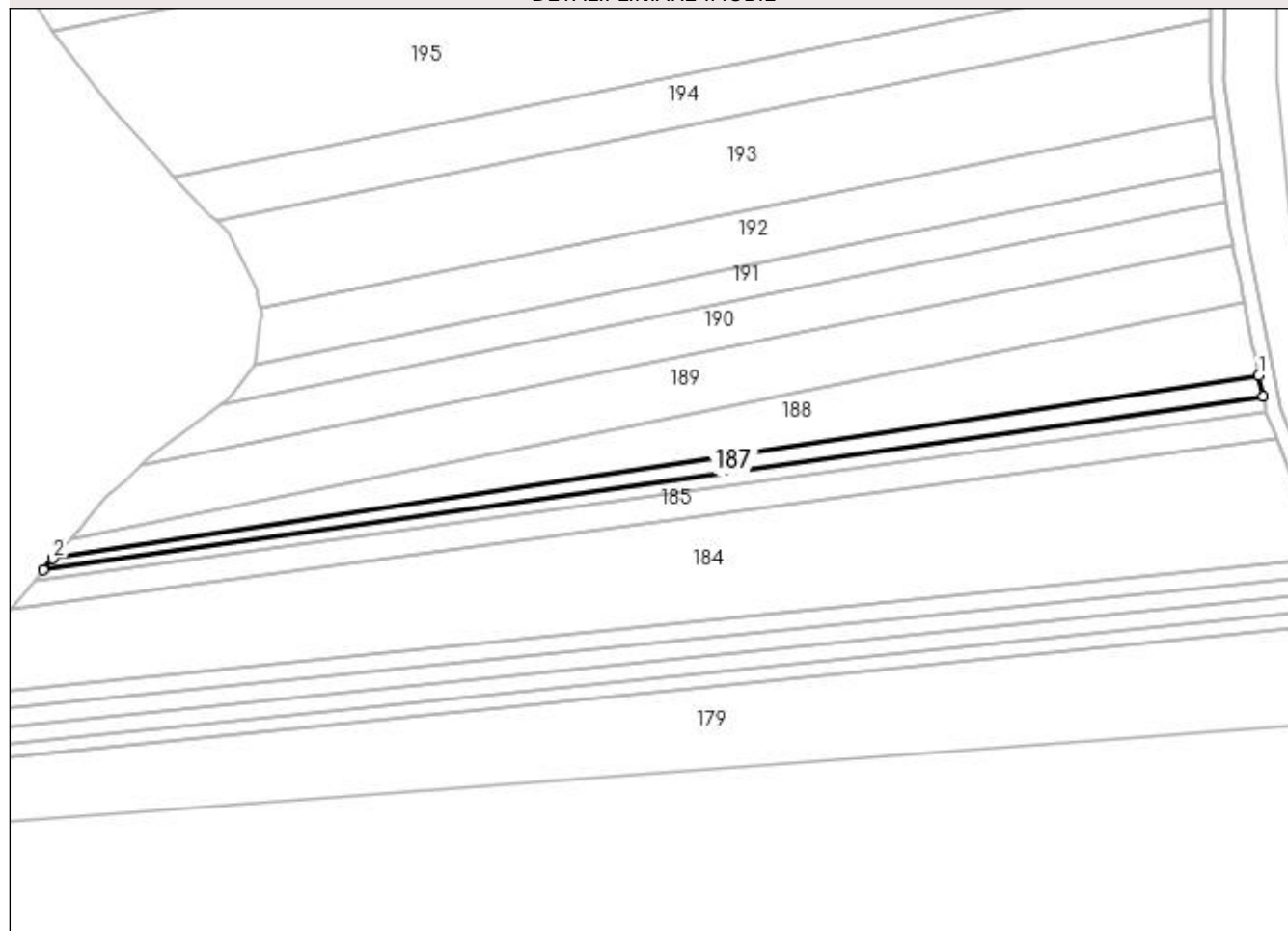
Anexa Nr. 1 La Partea I

Teren

Nr cadastral	Suprafața (mp)*	Observații / Referințe
	1.400	

* Suprafața este determinată în planul de proiecție Stereo 70.

DETALII LINIARE IMOBIL



Date referitoare la teren

Crt	Categorie folosință	Intravilan	Suprafața (mp)	Tarla	Parcelă	Nr. topo	Observații / Referințe
1	arabil	DA	1.269	53	10	-	
2	arabil	NU	131	53	10	-	

Lungime Segmente

1) Valorile lungimilor segmentelor sunt obținute din proiecție în plan.

Punct început	X / Y	Punct sfârșit	X / Y	Lungime segment (** (m)
1	397.118,275 341.608,97	2	396.786,379 341.558,61	335.695
2	396.786,379 341.558,61	3	396.783,86 341.555,657	3.881
3	396.783,86 341.555,657	4	397.119,391 341.603,325	338.9
4	397.119,391 341.603,325	1	397.118,275 341.608,97	5.754

**** Lungimile segmentelor sunt determinate în planul de proiecție Stereo 70 și sunt rotunjite la 1 milimetru.**

***** Distanța dintre puncte este formată din segmente cumulate ce sunt mai mici decât valoarea 1 milimetru.**

**DATE DESPRE IMOBILUL NR. 188**

Oficiul de Cadastru și Publicitate Imobiliară DOLJ
Biroul de Cadastru și Publicitate Imobiliară Craiova

A. Partea I. Descrierea imobilului

TEREN Necunoscut

Adresa: Loc. Melinesti, Jud. Dolj, T53, P11

Nr. Crt	Nr cadastral Nr. topografic	Suprafața* (mp)	Observații / Referințe
A1		4.226	Sector cadastral:58 Teren neimprejmuit;

B. Partea II. Proprietari și acte

Inscrieri privitoare la dreptul de proprietate și alte drepturi reale	Referințe
/	
Act Administrativ nr. TDP 699-1400, din 24/01/1997 emis de CJSDPAT DOLJ;	
B1	A1
Intabulare, drept de PROPRIETATE, dobandit prin Reconstituire, cota actuala 1/1, cota initiala 1/1 1) POPESCU N. CONSTANTIN, LIPSA CNP	

C. Partea III. SARCINI .

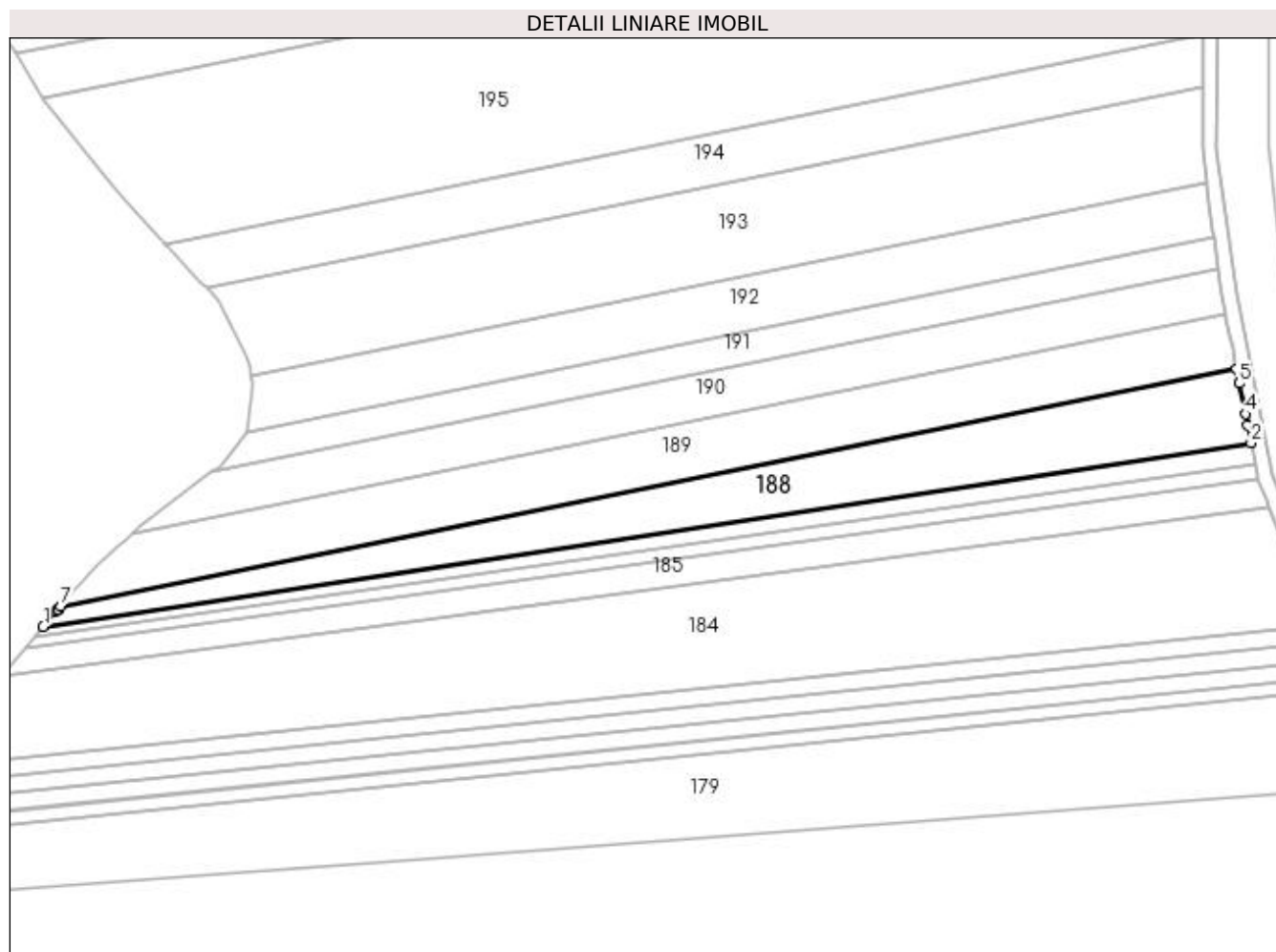
Inscrieri privind dezmembramintele dreptului de proprietate, drepturi reale de garanție și sarcini	Referințe
NU SUNT	

Anexa Nr. 1 La Partea I

Teren

Nr cadastral	Suprafața (mp)*	Observații / Referințe
	4.226	

* Suprafața este determinată în planul de proiecție Stereo 70.



Date referitoare la teren

Crt	Categorie folosință	Intravilan	Suprafața (mp)	Tarla	Parcelă	Nr. topo	Observații / Referințe
1	arabil	DA	1.603	53	11	-	
2	arabil	NU	2.623	53	11	-	

Lungime Segmente

1) Valorile lungimilor segmentelor sunt obținute din proiecție în plan.

Punct început	X / Y	Punct sfârșit	X / Y	Lungime segment (** (m)
1	396.786,379 341.558,61	2	397.118,275 341.608,97	335.695
2	397.118,275 341.608,97	3	397.117,3 341.613,905	5.03
3	397.117,3 341.613,905	4	397.116,69 341.616,987	3.142
4	397.116,69 341.616,987	5	397.115,029 341.625,389	8.565

Punct început	X / Y	Punct sfârșit	X / Y	Lungime segment (** (m)
5	397.115,029 341.625,389	6	397.114,261 341.629,271	3.957
6	397.114,261 341.629,271	7	396.791,247 341.564,269	329.489
7	396.791,247 341.564,269	8	396.790,376 341.563,283	1.316
8	396.790,376 341.563,283	9	396.790,333 341.563,234	0.065
9	396.790,333 341.563,234	10	396.790,035 341.562,897	0.45
10	396.790,035 341.562,897	1	396.786,379 341.558,61	5.634

** Lungimile segmentelor sunt determinate în planul de proiecție Stereo 70 și sunt rotunjite la 1 milimetru.

*** Distanța dintre puncte este formată din segmente cumulate ce sunt mai mici decât valoarea 1 milimetru.

**DATE DESPRE IMOBILUL NR. 189**

Oficiul de Cadastru și Publicitate Imobiliară DOLJ
Biroul de Cadastru și Publicitate Imobiliară Craiova

A. Partea I. Descrierea imobilului

TEREN Necunoscut

Adresa: Loc. Melinesti, Jud. Dolj, T53, P5

Nr. Crt	Nr cadastral Nr. topografic	Suprafața* (mp)	Observații / Referințe
A1		5.000	Sector cadastral:58 Teren neimprejmuit;

B. Partea II. Proprietari și acte

Inscrieri privitoare la dreptul de proprietate și alte drepturi reale	Referințe
/	
Act Administrativ nr. TDP 3175, din 09/06/2004 emis de CJSDPAT DOLJ;	
B1	A1
Intabulare, drept de PROPRIETATE, dobândit prin Reconstituire, cota actuala 1/1, cota initiala 1/1 1) ANDREI ALEXANDRINA, LIPSA CNP	

C. Partea III. SARCINI .

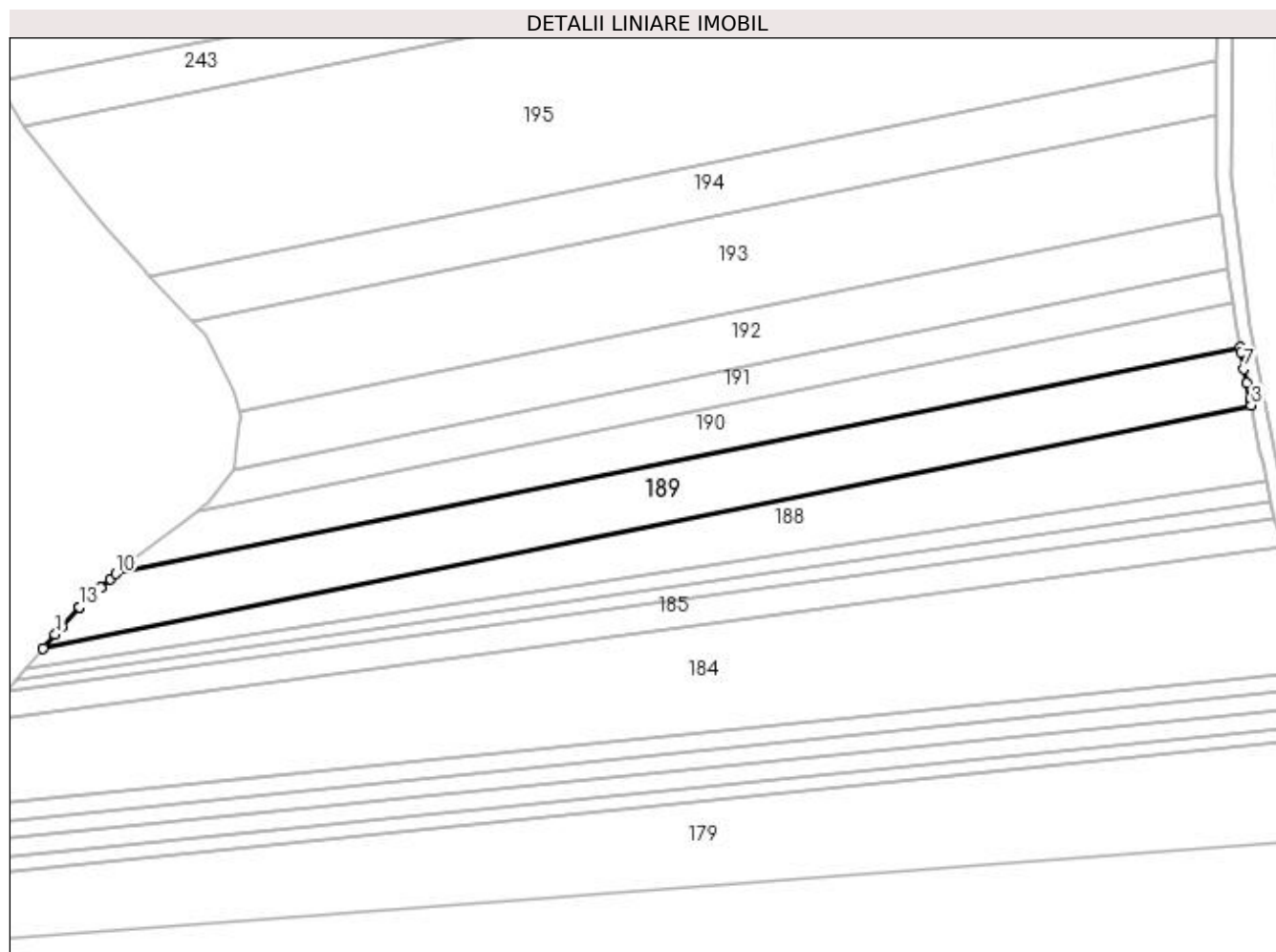
Inscrieri privind dezmembramintele dreptului de proprietate, drepturi reale de garanție și sarcini	Referințe
NU SUNT	

Anexa Nr. 1 La Partea I

Teren

Nr cadastral	Suprafața (mp)*	Observații / Referințe
	5.000	

* Suprafața este determinată în planul de proiecție Stereo 70.



Date referitoare la teren

Crt	Categorie folosință	Intravilan	Suprafața (mp)	Tarla	Parcelă	Nr. topo	Observații / Referințe
1	arabil	DA	558	53	5	-	
2	arabil	NU	4.442	53	5	-	

Lungime Segmente

1) Valorile lungimilor segmentelor sunt obținute din proiecție în plan.

Punct început	X / Y	Punct sfârșit	X / Y	Lungime segment (** (m)
1	396.794,515 341.567,97	2	396.791,247 341.564,269	4.937
2	396.791,247 341.564,269	3	397.114,261 341.629,271	329.489
3	397.114,261 341.629,271	4	397.114,006 341.630,564	1.318
4	397.114,006 341.630,564	5	397.113,961 341.630,789	0.229

Punct început	X / Y	Punct sfârșit	X / Y	Lungime segment (** (m)
5	397.113,961 341.630,789	6	397.113,114 341.635,073	4.367
6	397.113,114 341.635,073	7	397.112,343 341.638,972	3.974
7	397.112,343 341.638,972	8	397.111,461 341.643,433	4.547
8	397.111,461 341.643,433	9	397.111,217 341.644,665	1.256
9	397.111,217 341.644,665	10	396.810,776 341.584,205	306.464
10	396.810,776 341.584,205	11	396.809,211 341.582,778	2.118
11	396.809,211 341.582,778	12	396.806,665 341.580,458	3.444
12	396.806,665 341.580,458	13	396.801,044 341.575,335	7.605
13	396.801,044 341.575,335	14	396.800,926 341.575,227	0.16
14	396.800,926 341.575,227	15	396.796,29 341.569,979	7.002
15	396.796,29 341.569,979	1	396.794,515 341.567,97	2.681

** Lungimile segmentelor sunt determinate în planul de proiecție Stereo 70 și sunt rotunjite la 1 milimetru.

*** Distanța dintre puncte este formată din segmente cumulate ce sunt mai mici decât valoarea 1 milimetru.

**DATE DESPRE IMOBILUL NR. 190**

Oficiul de Cadastru și Publicitate Imobiliară DOLJ
Biroul de Cadastru și Publicitate Imobiliară Craiova

A. Partea I. Descrierea imobilului

TEREN Extravilan

Adresa: Jud. Dolj, T53,P12

Nr. Crt	Nr cadastral Nr. topografic	Suprafața* (mp)	Observații / Referințe
A1		3.582	Sector cadastral:58 Teren neimprejmuit;

B. Partea II. Proprietari și acte

Inscrieri privitoare la dreptul de proprietate și alte drepturi reale	Referințe
/	
Act Administrativ nr. TDP 415-45346, din 06/05/1996 emis de CJSDPAT DOLJ;	
B1	A1
Intabulare, drept de PROPRIETATE, dobândit prin Reconstituire, cota actuala 1/1, cota initiala 1/1 1) CINĂ PANTELIMON, LIPSA CNP	

C. Partea III. SARCINI .

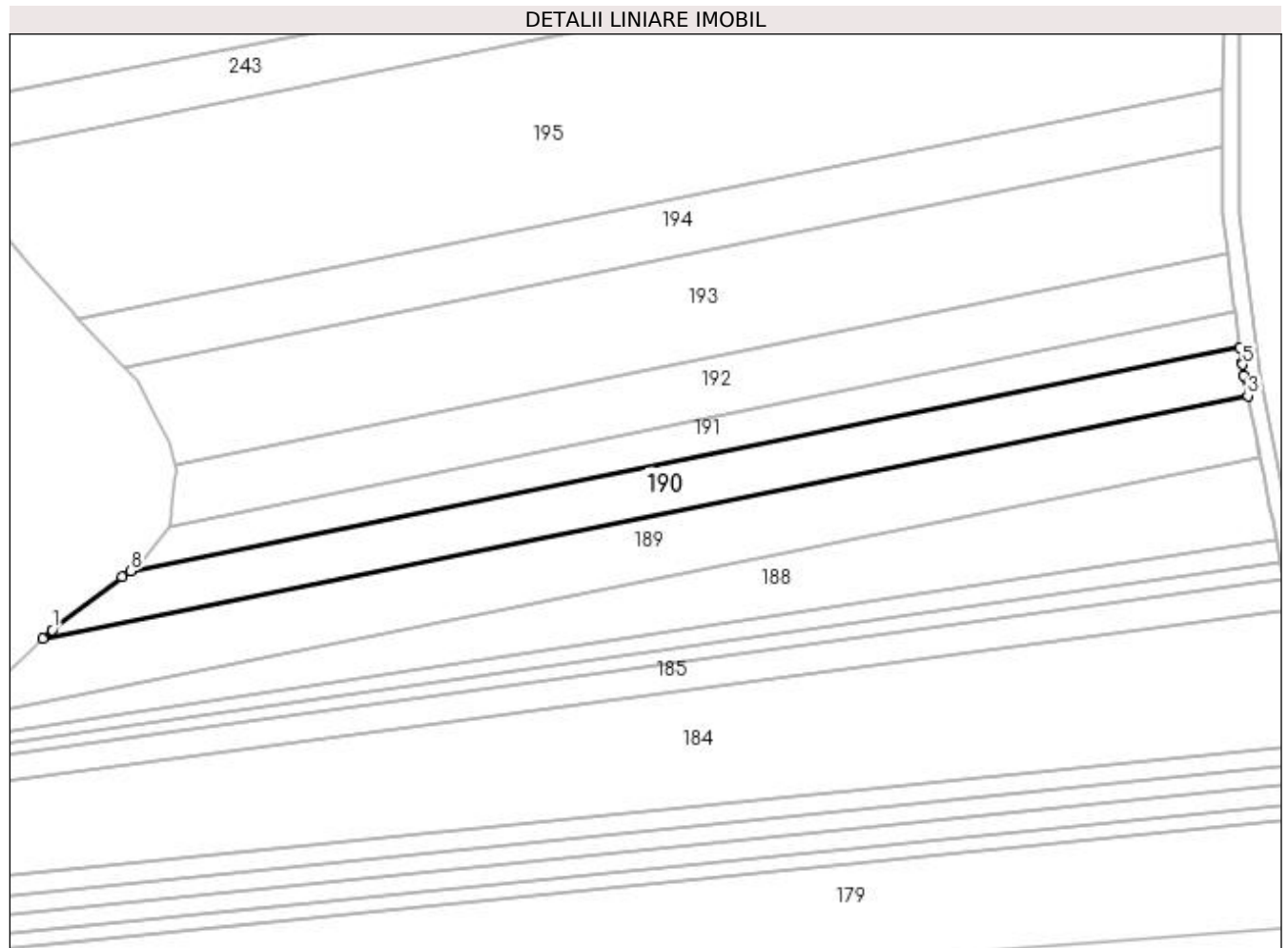
Inscrieri privind dezmembramintele dreptului de proprietate, drepturi reale de garanție și sarcini	Referințe
NU SUNT	

Anexa Nr. 1 La Partea I

Teren

Nr cadastral	Suprafața (mp)*	Observații / Referințe
	3.582	

* Suprafața este determinată în planul de proiecție Stereo 70.



Date referitoare la teren

Crt	Categorie folosință	Intra vilan	Suprafața (mp)	Tarla	Parcelă	Nr. topo	Observații / Referințe
1	arabil	NU	3.582	53	12	-	

Lungime Segmente

1) Valorile lungimilor segmentelor sunt obținute din proiecție în plan.

Punct început	X / Y	Punct sfârșit	X / Y	Lungime segment (** (m)
1	396.813,079 341.586,303	2	396.810,776 341.584,205	3.115
2	396.810,776 341.584,205	3	397.111,217 341.644,665	306.464
3	397.111,217 341.644,665	4	397.110,233 341.649,645	5.076
4	397.110,233 341.649,645	5	397.109,856 341.652,449	2.829
5	397.109,856 341.652,449	6	397.109,795 341.652,908	0.463

Punct început	X / Y	Punct sfârșit	X / Y	Lungime segment (** (m)
6	397.109,795 341.652,908	7	397.109,288 341.656,682	3.808
7	397.109,288 341.656,682	8	396.832,627 341.601,007	282.207
8	396.832,627 341.601,007	9	396.830,566 341.599,457	2.579
9	396.830,566 341.599,457	1	396.813,079 341.586,303	21.882

** Lungimile segmentelor sunt determinate în planul de proiecție Stereo 70 și sunt rotunjite la 1 milimetru.

*** Distanța dintre puncte este formată din segmente cumulate ce sunt mai mici decât valoarea 1 milimetru.

**DATE DESPRE IMOBILUL NR. 191**

Oficiul de Cadastru și Publicitate Imobiliară DOLJ
Biroul de Cadastru și Publicitate Imobiliară Craiova

A. Partea I. Descrierea imobilului

TEREN Extravilan

Adresa: Jud. Dolj, T53,P14

Nr. Crt	Nr cadastral Nr. topografic	Suprafața* (mp)	Observații / Referințe
A1		2.453	Sector cadastral:58 Teren neimprejmuit;

B. Partea II. Proprietari și acte

Inscrieri privitoare la dreptul de proprietate și alte drepturi reale	Referințe
/	
Act Administrativ nr. TDP 295-59086, din 12/05/1995 emis de CJSDPAT DOLJ;	
B1	A1
Intabulare, drept de PROPRIETATE, dobândit prin Reconstituire, cota actuala 1/1, cota initiala 1/1 1) CONSTANTINA NICOLAE, LIPSA CNP	

C. Partea III. SARCINI .

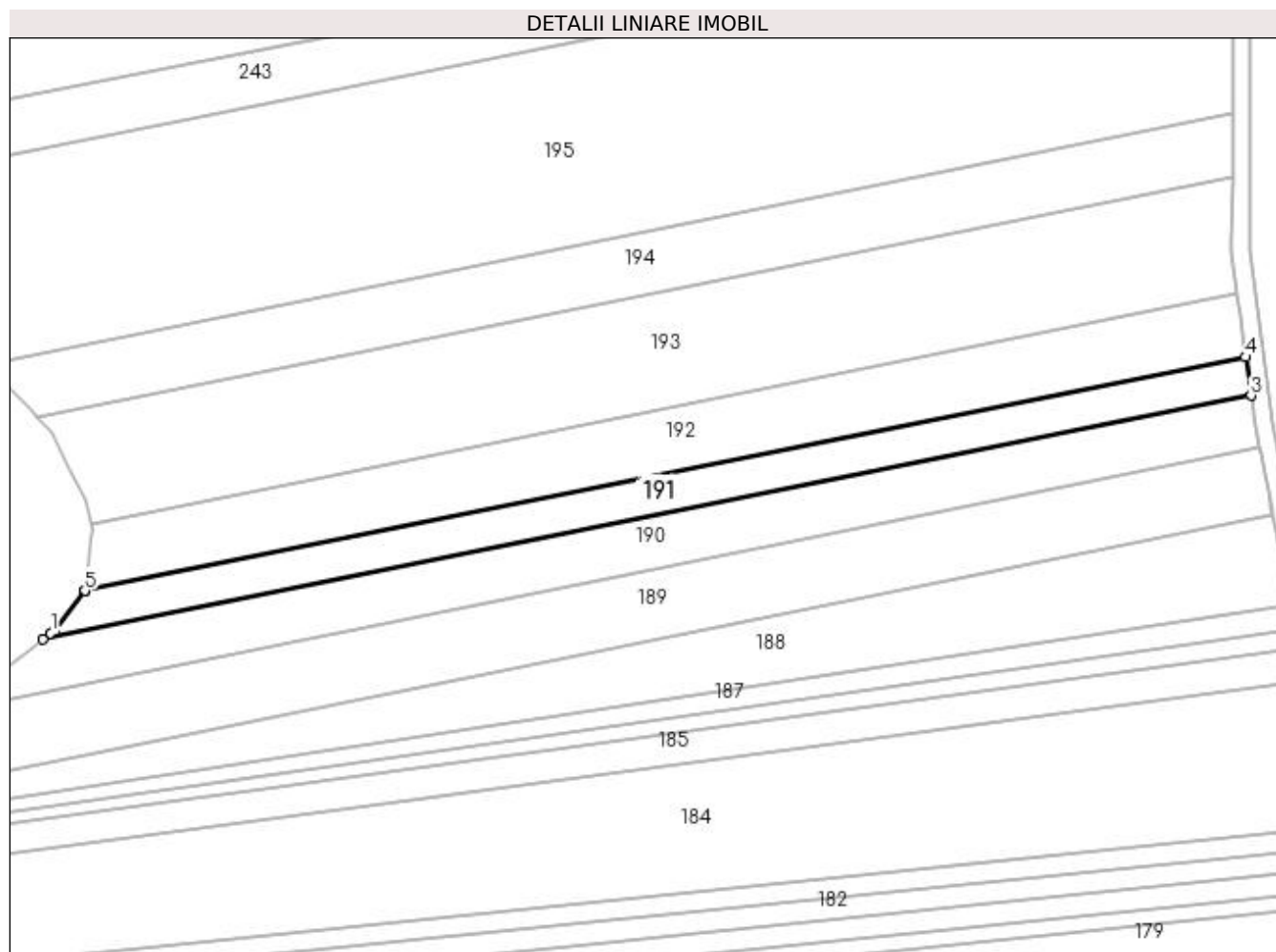
Inscrieri privind dezmembramintele dreptului de proprietate, drepturi reale de garanție și sarcini	Referințe
NU SUNT	

Anexa Nr. 1 La Partea I

Teren

Nr cadastral	Suprafața (mp)*	Observații / Referințe
	2.453	

* Suprafața este determinată în planul de proiecție Stereo 70.



Date referitoare la teren

Crt	Categorie folosință	Intravilan	Suprafața (mp)	Tarla	Parcelă	Nr. topo	Observații / Referințe
1	arabil	NU	2.453	53	14	-	

Lungime Segmente

1) Valorile lungimilor segmentelor sunt obținute din proiecție în plan.

Punct început	X / Y	Punct sfârșit	X / Y	Lungime segment (** (m)
1	396.834,362 341.602,312	2	396.832,627 341.601,007	2.171
2	396.832,627 341.601,007	3	397.109,288 341.656,682	282.207
3	397.109,288 341.656,682	4	397.108,103 341.665,507	8.904
4	397.108,103 341.665,507	5	396.842,216 341.612,0	271.217
5	396.842,216 341.612,0	6	396.842,194 341.611,828	0.173

Punct început	X / Y	Punct sfârșit	X / Y	Lungime segment (** (m)
6	396.842,194 341.611,828	7	396.835,401 341.603,093	11.065
7	396.835,401 341.603,093	1	396.834,362 341.602,312	1.3

** Lungimile segmentelor sunt determinate în planul de proiecție Stereo 70 și sunt rotunjite la 1 milimetru.

*** Distanța dintre puncte este formată din segmente cumulate ce sunt mai mici decât valoarea 1 milimetru.

**DATE DESPRE IMOBILUL NR. 192**

Oficiul de Cadastru și Publicitate Imobiliară DOLJ
Biroul de Cadastru și Publicitate Imobiliară Craiova

A. Partea I. Descrierea imobilului

TEREN Extravilan

Adresa: Jud. Dolj, T53,P47

Nr. Crt	Nr cadastral Nr. topografic	Suprafața* (mp)	Observații / Referințe
A1		4.000	Sector cadastral:58 Teren neimprejmuit;

B. Partea II. Proprietari și acte

Inscrieri privitoare la dreptul de proprietate și alte drepturi reale	Referințe
/	
Act Administrativ nr. TDP 502-59327, din 09/05/1996 emis de CJSDPAT DOLJ;	
B1	A1
Intabulare, drept de PROPRIETATE, dobândit prin Reconstituire, cota actuala 1/1, cota initiala 1/1 1) IONICĂ MITRANA, LIPSA CNP	

C. Partea III. SARCINI .


Inscrieri privind dezmembramintele dreptului de proprietate, drepturi reale de garanție și sarcini	Referințe
NU SUNT	

Anexa Nr. 1 La Partea I

Teren

Nr cadastral	Suprafaţa (mp)*	Observaţii / Referinţe
	4.000	

* Suprafaţa este determinată în planul de proiecţie Stereo 70.



Date referitoare la teren

Crt	Categorie folosinţă	Intra vilan	Suprafaţa (mp)	Tarla	Parcelă	Nr. topo	Observaţii / Referinţe
1	arabil	NU	4.000	53	47	-	

Lungime Segmente

1) Valorile lungimilor segmentelor sunt obţinute din proiecţie în plan.

Punct început	X / Y	Punct sfârşit	X / Y	Lungime segment (** (m)
1	396.842,596 341.615,003	2	396.842,216 341.612,0	3.027
2	396.842,216 341.612,0	3	397.108,103 341.665,507	271.217
3	397.108,103 341.665,507	4	397.108,061 341.665,819	0.315
4	397.108,061 341.665,819	5	397.107,873 341.667,227	1.42
5	397.107,873 341.667,227	6	397.106,847 341.674,869	7.711

Punct început	X / Y	Punct sfârșit	X / Y	Lungime segment (** (m)
6	397.106,847 341.674,869	7	397.106,199 341.679,69	4.864
7	397.106,199 341.679,69	8	397.106,123 341.680,263	0.578
8	397.106,123 341.680,263	9	396.843,575 341.627,428	267.811
9	396.843,575 341.627,428	10	396.843,961 341.625,794	1.679
10	396.843,961 341.625,794	11	396.843,934 341.625,583	0.213
11	396.843,934 341.625,583	12	396.843,799 341.624,516	1.076
12	396.843,799 341.624,516	13	396.842,758 341.616,285	8.297
13	396.842,758 341.616,285	1	396.842,596 341.615,003	1.292

** Lungimile segmentelor sunt determinate în planul de proiecție Stereo 70 și sunt rotunjite la 1 milimetru.

*** Distanța dintre puncte este formată din segmente cumulate ce sunt mai mici decât valoarea 1 milimetru.

**DATE DESPRE IMOBILUL NR. 193**

Oficiul de Cadastru și Publicitate Imobiliară DOLJ
Biroul de Cadastru și Publicitate Imobiliară Craiova

A. Partea I. Descrierea imobilului

TEREN Extravilan

Adresa: Jud. Dolj, T53,P15

Nr. Crt	Nr cadastral Nr. topografic	Suprafața* (mp)	Observații / Referințe
A1		7.100	Sector cadastral:58 Teren neimprejmuit;

B. Partea II. Proprietari și acte

Inscrieri privitoare la dreptul de proprietate și alte drepturi reale	Referințe
/	
Act Administrativ nr. TDP 415-45346, din 06/05/1996 emis de CJSDPAT DOLJ;	
B1	A1
Intabulare, drept de PROPRIETATE, dobândit prin Reconstituire, cota actuala 1/1, cota initiala 1/1 1) CINĂ PANTELIMON, LIPSA CNP	

C. Partea III. SARCINI .


Inscrieri privind dezmembramintele dreptului de proprietate, drepturi reale de garanție și sarcini	Referințe
NU SUNT	

Anexa Nr. 1 La Partea I

Teren

Nr cadastral	Suprafața (mp)*	Observații / Referințe
	7.100	

* Suprafața este determinată în planul de proiecție Stereo 70.



Date referitoare la teren

Crt	Categorie folosință	Intra vilan	Suprafața (mp)	Tarla	Parcelă	Nr. topo	Observații / Referințe
1	arabil	NU	7.100	53	15	-	

Lungime Segmente

1) Valorile lungimilor segmentelor sunt obținute din proiecție în plan.

Punct început	X / Y	Punct sfârșit	X / Y	Lungime segment (** (m)
1	396.843,125 341.629,332	2	396.843,575 341.627,428	1.956
2	396.843,575 341.627,428	3	397.106,123 341.680,263	267.811
3	397.106,123 341.680,263	4	397.104,853 341.689,717	9.539
4	397.104,853 341.689,717	5	397.104,877 341.692,653	2.936
5	397.104,877 341.692,653	6	397.104,983 341.705,993	13.34

Punct început	X / Y	Punct sfârșit	X / Y	Lungime segment (** (m)
6	397.104,983 341.705,993	7	397.104,988 341.706,58	0.587
7	397.104,988 341.706,58	8	397.104,989 341.706,669	0.089
8	397.104,989 341.706,669	9	396.831,315 341.651,595	279.161
9	396.831,315 341.651,595	10	396.834,509 341.648,295	4.593
10	396.834,509 341.648,295	11	396.838,672 341.640,029	9.255
11	396.838,672 341.640,029	12	396.842,3 341.632,825	8.066
12	396.842,3 341.632,825	1	396.843,125 341.629,332	3.589

** Lungimile segmentelor sunt determinate în planul de proiecție Stereo 70 și sunt rotunjite la 1 milimetru.

*** Distanța dintre puncte este formată din segmente cumulate ce sunt mai mici decât valoarea 1 milimetru.

**DATE DESPRE IMOBILUL NR. 194**

Oficiul de Cadastru și Publicitate Imobiliară DOLJ
Biroul de Cadastru și Publicitate Imobiliară Craiova

A. Partea I. Descrierea imobilului

TEREN Extravilan

Adresa: Jud. Dolj, T53,P16

Nr. Crt	Nr cadastral Nr. topografic	Suprafața* (mp)	Observații / Referințe
A1		4.050	Sector cadastral:58 Teren neimprejmuit;

B. Partea II. Proprietari și acte

Inscrieri privitoare la dreptul de proprietate și alte drepturi reale	Referințe
/	
Act Administrativ nr. TDP 980-48335, din 09/05/1997 emis de CJSDPAT DOLJ;	
B1	A1
Intabulare, drept de PROPRIETATE, dobândit prin Reconstituire, cota actuala 1/1, cota initiala 1/1	
1) POPESCU IOANA, LIPSA CNP	
2) POPESCU VICTOR, LIPSA CNP	

C. Partea III. SARCINI .

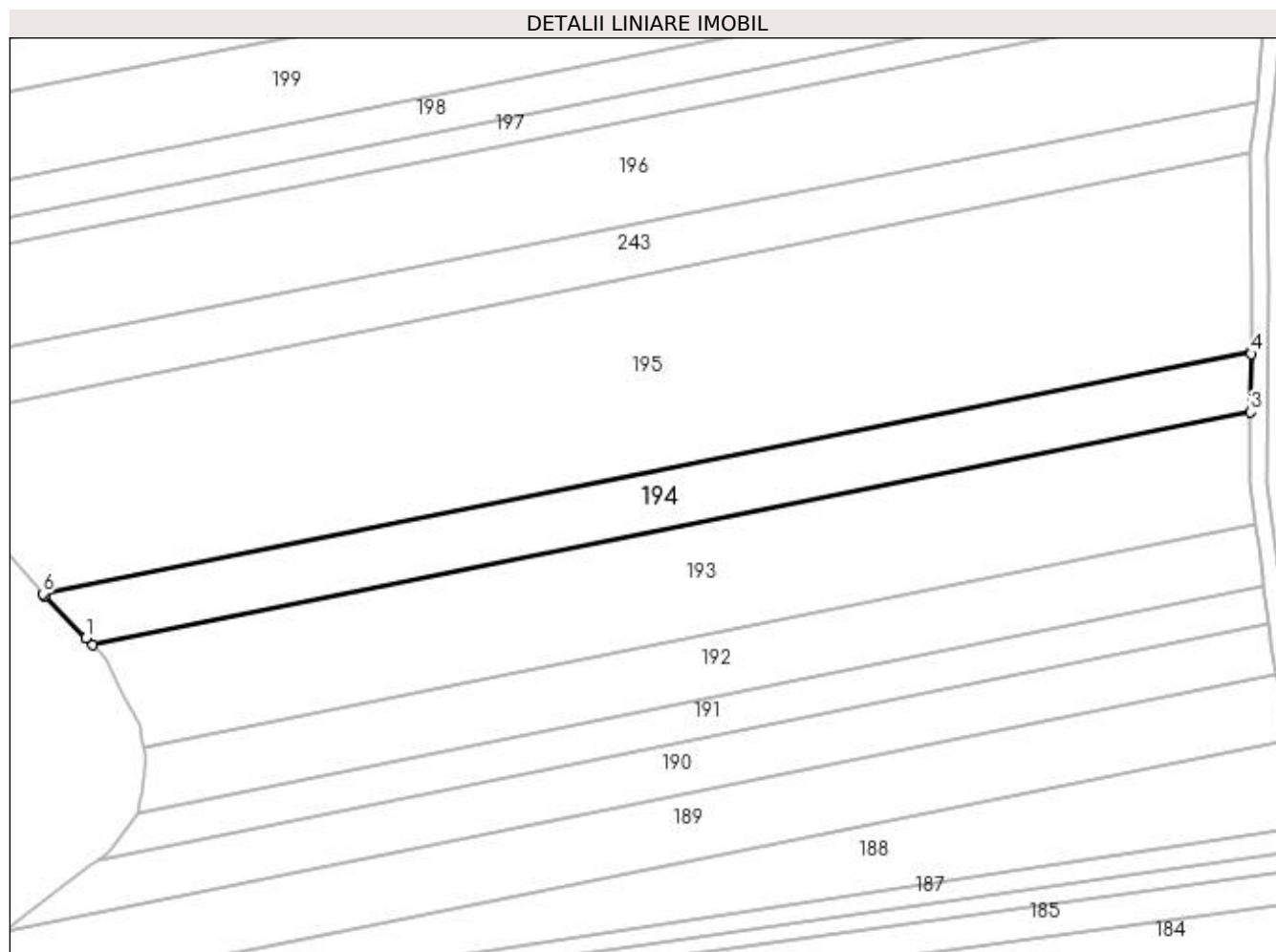
Inscrieri privind dezmembramintele dreptului de proprietate, drepturi reale de garanție și sarcini	Referințe
NU SUNT	

Anexa Nr. 1 La Partea I

Teren

Nr cadastral	Suprafața (mp)*	Observații / Referințe
	4.050	

* Suprafața este determinată în planul de proiecție Stereo 70.



Date referitoare la teren

Crt	Categorie folosință	Intra vilan	Suprafața (mp)	Tarla	Parcelă	Nr. topo	Observații / Referințe
1	arabil	NU	4.050	53	16	-	

Lungime Segmente

1) Valorile lungimilor segmentelor sunt obținute din proiecție în plan.

Punct început	X / Y	Punct sfârșit	X / Y	Lungime segment (** (m)
1	396.829,673 341.653,292	2	396.831,315 341.651,595	2.361
2	396.831,315 341.651,595	3	397.104,989 341.706,669	279.161
3	397.104,989 341.706,669	4	397.105,098 341.720,416	13.747
4	397.105,098 341.720,416	5	397.105,104 341.721,177	0.761
5	397.105,104 341.721,177	6	396.819,614 341.663,726	291.213

Punct început	X / Y	Punct sfârșit	X / Y	Lungime segment (** (m)
6	396.819,614 341.663,726	7	396.820,02 341.663,264	0.615
7	396.820,02 341.663,264	1	396.829,673 341.653,292	13.879

** Lungimile segmentelor sunt determinate în planul de proiecție Stereo 70 și sunt rotunjite la 1 milimetru.

*** Distanța dintre puncte este formată din segmente cumulate ce sunt mai mici decât valoarea 1 milimetru.

**DATE DESPRE IMOBILUL NR. 195**

Oficiul de Cadastru și Publicitate Imobiliară DOLJ
Biroul de Cadastru și Publicitate Imobiliară Craiova

A. Partea I. Descrierea imobilului

TEREN Extravilan

Adresa: Jud. Dolj, T53, P16/1

Nr. Crt	Nr cadastral Nr. topografic	Suprafața* (mp)	Observații / Referințe
A1		14.206	Sector cadastral:58 Teren neimprejmuit;

B. Partea II. Proprietari și acte

Inscrieri privitoare la dreptul de proprietate și alte drepturi reale		Referințe
/		
Act Normativ nr. Legea 7, din 13/03/1996 emis de PARLAMENTUL ROMÂNIEI (art.13 alin.14);		
B1	Intabulare, drept de PROPRIETATE, dobândit prin Lege, cota actuala 1/1, cota initiala 1/1	A1
1) COMUNA MELINEȘTI-Rezerva comisiei locale de fond funciar, CIF:5002126		

C. Partea III. SARCINI .

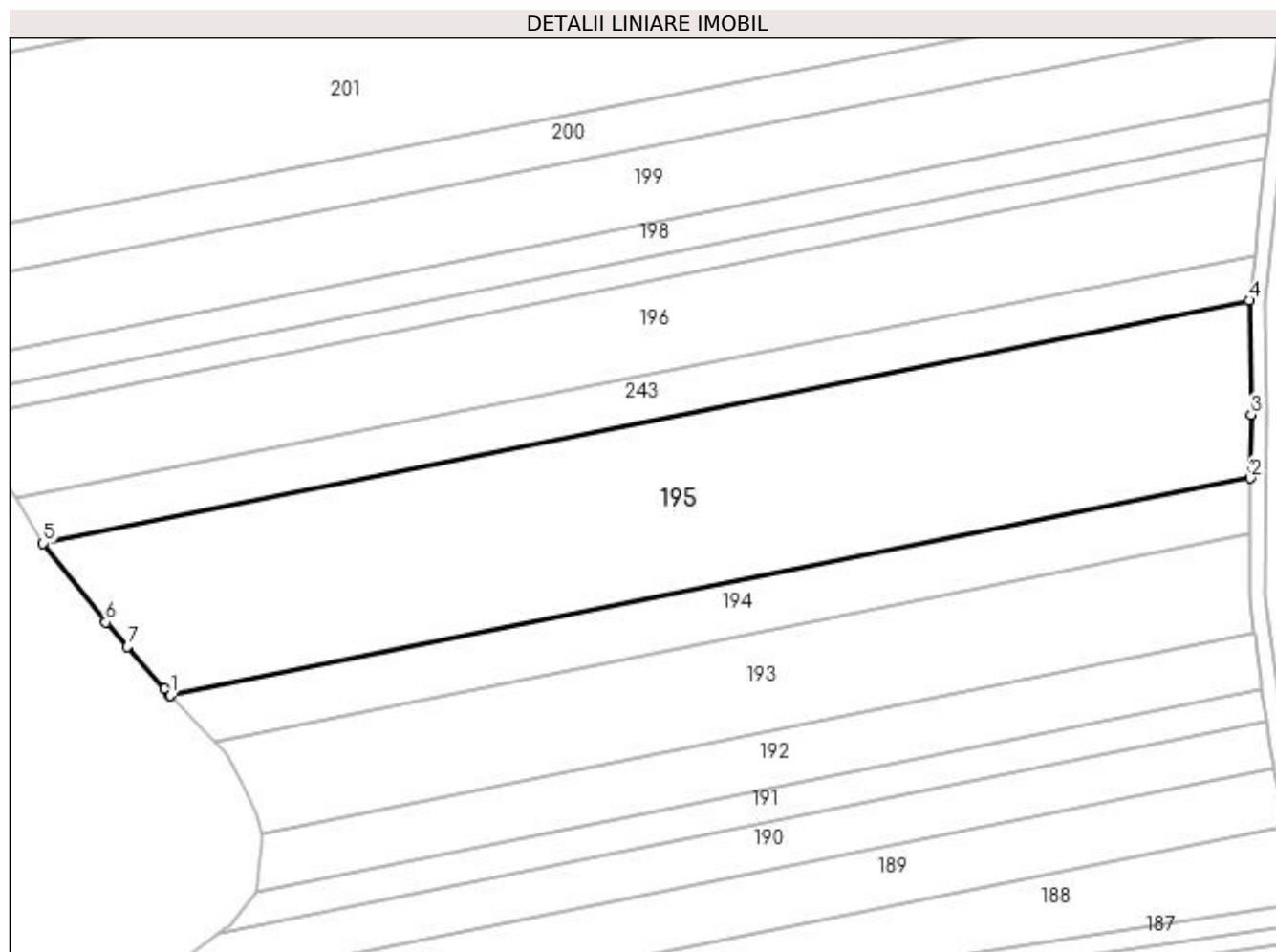
Inscrieri privind dezmembramintele dreptului de proprietate, drepturi reale de garanție și sarcini	Referințe
NU SUNT	

Anexa Nr. 1 La Partea I

Teren

Nr cadastral	Suprafața (mp)*	Observații / Referințe
	14.206	

* Suprafața este determinată în planul de proiecție Stereo 70.



Date referitoare la teren

Crt	Categorie folosință	Intra vilan	Suprafața (mp)	Tarla	Parcelă	Nr. topo	Observații / Referințe
1	arabil	NU	14.206	53	16/1	-	

Lungime Segmente

1) Valorile lungimilor segmentelor sunt obținute din proiecție în plan.

Punct început	X / Y	Punct sfârșit	X / Y	Lungime segment (** (m)
1	396.819,614 341.663,726	2	397.105,104 341.721,177	291.213
2	397.105,104 341.721,177	3	397.105,238 341.737,895	16.719
3	397.105,238 341.737,895	4	397.104,833 341.768,066	30.174
4	397.104,833 341.768,066	5	396.786,031 341.703,911	325.193
5	396.786,031 341.703,911	6	396.802,605 341.683,078	26.622

Punct început	X / Y	Punct sfârșit	X / Y	Lungime segment (** (m)
6	396.802,605 341.683,078	7	396.808,294 341.676,605	8.618
7	396.808,294 341.676,605	8	396.818,078 341.665,473	14.821
8	396.818,078 341.665,473	9	396.819,528 341.663,824	2.196
9	396.819,528 341.663,824	1	396.819,614 341.663,726	0.13

** Lungimile segmentelor sunt determinate în planul de proiecție Stereo 70 și sunt rotunjite la 1 milimetru.

*** Distanța dintre puncte este formată din segmente cumulate ce sunt mai mici decât valoarea 1 milimetru.

**DATE DESPRE IMOBILUL NR. 196**

Oficiul de Cadastru și Publicitate Imobiliară DOLJ
 Biroul de Cadastru și Publicitate Imobiliară Craiova

A. Partea I. Descrierea imobilului

TEREN Extravilan

Adresa: Jud. Dolj, T53, P21/1

Nr. Crt	Nr cadastral Nr. topografic	Suprafața* (mp)	Observații / Referințe
A1		8.439	Sector cadastral:58 Teren neimprejmuit;

B. Partea II. Proprietari și acte

Inscrieri privitoare la dreptul de proprietate și alte drepturi reale		Referințe
/		
Act Normativ nr. Legea 7, din 13/03/1996 emis de PARLAMENTUL ROMÂNIEI (art.13 alin.14);		
B1	Intabulare, drept de PROPRIETATE, dobandit prin Lege, cota actuala 1/1, cota initiala 1/1 1) COMUNA MELINEȘTI-Rezerva comisiei locale de fond funciar, CIF:5002126	A1

C. Partea III. SARCINI .

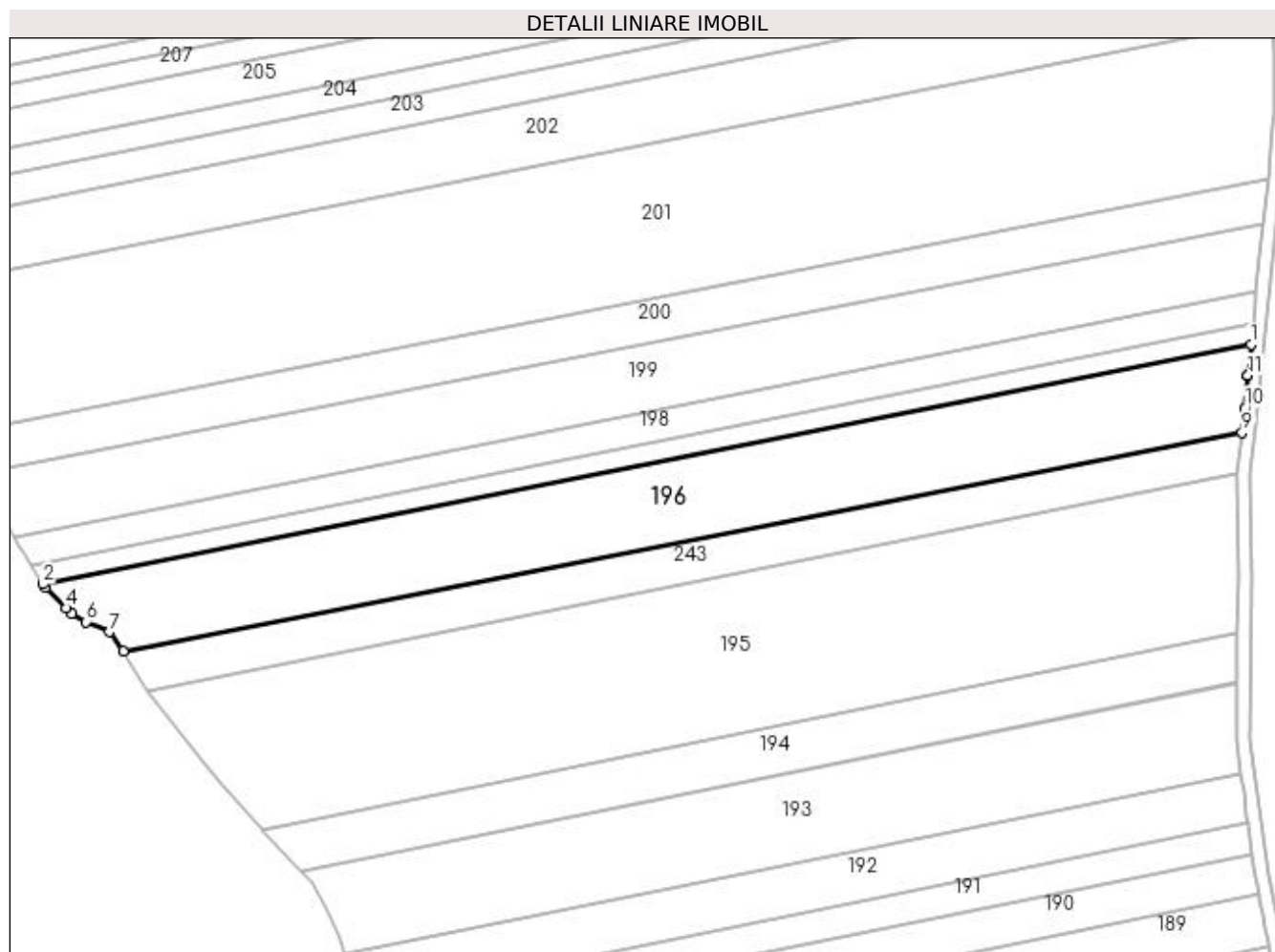
Inscrieri privind dezmembramintele dreptului de proprietate, drepturi reale de garanție și sarcini	Referințe
NU SUNT	

Anexa Nr. 1 La Partea I

Teren

Nr cadastral	Suprafața (mp)*	Observații / Referințe
	8.439	

* Suprafața este determinată în planul de proiecție Stereo 70.



Date referitoare la teren

Crt	Categorie folosință	Intra vilan	Suprafața (mp)	Tarla	Parcelă	Nr. topo	Observații / Referințe
1	arabil	NU	8.439	53	21/1	-	

Lungime Segmente

1) Valorile lungimilor segmentelor sunt obținute din proiecție în plan.

Punct început	X / Y	Punct sfârșit	X / Y	Lungime segment (** (m)
1	397.109,034 341.805,543	2	396.755,595 341.735,493	360.314
2	396.755,595 341.735,493	3	396.756,258 341.734,455	1.232
3	396.756,258 341.734,455	4	396.762,362 341.728,402	8.596
4	396.762,362 341.728,402	5	396.763,93 341.726,847	2.208
5	396.763,93 341.726,847	6	396.768,089 341.724,459	4.796

Punct început	X / Y	Punct sfârșit	X / Y	Lungime segment (** (m)
6	396.768,089 341.724,459	7	396.775,044 341.721,481	7.566
7	396.775,044 341.721,481	8	396.778,978 341.715,813	6.899
8	396.778,978 341.715,813	9	397.106,414 341.779,74	333.618
9	397.106,414 341.779,74	10	397.107,149 341.786,981	7.278
10	397.107,149 341.786,981	11	397.108,126 341.796,596	9.665
11	397.108,126 341.796,596	12	397.108,127 341.796,611	0.015
12	397.108,127 341.796,611	1	397.109,034 341.805,543	8.978

** Lungimile segmentelor sunt determinate în planul de proiecție Stereo 70 și sunt rotunjite la 1 milimetru.

*** Distanța dintre puncte este formată din segmente cumulate ce sunt mai mici decât valoarea 1 milimetru.

**DATE DESPRE IMOBILUL NR. 197**

Oficiul de Cadastru și Publicitate Imobiliară DOLJ
Biroul de Cadastru și Publicitate Imobiliară Craiova

A. Partea I. Descrierea imobilului

TEREN Extravilan

Adresa: Jud. Dolj, T53,P21

Nr. Crt	Nr cadastral Nr. topografic	Suprafața* (mp)	Observații / Referințe
A1		2.232	Sector cadastral:58 Teren neimprejmuit;

B. Partea II. Proprietari și acte

Inscrieri privitoare la dreptul de proprietate și alte drepturi reale	Referințe
/	
Act Administrativ nr. TDP 699-1400, din 24/01/1997 emis de CJSDPAT DOLJ;	
B1	A1
Intabulare, drept de PROPRIETATE, dobândit prin Reconstituire, cota actuala 1/1, cota initiala 1/1 1) POPESCU N. CONSTANTIN, LIPSA CNP	

C. Partea III. SARCINI .

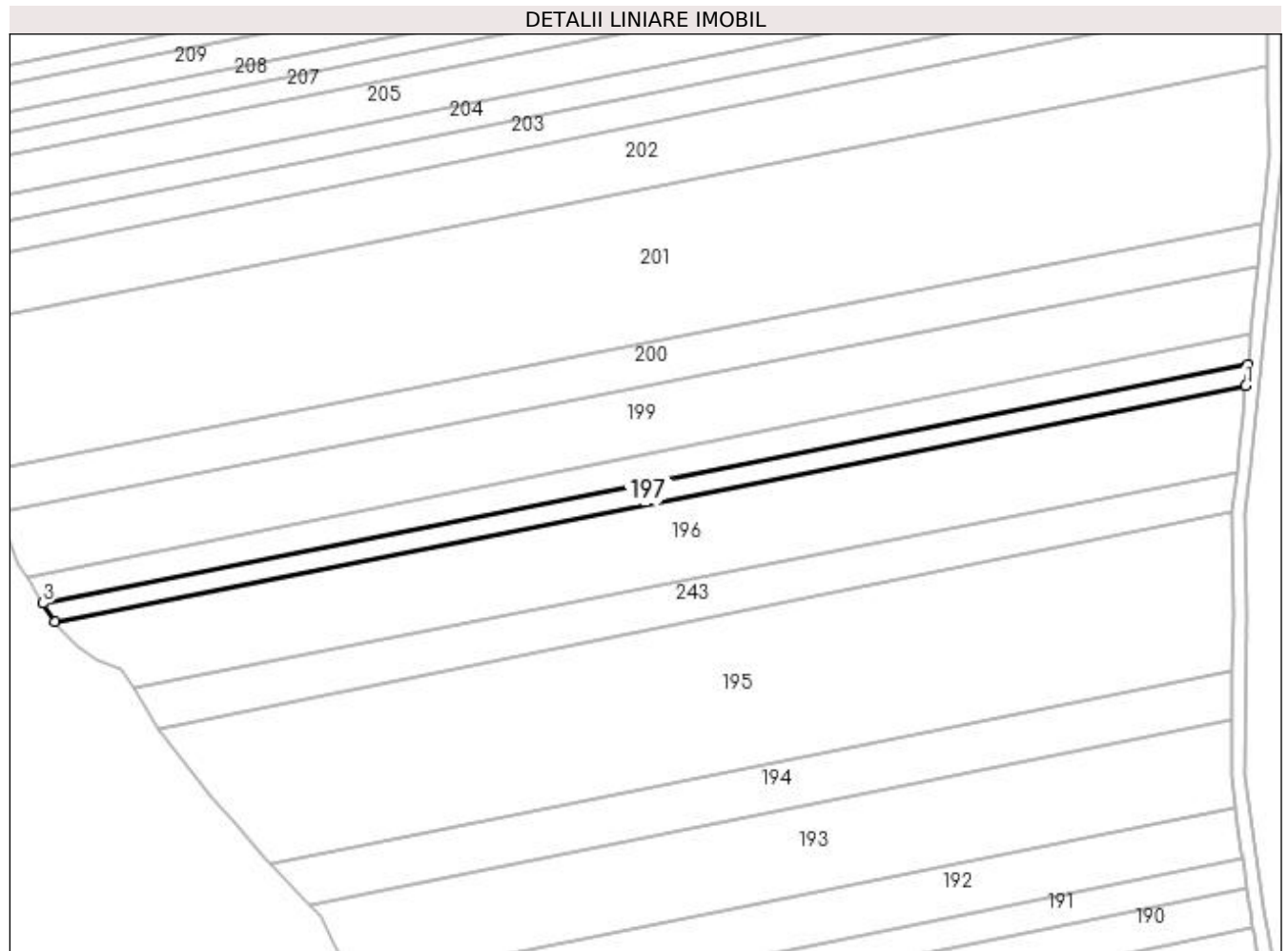
Inscrieri privind dezmembramintele dreptului de proprietate, drepturi reale de garanție și sarcini	Referințe
NU SUNT	

Anexa Nr. 1 La Partea I

Teren

Nr cadastral	Suprafața (mp)*	Observații / Referințe
	2.232	

* Suprafața este determinată în planul de proiecție Stereo 70.



Date referitoare la teren

Crt	Categorie folosință	Intra vilan	Suprafața (mp)	Tarla	Parcelă	Nr. topo	Observații / Referințe
1	arabil	NU	2.232	53	21	-	

Lungime Segmente

1) Valorile lungimilor segmentelor sunt obținute din proiecție în plan.

Punct început	X / Y	Punct sfârșit	X / Y	Lungime segment (** (m)
1	397.109,034 341.805,543	2	397.109,685 341.811,95	6.44
2	397.109,685 341.811,95	3	396.752,039 341.741,066	364.603
3	396.752,039 341.741,066	4	396.755,595 341.735,493	6.611
4	396.755,595 341.735,493	1	397.109,034 341.805,543	360.314

**** Lungimile segmentelor sunt determinate în planul de proiecție Stereo 70 și sunt rotunjite la 1 milimetru.**

***** Distanța dintre puncte este formată din segmente cumulate ce sunt mai mici decât valoarea 1 milimetru.**

**DATE DESPRE IMOBILUL NR. 198**

Oficiul de Cadastru și Publicitate Imobiliară DOLJ
Biroul de Cadastru și Publicitate Imobiliară Craiova

A. Partea I. Descrierea imobilului

TEREN Extravilan

Adresa: Jud. Dolj, T53,P23

Nr. Crt	Nr cadastral Nr. topografic	Suprafața* (mp)	Observații / Referințe
A1		3.200	Sector cadastral:58 Teren neimprejmuit;

B. Partea II. Proprietari și acte

Inscrieri privitoare la dreptul de proprietate și alte drepturi reale	Referințe
/	
Act Administrativ nr. TDP 1276-59557, din 09/06/1999 emis de CJSDPAT DOLJ;	
B1	A1
Intabulare, drept de PROPRIETATE, dobândit prin Reconstituire, cota actuala 1/1, cota initiala 1/1 1) CIOCEA ALEXANDRU, LIPSA CNP	

C. Partea III. SARCINI .

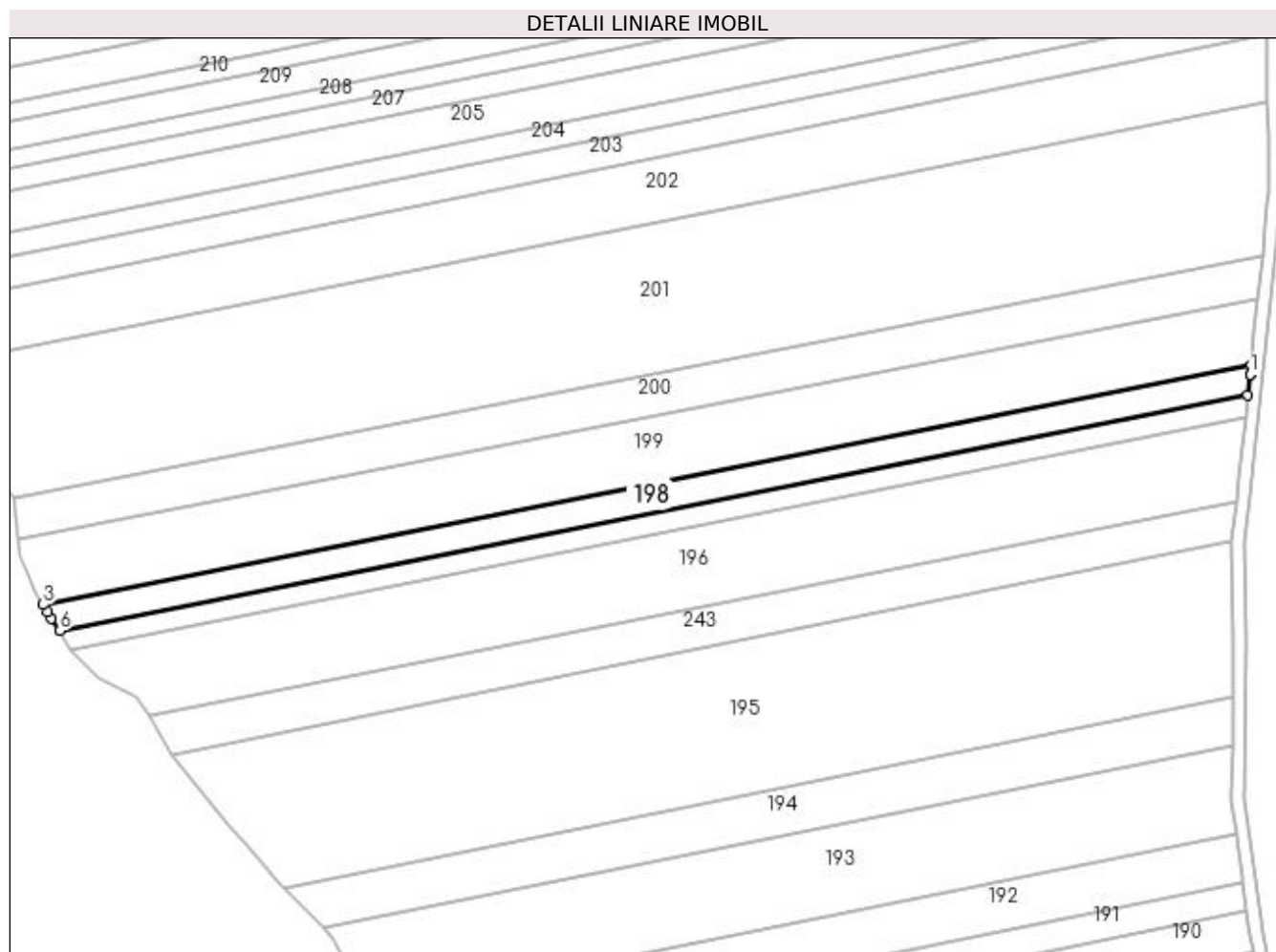
Inscrieri privind dezmembramintele dreptului de proprietate, drepturi reale de garanție și sarcini	Referințe
NU SUNT	

Anexa Nr. 1 La Partea I

Teren

Nr cadastral	Suprafața (mp)*	Observații / Referințe
	3.200	

* Suprafața este determinată în planul de proiecție Stereo 70.



Date referitoare la teren

Crt	Categorie folosință	Intra vilan	Suprafața (mp)	Tarla	Parcelă	Nr. topo	Observații / Referințe
1	arabil	NU	3.200	53	23	-	

Lungime Segmente

1) Valorile lungimilor segmentelor sunt obținute din proiecție în plan.

Punct început	X / Y	Punct sfârșit	X / Y	Lungime segment (** (m)
1	397.110,323 341.818,236	2	397.110,605 341.821,007	2.785
2	397.110,605 341.821,007	3	396.747,112 341.748,963	370.564
3	396.747,112 341.748,963	4	396.748,428 341.746,81	2.523
4	396.748,428 341.746,81	5	396.749,67 341.744,779	2.381
5	396.749,67 341.744,779	6	396.752,039 341.741,066	4.404

Punct început	X / Y	Punct sfârșit	X / Y	Lungime segment (** (m)
6	396.752,039 341.741,066	7	397.109,685 341.811,95	364.603
7	397.109,685 341.811,95	8	397.110,318 341.818,185	6.267
8	397.110,318 341.818,185	1	397.110,323 341.818,236	0.051

** Lungimile segmentelor sunt determinate în planul de proiecție Stereo 70 și sunt rotunjite la 1 milimetru.

*** Distanța dintre puncte este formată din segmente cumulate ce sunt mai mici decât valoarea 1 milimetru.

**DATE DESPRE IMOBILUL NR. 199**

Oficiul de Cadastru și Publicitate Imobiliară DOLJ
Biroul de Cadastru și Publicitate Imobiliară Craiova

A. Partea I. Descrierea imobilului

TEREN Extravilan

Adresa: Jud. Dolj, T53,P23/1

Nr. Crt	Nr cadastral Nr. topografic	Suprafața* (mp)	Observații / Referințe
A1		7.500	Sector cadastral:58 Teren neimprejmuit;

B. Partea II. Proprietari și acte

Inscrieri privitoare la dreptul de proprietate și alte drepturi reale	Referințe
/	
Act Administrativ nr. TDP 3118, din 20/04/2004 emis de CJSDPAT DOLJ;	
B1	A1
Intabulare, drept de PROPRIETATE, dobândit prin Reconstituire, cota actuala 1/1, cota initiala 1/1 1) POPILIAN MIHAI, LIPSA CNP	

C. Partea III. SARCINI .

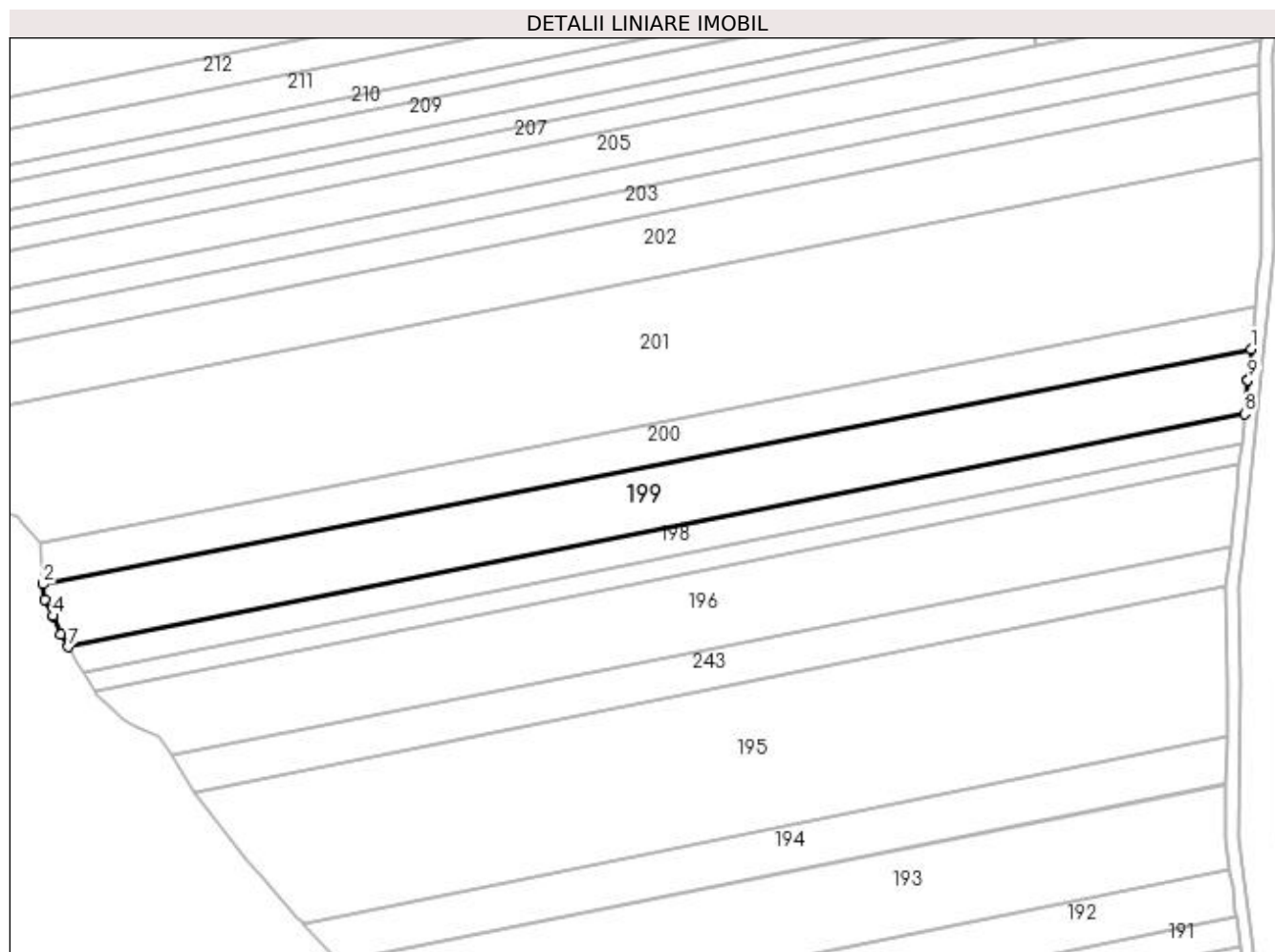
Inscrieri privind dezmembramintele dreptului de proprietate, drepturi reale de garanție și sarcini	Referințe
NU SUNT	

Anexa Nr. 1 La Partea I

Teren

Nr cadastral	Suprafața (mp)*	Observații / Referințe
	7.500	

* Suprafața este determinată în planul de proiecție Stereo 70.



Date referitoare la teren

Crt	Categorie folosință	Intra vilan	Suprafața (mp)	Tarla	Parcelă	Nr. topo	Observații / Referințe
1	arabil	NU	7.500	53	23/1	-	

Lungime Segmente

1) Valorile lungimilor segmentelor sunt obținute din proiecție în plan.

Punct început	X / Y	Punct sfârșit	X / Y	Lungime segment (** (m)
1	397.112,642 341.841,068	2	396.739,407 341.768,427	380.238
2	396.739,407 341.768,427	3	396.740,034 341.763,69	4.778
3	396.740,034 341.763,69	4	396.742,383 341.758,572	5.631
4	396.742,383 341.758,572	5	396.742,411 341.758,504	0.074
5	396.742,411 341.758,504	6	396.744,721 341.752,875	6.085

Punct început	X / Y	Punct sfârșit	X / Y	Lungime segment (** (m)
6	396.744,721 341.752,875	7	396.747,112 341.748,963	4.585
7	396.747,112 341.748,963	8	397.110,605 341.821,007	370.564
8	397.110,605 341.821,007	9	397.111,653 341.831,328	10.374
9	397.111,653 341.831,328	10	397.111,661 341.831,403	0.075
10	397.111,661 341.831,403	1	397.112,642 341.841,068	9.715

** Lungimile segmentelor sunt determinate în planul de proiecție Stereo 70 și sunt rotunjite la 1 milimetru.

*** Distanța dintre puncte este formată din segmente cumulate ce sunt mai mici decât valoarea 1 milimetru.

**DATE DESPRE IMOBILUL NR. 200**

Oficiul de Cadastru și Publicitate Imobiliară DOLJ
Biroul de Cadastru și Publicitate Imobiliară Craiova

A. Partea I. Descrierea imobilului

TEREN Extravilan

Nr. CF vechi:376
Nr. cadastral vechi:445

Adresa: Jud. Dolj, T 53, P 25A

Nr. Crt	Nr cadastral Nr. topografic	Suprafata* (mp)	Observatii / Referinte
A1	32125	Din acte: 4.710 Masurata: 4.712	Sector cadastral:58 Teren neimprejmuit;

B. Partea II. Proprietari și acte

Inscrieri privitoare la dreptul de proprietate și alte drepturi reale		Referințe
72893 / 09/11/2007		
Act Notarial nr. 1806/2007, din 01/01/2007 emis de NP Vladoianu Teodora;		
B1	Intabulare, drept de PROPRIETATE, dobandit prin lesire Din Indiviziune, cota actuala 1/1, cota initiala 1/1 1) DRUTU ION, LIPSA CNP	A1

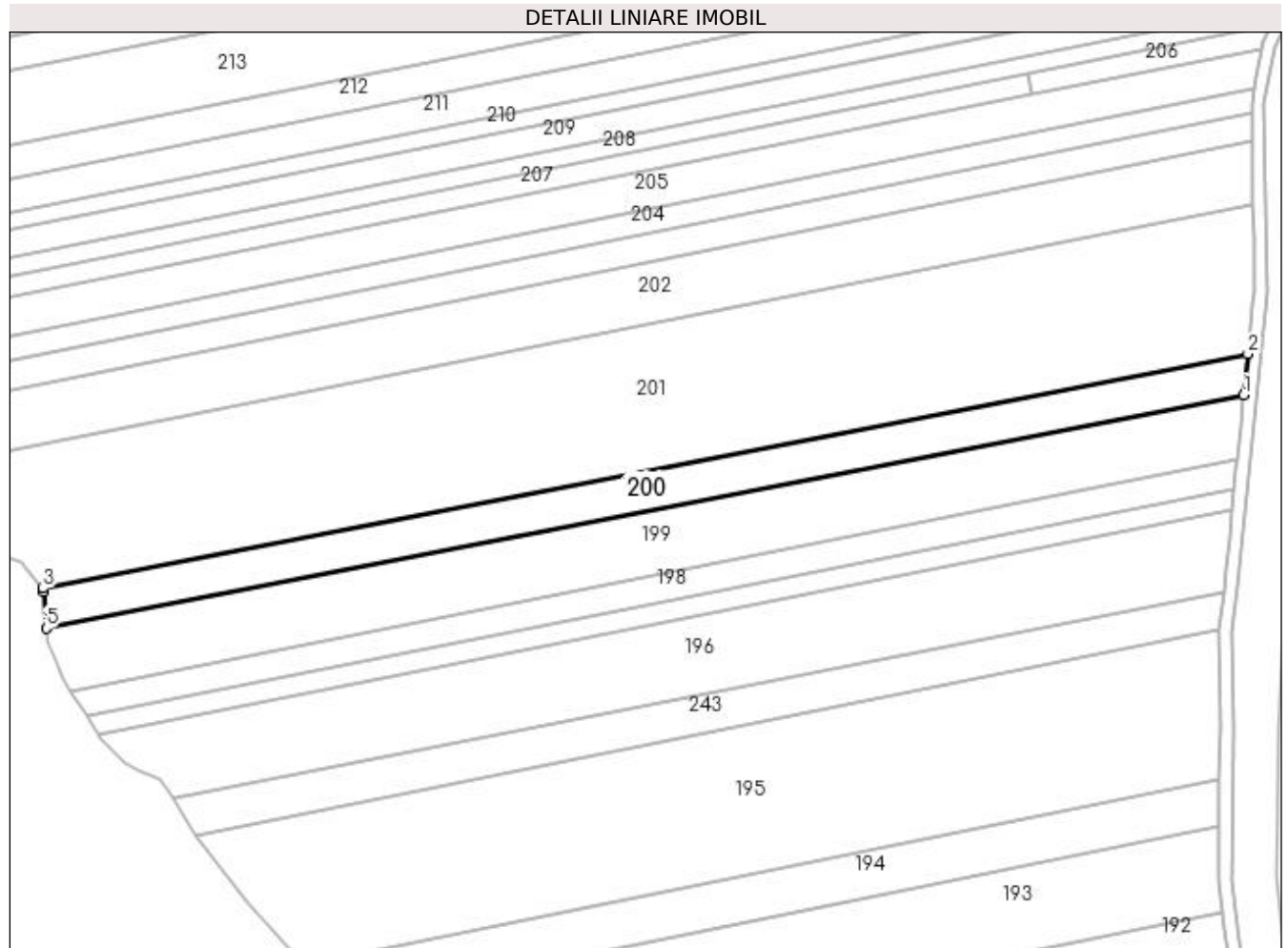
C. Partea III. SARCINI .

Inscrieri privind dezmembramintele dreptului de proprietate, drepturi reale de garanție și sarcini	Referințe
NU SUNT	

Anexa Nr. 1 La Partea I**Teren**

Nr cadastral	Suprafața (mp)*	Observații / Referințe
32125	Din acte: 4.710 Masurata: 4.712	

* Suprafața este determinată în planul de proiecție Stereo 70.

**Date referitoare la teren**

Crt	Categorie folosință	Intra vilan	Suprafața (mp)	Tarla	Parcelă	Nr. topo	Observații / Referințe
1	arabil	NU	4.712	53	25A	-	

Lungime Segmente

1) Valorile lungimilor segmentelor sunt obținute din proiecție în plan.

Punct început	X / Y	Punct sfârșit	X / Y	Lungime segment (** (m)
1	397.112,642 341.841,068	2	397.113,944 341.853,891	12.889
2	397.113,944 341.853,891	3	396.738,466 341.780,848	382.517
3	396.738,466 341.780,848	4	396.738,561 341.779,855	0.998
4	396.738,561 341.779,855	5	396.739,407 341.768,427	11.459
5	396.739,407 341.768,427	1	397.112,642 341.841,068	380.238

**** Lungimile segmentelor sunt determinate în planul de proiecție Stereo 70 și sunt rotunjite la 1 milimetru.**

***** Distanța dintre puncte este formată din segmente cumulate ce sunt mai mici decât valoarea 1 milimetru.**

**DATE DESPRE IMOBILUL NR. 201**

Oficiul de Cadastru și Publicitate Imobiliară DOLJ
Biroul de Cadastru și Publicitate Imobiliară Craiova

A. Partea I. Descrierea imobilului

TEREN Extravilan

Adresa: Jud. Dolj, T53, P32/1

Nr. Crt	Nr cadastral Nr. topografic	Suprafața* (mp)	Observații / Referințe
A1		18.335	Sector cadastral:58 Teren neimprejmuit;

B. Partea II. Proprietari și acte

Inscrieri privitoare la dreptul de proprietate și alte drepturi reale		Referințe
/		
Act Normativ nr. Legea 7, din 13/03/1996 emis de PARLAMENTUL ROMÂNIEI (art.13 alin.14);		
B1	Intabulare, drept de PROPRIETATE, dobandit prin Lege, cota actuala 1/1, cota initiala 1/1	A1
1) COMUNA MELINEȘTI-Rezerva comisiei locale de fond funciar, CIF:5002126		

C. Partea III. SARCINI .

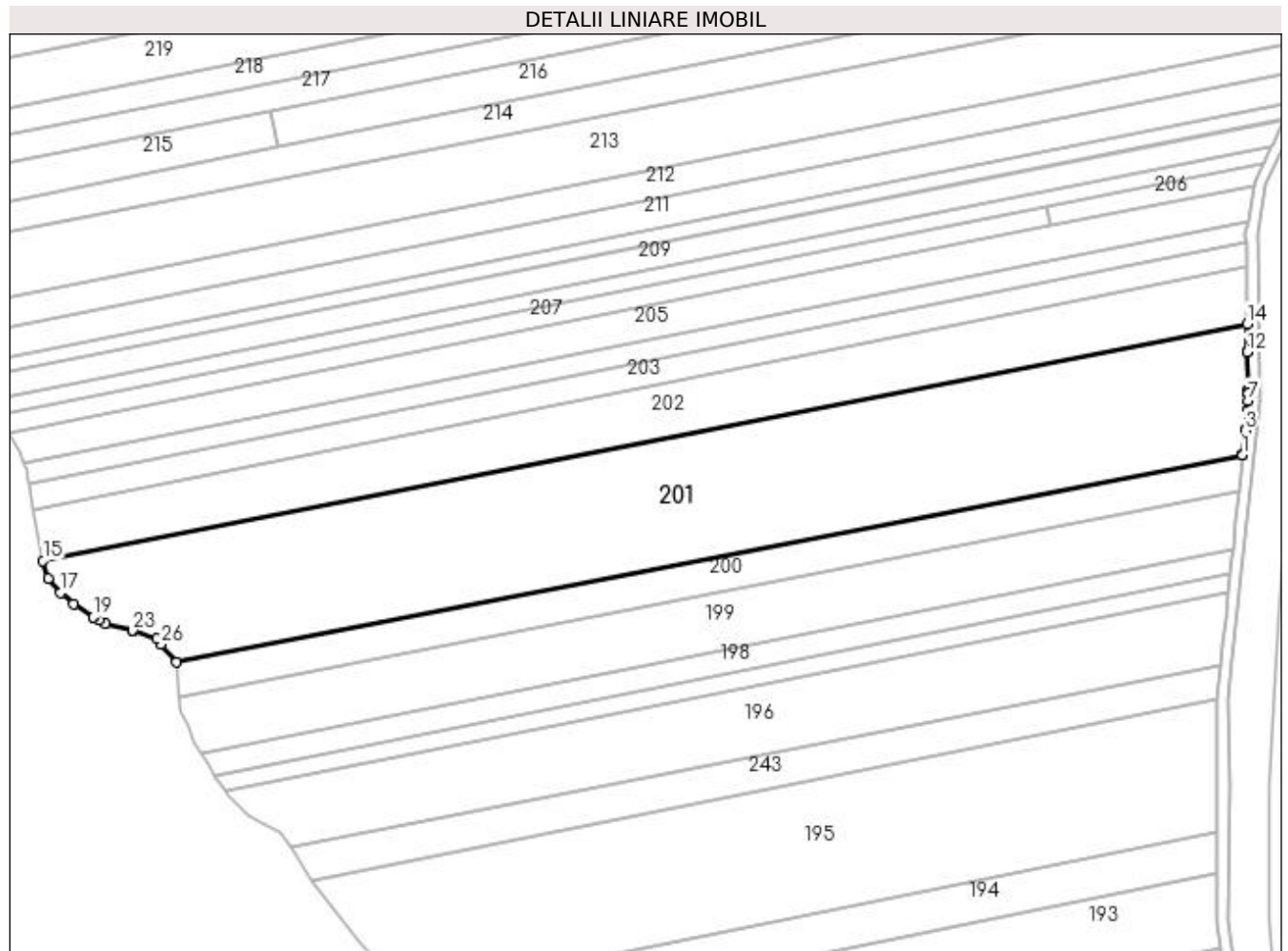
Inscrieri privind dezmembramintele dreptului de proprietate, drepturi reale de garanție și sarcini	Referințe
NU SUNT	

Anexa Nr. 1 La Partea I

Teren

Nr cadastral	Suprafața (mp)*	Observații / Referințe
	18.335	

* Suprafața este determinată în planul de proiecție Stereo 70.



Date referitoare la teren

Crt	Categorie folosință	Intra vilan	Suprafața (mp)	Tarla	Parcelă	Nr. topo	Observații / Referințe
1	arabil	NU	18.335	53	32/1	-	

Lungime Segmente

1) Valorile lungimilor segmentelor sunt obținute din proiecție în plan.

Punct început	X / Y	Punct sfârșit	X / Y	Lungime segment (** (m)
1	397.113,944 341.853,891	2	397.113,959 341.854,035	0.145
3	397.114,83 341.862,61	4	397.114,848 341.862,788	0.179
5	397.115,506 341.869,271	6	397.115,525 341.869,462	0.192
7	397.115,884 341.872,989	8	397.115,849 341.875,605	2.616
9	397.115,847 341.875,787	10	397.115,833 341.876,834	1.047

Punct început	X / Y	Punct sfârșit	X / Y	Lungime segment (** (m)
2	397.113,959 341.854,035	3	397.114,83 341.862,61	8.619
4	397.114,848 341.862,788	5	397.115,506 341.869,271	6.516
6	397.115,525 341.869,462	7	397.115,884 341.872,989	3.545
8	397.115,849 341.875,605	9	397.115,847 341.875,787	0.182
10	397.115,833 341.876,834	11	397.115,831 341.877,017	0.183

Punct început	X / Y	Punct sfârșit	X / Y	Lungime segment (** (m)
11	397.115,831 341.877,017	12	397.115,661 341.890,04	13.024
13	397.115,658 341.890,221	14	397.115,529 341.900,081	9.861
15	396.691,516 341.816,657	16	396.693,309 341.810,407	6.502
17	396.697,557 341.805,367	18	396.702,19 341.801,388	6.107
19	396.709,045 341.796,76	20	396.709,269 341.796,649	0.25
21	396.711,037 341.795,765	22	396.713,417 341.794,575	2.661
23	396.723,139 341.792,072	24	396.723,482 341.791,953	0.363
25	396.731,693 341.789,091	26	396.733,058 341.787,314	2.241
27	396.738,466 341.780,848	1	397.113,944 341.853,891	382.517

Punct început	X / Y	Punct sfârșit	X / Y	Lungime segment (** (m)
12	397.115,661 341.890,04	13	397.115,658 341.890,221	0.181
14	397.115,529 341.900,081	15	396.691,516 341.816,657	432.142
16	396.693,309 341.810,407	17	396.697,557 341.805,367	6.591
18	396.702,19 341.801,388	19	396.709,045 341.796,76	8.271
20	396.709,269 341.796,649	21	396.711,037 341.795,765	1.977
22	396.713,417 341.794,575	23	396.723,139 341.792,072	10.039
24	396.723,482 341.791,953	25	396.731,693 341.789,091	8.695
26	396.733,058 341.787,314	27	396.738,466 341.780,848	8.429

** Lungimile segmentelor sunt determinate în planul de proiecție Stereo 70 și sunt rotunjite la 1 milimetru.

*** Distanța dintre puncte este formată din segmente cumulate ce sunt mai mici decât valoarea 1 milimetru.

**DATE DESPRE IMOBILUL NR. 202**

Oficiul de Cadastru și Publicitate Imobiliară DOLJ
 Biroul de Cadastru și Publicitate Imobiliară Craiova

A. Partea I. Descrierea imobilului

TEREN Extravilan

Adresa: Jud. Dolj, T 53, P. 32

Nr. Crt	Nr cadastral Nr. topografic	Suprafața* (mp)	Observații / Referințe
A1	30313	8.250	Sector cadastral:58 Teren neimprejmuit;

B. Partea II. Proprietari și acte

Inscrieri privitoare la dreptul de proprietate și alte drepturi reale		Referințe
51178 / 15/03/2019		
Act Notarial nr. CONTRACT DE VANZARE AUTENTIC NR.1279, din 15/03/2019 emis de Notar Public Diaconu Cristian;		
B1	Intabulare, drept de PROPRIETATE, dobandit prin Conventie, cota actuala 1/1, cota initiala 1/1 1) ANDREI MARIN	A1

C. Partea III. SARCINI .

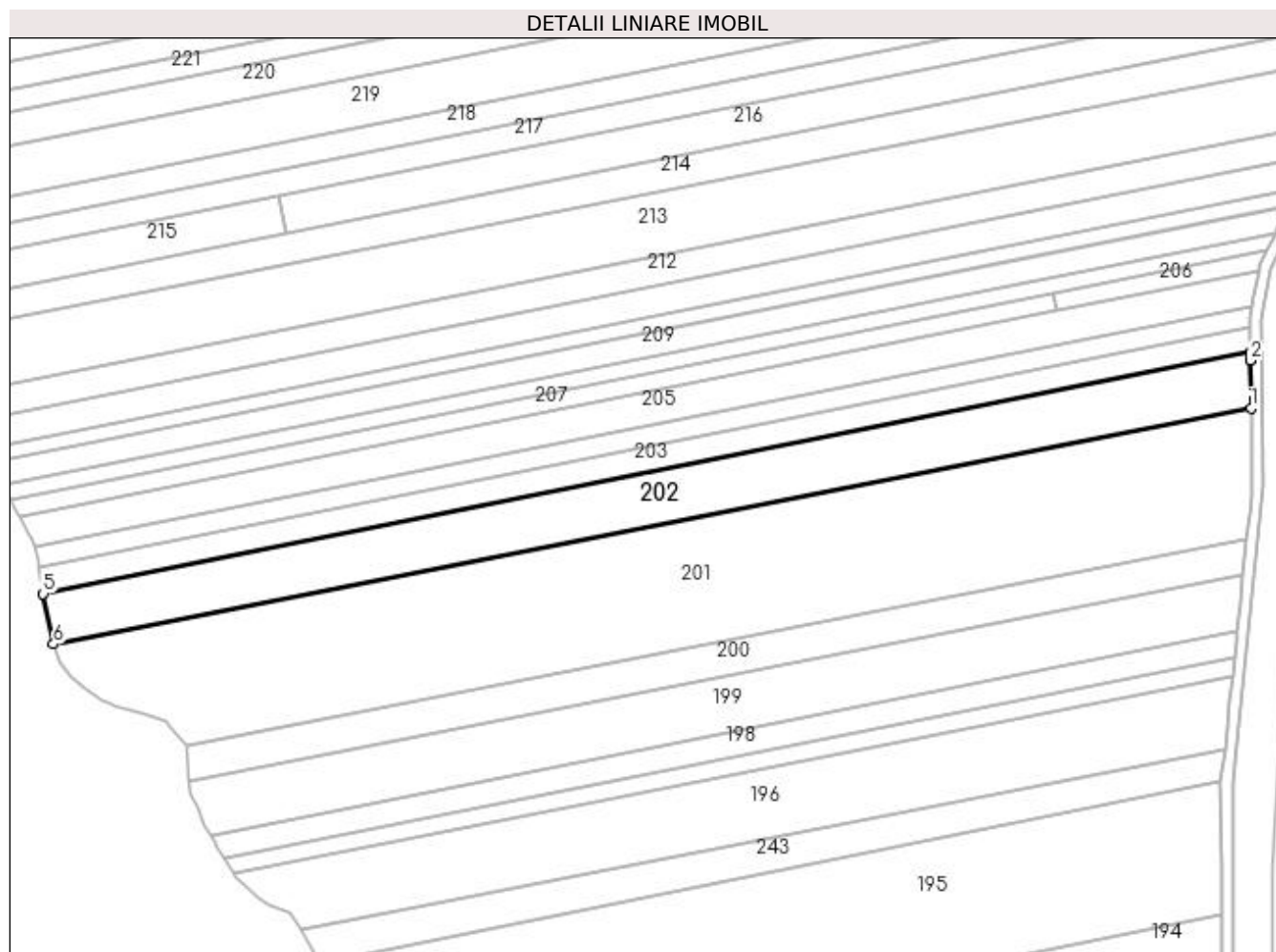
Inscrieri privind dezmembramintele dreptului de proprietate, drepturi reale de garanție și sarcini	Referințe
NU SUNT	

Anexa Nr. 1 La Partea I

Teren

Nr cadastral	Suprafața (mp)*	Observații / Referințe
30313	8.250	

* Suprafața este determinată în planul de proiecție Stereo 70.



Date referitoare la teren

Crt	Categorie folosință	Intra vilan	Suprafața (mp)	Tarla	Parcelă	Nr. topo	Observații / Referințe
1	arabil	NU	8.250	53	32	-	

Lungime Segmente

1) Valorile lungimilor segmentelor sunt obținute din proiecție în plan.

Punct început	X / Y	Punct sfârșit	X / Y	Lungime segment (** (m)
1	397.115,529 341.900,081	2	397.115,308 341.917,051	16.971
2	397.115,308 341.917,051	3	397.115,305 341.917,266	0.215
3	397.115,305 341.917,266	4	397.115,266 341.920,209	2.943
4	397.115,266 341.920,209	5	396.687,863 341.834,511	435.91
5	396.687,863 341.834,511	6	396.691,516 341.816,657	18.224

Punct început	X / Y	Punct sfârșit	X / Y	Lungime segment (** (m)
6	396.691,516 341.816,657	1	397.115,529 341.900,081	432.142

** Lungimile segmentelor sunt determinate în planul de proiecție Stereo 70 și sunt rotunjite la 1 milimetru.

*** Distanța dintre puncte este formată din segmente cumulate ce sunt mai mici decât valoarea 1 milimetru.

**DATE DESPRE IMOBILUL NR. 203**

Oficiul de Cadastru și Publicitate Imobiliară DOLJ
Biroul de Cadastru și Publicitate Imobiliară Craiova

A. Partea I. Descrierea imobilului

TEREN Extravilan

Adresa: Jud. Dolj, T53, P33/1

Nr. Crt	Nr cadastral Nr. topografic	Suprafața* (mp)	Observații / Referințe
A1		3.834	Sector cadastral:58 Teren neimprejmuit;

B. Partea II. Proprietari și acte

Inscrieri privitoare la dreptul de proprietate și alte drepturi reale		Referințe
/		
Act Normativ nr. Legea 7, din 13/03/1996 emis de PARLAMENTUL ROMÂNIEI (art.13 alin.14);		
B1	Intabulare, drept de PROPRIETATE, dobândit prin Lege, cota actuala 1/1, cota initiala 1/1	A1
1) COMUNA MELINEȘTI-Rezerva comisiei locale de fond funciar, CIF:5002126		

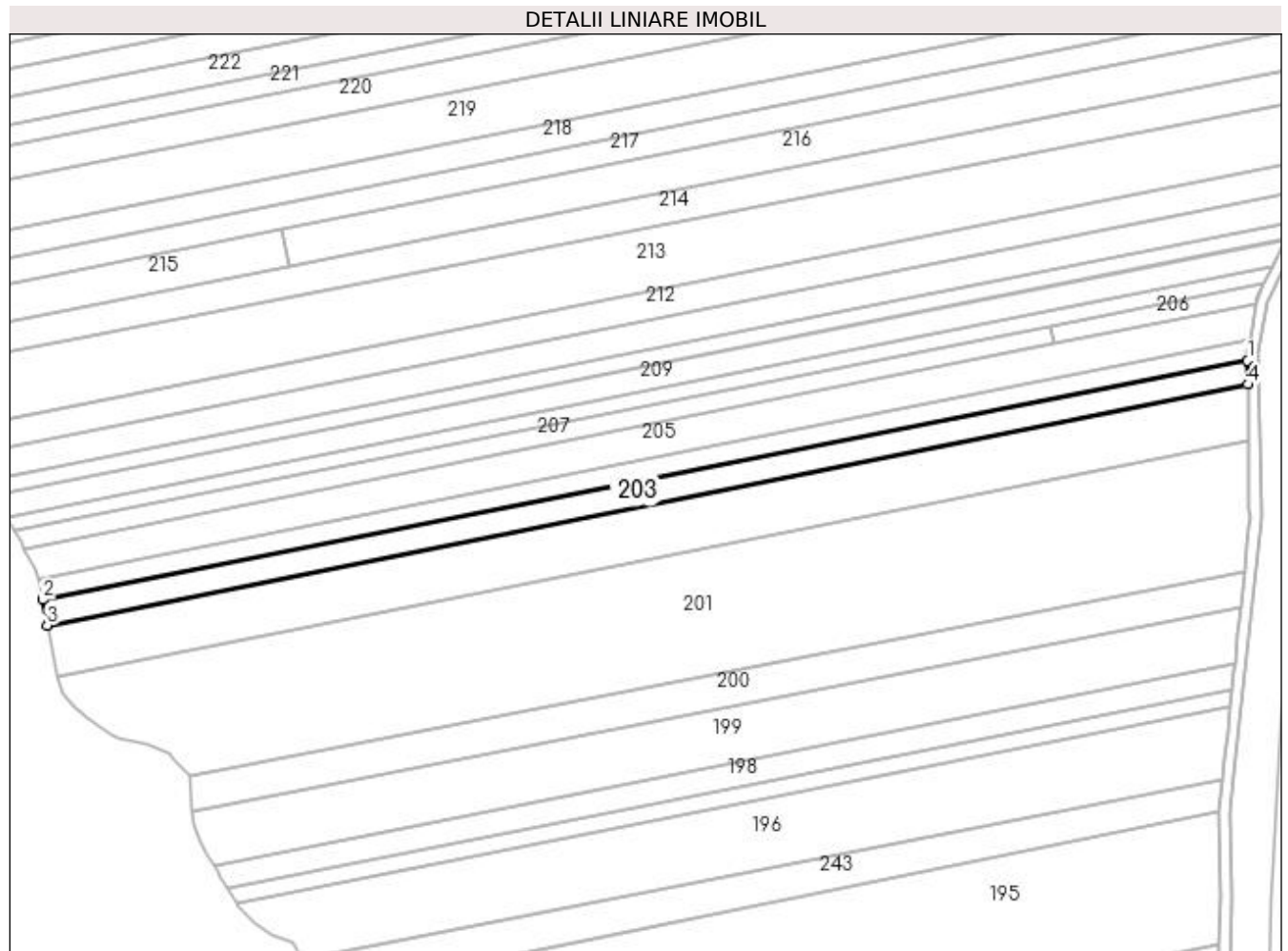
C. Partea III. SARCINI .

Inscrieri privind dezmembramintele dreptului de proprietate, drepturi reale de garanție și sarcini	Referințe
NU SUNT	

Anexa Nr. 1 La Partea I**Teren**

Nr cadastral	Suprafața (mp)*	Observații / Referințe
	3.834	

* Suprafața este determinată în planul de proiecție Stereo 70.

**Date referitoare la teren**

Crt	Categorie folosință	Intravilan	Suprafața (mp)	Tarla	Parcelă	Nr. topo	Observații / Referințe
1	arabil	NU	3.834	53	33/1	-	

Lungime Segmente

1) Valorile lungimilor segmentelor sunt obținute din proiecție în plan.

Punct început	X / Y	Punct sfârșit	X / Y	Lungime segment (** (m))
1	397.115,156 341.928,649	2	396.686,427 341.843,676	437.069
2	396.686,427 341.843,676	3	396.687,863 341.834,511	9.277
3	396.687,863 341.834,511	4	397.115,266 341.920,209	435.91
4	397.115,266 341.920,209	1	397.115,156 341.928,649	8.441

**** Lungimile segmentelor sunt determinate în planul de proiecție Stereo 70 și sunt rotunjite la 1 milimetru.**

***** Distanța dintre puncte este formată din segmente cumulate ce sunt mai mici decât valoarea 1 milimetru.**

**DATE DESPRE IMOBILUL NR. 204**

Oficiul de Cadastru și Publicitate Imobiliară DOLJ
Biroul de Cadastru și Publicitate Imobiliară Craiova

A. Partea I. Descrierea imobilului

TEREN Extravilan

Adresa: Jud. Dolj, T53,P33

Nr. Crt	Nr cadastral Nr. topografic	Suprafața* (mp)	Observații / Referințe
A1		3.234	Sector cadastral:58 Teren neimprejmuit;

B. Partea II. Proprietari și acte

Inscrieri privitoare la dreptul de proprietate și alte drepturi reale	Referințe
/	
Act Administrativ nr. TDP 16301, din 30/08/2011 emis de CJSDPAT DOLJ;	
B1	A1
Intabulare, drept de PROPRIETATE, dobandit prin Reconstituire, cota actuala 1/1, cota initiala 1/1 1) ANDREI ION, LIPSA CNP	

C. Partea III. SARCINI .

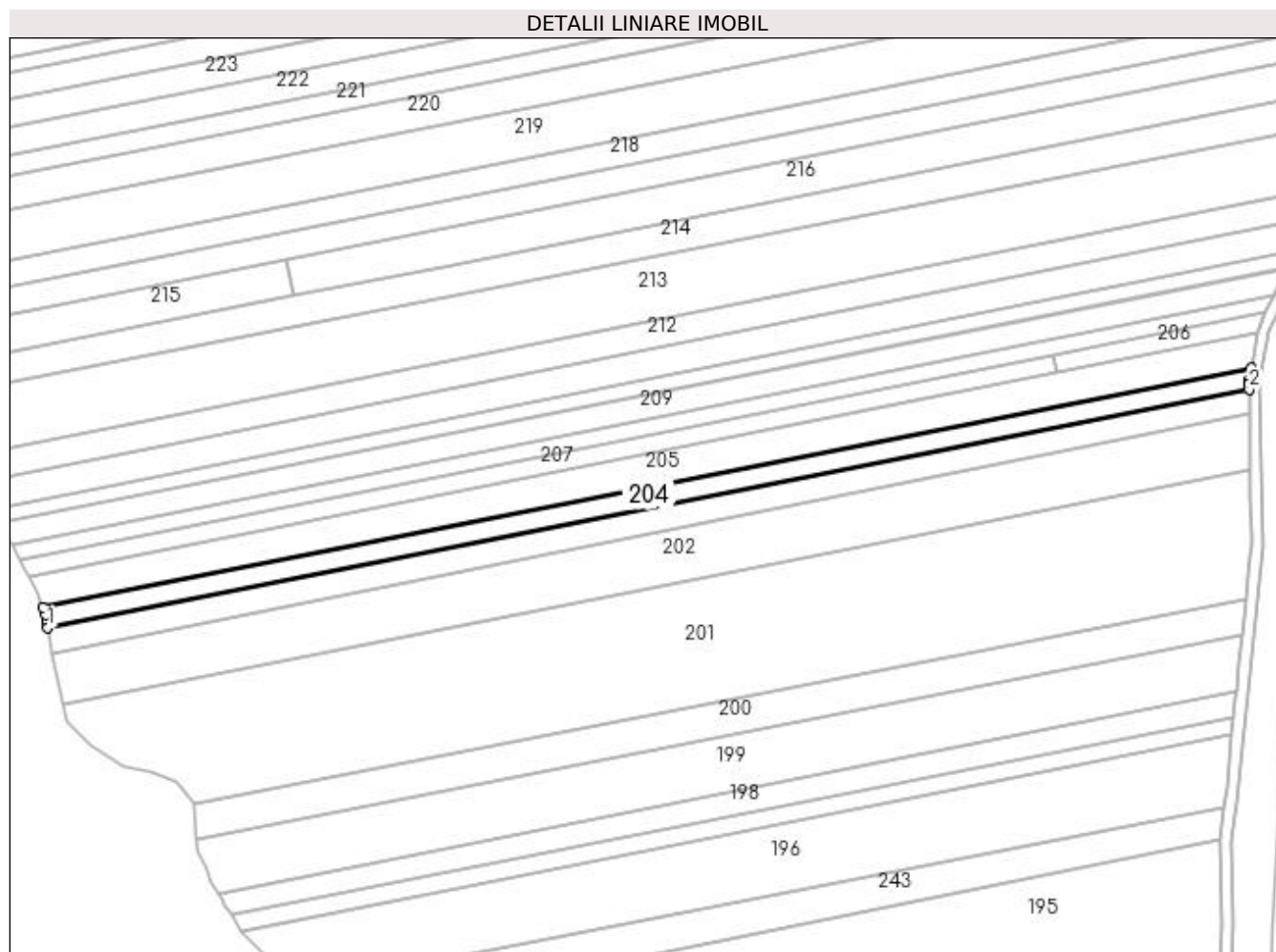
Inscrieri privind dezmembramintele dreptului de proprietate, drepturi reale de garanție și sarcini	Referințe
NU SUNT	

Anexa Nr. 1 La Partea I

Teren

Nr cadastral	Suprafața (mp)*	Observații / Referințe
	3.234	

* Suprafața este determinată în planul de proiecție Stereo 70.



Date referitoare la teren

Crt	Categorie folosință	Intra vilan	Suprafața (mp)	Tarla	Parcelă	Nr. topo	Observații / Referințe
1	arabil	NU	3.234	53	33	-	

Lungime Segmente

1) Valorile lungimilor segmentelor sunt obținute din proiecție în plan.

Punct început	X / Y	Punct sfârșit	X / Y	Lungime segment (** (m)
1	396.686,427 341.843,676	2	397.115,156 341.928,649	437.069
2	397.115,156 341.928,649	3	397.115,131 341.930,54	1.891
3	397.115,131 341.930,54	4	397.115,128 341.930,776	0.236
4	397.115,128 341.930,776	5	397.115,111 341.932,113	1.337
5	397.115,111 341.932,113	6	397.115,888 341.936,322	4.28

Punct început	X / Y	Punct sfârșit	X / Y	Lungime segment (** (m)
6	397.115,888 341.936,322	7	396.684,751 341.850,872	439.523
7	396.684,751 341.850,872	8	396.685,693 341.848,364	2.679
8	396.685,693 341.848,364	9	396.686,076 341.845,919	2.475
9	396.686,076 341.845,919	1	396.686,427 341.843,676	2.27

** Lungimile segmentelor sunt determinate în planul de proiecție Stereo 70 și sunt rotunjite la 1 milimetru.

*** Distanța dintre puncte este formată din segmente cumulate ce sunt mai mici decât valoarea 1 milimetru.

**DATE DESPRE IMOBILUL NR. 205**

Oficiul de Cadastru și Publicitate Imobiliară DOLJ
 Biroul de Cadastru și Publicitate Imobiliară Craiova

A. Partea I. Descrierea imobilului

TEREN Extravilan

Adresa: Jud. Dolj, T53,P33

Nr. Crt	Nr cadastral Nr. topografic	Suprafața* (mp)	Observații / Referințe
A1		5.200	Sector cadastral:58 Teren neimprejmuit;

B. Partea II. Proprietari și acte

Inscrieri privitoare la dreptul de proprietate și alte drepturi reale	Referințe
/	
Act Administrativ nr. TDP 423-45346, din 06/05/1996 emis de CJSDPAT DOLJ;	
B1	A1
Intabulare, drept de PROPRIETATE, dobândit prin Reconstituire, cota actuala 1/1, cota initiala 1/1 1) COANDĂ D. ILIE, LIPSA CNP	

C. Partea III. SARCINI .


Inscrieri privind dezmembramintele dreptului de proprietate, drepturi reale de garanție și sarcini	Referințe
NU SUNT	

Anexa Nr. 1 La Partea I

Teren

Nr cadastral	Suprafața (mp)*	Observații / Referințe
	5.200	

* Suprafața este determinată în planul de proiecție Stereo 70.



Date referitoare la teren

Crt	Categorie folosință	Intra vilan	Suprafața (mp)	Tarla	Parcelă	Nr. topo	Observații / Referințe
1	arabil	NU	5.200	53	33	-	

Lungime Segmente

1) Valorile lungimilor segmentelor sunt obținute din proiecție în plan.

Punct început	X / Y	Punct sfârșit	X / Y	Lungime segment (** (m)
1	396.683,327 341.854,661	2	396.684,751 341.850,872	4.048
2	396.684,751 341.850,872	3	397.115,888 341.936,322	439.523
3	397.115,888 341.936,322	4	397.116,587 341.940,112	3.854
4	397.116,587 341.940,112	5	397.116,634 341.940,366	0.258
5	397.116,634 341.940,366	6	397.118,18 341.948,74	8.516

Punct început	X / Y	Punct sfârșit	X / Y	Lungime segment (** (m)
6	397.118,18 341.948,74	7	397.046,499 341.934,533	73.075
7	397.046,499 341.934,533	8	396.679,661 341.861,827	373.974
8	396.679,661 341.861,827	9	396.683,241 341.854,889	7.807
9	396.683,241 341.854,889	1	396.683,327 341.854,661	0.244

** Lungimile segmentelor sunt determinate în planul de proiecție Stereo 70 și sunt rotunjite la 1 milimetru.

*** Distanța dintre puncte este formată din segmente cumulate ce sunt mai mici decât valoarea 1 milimetru.

**DATE DESPRE IMOBILUL NR. 206**

Oficiul de Cadastru și Publicitate Imobiliară DOLJ
Biroul de Cadastru și Publicitate Imobiliară Craiova

A. Partea I. Descrierea imobilului

TEREN Extravilan

Adresa: Jud. Dolj, T53,P39

Nr. Crt	Nr cadastral Nr. topografic	Suprafața* (mp)	Observații / Referințe
A1		500	Sector cadastral:58 Teren neimprejmuit;

B. Partea II. Proprietari și acte

Inscrieri privitoare la dreptul de proprietate și alte drepturi reale	Referințe
/	
Act Administrativ nr. TDP 1230-59557, din 19/10/1998 emis de CJSDPAT DOLJ;	
B1	A1
Intabulare, drept de PROPRIETATE, dobândit prin Reconstituire, cota actuala 1/1, cota initiala 1/1 1) ANDREI NICOLIȚA, LIPSA CNP	

C. Partea III. SARCINI .

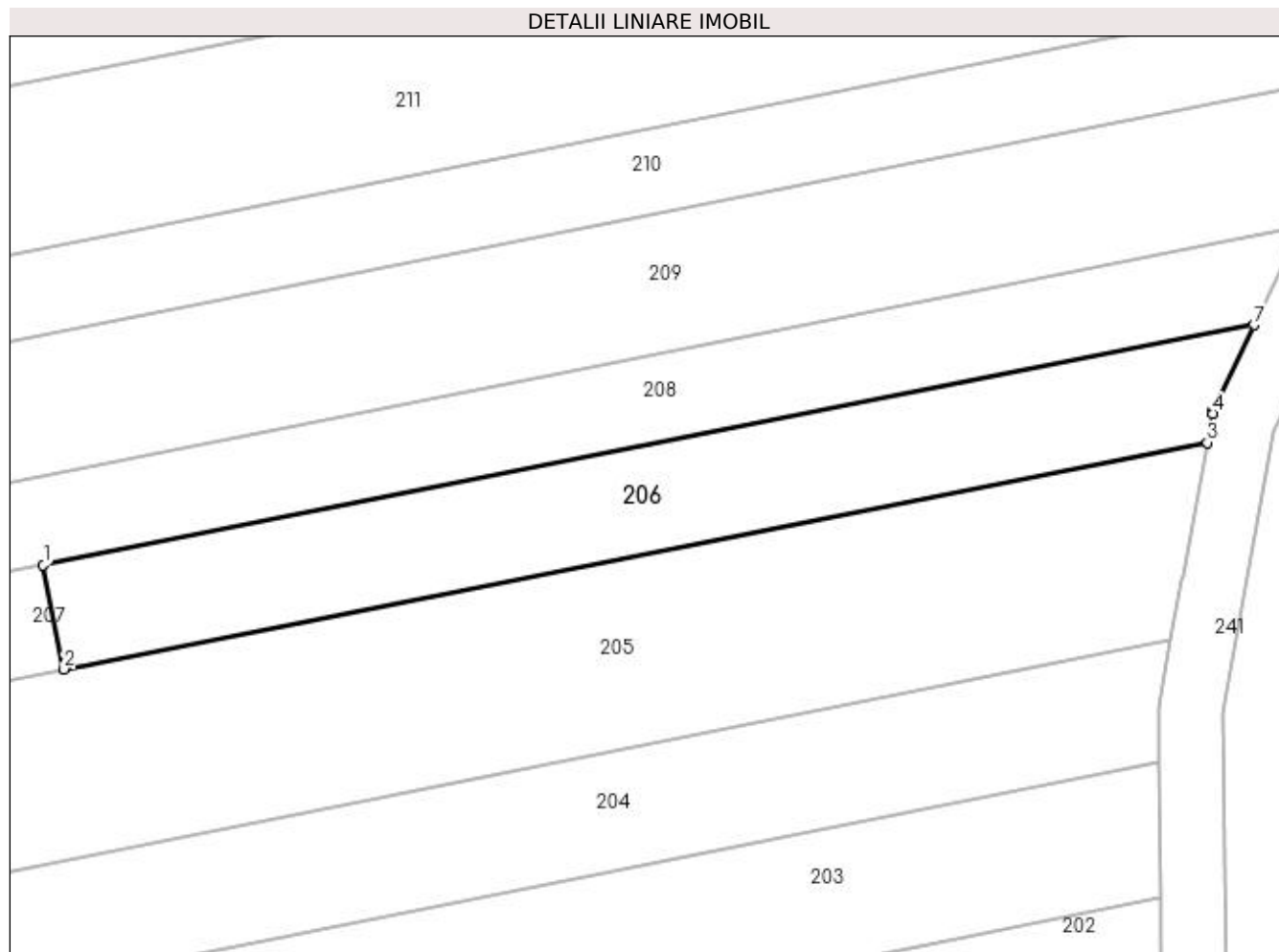
Inscrieri privind dezmembramintele dreptului de proprietate, drepturi reale de garanție și sarcini	Referințe
NU SUNT	

Anexa Nr. 1 La Partea I

Teren

Nr cadastral	Suprafața (mp)*	Observații / Referințe
	500	

* Suprafața este determinată în planul de proiecție Stereo 70.



Date referitoare la teren

Crt	Categorie folosință	Intra vilan	Suprafața (mp)	Tarla	Parcelă	Nr. topo	Observații / Referințe
1	arabil	NU	500	53	39	-	

Lungime Segmente

1) Valorile lungimilor segmentelor sunt obținute din proiecție în plan.

Punct început	X / Y	Punct sfârșit	X / Y	Lungime segment (** (m)
1	397.045,191 341.941,072	2	397.046,499 341.934,533	6.669
2	397.046,499 341.934,533	3	397.118,18 341.948,74	73.075
3	397.118,18 341.948,74	4	397.118,514 341.950,548	1.839
4	397.118,514 341.950,548	5	397.118,56 341.950,798	0.254
5	397.118,56 341.950,798	6	397.118,575 341.950,882	0.085

Punct început	X / Y	Punct sfârșit	X / Y	Lungime segment (** (m)
6	397.118,575 341.950,882	7	397.121,116 341.956,12	5.822
7	397.121,116 341.956,12	1	397.045,191 341.941,072	77.402

** Lungimile segmentelor sunt determinate în planul de proiecție Stereo 70 și sunt rotunjite la 1 milimetru.

*** Distanța dintre puncte este formată din segmente cumulate ce sunt mai mici decât valoarea 1 milimetru.

**DATE DESPRE IMOBILUL NR. 207**

Oficiul de Cadastru și Publicitate Imobiliară DOLJ
Biroul de Cadastru și Publicitate Imobiliară Craiova

A. Partea I. Descrierea imobilului

TEREN Extravilan

Adresa: Jud. Dolj, T53,P38

Nr. Crt	Nr cadastral Nr. topografic	Suprafața* (mp)	Observații / Referințe
A1		2.500	Sector cadastral:58 Teren neimprejmuit;

B. Partea II. Proprietari și acte

Inscrieri privitoare la dreptul de proprietate și alte drepturi reale	Referințe
/	
Act Administrativ nr. TDP 349-48667, din 13/02/1996 emis de CJSDPAT DOLJ;	
B1	A1
Intabulare, drept de PROPRIETATE, dobândit prin Reconstituire, cota actuala 1/1, cota initiala 1/1 1) ANDREI ION, LIPSA CNP	

C. Partea III. SARCINI .


Inscrieri privind dezmembramintele dreptului de proprietate, drepturi reale de garanție și sarcini	Referințe
NU SUNT	

Anexa Nr. 1 La Partea I

Teren

Nr cadastral	Suprafața (mp)*	Observații / Referințe
	2.500	

* Suprafața este determinată în planul de proiecție Stereo 70.



Date referitoare la teren

Crt	Categorie folosință	Intravilan	Suprafața (mp)	Tarla	Parcelă	Nr. topo	Observații / Referințe
1	arabil	NU	2.500	53	38	-	

Lungime Segmente

1) Valorile lungimilor segmentelor sunt obținute din proiecție în plan.

Punct început	X / Y	Punct sfârșit	X / Y	Lungime segment (** (m)
1	397.046,499 341.934,533	2	397.045,191 341.941,072	6.669
2	397.045,191 341.941,072	3	396.676,48 341.867,994	375.883
3	396.676,48 341.867,994	4	396.678,533 341.864,013	4.479
4	396.678,533 341.864,013	5	396.678,647 341.863,794	0.247
5	396.678,647 341.863,794	6	396.679,661 341.861,827	2.213

Punct început	X / Y	Punct sfârșit	X / Y	Lungime segment (** (m)
6	396.679,661 341.861,827	1	397.046,499 341.934,533	373.974

** Lungimile segmentelor sunt determinate în planul de proiecție Stereo 70 și sunt rotunjite la 1 milimetru.

*** Distanța dintre puncte este formată din segmente cumulate ce sunt mai mici decât valoarea 1 milimetru.

**DATE DESPRE IMOBILUL NR. 208**

Oficiul de Cadastru și Publicitate Imobiliară DOLJ
Biroul de Cadastru și Publicitate Imobiliară Craiova

A. Partea I. Descrierea imobilului

TEREN Extravilan

Adresa: Jud. Dolj, T53,P34

Nr. Crt	Nr cadastral Nr. topografic	Suprafața* (mp)	Observații / Referințe
A1		2.520	Sector cadastral:58 Teren neimprejmuit;

B. Partea II. Proprietari și acte

Inscrieri privitoare la dreptul de proprietate și alte drepturi reale	Referințe
/	
Act Administrativ nr. TDP 171-13039, din 26/08/1994 emis de CJSDPAT DOLJ;	
B1	A1
Intabulare, drept de PROPRIETATE, dobândit prin Reconstituire, cota actuala 1/1, cota initiala 1/1 1) ISTRATE FLOAREA, LIPSA CNP	

C. Partea III. SARCINI .

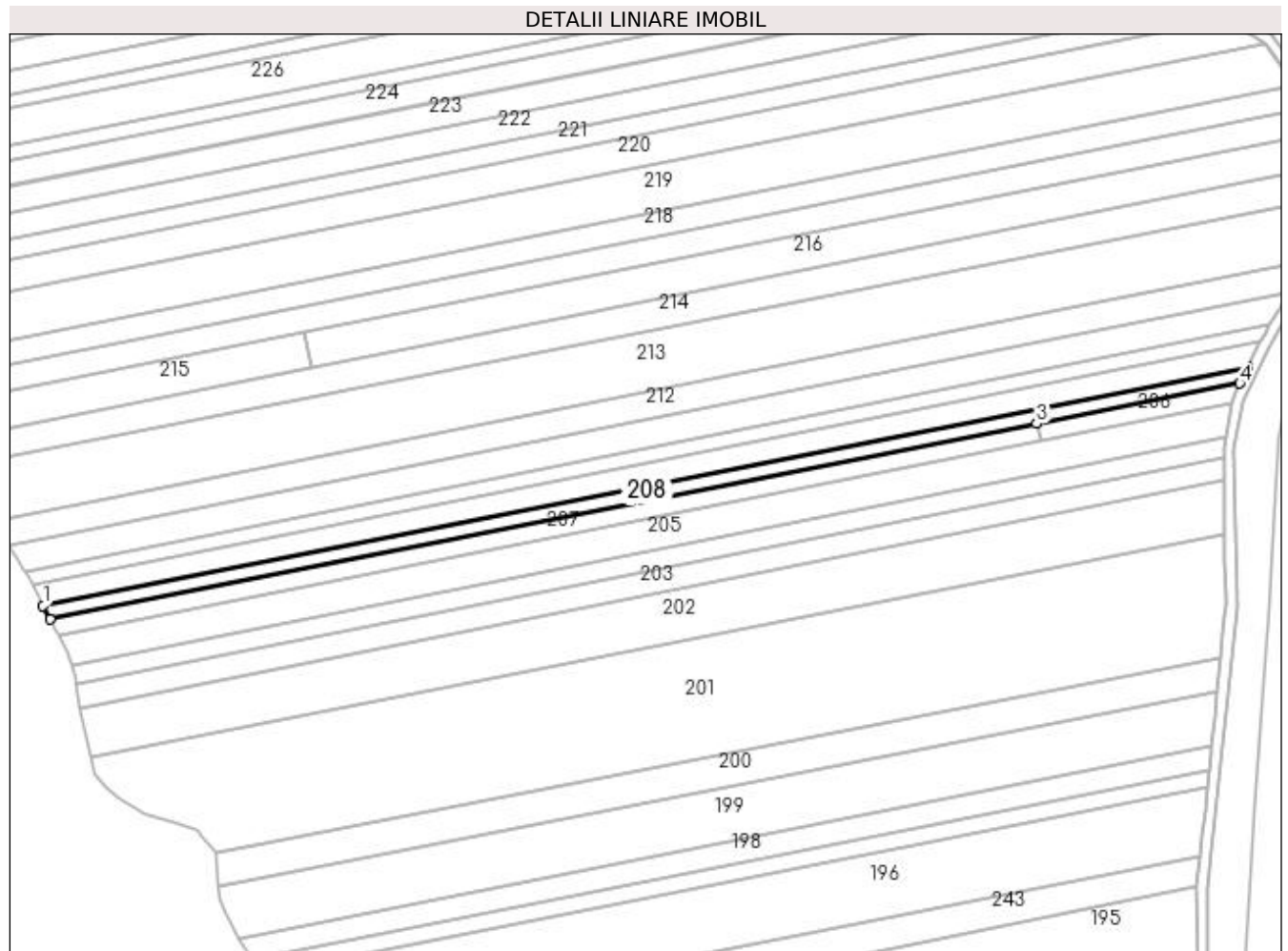
Inscrieri privind dezmembramintele dreptului de proprietate, drepturi reale de garanție și sarcini	Referințe
NU SUNT	

Anexa Nr. 1 La Partea I

Teren

Nr cadastral	Suprafața (mp)*	Observații / Referințe
	2.520	

* Suprafața este determinată în planul de proiecție Stereo 70.



Date referitoare la teren

Crt	Categorie folosință	Intra vilan	Suprafața (mp)	Tarla	Parcelă	Nr. topo	Observații / Referințe
1	arabil	NU	2.520	53	34	-	

Lungime Segmente

1) Valorile lungimilor segmentelor sunt obținute din proiecție în plan.

Punct început	X / Y	Punct sfârșit	X / Y	Lungime segment (** (m)
1	396.673,843 341.873,103	2	396.676,48 341.867,994	5.749
2	396.676,48 341.867,994	3	397.045,191 341.941,072	375.883
3	397.045,191 341.941,072	4	397.121,116 341.956,12	77.402
4	397.121,116 341.956,12	5	397.124,138 341.962,35	6.924
5	397.124,138 341.962,35	1	396.673,843 341.873,103	459.054

**** Lungimile segmentelor sunt determinate în planul de proiecție Stereo 70 și sunt rotunjite la 1 milimetru.**

***** Distanța dintre puncte este formată din segmente cumulate ce sunt mai mici decât valoarea 1 milimetru.**

**DATE DESPRE IMOBILUL NR. 209**

Oficiul de Cadastru și Publicitate Imobiliară DOLJ
Biroul de Cadastru și Publicitate Imobiliară Craiova

A. Partea I. Descrierea imobilului

TEREN Extravilan

Adresa: Jud. Dolj, T53,P56

Nr. Crt	Nr cadastral Nr. topografic	Suprafața* (mp)	Observații / Referințe
A1		4.000	Sector cadastral:58 Teren neimprejmuit;

B. Partea II. Proprietari și acte

Inscrieri privitoare la dreptul de proprietate și alte drepturi reale	Referințe
/	
Act Administrativ nr. TDP 1243-59557, din 22/04/1999 emis de CJSDPAT DOLJ;	
B1	A1
Intabulare, drept de PROPRIETATE, dobândit prin Reconstituire, cota actuala 1/1, cota initiala 1/1 1) ION CONSTANTIN, LIPSA CNP	

C. Partea III. SARCINI .


Inscrieri privind dezmembramintele dreptului de proprietate, drepturi reale de garanție și sarcini	Referințe
NU SUNT	

Anexa Nr. 1 La Partea I

Teren

Nr cadastral	Suprafața (mp)*	Observații / Referințe
	4.000	

* Suprafața este determinată în planul de proiecție Stereo 70.



Date referitoare la teren

Crt	Categorie folosință	Intra vilan	Suprafața (mp)	Tarla	Parcelă	Nr. topo	Observații / Referințe
1	arabil	NU	4.000	53	56	-	

Lungime Segmente

1) Valorile lungimilor segmentelor sunt obținute din proiecție în plan.

Punct început	X / Y	Punct sfârșit	X / Y	Lungime segment (** (m)
1	396.673,389 341.873,983	2	396.673,843 341.873,103	0.99
2	396.673,843 341.873,103	3	397.124,138 341.962,35	459.054
3	397.124,138 341.962,35	4	397.124,424 341.962,939	0.655
4	397.124,424 341.962,939	5	397.124,55 341.963,2	0.29
5	397.124,55 341.963,2	6	397.128,662 341.971,678	9.423

Punct început	X / Y	Punct sfârșit	X / Y	Lungime segment (** (m)
6	397.128,662 341.971,678	7	397.128,901 341.972,091	0.477
7	397.128,901 341.972,091	8	396.669,726 341.881,084	468.107
8	396.669,726 341.881,084	9	396.673,279 341.874,197	7.749
9	396.673,279 341.874,197	1	396.673,389 341.873,983	0.241

** Lungimile segmentelor sunt determinate în planul de proiecție Stereo 70 și sunt rotunjite la 1 milimetru.

*** Distanța dintre puncte este formată din segmente cumulate ce sunt mai mici decât valoarea 1 milimetru.

**DATE DESPRE IMOBILUL NR. 210**

Oficiul de Cadastru și Publicitate Imobiliară DOLJ
Biroul de Cadastru și Publicitate Imobiliară Craiova

A. Partea I. Descrierea imobilului

TEREN Extravilan

Adresa: Jud. Dolj, T53,P69/1

Nr. Crt	Nr cadastral Nr. topografic	Suprafața* (mp)	Observații / Referințe
A1		2.500	Sector cadastral:58 Teren neimprejmuit;

B. Partea II. Proprietari și acte

Inscrieri privitoare la dreptul de proprietate și alte drepturi reale	Referințe
/	
Act Administrativ nr. TDP 1543-1381, din 31/08/2002 emis de CJSDPAT DOLJ;	
B1	A1
Intabulare, drept de PROPRIETATE, dobândit prin Reconstituire, cota actuala 1/1, cota initiala 1/1 1) NIȚĂ FLOREA, LIPSA CNP	

C. Partea III. SARCINI .


Inscrieri privind dezmembramintele dreptului de proprietate, drepturi reale de garanție și sarcini	Referințe
NU SUNT	

Anexa Nr. 1 La Partea I

Teren

Nr cadastral	Suprafața (mp)*	Observații / Referințe
	2.500	

* Suprafața este determinată în planul de proiecție Stereo 70.



Date referitoare la teren

Crt	Categorie folosință	Intra vilan	Suprafața (mp)	Tarla	Parcelă	Nr. topo	Observații / Referințe
1	arabil	NU	2.500	53	69/1	-	

Lungime Segmente

1) Valorile lungimilor segmentelor sunt obținute din proiecție în plan.

Punct început	X / Y	Punct sfârșit	X / Y	Lungime segment (** (m)
1	396.668,464 341.883,53	2	396.669,726 341.881,084	2.752
2	396.669,726 341.881,084	3	397.128,901 341.972,091	468.107
3	397.128,901 341.972,091	4	397.130,368 341.974,63	2.932
4	397.130,368 341.974,63	5	397.130,518 341.974,889	0.299
5	397.130,518 341.974,889	6	397.132,43 341.978,199	3.823

Punct început	X / Y	Punct sfârșit	X / Y	Lungime segment (** (m)
6	397.132,43 341.978,199	7	396.667,194 341.885,991	474.286
7	396.667,194 341.885,991	8	396.668,356 341.883,738	2.535
8	396.668,356 341.883,738	1	396.668,464 341.883,53	0.234

** Lungimile segmentelor sunt determinate în planul de proiecție Stereo 70 și sunt rotunjite la 1 milimetru.

*** Distanța dintre puncte este formată din segmente cumulate ce sunt mai mici decât valoarea 1 milimetru.

**DATE DESPRE IMOBILUL NR. 211**

Oficiul de Cadastru și Publicitate Imobiliară DOLJ
Biroul de Cadastru și Publicitate Imobiliară Craiova

A. Partea I. Descrierea imobilului

TEREN Extravilan

Adresa: Jud. Dolj, T53,P191/1

Nr. Crt	Nr cadastral Nr. topografic	Suprafața* (mp)	Observații / Referințe
A1		5.000	Sector cadastral:58 Teren neimprejmut;

B. Partea II. Proprietari și acte

Inscrieri privitoare la dreptul de proprietate și alte drepturi reale	Referințe
/	
Act Administrativ nr. TDP 2747, din 29/08/2003 emis de CJSDPAT DOLJ;	
B1	A1
Intabulare, drept de PROPRIETATE, dobândit prin Reconstituire, cota actuala 1/1, cota initiala 1/1	
1) IONICĂ ILIE, LIPSA CNP	
2) IONICĂ GHEORGHE, LIPSA CNP	
3) VASILE MARIA, LIPSA CNP	

C. Partea III. SARCINI .

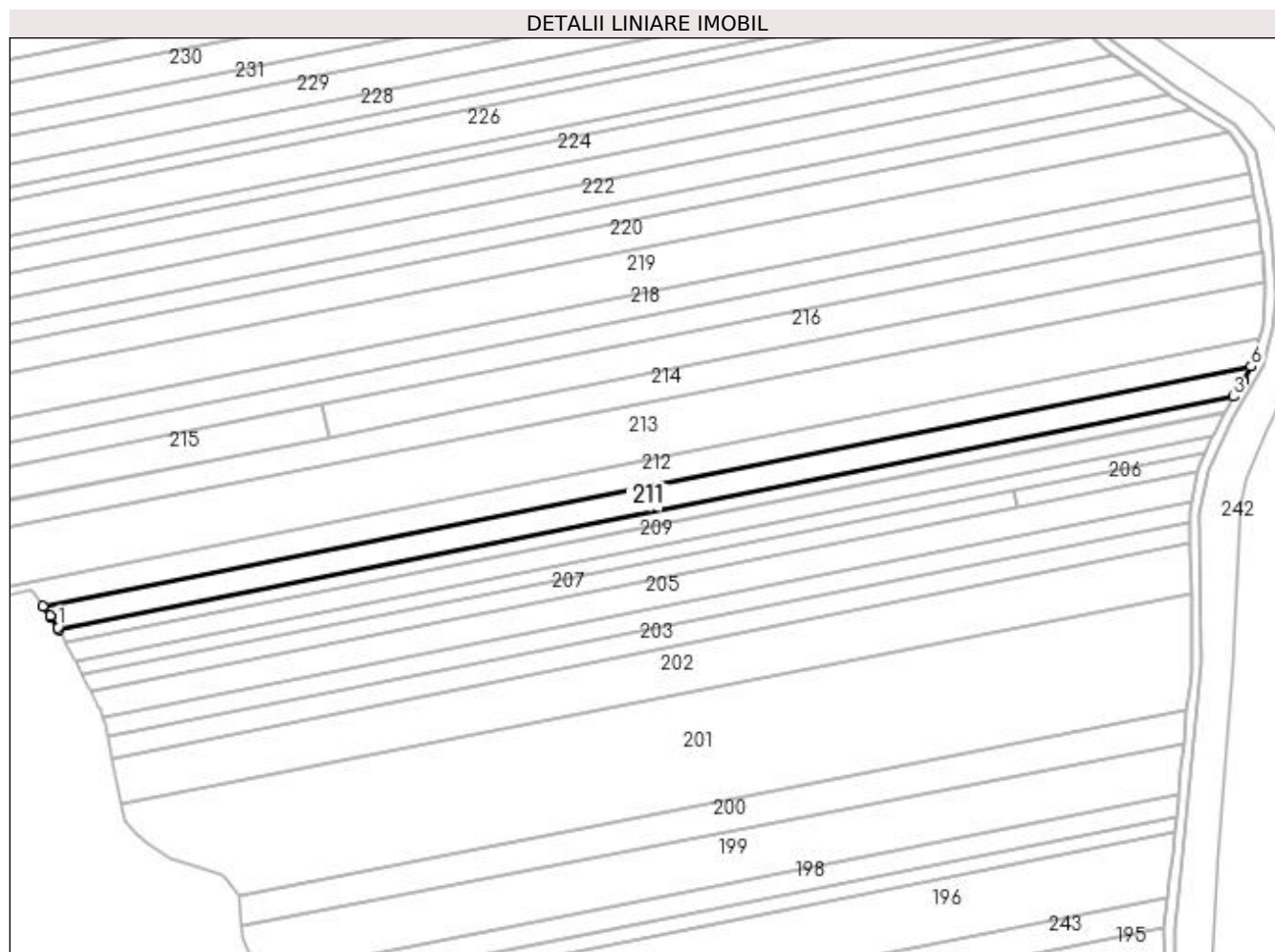
Inscrieri privind dezmembramintele dreptului de proprietate, drepturi reale de garanție și sarcini	Referințe
NU SUNT	

Anexa Nr. 1 La Partea I

Teren

Nr cadastral	Suprafața (mp)*	Observații / Referințe
	5.000	

* Suprafața este determinată în planul de proiecție Stereo 70.



Date referitoare la teren

Crt	Categorie folosință	Intravilan	Suprafața (mp)	Tarla	Parcelă	Nr. topo	Observații / Referințe
1	arabil	NU	5.000	53	191/1	-	

Lungime Segmente

1) Valorile lungimilor segmentelor sunt obținute din proiecție în plan.

Punct început	X / Y	Punct sfârșit	X / Y	Lungime segment (** (m)
1	396.666,784 341.886,786	2	396.667,194 341.885,991	0.894
2	396.667,194 341.885,991	3	397.132,43 341.978,199	474.286
3	397.132,43 341.978,199	4	397.135,955 341.984,299	7.045
4	397.135,955 341.984,299	5	397.136,101 341.984,553	0.293
5	397.136,101 341.984,553	6	397.139,346 341.990,168	6.485

Punct început	X / Y	Punct sfârșit	X / Y	Lungime segment (** (m)
6	397.139,346 341.990,168	7	396.660,915 341.895,345	487.737
7	396.660,915 341.895,345	8	396.663,64 341.891,37	4.819
8	396.663,64 341.891,37	9	396.663,776 341.891,172	0.24
9	396.663,776 341.891,172	1	396.666,784 341.886,786	5.318

** Lungimile segmentelor sunt determinate în planul de proiecție Stereo 70 și sunt rotunjite la 1 milimetru.

*** Distanța dintre puncte este formată din segmente cumulate ce sunt mai mici decât valoarea 1 milimetru.

**DATE DESPRE IMOBILUL NR. 212**

Oficiul de Cadastru și Publicitate Imobiliară DOLJ
Biroul de Cadastru și Publicitate Imobiliară Craiova

A. Partea I. Descrierea imobilului

TEREN Extravilan

Adresa: Jud. Dolj, T53,P419/1

Nr. Crt	Nr cadastral Nr. topografic	Suprafața* (mp)	Observații / Referințe
A1		5.000	Sector cadastral:58 Teren neimprejmut;

B. Partea II. Proprietari și acte

Inscrieri privitoare la dreptul de proprietate și alte drepturi reale	Referințe
/	
Act Administrativ nr. TDP 1681, din 30/09/2002 emis de CJSDPAT DOLJ;	
B1	A1
Intabulare, drept de PROPRIETATE, dobandit prin Reconstituire, cota actuala 1/1, cota initiala 1/1	
1) MANOLEA ION, LIPSA CNP	
2) MANOLEA MARIA, LIPSA CNP	
3) MANOLEA TUDOR, LIPSA CNP	

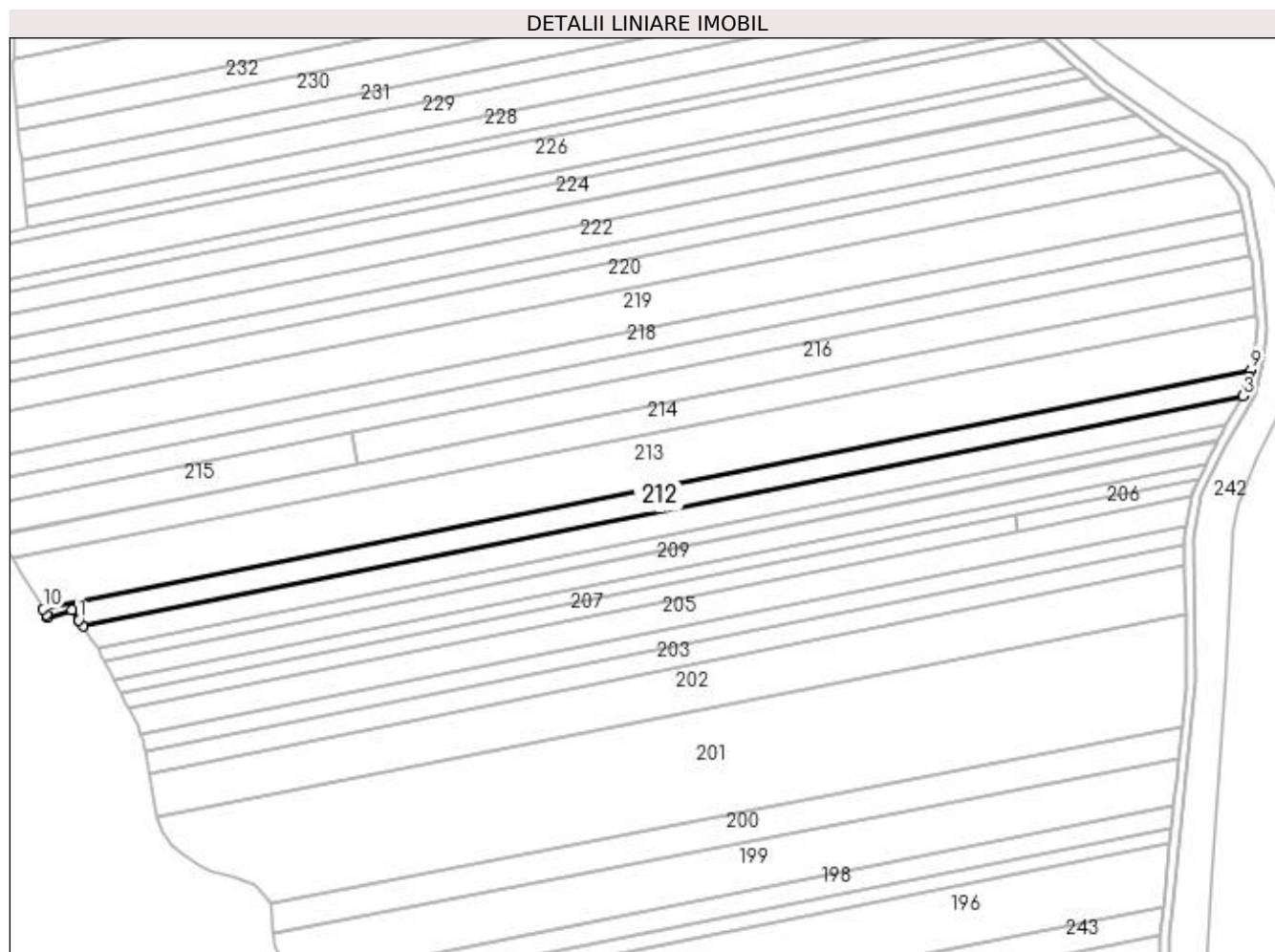
C. Partea III. SARCINI .

Inscrieri privind dezmembramintele dreptului de proprietate, drepturi reale de garanție și sarcini	Referințe
NU SUNT	

Anexa Nr. 1 La Partea I**Teren**

Nr cadastral	Suprafața (mp)*	Observații / Referințe
	5.000	

* Suprafața este determinată în planul de proiecție Stereo 70.

**Date referitoare la teren**

Crt	Categorie folosință	Intravilan	Suprafața (mp)	Tarla	Parcelă	Nr. topo	Observații / Referințe
1	arabil	NU	5.000	53	419/1	-	

Lungime Segmente

1) Valorile lungimilor segmentelor sunt obținute din proiecție în plan.

Punct început	X / Y	Punct sfârșit	X / Y	Lungime segment (** (m)
1	396.659,136 341.897,939	2	396.660,915 341.895,345	3.145
2	396.660,915 341.895,345	3	397.139,346 341.990,168	487.737
3	397.139,346 341.990,168	4	397.140,312 341.991,839	1.93
4	397.140,312 341.991,839	5	397.140,572 341.992,891	1.084
5	397.140,572 341.992,891	6	397.140,629 341.993,123	0.239

Punct început	X / Y	Punct sfârșit	X / Y	Lungime segment (** (m)
6	397.140,629 341.993,123	7	397.141,806 341.997,877	4.898
7	397.141,806 341.997,877	8	397.141,864 341.998,112	0.242
8	397.141,864 341.998,112	9	397.142,6 342.001,087	3.065
9	397.142,6 342.001,087	10	396.644,472 341.902,36	507.817
10	396.644,472 341.902,36	11	396.645,872 341.900,066	2.687
11	396.645,872 341.900,066	12	396.646,461 341.899,1	1.131
12	396.646,461 341.899,1	13	396.656,421 341.901,899	10.346
13	396.656,421 341.901,899	14	396.659,003 341.898,133	4.566
14	396.659,003 341.898,133	1	396.659,136 341.897,939	0.235

** Lungimile segmentelor sunt determinate în planul de proiecție Stereo 70 și sunt rotunjite la 1 milimetru.

*** Distanța dintre puncte este formată din segmente cumulate ce sunt mai mici decât valoarea 1 milimetru.

**DATE DESPRE IMOBILUL NR. 213**

Oficiul de Cadastru și Publicitate Imobiliară DOLJ
Biroul de Cadastru și Publicitate Imobiliară Craiova

A. Partea I. Descrierea imobilului

TEREN Extravilan

Adresa: Jud. Dolj, T53,P45

Nr. Crt	Nr cadastral Nr. topografic	Suprafața* (mp)	Observații / Referințe
A1		11.500	Sector cadastral:58 Teren neimprejmut;

B. Partea II. Proprietari și acte

Inscrieri privitoare la dreptul de proprietate și alte drepturi reale	Referințe
/	
Act Administrativ nr. TDP 628-1400, din 19/07/1996 emis de CJSDPAT DOLJ;	
B1	A1
Intabulare, drept de PROPRIETATE, dobandit prin Reconstituire, cota actuala 1/1, cota initiala 1/1	
1) IONICĂ ROMEO, LIPSA CNP	
2) IONICA SEVASTITA, LIPSA CNP	
3) NICULESCU MARIA ELENA, LIPSA CNP	
4) GAIDUCOVICI IRINEL, LIPSA CNP	

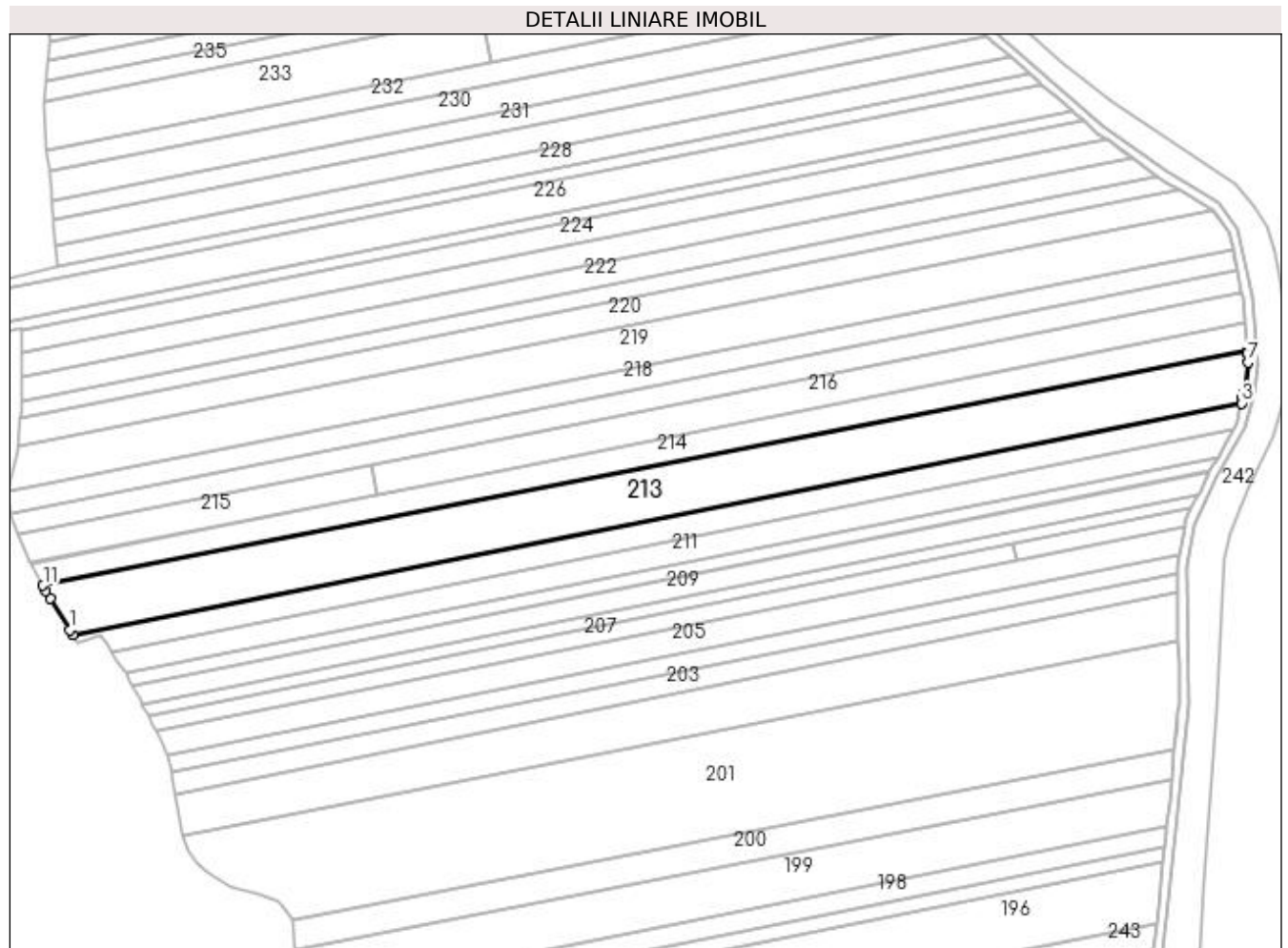
C. Partea III. SARCINI .

Inscrieri privind dezmembramintele dreptului de proprietate, drepturi reale de garanție și sarcini	Referințe
NU SUNT	

Anexa Nr. 1 La Partea I**Teren**

Nr cadastral	Suprafața (mp)*	Observații / Referințe
	11.500	

* Suprafața este determinată în planul de proiecție Stereo 70.

**Date referitoare la teren**

Crt	Categorie folosință	Intra vilan	Suprafața (mp)	Tarla	Parcelă	Nr. topo	Observații / Referințe
1	arabil	NU	11.500	53	45	-	

Lungime Segmente

1) Valorile lungimilor segmentelor sunt obținute din proiecție în plan.

Punct început	X / Y	Punct sfârșit	X / Y	Lungime segment (** (m)
1	396.643,137 341.904,547	2	396.644,472 341.902,36	2.562
2	396.644,472 341.902,36	3	397.142,6 342.001,087	507.817
3	397.142,6 342.001,087	4	397.143,112 342.003,156	2.131
4	397.143,112 342.003,156	5	397.143,171 342.003,394	0.245
5	397.143,171 342.003,394	6	397.143,729 342.005,647	2.321

Punct început	X / Y	Punct sfârșit	X / Y	Lungime segment (** (m)
6	397.143,729 342.005,647	7	397.145,205 342.018,41	12.848
7	397.145,205 342.018,41	8	397.144,877 342.022,263	3.867
8	397.144,877 342.022,263	9	397.144,854 342.022,525	0.263
9	397.144,854 342.022,525	10	397.144,787 342.023,319	0.797
10	397.144,787 342.023,319	11	396.631,748 341.923,491	522.661
11	396.631,748 341.923,491	12	396.633,01 341.921,308	2.522
12	396.633,01 341.921,308	13	396.634,859 341.918,11	3.694
13	396.634,859 341.918,11	1	396.643,137 341.904,547	15.89

** Lungimile segmentelor sunt determinate în planul de proiecție Stereo 70 și sunt rotunjite la 1 milimetru.

*** Distanța dintre puncte este formată din segmente cumulate ce sunt mai mici decât valoarea 1 milimetru.

**DATE DESPRE IMOBILUL NR. 214**

Oficiul de Cadastru și Publicitate Imobiliară DOLJ
Biroul de Cadastru și Publicitate Imobiliară Craiova

A. Partea I. Descrierea imobilului

TEREN Extravilan

Adresa: Jud. Dolj, Sat Melinesti, T53, P46

Nr. Crt	Nr cadastral Nr. topografic	Suprafața* (mp)	Observații / Referințe
A1	32085	5.790	Sector cadastral:58 Teren neimprejmuit;

B. Partea II. Proprietari și acte

Inscrieri privitoare la dreptul de proprietate și alte drepturi reale	Referințe
105649 / 24/05/2018	
Act Notarial nr. CONTRACT DONATIE AUT NR 1658, din 24/05/2018 emis de NP GASPAR MONICA ORTANSA;	
B1	A1
Intabulare, drept de PROPRIETATE, dobandit prin Conventie, cota actuala 1/1, cota initiala 1/1 1) BUDOI MARIA	

C. Partea III. SARCINI .

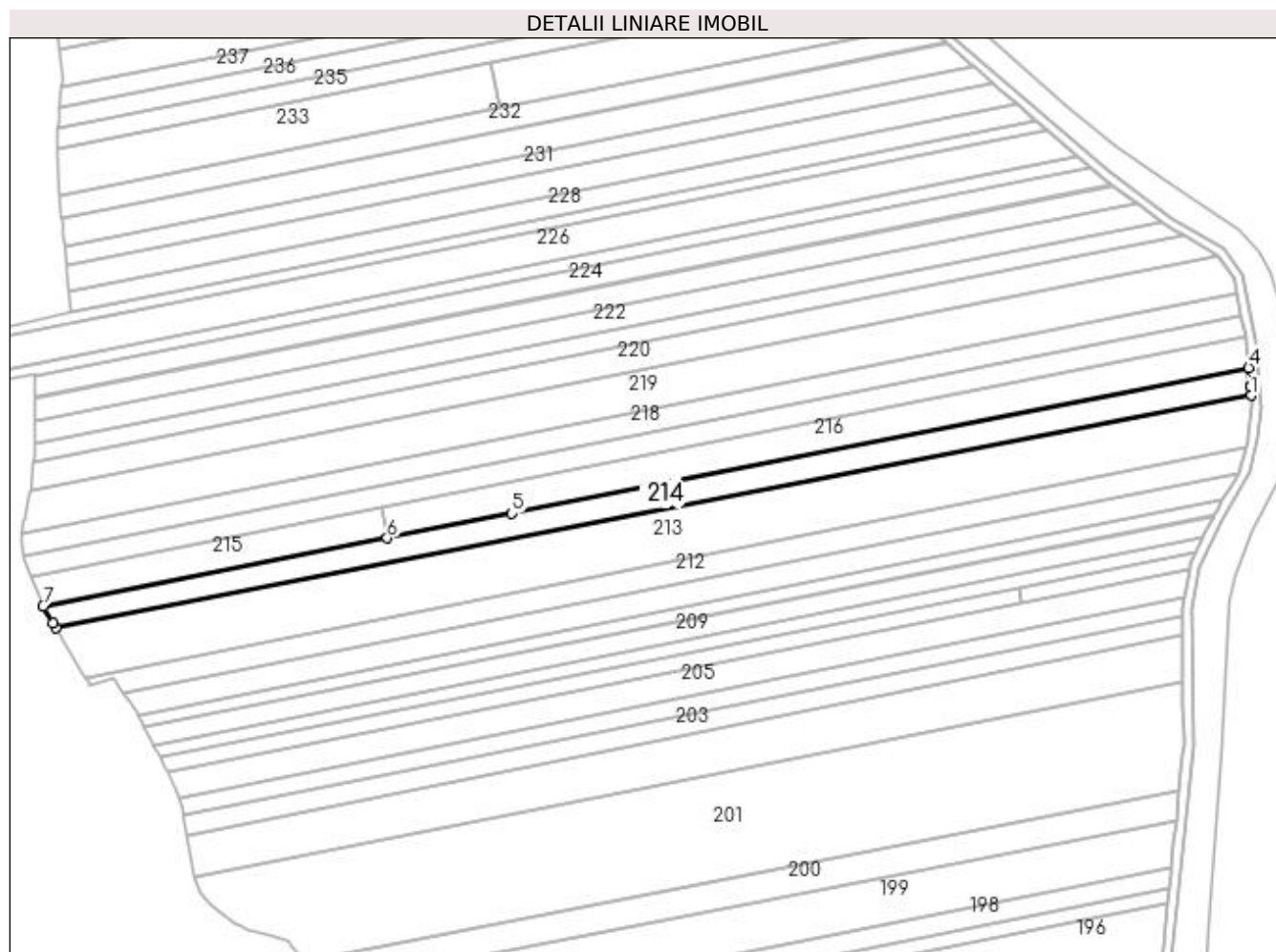
Inscrieri privind dezmembramintele dreptului de proprietate, drepturi reale de garanție și sarcini	Referințe
NU SUNT	

Anexa Nr. 1 La Partea I

Teren

Nr cadastral	Suprafața (mp)*	Observații / Referințe
32085	5.790	

* Suprafața este determinată în planul de proiecție Stereo 70.



Date referitoare la teren

Crt	Categorie folosință	Intravilan	Suprafața (mp)	Tarla	Parcelă	Nr. topo	Observații / Referințe
1	arabil	NU	5.790	53	46	-	

Lungime Segmente

1) Valorile lungimilor segmentelor sunt obținute din proiecție în plan.

Punct început	X / Y	Punct sfârșit	X / Y	Lungime segment (** (m)
1	397.144,787 342.023,319	2	397.144,468 342.027,056	3.751
2	397.144,468 342.027,056	3	397.144,445 342.027,334	0.279
3	397.144,445 342.027,334	4	397.143,778 342.035,169	7.863
4	397.143,778 342.035,169	5	396.827,524 341.972,636	322.377
5	396.827,524 341.972,636	6	396.774,004 341.962,052	54.556

Punct început	X / Y	Punct sfârșit	X / Y	Lungime segment (** (m)
6	396.774,004 341.962,052	7	396.626,334 341.932,855	150.529
7	396.626,334 341.932,855	8	396.630,48 341.925,684	8.283
8	396.630,48 341.925,684	9	396.631,748 341.923,491	2.533
9	396.631,748 341.923,491	1	397.144,787 342.023,319	522.661

** Lungimile segmentelor sunt determinate în planul de proiecție Stereo 70 și sunt rotunjite la 1 milimetru.

*** Distanța dintre puncte este formată din segmente cumulate ce sunt mai mici decât valoarea 1 milimetru.

**DATE DESPRE IMOBILUL NR. 215**

Oficiul de Cadastru și Publicitate Imobiliară DOLJ
Biroul de Cadastru și Publicitate Imobiliară Craiova

A. Partea I. Descrierea imobilului

TEREN Extravilan

Adresa: Jud. Dolj, T53, P46/1

Nr. Crt	Nr cadastral Nr. topografic	Suprafața* (mp)	Observații / Referințe
A1		2.032	Sector cadastral:58 Teren neimprejmuit;

B. Partea II. Proprietari și acte

Inscrieri privitoare la dreptul de proprietate și alte drepturi reale		Referințe
/		
Act Normativ nr. Legea 7, din 13/03/1996 emis de PARLAMENTUL ROMÂNIEI (art.13 alin.14);		
B1	Intabulare, drept de PROPRIETATE, dobandit prin Lege, cota actuala 1/1, cota initiala 1/1 1) COMUNA MELINEȘTI-Rezerva comisiei locale de fond funciar, CIF:5002126	A1

C. Partea III. SARCINI .

Inscrieri privind dezmembramintele dreptului de proprietate, drepturi reale de garanție și sarcini	Referințe
NU SUNT	

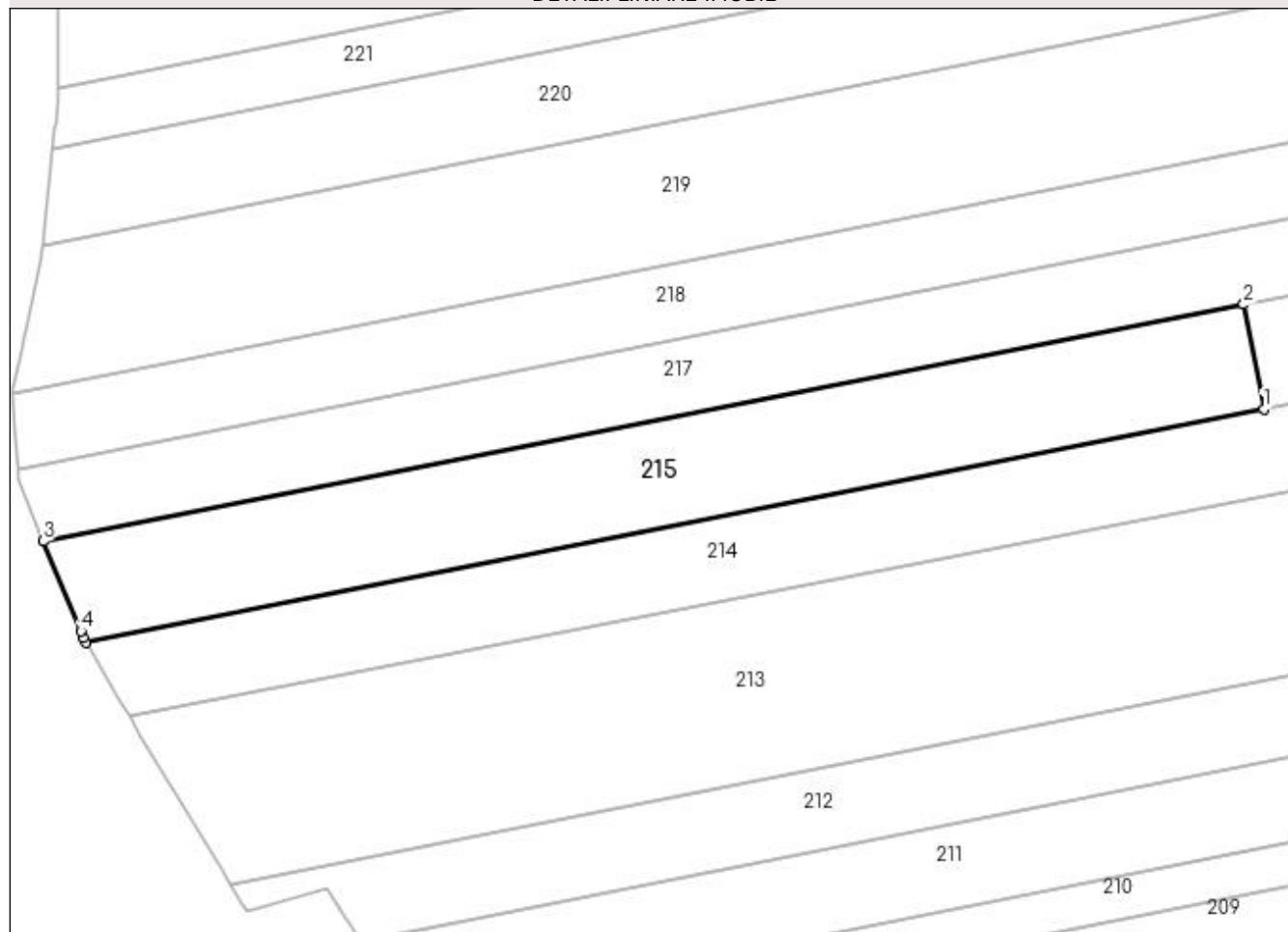
Anexa Nr. 1 La Partea I

Teren

Nr cadastral	Suprafața (mp)*	Observații / Referințe
	2.032	

* Suprafața este determinată în planul de proiecție Stereo 70.

DETALII LINIARE IMOBIL



Date referitoare la teren

Crt	Categorie folosință	Intravilan	Suprafața (mp)	Tarla	Parcelă	Nr. topo	Observații / Referințe
1	arabil	NU	2.032	53	46/1	-	

Lungime Segmente

1) Valorile lungimilor segmentelor sunt obținute din proiecție în plan.

Punct început	X / Y	Punct sfârșit	X / Y	Lungime segment (** (m)
1	396.774,004 341.962,052	2	396.771,471 341.975,141	13.332
2	396.771,471 341.975,141	3	396.621,009 341.945,465	153.361
3	396.621,009 341.945,465	4	396.625,672 341.934,23	12.164
4	396.625,672 341.934,23	5	396.626,01 341.933,416	0.881
5	396.626,01 341.933,416	6	396.626,334 341.932,855	0.648

Punct început	X / Y	Punct sfârșit	X / Y	Lungime segment (** (m)
6	396.626,334 341.932,855	1	396.774,004 341.962,052	150.529

** Lungimile segmentelor sunt determinate în planul de proiecție Stereo 70 și sunt rotunjite la 1 milimetru.

*** Distanța dintre puncte este formată din segmente cumulate ce sunt mai mici decât valoarea 1 milimetru.

**DATE DESPRE IMOBILUL NR. 216**

Oficiul de Cadastru și Publicitate Imobiliară DOLJ
Biroul de Cadastru și Publicitate Imobiliară Craiova

A. Partea I. Descrierea imobilului

TEREN Extravilan

Adresa: Jud. Dolj, T53, P89/5

Nr. Crt	Nr cadastral Nr. topografic	Suprafața* (mp)	Observații / Referințe
A1	31404	5.000	Sector cadastral:58 Teren neimprejmuit;

B. Partea II. Proprietari și acte

Inscrieri privitoare la dreptul de proprietate și alte drepturi reale		Referințe
133290 / 13/10/2016		
Act Notarial nr. CONTRACT DE VANZARE AUT NR 2530, din 12/10/2016 emis de NP Sorop Alexandru Oliviu (CV);		
B1	Intabulare, drept de PROPRIETATE, dobandit prin Conventie, cota actuala 1/1, cota initiala 1/1 1) SOCIETATEA AGRI TERENURI SA, CIF:24816228	A1

C. Partea III. SARCINI .

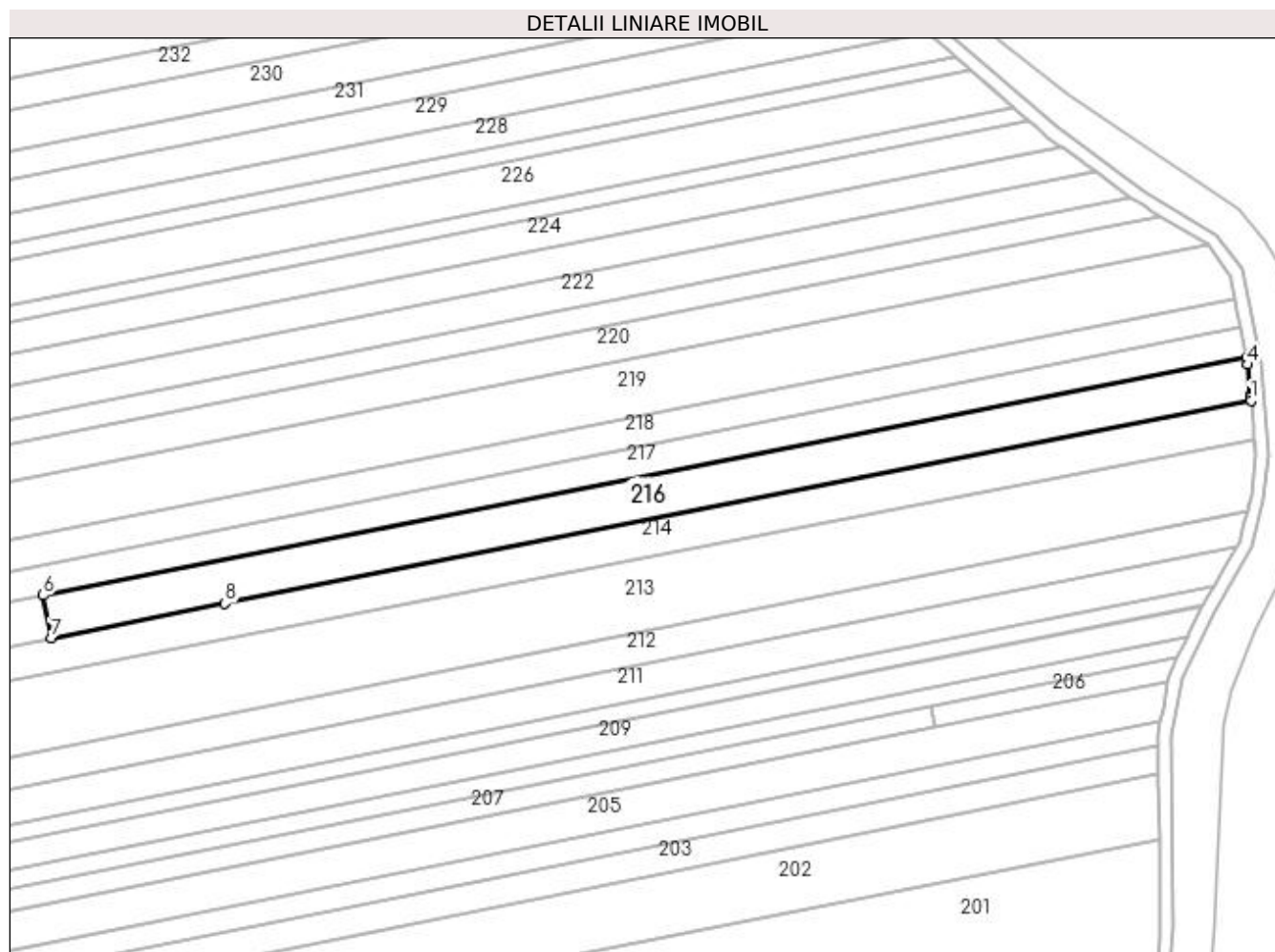
Inscrieri privind dezmembramintele dreptului de proprietate, drepturi reale de garanție și sarcini	Referințe
NU SUNT	

Anexa Nr. 1 La Partea I

Teren

Nr cadastral	Suprafața (mp)*	Observații / Referințe
31404	5.000	

* Suprafața este determinată în planul de proiecție Stereo 70.



Date referitoare la teren

Crt	Categorie folosință	Intra vilan	Suprafața (mp)	Tarla	Parcelă	Nr. topo	Observații / Referințe
1	arabil	NU	5.000	53	89/5	-	

Lungime Segmente

1) Valorile lungimilor segmentelor sunt obținute din proiecție în plan.

Punct început	X / Y	Punct sfârșit	X / Y	Lungime segment (** (m)
1	397.143,778 342.035,169	2	397.143,673 342.036,395	1.23
2	397.143,673 342.036,395	3	397.143,647 342.036,707	0.313
3	397.143,647 342.036,707	4	397.142,83 342.046,297	9.625
4	397.142,83 342.046,297	5	397.142,432 342.048,308	2.05
5	397.142,432 342.048,308	6	396.771,471 341.975,141	378.108

Punct început	X / Y	Punct sfârșit	X / Y	Lungime segment (** (m)
6	396.771,471 341.975,141	7	396.774,004 341.962,052	13.332
7	396.774,004 341.962,052	8	396.827,524 341.972,636	54.556
8	396.827,524 341.972,636	1	397.143,778 342.035,169	322.377

** Lungimile segmentelor sunt determinate în planul de proiecție Stereo 70 și sunt rotunjite la 1 milimetru.

*** Distanța dintre puncte este formată din segmente cumulate ce sunt mai mici decât valoarea 1 milimetru.

**DATE DESPRE IMOBILUL NR. 217**

Oficiul de Cadastru și Publicitate Imobiliară DOLJ
Biroul de Cadastru și Publicitate Imobiliară Craiova

A. Partea I. Descrierea imobilului

TEREN Extravilan

Adresa: Jud. Dolj, T53, P50/2

Nr. Crt	Nr cadastral Nr. topografic	Suprafața* (mp)	Observații / Referințe
A1		5.000	Sector cadastral:58 Teren neimprejmuit;

B. Partea II. Proprietari și acte

Inscrieri privitoare la dreptul de proprietate și alte drepturi reale		Referințe
/		
Act Normativ nr. Legea 7, din 13/03/1996 emis de PARLAMENTUL ROMÂNIEI (art.13 alin.14);		
B1	Intabulare, drept de PROPRIETATE, dobândit prin Lege, cota actuala 1/1, cota initiala 1/1 1) COMUNA MELINEȘTI-Rezerva comisiei locale de fond funciar, CIF:5002126	A1

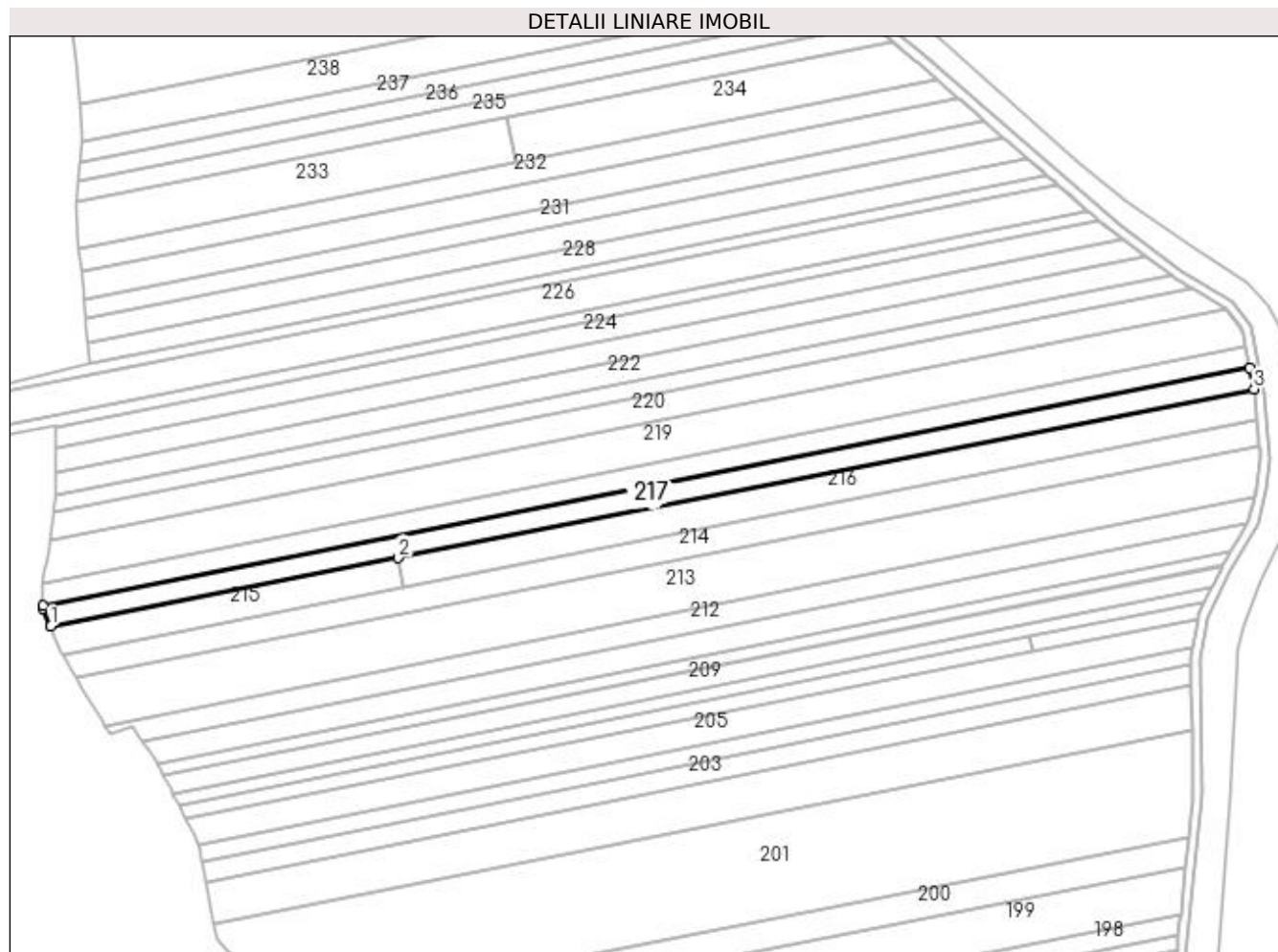
C. Partea III. SARCINI .

Inscrieri privind dezmembramintele dreptului de proprietate, drepturi reale de garanție și sarcini	Referințe
NU SUNT	

Anexa Nr. 1 La Partea I**Teren**

Nr cadastral	Suprafața (mp)*	Observații / Referințe
	5.000	

* Suprafața este determinată în planul de proiecție Stereo 70.

**Date referitoare la teren**

Crt	Categorie folosință	Intra vilan	Suprafața (mp)	Tarla	Parcelă	Nr. topo	Observații / Referințe
1	arabil	NU	5.000	53	50/2	-	

Lungime Segmente

1) Valorile lungimilor segmentelor sunt obținute din proiecție în plan.

Punct început	X / Y	Punct sfârșit	X / Y	Lungime segment (** (m)
1	396.621,009 341.945,465	2	396.771,471 341.975,141	153.361
2	396.771,471 341.975,141	3	397.142,432 342.048,308	378.108
3	397.142,432 342.048,308	4	397.140,607 342.057,521	9.392
4	397.140,607 342.057,521	5	396.617,714 341.954,388	532.967
5	396.617,714 341.954,388	6	396.617,771 341.953,265	1.124

Punct început	X / Y	Punct sfârșit	X / Y	Lungime segment (** (m)
6	396.617,771 341.953,265	1	396.621,009 341.945,465	8.445

** Lungimile segmentelor sunt determinate în planul de proiecție Stereo 70 și sunt rotunjite la 1 milimetru.

*** Distanța dintre puncte este formată din segmente cumulate ce sunt mai mici decât valoarea 1 milimetru.

**DATE DESPRE IMOBILUL NR. 218**

Oficiul de Cadastru și Publicitate Imobiliară DOLJ
Biroul de Cadastru și Publicitate Imobiliară Craiova

A. Partea I. Descrierea imobilului

TEREN Extravilan

Adresa: Jud. Dolj, T53,P50/1

Nr. Crt	Nr cadastral Nr. topografic	Suprafața* (mp)	Observații / Referințe
A1		5.000	Sector cadastral:58 Teren neimprejmuit;

B. Partea II. Proprietari și acte

Inscrieri privitoare la dreptul de proprietate și alte drepturi reale	Referințe
/	
Act Administrativ nr. TDP 2089-1359, din 02/08/2002 emis de CJSDPAT DOLJ;	
B1	A1
Intabulare, drept de PROPRIETATE, dobândit prin Reconstituire, cota actuala 1/1, cota initiala 1/1	
1) MANOLEA DUMITRU, LIPSA CNP	
2) STREAȚĂ MARIA, LIPSA CNP	

C. Partea III. SARCINI .

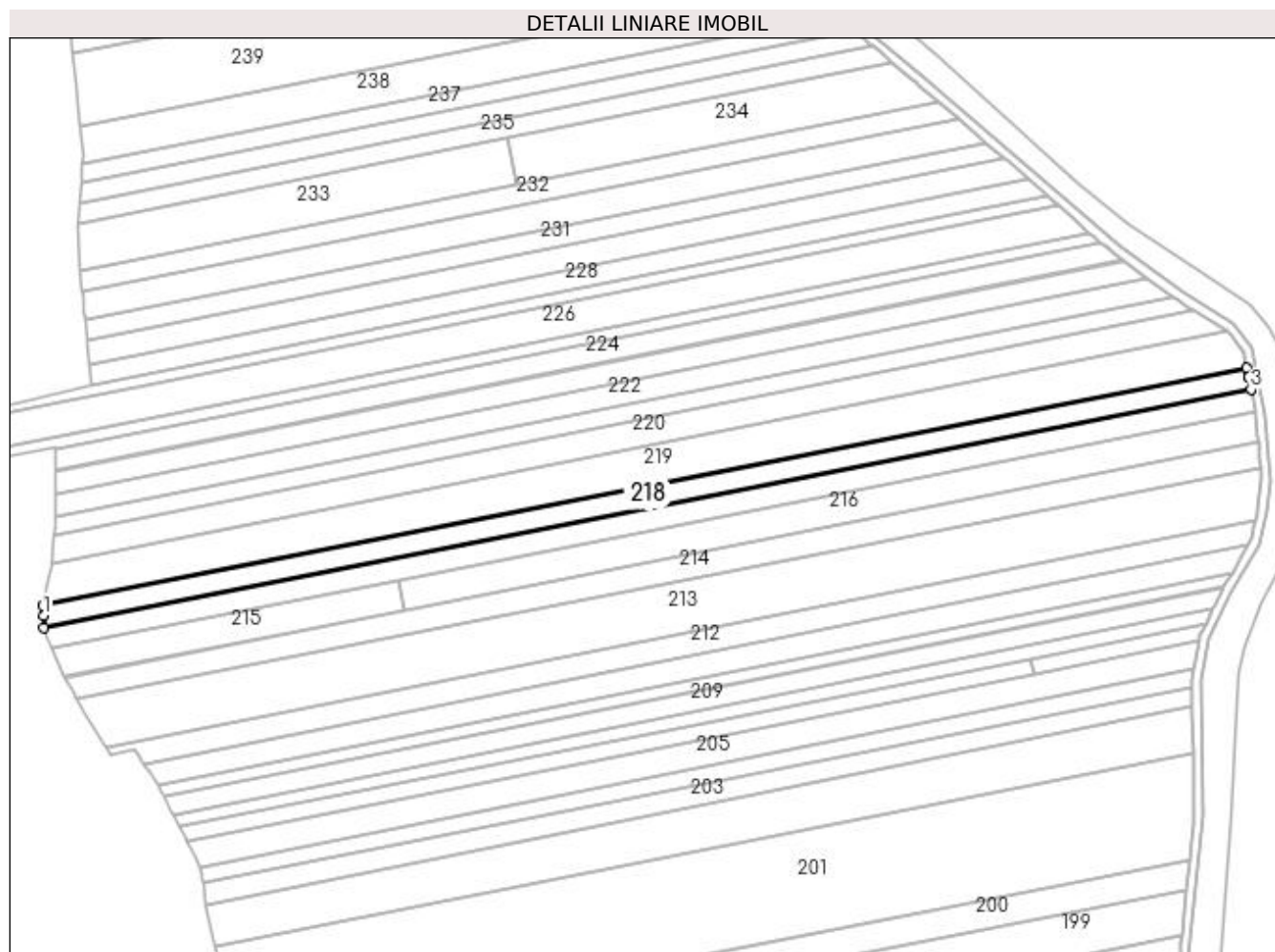
Inscrieri privind dezmembramintele dreptului de proprietate, drepturi reale de garanție și sarcini	Referințe
NU SUNT	

Anexa Nr. 1 La Partea I

Teren

Nr cadastral	Suprafața (mp)*	Observații / Referințe
	5.000	

* Suprafața este determinată în planul de proiecție Stereo 70.



Date referitoare la teren

Crt	Categorie folosință	Intravilan	Suprafața (mp)	Tarla	Parcelă	Nr. topo	Observații / Referințe
1	arabil	NU	5.000	53	50/1	-	

Lungime Segmente

1) Valorile lungimilor segmentelor sunt obținute din proiecție în plan.

Punct început	X / Y	Punct sfârșit	X / Y	Lungime segment (** (m)
1	396.617,444 341.959,659	2	396.617,714 341.954,388	5.278
2	396.617,714 341.954,388	3	397.140,607 342.057,521	532.967
3	397.140,607 342.057,521	4	397.139,594 342.062,641	5.219
4	397.139,594 342.062,641	5	397.139,525 342.062,989	0.355
5	397.139,525 342.062,989	6	397.138,783 342.066,736	3.82

Punct început	X / Y	Punct sfârșit	X / Y	Lungime segment (** (m)
6	397.138,783 342.066,736	7	396.617,228 341.963,867	531.603
7	396.617,228 341.963,867	1	396.617,444 341.959,659	4.214

** Lungimile segmentelor sunt determinate în planul de proiecție Stereo 70 și sunt rotunjite la 1 milimetru.

*** Distanța dintre puncte este formată din segmente cumulate ce sunt mai mici decât valoarea 1 milimetru.

**DATE DESPRE IMOBILUL NR. 219**

Oficiul de Cadastru și Publicitate Imobiliară DOLJ
Biroul de Cadastru și Publicitate Imobiliară Craiova

A. Partea I. Descrierea imobilului

TEREN Extravilan

Adresa: Jud. Dolj, T53,P47

Nr. Crt	Nr cadastral Nr. topografic	Suprafața* (mp)	Observații / Referințe
A1		9.200	Sector cadastral:58 Teren neimprejmuit;

B. Partea II. Proprietari și acte

Inscrieri privitoare la dreptul de proprietate și alte drepturi reale	Referințe
/	
Act Administrativ nr. TDP 3350, din 24/11/2004 emis de CJSDPAT DOLJ;	
B1	A1
Intabulare, drept de PROPRIETATE, dobândit prin Reconstituire, cota actuala 1/1, cota initiala 1/1 1) IONICĂ ELENA, LIPSA CNP	

C. Partea III. SARCINI .

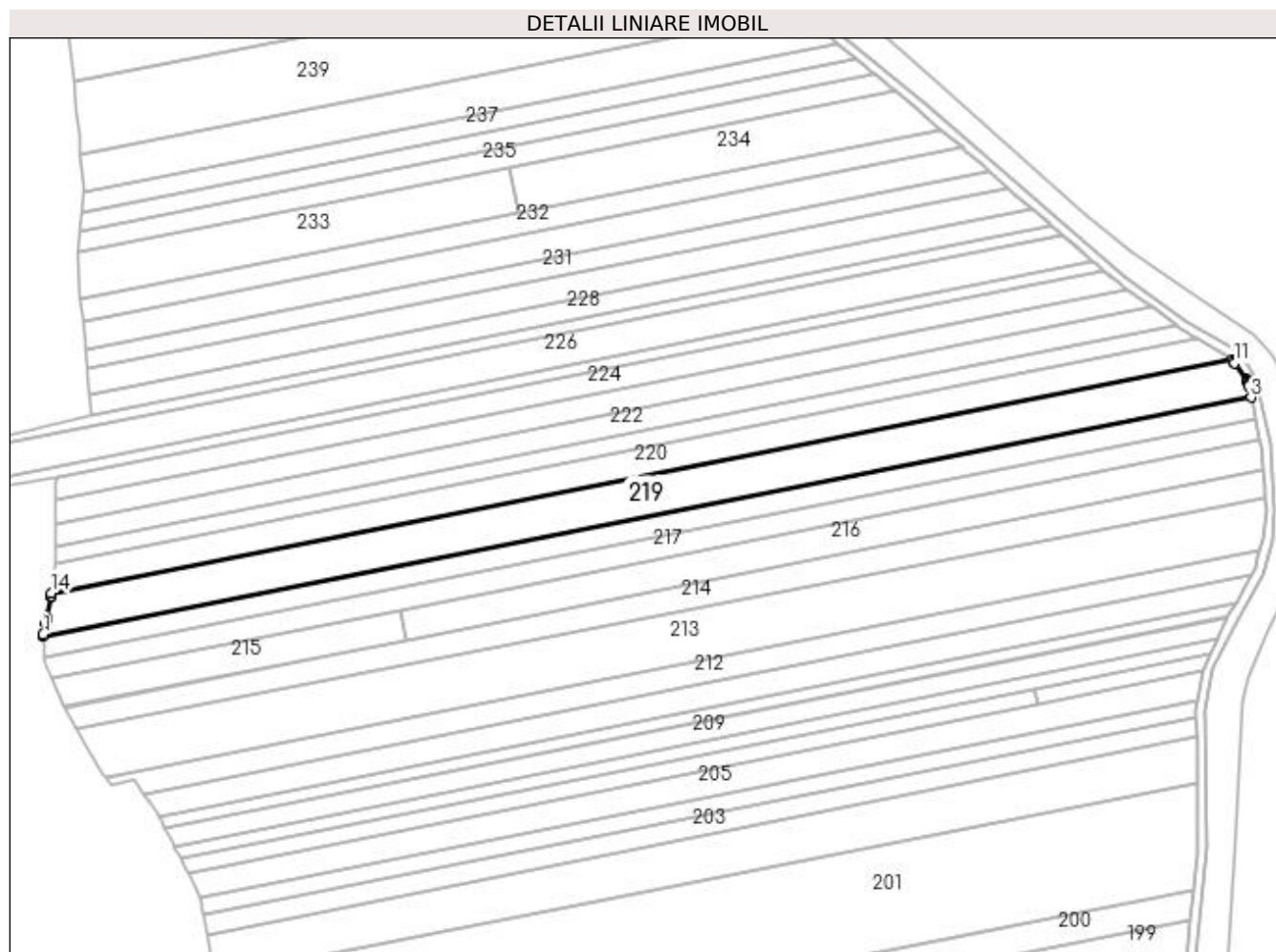
Inscrieri privind dezmembramintele dreptului de proprietate, drepturi reale de garanție și sarcini	Referințe
NU SUNT	

Anexa Nr. 1 La Partea I

Teren

Nr cadastral	Suprafața (mp)*	Observații / Referințe
	9.200	

* Suprafața este determinată în planul de proiecție Stereo 70.



Date referitoare la teren

Crt	Categorie folosință	Intra vilan	Suprafața (mp)	Tarla	Parcelă	Nr. topo	Observații / Referințe
1	arabil	NU	9.200	53	47	-	

Lungime Segmente

1) Valorile lungimilor segmentelor sunt obținute din proiecție în plan.

Punct început	X / Y	Punct sfârșit	X / Y	Lungime segment (** (m)
1	396.617,193 341.964,552	2	396.617,228 341.963,867	0.686
2	396.617,228 341.963,867	3	397.138,783 342.066,736	531.603
3	397.138,783 342.066,736	4	397.137,766 342.071,874	5.238
4	397.137,766 342.071,874	5	397.137,691 342.072,251	0.384
5	397.137,691 342.072,251	6	397.137,509 342.073,172	0.939

Punct început	X / Y	Punct sfârșit	X / Y	Lungime segment (** (m)
6	397.137,509 342.073,172	7	397.137,446 342.073,49	0.324
7	397.137,446 342.073,49	8	397.137,406 342.073,546	0.069
8	397.137,406 342.073,546	9	397.136,981 342.074,134	0.726
9	397.136,981 342.074,134	10	397.136,73 342.074,482	0.429
10	397.136,73 342.074,482	11	397.131,586 342.081,613	8.793
11	397.131,586 342.081,613	12	397.131,326 342.081,973	0.444
12	397.131,326 342.081,973	13	397.130,632 342.082,936	1.187
13	397.130,632 342.082,936	14	396.620,867 341.982,392	519.586
14	396.620,867 341.982,392	15	396.620,748 341.981,273	1.125
15	396.620,748 341.981,273	16	396.620,657 341.980,844	0.439
16	396.620,657 341.980,844	17	396.618,761 341.971,927	9.116
17	396.618,761 341.971,927	18	396.618,525 341.970,814	1.138
18	396.618,525 341.970,814	19	396.618,226 341.969,407	1.438
19	396.618,226 341.969,407	1	396.617,193 341.964,552	4.964

** Lungimile segmentelor sunt determinate în planul de proiecție Stereo 70 și sunt rotunjite la 1 milimetru.

*** Distanța dintre puncte este formată din segmente cumulate ce sunt mai mici decât valoarea 1 milimetru.

**DATE DESPRE IMOBILUL NR. 220**

Oficiul de Cadastru și Publicitate Imobiliară DOLJ
 Biroul de Cadastru și Publicitate Imobiliară Craiova

A. Partea I. Descrierea imobilului

TEREN Extravilan

Adresa: Jud. Dolj, T53, P44, 94

Nr. Crt	Nr cadastral Nr. topografic	Suprafața* (mp)	Observații / Referințe
A1		6.028	Sector cadastral:58 Teren neimprejmuit;

B. Partea II. Proprietari și acte

Inscrieri privitoare la dreptul de proprietate și alte drepturi reale	Referințe
/	
Act Administrativ nr. TDP 296-59086, din 15/05/1995 emis de CJSDPAT DOLJ;	
B1	A1
Intabulare, drept de PROPRIETATE, dobândit prin Reconstituire, cota actuala 1/1, cota initiala 1/1 1) STEFANESCU IORGU, LIPSA CNP	

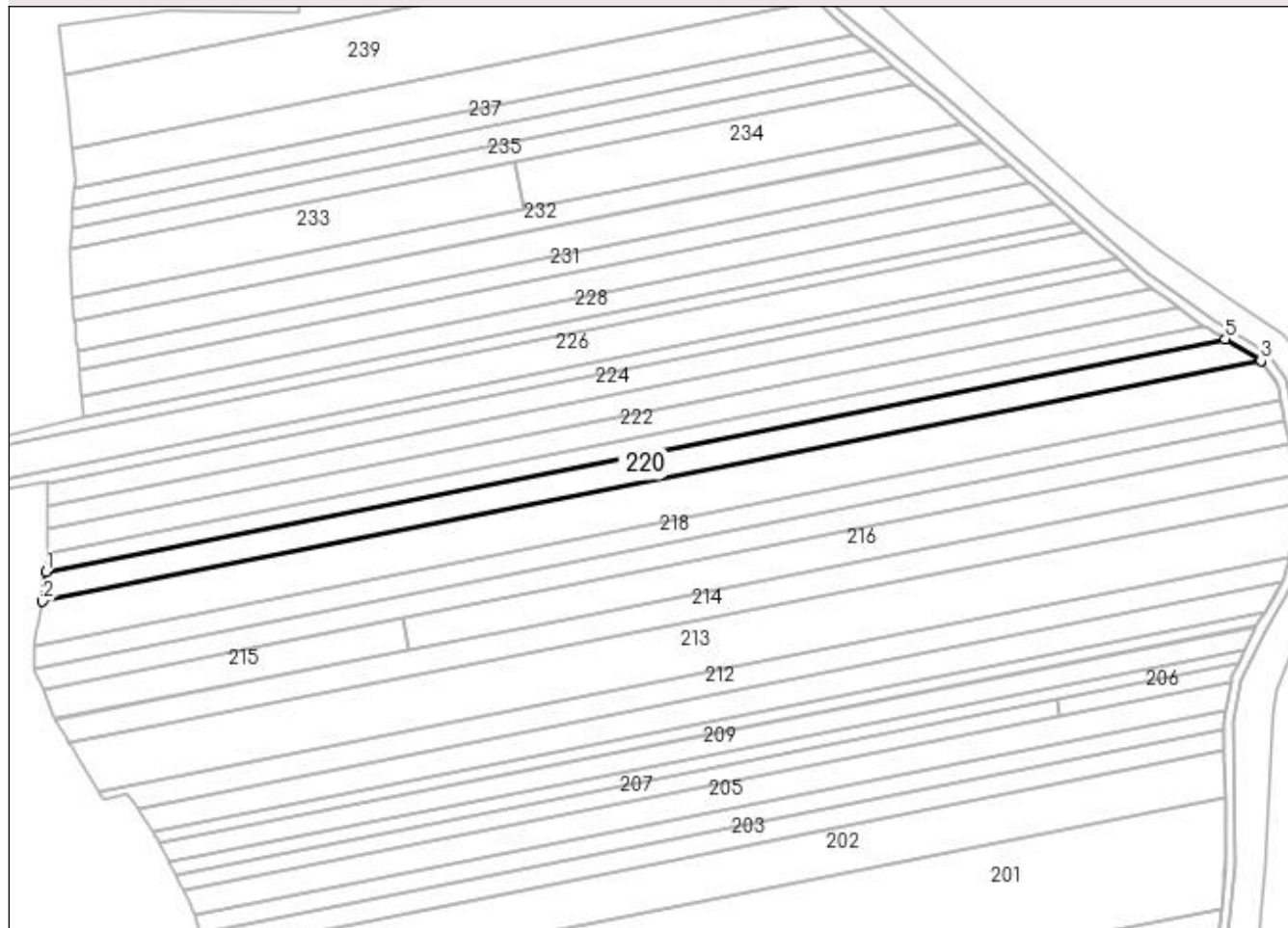
C. Partea III. SARCINI .

Inscrieri privind dezmembramintele dreptului de proprietate, drepturi reale de garanție și sarcini	Referințe
NU SUNT	

Anexa Nr. 1 La Partea I**Teren**

Nr cadastral	Suprafața (mp)*	Observații / Referințe
	6.028	

* Suprafața este determinată în planul de proiecție Stereo 70.

DETALII LINIARE IMOBIL**Date referitoare la teren**

Crt	Categorie folosință	Intra vilan	Suprafața (mp)	Tarla	Parcelă	Nr. topo	Observații / Referințe
1	arabil	NU	5.475	53	44	-	
2	livada	NU	553	53	94	-	

Lungime Segmente

1) Valorile lungimilor segmentelor sunt obținute din proiecție în plan.

Punct început	X / Y	Punct sfârșit	X / Y	Lungime segment (** (m)
1	396.622,171 341.994,663	2	396.620,867 341.982,392	12.34
2	396.620,867 341.982,392	3	397.130,632 342.082,936	519.586
3	397.130,632 342.082,936	4	397.130,5 342.083,118	0.225
4	397.130,5 342.083,118	5	397.115,747 342.092,014	17.228

Punct început	X / Y	Punct sfârșit	X / Y	Lungime segment (** (m)
5	397.115,747 342.092,014	1	396.622,171 341.994,663	503.085

** Lungimile segmentelor sunt determinate în planul de proiecție Stereo 70 și sunt rotunjite la 1 milimetru.

*** Distanța dintre puncte este formată din segmente cumulate ce sunt mai mici decât valoarea 1 milimetru.

**DATE DESPRE IMOBILUL NR. 221**

Oficiul de Cadastru și Publicitate Imobiliară DOLJ
 Biroul de Cadastru și Publicitate Imobiliară Craiova

A. Partea I. Descrierea imobilului

TEREN Extravilan

Adresa: Jud. Dolj, T53,P57

Nr. Crt	Nr cadastral Nr. topografic	Suprafața* (mp)	Observații / Referințe
A1		3.664	Sector cadastral:58 Teren neimprejmuit;

B. Partea II. Proprietari și acte

Inscrieri privitoare la dreptul de proprietate și alte drepturi reale		Referințe
/		
Act Administrativ nr. TDP 647-1400, din 26/07/1996 emis de CJSDPAT DOLJ;		
B1	Intabulare, drept de PROPRIETATE, dobândit prin Reconstituire, cota actuala 1/1, cota initiala 1/1 1) VISCOL ION, LIPSA CNP 2) VISCOL ECATERINA, LIPSA CNP 3) VISCOL OVIDIU, LIPSA CNP	A1

C. Partea III. SARCINI .

Inscrieri privind dezmembramintele dreptului de proprietate, drepturi reale de garanție și sarcini	Referințe
NU SUNT	

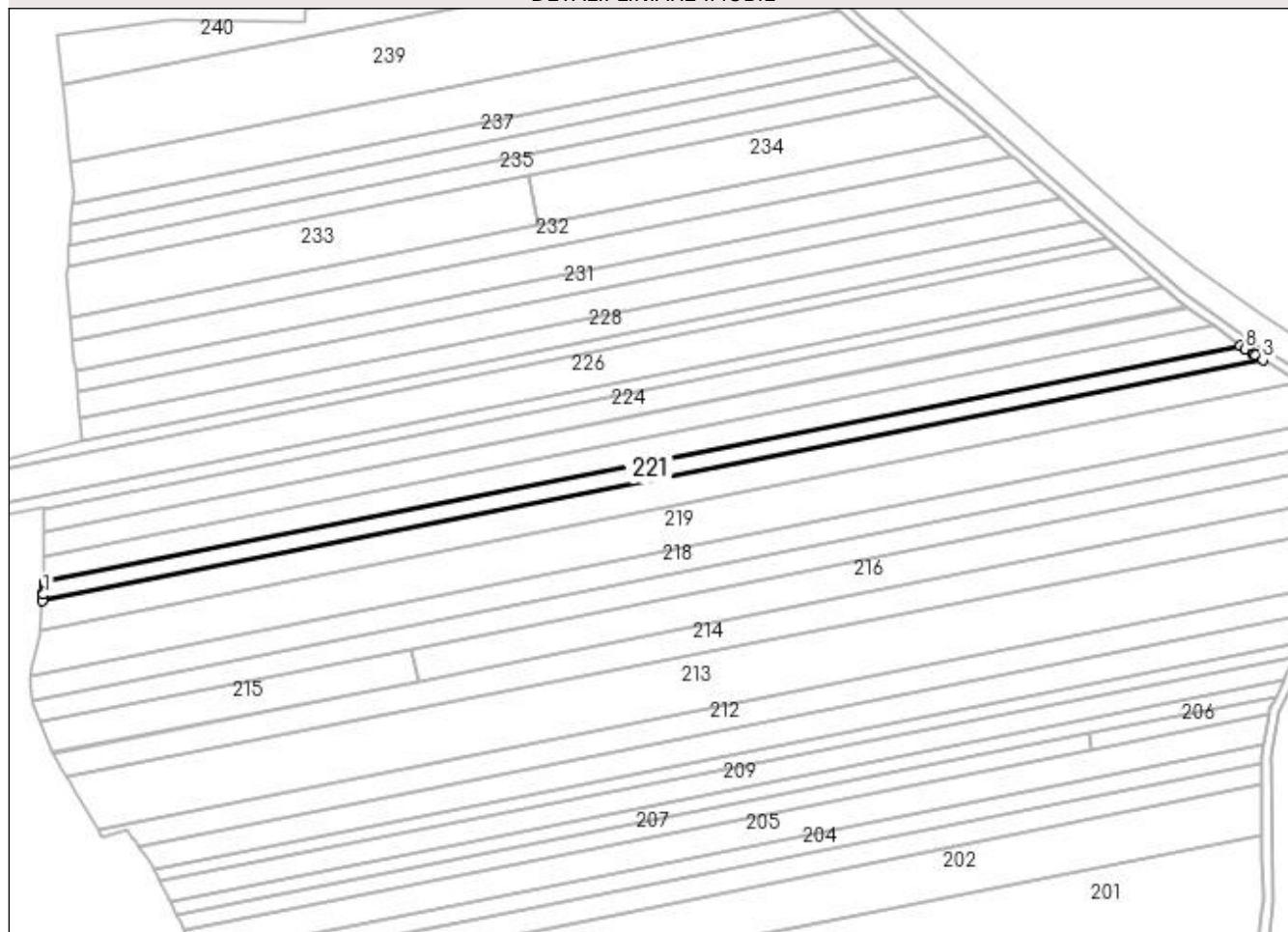
Anexa Nr. 1 La Partea I

Teren

Nr cadastral	Suprafața (mp)*	Observații / Referințe
	3.664	

* Suprafața este determinată în planul de proiecție Stereo 70.

DETALII LINIARE IMOBIL



Date referitoare la teren

Crt	Categorie folosință	Intravilan	Suprafața (mp)	Tarla	Parcelă	Nr. topo	Observații / Referințe
1	arabil	NU	3.664	53	57	-	

Lungime Segmente

1) Valorile lungimilor segmentelor sunt obținute din proiecție în plan.

Punct început	X / Y	Punct sfârșit	X / Y	Lungime segment (** (m)
1	396.622,437 341.997,161	2	396.622,171 341.994,663	2.512
2	396.622,171 341.994,663	3	397.115,747 342.092,014	503.085
3	397.115,747 342.092,014	4	397.112,696 342.093,854	3.563
4	397.112,696 342.093,854	5	397.112,16 342.094,177	0.626
5	397.112,16 342.094,177	6	397.112,117 342.094,203	0.05

Punct început	X / Y	Punct sfârșit	X / Y	Lungime segment (** (m)
6	397.112,117 342.094,203	7	397.111,58 342.094,526	0.627
7	397.111,58 342.094,526	8	397.108,585 342.096,333	3.498
8	397.108,585 342.096,333	9	397.106,671 342.097,724	2.366
9	397.106,671 342.097,724	10	396.622,815 342.002,29	493.178
10	396.622,815 342.002,29	11	396.622,807 342.000,648	1.642
11	396.622,807 342.000,648	12	396.622,487 341.997,635	3.03
12	396.622,487 341.997,635	1	396.622,437 341.997,161	0.477

** Lungimile segmentelor sunt determinate în planul de proiecție Stereo 70 și sunt rotunjite la 1 milimetru.

*** Distanța dintre puncte este formată din segmente cumulate ce sunt mai mici decât valoarea 1 milimetru.

**DATE DESPRE IMOBILUL NR. 222**

Oficiul de Cadastru și Publicitate Imobiliară DOLJ
Biroul de Cadastru și Publicitate Imobiliară Craiova

A. Partea I. Descrierea imobilului

TEREN Extravilan

Adresa: Jud. Dolj, T53,P53

Nr. Crt	Nr cadastral Nr. topografic	Suprafața* (mp)	Observații / Referințe
A1		4.800	Sector cadastral:58 Teren neimprejmuit;

B. Partea II. Proprietari și acte

Inscrieri privitoare la dreptul de proprietate și alte drepturi reale	Referințe
/	
Act Administrativ nr. TDP 438-45346, din 06/05/1996 emis de CJSDPAT DOLJ;	
B1	A1
Intabulare, drept de PROPRIETATE, dobândit prin Reconstituire, cota actuala 1/1, cota initiala 1/1 1) ILIE P. C. GHEORGHE, LIPSA CNP	

C. Partea III. SARCINI .

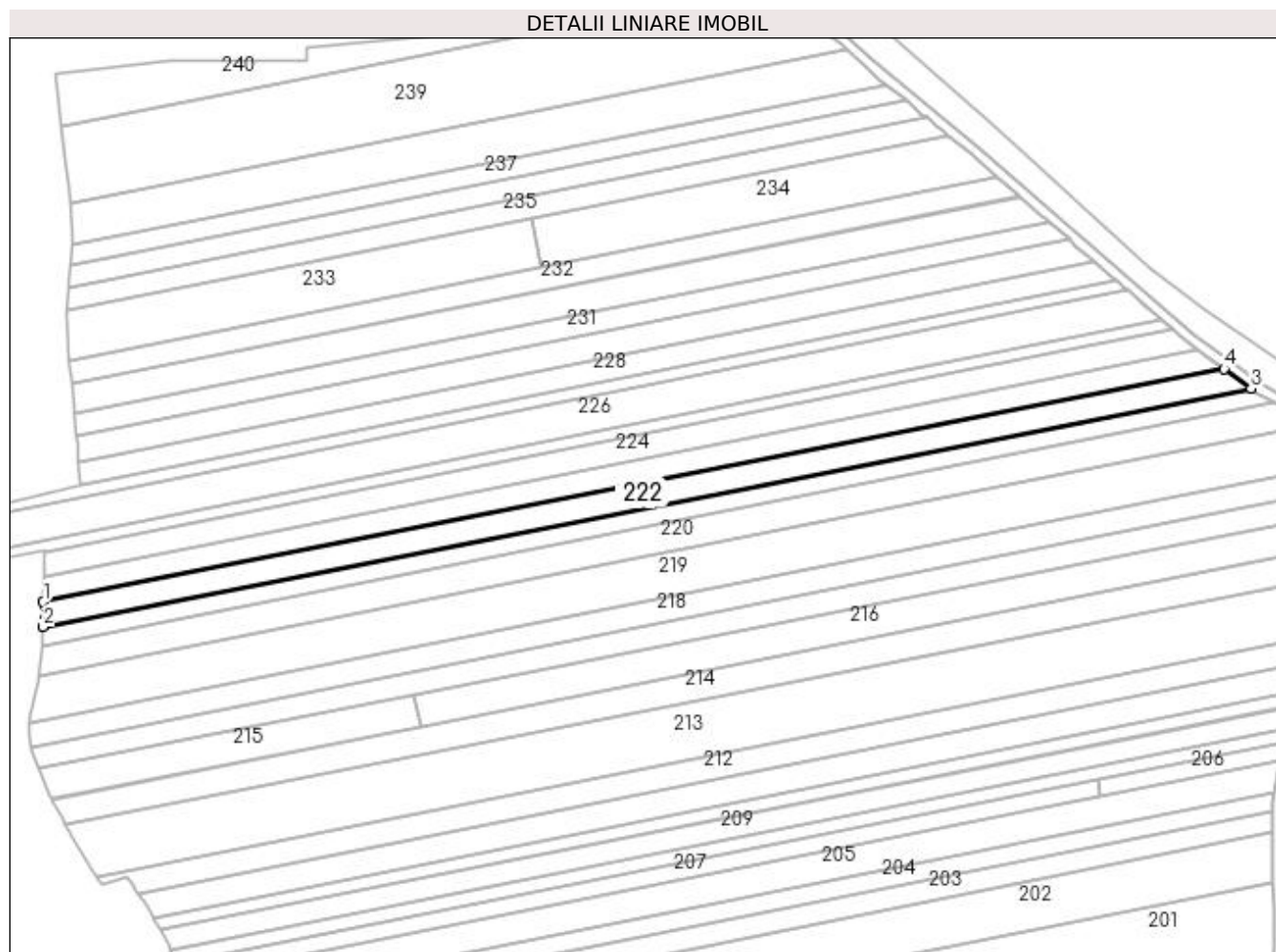
Inscrieri privind dezmembramintele dreptului de proprietate, drepturi reale de garanție și sarcini	Referințe
NU SUNT	

Anexa Nr. 1 La Partea I

Teren

Nr cadastral	Suprafața (mp)*	Observații / Referințe
	4.800	

* Suprafața este determinată în planul de proiecție Stereo 70.



Date referitoare la teren

Crt	Categorie folosință	Intra vilan	Suprafața (mp)	Tarla	Parcelă	Nr. topo	Observații / Referințe
1	arabil	NU	4.800	53	53	-	

Lungime Segmente

1) Valorile lungimilor segmentelor sunt obținute din proiecție în plan.

Punct început	X / Y	Punct sfârșit	X / Y	Lungime segment (** (m)
1	396.622,862 342.012,333	2	396.622,815 342.002,29	10.043
2	396.622,815 342.002,29	3	397.106,671 342.097,724	493.178
3	397.106,671 342.097,724	4	397.095,817 342.105,617	13.42
4	397.095,817 342.105,617	1	396.622,862 342.012,333	482.067

**** Lungimile segmentelor sunt determinate în planul de proiecție Stereo 70 și sunt rotunjite la 1 milimetru.**

***** Distanța dintre puncte este formată din segmente cumulate ce sunt mai mici decât valoarea 1 milimetru.**

**DATE DESPRE IMOBILUL NR. 223**

Oficiul de Cadastru și Publicitate Imobiliară DOLJ
Biroul de Cadastru și Publicitate Imobiliară Craiova

A. Partea I. Descrierea imobilului

TEREN Extravilan

Adresa: Jud. Dolj, T53,P54

Nr. Crt	Nr cadastral Nr. topografic	Suprafața* (mp)	Observații / Referințe
A1		4.674	Sector cadastral:58 Teren neimprejmuit; In TDP a fost in scris in mod eronat T51, corect fiind T53

B. Partea II. Proprietari și acte

Inscrieri privitoare la dreptul de proprietate și alte drepturi reale		Referințe
/		
Act Administrativ nr. TDP 18082, din 13/12/2013 emis de CJSDPAT DOLJ;		
B1	Intabulare, drept de PROPRIETATE, dobandit prin Reconstituire, cota actuala 1/1, cota initiala 1/1 1) STAN IOANA, LIPSA CNP 2) CINĂ MARIA, LIPSA CNP	A1

C. Partea III. SARCINI .

Inscrieri privind dezmembramintele dreptului de proprietate, drepturi reale de garanție și sarcini	Referințe
NU SUNT	

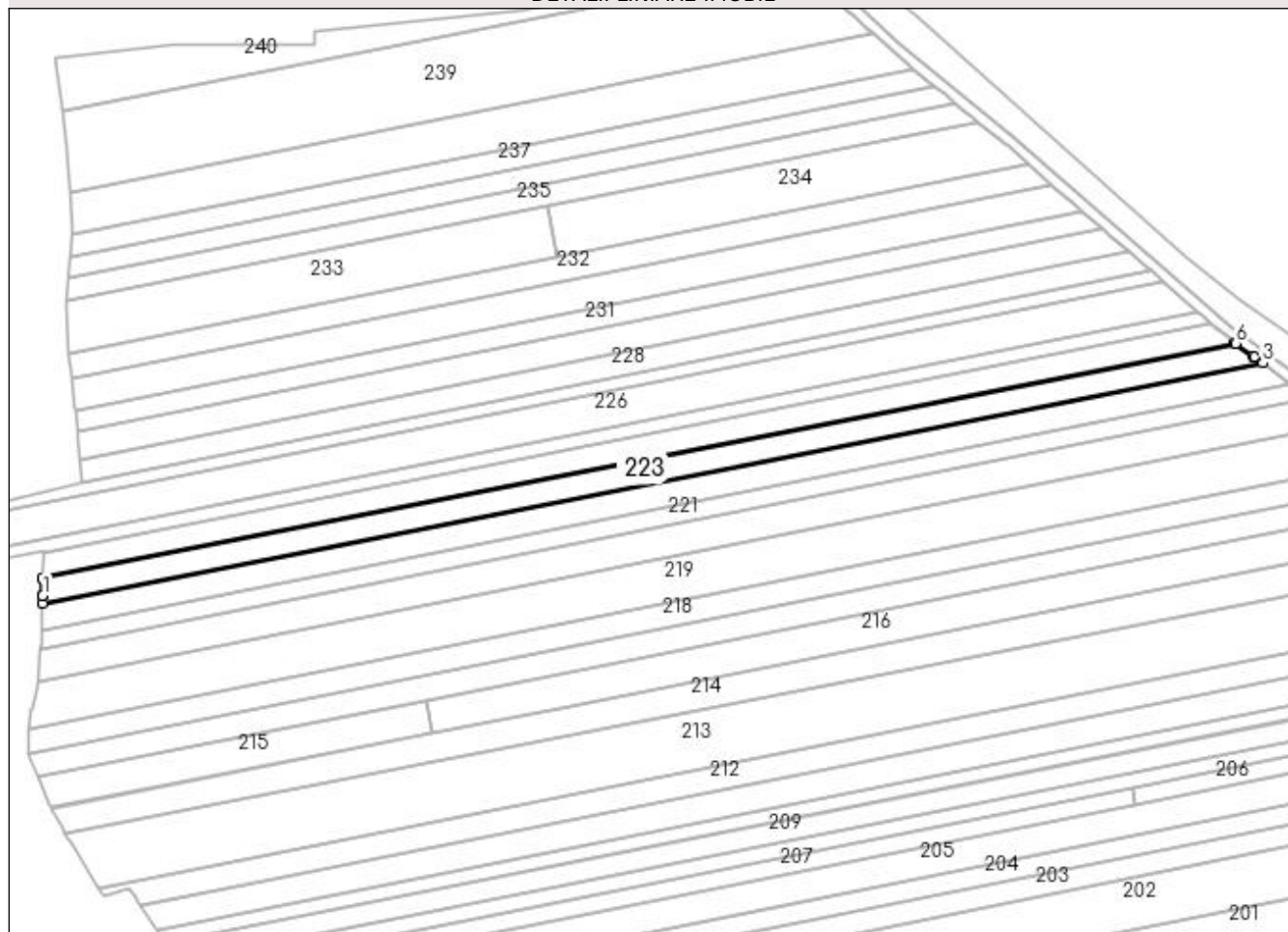
Anexa Nr. 1 La Partea I

Teren

Nr cadastral	Suprafața (mp)*	Observații / Referințe
	4.674	In TDP a fost inregistrat în mod eronat T51, corect fiind T53

* Suprafața este determinată în planul de proiecție Stereo 70.

DETALII LINIARE IMOBIL



Date referitoare la teren

Crt	Categorie folosință	Intravilan	Suprafața (mp)	Tarla	Parcelă	Nr. topo	Observații / Referințe
1	arabil	NU	4.674	53	54	-	

Lungime Segmente

1) Valorile lungimilor segmentelor sunt obținute din proiecție în plan.

Punct început	X / Y	Punct sfârșit	X / Y	Lungime segment (** (m))
1	396.622,877 342.015,434	2	396.622,862 342.012,333	3.101
2	396.622,862 342.012,333	3	397.095,817 342.105,617	482.067
3	397.095,817 342.105,617	4	397.092,47 342.108,05	4.138
4	397.092,47 342.108,05	5	397.091,986 342.108,402	0.598
5	397.091,986 342.108,402	6	397.085,386 342.113,202	8.161

Punct început	X / Y	Punct sfârșit	X / Y	Lungime segment (** (m)
6	397.085,386 342.113,202	7	397.085,002 342.113,481	0.475
7	397.085,002 342.113,481	8	396.622,909 342.022,34	470.995
8	396.622,909 342.022,34	9	396.622,908 342.021,989	0.351
9	396.622,908 342.021,989	10	396.622,879 342.015,882	6.107
10	396.622,879 342.015,882	1	396.622,877 342.015,434	0.448

** Lungimile segmentelor sunt determinate în planul de proiecție Stereo 70 și sunt rotunjite la 1 milimetru.

*** Distanța dintre puncte este formată din segmente cumulate ce sunt mai mici decât valoarea 1 milimetru.

**DATE DESPRE IMOBILUL NR. 224**

Oficiul de Cadastru și Publicitate Imobiliară DOLJ
Biroul de Cadastru și Publicitate Imobiliară Craiova

A. Partea I. Descrierea imobilului

TEREN Extravilan

Adresa: Jud. Dolj, T53,P48

Nr. Crt	Nr cadastral Nr. topografic	Suprafața* (mp)	Observații / Referințe
A1		4.390	Sector cadastral:58 Teren neimprejmuit;

B. Partea II. Proprietari și acte

Inscrieri privitoare la dreptul de proprietate și alte drepturi reale	Referințe
/	
Act Administrativ nr. TDP 292-59086, din 10/05/1995 emis de CJSDPAT DOLJ;	
B1	A1
Intabulare, drept de PROPRIETATE, dobândit prin Reconstituire, cota actuala 1/1, cota initiala 1/1 1) DIJMARESCU ELENA, LIPSA CNP	

C. Partea III. SARCINI .

Inscrieri privind dezmembramintele dreptului de proprietate, drepturi reale de garanție și sarcini	Referințe
NU SUNT	

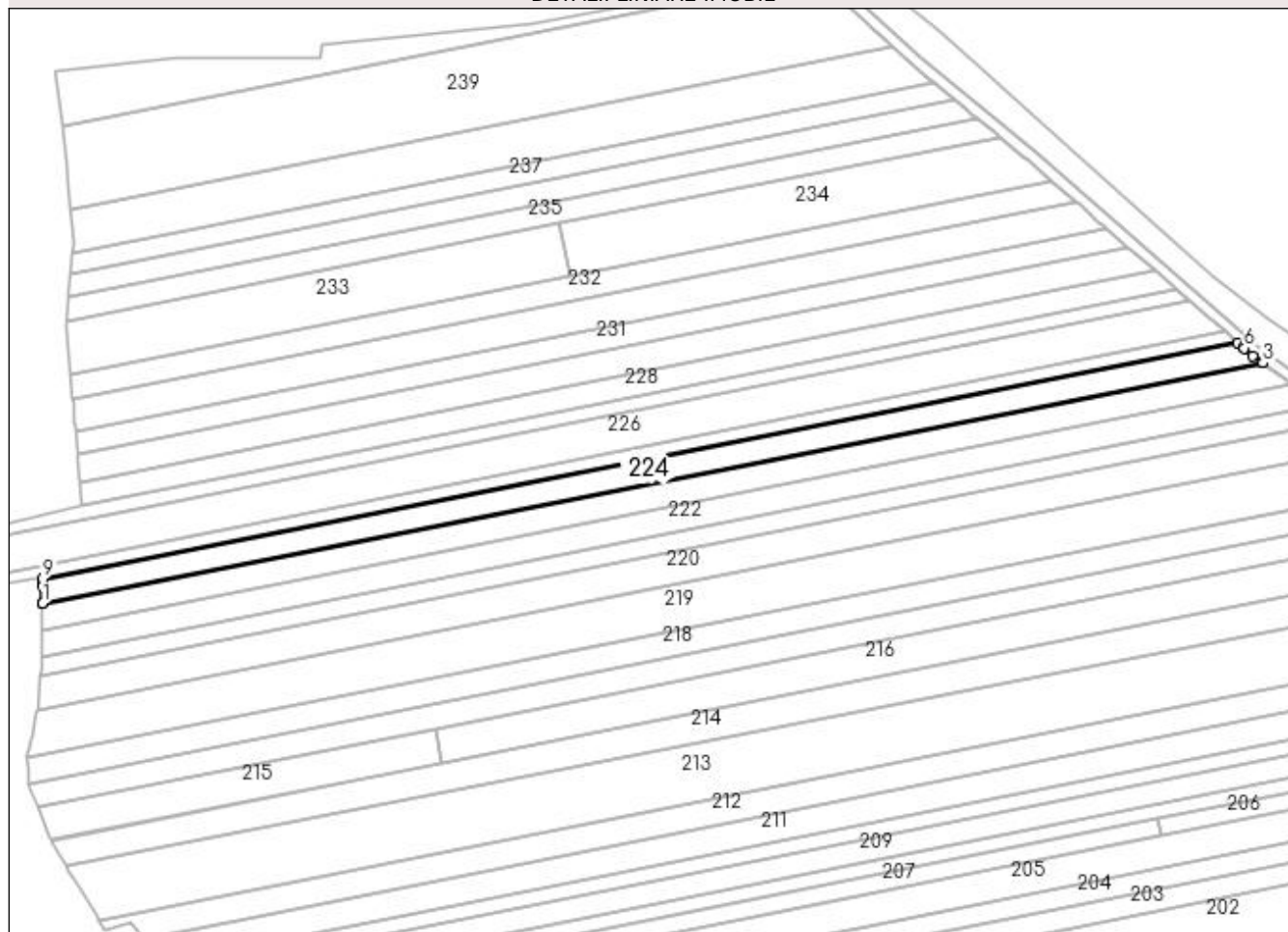
Anexa Nr. 1 La Partea I

Teren

Nr cadastral	Suprafața (mp)*	Observații / Referințe
	4.390	

* Suprafața este determinată în planul de proiecție Stereo 70.

DETALII LINIARE IMOBIL



Date referitoare la teren

Crt	Categorie folosință	Intra vilan	Suprafața (mp)	Tarla	Parcelă	Nr. topo	Observații / Referințe
1	arabil	NU	4.390	53	48	-	

Lungime Segmente

1) Valorile lungimilor segmentelor sunt obținute din proiecție în plan.

Punct început	X / Y	Punct sfârșit	X / Y	Lungime segment (** (m)
1	396.622,91 342.022,443	2	396.622,909 342.022,34	0.103
2	396.622,909 342.022,34	3	397.085,002 342.113,481	470.995
3	397.085,002 342.113,481	4	397.084,894 342.113,559	0.133
4	397.084,894 342.113,559	5	397.081,283 342.116,186	4.465
5	397.081,283 342.116,186	6	397.077,966 342.119,065	4.392

Punct început	X / Y	Punct sfârșit	X / Y	Lungime segment (** (m)
6	397.077,966 342.119,065	7	397.077,533 342.119,441	0.573
7	397.077,533 342.119,441	8	397.075,496 342.121,209	2.697
8	397.075,496 342.121,209	9	396.622,955 342.031,951	461.26
9	396.622,955 342.031,951	10	396.622,944 342.029,784	2.167
10	396.622,944 342.029,784	11	396.622,942 342.029,322	0.462
11	396.622,942 342.029,322	1	396.622,91 342.022,443	6.879

** Lungimile segmentelor sunt determinate în planul de proiecție Stereo 70 și sunt rotunjite la 1 milimetru.

*** Distanța dintre puncte este formată din segmente cumulate ce sunt mai mici decât valoarea 1 milimetru.

**DATE DESPRE IMOBILUL NR. 225**

Oficiul de Cadastru și Publicitate Imobiliară DOLJ
Biroul de Cadastru și Publicitate Imobiliară Craiova

A. Partea I. Descrierea imobilului

TEREN Extravilan

Adresa: Jud. Dolj, T53,P71/1

Nr. Crt	Nr cadastral Nr. topografic	Suprafața* (mp)	Observații / Referințe
A1		2.500	Sector cadastral:58 Teren neimprejmuit;

B. Partea II. Proprietari și acte

Inscrieri privitoare la dreptul de proprietate și alte drepturi reale	Referințe
/	
Act Administrativ nr. TDP 1852, din 14/11/2002 emis de CJSDPAT DOLJ;	
B1	A1
Intabulare, drept de PROPRIETATE, dobandit prin Reconstituire, cota actuala 1/1, cota initiala 1/1 1) SANDA ILIE, LIPSA CNP	

C. Partea III. SARCINI .

Inscrieri privind dezmembramintele dreptului de proprietate, drepturi reale de garanție și sarcini	Referințe
NU SUNT	

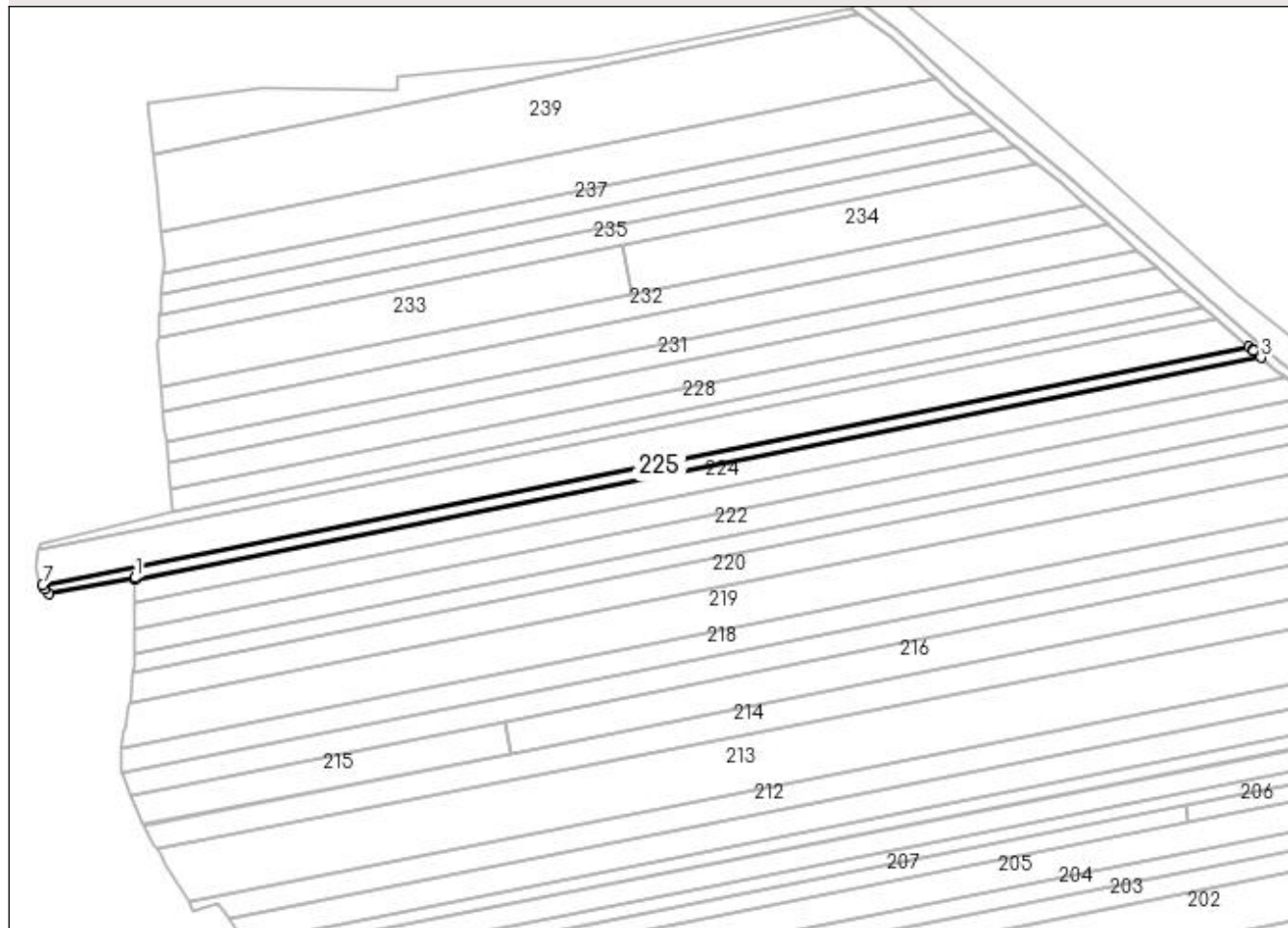
Anexa Nr. 1 La Partea I

Teren

Nr cadastral	Suprafața (mp)*	Observații / Referințe
	2.500	

* Suprafața este determinată în planul de proiecție Stereo 70.

DETALII LINIARE IMOBIL



Date referitoare la teren

Crt	Categorie folosință	Intra vilan	Suprafața (mp)	Tarla	Parcelă	Nr. topo	Observații / Referințe
1	arabil	NU	2.500	53	71/1	-	

Lungime Segmente

1) Valorile lungimilor segmentelor sunt obținute din proiecție în plan.

Punct început	X / Y	Punct sfârșit	X / Y	Lungime segment (** (m)
1	396.622,958 342.032,649	2	396.622,955 342.031,951	0.698
2	396.622,955 342.031,951	3	397.075,496 342.121,209	461.26
3	397.075,496 342.121,209	4	397.072,427 342.123,874	4.065
4	397.072,427 342.123,874	5	397.072,018 342.124,228	0.541
5	397.072,018 342.124,228	6	397.070,6 342.125,459	1.878

Punct început	X / Y	Punct sfârșit	X / Y	Lungime segment (** (m)
6	397.070,6 342.125,459	7	396.585,757 342.029,831	494.184
7	396.585,757 342.029,831	8	396.586,927 342.028,12	2.073
8	396.586,927 342.028,12	9	396.588,144 342.026,34	2.156
9	396.588,144 342.026,34	1	396.622,958 342.032,649	35.381

** Lungimile segmentelor sunt determinate în planul de proiecție Stereo 70 și sunt rotunjite la 1 milimetru.

*** Distanța dintre puncte este formată din segmente cumulate ce sunt mai mici decât valoarea 1 milimetru.

**DATE DESPRE IMOBILUL NR. 226**

Oficiul de Cadastru și Publicitate Imobiliară DOLJ
Biroul de Cadastru și Publicitate Imobiliară Craiova

A. Partea I. Descrierea imobilului

TEREN Extravilan

Adresa: Jud. Dolj, T53,P57

Nr. Crt	Nr cadastral Nr. topografic	Suprafața* (mp)	Observații / Referințe
A1		6.811	Sector cadastral:58 Teren neimprejmuit; In TDP a fost inregistrat in mod eronat T59, corect fiind T53

B. Partea II. Proprietari și acte

Inscrieri privitoare la dreptul de proprietate și alte drepturi reale		Referințe
/		
Act Administrativ nr. TDP 1159-48571, din 07/09/1998 emis de CJSDPAT DOLJ;		
B1	Intabulare, drept de PROPRIETATE, dobândit prin Reconstituire, cota actuala 1/1, cota initiala 1/1 1) CEANĂ ION , LIPSA CNP	A1

C. Partea III. SARCINI .

Inscrieri privind dezmembramintele dreptului de proprietate, drepturi reale de garanție și sarcini	Referințe
NU SUNT	

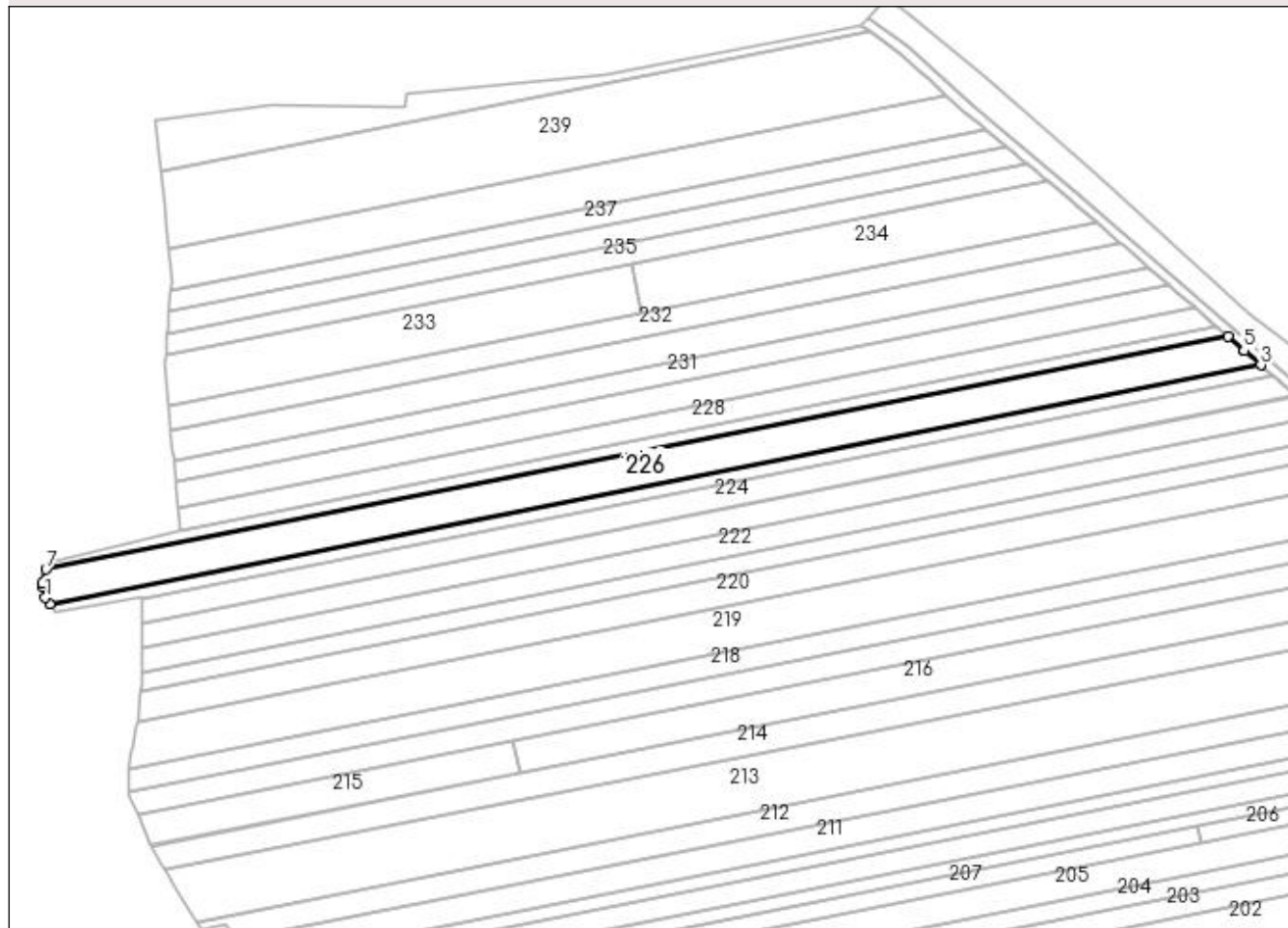
Anexa Nr. 1 La Partea I

Teren

Nr cadastral	Suprafața (mp)*	Observații / Referințe
	6.811	In TDP a fost inregistrat în mod eronat T59, corect fiind T53

* Suprafața este determinată în planul de proiecție Stereo 70.

DETALII LINIARE IMOBIL



Date referitoare la teren

Crt	Categorie folosință	Intravilan	Suprafața (mp)	Tarla	Parcelă	Nr. topo	Observații / Referințe
1	arabil	NU	6.811	53	57	-	

Lungime Segmente

1) Valorile lungimilor segmentelor sunt obținute din proiecție în plan.

Punct început	X / Y	Punct sfârșit	X / Y	Lungime segment (** (m)
1	396.584,05 342.032,327	2	396.585,757 342.029,831	3.024
2	396.585,757 342.029,831	3	397.070,6 342.125,459	494.184
3	397.070,6 342.125,459	4	397.063,893 342.131,282	8.882
4	397.063,893 342.131,282	5	397.063,433 342.131,681	0.609
5	397.063,433 342.131,681	6	397.057,284 342.137,018	8.142

Punct început	X / Y	Punct sfârșit	X / Y	Lungime segment (** (m)
6	397.057,284 342.137,018	7	396.584,288 342.043,726	482.109
7	396.584,288 342.043,726	8	396.582,911 342.038,164	5.73
8	396.582,911 342.038,164	9	396.583,239 342.036,484	1.712
9	396.583,239 342.036,484	1	396.584,05 342.032,327	4.235

** Lungimile segmentelor sunt determinate în planul de proiecție Stereo 70 și sunt rotunjite la 1 milimetru.

*** Distanța dintre puncte este formată din segmente cumulate ce sunt mai mici decât valoarea 1 milimetru.

**DATE DESPRE IMOBILUL NR. 227**

Oficiul de Cadastru și Publicitate Imobiliară DOLJ
Biroul de Cadastru și Publicitate Imobiliară Craiova

A. Partea I. Descrierea imobilului

TEREN Extravilan

Adresa: Jud. Dolj, T53,P58

Nr. Crt	Nr cadastral Nr. topografic	Suprafața* (mp)	Observații / Referințe
A1		2.300	Sector cadastral:58 Teren neimprejmuit;

B. Partea II. Proprietari și acte

Inscrieri privitoare la dreptul de proprietate și alte drepturi reale	Referințe
/	
Act Administrativ nr. TDP 414-45346, din 06/05/1996 emis de CJSDPAT DOLJ;	
B1	A1
Intabulare, drept de PROPRIETATE, dobândit prin Reconstituire, cota actuala 1/1, cota initiala 1/1	
1) BĂRBULESCU DUMITRU, LIPSA CNP	

C. Partea III. SARCINI .

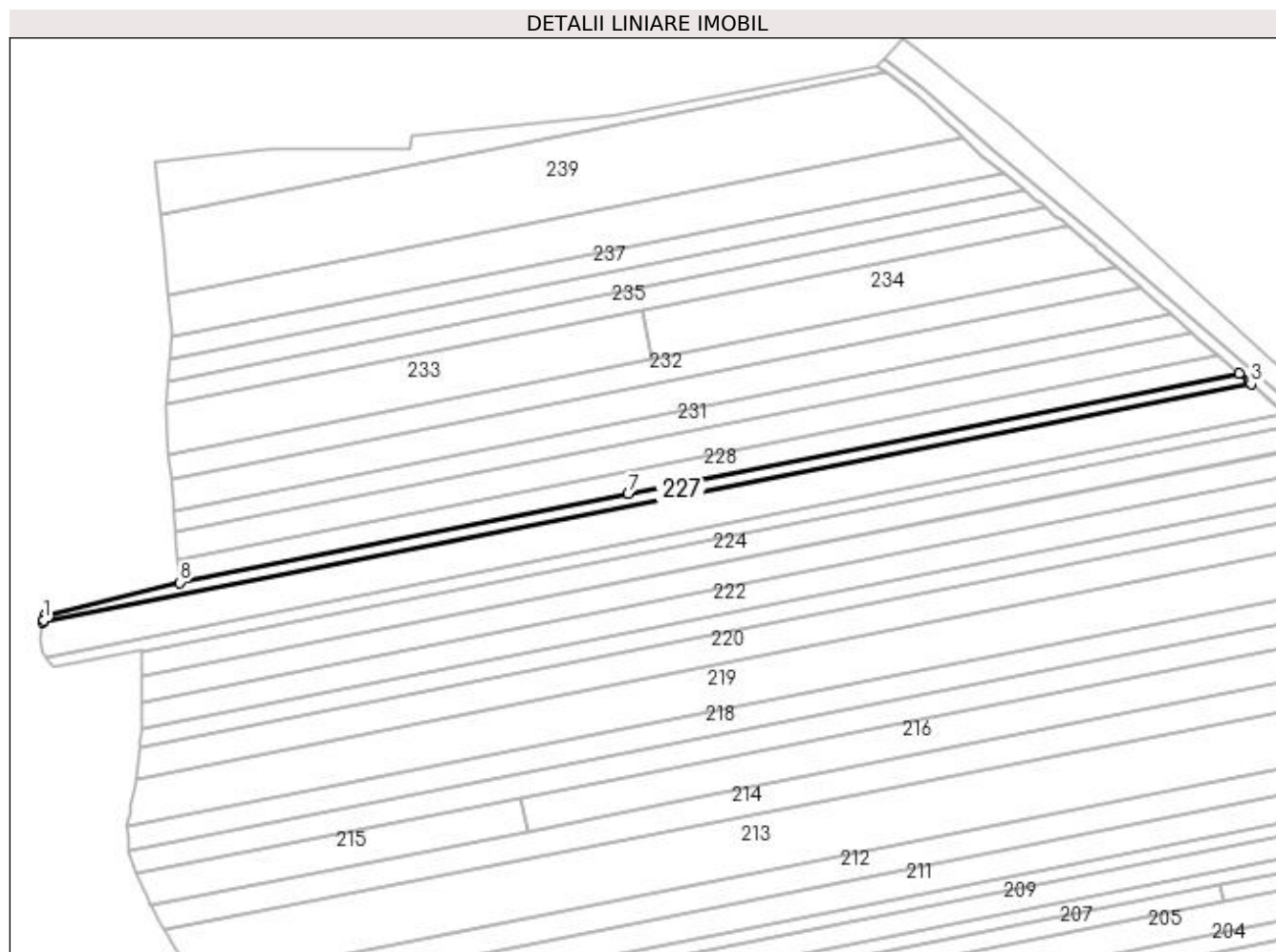
Inscrieri privind dezmembramintele dreptului de proprietate, drepturi reale de garanție și sarcini	Referințe
NU SUNT	

Anexa Nr. 1 La Partea I

Teren

Nr cadastral	Suprafața (mp)*	Observații / Referințe
	2.300	

* Suprafața este determinată în planul de proiecție Stereo 70.



Date referitoare la teren

Crt	Categorie folosință	Intra vilan	Suprafața (mp)	Tarla	Parcelă	Nr. topo	Observații / Referințe
1	arabil	NU	2.300	53	58	-	

Lungime Segmente

1) Valorile lungimilor segmentelor sunt obținute din proiecție în plan.

Punct început	X / Y	Punct sfârșit	X / Y	Lungime segment (** (m)
1	396.584,476 342.044,489	2	396.584,288 342.043,726	0.786
2	396.584,288 342.043,726	3	397.057,284 342.137,018	482.109
3	397.057,284 342.137,018	4	397.056,607 342.137,606	0.897
4	397.056,607 342.137,606	5	397.056,106 342.138,041	0.663
5	397.056,106 342.138,041	6	397.052,559 342.141,12	4.697

Punct început	X / Y	Punct sfârşit	X / Y	Lungime segment (** (m)
6	397.052,559 342.141,12	7	396.813,38 342.093,944	243.787
7	396.813,38 342.093,944	8	396.637,917 342.059,338	178.843
8	396.637,917 342.059,338	9	396.584,948 342.046,395	54.527
9	396.584,948 342.046,395	1	396.584,476 342.044,489	1.964

** Lungimile segmentelor sunt determinate în planul de proiecție Stereo 70 și sunt rotunjite la 1 milimetru.

*** Distanța dintre puncte este formată din segmente cumulate ce sunt mai mici decât valoarea 1 milimetru.

**DATE DESPRE IMOBILUL NR. 228**

Oficiul de Cadastru și Publicitate Imobiliară DOLJ
Biroul de Cadastru și Publicitate Imobiliară Craiova

A. Partea I. Descrierea imobilului

TEREN Extravilan

Adresa: Jud. Dolj, T53,P162

Nr. Crt	Nr cadastral Nr. topografic	Suprafața* (mp)	Observații / Referințe
A1		3.700	Sector cadastral:58 Teren neimprejmuit;

B. Partea II. Proprietari și acte

Inscrieri privitoare la dreptul de proprietate și alte drepturi reale		Referințe
/		
Act Administrativ nr. TDP 15643, din 11/10/2010 emis de CJSDPAT DOLJ;		
B1	Intabulare, drept de PROPRIETATE, dobândit prin Reconstituire, cota actuala 1/1, cota initiala 1/1 1) POPA DUMITRA, LIPSA CNP	A1

C. Partea III. SARCINI .

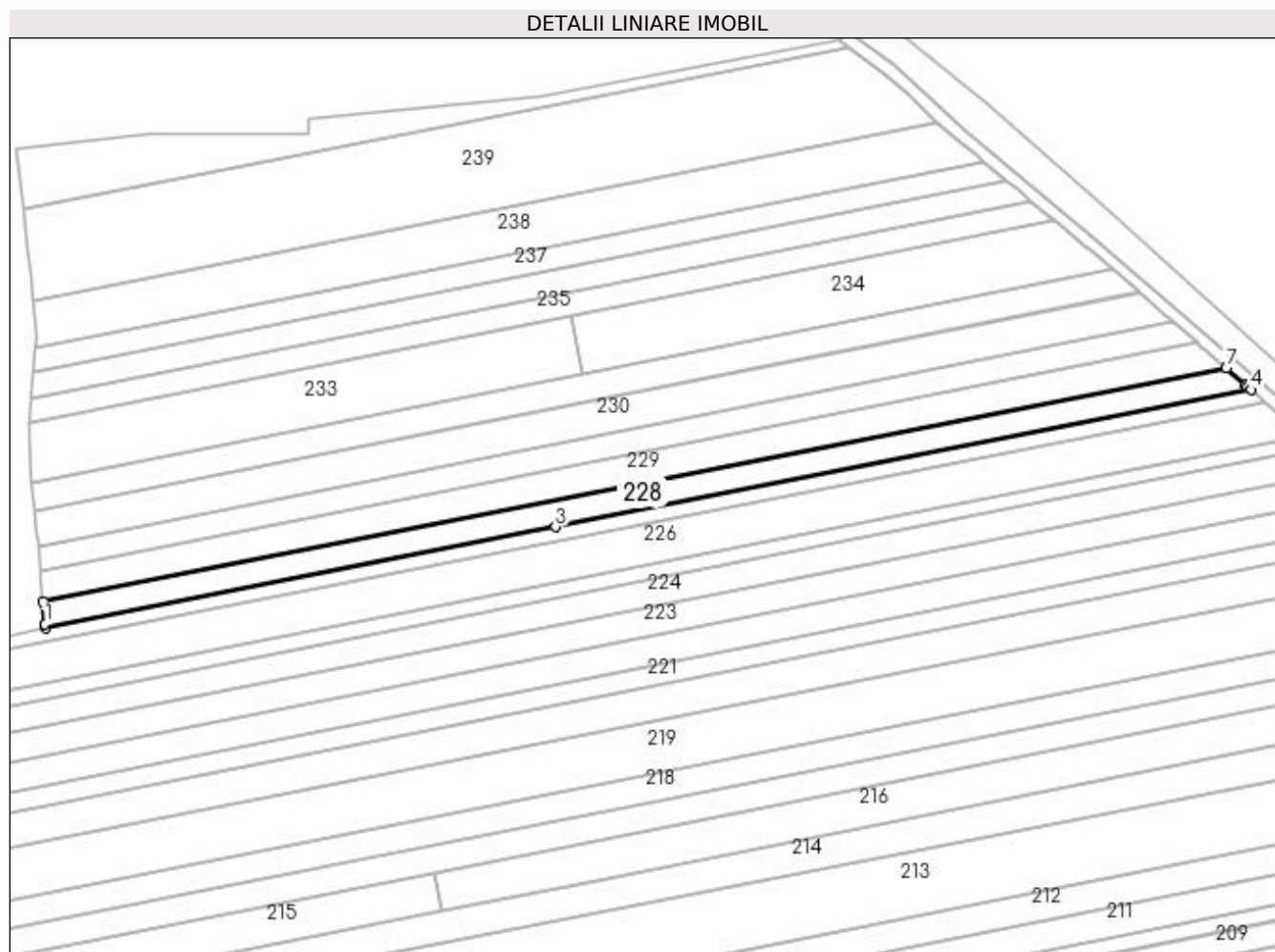
Inscrieri privind dezmembramintele dreptului de proprietate, drepturi reale de garanție și sarcini	Referințe
NU SUNT	

Anexa Nr. 1 La Partea I

Teren

Nr cadastral	Suprafața (mp)*	Observații / Referințe
	3.700	

* Suprafața este determinată în planul de proiecție Stereo 70.



Date referitoare la teren

Crt	Categorie folosință	Intravilan	Suprafața (mp)	Tarla	Parcelă	Nr. topo	Observații / Referințe
1	arabil	NU	3.700	53	162	-	

Lungime Segmente

1) Valorile lungimilor segmentelor sunt obținute din proiecție în plan.

Punct început	X / Y	Punct sfârșit	X / Y	Lungime segment (** (m)
1	396.637,802 342.060,626	2	396.637,917 342.059,338	1.293
2	396.637,917 342.059,338	3	396.813,38 342.093,944	178.843
3	396.813,38 342.093,944	4	397.052,559 342.141,12	243.787
4	397.052,559 342.141,12	5	397.051,332 342.142,185	1.625
5	397.051,332 342.142,185	6	397.050,774 342.142,67	0.739

Punct început	X / Y	Punct sfârșit	X / Y	Lungime segment (** (m)
6	397.050,774 342.142,67	7	397.044,105 342.148,459	8.831
7	397.044,105 342.148,459	8	396.637,131 342.068,189	414.815
8	396.637,131 342.068,189	1	396.637,802 342.060,626	7.593

** Lungimile segmentelor sunt determinate în planul de proiecție Stereo 70 și sunt rotunjite la 1 milimetru.

*** Distanța dintre puncte este formată din segmente cumulate ce sunt mai mici decât valoarea 1 milimetru.

**DATE DESPRE IMOBILUL NR. 229**

Oficiul de Cadastru și Publicitate Imobiliară DOLJ
 Biroul de Cadastru și Publicitate Imobiliară Craiova

A. Partea I. Descrierea imobilului

TEREN Extravilan

Adresa: Jud. Dolj, SAT MELINESTI, T 53, P. 107

Nr. Crt	Nr cadastral Nr. topografic	Suprafața* (mp)	Observații / Referințe
A1	31226	Din acte: 8.776 Masurata: 4.396	Sector cadastral:58 Teren neimprejmuit;

B. Partea II. Proprietari și acte

Inscrieri privitoare la dreptul de proprietate și alte drepturi reale		Referințe
25264 / 24/02/2016		
Act Notarial nr. CVC.. aut. nr. 647, din 23/02/2016 emis de NP. Defta Emil;		
B1	Intabulare, drept de PROPRIETATE, dobandit prin Conventie, cota actuala 1/1, cota initiala 1/1 1) GODEANU GHEORGHE 2) GODEANU ELENA	A1

C. Partea III. SARCINI .

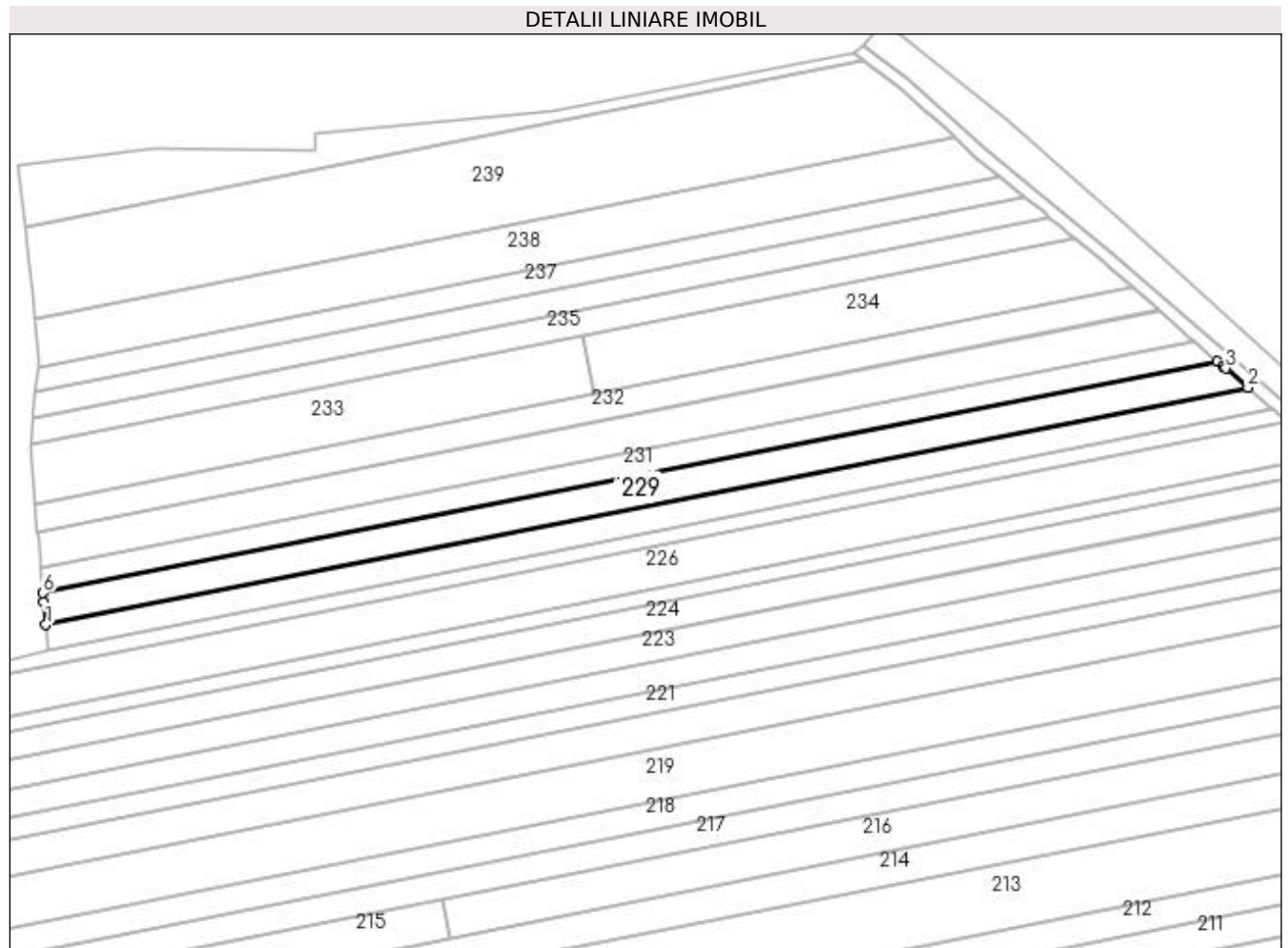
Inscrieri privind dezmembramintele dreptului de proprietate, drepturi reale de garanție și sarcini	Referințe
NU SUNT	

Anexa Nr. 1 La Partea I

Teren

Nr cadastral	Suprafața (mp)*	Observații / Referințe
31226	Din acte: 8.776 Masurata: 4.396	

* Suprafața este determinată în planul de proiecție Stereo 70.



Date referitoare la teren

Crt	Categorie folosință	Intravilan	Suprafața (mp)	Tarla	Parcelă	Nr. topo	Observații / Referințe
1	arabil	NU	4.396	53	107	-	

Lungime Segmente

1) Valorile lungimilor segmentelor sunt obținute din proiecție în plan.

Punct început	X / Y	Punct sfârșit	X / Y	Lungime segment (** (m)
1	396.637,131 342.068,189	2	397.044,105 342.148,459	414.815
2	397.044,105 342.148,459	3	397.036,612 342.154,963	9.922
3	397.036,612 342.154,963	4	397.035,721 342.155,737	1.18
4	397.035,721 342.155,737	5	397.033,848 342.157,363	2.48
5	397.033,848 342.157,363	6	396.636,177 342.078,928	405.332

Punct început	X / Y	Punct sfârșit	X / Y	Lungime segment (** (m)
6	396.636,177 342.078,928	7	396.636,434 342.076,037	2.902
7	396.636,434 342.076,037	1	396.637,131 342.068,189	7.879

** Lungimile segmentelor sunt determinate în planul de proiecție Stereo 70 și sunt rotunjite la 1 milimetru.

*** Distanța dintre puncte este formată din segmente cumulate ce sunt mai mici decât valoarea 1 milimetru.

**DATE DESPRE IMOBILUL NR. 230**

Oficiul de Cadastru și Publicitate Imobiliară DOLJ
Biroul de Cadastru și Publicitate Imobiliară Craiova

A. Partea I. Descrierea imobilului

TEREN Extravilan

Adresa: Jud. Dolj, T 53, P 42

Nr. Crt	Nr cadastral Nr. topografic	Suprafața* (mp)	Observații / Referințe
A1	31940	Din acte: 5.176 Masurata: 4.800	Sector cadastral:58 Teren neimprejmit;

B. Partea II. Proprietari și acte

Inscrieri privitoare la dreptul de proprietate și alte drepturi reale		Referințe
93435 / 15/06/2017		
Act Normativ nr. TDP 17072, din 08/01/2013 emis de C. J. DOLJ (act notarial nr incheiere de rectificare 24 din 01.03.2012, emis de NP FAURAR C;act notarial nr CM 21 din 29.02.2012, emis de BNP CLAUDIU VIRGIL FAURAR;act notarial nr CM 22 din 29.02.2012, emis de BNP CLAUDIU VIRGIL FAURAR;act administrativ nr 3326 din 30.05.2017, emis de PRIMARIA COMUNEI MELINESTI);		
B1	Intabulare, drept de PROPRIETATE, dobandit prin Succesiune, cota actuala 1/1, cota initiala 1/1 1) STEFANESCU MIRCEA	A1
OBSERVATII: DEF STEFANESCU PATERU SI STEFANESCU MARIA		

C. Partea III. SARCINI .

Inscrieri privind dezmembramintele dreptului de proprietate, drepturi reale de garanție și sarcini	Referințe
NU SUNT	

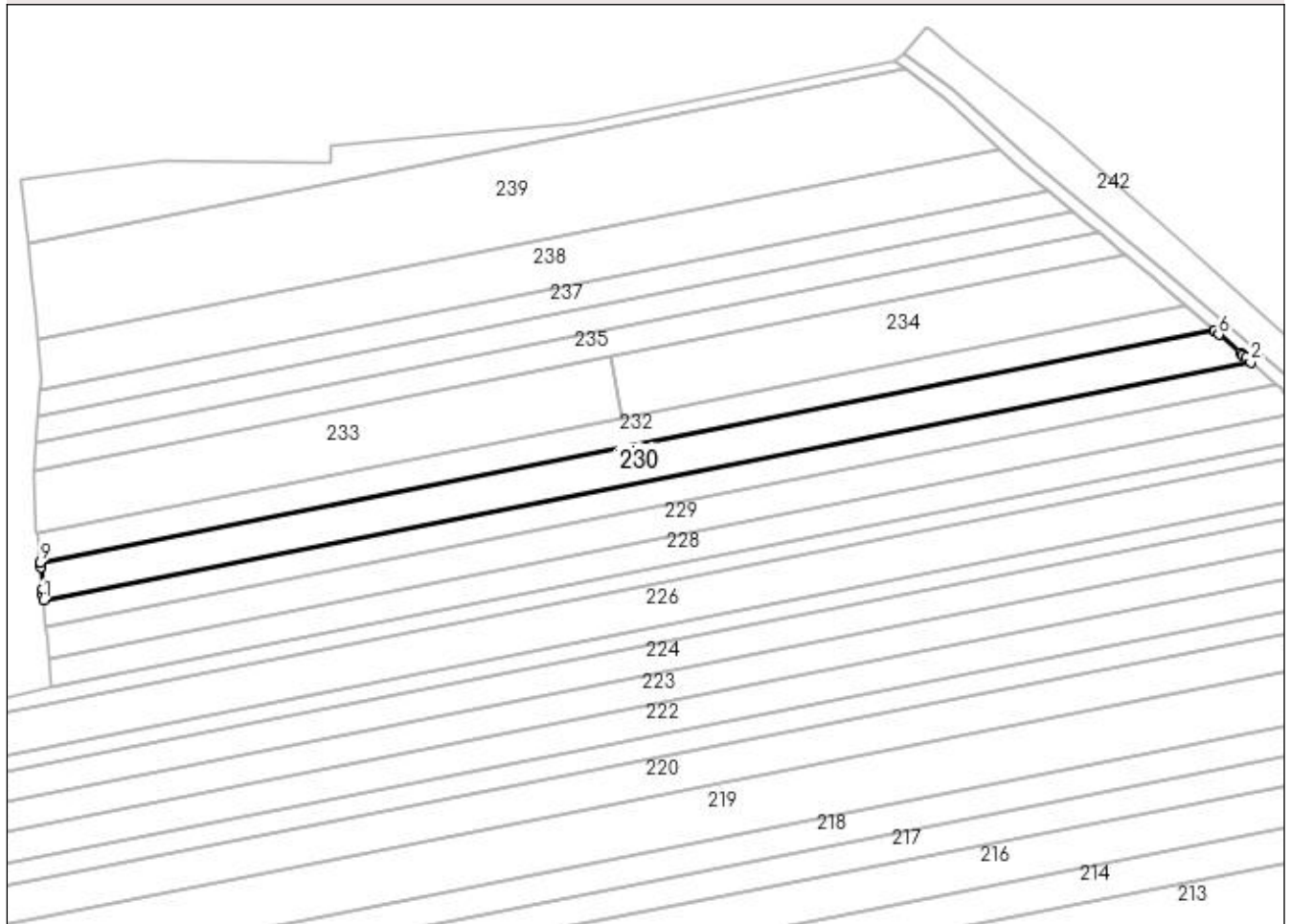
Anexa Nr. 1 La Partea I

Teren

Nr cadastral	Suprafața (mp)*	Observații / Referințe
31940	Din acte: 5.176 Masurata: 4.800	

* Suprafața este determinată în planul de proiecție Stereo 70.

DETALII LINIARE IMOBIL



Date referitoare la teren

Crt	Categorie folosință	Intra vilan	Suprafața (mp)	Tarla	Parcelă	Nr. topo	Observații / Referințe
1	arabil	NU	4.800	53	42	-	

Lungime Segmente

1) Valorile lungimilor segmentelor sunt obținute din proiecție în plan.

Punct început	X / Y	Punct sfârșit	X / Y	Lungime segment (** (m)
1	396.635,421 342.087,432	2	397.025,77 342.164,375	397.86
2	397.025,77 342.164,375	3	397.024,299 342.165,652	1.948
3	397.024,299 342.165,652	4	397.023,123 342.166,673	1.557
4	397.023,123 342.166,673	5	397.022,368 342.167,329	1.0
5	397.022,368 342.167,329	6	397.015,473 342.173,314	9.13

Punct început	X / Y	Punct sfârșit	X / Y	Lungime segment (** (m)
6	397.015,473 342.173,314	7	397.014,089 342.174,516	1.833
7	397.014,089 342.174,516	8	397.014,045 342.174,553	0.057
8	397.014,045 342.174,553	9	396.634,335 342.099,661	387.025
9	396.634,335 342.099,661	10	396.634,468 342.098,169	1.498
10	396.634,468 342.098,169	11	396.635,109 342.090,947	7.25
11	396.635,109 342.090,947	12	396.635,289 342.088,928	2.027
12	396.635,289 342.088,928	1	396.635,421 342.087,432	1.502

** Lungimile segmentelor sunt determinate în planul de proiecție Stereo 70 și sunt rotunjite la 1 milimetru.

*** Distanța dintre puncte este formată din segmente cumulate ce sunt mai mici decât valoarea 1 milimetru.

**DATE DESPRE IMOBILUL NR. 231**

Oficiul de Cadastru și Publicitate Imobiliară DOLJ
Biroul de Cadastru și Publicitate Imobiliară Craiova

A. Partea I. Descrierea imobilului

TEREN Extravilan

Adresa: Jud. Dolj, T53,P107

Nr. Crt	Nr cadastral Nr. topografic	Suprafața* (mp)	Observații / Referințe
A1		3.400	Sector cadastral:58 Teren neimprejmuit;

B. Partea II. Proprietari și acte

Inscrieri privitoare la dreptul de proprietate și alte drepturi reale	Referințe
/	
Act Administrativ nr. TDP 1222-59557, din 16/10/1998 emis de CJSDPAT DOLJ;	
B1	A1
Intabulare, drept de PROPRIETATE, dobandit prin Reconstituire, cota actuala 1/1, cota initiala 1/1 1) CINCA MARIA, LIPSA CNP	

C. Partea III. SARCINI .

Inscrieri privind dezmembramintele dreptului de proprietate, drepturi reale de garanție și sarcini	Referințe
NU SUNT	

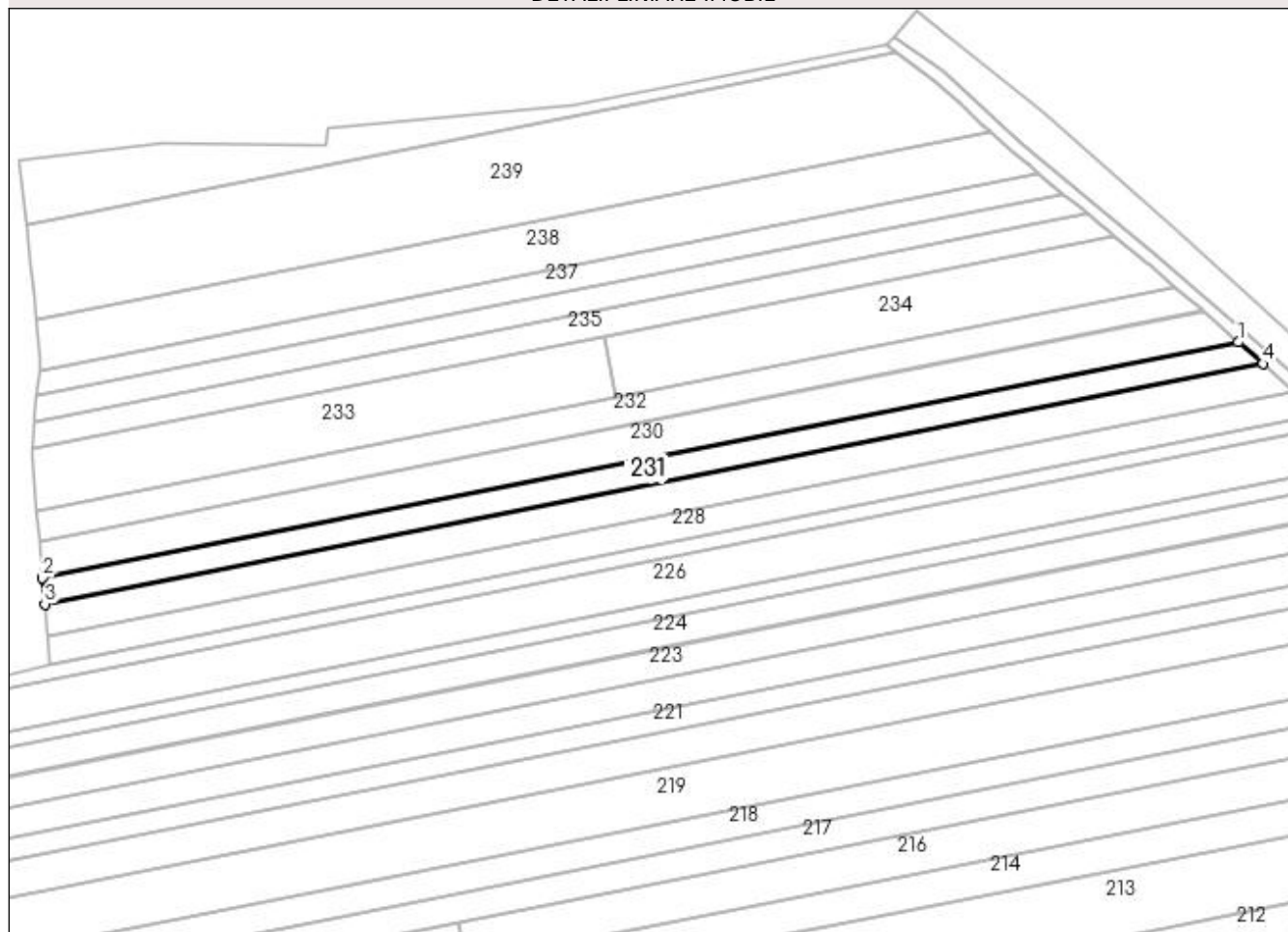
Anexa Nr. 1 La Partea I

Teren

Nr cadastral	Suprafața (mp)*	Observații / Referințe
	3.400	

* Suprafața este determinată în planul de proiecție Stereo 70.

DETALII LINIARE IMOBIL



Date referitoare la teren

Crt	Categorie folosință	Intra vilan	Suprafața (mp)	Tarla	Parcelă	Nr. topo	Observații / Referințe
1	arabil	NU	3.400	53	107	-	

Lungime Segmente

1) Valorile lungimilor segmentelor sunt obținute din proiecție în plan.

Punct început	X / Y	Punct sfârșit	X / Y	Lungime segment (** (m)
1	397.025,77 342.164,375	2	396.635,421 342.087,432	397.86
2	396.635,421 342.087,432	3	396.636,177 342.078,928	8.538
3	396.636,177 342.078,928	4	397.033,848 342.157,363	405.332
4	397.033,848 342.157,363	1	397.025,77 342.164,375	10.697

**** Lungimile segmentelor sunt determinate în planul de proiecție Stereo 70 și sunt rotunjite la 1 milimetru.**

***** Distanța dintre puncte este formată din segmente cumulate ce sunt mai mici decât valoarea 1 milimetru.**

**DATE DESPRE IMOBILUL NR. 232**

Oficiul de Cadastru și Publicitate Imobiliară DOLJ
Biroul de Cadastru și Publicitate Imobiliară Craiova

A. Partea I. Descrierea imobilului

TEREN Extravilan

Adresa: Jud. Dolj, T53,P165

Nr. Crt	Nr cadastral Nr. topografic	Suprafața* (mp)	Observații / Referințe
A1		3.620	Sector cadastral:58 Teren neimprejmuit;

B. Partea II. Proprietari și acte

Inscrieri privitoare la dreptul de proprietate și alte drepturi reale	Referințe
/	
Act Administrativ nr. TDP 1075-48451, din 15/07/1998 emis de CJSDPAT DOLJ;	
B1	A1
Intabulare, drept de PROPRIETATE, dobandit prin Reconstituire, cota actuala 1/1, cota initiala 1/1 1) BADEA ILIE , LIPSA CNP	

C. Partea III. SARCINI .

Inscrieri privind dezmembramintele dreptului de proprietate, drepturi reale de garanție și sarcini	Referințe
NU SUNT	

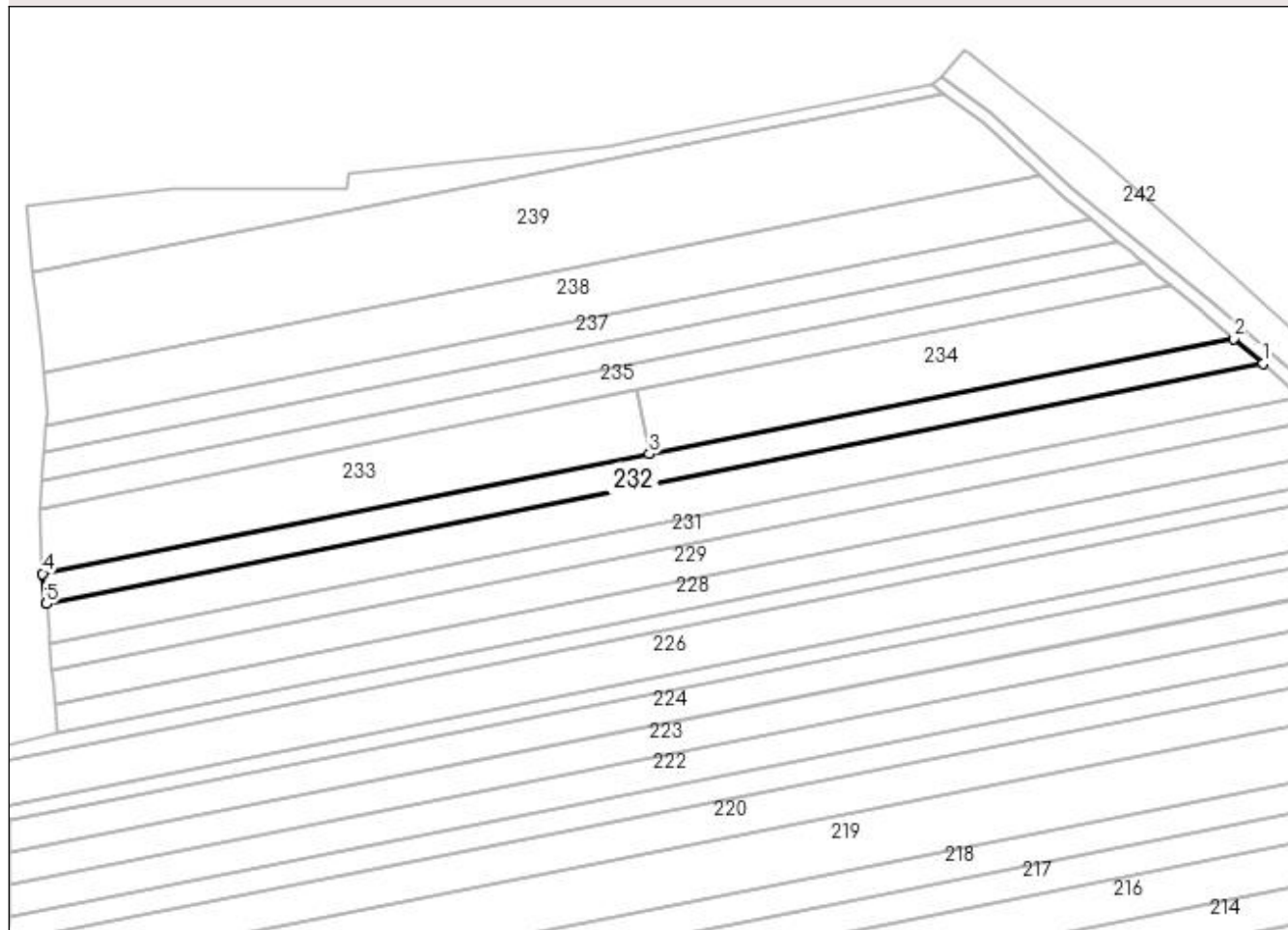
Anexa Nr. 1 La Partea I

Teren

Nr cadastral	Suprafața (mp)*	Observații / Referințe
	3.620	

* Suprafața este determinată în planul de proiecție Stereo 70.

DETALII LINIARE IMOBIL



Date referitoare la teren

Crt	Categorie folosință	Intravilan	Suprafața (mp)	Tarla	Parcelă	Nr. topo	Observații / Referințe
1	arabil	NU	3.620	53	165	-	

Lungime Segmente

1) Valorile lungimilor segmentelor sunt obținute din proiecție în plan.

Punct început	X / Y	Punct sfârșit	X / Y	Lungime segment (** (m)
1	397.014,045 342.174,553	2	397.005,002 342.182,404	11.976
2	397.005,002 342.182,404	3	396.822,533 342.146,414	185.984
3	396.822,533 342.146,414	4	396.633,192 342.109,069	192.989
4	396.633,192 342.109,069	5	396.634,335 342.099,661	9.477
5	396.634,335 342.099,661	1	397.014,045 342.174,553	387.025

**** Lungimile segmentelor sunt determinate în planul de proiecție Stereo 70 și sunt rotunjite la 1 milimetru.**

***** Distanța dintre puncte este formată din segmente cumulate ce sunt mai mici decât valoarea 1 milimetru.**

**DATE DESPRE IMOBILUL NR. 233**

Oficiul de Cadastru și Publicitate Imobiliară DOLJ
Biroul de Cadastru și Publicitate Imobiliară Craiova

A. Partea I. Descrierea imobilului

TEREN Extravilan

Adresa: Jud. Dolj, T53,P111

Nr. Crt	Nr cadastral Nr. topografic	Suprafața* (mp)	Observații / Referințe
A1		3.860	Sector cadastral:58 Teren neimprejmuit;

B. Partea II. Proprietari și acte

Inscrieri privitoare la dreptul de proprietate și alte drepturi reale	Referințe
/	
Act Administrativ nr. TDP 451-45346, din 07/05/1996 emis de CJSDPAT DOLJ;	
B1	A1
Intabulare, drept de PROPRIETATE, dobândit prin Reconstituire, cota actuala 1/1, cota initiala 1/1 1) SANDA ECATERINA, LIPSA CNP	

C. Partea III. SARCINI .

Inscrieri privind dezmembramintele dreptului de proprietate, drepturi reale de garanție și sarcini	Referințe
NU SUNT	

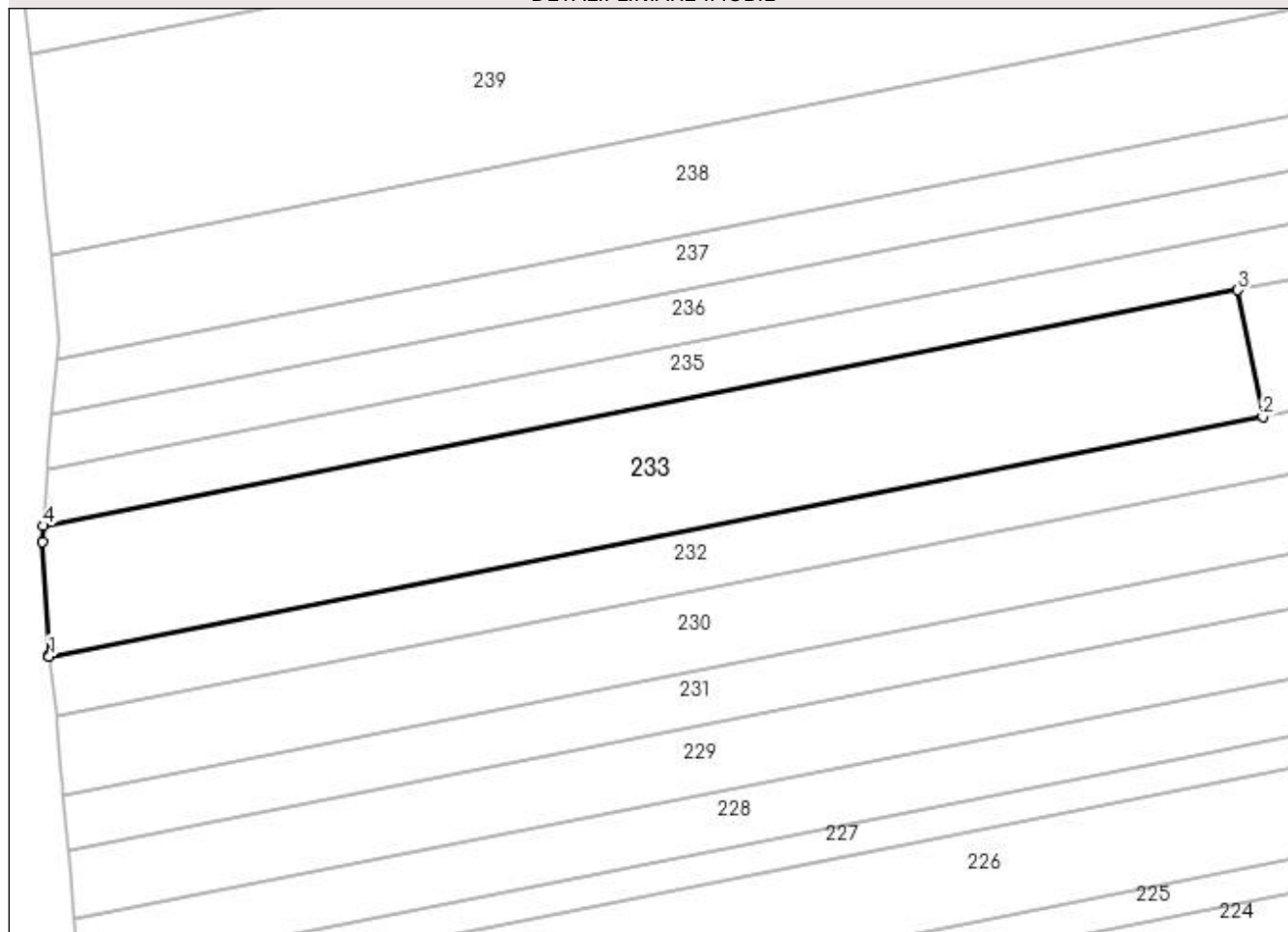
Anexa Nr. 1 La Partea I

Teren

Nr cadastral	Suprafața (mp)*	Observații / Referințe
	3.860	

* Suprafața este determinată în planul de proiecție Stereo 70.

DETALII LINIARE IMOBIL



Date referitoare la teren

Crt	Categorie folosință	Intra vilan	Suprafața (mp)	Tarla	Parcelă	Nr. topo	Observații / Referințe
1	livada	NU	3.860	53	111	-	

Lungime Segmente

1) Valorile lungimilor segmentelor sunt obținute din proiecție în plan.

Punct început	X / Y	Punct sfârșit	X / Y	Lungime segment (** (m)
1	396.633,192 342.109,069	2	396.822,533 342.146,414	192.989
2	396.822,533 342.146,414	3	396.818,634 342.166,181	20.148
3	396.818,634 342.166,181	4	396.632,304 342.129,43	189.92
4	396.632,304 342.129,43	5	396.632,159 342.126,948	2.486
5	396.632,159 342.126,948	6	396.633,164 342.109,295	17.682

Punct început	X / Y	Punct sfârșit	X / Y	Lungime segment (** (m)
6	396.633,164 342.109,295	1	396.633,192 342.109,069	0.228

** Lungimile segmentelor sunt determinate în planul de proiecție Stereo 70 și sunt rotunjite la 1 milimetru.

*** Distanța dintre puncte este formată din segmente cumulate ce sunt mai mici decât valoarea 1 milimetru.

**DATE DESPRE IMOBILUL NR. 234**

Oficiul de Cadastru și Publicitate Imobiliară DOLJ
 Biroul de Cadastru și Publicitate Imobiliară Craiova

A. Partea I. Descrierea imobilului

TEREN Extravilan

Adresa: Jud. Dolj, T 53, P. 111

Nr. Crt	Nr cadastral Nr. topografic	Suprafața* (mp)	Observații / Referințe
A1	30454	3.587	Sector cadastral:58 Teren neimprejmuit;

B. Partea II. Proprietari și acte

Inscrieri privitoare la dreptul de proprietate și alte drepturi reale		Referințe
103865 / 02/06/2022		
Act Notarial nr. CM nr. 24, din 25/03/2014 emis de Papa Andreea Diana (CM ; act notarial nr Incheiere de rectificare nr. 27 din 31.05.2022, emis de Papa Andreea Diana);		
B1	Intabulare, drept de PROPRIETATE, dobandit prin Succesiune, cota actuala 1/1, cota initiala 1/1 1) SANDA GABRIEL	A1

C. Partea III. SARCINI .

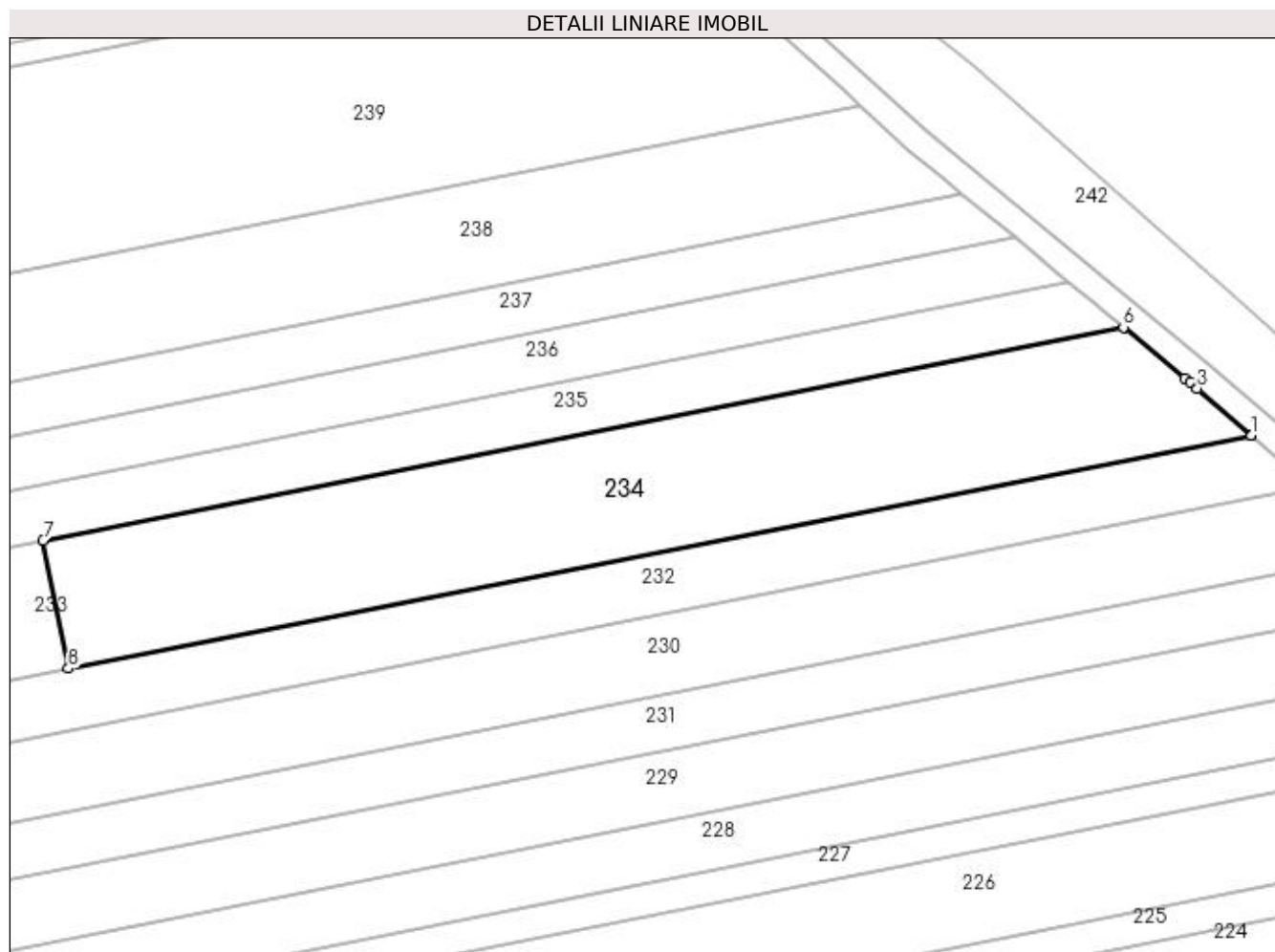
Inscrieri privind dezmembramintele dreptului de proprietate, drepturi reale de garanție și sarcini	Referințe
NU SUNT	

Anexa Nr. 1 La Partea I

Teren

Nr cadastral	Suprafața (mp)*	Observații / Referințe
30454	3.587	

* Suprafața este determinată în planul de proiecție Stereo 70.



Date referitoare la teren

Crt	Categorie folosință	Intra vilan	Suprafața (mp)	Tarla	Parcelă	Nr. topo	Observații / Referințe
1	arabil	NU	3.587	53	111	-	

Lungime Segmente

1) Valorile lungimilor segmentelor sunt obținute din proiecție în plan.

Punct început	X / Y	Punct sfârșit	X / Y	Lungime segment (** (m)
1	397.005,002 342.182,404	2	397.004,998 342.182,407	0.005
2	397.004,998 342.182,407	3	396.996,707 342.189,605	10.98
3	396.996,707 342.189,605	4	396.995,609 342.190,558	1.454
4	396.995,609 342.190,558	5	396.994,836 342.191,195	1.002
5	396.994,836 342.191,195	6	396.985,308 342.199,055	12.352

Punct început	X / Y	Punct sfârșit	X / Y	Lungime segment (** (m)
6	396.985,308 342.199,055	7	396.818,634 342.166,181	169.885
7	396.818,634 342.166,181	8	396.822,533 342.146,414	20.148
8	396.822,533 342.146,414	1	397.005,002 342.182,404	185.984

** Lungimile segmentelor sunt determinate în planul de proiecție Stereo 70 și sunt rotunjite la 1 milimetru.

*** Distanța dintre puncte este formată din segmente cumulate ce sunt mai mici decât valoarea 1 milimetru.

**DATE DESPRE IMOBILUL NR. 235**

Oficiul de Cadastru și Publicitate Imobiliară DOLJ
Biroul de Cadastru și Publicitate Imobiliară Craiova

A. Partea I. Descrierea imobilului

TEREN Extravilan

Adresa: Jud. Dolj, T53,P115

Nr. Crt	Nr cadastral Nr. topografic	Suprafața* (mp)	Observații / Referințe
A1		3.052	Sector cadastral:58 Teren neimprejmuit;

B. Partea II. Proprietari și acte

Inscrieri privitoare la dreptul de proprietate și alte drepturi reale	Referințe
/	
Act Administrativ nr. TDP 240-59086, din 07/03/1995 emis de CJSDPAT DOLJ;	
B1	A1
Intabulare, drept de PROPRIETATE, dobândit prin Reconstituire, cota actuala 1/1, cota initiala 1/1 1) CEANA ANTON, LIPSA CNP	

C. Partea III. SARCINI .

Inscrieri privind dezmembramintele dreptului de proprietate, drepturi reale de garanție și sarcini	Referințe
NU SUNT	

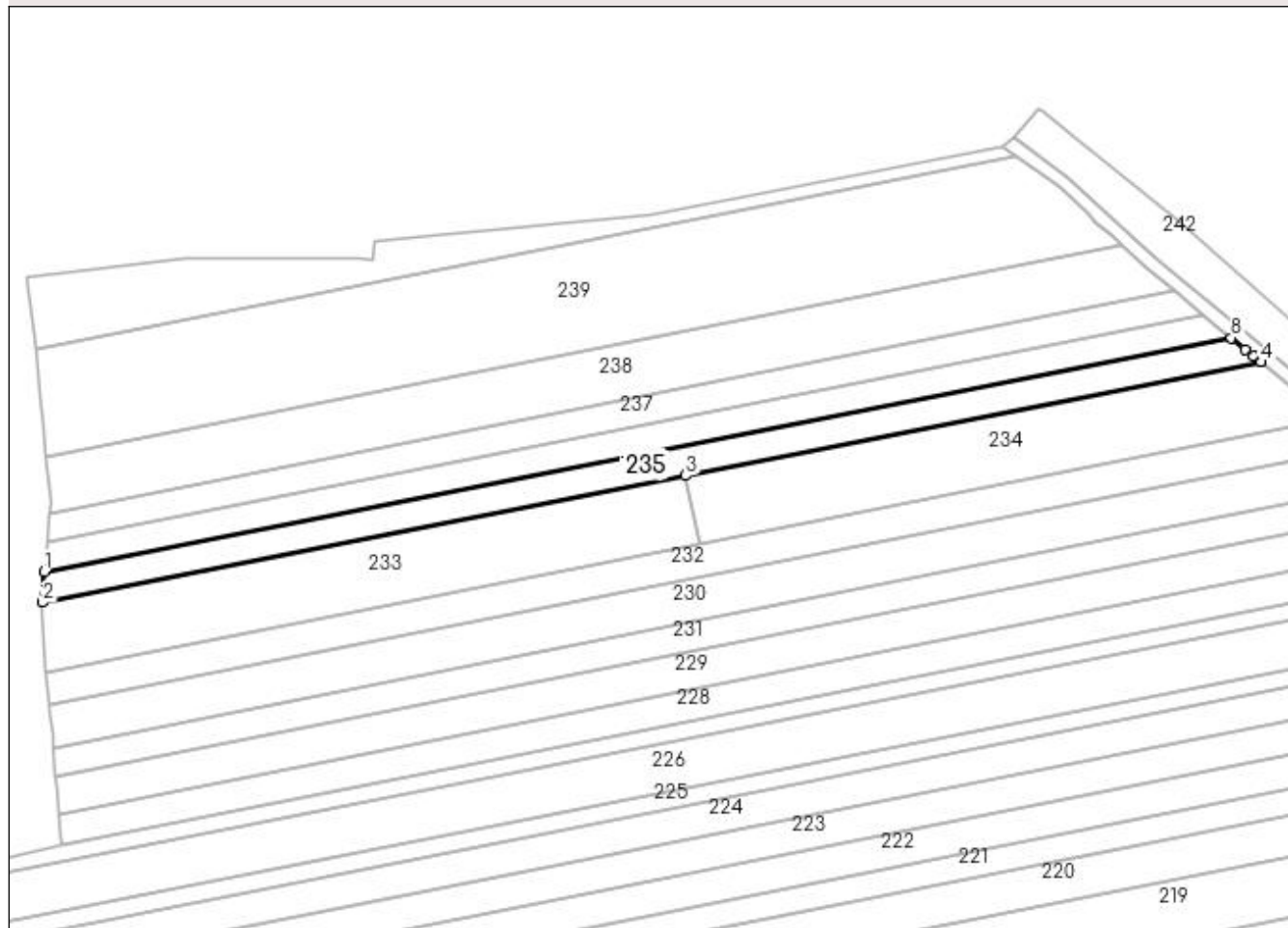
Anexa Nr. 1 La Partea I

Teren

Nr cadastral	Suprafața (mp)*	Observații / Referințe
	3.052	

* Suprafața este determinată în planul de proiecție Stereo 70.

DETALII LINIARE IMOBIL



Date referitoare la teren

Crt	Categorie folosință	Intra vilan	Suprafața (mp)	Tarla	Parcelă	Nr. topo	Observații / Referințe
1	arabil	NU	3.052	53	115	-	

Lungime Segmente

1) Valorile lungimilor segmentelor sunt obținute din proiecție în plan.

Punct început	X / Y	Punct sfârșit	X / Y	Lungime segment (** (m)
1	396.632,825 342.138,291	2	396.632,304 342.129,43	8.876
2	396.632,304 342.129,43	3	396.818,634 342.166,181	189.92
3	396.818,634 342.166,181	4	396.985,308 342.199,055	169.885
4	396.985,308 342.199,055	5	396.985,305 342.199,058	0.004
5	396.985,305 342.199,058	6	396.983,078 342.200,895	2.887

Punct început	X / Y	Punct sfârșit	X / Y	Lungime segment (** (m)
6	396.983,078 342.200,895	7	396.980,819 342.202,759	2.929
7	396.980,819 342.202,759	8	396.976,74 342.206,124	5.288
8	396.976,74 342.206,124	1	396.632,825 342.138,291	350.541

** Lungimile segmentelor sunt determinate în planul de proiecție Stereo 70 și sunt rotunjite la 1 milimetru.

*** Distanța dintre puncte este formată din segmente cumulate ce sunt mai mici decât valoarea 1 milimetru.

**DATE DESPRE IMOBILUL NR. 236**

Oficiul de Cadastru și Publicitate Imobiliară DOLJ
Biroul de Cadastru și Publicitate Imobiliară Craiova

A. Partea I. Descrierea imobilului

TEREN Extravilan

Adresa: Jud. Dolj, T 53, P 113

Nr. Crt	Nr cadastral Nr. topografic	Suprafața* (mp)	Observații / Referințe
A1	32172	2.840	Sector cadastral:58 Teren neimprejmuit;

B. Partea II. Proprietari și acte

Inscrieri privitoare la dreptul de proprietate și alte drepturi reale	Referințe
127422 / 06/07/2018	
Act Notarial nr. 369, din 03/07/2018 emis de NP CÂRSTEA CABA Mihai Dan;	
B1	A1
Intabulare, drept de PROPRIETATE, dobândit prin Conventie, cota actuala 1/1, cota initiala 1/1	
1) POPESCU PETRE	
2) POPESCU MARIANA	

C. Partea III. SARCINI .

Inscrieri privind dezmembramintele dreptului de proprietate, drepturi reale de garanție și sarcini	Referințe
NU SUNT	

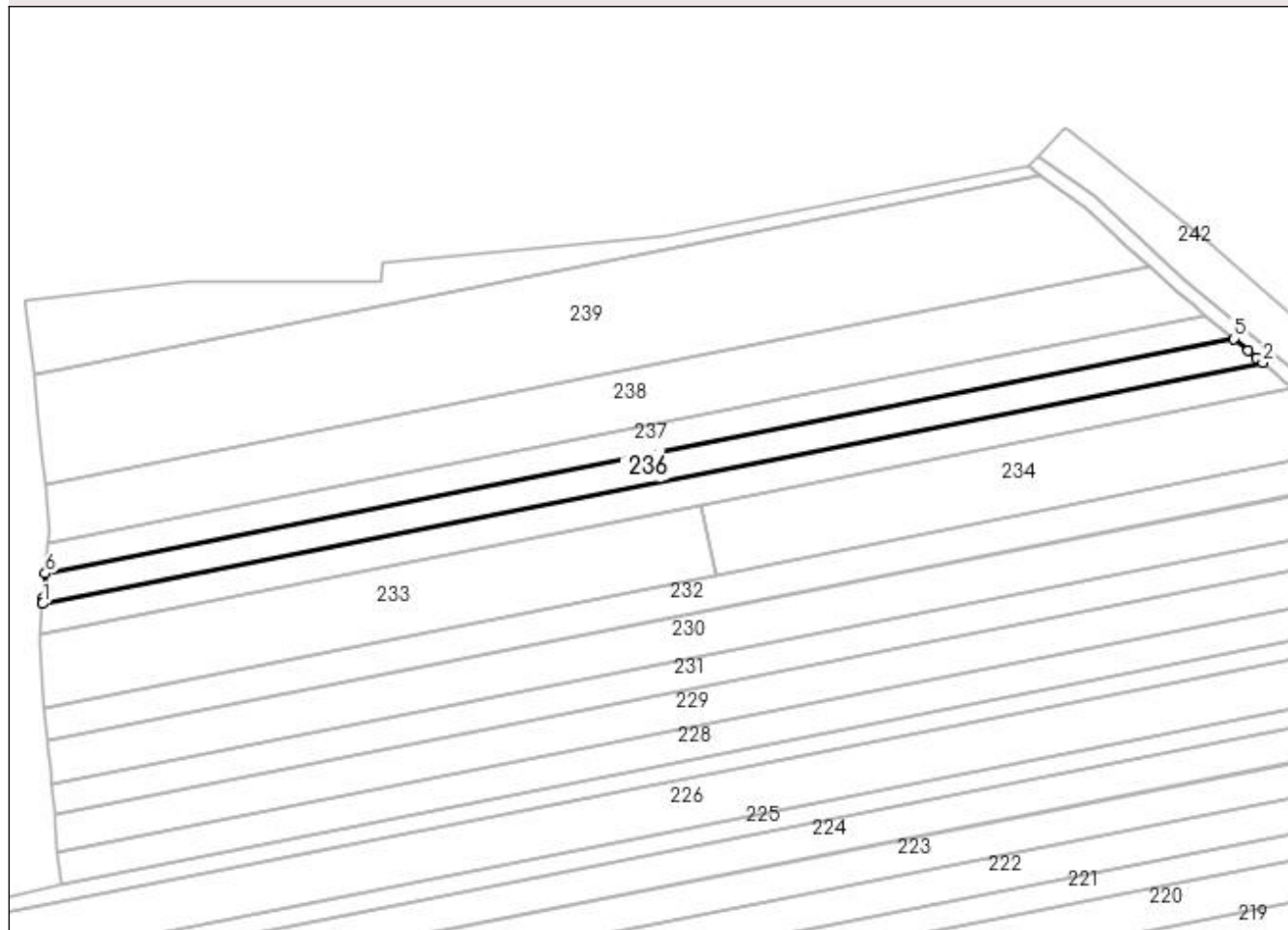
Anexa Nr. 1 La Partea I

Teren

Nr cadastral	Suprafața (mp)*	Observații / Referințe
32172	2.840	

* Suprafața este determinată în planul de proiecție Stereo 70.

DETALII LINIARE IMOBIL



Date referitoare la teren

Crt	Categorie folosință	Intravilan	Suprafața (mp)	Tarla	Parcelă	Nr. topo	Observații / Referințe
1	arabil	NU	2.840	53	113	-	

Lungime Segmente

1) Valorile lungimilor segmentelor sunt obținute din proiecție în plan.

Punct început	X / Y	Punct sfârșit	X / Y	Lungime segment (** (m)
1	396.632,825 342.138,291	2	396.976,74 342.206,124	350.541
2	396.976,74 342.206,124	3	396.975,059 342.207,511	2.179
3	396.975,059 342.207,511	4	396.972,626 342.209,517	3.153
4	396.972,626 342.209,517	5	396.968,555 342.212,876	5.278
5	396.968,555 342.212,876	6	396.633,587 342.146,808	341.421

Punct început	X / Y	Punct sfârșit	X / Y	Lungime segment (** (m)
6	396.633,587 342.146,808	7	396.632,981 342.140,044	6.791
7	396.632,981 342.140,044	1	396.632,825 342.138,291	1.76

** Lungimile segmentelor sunt determinate în planul de proiecție Stereo 70 și sunt rotunjite la 1 milimetru.

*** Distanța dintre puncte este formată din segmente cumulate ce sunt mai mici decât valoarea 1 milimetru.

**DATE DESPRE IMOBILUL NR. 237**

Oficiul de Cadastru și Publicitate Imobiliară DOLJ
Biroul de Cadastru și Publicitate Imobiliară Craiova

A. Partea I. Descrierea imobilului

TEREN Extravilan

Adresa: Jud. Dolj, T53,P119

Nr. Crt	Nr cadastral Nr. topografic	Suprafața* (mp)	Observații / Referințe
A1		2.750	Sector cadastral:58 Teren neimprejmuit;

B. Partea II. Proprietari și acte

Inscrieri privitoare la dreptul de proprietate și alte drepturi reale	Referințe
/	
Act Administrativ nr. TDP 1004-48451, din 07/07/1997 emis de CJSDPAT DOLJ;	
B1	A1
Intabulare, drept de PROPRIETATE, dobândit prin Reconstituire, cota actuala 1/1, cota initiala 1/1 1) ILIE IOSIF, LIPSA CNP	

C. Partea III. SARCINI .

Inscrieri privind dezmembramintele dreptului de proprietate, drepturi reale de garanție și sarcini	Referințe
NU SUNT	

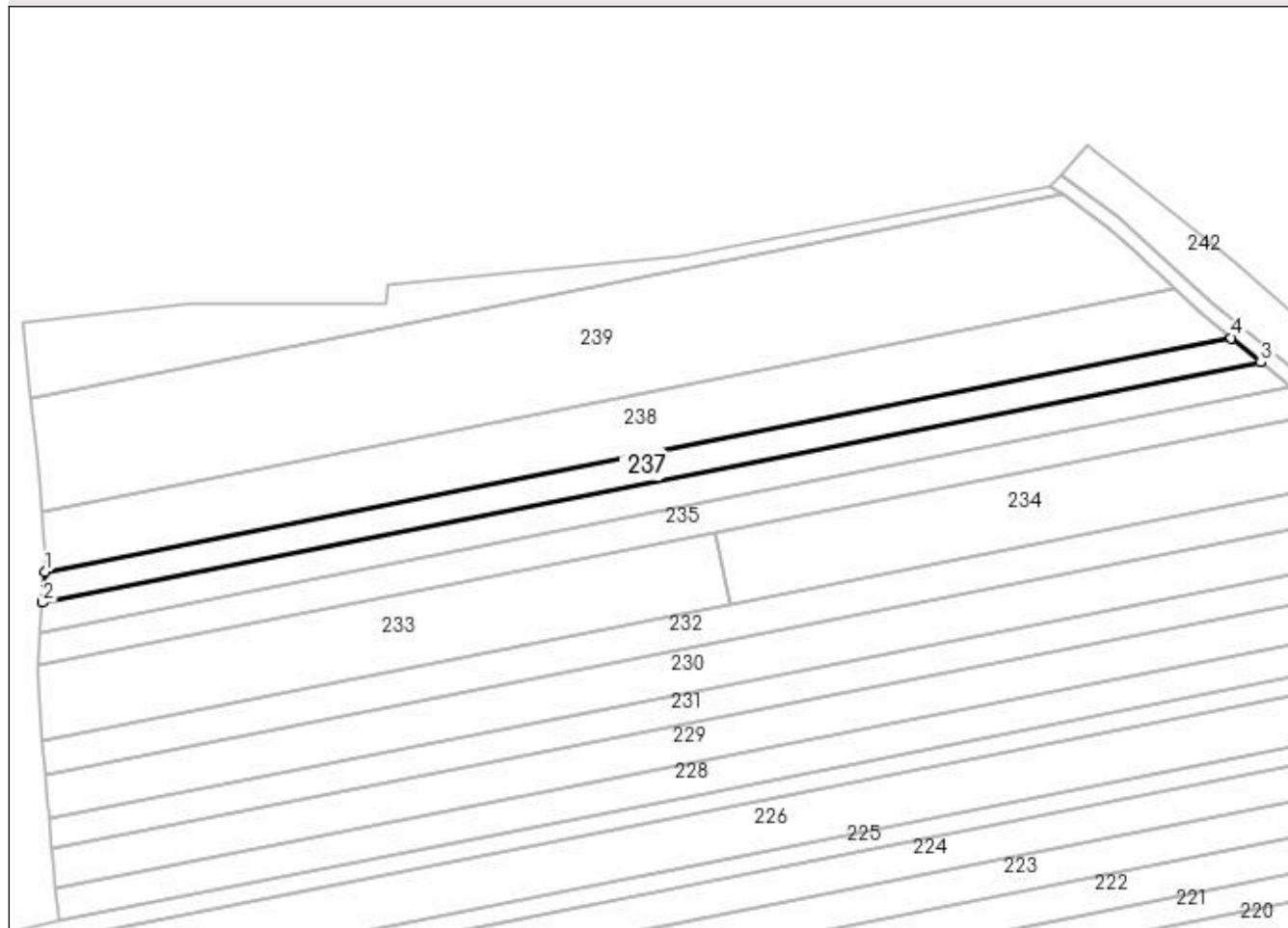
Anexa Nr. 1 La Partea I

Teren

Nr cadastral	Suprafața (mp)*	Observații / Referințe
	2.750	

* Suprafața este determinată în planul de proiecție Stereo 70.

DETALII LINIARE IMOBIL



Date referitoare la teren

Crt	Categorie folosință	Intravilan	Suprafața (mp)	Tarla	Parcelă	Nr. topo	Observații / Referințe
1	arabil	NU	2.750	53	119	-	

Lungime Segmente

1) Valorile lungimilor segmentelor sunt obținute din proiecție în plan.

Punct început	X / Y	Punct sfârșit	X / Y	Lungime segment (** (m)
1	396.634,346 342.155,278	2	396.633,587 342.146,808	8.504
2	396.633,587 342.146,808	3	396.968,555 342.212,876	341.421
3	396.968,555 342.212,876	4	396.960,415 342.219,591	10.552
4	396.960,415 342.219,591	1	396.634,346 342.155,278	332.351

**** Lungimile segmentelor sunt determinate în planul de proiecție Stereo 70 și sunt rotunjite la 1 milimetru.**

***** Distanța dintre puncte este formată din segmente cumulate ce sunt mai mici decât valoarea 1 milimetru.**

**DATE DESPRE IMOBILUL NR. 238**

Oficiul de Cadastru și Publicitate Imobiliară DOLJ
Biroul de Cadastru și Publicitate Imobiliară Craiova

A. Partea I. Descrierea imobilului

TEREN Extravilan

Adresa: Jud. Dolj, T 53, P. 71/2

Nr. Crt	Nr cadastral Nr. topografic	Suprafața* (mp)	Observații / Referințe
A1	30531	5.300	Sector cadastral:58 Teren neimprejmuit;

B. Partea II. Proprietari și acte

Inscrieri privitoare la dreptul de proprietate și alte drepturi reale	Referințe
6923 / 22/01/2014	
Act Notarial nr. cvc aut nr 16, din 20/01/2013 emis de CARSTEA CABA TEREZIA EMANOILA MARGARETA;	
B1	A1
Intabulare, drept de PROPRIETATE, dobandit prin Conventie, cota actuala 1/1, cota initiala 1/1	
1) IOANA NICOLAE-EMANOIL	

C. Partea III. SARCINI .

Inscrieri privind dezmembramintele dreptului de proprietate, drepturi reale de garanție și sarcini	Referințe
NU SUNT	

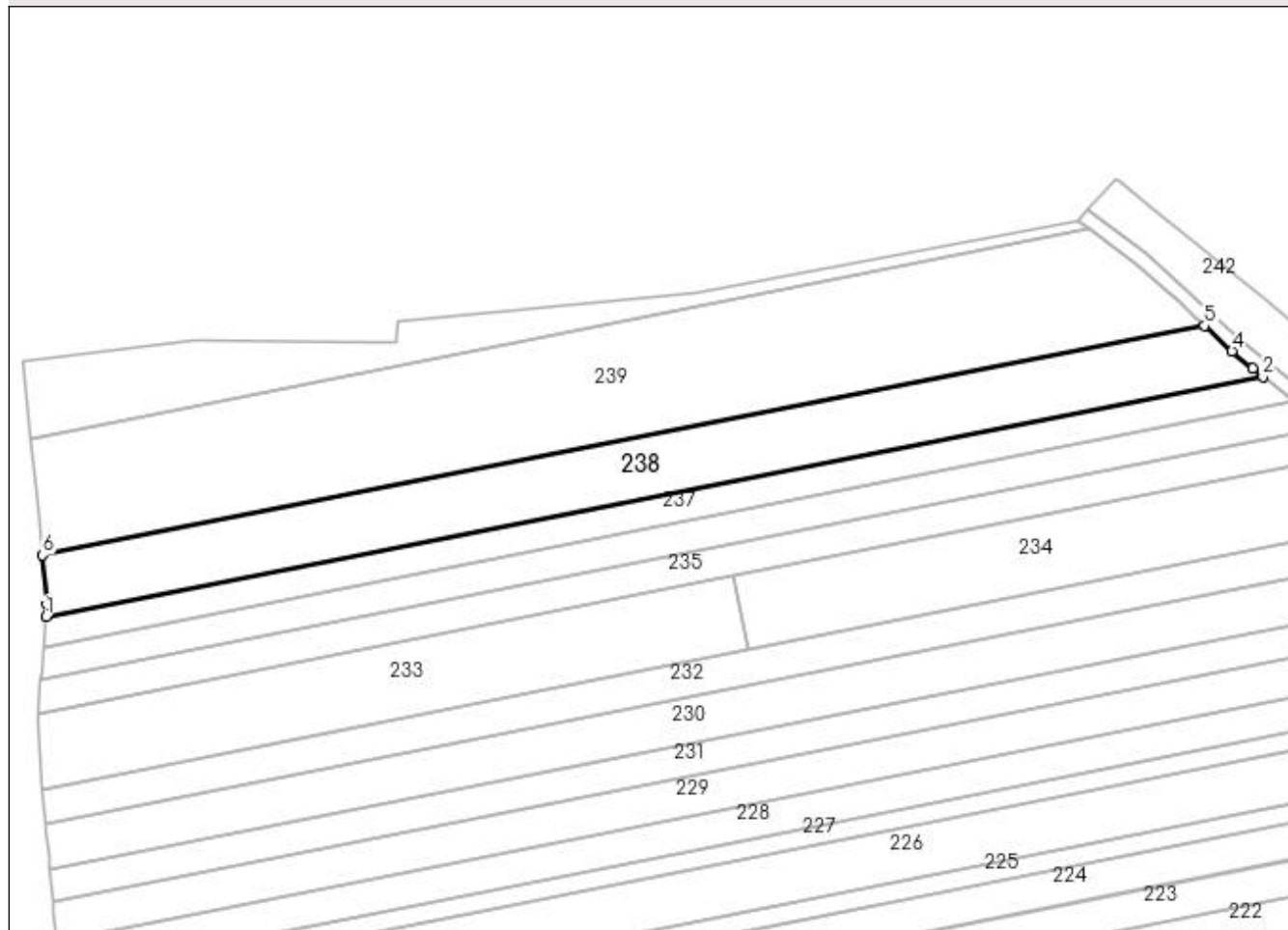
Anexa Nr. 1 La Partea I

Teren

Nr cadastral	Suprafața (mp)*	Observații / Referințe
30531	5.300	

* Suprafața este determinată în planul de proiecție Stereo 70.

DETALII LINIARE IMOBIL



Date referitoare la teren

Crt	Categorie folosință	Intravilan	Suprafața (mp)	Tarla	Parcelă	Nr. topo	Observații / Referințe
1	arabil	NU	5.300	53	71/2	-	

Lungime Segmente

1) Valorile lungimilor segmentelor sunt obținute din proiecție în plan.

Punct început	X / Y	Punct sfârșit	X / Y	Lungime segment (** (m)
1	396.634,346 342.155,278	2	396.960,415 342.219,591	332.351
2	396.960,415 342.219,591	3	396.957,754 342.221,786	3.449
3	396.957,754 342.221,786	4	396.952,159 342.226,402	7.253
4	396.952,159 342.226,402	5	396.944,796 342.233,161	9.995
5	396.944,796 342.233,161	6	396.633,434 342.171,749	317.361

Punct început	X / Y	Punct sfârșit	X / Y	Lungime segment (** (m)
6	396.633,434 342.171,749	7	396.634,646 342.158,629	13.176
7	396.634,646 342.158,629	1	396.634,346 342.155,278	3.364

** Lungimile segmentelor sunt determinate în planul de proiecție Stereo 70 și sunt rotunjite la 1 milimetru.

*** Distanța dintre puncte este formată din segmente cumulate ce sunt mai mici decât valoarea 1 milimetru.

**DATE DESPRE IMOBILUL NR. 239**

Oficiul de Cadastru și Publicitate Imobiliară DOLJ
Biroul de Cadastru și Publicitate Imobiliară Craiova

A. Partea I. Descrierea imobilului

TEREN Extravilan

Adresa: Jud. Dolj, T53,P71

Nr. Crt	Nr cadastral Nr. topografic	Suprafața* (mp)	Observații / Referințe
A1		9.500	Sector cadastral:58 Teren neimprejmuit;

B. Partea II. Proprietari și acte

Inscrieri privitoare la dreptul de proprietate și alte drepturi reale	Referințe
/	
Act Administrativ nr. TDP 3084, din 19/03/2004 emis de CJSDPAT DOLJ;	
B1	A1
Intabulare, drept de PROPRIETATE, dobândit prin Reconstituire, cota actuala 1/1, cota initiala 1/1 1) IOANA ION, LIPSA CNP	

C. Partea III. SARCINI .

Inscrieri privind dezmembramintele dreptului de proprietate, drepturi reale de garanție și sarcini	Referințe
NU SUNT	

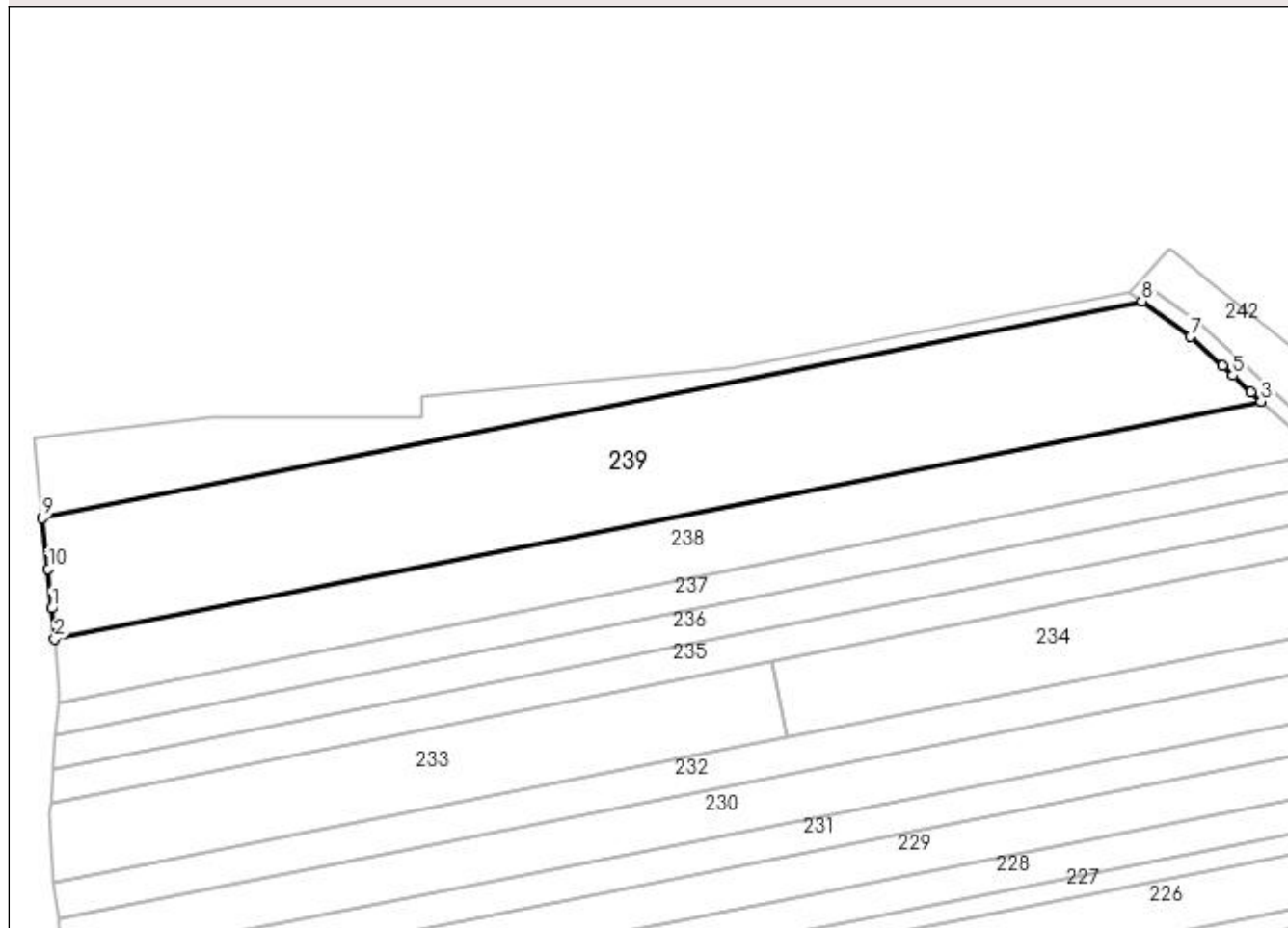
Anexa Nr. 1 La Partea I

Teren

Nr cadastral	Suprafața (mp)*	Observații / Referințe
	9.500	

* Suprafața este determinată în planul de proiecție Stereo 70.

DETALII LINIARE IMOBIL



Date referitoare la teren

Crt	Categorie folosință	Intra vilan	Suprafața (mp)	Tarla	Parcelă	Nr. topo	Observații / Referințe
1	arabil	NU	9.500	53	71	-	

Lungime Segmente

1) Valorile lungimilor segmentelor sunt obținute din proiecție în plan.

Punct început	X / Y	Punct sfârșit	X / Y	Lungime segment (** (m)
1	396.632,698 342.179,72	2	396.633,434 342.171,749	8.005
2	396.633,434 342.171,749	3	396.944,796 342.233,161	317.361
3	396.944,796 342.233,161	4	396.942,216 342.235,529	3.502
4	396.942,216 342.235,529	5	396.937,521 342.239,839	6.373
5	396.937,521 342.239,839	6	396.934,876 342.242,267	3.59

Punct început	X / Y	Punct sfârșit	X / Y	Lungime segment (** (m)
6	396.934,876 342.242,267	7	396.926,674 342.249,796	11.134
7	396.926,674 342.249,796	8	396.914,088 342.258,963	15.571
8	396.914,088 342.258,963	9	396.630,288 342.202,988	289.267
9	396.630,288 342.202,988	10	396.631,76 342.189,882	13.188
10	396.631,76 342.189,882	1	396.632,698 342.179,72	10.205

** Lungimile segmentelor sunt determinate în planul de proiecție Stereo 70 și sunt rotunjite la 1 milimetru.

*** Distanța dintre puncte este formată din segmente cumulate ce sunt mai mici decât valoarea 1 milimetru.

**DATE DESPRE IMOBILUL NR. 240**

Oficiul de Cadastru și Publicitate Imobiliară DOLJ
Biroul de Cadastru și Publicitate Imobiliară Craiova

A. Partea I. Descrierea imobilului

TEREN Extravilan

Adresa: Jud. Dolj, T53,P1

Nr. Crt	Nr cadastral Nr. topografic	Suprafața* (mp)	Observații / Referințe
A1		2.500	Sector cadastral:58 Teren neimprejmuit;

B. Partea II. Proprietari și acte

Inscrieri privitoare la dreptul de proprietate și alte drepturi reale	Referințe
/	
Act Administrativ nr. TDP 2447, din 26/03/2003 emis de CJSDPAT DOLJ;	
B1	A1
Intabulare, drept de PROPRIETATE, dobândit prin Reconstituire, cota actuala 1/1, cota initiala 1/1 1) COȘOVEANU GHEORGHE, LIPSA CNP	

C. Partea III. SARCINI .

Inscrieri privind dezmembramintele dreptului de proprietate, drepturi reale de garanție și sarcini	Referințe
NU SUNT	

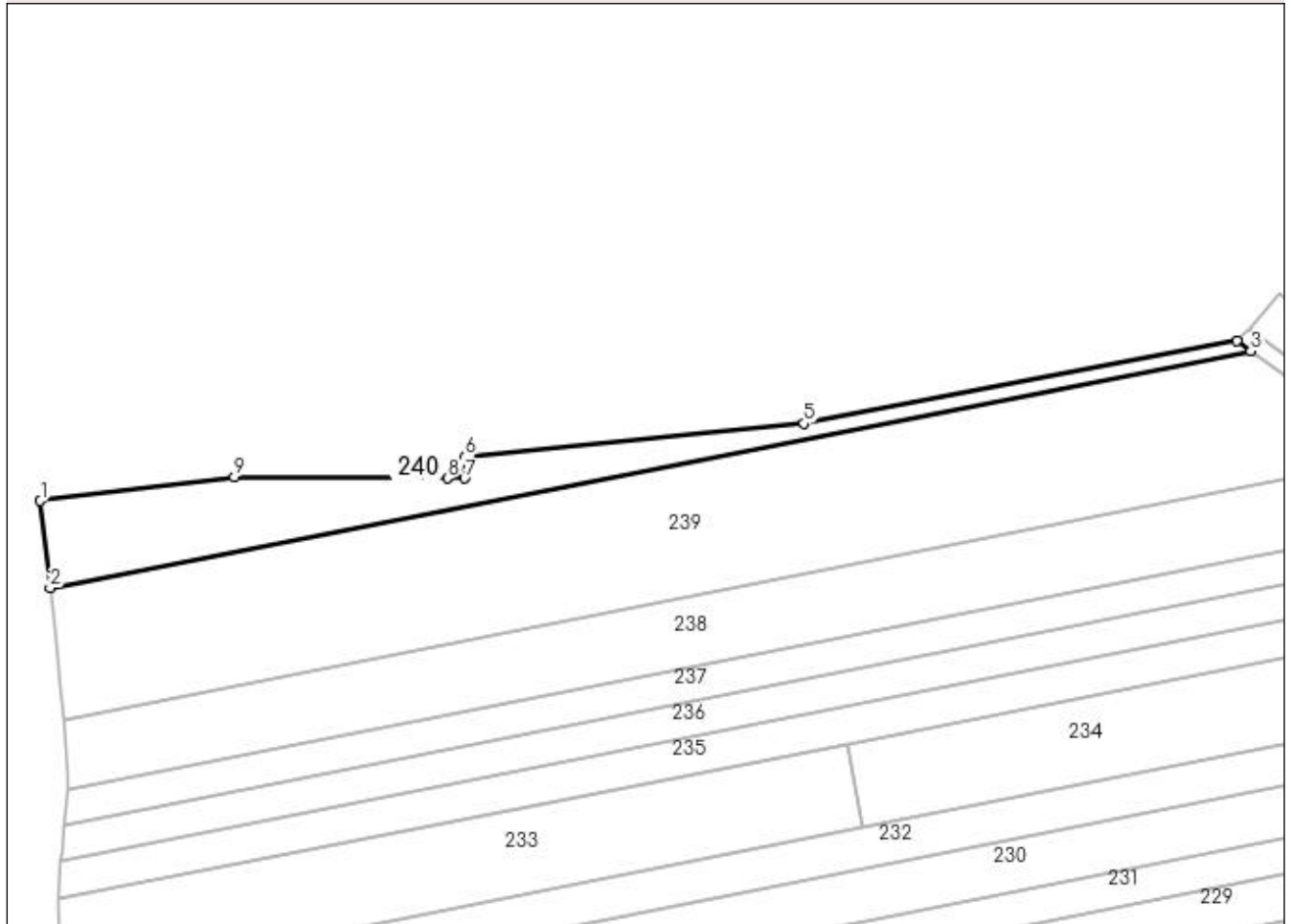
Anexa Nr. 1 La Partea I

Teren

Nr cadastral	Suprafața (mp)*	Observații / Referințe
	2.500	

* Suprafața este determinată în planul de proiecție Stereo 70.

DETALII LINIARE IMOBIL



Date referitoare la teren

Crt	Categorie folosință	Intravilan	Suprafața (mp)	Tarla	Parcelă	Nr. topo	Observații / Referințe
1	arabil	NU	2.500	53	1	-	

Lungime Segmente

1) Valorile lungimilor segmentelor sunt obținute din proiecție în plan.

Punct început	X / Y	Punct sfârșit	X / Y	Lungime segment (** (m)
1	396.627,976 342.223,572	2	396.630,288 342.202,988	20.713
2	396.630,288 342.202,988	3	396.914,088 342.258,963	289.267
3	396.914,088 342.258,963	4	396.910,715 342.261,42	4.173
4	396.910,715 342.261,42	5	396.808,495 342.241,873	104.072
5	396.808,495 342.241,873	6	396.728,465 342.234,166	80.4

Punct început	X / Y	Punct sfârșit	X / Y	Lungime segment (** (m)
6	396.728,465 342.234,166	7	396.728,246 342.228,874	5.297
7	396.728,246 342.228,874	8	396.724,243 342.228,898	4.003
8	396.724,243 342.228,898	9	396.673,899 342.229,196	50.345
9	396.673,899 342.229,196	1	396.627,976 342.223,572	46.266

** Lungimile segmentelor sunt determinate în planul de proiecție Stereo 70 și sunt rotunjite la 1 milimetru.

*** Distanța dintre puncte este formată din segmente cumulate ce sunt mai mici decât valoarea 1 milimetru.

**DATE DESPRE IMOBILUL NR. 241**

Oficiul de Cadastru și Publicitate Imobiliară DOLJ
Biroul de Cadastru și Publicitate Imobiliară Craiova

A. Partea I. Descrierea imobilului

TEREN Necunoscut

Adresa: Loc. Melinesti, Jud. Dolj, DE 1989/1

Nr. Crt	Nr cadastral Nr. topografic	Suprafața* (mp)	Observații / Referințe
A1		3.479	Sector cadastral:58 Teren neimprejmuit;

B. Partea II. Proprietari și acte

Inscrieri privitoare la dreptul de proprietate și alte drepturi reale		Referințe
/		
Act Normativ nr. Legea 7, din 13/03/1996 emis de PARLAMENTUL ROMÂNIEI (art.13 alin.15);		
B1	Inscrierea provizorie, drept de PROPRIETATE, dobandit prin Lege, cota actuala 1/1, cota initiala 1/1 1) NEIDENTIFICAT NEIDENTIFICAT, CIF:0000000000000	A1

C. Partea III. SARCINI .


Inscrieri privind dezmembramintele dreptului de proprietate, drepturi reale de garanție și sarcini	Referințe
NU SUNT	

Anexa Nr. 1 La Partea I

Teren

Nr cadastral	Suprafața (mp)*	Observații / Referințe
	3.479	

* Suprafața este determinată în planul de proiecție Stereo 70.



Date referitoare la teren

Crt	Categorie folosință	Intravilan	Suprafața (mp)	Tarla	Parcelă	Nr. topo	Observații / Referințe
1	drum	DA	391	DE 1989/1	-	-	
2	drum	NU	3.088	DE 1989/1	-	-	

Lungime Segmente

1) Valorile lungimilor segmentelor sunt obținute din proiecție în plan.

Punct început	X / Y	Punct sfârșit	X / Y	Lungime segment
1	396.910,715 342.261,42	2	396.914,088 342.258,963	4.173
4	396.934,876 342.242,267	5	396.937,521 342.239,839	3.59
7	396.944,796 342.233,161	8	396.952,159 342.226,402	9.995
10	396.960,415 342.219,591	11	396.968,555 342.212,876	10.55
13	396.975,059 342.207,511	14	396.976,74 342.206,124	2.179
2	396.914,088 342.258,963	3	396.926,674 342.249,796	15.57
5	396.937,521 342.239,839	6	396.942,216 342.235,529	6.373
8	396.952,159 342.226,402	9	396.957,754 342.221,786	7.253
11	396.968,555 342.212,876	12	396.972,626 342.209,517	5.278
14	396.976,74 342.206,124	15	396.980,819 342.202,759	5.288
3	396.926,674 342.249,796	4	396.934,876 342.242,267	11.13
6	396.942,216 342.235,529	7	396.944,796 342.233,161	3.502
9	396.957,754 342.221,786	10	396.960,415 342.219,591	3.449
12	396.972,626 342.209,517	13	396.975,059 342.207,511	3.153
15	396.980,819 342.202,759	16	396.983,078 342.200,895	2.929

Punct început	X / Y	Punct sfârșit	X / Y	Lungime segment	Punct început	X / Y	Punct sfârșit	X / Y	Lungime segment	Punct început	X / Y	Punct sfârșit	X / Y	Lungime segment
16	396.983,078 342.200,895	17	396.985,305 342.199,058	2.887	17	396.985,305 342.199,055	18	396.985,308 342.199,055	0.004	18	396.985,308 342.199,055	19	396.994,836 342.191,195	12.352
19	396.994,836 342.191,195	20	396.995,609 342.190,558	1.002	20	396.995,609 342.190,558	21	396.996,707 342.189,605	1.454	21	396.996,707 342.189,605	22	397.004,998 342.182,407	10.98
22	397.004,998 342.182,407	23	397.005,002 342.182,404	0.005	23	397.005,002 342.182,404	24	397.014,045 342.174,553	11.976	24	397.014,045 342.174,553	25	397.014,089 342.174,516	0.057
25	397.014,089 342.174,516	26	397.015,473 342.173,314	1.833	26	397.015,473 342.173,314	27	397.022,368 342.167,329	9.13	27	397.022,368 342.167,329	28	397.023,123 342.166,673	1.0
28	397.023,123 342.166,673	29	397.024,299 342.165,652	1.557	29	397.024,299 342.165,652	30	397.025,77 342.164,375	1.948	30	397.025,77 342.164,375	31	397.033,848 342.157,363	10.697
31	397.033,848 342.157,363	32	397.035,721 342.155,737	2.48	32	397.035,721 342.155,737	33	397.036,612 342.154,963	1.18	33	397.036,612 342.154,963	34	397.044,105 342.148,459	9.922
34	397.044,105 342.148,459	35	397.050,774 342.142,67	8.831	35	397.050,774 342.142,67	36	397.051,332 342.142,185	0.739	36	397.051,332 342.142,185	37	397.052,559 342.141,12	1.625
37	397.052,559 342.141,12	38	397.056,106 342.138,041	4.697	38	397.056,106 342.138,041	39	397.056,607 342.137,606	0.663	39	397.056,607 342.137,606	40	397.057,284 342.137,018	0.897
40	397.057,284 342.137,018	41	397.063,433 342.131,681	8.142	41	397.063,433 342.131,681	42	397.063,893 342.131,282	0.609	42	397.063,893 342.131,282	43	397.070,6 342.125,459	8.882
43	397.070,6 342.125,459	44	397.072,018 342.124,228	1.878	44	397.072,018 342.124,228	45	397.072,427 342.123,874	0.541	45	397.072,427 342.123,874	46	397.075,496 342.121,209	4.065
46	397.075,496 342.121,209	47	397.077,533 342.119,441	2.697	47	397.077,533 342.119,441	48	397.077,966 342.119,065	0.573	48	397.077,966 342.119,065	49	397.081,283 342.116,186	4.392
49	397.081,283 342.116,186	50	397.084,894 342.113,559	4.465	50	397.084,894 342.113,559	51	397.085,002 342.113,481	0.133	51	397.085,002 342.113,481	52	397.085,386 342.113,202	0.475
52	397.085,386 342.113,202	53	397.091,986 342.108,402	8.161	53	397.091,986 342.108,402	54	397.092,47 342.108,05	0.598	54	397.092,47 342.108,05	55	397.095,817 342.105,617	4.138
55	397.095,817 342.105,617	56	397.106,671 342.097,724	13.42	56	397.106,671 342.097,724	57	397.108,585 342.096,333	2.366	57	397.108,585 342.096,333	58	397.111,58 342.094,526	3.498
58	397.111,58 342.094,526	59	397.112,117 342.094,203	0.627	59	397.112,117 342.094,203	60	397.112,16 342.094,177	0.05	60	397.112,16 342.094,177	61	397.112,696 342.093,854	0.626
61	397.112,696 342.093,854	62	397.115,747 342.092,014	3.563	62	397.115,747 342.092,014	63	397.130,5 342.083,118	17.228	63	397.130,5 342.083,118	64	397.130,632 342.082,936	0.225
64	397.130,632 342.082,936	65	397.131,326 342.081,973	1.187	65	397.131,326 342.081,973	66	397.131,586 342.081,613	0.444	66	397.131,586 342.081,613	67	397.136,73 342.074,482	8.793
67	397.136,73 342.074,482	68	397.136,981 342.074,134	0.429	68	397.136,981 342.074,134	69	397.137,406 342.073,546	0.726	69	397.137,406 342.073,546	70	397.137,446 342.073,49	0.069
70	397.137,446 342.073,49	71	397.137,509 342.073,172	0.324	71	397.137,509 342.073,172	72	397.137,691 342.072,251	0.939	72	397.137,691 342.072,251	73	397.137,766 342.071,874	0.384
73	397.137,766 342.071,874	74	397.138,783 342.066,736	5.238	74	397.138,783 342.066,736	75	397.139,525 342.062,989	3.82	75	397.139,525 342.062,989	76	397.139,594 342.062,641	0.355
76	397.139,594 342.062,641	77	397.140,607 342.057,521	5.219	77	397.140,607 342.057,521	78	397.142,432 342.048,308	9.392	78	397.142,432 342.048,308	79	397.142,83 342.046,297	2.05
79	397.142,83 342.046,297	80	397.143,647 342.036,707	9.625	80	397.143,647 342.036,707	81	397.143,673 342.036,395	0.313	81	397.143,673 342.036,395	82	397.143,778 342.035,169	1.23
82	397.143,778 342.035,169	83	397.144,445 342.027,334	7.863	83	397.144,445 342.027,334	84	397.144,468 342.027,056	0.279	84	397.144,468 342.027,056	85	397.144,787 342.023,319	3.751
85	397.144,787 342.023,319	86	397.144,854 342.022,525	0.797	86	397.144,854 342.022,525	87	397.144,877 342.022,263	0.263	87	397.144,877 342.022,263	88	397.145,205 342.018,41	3.867
88	397.145,205 342.018,41	89	397.143,729 342.005,647	12.848	89	397.143,729 342.005,647	90	397.143,171 342.003,394	2.321	90	397.143,171 342.003,394	91	397.143,112 342.003,156	0.245
91	397.143,112 342.003,156	92	397.142,6 342.001,087	2.131	92	397.142,6 342.001,087	93	397.141,864 341.998,112	3.065	93	397.141,864 341.998,112	94	397.141,806 341.997,877	0.242
94	397.141,806 341.997,877	95	397.140,629 341.993,123	4.898	95	397.140,629 341.993,123	96	397.140,572 341.992,891	0.239	96	397.140,572 341.992,891	97	397.140,312 341.991,839	1.084
97	397.140,312 341.991,839	98	397.139,346 341.990,168	1.93	98	397.139,346 341.990,168	99	397.136,101 341.984,553	6.485	99	397.136,101 341.984,553	100	397.135,955 341.984,299	0.293
100	397.135,955 341.984,299	101	397.132,43 341.978,199	7.045	101	397.132,43 341.978,199	102	397.130,518 341.974,889	3.823	102	397.130,518 341.974,889	103	397.130,368 341.974,63	0.299
103	397.130,368 341.974,63	104	397.128,901 341.972,091	2.932	104	397.128,901 341.972,091	105	397.128,662 341.971,678	0.477	105	397.128,662 341.971,678	106	397.124,55 341.963,2	9.423
106	397.124,55 341.963,2	107	397.124,424 341.962,939	0.29	107	397.124,424 341.962,939	108	397.124,138 341.962,35	0.655	108	397.124,138 341.962,35	109	397.121,116 341.956,12	6.924
109	397.121,116 341.956,12	110	397.118,575 341.950,882	5.822	110	397.118,575 341.950,882	111	397.118,56 341.950,798	0.085	111	397.118,56 341.950,798	112	397.118,514 341.950,548	0.254
112	397.118,514 341.950,548	113	397.118,18 341.948,74	1.839	113	397.118,18 341.948,74	114	397.116,634 341.940,366	8.516	114	397.116,634 341.940,366	115	397.116,587 341.940,112	0.258

Punct început	X / Y	Punct sfârșit	X / Y	Lungime segment	Punct început	X / Y	Punct sfârșit	X / Y	Lungime segment	Punct început	X / Y	Punct sfârșit	X / Y	Lungime segment
115	397.116,587 341.940,112	116	397.115,888 341.936,322	3.854	116	397.115,888 341.936,322	117	397.115,111 341.932,113	4.28	117	397.115,111 341.932,113	118	397.115,128 341.930,776	1.337
118	397.115,128 341.930,776	119	397.115,131 341.930,54	0.236	119	397.115,131 341.930,54	120	397.115,156 341.928,649	1.891	120	397.115,156 341.928,649	121	397.115,266 341.920,209	8.441
121	397.115,266 341.920,209	122	397.115,305 341.917,266	2.943	122	397.115,305 341.917,266	123	397.115,308 341.917,051	0.215	123	397.115,308 341.917,051	124	397.115,529 341.900,081	16.971
124	397.115,529 341.900,081	125	397.115,658 341.890,221	9.861	125	397.115,658 341.890,221	126	397.115,661 341.890,04	0.181	126	397.115,661 341.890,04	127	397.115,831 341.877,017	13.024
127	397.115,831 341.877,017	128	397.115,833 341.876,834	0.183	128	397.115,833 341.876,834	129	397.115,847 341.875,787	1.047	129	397.115,847 341.875,787	130	397.115,849 341.875,605	0.182
130	397.115,849 341.875,605	131	397.115,884 341.872,989	2.616	131	397.115,884 341.872,989	132	397.115,525 341.869,462	3.545	132	397.115,525 341.869,462	133	397.115,506 341.869,271	0.192
133	397.115,506 341.869,271	134	397.114,848 341.862,788	6.516	134	397.114,848 341.862,788	135	397.114,83 341.862,61	0.179	135	397.114,83 341.862,61	136	397.113,959 341.854,035	8.619
136	397.113,959 341.854,035	137	397.113,944 341.853,891	0.145	137	397.113,944 341.853,891	138	397.112,642 341.841,068	12.889	138	397.112,642 341.841,068	139	397.111,661 341.831,403	9.715
139	397.111,661 341.831,403	140	397.111,653 341.831,328	0.075	140	397.111,653 341.831,328	141	397.110,605 341.821,007	10.374	141	397.110,605 341.821,007	142	397.110,323 341.818,236	2.785
142	397.110,323 341.818,236	143	397.110,318 341.818,185	0.051	143	397.110,318 341.818,185	144	397.109,685 341.811,95	6.267	144	397.109,685 341.811,95	145	397.109,034 341.805,543	6.44
145	397.109,034 341.805,543	146	397.108,127 341.796,611	8.978	146	397.108,127 341.796,611	147	397.108,126 341.796,596	0.015	147	397.108,126 341.796,596	148	397.107,149 341.786,981	9.665
148	397.107,149 341.786,981	149	397.106,414 341.779,74	7.278	149	397.106,414 341.779,74	150	397.104,833 341.768,066	11.781	150	397.104,833 341.768,066	151	397.105,238 341.737,895	30.174
151	397.105,238 341.737,895	152	397.105,104 341.721,177	16.719	152	397.105,104 341.721,177	153	397.105,098 341.720,416	0.761	153	397.105,098 341.720,416	154	397.104,989 341.706,669	13.747
154	397.104,989 341.706,669	155	397.104,988 341.706,58	0.089	155	397.104,988 341.706,58	156	397.104,983 341.705,993	0.587	156	397.104,983 341.705,993	157	397.104,877 341.692,653	13.34
157	397.104,877 341.692,653	158	397.104,853 341.689,717	2.936	158	397.104,853 341.689,717	159	397.106,123 341.680,263	9.539	159	397.106,123 341.680,263	160	397.106,199 341.679,69	0.578
160	397.106,199 341.679,69	161	397.106,847 341.674,869	4.864	161	397.106,847 341.674,869	162	397.107,873 341.667,227	7.711	162	397.107,873 341.667,227	163	397.108,061 341.665,819	1.42
163	397.108,061 341.665,819	164	397.108,103 341.665,507	0.315	164	397.108,103 341.665,507	165	397.109,288 341.656,682	8.904	165	397.109,288 341.656,682	166	397.109,795 341.652,908	3.808
166	397.109,795 341.652,908	167	397.109,856 341.652,449	0.463	167	397.109,856 341.652,449	168	397.110,233 341.649,645	2.829	168	397.110,233 341.649,645	169	397.111,217 341.644,665	5.076
169	397.111,217 341.644,665	170	397.111,461 341.643,433	1.256	170	397.111,461 341.643,433	171	397.112,343 341.638,972	4.547	171	397.112,343 341.638,972	172	397.113,114 341.635,073	3.974
172	397.113,114 341.635,073	173	397.113,961 341.630,789	4.367	173	397.113,961 341.630,789	174	397.114,006 341.630,564	0.229	174	397.114,006 341.630,564	175	397.114,261 341.629,271	1.318
175	397.114,261 341.629,271	176	397.115,029 341.625,389	3.957	176	397.115,029 341.625,389	177	397.116,69 341.616,987	8.565	177	397.116,69 341.616,987	178	397.117,3 341.613,905	3.142
178	397.117,3 341.613,905	179	397.118,275 341.608,97	5.03	179	397.118,275 341.608,97	180	397.119,391 341.603,325	5.754	180	397.119,391 341.603,325	181	397.119,48 341.602,876	0.458
181	397.119,48 341.602,876	182	397.119,883 341.600,841	2.075	182	397.119,883 341.600,841	183	397.120,26 341.598,933	1.945	183	397.120,26 341.598,933	184	397.122,534 341.593,239	6.131
184	397.122,534 341.593,239	185	397.123,191 341.591,594	1.771	185	397.123,191 341.591,594	186	397.126,88 341.582,358	9.945	186	397.126,88 341.582,358	187	397.128,173 341.579,119	3.488
187	397.128,173 341.579,119	188	397.128,708 341.577,781	1.441	188	397.128,708 341.577,781	189	397.131,339 341.571,192	7.095	189	397.131,339 341.571,192	190	397.132,638 341.567,941	3.501
190	397.132,638 341.567,941	191	397.133,352 341.566,293	1.796	191	397.133,352 341.566,293	192	397.136,599 341.558,807	8.16	192	397.136,599 341.558,807	193	397.138,551 341.554,304	4.908
193	397.138,551 341.554,304	194	397.138,789 341.553,756	0.597	194	397.138,789 341.553,756	195	397.140,383 341.550,08	4.007	195	397.140,383 341.550,08	196	397.140,586 341.549,612	0.51
196	397.140,586 341.549,612	197	397.142,594 341.544,981	5.048	197	397.142,594 341.544,981	198	397.143,444 341.543,021	2.136	198	397.143,444 341.543,021	199	397.144,164 341.541,36	1.81
199	397.144,164 341.541,36	200	397.155,717 341.514,72	29.037	200	397.155,717 341.514,72	201	397.159,954 341.515,011	4.247	201	397.159,954 341.515,011	202	397.136,31 341.569,526	59.422
202	397.136,31 341.569,526	203	397.124,089 341.600,151	32.973	203	397.124,089 341.600,151	204	397.114,178 341.650,324	51.143	204	397.114,178 341.650,324	205	397.108,852 341.689,983	40.015
205	397.108,852 341.689,983	206	397.109,238 341.737,845	47.864	206	397.109,238 341.737,845	207	397.108,824 341.767,677	29.835	207	397.108,824 341.767,677	208	397.110,535 341.781,54	13.968
208	397.110,535 341.781,54	209	397.119,891 341.872,839	91.777	209	397.119,891 341.872,839	210	397.119,123 341.931,802	58.968	210	397.119,123 341.931,802	211	397.122,386 341.949,506	18.002
211	397.122,386 341.949,506	212	397.132,221 341.969,848	22.595	212	397.132,221 341.969,848	213	397.144,071 341.990,43	23.75	213	397.144,071 341.990,43	214	397.147,645 342.004,798	14.806

Punct început	X / Y	Punct sfârşit	X / Y	Lungime segment	Punct început	X / Y	Punct sfârşit	X / Y	Lungime segment	Punct început	X / Y	Punct sfârşit	X / Y	Lungime segment
214	397.147,645 342.004,798	215	397.149,219 342.018,192	13.486	215	397.149,219 342.018,192	216	397.146,82 342.046,604	28.513	216	397.146,82 342.046,604	217	397.141,048 342.075,516	29.483
217	397.141,048 342.075,516	218	397.133,074 342.086,212	13.341	218	397.133,074 342.086,212	219	397.110,823 342.099,648	25.993	219	397.110,823 342.099,648	220	397.083,717 342.119,366	33.519
220	397.083,717 342.119,366	221	396.998,223 342.193,586	113.216	221	396.998,223 342.193,586	222	396.954,769 342.229,432	56.331	222	396.954,769 342.229,432	223	396.929,329 342.252,789	34.536
223	396.929,329 342.252,789	224	396.913,608 342.264,222	19.439	224	396.913,608 342.264,222	1	396.910,715 342.261,42	4.027					

** Lungimile segmentelor sunt determinate în planul de proiecţie Stereo 70 şi sunt rotunjite la 1 milimetru.

*** Distanţa dintre puncte este formată din segmente cumulate ce sunt mai mici decât valoarea 1 milimetru.

**DATE DESPRE IMOBILUL NR. 242**

Oficiul de Cadastru și Publicitate Imobiliară DOLJ
Biroul de Cadastru și Publicitate Imobiliară Craiova

A. Partea I. Descrierea imobilului

TEREN Necunoscut

Adresa: Loc. Melinesti, Jud. Dolj, HR 1986

Nr. Crt	Nr cadastral Nr. topografic	Suprafața* (mp)	Observații / Referințe
A1		11.221	Sector cadastral:58 Teren neimprejmuit;

B. Partea II. Proprietari și acte

Inscrieri privitoare la dreptul de proprietate și alte drepturi reale		Referințe
/		
Act Normativ nr. Legea 7, din 13/03/1996 emis de PARLAMENTUL ROMÂNIEI (art.13 alin.15);		
B1	Inscrierea provizorie, drept de PROPRIETATE, dobandit prin Lege, cota actuala 1/1, cota initiala 1/1 1) NEIDENTIFICAT NEIDENTIFICAT, CIF:0000000000000	A1

C. Partea III. SARCINI .

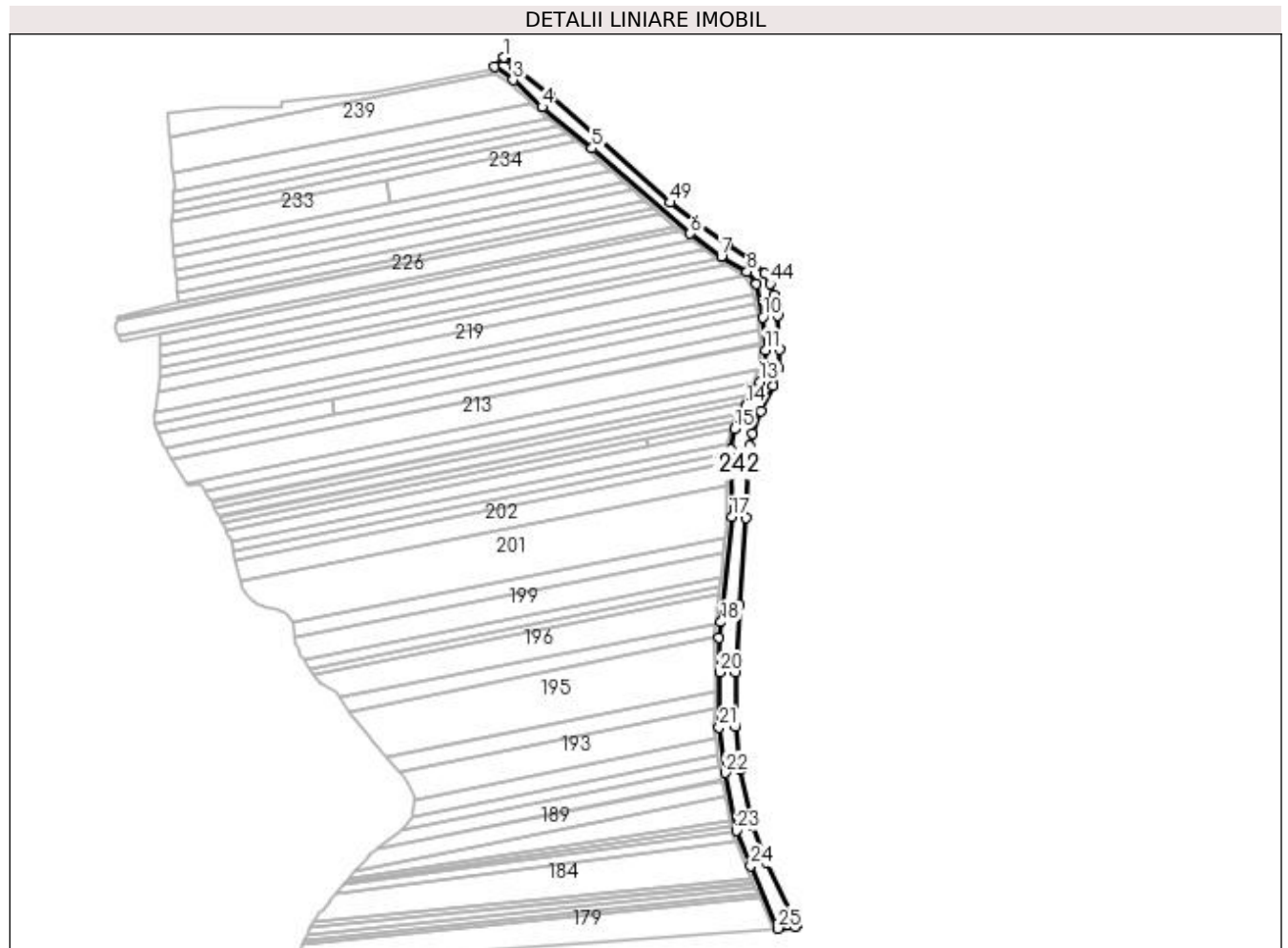
Inscrieri privind dezmembramintele dreptului de proprietate, drepturi reale de garanție și sarcini	Referințe
NU SUNT	

Anexa Nr. 1 La Partea I

Teren

Nr cadastral	Suprafața (mp)*	Observații / Referințe
	11.221	

* Suprafața este determinată în planul de proiecție Stereo 70.



Date referitoare la teren

Crt	Categorie folosință	Intravilan	Suprafața (mp)	Tarla	Parcelă	Nr. topo	Observații / Referințe
1	ape curgătoare	DA	1.434	HR 1986	-	-	
2	ape curgătoare	NU	9.787	HR 1986	-	-	

Lungime Segmente

1) Valorile lungimilor segmentelor sunt obținute din proiecție în plan.

Punct început	X / Y	Punct sfârșit	X / Y	Lungime segment
1	396.921,026 342.272,441	2	396.913,608 342.264,222	11.07 2
4	396.954,769 342.229,432	5	396.998,223 342.193,586	56.33 1
7	397.110,823 342.099,648	8	397.133,074 342.086,212	25.99 3
10	397.146,82 342.046,604	11	397.149,219 342.018,192	28.51 3
2	396.913,608 342.264,222	3	396.929,329 342.252,789	19.43 9
5	396.998,223 342.193,586	6	397.083,717 342.119,366	113.2 16
8	397.133,074 342.086,212	9	397.141,048 342.075,516	13.34 1
11	397.149,219 342.018,192	12	397.147,645 342.004,798	13.48 6
3	396.929,329 342.252,789	4	396.954,769 342.229,432	34.53 6
6	397.083,717 342.119,366	7	397.110,823 342.099,648	33.51 9
9	397.141,048 342.075,516	10	397.146,82 342.046,604	29.48 3
12	397.147,645 342.004,798	13	397.144,071 341.990,43	14.80 6

Punct început	X / Y	Punct sfârșit	X / Y	Lungime segment	Punct început	X / Y	Punct sfârșit	X / Y	Lungime segment	Punct început	X / Y	Punct sfârșit	X / Y	Lungime segment
13	397.144,071 341.990,43	14	397.132,221 341.969,848	23.75	14	397.132,221 341.969,848	15	397.122,386 341.949,506	22.595	15	397.122,386 341.949,506	16	397.119,123 341.931,802	18.002
16	397.119,123 341.931,802	17	397.119,891 341.872,839	58.968	17	397.119,891 341.872,839	18	397.110,535 341.781,54	91.777	18	397.110,535 341.781,54	19	397.108,824 341.767,677	13.968
19	397.108,824 341.767,677	20	397.109,238 341.737,845	29.835	20	397.109,238 341.737,845	21	397.108,852 341.689,983	47.864	21	397.108,852 341.689,983	22	397.114,178 341.650,324	40.015
22	397.114,178 341.650,324	23	397.124,089 341.600,151	51.143	23	397.124,089 341.600,151	24	397.136,31 341.569,526	32.973	24	397.136,31 341.569,526	25	397.159,954 341.515,011	59.422
25	397.159,954 341.515,011	26	397.175,247 341.516,061	15.329	26	397.175,247 341.516,061	27	397.175,742 341.517,881	1.886	27	397.175,742 341.517,881	28	397.173,898 341.522,767	5.222
28	397.173,898 341.522,767	29	397.150,06 341.572,834	55.452	29	397.150,06 341.572,834	30	397.137,681 341.604,333	33.844	30	397.137,681 341.604,333	31	397.127,016 341.653,078	49.898
31	397.127,016 341.653,078	32	397.123,106 341.690,445	37.571	32	397.123,106 341.690,445	33	397.123,237 341.737,423	46.978	33	397.123,237 341.737,423	34	397.126,612 341.796,059	58.733
34	397.126,612 341.796,059	35	397.132,215 341.872,194	76.341	35	397.132,215 341.872,194	36	397.135,324 341.935,138	63.021	36	397.135,324 341.935,138	37	397.137,658 341.945,662	10.78
37	397.137,658 341.945,662	38	397.145,359 341.964,912	20.733	38	397.145,359 341.964,912	39	397.156,011 341.986,554	24.121	39	397.156,011 341.986,554	40	397.160,683 342.002,508	16.624
40	397.160,683 342.002,508	41	397.161,78 342.018,341	15.871	41	397.161,78 342.018,341	42	397.159,834 342.048,23	29.952	42	397.159,834 342.048,23	43	397.156,474 342.065,716	17.806
43	397.156,474 342.065,716	44	397.153,16 342.075,652	10.474	44	397.153,16 342.075,652	45	397.148,307 342.084,61	10.188	45	397.148,307 342.084,61	46	397.139,739 342.094,153	12.825
46	397.139,739 342.094,153	47	397.115,712 342.110,17	28.876	47	397.115,712 342.110,17	48	397.087,559 342.129,603	34.209	48	397.087,559 342.129,603	49	397.065,906 342.146,368	27.385
49	397.065,906 342.146,368	50	397.004,557 342.201,962	82.791	50	397.004,557 342.201,962	51	396.962,013 342.239,638	56.828	51	396.962,013 342.239,638	52	396.931,32 342.264,168	39.291
52	396.931,32 342.264,168	53	396.921,823 342.271,758	12.157	53	396.921,823 342.271,758	1	396.921,026 342.272,441	1.05					

** Lungimile segmentelor sunt determinate în planul de proiecție Stereo 70 și sunt rotunjite la 1 milimetru.

*** Distanța dintre puncte este formată din segmente cumulate ce sunt mai mici decât valoarea 1 milimetru.

**DATE DESPRE IMOBILUL NR. 243**

Oficiul de Cadastru și Publicitate Imobiliară DOLJ
Biroul de Cadastru și Publicitate Imobiliară Craiova

A. Partea I. Descrierea imobilului

TEREN Extravilan

Adresa: Jud. Dolj, HR 1999

Nr. Crt	Nr cadastral Nr. topografic	Suprafața* (mp)	Observații / Referințe
A1		3.984	Sector cadastral:58 Teren neimprejmuit;

B. Partea II. Proprietari și acte

Inscrieri privitoare la dreptul de proprietate și alte drepturi reale		Referințe
/		
Act Normativ nr. Legea 7, din 13/03/1996 emis de PARLAMENTUL ROMÂNIEI (art.13 alin.15);		
B1	Inscrierea provizorie, drept de PROPRIETATE, dobandit prin Lege, cota actuala 1/1, cota initiala 1/1 1) NEIDENTIFICAT NEIDENTIFICAT, CIF:0000000000000	A1

C. Partea III. SARCINI .

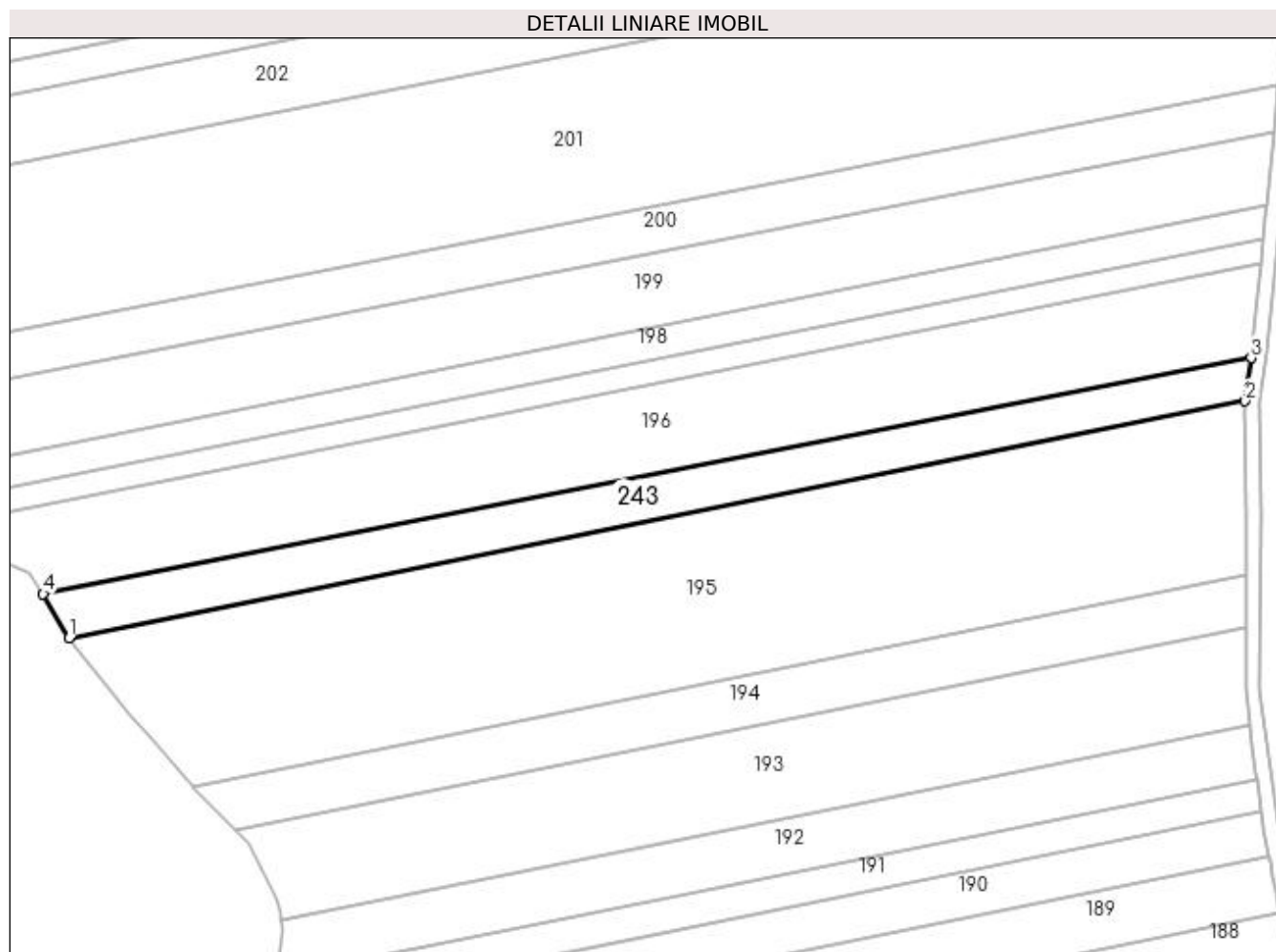
Inscrieri privind dezmembramintele dreptului de proprietate, drepturi reale de garanție și sarcini	Referințe
NU SUNT	

Anexa Nr. 1 La Partea I

Teren

Nr cadastral	Suprafața (mp)*	Observații / Referințe
	3.984	

* Suprafața este determinată în planul de proiecție Stereo 70.



Date referitoare la teren

Crt	Categorie folosință	Intra vilan	Suprafața (mp)	Tarla	Parcelă	Nr. topo	Observații / Referințe
1	ape curgătoare	NU	3.984	HR 1999	-	-	

Lungime Segmente

1) Valorile lungimilor segmentelor sunt obținute din proiecție în plan.

Punct început	X / Y	Punct sfârșit	X / Y	Lungime segment (** (m)
1	396.786,031 341.703,911	2	397.104,833 341.768,066	325.193
2	397.104,833 341.768,066	3	397.106,414 341.779,74	11.781
3	397.106,414 341.779,74	4	396.778,978 341.715,813	333.618
4	396.778,978 341.715,813	1	396.786,031 341.703,911	13.835

**** Lungimile segmentelor sunt determinate în planul de proiecție Stereo 70 și sunt rotunjite la 1 milimetru.**

***** Distanța dintre puncte este formată din segmente cumulate ce sunt mai mici decât valoarea 1 milimetru.**

