

**DATE DESPRE IMOBILUL NR. 8735**

Oficiul de Cadastru și Publicitate Imobiliară DOLJ  
Biroul de Cadastru și Publicitate Imobiliară Craiova

**A. Partea I. Descrierea imobilului**

TEREN Intravilan

Adresa: Loc. Hunia, Str Burebista, Nr. 90, Jud. Dolj, T 100, P 30, 31

Nr. Crt	Nr cadastral Nr. topografic	Suprafața* (mp)	Observații / Referințe
A1		Din acte: 1.178 Masurata: 1.283	Sector cadastral:9 Teren imprejmuit;

**Construcții**

Crt	Nr cadastral Nr. topografic	Adresa	Observații / Referințe
A1.1		Loc. Hunia, Str Burebista, Nr. 90, Jud. Dolj, T 100, P 30, 31	Nr. niveluri:1; S. construita la sol:128 mp; S. construita desfasurata:128 mp;
A1.2		Loc. Hunia, Str Burebista, Nr. 90, Jud. Dolj, T 100, P 30, 31	Nr. niveluri:1; S. construita la sol:35 mp; S. construita desfasurata:35 mp;

**B. Partea II. Proprietari și acte**

Inscrieri privitoare la dreptul de proprietate și alte drepturi reale		Referințe
<b>0 / 17/12/2022</b>		
Act Administrativ nr. TDP:636-48415, din 17/03/1994 emis de COMISIA JUDETEANA DE FOND FUNCJAR (CERTIF. DE DECES:DB149427/13.02.1998);		
B1	Intabulare, drept de PROPRIETATE, dobandit prin Reconstituire, cota actuala 1/1, cota initiala 1/1 1) DUMITRU CAROL, LIPSA CNP DEFUNCT:Da	A1
Act Normativ nr. LEGEA 7-ART.12 ALIN.14, din 13/03/1996 emis de PARLAMENTUL ROMANIEI;		
B2	Intabulare, drept de PROPRIETATE, dobandit prin Lege, cota actuala 1/1, cota initiala 1/1 1) DUMITRU CAROL, LIPSA CNP DEFUNCT:Da	A1.1, A1.2

**C. Partea III. SARCINI .**

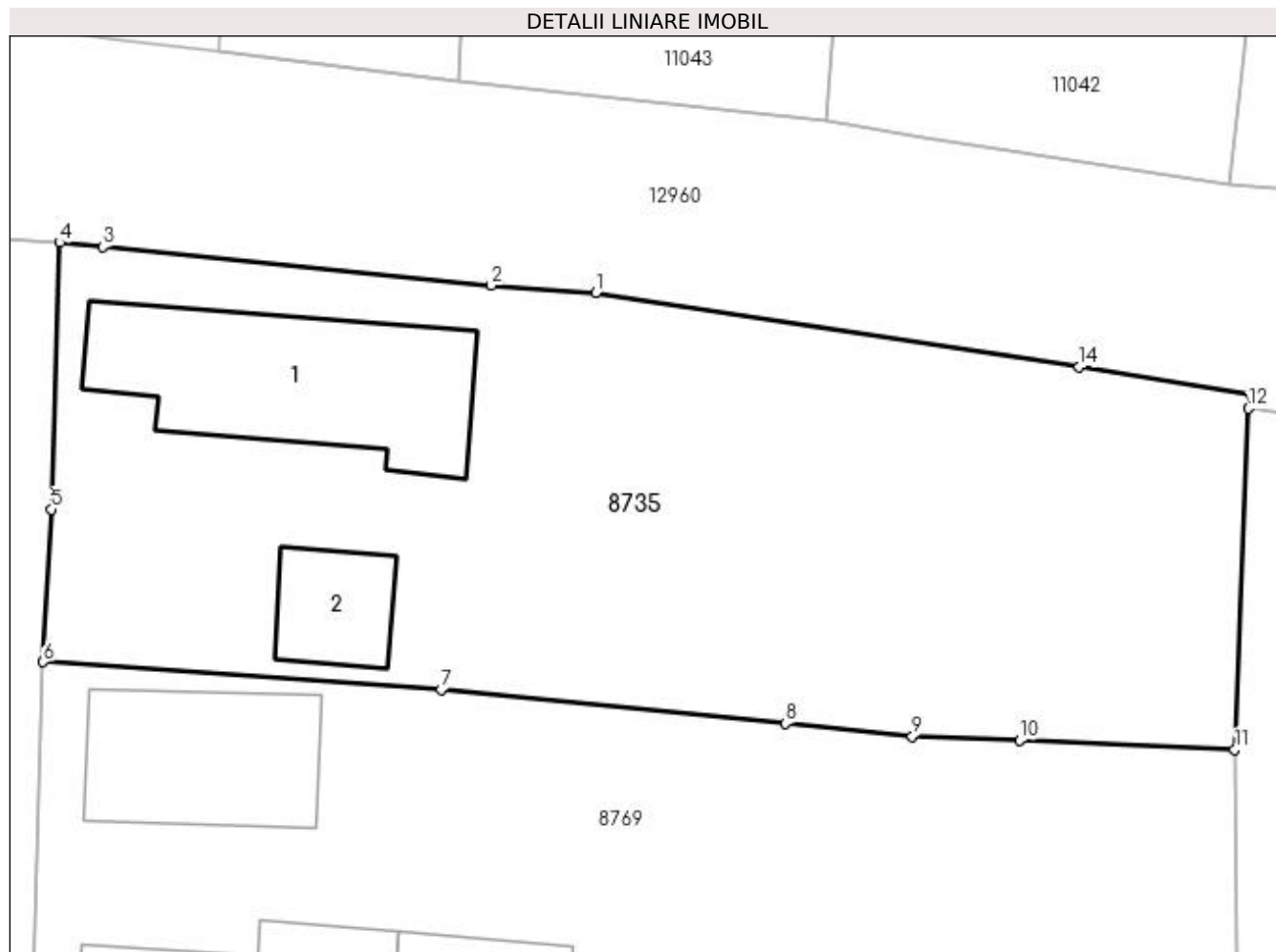
Inscrieri privind dezmembramintele dreptului de proprietate, drepturi reale de garanție și sarcini	Referințe
NU SUNT	

## Anexa Nr. 1 La Partea I

## Teren

Nr cadastral	Suprafața (mp)*	Observații / Referințe
	Din acte: 1.178 Masurata: 1.283	

\* Suprafața este determinată în planul de proiecție Stereo 70.



## Date referitoare la teren

Crt	Categorie folosință	Intra vilan	Suprafața (mp)	Tarla	Parcelă	Nr. topo	Observații / Referințe
1	curți construcții	DA	1.092	100	30	-	
2	vie	DA	191	100	31	-	

## Date referitoare la construcții

Crt	Număr	Destinație construcție	Supraf. (mp)	Situație juridică	Observații / Referințe
A1.1		construcții de locuințe	128	Cu acte	Nr. niveluri:1; S. construita la sol:128 mp; S. construita desfasurata:128 mp;
A1.2		construcții anexa	35	Cu acte	Nr. niveluri:1; S. construita la sol:35 mp; S. construita desfasurata:35 mp;

## Lungime Segmente

1) Valorile lungimilor segmentelor sunt obținute din proiecție în plan.

Punct început	X / Y	Punct sfârșit	X / Y	Lungime segment (** (m)
1	347.455,884 286.601,951	2	347.450,472 286.602,345	5.426
2	347.450,472 286.602,345	3	347.430,286 286.604,339	20.284

Punct început	X / Y	Punct sfârşit	X / Y	Lungime segment (** (m)
3	347.430,286 286.604,339	4	347.428,052 286.604,57	2.246
4	347.428,052 286.604,57	5	347.427,632 286.590,718	13.858
5	347.427,632 286.590,718	6	347.427,192 286.582,796	7.934
6	347.427,192 286.582,796	7	347.447,859 286.581,356	20.717
7	347.447,859 286.581,356	8	347.465,727 286.579,606	17.953
8	347.465,727 286.579,606	9	347.472,337 286.578,944	6.643
9	347.472,337 286.578,944	10	347.477,898 286.578,731	5.565
10	347.477,898 286.578,731	11	347.489,078 286.578,258	11.19
11	347.489,078 286.578,258	12	347.489,791 286.595,965	17.721
12	347.489,791 286.595,965	13	347.489,93 286.596,626	0.675
13	347.489,93 286.596,626	14	347.481,004 286.598,107	9.048
14	347.481,004 286.598,107	1	347.455,884 286.601,951	25.412

\*\* Lungimile segmentelor sunt determinate în planul de proiecție Stereo 70 și sunt rotunjite la 1 milimetru.

\*\*\* Distanța dintre puncte este formată din segmente cumulate ce sunt mai mici decât valoarea 1 milimetru.



**DATE DESPRE IMOBILUL NR. 8736**

Oficiul de Cadastru și Publicitate Imobiliară DOLJ  
Biroul de Cadastru și Publicitate Imobiliară Craiova

**A. Partea I. Descrierea imobilului**

TEREN Intravilan

Adresa: Loc. Hunia, Calea Cetatii, Nr. 165, Jud. Dolj, T 100, P 33;32

Nr. Crt	Nr cadastral Nr. topografic	Suprafața* (mp)	Observații / Referințe
A1		Din acte: 1.140 Masurata: 1.444	Sector cadastral:9 Teren imprejmuit;

**Construcții**

Crt	Nr cadastral Nr. topografic	Adresa	Observații / Referințe
A1.1		Loc. Hunia, Calea Cetatii, Nr. 165, Jud. Dolj, T 100, P 33;32	Nr. niveluri:1; S. construita la sol:96 mp; S. construita desfasurata:96 mp;
A1.2		Loc. Hunia, Calea Cetatii, Nr. 165, Jud. Dolj, T 100, P 33;32	Nr. niveluri:1; S. construita la sol:105 mp; S. construita desfasurata:105 mp;
A1.3		Loc. Hunia, Calea Cetatii, Nr. 165, Jud. Dolj, T 100, P 33;32	Nr. niveluri:1; S. construita la sol:12 mp; S. construita desfasurata:12 mp;

**B. Partea II. Proprietari și acte**

Inscrieri privitoare la dreptul de proprietate și alte drepturi reale	Referințe
<b>0 / 12/12/2022</b>	
Hotarare Judecatoreasca nr. SC:1174, din 21/09/2010 emis de JUDECATORIA CALAFAT (TDP:2354-19545/20.01.1997;);	
B1	Intabulare, drept de PROPRIETATE, dobandit prin Hotarare Judecatoreasca, cota actuala 1/1, cota initiala 1/1 1) NITA SILVIA
Act Normativ nr. LEGEA 7-ART.12 ALIN.14, din 13/03/1996 emis de PARLAMENTUL ROMANIEI;	
B2	Intabulare, drept de PROPRIETATE, dobandit prin Lege, cota actuala 1/1, cota initiala 1/1 1) NITA SILVIA

**C. Partea III. SARCINI .**

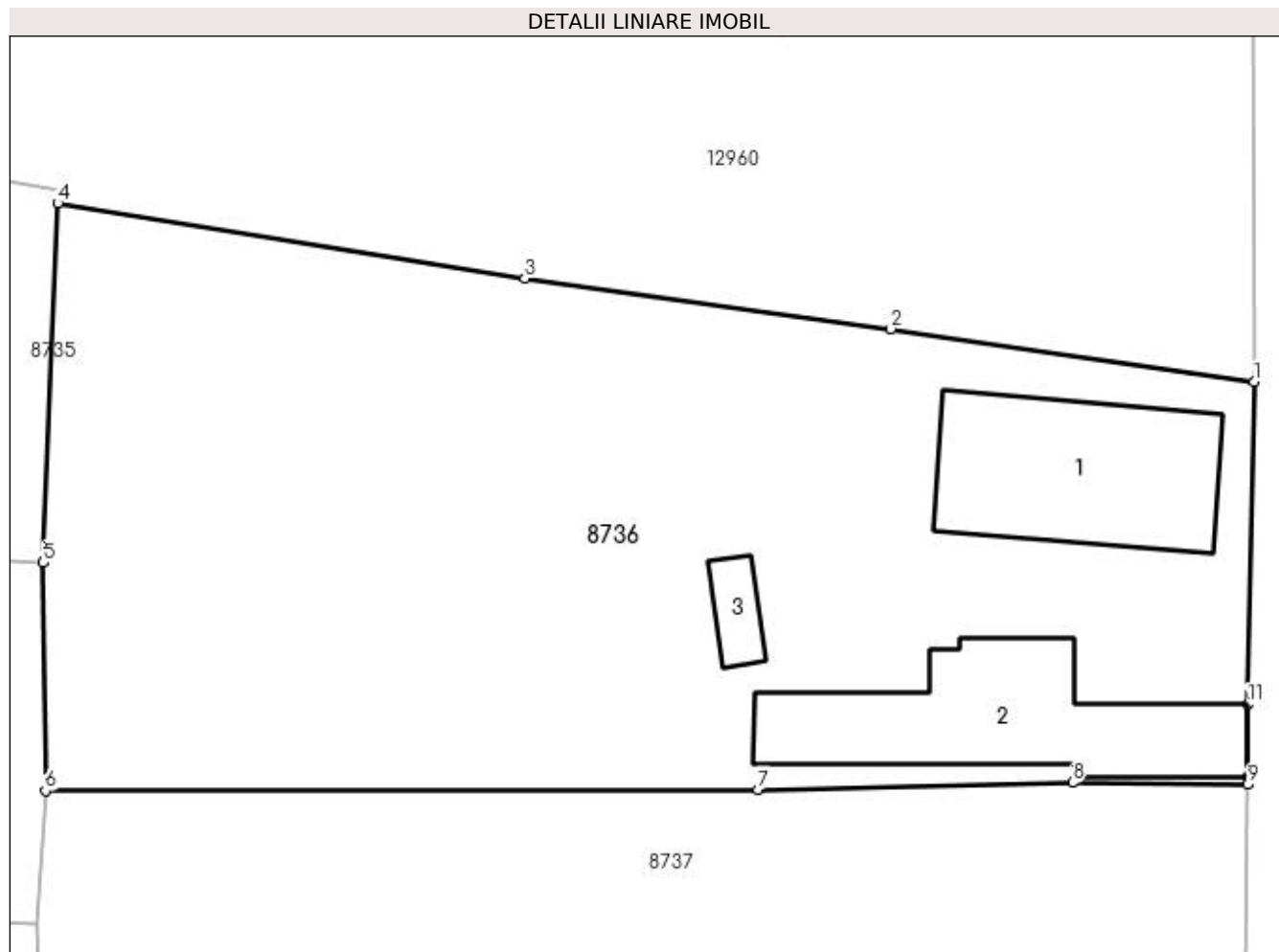
Inscrieri privind dezmembramintele dreptului de proprietate, drepturi reale de garanție și sarcini	Referințe
NU SUNT	

## Anexa Nr. 1 La Partea I

## Teren

Nr cadastral	Suprafața (mp)*	Observații / Referințe
	Din acte: 1.140 Masurata: 1.444	

\* Suprafața este determinată în planul de proiecție Stereo 70.



## Date referitoare la teren

Crt	Categorie folosință	Intra vilan	Suprafața (mp)	Tarla	Parcelă	Nr. topo	Observații / Referințe
1	curți constructii	DA	814	100	33;32	-	
2	vie	DA	365	100	33;32	-	
3	arabil	DA	265	100	33;32	-	

## Date referitoare la construcții

Crt	Număr	Destinație construcție	Supraf. (mp)	Situație juridică	Observații / Referințe
A1.1		construcții de locuințe	96	Cu acte	Nr. niveluri:1; S. construita la sol:96 mp; S. construita desfasurata:96 mp;
A1.2		construcții anexa	105	Cu acte	Nr. niveluri:1; S. construita la sol:105 mp; S. construita desfasurata:105 mp;
A1.3		construcții anexa	12	Cu acte	Nr. niveluri:1; S. construita la sol:12 mp; S. construita desfasurata:12 mp;

## Lungime Segmente

1) Valorile lungimilor segmentelor sunt obținute din proiecție în plan.

Punct început	X / Y	Punct sfârșit	X / Y	Lungime segment (** (m)

Punct început	X / Y	Punct sfârșit	X / Y	Lungime segment (** (m)
1	347.548,773 286.587,168	2	347.530,878 286.589,779	18.084
2	347.530,878 286.589,779	3	347.512,816 286.592,265	18.232
3	347.512,816 286.592,265	4	347.489,791 286.595,965	23.32
4	347.489,791 286.595,965	5	347.489,078 286.578,258	17.721
5	347.489,078 286.578,258	6	347.489,183 286.567,016	11.242
6	347.489,183 286.567,016	7	347.524,31 286.567,069	35.127
7	347.524,31 286.567,069	8	347.539,831 286.567,421	15.525
8	347.539,831 286.567,421	9	347.548,451 286.567,317	8.621
9	347.548,451 286.567,317	10	347.548,441 286.567,697	0.38
10	347.548,441 286.567,697	11	347.548,455 286.571,265	3.568
11	347.548,455 286.571,265	1	347.548,773 286.587,168	15.906

\*\* Lungimile segmentelor sunt determinate în planul de proiecție Stereo 70 și sunt rotunjite la 1 milimetru.

\*\*\* Distanța dintre puncte este formată din segmente cumulate ce sunt mai mici decât valoarea 1 milimetru.





**DATE DESPRE IMOBILUL NR. 8737**

Oficiul de Cadastru și Publicitate Imobiliară DOLJ  
Biroul de Cadastru și Publicitate Imobiliară Craiova

**A. Partea I. Descrierea imobilului**

TEREN Intravilan

Adresa: Loc. Hunia, Jud. Dolj, T 100, P 34

Nr. Crt	Nr cadastral Nr. topografic	Suprafața* (mp)	Observații / Referințe
A1		Din acte: 720 Masurata: 693	Sector cadastral:9 Teren neimprejmuit;

**B. Partea II. Proprietari și acte**

Inscrieri privitoare la dreptul de proprietate și alte drepturi reale		Referințe
<b>0 / 12/12/2022</b>		
Act Notarial nr. CM:40, din 14/04/2005 emis de NP MARINESCU MARIA DANIELA;		
B1	Intabulare, drept de PROPRIETATE, dobandit prin Succesiune, cota actuala 2/8, cota initiala 2/8 1) <b>LAZAR PARASCHIVA</b>	A1
B2	Intabulare, drept de PROPRIETATE, dobandit prin Succesiune, cota actuala 3/8, cota initiala 3/8 1) <b>LAZAR STEFAN</b>	A1
B3	Intabulare, drept de PROPRIETATE, dobandit prin Succesiune, cota actuala 3/8, cota initiala 3/8 1) <b>LAZAR TRAIAN</b>	A1

**C. Partea III. SARCINI .**

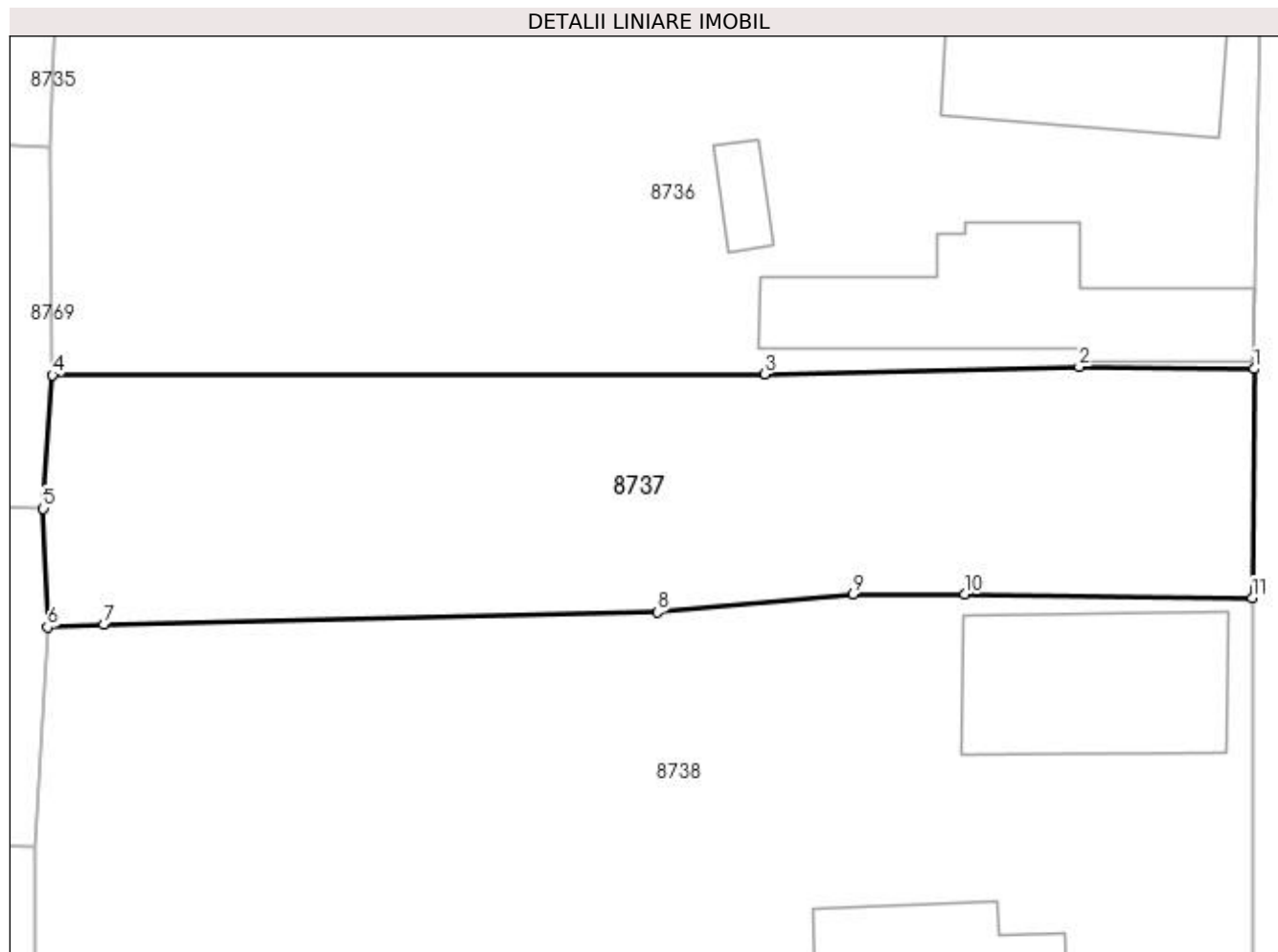
Inscrieri privind dezmembramintele dreptului de proprietate, drepturi reale de garanție și sarcini	Referințe
NU SUNT	

## Anexa Nr. 1 La Partea I

## Teren

Nr cadastral	Suprafața (mp)*	Observații / Referințe
	Din acte: 720 Masurata: 693	

\* Suprafața este determinată în planul de proiecție Stereo 70.



## Date referitoare la teren

Crt	Categorie folosință	Intra vilan	Suprafața (mp)	Tarla	Parcelă	Nr. topo	Observații / Referințe
1	vie	DA	693	100	34	-	

## Lungime Segmente

1) Valorile lungimilor segmentelor sunt obținute din proiecție în plan.

Punct început	X / Y	Punct sfârșit	X / Y	Lungime segment (** (m)
1	347.548,451 286.567,317	2	347.539,831 286.567,421	8.621
2	347.539,831 286.567,421	3	347.524,31 286.567,069	15.525
3	347.524,31 286.567,069	4	347.489,183 286.567,016	35.127
4	347.489,183 286.567,016	5	347.488,727 286.560,434	6.598
5	347.488,727 286.560,434	6	347.488,934 286.554,582	5.856

Punct început	X / Y	Punct sfârșit	X / Y	Lungime segment (** (m)
6	347.488,934 286.554,582	7	347.491,721 286.554,706	2.79
7	347.491,721 286.554,706	8	347.519,028 286.555,327	27.314
8	347.519,028 286.555,327	9	347.528,685 286.556,22	9.698
9	347.528,685 286.556,22	10	347.534,178 286.556,197	5.493
10	347.534,178 286.556,197	11	347.548,356 286.556,026	14.179
11	347.548,356 286.556,026	1	347.548,451 286.567,317	11.291

\*\* Lungimile segmentelor sunt determinate în planul de proiecție Stereo 70 și sunt rotunjite la 1 milimetru.

\*\*\* Distanța dintre puncte este formată din segmente cumulate ce sunt mai mici decât valoarea 1 milimetru.



**DATE DESPRE IMOBILUL NR. 8738**

Oficiul de Cadastru și Publicitate Imobiliară DOLJ  
Biroul de Cadastru și Publicitate Imobiliară Craiova

**A. Partea I. Descrierea imobilului**

TEREN Intravilan

Adresa: Loc. Hunia, Calea Cetatii, Nr. 163, Jud. Dolj, T 100, P 35;36

Nr. Crt	Nr cadastral Nr. topografic	Suprafața* (mp)	Observații / Referințe
A1		Din acte: 1.200 Masurata: 1.284	Sector cadastral:9 Teren neimprejmuit;

**Construcții**

Crt	Nr cadastral Nr. topografic	Adresa	Observații / Referințe
A1.1		Loc. Hunia, Calea Cetatii, Nr. 163, Jud. Dolj, T 100, P 35;36	Nr. niveluri:1; S. construita la sol:90 mp; S. construita desfasurata:90 mp;
A1.2		Loc. Hunia, Calea Cetatii, Nr. 163, Jud. Dolj, T 100, P 35;36	Nr. niveluri:1; S. construita la sol:65 mp; S. construita desfasurata:65 mp;

**B. Partea II. Proprietari și acte**

Inscrieri privitoare la dreptul de proprietate și alte drepturi reale		Referințe
<b>0 / 12/12/2022</b>		
Act Administrativ nr. TDP:2189-9685, din 08/01/1997 emis de COMISIA JUDETEANA DE FOND FUNCJAR;		
B1	Intabulare, drept de PROPRIETATE, dobandit prin Reconstituire, cota actuala 1/1, cota initiala 1/1 1) LAZAR VASILE, LIPSA CNP	A1
Act Normativ nr. LEGEA 7-ART.12 ALIN.14, din 13/03/1996 emis de PARLAMENTUL ROMANIEI;		
B2	Intabulare, drept de PROPRIETATE, dobandit prin Lege, cota actuala 1/1, cota initiala 1/1 1) LAZAR VASILE, LIPSA CNP	A1.1, A1.2

**C. Partea III. SARCINI .**

Inscrieri privind dezmembramintele dreptului de proprietate, drepturi reale de garanție și sarcini	Referințe
NU SUNT	

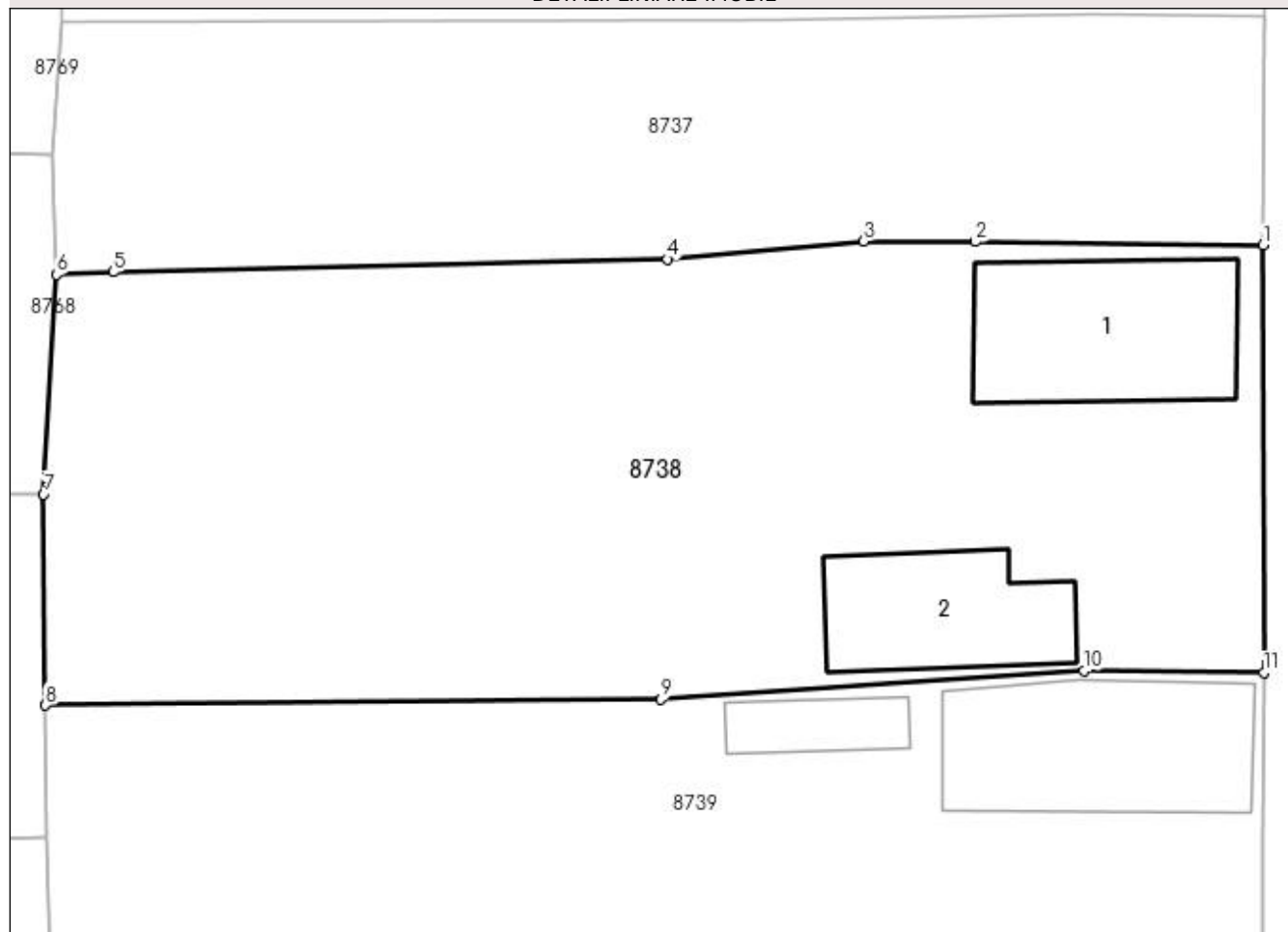
## Anexa Nr. 1 La Partea I

## Teren

Nr cadastral	Suprafața (mp)*	Observații / Referințe
	Din acte: 1.200 Masurata: 1.284	

\* Suprafața este determinată în planul de proiecție Stereo 70.

## DETALII LINIARE IMOBIL



## Date referitoare la teren

Crt	Categorie folosință	Intravilan	Suprafața (mp)	Tarla	Parcelă	Nr. topo	Observații / Referințe
1	curți construcții	DA	633	100	35;36	-	
2	vie	DA	332	100	35;36	-	
3	arabil	DA	319	100	35;36	-	

## Date referitoare la construcții

Crt	Număr	Destinație construcție	Supraf. (mp)	Situație juridică	Observații / Referințe
A1.1		construcții de locuințe	90	Cu acte	Nr. niveluri:1; S. construita la sol:90 mp; S. construita desfasurata:90 mp;
A1.2		construcții anexa	65	Cu acte	Nr. niveluri:1; S. construita la sol:65 mp; S. construita desfasurata:65 mp;

## Lungime Segmente

1) Valorile lungimilor segmentelor sunt obținute din proiecție în plan.

Punct început	X / Y	Punct sfârșit	X / Y	Lungime segment (** (m)
1	347.548,356 286.556,026	2	347.534,178 286.556,197	14.179

Punct început	X / Y	Punct sfârșit	X / Y	Lungime segment (** (m)
2	347.534,178 286.556,197	3	347.528,685 286.556,22	5.493
3	347.528,685 286.556,22	4	347.519,028 286.555,327	9.698
4	347.519,028 286.555,327	5	347.491,721 286.554,706	27.314
5	347.491,721 286.554,706	6	347.488,934 286.554,582	2.79
6	347.488,934 286.554,582	7	347.488,295 286.543,772	10.829
7	347.488,295 286.543,772	8	347.488,392 286.533,388	10.384
8	347.488,392 286.533,388	9	347.518,687 286.533,681	30.296
9	347.518,687 286.533,681	10	347.539,534 286.535,077	20.894
10	347.539,534 286.535,077	11	347.548,387 286.534,985	8.853
11	347.548,387 286.534,985	1	347.548,356 286.556,026	21.041

\*\* Lungimile segmentelor sunt determinate în planul de proiecție Stereo 70 și sunt rotunjite la 1 milimetru.

\*\*\* Distanța dintre puncte este formată din segmente cumulate ce sunt mai mici decât valoarea 1 milimetru.





**DATE DESPRE IMOBILUL NR. 8739**

Oficiul de Cadastru și Publicitate Imobiliară DOLJ  
Biroul de Cadastru și Publicitate Imobiliară Craiova

**A. Partea I. Descrierea imobilului**

TEREN Intravilan

Adresa: Loc. Hunia, Calea Cetatii, Nr. 161, Jud. Dolj, T 100, P 37;38

Nr. Crt	Nr cadastral Nr. topografic	Suprafața* (mp)	Observații / Referințe
A1		Din acte: 1.140 Masurata: 1.031	Sector cadastral:9 Teren neimprejmuit;

**Construcții**

Crt	Nr cadastral Nr. topografic	Adresa	Observații / Referințe
A1.1		Loc. Hunia, Calea Cetatii, Nr. 161, Jud. Dolj, T 100, P 37;38	Nr. niveluri:1; S. construita la sol:96 mp; S. construita desfasurata:96 mp;
A1.2		Loc. Hunia, Calea Cetatii, Nr. 161, Jud. Dolj, T 100, P 37;38	Nr. niveluri:1; S. construita la sol:38 mp; S. construita desfasurata:38 mp;
A1.3		Loc. Hunia, Calea Cetatii, Nr. 161, Jud. Dolj, T 100, P 37;38	Nr. niveluri:1; S. construita la sol:23 mp; S. construita desfasurata:23 mp;

**B. Partea II. Proprietari și acte**

Inscrieri privitoare la dreptul de proprietate și alte drepturi reale		Referințe
<b>0 / 12/12/2022</b>		
Act Administrativ nr. TDP:16496, din 01/03/2012 emis de COMISIA JUDETEANA DE FOND FUNCJAR;		
B1	Intabulare, drept de PROPRIETATE, dobandit prin Reconstituire, cota actuala 1/1, cota initiala 1/1 1) LAZAR MARIA, LIPSA CNP	A1
Act Normativ nr. LEGEA 7-ART.12 ALIN.14, din 13/03/1996 emis de PARLAMENTUL ROMANIEI;		
B2	Intabulare, drept de PROPRIETATE, dobandit prin Lege, cota actuala 1/1, cota initiala 1/1 1) LAZAR MARIA, LIPSA CNP	A1.1, A1.2, A1.3

**C. Partea III. SARCINI .**

Inscrieri privind dezmembramintele dreptului de proprietate, drepturi reale de garanție și sarcini	Referințe
NU SUNT	

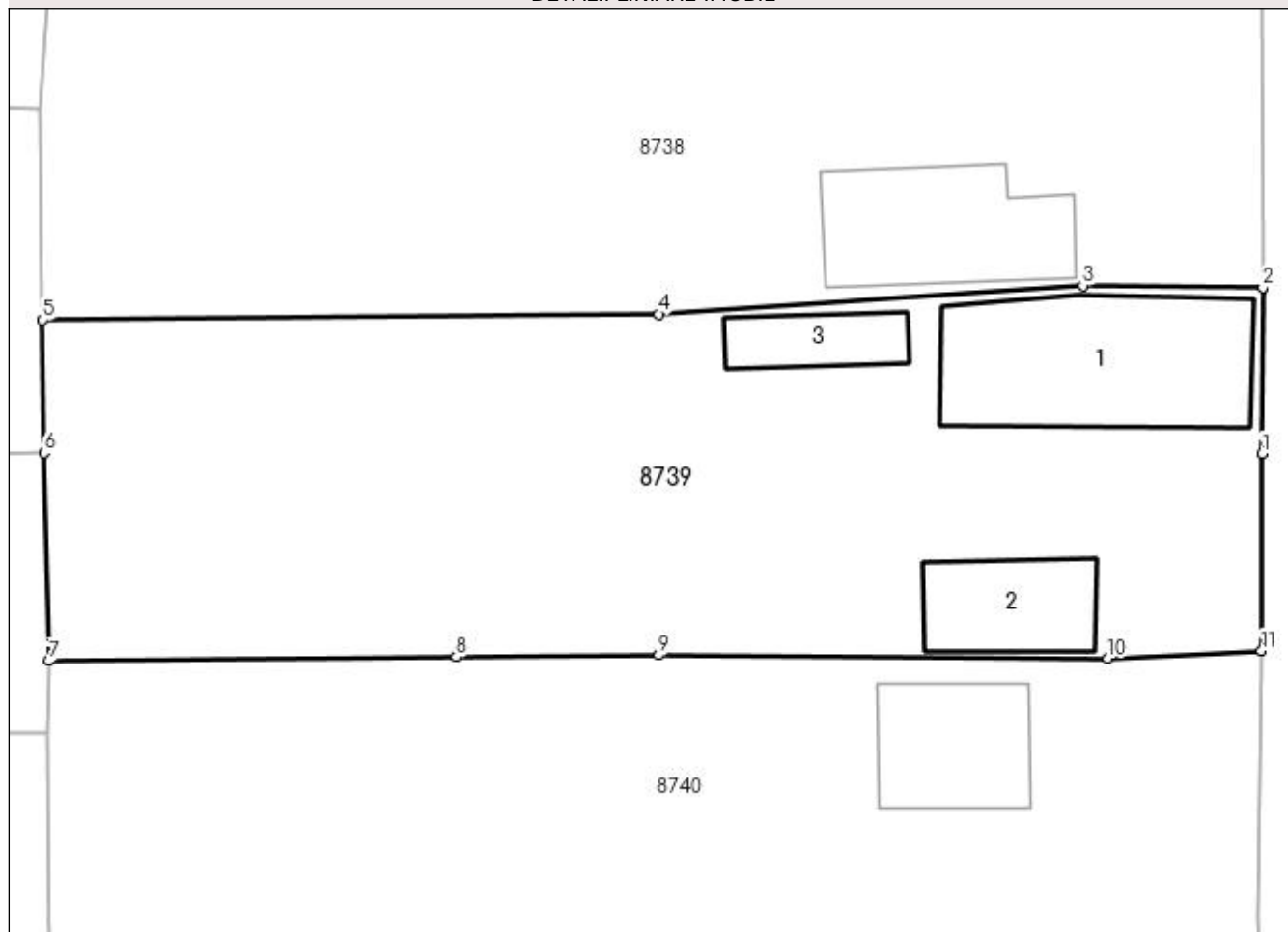
## Anexa Nr. 1 La Partea I

## Teren

Nr cadastral	Suprafața (mp)*	Observații / Referințe
	Din acte: 1.140 Masurata: 1.031	

\* Suprafața este determinată în planul de proiecție Stereo 70.

## DETALII LINIARE IMOBIL



## Date referitoare la teren

Crt	Categorie folosință	Intravilan	Suprafața (mp)	Tarla	Parcelă	Nr. topo	Observații / Referințe
1	curți constructii	DA	1.031	100	37;38	-	

## Date referitoare la construcții

Crt	Număr	Destinație construcție	Supraf. (mp)	Situație juridică	Observații / Referințe
A1.1		construcții de locuințe	96	Cu acte	Nr. niveluri:1; S. construita la sol:96 mp; S. construita desfasurata:96 mp;
A1.2		construcții anexa	38	Cu acte	Nr. niveluri:1; S. construita la sol:38 mp; S. construita desfasurata:38 mp;
A1.3		construcții anexa	23	Cu acte	Nr. niveluri:1; S. construita la sol:23 mp; S. construita desfasurata:23 mp;

## Lungime Segmente

1) Valorile lungimilor segmentelor sunt obținute din proiecție în plan.

Punct început	X / Y	Punct sfârșit	X / Y	Lungime segment (** (m))
1	347.548,332 286.526,833	2	347.548,387 286.534,985	8.152
2	347.548,387 286.534,985	3	347.539,534 286.535,077	8.853

Punct început	X / Y	Punct sfârşit	X / Y	Lungime segment (** (m)
3	347.539,534 286.535,077	4	347.518,687 286.533,681	20.894
4	347.518,687 286.533,681	5	347.488,392 286.533,388	30.296
5	347.488,392 286.533,388	6	347.488,453 286.526,861	6.527
6	347.488,453 286.526,861	7	347.488,704 286.516,64	10.224
7	347.488,704 286.516,64	8	347.508,715 286.516,842	20.012
8	347.508,715 286.516,842	9	347.518,687 286.516,919	9.972
9	347.518,687 286.516,919	10	347.540,772 286.516,748	22.086
10	347.540,772 286.516,748	11	347.548,324 286.517,141	7.562
11	347.548,324 286.517,141	1	347.548,332 286.526,833	9.692

\*\* Lungimile segmentelor sunt determinate în planul de proiecție Stereo 70 și sunt rotunjite la 1 milimetru.

\*\*\* Distanța dintre puncte este formată din segmente cumulate ce sunt mai mici decât valoarea 1 milimetru.



**DATE DESPRE IMOBILUL NR. 8740**

Oficiul de Cadastru și Publicitate Imobiliară DOLJ  
Biroul de Cadastru și Publicitate Imobiliară Craiova

**A. Partea I. Descrierea imobilului**

TEREN Intravilan

Adresa: Loc. Hunia, Calea Cetatii, Nr. 159, Jud. Dolj, T 100, P 39, 40

Nr. Crt	Nr cadastral Nr. topografic	Suprafața* (mp)	Observații / Referințe
A1		Din acte: 1.740 Masurata: 1.747	Sector cadastral:9 Teren imprejmuit;

**Construcții**

Crt	Nr cadastral Nr. topografic	Adresa	Observații / Referințe
A1.1		Loc. Hunia, Calea Cetatii, Nr. 159, Jud. Dolj, T 100, P 39, 40	Nr. niveluri:1; S. construita la sol:125 mp; S. construita desfasurata:125 mp;
A1.2		Loc. Hunia, Calea Cetatii, Nr. 159, Jud. Dolj, T 100, P 39, 40	Nr. niveluri:1; S. construita la sol:46 mp; S. construita desfasurata:46 mp;

**B. Partea II. Proprietari și acte**

Inscrieri privitoare la dreptul de proprietate și alte drepturi reale		Referințe
<b>0 / 12/12/2022</b>		
Act Notarial nr. ACT DE PARTAJ:1773, din 07/09/2015 emis de NP STOENESCU FLOREA;		
B1	Intabulare, drept de PROPRIETATE, dobandit prin lesire Din Indiviziune, cota actuala 1/1, cota initiala 1/1 1) VOICU DANUT	A1

**C. Partea III. SARCINI .**

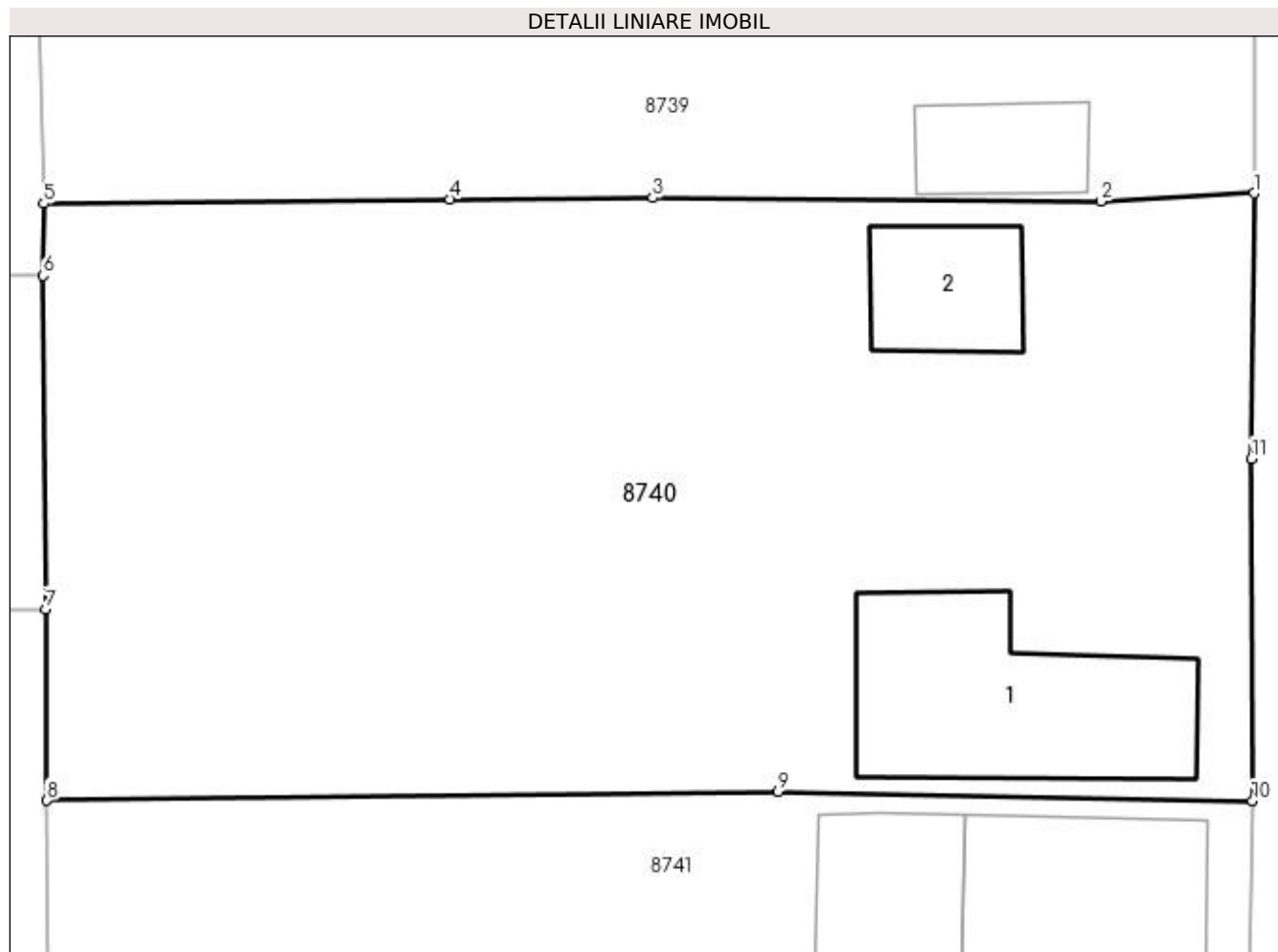
Inscrieri privind dezmembramintele dreptului de proprietate, drepturi reale de garanție și sarcini	Referințe
NU SUNT	

## Anexa Nr. 1 La Partea I

## Teren

Nr cadastral	Suprafața (mp)*	Observații / Referințe
	Din acte: 1.740 Masurata: 1.747	

\* Suprafața este determinată în planul de proiecție Stereo 70.



## Date referitoare la teren

Crt	Categorie folosință	Intra vilan	Suprafața (mp)	Tarla	Parcelă	Nr. topo	Observații / Referințe
1	curți constructii	DA	928	100	39	-	
2	vie	DA	819	100	40	-	

## Date referitoare la construcții

Crt	Număr	Destinație construcție	Supraf. (mp)	Situație juridică	Observații / Referințe
A1.1		construcții de locuințe	125	Cu acte	Nr. niveluri:1; S. construita la sol:125 mp; S. construita desfasurata:125 mp;
A1.2		construcții anexa	46	Cu acte	Nr. niveluri:1; S. construita la sol:46 mp; S. construita desfasurata:46 mp;

## Lungime Segmente

1) Valorile lungimilor segmentelor sunt obținute din proiecție în plan.

Punct început	X / Y	Punct sfârșit	X / Y	Lungime segment (** (m)
1	347.548,324 286.517,141	2	347.540,772 286.516,748	7.562
2	347.540,772 286.516,748	3	347.518,687 286.516,919	22.086

Punct început	X / Y	Punct sfârşit	X / Y	Lungime segment (** (m)
3	347.518,687 286.516,919	4	347.508,715 286.516,842	9.972
4	347.508,715 286.516,842	5	347.488,704 286.516,64	20.012
5	347.488,704 286.516,64	6	347.488,673 286.513,084	3.556
6	347.488,673 286.513,084	7	347.488,804 286.496,662	16.423
7	347.488,804 286.496,662	8	347.488,855 286.487,233	9.429
8	347.488,855 286.487,233	9	347.524,88 286.487,657	36.027
9	347.524,88 286.487,657	10	347.548,253 286.487,215	23.377
10	347.548,253 286.487,215	11	347.548,186 286.504,072	16.857
11	347.548,186 286.504,072	1	347.548,324 286.517,141	13.07

\*\* Lungimile segmentelor sunt determinate în planul de proiecție Stereo 70 și sunt rotunjite la 1 milimetru.

\*\*\* Distanța dintre puncte este formată din segmente cumulate ce sunt mai mici decât valoarea 1 milimetru.





**DATE DESPRE IMOBILUL NR. 8741**

Oficiul de Cadastru și Publicitate Imobiliară DOLJ  
Biroul de Cadastru și Publicitate Imobiliară Craiova

**A. Partea I. Descrierea imobilului**

TEREN Intravilan

Adresa: Loc. Hunia, Calea Cetatii, Nr. 157, Jud. Dolj, T 100, P 41

Nr. Crt	Nr cadastral Nr. topografic	Suprafața* (mp)	Observații / Referințe
A1	33022	Din acte: 720 Masurata: 765	Sector cadastral:9 Teren neimprejmuit;

**Construcții**

Crt	Nr cadastral Nr. topografic	Adresa	Observații / Referințe
A1.1		Loc. Hunia, Calea Cetatii, Nr. 157, Jud. Dolj, T 100, P 41	Nr. niveluri:1; S. construita la sol:91 mp; S. construita desfasurata:91 mp;
A1.2		Loc. Hunia, Calea Cetatii, Nr. 157, Jud. Dolj, T 100, P 41	Nr. niveluri:1; S. construita la sol:54 mp; S. construita desfasurata:54 mp;
A1.3		Loc. Hunia, Calea Cetatii, Nr. 157, Jud. Dolj, T 100, P 41	Nr. niveluri:1; S. construita la sol:31 mp; S. construita desfasurata:31 mp;

**B. Partea II. Proprietari și acte**

Inscrieri privitoare la dreptul de proprietate și alte drepturi reale		Referințe
<b>5005 / 30/01/2008</b>		
Act Notarial nr. CONTRACT DE INTRETINERE:259, din 29/01/2008 emis de NP STOENESCU FLOREA;		
B1	Intabulare, drept de PROPRIETATE, dobandit prin Conventie, cota actuala 1/1, cota initiala 1/1 1) PLENICEANU ADRIAN-FLORIN, LIPSA CNP 2) PLENICEANU CLAUDIA , LIPSA CNP	A1
<b>0 / 12/12/2022</b>		
Act Normativ nr. LEGEA 7-ART.12 ALIN.14, din 13/03/1996 emis de PARLAMENTUL ROMANIEI;		
B2	Intabulare, drept de PROPRIETATE, dobandit prin Lege, cota actuala 1/1, cota initiala 1/1 1) PLENICEANU ADRIAN-FLORIN, LIPSA CNP 2) PLENICEANU CLAUDIA , LIPSA CNP	A1.1, A1.2, A1.3

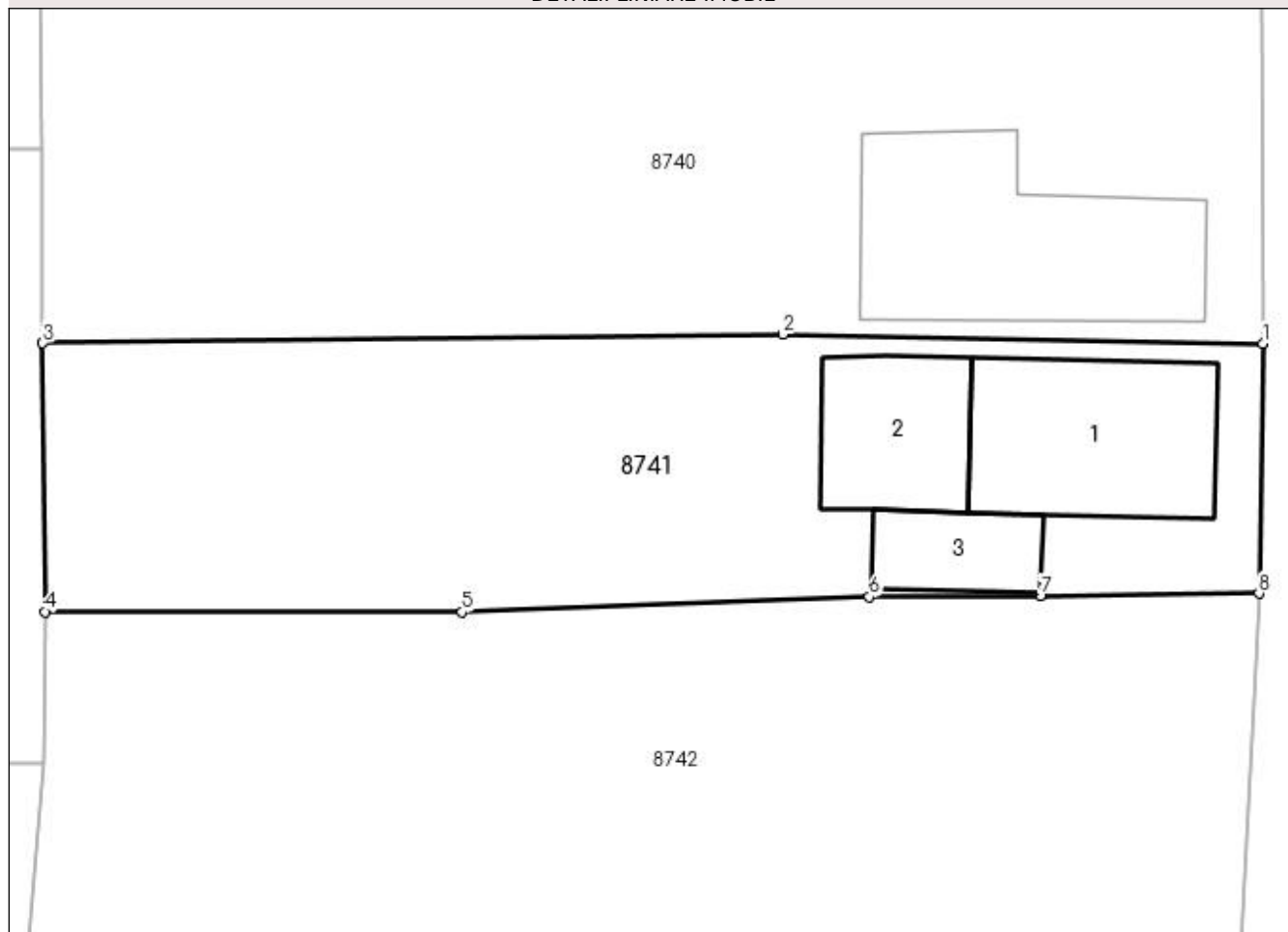
**C. Partea III. SARCINI**

Inscrieri privind dezmembramintele dreptului de proprietate, drepturi reale de garanție și sarcini		Referințe
<b>5005 / 30/01/2008</b>		
Act Notarial nr. CONTRACT DE INTRETINERE:259, din 29/01/2008 emis de NP STOENESCU FLOREA;		
C1	Intabulare, drept de UZUFRACT, dobandit prin Conventie, cota actuala 1/1, cota initiala 1/1 1) NICA PETRE, LIPSA CNP 2) NICA ALEXANDRA, LIPSA CNP	A1

**Anexa Nr. 1 La Partea I****Teren**

Nr cadastral	Suprafața (mp)*	Observații / Referințe
33022	Din acte: 720 Masurata: 765	

\* Suprafața este determinată în planul de proiecție Stereo 70.

**DETALII LINIARE IMOBIL****Date referitoare la teren**

Crt	Categorie folosință	Intra vilan	Suprafața (mp)	Tarla	Parcelă	Nr. topo	Observații / Referințe
1	curți constructii	DA	765	100	41	-	

**Date referitoare la construcții**

Crt	Număr	Destinație construcție	Supraf. (mp)	Situație juridică	Observații / Referințe
A1.1		construcții de locuințe	91	Cu acte	Nr. niveluri:1; S. construita la sol:91 mp; S. construita desfasurata:91 mp;
A1.2		construcții anexa	54	Cu acte	Nr. niveluri:1; S. construita la sol:54 mp; S. construita desfasurata:54 mp;
A1.3		construcții anexa	31	Cu acte	Nr. niveluri:1; S. construita la sol:31 mp; S. construita desfasurata:31 mp;

**Lungime Segmente**

1) Valorile lungimilor segmentelor sunt obținute din proiecție în plan.

Punct început	X / Y	Punct sfârșit	X / Y	Lungime segment (** (m))
1	347.548,253 286.487,215	2	347.524,88 286.487,657	23.377
2	347.524,88 286.487,657	3	347.488,855 286.487,233	36.027

Punct început	X / Y	Punct sfârșit	X / Y	Lungime segment (** (m)
3	347.488,855 286.487,233	4	347.488,963 286.474,169	13.064
4	347.488,963 286.474,169	5	347.509,275 286.474,147	20.312
5	347.509,275 286.474,147	6	347.529,098 286.474,893	19.837
6	347.529,098 286.474,893	7	347.537,423 286.474,939	8.325
7	347.537,423 286.474,939	8	347.548,063 286.475,049	10.641
8	347.548,063 286.475,049	1	347.548,253 286.487,215	12.167

\*\* Lungimile segmentelor sunt determinate în planul de proiecție Stereo 70 și sunt rotunjite la 1 milimetru.

\*\*\* Distanța dintre puncte este formată din segmente cumulate ce sunt mai mici decât valoarea 1 milimetru.



**DATE DESPRE IMOBILUL NR. 8742**

Oficiul de Cadastru și Publicitate Imobiliară DOLJ  
 Biroul de Cadastru și Publicitate Imobiliară Craiova

**A. Partea I. Descrierea imobilului**

TEREN Intravilan

Adresa: Loc. Hunia, Jud. Dolj, T 100, P 42

Nr. Crt	Nr cadastral Nr. topografic	Suprafața* (mp)	Observații / Referințe
A1		Din acte: 1.020 Masurata: 1.007	Sector cadastral:9 Teren neimprejmuit;

**B. Partea II. Proprietari și acte**

Inscrieri privitoare la dreptul de proprietate și alte drepturi reale		Referințe
<b>0 / 12/12/2022</b>		
Act Administrativ nr. TDP:16496, din 01/03/2012 emis de COMISIA JUDETEANA DE FOND FUNCJAR;		
B1	Intabulare, drept de PROPRIETATE, dobandit prin Reconstituire, cota actuala 1/1, cota initiala 1/1 1) LAZAR MARIA, LIPSA CNP	A1

**C. Partea III. SARCINI .**

Inscrieri privind dezmembramintele dreptului de proprietate, drepturi reale de garanție și sarcini	Referințe
NU SUNT	

## Anexa Nr. 1 La Partea I

## Teren

Nr cadastral	Suprafața (mp)*	Observații / Referințe
	Din acte: 1.020 Masurata: 1.007	

\* Suprafața este determinată în planul de proiecție Stereo 70.

## DETALII LINIARE IMOBIL



## Date referitoare la teren

Crt	Categorie folosință	Intra vilan	Suprafața (mp)	Tarla	Parcelă	Nr. topo	Observații / Referințe
1	arabil	DA	1.007	100	42	-	

## Lungime Segmente

1) Valorile lungimilor segmentelor sunt obținute din proiecție în plan.

Punct început	X / Y	Punct sfârșit	X / Y	Lungime segment (** (m)
1	347.548,063 286.475,049	2	347.537,423 286.474,939	10.641
2	347.537,423 286.474,939	3	347.529,098 286.474,893	8.325
3	347.529,098 286.474,893	4	347.509,275 286.474,147	19.837
4	347.509,275 286.474,147	5	347.488,963 286.474,169	20.312
5	347.488,963 286.474,169	6	347.488,939 286.466,787	7.382

Punct început	X / Y	Punct sfârșit	X / Y	Lungime segment (** (m)
6	347.488,939 286.466,787	7	347.488,054 286.457,043	9.784
7	347.488,054 286.457,043	8	347.508,29 286.457,391	20.239
8	347.508,29 286.457,391	9	347.516,965 286.457,54	8.676
9	347.516,965 286.457,54	10	347.547,226 286.457,647	30.261
10	347.547,226 286.457,647	1	347.548,063 286.475,049	17.422

\*\* Lungimile segmentelor sunt determinate în planul de proiecție Stereo 70 și sunt rotunjite la 1 milimetru.

\*\*\* Distanța dintre puncte este formată din segmente cumulate ce sunt mai mici decât valoarea 1 milimetru.





**DATE DESPRE IMOBILUL NR. 8743**

Oficiul de Cadastru și Publicitate Imobiliară DOLJ  
Biroul de Cadastru și Publicitate Imobiliară Craiova

**A. Partea I. Descrierea imobilului**

TEREN Intravilan

Adresa: Loc. Hunia, Calea Cetatii, Nr. 155, Jud. Dolj, T 100, P 43, 44

Nr. Crt	Nr cadastral Nr. topografic	Suprafața* (mp)	Observații / Referințe
A1		Din acte: 1.200 Masurata: 1.235	Sector cadastral:9 Teren neimprejmuit;

**Construcții**

Crt	Nr cadastral Nr. topografic	Adresa	Observații / Referințe
A1.1		Loc. Hunia, Calea Cetatii, Nr. 155, Jud. Dolj, T 100, P 43, 44	Nr. niveluri:1; S. construita la sol:93 mp; S. construita desfasurata:93 mp;
A1.2		Loc. Hunia, Calea Cetatii, Nr. 155, Jud. Dolj, T 100, P 43, 44	Nr. niveluri:1; S. construita la sol:65 mp; S. construita desfasurata:65 mp;
A1.3		Loc. Hunia, Calea Cetatii, Nr. 155, Jud. Dolj, T 100, P 43, 44	Nr. niveluri:1; S. construita la sol:39 mp; S. construita desfasurata:39 mp;
A1.4		Loc. Hunia, Calea Cetatii, Nr. 155, Jud. Dolj, T 100, P 43, 44	Nr. niveluri:1; S. construita la sol:14 mp; S. construita desfasurata:14 mp;

**B. Partea II. Proprietari și acte**

Inscrieri privitoare la dreptul de proprietate și alte drepturi reale		Referințe
<b>0 / 12/12/2022</b>		
Act Administrativ nr. TDP:2133-9685, din 08/01/1997 emis de COMISIA JUDETEANA DE FOND FUNCJAR;		
B1	Intabulare, drept de PROPRIETATE, dobandit prin Reconstituire, cota actuala 1/1, cota initiala 1/1 1) IONESCU ILIE, LIPSA CNP	A1
Act Normativ nr. LEGEA 7-ART.12 ALIN.14, din 13/03/1996 emis de PARLAMENTUL ROMANIEI;		
B2	Intabulare, drept de PROPRIETATE, dobandit prin Lege, cota actuala 1/1, cota initiala 1/1 1) IONESCU ILIE, LIPSA CNP	A1.1, A1.2, A1.3, A1.4

**C. Partea III. SARCINI .**

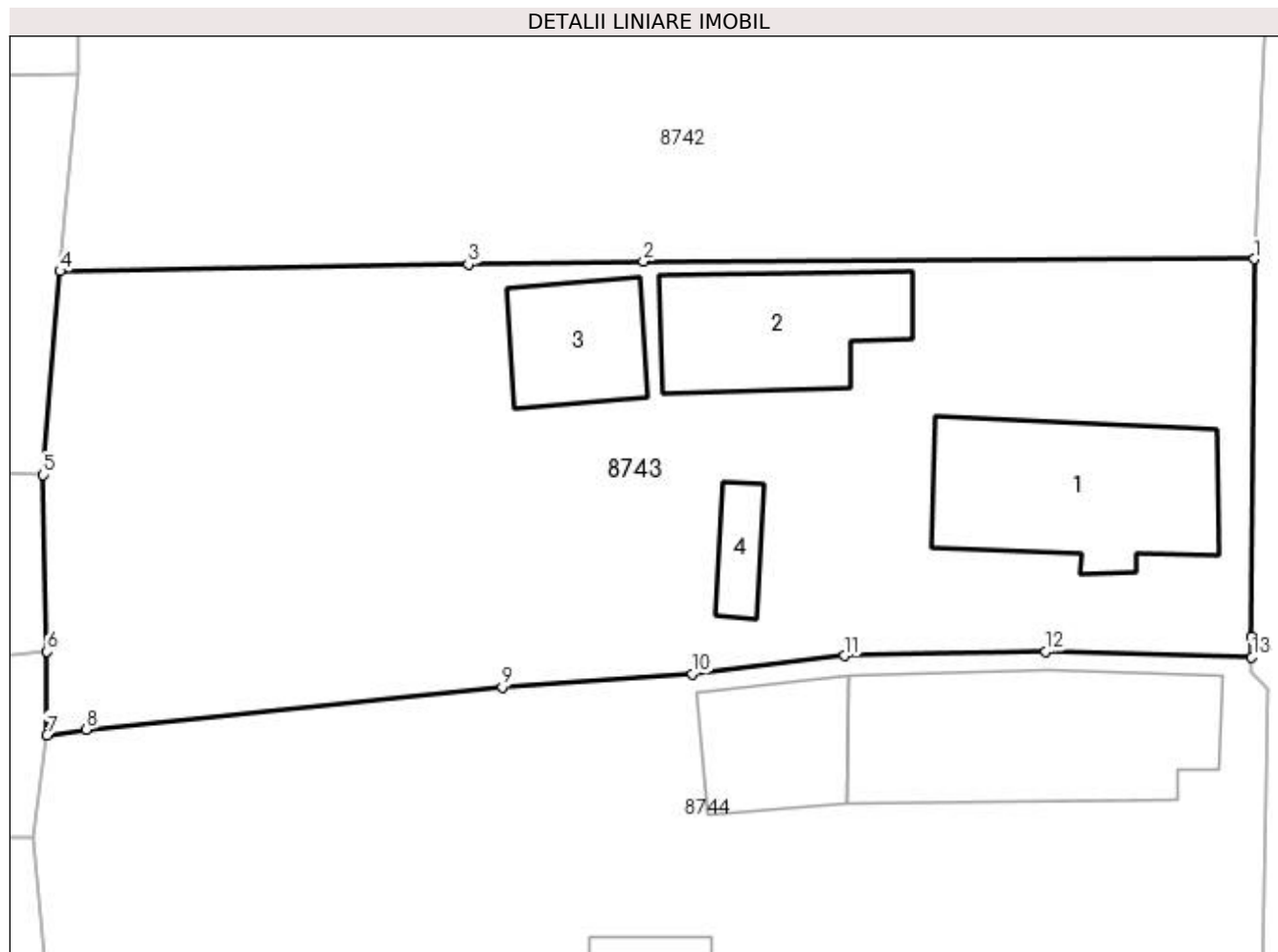
Inscrieri privind dezmembramintele dreptului de proprietate, drepturi reale de garanție și sarcini	Referințe
NU SUNT	

## Anexa Nr. 1 La Partea I

## Teren

Nr cadastral	Suprafața (mp)*	Observații / Referințe
	Din acte: 1.200 Masurata: 1.235	

\* Suprafața este determinată în planul de proiecție Stereo 70.



## Date referitoare la teren

Crt	Categorie folosință	Intravilan	Suprafața (mp)	Tarla	Parcelă	Nr. topo	Observații / Referințe
1	curți construcții	DA	788	100	43	-	
2	arabil	DA	447	100	44	-	

## Date referitoare la construcții

Crt	Număr	Destinație construcție	Supraf. (mp)	Situație juridică	Observații / Referințe
A1.1		construcții de locuințe	93	Cu acte	Nr. niveluri:1; S. construita la sol:93 mp; S. construita desfasurata:93 mp;
A1.2		construcții anexa	65	Cu acte	Nr. niveluri:1; S. construita la sol:65 mp; S. construita desfasurata:65 mp;
A1.3		construcții anexa	39	Cu acte	Nr. niveluri:1; S. construita la sol:39 mp; S. construita desfasurata:39 mp;
A1.4		construcții anexa	14	Cu acte	Nr. niveluri:1; S. construita la sol:14 mp; S. construita desfasurata:14 mp;

## Lungime Segmente

1) Valorile lungimilor segmentelor sunt obținute din proiecție în plan.

Punct început	X / Y	Punct sfârșit	X / Y	Lungime segment (** (m)
---------------	-------	---------------	-------	-------------------------

Punct început	X / Y	Punct sfârșit	X / Y	Lungime segment (** (m)
1	347.547,226 286.457,647	2	347.516,965 286.457,54	30.261
2	347.516,965 286.457,54	3	347.508,29 286.457,391	8.676
3	347.508,29 286.457,391	4	347.488,054 286.457,043	20.239
4	347.488,054 286.457,043	5	347.487,225 286.446,951	10.126
5	347.487,225 286.446,951	6	347.487,408 286.438,205	8.748
6	347.487,408 286.438,205	7	347.487,402 286.434,07	4.135
7	347.487,402 286.434,07	8	347.489,365 286.434,345	1.982
8	347.489,365 286.434,345	9	347.509,961 286.436,446	20.703
9	347.509,961 286.436,446	10	347.519,385 286.437,099	9.447
10	347.519,385 286.437,099	11	347.526,938 286.437,992	7.606
11	347.526,938 286.437,992	12	347.536,887 286.438,212	9.951
12	347.536,887 286.438,212	13	347.547,119 286.437,919	10.236
13	347.547,119 286.437,919	14	347.547,117 286.438,92	1.001
14	347.547,117 286.438,92	1	347.547,226 286.457,647	18.727

\*\* Lungimile segmentelor sunt determinate în planul de proiecție Stereo 70 și sunt rotunjite la 1 milimetru.

\*\*\* Distanța dintre puncte este formată din segmente cumulate ce sunt mai mici decât valoarea 1 milimetru.



**DATE DESPRE IMOBILUL NR. 8744**

Oficiul de Cadastru și Publicitate Imobiliară DOLJ  
Biroul de Cadastru și Publicitate Imobiliară Craiova

**A. Partea I. Descrierea imobilului**

TEREN Intravilan

Adresa: Loc. Hunia, Calea Cetatii, Nr. 153, Jud. Dolj, T 100, P 45

Nr. Crt	Nr cadastral Nr. topografic	Suprafața* (mp)	Observații / Referințe
A1		Din acte: 960 Masurata: 941	Sector cadastral:9 Teren neimprejmuit;

**Construcții**

Crt	Nr cadastral Nr. topografic	Adresa	Observații / Referințe
A1.1		Loc. Hunia, Calea Cetatii, Nr. 153, Jud. Dolj, T 100, P 45	Nr. niveluri:1; S. construita la sol:115 mp; S. construita desfasurata:115 mp;
A1.2		Loc. Hunia, Calea Cetatii, Nr. 153, Jud. Dolj, T 100, P 45	Nr. niveluri:1; S. construita la sol:45 mp; S. construita desfasurata:45 mp;
A1.3		Loc. Hunia, Calea Cetatii, Nr. 153, Jud. Dolj, T 100, P 45	Nr. niveluri:1; S. construita la sol:16 mp; S. construita desfasurata:16 mp;

**B. Partea II. Proprietari și acte**

Inscrieri privitoare la dreptul de proprietate și alte drepturi reale		Referințe
<b>0 / 12/12/2022</b>		
Act Administrativ nr. TDP:2108-9685, din 08/01/1997 emis de COMISIA JUDETEANA DE FOND FUNCJAR;		
B1	Intabulare, drept de PROPRIETATE, dobandit prin Reconstituire, cota actuala 1/1, cota initiala 1/1 1) NATAVALA CONSTANTIN, LIPSA CNP	A1
Act Normativ nr. LEGEA 7-ART.12 ALIN.14, din 13/03/1996 emis de PARLAMENTUL ROMANIEI;		
B2	Intabulare, drept de PROPRIETATE, dobandit prin Lege, cota actuala 1/1, cota initiala 1/1 1) NATAVALA CONSTANTIN, LIPSA CNP	A1.1, A1.2, A1.3

**C. Partea III. SARCINI .**

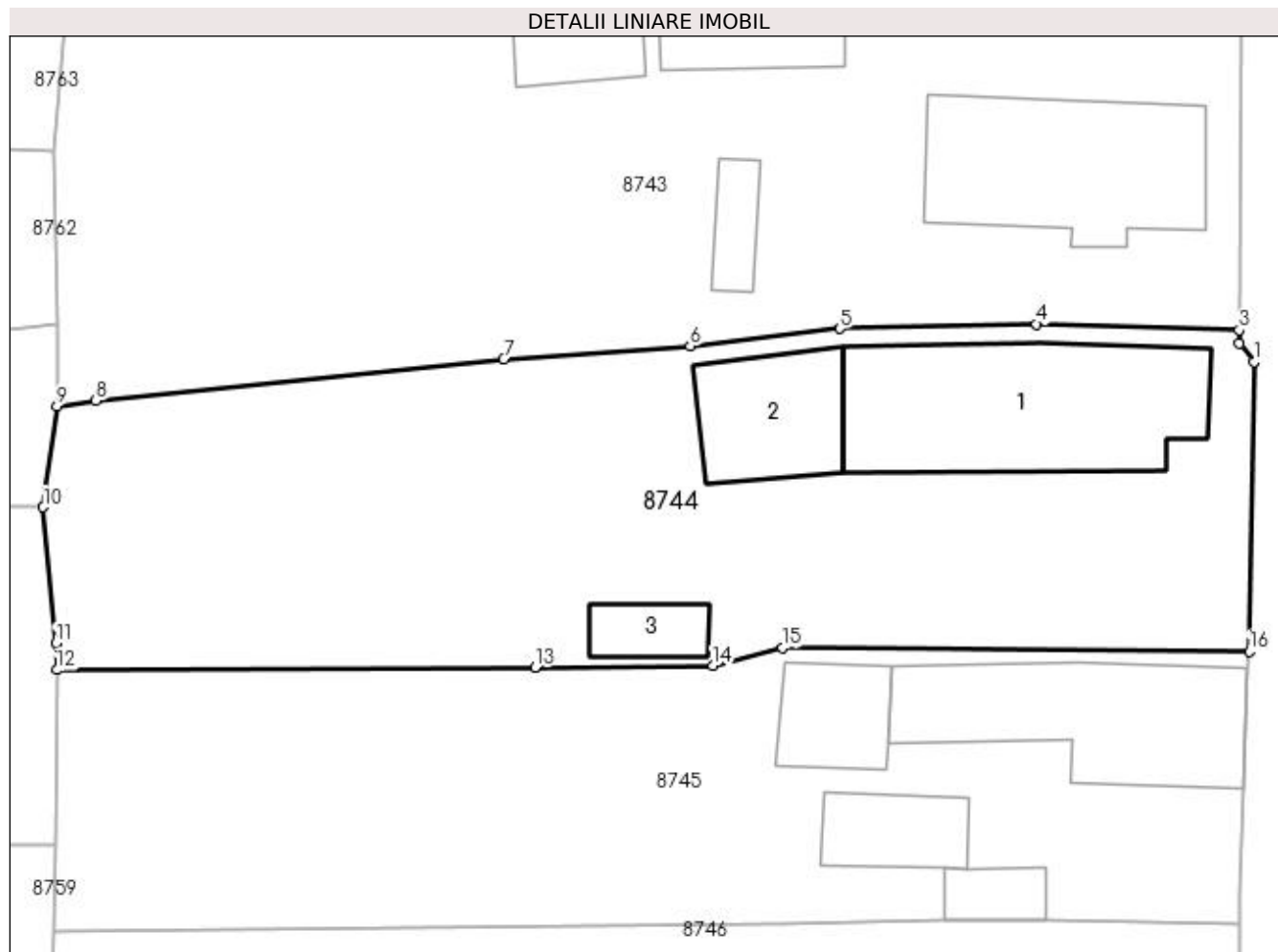
Inscrieri privind dezmembramintele dreptului de proprietate, drepturi reale de garanție și sarcini	Referințe
NU SUNT	

## Anexa Nr. 1 La Partea I

## Teren

Nr cadastral	Suprafața (mp)*	Observații / Referințe
	Din acte: 960 Masurata: 941	

\* Suprafața este determinată în planul de proiecție Stereo 70.



## Date referitoare la teren

Crt	Categorie folosință	Intra vilan	Suprafața (mp)	Tarla	Parcelă	Nr. topo	Observații / Referințe
1	curți constructii	DA	941	100	45	-	

## Date referitoare la construcții

Crt	Număr	Destinație construcție	Supraf. (mp)	Situație juridică	Observații / Referințe
A1.1		construcții de locuințe	115	Cu acte	Nr. niveluri:1; S. construita la sol:115 mp; S. construita desfasurata:115 mp;
A1.2		construcții anexa	45	Cu acte	Nr. niveluri:1; S. construita la sol:45 mp; S. construita desfasurata:45 mp;
A1.3		construcții anexa	16	Cu acte	Nr. niveluri:1; S. construita la sol:16 mp; S. construita desfasurata:16 mp;

## Lungime Segmente

1) Valorile lungimilor segmentelor sunt obținute din proiecție în plan.

Punct început	X / Y	Punct sfârșit	X / Y	Lungime segment (** (m))
1	347.547,87 286.436,314	2	347.547,121 286.437,223	1.178
2	347.547,121 286.437,223	3	347.547,119 286.437,919	0.696

Punct început	X / Y	Punct sfârșit	X / Y	Lungime segment (** (m)
3	347.547,119 286.437,919	4	347.536,887 286.438,212	10.236
4	347.536,887 286.438,212	5	347.526,938 286.437,992	9.951
5	347.526,938 286.437,992	6	347.519,385 286.437,099	7.606
6	347.519,385 286.437,099	7	347.509,961 286.436,446	9.447
7	347.509,961 286.436,446	8	347.489,365 286.434,345	20.703
8	347.489,365 286.434,345	9	347.487,402 286.434,07	1.982
9	347.487,402 286.434,07	10	347.486,702 286.428,963	5.155
10	347.486,702 286.428,963	11	347.487,335 286.422,095	6.897
11	347.487,335 286.422,095	12	347.487,38 286.420,743	1.353
12	347.487,38 286.420,743	13	347.511,555 286.420,86	24.175
13	347.511,555 286.420,86	14	347.520,543 286.420,959	8.989
14	347.520,543 286.420,959	15	347.524,05 286.421,849	3.618
15	347.524,05 286.421,849	16	347.547,626 286.421,686	23.577
16	347.547,626 286.421,686	1	347.547,87 286.436,314	14.63

\*\* Lungimile segmentelor sunt determinate în planul de proiecție Stereo 70 și sunt rotunjite la 1 milimetru.

\*\*\* Distanța dintre puncte este formată din segmente cumulate ce sunt mai mici decât valoarea 1 milimetru.





**DATE DESPRE IMOBILUL NR. 8745**

Oficiul de Cadastru și Publicitate Imobiliară DOLJ  
Biroul de Cadastru și Publicitate Imobiliară Craiova

**A. Partea I. Descrierea imobilului**

TEREN Intravilan

Adresa: Loc. Hunia, Calea Cetatii, Nr. 151, Jud. Dolj, T 100, P 46

Nr. Crt	Nr cadastral Nr. topografic	Suprafața* (mp)	Observații / Referințe
A1		Din acte: 780 Masurata: 804	Sector cadastral:9 Teren neimprejmuit;

**Construcții**

Crt	Nr cadastral Nr. topografic	Adresa	Observații / Referințe
A1.1		Loc. Hunia, Calea Cetatii, Nr. 151, Jud. Dolj, T 100, P 46	Nr. niveluri:1; S. construita la sol:89 mp; S. construita desfasurata:89 mp;
A1.2		Loc. Hunia, Calea Cetatii, Nr. 151, Jud. Dolj, T 100, P 46	Nr. niveluri:1; S. construita la sol:29 mp; S. construita desfasurata:29 mp;
A1.3		Loc. Hunia, Calea Cetatii, Nr. 151, Jud. Dolj, T 100, P 46	Nr. niveluri:1; S. construita la sol:27 mp; S. construita desfasurata:27 mp;
A1.4		Loc. Hunia, Calea Cetatii, Nr. 151, Jud. Dolj, T 100, P 46	Nr. niveluri:1; S. construita la sol:13 mp; S. construita desfasurata:13 mp;

**B. Partea II. Proprietari și acte**

Inscrieri privitoare la dreptul de proprietate și alte drepturi reale	Referințe
<b>0 / 12/12/2022</b>	
Act Notarial nr. CM:12, din 16/02/2007 emis de NP ALINA PONETCHI;	
B1	A1
Intabulare, drept de PROPRIETATE, dobandit prin Succesiune, cota actuala 1/1, cota initiala 1/1 1) <b>BARANGA CAMELIA</b>	
Act Normativ nr. LEGEA 7-ART.12 ALIN.14, din 13/03/1996 emis de PARLAMENTUL ROMANIEI;	
B2	A1.1, A1.2, A1.3, A1.4
Intabulare, drept de PROPRIETATE, dobandit prin Lege, cota actuala 1/1, cota initiala 1/1 1) <b>BARANGA CAMELIA</b>	

**C. Partea III. SARCINI .**

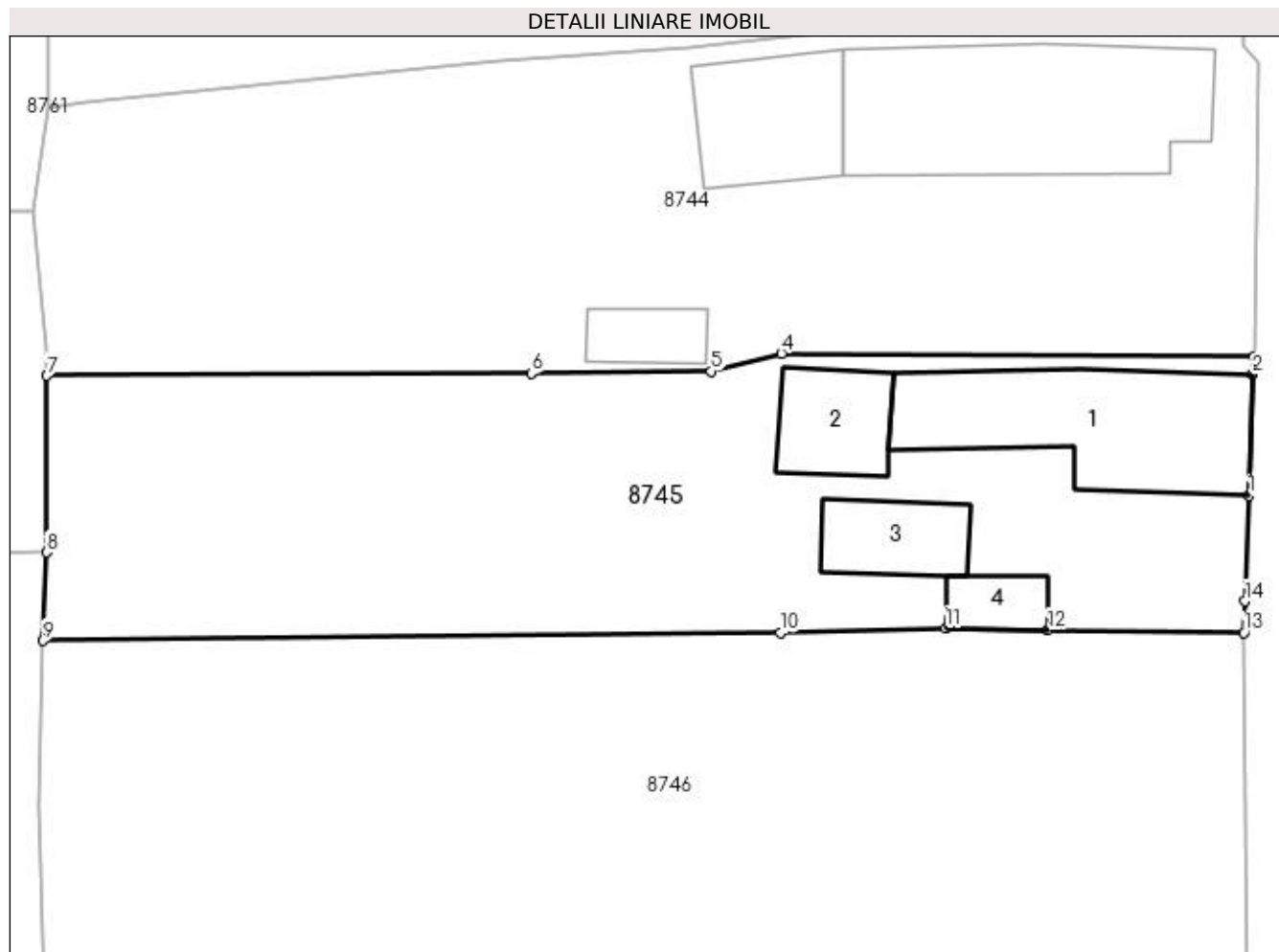
Inscrieri privind dezmembramintele dreptului de proprietate, drepturi reale de garanție și sarcini	Referințe
NU SUNT	

## Anexa Nr. 1 La Partea I

## Teren

Nr cadastral	Suprafața (mp)*	Observații / Referințe
	Din acte: 780 Masurata: 804	

\* Suprafața este determinată în planul de proiecție Stereo 70.



## Date referitoare la teren

Crt	Categorie folosință	Intra vilan	Suprafața (mp)	Tarla	Parcelă	Nr. topo	Observații / Referințe
1	curți constructii	DA	485	100	46	-	
2	vie	DA	319	100	46	-	

## Date referitoare la construcții

Crt	Număr	Destinație construcție	Supraf. (mp)	Situație juridică	Observații / Referințe
A1.1		construcții de locuințe	89	Cu acte	Nr. niveluri:1; S. construita la sol:89 mp; S. construita desfasurata:89 mp;
A1.2		construcții anexa	29	Cu acte	Nr. niveluri:1; S. construita la sol:29 mp; S. construita desfasurata:29 mp;
A1.3		construcții anexa	27	Cu acte	Nr. niveluri:1; S. construita la sol:27 mp; S. construita desfasurata:27 mp;
A1.4		construcții anexa	13	Cu acte	Nr. niveluri:1; S. construita la sol:13 mp; S. construita desfasurata:13 mp;

## Lungime Segmente

1) Valorile lungimilor segmentelor sunt obținute din proiecție în plan.

Punct început	X / Y	Punct sfârșit	X / Y	Lungime segment (** (m)
---------------	-------	---------------	-------	-------------------------

Punct început	X / Y	Punct sfârșit	X / Y	Lungime segment (** (m)
1	347.547,381 286.414,762	2	347.547,555 286.420,821	6.061
2	347.547,555 286.420,821	3	347.547,626 286.421,686	0.868
3	347.547,626 286.421,686	4	347.524,05 286.421,849	23.577
4	347.524,05 286.421,849	5	347.520,543 286.420,959	3.618
5	347.520,543 286.420,959	6	347.511,555 286.420,86	8.989
6	347.511,555 286.420,86	7	347.487,38 286.420,743	24.175
7	347.487,38 286.420,743	8	347.487,368 286.411,922	8.821
8	347.487,368 286.411,922	9	347.487,203 286.407,517	4.408
9	347.487,203 286.407,517	10	347.523,992 286.407,9	36.791
10	347.523,992 286.407,9	11	347.532,246 286.408,15	8.258
11	347.532,246 286.408,15	12	347.537,338 286.408,064	5.093
12	347.537,338 286.408,064	13	347.547,128 286.407,914	9.791
13	347.547,128 286.407,914	14	347.547,174 286.409,484	1.571
14	347.547,174 286.409,484	1	347.547,381 286.414,762	5.282

\*\* Lungimile segmentelor sunt determinate în planul de proiecție Stereo 70 și sunt rotunjite la 1 milimetru.

\*\*\* Distanța dintre puncte este formată din segmente cumulate ce sunt mai mici decât valoarea 1 milimetru.



**DATE DESPRE IMOBILUL NR. 8746**

Oficiul de Cadastru și Publicitate Imobiliară DOLJ  
Biroul de Cadastru și Publicitate Imobiliară Craiova

**A. Partea I. Descrierea imobilului**

TEREN Intravilan

Adresa: Loc. Hunia, Calea Cetatii, Nr. 149, Jud. Dolj, T 100, P 47;48

Nr. Crt	Nr cadastral Nr. topografic	Suprafața* (mp)	Observații / Referințe
A1		Din acte: 1.200 Masurata: 1.172	Sector cadastral:9 Teren neimprejmuit;

**B. Partea II. Proprietari și acte**

Inscrieri privitoare la dreptul de proprietate și alte drepturi reale		Referințe
<b>0 / 12/12/2022</b>		
Act Administrativ nr. TDP:2470-19512, din 22/01/1997 emis de COMISIA JUDETEANA DE FOND FUNCJAR;		
B1	Intabulare, drept de PROPRIETATE, dobandit prin Reconstituire, cota actuala 1/1, cota initiala 1/1 1) BICOIU ILIE, LIPSA CNP	A1

**C. Partea III. SARCINI .**

Inscrieri privind dezmembramintele dreptului de proprietate, drepturi reale de garanție și sarcini	Referințe
NU SUNT	

**Anexa Nr. 1 La Partea I****Teren**

Nr cadastral	Suprafața (mp)*	Observații / Referințe
	Din acte: 1.200 Masurata: 1.172	

\* Suprafața este determinată în planul de proiecție Stereo 70.

**Date referitoare la teren**

Crt	Categorie folosință	Intra vilan	Suprafața (mp)	Tarla	Parcelă	Nr. topo	Observații / Referințe
1	curți constructii	DA	1.172	100	47;48	-	

**Lungime Segmente**

1) Valorile lungimilor segmentelor sunt obținute din proiecție în plan.

Punct început	X / Y	Punct sfârșit	X / Y	Lungime segment (** (m)
1	347.547,128 286.407,914	2	347.537,338 286.408,064	9.791
2	347.537,338 286.408,064	3	347.532,246 286.408,15	5.093
3	347.532,246 286.408,15	4	347.523,992 286.407,9	8.258
4	347.523,992 286.407,9	5	347.487,203 286.407,517	36.791
5	347.487,203 286.407,517	6	347.486,935 286.399,332	8.189

Punct început	X / Y	Punct sfârșit	X / Y	Lungime segment (** (m)
6	347.486,935 286.399,332	7	347.487,304 286.388,542	10.796
7	347.487,304 286.388,542	8	347.521,35 286.388,223	34.047
8	347.521,35 286.388,223	9	347.533,373 286.388,435	12.025
9	347.533,373 286.388,435	10	347.547,265 286.387,961	13.9
10	347.547,265 286.387,961	1	347.547,128 286.407,914	19.953

\*\* Lungimile segmentelor sunt determinate în planul de proiecție Stereo 70 și sunt rotunjite la 1 milimetru.

\*\*\* Distanța dintre puncte este formată din segmente cumulate ce sunt mai mici decât valoarea 1 milimetru.





**DATE DESPRE IMOBILUL NR. 8747**

Oficiul de Cadastru și Publicitate Imobiliară DOLJ  
Biroul de Cadastru și Publicitate Imobiliară Craiova

**A. Partea I. Descrierea imobilului**

TEREN Intravilan

Adresa: Loc. Hunia, Calea Cetatii, Nr. 147, Jud. Dolj, T 100, P 49, 50

Nr. Crt	Nr cadastral Nr. topografic	Suprafața* (mp)	Observații / Referințe
A1		Din acte: 1.200 Masurata: 1.211	Sector cadastral:9 Teren imprejmuit;

**Construcții**

Crt	Nr cadastral Nr. topografic	Adresa	Observații / Referințe
A1.1		Loc. Hunia, Calea Cetatii, Nr. 147, Jud. Dolj, T 100, P 49, 50	Nr. niveluri:1; S. construita la sol:147 mp; S. construita desfasurata:147 mp;
A1.2		Loc. Hunia, Calea Cetatii, Nr. 147, Jud. Dolj, T 100, P 49, 50	Nr. niveluri:1; S. construita la sol:33 mp; S. construita desfasurata:33 mp;

**B. Partea II. Proprietari și acte**

Inscrieri privitoare la dreptul de proprietate și alte drepturi reale		Referințe
<b>0 / 12/12/2022</b>		
Act Administrativ nr. TDP:4218, din 27/05/2005 emis de COMISIA JUDETEANA DE FOND FUNCJAR;		
B1	Intabulare, drept de PROPRIETATE, dobandit prin Reconstituire, cota actuala 1/1, cota initiala 1/1 1) ANGHEL VIRGIL, LIPSA CNP	A1
Act Normativ nr. LEGEA 7-ART.12 ALIN.14, din 13/03/1996 emis de PARLAMENTUL ROMANIEI;		
B2	Intabulare, drept de PROPRIETATE, dobandit prin Lege, cota actuala 1/1, cota initiala 1/1 1) ANGHEL VIRGIL, LIPSA CNP	A1.1, A1.2

**C. Partea III. SARCINI .**

Inscrieri privind dezmembramintele dreptului de proprietate, drepturi reale de garanție și sarcini	Referințe
NU SUNT	

## Anexa Nr. 1 La Partea I

## Teren

Nr cadastral	Suprafața (mp)*	Observații / Referințe
	Din acte: 1.200 Masurata: 1.211	

\* Suprafața este determinată în planul de proiecție Stereo 70.

## DETALII LINIARE IMOBIL



## Date referitoare la teren

Crt	Categorie folosință	Intravilan	Suprafața (mp)	Tarla	Parcelă	Nr. topo	Observații / Referințe
1	curți constructii	DA	720	100	49	-	
2	arabil	DA	491	100	50	-	

## Date referitoare la construcții

Crt	Număr	Destinație construcție	Supraf. (mp)	Situație juridică	Observații / Referințe
A1.1		construcții de locuințe	147	Cu acte	Nr. niveluri:1; S. construita la sol:147 mp; S. construita desfasurata:147 mp;
A1.2		construcții anexa	33	Cu acte	Nr. niveluri:1; S. construita la sol:33 mp; S. construita desfasurata:33 mp;

## Lungime Segmente

1) Valorile lungimilor segmentelor sunt obținute din proiecție în plan.

Punct început	X / Y	Punct sfârșit	X / Y	Lungime segment (** (m)
1	347.547,265 286.387,961	2	347.533,373 286.388,435	13.9
2	347.533,373 286.388,435	3	347.521,35 286.388,223	12.025

Punct început	X / Y	Punct sfârşit	X / Y	Lungime segment (** (m)
3	347.521,35 286.388,223	4	347.487,304 286.388,542	34.047
4	347.487,304 286.388,542	5	347.487,169 286.384,669	3.875
5	347.487,169 286.384,669	6	347.487,022 286.369,112	15.558
6	347.487,022 286.369,112	7	347.487,021 286.368,574	0.538
7	347.487,021 286.368,574	8	347.511,408 286.368,267	24.389
8	347.511,408 286.368,267	9	347.531,954 286.368,036	20.547
9	347.531,954 286.368,036	10	347.542,912 286.367,65	10.965
10	347.542,912 286.367,65	11	347.547,088 286.367,511	4.178
11	347.547,088 286.367,511	1	347.547,265 286.387,961	20.451

\*\* Lungimile segmentelor sunt determinate în planul de proiecție Stereo 70 și sunt rotunjite la 1 milimetru.

\*\*\* Distanța dintre puncte este formată din segmente cumulate ce sunt mai mici decât valoarea 1 milimetru.



**DATE DESPRE IMOBILUL NR. 8748**

Oficiul de Cadastru și Publicitate Imobiliară DOLJ  
Biroul de Cadastru și Publicitate Imobiliară Craiova

**A. Partea I. Descrierea imobilului**

TEREN Intravilan

Adresa: Loc. Hunia, Calea Cetatii, Nr. 145, Jud. Dolj, T 100, P 51, 52

Nr. Crt	Nr cadastral Nr. topografic	Suprafața* (mp)	Observații / Referințe
A1		Din acte: 1.200 Masurata: 1.183	Sector cadastral:9 Teren imprejmuit;

**Construcții**

Crt	Nr cadastral Nr. topografic	Adresa	Observații / Referințe
A1.1		Loc. Hunia, Calea Cetatii, Nr. 145, Jud. Dolj, T 100, P 51, 52	Nr. niveluri:1; S. construita la sol:61 mp; S. construita desfasurata:61 mp;
A1.2		Loc. Hunia, Calea Cetatii, Nr. 145, Jud. Dolj, T 100, P 51, 52	Nr. niveluri:1; S. construita la sol:168 mp; S. construita desfasurata:168 mp;

**B. Partea II. Proprietari și acte**

Inscrieri privitoare la dreptul de proprietate și alte drepturi reale		Referințe
<b>0 / 12/12/2022</b>		
Act Administrativ nr. TDP:1207-45405, din 17/01/1995 emis de COMISIA JUDETEANA DE FOND FUNCJAR;		
B1	Intabulare, drept de PROPRIETATE, dobandit prin Reconstituire, cota actuala 1/1, cota initiala 1/1 1) CIOANA VASILE, LIPSA CNP	A1
Act Normativ nr. LEGEA 7-ART.12 ALIN.14, din 13/03/1996 emis de PARLAMENTUL ROMANIEI;		
B2	Intabulare, drept de PROPRIETATE, dobandit prin Lege, cota actuala 1/1, cota initiala 1/1 1) CIOANA VASILE, LIPSA CNP	A1.1, A1.2

**C. Partea III. SARCINI .**

Inscrieri privind dezmembramintele dreptului de proprietate, drepturi reale de garanție și sarcini	Referințe
NU SUNT	

## Anexa Nr. 1 La Partea I

## Teren

Nr cadastral	Suprafața (mp)*	Observații / Referințe
	Din acte: 1.200 Masurata: 1.183	

\* Suprafața este determinată în planul de proiecție Stereo 70.

## DETALII LINIARE IMOBIL



## Date referitoare la teren

Crt	Categorie folosință	Intravilan	Suprafața (mp)	Tarla	Parcelă	Nr. topo	Observații / Referințe
1	curți constructii	DA	711	100	51	-	
2	arabil	DA	472	100	52	-	

## Date referitoare la construcții

Crt	Număr	Destinație construcție	Supraf. (mp)	Situație juridică	Observații / Referințe
A1.1		construcții de locuințe	61	Cu acte	Nr. niveluri:1; S. construita la sol:61 mp; S. construita desfasurata:61 mp;
A1.2		construcții anexa	168	Cu acte	Nr. niveluri:1; S. construita la sol:168 mp; S. construita desfasurata:168 mp;

## Lungime Segmente

1) Valorile lungimilor segmentelor sunt obținute din proiecție în plan.

Punct început	X / Y	Punct sfârșit	X / Y	Lungime segment (** (m)
1	347.547,088 286.367,511	2	347.542,912 286.367,65	4.178
2	347.542,912 286.367,65	3	347.531,954 286.368,036	10.965

Punct început	X / Y	Punct sfârșit	X / Y	Lungime segment (** (m)
3	347.531,954 286.368,036	4	347.511,408 286.368,267	20.547
4	347.511,408 286.368,267	5	347.487,021 286.368,574	24.389
5	347.487,021 286.368,574	6	347.487,127 286.356,052	12.522
6	347.487,127 286.356,052	7	347.487,03 286.348,956	7.097
7	347.487,03 286.348,956	8	347.513,986 286.348,947	26.956
8	347.513,986 286.348,947	9	347.528,101 286.348,015	14.146
9	347.528,101 286.348,015	10	347.546,515 286.346,856	18.45
10	347.546,515 286.346,856	1	347.547,088 286.367,511	20.663

\*\* Lungimile segmentelor sunt determinate în planul de proiecție Stereo 70 și sunt rotunjite la 1 milimetru.

\*\*\* Distanța dintre puncte este formată din segmente cumulate ce sunt mai mici decât valoarea 1 milimetru.





**DATE DESPRE IMOBILUL NR. 8749**

Oficiul de Cadastru și Publicitate Imobiliară DOLJ  
Biroul de Cadastru și Publicitate Imobiliară Craiova

**A. Partea I. Descrierea imobilului**

TEREN Intravilan

Adresa: Loc. Hunia, Calea Cetatii, Nr. 143, Jud. Dolj, T 100, P 53;54

Nr. Crt	Nr cadastral Nr. topografic	Suprafața* (mp)	Observații / Referințe
A1		Din acte: 1.140 Masurata: 1.201	Sector cadastral:9 Teren imprejmuit;

**Construcții**

Crt	Nr cadastral Nr. topografic	Adresa	Observații / Referințe
A1.1		Loc. Hunia, Calea Cetatii, Nr. 143, Jud. Dolj, T 100, P 53;54	Nr. niveluri:1; S. construita la sol:72 mp; S. construita desfasurata:72 mp;
A1.2		Loc. Hunia, Calea Cetatii, Nr. 143, Jud. Dolj, T 100, P 53;54	Nr. niveluri:1; S. construita la sol:27 mp; S. construita desfasurata:27 mp;

**B. Partea II. Proprietari și acte**

Inscrieri privitoare la dreptul de proprietate și alte drepturi reale		Referințe
<b>0 / 12/12/2022</b>		
Act Administrativ nr. TDP:863-59573, din 05/05/1994 emis de COMISIA JUDETEANA DE FOND FUNCJAR;		
B1	Intabulare, drept de PROPRIETATE, dobandit prin Reconstituire, cota actuala 1/1, cota initiala 1/1 1) COLICI ION, LIPSA CNP	A1
Act Normativ nr. LEGEA 7-ART.12 ALIN.14, din 13/03/1996 emis de PARLAMENTUL ROMANIEI;		
B2	Intabulare, drept de PROPRIETATE, dobandit prin Lege, cota actuala 1/1, cota initiala 1/1 1) COLICI ION, LIPSA CNP	A1.1, A1.2

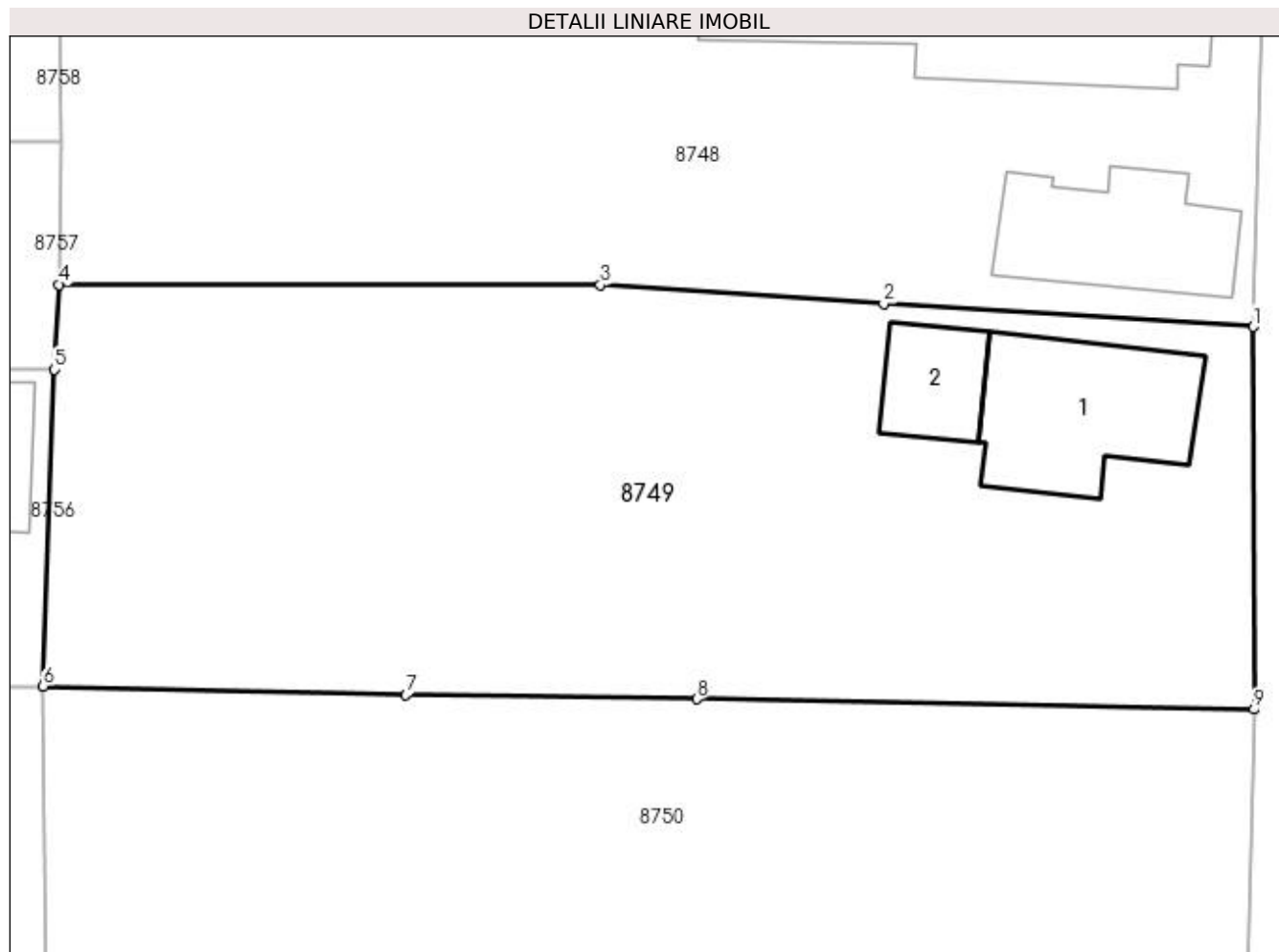
**C. Partea III. SARCINI .**

Inscrieri privind dezmembramintele dreptului de proprietate, drepturi reale de garanție și sarcini	Referințe
NU SUNT	

**Anexa Nr. 1 La Partea I****Teren**

Nr cadastral	Suprafața (mp)*	Observații / Referințe
	Din acte: 1.140 Masurata: 1.201	

\* Suprafața este determinată în planul de proiecție Stereo 70.

**Date referitoare la teren**

Crt	Categorie folosință	Intra vilan	Suprafața (mp)	Tarla	Parcelă	Nr. topo	Observații / Referințe
1	curți constructii	DA	592	100	53;54	-	
2	vie	DA	264	100	53;54	-	
3	arabil	DA	120	100	53;54	-	
4	vie	DA	225	100	53;54	-	

**Date referitoare la construcții**

Crt	Număr	Destinație construcție	Supraf. (mp)	Situație juridică	Observații / Referințe
A1.1		construcții de locuințe	72	Cu acte	Nr. niveluri:1; S. construita la sol:72 mp; S. construita desfasurata:72 mp;
A1.2		construcții anexa	27	Cu acte	Nr. niveluri:1; S. construita la sol:27 mp; S. construita desfasurata:27 mp;

**Lungime Segmente**

1) Valorile lungimilor segmentelor sunt obținute din proiecție în plan.

Punct început	X / Y	Punct sfârșit	X / Y	Lungime segment (** (m)

Punct început	X / Y	Punct sfârșit	X / Y	Lungime segment (** (m)
1	347.546,515 286.346,856	2	347.528,101 286.348,015	18.45
2	347.528,101 286.348,015	3	347.513,986 286.348,947	14.146
3	347.513,986 286.348,947	4	347.487,03 286.348,956	26.956
4	347.487,03 286.348,956	5	347.486,793 286.344,72	4.243
5	347.486,793 286.344,72	6	347.486,227 286.328,96	15.77
6	347.486,227 286.328,96	7	347.504,3 286.328,512	18.079
7	347.504,3 286.328,512	8	347.518,798 286.328,308	14.499
8	347.518,798 286.328,308	9	347.546,561 286.327,796	27.768
9	347.546,561 286.327,796	1	347.546,515 286.346,856	19.06

\*\* Lungimile segmentelor sunt determinate în planul de proiecție Stereo 70 și sunt rotunjite la 1 milimetru.

\*\*\* Distanța dintre puncte este formată din segmente cumulate ce sunt mai mici decât valoarea 1 milimetru.



**DATE DESPRE IMOBILUL NR. 8750**

Oficiul de Cadastru și Publicitate Imobiliară DOLJ  
Biroul de Cadastru și Publicitate Imobiliară Craiova

**A. Partea I. Descrierea imobilului**

TEREN Intravilan

Adresa: Loc. Hunia, Calea Cetatii, Nr. 141, Jud. Dolj, T 100, P 55, 56

Nr. Crt	Nr cadastral Nr. topografic	Suprafața* (mp)	Observații / Referințe
A1		Din acte: 2.500 Masurata: 2.384	Sector cadastral:9 Teren imprejmuit;

**Construcții**

Crt	Nr cadastral Nr. topografic	Adresa	Observații / Referințe
A1.1		Loc. Hunia, Calea Cetatii, Nr. 141, Jud. Dolj, T 100, P 55, 56	Nr. niveluri:1; S. construita la sol:224 mp; S. construita desfasurata:224 mp;
A1.2		Loc. Hunia, Calea Cetatii, Nr. 141, Jud. Dolj, T 100, P 55, 56	Nr. niveluri:1; S. construita la sol:63 mp; S. construita desfasurata:63 mp;

**B. Partea II. Proprietari și acte**

Inscrieri privitoare la dreptul de proprietate și alte drepturi reale		Referințe
<b>0 / 17/12/2022</b>		
Act Administrativ nr. TDP:20044, din 16/05/2017 emis de COMISIA JUDETEANA DE FOND FUNCAR (CERTIF. DE DECES:D10876336/11.12.2019;);		
B1	Intabulare, drept de PROPRIETATE, dobandit prin Reconstituire, cota actuala 1/1, cota initiala 1/1 1) GHICIOI GHEORGHE DEFUNCT:Da	A1
Act Normativ nr. LEGEA 7-ART.12 ALIN.14, din 13/03/1996 emis de PARLAMENTUL ROMANIEI;		
B2	Intabulare, drept de PROPRIETATE, dobandit prin Lege, cota actuala 1/1, cota initiala 1/1 1) GHICIOI GHEORGHE DEFUNCT:Da	A1.1, A1.2

**C. Partea III. SARCINI .**

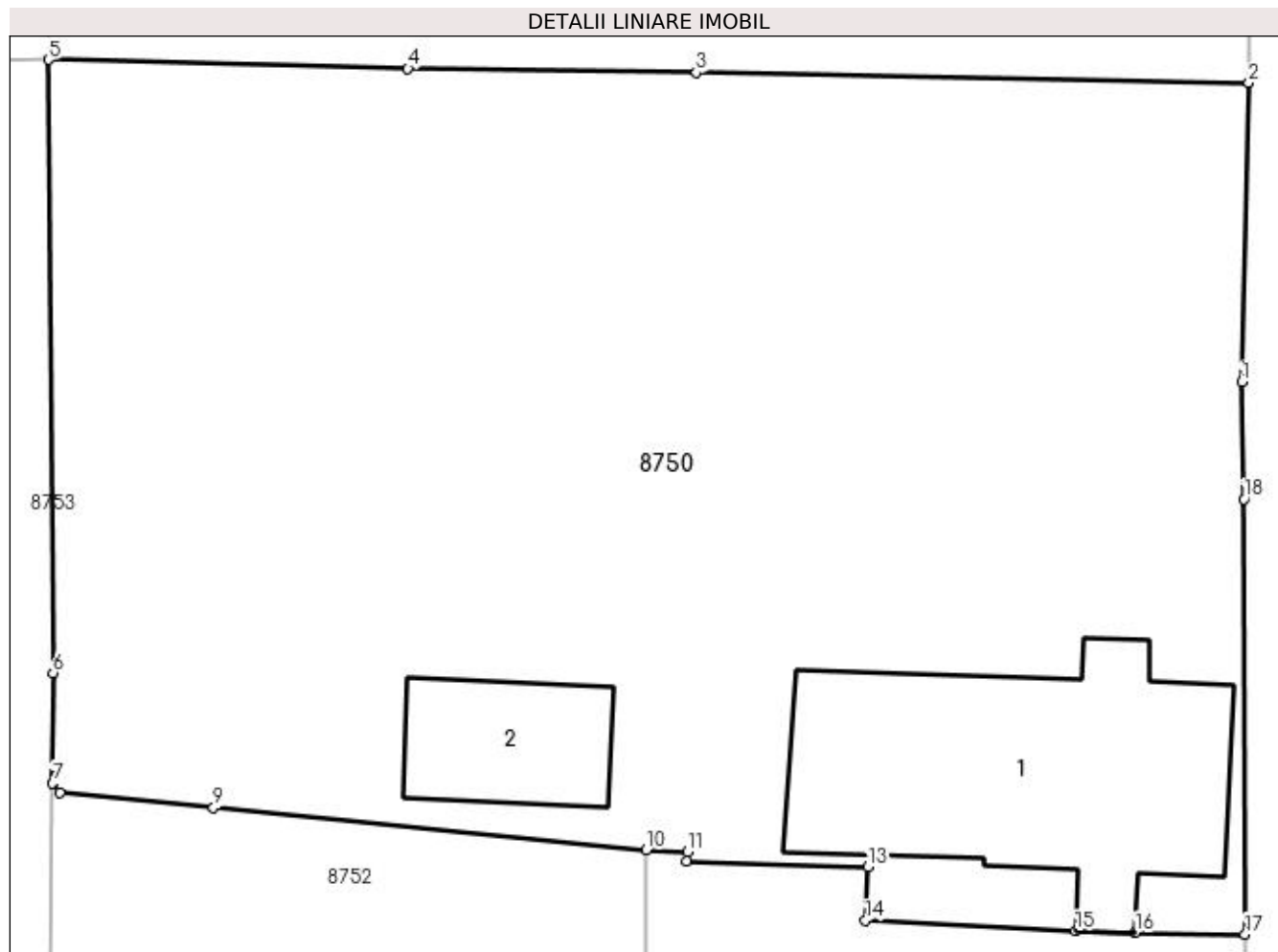
Inscrieri privind dezmembramintele dreptului de proprietate, drepturi reale de garanție și sarcini	Referințe
NU SUNT	

## Anexa Nr. 1 La Partea I

## Teren

Nr cadastral	Suprafața (mp)*	Observații / Referințe
	Din acte: 2.500 Masurata: 2.384	

\* Suprafața este determinată în planul de proiecție Stereo 70.



## Date referitoare la teren

Crt	Categorie folosință	Intravilan	Suprafața (mp)	Tarla	Parcelă	Nr. topo	Observații / Referințe
1	curți construcții	DA	887	100	55	-	
2	arabil	DA	1.497	100	56	-	

## Date referitoare la construcții

Crt	Număr	Destinație construcție	Supraf. (mp)	Situație juridică	Observații / Referințe
A1.1		construcții de locuințe	224	Cu acte	Nr. niveluri:1; S. construita la sol:224 mp; S. construita desfasurata:224 mp;
A1.2		construcții anexa	63	Cu acte	Nr. niveluri:1; S. construita la sol:63 mp; S. construita desfasurata:63 mp;

## Lungime Segmente

1) Valorile lungimilor segmentelor sunt obținute din proiecție în plan.

Punct început	X / Y	Punct sfârșit	X / Y	Lungime segment (** (m)
1	347.546,21 286.312,764	2	347.546,561 286.327,796	15.036
2	347.546,561 286.327,796	3	347.518,798 286.328,308	27.768

Punct început	X / Y	Punct sfârșit	X / Y	Lungime segment (** (m)
3	347.518,798 286.328,308	4	347.504,3 286.328,512	14.499
4	347.504,3 286.328,512	5	347.486,227 286.328,96	18.079
5	347.486,227 286.328,96	6	347.486,458 286.298,145	30.816
6	347.486,458 286.298,145	7	347.486,424 286.292,59	5.555
7	347.486,424 286.292,59	8	347.486,783 286.292,134	0.58
8	347.486,783 286.292,134	9	347.494,518 286.291,358	7.774
9	347.494,518 286.291,358	10	347.516,278 286.289,247	21.862
10	347.516,278 286.289,247	11	347.518,332 286.289,143	2.057
11	347.518,332 286.289,143	12	347.518,309 286.288,694	0.45
12	347.518,309 286.288,694	13	347.527,414 286.288,391	9.11
13	347.527,414 286.288,391	14	347.527,281 286.285,712	2.682
14	347.527,281 286.285,712	15	347.537,862 286.285,17	10.595
15	347.537,862 286.285,17	16	347.540,853 286.285,074	2.993
16	347.540,853 286.285,074	17	347.546,383 286.285,003	5.53
17	347.546,383 286.285,003	18	347.546,332 286.306,875	21.872
18	347.546,332 286.306,875	1	347.546,21 286.312,764	5.89

\*\* Lungimile segmentelor sunt determinate în planul de proiecție Stereo 70 și sunt rotunjite la 1 milimetru.

\*\*\* Distanța dintre puncte este formată din segmente cumulate ce sunt mai mici decât valoarea 1 milimetru.





**DATE DESPRE IMOBILUL NR. 8751**

Oficiul de Cadastru și Publicitate Imobiliară DOLJ  
Biroul de Cadastru și Publicitate Imobiliară Craiova

**A. Partea I. Descrierea imobilului**

TEREN Intravilan

Adresa: Loc. Hunia, Calea Cetatii, Nr. 139, Jud. Dolj, T 100, P 1, 2

Nr. Crt	Nr cadastral Nr. topografic	Suprafața* (mp)	Observații / Referințe
A1		Din acte: 1.100 Masurata: 1.160	Sector cadastral:9 Teren imprejmuit;

**Construcții**

Crt	Nr cadastral Nr. topografic	Adresa	Observații / Referințe
A1.1		Loc. Hunia, Calea Cetatii, Nr. 139, Jud. Dolj, T 100, P 1, 2	Nr. niveluri:1; S. construita la sol:119 mp; S. construita desfasurata:119 mp;
A1.2		Loc. Hunia, Calea Cetatii, Nr. 139, Jud. Dolj, T 100, P 1, 2	Nr. niveluri:1; S. construita la sol:94 mp; S. construita desfasurata:94 mp;
A1.3		Loc. Hunia, Calea Cetatii, Nr. 139, Jud. Dolj, T 100, P 1, 2	Nr. niveluri:1; S. construita la sol:36 mp; S. construita desfasurata:36 mp;

**B. Partea II. Proprietari și acte**

Inscrieri privitoare la dreptul de proprietate și alte drepturi reale		Referințe
<b>0 / 12/12/2022</b>		
Act Administrativ nr. TDP:1936-48387, din 11/01/1997 emis de COMISIA JUDETEANA DE FOND FUNCJAR;		
B1	Intabulare, drept de PROPRIETATE, dobandit prin Reconstituire, cota actuala 1/1, cota initiala 1/1 1) NITA CONSTANTIN, LIPSA CNP	A1
Act Normativ nr. LEGEA 7-ART.12 ALIN.14, din 13/03/1996 emis de PARLAMENTUL ROMANIEI;		
B2	Intabulare, drept de PROPRIETATE, dobandit prin Lege, cota actuala 1/1, cota initiala 1/1 1) NITA CONSTANTIN, LIPSA CNP	A1.1, A1.2, A1.3

**C. Partea III. SARCINI .**

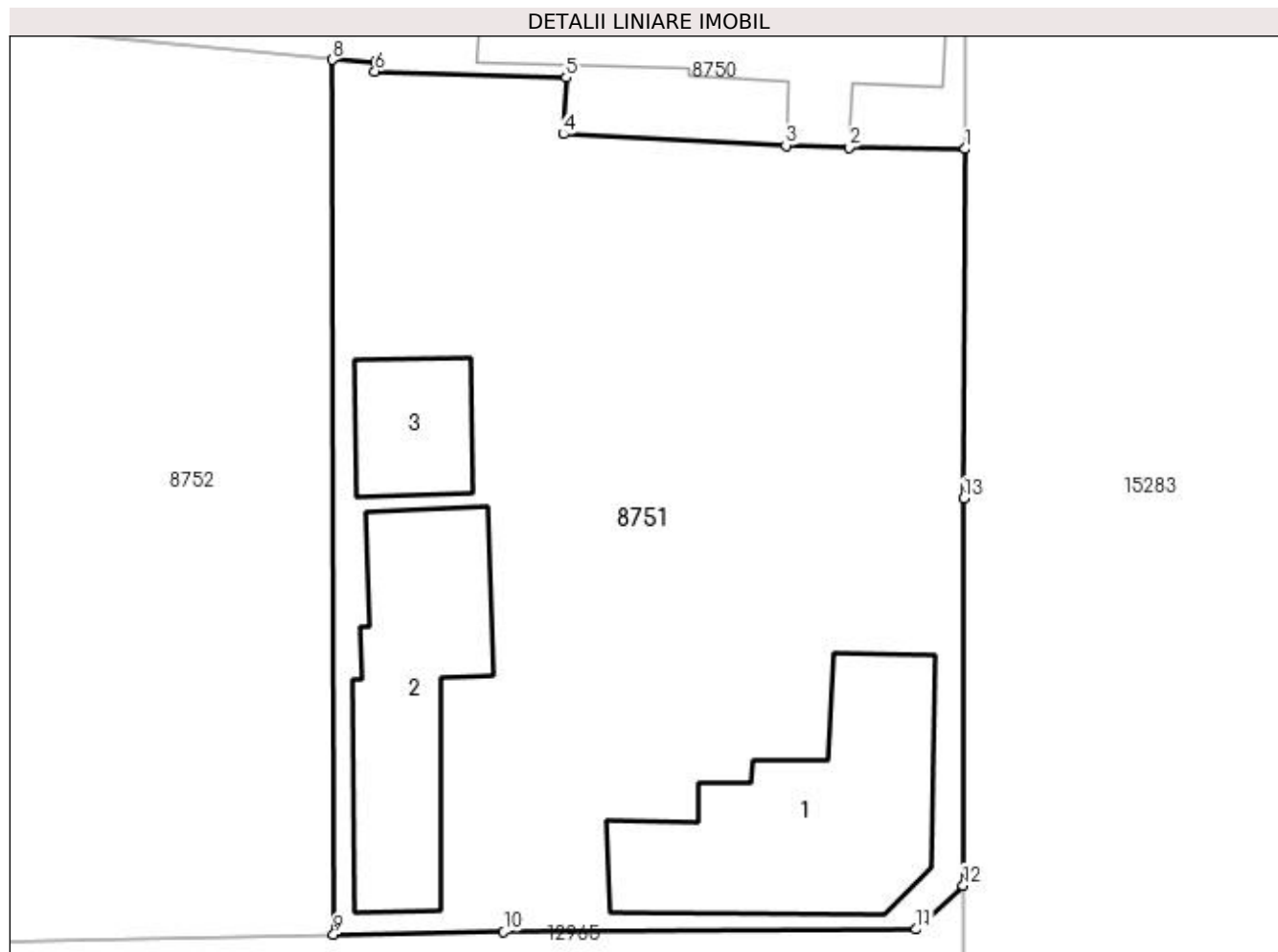
Inscrieri privind dezmembramintele dreptului de proprietate, drepturi reale de garanție și sarcini	Referințe
NU SUNT	

## Anexa Nr. 1 La Partea I

## Teren

Nr cadastral	Suprafața (mp)*	Observații / Referințe
	Din acte: 1.100 Masurata: 1.160	

\* Suprafața este determinată în planul de proiecție Stereo 70.



## Date referitoare la teren

Crt	Categorie folosință	Intra vilan	Suprafața (mp)	Tarla	Parcelă	Nr. topo	Observații / Referințe
1	curți constructii	DA	711	100	1	-	
2	vie	DA	449	100	2	-	

## Date referitoare la construcții

Crt	Număr	Destinație construcție	Supraf. (mp)	Situație juridică	Observații / Referințe
A1.1		construcții de locuințe	119	Cu acte	Nr. niveluri:1; S. construita la sol:119 mp; S. construita desfasurata:119 mp;
A1.2		construcții anexa	94	Cu acte	Nr. niveluri:1; S. construita la sol:94 mp; S. construita desfasurata:94 mp;
A1.3		construcții anexa	36	Cu acte	Nr. niveluri:1; S. construita la sol:36 mp; S. construita desfasurata:36 mp;

## Lungime Segmente

1) Valorile lungimilor segmentelor sunt obținute din proiecție în plan.

Punct început	X / Y	Punct sfârșit	X / Y	Lungime segment (** (m)
1	347.546,383 286.285,003	2	347.540,853 286.285,074	5,53

Punct început	X / Y	Punct sfârșit	X / Y	Lungime segment (** (m)
2	347.540,853 286.285,074	3	347.537,862 286.285,17	2.993
3	347.537,862 286.285,17	4	347.527,281 286.285,712	10.595
4	347.527,281 286.285,712	5	347.527,414 286.288,391	2.682
5	347.527,414 286.288,391	6	347.518,309 286.288,694	9.11
6	347.518,309 286.288,694	7	347.518,332 286.289,143	0.45
7	347.518,332 286.289,143	8	347.516,278 286.289,247	2.057
8	347.516,278 286.289,247	9	347.516,352 286.247,647	41.6
9	347.516,352 286.247,647	10	347.524,438 286.247,761	8.087
10	347.524,438 286.247,761	11	347.544,062 286.247,883	19.624
11	347.544,062 286.247,883	12	347.546,304 286.249,972	3.064
12	347.546,304 286.249,972	13	347.546,339 286.268,388	18.416
13	347.546,339 286.268,388	1	347.546,383 286.285,003	16.615

\*\* Lungimile segmentelor sunt determinate în planul de proiecție Stereo 70 și sunt rotunjite la 1 milimetru.

\*\*\* Distanța dintre puncte este formată din segmente cumulate ce sunt mai mici decât valoarea 1 milimetru.



**DATE DESPRE IMOBILUL NR. 8752**

Oficiul de Cadastru și Publicitate Imobiliară DOLJ  
Biroul de Cadastru și Publicitate Imobiliară Craiova

**A. Partea I. Descrierea imobilului**

TEREN Intravilan

Adresa: Loc. Hunia, Str Ion Luca Caragiale, Nr. 17, Jud. Dolj, T 100, P 3, 4

Nr. Crt	Nr cadastral Nr. topografic	Suprafața* (mp)	Observații / Referințe
A1	32355	Din acte: 1.110 Masurata: 1.308	Sector cadastral:9 Teren imprejmuit;

**Construcții**

Crt	Nr cadastral Nr. topografic	Adresa	Observații / Referințe
A1.1	32355-C1	Loc. Hunia, Str Ion Luca Caragiale, Nr. 17, Jud. Dolj, T 100, P 3, 4	Nr. niveluri:1; S. construita la sol:126 mp; S. construita desfasurata:126 mp;
A1.2		Loc. Hunia, Str Ion Luca Caragiale, Nr. 17, Jud. Dolj, T 100, P 3, 4	Nr. niveluri:1; S. construita la sol:77 mp; S. construita desfasurata:77 mp;

**B. Partea II. Proprietari și acte**

Inscrieri privitoare la dreptul de proprietate și alte drepturi reale		Referințe
<b>200036 / 13/09/2019</b>		
Act Notarial nr. CVC:1346, din 13/09/2019 emis de NP GAGEATU ILIE;		
B1	Intabulare, drept de PROPRIETATE, dobandit prin Conventie, cota actuala 1/1, cota initiala 1/1 1) CONSTANTIN ROMEO-CRISTIAN	A1, A1.1
<b>0 / 12/12/2022</b>		
Act Normativ nr. LEGEA 7-ART.12 ALIN.14, din 13/03/1996 emis de PARLAMENTUL ROMANIEI;		
B2	Intabulare, drept de PROPRIETATE, dobandit prin Lege, cota actuala 1/1, cota initiala 1/1 1) CONSTANTIN ROMEO-CRISTIAN	A1.2

**C. Partea III. SARCINI .**

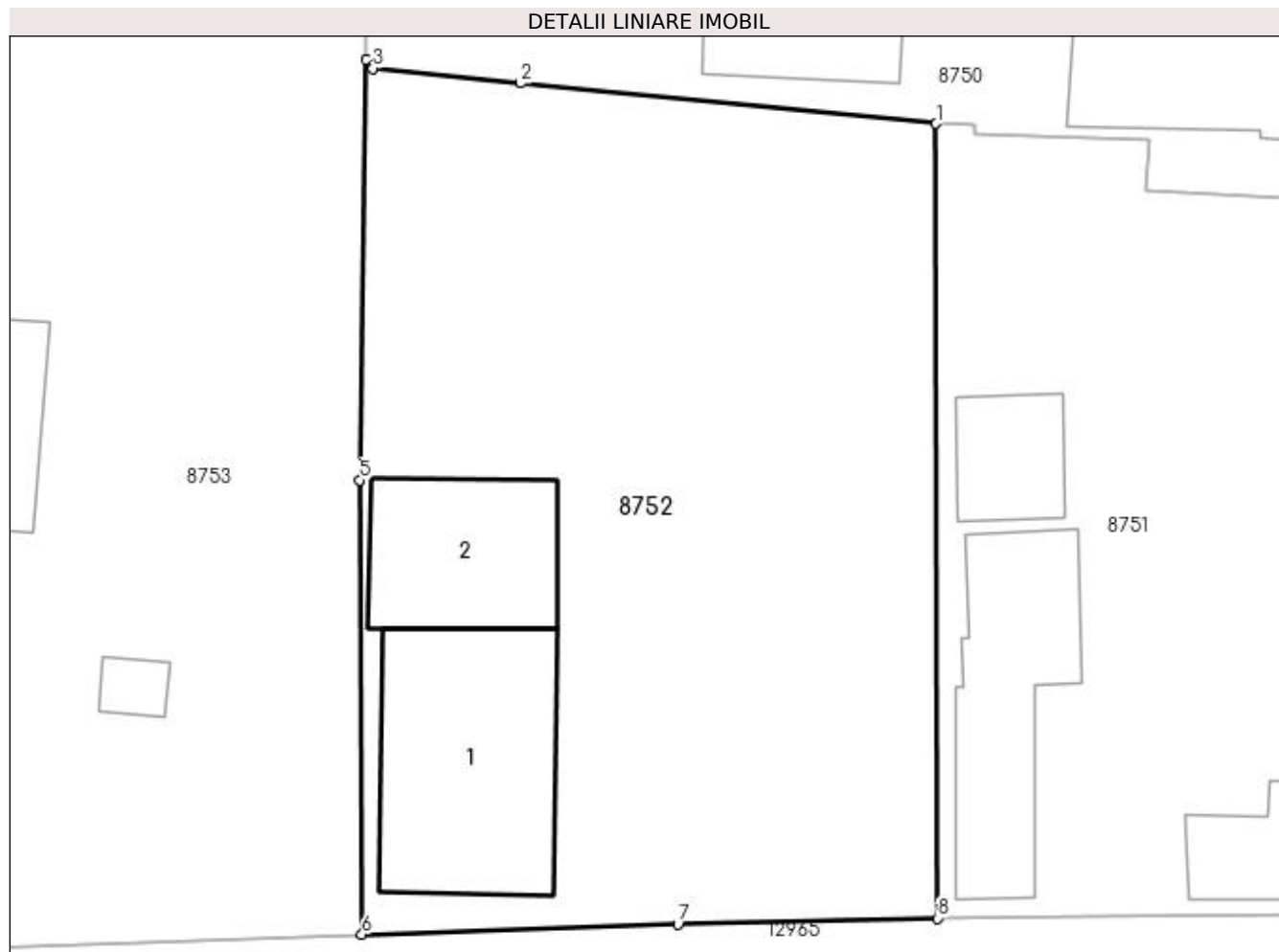
Inscrieri privind dezmembramintele dreptului de proprietate, drepturi reale de garanție și sarcini	Referințe
NU SUNT	

## Anexa Nr. 1 La Partea I

## Teren

Nr cadastral	Suprafața (mp)*	Observații / Referințe
32355	Din acte: 1.110 Masurata: 1.308	

\* Suprafața este determinată în planul de proiecție Stereo 70.



## Date referitoare la teren

Crt	Categorie folosință	Intra vilan	Suprafața (mp)	Tarla	Parcelă	Nr. topo	Observații / Referințe
1	curți constructii	DA	703	100	3	-	
2	arabil	DA	605	100	4	-	

## Date referitoare la construcții

Crt	Număr	Destinație construcție	Supraf. (mp)	Situație juridică	Observații / Referințe
A1.1	32355-C1	construcții de locuințe	126	Cu acte	Nr. niveluri:1; S. construita la sol:126 mp; S. construita desfasurata:126 mp;
A1.2		construcții anexa	77	Cu acte	Nr. niveluri:1; S. construita la sol:77 mp; S. construita desfasurata:77 mp;

## Lungime Segmente

1) Valorile lungimilor segmentelor sunt obținute din proiecție în plan.

Punct început	X / Y	Punct sfârșit	X / Y	Lungime segment (** (m)
1	347.516,278 286.289,247	2	347.494,518 286.291,358	21.862
2	347.494,518 286.291,358	3	347.486,783 286.292,134	7.774

Punct început	X / Y	Punct sfârșit	X / Y	Lungime segment (** (m)
3	347.486,783 286.292,134	4	347.486,424 286.292,59	0.58
4	347.486,424 286.292,59	5	347.486,097 286.270,584	22.008
5	347.486,097 286.270,584	6	347.486,219 286.246,813	23.771
6	347.486,219 286.246,813	7	347.502,762 286.247,335	16.551
7	347.502,762 286.247,335	8	347.516,352 286.247,647	13.594
8	347.516,352 286.247,647	1	347.516,278 286.289,247	41.6

\*\* Lungimile segmentelor sunt determinate în planul de proiecție Stereo 70 și sunt rotunjite la 1 milimetru.

\*\*\* Distanța dintre puncte este formată din segmente cumulate ce sunt mai mici decât valoarea 1 milimetru.





**DATE DESPRE IMOBILUL NR. 8753**

Oficiul de Cadastru și Publicitate Imobiliară DOLJ  
Biroul de Cadastru și Publicitate Imobiliară Craiova

**A. Partea I. Descrierea imobilului**

TEREN Intravilan

Adresa: Loc. Hunia, Str Ion Luca Caragiale, Nr. 15, Jud. Dolj, T 100, P 5, 6

Nr. Crt	Nr cadastral Nr. topografic	Suprafața* (mp)	Observații / Referințe
A1		Din acte: 3.128 Masurata: 3.105	Sector cadastral:9 Teren imprejmuit;

**Construcții**

Crt	Nr cadastral Nr. topografic	Adresa	Observații / Referințe
A1.1		Loc. Hunia, Str Ion Luca Caragiale, Nr. 15, Jud. Dolj, T 100, P 5, 6	Nr. niveluri:1; S. construita la sol:134 mp; S. construita desfasurata:134 mp;
A1.2		Loc. Hunia, Str Ion Luca Caragiale, Nr. 15, Jud. Dolj, T 100, P 5, 6	Nr. niveluri:1; S. construita la sol:38 mp; S. construita desfasurata:38 mp;
A1.3		Loc. Hunia, Str Ion Luca Caragiale, Nr. 15, Jud. Dolj, T 100, P 5, 6	Nr. niveluri:1; S. construita la sol:10 mp; S. construita desfasurata:10 mp;
A1.4		Loc. Hunia, Str Ion Luca Caragiale, Nr. 15, Jud. Dolj, T 100, P 5, 6	Nr. niveluri:1; S. construita la sol:24 mp; S. construita desfasurata:24 mp;

**B. Partea II. Proprietari și acte**

Inscrieri privitoare la dreptul de proprietate și alte drepturi reale	Referințe
<b>0 / 12/12/2022</b>	
Act Administrativ nr. TDP:2154-9685, din 08/01/1997 emis de COMISIA JUDETEANA DE FOND FUNCJAR;	
B1	Intabulare, drept de PROPRIETATE, dobandit prin Reconstituire, cota actuala 1/1, cota initiala 1/1 1) <b>BARBU MARIAN</b> , LIPSA CNP
Act Normativ nr. LEGEA 7-ART.12 ALIN.14, din 13/03/1996 emis de PARLAMENTUL ROMANIEI;	
B2	Intabulare, drept de PROPRIETATE, dobandit prin Lege, cota actuala 1/1, cota initiala 1/1 1) <b>BARBU MARIAN</b> , LIPSA CNP

**C. Partea III. SARCINI .**

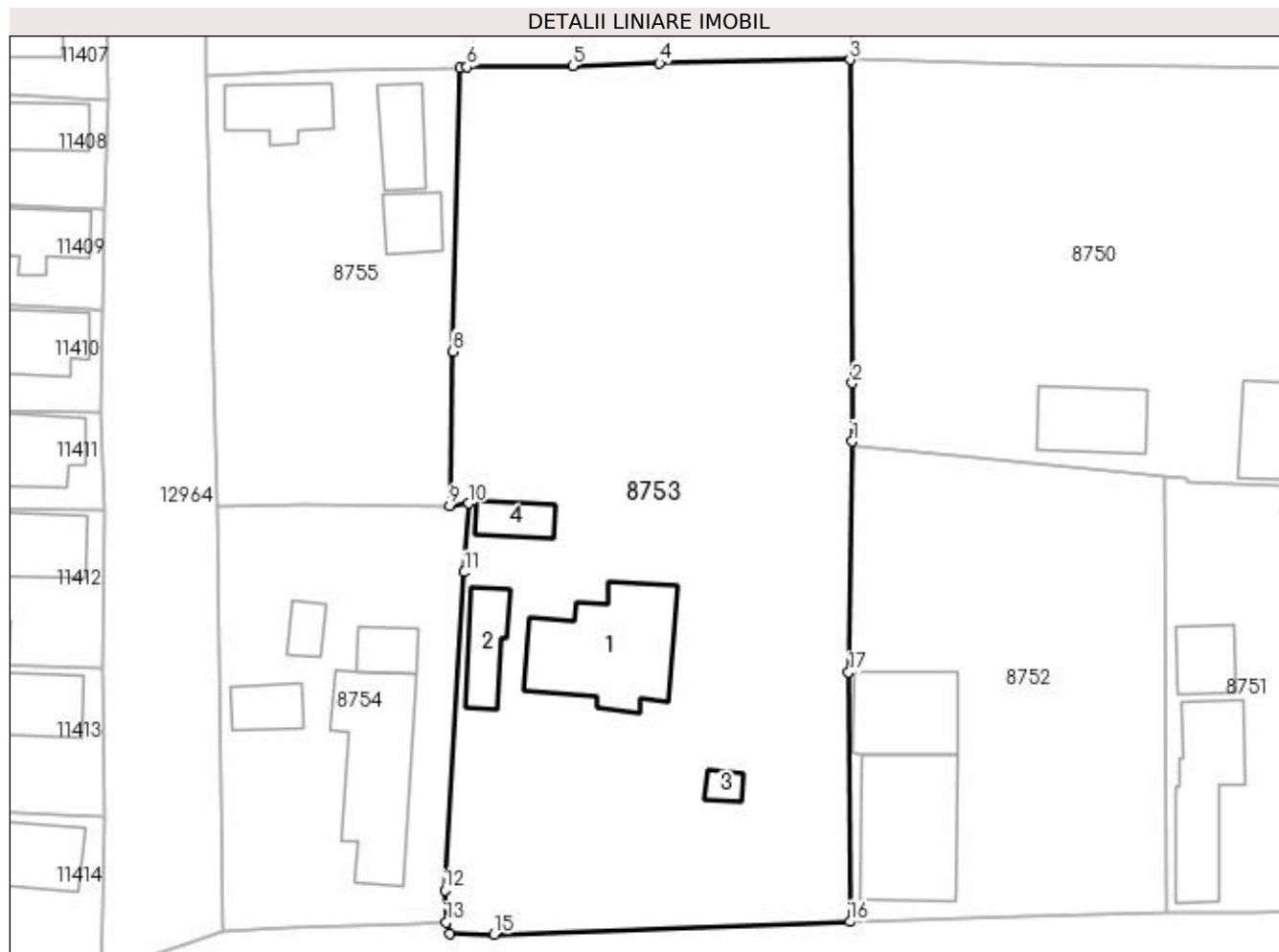
Inscrieri privind dezmembramintele dreptului de proprietate, drepturi reale de garanție și sarcini	Referințe
NU SUNT	

## Anexa Nr. 1 La Partea I

## Teren

Nr cadastral	Suprafața (mp)*	Observații / Referințe
	Din acte: 3.128 Masurata: 3.105	

\* Suprafața este determinată în planul de proiecție Stereo 70.



## Date referitoare la teren

Crt	Categorie folosință	Intra vilan	Suprafața (mp)	Tarla	Parcelă	Nr. topo	Observații / Referințe
1	curți constructii	DA	1.590	100	5	-	
2	vie	DA	434	100	6	-	
3	arabil	DA	1.081	100	6	-	

## Date referitoare la construcții

Crt	Număr	Destinație construcție	Supraf. (mp)	Situație juridică	Observații / Referințe
A1.1		construcții de locuințe	134	Cu acte	Nr. niveluri:1; S. construita la sol:134 mp; S. construita desfasurata:134 mp;
A1.2		construcții anexa	38	Cu acte	Nr. niveluri:1; S. construita la sol:38 mp; S. construita desfasurata:38 mp;
A1.3		construcții anexa	10	Cu acte	Nr. niveluri:1; S. construita la sol:10 mp; S. construita desfasurata:10 mp;
A1.4		construcții anexa	24	Cu acte	Nr. niveluri:1; S. construita la sol:24 mp; S. construita desfasurata:24 mp;

**Lungime Segmente**

1) Valorile lungimilor segmentelor sunt obținute din proiecție în plan.

Punct început	X / Y	Punct sfârșit	X / Y	Lungime segment (** (m)
1	347.486,424 286.292,59	2	347.486,458 286.298,145	5.555
2	347.486,458 286.298,145	3	347.486,227 286.328,96	30.816
3	347.486,227 286.328,96	4	347.468,079 286.328,639	18.151
4	347.468,079 286.328,639	5	347.459,786 286.328,374	8.297
5	347.459,786 286.328,374	6	347.449,722 286.328,284	10.064
6	347.449,722 286.328,284	7	347.449,041 286.328,167	0.691
7	347.449,041 286.328,167	8	347.448,408 286.301,17	27.004
8	347.448,408 286.301,17	9	347.448,086 286.286,478	14.696
9	347.448,086 286.286,478	10	347.449,861 286.286,689	1.787
10	347.449,861 286.286,689	11	347.449,483 286.280,128	6.572
11	347.449,483 286.280,128	12	347.447,622 286.249,828	30.357
12	347.447,622 286.249,828	13	347.447,738 286.246,77	3.06
13	347.447,738 286.246,77	14	347.448,111 286.245,681	1.151
14	347.448,111 286.245,681	15	347.452,32 286.245,625	4.209
15	347.452,32 286.245,625	16	347.486,219 286.246,813	33.92
16	347.486,219 286.246,813	17	347.486,097 286.270,584	23.771
17	347.486,097 286.270,584	1	347.486,424 286.292,59	22.008

\*\* Lungimile segmentelor sunt determinate în planul de proiecție Stereo 70 și sunt rotunjite la 1 milimetru.

\*\*\* Distanța dintre puncte este formată din segmente cumulate ce sunt mai mici decât valoarea 1 milimetru.



**DATE DESPRE IMOBILUL NR. 8754**

Oficiul de Cadastru și Publicitate Imobiliară DOLJ  
Biroul de Cadastru și Publicitate Imobiliară Craiova

**A. Partea I. Descrierea imobilului**

TEREN Intravilan

Adresa: Loc. Hunia, Str Ion Luca Caragiale, Nr. 13, Jud. Dolj, T 100, P 7

Nr. Crt	Nr cadastral Nr. topografic	Suprafața* (mp)	Observații / Referințe
A1		Din acte: 840 Masurata: 904	Sector cadastral:9 Teren neimprejmuit;

**Construcții**

Crt	Nr cadastral Nr. topografic	Adresa	Observații / Referințe
A1.1		Loc. Hunia, Str Ion Luca Caragiale, Nr. 13, Jud. Dolj, T 100, P 7	Nr. niveluri:1; S. construita la sol:127 mp; S. construita desfasurata:127 mp;
A1.2		Loc. Hunia, Str Ion Luca Caragiale, Nr. 13, Jud. Dolj, T 100, P 7	Nr. niveluri:1; S. construita la sol:25 mp; S. construita desfasurata:25 mp;
A1.3		Loc. Hunia, Str Ion Luca Caragiale, Nr. 13, Jud. Dolj, T 100, P 7	Nr. niveluri:1; S. construita la sol:16 mp; S. construita desfasurata:16 mp;
A1.4		Loc. Hunia, Str Ion Luca Caragiale, Nr. 13, Jud. Dolj, T 100, P 7	Nr. niveluri:1; S. construita la sol:29 mp; S. construita desfasurata:29 mp;

**B. Partea II. Proprietari și acte**

Inscrieri privitoare la dreptul de proprietate și alte drepturi reale		Referințe
<b>0 / 12/12/2022</b>		
Act Notarial nr. CM:230, din 16/06/2015 emis de NP STOENESCU FLOREA;		
B1	Intabulare, drept de PROPRIETATE, dobandit prin Succesiune, cota actuala 1/1, cota initiala 1/1 1) CATANA EMILIA	A1
Act Normativ nr. LEGEA 7-ART.12 ALIN.14, din 13/03/1996 emis de PARLAMENTUL ROMANIEI;		
B2	Intabulare, drept de PROPRIETATE, dobandit prin Lege, cota actuala 1/1, cota initiala 1/1 1) CATANA EMILIA	A1.3, A1.4

**C. Partea III. SARCINI .**

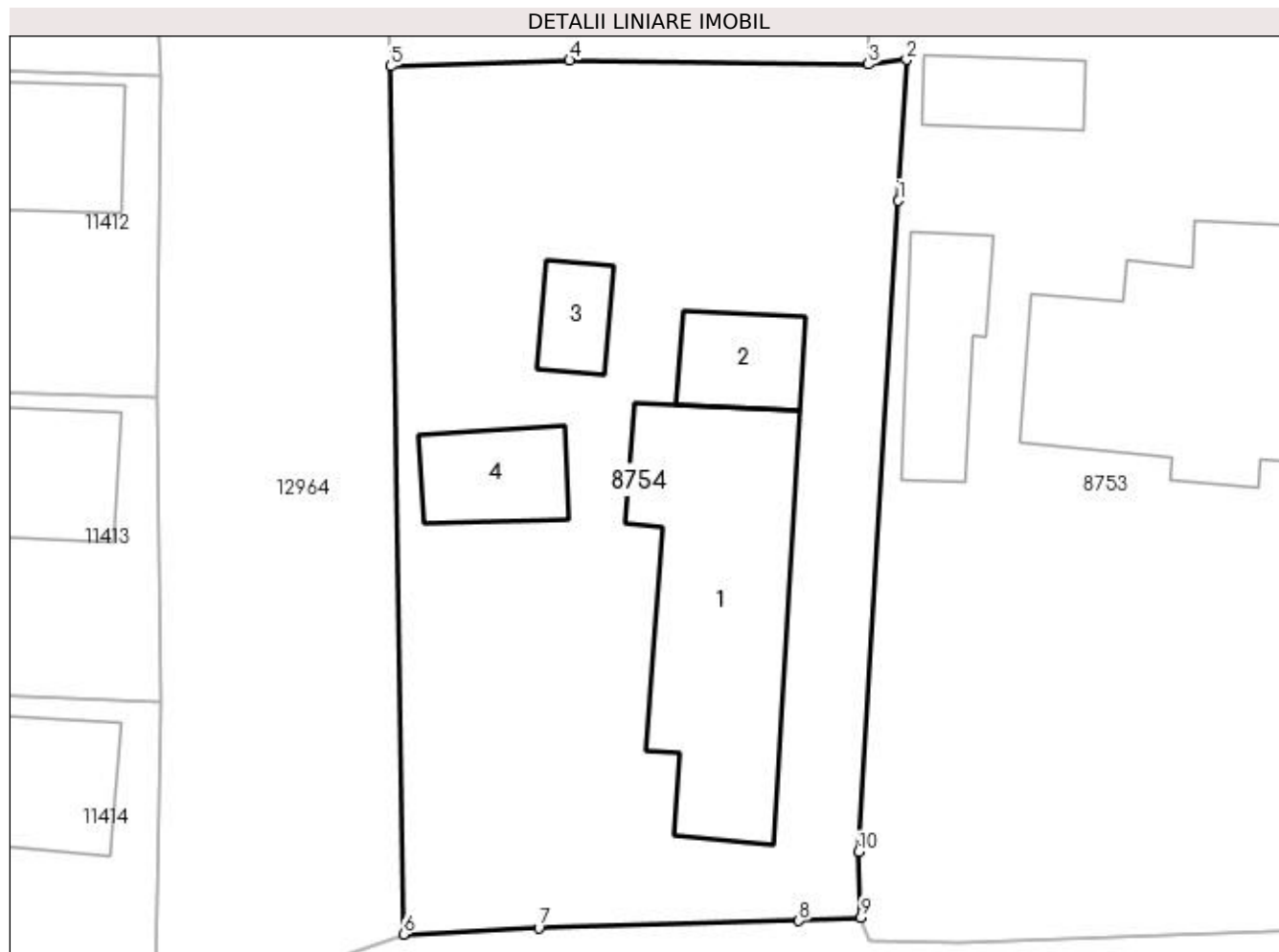
Inscrieri privind dezmembramintele dreptului de proprietate, drepturi reale de garanție și sarcini	Referințe
NU SUNT	

## Anexa Nr. 1 La Partea I

## Teren

Nr cadastral	Suprafața (mp)*	Observații / Referințe
	Din acte: 840 Masurata: 904	

\* Suprafața este determinată în planul de proiecție Stereo 70.



## Date referitoare la teren

Crt	Categorie folosință	Intravilan	Suprafața (mp)	Tarla	Parcelă	Nr. topo	Observații / Referințe
1	curți construcții	DA	904	100	7	-	

## Date referitoare la construcții

Crt	Număr	Destinație construcție	Supraf. (mp)	Situație juridică	Observații / Referințe
A1.1		construcții de locuințe	127	Cu acte	Nr. niveluri:1; S. construita la sol:127 mp; S. construita desfasurata:127 mp;
A1.2		construcții anexa	25	Cu acte	Nr. niveluri:1; S. construita la sol:25 mp; S. construita desfasurata:25 mp;
A1.3		construcții anexa	16	Cu acte	Nr. niveluri:1; S. construita la sol:16 mp; S. construita desfasurata:16 mp;
A1.4		construcții anexa	29	Cu acte	Nr. niveluri:1; S. construita la sol:29 mp; S. construita desfasurata:29 mp;

## Lungime Segmente

1) Valorile lungimilor segmentelor sunt obținute din proiecție în plan.

Punct început	X / Y	Punct sfârșit	X / Y	Lungime segment (** (m))
1	347.449,483 286.280,128	2	347.449,861 286.286,689	6.572

Punct început	X / Y	Punct sfârșit	X / Y	Lungime segment (** (m)
2	347.449,861 286.286,689	3	347.448,086 286.286,478	1.787
3	347.448,086 286.286,478	4	347.434,181 286.286,656	13.906
4	347.434,181 286.286,656	5	347.425,851 286.286,376	8.335
5	347.425,851 286.286,376	6	347.426,445 286.245,995	40.385
6	347.426,445 286.245,995	7	347.432,752 286.246,288	6.314
7	347.432,752 286.246,288	8	347.444,842 286.246,623	12.095
8	347.444,842 286.246,623	9	347.447,738 286.246,77	2.9
9	347.447,738 286.246,77	10	347.447,622 286.249,828	3.06
10	347.447,622 286.249,828	1	347.449,483 286.280,128	30.357

\*\* Lungimile segmentelor sunt determinate în planul de proiecție Stereo 70 și sunt rotunjite la 1 milimetru.

\*\*\* Distanța dintre puncte este formată din segmente cumulate ce sunt mai mici decât valoarea 1 milimetru.





**DATE DESPRE IMOBILUL NR. 8755**

Oficiul de Cadastru și Publicitate Imobiliară DOLJ  
Biroul de Cadastru și Publicitate Imobiliară Craiova

**A. Partea I. Descrierea imobilului**

TEREN Intravilan

Adresa: Loc. Hunia, Str Burebista, Nr. 60, Jud. Dolj, T 100, P 8

Nr. Crt	Nr cadastral Nr. topografic	Suprafața* (mp)	Observații / Referințe
A1		Din acte: 861 Masurata: 958	Sector cadastral:9 Teren neimprejmuit;

**Construcții**

Crt	Nr cadastral Nr. topografic	Adresa	Observații / Referințe
A1.1		Loc. Hunia, Str Burebista, Nr. 60, Jud. Dolj, T 100, P 8	Nr. niveluri:1; S. construita la sol:48 mp; S. construita desfasurata:48 mp;
A1.2		Loc. Hunia, Str Burebista, Nr. 60, Jud. Dolj, T 100, P 8	Nr. niveluri:1; S. construita la sol:41 mp; S. construita desfasurata:41 mp;
A1.3		Loc. Hunia, Str Burebista, Nr. 60, Jud. Dolj, T 100, P 8	Nr. niveluri:1; S. construita la sol:30 mp; S. construita desfasurata:30 mp;

**B. Partea II. Proprietari și acte**

Inscrieri privitoare la dreptul de proprietate și alte drepturi reale		Referințe
<b>0 / 12/12/2022</b>		
Act Administrativ nr. TDP:2727-59334, din 26/08/1998 emis de COMISIA JUDETEANA DE FOND FUNCJAR;		
B1	Intabulare, drept de PROPRIETATE, dobandit prin Reconstituire, cota actuala 1/1, cota initiala 1/1 1) DRAGAN CONSTANTIN, LIPSA CNP	A1
Act Normativ nr. LEGEA 7-ART.12 ALIN.14, din 13/03/1996 emis de PARLAMENTUL ROMANIEI;		
B2	Intabulare, drept de PROPRIETATE, dobandit prin Lege, cota actuala 1/1, cota initiala 1/1 1) DRAGAN CONSTANTIN, LIPSA CNP	A1.1, A1.2, A1.3

**C. Partea III. SARCINI .**

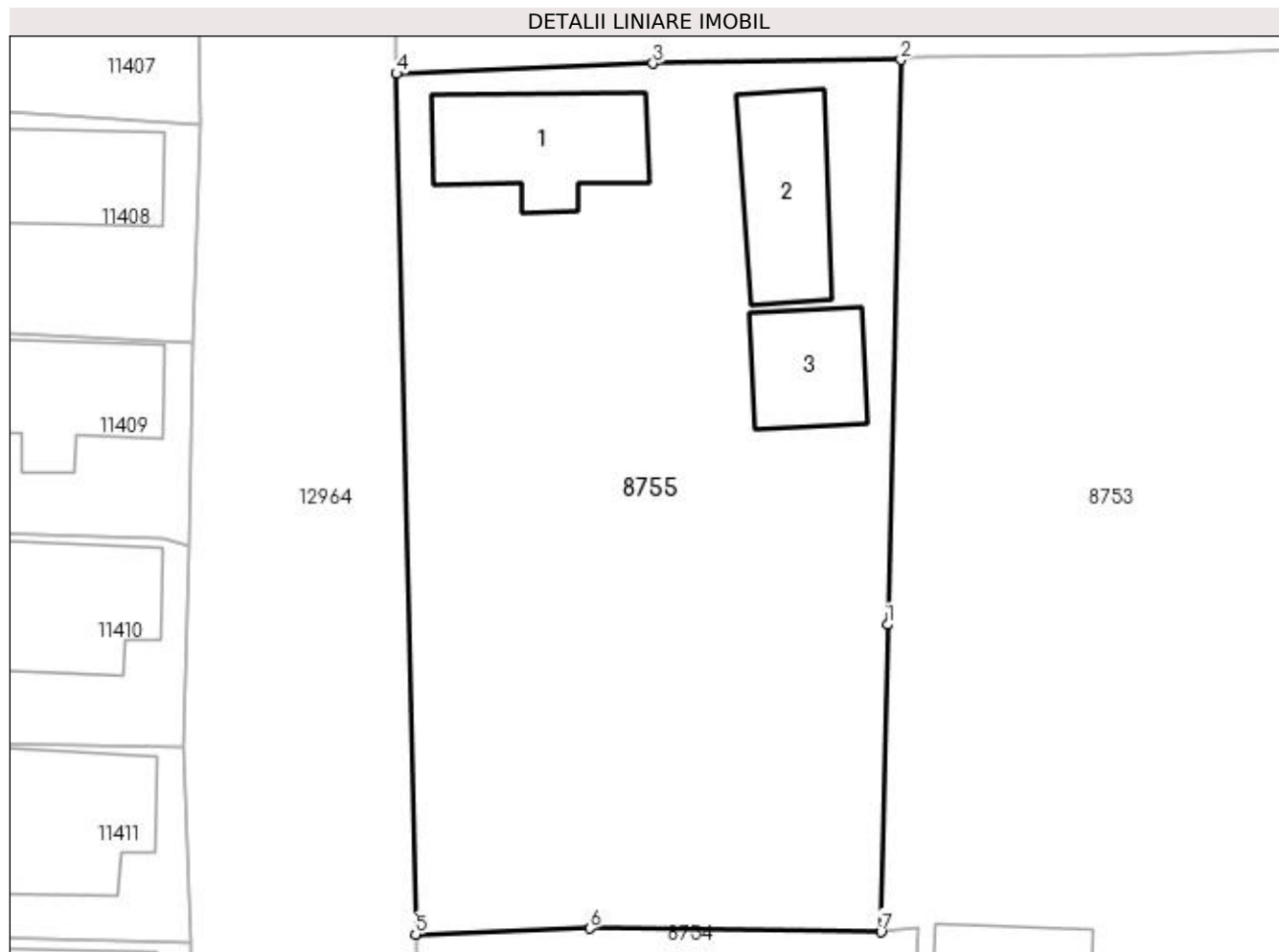
Inscrieri privind dezmembramintele dreptului de proprietate, drepturi reale de garanție și sarcini	Referințe
NU SUNT	

## Anexa Nr. 1 La Partea I

## Teren

Nr cadastral	Suprafața (mp)*	Observații / Referințe
	Din acte: 861 Masurata: 958	

\* Suprafața este determinată în planul de proiecție Stereo 70.



## Date referitoare la teren

Crt	Categorie folosință	Intra vilan	Suprafața (mp)	Tarla	Parcelă	Nr. topo	Observații / Referințe
1	curți constructii	DA	958	100	8	-	

## Date referitoare la construcții

Crt	Număr	Destinație construcție	Supraf. (mp)	Situație juridică	Observații / Referințe
A1.1		construcții de locuințe	48	Cu acte	Nr. niveluri:1; S. construita la sol:48 mp; S. construita desfasurata:48 mp;
A1.2		construcții anexa	41	Cu acte	Nr. niveluri:1; S. construita la sol:41 mp; S. construita desfasurata:41 mp;
A1.3		construcții anexa	30	Cu acte	Nr. niveluri:1; S. construita la sol:30 mp; S. construita desfasurata:30 mp;

## Lungime Segmente

1) Valorile lungimilor segmentelor sunt obținute din proiecție în plan.

Punct început	X / Y	Punct sfârșit	X / Y	Lungime segment (** (m)
1	347.448,408 286.301,17	2	347.449,041 286.328,167	27.004
2	347.449,041 286.328,167	3	347.437,195 286.327,993	11.847

Punct început	X / Y	Punct sfârșit	X / Y	Lungime segment (** (m)
3	347.437,195 286.327,993	4	347.424,935 286.327,5	12.27
4	347.424,935 286.327,5	5	347.425,851 286.286,376	41.134
5	347.425,851 286.286,376	6	347.434,181 286.286,656	8.335
6	347.434,181 286.286,656	7	347.448,086 286.286,478	13.906
7	347.448,086 286.286,478	1	347.448,408 286.301,17	14.696

\*\* Lungimile segmentelor sunt determinate în planul de proiecție Stereo 70 și sunt rotunjite la 1 milimetru.

\*\*\* Distanța dintre puncte este formată din segmente cumulate ce sunt mai mici decât valoarea 1 milimetru.



**DATE DESPRE IMOBILUL NR. 8756**

Oficiul de Cadastru și Publicitate Imobiliară DOLJ  
Biroul de Cadastru și Publicitate Imobiliară Craiova

**A. Partea I. Descrierea imobilului**

TEREN Intravilan

Adresa: Loc. Hunia, Str Burebista, Nr. 62, Jud. Dolj, T 100, P 9

Nr. Crt	Nr cadastral Nr. topografic	Suprafața* (mp)	Observații / Referințe
A1		1.000	Sector cadastral:9 Teren imprejmuit;

**Construcții**

Crt	Nr cadastral Nr. topografic	Adresa	Observații / Referințe
A1.1		Loc. Hunia, Str Burebista, Nr. 62, Jud. Dolj, T 100, P 9	Nr. niveluri:1; S. construita la sol:69 mp; S. construita desfasurata:69 mp;
A1.2		Loc. Hunia, Str Burebista, Nr. 62, Jud. Dolj, T 100, P 9	Nr. niveluri:1; S. construita la sol:89 mp; S. construita desfasurata:89 mp;
A1.3		Loc. Hunia, Str Burebista, Nr. 62, Jud. Dolj, T 100, P 9	Nr. niveluri:1; S. construita la sol:50 mp; S. construita desfasurata:50 mp;

**B. Partea II. Proprietari și acte**

Inscrieri privitoare la dreptul de proprietate și alte drepturi reale	Referințe
<b>0 / 17/12/2022</b>	
Act Administrativ nr. CERTIFICAT:1173, din 11/11/2022 emis de PRIMARIA MAGLAVIT;	
B1	Inscrierea posesiei, drept de PROPRIETATE, dobandit prin Lege, cota actuala 1/1, cota initiala 1/1 1) URZICEANU NICOLAE
Act Normativ nr. LEGEA 7-ART.12 ALIN.14, din 13/03/1996 emis de PARLAMENTUL ROMANIEI;	
B2	Intabulare, drept de PROPRIETATE, dobandit prin Lege, cota actuala 1/1, cota initiala 1/1 1) URZICEANU NICOLAE

**C. Partea III. SARCINI .**

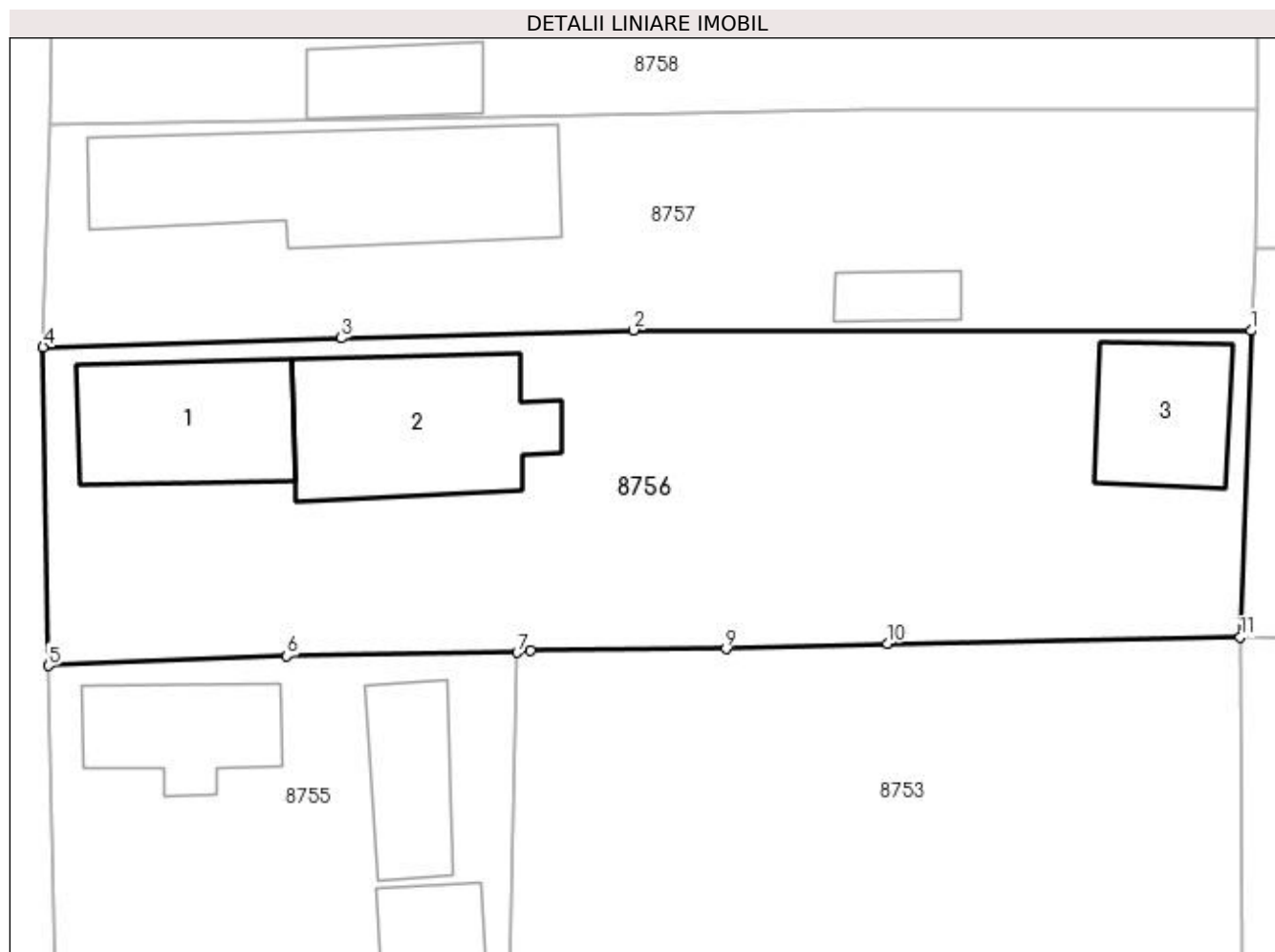
Inscrieri privind dezmembramintele dreptului de proprietate, drepturi reale de garanție și sarcini	Referințe
NU SUNT	

## Anexa Nr. 1 La Partea I

## Teren

Nr cadastral	Suprafața (mp)*	Observații / Referințe
	1.000	

\* Suprafața este determinată în planul de proiecție Stereo 70.



## Date referitoare la teren

Crt	Categorie folosință	Intravilan	Suprafața (mp)	Tarla	Parcelă	Nr. topo	Observații / Referințe
1	curți construcții	DA	598	100	9	-	
2	vie	DA	238	100	9	-	
3	vie	DA	164	100	9	-	

## Date referitoare la construcții

Crt	Număr	Destinație construcție	Supraf. (mp)	Situație juridică	Observații / Referințe
A1.1		construcții de locuințe	69	Cu acte	Nr. niveluri:1; S. construita la sol:69 mp; S. construita desfasurata:69 mp;
A1.2		construcții anexa	89	Cu acte	Nr. niveluri:1; S. construita la sol:89 mp; S. construita desfasurata:89 mp;
A1.3		construcții anexa	50	Cu acte	Nr. niveluri:1; S. construita la sol:50 mp; S. construita desfasurata:50 mp;

## Lungime Segmente

1) Valorile lungimilor segmentelor sunt obținute din proiecție în plan.

Punct început	X / Y	Punct sfârșit	X / Y	Lungime segment (** (m)
---------------	-------	---------------	-------	-------------------------

Punct început	X / Y	Punct sfârșit	X / Y	Lungime segment (** (m)
1	347.486,793 286.344,72	2	347.455,031 286.344,752	31.762
2	347.455,031 286.344,752	3	347.439,99 286.344,337	15.047
3	347.439,99 286.344,337	4	347.424,655 286.343,891	15.341
4	347.424,655 286.343,891	5	347.424,935 286.327,5	16.393
5	347.424,935 286.327,5	6	347.437,195 286.327,993	12.27
6	347.437,195 286.327,993	7	347.449,041 286.328,167	11.847
7	347.449,041 286.328,167	8	347.449,722 286.328,284	0.691
8	347.449,722 286.328,284	9	347.459,786 286.328,374	10.064
9	347.459,786 286.328,374	10	347.468,079 286.328,639	8.297
10	347.468,079 286.328,639	11	347.486,227 286.328,96	18.151
11	347.486,227 286.328,96	1	347.486,793 286.344,72	15.77

\*\* Lungimile segmentelor sunt determinate în planul de proiecție Stereo 70 și sunt rotunjite la 1 milimetru.

\*\*\* Distanța dintre puncte este formată din segmente cumulate ce sunt mai mici decât valoarea 1 milimetru.





**DATE DESPRE IMOBILUL NR. 8757**

Oficiul de Cadastru și Publicitate Imobiliară DOLJ  
Biroul de Cadastru și Publicitate Imobiliară Craiova

**A. Partea I. Descrierea imobilului**

TEREN Intravilan

Adresa: Loc. Hunia, Str Burebista, Nr. 64, Jud. Dolj, T 100, P 10

Nr. Crt	Nr cadastral Nr. topografic	Suprafața* (mp)	Observații / Referințe
A1		Din acte: 744 Masurata: 701	Sector cadastral:9 Teren neimprejmuit;

**Construcții**

Crt	Nr cadastral Nr. topografic	Adresa	Observații / Referințe
A1.1		Loc. Hunia, Str Burebista, Nr. 64, Jud. Dolj, T 100, P 10	Nr. niveluri:1; S. construita la sol:130 mp; S. construita desfasurata:130 mp;
A1.2		Loc. Hunia, Str Burebista, Nr. 64, Jud. Dolj, T 100, P 10	Nr. niveluri:1; S. construita la sol:16 mp; S. construita desfasurata:16 mp;

**B. Partea II. Proprietari și acte**

Inscrieri privitoare la dreptul de proprietate și alte drepturi reale		Referințe
<b>0 / 12/12/2022</b>		
Act Administrativ nr. TDP:1036-45339, din 08/12/1994 emis de COMISIA JUDETEANA DE FOND FUNCJAR;		
B1	Intabulare, drept de PROPRIETATE, dobandit prin Reconstituire, cota actuala 1/1, cota initiala 1/1 1) NAUCU GHEORGHE, LIPSA CNP	A1
Act Normativ nr. LEGEA 7-ART.12 ALIN.14, din 13/03/1996 emis de PARLAMENTUL ROMANIEI;		
B2	Intabulare, drept de PROPRIETATE, dobandit prin Lege, cota actuala 1/1, cota initiala 1/1 1) NAUCU GHEORGHE, LIPSA CNP	A1.1, A1.2

**C. Partea III. SARCINI .**

Inscrieri privind dezmembramintele dreptului de proprietate, drepturi reale de garanție și sarcini	Referințe
NU SUNT	

## Anexa Nr. 1 La Partea I

## Teren

Nr cadastral	Suprafața (mp)*	Observații / Referințe
	Din acte: 744 Masurata: 701	

\* Suprafața este determinată în planul de proiecție Stereo 70.



## Date referitoare la teren

Crt	Categorie folosință	Intra vilan	Suprafața (mp)	Tarla	Parcelă	Nr. topo	Observații / Referințe
1	curți constructii	DA	573	100	10	-	
2	vie	DA	128	100	10	-	

## Date referitoare la construcții

Crt	Număr	Destinație construcție	Supraf. (mp)	Situație juridică	Observații / Referințe
A1.1		construcții de locuințe	130	Cu acte	Nr. niveluri:1; S. construita la sol:130 mp; S. construita desfasurata:130 mp;
A1.2		construcții anexa	16	Cu acte	Nr. niveluri:1; S. construita la sol:16 mp; S. construita desfasurata:16 mp;

## Lungime Segmente

1) Valorile lungimilor segmentelor sunt obținute din proiecție în plan.

Punct început	X / Y	Punct sfârșit	X / Y	Lungime segment (** (m)
1	347.487,127 286.356,052	2	347.466,978 286.356,054	20.149
2	347.466,978 286.356,054	3	347.448,261 286.355,737	18.72

Punct început	X / Y	Punct sfârșit	X / Y	Lungime segment (** (m)
3	347.448,261 286.355,737	4	347.424,995 286.355,322	23.27
4	347.424,995 286.355,322	5	347.424,655 286.343,891	11.436
5	347.424,655 286.343,891	6	347.439,99 286.344,337	15.341
6	347.439,99 286.344,337	7	347.455,031 286.344,752	15.047
7	347.455,031 286.344,752	8	347.486,793 286.344,72	31.762
8	347.486,793 286.344,72	9	347.487,03 286.348,956	4.243
9	347.487,03 286.348,956	1	347.487,127 286.356,052	7.097

\*\* Lungimile segmentelor sunt determinate în planul de proiecție Stereo 70 și sunt rotunjite la 1 milimetru.

\*\*\* Distanța dintre puncte este formată din segmente cumulate ce sunt mai mici decât valoarea 1 milimetru.



**DATE DESPRE IMOBILUL NR. 8758**

Oficiul de Cadastru și Publicitate Imobiliară DOLJ  
Biroul de Cadastru și Publicitate Imobiliară Craiova

**A. Partea I. Descrierea imobilului**

TEREN Intravilan

Adresa: Loc. Hunia, Str Burebista, Nr. 66, Jud. Dolj, T 100, P 11

Nr. Crt	Nr cadastral Nr. topografic	Suprafața* (mp)	Observații / Referințe
A1		Din acte: 744 Masurata: 781	Sector cadastral:9 Teren neimprejmuit;

**Construcții**

Crt	Nr cadastral Nr. topografic	Adresa	Observații / Referințe
A1.1		Loc. Hunia, Str Burebista, Nr. 66, Jud. Dolj, T 100, P 11	Nr. niveluri:1; S. construita la sol:49 mp; S. construita desfasurata:49 mp;
A1.2		Loc. Hunia, Str Burebista, Nr. 66, Jud. Dolj, T 100, P 11	Nr. niveluri:1; S. construita la sol:48 mp; S. construita desfasurata:48 mp;
A1.3		Loc. Hunia, Str Burebista, Nr. 66, Jud. Dolj, T 100, P 11	Nr. niveluri:1; S. construita la sol:32 mp; S. construita desfasurata:32 mp;
A1.4		Loc. Hunia, Str Burebista, Nr. 66, Jud. Dolj, T 100, P 11	Nr. niveluri:1; S. construita la sol:23 mp; S. construita desfasurata:23 mp;

**B. Partea II. Proprietari și acte**

Inscrieri privitoare la dreptul de proprietate și alte drepturi reale		Referințe
<b>0 / 12/12/2022</b>		
Act Administrativ nr. TDP:2562-60679, din 18/02/1997 emis de COMISIA JUDETEANA DE FOND FUNCJAR;		
B1	Intabulare, drept de PROPRIETATE, dobandit prin Reconstituire, cota actuala 1/1, cota initiala 1/1 1) <b>DASCALU CONSTANTA</b> , LIPSA CNP	A1
Act Normativ nr. LEGEA 7-ART.12 ALIN.14, din 13/03/1996 emis de PARLAMENTUL ROMANIEI;		
B2	Intabulare, drept de PROPRIETATE, dobandit prin Lege, cota actuala 1/1, cota initiala 1/1 1) <b>DASCALU CONSTANTA</b> , LIPSA CNP	A1.1, A1.2, A1.3, A1.4

**C. Partea III. SARCINI .**

Inscrieri privind dezmembramintele dreptului de proprietate, drepturi reale de garanție și sarcini	Referințe
NU SUNT	

## Anexa Nr. 1 La Partea I

## Teren

Nr cadastral	Suprafața (mp)*	Observații / Referințe
	Din acte: 744 Masurata: 781	

\* Suprafața este determinată în planul de proiecție Stereo 70.

## DETALII LINIARE IMOBIL



## Date referitoare la teren

Crt	Categorie folosință	Intra vilan	Suprafața (mp)	Tarla	Parcelă	Nr. topo	Observații / Referințe
1	curți constructii	DA	469	100	11	-	
2	arabil	DA	312	100	11	-	

## Date referitoare la construcții

Crt	Număr	Destinație construcție	Supraf. (mp)	Situație juridică	Observații / Referințe
A1.1		construcții de locuințe	49	Cu acte	Nr. niveluri:1; S. construita la sol:49 mp; S. construita desfasurata:49 mp;
A1.2		construcții anexa	48	Cu acte	Nr. niveluri:1; S. construita la sol:48 mp; S. construita desfasurata:48 mp;
A1.3		construcții anexa	32	Cu acte	Nr. niveluri:1; S. construita la sol:32 mp; S. construita desfasurata:32 mp;
A1.4		construcții anexa	23	Cu acte	Nr. niveluri:1; S. construita la sol:23 mp; S. construita desfasurata:23 mp;

## Lungime Segmente

1) Valorile lungimilor segmentelor sunt obținute din proiecție în plan.

Punct început	X / Y	Punct sfârșit	X / Y	Lungime segment (** (m)
---------------	-------	---------------	-------	-------------------------

Punct început	X / Y	Punct sfârșit	X / Y	Lungime segment (** (m)
1	347.487,021 286.368,574	2	347.487,022 286.369,112	0.538
2	347.487,022 286.369,112	3	347.468,827 286.368,635	18.201
3	347.468,827 286.368,635	4	347.460,499 286.368,495	8.329
4	347.460,499 286.368,495	5	347.451,07 286.368,46	9.429
5	347.451,07 286.368,46	6	347.447,692 286.368,383	3.379
6	347.447,692 286.368,383	7	347.435,822 286.367,987	11.877
7	347.435,822 286.367,987	8	347.425,242 286.367,542	10.589
8	347.425,242 286.367,542	9	347.424,995 286.355,322	12.222
9	347.424,995 286.355,322	10	347.448,261 286.355,737	23.27
10	347.448,261 286.355,737	11	347.466,978 286.356,054	18.72
11	347.466,978 286.356,054	12	347.487,127 286.356,052	20.149
12	347.487,127 286.356,052	1	347.487,021 286.368,574	12.522

\*\* Lungimile segmentelor sunt determinate în planul de proiecție Stereo 70 și sunt rotunjite la 1 milimetru.

\*\*\* Distanța dintre puncte este formată din segmente cumulate ce sunt mai mici decât valoarea 1 milimetru.





**DATE DESPRE IMOBILUL NR. 8759**

Oficiul de Cadastru și Publicitate Imobiliară DOLJ  
Biroul de Cadastru și Publicitate Imobiliară Craiova

**A. Partea I. Descrierea imobilului**

TEREN Intravilan

Nr. CF vechi:626  
Nr. cadastral vechi:177

Adresa: Loc. Hunia, Str Burebista, Nr. 68, Jud. Dolj, T 100, P 12, 13

Nr. Crt	Nr cadastral Nr. topografic	Suprafața* (mp)	Observații / Referințe
A1	32956	Din acte: 2.728 Masurata: 2.670	Sector cadastral:9 Teren neimprejmuit;

**Construcții**

Crt	Nr cadastral Nr. topografic	Adresa	Observații / Referințe
A1.1	32956-C1	Loc. Hunia, Str Burebista, Nr. 68, Jud. Dolj, T 100, P 12, 13	Nr. niveluri:1; S. construita la sol:112 mp; S. construita desfasurata:112 mp; C1- locuinta cu 3 camere si 3 holuri Sc-112,47 mp;
A1.2	32956-C2	Loc. Hunia, Str Burebista, Nr. 68, Jud. Dolj, T 100, P 12, 13	Nr. niveluri:1; S. construita la sol:44 mp; S. construita desfasurata:44 mp;
A1.3		Loc. Hunia, Str Burebista, Nr. 68, Jud. Dolj, T 100, P 12, 13	Nr. niveluri:1; S. construita la sol:35 mp; S. construita desfasurata:35 mp;

**B. Partea II. Proprietari și acte**

Inscrieri privitoare la dreptul de proprietate și alte drepturi reale		Referințe
<b>1048 / 07/12/2004</b>		
Act Notarial nr. CONTRACT DE INTRETINERE:4006, din 07/12/2004 emis de NP STOENESCU FLOREA;		
B1	Intabulare, drept de PROPRIETATE, dobandit prin Conventie, cota actuala 1/1, cota initiala 1/1 1) TOMA FANEL, LIPSA CNP 2) TOMA ANISOARA , LIPSA CNP	A1, A1.1, A1.2
<b>0 / 12/12/2022</b>		
Act Normativ nr. LEGEA 7-ART.12 ALIN.14, din 13/03/1996 emis de PARLAMENTUL ROMANIEI;		
B3	Intabulare, drept de PROPRIETATE, dobandit prin Lege, cota actuala 1/1, cota initiala 1/1 1) TOMA ANISOARA , LIPSA CNP 2) TOMA FANEL, LIPSA CNP	A1.3

**C. Partea III. SARCINI .**

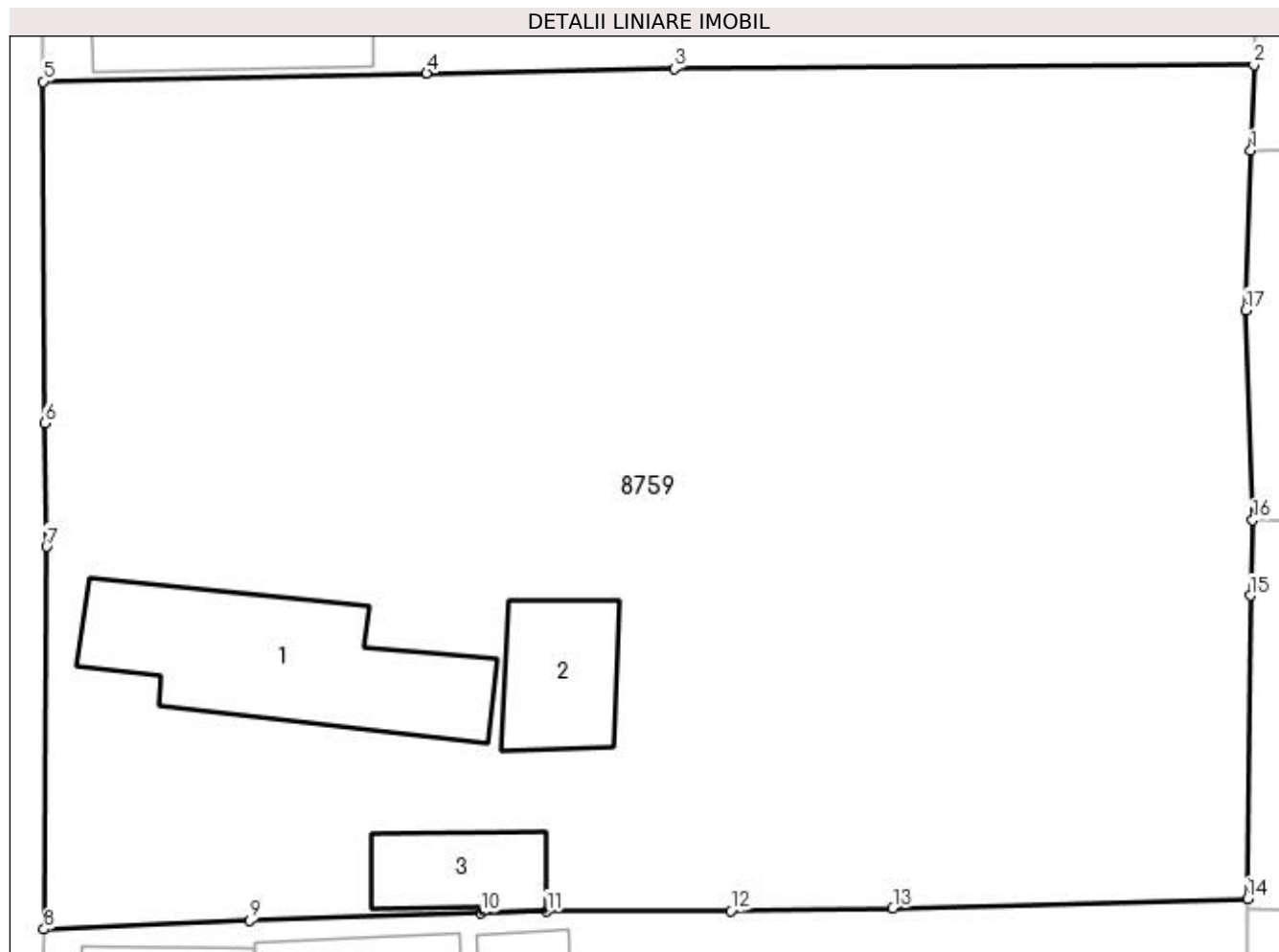
Inscrieri privind dezmembramentele dreptului de proprietate, drepturi reale de garanție și sarcini	Referințe
NU SUNT	

## Anexa Nr. 1 La Partea I

## Teren

Nr cadastral	Suprafața (mp)*	Observații / Referințe
32956	Din acte: 2.728 Masurata: 2.670	

\* Suprafața este determinată în planul de proiecție Stereo 70.



## Date referitoare la teren

Crt	Categorie folosință	Intravilan	Suprafața (mp)	Tarla	Parcelă	Nr. topo	Observații / Referințe
1	curți construcții	DA	788	100	12	-	
2	arabil	DA	802	100	13	-	
3	vie	DA	1.080	100	13	-	

## Date referitoare la construcții

Crt	Număr	Destinație construcție	Supraf. (mp)	Situație juridică	Observații / Referințe
A1.1	32956-C1	construcții de locuințe	112	Cu acte	Nr. niveluri:1; S. construita la sol:112 mp; S. construita desfasurata:112 mp; C1- locuinta cu 3 camere si 3 holuri Sc-112,47 mp ;
A1.2	32956-C2	construcții anexa	44	Cu acte	Nr. niveluri:1; S. construita la sol:44 mp; S. construita desfasurata:44 mp;
A1.3		construcții anexa	35	Cu acte	Nr. niveluri:1; S. construita la sol:35 mp; S. construita desfasurata:35 mp;

## Lungime Segmente

1) Valorile lungimilor segmentelor sunt obținute din proiecție în plan.

Punct început	X / Y	Punct sfârșit	X / Y	Lungime segment (** (m)
---------------	-------	---------------	-------	-------------------------

Punct început	X / Y	Punct sfârşit	X / Y	Lungime segment (** (m)
1	347.487,203 286.407,517	2	347.487,368 286.411,922	4.408
2	347.487,368 286.411,922	3	347.457,613 286.411,708	29.756
3	347.457,613 286.411,708	4	347.444,892 286.411,487	12.723
4	347.444,892 286.411,487	5	347.425,2 286.411,06	19.697
5	347.425,2 286.411,06	6	347.425,262 286.393,528	17.532
6	347.425,262 286.393,528	7	347.425,37 286.387,186	6.343
7	347.425,37 286.387,186	8	347.425,242 286.367,542	19.644
8	347.425,242 286.367,542	9	347.435,822 286.367,987	10.589
9	347.435,822 286.367,987	10	347.447,692 286.368,383	11.877
10	347.447,692 286.368,383	11	347.451,07 286.368,46	3.379
11	347.451,07 286.368,46	12	347.460,499 286.368,495	9.429
12	347.460,499 286.368,495	13	347.468,827 286.368,635	8.329
13	347.468,827 286.368,635	14	347.487,022 286.369,112	18.201
14	347.487,022 286.369,112	15	347.487,169 286.384,669	15.558
15	347.487,169 286.384,669	16	347.487,304 286.388,542	3.875
16	347.487,304 286.388,542	17	347.486,935 286.399,332	10.796
17	347.486,935 286.399,332	1	347.487,203 286.407,517	8.189

\*\* Lungimile segmentelor sunt determinate în planul de proiecţie Stereo 70 şi sunt rotunjite la 1 milimetru.

\*\*\* Distanţa dintre puncte este formată din segmente cumulate ce sunt mai mici decât valoarea 1 milimetru.



**DATE DESPRE IMOBILUL NR. 8760**

Oficiul de Cadastru și Publicitate Imobiliară DOLJ  
Biroul de Cadastru și Publicitate Imobiliară Craiova

**A. Partea I. Descrierea imobilului**

TEREN Intravilan

Adresa: Loc. Hunia, Str Burebista, Nr. 70, Jud. Dolj, T 100, P 14, 15, 16

Nr. Crt	Nr cadastral Nr. topografic	Suprafața* (mp)	Observații / Referințe
A1		1.071	Sector cadastral:9 Teren neimprejmuit;

**Construcții**

Crt	Nr cadastral Nr. topografic	Adresa	Observații / Referințe
A1.1		Loc. Hunia, Str Burebista, Nr. 70, Jud. Dolj, T 100, P 14, 15, 16	Nr. niveluri:1; S. construita la sol:52 mp; S. construita desfasurata:52 mp;
A1.2		Loc. Hunia, Str Burebista, Nr. 70, Jud. Dolj, T 100, P 14, 15, 16	Nr. niveluri:1; S. construita la sol:43 mp; S. construita desfasurata:43 mp;
A1.3		Loc. Hunia, Str Burebista, Nr. 70, Jud. Dolj, T 100, P 14, 15, 16	Nr. niveluri:1; S. construita la sol:29 mp; S. construita desfasurata:29 mp;
A1.4		Loc. Hunia, Str Burebista, Nr. 70, Jud. Dolj, T 100, P 14, 15, 16	Nr. niveluri:1; S. construita la sol:60 mp; S. construita desfasurata:60 mp;

**B. Partea II. Proprietari și acte**

Inscrieri privitoare la dreptul de proprietate și alte drepturi reale		Referințe
<b>0 / 17/12/2022</b>		
Act Administrativ nr. CERTIFICAT:1232, din 11/11/2022 emis de PRIMARIA MAGLAVIT;		
B1	Inscrierea posesiei, drept de PROPRIETATE, dobandit prin Lege, cota actuala 1/1, cota initiala 1/1 1) <b>MAGAREATA ANA</b>	A1
Act Normativ nr. LEGEA 7-ART.12 ALIN.14, din 13/03/1996 emis de PARLAMENTUL ROMANIEI;		
B2	Intabulare, drept de PROPRIETATE, dobandit prin Lege, cota actuala 1/1, cota initiala 1/1 1) <b>MAGAREATA ANA</b>	A1.1, A1.2, A1.3, A1.4

**C. Partea III. SARCINI .**

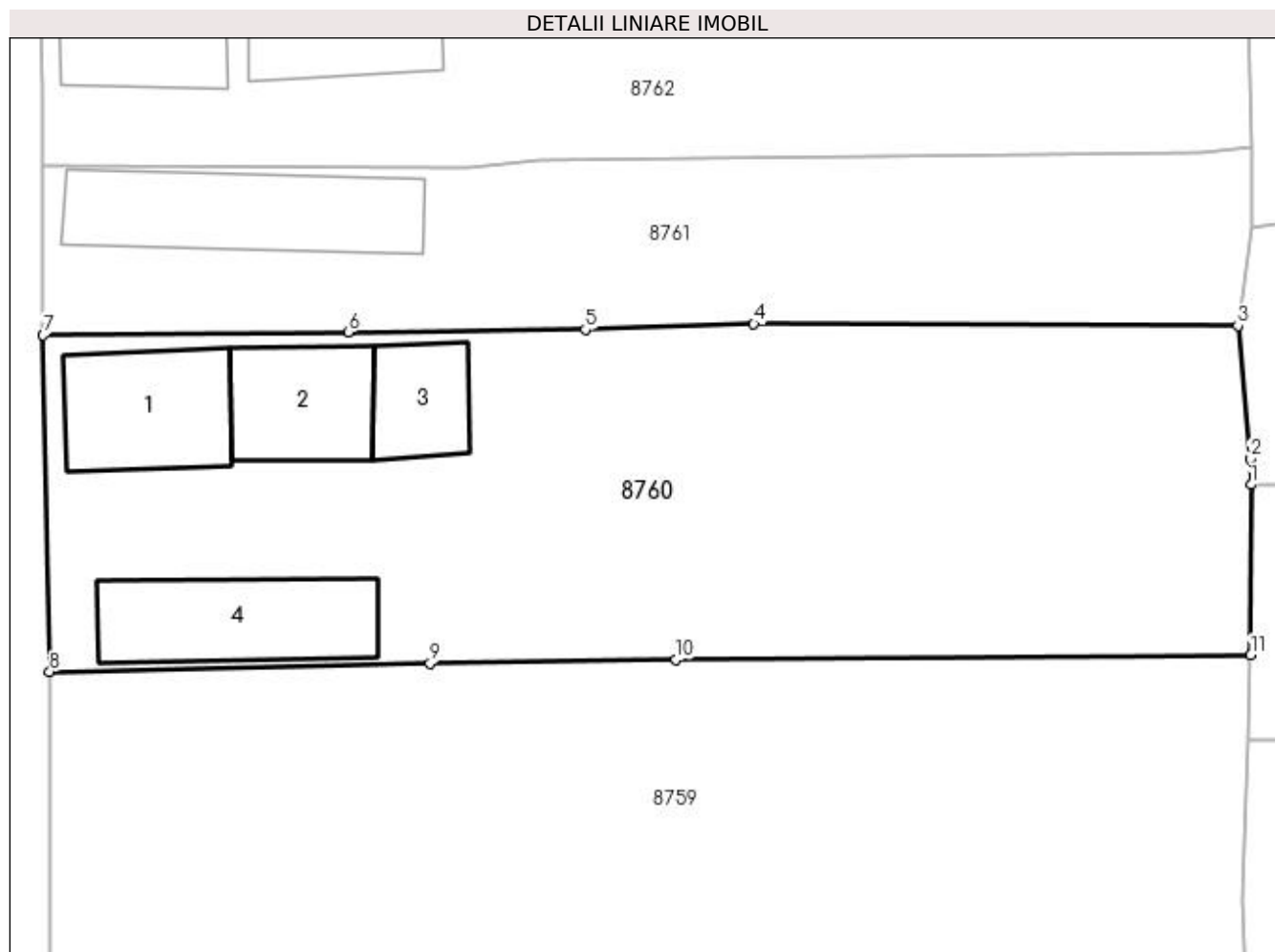
Inscrieri privind dezmembramintele dreptului de proprietate, drepturi reale de garanție și sarcini	Referințe
NU SUNT	

## Anexa Nr. 1 La Partea I

## Teren

Nr cadastral	Suprafața (mp)*	Observații / Referințe
	1.071	

\* Suprafața este determinată în planul de proiecție Stereo 70.



## Date referitoare la teren

Crt	Categorie folosință	Intravilan	Suprafața (mp)	Tarla	Parcelă	Nr. topo	Observații / Referințe
1	curți construcții	DA	559	100	14	-	
2	arabil	DA	352	100	15	-	
3	vie	DA	160	100	16	-	

## Date referitoare la construcții

Crt	Număr	Destinație construcție	Supraf. (mp)	Situație juridică	Observații / Referințe
A1.1		construcții de locuințe	52	Cu acte	Nr. niveluri:1; S. construită la sol:52 mp; S. construită desfasurată:52 mp;
A1.2		construcții anexa	43	Cu acte	Nr. niveluri:1; S. construită la sol:43 mp; S. construită desfasurată:43 mp;
A1.3		construcții anexa	29	Cu acte	Nr. niveluri:1; S. construită la sol:29 mp; S. construită desfasurată:29 mp;
A1.4		construcții anexa	60	Cu acte	Nr. niveluri:1; S. construită la sol:60 mp; S. construită desfasurată:60 mp;

**Lungime Segmente**

1) Valorile lungimilor segmentelor sunt obținute din proiecție în plan.

Punct început	X / Y	Punct sfârșit	X / Y	Lungime segment (** (m)
1	347.487,38 286.420,743	2	347.487,335 286.422,095	1.353
2	347.487,335 286.422,095	3	347.486,702 286.428,963	6.897
3	347.486,702 286.428,963	4	347.461,65 286.429,054	25.052
4	347.461,65 286.429,054	5	347.452,922 286.428,772	8.733
5	347.452,922 286.428,772	6	347.440,648 286.428,633	12.275
6	347.440,648 286.428,633	7	347.424,862 286.428,473	15.787
7	347.424,862 286.428,473	8	347.425,2 286.411,06	17.416
8	347.425,2 286.411,06	9	347.444,892 286.411,487	19.697
9	347.444,892 286.411,487	10	347.457,613 286.411,708	12.723
10	347.457,613 286.411,708	11	347.487,368 286.411,922	29.756
11	347.487,368 286.411,922	1	347.487,38 286.420,743	8.821

\*\* Lungimile segmentelor sunt determinate în planul de proiecție Stereo 70 și sunt rotunjite la 1 milimetru.

\*\*\* Distanța dintre puncte este formată din segmente cumulate ce sunt mai mici decât valoarea 1 milimetru.





**DATE DESPRE IMOBILUL NR. 8761**

Oficiul de Cadastru și Publicitate Imobiliară DOLJ  
Biroul de Cadastru și Publicitate Imobiliară Craiova

**A. Partea I. Descrierea imobilului**

TEREN Intravilan

Adresa: Loc. Hunia, Str Burebista, Nr. 72, Jud. Dolj, T 118, P 10

Nr. Crt	Nr cadastral Nr. topografic	Suprafața* (mp)	Observații / Referințe
A1		Din acte: 600 Masurata: 543	Sector cadastral:9 Teren neimprejmuit;

**Construcții**

Crt	Nr cadastral Nr. topografic	Adresa	Observații / Referințe
A1.1		Loc. Hunia, Str Burebista, Nr. 72, Jud. Dolj, T 118, P 10	Nr. niveluri:1; S. construita la sol:73 mp; S. construita desfasurata:73 mp;

**B. Partea II. Proprietari și acte**

Inscrieri privitoare la dreptul de proprietate și alte drepturi reale		Referințe
<b>0 / 12/12/2022</b>		
Act Administrativ nr. TDP:2366-19545, din 21/01/1997 emis de COMISIA JUDETEANA DE FOND FUNCICIAR;		
B1	Intabulare, drept de PROPRIETATE, dobandit prin Reconstituire, cota actuala 1/1, cota initiala 1/1 1) <b>STOIAN IOANA</b> , LIPSA CNP	A1
Act Normativ nr. LEGEA 7-ART.12 ALIN.14, din 13/03/1996 emis de PARLAMENTUL ROMANIEI;		
B2	Intabulare, drept de PROPRIETATE, dobandit prin Lege, cota actuala 1/1, cota initiala 1/1 1) <b>STOIAN IOANA</b> , LIPSA CNP	A1.1

**C. Partea III. SARCINI .**

Inscrieri privind dezmembramintele dreptului de proprietate, drepturi reale de garanție și sarcini	Referințe
NU SUNT	

**Anexa Nr. 1 La Partea I****Teren**

Nr cadastral	Suprafața (mp)*	Observații / Referințe
	Din acte: 600 Masurata: 543	

\* Suprafața este determinată în planul de proiecție Stereo 70.

**DETALII LINIARE IMOBIL****Date referitoare la teren**

Crt	Categorie folosință	Intra vilan	Suprafața (mp)	Tarla	Parcelă	Nr. topo	Observații / Referințe
1	curți constructii	DA	543	118	10	-	

**Date referitoare la construcții**

Crt	Număr	Destinație construcție	Supraf. (mp)	Situație juridică	Observații / Referințe
A1.1		construcții de locuințe	73	Cu acte	Nr. niveluri:1; S. construita la sol:73 mp; S. construita desfasurata:73 mp;

**Lungime Segmente**

1) Valorile lungimilor segmentelor sunt obținute din proiecție în plan.

Punct început	X / Y	Punct sfârșit	X / Y	Lungime segment (** (m)
1	347.487,402 286.434,07	2	347.487,408 286.438,205	4.135
2	347.487,408 286.438,205	3	347.484,837 286.437,908	2.588
3	347.484,837 286.437,908	4	347.450,544 286.437,568	34.295

Punct început	X / Y	Punct sfârșit	X / Y	Lungime segment (** (m)
4	347.450,544 286.437,568	5	347.446,817 286.437,098	3.757
5	347.446,817 286.437,098	6	347.424,833 286.437,238	21.984
6	347.424,833 286.437,238	7	347.424,862 286.428,473	8.765
7	347.424,862 286.428,473	8	347.440,648 286.428,633	15.787
8	347.440,648 286.428,633	9	347.452,922 286.428,772	12.275
9	347.452,922 286.428,772	10	347.461,65 286.429,054	8.733
10	347.461,65 286.429,054	11	347.486,702 286.428,963	25.052
11	347.486,702 286.428,963	1	347.487,402 286.434,07	5.155

\*\* Lungimile segmentelor sunt determinate în planul de proiecție Stereo 70 și sunt rotunjite la 1 milimetru.

\*\*\* Distanța dintre puncte este formată din segmente cumulate ce sunt mai mici decât valoarea 1 milimetru.



**DATE DESPRE IMOBILUL NR. 8762**

Oficiul de Cadastru și Publicitate Imobiliară DOLJ  
Biroul de Cadastru și Publicitate Imobiliară Craiova

**A. Partea I. Descrierea imobilului**

TEREN Intravilan

Adresa: Loc. Hunia, Str Burebista, Nr. 74, Jud. Dolj, T 100, P 17

Nr. Crt	Nr cadastral Nr. topografic	Suprafața* (mp)	Observații / Referințe
A1		Din acte: 548 Masurata: 588	Sector cadastral:9 Teren neimprejmuat;

**Construcții**

Crt	Nr cadastral Nr. topografic	Adresa	Observații / Referințe
A1.1		Loc. Hunia, Str Burebista, Nr. 74, Jud. Dolj, T 100, P 17	Nr. niveluri:1; S. construita la sol:40 mp; S. construita desfasurata:40 mp;
A1.2		Loc. Hunia, Str Burebista, Nr. 74, Jud. Dolj, T 100, P 17	Nr. niveluri:1; S. construita la sol:42 mp; S. construita desfasurata:42 mp;

**B. Partea II. Proprietari și acte**

Inscrieri privitoare la dreptul de proprietate și alte drepturi reale		Referințe
<b>0 / 12/12/2022</b>		
Act Administrativ nr. TDP:3881, din 19/02/2003 emis de COMISIA JUDETEANA DE FOND FUNCJAR;		
B1	Intabulare, drept de PROPRIETATE, dobandit prin Reconstituire, cota actuala 1/1, cota initiala 1/1 1) SFETA DUMITRU, LIPSA CNP	A1
Act Normativ nr. LEGEA 7-ART.12 ALIN.14, din 13/03/1996 emis de PARLAMENTUL ROMANIEI;		
B2	Intabulare, drept de PROPRIETATE, dobandit prin Lege, cota actuala 1/1, cota initiala 1/1 1) SFETA DUMITRU, LIPSA CNP	A1.1, A1.2

**C. Partea III. SARCINI .**

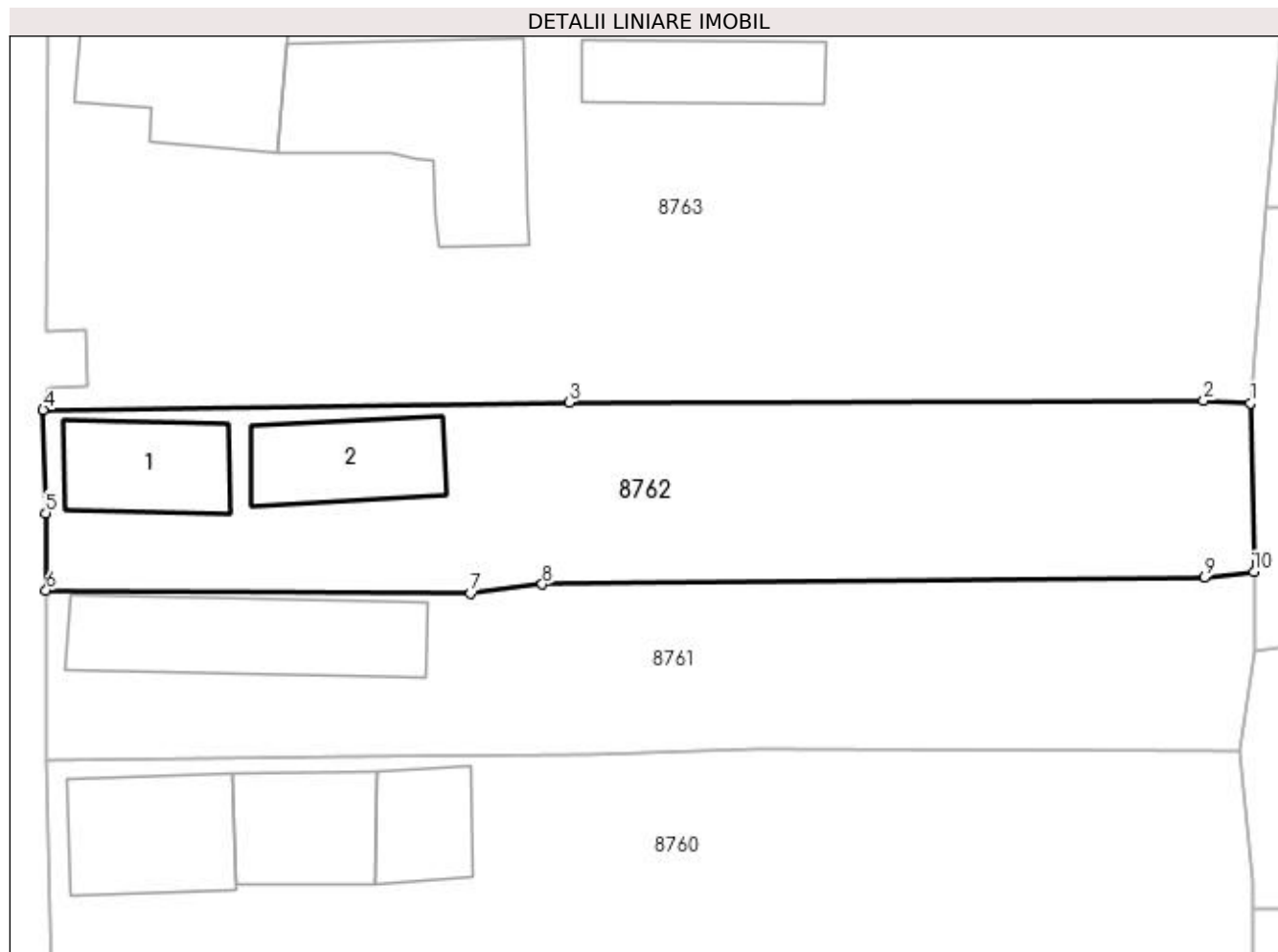
Inscrieri privind dezmembramintele dreptului de proprietate, drepturi reale de garanție și sarcini	Referințe
NU SUNT	

## Anexa Nr. 1 La Partea I

## Teren

Nr cadastral	Suprafața (mp)*	Observații / Referințe
	Din acte: 548 Masurata: 588	

\* Suprafața este determinată în planul de proiecție Stereo 70.



## Date referitoare la teren

Crt	Categorie folosință	Intra vilan	Suprafața (mp)	Tarla	Parcelă	Nr. topo	Observații / Referințe
1	curți constructii	DA	588	100	17	-	

## Date referitoare la construcții

Crt	Număr	Destinație construcție	Supraf. (mp)	Situație juridică	Observații / Referințe
A1.1		construcții de locuințe	40	Cu acte	Nr. niveluri:1; S. construita la sol:40 mp; S. construita desfasurata:40 mp;
A1.2		construcții anexa	42	Cu acte	Nr. niveluri:1; S. construita la sol:42 mp; S. construita desfasurata:42 mp;

## Lungime Segmente

1) Valorile lungimilor segmentelor sunt obținute din proiecție în plan.

Punct început	X / Y	Punct sfârșit	X / Y	Lungime segment (** (m))
1	347.487,225 286.446,951	2	347.484,803 286.447,071	2.425
2	347.484,803 286.447,071	3	347.451,929 286.446,983	32.874

Punct început	X / Y	Punct sfârșit	X / Y	Lungime segment (** (m)
3	347.451,929 286.446,983	4	347.424,685 286.446,612	27.247
4	347.424,685 286.446,612	5	347.424,811 286.441,247	5.366
5	347.424,811 286.441,247	6	347.424,833 286.437,238	4.009
6	347.424,833 286.437,238	7	347.446,817 286.437,098	21.984
7	347.446,817 286.437,098	8	347.450,544 286.437,568	3.757
8	347.450,544 286.437,568	9	347.484,837 286.437,908	34.295
9	347.484,837 286.437,908	10	347.487,408 286.438,205	2.588
10	347.487,408 286.438,205	1	347.487,225 286.446,951	8.748

\*\* Lungimile segmentelor sunt determinate în planul de proiecție Stereo 70 și sunt rotunjite la 1 milimetru.

\*\*\* Distanța dintre puncte este formată din segmente cumulate ce sunt mai mici decât valoarea 1 milimetru.





**DATE DESPRE IMOBILUL NR. 8763**

Oficiul de Cadastru și Publicitate Imobiliară DOLJ  
Biroul de Cadastru și Publicitate Imobiliară Craiova

**A. Partea I. Descrierea imobilului**

TEREN Intravilan

Adresa: Loc. Hunia, Str Burebista, Nr. 76, Jud. Dolj, T 100, P 18, 19

Nr. Crt	Nr cadastral Nr. topografic	Suprafața* (mp)	Observații / Referințe
A1		Din acte: 1.364 Masurata: 1.262	Sector cadastral:9 Teren imprejmuit;

**Construcții**

Crt	Nr cadastral Nr. topografic	Adresa	Observații / Referințe
A1.1		Loc. Hunia, Str Burebista, Nr. 76, Jud. Dolj, T 100, P 18, 19	Nr. niveluri:1; S. construita la sol:61 mp; S. construita desfasurata:61 mp;
A1.2		Loc. Hunia, Str Burebista, Nr. 76, Jud. Dolj, T 100, P 18, 19	Nr. niveluri:1; S. construita la sol:97 mp; S. construita desfasurata:97 mp;
A1.3		Loc. Hunia, Str Burebista, Nr. 76, Jud. Dolj, T 100, P 18, 19	Nr. niveluri:1; S. construita la sol:41 mp; S. construita desfasurata:41 mp;

**B. Partea II. Proprietari și acte**

Inscrieri privitoare la dreptul de proprietate și alte drepturi reale		Referințe
<b>0 / 12/12/2022</b>		
Act Administrativ nr. TDP:1087-45339, din 15/12/1994 emis de COMISIA JUDETEANA DE FOND FUNCJAR;		
B1	Intabulare, drept de PROPRIETATE, dobandit prin Reconstituire, cota actuala 1/1, cota initiala 1/1 1) SCHIOPU ILIE, LIPSA CNP	A1
Act Normativ nr. LEGEA 7-ART.12 ALIN.14, din 13/03/1996 emis de PARLAMENTUL ROMANIEI;		
B2	Intabulare, drept de PROPRIETATE, dobandit prin Lege, cota actuala 1/1, cota initiala 1/1 1) SCHIOPU ILIE, LIPSA CNP	A1.1, A1.2, A1.3

**C. Partea III. SARCINI .**

Inscrieri privind dezmembramintele dreptului de proprietate, drepturi reale de garanție și sarcini	Referințe
NU SUNT	

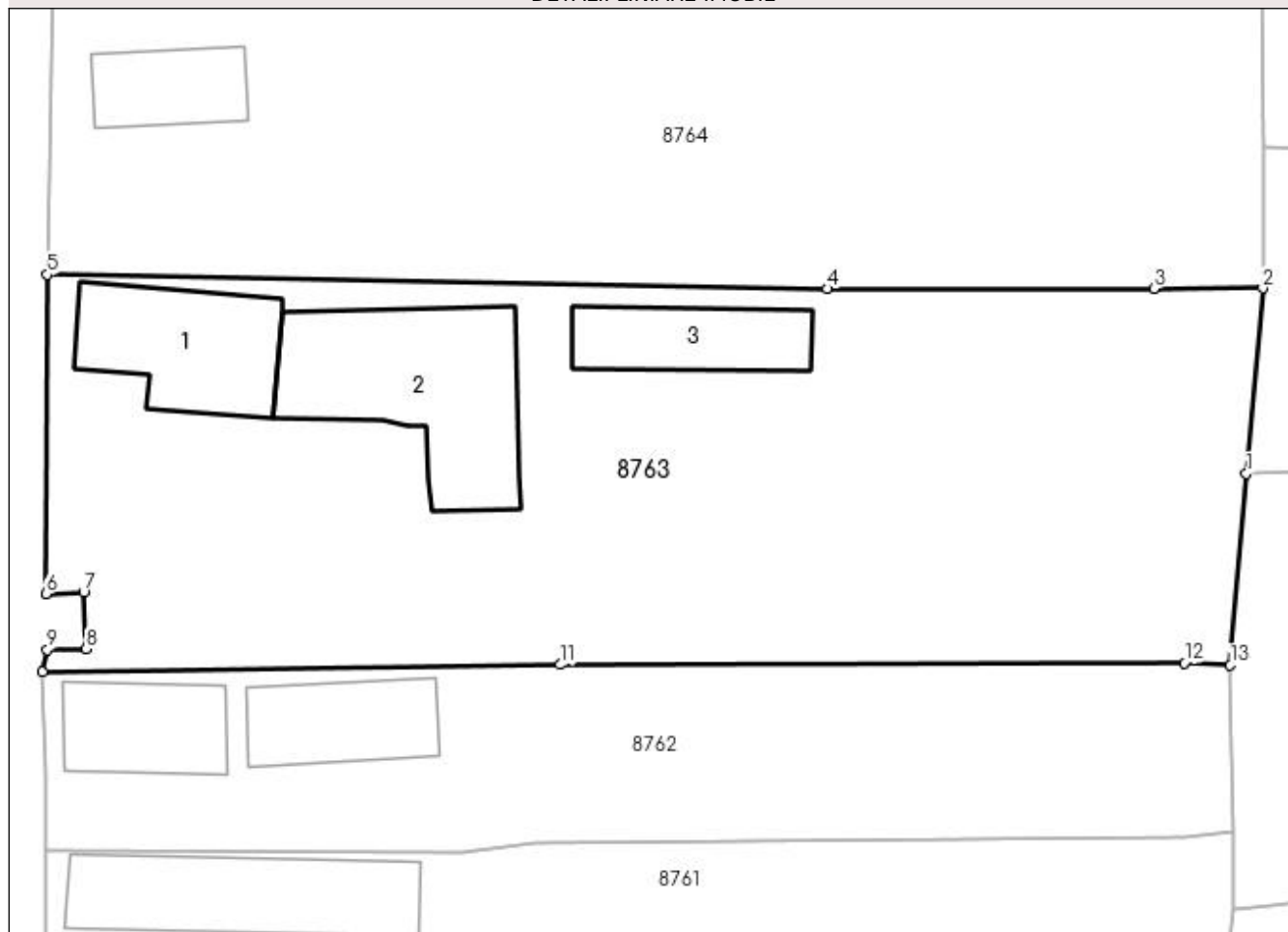
## Anexa Nr. 1 La Partea I

## Teren

Nr cadastral	Suprafața (mp)*	Observații / Referințe
	Din acte: 1.364 Masurata: 1.262	

\* Suprafața este determinată în planul de proiecție Stereo 70.

## DETALII LINIARE IMOBIL



## Date referitoare la teren

Crt	Categorie folosință	Intra vilan	Suprafața (mp)	Tarla	Parcelă	Nr. topo	Observații / Referințe
1	curți constructii	DA	828	100	18	-	
2	livada	DA	434	100	19	-	

## Date referitoare la construcții

Crt	Număr	Destinație construcție	Supraf. (mp)	Situație juridică	Observații / Referințe
A1.1		construcții de locuințe	61	Cu acte	Nr. niveluri:1; S. construita la sol:61 mp; S. construita desfasurata:61 mp;
A1.2		construcții anexa	97	Cu acte	Nr. niveluri:1; S. construita la sol:97 mp; S. construita desfasurata:97 mp;
A1.3		construcții anexa	41	Cu acte	Nr. niveluri:1; S. construita la sol:41 mp; S. construita desfasurata:41 mp;

## Lungime Segmente

1) Valorile lungimilor segmentelor sunt obținute din proiecție în plan.

Punct început	X / Y	Punct sfârșit	X / Y	Lungime segment (** (m)
1	347.488,054 286.457,043	2	347.488,939 286.466,787	9.784

Punct început	X / Y	Punct sfârșit	X / Y	Lungime segment (** (m)
2	347.488,939 286.466,787	3	347.483,2 286.466,757	5.739
3	347.483,2 286.466,757	4	347.466,008 286.466,759	17.192
4	347.466,008 286.466,759	5	347.424,939 286.467,504	41.076
5	347.424,939 286.467,504	6	347.424,852 286.450,701	16.803
6	347.424,852 286.450,701	7	347.426,85 286.450,794	2.0
7	347.426,85 286.450,794	8	347.426,989 286.447,821	2.976
8	347.426,989 286.447,821	9	347.424,944 286.447,767	2.046
9	347.424,944 286.447,767	10	347.424,685 286.446,612	1.184
10	347.424,685 286.446,612	11	347.451,929 286.446,983	27.247
11	347.451,929 286.446,983	12	347.484,803 286.447,071	32.874
12	347.484,803 286.447,071	13	347.487,225 286.446,951	2.425
13	347.487,225 286.446,951	1	347.488,054 286.457,043	10.126

\*\* Lungimile segmentelor sunt determinate în planul de proiecție Stereo 70 și sunt rotunjite la 1 milimetru.

\*\*\* Distanța dintre puncte este formată din segmente cumulate ce sunt mai mici decât valoarea 1 milimetru.



**DATE DESPRE IMOBILUL NR. 8764**

Oficiul de Cadastru și Publicitate Imobiliară DOLJ  
Biroul de Cadastru și Publicitate Imobiliară Craiova

**A. Partea I. Descrierea imobilului**

TEREN Intravilan

Adresa: Loc. Hunia, Str Burebista, Nr. 78, Jud. Dolj, T 100, P 20, 21

Nr. Crt	Nr cadastral Nr. topografic	Suprafața* (mp)	Observații / Referințe
A1		Din acte: 1.736 Masurata: 1.874	Sector cadastral:9 Teren neimprejmuit;

**Construcții**

Crt	Nr cadastral Nr. topografic	Adresa	Observații / Referințe
A1.1		Loc. Hunia, Str Burebista, Nr. 78, Jud. Dolj, T 100, P 20, 21	Nr. niveluri:1; S. construita la sol:92 mp; S. construita desfasurata:92 mp;
A1.2		Loc. Hunia, Str Burebista, Nr. 78, Jud. Dolj, T 100, P 20, 21	Nr. niveluri:1; S. construita la sol:32 mp; S. construita desfasurata:32 mp;
A1.3		Loc. Hunia, Str Burebista, Nr. 78, Jud. Dolj, T 100, P 20, 21	Nr. niveluri:1; S. construita la sol:32 mp; S. construita desfasurata:32 mp;

**B. Partea II. Proprietari și acte**

Inscrieri privitoare la dreptul de proprietate și alte drepturi reale		Referințe
<b>0 / 12/12/2022</b>		
Act Administrativ nr. TDP:4134, din 25/08/2004 emis de COMISIA JUDETEANA DE FOND FUNCJAR;		
B1	Intabulare, drept de PROPRIETATE, dobandit prin Reconstituire, cota actuala 1/1, cota initiala 1/1 1) SCHIOPU IOANA, LIPSA CNP	A1
Act Normativ nr. LEGEA 7-ART.12 ALIN.14, din 13/03/1996 emis de PARLAMENTUL ROMANIEI;		
B2	Intabulare, drept de PROPRIETATE, dobandit prin Lege, cota actuala 1/1, cota initiala 1/1 1) SCHIOPU IOANA, LIPSA CNP	A1.1, A1.2, A1.3

**C. Partea III. SARCINI .**

Inscrieri privind dezmembramintele dreptului de proprietate, drepturi reale de garanție și sarcini	Referințe
NU SUNT	

## Anexa Nr. 1 La Partea I

## Teren

Nr cadastral	Suprafața (mp)*	Observații / Referințe
	Din acte: 1.736 Masurata: 1.874	

\* Suprafața este determinată în planul de proiecție Stereo 70.

## DETALII LINIARE IMOBIL



## Date referitoare la teren

Crt	Categorie folosință	Intravilan	Suprafața (mp)	Tarla	Parcelă	Nr. topo	Observații / Referințe
1	curți constructii	DA	745	100	20	-	
2	arabil	DA	1.129	100	21	-	

## Date referitoare la construcții

Crt	Număr	Destinație construcție	Supraf. (mp)	Situație juridică	Observații / Referințe
A1.1		construcții de locuințe	92	Cu acte	Nr. niveluri:1; S. construita la sol:92 mp; S. construita desfasurata:92 mp;
A1.2		construcții anexa	32	Cu acte	Nr. niveluri:1; S. construita la sol:32 mp; S. construita desfasurata:32 mp;
A1.3		construcții anexa	32	Cu acte	Nr. niveluri:1; S. construita la sol:32 mp; S. construita desfasurata:32 mp;

## Lungime Segmente

1) Valorile lungimilor segmentelor sunt obținute din proiecție în plan.

Punct început	X / Y	Punct sfârșit	X / Y	Lungime segment (** (m)
1	347.488,855 286.487,233	2	347.488,804 286.496,662	9.429

Punct început	X / Y	Punct sfârșit	X / Y	Lungime segment (** (m)
2	347.488,804 286.496,662	3	347.425,559 286.496,221	63.247
3	347.425,559 286.496,221	4	347.424,939 286.467,504	28.724
4	347.424,939 286.467,504	5	347.466,008 286.466,759	41.076
5	347.466,008 286.466,759	6	347.483,2 286.466,757	17.192
6	347.483,2 286.466,757	7	347.488,939 286.466,787	5.739
7	347.488,939 286.466,787	8	347.488,963 286.474,169	7.382
8	347.488,963 286.474,169	1	347.488,855 286.487,233	13.064

\*\* Lungimile segmentelor sunt determinate în planul de proiecție Stereo 70 și sunt rotunjite la 1 milimetru.

\*\*\* Distanța dintre puncte este formată din segmente cumulate ce sunt mai mici decât valoarea 1 milimetru.





**DATE DESPRE IMOBILUL NR. 8765**

Oficiul de Cadastru și Publicitate Imobiliară DOLJ  
Biroul de Cadastru și Publicitate Imobiliară Craiova

**A. Partea I. Descrierea imobilului**

TEREN Intravilan

Adresa: Loc. Hunia, Str Burebista, Nr. 80, Jud. Dolj, T 100, P 22

Nr. Crt	Nr cadastral Nr. topografic	Suprafața* (mp)	Observații / Referințe
A1		Din acte: 992 Masurata: 1.041	Sector cadastral:9 Teren neimprejmuit;

**B. Partea II. Proprietari și acte**

Inscrieri privitoare la dreptul de proprietate și alte drepturi reale		Referințe
<b>0 / 12/12/2022</b>		
Act Notarial nr. CM:54, din 17/01/2006 emis de NP STOENESCU FLOREA;		
B1	Intabulare, drept de PROPRIETATE, dobandit prin Succesiune, cota actuala 1/1, cota initiala 1/1 1) COLA ION, LIPSA CNP	A1

**C. Partea III. SARCINI .**

Inscrieri privind dezmembramintele dreptului de proprietate, drepturi reale de garanție și sarcini	Referințe
NU SUNT	

## Anexa Nr. 1 La Partea I

## Teren

Nr cadastral	Suprafața (mp)*	Observații / Referințe
	Din acte: 992 Masurata: 1.041	

\* Suprafața este determinată în planul de proiecție Stereo 70.

## DETALII LINIARE IMOBIL



## Date referitoare la teren

Crt	Categorie folosință	Intra vilan	Suprafața (mp)	Tarla	Parcelă	Nr. topo	Observații / Referințe
1	vie	DA	1.041	100	22	-	

## Lungime Segmente

1) Valorile lungimilor segmentelor sunt obținute din proiecție în plan.

Punct început	X / Y	Punct sfârșit	X / Y	Lungime segment (** (m)
1	347.488,673 286.513,084	2	347.463,933 286.512,965	24.74
2	347.463,933 286.512,965	3	347.459,416 286.512,883	4.518
3	347.459,416 286.512,883	4	347.444,058 286.512,869	15.358
4	347.444,058 286.512,869	5	347.435,196 286.512,856	8.862
5	347.435,196 286.512,856	6	347.432,641 286.512,777	2.556

Punct început	X / Y	Punct sfârșit	X / Y	Lungime segment (** (m)
6	347.432,641 286.512,777	7	347.425,677 286.512,929	6.966
7	347.425,677 286.512,929	8	347.425,559 286.496,221	16.708
8	347.425,559 286.496,221	9	347.488,804 286.496,662	63.247
9	347.488,804 286.496,662	1	347.488,673 286.513,084	16.423

\*\* Lungimile segmentelor sunt determinate în planul de proiecție Stereo 70 și sunt rotunjite la 1 milimetru.

\*\*\* Distanța dintre puncte este formată din segmente cumulate ce sunt mai mici decât valoarea 1 milimetru.



**DATE DESPRE IMOBILUL NR. 8766**

Oficiul de Cadastru și Publicitate Imobiliară DOLJ  
Biroul de Cadastru și Publicitate Imobiliară Craiova

**A. Partea I. Descrierea imobilului**

TEREN Intravilan

Adresa: Loc. Hunia, Str Burebista, Nr. 82, Jud. Dolj, T 100, P 23

Nr. Crt	Nr cadastral Nr. topografic	Suprafața* (mp)	Observații / Referințe
A1		Din acte: 806 Masurata: 848	Sector cadastral:9 Teren neimprejmuit;

**Construcții**

Crt	Nr cadastral Nr. topografic	Adresa	Observații / Referințe
A1.1		Loc. Hunia, Str Burebista, Nr. 82, Jud. Dolj, T 100, P 23	Nr. niveluri:1; S. construita la sol:118 mp; S. construita desfasurata:118 mp;
A1.2		Loc. Hunia, Str Burebista, Nr. 82, Jud. Dolj, T 100, P 23	Nr. niveluri:1; S. construita la sol:27 mp; S. construita desfasurata:27 mp;
A1.3		Loc. Hunia, Str Burebista, Nr. 82, Jud. Dolj, T 100, P 23	Nr. niveluri:1; S. construita la sol:22 mp; S. construita desfasurata:22 mp;

**B. Partea II. Proprietari și acte**

Inscrieri privitoare la dreptul de proprietate și alte drepturi reale		Referințe
<b>0 / 12/12/2022</b>		
Act Notarial nr. CM:272, din 17/11/2009 emis de NP STOENESCU FLOREA;		
B1	Intabulare, drept de PROPRIETATE, dobandit prin Succesiune, cota actuala 1/1, cota initiala 1/1 1) <b>DUMITRU FLORIN</b>	A1
B2	Intabulare, drept de PROPRIETATE, dobandit prin Succesiune, cota actuala 1/2, cota initiala 1/2 1) <b>DUMITRU FLORIN</b>	A1.1, A1.3
B3	Intabulare, drept de PROPRIETATE, dobandit prin Construire, cota actuala 1/2, cota initiala 1/2 1) <b>DUMITRU EFIMIA, LIPSA CNP</b>	A1.1, A1.3
Act Normativ nr. LEGEA 7-ART.12 ALIN.14, din 13/03/1996 emis de PARLAMENTUL ROMANIEI;		
B4	Intabulare, drept de PROPRIETATE, dobandit prin Lege, cota actuala 1/1, cota initiala 1/1 1) <b>DUMITRU FLORIN</b>	A1.2

**C. Partea III. SARCINI .**

Inscrieri privind dezmembramintele dreptului de proprietate, drepturi reale de garanție și sarcini	Referințe
NU SUNT	

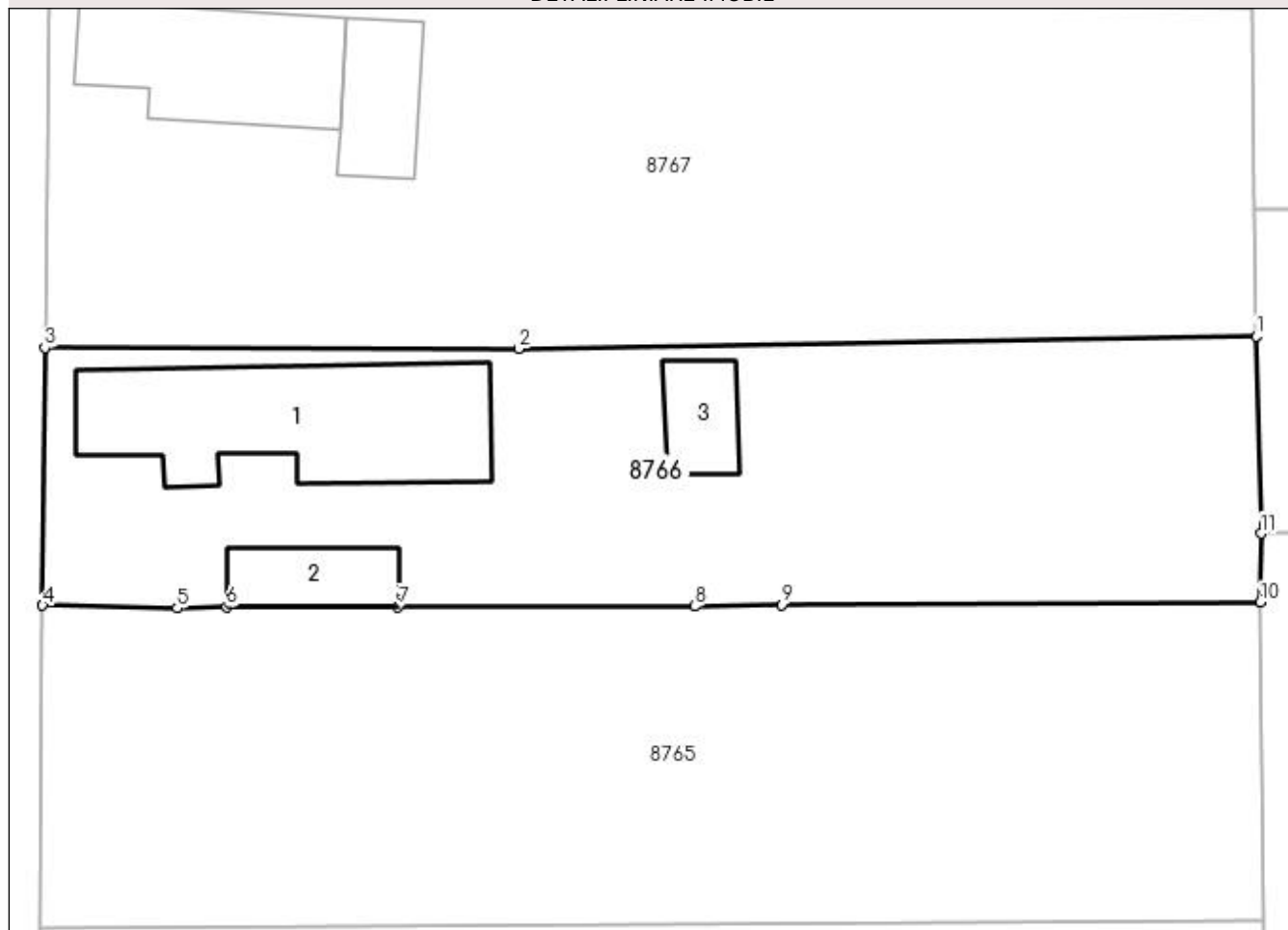
## Anexa Nr. 1 La Partea I

## Teren

Nr cadastral	Suprafața (mp)*	Observații / Referințe
	Din acte: 806 Masurata: 848	

\* Suprafața este determinată în planul de proiecție Stereo 70.

## DETALII LINIARE IMOBIL



## Date referitoare la teren

Crt	Categorie folosință	Intra vilan	Suprafața (mp)	Tarla	Parcelă	Nr. topo	Observații / Referințe
1	curți constructii	DA	537	100	23	-	
2	arabil	DA	311	100	23	-	

## Date referitoare la construcții

Crt	Număr	Destinație construcție	Supraf. (mp)	Situație juridică	Observații / Referințe
A1.1		construcții de locuințe	118	Cu acte	Nr. niveluri:1; S. construita la sol:118 mp; S. construita desfasurata:118 mp;
A1.2		construcții anexa	27	Cu acte	Nr. niveluri:1; S. construita la sol:27 mp; S. construita desfasurata:27 mp;
A1.3		construcții anexa	22	Cu acte	Nr. niveluri:1; S. construita la sol:22 mp; S. construita desfasurata:22 mp;

## Lungime Segmente

1) Valorile lungimilor segmentelor sunt obținute din proiecție în plan.

Punct început	X / Y	Punct sfârșit	X / Y	Lungime segment (** (m)
1	347.488,453 286.526,861	2	347.450,308 286.526,214	38.15

Punct început	X / Y	Punct sfârșit	X / Y	Lungime segment (** (m)
2	347.450,308 286.526,214	3	347.425,797 286.526,268	24.511
3	347.425,797 286.526,268	4	347.425,677 286.512,929	13.34
4	347.425,677 286.512,929	5	347.432,641 286.512,777	6.966
5	347.432,641 286.512,777	6	347.435,196 286.512,856	2.556
6	347.435,196 286.512,856	7	347.444,058 286.512,869	8.862
7	347.444,058 286.512,869	8	347.459,416 286.512,883	15.358
8	347.459,416 286.512,883	9	347.463,933 286.512,965	4.518
9	347.463,933 286.512,965	10	347.488,673 286.513,084	24.74
10	347.488,673 286.513,084	11	347.488,704 286.516,64	3.556
11	347.488,704 286.516,64	1	347.488,453 286.526,861	10.224

\*\* Lungimile segmentelor sunt determinate în planul de proiecție Stereo 70 și sunt rotunjite la 1 milimetru.

\*\*\* Distanța dintre puncte este formată din segmente cumulate ce sunt mai mici decât valoarea 1 milimetru.





**DATE DESPRE IMOBILUL NR. 8767**

Oficiul de Cadastru și Publicitate Imobiliară DOLJ  
Biroul de Cadastru și Publicitate Imobiliară Craiova

**A. Partea I. Descrierea imobilului**

TEREN Intravilan

Adresa: Loc. Hunia, Str Burebista, Nr. 84, Jud. Dolj, T 100, P 24, 25

Nr. Crt	Nr cadastral Nr. topografic	Suprafața* (mp)	Observații / Referințe
A1	30663	Din acte: 1.178 Masurata: 1.115	Sector cadastral:9 Teren imprejmuit;

**Construcții**

Crt	Nr cadastral Nr. topografic	Adresa	Observații / Referințe
A1.1	30663-C1	Loc. Hunia, Str Burebista, Nr. 84, Jud. Dolj, T 100, P 24, 25	Nr. niveluri:1; S. construita la sol:74 mp; S. construita desfasurata:74 mp;
A1.2	30663-C2	Loc. Hunia, Str Burebista, Nr. 84, Jud. Dolj, T 100, P 24, 25	Nr. niveluri:1; S. construita la sol:33 mp; S. construita desfasurata:33 mp;

**B. Partea II. Proprietari și acte**

Inscrieri privitoare la dreptul de proprietate și alte drepturi reale		Referințe
<b>118687 / 18/06/2020</b>		
Act Notarial nr. CVC:1234, din 17/06/2020 emis de NP Budiana Ionut Razvan ;		
B1	Intabulare, drept de PROPRIETATE, dobandit prin Conventie, cota actuala 1/1, cota initiala 1/1 1) ROTARU ION	A1, A1.1, A1.2

**C. Partea III. SARCINI .**

Inscrieri privind dezmembramintele dreptului de proprietate, drepturi reale de garanție și sarcini	Referințe
NU SUNT	

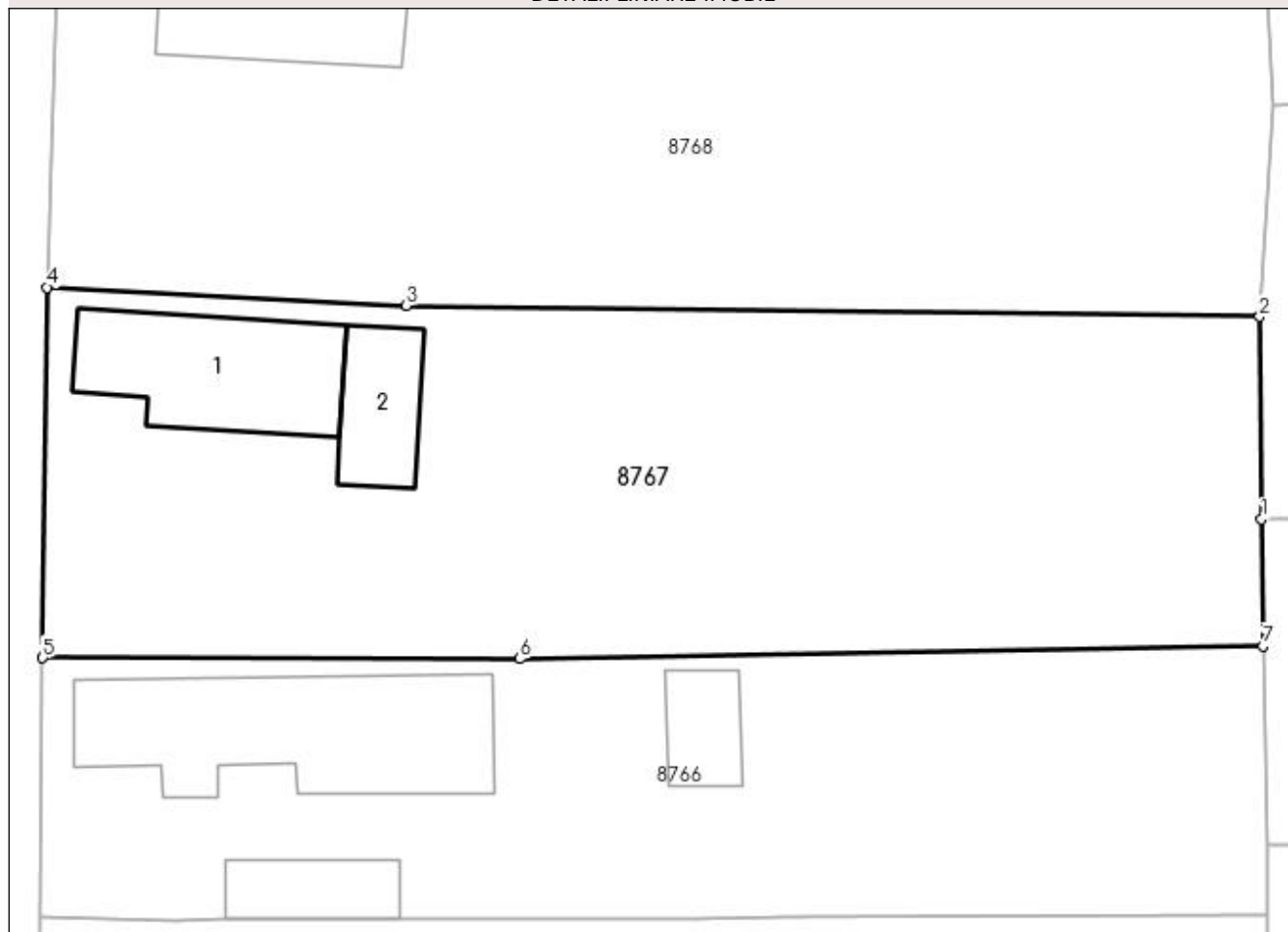
## Anexa Nr. 1 La Partea I

## Teren

Nr cadastral	Suprafața (mp)*	Observații / Referințe
30663	Din acte: 1.178 Masurata: 1.115	

\* Suprafața este determinată în planul de proiecție Stereo 70.

## DETALII LINIARE IMOBIL



## Date referitoare la teren

Crt	Categorie folosință	Intra vilan	Suprafața (mp)	Tarla	Parcelă	Nr. topo	Observații / Referințe
1	curți constructii	DA	451	100	24	-	
2	arabil	DA	664	100	25	-	

## Date referitoare la construcții

Crt	Număr	Destinație construcție	Supraf. (mp)	Situație juridică	Observații / Referințe
A1.1	30663-C1	construcții de locuințe	74	Cu acte	Nr. niveluri:1; S. construita la sol:74 mp; S. construita desfasurata:74 mp;
A1.2	30663-C2	construcții anexa	33	Cu acte	Nr. niveluri:1; S. construita la sol:33 mp; S. construita desfasurata:33 mp;

## Lungime Segmente

1) Valorile lungimilor segmentelor sunt obținute din proiecție în plan.

Punct început	X / Y	Punct sfârșit	X / Y	Lungime segment (** (m)
1	347.488,392 286.533,388	2	347.488,295 286.543,772	10.384
2	347.488,295 286.543,772	3	347.444,472 286.544,332	43.827

Punct început	X / Y	Punct sfârșit	X / Y	Lungime segment (** (m)
3	347.444,472 286.544,332	4	347.426,027 286.545,267	18.469
4	347.426,027 286.545,267	5	347.425,797 286.526,268	19.0
5	347.425,797 286.526,268	6	347.450,308 286.526,214	24.511
6	347.450,308 286.526,214	7	347.488,453 286.526,861	38.15
7	347.488,453 286.526,861	1	347.488,392 286.533,388	6.527

\*\* Lungimile segmentelor sunt determinate în planul de proiecție Stereo 70 și sunt rotunjite la 1 milimetru.

\*\*\* Distanța dintre puncte este formată din segmente cumulate ce sunt mai mici decât valoarea 1 milimetru.



**DATE DESPRE IMOBILUL NR. 8768**

Oficiul de Cadastru și Publicitate Imobiliară DOLJ  
Biroul de Cadastru și Publicitate Imobiliară Craiova

**A. Partea I. Descrierea imobilului**

TEREN Intravilan

Adresa: Loc. Hunia, Str Burebista, Nr. 86, Jud. Dolj, T 100, P 26, 27

Nr. Crt	Nr cadastral Nr. topografic	Suprafața* (mp)	Observații / Referințe
A1		Din acte: 1.178 Masurata: 1.110	Sector cadastral:9 Teren imprejmuit;

**Construcții**

Crt	Nr cadastral Nr. topografic	Adresa	Observații / Referințe
A1.1		Loc. Hunia, Str Burebista, Nr. 86, Jud. Dolj, T 100, P 26, 27	Nr. niveluri:1; S. construita la sol:72 mp; S. construita desfasurata:72 mp;

**B. Partea II. Proprietari și acte**

Inscrieri privitoare la dreptul de proprietate și alte drepturi reale		Referințe
<b>0 / 12/12/2022</b>		
Act Administrativ nr. TDP:1088-45339, din 15/12/1994 emis de COMISIA JUDETEANA DE FOND FUNCJAR;		
B1	Intabulare, drept de PROPRIETATE, dobandit prin Reconstituire, cota actuala 1/1, cota initiala 1/1 1) DUMITRU EUGENIA, LIPSA CNP	A1
Act Normativ nr. LEGEA 7-ART.12 ALIN.14, din 13/03/1996 emis de PARLAMENTUL ROMANIEI;		
B2	Intabulare, drept de PROPRIETATE, dobandit prin Lege, cota actuala 1/1, cota initiala 1/1 1) DUMITRU EUGENIA, LIPSA CNP	A1.1

**C. Partea III. SARCINI .**

Inscrieri privind dezmembramentele dreptului de proprietate, drepturi reale de garanție și sarcini	Referințe
NU SUNT	

## Anexa Nr. 1 La Partea I

## Teren

Nr cadastral	Suprafața (mp)*	Observații / Referințe
	Din acte: 1.178 Masurata: 1.110	

\* Suprafața este determinată în planul de proiecție Stereo 70.

## DETALII LINIARE IMOBIL



## Date referitoare la teren

Crt	Categorie folosință	Intra vilan	Suprafața (mp)	Tarla	Parcelă	Nr. topo	Observații / Referințe
1	curți constructii	DA	509	100	26	-	
2	arabil	DA	601	100	27	-	

## Date referitoare la construcții

Crt	Număr	Destinație construcție	Supraf. (mp)	Situație juridică	Observații / Referințe
A1.1		construcții de locuințe	72	Cu acte	Nr. niveluri:1; S. construita la sol:72 mp; S. construita desfasurata:72 mp;

## Lungime Segmente

1) Valorile lungimilor segmentelor sunt obținute din proiecție în plan.

Punct început	X / Y	Punct sfârșit	X / Y	Lungime segment (** (m)
1	347.488,934 286.554,582	2	347.488,727 286.560,434	5.856
2	347.488,727 286.560,434	3	347.469,792 286.561,205	18.951
3	347.469,792 286.561,205	4	347.454,294 286.562,188	15.529

Punct început	X / Y	Punct sfârșit	X / Y	Lungime segment (** (m)
4	347.454,294 286.562,188	5	347.433,464 286.563,603	20.878
5	347.433,464 286.563,603	6	347.426,641 286.563,929	6.831
6	347.426,641 286.563,929	7	347.426,027 286.545,267	18.672
7	347.426,027 286.545,267	8	347.444,472 286.544,332	18.469
8	347.444,472 286.544,332	9	347.488,295 286.543,772	43.827
9	347.488,295 286.543,772	1	347.488,934 286.554,582	10.829

\*\* Lungimile segmentelor sunt determinate în planul de proiecție Stereo 70 și sunt rotunjite la 1 milimetru.

\*\*\* Distanța dintre puncte este formată din segmente cumulate ce sunt mai mici decât valoarea 1 milimetru.





**DATE DESPRE IMOBILUL NR. 8769**

Oficiul de Cadastru și Publicitate Imobiliară DOLJ  
Biroul de Cadastru și Publicitate Imobiliară Craiova

**A. Partea I. Descrierea imobilului**

TEREN Intravilan

Adresa: Loc. Hunia, Str Burebista, Nr. 88, Jud. Dolj, T 100, P 28, 29

Nr. Crt	Nr cadastral Nr. topografic	Suprafața* (mp)	Observații / Referințe
A1		Din acte: 1.228 Masurata: 1.140	Sector cadastral:9 Teren imprejmuit;

**Construcții**

Crt	Nr cadastral Nr. topografic	Adresa	Observații / Referințe
A1.1		Loc. Hunia, Str Burebista, Nr. 88, Jud. Dolj, T 100, P 28, 29	Nr. niveluri:1; S. construita la sol:83 mp; S. construita desfasurata:83 mp;
A1.2		Loc. Hunia, Str Burebista, Nr. 88, Jud. Dolj, T 100, P 28, 29	Nr. niveluri:1; S. construita la sol:69 mp; S. construita desfasurata:69 mp;
A1.3		Loc. Hunia, Str Burebista, Nr. 88, Jud. Dolj, T 100, P 28, 29	Nr. niveluri:1; S. construita la sol:46 mp; S. construita desfasurata:46 mp;

**B. Partea II. Proprietari și acte**

Inscrieri privitoare la dreptul de proprietate și alte drepturi reale		Referințe
<b>0 / 12/12/2022</b>		
Act Administrativ nr. TDP:1881-9568, din 09/12/1996 emis de COMISIA JUDETEANA DE FOND FUNCJAR;		
B1	Intabulare, drept de PROPRIETATE, dobandit prin Reconstituire, cota actuala 1/1, cota initiala 1/1 1) DRAGAN VERONICA, LIPSA CNP	A1
Act Normativ nr. LEGEA 7-ART.12 ALIN.14, din 13/03/1996 emis de PARLAMENTUL ROMANIEI;		
B2	Intabulare, drept de PROPRIETATE, dobandit prin Lege, cota actuala 1/1, cota initiala 1/1 1) DRAGAN VERONICA, LIPSA CNP	A1.1, A1.2, A1.3

**C. Partea III. SARCINI .**

Inscrieri privind dezmembramintele dreptului de proprietate, drepturi reale de garanție și sarcini	Referințe
NU SUNT	

## Anexa Nr. 1 La Partea I

## Teren

Nr cadastral	Suprafața (mp)*	Observații / Referințe
	Din acte: 1.228 Masurata: 1.140	

\* Suprafața este determinată în planul de proiecție Stereo 70.

## DETALII LINIARE IMOBIL



## Date referitoare la teren

Crt	Categorie folosință	Intra vilan	Suprafața (mp)	Tarla	Parcelă	Nr. topo	Observații / Referințe
1	curți constructii	DA	723	100	28	-	
2	arabil	DA	417	100	29	-	

## Date referitoare la construcții

Crt	Număr	Destinație construcție	Supraf. (mp)	Situație juridică	Observații / Referințe
A1.1		construcții de locuințe	83	Cu acte	Nr. niveluri:1; S. construita la sol:83 mp; S. construita desfasurata:83 mp;
A1.2		construcții anexa	69	Cu acte	Nr. niveluri:1; S. construita la sol:69 mp; S. construita desfasurata:69 mp;
A1.3		construcții anexa	46	Cu acte	Nr. niveluri:1; S. construita la sol:46 mp; S. construita desfasurata:46 mp;

## Lungime Segmente

1) Valorile lungimilor segmentelor sunt obținute din proiecție în plan.

Punct început	X / Y	Punct sfârșit	X / Y	Lungime segment (** (m)
1	347.489,078 286.578,258	2	347.477,898 286.578,731	11.19

Punct început	X / Y	Punct sfârșit	X / Y	Lungime segment (** (m)
2	347.477,898 286.578,731	3	347.472,337 286.578,944	5.565
3	347.472,337 286.578,944	4	347.465,727 286.579,606	6.643
4	347.465,727 286.579,606	5	347.447,859 286.581,356	17.953
5	347.447,859 286.581,356	6	347.427,192 286.582,796	20.717
6	347.427,192 286.582,796	7	347.426,641 286.563,929	18.875
7	347.426,641 286.563,929	8	347.433,464 286.563,603	6.831
8	347.433,464 286.563,603	9	347.454,294 286.562,188	20.878
9	347.454,294 286.562,188	10	347.469,792 286.561,205	15.529
10	347.469,792 286.561,205	11	347.488,727 286.560,434	18.951
11	347.488,727 286.560,434	12	347.489,183 286.567,016	6.598
12	347.489,183 286.567,016	1	347.489,078 286.578,258	11.242

\*\* Lungimile segmentelor sunt determinate în planul de proiecție Stereo 70 și sunt rotunjite la 1 milimetru.

\*\*\* Distanța dintre puncte este formată din segmente cumulate ce sunt mai mici decât valoarea 1 milimetru.



**DATE DESPRE IMOBILUL NR. 9928**

Oficiul de Cadastru și Publicitate Imobiliară DOLJ  
Biroul de Cadastru și Publicitate Imobiliară Craiova

**A. Partea I. Descrierea imobilului**

TEREN Intravilan

Adresa: Loc. Hunia, Str Barbu Druga, Nr. 34, Jud. Dolj, T 98, P 33

Nr. Crt	Nr cadastral Nr. topografic	Suprafața* (mp)	Observații / Referințe
A1		Din acte: 759 Masurata: 730	Sector cadastral:9 Teren imprejmuit;

**Construcții**

Crt	Nr cadastral Nr. topografic	Adresa	Observații / Referințe
A1.1		Loc. Hunia, Str Barbu Druga, Nr. 34, Jud. Dolj, T 98, P 33	Nr. niveluri:1; S. construita la sol:45 mp; S. construita desfasurata:45 mp;
A1.2		Loc. Hunia, Str Barbu Druga, Nr. 34, Jud. Dolj, T 98, P 33	Nr. niveluri:1; S. construita la sol:90 mp; S. construita desfasurata:90 mp;
A1.3		Loc. Hunia, Str Barbu Druga, Nr. 34, Jud. Dolj, T 98, P 33	Nr. niveluri:1; S. construita la sol:23 mp; S. construita desfasurata:23 mp;

**B. Partea II. Proprietari și acte**

Inscrieri privitoare la dreptul de proprietate și alte drepturi reale		Referințe
<b>0 / 12/12/2022</b>		
Act Notarial nr. CM:155, din 14/05/2008 emis de NP STOENESCU FLOREA;		
B1	Intabulare, drept de PROPRIETATE, dobandit prin Succesiune, cota actuala 1/1, cota initiala 1/1 1) <b>ILINCA VERONICA</b>	A1
B2	Intabulare, drept de PROPRIETATE, dobandit prin Succesiune, cota actuala 1/2, cota initiala 1/2 1) <b>ILINCA VERONICA</b>	A1.1
B3	Intabulare, drept de PROPRIETATE, dobandit prin Construire, cota actuala 1/2, cota initiala 1/2 1) <b>IONETE ELIONORA, LIPSA CNP</b>	A1.1
Act Normativ nr. LEGEA 7-ART.12 ALIN.14, din 13/03/1996 emis de PARLAMENTUL ROMANIEI;		
B4	Intabulare, drept de PROPRIETATE, dobandit prin Lege, cota actuala 1/1, cota initiala 1/1 1) <b>ILINCA VERONICA</b>	A1.2, A1.3

**C. Partea III. SARCINI .**

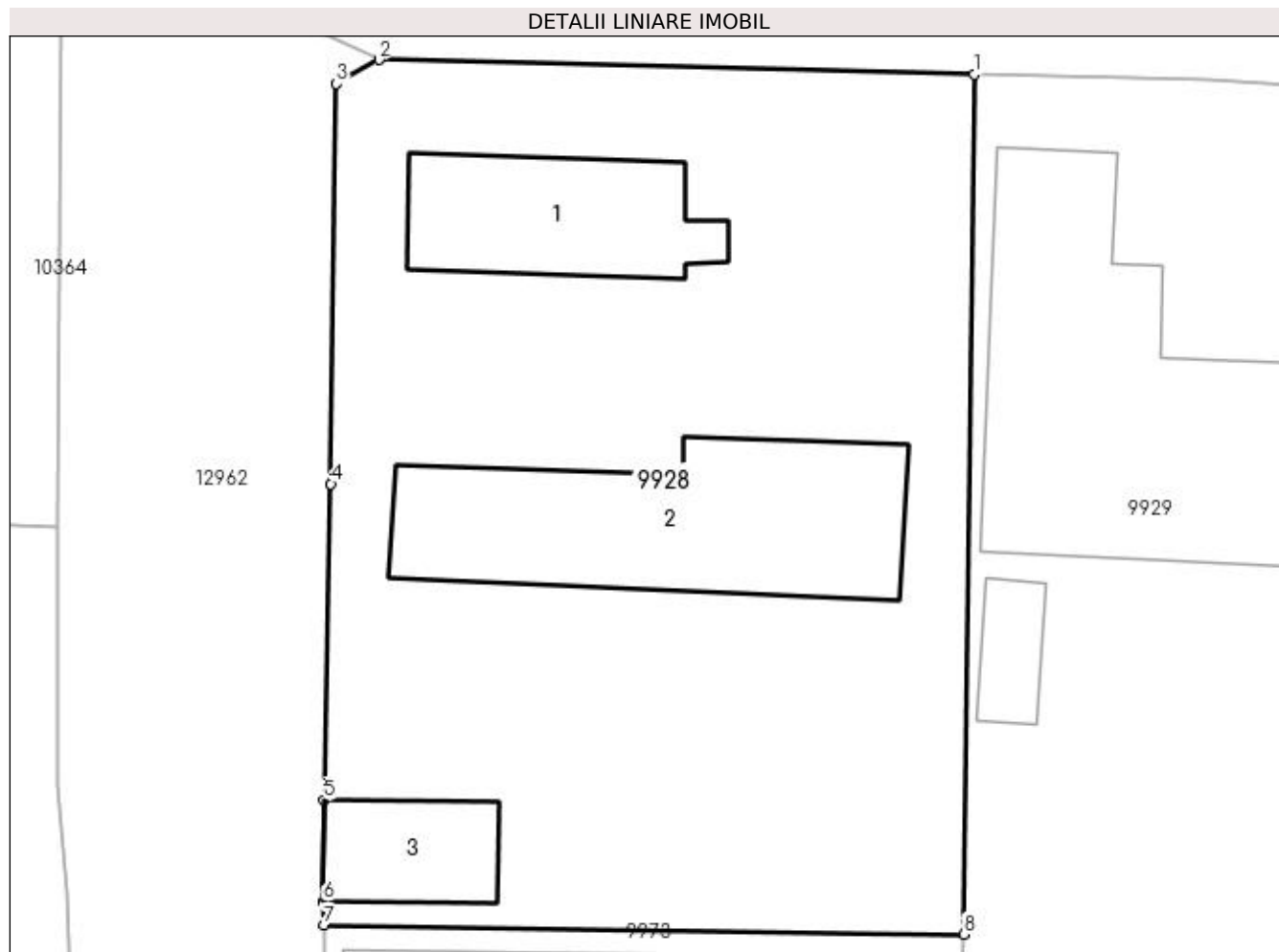
Inscrieri privind dezmembramintele dreptului de proprietate, drepturi reale de garanție și sarcini	Referințe
NU SUNT	

## Anexa Nr. 1 La Partea I

## Teren

Nr cadastral	Suprafața (mp)*	Observații / Referințe
	Din acte: 759 Masurata: 730	

\* Suprafața este determinată în planul de proiecție Stereo 70.



## Date referitoare la teren

Crt	Categorie folosință	Intravilan	Suprafața (mp)	Tarla	Parcelă	Nr. topo	Observații / Referințe
1	curți construcții	DA	730	98	33	-	

## Date referitoare la construcții

Crt	Număr	Destinație construcție	Supraf. (mp)	Situație juridică	Observații / Referințe
A1.1		construcții de locuințe	45	Cu acte	Nr. niveluri:1; S. construita la sol:45 mp; S. construita desfasurata:45 mp;
A1.2		construcții de locuințe	90	Cu acte	Nr. niveluri:1; S. construita la sol:90 mp; S. construita desfasurata:90 mp;
A1.3		construcții anexa	23	Cu acte	Nr. niveluri:1; S. construita la sol:23 mp; S. construita desfasurata:23 mp;

## Lungime Segmente

1) Valorile lungimilor segmentelor sunt obținute din proiecție în plan.

Punct început	X / Y	Punct sfârșit	X / Y	Lungime segment (** (m)
1	347.181,735 286.626,838	2	347.160,064 286.627,379	21.678
2	347.160,064 286.627,379	3	347.158,514 286.626,507	1.778

Punct început	X / Y	Punct sfârșit	X / Y	Lungime segment (** (m)
3	347.158,514 286.626,507	4	347.158,315 286.611,939	14.569
4	347.158,315 286.611,939	5	347.158,061 286.600,429	11.513
5	347.158,061 286.600,429	6	347.158,023 286.596,744	3.685
6	347.158,023 286.596,744	7	347.158,06 286.595,877	0.868
7	347.158,06 286.595,877	8	347.181,342 286.595,544	23.284
8	347.181,342 286.595,544	1	347.181,735 286.626,838	31.296

\*\* Lungimile segmentelor sunt determinate în planul de proiecție Stereo 70 și sunt rotunjite la 1 milimetru.

\*\*\* Distanța dintre puncte este formată din segmente cumulate ce sunt mai mici decât valoarea 1 milimetru.





**DATE DESPRE IMOBILUL NR. 9929**

Oficiul de Cadastru și Publicitate Imobiliară DOLJ  
Biroul de Cadastru și Publicitate Imobiliară Craiova

**A. Partea I. Descrierea imobilului**

TEREN Intravilan

Adresa: Loc. Hunia, Str Mihail Kogalniceanu, Nr. 10, Jud. Dolj, T 98, P 34

Nr. Crt	Nr cadastral Nr. topografic	Suprafața* (mp)	Observații / Referințe
A1		Din acte: 800 Masurata: 827	Sector cadastral:9 Teren neimprejmuit;

**Construcții**

Crt	Nr cadastral Nr. topografic	Adresa	Observații / Referințe
A1.1		Loc. Hunia, Str Mihail Kogalniceanu, Nr. 10, Jud. Dolj, T 98, P 34	Nr. niveluri:1; S. construita la sol:123 mp; S. construita desfasurata:123 mp;
A1.2		Loc. Hunia, Str Mihail Kogalniceanu, Nr. 10, Jud. Dolj, T 98, P 34	Nr. niveluri:1; S. construita la sol:11 mp; S. construita desfasurata:11 mp;

**B. Partea II. Proprietari și acte**

Inscrieri privitoare la dreptul de proprietate și alte drepturi reale		Referințe
<b>0 / 12/12/2022</b>		
Act Administrativ nr. TDP:2311-19545, din 20/01/1997 emis de COMISIA JUDETEANA DE FOND FUNCJAR;		
B1	Intabulare, drept de PROPRIETATE, dobandit prin Reconstituire, cota actuala 1/1, cota initiala 1/1 1) <b>BARBU ALEXANDRU, LIPSA CNP</b>	A1
Act Normativ nr. LEGEA 7-ART.12 ALIN.14, din 13/03/1996 emis de PARLAMENTUL ROMANIEI;		
B2	Intabulare, drept de PROPRIETATE, dobandit prin Lege, cota actuala 1/1, cota initiala 1/1 1) <b>BARBU ALEXANDRU, LIPSA CNP</b>	A1.1, A1.2

**C. Partea III. SARCINI .**

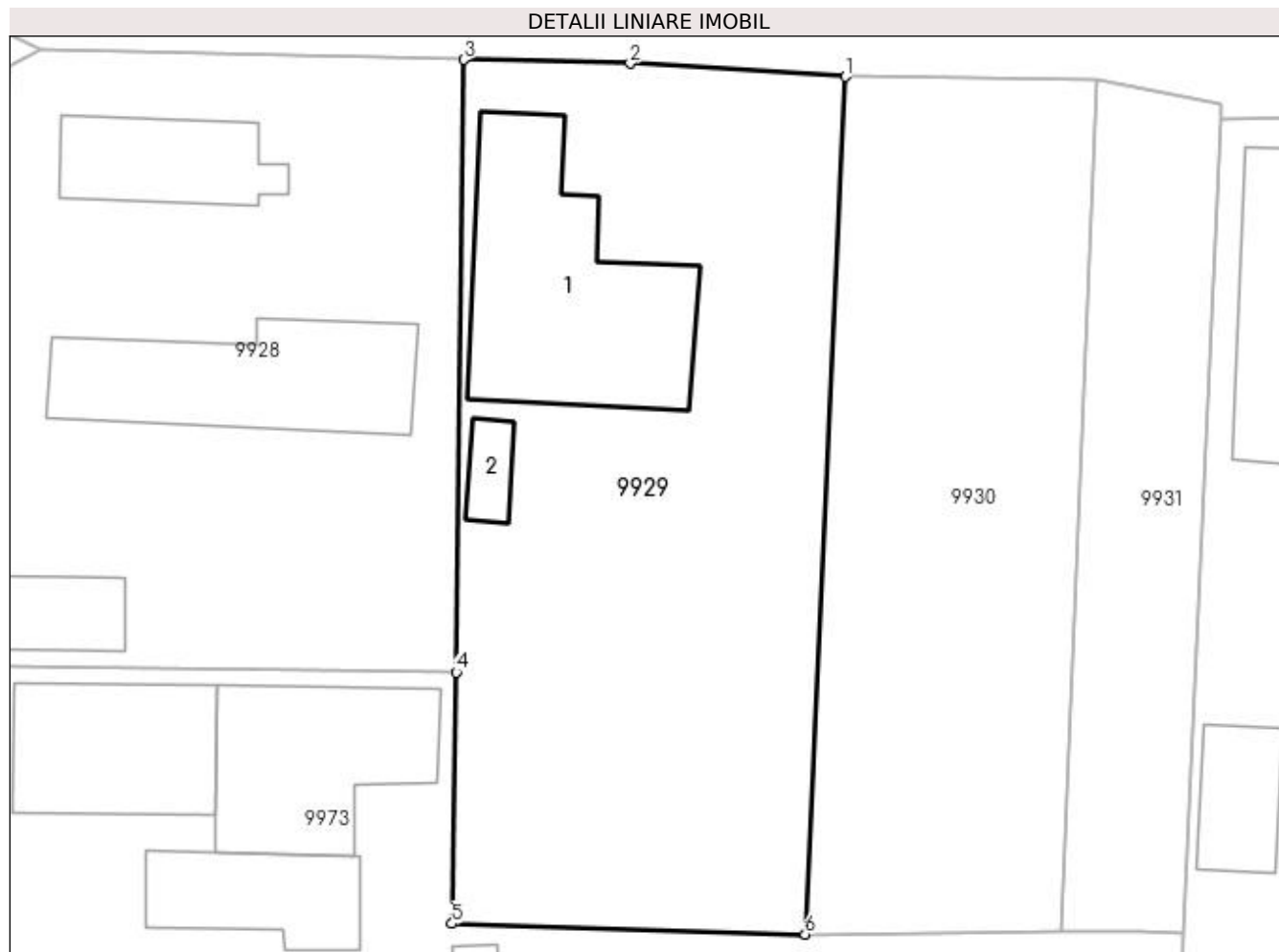
Inscrieri privind dezmembramintele dreptului de proprietate, drepturi reale de garanție și sarcini	Referințe
NU SUNT	

## Anexa Nr. 1 La Partea I

## Teren

Nr cadastral	Suprafața (mp)*	Observații / Referințe
	Din acte: 800 Masurata: 827	

\* Suprafața este determinată în planul de proiecție Stereo 70.



## Date referitoare la teren

Crt	Categorie folosință	Intra vilan	Suprafața (mp)	Tarla	Parcelă	Nr. topo	Observații / Referințe
1	curți constructii	DA	827	98	34	-	

## Date referitoare la construcții

Crt	Număr	Destinație construcție	Supraf. (mp)	Situație juridică	Observații / Referințe
A1.1		construcții de locuințe	123	Cu acte	Nr. niveluri:1; S. construita la sol:123 mp; S. construita desfasurata:123 mp;
A1.2		construcții anexa	11	Cu acte	Nr. niveluri:1; S. construita la sol:11 mp; S. construita desfasurata:11 mp;

## Lungime Segmente

1) Valorile lungimilor segmentelor sunt obținute din proiecție în plan.

Punct început	X / Y	Punct sfârșit	X / Y	Lungime segment (** (m))
1	347.201,225 286.625,972	2	347.190,24 286.626,652	11.006
2	347.190,24 286.626,652	3	347.181,735 286.626,838	8.507

Punct început	X / Y	Punct sfârșit	X / Y	Lungime segment (** (m)
3	347.181,735 286.626,838	4	347.181,342 286.595,544	31.296
4	347.181,342 286.595,544	5	347.181,125 286.582,696	12.85
5	347.181,125 286.582,696	6	347.199,177 286.582,154	18.06
6	347.199,177 286.582,154	1	347.201,225 286.625,972	43.866

\*\* Lungimile segmentelor sunt determinate în planul de proiecție Stereo 70 și sunt rotunjite la 1 milimetru.

\*\*\* Distanța dintre puncte este formată din segmente cumulate ce sunt mai mici decât valoarea 1 milimetru.



**DATE DESPRE IMOBILUL NR. 9930**

Oficiul de Cadastru și Publicitate Imobiliară DOLJ  
Biroul de Cadastru și Publicitate Imobiliară Craiova

**A. Partea I. Descrierea imobilului**

TEREN Intravilan

Adresa: Loc. Hunia, Str Mihail Kogalniceanu, Nr. 12, Jud. Dolj, T 98, P 36

Nr. Crt	Nr cadastral Nr. topografic	Suprafața* (mp)	Observații / Referințe
A1		Din acte: 330 Masurata: 565	Sector cadastral:9 Teren neimprejmuit;

**B. Partea II. Proprietari și acte**

Inscrieri privitoare la dreptul de proprietate și alte drepturi reale		Referințe
<b>0 / 12/12/2022</b>		
Act Administrativ nr. TDP:2193-9685, din 08/01/1997 emis de COMISIA JUDETEANA DE FOND FUNCJAR;		
B1	Intabulare, drept de PROPRIETATE, dobandit prin Reconstituire, cota actuala 330/565, cota initiala 330/565 1) GHITA ECATERINA, LIPSA CNP	A1
Act Administrativ nr. CERTIFICAT:1632, din 08/12/2022 emis de PRIMARIA MAGLAVIT;		
B2	Se noteaza posesia asupra cotei de 235/565 in favoarea posesorilor 1) GHITA ECATERINA, LIPSA CNP	A1

**C. Partea III. SARCINI .**

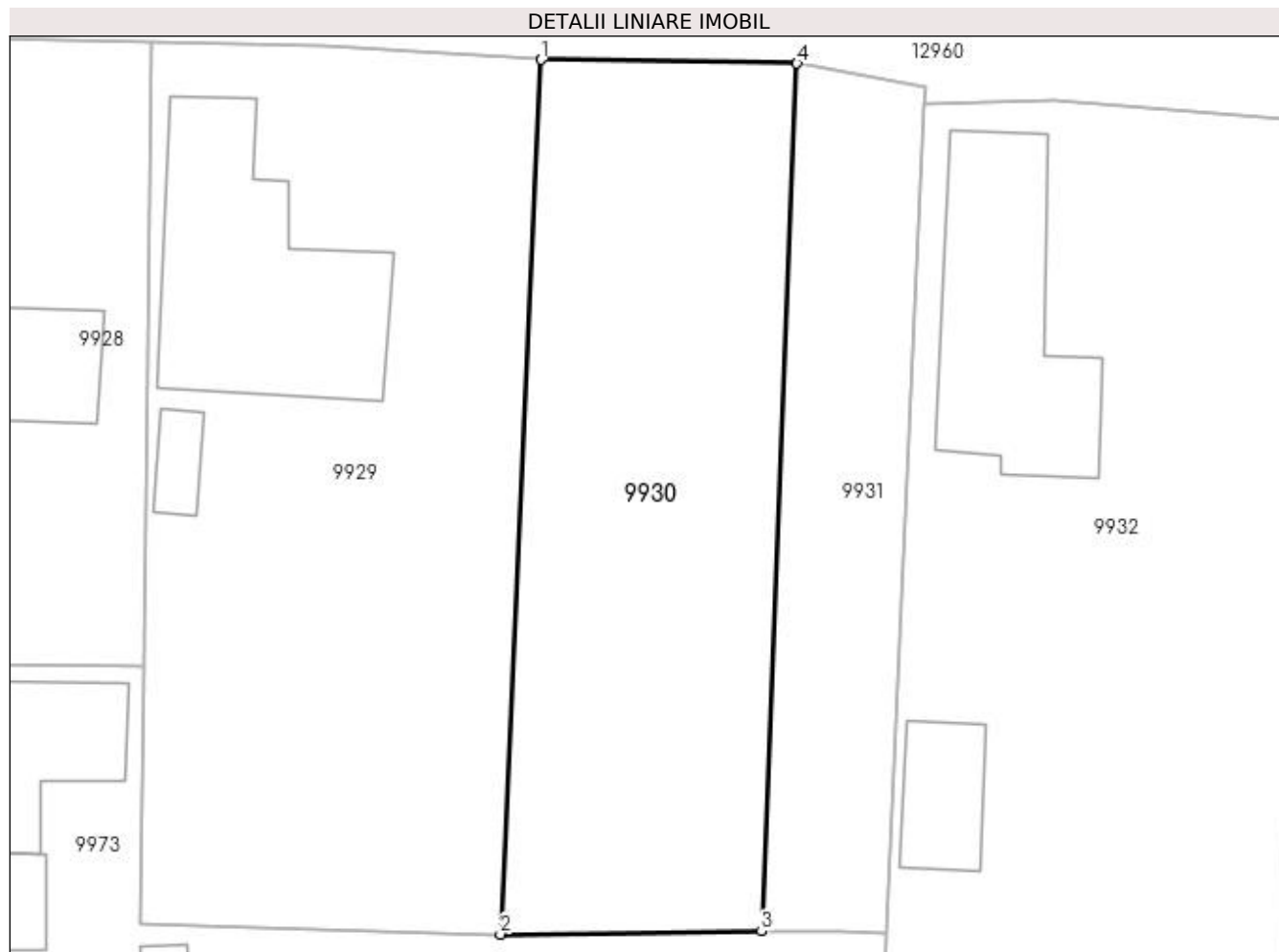
Inscrieri privind dezmembramintele dreptului de proprietate, drepturi reale de garanție și sarcini	Referințe
NU SUNT	

## Anexa Nr. 1 La Partea I

## Teren

Nr cadastral	Suprafața (mp)*	Observații / Referințe
	Din acte: 330 Masurata: 565	

\* Suprafața este determinată în planul de proiecție Stereo 70.



## Date referitoare la teren

Crt	Categorie folosință	Intra vilan	Suprafața (mp)	Tarla	Parcelă	Nr. topo	Observații / Referințe
1	arabil	DA	565	98	36	-	

## Lungime Segmente

1) Valorile lungimilor segmentelor sunt obținute din proiecție în plan.

Punct început	X / Y	Punct sfârșit	X / Y	Lungime segment (** (m)
1	347.201,225 286.625,972	2	347.199,177 286.582,154	43.866
2	347.199,177 286.582,154	3	347.212,266 286.582,304	13.09
3	347.212,266 286.582,304	4	347.214,038 286.625,791	43.523
4	347.214,038 286.625,791	1	347.201,225 286.625,972	12.814

**\*\* Lungimile segmentelor sunt determinate în planul de proiecție Stereo 70 și sunt rotunjite la 1 milimetru.**

**\*\*\* Distanța dintre puncte este formată din segmente cumulate ce sunt mai mici decât valoarea 1 milimetru.**





**DATE DESPRE IMOBILUL NR. 9931**

Oficiul de Cadastru și Publicitate Imobiliară DOLJ  
Biroul de Cadastru și Publicitate Imobiliară Craiova

**A. Partea I. Descrierea imobilului**

TEREN Intravilan

Adresa: Loc. Hunia, Jud. Dolj, T 98, P 37

Nr. Crt	Nr cadastral Nr. topografic	Suprafața* (mp)	Observații / Referințe
A1		Din acte: 330 Masurata: 272	Sector cadastral:9 Teren neimprejmuit;

**B. Partea II. Proprietari și acte**

Inscrieri privitoare la dreptul de proprietate și alte drepturi reale		Referințe
<b>0 / 12/12/2022</b>		
Act Administrativ nr. TDP:639-48415, din 17/03/1994 emis de COMISIA JUDETEANA DE FOND FUNCJAR;		
B1	Intabulare, drept de PROPRIETATE, dobandit prin Reconstituire, cota actuala 1/1, cota initiala 1/1 1) VOICU GHEORGHE, LIPSA CNP	A1

**C. Partea III. SARCINI .**

Inscrieri privind dezmembramintele dreptului de proprietate, drepturi reale de garanție și sarcini	Referințe
NU SUNT	

## Anexa Nr. 1 La Partea I

## Teren

Nr cadastral	Suprafața (mp)*	Observații / Referințe
	Din acte: 330 Masurata: 272	

\* Suprafața este determinată în planul de proiecție Stereo 70.



## Date referitoare la teren

Crt	Categorie folosință	Intra vilan	Suprafața (mp)	Tarla	Parcelă	Nr. topo	Observații / Referințe
1	vie	DA	272	98	37	-	

## Lungime Segmente

1) Valorile lungimilor segmentelor sunt obținute din proiecție în plan.

Punct început	X / Y	Punct sfârșit	X / Y	Lungime segment (** (m)
1	347.220,382 286.623,781	2	347.220,46 286.624,569	0.792
2	347.220,46 286.624,569	3	347.214,038 286.625,791	6.537
3	347.214,038 286.625,791	4	347.212,266 286.582,304	43.523
4	347.212,266 286.582,304	5	347.216,251 286.582,261	3.985
5	347.216,251 286.582,261	6	347.218,51 286.582,226	2.259

Punct început	X / Y	Punct sfârșit	X / Y	Lungime segment (** (m)
6	347.218,51 286.582,226	1	347.220,382 286.623,781	41.597

\*\* Lungimile segmentelor sunt determinate în planul de proiecție Stereo 70 și sunt rotunjite la 1 milimetru.

\*\*\* Distanța dintre puncte este formată din segmente cumulate ce sunt mai mici decât valoarea 1 milimetru.



**DATE DESPRE IMOBILUL NR. 9932**

Oficiul de Cadastru și Publicitate Imobiliară DOLJ  
Biroul de Cadastru și Publicitate Imobiliară Craiova

**A. Partea I. Descrierea imobilului**

TEREN Intravilan

Adresa: Loc. Hunia, Str Mihail Kogalniceanu, Nr. 14, Jud. Dolj, T 98, P 38

Nr. Crt	Nr cadastral Nr. topografic	Suprafața* (mp)	Observații / Referințe
A1		Din acte: 900 Masurata: 1.123	Sector cadastral:9 Teren neimprejmuit;

**Construcții**

Crt	Nr cadastral Nr. topografic	Adresa	Observații / Referințe
A1.1		Loc. Hunia, Str Mihail Kogalniceanu, Nr. 14, Jud. Dolj, T 98, P 38	Nr. niveluri:1; S. construita la sol:102 mp; S. construita desfasurata:102 mp;
A1.2		Loc. Hunia, Str Mihail Kogalniceanu, Nr. 14, Jud. Dolj, T 98, P 38	Nr. niveluri:1; S. construita la sol:30 mp; S. construita desfasurata:30 mp;

**B. Partea II. Proprietari și acte**

Inscrieri privitoare la dreptul de proprietate și alte drepturi reale		Referințe
<b>0 / 12/12/2022</b>		
Act Administrativ nr. TDP:2240-48388, din 09/01/1997 emis de COMISIA JUDETEANA DE FOND FUNCJAR;		
B1	Intabulare, drept de PROPRIETATE, dobandit prin Constituire, cota actuala 900/1123, cota initiala 900/1123 1) TOMITA EUGEN, LIPSA CNP	A1
Act Normativ nr. LEGEA 7-ART.12 ALIN.14, din 13/03/1996 emis de PARLAMENTUL ROMANIEI;		
B2	Intabulare, drept de PROPRIETATE, dobandit prin Lege, cota actuala 1/1, cota initiala 1/1 1) TOMITA EUGEN, LIPSA CNP	A1.1, A1.2
Act Administrativ nr. CERTIFICAT:1633, din 08/12/2022 emis de PRIMARIA MAGLAVIT;		
B3	Se noteaza posesia asupra cotei de 223/1123 in favoarea posesorilor 1) TOMITA EUGEN, LIPSA CNP	A1

**C. Partea III. SARCINI .**

Inscrieri privind dezmembramintele dreptului de proprietate, drepturi reale de garanție și sarcini	Referințe
NU SUNT	

## Anexa Nr. 1 La Partea I

## Teren

Nr cadastral	Suprafața (mp)*	Observații / Referințe
	Din acte: 900 Masurata: 1.123	

\* Suprafața este determinată în planul de proiecție Stereo 70.



## Date referitoare la teren

Crt	Categorie folosință	Intra vilan	Suprafața (mp)	Tarla	Parcelă	Nr. topo	Observații / Referințe
1	curți constructii	DA	1.123	98	38	-	

## Date referitoare la construcții

Crt	Număr	Destinație construcție	Supraf. (mp)	Situație juridică	Observații / Referințe
A1.1		construcții de locuințe	102	Cu acte	Nr. niveluri:1; S. construita la sol:102 mp; S. construita desfasurata:102 mp;
A1.2		construcții anexa	30	Cu acte	Nr. niveluri:1; S. construita la sol:30 mp; S. construita desfasurata:30 mp;

## Lungime Segmente

1) Valorile lungimilor segmentelor sunt obținute din proiecție în plan.

Punct început	X / Y	Punct sfârșit	X / Y	Lungime segment (** (m))
1	347.238,964 286.599,184	2	347.239,701 286.622,867	23.694
2	347.239,701 286.622,867	3	347.226,931 286.623,948	12.816

Punct început	X / Y	Punct sfârșit	X / Y	Lungime segment (** (m)
3	347.226,931 286.623,948	4	347.220,382 286.623,781	6.551
4	347.220,382 286.623,781	5	347.218,51 286.582,226	41.597
5	347.218,51 286.582,226	6	347.217,952 286.566,644	15.592
6	347.217,952 286.566,644	7	347.237,761 286.566,911	19.811
7	347.237,761 286.566,911	8	347.238,332 286.571,998	5.119
8	347.238,332 286.571,998	1	347.238,964 286.599,184	27.193

\*\* Lungimile segmentelor sunt determinate în planul de proiecție Stereo 70 și sunt rotunjite la 1 milimetru.

\*\*\* Distanța dintre puncte este formată din segmente cumulate ce sunt mai mici decât valoarea 1 milimetru.





**DATE DESPRE IMOBILUL NR. 9933**

Oficiul de Cadastru și Publicitate Imobiliară DOLJ  
Biroul de Cadastru și Publicitate Imobiliară Craiova

**A. Partea I. Descrierea imobilului**

TEREN Intravilan

Adresa: Loc. Hunia, Str Mihail Kogalniceanu, Nr. 16, Jud. Dolj, T 98, P 39

Nr. Crt	Nr cadastral Nr. topografic	Suprafața* (mp)	Observații / Referințe
A1		Din acte: 1.000 Masurata: 1.104	Sector cadastral:9 Teren neimprejmuit;

**Construcții**

Crt	Nr cadastral Nr. topografic	Adresa	Observații / Referințe
A1.1		Loc. Hunia, Str Mihail Kogalniceanu, Nr. 16, Jud. Dolj, T 98, P 39	Nr. niveluri:1; S. construita la sol:89 mp; S. construita desfasurata:89 mp;
A1.2		Loc. Hunia, Str Mihail Kogalniceanu, Nr. 16, Jud. Dolj, T 98, P 39	Nr. niveluri:1; S. construita la sol:28 mp; S. construita desfasurata:28 mp;

**B. Partea II. Proprietari și acte**

Inscrieri privitoare la dreptul de proprietate și alte drepturi reale		Referințe
<b>0 / 12/12/2022</b>		
Act Administrativ nr. TDP:2067-44772, din 10/12/1996 emis de COMISIA JUDETEANA DE FOND FUNCJAR;		
B1	Intabulare, drept de PROPRIETATE, dobandit prin Reconstituire, cota actuala 1/1, cota initiala 1/1 1) CRAETE AURELIA, LIPSA CNP	A1
Act Normativ nr. LEGEA 7-ART.12 ALIN.14, din 13/03/1996 emis de PARLAMENTUL ROMANIEI;		
B2	Intabulare, drept de PROPRIETATE, dobandit prin Lege, cota actuala 1/1, cota initiala 1/1 1) CRAETE AURELIA, LIPSA CNP	A1.1, A1.2

**C. Partea III. SARCINI .**

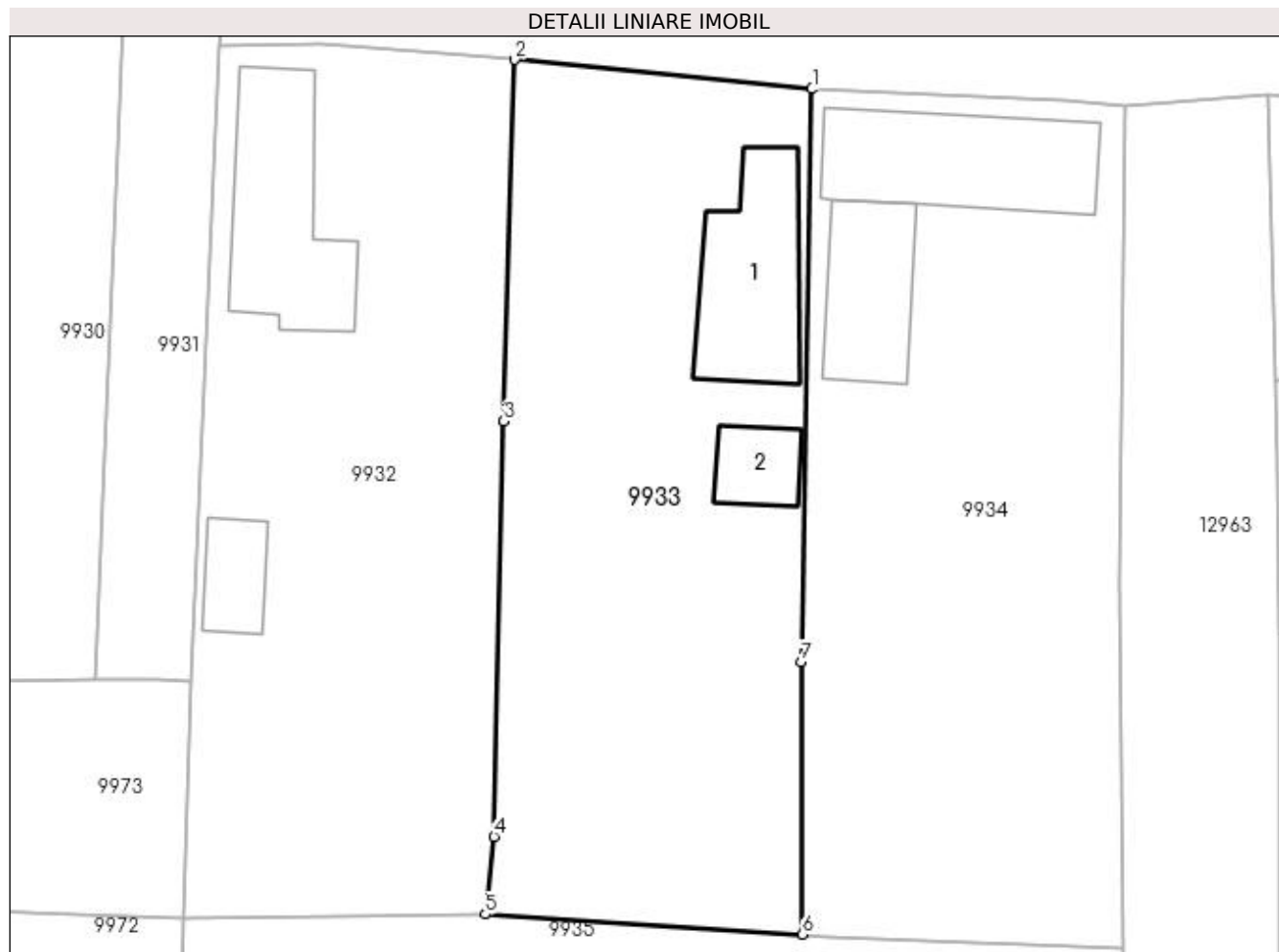
Inscrieri privind dezmembramintele dreptului de proprietate, drepturi reale de garanție și sarcini	Referințe
NU SUNT	

## Anexa Nr. 1 La Partea I

## Teren

Nr cadastral	Suprafața (mp)*	Observații / Referințe
	Din acte: 1.000 Masurata: 1.104	

\* Suprafața este determinată în planul de proiecție Stereo 70.



## Date referitoare la teren

Crt	Categorie folosință	Intravilan	Suprafața (mp)	Tarla	Parcelă	Nr. topo	Observații / Referințe
1	curți constructii	DA	492	98	39	-	
2	arabil	DA	612	98	39	-	

## Date referitoare la construcții

Crt	Număr	Destinație construcție	Supraf. (mp)	Situație juridică	Observații / Referințe
A1.1		construcții de locuințe	89	Cu acte	Nr. niveluri:1; S. construita la sol:89 mp; S. construita desfasurata:89 mp;
A1.2		construcții anexa	28	Cu acte	Nr. niveluri:1; S. construita la sol:28 mp; S. construita desfasurata:28 mp;

## Lungime Segmente

1) Valorile lungimilor segmentelor sunt obținute din proiecție în plan.

Punct început	X / Y	Punct sfârșit	X / Y	Lungime segment (** (m)
1	347.259,15 286.620,949	2	347.239,701 286.622,867	19.543
2	347.239,701 286.622,867	3	347.238,964 286.599,184	23.694

Punct început	X / Y	Punct sfârșit	X / Y	Lungime segment (** (m)
3	347.238,964 286.599,184	4	347.238,332 286.571,998	27.193
4	347.238,332 286.571,998	5	347.237,761 286.566,911	5.119
5	347.237,761 286.566,911	6	347.258,517 286.565,599	20.797
6	347.258,517 286.565,599	7	347.258,433 286.583,425	17.826
7	347.258,433 286.583,425	1	347.259,15 286.620,949	37.531

\*\* Lungimile segmentelor sunt determinate în planul de proiecție Stereo 70 și sunt rotunjite la 1 milimetru.

\*\*\* Distanța dintre puncte este formată din segmente cumulate ce sunt mai mici decât valoarea 1 milimetru.



**DATE DESPRE IMOBILUL NR. 9934**

Oficiul de Cadastru și Publicitate Imobiliară DOLJ  
Biroul de Cadastru și Publicitate Imobiliară Craiova

**A. Partea I. Descrierea imobilului**

TEREN Intravilan

Adresa: Loc. Hunia, Str Ion Creanga, Nr. 35, Jud. Dolj, T 98, P 41, 42

Nr. Crt	Nr cadastral Nr. topografic	Suprafața* (mp)	Observații / Referințe
A1		Din acte: 1.100 Masurata: 1.152	Sector cadastral:9 Teren neimprejmuit;

**Construcții**

Crt	Nr cadastral Nr. topografic	Adresa	Observații / Referințe
A1.1		Loc. Hunia, Str Ion Creanga, Nr. 35, Jud. Dolj, T 98, P 41, 42	Nr. niveluri:1; S. construita la sol:108 mp; S. construita desfasurata:108 mp;
A1.2		Loc. Hunia, Str Ion Creanga, Nr. 35, Jud. Dolj, T 98, P 41, 42	Nr. niveluri:1; S. construita la sol:65 mp; S. construita desfasurata:65 mp;

**B. Partea II. Proprietari și acte**

Inscrieri privitoare la dreptul de proprietate și alte drepturi reale		Referințe
<b>0 / 12/12/2022</b>		
Act Administrativ nr. TDP:1263-45405, din 25/01/1995 emis de COMISIA JUDETEANA DE FOND FUNCJAR;		
B1	Intabulare, drept de PROPRIETATE, dobandit prin Reconstituire, cota actuala 1/1, cota initiala 1/1 1) CATANA STANCU, LIPSA CNP	A1
Act Normativ nr. LEGEA 7-ART.12 ALIN.14, din 13/03/1996 emis de PARLAMENTUL ROMANIEI;		
B2	Intabulare, drept de PROPRIETATE, dobandit prin Lege, cota actuala 1/1, cota initiala 1/1 1) CATANA STANCU, LIPSA CNP	A1.1, A1.2

**C. Partea III. SARCINI .**

Inscrieri privind dezmembramentele dreptului de proprietate, drepturi reale de garanție și sarcini	Referințe
NU SUNT	

## Anexa Nr. 1 La Partea I

## Teren

Nr cadastral	Suprafața (mp)*	Observații / Referințe
	Din acte: 1.100 Masurata: 1.152	

\* Suprafața este determinată în planul de proiecție Stereo 70.



## Date referitoare la teren

Crt	Categorie folosință	Intra vilan	Suprafața (mp)	Tarla	Parcelă	Nr. topo	Observații / Referințe
1	curți constructii	DA	652	98	41	-	
2	arabil	DA	500	98	42	-	

## Date referitoare la construcții

Crt	Număr	Destinație construcție	Supraf. (mp)	Situație juridică	Observații / Referințe
A1.1		construcții de locuințe	108	Cu acte	Nr. niveluri:1; S. construita la sol:108 mp; S. construita desfasurata:108 mp;
A1.2		construcții anexa	65	Cu acte	Nr. niveluri:1; S. construita la sol:65 mp; S. construita desfasurata:65 mp;

## Lungime Segmente

1) Valorile lungimilor segmentelor sunt obținute din proiecție în plan.

Punct început	X / Y	Punct sfârșit	X / Y	Lungime segment (** (m)
1	347.279,712 286.619,863	2	347.275,548 286.620,252	4.182
2	347.275,548 286.620,252	3	347.259,15 286.620,949	16.413

Punct început	X / Y	Punct sfârșit	X / Y	Lungime segment (** (m)
3	347.259,15 286.620,949	4	347.258,433 286.583,425	37.531
4	347.258,433 286.583,425	5	347.258,517 286.565,599	17.826
5	347.258,517 286.565,599	6	347.260,224 286.565,388	1.72
6	347.260,224 286.565,388	7	347.279,535 286.564,697	19.323
7	347.279,535 286.564,697	8	347.279,296 286.588,656	23.96
8	347.279,296 286.588,656	1	347.279,712 286.619,863	31.21

\*\* Lungimile segmentelor sunt determinate în planul de proiecție Stereo 70 și sunt rotunjite la 1 milimetru.

\*\*\* Distanța dintre puncte este formată din segmente cumulate ce sunt mai mici decât valoarea 1 milimetru.





**DATE DESPRE IMOBILUL NR. 9935**

Oficiul de Cadastru și Publicitate Imobiliară DOLJ  
Biroul de Cadastru și Publicitate Imobiliară Craiova

**A. Partea I. Descrierea imobilului**

TEREN Intravilan

Adresa: Loc. Hunia, Str Ion Creanga, Nr. 33, Jud. Dolj, T 98, P 43, 44

Nr. Crt	Nr cadastral Nr. topografic	Suprafața* (mp)	Observații / Referințe
A1		Din acte: 1.200 Masurata: 1.299	Sector cadastral:9 Teren neimprejmuit;

**Construcții**

Crt	Nr cadastral Nr. topografic	Adresa	Observații / Referințe
A1.1		Loc. Hunia, Str Ion Creanga, Nr. 33, Jud. Dolj, T 98, P 43, 44	Nr. niveluri:1; S. construita la sol:71 mp; S. construita desfasurata:71 mp;
A1.2		Loc. Hunia, Str Ion Creanga, Nr. 33, Jud. Dolj, T 98, P 43, 44	Nr. niveluri:1; S. construita la sol:46 mp; S. construita desfasurata:46 mp;
A1.3		Loc. Hunia, Str Ion Creanga, Nr. 33, Jud. Dolj, T 98, P 43, 44	Nr. niveluri:1; S. construita la sol:29 mp; S. construita desfasurata:29 mp;
A1.4		Loc. Hunia, Str Ion Creanga, Nr. 33, Jud. Dolj, T 98, P 43, 44	Nr. niveluri:1; S. construita la sol:19 mp; S. construita desfasurata:19 mp;
A1.5		Loc. Hunia, Str Ion Creanga, Nr. 33, Jud. Dolj, T 98, P 43, 44	Nr. niveluri:1; S. construita la sol:21 mp; S. construita desfasurata:21 mp;

**B. Partea II. Proprietari și acte**

Inscrieri privitoare la dreptul de proprietate și alte drepturi reale		Referințe
<b>0 / 12/12/2022</b>		
Act Administrativ nr. TDP:2111-9685, din 08/01/1997 emis de COMISIA JUDETEANA DE FOND FUNCAR;		
B1	Intabulare, drept de PROPRIETATE, dobandit prin Reconstituire, cota actuala 1/1, cota initiala 1/1 1) LAZAR ANA, LIPSA CNP	A1
Act Normativ nr. LEGEA 7-ART.12 ALIN.14, din 13/03/1996 emis de PARLAMENTUL ROMANIEI;		
B2	Intabulare, drept de PROPRIETATE, dobandit prin Lege, cota actuala 1/1, cota initiala 1/1 1) LAZAR ANA, LIPSA CNP	A1.1, A1.2, A1.3, A1.4, A1.5

**C. Partea III. SARCINI .**

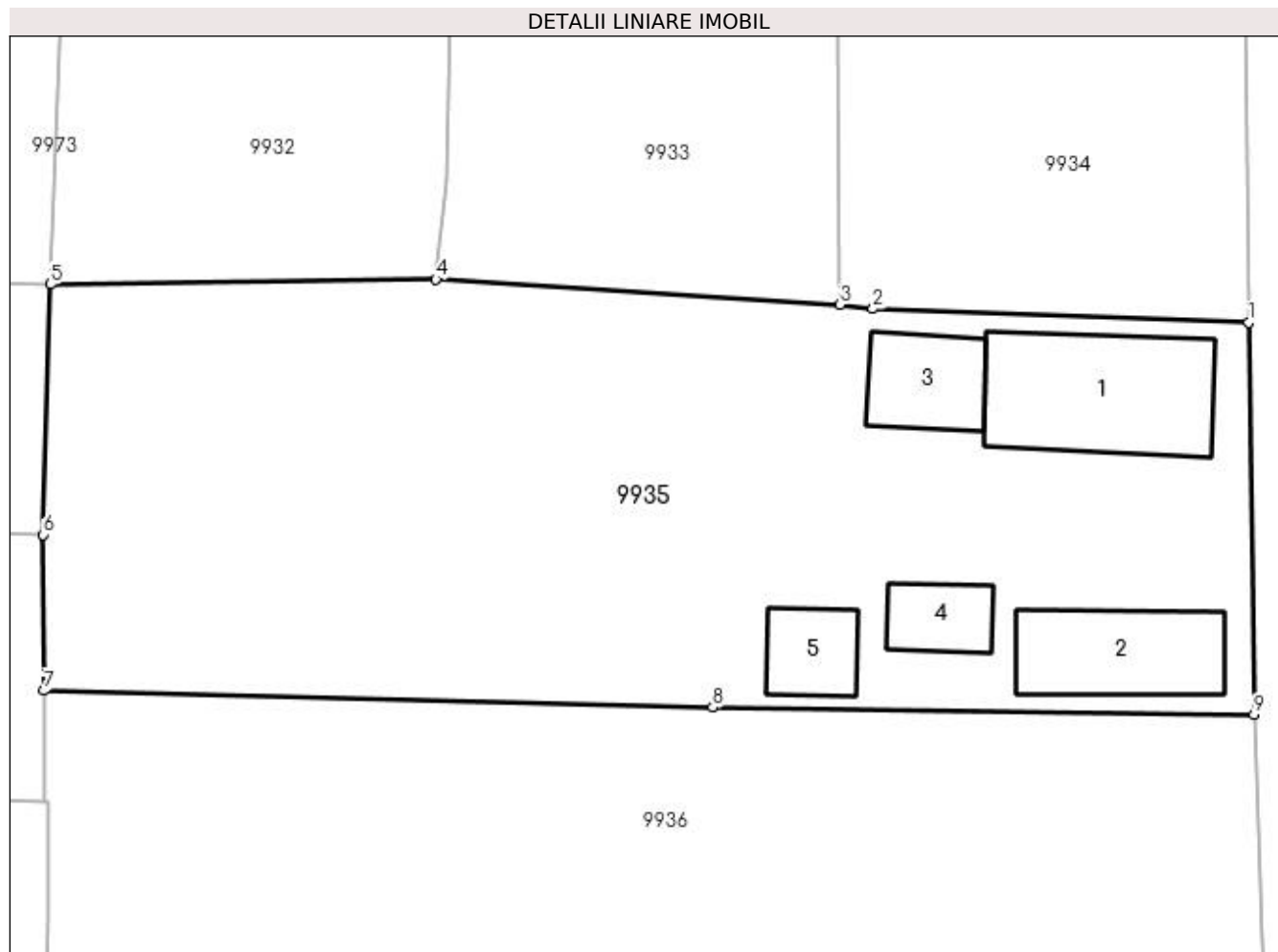
Inscrieri privind dezmembramintele dreptului de proprietate, drepturi reale de garanție și sarcini	Referințe
NU SUNT	

## Anexa Nr. 1 La Partea I

## Teren

Nr cadastral	Suprafața (mp)*	Observații / Referințe
	Din acte: 1.200 Masurata: 1.299	

\* Suprafața este determinată în planul de proiecție Stereo 70.



## Date referitoare la teren

Crt	Categorie folosință	Intravilan	Suprafața (mp)	Tarla	Parcelă	Nr. topo	Observații / Referințe
1	curți construcții	DA	567	98	43	-	
2	arabil	DA	732	98	44	-	

## Date referitoare la construcții

Crt	Număr	Destinație construcție	Supraf. (mp)	Situație juridică	Observații / Referințe
A1.1		construcții de locuințe	71	Cu acte	Nr. niveluri:1; S. construita la sol:71 mp; S. construita desfasurata:71 mp;
A1.2		construcții de locuințe	46	Cu acte	Nr. niveluri:1; S. construita la sol:46 mp; S. construita desfasurata:46 mp;
A1.3		construcții anexa	29	Cu acte	Nr. niveluri:1; S. construita la sol:29 mp; S. construita desfasurata:29 mp;
A1.4		construcții anexa	19	Cu acte	Nr. niveluri:1; S. construita la sol:19 mp; S. construita desfasurata:19 mp;
A1.5		construcții anexa	21	Cu acte	Nr. niveluri:1; S. construita la sol:21 mp; S. construita desfasurata:21 mp;

**Lungime Segmente**

1) Valorile lungimilor segmentelor sunt obținute din proiecție în plan.

Punct început	X / Y	Punct sfârșit	X / Y	Lungime segment (** (m)
1	347.279,535 286.564,697	2	347.260,224 286.565,388	19.323
2	347.260,224 286.565,388	3	347.258,517 286.565,599	1.72
3	347.258,517 286.565,599	4	347.237,761 286.566,911	20.797
4	347.237,761 286.566,911	5	347.217,952 286.566,644	19.811
5	347.217,952 286.566,644	6	347.217,577 286.553,785	12.864
6	347.217,577 286.553,785	7	347.217,614 286.545,77	8.015
7	347.217,614 286.545,77	8	347.251,984 286.544,917	34.381
8	347.251,984 286.544,917	9	347.279,804 286.544,527	27.823
9	347.279,804 286.544,527	1	347.279,535 286.564,697	20.172

\*\* Lungimile segmentelor sunt determinate în planul de proiecție Stereo 70 și sunt rotunjite la 1 milimetru.

\*\*\* Distanța dintre puncte este formată din segmente cumulate ce sunt mai mici decât valoarea 1 milimetru.



**DATE DESPRE IMOBILUL NR. 9936**

Oficiul de Cadastru și Publicitate Imobiliară DOLJ  
Biroul de Cadastru și Publicitate Imobiliară Craiova

**A. Partea I. Descrierea imobilului**

TEREN Intravilan

Adresa: Loc. Hunia, Str Ion Creanga, Nr. 31, Jud. Dolj, T 98, P 45, 46

Nr. Crt	Nr cadastral Nr. topografic	Suprafața* (mp)	Observații / Referințe
A1		Din acte: 1.200 Masurata: 1.193	Sector cadastral:9 Teren neimprejmuit;

**B. Partea II. Proprietari și acte**

Inscrieri privitoare la dreptul de proprietate și alte drepturi reale		Referințe
<b>0 / 12/12/2022</b>		
Act Administrativ nr. TDP:17441, din 31/05/2013 emis de COMISIA JUDETEANA DE FOND FUNCJAR;		
B1	Intabulare, drept de PROPRIETATE, dobandit prin Reconstituire, cota actuala 1/1, cota initiala 1/1 1) <b>DOBRE MARIN</b> , LIPSA CNP 2) <b>CATANA SILVIA</b> , LIPSA CNP	A1

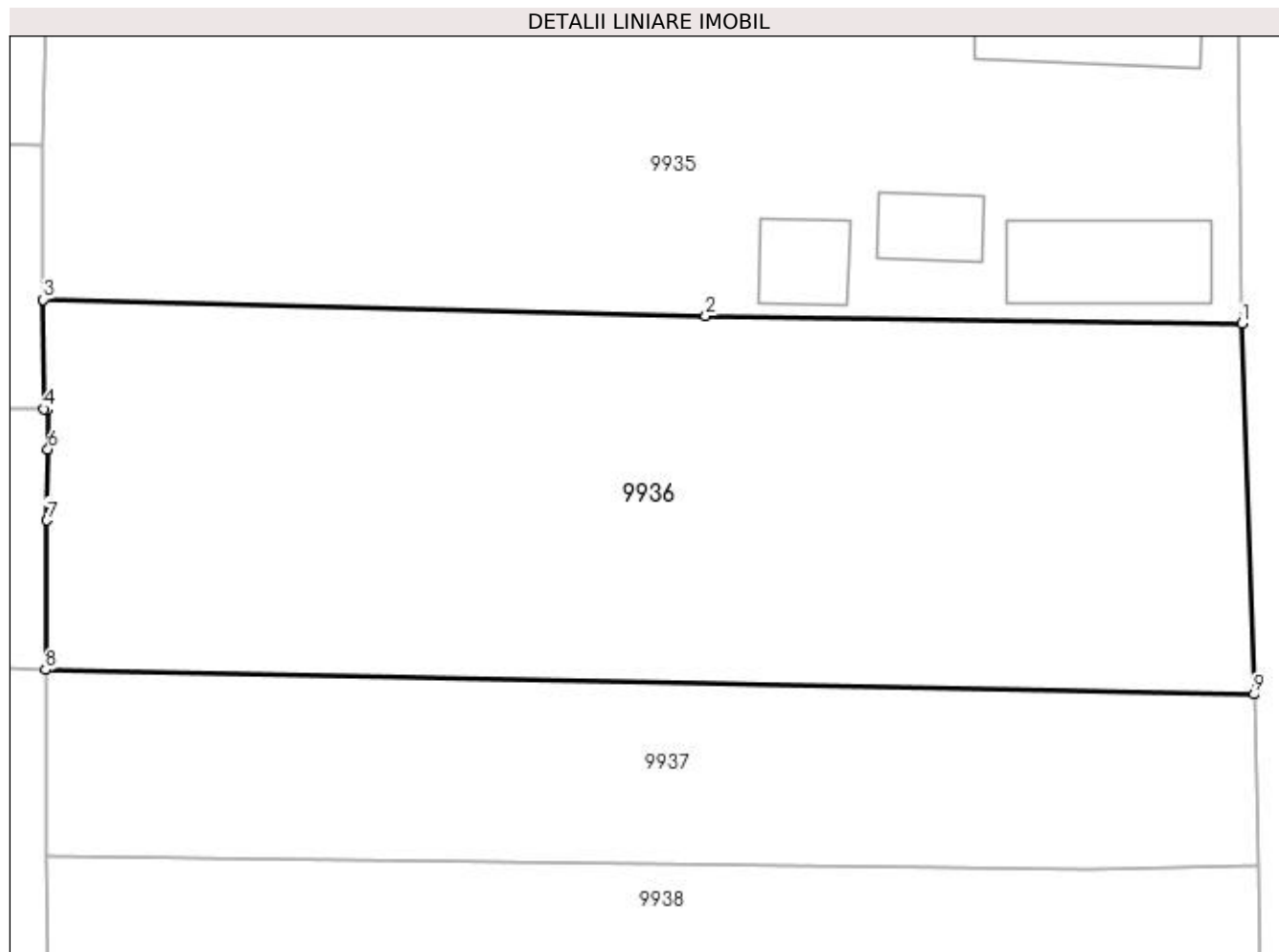
**C. Partea III. SARCINI .**

Inscrieri privind dezmembramintele dreptului de proprietate, drepturi reale de garanție și sarcini	Referințe
NU SUNT	

**Anexa Nr. 1 La Partea I****Teren**

Nr cadastral	Suprafața (mp)*	Observații / Referințe
	Din acte: 1.200 Masurata: 1.193	

\* Suprafața este determinată în planul de proiecție Stereo 70.

**Date referitoare la teren**

Crt	Categorie folosință	Intravilan	Suprafața (mp)	Tarla	Parcelă	Nr. topo	Observații / Referințe
1	curți constructii	DA	543	98	45	-	
2	arabil	DA	650	98	46	-	

**Lungime Segmente**

1) Valorile lungimilor segmentelor sunt obținute din proiecție în plan.

Punct început	X / Y	Punct sfârșit	X / Y	Lungime segment (** (m)
1	347.279,804 286.544,527	2	347.251,984 286.544,917	27.823
2	347.251,984 286.544,917	3	347.217,614 286.545,77	34.381
3	347.217,614 286.545,77	4	347.217,64 286.540,107	5.663
4	347.217,64 286.540,107	5	347.217,84 286.540,106	0.2

Punct început	X / Y	Punct sfârșit	X / Y	Lungime segment (** (m)
5	347.217,84 286.540,106	6	347.217,864 286.538,0	2.106
6	347.217,864 286.538,0	7	347.217,816 286.534,315	3.685
7	347.217,816 286.534,315	8	347.217,73 286.526,565	7.75
8	347.217,73 286.526,565	9	347.280,441 286.525,293	62.724
9	347.280,441 286.525,293	1	347.279,804 286.544,527	19.245

\*\* Lungimile segmentelor sunt determinate în planul de proiecție Stereo 70 și sunt rotunjite la 1 milimetru.

\*\*\* Distanța dintre puncte este formată din segmente cumulate ce sunt mai mici decât valoarea 1 milimetru.





**DATE DESPRE IMOBILUL NR. 9937**

Oficiul de Cadastru și Publicitate Imobiliară DOLJ  
Biroul de Cadastru și Publicitate Imobiliară Craiova

**A. Partea I. Descrierea imobilului**

TEREN Intravilan

Adresa: Loc. Hunia, Str Ion Creanga, Nr. 29, Jud. Dolj, T 98, P 47

Nr. Crt	Nr cadastral Nr. topografic	Suprafața* (mp)	Observații / Referințe
A1		589	Sector cadastral:9 Teren neimprejmuit;

**B. Partea II. Proprietari și acte**

Inscrieri privitoare la dreptul de proprietate și alte drepturi reale		Referințe
<b>0 / 17/12/2022</b>		
Act Administrativ nr. CERTIFICAT:1262, din 11/11/2022 emis de PRIMARIA MAGLAVIT;		
B1	Inscrierea posesiei, drept de PROPRIETATE, dobandit prin Lege, cota actuala 1/1, cota initiala 1/1 1) NEAGOE PETRE	A1

**C. Partea III. SARCINI .**

Inscrieri privind dezmembramintele dreptului de proprietate, drepturi reale de garanție și sarcini	Referințe
NU SUNT	

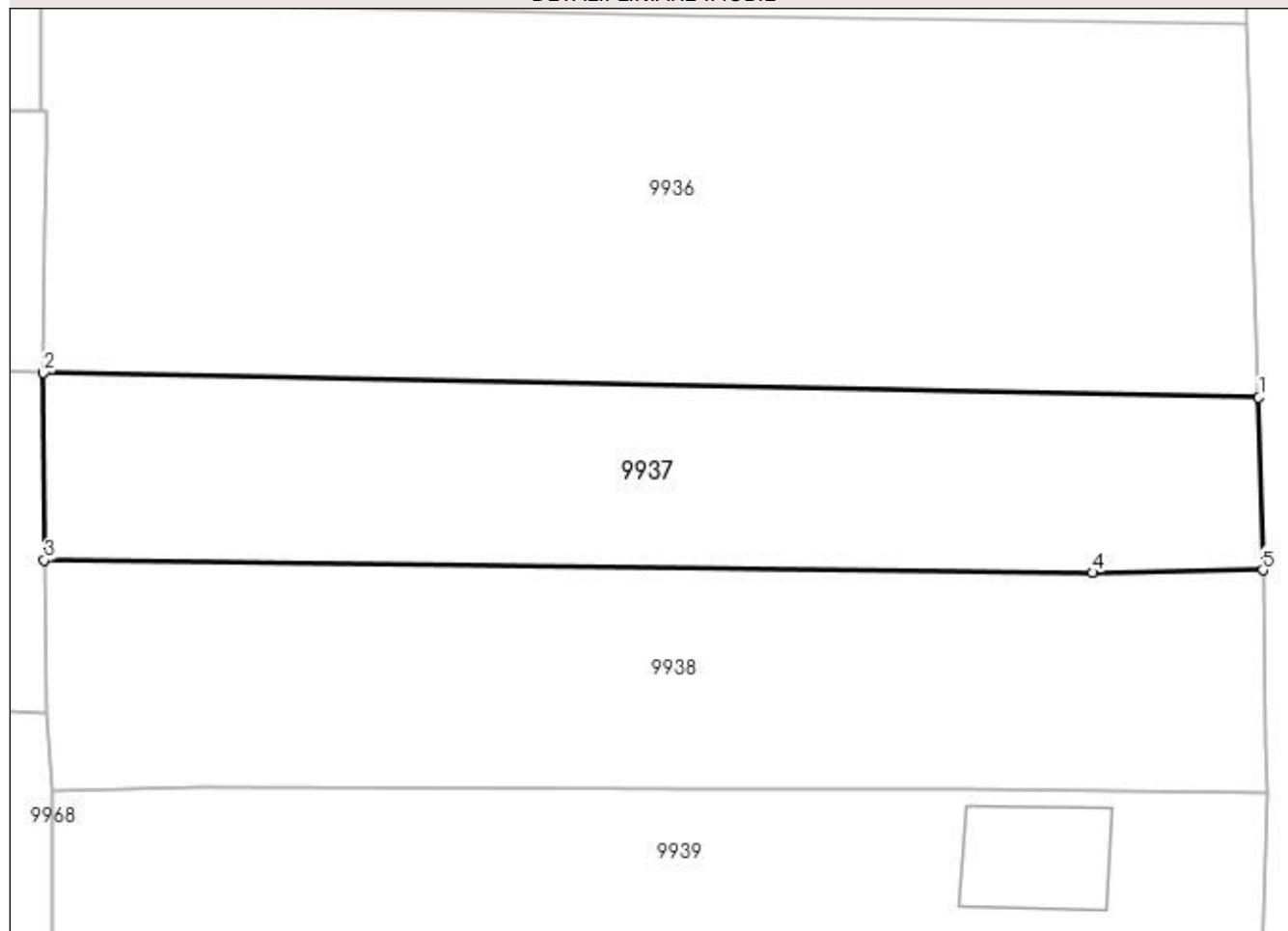
## Anexa Nr. 1 La Partea I

## Teren

Nr cadastral	Suprafața (mp)*	Observații / Referințe
	589	

\* Suprafața este determinată în planul de proiecție Stereo 70.

## DETALII LINIARE IMOBIL



## Date referitoare la teren

Crt	Categorie folosință	Intra vilan	Suprafața (mp)	Tarla	Parcelă	Nr. topo	Observații / Referințe
1	arabil	DA	589	98	47	-	

## Lungime Segmente

1) Valorile lungimilor segmentelor sunt obținute din proiecție în plan.

Punct început	X / Y	Punct sfârșit	X / Y	Lungime segment (** (m)
1	347.280,441 286.525,293	2	347.217,73 286.526,565	62.724
2	347.217,73 286.526,565	3	347.217,78 286.516,895	9.67
3	347.217,78 286.516,895	4	347.271,872 286.516,255	54.096
4	347.271,872 286.516,255	5	347.280,655 286.516,394	8.784
5	347.280,655 286.516,394	1	347.280,441 286.525,293	8.902

**\*\* Lungimile segmentelor sunt determinate în planul de proiecție Stereo 70 și sunt rotunjite la 1 milimetru.**

**\*\*\* Distanța dintre puncte este formată din segmente cumulate ce sunt mai mici decât valoarea 1 milimetru.**



**DATE DESPRE IMOBILUL NR. 9938**

Oficiul de Cadastru și Publicitate Imobiliară DOLJ  
Biroul de Cadastru și Publicitate Imobiliară Craiova

**A. Partea I. Descrierea imobilului**

TEREN Intravilan

Adresa: Loc. Hunia, Str Ion Creanga, Nr. 27, Jud. Dolj, T 98, P 48

Nr. Crt	Nr cadastral Nr. topografic	Suprafața* (mp)	Observații / Referințe
A1		Din acte: 720 Masurata: 719	Sector cadastral:9 Teren neimprejmuit;

**B. Partea II. Proprietari și acte**

Inscrieri privitoare la dreptul de proprietate și alte drepturi reale		Referințe
<b>0 / 12/12/2022</b>		
Act Notarial nr. ACT DE PARTAJ:2042, din 30/10/2020 emis de NP STOENESCU FLOREA;		
B1	Intabulare, drept de PROPRIETATE, dobandit prin lesire Din Indiviziune, cota actuala 1/1, cota initiala 1/1 1) URZICEANU MIRCEA	A1

**C. Partea III. SARCINI .**

Inscrieri privind dezmembramintele dreptului de proprietate, drepturi reale de garanție și sarcini	Referințe
NU SUNT	

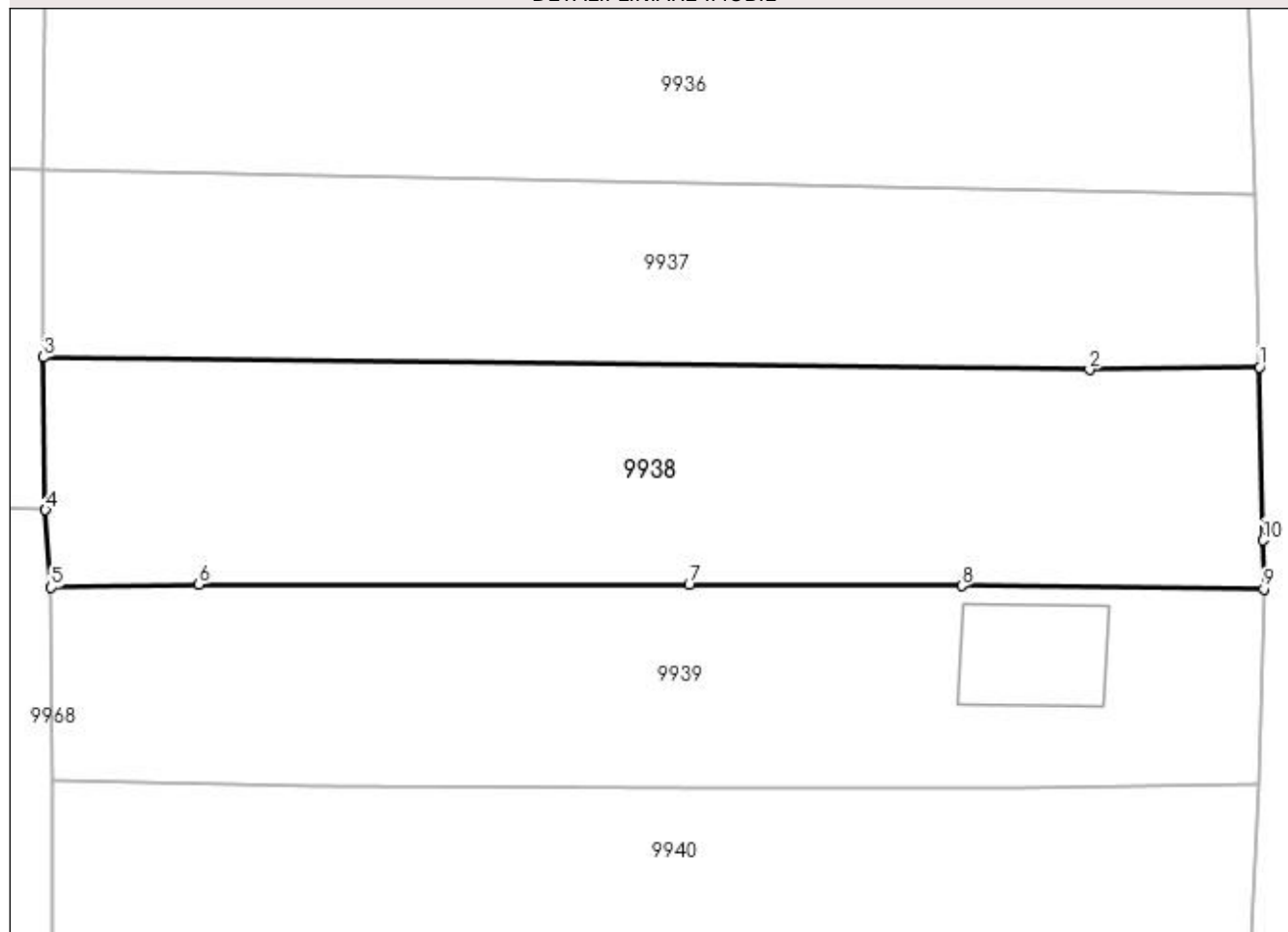
## Anexa Nr. 1 La Partea I

## Teren

Nr cadastral	Suprafața (mp)*	Observații / Referințe
	Din acte: 720 Masurata: 719	

\* Suprafața este determinată în planul de proiecție Stereo 70.

## DETALII LINIARE IMOBIL



## Date referitoare la teren

Crt	Categorie folosință	Intravilan	Suprafața (mp)	Tarla	Parcelă	Nr. topo	Observații / Referințe
1	arabil	DA	100	98	48	-	
2	vie	DA	619	98	48	-	

## Lungime Segmente

1) Valorile lungimilor segmentelor sunt obținute din proiecție în plan.

Punct început	X / Y	Punct sfârșit	X / Y	Lungime segment (** (m)
1	347.280,655 286.516,394	2	347.271,872 286.516,255	8.784
2	347.271,872 286.516,255	3	347.217,78 286.516,895	54.096
3	347.217,78 286.516,895	4	347.217,878 286.509,008	7.888
4	347.217,878 286.509,008	5	347.218,177 286.505,005	4.014

Punct început	X / Y	Punct sfârșit	X / Y	Lungime segment (** (m)
5	347.218,177 286.505,005	6	347.225,82 286.505,167	7.645
6	347.225,82 286.505,167	7	347.251,163 286.505,139	25.343
7	347.251,163 286.505,139	8	347.265,248 286.505,09	14.085
8	347.265,248 286.505,09	9	347.280,879 286.504,929	15.632
9	347.280,879 286.504,929	10	347.280,838 286.507,445	2.516
10	347.280,838 286.507,445	1	347.280,655 286.516,394	8.951

\*\* Lungimile segmentelor sunt determinate în planul de proiecție Stereo 70 și sunt rotunjite la 1 milimetru.

\*\*\* Distanța dintre puncte este formată din segmente cumulate ce sunt mai mici decât valoarea 1 milimetru.





**DATE DESPRE IMOBILUL NR. 9939**

Oficiul de Cadastru și Publicitate Imobiliară DOLJ  
Biroul de Cadastru și Publicitate Imobiliară Craiova

**A. Partea I. Descrierea imobilului**

TEREN Intravilan

Adresa: Loc. Hunia, Str Ion Creanga, Nr. 25, Jud. Dolj, T 98, P 49

Nr. Crt	Nr cadastral Nr. topografic	Suprafața* (mp)	Observații / Referințe
A1	33692	Din acte: 600 Masurata: 648	Sector cadastral:9 Teren imprejmuit;

**Construcții**

Crt	Nr cadastral Nr. topografic	Adresa	Observații / Referințe
A1.1		Loc. Hunia, Str Ion Creanga, Nr. 25, Jud. Dolj, T 98, P 49	Nr. niveluri:1; S. construita la sol:40 mp; S. construita desfasurata:40 mp;

**B. Partea II. Proprietari și acte**

Inscrieri privitoare la dreptul de proprietate și alte drepturi reale		Referințe
<b>139090 / 27/05/2021</b>		
Hotarare Judecatoreasca nr. SC:1216, din 27/05/2014 emis de JUDECATORIA CALAFAT (dosar nr. 1152/201/2014 , in scris sub semnatura privata nr Documentatia cadastrala nr.126 din 26.05.2021, emis de PFA Deliu Angela-Claudia;act administrativ nr Certificat de casatorie nr.10 din 25.10.2003, emis de PRIMARIA MAGLAVIT;);		
B1	Intabulare, drept de PROPRIETATE, dobandit prin Hotarare Judecatoreasca, cota actuala 1/1, cota initiala 1/1 1) PERCEA VERONICA 2) PERCEA IONUT-DANIEL	A1
<b>0 / 12/12/2022</b>		
Act Normativ nr. LEGEA 7-ART.12 ALIN.14, din 13/03/1996 emis de PARLAMENTUL ROMANIEI;		
B3	Intabulare, drept de PROPRIETATE, dobandit prin Lege, cota actuala 1/1, cota initiala 1/1 1) PERCEA IONUT-DANIEL 2) PERCEA VERONICA	A1.1

**C. Partea III. SARCINI .**

Inscrieri privind dezmembramintele dreptului de proprietate, drepturi reale de garanție și sarcini	Referințe
NU SUNT	

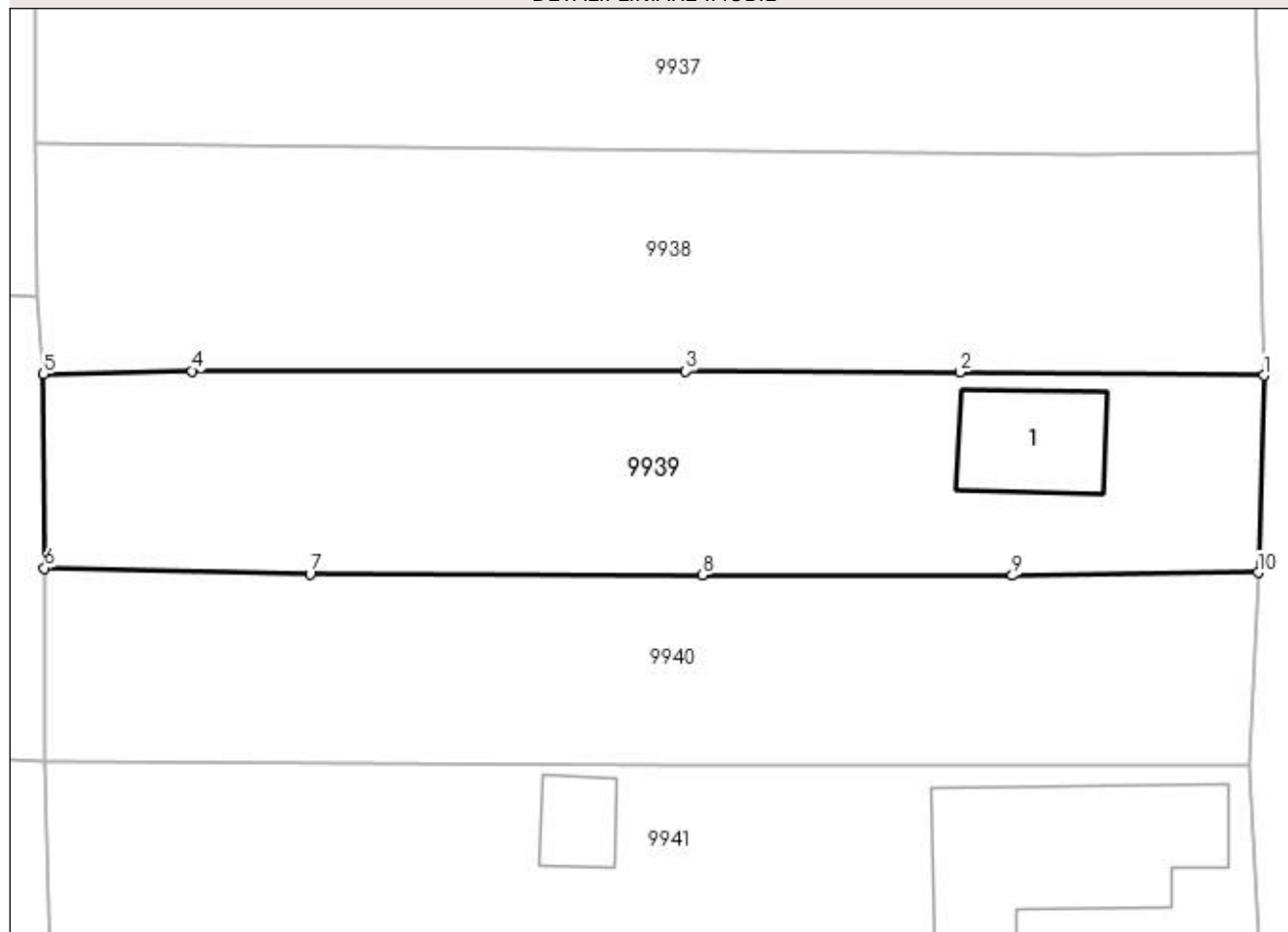
## Anexa Nr. 1 La Partea I

## Teren

Nr cadastral	Suprafața (mp)*	Observații / Referințe
33692	Din acte: 600 Masurata: 648	

\* Suprafața este determinată în planul de proiecție Stereo 70.

## DETALII LINIARE IMOBIL



## Date referitoare la teren

Crt	Categorie folosință	Intra vilan	Suprafața (mp)	Tarla	Parcelă	Nr. topo	Observații / Referințe
1	vie	DA	648	98	49	-	

## Date referitoare la construcții

Crt	Număr	Destinație construcție	Supraf. (mp)	Situație juridică	Observații / Referințe
A1.1		construcții anexa	40	Cu acte	Nr. niveluri:1; S. construita la sol:40 mp; S. construita desfasurata:40 mp;

## Lungime Segmente

1) Valorile lungimilor segmentelor sunt obținute din proiecție în plan.

Punct început	X / Y	Punct sfârșit	X / Y	Lungime segment (** (m)
1	347.280,879 286.504,929	2	347.265,248 286.505,09	15.632
2	347.265,248 286.505,09	3	347.251,163 286.505,139	14.085
3	347.251,163 286.505,139	4	347.225,82 286.505,167	25.343
4	347.225,82 286.505,167	5	347.218,177 286.505,005	7.645

Punct început	X / Y	Punct sfârșit	X / Y	Lungime segment (** (m)
5	347.218,177 286.505,005	6	347.218,224 286.495,036	9.969
6	347.218,224 286.495,036	7	347.231,872 286.494,739	13.651
7	347.231,872 286.494,739	8	347.252,016 286.494,681	20.144
8	347.252,016 286.494,681	9	347.267,956 286.494,656	15.94
9	347.267,956 286.494,656	10	347.280,581 286.494,802	12.626
10	347.280,581 286.494,802	1	347.280,879 286.504,929	10.131

\*\* Lungimile segmentelor sunt determinate în planul de proiecție Stereo 70 și sunt rotunjite la 1 milimetru.

\*\*\* Distanța dintre puncte este formată din segmente cumulate ce sunt mai mici decât valoarea 1 milimetru.



**DATE DESPRE IMOBILUL NR. 9940**

Oficiul de Cadastru și Publicitate Imobiliară DOLJ  
Biroul de Cadastru și Publicitate Imobiliară Craiova

**A. Partea I. Descrierea imobilului**

TEREN Intravilan

Adresa: Loc. Hunia, Str Ion Creanga, Nr. 23, Jud. Dolj, T 98, P 50

Nr. Crt	Nr cadastral Nr. topografic	Suprafața* (mp)	Observații / Referințe
A1	33538	Din acte: 600 Masurata: 606	Sector cadastral:9 Teren neimprejmuit; T 96 ERONAT IN CF

**B. Partea II. Proprietari și acte**

Inscrieri privitoare la dreptul de proprietate și alte drepturi reale		Referințe
<b>52840 / 24/03/2022</b>		
Act Notarial nr. CVC:663, din 24/03/2022 emis de NP STOENESCU FLOREA;		
B1	Intabulare, drept de PROPRIETATE, dobandit prin Conventie, cota actuala 1/1, cota initiala 1/1 1) BARBU-MIC GHEORGHE 2) BARBU-MIC MARICICA	A1

**C. Partea III. SARCINI .**

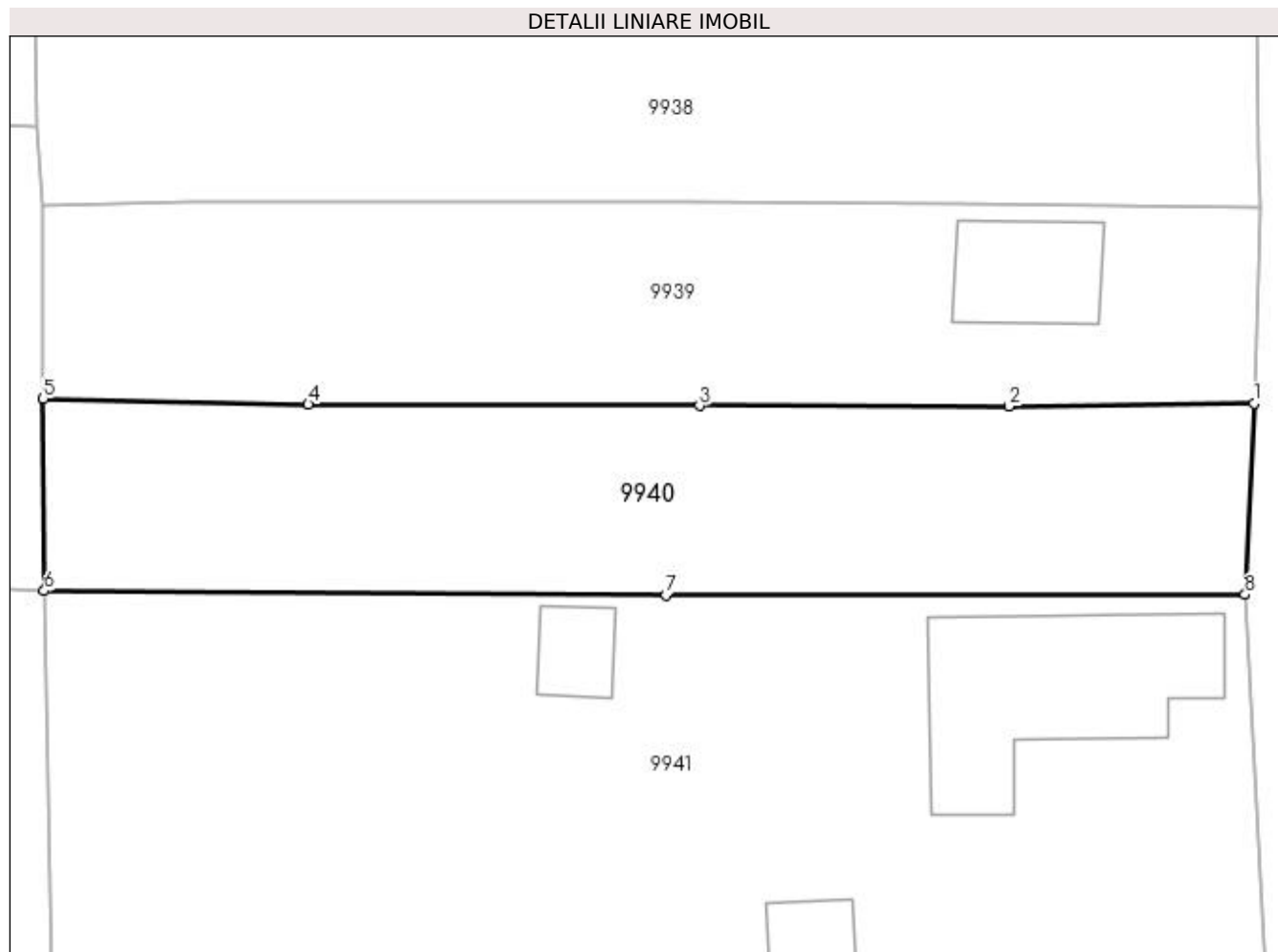
Inscrieri privind dezmembramintele dreptului de proprietate, drepturi reale de garanție și sarcini	Referințe
NU SUNT	

## Anexa Nr. 1 La Partea I

## Teren

Nr cadastral	Suprafața (mp)*	Observații / Referințe
33538	Din acte: 600 Masurata: 606	T 96 ERONAT IN CF

\* Suprafața este determinată în planul de proiecție Stereo 70.



## Date referitoare la teren

Crt	Categorie folosință	Intra vilan	Suprafața (mp)	Tarla	Parcelă	Nr. topo	Observații / Referințe
1	arabil	DA	606	98	50	-	T 96 ERONAT IN CF

## Lungime Segmente

1) Valorile lungimilor segmentelor sunt obținute din proiecție în plan.

Punct început	X / Y	Punct sfârșit	X / Y	Lungime segment (** (m)
1	347.280,581 286.494,802	2	347.267,956 286.494,656	12.626
2	347.267,956 286.494,656	3	347.252,016 286.494,681	15.94
3	347.252,016 286.494,681	4	347.231,872 286.494,739	20.144
4	347.231,872 286.494,739	5	347.218,224 286.495,036	13.651
5	347.218,224 286.495,036	6	347.218,278 286.485,149	9.887

Punct început	X / Y	Punct sfârșit	X / Y	Lungime segment (** (m)
6	347.218,278 286.485,149	7	347.250,301 286.484,917	32.024
7	347.250,301 286.484,917	8	347.280,112 286.484,959	29.811
8	347.280,112 286.484,959	1	347.280,581 286.494,802	9.854

\*\* Lungimile segmentelor sunt determinate în planul de proiecție Stereo 70 și sunt rotunjite la 1 milimetru.

\*\*\* Distanța dintre puncte este formată din segmente cumulate ce sunt mai mici decât valoarea 1 milimetru.





**DATE DESPRE IMOBILUL NR. 9941**

Oficiul de Cadastru și Publicitate Imobiliară DOLJ  
Biroul de Cadastru și Publicitate Imobiliară Craiova

**A. Partea I. Descrierea imobilului**

TEREN Intravilan

Adresa: Loc. Hunia, Str Ion Creanga, Nr. 21, Jud. Dolj, T 98, P 51;52

Nr. Crt	Nr cadastral Nr. topografic	Suprafața* (mp)	Observații / Referințe
A1		Din acte: 1.200 Masurata: 1.248	Sector cadastral:9 Teren neimprejmuit;

**Construcții**

Crt	Nr cadastral Nr. topografic	Adresa	Observații / Referințe
A1.1		Loc. Hunia, Str Ion Creanga, Nr. 21, Jud. Dolj, T 98, P 51;52	Nr. niveluri:1; S. construita la sol:107 mp; S. construita desfasurata:107 mp;
A1.2		Loc. Hunia, Str Ion Creanga, Nr. 21, Jud. Dolj, T 98, P 51;52	Nr. niveluri:1; S. construita la sol:18 mp; S. construita desfasurata:18 mp;
A1.3		Loc. Hunia, Str Ion Creanga, Nr. 21, Jud. Dolj, T 98, P 51;52	Nr. niveluri:1; S. construita la sol:16 mp; S. construita desfasurata:16 mp;

**B. Partea II. Proprietari și acte**

Inscrieri privitoare la dreptul de proprietate și alte drepturi reale		Referințe
<b>0 / 12/12/2022</b>		
Act Administrativ nr. TDP:2175-9685, din 08/01/1997 emis de COMISIA JUDETEANA DE FOND FUNCJAR;		
B1	Intabulare, drept de PROPRIETATE, dobandit prin Reconstituire, cota actuala 1/1, cota initiala 1/1 1) <b>BARBU MIC MARIA</b> , LIPSA CNP	A1
Act Normativ nr. LEGEA 7-ART.12 ALIN.14, din 13/03/1996 emis de PARLAMENTUL ROMANIEI;		
B2	Intabulare, drept de PROPRIETATE, dobandit prin Lege, cota actuala 1/1, cota initiala 1/1 1) <b>BARBU MIC MARIA</b> , LIPSA CNP	A1.1, A1.2, A1.3

**C. Partea III. SARCINI .**

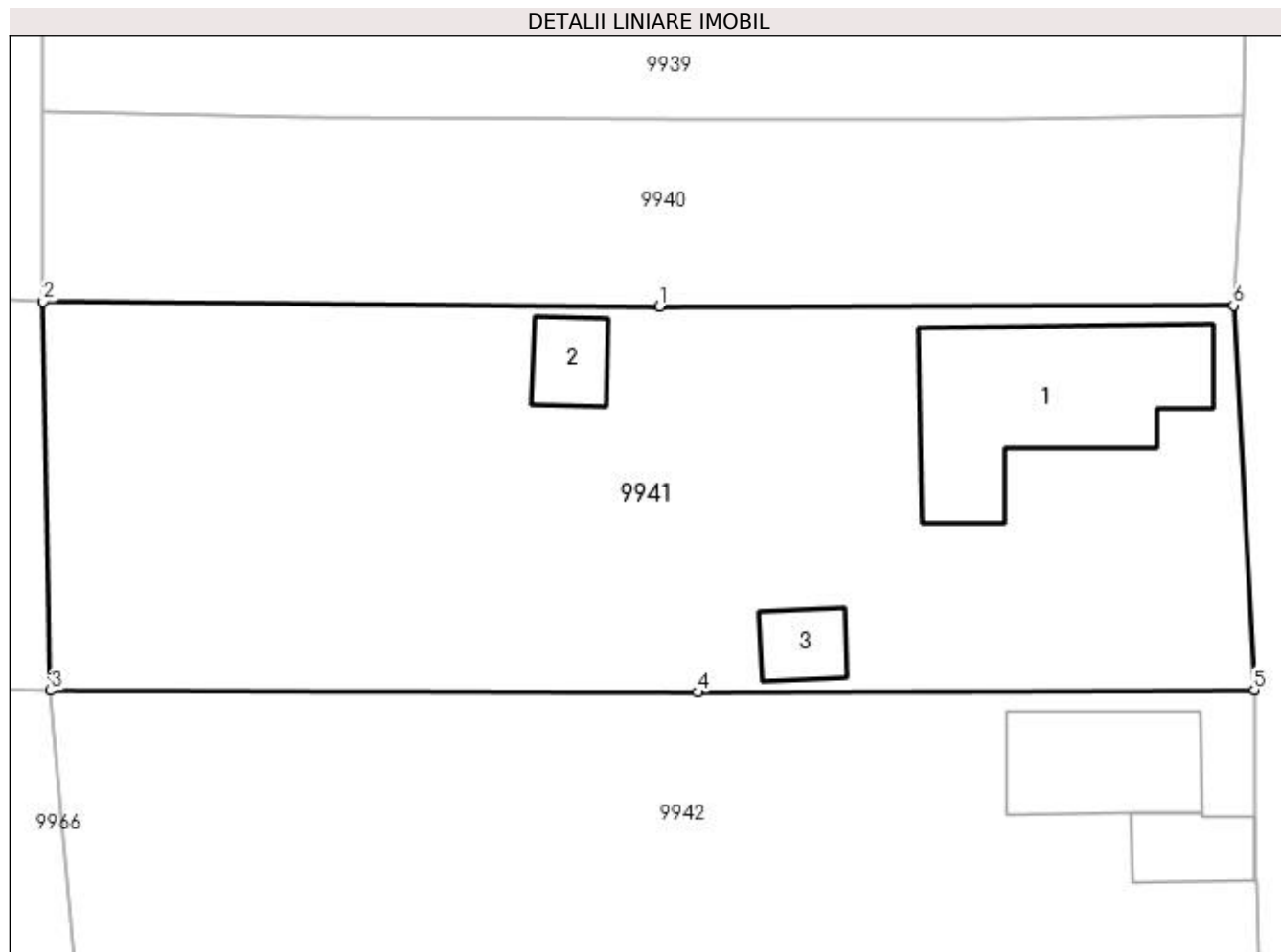
Inscrieri privind dezmembramintele dreptului de proprietate, drepturi reale de garanție și sarcini	Referințe
NU SUNT	

## Anexa Nr. 1 La Partea I

## Teren

Nr cadastral	Suprafața (mp)*	Observații / Referințe
	Din acte: 1.200 Masurata: 1.248	

\* Suprafața este determinată în planul de proiecție Stereo 70.



## Date referitoare la teren

Crt	Categorie folosință	Intravilan	Suprafața (mp)	Tarla	Parcelă	Nr. topo	Observații / Referințe
1	curți constructii	DA	693	98	51;52	-	
2	arabil	DA	236	98	51;52	-	
3	vie	DA	319	98	51;52	-	

## Date referitoare la construcții

Crt	Număr	Destinație construcție	Supraf. (mp)	Situație juridică	Observații / Referințe
A1.1		construcții de locuințe	107	Cu acte	Nr. niveluri:1; S. construita la sol:107 mp; S. construita desfasurata:107 mp;
A1.2		construcții anexa	18	Cu acte	Nr. niveluri:1; S. construita la sol:18 mp; S. construita desfasurata:18 mp;
A1.3		construcții anexa	16	Cu acte	Nr. niveluri:1; S. construita la sol:16 mp; S. construita desfasurata:16 mp;

## Lungime Segmente

1) Valorile lungimilor segmentelor sunt obținute din proiecție în plan.

Punct început	X / Y	Punct sfârșit	X / Y	Lungime segment (** (m)
---------------	-------	---------------	-------	-------------------------

Punct început	X / Y	Punct sfârșit	X / Y	Lungime segment (** (m)
1	347.250,301 286.484,917	2	347.218,278 286.485,149	32.024
2	347.218,278 286.485,149	3	347.218,678 286.464,951	20.202
3	347.218,678 286.464,951	4	347.252,268 286.464,862	33.59
4	347.252,268 286.464,862	5	347.281,177 286.464,995	28.909
5	347.281,177 286.464,995	6	347.280,112 286.484,959	19.992
6	347.280,112 286.484,959	1	347.250,301 286.484,917	29.811

\*\* Lungimile segmentelor sunt determinate în planul de proiecție Stereo 70 și sunt rotunjite la 1 milimetru.

\*\*\* Distanța dintre puncte este formată din segmente cumulate ce sunt mai mici decât valoarea 1 milimetru.



**DATE DESPRE IMOBILUL NR. 9942**

Oficiul de Cadastru și Publicitate Imobiliară DOLJ  
Biroul de Cadastru și Publicitate Imobiliară Craiova

**A. Partea I. Descrierea imobilului**

TEREN Intravilan

Adresa: Loc. Hunia, Str Ion Creanga, Nr. 19, Jud. Dolj, T 98, P 53, 54

Nr. Crt	Nr cadastral Nr. topografic	Suprafața* (mp)	Observații / Referințe
A1	33689	Din acte: 1.200 Masurata: 1.300	Sector cadastral:9 Teren neimpregmuit;

**Construcții**

Crt	Nr cadastral Nr. topografic	Adresa	Observații / Referințe
A1.1	33689-C1	Loc. Hunia, Str Ion Creanga, Nr. 19, Jud. Dolj, T 98, P 53, 54	Nr. niveluri:1; S. construita la sol:54 mp; S. construita desfasurata:54 mp; Casa de locuit (P+beci),construita in anul 1965, Sc=54 mp,Sd=69 mp ;
A1.2	33689-C2	Loc. Hunia, Str Ion Creanga, Nr. 19, Jud. Dolj, T 98, P 53, 54	Nr. niveluri:1; S. construita la sol:94 mp; S. construita desfasurata:94 mp; Casa de locuit (P),construita in anul 1988, Sc=Sd=94 mp ;
A1.3	33689-C3	Loc. Hunia, Str Ion Creanga, Nr. 19, Jud. Dolj, T 98, P 53, 54	Nr. niveluri:1; S. construita la sol:8 mp; S. construita desfasurata:8 mp; Anexa (P), construita in anul 1998, Sc=Sd= 8 mp ;
A1.4	33689-C4	Loc. Hunia, Str Ion Creanga, Nr. 19, Jud. Dolj, T 98, P 53, 54	Nr. niveluri:1; S. construita la sol:33 mp; S. construita desfasurata:33 mp; Anexa (P), construita in anul 1965, Sc=Sd= 33 mp ;
A1.5	33689-C5	Loc. Hunia, Str Ion Creanga, Nr. 19, Jud. Dolj, T 98, P 53, 54	Nr. niveluri:1; S. construita la sol:22 mp; S. construita desfasurata:22 mp; Anexa (P), construita in anul 1995, Sc=Sd=22mp ;

**B. Partea II. Proprietari și acte**

Inscrieri privitoare la dreptul de proprietate și alte drepturi reale	Referințe
<b>139095 / 27/05/2021</b>	
Act Notarial nr. CVC:2511, din 13/11/1986 emis de NOTARIATUL DE STAT (TDP nr. 2372-19545/21.01.1997, Certificat de casatorie nr. 52/27.10.1978, CNS nr. 5295/09.03.2021 , act administrativ nr Certificat fiscal nr. 2767 din 28.04.2021, emis de PRIMARIA MAGLAVIT;);	
B1	A1, A1.1, A1.2, A1.3, A1.4, A1.5
Intabulare, drept de PROPRIETATE, dobandit prin Conventie, cota actuala 1/1, cota initiala 1/1	
1) PERCEA NICOLAE, LIPSA CNP	
2) PERCEA EMILIA , LIPSA CNP	

**C. Partea III. SARCINI .**

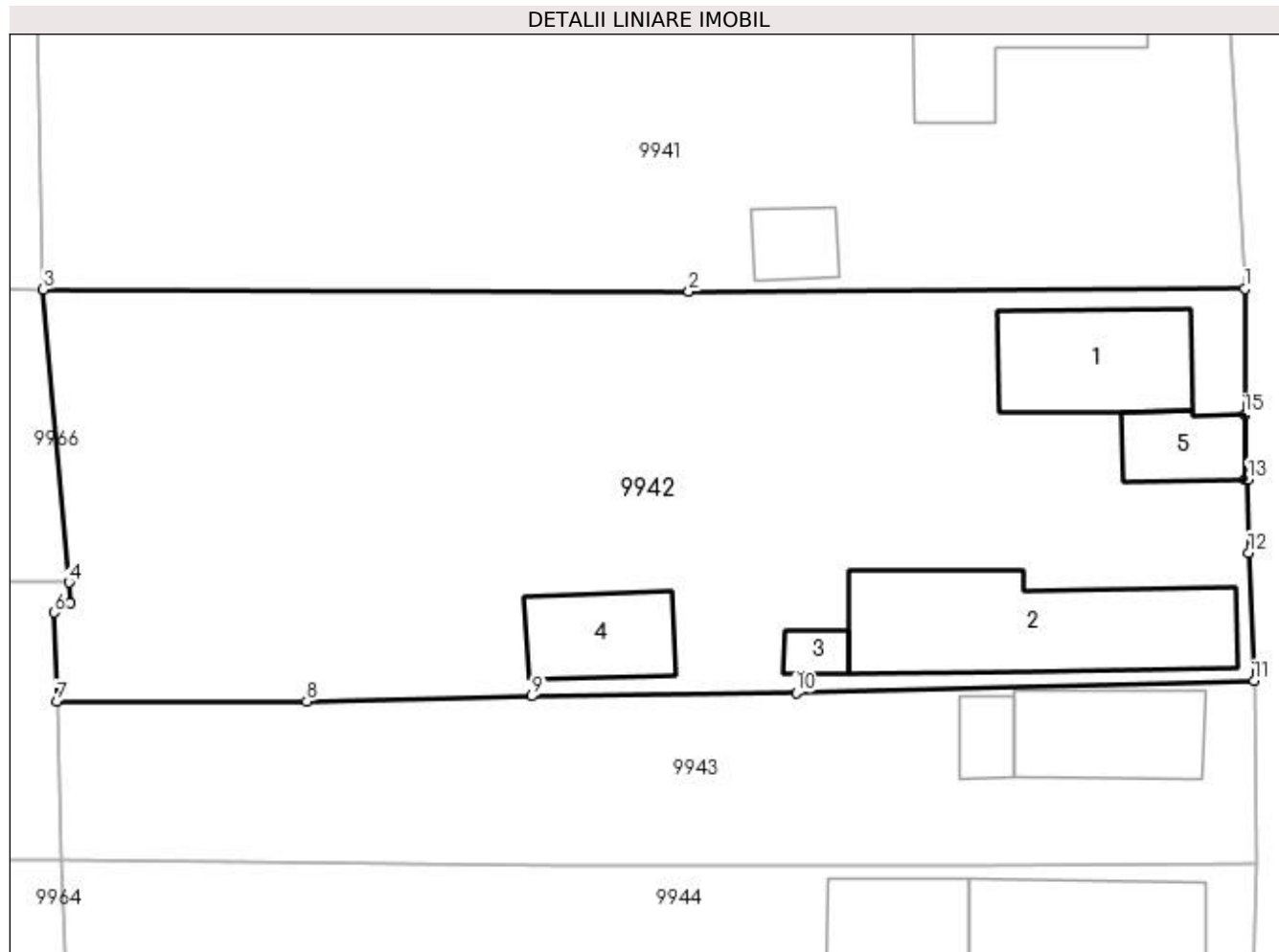
Inscrieri privind dezmembramintele dreptului de proprietate, drepturi reale de garanție și sarcini	Referințe
NU SUNT	

## Anexa Nr. 1 La Partea I

## Teren

Nr cadastral	Suprafața (mp)*	Observații / Referințe
33689	Din acte: 1.200 Masurata: 1.300	

\* Suprafața este determinată în planul de proiecție Stereo 70.



## Date referitoare la teren

Crt	Categorie folosință	Intra vilan	Suprafața (mp)	Tarla	Parcelă	Nr. topo	Observații / Referințe
1	curți constructii	DA	939	98	53	-	
2	vie	DA	361	98	54	-	

## Date referitoare la construcții

Crt	Număr	Destinație construcție	Supraf. (mp)	Situație juridică	Observații / Referințe
A1.1	33689-C1	construcții de locuințe	54	Cu acte	Nr. niveluri:1; S. construită la sol:54 mp; S. construită desfasurata:54 mp; Casa de locuit (P+beci),construită în anul 1965, Sc=54 mp, Sd=69 mp;
A1.2	33689-C2	construcții de locuințe	94	Cu acte	Nr. niveluri:1; S. construită la sol:94 mp; S. construită desfasurata:94 mp; Casa de locuit (P),construită în anul 1988, Sc=Sd=94 mp;
A1.3	33689-C3	construcții anexa	8	Cu acte	Nr. niveluri:1; S. construită la sol:8 mp; S. construită desfasurata:8 mp; Anexa (P), construită în anul 1998, Sc=Sd= 8 mp;
A1.4	33689-C4	construcții anexa	33	Cu acte	Nr. niveluri:1; S. construită la sol:33 mp; S. construită desfasurata:33 mp; Anexa (P), construită în anul 1965, Sc=Sd= 33 mp;
A1.5	33689-C5	construcții anexa	22	Cu acte	Nr. niveluri:1; S. construită la sol:22 mp; S. construită desfasurata:22 mp; Anexa (P), construită în anul 1995, Sc=Sd=22mp;

**Lungime Segmente**

1) Valorile lungimilor segmentelor sunt obținute din proiecție în plan.

Punct început	X / Y	Punct sfârșit	X / Y	Lungime segment (** (m)
1	347.281,177 286.464,995	2	347.252,268 286.464,862	28.909
2	347.252,268 286.464,862	3	347.218,678 286.464,951	33.59
3	347.218,678 286.464,951	4	347.220,011 286.449,721	15.288
4	347.220,011 286.449,721	5	347.220,104 286.448,665	1.06
5	347.220,104 286.448,665	6	347.219,23 286.448,156	1.011
6	347.219,23 286.448,156	7	347.219,382 286.443,538	4.621
7	347.219,382 286.443,538	8	347.232,391 286.443,531	13.009
8	347.232,391 286.443,531	9	347.244,107 286.443,801	11.719
9	347.244,107 286.443,801	10	347.257,854 286.443,99	13.748
10	347.257,854 286.443,99	11	347.281,668 286.444,607	23.822
11	347.281,668 286.444,607	12	347.281,396 286.451,274	6.673
12	347.281,396 286.451,274	13	347.281,333 286.455,067	3.794
13	347.281,333 286.455,067	14	347.281,189 286.455,067	0.144
14	347.281,189 286.455,067	15	347.281,189 286.458,443	3.376
15	347.281,189 286.458,443	1	347.281,177 286.464,995	6.552

\*\* Lungimile segmentelor sunt determinate în planul de proiecție Stereo 70 și sunt rotunjite la 1 milimetru.

\*\*\* Distanța dintre puncte este formată din segmente cumulate ce sunt mai mici decât valoarea 1 milimetru.





**DATE DESPRE IMOBILUL NR. 9943**

Oficiul de Cadastru și Publicitate Imobiliară DOLJ  
Biroul de Cadastru și Publicitate Imobiliară Craiova

**A. Partea I. Descrierea imobilului**

TEREN Intravilan

Adresa: Loc. Hunia, Str Ion Creanga, Nr. 17, Jud. Dolj, T 98, P 55

Nr. Crt	Nr cadastral Nr. topografic	Suprafața* (mp)	Observații / Referințe
A1		Din acte: 600 Masurata: 551	Sector cadastral:9 Teren neimprejmuit;

**Construcții**

Crt	Nr cadastral Nr. topografic	Adresa	Observații / Referințe
A1.1		Loc. Hunia, Str Ion Creanga, Nr. 17, Jud. Dolj, T 98, P 55	Nr. niveluri:1; S. construita la sol:45 mp; S. construita desfasurata:45 mp;
A1.2		Loc. Hunia, Str Ion Creanga, Nr. 17, Jud. Dolj, T 98, P 55	Nr. niveluri:1; S. construita la sol:12 mp; S. construita desfasurata:12 mp;

**B. Partea II. Proprietari și acte**

Inscrieri privitoare la dreptul de proprietate și alte drepturi reale		Referințe
<b>0 / 12/12/2022</b>		
Act Administrativ nr. TDP:2068-44772, din 10/12/1996 emis de COMISIA JUDETEANA DE FOND FUNCJAR;		
B1	Intabulare, drept de PROPRIETATE, dobandit prin Reconstituire, cota actuala 1/1, cota initiala 1/1 1) CHILOM ION, LIPSA CNP	A1
Act Normativ nr. LEGEA 7-ART.12 ALIN.14, din 13/03/1996 emis de PARLAMENTUL ROMANIEI;		
B2	Intabulare, drept de PROPRIETATE, dobandit prin Lege, cota actuala 1/1, cota initiala 1/1 1) CHILOM ION, LIPSA CNP	A1.1, A1.2

**C. Partea III. SARCINI .**

Inscrieri privind dezmembramintele dreptului de proprietate, drepturi reale de garanție și sarcini	Referințe
NU SUNT	

## Anexa Nr. 1 La Partea I

## Teren

Nr cadastral	Suprafața (mp)*	Observații / Referințe
	Din acte: 600 Masurata: 551	

\* Suprafața este determinată în planul de proiecție Stereo 70.

## DETALII LINIARE IMOBIL



## Date referitoare la teren

Crt	Categorie folosință	Intravilan	Suprafața (mp)	Tarla	Parcelă	Nr. topo	Observații / Referințe
1	curți constructii	DA	330	98	55	-	
2	arabil	DA	221	98	55	-	

## Date referitoare la construcții

Crt	Număr	Destinație construcție	Supraf. (mp)	Situație juridică	Observații / Referințe
A1.1		construcții de locuințe	45	Cu acte	Nr. niveluri:1; S. construita la sol:45 mp; S. construita desfasurata:45 mp;
A1.2		construcții anexa	12	Cu acte	Nr. niveluri:1; S. construita la sol:12 mp; S. construita desfasurata:12 mp;

## Lungime Segmente

1) Valorile lungimilor segmentelor sunt obținute din proiecție în plan.

Punct început	X / Y	Punct sfârșit	X / Y	Lungime segment (** (m)
1	347.281,668 286.444,607	2	347.257,854 286.443,99	23.822
2	347.257,854 286.443,99	3	347.244,107 286.443,801	13.748

Punct început	X / Y	Punct sfârșit	X / Y	Lungime segment (** (m)
3	347.244,107 286.443,801	4	347.232,391 286.443,531	11.719
4	347.232,391 286.443,531	5	347.219,382 286.443,538	13.009
5	347.219,382 286.443,538	6	347.219,627 286.435,328	8.214
6	347.219,627 286.435,328	7	347.245,693 286.434,969	26.068
7	347.245,693 286.434,969	8	347.266,891 286.435,017	21.198
8	347.266,891 286.435,017	9	347.281,822 286.435,114	14.931
9	347.281,822 286.435,114	1	347.281,668 286.444,607	9.494

\*\* Lungimile segmentelor sunt determinate în planul de proiecție Stereo 70 și sunt rotunjite la 1 milimetru.

\*\*\* Distanța dintre puncte este formată din segmente cumulate ce sunt mai mici decât valoarea 1 milimetru.



**DATE DESPRE IMOBILUL NR. 9944**

Oficiul de Cadastru și Publicitate Imobiliară DOLJ  
Biroul de Cadastru și Publicitate Imobiliară Craiova

**A. Partea I. Descrierea imobilului**

TEREN Intravilan

Adresa: Loc. Hunia, Str Ion Creanga, Nr. 15, Jud. Dolj, T 98, P 54

Nr. Crt	Nr cadastral Nr. topografic	Suprafața* (mp)	Observații / Referințe
A1		Din acte: 900 Masurata: 959	Sector cadastral:9 Teren neimprejmuit;

**Construcții**

Crt	Nr cadastral Nr. topografic	Adresa	Observații / Referințe
A1.1		Loc. Hunia, Str Ion Creanga, Nr. 15, Jud. Dolj, T 98, P 54	Nr. niveluri:1; S. construita la sol:58 mp; S. construita desfasurata:58 mp;
A1.2		Loc. Hunia, Str Ion Creanga, Nr. 15, Jud. Dolj, T 98, P 54	Nr. niveluri:1; S. construita la sol:41 mp; S. construita desfasurata:41 mp;
A1.3		Loc. Hunia, Str Ion Creanga, Nr. 15, Jud. Dolj, T 98, P 54	Nr. niveluri:1; S. construita la sol:28 mp; S. construita desfasurata:28 mp;

**B. Partea II. Proprietari și acte**

Inscrieri privitoare la dreptul de proprietate și alte drepturi reale		Referințe
<b>0 / 12/12/2022</b>		
Act Notarial nr. CM:358, din 28/11/2018 emis de NP BUDIANA IONUT RAZVAN;		
B1	Intabulare, drept de PROPRIETATE, dobandit prin Succesiune, cota actuala 1/1, cota initiala 1/1 1) CAMPEAN MARIUS	A1, A1.1, A1.3
Act Normativ nr. LEGEA 7-ART.12 ALIN.14, din 13/03/1996 emis de PARLAMENTUL ROMANIEI;		
B2	Intabulare, drept de PROPRIETATE, dobandit prin Lege, cota actuala 1/1, cota initiala 1/1 1) CAMPEAN MARIUS	A1.2

**C. Partea III. SARCINI .**

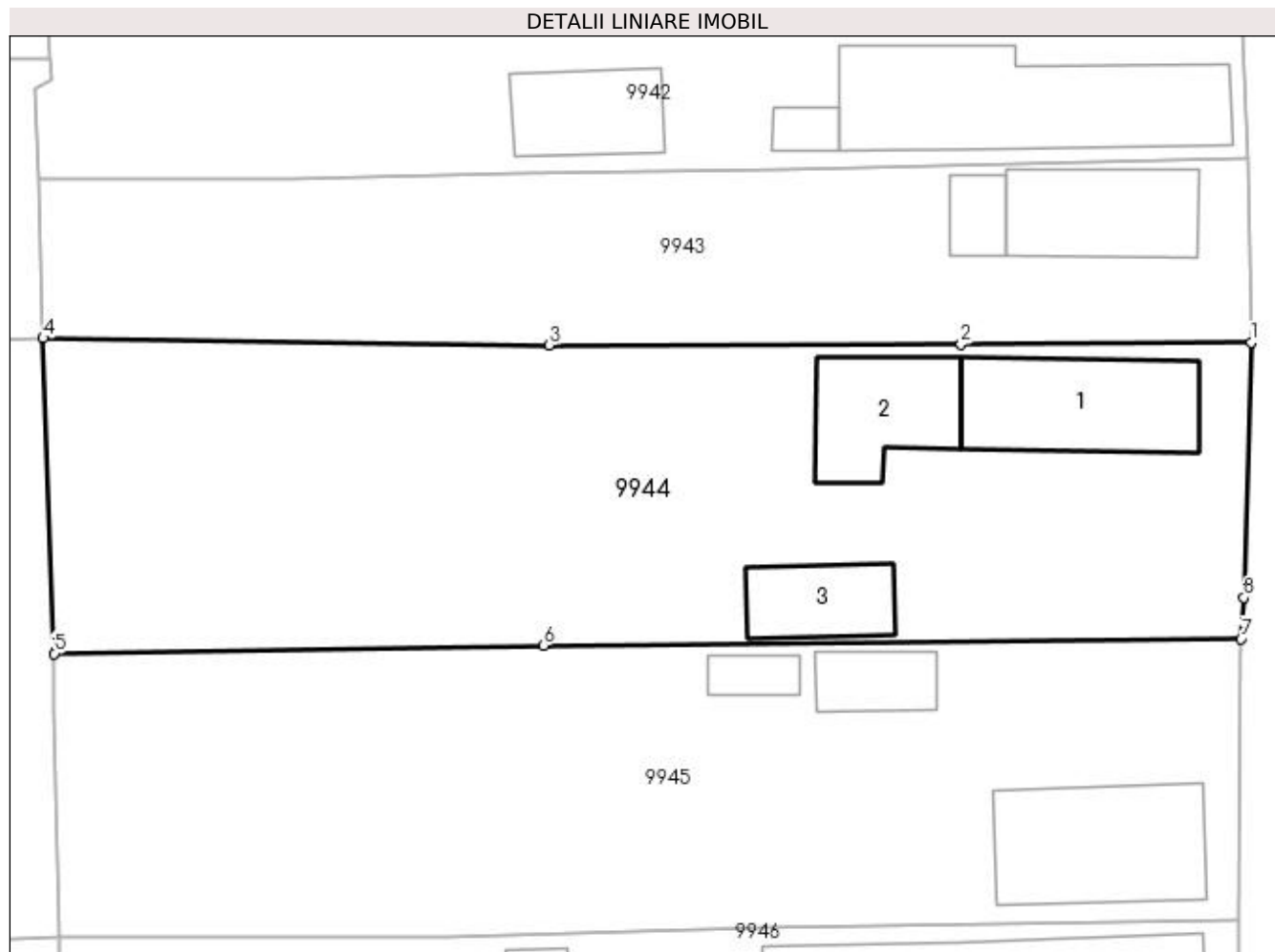
Inscrieri privind dezmembramintele dreptului de proprietate, drepturi reale de garanție și sarcini	Referințe
NU SUNT	

## Anexa Nr. 1 La Partea I

## Teren

Nr cadastral	Suprafața (mp)*	Observații / Referințe
	Din acte: 900 Masurata: 959	

\* Suprafața este determinată în planul de proiecție Stereo 70.



## Date referitoare la teren

Crt	Categorie folosință	Intra vilan	Suprafața (mp)	Tarla	Parcelă	Nr. topo	Observații / Referințe
1	curți constructii	DA	553	98	54	-	
2	arabil	DA	406	98	54	-	

## Date referitoare la construcții

Crt	Număr	Destinație construcție	Supraf. (mp)	Situație juridică	Observații / Referințe
A1.1		construcții de locuințe	58	Cu acte	Nr. niveluri:1; S. construita la sol:58 mp; S. construita desfasurata:58 mp;
A1.2		construcții anexa	41	Cu acte	Nr. niveluri:1; S. construita la sol:41 mp; S. construita desfasurata:41 mp;
A1.3		construcții anexa	28	Cu acte	Nr. niveluri:1; S. construita la sol:28 mp; S. construita desfasurata:28 mp;

## Lungime Segmente

1) Valorile lungimilor segmentelor sunt obținute din proiecție în plan.

Punct început	X / Y	Punct sfârșit	X / Y	Lungime segment (** (m))
1	347.281,822 286.435,114	2	347.266,891 286.435,017	14.931

Punct început	X / Y	Punct sfârșit	X / Y	Lungime segment (** (m)
2	347.266,891 286.435,017	3	347.245,693 286.434,969	21.198
3	347.245,693 286.434,969	4	347.219,627 286.435,328	26.068
4	347.219,627 286.435,328	5	347.220,2 286.419,091	16.247
5	347.220,2 286.419,091	6	347.245,384 286.419,511	25.188
6	347.245,384 286.419,511	7	347.281,299 286.419,85	35.917
7	347.281,299 286.419,85	8	347.281,454 286.421,98	2.136
8	347.281,454 286.421,98	1	347.281,822 286.435,114	13.139

\*\* Lungimile segmentelor sunt determinate în planul de proiecție Stereo 70 și sunt rotunjite la 1 milimetru.

\*\*\* Distanța dintre puncte este formată din segmente cumulate ce sunt mai mici decât valoarea 1 milimetru.





**DATE DESPRE IMOBILUL NR. 9945**

Oficiul de Cadastru și Publicitate Imobiliară DOLJ  
Biroul de Cadastru și Publicitate Imobiliară Craiova

**A. Partea I. Descrierea imobilului**

TEREN Intravilan

Adresa: Loc. Hunia, Str Ion Creanga, Nr. 13, Jud. Dolj, T 98, P 57

Nr. Crt	Nr cadastral Nr. topografic	Suprafața* (mp)	Observații / Referințe
A1		Din acte: 900 Masurata: 893	Sector cadastral:9 Teren neimprejmuit;

**Construcții**

Crt	Nr cadastral Nr. topografic	Adresa	Observații / Referințe
A1.1		Loc. Hunia, Str Ion Creanga, Nr. 13, Jud. Dolj, T 98, P 57	Nr. niveluri:1; S. construita la sol:64 mp; S. construita desfasurata:64 mp;
A1.2		Loc. Hunia, Str Ion Creanga, Nr. 13, Jud. Dolj, T 98, P 57	Nr. niveluri:1; S. construita la sol:19 mp; S. construita desfasurata:19 mp;
A1.3		Loc. Hunia, Str Ion Creanga, Nr. 13, Jud. Dolj, T 98, P 57	Nr. niveluri:1; S. construita la sol:9 mp; S. construita desfasurata:9 mp;

**B. Partea II. Proprietari și acte**

Inscrieri privitoare la dreptul de proprietate și alte drepturi reale		Referințe
<b>0 / 12/12/2022</b>		
Act Administrativ nr. TDP:2102-9685, din 08/01/1997 emis de COMISIA JUDETEANA DE FOND FUNCJAR;		
B1	Intabulare, drept de PROPRIETATE, dobandit prin Reconstituire, cota actuala 1/1, cota initiala 1/1 1) GHITA PETRE, LIPSA CNP	A1
Act Normativ nr. LEGEA 7-ART.12 ALIN.14, din 13/03/1996 emis de PARLAMENTUL ROMANIEI;		
B2	Intabulare, drept de PROPRIETATE, dobandit prin Lege, cota actuala 1/1, cota initiala 1/1 1) GHITA PETRE, LIPSA CNP	A1.1, A1.2, A1.3

**C. Partea III. SARCINI .**

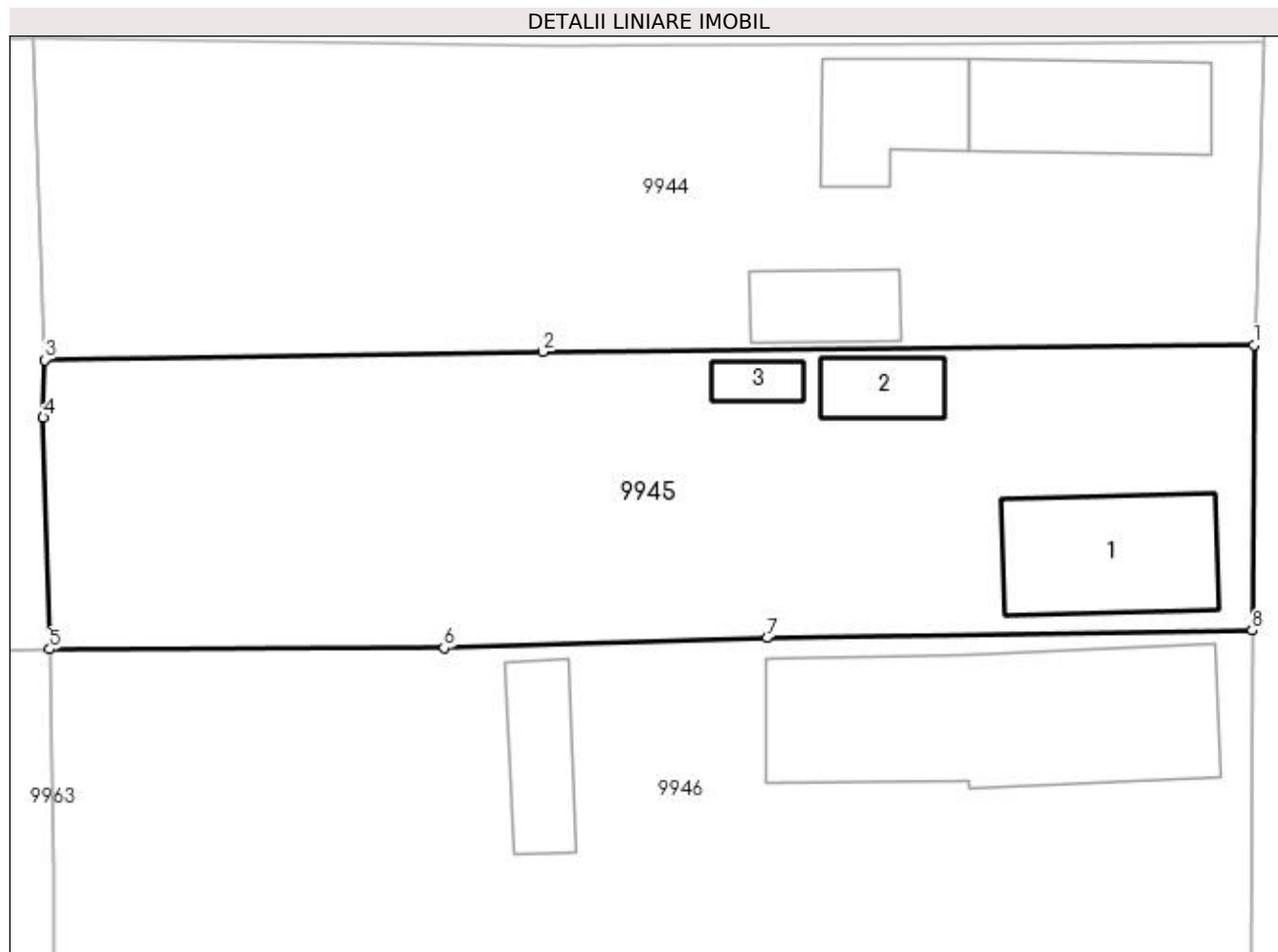
Inscrieri privind dezmembramintele dreptului de proprietate, drepturi reale de garanție și sarcini	Referințe
NU SUNT	

## Anexa Nr. 1 La Partea I

## Teren

Nr cadastral	Suprafața (mp)*	Observații / Referințe
	Din acte: 900 Masurata: 893	

\* Suprafața este determinată în planul de proiecție Stereo 70.



## Date referitoare la teren

Crt	Categorie folosință	Intra vilan	Suprafața (mp)	Tarla	Parcelă	Nr. topo	Observații / Referințe
1	curți constructii	DA	435	98	57	-	
2	arabil	DA	458	98	57	-	

## Date referitoare la construcții

Crt	Număr	Destinație construcție	Supraf. (mp)	Situație juridică	Observații / Referințe
A1.1		construcții de locuințe	64	Cu acte	Nr. niveluri:1; S. construita la sol:64 mp; S. construita desfasurata:64 mp;
A1.2		construcții anexa	19	Cu acte	Nr. niveluri:1; S. construita la sol:19 mp; S. construita desfasurata:19 mp;
A1.3		construcții anexa	9	Cu acte	Nr. niveluri:1; S. construita la sol:9 mp; S. construita desfasurata:9 mp;

## Lungime Segmente

1) Valorile lungimilor segmentelor sunt obținute din proiecție în plan.

Punct început	X / Y	Punct sfârșit	X / Y	Lungime segment (** (m)
1	347.281,299 286.419,85	2	347.245,384 286.419,511	35.917

Punct început	X / Y	Punct sfârșit	X / Y	Lungime segment (** (m)
2	347.245,384 286.419,511	3	347.220,2 286.419,091	25.188
3	347.220,2 286.419,091	4	347.220,126 286.416,172	2.92
4	347.220,126 286.416,172	5	347.220,447 286.404,48	11.696
5	347.220,447 286.404,48	6	347.240,375 286.404,547	19.928
6	347.240,375 286.404,547	7	347.256,699 286.405,042	16.332
7	347.256,699 286.405,042	8	347.281,213 286.405,427	24.517
8	347.281,213 286.405,427	1	347.281,299 286.419,85	14.423

\*\* Lungimile segmentelor sunt determinate în planul de proiecție Stereo 70 și sunt rotunjite la 1 milimetru.

\*\*\* Distanța dintre puncte este formată din segmente cumulate ce sunt mai mici decât valoarea 1 milimetru.



**DATE DESPRE IMOBILUL NR. 9946**

Oficiul de Cadastru și Publicitate Imobiliară DOLJ  
Biroul de Cadastru și Publicitate Imobiliară Craiova

**A. Partea I. Descrierea imobilului**

TEREN Intravilan

Adresa: Loc. Hunia, Str Ion Creanga, Nr. 11, Jud. Dolj, T 98, P 58, 59

Nr. Crt	Nr cadastral Nr. topografic	Suprafața* (mp)	Observații / Referințe
A1	30117	Din acte: 845 Masurata: 1.152	Sector cadastral:9 Teren neimprejmuit;

**Construcții**

Crt	Nr cadastral Nr. topografic	Adresa	Observații / Referințe
A1.1	30117-C1	Loc. Hunia, Str Ion Creanga, Nr. 11, Jud. Dolj, T 98, P 58, 59	Nr. niveluri:1; S. construita la sol:149 mp; S. construita desfasurata:149 mp; Locuinta CU 3 DORMITOARE, 2 HOLURI, BUCATARIE, MAGAZIE, PATUL SI PIVNITA ;
A1.2		Loc. Hunia, Str Ion Creanga, Nr. 11, Jud. Dolj, T 98, P 58, 59	Nr. niveluri:1; S. construita la sol:31 mp; S. construita desfasurata:31 mp;

**B. Partea II. Proprietari și acte**

Inscrieri privitoare la dreptul de proprietate și alte drepturi reale		Referințe
<b>34409 / 30/03/2015</b>		
Act Notarial nr. CVC:834, din 26/03/2015 emis de NP PATRASCU MARIANA VIOLETA ;		
B1	Intabulare, drept de PROPRIETATE, dobandit prin Conventie, cota actuala 845/1152, cota initiala 845/1152 1) ILIES MARIA	A1
B2	Intabulare, drept de PROPRIETATE, dobandit prin Conventie, cota actuala 1/1, cota initiala 1/1 1) ILIES MARIA	A1.1
<b>0 / 17/12/2022</b>		
Act Normativ nr. LEGEA 7-ART.12 ALIN.14, din 13/03/1996 emis de PARLAMENTUL ROMANIEI;		
B3	Intabulare, drept de PROPRIETATE, dobandit prin Lege, cota actuala 1/1, cota initiala 1/1 1) ILIES MARIA	A1.2
Act Administrativ nr. CERTIFICAT:1634, din 08/12/2022 emis de PRIMARIA MAGLAVIT;		
B4	Se noteaza posesia asupra cotei de 307/1152 in favoarea posesorilor 1) ILIES MARIA	A1

**C. Partea III. SARCINI**

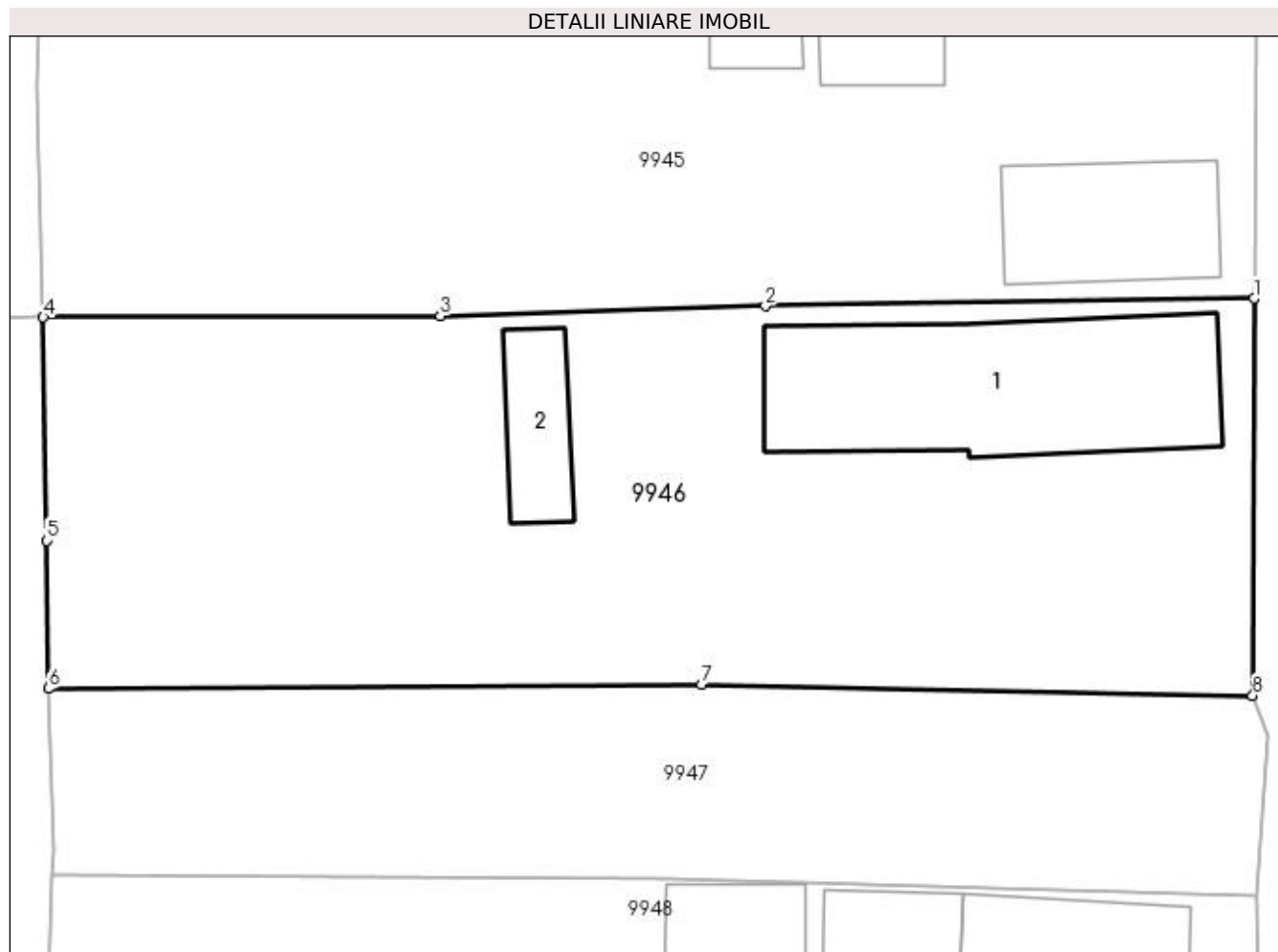
Inscrieri privind dezmembramintele dreptului de proprietate, drepturi reale de garanție și sarcini		Referințe
<b>34409 / 30/03/2015</b>		
Act Notarial nr. CVC:834, din 26/03/2015 emis de NP PATRASCU MARIANA VIOLETA ;		
C1	Intabulare, drept de HABITATIE asupra camerei nr 1 si a spatiilor comune din constructia C1 , dobandit prin Conventie, cota actuala 1/1, cota initiala 1/1 1) GHITA ANGELICA	A1, A1.1

## Anexa Nr. 1 La Partea I

## Teren

Nr cadastral	Suprafața (mp)*	Observații / Referințe
30117	Din acte: 845 Masurata: 1.152	

\* Suprafața este determinată în planul de proiecție Stereo 70.



## Date referitoare la teren

Crt	Categorie folosință	Intra vilan	Suprafața (mp)	Tarla	Parcelă	Nr. topo	Observații / Referințe
1	curți constructii	DA	782	98	58	-	
2	arabil	DA	370	98	59	-	

## Date referitoare la construcții

Crt	Număr	Destinație construcție	Supraf. (mp)	Situație juridică	Observații / Referințe
A1.1	30117-C1	construcții de locuințe	149	Cu acte	Nr. niveluri:1; S. construita la sol:149 mp; S. construita desfasurata:149 mp; Locuinta CU 3 DORMITOARE, 2 HOLURI, BUCATARIE, MAGAZIE, PATUL SI PIVNITA;
A1.2		construcții anexa	31	Cu acte	Nr. niveluri:1; S. construita la sol:31 mp; S. construita desfasurata:31 mp;

## Lungime Segmente

1) Valorile lungimilor segmentelor sunt obținute din proiecție în plan.

Punct început	X / Y	Punct sfârșit	X / Y	Lungime segment (** (m)
1	347.281,213 286.405,427	2	347.256,699 286.405,042	24.517

Punct început	X / Y	Punct sfârșit	X / Y	Lungime segment (** (m)
2	347.256,699 286.405,042	3	347.240,375 286.404,547	16.332
3	347.240,375 286.404,547	4	347.220,447 286.404,48	19.928
4	347.220,447 286.404,48	5	347.220,637 286.393,274	11.208
5	347.220,637 286.393,274	6	347.220,697 286.385,849	7.425
6	347.220,697 286.385,849	7	347.253,473 286.386,054	32.777
7	347.253,473 286.386,054	8	347.281,15 286.385,503	27.682
8	347.281,15 286.385,503	1	347.281,213 286.405,427	19.924

\*\* Lungimile segmentelor sunt determinate în planul de proiecție Stereo 70 și sunt rotunjite la 1 milimetru.

\*\*\* Distanța dintre puncte este formată din segmente cumulate ce sunt mai mici decât valoarea 1 milimetru.





**DATE DESPRE IMOBILUL NR. 9947**

Oficiul de Cadastru și Publicitate Imobiliară DOLJ  
 Biroul de Cadastru și Publicitate Imobiliară Craiova

**A. Partea I. Descrierea imobilului**

TEREN Intravilan

Adresa: Loc. Hunia, Str Ion Creanga, Nr. 9, Jud. Dolj, T 98, P 60

Nr. Crt	Nr cadastral Nr. topografic	Suprafața* (mp)	Observații / Referințe
A1	32214	Din acte: 600 Masurata: 591	Sector cadastral:9 Teren neimprejmuit;

**B. Partea II. Proprietari și acte**

Inscrieri privitoare la dreptul de proprietate și alte drepturi reale		Referințe
<b>180199 / 22/08/2019</b>		
Act Notarial nr. CVC:1799, din 22/08/2019 emis de NP STOENESCU FLOREA;		
B1	Intabulare, drept de PROPRIETATE, dobandit prin Conventie, cota actuala 1/1, cota initiala 1/1 1) GHEORGHISOR BEBE	A1

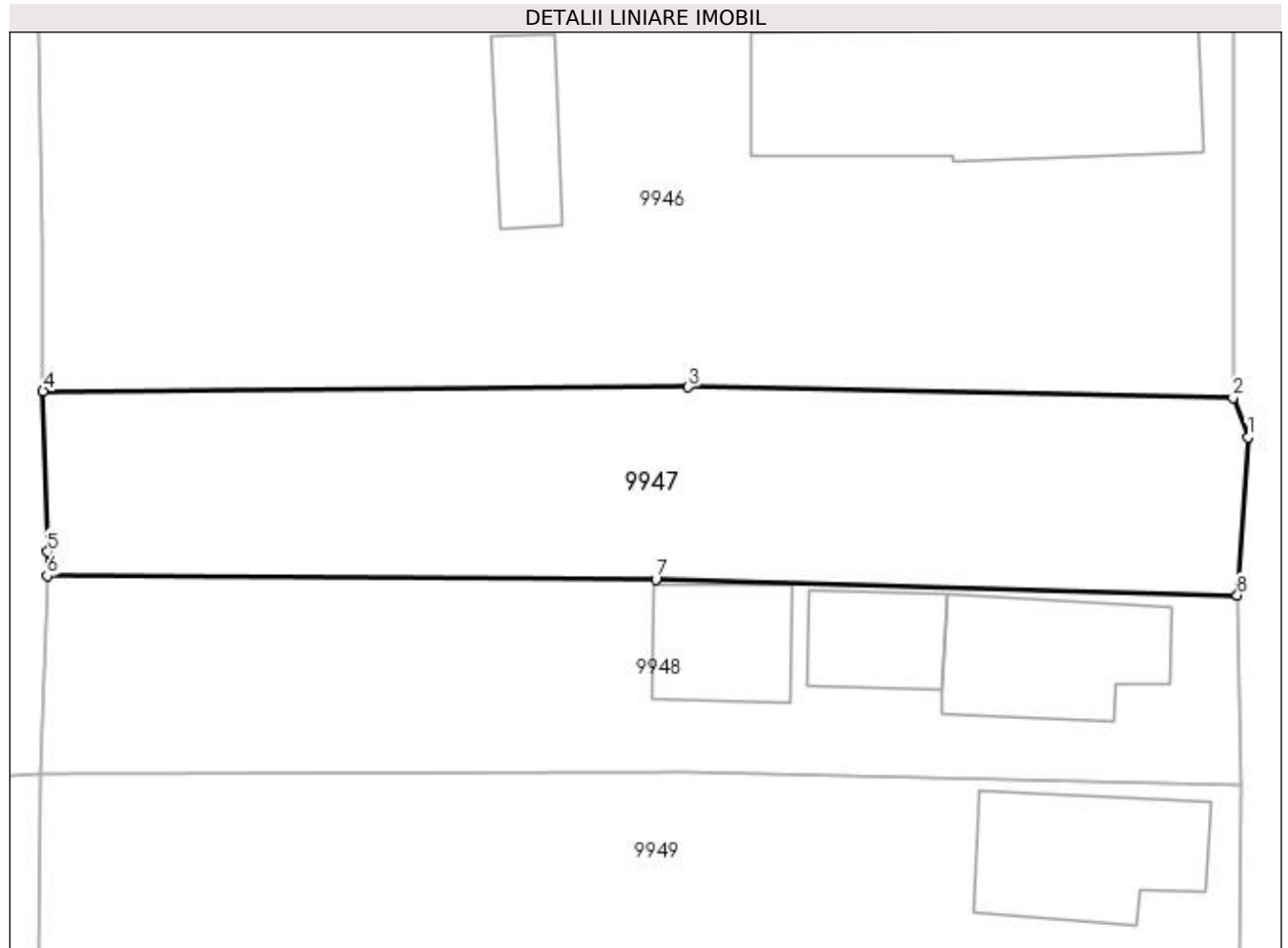
**C. Partea III. SARCINI .**

Inscrieri privind dezmembramintele dreptului de proprietate, drepturi reale de garanție și sarcini	Referințe
NU SUNT	

**Anexa Nr. 1 La Partea I****Teren**

Nr cadastral	Suprafața (mp)*	Observații / Referințe
32214	Din acte: 600 Masurata: 591	

\* Suprafața este determinată în planul de proiecție Stereo 70.

**Date referitoare la teren**

Crt	Categorie folosință	Intravilan	Suprafața (mp)	Tarla	Parcelă	Nr. topo	Observații / Referințe
1	curți constructii	DA	279	98	60	-	
2	vie	DA	312	98	60	-	

**Lungime Segmente**

1) Valorile lungimilor segmentelor sunt obținute din proiecție în plan.

Punct început	X / Y	Punct sfârșit	X / Y	Lungime segment (** (m)
1	347.281,905 286.383,506	2	347.281,15 286.385,503	2.135
2	347.281,15 286.385,503	3	347.253,473 286.386,054	27.682
3	347.253,473 286.386,054	4	347.220,697 286.385,849	32.777
4	347.220,697 286.385,849	5	347.220,943 286.377,688	8.165

Punct început	X / Y	Punct sfârșit	X / Y	Lungime segment (** (m)
5	347.220,943 286.377,688	6	347.220,906 286.376,473	1.216
6	347.220,906 286.376,473	7	347.251,824 286.376,293	30.919
7	347.251,824 286.376,293	8	347.281,372 286.375,487	29.559
8	347.281,372 286.375,487	1	347.281,905 286.383,506	8.037

\*\* Lungimile segmentelor sunt determinate în planul de proiecție Stereo 70 și sunt rotunjite la 1 milimetru.

\*\*\* Distanța dintre puncte este formată din segmente cumulate ce sunt mai mici decât valoarea 1 milimetru.



**DATE DESPRE IMOBILUL NR. 9948**

Oficiul de Cadastru și Publicitate Imobiliară DOLJ  
Biroul de Cadastru și Publicitate Imobiliară Craiova

**A. Partea I. Descrierea imobilului**

TEREN Intravilan

Nr. cadastral vechi:169

Adresa: Loc. Hunia, Str Ion Creanga, Nr. 7, Jud. Dolj, T 98, P 61

Nr. Crt	Nr cadastral Nr. topografic	Suprafața* (mp)	Observații / Referințe
A1	30733	Din acte: 550 Masurata: 595	Sector cadastral:9 Teren neimprejmuit;

**Construcții**

Crt	Nr cadastral Nr. topografic	Adresa	Observații / Referințe
A1.1	30733-C1	Loc. Hunia, Str Ion Creanga, Nr. 7, Jud. Dolj, T 98, P 61	Nr. niveluri:1; S. construita la sol:64 mp; S. construita defasurata:64 mp;
A1.2	30733-C2	Loc. Hunia, Str Ion Creanga, Nr. 7, Jud. Dolj, T 98, P 61	Nr. niveluri:1; S. construita la sol:34 mp; S. construita defasurata:34 mp;
A1.3		Loc. Hunia, Str Ion Creanga, Nr. 7, Jud. Dolj, T 98, P 61	Nr. niveluri:1; S. construita la sol:41 mp; S. construita defasurata:41 mp;

**B. Partea II. Proprietari și acte**

Inscrieri privitoare la dreptul de proprietate și alte drepturi reale	Referințe
<b>68568 / 11/07/2013</b>	
Act Notarial nr. CVC:2008, din 10/07/2013 emis de BNP BUDIANA IONUT RAZVAN ;	
B1	Intabulare, drept de PROPRIETATE, dobandit prin Conventie, cota actuala 1/1, cota initiala 1/1 1) GHEORGHISOR CONSTANTIN CRISTIAN 2) GHEORGHISOR LOREDANA IULIANA
	A1, A1.1, A1.2
<b>0 / 12/12/2022</b>	
Act Normativ nr. LEGEA 7-ART.12 ALIN.14, din 13/03/1996 emis de PARLAMENTUL ROMANIEI;	
B2	Intabulare, drept de PROPRIETATE, dobandit prin Lege, cota actuala 1/1, cota initiala 1/1 1) GHEORGHISOR CONSTANTIN CRISTIAN 2) GHEORGHISOR LOREDANA IULIANA
	A1.3

**C. Partea III. SARCINI**

Inscrieri privind dezmembramintele dreptului de proprietate, drepturi reale de garanție și sarcini	Referințe
<b>68568 / 11/07/2013</b>	
Act Notarial nr. CVC:2008, din 10/07/2013 emis de BNP BUDIANA IONUT RAZVAN ;	
C1	Intabulare, drept de UZUFRACT, dobandit prin Conventie, cota actuala 1/1, cota initiala 1/1 1) GHEORGHISOR JEANETA 2) GHEORGHISOR VASILE
	A1, A1.1, A1.2
C2	Intabulare, drept de IPOTECA LEGALA, Valoare:0 ce are ca obiect plata rentei în bani corespunzatoare intretinerii neexecutate, dobandit prin Conventie, cota actuala 1/1, cota initiala 1/1 1) GHEORGHISOR JEANETA 2) GHEORGHISOR VASILE
	A1, A1.1, A1.2

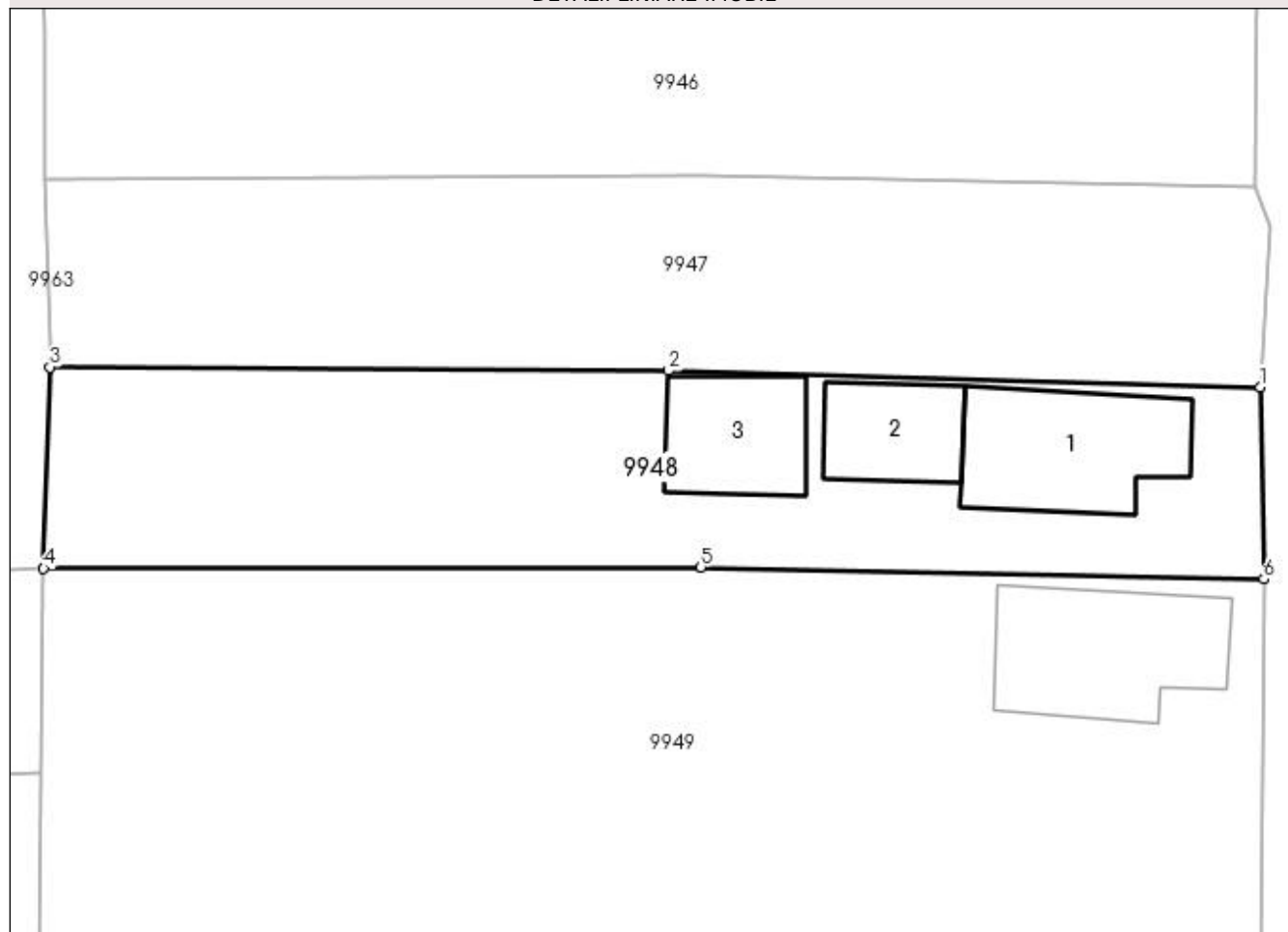
## Anexa Nr. 1 La Partea I

## Teren

Nr cadastral	Suprafața (mp)*	Observații / Referințe
30733	Din acte: 550 Masurata: 595	

\* Suprafața este determinată în planul de proiecție Stereo 70.

## DETALII LINIARE IMOBIL



## Date referitoare la teren

Crt	Categorie folosință	Intra vilan	Suprafața (mp)	Tarla	Parcelă	Nr. topo	Observații / Referințe
1	curți constructii	DA	595	98	61	-	

## Date referitoare la construcții

Crt	Număr	Destinație construcție	Supraf. (mp)	Situație juridică	Observații / Referințe
A1.1	30733-C1	construcții de locuințe	64	Cu acte	Nr. niveluri:1; S. construita la sol:64 mp; S. construita desfasurata:64 mp;
A1.2	30733-C2	construcții anexa	34	Cu acte	Nr. niveluri:1; S. construita la sol:34 mp; S. construita desfasurata:34 mp;
A1.3		construcții anexa	41	Cu acte	Nr. niveluri:1; S. construita la sol:41 mp; S. construita desfasurata:41 mp;

## Lungime Segmente

1) Valorile lungimilor segmentelor sunt obținute din proiecție în plan.

Punct început	X / Y	Punct sfârșit	X / Y	Lungime segment (** (m))
1	347.281,372 286.375,487	2	347.251,824 286.376,293	29.559
2	347.251,824 286.376,293	3	347.220,906 286.376,473	30.919

Punct început	X / Y	Punct sfârșit	X / Y	Lungime segment (** (m)
3	347.220,906 286.376,473	4	347.220,599 286.366,423	10.055
4	347.220,599 286.366,423	5	347.253,437 286.366,496	32.838
5	347.253,437 286.366,496	6	347.281,55 286.365,892	28.119
6	347.281,55 286.365,892	1	347.281,372 286.375,487	9.597

\*\* Lungimile segmentelor sunt determinate în planul de proiecție Stereo 70 și sunt rotunjite la 1 milimetru.

\*\*\* Distanța dintre puncte este formată din segmente cumulate ce sunt mai mici decât valoarea 1 milimetru.





**DATE DESPRE IMOBILUL NR. 9949**

Oficiul de Cadastru și Publicitate Imobiliară DOLJ  
Biroul de Cadastru și Publicitate Imobiliară Craiova

**A. Partea I. Descrierea imobilului**

TEREN Intravilan

Adresa: Loc. Hunia, Str Ion Creanga, Nr. 5, Jud. Dolj, T 98, P 62;63

Nr. Crt	Nr cadastral Nr. topografic	Suprafața* (mp)	Observații / Referințe
A1		Din acte: 1.740 Masurata: 1.823	Sector cadastral:9 Teren neimprejmuit;

**Construcții**

Crt	Nr cadastral Nr. topografic	Adresa	Observații / Referințe
A1.1		Loc. Hunia, Str Ion Creanga, Nr. 5, Jud. Dolj, T 98, P 62;63	Nr. niveluri:1; S. construita la sol:68 mp; S. construita desfasurata:68 mp;
A1.2		Loc. Hunia, Str Ion Creanga, Nr. 5, Jud. Dolj, T 98, P 62;63	Nr. niveluri:1; S. construita la sol:45 mp; S. construita desfasurata:45 mp;
A1.3		Loc. Hunia, Str Ion Creanga, Nr. 5, Jud. Dolj, T 98, P 62;63	Nr. niveluri:1; S. construita la sol:38 mp; S. construita desfasurata:38 mp;

**B. Partea II. Proprietari și acte**

Inscrieri privitoare la dreptul de proprietate și alte drepturi reale		Referințe
<b>0 / 17/12/2022</b>		
Act Notarial nr. CM:180, din 23/07/2020 emis de NP STOENESCU FLOREA;		
B1	Intabulare, drept de PROPRIETATE, dobandit prin Succesiune, cota actuala 1/1, cota initiala 1/1 1) GLAVAN ELIADE	A1, A1.1, A1.2
Act Normativ nr. LEGEA 7-ART.12 ALIN.14, din 13/03/1996 emis de PARLAMENTUL ROMANIEI;		
B2	Intabulare, drept de PROPRIETATE, dobandit prin Lege, cota actuala 1/1, cota initiala 1/1 1) GLAVAN ELIADE	A1.3

**C. Partea III. SARCINI .**

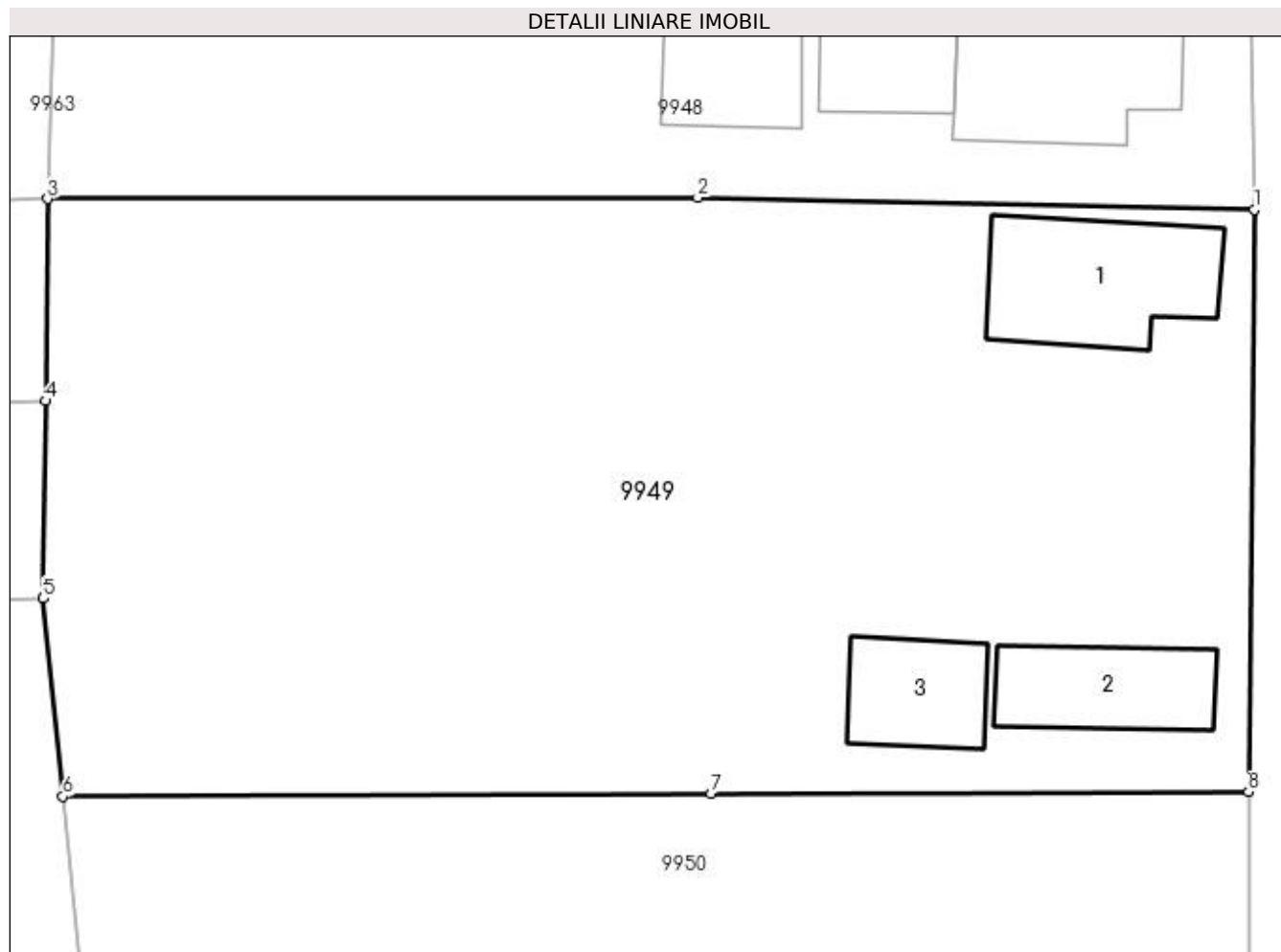
Inscrieri privind dezmembramintele dreptului de proprietate, drepturi reale de garanție și sarcini	Referințe
NU SUNT	

## Anexa Nr. 1 La Partea I

## Teren

Nr cadastral	Suprafața (mp)*	Observații / Referințe
	Din acte: 1.740 Masurata: 1.823	

\* Suprafața este determinată în planul de proiecție Stereo 70.



## Date referitoare la teren

Crt	Categorie folosință	Intra vilan	Suprafața (mp)	Tarla	Parcelă	Nr. topo	Observații / Referințe
1	curți construcții	DA	861	98	62;63	-	
2	vie	DA	524	98	62;63	-	
3	arabil	DA	438	98	62;63	-	

## Date referitoare la construcții

Crt	Număr	Destinație construcție	Supraf. (mp)	Situație juridică	Observații / Referințe
A1.1		construcții de locuințe	68	Cu acte	Nr. niveluri:1; S. construita la sol:68 mp; S. construita desfasurata:68 mp;
A1.2		construcții de locuințe	45	Cu acte	Nr. niveluri:1; S. construita la sol:45 mp; S. construita desfasurata:45 mp;
A1.3		construcții anexa	38	Cu acte	Nr. niveluri:1; S. construita la sol:38 mp; S. construita desfasurata:38 mp;

## Lungime Segmente

1) Valorile lungimilor segmentelor sunt obținute din proiecție în plan.

Punct început	X / Y	Punct sfârșit	X / Y	Lungime segment (** (m)

Punct început	X / Y	Punct sfârșit	X / Y	Lungime segment (** (m)
1	347.281,55 286.365,892	2	347.253,437 286.366,496	28.119
2	347.253,437 286.366,496	3	347.220,599 286.366,423	32.838
3	347.220,599 286.366,423	4	347.220,487 286.356,22	10.204
4	347.220,487 286.356,22	5	347.220,377 286.346,246	9.975
5	347.220,377 286.346,246	6	347.221,374 286.336,238	10.058
6	347.221,374 286.336,238	7	347.254,104 286.336,369	32.73
7	347.254,104 286.336,369	8	347.281,271 286.336,478	27.167
8	347.281,271 286.336,478	1	347.281,55 286.365,892	29.415

\*\* Lungimile segmentelor sunt determinate în planul de proiecție Stereo 70 și sunt rotunjite la 1 milimetru.

\*\*\* Distanța dintre puncte este formată din segmente cumulate ce sunt mai mici decât valoarea 1 milimetru.



**DATE DESPRE IMOBILUL NR. 9950**

Oficiul de Cadastru și Publicitate Imobiliară DOLJ  
Biroul de Cadastru și Publicitate Imobiliară Craiova

**A. Partea I. Descrierea imobilului**

TEREN Intravilan

Adresa: Loc. Hunia, Str Ion Creanga, Nr. 3, Jud. Dolj, T 98, P 65, 66

Nr. Crt	Nr cadastral Nr. topografic	Suprafața* (mp)	Observații / Referințe
A1		Din acte: 1.200 Masurata: 1.508	Sector cadastral:9 Teren neimprejmuit;

**Construcții**

Crt	Nr cadastral Nr. topografic	Adresa	Observații / Referințe
A1.1		Loc. Hunia, Str Ion Creanga, Nr. 3, Jud. Dolj, T 98, P 65, 66	Nr. niveluri:1; S. construita la sol:89 mp; S. construita desfasurata:89 mp;

**B. Partea II. Proprietari și acte**

Inscrieri privitoare la dreptul de proprietate și alte drepturi reale		Referințe
<b>0 / 12/12/2022</b>		
Act Administrativ nr. TDP:1250-45405, din 23/01/1995 emis de COMISIA JUDETEANA DE FOND FUNCJAR;		
B1	Intabulare, drept de PROPRIETATE, dobandit prin Reconstituire, cota actuala 1200/1508, cota initiala 1200/1508 1) BACIU MIRCEA, LIPSA CNP	A1
Act Normativ nr. LEGEA 7-ART.12 ALIN.14, din 13/03/1996 emis de PARLAMENTUL ROMANIEI;		
B2	Intabulare, drept de PROPRIETATE, dobandit prin Lege, cota actuala 1/1, cota initiala 1/1 1) BACIU MIRCEA, LIPSA CNP	A1.1
Act Administrativ nr. CERTIFICAT:1635, din 08/12/2022 emis de PRIMARIA MAGLAVIT;		
B3	Se noteaza posesia asupra cotei de 308/1508 in favoarea posesorilor 1) BACIU MIRCEA, LIPSA CNP	A1

**C. Partea III. SARCINI .**

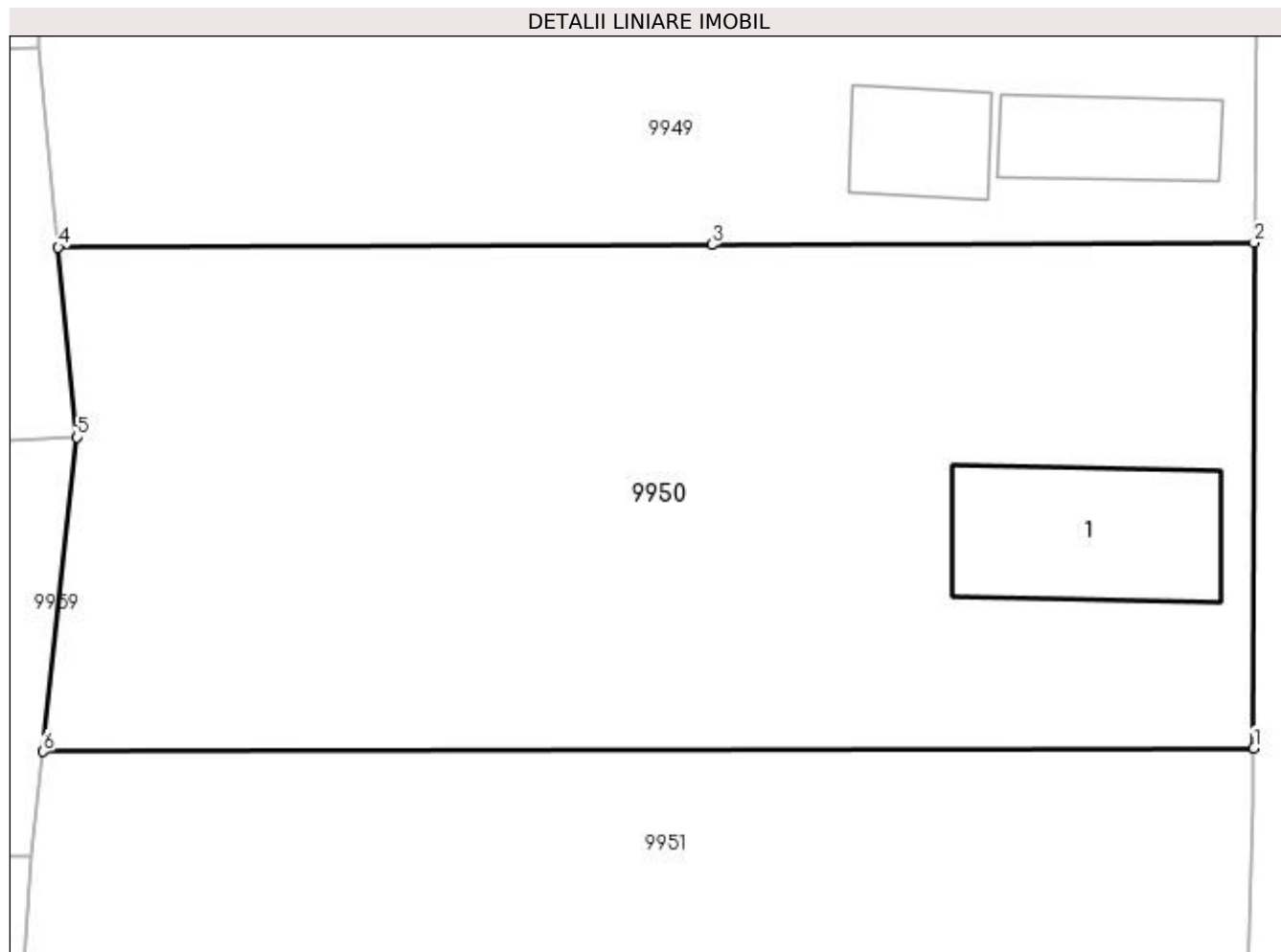
Inscrieri privind dezmembramintele dreptului de proprietate, drepturi reale de garanție și sarcini	Referințe
NU SUNT	

## Anexa Nr. 1 La Partea I

## Teren

Nr cadastral	Suprafața (mp)*	Observații / Referințe
	Din acte: 1.200 Masurata: 1.508	

\* Suprafața este determinată în planul de proiecție Stereo 70.



## Date referitoare la teren

Crt	Categorie folosință	Intravilan	Suprafața (mp)	Tarla	Parcelă	Nr. topo	Observații / Referințe
1	curți construcții	DA	692	98	65	-	
2	arabil	DA	816	98	66	-	

## Date referitoare la construcții

Crt	Număr	Destinație construcție	Supraf. (mp)	Situație juridică	Observații / Referințe
A1.1		construcții de locuințe	89	Cu acte	Nr. niveluri:1; S. construita la sol:89 mp; S. construita desfasurata:89 mp;

## Lungime Segmente

1) Valorile lungimilor segmentelor sunt obținute din proiecție în plan.

Punct început	X / Y	Punct sfârșit	X / Y	Lungime segment (** (m)
1	347.281,255 286.311,157	2	347.281,271 286.336,478	25.321
2	347.281,271 286.336,478	3	347.254,104 286.336,369	27.167
3	347.254,104 286.336,369	4	347.221,374 286.336,238	32.73

Punct început	X / Y	Punct sfârșit	X / Y	Lungime segment (** (m)
4	347.221,374 286.336,238	5	347.222,323 286.326,716	9.569
5	347.222,323 286.326,716	6	347.220,62 286.310,984	15.824
6	347.220,62 286.310,984	1	347.281,255 286.311,157	60.635

\*\* Lungimile segmentelor sunt determinate în planul de proiecție Stereo 70 și sunt rotunjite la 1 milimetru.

\*\*\* Distanța dintre puncte este formată din segmente cumulate ce sunt mai mici decât valoarea 1 milimetru.





**DATE DESPRE IMOBILUL NR. 9951**

Oficiul de Cadastru și Publicitate Imobiliară DOLJ  
Biroul de Cadastru și Publicitate Imobiliară Craiova

**A. Partea I. Descrierea imobilului**

TEREN Intravilan

Adresa: Loc. Hunia, Str Ion Creanga, Nr. 3A, Jud. Dolj, T 98, P 67, 68

Nr. Crt	Nr cadastral Nr. topografic	Suprafața* (mp)	Observații / Referințe
A1		Din acte: 0 Masurata: 1.508	Sector cadastral:9 Teren neimprejmuit;

**B. Partea II. Proprietari și acte**

Inscrieri privitoare la dreptul de proprietate și alte drepturi reale		Referințe
<b>0 / 12/12/2022</b>		
Act Normativ nr. LEGE:7, din 13/06/1996 emis de PARLAMENTUL ROMANIEI;		
B1	Inscrierea provizorie, drept de PROPRIETATE, dobandit prin Lege, cota actuala 1/1, cota initiala 1/1 1) NEIDENTIFICAT NEIDENTIFICAT	A1

**C. Partea III. SARCINI .**

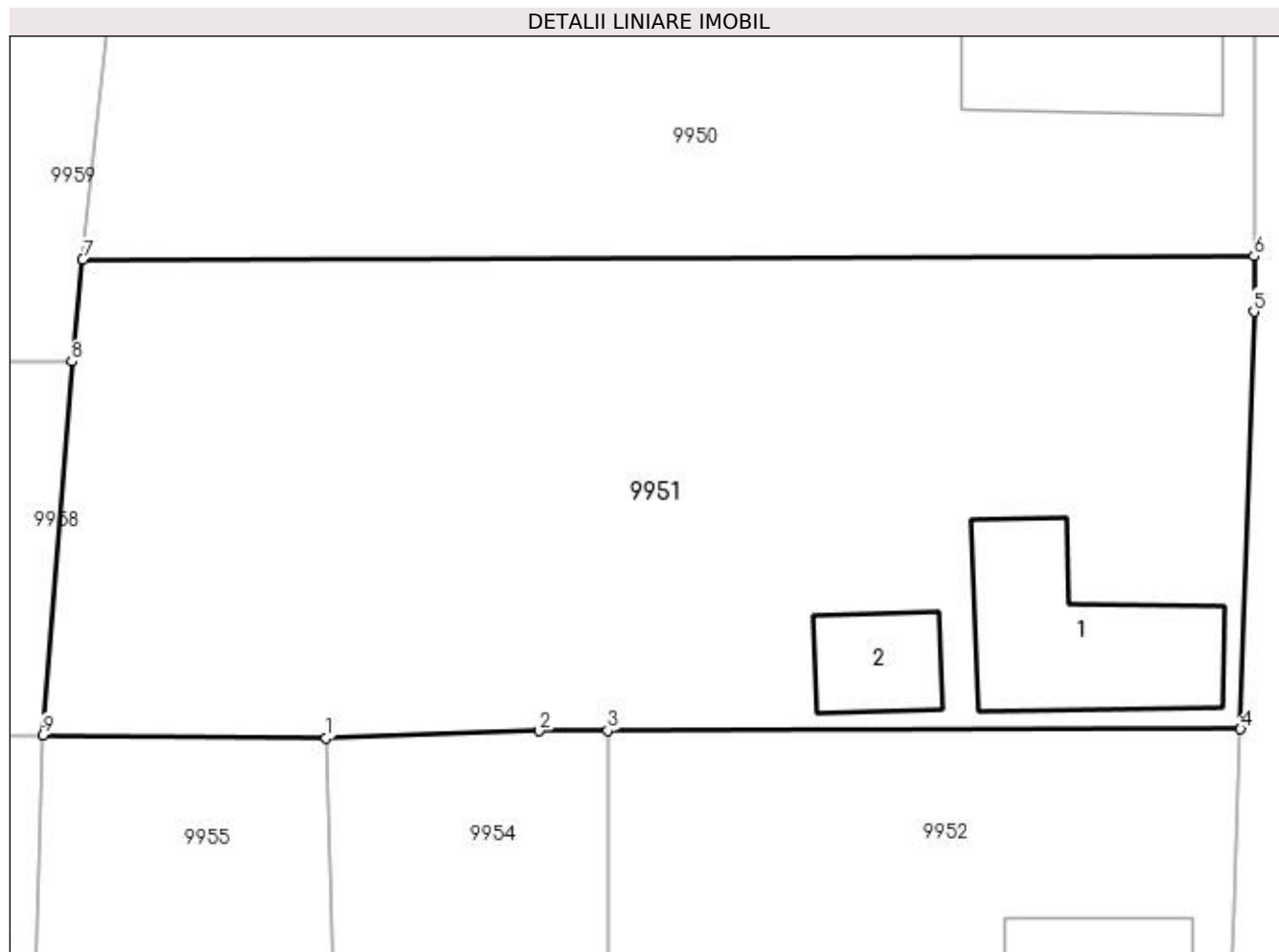
Inscrieri privind dezmembramintele dreptului de proprietate, drepturi reale de garanție și sarcini	Referințe
NU SUNT	

## Anexa Nr. 1 La Partea I

## Teren

Nr cadastral	Suprafața (mp)*	Observații / Referințe
	Din acte: 0 Masurata: 1.508	

\* Suprafața este determinată în planul de proiecție Stereo 70.



## Date referitoare la teren

Crt	Categorie folosință	Intravilan	Suprafața (mp)	Tarla	Parcelă	Nr. topo	Observații / Referințe
1	curți constructii	DA	670	98	67	-	
2	arabil	DA	838	98	68	-	

## Date referitoare la construcții

Crt	Număr	Destinație construcție	Supraf. (mp)	Situație juridică	Observații / Referințe
A1.1		construcții de locuințe	Din acte: 0 Masurata: 91	Fara acte	Nr. niveluri:1; S. construita la sol:91 mp; S. construita desfasurata:91 mp;
A1.2		construcții anexa	Din acte: 0 Masurata: 33	Fara acte	Nr. niveluri:1; S. construita la sol:33 mp; S. construita desfasurata:33 mp;

## Lungime Segmente

1) Valorile lungimilor segmentelor sunt obținute din proiecție în plan.

Punct început	X / Y	Punct sfârșit	X / Y	Lungime segment (** (m))
1	347.233,217 286.286,227	2	347.244,241 286.286,581	11.03
2	347.244,241 286.286,581	3	347.247,797 286.286,591	3.556

Punct început	X / Y	Punct sfârșit	X / Y	Lungime segment (** (m)
3	347.247,797 286.286,591	4	347.280,56 286.286,685	32.763
4	347.280,56 286.286,685	5	347.281,253 286.308,28	21.606
5	347.281,253 286.308,28	6	347.281,255 286.311,157	2.877
6	347.281,255 286.311,157	7	347.220,62 286.310,984	60.635
7	347.220,62 286.310,984	8	347.220,048 286.305,701	5.314
8	347.220,048 286.305,701	9	347.218,567 286.286,362	19.396
9	347.218,567 286.286,362	1	347.233,217 286.286,227	14.651

\*\* Lungimile segmentelor sunt determinate în planul de proiecție Stereo 70 și sunt rotunjite la 1 milimetru.

\*\*\* Distanța dintre puncte este formată din segmente cumulate ce sunt mai mici decât valoarea 1 milimetru.



**DATE DESPRE IMOBILUL NR. 9952**

Oficiul de Cadastru și Publicitate Imobiliară DOLJ  
Biroul de Cadastru și Publicitate Imobiliară Craiova

**A. Partea I. Descrierea imobilului**

TEREN Intravilan

Adresa: Loc. Hunia, Str Ion Creanga, Nr. 1, Jud. Dolj, T 98, P 1, P 2

Nr. Crt	Nr cadastral Nr. topografic	Suprafața* (mp)	Observații / Referințe
A1	31859	624	Sector cadastral:9 Teren neimprejmuit;

**Construcții**

Crt	Nr cadastral Nr. topografic	Adresa	Observații / Referințe
A1.1	31859-C1	Loc. Hunia, Str Ion Creanga, Nr. 1, Jud. Dolj, T 98, P 1, P 2	Nr. niveluri:1; S. construita la sol:70 mp; S. construita desfasurata:70 mp; C1 Locuinta este compusa din : 2 camere, 1 hol, edificata in anul 1956 ;

**B. Partea II. Proprietari și acte**

Inscrieri privitoare la dreptul de proprietate și alte drepturi reale		Referințe
<b>46434 / 22/03/2017</b>		
Act Notarial nr. CVC:397, din 23/02/2017 emis de NP Tone Florian ;		
B1	Intabulare, drept de PROPRIETATE, dobandit prin Conventie, cota actuala 1/1, cota initiala 1/1 1) GURAN IONEL, LIPSA CNP 2) GURAN IULIANA , LIPSA CNP	A1, A1.1

**C. Partea III. SARCINI .**

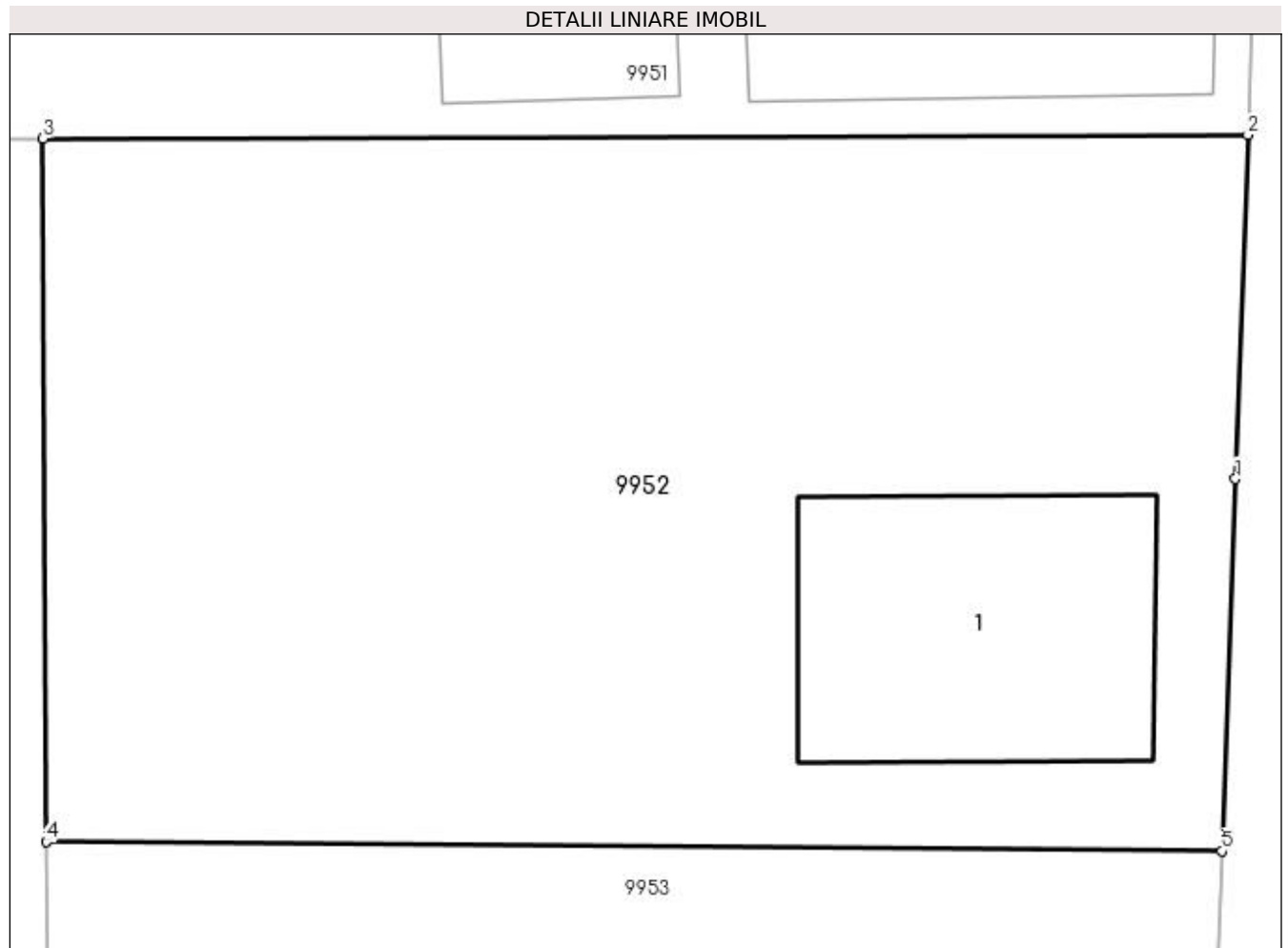
Inscrieri privind dezmembramintele dreptului de proprietate, drepturi reale de garanție și sarcini	Referințe
NU SUNT	

## Anexa Nr. 1 La Partea I

## Teren

Nr cadastral	Suprafața (mp)*	Observații / Referințe
31859	624	

\* Suprafața este determinată în planul de proiecție Stereo 70.



## Date referitoare la teren

Crt	Categorie folosință	Intra vilan	Suprafața (mp)	Tarla	Parcelă	Nr. topo	Observații / Referințe
1	curți constructii	DA	229	98	1	-	
2	arabil	DA	395	98	2	-	

## Date referitoare la construcții

Crt	Număr	Destinație construcție	Supraf. (mp)	Situație juridică	Observații / Referințe
A1.1	31859-C1	construcții de locuințe	70	Cu acte	Nr. niveluri:1; S. construita la sol:70 mp; S. construita desfasurata:70 mp; C1 Locuinta este compusa din : 2 camere, 1 hol, edificata in anul 1956 ;

## Lungime Segmente

1) Valorile lungimilor segmentelor sunt obținute din proiecție în plan.

Punct început	X / Y	Punct sfârșit	X / Y	Lungime segment (** (m)
1	347.280,222 286.277,345	2	347.280,56 286.286,685	9.346
2	347.280,56 286.286,685	3	347.247,797 286.286,591	32.763

Punct început	X / Y	Punct sfârșit	X / Y	Lungime segment (** (m)
3	347.247,797 286.286,591	4	347.247,879 286.267,484	19.107
4	347.247,879 286.267,484	5	347.279,856 286.267,233	31.978
5	347.279,856 286.267,233	1	347.280,222 286.277,345	10.119

\*\* Lungimile segmentelor sunt determinate în planul de proiecție Stereo 70 și sunt rotunjite la 1 milimetru.

\*\*\* Distanța dintre puncte este formată din segmente cumulate ce sunt mai mici decât valoarea 1 milimetru.





**DATE DESPRE IMOBILUL NR. 9953**

Oficiul de Cadastru și Publicitate Imobiliară DOLJ  
Biroul de Cadastru și Publicitate Imobiliară Craiova

**A. Partea I. Descrierea imobilului**

TEREN Intravilan

Adresa: Loc. Hunia, Str Ion Creanga, Nr. 1, Jud. Dolj, T 98, P 2

Nr. Crt	Nr cadastral Nr. topografic	Suprafața* (mp)	Observații / Referințe
A1	31858	625	Sector cadastral:9 Teren neimprejmuit;

**Construcții**

Crt	Nr cadastral Nr. topografic	Adresa	Observații / Referințe
A1.1	31858-C1	Loc. Hunia, Str Ion Creanga, Nr. 1, Jud. Dolj, T 98, P 2	Nr. niveluri:1; S. construita la sol:87 mp; S. construita desfasurata:87 mp; C2 Anexa este compusa din: 3 camere, 1 hol, 1 patul, edificata in anul 1956;
A1.2		Loc. Hunia, Str Ion Creanga, Nr. 1, Jud. Dolj, T 98, P 2	Nr. niveluri:1; S. construita la sol:31 mp; S. construita desfasurata:31 mp;

**B. Partea II. Proprietari și acte**

Inscrieri privitoare la dreptul de proprietate și alte drepturi reale		Referințe
<b>24696 / 24/02/2017</b>		
Act Notarial nr. CVC:396, din 23/02/2017 emis de NP Tone Florian ;		
B1	Intabulare, drept de PROPRIETATE, dobandit prin Conventie, cota actuala 1/1, cota initiala 1/1 1) GURAN DANIEL-ALIN 2) GURAN RAMONA-ANA	A1, A1.1
<b>0 / 12/12/2022</b>		
Act Normativ nr. LEGEA 7-ART.12 ALIN.14, din 13/03/1996 emis de PARLAMENTUL ROMANIEI;		
B2	Intabulare, drept de PROPRIETATE, dobandit prin Lege, cota actuala 1/1, cota initiala 1/1 1) GURAN DANIEL-ALIN 2) GURAN RAMONA-ANA	A1.2

**C. Partea III. SARCINI .**

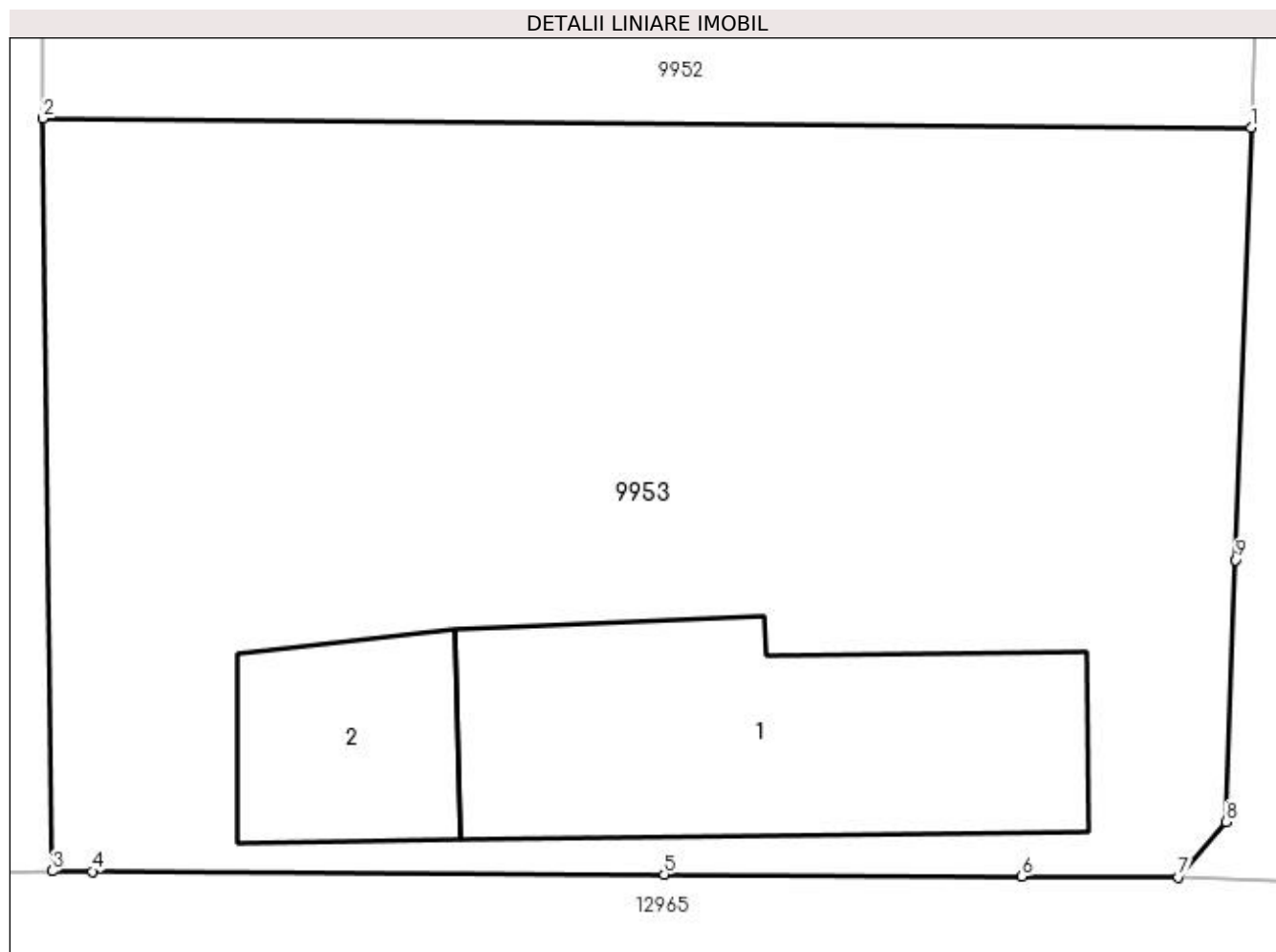
Inscrieri privind dezmembramintele dreptului de proprietate, drepturi reale de garanție și sarcini	Referințe
NU SUNT	

## Anexa Nr. 1 La Partea I

## Teren

Nr cadastral	Suprafața (mp)*	Observații / Referințe
31858	625	

\* Suprafața este determinată în planul de proiecție Stereo 70.



## Date referitoare la teren

Crt	Categorie folosință	Intravilan	Suprafața (mp)	Tarla	Parcelă	Nr. topo	Observații / Referințe
1	curți constructii	DA	625	98	2	-	

## Date referitoare la construcții

Crt	Număr	Destinație construcție	Supraf. (mp)	Situație juridică	Observații / Referințe
A1.1	31858-C1	constructii anexa	87	Cu acte	Nr. niveluri:1; S. construita la sol:87 mp; S. construita desfasurata:87 mp; C2 Anexa este compusa din: 3 camere, 1 hol, 1 patul, edificata in anul 1956 ;
A1.2		constructii anexa	31	Cu acte	Nr. niveluri:1; S. construita la sol:31 mp; S. construita desfasurata:31 mp;

## Lungime Segmente

1) Valorile lungimilor segmentelor sunt obținute din proiecție în plan.

Punct început	X / Y	Punct sfârșit	X / Y	Lungime segment (** (m)
1	347.279,856 286.267,233	2	347.247,879 286.267,484	31.978
2	347.247,879 286.267,484	3	347.248,12 286.247,569	19.916

Punct început	X / Y	Punct sfârșit	X / Y	Lungime segment (** (m)
3	347.248,12 286.247,569	4	347.249,183 286.247,563	1.063
4	347.249,183 286.247,563	5	347.264,323 286.247,479	15.14
5	347.264,323 286.247,479	6	347.273,79 286.247,427	9.467
6	347.273,79 286.247,427	7	347.277,934 286.247,404	4.144
7	347.277,934 286.247,404	8	347.279,191 286.248,879	1.938
8	347.279,191 286.248,879	9	347.279,442 286.255,803	6.929
9	347.279,442 286.255,803	1	347.279,856 286.267,233	11.437

\*\* Lungimile segmentelor sunt determinate în planul de proiecție Stereo 70 și sunt rotunjite la 1 milimetru.

\*\*\* Distanța dintre puncte este formată din segmente cumulate ce sunt mai mici decât valoarea 1 milimetru.



**DATE DESPRE IMOBILUL NR. 9954**

Oficiul de Cadastru și Publicitate Imobiliară DOLJ  
Biroul de Cadastru și Publicitate Imobiliară Craiova

**A. Partea I. Descrierea imobilului**

TEREN Intravilan

Adresa: Loc. Hunia, Jud. Dolj, T 98, P 3

Nr. Crt	Nr cadastral Nr. topografic	Suprafața* (mp)	Observații / Referințe
A1		Din acte: 500 Masurata: 552	Sector cadastral:9 Teren neimprejmuit;

**Construcții**

Crt	Nr cadastral Nr. topografic	Adresa	Observații / Referințe
A1.1		Loc. Hunia, Jud. Dolj, T 98, P 3	Nr. niveluri:1; S. construita la sol:20 mp; S. construita desfasurata:20 mp;

**B. Partea II. Proprietari și acte**

Inscrieri privitoare la dreptul de proprietate și alte drepturi reale		Referințe
<b>0 / 17/12/2022</b>		
Act Notarial nr. CM:70, din 31/01/1994 emis de NOTARIATUL DE STAT (CERTIF. DE DECES:DC273988/02.09.2014;);		
B1	Intabulare, drept de PROPRIETATE, dobandit prin Succesiune, cota actuala 1/1, cota initiala 1/1 1) NICA ION DEFUNCT:Da	A1
Act Normativ nr. LEGEA 7-ART.12 ALIN.14, din 13/03/1996 emis de PARLAMENTUL ROMANIEI;		
B2	Intabulare, drept de PROPRIETATE, dobandit prin Lege, cota actuala 1/1, cota initiala 1/1 1) NICA ION DEFUNCT:Da	A1.1

**C. Partea III. SARCINI .**

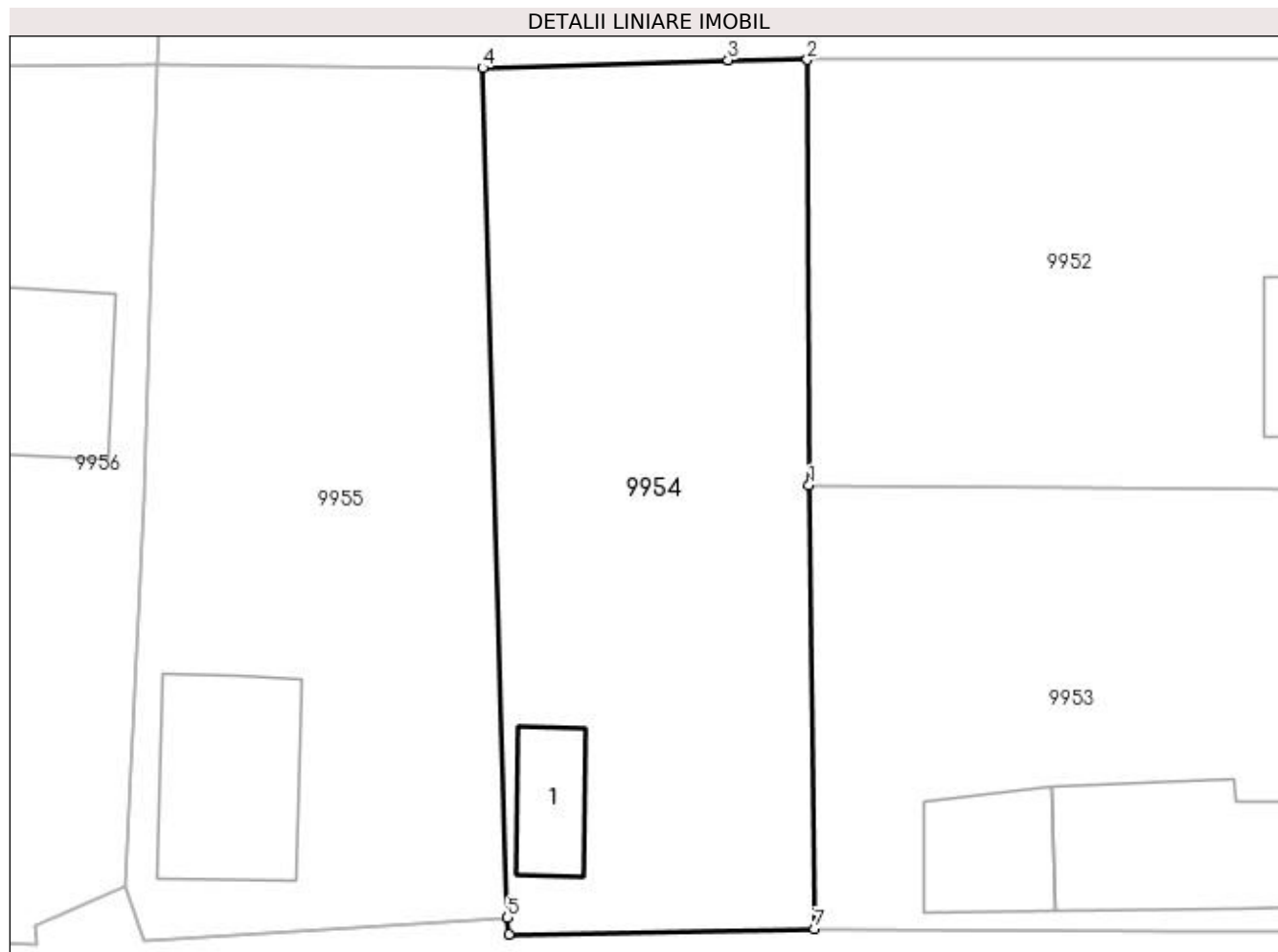
Inscrieri privind dezmembramintele dreptului de proprietate, drepturi reale de garanție și sarcini	Referințe
NU SUNT	

## Anexa Nr. 1 La Partea I

## Teren

Nr cadastral	Suprafața (mp)*	Observații / Referințe
	Din acte: 500 Masurata: 552	

\* Suprafața este determinată în planul de proiecție Stereo 70.



## Date referitoare la teren

Crt	Categorie folosință	Intra vilan	Suprafața (mp)	Tarla	Parcelă	Nr. topo	Observații / Referințe
1	curți constructii	DA	552	98	3	-	

## Date referitoare la construcții

Crt	Număr	Destinație construcție	Supraf. (mp)	Situație juridică	Observații / Referințe
A1.1		constructii anexa	20	Cu acte	Nr. niveluri:1; S. construita la sol:20 mp; S. construita desfasurata:20 mp;

## Lungime Segmente

1) Valorile lungimilor segmentelor sunt obținute din proiecție în plan.

Punct început	X / Y	Punct sfârșit	X / Y	Lungime segment (** (m)
1	347.247,879 286.267,484	2	347.247,797 286.286,591	19.107
2	347.247,797 286.286,591	3	347.244,241 286.286,581	3.556
3	347.244,241 286.286,581	4	347.233,217 286.286,227	11.03

Punct început	X / Y	Punct sfârșit	X / Y	Lungime segment (** (m)
4	347.233,217 286.286,227	5	347.234,329 286.248,077	38.166
5	347.234,329 286.248,077	6	347.234,392 286.247,333	0.747
6	347.234,392 286.247,333	7	347.248,12 286.247,569	13.73
7	347.248,12 286.247,569	1	347.247,879 286.267,484	19.916

\*\* Lungimile segmentelor sunt determinate în planul de proiecție Stereo 70 și sunt rotunjite la 1 milimetru.

\*\*\* Distanța dintre puncte este formată din segmente cumulate ce sunt mai mici decât valoarea 1 milimetru.





**DATE DESPRE IMOBILUL NR. 9955**

Oficiul de Cadastru și Publicitate Imobiliară DOLJ  
Biroul de Cadastru și Publicitate Imobiliară Craiova

**A. Partea I. Descrierea imobilului**

TEREN Intravilan

Adresa: Loc. Hunia, Str Ion Luca Caragiale, Nr. 5, Jud. Dolj, T 98, P 4

Nr. Crt	Nr cadastral Nr. topografic	Suprafața* (mp)	Observații / Referințe
A1		Din acte: 532 Masurata: 613	Sector cadastral:9 Teren neimprejmuit;

**Construcții**

Crt	Nr cadastral Nr. topografic	Adresa	Observații / Referințe
A1.1		Loc. Hunia, Str Ion Luca Caragiale, Nr. 5, Jud. Dolj, T 98, P 4	Nr. niveluri:1; S. construita la sol:57 mp; S. construita desfasurata:57 mp;

**B. Partea II. Proprietari și acte**

Inscrieri privitoare la dreptul de proprietate și alte drepturi reale		Referințe
<b>0 / 12/12/2022</b>		
Act Administrativ nr. TDP:1605-48628, din 12/02/1996 emis de COMISIA JUDETEANA DE FOND FUNCJAR;		
B1	Intabulare, drept de PROPRIETATE, dobandit prin Reconstituire, cota actuala 532/613, cota initiala 532/613 1) <b>BACIU ANA</b> , LIPSA CNP	A1
Act Normativ nr. LEGEA 7-ART.12 ALIN.14, din 13/03/1996 emis de PARLAMENTUL ROMANIEI;		
B2	Intabulare, drept de PROPRIETATE, dobandit prin Lege, cota actuala 1/1, cota initiala 1/1 1) <b>BACIU ANA</b> , LIPSA CNP	A1.1
Act Administrativ nr. CERTIFICAT:1636, din 08/12/2022 emis de PRIMARIA MAGLAVIT;		
B3	Se noteaza posesia asupra cotei de 81/613 in favoarea posesorilor 1) <b>BACIU ANA</b> , LIPSA CNP	A1

**C. Partea III. SARCINI .**

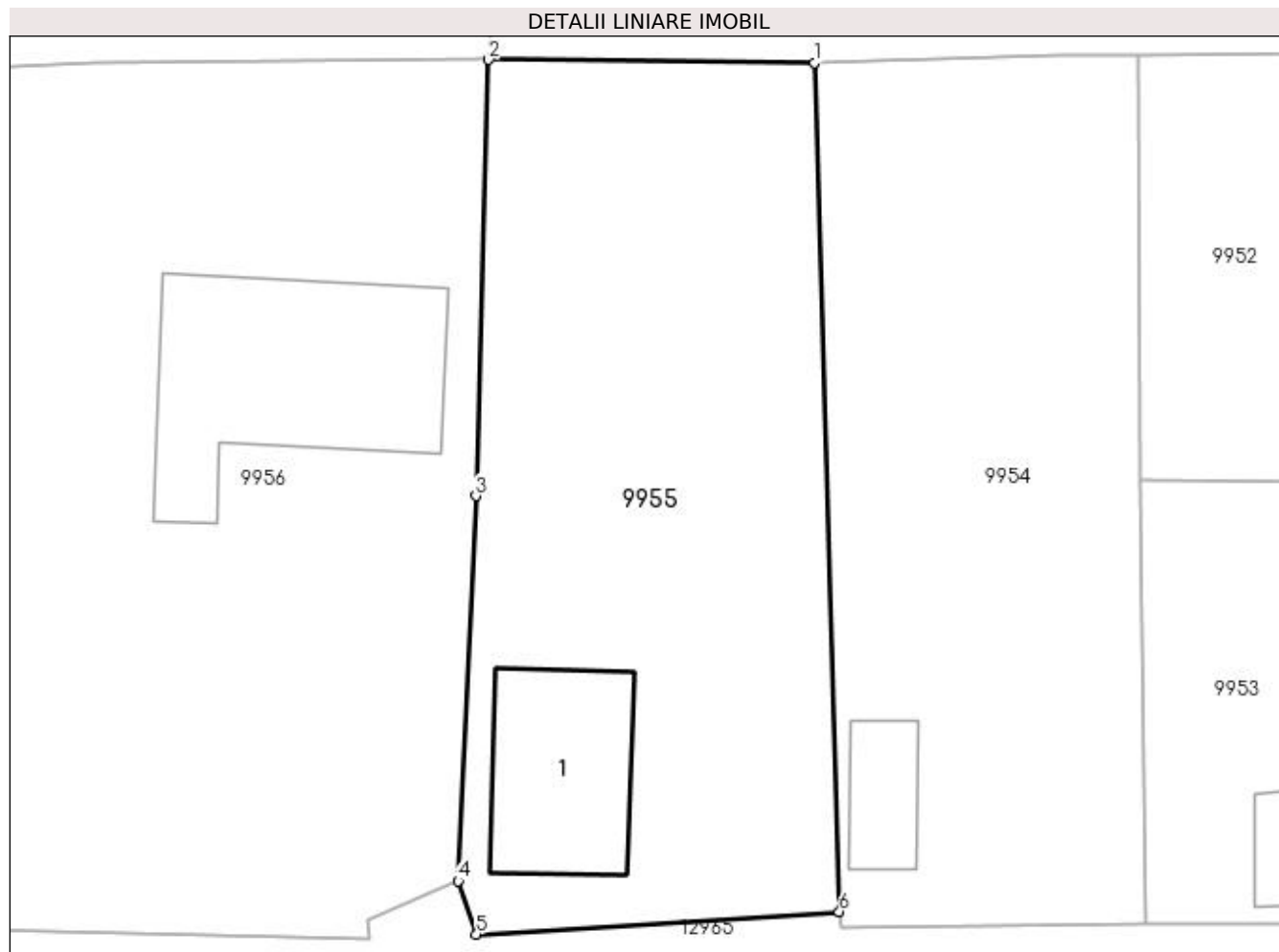
Inscrieri privind dezmembramintele dreptului de proprietate, drepturi reale de garanție și sarcini	Referințe
NU SUNT	

## Anexa Nr. 1 La Partea I

## Teren

Nr cadastral	Suprafața (mp)*	Observații / Referințe
	Din acte: 532 Masurata: 613	

\* Suprafața este determinată în planul de proiecție Stereo 70.



## Date referitoare la teren

Crt	Categorie folosință	Intra vilan	Suprafața (mp)	Tarla	Parcelă	Nr. topo	Observații / Referințe
1	curți constructii	DA	613	98	4	-	

## Date referitoare la construcții

Crt	Număr	Destinație construcție	Supraf. (mp)	Situație juridică	Observații / Referințe
A1.1		construcții de locuințe	57	Cu acte	Nr. niveluri:1; S. construita la sol:57 mp; S. construita desfasurata:57 mp;

## Lungime Segmente

1) Valorile lungimilor segmentelor sunt obținute din proiecție în plan.

Punct început	X / Y	Punct sfârșit	X / Y	Lungime segment (** (m)
1	347.233,217 286.286,227	2	347.218,567 286.286,362	14.651
2	347.218,567 286.286,362	3	347.218,008 286.266,764	19.606
3	347.218,008 286.266,764	4	347.217,194 286.249,456	17.327

Punct început	X / Y	Punct sfârșit	X / Y	Lungime segment (** (m)
4	347.217,194 286.249,456	5	347.218,02 286.247,057	2.537
5	347.218,02 286.247,057	6	347.234,329 286.248,077	16.341
6	347.234,329 286.248,077	1	347.233,217 286.286,227	38.166

\*\* Lungimile segmentelor sunt determinate în planul de proiecție Stereo 70 și sunt rotunjite la 1 milimetru.

\*\*\* Distanța dintre puncte este formată din segmente cumulate ce sunt mai mici decât valoarea 1 milimetru.



**DATE DESPRE IMOBILUL NR. 9956**

Oficiul de Cadastru și Publicitate Imobiliară DOLJ  
Biroul de Cadastru și Publicitate Imobiliară Craiova

**A. Partea I. Descrierea imobilului**

TEREN Intravilan

Adresa: Loc. Hunia, Str Ion Luca Caragiale, Nr. 3, Jud. Dolj, T 98, P 5

Nr. Crt	Nr cadastral Nr. topografic	Suprafața* (mp)	Observații / Referințe
A1		Din acte: 0 Masurata: 1.159	Sector cadastral:9 Teren neimprejmuit;

**B. Partea II. Proprietari și acte**

Inscrieri privitoare la dreptul de proprietate și alte drepturi reale		Referințe
<b>0 / 12/12/2022</b>		
Act Normativ nr. LEGE:7, din 13/06/1996 emis de PARLAMENTUL ROMANIEI;		
B1	Inscrierea provizorie, drept de PROPRIETATE, dobandit prin Lege, cota actuala 1/1, cota initiala 1/1 1) NEIDENTIFICAT NEIDENTIFICAT	A1

**C. Partea III. SARCINI .**

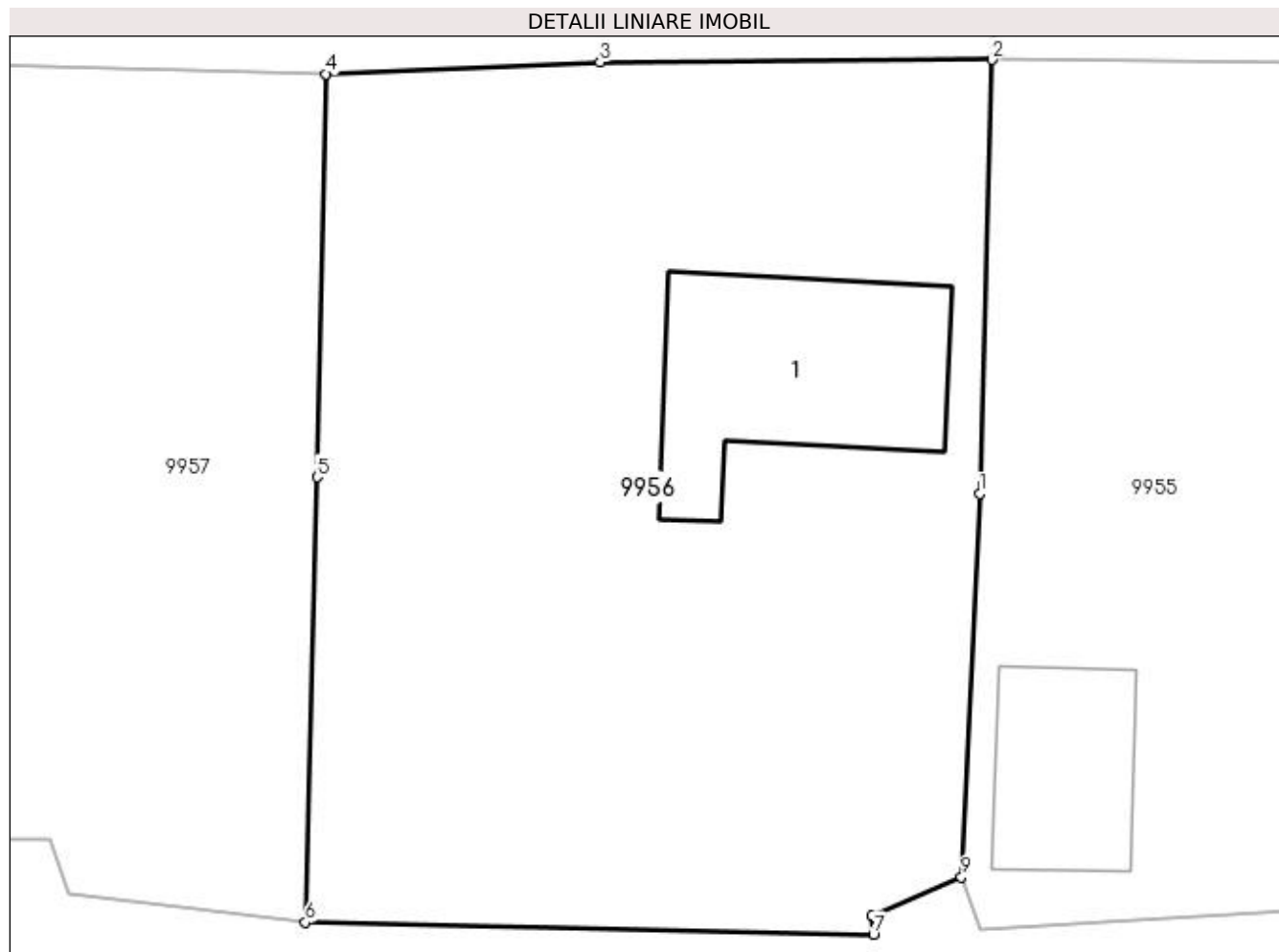
Inscrieri privind dezmembramintele dreptului de proprietate, drepturi reale de garanție și sarcini	Referințe
NU SUNT	

## Anexa Nr. 1 La Partea I

## Teren

Nr cadastral	Suprafața (mp)*	Observații / Referințe
	Din acte: 0 Masurata: 1.159	

\* Suprafața este determinată în planul de proiecție Stereo 70.



## Date referitoare la teren

Crt	Categorie folosință	Intra vilan	Suprafața (mp)	Tarla	Parcelă	Nr. topo	Observații / Referințe
1	curți constructii	DA	555	98	5	-	
2	vie	DA	604	98	5	-	

## Date referitoare la construcții

Crt	Număr	Destinație construcție	Supraf. (mp)	Situație juridică	Observații / Referințe
A1.1		construcții de locuințe	Din acte: 0 Masurata: 106	Fara acte	Nr. niveluri:1; S. construita la sol:106 mp; S. construita desfasurata:106 mp;

## Lungime Segmente

1) Valorile lungimilor segmentelor sunt obținute din proiecție în plan.

Punct început	X / Y	Punct sfârșit	X / Y	Lungime segment (** (m)
1	347.218,008 286.266,764	2	347.218,567 286.286,362	19.606
2	347.218,567 286.286,362	3	347.200,875 286.286,246	17.692

Punct început	X / Y	Punct sfârșit	X / Y	Lungime segment (** (m)
3	347.200,875 286.286,246	4	347.188,497 286.285,717	12.389
4	347.188,497 286.285,717	5	347.188,115 286.267,522	18.199
5	347.188,115 286.267,522	6	347.187,572 286.247,418	20.111
6	347.187,572 286.247,418	7	347.213,221 286.246,878	25.655
7	347.213,221 286.246,878	8	347.213,154 286.247,723	0.848
8	347.213,154 286.247,723	9	347.217,194 286.249,456	4.396
9	347.217,194 286.249,456	1	347.218,008 286.266,764	17.327

\*\* Lungimile segmentelor sunt determinate în planul de proiecție Stereo 70 și sunt rotunjite la 1 milimetru.

\*\*\* Distanța dintre puncte este formată din segmente cumulate ce sunt mai mici decât valoarea 1 milimetru.





**DATE DESPRE IMOBILUL NR. 9957**

Oficiul de Cadastru și Publicitate Imobiliară DOLJ  
Biroul de Cadastru și Publicitate Imobiliară Craiova

**A. Partea I. Descrierea imobilului**

TEREN Intravilan

Adresa: Loc. Hunia, Str Ion Luca Caragiale, Nr. 1, Jud. Dolj, T 98, P 6

Nr. Crt	Nr cadastral Nr. topografic	Suprafața* (mp)	Observații / Referințe
A1		Din acte: 800 Masurata: 1.114	Sector cadastral:9 Teren imprejmuit;

**Construcții**

Crt	Nr cadastral Nr. topografic	Adresa	Observații / Referințe
A1.1		Loc. Hunia, Str Ion Luca Caragiale, Nr. 1, Jud. Dolj, T 98, P 6	Nr. niveluri:1; S. construita la sol:70 mp; S. construita desfasurata:70 mp;
A1.2		Loc. Hunia, Str Ion Luca Caragiale, Nr. 1, Jud. Dolj, T 98, P 6	Nr. niveluri:1; S. construita la sol:46 mp; S. construita desfasurata:46 mp;
A1.3		Loc. Hunia, Str Ion Luca Caragiale, Nr. 1, Jud. Dolj, T 98, P 6	Nr. niveluri:1; S. construita la sol:31 mp; S. construita desfasurata:31 mp;

**B. Partea II. Proprietari și acte**

Inscrieri privitoare la dreptul de proprietate și alte drepturi reale		Referințe
<b>0 / 12/12/2022</b>		
Act Notarial nr. CVC:975, din 23/07/1973 emis de NOTARIATUL DE STAT LOCAL BAILESTI;		
B1	Intabulare, drept de PROPRIETATE, dobandit prin Conventie, cota actuala 1/1, cota initiala 1/1 1) CIOANA ILINCA 2) CIOANA GHEORGHE, LIPSA CNP	A1, A1.1, A1.2, A1.3

**C. Partea III. SARCINI .**

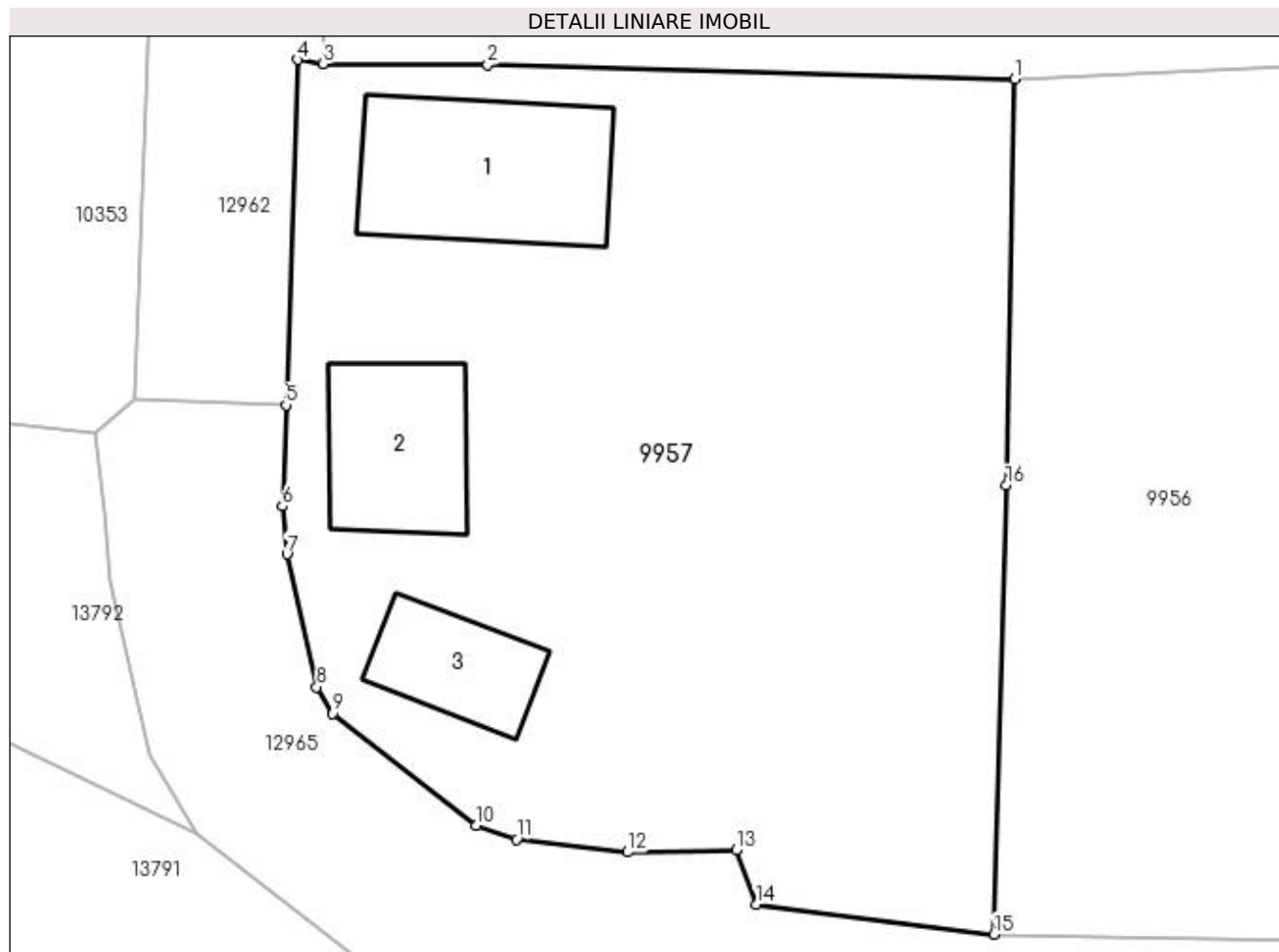
Inscrieri privind dezmembramintele dreptului de proprietate, drepturi reale de garanție și sarcini	Referințe
NU SUNT	

## Anexa Nr. 1 La Partea I

## Teren

Nr cadastral	Suprafața (mp)*	Observații / Referințe
	Din acte: 800 Masurata: 1.114	

\* Suprafața este determinată în planul de proiecție Stereo 70.



## Date referitoare la teren

Crt	Categorie folosință	Intra vilan	Suprafața (mp)	Tarla	Parcelă	Nr. topo	Observații / Referințe
1	curți constructii	DA	1.114	98	6	-	

## Date referitoare la construcții

Crt	Număr	Destinație construcție	Supraf. (mp)	Situație juridică	Observații / Referințe
A1.1		construcții de locuințe	70	Cu acte	Nr. niveluri:1; S. construita la sol:70 mp; S. construita desfasurata:70 mp;
A1.2		construcții anexa	46	Cu acte	Nr. niveluri:1; S. construita la sol:46 mp; S. construita desfasurata:46 mp;
A1.3		construcții anexa	31	Cu acte	Nr. niveluri:1; S. construita la sol:31 mp; S. construita desfasurata:31 mp;

## Lungime Segmente

1) Valorile lungimilor segmentelor sunt obținute din proiecție în plan.

Punct început	X / Y	Punct sfârșit	X / Y	Lungime segment (** (m)
1	347.188,497 286.285,717	2	347.164,89 286.286,36	23.616
2	347.164,89 286.286,36	3	347.157,526 286.286,409	7.364

Punct început	X / Y	Punct sfârșit	X / Y	Lungime segment (** (m)
3	347.157,526 286.286,409	4	347.156,377 286.286,588	1.163
4	347.156,377 286.286,588	5	347.155,851 286.271,119	15.478
5	347.155,851 286.271,119	6	347.155,697 286.266,591	4.531
6	347.155,697 286.266,591	7	347.155,896 286.264,435	2.165
7	347.155,896 286.264,435	8	347.157,234 286.258,497	6.087
8	347.157,234 286.258,497	9	347.157,953 286.257,302	1.395
9	347.157,953 286.257,302	10	347.164,376 286.252,293	8.145
10	347.164,376 286.252,293	11	347.166,175 286.251,668	1.904
11	347.166,175 286.251,668	12	347.171,157 286.251,099	5.014
12	347.171,157 286.251,099	13	347.176,019 286.251,205	4.863
13	347.176,019 286.251,205	14	347.176,917 286.248,747	2.617
14	347.176,917 286.248,747	15	347.187,572 286.247,418	10.738
15	347.187,572 286.247,418	16	347.188,115 286.267,522	20.111
16	347.188,115 286.267,522	1	347.188,497 286.285,717	18.199

\*\* Lungimile segmentelor sunt determinate în planul de proiecție Stereo 70 și sunt rotunjite la 1 milimetru.

\*\*\* Distanța dintre puncte este formată din segmente cumulate ce sunt mai mici decât valoarea 1 milimetru.



**DATE DESPRE IMOBILUL NR. 9958**

Oficiul de Cadastru și Publicitate Imobiliară DOLJ  
Biroul de Cadastru și Publicitate Imobiliară Craiova

**A. Partea I. Descrierea imobilului**

TEREN Intravilan

Adresa: Loc. Hunia, Str Barbu Druga, Nr. 2, Jud. Dolj, T 98, P 7, 8

Nr. Crt	Nr cadastral Nr. topografic	Suprafața* (mp)	Observații / Referințe
A1		Din acte: 1.140 Masurata: 1.216	Sector cadastral:9 Teren imprejmuit;

**Construcții**

Crt	Nr cadastral Nr. topografic	Adresa	Observații / Referințe
A1.1		Loc. Hunia, Str Barbu Druga, Nr. 2, Jud. Dolj, T 98, P 7, 8	Nr. niveluri:1; S. construita la sol:56 mp; S. construita desfasurata:56 mp;
A1.2		Loc. Hunia, Str Barbu Druga, Nr. 2, Jud. Dolj, T 98, P 7, 8	Nr. niveluri:1; S. construita la sol:76 mp; S. construita desfasurata:76 mp;
A1.3		Loc. Hunia, Str Barbu Druga, Nr. 2, Jud. Dolj, T 98, P 7, 8	Nr. niveluri:1; S. construita la sol:45 mp; S. construita desfasurata:45 mp;
A1.4		Loc. Hunia, Str Barbu Druga, Nr. 2, Jud. Dolj, T 98, P 7, 8	Nr. niveluri:1; S. construita la sol:18 mp; S. construita desfasurata:18 mp;

**B. Partea II. Proprietari și acte**

Inscrieri privitoare la dreptul de proprietate și alte drepturi reale		Referințe
<b>0 / 17/12/2022</b>		
Act Administrativ nr. TDP:2639-47996, din 04/12/1997 emis de COMISIA JUDETEANA DE FOND FUNCJAR (CERTIF. DE DECES:DM593017/01.04.2000;);		
B1	Intabulare, drept de PROPRIETATE, dobandit prin Reconstituire, cota actuala 1/1, cota initiala 1/1 1) BARBU-MIC ELENA DEFUNCT:Da	A1
Act Normativ nr. LEGEA 7-ART.12 ALIN.14, din 13/03/1996 emis de PARLAMENTUL ROMANIEI;		
B2	Intabulare, drept de PROPRIETATE, dobandit prin Lege, cota actuala 1/1, cota initiala 1/1 1) BARBU-MIC ELENA DEFUNCT:Da	A1.1, A1.2, A1.3, A1.4

**C. Partea III. SARCINI .**

Inscrieri privind dezmembramintele dreptului de proprietate, drepturi reale de garanție și sarcini	Referințe
NU SUNT	

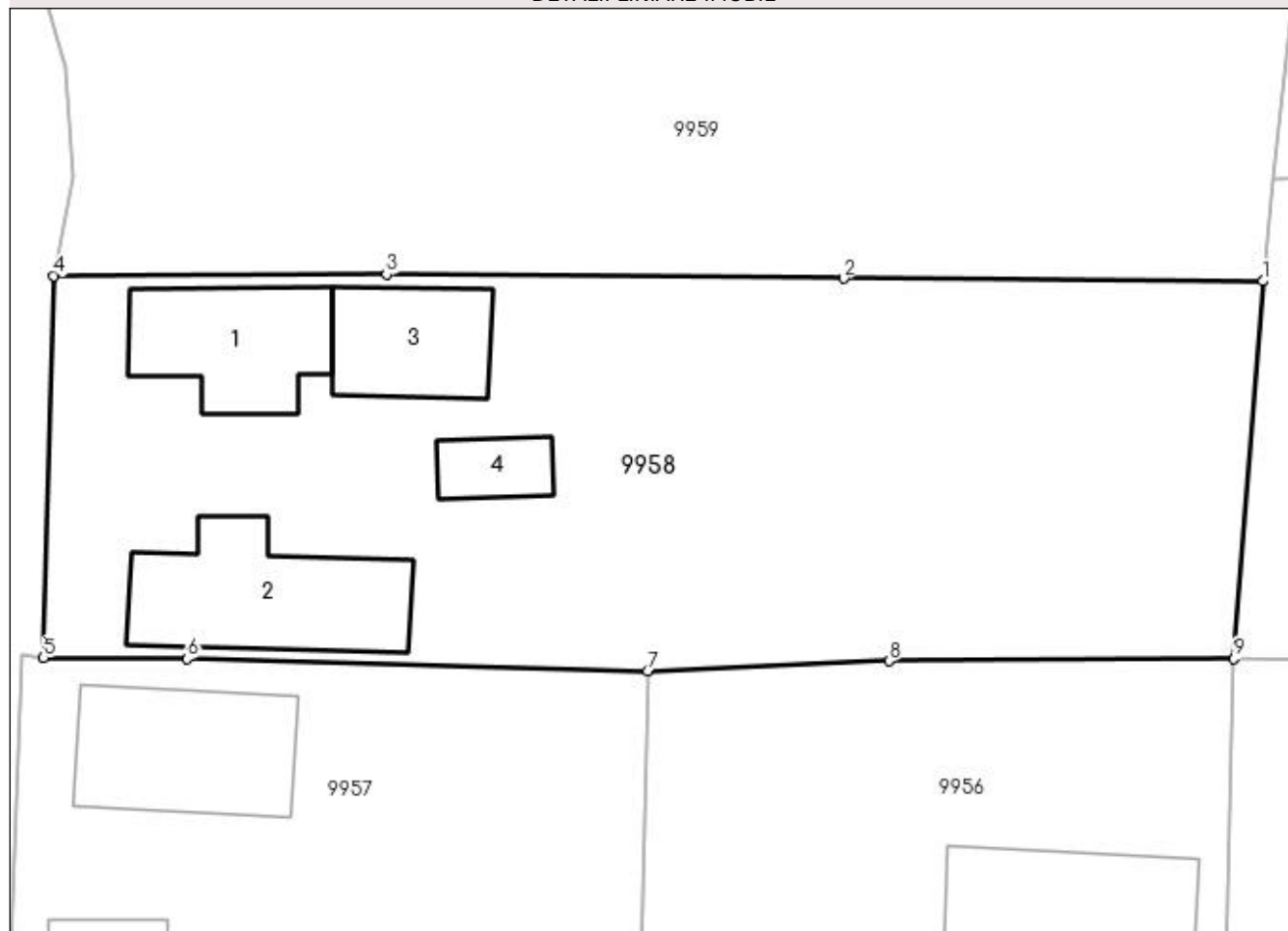
## Anexa Nr. 1 La Partea I

## Teren

Nr cadastral	Suprafața (mp)*	Observații / Referințe
	Din acte: 1.140 Masurata: 1.216	

\* Suprafața este determinată în planul de proiecție Stereo 70.

## DETALII LINIARE IMOBIL



## Date referitoare la teren

Crt	Categorie folosință	Intra vilan	Suprafața (mp)	Tarla	Parcelă	Nr. topo	Observații / Referințe
1	curți constructii	DA	756	98	7	-	
2	arabil	DA	460	98	8	-	

## Date referitoare la construcții

Crt	Număr	Destinație construcție	Supraf. (mp)	Situație juridică	Observații / Referințe
A1.1		construcții de locuințe	56	Cu acte	Nr. niveluri:1; S. construita la sol:56 mp; S. construita desfasurata:56 mp;
A1.2		construcții de locuințe	76	Cu acte	Nr. niveluri:1; S. construita la sol:76 mp; S. construita desfasurata:76 mp;
A1.3		construcții anexa	45	Cu acte	Nr. niveluri:1; S. construita la sol:45 mp; S. construita desfasurata:45 mp;
A1.4		construcții anexa	18	Cu acte	Nr. niveluri:1; S. construita la sol:18 mp; S. construita desfasurata:18 mp;

## Lungime Segmente

1) Valorile lungimilor segmentelor sunt obținute din proiecție în plan.

Punct început	X / Y	Punct sfârșit	X / Y	Lungime segment (** (m)
---------------	-------	---------------	-------	-------------------------

Punct început	X / Y	Punct sfârșit	X / Y	Lungime segment (** (m)
1	347.220,048 286.305,701	2	347.198,551 286.305,842	21.497
2	347.198,551 286.305,842	3	347.175,115 286.306,063	23.437
3	347.175,115 286.306,063	4	347.158,069 286.305,985	17.046
4	347.158,069 286.305,985	5	347.157,526 286.286,409	19.584
5	347.157,526 286.286,409	6	347.164,89 286.286,36	7.364
6	347.164,89 286.286,36	7	347.188,497 286.285,717	23.616
7	347.188,497 286.285,717	8	347.200,875 286.286,246	12.389
8	347.200,875 286.286,246	9	347.218,567 286.286,362	17.692
9	347.218,567 286.286,362	1	347.220,048 286.305,701	19.396

\*\* Lungimile segmentelor sunt determinate în planul de proiecție Stereo 70 și sunt rotunjite la 1 milimetru.

\*\*\* Distanța dintre puncte este formată din segmente cumulate ce sunt mai mici decât valoarea 1 milimetru.





**DATE DESPRE IMOBILUL NR. 9959**

Oficiul de Cadastru și Publicitate Imobiliară DOLJ  
Biroul de Cadastru și Publicitate Imobiliară Craiova

**A. Partea I. Descrierea imobilului**

TEREN Intravilan

Adresa: Loc. Hunia, Str Barbu Druga, Nr. 4, Jud. Dolj, T 98, P 9, 10

Nr. Crt	Nr cadastral Nr. topografic	Suprafața* (mp)	Observații / Referințe
A1		Din acte: 1.200 Masurata: 1.278	Sector cadastral:9 Teren neimprejmuit;

**Construcții**

Crt	Nr cadastral Nr. topografic	Adresa	Observații / Referințe
A1.1		Loc. Hunia, Str Barbu Druga, Nr. 4, Jud. Dolj, T 98, P 9, 10	Nr. niveluri:1; S. construita la sol:64 mp; S. construita desfasurata:64 mp;
A1.2		Loc. Hunia, Str Barbu Druga, Nr. 4, Jud. Dolj, T 98, P 9, 10	Nr. niveluri:1; S. construita la sol:54 mp; S. construita desfasurata:54 mp;

**B. Partea II. Proprietari și acte**

Inscrieri privitoare la dreptul de proprietate și alte drepturi reale		Referințe
<b>0 / 12/12/2022</b>		
Act Administrativ nr. TDP:2348-19545, din 20/01/1997 emis de COMISIA JUDETEANA DE FOND FUNCJAR;		
B1	Intabulare, drept de PROPRIETATE, dobandit prin Reconstituire, cota actuala 1/1, cota initiala 1/1 1) <b>BARBU MARE NICOLAE, LIPSA CNP</b>	A1
Act Normativ nr. LEGEA 7-ART.12 ALIN.14, din 13/03/1996 emis de PARLAMENTUL ROMANIEI;		
B2	Intabulare, drept de PROPRIETATE, dobandit prin Lege, cota actuala 1/1, cota initiala 1/1 1) <b>BARBU MARE NICOLAE, LIPSA CNP</b>	A1.1, A1.2

**C. Partea III. SARCINI .**

Inscrieri privind dezmembramentele dreptului de proprietate, drepturi reale de garanție și sarcini	Referințe
NU SUNT	

## Anexa Nr. 1 La Partea I

## Teren

Nr cadastral	Suprafața (mp)*	Observații / Referințe
	Din acte: 1.200 Masurata: 1.278	

\* Suprafața este determinată în planul de proiecție Stereo 70.

## DETALII LINIARE IMOBIL



## Date referitoare la teren

Crt	Categorie folosință	Intra vilan	Suprafața (mp)	Tarla	Parcelă	Nr. topo	Observații / Referințe
1	curți constructii	DA	643	98	9	-	
2	arabil	DA	635	98	10	-	

## Date referitoare la construcții

Crt	Număr	Destinație construcție	Supraf. (mp)	Situație juridică	Observații / Referințe
A1.1		construcții de locuințe	64	Cu acte	Nr. niveluri:1; S. construita la sol:64 mp; S. construita desfasurata:64 mp;
A1.2		construcții anexa	54	Cu acte	Nr. niveluri:1; S. construita la sol:54 mp; S. construita desfasurata:54 mp;

## Lungime Segmente

1) Valorile lungimilor segmentelor sunt obținute din proiecție în plan.

Punct început	X / Y	Punct sfârșit	X / Y	Lungime segment (** (m)
1	347.222,323 286.326,716	2	347.215,942 286.326,405	6.389
2	347.215,942 286.326,405	3	347.169,794 286.326,244	46.148

Punct început	X / Y	Punct sfârșit	X / Y	Lungime segment (** (m)
3	347.169,794 286.326,244	4	347.157,93 286.325,484	11.888
4	347.157,93 286.325,484	5	347.157,794 286.319,677	5.809
5	347.157,794 286.319,677	6	347.158,682 286.316,626	3.178
6	347.158,682 286.316,626	7	347.159,002 286.311,023	5.612
7	347.159,002 286.311,023	8	347.158,069 286.305,985	5.124
8	347.158,069 286.305,985	9	347.175,115 286.306,063	17.046
9	347.175,115 286.306,063	10	347.198,551 286.305,842	23.437
10	347.198,551 286.305,842	11	347.220,048 286.305,701	21.497
11	347.220,048 286.305,701	12	347.220,62 286.310,984	5.314
12	347.220,62 286.310,984	1	347.222,323 286.326,716	15.824

\*\* Lungimile segmentelor sunt determinate în planul de proiecție Stereo 70 și sunt rotunjite la 1 milimetru.

\*\*\* Distanța dintre puncte este formată din segmente cumulate ce sunt mai mici decât valoarea 1 milimetru.



**DATE DESPRE IMOBILUL NR. 9960**

Oficiul de Cadastru și Publicitate Imobiliară DOLJ  
Biroul de Cadastru și Publicitate Imobiliară Craiova

**A. Partea I. Descrierea imobilului**

TEREN Intravilan

Adresa: Loc. Hunia, Str Barbu Druga, Nr. 6, Jud. Dolj, T 98, P 11, 12

Nr. Crt	Nr cadastral Nr. topografic	Suprafața* (mp)	Observații / Referințe
A1	33756	Din acte: 1.159 Masurata: 1.206	Sector cadastral:9 Teren imprejmuit;

**Construcții**

Crt	Nr cadastral Nr. topografic	Adresa	Observații / Referințe
A1.1	33756-C1	Loc. Hunia, Str Barbu Druga, Nr. 6, Jud. Dolj, T 98, P 11, 12	Nr. niveluri:1; S. construita la sol:59 mp; S. construita desfasurata:59 mp; C1 - Casa de locuit cu regim de inaltime parter, edificata in anul 1965 , avand SCD S=56mp ;
A1.2	33756-C2	Loc. Hunia, Str Barbu Druga, Nr. 6, Jud. Dolj, T 98, P 11, 12	Nr. niveluri:1; S. construita la sol:42 mp; S. construita desfasurata:42 mp; C2 - Casa de locuit cu regim de inaltime parter, edificata in anul 1965, avand SCD S=42mp ;
A1.3	33756-C3	Loc. Hunia, Str Barbu Druga, Nr. 6, Jud. Dolj, T 98, P 11, 12	Nr. niveluri:1; S. construita la sol:29 mp; S. construita desfasurata:29 mp; C3 - Constructie anexa cu regim de inaltime parter, edificata in anul 1970, avand SCD S=29mp ;
A1.4	33756-C4	Loc. Hunia, Str Barbu Druga, Nr. 6, Jud. Dolj, T 98, P 11, 12	Nr. niveluri:1; S. construita la sol:33 mp; S. construita desfasurata:33 mp; C4 - Constructie anexa cu regim de inaltime parter, edificata in anul 1970, avand SCD S=33mp ;

**B. Partea II. Proprietari și acte**

Inscrieri privitoare la dreptul de proprietate și alte drepturi reale	Referințe
<b>244525 / 12/10/2021</b>	
Act Notarial nr. CONTRACT DE INTRETINERE:2771, din 08/10/2021 emis de NP Gherghe Anca - Costina ;	
B1	A1, A1.1, A1.2, A1.3, A1.4
Intabulare, drept de PROPRIETATE, dobandit prin Conventie, cota actuala 1/1, cota initiala 1/1	
1) <b>NEGOIANU MARIANA</b>	
2) <b>NEGOIANU LAURENTIU</b>	

**C. Partea III. SARCINI**

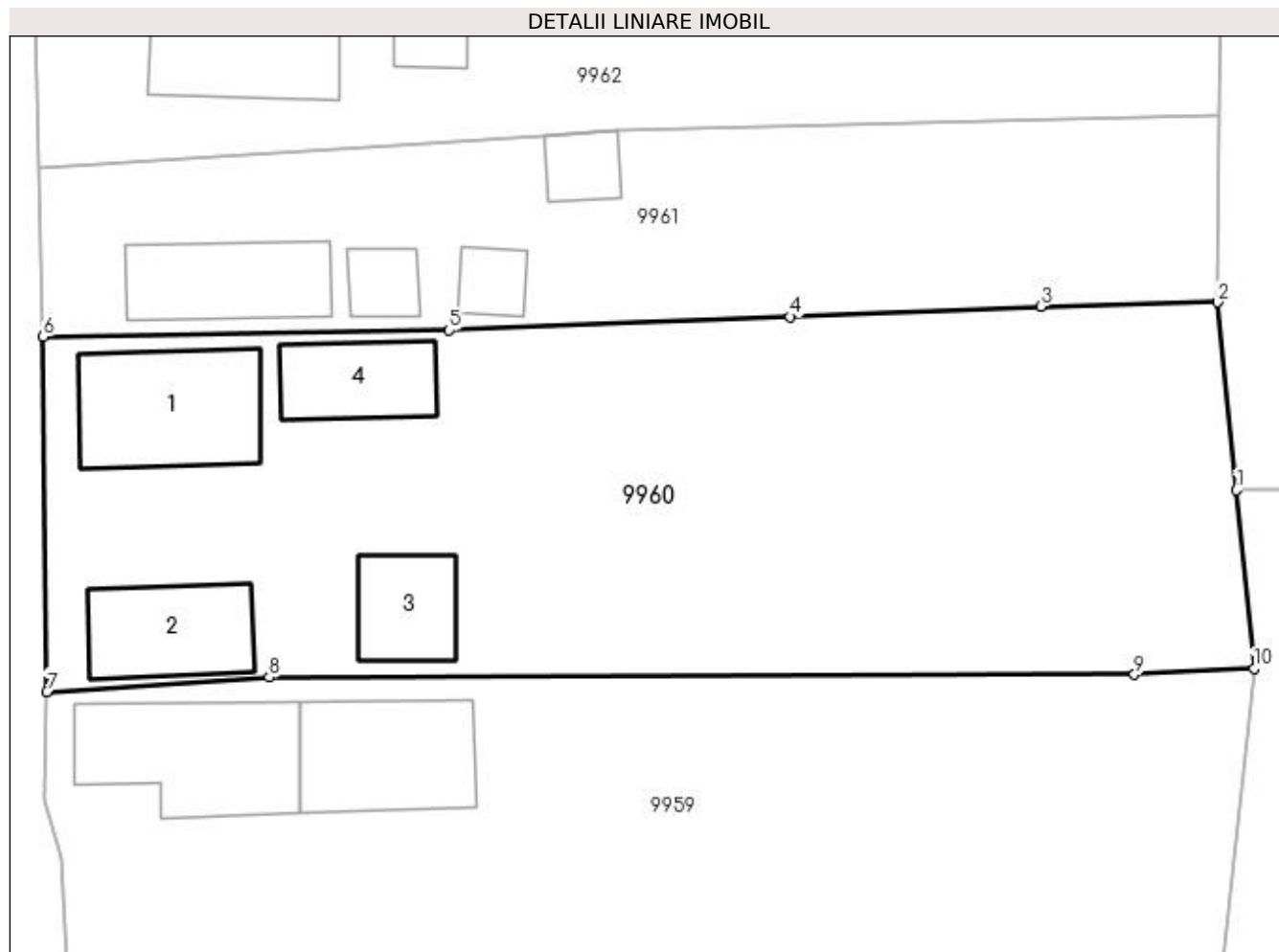
Inscrieri privind dezmembramintele dreptului de proprietate, drepturi reale de garanție și sarcini	Referințe
<b>244525 / 12/10/2021</b>	
Act Notarial nr. CONTRACT DE INTRETINERE:2771, din 08/10/2021 emis de NP Gherghe Anca - Costina ;	
C1	A1, A1.1, A1.2, A1.3, A1.4
Intabulare, drept de IPOTECA LEGALA, Valoare:0 ce are ca obiect plata rentei în bani corespunzatoare intretinerii neexecutate în favoarea creditorului intretinerii , dobandit prin Conventie, cota actuala 1/1, cota initiala 1/1	
1) <b>CARANDA ELENA</b>	

## Anexa Nr. 1 La Partea I

## Teren

Nr cadastral	Suprafața (mp)*	Observații / Referințe
33756	Din acte: 1.159 Masurata: 1.206	

\* Suprafața este determinată în planul de proiecție Stereo 70.



## Date referitoare la teren

Crt	Categorie folosință	Intra vilan	Suprafața (mp)	Tarla	Parcelă	Nr. topo	Observații / Referințe
1	curți construcții	DA	549	98	11	-	
2	arabil	DA	657	98	12	-	

## Date referitoare la construcții

Crt	Număr	Destinație construcție	Supraf. (mp)	Situație juridică	Observații / Referințe
A1.1	33756-C1	construcții de locuințe	59	Cu acte	Nr. niveluri:1; S. construita la sol:59 mp; S. construita desfasurata:59 mp; C1 - Casa de locuit cu regim de inaltime parter, edificata in anul 1965 , avand SCD S= 56mp ;
A1.2	33756-C2	construcții de locuințe	42	Cu acte	Nr. niveluri:1; S. construita la sol:42 mp; S. construita desfasurata:42 mp; C2 - Casa de locuit cu regim de inaltime parter, edificata in anul 1965, avand SCD S=42mp ;
A1.3	33756-C3	construcții anexa	29	Cu acte	Nr. niveluri:1; S. construita la sol:29 mp; S. construita desfasurata:29 mp; C3 - Constructie anexa cu regim de inaltime parter, edificata in anul 1970, avand SCD S=29mp ;
A1.4	33756-C4	construcții anexa	33	Cu acte	Nr. niveluri:1; S. construita la sol:33 mp; S. construita desfasurata:33 mp; C4 - Constructie anexa cu regim de inaltime parter, edificata in anul 1970, avand SCD S=33mp ;

**Lungime Segmente**

1) Valorile lungimilor segmentelor sunt obținute din proiecție în plan.

Punct început	X / Y	Punct sfârșit	X / Y	Lungime segment (** (m)
1	347.221,374 286.336,238	2	347.220,377 286.346,246	10.058
2	347.220,377 286.346,246	3	347.210,952 286.346,029	9.427
3	347.210,952 286.346,029	4	347.197,583 286.345,481	13.38
4	347.197,583 286.345,481	5	347.179,405 286.344,756	18.192
5	347.179,405 286.344,756	6	347.157,741 286.344,409	21.667
6	347.157,741 286.344,409	7	347.157,93 286.325,484	18.926
7	347.157,93 286.325,484	8	347.169,794 286.326,244	11.888
8	347.169,794 286.326,244	9	347.215,942 286.326,405	46.148
9	347.215,942 286.326,405	10	347.222,323 286.326,716	6.389
10	347.222,323 286.326,716	1	347.221,374 286.336,238	9.569

\*\* Lungimile segmentelor sunt determinate în planul de proiecție Stereo 70 și sunt rotunjite la 1 milimetru.

\*\*\* Distanța dintre puncte este formată din segmente cumulate ce sunt mai mici decât valoarea 1 milimetru.





**DATE DESPRE IMOBILUL NR. 9961**

Oficiul de Cadastru și Publicitate Imobiliară DOLJ  
Biroul de Cadastru și Publicitate Imobiliară Craiova

**A. Partea I. Descrierea imobilului**

TEREN Intravilan

Adresa: Loc. Hunia, Str Barbu Druga, Nr. 8, Jud. Dolj, T 98, P 13

Nr. Crt	Nr cadastral Nr. topografic	Suprafața* (mp)	Observații / Referințe
A1		Din acte: 600 Masurata: 621	Sector cadastral:9 Teren neimprejmuit;

**Construcții**

Crt	Nr cadastral Nr. topografic	Adresa	Observații / Referințe
A1.1		Loc. Hunia, Str Barbu Druga, Nr. 8, Jud. Dolj, T 98, P 13	Nr. niveluri:1; S. construita la sol:44 mp; S. construita desfasurata:44 mp;
A1.2		Loc. Hunia, Str Barbu Druga, Nr. 8, Jud. Dolj, T 98, P 13	Nr. niveluri:1; S. construita la sol:13 mp; S. construita desfasurata:13 mp;
A1.3		Loc. Hunia, Str Barbu Druga, Nr. 8, Jud. Dolj, T 98, P 13	Nr. niveluri:1; S. construita la sol:12 mp; S. construita desfasurata:12 mp;
A1.4		Loc. Hunia, Str Barbu Druga, Nr. 8, Jud. Dolj, T 98, P 13	Nr. niveluri:1; S. construita la sol:14 mp; S. construita desfasurata:14 mp;

**B. Partea II. Proprietari și acte**

Inscrieri privitoare la dreptul de proprietate și alte drepturi reale	Referințe
<b>0 / 12/12/2022</b>	
Act Administrativ nr. TDP:954-9693, din 17/05/1994 emis de COMISIA JUDETEANA DE FOND FUNCJAR;	
B1	Intabulare, drept de PROPRIETATE, dobandit prin Reconstituire, cota actuala 1/1, cota initiala 1/1 1) BARBUCEANU ILIE, LIPSA CNP
Act Normativ nr. LEGEA 7-ART.12 ALIN.14, din 13/03/1996 emis de PARLAMENTUL ROMANIEI;	
B2	Intabulare, drept de PROPRIETATE, dobandit prin Lege, cota actuala 1/1, cota initiala 1/1 1) BARBUCEANU ILIE, LIPSA CNP

**C. Partea III. SARCINI .**

Inscrieri privind dezmembramintele dreptului de proprietate, drepturi reale de garanție și sarcini	Referințe
NU SUNT	

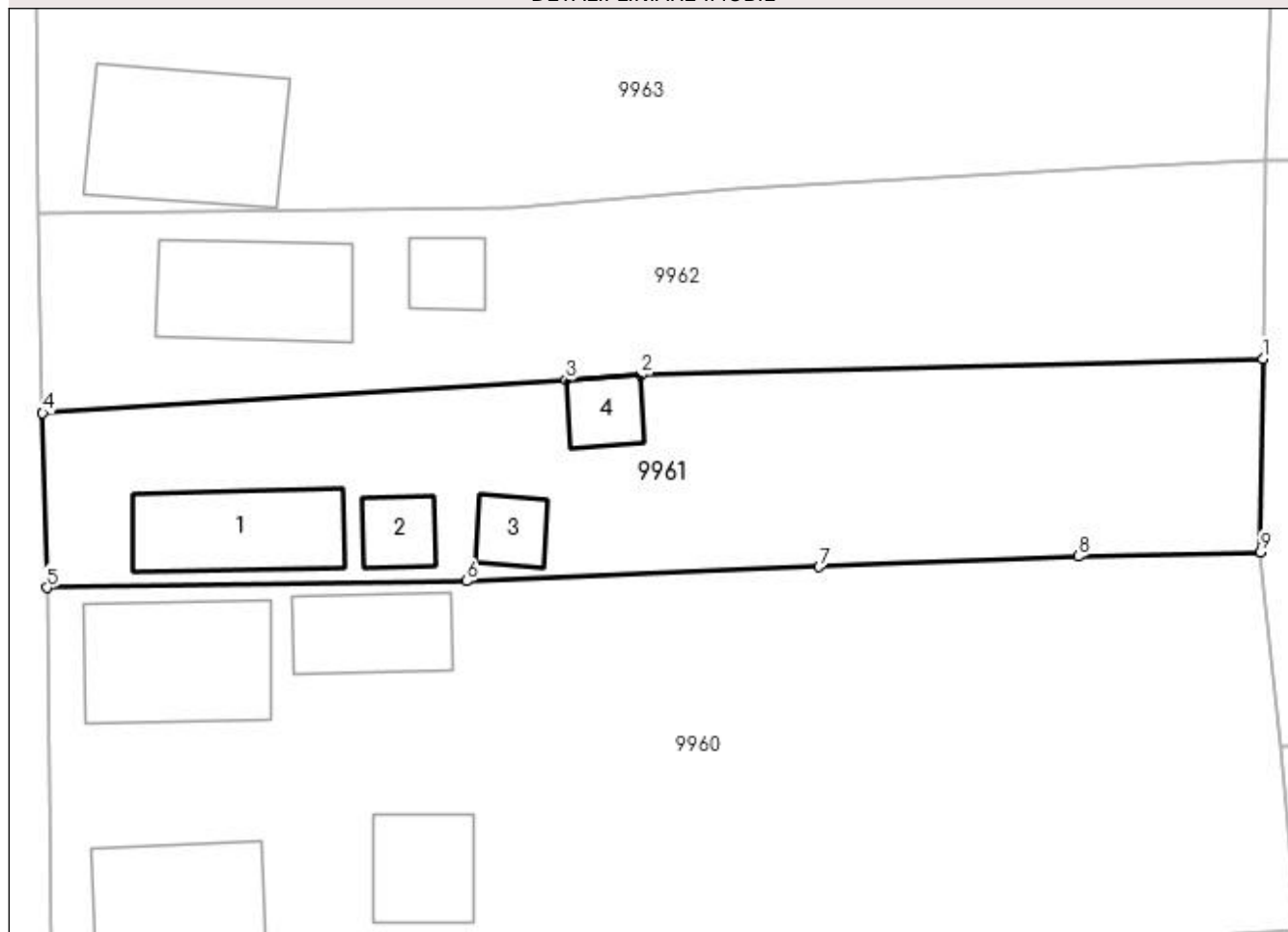
## Anexa Nr. 1 La Partea I

## Teren

Nr cadastral	Suprafața (mp)*	Observații / Referințe
	Din acte: 600 Masurata: 621	

\* Suprafața este determinată în planul de proiecție Stereo 70.

## DETALII LINIARE IMOBIL



## Date referitoare la teren

Crt	Categorie folosință	Intravilan	Suprafața (mp)	Tarla	Parcelă	Nr. topo	Observații / Referințe
1	curți constructii	DA	391	98	13	-	
2	arabil	DA	230	98	13	-	

## Date referitoare la construcții

Crt	Număr	Destinație construcție	Supraf. (mp)	Situație juridică	Observații / Referințe
A1.1		construcții de locuințe	44	Cu acte	Nr. niveluri:1; S. construita la sol:44 mp; S. construita desfasurata:44 mp;
A1.2		construcții anexa	13	Cu acte	Nr. niveluri:1; S. construita la sol:13 mp; S. construita desfasurata:13 mp;
A1.3		construcții anexa	12	Cu acte	Nr. niveluri:1; S. construita la sol:12 mp; S. construita desfasurata:12 mp;
A1.4		construcții anexa	14	Cu acte	Nr. niveluri:1; S. construita la sol:14 mp; S. construita desfasurata:14 mp;

## Lungime Segmente

1) Valorile lungimilor segmentelor sunt obținute din proiecție în plan.

Punct început	X / Y	Punct sfârșit	X / Y	Lungime segment (** (m)

Punct început	X / Y	Punct sfârșit	X / Y	Lungime segment (** (m)
1	347.220,487 286.356,22	2	347.188,394 286.355,374	32.104
2	347.188,394 286.355,374	3	347.184,518 286.355,124	3.884
3	347.184,518 286.355,124	4	347.157,519 286.353,42	27.053
4	347.157,519 286.353,42	5	347.157,741 286.344,409	9.014
5	347.157,741 286.344,409	6	347.179,405 286.344,756	21.667
6	347.179,405 286.344,756	7	347.197,583 286.345,481	18.192
7	347.197,583 286.345,481	8	347.210,952 286.346,029	13.38
8	347.210,952 286.346,029	9	347.220,377 286.346,246	9.427
9	347.220,377 286.346,246	1	347.220,487 286.356,22	9.975

\*\* Lungimile segmentelor sunt determinate în planul de proiecție Stereo 70 și sunt rotunjite la 1 milimetru.

\*\*\* Distanța dintre puncte este formată din segmente cumulate ce sunt mai mici decât valoarea 1 milimetru.



**DATE DESPRE IMOBILUL NR. 9962**

Oficiul de Cadastru și Publicitate Imobiliară DOLJ  
Biroul de Cadastru și Publicitate Imobiliară Craiova

**A. Partea I. Descrierea imobilului**

TEREN Intravilan

Adresa: Loc. Hunia, Str Barbu Druga, Nr. 8, Jud. Dolj, T 98, P 14

Nr. Crt	Nr cadastral Nr. topografic	Suprafața* (mp)	Observații / Referințe
A1		Din acte: 600 Masurata: 611	Sector cadastral:9 Teren neimprejmuat;

**Construcții**

Crt	Nr cadastral Nr. topografic	Adresa	Observații / Referințe
A1.1		Loc. Hunia, Str Barbu Druga, Nr. 8, Jud. Dolj, T 98, P 14	Nr. niveluri:1; S. construita la sol:51 mp; S. construita desfasurata:51 mp;
A1.2		Loc. Hunia, Str Barbu Druga, Nr. 8, Jud. Dolj, T 98, P 14	Nr. niveluri:1; S. construita la sol:14 mp; S. construita desfasurata:14 mp;

**B. Partea II. Proprietari și acte**

Inscrieri privitoare la dreptul de proprietate și alte drepturi reale		Referințe
<b>0 / 12/12/2022</b>		
Act Administrativ nr. TDP:2069-44772, din 10/12/1996 emis de COMISIA JUDETEANA DE FOND FUNCJAR;		
B1	Intabulare, drept de PROPRIETATE, dobandit prin Reconstituire, cota actuala 1/1, cota initiala 1/1 1) BARBUCEANU MIHAI, LIPSA CNP	A1
Act Normativ nr. LEGEA 7-ART.12 ALIN.14, din 13/03/1996 emis de PARLAMENTUL ROMANIEI;		
B2	Intabulare, drept de PROPRIETATE, dobandit prin Lege, cota actuala 1/1, cota initiala 1/1 1) BARBUCEANU MIHAI, LIPSA CNP	A1.1, A1.2

**C. Partea III. SARCINI .**

Inscrieri privind dezmembramintele dreptului de proprietate, drepturi reale de garanție și sarcini	Referințe
NU SUNT	

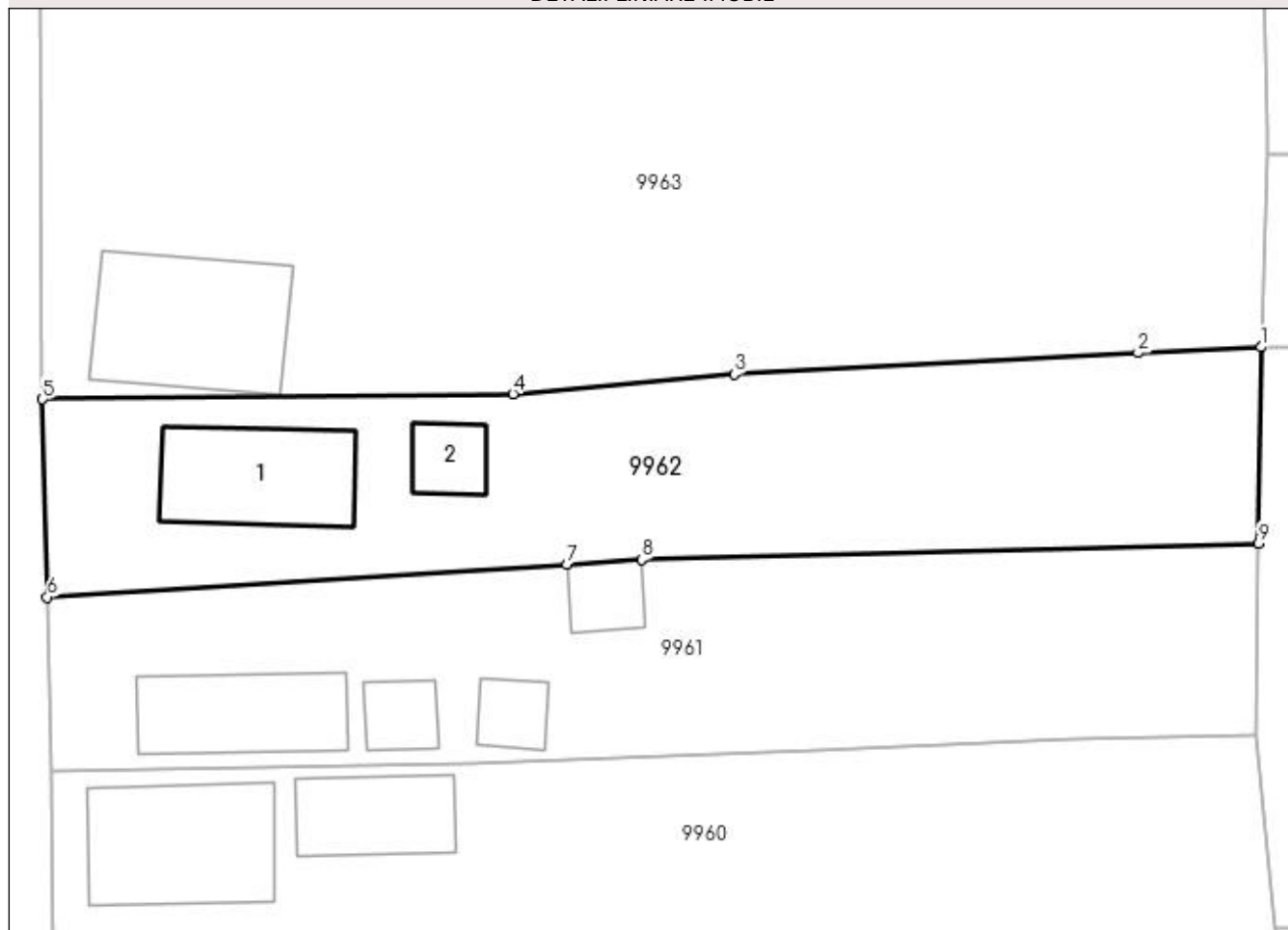
## Anexa Nr. 1 La Partea I

## Teren

Nr cadastral	Suprafața (mp)*	Observații / Referințe
	Din acte: 600 Masurata: 611	

\* Suprafața este determinată în planul de proiecție Stereo 70.

## DETALII LINIARE IMOBIL



## Date referitoare la teren

Crt	Categorie folosință	Intravilan	Suprafața (mp)	Tarla	Parcelă	Nr. topo	Observații / Referințe
1	curți constructii	DA	379	98	14	-	
2	arabil	DA	232	98	14	-	

## Date referitoare la construcții

Crt	Număr	Destinație construcție	Supraf. (mp)	Situație juridică	Observații / Referințe
A1.1		construcții de locuințe	51	Cu acte	Nr. niveluri:1; S. construita la sol:51 mp; S. construita desfasurata:51 mp;
A1.2		construcții anexa	14	Cu acte	Nr. niveluri:1; S. construita la sol:14 mp; S. construita desfasurata:14 mp;

## Lungime Segmente

1) Valorile lungimilor segmentelor sunt obținute din proiecție în plan.

Punct început	X / Y	Punct sfârșit	X / Y	Lungime segment (** (m)
1	347.220,599 286.366,423	2	347.214,205 286.366,125	6.401
2	347.214,205 286.366,125	3	347.193,22 286.365,014	21.014

Punct început	X / Y	Punct sfârșit	X / Y	Lungime segment (** (m)
3	347.193,22 286.365,014	4	347.181,712 286.363,987	11.554
4	347.181,712 286.363,987	5	347.157,266 286.363,71	24.448
5	347.157,266 286.363,71	6	347.157,519 286.353,42	10.293
6	347.157,519 286.353,42	7	347.184,518 286.355,124	27.053
7	347.184,518 286.355,124	8	347.188,394 286.355,374	3.884
8	347.188,394 286.355,374	9	347.220,487 286.356,22	32.104
9	347.220,487 286.356,22	1	347.220,599 286.366,423	10.204

\*\* Lungimile segmentelor sunt determinate în planul de proiecție Stereo 70 și sunt rotunjite la 1 milimetru.

\*\*\* Distanța dintre puncte este formată din segmente cumulate ce sunt mai mici decât valoarea 1 milimetru.





**DATE DESPRE IMOBILUL NR. 9963**

Oficiul de Cadastru și Publicitate Imobiliară DOLJ  
Biroul de Cadastru și Publicitate Imobiliară Craiova

**A. Partea I. Descrierea imobilului**

TEREN Intravilan

Adresa: Loc. Hunia, Str Barbu Druga, Nr. 10, Jud. Dolj, T 98, P 15, 16, 17

Nr. Crt	Nr cadastral Nr. topografic	Suprafața* (mp)	Observații / Referințe
A1		Din acte: 2.400 Masurata: 2.481	Sector cadastral:9 Teren imprejmuit;

**Construcții**

Crt	Nr cadastral Nr. topografic	Adresa	Observații / Referințe
A1.1		Loc. Hunia, Str Barbu Druga, Nr. 10, Jud. Dolj, T 98, P 15, 16, 17	Nr. niveluri:1; S. construita la sol:61 mp; S. construita desfasurata:61 mp;
A1.2		Loc. Hunia, Str Barbu Druga, Nr. 10, Jud. Dolj, T 98, P 15, 16, 17	Nr. niveluri:1; S. construita la sol:67 mp; S. construita desfasurata:67 mp;

**B. Partea II. Proprietari și acte**

Inscrieri privitoare la dreptul de proprietate și alte drepturi reale		Referințe
<b>0 / 12/12/2022</b>		
Act Notarial nr. CM:164, din 21/07/2021 emis de NP DUMITRU SANDA MAGDALENA;		
B1	Intabulare, drept de PROPRIETATE, dobandit prin Succesiune, cota actuala 1/1, cota initiala 1/1 1) BADEA GEORGE, LIPSA CNP	A1, A1.1, A1.2

**C. Partea III. SARCINI .**

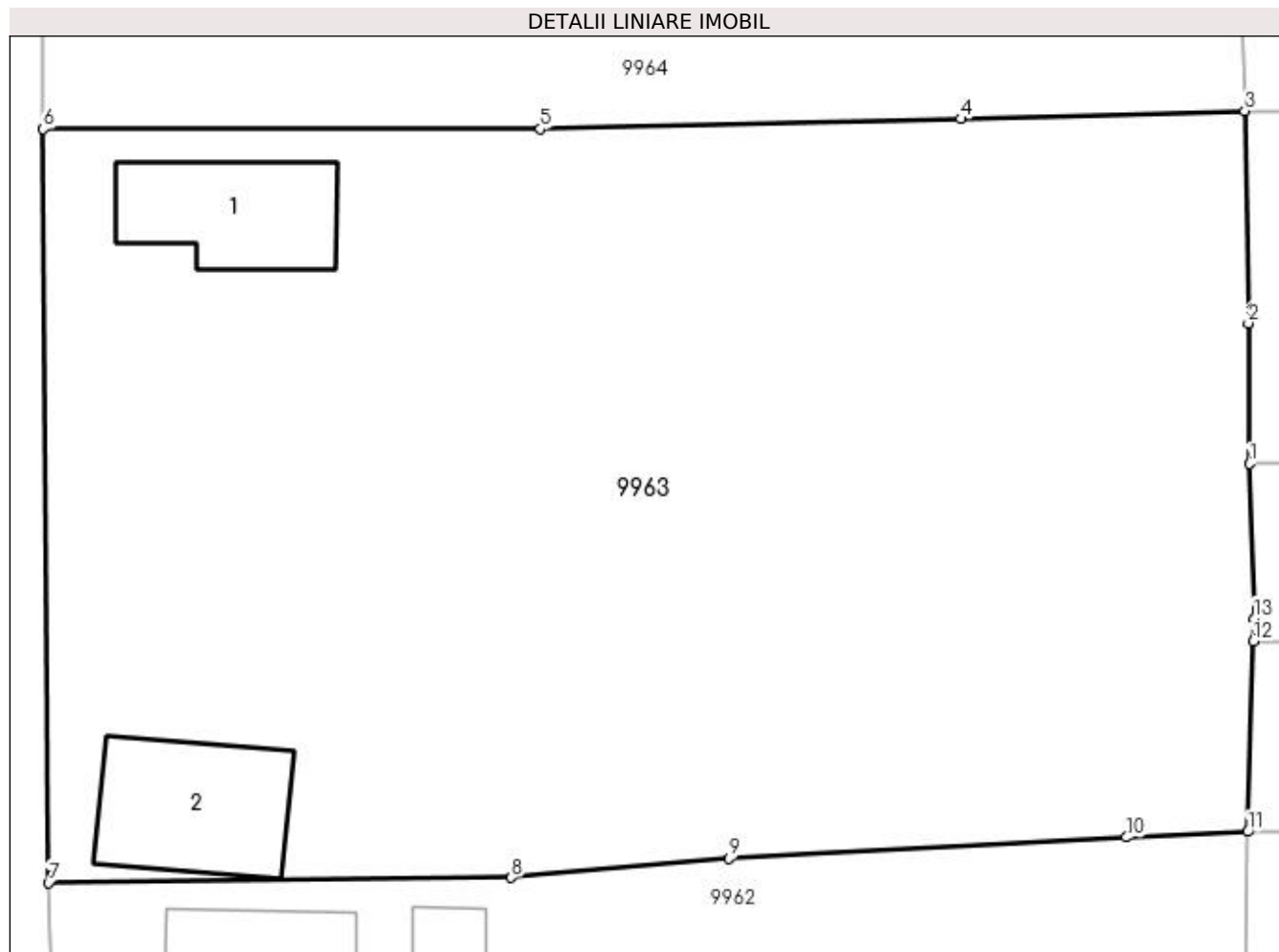
Inscrieri privind dezmembramintele dreptului de proprietate, drepturi reale de garanție și sarcini	Referințe
NU SUNT	

## Anexa Nr. 1 La Partea I

## Teren

Nr cadastral	Suprafața (mp)*	Observații / Referințe
	Din acte: 2.400 Masurata: 2.481	

\* Suprafața este determinată în planul de proiecție Stereo 70.



## Date referitoare la teren

Crt	Categorie folosință	Intravilan	Suprafața (mp)	Tarla	Parcelă	Nr. topo	Observații / Referințe
1	curți construcții	DA	1.254	98	15	-	
2	arabil	DA	395	98	16	-	
3	vie	DA	832	98	17	-	

## Date referitoare la construcții

Crt	Număr	Destinație construcție	Supraf. (mp)	Situație juridică	Observații / Referințe
A1.1		construcții de locuințe	Din acte: 72 Masurata: 61	Cu acte	Nr. niveluri:1; S. construita la sol:61 mp; S. construita desfasurata:61 mp;
A1.2		construcții anexa	Din acte: 80 Masurata: 67	Cu acte	Nr. niveluri:1; S. construita la sol:67 mp; S. construita desfasurata:67 mp;

## Lungime Segmente

1) Valorile lungimilor segmentelor sunt obținute din proiecție în plan.

Punct început	X / Y	Punct sfârșit	X / Y	Lungime segment (** (m)
1	347.220,697 286.385,849	2	347.220,637 286.393,274	7.425

Punct început	X / Y	Punct sfârșit	X / Y	Lungime segment (** (m)
2	347.220,637 286.393,274	3	347.220,447 286.404,48	11.208
3	347.220,447 286.404,48	4	347.205,45 286.404,067	15.003
4	347.205,45 286.404,067	5	347.183,246 286.403,532	22.21
5	347.183,246 286.403,532	6	347.156,986 286.403,535	26.26
6	347.156,986 286.403,535	7	347.157,266 286.363,71	39.826
7	347.157,266 286.363,71	8	347.181,712 286.363,987	24.448
8	347.181,712 286.363,987	9	347.193,22 286.365,014	11.554
9	347.193,22 286.365,014	10	347.214,205 286.366,125	21.014
10	347.214,205 286.366,125	11	347.220,599 286.366,423	6.401
11	347.220,599 286.366,423	12	347.220,906 286.376,473	10.055
12	347.220,906 286.376,473	13	347.220,943 286.377,688	1.216
13	347.220,943 286.377,688	1	347.220,697 286.385,849	8.165

\*\* Lungimile segmentelor sunt determinate în planul de proiecție Stereo 70 și sunt rotunjite la 1 milimetru.

\*\*\* Distanța dintre puncte este formată din segmente cumulate ce sunt mai mici decât valoarea 1 milimetru.



**DATE DESPRE IMOBILUL NR. 9964**

Oficiul de Cadastru și Publicitate Imobiliară DOLJ  
Biroul de Cadastru și Publicitate Imobiliară Craiova

**A. Partea I. Descrierea imobilului**

TEREN Intravilan

Adresa: Loc. Hunia, Str Barbu Druga, Nr. 12-14, Jud. Dolj, T 98, P 18;19, 20

Nr. Crt	Nr cadastral Nr. topografic	Suprafața* (mp)	Observații / Referințe
A1		Din acte: 1.800 Masurata: 1.962	Sector cadastral:9 Teren imprejmuit;

**Construcții**

Crt	Nr cadastral Nr. topografic	Adresa	Observații / Referințe
A1.1		Loc. Hunia, Str Barbu Druga, Nr. 12-14, Jud. Dolj, T 98, P 18;19, 20	Nr. niveluri:1; S. construita la sol:58 mp; S. construita desfasurata:58 mp;
A1.2		Loc. Hunia, Str Barbu Druga, Nr. 12-14, Jud. Dolj, T 98, P 18;19, 20	Nr. niveluri:1; S. construita la sol:45 mp; S. construita desfasurata:45 mp;
A1.3		Loc. Hunia, Str Barbu Druga, Nr. 12-14, Jud. Dolj, T 98, P 18;19, 20	Nr. niveluri:1; S. construita la sol:38 mp; S. construita desfasurata:38 mp;

**B. Partea II. Proprietari și acte**

Inscrieri privitoare la dreptul de proprietate și alte drepturi reale		Referințe
<b>0 / 12/12/2022</b>		
Act Administrativ nr. TDP:2622-47996, din 27/11/1997 emis de COMISIA JUDETEANA DE FOND FUNCJAR;		
B1	Intabulare, drept de PROPRIETATE, dobandit prin Reconstituire, cota actuala 1/1, cota initiala 1/1 1) CIOANA MARIA, LIPSA CNP	A1
Act Normativ nr. LEGEA 7-ART.12 ALIN.14, din 13/03/1996 emis de PARLAMENTUL ROMANIEI;		
B2	Intabulare, drept de PROPRIETATE, dobandit prin Lege, cota actuala 1/1, cota initiala 1/1 1) CIOANA MARIA, LIPSA CNP	A1.1, A1.2, A1.3

**C. Partea III. SARCINI .**

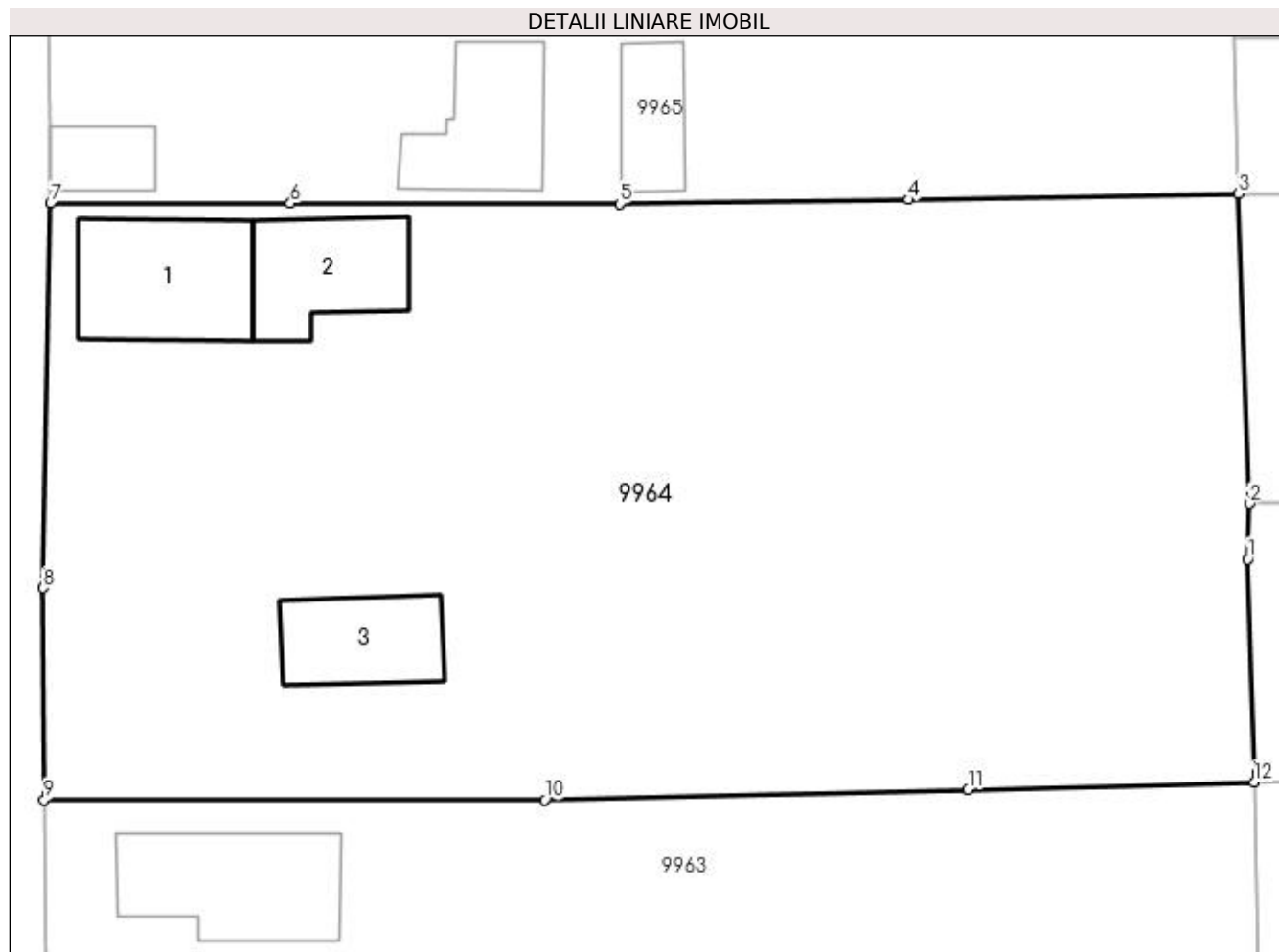
Inscrieri privind dezmembramintele dreptului de proprietate, drepturi reale de garanție și sarcini	Referințe
NU SUNT	

## Anexa Nr. 1 La Partea I

## Teren

Nr cadastral	Suprafața (mp)*	Observații / Referințe
	Din acte: 1.800 Masurata: 1.962	

\* Suprafața este determinată în planul de proiecție Stereo 70.



## Date referitoare la teren

Crt	Categorie folosință	Intra vilan	Suprafața (mp)	Tarla	Parcelă	Nr. topo	Observații / Referințe
1	curți constructii	DA	838	98	18;19	-	
2	vie	DA	1.124	98	20	-	

## Date referitoare la construcții

Crt	Număr	Destinație construcție	Supraf. (mp)	Situație juridică	Observații / Referințe
A1.1		construcții de locuințe	58	Cu acte	Nr. niveluri:1; S. construita la sol:58 mp; S. construita desfasurata:58 mp;
A1.2		construcții anexa	45	Cu acte	Nr. niveluri:1; S. construita la sol:45 mp; S. construita desfasurata:45 mp;
A1.3		construcții de locuințe	38	Cu acte	Nr. niveluri:1; S. construita la sol:38 mp; S. construita desfasurata:38 mp;

## Lungime Segmente

1) Valorile lungimilor segmentelor sunt obținute din proiecție în plan.

Punct început	X / Y	Punct sfârșit	X / Y	Lungime segment (** (m))
1	347.220,126 286.416,172	2	347.220,2 286.419,091	2.92

Punct început	X / Y	Punct sfârșit	X / Y	Lungime segment (** (m)
2	347.220,2 286.419,091	3	347.219,627 286.435,328	16.247
3	347.219,627 286.435,328	4	347.202,345 286.435,015	17.285
4	347.202,345 286.435,015	5	347.187,168 286.434,803	15.178
5	347.187,168 286.434,803	6	347.169,906 286.434,829	17.262
6	347.169,906 286.434,829	7	347.157,312 286.434,826	12.594
7	347.157,312 286.434,826	8	347.156,937 286.414,651	20.178
8	347.156,937 286.414,651	9	347.156,986 286.403,535	11.116
9	347.156,986 286.403,535	10	347.183,246 286.403,532	26.26
10	347.183,246 286.403,532	11	347.205,45 286.404,067	22.21
11	347.205,45 286.404,067	12	347.220,447 286.404,48	15.003
12	347.220,447 286.404,48	1	347.220,126 286.416,172	11.696

\*\* Lungimile segmentelor sunt determinate în planul de proiecție Stereo 70 și sunt rotunjite la 1 milimetru.

\*\*\* Distanța dintre puncte este formată din segmente cumulate ce sunt mai mici decât valoarea 1 milimetru.





**DATE DESPRE IMOBILUL NR. 9965**

Oficiul de Cadastru și Publicitate Imobiliară DOLJ  
Biroul de Cadastru și Publicitate Imobiliară Craiova

**A. Partea I. Descrierea imobilului**

TEREN Intravilan

Adresa: Loc. Hunia, Str Barbu Druga, Nr. 16, Jud. Dolj, T 98, P 21

Nr. Crt	Nr cadastral Nr. topografic	Suprafața* (mp)	Observații / Referințe
A1		Din acte: 900 Masurata: 941	Sector cadastral:9 Teren imprejmuit;

**Construcții**

Crt	Nr cadastral Nr. topografic	Adresa	Observații / Referințe
A1.1		Loc. Hunia, Str Barbu Druga, Nr. 16, Jud. Dolj, T 98, P 21	Nr. niveluri:1; S. construita la sol:151 mp; S. construita desfasurata:151 mp;
A1.2		Loc. Hunia, Str Barbu Druga, Nr. 16, Jud. Dolj, T 98, P 21	Nr. niveluri:1; S. construita la sol:19 mp; S. construita desfasurata:19 mp;
A1.3		Loc. Hunia, Str Barbu Druga, Nr. 16, Jud. Dolj, T 98, P 21	Nr. niveluri:1; S. construita la sol:44 mp; S. construita desfasurata:44 mp;
A1.4		Loc. Hunia, Str Barbu Druga, Nr. 16, Jud. Dolj, T 98, P 21	Nr. niveluri:1; S. construita la sol:25 mp; S. construita desfasurata:25 mp;

**B. Partea II. Proprietari și acte**

Inscrieri privitoare la dreptul de proprietate și alte drepturi reale		Referințe
<b>0 / 12/12/2022</b>		
Act Administrativ nr. TDP:1878-9568, din 09/12/1996 emis de COMISIA JUDETEANA DE FOND FUNCJAR;		
B1	Intabulare, drept de PROPRIETATE, dobandit prin Reconstituire, cota actuala 1/1, cota initiala 1/1 1) NITA ELENA, LIPSA CNP	A1
Act Normativ nr. LEGEA 7-ART.12 ALIN.14, din 13/03/1996 emis de PARLAMENTUL ROMANIEI;		
B2	Intabulare, drept de PROPRIETATE, dobandit prin Lege, cota actuala 1/1, cota initiala 1/1 1) NITA ELENA, LIPSA CNP	A1.1, A1.2, A1.3, A1.4

**C. Partea III. SARCINI .**

Inscrieri privind dezmembramintele dreptului de proprietate, drepturi reale de garanție și sarcini	Referințe
NU SUNT	

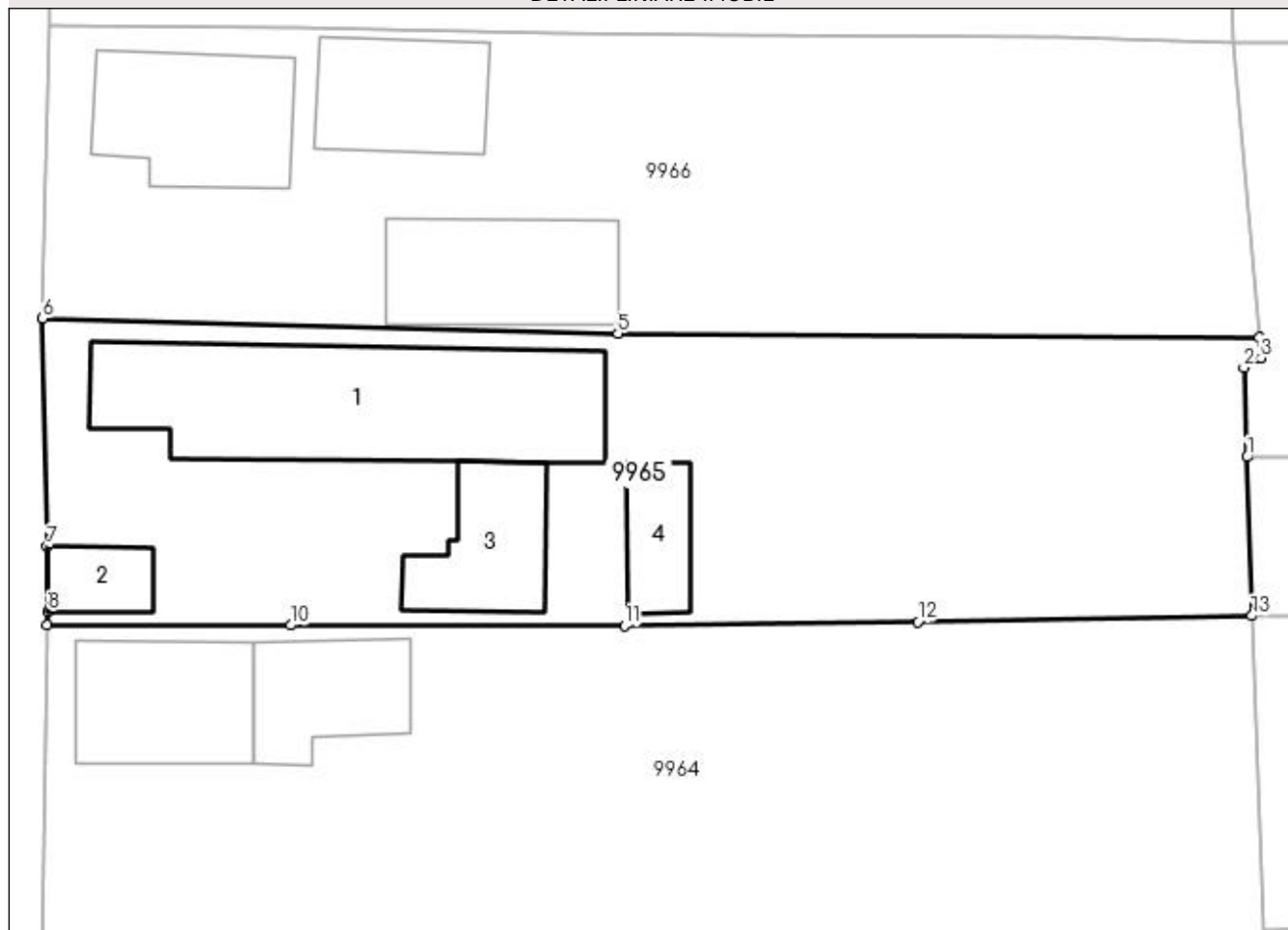
## Anexa Nr. 1 La Partea I

## Teren

Nr cadastral	Suprafața (mp)*	Observații / Referințe
	Din acte: 900 Masurata: 941	

\* Suprafața este determinată în planul de proiecție Stereo 70.

## DETALII LINIARE IMOBIL



## Date referitoare la teren

Crt	Categorie folosință	Intra vilan	Suprafața (mp)	Tarla	Parcelă	Nr. topo	Observații / Referințe
1	curți constructii	DA	644	98	21	-	
2	vie	DA	297	98	21	-	

## Date referitoare la construcții

Crt	Număr	Destinație construcție	Supraf. (mp)	Situație juridică	Observații / Referințe
A1.1		construcții de locuințe	151	Cu acte	Nr. niveluri:1; S. construita la sol:151 mp; S. construita desfasurata:151 mp;
A1.2		construcții anexa	19	Cu acte	Nr. niveluri:1; S. construita la sol:19 mp; S. construita desfasurata:19 mp;
A1.3		construcții anexa	44	Cu acte	Nr. niveluri:1; S. construita la sol:44 mp; S. construita desfasurata:44 mp;
A1.4		construcții anexa	25	Cu acte	Nr. niveluri:1; S. construita la sol:25 mp; S. construita desfasurata:25 mp;

## Lungime Segmente

1) Valorile lungimilor segmentelor sunt obținute din proiecție în plan.

Punct început	X / Y	Punct sfârșit	X / Y	Lungime segment (** (m)
---------------	-------	---------------	-------	-------------------------

Punct început	X / Y	Punct sfârșit	X / Y	Lungime segment (** (m)
1	347.219,382 286.443,538	2	347.219,23 286.448,156	4.621
2	347.219,23 286.448,156	3	347.220,104 286.448,665	1.011
3	347.220,104 286.448,665	4	347.220,011 286.449,721	1.06
4	347.220,011 286.449,721	5	347.186,839 286.449,924	33.173
5	347.186,839 286.449,924	6	347.157,06 286.450,702	29.789
6	347.157,06 286.450,702	7	347.157,311 286.438,902	11.803
7	347.157,311 286.438,902	8	347.157,325 286.435,539	3.363
8	347.157,325 286.435,539	9	347.157,312 286.434,826	0.713
9	347.157,312 286.434,826	10	347.169,906 286.434,829	12.594
10	347.169,906 286.434,829	11	347.187,168 286.434,803	17.262
11	347.187,168 286.434,803	12	347.202,345 286.435,015	15.178
12	347.202,345 286.435,015	13	347.219,627 286.435,328	17.285
13	347.219,627 286.435,328	1	347.219,382 286.443,538	8.214

\*\* Lungimile segmentelor sunt determinate în planul de proiecție Stereo 70 și sunt rotunjite la 1 milimetru.

\*\*\* Distanța dintre puncte este formată din segmente cumulate ce sunt mai mici decât valoarea 1 milimetru.



**DATE DESPRE IMOBILUL NR. 9966**

Oficiul de Cadastru și Publicitate Imobiliară DOLJ  
Biroul de Cadastru și Publicitate Imobiliară Craiova

**A. Partea I. Descrierea imobilului**

TEREN Intravilan

Adresa: Loc. Hunia, Str Barbu Druga, Nr. 18, Jud. Dolj, T 98, P 22

Nr. Crt	Nr cadastral Nr. topografic	Suprafața* (mp)	Observații / Referințe
A1		Din acte: 900 Masurata: 956	Sector cadastral:9 Teren neimprejmuit;

**Construcții**

Crt	Nr cadastral Nr. topografic	Adresa	Observații / Referințe
A1.1		Loc. Hunia, Str Barbu Druga, Nr. 18, Jud. Dolj, T 98, P 22	Nr. niveluri:1; S. construita la sol:66 mp; S. construita desfasurata:66 mp;
A1.2		Loc. Hunia, Str Barbu Druga, Nr. 18, Jud. Dolj, T 98, P 22	Nr. niveluri:1; S. construita la sol:50 mp; S. construita desfasurata:50 mp;
A1.3		Loc. Hunia, Str Barbu Druga, Nr. 18, Jud. Dolj, T 98, P 22	Nr. niveluri:1; S. construita la sol:66 mp; S. construita desfasurata:66 mp;

**B. Partea II. Proprietari și acte**

Inscrieri privitoare la dreptul de proprietate și alte drepturi reale		Referințe
<b>0 / 12/12/2022</b>		
Act Administrativ nr. TDP:2027-44772, din 09/12/1996 emis de COMISIA JUDETEANA DE FOND FUNCJAR;		
B1	Intabulare, drept de PROPRIETATE, dobandit prin Reconstituire, cota actuala 1/1, cota initiala 1/1 1) NITA ILIE, LIPSA CNP	A1
Act Normativ nr. LEGEA 7-ART.12 ALIN.14, din 13/03/1996 emis de PARLAMENTUL ROMANIEI;		
B2	Intabulare, drept de PROPRIETATE, dobandit prin Lege, cota actuala 1/1, cota initiala 1/1 1) NITA ILIE, LIPSA CNP	A1.1, A1.2, A1.3

**C. Partea III. SARCINI .**

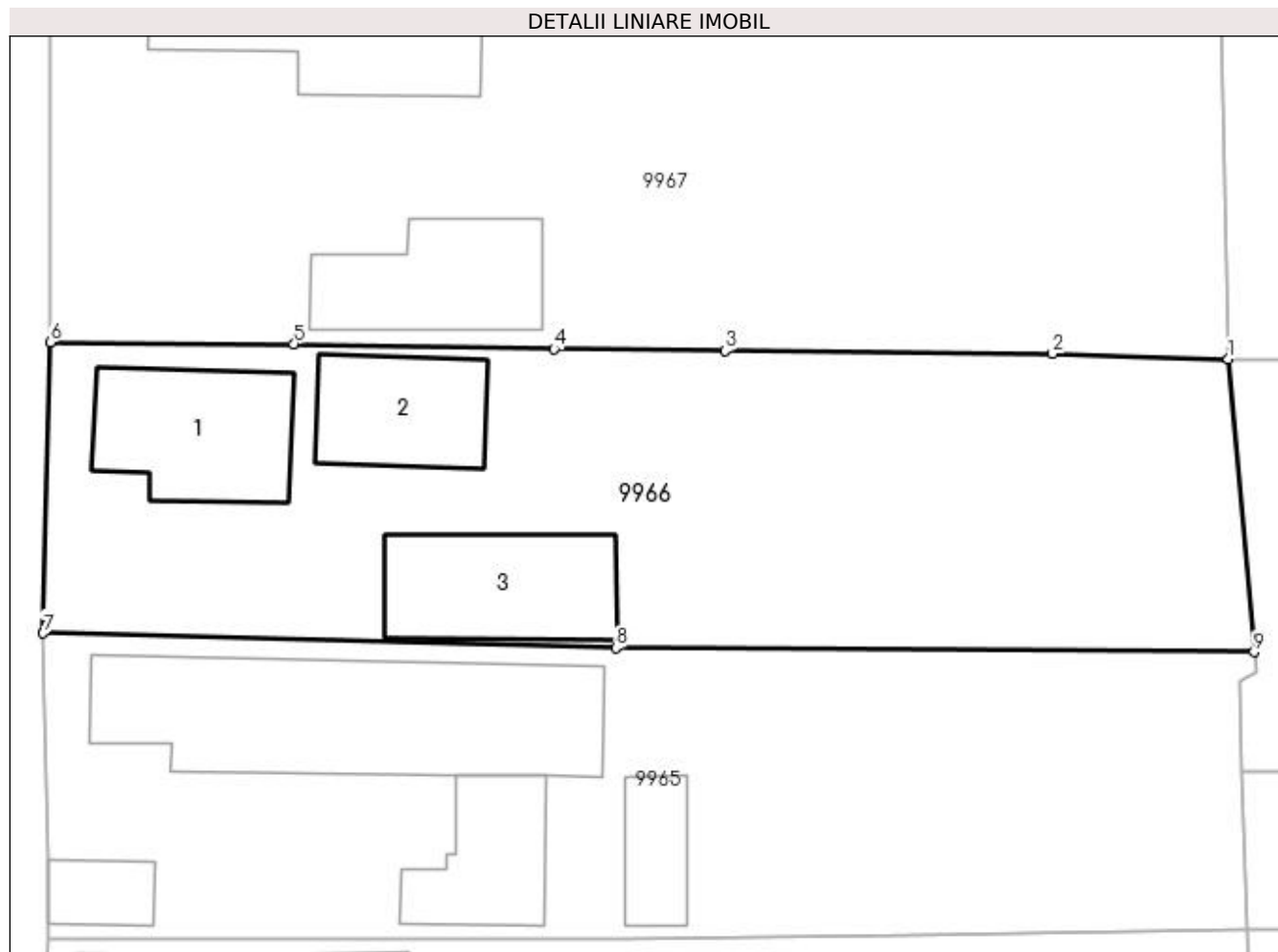
Inscrieri privind dezmembramintele dreptului de proprietate, drepturi reale de garanție și sarcini	Referințe
NU SUNT	

## Anexa Nr. 1 La Partea I

## Teren

Nr cadastral	Suprafața (mp)*	Observații / Referințe
	Din acte: 900 Masurata: 956	

\* Suprafața este determinată în planul de proiecție Stereo 70.



## Date referitoare la teren

Crt	Categorie folosință	Intra vilan	Suprafața (mp)	Tarla	Parcelă	Nr. topo	Observații / Referințe
1	curți constructii	DA	542	98	22	-	
2	vie	DA	414	98	22	-	

## Date referitoare la construcții

Crt	Număr	Destinație construcție	Supraf. (mp)	Situație juridică	Observații / Referințe
A1.1		construcții de locuințe	66	Cu acte	Nr. niveluri:1; S. construita la sol:66 mp; S. construita desfasurata:66 mp;
A1.2		construcții anexa	50	Cu acte	Nr. niveluri:1; S. construita la sol:50 mp; S. construita desfasurata:50 mp;
A1.3		construcții anexa	66	Cu acte	Nr. niveluri:1; S. construita la sol:66 mp; S. construita desfasurata:66 mp;

## Lungime Segmente

1) Valorile lungimilor segmentelor sunt obținute din proiecție în plan.

Punct început	X / Y	Punct sfârșit	X / Y	Lungime segment (** (m)
1	347.218,678 286.464,951	2	347.209,539 286.465,225	9.143

Punct început	X / Y	Punct sfârșit	X / Y	Lungime segment (** (m)
2	347.209,539 286.465,225	3	347.192,509 286.465,378	17.031
3	347.192,509 286.465,378	4	347.183,608 286.465,47	8.901
4	347.183,608 286.465,47	5	347.170,107 286.465,735	13.504
5	347.170,107 286.465,735	6	347.157,418 286.465,828	12.689
6	347.157,418 286.465,828	7	347.157,06 286.450,702	15.13
7	347.157,06 286.450,702	8	347.186,839 286.449,924	29.789
8	347.186,839 286.449,924	9	347.220,011 286.449,721	33.173
9	347.220,011 286.449,721	1	347.218,678 286.464,951	15.288

\*\* Lungimile segmentelor sunt determinate în planul de proiecție Stereo 70 și sunt rotunjite la 1 milimetru.

\*\*\* Distanța dintre puncte este formată din segmente cumulate ce sunt mai mici decât valoarea 1 milimetru.





**DATE DESPRE IMOBILUL NR. 9967**

Oficiul de Cadastru și Publicitate Imobiliară DOLJ  
Biroul de Cadastru și Publicitate Imobiliară Craiova

**A. Partea I. Descrierea imobilului**

TEREN Intravilan

Adresa: Loc. Hunia, Str Barbu Druga, Nr. 20, Jud. Dolj, T 98, P 23, 24

Nr. Crt	Nr cadastral Nr. topografic	Suprafața* (mp)	Observații / Referințe
A1		Din acte: 1.320 Masurata: 1.305	Sector cadastral:9 Teren neimprejmuit;

**Construcții**

Crt	Nr cadastral Nr. topografic	Adresa	Observații / Referințe
A1.1		Loc. Hunia, Str Barbu Druga, Nr. 20, Jud. Dolj, T 98, P 23, 24	Nr. niveluri:1; S. construita la sol:128 mp; S. construita desfasurata:128 mp;
A1.2		Loc. Hunia, Str Barbu Druga, Nr. 20, Jud. Dolj, T 98, P 23, 24	Nr. niveluri:1; S. construita la sol:60 mp; S. construita desfasurata:60 mp;

**B. Partea II. Proprietari și acte**

Inscrieri privitoare la dreptul de proprietate și alte drepturi reale		Referințe
<b>0 / 17/12/2022</b>		
Act Administrativ nr. TDP:1712-14907, din 07/08/1996 emis de COMISIA JUDETEANA DE FOND FUNCJAR (CERTIF. DE DECES:D9037301/11.04.1991;);		
B1	Intabulare, drept de PROPRIETATE, dobandit prin Reconstituire, cota actuala 1/1, cota initiala 1/1 1) <b>TOMITA MARIA</b> , LIPSA CNP DEFUNCT:Da	A1
Act Normativ nr. LEGEA 7-ART.12 ALIN.14, din 13/03/1996 emis de PARLAMENTUL ROMANIEI;		
B2	Intabulare, drept de PROPRIETATE, dobandit prin Lege, cota actuala 1/1, cota initiala 1/1 1) <b>TOMITA MARIA</b> , LIPSA CNP DEFUNCT:Da	A1.1, A1.2

**C. Partea III. SARCINI .**

Inscrieri privind dezmembramintele dreptului de proprietate, drepturi reale de garanție și sarcini	Referințe
NU SUNT	

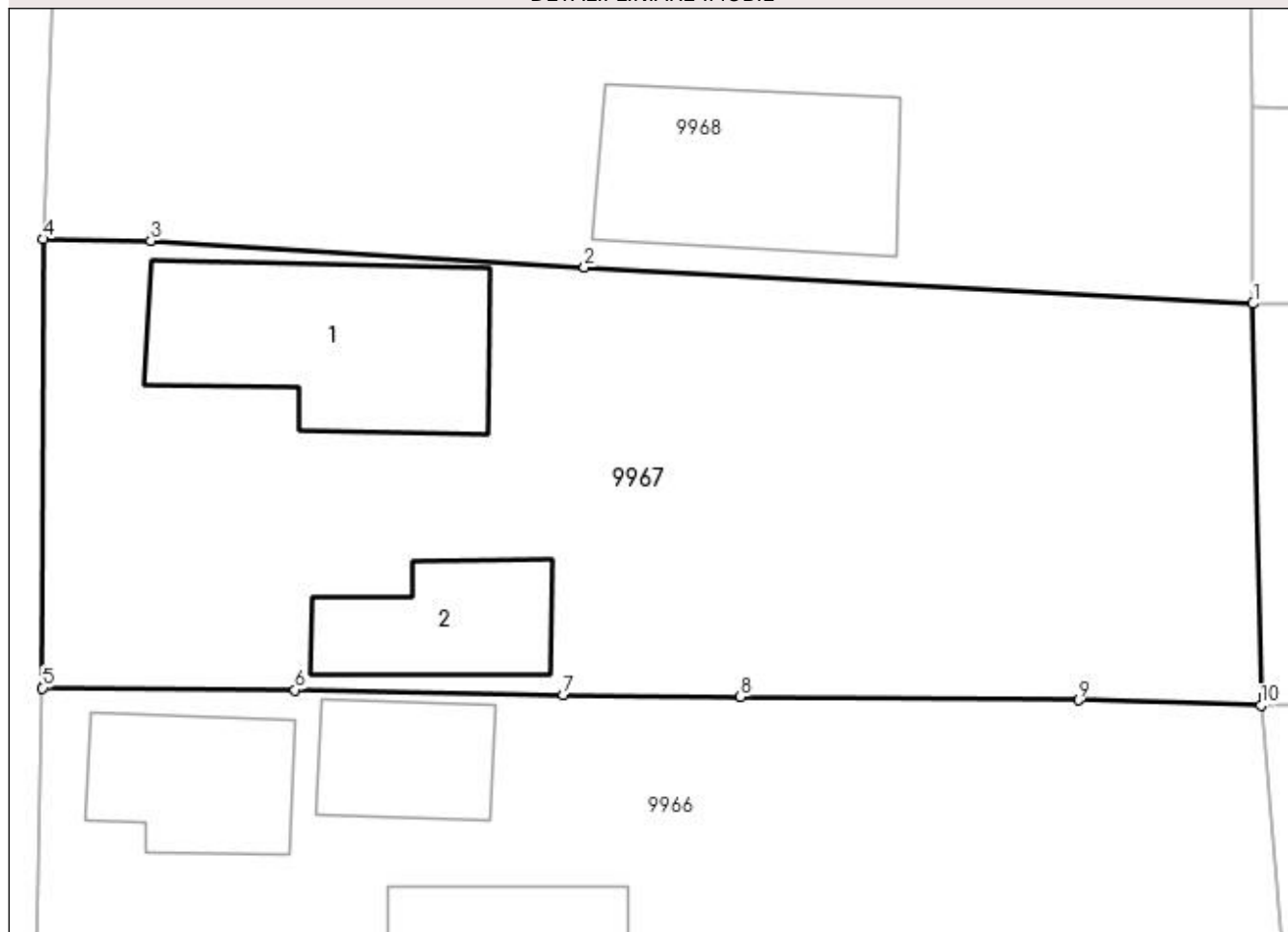
## Anexa Nr. 1 La Partea I

## Teren

Nr cadastral	Suprafața (mp)*	Observații / Referințe
	Din acte: 1.320 Masurata: 1.305	

\* Suprafața este determinată în planul de proiecție Stereo 70.

## DETALII LINIARE IMOBIL



## Date referitoare la teren

Crt	Categorie folosință	Intra vilan	Suprafața (mp)	Tarla	Parcelă	Nr. topo	Observații / Referințe
1	curți constructii	DA	666	98	23	-	
2	arabil	DA	639	98	24	-	

## Date referitoare la construcții

Crt	Număr	Destinație construcție	Supraf. (mp)	Situație juridică	Observații / Referințe
A1.1		construcții de locuințe	128	Cu acte	Nr. niveluri:1; S. construita la sol:128 mp; S. construita desfasurata:128 mp;
A1.2		construcții anexa	60	Cu acte	Nr. niveluri:1; S. construita la sol:60 mp; S. construita desfasurata:60 mp;

## Lungime Segmente

1) Valorile lungimilor segmentelor sunt obținute din proiecție în plan.

Punct început	X / Y	Punct sfârșit	X / Y	Lungime segment (** (m)
1	347.218,278 286.485,149	2	347.184,668 286.486,98	33.66
2	347.184,668 286.486,98	3	347.162,863 286.488,323	21.846

Punct început	X / Y	Punct sfârșit	X / Y	Lungime segment (** (m)
3	347.162,863 286.488,323	4	347.157,465 286.488,399	5.399
4	347.157,465 286.488,399	5	347.157,418 286.465,828	22.571
5	347.157,418 286.465,828	6	347.170,107 286.465,735	12.689
6	347.170,107 286.465,735	7	347.183,608 286.465,47	13.504
7	347.183,608 286.465,47	8	347.192,509 286.465,378	8.901
8	347.192,509 286.465,378	9	347.209,539 286.465,225	17.031
9	347.209,539 286.465,225	10	347.218,678 286.464,951	9.143
10	347.218,678 286.464,951	1	347.218,278 286.485,149	20.202

\*\* Lungimile segmentelor sunt determinate în planul de proiecție Stereo 70 și sunt rotunjite la 1 milimetru.

\*\*\* Distanța dintre puncte este formată din segmente cumulate ce sunt mai mici decât valoarea 1 milimetru.



**DATE DESPRE IMOBILUL NR. 9968**

Oficiul de Cadastru și Publicitate Imobiliară DOLJ  
Biroul de Cadastru și Publicitate Imobiliară Craiova

**A. Partea I. Descrierea imobilului**

TEREN Intravilan

Nr. CF vechi:212  
Nr. cadastral vechi:356

Adresa: Loc. Hunia, Str Barbu Druga, Nr. 22, Jud. Dolj, T 98, P 25, 26

Nr. Crt	Nr cadastral Nr. topografic	Suprafața* (mp)	Observații / Referințe
A1	32348	Din acte: 1.400 Masurata: 1.410	Sector cadastral:9 Teren neimprejmuit;

**Construcții**

Crt	Nr cadastral Nr. topografic	Adresa	Observații / Referințe
A1.1		Loc. Hunia, Str Barbu Druga, Nr. 22, Jud. Dolj, T 98, P 25, 26	Nr. niveluri:1; S. construita la sol:149 mp; S. construita desfasurata:149 mp;
A1.2		Loc. Hunia, Str Barbu Druga, Nr. 22, Jud. Dolj, T 98, P 25, 26	Nr. niveluri:1; S. construita la sol:119 mp; S. construita desfasurata:119 mp;

**B. Partea II. Proprietari și acte**

Inscrieri privitoare la dreptul de proprietate și alte drepturi reale		Referințe
<b>29183 / 14/07/2006</b>		
Act Notarial nr. CVC:1447, din 28/04/2004 emis de NP Stoenescu Florea ;		
B1	Intabulare, drept de PROPRIETATE, dobandit prin Conventie, cota actuala 1/1, cota initiala 1/1 1) GALUT CORINA LOREDANA 2) GALUT DORINEL-COSTINEL	A1
<b>0 / 12/12/2022</b>		
Act Normativ nr. LEGEA 7-ART.12 ALIN.14, din 13/03/1996 emis de PARLAMENTUL ROMANIEI;		
B2	Intabulare, drept de PROPRIETATE, dobandit prin Lege, cota actuala 1/1, cota initiala 1/1 1) GALUT DORINEL-COSTINEL 2) GALUT CORINA LOREDANA	A1.1, A1.2

**C. Partea III. SARCINI**

Inscrieri privind dezmembramintele dreptului de proprietate, drepturi reale de garanție și sarcini		Referințe
<b>3437 / 11/01/2018</b>		
Act Notarial nr. CONTRACT DE IPOTECA:10, din 11/01/2018 emis de NP Floricel MIHAI-MARIAN ;		
C1	Intabulare, drept de IPOTECA, Valoare:30070 RONplus celelalte obligatii de plata aferente creditului , dobandit prin Conventie, cota actuala 1/1, cota initiala 1/1 1) SC AGRICOVER CREDIT IFN SA , CIF:22940237	A1
<b>266153 / 04/11/2021</b>		
Act Notarial nr. SOMATIE:1, din 01/11/2021 emis de NP Ilie Maria Magdalena (act administrativ nr INCHEIERE 378/E din 10.09.2010, emis de Jud Calafat DOSAR NR 2304/201/2010);		
C2	Se noteaza începerea urmaririi silite asupra cotei devalmase detinuta de GaLUT DORINEL-COSTINEL din imobil, pentru creanta de 21.395,42 Lei + 2.339,74 Lei cheltuieli de executare; 1) INVESTCAPITAL , CIF:9999999999999, LIPSA CUI	A1, A1.1

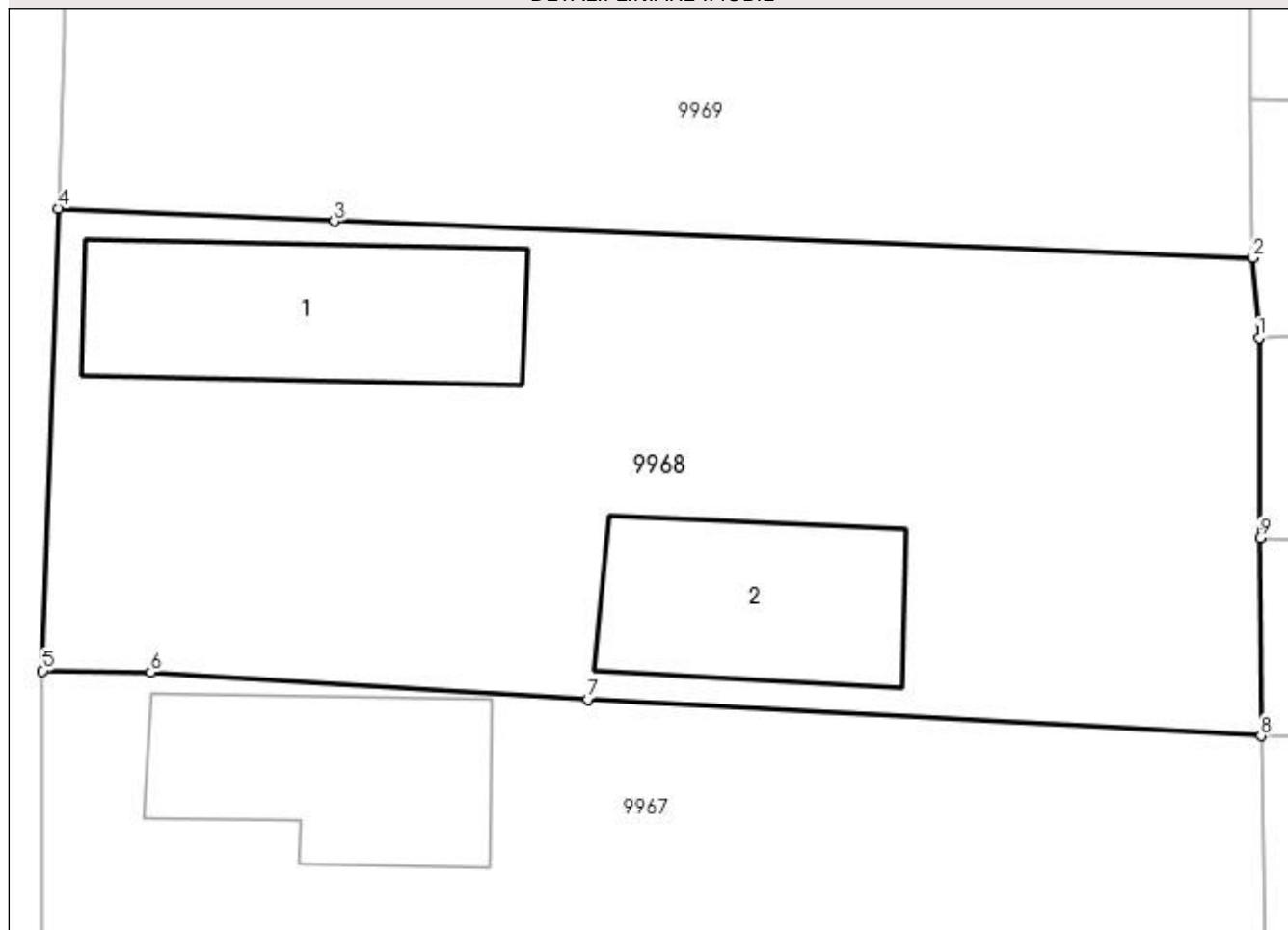
## Anexa Nr. 1 La Partea I

## Teren

Nr cadastral	Suprafața (mp)*	Observații / Referințe
32348	Din acte: 1.400 Masurata: 1.410	

\* Suprafața este determinată în planul de proiecție Stereo 70.

## DETALII LINIARE IMOBIL



## Date referitoare la teren

Crt	Categorie folosință	Intra vilan	Suprafața (mp)	Tarla	Parcelă	Nr. topo	Observații / Referințe
1	curți constructii	DA	1.000	98	25	-	
2	arabil	DA	410	98	26	-	

## Date referitoare la construcții

Crt	Număr	Destinație construcție	Supraf. (mp)	Situație juridică	Observații / Referințe
A1.1		construcții de locuințe	149	Cu acte	Nr. niveluri:1; S. construita la sol:149 mp; S. construita desfasurata:149 mp;
A1.2		construcții anexa	119	Cu acte	Nr. niveluri:1; S. construita la sol:119 mp; S. construita desfasurata:119 mp;

## Lungime Segmente

1) Valorile lungimilor segmentelor sunt obținute din proiecție în plan.

Punct început	X / Y	Punct sfârșit	X / Y	Lungime segment (** (m)
1	347.218,177 286.505,005	2	347.217,878 286.509,008	4.014
2	347.217,878 286.509,008	3	347.172,026 286.510,827	45.888

Punct început	X / Y	Punct sfârșit	X / Y	Lungime segment (** (m)
3	347.172,026 286.510,827	4	347.158,262 286.511,481	13.78
4	347.158,262 286.511,481	5	347.157,465 286.488,399	23.096
5	347.157,465 286.488,399	6	347.162,863 286.488,323	5.399
6	347.162,863 286.488,323	7	347.184,668 286.486,98	21.846
7	347.184,668 286.486,98	8	347.218,278 286.485,149	33.66
8	347.218,278 286.485,149	9	347.218,224 286.495,036	9.887
9	347.218,224 286.495,036	1	347.218,177 286.505,005	9.969

\*\* Lungimile segmentelor sunt determinate în planul de proiecție Stereo 70 și sunt rotunjite la 1 milimetru.

\*\*\* Distanța dintre puncte este formată din segmente cumulate ce sunt mai mici decât valoarea 1 milimetru.





**DATE DESPRE IMOBILUL NR. 9969**

Oficiul de Cadastru și Publicitate Imobiliară DOLJ  
Biroul de Cadastru și Publicitate Imobiliară Craiova

**A. Partea I. Descrierea imobilului**

TEREN Intravilan

Nr. CF vechi:360  
Nr. cadastral vechi:506

Adresa: Loc. Hunia, Str Barbu Druga, Nr. 24, Jud. Dolj, T 98, P 27

Nr. Crt	Nr cadastral Nr. topografic	Suprafata* (mp)	Observatii / Referinte
A1	31084	Din acte: 1.000 Masurata: 1.038	Sector cadastral:9 Teren neimprejmuit;

**Construcții**

Crt	Nr cadastral Nr. topografic	Adresa	Observatii / Referinte
A1.1	31084-C1	Loc. Hunia, Str Barbu Druga, Nr. 24, Jud. Dolj, T 98, P 27	Nr. niveluri:1; S. construita la sol:50 mp; S. construita desfasurata:50 mp;
A1.2		Loc. Hunia, Str Barbu Druga, Nr. 24, Jud. Dolj, T 98, P 27	Nr. niveluri:1; S. construita la sol:24 mp; S. construita desfasurata:24 mp;

**B. Partea II. Proprietari și acte**

Inscrieri privitoare la dreptul de proprietate și alte drepturi reale		Referințe
<b>251419 / 19/10/2021</b>		
Act Notarial nr. CVC:1828, din 19/10/2021 emis de NP Stoenescu Florea ;		
B1	Intabulare, drept de PROPRIETATE, dobandit prin Conventie, cota actuala 1/1, cota initiala 1/1 1) GALUT DORINEL-COSTINEL 2) GALUT CORINA LOREDANA	A1, A1.1
<b>0 / 12/12/2022</b>		
Act Normativ nr. LEGEA 7-ART.12 ALIN.14, din 13/03/1996 emis de PARLAMENTUL ROMANIEI;		
B2	Intabulare, drept de PROPRIETATE, dobandit prin Lege, cota actuala 1/1, cota initiala 1/1 1) GALUT DORINEL-COSTINEL 2) GALUT CORINA LOREDANA	A1.2

**C. Partea III. SARCINI .**

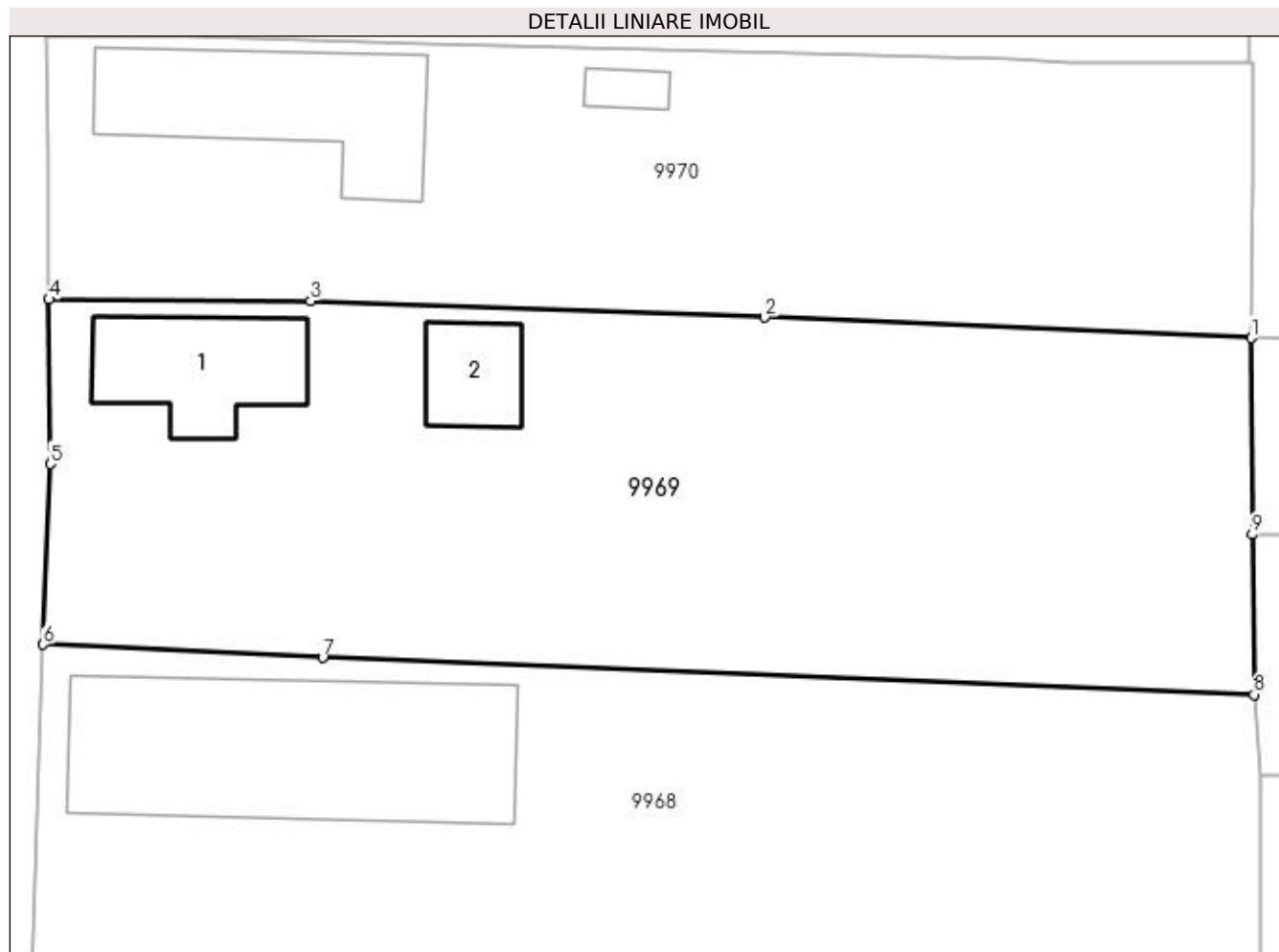
Inscrieri privind dezmembramintele dreptului de proprietate, drepturi reale de garanție și sarcini	Referințe
NU SUNT	

## Anexa Nr. 1 La Partea I

## Teren

Nr cadastral	Suprafața (mp)*	Observații / Referințe
31084	Din acte: 1.000 Masurata: 1.038	

\* Suprafața este determinată în planul de proiecție Stereo 70.



## Date referitoare la teren

Crt	Categorie folosință	Intra vilan	Suprafața (mp)	Tarla	Parcelă	Nr. topo	Observații / Referințe
1	curți constructii	DA	1.038	98	27	-	

## Date referitoare la construcții

Crt	Număr	Destinație construcție	Supraf. (mp)	Situație juridică	Observații / Referințe
A1.1	31084-C1	construcții de locuințe	50	Cu acte	Nr. niveluri:1; S. construita la sol:50 mp; S. construita desfasurata:50 mp;
A1.2		construcții anexa	24	Cu acte	Nr. niveluri:1; S. construita la sol:24 mp; S. construita desfasurata:24 mp;

## Lungime Segmente

1) Valorile lungimilor segmentelor sunt obținute din proiecție în plan.

Punct început	X / Y	Punct sfârșit	X / Y	Lungime segment (** (m)
1	347.217,73 286.526,565	2	347.193,776 286.527,587	23.976
2	347.193,776 286.527,587	3	347.171,433 286.528,386	22.357

Punct început	X / Y	Punct sfârșit	X / Y	Lungime segment (** (m)
3	347.171,433 286.528,386	4	347.158,542 286.528,46	12.891
4	347.158,542 286.528,46	5	347.158,606 286.520,355	8.105
5	347.158,606 286.520,355	6	347.158,262 286.511,481	8.881
6	347.158,262 286.511,481	7	347.172,026 286.510,827	13.78
7	347.172,026 286.510,827	8	347.217,878 286.509,008	45.888
8	347.217,878 286.509,008	9	347.217,78 286.516,895	7.888
9	347.217,78 286.516,895	1	347.217,73 286.526,565	9.67

\*\* Lungimile segmentelor sunt determinate în planul de proiecție Stereo 70 și sunt rotunjite la 1 milimetru.

\*\*\* Distanța dintre puncte este formată din segmente cumulate ce sunt mai mici decât valoarea 1 milimetru.



**DATE DESPRE IMOBILUL NR. 9970**

Oficiul de Cadastru și Publicitate Imobiliară DOLJ  
Biroul de Cadastru și Publicitate Imobiliară Craiova

**A. Partea I. Descrierea imobilului**

TEREN Intravilan

Adresa: Loc. Hunia, Str Barbu Druga, Nr. 26, Jud. Dolj, T 98, P 28

Nr. Crt	Nr cadastral Nr. topografic	Suprafața* (mp)	Observații / Referințe
A1		Din acte: 720 Masurata: 772	Sector cadastral:9 Teren neimprejmuit;

**Construcții**

Crt	Nr cadastral Nr. topografic	Adresa	Observații / Referințe
A1.1		Loc. Hunia, Str Barbu Druga, Nr. 26, Jud. Dolj, T 98, P 28	Nr. niveluri:1; S. construita la sol:81 mp; S. construita desfasurata:81 mp;
A1.2		Loc. Hunia, Str Barbu Druga, Nr. 26, Jud. Dolj, T 98, P 28	Nr. niveluri:1; S. construita la sol:8 mp; S. construita desfasurata:8 mp;

**B. Partea II. Proprietari și acte**

Inscrieri privitoare la dreptul de proprietate și alte drepturi reale		Referințe
<b>0 / 17/12/2022</b>		
Act Administrativ nr. TDP:958-9693, din 18/05/1994 emis de COMISIA JUDETEANA DE FOND FUNCJAR (CERTIF. DE DECES:D10873140/02.07.2020;);		
B1	Intabulare, drept de PROPRIETATE, dobandit prin Reconstituire, cota actuala 1/1, cota initiala 1/1 1) <b>TOMITA SIMA</b> , LIPSA CNP DEFUNCT:Da	A1
Act Normativ nr. LEGEA 7-ART.12 ALIN.14, din 13/03/1996 emis de PARLAMENTUL ROMANIEI;		
B2	Intabulare, drept de PROPRIETATE, dobandit prin Lege, cota actuala 1/1, cota initiala 1/1 1) <b>TOMITA SIMA</b> , LIPSA CNP DEFUNCT:Da	A1.1, A1.2

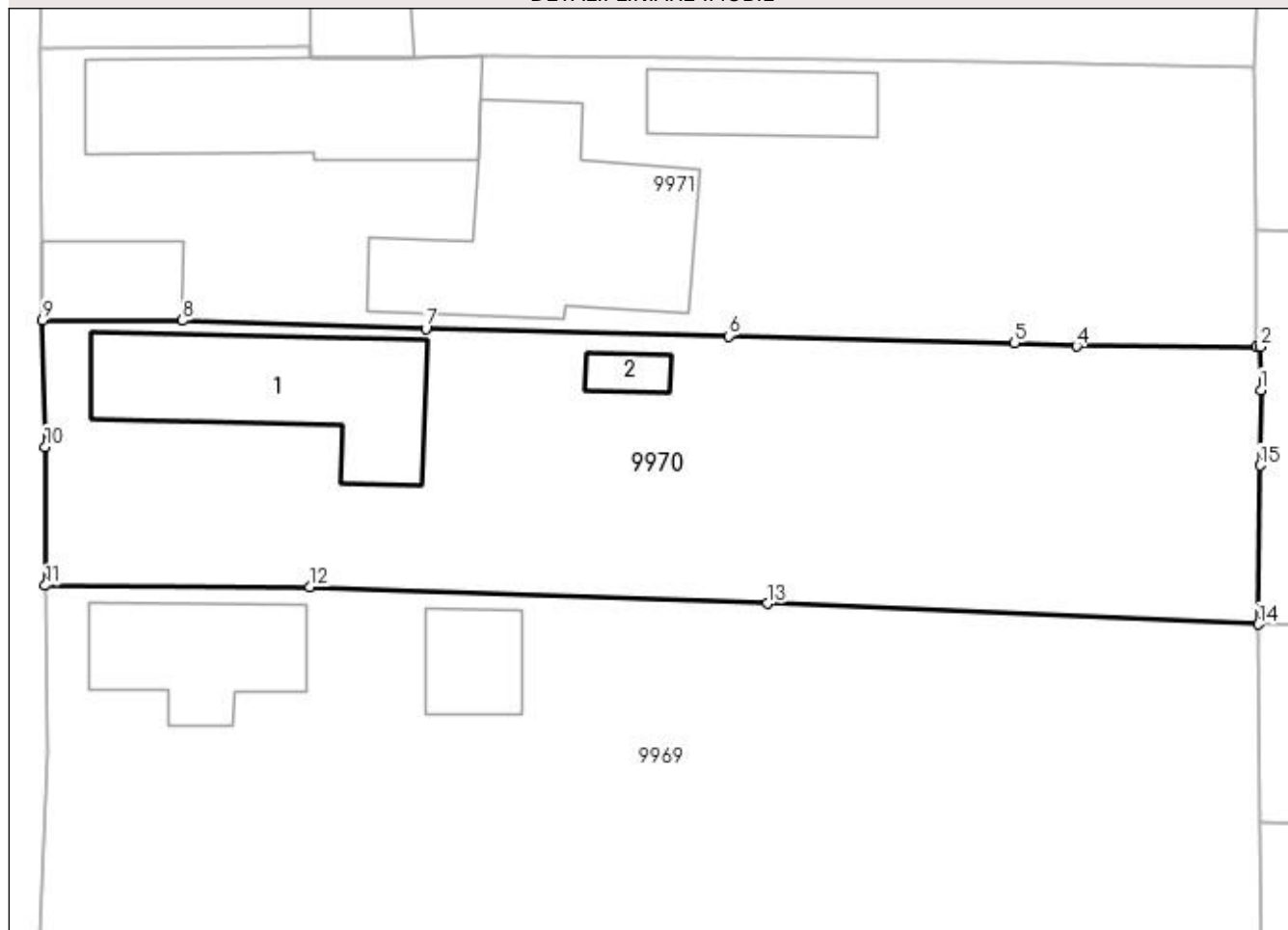
**C. Partea III. SARCINI .**

Inscrieri privind dezmembramintele dreptului de proprietate, drepturi reale de garanție și sarcini	Referințe
NU SUNT	

**Anexa Nr. 1 La Partea I****Teren**

Nr cadastral	Suprafața (mp)*	Observații / Referințe
	Din acte: 720 Masurata: 772	

\* Suprafața este determinată în planul de proiecție Stereo 70.

**DETALII LINIARE IMOBIL****Date referitoare la teren**

Crt	Categorie folosință	Intra vilan	Suprafața (mp)	Tarla	Parcelă	Nr. topo	Observații / Referințe
1	curți constructii	DA	772	98	28	-	

**Date referitoare la construcții**

Crt	Număr	Destinație construcție	Supraf. (mp)	Situație juridică	Observații / Referințe
A1.1		construcții de locuințe	81	Cu acte	Nr. niveluri:1; S. construita la sol:81 mp; S. construita desfasurata:81 mp;
A1.2		construcții anexa	8	Cu acte	Nr. niveluri:1; S. construita la sol:8 mp; S. construita desfasurata:8 mp;

**Lungime Segmente**

1) Valorile lungimilor segmentelor sunt obținute din proiecție în plan.

Punct început	X / Y	Punct sfârșit	X / Y	Lungime segment (** (m))
1	347.217,864 286.538,0	2	347.217,84 286.540,106	2.106
2	347.217,84 286.540,106	3	347.217,64 286.540,107	0.2

Punct început	X / Y	Punct sfârșit	X / Y	Lungime segment (** (m)
3	347.217,64 286.540,107	4	347.208,856 286.540,134	8.784
4	347.208,856 286.540,134	5	347.205,846 286.540,283	3.014
5	347.205,846 286.540,283	6	347.191,878 286.540,627	13.972
6	347.191,878 286.540,627	7	347.177,102 286.541,001	14.781
7	347.177,102 286.541,001	8	347.165,238 286.541,39	11.87
8	347.165,238 286.541,39	9	347.158,398 286.541,413	6.84
9	347.158,398 286.541,413	10	347.158,523 286.535,234	6.18
10	347.158,523 286.535,234	11	347.158,542 286.528,46	6.774
11	347.158,542 286.528,46	12	347.171,433 286.528,386	12.891
12	347.171,433 286.528,386	13	347.193,776 286.527,587	22.357
13	347.193,776 286.527,587	14	347.217,73 286.526,565	23.976
14	347.217,73 286.526,565	15	347.217,816 286.534,315	7.75
15	347.217,816 286.534,315	1	347.217,864 286.538,0	3.685

\*\* Lungimile segmentelor sunt determinate în planul de proiecție Stereo 70 și sunt rotunjite la 1 milimetru.

\*\*\* Distanța dintre puncte este formată din segmente cumulate ce sunt mai mici decât valoarea 1 milimetru.





**DATE DESPRE IMOBILUL NR. 9971**

Oficiul de Cadastru și Publicitate Imobiliară DOLJ  
Biroul de Cadastru și Publicitate Imobiliară Craiova

**A. Partea I. Descrierea imobilului**

TEREN Intravilan

Adresa: Loc. Hunia, Str Barbu Druga, Nr. 28, Jud. Dolj, T 98, P 29

Nr. Crt	Nr cadastral Nr. topografic	Suprafața* (mp)	Observații / Referințe
A1		Din acte: 720 Masurata: 800	Sector cadastral:9 Teren neimprejmuit;

**Construcții**

Crt	Nr cadastral Nr. topografic	Adresa	Observații / Referințe
A1.1		Loc. Hunia, Str Barbu Druga, Nr. 28, Jud. Dolj, T 98, P 29	Nr. niveluri:1; S. construita la sol:92 mp; S. construita desfasurata:92 mp;
A1.2		Loc. Hunia, Str Barbu Druga, Nr. 28, Jud. Dolj, T 98, P 29	Nr. niveluri:1; S. construita la sol:26 mp; S. construita desfasurata:26 mp;
A1.3		Loc. Hunia, Str Barbu Druga, Nr. 28, Jud. Dolj, T 98, P 29	Nr. niveluri:1; S. construita la sol:111 mp; S. construita desfasurata:111 mp;
A1.4		Loc. Hunia, Str Barbu Druga, Nr. 28, Jud. Dolj, T 98, P 29	Nr. niveluri:1; S. construita la sol:35 mp; S. construita desfasurata:35 mp;

**B. Partea II. Proprietari și acte**

Inscrieri privitoare la dreptul de proprietate și alte drepturi reale	Referințe
<b>0 / 17/12/2022</b>	
Act Notarial nr. CM:88, din 29/04/2015 emis de NP BUDIANA IONUT RAZVAN;	
B1	A1, A1.1
Intabulare, drept de PROPRIETATE, dobandit prin Succesiune, cota actuala 1/1, cota initiala 1/1 1) <b>DINUT FEVRONIA</b>	
Act Normativ nr. LEGEA 7-ART.12 ALIN.14, din 13/03/1996 emis de PARLAMENTUL ROMANIEI;	
B2	A1.2, A1.3, A1.4
Intabulare, drept de PROPRIETATE, dobandit prin Lege, cota actuala 1/1, cota initiala 1/1 1) <b>DINUT FEVRONIA</b>	

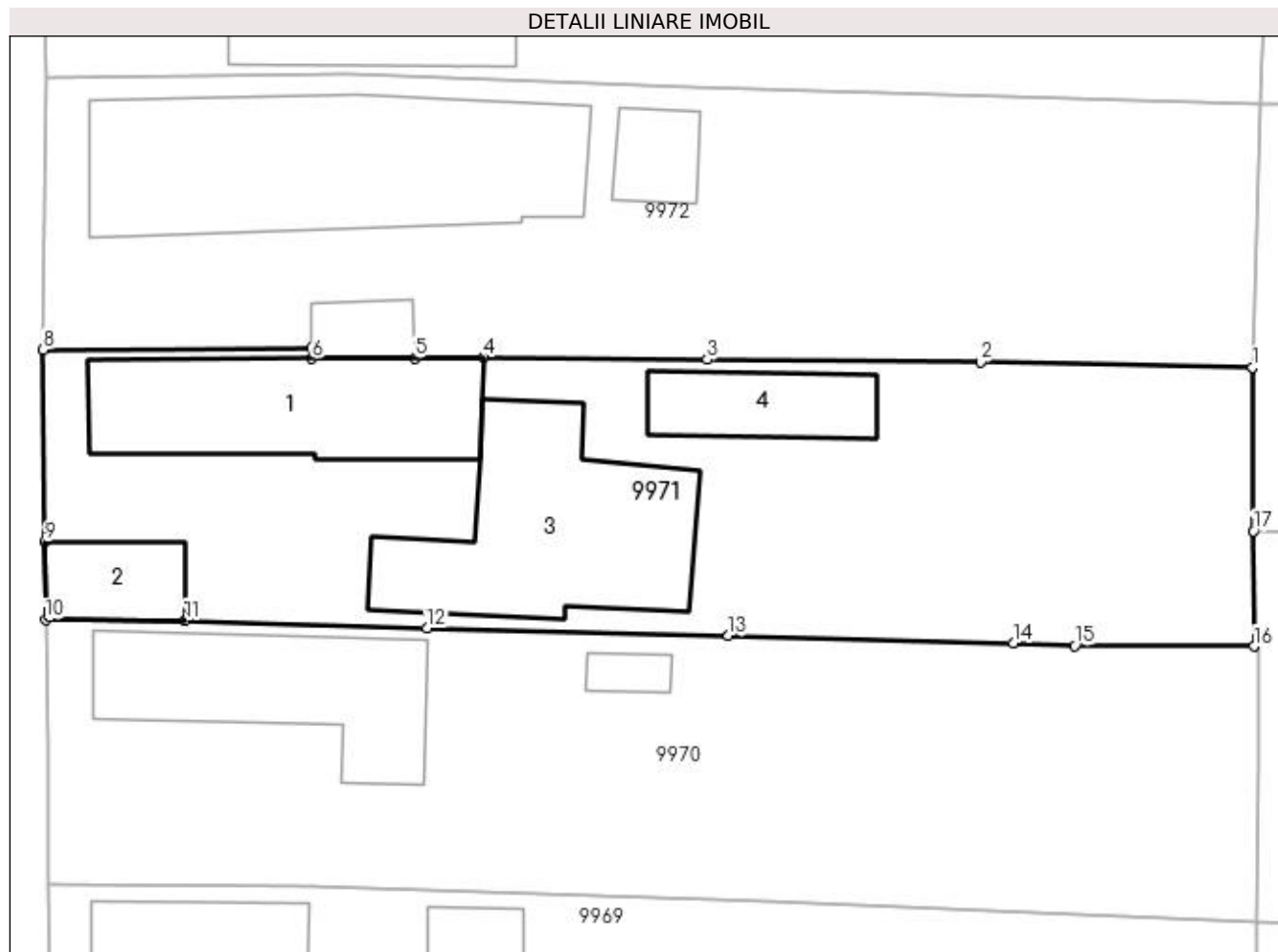
**C. Partea III. SARCINI .**

Inscrieri privind dezmembramintele dreptului de proprietate, drepturi reale de garanție și sarcini	Referințe
NU SUNT	

**Anexa Nr. 1 La Partea I****Teren**

Nr cadastral	Suprafața (mp)*	Observații / Referințe
	Din acte: 720 Masurata: 800	

\* Suprafața este determinată în planul de proiecție Stereo 70.

**Date referitoare la teren**

Crt	Categorie folosință	Intravilan	Suprafața (mp)	Tarla	Parcelă	Nr. topo	Observații / Referințe
1	curți constructii	DA	800	98	29	-	

**Date referitoare la construcții**

Crt	Număr	Destinație construcție	Supraf. (mp)	Situație juridică	Observații / Referințe
A1.1		construcții de locuințe	92	Cu acte	Nr. niveluri:1; S. construita la sol:92 mp; S. construita desfasurata:92 mp;
A1.2		construcții anexa	26	Cu acte	Nr. niveluri:1; S. construita la sol:26 mp; S. construita desfasurata:26 mp;
A1.3		construcții anexa	111	Cu acte	Nr. niveluri:1; S. construita la sol:111 mp; S. construita desfasurata:111 mp;
A1.4		construcții anexa	35	Cu acte	Nr. niveluri:1; S. construita la sol:35 mp; S. construita desfasurata:35 mp;

**Lungime Segmente**

1) Valorile lungimilor segmentelor sunt obținute din proiecție în plan.

Punct început	X / Y	Punct sfârșit	X / Y	Lungime segment (** (m))
1	347.217,577 286.553,785	2	347.204,226 286.554,037	13.353

Punct început	X / Y	Punct sfârșit	X / Y	Lungime segment (** (m)
2	347.204,226 286.554,037	3	347.190,837 286.554,172	13.39
3	347.190,837 286.554,172	4	347.179,9 286.554,272	10.937
4	347.179,9 286.554,272	5	347.176,503 286.554,248	3.397
5	347.176,503 286.554,248	6	347.171,471 286.554,213	5.032
6	347.171,471 286.554,213	7	347.171,469 286.554,751	0.538
7	347.171,469 286.554,751	8	347.158,288 286.554,659	13.181
8	347.158,288 286.554,659	9	347.158,384 286.545,239	9.42
9	347.158,384 286.545,239	10	347.158,398 286.541,413	3.826
10	347.158,398 286.541,413	11	347.165,238 286.541,39	6.84
11	347.165,238 286.541,39	12	347.177,102 286.541,001	11.87
12	347.177,102 286.541,001	13	347.191,878 286.540,627	14.781
13	347.191,878 286.540,627	14	347.205,846 286.540,283	13.972
14	347.205,846 286.540,283	15	347.208,856 286.540,134	3.014
15	347.208,856 286.540,134	16	347.217,64 286.540,107	8.784
16	347.217,64 286.540,107	17	347.217,614 286.545,77	5.663
17	347.217,614 286.545,77	1	347.217,577 286.553,785	8.015

\*\* Lungimile segmentelor sunt determinate în planul de proiecție Stereo 70 și sunt rotunjite la 1 milimetru.

\*\*\* Distanța dintre puncte este formată din segmente cumulate ce sunt mai mici decât valoarea 1 milimetru.



**DATE DESPRE IMOBILUL NR. 9972**

Oficiul de Cadastru și Publicitate Imobiliară DOLJ  
Biroul de Cadastru și Publicitate Imobiliară Craiova

**A. Partea I. Descrierea imobilului**

TEREN Intravilan

Adresa: Loc. Hunia, Str Barbu Druga, Nr. 30, Jud. Dolj, T 98, P 30

Nr. Crt	Nr cadastral Nr. topografic	Suprafața* (mp)	Observații / Referințe
A1		Din acte: 720 Masurata: 791	Sector cadastral:9 Teren neimprejmuit;

**Construcții**

Crt	Nr cadastral Nr. topografic	Adresa	Observații / Referințe
A1.1		Loc. Hunia, Str Barbu Druga, Nr. 30, Jud. Dolj, T 98, P 30	Nr. niveluri:1; S. construita la sol:154 mp; S. construita desfasurata:154 mp;
A1.2		Loc. Hunia, Str Barbu Druga, Nr. 30, Jud. Dolj, T 98, P 30	Nr. niveluri:1; S. construita la sol:18 mp; S. construita desfasurata:18 mp;
A1.3		Loc. Hunia, Str Barbu Druga, Nr. 30, Jud. Dolj, T 98, P 30	Nr. niveluri:1; S. construita la sol:14 mp; S. construita desfasurata:14 mp;

**B. Partea II. Proprietari și acte**

Inscrieri privitoare la dreptul de proprietate și alte drepturi reale		Referințe
<b>0 / 12/12/2022</b>		
Act Notarial nr. CM:312, din 17/08/2007 emis de NP STOENESCU FLOREA;		
B1	Intabulare, drept de PROPRIETATE, dobandit prin Succesiune, cota actuala 1/1, cota initiala 1/1 1) TOMITA VASILE	A1, A1.1, A1.2
Act Normativ nr. LEGEA 7-ART.12 ALIN.14, din 13/03/1996 emis de PARLAMENTUL ROMANIEI;		
B2	Intabulare, drept de PROPRIETATE, dobandit prin Lege, cota actuala 1/1, cota initiala 1/1 1) TOMITA VASILE	A1.3

**C. Partea III. SARCINI .**

Inscrieri privind dezmembramintele dreptului de proprietate, drepturi reale de garanție și sarcini	Referințe
NU SUNT	

## Anexa Nr. 1 La Partea I

## Teren

Nr cadastral	Suprafața (mp)*	Observații / Referințe
	Din acte: 720 Masurata: 791	

\* Suprafața este determinată în planul de proiecție Stereo 70.



## Date referitoare la teren

Crt	Categorie folosință	Intra vilan	Suprafața (mp)	Tarla	Parcelă	Nr. topo	Observații / Referințe
1	curți constructii	DA	791	98	30	-	

## Date referitoare la construcții

Crt	Număr	Destinație construcție	Supraf. (mp)	Situație juridică	Observații / Referințe
A1.1		construcții de locuințe	154	Cu acte	Nr. niveluri:1; S. construita la sol:154 mp; S. construita desfasurata:154 mp;
A1.2		construcții anexa	18	Cu acte	Nr. niveluri:1; S. construita la sol:18 mp; S. construita desfasurata:18 mp;
A1.3		construcții anexa	14	Cu acte	Nr. niveluri:1; S. construita la sol:14 mp; S. construita desfasurata:14 mp;

## Lungime Segmente

1) Valorile lungimilor segmentelor sunt obținute din proiecție în plan.

Punct început	X / Y	Punct sfârșit	X / Y	Lungime segment (** (m))
1	347.217,952 286.566,644	2	347.190,054 286.567,558	27.913
2	347.190,054 286.567,558	3	347.173,296 286.568,125	16.768

Punct început	X / Y	Punct sfârșit	X / Y	Lungime segment (** (m)
3	347.173,296 286.568,125	4	347.158,426 286.567,947	14.871
4	347.158,426 286.567,947	5	347.158,288 286.554,659	13.289
5	347.158,288 286.554,659	6	347.171,469 286.554,751	13.181
6	347.171,469 286.554,751	7	347.171,471 286.554,213	0.538
7	347.171,471 286.554,213	8	347.176,503 286.554,248	5.032
8	347.176,503 286.554,248	9	347.179,9 286.554,272	3.397
9	347.179,9 286.554,272	10	347.190,837 286.554,172	10.937
10	347.190,837 286.554,172	11	347.204,226 286.554,037	13.39
11	347.204,226 286.554,037	12	347.217,577 286.553,785	13.353
12	347.217,577 286.553,785	1	347.217,952 286.566,644	12.864

\*\* Lungimile segmentelor sunt determinate în planul de proiecție Stereo 70 și sunt rotunjite la 1 milimetru.

\*\*\* Distanța dintre puncte este formată din segmente cumulate ce sunt mai mici decât valoarea 1 milimetru.





**DATE DESPRE IMOBILUL NR. 9973**

Oficiul de Cadastru și Publicitate Imobiliară DOLJ  
Biroul de Cadastru și Publicitate Imobiliară Craiova

**A. Partea I. Descrierea imobilului**

TEREN Intravilan

Adresa: Loc. Hunia, Str Barbu Druga, Nr. 32, Jud. Dolj, T 98, P 31, 32

Nr. Crt	Nr cadastral Nr. topografic	Suprafața* (mp)	Observații / Referințe
A1		Din acte: 1.316 Masurata: 1.195	Sector cadastral:9 Teren imprejmuit;

**Construcții**

Crt	Nr cadastral Nr. topografic	Adresa	Observații / Referințe
A1.1		Loc. Hunia, Str Barbu Druga, Nr. 32, Jud. Dolj, T 98, P 31, 32	Nr. niveluri:1; S. construita la sol:69 mp; S. construita desfasurata:69 mp;
A1.2		Loc. Hunia, Str Barbu Druga, Nr. 32, Jud. Dolj, T 98, P 31, 32	Nr. niveluri:1; S. construita la sol:47 mp; S. construita desfasurata:47 mp;
A1.3		Loc. Hunia, Str Barbu Druga, Nr. 32, Jud. Dolj, T 98, P 31, 32	Nr. niveluri:1; S. construita la sol:82 mp; S. construita desfasurata:82 mp;
A1.4		Loc. Hunia, Str Barbu Druga, Nr. 32, Jud. Dolj, T 98, P 31, 32	Nr. niveluri:1; S. construita la sol:18 mp; S. construita desfasurata:18 mp;
A1.5		Loc. Hunia, Str Barbu Druga, Nr. 32, Jud. Dolj, T 98, P 31, 32	Nr. niveluri:1; S. construita la sol:54 mp; S. construita desfasurata:54 mp;

**B. Partea II. Proprietari și acte**

Inscrieri privitoare la dreptul de proprietate și alte drepturi reale		Referințe
<b>0 / 12/12/2022</b>		
Act Administrativ nr. TDP:955-9693, din 17/05/1994 emis de COMISIA JUDETEANA DE FOND FUNCJAR;		
B1	Intabulare, drept de PROPRIETATE, dobandit prin Reconstituire, cota actuala 1/1, cota initiala 1/1 1) VASILE TRAIAN, LIPSA CNP	A1
Act Normativ nr. LEGEA 7-ART.12 ALIN.14, din 13/03/1996 emis de PARLAMENTUL ROMANIEI;		
B2	Intabulare, drept de PROPRIETATE, dobandit prin Lege, cota actuala 1/1, cota initiala 1/1 1) VASILE TRAIAN, LIPSA CNP	A1.1, A1.2, A1.3, A1.4, A1.5

**C. Partea III. SARCINI .**

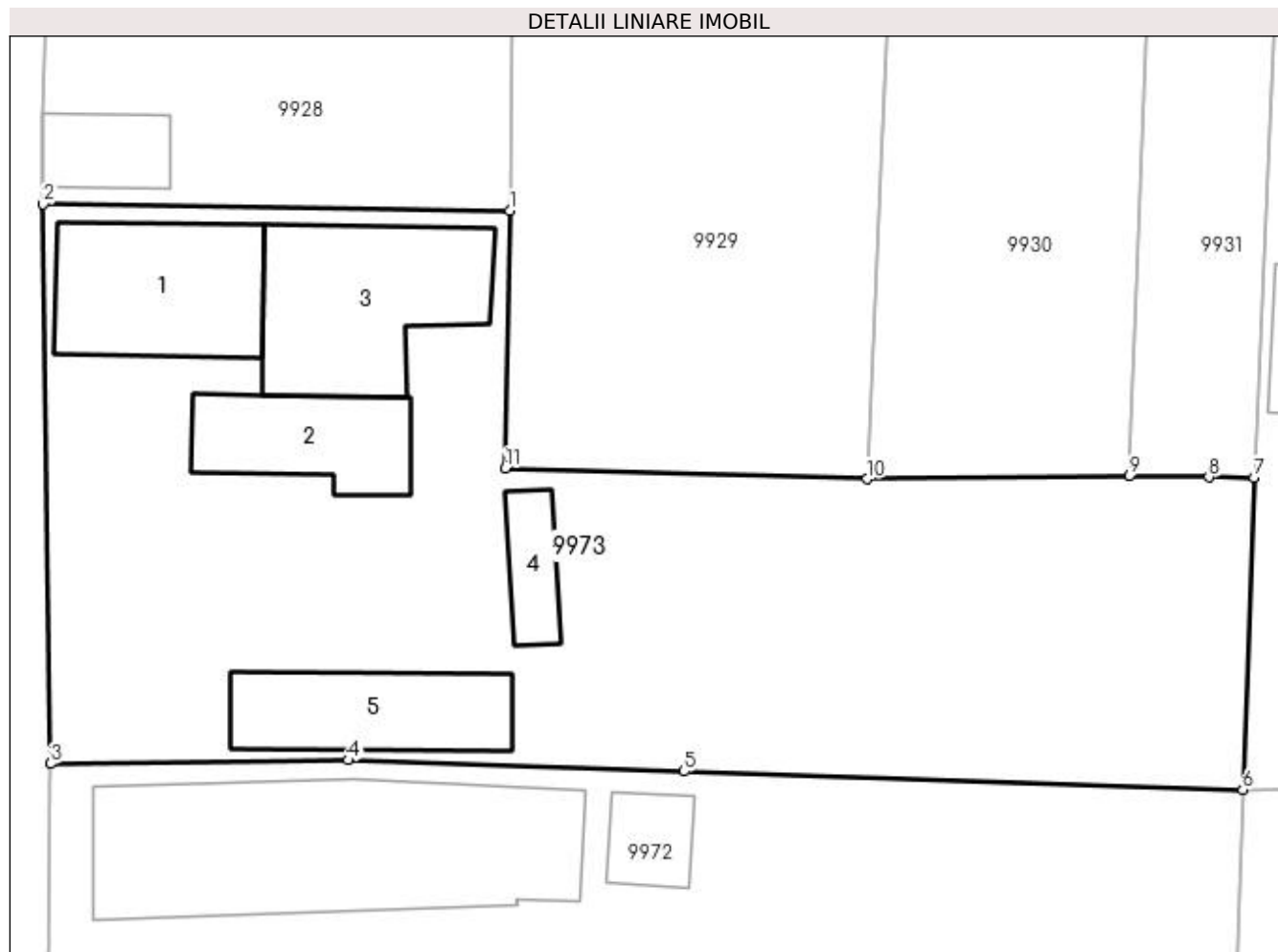
Inscrieri privind dezmembramintele dreptului de proprietate, drepturi reale de garanție și sarcini	Referințe
NU SUNT	

## Anexa Nr. 1 La Partea I

## Teren

Nr cadastral	Suprafața (mp)*	Observații / Referințe
	Din acte: 1.316 Masurata: 1.195	

\* Suprafața este determinată în planul de proiecție Stereo 70.



## Date referitoare la teren

Crt	Categorie folosință	Intra vilan	Suprafața (mp)	Tarla	Parcelă	Nr. topo	Observații / Referințe
1	curți construcții	DA	795	98	31	-	
2	arabil	DA	400	98	32	-	

## Date referitoare la construcții

Crt	Număr	Destinație construcție	Supraf. (mp)	Situație juridică	Observații / Referințe
A1.1		construcții de locuințe	69	Cu acte	Nr. niveluri:1; S. construita la sol:69 mp; S. construita desfasurata:69 mp;
A1.2		construcții de locuințe	47	Cu acte	Nr. niveluri:1; S. construita la sol:47 mp; S. construita desfasurata:47 mp;
A1.3		construcții anexa	82	Cu acte	Nr. niveluri:1; S. construita la sol:82 mp; S. construita desfasurata:82 mp;
A1.4		construcții anexa	18	Cu acte	Nr. niveluri:1; S. construita la sol:18 mp; S. construita desfasurata:18 mp;
A1.5		construcții anexa	54	Cu acte	Nr. niveluri:1; S. construita la sol:54 mp; S. construita desfasurata:54 mp;

**Lungime Segmente**

1) Valorile lungimilor segmentelor sunt obținute din proiecție în plan.

Punct început	X / Y	Punct sfârșit	X / Y	Lungime segment (** (m)
1	347.181,342 286.595,544	2	347.158,06 286.595,877	23.284
2	347.158,06 286.595,877	3	347.158,426 286.567,947	27.932
3	347.158,426 286.567,947	4	347.173,296 286.568,125	14.871
4	347.173,296 286.568,125	5	347.190,054 286.567,558	16.768
5	347.190,054 286.567,558	6	347.217,952 286.566,644	27.913
6	347.217,952 286.566,644	7	347.218,51 286.582,226	15.592
7	347.218,51 286.582,226	8	347.216,251 286.582,261	2.259
8	347.216,251 286.582,261	9	347.212,266 286.582,304	3.985
9	347.212,266 286.582,304	10	347.199,177 286.582,154	13.09
10	347.199,177 286.582,154	11	347.181,125 286.582,696	18.06
11	347.181,125 286.582,696	1	347.181,342 286.595,544	12.85

\*\* Lungimile segmentelor sunt determinate în planul de proiecție Stereo 70 și sunt rotunjite la 1 milimetru.

\*\*\* Distanța dintre puncte este formată din segmente cumulate ce sunt mai mici decât valoarea 1 milimetru.



**DATE DESPRE IMOBILUL NR. 10353**

Oficiul de Cadastru și Publicitate Imobiliară DOLJ  
Biroul de Cadastru și Publicitate Imobiliară Craiova

**A. Partea I. Descrierea imobilului**

TEREN Intravilan

Adresa: Loc. Hunia, Str Barbu Druga, Nr. 1, Jud. Dolj, T 97, P 1;2;3

Nr. Crt	Nr cadastral Nr. topografic	Suprafața* (mp)	Observații / Referințe
A1		Din acte: 2.204 Masurata: 2.240	Sector cadastral:9 Teren imprejmuit;

**Construcții**

Crt	Nr cadastral Nr. topografic	Adresa	Observații / Referințe
A1.1		Loc. Hunia, Str Barbu Druga, Nr. 1, Jud. Dolj, T 97, P 1;2;3	Nr. niveluri:1; S. construita la sol:83 mp; S. construita desfasurata:83 mp;
A1.2		Loc. Hunia, Str Barbu Druga, Nr. 1, Jud. Dolj, T 97, P 1;2;3	Nr. niveluri:1; S. construita la sol:86 mp; S. construita desfasurata:86 mp;
A1.3		Loc. Hunia, Str Barbu Druga, Nr. 1, Jud. Dolj, T 97, P 1;2;3	Nr. niveluri:1; S. construita la sol:40 mp; S. construita desfasurata:40 mp;

**B. Partea II. Proprietari și acte**

Inscrieri privitoare la dreptul de proprietate și alte drepturi reale		Referințe
<b>0 / 12/12/2022</b>		
Act Notarial nr. CM:400, din 03/11/2015 emis de NP STOENESCU FLOREA;		
B1	Intabulare, drept de PROPRIETATE, dobandit prin Succesiune, cota actuala 1/1, cota initiala 1/1 1) NITA SANDEL	A1, A1.1, A1.2, A1.3

**C. Partea III. SARCINI .**

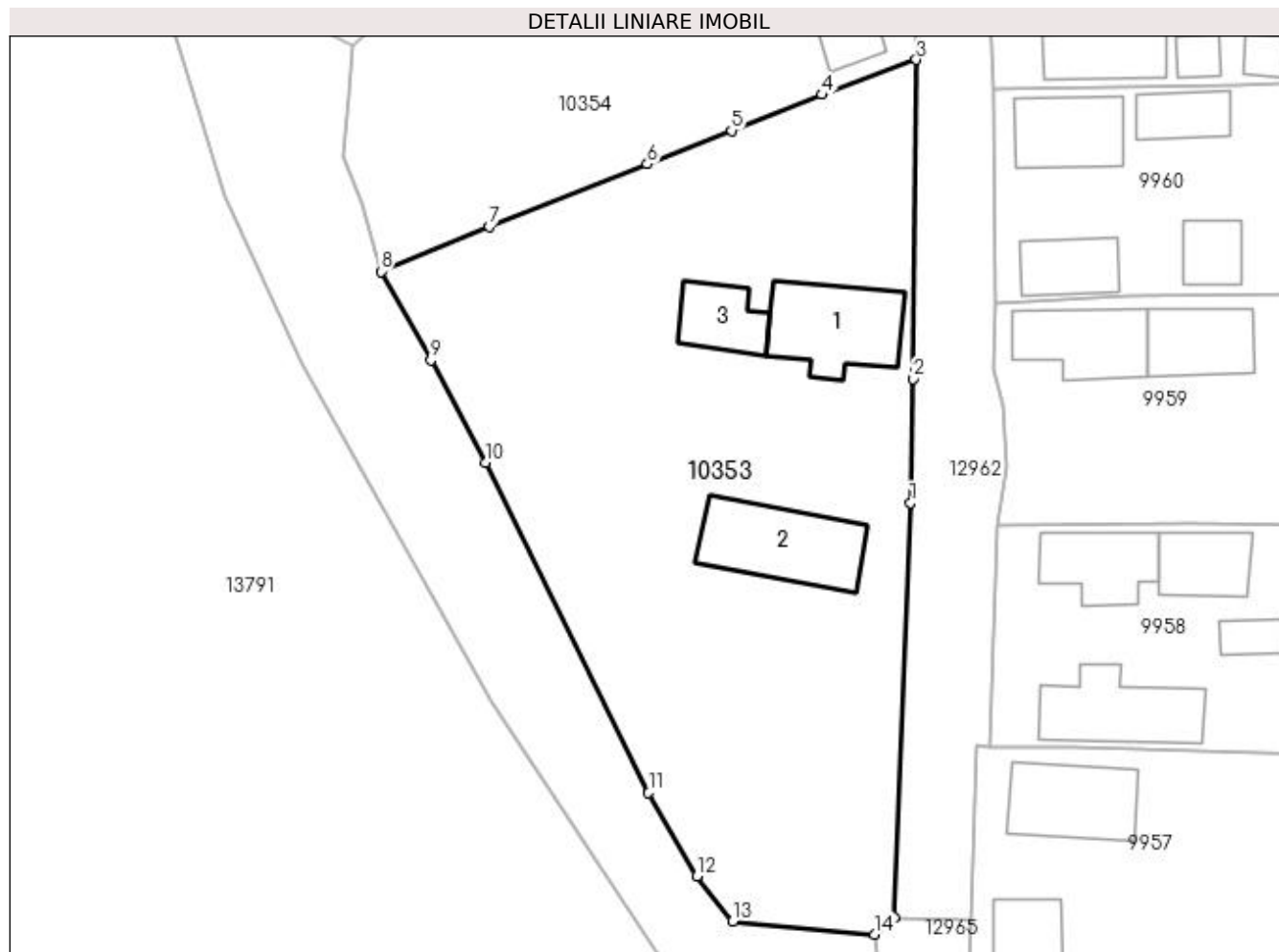
Inscrieri privind dezmembramintele dreptului de proprietate, drepturi reale de garanție și sarcini	Referințe
NU SUNT	

## Anexa Nr. 1 La Partea I

## Teren

Nr cadastral	Suprafața (mp)*	Observații / Referințe
	Din acte: 2.204 Masurata: 2.240	

\* Suprafața este determinată în planul de proiecție Stereo 70.



## Date referitoare la teren

Crt	Categorie folosință	Intravilan	Suprafața (mp)	Tarla	Parcelă	Nr. topo	Observații / Referințe
1	curți construcții	DA	2.240	97	1;2;3	-	

## Date referitoare la construcții

Crt	Număr	Destinație construcție	Supraf. (mp)	Situație juridică	Observații / Referințe
A1.1		construcții de locuințe	83	Cu acte	Nr. niveluri:1; S. construita la sol:83 mp; S. construita desfasurata:83 mp;
A1.2		construcții de locuințe	86	Cu acte	Nr. niveluri:1; S. construita la sol:86 mp; S. construita desfasurata:86 mp;
A1.3		construcții anexa	40	Cu acte	Nr. niveluri:1; S. construita la sol:40 mp; S. construita desfasurata:40 mp;

## Lungime Segmente

1) Valorile lungimilor segmentelor sunt obținute din proiecție în plan.

Punct început	X / Y	Punct sfârșit	X / Y	Lungime segment (** (m)
1	347.150,499 286.307,943	2	347.150,707 286.318,852	10.911
2	347.150,707 286.318,852	3	347.151,009 286.346,978	28.128

Punct început	X / Y	Punct sfârșit	X / Y	Lungime segment (** (m)
3	347.151,009 286.346,978	4	347.142,678 286.343,901	8.881
4	347.142,678 286.343,901	5	347.134,721 286.340,726	8.567
5	347.134,721 286.340,726	6	347.127,307 286.337,782	7.977
6	347.127,307 286.337,782	7	347.113,39 286.332,253	14.975
7	347.113,39 286.332,253	8	347.103,833 286.328,312	10.338
8	347.103,833 286.328,312	9	347.108,217 286.320,498	8.96
9	347.108,217 286.320,498	10	347.113,067 286.311,457	10.26
10	347.113,067 286.311,457	11	347.127,416 286.282,376	32.428
11	347.127,416 286.282,376	12	347.131,664 286.275,027	8.488
12	347.131,664 286.275,027	13	347.134,835 286.271,075	5.067
13	347.134,835 286.271,075	14	347.147,334 286.269,904	12.554
14	347.147,334 286.269,904	15	347.149,06 286.271,35	2.252
15	347.149,06 286.271,35	1	347.150,499 286.307,943	36.621

\*\* Lungimile segmentelor sunt determinate în planul de proiecție Stereo 70 și sunt rotunjite la 1 milimetru.

\*\*\* Distanța dintre puncte este formată din segmente cumulate ce sunt mai mici decât valoarea 1 milimetru.





**DATE DESPRE IMOBILUL NR. 10354**

Oficiul de Cadastru și Publicitate Imobiliară DOLJ  
Biroul de Cadastru și Publicitate Imobiliară Craiova

**A. Partea I. Descrierea imobilului**

TEREN Intravilan

Adresa: Loc. Hunia, Str Barbu Druga, Nr. 3, Jud. Dolj

Nr. Crt	Nr cadastral Nr. topografic	Suprafața* (mp)	Observații / Referințe
A1		1.418	Sector cadastral:9 Teren imprejmuit;

**Construcții**

Crt	Nr cadastral Nr. topografic	Adresa	Observații / Referințe
A1.1		Loc. Hunia, Str Barbu Druga, Nr. 3, Jud. Dolj	Nr. niveluri:2; S. construita la sol:191 mp; S. construita desfasurata:382 mp;
A1.2		Loc. Hunia, Str Barbu Druga, Nr. 3, Jud. Dolj	Nr. niveluri:1; S. construita la sol:29 mp; S. construita desfasurata:29 mp;

**B. Partea II. Proprietari și acte**

Inscrieri privitoare la dreptul de proprietate și alte drepturi reale		Referințe
<b>0 / 17/12/2022</b>		
Act Administrativ nr. CERTIFICAT:1212, din 11/11/2022 emis de PRIMARIA MAGLAVIT;		
B1	Inscrierea posesiei, drept de PROPRIETATE, dobandit prin Lege, cota actuala 1/1, cota initiala 1/1 1) SFETA TRAIAN-AUREL	A1
Act Normativ nr. LEGEA 7-ART.12 ALIN.14, din 13/03/1996 emis de PARLAMENTUL ROMANIEI;		
B2	Intabulare, drept de PROPRIETATE, dobandit prin Lege, cota actuala 1/1, cota initiala 1/1 1) SFETA TRAIAN-AUREL	A1.1, A1.2

**C. Partea III. SARCINI .**

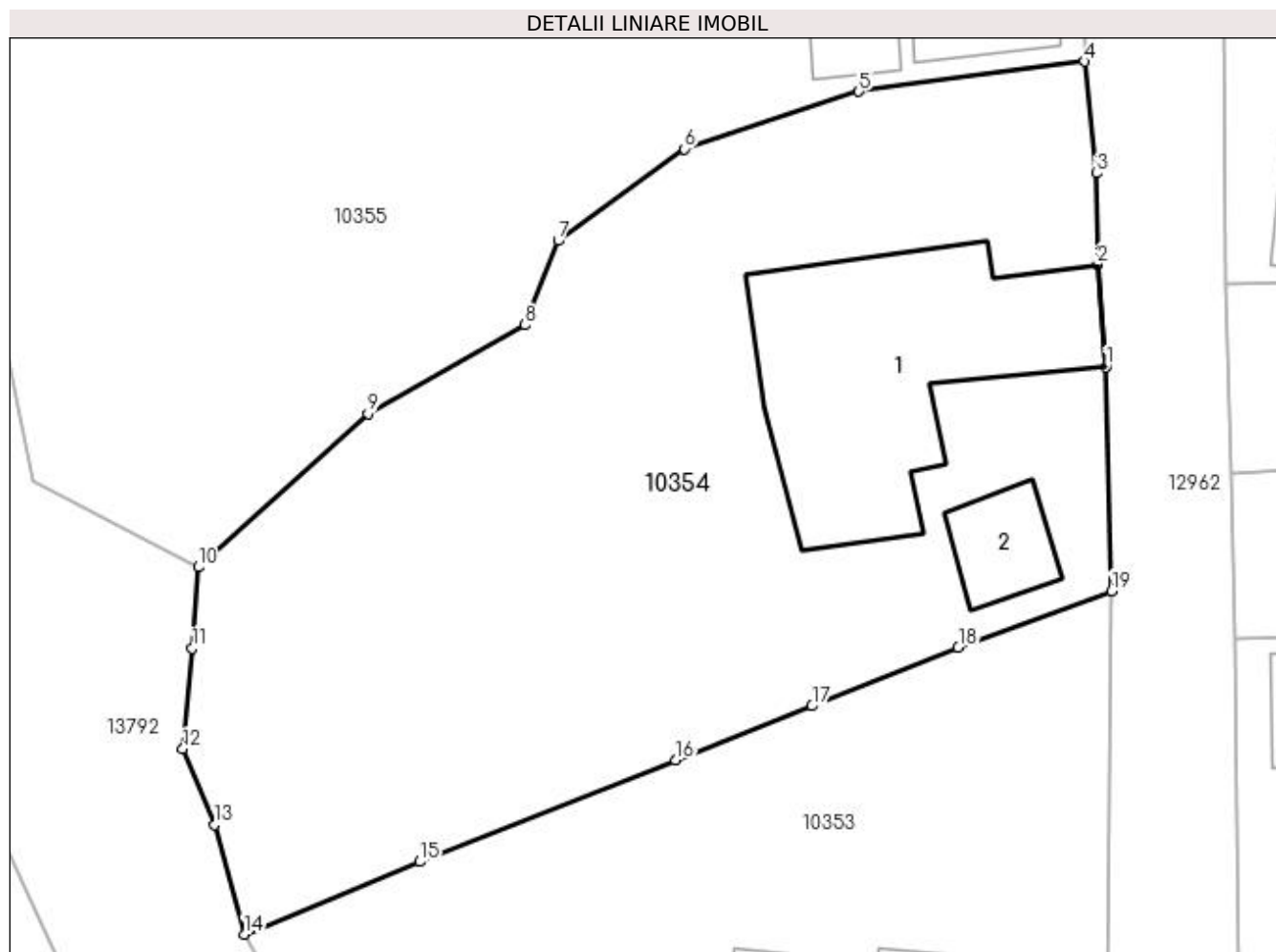
Inscrieri privind dezmembramintele dreptului de proprietate, drepturi reale de garanție și sarcini	Referințe
NU SUNT	

## Anexa Nr. 1 La Partea I

## Teren

Nr cadastral	Suprafața (mp)*	Observații / Referințe
	1.418	

\* Suprafața este determinată în planul de proiecție Stereo 70.



## Date referitoare la teren

Crt	Categorie folosință	Intra vilan	Suprafața (mp)	Tarla	Parcelă	Nr. topo	Observații / Referințe
1	curți constructii	DA	1.418	97		-	

## Date referitoare la construcții

Crt	Număr	Destinație construcție	Supraf. (mp)	Situație juridică	Observații / Referințe
A1.1		construcții de locuințe	191	Cu acte	Nr. niveluri:2; S. construita la sol:191 mp; S. construita desfasurata:382 mp;
A1.2		construcții anexa	29	Cu acte	Nr. niveluri:1; S. construita la sol:29 mp; S. construita desfasurata:29 mp;

## Lungime Segmente

1) Valorile lungimilor segmentelor sunt obținute din proiecție în plan.

Punct început	X / Y	Punct sfârșit	X / Y	Lungime segment (** (m))
1	347.150,711 286.359,164	2	347.150,245 286.364,74	5.595
2	347.150,245 286.364,74	3	347.150,204 286.369,697	4.957
3	347.150,204 286.369,697	4	347.149,556 286.375,774	6.111

Punct început	X / Y	Punct sfârșit	X / Y	Lungime segment (** (m)
4	347.149,556 286.375,774	5	347.137,266 286.374,144	12.398
5	347.137,266 286.374,144	6	347.127,777 286.371,018	9.991
6	347.127,777 286.371,018	7	347.120,908 286.366,033	8.487
7	347.120,908 286.366,033	8	347.119,112 286.361,44	4.932
8	347.119,112 286.361,44	9	347.110,575 286.356,634	9.797
9	347.110,575 286.356,634	10	347.101,333 286.348,281	12.457
10	347.101,333 286.348,281	11	347.101,009 286.343,866	4.427
11	347.101,009 286.343,866	12	347.100,489 286.338,398	5.493
12	347.100,489 286.338,398	13	347.102,232 286.334,28	4.472
13	347.102,232 286.334,28	14	347.103,833 286.328,312	6.179
14	347.103,833 286.328,312	15	347.113,39 286.332,253	10.338
15	347.113,39 286.332,253	16	347.127,307 286.337,782	14.975
16	347.127,307 286.337,782	17	347.134,721 286.340,726	7.977
17	347.134,721 286.340,726	18	347.142,678 286.343,901	8.567
18	347.142,678 286.343,901	19	347.151,009 286.346,978	8.881
19	347.151,009 286.346,978	1	347.150,711 286.359,164	12.19

\*\* Lungimile segmentelor sunt determinate în planul de proiecție Stereo 70 și sunt rotunjite la 1 milimetru.

\*\*\* Distanța dintre puncte este formată din segmente cumulate ce sunt mai mici decât valoarea 1 milimetru.



**DATE DESPRE IMOBILUL NR. 10355**

Oficiul de Cadastru și Publicitate Imobiliară DOLJ  
Biroul de Cadastru și Publicitate Imobiliară Craiova

**A. Partea I. Descrierea imobilului**

TEREN Intravilan

Adresa: Loc. Hunia, Str Barbu Druga, Nr. 5, Jud. Dolj, T 97, P 3

Nr. Crt	Nr cadastral Nr. topografic	Suprafața* (mp)	Observații / Referințe
A1	32598	Din acte: 1.144 Masurata: 1.591	Sector cadastral:9 Teren imprejmuit;

**Construcții**

Crt	Nr cadastral Nr. topografic	Adresa	Observații / Referințe
A1.1	32598-C1	Loc. Hunia, Str Barbu Druga, Nr. 5, Jud. Dolj, T 97, P 3	Nr. niveluri:1; S. construita la sol:34 mp; S. construita desfasurata:34 mp; Nr. niveluri:1; S. construita la sol:34 mp; S.construita desfasurata:34 mp; an constr. 1951, regim P;
A1.2	32598-C2	Loc. Hunia, Str Barbu Druga, Nr. 5, Jud. Dolj, T 97, P 3	Nr. niveluri:1; S. construita la sol:49 mp; S. construita desfasurata:49 mp; Nr. niveluri:1; S. construita la sol:49 mp; S.construita desfasurata:49 mp; an constr. 1951, regim P;
A1.3	32598-C3	Loc. Hunia, Str Barbu Druga, Nr. 5, Jud. Dolj, T 97, P 3	Nr. niveluri:1; S. construita la sol:30 mp; S. construita desfasurata:30 mp; Nr. niveluri:1; S. construita la sol:30 mp; S.construita desfasurata:30 mp; Patul din lemne si scanduri, an constr. 1951, regim P;

**B. Partea II. Proprietari și acte**

Inscrieri privitoare la dreptul de proprietate și alte drepturi reale	Referințe
<b>253798 / 20/10/2021</b>	
Act Notarial nr. CVC:2888, din 19/10/2021 emis de Budiana Ionut Razvan;	
B1	A1, A1.1, A1.2, A1.3
Intabulare, drept de PROPRIETATE, dobandit prin Conventie, cota actuala 1/1, cota initiala 1/1	
1) SFETA TRAIAN-AUREL	
2) SFETA LUMINITA	

**C. Partea III. SARCINI .**

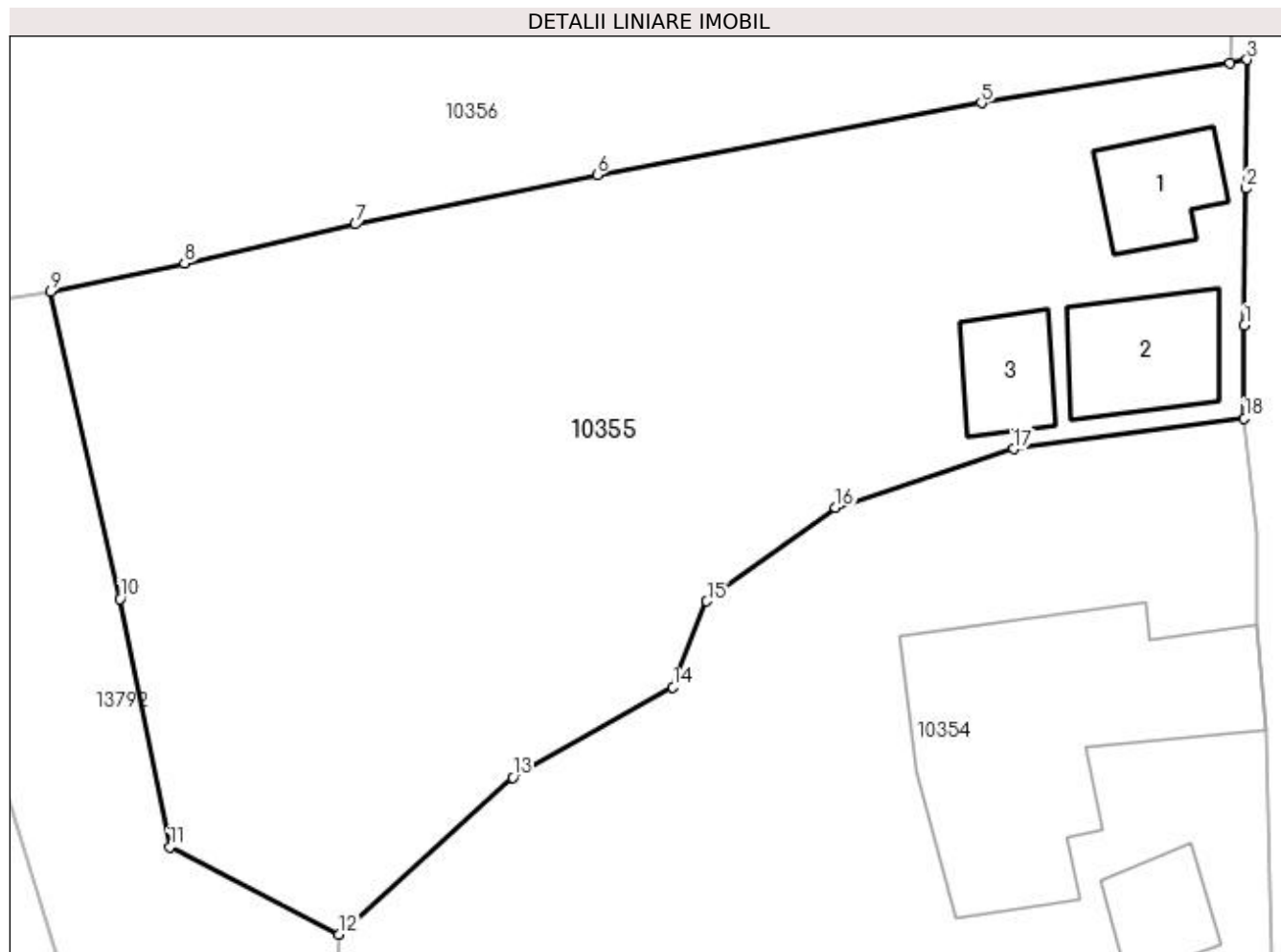
Inscrieri privind dezmembramintele dreptului de proprietate, drepturi reale de garanție și sarcini	Referințe
NU SUNT	

## Anexa Nr. 1 La Partea I

## Teren

Nr cadastral	Suprafața (mp)*	Observații / Referințe
32598	Din acte: 1.144 Masurata: 1.591	

\* Suprafața este determinată în planul de proiecție Stereo 70.



## Date referitoare la teren

Crt	Categorie folosință	Intra vilan	Suprafața (mp)	Tarla	Parcelă	Nr. topo	Observații / Referințe
1	curți construcții	DA	1.591	97	3	-	

## Date referitoare la construcții

Crt	Număr	Destinație construcție	Supraf. (mp)	Situație juridică	Observații / Referințe
A1.1	32598-C1	construcții de locuințe	34	Cu acte	Nr. niveluri:1; S. construita la sol:34 mp; S. construita desfasurata:34 mp; Nr. niveluri:1; S. construita la sol:34 mp; S.construita desfasurata:34 mp; an constr. 1951,regim P;
A1.2	32598-C2	construcții de locuințe	49	Cu acte	Nr. niveluri:1; S. construita la sol:49 mp; S. construita desfasurata:49 mp; Nr. niveluri:1; S. construita la sol:49 mp; S.construita desfasurata:49 mp; an constr. 1951,regim P;
A1.3	32598-C3	construcții anexa	30	Cu acte	Nr. niveluri:1; S. construita la sol:30 mp; S. construita desfasurata:30 mp; Nr. niveluri:1; S. construita la sol:30 mp; S.construita desfasurata:30 mp; Patul din lemne si scanduri, an constr. 1951, regim P;

**Lungime Segmente**

1) Valorile lungimilor segmentelor sunt obținute din proiecție în plan.

Punct început	X / Y	Punct sfârșit	X / Y	Lungime segment (** (m)
1	347.149,552 286.380,724	2	347.149,638 286.388,018	7.295
2	347.149,638 286.388,018	3	347.149,694 286.394,872	6.854
3	347.149,694 286.394,872	4	347.148,778 286.394,694	0.933
4	347.148,778 286.394,694	5	347.135,548 286.392,571	13.399
5	347.135,548 286.392,571	6	347.115,071 286.388,747	20.831
6	347.115,071 286.388,747	7	347.102,183 286.386,1	13.157
7	347.102,183 286.386,1	8	347.093,087 286.384,02	9.331
8	347.093,087 286.384,02	9	347.085,936 286.382,511	7.308
9	347.085,936 286.382,511	10	347.089,664 286.366,146	16.784
10	347.089,664 286.366,146	11	347.092,308 286.352,926	13.482
11	347.092,308 286.352,926	12	347.101,333 286.348,281	10.15
12	347.101,333 286.348,281	13	347.110,575 286.356,634	12.457
13	347.110,575 286.356,634	14	347.119,112 286.361,44	9.797
14	347.119,112 286.361,44	15	347.120,908 286.366,033	4.932
15	347.120,908 286.366,033	16	347.127,777 286.371,018	8.487
16	347.127,777 286.371,018	17	347.137,266 286.374,144	9.991
17	347.137,266 286.374,144	18	347.149,556 286.375,774	12.398
18	347.149,556 286.375,774	1	347.149,552 286.380,724	4.95

\*\* Lungimile segmentelor sunt determinate în planul de proiecție Stereo 70 și sunt rotunjite la 1 milimetru.

\*\*\* Distanța dintre puncte este formată din segmente cumulate ce sunt mai mici decât valoarea 1 milimetru.





**DATE DESPRE IMOBILUL NR. 10356**

Oficiul de Cadastru și Publicitate Imobiliară DOLJ  
Biroul de Cadastru și Publicitate Imobiliară Craiova

**A. Partea I. Descrierea imobilului**

TEREN Intravilan

Adresa: Loc. Hunia, Str Barbu Druga, Nr. 7, Jud. Dolj

Nr. Crt	Nr cadastral Nr. topografic	Suprafața* (mp)	Observații / Referințe
A1		Din acte: 0 Masurata: 6.202	Sector cadastral:9 Teren neimprejmuit;

**B. Partea II. Proprietari și acte**

Inscrieri privitoare la dreptul de proprietate și alte drepturi reale		Referințe
<b>0 / 12/12/2022</b>		
Act Normativ nr. LEGE:7, din 13/06/1996 emis de PARLAMENTUL ROMANIEI;		
B1	Inscrierea provizorie, drept de PROPRIETATE, dobandit prin Lege, cota actuala 1/1, cota initiala 1/1 1) NEIDENTIFICAT NEIDENTIFICAT	A1

**C. Partea III. SARCINI .**

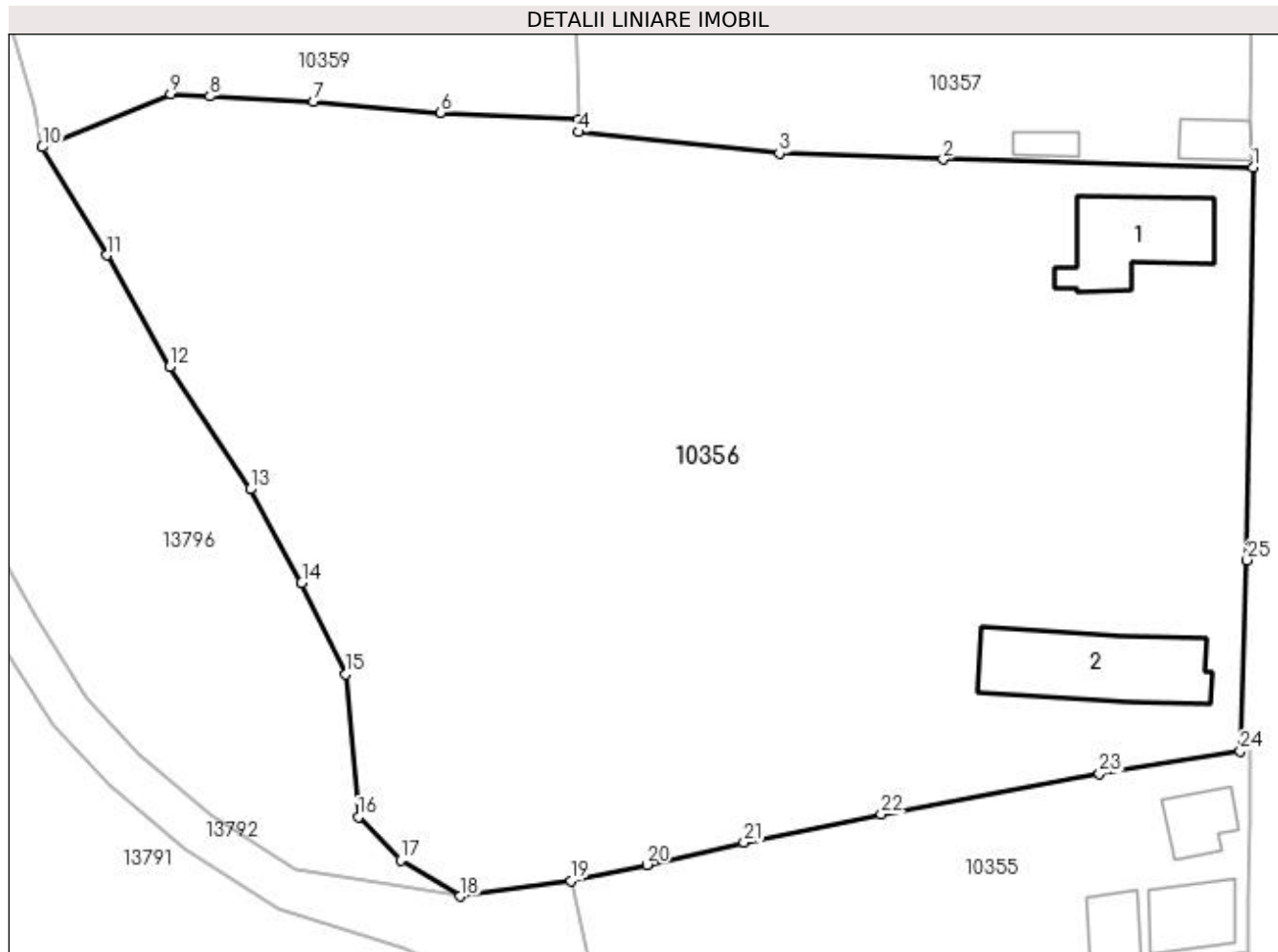
Inscrieri privind dezmembramintele dreptului de proprietate, drepturi reale de garanție și sarcini	Referințe
NU SUNT	

## Anexa Nr. 1 La Partea I

## Teren

Nr cadastral	Suprafața (mp)*	Observații / Referințe
	Din acte: 0 Masurata: 6.202	

\* Suprafața este determinată în planul de proiecție Stereo 70.



## Date referitoare la teren

Crt	Categorie folosință	Intra vilan	Suprafața (mp)	Tarla	Parcelă	Nr. topo	Observații / Referințe
1	curți constructii	DA	6.202	97		-	

## Date referitoare la construcții

Crt	Număr	Destinație construcție	Supraf. (mp)	Situație juridică	Observații / Referințe
A1.1		construcții de locuințe	Din acte: 0 Masurata: 98	Fara acte	Nr. niveluri:1; S. construita la sol:98 mp; S. construita desfasurata:98 mp;
A1.2		construcții anexa	Din acte: 0 Masurata: 135	Fara acte	Nr. niveluri:1; S. construita la sol:135 mp; S. construita desfasurata:135 mp;

## Lungime Segmente

1) Valorile lungimilor segmentelor sunt obținute din proiecție în plan.

Punct început	X / Y	Punct sfârșit	X / Y	Lungime segment (** (m)
1	347.149,978 286.449,44	2	347.120,899 286.450,204	29.089
3	347.105,519 286.450,802	4	347.086,67 286.452,789	18.953

Punct început	X / Y	Punct sfârșit	X / Y	Lungime segment (** (m)
2	347.120,899 286.450,204	3	347.105,519 286.450,802	15.392
4	347.086,67 286.452,789	5	347.086,66 286.453,982	1.193

Punct început	X / Y	Punct sfârșit	X / Y	Lungime segment (** (m)
5	347.086,66 286.453,982	6	347.073,709 286.454,606	12.966
7	347.061,769 286.455,598	8	347.052,048 286.456,145	9.736
9	347.048,352 286.456,353	10	347.036,323 286.451,372	13.019
11	347.042,37 286.441,212	12	347.048,269 286.430,724	12.033
13	347.055,84 286.419,248	14	347.060,686 286.410,496	10.004
15	347.064,829 286.401,885	16	347.065,996 286.388,501	13.435
17	347.069,953 286.384,446	18	347.075,513 286.381,055	6.512
19	347.085,936 286.382,511	20	347.093,087 286.384,02	7.308
21	347.102,183 286.386,1	22	347.115,071 286.388,747	13.157
23	347.135,548 286.392,571	24	347.148,778 286.394,694	13.399
25	347.149,424 286.412,608	1	347.149,978 286.449,44	36.836

Punct început	X / Y	Punct sfârșit	X / Y	Lungime segment (** (m)
6	347.073,709 286.454,606	7	347.061,769 286.455,598	11.981
8	347.052,048 286.456,145	9	347.048,352 286.456,353	3.702
10	347.036,323 286.451,372	11	347.042,37 286.441,212	11.823
12	347.048,269 286.430,724	13	347.055,84 286.419,248	13.748
14	347.060,686 286.410,496	15	347.064,829 286.401,885	9.556
16	347.065,996 286.388,501	17	347.069,953 286.384,446	5.666
18	347.075,513 286.381,055	19	347.085,936 286.382,511	10.524
20	347.093,087 286.384,02	21	347.102,183 286.386,1	9.331
22	347.115,071 286.388,747	23	347.135,548 286.392,571	20.831
24	347.148,778 286.394,694	25	347.149,424 286.412,608	17.926

\*\* Lungimile segmentelor sunt determinate în planul de proiecție Stereo 70 și sunt rotunjite la 1 milimetru.

\*\*\* Distanța dintre puncte este formată din segmente cumulate ce sunt mai mici decât valoarea 1 milimetru.



**DATE DESPRE IMOBILUL NR. 10357**

Oficiul de Cadastru și Publicitate Imobiliară DOLJ  
Biroul de Cadastru și Publicitate Imobiliară Craiova

**A. Partea I. Descrierea imobilului**

TEREN Intravilan

Adresa: Loc. Hunia, Str Barbu Druga, Nr. 9, Jud. Dolj, T 97, P 9;10

Nr. Crt	Nr cadastral Nr. topografic	Suprafața* (mp)	Observații / Referințe
A1		Din acte: 1.500 Masurata: 1.625	Sector cadastral:9 Teren imprejmuit;

**Construcții**

Crt	Nr cadastral Nr. topografic	Adresa	Observații / Referințe
A1.1		Loc. Hunia, Str Barbu Druga, Nr. 9, Jud. Dolj, T 97, P 9;10	Nr. niveluri:1; S. construita la sol:115 mp; S. construita desfasurata:115 mp;
A1.2		Loc. Hunia, Str Barbu Druga, Nr. 9, Jud. Dolj, T 97, P 9;10	Nr. niveluri:1; S. construita la sol:25 mp; S. construita desfasurata:25 mp;
A1.3		Loc. Hunia, Str Barbu Druga, Nr. 9, Jud. Dolj, T 97, P 9;10	Nr. niveluri:1; S. construita la sol:14 mp; S. construita desfasurata:14 mp;
A1.4		Loc. Hunia, Str Barbu Druga, Nr. 9, Jud. Dolj, T 97, P 9;10	Nr. niveluri:1; S. construita la sol:50 mp; S. construita desfasurata:50 mp;

**B. Partea II. Proprietari și acte**

Inscrieri privitoare la dreptul de proprietate și alte drepturi reale	Referințe
<b>0 / 17/12/2022</b>	
Act Administrativ nr. TDP:419-48412, din 13/01/1994 emis de COMISIA JUDETEANA DE FOND FUNCJAR;	
B1	A1
Intabulare, drept de PROPRIETATE, dobandit prin Reconstituire, cota actuala 1/1, cota initiala 1/1 1) SCHIOPU ION, LIPSA CNP	
Act Normativ nr. LEGEA 7-ART.12 ALIN.14, din 13/03/1996 emis de PARLAMENTUL ROMANIEI;	
B2	A1.1, A1.2, A1.3, A1.4
Intabulare, drept de PROPRIETATE, dobandit prin Lege, cota actuala 1/1, cota initiala 1/1 1) SCHIOPU ION, LIPSA CNP	

**C. Partea III. SARCINI .**

Inscrieri privind dezmembramintele dreptului de proprietate, drepturi reale de garanție și sarcini	Referințe
NU SUNT	

## Anexa Nr. 1 La Partea I

## Teren

Nr cadastral	Suprafața (mp)*	Observații / Referințe
	Din acte: 1.500 Masurata: 1.625	

\* Suprafața este determinată în planul de proiecție Stereo 70.

## DETALII LINIARE IMOBIL



## Date referitoare la teren

Crt	Categorie folosință	Intra vilan	Suprafața (mp)	Tarla	Parcelă	Nr. topo	Observații / Referințe
1	curți constructii	DA	1.625	97	9;10	-	

## Date referitoare la construcții

Crt	Număr	Destinație construcție	Supraf. (mp)	Situație juridică	Observații / Referințe
A1.1		construcții de locuințe	115	Cu acte	Nr. niveluri:1; S. construita la sol:115 mp; S. construita desfasurata:115 mp;
A1.2		construcții anexa	25	Cu acte	Nr. niveluri:1; S. construita la sol:25 mp; S. construita desfasurata:25 mp;
A1.3		construcții anexa	14	Cu acte	Nr. niveluri:1; S. construita la sol:14 mp; S. construita desfasurata:14 mp;
A1.4		construcții anexa	50	Cu acte	Nr. niveluri:1; S. construita la sol:50 mp; S. construita desfasurata:50 mp;

## Lungime Segmente

1) Valorile lungimilor segmentelor sunt obținute din proiecție în plan.

Punct început	X / Y	Punct sfârșit	X / Y	Lungime segment (** (m))
1	347.149,913 286.475,088	2	347.123,773 286.475,874	26.152

Punct început	X / Y	Punct sfârşit	X / Y	Lungime segment (** (m)
2	347.123,773 286.475,874	3	347.100,803 286.476,881	22.992
3	347.100,803 286.476,881	4	347.086,068 286.477,465	14.747
4	347.086,068 286.477,465	5	347.086,66 286.453,982	23.49
5	347.086,66 286.453,982	6	347.086,67 286.452,789	1.193
6	347.086,67 286.452,789	7	347.105,519 286.450,802	18.953
7	347.105,519 286.450,802	8	347.120,899 286.450,204	15.392
8	347.120,899 286.450,204	9	347.149,978 286.449,44	29.089
9	347.149,978 286.449,44	10	347.149,801 286.450,032	0.618
10	347.149,801 286.450,032	11	347.149,766 286.453,804	3.772
11	347.149,766 286.453,804	1	347.149,913 286.475,088	21.285

\*\* Lungimile segmentelor sunt determinate în planul de proiecţie Stereo 70 şi sunt rotunjite la 1 milimetru.

\*\*\* Distanţa dintre puncte este formată din segmente cumulate ce sunt mai mici decât valoarea 1 milimetru.





**DATE DESPRE IMOBILUL NR. 10358**

Oficiul de Cadastru și Publicitate Imobiliară DOLJ  
Biroul de Cadastru și Publicitate Imobiliară Craiova

**A. Partea I. Descrierea imobilului**

TEREN Intravilan

Adresa: Loc. Hunia, Str Barbu Druga, Nr. 11, Jud. Dolj, T 97, P 11;12

Nr. Crt	Nr cadastral Nr. topografic	Suprafața* (mp)	Observații / Referințe
A1		Din acte: 1.586 Masurata: 1.657	Sector cadastral:9 Teren imprejmuit;

**Construcții**

Crt	Nr cadastral Nr. topografic	Adresa	Observații / Referințe
A1.1		Loc. Hunia, Str Barbu Druga, Nr. 11, Jud. Dolj, T 97, P 11;12	Nr. niveluri:1; S. construita la sol:74 mp; S. construita desfasurata:74 mp;
A1.2		Loc. Hunia, Str Barbu Druga, Nr. 11, Jud. Dolj, T 97, P 11;12	Nr. niveluri:1; S. construita la sol:36 mp; S. construita desfasurata:36 mp;

**B. Partea II. Proprietari și acte**

Inscrieri privitoare la dreptul de proprietate și alte drepturi reale		Referințe
<b>0 / 12/12/2022</b>		
Act Notarial nr. CM:18, din 17/08/2009 emis de NP BUDIANA IONUT-RAZVAN;		
B1	Intabulare, drept de PROPRIETATE, dobandit prin Succesiune, cota actuala 1/1, cota initiala 1/1 1) MITULETU GHEORGHE, LIPSA CNP	A1
Act Normativ nr. LEGEA 7-ART.12 ALIN.14, din 13/03/1996 emis de PARLAMENTUL ROMANIEI;		
B2	Intabulare, drept de PROPRIETATE, dobandit prin Lege, cota actuala 1/1, cota initiala 1/1 1) MITULETU GHEORGHE, LIPSA CNP	A1.1, A1.2

**C. Partea III. SARCINI .**

Inscrieri privind dezmembramintele dreptului de proprietate, drepturi reale de garanție și sarcini	Referințe
NU SUNT	

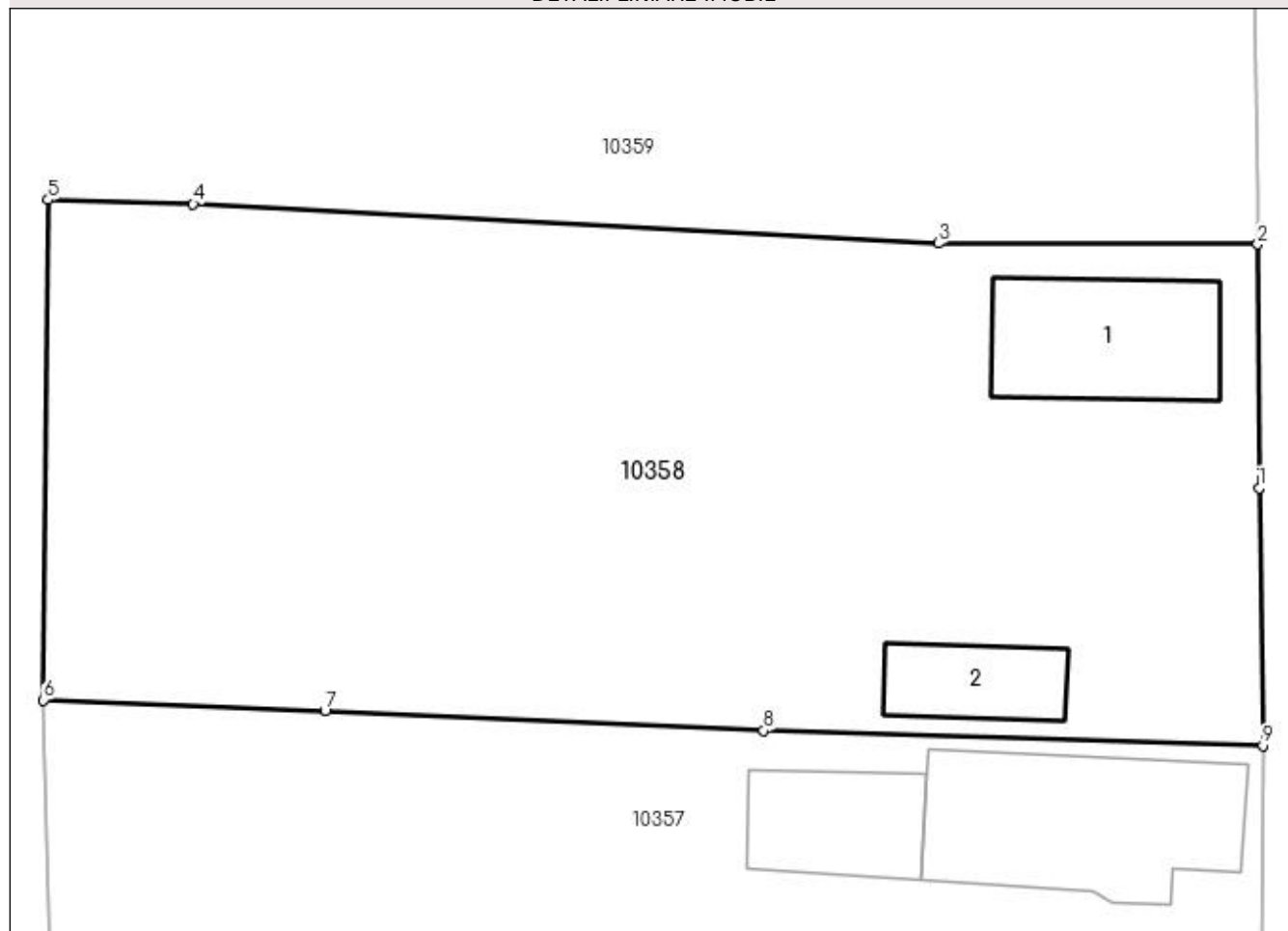
## Anexa Nr. 1 La Partea I

## Teren

Nr cadastral	Suprafața (mp)*	Observații / Referințe
	Din acte: 1.586 Masurata: 1.657	

\* Suprafața este determinată în planul de proiecție Stereo 70.

## DETALII LINIARE IMOBIL



## Date referitoare la teren

Crt	Categorie folosință	Intra vilan	Suprafața (mp)	Tarla	Parcelă	Nr. topo	Observații / Referințe
1	curți constructii	DA	1.657	97	11;12	-	

## Date referitoare la construcții

Crt	Număr	Destinație construcție	Supraf. (mp)	Situație juridică	Observații / Referințe
A1.1		construcții de locuințe	74	Cu acte	Nr. niveluri:1; S. construita la sol:74 mp; S. construita desfasurata:74 mp;
A1.2		construcții anexa	36	Cu acte	Nr. niveluri:1; S. construita la sol:36 mp; S. construita desfasurata:36 mp;

## Lungime Segmente

1) Valorile lungimilor segmentelor sunt obținute din proiecție în plan.

Punct început	X / Y	Punct sfârșit	X / Y	Lungime segment (** (m))
1	347.149,714 286.488,574	2	347.149,643 286.501,325	12.751
2	347.149,643 286.501,325	3	347.132,913 286.501,381	16.73

Punct început	X / Y	Punct sfârșit	X / Y	Lungime segment (** (m)
3	347.132,913 286.501,381	4	347.093,905 286.503,426	39.062
4	347.093,905 286.503,426	5	347.086,3 286.503,652	7.608
5	347.086,3 286.503,652	6	347.086,068 286.477,465	26.188
6	347.086,068 286.477,465	7	347.100,803 286.476,881	14.747
7	347.100,803 286.476,881	8	347.123,773 286.475,874	22.992
8	347.123,773 286.475,874	9	347.149,913 286.475,088	26.152
9	347.149,913 286.475,088	1	347.149,714 286.488,574	13.487

\*\* Lungimile segmentelor sunt determinate în planul de proiecție Stereo 70 și sunt rotunjite la 1 milimetru.

\*\*\* Distanța dintre puncte este formată din segmente cumulate ce sunt mai mici decât valoarea 1 milimetru.



**DATE DESPRE IMOBILUL NR. 10359**

Oficiul de Cadastru și Publicitate Imobiliară DOLJ  
Biroul de Cadastru și Publicitate Imobiliară Craiova

**A. Partea I. Descrierea imobilului**

TEREN Intravilan

Adresa: Loc. Hunia, Str Barbu Druga, Nr. 13, Jud. Dolj, T 97, P 13, 28

Nr. Crt	Nr cadastral Nr. topografic	Suprafața* (mp)	Observații / Referințe
A1	31159	Din acte: 4.300 Masurata: 6.385	Sector cadastral:9 Teren neimprejmuit;

**Construcții**

Crt	Nr cadastral Nr. topografic	Adresa	Observații / Referințe
A1.1	31159-C1	Loc. Hunia, Str Barbu Druga, Nr. 13, Jud. Dolj, T 97, P 13, 28	Nr. niveluri:1; S. construita la sol:45 mp; S. construita desfasurata:45 mp; S. construita la sol:45 mp; Constructie cu destinatie de locuit din paimana cu 2 camere si 1 hol;

**B. Partea II. Proprietari și acte**

Inscrieri privitoare la dreptul de proprietate și alte drepturi reale		Referințe
<b>40924 / 22/03/2016</b>		
Act Notarial nr. CVC:718, din 15/03/2016 emis de BNP STOENESCU FLOREA;		
B1	Intabulare, drept de PROPRIETATE, dobandit prin Conventie, cota actuala 4300/6385, cota initiala 4300/6385 1) <b>SERBAN MARIAN</b> 2) <b>SERBAN ANDREEA STEFANIA</b>	A1
B2	Intabulare, drept de PROPRIETATE, dobandit prin Conventie, cota actuala 1/1, cota initiala 1/1 1) <b>SERBAN MARIAN</b> 2) <b>SERBAN ANDREEA STEFANIA</b>	A1.1
<b>0 / 17/12/2022</b>		
Act Administrativ nr. CERTIFICAT:1669, din 08/12/2022 emis de PRIMARIA MAGLAVIT;		
B3	Se noteaza posesia asupra cotei de 2085/6385 in favoarea posesorilor 1) <b>SERBAN MARIAN</b> 2) <b>SERBAN ANDREEA STEFANIA</b>	A1

**C. Partea III. SARCINI .**

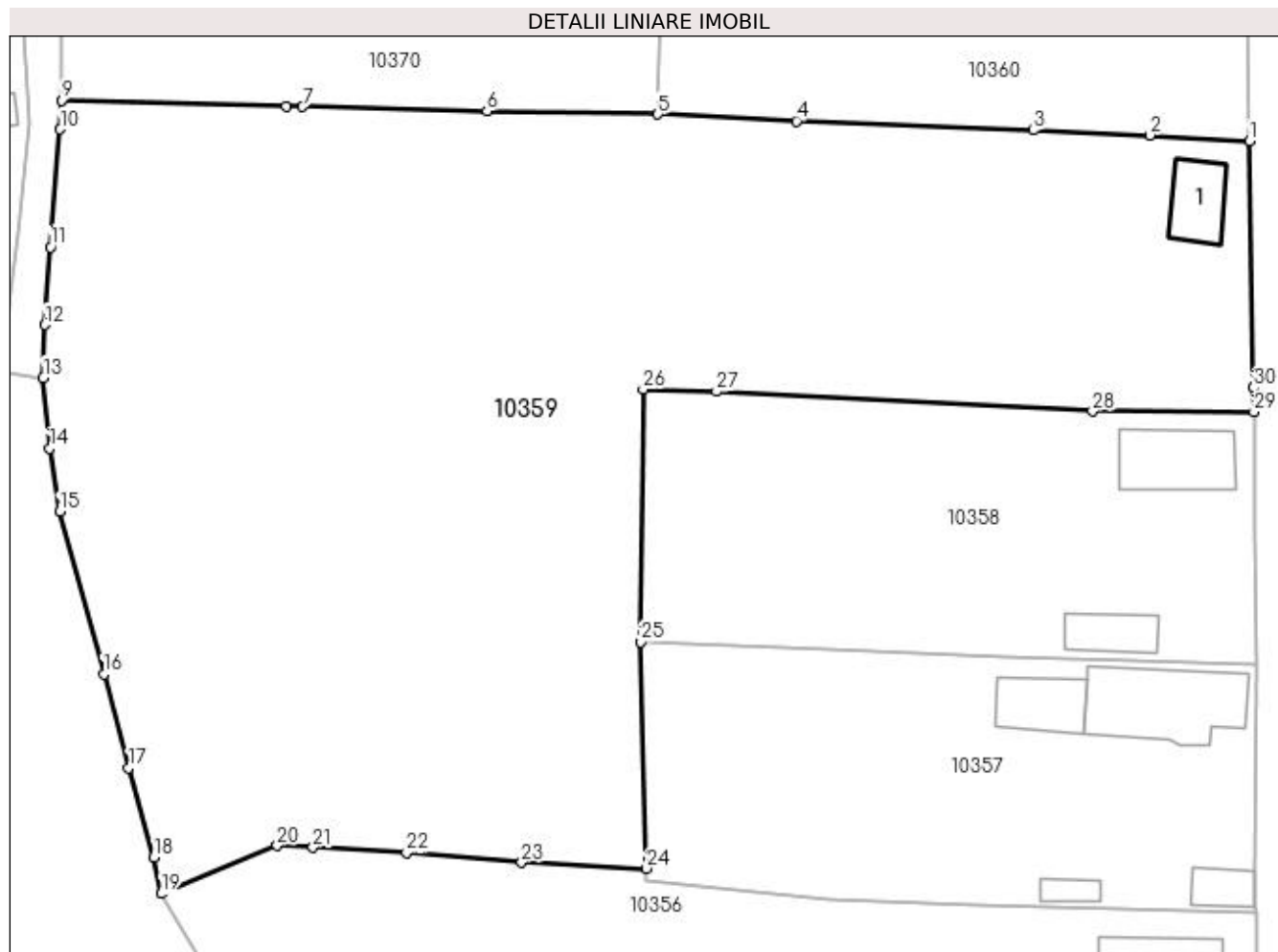
Inscrieri privind dezmembramintele dreptului de proprietate, drepturi reale de garanție și sarcini	Referințe
NU SUNT	

## Anexa Nr. 1 La Partea I

## Teren

Nr cadastral	Suprafața (mp)*	Observații / Referințe
31159	Din acte: 4.300 Masurata: 6.385	

\* Suprafața este determinată în planul de proiecție Stereo 70.



## Date referitoare la teren

Crt	Categorie folosință	Intra vilan	Suprafața (mp)	Tarla	Parcelă	Nr. topo	Observații / Referințe
1	curți constructii	DA	4.499	97	13	-	
2	curți constructii	DA	1.886	97	28	-	

## Date referitoare la construcții

Crt	Număr	Destinație construcție	Supraf. (mp)	Situație juridică	Observații / Referințe
A1.1	31159-C1	construcții de locuinte	45	Cu acte	Nr. niveluri:1; S. construita la sol:45 mp; S. construita desfasurata:45 mp; S. construita la sol:45 mp; Construcție cu destinație de locuit din paianța cu 2 camere și 1 hol;

## Lungime Segmente

1) Valorile lungimilor segmentelor sunt obținute din proiecție în plan.

Punct început	X / Y	Punct sfârșit	X / Y	Lungime segment (** (m)	Punct început	X / Y	Punct sfârșit	X / Y	Lungime segment (** (m)
1	347.149,183 286.529,382	2	347.138,836 286.529,998	10.365	2	347.138,836 286.529,998	3	347.126,733 286.530,512	12.114
3	347.126,733 286.530,512	4	347.102,183 286.531,474	24.569	4	347.102,183 286.531,474	5	347.087,828 286.532,17	14.372

Punct început	X / Y	Punct sfârșit	X / Y	Lungime segment (** (m)
5	347.087,828 286.532,17	6	347.070,116 286.532,535	17.716
7	347.050,988 286.532,945	8	347.049,299 286.532,981	1.689
9	347.025,987 286.533,621	10	347.025,863 286.530,616	3.008
11	347.024,836 286.518,406	12	347.024,285 286.510,339	8.086
13	347.024,102 286.504,87	14	347.024,751 286.497,55	7.349
15	347.025,795 286.490,97	16	347.030,382 286.474,127	17.456
17	347.032,982 286.464,427	18	347.035,552 286.455,161	9.616
19	347.036,323 286.451,372	20	347.048,352 286.456,353	13.019
21	347.052,048 286.456,145	22	347.061,769 286.455,598	9.736
23	347.073,709 286.454,606	24	347.086,66 286.453,982	12.966
25	347.086,068 286.477,465	26	347.086,3 286.503,652	26.188
27	347.093,905 286.503,426	28	347.132,913 286.501,381	39.062
29	347.149,643 286.501,325	30	347.149,618 286.503,825	2.5

Punct început	X / Y	Punct sfârșit	X / Y	Lungime segment (** (m)
6	347.070,116 286.532,535	7	347.050,988 286.532,945	19.132
8	347.049,299 286.532,981	9	347.025,987 286.533,621	23.321
10	347.025,863 286.530,616	11	347.024,836 286.518,406	12.253
12	347.024,285 286.510,339	13	347.024,102 286.504,87	5.472
14	347.024,751 286.497,55	15	347.025,795 286.490,97	6.662
16	347.030,382 286.474,127	17	347.032,982 286.464,427	10.042
18	347.035,552 286.455,161	19	347.036,323 286.451,372	3.867
20	347.048,352 286.456,353	21	347.052,048 286.456,145	3.702
22	347.061,769 286.455,598	23	347.073,709 286.454,606	11.981
24	347.086,66 286.453,982	25	347.086,068 286.477,465	23.49
26	347.086,3 286.503,652	27	347.093,905 286.503,426	7.608
28	347.132,913 286.501,381	29	347.149,643 286.501,325	16.73
30	347.149,618 286.503,825	1	347.149,183 286.529,382	25.561

\*\* Lungimile segmentelor sunt determinate în planul de proiecție Stereo 70 și sunt rotunjite la 1 milimetru.

\*\*\* Distanța dintre puncte este formată din segmente cumulate ce sunt mai mici decât valoarea 1 milimetru.





**DATE DESPRE IMOBILUL NR. 10360**

Oficiul de Cadastru și Publicitate Imobiliară DOLJ  
Biroul de Cadastru și Publicitate Imobiliară Craiova

**A. Partea I. Descrierea imobilului**

TEREN Intravilan

Adresa: Loc. Hunia, Str Barbu Druga, Nr. 15, Jud. Dolj, T 109, P 17, 17/1

Nr. Crt	Nr cadastral Nr. topografic	Suprafața* (mp)	Observații / Referințe
A1		1.200	Sector cadastral:9 Teren neimprejmuit;

**Construcții**

Crt	Nr cadastral Nr. topografic	Adresa	Observații / Referințe
A1.1		Loc. Hunia, Str Barbu Druga, Nr. 15, Jud. Dolj, T 109, P 17, 17/1	Nr. niveluri:1; S. construita la sol:39 mp; S. construita desfasurata:39 mp;

**B. Partea II. Proprietari și acte**

Inscrieri privitoare la dreptul de proprietate și alte drepturi reale	Referințe
<b>0 / 12/12/2022</b>	
Act Administrativ nr. TDP:2520-60679, din 17/02/1997 emis de COMISIA JUDETEANA DE FOND FUNCJAR;	
B1	A1
Intabulare, drept de PROPRIETATE, dobandit prin Reconstituire, cota actuala 1/1, cota initiala 1/1 1) ILINCA NICOLAE, LIPSA CNP	
Act Normativ nr. LEGEA 7-ART.12 ALIN.14, din 13/03/1996 emis de PARLAMENTUL ROMANIEI;	
B2	A1.1
Intabulare, drept de PROPRIETATE, dobandit prin Lege, cota actuala 1/1, cota initiala 1/1 1) ILINCA NICOLAE, LIPSA CNP	

**C. Partea III. SARCINI .**

Inscrieri privind dezmembramintele dreptului de proprietate, drepturi reale de garanție și sarcini	Referințe
NU SUNT	

## Anexa Nr. 1 La Partea I

## Teren

Nr cadastral	Suprafața (mp)*	Observații / Referințe
	1.200	

\* Suprafața este determinată în planul de proiecție Stereo 70.

## DETALII LINIARE IMOBIL



## Date referitoare la teren

Crt	Categorie folosință	Intra vilan	Suprafața (mp)	Tarla	Parcelă	Nr. topo	Observații / Referințe
1	curți construcții	DA	610	109	17	-	
2	vie	DA	590	109	17/1	-	

## Date referitoare la construcții

Crt	Număr	Destinație construcție	Supraf. (mp)	Situație juridică	Observații / Referințe
A1.1		construcții de locuințe	39	Cu acte	Nr. niveluri:1; S. construita la sol:39 mp; S. construita desfasurata:39 mp;

## Lungime Segmente

1) Valorile lungimilor segmentelor sunt obținute din proiecție în plan.

Punct început	X / Y	Punct sfârșit	X / Y	Lungime segment (** (m)
1	347.148,949 286.549,391	2	347.137,662 286.549,756	11.293
2	347.137,662 286.549,756	3	347.125,193 286.550,47	12.489
3	347.125,193 286.550,47	4	347.118,288 286.550,377	6.906

Punct început	X / Y	Punct sfârșit	X / Y	Lungime segment (** (m)
4	347.118,288 286.550,377	5	347.102,165 286.550,984	16.134
5	347.102,165 286.550,984	6	347.088,185 286.551,61	13.994
6	347.088,185 286.551,61	7	347.087,828 286.532,17	19.443
7	347.087,828 286.532,17	8	347.102,183 286.531,474	14.372
8	347.102,183 286.531,474	9	347.126,733 286.530,512	24.569
9	347.126,733 286.530,512	10	347.138,836 286.529,998	12.114
10	347.138,836 286.529,998	11	347.149,183 286.529,382	10.365
11	347.149,183 286.529,382	1	347.148,949 286.549,391	20.01

\*\* Lungimile segmentelor sunt determinate în planul de proiecție Stereo 70 și sunt rotunjite la 1 milimetru.

\*\*\* Distanța dintre puncte este formată din segmente cumulate ce sunt mai mici decât valoarea 1 milimetru.



**DATE DESPRE IMOBILUL NR. 10361**

Oficiul de Cadastru și Publicitate Imobiliară DOLJ  
Biroul de Cadastru și Publicitate Imobiliară Craiova

**A. Partea I. Descrierea imobilului**

TEREN Intravilan

Adresa: Loc. Hunia, Str Barbu Druga, Nr. 17, Jud. Dolj, T 97, P 15;37

Nr. Crt	Nr cadastral Nr. topografic	Suprafața* (mp)	Observații / Referințe
A1		Din acte: 1.200 Masurata: 1.204	Sector cadastral:9 Teren imprejmuit;

**Construcții**

Crt	Nr cadastral Nr. topografic	Adresa	Observații / Referințe
A1.1		Loc. Hunia, Str Barbu Druga, Nr. 17, Jud. Dolj, T 97, P 15;37	Nr. niveluri:1; S. construita la sol:96 mp; S. construita desfasurata:96 mp;
A1.2		Loc. Hunia, Str Barbu Druga, Nr. 17, Jud. Dolj, T 97, P 15;37	Nr. niveluri:1; S. construita la sol:40 mp; S. construita desfasurata:40 mp;
A1.3		Loc. Hunia, Str Barbu Druga, Nr. 17, Jud. Dolj, T 97, P 15;37	Nr. niveluri:1; S. construita la sol:10 mp; S. construita desfasurata:10 mp;

**B. Partea II. Proprietari și acte**

Inscrieri privitoare la dreptul de proprietate și alte drepturi reale		Referințe
<b>0 / 12/12/2022</b>		
Act Administrativ nr. TDP:1706-14907, din 30/05/1996 emis de COMISIA JUDETEANA DE FOND FUNCJAR;		
B1	Intabulare, drept de PROPRIETATE, dobandit prin Reconstituire, cota actuala 1/1, cota initiala 1/1 1) ORASEL SIMA, LIPSA CNP	A1
Act Normativ nr. LEGEA 7-ART.12 ALIN.14, din 13/03/1996 emis de PARLAMENTUL ROMANIEI;		
B2	Intabulare, drept de PROPRIETATE, dobandit prin Lege, cota actuala 1/1, cota initiala 1/1 1) ORASEL SIMA, LIPSA CNP	A1.1, A1.2, A1.3

**C. Partea III. SARCINI .**

Inscrieri privind dezmembramintele dreptului de proprietate, drepturi reale de garanție și sarcini	Referințe
NU SUNT	

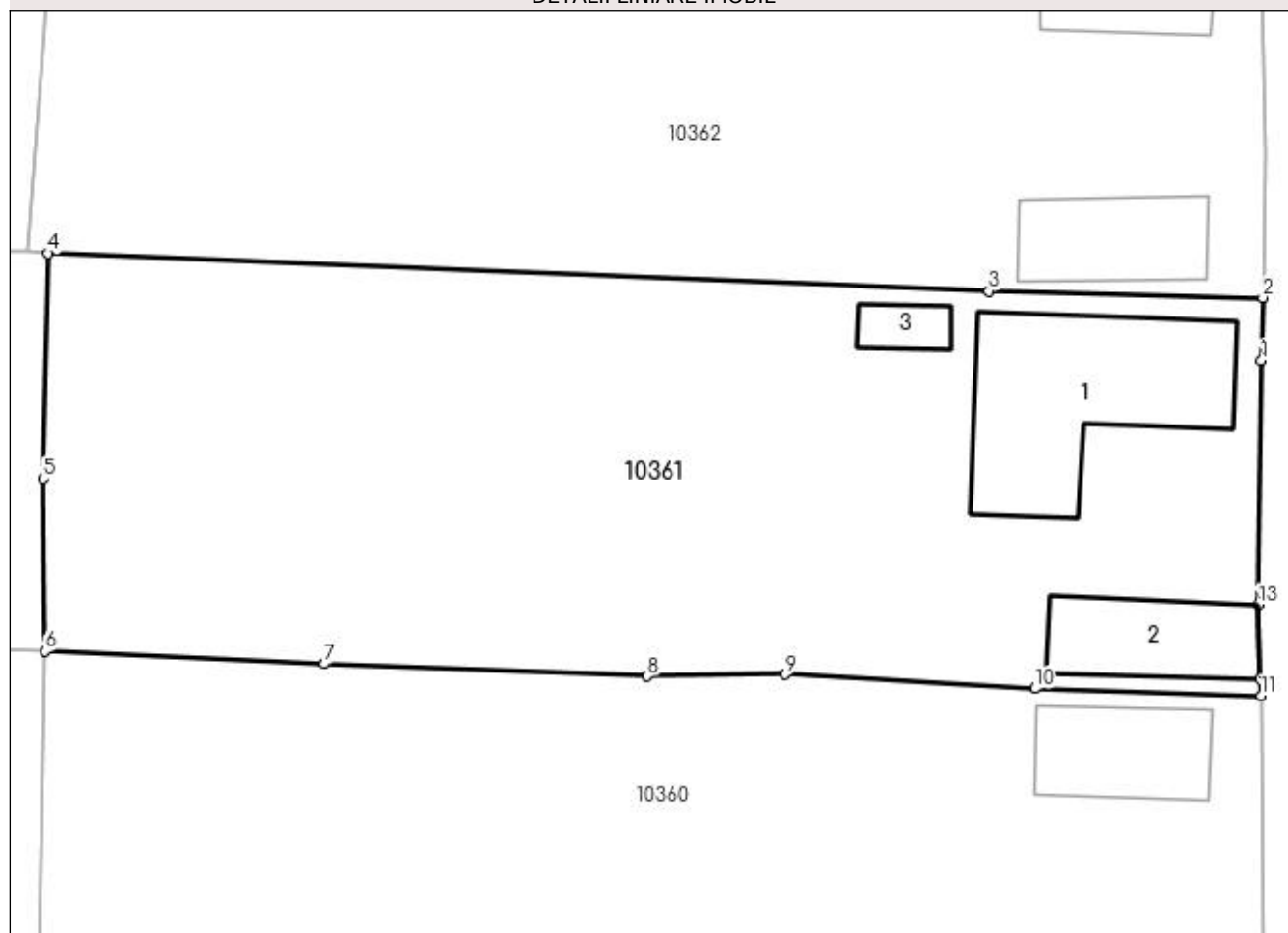
## Anexa Nr. 1 La Partea I

## Teren

Nr cadastral	Suprafața (mp)*	Observații / Referințe
	Din acte: 1.200 Masurata: 1.204	

\* Suprafața este determinată în planul de proiecție Stereo 70.

## DETALII LINIARE IMOBIL



## Date referitoare la teren

Crt	Categorie folosință	Intra vilan	Suprafața (mp)	Tarla	Parcelă	Nr. topo	Observații / Referințe
1	curți constructii	DA	1.204	97	15;37	-	

## Date referitoare la construcții

Crt	Număr	Destinație construcție	Supraf. (mp)	Situație juridică	Observații / Referințe
A1.1		construcții de locuințe	96	Cu acte	Nr. niveluri:1; S. construita la sol:96 mp; S. construita desfasurata:96 mp;
A1.2		construcții anexa	40	Cu acte	Nr. niveluri:1; S. construita la sol:40 mp; S. construita desfasurata:40 mp;
A1.3		construcții anexa	10	Cu acte	Nr. niveluri:1; S. construita la sol:10 mp; S. construita desfasurata:10 mp;

## Lungime Segmente

1) Valorile lungimilor segmentelor sunt obținute din proiecție în plan.

Punct început	X / Y	Punct sfârșit	X / Y	Lungime segment (** (m)
1	347.148,976 286.566,145	2	347.149,043 286.569,274	3.13
2	347.149,043 286.569,274	3	347.135,341 286.569,611	13.706

Punct început	X / Y	Punct sfârșit	X / Y	Lungime segment (** (m)
3	347.135,341 286.569,611	4	347.088,35 286.571,484	47.028
4	347.088,35 286.571,484	5	347.088,125 286.560,22	11.266
5	347.088,125 286.560,22	6	347.088,185 286.551,61	8.61
6	347.088,185 286.551,61	7	347.102,165 286.550,984	13.994
7	347.102,165 286.550,984	8	347.118,288 286.550,377	16.134
8	347.118,288 286.550,377	9	347.125,193 286.550,47	6.906
9	347.125,193 286.550,47	10	347.137,662 286.549,756	12.489
10	347.137,662 286.549,756	11	347.148,949 286.549,391	11.293
11	347.148,949 286.549,391	12	347.148,931 286.550,255	0.864
12	347.148,931 286.550,255	13	347.148,823 286.553,933	3.68
13	347.148,823 286.553,933	1	347.148,976 286.566,145	12.213

\*\* Lungimile segmentelor sunt determinate în planul de proiecție Stereo 70 și sunt rotunjite la 1 milimetru.

\*\*\* Distanța dintre puncte este formată din segmente cumulate ce sunt mai mici decât valoarea 1 milimetru.





**DATE DESPRE IMOBILUL NR. 10362**

Oficiul de Cadastru și Publicitate Imobiliară DOLJ  
Biroul de Cadastru și Publicitate Imobiliară Craiova

**A. Partea I. Descrierea imobilului**

TEREN Intravilan

Adresa: Loc. Hunia, Str Barbu Druga, Nr. 19, Jud. Dolj, T 97, P 16;38

Nr. Crt	Nr cadastral Nr. topografic	Suprafața* (mp)	Observații / Referințe
A1		Din acte: 1.200 Masurata: 1.214	Sector cadastral:9 Teren imprejmuit;

**Construcții**

Crt	Nr cadastral Nr. topografic	Adresa	Observații / Referințe
A1.1		Loc. Hunia, Str Barbu Druga, Nr. 19, Jud. Dolj, T 97, P 16;38	Nr. niveluri:1; S. construita la sol:53 mp; S. construita desfasurata:53 mp;
A1.2		Loc. Hunia, Str Barbu Druga, Nr. 19, Jud. Dolj, T 97, P 16;38	Nr. niveluri:1; S. construita la sol:39 mp; S. construita desfasurata:39 mp;

**B. Partea II. Proprietari și acte**

Inscrieri privitoare la dreptul de proprietate și alte drepturi reale		Referințe
<b>0 / 12/12/2022</b>		
Act Administrativ nr. TDP:1040-45339, din 08/12/1994 emis de COMISIA JUDETEANA DE FOND FUNCJAR;		
B1	Intabulare, drept de PROPRIETATE, dobandit prin Reconstituire, cota actuala 1/1, cota initiala 1/1 1) LAZAR PETRE, LIPSA CNP	A1
Act Normativ nr. LEGEA 7-ART.12 ALIN.14, din 13/03/1996 emis de PARLAMENTUL ROMANIEI;		
B2	Intabulare, drept de PROPRIETATE, dobandit prin Lege, cota actuala 1/1, cota initiala 1/1 1) LAZAR PETRE, LIPSA CNP	A1.1, A1.2

**C. Partea III. SARCINI .**

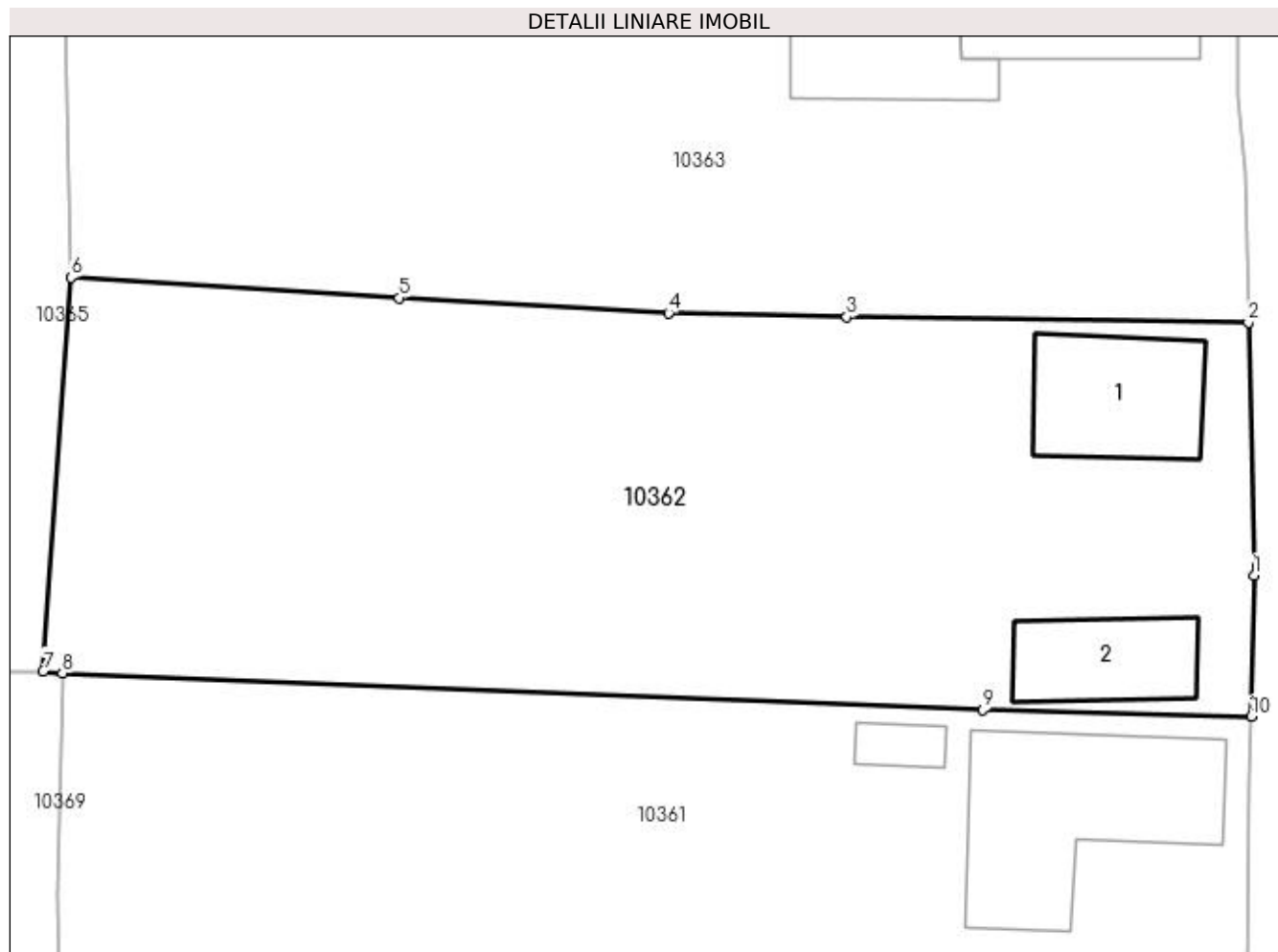
Inscrieri privind dezmembramintele dreptului de proprietate, drepturi reale de garanție și sarcini	Referințe
NU SUNT	

## Anexa Nr. 1 La Partea I

## Teren

Nr cadastral	Suprafața (mp)*	Observații / Referințe
	Din acte: 1.200 Masurata: 1.214	

\* Suprafața este determinată în planul de proiecție Stereo 70.



## Date referitoare la teren

Crt	Categorie folosință	Intra vilan	Suprafața (mp)	Tarla	Parcelă	Nr. topo	Observații / Referințe
1	curți constructii	DA	1.214	97	16;38	-	

## Date referitoare la construcții

Crt	Număr	Destinație construcție	Supraf. (mp)	Situație juridică	Observații / Referințe
A1.1		construcții de locuințe	53	Cu acte	Nr. niveluri:1; S. construita la sol:53 mp; S. construita desfasurata:53 mp;
A1.2		construcții anexa	39	Cu acte	Nr. niveluri:1; S. construita la sol:39 mp; S. construita desfasurata:39 mp;

## Lungime Segmente

1) Valorile lungimilor segmentelor sunt obținute din proiecție în plan.

Punct început	X / Y	Punct sfârșit	X / Y	Lungime segment (** (m))
1	347.149,196 286.576,479	2	347.148,911 286.589,382	12.906
2	347.148,911 286.589,382	3	347.128,405 286.589,662	20.508

Punct început	X / Y	Punct sfârșit	X / Y	Lungime segment (** (m)
3	347.128,405 286.589,662	4	347.119,307 286.589,875	9.1
4	347.119,307 286.589,875	5	347.105,546 286.590,644	13.782
5	347.105,546 286.590,644	6	347.088,774 286.591,679	16.804
6	347.088,774 286.591,679	7	347.087,367 286.571,596	20.132
7	347.087,367 286.571,596	8	347.088,35 286.571,484	0.989
8	347.088,35 286.571,484	9	347.135,341 286.569,611	47.028
9	347.135,341 286.569,611	10	347.149,043 286.569,274	13.706
10	347.149,043 286.569,274	1	347.149,196 286.576,479	7.207

\*\* Lungimile segmentelor sunt determinate în planul de proiecție Stereo 70 și sunt rotunjite la 1 milimetru.

\*\*\* Distanța dintre puncte este formată din segmente cumulate ce sunt mai mici decât valoarea 1 milimetru.



**DATE DESPRE IMOBILUL NR. 10363**

Oficiul de Cadastru și Publicitate Imobiliară DOLJ  
Biroul de Cadastru și Publicitate Imobiliară Craiova

**A. Partea I. Descrierea imobilului**

TEREN Intravilan

Adresa: Loc. Hunia, Str Barbu Druga, Nr. 21, Jud. Dolj, T 97, P 17;38

Nr. Crt	Nr cadastral Nr. topografic	Suprafața* (mp)	Observații / Referințe
A1	30446	Din acte: 1.200 Masurata: 1.273	Sector cadastral:9 Teren imprejmuit;

**Construcții**

Crt	Nr cadastral Nr. topografic	Adresa	Observații / Referințe
A1.1	30446-C1	Loc. Hunia, Str Barbu Druga, Nr. 21, Jud. Dolj, T 97, P 17;38	Nr. niveluri:1; S. construita la sol:76 mp; S. construita desfasurata:76 mp; Nr. niveluri:1; S. construita la sol:76 mp; CASA DE LOCUIT DIN CRANTURI ACOPERITA CU TIGLA, DIN ANUL1910, FORMATA DIN 3 CAMERE, BUCATARIE, HOL;
A1.2	30446-C2	Loc. Hunia, Str Barbu Druga, Nr. 21, Jud. Dolj, T 97, P 17;38	Nr. niveluri:1; S. construita la sol:76 mp; S. construita desfasurata:76 mp; Nr. niveluri:1; S. construita la sol:77 mp; anexa gospodareasca din cranturi, acoperita cu tigla, din anul 1910, formata din 2 camere, bucatarie, hol;

**B. Partea II. Proprietari și acte**

Inscrieri privitoare la dreptul de proprietate și alte drepturi reale	Referințe
<b>181853 / 01/10/2018</b>	
Act Notarial nr. CVC:2470, din 01/10/2018 emis de NP Stoenescu Florea;	
B1	A1, A1.1, A1.2
Intabulare, drept de PROPRIETATE, dobandit prin Conventie, cota actuala 1/1, cota initiala 1/1	
1) ISPAS CONSTANTIN	
2) ISPAS CAROLINA	

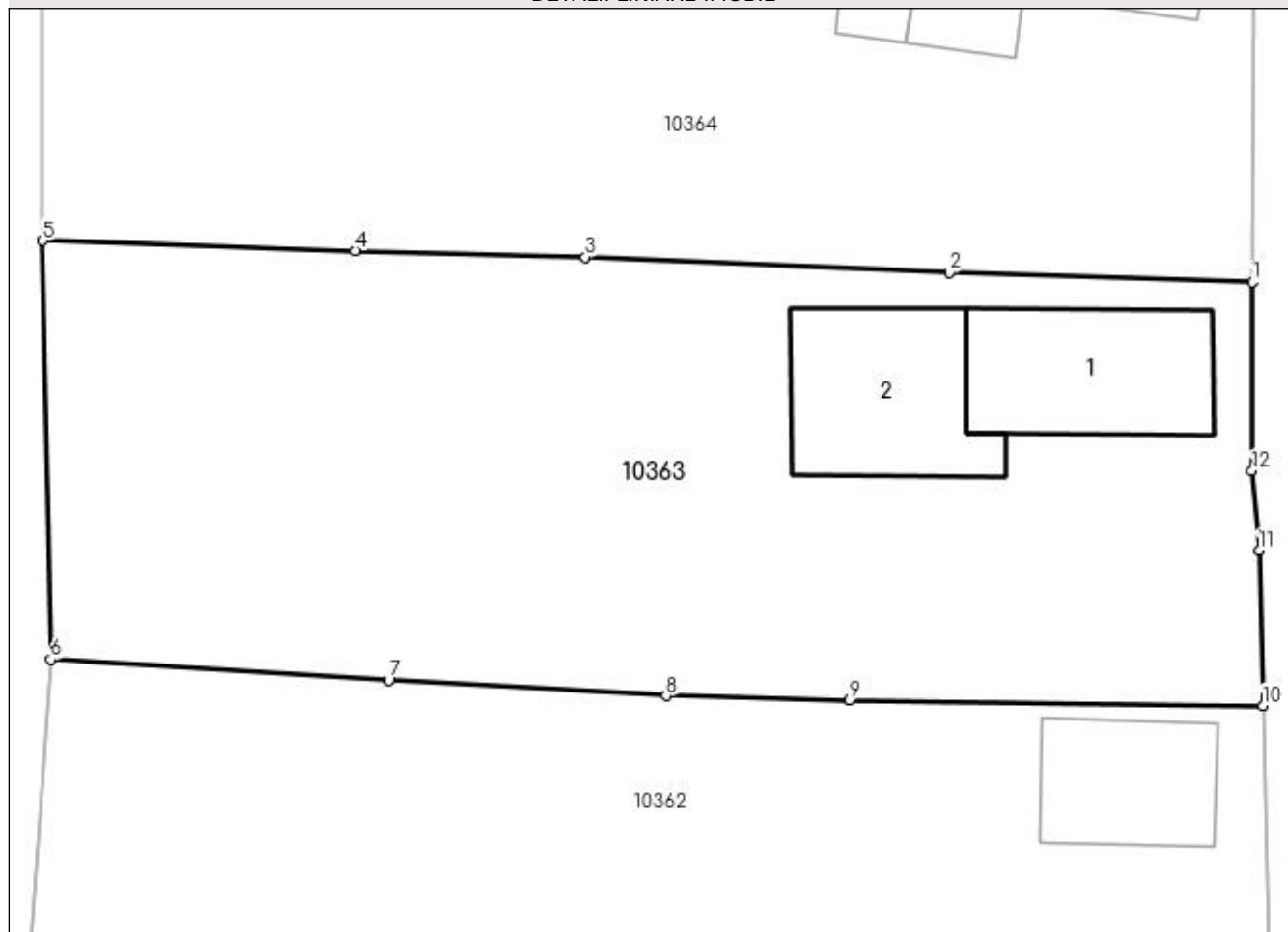
**C. Partea III. SARCINI .**

Inscrieri privind dezmembramintele dreptului de proprietate, drepturi reale de garanție și sarcini	Referințe
NU SUNT	

**Anexa Nr. 1 La Partea I****Teren**

Nr cadastral	Suprafața (mp)*	Observații / Referințe
30446	Din acte: 1.200 Masurata: 1.273	

\* Suprafața este determinată în planul de proiecție Stereo 70.

**DETALII LINIARE IMOBIL****Date referitoare la teren**

Crt	Categorie folosință	Intra vilan	Suprafața (mp)	Tarla	Parcelă	Nr. topo	Observații / Referințe
1	curți constructii	DA	1.273	97	17;38	-	

**Date referitoare la construcții**

Crt	Număr	Destinație construcție	Supraf. (mp)	Situație juridică	Observații / Referințe
A1.1	30446-C1	construcții de locuințe	76	Cu acte	Nr. niveluri:1; S. construita la sol:76 mp; S. construita desfasurata:76 mp; Nr. niveluri:1; S. construita la sol:76 mp; CASA DE LOCUIT DIN CRANTURI ACOPERITA CU TIGLA, DIN ANUL1910, FORMATA DIN 3 CAMERE, BUCATARIE, HOL;
A1.2	30446-C2	construcții de locuințe	76	Cu acte	Nr. niveluri:1; S. construita la sol:76 mp; S. construita desfasurata:76 mp; Nr. niveluri:1; S. construita la sol:77 mp; anexa gospodareasca din cranturi, acoperita cu tigla, din anul 1910, formata din 2 camere, bucatarie, hol;

**Lungime Segmente**

1) Valorile lungimilor segmentelor sunt obținute din proiecție în plan.

Punct început	X / Y	Punct sfârșit	X / Y	Lungime segment (** (m)
1	347.148,386 286.610,376	2	347.133,35 286.610,839	15.043
2	347.133,35 286.610,839	3	347.115,304 286.611,618	18.063
3	347.115,304 286.611,618	4	347.103,891 286.611,943	11.418
4	347.103,891 286.611,943	5	347.088,375 286.612,428	15.524
5	347.088,375 286.612,428	6	347.088,774 286.591,679	20.753
6	347.088,774 286.591,679	7	347.105,546 286.590,644	16.804
7	347.105,546 286.590,644	8	347.119,307 286.589,875	13.782
8	347.119,307 286.589,875	9	347.128,405 286.589,662	9.1
9	347.128,405 286.589,662	10	347.148,911 286.589,382	20.508
10	347.148,911 286.589,382	11	347.148,719 286.597,087	7.707
11	347.148,719 286.597,087	12	347.148,378 286.601,022	3.95
12	347.148,378 286.601,022	1	347.148,386 286.610,376	9.354

\*\* Lungimile segmentelor sunt determinate în planul de proiecție Stereo 70 și sunt rotunjite la 1 milimetru.

\*\*\* Distanța dintre puncte este formată din segmente cumulate ce sunt mai mici decât valoarea 1 milimetru.





**DATE DESPRE IMOBILUL NR. 10364**

Oficiul de Cadastru și Publicitate Imobiliară DOLJ  
Biroul de Cadastru și Publicitate Imobiliară Craiova

**A. Partea I. Descrierea imobilului**

TEREN Intravilan

Adresa: Loc. Hunia, Str Barbu Druga, Nr. 23, Jud. Dolj, T 97, P 18;19

Nr. Crt	Nr cadastral Nr. topografic	Suprafața* (mp)	Observații / Referințe
A1		Din acte: 1.320 Masurata: 1.647	Sector cadastral:9 Teren imprejmuit;

**Construcții**

Crt	Nr cadastral Nr. topografic	Adresa	Observații / Referințe
A1.1		Loc. Hunia, Str Barbu Druga, Nr. 23, Jud. Dolj, T 97, P 18;19	Nr. niveluri:1; S. construita la sol:87 mp; S. construita desfasurata:87 mp;
A1.2		Loc. Hunia, Str Barbu Druga, Nr. 23, Jud. Dolj, T 97, P 18;19	Nr. niveluri:1; S. construita la sol:47 mp; S. construita desfasurata:47 mp;

**B. Partea II. Proprietari și acte**

Inscrieri privitoare la dreptul de proprietate și alte drepturi reale		Referințe
<b>0 / 12/12/2022</b>		
Act Administrativ nr. TDP:1090-45339, din 15/02/1995 emis de COMISIA JUDETEANA DE FOND FUNCJAR;		
B1	Intabulare, drept de PROPRIETATE, dobandit prin Reconstituire, cota actuala 1/1, cota initiala 1/1 1) ORASEL DUMITRU, LIPSA CNP	A1
Act Normativ nr. LEGEA 7-ART.12 ALIN.14, din 13/03/1996 emis de PARLAMENTUL ROMANIEI;		
B2	Intabulare, drept de PROPRIETATE, dobandit prin Lege, cota actuala 1/1, cota initiala 1/1 1) ORASEL DUMITRU, LIPSA CNP	A1.1, A1.2

**C. Partea III. SARCINI .**

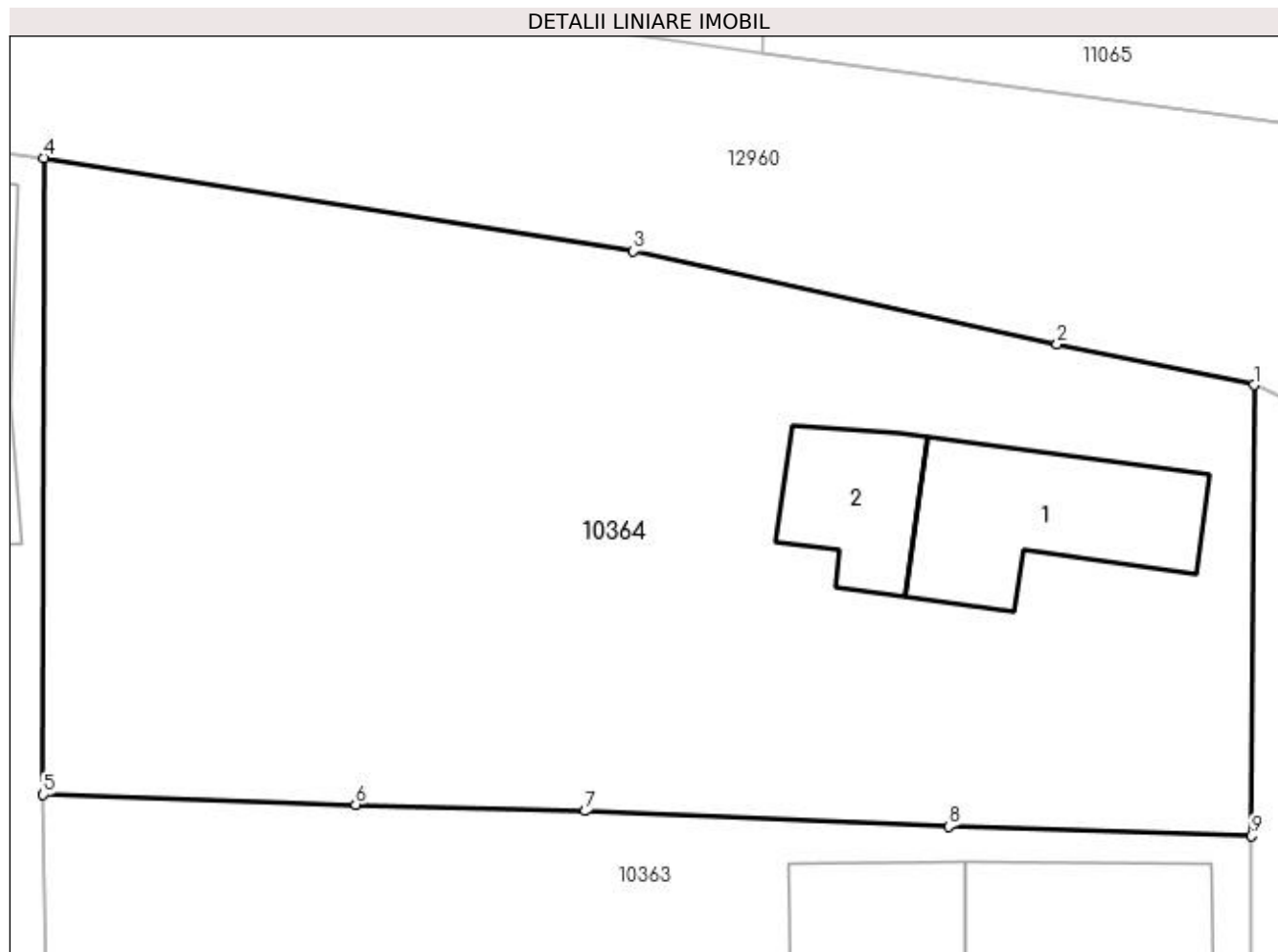
Inscrieri privind dezmembramintele dreptului de proprietate, drepturi reale de garanție și sarcini	Referințe
NU SUNT	

## Anexa Nr. 1 La Partea I

## Teren

Nr cadastral	Suprafața (mp)*	Observații / Referințe
	Din acte: 1.320 Masurata: 1.647	

\* Suprafața este determinată în planul de proiecție Stereo 70.



## Date referitoare la teren

Crt	Categorie folosință	Intra vilan	Suprafața (mp)	Tarla	Parcelă	Nr. topo	Observații / Referințe
1	curți construcții	DA	1.647	97	18;19	-	

## Date referitoare la construcții

Crt	Număr	Destinație construcție	Supraf. (mp)	Situație juridică	Observații / Referințe
A1.1		construcții de locuințe	87	Cu acte	Nr. niveluri:1; S. construita la sol:87 mp; S. construita desfasurata:87 mp;
A1.2		construcții anexa	47	Cu acte	Nr. niveluri:1; S. construita la sol:47 mp; S. construita desfasurata:47 mp;

## Lungime Segmente

1) Valorile lungimilor segmentelor sunt obținute din proiecție în plan.

Punct început	X / Y	Punct sfârșit	X / Y	Lungime segment (** (m))
1	347.148,52 286.632,776	2	347.138,746 286.634,805	9.982
2	347.138,746 286.634,805	3	347.117,697 286.639,43	21.551

Punct început	X / Y	Punct sfârșit	X / Y	Lungime segment (** (m)
3	347.117,697 286.639,43	4	347.088,396 286.644,048	29.663
4	347.088,396 286.644,048	5	347.088,375 286.612,428	31.62
5	347.088,375 286.612,428	6	347.103,891 286.611,943	15.524
6	347.103,891 286.611,943	7	347.115,304 286.611,618	11.418
7	347.115,304 286.611,618	8	347.133,35 286.610,839	18.063
8	347.133,35 286.610,839	9	347.148,386 286.610,376	15.043
9	347.148,386 286.610,376	1	347.148,52 286.632,776	22.4

\*\* Lungimile segmentelor sunt determinate în planul de proiecție Stereo 70 și sunt rotunjite la 1 milimetru.

\*\*\* Distanța dintre puncte este formată din segmente cumulate ce sunt mai mici decât valoarea 1 milimetru.



**DATE DESPRE IMOBILUL NR. 10365**

Oficiul de Cadastru și Publicitate Imobiliară DOLJ  
Biroul de Cadastru și Publicitate Imobiliară Craiova

**A. Partea I. Descrierea imobilului**

TEREN Intravilan

Adresa: Loc. Hunia, Str Mihail Kogalniceanu, Nr. 8, Jud. Dolj, T 97, P 20;21

Nr. Crt	Nr cadastral Nr. topografic	Suprafața* (mp)	Observații / Referințe
A1		Din acte: 1.728 Masurata: 1.750	Sector cadastral:9 Teren imprejmuit;

**Construcții**

Crt	Nr cadastral Nr. topografic	Adresa	Observații / Referințe
A1.1		Loc. Hunia, Str Mihail Kogalniceanu, Nr. 8, Jud. Dolj, T 97, P 20;21	Nr. niveluri:1; S. construita la sol:61 mp; S. construita desfasurata:61 mp;
A1.2		Loc. Hunia, Str Mihail Kogalniceanu, Nr. 8, Jud. Dolj, T 97, P 20;21	Nr. niveluri:1; S. construita la sol:54 mp; S. construita desfasurata:54 mp;
A1.3		Loc. Hunia, Str Mihail Kogalniceanu, Nr. 8, Jud. Dolj, T 97, P 20;21	Nr. niveluri:1; S. construita la sol:38 mp; S. construita desfasurata:38 mp;

**B. Partea II. Proprietari și acte**

Inscrieri privitoare la dreptul de proprietate și alte drepturi reale		Referințe
<b>0 / 12/12/2022</b>		
Act Administrativ nr. TDP:953-9693, din 17/05/1994 emis de COMISIA JUDETEANA DE FOND FUNCJAR;		
B1	Intabulare, drept de PROPRIETATE, dobandit prin Reconstituire, cota actuala 1/1, cota initiala 1/1 1) ZAVALAS ILIE, LIPSA CNP	A1
Act Normativ nr. LEGEA 7-ART.12 ALIN.14, din 13/03/1996 emis de PARLAMENTUL ROMANIEI;		
B2	Intabulare, drept de PROPRIETATE, dobandit prin Lege, cota actuala 1/1, cota initiala 1/1 1) ZAVALAS ILIE, LIPSA CNP	A1.1, A1.2, A1.3

**C. Partea III. SARCINI .**

Inscrieri privind dezmembramintele dreptului de proprietate, drepturi reale de garanție și sarcini	Referințe
NU SUNT	

## Anexa Nr. 1 La Partea I

## Teren

Nr cadastral	Suprafața (mp)*	Observații / Referințe
	Din acte: 1.728 Masurata: 1.750	

\* Suprafața este determinată în planul de proiecție Stereo 70.



## Date referitoare la teren

Crt	Categorie folosință	Intra vilan	Suprafața (mp)	Tarla	Parcelă	Nr. topo	Observații / Referințe
1	curți construcții	DA	1.750	97	20;21	-	

## Date referitoare la construcții

Crt	Număr	Destinație construcție	Supraf. (mp)	Situație juridică	Observații / Referințe
A1.1		construcții de locuințe	61	Cu acte	Nr. niveluri:1; S. construita la sol:61 mp; S. construita desfasurata:61 mp;
A1.2		construcții de locuințe	54	Cu acte	Nr. niveluri:1; S. construita la sol:54 mp; S. construita desfasurata:54 mp;
A1.3		construcții anexa	38	Cu acte	Nr. niveluri:1; S. construita la sol:38 mp; S. construita desfasurata:38 mp;

## Lungime Segmente

1) Valorile lungimilor segmentelor sunt obținute din proiecție în plan.

Punct început	X / Y	Punct sfârșit	X / Y	Lungime segment (** (m)
1	347.088,375 286.612,428	2	347.088,396 286.644,048	31.62
2	347.088,396 286.644,048	3	347.064,765 286.646,935	23.807

Punct început	X / Y	Punct sfârșit	X / Y	Lungime segment (** (m)
3	347.064,765 286.646,935	4	347.064,558 286.633,398	13.539
4	347.064,558 286.633,398	5	347.064,795 286.602,577	30.822
5	347.064,795 286.602,577	6	347.064,578 286.571,557	31.021
6	347.064,578 286.571,557	7	347.087,367 286.571,596	22.789
7	347.087,367 286.571,596	8	347.088,774 286.591,679	20.132
8	347.088,774 286.591,679	1	347.088,375 286.612,428	20.753

\*\* Lungimile segmentelor sunt determinate în planul de proiecție Stereo 70 și sunt rotunjite la 1 milimetru.

\*\*\* Distanța dintre puncte este formată din segmente cumulate ce sunt mai mici decât valoarea 1 milimetru.





**DATE DESPRE IMOBILUL NR. 10366**

Oficiul de Cadastru și Publicitate Imobiliară DOLJ  
Biroul de Cadastru și Publicitate Imobiliară Craiova

**A. Partea I. Descrierea imobilului**

TEREN Intravilan

Adresa: Loc. Hunia, Str Mihail Kogalniceanu, Nr. 6, Jud. Dolj, T 97, P 22;23

Nr. Crt	Nr cadastral Nr. topografic	Suprafața* (mp)	Observații / Referințe
A1		Din acte: 1.800 Masurata: 1.866	Sector cadastral:9 Teren imprejmuit;

**Construcții**

Crt	Nr cadastral Nr. topografic	Adresa	Observații / Referințe
A1.1		Loc. Hunia, Str Mihail Kogalniceanu, Nr. 6, Jud. Dolj, T 97, P 22;23	Nr. niveluri:1; S. construita la sol:53 mp; S. construita desfasurata:53 mp;
A1.2		Loc. Hunia, Str Mihail Kogalniceanu, Nr. 6, Jud. Dolj, T 97, P 22;23	Nr. niveluri:1; S. construita la sol:52 mp; S. construita desfasurata:52 mp;
A1.3		Loc. Hunia, Str Mihail Kogalniceanu, Nr. 6, Jud. Dolj, T 97, P 22;23	Nr. niveluri:1; S. construita la sol:14 mp; S. construita desfasurata:14 mp;

**B. Partea II. Proprietari și acte**

Inscrieri privitoare la dreptul de proprietate și alte drepturi reale		Referințe
<b>0 / 12/12/2022</b>		
Act Administrativ nr. TDP:1929-48387, din 11/01/1997 emis de COMISIA JUDETEANA DE FOND FUNCJAR;		
B1	Intabulare, drept de PROPRIETATE, dobandit prin Reconstituire, cota actuala 1/1, cota initiala 1/1 1) LUPU ECATERINA, LIPSA CNP	A1
Act Normativ nr. LEGEA 7-ART.12 ALIN.14, din 13/03/1996 emis de PARLAMENTUL ROMANIEI;		
B2	Intabulare, drept de PROPRIETATE, dobandit prin Lege, cota actuala 1/1, cota initiala 1/1 1) LUPU ECATERINA, LIPSA CNP	A1.1, A1.2, A1.3

**C. Partea III. SARCINI .**

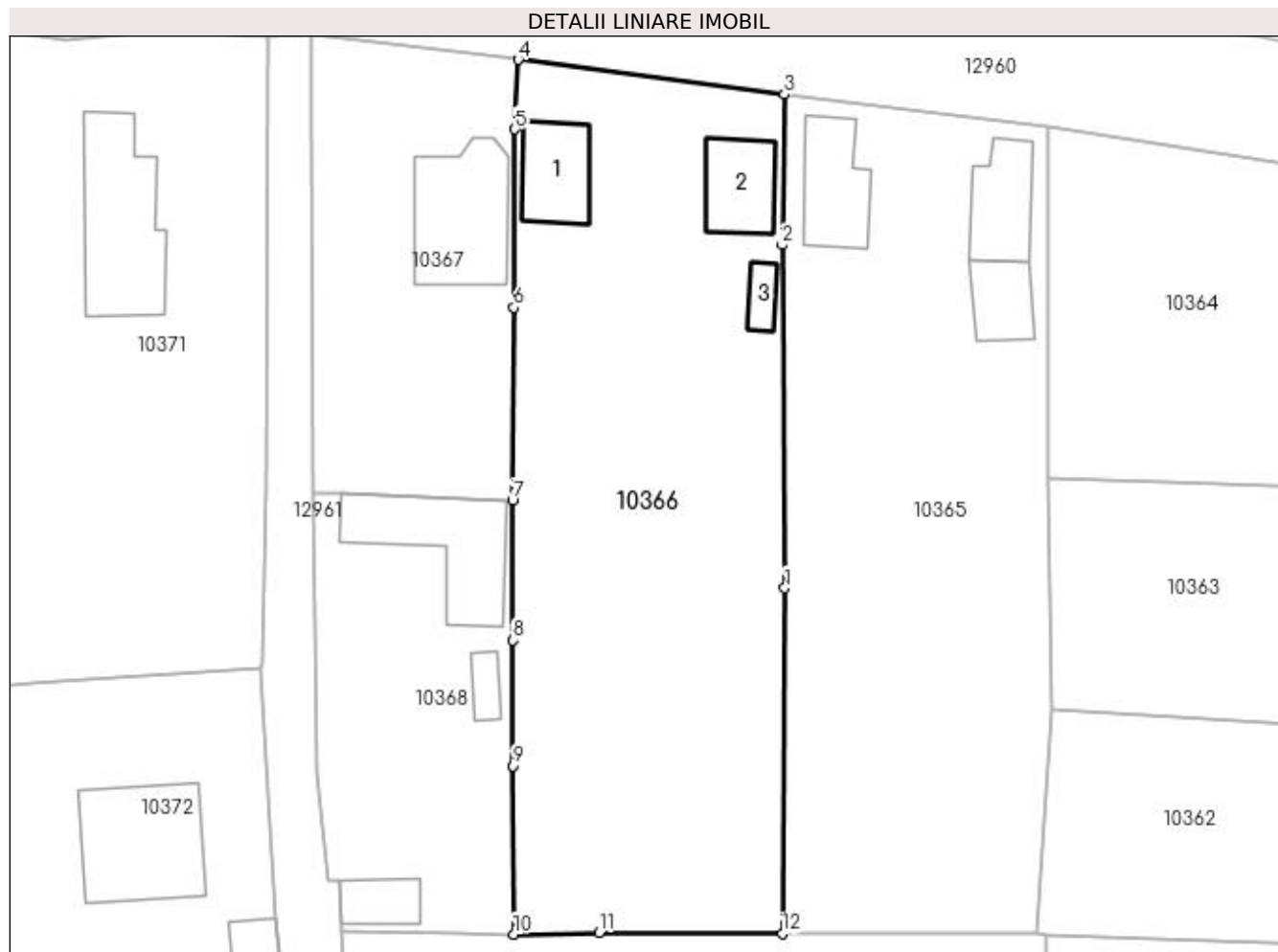
Inscrieri privind dezmembramintele dreptului de proprietate, drepturi reale de garanție și sarcini	Referințe
NU SUNT	

## Anexa Nr. 1 La Partea I

## Teren

Nr cadastral	Suprafața (mp)*	Observații / Referințe
	Din acte: 1.800 Masurata: 1.866	

\* Suprafața este determinată în planul de proiecție Stereo 70.



## Date referitoare la teren

Crt	Categorie folosință	Intravilan	Suprafața (mp)	Tarla	Parcelă	Nr. topo	Observații / Referințe
1	curți construcții	DA	1.866	97	22;23	-	

## Date referitoare la construcții

Crt	Număr	Destinație construcție	Supraf. (mp)	Situație juridică	Observații / Referințe
A1.1		construcții de locuințe	53	Cu acte	Nr. niveluri:1; S. construita la sol:53 mp; S. construita desfasurata:53 mp;
A1.2		construcții anexa	52	Cu acte	Nr. niveluri:1; S. construita la sol:52 mp; S. construita desfasurata:52 mp;
A1.3		construcții anexa	14	Cu acte	Nr. niveluri:1; S. construita la sol:14 mp; S. construita desfasurata:14 mp;

## Lungime Segmente

1) Valorile lungimilor segmentelor sunt obținute din proiecție în plan.

Punct început	X / Y	Punct sfârșit	X / Y	Lungime segment (** (m)
1	347.064,795 286.602,577	2	347.064,558 286.633,398	30.822
2	347.064,558 286.633,398	3	347.064,765 286.646,935	13.539

Punct început	X / Y	Punct sfârșit	X / Y	Lungime segment (** (m)
3	347.064,765 286.646,935	4	347.040,821 286.650,047	24.145
4	347.040,821 286.650,047	5	347.040,549 286.643,801	6.252
5	347.040,549 286.643,801	6	347.040,45 286.627,795	16.006
6	347.040,45 286.627,795	7	347.040,312 286.610,462	17.334
7	347.040,312 286.610,462	8	347.040,375 286.597,876	12.586
8	347.040,375 286.597,876	9	347.040,369 286.586,602	11.274
9	347.040,369 286.586,602	10	347.040,448 286.571,479	15.123
10	347.040,448 286.571,479	11	347.048,126 286.571,626	7.679
11	347.048,126 286.571,626	12	347.064,578 286.571,557	16.452
12	347.064,578 286.571,557	1	347.064,795 286.602,577	31.021

\*\* Lungimile segmentelor sunt determinate în planul de proiecție Stereo 70 și sunt rotunjite la 1 milimetru.

\*\*\* Distanța dintre puncte este formată din segmente cumulate ce sunt mai mici decât valoarea 1 milimetru.



**DATE DESPRE IMOBILUL NR. 10367**

Oficiul de Cadastru și Publicitate Imobiliară DOLJ  
 Biroul de Cadastru și Publicitate Imobiliară Craiova

**A. Partea I. Descrierea imobilului**

TEREN Intravilan

Adresa: Loc. Hunia, Str Mihail Kogalniceanu, Nr. 4, Jud. Dolj, T 97, P 24

Nr. Crt	Nr cadastral Nr. topografic	Suprafața* (mp)	Observații / Referințe
A1		Din acte: 760 Masurata: 732	Sector cadastral:9 Teren imprejmuit;

**Construcții**

Crt	Nr cadastral Nr. topografic	Adresa	Observații / Referințe
A1.1		Loc. Hunia, Str Mihail Kogalniceanu, Nr. 4, Jud. Dolj, T 97, P 24	Nr. niveluri:1; S. construita la sol:100 mp; S. construita desfasurata:100 mp;

**B. Partea II. Proprietari și acte**

Inscrieri privitoare la dreptul de proprietate și alte drepturi reale		Referințe
<b>0 / 12/12/2022</b>		
Act Notarial nr. CM:169, din 19/03/2018 emis de NP STOENESCU FLOREA;		
B1	Intabulare, drept de PROPRIETATE, dobandit prin Succesiune, cota actuala 1/1, cota initiala 1/1 1) SFETA EUGENIU	A1, A1.1

**C. Partea III. SARCINI .**

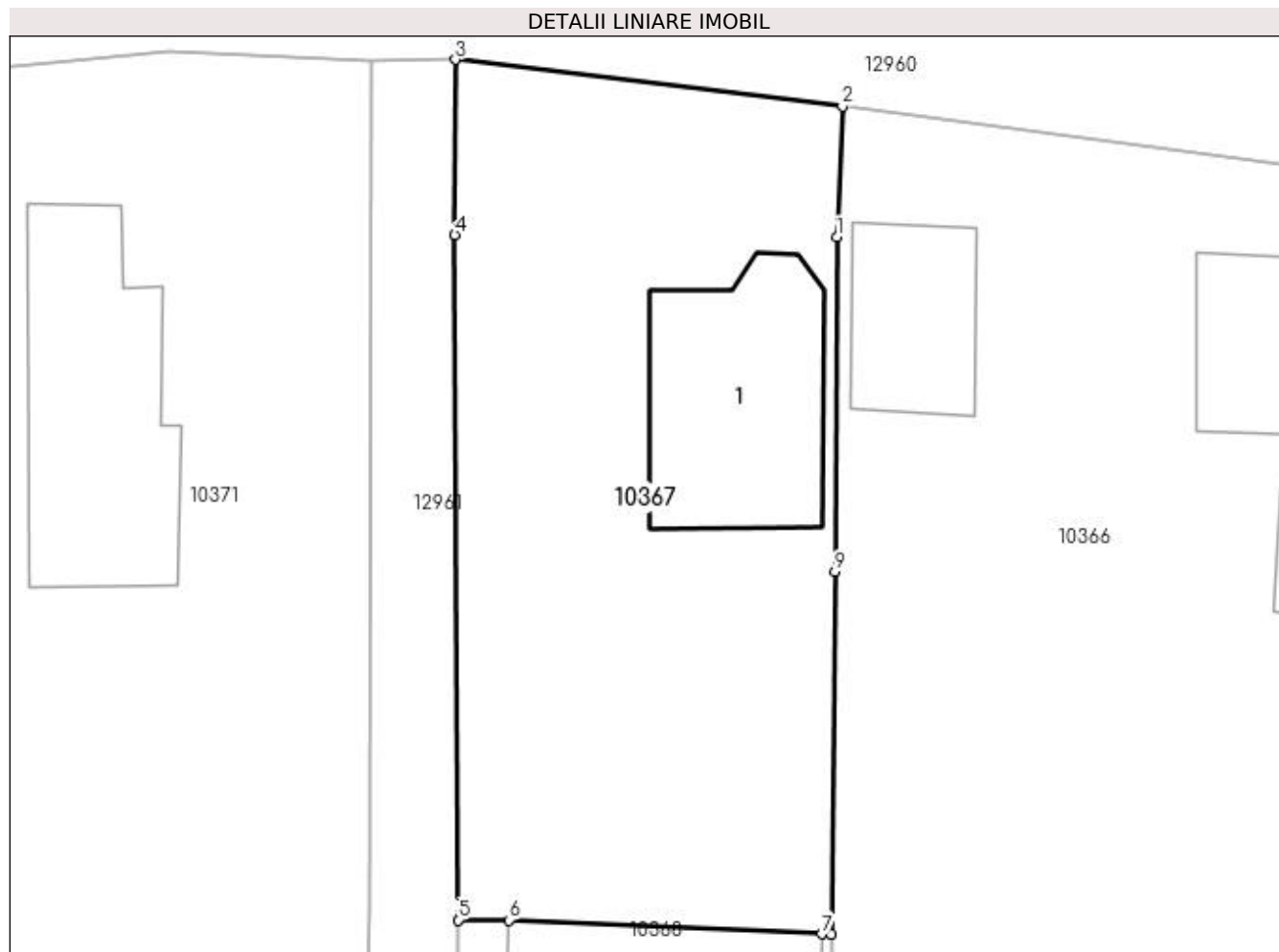
Inscrieri privind dezmembramintele dreptului de proprietate, drepturi reale de garanție și sarcini	Referințe
NU SUNT	

## Anexa Nr. 1 La Partea I

## Teren

Nr cadastral	Suprafața (mp)*	Observații / Referințe
	Din acte: 760 Masurata: 732	

\* Suprafața este determinată în planul de proiecție Stereo 70.



## Date referitoare la teren

Crt	Categorie folosință	Intra vilan	Suprafața (mp)	Tarla	Parcelă	Nr. topo	Observații / Referințe
1	curți constructii	DA	732	97	24	-	

## Date referitoare la construcții

Crt	Număr	Destinație construcție	Supraf. (mp)	Situație juridică	Observații / Referințe
A1.1		construcții de locuințe	100	Cu acte	Nr. niveluri:1; S. construita la sol:100 mp; S. construita desfasurata:100 mp;

## Lungime Segmente

1) Valorile lungimilor segmentelor sunt obținute din proiecție în plan.

Punct început	X / Y	Punct sfârșit	X / Y	Lungime segment (** (m)
1	347.040,549 286.643,801	2	347.040,821 286.650,047	6.252
2	347.040,821 286.650,047	3	347.022,303 286.652,282	18.652
3	347.022,303 286.652,282	4	347.022,277 286.643,903	8.379

Punct început	X / Y	Punct sfârșit	X / Y	Lungime segment (** (m)
4	347.022,277 286.643,903	5	347.022,429 286.611,14	32.763
5	347.022,429 286.611,14	6	347.024,879 286.611,133	2.45
6	347.024,879 286.611,133	7	347.039,83 286.610,483	14.965
7	347.039,83 286.610,483	8	347.040,312 286.610,462	0.482
8	347.040,312 286.610,462	9	347.040,45 286.627,795	17.334
9	347.040,45 286.627,795	1	347.040,549 286.643,801	16.006

\*\* Lungimile segmentelor sunt determinate în planul de proiecție Stereo 70 și sunt rotunjite la 1 milimetru.

\*\*\* Distanța dintre puncte este formată din segmente cumulate ce sunt mai mici decât valoarea 1 milimetru.





**DATE DESPRE IMOBILUL NR. 10368**

Oficiul de Cadastru și Publicitate Imobiliară DOLJ  
Biroul de Cadastru și Publicitate Imobiliară Craiova

**A. Partea I. Descrierea imobilului**

TEREN Intravilan

Adresa: Loc. Hunia, Str Dunarii, Nr. 2, Jud. Dolj, T 97, P 25

Nr. Crt	Nr cadastral Nr. topografic	Suprafața* (mp)	Observații / Referințe
A1		Din acte: 600 Masurata: 679	Sector cadastral:9 Teren imprejmuit;

**Construcții**

Crt	Nr cadastral Nr. topografic	Adresa	Observații / Referințe
A1.1		Loc. Hunia, Str Dunarii, Nr. 2, Jud. Dolj, T 97, P 25	Nr. niveluri:1; S. construita la sol:101 mp; S. construita desfasurata:101 mp;
A1.2		Loc. Hunia, Str Dunarii, Nr. 2, Jud. Dolj, T 97, P 25	Nr. niveluri:1; S. construita la sol:14 mp; S. construita desfasurata:14 mp;
A1.3		Loc. Hunia, Str Dunarii, Nr. 2, Jud. Dolj, T 97, P 25	Nr. niveluri:1; S. construita la sol:29 mp; S. construita desfasurata:29 mp;

**B. Partea II. Proprietari și acte**

Inscrieri privitoare la dreptul de proprietate și alte drepturi reale	Referințe	
<b>0 / 17/12/2022</b>		
Act Administrativ nr. TDP:3896, din 07/03/2003 emis de COMISIA JUDETEANA DE FOND FUNCAR (CERTIF. DE DECES:DZ640477/28.12.2012; );		
B1	Intabulare, drept de PROPRIETATE, dobandit prin Reconstituire, cota actuala 1/1, cota initiala 1/1 1) <b>NEAGOE VASILE</b> DEFUNCT:Da 2) <b>NEAGOE ELENA</b> , LIPSA CNP	A1
Act Normativ nr. LEGEA 7-ART.12 ALIN.14, din 13/03/1996 emis de PARLAMENTUL ROMANIEI;		
B2	Intabulare, drept de PROPRIETATE, dobandit prin Lege, cota actuala 1/1, cota initiala 1/1 1) <b>NEAGOE VASILE</b> DEFUNCT:Da 2) <b>NEAGOE ELENA</b> , LIPSA CNP	A1.1, A1.2, A1.3

**C. Partea III. SARCINI .**

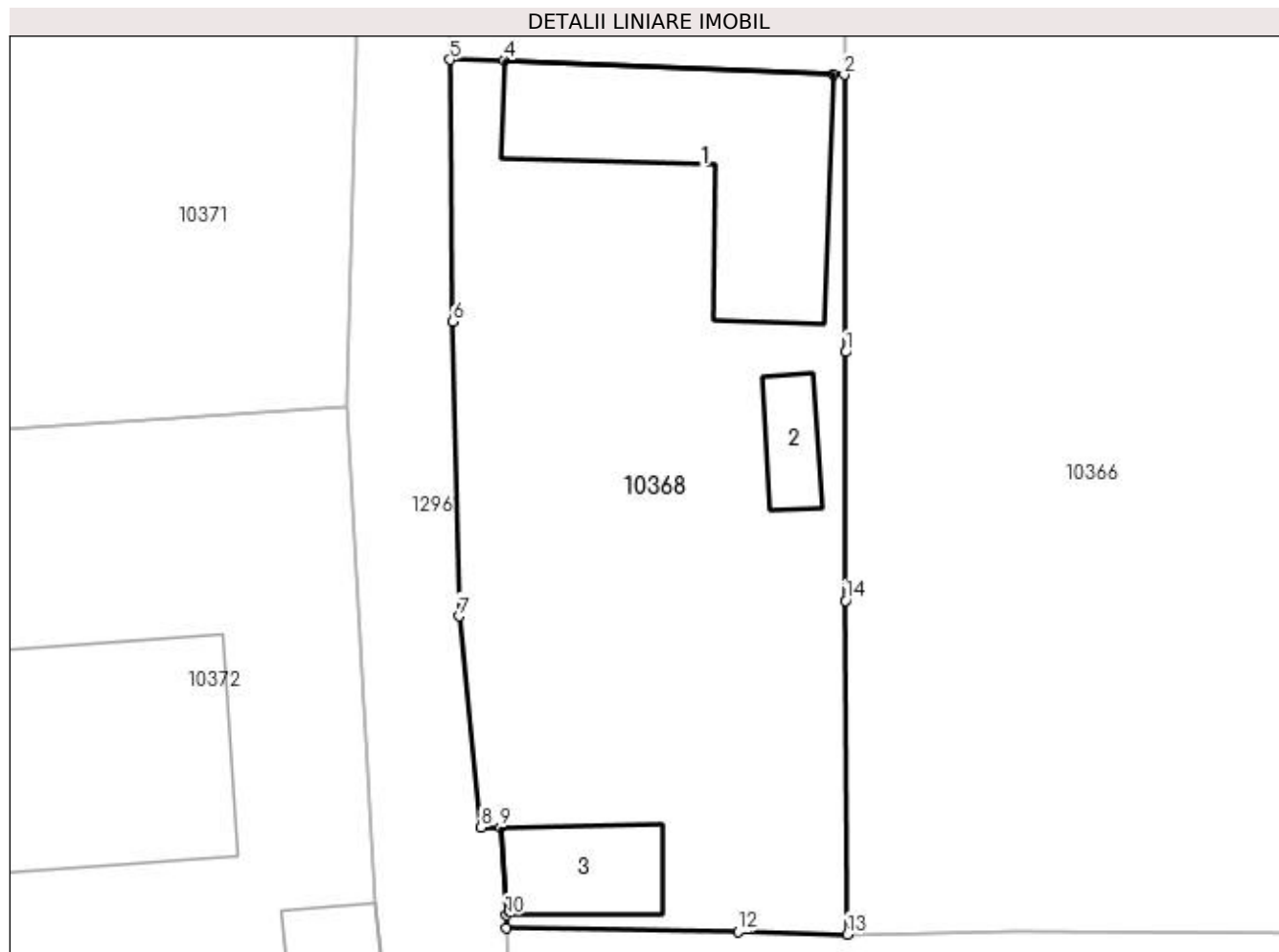
Inscrieri privind dezmembramintele dreptului de proprietate, drepturi reale de garanție și sarcini	Referințe
NU SUNT	

## Anexa Nr. 1 La Partea I

## Teren

Nr cadastral	Suprafața (mp)*	Observații / Referințe
	Din acte: 600 Masurata: 679	

\* Suprafața este determinată în planul de proiecție Stereo 70.



## Date referitoare la teren

Crt	Categorie folosință	Intravilan	Suprafața (mp)	Tarla	Parcelă	Nr. topo	Observații / Referințe
1	curți construcții	DA	679	97	25	-	

## Date referitoare la construcții

Crt	Număr	Destinație construcție	Supraf. (mp)	Situație juridică	Observații / Referințe
A1.1		construcții de locuințe	101	Cu acte	Nr. niveluri:1; S. construita la sol:101 mp; S. construita desfasurata:101 mp;
A1.2		construcții anexa	14	Cu acte	Nr. niveluri:1; S. construita la sol:14 mp; S. construita desfasurata:14 mp;
A1.3		construcții anexa	29	Cu acte	Nr. niveluri:1; S. construita la sol:29 mp; S. construita desfasurata:29 mp;

## Lungime Segmente

1) Valorile lungimilor segmentelor sunt obținute din proiecție în plan.

Punct început	X / Y	Punct sfârșit	X / Y	Lungime segment (** (m))
1	347.040,375 286.597,876	2	347.040,312 286.610,462	12.586
2	347.040,312 286.610,462	3	347.039,83 286.610,483	0.482

Punct început	X / Y	Punct sfârșit	X / Y	Lungime segment (** (m)
3	347.039,83 286.610,483	4	347.024,879 286.611,133	14.965
4	347.024,879 286.611,133	5	347.022,429 286.611,14	2.45
5	347.022,429 286.611,14	6	347.022,562 286.599,268	11.873
6	347.022,562 286.599,268	7	347.022,831 286.585,909	13.362
7	347.022,831 286.585,909	8	347.023,83 286.576,325	9.636
8	347.023,83 286.576,325	9	347.024,711 286.576,32	0.881
9	347.024,711 286.576,32	10	347.024,989 286.572,341	3.989
10	347.024,989 286.572,341	11	347.025,001 286.571,77	0.571
11	347.025,001 286.571,77	12	347.035,498 286.571,593	10.498
12	347.035,498 286.571,593	13	347.040,448 286.571,479	4.951
13	347.040,448 286.571,479	14	347.040,369 286.586,602	15.123
14	347.040,369 286.586,602	1	347.040,375 286.597,876	11.274

\*\* Lungimile segmentelor sunt determinate în planul de proiecție Stereo 70 și sunt rotunjite la 1 milimetru.

\*\*\* Distanța dintre puncte este formată din segmente cumulate ce sunt mai mici decât valoarea 1 milimetru.



**DATE DESPRE IMOBILUL NR. 10369**

Oficiul de Cadastru și Publicitate Imobiliară DOLJ  
Biroul de Cadastru și Publicitate Imobiliară Craiova

**A. Partea I. Descrierea imobilului**

TEREN Intravilan

Adresa: Loc. Hunia, Jud. Dolj, T 97, P 26

Nr. Crt	Nr cadastral Nr. topografic	Suprafața* (mp)	Observații / Referințe
A1		Din acte: 1.200 Masurata: 1.210	Sector cadastral:9 Teren neimprejmuit;

**B. Partea II. Proprietari și acte**

Inscrieri privitoare la dreptul de proprietate și alte drepturi reale		Referințe
<b>0 / 29/12/2022</b>		
Act Notarial nr. CM:181, din 16/09/2011 emis de NP CERNOBAI CLAUDIU-EMIL.;		
B1	Intabulare, drept de PROPRIETATE, dobandit prin Succesiune, cota actuala 1/2, cota initiala 1/2 1) CIUREA STEFAN-ALIN	A1
B2	Intabulare, drept de PROPRIETATE, dobandit prin Succesiune, cota actuala 1/2, cota initiala 1/2 1) CIUREA LUCIAN-SANDEL	A1

**C. Partea III. SARCINI .**

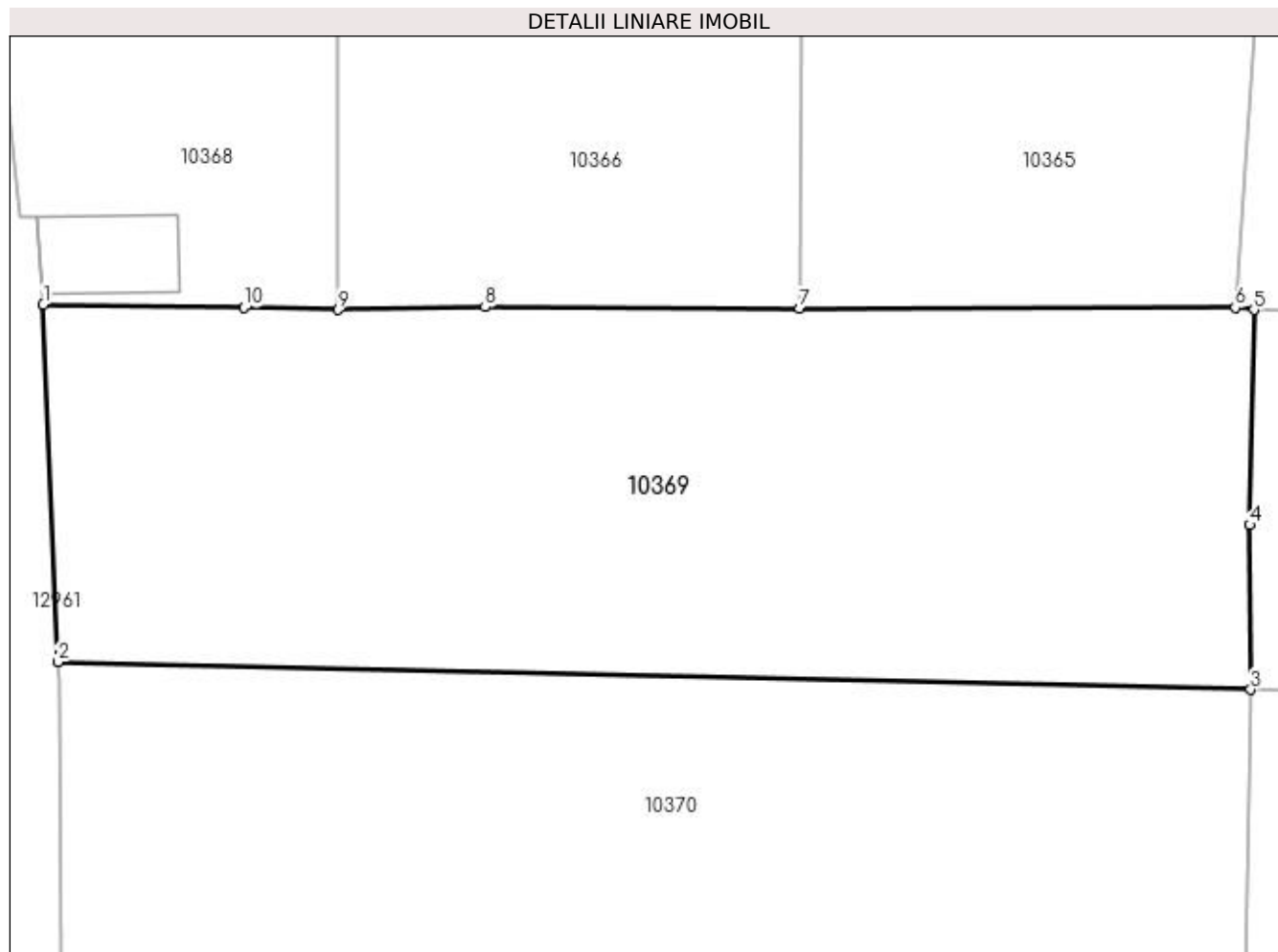
Inscrieri privind dezmembramintele dreptului de proprietate, drepturi reale de garanție și sarcini	Referințe
NU SUNT	

## Anexa Nr. 1 La Partea I

## Teren

Nr cadastral	Suprafața (mp)*	Observații / Referințe
	Din acte: 1.200 Masurata: 1.210	

\* Suprafața este determinată în planul de proiecție Stereo 70.



## Date referitoare la teren

Crt	Categorie folosință	Intra vilan	Suprafața (mp)	Tarla	Parcelă	Nr. topo	Observații / Referințe
1	vie	DA	1.210	97	26	-	

## Lungime Segmente

1) Valorile lungimilor segmentelor sunt obținute din proiecție în plan.

Punct început	X / Y	Punct sfârșit	X / Y	Lungime segment (** (m)
1	347.025,001 286.571,77	2	347.025,764 286.553,053	18.733
2	347.025,764 286.553,053	3	347.088,185 286.551,61	62.438
3	347.088,185 286.551,61	4	347.088,125 286.560,22	8.61
4	347.088,125 286.560,22	5	347.088,35 286.571,484	11.266
5	347.088,35 286.571,484	6	347.087,367 286.571,596	0.989

Punct început	X / Y	Punct sfârșit	X / Y	Lungime segment (** (m)
6	347.087,367 286.571,596	7	347.064,578 286.571,557	22.789
7	347.064,578 286.571,557	8	347.048,126 286.571,626	16.452
8	347.048,126 286.571,626	9	347.040,448 286.571,479	7.679
9	347.040,448 286.571,479	10	347.035,498 286.571,593	4.951
10	347.035,498 286.571,593	1	347.025,001 286.571,77	10.498

\*\* Lungimile segmentelor sunt determinate în planul de proiecție Stereo 70 și sunt rotunjite la 1 milimetru.

\*\*\* Distanța dintre puncte este formată din segmente cumulate ce sunt mai mici decât valoarea 1 milimetru.





**DATE DESPRE IMOBILUL NR. 10370**

Oficiul de Cadastru și Publicitate Imobiliară DOLJ  
Biroul de Cadastru și Publicitate Imobiliară Craiova

**A. Partea I. Descrierea imobilului**

TEREN Intravilan

Adresa: Loc. Hunia, Jud. Dolj, T 97, P 27

Nr. Crt	Nr cadastral Nr. topografic	Suprafața* (mp)	Observații / Referințe
A1		Din acte: 1.200 Masurata: 1.210	Sector cadastral:9 Teren neimprejmuit;

**B. Partea II. Proprietari și acte**

Inscrieri privitoare la dreptul de proprietate și alte drepturi reale		Referințe
<b>0 / 12/12/2022</b>		
Act Administrativ nr. TDP:2271-48388, din 10/01/1997 emis de COMISIA JUDETEANA DE FOND FUNCJAR;		
B1	Intabulare, drept de PROPRIETATE, dobandit prin Reconstituire, cota actuala 1/1, cota initiala 1/1 1) <b>ENACHE ILIE</b> , LIPSA CNP	A1

**C. Partea III. SARCINI .**

Inscrieri privind dezmembramintele dreptului de proprietate, drepturi reale de garanție și sarcini	Referințe
NU SUNT	

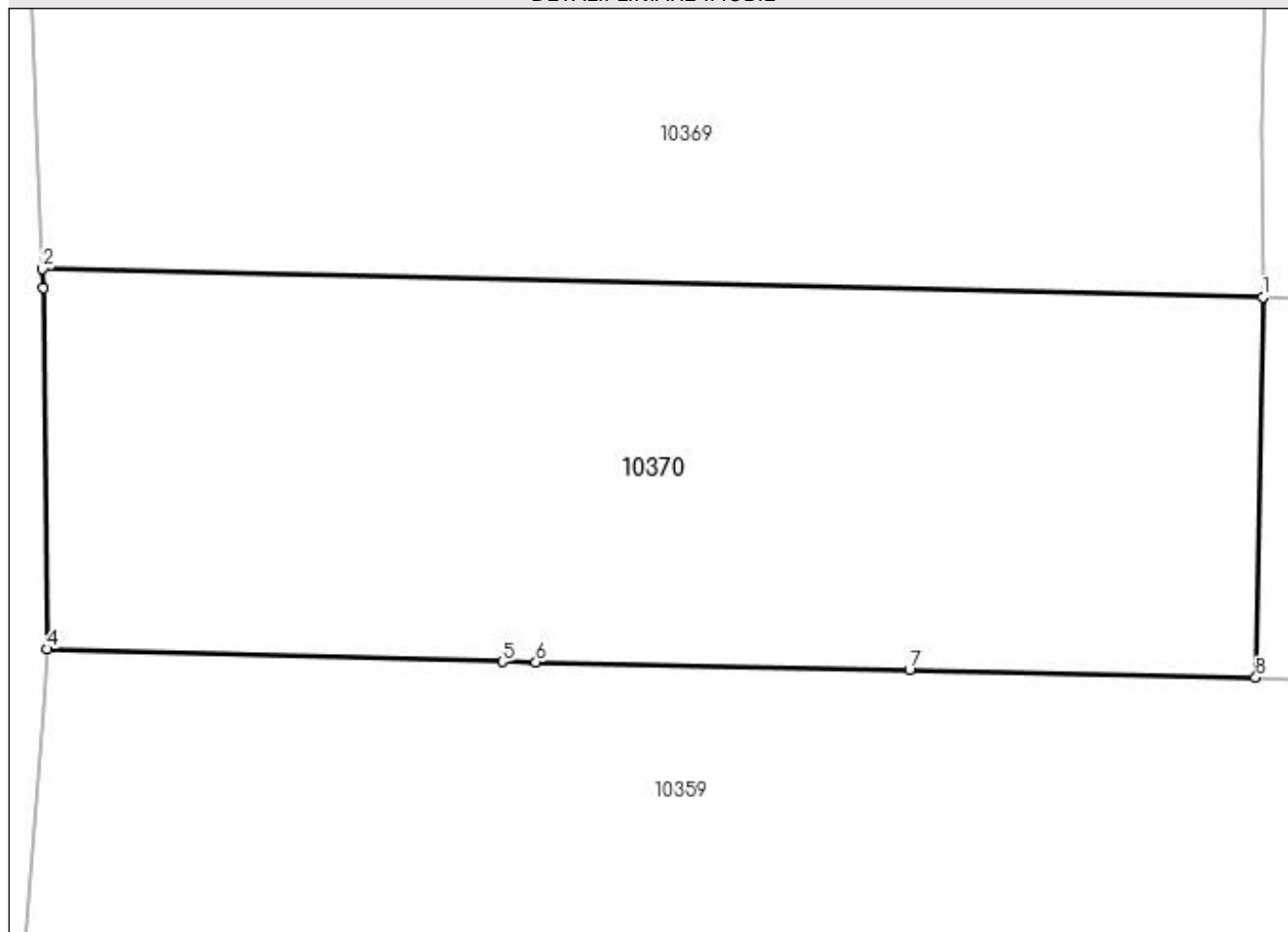
## Anexa Nr. 1 La Partea I

## Teren

Nr cadastral	Suprafața (mp)*	Observații / Referințe
	Din acte: 1.200 Masurata: 1.210	

\* Suprafața este determinată în planul de proiecție Stereo 70.

## DETALII LINIARE IMOBIL



## Date referitoare la teren

Crt	Categorie folosință	Intra vilan	Suprafața (mp)	Tarla	Parcelă	Nr. topo	Observații / Referințe
1	vie	DA	1.210	97	27	-	

## Lungime Segmente

1) Valorile lungimilor segmentelor sunt obținute din proiecție în plan.

Punct început	X / Y	Punct sfârșit	X / Y	Lungime segment (** (m)
1	347.088,185 286.551,61	2	347.025,764 286.553,053	62.438
2	347.025,764 286.553,053	3	347.025,804 286.552,078	0.976
3	347.025,804 286.552,078	4	347.025,987 286.533,621	18.458
4	347.025,987 286.533,621	5	347.049,299 286.532,981	23.321
5	347.049,299 286.532,981	6	347.050,988 286.532,945	1.689

Punct început	X / Y	Punct sfârșit	X / Y	Lungime segment (** (m)
6	347.050,988 286.532,945	7	347.070,116 286.532,535	19.132
7	347.070,116 286.532,535	8	347.087,828 286.532,17	17.716
8	347.087,828 286.532,17	1	347.088,185 286.551,61	19.443

\*\* Lungimile segmentelor sunt determinate în planul de proiecție Stereo 70 și sunt rotunjite la 1 milimetru.

\*\*\* Distanța dintre puncte este formată din segmente cumulate ce sunt mai mici decât valoarea 1 milimetru.



**DATE DESPRE IMOBILUL NR. 10371**

Oficiul de Cadastru și Publicitate Imobiliară DOLJ  
Biroul de Cadastru și Publicitate Imobiliară Craiova

**A. Partea I. Descrierea imobilului**

TEREN Intravilan

Adresa: Loc. Hunia, Str Mihail Kogalniceanu, Nr. 2, Jud. Dolj, T 97, P 29

Nr. Crt	Nr cadastral Nr. topografic	Suprafața* (mp)	Observații / Referințe
A1		Din acte: 990 Masurata: 4.070	Sector cadastral:9 Teren imprejmuit;

**Construcții**

Crt	Nr cadastral Nr. topografic	Adresa	Observații / Referințe
A1.1		Loc. Hunia, Str Mihail Kogalniceanu, Nr. 2, Jud. Dolj, T 97, P 29	Nr. niveluri:1; S. construita la sol:116 mp; S. construita desfasurata:116 mp;
A1.2		Loc. Hunia, Str Mihail Kogalniceanu, Nr. 2, Jud. Dolj, T 97, P 29	Nr. niveluri:1; S. construita la sol:213 mp; S. construita desfasurata:213 mp;
A1.3		Loc. Hunia, Str Mihail Kogalniceanu, Nr. 2, Jud. Dolj, T 97, P 29	Nr. niveluri:1; S. construita la sol:31 mp; S. construita desfasurata:31 mp;

**B. Partea II. Proprietari și acte**

Inscrieri privitoare la dreptul de proprietate și alte drepturi reale		Referințe
<b>0 / 12/12/2022</b>		
Act Notarial nr. ACT DE PARTAJ:1102, din 26/04/2016 emis de NP STOENESCU FLOREA;		
B1	Intabulare, drept de PROPRIETATE, dobandit prin lesire Din Indiviziune, cota actuala 1/1, cota initiala 1/1 1) SFETA VASILE	A1, A1.1, A1.2
Act Normativ nr. LEGEA 7-ART.12 ALIN.14, din 13/03/1996 emis de PARLAMENTUL ROMANIEI;		
B2	Intabulare, drept de PROPRIETATE, dobandit prin Lege, cota actuala 1/1, cota initiala 1/1 1) SFETA VASILE	A1.3

**C. Partea III. SARCINI .**

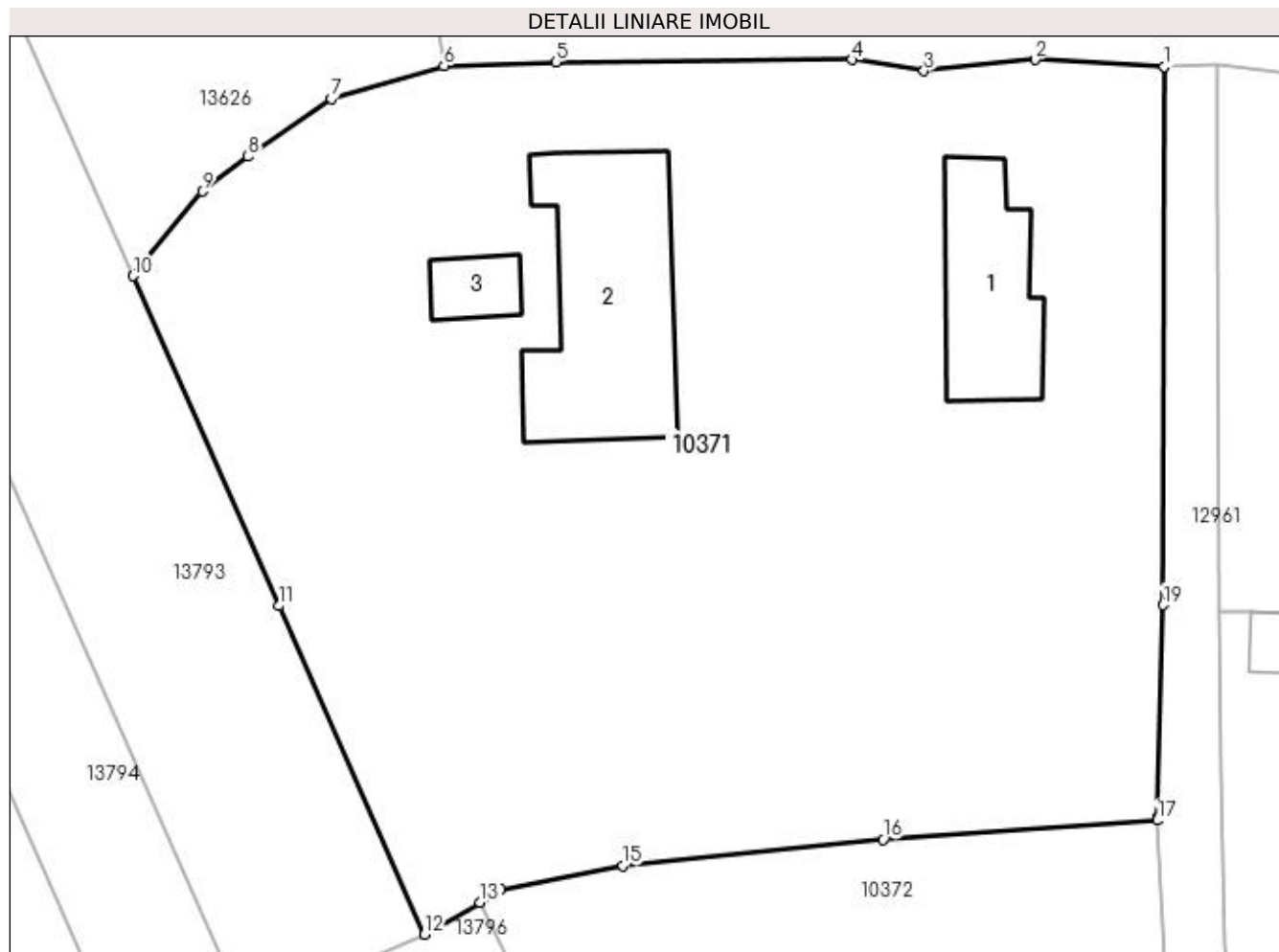
Inscrieri privind dezmembramintele dreptului de proprietate, drepturi reale de garanție și sarcini	Referințe
NU SUNT	

## Anexa Nr. 1 La Partea I

## Teren

Nr cadastral	Suprafața (mp)*	Observații / Referințe
	Din acte: 990 Masurata: 4.070	

\* Suprafața este determinată în planul de proiecție Stereo 70.



## Date referitoare la teren

Crt	Categorie folosință	Intra vilan	Suprafața (mp)	Tarla	Parcelă	Nr. topo	Observații / Referințe
1	curți constructii	DA	3.539	97	29	-	
2	vie	DA	531	97	29	-	

## Date referitoare la construcții

Crt	Număr	Destinație construcție	Supraf. (mp)	Situație juridică	Observații / Referințe
A1.1		construcții de locuințe	116	Cu acte	Nr. niveluri:1; S. construita la sol:116 mp; S. construita desfasurata:116 mp;
A1.2		construcții de locuințe	213	Cu acte	Nr. niveluri:1; S. construita la sol:213 mp; S. construita desfasurata:213 mp;
A1.3		construcții anexa	31	Cu acte	Nr. niveluri:1; S. construita la sol:31 mp; S. construita desfasurata:31 mp;

## Lungime Segmente

1) Valorile lungimilor segmentelor sunt obținute din proiecție în plan.

Punct început	X / Y	Punct sfârșit	X / Y	Lungime segment (** (m)
1	347.018,296 286.652,196	2	347.008,553 286.652,703	9.756

Punct început	X / Y	Punct sfârșit	X / Y	Lungime segment (** (m)
2	347.008,553 286.652,703	3	347.000,195 286.651,843	8.402
3	347.000,195 286.651,843	4	346.994,794 286.652,703	5.469
4	346.994,794 286.652,703	5	346.972,491 286.652,546	22.304
5	346.972,491 286.652,546	6	346.964,052 286.652,251	8.444
6	346.964,052 286.652,251	7	346.955,557 286.649,775	8.848
7	346.955,557 286.649,775	8	346.949,293 286.645,417	7.631
8	346.949,293 286.645,417	9	346.945,853 286.642,789	4.329
9	346.945,853 286.642,789	10	346.940,633 286.636,414	8.239
10	346.940,633 286.636,414	11	346.951,619 286.611,579	27.156
11	346.951,619 286.611,579	12	346.962,589 286.586,854	27.049
12	346.962,589 286.586,854	13	346.966,777 286.589,232	4.816
13	346.966,777 286.589,232	14	346.968,349 286.590,254	1.875
14	346.968,349 286.590,254	15	346.977,512 286.592,031	9.334
15	346.977,512 286.592,031	16	346.997,135 286.593,997	19.721
16	346.997,135 286.593,997	17	347.017,75 286.595,432	20.665
17	347.017,75 286.595,432	18	347.017,771 286.595,709	0.278
18	347.017,771 286.595,709	19	347.018,194 286.611,644	15.941
19	347.018,194 286.611,644	1	347.018,296 286.652,196	40.552

\*\* Lungimile segmentelor sunt determinate în planul de proiecție Stereo 70 și sunt rotunjite la 1 milimetru.

\*\*\* Distanța dintre puncte este formată din segmente cumulate ce sunt mai mici decât valoarea 1 milimetru.





**DATE DESPRE IMOBILUL NR. 10372**

Oficiul de Cadastru și Publicitate Imobiliară DOLJ  
Biroul de Cadastru și Publicitate Imobiliară Craiova

**A. Partea I. Descrierea imobilului**

TEREN Intravilan

Adresa: Loc. Hunia, Str Dunarii, Nr. 1, Jud. Dolj, T 97, P 30

Nr. Crt	Nr cadastral Nr. topografic	Suprafața* (mp)	Observații / Referințe
A1	32409	Din acte: 700 Masurata: 2.729	Sector cadastral:9 Teren imprejmuit;

**Construcții**

Crt	Nr cadastral Nr. topografic	Adresa	Observații / Referințe
A1.1		Loc. Hunia, Str Dunarii, Nr. 1, Jud. Dolj, T 97, P 30	Nr. niveluri:1; S. construita la sol:109 mp; S. construita desfasurata:109 mp;
A1.2	32409-C2	Loc. Hunia, Str Dunarii, Nr. 1, Jud. Dolj, T 97, P 30	Nr. niveluri:1; S. construita la sol:36 mp; S. construita desfasurata:36 mp; Nr. niveluri:1; S. construita la sol:41 mp; S. construita desfasurata:41 mp; Anexa;
A1.3	32409-C3	Loc. Hunia, Str Dunarii, Nr. 1, Jud. Dolj, T 97, P 30	Nr. niveluri:1; S. construita la sol:78 mp; S. construita desfasurata:78 mp; Nr. niveluri:1; S. construita la sol:80 mp; S. construita desfasurata:80 mp; Anexa;
A1.4		Loc. Hunia, Str Dunarii, Nr. 1, Jud. Dolj, T 97, P 30	Nr. niveluri:1; S. construita la sol:20 mp; S. construita desfasurata:20 mp;

**B. Partea II. Proprietari și acte**

Inscrieri privitoare la dreptul de proprietate și alte drepturi reale		Referințe
<b>322 / 04/01/2018</b>		
Act Notarial nr. CM:91, din 14/03/2008 emis de Stoenescu Florea (Act Administrativ nr. Titlu de proprietate nr.1902-48387, din 10/12/1996 emis de Comisia Judeteana Dolj; Act Administrativ nr. Certificat fiscal nr 4260, din 13/09/2017 emis de Primaria Maglavit;);		
B1	Intabulare, drept de PROPRIETATE, dobandit prin Succesiune, cota actuala 1/1, cota initiala 1/1 1) LAZAR MARIA	A1
B2	Intabulare, drept de PROPRIETATE, dobandit prin Succesiune, cota actuala 1/1, cota initiala 1/1 1) LAZAR MARIA	A1.2, A1.3
<b>0 / 12/12/2022</b>		
Act Normativ nr. LEGEA 7-ART.12 ALIN.14, din 13/03/1996 emis de PARLAMENTUL ROMANIEI;		
B3	Intabulare, drept de PROPRIETATE, dobandit prin Lege, cota actuala 1/1, cota initiala 1/1 1) LAZAR MARIA	A1.1, A1.4

**C. Partea III. SARCINI .**

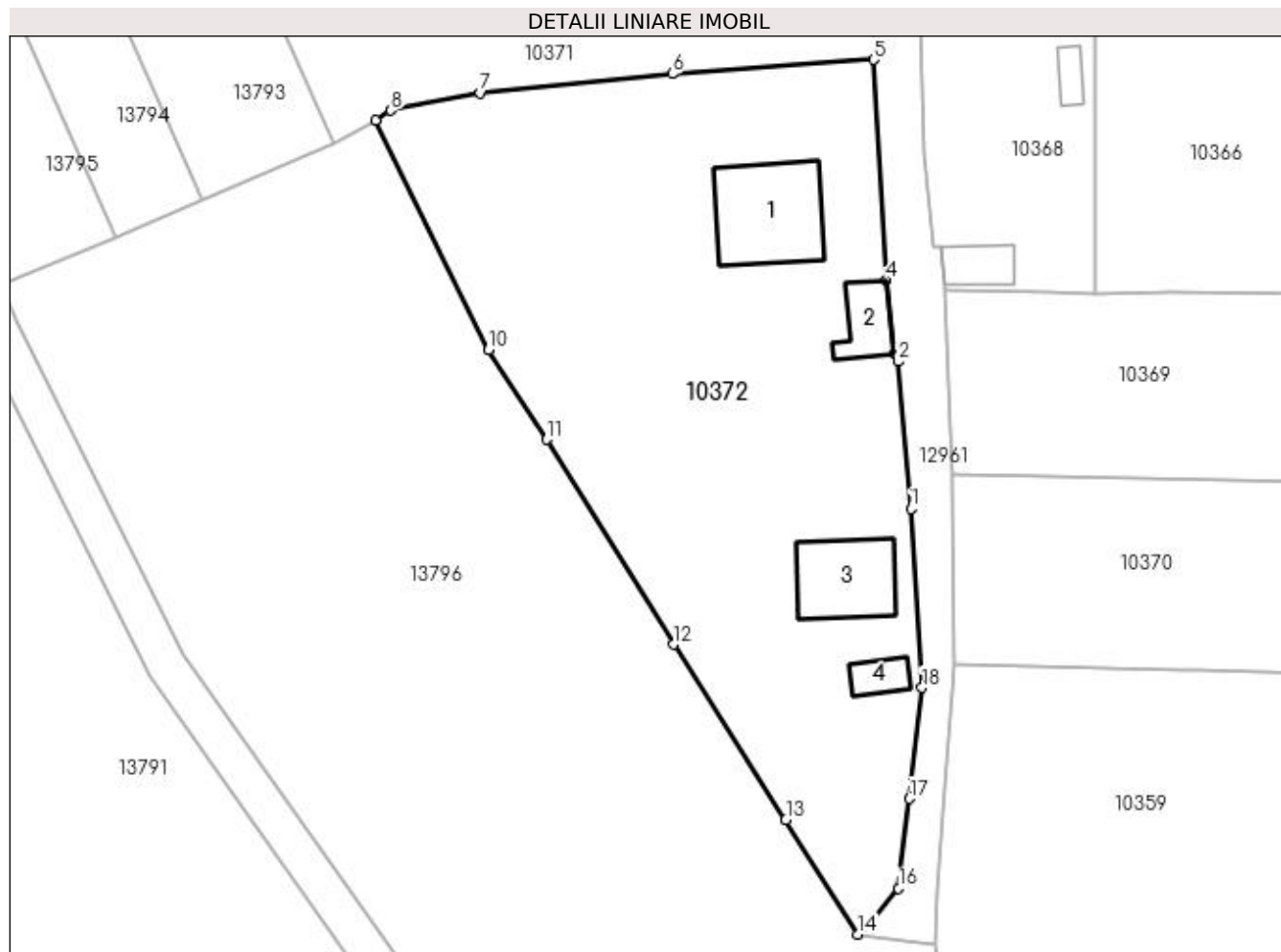
Inscrieri privind dezmembramintele dreptului de proprietate, drepturi reale de garanție și sarcini	Referințe
NU SUNT	

## Anexa Nr. 1 La Partea I

## Teren

Nr cadastral	Suprafața (mp)*	Observații / Referințe
32409	Din acte: 700 Masurata: 2.729	

\* Suprafața este determinată în planul de proiecție Stereo 70.



## Date referitoare la teren

Crt	Categorie folosință	Intra vilan	Suprafața (mp)	Tarla	Parcelă	Nr. topo	Observații / Referințe
1	curți constructii	DA	2.729	97	30	-	

## Date referitoare la construcții

Crt	Număr	Destinație construcție	Supraf. (mp)	Situație juridică	Observații / Referințe
A1.1		construcții de locuințe	109	Cu acte	Nr. niveluri:1; S. construita la sol:109 mp; S. construita desfasurata:109 mp;
A1.2	32409-C2	construcții anexa	36	Cu acte	Nr. niveluri:1; S. construita la sol:36 mp; S. construita desfasurata:36 mp; Nr. niveluri:1; S. construita la sol:41 mp; S. construita desfasurata:41 mp; Anexa;
A1.3	32409-C3	construcții anexa	78	Cu acte	Nr. niveluri:1; S. construita la sol:78 mp; S. construita desfasurata:78 mp; Nr. niveluri:1; S. construita la sol:80 mp; S. construita desfasurata:80 mp; Anexa;
A1.4		construcții anexa	20	Cu acte	Nr. niveluri:1; S. construita la sol:20 mp; S. construita desfasurata:20 mp;

**Lungime Segmente**

1) Valorile lungimilor segmentelor sunt obținute din proiecție în plan.

Punct început	X / Y	Punct sfârșit	X / Y	Lungime segment (** (m)
1	347.021,556 286.549,512	2	347.020,211 286.564,567	15.115
2	347.020,211 286.564,567	3	347.019,842 286.565,341	0.857
3	347.019,842 286.565,341	4	347.019,047 286.572,894	7.595
4	347.019,047 286.572,894	5	347.017,75 286.595,432	22.575
5	347.017,75 286.595,432	6	346.997,135 286.593,997	20.665
6	346.997,135 286.593,997	7	346.977,512 286.592,031	19.721
7	346.977,512 286.592,031	8	346.968,349 286.590,254	9.334
8	346.968,349 286.590,254	9	346.966,777 286.589,232	1.875
9	346.966,777 286.589,232	10	346.978,337 286.565,744	26.179
10	346.978,337 286.565,744	11	346.984,31 286.556,572	10.945
11	346.984,31 286.556,572	12	346.997,257 286.535,624	24.626
12	346.997,257 286.535,624	13	347.008,741 286.517,685	21.3
13	347.008,741 286.517,685	14	347.016,105 286.505,981	13.828
14	347.016,105 286.505,981	15	347.017,326 286.506,997	1.588
15	347.017,326 286.506,997	16	347.020,277 286.510,678	4.718
16	347.020,277 286.510,678	17	347.021,418 286.519,859	9.252
17	347.021,418 286.519,859	18	347.022,677 286.531,206	11.417
18	347.022,677 286.531,206	1	347.021,556 286.549,512	18.34

\*\* Lungimile segmentelor sunt determinate în planul de proiecție Stereo 70 și sunt rotunjite la 1 milimetru.

\*\*\* Distanța dintre puncte este formată din segmente cumulate ce sunt mai mici decât valoarea 1 milimetru.



**DATE DESPRE IMOBILUL NR. 11036**

Oficiul de Cadastru și Publicitate Imobiliară DOLJ  
Biroul de Cadastru și Publicitate Imobiliară Craiova

**A. Partea I. Descrierea imobilului**

TEREN Intravilan

Adresa: Loc. Hunia, Calea Cetatii, Nr. 179, Jud. Dolj, T 42, P 1;2;3

Nr. Crt	Nr cadastral Nr. topografic	Suprafața* (mp)	Observații / Referințe
A1	32323	Din acte: 2.380 Masurata: 2.504	Sector cadastral:9 Teren neimprejmuit;

**B. Partea II. Proprietari și acte**

Inscrieri privitoare la dreptul de proprietate și alte drepturi reale		Referințe
<b>64687 / 16/03/2018</b>		
Act Notarial nr. CVC:661, din 16/03/2018 emis de NP STOENESCU FLOREA;		
B1	Intabulare, drept de PROPRIETATE, dobandit prin Conventie, cota actuala 1/1, cota initiala 1/1 1) UTA MARCEL ALIN, NECASATORIT	A1

**C. Partea III. SARCINI .**

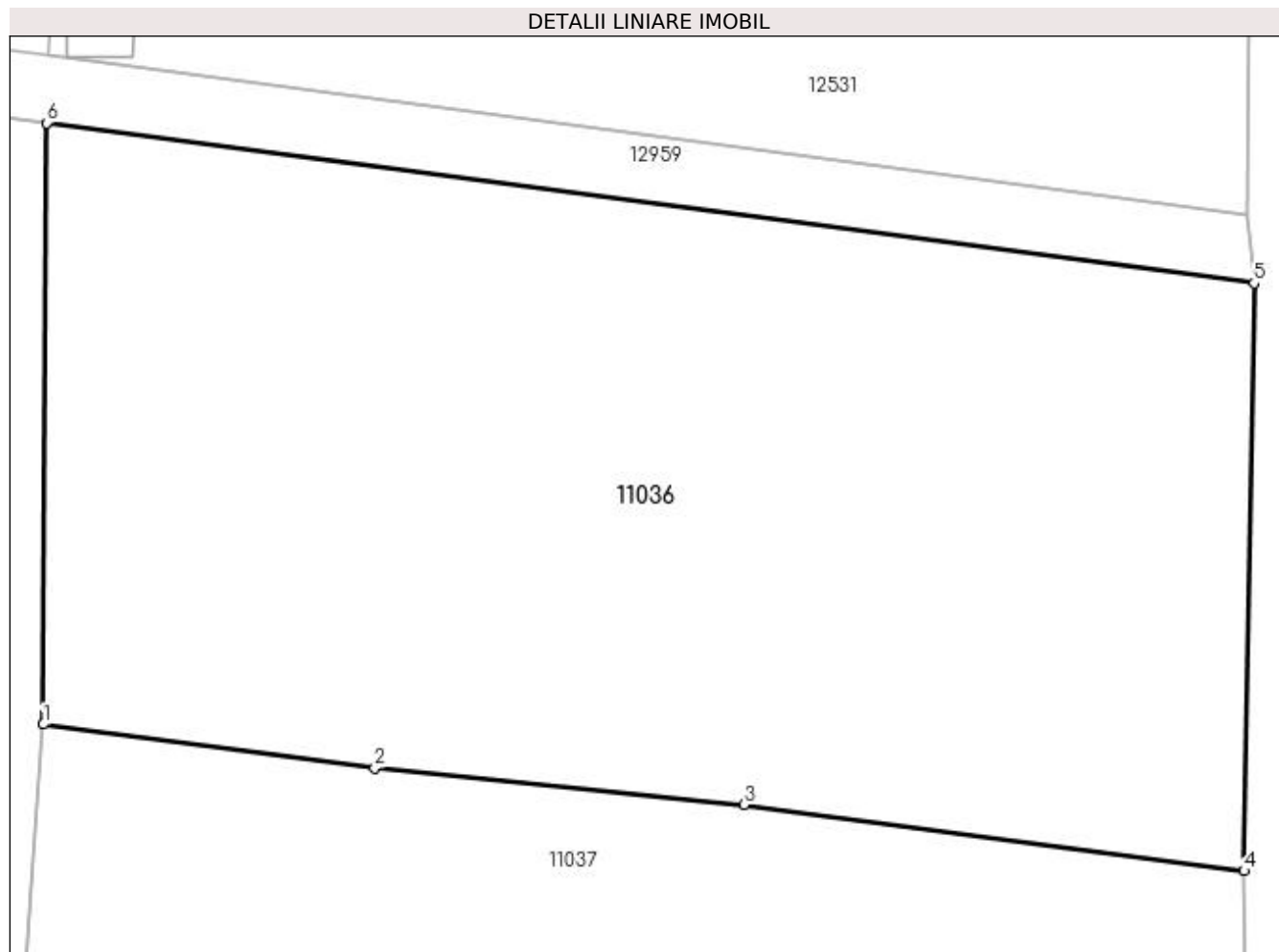
Inscrieri privind dezmembramintele dreptului de proprietate, drepturi reale de garanție și sarcini	Referințe
NU SUNT	

## Anexa Nr. 1 La Partea I

## Teren

Nr cadastral	Suprafața (mp)*	Observații / Referințe
32323	Din acte: 2.380 Masurata: 2.504	

\* Suprafața este determinată în planul de proiecție Stereo 70.



## Date referitoare la teren

Crt	Categorie folosință	Intra vilan	Suprafața (mp)	Tarla	Parcelă	Nr. topo	Observații / Referințe
1	curți constructii	DA	2.504	42	1;2;3	-	

## Lungime Segmente

1) Valorile lungimilor segmentelor sunt obținute din proiecție în plan.

Punct început	X / Y	Punct sfârșit	X / Y	Lungime segment (** (m)
1	347.477,319 286.731,192	2	347.496,921 286.728,597	19.773
2	347.496,921 286.728,597	3	347.518,768 286.726,436	21.954
3	347.518,768 286.726,436	4	347.548,351 286.722,512	29.842
4	347.548,351 286.722,512	5	347.548,938 286.757,278	34.771
5	347.548,938 286.757,278	6	347.477,526 286.766,753	72.038

Punct început	X / Y	Punct sfârșit	X / Y	Lungime segment (** (m)
6	347.477,526 286.766,753	1	347.477,319 286.731,192	35.562

\*\* Lungimile segmentelor sunt determinate în planul de proiecție Stereo 70 și sunt rotunjite la 1 milimetru.

\*\*\* Distanța dintre puncte este formată din segmente cumulate ce sunt mai mici decât valoarea 1 milimetru.





**DATE DESPRE IMOBILUL NR. 11037**

Oficiul de Cadastru și Publicitate Imobiliară DOLJ  
Biroul de Cadastru și Publicitate Imobiliară Craiova

**A. Partea I. Descrierea imobilului**

TEREN Intravilan

Adresa: Loc. Hunia, Calea Cetatii, Nr. 177, Jud. Dolj, T 42, P 4, 5, 6

Nr. Crt	Nr cadastral Nr. topografic	Suprafața* (mp)	Observații / Referințe
A1		Din acte: 2.590 Masurata: 2.598	Sector cadastral:9 Teren neimprejmuit;

**Construcții**

Crt	Nr cadastral Nr. topografic	Adresa	Observații / Referințe
A1.1		Loc. Hunia, Calea Cetatii, Nr. 177, Jud. Dolj, T 42, P 4, 5, 6	Nr. niveluri:1; S. construita la sol:131 mp; S. construita desfasurata:131 mp;
A1.2		Loc. Hunia, Calea Cetatii, Nr. 177, Jud. Dolj, T 42, P 4, 5, 6	Nr. niveluri:1; S. construita la sol:98 mp; S. construita desfasurata:98 mp;

**B. Partea II. Proprietari și acte**

Inscrieri privitoare la dreptul de proprietate și alte drepturi reale		Referințe
<b>0 / 12/12/2022</b>		
Act Administrativ nr. TDP:2360-19545, din 20/01/1997 emis de COMISIA JUDETEANA DE FOND FUNCJAR;		
B1	Intabulare, drept de PROPRIETATE, dobandit prin Reconstituire, cota actuala 1/1, cota initiala 1/1 1) PASA NICOLAE, LIPSA CNP	A1
Act Normativ nr. LEGEA 7-ART.12 ALIN.14, din 13/03/1996 emis de PARLAMENTUL ROMANIEI;		
B2	Intabulare, drept de PROPRIETATE, dobandit prin Lege, cota actuala 1/1, cota initiala 1/1 1) PASA NICOLAE, LIPSA CNP	A1.1, A1.2

**C. Partea III. SARCINI .**

Inscrieri privind dezmembramintele dreptului de proprietate, drepturi reale de garanție și sarcini	Referințe
NU SUNT	

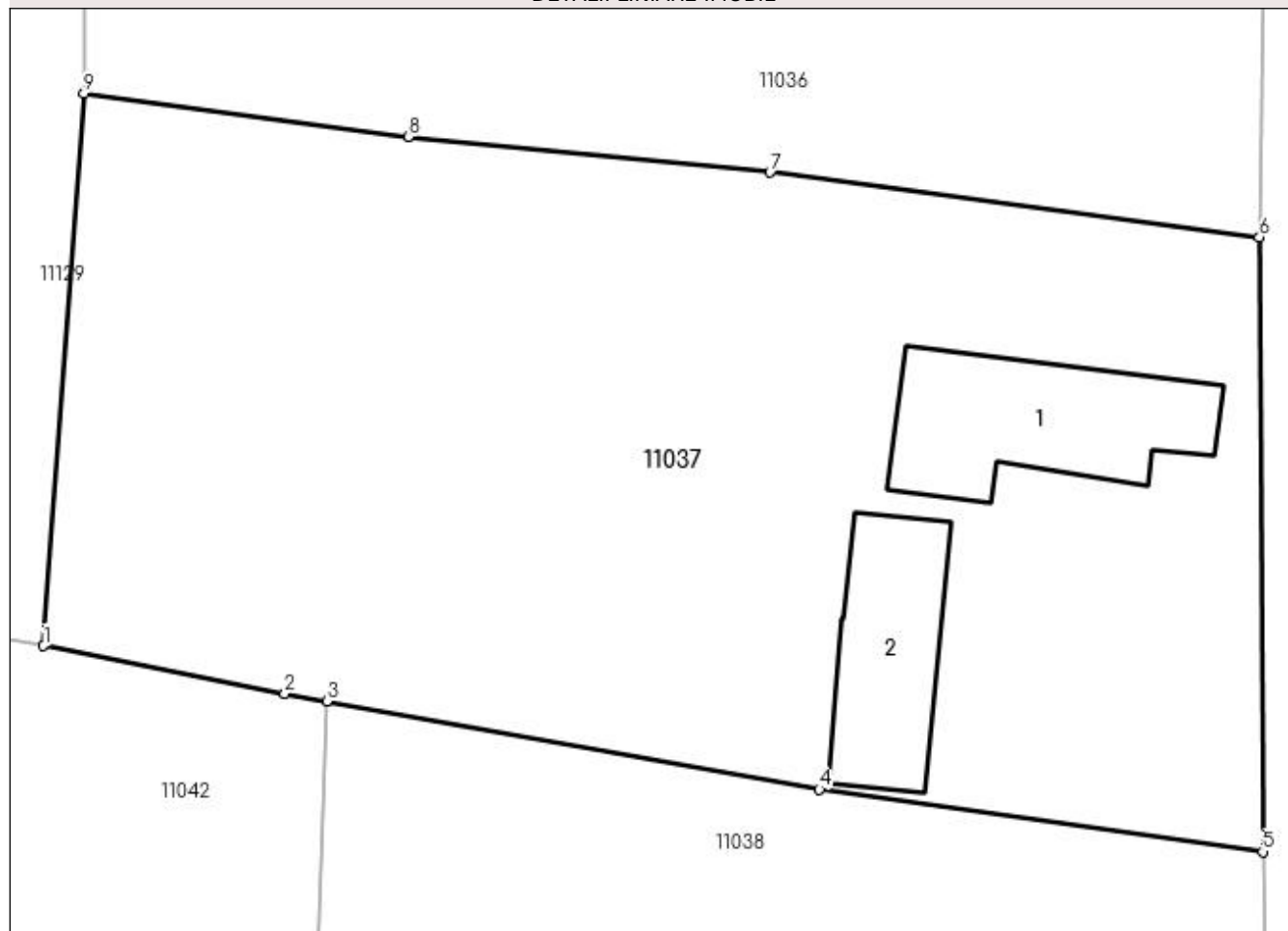
## Anexa Nr. 1 La Partea I

## Teren

Nr cadastral	Suprafața (mp)*	Observații / Referințe
	Din acte: 2.590	
	Masurata: 2.598	

\* Suprafața este determinată în planul de proiecție Stereo 70.

## DETALII LINIARE IMOBIL



## Date referitoare la teren

Crt	Categorie folosință	Intravilan	Suprafața (mp)	Tarla	Parcelă	Nr. topo	Observații / Referințe
1	curți construcții	DA	1.015	42	4	-	
2	vie	DA	926	42	5	-	
3	arabil	DA	657	42	6	-	

## Date referitoare la construcții

Crt	Număr	Destinație construcție	Supraf. (mp)	Situație juridică	Observații / Referințe
A1.1		construcții de locuințe	131	Cu acte	Nr. niveluri:1; S. construita la sol:131 mp; S. construita desfasurata:131 mp;
A1.2		construcții anexa	98	Cu acte	Nr. niveluri:1; S. construita la sol:98 mp; S. construita desfasurata:98 mp;

## Lungime Segmente

1) Valorile lungimilor segmentelor sunt obținute din proiecție în plan.

Punct început	X / Y	Punct sfârșit	X / Y	Lungime segment (** (m)
1	347.474,87 286.697,833	2	347.489,447 286.694,96	14.857

Punct început	X / Y	Punct sfârșit	X / Y	Lungime segment (** (m)
2	347.489,447 286.694,96	3	347.491,998 286.694,502	2.592
3	347.491,998 286.694,502	4	347.521,756 286.689,161	30.234
4	347.521,756 286.689,161	5	347.548,556 286.685,394	27.063
5	347.548,556 286.685,394	6	347.548,351 286.722,512	37.119
6	347.548,351 286.722,512	7	347.518,768 286.726,436	29.842
7	347.518,768 286.726,436	8	347.496,921 286.728,597	21.954
8	347.496,921 286.728,597	9	347.477,319 286.731,192	19.773
9	347.477,319 286.731,192	1	347.474,87 286.697,833	33.449

\*\* Lungimile segmentelor sunt determinate în planul de proiecție Stereo 70 și sunt rotunjite la 1 milimetru.

\*\*\* Distanța dintre puncte este formată din segmente cumulate ce sunt mai mici decât valoarea 1 milimetru.



**DATE DESPRE IMOBILUL NR. 11038**

Oficiul de Cadastru și Publicitate Imobiliară DOLJ  
Biroul de Cadastru și Publicitate Imobiliară Craiova

**A. Partea I. Descrierea imobilului**

TEREN Intravilan

Adresa: Loc. Hunia, Calea Cetatii, Nr. 175, Jud. Dolj, T 42, P 7

Nr. Crt	Nr cadastral Nr. topografic	Suprafața* (mp)	Observații / Referințe
A1		Din acte: 1.000 Masurata: 993	Sector cadastral:9 Teren neimprejmuit;

**B. Partea II. Proprietari și acte**

Inscrieri privitoare la dreptul de proprietate și alte drepturi reale		Referințe
<b>0 / 12/12/2022</b>		
Act Administrativ nr. TDP:2279-48388, din 10/01/1997 emis de COMISIA JUDETEANA DE FOND FUNCJAR;		
B1	Intabulare, drept de PROPRIETATE, dobandit prin Reconstituire, cota actuala 1/1, cota initiala 1/1 1) DRAGAN MARIN, LIPSA CNP	A1

**C. Partea III. SARCINI .**

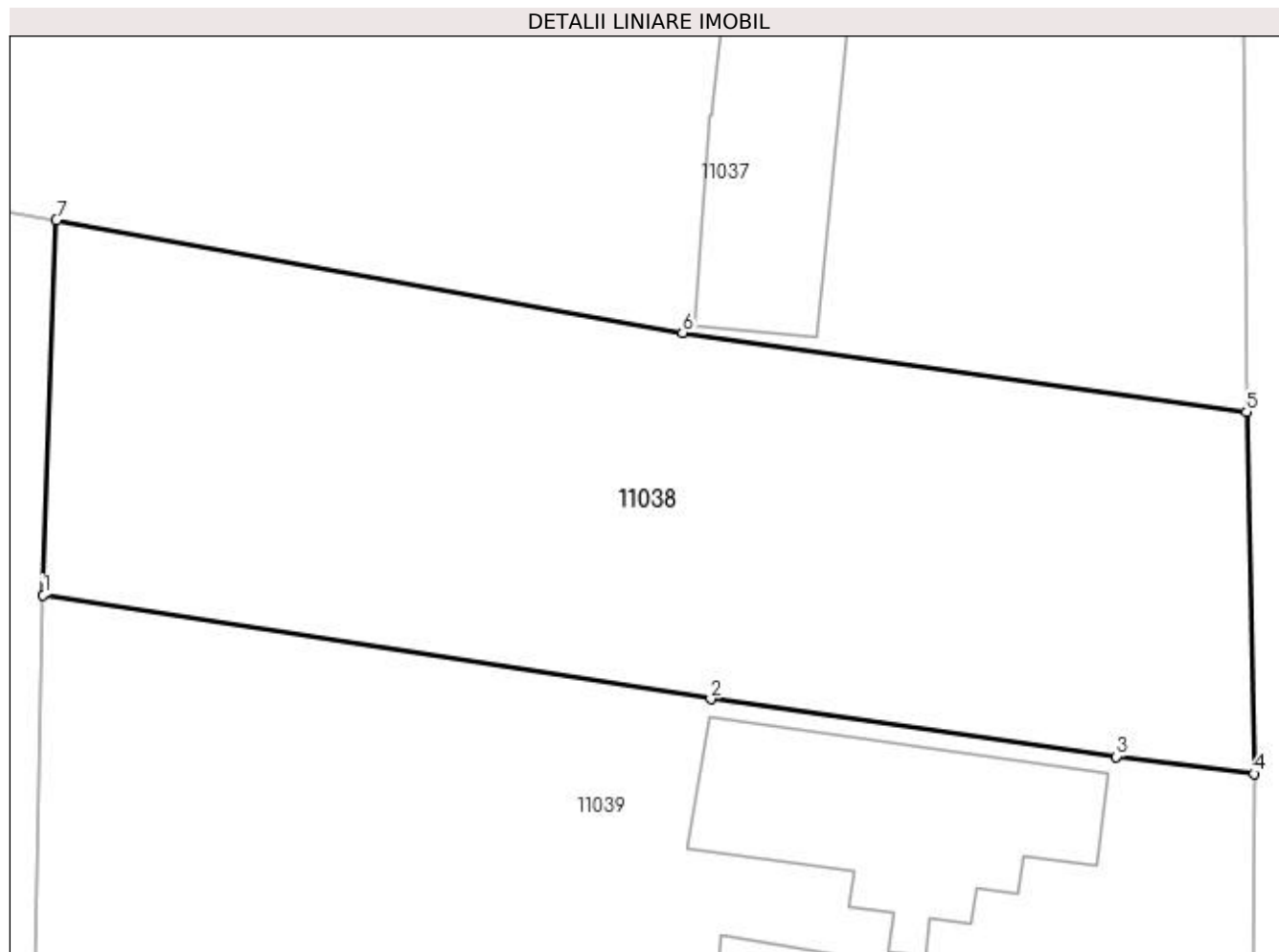
Inscrieri privind dezmembramintele dreptului de proprietate, drepturi reale de garanție și sarcini	Referințe
NU SUNT	

## Anexa Nr. 1 La Partea I

## Teren

Nr cadastral	Suprafața (mp)*	Observații / Referințe
	Din acte: 1.000 Masurata: 993	

\* Suprafața este determinată în planul de proiecție Stereo 70.



## Date referitoare la teren

Crt	Categorie folosință	Intravilan	Suprafața (mp)	Tarla	Parcelă	Nr. topo	Observații / Referințe
1	vie	DA	993	42	7	-	

## Lungime Segmente

1) Valorile lungimilor segmentelor sunt obținute din proiecție în plan.

Punct început	X / Y	Punct sfârșit	X / Y	Lungime segment (** (m)
1	347.491,373 286.676,695	2	347.523,109 286.671,749	32.119
2	347.523,109 286.671,749	3	347.542,349 286.669,013	19.434
3	347.542,349 286.669,013	4	347.548,918 286.668,2	6.619
4	347.548,918 286.668,2	5	347.548,556 286.685,394	17.198
5	347.548,556 286.685,394	6	347.521,756 286.689,161	27.063

Punct început	X / Y	Punct sfârșit	X / Y	Lungime segment (** (m)
6	347.521,756 286.689,161	7	347.491,998 286.694,502	30.234
7	347.491,998 286.694,502	1	347.491,373 286.676,695	17.818

\*\* Lungimile segmentelor sunt determinate în planul de proiecție Stereo 70 și sunt rotunjite la 1 milimetru.

\*\*\* Distanța dintre puncte este formată din segmente cumulate ce sunt mai mici decât valoarea 1 milimetru.





**DATE DESPRE IMOBILUL NR. 11039**

Oficiul de Cadastru și Publicitate Imobiliară DOLJ  
Biroul de Cadastru și Publicitate Imobiliară Craiova

**A. Partea I. Descrierea imobilului**

TEREN Intravilan

Adresa: Loc. Hunia, Calea Cetatii, Nr. 173, Jud. Dolj, T 42, P 8

Nr. Crt	Nr cadastral Nr. topografic	Suprafața* (mp)	Observații / Referințe
A1		Din acte: 880 Masurata: 980	Sector cadastral:9 Teren neimprejmuit;

**Construcții**

Crt	Nr cadastral Nr. topografic	Adresa	Observații / Referințe
A1.1		Loc. Hunia, Calea Cetatii, Nr. 173, Jud. Dolj, T 42, P 8	Nr. niveluri:1; S. construita la sol:129 mp; S. construita desfasurata:129 mp;
A1.2		Loc. Hunia, Calea Cetatii, Nr. 173, Jud. Dolj, T 42, P 8	Nr. niveluri:1; S. construita la sol:44 mp; S. construita desfasurata:44 mp;

**B. Partea II. Proprietari și acte**

Inscrieri privitoare la dreptul de proprietate și alte drepturi reale		Referințe
<b>0 / 12/12/2022</b>		
Act Administrativ nr. TDP:1928-48387, din 11/01/1997 emis de COMISIA JUDETEANA DE FOND FUNCJAR;		
B1	Intabulare, drept de PROPRIETATE, dobandit prin Reconstituire, cota actuala 1/1, cota initiala 1/1 1) IONESCU GHIORGHITA, LIPSA CNP	A1
Act Normativ nr. LEGEA 7-ART.12 ALIN.14, din 13/03/1996 emis de PARLAMENTUL ROMANIEI;		
B2	Intabulare, drept de PROPRIETATE, dobandit prin Lege, cota actuala 1/1, cota initiala 1/1 1) IONESCU GHIORGHITA, LIPSA CNP	A1.1, A1.2

**C. Partea III. SARCINI .**

Inscrieri privind dezmembramintele dreptului de proprietate, drepturi reale de garanție și sarcini	Referințe
NU SUNT	

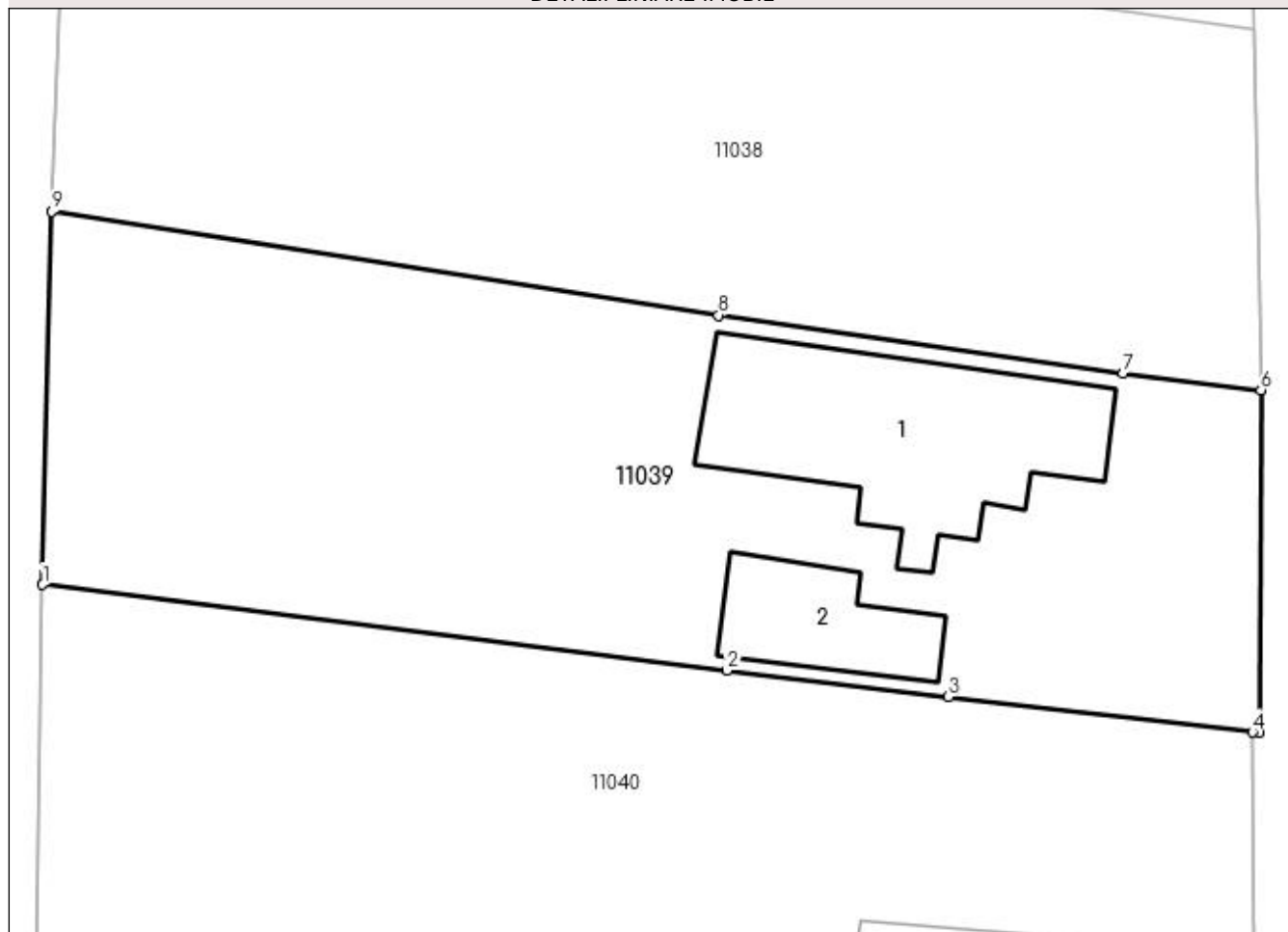
## Anexa Nr. 1 La Partea I

## Teren

Nr cadastral	Suprafața (mp)*	Observații / Referințe
	Din acte: 880 Masurata: 980	

\* Suprafața este determinată în planul de proiecție Stereo 70.

## DETALII LINIARE IMOBIL



## Date referitoare la teren

Crt	Categorie folosință	Intra vilan	Suprafața (mp)	Tarla	Parcelă	Nr. topo	Observații / Referințe
1	curți constructii	DA	980	42	8	-	

## Date referitoare la construcții

Crt	Număr	Destinație construcție	Supraf. (mp)	Situație juridică	Observații / Referințe
A1.1		construcții de locuințe	129	Cu acte	Nr. niveluri:1; S. construita la sol:129 mp; S. construita desfasurata:129 mp;
A1.2		construcții anexa	44	Cu acte	Nr. niveluri:1; S. construita la sol:44 mp; S. construita desfasurata:44 mp;

## Lungime Segmente

1) Valorile lungimilor segmentelor sunt obținute din proiecție în plan.

Punct început	X / Y	Punct sfârșit	X / Y	Lungime segment (** (m))
1	347.490,936 286.658,945	2	347.523,514 286.654,866	32.832
2	347.523,514 286.654,866	3	347.534,038 286.653,595	10.6

Punct început	X / Y	Punct sfârșit	X / Y	Lungime segment (** (m)
3	347.534,038 286.653,595	4	347.548,51 286.651,917	14.569
4	347.548,51 286.651,917	5	347.548,835 286.651,879	0.327
5	347.548,835 286.651,879	6	347.548,918 286.668,2	16.321
6	347.548,918 286.668,2	7	347.542,349 286.669,013	6.619
7	347.542,349 286.669,013	8	347.523,109 286.671,749	19.434
8	347.523,109 286.671,749	9	347.491,373 286.676,695	32.119
9	347.491,373 286.676,695	1	347.490,936 286.658,945	17.755

\*\* Lungimile segmentelor sunt determinate în planul de proiecție Stereo 70 și sunt rotunjite la 1 milimetru.

\*\*\* Distanța dintre puncte este formată din segmente cumulate ce sunt mai mici decât valoarea 1 milimetru.



**DATE DESPRE IMOBILUL NR. 11040**

Oficiul de Cadastru și Publicitate Imobiliară DOLJ  
Biroul de Cadastru și Publicitate Imobiliară Craiova

**A. Partea I. Descrierea imobilului**

TEREN Intravilan

Nr. CF vechi:114  
Nr. cadastral vechi:156

Adresa: Loc. Hunia, Calea Cetatii, Nr. 171, Jud. Dolj, T 42, P 9, 10

Nr. Crt	Nr cadastral Nr. topografic	Suprafața* (mp)	Observații / Referințe
A1	32673	Din acte: 1.200 Masurata: 1.475	Sector cadastral:9 Teren imprejmuit;

**Construcții**

Crt	Nr cadastral Nr. topografic	Adresa	Observații / Referințe
A1.1	32673-C1	Loc. Hunia, Calea Cetatii, Nr. 171, Jud. Dolj, T 42, P 9, 10	Nr. niveluri:1; S. construita la sol:144 mp; S. construita desfasurata:144 mp;
A1.2		Loc. Hunia, Calea Cetatii, Nr. 171, Jud. Dolj, T 42, P 9, 10	Nr. niveluri:1; S. construita la sol:38 mp; S. construita desfasurata:38 mp;

**B. Partea II. Proprietari și acte**

Inscrieri privitoare la dreptul de proprietate și alte drepturi reale		Referințe
<b>185626 / 03/10/2018</b>		
Act Notarial nr. CVC:3234, din 01/10/2018 emis de NP BUDIANA IONUT RAZVAN;		
B1	Intabulare, drept de PROPRIETATE, dobandit prin Conventie, cota actuala 1/1, cota initiala 1/1 1) STANCIULESCU STEFAN IULIAN	A1, A1.1
<b>0 / 12/12/2022</b>		
Act Normativ nr. LEGEA 7-ART.12 ALIN.14, din 13/03/1996 emis de PARLAMENTUL ROMANIEI;		
B2	Intabulare, drept de PROPRIETATE, dobandit prin Lege, cota actuala 1/1, cota initiala 1/1 1) STANCIULESCU STEFAN IULIAN	A1.2

**C. Partea III. SARCINI .**

Inscrieri privind dezmembramintele dreptului de proprietate, drepturi reale de garanție și sarcini	Referințe
NU SUNT	

## Anexa Nr. 1 La Partea I

## Teren

Nr cadastral	Suprafața (mp)*	Observații / Referințe
32673	Din acte: 1.200 Masurata: 1.475	

\* Suprafața este determinată în planul de proiecție Stereo 70.

## DETALII LINIARE IMOBIL



## Date referitoare la teren

Crt	Categorie folosință	Intravilan	Suprafața (mp)	Tarla	Parcelă	Nr. topo	Observații / Referințe
1	curți construcții	DA	576	42	9	-	
2	arabil	DA	899	42	10	-	

## Date referitoare la construcții

Crt	Număr	Destinație construcție	Supraf. (mp)	Situație juridică	Observații / Referințe
A1.1	32673-C1	construcții de locuințe	Din acte: 147 Masurata: 144	Cu acte	Nr. niveluri:1; S. construita la sol:144 mp; S. construita desfasurata:144 mp;
A1.2		construcții anexa	38	Cu acte	Nr. niveluri:1; S. construita la sol:38 mp; S. construita desfasurata:38 mp;

## Lungime Segmente

1) Valorile lungimilor segmentelor sunt obținute din proiecție în plan.

Punct început	X / Y	Punct sfârșit	X / Y	Lungime segment (** (m)
1	347.490,465 286.633,604	2	347.517,828 286.630,245	27.568

Punct început	X / Y	Punct sfârșit	X / Y	Lungime segment (** (m)
2	347.517,828 286.630,245	3	347.535,59 286.627,824	17.926
3	347.535,59 286.627,824	4	347.548,598 286.625,783	13.167
4	347.548,598 286.625,783	5	347.548,51 286.651,917	26.134
5	347.548,51 286.651,917	6	347.534,038 286.653,595	14.569
6	347.534,038 286.653,595	7	347.523,514 286.654,866	10.6
7	347.523,514 286.654,866	8	347.490,936 286.658,945	32.832
8	347.490,936 286.658,945	1	347.490,465 286.633,604	25.345

\*\* Lungimile segmentelor sunt determinate în planul de proiecție Stereo 70 și sunt rotunjite la 1 milimetru.

\*\*\* Distanța dintre puncte este formată din segmente cumulate ce sunt mai mici decât valoarea 1 milimetru.





**DATE DESPRE IMOBILUL NR. 11041**

Oficiul de Cadastru și Publicitate Imobiliară DOLJ  
Biroul de Cadastru și Publicitate Imobiliară Craiova

**A. Partea I. Descrierea imobilului**

TEREN Intravilan

Adresa: Loc. Hunia, Calea Cetatii, Nr. 169, Jud. Dolj, T 42, P 11

Nr. Crt	Nr cadastral Nr. topografic	Suprafața* (mp)	Observații / Referințe
A1		Din acte: 1.000 Masurata: 1.251	Sector cadastral:9 Teren imprejmuit;

**Construcții**

Crt	Nr cadastral Nr. topografic	Adresa	Observații / Referințe
A1.1		Loc. Hunia, Calea Cetatii, Nr. 169, Jud. Dolj, T 42, P 11	Nr. niveluri:1; S. construita la sol:78 mp; S. construita desfasurata:78 mp;
A1.2		Loc. Hunia, Calea Cetatii, Nr. 169, Jud. Dolj, T 42, P 11	Nr. niveluri:1; S. construita la sol:65 mp; S. construita desfasurata:65 mp;
A1.3		Loc. Hunia, Calea Cetatii, Nr. 169, Jud. Dolj, T 42, P 11	Nr. niveluri:1; S. construita la sol:12 mp; S. construita desfasurata:12 mp;
A1.4		Loc. Hunia, Calea Cetatii, Nr. 169, Jud. Dolj, T 42, P 11	Nr. niveluri:1; S. construita la sol:11 mp; S. construita desfasurata:11 mp;

**B. Partea II. Proprietari și acte**

Inscrieri privitoare la dreptul de proprietate și alte drepturi reale		Referințe
<b>0 / 12/12/2022</b>		
Act Administrativ nr. TDP:2357-19545, din 20/01/1997 emis de COMISIA JUDETEANA DE FOND FUNCJAR;		
B1	Intabulare, drept de PROPRIETATE, dobandit prin Reconstituire, cota actuala 1/1, cota initiala 1/1 1) <b>DASCALU STEFAN, LIPSA CNP</b>	A1
Act Normativ nr. LEGEA 7-ART.12 ALIN.14, din 13/03/1996 emis de PARLAMENTUL ROMANIEI;		
B2	Intabulare, drept de PROPRIETATE, dobandit prin Lege, cota actuala 1/1, cota initiala 1/1 1) <b>DASCALU STEFAN, LIPSA CNP</b>	A1.1, A1.2, A1.3, A1.4

**C. Partea III. SARCINI .**

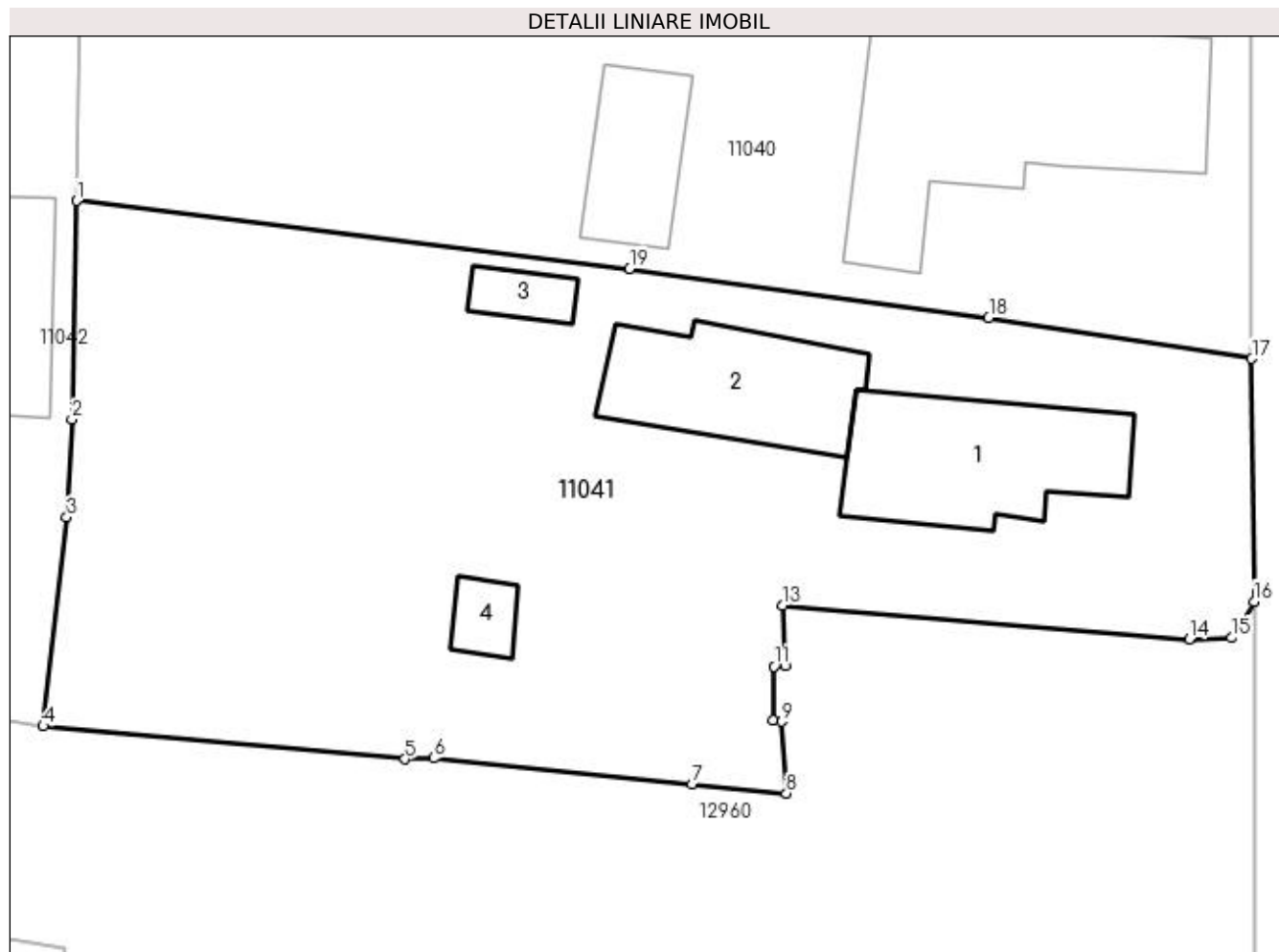
Inscrieri privind dezmembramintele dreptului de proprietate, drepturi reale de garanție și sarcini	Referințe
NU SUNT	

## Anexa Nr. 1 La Partea I

## Teren

Nr cadastral	Suprafața (mp)*	Observații / Referințe
	Din acte: 1.000 Masurata: 1.251	

\* Suprafața este determinată în planul de proiecție Stereo 70.



## Date referitoare la teren

Crt	Categorie folosință	Intra vilan	Suprafața (mp)	Tarla	Parcelă	Nr. topo	Observații / Referințe
1	curți construcții	DA	1.251	42	11	-	

## Date referitoare la construcții

Crt	Număr	Destinație construcție	Supraf. (mp)	Situație juridică	Observații / Referințe
A1.1		construcții de locuințe	78	Cu acte	Nr. niveluri:1; S. construita la sol:78 mp; S. construita desfasurata:78 mp;
A1.2		construcții anexa	65	Cu acte	Nr. niveluri:1; S. construita la sol:65 mp; S. construita desfasurata:65 mp;
A1.3		construcții anexa	12	Cu acte	Nr. niveluri:1; S. construita la sol:12 mp; S. construita desfasurata:12 mp;
A1.4		construcții anexa	11	Cu acte	Nr. niveluri:1; S. construita la sol:11 mp; S. construita desfasurata:11 mp;

## Lungime Segmente

1) Valorile lungimilor segmentelor sunt obținute din proiecție în plan.

Punct început	X / Y	Punct sfârșit	X / Y	Lungime segment (** (m))
1	347.490,465 286.633,604	2	347.490,243 286.622,778	10.828

Punct început	X / Y	Punct sfârșit	X / Y	Lungime segment (** (m)
2	347.490,243 286.622,778	3	347.489,989 286.617,951	4.834
3	347.489,989 286.617,951	4	347.488,822 286.607,611	10.406
4	347.488,822 286.607,611	5	347.506,721 286.605,991	17.972
5	347.506,721 286.605,991	6	347.508,125 286.606,032	1.405
6	347.508,125 286.606,032	7	347.520,905 286.604,73	12.846
7	347.520,905 286.604,73	8	347.525,574 286.604,293	4.689
8	347.525,574 286.604,293	9	347.525,354 286.607,843	3.557
9	347.525,354 286.607,843	10	347.524,913 286.607,914	0.447
10	347.524,913 286.607,914	11	347.524,964 286.610,571	2.657
11	347.524,964 286.610,571	12	347.525,519 286.610,607	0.556
12	347.525,519 286.610,607	13	347.525,376 286.613,581	2.977
13	347.525,376 286.613,581	14	347.545,498 286.611,927	20.19
14	347.545,498 286.611,927	15	347.547,597 286.611,979	2.1
15	347.547,597 286.611,979	16	347.548,709 286.613,781	2.117
16	347.548,709 286.613,781	17	347.548,598 286.625,783	12.003
17	347.548,598 286.625,783	18	347.535,59 286.627,824	13.167
18	347.535,59 286.627,824	19	347.517,828 286.630,245	17.926
19	347.517,828 286.630,245	1	347.490,465 286.633,604	27.568

\*\* Lungimile segmentelor sunt determinate în planul de proiecție Stereo 70 și sunt rotunjite la 1 milimetru.

\*\*\* Distanța dintre puncte este formată din segmente cumulate ce sunt mai mici decât valoarea 1 milimetru.



**DATE DESPRE IMOBILUL NR. 11042**

Oficiul de Cadastru și Publicitate Imobiliară DOLJ  
Biroul de Cadastru și Publicitate Imobiliară Craiova

**A. Partea I. Descrierea imobilului**

TEREN Intravilan

Nr. CF vechi:208  
Nr. cadastral vechi:353

Adresa: Loc. Hunia, Str Mihail Kogalniceanu, Nr. 35, Jud. Dolj, T 42, P 12, 13

Nr. Crt	Nr cadastral Nr. topografic	Suprafața* (mp)	Observații / Referințe
A1	33078	Din acte: 1.700 Masurata: 1.908	Sector cadastral:9 Teren neimprejmuit;

**Construcții**

Crt	Nr cadastral Nr. topografic	Adresa	Observații / Referințe
A1.1	33078-C1	Loc. Hunia, Str Mihail Kogalniceanu, Nr. 35, Jud. Dolj, T 42, P 12, 13	Nr. niveluri:1; S. construita la sol:63 mp; S. construita desfasurata:63 mp;
A1.2	33078-C2	Loc. Hunia, Str Mihail Kogalniceanu, Nr. 35, Jud. Dolj, T 42, P 12, 13	Nr. niveluri:1; S. construita la sol:41 mp; S. construita desfasurata:41 mp;
A1.3		Loc. Hunia, Str Mihail Kogalniceanu, Nr. 35, Jud. Dolj, T 42, P 12, 13	Nr. niveluri:1; S. construita la sol:24 mp; S. construita desfasurata:24 mp;

**B. Partea II. Proprietari și acte**

Inscrieri privitoare la dreptul de proprietate și alte drepturi reale		Referințe
<b>20521 / 24/05/2006</b>		
Act Notarial nr. CM:314, din 17/05/2005 emis de NP STOENESCU FLOREA ( titlu de proprietate nr 2353/19545 din 01.01.1997, emis de Comisia Judeteana Dolj;adeverinta nr 2086 din 16.05.2006, emis de Primaria Comunei Maglavit;);		
B1	Intabulare, drept de PROPRIETATE, dobandit prin Succesiune, cota actuala 3/4, cota initiala 3/4 1) <b>NICOLA ELENA</b> , LIPSA CNP	A1
B2	Intabulare, drept de PROPRIETATE, dobandit prin Succesiune, cota actuala 3/8, cota initiala 3/8 1) <b>NICOLA ELENA</b> , LIPSA CNP	A1.1, A1.2
<b>36447 / 01/09/2006</b>		
Act Notarial nr. CVC:2936, din 29/08/2006 emis de NP STOENESCU FLOREA;		
B3	Intabulare, drept de PROPRIETATE, dobandit prin Conventie, cota actuala 1/4, cota initiala 1/4 1) <b>NICOLA ELENA</b> , LIPSA CNP 2) <b>NICOLA GHEORGHE</b> , LIPSA CNP	A1
Act Notarial nr. CVC:2936, din 29/08/2006 emis de NP STOENESCU FLOREA ( titlu de proprietate nr 2353/19545 din 01.01.1997, emis de Comisia Judeteana Dolj;adeverinta nr 2086 din 16.05.2006, emis de Primaria Comunei Maglavit;);		
B4	Intabulare, drept de PROPRIETATE, dobandit prin Conventie, cota actuala 5/8, cota initiala 5/8 1) <b>NICOLA ELENA</b> , LIPSA CNP 2) <b>NICOLA GHEORGHE</b> , LIPSA CNP	A1.1, A1.2
<b>0 / 19/12/2022</b>		
Act Normativ nr. LEGEA 7-ART.12 ALIN.14, din 13/03/1996 emis de PARLAMENTUL ROMANIEI;		
B5	Intabulare, drept de PROPRIETATE, dobandit prin Lege, cota actuala 1/1, cota initiala 1/1 1) <b>NICOLA ELENA</b> , LIPSA CNP 2) <b>NICOLA GHEORGHE</b> , LIPSA CNP	A1.3

**C. Partea III. SARCINI .**

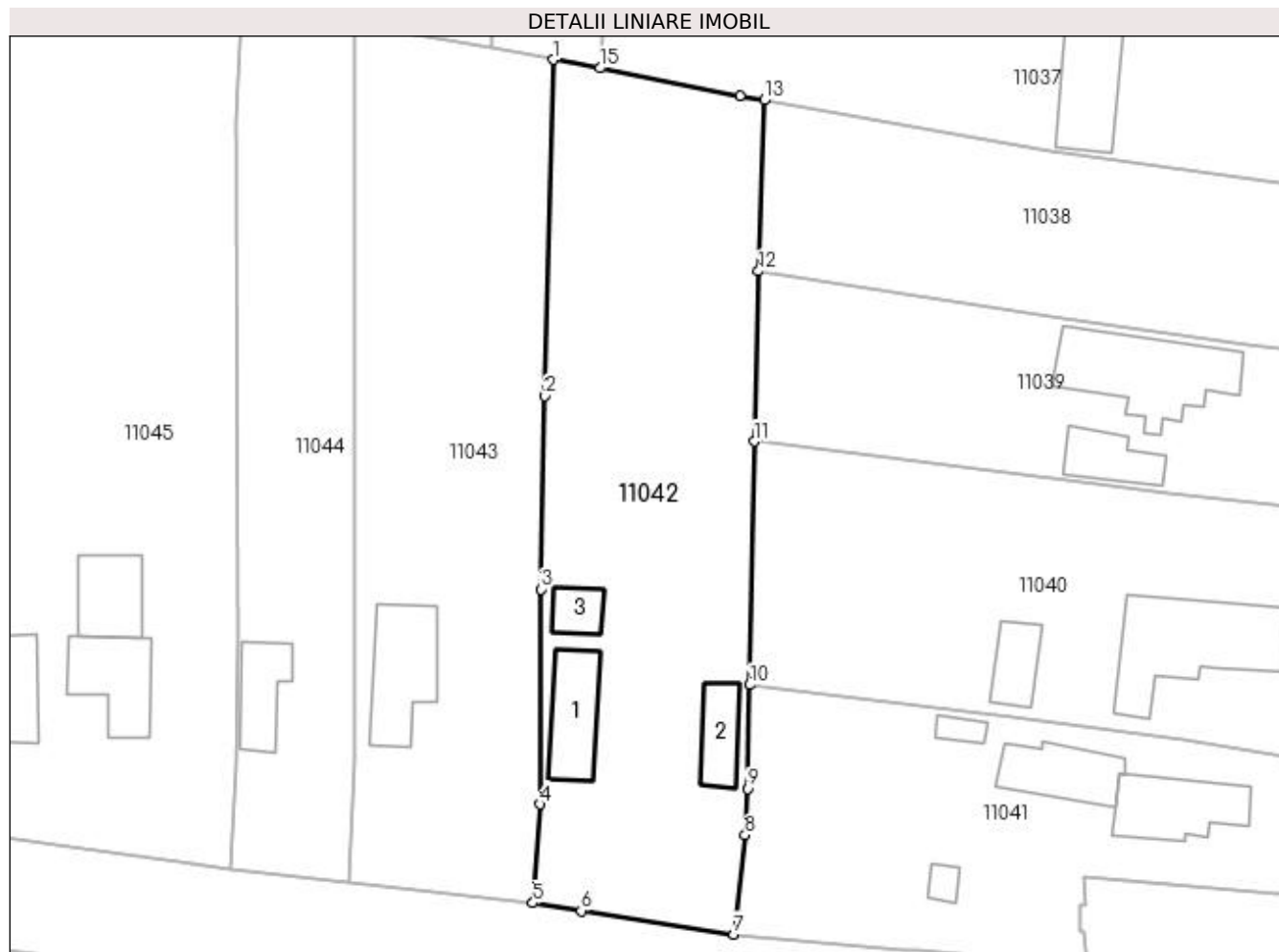
Inscrieri privind dezmembramintele dreptului de proprietate, drepturi reale de garanție și sarcini	Referințe
NU SUNT	

## Anexa Nr. 1 La Partea I

## Teren

Nr cadastral	Suprafața (mp)*	Observații / Referințe
33078	Din acte: 1.700 Masurata: 1.908	

\* Suprafața este determinată în planul de proiecție Stereo 70.



## Date referitoare la teren

Crt	Categorie folosință	Intra vilan	Suprafața (mp)	Tarla	Parcelă	Nr. topo	Observații / Referințe
1	curți construcții	DA	1.019	42	12	-	
2	vie	DA	889	42	13	-	

## Date referitoare la construcții

Crt	Număr	Destinație construcție	Supraf. (mp)	Situație juridică	Observații / Referințe
A1.1	33078-C1	construcții de locuințe	63	Cu acte	Nr. niveluri:1; S. construita la sol:63 mp; S. construita desfasurata:63 mp;
A1.2	33078-C2	construcții anexa	41	Cu acte	Nr. niveluri:1; S. construita la sol:41 mp; S. construita desfasurata:41 mp;
A1.3		construcții anexa	24	Cu acte	Nr. niveluri:1; S. construita la sol:24 mp; S. construita desfasurata:24 mp;

## Lungime Segmente

1) Valorile lungimilor segmentelor sunt obținute din proiecție în plan.

Punct început	X / Y	Punct sfârșit	X / Y	Lungime segment (** (m)
1	347.470,032 286.698,718	2	347.469,163 286.663,675	35.054

Punct început	X / Y	Punct sfârșit	X / Y	Lungime segment (** (m)
2	347.469,163 286.663,675	3	347.468,711 286.643,556	20.124
3	347.468,711 286.643,556	4	347.468,611 286.621,165	22.391
4	347.468,611 286.621,165	5	347.467,896 286.610,86	10.33
5	347.467,896 286.610,86	6	347.472,923 286.610,049	5.092
6	347.472,923 286.610,049	7	347.488,822 286.607,611	16.085
7	347.488,822 286.607,611	8	347.489,989 286.617,951	10.406
8	347.489,989 286.617,951	9	347.490,243 286.622,778	4.834
9	347.490,243 286.622,778	10	347.490,465 286.633,604	10.828
10	347.490,465 286.633,604	11	347.490,936 286.658,945	25.345
11	347.490,936 286.658,945	12	347.491,373 286.676,695	17.755
12	347.491,373 286.676,695	13	347.491,998 286.694,502	17.818
13	347.491,998 286.694,502	14	347.489,447 286.694,96	2.592
14	347.489,447 286.694,96	15	347.474,87 286.697,833	14.857
15	347.474,87 286.697,833	1	347.470,032 286.698,718	4.918

\*\* Lungimile segmentelor sunt determinate în planul de proiecție Stereo 70 și sunt rotunjite la 1 milimetru.

\*\*\* Distanța dintre puncte este formată din segmente cumulate ce sunt mai mici decât valoarea 1 milimetru.





**DATE DESPRE IMOBILUL NR. 11043**

Oficiul de Cadastru și Publicitate Imobiliară DOLJ  
Biroul de Cadastru și Publicitate Imobiliară Craiova

**A. Partea I. Descrierea imobilului**

TEREN Intravilan

Adresa: Loc. Hunia, Str Mihail Kogalniceanu, Nr. 33, Jud. Dolj, T 42, P 14, 15

Nr. Crt	Nr cadastral Nr. topografic	Suprafața* (mp)	Observații / Referințe
A1		Din acte: 1.800 Masurata: 1.759	Sector cadastral:9 Teren neimprejmuit;

**Construcții**

Crt	Nr cadastral Nr. topografic	Adresa	Observații / Referințe
A1.1		Loc. Hunia, Str Mihail Kogalniceanu, Nr. 33, Jud. Dolj, T 42, P 14, 15	Nr. niveluri:1; S. construita la sol:86 mp; S. construita desfasurata:86 mp;

**B. Partea II. Proprietari și acte**

Inscrieri privitoare la dreptul de proprietate și alte drepturi reale		Referințe
<b>0 / 12/12/2022</b>		
Act Administrativ nr. TDP:2075-44772, din 10/12/1996 emis de COMISIA JUDETEANA DE FOND FUNCICIAR;		
B1	Intabulare, drept de PROPRIETATE, dobandit prin Reconstituire, cota actuala 1/1, cota initiala 1/1 1) LAZAR ELENA, LIPSA CNP	A1
Act Normativ nr. LEGEA 7-ART.12 ALIN.14, din 13/03/1996 emis de PARLAMENTUL ROMANIEI;		
B2	Intabulare, drept de PROPRIETATE, dobandit prin Lege, cota actuala 1/1, cota initiala 1/1 1) LAZAR ELENA, LIPSA CNP	A1.1

**C. Partea III. SARCINI .**

Inscrieri privind dezmembramintele dreptului de proprietate, drepturi reale de garanție și sarcini	Referințe
NU SUNT	

## Anexa Nr. 1 La Partea I

## Teren

Nr cadastral	Suprafața (mp)*	Observații / Referințe
	Din acte: 1.800 Masurata: 1.759	

\* Suprafața este determinată în planul de proiecție Stereo 70.



## Date referitoare la teren

Crt	Categorie folosință	Intra vilan	Suprafața (mp)	Tarla	Parcelă	Nr. topo	Observații / Referințe
1	curți constructii	DA	1.000	42	14	-	
2	arabil	DA	759	42	15	-	

## Date referitoare la construcții

Crt	Număr	Destinație construcție	Supraf. (mp)	Situație juridică	Observații / Referințe
A1.1		construcții de locuințe	86	Cu acte	Nr. niveluri:1; S. construita la sol:86 mp; S. construita desfasurata:86 mp;

## Lungime Segmente

1) Valorile lungimilor segmentelor sunt obținute din proiecție în plan.

Punct început	X / Y	Punct sfârșit	X / Y	Lungime segment (** (m)
1	347.449,207 286.702,529	2	347.449,383 286.625,643	76.886
2	347.449,383 286.625,643	3	347.448,775 286.612,95	12.708
3	347.448,775 286.612,95	4	347.467,896 286.610,86	19.235

Punct început	X / Y	Punct sfârșit	X / Y	Lungime segment (** (m)
4	347.467,896 286.610,86	5	347.468,611 286.621,165	10.33
5	347.468,611 286.621,165	6	347.468,711 286.643,556	22.391
6	347.468,711 286.643,556	7	347.469,163 286.663,675	20.124
7	347.469,163 286.663,675	8	347.470,032 286.698,718	35.054
8	347.470,032 286.698,718	9	347.463,666 286.699,883	6.472
9	347.463,666 286.699,883	10	347.450,959 286.702,208	12.918
10	347.450,959 286.702,208	1	347.449,207 286.702,529	1.781

\*\* Lungimile segmentelor sunt determinate în planul de proiecție Stereo 70 și sunt rotunjite la 1 milimetru.

\*\*\* Distanța dintre puncte este formată din segmente cumulate ce sunt mai mici decât valoarea 1 milimetru.



**DATE DESPRE IMOBILUL NR. 11044**

Oficiul de Cadastru și Publicitate Imobiliară DOLJ  
Biroul de Cadastru și Publicitate Imobiliară Craiova

**A. Partea I. Descrierea imobilului**

TEREN Intravilan

Adresa: Loc. Hunia, Str Mihail Kogalniceanu, Nr. 31, Jud. Dolj, T 42, P 16, 17

Nr. Crt	Nr cadastral Nr. topografic	Suprafața* (mp)	Observații / Referințe
A1		Din acte: 1.100 Masurata: 1.098	Sector cadastral:9 Teren neimprejmuit;

**Construcții**

Crt	Nr cadastral Nr. topografic	Adresa	Observații / Referințe
A1.1		Loc. Hunia, Str Mihail Kogalniceanu, Nr. 31, Jud. Dolj, T 42, P 16, 17	Nr. niveluri:1; S. construita la sol:48 mp; S. construita desfasurata:48 mp;

**B. Partea II. Proprietari și acte**

Inscrieri privitoare la dreptul de proprietate și alte drepturi reale		Referințe
<b>0 / 12/12/2022</b>		
Act Administrativ nr. TDP:2082-44772, din 10/12/1996 emis de COMISIA JUDETEANA DE FOND FUNCICIAR;		
B1	Intabulare, drept de PROPRIETATE, dobandit prin Reconstituire, cota actuala 1/1, cota initiala 1/1 1) PANESCU VASILE, LIPSA CNP	A1
Act Normativ nr. LEGEA 7-ART.12 ALIN.14, din 13/03/1996 emis de PARLAMENTUL ROMANIEI;		
B2	Intabulare, drept de PROPRIETATE, dobandit prin Lege, cota actuala 1/1, cota initiala 1/1 1) PANESCU VASILE, LIPSA CNP	A1.1

**C. Partea III. SARCINI .**

Inscrieri privind dezmembramintele dreptului de proprietate, drepturi reale de garanție și sarcini	Referințe
NU SUNT	

## Anexa Nr. 1 La Partea I

## Teren

Nr cadastral	Suprafața (mp)*	Observații / Referințe
	Din acte: 1.100 Masurata: 1.098	

\* Suprafața este determinată în planul de proiecție Stereo 70.



## Date referitoare la teren

Crt	Categorie folosință	Intra vilan	Suprafața (mp)	Tarla	Parcelă	Nr. topo	Observații / Referințe
1	curți constructii	DA	1.000	42	16	-	
2	arabil	DA	98	42	17	-	

## Date referitoare la construcții

Crt	Număr	Destinație construcție	Supraf. (mp)	Situație juridică	Observații / Referințe
A1.1		construcții de locuințe	48	Cu acte	Nr. niveluri:1; S. construita la sol:48 mp; S. construita desfasurata:48 mp;

## Lungime Segmente

1) Valorile lungimilor segmentelor sunt obținute din proiecție în plan.

Punct început	X / Y	Punct sfârșit	X / Y	Lungime segment (** (m)
1	347.437,459 286.704,294	2	347.437,001 286.692,388	11.915
2	347.437,001 286.692,388	3	347.437,165 286.638,512	53.876
3	347.437,165 286.638,512	4	347.436,9 286.625,18	13.335

Punct început	X / Y	Punct sfârșit	X / Y	Lungime segment (** (m)
4	347.436,9 286.625,18	5	347.436,324 286.614,464	10.731
5	347.436,324 286.614,464	6	347.448,775 286.612,95	12.543
6	347.448,775 286.612,95	7	347.449,383 286.625,643	12.708
7	347.449,383 286.625,643	8	347.449,207 286.702,529	76.886
8	347.449,207 286.702,529	9	347.438,913 286.704,075	10.409
9	347.438,913 286.704,075	1	347.437,459 286.704,294	1.47

\*\* Lungimile segmentelor sunt determinate în planul de proiecție Stereo 70 și sunt rotunjite la 1 milimetru.

\*\*\* Distanța dintre puncte este formată din segmente cumulate ce sunt mai mici decât valoarea 1 milimetru.





**DATE DESPRE IMOBILUL NR. 11045**

Oficiul de Cadastru și Publicitate Imobiliară DOLJ  
Biroul de Cadastru și Publicitate Imobiliară Craiova

**A. Partea I. Descrierea imobilului**

TEREN Intravilan

Adresa: Loc. Hunia, Str Mihail Kogalniceanu, Nr. 29, Jud. Dolj, T 42, P 18, 19;20

Nr. Crt	Nr cadastral Nr. topografic	Suprafața* (mp)	Observații / Referințe
A1		Din acte: 2.700 Masurata: 2.531	Sector cadastral:9 Teren neimprejmuit;

**Construcții**

Crt	Nr cadastral Nr. topografic	Adresa	Observații / Referințe
A1.1		Loc. Hunia, Str Mihail Kogalniceanu, Nr. 29, Jud. Dolj, T 42, P 18, 19;20	Nr. niveluri:1; S. construita la sol:55 mp; S. construita desfasurata:55 mp;
A1.2		Loc. Hunia, Str Mihail Kogalniceanu, Nr. 29, Jud. Dolj, T 42, P 18, 19;20	Nr. niveluri:1; S. construita la sol:71 mp; S. construita desfasurata:71 mp;
A1.3		Loc. Hunia, Str Mihail Kogalniceanu, Nr. 29, Jud. Dolj, T 42, P 18, 19;20	Nr. niveluri:1; S. construita la sol:57 mp; S. construita desfasurata:57 mp;

**B. Partea II. Proprietari și acte**

Inscrieri privitoare la dreptul de proprietate și alte drepturi reale		Referințe
<b>0 / 12/12/2022</b>		
Act Administrativ nr. TDP:2482-19512, din 22/01/1997 emis de COMISIA JUDETEANA DE FOND FUNCJAR;		
B1	Intabulare, drept de PROPRIETATE, dobandit prin Reconstituire, cota actuala 1/1, cota initiala 1/1 1) COLCEA ION, LIPSA CNP	A1
Act Normativ nr. LEGEA 7-ART.12 ALIN.14, din 13/03/1996 emis de PARLAMENTUL ROMANIEI;		
B2	Intabulare, drept de PROPRIETATE, dobandit prin Lege, cota actuala 1/1, cota initiala 1/1 1) COLCEA ION, LIPSA CNP	A1.1, A1.2, A1.3

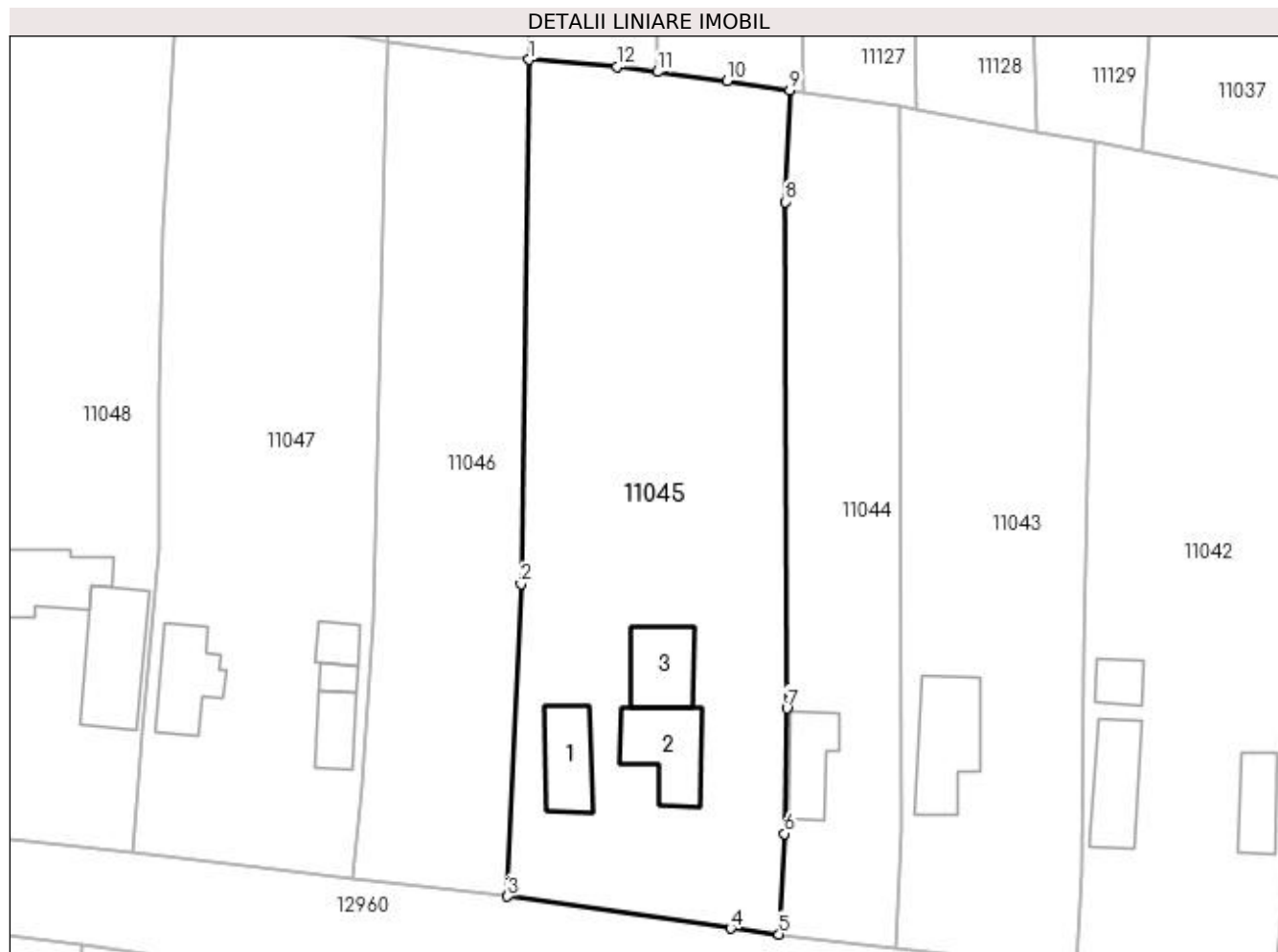
**C. Partea III. SARCINI .**

Inscrieri privind dezmembramintele dreptului de proprietate, drepturi reale de garanție și sarcini	Referințe
NU SUNT	

**Anexa Nr. 1 La Partea I****Teren**

Nr cadastral	Suprafața (mp)*	Observații / Referințe
	Din acte: 2.700 Masurata: 2.531	

\* Suprafața este determinată în planul de proiecție Stereo 70.

**Date referitoare la teren**

Crt	Categorie folosință	Intra vilan	Suprafața (mp)	Tarla	Parcelă	Nr. topo	Observații / Referințe
1	curți constructii	DA	1.171	42	18	-	
2	arabil	DA	1.360	42	19;20	-	

**Date referitoare la construcții**

Crt	Număr	Destinație construcție	Supraf. (mp)	Situație juridică	Observații / Referințe
A1.1		construcții de locuințe	55	Cu acte	Nr. niveluri:1; S. construita la sol:55 mp; S. construita desfasurata:55 mp;
A1.2		construcții anexa	71	Cu acte	Nr. niveluri:1; S. construita la sol:71 mp; S. construita desfasurata:71 mp;
A1.3		construcții anexa	57	Cu acte	Nr. niveluri:1; S. construita la sol:57 mp; S. construita desfasurata:57 mp;

**Lungime Segmente**

1) Valorile lungimilor segmentelor sunt obținute din proiecție în plan.

Punct început	X / Y	Punct sfârșit	X / Y	Lungime segment (** (m)
1	347.409,716 286.707,512	2	347.408,889 286.651,727	55.791

Punct început	X / Y	Punct sfârșit	X / Y	Lungime segment (** (m)
2	347.408,889 286.651,727	3	347.407,453 286.618,509	33.249
3	347.407,453 286.618,509	4	347.431,182 286.615,089	23.974
4	347.431,182 286.615,089	5	347.436,324 286.614,464	5.18
5	347.436,324 286.614,464	6	347.436,9 286.625,18	10.731
6	347.436,9 286.625,18	7	347.437,165 286.638,512	13.335
7	347.437,165 286.638,512	8	347.437,001 286.692,388	53.876
8	347.437,001 286.692,388	9	347.437,459 286.704,294	11.915
9	347.437,459 286.704,294	10	347.430,815 286.705,255	6.713
10	347.430,815 286.705,255	11	347.423,4 286.706,218	7.477
11	347.423,4 286.706,218	12	347.419,076 286.706,78	4.36
12	347.419,076 286.706,78	1	347.409,716 286.707,512	9.389

\*\* Lungimile segmentelor sunt determinate în planul de proiecție Stereo 70 și sunt rotunjite la 1 milimetru.

\*\*\* Distanța dintre puncte este formată din segmente cumulate ce sunt mai mici decât valoarea 1 milimetru.



**DATE DESPRE IMOBILUL NR. 11046**

Oficiul de Cadastru și Publicitate Imobiliară DOLJ  
Biroul de Cadastru și Publicitate Imobiliară Craiova

**A. Partea I. Descrierea imobilului**

TEREN Intravilan

Adresa: Loc. Hunia, Str Mihail Kogalniceanu, Nr. 27, Jud. Dolj, T 42, P 21

Nr. Crt	Nr cadastral Nr. topografic	Suprafața* (mp)	Observații / Referințe
A1	32744	Din acte: 1.440 Masurata: 1.386	Sector cadastral:9 Teren neimprejmuit;

**B. Partea II. Proprietari și acte**

Inscrieri privitoare la dreptul de proprietate și alte drepturi reale		Referințe
<b>215020 / 16/11/2018</b>		
Act Administrativ nr. TDP:1929-48387, din 11/01/1997 emis de COMISIA JUDETEANA DE FOND FUNCJAR;		
B1	Intabulare, drept de PROPRIETATE, dobandit prin Reconstituire, cota actuala 1/1, cota initiala 1/1 1) LUPU ECATERINA	A1

**C. Partea III. SARCINI .**

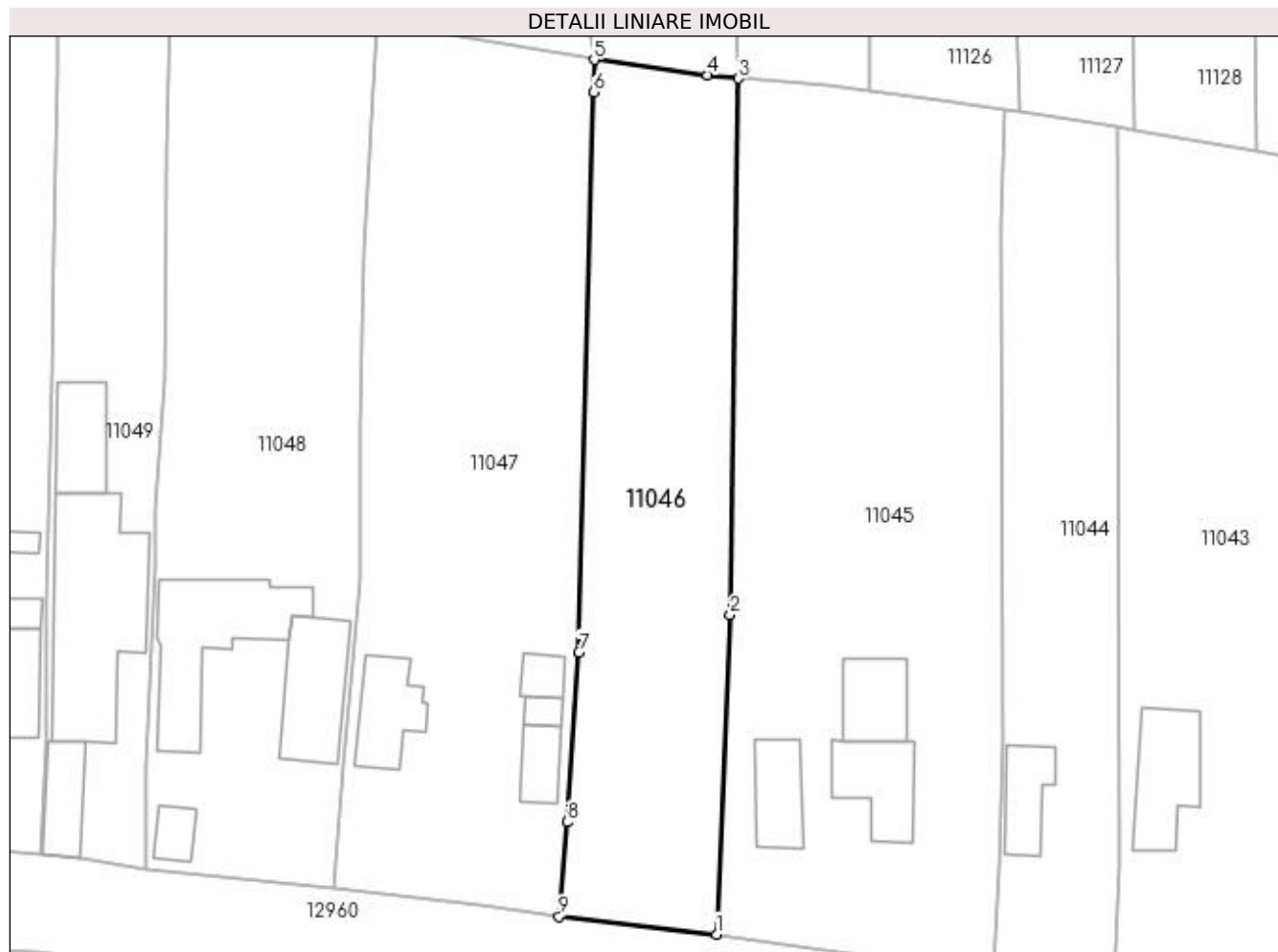
Inscrieri privind dezmembramintele dreptului de proprietate, drepturi reale de garanție și sarcini	Referințe
NU SUNT	

## Anexa Nr. 1 La Partea I

## Teren

Nr cadastral	Suprafața (mp)*	Observații / Referințe
32744	Din acte: 1.440 Masurata: 1.386	

\* Suprafața este determinată în planul de proiecție Stereo 70.



## Date referitoare la teren

Crt	Categorie folosință	Intra vilan	Suprafața (mp)	Tarla	Parcelă	Nr. topo	Observații / Referințe
1	arabil	DA	1.386	42	21	-	

## Lungime Segmente

1) Valorile lungimilor segmentelor sunt obținute din proiecție în plan.

Punct început	X / Y	Punct sfârșit	X / Y	Lungime segment (** (m)
1	347.407,453 286.618,509	2	347.408,889 286.651,727	33.249
2	347.408,889 286.651,727	3	347.409,716 286.707,512	55.791
3	347.409,716 286.707,512	4	347.406,53 286.707,89	3.208
4	347.406,53 286.707,89	5	347.394,717 286.709,471	11.918
5	347.394,717 286.709,471	6	347.394,643 286.706,131	3.341

Punct început	X / Y	Punct sfârșit	X / Y	Lungime segment (** (m)
6	347.394,643 286.706,131	7	347.393,131 286.647,848	58.303
7	347.393,131 286.647,848	8	347.391,912 286.630,194	17.696
8	347.391,912 286.630,194	9	347.391,053 286.620,347	9.884
9	347.391,053 286.620,347	1	347.407,453 286.618,509	16.503

\*\* Lungimile segmentelor sunt determinate în planul de proiecție Stereo 70 și sunt rotunjite la 1 milimetru.

\*\*\* Distanța dintre puncte este formată din segmente cumulate ce sunt mai mici decât valoarea 1 milimetru.





**DATE DESPRE IMOBILUL NR. 11047**

Oficiul de Cadastru și Publicitate Imobiliară DOLJ  
Biroul de Cadastru și Publicitate Imobiliară Craiova

**A. Partea I. Descrierea imobilului**

TEREN Intravilan

Adresa: Loc. Hunia, Str Mihail Kogalniceanu, Nr. 25, Jud. Dolj, T 42, P 22, 23

Nr. Crt	Nr cadastral Nr. topografic	Suprafața* (mp)	Observații / Referințe
A1	32676	Din acte: 1.980 Masurata: 2.091	Sector cadastral:9 Teren neimprejmuit;

**Construcții**

Crt	Nr cadastral Nr. topografic	Adresa	Observații / Referințe
A1.1	32676-C1	Loc. Hunia, Str Mihail Kogalniceanu, Nr. 25, Jud. Dolj, T 42, P 22, 23	Nr. niveluri:1; S. construita la sol:63 mp; S. construita desfasurata:63 mp; Locuinta cu parter din cranturi cu 2 camere,sala,antreu,intrare in pivnita,pivnita.Scd=63mp ;
A1.2	32676-C2	Loc. Hunia, Str Mihail Kogalniceanu, Nr. 25, Jud. Dolj, T 42, P 22, 23	Nr. niveluri:1; S. construita la sol:32 mp; S. construita desfasurata:32 mp; Anexa din cranturi cu 2 camere si hol.Scd=32mp ;
A1.3	32676-C3	Loc. Hunia, Str Mihail Kogalniceanu, Nr. 25, Jud. Dolj, T 42, P 22, 23	Nr. niveluri:1; S. construita la sol:12 mp; S. construita desfasurata:12 mp; Anexa din cranturi -bucatarie. Scd=12mp. ;
A1.4	32676-C4	Loc. Hunia, Str Mihail Kogalniceanu, Nr. 25, Jud. Dolj, T 42, P 22, 23	Nr. niveluri:1; S. construita la sol:20 mp; S. construita desfasurata:20 mp; Anexa din lemne si scandura-patul cu magazie si sopron deschis.Scd=20mp.;

**B. Partea II. Proprietari și acte**

Inscrieri privitoare la dreptul de proprietate și alte drepturi reale	Referințe
<b>213587 / 14/11/2018</b>	
Act Notarial nr. CVC:2834, din 14/11/2018 emis de NP STOENESCU FLOREA;	
B1	A1, A1.1, A1.2, A1.3, A1.4
Intabulare, drept de PROPRIETATE, dobandit prin Conventie, cota actuala 1/1, cota initiala 1/1	
1) DUMTRU GHEORGHE	
2) DUMTRU IRINA ALINA	

**C. Partea III. SARCINI .**

Inscrieri privind dezmembramintele dreptului de proprietate, drepturi reale de garanție și sarcini	Referințe
NU SUNT	

## Anexa Nr. 1 La Partea I

## Teren

Nr cadastral	Suprafața (mp)*	Observații / Referințe
32676	Din acte: 1.980 Masurata: 2.091	

\* Suprafața este determinată în planul de proiecție Stereo 70.



## Date referitoare la teren

Crt	Categorie folosință	Intra vilan	Suprafața (mp)	Tarla	Parcelă	Nr. topo	Observații / Referințe
1	curți constructii	DA	781	42	22	-	
2	arabil	DA	1.310	42	23	-	

## Date referitoare la construcții

Crt	Număr	Destinație construcție	Supraf. (mp)	Situație juridică	Observații / Referințe
A1.1	32676-C1	construcții de locuințe	63	Cu acte	Nr. niveluri:1; S. construita la sol:63 mp; S. construita desfasurata:63 mp; Locuinta cu parter din cranturi cu 2 camere,sala,antreu, intrare in pivnita,pivnita.Sc=63mp ;
A1.2	32676-C2	construcții de locuințe	32	Cu acte	Nr. niveluri:1; S. construita la sol:32 mp; S. construita desfasurata:32 mp; Anexa din cranturi cu 2 camere si hol.Sc=32mp ;
A1.3	32676-C3	construcții anexa	12	Cu acte	Nr. niveluri:1; S. construita la sol:12 mp; S. construita desfasurata:12 mp; Anexa din cranturi -bucatarie.Sc=12mp. ;
A1.4	32676-C4	construcții anexa	20	Cu acte	Nr. niveluri:1; S. construita la sol:20 mp; S. construita desfasurata:20 mp; Anexa din lemne si scandura-patul cu magazie si sopron deschis.Sc=20mp.;

**Lungime Segmente**

1) Valorile lungimilor segmentelor sunt obținute din proiecție în plan.

Punct început	X / Y	Punct sfârșit	X / Y	Lungime segment (** (m)
1	347.372,18 286.713,277	2	347.370,756 286.689,412	23.907
2	347.370,756 286.689,412	3	347.370,293 286.671,579	17.839
3	347.370,293 286.671,579	4	347.370,382 286.655,29	16.289
4	347.370,382 286.655,29	5	347.368,611 286.635,962	19.409
5	347.368,611 286.635,962	6	347.367,583 286.623,227	12.776
6	347.367,583 286.623,227	7	347.382,822 286.621,475	15.339
7	347.382,822 286.621,475	8	347.391,053 286.620,347	8.308
8	347.391,053 286.620,347	9	347.391,912 286.630,194	9.884
9	347.391,912 286.630,194	10	347.393,131 286.647,848	17.696
10	347.393,131 286.647,848	11	347.394,643 286.706,131	58.303
11	347.394,643 286.706,131	12	347.394,717 286.709,471	3.341
12	347.394,717 286.709,471	13	347.380,668 286.711,844	14.248
13	347.380,668 286.711,844	1	347.372,18 286.713,277	8.608

\*\* Lungimile segmentelor sunt determinate în planul de proiecție Stereo 70 și sunt rotunjite la 1 milimetru.

\*\*\* Distanța dintre puncte este formată din segmente cumulate ce sunt mai mici decât valoarea 1 milimetru.



**DATE DESPRE IMOBILUL NR. 11048**

Oficiul de Cadastru și Publicitate Imobiliară DOLJ  
Biroul de Cadastru și Publicitate Imobiliară Craiova

**A. Partea I. Descrierea imobilului**

TEREN Intravilan

Adresa: Loc. Hunia, Str Mihail Kogalniceanu, Nr. 23, Jud. Dolj, T 24, P 24, T 42, P 25

Nr. Crt	Nr cadastral Nr. topografic	Suprafața* (mp)	Observații / Referințe
A1		Din acte: 1.800 Masurata: 1.898	Sector cadastral:9 Teren neimprejmuit;

**Construcții**

Crt	Nr cadastral Nr. topografic	Adresa	Observații / Referințe
A1.1		Loc. Hunia, Str Mihail Kogalniceanu, Nr. 23, Jud. Dolj, T 24, P 24, T 42, P 25	Nr. niveluri:1; S. construita la sol:146 mp; S. construita desfasurata:146 mp; acoperita cu TIGLA
A1.2		Loc. Hunia, Str Mihail Kogalniceanu, Nr. 23, Jud. Dolj, T 24, P 24, T 42, P 25	Nr. niveluri:1; S. construita la sol:91 mp; S. construita desfasurata:91 mp; acoperita cu TIGLA
A1.3		Loc. Hunia, Str Mihail Kogalniceanu, Nr. 23, Jud. Dolj, T 24, P 24, T 42, P 25	Nr. niveluri:1; S. construita la sol:21 mp; S. construita desfasurata:21 mp; acoperita cu TIGLA

**B. Partea II. Proprietari și acte**

Inscrieri privitoare la dreptul de proprietate și alte drepturi reale		Referințe
<b>0 / 12/12/2022</b>		
Act Notarial nr. CM:142, din 29/06/2020 emis de NP STOENESCU FLOREA;		
B1	Intabulare, drept de PROPRIETATE, dobandit prin Succesiune, cota actuala 1/1, cota initiala 1/1 1) STEFANESCU DANIELA	A1, A1.1, A1.2, A1.3

**C. Partea III. SARCINI .**

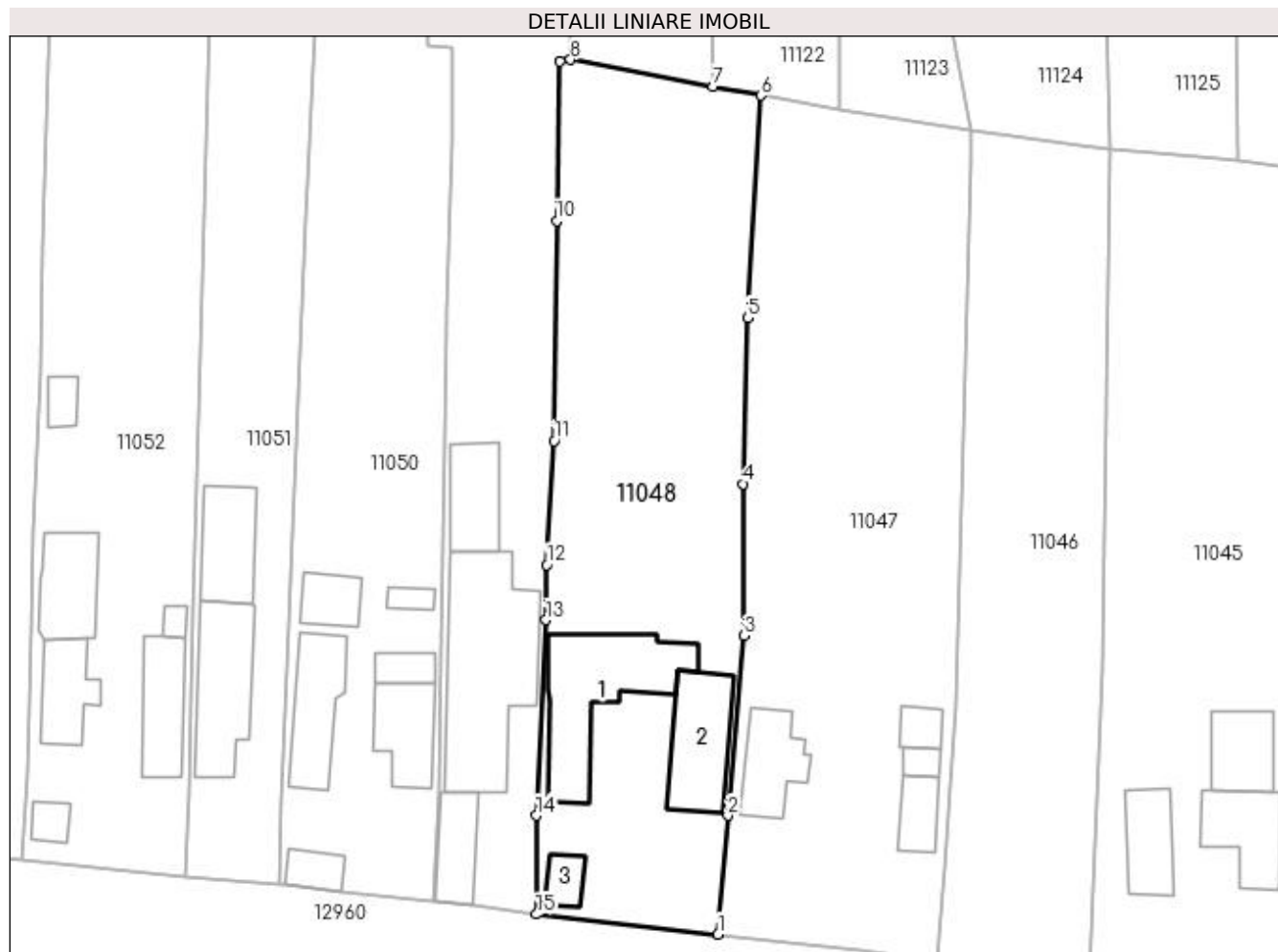
Inscrieri privind dezmembramintele dreptului de proprietate, drepturi reale de garanție și sarcini	Referințe
NU SUNT	

## Anexa Nr. 1 La Partea I

## Teren

Nr cadastral	Suprafața (mp)*	Observații / Referințe
	Din acte: 1.800 Masurata: 1.898	

\* Suprafața este determinată în planul de proiecție Stereo 70.



## Date referitoare la teren

Crt	Categorie folosință	Intra vilan	Suprafața (mp)	Tarla	Parcelă	Nr. topo	Observații / Referințe
1	curți constructii	DA	1.000	24	24	-	
2	arabil	DA	898	42	25	-	

## Date referitoare la construcții

Crt	Număr	Destinație construcție	Supraf. (mp)	Situație juridică	Observații / Referințe
A1.1		construcții de locuințe	146	Cu acte	Nr. niveluri:1; S. construita la sol:146 mp; S. construita desfasurata:146 mp; acoperita cu TIGLA
A1.2		construcții de locuințe	91	Cu acte	Nr. niveluri:1; S. construita la sol:91 mp; S. construita desfasurata:91 mp; acoperita cu TIGLA
A1.3		construcții anexa	21	Cu acte	Nr. niveluri:1; S. construita la sol:21 mp; S. construita desfasurata:21 mp; acoperita cu TIGLA

## Lungime Segmente

1) Valorile lungimilor segmentelor sunt obținute din proiecție în plan.

Punct început	X / Y	Punct sfârșit	X / Y	Lungime segment (** (m)

Punct început	X / Y	Punct sfârșit	X / Y	Lungime segment (** (m)
1	347.367,583 286.623,227	2	347.368,611 286.635,962	12.776
2	347.368,611 286.635,962	3	347.370,382 286.655,29	19.409
3	347.370,382 286.655,29	4	347.370,293 286.671,579	16.289
4	347.370,293 286.671,579	5	347.370,756 286.689,412	17.839
5	347.370,756 286.689,412	6	347.372,18 286.713,277	23.907
6	347.372,18 286.713,277	7	347.367,013 286.714,238	5.256
7	347.367,013 286.714,238	8	347.351,737 286.717,127	15.547
8	347.351,737 286.717,127	9	347.350,606 286.716,91	1.152
9	347.350,606 286.716,91	10	347.350,26 286.699,848	17.066
10	347.350,26 286.699,848	11	347.349,953 286.676,191	23.659
11	347.349,953 286.676,191	12	347.349,158 286.662,908	13.307
12	347.349,158 286.662,908	13	347.349,078 286.656,983	5.926
13	347.349,078 286.656,983	14	347.348,062 286.635,966	21.042
14	347.348,062 286.635,966	15	347.348,053 286.625,364	10.602
15	347.348,053 286.625,364	1	347.367,583 286.623,227	19.647

\*\* Lungimile segmentelor sunt determinate în planul de proiecție Stereo 70 și sunt rotunjite la 1 milimetru.

\*\*\* Distanța dintre puncte este formată din segmente cumulate ce sunt mai mici decât valoarea 1 milimetru.





**DATE DESPRE IMOBILUL NR. 11049**

Oficiul de Cadastru și Publicitate Imobiliară DOLJ  
Biroul de Cadastru și Publicitate Imobiliară Craiova

**A. Partea I. Descrierea imobilului**

TEREN Necunoscut

Adresa: Loc. Hunia, Str Mihail Kogalniceanu, Nr. 21, Jud. Dolj, T 42, P 26, 26/1, 26/2

Nr. Crt	Nr cadastral Nr. topografic	Suprafața* (mp)	Observații / Referințe
A1		Din acte: 1.000 Masurata: 1.252	Sector cadastral:9 Teren imprejmuit;

**Construcții**

Crt	Nr cadastral Nr. topografic	Adresa	Observații / Referințe
A1.1		Loc. Hunia, Str Mihail Kogalniceanu, Nr. 21, Jud. Dolj, T 42, P 26, 26/1, 26/2	Nr. niveluri:1; S. construita la sol:211 mp; S. construita desfasurata:211 mp;
A1.2		Loc. Hunia, Str Mihail Kogalniceanu, Nr. 21, Jud. Dolj, T 42, P 26, 26/1, 26/2	Nr. niveluri:1; S. construita la sol:48 mp; S. construita desfasurata:48 mp;
A1.3		Loc. Hunia, Str Mihail Kogalniceanu, Nr. 21, Jud. Dolj, T 42, P 26, 26/1, 26/2	Nr. niveluri:1; S. construita la sol:61 mp; S. construita desfasurata:61 mp;

**B. Partea II. Proprietari și acte**

Inscrieri privitoare la dreptul de proprietate și alte drepturi reale		Referințe
<b>0 / 12/12/2022</b>		
Act Notarial nr. CM:3, din 05/01/2022 emis de NP STOENESCU FLOREA;		
B1	Intabulare, drept de PROPRIETATE, dobandit prin Succesiune, cota actuala 1/1, cota initiala 1/1 1) SFETA SORINEL	A1, A1.1, A1.2, A1.3

**C. Partea III. SARCINI .**

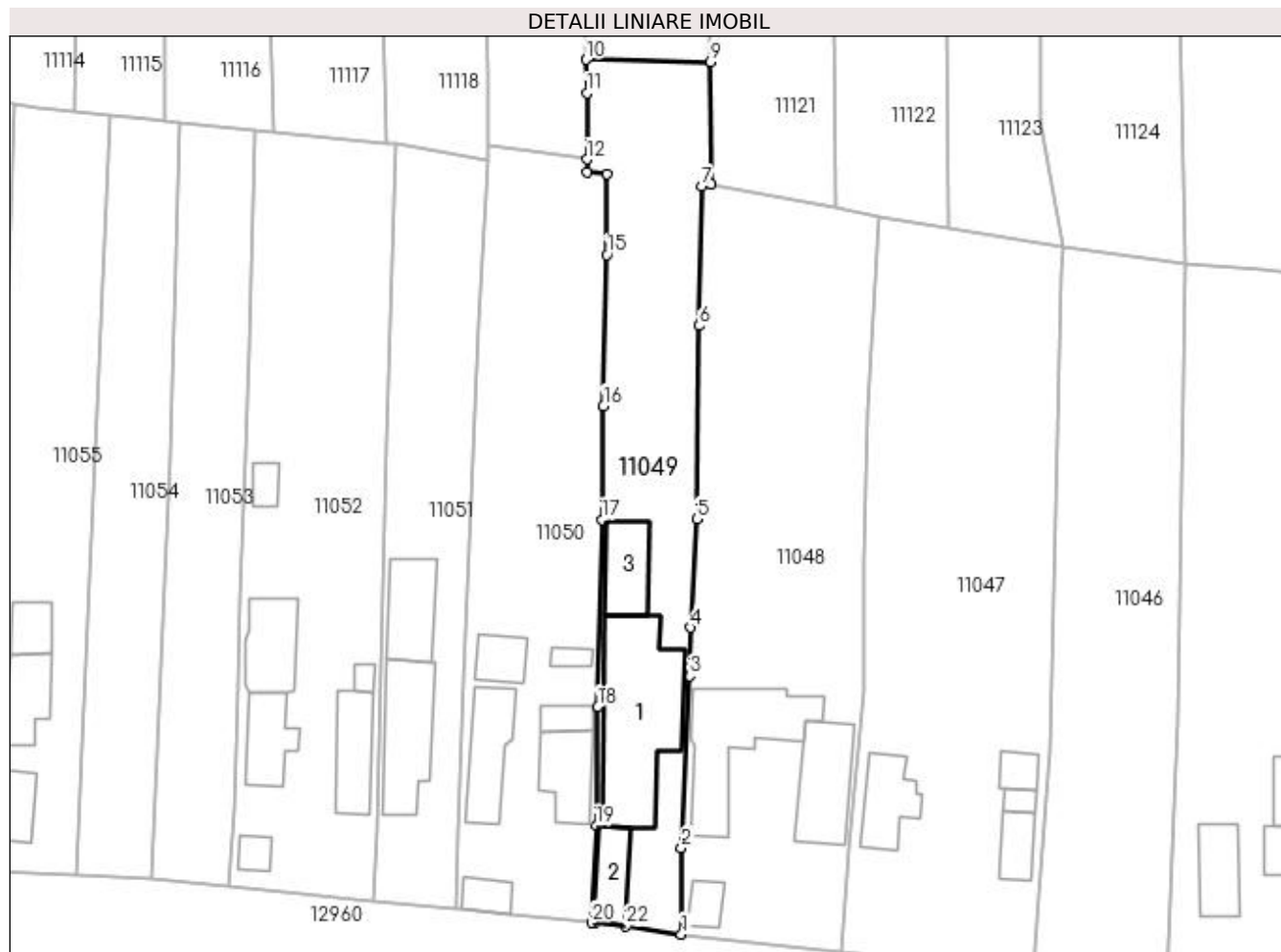
Inscrieri privind dezmembramintele dreptului de proprietate, drepturi reale de garanție și sarcini	Referințe
NU SUNT	

## Anexa Nr. 1 La Partea I

## Teren

Nr cadastral	Suprafața (mp)*	Observații / Referințe
	Din acte: 1.000 Masurata: 1.252	

\* Suprafața este determinată în planul de proiecție Stereo 70.



## Date referitoare la teren

Crt	Categorie folosință	Intravilan	Suprafața (mp)	Tarla	Parcelă	Nr. topo	Observații / Referințe
1	curți construcții	DA	550	42	26	-	
2	arabil	DA	478	42	26/1	-	
3	arabil	NU	224	42	26/2	-	

## Date referitoare la construcții

Crt	Număr	Destinație construcție	Supraf. (mp)	Situație juridică	Observații / Referințe
A1.1		construcții de locuințe	211	Cu acte	Nr. niveluri:1; S. construita la sol:211 mp; S. construita desfasurata:211 mp;
A1.2		construcții anexa	48	Cu acte	Nr. niveluri:1; S. construita la sol:48 mp; S. construita desfasurata:48 mp;
A1.3		construcții anexa	61	Cu acte	Nr. niveluri:1; S. construita la sol:61 mp; S. construita desfasurata:61 mp;

## Lungime Segmente

1) Valorile lungimilor segmentelor sunt obținute din proiecție în plan.

Punct început	X / Y	Punct sfârșit	X / Y	Lungime segment (** (m)	Punct început	X / Y	Punct sfârșit	X / Y	Lungime segment (** (m)
---------------	-------	---------------	-------	-------------------------	---------------	-------	---------------	-------	-------------------------

Punct început	X / Y	Punct sfârșit	X / Y	Lungime segment (** (m)	Punct început	X / Y	Punct sfârșit	X / Y	Lungime segment (** (m)
1	347.348,053 286.625,364	2	347.348,062 286.635,966	10.602	2	347.348,062 286.635,966	3	347.349,078 286.656,983	21.042
3	347.349,078 286.656,983	4	347.349,158 286.662,908	5.926	4	347.349,158 286.662,908	5	347.349,953 286.676,191	13.307
5	347.349,953 286.676,191	6	347.350,26 286.699,848	23.659	6	347.350,26 286.699,848	7	347.350,606 286.716,91	17.066
7	347.350,606 286.716,91	8	347.351,737 286.717,127	1.152	8	347.351,737 286.717,127	9	347.351,642 286.732,142	15.015
9	347.351,642 286.732,142	10	347.336,367 286.732,42	15.278	10	347.336,367 286.732,42	11	347.336,466 286.728,3	4.121
11	347.336,466 286.728,3	12	347.336,478 286.720,229	8.071	12	347.336,478 286.720,229	13	347.336,48 286.718,652	1.577
13	347.336,48 286.718,652	14	347.338,976 286.718,472	2.502	14	347.338,976 286.718,472	15	347.338,933 286.708,536	9.936
15	347.338,933 286.708,536	16	347.338,512 286.690,054	18.487	16	347.338,512 286.690,054	17	347.338,31 286.676,12	13.935
17	347.338,31 286.676,12	18	347.337,821 286.653,224	22.901	18	347.337,821 286.653,224	19	347.337,64 286.638,646	14.579
19	347.337,64 286.638,646	20	347.337,082 286.626,771	11.888	20	347.337,082 286.626,771	21	347.337,404 286.626,766	0.322
21	347.337,404 286.626,766	22	347.341,259 286.626,371	3.875	22	347.341,259 286.626,371	1	347.348,053 286.625,364	6.868

\*\* Lungimile segmentelor sunt determinate în planul de proiecție Stereo 70 și sunt rotunjite la 1 milimetru.

\*\*\* Distanța dintre puncte este formată din segmente cumulate ce sunt mai mici decât valoarea 1 milimetru.



**DATE DESPRE IMOBILUL NR. 11050**

Oficiul de Cadastru și Publicitate Imobiliară DOLJ  
Biroul de Cadastru și Publicitate Imobiliară Craiova

**A. Partea I. Descrierea imobilului**

TEREN Intravilan

Adresa: Loc. Hunia, Str Mihail Kogalniceanu, Nr. 19, Jud. Dolj, T 42, P 27, 28

Nr. Crt	Nr cadastral Nr. topografic	Suprafața* (mp)	Observații / Referințe
A1		Din acte: 1.350 Masurata: 1.486	Sector cadastral:9 Teren imprejmuit;

**Construcții**

Crt	Nr cadastral Nr. topografic	Adresa	Observații / Referințe
A1.1		Loc. Hunia, Str Mihail Kogalniceanu, Nr. 19, Jud. Dolj, T 42, P 27, 28	Nr. niveluri:1; S. construita la sol:76 mp; S. construita desfasurata:76 mp;
A1.2		Loc. Hunia, Str Mihail Kogalniceanu, Nr. 19, Jud. Dolj, T 42, P 27, 28	Nr. niveluri:1; S. construita la sol:65 mp; S. construita desfasurata:65 mp;
A1.3		Loc. Hunia, Str Mihail Kogalniceanu, Nr. 19, Jud. Dolj, T 42, P 27, 28	Nr. niveluri:1; S. construita la sol:21 mp; S. construita desfasurata:21 mp;
A1.4		Loc. Hunia, Str Mihail Kogalniceanu, Nr. 19, Jud. Dolj, T 42, P 27, 28	Nr. niveluri:1; S. construita la sol:11 mp; S. construita desfasurata:11 mp;
A1.5		Loc. Hunia, Str Mihail Kogalniceanu, Nr. 19, Jud. Dolj, T 42, P 27, 28	Nr. niveluri:1; S. construita la sol:33 mp; S. construita desfasurata:33 mp;
A1.6		Loc. Hunia, Str Mihail Kogalniceanu, Nr. 19, Jud. Dolj, T 42, P 27, 28	Nr. niveluri:1; S. construita la sol:24 mp; S. construita desfasurata:24 mp;

**B. Partea II. Proprietari și acte**

Inscrieri privitoare la dreptul de proprietate și alte drepturi reale		Referințe
<b>0 / 12/12/2022</b>		
Hotarare Judecatoreasca nr. SC:486, din 28/04/2006 emis de JUDECATORIA CALAFAT;		
B1	Intabulare, drept de PROPRIETATE, dobandit prin Hotarare Judecatoreasca, cota actuala 1/1, cota initiala 1/1 1) VOICU ALEXANDRU, LIPSA CNP	A1
Act Normativ nr. LEGEA 7-ART.12 ALIN.14, din 13/03/1996 emis de PARLAMENTUL ROMANIEI;		
B2	Intabulare, drept de PROPRIETATE, dobandit prin Lege, cota actuala 1/1, cota initiala 1/1 1) VOICU ALEXANDRU, LIPSA CNP	A1.1, A1.2, A1.3, A1.4, A1.5, A1.6

**C. Partea III. SARCINI .**

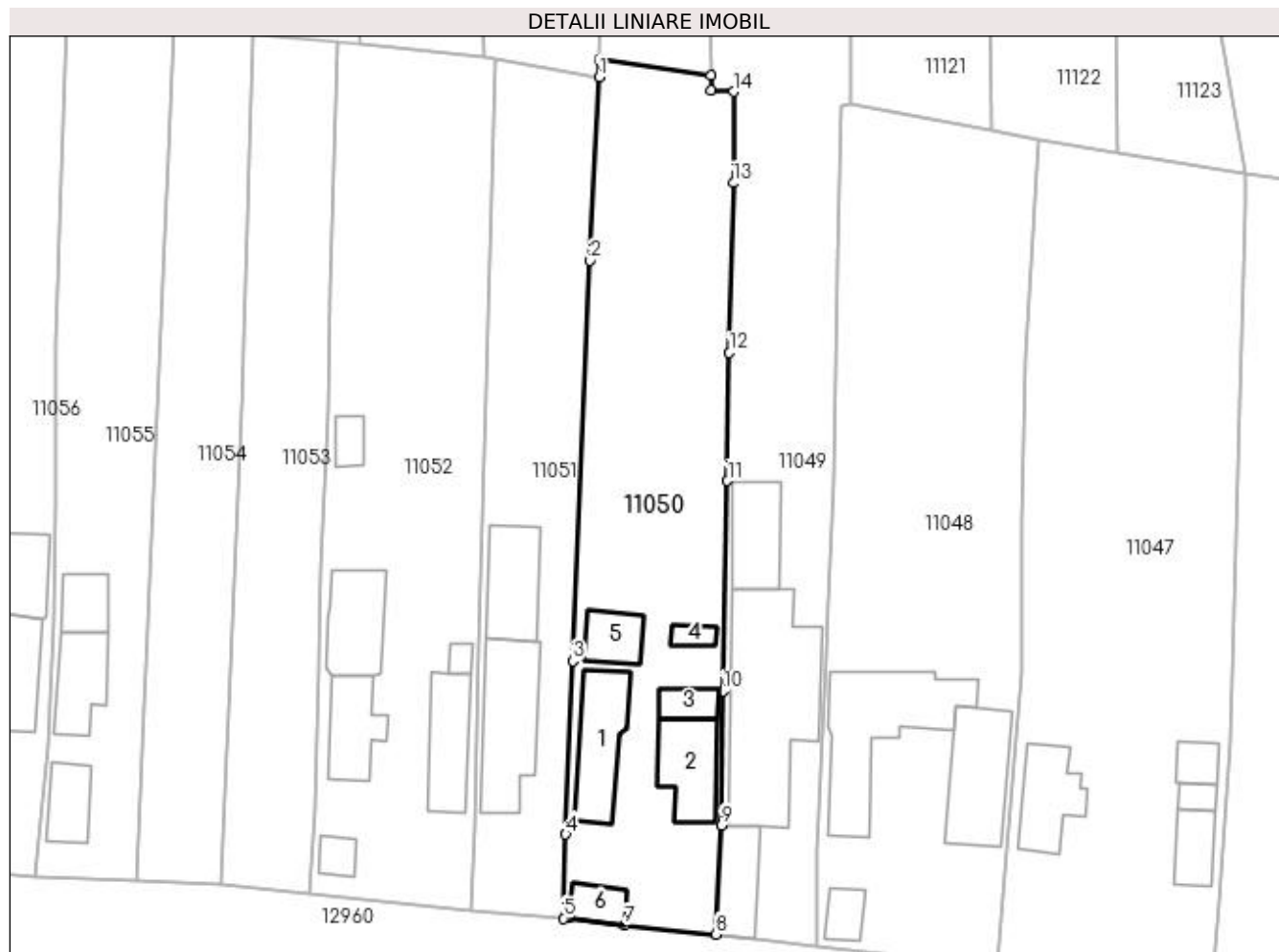
Inscrieri privind dezmembramintele dreptului de proprietate, drepturi reale de garanție și sarcini	Referințe
NU SUNT	

## Anexa Nr. 1 La Partea I

## Teren

Nr cadastral	Suprafața (mp)*	Observații / Referințe
	Din acte: 1.350 Masurata: 1.486	

\* Suprafața este determinată în planul de proiecție Stereo 70.



## Date referitoare la teren

Crt	Categorie folosință	Intra vilan	Suprafața (mp)	Tarla	Parcelă	Nr. topo	Observații / Referințe
1	curți constructii	DA	1.000	42	27	-	
2	arabil	DA	486	42	28	-	T43 TRECUT ERONAT IN SC:486/28.04.2006

## Date referitoare la construcții

Crt	Număr	Destinație construcție	Supraf. (mp)	Situație juridică	Observații / Referințe
A1.1		construcții de locuințe	76	Cu acte	Nr. niveluri:1; S. construita la sol:76 mp; S. construita desfasurata:76 mp;
A1.2		construcții de locuințe	65	Cu acte	Nr. niveluri:1; S. construita la sol:65 mp; S. construita desfasurata:65 mp;
A1.3		construcții anexa	21	Cu acte	Nr. niveluri:1; S. construita la sol:21 mp; S. construita desfasurata:21 mp;
A1.4		construcții anexa	11	Cu acte	Nr. niveluri:1; S. construita la sol:11 mp; S. construita desfasurata:11 mp;
A1.5		construcții anexa	33	Cu acte	Nr. niveluri:1; S. construita la sol:33 mp; S. construita desfasurata:33 mp;
A1.6		construcții anexa	24	Cu acte	Nr. niveluri:1; S. construita la sol:24 mp; S. construita desfasurata:24 mp;

**Lungime Segmente**

1) Valorile lungimilor segmentelor sunt obținute din proiecție în plan.

Punct început	X / Y	Punct sfârșit	X / Y	Lungime segment (** (m)
1	347.324,314 286.720,087	2	347.323,319 286.700,099	20.013
2	347.323,319 286.700,099	3	347.321,487 286.656,512	43.625
3	347.321,487 286.656,512	4	347.320,694 286.637,651	18.878
4	347.320,694 286.637,651	5	347.320,463 286.628,513	9.141
5	347.320,463 286.628,513	6	347.321,091 286.628,527	0.628
6	347.321,091 286.628,527	7	347.327,084 286.627,772	6.04
7	347.327,084 286.627,772	8	347.337,082 286.626,771	10.048
8	347.337,082 286.626,771	9	347.337,64 286.638,646	11.888
9	347.337,64 286.638,646	10	347.337,821 286.653,224	14.579
10	347.337,821 286.653,224	11	347.338,31 286.676,12	22.901
11	347.338,31 286.676,12	12	347.338,512 286.690,054	13.935
12	347.338,512 286.690,054	13	347.338,933 286.708,536	18.487
13	347.338,933 286.708,536	14	347.338,976 286.718,472	9.936
14	347.338,976 286.718,472	15	347.336,48 286.718,652	2.502
15	347.336,48 286.718,652	16	347.336,478 286.720,229	1.577
16	347.336,478 286.720,229	17	347.324,34 286.721,955	12.26
17	347.324,34 286.721,955	1	347.324,314 286.720,087	1.868

\*\* Lungimile segmentelor sunt determinate în planul de proiecție Stereo 70 și sunt rotunjite la 1 milimetru.

\*\*\* Distanța dintre puncte este formată din segmente cumulate ce sunt mai mici decât valoarea 1 milimetru.





**DATE DESPRE IMOBILUL NR. 11051**

Oficiul de Cadastru și Publicitate Imobiliară DOLJ  
Biroul de Cadastru și Publicitate Imobiliară Craiova

**A. Partea I. Descrierea imobilului**

TEREN Intravilan

Adresa: Loc. Hunia, Str Mihail Kogalniceanu, Nr. 17, Jud. Dolj, T 42, P 29

Nr. Crt	Nr cadastral Nr. topografic	Suprafața* (mp)	Observații / Referințe
A1	31412	Din acte: 900 Masurata: 974	Sector cadastral:9 Teren imprejmuit;

**Construcții**

Crt	Nr cadastral Nr. topografic	Adresa	Observații / Referințe
A1.1	31412-C1	Loc. Hunia, Str Mihail Kogalniceanu, Nr. 17, Jud. Dolj, T 42, P 29	Nr. niveluri:1; S. construita la sol:103 mp; S. construita desfasurata:103 mp; Casa din cranturi acoperita cu tigla, cu 4 camere, 1 bucatarie, 1 hol si 1 pivnita. Constructia nu poseda certificat energetic. ;
A1.2		Loc. Hunia, Str Mihail Kogalniceanu, Nr. 17, Jud. Dolj, T 42, P 29	Nr. niveluri:1; S. construita la sol:71 mp; S. construita desfasurata:71 mp;

**B. Partea II. Proprietari și acte**

Inscrieri privitoare la dreptul de proprietate și alte drepturi reale		Referințe
<b>33479 / 24/02/2022</b>		
Hotarare Judecatoreasca nr. SC:1409, din 25/10/2016 emis de JUDECATORIA CALAFAT;		
B1	Intabulare, drept de PROPRIETATE, dobandit prin Hotarare Judecatoreasca, cota actuala 1/1, cota initiala 1/1 1) GHEORGHISOR JANETA 2) GHEORGHISOR BEBE	A1, A1.1
<b>0 / 12/12/2022</b>		
Act Normativ nr. LEGEA 7-ART.12 ALIN.14, din 13/03/1996 emis de PARLAMENTUL ROMANIEI;		
B2	Intabulare, drept de PROPRIETATE, dobandit prin Lege, cota actuala 1/1, cota initiala 1/1 1) GHEORGHISOR BEBE 2) GHEORGHISOR JANETA	A1.2

**C. Partea III. SARCINI .**

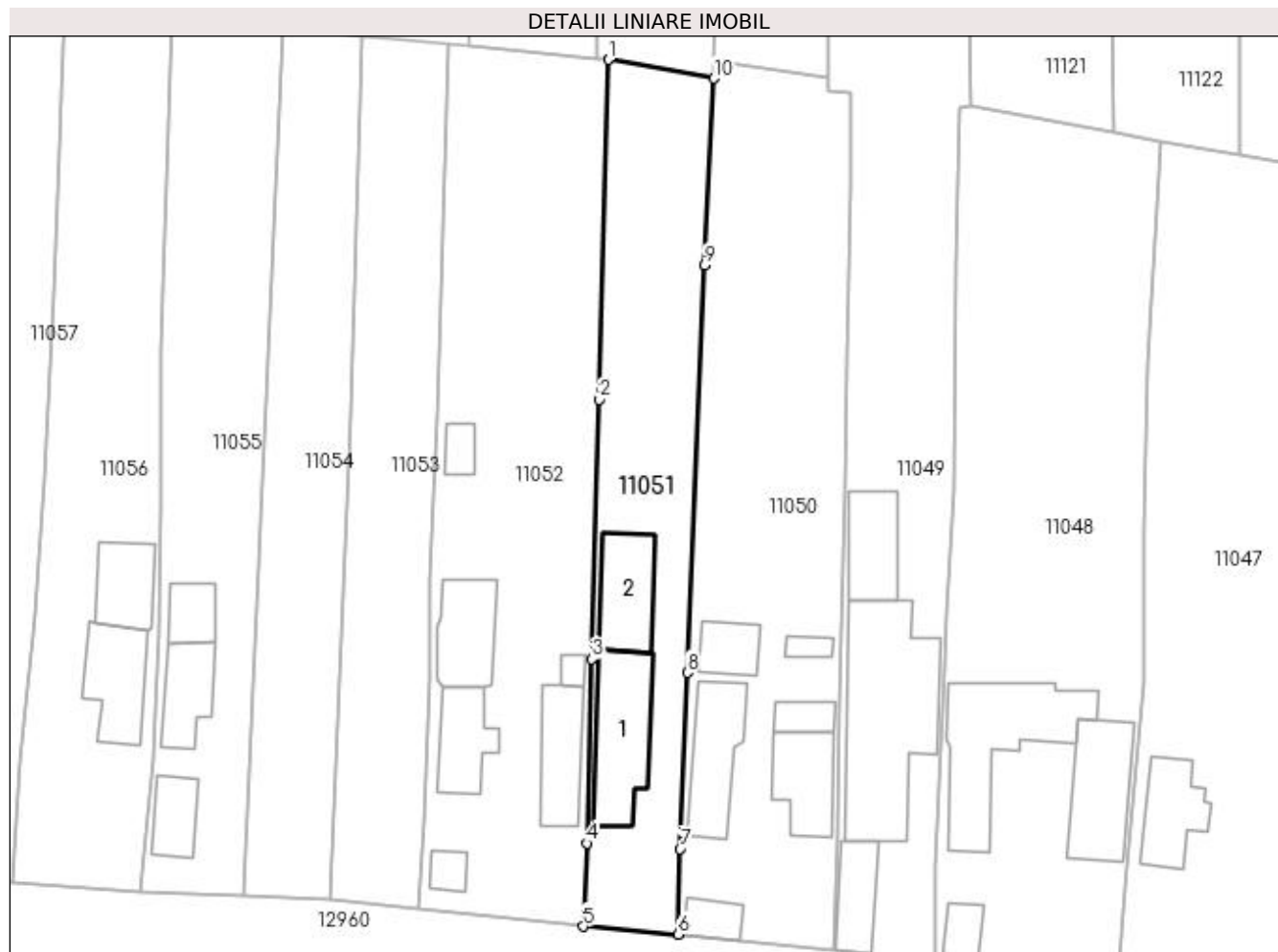
Inscrieri privind dezmembramintele dreptului de proprietate, drepturi reale de garanție și sarcini	Referințe
NU SUNT	

## Anexa Nr. 1 La Partea I

## Teren

Nr cadastral	Suprafața (mp)*	Observații / Referințe
31412	Din acte: 900 Masurata: 974	

\* Suprafața este determinată în planul de proiecție Stereo 70.



## Date referitoare la teren

Crt	Categorie folosință	Intra vilan	Suprafața (mp)	Tarla	Parcelă	Nr. topo	Observații / Referințe
1	curți constructii	DA	974	42	29	-	

## Date referitoare la construcții

Crt	Număr	Destinație construcție	Supraf. (mp)	Situație juridică	Observații / Referințe
A1.1	31412-C1	construcții de locuințe	Din acte: 116 Masurata: 103	Cu acte	Nr. niveluri:1; S. construita la sol:103 mp; S. construita desfasurata:103 mp; Casa din cranturi acoperita cu tigla, cu 4 camere, 1 bucatarie, 1 hol si 1 pivnita. Constructia nu poseda certificat energetic. ;
A1.2		construcții anexa	71	Cu acte	Nr. niveluri:1; S. construita la sol:71 mp; S. construita desfasurata:71 mp;

## Lungime Segmente

1) Valorile lungimilor segmentelor sunt obținute din proiecție în plan.

Punct început	X / Y	Punct sfârșit	X / Y	Lungime segment (** (m)
1	347.313,016 286.722,084	2	347.312,043 286.685,746	36.351

Punct început	X / Y	Punct sfârșit	X / Y	Lungime segment (** (m)
2	347.312,043 286.685,746	3	347.311,258 286.657,973	27.784
3	347.311,258 286.657,973	4	347.310,701 286.638,254	19.727
4	347.310,701 286.638,254	5	347.310,348 286.629,363	8.898
5	347.310,348 286.629,363	6	347.320,463 286.628,513	10.151
6	347.320,463 286.628,513	7	347.320,694 286.637,651	9.141
7	347.320,694 286.637,651	8	347.321,487 286.656,512	18.878
8	347.321,487 286.656,512	9	347.323,319 286.700,099	43.625
9	347.323,319 286.700,099	10	347.324,314 286.720,087	20.013
10	347.324,314 286.720,087	1	347.313,016 286.722,084	11.473

\*\* Lungimile segmentelor sunt determinate în planul de proiecție Stereo 70 și sunt rotunjite la 1 milimetru.

\*\*\* Distanța dintre puncte este formată din segmente cumulate ce sunt mai mici decât valoarea 1 milimetru.





## DATE DESPRE IMOBILUL NR. 11052

Oficiul de Cadastru și Publicitate Imobiliară DOLJ  
Biroul de Cadastru și Publicitate Imobiliară Craiova

## A. Partea I. Descrierea imobilului

TEREN Intravilan

Adresa: Loc. Hunia, Str Mihail Kogalniceanu, Nr. 15, Jud. Dolj, T 42, P 30, 31

Nr. Crt	Nr cadastral Nr. topografic	Suprafața* (mp)	Observații / Referințe
A1		Din acte: 1.620 Masurata: 1.607	Sector cadastral:9 Teren imprejmuit;

## Construcții

Crt	Nr cadastral Nr. topografic	Adresa	Observații / Referințe
A1.1		Loc. Hunia, Str Mihail Kogalniceanu, Nr. 15, Jud. Dolj, T 42, P 30, 31	Nr. niveluri:1; S. construita la sol:57 mp; S. construita desfasurata:57 mp;
A1.2		Loc. Hunia, Str Mihail Kogalniceanu, Nr. 15, Jud. Dolj, T 42, P 30, 31	Nr. niveluri:1; S. construita la sol:69 mp; S. construita desfasurata:69 mp;
A1.3		Loc. Hunia, Str Mihail Kogalniceanu, Nr. 15, Jud. Dolj, T 42, P 30, 31	Nr. niveluri:1; S. construita la sol:64 mp; S. construita desfasurata:64 mp;
A1.4		Loc. Hunia, Str Mihail Kogalniceanu, Nr. 15, Jud. Dolj, T 42, P 30, 31	Nr. niveluri:1; S. construita la sol:8 mp; S. construita desfasurata:8 mp;
A1.5		Loc. Hunia, Str Mihail Kogalniceanu, Nr. 15, Jud. Dolj, T 42, P 30, 31	Nr. niveluri:1; S. construita la sol:16 mp; S. construita desfasurata:16 mp;
A1.6		Loc. Hunia, Str Mihail Kogalniceanu, Nr. 15, Jud. Dolj, T 42, P 30, 31	Nr. niveluri:1; S. construita la sol:16 mp; S. construita desfasurata:16 mp;

## B. Partea II. Proprietari și acte

Inscrieri privitoare la dreptul de proprietate și alte drepturi reale	Referințe
<b>0 / 12/12/2022</b>	
Act Administrativ nr. TDP:1234-45405, din 20/01/1995 emis de COMISIA JUDETEANA DE FOND FUNCJAR;	
B1	Intabulare, drept de PROPRIETATE, dobandit prin Reconstituire, cota actuala 1/1, cota initiala 1/1 1) IONETE GHEORGHE, LIPSA CNP
Act Normativ nr. LEGEA 7-ART.12 ALIN.14, din 13/03/1996 emis de PARLAMENTUL ROMANIEI;	
B2	Intabulare, drept de PROPRIETATE, dobandit prin Lege, cota actuala 1/1, cota initiala 1/1 1) IONETE GHEORGHE, LIPSA CNP

## C. Partea III. SARCINI .

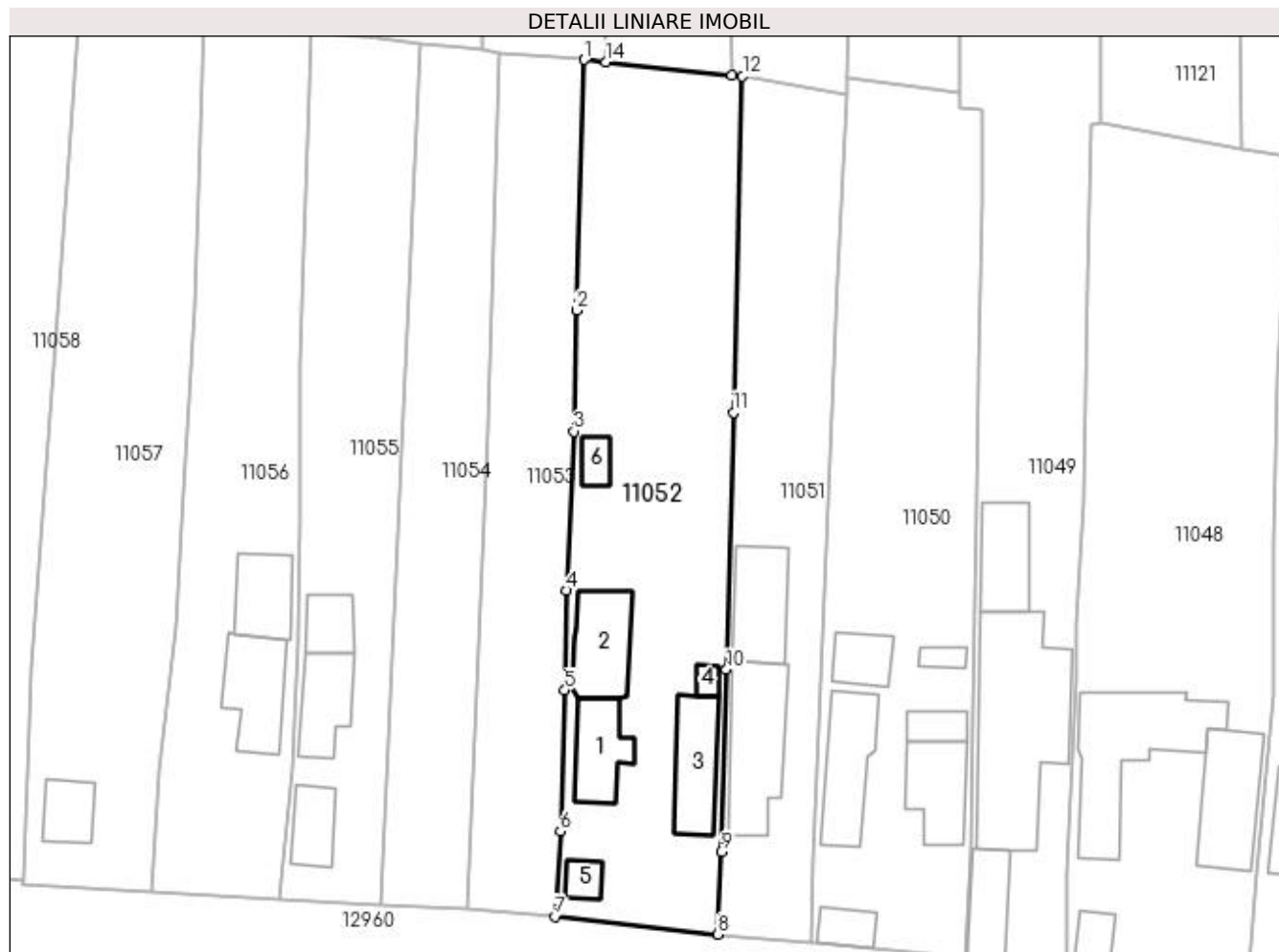
Inscrieri privind dezmembramentele dreptului de proprietate, drepturi reale de garanție și sarcini	Referințe
NU SUNT	

## Anexa Nr. 1 La Partea I

## Teren

Nr cadastral	Suprafața (mp)*	Observații / Referințe
	Din acte: 1.620 Masurata: 1.607	

\* Suprafața este determinată în planul de proiecție Stereo 70.



## Date referitoare la teren

Crt	Categorie folosință	Intra vilan	Suprafața (mp)	Tarla	Parcelă	Nr. topo	Observații / Referințe
1	curți constructii	DA	1.000	42	30	-	
2	arabil	DA	607	42	31	-	

## Date referitoare la construcții

Crt	Număr	Destinație construcție	Supraf. (mp)	Situație juridică	Observații / Referințe
A1.1		construcții de locuințe	57	Cu acte	Nr. niveluri:1; S. construita la sol:57 mp; S. construita desfasurata:57 mp;
A1.2		construcții anexa	69	Cu acte	Nr. niveluri:1; S. construita la sol:69 mp; S. construita desfasurata:69 mp;
A1.3		construcții de locuințe	64	Cu acte	Nr. niveluri:1; S. construita la sol:64 mp; S. construita desfasurata:64 mp;
A1.4		construcții anexa	8	Cu acte	Nr. niveluri:1; S. construita la sol:8 mp; S. construita desfasurata:8 mp;
A1.5		construcții anexa	16	Cu acte	Nr. niveluri:1; S. construita la sol:16 mp; S. construita desfasurata:16 mp;
A1.6		construcții anexa	16	Cu acte	Nr. niveluri:1; S. construita la sol:16 mp; S. construita desfasurata:16 mp;

**Lungime Segmente**

1) Valorile lungimilor segmentelor sunt obținute din proiecție în plan.

Punct început	X / Y	Punct sfârșit	X / Y	Lungime segment (** (m)
1	347.295,926 286.723,856	2	347.295,083 286.696,777	27.092
2	347.295,083 286.696,777	3	347.294,771 286.683,7	13.081
3	347.294,771 286.683,7	4	347.293,934 286.666,495	17.225
4	347.293,934 286.666,495	5	347.293,822 286.655,742	10.754
5	347.293,822 286.655,742	6	347.293,344 286.640,494	15.255
6	347.293,344 286.640,494	7	347.292,709 286.631,278	9.238
7	347.292,709 286.631,278	8	347.310,348 286.629,363	17.743
8	347.310,348 286.629,363	9	347.310,701 286.638,254	8.898
9	347.310,701 286.638,254	10	347.311,258 286.657,973	19.727
10	347.311,258 286.657,973	11	347.312,043 286.685,746	27.784
11	347.312,043 286.685,746	12	347.313,016 286.722,084	36.351
12	347.313,016 286.722,084	13	347.311,867 286.722,203	1.155
13	347.311,867 286.722,203	14	347.298,222 286.723,618	13.718
14	347.298,222 286.723,618	1	347.295,926 286.723,856	2.308

\*\* Lungimile segmentelor sunt determinate în planul de proiecție Stereo 70 și sunt rotunjite la 1 milimetru.

\*\*\* Distanța dintre puncte este formată din segmente cumulate ce sunt mai mici decât valoarea 1 milimetru.





**DATE DESPRE IMOBILUL NR. 11053**

Oficiul de Cadastru și Publicitate Imobiliară DOLJ  
Biroul de Cadastru și Publicitate Imobiliară Craiova

**A. Partea I. Descrierea imobilului**

TEREN Intravilan

Adresa: Loc. Hunia, Jud. Dolj, T 42, P 32

Nr. Crt	Nr cadastral Nr. topografic	Suprafața* (mp)	Observații / Referințe
A1		Din acte: 810 Masurata: 869	Sector cadastral:9 Teren neimprejmuit;

**B. Partea II. Proprietari și acte**

Inscrieri privitoare la dreptul de proprietate și alte drepturi reale		Referințe
<b>0 / 12/12/2022</b>		
Act Administrativ nr. TDP:2778-59334, din 26/04/1999 emis de COMISIA JUDETEANA DE FOND FUNCJAR;		
B1	Intabulare, drept de PROPRIETATE, dobandit prin Reconstituire, cota actuala 1/1, cota initiala 1/1 1) DUMITRESCU TEODOR, LIPSA CNP	A1

**C. Partea III. SARCINI .**

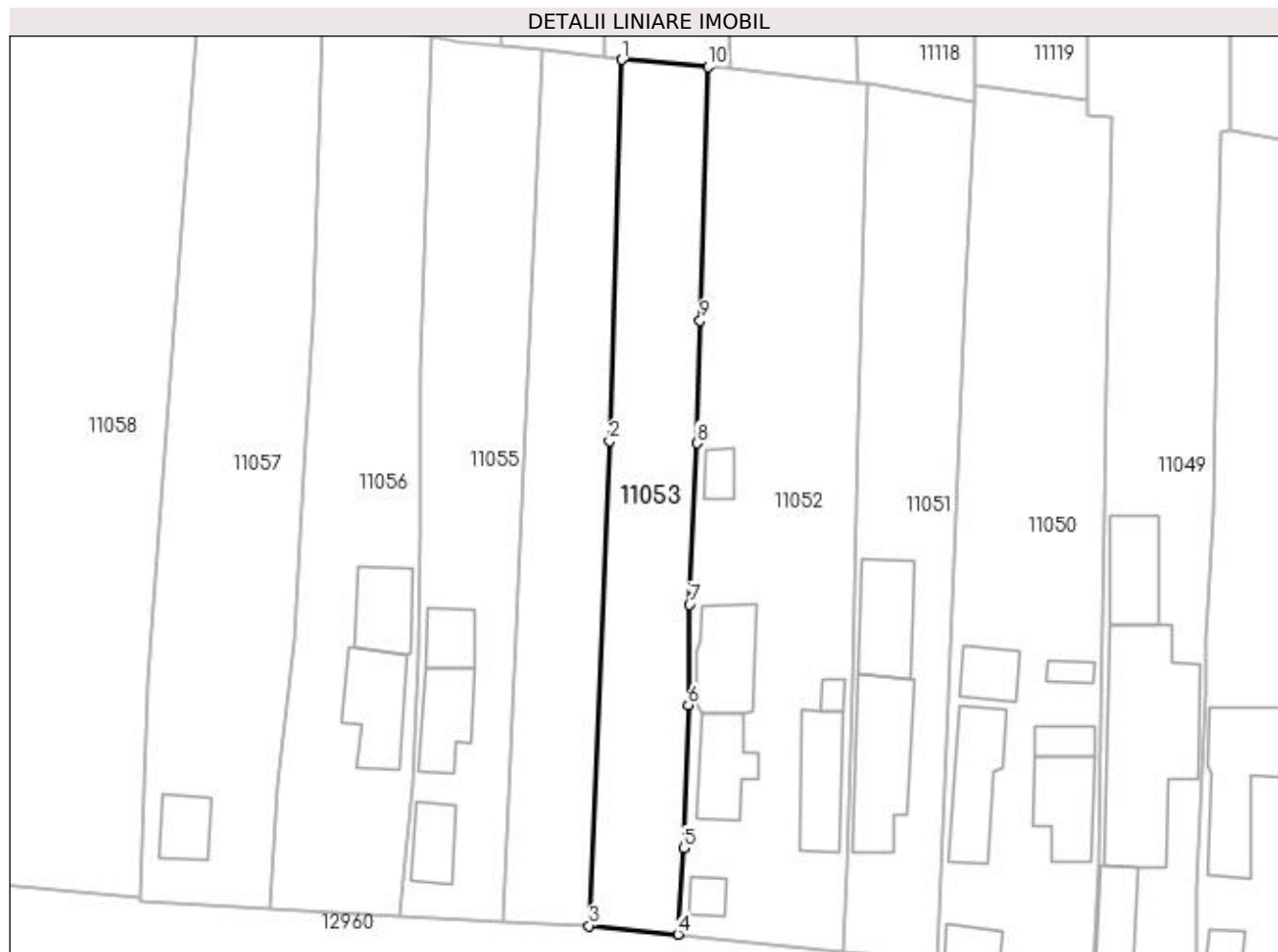
Inscrieri privind dezmembramintele dreptului de proprietate, drepturi reale de garanție și sarcini	Referințe
NU SUNT	

## Anexa Nr. 1 La Partea I

## Teren

Nr cadastral	Suprafața (mp)*	Observații / Referințe
	Din acte: 810 Masurata: 869	

\* Suprafața este determinată în planul de proiecție Stereo 70.



## Date referitoare la teren

Crt	Categorie folosință	Intra vilan	Suprafața (mp)	Tarla	Parcelă	Nr. topo	Observații / Referințe
1	arabil	DA	869	42	32	-	

## Lungime Segmente

1) Valorile lungimilor segmentelor sunt obținute din proiecție în plan.

Punct început	X / Y	Punct sfârșit	X / Y	Lungime segment (** (m)
1	347.286,717 286.724,63	2	347.285,415 286.683,927	40.724
2	347.285,415 286.683,927	3	347.283,238 286.632,196	51.777
3	347.283,238 286.632,196	4	347.292,709 286.631,278	9.515
4	347.292,709 286.631,278	5	347.293,344 286.640,494	9.238
5	347.293,344 286.640,494	6	347.293,822 286.655,742	15.255

Punct început	X / Y	Punct sfârșit	X / Y	Lungime segment (** (m)
6	347.293,822 286.655,742	7	347.293,934 286.666,495	10.754
7	347.293,934 286.666,495	8	347.294,771 286.683,7	17.225
8	347.294,771 286.683,7	9	347.295,083 286.696,777	13.081
9	347.295,083 286.696,777	10	347.295,926 286.723,856	27.092
10	347.295,926 286.723,856	1	347.286,717 286.724,63	9.241

\*\* Lungimile segmentelor sunt determinate în planul de proiecție Stereo 70 și sunt rotunjite la 1 milimetru.

\*\*\* Distanța dintre puncte este formată din segmente cumulate ce sunt mai mici decât valoarea 1 milimetru.



**DATE DESPRE IMOBILUL NR. 11054**

Oficiul de Cadastru și Publicitate Imobiliară DOLJ  
Biroul de Cadastru și Publicitate Imobiliară Craiova

**A. Partea I. Descrierea imobilului**

TEREN Intravilan

Adresa: Loc. Hunia, Jud. Dolj, T 42, P 33

Nr. Crt	Nr cadastral Nr. topografic	Suprafața* (mp)	Observații / Referințe
A1		Din acte: 810 Masurata: 840	Sector cadastral:9 Teren neimprejmuit;

**B. Partea II. Proprietari și acte**

Inscrieri privitoare la dreptul de proprietate și alte drepturi reale		Referințe
<b>0 / 12/12/2022</b>		
Act Administrativ nr. TDP:1257-45405, din 24/01/1995 emis de COMISIA JUDETEANA DE FOND FUNCJAR;		
B1	Intabulare, drept de PROPRIETATE, dobandit prin Reconstituire, cota actuala 1/1, cota initiala 1/1 1) ZAVALAS ION, LIPSA CNP	A1

**C. Partea III. SARCINI .**

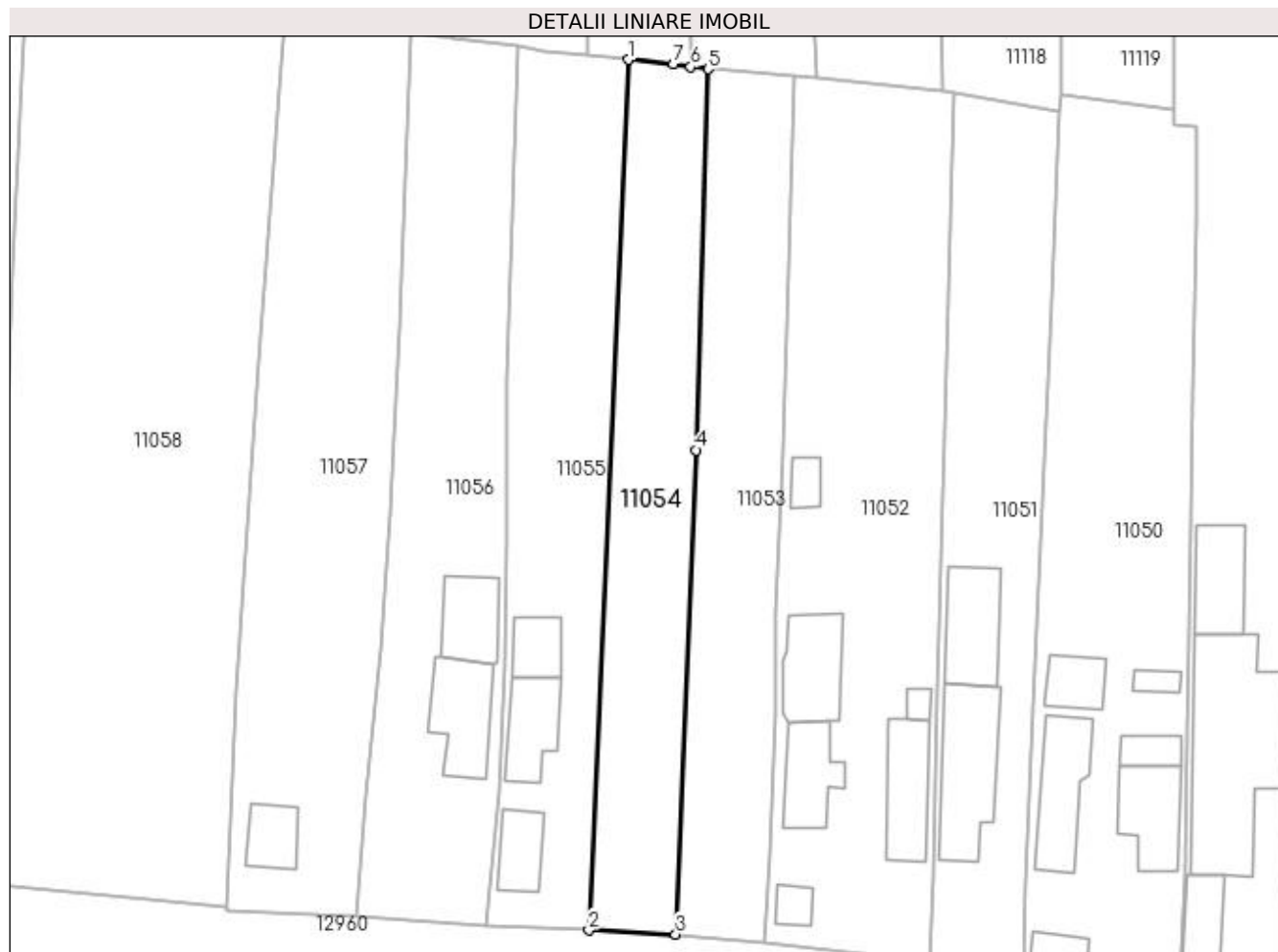
Inscrieri privind dezmembramintele dreptului de proprietate, drepturi reale de garanție și sarcini	Referințe
NU SUNT	

## Anexa Nr. 1 La Partea I

## Teren

Nr cadastral	Suprafața (mp)*	Observații / Referințe
	Din acte: 810 Masurata: 840	

\* Suprafața este determinată în planul de proiecție Stereo 70.



## Date referitoare la teren

Crt	Categorie folosință	Intra vilan	Suprafața (mp)	Tarla	Parcelă	Nr. topo	Observații / Referințe
1	arabil	DA	840	42	33	-	

## Lungime Segmente

1) Valorile lungimilor segmentelor sunt obținute din proiecție în plan.

Punct început	X / Y	Punct sfârșit	X / Y	Lungime segment (** (m)
1	347.278,162 286.725,628	2	347.273,971 286.632,621	93.101
2	347.273,971 286.632,621	3	347.283,238 286.632,196	9.277
3	347.283,238 286.632,196	4	347.285,415 286.683,927	51.777
4	347.285,415 286.683,927	5	347.286,717 286.724,63	40.724
5	347.286,717 286.724,63	6	347.284,846 286.724,879	1.887

Punct început	X / Y	Punct sfârșit	X / Y	Lungime segment (** (m)
6	347.284,846 286.724,879	7	347.282,975 286.725,128	1.887
7	347.282,975 286.725,128	1	347.278,162 286.725,628	4.839

\*\* Lungimile segmentelor sunt determinate în planul de proiecție Stereo 70 și sunt rotunjite la 1 milimetru.

\*\*\* Distanța dintre puncte este formată din segmente cumulate ce sunt mai mici decât valoarea 1 milimetru.





**DATE DESPRE IMOBILUL NR. 11055**

Oficiul de Cadastru și Publicitate Imobiliară DOLJ  
Biroul de Cadastru și Publicitate Imobiliară Craiova

**A. Partea I. Descrierea imobilului**

TEREN Intravilan

Adresa: Loc. Hunia, Str Mihail Kogalniceanu, Nr. 13, Jud. Dolj, T 42, P 34

Nr. Crt	Nr cadastral Nr. topografic	Suprafața* (mp)	Observații / Referințe
A1		Din acte: 1.000 Masurata: 1.030	Sector cadastral:9 Teren neimprejmuit;

**Construcții**

Crt	Nr cadastral Nr. topografic	Adresa	Observații / Referințe
A1.1		Loc. Hunia, Str Mihail Kogalniceanu, Nr. 13, Jud. Dolj, T 42, P 34	Nr. niveluri:1; S. construita la sol:54 mp; S. construita desfasurata:54 mp;
A1.2		Loc. Hunia, Str Mihail Kogalniceanu, Nr. 13, Jud. Dolj, T 42, P 34	Nr. niveluri:1; S. construita la sol:32 mp; S. construita desfasurata:32 mp;
A1.3		Loc. Hunia, Str Mihail Kogalniceanu, Nr. 13, Jud. Dolj, T 42, P 34	Nr. niveluri:1; S. construita la sol:37 mp; S. construita desfasurata:37 mp;

**B. Partea II. Proprietari și acte**

Inscrieri privitoare la dreptul de proprietate și alte drepturi reale	Referințe
<b>0 / 17/12/2022</b>	
Act Administrativ nr. TDP:1903-48387, din 10/12/1996 emis de COMISIA JUDETEANA DE FOND FUNCJAR (CERTIF. DE DECES:DC773390/11.04.2016);	
B1	Intabulare, drept de PROPRIETATE, dobandit prin Reconstituire, cota actuala 1/1, cota initiala 1/1 1) IONETE ION DEFUNCT:Da
Act Normativ nr. LEGEA 7-ART.12 ALIN.14, din 13/03/1996 emis de PARLAMENTUL ROMANIEI;	
B2	Intabulare, drept de PROPRIETATE, dobandit prin Lege, cota actuala 1/1, cota initiala 1/1 1) IONETE ION DEFUNCT:Da

**C. Partea III. SARCINI .**

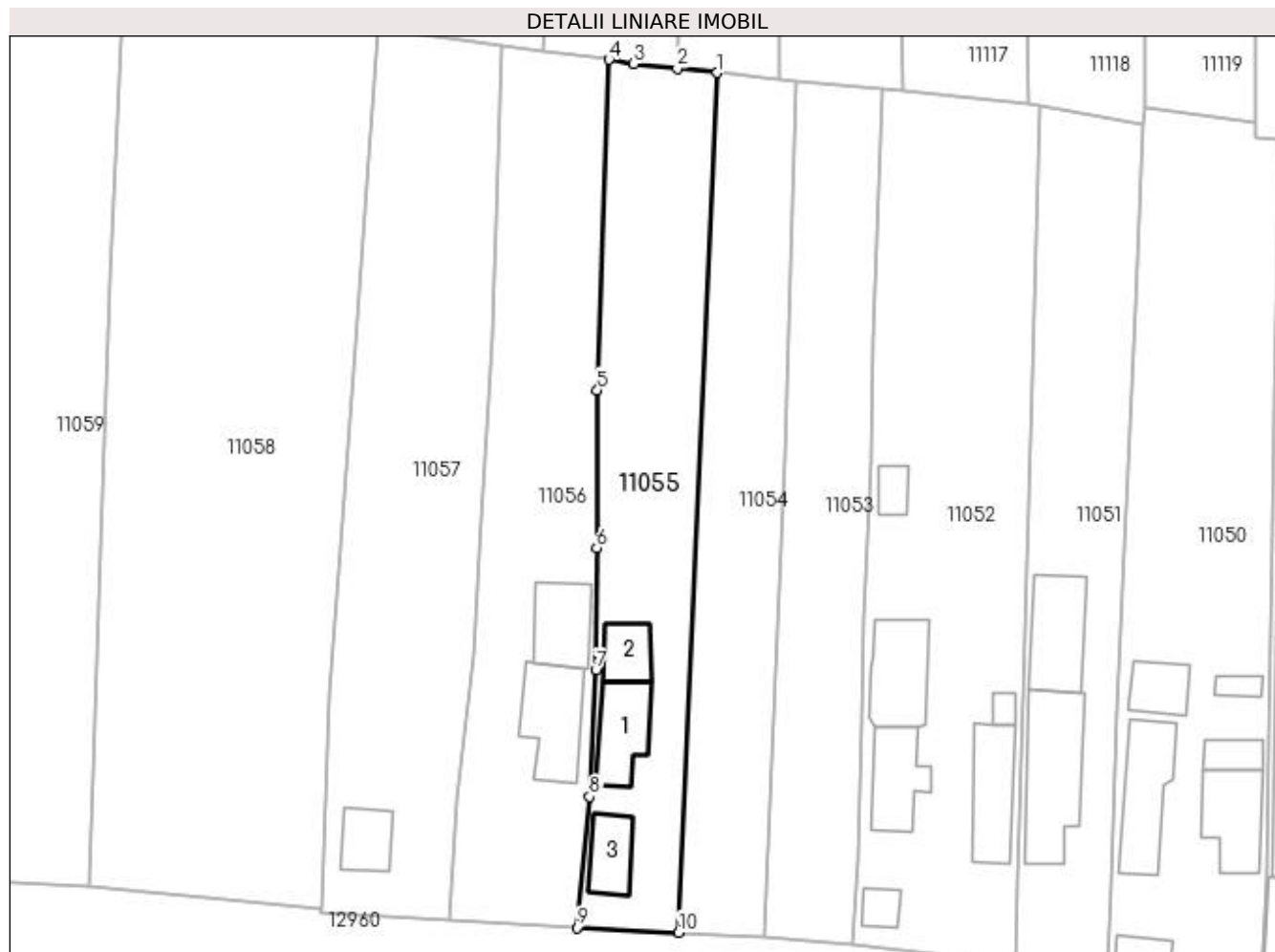
Inscrieri privind dezmembramintele dreptului de proprietate, drepturi reale de garanție și sarcini	Referințe
NU SUNT	

## Anexa Nr. 1 La Partea I

## Teren

Nr cadastral	Suprafața (mp)*	Observații / Referințe
	Din acte: 1.000 Masurata: 1.030	

\* Suprafața este determinată în planul de proiecție Stereo 70.



## Date referitoare la teren

Crt	Categorie folosință	Intra vilan	Suprafața (mp)	Tarla	Parcelă	Nr. topo	Observații / Referințe
1	curți constructii	DA	1.030	42	34	-	

## Date referitoare la construcții

Crt	Număr	Destinație construcție	Supraf. (mp)	Situație juridică	Observații / Referințe
A1.1		construcții de locuințe	54	Cu acte	Nr. niveluri:1; S. construita la sol:54 mp; S. construita desfasurata:54 mp;
A1.2		construcții anexa	32	Cu acte	Nr. niveluri:1; S. construita la sol:32 mp; S. construita desfasurata:32 mp;
A1.3		construcții anexa	37	Cu acte	Nr. niveluri:1; S. construita la sol:37 mp; S. construita desfasurata:37 mp;

## Lungime Segmente

1) Valorile lungimilor segmentelor sunt obținute din proiecție în plan.

Punct început	X / Y	Punct sfârșit	X / Y	Lungime segment (** (m))
1	347.278,162 286.725,628	2	347.273,815 286.726,079	4.37
2	347.273,815 286.726,079	3	347.269,12 286.726,567	4.72

Punct început	X / Y	Punct sfârșit	X / Y	Lungime segment (** (m)
3	347.269,12 286.726,567	4	347.266,425 286.727,047	2.737
4	347.266,425 286.727,047	5	347.265,152 286.691,275	35.795
5	347.265,152 286.691,275	6	347.265,107 286.674,204	17.071
6	347.265,107 286.674,204	7	347.265,006 286.661,025	13.179
7	347.265,006 286.661,025	8	347.264,331 286.647,305	13.737
8	347.264,331 286.647,305	9	347.262,941 286.633,127	14.246
9	347.262,941 286.633,127	10	347.273,971 286.632,621	11.042
10	347.273,971 286.632,621	1	347.278,162 286.725,628	93.101

\*\* Lungimile segmentelor sunt determinate în planul de proiecție Stereo 70 și sunt rotunjite la 1 milimetru.

\*\*\* Distanța dintre puncte este formată din segmente cumulate ce sunt mai mici decât valoarea 1 milimetru.



**DATE DESPRE IMOBILUL NR. 11056**

Oficiul de Cadastru și Publicitate Imobiliară DOLJ  
Biroul de Cadastru și Publicitate Imobiliară Craiova

**A. Partea I. Descrierea imobilului**

TEREN Intravilan

Adresa: Loc. Hunia, Str Mihail Kogalniceanu, Nr. 11, Jud. Dolj, T 42, P 35, 36

Nr. Crt	Nr cadastral Nr. topografic	Suprafața* (mp)	Observații / Referințe
A1		Din acte: 1.266 Masurata: 1.187	Sector cadastral:9 Teren neimprejmuit;

**Construcții**

Crt	Nr cadastral Nr. topografic	Adresa	Observații / Referințe
A1.1		Loc. Hunia, Str Mihail Kogalniceanu, Nr. 11, Jud. Dolj, T 42, P 35, 36	Nr. niveluri:1; S. construita la sol:72 mp; S. construita desfasurata:72 mp;
A1.2		Loc. Hunia, Str Mihail Kogalniceanu, Nr. 11, Jud. Dolj, T 42, P 35, 36	Nr. niveluri:1; S. construita la sol:54 mp; S. construita desfasurata:54 mp;

**B. Partea II. Proprietari și acte**

Inscrieri privitoare la dreptul de proprietate și alte drepturi reale		Referințe
<b>0 / 17/12/2022</b>		
Act Administrativ nr. TDP:2246-48388, din 09/01/1997 emis de COMISIA JUDETEANA DE FOND FUNCJAR (CERTIF. DE DECES:D9333423/18.05.1992);		
B1	Intabulare, drept de PROPRIETATE, dobandit prin Reconstituire, cota actuala 1/1, cota initiala 1/1 1) <b>PANEA ELENA</b> , LIPSA CNP DEFUNCT:Da	A1
Act Normativ nr. LEGEA 7-ART.12 ALIN.14, din 13/03/1996 emis de PARLAMENTUL ROMANIEI;		
B2	Intabulare, drept de PROPRIETATE, dobandit prin Lege, cota actuala 1/1, cota initiala 1/1 1) <b>PANEA ELENA</b> , LIPSA CNP DEFUNCT:Da	A1.1, A1.2

**C. Partea III. SARCINI .**

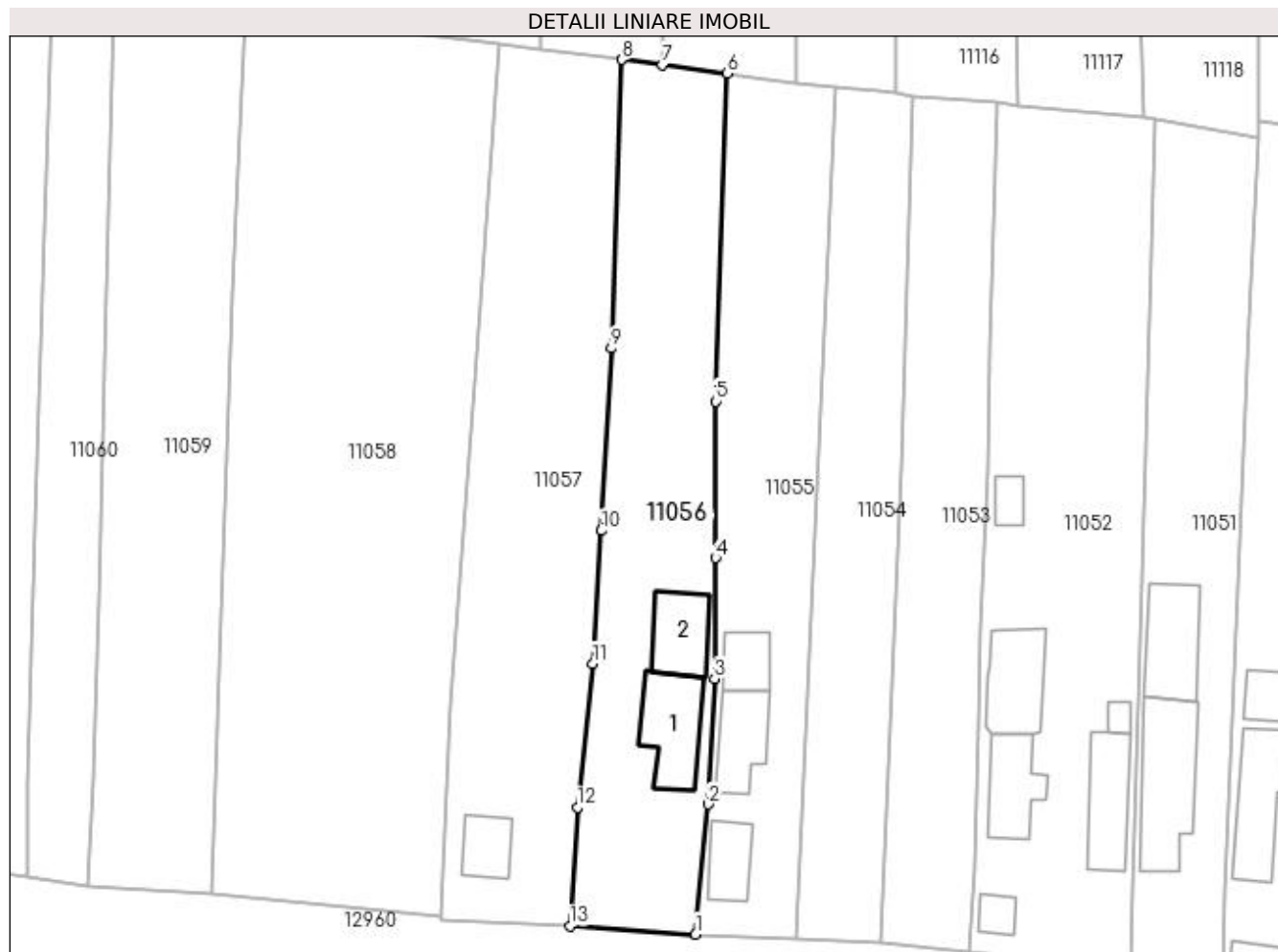
Inscrieri privind dezmembramintele dreptului de proprietate, drepturi reale de garanție și sarcini	Referințe
NU SUNT	

## Anexa Nr. 1 La Partea I

## Teren

Nr cadastral	Suprafața (mp)*	Observații / Referințe
	Din acte: 1.266 Masurata: 1.187	

\* Suprafața este determinată în planul de proiecție Stereo 70.



## Date referitoare la teren

Crt	Categorie folosință	Intra vilan	Suprafața (mp)	Tarla	Parcelă	Nr. topo	Observații / Referințe
1	curți constructii	DA	1.000	42	35	-	
2	vie	DA	187	42	36	-	

## Date referitoare la construcții

Crt	Număr	Destinație construcție	Supraf. (mp)	Situație juridică	Observații / Referințe
A1.1		construcții de locuințe	72	Cu acte	Nr. niveluri:1; S. construita la sol:72 mp; S. construita desfasurata:72 mp;
A1.2		construcții anexa	54	Cu acte	Nr. niveluri:1; S. construita la sol:54 mp; S. construita desfasurata:54 mp;

## Lungime Segmente

1) Valorile lungimilor segmentelor sunt obținute din proiecție în plan.

Punct început	X / Y	Punct sfârșit	X / Y	Lungime segment (** (m)
1	347.262,941 286.633,127	2	347.264,331 286.647,305	14.246
2	347.264,331 286.647,305	3	347.265,006 286.661,025	13.737

Punct început	X / Y	Punct sfârșit	X / Y	Lungime segment (** (m)
3	347.265,006 286.661,025	4	347.265,107 286.674,204	13.179
4	347.265,107 286.674,204	5	347.265,152 286.691,275	17.071
5	347.265,152 286.691,275	6	347.266,425 286.727,047	35.795
6	347.266,425 286.727,047	7	347.259,316 286.727,975	7.169
7	347.259,316 286.727,975	8	347.254,856 286.728,558	4.498
8	347.254,856 286.728,558	9	347.253,722 286.697,078	31.5
9	347.253,722 286.697,078	10	347.252,656 286.677,169	19.938
10	347.252,656 286.677,169	11	347.251,725 286.662,647	14.552
11	347.251,725 286.662,647	12	347.250,042 286.646,962	15.775
12	347.250,042 286.646,962	13	347.249,205 286.634,021	12.968
13	347.249,205 286.634,021	1	347.262,941 286.633,127	13.765

\*\* Lungimile segmentelor sunt determinate în planul de proiecție Stereo 70 și sunt rotunjite la 1 milimetru.

\*\*\* Distanța dintre puncte este formată din segmente cumulate ce sunt mai mici decât valoarea 1 milimetru.





**DATE DESPRE IMOBILUL NR. 11057**

Oficiul de Cadastru și Publicitate Imobiliară DOLJ  
Biroul de Cadastru și Publicitate Imobiliară Craiova

**A. Partea I. Descrierea imobilului**

TEREN Intravilan

Adresa: Loc. Hunia, Str Mihail Kogalniceanu, Nr. 9, Jud. Dolj, T 42, P 37

Nr. Crt	Nr cadastral Nr. topografic	Suprafața* (mp)	Observații / Referințe
A1		Din acte: 1.248 Masurata: 1.383	Sector cadastral:9 Teren neimprejmuit;

**Construcții**

Crt	Nr cadastral Nr. topografic	Adresa	Observații / Referințe
A1.1		Loc. Hunia, Str Mihail Kogalniceanu, Nr. 9, Jud. Dolj, T 42, P 37	Nr. niveluri:1; S. construita la sol:35 mp; S. construita desfasurata:35 mp;

**B. Partea II. Proprietari și acte**

Inscrieri privitoare la dreptul de proprietate și alte drepturi reale		Referințe
<b>0 / 17/12/2022</b>		
Act Administrativ nr. TDP:2220-48388, din 09/01/1997 emis de COMISIA JUDETEANA DE FOND FUNCICIAR;		
B1	Intabulare, drept de PROPRIETATE, dobandit prin Reconstituire, cota actuala 1/1, cota initiala 1/1 1) TOMITA FLOAREA, LIPSA CNP	A1
Act Normativ nr. LEGEA 7-ART.12 ALIN.14, din 13/03/1996 emis de PARLAMENTUL ROMANIEI;		
B2	Intabulare, drept de PROPRIETATE, dobandit prin Lege, cota actuala 1/1, cota initiala 1/1 1) TOMITA FLOAREA, LIPSA CNP	A1.1

**C. Partea III. SARCINI .**

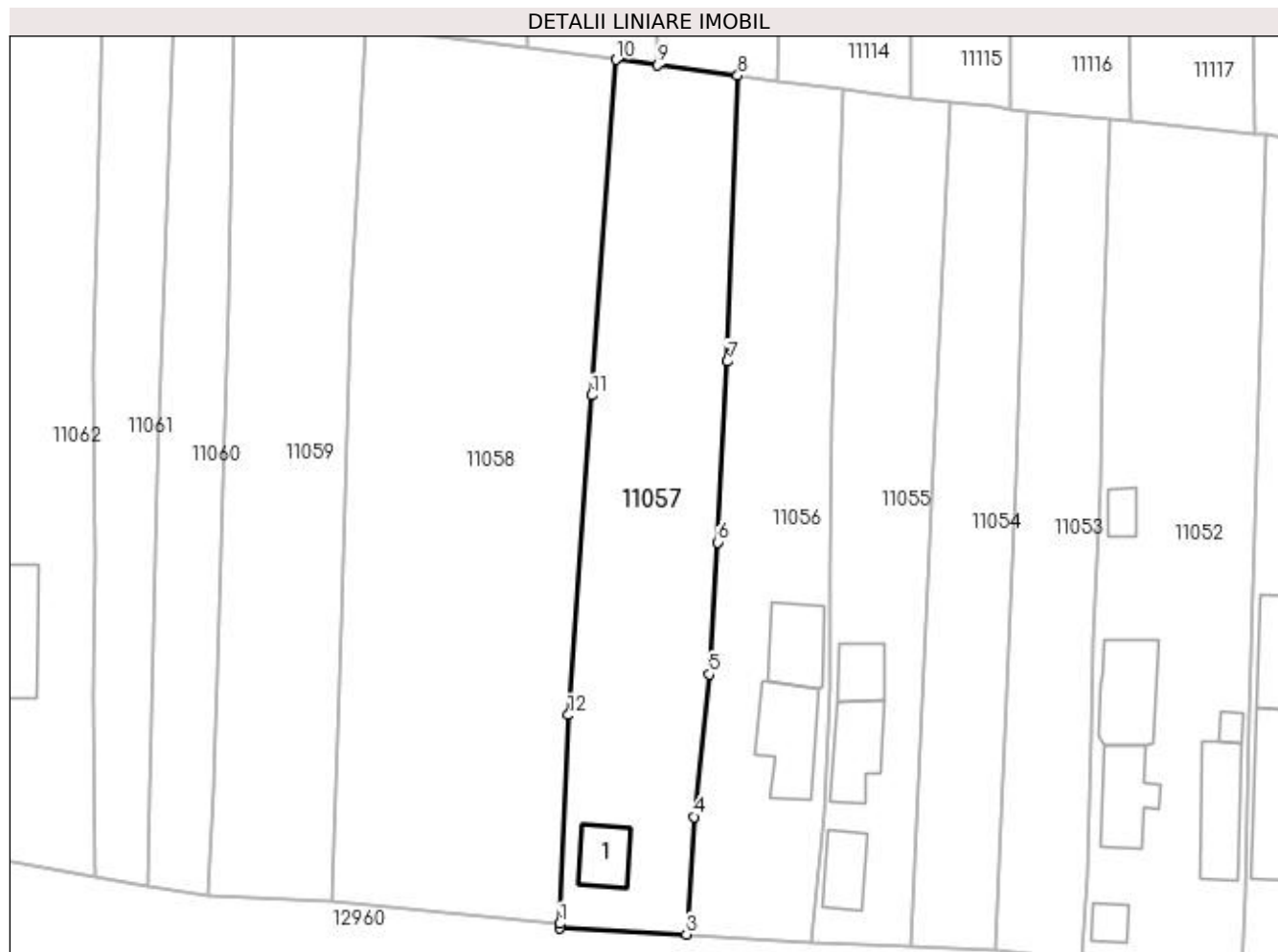
Inscrieri privind dezmembramintele dreptului de proprietate, drepturi reale de garanție și sarcini	Referințe
NU SUNT	

## Anexa Nr. 1 La Partea I

## Teren

Nr cadastral	Suprafața (mp)*	Observații / Referințe
	Din acte: 1.248 Masurata: 1.383	

\* Suprafața este determinată în planul de proiecție Stereo 70.



## Date referitoare la teren

Crt	Categorie folosință	Intra vilan	Suprafața (mp)	Tarla	Parcelă	Nr. topo	Observații / Referințe
1	arabil	DA	1.160	42	37	-	
2	vie	DA	223	42	37	-	

## Date referitoare la construcții

Crt	Număr	Destinație construcție	Supraf. (mp)	Situație juridică	Observații / Referințe
A1.1		construcții anexa	35	Cu acte	Nr. niveluri:1; S. construita la sol:35 mp; S. construita desfasurata:35 mp;

## Lungime Segmente

1) Valorile lungimilor segmentelor sunt obținute din proiecție în plan.

Punct început	X / Y	Punct sfârșit	X / Y	Lungime segment (** (m)
1	347.235,242 286.635,187	2	347.235,223 286.634,727	0.46
2	347.235,223 286.634,727	3	347.249,205 286.634,021	14.0
3	347.249,205 286.634,021	4	347.250,042 286.646,962	12.968

Punct început	X / Y	Punct sfârșit	X / Y	Lungime segment (** (m)
4	347.250,042 286.646,962	5	347.251,725 286.662,647	15.775
5	347.251,725 286.662,647	6	347.252,656 286.677,169	14.552
6	347.252,656 286.677,169	7	347.253,722 286.697,078	19.938
7	347.253,722 286.697,078	8	347.254,856 286.728,558	31.5
8	347.254,856 286.728,558	9	347.246,026 286.729,711	8.905
9	347.246,026 286.729,711	10	347.241,453 286.730,309	4.612
10	347.241,453 286.730,309	11	347.238,756 286.693,372	37.035
11	347.238,756 286.693,372	12	347.236,193 286.658,157	35.308
12	347.236,193 286.658,157	1	347.235,242 286.635,187	22.99

\*\* Lungimile segmentelor sunt determinate în planul de proiecție Stereo 70 și sunt rotunjite la 1 milimetru.

\*\*\* Distanța dintre puncte este formată din segmente cumulate ce sunt mai mici decât valoarea 1 milimetru.



**DATE DESPRE IMOBILUL NR. 11058**

Oficiul de Cadastru și Publicitate Imobiliară DOLJ  
Biroul de Cadastru și Publicitate Imobiliară Craiova

**A. Partea I. Descrierea imobilului**

TEREN Intravilan

Adresa: Loc. Hunia, Jud. Dolj, T 42, P 38;38/1

Nr. Crt	Nr cadastral Nr. topografic	Suprafața* (mp)	Observații / Referințe
A1		Din acte: 2.496 Masurata: 2.528	Sector cadastral:9 Teren neimprejmuit;

**B. Partea II. Proprietari și acte**

Inscrieri privitoare la dreptul de proprietate și alte drepturi reale		Referințe
<b>0 / 12/12/2022</b>		
Act Notarial nr. CM:183, din 11/08/2003 emis de NP STOENESCU FLOREA;		
B1	Intabulare, drept de PROPRIETATE, dobandit prin Succesiune, cota actuala 1/1, cota initiala 1/1 1) CRISTEL GEORGETA, LIPSA CNP	A1

**C. Partea III. SARCINI .**

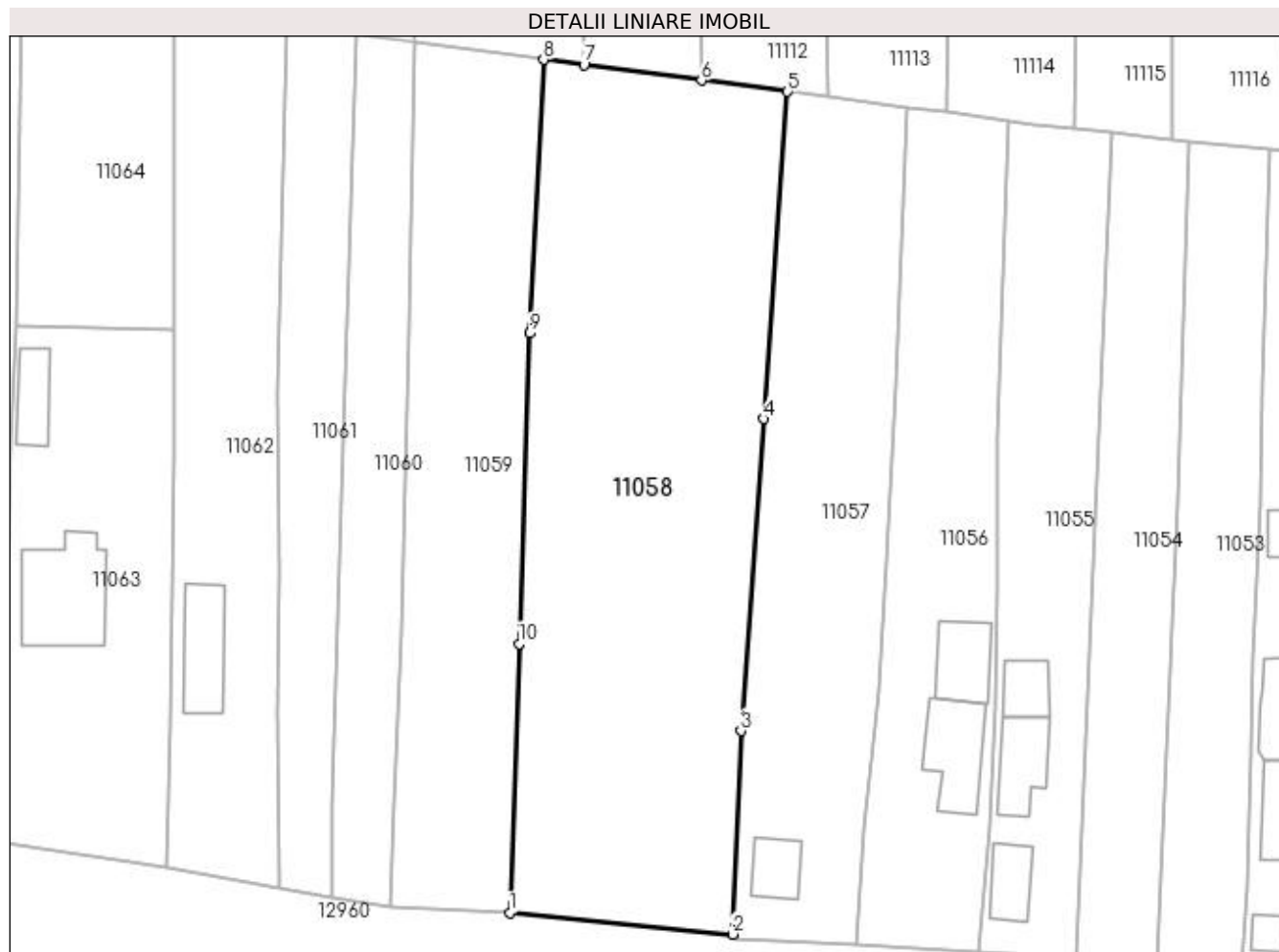
Inscrieri privind dezmembramintele dreptului de proprietate, drepturi reale de garanție și sarcini	Referințe
NU SUNT	

## Anexa Nr. 1 La Partea I

## Teren

Nr cadastral	Suprafața (mp)*	Observații / Referințe
	Din acte: 2.496 Masurata: 2.528	

\* Suprafața este determinată în planul de proiecție Stereo 70.



## Date referitoare la teren

Crt	Categorie folosință	Intra vilan	Suprafața (mp)	Tarla	Parcelă	Nr. topo	Observații / Referințe
1	arabil	DA	2.528	42	38;38/1	-	

## Lungime Segmente

1) Valorile lungimilor segmentelor sunt obținute din proiecție în plan.

Punct început	X / Y	Punct sfârșit	X / Y	Lungime segment (** (m)
1	347.210,096 286.637,601	2	347.235,242 286.635,187	25.262
2	347.235,242 286.635,187	3	347.236,193 286.658,157	22.99
3	347.236,193 286.658,157	4	347.238,756 286.693,372	35.308
4	347.238,756 286.693,372	5	347.241,453 286.730,309	37.035
5	347.241,453 286.730,309	6	347.231,757 286.731,575	9.778

Punct început	X / Y	Punct sfârșit	X / Y	Lungime segment (** (m)
6	347.231,757 286.731,575	7	347.218,474 286.733,31	13.396
7	347.218,474 286.733,31	8	347.213,918 286.733,905	4.595
8	347.213,918 286.733,905	9	347.212,308 286.703,022	30.925
9	347.212,308 286.703,022	10	347.211,151 286.667,983	35.058
10	347.211,151 286.667,983	1	347.210,096 286.637,601	30.4

\*\* Lungimile segmentelor sunt determinate în planul de proiecție Stereo 70 și sunt rotunjite la 1 milimetru.

\*\*\* Distanța dintre puncte este formată din segmente cumulate ce sunt mai mici decât valoarea 1 milimetru.





**DATE DESPRE IMOBILUL NR. 11059**

Oficiul de Cadastru și Publicitate Imobiliară DOLJ  
Biroul de Cadastru și Publicitate Imobiliară Craiova

**A. Partea I. Descrierea imobilului**

TEREN Intravilan

Adresa: Loc. Hunia, Jud. Dolj, T 42, P 39/1, 39, 39/2

Nr. Crt	Nr cadastral Nr. topografic	Suprafața* (mp)	Observații / Referințe
A1		Din acte: 1.152 Masurata: 1.325	Sector cadastral:9 Teren neimprejmuit;

**B. Partea II. Proprietari și acte**

Inscrieri privitoare la dreptul de proprietate și alte drepturi reale		Referințe
<b>0 / 12/12/2022</b>		
Act Administrativ nr. TDP:2778-59334, din 26/04/1999 emis de COMISIA JUDETEANA DE FOND FUNCJAR;		
B1	Intabulare, drept de PROPRIETATE, dobandit prin Reconstituire, cota actuala 1152/1325, cota initiala 1152/1325 1) <b>DUMITRESCU TEODOR, LIPSA CNP</b>	A1
Act Administrativ nr. CERTIFICAT:1707, din 08/12/2022 emis de PRIMARIA MAGLAVIT;		
B2	Se noteaza posesia asupra cotei de 173/1325 in favoarea posesorilor 1) <b>DUMITRESCU TEODOR, LIPSA CNP</b>	A1

**C. Partea III. SARCINI .**

Inscrieri privind dezmembramintele dreptului de proprietate, drepturi reale de garanție și sarcini	Referințe
NU SUNT	

## Anexa Nr. 1 La Partea I

## Teren

Nr cadastral	Suprafața (mp)*	Observații / Referințe
	Din acte: 1.152	
	Masurata: 1.325	

\* Suprafața este determinată în planul de proiecție Stereo 70.



## Date referitoare la teren

Crt	Categorie folosință	Intra vilan	Suprafața (mp)	Tarla	Parcelă	Nr. topo	Observații / Referințe
1	arabil	DA	413	42	39/1	-	
2	vie	DA	466	42	39	-	
3	arabil	DA	446	42	39/2	-	

## Lungime Segmente

1) Valorile lungimilor segmentelor sunt obținute din proiecție în plan.

Punct început	X / Y	Punct sfârșit	X / Y	Lungime segment (** (m)
1	347.196,512 286.638,344	2	347.210,096 286.637,601	13.604
2	347.210,096 286.637,601	3	347.211,151 286.667,983	30.4
3	347.211,151 286.667,983	4	347.212,308 286.703,022	35.058

Punct început	X / Y	Punct sfârșit	X / Y	Lungime segment (** (m)
4	347.212,308 286.703,022	5	347.213,918 286.733,905	30.925
5	347.213,918 286.733,905	6	347.199,376 286.735,804	14.665
6	347.199,376 286.735,804	7	347.198,708 286.703,411	32.4
7	347.198,708 286.703,411	8	347.197,817 286.669,364	34.059
8	347.197,817 286.669,364	9	347.197,119 286.649,867	19.509
9	347.197,119 286.649,867	1	347.196,512 286.638,344	11.539

\*\* Lungimile segmentelor sunt determinate în planul de proiecție Stereo 70 și sunt rotunjite la 1 milimetru.

\*\*\* Distanța dintre puncte este formată din segmente cumulate ce sunt mai mici decât valoarea 1 milimetru.



**DATE DESPRE IMOBILUL NR. 11060**

Oficiul de Cadastru și Publicitate Imobiliară DOLJ  
Biroul de Cadastru și Publicitate Imobiliară Craiova

**A. Partea I. Descrierea imobilului**

TEREN Intravilan

Adresa: Loc. Hunia, Str Mihail Kogalniceanu, Nr. 7A, Jud. Dolj, T 42, P 40

Nr. Crt	Nr cadastral Nr. topografic	Suprafața* (mp)	Observații / Referințe
A1	33249	Din acte: 672 Masurata: 682	Sector cadastral:9 Teren neimprejmuit;

**B. Partea II. Proprietari și acte**

Inscrieri privitoare la dreptul de proprietate și alte drepturi reale		Referințe
<b>167190 / 02/08/2019</b>		
Act Notarial nr. CM:409, din 28/09/2016 emis de BIN STOENESCU FLOREA (act administrativ nr TDP 1232-45405 din 20.01.1995, emis de Comisia judeteana Dolj);		
B1	Intabulare, drept de PROPRIETATE, dobandit prin Succesiune, cota actuala 1/1, cota initiala 1/1 1) LAZAR OTILIA	A1

**C. Partea III. SARCINI .**

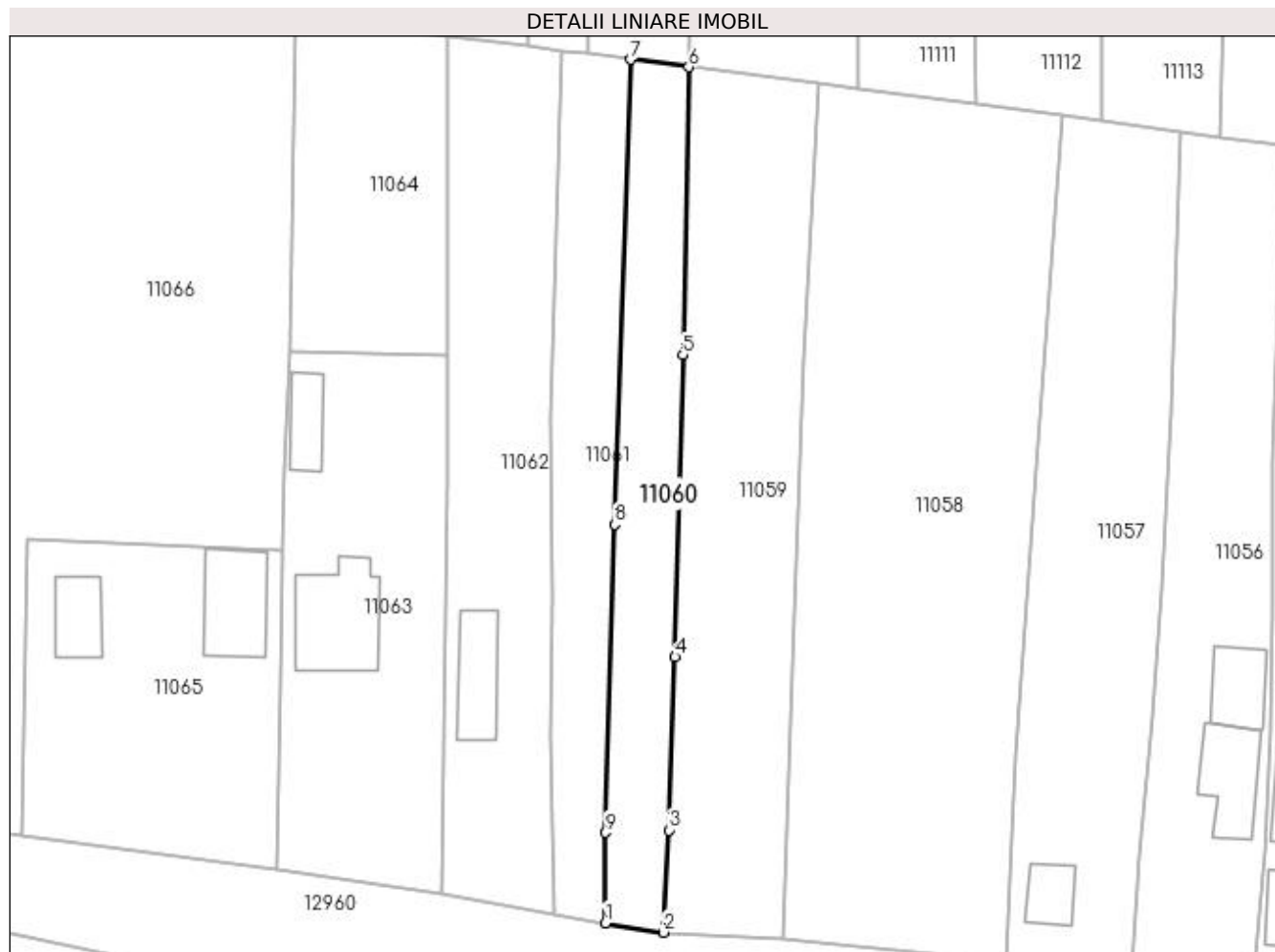
Inscrieri privind dezmembramintele dreptului de proprietate, drepturi reale de garanție și sarcini	Referințe
NU SUNT	

## Anexa Nr. 1 La Partea I

## Teren

Nr cadastral	Suprafața (mp)*	Observații / Referințe
33249	Din acte: 672 Masurata: 682	

\* Suprafața este determinată în planul de proiecție Stereo 70.



## Date referitoare la teren

Crt	Categorie folosință	Intra vilan	Suprafața (mp)	Tarla	Parcelă	Nr. topo	Observații / Referințe
1	vie	DA	682	42	40	-	

## Lungime Segmente

1) Valorile lungimilor segmentelor sunt obținute din proiecție în plan.

Punct început	X / Y	Punct sfârșit	X / Y	Lungime segment (** (m)
1	347.189,975 286.639,391	2	347.196,512 286.638,344	6.62
2	347.196,512 286.638,344	3	347.197,119 286.649,867	11.539
3	347.197,119 286.649,867	4	347.197,817 286.669,364	19.509
4	347.197,817 286.669,364	5	347.198,708 286.703,411	34.059
5	347.198,708 286.703,411	6	347.199,376 286.735,804	32.4

Punct început	X / Y	Punct sfârșit	X / Y	Lungime segment (** (m)
6	347.199,376 286.735,804	7	347.192,793 286.736,664	6.639
7	347.192,793 286.736,664	8	347.191,024 286.684,306	52.388
8	347.191,024 286.684,306	9	347.190,024 286.649,59	34.73
9	347.190,024 286.649,59	1	347.189,975 286.639,391	10.199

\*\* Lungimile segmentelor sunt determinate în planul de proiecție Stereo 70 și sunt rotunjite la 1 milimetru.

\*\*\* Distanța dintre puncte este formată din segmente cumulate ce sunt mai mici decât valoarea 1 milimetru.





**DATE DESPRE IMOBILUL NR. 11061**

Oficiul de Cadastru și Publicitate Imobiliară DOLJ  
Biroul de Cadastru și Publicitate Imobiliară Craiova

**A. Partea I. Descrierea imobilului**

TEREN Intravilan

Adresa: Loc. Hunia, Jud. Dolj, T 42, P 41

Nr. Crt	Nr cadastral Nr. topografic	Suprafața* (mp)	Observații / Referințe
A1		Din acte: 672 Masurata: 688	Sector cadastral:9 Teren neimprejmuit;

**B. Partea II. Proprietari și acte**

Inscrieri privitoare la dreptul de proprietate și alte drepturi reale		Referințe
<b>0 / 12/12/2022</b>		
Act Notarial nr. CM:12, din 16/02/2007 emis de NP ALINA PONETCHI;		
B1	Intabulare, drept de PROPRIETATE, dobandit prin Succesiune, cota actuala 1/1, cota initiala 1/1 1) <b>BARANGA CAMELIA</b>	A1

**C. Partea III. SARCINI .**

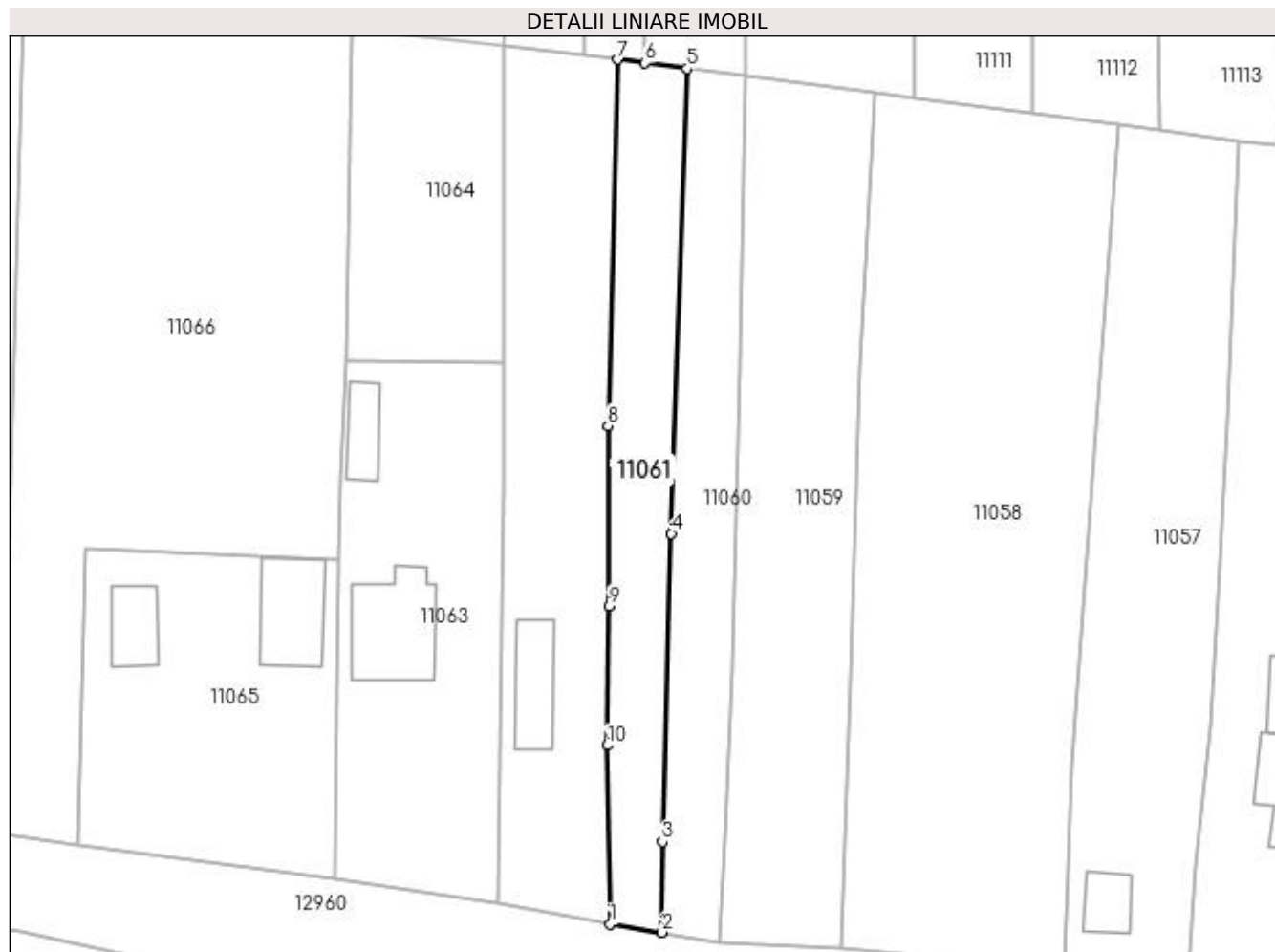
Inscrieri privind dezmembramintele dreptului de proprietate, drepturi reale de garanție și sarcini	Referințe
NU SUNT	

## Anexa Nr. 1 La Partea I

## Teren

Nr cadastral	Suprafața (mp)*	Observații / Referințe
	Din acte: 672 Masurata: 688	

\* Suprafața este determinată în planul de proiecție Stereo 70.



## Date referitoare la teren

Crt	Categorie folosință	Intra vilan	Suprafața (mp)	Tarla	Parcelă	Nr. topo	Observații / Referințe
1	vie	DA	688	42	41	-	

## Lungime Segmente

1) Valorile lungimilor segmentelor sunt obținute din proiecție în plan.

Punct început	X / Y	Punct sfârșit	X / Y	Lungime segment (** (m)
1	347.184,137 286.640,33	2	347.189,975 286.639,391	5.913
2	347.189,975 286.639,391	3	347.190,024 286.649,59	10.199
3	347.190,024 286.649,59	4	347.191,024 286.684,306	34.73
4	347.191,024 286.684,306	5	347.192,793 286.736,664	52.388
5	347.192,793 286.736,664	6	347.188,056 286.737,283	4.777

Punct început	X / Y	Punct sfârșit	X / Y	Lungime segment (** (m)
6	347.188,056 286.737,283	7	347.185,015 286.737,68	3.067
7	347.185,015 286.737,68	8	347.183,889 286.696,432	41.263
8	347.183,889 286.696,432	9	347.184,044 286.676,133	20.3
9	347.184,044 286.676,133	10	347.183,788 286.660,466	15.669
10	347.183,788 286.660,466	1	347.184,137 286.640,33	20.139

\*\* Lungimile segmentelor sunt determinate în planul de proiecție Stereo 70 și sunt rotunjite la 1 milimetru.

\*\*\* Distanța dintre puncte este formată din segmente cumulate ce sunt mai mici decât valoarea 1 milimetru.



**DATE DESPRE IMOBILUL NR. 11062**

Oficiul de Cadastru și Publicitate Imobiliară DOLJ  
Biroul de Cadastru și Publicitate Imobiliară Craiova

**A. Partea I. Descrierea imobilului**

TEREN Intravilan

Adresa: Loc. Hunia, Str Mihail Kogalniceanu, Nr. 5, Jud. Dolj, T 42, P 42, 43

Nr. Crt	Nr cadastral Nr. topografic	Suprafața* (mp)	Observații / Referințe
A1		Din acte: 1.248 Masurata: 1.181	Sector cadastral:9 Teren neimprejmuit;

**Construcții**

Crt	Nr cadastral Nr. topografic	Adresa	Observații / Referințe
A1.1		Loc. Hunia, Str Mihail Kogalniceanu, Nr. 5, Jud. Dolj, T 42, P 42, 43	Nr. niveluri:1; S. construita la sol:63 mp; S. construita desfasurata:63 mp;

**B. Partea II. Proprietari și acte**

Inscrieri privitoare la dreptul de proprietate și alte drepturi reale		Referințe
<b>0 / 12/12/2022</b>		
Act Notarial nr. CM:98, din 29/06/2009 emis de BNP TITU IONASCU;		
B1	Intabulare, drept de PROPRIETATE, dobandit prin Succesiune, cota actuala 1/1, cota initiala 1/1 1) POPESCU MARIA	A1
Act Normativ nr. LEGEA 7-ART.12 ALIN.14, din 13/03/1996 emis de PARLAMENTUL ROMANIEI;		
B2	Intabulare, drept de PROPRIETATE, dobandit prin Lege, cota actuala 1/1, cota initiala 1/1 1) POPESCU MARIA	A1.1

**C. Partea III. SARCINI .**

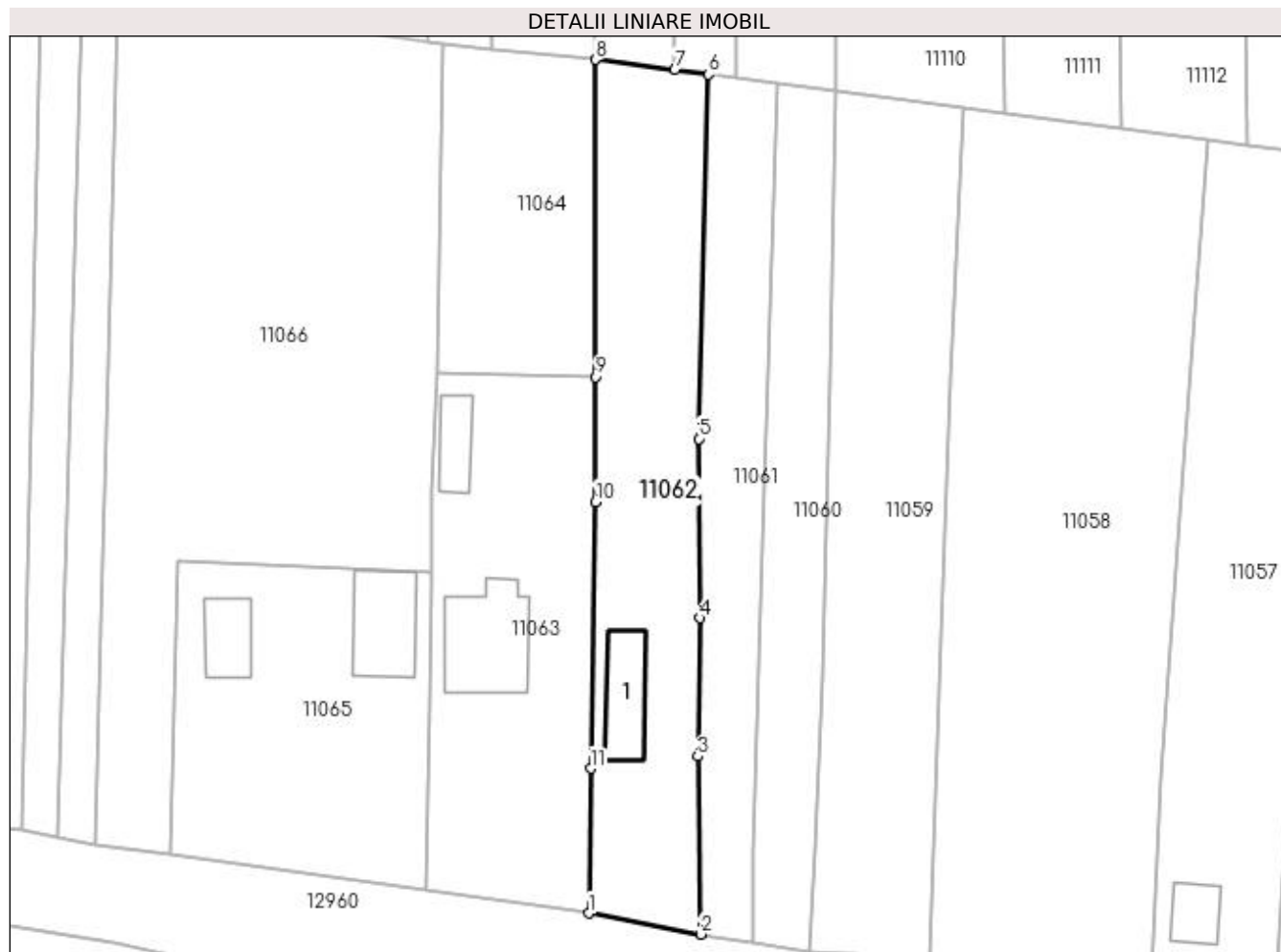
Inscrieri privind dezmembramintele dreptului de proprietate, drepturi reale de garanție și sarcini	Referințe
NU SUNT	

## Anexa Nr. 1 La Partea I

## Teren

Nr cadastral	Suprafața (mp)*	Observații / Referințe
	Din acte: 1.248 Masurata: 1.181	

\* Suprafața este determinată în planul de proiecție Stereo 70.



## Date referitoare la teren

Crt	Categorie folosință	Intra vilan	Suprafața (mp)	Tarla	Parcelă	Nr. topo	Observații / Referințe
1	curți constructii	DA	1.000	42	42	-	
2	arabil	DA	181	42	43	-	

## Date referitoare la construcții

Crt	Număr	Destinație construcție	Supraf. (mp)	Situație juridică	Observații / Referințe
A1.1		construcții de locuințe	63	Cu acte	Nr. niveluri:1; S. construita la sol:63 mp; S. construita desfasurata:63 mp;

## Lungime Segmente

1) Valorile lungimilor segmentelor sunt obținute din proiecție în plan.

Punct început	X / Y	Punct sfârșit	X / Y	Lungime segment (** (m)
1	347.171,436 286.642,701	2	347.184,137 286.640,33	12.92
2	347.184,137 286.640,33	3	347.183,788 286.660,466	20.139
3	347.183,788 286.660,466	4	347.184,044 286.676,133	15.669

Punct început	X / Y	Punct sfârșit	X / Y	Lungime segment (** (m)
4	347.184,044 286.676,133	5	347.183,889 286.696,432	20.3
5	347.183,889 286.696,432	6	347.185,015 286.737,68	41.263
6	347.185,015 286.737,68	7	347.181,165 286.738,183	3.883
7	347.181,165 286.738,183	8	347.172,22 286.739,351	9.021
8	347.172,22 286.739,351	9	347.172,185 286.703,444	35.907
9	347.172,185 286.703,444	10	347.172,19 286.689,296	14.148
10	347.172,19 286.689,296	11	347.171,671 286.659,1	30.2
11	347.171,671 286.659,1	1	347.171,436 286.642,701	16.401

\*\* Lungimile segmentelor sunt determinate în planul de proiecție Stereo 70 și sunt rotunjite la 1 milimetru.

\*\*\* Distanța dintre puncte este formată din segmente cumulate ce sunt mai mici decât valoarea 1 milimetru.





**DATE DESPRE IMOBILUL NR. 11063**

Oficiul de Cadastru și Publicitate Imobiliară DOLJ  
Biroul de Cadastru și Publicitate Imobiliară Craiova

**A. Partea I. Descrierea imobilului**

TEREN Intravilan

Nr. CF vechi:172  
Nr. cadastral vechi:316

Adresa: Loc. Hunia, Str Mihail Kogalniceanu, Nr. 3, Jud. Dolj, T 42, P 44

Nr. Crt	Nr cadastral Nr. topografic	Suprafața* (mp)	Observații / Referințe
A1	33070	Din acte: 1.000 Masurata: 1.095	Sector cadastral:9 Teren imprejmuit;

**Construcții**

Crt	Nr cadastral Nr. topografic	Adresa	Observații / Referințe
A1.1		Loc. Hunia, Str Mihail Kogalniceanu, Nr. 3, Jud. Dolj, T 42, P 44	Nr. niveluri:1; S. construita la sol:109 mp; S. construita desfasurata:109 mp;
A1.2		Loc. Hunia, Str Mihail Kogalniceanu, Nr. 3, Jud. Dolj, T 42, P 44	Nr. niveluri:1; S. construita la sol:38 mp; S. construita desfasurata:38 mp;

**B. Partea II. Proprietari și acte**

Inscrieri privitoare la dreptul de proprietate și alte drepturi reale		Referințe
<b>31006 / 22/11/2005</b>		
Act Notarial nr. CVC:2936, din 21/11/2005 emis de NP PATRU GHEORGHE;		
B1	Intabulare, drept de PROPRIETATE, dobandit prin Conventie, cota actuala 1/1, cota initiala 1/1 1) DRIVISI RODICA, necasatorita, LIPSA CNP	A1
<b>0 / 12/12/2022</b>		
Act Normativ nr. LEGEA 7-ART.12 ALIN.14, din 13/03/1996 emis de PARLAMENTUL ROMANIEI;		
B2	Intabulare, drept de PROPRIETATE, dobandit prin Lege, cota actuala 1/1, cota initiala 1/1 1) DRIVISI RODICA, necasatorita, LIPSA CNP	A1.1, A1.2

**C. Partea III. SARCINI .**

Inscrieri privind dezmembramintele dreptului de proprietate, drepturi reale de garanție și sarcini	Referințe
NU SUNT	

## Anexa Nr. 1 La Partea I

## Teren

Nr cadastral	Suprafața (mp)*	Observații / Referințe
33070	Din acte: 1.000 Masurata: 1.095	

\* Suprafața este determinată în planul de proiecție Stereo 70.



## Date referitoare la teren

Crt	Categorie folosință	Intravilan	Suprafața (mp)	Tarla	Parcelă	Nr. topo	Observații / Referințe
1	curți constructii	DA	1.095	42	44	-	

## Date referitoare la construcții

Crt	Număr	Destinație construcție	Supraf. (mp)	Situație juridică	Observații / Referințe
A1.1		construcții de locuințe	109	Cu acte	Nr. niveluri:1; S. construita la sol:109 mp; S. construita desfasurata:109 mp;
A1.2		construcții anexa	38	Cu acte	Nr. niveluri:1; S. construita la sol:38 mp; S. construita desfasurata:38 mp;

## Lungime Segmente

1) Valorile lungimilor segmentelor sunt obținute din proiecție în plan.

Punct început	X / Y	Punct sfârșit	X / Y	Lungime segment (** (m)
1	347.154,38 286.703,833	2	347.153,72 286.690,479	13.37
2	347.153,72 286.690,479	3	347.153,6 286.681,361	9.119

Punct început	X / Y	Punct sfârșit	X / Y	Lungime segment (** (m)
3	347.153,6 286.681,361	4	347.153,585 286.680,434	0.927
4	347.153,585 286.680,434	5	347.153,361 286.666,493	13.943
5	347.153,361 286.666,493	6	347.153,022 286.645,401	21.095
6	347.153,022 286.645,401	7	347.171,436 286.642,701	18.611
7	347.171,436 286.642,701	8	347.171,671 286.659,1	16.401
8	347.171,671 286.659,1	9	347.172,19 286.689,296	30.2
9	347.172,19 286.689,296	10	347.172,185 286.703,444	14.148
10	347.172,185 286.703,444	1	347.154,38 286.703,833	17.809

\*\* Lungimile segmentelor sunt determinate în planul de proiecție Stereo 70 și sunt rotunjite la 1 milimetru.

\*\*\* Distanța dintre puncte este formată din segmente cumulate ce sunt mai mici decât valoarea 1 milimetru.



**DATE DESPRE IMOBILUL NR. 11064**

Oficiul de Cadastru și Publicitate Imobiliară DOLJ  
Biroul de Cadastru și Publicitate Imobiliară Craiova

**A. Partea I. Descrierea imobilului**

TEREN Intravilan

Adresa: Loc. Hunia, Jud. Dolj, T 42, P 45

Nr. Crt	Nr cadastral Nr. topografic	Suprafața* (mp)	Observații / Referințe
A1		Din acte: 800 Masurata: 641	Sector cadastral:9 Teren imprejmuit;

**B. Partea II. Proprietari și acte**

Inscrieri privitoare la dreptul de proprietate și alte drepturi reale		Referințe
<b>0 / 12/12/2022</b>		
Act Administrativ nr. TDP:2510-60679, din 17/02/1997 emis de COMISIA JUDETEANA DE FOND FUNCJAR;		
B1	Intabulare, drept de PROPRIETATE, dobandit prin Reconstituire, cota actuala 1/1, cota initiala 1/1 1) GHITA CONSTANTIN, LIPSA CNP	A1

**C. Partea III. SARCINI .**

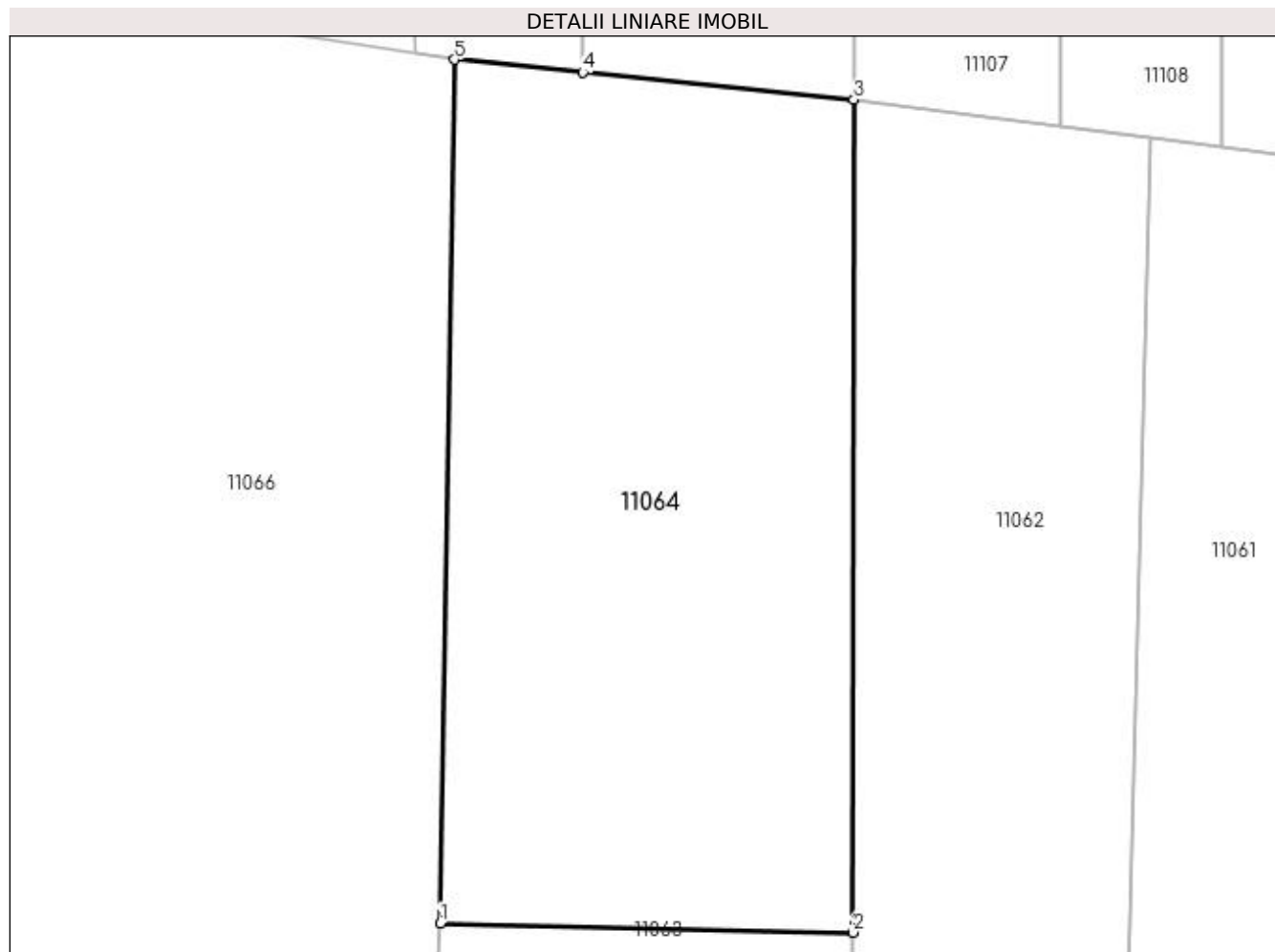
Inscrieri privind dezmembramintele dreptului de proprietate, drepturi reale de garanție și sarcini	Referințe
NU SUNT	

## Anexa Nr. 1 La Partea I

## Teren

Nr cadastral	Suprafața (mp)*	Observații / Referințe
	Din acte: 800 Masurata: 641	

\* Suprafața este determinată în planul de proiecție Stereo 70.



## Date referitoare la teren

Crt	Categorie folosință	Intra vilan	Suprafața (mp)	Tarla	Parcelă	Nr. topo	Observații / Referințe
1	arabil	DA	641	42	45	-	

## Lungime Segmente

1) Valorile lungimilor segmentelor sunt obținute din proiecție în plan.

Punct început	X / Y	Punct sfârșit	X / Y	Lungime segment (** (m)
1	347.154,38 286.703,833	2	347.172,185 286.703,444	17.809
2	347.172,185 286.703,444	3	347.172,22 286.739,351	35.907
3	347.172,22 286.739,351	4	347.160,514 286.740,524	11.765
4	347.160,514 286.740,524	5	347.154,981 286.741,079	5.561
5	347.154,981 286.741,079	1	347.154,38 286.703,833	37.251

**\*\* Lungimile segmentelor sunt determinate în planul de proiecție Stereo 70 și sunt rotunjite la 1 milimetru.**

**\*\*\* Distanța dintre puncte este formată din segmente cumulate ce sunt mai mici decât valoarea 1 milimetru.**





**DATE DESPRE IMOBILUL NR. 11065**

Oficiul de Cadastru și Publicitate Imobiliară Dolj  
Biroul de Cadastru și Publicitate Imobiliară Craiova

**A. Partea I. Descrierea imobilului**

TEREN Intravilan

Adresa: Loc. Hunia, Str Mihail Kogalniceanu, Nr. 1, Jud. Dolj, T 42, P 46

Nr. Crt	Nr cadastral Nr. topografic	Suprafața* (mp)	Observații / Referințe
A1	31647	1.000	Sector cadastral:9 Teren neimprejmuit;

**Construcții**

Crt	Nr cadastral Nr. topografic	Adresa	Observații / Referințe
A1.1	31647-C1	Loc. Hunia, Str Mihail Kogalniceanu, Nr. 1, Jud. Dolj, T 42, P 46	Nr. niveluri:1; S. construita la sol:47 mp; S. construita desfasurata:47 mp; S. construita la sol:47 mp; Casa de locuit construita in anul 1940,construita din cranturi, acoperita cu tigla;
A1.2	31647-C2	Loc. Hunia, Str Mihail Kogalniceanu, Nr. 1, Jud. Dolj, T 42, P 46	Nr. niveluri:1; S. construita la sol:84 mp; S. construita desfasurata:84 mp; S. construita la sol:84 mp; Anexa construita din cranturi acoperita cu tigla;

**B. Partea II. Proprietari și acte**

Inscrieri privitoare la dreptul de proprietate și alte drepturi reale	Referințe
<b>42964 / 25/03/2016</b>	
Act Notarial nr. CM:202, din 14/08/2003 emis de NP STOENESCU FLOREA ((incheiere de rectificare nr 12/22.02.2016 NP Stoenescu Florea, TDP nr 1969-48389/07.01.1997));	
B1	A1, A1.1, A1.2
Intabulare, drept de PROPRIETATE, dobandit prin Succesiune, cota actuala 1/1, cota initiala 1/1 1) SIRBU PETRE, LIPSA CNP	

**C. Partea III. SARCINI .**

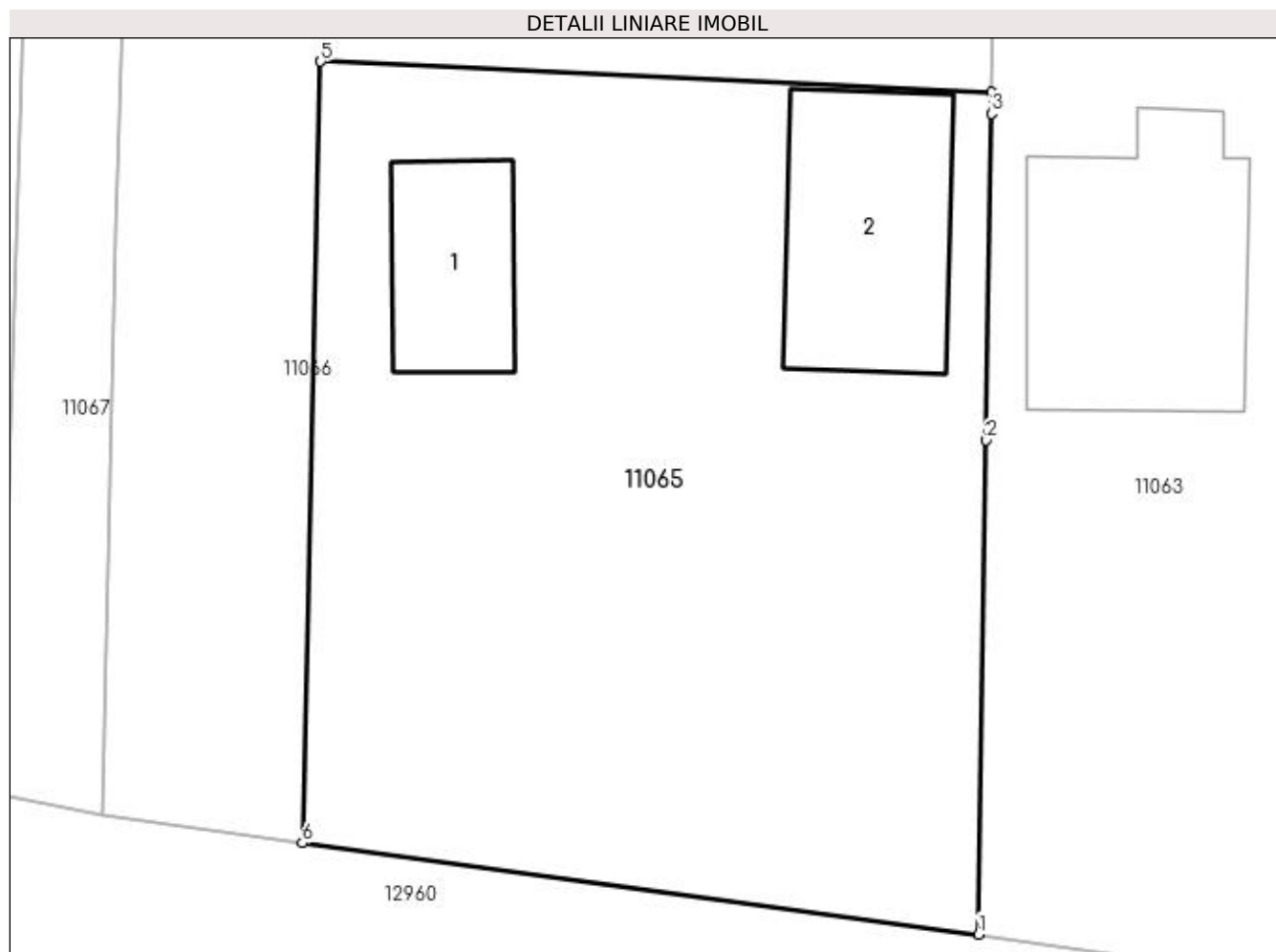
Inscrieri privind dezmembramintele dreptului de proprietate, drepturi reale de garanție și sarcini	Referințe
NU SUNT	

## Anexa Nr. 1 La Partea I

## Teren

Nr cadastral	Suprafața (mp)*	Observații / Referințe
31647	1.000	

\* Suprafața este determinată în planul de proiecție Stereo 70.



## Date referitoare la teren

Crt	Categorie folosință	Intravilan	Suprafața (mp)	Tarla	Parcelă	Nr. topo	Observații / Referințe
1	curți constructii	DA	1.000	42	46	-	

## Date referitoare la construcții

Crt	Număr	Destinație construcție	Supraf. (mp)	Situație juridică	Observații / Referințe
A1.1	31647-C1	construcții de locuințe	47	Cu acte	Nr. niveluri:1; S. construita la sol:47 mp; S. construita desfasurata:47 mp; S. construita la sol:47 mp; Casa de locuit construita în anul 1940, construita din cranturi, acoperita cu tigla;
A1.2	31647-C2	construcții de locuințe	84	Cu acte	Nr. niveluri:1; S. construita la sol:84 mp; S. construita desfasurata:84 mp; S. construita la sol:84 mp; Anexa construita din cranturi acoperita cu tigla;

## Lungime Segmente

1) Valorile lungimilor segmentelor sunt obținute din proiecție în plan.

Punct început	X / Y	Punct sfârșit	X / Y	Lungime segment (** (m))
1	347.153,022 286.645,401	2	347.153,361 286.666,493	21.095

Punct început	X / Y	Punct sfârșit	X / Y	Lungime segment (** (m)
2	347.153,361 286.666,493	3	347.153,585 286.680,434	13.943
3	347.153,585 286.680,434	4	347.153,6 286.681,361	0.927
4	347.153,6 286.681,361	5	347.124,918 286.682,668	28.712
5	347.124,918 286.682,668	6	347.124,134 286.649,295	33.382
6	347.124,134 286.649,295	1	347.153,022 286.645,401	29.149

\*\* Lungimile segmentelor sunt determinate în planul de proiecție Stereo 70 și sunt rotunjite la 1 milimetru.

\*\*\* Distanța dintre puncte este formată din segmente cumulate ce sunt mai mici decât valoarea 1 milimetru.



**DATE DESPRE IMOBILUL NR. 11066**

Oficiul de Cadastru și Publicitate Imobiliară DOLJ  
Biroul de Cadastru și Publicitate Imobiliară Craiova

**A. Partea I. Descrierea imobilului**

TEREN Intravilan

Adresa: Loc. Hunia, Jud. Dolj, T 42, P 47, 47/1

Nr. Crt	Nr cadastral Nr. topografic	Suprafața* (mp)	Observații / Referințe
A1		Din acte: 1.688 Masurata: 2.578	Sector cadastral:9 Teren neimprejmuit;

**B. Partea II. Proprietari și acte**

Inscrieri privitoare la dreptul de proprietate și alte drepturi reale		Referințe
<b>0 / 12/12/2022</b>		
Act Notarial nr. CM:202, din 14/08/2003 emis de NP STOENESCU FLOREA ((incheiere de rectificare nr 12/22.02.2016 NP Stoenescu Florea, TDP nr 1969-48389/07.01.1997));		
B1	Intabulare, drept de PROPRIETATE, dobandit prin Succesiune, cota actuala 1688/2578, cota initiala 1688/2578 1) <b>SIRBU PETRE</b> , LIPSA CNP	A1
Act Administrativ nr. CERTIFICAT:1708, din 08/12/2022 emis de PRIMARIA MAGLAVIT;		
B2	Se noteaza posesia asupra cotei de 890/2578 in favoarea posesorilor 1) <b>SIRBU PETRE</b> , LIPSA CNP	A1

**C. Partea III. SARCINI .**

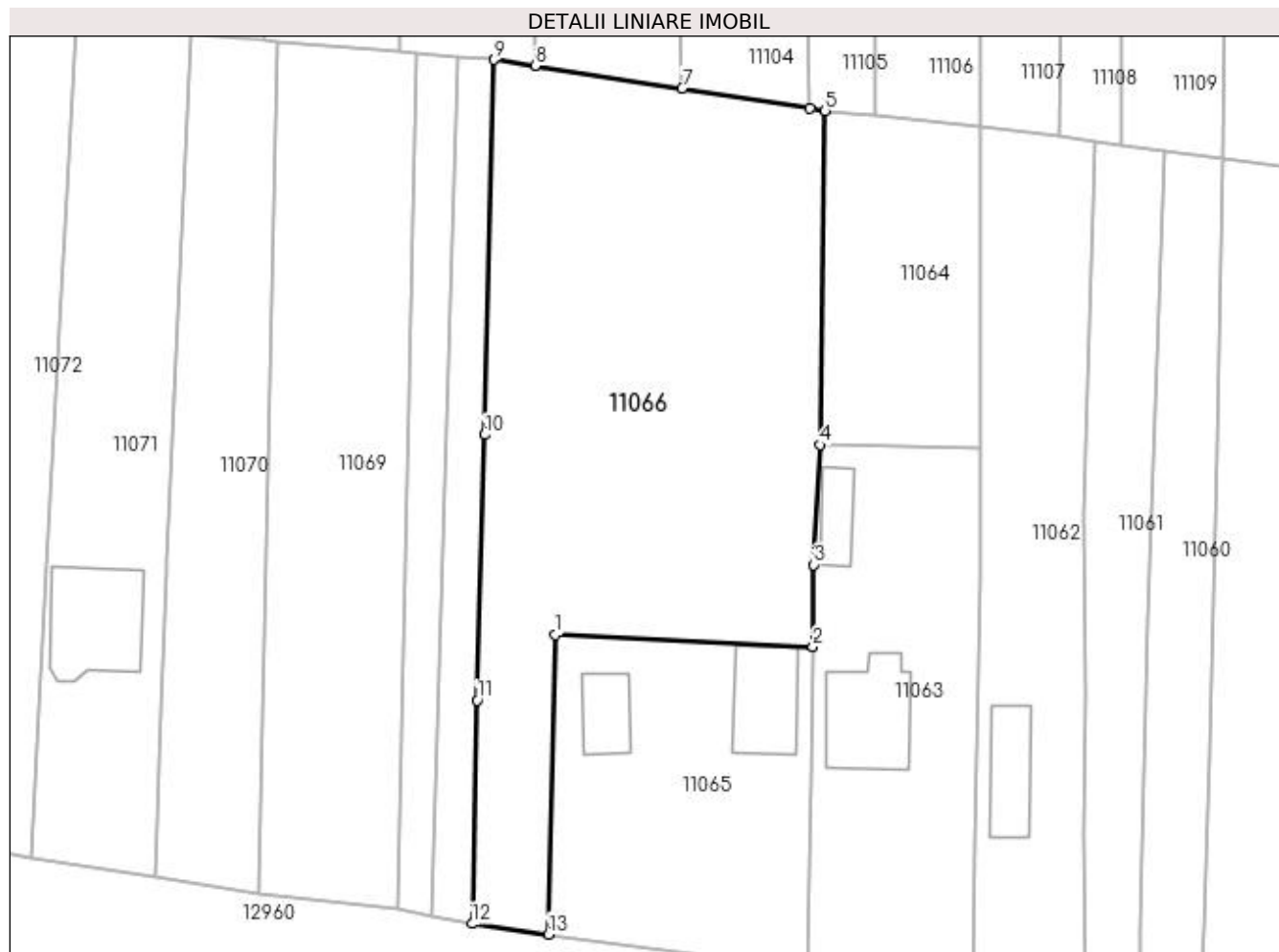
Inscrieri privind dezmembramintele dreptului de proprietate, drepturi reale de garanție și sarcini	Referințe
NU SUNT	

## Anexa Nr. 1 La Partea I

## Teren

Nr cadastral	Suprafața (mp)*	Observații / Referințe
	Din acte: 1.688 Masurata: 2.578	

\* Suprafața este determinată în planul de proiecție Stereo 70.



## Date referitoare la teren

Crt	Categorie folosință	Intra vilan	Suprafața (mp)	Tarla	Parcelă	Nr. topo	Observații / Referințe
1	arabil	DA	1.108	42	47	-	
2	vie	DA	1.470	42	47/1	-	

## Lungime Segmente

1) Valorile lungimilor segmentelor sunt obținute din proiecție în plan.

Punct început	X / Y	Punct sfârșit	X / Y	Lungime segment (** (m)
1	347.124,918 286.682,668	2	347.153,6 286.681,361	28.712
2	347.153,6 286.681,361	3	347.153,72 286.690,479	9.119
3	347.153,72 286.690,479	4	347.154,38 286.703,833	13.37
4	347.154,38 286.703,833	5	347.154,981 286.741,079	37.251

Punct început	X / Y	Punct sfârșit	X / Y	Lungime segment (** (m)
5	347.154,981 286.741,079	6	347.153,3 286.741,338	1.701
6	347.153,3 286.741,338	7	347.139,023 286.743,538	14.446
7	347.139,023 286.743,538	8	347.122,636 286.746,062	16.58
8	347.122,636 286.746,062	9	347.118,063 286.746,767	4.627
9	347.118,063 286.746,767	10	347.117,041 286.704,976	41.803
10	347.117,041 286.704,976	11	347.116,195 286.675,365	29.623
11	347.116,195 286.675,365	12	347.115,615 286.650,468	24.904
12	347.115,615 286.650,468	13	347.124,134 286.649,295	8.599
13	347.124,134 286.649,295	1	347.124,918 286.682,668	33.382

\*\* Lungimile segmentelor sunt determinate în planul de proiecție Stereo 70 și sunt rotunjite la 1 milimetru.

\*\*\* Distanța dintre puncte este formată din segmente cumulate ce sunt mai mici decât valoarea 1 milimetru.





**DATE DESPRE IMOBILUL NR. 11067**

Oficiul de Cadastru și Publicitate Imobiliară DOLJ  
Biroul de Cadastru și Publicitate Imobiliară Craiova

**A. Partea I. Descrierea imobilului**

TEREN Intravilan

Adresa: Loc. Hunia, Jud. Dolj, T 42, P 49

Nr. Crt	Nr cadastral Nr. topografic	Suprafața* (mp)	Observații / Referințe
A1		Din acte: 384 Masurata: 407	Sector cadastral:9 Teren neimprejmuit;

**B. Partea II. Proprietari și acte**

Inscrieri privitoare la dreptul de proprietate și alte drepturi reale		Referințe
<b>0 / 12/12/2022</b>		
Act Administrativ nr. TDP:1248-45405, din 23/01/1995 emis de COMISIA JUDETEANA DE FOND FUNCJAR;		
B1	Intabulare, drept de PROPRIETATE, dobandit prin Reconstituire, cota actuala 1/1, cota initiala 1/1 1) GHIORGHISOR ION, LIPSA CNP	A1

**C. Partea III. SARCINI .**

Inscrieri privind dezmembramintele dreptului de proprietate, drepturi reale de garanție și sarcini	Referințe
NU SUNT	

## Anexa Nr. 1 La Partea I

## Teren

Nr cadastral	Suprafața (mp)*	Observații / Referințe
	Din acte: 384 Masurata: 407	

\* Suprafața este determinată în planul de proiecție Stereo 70.



## Date referitoare la teren

Crt	Categorie folosință	Intra vilan	Suprafața (mp)	Tarla	Parcelă	Nr. topo	Observații / Referințe
1	vie	DA	407	42	49	-	

## Lungime Segmente

1) Valorile lungimilor segmentelor sunt obținute din proiecție în plan.

Punct început	X / Y	Punct sfârșit	X / Y	Lungime segment (** (m)
1	347.115,615 286.650,468	2	347.116,195 286.675,365	24.904
2	347.116,195 286.675,365	3	347.117,041 286.704,976	29.623
3	347.117,041 286.704,976	4	347.118,063 286.746,767	41.803
4	347.118,063 286.746,767	5	347.114,025 286.747,098	4.052
5	347.114,025 286.747,098	6	347.111,205 286.651,362	95.778

Punct început	X / Y	Punct sfârșit	X / Y	Lungime segment (** (m)
6	347.111,205 286.651,362	1	347.115,615 286.650,468	4.5

\*\* Lungimile segmentelor sunt determinate în planul de proiecție Stereo 70 și sunt rotunjite la 1 milimetru.

\*\*\* Distanța dintre puncte este formată din segmente cumulate ce sunt mai mici decât valoarea 1 milimetru.



**DATE DESPRE IMOBILUL NR. 11068**

Oficiul de Cadastru și Publicitate Imobiliară DOLJ  
Biroul de Cadastru și Publicitate Imobiliară Craiova

**A. Partea I. Descrierea imobilului**

TEREN Intravilan

Adresa: Loc. Hunia, Jud. Dolj, T 42, P 50

Nr. Crt	Nr cadastral Nr. topografic	Suprafața* (mp)	Observații / Referințe
A1		Din acte: 384 Masurata: 409	Sector cadastral:9 Teren neimprejmuit;

**B. Partea II. Proprietari și acte**

Inscrieri privitoare la dreptul de proprietate și alte drepturi reale		Referințe
<b>0 / 12/12/2022</b>		
Act Administrativ nr. TDP:2400-19545, din 21/01/1997 emis de COMISIA JUDETEANA DE FOND FUNCJAR;		
B1	Intabulare, drept de PROPRIETATE, dobandit prin Reconstituire, cota actuala 1/1, cota initiala 1/1 1) <b>ENUICA CONSTANTIN</b> , LIPSA CNP	A1

**C. Partea III. SARCINI .**

Inscrieri privind dezmembramintele dreptului de proprietate, drepturi reale de garanție și sarcini	Referințe
NU SUNT	

## Anexa Nr. 1 La Partea I

## Teren

Nr cadastral	Suprafața (mp)*	Observații / Referințe
	Din acte: 384 Masurata: 409	

\* Suprafața este determinată în planul de proiecție Stereo 70.



## Date referitoare la teren

Crt	Categorie folosință	Intra vilan	Suprafața (mp)	Tarla	Parcelă	Nr. topo	Observații / Referințe
1	vie	DA	409	42	50	-	

## Lungime Segmente

1) Valorile lungimilor segmentelor sunt obținute din proiecție în plan.

Punct început	X / Y	Punct sfârșit	X / Y	Lungime segment (** (m)
1	347.107,276 286.652,158	2	347.111,205 286.651,362	4.009
2	347.111,205 286.651,362	3	347.114,025 286.747,098	95.778
3	347.114,025 286.747,098	4	347.109,423 286.747,476	4.617
4	347.109,423 286.747,476	1	347.107,276 286.652,158	95.342

**\*\* Lungimile segmentelor sunt determinate în planul de proiecție Stereo 70 și sunt rotunjite la 1 milimetru.**

**\*\*\* Distanța dintre puncte este formată din segmente cumulate ce sunt mai mici decât valoarea 1 milimetru.**





**DATE DESPRE IMOBILUL NR. 11069**

Oficiul de Cadastru și Publicitate Imobiliară DOLJ  
Biroul de Cadastru și Publicitate Imobiliară Craiova

**A. Partea I. Descrierea imobilului**

TEREN Intravilan

Adresa: Loc. Hunia, Str Mihail Kogalniceanu, Nr. 1A, Jud. Dolj, T 42, P 51

Nr. Crt	Nr cadastral Nr. topografic	Suprafața* (mp)	Observații / Referințe
A1	32559	Din acte: 1.344 Masurata: 1.471	Sector cadastral:9 Teren neimprejmuit;

**B. Partea II. Proprietari și acte**

Inscrieri privitoare la dreptul de proprietate și alte drepturi reale		Referințe
<b>131842 / 16/07/2018</b>		
Act Notarial nr. CVC:1656, din 16/07/2018 emis de NP STOENESCU FLOREA;		
B1	Intabulare, drept de PROPRIETATE, dobandit prin Conventie, cota actuala 1/1, cota initiala 1/1 1) <b>SERBAN MARIAN</b> , LIPSA CNP 2) <b>SERBAN MARIAN</b> , LIPSA CNP	A1

**C. Partea III. SARCINI .**

Inscrieri privind dezmembramintele dreptului de proprietate, drepturi reale de garanție și sarcini	Referințe
NU SUNT	

## Anexa Nr. 1 La Partea I

## Teren

Nr cadastral	Suprafața (mp)*	Observații / Referințe
32559	Din acte: 1.344 Masurata: 1.471	

\* Suprafața este determinată în planul de proiecție Stereo 70.



## Date referitoare la teren

Crt	Categorie folosință	Intra vilan	Suprafața (mp)	Tarla	Parcelă	Nr. topo	Observații / Referințe
1	vie	DA	1.471	42	51	-	

## Lungime Segmente

1) Valorile lungimilor segmentelor sunt obținute din proiecție în plan.

Punct început	X / Y	Punct sfârșit	X / Y	Lungime segment (** (m)
1	347.093,918 286.748,747	2	347.091,907 286.653,829	94.939
2	347.091,907 286.653,829	3	347.107,276 286.652,158	15.46
3	347.107,276 286.652,158	4	347.109,423 286.747,476	95.342
4	347.109,423 286.747,476	5	347.107,625 286.747,623	1.804
5	347.107,625 286.747,623	1	347.093,918 286.748,747	13.753

**\*\* Lungimile segmentelor sunt determinate în planul de proiecție Stereo 70 și sunt rotunjite la 1 milimetru.**

**\*\*\* Distanța dintre puncte este formată din segmente cumulate ce sunt mai mici decât valoarea 1 milimetru.**



**DATE DESPRE IMOBILUL NR. 11070**

Oficiul de Cadastru și Publicitate Imobiliară DOLJ  
Biroul de Cadastru și Publicitate Imobiliară Craiova

**A. Partea I. Descrierea imobilului**

TEREN Intravilan

Adresa: Loc. Hunia, Jud. Dolj, T 42, P 52

Nr. Crt	Nr cadastral Nr. topografic	Suprafața* (mp)	Observații / Referințe
A1		Din acte: 1.152 Masurata: 1.014	Sector cadastral:9 Teren neimprejmuit;

**B. Partea II. Proprietari și acte**

Inscrieri privitoare la dreptul de proprietate și alte drepturi reale		Referințe
<b>0 / 12/12/2022</b>		
Act Notarial nr. CM:143, din 20/12/2007 emis de NP SILVIA VALERIA BUDUSAN;		
B1	Intabulare, drept de PROPRIETATE, dobandit prin Succesiune, cota actuala 1/3, cota initiala 1/3 1) <b>PREDOI MARIA</b>	A1
B2	Intabulare, drept de PROPRIETATE, dobandit prin Succesiune, cota actuala 1/3, cota initiala 1/3 1) <b>PREDOI ELEONORA</b>	A1
B3	Intabulare, drept de PROPRIETATE, dobandit prin Succesiune, cota actuala 1/3, cota initiala 1/3 1) <b>IMRE VIORICA</b>	A1

**C. Partea III. SARCINI .**

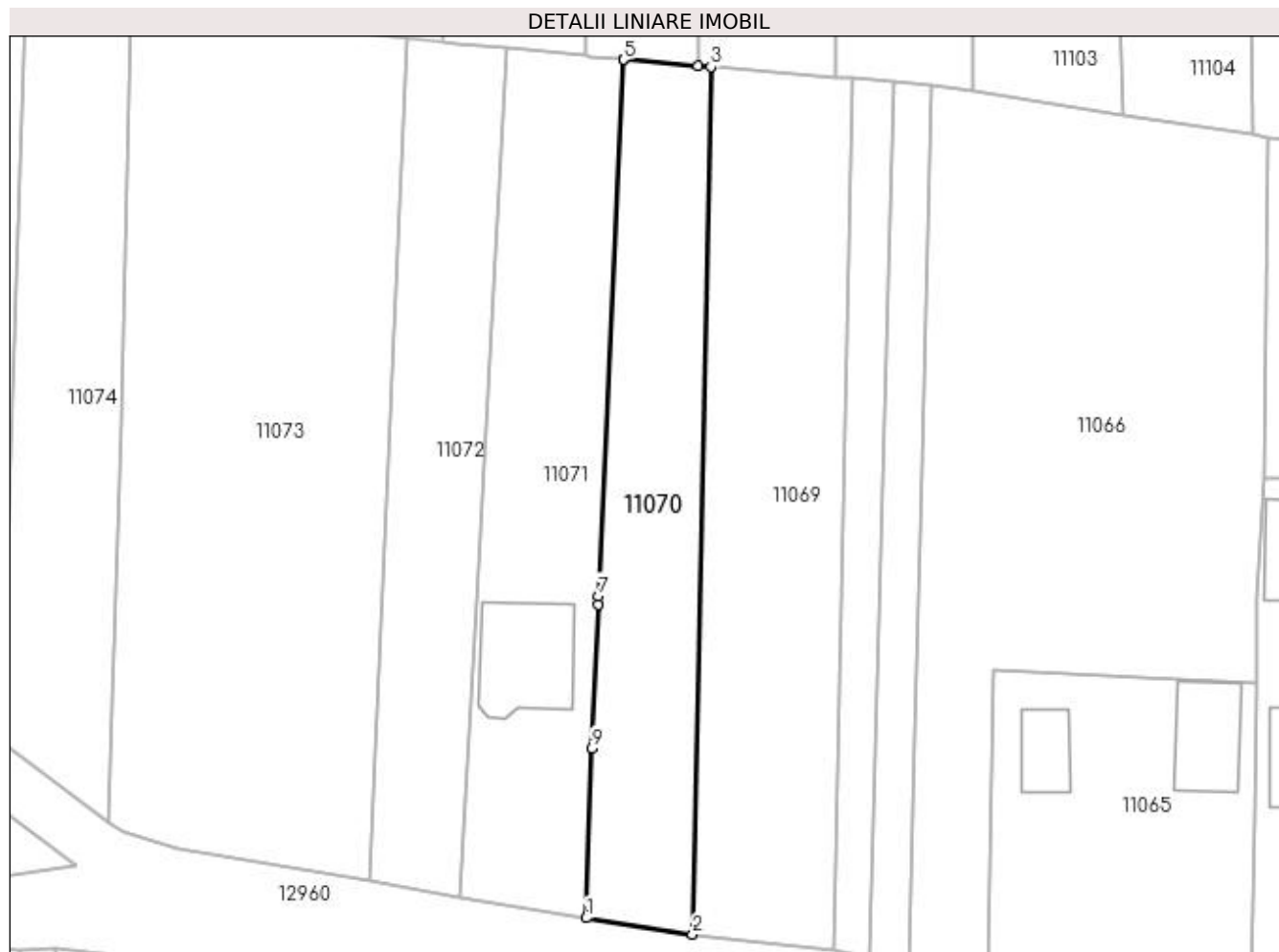
Inscrieri privind dezmembramentele dreptului de proprietate, drepturi reale de garanție și sarcini	Referințe
NU SUNT	

## Anexa Nr. 1 La Partea I

## Teren

Nr cadastral	Suprafața (mp)*	Observații / Referințe
	Din acte: 1.152 Masurata: 1.014	

\* Suprafața este determinată în planul de proiecție Stereo 70.



## Date referitoare la teren

Crt	Categorie folosință	Intra vilan	Suprafața (mp)	Tarla	Parcelă	Nr. topo	Observații / Referințe
1	vie	DA	1.014	42	52	-	

## Lungime Segmente

1) Valorile lungimilor segmentelor sunt obținute din proiecție în plan.

Punct început	X / Y	Punct sfârșit	X / Y	Lungime segment (** (m)
1	347.080,286 286.655,613	2	347.091,907 286.653,829	11.757
2	347.091,907 286.653,829	3	347.093,918 286.748,747	94.939
3	347.093,918 286.748,747	4	347.092,535 286.748,861	1.388
4	347.092,535 286.748,861	5	347.084,37 286.749,531	8.192
5	347.084,37 286.749,531	6	347.084,353 286.749,532	0.017

Punct început	X / Y	Punct sfârșit	X / Y	Lungime segment (** (m)
6	347.084,353 286.749,532	7	347.081,626 286.690,876	58.719
7	347.081,626 286.690,876	8	347.081,586 286.689,942	0.935
8	347.081,586 286.689,942	9	347.080,911 286.674,188	15.768
9	347.080,911 286.674,188	1	347.080,286 286.655,613	18.586

\*\* Lungimile segmentelor sunt determinate în planul de proiecție Stereo 70 și sunt rotunjite la 1 milimetru.

\*\*\* Distanța dintre puncte este formată din segmente cumulate ce sunt mai mici decât valoarea 1 milimetru.





**DATE DESPRE IMOBILUL NR. 11071**

Oficiul de Cadastru și Publicitate Imobiliară DOLJ  
Biroul de Cadastru și Publicitate Imobiliară Craiova

**A. Partea I. Descrierea imobilului**

TEREN Intravilan

Adresa: Loc. Hunia, Jud. Dolj, T 42, P 53, 53/1

Nr. Crt	Nr cadastral Nr. topografic	Suprafața* (mp)	Observații / Referințe
A1	33334	Din acte: 1.248 Masurata: 1.244	Sector cadastral:9 Teren neimprejmuit;

**Construcții**

Crt	Nr cadastral Nr. topografic	Adresa	Observații / Referințe
A1.1		Loc. Hunia, Jud. Dolj, T 42, P 53, 53/1	Nr. niveluri:1; S. construita la sol:120 mp; S. construita desfasurata:120 mp;

**B. Partea II. Proprietari și acte**

Inscrieri privitoare la dreptul de proprietate și alte drepturi reale		Referințe
<b>5042 / 11/01/2021</b>		
Act Notarial nr. CVC:48, din 08/01/2021 emis de NP GHERGHE ANCA COSTINA;		
B1	Intabulare, drept de PROPRIETATE, dobandit prin Conventie, cota actuala 1/1, cota initiala 1/1 1) NEAGOE STELIAN CRISTIAN, LIPSA CNP	A1
<b>0 / 12/12/2022</b>		
Act Normativ nr. LEGEA 7-ART.12 ALIN.14, din 13/03/1996 emis de PARLAMENTUL ROMANIEI;		
B2	Intabulare, drept de PROPRIETATE, dobandit prin Lege, cota actuala 1/1, cota initiala 1/1 1) NEAGOE STELIAN CRISTIAN, LIPSA CNP	A1.1

**C. Partea III. SARCINI .**

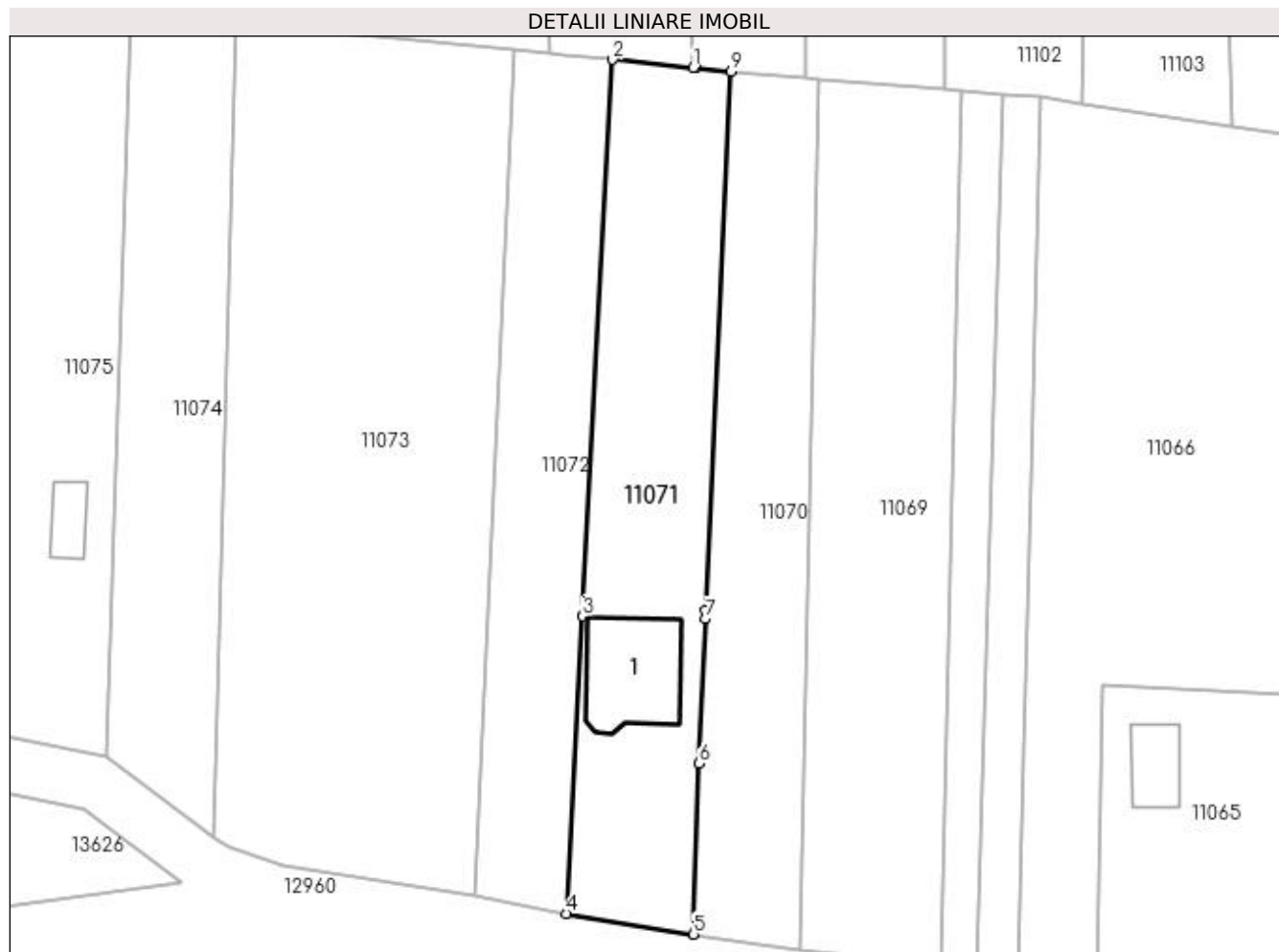
Inscrieri privind dezmembramintele dreptului de proprietate, drepturi reale de garanție și sarcini	Referințe
NU SUNT	

## Anexa Nr. 1 La Partea I

## Teren

Nr cadastral	Suprafața (mp)*	Observații / Referințe
33334	Din acte: 1.248 Masurata: 1.244	

\* Suprafața este determinată în planul de proiecție Stereo 70.



## Date referitoare la teren

Crt	Categorie folosință	Intra vilan	Suprafața (mp)	Tarla	Parcelă	Nr. topo	Observații / Referințe
1	curți constructii	DA	464	42	53	-	
2	arabil	DA	780	42	53/1	-	

## Date referitoare la construcții

Crt	Număr	Destinație construcție	Supraf. (mp)	Situație juridică	Observații / Referințe
A1.1		construcții de locuințe	120	Cu acte	Nr. niveluri:1; S. construita la sol:120 mp; S. construita desfasurata:120 mp;

## Lungime Segmente

1) Valorile lungimilor segmentelor sunt obținute din proiecție în plan.

Punct început	X / Y	Punct sfârșit	X / Y	Lungime segment (** (m)
1	347.080,242 286.749,944	2	347.071,481 286.750,823	8.805
2	347.071,481 286.750,823	3	347.068,235 286.690,226	60.684
3	347.068,235 286.690,226	4	347.066,445 286.657,855	32.42

Punct început	X / Y	Punct sfârșit	X / Y	Lungime segment (** (m)
4	347.066,445 286.657,855	5	347.080,286 286.655,613	14.021
5	347.080,286 286.655,613	6	347.080,911 286.674,188	18.586
6	347.080,911 286.674,188	7	347.081,586 286.689,942	15.768
7	347.081,586 286.689,942	8	347.081,626 286.690,876	0.935
8	347.081,626 286.690,876	9	347.084,353 286.749,532	58.719
9	347.084,353 286.749,532	10	347.080,557 286.749,913	3.815
10	347.080,557 286.749,913	1	347.080,242 286.749,944	0.317

\*\* Lungimile segmentelor sunt determinate în planul de proiecție Stereo 70 și sunt rotunjite la 1 milimetru.

\*\*\* Distanța dintre puncte este formată din segmente cumulate ce sunt mai mici decât valoarea 1 milimetru.



**DATE DESPRE IMOBILUL NR. 11072**

Oficiul de Cadastru și Publicitate Imobiliară DOLJ  
Biroul de Cadastru și Publicitate Imobiliară Craiova

**A. Partea I. Descrierea imobilului**

TEREN Intravilan

Adresa: Loc. Hunia, Jud. Dolj, T 42, P 54

Nr. Crt	Nr cadastral Nr. topografic	Suprafața* (mp)	Observații / Referințe
A1		Din acte: 1.152 Masurata: 968	Sector cadastral:9 Teren neimprejmuit;

**B. Partea II. Proprietari și acte**

Inscrieri privitoare la dreptul de proprietate și alte drepturi reale		Referințe
<b>0 / 12/12/2022</b>		
Act Administrativ nr. TDP:2468-19512, din 22/01/1997 emis de COMISIA JUDETEANA DE FOND FUNCJAR;		
B1	Intabulare, drept de PROPRIETATE, dobandit prin Reconstituire, cota actuala 1/1, cota initiala 1/1 1) MIREA FLOREA, LIPSA CNP	A1

**C. Partea III. SARCINI .**

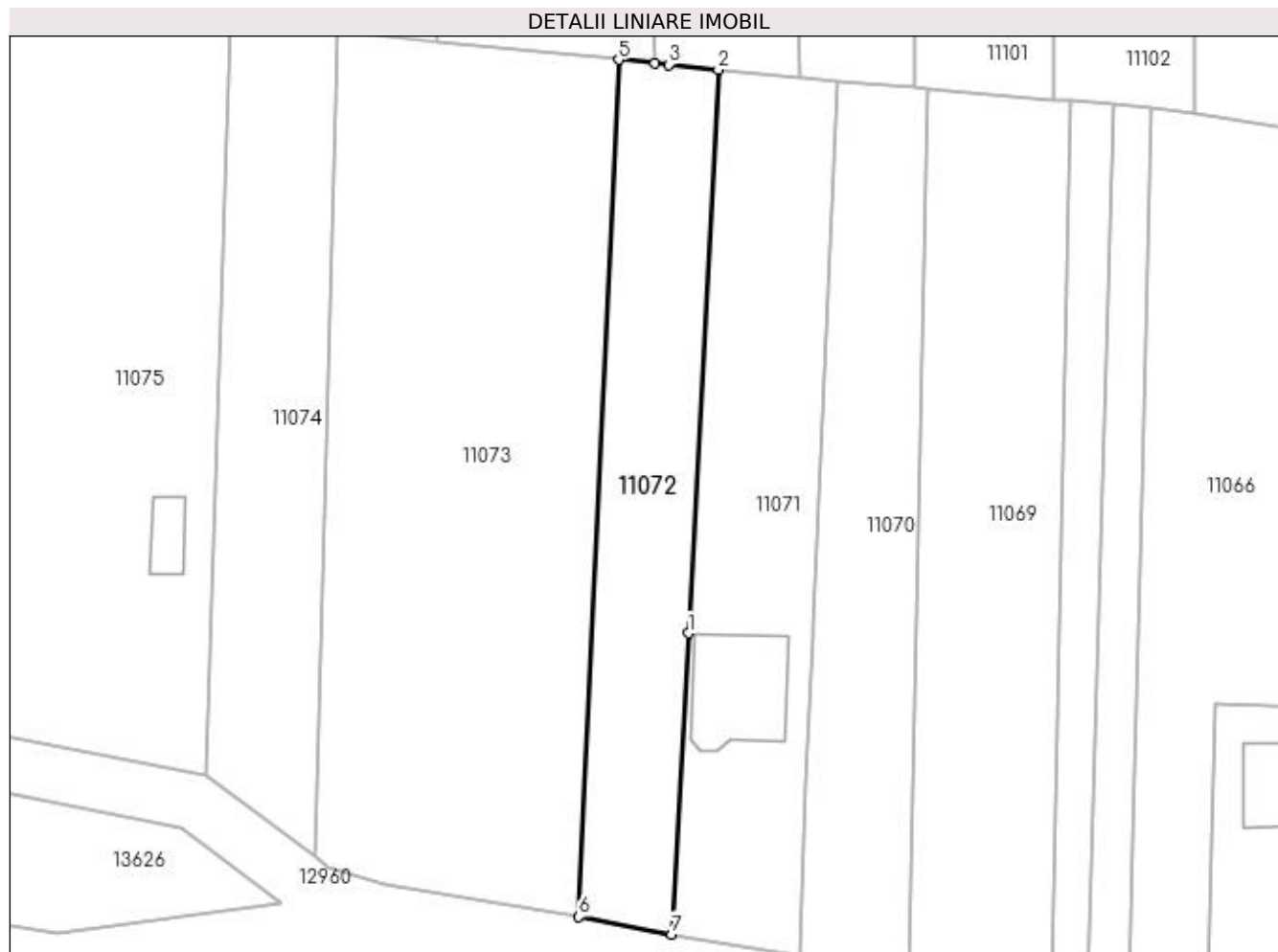
Inscrieri privind dezmembramintele dreptului de proprietate, drepturi reale de garanție și sarcini	Referințe
NU SUNT	

## Anexa Nr. 1 La Partea I

## Teren

Nr cadastral	Suprafața (mp)*	Observații / Referințe
	Din acte: 1.152 Masurata: 968	

\* Suprafața este determinată în planul de proiecție Stereo 70.



## Date referitoare la teren

Crt	Categorie folosință	Intra vilan	Suprafața (mp)	Tarla	Parcelă	Nr. topo	Observații / Referințe
1	arabil	DA	968	42	54	-	

## Lungime Segmente

1) Valorile lungimilor segmentelor sunt obținute din proiecție în plan.

Punct început	X / Y	Punct sfârșit	X / Y	Lungime segment (** (m)
1	347.068,235 286.690,226	2	347.071,481 286.750,823	60.684
2	347.071,481 286.750,823	3	347.066,109 286.751,362	5.399
3	347.066,109 286.751,362	4	347.064,67 286.751,506	1.446
4	347.064,67 286.751,506	5	347.060,737 286.751,9	3.953
5	347.060,737 286.751,9	6	347.056,454 286.659,727	92.272

Punct început	X / Y	Punct sfârșit	X / Y	Lungime segment (** (m)
6	347.056,454 286.659,727	7	347.066,445 286.657,855	10.165
7	347.066,445 286.657,855	1	347.068,235 286.690,226	32.42

\*\* Lungimile segmentelor sunt determinate în planul de proiecție Stereo 70 și sunt rotunjite la 1 milimetru.

\*\*\* Distanța dintre puncte este formată din segmente cumulate ce sunt mai mici decât valoarea 1 milimetru.





**DATE DESPRE IMOBILUL NR. 11073**

Oficiul de Cadastru și Publicitate Imobiliară DOLJ  
Biroul de Cadastru și Publicitate Imobiliară Craiova

**A. Partea I. Descrierea imobilului**

TEREN Extravilan

Nr. CF vechi:221  
Nr. cadastral vechi:403

Adresa: Jud. Dolj, T 42, P 55

Nr. Crt	Nr cadastral Nr. topografic	Suprafața* (mp)	Observații / Referințe
A1	32984	2.688	Sector cadastral:9 Teren neimprejmuit;

**B. Partea II. Proprietari și acte**

Inscrieri privitoare la dreptul de proprietate și alte drepturi reale		Referințe
<b>49692 / 30/11/2006</b>		
Act Notarial nr. CVC:4683, din 01/01/2006 emis de NP STANESCU FLOREA;		
B1	Intabulare, drept de PROPRIETATE, dobandit prin Conventie, cota actuala 1/1, cota initiala 1/1 1) SFETA EUGENIA, LIPSA CNP 2) SFETA VASILE, LIPSA CNP	A1

**C. Partea III. SARCINI .**

Inscrieri privind dezmembramintele dreptului de proprietate, drepturi reale de garanție și sarcini	Referințe
NU SUNT	

## Anexa Nr. 1 La Partea I

## Teren

Nr cadastral	Suprafața (mp)*	Observații / Referințe
32984	2.688	

\* Suprafața este determinată în planul de proiecție Stereo 70.



## Date referitoare la teren

Crt	Categorie folosință	Intravilan	Suprafața (mp)	Tarla	Parcelă	Nr. topo	Observații / Referințe
1	arabil	NU	2.688	42	55	-	

## Lungime Segmente

1) Valorile lungimilor segmentelor sunt obținute din proiecție în plan.

Punct început	X / Y	Punct sfârșit	X / Y	Lungime segment (** (m)
1	347.056,454 286.659,727	2	347.060,737 286.751,9	92.272
2	347.060,737 286.751,9	3	347.041,277 286.753,851	19.558
3	347.041,277 286.753,851	4	347.030,477 286.754,934	10.854
4	347.030,477 286.754,934	5	347.029,313 286.709,964	44.985
5	347.029,313 286.709,964	6	347.028,002 286.666,176	43.808

Punct început	X / Y	Punct sfârșit	X / Y	Lungime segment (** (m)
6	347.028,002 286.666,176	7	347.029,578 286.665,092	1.913
7	347.029,578 286.665,092	8	347.035,526 286.663,158	6.255
8	347.035,526 286.663,158	1	347.056,454 286.659,727	21.207

\*\* Lungimile segmentelor sunt determinate în planul de proiecție Stereo 70 și sunt rotunjite la 1 milimetru.

\*\*\* Distanța dintre puncte este formată din segmente cumulate ce sunt mai mici decât valoarea 1 milimetru.



**DATE DESPRE IMOBILUL NR. 11074**

Oficiul de Cadastru și Publicitate Imobiliară DOLJ  
Biroul de Cadastru și Publicitate Imobiliară Craiova

**A. Partea I. Descrierea imobilului**

TEREN Extravilan

Adresa: Jud. Dolj, T 42, P 56

Nr. Crt	Nr cadastral Nr. topografic	Suprafața* (mp)	Observații / Referințe
A1		1.000	Sector cadastral:9 Teren neimprejmuit;

**B. Partea II. Proprietari și acte**

Inscrieri privitoare la dreptul de proprietate și alte drepturi reale	Referințe
<b>0 / 12/12/2022</b>	
Act Administrativ nr. TDP:2730-59334, din 26/08/1998 emis de COMISIA JUDETEANA DE FOND FUNCICIAR;	
B1	A1
Intabulare, drept de PROPRIETATE, dobandit prin Reconstituire, cota actuala 1/1, cota initiala 1/1 1) MIREA ION, LIPSA CNP	

**C. Partea III. SARCINI .**

Inscrieri privind dezmembramintele dreptului de proprietate, drepturi reale de garanție și sarcini	Referințe
NU SUNT	

## Anexa Nr. 1 La Partea I

## Teren

Nr cadastral	Suprafața (mp)*	Observații / Referințe
	1.000	

\* Suprafața este determinată în planul de proiecție Stereo 70.



## Date referitoare la teren

Crt	Categorie folosință	Intra vilan	Suprafața (mp)	Tarla	Parcelă	Nr. topo	Observații / Referințe
1	vie	NU	1.000	42	56	-	

## Lungime Segmente

1) Valorile lungimilor segmentelor sunt obținute din proiecție în plan.

Punct început	X / Y	Punct sfârșit	X / Y	Lungime segment (** (m)
1	347.028,002 286.666,176	2	347.029,313 286.709,964	43.808
2	347.029,313 286.709,964	3	347.030,477 286.754,934	44.985
3	347.030,477 286.754,934	4	347.028,32 286.755,15	2.168
4	347.028,32 286.755,15	5	347.019,0 286.756,085	9.367
5	347.019,0 286.756,085	6	347.016,324 286.674,94	81.189

Punct început	X / Y	Punct sfârșit	X / Y	Lungime segment (** (m)
6	347.016,324 286.674,94	1	347.028,002 286.666,176	14.601

\*\* Lungimile segmentelor sunt determinate în planul de proiecție Stereo 70 și sunt rotunjite la 1 milimetru.

\*\*\* Distanța dintre puncte este formată din segmente cumulate ce sunt mai mici decât valoarea 1 milimetru.





**DATE DESPRE IMOBILUL NR. 11075**

Oficiul de Cadastru și Publicitate Imobiliară DOLJ  
Biroul de Cadastru și Publicitate Imobiliară Craiova

**A. Partea I. Descrierea imobilului**

TEREN Extravilan

Nr. CF vechi:86  
Nr. cadastral vechi:93

Adresa: Jud. Dolj, T 42, P 57

Nr. Crt	Nr cadastral Nr. topografic	Suprafața* (mp)	Observații / Referințe
A1	32909	2.000	Sector cadastral:9 Teren neimprejmuit;

**Construcții**

Crt	Nr cadastral Nr. topografic	Adresa	Observații / Referințe
A1.1		Jud. Dolj, T 42, P 57	Nr. niveluri:1; S. construita la sol:30 mp; S. construita desfasurata:30 mp;

**B. Partea II. Proprietari și acte**

Inscrieri privitoare la dreptul de proprietate și alte drepturi reale		Referințe
<b>162 / 19/02/2002</b>		
Act Notarial nr. CVC:655, din 19/02/2002 emis de NP STOENESCU FLOREA;		
B1	Intabulare, drept de PROPRIETATE, dobandit prin Conventie, cota actuala 1/1, cota initiala 1/1 1) SFETA EUGENIU, LIPSA CNP 2) SFETA ANGELA, LIPSA CNP	A1
<b>0 / 12/12/2022</b>		
Act Normativ nr. LEGEA 7-ART.12 ALIN.14, din 13/03/1996 emis de PARLAMENTUL ROMANIEI;		
B2	Intabulare, drept de PROPRIETATE, dobandit prin Lege, cota actuala 1/1, cota initiala 1/1 1) SFETA ANGELA, LIPSA CNP 2) SFETA EUGENIU, LIPSA CNP	A1.1

**C. Partea III. SARCINI .**

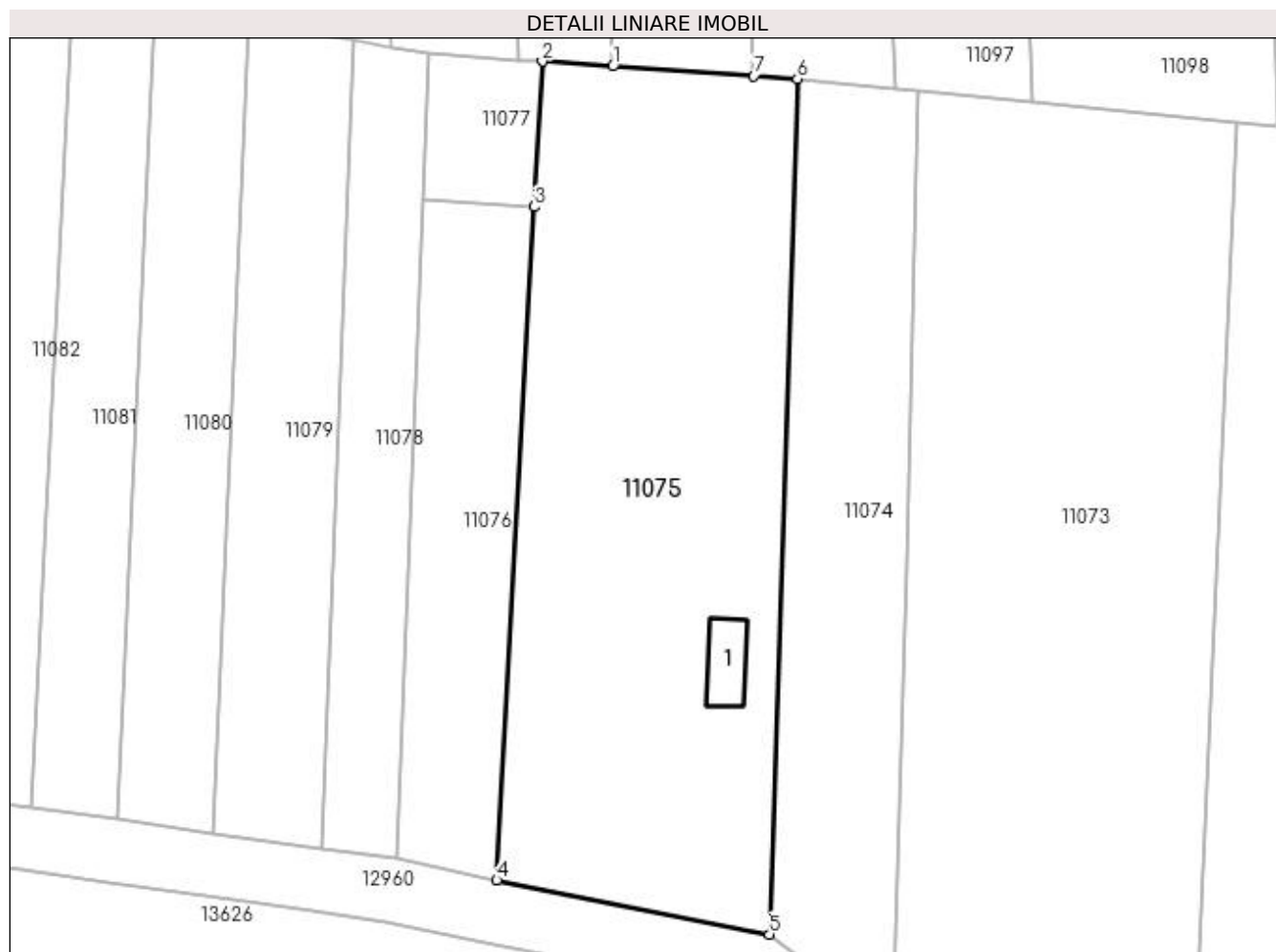
Inscrieri privind dezmembramentele dreptului de proprietate, drepturi reale de garanție și sarcini	Referințe
NU SUNT	

## Anexa Nr. 1 La Partea I

## Teren

Nr cadastral	Suprafața (mp)*	Observații / Referințe
32909	2.000	

\* Suprafața este determinată în planul de proiecție Stereo 70.



## Date referitoare la teren

Crt	Categorie folosință	Intravilan	Suprafața (mp)	Tarla	Parcelă	Nr. topo	Observații / Referințe
1	arabil	NU	2.000	42	57	-	

## Date referitoare la construcții

Crt	Număr	Destinație construcție	Supraf. (mp)	Situație juridică	Observații / Referințe
A1.1		construcții anexa	30	Cu acte	Nr. niveluri:1; S. construita la sol:30 mp; S. construita desfasurata:30 mp;

## Lungime Segmente

1) Valorile lungimilor segmentelor sunt obținute din proiecție în plan.

Punct început	X / Y	Punct sfârșit	X / Y	Lungime segment (** (m)
1	347.001,464 286.757,287	2	346.994,789 286.757,745	6.691
2	346.994,789 286.757,745	3	346.994,021 286.743,955	13.811
3	346.994,021 286.743,955	4	346.990,455 286.680,07	63.984
4	346.990,455 286.680,07	5	347.016,324 286.674,94	26.373

Punct început	X / Y	Punct sfârșit	X / Y	Lungime segment (** (m)
5	347.016,324 286.674,94	6	347.019,0 286.756,085	81.189
6	347.019,0 286.756,085	7	347.014,865 286.756,368	4.145
7	347.014,865 286.756,368	1	347.001,464 286.757,287	13.432

\*\* Lungimile segmentelor sunt determinate în planul de proiecție Stereo 70 și sunt rotunjite la 1 milimetru.

\*\*\* Distanța dintre puncte este formată din segmente cumulate ce sunt mai mici decât valoarea 1 milimetru.



**DATE DESPRE IMOBILUL NR. 11076**

Oficiul de Cadastru și Publicitate Imobiliară DOLJ  
Biroul de Cadastru și Publicitate Imobiliară Craiova

**A. Partea I. Descrierea imobilului**

TEREN Extravilan

Adresa: Jud. Dolj, T 42, P 58

Nr. Crt	Nr cadastral Nr. topografic	Suprafața* (mp)	Observații / Referințe
A1	32218	640	Sector cadastral:9 Teren neimprejmuit;

**B. Partea II. Proprietari și acte**

Inscrieri privitoare la dreptul de proprietate și alte drepturi reale		Referințe
<b>242488 / 21/12/2018</b>		
Act Notarial nr. CVC:3168, din 21/12/2018 emis de NP DRAGANCEA OFELIA;		
B1	Intabulare, drept de PROPRIETATE, dobandit prin Conventie, cota actuala 1/1, cota initiala 1/1 1) GALUT DORINEL COSTINEL, LIPSA CNP 2) GALUT CORINA LOREDANA, LIPSA CNP	A1

**C. Partea III. SARCINI**

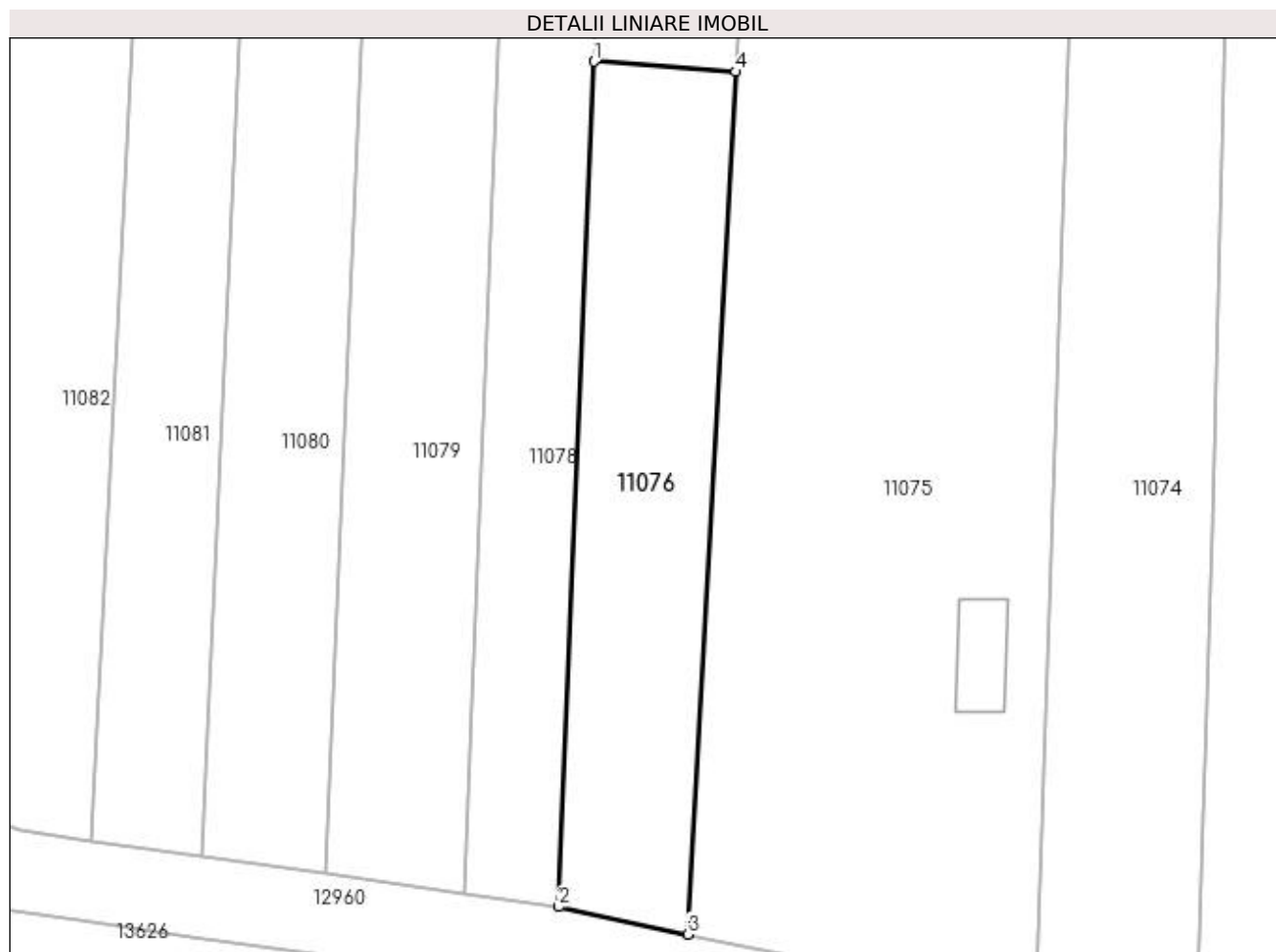
Inscrieri privind dezmembramintele dreptului de proprietate, drepturi reale de garanție și sarcini		Referințe
<b>246606 / 31/10/2019</b>		
Act Notarial nr. CONTRACT DE IPOTECA:2141, din 31/10/2019 emis de NP GHIZDAVU STELA;		
C1	Intabulare, drept de IPOTECA, Valoare:86365 RON, dobandit prin Conventie, cota actuala 1/1, cota initiala 1/1 1) SOCIETATEA AGRICOVER CREDIT IFN SA , CIF:22940237	A1

## Anexa Nr. 1 La Partea I

## Teren

Nr cadastral	Suprafața (mp)*	Observații / Referințe
32218	640	

\* Suprafața este determinată în planul de proiecție Stereo 70.



## Date referitoare la teren

Crt	Categorie folosință	Intra vilan	Suprafața (mp)	Tarla	Parcelă	Nr. topo	Observații / Referințe
1	vie	NU	640	42	58	-	

## Lungime Segmente

1) Valorile lungimilor segmentelor sunt obținute din proiecție în plan.

Punct început	X / Y	Punct sfârșit	X / Y	Lungime segment (** (m)
1	346.983,502 286.744,715	2	346.980,879 286.682,098	62.672
2	346.980,879 286.682,098	3	346.990,455 286.680,07	9.788
3	346.990,455 286.680,07	4	346.994,021 286.743,955	63.984
4	346.994,021 286.743,955	1	346.983,502 286.744,715	10.546

**\*\* Lungimile segmentelor sunt determinate în planul de proiecție Stereo 70 și sunt rotunjite la 1 milimetru.**

**\*\*\* Distanța dintre puncte este formată din segmente cumulate ce sunt mai mici decât valoarea 1 milimetru.**





**DATE DESPRE IMOBILUL NR. 11077**

Oficiul de Cadastru și Publicitate Imobiliară DOLJ  
Biroul de Cadastru și Publicitate Imobiliară Craiova

**A. Partea I. Descrierea imobilului**

TEREN Extravilan

Adresa: Jud. Dolj, T 42

Nr. Crt	Nr cadastral Nr. topografic	Suprafața* (mp)	Observații / Referințe
A1		Din acte: 0 Masurata: 147	Sector cadastral:9 Teren neimprejmuit;

**B. Partea II. Proprietari și acte**

Inscrieri privitoare la dreptul de proprietate și alte drepturi reale		Referințe
<b>0 / 17/12/2022</b>		
Act Normativ nr. LEGE:7, din 13/03/1996 emis de PARLAMENTUL ROMANIEI;		
B1	Inscrierea provizorie, drept de PROPRIETATE, dobandit prin Lege, cota actuala 1/1, cota initiala 1/1 1) NEIDENTIFICAT NEIDENTIFICAT	A1

**C. Partea III. SARCINI .**

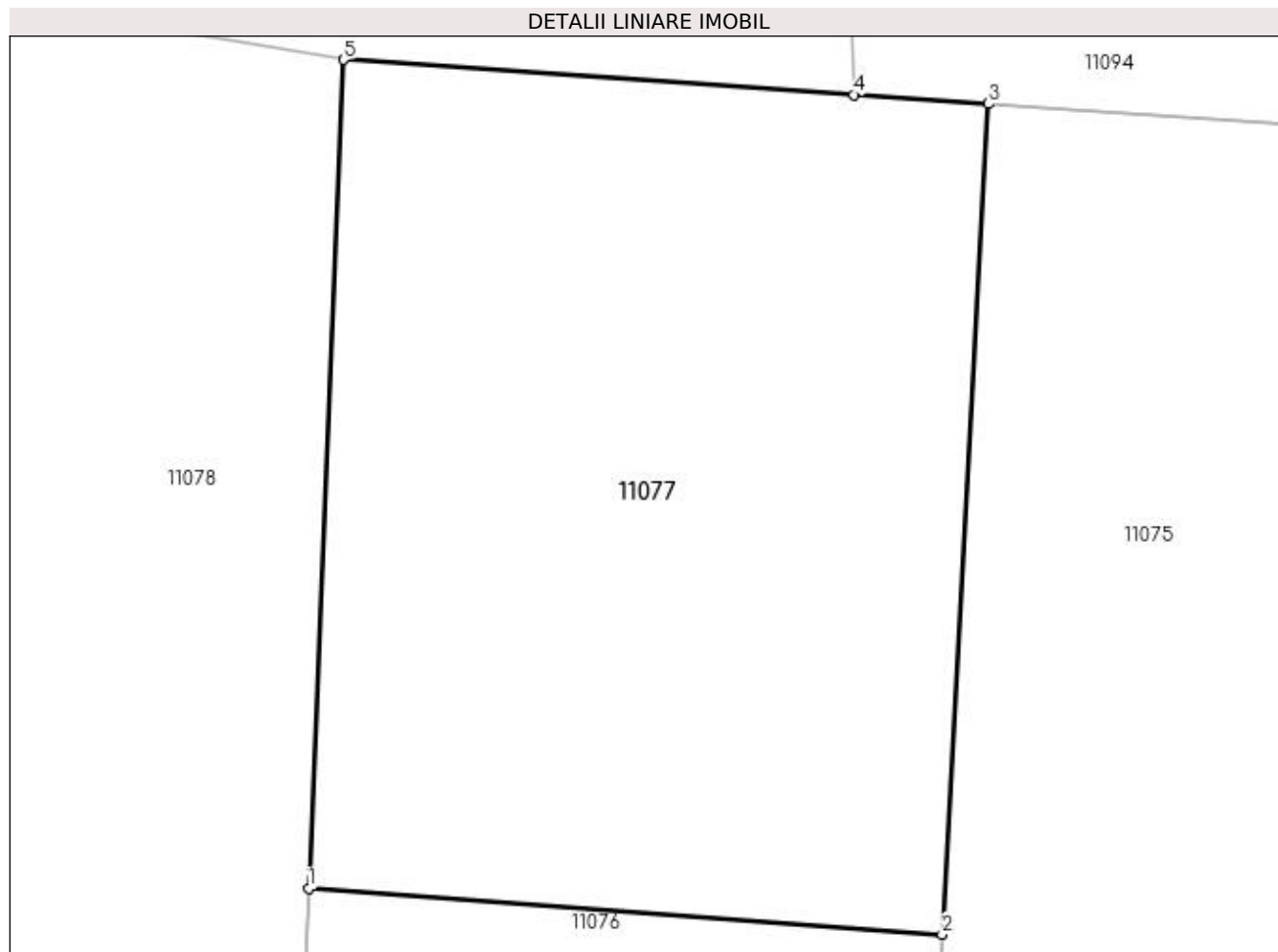
Inscrieri privind dezmembramintele dreptului de proprietate, drepturi reale de garanție și sarcini	Referințe
NU SUNT	

## Anexa Nr. 1 La Partea I

## Teren

Nr cadastral	Suprafața (mp)*	Observații / Referințe
	Din acte: 0 Masurata: 147	

\* Suprafața este determinată în planul de proiecție Stereo 70.



## Date referitoare la teren

Crt	Categorie folosință	Intravilan	Suprafața (mp)	Tarla	Parcelă	Nr. topo	Observații / Referințe
1	vie	NU	147	42		-	

## Lungime Segmente

1) Valorile lungimilor segmentelor sunt obținute din proiecție în plan.

Punct început	X / Y	Punct sfârșit	X / Y	Lungime segment (** (m)
1	346.983,502 286.744,715	2	346.994,021 286.743,955	10.546
2	346.994,021 286.743,955	3	346.994,789 286.757,745	13.811
3	346.994,789 286.757,745	4	346.992,554 286.757,898	2.24
4	346.992,554 286.757,898	5	346.984,078 286.758,479	8.496
5	346.984,078 286.758,479	1	346.983,502 286.744,715	13.776

**\*\* Lungimile segmentelor sunt determinate în planul de proiecție Stereo 70 și sunt rotunjite la 1 milimetru.**

**\*\*\* Distanța dintre puncte este formată din segmente cumulate ce sunt mai mici decât valoarea 1 milimetru.**



**DATE DESPRE IMOBILUL NR. 11078**

Oficiul de Cadastru și Publicitate Imobiliară DOLJ  
Biroul de Cadastru și Publicitate Imobiliară Craiova

**A. Partea I. Descrierea imobilului**

TEREN Extravilan

Adresa: Jud. Dolj, T 42, P 59

Nr. Crt	Nr cadastral Nr. topografic	Suprafața* (mp)	Observații / Referințe
A1		546	Sector cadastral:9 Teren neimprejmuit;

**B. Partea II. Proprietari și acte**

Inscrieri privitoare la dreptul de proprietate și alte drepturi reale	Referințe
<b>0 / 12/12/2022</b>	
Act Administrativ nr. TDP:1929-48387, din 11/01/1997 emis de COMISIA JUDETEANA DE FOND FUNCJAR;	
B1	A1
Intabulare, drept de PROPRIETATE, dobandit prin Reconstituire, cota actuala 1/1, cota initiala 1/1 1) LUPU ECATERINA, LIPSA CNP	

**C. Partea III. SARCINI .**

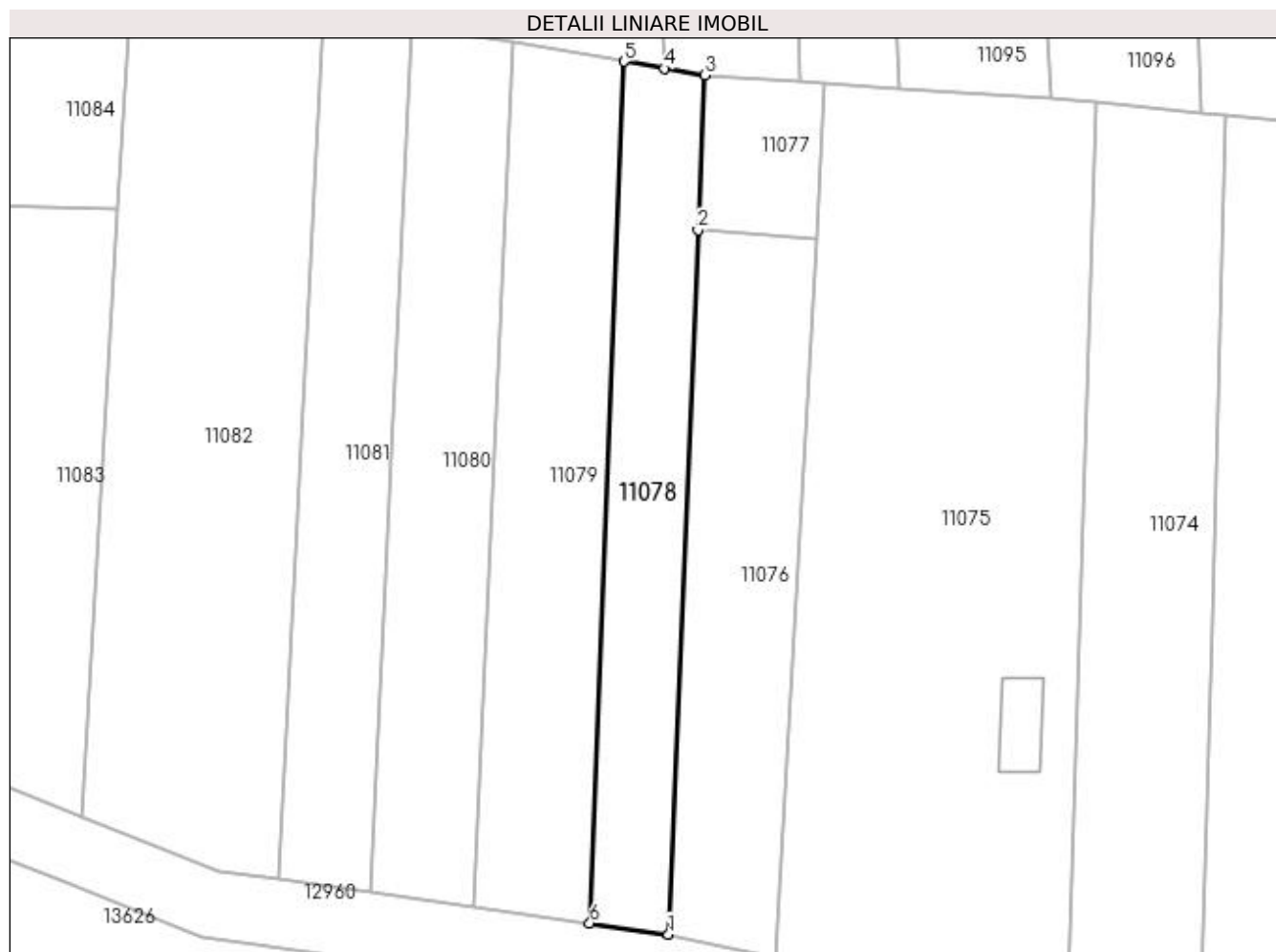
Inscrieri privind dezmembramintele dreptului de proprietate, drepturi reale de garanție și sarcini	Referințe
NU SUNT	

## Anexa Nr. 1 La Partea I

## Teren

Nr cadastral	Suprafața (mp)*	Observații / Referințe
	546	

\* Suprafața este determinată în planul de proiecție Stereo 70.



## Date referitoare la teren

Crt	Categorie folosință	Intra vilan	Suprafața (mp)	Tarla	Parcelă	Nr. topo	Observații / Referințe
1	vie	NU	546	42	59	-	

## Lungime Segmente

1) Valorile lungimilor segmentelor sunt obținute din proiecție în plan.

Punct început	X / Y	Punct sfârșit	X / Y	Lungime segment (** (m)
1	346.980,879 286.682,098	2	346.983,502 286.744,715	62.672
2	346.983,502 286.744,715	3	346.984,078 286.758,479	13.776
3	346.984,078 286.758,479	4	346.980,489 286.759,091	3.641
4	346.980,489 286.759,091	5	346.976,899 286.759,704	3.642
5	346.976,899 286.759,704	6	346.973,87 286.683,089	76.675

Punct început	X / Y	Punct sfârșit	X / Y	Lungime segment (** (m)
6	346.973,87 286.683,089	1	346.980,879 286.682,098	7.079

\*\* Lungimile segmentelor sunt determinate în planul de proiecție Stereo 70 și sunt rotunjite la 1 milimetru.

\*\*\* Distanța dintre puncte este formată din segmente cumulate ce sunt mai mici decât valoarea 1 milimetru.





**DATE DESPRE IMOBILUL NR. 11079**

Oficiul de Cadastru și Publicitate Imobiliară DOLJ  
Biroul de Cadastru și Publicitate Imobiliară Craiova

**A. Partea I. Descrierea imobilului**

TEREN Extravilan

Adresa: Jud. Dolj, T 42, P 60

Nr. Crt	Nr cadastral Nr. topografic	Suprafața* (mp)	Observații / Referințe
A1		780	Sector cadastral:9 Teren neimprejmuit;

**B. Partea II. Proprietari și acte**

Inscrieri privitoare la dreptul de proprietate și alte drepturi reale	Referințe
<b>0 / 12/12/2022</b>	
Act Administrativ nr. TDP:1706-14907, din 30/05/1996 emis de COMISIA JUDETEANA DE FOND FUNCJAR;	
B1	A1
Intabulare, drept de PROPRIETATE, dobandit prin Reconstituire, cota actuala 1/1, cota initiala 1/1 1) ORASEL SIMA, LIPSA CNP	

**C. Partea III. SARCINI .**

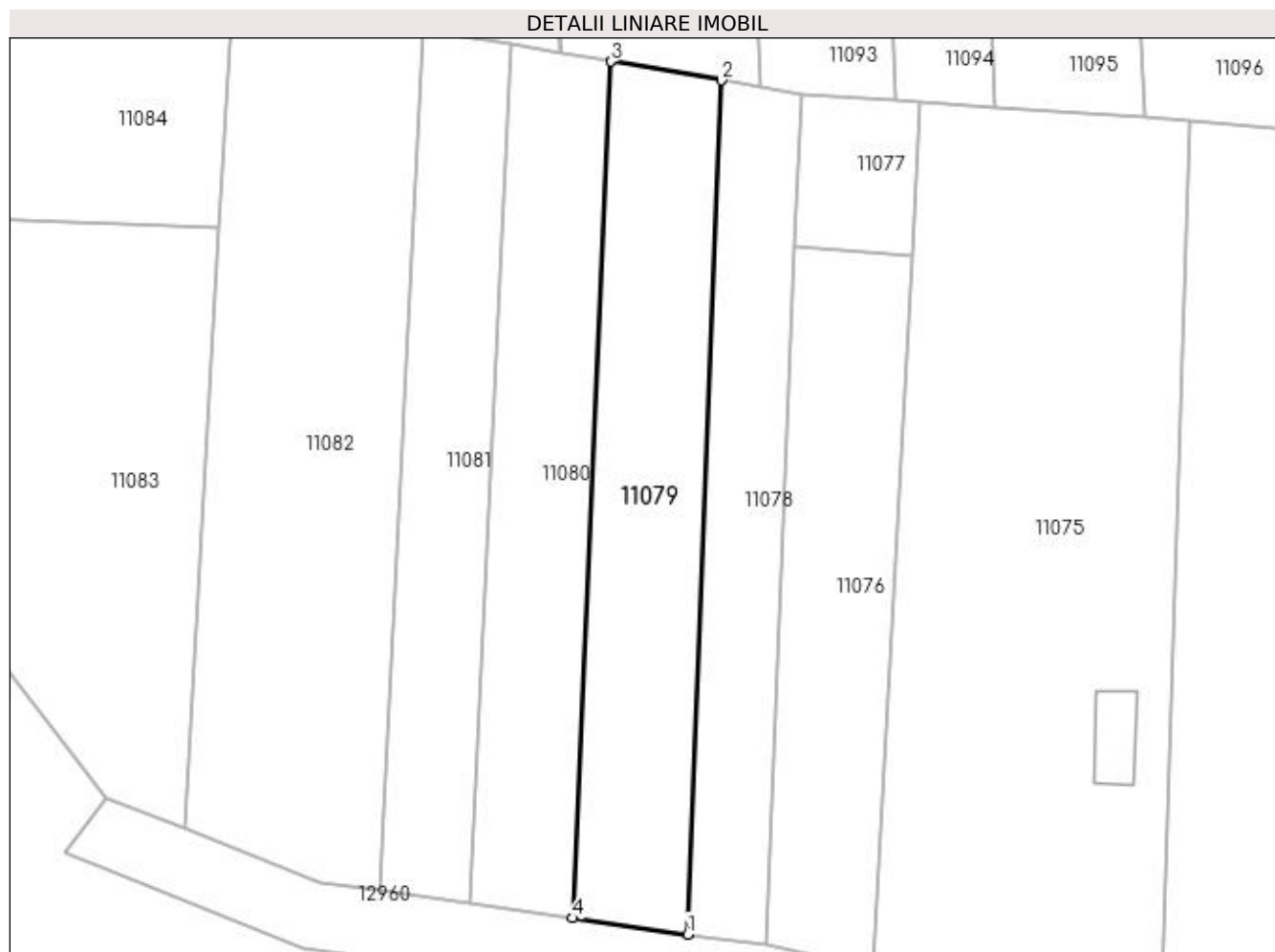
Inscrieri privind dezmembramintele dreptului de proprietate, drepturi reale de garanție și sarcini	Referințe
NU SUNT	

## Anexa Nr. 1 La Partea I

## Teren

Nr cadastral	Suprafața (mp)*	Observații / Referințe
	780	

\* Suprafața este determinată în planul de proiecție Stereo 70.



## Date referitoare la teren

Crt	Categorie folosință	Intra vilan	Suprafața (mp)	Tarla	Parcelă	Nr. topo	Observații / Referințe
1	vie	NU	780	42	60	-	

## Lungime Segmente

1) Valorile lungimilor segmentelor sunt obținute din proiecție în plan.

Punct început	X / Y	Punct sfârșit	X / Y	Lungime segment (** (m)
1	346.973,87 286.683,089	2	346.976,899 286.759,704	76.675
2	346.976,899 286.759,704	3	346.966,968 286.761,386	10.072
3	346.966,968 286.761,386	4	346.963,6 286.684,54	76.92
4	346.963,6 286.684,54	1	346.973,87 286.683,089	10.372

**\*\* Lungimile segmentelor sunt determinate în planul de proiecție Stereo 70 și sunt rotunjite la 1 milimetru.**

**\*\*\* Distanța dintre puncte este formată din segmente cumulate ce sunt mai mici decât valoarea 1 milimetru.**



**DATE DESPRE IMOBILUL NR. 11080**

Oficiul de Cadastru și Publicitate Imobiliară DOLJ  
Biroul de Cadastru și Publicitate Imobiliară Craiova

**A. Partea I. Descrierea imobilului**

TEREN Extravilan

Adresa: Jud. Dolj, T 42, P 61

Nr. Crt	Nr cadastral Nr. topografic	Suprafața* (mp)	Observații / Referințe
A1		702	Sector cadastral:9 Teren neimprejmuit;

**B. Partea II. Proprietari și acte**

Inscrieri privitoare la dreptul de proprietate și alte drepturi reale	Referințe
<b>0 / 12/12/2022</b>	
Act Administrativ nr. TDP:2383-19545, din 21/01/1997 emis de COMISIA JUDETEANA DE FOND FUNCJAR;	
B1	A1
Intabulare, drept de PROPRIETATE, dobandit prin Reconstituire, cota actuala 1/1, cota initiala 1/1 1) CHESOI EUGENIA, LIPSA CNP	

**C. Partea III. SARCINI .**

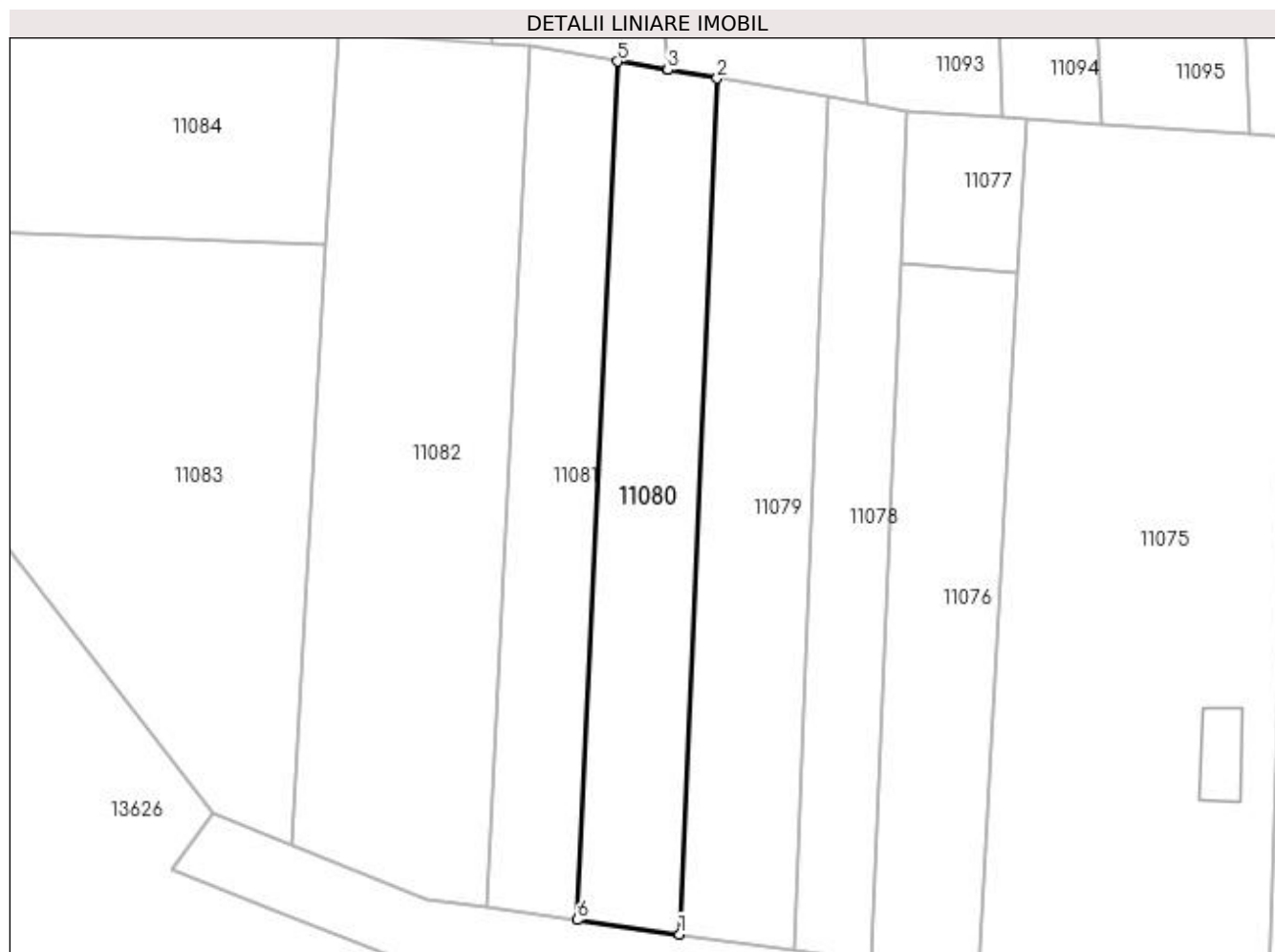
Inscrieri privind dezmembramintele dreptului de proprietate, drepturi reale de garanție și sarcini	Referințe
NU SUNT	

## Anexa Nr. 1 La Partea I

## Teren

Nr cadastral	Suprafața (mp)*	Observații / Referințe
	702	

\* Suprafața este determinată în planul de proiecție Stereo 70.



## Date referitoare la teren

Crt	Categorie folosință	Intra vilan	Suprafața (mp)	Tarla	Parcelă	Nr. topo	Observații / Referințe
1	vie	NU	702	42	61	-	

## Lungime Segmente

1) Valorile lungimilor segmentelor sunt obținute din proiecție în plan.

Punct început	X / Y	Punct sfârșit	X / Y	Lungime segment (** (m)
1	346.963,6 286.684,54	2	346.966,968 286.761,386	76.92
2	346.966,968 286.761,386	3	346.962,548 286.762,135	4.483
3	346.962,548 286.762,135	4	346.962,507 286.762,142	0.042
4	346.962,507 286.762,142	5	346.958,046 286.762,898	4.525
5	346.958,046 286.762,898	6	346.954,4 286.685,841	77.143

Punct început	X / Y	Punct sfârșit	X / Y	Lungime segment (** (m)
6	346.954,4 286.685,841	1	346.963,6 286.684,54	9.292

\*\* Lungimile segmentelor sunt determinate în planul de proiecție Stereo 70 și sunt rotunjite la 1 milimetru.

\*\*\* Distanța dintre puncte este formată din segmente cumulate ce sunt mai mici decât valoarea 1 milimetru.





**DATE DESPRE IMOBILUL NR. 11081**

Oficiul de Cadastru și Publicitate Imobiliară DOLJ  
Biroul de Cadastru și Publicitate Imobiliară Craiova

**A. Partea I. Descrierea imobilului**

TEREN Extravilan

Adresa: Jud. Dolj, T 42, P 62

Nr. Crt	Nr cadastral Nr. topografic	Suprafața* (mp)	Observații / Referințe
A1		624	Sector cadastral:9 Teren neimprejmuit;

**B. Partea II. Proprietari și acte**

Inscrieri privitoare la dreptul de proprietate și alte drepturi reale	Referințe
<b>0 / 12/12/2022</b>	
Act Administrativ nr. TDP:2109-9685, din 08/01/1997 emis de COMISIA JUDETEANA DE FOND FUNCJAR;	
B1	A1
Intabulare, drept de PROPRIETATE, dobandit prin Reconstituire, cota actuala 1/1, cota initiala 1/1	
1) <b>BARBU ALEXANDRU MARE</b> , LIPSA CNP	

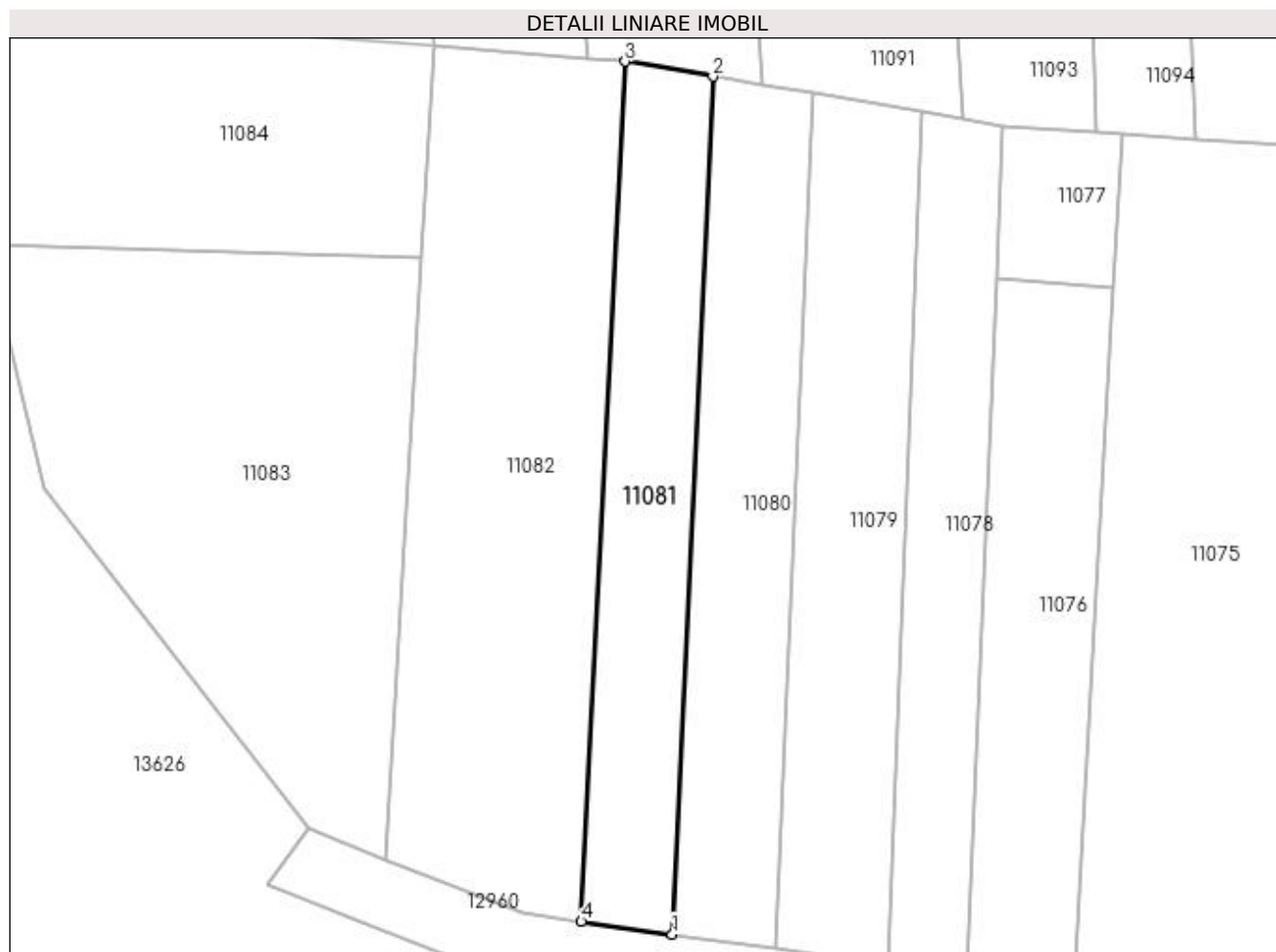
**C. Partea III. SARCINI .**

Inscrieri privind dezmembramintele dreptului de proprietate, drepturi reale de garanție și sarcini	Referințe
NU SUNT	

**Anexa Nr. 1 La Partea I****Teren**

Nr cadastral	Suprafața (mp)*	Observații / Referințe
	624	

\* Suprafața este determinată în planul de proiecție Stereo 70.

**Date referitoare la teren**

Crt	Categorie folosință	Intra vilan	Suprafața (mp)	Tarla	Parcelă	Nr. topo	Observații / Referințe
1	vie	NU	624	42	62	-	

**Lungime Segmente**

1) Valorile lungimilor segmentelor sunt obținute din proiecție în plan.

Punct început	X / Y	Punct sfârșit	X / Y	Lungime segment (** (m)
1	346.954,4 286.685,841	2	346.958,046 286.762,898	77.143
2	346.958,046 286.762,898	3	346.950,161 286.764,234	7.997
3	346.950,161 286.764,234	4	346.946,228 286.686,996	77.338
4	346.946,228 286.686,996	1	346.954,4 286.685,841	8.253

**\*\* Lungimile segmentelor sunt determinate în planul de proiecție Stereo 70 și sunt rotunjite la 1 milimetru.**

**\*\*\* Distanța dintre puncte este formată din segmente cumulate ce sunt mai mici decât valoarea 1 milimetru.**



**DATE DESPRE IMOBILUL NR. 11082**

Oficiul de Cadastru și Publicitate Imobiliară DOLJ  
Biroul de Cadastru și Publicitate Imobiliară Craiova

**A. Partea I. Descrierea imobilului**

TEREN Extravilan

Adresa: Jud. Dolj, T 42, P 63

Nr. Crt	Nr cadastral Nr. topografic	Suprafața* (mp)	Observații / Referințe
A1		1.326	Sector cadastral:9 Teren neimprejmuit;

**B. Partea II. Proprietari și acte**

Inscrieri privitoare la dreptul de proprietate și alte drepturi reale	Referințe
<b>0 / 12/12/2022</b>	
Act Administrativ nr. TDP:2336-19545, din 20/01/1997 emis de COMISIA JUDETEANA DE FOND FUNCICIAR;	
B1	A1
Intabulare, drept de PROPRIETATE, dobandit prin Reconstituire, cota actuala 1/1, cota initiala 1/1 1) NITA ION, LIPSA CNP	

**C. Partea III. SARCINI .**

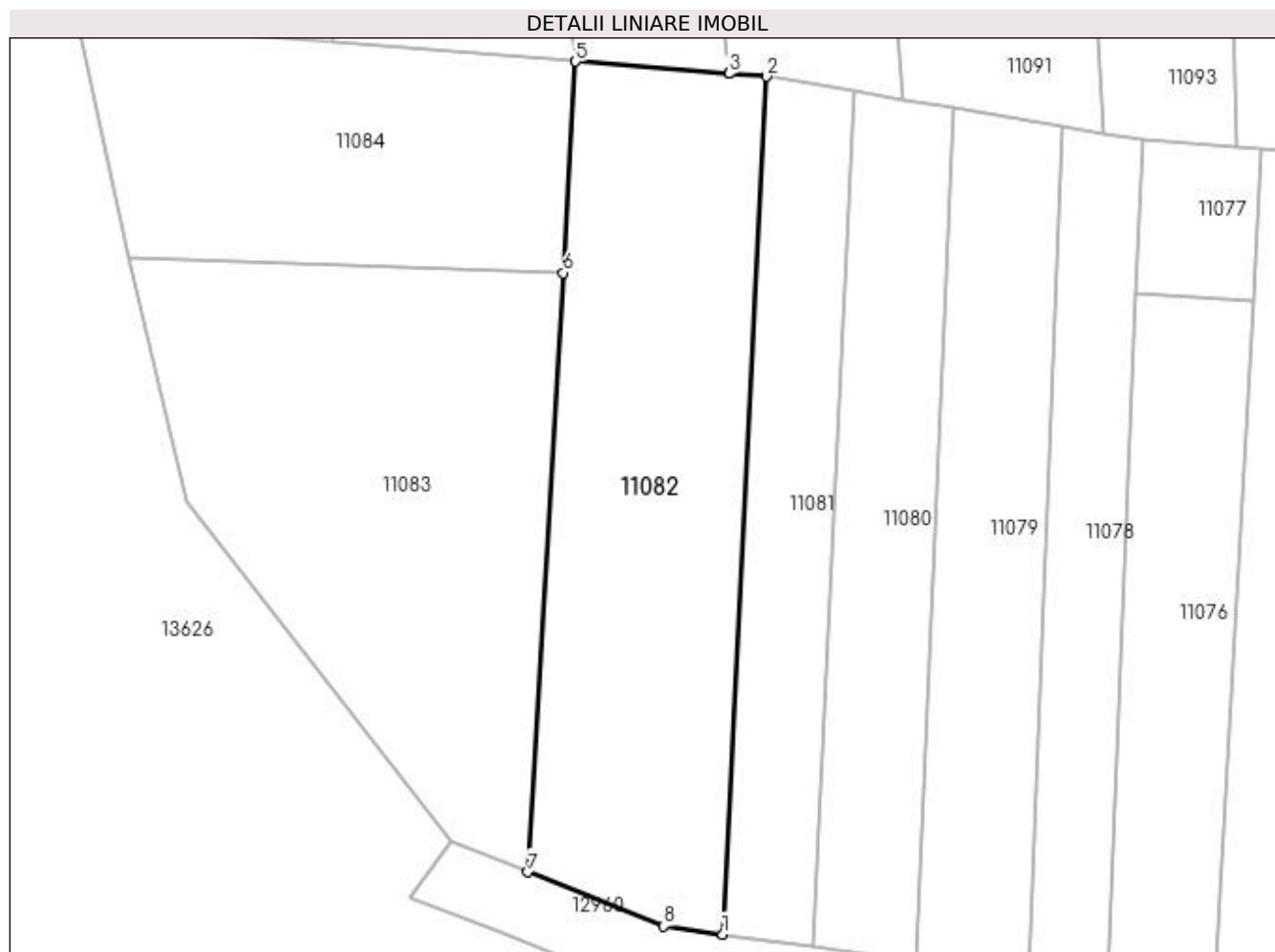
Inscrieri privind dezmembramintele dreptului de proprietate, drepturi reale de garanție și sarcini	Referințe
NU SUNT	

## Anexa Nr. 1 La Partea I

## Teren

Nr cadastral	Suprafața (mp)*	Observații / Referințe
	1.326	

\* Suprafața este determinată în planul de proiecție Stereo 70.



## Date referitoare la teren

Crt	Categorie folosință	Intra vilan	Suprafața (mp)	Tarla	Parcelă	Nr. topo	Observații / Referințe
1	vie	NU	1.326	42	63	-	

## Lungime Segmente

1) Valorile lungimilor segmentelor sunt obținute din proiecție în plan.

Punct început	X / Y	Punct sfârșit	X / Y	Lungime segment (** (m)
1	346.946,228 286.686,996	2	346.950,161 286.764,234	77.338
2	346.950,161 286.764,234	3	346.946,812 286.764,495	3.359
3	346.946,812 286.764,495	4	346.946,796 286.764,496	0.016
4	346.946,796 286.764,496	5	346.932,989 286.765,573	13.849
5	346.932,989 286.765,573	6	346.931,868 286.746,542	19.064

Punct început	X / Y	Punct sfârșit	X / Y	Lungime segment (** (m)
6	346.931,868 286.746,542	7	346.928,691 286.692,59	54.045
7	346.928,691 286.692,59	8	346.940,925 286.687,745	13.158
8	346.940,925 286.687,745	1	346.946,228 286.686,996	5.356

\*\* Lungimile segmentelor sunt determinate în planul de proiecție Stereo 70 și sunt rotunjite la 1 milimetru.

\*\*\* Distanța dintre puncte este formată din segmente cumulate ce sunt mai mici decât valoarea 1 milimetru.





**DATE DESPRE IMOBILUL NR. 11083**

Oficiul de Cadastru și Publicitate Imobiliară DOLJ  
 Biroul de Cadastru și Publicitate Imobiliară Craiova

**A. Partea I. Descrierea imobilului**

TEREN Extravilan

Adresa: Jud. Dolj, T 42, P 64

Nr. Crt	Nr cadastral Nr. topografic	Suprafața* (mp)	Observații / Referințe
A1		1.380	Sector cadastral:9 Teren neimprejmuit;

**B. Partea II. Proprietari și acte**

Inscrieri privitoare la dreptul de proprietate și alte drepturi reale	Referințe
<b>0 / 12/12/2022</b>	
Act Notarial nr. CM:169, din 19/03/2018 emis de NP STOENESCU FLOREA;	
B1	A1
Intabulare, drept de PROPRIETATE, dobandit prin Succesiune, cota actuala 1/1, cota initiala 1/1 1) SFETA EUGENIU	

**C. Partea III. SARCINI .**

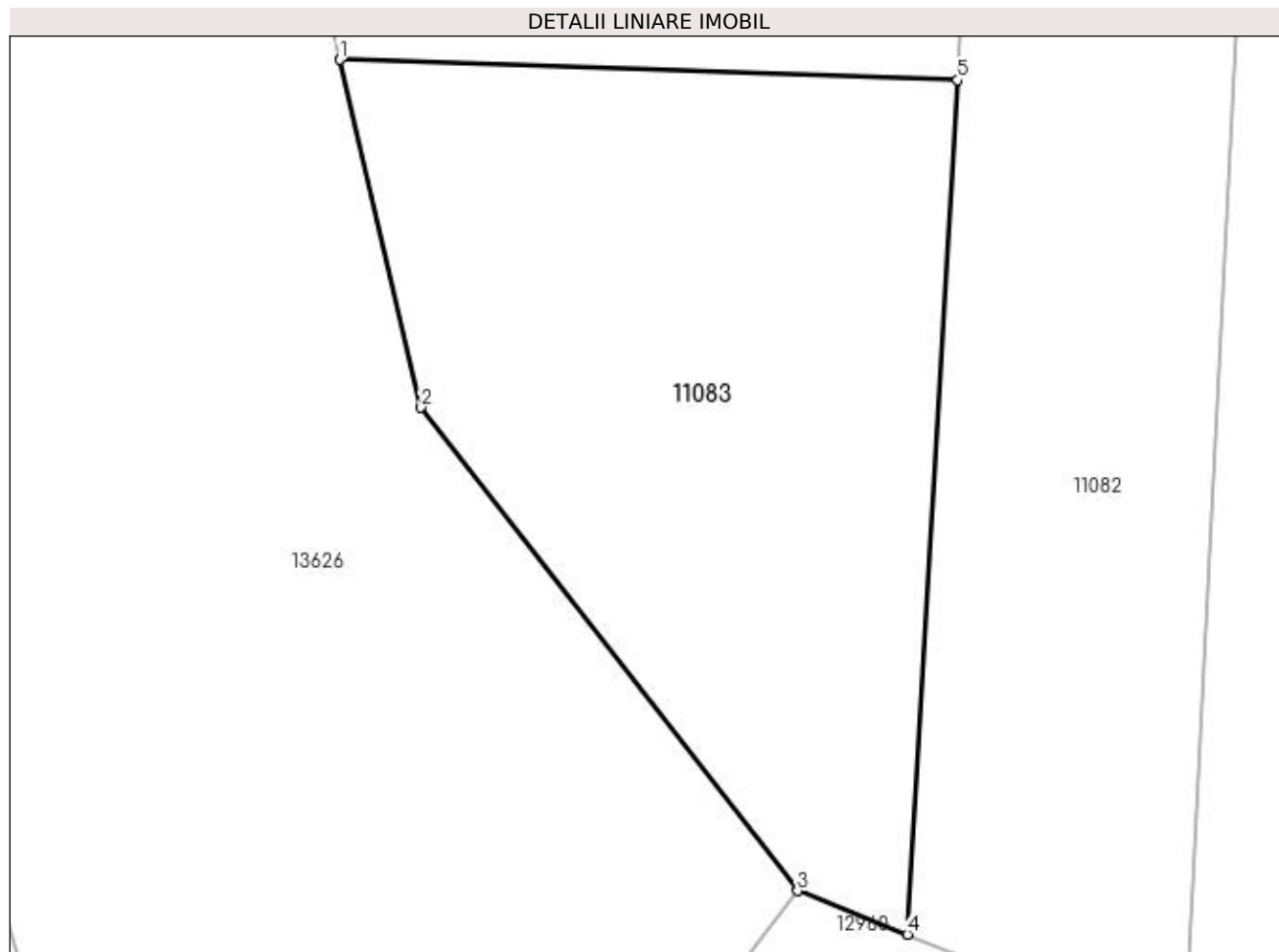
Inscrieri privind dezmembramintele dreptului de proprietate, drepturi reale de garanție și sarcini	Referințe
NU SUNT	

## Anexa Nr. 1 La Partea I

## Teren

Nr cadastral	Suprafața (mp)*	Observații / Referințe
	1.380	

\* Suprafața este determinată în planul de proiecție Stereo 70.



## Date referitoare la teren

Crt	Categorie folosință	Intravilan	Suprafața (mp)	Tarla	Parcelă	Nr. topo	Observații / Referințe
1	vie	NU	1.380	42	64	-	

## Lungime Segmente

1) Valorile lungimilor segmentelor sunt obținute din proiecție în plan.

Punct început	X / Y	Punct sfârșit	X / Y	Lungime segment (** (m)
1	346.892,811 286.747,833	2	346.897,97 286.725,866	22.565
2	346.897,97 286.725,866	3	346.921,758 286.695,335	38.704
3	346.921,758 286.695,335	4	346.928,691 286.692,59	7.457
4	346.928,691 286.692,59	5	346.931,868 286.746,542	54.045
5	346.931,868 286.746,542	1	346.892,811 286.747,833	39.078

**\*\* Lungimile segmentelor sunt determinate în planul de proiecție Stereo 70 și sunt rotunjite la 1 milimetru.**

**\*\*\* Distanța dintre puncte este formată din segmente cumulate ce sunt mai mici decât valoarea 1 milimetru.**



**DATE DESPRE IMOBILUL NR. 11084**

Oficiul de Cadastru și Publicitate Imobiliară DOLJ  
 Biroul de Cadastru și Publicitate Imobiliară Craiova

**A. Partea I. Descrierea imobilului**

TEREN Extravilan

Adresa: Jud. Dolj, T 42, P 65

Nr. Crt	Nr cadastral Nr. topografic	Suprafața* (mp)	Observații / Referințe
A1		840	Sector cadastral:9 Teren neimprejmuit;

**B. Partea II. Proprietari și acte**

Inscrieri privitoare la dreptul de proprietate și alte drepturi reale		Referințe
<b>0 / 17/12/2022</b>		
Act Administrativ nr. TDP:2569-60679, din 18/02/1997 emis de COMISIA JUDETEANA DE FOND FUNCJAR (CERTIF. DE DECES:DC856500/13.07.2016;);		
B1	Intabulare, drept de PROPRIETATE, dobandit prin Constituire, cota actuala 1/1, cota initiala 1/1 1) DUMITRU PETRE DEFUNCT:Da	A1

**C. Partea III. SARCINI .**

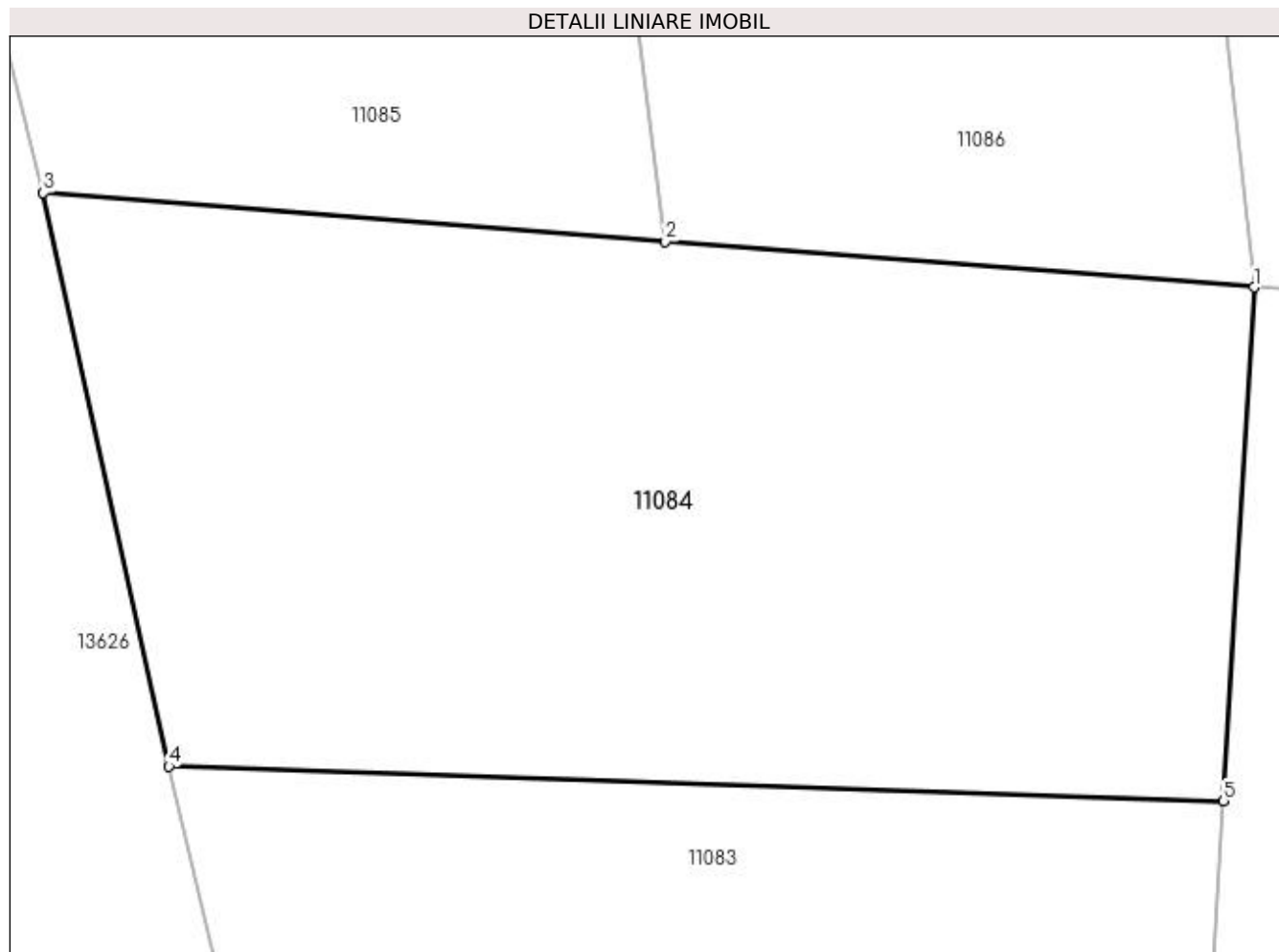
Inscrieri privind dezmembramintele dreptului de proprietate, drepturi reale de garanție și sarcini	Referințe
NU SUNT	

## Anexa Nr. 1 La Partea I

## Teren

Nr cadastral	Suprafața (mp)*	Observații / Referințe
	840	

\* Suprafața este determinată în planul de proiecție Stereo 70.



## Date referitoare la teren

Crt	Categorie folosință	Intra vilan	Suprafața (mp)	Tarla	Parcelă	Nr. topo	Observații / Referințe
1	vie	NU	840	42	65	-	

## Lungime Segmente

1) Valorile lungimilor segmentelor sunt obținute din proiecție în plan.

Punct început	X / Y	Punct sfârșit	X / Y	Lungime segment (** (m)
1	346.932,989 286.765,573	2	346.911,196 286.767,273	21.859
2	346.911,196 286.767,273	3	346.888,154 286.769,071	23.112
3	346.888,154 286.769,071	4	346.892,811 286.747,833	21.743
4	346.892,811 286.747,833	5	346.931,868 286.746,542	39.078
5	346.931,868 286.746,542	1	346.932,989 286.765,573	19.064

**\*\* Lungimile segmentelor sunt determinate în planul de proiecție Stereo 70 și sunt rotunjite la 1 milimetru.**

**\*\*\* Distanța dintre puncte este formată din segmente cumulate ce sunt mai mici decât valoarea 1 milimetru.**





**DATE DESPRE IMOBILUL NR. 11085**

Oficiul de Cadastru și Publicitate Imobiliară DOLJ  
 Biroul de Cadastru și Publicitate Imobiliară Craiova

**A. Partea I. Descrierea imobilului**

TEREN Extravilan

Adresa: Jud. Dolj, T 42, P 66;66;67

Nr. Crt	Nr cadastral Nr. topografic	Suprafața* (mp)	Observații / Referințe
A1		1.896	Sector cadastral:9 Teren neimprejmuit;

**B. Partea II. Proprietari și acte**

Inscrieri privitoare la dreptul de proprietate și alte drepturi reale		Referințe
<b>0 / 17/12/2022</b>		
Act Administrativ nr. TDP:1881-9568, din 09/12/1996 emis de COMISIA JUDETEANA DE FOND FUNCJAR (CERTIF. DE DECES:DC082165/22.01.2014;);		
B1	Intabulare, drept de PROPRIETATE, dobandit prin Reconstituire, cota actuala 1/1, cota initiala 1/1 1) DRAGAN VERONICA DEFUNCT:Da	A1

**C. Partea III. SARCINI .**

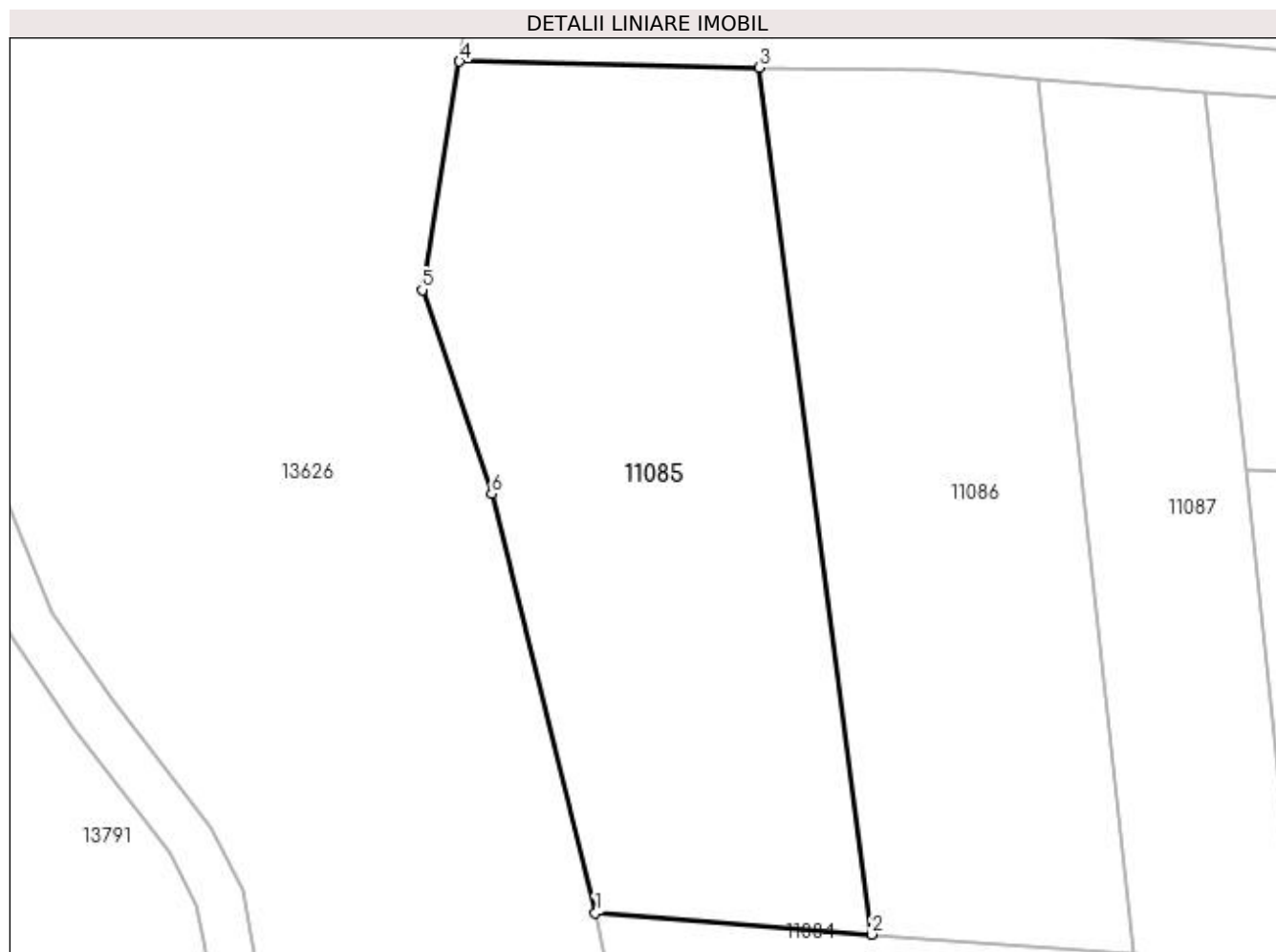
Inscrieri privind dezmembramintele dreptului de proprietate, drepturi reale de garanție și sarcini	Referințe
NU SUNT	

## Anexa Nr. 1 La Partea I

## Teren

Nr cadastral	Suprafața (mp)*	Observații / Referințe
	1.896	

\* Suprafața este determinată în planul de proiecție Stereo 70.



## Date referitoare la teren

Crt	Categorie folosință	Intra vilan	Suprafața (mp)	Tarla	Parcelă	Nr. topo	Observații / Referințe
1	vie	NU	1.896	42	66;66;67	-	

## Lungime Segmente

1) Valorile lungimilor segmentelor sunt obținute din proiecție în plan.

Punct început	X / Y	Punct sfârșit	X / Y	Lungime segment (** (m)
1	346.888,154 286.769,071	2	346.911,196 286.767,273	23.112
2	346.911,196 286.767,273	3	346.901,791 286.839,483	72.82
3	346.901,791 286.839,483	4	346.876,822 286.839,973	24.974
4	346.876,822 286.839,973	5	346.873,725 286.820,958	19.266
5	346.873,725 286.820,958	6	346.879,507 286.803,963	17.952

Punct început	X / Y	Punct sfârșit	X / Y	Lungime segment (** (m)
6	346.879,507 286.803,963	1	346.888,154 286.769,071	35.947

\*\* Lungimile segmentelor sunt determinate în planul de proiecție Stereo 70 și sunt rotunjite la 1 milimetru.

\*\*\* Distanța dintre puncte este formată din segmente cumulate ce sunt mai mici decât valoarea 1 milimetru.



**DATE DESPRE IMOBILUL NR. 11086**

Oficiul de Cadastru și Publicitate Imobiliară DOLJ  
Biroul de Cadastru și Publicitate Imobiliară Craiova

**A. Partea I. Descrierea imobilului**

TEREN Extravilan

Adresa: Jud. Dolj, T 42, P 68

Nr. Crt	Nr cadastral Nr. topografic	Suprafața* (mp)	Observații / Referințe
A1		1.628	Sector cadastral:9 Teren neimprejmuit;

**B. Partea II. Proprietari și acte**

Inscrieri privitoare la dreptul de proprietate și alte drepturi reale	Referințe
<b>0 / 12/12/2022</b>	
Act Administrativ nr. TDP:2300-48388, din 10/01/1997 emis de COMISIA JUDETEANA DE FOND FUNCJAR;	
B1	A1
Intabulare, drept de PROPRIETATE, dobandit prin Reconstituire, cota actuala 1/1, cota initiala 1/1 1) VACARU DUMITRU, LIPSA CNP	

**C. Partea III. SARCINI .**

Inscrieri privind dezmembramintele dreptului de proprietate, drepturi reale de garanție și sarcini	Referințe
NU SUNT	

## Anexa Nr. 1 La Partea I

## Teren

Nr cadastral	Suprafața (mp)*	Observații / Referințe
	1.628	

\* Suprafața este determinată în planul de proiecție Stereo 70.



## Date referitoare la teren

Crt	Categorie folosință	Intra vilan	Suprafața (mp)	Tarla	Parcelă	Nr. topo	Observații / Referințe
1	vie	NU	1.628	42	68	-	

## Lungime Segmente

1) Valorile lungimilor segmentelor sunt obținute din proiecție în plan.

Punct început	X / Y	Punct sfârșit	X / Y	Lungime segment (** (m)
1	346.932,989 286.765,573	2	346.925,073 286.838,53	73.385
2	346.925,073 286.838,53	3	346.916,569 286.839,193	8.53
3	346.916,569 286.839,193	4	346.901,791 286.839,483	14.781
4	346.901,791 286.839,483	5	346.911,196 286.767,273	72.82
5	346.911,196 286.767,273	1	346.932,989 286.765,573	21.859

**\*\* Lungimile segmentelor sunt determinate în planul de proiecție Stereo 70 și sunt rotunjite la 1 milimetru.**

**\*\*\* Distanța dintre puncte este formată din segmente cumulate ce sunt mai mici decât valoarea 1 milimetru.**





**DATE DESPRE IMOBILUL NR. 11087**

Oficiul de Cadastru și Publicitate Imobiliară DOLJ  
Biroul de Cadastru și Publicitate Imobiliară Craiova

**A. Partea I. Descrierea imobilului**

TEREN Extravilan

Adresa: Jud. Dolj, T 42, P 69

Nr. Crt	Nr cadastral Nr. topografic	Suprafața* (mp)	Observații / Referințe
A1		1.000	Sector cadastral:9 Teren neimprejmuit;

**B. Partea II. Proprietari și acte**

Inscrieri privitoare la dreptul de proprietate și alte drepturi reale	Referințe
<b>0 / 12/12/2022</b>	
Hotarare Judecatoreasca nr. SC:1398, din 09/11/2015 emis de JUDECATORIA CALAFAT;	
B1	A1
Intabulare, drept de PROPRIETATE, dobandit prin Hotarare Judecatoreasca, cota actuala 1/1, cota initiala 1/1 1) ANGHEL DORIN	

**C. Partea III. SARCINI .**

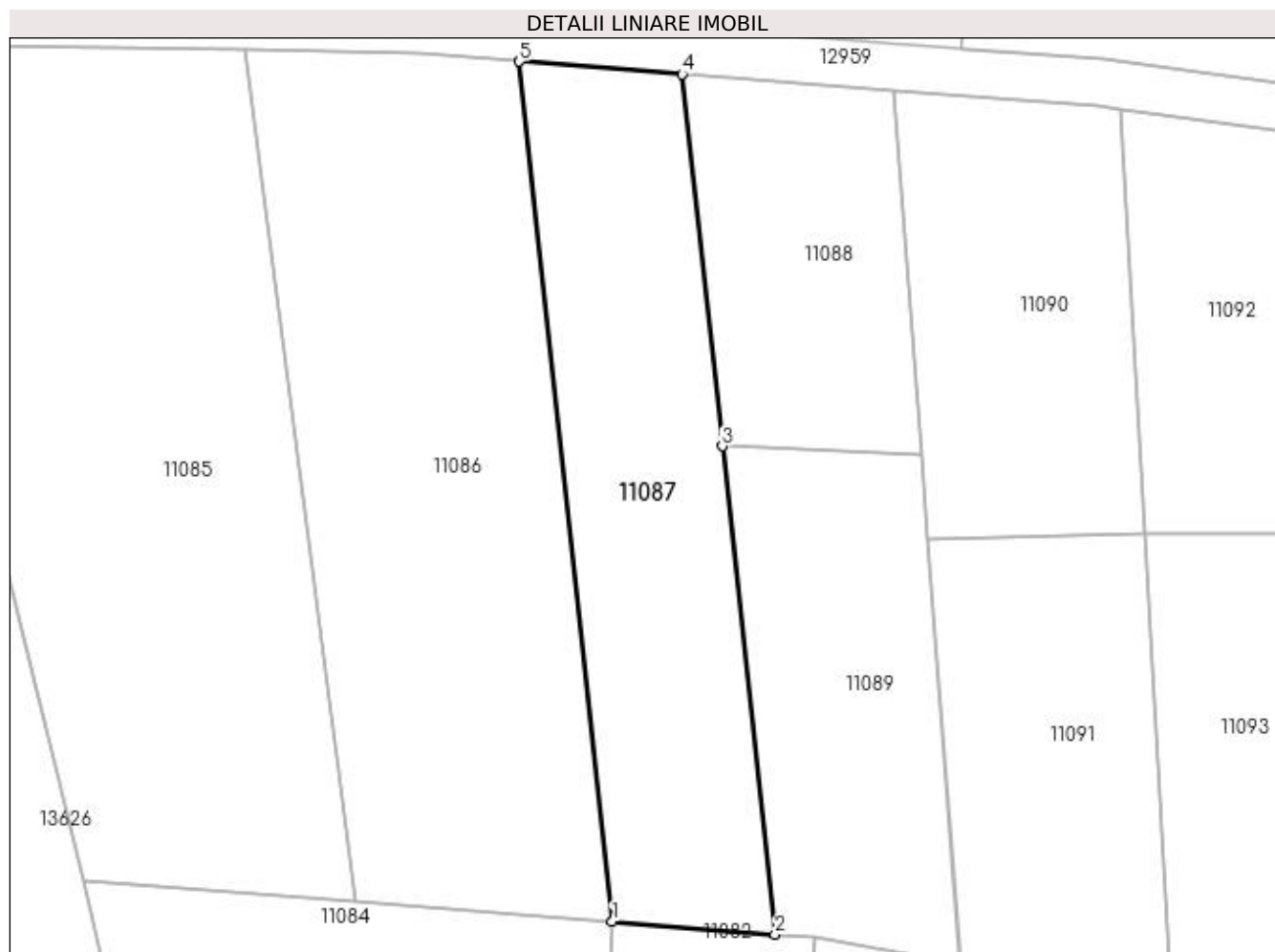
Inscrieri privind dezmembramintele dreptului de proprietate, drepturi reale de garanție și sarcini	Referințe
NU SUNT	

## Anexa Nr. 1 La Partea I

## Teren

Nr cadastral	Suprafața (mp)*	Observații / Referințe
	1.000	

\* Suprafața este determinată în planul de proiecție Stereo 70.



## Date referitoare la teren

Crt	Categorie folosință	Intra vilan	Suprafața (mp)	Tarla	Parcelă	Nr. topo	Observații / Referințe
1	vie	NU	1.000	42	69	-	

## Lungime Segmente

1) Valorile lungimilor segmentelor sunt obținute din proiecție în plan.

Punct început	X / Y	Punct sfârșit	X / Y	Lungime segment (** (m)
1	346.932,989 286.765,573	2	346.946,796 286.764,496	13.849
2	346.946,796 286.764,496	3	346.942,326 286.805,891	41.636
3	346.942,326 286.805,891	4	346.938,902 286.837,453	31.747
4	346.938,902 286.837,453	5	346.925,073 286.838,53	13.871
5	346.925,073 286.838,53	1	346.932,989 286.765,573	73.385

**\*\* Lungimile segmentelor sunt determinate în planul de proiecție Stereo 70 și sunt rotunjite la 1 milimetru.**

**\*\*\* Distanța dintre puncte este formată din segmente cumulate ce sunt mai mici decât valoarea 1 milimetru.**



**DATE DESPRE IMOBILUL NR. 11088**

Oficiul de Cadastru și Publicitate Imobiliară DOLJ  
Biroul de Cadastru și Publicitate Imobiliară Craiova

**A. Partea I. Descrierea imobilului**

TEREN Extravilan

Adresa: Jud. Dolj, T 42, P 71

Nr. Crt	Nr cadastral Nr. topografic	Suprafața* (mp)	Observații / Referințe
A1		540	Sector cadastral:9 Teren neimprejmuit;

**B. Partea II. Proprietari și acte**

Inscrieri privitoare la dreptul de proprietate și alte drepturi reale		Referințe
<b>0 / 12/12/2022</b>		
Act Notarial nr. ACT DE PARTAJ:2505, din 06/11/2020 emis de NP GHERGHE ANCA COSTINA;		
B1	Intabulare, drept de PROPRIETATE, dobandit prin lesire Din Indiviziune, cota actuala 1/2, cota initiala 1/2 1) <b>IGNAT GEANINA LUMINITA</b>	A1
B2	Intabulare, drept de PROPRIETATE, dobandit prin lesire Din Indiviziune, cota actuala 1/2, cota initiala 1/2 1) <b>MARINESCU CARMEN MONALISA</b>	A1

**C. Partea III. SARCINI .**

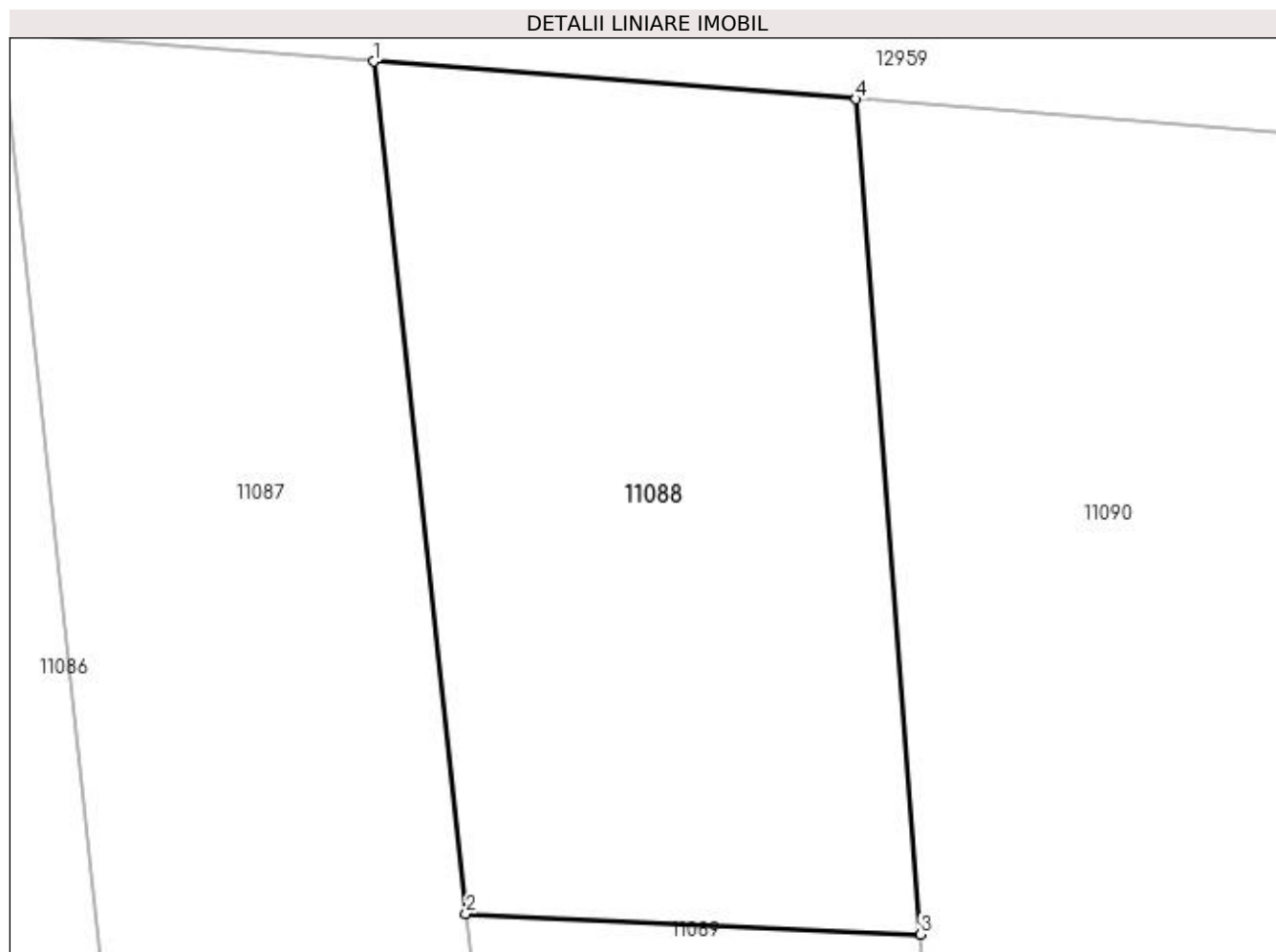
Inscrieri privind dezmembramintele dreptului de proprietate, drepturi reale de garanție și sarcini	Referințe
NU SUNT	

## Anexa Nr. 1 La Partea I

## Teren

Nr cadastral	Suprafața (mp)*	Observații / Referințe
	540	

\* Suprafața este determinată în planul de proiecție Stereo 70.



## Date referitoare la teren

Crt	Categorie folosință	Intra vilan	Suprafața (mp)	Tarla	Parcelă	Nr. topo	Observații / Referințe
1	vie	NU	540	42	71	-	

## Lungime Segmente

1) Valorile lungimilor segmentelor sunt obținute din proiecție în plan.

Punct început	X / Y	Punct sfârșit	X / Y	Lungime segment (** (m)
1	346.938,902 286.837,453	2	346.942,326 286.805,891	31.747
2	346.942,326 286.805,891	3	346.959,18 286.805,122	16.872
3	346.959,18 286.805,122	4	346.956,786 286.836,059	31.029
4	346.956,786 286.836,059	1	346.938,902 286.837,453	17.938

**\*\* Lungimile segmentelor sunt determinate în planul de proiecție Stereo 70 și sunt rotunjite la 1 milimetru.**

**\*\*\* Distanța dintre puncte este formată din segmente cumulate ce sunt mai mici decât valoarea 1 milimetru.**





**DATE DESPRE IMOBILUL NR. 11089**

Oficiul de Cadastru și Publicitate Imobiliară DOLJ  
Biroul de Cadastru și Publicitate Imobiliară Craiova

**A. Partea I. Descrierea imobilului**

TEREN Extravilan

Adresa: Jud. Dolj, T 42, P 70

Nr. Crt	Nr cadastral Nr. topografic	Suprafața* (mp)	Observații / Referințe
A1		680	Sector cadastral:9 Teren neimprejmuit;

**B. Partea II. Proprietari și acte**

Inscrieri privitoare la dreptul de proprietate și alte drepturi reale		Referințe
<b>0 / 12/12/2022</b>		
Act Notarial nr. CM:297, din 16/07/1993 emis de NP STOENESCU FLOREA;		
B1	Intabulare, drept de PROPRIETATE, dobandit prin Succesiune, cota actuala 1/2, cota initiala 1/2 1) <b>NICOLA VASILE</b> , LIPSA CNP	A1
B2	Intabulare, drept de PROPRIETATE, dobandit prin Succesiune, cota actuala 1/2, cota initiala 1/2 1) <b>NICOLA GHEORGHE</b> , LIPSA CNP	A1

**C. Partea III. SARCINI .**

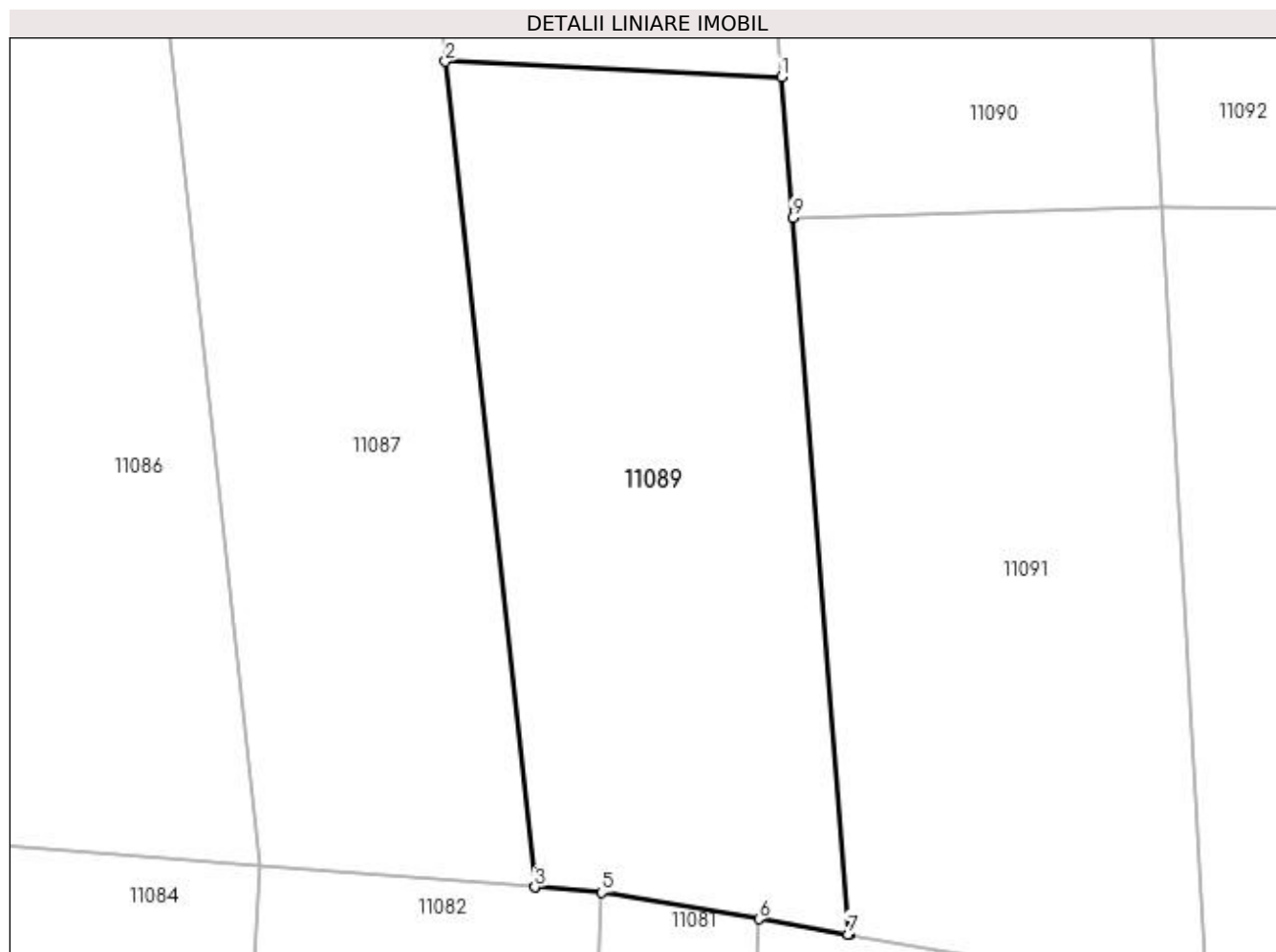
Inscrieri privind dezmembramintele dreptului de proprietate, drepturi reale de garanție și sarcini	Referințe
NU SUNT	

## Anexa Nr. 1 La Partea I

## Teren

Nr cadastral	Suprafața (mp)*	Observații / Referințe
	680	

\* Suprafața este determinată în planul de proiecție Stereo 70.



## Date referitoare la teren

Crt	Categorie folosință	Intravilan	Suprafața (mp)	Tarla	Parcelă	Nr. topo	Observații / Referințe
1	vie	NU	680	42	70	-	

## Lungime Segmente

1) Valorile lungimilor segmentelor sunt obținute din proiecție în plan.

Punct început	X / Y	Punct sfârșit	X / Y	Lungime segment (** (m)
1	346.959,18 286.805,122	2	346.942,326 286.805,891	16.872
2	346.942,326 286.805,891	3	346.946,796 286.764,496	41.636
3	346.946,796 286.764,496	4	346.946,812 286.764,495	0.016
4	346.946,812 286.764,495	5	346.950,161 286.764,234	3.359
5	346.950,161 286.764,234	6	346.958,046 286.762,898	7.997

Punct început	X / Y	Punct sfârșit	X / Y	Lungime segment (** (m)
6	346.958,046 286.762,898	7	346.962,507 286.762,142	4.525
7	346.962,507 286.762,142	8	346.962,548 286.762,135	0.042
8	346.962,548 286.762,135	9	346.959,727 286.798,056	36.032
9	346.959,727 286.798,056	1	346.959,18 286.805,122	7.087

\*\* Lungimile segmentelor sunt determinate în planul de proiecție Stereo 70 și sunt rotunjite la 1 milimetru.

\*\*\* Distanța dintre puncte este formată din segmente cumulate ce sunt mai mici decât valoarea 1 milimetru.



**DATE DESPRE IMOBILUL NR. 11090**

Oficiul de Cadastru și Publicitate Imobiliară DOLJ  
Biroul de Cadastru și Publicitate Imobiliară Craiova

**A. Partea I. Descrierea imobilului**

TEREN Extravilan

Adresa: Jud. Dolj, T 42, P 73

Nr. Crt	Nr cadastral Nr. topografic	Suprafața* (mp)	Observații / Referințe
A1		700	Sector cadastral:9 Teren neimprejmuit;

**B. Partea II. Proprietari și acte**

Inscrieri privitoare la dreptul de proprietate și alte drepturi reale	Referințe
<b>0 / 12/12/2022</b>	
Act Administrativ nr. TDP:2550-60679, din 18/02/1997 emis de COMISIA JUDETEANA DE FOND FUNCICIAR;	
B1	A1
Intabulare, drept de PROPRIETATE, dobandit prin Reconstituire, cota actuala 1/1, cota initiala 1/1 1) VASILE EUGEN, LIPSA CNP	

**C. Partea III. SARCINI .**

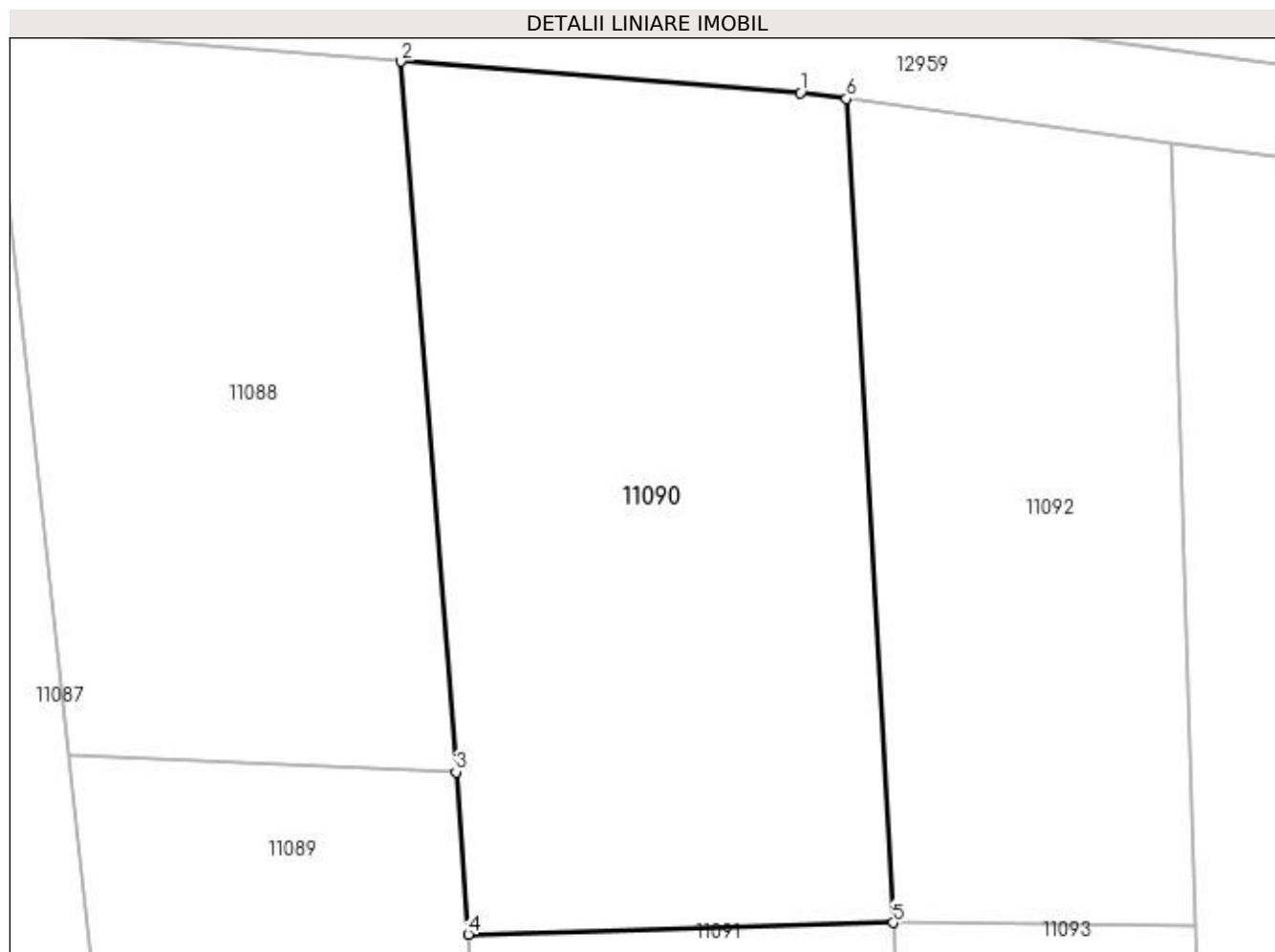
Inscrieri privind dezmembramintele dreptului de proprietate, drepturi reale de garanție și sarcini	Referințe
NU SUNT	

## Anexa Nr. 1 La Partea I

## Teren

Nr cadastral	Suprafața (mp)*	Observații / Referințe
	700	

\* Suprafața este determinată în planul de proiecție Stereo 70.



## Date referitoare la teren

Crt	Categorie folosință	Intra vilan	Suprafața (mp)	Tarla	Parcelă	Nr. topo	Observații / Referințe
1	arabil	NU	700	42	73	-	

## Lungime Segmente

1) Valorile lungimilor segmentelor sunt obținute din proiecție în plan.

Punct început	X / Y	Punct sfârșit	X / Y	Lungime segment (** (m)
1	346.974,184 286.834,703	2	346.956,786 286.836,059	17.451
2	346.956,786 286.836,059	3	346.959,18 286.805,122	31.029
3	346.959,18 286.805,122	4	346.959,727 286.798,056	7.087
4	346.959,727 286.798,056	5	346.978,236 286.798,564	18.516
5	346.978,236 286.798,564	6	346.976,189 286.834,435	35.929

Punct început	X / Y	Punct sfârșit	X / Y	Lungime segment (** (m)
6	346.976,189 286.834,435	1	346.974,184 286.834,703	2.023

\*\* Lungimile segmentelor sunt determinate în planul de proiecție Stereo 70 și sunt rotunjite la 1 milimetru.

\*\*\* Distanța dintre puncte este formată din segmente cumulate ce sunt mai mici decât valoarea 1 milimetru.





**DATE DESPRE IMOBILUL NR. 11091**

Oficiul de Cadastru și Publicitate Imobiliară DOLJ  
Biroul de Cadastru și Publicitate Imobiliară Craiova

**A. Partea I. Descrierea imobilului**

TEREN Extravilan

Adresa: Jud. Dolj, T 42, P 72

Nr. Crt	Nr cadastral Nr. topografic	Suprafața* (mp)	Observații / Referințe
A1		684	Sector cadastral:9 Teren neimprejmuit;

**B. Partea II. Proprietari și acte**

Inscrieri privitoare la dreptul de proprietate și alte drepturi reale	Referințe
<b>0 / 12/12/2022</b>	
Act Administrativ nr. TDP:2208-48388, din 09/01/1997 emis de COMISIA JUDETEANA DE FOND FUNCICIAR;	
B1	A1
Intabulare, drept de PROPRIETATE, dobandit prin Reconstituire, cota actuala 1/1, cota initiala 1/1 1) BURTEA ELENA, LIPSA CNP	

**C. Partea III. SARCINI .**

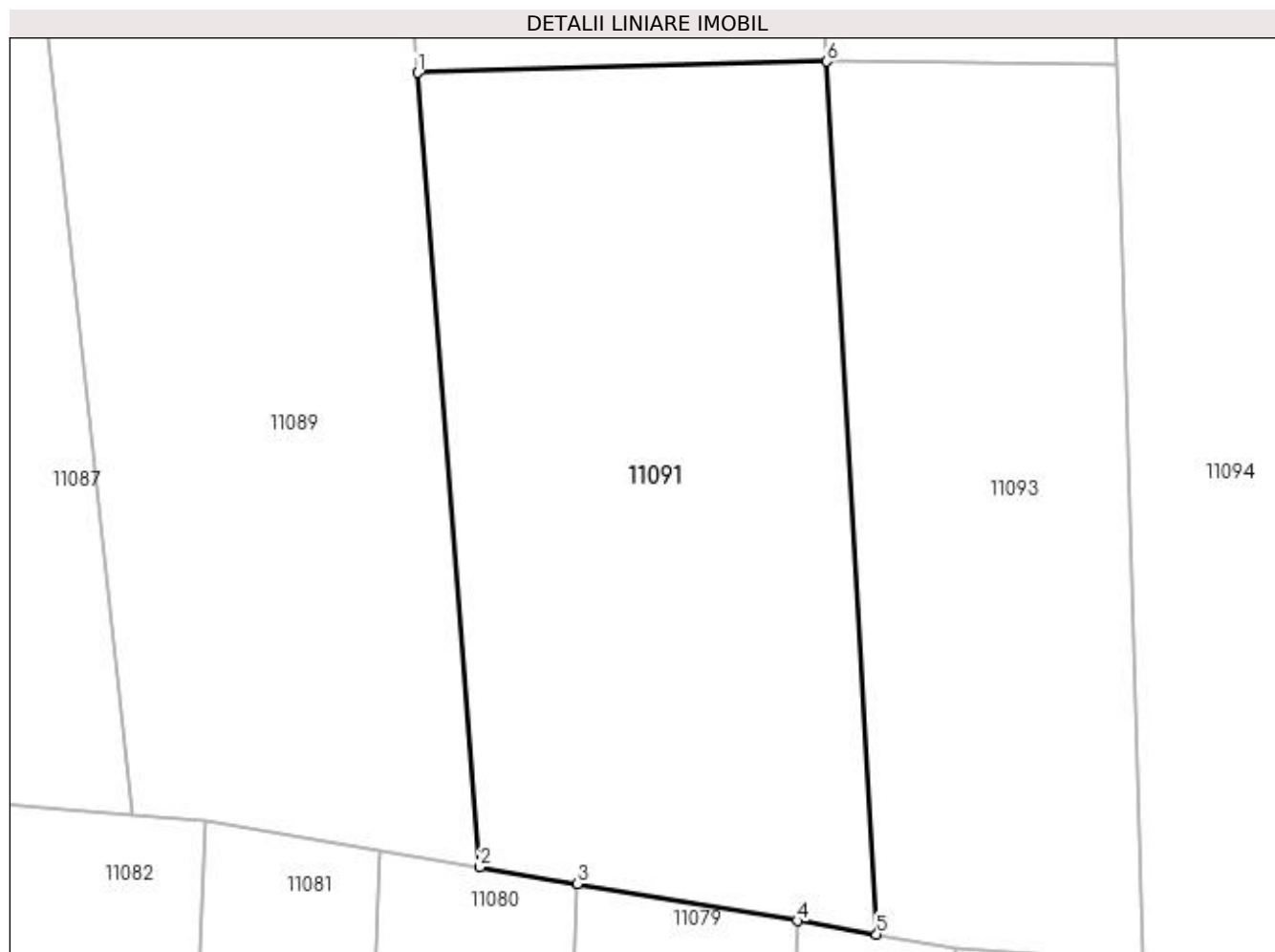
Inscrieri privind dezmembramintele dreptului de proprietate, drepturi reale de garanție și sarcini	Referințe
NU SUNT	

## Anexa Nr. 1 La Partea I

## Teren

Nr cadastral	Suprafața (mp)*	Observații / Referințe
	684	

\* Suprafața este determinată în planul de proiecție Stereo 70.



## Date referitoare la teren

Crt	Categorie folosință	Intravilan	Suprafața (mp)	Tarla	Parcelă	Nr. topo	Observații / Referințe
1	vie	NU	684	42	72	-	

## Lungime Segmente

1) Valorile lungimilor segmentelor sunt obținute din proiecție în plan.

Punct început	X / Y	Punct sfârșit	X / Y	Lungime segment (** (m)
1	346.959,727 286.798,056	2	346.962,548 286.762,135	36.032
2	346.962,548 286.762,135	3	346.966,968 286.761,386	4.483
3	346.966,968 286.761,386	4	346.976,899 286.759,704	10.072
4	346.976,899 286.759,704	5	346.980,489 286.759,091	3.642
5	346.980,489 286.759,091	6	346.978,236 286.798,564	39.537

Punct început	X / Y	Punct sfârșit	X / Y	Lungime segment (** (m)
6	346.978,236 286.798,564	1	346.959,727 286.798,056	18.516

\*\* Lungimile segmentelor sunt determinate în planul de proiecție Stereo 70 și sunt rotunjite la 1 milimetru.

\*\*\* Distanța dintre puncte este formată din segmente cumulate ce sunt mai mici decât valoarea 1 milimetru.



**DATE DESPRE IMOBILUL NR. 11092**

Oficiul de Cadastru și Publicitate Imobiliară DOLJ  
Biroul de Cadastru și Publicitate Imobiliară Craiova

**A. Partea I. Descrierea imobilului**

TEREN Extravilan

Adresa: Jud. Dolj, T 42, P 75

Nr. Crt	Nr cadastral Nr. topografic	Suprafața* (mp)	Observații / Referințe
A1		476	Sector cadastral:9 Teren neimprejmuit;

**B. Partea II. Proprietari și acte**

Inscrieri privitoare la dreptul de proprietate și alte drepturi reale		Referințe
<b>0 / 12/12/2022</b>		
Act Notarial nr. CM:24, din 04/05/2017 emis de NP DRAGANCEA OFELIA;		
B1	Intabulare, drept de PROPRIETATE, dobandit prin Succesiune, cota actuala 1/2, cota initiala 1/2 1) <b>BUSOI IOANA</b>	A1
B2	Intabulare, drept de PROPRIETATE, dobandit prin Succesiune, cota actuala 1/2, cota initiala 1/2 1) <b>VULPE LUNA</b>	A1

**C. Partea III. SARCINI .**

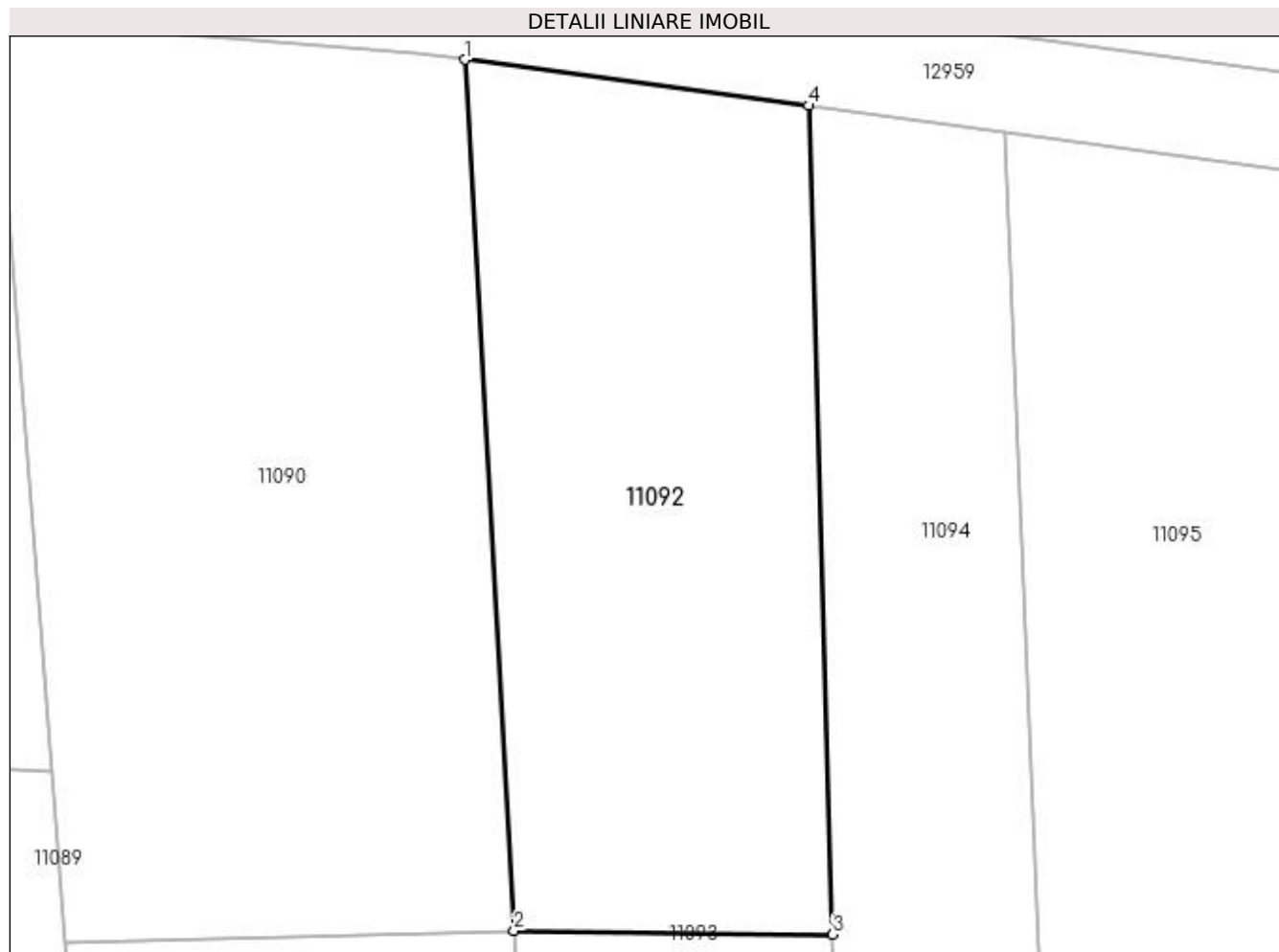
Inscrieri privind dezmembramintele dreptului de proprietate, drepturi reale de garanție și sarcini	Referințe
NU SUNT	

## Anexa Nr. 1 La Partea I

## Teren

Nr cadastral	Suprafața (mp)*	Observații / Referințe
	476	

\* Suprafața este determinată în planul de proiecție Stereo 70.



## Date referitoare la teren

Crt	Categorie folosință	Intra vilan	Suprafața (mp)	Tarla	Parcelă	Nr. topo	Observații / Referințe
1	vie	NU	476	42	75	-	

## Lungime Segmente

1) Valorile lungimilor segmentelor sunt obținute din proiecție în plan.

Punct început	X / Y	Punct sfârșit	X / Y	Lungime segment (** (m)
1	346.976,189 286.834,435	2	346.978,236 286.798,564	35.929
2	346.978,236 286.798,564	3	346.991,362 286.798,416	13.127
3	346.991,362 286.798,416	4	346.990,359 286.832,536	34.135
4	346.990,359 286.832,536	1	346.976,189 286.834,435	14.297

**\*\* Lungimile segmentelor sunt determinate în planul de proiecție Stereo 70 și sunt rotunjite la 1 milimetru.**

**\*\*\* Distanța dintre puncte este formată din segmente cumulate ce sunt mai mici decât valoarea 1 milimetru.**





**DATE DESPRE IMOBILUL NR. 11093**

Oficiul de Cadastru și Publicitate Imobiliară DOLJ  
Biroul de Cadastru și Publicitate Imobiliară Craiova

**A. Partea I. Descrierea imobilului**

TEREN Extravilan

Adresa: Jud. Dolj, T 42, P 74

Nr. Crt	Nr cadastral Nr. topografic	Suprafața* (mp)	Observații / Referințe
A1		504	Sector cadastral:9 Teren neimprejmuit;

**B. Partea II. Proprietari și acte**

Inscrieri privitoare la dreptul de proprietate și alte drepturi reale	Referințe
<b>0 / 12/12/2022</b>	
Act Administrativ nr. TDP:955-9693, din 17/05/1994 emis de COMISIA JUDETEANA DE FOND FUNCICIAR;	
B1	A1
Intabulare, drept de PROPRIETATE, dobandit prin Reconstituire, cota actuala 1/1, cota initiala 1/1 1) VASILE TRAIAN, LIPSA CNP	

**C. Partea III. SARCINI .**

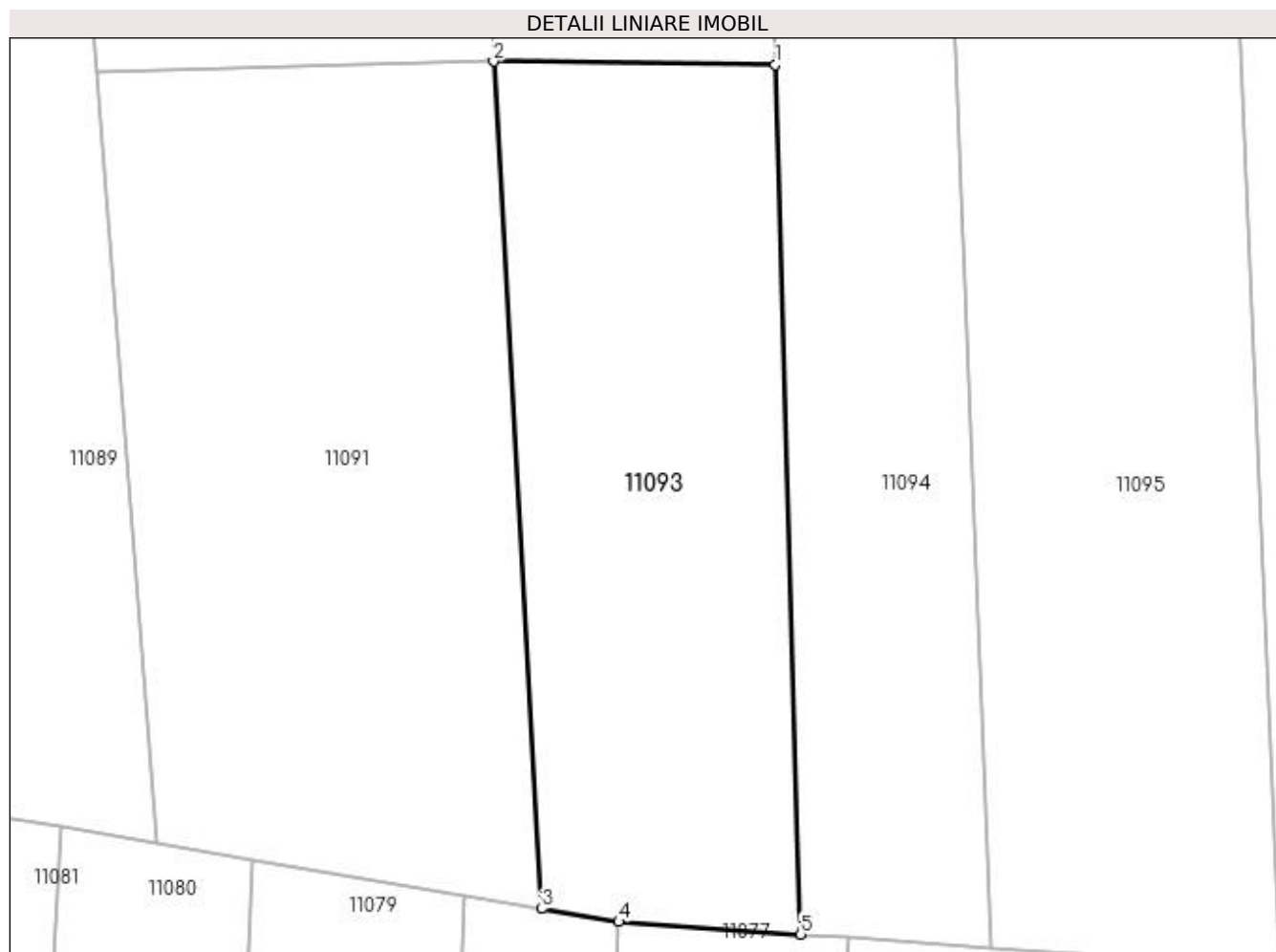
Inscrieri privind dezmembramintele dreptului de proprietate, drepturi reale de garanție și sarcini	Referințe
NU SUNT	

## Anexa Nr. 1 La Partea I

## Teren

Nr cadastral	Suprafața (mp)*	Observații / Referințe
	504	

\* Suprafața este determinată în planul de proiecție Stereo 70.



## Date referitoare la teren

Crt	Categorie folosință	Intra vilan	Suprafața (mp)	Tarla	Parcelă	Nr. topo	Observații / Referințe
1	vie	NU	504	42	74	-	

## Lungime Segmente

1) Valorile lungimilor segmentelor sunt obținute din proiecție în plan.

Punct început	X / Y	Punct sfârșit	X / Y	Lungime segment (** (m)
1	346.991,362 286.798,416	2	346.978,236 286.798,564	13.127
2	346.978,236 286.798,564	3	346.980,489 286.759,091	39.537
3	346.980,489 286.759,091	4	346.984,078 286.758,479	3.641
4	346.984,078 286.758,479	5	346.992,554 286.757,898	8.496
5	346.992,554 286.757,898	1	346.991,362 286.798,416	40.536

**\*\* Lungimile segmentelor sunt determinate în planul de proiecție Stereo 70 și sunt rotunjite la 1 milimetru.**

**\*\*\* Distanța dintre puncte este formată din segmente cumulate ce sunt mai mici decât valoarea 1 milimetru.**



**DATE DESPRE IMOBILUL NR. 11094**

Oficiul de Cadastru și Publicitate Imobiliară DOLJ  
Biroul de Cadastru și Publicitate Imobiliară Craiova

**A. Partea I. Descrierea imobilului**

TEREN Extravilan

Adresa: Jud. Dolj, T 42, P 76

Nr. Crt	Nr cadastral Nr. topografic	Suprafața* (mp)	Observații / Referințe
A1		630	Sector cadastral:9 Teren neimprejmuit;

**B. Partea II. Proprietari și acte**

Inscrieri privitoare la dreptul de proprietate și alte drepturi reale		Referințe
<b>0 / 17/12/2022</b>		
Act Administrativ nr. TDP:1924-48387, din 11/01/1997 emis de COMISIA JUDETEANA DE FOND FUNCJAR (CERTIF. DE DECES:DP353652/03.02.2006;);		
B1	Intabulare, drept de PROPRIETATE, dobandit prin Reconstituire, cota actuala 1/1, cota initiala 1/1 1) TOMITA ELENA DEFUNCT:Da	A1

**C. Partea III. SARCINI .**

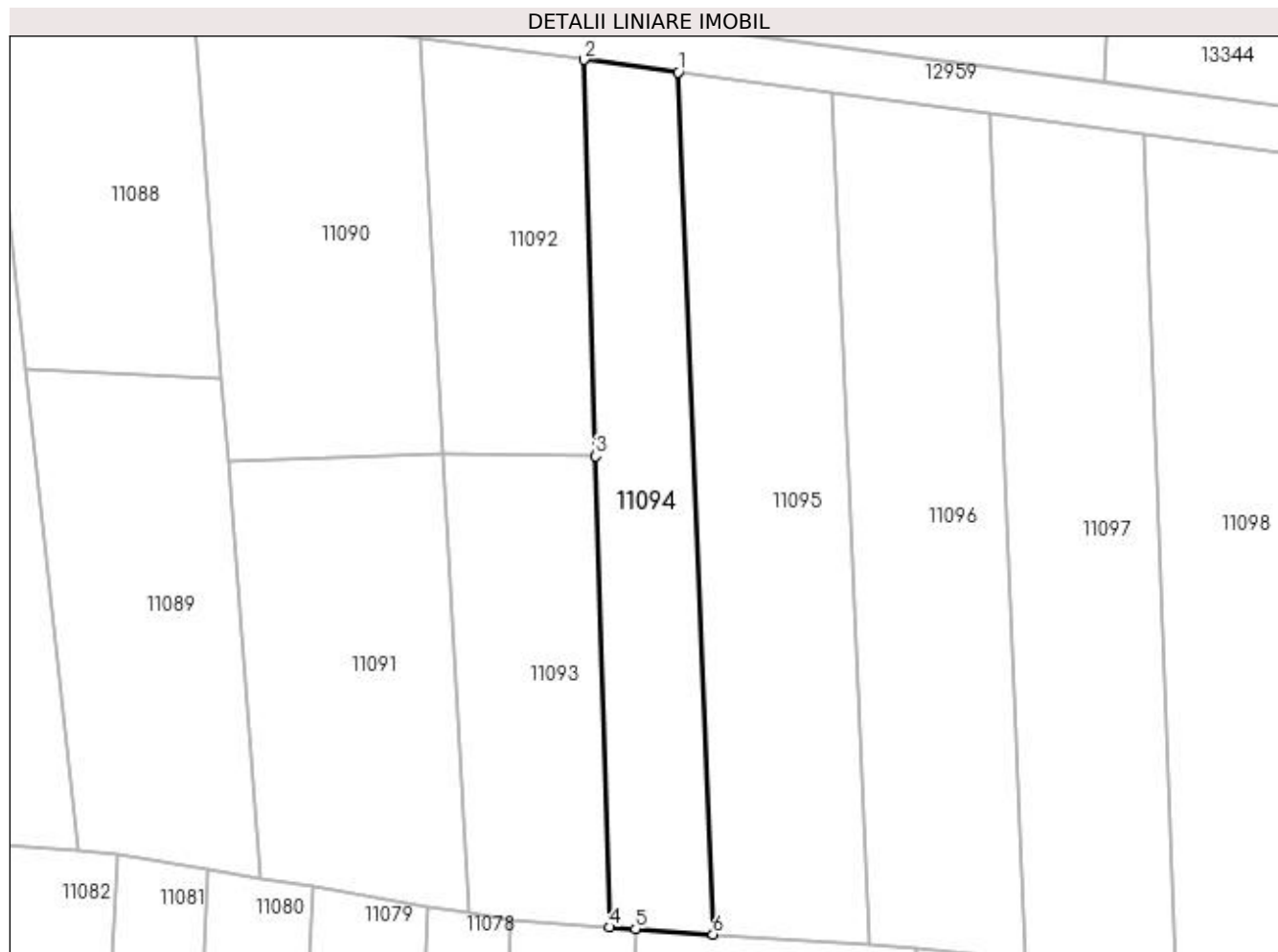
Inscrieri privind dezmembramintele dreptului de proprietate, drepturi reale de garanție și sarcini	Referințe
NU SUNT	

## Anexa Nr. 1 La Partea I

## Teren

Nr cadastral	Suprafața (mp)*	Observații / Referințe
	630	

\* Suprafața este determinată în planul de proiecție Stereo 70.



## Date referitoare la teren

Crt	Categorie folosință	Intra vilan	Suprafața (mp)	Tarla	Parcelă	Nr. topo	Observații / Referințe
1	vie	NU	630	42	76	-	

## Lungime Segmente

1) Valorile lungimilor segmentelor sunt obținute din proiecție în plan.

Punct început	X / Y	Punct sfârșit	X / Y	Lungime segment (** (m)
1	346.998,453 286.831,451	2	346.990,359 286.832,536	8.166
2	346.990,359 286.832,536	3	346.991,362 286.798,416	34.135
3	346.991,362 286.798,416	4	346.992,554 286.757,898	40.536
4	346.992,554 286.757,898	5	346.994,789 286.757,745	2.24
5	346.994,789 286.757,745	6	347.001,464 286.757,287	6.691

Punct început	X / Y	Punct sfârșit	X / Y	Lungime segment (** (m)
6	347.001,464 286.757,287	1	346.998,453 286.831,451	74.225

\*\* Lungimile segmentelor sunt determinate în planul de proiecție Stereo 70 și sunt rotunjite la 1 milimetru.

\*\*\* Distanța dintre puncte este formată din segmente cumulate ce sunt mai mici decât valoarea 1 milimetru.





**DATE DESPRE IMOBILUL NR. 11095**

Oficiul de Cadastru și Publicitate Imobiliară DOLJ  
 Biroul de Cadastru și Publicitate Imobiliară Craiova

**A. Partea I. Descrierea imobilului**

TEREN Extravilan

Adresa: Jud. Dolj, T 42, P 77

Nr. Crt	Nr cadastral Nr. topografic	Suprafața* (mp)	Observații / Referințe
A1		980	Sector cadastral:9 Teren neimprejmuit;

**B. Partea II. Proprietari și acte**

Inscrieri privitoare la dreptul de proprietate și alte drepturi reale	Referințe
<b>0 / 12/12/2022</b>	
Act Notarial nr. CM:88, din 29/04/2015 emis de NP BUDIANA IONUT RAZVAN;	
B1	A1
Intabulare, drept de PROPRIETATE, dobandit prin Succesiune, cota actuala 1/1, cota initiala 1/1 1) DINUT FEVRONIA	

**C. Partea III. SARCINI .**

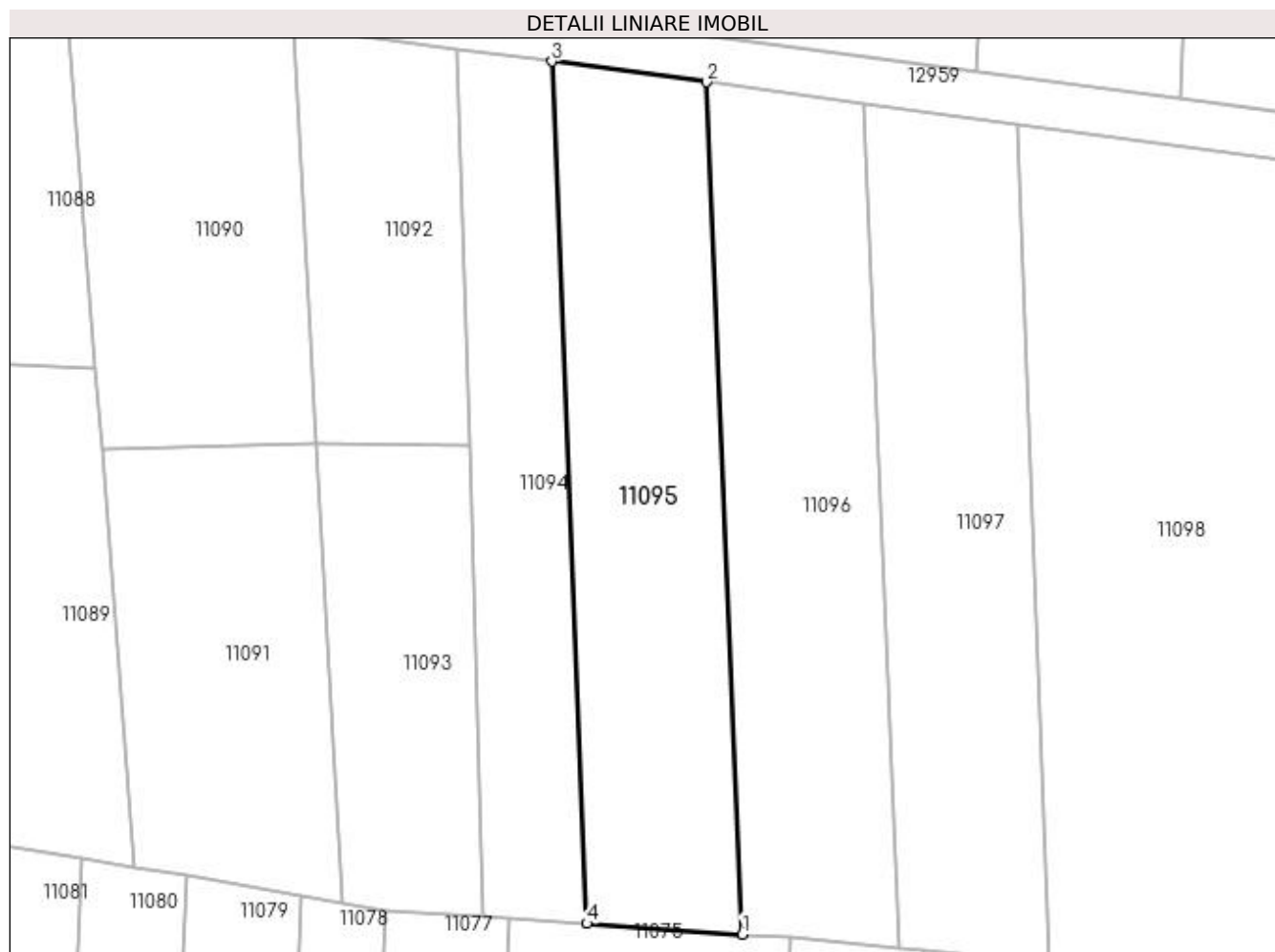
Inscrieri privind dezmembramintele dreptului de proprietate, drepturi reale de garanție și sarcini	Referințe
NU SUNT	

## Anexa Nr. 1 La Partea I

## Teren

Nr cadastral	Suprafața (mp)*	Observații / Referințe
	980	

\* Suprafața este determinată în planul de proiecție Stereo 70.



## Date referitoare la teren

Crt	Categorie folosință	Intra vilan	Suprafața (mp)	Tarla	Parcelă	Nr. topo	Observații / Referințe
1	vie	NU	980	42	77	-	

## Lungime Segmente

1) Valorile lungimilor segmentelor sunt obținute din proiecție în plan.

Punct început	X / Y	Punct sfârșit	X / Y	Lungime segment (** (m)
1	347.014,865 286.756,368	2	347.011,75 286.829,669	73.367
2	347.011,75 286.829,669	3	346.998,453 286.831,451	13.416
3	346.998,453 286.831,451	4	347.001,464 286.757,287	74.225
4	347.001,464 286.757,287	1	347.014,865 286.756,368	13.432

**\*\* Lungimile segmentelor sunt determinate în planul de proiecție Stereo 70 și sunt rotunjite la 1 milimetru.**

**\*\*\* Distanța dintre puncte este formată din segmente cumulate ce sunt mai mici decât valoarea 1 milimetru.**



**DATE DESPRE IMOBILUL NR. 11096**

Oficiul de Cadastru și Publicitate Imobiliară DOLJ  
Biroul de Cadastru și Publicitate Imobiliară Craiova

**A. Partea I. Descrierea imobilului**

TEREN Extravilan

Adresa: Jud. Dolj, T 42, P 78

Nr. Crt	Nr cadastral Nr. topografic	Suprafața* (mp)	Observații / Referințe
A1		980	Sector cadastral:9 Teren neimprejmuit;

**B. Partea II. Proprietari și acte**

Inscrieri privitoare la dreptul de proprietate și alte drepturi reale	Referințe
<b>0 / 12/12/2022</b>	
Act Notarial nr. CM:100, din 16/03/2021 emis de NP STOENESCU FLOREA;	
B1	A1
Intabulare, drept de PROPRIETATE, dobandit prin Succesiune, cota actuala 1/1, cota initiala 1/1 1) ZAVALAS SANDU	

**C. Partea III. SARCINI .**

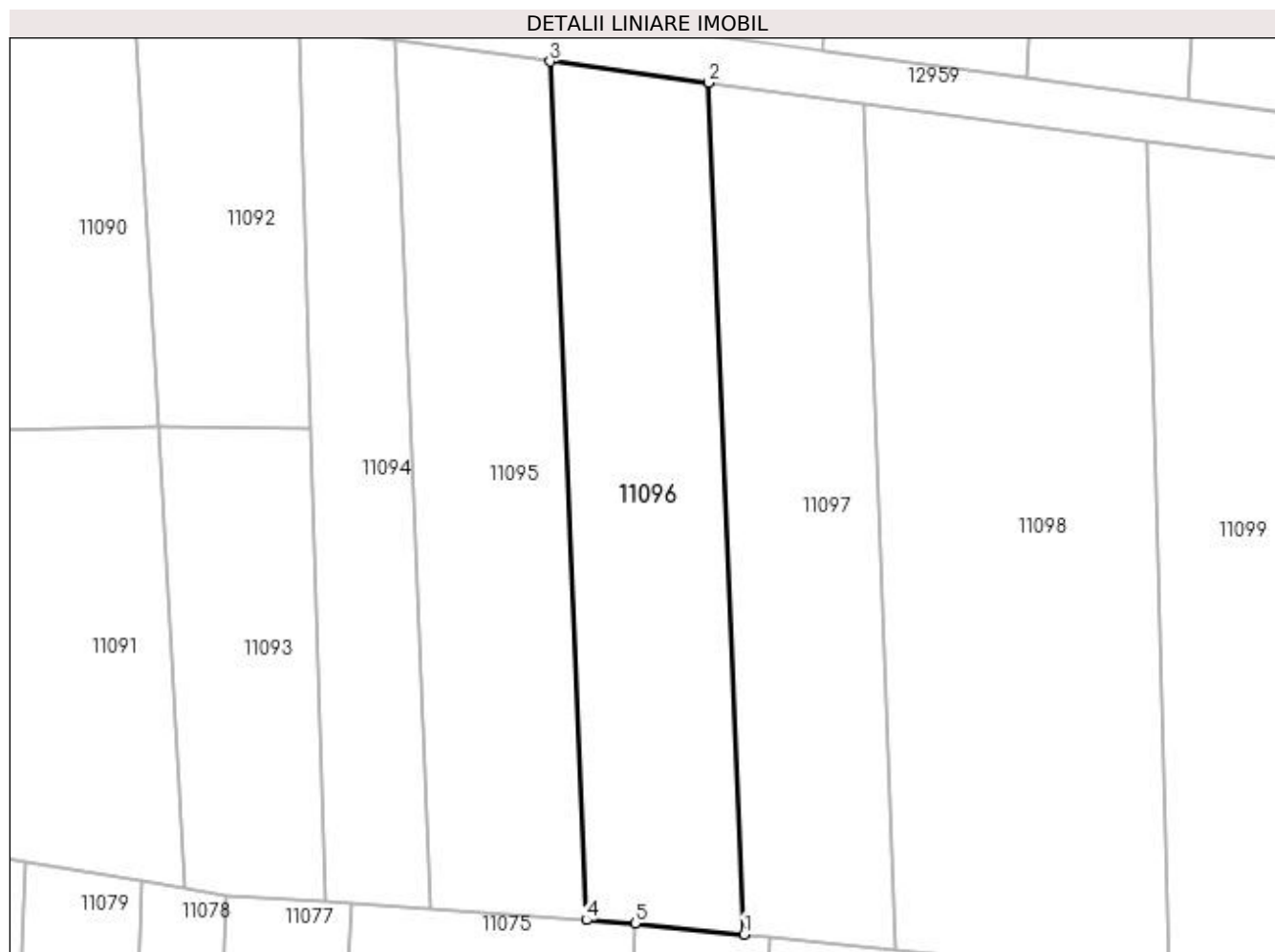
Inscrieri privind dezmembramintele dreptului de proprietate, drepturi reale de garanție și sarcini	Referințe
NU SUNT	

## Anexa Nr. 1 La Partea I

## Teren

Nr cadastral	Suprafața (mp)*	Observații / Referințe
	980	

\* Suprafața este determinată în planul de proiecție Stereo 70.



## Date referitoare la teren

Crt	Categorie folosință	Intra vilan	Suprafața (mp)	Tarla	Parcelă	Nr. topo	Observații / Referințe
1	vie	NU	980	42	78	-	

## Lungime Segmente

1) Valorile lungimilor segmentelor sunt obținute din proiecție în plan.

Punct început	X / Y	Punct sfârșit	X / Y	Lungime segment (** (m)
1	347.028,32 286.755,15	2	347.025,29 286.827,855	72.768
2	347.025,29 286.827,855	3	347.011,75 286.829,669	13.661
3	347.011,75 286.829,669	4	347.014,865 286.756,368	73.367
4	347.014,865 286.756,368	5	347.019,0 286.756,085	4.145
5	347.019,0 286.756,085	1	347.028,32 286.755,15	9.367

**\*\* Lungimile segmentelor sunt determinate în planul de proiecție Stereo 70 și sunt rotunjite la 1 milimetru.**

**\*\*\* Distanța dintre puncte este formată din segmente cumulate ce sunt mai mici decât valoarea 1 milimetru.**





**DATE DESPRE IMOBILUL NR. 11097**

Oficiul de Cadastru și Publicitate Imobiliară DOLJ  
 Biroul de Cadastru și Publicitate Imobiliară Craiova

**A. Partea I. Descrierea imobilului**

TEREN Extravilan

Adresa: Jud. Dolj, T 42, P 79

Nr. Crt	Nr cadastral Nr. topografic	Suprafața* (mp)	Observații / Referințe
A1		945	Sector cadastral:9 Teren neimprejmuit;

**B. Partea II. Proprietari și acte**

Inscrieri privitoare la dreptul de proprietate și alte drepturi reale		Referințe
<b>0 / 17/12/2022</b>		
Act Administrativ nr. TDP:2216-48388, din 09/01/1997 emis de COMISIA JUDETEANA DE FOND FUNCJAR (CERTIF. DE DECES:DZ853487/30.04.2013;);		
B1	Intabulare, drept de PROPRIETATE, dobandit prin Reconstituire, cota actuala 1/1, cota initiala 1/1 1) SIMA ION DEFUNCT:Da	A1

**C. Partea III. SARCINI .**

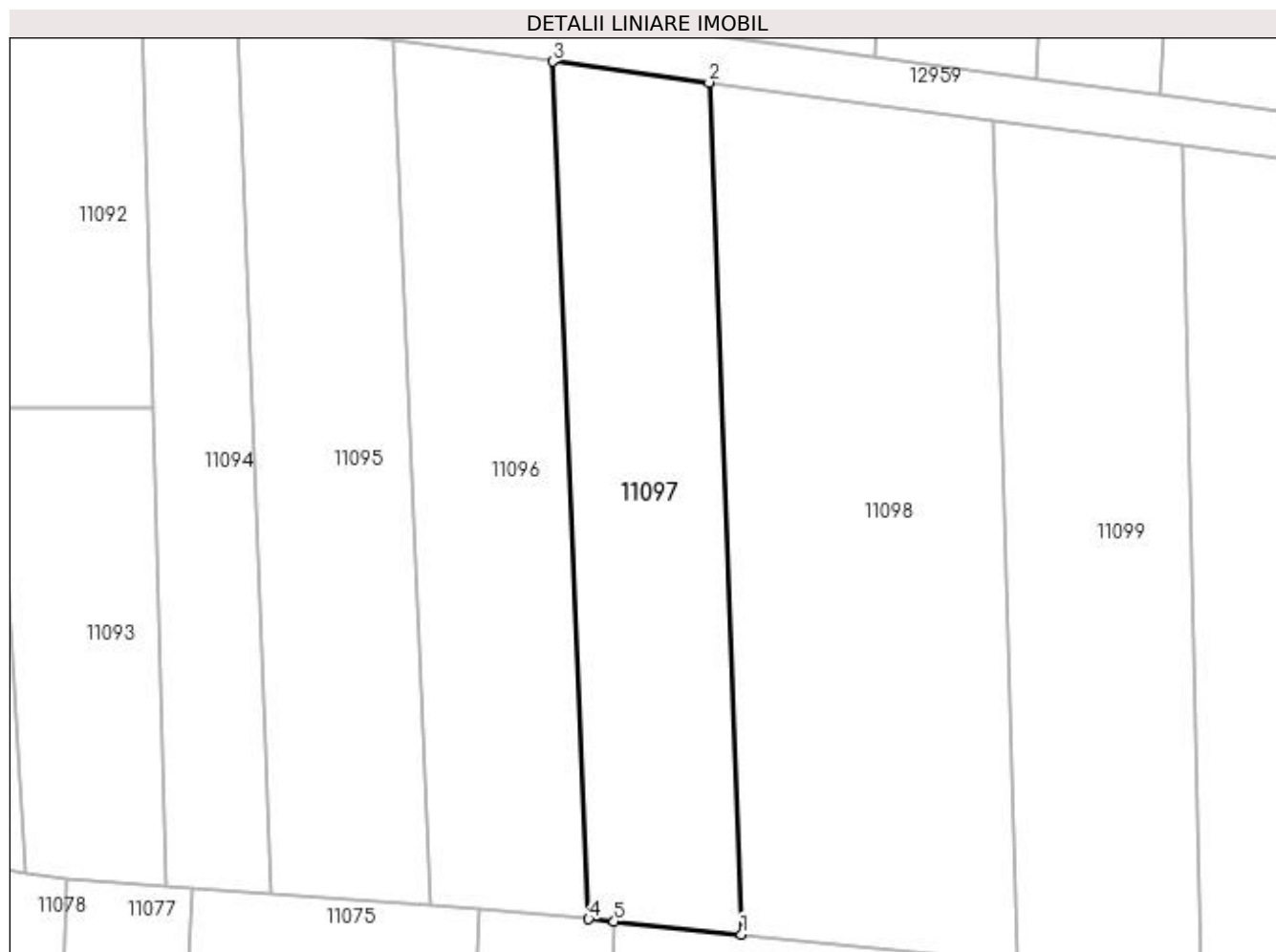
Inscrieri privind dezmembramintele dreptului de proprietate, drepturi reale de garanție și sarcini	Referințe
NU SUNT	

## Anexa Nr. 1 La Partea I

## Teren

Nr cadastral	Suprafața (mp)*	Observații / Referințe
	945	

\* Suprafața este determinată în planul de proiecție Stereo 70.



## Date referitoare la teren

Crt	Categorie folosință	Intra vilan	Suprafața (mp)	Tarla	Parcelă	Nr. topo	Observații / Referințe
1	vie	NU	945	42	79	-	

## Lungime Segmente

1) Valorile lungimilor segmentelor sunt obținute din proiecție în plan.

Punct început	X / Y	Punct sfârșit	X / Y	Lungime segment (** (m)
1	347.041,277 286.753,851	2	347.038,545 286.826,078	72.279
2	347.038,545 286.826,078	3	347.025,29 286.827,855	13.374
3	347.025,29 286.827,855	4	347.028,32 286.755,15	72.768
4	347.028,32 286.755,15	5	347.030,477 286.754,934	2.168
5	347.030,477 286.754,934	1	347.041,277 286.753,851	10.854

**\*\* Lungimile segmentelor sunt determinate în planul de proiecție Stereo 70 și sunt rotunjite la 1 milimetru.**

**\*\*\* Distanța dintre puncte este formată din segmente cumulate ce sunt mai mici decât valoarea 1 milimetru.**



**DATE DESPRE IMOBILUL NR. 11098**

Oficiul de Cadastru și Publicitate Imobiliară DOLJ  
Biroul de Cadastru și Publicitate Imobiliară Craiova

**A. Partea I. Descrierea imobilului**

TEREN Intravilan

Adresa: Loc. Hunia, Jud. Dolj, T 42, P 32

Nr. Crt	Nr cadastral Nr. topografic	Suprafața* (mp)	Observații / Referințe
A1		1.700	Sector cadastral:9 Teren neimprejmuit;

**B. Partea II. Proprietari și acte**

Inscrieri privitoare la dreptul de proprietate și alte drepturi reale		Referințe
<b>0 / 17/12/2022</b>		
Act Administrativ nr. TDP:3896, din 07/03/2003 emis de COMISIA JUDETEANA DE FOND FUNCJAR (CERTIF. DE DECES:DZ640477/28.12.2012; );		
B1	Intabulare, drept de PROPRIETATE, dobandit prin Reconstituire, cota actuala 1/1, cota initiala 1/1 1) NEAGOE VASILE, LIPSA CNP DEFUNCT:Da 2) NEAGOE ELENA, LIPSA CNP	A1

**C. Partea III. SARCINI .**

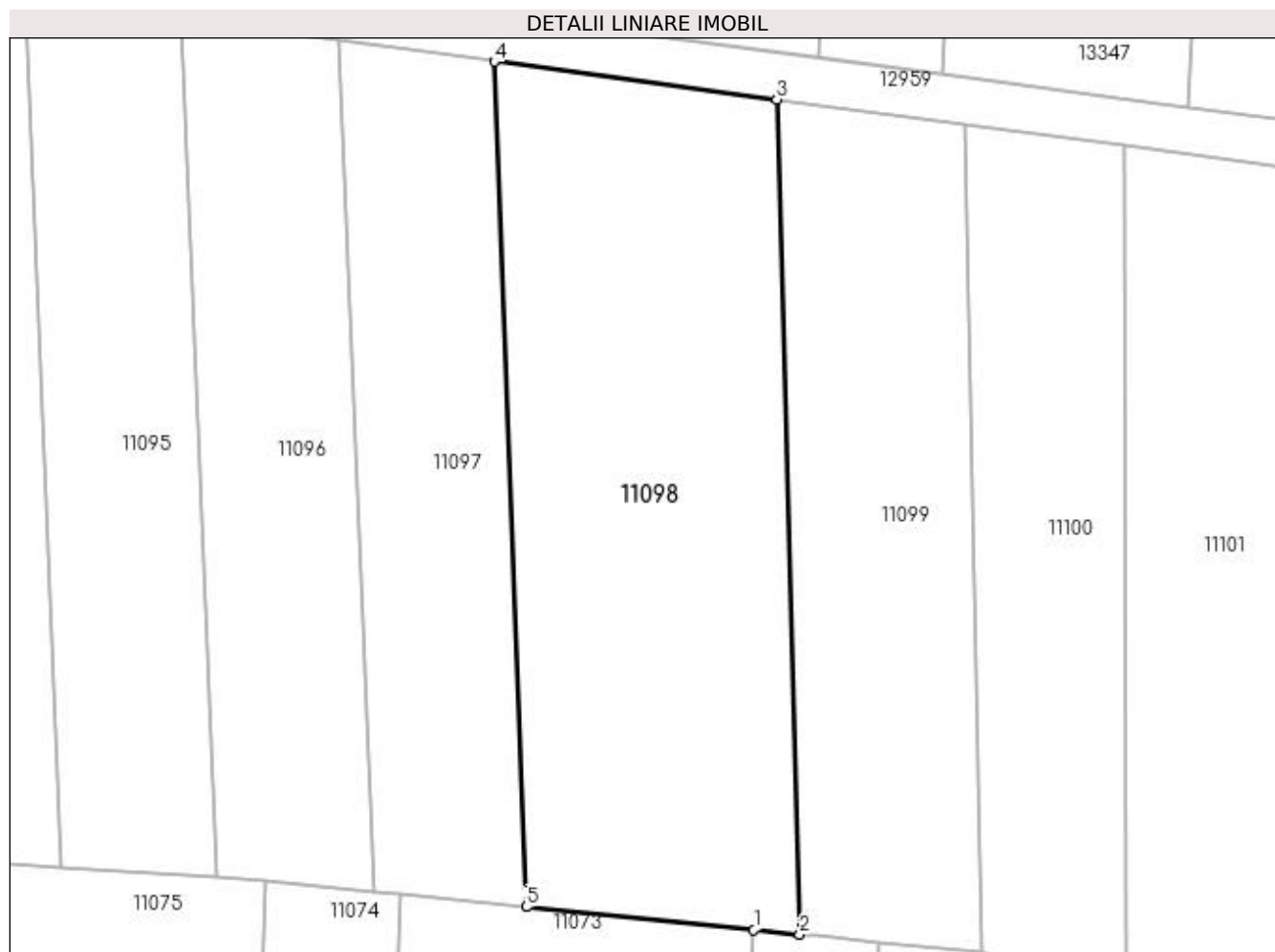
Inscrieri privind dezmembramintele dreptului de proprietate, drepturi reale de garanție și sarcini	Referințe
NU SUNT	

## Anexa Nr. 1 La Partea I

## Teren

Nr cadastral	Suprafața (mp)*	Observații / Referințe
	1.700	

\* Suprafața este determinată în planul de proiecție Stereo 70.



## Date referitoare la teren

Crt	Categorie folosință	Intra vilan	Suprafața (mp)	Tarla	Parcelă	Nr. topo	Observații / Referințe
1	vie	DA	1.700	42	32	-	

## Lungime Segmente

1) Valorile lungimilor segmentelor sunt obținute din proiecție în plan.

Punct început	X / Y	Punct sfârșit	X / Y	Lungime segment (** (m)
1	347.060,737 286.751,9	2	347.064,67 286.751,506	3.953
2	347.064,67 286.751,506	3	347.062,705 286.822,841	71.362
3	347.062,705 286.822,841	4	347.038,545 286.826,078	24.376
4	347.038,545 286.826,078	5	347.041,277 286.753,851	72.279
5	347.041,277 286.753,851	1	347.060,737 286.751,9	19.558

**\*\* Lungimile segmentelor sunt determinate în planul de proiecție Stereo 70 și sunt rotunjite la 1 milimetru.**

**\*\*\* Distanța dintre puncte este formată din segmente cumulate ce sunt mai mici decât valoarea 1 milimetru.**





**DATE DESPRE IMOBILUL NR. 11099**

Oficiul de Cadastru și Publicitate Imobiliară DOLJ  
Biroul de Cadastru și Publicitate Imobiliară Craiova

**A. Partea I. Descrierea imobilului**

TEREN Extravilan

Adresa: Jud. Dolj, T 42, P 82

Nr. Crt	Nr cadastral Nr. topografic	Suprafața* (mp)	Observații / Referințe
A1		1.120	Sector cadastral:9 Teren neimprejmuit;

**B. Partea II. Proprietari și acte**

Inscrieri privitoare la dreptul de proprietate și alte drepturi reale	Referințe
<b>0 / 12/12/2022</b>	
Act Notarial nr. ACT DE PARTAJ:3095, din 04/12/2013 emis de NP STOENESCU FLOREA;	
B1	A1
Intabulare, drept de PROPRIETATE, dobandit prin lesire Din Indiviziune, cota actuala 1/1, cota initiala 1/1 1) COTOVEANU FLOREA	

**C. Partea III. SARCINI .**

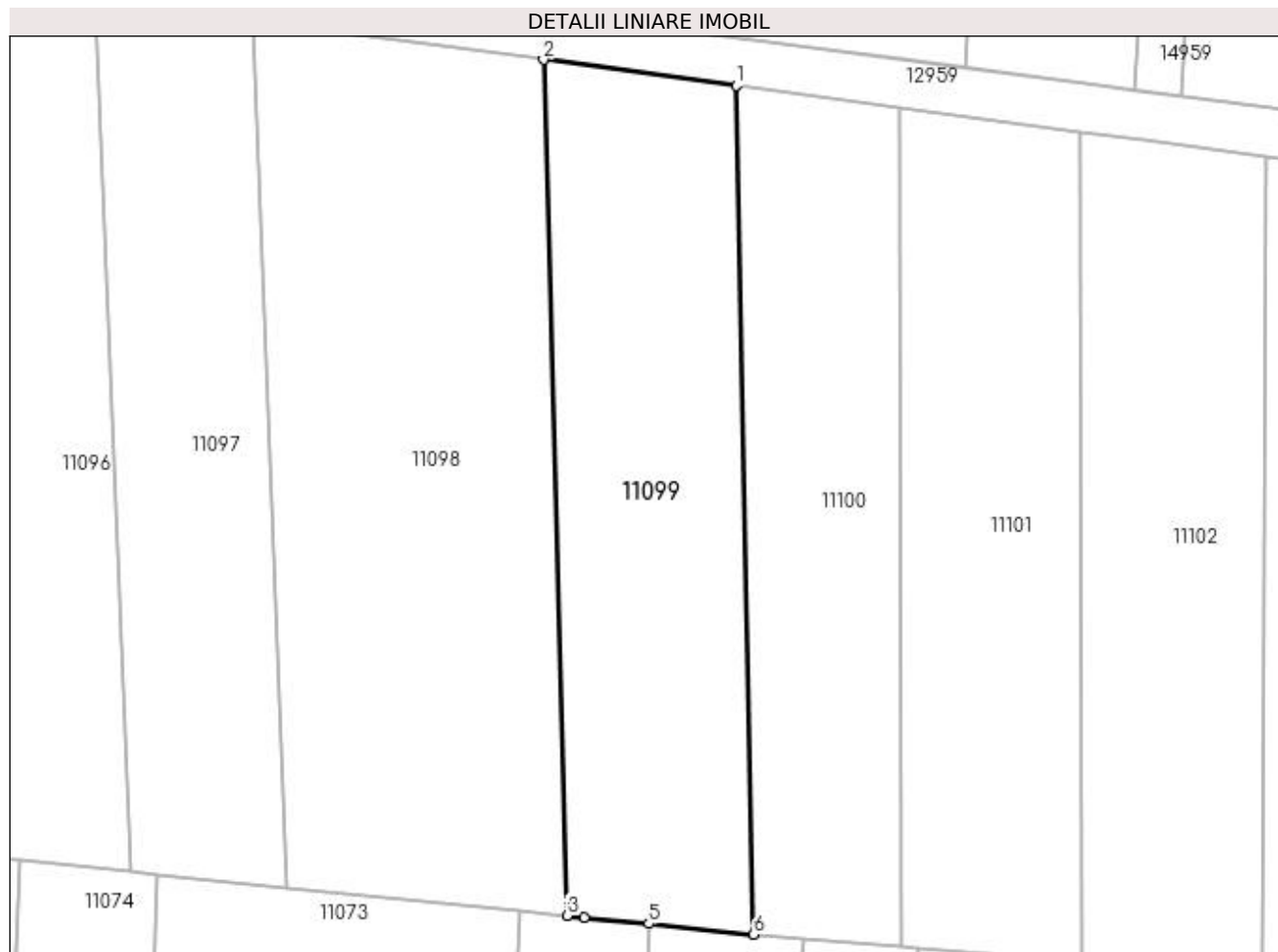
Inscrieri privind dezmembramintele dreptului de proprietate, drepturi reale de garanție și sarcini	Referințe
NU SUNT	

## Anexa Nr. 1 La Partea I

## Teren

Nr cadastral	Suprafața (mp)*	Observații / Referințe
	1.120	

\* Suprafața este determinată în planul de proiecție Stereo 70.



## Date referitoare la teren

Crt	Categorie folosință	Intra vilan	Suprafața (mp)	Tarla	Parcelă	Nr. topo	Observații / Referințe
1	vie	NU	1.120	42	82	-	

## Lungime Segmente

1) Valorile lungimilor segmentelor sunt obținute din proiecție în plan.

Punct început	X / Y	Punct sfârșit	X / Y	Lungime segment (** (m)
1	347.078,762 286.820,689	2	347.062,705 286.822,841	16.201
2	347.062,705 286.822,841	3	347.064,67 286.751,506	71.362
3	347.064,67 286.751,506	4	347.066,109 286.751,362	1.446
4	347.066,109 286.751,362	5	347.071,481 286.750,823	5.399
5	347.071,481 286.750,823	6	347.080,242 286.749,944	8.805

Punct început	X / Y	Punct sfârșit	X / Y	Lungime segment (** (m)
6	347.080,242 286.749,944	1	347.078,762 286.820,689	70.76

\*\* Lungimile segmentelor sunt determinate în planul de proiecție Stereo 70 și sunt rotunjite la 1 milimetru.

\*\*\* Distanța dintre puncte este formată din segmente cumulate ce sunt mai mici decât valoarea 1 milimetru.



**DATE DESPRE IMOBILUL NR. 11100**

Oficiul de Cadastru și Publicitate Imobiliară DOLJ  
 Biroul de Cadastru și Publicitate Imobiliară Craiova

**A. Partea I. Descrierea imobilului**

TEREN Extravilan

Adresa: Jud. Dolj, T 42, P 83

Nr. Crt	Nr cadastral Nr. topografic	Suprafața* (mp)	Observații / Referințe
A1		910	Sector cadastral:9 Teren neimprejmuit;

**B. Partea II. Proprietari și acte**

Inscrieri privitoare la dreptul de proprietate și alte drepturi reale	Referințe
<b>0 / 12/12/2022</b>	
Act Notarial nr. CM:230, din 16/06/2015 emis de NP STOENESCU FLOREA;	
B1	A1
Intabulare, drept de PROPRIETATE, dobandit prin Succesiune, cota actuala 1/1, cota initiala 1/1 1) CATANA EMILIA	

**C. Partea III. SARCINI .**

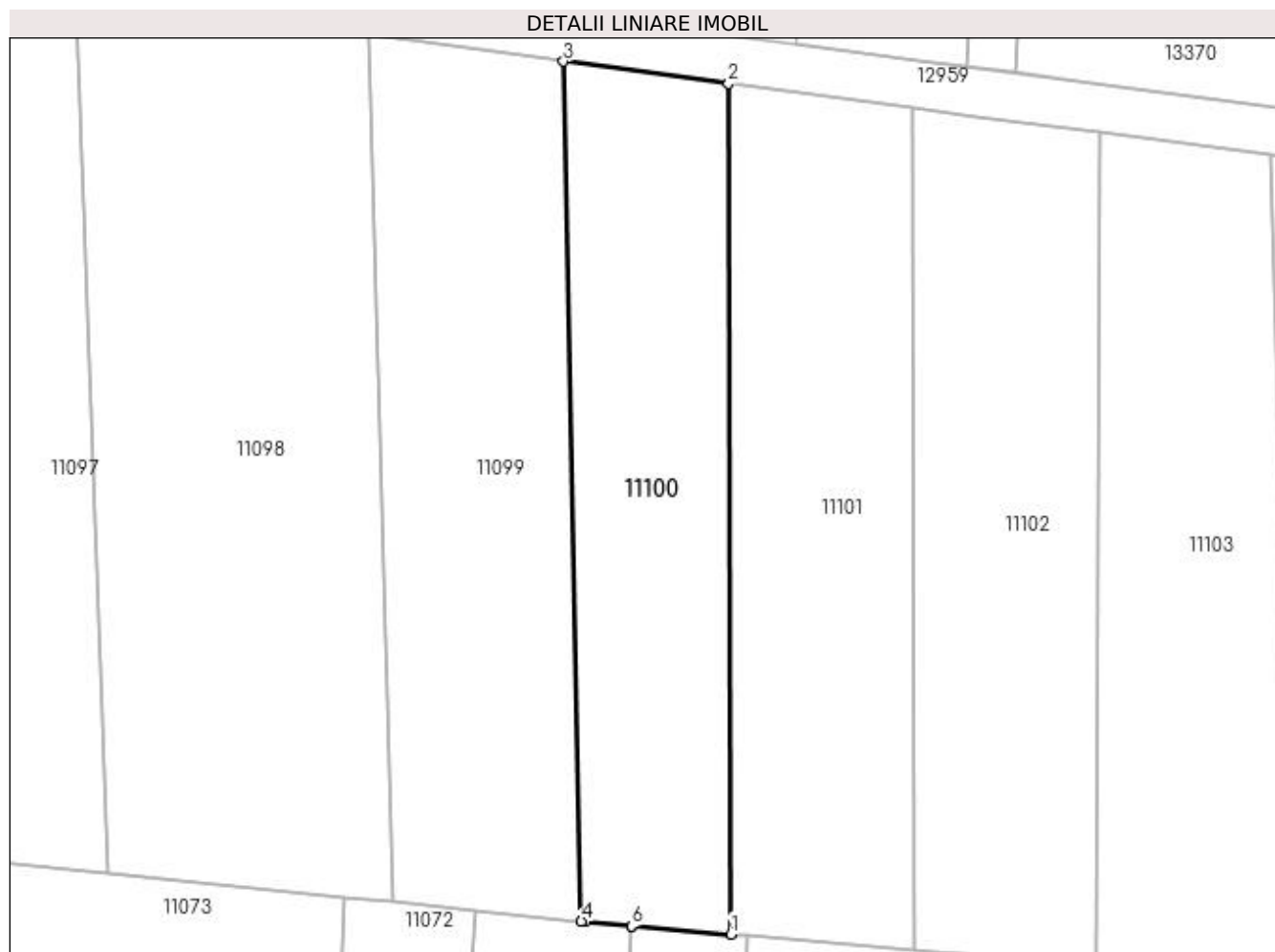
Inscrieri privind dezmembramintele dreptului de proprietate, drepturi reale de garanție și sarcini	Referințe
NU SUNT	

## Anexa Nr. 1 La Partea I

## Teren

Nr cadastral	Suprafața (mp)*	Observații / Referințe
	910	

\* Suprafața este determinată în planul de proiecție Stereo 70.



## Date referitoare la teren

Crt	Categorie folosință	Intra vilan	Suprafața (mp)	Tarla	Parcelă	Nr. topo	Observații / Referințe
1	vie	NU	910	42	83	-	

## Lungime Segmente

1) Valorile lungimilor segmentelor sunt obținute din proiecție în plan.

Punct început	X / Y	Punct sfârșit	X / Y	Lungime segment (** (m)
1	347.092,535 286.748,861	2	347.092,362 286.818,866	70.005
2	347.092,362 286.818,866	3	347.078,762 286.820,689	13.722
3	347.078,762 286.820,689	4	347.080,242 286.749,944	70.76
4	347.080,242 286.749,944	5	347.080,557 286.749,913	0.317
5	347.080,557 286.749,913	6	347.084,353 286.749,532	3.815

Punct început	X / Y	Punct sfârșit	X / Y	Lungime segment (** (m)
6	347.084,353 286.749,532	7	347.084,37 286.749,531	0.017
7	347.084,37 286.749,531	1	347.092,535 286.748,861	8.192

\*\* Lungimile segmentelor sunt determinate în planul de proiecție Stereo 70 și sunt rotunjite la 1 milimetru.

\*\*\* Distanța dintre puncte este formată din segmente cumulate ce sunt mai mici decât valoarea 1 milimetru.





**DATE DESPRE IMOBILUL NR. 11101**

Oficiul de Cadastru și Publicitate Imobiliară DOLJ  
Biroul de Cadastru și Publicitate Imobiliară Craiova

**A. Partea I. Descrierea imobilului**

TEREN Extravilan

Adresa: Jud. Dolj, T 42, P 84

Nr. Crt	Nr cadastral Nr. topografic	Suprafața* (mp)	Observații / Referințe
A1		1.050	Sector cadastral:9 Teren neimprejmuit;

**B. Partea II. Proprietari și acte**

Inscrieri privitoare la dreptul de proprietate și alte drepturi reale		Referințe
<b>0 / 12/12/2022</b>		
Act Notarial nr. CM:60, din 05/06/2015 emis de NP CUREA IONEL;		
B1	Intabulare, drept de PROPRIETATE, dobandit prin Succesiune, cota actuala 1/2, cota initiala 1/2 1) IONESCU VICTOR	A1
B2	Intabulare, drept de PROPRIETATE, dobandit prin Succesiune, cota actuala 1/2, cota initiala 1/2 1) IONESCU MARIN	A1

**C. Partea III. SARCINI .**

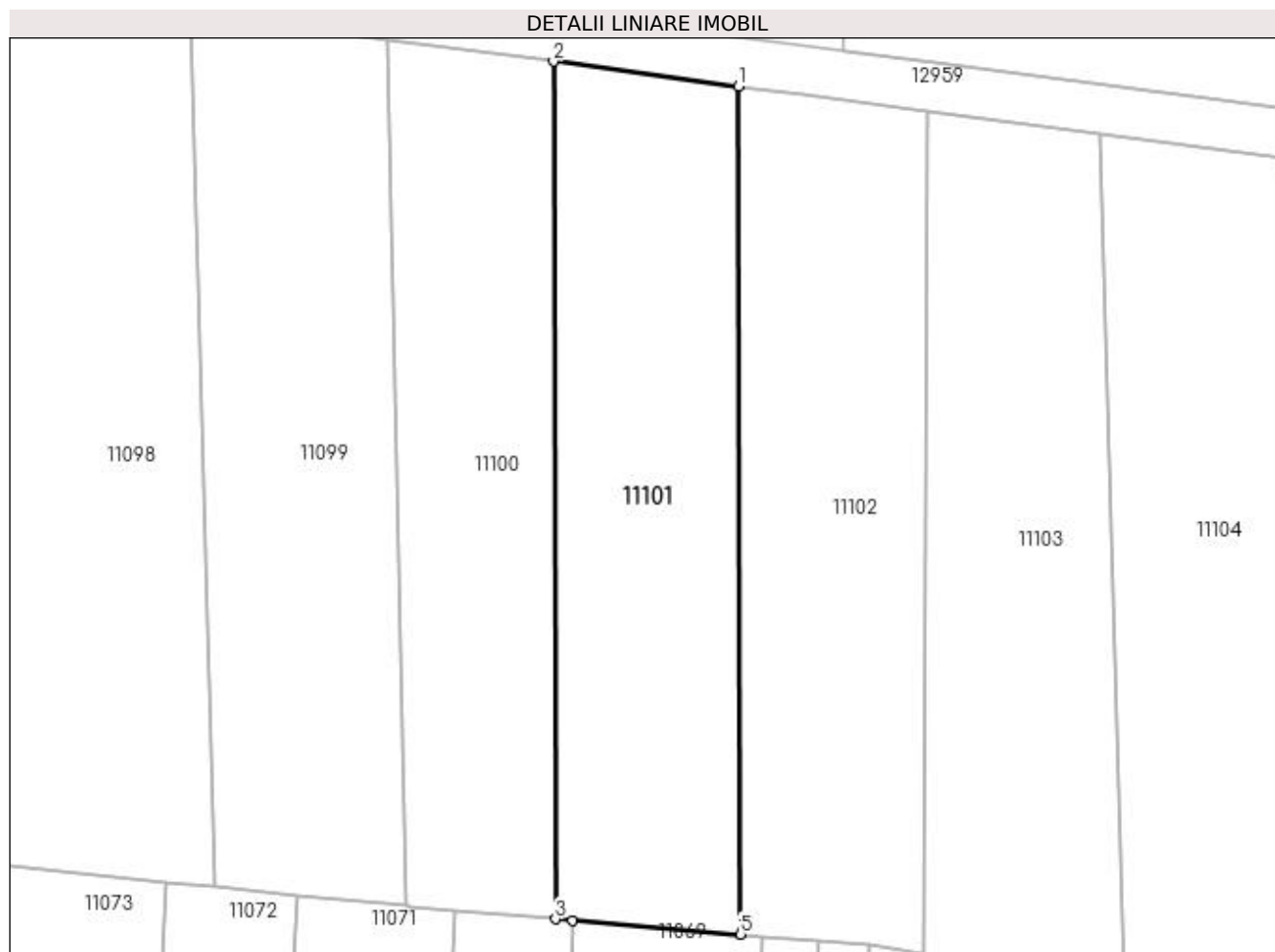
Inscrieri privind dezmembramintele dreptului de proprietate, drepturi reale de garanție și sarcini	Referințe
NU SUNT	

## Anexa Nr. 1 La Partea I

## Teren

Nr cadastral	Suprafața (mp)*	Observații / Referințe
	1.050	

\* Suprafața este determinată în planul de proiecție Stereo 70.



## Date referitoare la teren

Crt	Categorie folosință	Intravilan	Suprafața (mp)	Tarla	Parcelă	Nr. topo	Observații / Referințe
1	vie	NU	1.050	42	84	-	

## Lungime Segmente

1) Valorile lungimilor segmentelor sunt obținute din proiecție în plan.

Punct început	X / Y	Punct sfârșit	X / Y	Lungime segment (** (m)
1	347.107,447 286.816,845	2	347.092,362 286.818,866	15.22
2	347.092,362 286.818,866	3	347.092,535 286.748,861	70.005
3	347.092,535 286.748,861	4	347.093,918 286.748,747	1.388
4	347.093,918 286.748,747	5	347.107,625 286.747,623	13.753
5	347.107,625 286.747,623	1	347.107,447 286.816,845	69.222

**\*\* Lungimile segmentelor sunt determinate în planul de proiecție Stereo 70 și sunt rotunjite la 1 milimetru.**

**\*\*\* Distanța dintre puncte este formată din segmente cumulate ce sunt mai mici decât valoarea 1 milimetru.**



**DATE DESPRE IMOBILUL NR. 11102**

Oficiul de Cadastru și Publicitate Imobiliară DOLJ  
Biroul de Cadastru și Publicitate Imobiliară Craiova

**A. Partea I. Descrierea imobilului**

TEREN Extravilan

Adresa: Jud. Dolj, T 42, P 85

Nr. Crt	Nr cadastral Nr. topografic	Suprafața* (mp)	Observații / Referințe
A1		1.050	Sector cadastral:9 Teren neimprejmuit;

**B. Partea II. Proprietari și acte**

Inscrieri privitoare la dreptul de proprietate și alte drepturi reale	Referințe
<b>0 / 12/12/2022</b>	
Act Administrativ nr. TDP:2116-9685, din 08/01/1997 emis de COMISIA JUDETEANA DE FOND FUNCJAR;	
B1	A1
Intabulare, drept de PROPRIETATE, dobandit prin Reconstituire, cota actuala 1/1, cota initiala 1/1 1) LAZAR FLOREA, LIPSA CNP	

**C. Partea III. SARCINI .**


Inscrieri privind dezmembramintele dreptului de proprietate, drepturi reale de garanție și sarcini	Referințe
NU SUNT	

## Anexa Nr. 1 La Partea I

## Teren

Nr cadastral	Suprafața (mp)*	Observații / Referințe
	1.050	

\* Suprafața este determinată în planul de proiecție Stereo 70.



## Date referitoare la teren

Crt	Categorie folosință	Intra vilan	Suprafața (mp)	Tarla	Parcelă	Nr. topo	Observații / Referințe
1	vie	NU	1.050	42	85	-	

## Lungime Segmente

1) Valorile lungimilor segmentelor sunt obținute din proiecție în plan.

Punct început	X / Y	Punct sfârșit	X / Y	Lungime segment (** (m)
1	347.122,937 286.814,812	2	347.112,812 286.816,126	10.21
2	347.112,812 286.816,126	3	347.107,447 286.816,845	5.413
3	347.107,447 286.816,845	4	347.107,625 286.747,623	69.222
4	347.107,625 286.747,623	5	347.109,423 286.747,476	1.804
5	347.109,423 286.747,476	6	347.114,025 286.747,098	4.617

Punct început	X / Y	Punct sfârșit	X / Y	Lungime segment (** (m)
6	347.114,025 286.747,098	7	347.118,063 286.746,767	4.052
7	347.118,063 286.746,767	8	347.122,636 286.746,062	4.627
8	347.122,636 286.746,062	1	347.122,937 286.814,812	68.751

\*\* Lungimile segmentelor sunt determinate în planul de proiecție Stereo 70 și sunt rotunjite la 1 milimetru.

\*\*\* Distanța dintre puncte este formată din segmente cumulate ce sunt mai mici decât valoarea 1 milimetru.





**DATE DESPRE IMOBILUL NR. 11103**

Oficiul de Cadastru și Publicitate Imobiliară DOLJ  
 Biroul de Cadastru și Publicitate Imobiliară Craiova

**A. Partea I. Descrierea imobilului**

TEREN Extravilan

Adresa: Jud. Dolj, T 42, P 86

Nr. Crt	Nr cadastral Nr. topografic	Suprafața* (mp)	Observații / Referințe
A1		1.050	Sector cadastral:9 Teren neimprejmuit;

**B. Partea II. Proprietari și acte**

Inscrieri privitoare la dreptul de proprietate și alte drepturi reale	Referințe
<b>0 / 17/12/2022</b>	
Act Administrativ nr. TDP:1967-48387, din 07/01/1997 emis de COMISIA JUDETEANA DE FOND FUNCJAR (CERTIF. DE DECES:DR063096/09.01.2002;);	
B1	A1
Intabulare, drept de PROPRIETATE, dobandit prin Constituire, cota actuala 1/1, cota initiala 1/1 1) <b>BARBU FLOREA</b> , LIPSA CNP DEFUNCT:Da	

**C. Partea III. SARCINI .**


Inscrieri privind dezmembramintele dreptului de proprietate, drepturi reale de garanție și sarcini	Referințe
NU SUNT	

## Anexa Nr. 1 La Partea I

## Teren

Nr cadastral	Suprafața (mp)*	Observații / Referințe
	1.050	

\* Suprafața este determinată în planul de proiecție Stereo 70.



## Date referitoare la teren

Crt	Categorie folosință	Intra vilan	Suprafața (mp)	Tarla	Parcelă	Nr. topo	Observații / Referințe
1	vie	NU	1.050	42	86	-	

## Lungime Segmente

1) Valorile lungimilor segmentelor sunt obținute din proiecție în plan.

Punct început	X / Y	Punct sfârșit	X / Y	Lungime segment (** (m)
1	347.137,005 286.812,986	2	347.122,937 286.814,812	14.186
2	347.122,937 286.814,812	3	347.122,636 286.746,062	68.751
3	347.122,636 286.746,062	4	347.139,023 286.743,538	16.58
4	347.139,023 286.743,538	1	347.137,005 286.812,986	69.477

**\*\* Lungimile segmentelor sunt determinate în planul de proiecție Stereo 70 și sunt rotunjite la 1 milimetru.**

**\*\*\* Distanța dintre puncte este formată din segmente cumulate ce sunt mai mici decât valoarea 1 milimetru.**



**DATE DESPRE IMOBILUL NR. 11104**

Oficiul de Cadastru și Publicitate Imobiliară DOLJ  
Biroul de Cadastru și Publicitate Imobiliară Craiova

**A. Partea I. Descrierea imobilului**

TEREN Extravilan

Adresa: Jud. Dolj, T 42, P 87

Nr. Crt	Nr cadastral Nr. topografic	Suprafața* (mp)	Observații / Referințe
A1		1.020	Sector cadastral:9 Teren neimprejmuit;

**B. Partea II. Proprietari și acte**

Inscrieri privitoare la dreptul de proprietate și alte drepturi reale	Referințe
<b>0 / 12/12/2022</b>	
Act Administrativ nr. TDP:2218-48388, din 09/01/1997 emis de COMISIA JUDETEANA DE FOND FUNCICIAR;	
B1	A1
Intabulare, drept de PROPRIETATE, dobandit prin Reconstituire, cota actuala 1/1, cota initiala 1/1 1) LAZAR CONSTANTIN, LIPSA CNP	

**C. Partea III. SARCINI .**

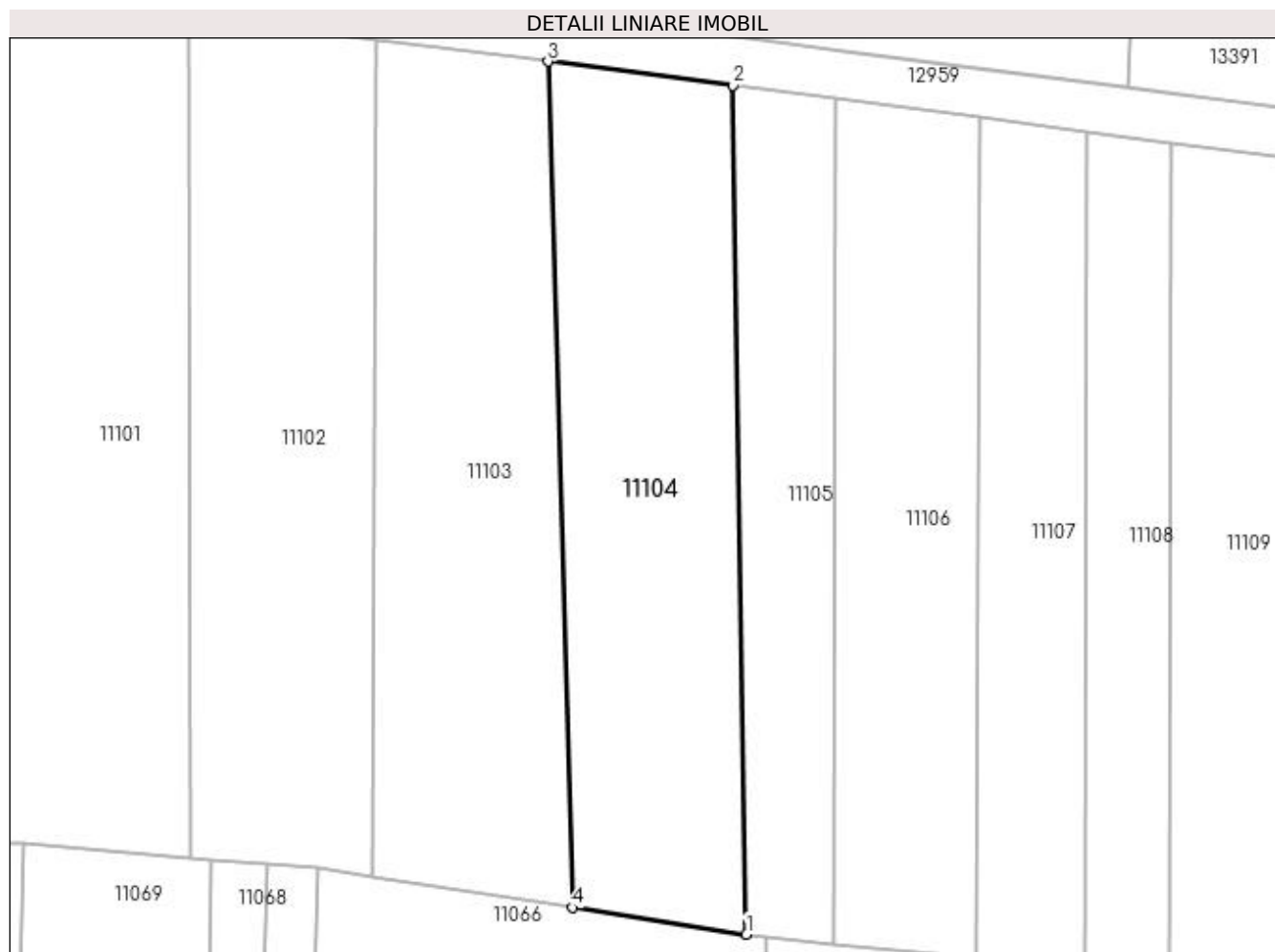
Inscrieri privind dezmembramintele dreptului de proprietate, drepturi reale de garanție și sarcini	Referințe
NU SUNT	

## Anexa Nr. 1 La Partea I

## Teren

Nr cadastral	Suprafața (mp)*	Observații / Referințe
	1.020	

\* Suprafața este determinată în planul de proiecție Stereo 70.



## Date referitoare la teren

Crt	Categorie folosință	Intra vilan	Suprafața (mp)	Tarla	Parcelă	Nr. topo	Observații / Referințe
1	vie	NU	1.020	42	87	-	

## Lungime Segmente

1) Valorile lungimilor segmentelor sunt obținute din proiecție în plan.

Punct început	X / Y	Punct sfârșit	X / Y	Lungime segment (** (m)
1	347.153,3 286.741,338	2	347.152,16 286.811,019	69.69
2	347.152,16 286.811,019	3	347.137,005 286.812,986	15.282
3	347.137,005 286.812,986	4	347.139,023 286.743,538	69.477
4	347.139,023 286.743,538	1	347.153,3 286.741,338	14.446

**\*\* Lungimile segmentelor sunt determinate în planul de proiecție Stereo 70 și sunt rotunjite la 1 milimetru.**

**\*\*\* Distanța dintre puncte este formată din segmente cumulate ce sunt mai mici decât valoarea 1 milimetru.**





**DATE DESPRE IMOBILUL NR. 11105**

Oficiul de Cadastru și Publicitate Imobiliară DOLJ  
 Biroul de Cadastru și Publicitate Imobiliară Craiova

**A. Partea I. Descrierea imobilului**

TEREN Extravilan

Adresa: Jud. Dolj, T 42, P 88

Nr. Crt	Nr cadastral Nr. topografic	Suprafața* (mp)	Observații / Referințe
A1		544	Sector cadastral:9 Teren neimprejmuit;

**B. Partea II. Proprietari și acte**

Inscrieri privitoare la dreptul de proprietate și alte drepturi reale	Referințe
<b>0 / 12/12/2022</b>	
Act Notarial nr. CM:284, din 10/05/2005 emis de NP STOENESCU FLOREA;	
B1	A1
Intabulare, drept de PROPRIETATE, dobandit prin Succesiune, cota actuala 1/1, cota initiala 1/1 1) <b>BIBAN GHEORGHE</b>	

**C. Partea III. SARCINI .**

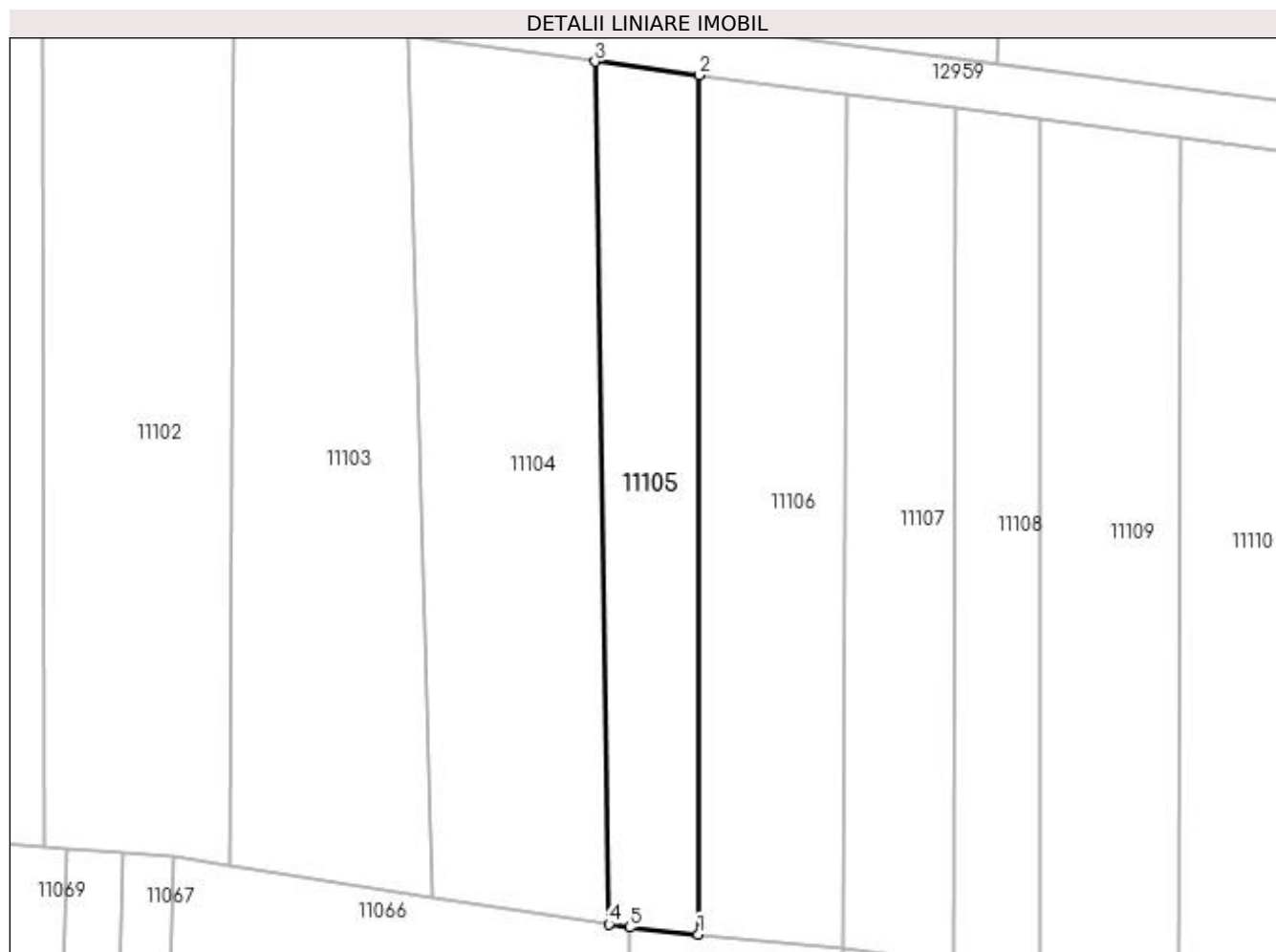
Inscrieri privind dezmembramintele dreptului de proprietate, drepturi reale de garanție și sarcini	Referințe
NU SUNT	

## Anexa Nr. 1 La Partea I

## Teren

Nr cadastral	Suprafața (mp)*	Observații / Referințe
	544	

\* Suprafața este determinată în planul de proiecție Stereo 70.



## Date referitoare la teren

Crt	Categorie folosință	Intra vilan	Suprafața (mp)	Tarla	Parcelă	Nr. topo	Observații / Referințe
1	vie	NU	544	42	88	-	

## Lungime Segmente

1) Valorile lungimilor segmentelor sunt obținute din proiecție în plan.

Punct început	X / Y	Punct sfârșit	X / Y	Lungime segment (** (m)
1	347.160,514 286.740,524	2	347.160,607 286.809,922	69.398
2	347.160,607 286.809,922	3	347.152,16 286.811,019	8.518
3	347.152,16 286.811,019	4	347.153,3 286.741,338	69.69
4	347.153,3 286.741,338	5	347.154,981 286.741,079	1.701
5	347.154,981 286.741,079	1	347.160,514 286.740,524	5.561

**\*\* Lungimile segmentelor sunt determinate în planul de proiecție Stereo 70 și sunt rotunjite la 1 milimetru.**

**\*\*\* Distanța dintre puncte este formată din segmente cumulate ce sunt mai mici decât valoarea 1 milimetru.**



**DATE DESPRE IMOBILUL NR. 11106**

Oficiul de Cadastru și Publicitate Imobiliară DOLJ  
Biroul de Cadastru și Publicitate Imobiliară Craiova

**A. Partea I. Descrierea imobilului**

TEREN Extravilan

Adresa: Jud. Dolj, T 42, P 89

Nr. Crt	Nr cadastral Nr. topografic	Suprafața* (mp)	Observații / Referințe
A1		816	Sector cadastral:9 Teren neimprejmuit;

**B. Partea II. Proprietari și acte**

Inscrieri privitoare la dreptul de proprietate și alte drepturi reale	Referințe
<b>0 / 12/12/2022</b>	
Act Administrativ nr. TDP:1077-45339, din 14/12/1994 emis de COMISIA JUDETEANA DE FOND FUNCJAR;	
B1	A1
Intabulare, drept de PROPRIETATE, dobandit prin Reconstituire, cota actuala 1/1, cota initiala 1/1 1) CURTEANU STEFAN, LIPSA CNP	

**C. Partea III. SARCINI .**

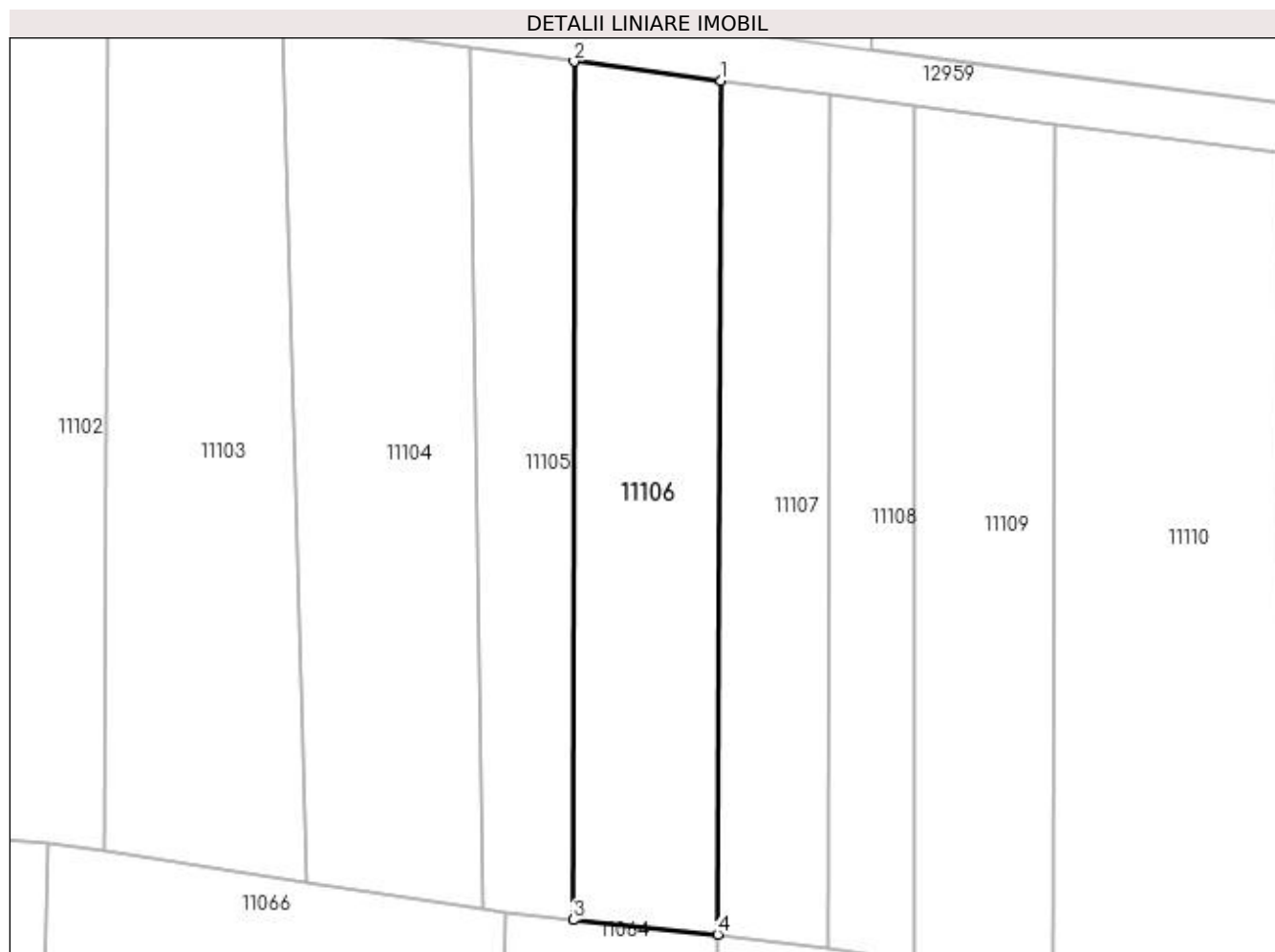
Inscrieri privind dezmembramintele dreptului de proprietate, drepturi reale de garanție și sarcini	Referințe
NU SUNT	

## Anexa Nr. 1 La Partea I

## Teren

Nr cadastral	Suprafața (mp)*	Observații / Referințe
	816	

\* Suprafața este determinată în planul de proiecție Stereo 70.



## Date referitoare la teren

Crt	Categorie folosință	Intra vilan	Suprafața (mp)	Tarla	Parcelă	Nr. topo	Observații / Referințe
1	vie	NU	816	42	89	-	

## Lungime Segmente

1) Valorile lungimilor segmentelor sunt obținute din proiecție în plan.

Punct început	X / Y	Punct sfârșit	X / Y	Lungime segment (** (m)
1	347.172,485 286.808,38	2	347.160,607 286.809,922	11.978
2	347.160,607 286.809,922	3	347.160,514 286.740,524	69.398
3	347.160,514 286.740,524	4	347.172,22 286.739,351	11.765
4	347.172,22 286.739,351	1	347.172,485 286.808,38	69.03

**\*\* Lungimile segmentelor sunt determinate în planul de proiecție Stereo 70 și sunt rotunjite la 1 milimetru.**

**\*\*\* Distanța dintre puncte este formată din segmente cumulate ce sunt mai mici decât valoarea 1 milimetru.**





**DATE DESPRE IMOBILUL NR. 11107**

Oficiul de Cadastru și Publicitate Imobiliară DOLJ  
Biroul de Cadastru și Publicitate Imobiliară Craiova

**A. Partea I. Descrierea imobilului**

TEREN Extravilan

Adresa: Jud. Dolj, T 42, P 90

Nr. Crt	Nr cadastral Nr. topografic	Suprafața* (mp)	Observații / Referințe
A1		612	Sector cadastral:9 Teren neimprejmuit;

**B. Partea II. Proprietari și acte**

Inscrieri privitoare la dreptul de proprietate și alte drepturi reale	Referințe
<b>0 / 12/12/2022</b>	
Act Notarial nr. CM:284, din 10/05/2005 emis de NP STOENESCU FLOREA;	
B1	A1
Intabulare, drept de PROPRIETATE, dobandit prin Succesiune, cota actuala 1/1, cota initiala 1/1 1) <b>BIBAN GHEORGHE</b>	

**C. Partea III. SARCINI .**

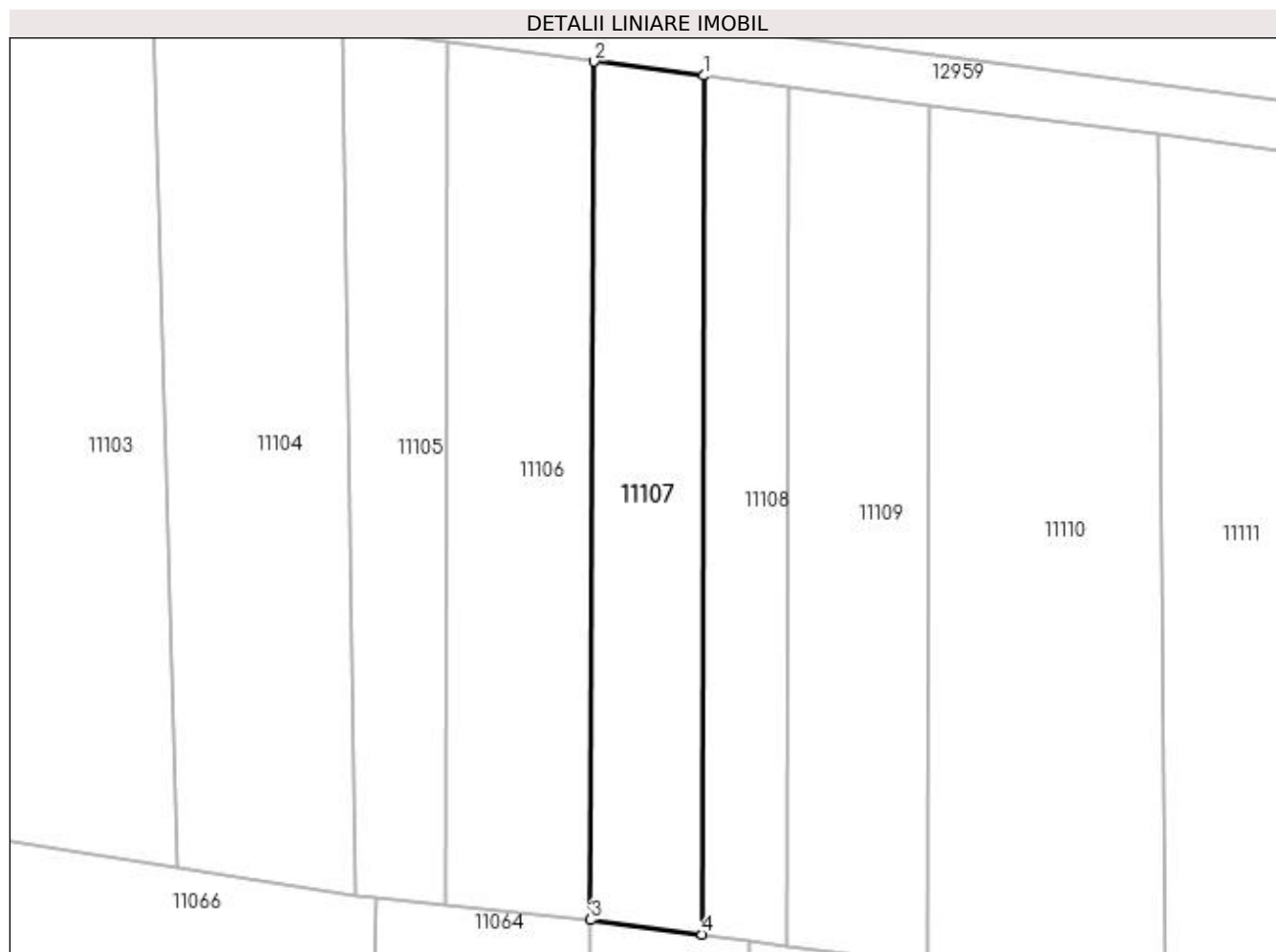
Inscrieri privind dezmembramintele dreptului de proprietate, drepturi reale de garanție și sarcini	Referințe
NU SUNT	

## Anexa Nr. 1 La Partea I

## Teren

Nr cadastral	Suprafața (mp)*	Observații / Referințe
	612	

\* Suprafața este determinată în planul de proiecție Stereo 70.



## Date referitoare la teren

Crt	Categorie folosință	Intra vilan	Suprafața (mp)	Tarla	Parcelă	Nr. topo	Observații / Referințe
1	vie	NU	612	42	90	-	

## Lungime Segmente

1) Valorile lungimilor segmentelor sunt obținute din proiecție în plan.

Punct început	X / Y	Punct sfârșit	X / Y	Lungime segment (** (m)
1	347.181,273 286.807,24	2	347.172,485 286.808,38	8.862
2	347.172,485 286.808,38	3	347.172,22 286.739,351	69.03
3	347.172,22 286.739,351	4	347.181,165 286.738,183	9.021
4	347.181,165 286.738,183	1	347.181,273 286.807,24	69.057

**\*\* Lungimile segmentelor sunt determinate în planul de proiecție Stereo 70 și sunt rotunjite la 1 milimetru.**

**\*\*\* Distanța dintre puncte este formată din segmente cumulate ce sunt mai mici decât valoarea 1 milimetru.**



**DATE DESPRE IMOBILUL NR. 11108**

Oficiul de Cadastru și Publicitate Imobiliară DOLJ  
Biroul de Cadastru și Publicitate Imobiliară Craiova

**A. Partea I. Descrierea imobilului**

TEREN Extravilan

Adresa: Jud. Dolj, T 42, P 91

Nr. Crt	Nr cadastral Nr. topografic	Suprafața* (mp)	Observații / Referințe
A1		476	Sector cadastral:9 Teren neimprejmuit;

**B. Partea II. Proprietari și acte**

Inscrieri privitoare la dreptul de proprietate și alte drepturi reale	Referințe
<b>0 / 12/12/2022</b>	
Act Administrativ nr. TDP:2221-48388, din 09/01/1997 emis de COMISIA JUDETEANA DE FOND FUNCICIAR;	
B1	A1
Intabulare, drept de PROPRIETATE, dobandit prin Reconstituire, cota actuala 1/1, cota initiala 1/1	
1) GHILA TRAIAN, LIPSA CNP	
2) LAZAR AURELIA, LIPSA CNP	

**C. Partea III. SARCINI .**

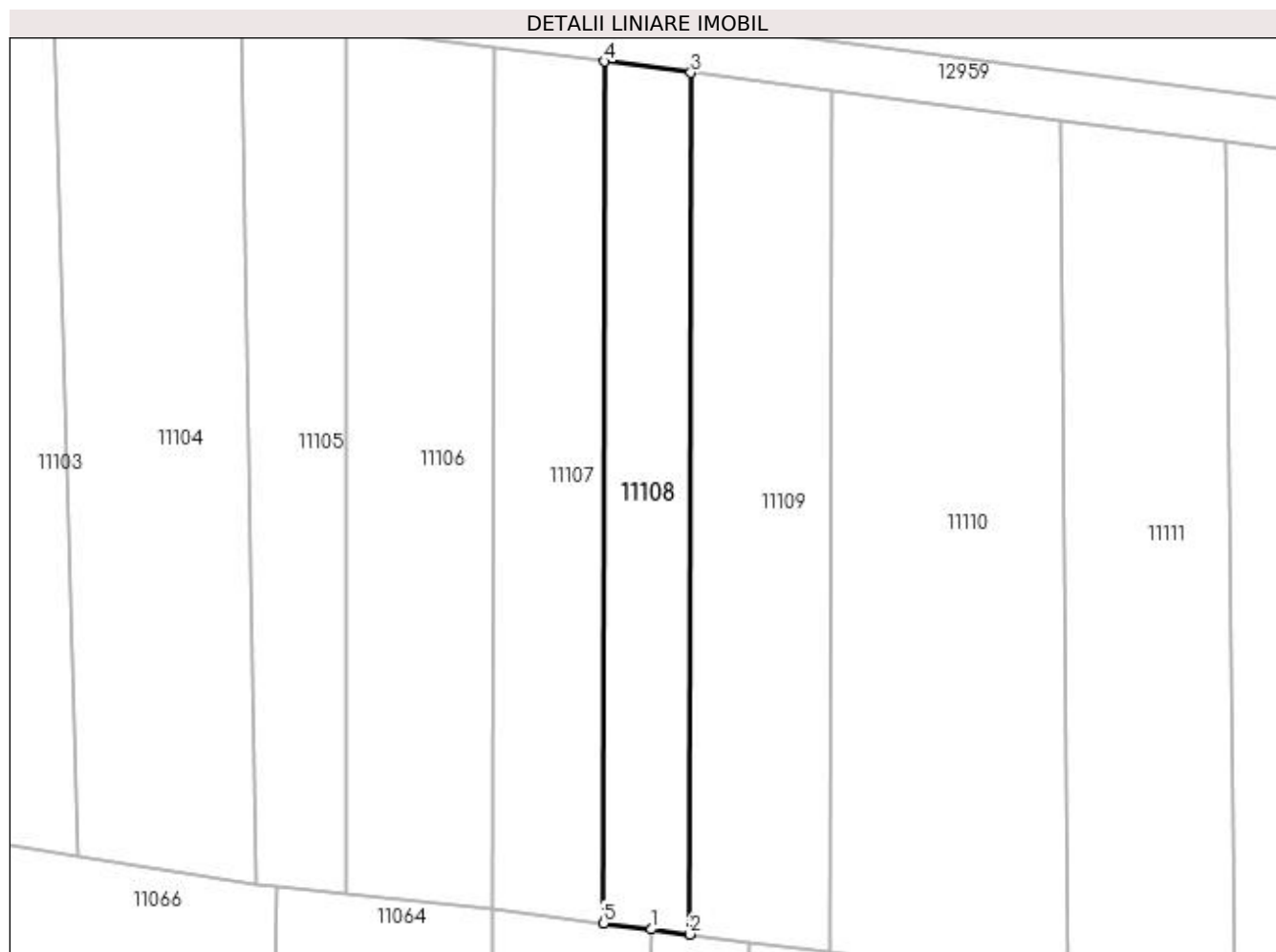
Inscrieri privind dezmembramintele dreptului de proprietate, drepturi reale de garanție și sarcini	Referințe
NU SUNT	

## Anexa Nr. 1 La Partea I

## Teren

Nr cadastral	Suprafața (mp)*	Observații / Referințe
	476	

\* Suprafața este determinată în planul de proiecție Stereo 70.



## Date referitoare la teren

Crt	Categorie folosință	Intra vilan	Suprafața (mp)	Tarla	Parcelă	Nr. topo	Observații / Referințe
1	vie	NU	476	42	91	-	

## Lungime Segmente

1) Valorile lungimilor segmentelor sunt obținute din proiecție în plan.

Punct început	X / Y	Punct sfârșit	X / Y	Lungime segment (** (m)
1	347.185,015 286.737,68	2	347.188,056 286.737,283	3.067
2	347.188,056 286.737,283	3	347.188,17 286.806,345	69.062
3	347.188,17 286.806,345	4	347.181,273 286.807,24	6.955
4	347.181,273 286.807,24	5	347.181,165 286.738,183	69.057
5	347.181,165 286.738,183	1	347.185,015 286.737,68	3.883

**\*\* Lungimile segmentelor sunt determinate în planul de proiecție Stereo 70 și sunt rotunjite la 1 milimetru.**

**\*\*\* Distanța dintre puncte este formată din segmente cumulate ce sunt mai mici decât valoarea 1 milimetru.**





**DATE DESPRE IMOBILUL NR. 11109**

Oficiul de Cadastru și Publicitate Imobiliară DOLJ  
Biroul de Cadastru și Publicitate Imobiliară Craiova

**A. Partea I. Descrierea imobilului**

TEREN Extravilan

Adresa: Jud. Dolj, T 42, P 92

Nr. Crt	Nr cadastral Nr. topografic	Suprafața* (mp)	Observații / Referințe
A1		782	Sector cadastral:9 Teren neimprejmuit;

**B. Partea II. Proprietari și acte**

Inscrieri privitoare la dreptul de proprietate și alte drepturi reale	Referințe
<b>0 / 12/12/2022</b>	
Act Administrativ nr. TDP:2289-48388, din 10/01/1997 emis de COMISIA JUDETEANA DE FOND FUNCJAR;	
B1	A1
Intabulare, drept de PROPRIETATE, dobandit prin Reconstituire, cota actuala 1/1, cota initiala 1/1 1) CROITORU ION, LIPSA CNP	

**C. Partea III. SARCINI .**

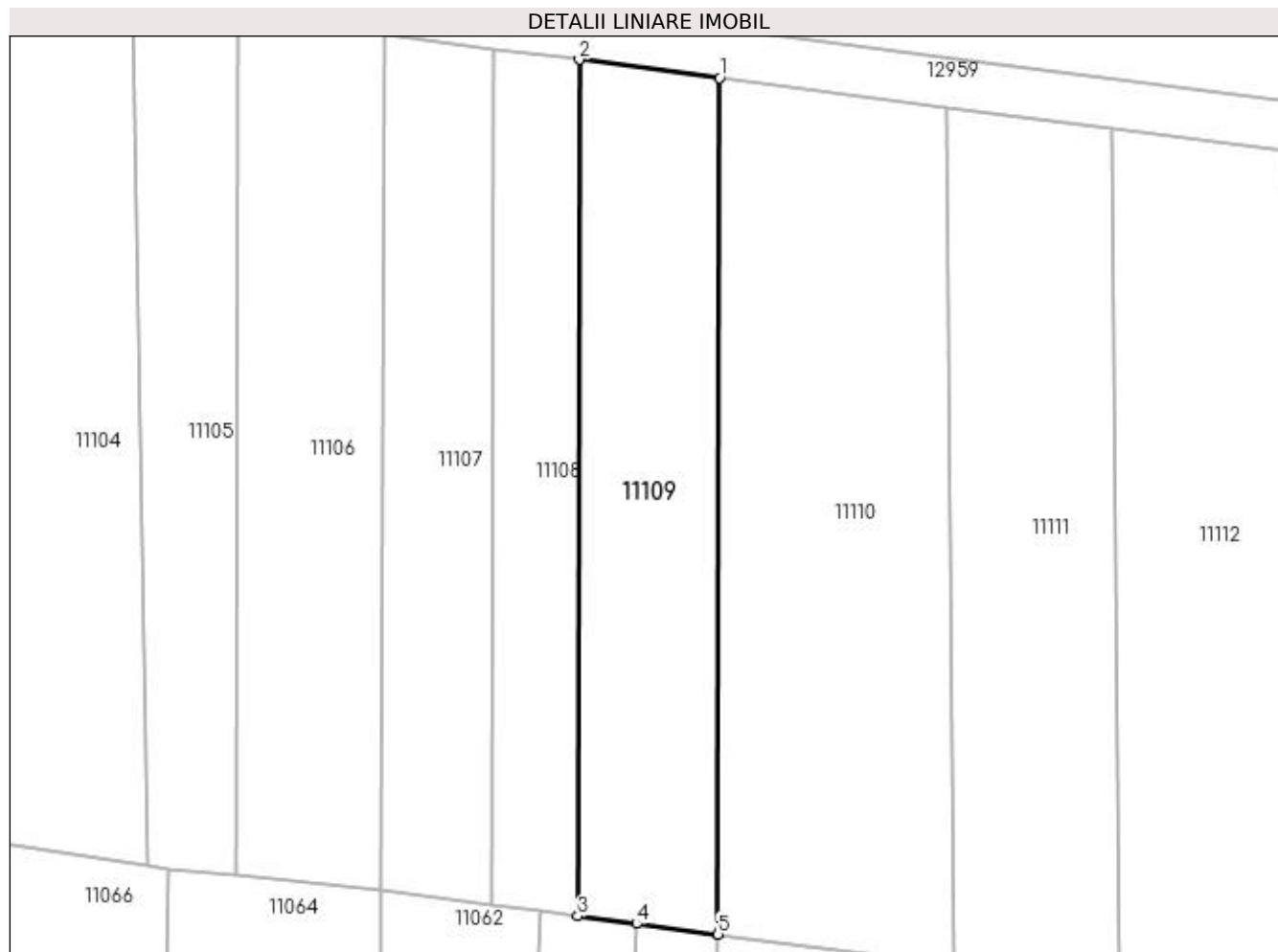
Inscrieri privind dezmembramintele dreptului de proprietate, drepturi reale de garanție și sarcini	Referințe
NU SUNT	

## Anexa Nr. 1 La Partea I

## Teren

Nr cadastral	Suprafața (mp)*	Observații / Referințe
	782	

\* Suprafața este determinată în planul de proiecție Stereo 70.



## Date referitoare la teren

Crt	Categorie folosință	Intra vilan	Suprafața (mp)	Tarla	Parcelă	Nr. topo	Observații / Referințe
1	vie	NU	782	42	92	-	

## Lungime Segmente

1) Valorile lungimilor segmentelor sunt obținute din proiecție în plan.

Punct început	X / Y	Punct sfârșit	X / Y	Lungime segment (** (m)
1	347.199,499 286.804,874	2	347.188,17 286.806,345	11.424
2	347.188,17 286.806,345	3	347.188,056 286.737,283	69.062
3	347.188,056 286.737,283	4	347.192,793 286.736,664	4.777
4	347.192,793 286.736,664	5	347.199,376 286.735,804	6.639
5	347.199,376 286.735,804	1	347.199,499 286.804,874	69.07

**\*\* Lungimile segmentelor sunt determinate în planul de proiecție Stereo 70 și sunt rotunjite la 1 milimetru.**

**\*\*\* Distanța dintre puncte este formată din segmente cumulate ce sunt mai mici decât valoarea 1 milimetru.**



**DATE DESPRE IMOBILUL NR. 11110**

Oficiul de Cadastru și Publicitate Imobiliară DOLJ  
Biroul de Cadastru și Publicitate Imobiliară Craiova

**A. Partea I. Descrierea imobilului**

TEREN Extravilan

Adresa: Jud. Dolj, T 42, P 93

Nr. Crt	Nr cadastral Nr. topografic	Suprafața* (mp)	Observații / Referințe
A1		1.292	Sector cadastral:9 Teren neimprejmuit;

**B. Partea II. Proprietari și acte**

Inscrieri privitoare la dreptul de proprietate și alte drepturi reale	Referințe
<b>0 / 12/12/2022</b>	
Act Administrativ nr. TDP:438_48412, din 13/01/1994 emis de COMISIA JUDETEANA DE FOND FUNCJAR;	
B1	A1
Intabulare, drept de PROPRIETATE, dobandit prin Reconstituire, cota actuala 1/1, cota initiala 1/1 1) CAZACU MARIN, LIPSA CNP	

**C. Partea III. SARCINI .**

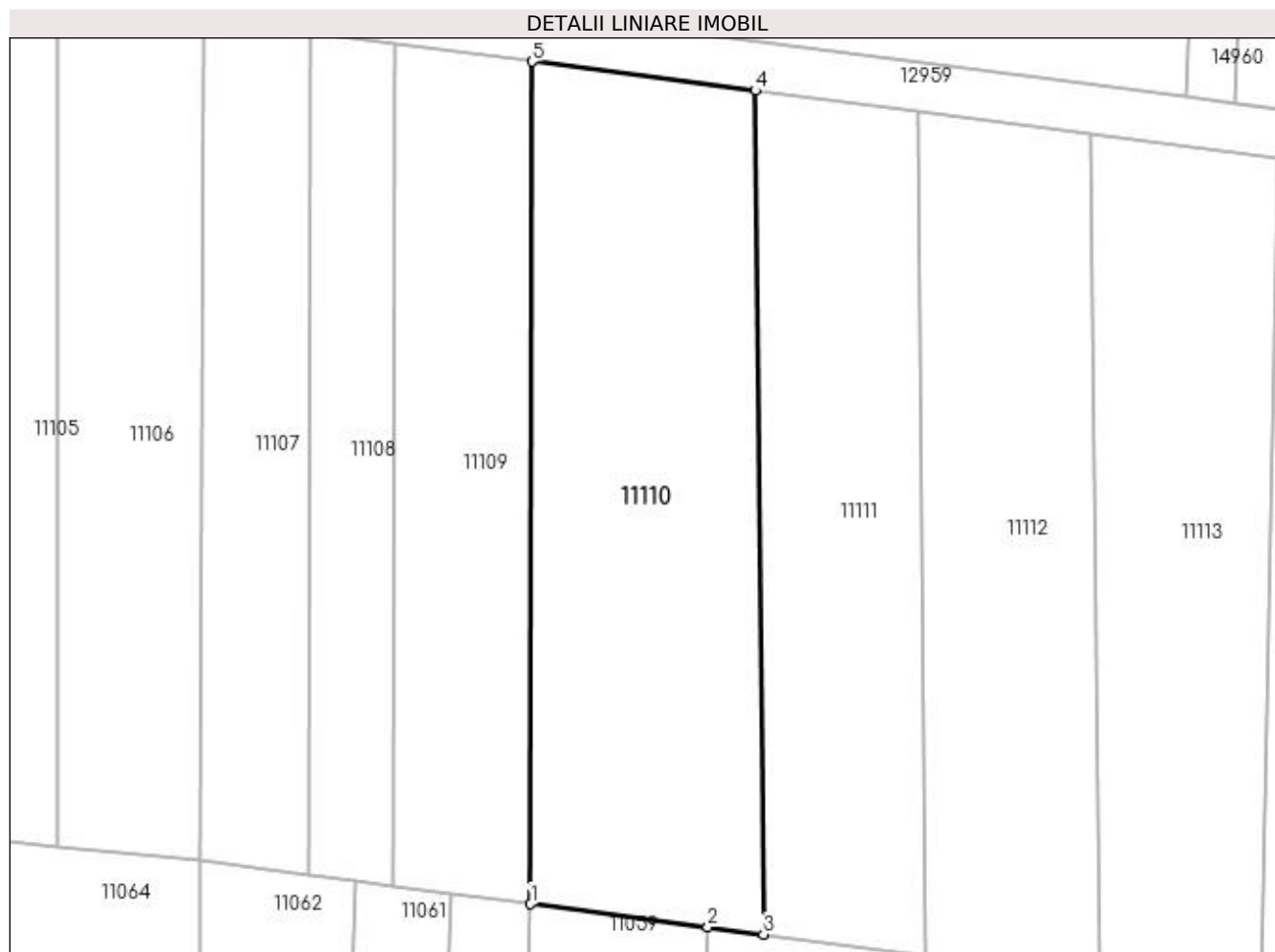
Inscrieri privind dezmembramintele dreptului de proprietate, drepturi reale de garanție și sarcini	Referințe
NU SUNT	

## Anexa Nr. 1 La Partea I

## Teren

Nr cadastral	Suprafața (mp)*	Observații / Referințe
	1.292	

\* Suprafața este determinată în planul de proiecție Stereo 70.



## Date referitoare la teren

Crt	Categorie folosință	Intra vilan	Suprafața (mp)	Tarla	Parcelă	Nr. topo	Observații / Referințe
1	vie	NU	1.292	42	93	-	

## Lungime Segmente

1) Valorile lungimilor segmentelor sunt obținute din proiecție în plan.

Punct început	X / Y	Punct sfârșit	X / Y	Lungime segment (** (m)
1	347.199,376 286.735,804	2	347.213,918 286.733,905	14.665
2	347.213,918 286.733,905	3	347.218,474 286.733,31	4.595
3	347.218,474 286.733,31	4	347.217,809 286.802,498	69.191
4	347.217,809 286.802,498	5	347.199,499 286.804,874	18.464
5	347.199,499 286.804,874	1	347.199,376 286.735,804	69.07

**\*\* Lungimile segmentelor sunt determinate în planul de proiecție Stereo 70 și sunt rotunjite la 1 milimetru.**

**\*\*\* Distanța dintre puncte este formată din segmente cumulate ce sunt mai mici decât valoarea 1 milimetru.**





**DATE DESPRE IMOBILUL NR. 11111**

Oficiul de Cadastru și Publicitate Imobiliară DOLJ  
Biroul de Cadastru și Publicitate Imobiliară Craiova

**A. Partea I. Descrierea imobilului**

TEREN Extravilan

Adresa: Jud. Dolj, T 42, P 94

Nr. Crt	Nr cadastral Nr. topografic	Suprafața* (mp)	Observații / Referințe
A1		918	Sector cadastral:9 Teren neimprejmuit;

**B. Partea II. Proprietari și acte**

Inscrieri privitoare la dreptul de proprietate și alte drepturi reale	Referințe
<b>0 / 12/12/2022</b>	
Act Administrativ nr. TDP:1072-45339, din 14/12/1994 emis de COMISIA JUDETEANA DE FOND FUNCICIAR;	
B1	A1
Intabulare, drept de PROPRIETATE, dobandit prin Reconstituire, cota actuala 1/1, cota initiala 1/1 1) PATRA MARIN, LIPSA CNP	

**C. Partea III. SARCINI .**

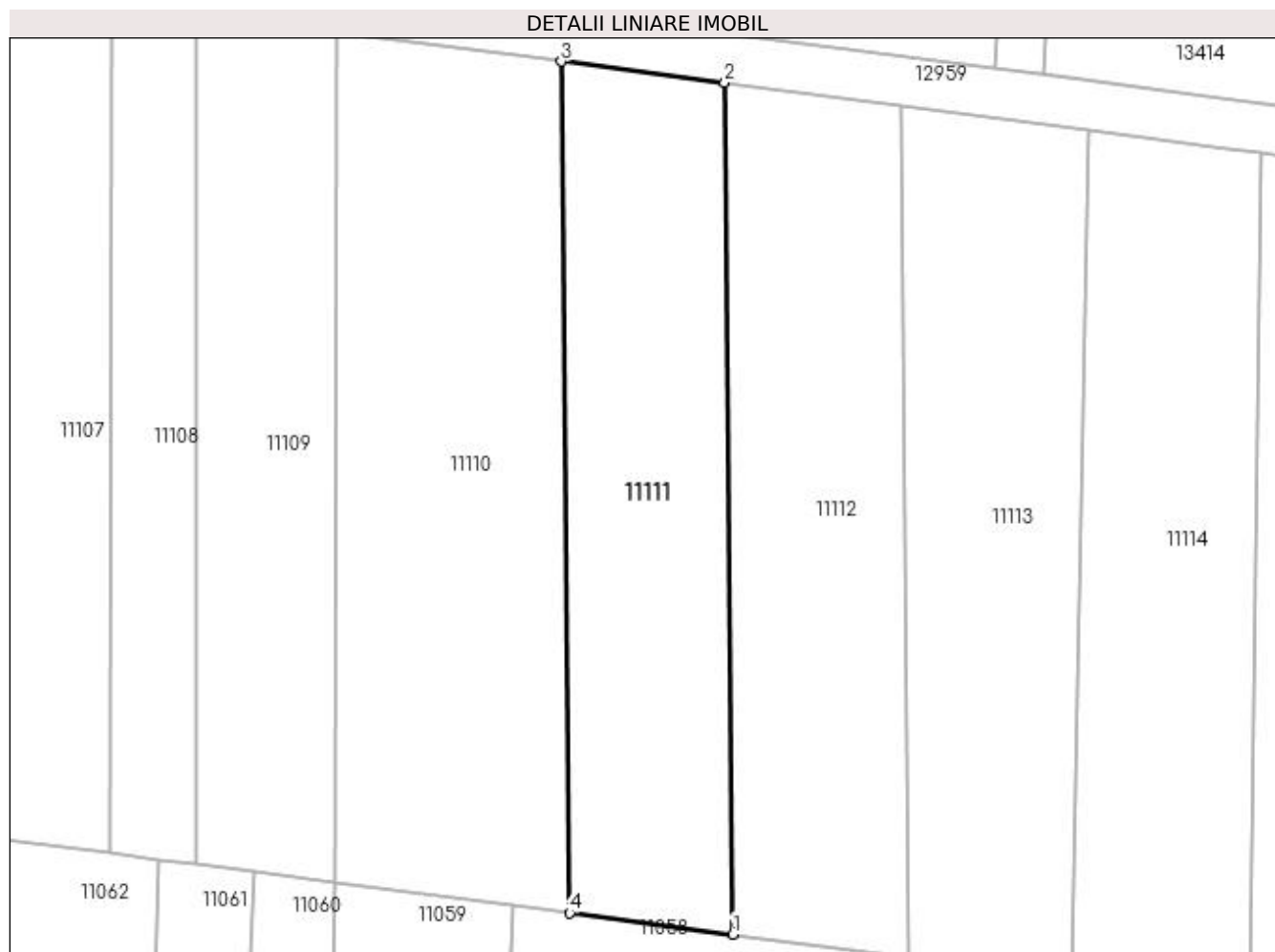
Inscrieri privind dezmembramintele dreptului de proprietate, drepturi reale de garanție și sarcini	Referințe
NU SUNT	

## Anexa Nr. 1 La Partea I

## Teren

Nr cadastral	Suprafața (mp)*	Observații / Referințe
	918	

\* Suprafața este determinată în planul de proiecție Stereo 70.



## Date referitoare la teren

Crt	Categorie folosință	Intravilan	Suprafața (mp)	Tarla	Parcelă	Nr. topo	Observații / Referințe
1	vie	NU	918	42	94	-	

## Lungime Segmente

1) Valorile lungimilor segmentelor sunt obținute din proiecție în plan.

Punct început	X / Y	Punct sfârșit	X / Y	Lungime segment (** (m)
1	347.231,757 286.731,575	2	347.231,104 286.800,772	69.2
2	347.231,104 286.800,772	3	347.217,809 286.802,498	13.407
3	347.217,809 286.802,498	4	347.218,474 286.733,31	69.191
4	347.218,474 286.733,31	1	347.231,757 286.731,575	13.396

**\*\* Lungimile segmentelor sunt determinate în planul de proiecție Stereo 70 și sunt rotunjite la 1 milimetru.**

**\*\*\* Distanța dintre puncte este formată din segmente cumulate ce sunt mai mici decât valoarea 1 milimetru.**



**DATE DESPRE IMOBILUL NR. 11112**

Oficiul de Cadastru și Publicitate Imobiliară DOLJ  
 Biroul de Cadastru și Publicitate Imobiliară Craiova

**A. Partea I. Descrierea imobilului**

TEREN Extravilan

Adresa: Jud. Dolj, T 42, P 95

Nr. Crt	Nr cadastral Nr. topografic	Suprafața* (mp)	Observații / Referințe
A1		986	Sector cadastral:9 Teren neimprejmuit;

**B. Partea II. Proprietari și acte**

Inscrieri privitoare la dreptul de proprietate și alte drepturi reale	Referințe
<b>0 / 12/12/2022</b>	
Act Administrativ nr. TDP:1209-45405, din 17/01/1995 emis de COMISIA JUDETEANA DE FOND FUNCICIAR;	
B1	A1
Intabulare, drept de PROPRIETATE, dobandit prin Reconstituire, cota actuala 1/1, cota initiala 1/1 1) <b>BAICON VALERIU</b> , LIPSA CNP	

**C. Partea III. SARCINI .**

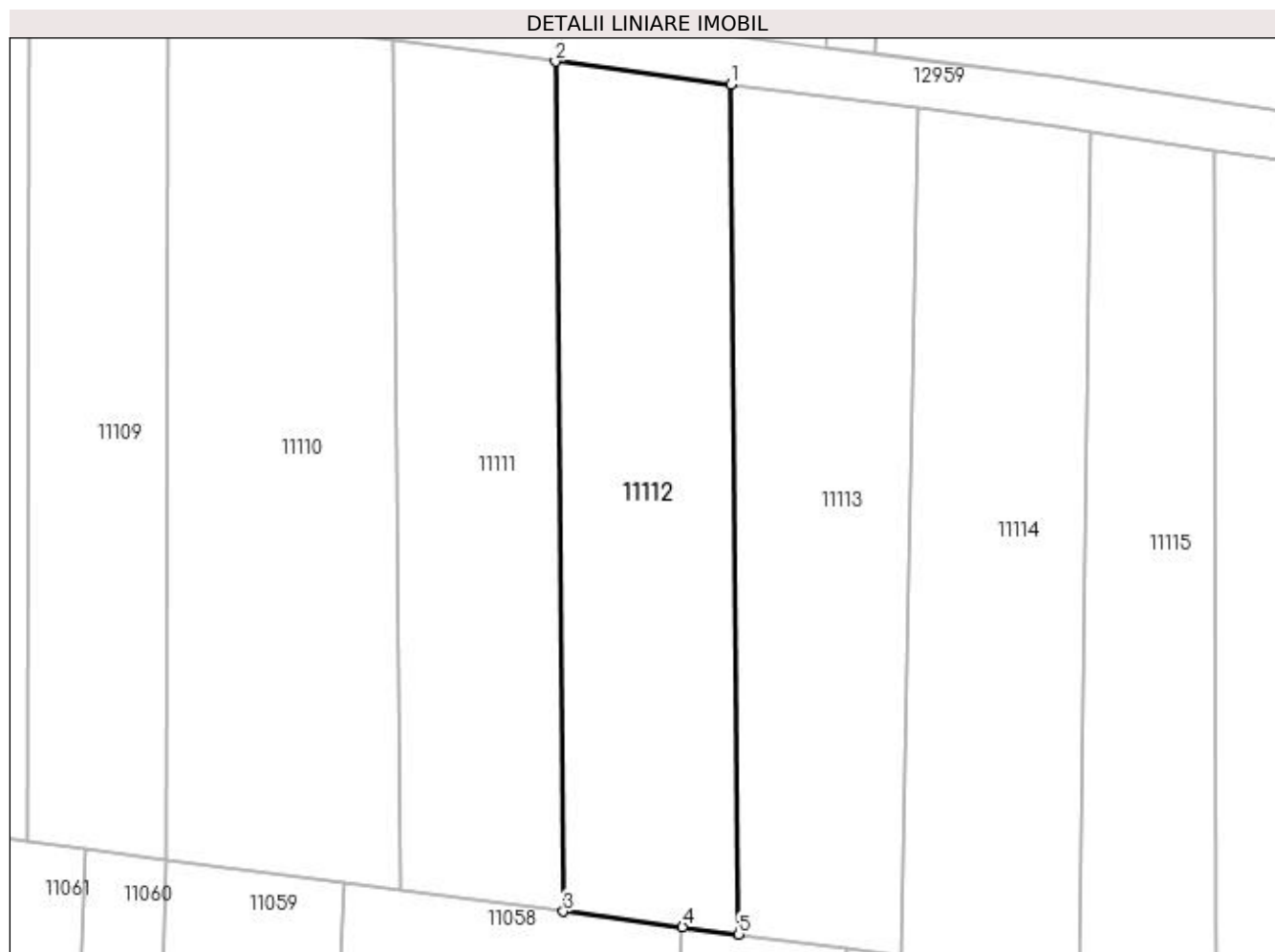
Inscrieri privind dezmembramintele dreptului de proprietate, drepturi reale de garanție și sarcini	Referințe
NU SUNT	

## Anexa Nr. 1 La Partea I

## Teren

Nr cadastral	Suprafața (mp)*	Observații / Referințe
	986	

\* Suprafața este determinată în planul de proiecție Stereo 70.



## Date referitoare la teren

Crt	Categorie folosință	Intra vilan	Suprafața (mp)	Tarla	Parcelă	Nr. topo	Observații / Referințe
1	vie	NU	986	42	95	-	

## Lungime Segmente

1) Valorile lungimilor segmentelor sunt obținute din proiecție în plan.

Punct început	X / Y	Punct sfârșit	X / Y	Lungime segment (** (m)
1	347.245,367 286.798,921	2	347.231,104 286.800,772	14.383
2	347.231,104 286.800,772	3	347.231,757 286.731,575	69.2
3	347.231,757 286.731,575	4	347.241,453 286.730,309	9.778
4	347.241,453 286.730,309	5	347.246,026 286.729,711	4.612
5	347.246,026 286.729,711	1	347.245,367 286.798,921	69.213

**\*\* Lungimile segmentelor sunt determinate în planul de proiecție Stereo 70 și sunt rotunjite la 1 milimetru.**

**\*\*\* Distanța dintre puncte este formată din segmente cumulate ce sunt mai mici decât valoarea 1 milimetru.**





**DATE DESPRE IMOBILUL NR. 11113**

Oficiul de Cadastru și Publicitate Imobiliară DOLJ  
Biroul de Cadastru și Publicitate Imobiliară Craiova

**A. Partea I. Descrierea imobilului**

TEREN Extravilan

Adresa: Jud. Dolj, T 42, P 96

Nr. Crt	Nr cadastral Nr. topografic	Suprafața* (mp)	Observații / Referințe
A1		986	Sector cadastral:9 Teren neimprejmuit;

**B. Partea II. Proprietari și acte**

Inscrieri privitoare la dreptul de proprietate și alte drepturi reale	Referințe
<b>0 / 12/12/2022</b>	
Act Administrativ nr. TDP:918-9693, din 11/05/1994 emis de COMISIA JUDETEANA DE FOND FUNCJAR;	
B1	A1
Intabulare, drept de PROPRIETATE, dobandit prin Reconstituire, cota actuala 1/1, cota initiala 1/1 1) PETRESCU ION, LIPSA CNP	

**C. Partea III. SARCINI .**

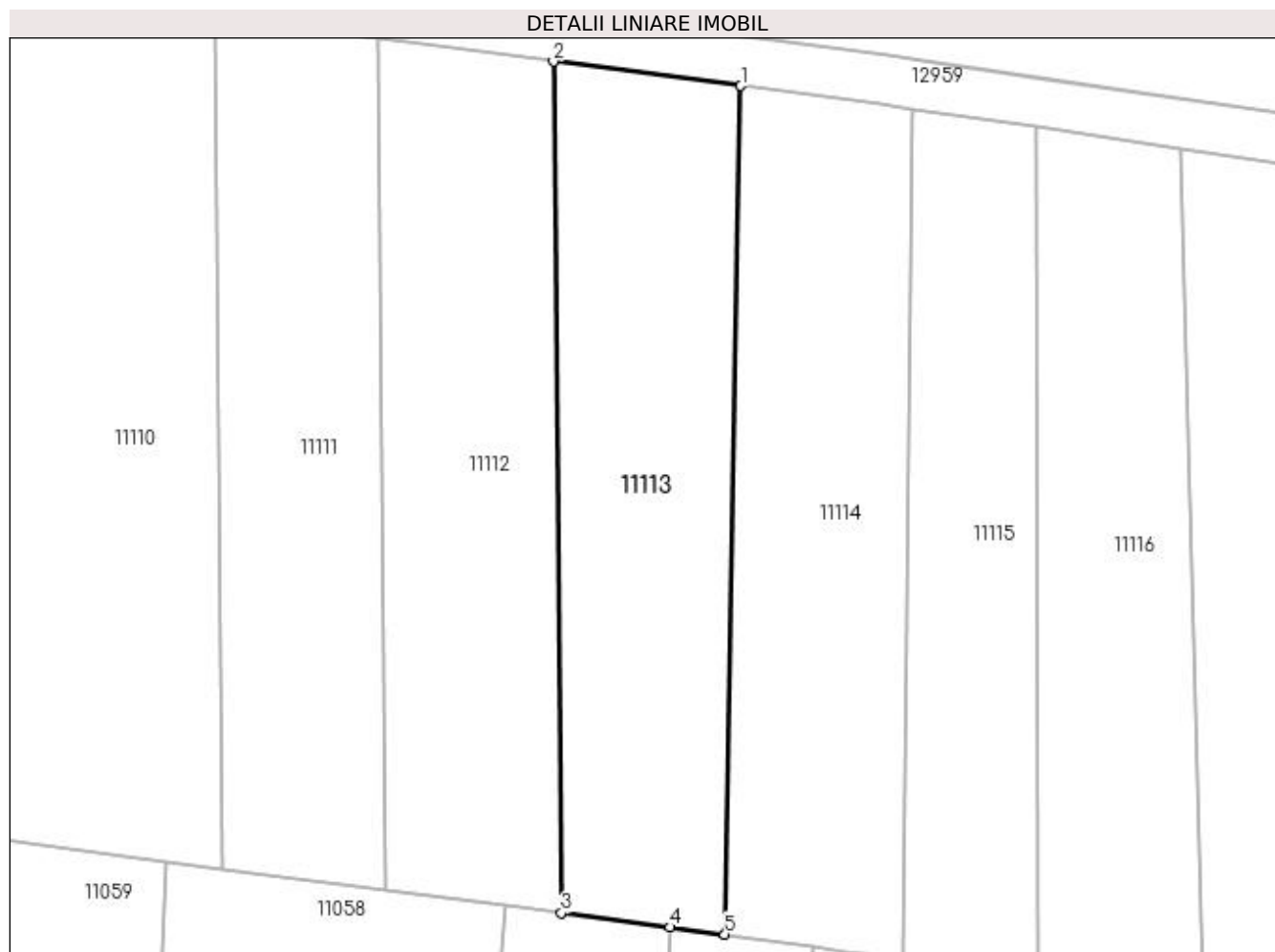
Inscrieri privind dezmembramintele dreptului de proprietate, drepturi reale de garanție și sarcini	Referințe
NU SUNT	

## Anexa Nr. 1 La Partea I

## Teren

Nr cadastral	Suprafața (mp)*	Observații / Referințe
	986	

\* Suprafața este determinată în planul de proiecție Stereo 70.



## Date referitoare la teren

Crt	Categorie folosință	Intravilan	Suprafața (mp)	Tarla	Parcelă	Nr. topo	Observații / Referințe
1	vie	NU	986	42	96	-	

## Lungime Segmente

1) Valorile lungimilor segmentelor sunt obținute din proiecție în plan.

Punct început	X / Y	Punct sfârșit	X / Y	Lungime segment (** (m)
1	347.260,611 286.796,942	2	347.245,367 286.798,921	15.372
2	347.245,367 286.798,921	3	347.246,026 286.729,711	69.213
3	347.246,026 286.729,711	4	347.254,856 286.728,558	8.905
4	347.254,856 286.728,558	5	347.259,316 286.727,975	4.498
5	347.259,316 286.727,975	1	347.260,611 286.796,942	68.979

**\*\* Lungimile segmentelor sunt determinate în planul de proiecție Stereo 70 și sunt rotunjite la 1 milimetru.**

**\*\*\* Distanța dintre puncte este formată din segmente cumulate ce sunt mai mici decât valoarea 1 milimetru.**



**DATE DESPRE IMOBILUL NR. 11114**

Oficiul de Cadastru și Publicitate Imobiliară DOLJ  
Biroul de Cadastru și Publicitate Imobiliară Craiova

**A. Partea I. Descrierea imobilului**

TEREN Extravilan

Adresa: Jud. Dolj, T 42, P 97

Nr. Crt	Nr cadastral Nr. topografic	Suprafața* (mp)	Observații / Referințe
A1		986	Sector cadastral:9 Teren neimprejmuit;

**B. Partea II. Proprietari și acte**

Inscrieri privitoare la dreptul de proprietate și alte drepturi reale	Referințe
<b>0 / 12/12/2022</b>	
Act Administrativ nr. TDP:2763-59334, din 15/04/1999 emis de COMISIA JUDETEANA DE FOND FUNCJAR;	
B1	A1
Intabulare, drept de PROPRIETATE, dobandit prin Reconstituire, cota actuala 1/1, cota initiala 1/1 1) PATRA GHEORGHE, LIPSA CNP	

**C. Partea III. SARCINI .**

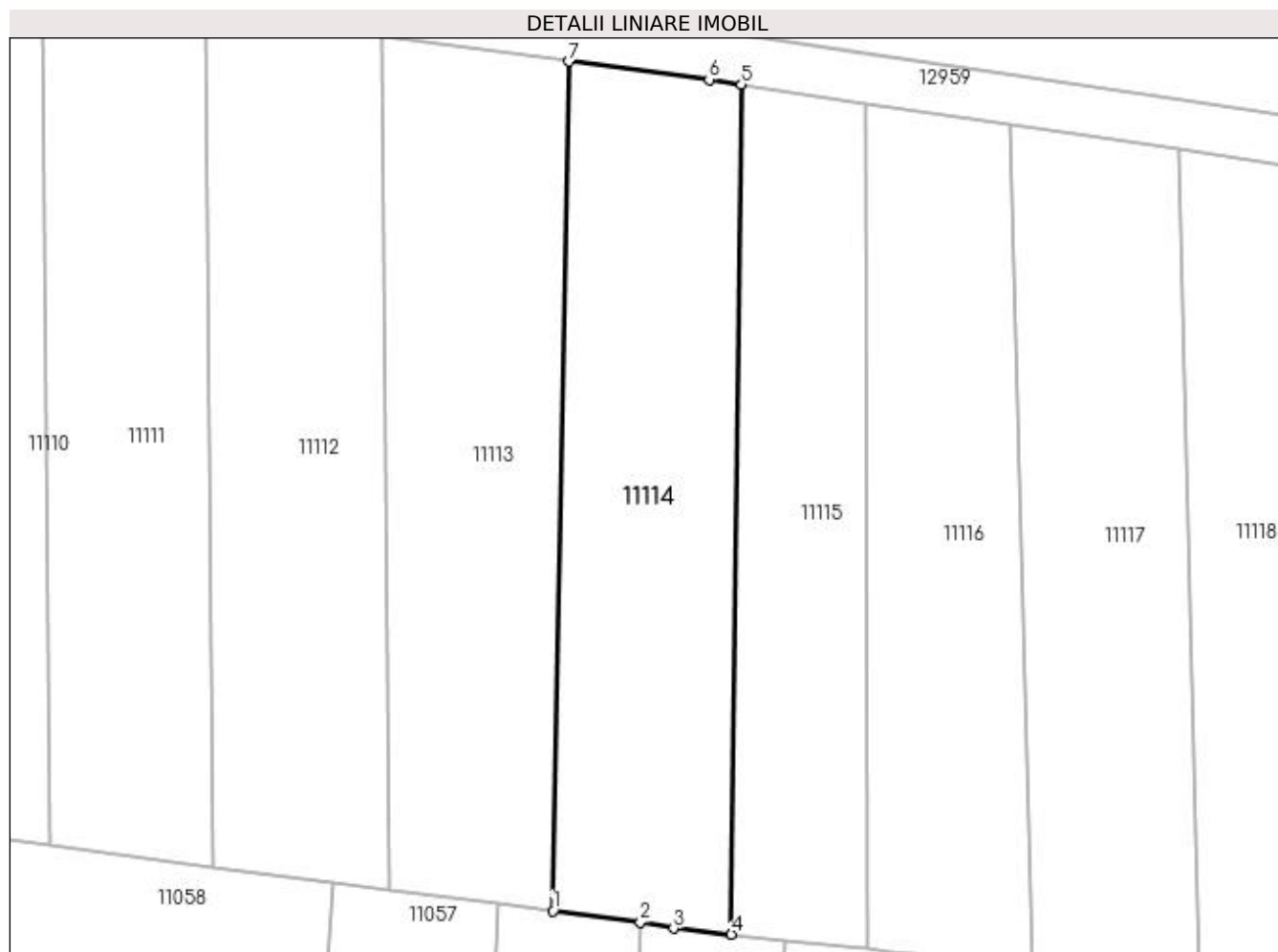
Inscrieri privind dezmembramintele dreptului de proprietate, drepturi reale de garanție și sarcini	Referințe
NU SUNT	

## Anexa Nr. 1 La Partea I

## Teren

Nr cadastral	Suprafața (mp)*	Observații / Referințe
	986	

\* Suprafața este determinată în planul de proiecție Stereo 70.



## Date referitoare la teren

Crt	Categorie folosință	Intra vilan	Suprafața (mp)	Tarla	Parcelă	Nr. topo	Observații / Referințe
1	vie	NU	986	42	97	-	

## Lungime Segmente

1) Valorile lungimilor segmentelor sunt obținute din proiecție în plan.

Punct început	X / Y	Punct sfârșit	X / Y	Lungime segment (** (m)
1	347.259,316 286.727,975	2	347.266,425 286.727,047	7.169
2	347.266,425 286.727,047	3	347.269,12 286.726,567	2.737
3	347.269,12 286.726,567	4	347.273,815 286.726,079	4.72
4	347.273,815 286.726,079	5	347.274,633 286.795,072	68.998
5	347.274,633 286.795,072	6	347.272,006 286.795,463	2.656

Punct început	X / Y	Punct sfârșit	X / Y	Lungime segment (** (m)
6	347.272,006 286.795,463	7	347.260,611 286.796,942	11.491
7	347.260,611 286.796,942	1	347.259,316 286.727,975	68.979

\*\* Lungimile segmentelor sunt determinate în planul de proiecție Stereo 70 și sunt rotunjite la 1 milimetru.

\*\*\* Distanța dintre puncte este formată din segmente cumulate ce sunt mai mici decât valoarea 1 milimetru.





**DATE DESPRE IMOBILUL NR. 11115**

Oficiul de Cadastru și Publicitate Imobiliară DOLJ  
Biroul de Cadastru și Publicitate Imobiliară Craiova

**A. Partea I. Descrierea imobilului**

TEREN Extravilan

Adresa: Jud. Dolj, T 42, P 98

Nr. Crt	Nr cadastral Nr. topografic	Suprafața* (mp)	Observații / Referințe
A1		726	Sector cadastral:9 Teren neimprejmuit;

**B. Partea II. Proprietari și acte**

Inscrieri privitoare la dreptul de proprietate și alte drepturi reale	Referințe
<b>0 / 12/12/2022</b>	
Act Administrativ nr. TDP:1234-45405, din 20/01/1995 emis de COMISIA JUDETEANA DE FOND FUNCICIAR;	
B1	A1
Intabulare, drept de PROPRIETATE, dobândit prin Reconstituire, cota actuala 1/1, cota initiala 1/1 1) IONETE GHEORGHE, LIPSA CNP	

**C. Partea III. SARCINI .**

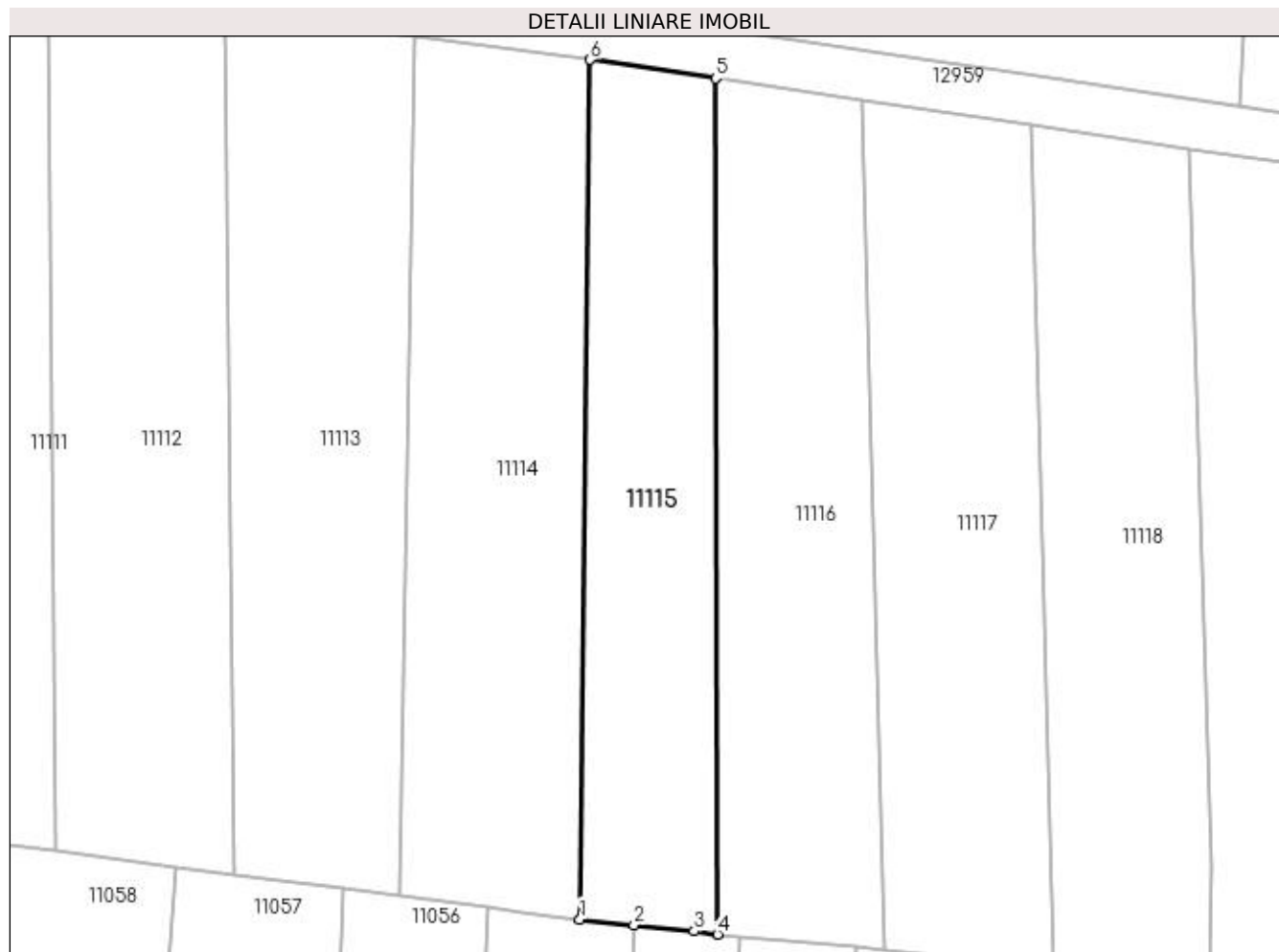
Inscrieri privind dezmembramintele dreptului de proprietate, drepturi reale de garanție și sarcini	Referințe
NU SUNT	

## Anexa Nr. 1 La Partea I

## Teren

Nr cadastral	Suprafața (mp)*	Observații / Referințe
	726	

\* Suprafața este determinată în planul de proiecție Stereo 70.



## Date referitoare la teren

Crt	Categorie folosință	Intra vilan	Suprafața (mp)	Tarla	Parcelă	Nr. topo	Observații / Referințe
1	vie	NU	726	42	98	-	

## Lungime Segmente

1) Valorile lungimilor segmentelor sunt obținute din proiecție în plan.

Punct început	X / Y	Punct sfârșit	X / Y	Lungime segment (** (m)
1	347.273,815 286.726,079	2	347.278,162 286.725,628	4.37
2	347.278,162 286.725,628	3	347.282,975 286.725,128	4.839
3	347.282,975 286.725,128	4	347.284,846 286.724,879	1.887
4	347.284,846 286.724,879	5	347.284,692 286.793,577	68.698
5	347.284,692 286.793,577	6	347.274,633 286.795,072	10.169

Punct început	X / Y	Punct sfârșit	X / Y	Lungime segment (** (m)
6	347.274,633 286.795,072	1	347.273,815 286.726,079	68.998

\*\* Lungimile segmentelor sunt determinate în planul de proiecție Stereo 70 și sunt rotunjite la 1 milimetru.

\*\*\* Distanța dintre puncte este formată din segmente cumulate ce sunt mai mici decât valoarea 1 milimetru.



**DATE DESPRE IMOBILUL NR. 11116**

Oficiul de Cadastru și Publicitate Imobiliară DOLJ  
 Biroul de Cadastru și Publicitate Imobiliară Craiova

**A. Partea I. Descrierea imobilului**

TEREN Extravilan

Adresa: Jud. Dolj, T 42, P 99

Nr. Crt	Nr cadastral Nr. topografic	Suprafața* (mp)	Observații / Referințe
A1		858	Sector cadastral:9 Teren neimprejmuit;

**B. Partea II. Proprietari și acte**

Inscrieri privitoare la dreptul de proprietate și alte drepturi reale		Referințe
<b>0 / 12/12/2022</b>		
Act Notarial nr. CM:115, din 08/05/2003 emis de NP STOENESCU FLOREA;		
B1	Intabulare, drept de PROPRIETATE, dobandit prin Succesiune, cota actuala 2/8, cota initiala 2/8 1) <b>IONETE CECILIA</b> , LIPSA CNP	A1
B2	Intabulare, drept de PROPRIETATE, dobandit prin Succesiune, cota actuala 3/8, cota initiala 3/8 1) <b>TOADER ANA</b> , LIPSA CNP	A1
B3	Intabulare, drept de PROPRIETATE, dobandit prin Succesiune, cota actuala 3/8, cota initiala 3/8 1) <b>JIANU MARIANA FLORINA</b> , LIPSA CNP	A1

**C. Partea III. SARCINI .**

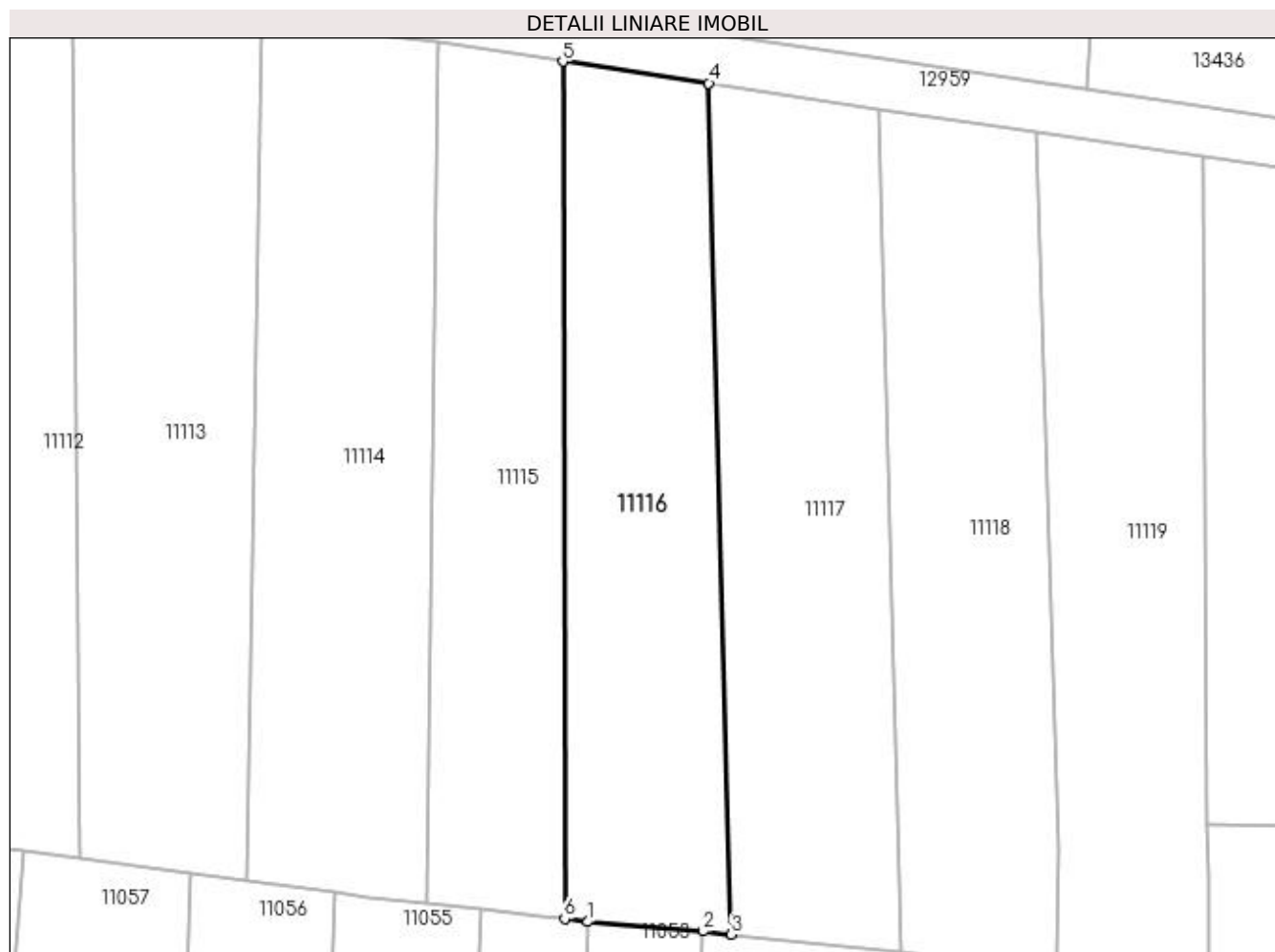
Inscrieri privind dezmembramintele dreptului de proprietate, drepturi reale de garanție și sarcini	Referințe
NU SUNT	

## Anexa Nr. 1 La Partea I

## Teren

Nr cadastral	Suprafața (mp)*	Observații / Referințe
	858	

\* Suprafața este determinată în planul de proiecție Stereo 70.



## Date referitoare la teren

Crt	Categorie folosință	Intra vilan	Suprafața (mp)	Tarla	Parcelă	Nr. topo	Observații / Referințe
1	vie	NU	858	42	99	-	

## Lungime Segmente

1) Valorile lungimilor segmentelor sunt obținute din proiecție în plan.

Punct început	X / Y	Punct sfârșit	X / Y	Lungime segment (** (m)
1	347.286,717 286.724,63	2	347.295,926 286.723,856	9.241
2	347.295,926 286.723,856	3	347.298,222 286.723,618	2.308
3	347.298,222 286.723,618	4	347.296,418 286.791,833	68.239
4	347.296,418 286.791,833	5	347.284,692 286.793,577	11.855
5	347.284,692 286.793,577	6	347.284,846 286.724,879	68.698

Punct început	X / Y	Punct sfârșit	X / Y	Lungime segment (** (m)
6	347.284,846 286.724,879	1	347.286,717 286.724,63	1.887

\*\* Lungimile segmentelor sunt determinate în planul de proiecție Stereo 70 și sunt rotunjite la 1 milimetru.

\*\*\* Distanța dintre puncte este formată din segmente cumulate ce sunt mai mici decât valoarea 1 milimetru.





**DATE DESPRE IMOBILUL NR. 11117**

Oficiul de Cadastru și Publicitate Imobiliară DOLJ  
Biroul de Cadastru și Publicitate Imobiliară Craiova

**A. Partea I. Descrierea imobilului**

TEREN Extravilan

Adresa: Jud. Dolj, T 42, P 100

Nr. Crt	Nr cadastral Nr. topografic	Suprafața* (mp)	Observații / Referințe
A1		924	Sector cadastral:9 Teren neimprejmuit;

**B. Partea II. Proprietari și acte**

Inscrieri privitoare la dreptul de proprietate și alte drepturi reale	Referințe
<b>0 / 12/12/2022</b>	
Act Notarial nr. CM:3, din 05/01/2022 emis de NP STOENESCU FLOREA;	
B1	A1
Intabulare, drept de PROPRIETATE, dobandit prin Succesiune, cota actuala 1/1, cota initiala 1/1 1) SFETA SORINEL	

**C. Partea III. SARCINI .**

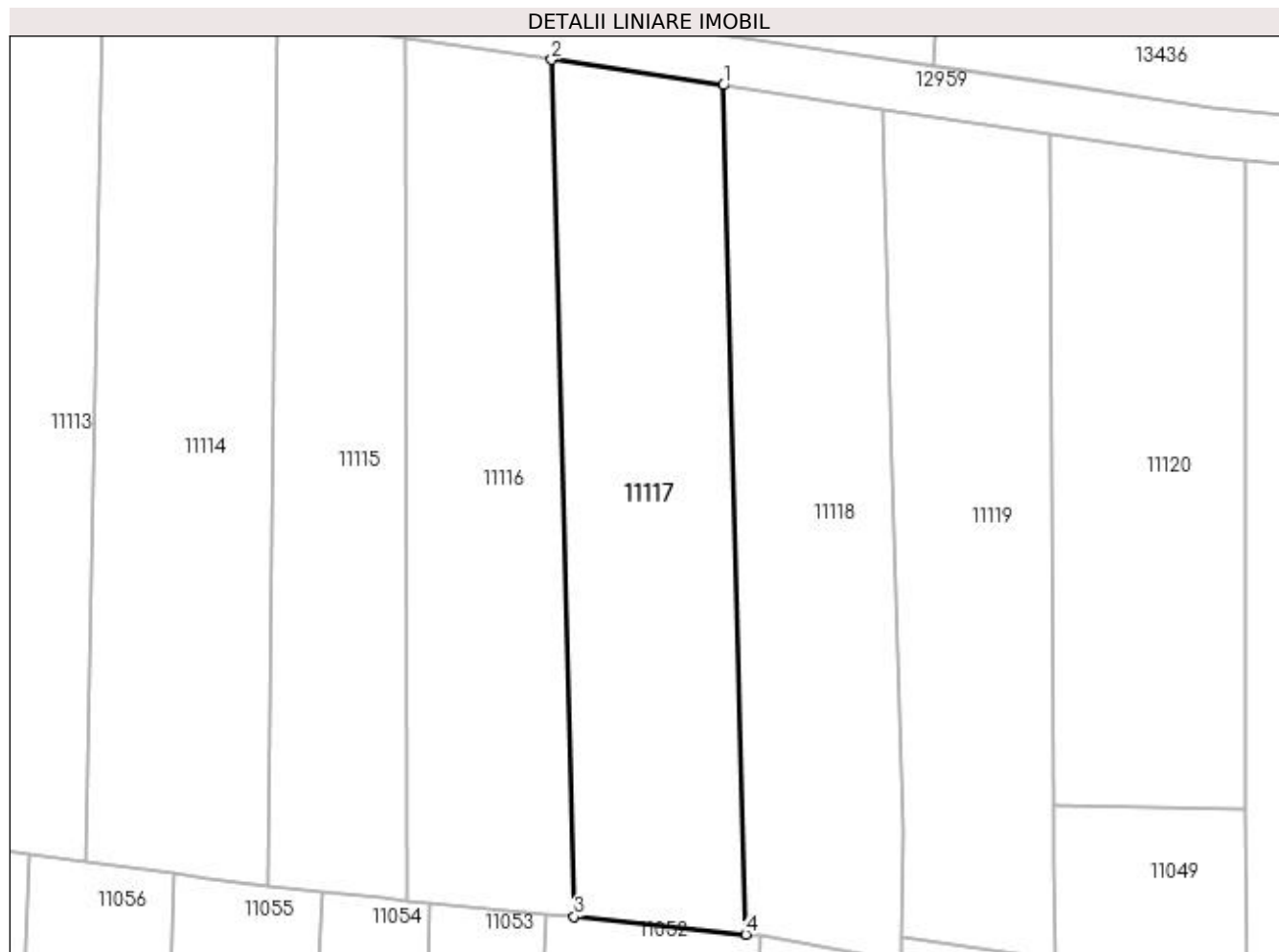
Inscrieri privind dezmembramintele dreptului de proprietate, drepturi reale de garanție și sarcini	Referințe
NU SUNT	

## Anexa Nr. 1 La Partea I

## Teren

Nr cadastral	Suprafața (mp)*	Observații / Referințe
	924	

\* Suprafața este determinată în planul de proiecție Stereo 70.



## Date referitoare la teren

Crt	Categorie folosință	Intra vilan	Suprafața (mp)	Tarla	Parcelă	Nr. topo	Observații / Referințe
1	vie	NU	924	42	100	-	

## Lungime Segmente

1) Valorile lungimilor segmentelor sunt obținute din proiecție în plan.

Punct început	X / Y	Punct sfârșit	X / Y	Lungime segment (** (m)
1	347.310,085 286.789,801	2	347.296,418 286.791,833	13.817
2	347.296,418 286.791,833	3	347.298,222 286.723,618	68.239
3	347.298,222 286.723,618	4	347.311,867 286.722,203	13.718
4	347.311,867 286.722,203	1	347.310,085 286.789,801	67.621

**\*\* Lungimile segmentelor sunt determinate în planul de proiecție Stereo 70 și sunt rotunjite la 1 milimetru.**

**\*\*\* Distanța dintre puncte este formată din segmente cumulate ce sunt mai mici decât valoarea 1 milimetru.**



**DATE DESPRE IMOBILUL NR. 11118**

Oficiul de Cadastru și Publicitate Imobiliară DOLJ  
Biroul de Cadastru și Publicitate Imobiliară Craiova

**A. Partea I. Descrierea imobilului**

TEREN Extravilan

Adresa: Jud. Dolj, T 42, P 101

Nr. Crt	Nr cadastral Nr. topografic	Suprafața* (mp)	Observații / Referințe
A1	33902	858	Sector cadastral:9 Teren neimprejmuit;

**B. Partea II. Proprietari și acte**

Inscrieri privitoare la dreptul de proprietate și alte drepturi reale	Referințe
<b>0 / 12/12/2022</b>	
Act Notarial nr. CONTRACT DE INTRETINERE:1096, din 30/03/2022 emis de NP BUDIANA IONUT RAZVAN;	
B1	A1
Intabulare, drept de PROPRIETATE, dobandit prin Conventie, cota actuala 1/1, cota initiala 1/1	
1) EPURE SANDU	
2) EPURE AURELIA FLORIANA	

**C. Partea III. SARCINI**

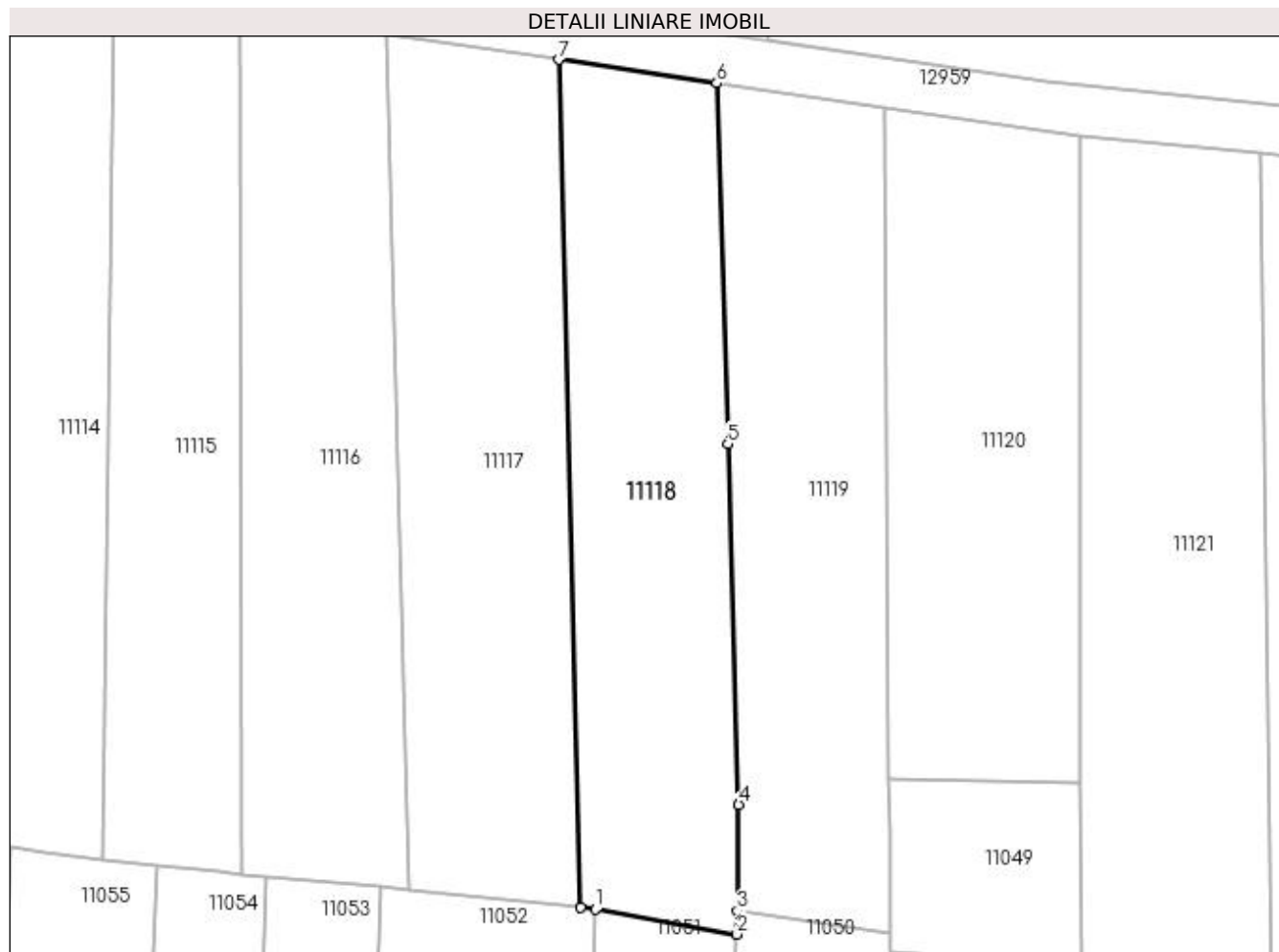
Inscrieri privind dezmembramintele dreptului de proprietate, drepturi reale de garanție și sarcini	Referințe
<b>0 / 12/12/2022</b>	
Act Notarial nr. CONTRACT DE INTRETINERE:1096, din 30/03/2022 emis de NP BUDIANA IONUT RAZVAN;	
C1	A1
Intabulare, drept de UZUFRUCT, dobandit prin Conventie, cota actuala 1/1, cota initiala 1/1	
1) BETIU PETRE	

## Anexa Nr. 1 La Partea I

## Teren

Nr cadastral	Suprafața (mp)*	Observații / Referințe
33902	858	

\* Suprafața este determinată în planul de proiecție Stereo 70.



## Date referitoare la teren

Crt	Categorie folosință	Intra vilan	Suprafața (mp)	Tarla	Parcelă	Nr. topo	Observații / Referințe
1	vie	NU	858	42	101	-	

## Lungime Segmente

1) Valorile lungimilor segmentelor sunt obținute din proiecție în plan.

Punct început	X / Y	Punct sfârșit	X / Y	Lungime segment (** (m)
1	347.313,016 286.722,084	2	347.324,314 286.720,087	11.473
2	347.324,314 286.720,087	3	347.324,34 286.721,955	1.868
3	347.324,34 286.721,955	4	347.324,46 286.730,41	8.456
4	347.324,46 286.730,41	5	347.323,581 286.759,168	28.771
5	347.323,581 286.759,168	6	347.322,703 286.787,925	28.77

Punct început	X / Y	Punct sfârșit	X / Y	Lungime segment (** (m)
6	347.322,703 286.787,925	7	347.310,085 286.789,801	12.757
7	347.310,085 286.789,801	8	347.311,867 286.722,203	67.621
8	347.311,867 286.722,203	1	347.313,016 286.722,084	1.155

\*\* Lungimile segmentelor sunt determinate în planul de proiecție Stereo 70 și sunt rotunjite la 1 milimetru.

\*\*\* Distanța dintre puncte este formată din segmente cumulate ce sunt mai mici decât valoarea 1 milimetru.





**DATE DESPRE IMOBILUL NR. 11119**

Oficiul de Cadastru și Publicitate Imobiliară DOLJ  
Biroul de Cadastru și Publicitate Imobiliară Craiova

**A. Partea I. Descrierea imobilului**

TEREN Extravilan

Adresa: Jud. Dolj, T 42, P 102

Nr. Crt	Nr cadastral Nr. topografic	Suprafața* (mp)	Observații / Referințe
A1		825	Sector cadastral:9 Teren neimprejmuit;

**B. Partea II. Proprietari și acte**

Inscrieri privitoare la dreptul de proprietate și alte drepturi reale	Referințe
<b>0 / 12/12/2022</b>	
Act Administrativ nr. TDP:2513-60679, din 17/02/1997 emis de COMISIA JUDETEANA DE FOND FUNCJAR;	
B1	A1
Intabulare, drept de PROPRIETATE, dobandit prin Reconstituire, cota actuala 1/1, cota initiala 1/1 1) MITU ALEXANDRU, LIPSA CNP	

**C. Partea III. SARCINI .**

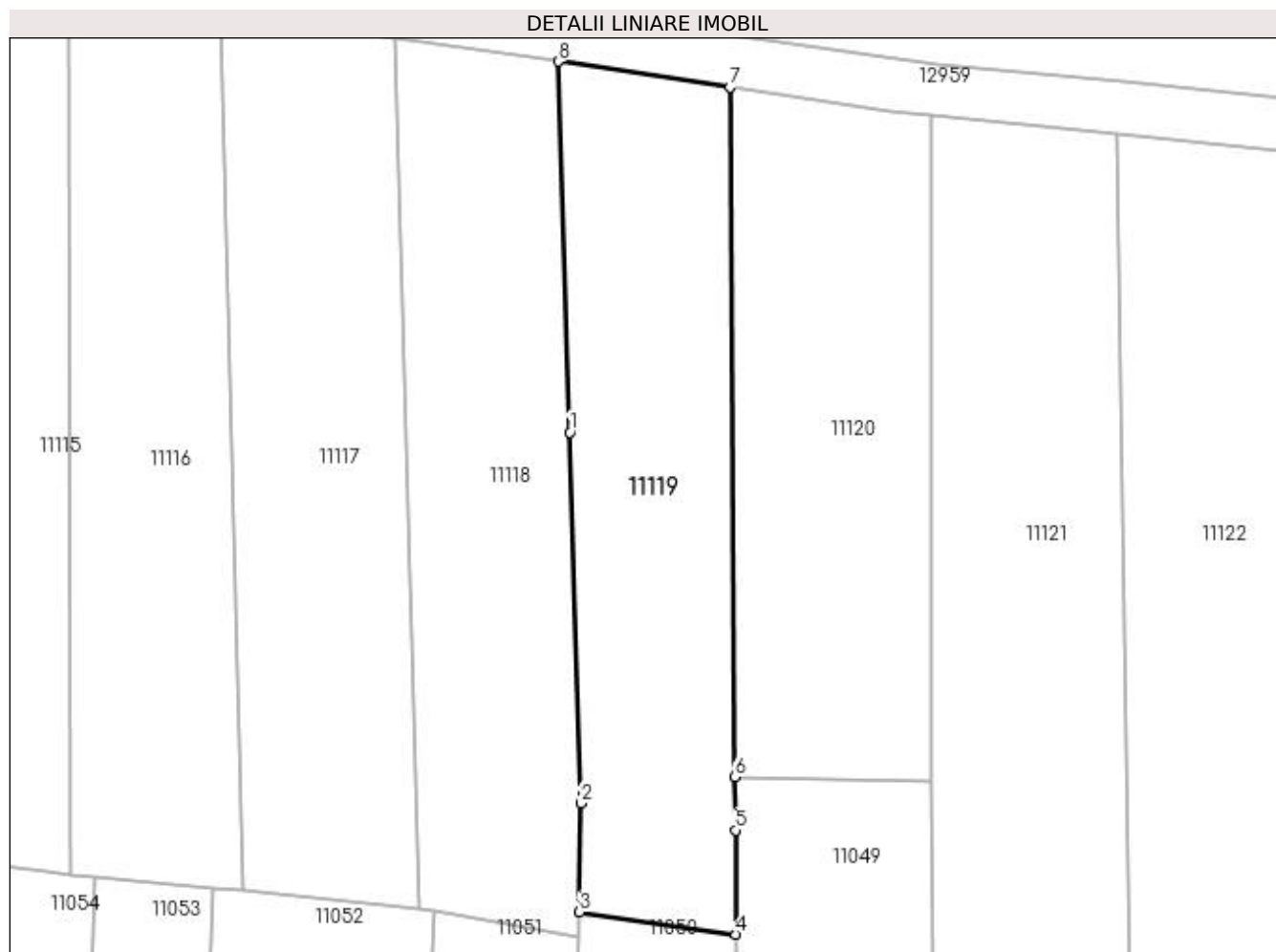
Inscrieri privind dezmembramintele dreptului de proprietate, drepturi reale de garanție și sarcini	Referințe
NU SUNT	

## Anexa Nr. 1 La Partea I

## Teren

Nr cadastral	Suprafața (mp)*	Observații / Referințe
	825	

\* Suprafața este determinată în planul de proiecție Stereo 70.



## Date referitoare la teren

Crt	Categorie folosință	Intra vilan	Suprafața (mp)	Tarla	Parcelă	Nr. topo	Observații / Referințe
1	arabil	NU	825	42	102	-	

## Lungime Segmente

1) Valorile lungimilor segmentelor sunt obținute din proiecție în plan.

Punct început	X / Y	Punct sfârșit	X / Y	Lungime segment (** (m)
1	347.323,581 286.759,168	2	347.324,46 286.730,41	28.771
2	347.324,46 286.730,41	3	347.324,34 286.721,955	8.456
3	347.324,34 286.721,955	4	347.336,478 286.720,229	12.26
4	347.336,478 286.720,229	5	347.336,466 286.728,3	8.071
5	347.336,466 286.728,3	6	347.336,367 286.732,42	4.121

Punct început	X / Y	Punct sfârșit	X / Y	Lungime segment (** (m)
6	347.336,367 286.732,42	7	347.336,033 286.785,943	53.524
7	347.336,033 286.785,943	8	347.322,703 286.787,925	13.477
8	347.322,703 286.787,925	1	347.323,581 286.759,168	28.77

\*\* Lungimile segmentelor sunt determinate în planul de proiecție Stereo 70 și sunt rotunjite la 1 milimetru.

\*\*\* Distanța dintre puncte este formată din segmente cumulate ce sunt mai mici decât valoarea 1 milimetru.



**DATE DESPRE IMOBILUL NR. 11120**

Oficiul de Cadastru și Publicitate Imobiliară DOLJ  
Biroul de Cadastru și Publicitate Imobiliară Craiova

**A. Partea I. Descrierea imobilului**

TEREN Extravilan

Adresa: Jud. Dolj, T 42, P 103

Nr. Crt	Nr cadastral Nr. topografic	Suprafața* (mp)	Observații / Referințe
A1		810	Sector cadastral:9 Teren neimprejmuit;

**B. Partea II. Proprietari și acte**

Inscrieri privitoare la dreptul de proprietate și alte drepturi reale	Referințe
<b>0 / 12/12/2022</b>	
Act Administrativ nr. TDP:1088-45339, din 15/12/1994 emis de COMISIA JUDETEANA DE FOND FUNCJAR;	
B1	A1
Intabulare, drept de PROPRIETATE, dobandit prin Reconstituire, cota actuala 1/1, cota initiala 1/1 1) DUMITRU EUGENIA, LIPSA CNP	

**C. Partea III. SARCINI .**

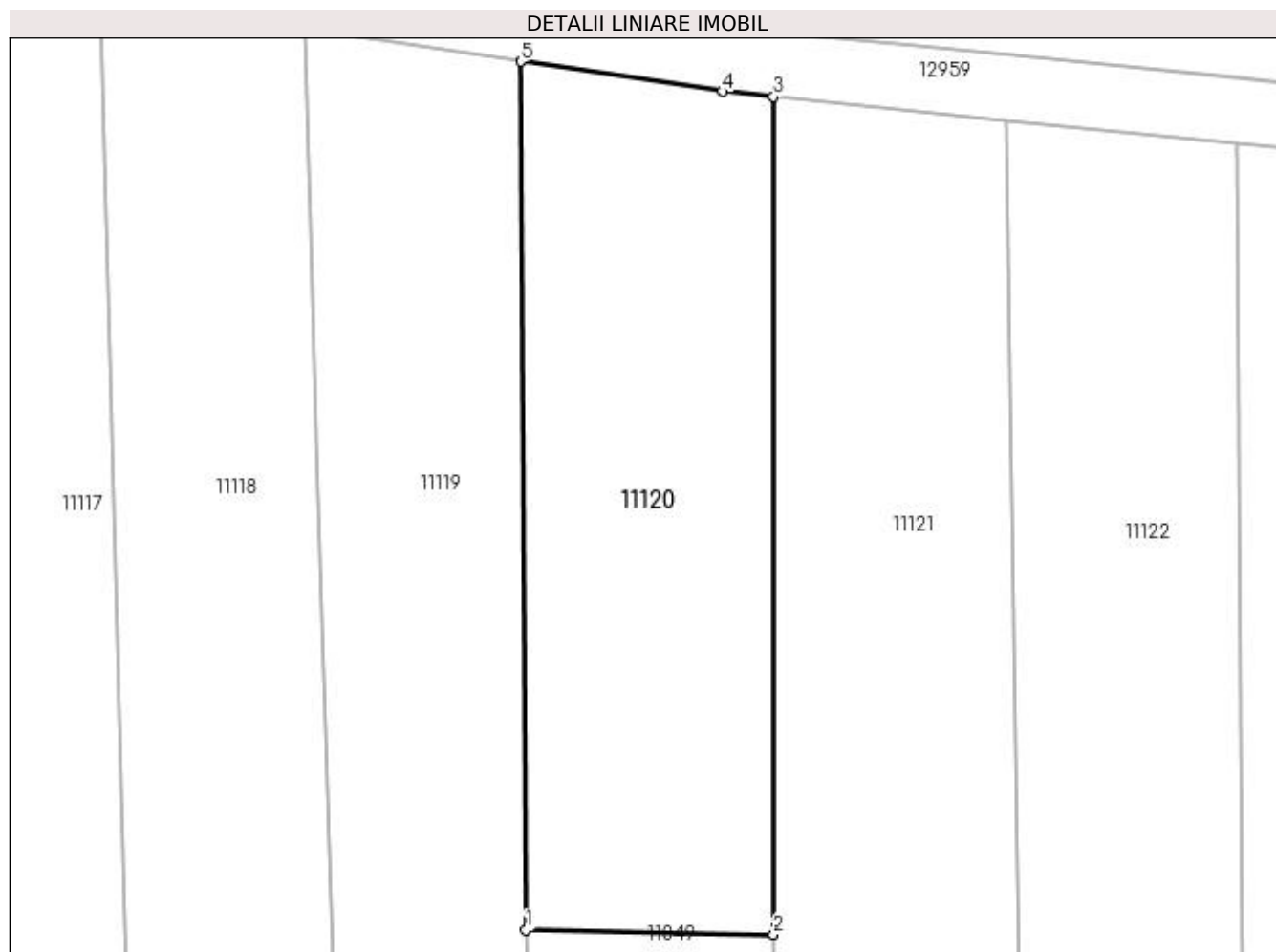
Inscrieri privind dezmembramintele dreptului de proprietate, drepturi reale de garanție și sarcini	Referințe
NU SUNT	

## Anexa Nr. 1 La Partea I

## Teren

Nr cadastral	Suprafața (mp)*	Observații / Referințe
	810	

\* Suprafața este determinată în planul de proiecție Stereo 70.



## Date referitoare la teren

Crt	Categorie folosință	Intra vilan	Suprafața (mp)	Tarla	Parcelă	Nr. topo	Observații / Referințe
1	vie	NU	810	42	103	-	

## Lungime Segmente

1) Valorile lungimilor segmentelor sunt obținute din proiecție în plan.

Punct început	X / Y	Punct sfârșit	X / Y	Lungime segment (** (m)
1	347.336,367 286.732,42	2	347.351,642 286.732,142	15.278
2	347.351,642 286.732,142	3	347.351,622 286.783,781	51.639
3	347.351,622 286.783,781	4	347.348,466 286.784,095	3.172
4	347.348,466 286.784,095	5	347.336,033 286.785,943	12.57
5	347.336,033 286.785,943	1	347.336,367 286.732,42	53.524

**\*\* Lungimile segmentelor sunt determinate în planul de proiecție Stereo 70 și sunt rotunjite la 1 milimetru.**

**\*\*\* Distanța dintre puncte este formată din segmente cumulate ce sunt mai mici decât valoarea 1 milimetru.**





**DATE DESPRE IMOBILUL NR. 11121**

Oficiul de Cadastru și Publicitate Imobiliară DOLJ  
Biroul de Cadastru și Publicitate Imobiliară Craiova

**A. Partea I. Descrierea imobilului**

TEREN Extravilan

Adresa: Jud. Dolj, T 42, P 104

Nr. Crt	Nr cadastral Nr. topografic	Suprafața* (mp)	Observații / Referințe
A1		Din acte: 884 Masurata: 1.001	Sector cadastral:9 Teren neimprejmuit;

**B. Partea II. Proprietari și acte**

Inscrieri privitoare la dreptul de proprietate și alte drepturi reale		Referințe
<b>0 / 12/12/2022</b>		
Act Administrativ nr. TDP:787-58782, din 17/03/1994 emis de COMISIA JUDETEANA DE FOND FUNCJAR;		
B1	Intabulare, drept de PROPRIETATE, dobandit prin Reconstituire, cota actuala 1/1, cota initiala 1/1 1) FLOREA ANA, LIPSA CNP	A1

**C. Partea III. SARCINI .**

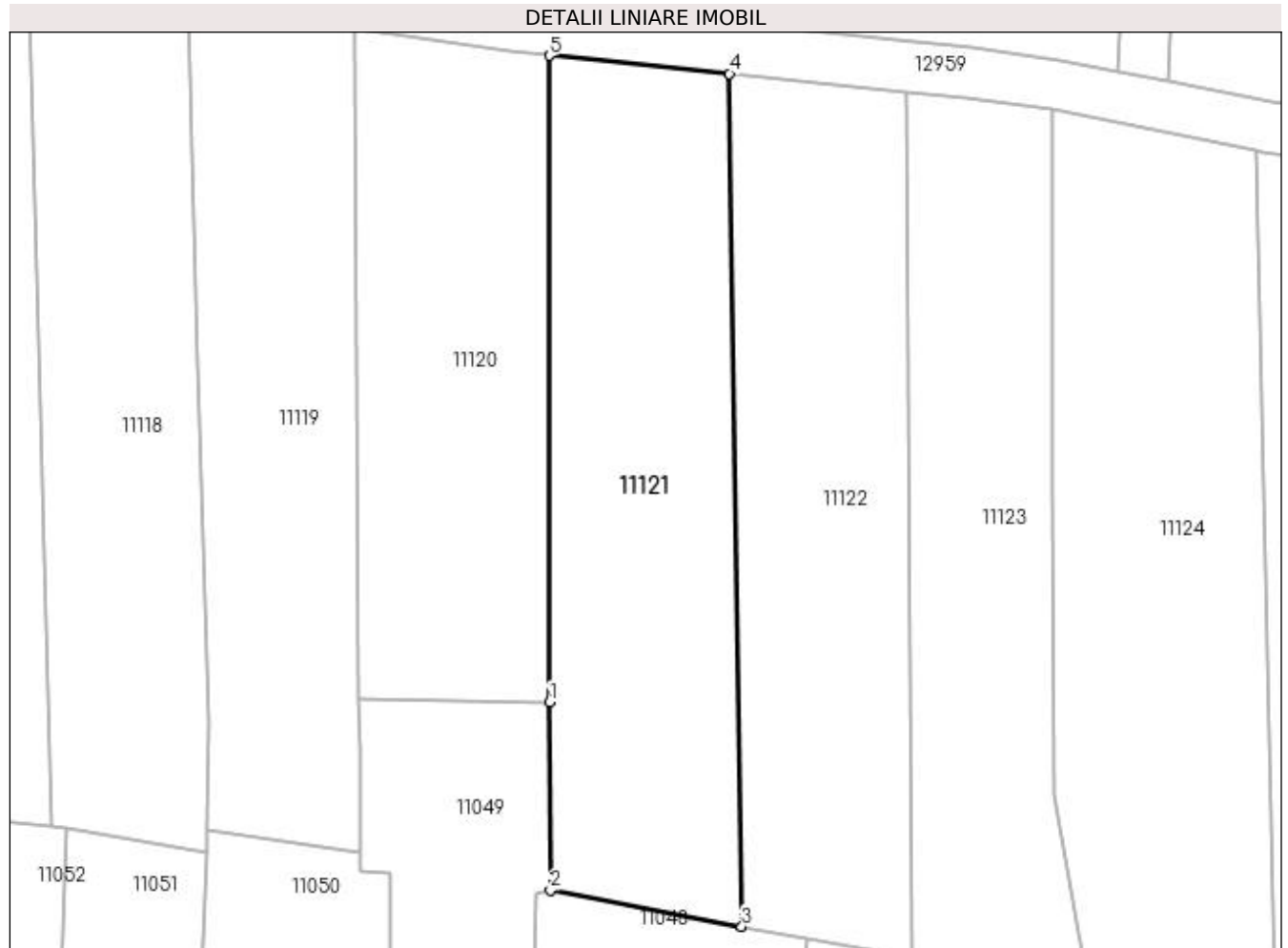
Inscrieri privind dezmembramintele dreptului de proprietate, drepturi reale de garanție și sarcini	Referințe
NU SUNT	

## Anexa Nr. 1 La Partea I

## Teren

Nr cadastral	Suprafața (mp)*	Observații / Referințe
	Din acte: 884 Masurata: 1.001	

\* Suprafața este determinată în planul de proiecție Stereo 70.



## Date referitoare la teren

Crt	Categorie folosință	Intra vilan	Suprafața (mp)	Tarla	Parcelă	Nr. topo	Observații / Referințe
1	arabil	NU	1.001	42	104	-	

## Lungime Segmente

1) Valorile lungimilor segmentelor sunt obținute din proiecție în plan.

Punct început	X / Y	Punct sfârșit	X / Y	Lungime segment (** (m)
1	347.351,642 286.732,142	2	347.351,737 286.717,127	15.015
2	347.351,737 286.717,127	3	347.367,013 286.714,238	15.547
3	347.367,013 286.714,238	4	347.366,025 286.782,34	68.109
4	347.366,025 286.782,34	5	347.351,622 286.783,781	14.475
5	347.351,622 286.783,781	1	347.351,642 286.732,142	51.639

**\*\* Lungimile segmentelor sunt determinate în planul de proiecție Stereo 70 și sunt rotunjite la 1 milimetru.**

**\*\*\* Distanța dintre puncte este formată din segmente cumulate ce sunt mai mici decât valoarea 1 milimetru.**



**DATE DESPRE IMOBILUL NR. 11122**

Oficiul de Cadastru și Publicitate Imobiliară DOLJ  
Biroul de Cadastru și Publicitate Imobiliară Craiova

**A. Partea I. Descrierea imobilului**

TEREN Extravilan

Adresa: Jud. Dolj, T 42, P 105

Nr. Crt	Nr cadastral Nr. topografic	Suprafața* (mp)	Observații / Referințe
A1		952	Sector cadastral:9 Teren neimprejmuit;

**B. Partea II. Proprietari și acte**

Inscrieri privitoare la dreptul de proprietate și alte drepturi reale		Referințe
<b>0 / 17/12/2022</b>		
Act Administrativ nr. TDP:817-59573, din 21/07/1994 emis de COMISIA JUDETEANA DE FOND FUNCJAR (CERTIF. DE DECES:DR205648/08.04.2002;);		
B1	Intabulare, drept de PROPRIETATE, dobandit prin Reconstituire, cota actuala 1/1, cota initiala 1/1 1) TOMA ELENA DEFUNCT:Da	A1

**C. Partea III. SARCINI .**

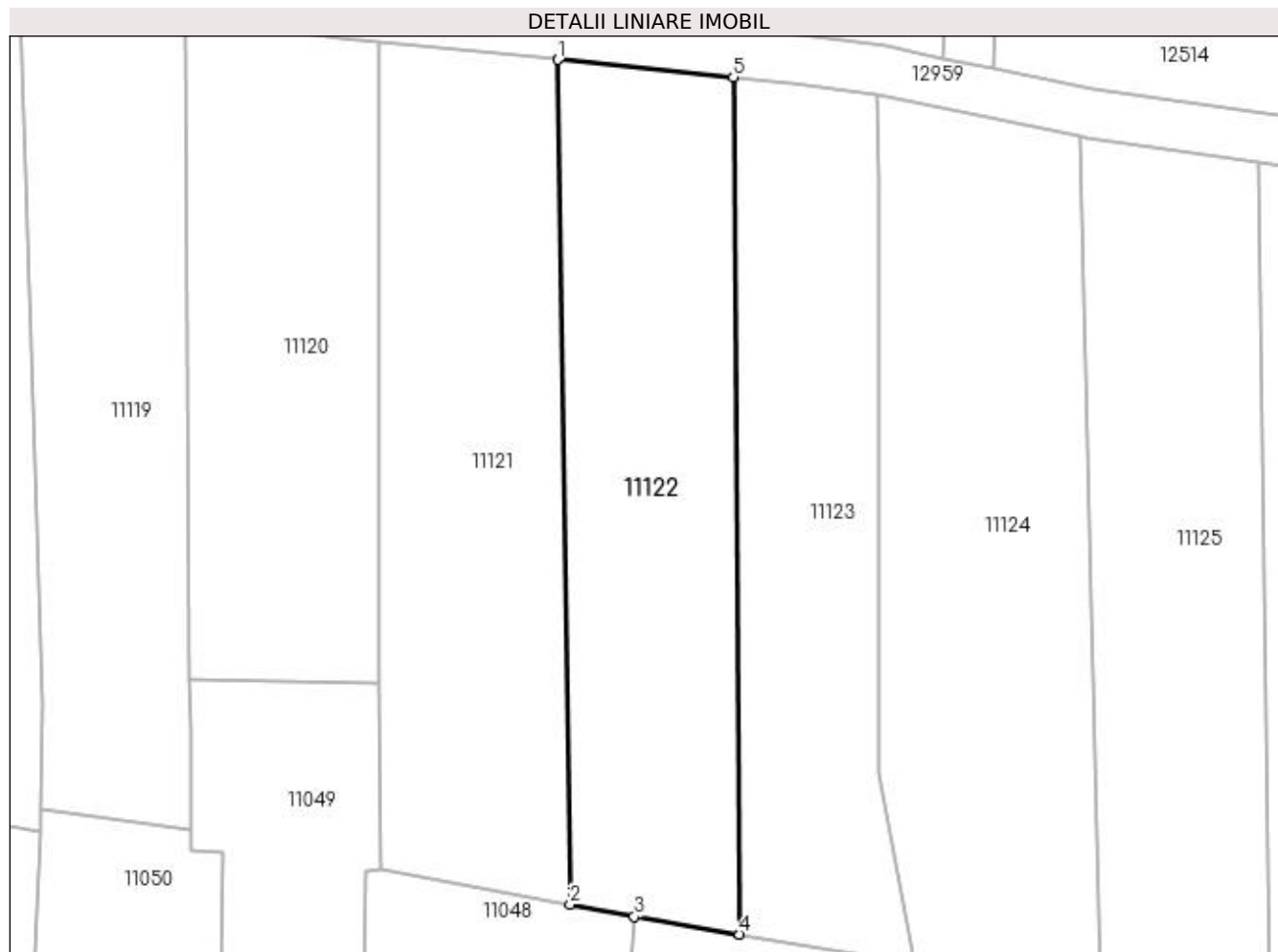
Inscrieri privind dezmembramintele dreptului de proprietate, drepturi reale de garanție și sarcini	Referințe
NU SUNT	

## Anexa Nr. 1 La Partea I

## Teren

Nr cadastral	Suprafața (mp)*	Observații / Referințe
	952	

\* Suprafața este determinată în planul de proiecție Stereo 70.



## Date referitoare la teren

Crt	Categorie folosință	Intra vilan	Suprafața (mp)	Tarla	Parcelă	Nr. topo	Observații / Referințe
1	arabil	NU	952	42	105	-	

## Lungime Segmente

1) Valorile lungimilor segmentelor sunt obținute din proiecție în plan.

Punct început	X / Y	Punct sfârșit	X / Y	Lungime segment (** (m)
1	347.366,025 286.782,34	2	347.367,013 286.714,238	68.109
2	347.367,013 286.714,238	3	347.372,18 286.713,277	5.256
3	347.372,18 286.713,277	4	347.380,668 286.711,844	8.608
4	347.380,668 286.711,844	5	347.380,173 286.780,926	69.084
5	347.380,173 286.780,926	1	347.366,025 286.782,34	14.218

**\*\* Lungimile segmentelor sunt determinate în planul de proiecție Stereo 70 și sunt rotunjite la 1 milimetru.**

**\*\*\* Distanța dintre puncte este formată din segmente cumulate ce sunt mai mici decât valoarea 1 milimetru.**





**DATE DESPRE IMOBILUL NR. 11123**

Oficiul de Cadastru și Publicitate Imobiliară DOLJ  
Biroul de Cadastru și Publicitate Imobiliară Craiova

**A. Partea I. Descrierea imobilului**

TEREN Extravilan

Adresa: Jud. Dolj, T 42, P 106

Nr. Crt	Nr cadastral Nr. topografic	Suprafața* (mp)	Observații / Referințe
A1	33471	816	Sector cadastral:9 Teren neimprejmuit;

**B. Partea II. Proprietari și acte**

Inscrieri privitoare la dreptul de proprietate și alte drepturi reale		Referințe
<b>188177 / 23/09/2020</b>		
Act Notarial nr. CM:142, din 29/06/2020 emis de BIN STOENESCU FLOREA (act notarial nr Act lichidare a regimului comunitatii legale aut nr.977 din 29.06.2020, emis de BIN Stoenescu Florea;act administrativ nr TDP nr.615-48415 din 17.03.1994, emis de Comisia judeteana Dolj;hotarare judecatoreasca nr Sentinta Civila nr.752 din 04.05.2007, emis de Judecatoria Calafat in dosar nr. 823/201/2007;);		
B1	Intabulare, drept de PROPRIETATE, dobandit prin Succesiune, cota actuala 1/1, cota initiala 1/1 1) STEFANESCU DANIELA	A1

**C. Partea III. SARCINI .**

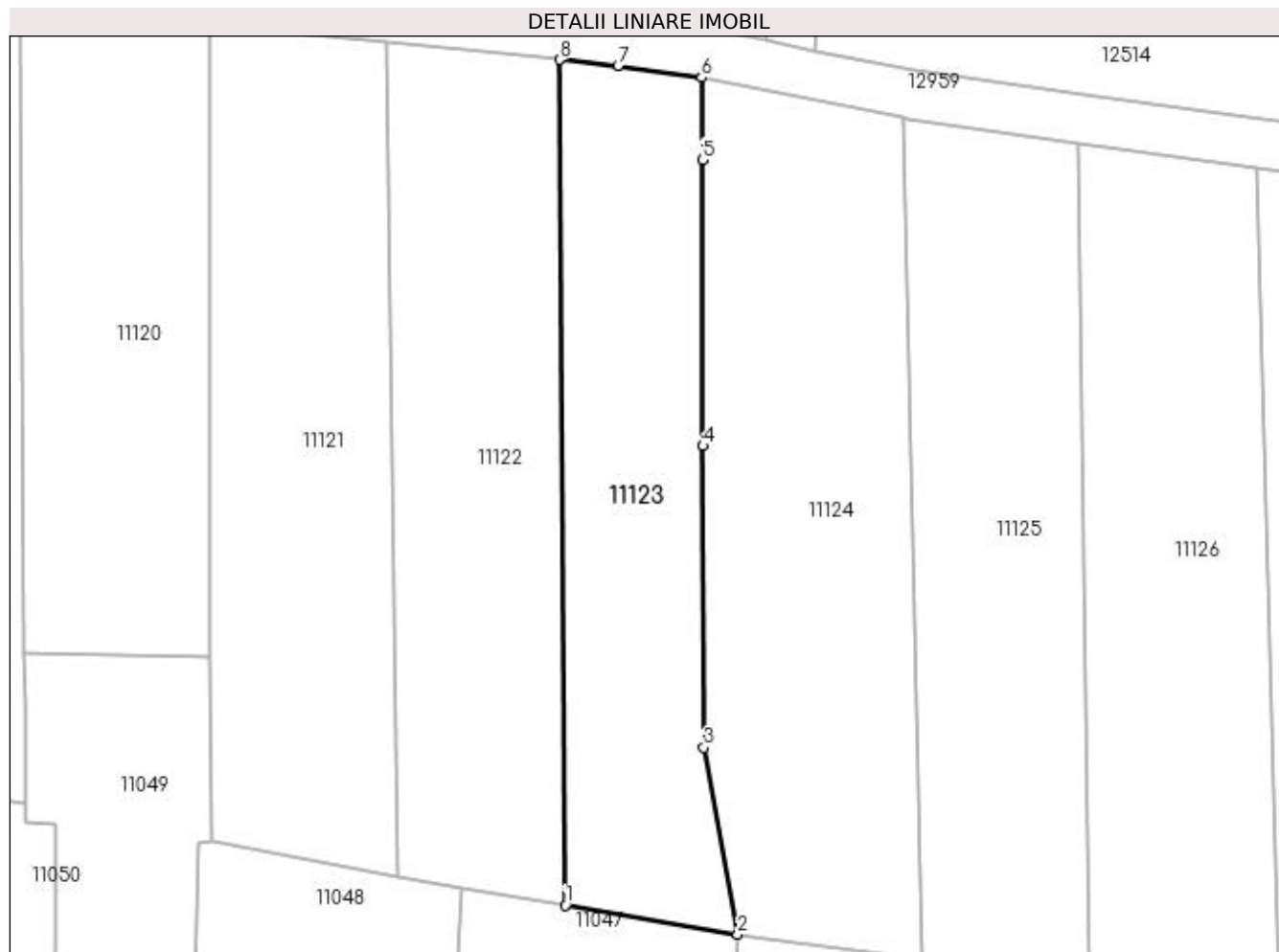
Inscrieri privind dezmembramintele dreptului de proprietate, drepturi reale de garanție și sarcini	Referințe
NU SUNT	

## Anexa Nr. 1 La Partea I

## Teren

Nr cadastral	Suprafața (mp)*	Observații / Referințe
33471	816	

\* Suprafața este determinată în planul de proiecție Stereo 70.



## Date referitoare la teren

Crt	Categorie folosință	Intra vilan	Suprafața (mp)	Tarla	Parcelă	Nr. topo	Observații / Referințe
1	arabil	NU	816	42	106	-	

## Lungime Segmente

1) Valorile lungimilor segmentelor sunt obținute din proiecție în plan.

Punct început	X / Y	Punct sfârșit	X / Y	Lungime segment (** (m)
1	347.380,668 286.711,844	2	347.394,717 286.709,471	14.248
2	347.394,717 286.709,471	3	347.391,954 286.724,738	15.515
3	347.391,954 286.724,738	4	347.391,886 286.749,357	24.619
4	347.391,886 286.749,357	5	347.391,857 286.772,743	23.386
5	347.391,857 286.772,743	6	347.391,797 286.779,455	6.712

Punct început	X / Y	Punct sfârșit	X / Y	Lungime segment (** (m)
6	347.391,797 286.779,455	7	347.384,951 286.780,449	6.918
7	347.384,951 286.780,449	8	347.380,173 286.780,926	4.802
8	347.380,173 286.780,926	1	347.380,668 286.711,844	69.084

\*\* Lungimile segmentelor sunt determinate în planul de proiecție Stereo 70 și sunt rotunjite la 1 milimetru.

\*\*\* Distanța dintre puncte este formată din segmente cumulate ce sunt mai mici decât valoarea 1 milimetru.



**DATE DESPRE IMOBILUL NR. 11124**

Oficiul de Cadastru și Publicitate Imobiliară DOLJ  
Biroul de Cadastru și Publicitate Imobiliară Craiova

**A. Partea I. Descrierea imobilului**

TEREN Extravilan

Adresa: Jud. Dolj, T 42, P 107

Nr. Crt	Nr cadastral Nr. topografic	Suprafața* (mp)	Observații / Referințe
A1	33204	1.156	Sector cadastral:9 Teren neimprejmuit;

**B. Partea II. Proprietari și acte**

Inscrieri privitoare la dreptul de proprietate și alte drepturi reale	Referințe
<b>94013 / 14/05/2020</b>	
Act Notarial nr. CVC:721, din 14/05/2020 emis de NP STOENESCU FLOREA;	
B1	A1
Intabulare, drept de PROPRIETATE, dobandit prin Conventie, cota actuala 1/1, cota initiala 1/1 1) UTA MARCEL ALIN	

**C. Partea III. SARCINI .**

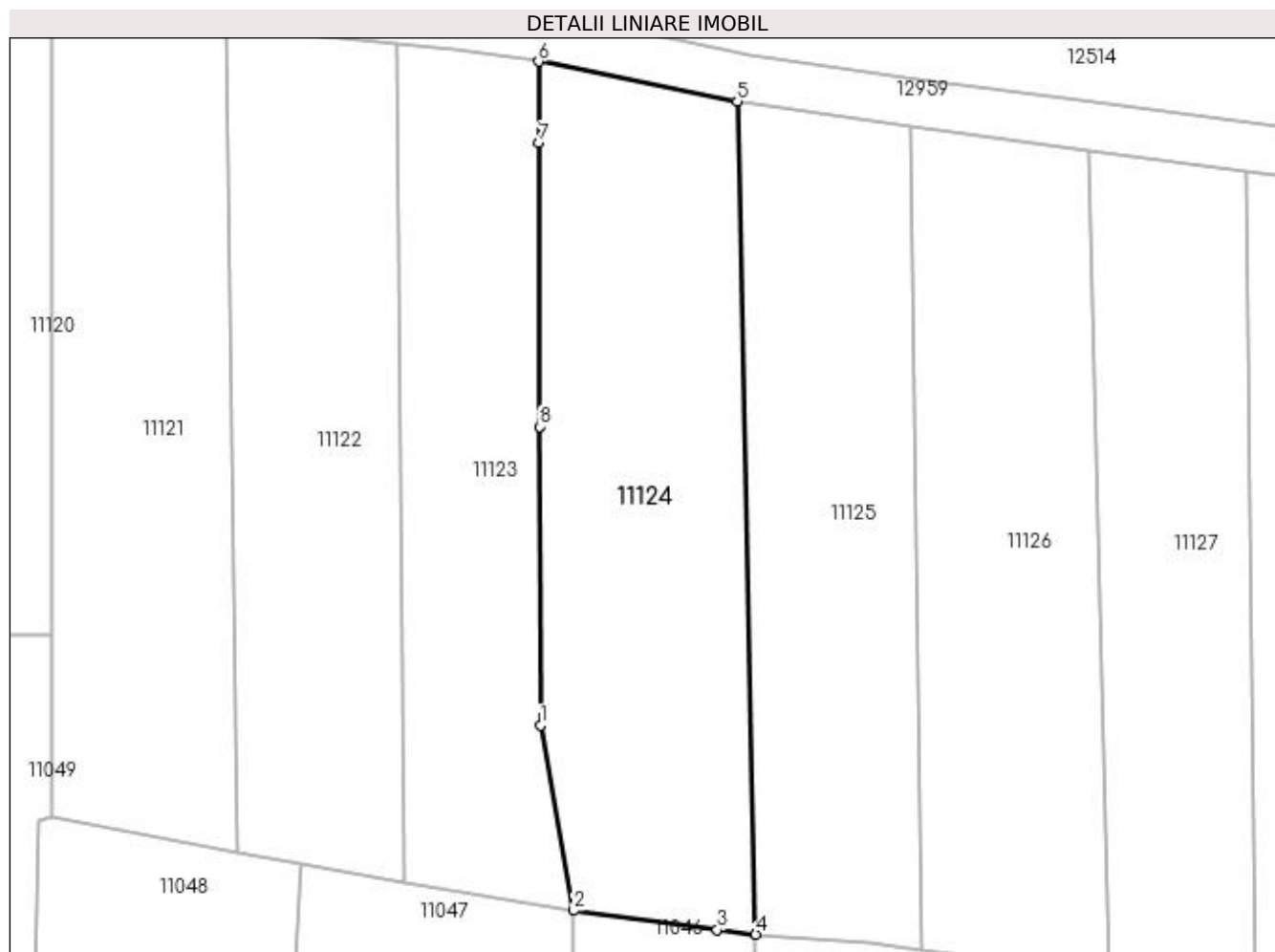
Inscrieri privind dezmembramintele dreptului de proprietate, drepturi reale de garanție și sarcini	Referințe
NU SUNT	

## Anexa Nr. 1 La Partea I

## Teren

Nr cadastral	Suprafața (mp)*	Observații / Referințe
33204	1.156	

\* Suprafața este determinată în planul de proiecție Stereo 70.



## Date referitoare la teren

Crt	Categorie folosință	Intra vilan	Suprafața (mp)	Tarla	Parcelă	Nr. topo	Observații / Referințe
1	arabil	NU	1.156	42	107	-	

## Lungime Segmente

1) Valorile lungimilor segmentelor sunt obținute din proiecție în plan.

Punct început	X / Y	Punct sfârșit	X / Y	Lungime segment (** (m)
1	347.391,954 286.724,738	2	347.394,717 286.709,471	15.515
2	347.394,717 286.709,471	3	347.406,53 286.707,89	11.918
3	347.406,53 286.707,89	4	347.409,716 286.707,512	3.208
4	347.409,716 286.707,512	5	347.408,191 286.776,183	68.688
5	347.408,191 286.776,183	6	347.391,797 286.779,455	16.717

Punct început	X / Y	Punct sfârșit	X / Y	Lungime segment (** (m)
6	347.391,797 286.779,455	7	347.391,857 286.772,743	6.712
7	347.391,857 286.772,743	8	347.391,886 286.749,357	23.386
8	347.391,886 286.749,357	1	347.391,954 286.724,738	24.619

\*\* Lungimile segmentelor sunt determinate în planul de proiecție Stereo 70 și sunt rotunjite la 1 milimetru.

\*\*\* Distanța dintre puncte este formată din segmente cumulate ce sunt mai mici decât valoarea 1 milimetru.





**DATE DESPRE IMOBILUL NR. 11125**

Oficiul de Cadastru și Publicitate Imobiliară DOLJ  
 Biroul de Cadastru și Publicitate Imobiliară Craiova

**A. Partea I. Descrierea imobilului**

TEREN Extravilan

Adresa: Jud. Dolj, T 42, P 108

Nr. Crt	Nr cadastral Nr. topografic	Suprafața* (mp)	Observații / Referințe
A1	33523	952	Sector cadastral:9 Teren neimprejmuit;

**B. Partea II. Proprietari și acte**

Inscrieri privitoare la dreptul de proprietate și alte drepturi reale	Referințe
<b>270851 / 10/11/2021</b>	
Act Notarial nr. CVC:3101, din 08/11/2021 emis de NP GHERGHE ANCA-COSTINA;	
B1	A1
Intabulare, drept de PROPRIETATE, dobandit prin Conventie, cota actuala 1/1, cota initiala 1/1 1) UTA MARCEL-ALIN	

**C. Partea III. SARCINI .**

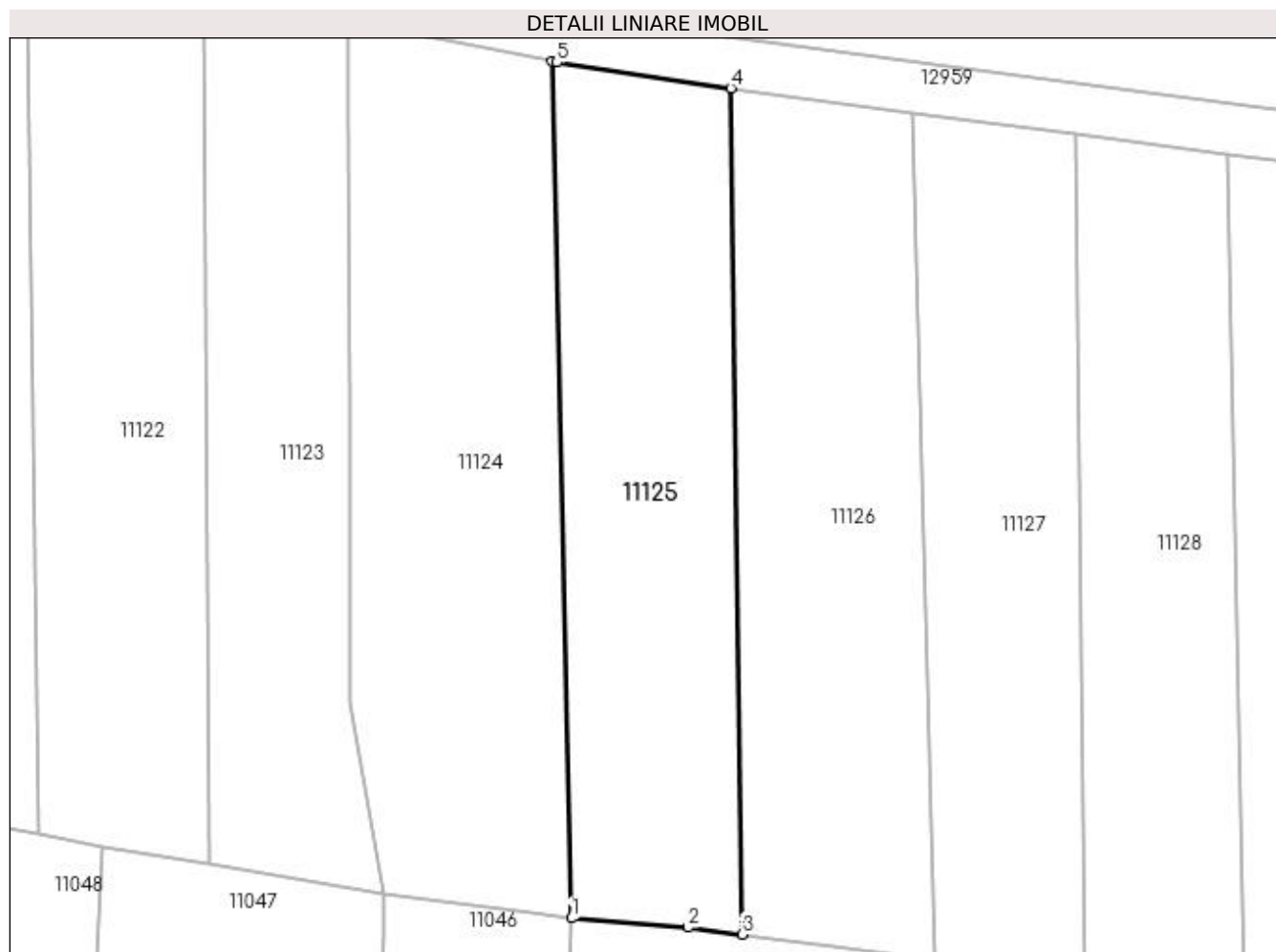
Inscrieri privind dezmembramintele dreptului de proprietate, drepturi reale de garanție și sarcini	Referințe
NU SUNT	

## Anexa Nr. 1 La Partea I

## Teren

Nr cadastral	Suprafața (mp)*	Observații / Referințe
33523	952	

\* Suprafața este determinată în planul de proiecție Stereo 70.



## Date referitoare la teren

Crt	Categorie folosință	Intra vilan	Suprafața (mp)	Tarla	Parcelă	Nr. topo	Observații / Referințe
1	arabil	NU	952	42	108	-	

## Lungime Segmente

1) Valorile lungimilor segmentelor sunt obținute din proiecție în plan.

Punct început	X / Y	Punct sfârșit	X / Y	Lungime segment (** (m)
1	347.409,716 286.707,512	2	347.419,076 286.706,78	9.389
2	347.419,076 286.706,78	3	347.423,4 286.706,218	4.36
3	347.423,4 286.706,218	4	347.422,509 286.774,051	67.839
4	347.422,509 286.774,051	5	347.408,561 286.776,109	14.099
5	347.408,561 286.776,109	6	347.408,191 286.776,183	0.377

Punct început	X / Y	Punct sfârșit	X / Y	Lungime segment (** (m)
6	347.408,191 286.776,183	1	347.409,716 286.707,512	68.688

\*\* Lungimile segmentelor sunt determinate în planul de proiecție Stereo 70 și sunt rotunjite la 1 milimetru.

\*\*\* Distanța dintre puncte este formată din segmente cumulate ce sunt mai mici decât valoarea 1 milimetru.



**DATE DESPRE IMOBILUL NR. 11126**

Oficiul de Cadastru și Publicitate Imobiliară DOLJ  
 Biroul de Cadastru și Publicitate Imobiliară Craiova

**A. Partea I. Descrierea imobilului**

TEREN Extravilan

Adresa: Jud. Dolj, T 42, P 109

Nr. Crt	Nr cadastral Nr. topografic	Suprafața* (mp)	Observații / Referințe
A1	33201	1.020	Sector cadastral:9 Teren neimprejmuit;

**B. Partea II. Proprietari și acte**

Inscrieri privitoare la dreptul de proprietate și alte drepturi reale	Referințe
<b>94461 / 14/05/2020</b>	
Act Notarial nr. CVC:722, din 14/05/2020 emis de NP STOENESCU FLOREA;	
B1	A1
Intabulare, drept de PROPRIETATE, dobandit prin Conventie, cota actuala 1/1, cota initiala 1/1 1) UTA MARCEL ALIN	

**C. Partea III. SARCINI .**

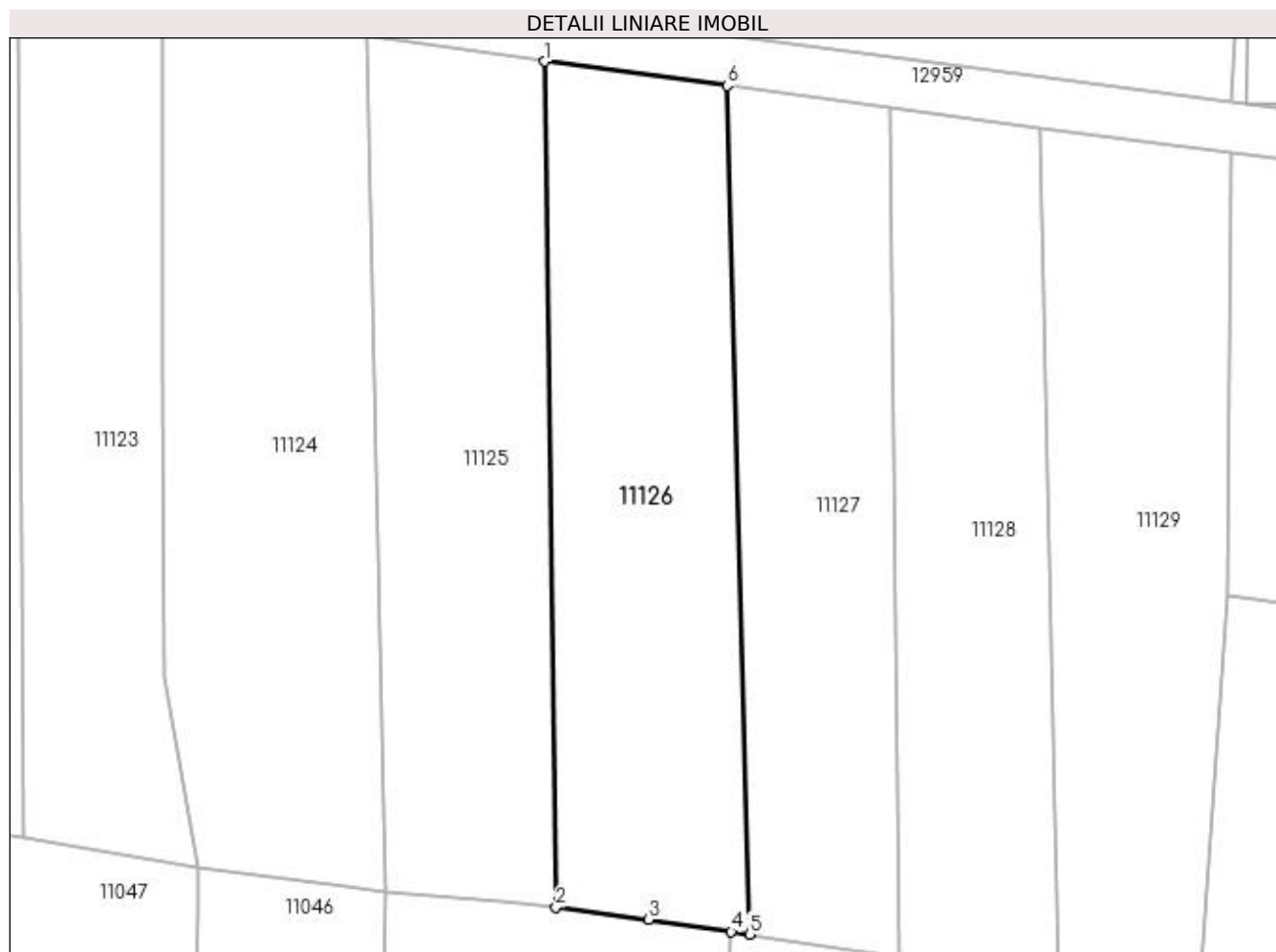
Inscrieri privind dezmembramintele dreptului de proprietate, drepturi reale de garanție și sarcini	Referințe
NU SUNT	

## Anexa Nr. 1 La Partea I

## Teren

Nr cadastral	Suprafața (mp)*	Observații / Referințe
33201	1.020	

\* Suprafața este determinată în planul de proiecție Stereo 70.



## Date referitoare la teren

Crt	Categorie folosință	Intra vilan	Suprafața (mp)	Tarla	Parcelă	Nr. topo	Observații / Referințe
1	arabil	NU	1.020	42	109	-	

## Lungime Segmente

1) Valorile lungimilor segmentelor sunt obținute din proiecție în plan.

Punct început	X / Y	Punct sfârșit	X / Y	Lungime segment (** (m)
1	347.422,509 286.774,051	2	347.423,4 286.706,218	67.839
2	347.423,4 286.706,218	3	347.430,815 286.705,255	7.477
3	347.430,815 286.705,255	4	347.437,459 286.704,294	6.713
4	347.437,459 286.704,294	5	347.438,913 286.704,075	1.47
5	347.438,913 286.704,075	6	347.437,134 286.772,108	68.056

Punct început	X / Y	Punct sfârșit	X / Y	Lungime segment (** (m)
6	347.437,134 286.772,108	1	347.422,509 286.774,051	14.754

\*\* Lungimile segmentelor sunt determinate în planul de proiecție Stereo 70 și sunt rotunjite la 1 milimetru.

\*\*\* Distanța dintre puncte este formată din segmente cumulate ce sunt mai mici decât valoarea 1 milimetru.





**DATE DESPRE IMOBILUL NR. 11127**

Oficiul de Cadastru și Publicitate Imobiliară DOLJ  
Biroul de Cadastru și Publicitate Imobiliară Craiova

**A. Partea I. Descrierea imobilului**

TEREN Extravilan

Adresa: Jud. Dolj, T 42, P 110

Nr. Crt	Nr cadastral Nr. topografic	Suprafața* (mp)	Observații / Referințe
A1	32507	850	Sector cadastral:9 Teren neimprejmuit;

**B. Partea II. Proprietari și acte**

Inscrieri privitoare la dreptul de proprietate și alte drepturi reale	Referințe
<b>160901 / 27/08/2018</b>	
Act Notarial nr. CVC:1879, din 24/08/2018 emis de NP STOENESCU FLOREA;	
B1	A1
Intabulare, drept de PROPRIETATE, dobandit prin Conventie, cota actuala 1/1, cota initiala 1/1 1) UTA MARCEL ALIN, NECASATORIT	

**C. Partea III. SARCINI .**

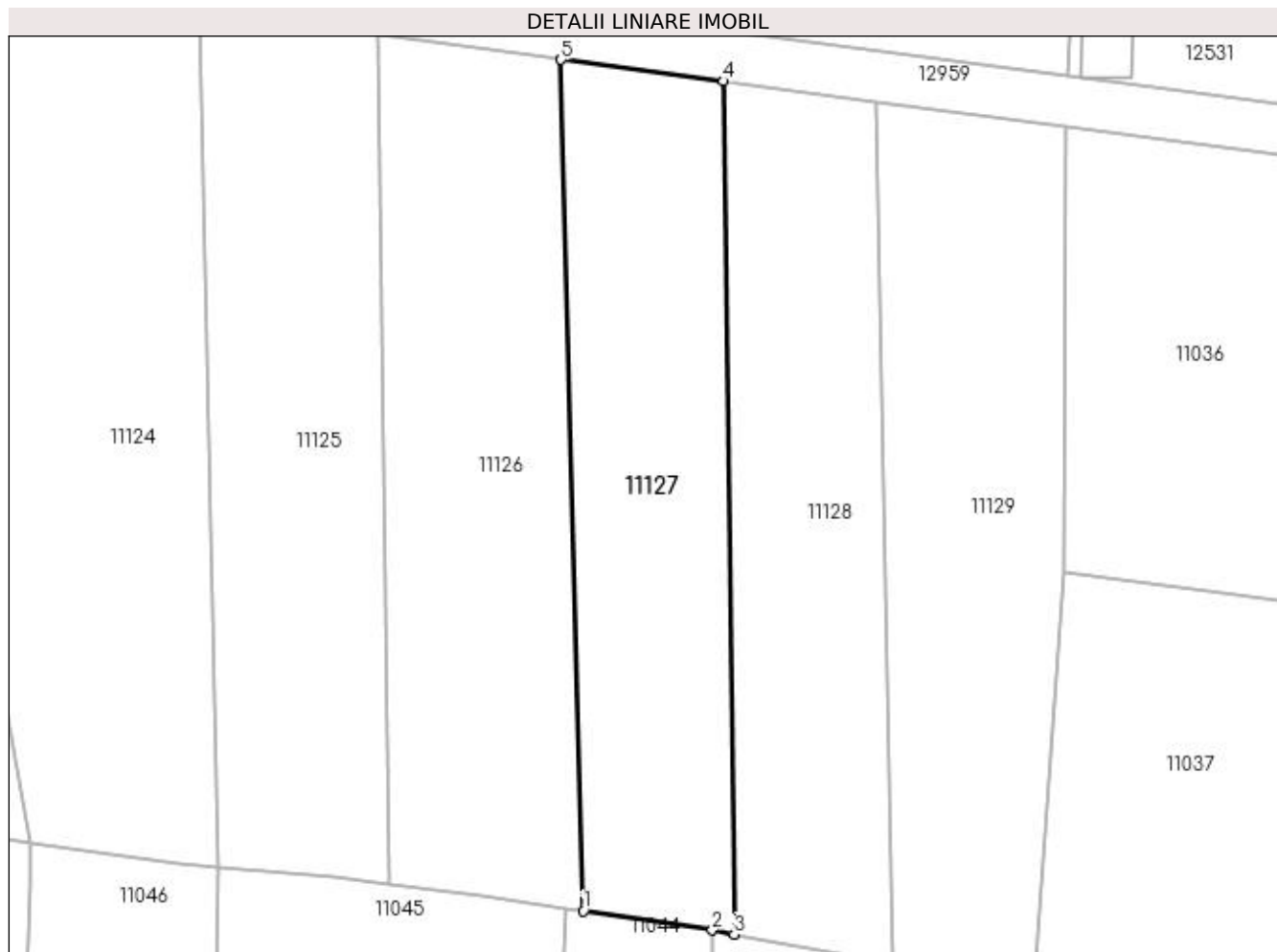
Inscrieri privind dezmembramintele dreptului de proprietate, drepturi reale de garanție și sarcini	Referințe
NU SUNT	

## Anexa Nr. 1 La Partea I

## Teren

Nr cadastral	Suprafața (mp)*	Observații / Referințe
32507	850	

\* Suprafața este determinată în planul de proiecție Stereo 70.



## Date referitoare la teren

Crt	Categorie folosință	Intravilan	Suprafața (mp)	Tarla	Parcelă	Nr. topo	Observații / Referințe
1	arabil	NU	850	42	110	-	

## Lungime Segmente

1) Valorile lungimilor segmentelor sunt obținute din proiecție în plan.

Punct început	X / Y	Punct sfârșit	X / Y	Lungime segment (** (m)
1	347.438,913 286.704,075	2	347.449,207 286.702,529	10.409
2	347.449,207 286.702,529	3	347.450,959 286.702,208	1.781
3	347.450,959 286.702,208	4	347.450,127 286.770,385	68.182
4	347.450,127 286.770,385	5	347.437,134 286.772,108	13.107
5	347.437,134 286.772,108	1	347.438,913 286.704,075	68.056

**\*\* Lungimile segmentelor sunt determinate în planul de proiecție Stereo 70 și sunt rotunjite la 1 milimetru.**

**\*\*\* Distanța dintre puncte este formată din segmente cumulate ce sunt mai mici decât valoarea 1 milimetru.**



**DATE DESPRE IMOBILUL NR. 11128**

Oficiul de Cadastru și Publicitate Imobiliară DOLJ  
Biroul de Cadastru și Publicitate Imobiliară Craiova

**A. Partea I. Descrierea imobilului**

TEREN Extravilan

Adresa: Jud. Dolj, T 42, P 111

Nr. Crt	Nr cadastral Nr. topografic	Suprafața* (mp)	Observații / Referințe
A1		850	Sector cadastral:9 Teren neimprejmuit;

**B. Partea II. Proprietari și acte**

Inscrieri privitoare la dreptul de proprietate și alte drepturi reale	Referințe
<b>0 / 12/12/2022</b>	
Act Administrativ nr. TDP:921-9693, din 11/05/1994 emis de COMISIA JUDETEANA DE FOND FUNCICIAR;	
B1	A1
Intabulare, drept de PROPRIETATE, dobandit prin Reconstituire, cota actuala 1/1, cota initiala 1/1 1) NISIPASU VERONICA, LIPSA CNP	

**C. Partea III. SARCINI .**

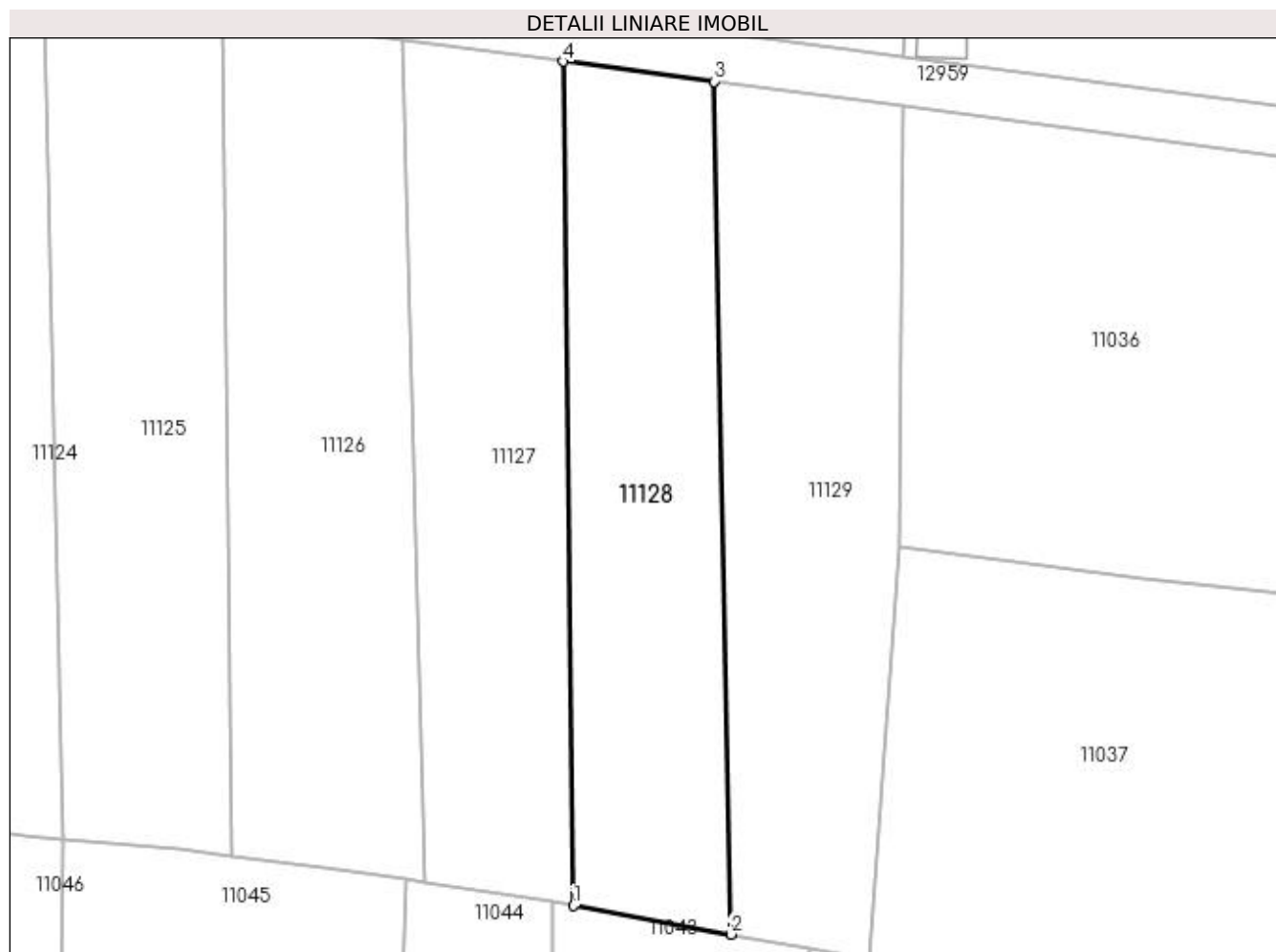
Inscrieri privind dezmembramintele dreptului de proprietate, drepturi reale de garanție și sarcini	Referințe
NU SUNT	

## Anexa Nr. 1 La Partea I

## Teren

Nr cadastral	Suprafața (mp)*	Observații / Referințe
	850	

\* Suprafața este determinată în planul de proiecție Stereo 70.



## Date referitoare la teren

Crt	Categorie folosință	Intra vilan	Suprafața (mp)	Tarla	Parcelă	Nr. topo	Observații / Referințe
1	arabil	NU	850	42	111	-	

## Lungime Segmente

1) Valorile lungimilor segmentelor sunt obținute din proiecție în plan.

Punct început	X / Y	Punct sfârșit	X / Y	Lungime segment (** (m)
1	347.450,959 286.702,208	2	347.463,666 286.699,883	12.918
2	347.463,666 286.699,883	3	347.462,294 286.768,772	68.903
3	347.462,294 286.768,772	4	347.450,127 286.770,385	12.273
4	347.450,127 286.770,385	1	347.450,959 286.702,208	68.182

**\*\* Lungimile segmentelor sunt determinate în planul de proiecție Stereo 70 și sunt rotunjite la 1 milimetru.**

**\*\*\* Distanța dintre puncte este formată din segmente cumulate ce sunt mai mici decât valoarea 1 milimetru.**





**DATE DESPRE IMOBILUL NR. 11129**

Oficiul de Cadastru și Publicitate Imobiliară DOLJ  
Biroul de Cadastru și Publicitate Imobiliară Craiova

**A. Partea I. Descrierea imobilului**

TEREN Extravilan

Adresa: Jud. Dolj, T 42, P 112

Nr. Crt	Nr cadastral Nr. topografic	Suprafața* (mp)	Observații / Referințe
A1	33282	952	Sector cadastral:9 Teren neimprejmuit;

**B. Partea II. Proprietari și acte**

Inscrieri privitoare la dreptul de proprietate și alte drepturi reale	Referințe
<b>94003 / 14/05/2020</b>	
Act Notarial nr. CVC:720, din 14/05/2020 emis de NP STOENESCU FLOREA;	
B1	A1
Intabulare, drept de PROPRIETATE, dobândit prin Conventie, cota actuala 1/1, cota initiala 1/1 1) UTA MARCEL ALIN	

**C. Partea III. SARCINI .**

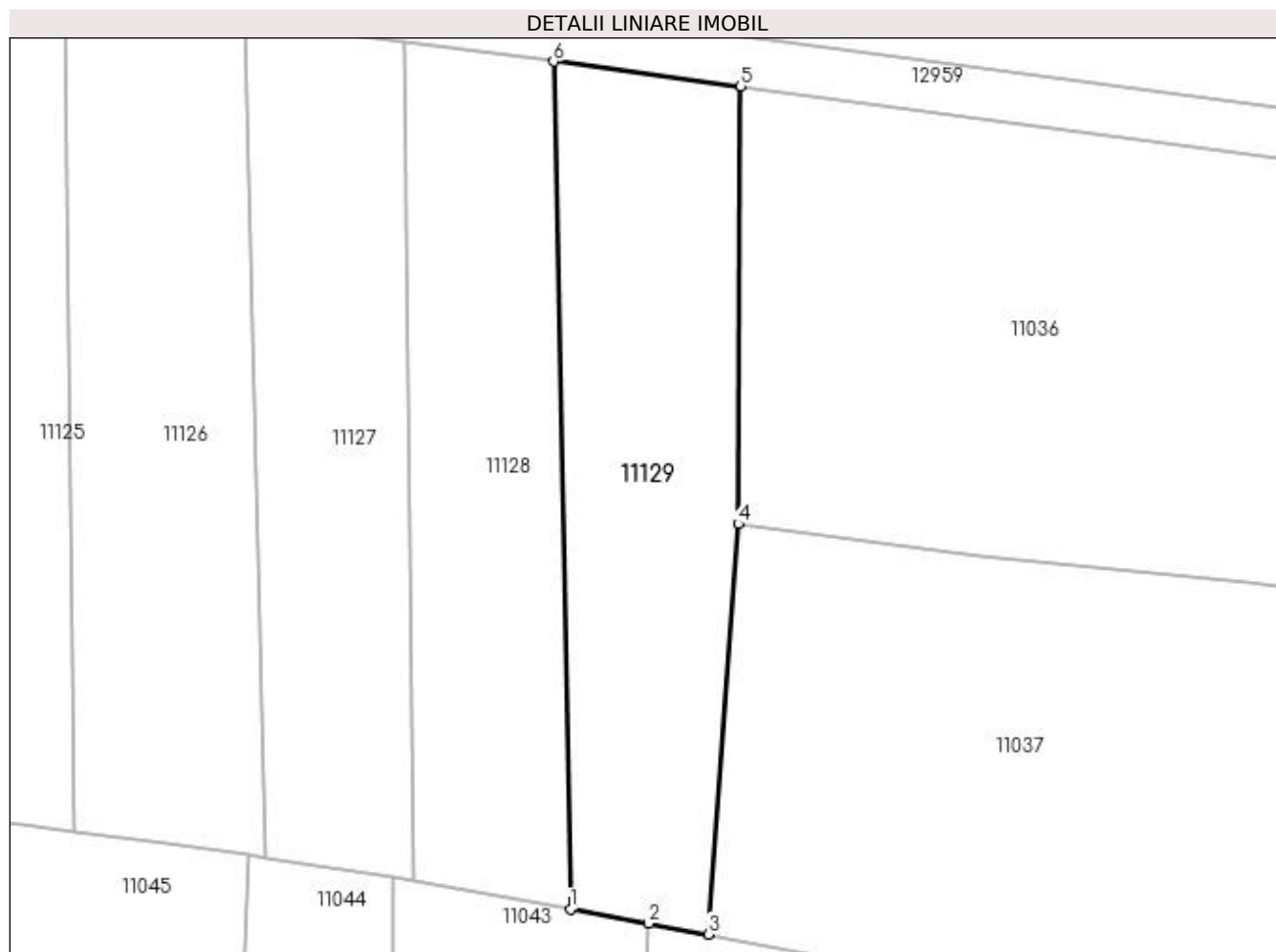
Inscrieri privind dezmembramintele dreptului de proprietate, drepturi reale de garanție și sarcini	Referințe
NU SUNT	

## Anexa Nr. 1 La Partea I

## Teren

Nr cadastral	Suprafața (mp)*	Observații / Referințe
33282	952	

\* Suprafața este determinată în planul de proiecție Stereo 70.



## Date referitoare la teren

Crt	Categorie folosință	Intra vilan	Suprafața (mp)	Tarla	Parcelă	Nr. topo	Observații / Referințe
1	arabil	NU	952	42	112	-	

## Lungime Segmente

1) Valorile lungimilor segmentelor sunt obținute din proiecție în plan.

Punct început	X / Y	Punct sfârșit	X / Y	Lungime segment (** (m)
1	347.463,666 286.699,883	2	347.470,032 286.698,718	6.472
2	347.470,032 286.698,718	3	347.474,87 286.697,833	4.918
3	347.474,87 286.697,833	4	347.477,319 286.731,192	33.449
4	347.477,319 286.731,192	5	347.477,526 286.766,753	35.562
5	347.477,526 286.766,753	6	347.462,294 286.768,772	15.365

Punct început	X / Y	Punct sfârșit	X / Y	Lungime segment (** (m)
6	347.462,294 286.768,772	1	347.463,666 286.699,883	68.903

\*\* Lungimile segmentelor sunt determinate în planul de proiecție Stereo 70 și sunt rotunjite la 1 milimetru.

\*\*\* Distanța dintre puncte este formată din segmente cumulate ce sunt mai mici decât valoarea 1 milimetru.



**DATE DESPRE IMOBILUL NR. 11391**

Oficiul de Cadastru și Publicitate Imobiliară DOLJ  
Biroul de Cadastru și Publicitate Imobiliară Craiova

**A. Partea I. Descrierea imobilului**

TEREN Intravilan

Adresa: Loc. Hunia, Str Mihail Sadoveanu, Nr. 20, Jud. Dolj, T 99, P 38

Nr. Crt	Nr cadastral Nr. topografic	Suprafața* (mp)	Observații / Referințe
A1		Din acte: 640 Masurata: 748	Sector cadastral:9 Teren imprejmuit;

**Construcții**

Crt	Nr cadastral Nr. topografic	Adresa	Observații / Referințe
A1.1		Loc. Hunia, Str Mihail Sadoveanu, Nr. 20, Jud. Dolj, T 99, P 38	Nr. niveluri:1; S. construita la sol:57 mp; S. construita desfasurata:57 mp;
A1.2		Loc. Hunia, Str Mihail Sadoveanu, Nr. 20, Jud. Dolj, T 99, P 38	Nr. niveluri:1; S. construita la sol:25 mp; S. construita desfasurata:25 mp;

**B. Partea II. Proprietari și acte**

Inscrieri privitoare la dreptul de proprietate și alte drepturi reale		Referințe
<b>0 / 17/12/2022</b>		
Act Administrativ nr. TDP:956-9693, din 18/05/1994 emis de COMISIA JUDETEANA DE FOND FUNCJAR (CERTIF. DE DECES:DM884912/15.02.2001.);		
B1	Intabulare, drept de PROPRIETATE, dobandit prin Reconstituire, cota actuala 1/1, cota initiala 1/1 1) COSTACHE ION DEFUNCT:Da	A1
Act Normativ nr. LEGEA 7-ART.12 ALIN.14, din 13/03/1996 emis de PARLAMENTUL ROMANIEI;		
B2	Intabulare, drept de PROPRIETATE, dobandit prin Lege, cota actuala 1/1, cota initiala 1/1 1) COSTACHE ION DEFUNCT:Da	A1.1, A1.2

**C. Partea III. SARCINI .**

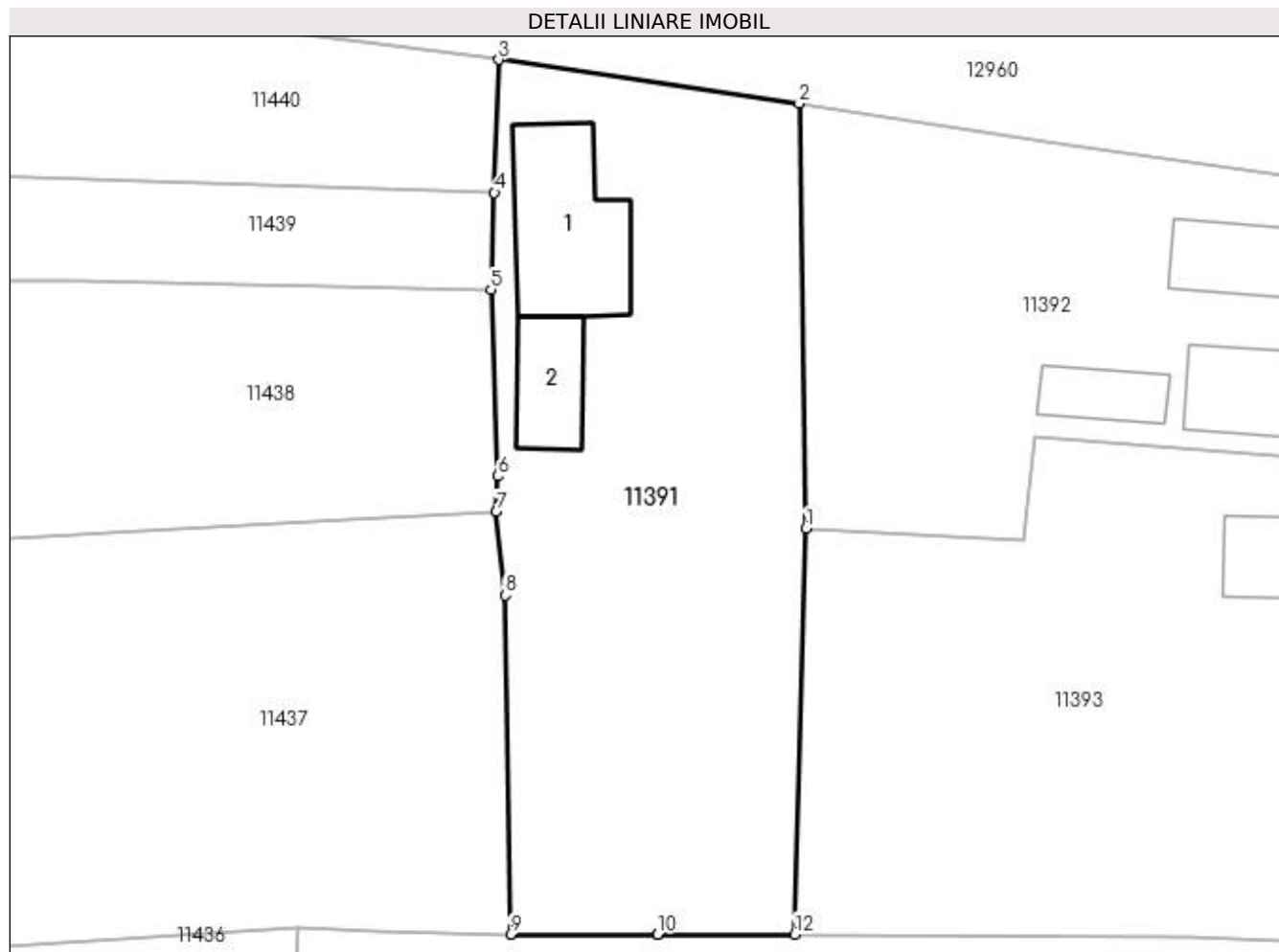
Inscrieri privind dezmembramintele dreptului de proprietate, drepturi reale de garanție și sarcini	Referințe
NU SUNT	

## Anexa Nr. 1 La Partea I

## Teren

Nr cadastral	Suprafața (mp)*	Observații / Referințe
	Din acte: 640 Masurata: 748	

\* Suprafața este determinată în planul de proiecție Stereo 70.



## Date referitoare la teren

Crt	Categorie folosință	Intravilan	Suprafața (mp)	Tarla	Parcelă	Nr. topo	Observații / Referințe
1	curți constructii	DA	457	99	38	-	
2	arabil	DA	291	99	38	-	

## Date referitoare la construcții

Crt	Număr	Destinație construcție	Supraf. (mp)	Situație juridică	Observații / Referințe
A1.1		construcții de locuințe	57	Cu acte	Nr. niveluri:1; S. construita la sol:57 mp; S. construita desfasurata:57 mp;
A1.2		construcții anexa	25	Cu acte	Nr. niveluri:1; S. construita la sol:25 mp; S. construita desfasurata:25 mp;

## Lungime Segmente

1) Valorile lungimilor segmentelor sunt obținute din proiecție în plan.

Punct început	X / Y	Punct sfârșit	X / Y	Lungime segment (** (m)
1	347.378,726 286.588,098	2	347.378,346 286.611,035	22.94
2	347.378,346 286.611,035	3	347.362,14 286.613,39	16.376

Punct început	X / Y	Punct sfârșit	X / Y	Lungime segment (** (m)
3	347.362,14 286.613,39	4	347.361,897 286.606,209	7.185
4	347.361,897 286.606,209	5	347.361,72 286.600,972	5.24
5	347.361,72 286.600,972	6	347.362,072 286.590,914	10.064
6	347.362,072 286.590,914	7	347.362,005 286.588,984	1.931
7	347.362,005 286.588,984	8	347.362,471 286.584,489	4.519
8	347.362,471 286.584,489	9	347.362,771 286.566,193	18.298
9	347.362,771 286.566,193	10	347.370,706 286.566,191	7.935
10	347.370,706 286.566,191	11	347.370,716 286.566,191	0.01
11	347.370,716 286.566,191	12	347.378,099 286.566,189	7.383
12	347.378,099 286.566,189	1	347.378,726 286.588,098	21.918

\*\* Lungimile segmentelor sunt determinate în planul de proiecție Stereo 70 și sunt rotunjite la 1 milimetru.

\*\*\* Distanța dintre puncte este formată din segmente cumulate ce sunt mai mici decât valoarea 1 milimetru.





**DATE DESPRE IMOBILUL NR. 11392**

Oficiul de Cadastru și Publicitate Imobiliară DOLJ  
Biroul de Cadastru și Publicitate Imobiliară Craiova

**A. Partea I. Descrierea imobilului**

TEREN Intravilan

Adresa: Loc. Hunia, Str Burebista, Nr. 115, Jud. Dolj, T 99, P 39

Nr. Crt	Nr cadastral Nr. topografic	Suprafața* (mp)	Observații / Referințe
A1		Din acte: 532 Masurata: 680	Sector cadastral:9 Teren imprejmuit;

**Construcții**

Crt	Nr cadastral Nr. topografic	Adresa	Observații / Referințe
A1.1		Loc. Hunia, Str Burebista, Nr. 115, Jud. Dolj, T 99, P 39	Nr. niveluri:1; S. construita la sol:62 mp; S. construita desfasurata:62 mp;
A1.2		Loc. Hunia, Str Burebista, Nr. 115, Jud. Dolj, T 99, P 39	Nr. niveluri:1; S. construita la sol:36 mp; S. construita desfasurata:36 mp;
A1.3		Loc. Hunia, Str Burebista, Nr. 115, Jud. Dolj, T 99, P 39	Nr. niveluri:1; S. construita la sol:18 mp; S. construita desfasurata:18 mp;

**B. Partea II. Proprietari și acte**

Inscrieri privitoare la dreptul de proprietate și alte drepturi reale	Referințe	
<b>0 / 17/12/2022</b>		
Act Administrativ nr. TDP:633-48415, din 17/03/1994 emis de COMISIA JUDETEANA DE FOND FUNCJAR (CERTIF. DE DECES:DR206035/15.05.2002;);		
B1	Intabulare, drept de PROPRIETATE, dobandit prin Reconstituire, cota actuala 1/1, cota initiala 1/1 1) <b>BETIU ION DEFUNCT:Da</b>	A1
Act Normativ nr. LEGEA 7-ART.12 ALIN.14, din 13/03/1996 emis de PARLAMENTUL ROMANIEI;		
B2	Intabulare, drept de PROPRIETATE, dobandit prin Lege, cota actuala 1/1, cota initiala 1/1 1) <b>BETIU ION DEFUNCT:Da</b>	A1.1, A1.2, A1.3

**C. Partea III. SARCINI .**

Inscrieri privind dezmembramentele dreptului de proprietate, drepturi reale de garanție și sarcini	Referințe
NU SUNT	

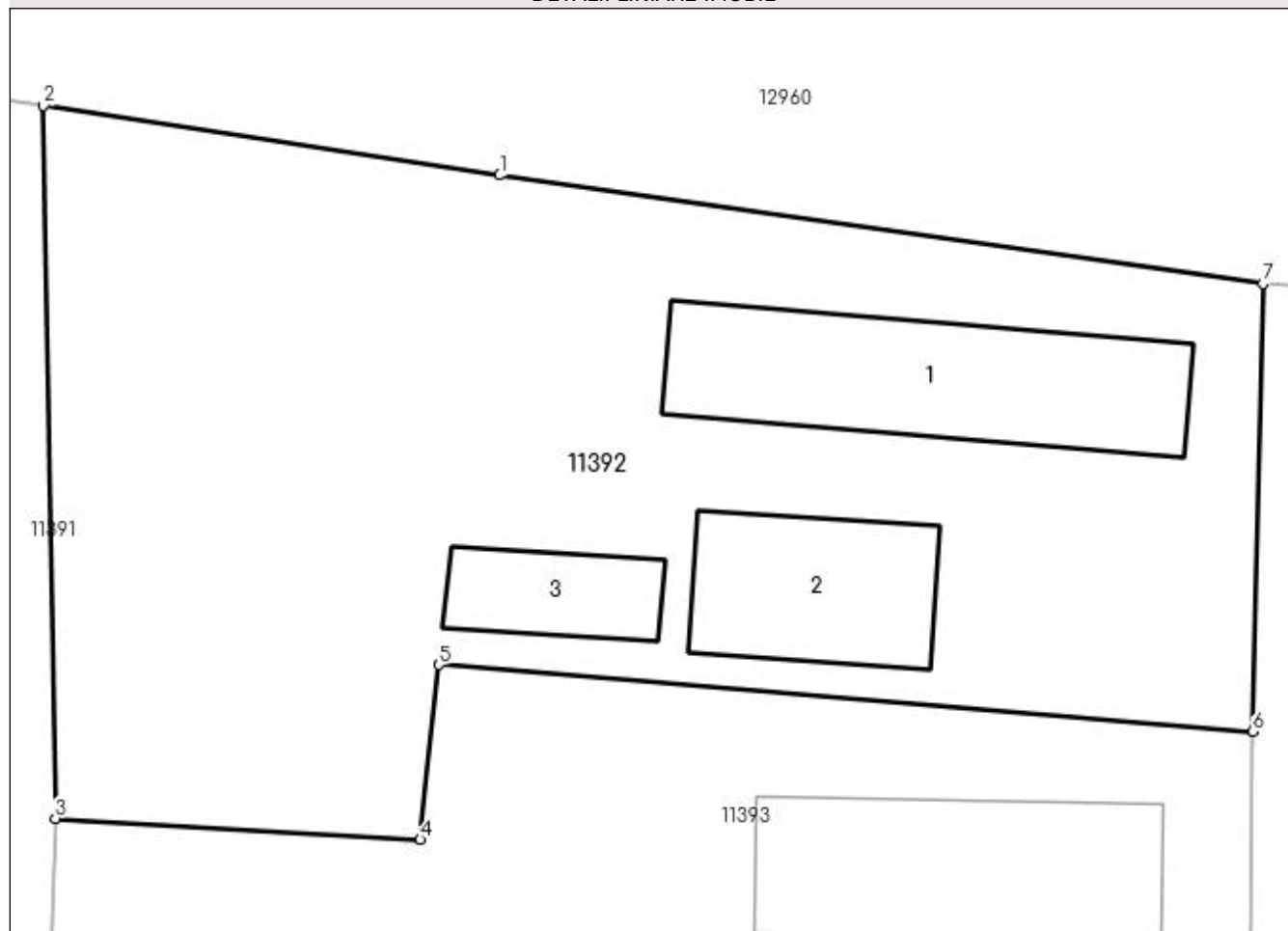
## Anexa Nr. 1 La Partea I

## Teren

Nr cadastral	Suprafața (mp)*	Observații / Referințe
	Din acte: 532 Masurata: 680	

\* Suprafața este determinată în planul de proiecție Stereo 70.

## DETALII LINIARE IMOBIL



## Date referitoare la teren

Crt	Categorie folosință	Intravilan	Suprafața (mp)	Tarla	Parcelă	Nr. topo	Observații / Referințe
1	curți constructii	DA	387	99	39	-	
2	arabil	DA	293	99	39	-	

## Date referitoare la construcții

Crt	Număr	Destinație construcție	Supraf. (mp)	Situație juridică	Observații / Referințe
A1.1		construcții de locuințe	62	Cu acte	Nr. niveluri:1; S. construita la sol:62 mp; S. construita desfasurata:62 mp;
A1.2		construcții anexa	36	Cu acte	Nr. niveluri:1; S. construita la sol:36 mp; S. construita desfasurata:36 mp;
A1.3		construcții anexa	18	Cu acte	Nr. niveluri:1; S. construita la sol:18 mp; S. construita desfasurata:18 mp;

## Lungime Segmente

1) Valorile lungimilor segmentelor sunt obținute din proiecție în plan.

Punct început	X / Y	Punct sfârșit	X / Y	Lungime segment (** (m)
1	347.393,035 286.608,796	2	347.378,346 286.611,035	14.859

Punct început	X / Y	Punct sfârșit	X / Y	Lungime segment (** (m)
2	347.378,346 286.611,035	3	347.378,726 286.588,098	22.94
3	347.378,726 286.588,098	4	347.390,478 286.587,412	11.772
4	347.390,478 286.587,412	5	347.391,076 286.593,045	5.665
5	347.391,076 286.593,045	6	347.417,28 286.590,899	26.292
6	347.417,28 286.590,899	7	347.417,607 286.605,31	14.415
7	347.417,607 286.605,31	1	347.393,035 286.608,796	24.818

\*\* Lungimile segmentelor sunt determinate în planul de proiecție Stereo 70 și sunt rotunjite la 1 milimetru.

\*\*\* Distanța dintre puncte este formată din segmente cumulate ce sunt mai mici decât valoarea 1 milimetru.



**DATE DESPRE IMOBILUL NR. 11393**

Oficiul de Cadastru și Publicitate Imobiliară DOLJ  
Biroul de Cadastru și Publicitate Imobiliară Craiova

**A. Partea I. Descrierea imobilului**

TEREN Intravilan

Adresa: Loc. Hunia, Str Burebista, Nr. 113, Jud. Dolj, T 99, P 40

Nr. Crt	Nr cadastral Nr. topografic	Suprafața* (mp)	Observații / Referințe
A1		Din acte: 1.000 Masurata: 958	Sector cadastral:9 Teren neimprejmuit;

**Construcții**

Crt	Nr cadastral Nr. topografic	Adresa	Observații / Referințe
A1.1		Loc. Hunia, Str Burebista, Nr. 113, Jud. Dolj, T 99, P 40	Nr. niveluri:1; S. construita la sol:63 mp; S. construita desfasurata:63 mp;

**B. Partea II. Proprietari și acte**

Inscrieri privitoare la dreptul de proprietate și alte drepturi reale		Referințe
<b>0 / 12/12/2022</b>		
Act Administrativ nr. TDP:2750-59334, din 20/01/1999 emis de COMISIA JUDETEANA DE FOND FUNCJAR;		
B1	Intabulare, drept de PROPRIETATE, dobandit prin Reconstituire, cota actuala 1/1, cota initiala 1/1 1) COLA MIC GHEORGHE, LIPSA CNP	A1
Act Normativ nr. LEGEA 7-ART.12 ALIN.14, din 13/03/1996 emis de PARLAMENTUL ROMANIEI;		
B2	Intabulare, drept de PROPRIETATE, dobandit prin Lege, cota actuala 1/1, cota initiala 1/1 1) COLA MIC GHEORGHE, LIPSA CNP	A1.1

**C. Partea III. SARCINI .**

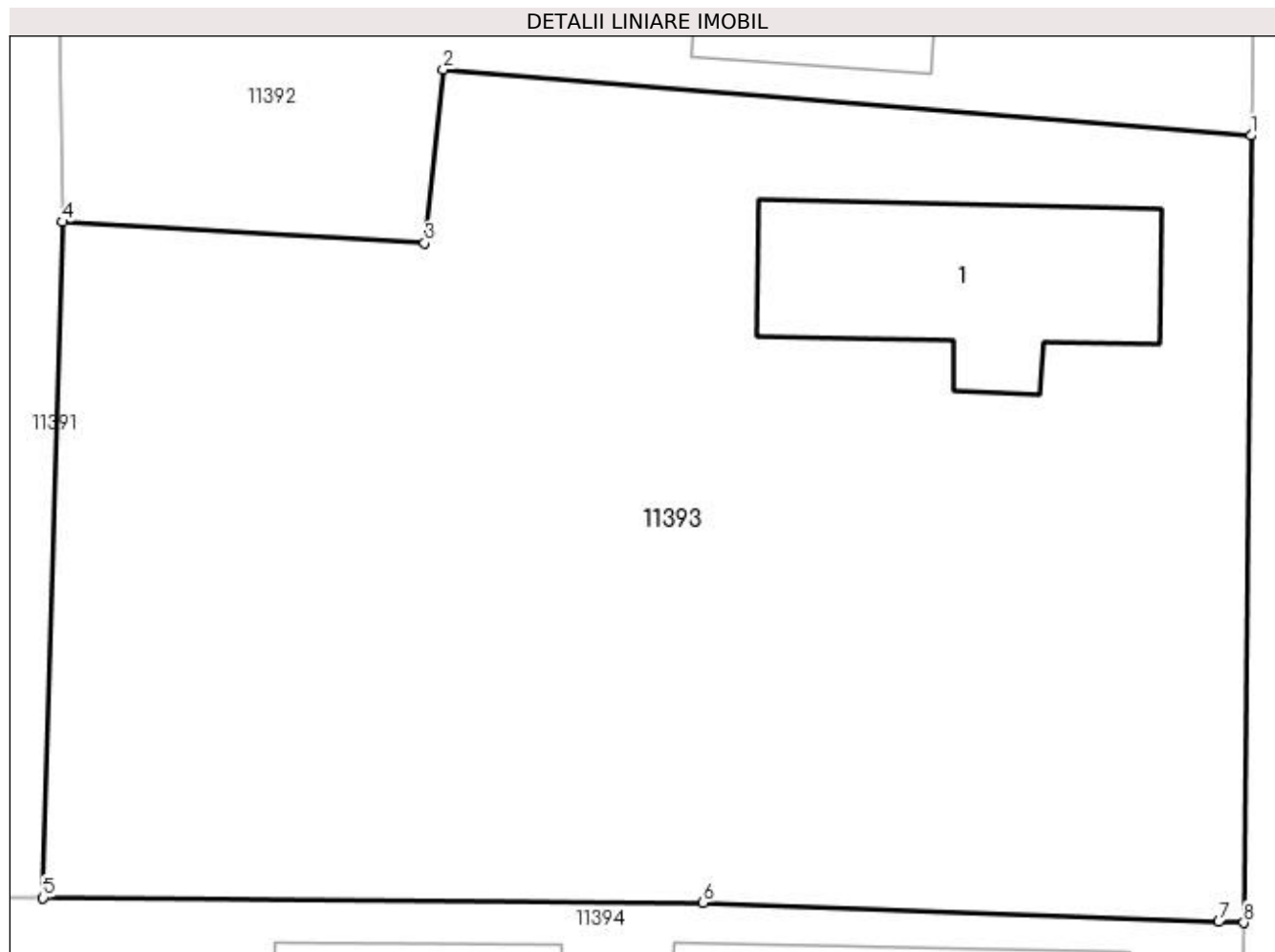
Inscrieri privind dezmembramintele dreptului de proprietate, drepturi reale de garanție și sarcini	Referințe
NU SUNT	

## Anexa Nr. 1 La Partea I

## Teren

Nr cadastral	Suprafața (mp)*	Observații / Referințe
	Din acte: 1.000 Masurata: 958	

\* Suprafața este determinată în planul de proiecție Stereo 70.



## Date referitoare la teren

Crt	Categorie folosință	Intra vilan	Suprafața (mp)	Tarla	Parcelă	Nr. topo	Observații / Referințe
1	curți constructii	DA	958	99	40	-	

## Date referitoare la construcții

Crt	Număr	Destinație construcție	Supraf. (mp)	Situație juridică	Observații / Referințe
A1.1		construcții de locuințe	63	Cu acte	Nr. niveluri:1; S. construita la sol:63 mp; S. construita desfasurata:63 mp;

## Lungime Segmente

1) Valorile lungimilor segmentelor sunt obținute din proiecție în plan.

Punct început	X / Y	Punct sfârșit	X / Y	Lungime segment (** (m)
1	347.417,28 286.590,899	2	347.391,076 286.593,045	26.292
2	347.391,076 286.593,045	3	347.390,478 286.587,412	5.665
3	347.390,478 286.587,412	4	347.378,726 286.588,098	11.772

Punct început	X / Y	Punct sfârșit	X / Y	Lungime segment (** (m)
4	347.378,726 286.588,098	5	347.378,099 286.566,189	21.918
5	347.378,099 286.566,189	6	347.399,511 286.566,038	21.413
6	347.399,511 286.566,038	7	347.416,239 286.565,411	16.74
7	347.416,239 286.565,411	8	347.417,045 286.565,381	0.807
8	347.417,045 286.565,381	1	347.417,28 286.590,899	25.519

\*\* Lungimile segmentelor sunt determinate în planul de proiecție Stereo 70 și sunt rotunjite la 1 milimetru.

\*\*\* Distanța dintre puncte este formată din segmente cumulate ce sunt mai mici decât valoarea 1 milimetru.





**DATE DESPRE IMOBILUL NR. 11394**

Oficiul de Cadastru și Publicitate Imobiliară DOLJ  
Biroul de Cadastru și Publicitate Imobiliară Craiova

**A. Partea I. Descrierea imobilului**

TEREN Intravilan

Adresa: Loc. Hunia, Str Burebista, Nr. 111, Jud. Dolj, T 99, P 41, 42

Nr. Crt	Nr cadastral Nr. topografic	Suprafața* (mp)	Observații / Referințe
A1	30633	Din acte: 1.316 Masurata: 1.353	Sector cadastral:9 Teren neimprejmuit;

**Construcții**

Crt	Nr cadastral Nr. topografic	Adresa	Observații / Referințe
A1.1	30633-C1	Loc. Hunia, Str Burebista, Nr. 111, Jud. Dolj, T 99, P 41, 42	Nr. niveluri:1; S. construita la sol:69 mp; S. construita desfasurata:69 mp; Nr. niveluri:1; S. construita la sol:70 mp;Locuinta cu 3 dormitoare, hol si pivnita.Conform declaratiei proprietarilor si a datelor existente la efectuarea masuratorilor constructia este edificata in anul 1967, are fundatie din beton, peretii din cranturi si BCA si este acoperita cu tigla.;
A1.2	30633-C2	Loc. Hunia, Str Burebista, Nr. 111, Jud. Dolj, T 99, P 41, 42	Nr. niveluri:1; S. construita la sol:83 mp; S. construita desfasurata:83 mp; Nr. niveluri:1; S. construita la sol:83 mp;Locuinta cu 2 dormitoare, 2 holuri, 2 bai si bucatarie. Conform declaratiei proprietarilor si a datelor existente la efectuarea masuratorilor constructia este edificata in anul 1967, are fundatie din beton, peretii din cranturi si este acoperita cu tigla.;
A1.3	30633-C3	Loc. Hunia, Str Burebista, Nr. 111, Jud. Dolj, T 99, P 41, 42	Nr. niveluri:1; S. construita la sol:69 mp; S. construita desfasurata:69 mp; Nr. niveluri:1; S. construita la sol:69 mp; Anexa cu garaj, magazie, grajd si sopron. Conform declaratiei proprietarilor si a datelor existente la efectuarea masuratorilor constructia este edificata in anul 1967, are fundatie din beton, peretii din cranturi si este acoperita cu tigla.;
A1.4		Loc. Hunia, Str Burebista, Nr. 111, Jud. Dolj, T 99, P 41, 42	Nr. niveluri:1; S. construita la sol:56 mp; S. construita desfasurata:56 mp;
A1.5		Loc. Hunia, Str Burebista, Nr. 111, Jud. Dolj, T 99, P 41, 42	Nr. niveluri:1; S. construita la sol:41 mp; S. construita desfasurata:41 mp;

**B. Partea II. Proprietari și acte**

Inscrieri privitoare la dreptul de proprietate și alte drepturi reale	Referințe
<b>83250 / 02/10/2012</b>	
Act Notarial nr. CVC:2263, din 28/09/2012 emis de BNP BUDIANA IONUT RAZVAN;	
B1	A1, A1.1, A1.2, A1.3
Intabulare, drept de PROPRIETATE, dobandit prin Conventie, cota actuala 1/1, cota initiala 1/1	
1) DUMITRU GHEORGHE	
2) DUMITRU IRINA ALINA, LIPSA CNP	
<b>0 / 12/12/2022</b>	
Act Normativ nr. LEGEA 7-ART.12 ALIN.14, din 13/03/1996 emis de PARLAMENTUL ROMANIEI;	
B2	A1.4, A1.5
Intabulare, drept de PROPRIETATE, dobandit prin Lege, cota actuala 1/1, cota initiala 1/1	
1) DUMITRU GHEORGHE	
2) DUMITRU IRINA ALINA, LIPSA CNP	

**C. Partea III. SARCINI .**

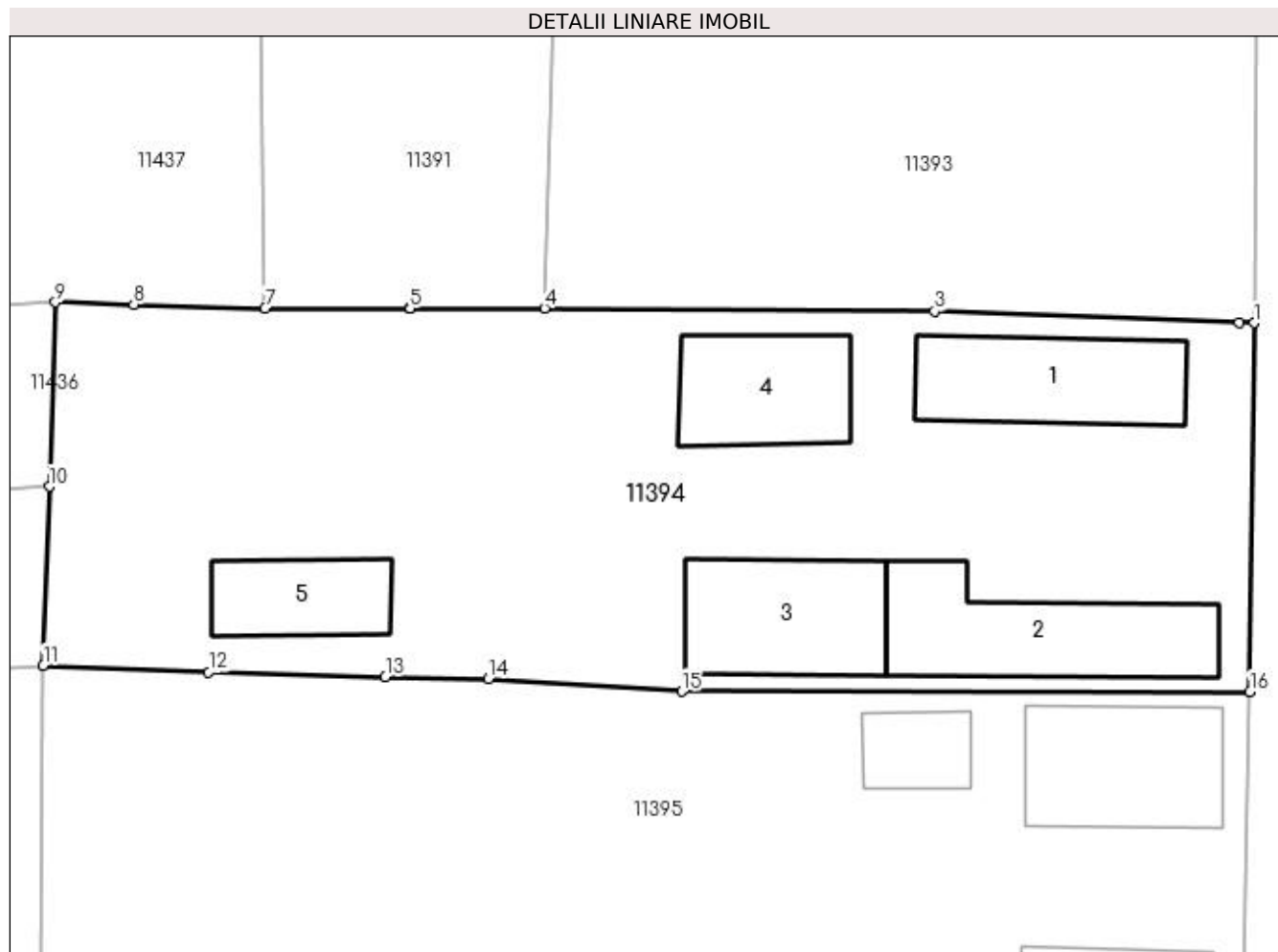
Inscrieri privind dezmembramintele dreptului de proprietate, drepturi reale de garanție și sarcini	Referințe
NU SUNT	

## Anexa Nr. 1 La Partea I

## Teren

Nr cadastral	Suprafața (mp)*	Observații / Referințe
30633	Din acte: 1.316 Masurata: 1.353	

\* Suprafața este determinată în planul de proiecție Stereo 70.



## Date referitoare la teren

Crt	Categorie folosință	Intravilan	Suprafața (mp)	Tarla	Parcelă	Nr. topo	Observații / Referințe
1	curți constructii	DA	1.023	99	41	-	
2	arabil	DA	330	99	42	-	

## Date referitoare la construcții

Crt	Număr	Destinație construcție	Supraf. (mp)	Situație juridică	Observații / Referințe
A1.1	30633-C1	construcții de locuințe	69	Cu acte	Nr. niveluri:1; S. construita la sol:69 mp; S. construita desfasurata:69 mp; Nr. niveluri:1; S. construita la sol:70 mp;Locuinta cu 3 dormitoare, hol si pivnita.Conform declaratiei proprietarilor si a datelor existente la efectuarea masuratorilor constructia este edificata in anul 1967, are fundatie din beton, peretii din cranturi si BCA si este acoperita cu tigla.;
A1.2	30633-C2	construcții anexa	83	Cu acte	Nr. niveluri:1; S. construita la sol:83 mp; S. construita desfasurata:83 mp; Nr. niveluri:1; S. construita la sol:83 mp;Locuinta cu 2 dormitoare, 2 holuri, 2 bai si bucatarie. Conform declaratiei proprietarilor si a datelor existente la efectuarea masuratorilor constructia este edificata in anul 1967, are fundatie din beton, peretii din cranturi si este acoperita cu tigla.;

Crt	Număr	Destinație construcție	Supraf. (mp)	Situație juridică	Observații / Referințe
A1.3	30633-C3	construcții anexa	69	Cu acte	Nr. niveluri:1; S. construita la sol:69 mp; S. construita desfasurata:69 mp; Nr. niveluri:1; S. construita la sol:69 mp; Anexa cu garaj, magazie, grajd si sopron. Conform declaratiei proprietarilor si a datelor existente la efectuarea masuratorilor constructia este edificata in anul 1967, are fundatie din beton, peretii din cranturi si este acoperita cu tigla.;
A1.4		construcții anexa	56	Cu acte	Nr. niveluri:1; S. construita la sol:56 mp; S. construita desfasurata:56 mp;
A1.5		construcții anexa	41	Cu acte	Nr. niveluri:1; S. construita la sol:41 mp; S. construita desfasurata:41 mp;

**Lungime Segmente**

1) Valorile lungimilor segmentelor sunt obținute din proiecție în plan.

Punct început	X / Y	Punct sfârșit	X / Y	Lungime segment (** (m)
1	347.417,045 286.565,381	2	347.416,239 286.565,411	0.807
2	347.416,239 286.565,411	3	347.399,511 286.566,038	16.74
3	347.399,511 286.566,038	4	347.378,099 286.566,189	21.413
4	347.378,099 286.566,189	5	347.370,716 286.566,191	7.383
5	347.370,716 286.566,191	6	347.370,706 286.566,191	0.01
6	347.370,706 286.566,191	7	347.362,771 286.566,193	7.935
7	347.362,771 286.566,193	8	347.355,558 286.566,395	7.216
8	347.355,558 286.566,395	9	347.351,257 286.566,515	4.303
9	347.351,257 286.566,515	10	347.350,918 286.556,409	10.112
10	347.350,918 286.556,409	11	347.350,589 286.546,594	9.821
11	347.350,589 286.546,594	12	347.359,666 286.546,22	9.085
12	347.359,666 286.546,22	13	347.369,37 286.545,965	9.707
13	347.369,37 286.545,965	14	347.375,016 286.545,857	5.647
14	347.375,016 286.545,857	15	347.385,625 286.545,157	10.632
15	347.385,625 286.545,157	16	347.416,82 286.545,153	31.195
16	347.416,82 286.545,153	1	347.417,045 286.565,381	20.229

\*\* Lungimile segmentelor sunt determinate în planul de proiecție Stereo 70 și sunt rotunjite la 1 milimetru.

\*\*\* Distanța dintre puncte este formată din segmente cumulate ce sunt mai mici decât valoarea 1 milimetru.



**DATE DESPRE IMOBILUL NR. 11395**

Oficiul de Cadastru și Publicitate Imobiliară DOLJ  
Biroul de Cadastru și Publicitate Imobiliară Craiova

**A. Partea I. Descrierea imobilului**

TEREN Intravilan

Adresa: Loc. Hunia, Str Burebista, Nr. 109, Jud. Dolj, T 99, P 43, 44

Nr. Crt	Nr cadastral Nr. topografic	Suprafața* (mp)	Observații / Referințe
A1		Din acte: 1.200 Masurata: 1.264	Sector cadastral:9 Teren imprejmuit;

**Construcții**

Crt	Nr cadastral Nr. topografic	Adresa	Observații / Referințe
A1.1		Loc. Hunia, Str Burebista, Nr. 109, Jud. Dolj, T 99, P 43, 44	Nr. niveluri:1; S. construita la sol:71 mp; S. construita desfasurata:71 mp;
A1.2		Loc. Hunia, Str Burebista, Nr. 109, Jud. Dolj, T 99, P 43, 44	Nr. niveluri:1; S. construita la sol:25 mp; S. construita desfasurata:25 mp;
A1.3		Loc. Hunia, Str Burebista, Nr. 109, Jud. Dolj, T 99, P 43, 44	Nr. niveluri:1; S. construita la sol:46 mp; S. construita desfasurata:46 mp;

**B. Partea II. Proprietari și acte**

Inscrieri privitoare la dreptul de proprietate și alte drepturi reale		Referințe
<b>0 / 12/12/2022</b>		
Act Administrativ nr. TDP:1718-14907, din 06/12/1996 emis de COMISIA JUDETEANA DE FOND FUNCJAR;		
B1	Intabulare, drept de PROPRIETATE, dobandit prin Reconstituire, cota actuala 1/1, cota initiala 1/1 1) DUMITRU CECILIA, LIPSA CNP	A1
Act Normativ nr. LEGEA 7-ART.12 ALIN.14, din 13/03/1996 emis de PARLAMENTUL ROMANIEI;		
B2	Intabulare, drept de PROPRIETATE, dobandit prin Lege, cota actuala 1/1, cota initiala 1/1 1) DUMITRU CECILIA, LIPSA CNP	A1.1, A1.2, A1.3

**C. Partea III. SARCINI .**

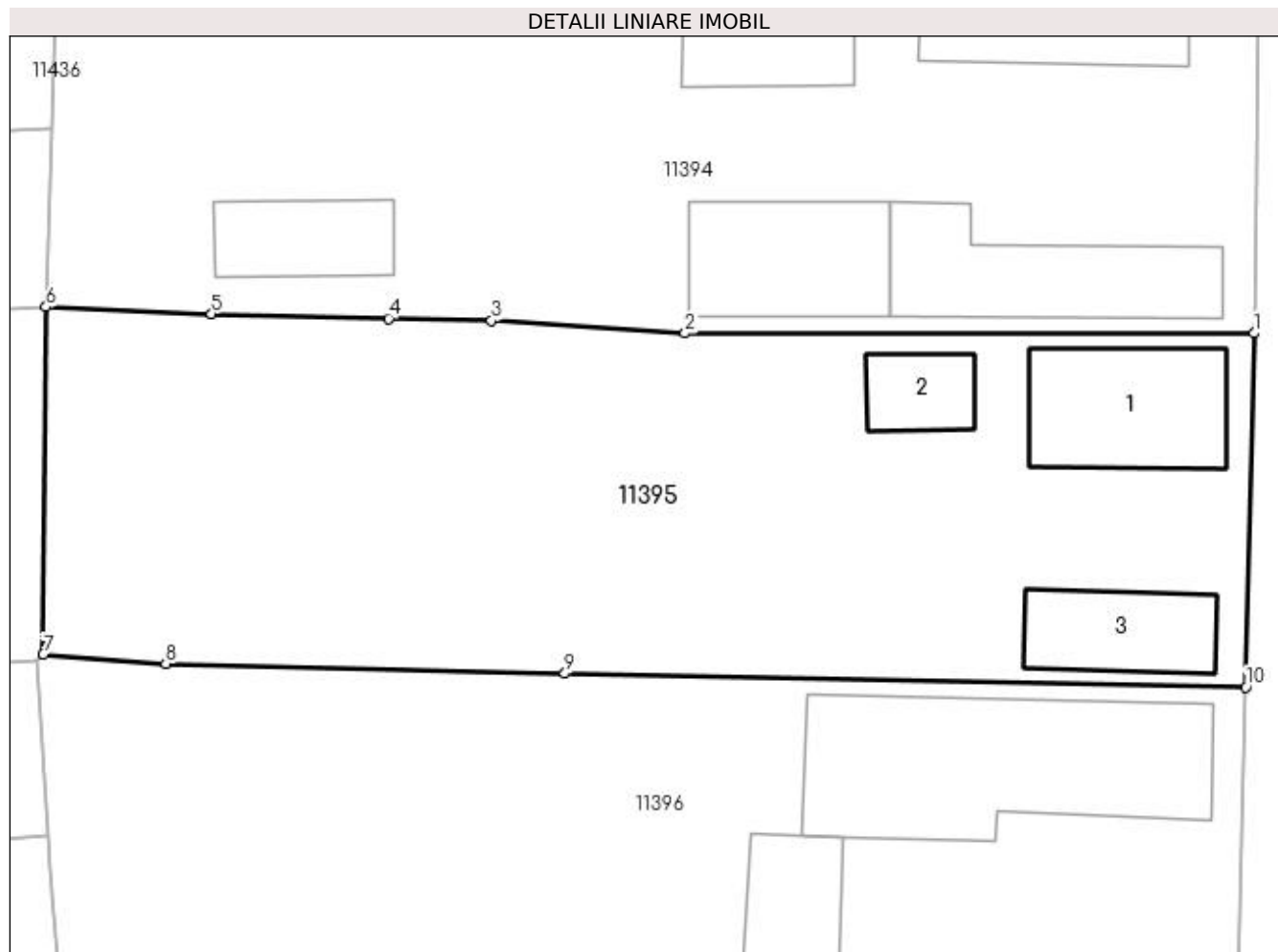
Inscrieri privind dezmembramintele dreptului de proprietate, drepturi reale de garanție și sarcini	Referințe
NU SUNT	

## Anexa Nr. 1 La Partea I

## Teren

Nr cadastral	Suprafața (mp)*	Observații / Referințe
	Din acte: 1.200 Masurata: 1.264	

\* Suprafața este determinată în planul de proiecție Stereo 70.



## Date referitoare la teren

Crt	Categorie folosință	Intra vilan	Suprafața (mp)	Tarla	Parcelă	Nr. topo	Observații / Referințe
1	curți constructii	DA	593	99	43	-	
2	arabil	DA	671	99	44	-	

## Date referitoare la construcții

Crt	Număr	Destinație construcție	Supraf. (mp)	Situație juridică	Observații / Referințe
A1.1		construcții de locuințe	71	Cu acte	Nr. niveluri:1; S. construita la sol:71 mp; S. construita desfasurata:71 mp;
A1.2		construcții anexa	25	Cu acte	Nr. niveluri:1; S. construita la sol:25 mp; S. construita desfasurata:25 mp;
A1.3		construcții anexa	46	Cu acte	Nr. niveluri:1; S. construita la sol:46 mp; S. construita desfasurata:46 mp;

## Lungime Segmente

1) Valorile lungimilor segmentelor sunt obținute din proiecție în plan.

Punct început	X / Y	Punct sfârșit	X / Y	Lungime segment (** (m)
1	347.416,82 286.545,153	2	347.385,625 286.545,157	31.195

Punct început	X / Y	Punct sfârșit	X / Y	Lungime segment (** (m)
2	347.385,625 286.545,157	3	347.375,016 286.545,857	10.632
3	347.375,016 286.545,857	4	347.369,37 286.545,965	5.647
4	347.369,37 286.545,965	5	347.359,666 286.546,22	9.707
5	347.359,666 286.546,22	6	347.350,589 286.546,594	9.085
6	347.350,589 286.546,594	7	347.350,438 286.527,552	19.043
7	347.350,438 286.527,552	8	347.357,162 286.527,05	6.743
8	347.357,162 286.527,05	9	347.379,034 286.526,501	21.879
9	347.379,034 286.526,501	10	347.416,381 286.525,767	37.354
10	347.416,381 286.525,767	1	347.416,82 286.545,153	19.391

\*\* Lungimile segmentelor sunt determinate în planul de proiecție Stereo 70 și sunt rotunjite la 1 milimetru.

\*\*\* Distanța dintre puncte este formată din segmente cumulate ce sunt mai mici decât valoarea 1 milimetru.





**DATE DESPRE IMOBILUL NR. 11396**

Oficiul de Cadastru și Publicitate Imobiliară DOLJ  
Biroul de Cadastru și Publicitate Imobiliară Craiova

**A. Partea I. Descrierea imobilului**

TEREN Intravilan

Adresa: Loc. Hunia, Str Burebista, Nr. 107, Jud. Dolj, T 99, P 45

Nr. Crt	Nr cadastral Nr. topografic	Suprafața* (mp)	Observații / Referințe
A1		Din acte: 1.000 Masurata: 1.140	Sector cadastral:9 Teren imprejmuit;

**Construcții**

Crt	Nr cadastral Nr. topografic	Adresa	Observații / Referințe
A1.1		Loc. Hunia, Str Burebista, Nr. 107, Jud. Dolj, T 99, P 45	Nr. niveluri:1; S. construita la sol:156 mp; S. construita desfasurata:156 mp;
A1.2		Loc. Hunia, Str Burebista, Nr. 107, Jud. Dolj, T 99, P 45	Nr. niveluri:1; S. construita la sol:35 mp; S. construita desfasurata:35 mp;

**B. Partea II. Proprietari și acte**

Inscrieri privitoare la dreptul de proprietate și alte drepturi reale		Referințe
<b>0 / 12/12/2022</b>		
Act Administrativ nr. TDP:1806-9568, din 06/12/1996 emis de COMISIA JUDETEANA DE FOND FUNCJAR;		
B1	Intabulare, drept de PROPRIETATE, dobandit prin Reconstituire, cota actuala 1/1, cota initiala 1/1 1) DUMITRU CONSTANTA, LIPSA CNP	A1
Act Normativ nr. LEGEA 7-ART.12 ALIN.14, din 13/03/1996 emis de PARLAMENTUL ROMANIEI;		
B2	Intabulare, drept de PROPRIETATE, dobandit prin Lege, cota actuala 1/1, cota initiala 1/1 1) DUMITRU CONSTANTA, LIPSA CNP	A1.1, A1.2

**C. Partea III. SARCINI .**

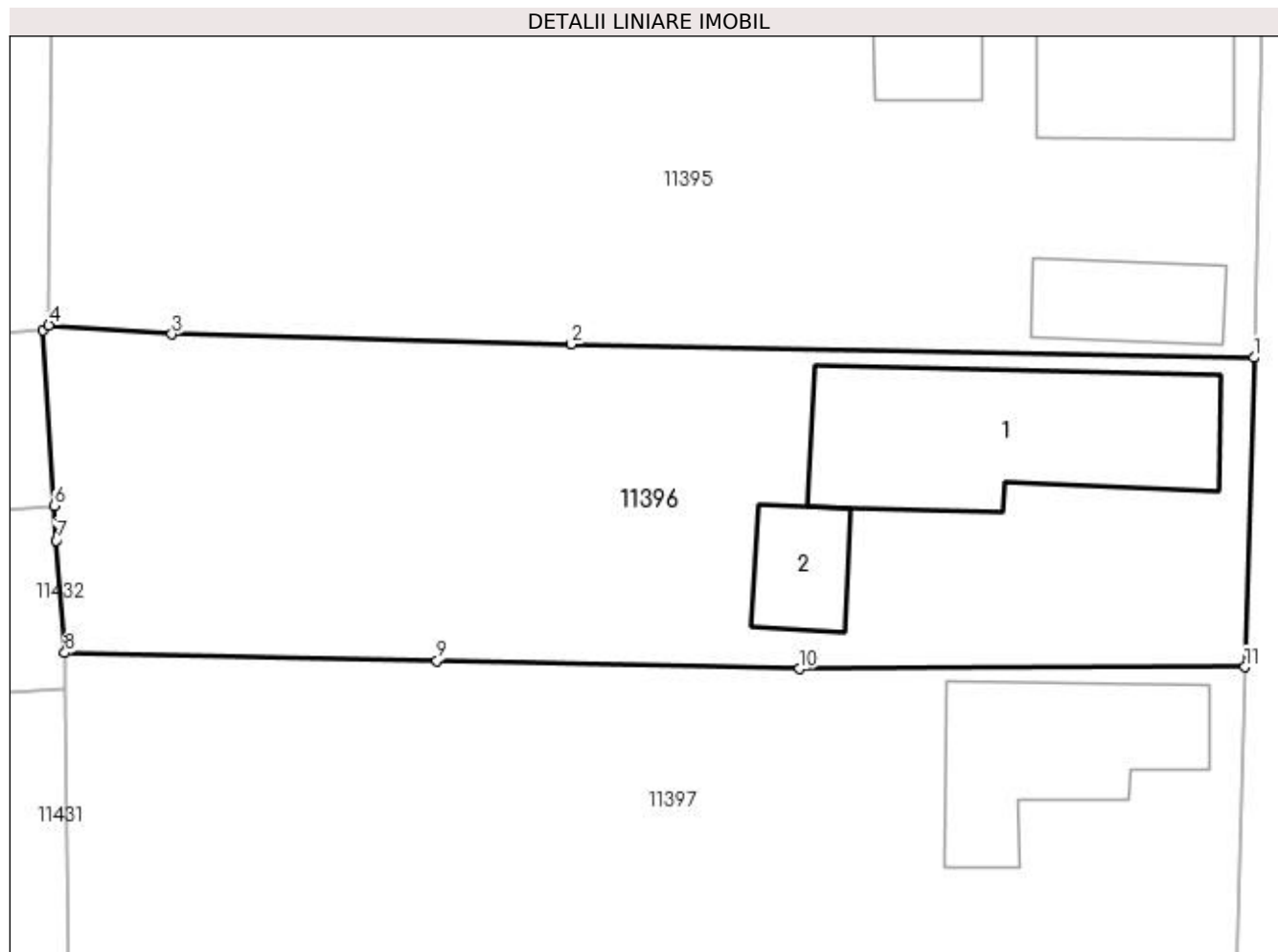
Inscrieri privind dezmembramentele dreptului de proprietate, drepturi reale de garanție și sarcini	Referințe
NU SUNT	

## Anexa Nr. 1 La Partea I

## Teren

Nr cadastral	Suprafața (mp)*	Observații / Referințe
	Din acte: 1.000 Masurata: 1.140	

\* Suprafața este determinată în planul de proiecție Stereo 70.



## Date referitoare la teren

Crt	Categorie folosință	Intravilan	Suprafața (mp)	Tarla	Parcelă	Nr. topo	Observații / Referințe
1	curți constructii	DA	637	99	45	-	
2	arabil	DA	503	99	45	-	

## Date referitoare la construcții

Crt	Număr	Destinație construcție	Supraf. (mp)	Situație juridică	Observații / Referințe
A1.1		construcții de locuințe	156	Cu acte	Nr. niveluri:1; S. construita la sol:156 mp; S. construita desfasurata:156 mp;
A1.2		construcții anexa	35	Cu acte	Nr. niveluri:1; S. construita la sol:35 mp; S. construita desfasurata:35 mp;

## Lungime Segmente

1) Valorile lungimilor segmentelor sunt obținute din proiecție în plan.

Punct început	X / Y	Punct sfârșit	X / Y	Lungime segment (** (m)
1	347.416,381 286.525,767	2	347.379,034 286.526,501	37.354
2	347.379,034 286.526,501	3	347.357,162 286.527,05	21.879

Punct început	X / Y	Punct sfârșit	X / Y	Lungime segment (** (m)
3	347.357,162 286.527,05	4	347.350,438 286.527,552	6.743
4	347.350,438 286.527,552	5	347.350,128 286.527,249	0.433
5	347.350,128 286.527,249	6	347.350,724 286.517,675	9.593
6	347.350,724 286.517,675	7	347.350,843 286.515,771	1.908
7	347.350,843 286.515,771	8	347.351,321 286.509,617	6.173
8	347.351,321 286.509,617	9	347.371,672 286.509,187	20.356
9	347.371,672 286.509,187	10	347.391,509 286.508,733	19.842
10	347.391,509 286.508,733	11	347.415,883 286.508,839	24.374
11	347.415,883 286.508,839	1	347.416,381 286.525,767	16.935

\*\* Lungimile segmentelor sunt determinate în planul de proiecție Stereo 70 și sunt rotunjite la 1 milimetru.

\*\*\* Distanța dintre puncte este formată din segmente cumulate ce sunt mai mici decât valoarea 1 milimetru.



**DATE DESPRE IMOBILUL NR. 11397**

Oficiul de Cadastru și Publicitate Imobiliară DOLJ  
Biroul de Cadastru și Publicitate Imobiliară Craiova

**A. Partea I. Descrierea imobilului**

TEREN Intravilan

Adresa: Loc. Hunia, Str Burebista, Nr. 105, Jud. Dolj, T 99, P 46,47

Nr. Crt	Nr cadastral Nr. topografic	Suprafața* (mp)	Observații / Referințe
A1		Din acte: 1.150 Masurata: 1.441	Sector cadastral:9 Teren neimprejmuit;

**Construcții**

Crt	Nr cadastral Nr. topografic	Adresa	Observații / Referințe
A1.1		Loc. Hunia, Str Burebista, Nr. 105, Jud. Dolj, T 99, P 46,47	Nr. niveluri:1; S. construita la sol:100 mp; S. construita desfasurata:100 mp;
A1.2		Loc. Hunia, Str Burebista, Nr. 105, Jud. Dolj, T 99, P 46,47	Nr. niveluri:1; S. construita la sol:61 mp; S. construita desfasurata:61 mp;

**B. Partea II. Proprietari și acte**

Inscrieri privitoare la dreptul de proprietate și alte drepturi reale		Referințe
<b>0 / 12/12/2022</b>		
Act Administrativ nr. TDP:2279-48388, din 10/01/1997 emis de COMISIA JUDETEANA DE FOND FUNCJAR;		
B1	Intabulare, drept de PROPRIETATE, dobandit prin Reconstituire, cota actuala 1150/1441, cota initiala 1150/1441 1) DRAGAN MARIN, LIPSA CNP	A1
Act Normativ nr. LEGEA 7-ART.12 ALIN.14, din 13/03/1996 emis de PARLAMENTUL ROMANIEI;		
B2	Intabulare, drept de PROPRIETATE, dobandit prin Lege, cota actuala 1/1, cota initiala 1/1 1) DRAGAN MARIN, LIPSA CNP	A1.1, A1.2
Act Administrativ nr. CERTIFICAT:1714, din 08/12/2022 emis de PRIMARIA MAGLAVIT;		
B3	Se noteaza posesia asupra cotei de 291/1441 in favoarea posesorilor 1) DRAGAN MARIN, LIPSA CNP	A1

**C. Partea III. SARCINI .**

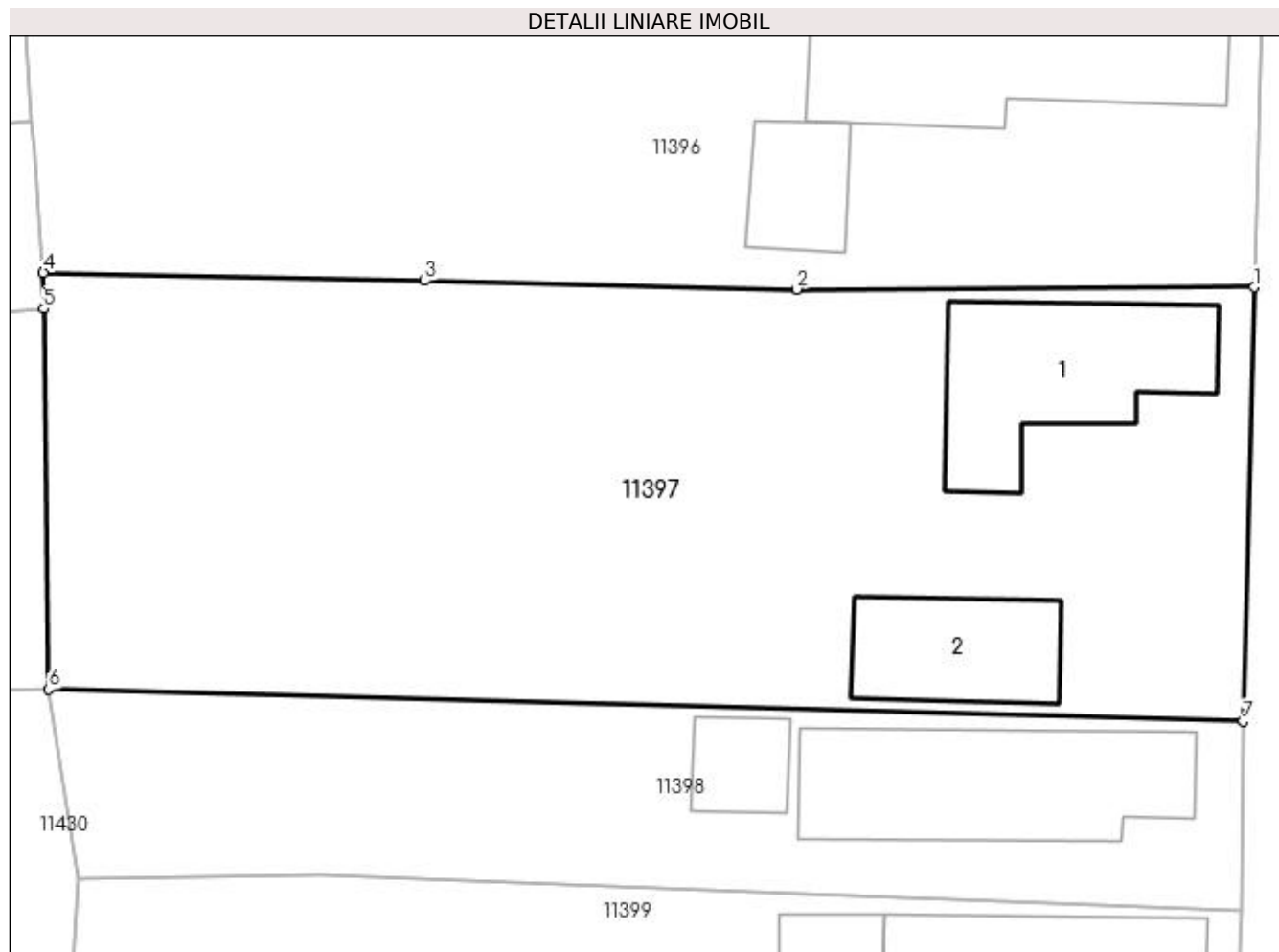
Inscrieri privind dezmembramintele dreptului de proprietate, drepturi reale de garanție și sarcini	Referințe
NU SUNT	

## Anexa Nr. 1 La Partea I

## Teren

Nr cadastral	Suprafața (mp)*	Observații / Referințe
	Din acte: 1.150 Masurata: 1.441	

\* Suprafața este determinată în planul de proiecție Stereo 70.



## Date referitoare la teren

Crt	Categorie folosință	Intra vilan	Suprafața (mp)	Tarla	Parcelă	Nr. topo	Observații / Referințe
1	curți construcții	DA	1.441	99	46,47	-	

## Date referitoare la construcții

Crt	Număr	Destinație construcție	Supraf. (mp)	Situație juridică	Observații / Referințe
A1.1		construcții de locuințe	100	Cu acte	Nr. niveluri:1; S. construita la sol:100 mp; S. construita desfasurata:100 mp;
A1.2		construcții anexa	61	Cu acte	Nr. niveluri:1; S. construita la sol:61 mp; S. construita desfasurata:61 mp;

## Lungime Segmente

1) Valorile lungimilor segmentelor sunt obținute din proiecție în plan.

Punct început	X / Y	Punct sfârșit	X / Y	Lungime segment (** (m))
1	347.415,883 286.508,839	2	347.391,509 286.508,733	24.374
2	347.391,509 286.508,733	3	347.371,672 286.509,187	19.842

Punct început	X / Y	Punct sfârșit	X / Y	Lungime segment (** (m)
3	347.371,672 286.509,187	4	347.351,321 286.509,617	20.356
4	347.351,321 286.509,617	5	347.351,347 286.507,684	1.933
5	347.351,347 286.507,684	6	347.351,619 286.487,417	20.269
6	347.351,619 286.487,417	7	347.415,291 286.485,696	63.695
7	347.415,291 286.485,696	1	347.415,883 286.508,839	23.151

\*\* Lungimile segmentelor sunt determinate în planul de proiecție Stereo 70 și sunt rotunjite la 1 milimetru.

\*\*\* Distanța dintre puncte este formată din segmente cumulate ce sunt mai mici decât valoarea 1 milimetru.





**DATE DESPRE IMOBILUL NR. 11398**

Oficiul de Cadastru și Publicitate Imobiliară DOLJ  
Biroul de Cadastru și Publicitate Imobiliară Craiova

**A. Partea I. Descrierea imobilului**

TEREN Intravilan

Adresa: Loc. Hunia, Str Burebista, Nr. 103, Jud. Dolj, T 99, P 48

Nr. Crt	Nr cadastral Nr. topografic	Suprafața* (mp)	Observații / Referințe
A1		Din acte: 600 Masurata: 617	Sector cadastral:9 Teren neimprejmuat;

**Construcții**

Crt	Nr cadastral Nr. topografic	Adresa	Observații / Referințe
A1.1		Loc. Hunia, Str Burebista, Nr. 103, Jud. Dolj, T 99, P 48	Nr. niveluri:1; S. construita la sol:119 mp; S. construita desfasurata:119 mp;
A1.2		Loc. Hunia, Str Burebista, Nr. 103, Jud. Dolj, T 99, P 48	Nr. niveluri:1; S. construita la sol:25 mp; S. construita desfasurata:25 mp;

**B. Partea II. Proprietari și acte**

Inscrieri privitoare la dreptul de proprietate și alte drepturi reale		Referințe
<b>0 / 12/12/2022</b>		
Act Administrativ nr. TDP:2511-60679, din 17/02/1997 emis de COMISIA JUDETEANA DE FOND FUNCJAR;		
B1	Intabulare, drept de PROPRIETATE, dobandit prin Reconstituire, cota actuala 1/1, cota initiala 1/1 1) <b>MUTU MARIN, LIPSA CNP</b>	A1
Act Normativ nr. LEGEA 7-ART.12 ALIN.14, din 13/03/1996 emis de PARLAMENTUL ROMANIEI;		
B2	Intabulare, drept de PROPRIETATE, dobandit prin Lege, cota actuala 1/1, cota initiala 1/1 1) <b>MUTU MARIN, LIPSA CNP</b>	A1.1, A1.2

**C. Partea III. SARCINI .**

Inscrieri privind dezmembramintele dreptului de proprietate, drepturi reale de garanție și sarcini	Referințe
NU SUNT	

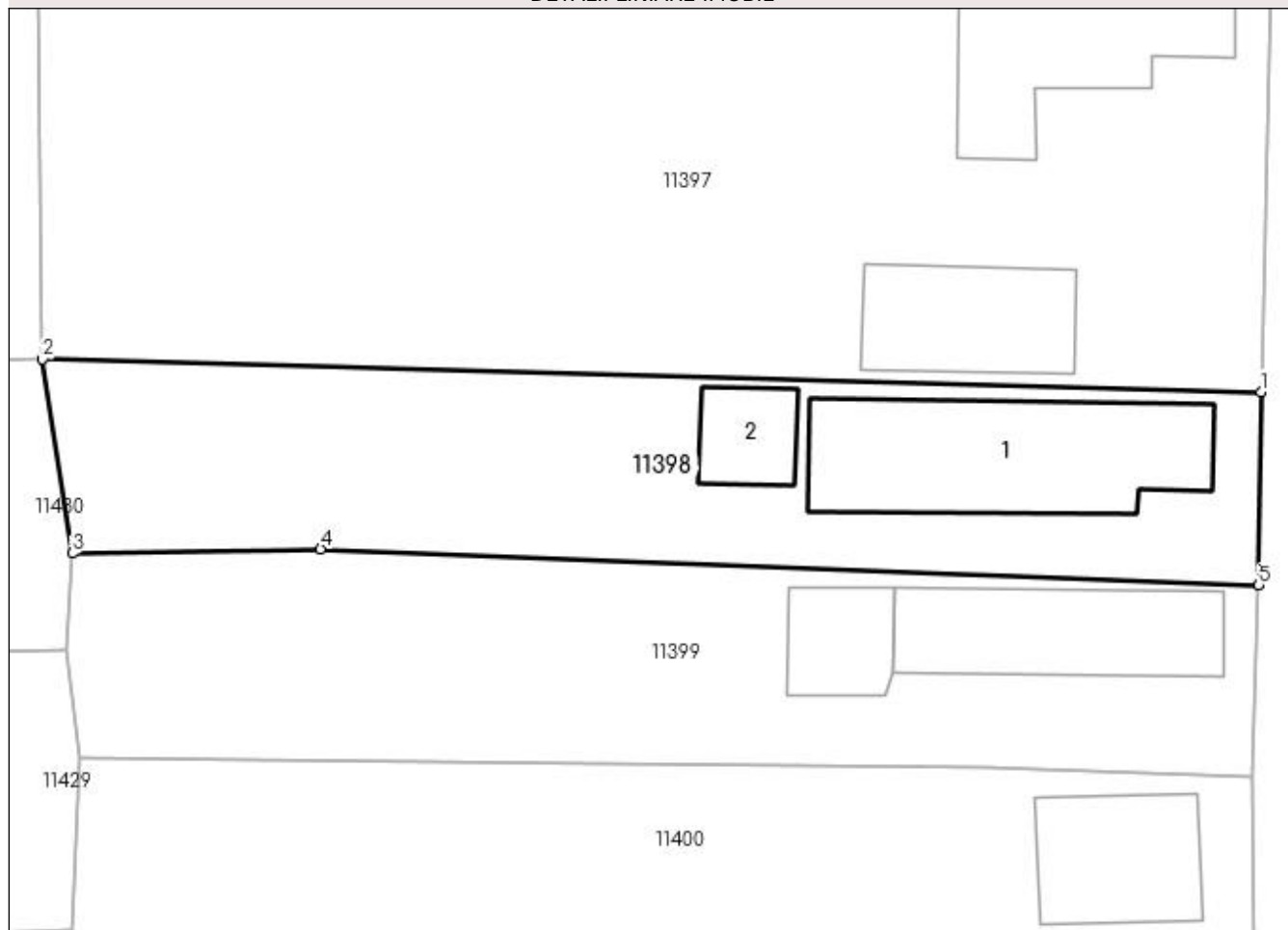
## Anexa Nr. 1 La Partea I

## Teren

Nr cadastral	Suprafața (mp)*	Observații / Referințe
	Din acte: 600 Masurata: 617	

\* Suprafața este determinată în planul de proiecție Stereo 70.

## DETALII LINIARE IMOBIL



## Date referitoare la teren

Crt	Categorie folosință	Intra vilan	Suprafața (mp)	Tarla	Parcelă	Nr. topo	Observații / Referințe
1	curți constructii	DA	338	99	48	-	
2	arabil	DA	279	99	48	-	

## Date referitoare la construcții

Crt	Număr	Destinație construcție	Supraf. (mp)	Situație juridică	Observații / Referințe
A1.1		construcții de locuințe	119	Cu acte	Nr. niveluri:1; S. construita la sol:119 mp; S. construita desfasurata:119 mp;
A1.2		construcții anexa	25	Cu acte	Nr. niveluri:1; S. construita la sol:25 mp; S. construita desfasurata:25 mp;

## Lungime Segmente

1) Valorile lungimilor segmentelor sunt obținute din proiecție în plan.

Punct început	X / Y	Punct sfârșit	X / Y	Lungime segment (** (m)
1	347.415,291 286.485,696	2	347.351,619 286.487,417	63.695
2	347.351,619 286.487,417	3	347.353,172 286.477,269	10.266

Punct început	X / Y	Punct sfârșit	X / Y	Lungime segment (** (m)
3	347.353,172 286.477,269	4	347.366,151 286.477,489	12.981
4	347.366,151 286.477,489	5	347.415,172 286.475,602	49.057
5	347.415,172 286.475,602	1	347.415,291 286.485,696	10.095

\*\* Lungimile segmentelor sunt determinate în planul de proiecție Stereo 70 și sunt rotunjite la 1 milimetru.

\*\*\* Distanța dintre puncte este formată din segmente cumulate ce sunt mai mici decât valoarea 1 milimetru.



**DATE DESPRE IMOBILUL NR. 11399**

Oficiul de Cadastru și Publicitate Imobiliară DOLJ  
Biroul de Cadastru și Publicitate Imobiliară Craiova

**A. Partea I. Descrierea imobilului**

TEREN Intravilan

Adresa: Loc. Hunia, Str Burebista, Nr. 101, Jud. Dolj, T 99, P 49

Nr. Crt	Nr cadastral Nr. topografic	Suprafața* (mp)	Observații / Referințe
A1		Din acte: 600 Masurata: 649	Sector cadastral:9 Teren imprejmuit;

**Construcții**

Crt	Nr cadastral Nr. topografic	Adresa	Observații / Referințe
A1.1		Loc. Hunia, Str Burebista, Nr. 101, Jud. Dolj, T 99, P 49	Nr. niveluri:1; S. construita la sol:76 mp; S. construita desfasurata:76 mp;
A1.2		Loc. Hunia, Str Burebista, Nr. 101, Jud. Dolj, T 99, P 49	Nr. niveluri:1; S. construita la sol:31 mp; S. construita desfasurata:31 mp;

**B. Partea II. Proprietari și acte**

Inscrieri privitoare la dreptul de proprietate și alte drepturi reale		Referințe
<b>0 / 17/12/2022</b>		
Act Administrativ nr. TDP:3895, din 07/03/2003 emis de COMISIA JUDETEANA DE FOND FUNCJAR (CERTIF. DE DECES:DP187218/16.10.2004);		
B1	Intabulare, drept de PROPRIETATE, dobandit prin Reconstituire, cota actuala 1/1, cota initiala 1/1 1) VOICU GHEORGHE DEFUNCT:Da	A1
Act Normativ nr. LEGEA 7-ART.12 ALIN.14, din 13/03/1996 emis de PARLAMENTUL ROMANIEI;		
B2	Intabulare, drept de PROPRIETATE, dobandit prin Lege, cota actuala 1/1, cota initiala 1/1 1) VOICU GHEORGHE DEFUNCT:Da	A1.1, A1.2

**C. Partea III. SARCINI .**

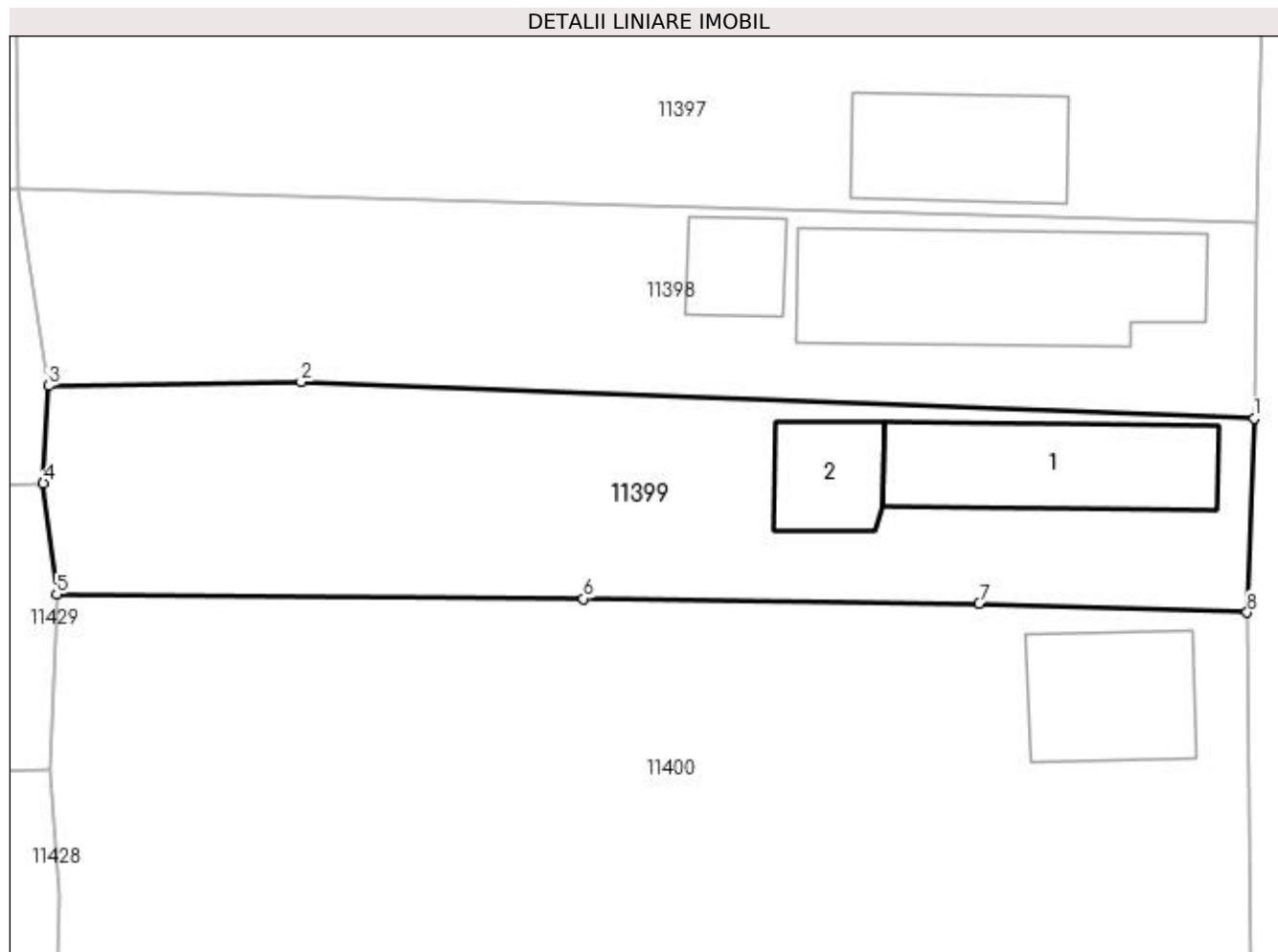
Inscrieri privind dezmembramintele dreptului de proprietate, drepturi reale de garanție și sarcini	Referințe
NU SUNT	

## Anexa Nr. 1 La Partea I

## Teren

Nr cadastral	Suprafața (mp)*	Observații / Referințe
	Din acte: 600 Masurata: 649	

\* Suprafața este determinată în planul de proiecție Stereo 70.



## Date referitoare la teren

Crt	Categorie folosință	Intra vilan	Suprafața (mp)	Tarla	Parcelă	Nr. topo	Observații / Referințe
1	curți constructii	DA	349	99	49	-	
2	vie	DA	300	99	49	-	

## Date referitoare la construcții

Crt	Număr	Destinație construcție	Supraf. (mp)	Situație juridică	Observații / Referințe
A1.1		construcții de locuințe	76	Cu acte	Nr. niveluri:1; S. construita la sol:76 mp; S. construita desfasurata:76 mp;
A1.2		construcții anexa	31	Cu acte	Nr. niveluri:1; S. construita la sol:31 mp; S. construita desfasurata:31 mp;

## Lungime Segmente

1) Valorile lungimilor segmentelor sunt obținute din proiecție în plan.

Punct început	X / Y	Punct sfârșit	X / Y	Lungime segment (** (m)
1	347.415,172 286.475,602	2	347.366,151 286.477,489	49.057
2	347.366,151 286.477,489	3	347.353,172 286.477,269	12.981

Punct început	X / Y	Punct sfârșit	X / Y	Lungime segment (** (m)
3	347.353,172 286.477,269	4	347.352,889 286.472,261	5.016
4	347.352,889 286.472,261	5	347.353,576 286.466,56	5.742
5	347.353,576 286.466,56	6	347.380,677 286.466,324	27.102
6	347.380,677 286.466,324	7	347.401,033 286.466,09	20.357
7	347.401,033 286.466,09	8	347.414,821 286.465,623	13.796
8	347.414,821 286.465,623	1	347.415,172 286.475,602	9.985

\*\* Lungimile segmentelor sunt determinate în planul de proiecție Stereo 70 și sunt rotunjite la 1 milimetru.

\*\*\* Distanța dintre puncte este formată din segmente cumulate ce sunt mai mici decât valoarea 1 milimetru.





**DATE DESPRE IMOBILUL NR. 11400**

Oficiul de Cadastru și Publicitate Imobiliară DOLJ  
Biroul de Cadastru și Publicitate Imobiliară Craiova

**A. Partea I. Descrierea imobilului**

TEREN Intravilan

Adresa: Loc. Hunia, Str Burebista, Nr. 97-99, Jud. Dolj, T 99, P 50, 51

Nr. Crt	Nr cadastral Nr. topografic	Suprafața* (mp)	Observații / Referințe
A1		Din acte: 1.235 Masurata: 1.177	Sector cadastral:9 Teren imprejmuit;

**Construcții**

Crt	Nr cadastral Nr. topografic	Adresa	Observații / Referințe
A1.1		Loc. Hunia, Str Burebista, Nr. 97-99, Jud. Dolj, T 99, P 50, 51	Nr. niveluri:1; S. construita la sol:56 mp; S. construita desfasurata:56 mp;

**B. Partea II. Proprietari și acte**

Inscrieri privitoare la dreptul de proprietate și alte drepturi reale		Referințe
<b>0 / 17/12/2022</b>		
Act Administrativ nr. TDP:2471-19512, din 22/01/1997 emis de COMISIA JUDETEANA DE FOND FUNCJAR;		
B1	Intabulare, drept de PROPRIETATE, dobandit prin Reconstituire, cota actuala 1/1, cota initiala 1/1 1) DRAGAN ILIE, LIPSA CNP	A1
Act Notarial nr. CVC:2531, din 10/09/1981 emis de NOTARIATUL DE STAT LOCAL BAILESTI ( CERTIF. DE DECES:DZ106050/11.05.2011;);		
B2	Intabulare, drept de PROPRIETATE, dobandit prin Conventie, cota actuala 1/1, cota initiala 1/1 1) PERDEICU EUGENIA 2) PERDEICU ADRIAN DEFUNCT:Da	A1.1

**C. Partea III. SARCINI .**

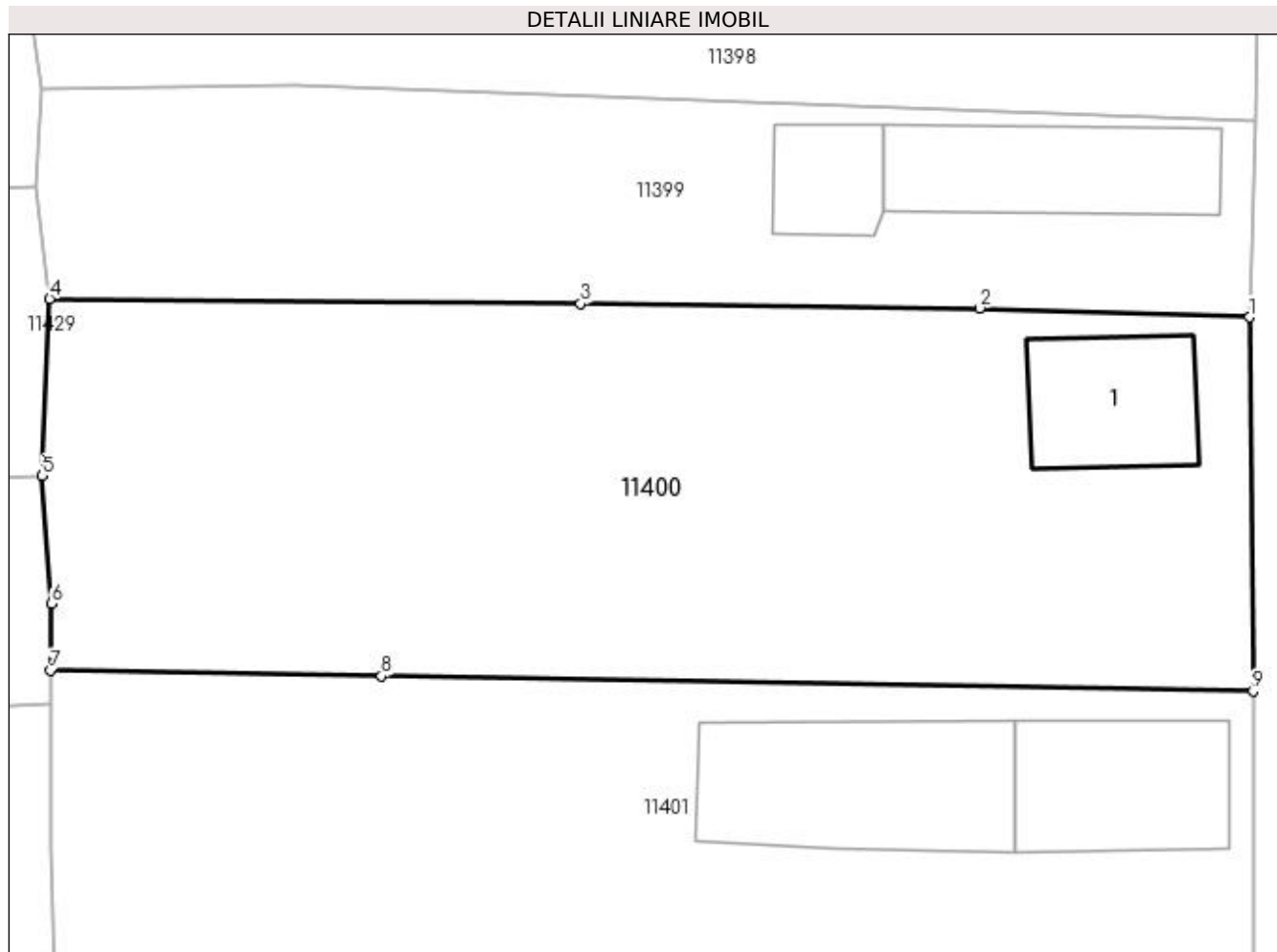
Inscrieri privind dezmembramentele dreptului de proprietate, drepturi reale de garanție și sarcini	Referințe
NU SUNT	

## Anexa Nr. 1 La Partea I

## Teren

Nr cadastral	Suprafața (mp)*	Observații / Referințe
	Din acte: 1.235 Masurata: 1.177	

\* Suprafața este determinată în planul de proiecție Stereo 70.



## Date referitoare la teren

Crt	Categorie folosință	Intra vilan	Suprafața (mp)	Tarla	Parcelă	Nr. topo	Observații / Referințe
1	curți constructii	DA	653	99	50	-	
2	arabil	DA	524	99	51	-	

## Date referitoare la construcții

Crt	Număr	Destinație construcție	Supraf. (mp)	Situație juridică	Observații / Referințe
A1.1		construcții de locuințe	56	Cu acte	Nr. niveluri:1; S. construita la sol:56 mp; S. construita desfasurata:56 mp;

## Lungime Segmente

1) Valorile lungimilor segmentelor sunt obținute din proiecție în plan.

Punct început	X / Y	Punct sfârșit	X / Y	Lungime segment (** (m)
1	347.414,821 286.465,623	2	347.401,033 286.466,09	13.796
2	347.401,033 286.466,09	3	347.380,677 286.466,324	20.357
3	347.380,677 286.466,324	4	347.353,576 286.466,56	27.102

Punct început	X / Y	Punct sfârșit	X / Y	Lungime segment (** (m)
4	347.353,576 286.466,56	5	347.353,203 286.457,538	9.03
5	347.353,203 286.457,538	6	347.353,673 286.451,007	6.548
6	347.353,673 286.451,007	7	347.353,617 286.447,6	3.407
7	347.353,617 286.447,6	8	347.370,517 286.447,31	16.902
8	347.370,517 286.447,31	9	347.414,999 286.446,544	44.489
9	347.414,999 286.446,544	1	347.414,821 286.465,623	19.08

\*\* Lungimile segmentelor sunt determinate în planul de proiecție Stereo 70 și sunt rotunjite la 1 milimetru.

\*\*\* Distanța dintre puncte este formată din segmente cumulate ce sunt mai mici decât valoarea 1 milimetru.



**DATE DESPRE IMOBILUL NR. 11401**

Oficiul de Cadastru și Publicitate Imobiliară DOLJ  
Biroul de Cadastru și Publicitate Imobiliară Craiova

**A. Partea I. Descrierea imobilului**

TEREN Intravilan

Adresa: Loc. Hunia, Str Burebista, Nr. 95, Jud. Dolj, T 99, P 52

Nr. Crt	Nr cadastral Nr. topografic	Suprafața* (mp)	Observații / Referințe
A1		Din acte: 900 Masurata: 977	Sector cadastral:9 Teren neimprejmuit;

**Construcții**

Crt	Nr cadastral Nr. topografic	Adresa	Observații / Referințe
A1.1		Loc. Hunia, Str Burebista, Nr. 95, Jud. Dolj, T 99, P 52	Nr. niveluri:1; S. construita la sol:72 mp; S. construita desfasurata:72 mp;
A1.2		Loc. Hunia, Str Burebista, Nr. 95, Jud. Dolj, T 99, P 52	Nr. niveluri:1; S. construita la sol:104 mp; S. construita desfasurata:104 mp;

**B. Partea II. Proprietari și acte**

Inscrieri privitoare la dreptul de proprietate și alte drepturi reale		Referințe
<b>0 / 12/12/2022</b>		
Act Administrativ nr. TDP:1228-45405, din 19/01/1995 emis de COMISIA JUDETEANA DE FOND FUNCJAR;		
B1	Intabulare, drept de PROPRIETATE, dobandit prin Reconstituire, cota actuala 1/1, cota initiala 1/1 1) COLA MARIA, LIPSA CNP	A1
Act Normativ nr. LEGEA 7-ART.12 ALIN.14, din 13/03/1996 emis de PARLAMENTUL ROMANIEI;		
B2	Intabulare, drept de PROPRIETATE, dobandit prin Lege, cota actuala 1/1, cota initiala 1/1 1) COLA MARIA, LIPSA CNP	A1.1, A1.2

**C. Partea III. SARCINI .**

Inscrieri privind dezmembramintele dreptului de proprietate, drepturi reale de garanție și sarcini	Referințe
NU SUNT	

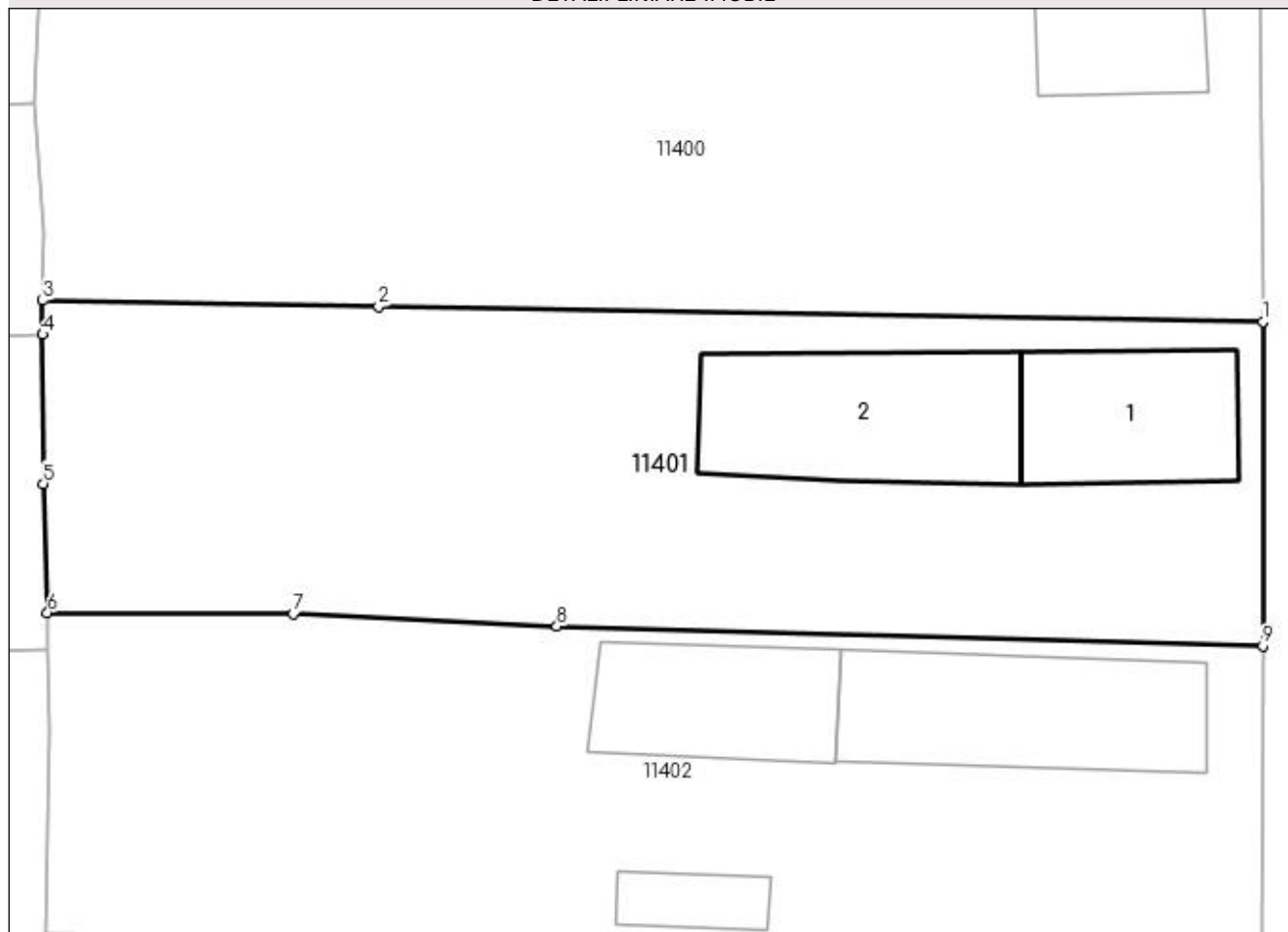
## Anexa Nr. 1 La Partea I

## Teren

Nr cadastral	Suprafața (mp)*	Observații / Referințe
	Din acte: 900 Masurata: 977	

\* Suprafața este determinată în planul de proiecție Stereo 70.

## DETALII LINIARE IMOBIL



## Date referitoare la teren

Crt	Categorie folosință	Intra vilan	Suprafața (mp)	Tarla	Parcelă	Nr. topo	Observații / Referințe
1	curți constructii	DA	546	99	52	-	
2	arabil	DA	431	99	52	-	

## Date referitoare la construcții

Crt	Număr	Destinație construcție	Supraf. (mp)	Situație juridică	Observații / Referințe
A1.1		construcții de locuințe	72	Cu acte	Nr. niveluri:1; S. construita la sol:72 mp; S. construita desfasurata:72 mp;
A1.2		construcții anexa	104	Cu acte	Nr. niveluri:1; S. construita la sol:104 mp; S. construita desfasurata:104 mp;

## Lungime Segmente

1) Valorile lungimilor segmentelor sunt obținute din proiecție în plan.

Punct început	X / Y	Punct sfârșit	X / Y	Lungime segment (** (m)
1	347.414,999 286.446,544	2	347.370,517 286.447,31	44.489
2	347.370,517 286.447,31	3	347.353,617 286.447,6	16.902

Punct început	X / Y	Punct sfârșit	X / Y	Lungime segment (** (m)
3	347.353,617 286.447,6	4	347.353,623 286.445,889	1.711
4	347.353,623 286.445,889	5	347.353,647 286.438,393	7.496
5	347.353,647 286.438,393	6	347.353,859 286.431,918	6.478
6	347.353,859 286.431,918	7	347.366,227 286.431,849	12.368
7	347.366,227 286.431,849	8	347.379,485 286.431,226	13.273
8	347.379,485 286.431,226	9	347.414,992 286.430,248	35.52
9	347.414,992 286.430,248	1	347.414,999 286.446,544	16.296

\*\* Lungimile segmentelor sunt determinate în planul de proiecție Stereo 70 și sunt rotunjite la 1 milimetru.

\*\*\* Distanța dintre puncte este formată din segmente cumulate ce sunt mai mici decât valoarea 1 milimetru.





**DATE DESPRE IMOBILUL NR. 11402**

Oficiul de Cadastru și Publicitate Imobiliară DOLJ  
Biroul de Cadastru și Publicitate Imobiliară Craiova

**A. Partea I. Descrierea imobilului**

TEREN Intravilan

Adresa: Loc. Hunia, Str Burebista, Nr. 93, Jud. Dolj, T 99, P 53

Nr. Crt	Nr cadastral Nr. topografic	Suprafața* (mp)	Observații / Referințe
A1		Din acte: 900 Masurata: 980	Sector cadastral:9 Teren neimprejmuit;

**Construcții**

Crt	Nr cadastral Nr. topografic	Adresa	Observații / Referințe
A1.1		Loc. Hunia, Str Burebista, Nr. 93, Jud. Dolj, T 99, P 53	Nr. niveluri:1; S. construita la sol:104 mp; S. construita desfasurata:104 mp;
A1.2		Loc. Hunia, Str Burebista, Nr. 93, Jud. Dolj, T 99, P 53	Nr. niveluri:1; S. construita la sol:69 mp; S. construita desfasurata:69 mp;
A1.3		Loc. Hunia, Str Burebista, Nr. 93, Jud. Dolj, T 99, P 53	Nr. niveluri:1; S. construita la sol:20 mp; S. construita desfasurata:20 mp;

**B. Partea II. Proprietari și acte**

Inscrieri privitoare la dreptul de proprietate și alte drepturi reale		Referințe
<b>0 / 17/12/2022</b>		
Act Administrativ nr. TDP:1824-9568, din 06/12/1996 emis de COMISIA JUDETEANA DE FOND FUNCJAR (CERTIF. DE DECES:DP280339/20.04.2005.);		
B1	Intabulare, drept de PROPRIETATE, dobandit prin Reconstituire, cota actuala 1/1, cota initiala 1/1 1) CATANA GHEORGHE DEFUNCT:Da	A1
Act Normativ nr. LEGEA 7-ART.12 ALIN.14, din 13/03/1996 emis de PARLAMENTUL ROMANIEI;		
B2	Intabulare, drept de PROPRIETATE, dobandit prin Lege, cota actuala 1/1, cota initiala 1/1 1) CATANA GHEORGHE DEFUNCT:Da	A1.1, A1.2, A1.3

**C. Partea III. SARCINI .**

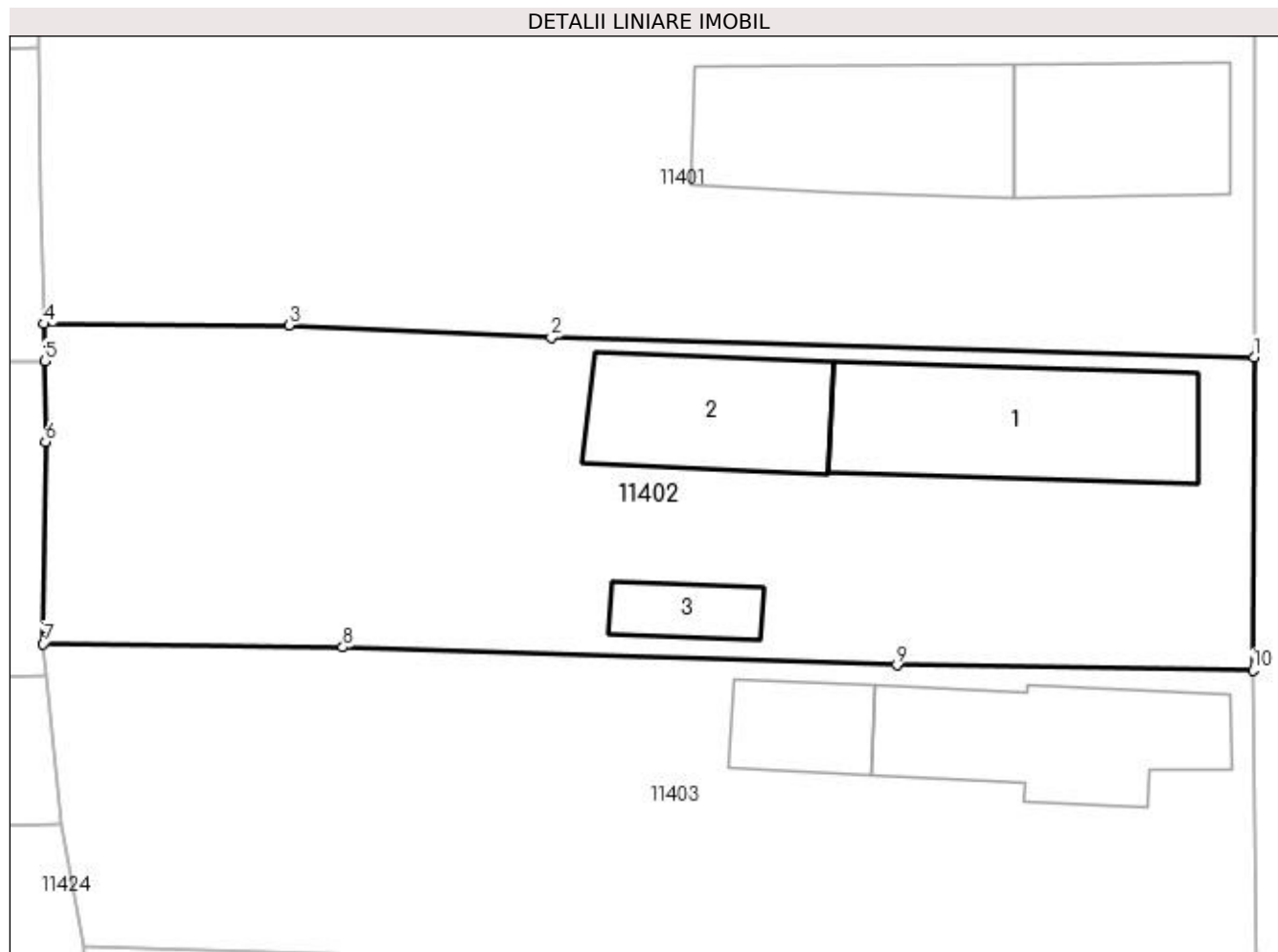
Inscrieri privind dezmembramentele dreptului de proprietate, drepturi reale de garanție și sarcini	Referințe
NU SUNT	

## Anexa Nr. 1 La Partea I

## Teren

Nr cadastral	Suprafața (mp)*	Observații / Referințe
	Din acte: 900 Masurata: 980	

\* Suprafața este determinată în planul de proiecție Stereo 70.



## Date referitoare la teren

Crt	Categorie folosință	Intravilan	Suprafața (mp)	Tarla	Parcelă	Nr. topo	Observații / Referințe
1	curți construcții	DA	670	99	53	-	
2	arabil	DA	125	99	53	-	
3	vie	DA	185	99	53	-	

## Date referitoare la construcții

Crt	Număr	Destinație construcție	Supraf. (mp)	Situație juridică	Observații / Referințe
A1.1		construcții de locuințe	104	Cu acte	Nr. niveluri:1; S. construita la sol:104 mp; S. construita desfasurata:104 mp;
A1.2		construcții anexa	69	Cu acte	Nr. niveluri:1; S. construita la sol:69 mp; S. construita desfasurata:69 mp;
A1.3		construcții anexa	20	Cu acte	Nr. niveluri:1; S. construita la sol:20 mp; S. construita desfasurata:20 mp;

## Lungime Segmente

1) Valorile lungimilor segmentelor sunt obținute din proiecție în plan.

Punct început	X / Y	Punct sfârșit	X / Y	Lungime segment (** (m)

Punct început	X / Y	Punct sfârșit	X / Y	Lungime segment (** (m)
1	347.414,992 286.430,248	2	347.379,485 286.431,226	35.52
2	347.379,485 286.431,226	3	347.366,227 286.431,849	13.273
3	347.366,227 286.431,849	4	347.353,859 286.431,918	12.368
4	347.353,859 286.431,918	5	347.353,882 286.430,049	1.869
5	347.353,882 286.430,049	6	347.353,933 286.425,964	4.085
6	347.353,933 286.425,964	7	347.353,815 286.415,761	10.204
7	347.353,815 286.415,761	8	347.368,959 286.415,588	15.145
8	347.368,959 286.415,588	9	347.396,94 286.414,679	27.996
9	347.396,94 286.414,679	10	347.414,939 286.414,438	18.001
10	347.414,939 286.414,438	1	347.414,992 286.430,248	15.81

\*\* Lungimile segmentelor sunt determinate în planul de proiecție Stereo 70 și sunt rotunjite la 1 milimetru.

\*\*\* Distanța dintre puncte este formată din segmente cumulate ce sunt mai mici decât valoarea 1 milimetru.



**DATE DESPRE IMOBILUL NR. 11403**

Oficiul de Cadastru și Publicitate Imobiliară DOLJ  
Biroul de Cadastru și Publicitate Imobiliară Craiova

**A. Partea I. Descrierea imobilului**

TEREN Intravilan

Adresa: Loc. Hunia, Str Burebista, Nr. 91, Jud. Dolj, T 99, P 54

Nr. Crt	Nr cadastral Nr. topografic	Suprafața* (mp)	Observații / Referințe
A1		Din acte: 900 Masurata: 926	Sector cadastral:9 Teren neimprejmuat;

**Construcții**

Crt	Nr cadastral Nr. topografic	Adresa	Observații / Referințe
A1.1		Loc. Hunia, Str Burebista, Nr. 91, Jud. Dolj, T 99, P 54	Nr. niveluri:1; S. construita la sol:88 mp; S. construita desfasurata:88 mp;
A1.2		Loc. Hunia, Str Burebista, Nr. 91, Jud. Dolj, T 99, P 54	Nr. niveluri:1; S. construita la sol:32 mp; S. construita desfasurata:32 mp;

**B. Partea II. Proprietari și acte**

Inscrieri privitoare la dreptul de proprietate și alte drepturi reale		Referințe
<b>0 / 12/12/2022</b>		
Act Administrativ nr. TDP:1214-45405, din 18/01/1995 emis de COMISIA JUDETEANA DE FOND FUNCJAR;		
B1	Intabulare, drept de PROPRIETATE, dobandit prin Reconstituire, cota actuala 1/1, cota initiala 1/1 1) CIOANA ION, LIPSA CNP	A1
Act Normativ nr. LEGEA 7-ART.12 ALIN.14, din 13/03/1996 emis de PARLAMENTUL ROMANIEI;		
B2	Intabulare, drept de PROPRIETATE, dobandit prin Lege, cota actuala 1/1, cota initiala 1/1 1) CIOANA ION, LIPSA CNP	A1.1, A1.2

**C. Partea III. SARCINI .**

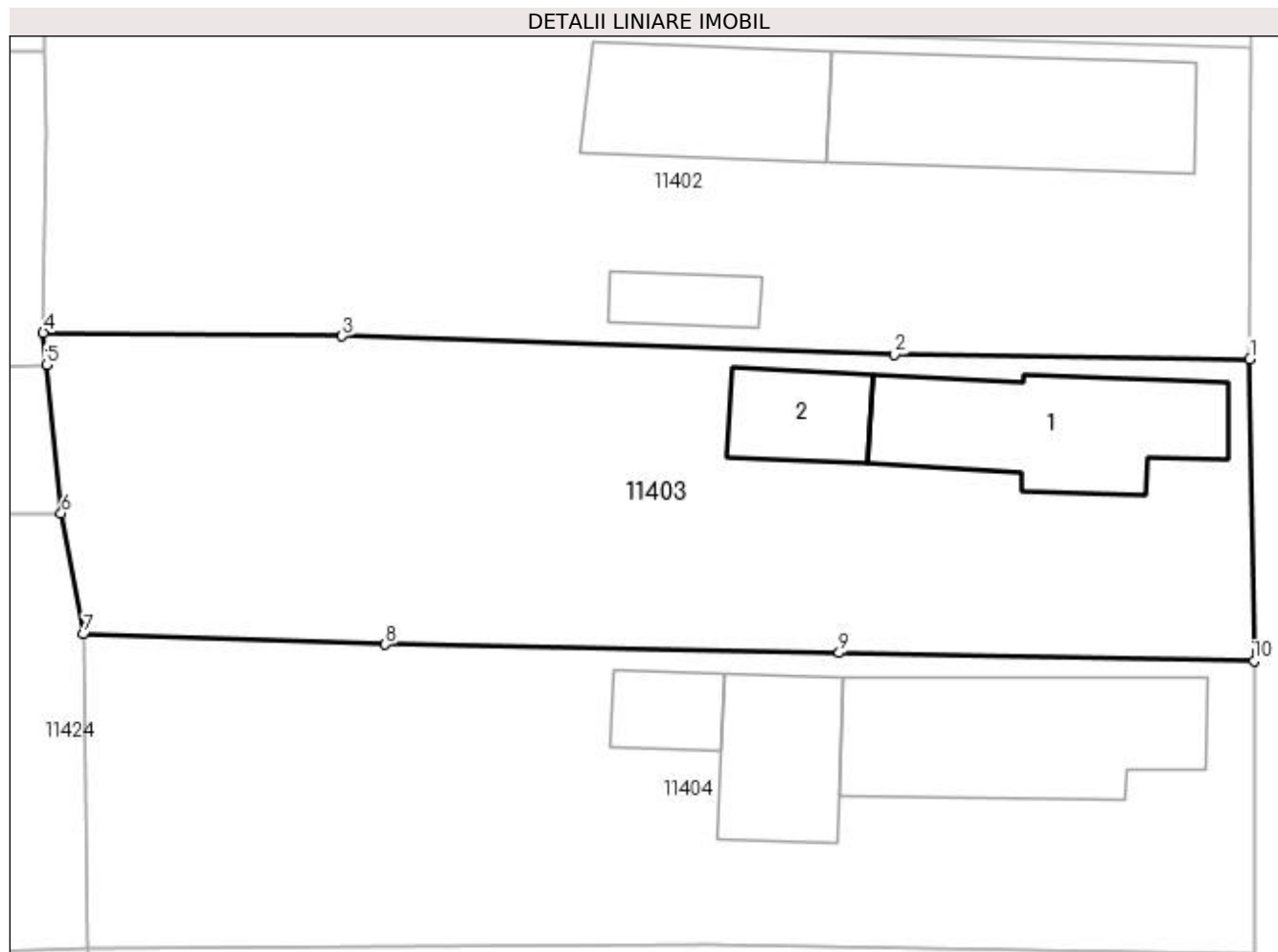
Inscrieri privind dezmembramintele dreptului de proprietate, drepturi reale de garanție și sarcini	Referințe
NU SUNT	

## Anexa Nr. 1 La Partea I

## Teren

Nr cadastral	Suprafața (mp)*	Observații / Referințe
	Din acte: 900 Masurata: 926	

\* Suprafața este determinată în planul de proiecție Stereo 70.



## Date referitoare la teren

Crt	Categorie folosință	Intra vilan	Suprafața (mp)	Tarla	Parcelă	Nr. topo	Observații / Referințe
1	curți constructii	DA	926	99	54	-	

## Date referitoare la construcții

Crt	Număr	Destinație construcție	Supraf. (mp)	Situație juridică	Observații / Referințe
A1.1		construcții de locuințe	88	Cu acte	Nr. niveluri:1; S. construita la sol:88 mp; S. construita desfasurata:88 mp;
A1.2		construcții anexa	32	Cu acte	Nr. niveluri:1; S. construita la sol:32 mp; S. construita desfasurata:32 mp;

## Lungime Segmente

1) Valorile lungimilor segmentelor sunt obținute din proiecție în plan.

Punct început	X / Y	Punct sfârșit	X / Y	Lungime segment (** (m)
1	347.414,939 286.414,438	2	347.396,94 286.414,679	18.001
2	347.396,94 286.414,679	3	347.368,959 286.415,588	27.996

Punct început	X / Y	Punct sfârșit	X / Y	Lungime segment (** (m)
3	347.368,959 286.415,588	4	347.353,815 286.415,761	15.145
4	347.353,815 286.415,761	5	347.353,977 286.414,143	1.626
5	347.353,977 286.414,143	6	347.354,729 286.406,621	7.559
6	347.354,729 286.406,621	7	347.355,872 286.400,495	6.232
7	347.355,872 286.400,495	8	347.371,147 286.399,971	15.284
8	347.371,147 286.399,971	9	347.394,134 286.399,55	22.991
9	347.394,134 286.399,55	10	347.415,15 286.399,128	21.02
10	347.415,15 286.399,128	1	347.414,939 286.414,438	15.311

\*\* Lungimile segmentelor sunt determinate în planul de proiecție Stereo 70 și sunt rotunjite la 1 milimetru.

\*\*\* Distanța dintre puncte este formată din segmente cumulate ce sunt mai mici decât valoarea 1 milimetru.





**DATE DESPRE IMOBILUL NR. 11404**

Oficiul de Cadastru și Publicitate Imobiliară DOLJ  
Biroul de Cadastru și Publicitate Imobiliară Craiova

**A. Partea I. Descrierea imobilului**

TEREN Intravilan

Adresa: Loc. Hunia, Str Burebista, Nr. 89, Jud. Dolj, T 99, P 55

Nr. Crt	Nr cadastral Nr. topografic	Suprafața* (mp)	Observații / Referințe
A1		Din acte: 900 Masurata: 896	Sector cadastral:9 Teren neimprejmuit;

**Construcții**

Crt	Nr cadastral Nr. topografic	Adresa	Observații / Referințe
A1.1		Loc. Hunia, Str Burebista, Nr. 89, Jud. Dolj, T 99, P 55	Nr. niveluri:1; S. construita la sol:107 mp; S. construita desfasurata:107 mp;
A1.2		Loc. Hunia, Str Burebista, Nr. 89, Jud. Dolj, T 99, P 55	Nr. niveluri:1; S. construita la sol:51 mp; S. construita desfasurata:51 mp;
A1.3		Loc. Hunia, Str Burebista, Nr. 89, Jud. Dolj, T 99, P 55	Nr. niveluri:1; S. construita la sol:22 mp; S. construita desfasurata:22 mp;

**B. Partea II. Proprietari și acte**

Inscrieri privitoare la dreptul de proprietate și alte drepturi reale		Referințe
<b>0 / 12/12/2022</b>		
Act Administrativ nr. TDP:2250-48388, din 09/01/1997 emis de COMISIA JUDETEANA DE FOND FUNCJAR;		
B1	Intabulare, drept de PROPRIETATE, dobandit prin Reconstituire, cota actuala 1/1, cota initiala 1/1 1) TOMA GHEORGHE, LIPSA CNP	A1
Act Normativ nr. LEGEA 7-ART.12 ALIN.14, din 13/03/1996 emis de PARLAMENTUL ROMANIEI;		
B2	Intabulare, drept de PROPRIETATE, dobandit prin Lege, cota actuala 1/1, cota initiala 1/1 1) TOMA GHEORGHE, LIPSA CNP	A1.1, A1.2, A1.3

**C. Partea III. SARCINI .**

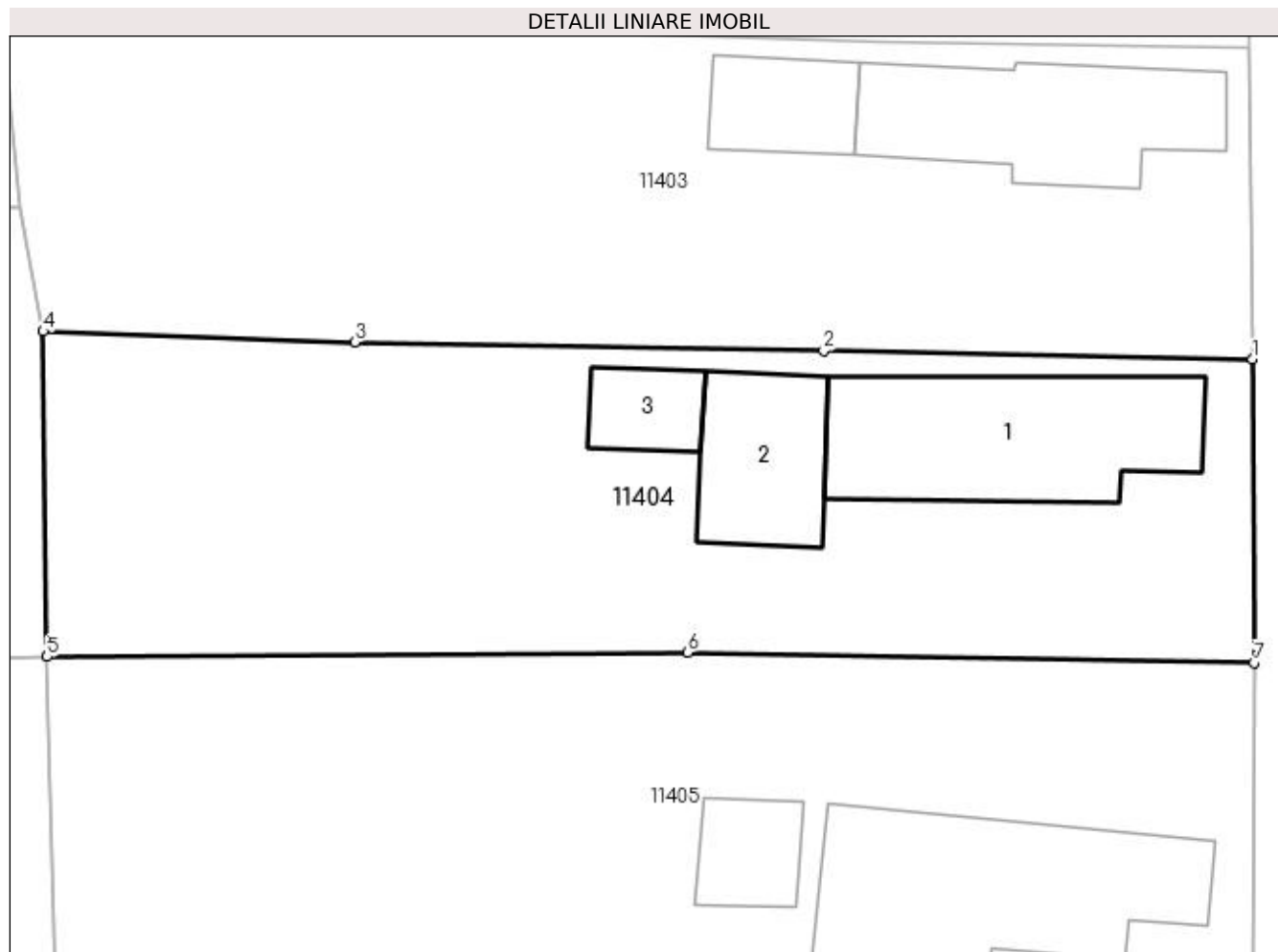
Inscrieri privind dezmembramintele dreptului de proprietate, drepturi reale de garanție și sarcini	Referințe
NU SUNT	

## Anexa Nr. 1 La Partea I

## Teren

Nr cadastral	Suprafața (mp)*	Observații / Referințe
	Din acte: 900 Masurata: 896	

\* Suprafața este determinată în planul de proiecție Stereo 70.



## Date referitoare la teren

Crt	Categorie folosință	Intra vilan	Suprafața (mp)	Tarla	Parcelă	Nr. topo	Observații / Referințe
1	curți constructii	DA	896	99	55	-	

## Date referitoare la construcții

Crt	Număr	Destinație construcție	Supraf. (mp)	Situație juridică	Observații / Referințe
A1.1		construcții de locuințe	107	Cu acte	Nr. niveluri:1; S. construita la sol:107 mp; S. construita desfasurata:107 mp;
A1.2		construcții anexa	51	Cu acte	Nr. niveluri:1; S. construita la sol:51 mp; S. construita desfasurata:51 mp;
A1.3		construcții anexa	22	Cu acte	Nr. niveluri:1; S. construita la sol:22 mp; S. construita desfasurata:22 mp;

## Lungime Segmente

1) Valorile lungimilor segmentelor sunt obținute din proiecție în plan.

Punct început	X / Y	Punct sfârșit	X / Y	Lungime segment (** (m)
1	347.415,15 286.399,128	2	347.394,134 286.399,55	21.02
2	347.394,134 286.399,55	3	347.371,147 286.399,971	22.991

Punct început	X / Y	Punct sfârșit	X / Y	Lungime segment (** (m)
3	347.371,147 286.399,971	4	347.355,872 286.400,495	15.284
4	347.355,872 286.400,495	5	347.356,056 286.384,569	15.927
5	347.356,056 286.384,569	6	347.387,452 286.384,764	31.397
6	347.387,452 286.384,764	7	347.415,214 286.384,277	27.766
7	347.415,214 286.384,277	1	347.415,15 286.399,128	14.851

\*\* Lungimile segmentelor sunt determinate în planul de proiecție Stereo 70 și sunt rotunjite la 1 milimetru.

\*\*\* Distanța dintre puncte este formată din segmente cumulate ce sunt mai mici decât valoarea 1 milimetru.



**DATE DESPRE IMOBILUL NR. 11405**

Oficiul de Cadastru și Publicitate Imobiliară DOLJ  
Biroul de Cadastru și Publicitate Imobiliară Craiova

**A. Partea I. Descrierea imobilului**

TEREN Intravilan

Adresa: Loc. Hunia, Str Burebista, Nr. 87, Jud. Dolj, T 99, P 56, 57, 58

Nr. Crt	Nr cadastral Nr. topografic	Suprafața* (mp)	Observații / Referințe
A1		Din acte: 1.914 Masurata: 1.905	Sector cadastral:9 Teren neimprejmuit;

**Construcții**

Crt	Nr cadastral Nr. topografic	Adresa	Observații / Referințe
A1.1		Loc. Hunia, Str Burebista, Nr. 87, Jud. Dolj, T 99, P 56, 57, 58	Nr. niveluri:1; S. construita la sol:126 mp; S. construita desfasurata:126 mp;
A1.2		Loc. Hunia, Str Burebista, Nr. 87, Jud. Dolj, T 99, P 56, 57, 58	Nr. niveluri:1; S. construita la sol:26 mp; S. construita desfasurata:26 mp;

**B. Partea II. Proprietari și acte**

Inscrieri privitoare la dreptul de proprietate și alte drepturi reale		Referințe
<b>0 / 12/12/2022</b>		
Act Administrativ nr. TDP:2350-19545, din 20/01/1997 emis de COMISIA JUDETEANA DE FOND FUNCJAR;		
B1	Intabulare, drept de PROPRIETATE, dobandit prin Reconstituire, cota actuala 1/1, cota initiala 1/1 1) PETRESCU ECATERINA, LIPSA CNP	A1
Act Normativ nr. LEGEA 7-ART.12 ALIN.14, din 13/03/1996 emis de PARLAMENTUL ROMANIEI;		
B2	Intabulare, drept de PROPRIETATE, dobandit prin Lege, cota actuala 1/1, cota initiala 1/1 1) PETRESCU ECATERINA, LIPSA CNP	A1.1, A1.2

**C. Partea III. SARCINI .**

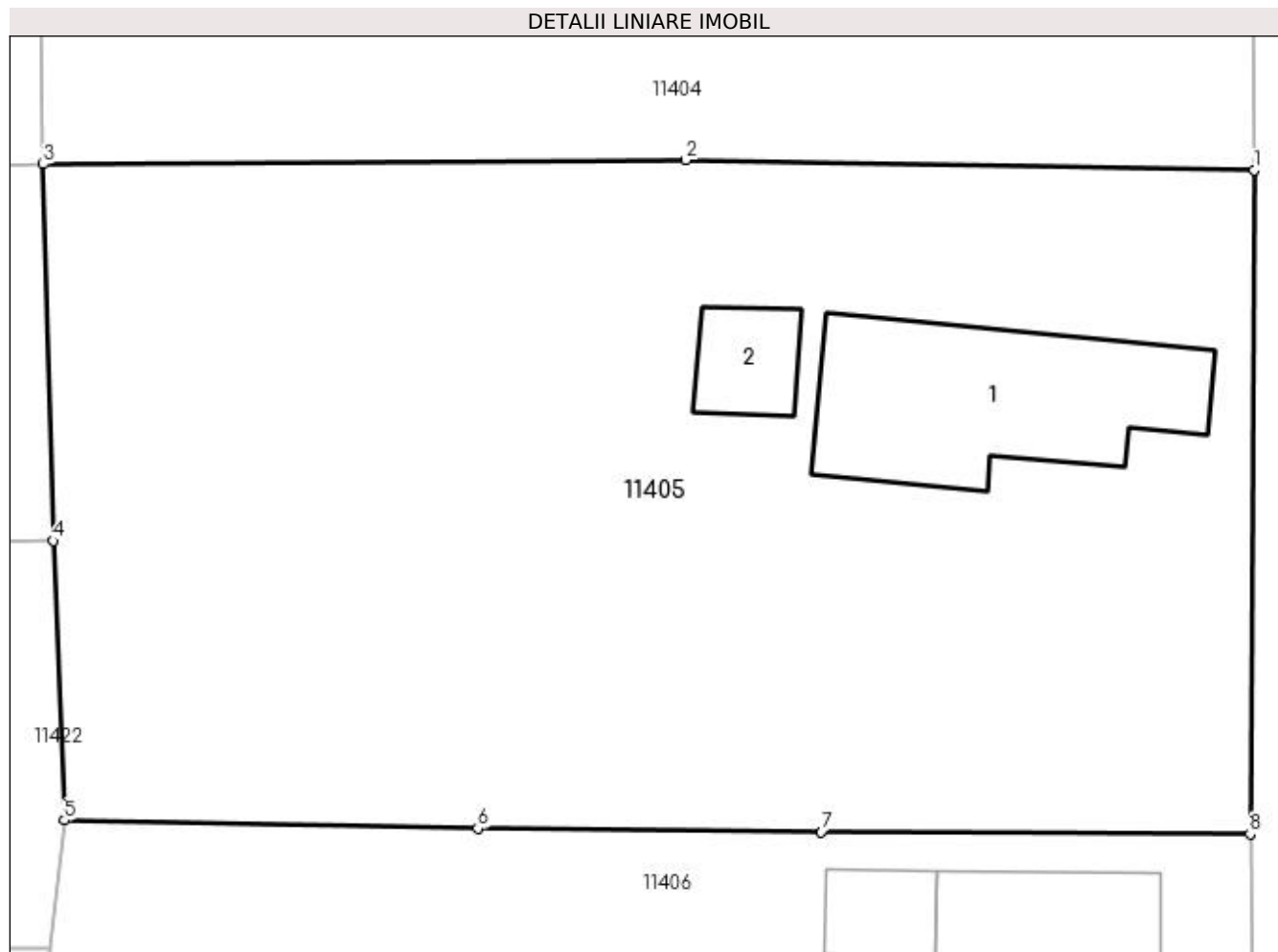
Inscrieri privind dezmembramentele dreptului de proprietate, drepturi reale de garanție și sarcini	Referințe
NU SUNT	

## Anexa Nr. 1 La Partea I

## Teren

Nr cadastral	Suprafața (mp)*	Observații / Referințe
	Din acte: 1.914 Masurata: 1.905	

\* Suprafața este determinată în planul de proiecție Stereo 70.



## Date referitoare la teren

Crt	Categorie folosință	Intravilan	Suprafața (mp)	Tarla	Parcelă	Nr. topo	Observații / Referințe
1	curți constructii	DA	1.118	99	56	-	
2	vie	DA	395	99	57	-	
3	arabil	DA	392	99	58	-	

## Date referitoare la construcții

Crt	Număr	Destinație construcție	Supraf. (mp)	Situație juridică	Observații / Referințe
A1.1		construcții de locuințe	126	Cu acte	Nr. niveluri:1; S. construita la sol:126 mp; S. construita desfasurata:126 mp;
A1.2		construcții anexa	26	Cu acte	Nr. niveluri:1; S. construita la sol:26 mp; S. construita desfasurata:26 mp;

## Lungime Segmente

1) Valorile lungimilor segmentelor sunt obținute din proiecție în plan.

Punct început	X / Y	Punct sfârșit	X / Y	Lungime segment (** (m)
1	347.415,214 286.384,277	2	347.387,452 286.384,764	27.766

Punct început	X / Y	Punct sfârșit	X / Y	Lungime segment (** (m)
2	347.387,452 286.384,764	3	347.356,056 286.384,569	31.397
3	347.356,056 286.384,569	4	347.356,537 286.366,165	18.41
4	347.356,537 286.366,165	5	347.357,088 286.352,517	13.659
5	347.357,088 286.352,517	6	347.377,292 286.352,11	20.208
6	347.377,292 286.352,11	7	347.394,062 286.351,941	16.771
7	347.394,062 286.351,941	8	347.415,021 286.351,849	20.959
8	347.415,021 286.351,849	1	347.415,214 286.384,277	32.429

\*\* Lungimile segmentelor sunt determinate în planul de proiecție Stereo 70 și sunt rotunjite la 1 milimetru.

\*\*\* Distanța dintre puncte este formată din segmente cumulate ce sunt mai mici decât valoarea 1 milimetru.





**DATE DESPRE IMOBILUL NR. 11406**

Oficiul de Cadastru și Publicitate Imobiliară DOLJ  
Biroul de Cadastru și Publicitate Imobiliară Craiova

**A. Partea I. Descrierea imobilului**

TEREN Intravilan

Adresa: Loc. Hunia, Str Burebista, Nr. 85, Jud. Dolj, T 99, P 59

Nr. Crt	Nr cadastral Nr. topografic	Suprafața* (mp)	Observații / Referințe
A1		Din acte: 986 Masurata: 1.040	Sector cadastral:9 Teren neimprejmuit;

**Construcții**

Crt	Nr cadastral Nr. topografic	Adresa	Observații / Referințe
A1.1		Loc. Hunia, Str Burebista, Nr. 85, Jud. Dolj, T 99, P 59	Nr. niveluri:1; S. construita la sol:50 mp; S. construita desfasurata:50 mp;
A1.2		Loc. Hunia, Str Burebista, Nr. 85, Jud. Dolj, T 99, P 59	Nr. niveluri:1; S. construita la sol:23 mp; S. construita desfasurata:23 mp;
A1.3		Loc. Hunia, Str Burebista, Nr. 85, Jud. Dolj, T 99, P 59	Nr. niveluri:1; S. construita la sol:52 mp; S. construita desfasurata:52 mp;

**B. Partea II. Proprietari și acte**

Inscrieri privitoare la dreptul de proprietate și alte drepturi reale		Referințe
<b>0 / 12/12/2022</b>		
Act Notarial nr. CM:185, din 18/05/2015 emis de NP STOENESCU FLOREA;		
B1	Intabulare, drept de PROPRIETATE, dobandit prin Succesiune, cota actuala 1/1, cota initiala 1/1 1) ORASEL IONEL	A1, A1.1, A1.2
Act Normativ nr. LEGEA 7-ART.12 ALIN.14, din 13/03/1996 emis de PARLAMENTUL ROMANIEI;		
B2	Intabulare, drept de PROPRIETATE, dobandit prin Lege, cota actuala 1/1, cota initiala 1/1 1) ORASEL IONEL	A1.3

**C. Partea III. SARCINI .**

Inscrieri privind dezmembramintele dreptului de proprietate, drepturi reale de garanție și sarcini	Referințe
NU SUNT	

## Anexa Nr. 1 La Partea I

## Teren

Nr cadastral	Suprafața (mp)*	Observații / Referințe
	Din acte: 986 Masurata: 1.040	

\* Suprafața este determinată în planul de proiecție Stereo 70.

## DETALII LINIARE IMOBIL



## Date referitoare la teren

Crt	Categorie folosință	Intra vilan	Suprafața (mp)	Tarla	Parcelă	Nr. topo	Observații / Referințe
1	curți constructii	DA	554	99	59	-	
2	arabil	DA	486	99	59	-	

## Date referitoare la construcții

Crt	Număr	Destinație construcție	Supraf. (mp)	Situație juridică	Observații / Referințe
A1.1		construcții de locuințe	50	Cu acte	Nr. niveluri:1; S. construita la sol:50 mp; S. construita desfasurata:50 mp;
A1.2		construcții anexa	23	Cu acte	Nr. niveluri:1; S. construita la sol:23 mp; S. construita desfasurata:23 mp;
A1.3		construcții anexa	52	Cu acte	Nr. niveluri:1; S. construita la sol:52 mp; S. construita desfasurata:52 mp;

## Lungime Segmente

1) Valorile lungimilor segmentelor sunt obținute din proiecție în plan.

Punct început	X / Y	Punct sfârșit	X / Y	Lungime segment (** (m)
1	347.415,021 286.351,849	2	347.394,062 286.351,941	20.959

Punct început	X / Y	Punct sfârșit	X / Y	Lungime segment (** (m)
2	347.394,062 286.351,941	3	347.377,292 286.352,11	16.771
3	347.377,292 286.352,11	4	347.357,088 286.352,517	20.208
4	347.357,088 286.352,517	5	347.356,368 286.346,236	6.322
5	347.356,368 286.346,236	6	347.355,933 286.334,841	11.403
6	347.355,933 286.334,841	7	347.376,734 286.334,173	20.812
7	347.376,734 286.334,173	8	347.411,87 286.334,508	35.138
8	347.411,87 286.334,508	9	347.415,364 286.334,754	3.503
9	347.415,364 286.334,754	1	347.415,021 286.351,849	17.098

\*\* Lungimile segmentelor sunt determinate în planul de proiecție Stereo 70 și sunt rotunjite la 1 milimetru.

\*\*\* Distanța dintre puncte este formată din segmente cumulate ce sunt mai mici decât valoarea 1 milimetru.



**DATE DESPRE IMOBILUL NR. 11407**

Oficiul de Cadastru și Publicitate Imobiliară DOLJ  
Biroul de Cadastru și Publicitate Imobiliară Craiova

**A. Partea I. Descrierea imobilului**

TEREN Intravilan

Adresa: Loc. Hunia, Jud. Dolj, T 99, P 60

Nr. Crt	Nr cadastral Nr. topografic	Suprafața* (mp)	Observații / Referințe
A1		Din acte: 580 Masurata: 476	Sector cadastral:9 Teren neimprejmuit;

**Construcții**

Crt	Nr cadastral Nr. topografic	Adresa	Observații / Referințe
A1.1		Loc. Hunia, Jud. Dolj, T 99, P 60	Nr. niveluri:1; S. construita la sol:20 mp; S. construita desfasurata:20 mp;

**B. Partea II. Proprietari și acte**

Inscrieri privitoare la dreptul de proprietate și alte drepturi reale		Referințe
<b>0 / 12/12/2022</b>		
Act Administrativ nr. TDP:1205-45405, din 17/01/1995 emis de COMISIA JUDETEANA DE FOND FUNCJAR;		
B1	Intabulare, drept de PROPRIETATE, dobandit prin Reconstituire, cota actuala 1/1, cota initiala 1/1 1) CURIGUT ECATERINA, LIPSA CNP	A1
Act Normativ nr. LEGEA 7-ART.12 ALIN.14, din 13/03/1996 emis de PARLAMENTUL ROMANIEI;		
B2	Intabulare, drept de PROPRIETATE, dobandit prin Lege, cota actuala 1/1, cota initiala 1/1 1) CURIGUT ECATERINA, LIPSA CNP	A1.1

**C. Partea III. SARCINI .**

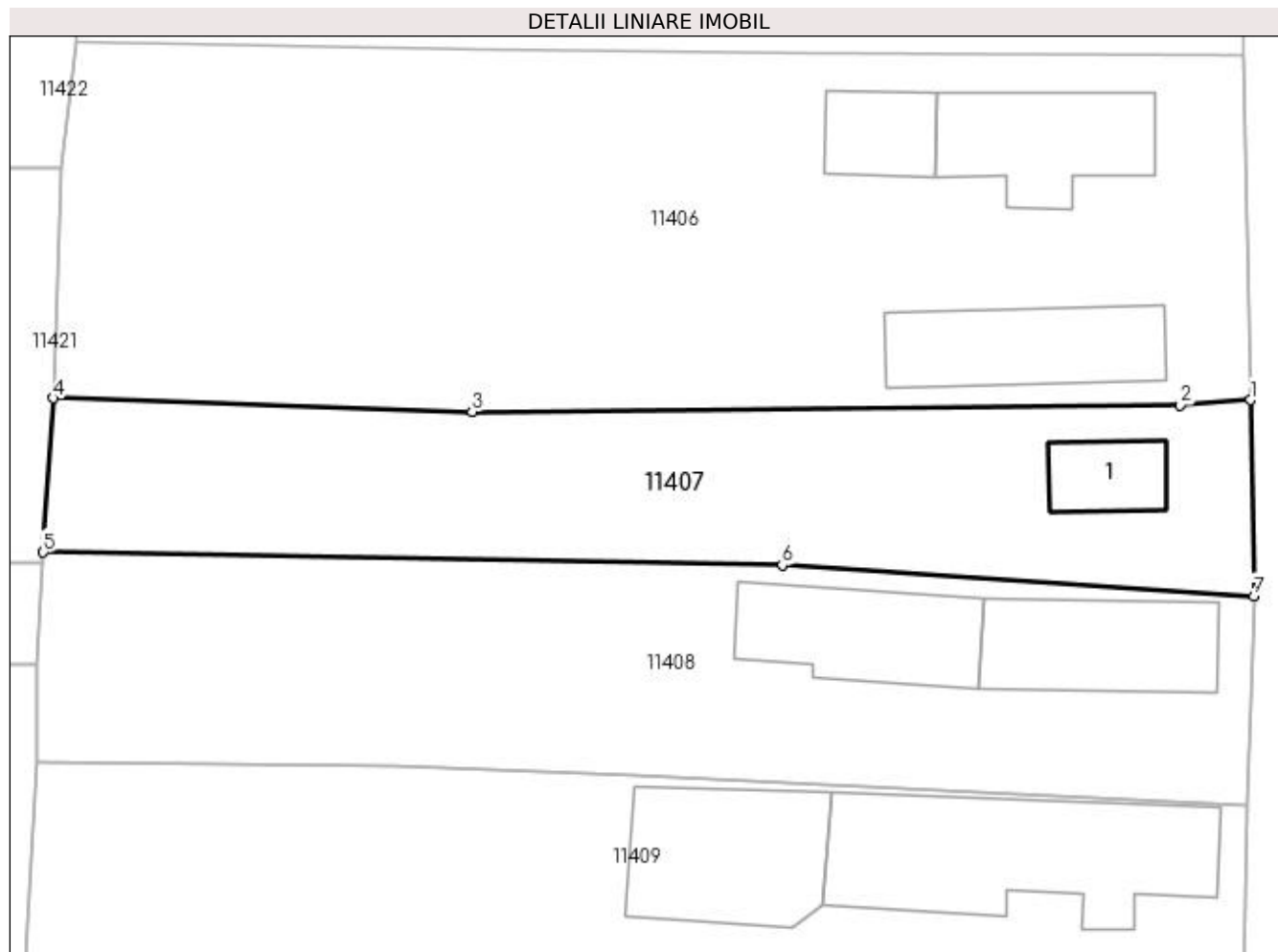
Inscrieri privind dezmembramintele dreptului de proprietate, drepturi reale de garanție și sarcini	Referințe
NU SUNT	

## Anexa Nr. 1 La Partea I

## Teren

Nr cadastral	Suprafața (mp)*	Observații / Referințe
	Din acte: 580 Masurata: 476	

\* Suprafața este determinată în planul de proiecție Stereo 70.



## Date referitoare la teren

Crt	Categorie folosință	Intra vilan	Suprafața (mp)	Tarla	Parcelă	Nr. topo	Observații / Referințe
1	arabil	DA	476	99	60	-	

## Date referitoare la construcții

Crt	Număr	Destinație construcție	Supraf. (mp)	Situație juridică	Observații / Referințe
A1.1		construcții anexa	20	Cu acte	Nr. niveluri:1; S. construita la sol:20 mp; S. construita desfasurata:20 mp;

## Lungime Segmente

1) Valorile lungimilor segmentelor sunt obținute din proiecție în plan.

Punct început	X / Y	Punct sfârșit	X / Y	Lungime segment (** (m)
1	347.415,364 286.334,754	2	347.411,87 286.334,508	3.503
2	347.411,87 286.334,508	3	347.376,734 286.334,173	35.138
3	347.376,734 286.334,173	4	347.355,933 286.334,841	20.812
4	347.355,933 286.334,841	5	347.355,45 286.327,196	7.66

Punct început	X / Y	Punct sfârșit	X / Y	Lungime segment (** (m)
5	347.355,45 286.327,196	6	347.392,133 286.326,558	36.689
6	347.392,133 286.326,558	7	347.415,539 286.325,032	23.456
7	347.415,539 286.325,032	1	347.415,364 286.334,754	9.724

\*\* Lungimile segmentelor sunt determinate în planul de proiecție Stereo 70 și sunt rotunjite la 1 milimetru.

\*\*\* Distanța dintre puncte este formată din segmente cumulate ce sunt mai mici decât valoarea 1 milimetru.





**DATE DESPRE IMOBILUL NR. 11408**

Oficiul de Cadastru și Publicitate Imobiliară DOLJ  
Biroul de Cadastru și Publicitate Imobiliară Craiova

**A. Partea I. Descrierea imobilului**

TEREN Intravilan

Adresa: Loc. Hunia, Str Burebista, Nr. 83, Jud. Dolj, T 99, P 61

Nr. Crt	Nr cadastral Nr. topografic	Suprafața* (mp)	Observații / Referințe
A1		Din acte: 540 Masurata: 632	Sector cadastral:9 Teren neimprejmuit;

**Construcții**

Crt	Nr cadastral Nr. topografic	Adresa	Observații / Referințe
A1.1		Loc. Hunia, Str Burebista, Nr. 83, Jud. Dolj, T 99, P 61	Nr. niveluri:1; S. construita la sol:53 mp; S. construita desfasurata:53 mp;
A1.2		Loc. Hunia, Str Burebista, Nr. 83, Jud. Dolj, T 99, P 61	Nr. niveluri:1; S. construita la sol:52 mp; S. construita desfasurata:52 mp;

**B. Partea II. Proprietari și acte**

Inscrieri privitoare la dreptul de proprietate și alte drepturi reale		Referințe
<b>0 / 12/12/2022</b>		
Act Administrativ nr. TDP:867-59573, din 05/05/1994 emis de COMISIA JUDETEANA DE FOND FUNCJAR;		
B1	Intabulare, drept de PROPRIETATE, dobandit prin Reconstituire, cota actuala 540/632, cota initiala 540/632 1) TOMITA ION, LIPSA CNP	A1
Act Normativ nr. LEGEA 7-ART.12 ALIN.14, din 13/03/1996 emis de PARLAMENTUL ROMANIEI;		
B2	Intabulare, drept de PROPRIETATE, dobandit prin Lege, cota actuala 1/1, cota initiala 1/1 1) TOMITA ION, LIPSA CNP	A1.1, A1.2
Act Administrativ nr. CERTIFICAT:1715, din 08/12/2022 emis de PRIMARIA MAGLAVIT;		
B3	Se noteaza posesia asupra cotei de 92/632 in favoarea posesorilor 1) TOMITA ION, LIPSA CNP	A1

**C. Partea III. SARCINI .**

Inscrieri privind dezmembramintele dreptului de proprietate, drepturi reale de garanție și sarcini	Referințe
NU SUNT	

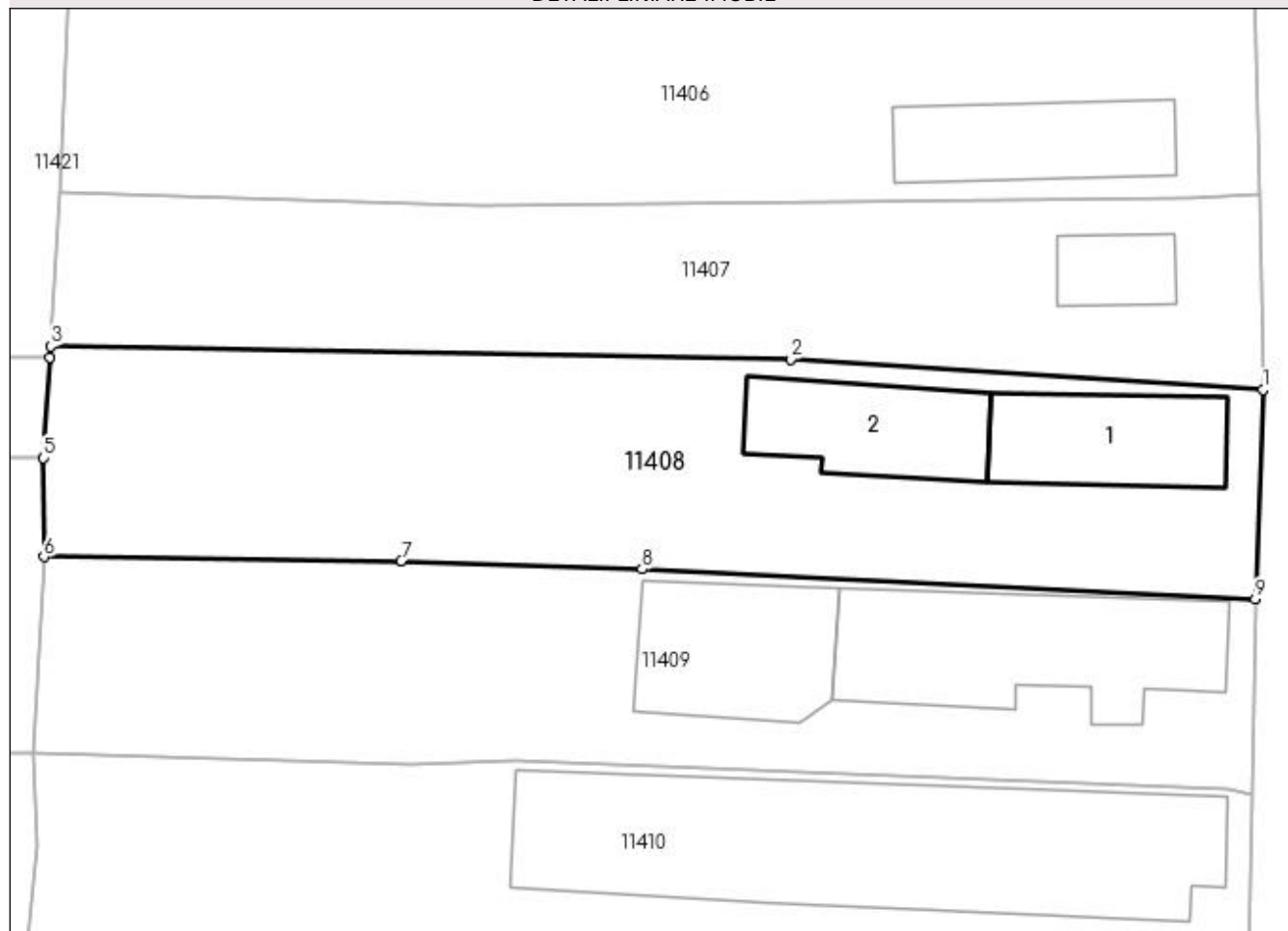
## Anexa Nr. 1 La Partea I

## Teren

Nr cadastral	Suprafața (mp)*	Observații / Referințe
	Din acte: 540 Masurata: 632	

\* Suprafața este determinată în planul de proiecție Stereo 70.

## DETALII LINIARE IMOBIL



## Date referitoare la teren

Crt	Categorie folosință	Intra vilan	Suprafața (mp)	Tarla	Parcelă	Nr. topo	Observații / Referințe
1	curți constructii	DA	632	99	61	-	

## Date referitoare la construcții

Crt	Număr	Destinație construcție	Supraf. (mp)	Situație juridică	Observații / Referințe
A1.1		construcții de locuințe	53	Cu acte	Nr. niveluri:1; S. construita la sol:53 mp; S. construita desfasurata:53 mp;
A1.2		construcții anexa	52	Cu acte	Nr. niveluri:1; S. construita la sol:52 mp; S. construita desfasurata:52 mp;

## Lungime Segmente

1) Valorile lungimilor segmentelor sunt obținute din proiecție în plan.

Punct început	X / Y	Punct sfârșit	X / Y	Lungime segment (** (m))
1	347.415,539 286.325,032	2	347.392,133 286.326,558	23.456
2	347.392,133 286.326,558	3	347.355,45 286.327,196	36.689

Punct început	X / Y	Punct sfârșit	X / Y	Lungime segment (** (m)
3	347.355,45 286.327,196	4	347.355,415 286.326,643	0.554
4	347.355,415 286.326,643	5	347.355,099 286.321,653	5.0
5	347.355,099 286.321,653	6	347.355,122 286.316,757	4.896
6	347.355,122 286.316,757	7	347.372,822 286.316,556	17.701
7	347.372,822 286.316,556	8	347.384,763 286.316,15	11.948
8	347.384,763 286.316,15	9	347.415,169 286.314,665	30.442
9	347.415,169 286.314,665	1	347.415,539 286.325,032	10.374

\*\* Lungimile segmentelor sunt determinate în planul de proiecție Stereo 70 și sunt rotunjite la 1 milimetru.

\*\*\* Distanța dintre puncte este formată din segmente cumulate ce sunt mai mici decât valoarea 1 milimetru.



**DATE DESPRE IMOBILUL NR. 11409**

Oficiul de Cadastru și Publicitate Imobiliară DOLJ  
Biroul de Cadastru și Publicitate Imobiliară Craiova

**A. Partea I. Descrierea imobilului**

TEREN Intravilan

Adresa: Loc. Hunia, Str Burebista, Nr. 81, Jud. Dolj, T 99, P 62

Nr. Crt	Nr cadastral Nr. topografic	Suprafața* (mp)	Observații / Referințe
A1		Din acte: 580 Masurata: 587	Sector cadastral:9 Teren neimprejmuat;

**Construcții**

Crt	Nr cadastral Nr. topografic	Adresa	Observații / Referințe
A1.1		Loc. Hunia, Str Burebista, Nr. 81, Jud. Dolj, T 99, P 62	Nr. niveluri:1; S. construita la sol:103 mp; S. construita desfasurata:103 mp;
A1.2		Loc. Hunia, Str Burebista, Nr. 81, Jud. Dolj, T 99, P 62	Nr. niveluri:1; S. construita la sol:64 mp; S. construita desfasurata:64 mp;

**B. Partea II. Proprietari și acte**

Inscrieri privitoare la dreptul de proprietate și alte drepturi reale		Referințe
<b>0 / 12/12/2022</b>		
Act Administrativ nr. TDP:2481-19512, din 22/01/1997 emis de COMISIA JUDETEANA DE FOND FUNCJAR;		
B1	Intabulare, drept de PROPRIETATE, dobandit prin Reconstituire, cota actuala 1/1, cota initiala 1/1 1) PINDARU GHEORGHE, LIPSA CNP	A1
Act Normativ nr. LEGEA 7-ART.12 ALIN.14, din 13/03/1996 emis de PARLAMENTUL ROMANIEI;		
B2	Intabulare, drept de PROPRIETATE, dobandit prin Lege, cota actuala 1/1, cota initiala 1/1 1) PINDARU GHEORGHE, LIPSA CNP	A1.1, A1.2

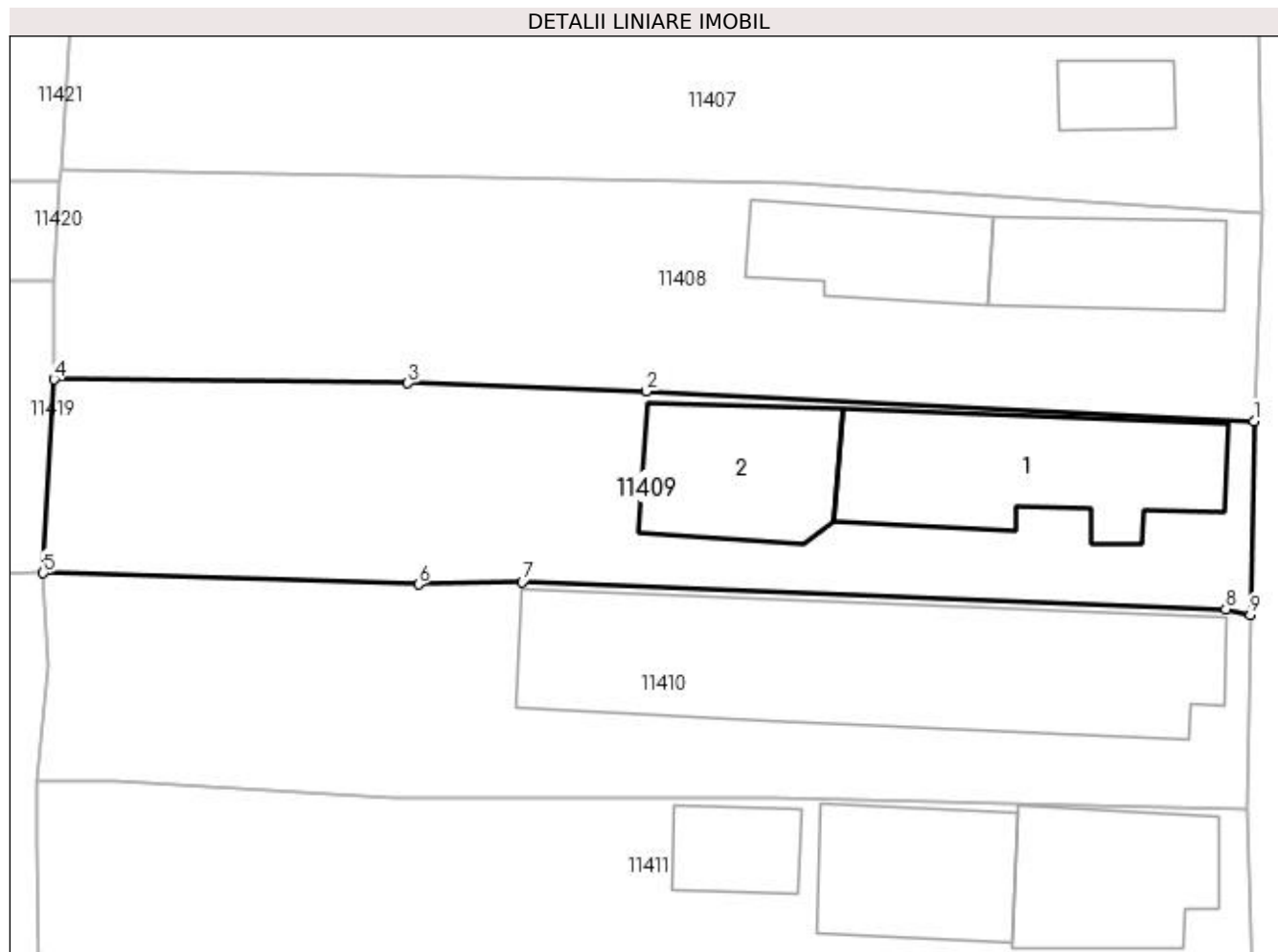
**C. Partea III. SARCINI .**

Inscrieri privind dezmembramintele dreptului de proprietate, drepturi reale de garanție și sarcini	Referințe
NU SUNT	

**Anexa Nr. 1 La Partea I****Teren**

Nr cadastral	Suprafața (mp)*	Observații / Referințe
	Din acte: 580 Masurata: 587	

\* Suprafața este determinată în planul de proiecție Stereo 70.

**Date referitoare la teren**

Crt	Categorie folosință	Intra vilan	Suprafața (mp)	Tarla	Parcelă	Nr. topo	Observații / Referințe
1	curți constructii	DA	587	99	62	-	

**Date referitoare la construcții**

Crt	Număr	Destinație construcție	Supraf. (mp)	Situație juridică	Observații / Referințe
A1.1		construcții de locuințe	103	Cu acte	Nr. niveluri:1; S. construita la sol:103 mp; S. construita desfasurata:103 mp;
A1.2		construcții anexa	64	Cu acte	Nr. niveluri:1; S. construita la sol:64 mp; S. construita desfasurata:64 mp;

**Lungime Segmente**

1) Valorile lungimilor segmentelor sunt obținute din proiecție în plan.

Punct început	X / Y	Punct sfârșit	X / Y	Lungime segment (** (m))
1	347.415,169 286.314,665	2	347.384,763 286.316,15	30.442
2	347.384,763 286.316,15	3	347.372,822 286.316,556	11.948

Punct început	X / Y	Punct sfârșit	X / Y	Lungime segment (** (m)
3	347.372,822 286.316,556	4	347.355,122 286.316,757	17.701
4	347.355,122 286.316,757	5	347.354,573 286.307,061	9.712
5	347.354,573 286.307,061	6	347.373,349 286.306,494	18.785
6	347.373,349 286.306,494	7	347.378,544 286.306,628	5.197
7	347.378,544 286.306,628	8	347.413,765 286.305,252	35.248
8	347.413,765 286.305,252	9	347.414,993 286.304,969	1.26
9	347.414,993 286.304,969	1	347.415,169 286.314,665	9.698

\*\* Lungimile segmentelor sunt determinate în planul de proiecție Stereo 70 și sunt rotunjite la 1 milimetru.

\*\*\* Distanța dintre puncte este formată din segmente cumulate ce sunt mai mici decât valoarea 1 milimetru.





**DATE DESPRE IMOBILUL NR. 11410**

Oficiul de Cadastru și Publicitate Imobiliară DOLJ  
Biroul de Cadastru și Publicitate Imobiliară Craiova

**A. Partea I. Descrierea imobilului**

TEREN Intravilan

Adresa: Loc. Hunia, Str Burebista, Nr. 79, Jud. Dolj, T 99, P 63

Nr. Crt	Nr cadastral Nr. topografic	Suprafața* (mp)	Observații / Referințe
A1		Din acte: 580 Masurata: 627	Sector cadastral:9 Teren neimprejmuit;

**Construcții**

Crt	Nr cadastral Nr. topografic	Adresa	Observații / Referințe
A1.1		Loc. Hunia, Str Burebista, Nr. 79, Jud. Dolj, T 99, P 63	Nr. niveluri:1; S. construita la sol:213 mp; S. construita desfasurata:213 mp;

**B. Partea II. Proprietari și acte**

Inscrieri privitoare la dreptul de proprietate și alte drepturi reale		Referințe
<b>0 / 12/12/2022</b>		
Act Administrativ nr. TDP:1205-45405, din 17/01/1995 emis de COMISIA JUDETEANA DE FOND FUNCJAR;		
B1	Intabulare, drept de PROPRIETATE, dobandit prin Reconstituire, cota actuala 1/1, cota initiala 1/1 1) CURIGUT ECATERINA, LIPSA CNP	A1
Act Normativ nr. LEGEA 7-ART.12 ALIN.14, din 13/03/1996 emis de PARLAMENTUL ROMANIEI;		
B2	Intabulare, drept de PROPRIETATE, dobandit prin Lege, cota actuala 1/1, cota initiala 1/1 1) CURIGUT ECATERINA, LIPSA CNP	A1.1

**C. Partea III. SARCINI .**

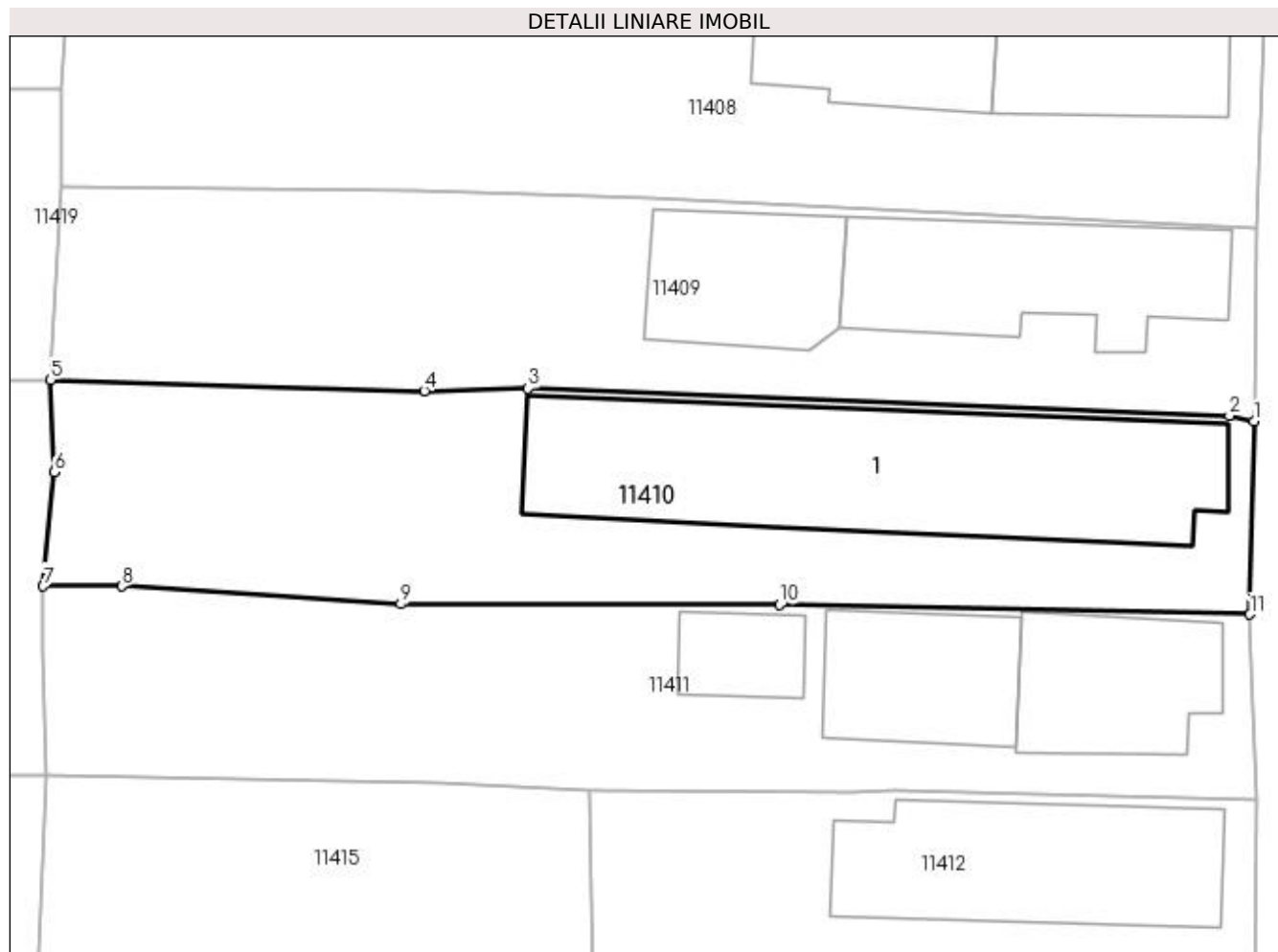
Inscrieri privind dezmembramintele dreptului de proprietate, drepturi reale de garanție și sarcini	Referințe
NU SUNT	

## Anexa Nr. 1 La Partea I

## Teren

Nr cadastral	Suprafața (mp)*	Observații / Referințe
	Din acte: 580 Masurata: 627	

\* Suprafața este determinată în planul de proiecție Stereo 70.



## Date referitoare la teren

Crt	Categorie folosință	Intra vilan	Suprafața (mp)	Tarla	Parcelă	Nr. topo	Observații / Referințe
1	curți constructii	DA	627	99	63	-	

## Date referitoare la construcții

Crt	Număr	Destinație construcție	Supraf. (mp)	Situație juridică	Observații / Referințe
A1.1		construcții de locuințe	213	Cu acte	Nr. niveluri:1; S. construita la sol:213 mp; S. construita desfasurata:213 mp;

## Lungime Segmente

1) Valorile lungimilor segmentelor sunt obținute din proiecție în plan.

Punct început	X / Y	Punct sfârșit	X / Y	Lungime segment (** (m)
1	347.414,993 286.304,969	2	347.413,765 286.305,252	1.26
2	347.413,765 286.305,252	3	347.378,544 286.306,628	35.248
3	347.378,544 286.306,628	4	347.373,349 286.306,494	5.197

Punct început	X / Y	Punct sfârșit	X / Y	Lungime segment (** (m)
4	347.373,349 286.306,494	5	347.354,573 286.307,061	18.785
5	347.354,573 286.307,061	6	347.354,784 286.302,422	4.644
6	347.354,784 286.302,422	7	347.354,21 286.296,701	5.75
7	347.354,21 286.296,701	8	347.358,141 286.296,693	3.931
8	347.358,141 286.296,693	9	347.372,159 286.295,805	14.046
9	347.372,159 286.295,805	10	347.391,173 286.295,769	19.014
10	347.391,173 286.295,769	11	347.414,79 286.295,281	23.622
11	347.414,79 286.295,281	1	347.414,993 286.304,969	9.69

\*\* Lungimile segmentelor sunt determinate în planul de proiecție Stereo 70 și sunt rotunjite la 1 milimetru.

\*\*\* Distanța dintre puncte este formată din segmente cumulate ce sunt mai mici decât valoarea 1 milimetru.



**DATE DESPRE IMOBILUL NR. 11411**

Oficiul de Cadastru și Publicitate Imobiliară DOLJ  
Biroul de Cadastru și Publicitate Imobiliară Craiova

**A. Partea I. Descrierea imobilului**

TEREN Intravilan

Adresa: Loc. Hunia, Str Burebista, Nr. 77, Jud. Dolj, T 99, P 64

Nr. Crt	Nr cadastral Nr. topografic	Suprafața* (mp)	Observații / Referințe
A1		Din acte: 580 Masurata: 564	Sector cadastral:9 Teren neimprejmuit;

**Construcții**

Crt	Nr cadastral Nr. topografic	Adresa	Observații / Referințe
A1.1		Loc. Hunia, Str Burebista, Nr. 77, Jud. Dolj, T 99, P 64	Nr. niveluri:1; S. construita la sol:67 mp; S. construita desfasurata:67 mp;
A1.2		Loc. Hunia, Str Burebista, Nr. 77, Jud. Dolj, T 99, P 64	Nr. niveluri:1; S. construita la sol:64 mp; S. construita desfasurata:64 mp;
A1.3		Loc. Hunia, Str Burebista, Nr. 77, Jud. Dolj, T 99, P 64	Nr. niveluri:1; S. construita la sol:26 mp; S. construita desfasurata:26 mp;

**B. Partea II. Proprietari și acte**

Inscrieri privitoare la dreptul de proprietate și alte drepturi reale		Referințe
<b>0 / 17/12/2022</b>		
Act Administrativ nr. TDP:1046-45339, din 09/12/1994 emis de COMISIA JUDETEANA DE FOND FUNCJAR (CERTIF. DE DECES:DM302235/23.01.1999;);		
B1	Intabulare, drept de PROPRIETATE, dobandit prin Reconstituire, cota actuala 1/1, cota initiala 1/1 1) PANDARU GHEORGHITA, LIPSA CNP DEFUNCT:Da	A1
Act Normativ nr. LEGEA 7-ART.12 ALIN.14, din 13/03/1996 emis de PARLAMENTUL ROMANIEI;		
B2	Intabulare, drept de PROPRIETATE, dobandit prin Lege, cota actuala 1/1, cota initiala 1/1 1) PANDARU GHEORGHITA, LIPSA CNP DEFUNCT:Da	A1.1, A1.2, A1.3

**C. Partea III. SARCINI .**

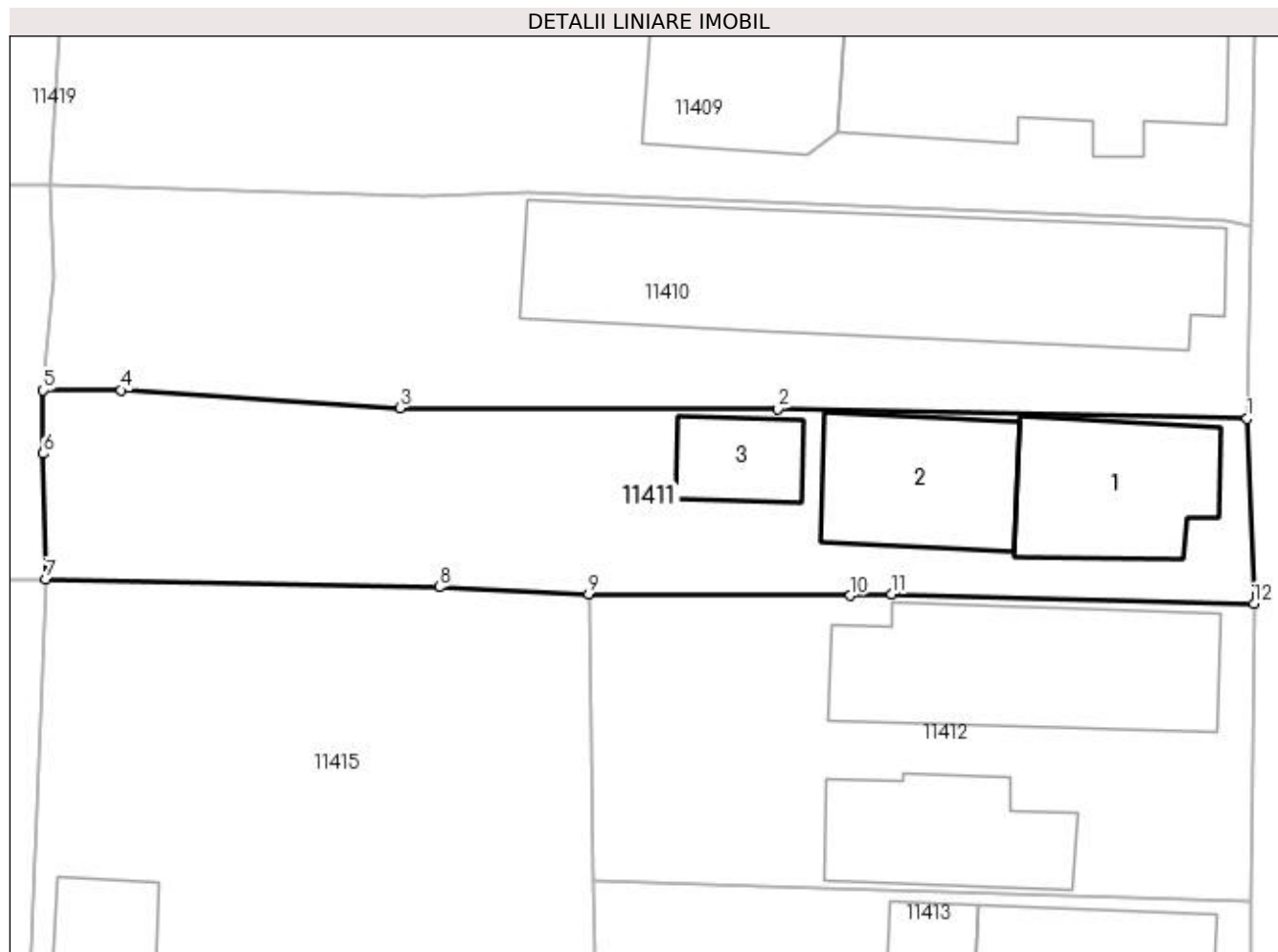
Inscrieri privind dezmembramintele dreptului de proprietate, drepturi reale de garanție și sarcini	Referințe
NU SUNT	

## Anexa Nr. 1 La Partea I

## Teren

Nr cadastral	Suprafața (mp)*	Observații / Referințe
	Din acte: 580 Masurata: 564	

\* Suprafața este determinată în planul de proiecție Stereo 70.



## Date referitoare la teren

Crt	Categorie folosință	Intra vilan	Suprafața (mp)	Tarla	Parcelă	Nr. topo	Observații / Referințe
1	curți constructii	DA	564	99	64	-	

## Date referitoare la construcții

Crt	Număr	Destinație construcție	Supraf. (mp)	Situație juridică	Observații / Referințe
A1.1		construcții de locuințe	67	Cu acte	Nr. niveluri:1; S. construita la sol:67 mp; S. construita desfasurata:67 mp;
A1.2		construcții anexa	64	Cu acte	Nr. niveluri:1; S. construita la sol:64 mp; S. construita desfasurata:64 mp;
A1.3		construcții anexa	26	Cu acte	Nr. niveluri:1; S. construita la sol:26 mp; S. construita desfasurata:26 mp;

## Lungime Segmente

1) Valorile lungimilor segmentelor sunt obținute din proiecție în plan.

Punct început	X / Y	Punct sfârșit	X / Y	Lungime segment (** (m))
1	347.414,79 286.295,281	2	347.391,173 286.295,769	23.622
2	347.391,173 286.295,769	3	347.372,159 286.295,805	19.014

Punct început	X / Y	Punct sfârșit	X / Y	Lungime segment (** (m)
3	347.372,159 286.295,805	4	347.358,141 286.296,693	14.046
4	347.358,141 286.296,693	5	347.354,21 286.296,701	3.931
5	347.354,21 286.296,701	6	347.354,207 286.293,504	3.197
6	347.354,207 286.293,504	7	347.354,345 286.287,19	6.316
7	347.354,345 286.287,19	8	347.374,125 286.286,789	19.784
8	347.374,125 286.286,789	9	347.381,653 286.286,429	7.537
9	347.381,653 286.286,429	10	347.394,821 286.286,363	13.168
10	347.394,821 286.286,363	11	347.396,91 286.286,453	2.091
11	347.396,91 286.286,453	12	347.415,133 286.285,953	18.23
12	347.415,133 286.285,953	1	347.414,79 286.295,281	9.334

\*\* Lungimile segmentelor sunt determinate în planul de proiecție Stereo 70 și sunt rotunjite la 1 milimetru.

\*\*\* Distanța dintre puncte este formată din segmente cumulate ce sunt mai mici decât valoarea 1 milimetru.





**DATE DESPRE IMOBILUL NR. 11412**

Oficiul de Cadastru și Publicitate Imobiliară DOLJ  
Biroul de Cadastru și Publicitate Imobiliară Craiova

**A. Partea I. Descrierea imobilului**

TEREN Intravilan

Adresa: Loc. Hunia, Str Burebista, Nr. 75, Jud. Dolj, T 99, P 65

Nr. Crt	Nr cadastral Nr. topografic	Suprafața* (mp)	Observații / Referințe
A1		Din acte: 570 Masurata: 492	Sector cadastral:9 Teren neimprejmuit;

**Construcții**

Crt	Nr cadastral Nr. topografic	Adresa	Observații / Referințe
A1.1		Loc. Hunia, Str Burebista, Nr. 75, Jud. Dolj, T 99, P 65	Nr. niveluri:1; S. construita la sol:114 mp; S. construita desfasurata:114 mp;
A1.2		Loc. Hunia, Str Burebista, Nr. 75, Jud. Dolj, T 99, P 65	Nr. niveluri:1; S. construita la sol:63 mp; S. construita desfasurata:63 mp;

**B. Partea II. Proprietari și acte**

Inscrieri privitoare la dreptul de proprietate și alte drepturi reale		Referințe
<b>0 / 12/12/2022</b>		
Act Administrativ nr. TDP:2628-47996, din 27/11/1997 emis de COMISIA JUDETEANA DE FOND FUNCJAR;		
B1	Intabulare, drept de PROPRIETATE, dobandit prin Reconstituire, cota actuala 1/1, cota initiala 1/1 1) SFETA MARIA	A1
Act Normativ nr. LEGEA 7-ART.12 ALIN.14, din 13/03/1996 emis de PARLAMENTUL ROMANIEI;		
B2	Intabulare, drept de PROPRIETATE, dobandit prin Lege, cota actuala 1/1, cota initiala 1/1 1) SFETA MARIA	A1.1, A1.2

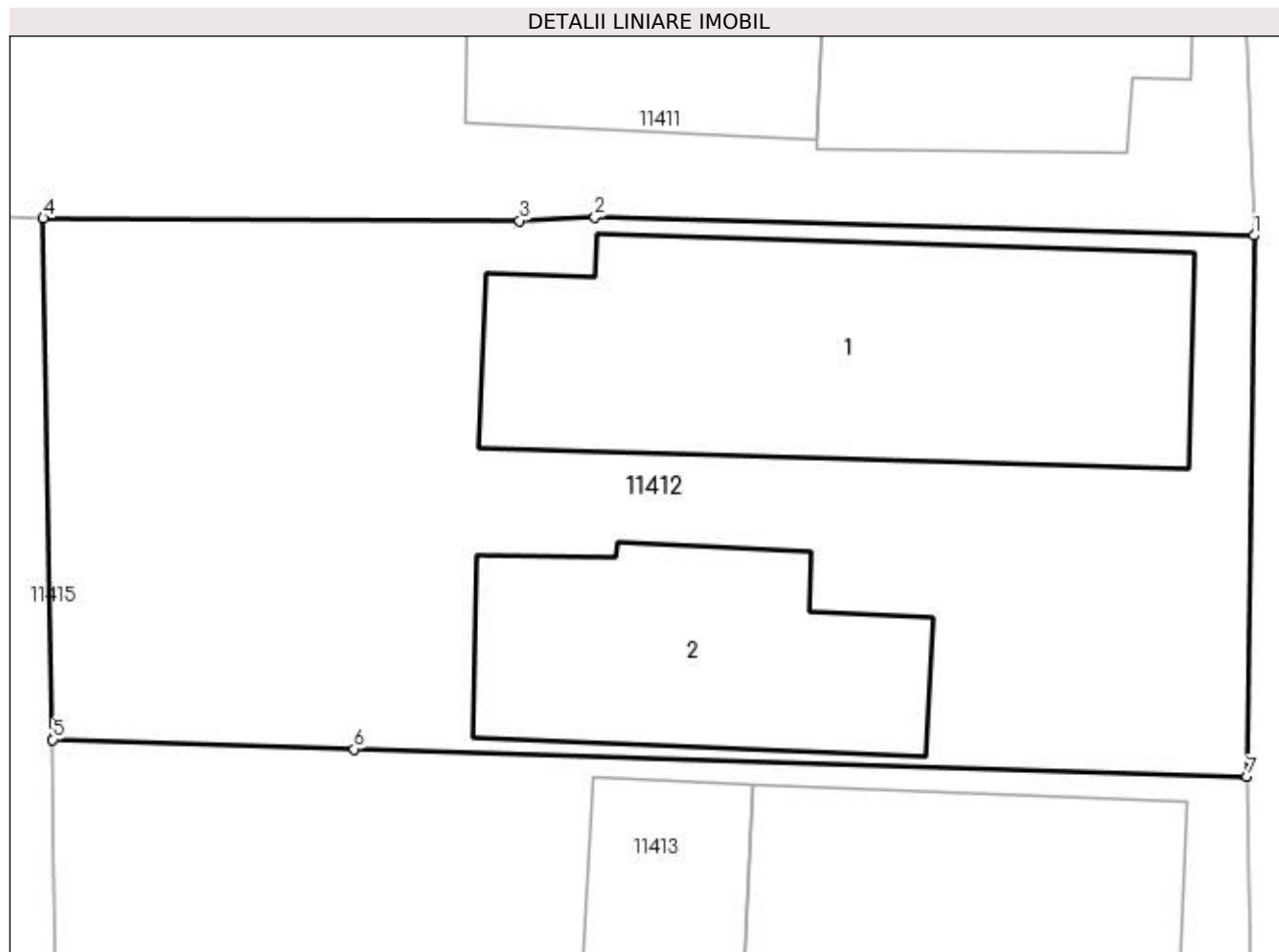
**C. Partea III. SARCINI .**

Inscrieri privind dezmembramintele dreptului de proprietate, drepturi reale de garanție și sarcini	Referințe
NU SUNT	

**Anexa Nr. 1 La Partea I****Teren**

Nr cadastral	Suprafața (mp)*	Observații / Referințe
	Din acte: 570 Masurata: 492	

\* Suprafața este determinată în planul de proiecție Stereo 70.

**Date referitoare la teren**

Crt	Categorie folosință	Intra vilan	Suprafața (mp)	Tarla	Parcelă	Nr. topo	Observații / Referințe
1	curți constructii	DA	492	99	65	-	

**Date referitoare la construcții**

Crt	Număr	Destinație construcție	Supraf. (mp)	Situație juridică	Observații / Referințe
A1.1		construcții de locuințe	114	Cu acte	Nr. niveluri:1; S. construita la sol:114 mp; S. construita desfasurata:114 mp;
A1.2		construcții anexa	63	Cu acte	Nr. niveluri:1; S. construita la sol:63 mp; S. construita desfasurata:63 mp;

**Lungime Segmente**

1) Valorile lungimilor segmentelor sunt obținute din proiecție în plan.

Punct început	X / Y	Punct sfârșit	X / Y	Lungime segment (** (m))
1	347.415,133 286.285,953	2	347.396,91 286.286,453	18.23
2	347.396,91 286.286,453	3	347.394,821 286.286,363	2.091

Punct început	X / Y	Punct sfârșit	X / Y	Lungime segment (** (m)
3	347.394,821 286.286,363	4	347.381,653 286.286,429	13.168
4	347.381,653 286.286,429	5	347.381,918 286.272,014	14.417
5	347.381,918 286.272,014	6	347.390,255 286.271,756	8.341
6	347.390,255 286.271,756	7	347.414,945 286.270,992	24.702
7	347.414,945 286.270,992	1	347.415,133 286.285,953	14.962

\*\* Lungimile segmentelor sunt determinate în planul de proiecție Stereo 70 și sunt rotunjite la 1 milimetru.

\*\*\* Distanța dintre puncte este formată din segmente cumulate ce sunt mai mici decât valoarea 1 milimetru.



**DATE DESPRE IMOBILUL NR. 11413**

Oficiul de Cadastru și Publicitate Imobiliară DOLJ  
Biroul de Cadastru și Publicitate Imobiliară Craiova

**A. Partea I. Descrierea imobilului**

TEREN Intravilan

Adresa: Loc. Hunia, Str Burebista, Nr. 73, Jud. Dolj, T 99, P 66

Nr. Crt	Nr cadastral Nr. topografic	Suprafața* (mp)	Observații / Referințe
A1	33206	Din acte: 532 Masurata: 462	Sector cadastral:9 Teren neimprejmuit;

**Construcții**

Crt	Nr cadastral Nr. topografic	Adresa	Observații / Referințe
A1.1	33206-C1	Loc. Hunia, Str Burebista, Nr. 73, Jud. Dolj, T 99, P 66	Nr. niveluri:1; S. construita la sol:72 mp; S. construita desfasurata:72 mp; Nr. niveluri:1; S. construita la sol:72 mp; S. construita desfasurata:72 mp; Locuinta din BCA / 1945 cu 2 camere,hol,baie;
A1.2	33206-C2	Loc. Hunia, Str Burebista, Nr. 73, Jud. Dolj, T 99, P 66	Nr. niveluri:1; S. construita la sol:26 mp; S. construita desfasurata:26 mp; Nr. niveluri:1; Anexa din cranturi / 1957 cu o camera,sala,bucataie;

**B. Partea II. Proprietari și acte**

Inscrieri privitoare la dreptul de proprietate și alte drepturi reale	Referințe
<b>263319 / 22/11/2019</b>	
Act Notarial nr. CVC:3780, din 21/11/2019 emis de Budiana Ionut Razvan;	
B1	A1, A1.1, A1.2
Intabulare, drept de PROPRIETATE, dobandit prin Conventie, cota actuala 1/1, cota initiala 1/1	
1) SFETA CONSTANTIN	
2) SFETA TINCUTA	

**C. Partea III. SARCINI .**

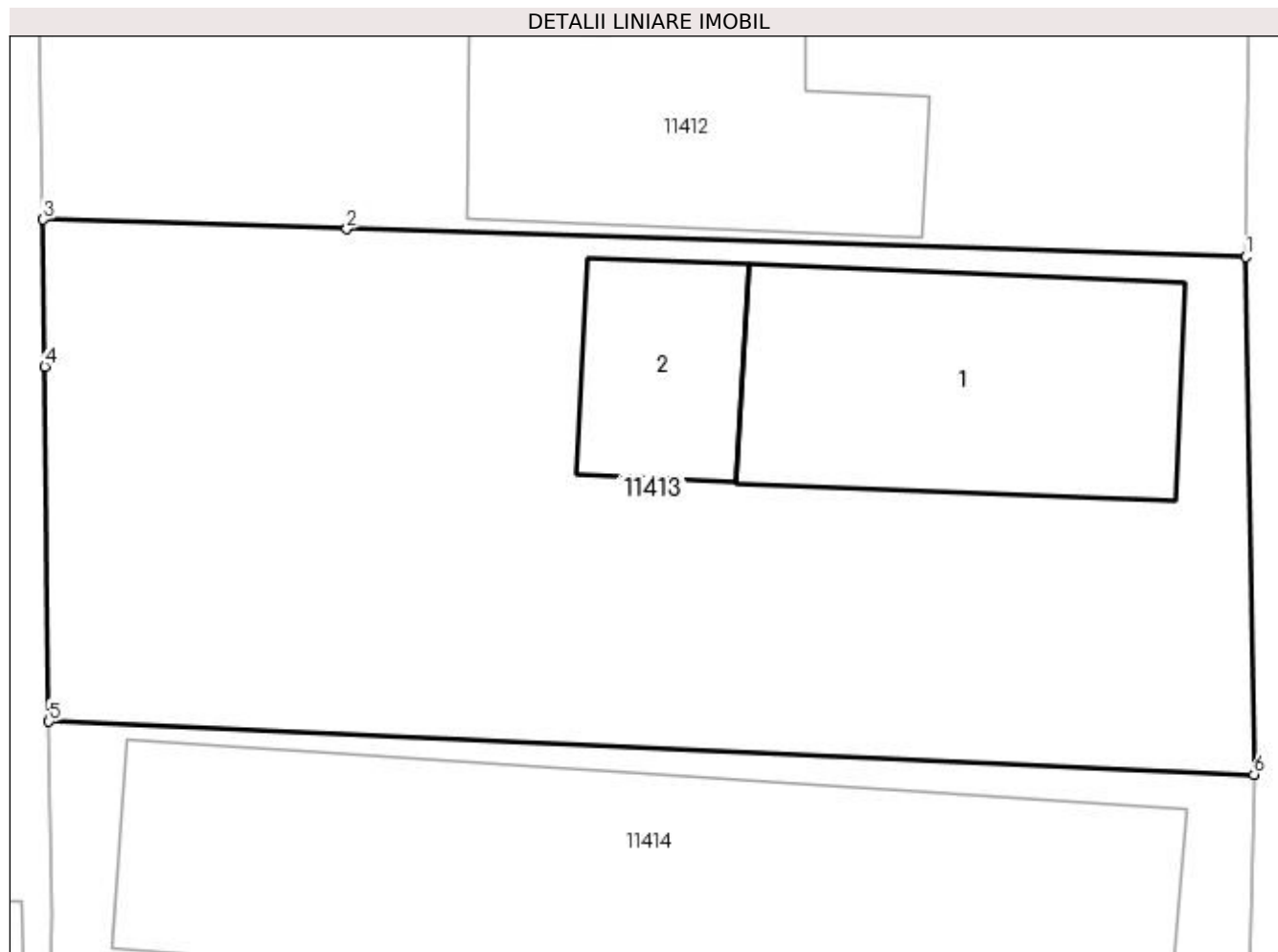
Inscrieri privind dezmembramintele dreptului de proprietate, drepturi reale de garanție și sarcini	Referințe
NU SUNT	

## Anexa Nr. 1 La Partea I

## Teren

Nr cadastral	Suprafața (mp)*	Observații / Referințe
33206	Din acte: 532 Masurata: 462	

\* Suprafața este determinată în planul de proiecție Stereo 70.



## Date referitoare la teren

Crt	Categorie folosință	Intra vilan	Suprafața (mp)	Tarla	Parcelă	Nr. topo	Observații / Referințe
1	curți constructii	DA	462	99	66	-	

## Date referitoare la construcții

Crt	Număr	Destinație construcție	Supraf. (mp)	Situație juridică	Observații / Referințe
A1.1	33206-C1	construcții de locuințe	72	Cu acte	Nr. niveluri:1; S. construita la sol:72 mp; S. construita desfasurata:72 mp; Nr. niveluri:1; S. construita la sol:72 mp; S. construita desfasurata:72 mp; Locuinta din BCA / 1945 cu 2 camere,hol,baie;
A1.2	33206-C2	construcții anexa	26	Cu acte	Nr. niveluri:1; S. construita la sol:26 mp; S. construita desfasurata:26 mp; Nr. niveluri:1; Anexa din cranturi / 1957 cu o camera,sala,bucataie;

## Lungime Segmente

1) Valorile lungimilor segmentelor sunt obținute din proiecție în plan.

Punct început	X / Y	Punct sfârșit	X / Y	Lungime segment (** (m)
---------------	-------	---------------	-------	-------------------------

Punct început	X / Y	Punct sfârșit	X / Y	Lungime segment (** (m)
1	347.414,945 286.270,992	2	347.390,255 286.271,756	24.702
2	347.390,255 286.271,756	3	347.381,918 286.272,014	8.341
3	347.381,918 286.272,014	4	347.381,963 286.267,983	4.031
4	347.381,963 286.267,983	5	347.382,073 286.258,233	9.751
5	347.382,073 286.258,233	6	347.415,163 286.256,784	33.122
6	347.415,163 286.256,784	1	347.414,945 286.270,992	14.21

\*\* Lungimile segmentelor sunt determinate în planul de proiecție Stereo 70 și sunt rotunjite la 1 milimetru.

\*\*\* Distanța dintre puncte este formată din segmente cumulate ce sunt mai mici decât valoarea 1 milimetru.





**DATE DESPRE IMOBILUL NR. 11414**

Oficiul de Cadastru și Publicitate Imobiliară DOLJ  
Biroul de Cadastru și Publicitate Imobiliară Craiova

**A. Partea I. Descrierea imobilului**

TEREN Intravilan

Adresa: Loc. Hunia, Str Burebista, Nr. 71, Jud. Dolj, T 99, P 1

Nr. Crt	Nr cadastral Nr. topografic	Suprafața* (mp)	Observații / Referințe
A1		Din acte: 570 Masurata: 492	Sector cadastral:9 Teren neimprejmuit;

**Construcții**

Crt	Nr cadastral Nr. topografic	Adresa	Observații / Referințe
A1.1		Loc. Hunia, Str Burebista, Nr. 71, Jud. Dolj, T 99, P 1	Nr. niveluri:1; S. construita la sol:172 mp; S. construita desfasurata:172 mp;
A1.2		Loc. Hunia, Str Burebista, Nr. 71, Jud. Dolj, T 99, P 1	Nr. niveluri:1; S. construita la sol:70 mp; S. construita desfasurata:70 mp;

**B. Partea II. Proprietari și acte**

Inscrieri privitoare la dreptul de proprietate și alte drepturi reale		Referințe
<b>0 / 12/12/2022</b>		
Act Notarial nr. ACT DE PARTAJ:1898, din 05/06/2015 emis de NP CUREA IONEL;		
B1	Intabulare, drept de PROPRIETATE, dobandit prin lesire Din Indiviziune, cota actuala 1/1, cota initiala 1/1 1) IONESCU MARIN	A1, A1.1, A1.2

**C. Partea III. SARCINI .**

Inscrieri privind dezmembramintele dreptului de proprietate, drepturi reale de garanție și sarcini	Referințe
NU SUNT	

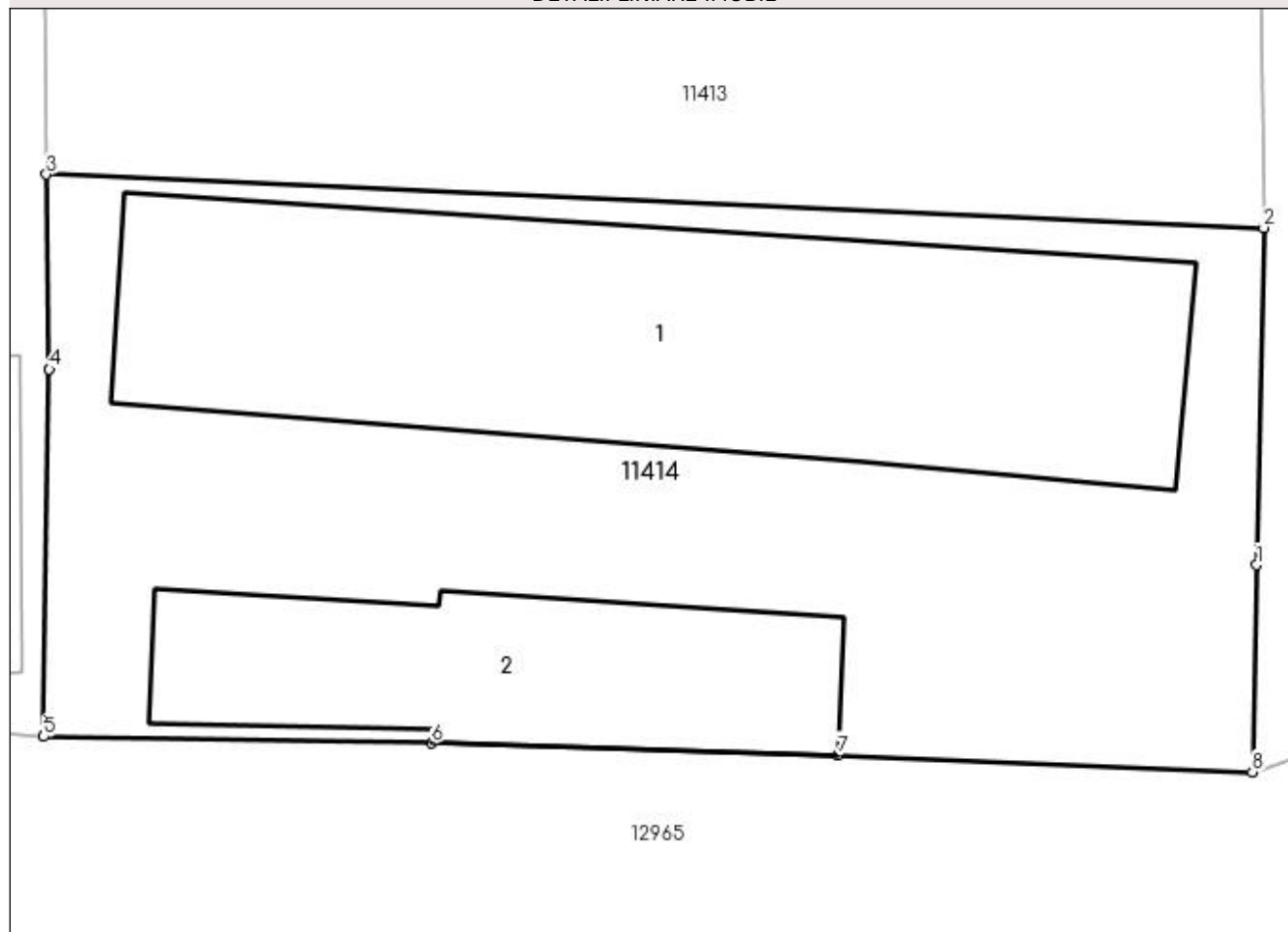
## Anexa Nr. 1 La Partea I

## Teren

Nr cadastral	Suprafața (mp)*	Observații / Referințe
	Din acte: 570 Masurata: 492	

\* Suprafața este determinată în planul de proiecție Stereo 70.

## DETALII LINIARE IMOBIL



## Date referitoare la teren

Crt	Categorie folosință	Intravilan	Suprafața (mp)	Tarla	Parcelă	Nr. topo	Observații / Referințe
1	curți constructii	DA	492	99	1	-	

## Date referitoare la construcții

Crt	Număr	Destinație construcție	Supraf. (mp)	Situație juridică	Observații / Referințe
A1.1		construcții de locuințe	Din acte: 80 Masurata: 172	Cu acte	Nr. niveluri:1; S. construita la sol:172 mp; S. construita desfasurata:172 mp;
A1.2		construcții anexa	Din acte: 20 Masurata: 70	Cu acte	Nr. niveluri:1; S. construita la sol:70 mp; S. construita desfasurata:70 mp;

## Lungime Segmente

1) Valorile lungimilor segmentelor sunt obținute din proiecție în plan.

Punct început	X / Y	Punct sfârșit	X / Y	Lungime segment (** (m)
1	347.414,963 286.247,627	2	347.415,163 286.256,784	9.159
2	347.415,163 286.256,784	3	347.382,073 286.258,233	33.122

Punct început	X / Y	Punct sfârșit	X / Y	Lungime segment (** (m)
3	347.382,073 286.258,233	4	347.382,15 286.252,944	5.29
4	347.382,15 286.252,944	5	347.381,996 286.242,968	9.977
5	347.381,996 286.242,968	6	347.392,542 286.242,78	10.548
6	347.392,542 286.242,78	7	347.403,594 286.242,47	11.056
7	347.403,594 286.242,47	8	347.414,855 286.242,003	11.271
8	347.414,855 286.242,003	1	347.414,963 286.247,627	5.625

\*\* Lungimile segmentelor sunt determinate în planul de proiecție Stereo 70 și sunt rotunjite la 1 milimetru.

\*\*\* Distanța dintre puncte este formată din segmente cumulate ce sunt mai mici decât valoarea 1 milimetru.



**DATE DESPRE IMOBILUL NR. 11415**

Oficiul de Cadastru și Publicitate Imobiliară DOLJ  
Biroul de Cadastru și Publicitate Imobiliară Craiova

**A. Partea I. Descrierea imobilului**

TEREN Intravilan

Adresa: Loc. Hunia, Str Ion Luca Caragiale, Nr. 11, Jud. Dolj, T 99, P 2

Nr. Crt	Nr cadastral Nr. topografic	Suprafața* (mp)	Observații / Referințe
A1		Din acte: 960 Masurata: 1.219	Sector cadastral:9 Teren neimprejmuit;

**Construcții**

Crt	Nr cadastral Nr. topografic	Adresa	Observații / Referințe
A1.1		Loc. Hunia, Str Ion Luca Caragiale, Nr. 11, Jud. Dolj, T 99, P 2	Nr. niveluri:1; S. construita la sol:55 mp; S. construita desfasurata:55 mp;
A1.2		Loc. Hunia, Str Ion Luca Caragiale, Nr. 11, Jud. Dolj, T 99, P 2	Nr. niveluri:1; S. construita la sol:96 mp; S. construita desfasurata:96 mp;
A1.3		Loc. Hunia, Str Ion Luca Caragiale, Nr. 11, Jud. Dolj, T 99, P 2	Nr. niveluri:1; S. construita la sol:30 mp; S. construita desfasurata:30 mp;

**B. Partea II. Proprietari și acte**

Inscrieri privitoare la dreptul de proprietate și alte drepturi reale		Referințe
<b>0 / 12/12/2022</b>		
Act Administrativ nr. TDP:2221-48388, din 09/01/1997 emis de COMISIA JUDETEANA DE FOND FUNCJAR;		
B1	Intabulare, drept de PROPRIETATE, dobandit prin Reconstituire, cota actuala 960/1219, cota initiala 960/1219 1) GHILA TRAIAN, LIPSA CNP 2) LAZAR AURELIA, LIPSA CNP	A1
Act Normativ nr. LEGEA 7-ART.12 ALIN.14, din 13/03/1996 emis de PARLAMENTUL ROMANIEI;		
B2	Intabulare, drept de PROPRIETATE, dobandit prin Lege, cota actuala 1/1, cota initiala 1/1 1) GHILA TRAIAN, LIPSA CNP 2) LAZAR AURELIA, LIPSA CNP	A1.1, A1.2, A1.3
Act Administrativ nr. CERTIFICAT:1716, din 08/12/2022 emis de PRIMARIA MAGLAVIT;		
B3	Se noteaza posesia asupra cotei de 259/1219 in favoarea posesorilor 1) GHILA TRAIAN, LIPSA CNP 2) LAZAR AURELIA, LIPSA CNP	A1

**C. Partea III. SARCINI .**

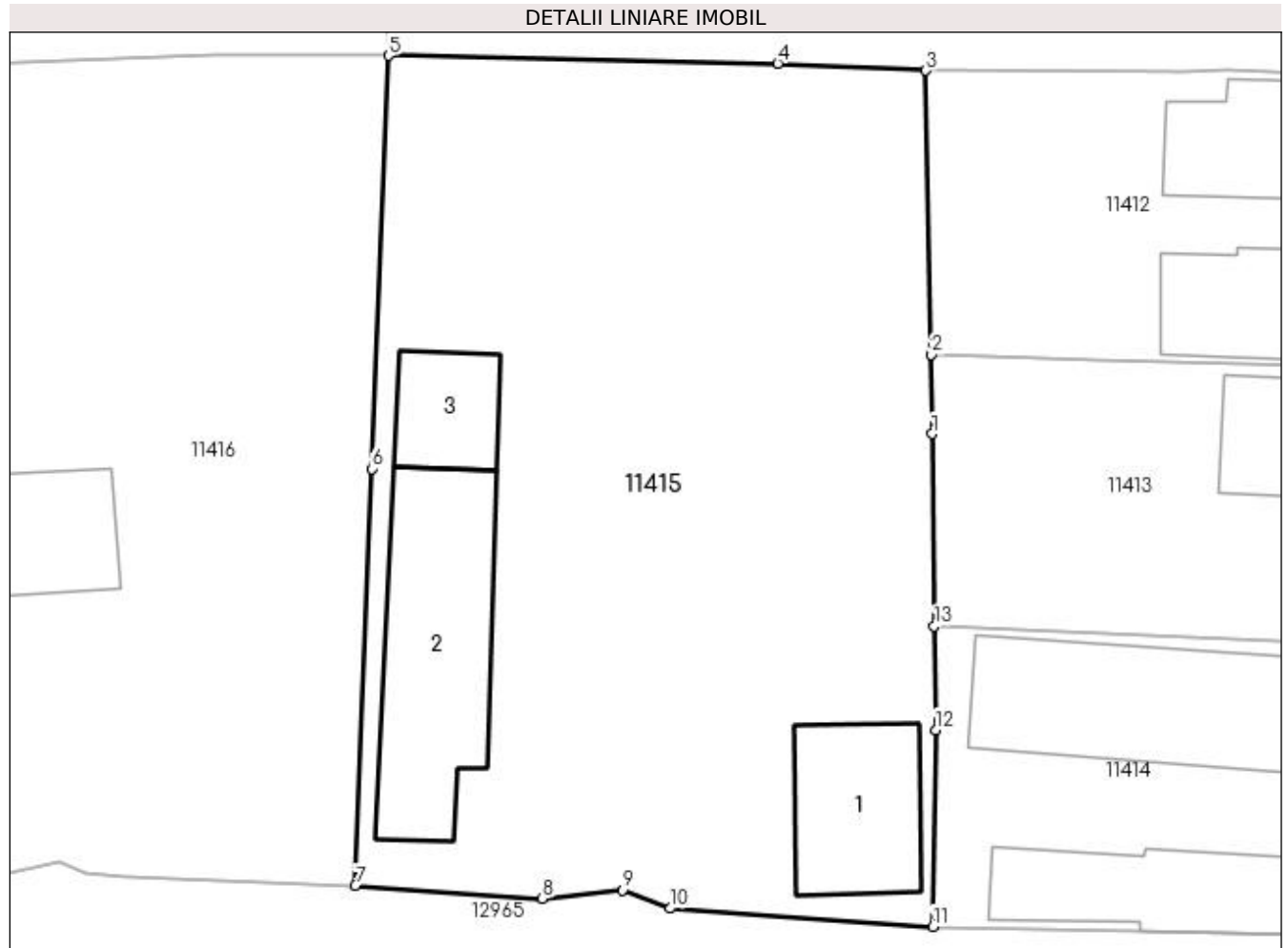
Inscrieri privind dezmembramintele dreptului de proprietate, drepturi reale de garanție și sarcini	Referințe
NU SUNT	

## Anexa Nr. 1 La Partea I

## Teren

Nr cadastral	Suprafața (mp)*	Observații / Referințe
	Din acte: 960 Masurata: 1.219	

\* Suprafața este determinată în planul de proiecție Stereo 70.



## Date referitoare la teren

Crt	Categorie folosință	Intra vilan	Suprafața (mp)	Tarla	Parcelă	Nr. topo	Observații / Referințe
1	curți constructii	DA	643	99	2	-	
2	vie	DA	576	99	2	-	

## Date referitoare la construcții

Crt	Număr	Destinație construcție	Supraf. (mp)	Situație juridică	Observații / Referințe
A1.1		construcții de locuințe	55	Cu acte	Nr. niveluri:1; S. construita la sol:55 mp; S. construita desfasurata:55 mp;
A1.2		construcții de locuințe	96	Cu acte	Nr. niveluri:1; S. construita la sol:96 mp; S. construita desfasurata:96 mp;
A1.3		construcții anexa	30	Cu acte	Nr. niveluri:1; S. construita la sol:30 mp; S. construita desfasurata:30 mp;

## Lungime Segmente

1) Valorile lungimilor segmentelor sunt obținute din proiecție în plan.

Punct început	X / Y	Punct sfârșit	X / Y	Lungime segment (** (m))
1	347.381,963 286.267,983	2	347.381,918 286.272,014	4.031

Punct început	X / Y	Punct sfârșit	X / Y	Lungime segment (** (m)
2	347.381,918 286.272,014	3	347.381,653 286.286,429	14.417
3	347.381,653 286.286,429	4	347.374,125 286.286,789	7.537
4	347.374,125 286.286,789	5	347.354,345 286.287,19	19.784
5	347.354,345 286.287,19	6	347.353,482 286.266,218	20.99
6	347.353,482 286.266,218	7	347.352,646 286.245,046	21.188
7	347.352,646 286.245,046	8	347.362,158 286.244,392	9.534
8	347.362,158 286.244,392	9	347.366,232 286.244,828	4.097
9	347.366,232 286.244,828	10	347.368,639 286.243,883	2.586
10	347.368,639 286.243,883	11	347.381,996 286.242,968	13.388
11	347.381,996 286.242,968	12	347.382,15 286.252,944	9.977
12	347.382,15 286.252,944	13	347.382,073 286.258,233	5.29
13	347.382,073 286.258,233	1	347.381,963 286.267,983	9.751

\*\* Lungimile segmentelor sunt determinate în planul de proiecție Stereo 70 și sunt rotunjite la 1 milimetru.

\*\*\* Distanța dintre puncte este formată din segmente cumulate ce sunt mai mici decât valoarea 1 milimetru.





**DATE DESPRE IMOBILUL NR. 11416**

Oficiul de Cadastru și Publicitate Imobiliară DOLJ  
Biroul de Cadastru și Publicitate Imobiliară Craiova

**A. Partea I. Descrierea imobilului**

TEREN Intravilan

Adresa: Loc. Hunia, Str Ion Luca Caragiale, Nr. 9, Jud. Dolj, T 99, P 3, 4

Nr. Crt	Nr cadastral Nr. topografic	Suprafața* (mp)	Observații / Referințe
A1		Din acte: 1.280 Masurata: 1.308	Sector cadastral:9 Teren neimprejmuit;

**Construcții**

Crt	Nr cadastral Nr. topografic	Adresa	Observații / Referințe
A1.1		Loc. Hunia, Str Ion Luca Caragiale, Nr. 9, Jud. Dolj, T 99, P 3, 4	Nr. niveluri:1; S. construita la sol:57 mp; S. construita desfasurata:57 mp;
A1.2		Loc. Hunia, Str Ion Luca Caragiale, Nr. 9, Jud. Dolj, T 99, P 3, 4	Nr. niveluri:1; S. construita la sol:37 mp; S. construita desfasurata:37 mp;

**B. Partea II. Proprietari și acte**

Inscrieri privitoare la dreptul de proprietate și alte drepturi reale		Referințe
<b>0 / 12/12/2022</b>		
Act Administrativ nr. TDP:593-48414, din 01/03/1994 emis de COMISIA JUDETEANA DE FOND FUNCJAR;		
B1	Intabulare, drept de PROPRIETATE, dobandit prin Reconstituire, cota actuala 1/1, cota initiala 1/1 1) <b>BARBU GHEORGHE, LIPSA CNP</b>	A1
Act Normativ nr. LEGEA 7-ART.12 ALIN.14, din 13/03/1996 emis de PARLAMENTUL ROMANIEI;		
B2	Intabulare, drept de PROPRIETATE, dobandit prin Lege, cota actuala 1/1, cota initiala 1/1 1) <b>BARBU GHEORGHE, LIPSA CNP</b>	A1.1, A1.2

**C. Partea III. SARCINI .**

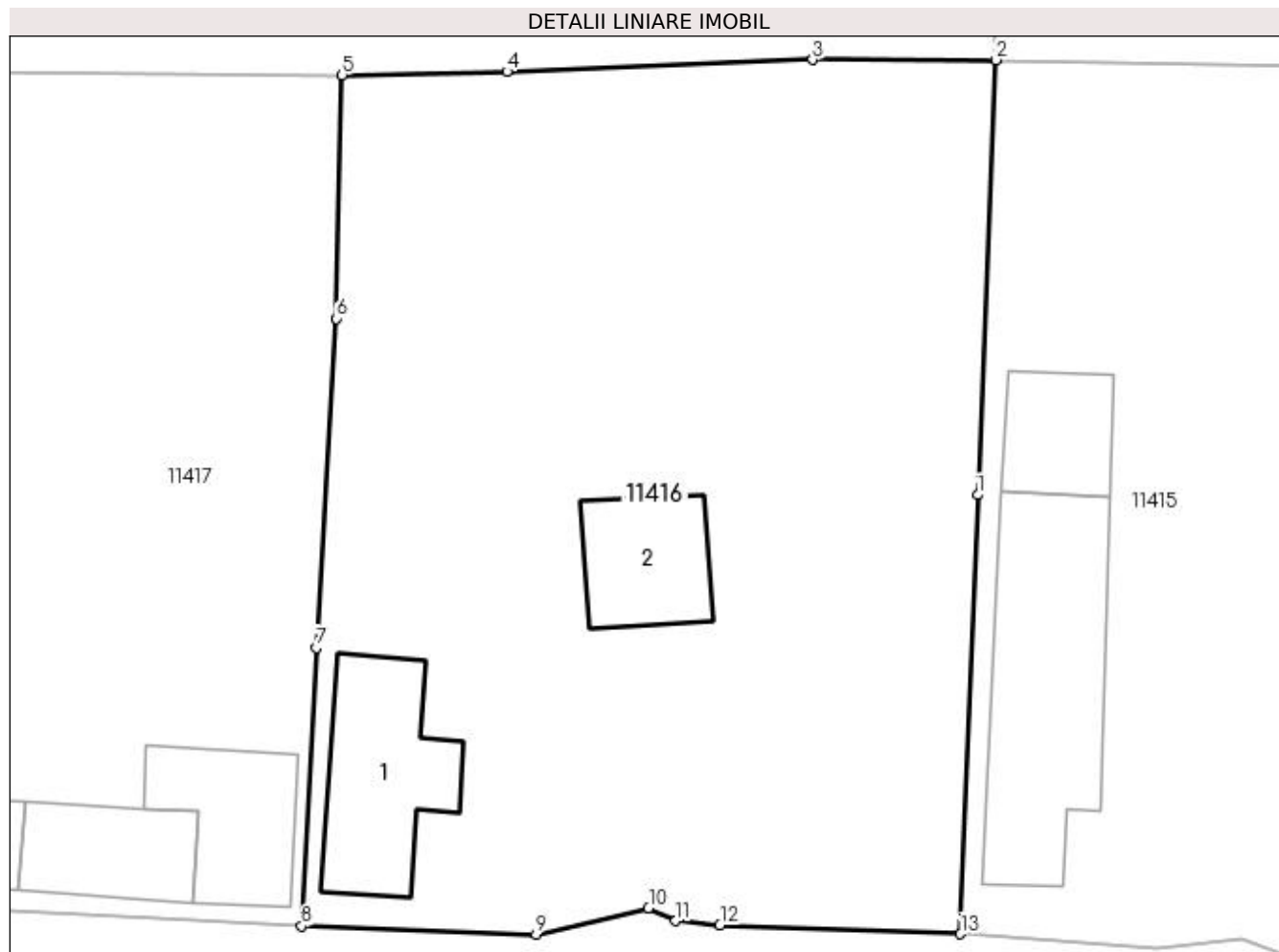
Inscrieri privind dezmembramentele dreptului de proprietate, drepturi reale de garanție și sarcini	Referințe
NU SUNT	

## Anexa Nr. 1 La Partea I

## Teren

Nr cadastral	Suprafața (mp)*	Observații / Referințe
	Din acte: 1.280 Masurata: 1.308	

\* Suprafața este determinată în planul de proiecție Stereo 70.



## Date referitoare la teren

Crt	Categorie folosință	Intra vilan	Suprafața (mp)	Tarla	Parcelă	Nr. topo	Observații / Referințe
1	curți constructii	DA	825	99	3	-	
2	arabil	DA	483	99	4	-	

## Date referitoare la construcții

Crt	Număr	Destinație construcție	Supraf. (mp)	Situație juridică	Observații / Referințe
A1.1		construcții de locuințe	57	Cu acte	Nr. niveluri:1; S. construita la sol:57 mp; S. construita desfasurata:57 mp;
A1.2		construcții anexa	37	Cu acte	Nr. niveluri:1; S. construita la sol:37 mp; S. construita desfasurata:37 mp;

## Lungime Segmente

1) Valorile lungimilor segmentelor sunt obținute din proiecție în plan.

Punct început	X / Y	Punct sfârșit	X / Y	Lungime segment (** (m)
1	347.353,482 286.266,218	2	347.354,345 286.287,19	20.99
2	347.354,345 286.287,19	3	347.345,51 286.287,202	8.835

Punct început	X / Y	Punct sfârșit	X / Y	Lungime segment (** (m)
3	347.345,51 286.287,202	4	347.330,766 286.286,628	14.755
4	347.330,766 286.286,628	5	347.322,828 286.286,461	7.94
5	347.322,828 286.286,461	6	347.322,557 286.274,719	11.745
6	347.322,557 286.274,719	7	347.321,594 286.258,854	15.894
7	347.321,594 286.258,854	8	347.320,867 286.245,431	13.443
8	347.320,867 286.245,431	9	347.332,186 286.245,031	11.326
9	347.332,186 286.245,031	10	347.337,602 286.246,299	5.562
10	347.337,602 286.246,299	11	347.338,907 286.245,675	1.447
11	347.338,907 286.245,675	12	347.341,048 286.245,461	2.152
12	347.341,048 286.245,461	13	347.352,646 286.245,046	11.605
13	347.352,646 286.245,046	1	347.353,482 286.266,218	21.188

\*\* Lungimile segmentelor sunt determinate în planul de proiecție Stereo 70 și sunt rotunjite la 1 milimetru.

\*\*\* Distanța dintre puncte este formată din segmente cumulate ce sunt mai mici decât valoarea 1 milimetru.



**DATE DESPRE IMOBILUL NR. 11417**

Oficiul de Cadastru și Publicitate Imobiliară DOLJ  
Biroul de Cadastru și Publicitate Imobiliară Craiova

**A. Partea I. Descrierea imobilului**

TEREN Intravilan

Adresa: Loc. Hunia, Str Ion Creanga, Nr. 2, Jud. Dolj, T 99, P 5, 6

Nr. Crt	Nr cadastral Nr. topografic	Suprafața* (mp)	Observații / Referințe
A1		Din acte: 1.200 Masurata: 1.285	Sector cadastral:9 Teren neimprejmuit;

**Construcții**

Crt	Nr cadastral Nr. topografic	Adresa	Observații / Referințe
A1.1		Loc. Hunia, Str Ion Creanga, Nr. 2, Jud. Dolj, T 99, P 5, 6	Nr. niveluri:1; S. construita la sol:60 mp; S. construita desfasurata:60 mp;
A1.2		Loc. Hunia, Str Ion Creanga, Nr. 2, Jud. Dolj, T 99, P 5, 6	Nr. niveluri:1; S. construita la sol:44 mp; S. construita desfasurata:44 mp;
A1.3		Loc. Hunia, Str Ion Creanga, Nr. 2, Jud. Dolj, T 99, P 5, 6	Nr. niveluri:1; S. construita la sol:36 mp; S. construita desfasurata:36 mp;
A1.4		Loc. Hunia, Str Ion Creanga, Nr. 2, Jud. Dolj, T 99, P 5, 6	Nr. niveluri:1; S. construita la sol:43 mp; S. construita desfasurata:43 mp;

**B. Partea II. Proprietari și acte**

Inscrieri privitoare la dreptul de proprietate și alte drepturi reale		Referințe
<b>0 / 12/12/2022</b>		
Act Administrativ nr. TDP:909-9693, din 11/05/1994 emis de COMISIA JUDETEANA DE FOND FUNCJAR;		
B1	Intabulare, drept de PROPRIETATE, dobandit prin Reconstituire, cota actuala 1/1, cota initiala 1/1 1) OPREA CONSTANTA, LIPSA CNP	A1
Act Normativ nr. LEGEA 7-ART.12 ALIN.14, din 13/03/1996 emis de PARLAMENTUL ROMANIEI;		
B2	Intabulare, drept de PROPRIETATE, dobandit prin Lege, cota actuala 1/1, cota initiala 1/1 1) OPREA CONSTANTA, LIPSA CNP	A1.1, A1.2, A1.3, A1.4

**C. Partea III. SARCINI .**

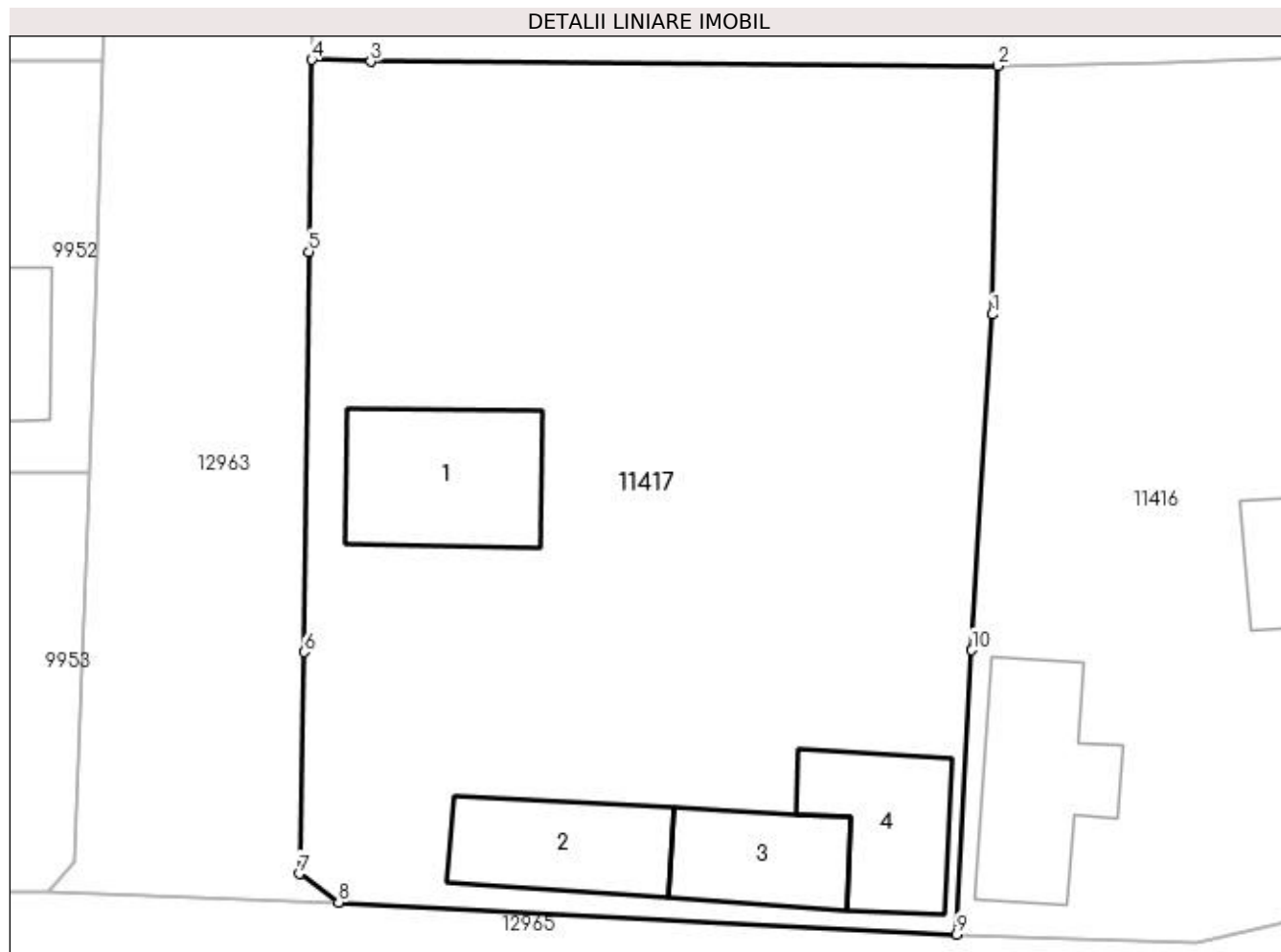
Inscrieri privind dezmembramentele dreptului de proprietate, drepturi reale de garanție și sarcini	Referințe
NU SUNT	

## Anexa Nr. 1 La Partea I

## Teren

Nr cadastral	Suprafața (mp)*	Observații / Referințe
	Din acte: 1.200 Masurata: 1.285	

\* Suprafața este determinată în planul de proiecție Stereo 70.



## Date referitoare la teren

Crt	Categorie folosință	Intra vilan	Suprafața (mp)	Tarla	Parcelă	Nr. topo	Observații / Referințe
1	curți constructii	DA	909	99	5	-	
2	vie	DA	376	99	6	-	

## Date referitoare la construcții

Crt	Număr	Destinație construcție	Supraf. (mp)	Situație juridică	Observații / Referințe
A1.1		construcții de locuințe	60	Cu acte	Nr. niveluri:1; S. construita la sol:60 mp; S. construita desfasurata:60 mp;
A1.2		construcții anexa	44	Cu acte	Nr. niveluri:1; S. construita la sol:44 mp; S. construita desfasurata:44 mp;
A1.3		construcții anexa	36	Cu acte	Nr. niveluri:1; S. construita la sol:36 mp; S. construita desfasurata:36 mp;
A1.4		construcții anexa	43	Cu acte	Nr. niveluri:1; S. construita la sol:43 mp; S. construita desfasurata:43 mp;

## Lungime Segmente

1) Valorile lungimilor segmentelor sunt obținute din proiecție în plan.

Punct început	X / Y	Punct sfârșit	X / Y	Lungime segment (** (m)

Punct început	X / Y	Punct sfârșit	X / Y	Lungime segment (** (m)
1	347.322,557 286.274,719	2	347.322,828 286.286,461	11.745
2	347.322,828 286.286,461	3	347.293,195 286.286,664	29.634
3	347.293,195 286.286,664	4	347.290,403 286.286,751	2.793
4	347.290,403 286.286,751	5	347.290,268 286.277,678	9.074
5	347.290,268 286.277,678	6	347.290,046 286.258,77	18.909
6	347.290,046 286.258,77	7	347.289,811 286.248,292	10.481
7	347.289,811 286.248,292	8	347.291,67 286.246,93	2.305
8	347.291,67 286.246,93	9	347.320,867 286.245,431	29.235
9	347.320,867 286.245,431	10	347.321,594 286.258,854	13.443
10	347.321,594 286.258,854	1	347.322,557 286.274,719	15.894

\*\* Lungimile segmentelor sunt determinate în planul de proiecție Stereo 70 și sunt rotunjite la 1 milimetru.

\*\*\* Distanța dintre puncte este formată din segmente cumulate ce sunt mai mici decât valoarea 1 milimetru.





**DATE DESPRE IMOBILUL NR. 11418**

Oficiul de Cadastru și Publicitate Imobiliară DOLJ  
Biroul de Cadastru și Publicitate Imobiliară Craiova

**A. Partea I. Descrierea imobilului**

TEREN Intravilan

Adresa: Loc. Hunia, Str Ion Creanga, Nr. 4, Jud. Dolj, T 99, P 7, 8

Nr. Crt	Nr cadastral Nr. topografic	Suprafața* (mp)	Observații / Referințe
A1	33809	Din acte: 1.260 Masurata: 1.283	Sector cadastral:9 Teren imprejmuit;

**Construcții**

Crt	Nr cadastral Nr. topografic	Adresa	Observații / Referințe
A1.1	33809-C1	Loc. Hunia, Str Ion Creanga, Nr. 4, Jud. Dolj, T 99, P 7, 8	Nr. niveluri:1; S. construita la sol:101 mp; S. construita desfasurata:101 mp; casade locuit construita in 1917 din cranturi compusa din 4 camere,baie,3 holuri,pivnita si o camera construita la demisol,acoperita cu tigla;
A1.2	33809-C2	Loc. Hunia, Str Ion Creanga, Nr. 4, Jud. Dolj, T 99, P 7, 8	Nr. niveluri:1; S. construita la sol:88 mp; S. construita desfasurata:88 mp; anexa construita in 1970 din chirpici, cu 5 camere, acoperita cu tigla;
A1.3	33809-C3	Loc. Hunia, Str Ion Creanga, Nr. 4, Jud. Dolj, T 99, P 7, 8	Nr. niveluri:1; S. construita la sol:5 mp; S. construita desfasurata:5 mp; Toaleta construita in 2018 din BCA si acoperita cu tabla;
A1.4	33809-C4	Loc. Hunia, Str Ion Creanga, Nr. 4, Jud. Dolj, T 99, P 7, 8	Nr. niveluri:1; S. construita la sol:36 mp; S. construita desfasurata:36 mp; Sofru cu camera si pivnita construit in1980,din cranturi,acoperit cu placi de azbociment si tigla;
A1.5	33809-C5	Loc. Hunia, Str Ion Creanga, Nr. 4, Jud. Dolj, T 99, P 7, 8	Nr. niveluri:1; S. construita la sol:13 mp; S. construita desfasurata:13 mp; magazie depozit construita in 1975din scanduri,acoperita cu tigla si placi de azbociment;
A1.6	33809-C6	Loc. Hunia, Str Ion Creanga, Nr. 4, Jud. Dolj, T 99, P 7, 8	Nr. niveluri:1; S. construita la sol:27 mp; S. construita desfasurata:27 mp; patul cu magazie construit in 1970 din lemn acoperit cu placi de azbociment;
A1.7	33809-C7	Loc. Hunia, Str Ion Creanga, Nr. 4, Jud. Dolj, T 99, P 7, 8	Nr. niveluri:1; S. construita la sol:16 mp; S. construita desfasurata:16 mp; cotet de pasari construit in 2000,din BCA acoperit cu tigla si placi de azbociment;

**B. Partea II. Proprietari și acte**

Inscrieri privitoare la dreptul de proprietate și alte drepturi reale	Referințe	
<b>250666 / 18/10/2021</b>		
Act Notarial nr. ACT DE PARTAJ:1876, din 14/07/2021 emis de SPN BUDUIANA IONUT-RAZVAN (Act Notarial nr. certificat de mostenitor nr 346, din 10/09/1998 emis de BNP STOENESCU FLOREA; ActNotarial nr. certificat de mostenitor nr 189, din 28/06/2021 emis de SPN BUDUIANA IONUT-RAZVAN; ActAdministrativ nr. TDP nr 420-48412, din 13/01/1994 emis de CJ DOLJ; Act Administrativ nr. certificat de atestare fiscala nr 3969, din 19/11/2021 emis de Primaria Comunei Maglavit;);		
B1	Intabulare, drept de PROPRIETATE, dobandit prin lesire Din Indiviziune, cota actuala 1/2, cota initiala 1/2 1) <b>VILCEANU GEORGETA</b>	A1, A1.1, A1.2, A1.3, A1.4, A1.5, A1.6, A1.7
B2	Intabulare, drept de PROPRIETATE, dobandit prin lesire Din Indiviziune, cota actuala 1/2, cota initiala 1/2 1) <b>BISTRICEANU ANGELA</b>	A1, A1.1, A1.2, A1.3, A1.4, A1.5, A1.6, A1.7
<b>13267 / 27/01/2022</b>		
Act Administrativ nr. REFERAT:933/SC, din 26/01/2022 emis de SERVICIUL CADASTRU;		
B3	Se noteaza receptia propunerii de dezmembrare (dezlipire) a imobilului din prezenta carte funciara în imobilele cu numerele cadastrale: 33920 si 33921 UAT Maglavit.	A1, A1.1, A1.2, A1.3, A1.4

**C. Partea III. SARCINI .**

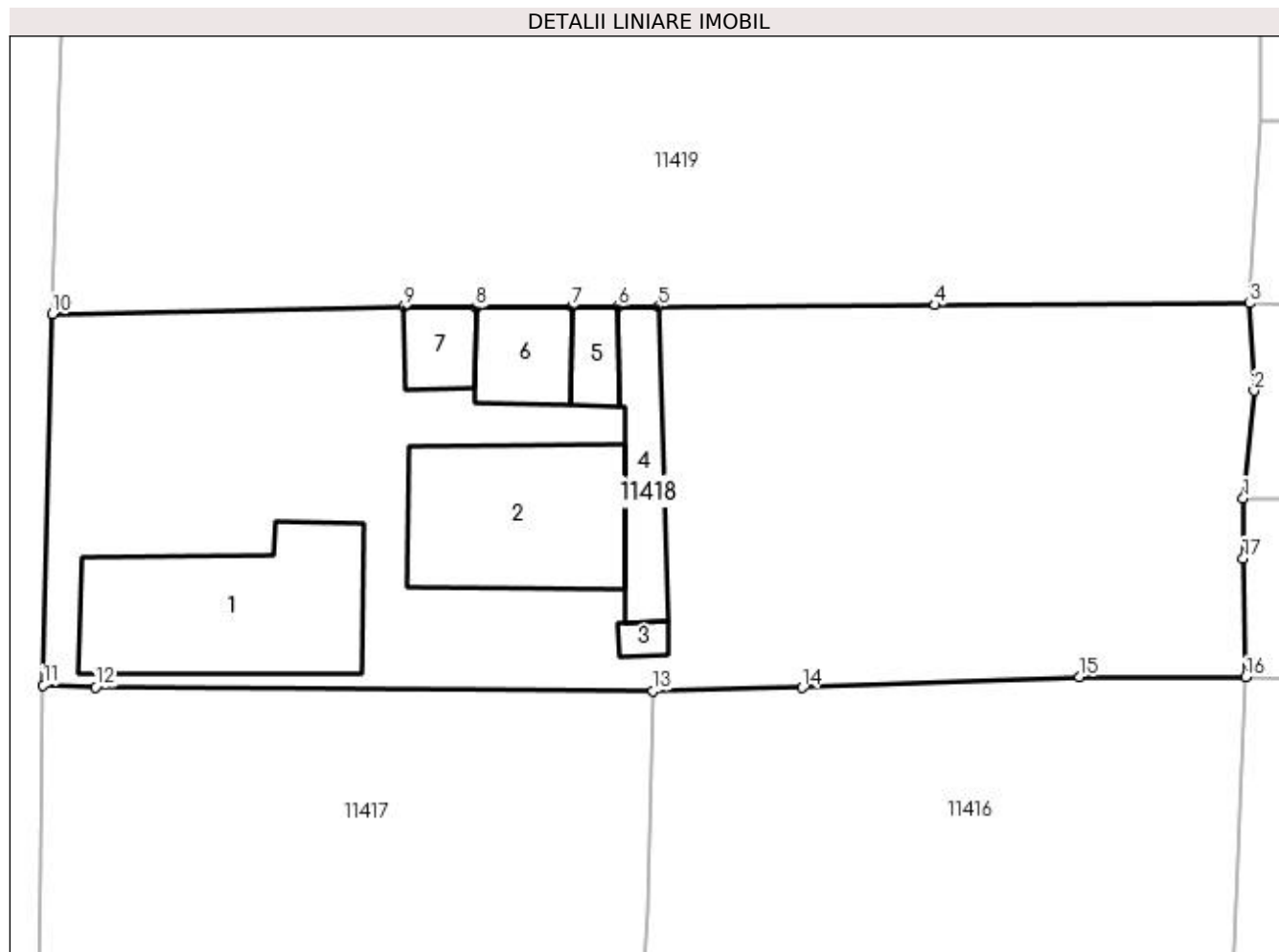
Inscrieri privind dezmembramintele dreptului de proprietate, drepturi reale de garanție și sarcini	Referințe
NU SUNT	

## Anexa Nr. 1 La Partea I

## Teren

Nr cadastral	Suprafața (mp)*	Observații / Referințe
33809	Din acte: 1.260 Masurata: 1.283	

\* Suprafața este determinată în planul de proiecție Stereo 70.



## Date referitoare la teren

Crt	Categorie folosință	Intravilan	Suprafața (mp)	Tarla	Parcelă	Nr. topo	Observații / Referințe
1	curți construcții	DA	736	99	7	-	
2	arabil	DA	243	99	8	-	
3	vie	DA	304	99	8	-	

## Date referitoare la construcții

Crt	Număr	Destinație construcție	Supraf. (mp)	Situație juridică	Observații / Referințe
A1.1	33809-C1	construcții de locuințe	Din acte: 87 Masurata: 101	Cu acte	Nr. niveluri:1; S. construita la sol:101 mp; S. construita desfasurata:101 mp; casade locuit construita in 1917 din cranturi compusa din 4 camere,baie,3 holuri,pivnita si o camera construita la demisol,acoperita cu tigla;
A1.2	33809-C2	construcții anexa	Din acte: 96 Masurata: 88	Cu acte	Nr. niveluri:1; S. construita la sol:88 mp; S. construita desfasurata:88 mp; anexa construita in 1970 din chirpici,cu 5 camere, acperita cu tigla;
A1.3	33809-C3	construcții anexa	5	Cu acte	Nr. niveluri:1; S. construita la sol:5 mp; S. construita desfasurata:5 mp; Toaleta construita in 2018 din BCA si acoperita cu tabla;
A1.4	33809-C4	construcții anexa	36	Cu acte	Nr. niveluri:1; S. construita la sol:36 mp; S. construita desfasurata:36 mp; Sofru cu camera si pivnita construit in1980,din cranturi,acoperit cu placi de azbociment si tigla;

Crt	Număr	Destinație construcție	Supraf. (mp)	Situație juridică	Observații / Referințe
A1.5	33809-C5	construcții anexa	13	Cu acte	Nr. niveluri:1; S. construita la sol:13 mp; S. construita desfasurata:13 mp; magazie depozit construita in 1975 din scanduri, acoperita cu tigla si placi de azbociment;
A1.6	33809-C6	construcții anexa	27	Cu acte	Nr. niveluri:1; S. construita la sol:27 mp; S. construita desfasurata:27 mp; patul cu magazie construit in 1970 din lemn acoperit cu placi de azbociment;
A1.7	33809-C7	construcții anexa	16	Cu acte	Nr. niveluri:1; S. construita la sol:16 mp; S. construita desfasurata:16 mp; cotet de pasari construit in 2000, din BCA acoperit cu tigla si placi de azbociment;

**Lungime Segmente**

1) Valorile lungimilor segmentelor sunt obținute din proiecție în plan.

Punct început	X / Y	Punct sfârșit	X / Y	Lungime segment (** (m)
1	347.354,21 286.296,701	2	347.354,784 286.302,422	5.75
2	347.354,784 286.302,422	3	347.354,573 286.307,061	4.644
3	347.354,573 286.307,061	4	347.337,834 286.306,966	16.739
4	347.337,834 286.306,966	5	347.323,132 286.306,892	14.702
5	347.323,132 286.306,892	6	347.320,976 286.306,881	2.156
6	347.320,976 286.306,881	7	347.318,528 286.306,869	2.448
7	347.318,528 286.306,869	8	347.313,403 286.306,843	5.125
8	347.313,403 286.306,843	9	347.309,564 286.306,859	3.839
9	347.309,564 286.306,859	10	347.290,899 286.306,49	18.669
10	347.290,899 286.306,49	11	347.290,403 286.286,751	19.745
11	347.290,403 286.286,751	12	347.293,195 286.286,664	2.793
12	347.293,195 286.286,664	13	347.322,828 286.286,461	29.634
13	347.322,828 286.286,461	14	347.330,766 286.286,628	7.94
14	347.330,766 286.286,628	15	347.345,51 286.287,202	14.755
15	347.345,51 286.287,202	16	347.354,345 286.287,19	8.835
16	347.354,345 286.287,19	17	347.354,207 286.293,504	6.316
17	347.354,207 286.293,504	1	347.354,21 286.296,701	3.197

\*\* Lungimile segmentelor sunt determinate în planul de proiecție Stereo 70 și sunt rotunjite la 1 milimetru.

\*\*\* Distanța dintre puncte este formată din segmente cumulate ce sunt mai mici decât valoarea 1 milimetru.



**DATE DESPRE IMOBILUL NR. 11419**

Oficiul de Cadastru și Publicitate Imobiliară DOLJ  
 Biroul de Cadastru și Publicitate Imobiliară Craiova

**A. Partea I. Descrierea imobilului**

TEREN Intravilan

Adresa: Loc. Hunia, Str Ion Creanga, Nr. 6, Jud. Dolj, T 99, P 9;10

Nr. Crt	Nr cadastral Nr. topografic	Suprafața* (mp)	Observații / Referințe
A1	30016	Din acte: 988 Masurata: 940	Sector cadastral:9 Teren imprejmuit;

**B. Partea II. Proprietari și acte**

Inscrieri privitoare la dreptul de proprietate și alte drepturi reale	Referințe
<b>48567 / 28/07/2010</b>	
Hotarare Judecatoreasca nr. SC:2008, din 09/10/2008 emis de Judecatoria Calafat (dosar nr 2487/201/2008 Judecatoria Calafat);	
B1	A1
Intabulare, drept de PROPRIETATE, dobandit prin Hotarare Judecatoreasca, cota actuala 1/1, cota initiala 1/1 1) PETRESCU RAZVAN ION, LIPSA CNP	

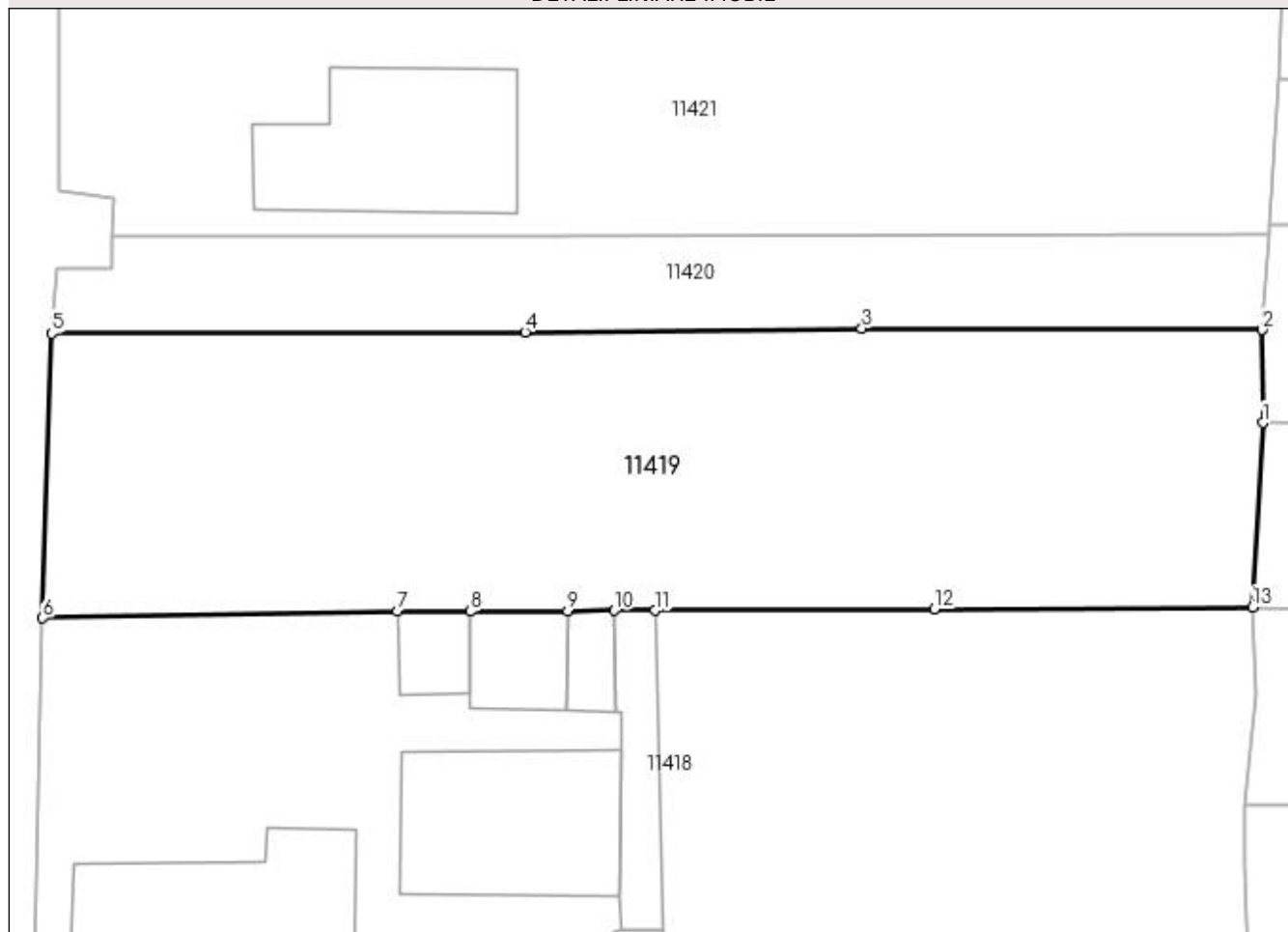
**C. Partea III. SARCINI .**

Inscrieri privind dezmembramintele dreptului de proprietate, drepturi reale de garanție și sarcini	Referințe
NU SUNT	

**Anexa Nr. 1 La Partea I****Teren**

Nr cadastral	Suprafața (mp)*	Observații / Referințe
30016	Din acte: 988 Masurata: 940	

\* Suprafața este determinată în planul de proiecție Stereo 70.

**DETALII LINIARE IMOBIL****Date referitoare la teren**

Crt	Categorie folosință	Intravilan	Suprafața (mp)	Tarla	Parcelă	Nr. topo	Observații / Referințe
1	curți constructii	DA	940	99	9;10	-	

**Lungime Segmente**

1) Valorile lungimilor segmentelor sunt obținute din proiecție în plan.

Punct început	X / Y	Punct sfârșit	X / Y	Lungime segment (** (m)
1	347.355,122 286.316,757	2	347.355,099 286.321,653	4.896
2	347.355,099 286.321,653	3	347.334,02 286.321,73	21.079
3	347.334,02 286.321,73	4	347.316,3 286.321,525	17.721
4	347.316,3 286.321,525	5	347.291,37 286.321,467	24.93
5	347.291,37 286.321,467	6	347.290,899 286.306,49	14.984

Punct început	X / Y	Punct sfârșit	X / Y	Lungime segment (** (m)
6	347.290,899 286.306,49	7	347.309,564 286.306,859	18.669
7	347.309,564 286.306,859	8	347.313,403 286.306,843	3.839
8	347.313,403 286.306,843	9	347.318,528 286.306,869	5.125
9	347.318,528 286.306,869	10	347.320,976 286.306,881	2.448
10	347.320,976 286.306,881	11	347.323,132 286.306,892	2.156
11	347.323,132 286.306,892	12	347.337,834 286.306,966	14.702
12	347.337,834 286.306,966	13	347.354,573 286.307,061	16.739
13	347.354,573 286.307,061	1	347.355,122 286.316,757	9.712

\*\* Lungimile segmentelor sunt determinate în planul de proiecție Stereo 70 și sunt rotunjite la 1 milimetru.

\*\*\* Distanța dintre puncte este formată din segmente cumulate ce sunt mai mici decât valoarea 1 milimetru.





**DATE DESPRE IMOBILUL NR. 11420**

Oficiul de Cadastru și Publicitate Imobiliară DOLJ  
 Biroul de Cadastru și Publicitate Imobiliară Craiova

**A. Partea I. Descrierea imobilului**

TEREN Intravilan

Adresa: Loc. Hunia, Str Ion Creanga, Nr. 6, Jud. Dolj, T 99, P 9;10

Nr. Crt	Nr cadastral Nr. topografic	Suprafața* (mp)	Observații / Referințe
A1	30015	312	Sector cadastral:9 Teren neimprejmuit;

**B. Partea II. Proprietari și acte**

Inscrieri privitoare la dreptul de proprietate și alte drepturi reale	Referințe
<b>48567 / 28/07/2010</b>	
Act Notarial nr. CVC:1890, din 23/07/2010 emis de NP STOENESCU;	
B1	A1
Intabulare, drept de PROPRIETATE, dobandit prin Conventie, cota actuala 1/1, cota initiala 1/1	
1) GHITA ALEXANDRU AUREL, LIPSA CNP	

**C. Partea III. SARCINI .**

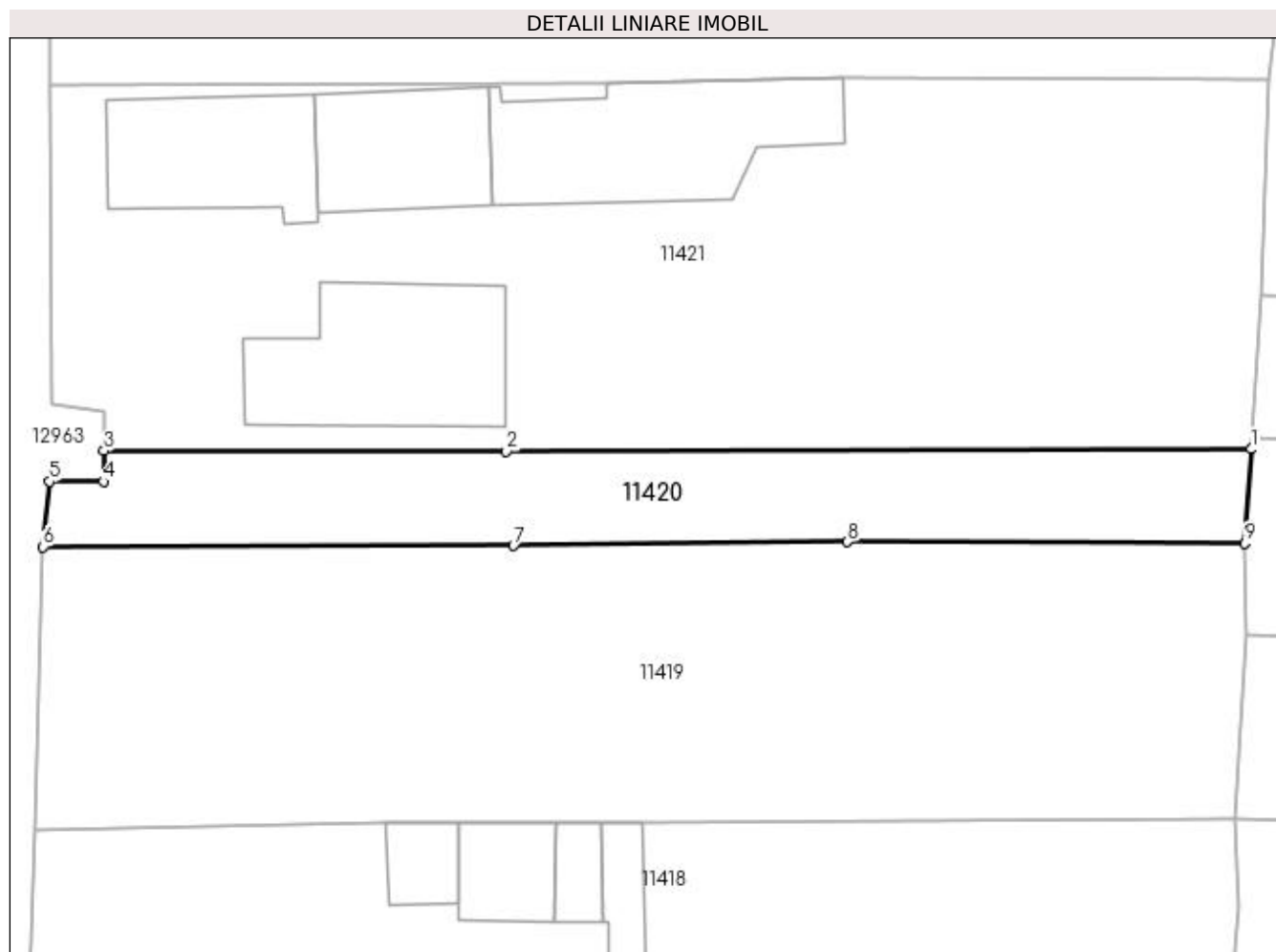
Inscrieri privind dezmembramintele dreptului de proprietate, drepturi reale de garanție și sarcini	Referințe
NU SUNT	

## Anexa Nr. 1 La Partea I

## Teren

Nr cadastral	Suprafața (mp)*	Observații / Referințe
30015	312	

\* Suprafața este determinată în planul de proiecție Stereo 70.



## Date referitoare la teren

Crt	Categorie folosință	Intravilan	Suprafața (mp)	Tarla	Parcelă	Nr. topo	Observații / Referințe
1	curți constructii	DA	312	99	9;10	-	

## Lungime Segmente

1) Valorile lungimilor segmentelor sunt obținute din proiecție în plan.

Punct început	X / Y	Punct sfârșit	X / Y	Lungime segment (** (m)
1	347.355,415 286.326,643	2	347.315,935 286.326,54	39.48
2	347.315,935 286.326,54	3	347.294,59 286.326,556	21.345
3	347.294,59 286.326,556	4	347.294,562 286.324,917	1.639
4	347.294,562 286.324,917	5	347.291,698 286.324,918	2.864
5	347.291,698 286.324,918	6	347.291,37 286.321,467	3.467

Punct început	X / Y	Punct sfârșit	X / Y	Lungime segment (** (m)
6	347.291,37 286.321,467	7	347.316,3 286.321,525	24.93
7	347.316,3 286.321,525	8	347.334,02 286.321,73	17.721
8	347.334,02 286.321,73	9	347.355,099 286.321,653	21.079
9	347.355,099 286.321,653	1	347.355,415 286.326,643	5.0

\*\* Lungimile segmentelor sunt determinate în planul de proiecție Stereo 70 și sunt rotunjite la 1 milimetru.

\*\*\* Distanța dintre puncte este formată din segmente cumulate ce sunt mai mici decât valoarea 1 milimetru.



**DATE DESPRE IMOBILUL NR. 11421**

Oficiul de Cadastru și Publicitate Imobiliară DOLJ  
Biroul de Cadastru și Publicitate Imobiliară Craiova

**A. Partea I. Descrierea imobilului**

TEREN Intravilan

Adresa: Loc. Hunia, Str Ion Creanga, Nr. 8, Jud. Dolj, T 99, P 11, 12

Nr. Crt	Nr cadastral Nr. topografic	Suprafața* (mp)	Observații / Referințe
A1		Din acte: 1.054 Masurata: 1.248	Sector cadastral:9 Teren neimprejmuit;

**Construcții**

Crt	Nr cadastral Nr. topografic	Adresa	Observații / Referințe
A1.1		Loc. Hunia, Str Ion Creanga, Nr. 8, Jud. Dolj, T 99, P 11, 12	Nr. niveluri:1; S. construita la sol:67 mp; S. construita desfasurata:67 mp;
A1.2		Loc. Hunia, Str Ion Creanga, Nr. 8, Jud. Dolj, T 99, P 11, 12	Nr. niveluri:1; S. construita la sol:58 mp; S. construita desfasurata:58 mp;
A1.3		Loc. Hunia, Str Ion Creanga, Nr. 8, Jud. Dolj, T 99, P 11, 12	Nr. niveluri:1; S. construita la sol:99 mp; S. construita desfasurata:99 mp;
A1.4		Loc. Hunia, Str Ion Creanga, Nr. 8, Jud. Dolj, T 99, P 11, 12	Nr. niveluri:1; S. construita la sol:92 mp; S. construita desfasurata:92 mp;

**B. Partea II. Proprietari și acte**

Inscrieri privitoare la dreptul de proprietate și alte drepturi reale		Referințe
<b>0 / 17/12/2022</b>		
Act Notarial nr. CM:231, din 07/03/2006 emis de NP STOENESCU FLOREA (CERTIF. DE DECES:DC675643/26.11.2015;);		
B1	Intabulare, drept de PROPRIETATE, dobandit prin Succesiune, cota actuala 1054/1248, cota initiala 1054/1248 1) GHITA VASILE DEFUNCT:Da	A1
B2	Intabulare, drept de PROPRIETATE, dobandit prin Succesiune, cota actuala 1/1, cota initiala 1/1 1) GHITA VASILE DEFUNCT:Da	A1.1, A1.3, A1.4
Act Normativ nr. LEGEA 7-ART.12 ALIN.14, din 13/03/1996 emis de PARLAMENTUL ROMANIEI;		
B3	Intabulare, drept de PROPRIETATE, dobandit prin Lege, cota actuala 1/1, cota initiala 1/1 1) GHITA VASILE DEFUNCT:Da	A1.2
Act Administrativ nr. CERTIFICAT:1717, din 08/12/2022 emis de PRIMARIA MAGLAVIT;		
B4	Se noteaza posesia asupra cotei de 194/1248 in favoarea posesorilor 1) GHITA VASILE DEFUNCT:Da	A1

**C. Partea III. SARCINI .**

Inscrieri privind dezmembramintele dreptului de proprietate, drepturi reale de garanție și sarcini	Referințe
NU SUNT	

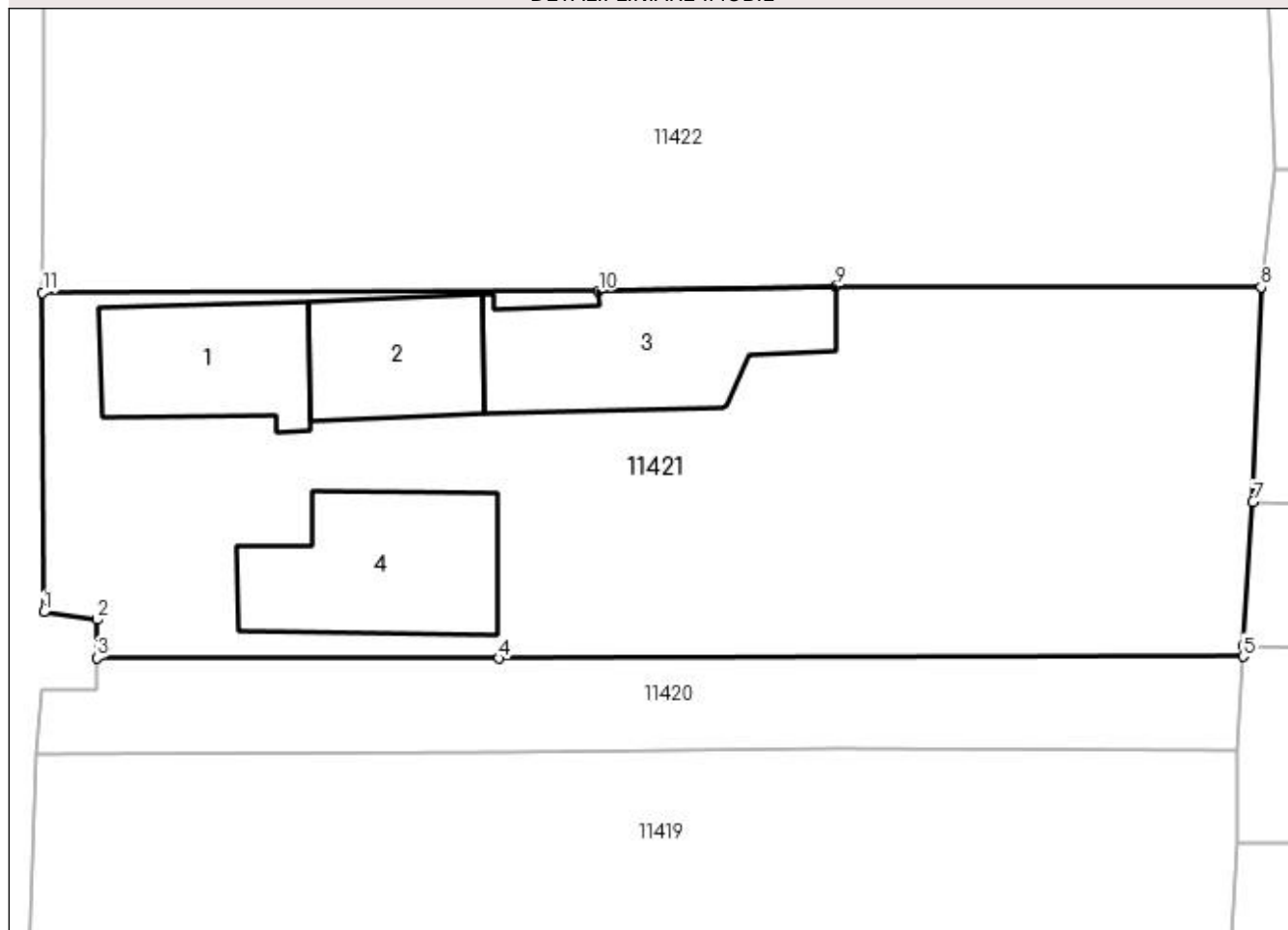
## Anexa Nr. 1 La Partea I

## Teren

Nr cadastral	Suprafața (mp)*	Observații / Referințe
	Din acte: 1.054 Masurata: 1.248	

\* Suprafața este determinată în planul de proiecție Stereo 70.

## DETALII LINIARE IMOBIL



## Date referitoare la teren

Crt	Categorie folosință	Intra vilan	Suprafața (mp)	Tarla	Parcelă	Nr. topo	Observații / Referințe
1	curți constructii	DA	1.091	99	11	-	
2	vie	DA	157	99	12	-	

## Date referitoare la construcții

Crt	Număr	Destinație construcție	Supraf. (mp)	Situație juridică	Observații / Referințe
A1.1		construcții de locuințe	67	Cu acte	Nr. niveluri:1; S. construita la sol:67 mp; S. construita desfasurata:67 mp;
A1.2		construcții anexa	58	Cu acte	Nr. niveluri:1; S. construita la sol:58 mp; S. construita desfasurata:58 mp;
A1.3		construcții anexa	99	Cu acte	Nr. niveluri:1; S. construita la sol:99 mp; S. construita desfasurata:99 mp;
A1.4		construcții anexa	92	Cu acte	Nr. niveluri:1; S. construita la sol:92 mp; S. construita desfasurata:92 mp;

## Lungime Segmente

1) Valorile lungimilor segmentelor sunt obținute din proiecție în plan.

Punct început	X / Y	Punct sfârșit	X / Y	Lungime segment (** (m)
---------------	-------	---------------	-------	-------------------------

Punct început	X / Y	Punct sfârșit	X / Y	Lungime segment (** (m)
1	347.291,78 286.329,0	2	347.294,624 286.328,585	2.874
2	347.294,624 286.328,585	3	347.294,59 286.326,556	2.029
3	347.294,59 286.326,556	4	347.315,935 286.326,54	21.345
4	347.315,935 286.326,54	5	347.355,415 286.326,643	39.48
5	347.355,415 286.326,643	6	347.355,45 286.327,196	0.554
6	347.355,45 286.327,196	7	347.355,933 286.334,841	7.66
7	347.355,933 286.334,841	8	347.356,368 286.346,236	11.403
8	347.356,368 286.346,236	9	347.333,82 286.346,29	22.548
9	347.333,82 286.346,29	10	347.321,219 286.346,01	12.604
10	347.321,219 286.346,01	11	347.291,711 286.345,948	29.508
11	347.291,711 286.345,948	1	347.291,78 286.329,0	16.948

\*\* Lungimile segmentelor sunt determinate în planul de proiecție Stereo 70 și sunt rotunjite la 1 milimetru.

\*\*\* Distanța dintre puncte este formată din segmente cumulate ce sunt mai mici decât valoarea 1 milimetru.





**DATE DESPRE IMOBILUL NR. 11422**

Oficiul de Cadastru și Publicitate Imobiliară DOLJ  
Biroul de Cadastru și Publicitate Imobiliară Craiova

**A. Partea I. Descrierea imobilului**

TEREN Intravilan

Adresa: Loc. Hunia, Jud. Dolj, T 99, P 13

Nr. Crt	Nr cadastral Nr. topografic	Suprafața* (mp)	Observații / Referințe
A1		Din acte: 1.200 Masurata: 1.278	Sector cadastral:9 Teren neimprejmuit;

**B. Partea II. Proprietari și acte**

Inscrieri privitoare la dreptul de proprietate și alte drepturi reale		Referințe
<b>0 / 12/12/2022</b>		
Act Administrativ nr. TDP:430-48412, din 13/01/1994 emis de COMISIA JUDETEANA DE FOND FUNCJAR;		
B1	Intabulare, drept de PROPRIETATE, dobandit prin Reconstituire, cota actuala 1/1, cota initiala 1/1 1) GHITA ARISTOTEL, LIPSA CNP	A1

**C. Partea III. SARCINI .**

Inscrieri privind dezmembramintele dreptului de proprietate, drepturi reale de garanție și sarcini	Referințe
NU SUNT	

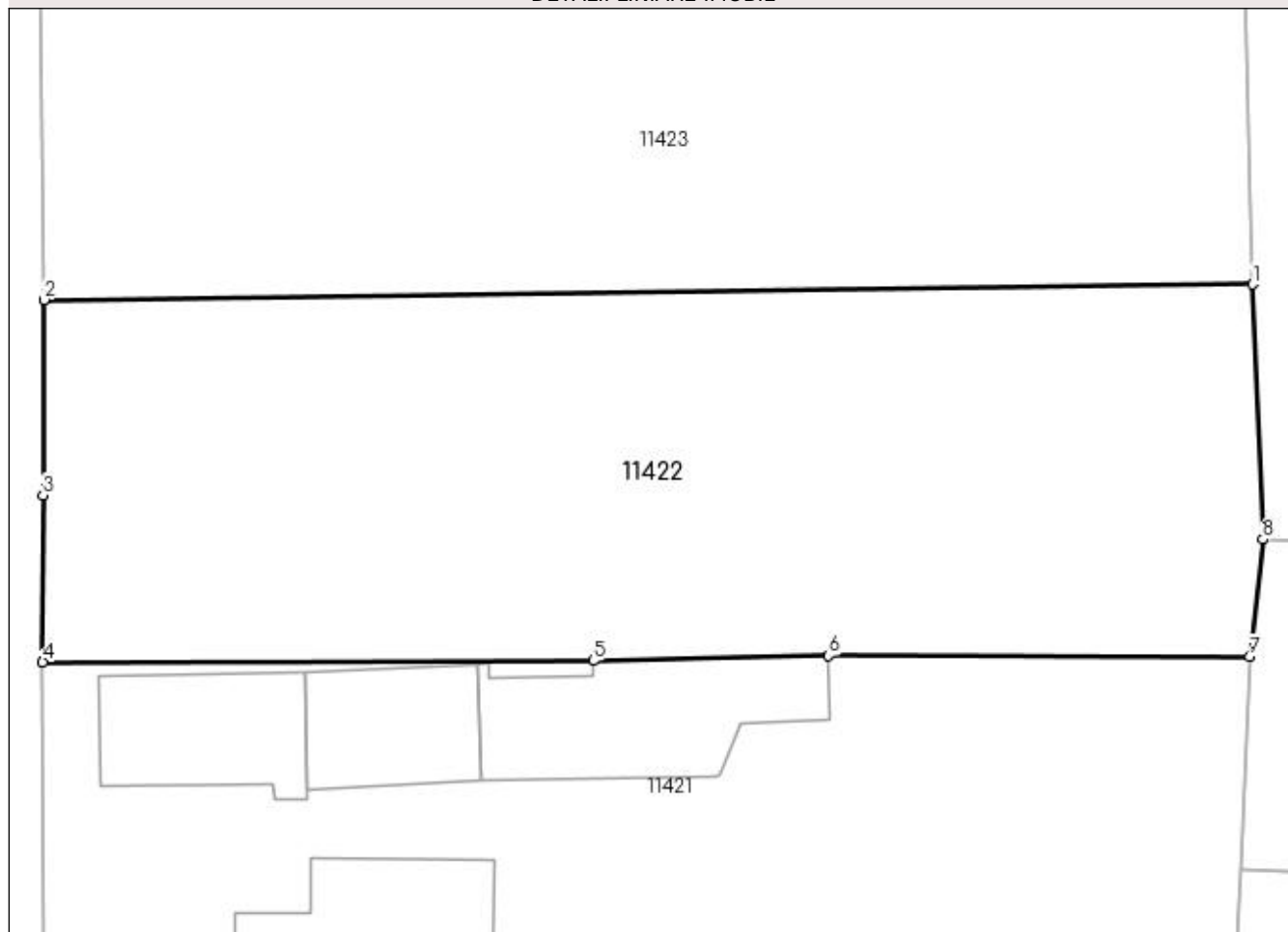
## Anexa Nr. 1 La Partea I

## Teren

Nr cadastral	Suprafața (mp)*	Observații / Referințe
	Din acte: 1.200 Masurata: 1.278	

\* Suprafața este determinată în planul de proiecție Stereo 70.

## DETALII LINIARE IMOBIL



## Date referitoare la teren

Crt	Categorie folosință	Intravilan	Suprafața (mp)	Tarla	Parcelă	Nr. topo	Observații / Referințe
1	vie	DA	681	99	13	-	
2	arabil	DA	597	99	13	-	

## Lungime Segmente

1) Valorile lungimilor segmentelor sunt obținute din proiecție în plan.

Punct început	X / Y	Punct sfârșit	X / Y	Lungime segment (** (m)
1	347.356,537 286.366,165	2	347.291,778 286.365,338	64.764
2	347.291,778 286.365,338	3	347.291,729 286.354,87	10.468
3	347.291,729 286.354,87	4	347.291,711 286.345,948	8.922
4	347.291,711 286.345,948	5	347.321,219 286.346,01	29.508

Punct început	X / Y	Punct sfârșit	X / Y	Lungime segment (** (m)
5	347.321,219 286.346,01	6	347.333,82 286.346,29	12.604
6	347.333,82 286.346,29	7	347.356,368 286.346,236	22.548
7	347.356,368 286.346,236	8	347.357,088 286.352,517	6.322
8	347.357,088 286.352,517	1	347.356,537 286.366,165	13.659

\*\* Lungimile segmentelor sunt determinate în planul de proiecție Stereo 70 și sunt rotunjite la 1 milimetru.

\*\*\* Distanța dintre puncte este formată din segmente cumulate ce sunt mai mici decât valoarea 1 milimetru.



**DATE DESPRE IMOBILUL NR. 11423**

Oficiul de Cadastru și Publicitate Imobiliară DOLJ  
Biroul de Cadastru și Publicitate Imobiliară Craiova

**A. Partea I. Descrierea imobilului**

TEREN Intravilan

Nr. CF vechi:492  
Nr. cadastral vechi:792

Adresa: Loc. Hunia, Str Ion Creanga, Nr. 12 bis, Jud. Dolj, T 99, P 14, 15

Nr. Crt	Nr cadastral Nr. topografic	Suprafața* (mp)	Observații / Referințe
A1	32997	Din acte: 1.140 Masurata: 1.154	Sector cadastral:9 Teren neimprejmuit;

**B. Partea II. Proprietari și acte**

Inscrieri privitoare la dreptul de proprietate și alte drepturi reale		Referințe
<b>172554 / 02/09/2020</b>		
Act Notarial nr. CVC:1415, din 02/09/2020 emis de Stoenescu Florea;		
B1	Intabulare, drept de PROPRIETATE, dobandit prin Conventie, cota actuala 1/1, cota initiala 1/1 1) URZICEANU MIRCEA 2) URZICEANU DOINA	A1

**C. Partea III. SARCINI .**

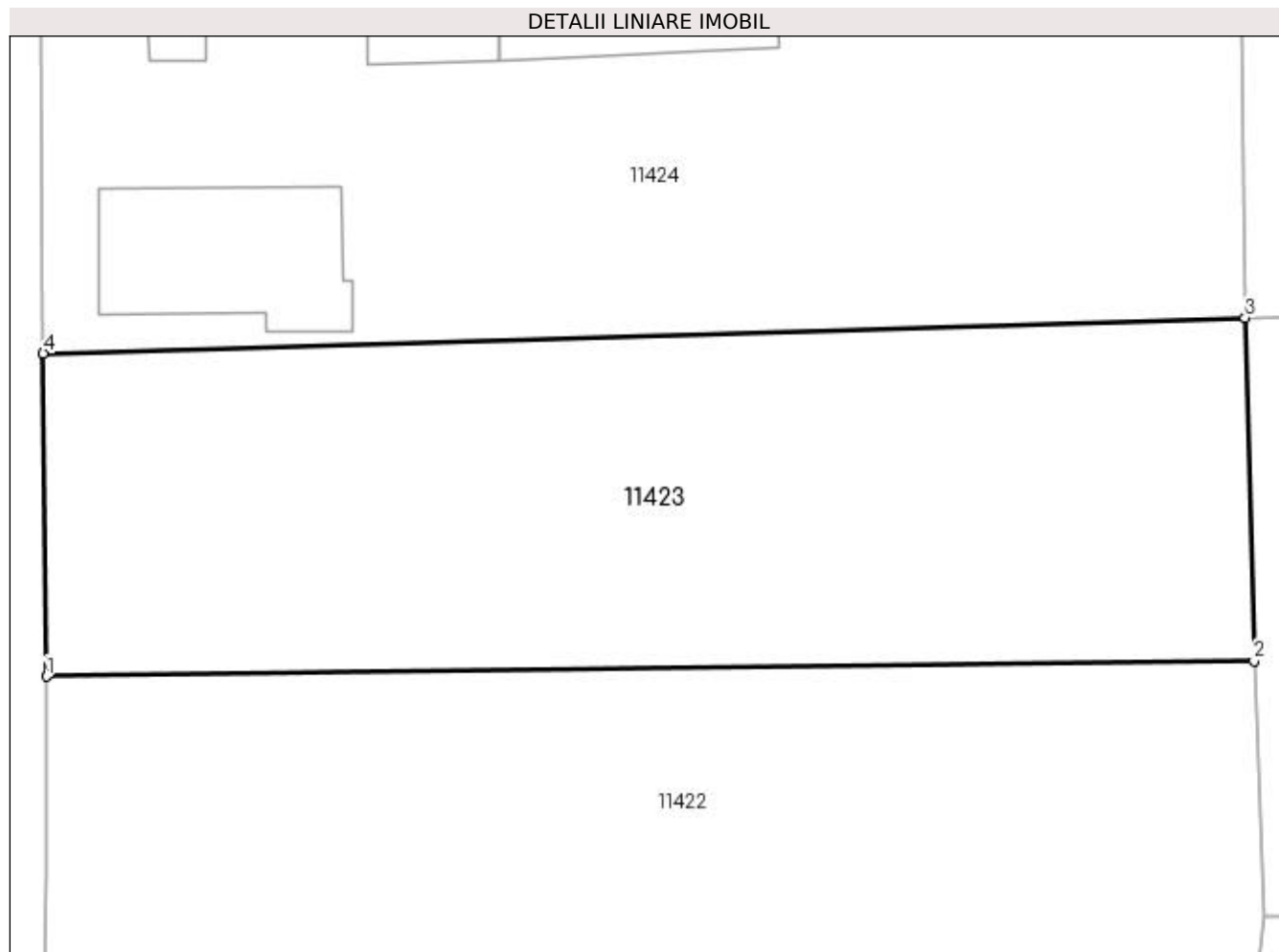
Inscrieri privind dezmembramintele dreptului de proprietate, drepturi reale de garanție și sarcini	Referințe
NU SUNT	

## Anexa Nr. 1 La Partea I

## Teren

Nr cadastral	Suprafața (mp)*	Observații / Referințe
32997	Din acte: 1.140 Masurata: 1.154	

\* Suprafața este determinată în planul de proiecție Stereo 70.



## Date referitoare la teren

Crt	Categorie folosință	Intravilan	Suprafața (mp)	Tarla	Parcelă	Nr. topo	Observații / Referințe
1	arabil	DA	555	99	14	-	
2	vie	DA	599	99	15	-	

## Lungime Segmente

1) Valorile lungimilor segmentelor sunt obținute din proiecție în plan.

Punct început	X / Y	Punct sfârșit	X / Y	Lungime segment (** (m)
1	347.291,778 286.365,338	2	347.356,537 286.366,165	64.764
2	347.356,537 286.366,165	3	347.356,056 286.384,569	18.41
3	347.356,056 286.384,569	4	347.291,607 286.382,661	64.477
4	347.291,607 286.382,661	1	347.291,778 286.365,338	17.324

**\*\* Lungimile segmentelor sunt determinate în planul de proiecție Stereo 70 și sunt rotunjite la 1 milimetru.**

**\*\*\* Distanța dintre puncte este formată din segmente cumulate ce sunt mai mici decât valoarea 1 milimetru.**





**DATE DESPRE IMOBILUL NR. 11424**

Oficiul de Cadastru și Publicitate Imobiliară DOLJ  
Biroul de Cadastru și Publicitate Imobiliară Craiova

**A. Partea I. Descrierea imobilului**

TEREN Intravilan

Nr. CF vechi:482  
Nr. cadastral vechi:781

Adresa: Loc. Hunia, Str Ion Creanga, Nr. 12, Jud. Dolj, T 99, P 16, 17

Nr. Crt	Nr cadastral Nr. topografic	Suprafața* (mp)	Observații / Referințe
A1	32995	Din acte: 1.200 Masurata: 1.438	Sector cadastral:9 Teren neimprejmuit;

**Construcții**

Crt	Nr cadastral Nr. topografic	Adresa	Observații / Referințe
A1.1	32995-C1	Loc. Hunia, Str Ion Creanga, Nr. 12, Jud. Dolj, T 99, P 16, 17	Nr. niveluri:1; S. construita la sol:111 mp; S. construita defasurata:111 mp;
A1.2		Loc. Hunia, Str Ion Creanga, Nr. 12, Jud. Dolj, T 99, P 16, 17	Nr. niveluri:1; S. construita la sol:94 mp; S. construita defasurata:94 mp;
A1.3		Loc. Hunia, Str Ion Creanga, Nr. 12, Jud. Dolj, T 99, P 16, 17	Nr. niveluri:1; S. construita la sol:93 mp; S. construita defasurata:93 mp;

**B. Partea II. Proprietari și acte**

Inscrieri privitoare la dreptul de proprietate și alte drepturi reale		Referințe
<b>187438 / 22/09/2020</b>		
Act Notarial nr. CM:246, din 22/09/2020 emis de Stoenescu Florea;		
B1	Intabulare, drept de PROPRIETATE, dobandit prin Succesiune, cota actuala 1200/2876, cota initiala 1200/2876 1) URZICEANU MIRCEA	A1
<b>226176 / 30/10/2020</b>		
Act Notarial nr. ACT DE PARTAJ:2042, din 30/10/2020 emis de Stoenescu Florea;		
B2	Intabulare, drept de PROPRIETATE, dobandit prin Iesire Din Indiviziune, cota actuala 1200/2876, cota initiala 1200/2876 1) URZICEANU MIRCEA	A1
<b>187438 / 22/09/2020</b>		
Act Notarial nr. CM:246, din 22/09/2020 emis de Stoenescu Florea;		
B3	Intabulare, drept de PROPRIETATE, dobandit prin Succesiune, cota actuala 1/2, cota initiala 1/2 1) URZICEANU MIRCEA	A1.1
<b>226176 / 30/10/2020</b>		
Act Notarial nr. ACT DE PARTAJ:2042, din 30/10/2020 emis de Stoenescu Florea;		
B4	Intabulare, drept de PROPRIETATE, dobandit prin Iesire Din Indiviziune, cota actuala 1/2, cota initiala 1/2 1) URZICEANU MIRCEA	A1.1
<b>0 / 18/12/2022</b>		
Act Normativ nr. LEGEA 7-ART.12 ALIN.14, din 13/03/1996 emis de PARLAMENTUL ROMANIEI;		
B5	Intabulare, drept de PROPRIETATE, dobandit prin Lege, cota actuala 1/1, cota initiala 1/1 1) URZICEANU MIRCEA	A1.2, A1.3
Act Administrativ nr. CERTIFICAT:1718, din 08/12/2022 emis de PRIMARIA MAGLAVIT;		
B6	Se noteaza posesia asupra cotei de 476/2876 in favoarea posesorilor 1) URZICEANU MIRCEA	A1

**C. Partea III. SARCINI .**

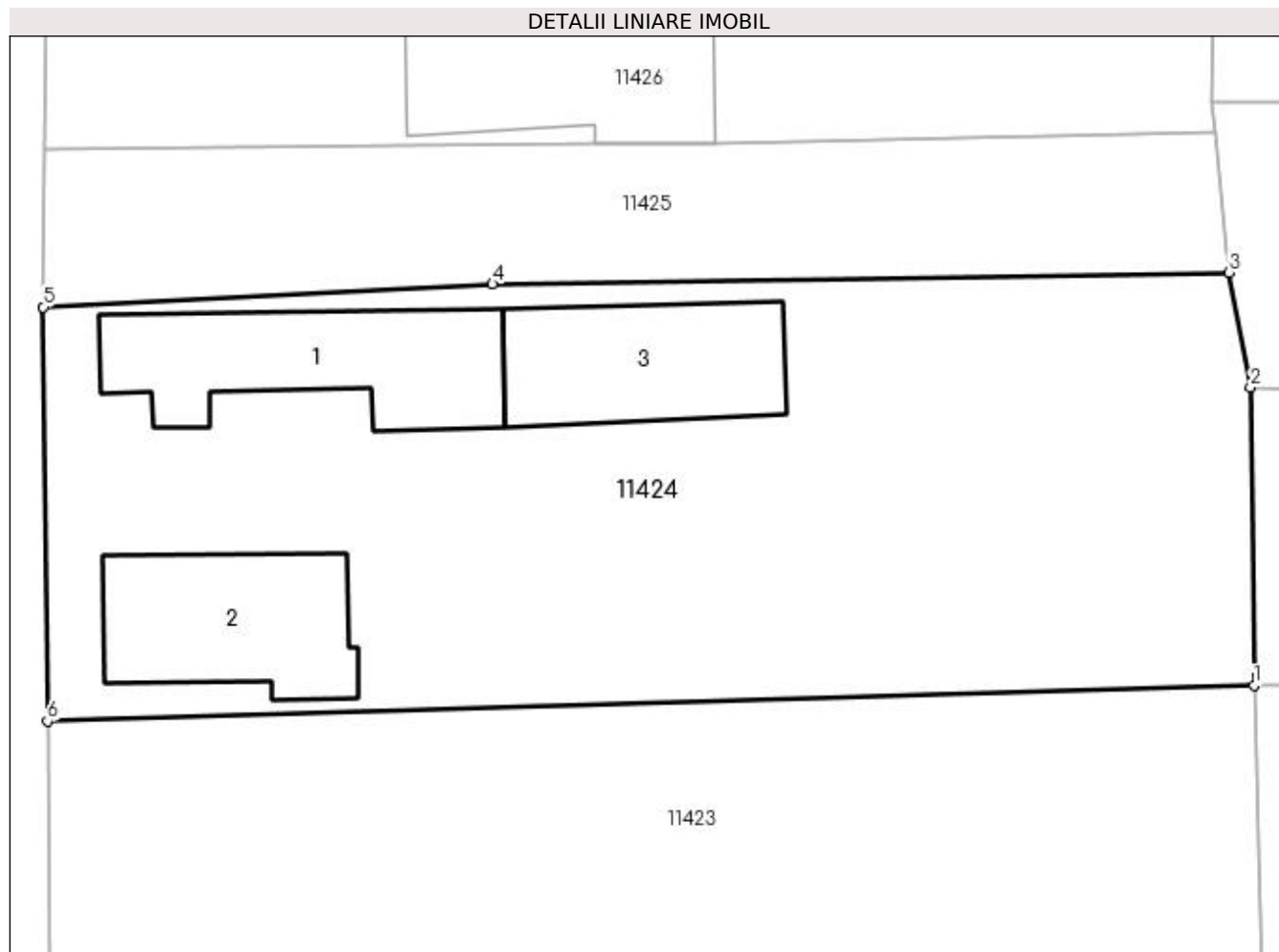
Inscrieri privind dezmembramintele dreptului de proprietate, drepturi reale de garanție și sarcini	Referințe
NU SUNT	

## Anexa Nr. 1 La Partea I

## Teren

Nr cadastral	Suprafața (mp)*	Observații / Referințe
32995	Din acte: 1.200 Masurata: 1.438	

\* Suprafața este determinată în planul de proiecție Stereo 70.



## Date referitoare la teren

Crt	Categorie folosință	Intravilan	Suprafața (mp)	Tarla	Parcelă	Nr. topo	Observații / Referințe
1	curți constructii	DA	1.018	99	16	-	
2	arabil	DA	420	99	17	-	

## Date referitoare la construcții

Crt	Număr	Destinație construcție	Supraf. (mp)	Situație juridică	Observații / Referințe
A1.1	32995-C1	construcții de locuințe	111	Cu acte	Nr. niveluri:1; S. construita la sol:111 mp; S. construita desfasurata:111 mp;
A1.2		construcții de locuințe	94	Cu acte	Nr. niveluri:1; S. construita la sol:94 mp; S. construita desfasurata:94 mp;
A1.3		construcții anexa	93	Cu acte	Nr. niveluri:1; S. construita la sol:93 mp; S. construita desfasurata:93 mp;

## Lungime Segmente

1) Valorile lungimilor segmentelor sunt obținute din proiecție în plan.

Punct început	X / Y	Punct sfârșit	X / Y	Lungime segment (** (m))
1	347.356,056 286.384,569	2	347.355,872 286.400,495	15.927

Punct început	X / Y	Punct sfârșit	X / Y	Lungime segment (** (m)
2	347.355,872 286.400,495	3	347.354,729 286.406,621	6.232
3	347.354,729 286.406,621	4	347.315,384 286.406,012	39.35
4	347.315,384 286.406,012	5	347.291,388 286.404,778	24.028
5	347.291,388 286.404,778	6	347.291,607 286.382,661	22.118
6	347.291,607 286.382,661	1	347.356,056 286.384,569	64.477

\*\* Lungimile segmentelor sunt determinate în planul de proiecție Stereo 70 și sunt rotunjite la 1 milimetru.

\*\*\* Distanța dintre puncte este formată din segmente cumulate ce sunt mai mici decât valoarea 1 milimetru.



**DATE DESPRE IMOBILUL NR. 11425**

Oficiul de Cadastru și Publicitate Imobiliară DOLJ  
Biroul de Cadastru și Publicitate Imobiliară Craiova

**A. Partea I. Descrierea imobilului**

TEREN Intravilan

Adresa: Loc. Hunia, Jud. Dolj, T 99, P 18

Nr. Crt	Nr cadastral Nr. topografic	Suprafața* (mp)	Observații / Referințe
A1		480	Sector cadastral:9 Teren neimprejmuit;

**B. Partea II. Proprietari și acte**

Inscrieri privitoare la dreptul de proprietate și alte drepturi reale	Referințe
<b>0 / 12/12/2022</b>	
Act Administrativ nr. TDP:1214-45405, din 18/01/1995 emis de COMISIA JUDETEANA DE FOND FUNCICIAR;	
B1	A1
Intabulare, drept de PROPRIETATE, dobandit prin Reconstituire, cota actuala 1/1, cota initiala 1/1 1) CIOANA ION, LIPSA CNP	

**C. Partea III. SARCINI .**

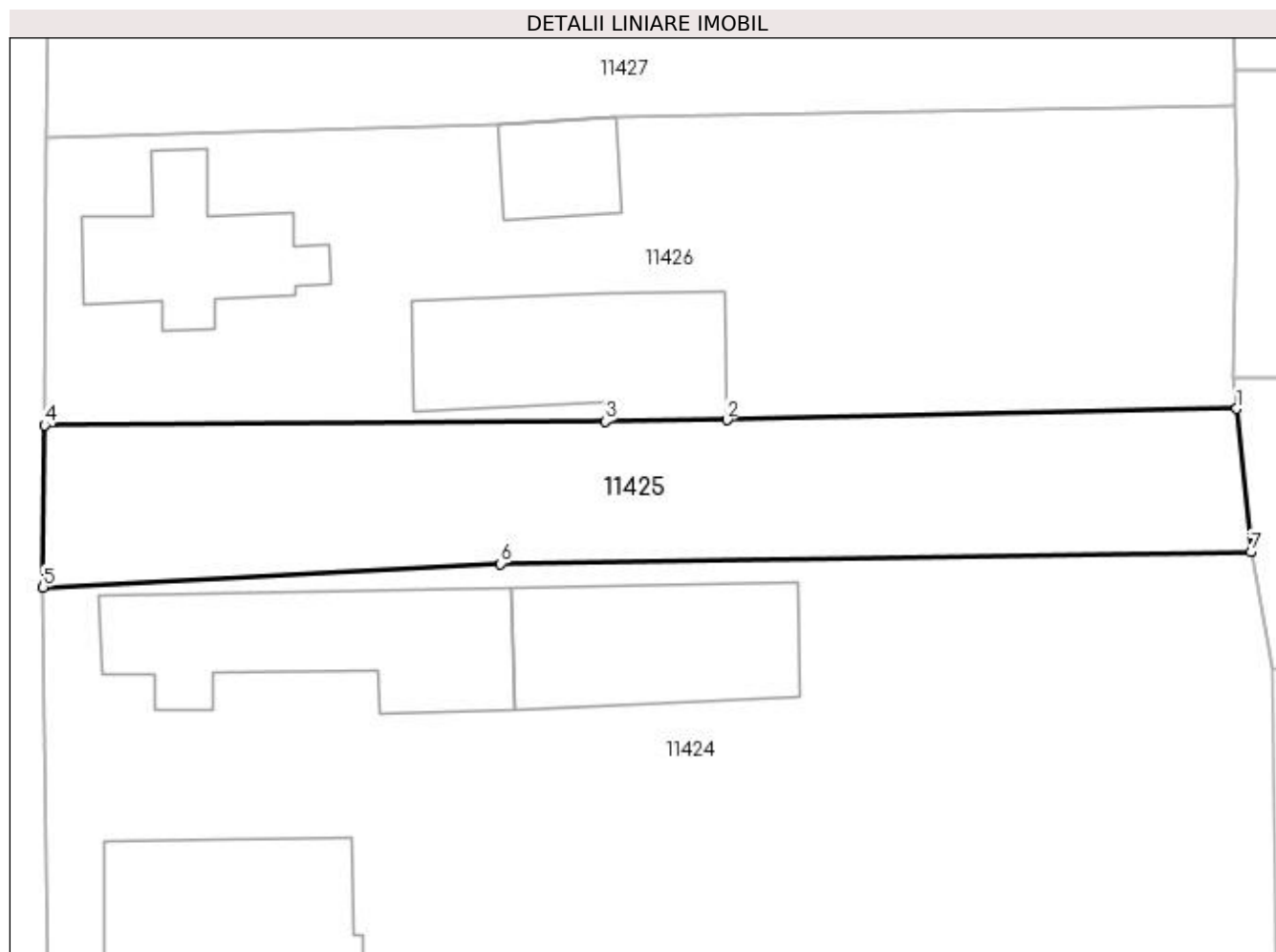
Inscrieri privind dezmembramintele dreptului de proprietate, drepturi reale de garanție și sarcini	Referințe
NU SUNT	

## Anexa Nr. 1 La Partea I

## Teren

Nr cadastral	Suprafața (mp)*	Observații / Referințe
	480	

\* Suprafața este determinată în planul de proiecție Stereo 70.



## Date referitoare la teren

Crt	Categorie folosință	Intra vilan	Suprafața (mp)	Tarla	Parcelă	Nr. topo	Observații / Referințe
1	arabil	DA	480	99	18	-	

## Lungime Segmente

1) Valorile lungimilor segmentelor sunt obținute din proiecție în plan.

Punct început	X / Y	Punct sfârșit	X / Y	Lungime segment (** (m)
1	347.353,977 286.414,143	2	347.327,238 286.413,546	26.746
2	347.327,238 286.413,546	3	347.320,873 286.413,481	6.365
3	347.320,873 286.413,481	4	347.291,455 286.413,266	29.419
4	347.291,455 286.413,266	5	347.291,388 286.404,778	8.488
5	347.291,388 286.404,778	6	347.315,384 286.406,012	24.028

Punct început	X / Y	Punct sfârșit	X / Y	Lungime segment (** (m)
6	347.315,384 286.406,012	7	347.354,729 286.406,621	39.35
7	347.354,729 286.406,621	1	347.353,977 286.414,143	7.559

\*\* Lungimile segmentelor sunt determinate în planul de proiecție Stereo 70 și sunt rotunjite la 1 milimetru.

\*\*\* Distanța dintre puncte este formată din segmente cumulate ce sunt mai mici decât valoarea 1 milimetru.





**DATE DESPRE IMOBILUL NR. 11426**

Oficiul de Cadastru și Publicitate Imobiliară DOLJ  
Biroul de Cadastru și Publicitate Imobiliară Craiova

**A. Partea I. Descrierea imobilului**

TEREN Intravilan

Nr. CF vechi:487  
Nr. cadastral vechi:791

Adresa: Loc. Hunia, Str Ion Creanga, Nr. 14, Jud. Dolj, T 99, P 19

Nr. Crt	Nr cadastral Nr. topografic	Suprafața* (mp)	Observații / Referințe
A1	32808	Din acte: 900 Masurata: 980	Sector cadastral:9 Teren neimprejmuit;

**Construcții**

Crt	Nr cadastral Nr. topografic	Adresa	Observații / Referințe
A1.1	32808-C1	Loc. Hunia, Str Ion Creanga, Nr. 14, Jud. Dolj, T 99, P 19	Nr. niveluri:1; S. construita la sol:67 mp; S. construita desfasurata:67 mp;
A1.2	32808-C2	Loc. Hunia, Str Ion Creanga, Nr. 14, Jud. Dolj, T 99, P 19	Nr. niveluri:1; S. construita la sol:101 mp; S. construita desfasurata:101 mp;
A1.3		Loc. Hunia, Str Ion Creanga, Nr. 14, Jud. Dolj, T 99, P 19	Nr. niveluri:1; S. construita la sol:31 mp; S. construita desfasurata:31 mp;

**B. Partea II. Proprietari și acte**

Inscrieri privitoare la dreptul de proprietate și alte drepturi reale		Referințe
<b>74377 / 19/04/2019</b>		
Act Notarial nr. CVC:784, din 17/04/2019 emis de Dragancea Ofelia;		
B1	Intabulare, drept de PROPRIETATE, dobandit prin Conventie, cota actuala 1/1, cota initiala 1/1 1) SUTU ALEXANDRA	A1, A1.1, A1.2
<b>0 / 12/12/2022</b>		
Act Normativ nr. LEGEA 7-ART.12 ALIN.14, din 13/03/1996 emis de PARLAMENTUL ROMANIEI;		
B2	Intabulare, drept de PROPRIETATE, dobandit prin Lege, cota actuala 1/1, cota initiala 1/1 1) SUTU ALEXANDRA	A1.3

**C. Partea III. SARCINI**

Inscrieri privind dezmembramintele dreptului de proprietate, drepturi reale de garanție și sarcini		Referințe
<b>74377 / 19/04/2019</b>		
Act Notarial nr. CVC:784, din 17/04/2019 emis de Dragancea Ofelia;		
C1	Intabulare, drept de UZUFRACT, dobandit prin Conventie, cota actuala 1/1, cota initiala 1/1 1) ZAVALAS MARIN	A1, A1.1, A1.2

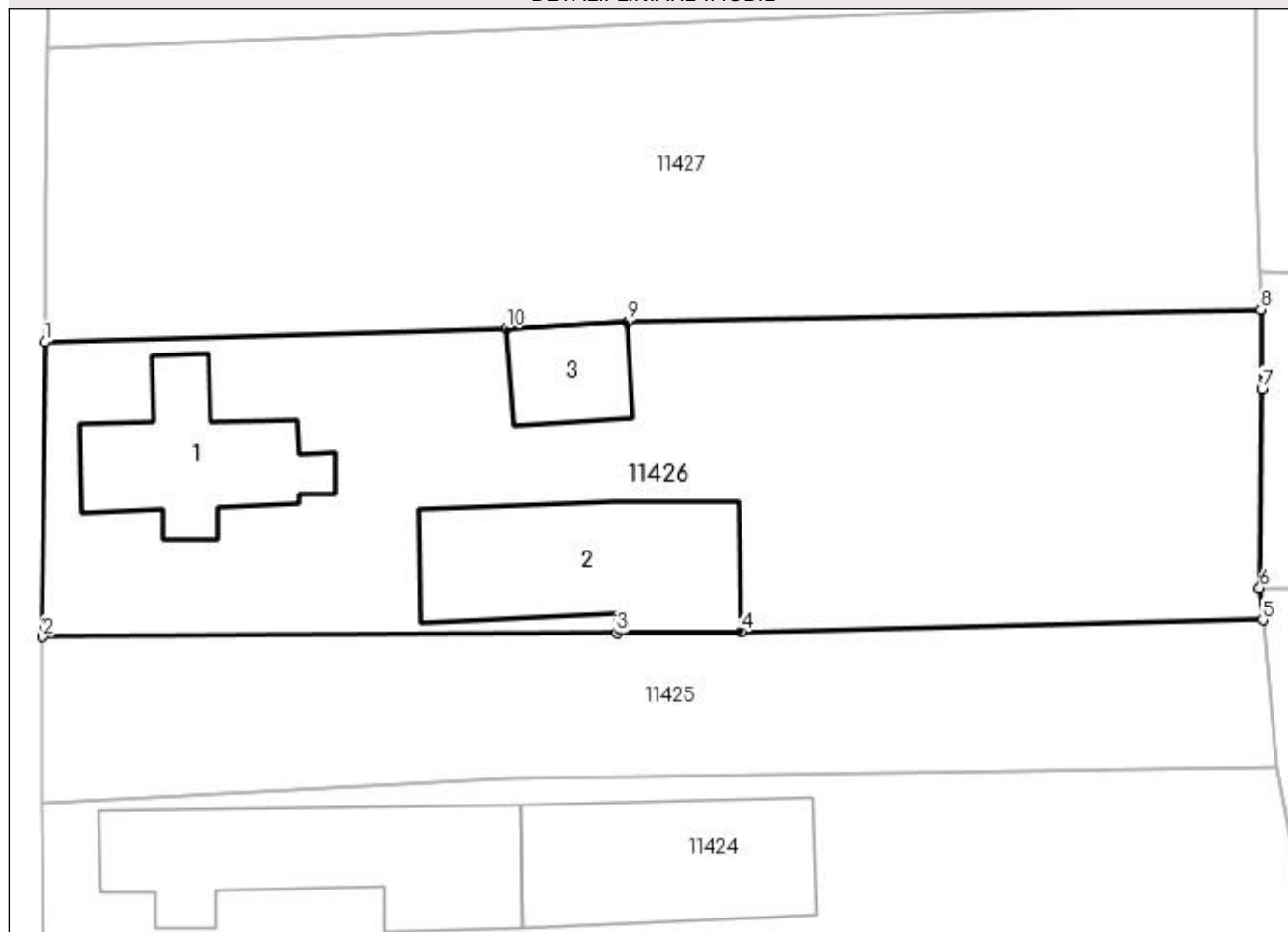
## Anexa Nr. 1 La Partea I

## Teren

Nr cadastral	Suprafața (mp)*	Observații / Referințe
32808	Din acte: 900 Masurata: 980	

\* Suprafața este determinată în planul de proiecție Stereo 70.

## DETALII LINIARE IMOBIL



## Date referitoare la teren

Crt	Categorie folosință	Intra vilan	Suprafața (mp)	Tarla	Parcelă	Nr. topo	Observații / Referințe
1	curți constructii	DA	980	99	19	-	

## Date referitoare la construcții

Crt	Număr	Destinație construcție	Supraf. (mp)	Situație juridică	Observații / Referințe
A1.1	32808-C1	construcții de locuințe	67	Cu acte	Nr. niveluri:1; S. construita la sol:67 mp; S. construita desfasurata:67 mp;
A1.2	32808-C2	construcții anexa	101	Cu acte	Nr. niveluri:1; S. construita la sol:101 mp; S. construita desfasurata:101 mp;
A1.3		construcții anexa	31	Cu acte	Nr. niveluri:1; S. construita la sol:31 mp; S. construita desfasurata:31 mp;

## Lungime Segmente

1) Valorile lungimilor segmentelor sunt obținute din proiecție în plan.

Punct început	X / Y	Punct sfârșit	X / Y	Lungime segment (** (m))
1	347.291,574 286.428,367	2	347.291,455 286.413,266	15.101
2	347.291,455 286.413,266	3	347.320,873 286.413,481	29.419

Punct început	X / Y	Punct sfârșit	X / Y	Lungime segment (** (m)
3	347.320,873 286.413,481	4	347.327,238 286.413,546	6.365
4	347.327,238 286.413,546	5	347.353,977 286.414,143	26.746
5	347.353,977 286.414,143	6	347.353,815 286.415,761	1.626
6	347.353,815 286.415,761	7	347.353,933 286.425,964	10.204
7	347.353,933 286.425,964	8	347.353,882 286.430,049	4.085
8	347.353,882 286.430,049	9	347.321,434 286.429,418	32.454
9	347.321,434 286.429,418	10	347.315,228 286.429,072	6.216
10	347.315,228 286.429,072	1	347.291,574 286.428,367	23.665

\*\* Lungimile segmentelor sunt determinate în planul de proiecție Stereo 70 și sunt rotunjite la 1 milimetru.

\*\*\* Distanța dintre puncte este formată din segmente cumulate ce sunt mai mici decât valoarea 1 milimetru.



**DATE DESPRE IMOBILUL NR. 11427**

Oficiul de Cadastru și Publicitate Imobiliară DOLJ  
Biroul de Cadastru și Publicitate Imobiliară Craiova

**A. Partea I. Descrierea imobilului**

TEREN Intravilan

Adresa: Loc. Hunia, Jud. Dolj, T 99, P 20

Nr. Crt	Nr cadastral Nr. topografic	Suprafața* (mp)	Observații / Referințe
A1		Din acte: 840 Masurata: 953	Sector cadastral:9 Teren neimprejmuit;

**B. Partea II. Proprietari și acte**

Inscrieri privitoare la dreptul de proprietate și alte drepturi reale		Referințe
<b>0 / 12/12/2022</b>		
Act Notarial nr. ACT DE PARTAJ:308, din 28/01/1998 emis de NP STOENESCU FLOREA;		
B1	Intabulare, drept de PROPRIETATE, dobandit prin lesire Din Indiviziune, cota actuala 1/1, cota initiala 1/1 1) ZAVALAS PETRE, LIPSA CNP	A1

**C. Partea III. SARCINI .**

Inscrieri privind dezmembramintele dreptului de proprietate, drepturi reale de garanție și sarcini	Referințe
NU SUNT	

**Anexa Nr. 1 La Partea I****Teren**

Nr cadastral	Suprafața (mp)*	Observații / Referințe
	Din acte: 840 Masurata: 953	

\* Suprafața este determinată în planul de proiecție Stereo 70.

**DETALII LINIARE IMOBIL****Date referitoare la teren**

Crt	Categorie folosință	Intravilan	Suprafața (mp)	Tarla	Parcelă	Nr. topo	Observații / Referințe
1	arabil	DA	655	99	20	-	
2	vie	DA	298	99	20	-	

**Lungime Segmente**

1) Valorile lungimilor segmentelor sunt obținute din proiecție în plan.

Punct început	X / Y	Punct sfârșit	X / Y	Lungime segment (** (m)
1	347.291,574 286.428,367	2	347.315,228 286.429,072	23.665
2	347.315,228 286.429,072	3	347.321,434 286.429,418	6.216
3	347.321,434 286.429,418	4	347.353,882 286.430,049	32.454
4	347.353,882 286.430,049	5	347.353,859 286.431,918	1.869

Punct început	X / Y	Punct sfârșit	X / Y	Lungime segment (** (m)
5	347.353,859 286.431,918	6	347.353,647 286.438,393	6.478
6	347.353,647 286.438,393	7	347.353,623 286.445,889	7.496
7	347.353,623 286.445,889	8	347.291,736 286.443,432	61.936
8	347.291,736 286.443,432	9	347.291,629 286.435,316	8.117
9	347.291,629 286.435,316	1	347.291,574 286.428,367	6.949

\*\* Lungimile segmentelor sunt determinate în planul de proiecție Stereo 70 și sunt rotunjite la 1 milimetru.

\*\*\* Distanța dintre puncte este formată din segmente cumulate ce sunt mai mici decât valoarea 1 milimetru.





**DATE DESPRE IMOBILUL NR. 11428**

Oficiul de Cadastru și Publicitate Imobiliară DOLJ  
Biroul de Cadastru și Publicitate Imobiliară Craiova

**A. Partea I. Descrierea imobilului**

TEREN Intravilan

Adresa: Loc. Hunia, Str Ion Creanga, Nr. 16, Jud. Dolj, T 99, P 21

Nr. Crt	Nr cadastral Nr. topografic	Suprafața* (mp)	Observații / Referințe
A1	33343	720	Sector cadastral:9 Teren neimprejmuit;

**Construcții**

Crt	Nr cadastral Nr. topografic	Adresa	Observații / Referințe
A1.1	33343-C1	Loc. Hunia, Str Ion Creanga, Nr. 16, Jud. Dolj, T 99, P 21	Nr. niveluri:1; S. construita la sol:219 mp; S. construita desfasurata:219 mp; Nr. niveluri:1; CASA DE LOCUIT (P+Pivnita) - edificata in anul 1953;

**B. Partea II. Proprietari și acte**

Inscrieri privitoare la dreptul de proprietate și alte drepturi reale		Referințe
<b>65017 / 10/03/2020</b>		
Act Notarial nr. CM:242, din 06/11/2019 emis de BIN BUDIANA IONUT RAZVAN (Act Administrativ nr. TITLU DE PROPRIETATE NR.1257-45405, din 24/01/1995 emis de COMISIA JUDETEANADolj; Act Administrativ nr. Adeverinta nr.5665, din 28/02/2020 emis de Primaria Maglavit; ActAdministrativ nr. Certificat Fiscal nr.5664, din 28/02/2020 emis de Primaria Maglavit;);		
B1	Intabulare, drept de PROPRIETATE, dobandit prin Succesiune, cota actuala 1/2, cota initiala 1/2 1) MITROI ELENA	A1, A1.1
B2	Intabulare, drept de PROPRIETATE, dobandit prin Succesiune, cota actuala 1/2, cota initiala 1/2 1) ZAVALAS PETRE	A1, A1.1

**C. Partea III. SARCINI .**

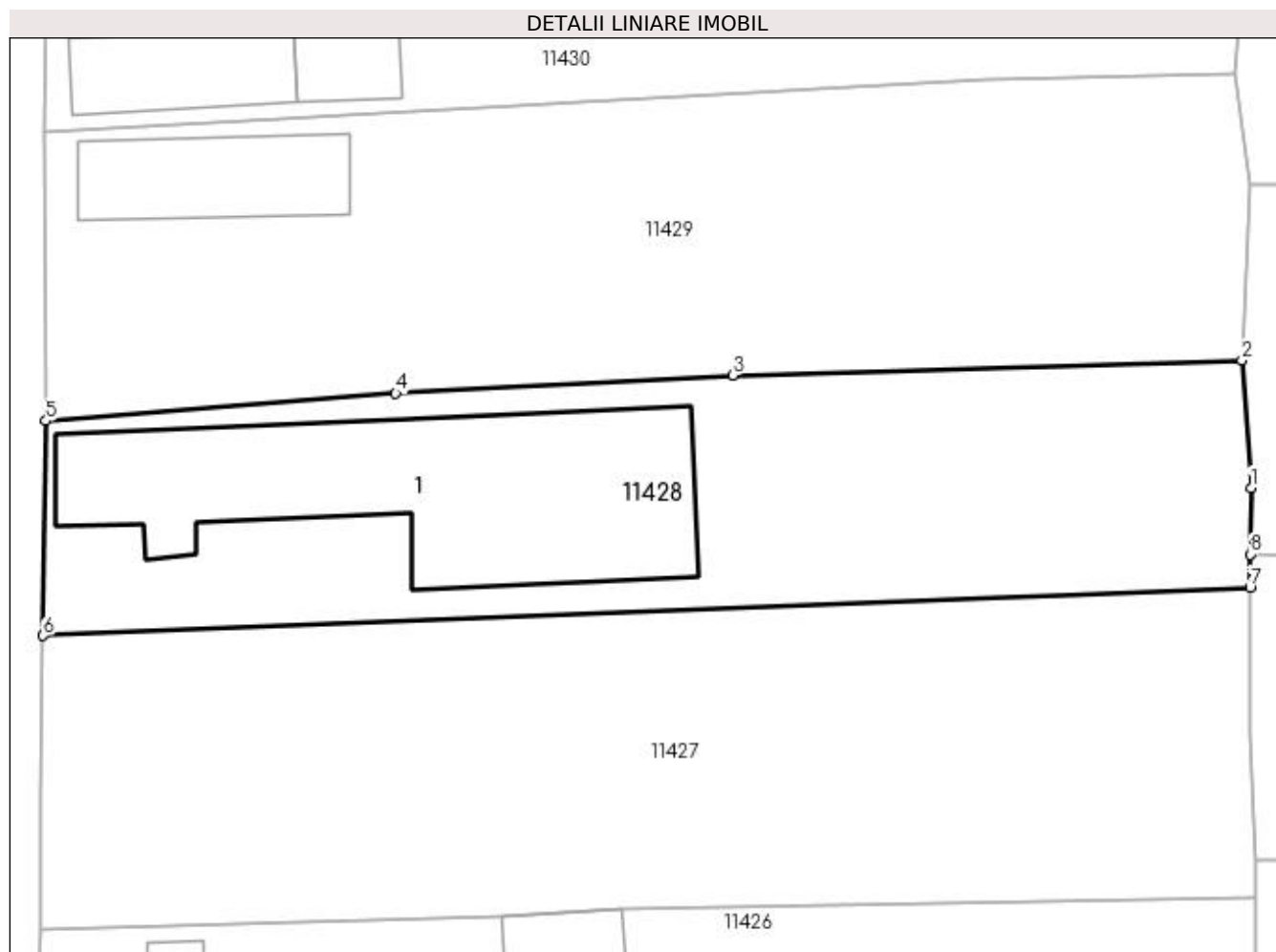
Inscrieri privind dezmembramintele dreptului de proprietate, drepturi reale de garanție și sarcini	Referințe
NU SUNT	

## Anexa Nr. 1 La Partea I

## Teren

Nr cadastral	Suprafața (mp)*	Observații / Referințe
33343	720	

\* Suprafața este determinată în planul de proiecție Stereo 70.



## Date referitoare la teren

Crt	Categorie folosință	Intra vilan	Suprafața (mp)	Tarla	Parcelă	Nr. topo	Observații / Referințe
1	curți constructii	DA	633	99	21	-	
2	vie	DA	87	99	21	-	

## Date referitoare la construcții

Crt	Număr	Destinație construcție	Supraf. (mp)	Situație juridică	Observații / Referințe
A1.1	33343-C1	construcții de locuințe	219	Cu acte	Nr. niveluri:1; S. construita la sol:219 mp; S. construita desfasurata:219 mp; Nr. niveluri:1; CASA DE LOCUIT (P+Pivnita) - edificata in anul 1953;

## Lungime Segmente

1) Valorile lungimilor segmentelor sunt obținute din proiecție în plan.

Punct început	X / Y	Punct sfârșit	X / Y	Lungime segment (** (m)
1	347.353,673 286.451,007	2	347.353,203 286.457,538	6.548
2	347.353,203 286.457,538	3	347.327,086 286.456,779	26.128

Punct început	X / Y	Punct sfârșit	X / Y	Lungime segment (** (m)
3	347.327,086 286.456,779	4	347.309,821 286.455,842	17.29
4	347.309,821 286.455,842	5	347.291,882 286.454,431	17.994
5	347.291,882 286.454,431	6	347.291,736 286.443,432	11.0
6	347.291,736 286.443,432	7	347.353,623 286.445,889	61.936
7	347.353,623 286.445,889	8	347.353,617 286.447,6	1.711
8	347.353,617 286.447,6	1	347.353,673 286.451,007	3.407

\*\* Lungimile segmentelor sunt determinate în planul de proiecție Stereo 70 și sunt rotunjite la 1 milimetru.

\*\*\* Distanța dintre puncte este formată din segmente cumulate ce sunt mai mici decât valoarea 1 milimetru.



**DATE DESPRE IMOBILUL NR. 11429**

Oficiul de Cadastru și Publicitate Imobiliară DOLJ  
Biroul de Cadastru și Publicitate Imobiliară Craiova

**A. Partea I. Descrierea imobilului**

TEREN Intravilan

Adresa: Loc. Hunia, Str Ion Creanga, Nr. 18, Jud. Dolj, T 99, P 22

Nr. Crt	Nr cadastral Nr. topografic	Suprafața* (mp)	Observații / Referințe
A1		Din acte: 900 Masurata: 898	Sector cadastral:9 Teren neimprejmuit;

**Construcții**

Crt	Nr cadastral Nr. topografic	Adresa	Observații / Referințe
A1.1		Loc. Hunia, Str Ion Creanga, Nr. 18, Jud. Dolj, T 99, P 22	Nr. niveluri:1; S. construita la sol:57 mp; S. construita desfasurata:57 mp;

**B. Partea II. Proprietari și acte**

Inscrieri privitoare la dreptul de proprietate și alte drepturi reale		Referințe
<b>0 / 12/12/2022</b>		
Act Administrativ nr. TDP:2211-48388, din 09/01/1997 emis de COMISIA JUDETEANA DE FOND FUNCICIAR;		
B1	Intabulare, drept de PROPRIETATE, dobandit prin Reconstituire, cota actuala 1/1, cota initiala 1/1 1) MORARU GHITA, LIPSA CNP	A1
Act Normativ nr. LEGEA 7-ART.12 ALIN.14, din 13/03/1996 emis de PARLAMENTUL ROMANIEI;		
B2	Intabulare, drept de PROPRIETATE, dobandit prin Lege, cota actuala 1/1, cota initiala 1/1 1) MORARU GHITA, LIPSA CNP	A1.1

**C. Partea III. SARCINI .**

Inscrieri privind dezmembramintele dreptului de proprietate, drepturi reale de garanție și sarcini	Referințe
NU SUNT	

**Anexa Nr. 1 La Partea I****Teren**

Nr cadastral	Suprafața (mp)*	Observații / Referințe
	Din acte: 900 Masurata: 898	

\* Suprafața este determinată în planul de proiecție Stereo 70.

**DETALII LINIARE IMOBIL****Date referitoare la teren**

Crt	Categorie folosință	Intra vilan	Suprafața (mp)	Tarla	Parcelă	Nr. topo	Observații / Referințe
1	curți constructii	DA	408	99	22	-	
2	arabil	DA	490	99	22	-	

**Date referitoare la construcții**

Crt	Număr	Destinație construcție	Supraf. (mp)	Situație juridică	Observații / Referințe
A1.1		construcții de locuințe	57	Cu acte	Nr. niveluri:1; S. construita la sol:57 mp; S. construita desfasurata:57 mp;

**Lungime Segmente**

1) Valorile lungimilor segmentelor sunt obținute din proiecție în plan.

Punct început	X / Y	Punct sfârșit	X / Y	Lungime segment (** (m)
1	347.353,576 286.466,56	2	347.352,889 286.472,261	5.742
2	347.352,889 286.472,261	3	347.340,167 286.471,962	12.726
3	347.340,167 286.471,962	4	347.291,832 286.469,275	48.41

Punct început	X / Y	Punct sfârșit	X / Y	Lungime segment (** (m)
4	347.291,832 286.469,275	5	347.291,882 286.454,431	14.844
5	347.291,882 286.454,431	6	347.309,821 286.455,842	17.994
6	347.309,821 286.455,842	7	347.327,086 286.456,779	17.29
7	347.327,086 286.456,779	8	347.353,203 286.457,538	26.128
8	347.353,203 286.457,538	1	347.353,576 286.466,56	9.03

\*\* Lungimile segmentelor sunt determinate în planul de proiecție Stereo 70 și sunt rotunjite la 1 milimetru.

\*\*\* Distanța dintre puncte este formată din segmente cumulate ce sunt mai mici decât valoarea 1 milimetru.





**DATE DESPRE IMOBILUL NR. 11430**

Oficiul de Cadastru și Publicitate Imobiliară DOLJ  
Biroul de Cadastru și Publicitate Imobiliară Craiova

**A. Partea I. Descrierea imobilului**

TEREN Intravilan

Adresa: Loc. Hunia, Str Ion Creanga, Nr. 20, Jud. Dolj, T 99, P 23

Nr. Crt	Nr cadastral Nr. topografic	Suprafața* (mp)	Observații / Referințe
A1		Din acte: 900 Masurata: 941	Sector cadastral:9 Teren imprejmuit;

**Construcții**

Crt	Nr cadastral Nr. topografic	Adresa	Observații / Referințe
A1.1		Loc. Hunia, Str Ion Creanga, Nr. 20, Jud. Dolj, T 99, P 23	Nr. niveluri:1; S. construita la sol:43 mp; S. construita desfasurata:43 mp;
A1.2		Loc. Hunia, Str Ion Creanga, Nr. 20, Jud. Dolj, T 99, P 23	Nr. niveluri:1; S. construita la sol:42 mp; S. construita desfasurata:42 mp;
A1.3		Loc. Hunia, Str Ion Creanga, Nr. 20, Jud. Dolj, T 99, P 23	Nr. niveluri:1; S. construita la sol:45 mp; S. construita desfasurata:45 mp;
A1.4		Loc. Hunia, Str Ion Creanga, Nr. 20, Jud. Dolj, T 99, P 23	Nr. niveluri:1; S. construita la sol:21 mp; S. construita desfasurata:21 mp;

**B. Partea II. Proprietari și acte**

Inscrieri privitoare la dreptul de proprietate și alte drepturi reale	Referințe
<b>0 / 12/12/2022</b>	
Act Administrativ nr. TDP:2479-19512, din 22/01/1997 emis de COMISIA JUDETEANA DE FOND FUNCJAR;	
B1	Intabulare, drept de PROPRIETATE, dobandit prin Reconstituire, cota actuala 1/1, cota initiala 1/1 1) MORARU IRINA, LIPSA CNP
Act Normativ nr. LEGEA 7-ART.12 ALIN.14, din 13/03/1996 emis de PARLAMENTUL ROMANIEI;	
B2	Intabulare, drept de PROPRIETATE, dobandit prin Lege, cota actuala 1/1, cota initiala 1/1 1) MORARU IRINA, LIPSA CNP

**C. Partea III. SARCINI .**

Inscrieri privind dezmembramintele dreptului de proprietate, drepturi reale de garanție și sarcini	Referințe
NU SUNT	

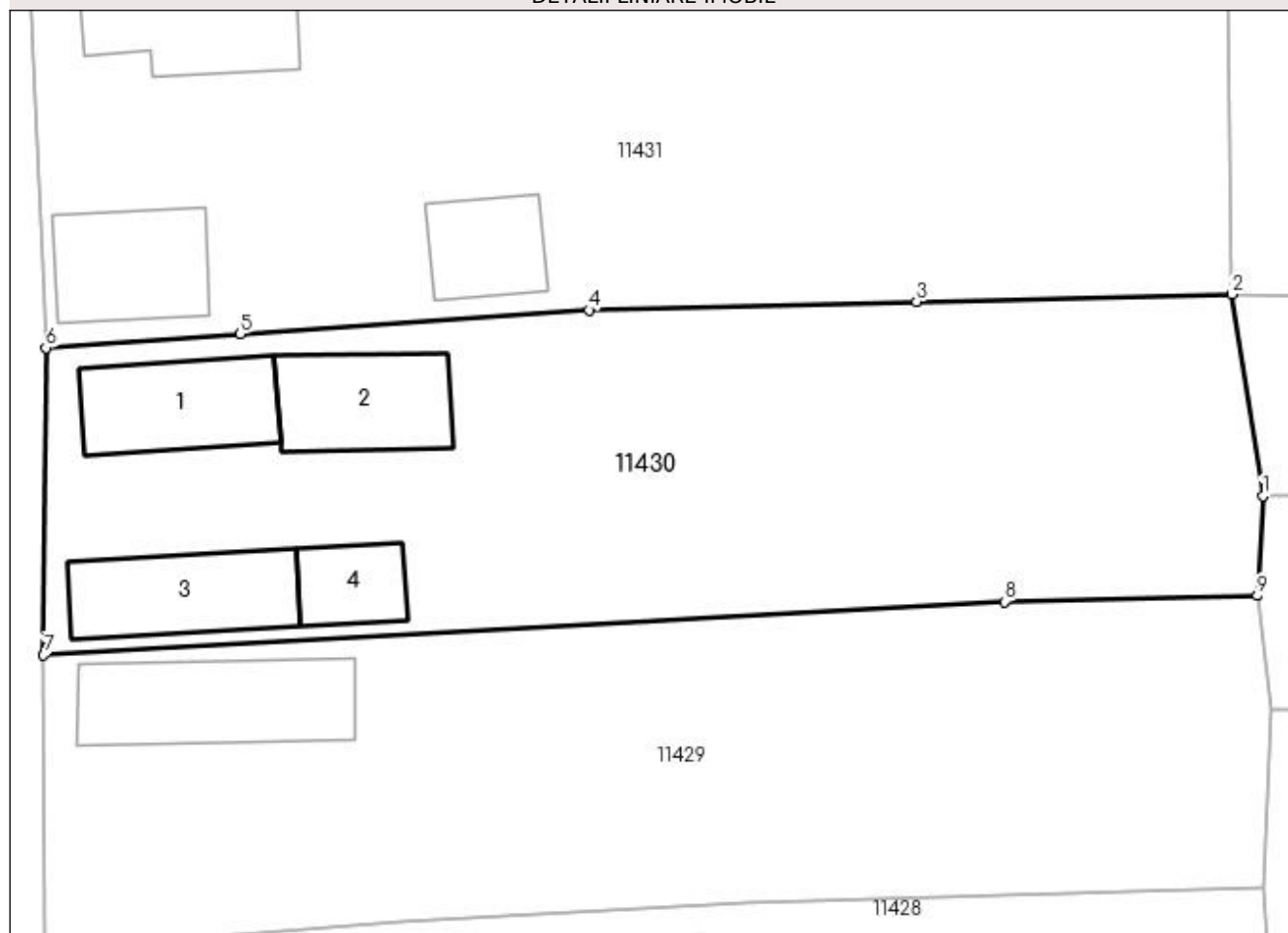
## Anexa Nr. 1 La Partea I

## Teren

Nr cadastral	Suprafața (mp)*	Observații / Referințe
	Din acte: 900 Masurata: 941	

\* Suprafața este determinată în planul de proiecție Stereo 70.

## DETALII LINIARE IMOBIL



## Date referitoare la teren

Crt	Categorie folosință	Intra vilan	Suprafața (mp)	Tarla	Parcelă	Nr. topo	Observații / Referințe
1	curți constructii	DA	489	99	23	-	
2	arabil	DA	452	99	23	-	

## Date referitoare la construcții

Crt	Număr	Destinație construcție	Supraf. (mp)	Situație juridică	Observații / Referințe
A1.1		construcții de locuințe	43	Cu acte	Nr. niveluri:1; S. construita la sol:43 mp; S. construita desfasurata:43 mp;
A1.2		construcții anexa	42	Cu acte	Nr. niveluri:1; S. construita la sol:42 mp; S. construita desfasurata:42 mp;
A1.3		construcții anexa	45	Cu acte	Nr. niveluri:1; S. construita la sol:45 mp; S. construita desfasurata:45 mp;
A1.4		construcții anexa	21	Cu acte	Nr. niveluri:1; S. construita la sol:21 mp; S. construita desfasurata:21 mp;

## Lungime Segmente

1) Valorile lungimilor segmentelor sunt obținute din proiecție în plan.

Punct început	X / Y	Punct sfârșit	X / Y	Lungime segment (** (m)
---------------	-------	---------------	-------	-------------------------

Punct început	X / Y	Punct sfârșit	X / Y	Lungime segment (** (m)
1	347.353,172 286.477,269	2	347.351,619 286.487,417	10.266
2	347.351,619 286.487,417	3	347.335,748 286.487,053	15.875
3	347.335,748 286.487,053	4	347.319,266 286.486,619	16.488
4	347.319,266 286.486,619	5	347.301,725 286.485,428	17.581
5	347.301,725 286.485,428	6	347.291,949 286.484,722	9.801
6	347.291,949 286.484,722	7	347.291,832 286.469,275	15.447
7	347.291,832 286.469,275	8	347.340,167 286.471,962	48.41
8	347.340,167 286.471,962	9	347.352,889 286.472,261	12.726
9	347.352,889 286.472,261	1	347.353,172 286.477,269	5.016

\*\* Lungimile segmentelor sunt determinate în planul de proiecție Stereo 70 și sunt rotunjite la 1 milimetru.

\*\*\* Distanța dintre puncte este formată din segmente cumulate ce sunt mai mici decât valoarea 1 milimetru.



**DATE DESPRE IMOBILUL NR. 11431**

Oficiul de Cadastru și Publicitate Imobiliară DOLJ  
Biroul de Cadastru și Publicitate Imobiliară Craiova

**A. Partea I. Descrierea imobilului**

TEREN Intravilan

Adresa: Loc. Hunia, Str Ion Creanga, Nr. 22, Jud. Dolj, T 99, P 24, 25

Nr. Crt	Nr cadastral Nr. topografic	Suprafața* (mp)	Observații / Referințe
A1		Din acte: 1.200 Masurata: 1.165	Sector cadastral:9 Teren neimprejmuit;

**Construcții**

Crt	Nr cadastral Nr. topografic	Adresa	Observații / Referințe
A1.1		Loc. Hunia, Str Ion Creanga, Nr. 22, Jud. Dolj, T 99, P 24, 25	Nr. niveluri:1; S. construita la sol:54 mp; S. construita desfasurata:54 mp;
A1.2		Loc. Hunia, Str Ion Creanga, Nr. 22, Jud. Dolj, T 99, P 24, 25	Nr. niveluri:1; S. construita la sol:41 mp; S. construita desfasurata:41 mp;
A1.3		Loc. Hunia, Str Ion Creanga, Nr. 22, Jud. Dolj, T 99, P 24, 25	Nr. niveluri:1; S. construita la sol:28 mp; S. construita desfasurata:28 mp;

**B. Partea II. Proprietari și acte**

Inscrieri privitoare la dreptul de proprietate și alte drepturi reale		Referințe
<b>0 / 12/12/2022</b>		
Act Administrativ nr. TDP:1259-45405, din 24/01/1995 emis de COMISIA JUDETEANA DE FOND FUNCJAR;		
B1	Intabulare, drept de PROPRIETATE, dobandit prin Reconstituire, cota actuala 1/1, cota initiala 1/1 1) MIRICA NICOLAE, LIPSA CNP	A1
Act Normativ nr. LEGEA 7-ART.12 ALIN.14, din 13/03/1996 emis de PARLAMENTUL ROMANIEI;		
B2	Intabulare, drept de PROPRIETATE, dobandit prin Lege, cota actuala 1/1, cota initiala 1/1 1) MIRICA NICOLAE, LIPSA CNP	A1.1, A1.2, A1.3

**C. Partea III. SARCINI .**

Inscrieri privind dezmembramintele dreptului de proprietate, drepturi reale de garanție și sarcini	Referințe
NU SUNT	

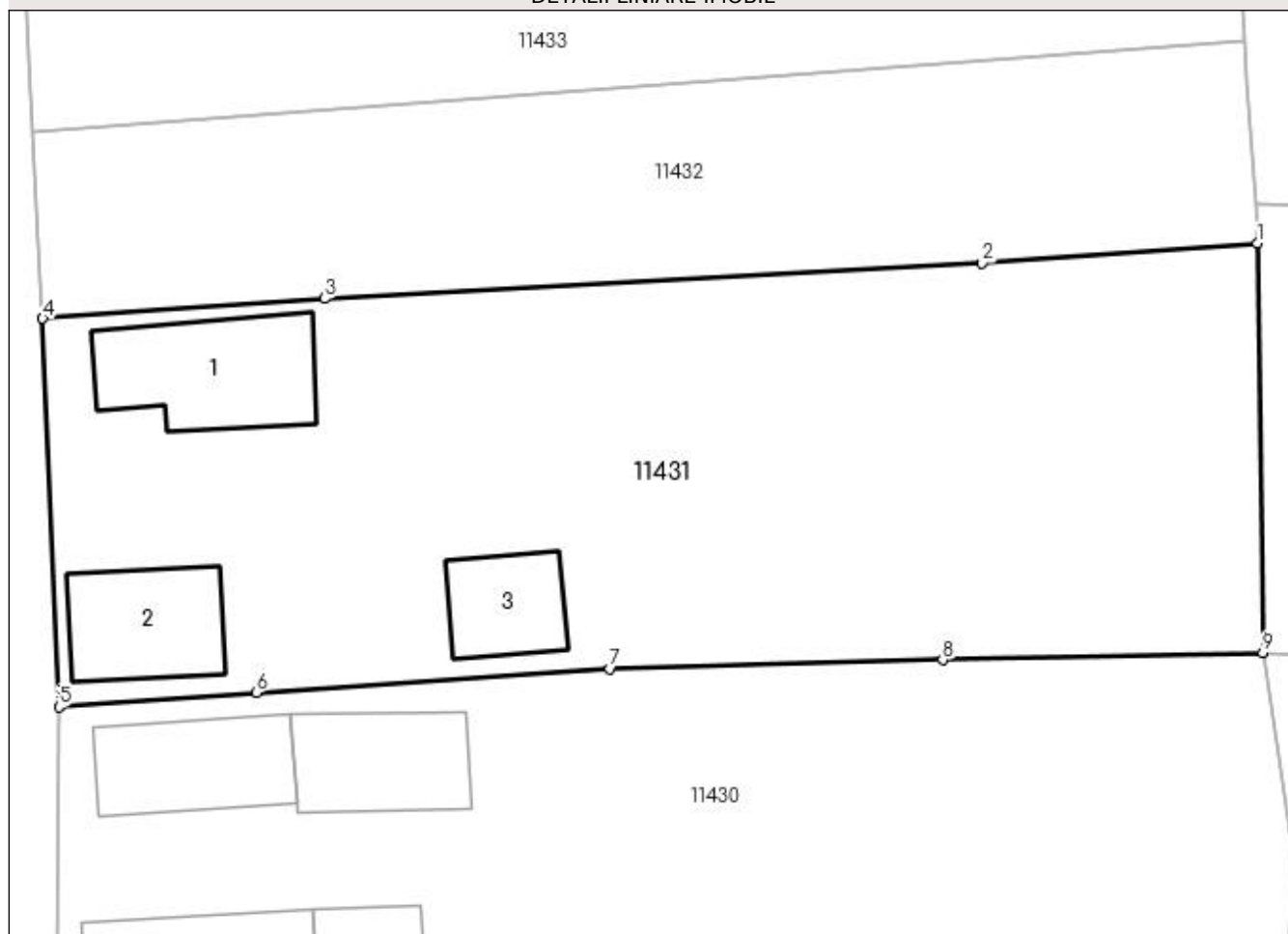
## Anexa Nr. 1 La Partea I

## Teren

Nr cadastral	Suprafața (mp)*	Observații / Referințe
	Din acte: 1.200 Masurata: 1.165	

\* Suprafața este determinată în planul de proiecție Stereo 70.

## DETALII LINIARE IMOBIL



## Date referitoare la teren

Crt	Categorie folosință	Intra vilan	Suprafața (mp)	Tarla	Parcelă	Nr. topo	Observații / Referințe
1	curți constructii	DA	525	99	24	-	
2	vie	DA	640	99	25	-	

## Date referitoare la construcții

Crt	Număr	Destinație construcție	Supraf. (mp)	Situație juridică	Observații / Referințe
A1.1		construcții de locuințe	54	Cu acte	Nr. niveluri:1; S. construita la sol:54 mp; S. construita desfasurata:54 mp;
A1.2		construcții anexa	41	Cu acte	Nr. niveluri:1; S. construita la sol:41 mp; S. construita desfasurata:41 mp;
A1.3		construcții anexa	28	Cu acte	Nr. niveluri:1; S. construita la sol:28 mp; S. construita desfasurata:28 mp;

## Lungime Segmente

1) Valorile lungimilor segmentelor sunt obținute din proiecție în plan.

Punct început	X / Y	Punct sfârșit	X / Y	Lungime segment (** (m)
1	347.351,347 286.507,684	2	347.337,713 286.506,71	13.669

Punct început	X / Y	Punct sfârșit	X / Y	Lungime segment (** (m)
2	347.337,713 286.506,71	3	347.305,13 286.504,947	32.631
3	347.305,13 286.504,947	4	347.291,141 286.503,958	14.024
4	347.291,141 286.503,958	5	347.291,949 286.484,722	19.253
5	347.291,949 286.484,722	6	347.301,725 286.485,428	9.801
6	347.301,725 286.485,428	7	347.319,266 286.486,619	17.581
7	347.319,266 286.486,619	8	347.335,748 286.487,053	16.488
8	347.335,748 286.487,053	9	347.351,619 286.487,417	15.875
9	347.351,619 286.487,417	1	347.351,347 286.507,684	20.269

\*\* Lungimile segmentelor sunt determinate în planul de proiecție Stereo 70 și sunt rotunjite la 1 milimetru.

\*\*\* Distanța dintre puncte este formată din segmente cumulate ce sunt mai mici decât valoarea 1 milimetru.





**DATE DESPRE IMOBILUL NR. 11432**

Oficiul de Cadastru și Publicitate Imobiliară DOLJ  
Biroul de Cadastru și Publicitate Imobiliară Craiova

**A. Partea I. Descrierea imobilului**

TEREN Intravilan

Adresa: Loc. Hunia, Str Ion Creanga, Nr. 24, Jud. Dolj, T 99, P 26

Nr. Crt	Nr cadastral Nr. topografic	Suprafața* (mp)	Observații / Referințe
A1		Din acte: 600 Masurata: 580	Sector cadastral:9 Teren neimprejmuit;

**B. Partea II. Proprietari și acte**

Inscrieri privitoare la dreptul de proprietate și alte drepturi reale		Referințe
<b>0 / 17/12/2022</b>		
Act Administrativ nr. TDP:4146, din 26/08/2004 emis de COMISIA JUDETEANA DE FOND FUNCJAR (CERTIF. DE DECES:DB149440/17.03.1998;);		
B1	Intabulare, drept de PROPRIETATE, dobandit prin Reconstituire, cota actuala 1/1, cota initiala 1/1 1) GROZAVESCU ATILIO, LIPSA CNP DEFUNCT:Da	A1

**C. Partea III. SARCINI .**

Inscrieri privind dezmembramintele dreptului de proprietate, drepturi reale de garanție și sarcini	Referințe
NU SUNT	

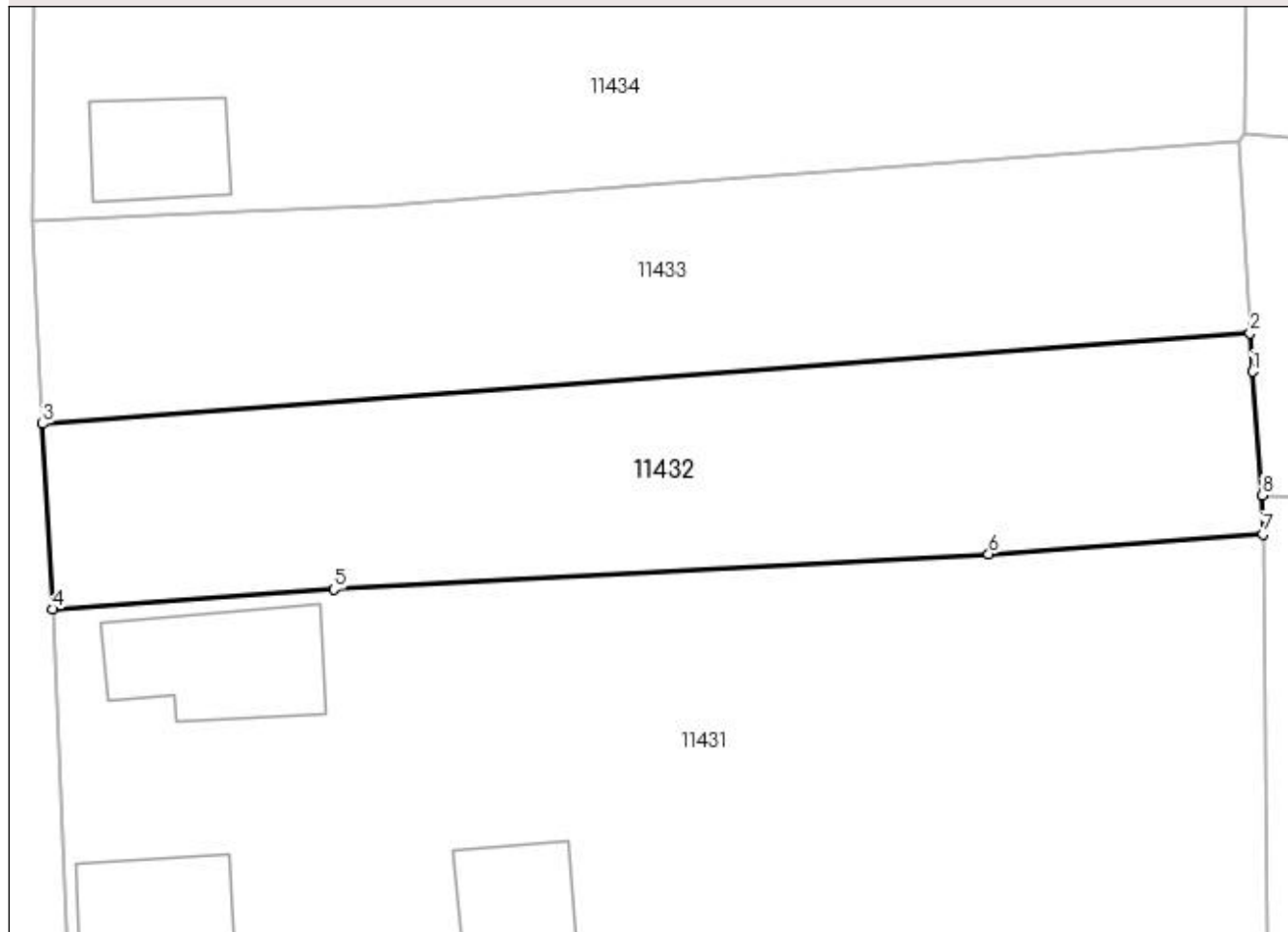
## Anexa Nr. 1 La Partea I

## Teren

Nr cadastral	Suprafața (mp)*	Observații / Referințe
	Din acte: 600 Masurata: 580	

\* Suprafața este determinată în planul de proiecție Stereo 70.

## DETALII LINIARE IMOBIL



## Date referitoare la teren

Crt	Categorie folosință	Intra vilan	Suprafața (mp)	Tarla	Parcelă	Nr. topo	Observații / Referințe
1	arabil	DA	580	99	26	-	

## Lungime Segmente

1) Valorile lungimilor segmentelor sunt obținute din proiecție în plan.

Punct început	X / Y	Punct sfârșit	X / Y	Lungime segment (** (m)
1	347.350,843 286.515,771	2	347.350,724 286.517,675	1.908
2	347.350,724 286.517,675	3	347.290,651 286.513,175	60.241
3	347.290,651 286.513,175	4	347.291,141 286.503,958	9.23
4	347.291,141 286.503,958	5	347.305,13 286.504,947	14.024
5	347.305,13 286.504,947	6	347.337,713 286.506,71	32.631

Punct început	X / Y	Punct sfârșit	X / Y	Lungime segment (** (m)
6	347.337,713 286.506,71	7	347.351,347 286.507,684	13.669
7	347.351,347 286.507,684	8	347.351,321 286.509,617	1.933
8	347.351,321 286.509,617	1	347.350,843 286.515,771	6.173

\*\* Lungimile segmentelor sunt determinate în planul de proiecție Stereo 70 și sunt rotunjite la 1 milimetru.

\*\*\* Distanța dintre puncte este formată din segmente cumulate ce sunt mai mici decât valoarea 1 milimetru.



**DATE DESPRE IMOBILUL NR. 11433**

Oficiul de Cadastru și Publicitate Imobiliară DOLJ  
Biroul de Cadastru și Publicitate Imobiliară Craiova

**A. Partea I. Descrierea imobilului**

TEREN Intravilan

Adresa: Loc. Hunia, Str Ion Creanga, Nr. 26, Jud. Dolj, T 99, P 27

Nr. Crt	Nr cadastral Nr. topografic	Suprafața* (mp)	Observații / Referințe
A1		Din acte: 600 Masurata: 580	Sector cadastral:9 Teren neimprejmuit;

**B. Partea II. Proprietari și acte**

Inscrieri privitoare la dreptul de proprietate și alte drepturi reale		Referințe
<b>0 / 12/12/2022</b>		
Act Administrativ nr. TDP:954-9693, din 17/05/1994 emis de COMISIA JUDETEANA DE FOND FUNCJAR;		
B1	Intabulare, drept de PROPRIETATE, dobandit prin Reconstituire, cota actuala 1/1, cota initiala 1/1 1) BARBUCEANU ILIE, LIPSA CNP	A1

**C. Partea III. SARCINI .**

Inscrieri privind dezmembramintele dreptului de proprietate, drepturi reale de garanție și sarcini	Referințe
NU SUNT	

## Anexa Nr. 1 La Partea I

## Teren

Nr cadastral	Suprafața (mp)*	Observații / Referințe
	Din acte: 600 Masurata: 580	

\* Suprafața este determinată în planul de proiecție Stereo 70.

## DETALII LINIARE IMOBIL



## Date referitoare la teren

Crt	Categorie folosință	Intra vilan	Suprafața (mp)	Tarla	Parcelă	Nr. topo	Observații / Referințe
1	arabil	DA	580	99	27	-	

## Lungime Segmente

1) Valorile lungimilor segmentelor sunt obținute din proiecție în plan.

Punct început	X / Y	Punct sfârșit	X / Y	Lungime segment (** (m)
1	347.350,128 286.527,249	2	347.321,879 286.525,113	28.33
2	347.321,879 286.525,113	3	347.313,398 286.524,472	8.505
3	347.313,398 286.524,472	4	347.307,581 286.523,988	5.837
4	347.307,581 286.523,988	5	347.300,492 286.523,731	7.094
5	347.300,492 286.523,731	6	347.290,118 286.523,209	10.387

Punct început	X / Y	Punct sfârșit	X / Y	Lungime segment (** (m)
6	347.290,118 286.523,209	7	347.290,651 286.513,175	10.048
7	347.290,651 286.513,175	8	347.350,724 286.517,675	60.241
8	347.350,724 286.517,675	1	347.350,128 286.527,249	9.593

\*\* Lungimile segmentelor sunt determinate în planul de proiecție Stereo 70 și sunt rotunjite la 1 milimetru.

\*\*\* Distanța dintre puncte este formată din segmente cumulate ce sunt mai mici decât valoarea 1 milimetru.





**DATE DESPRE IMOBILUL NR. 11434**

Oficiul de Cadastru și Publicitate Imobiliară DOLJ  
Biroul de Cadastru și Publicitate Imobiliară Craiova

**A. Partea I. Descrierea imobilului**

TEREN Intravilan

Adresa: Loc. Hunia, Str Ion Creanga, Nr. 28, Jud. Dolj, T 99, P 28, 29

Nr. Crt	Nr cadastral Nr. topografic	Suprafața* (mp)	Observații / Referințe
A1		Din acte: 1.200 Masurata: 1.190	Sector cadastral:9 Teren imprejmuit;

**Construcții**

Crt	Nr cadastral Nr. topografic	Adresa	Observații / Referințe
A1.1		Loc. Hunia, Str Ion Creanga, Nr. 28, Jud. Dolj, T 99, P 28, 29	Nr. niveluri:1; S. construita la sol:65 mp; S. construita desfasurata:65 mp;
A1.2		Loc. Hunia, Str Ion Creanga, Nr. 28, Jud. Dolj, T 99, P 28, 29	Nr. niveluri:1; S. construita la sol:33 mp; S. construita desfasurata:33 mp;

**B. Partea II. Proprietari și acte**

Inscrieri privitoare la dreptul de proprietate și alte drepturi reale		Referințe
<b>0 / 12/12/2022</b>		
Act Administrativ nr. TDP:2335-19545, din 20/01/1997 emis de COMISIA JUDETEANA DE FOND FUNCJAR;		
B1	Intabulare, drept de PROPRIETATE, dobandit prin Reconstituire, cota actuala 1/1, cota initiala 1/1 1) NEAGOE FLOREA, LIPSA CNP	A1
Act Normativ nr. LEGEA 7-ART.12 ALIN.14, din 13/03/1996 emis de PARLAMENTUL ROMANIEI;		
B2	Intabulare, drept de PROPRIETATE, dobandit prin Lege, cota actuala 1/1, cota initiala 1/1 1) NEAGOE FLOREA, LIPSA CNP	A1.1, A1.2

**C. Partea III. SARCINI .**

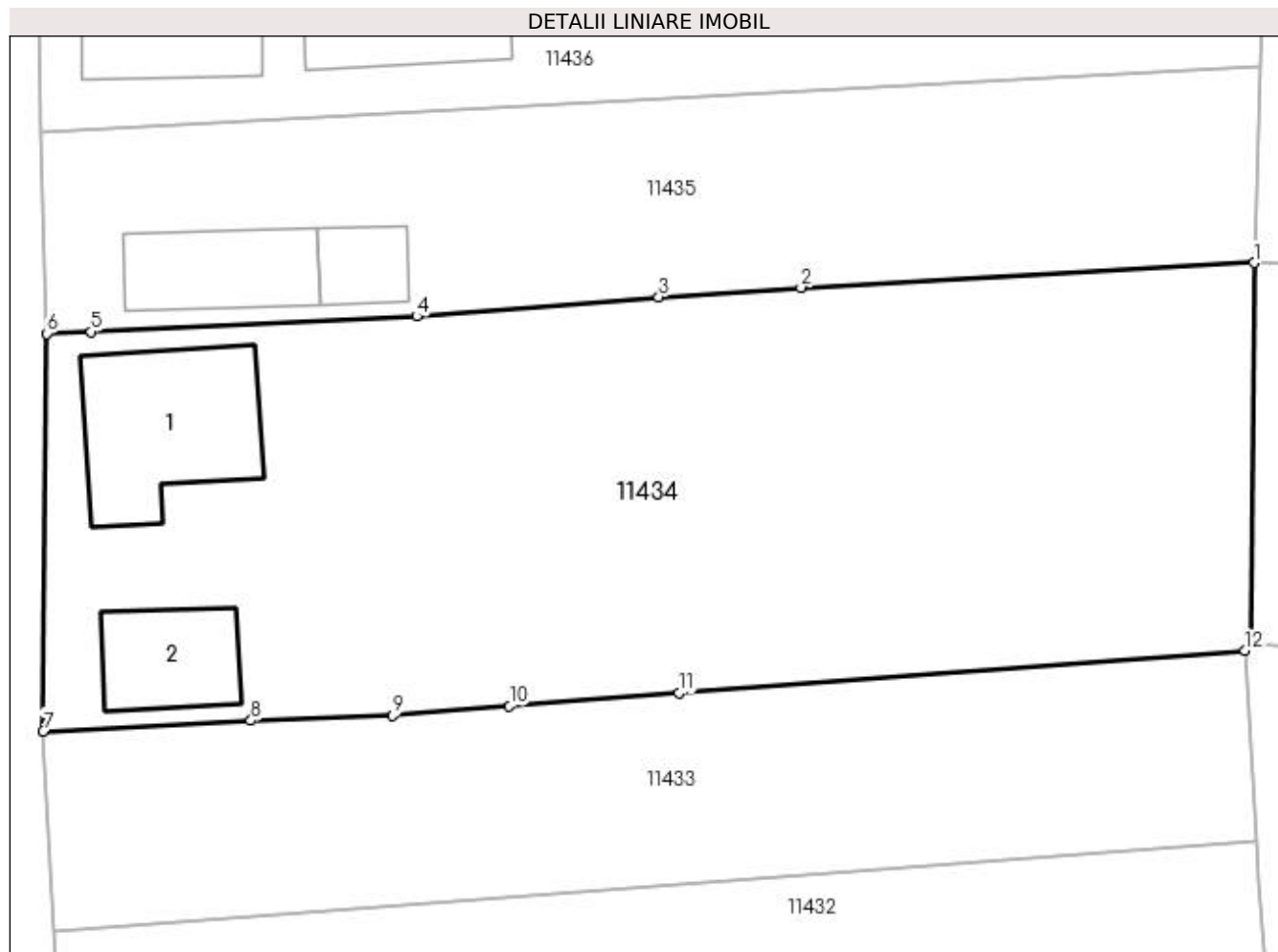
Inscrieri privind dezmembramintele dreptului de proprietate, drepturi reale de garanție și sarcini	Referințe
NU SUNT	

## Anexa Nr. 1 La Partea I

## Teren

Nr cadastral	Suprafața (mp)*	Observații / Referințe
	Din acte: 1.200 Masurata: 1.190	

\* Suprafața este determinată în planul de proiecție Stereo 70.



## Date referitoare la teren

Crt	Categorie folosință	Intra vilan	Suprafața (mp)	Tarla	Parcelă	Nr. topo	Observații / Referințe
1	curți constructii	DA	618	99	28	-	
2	vie	DA	572	99	29	-	

## Date referitoare la construcții

Crt	Număr	Destinație construcție	Supraf. (mp)	Situație juridică	Observații / Referințe
A1.1		construcții de locuințe	65	Cu acte	Nr. niveluri:1; S. construita la sol:65 mp; S. construita desfasurata:65 mp;
A1.2		construcții anexa	33	Cu acte	Nr. niveluri:1; S. construita la sol:33 mp; S. construita desfasurata:33 mp;

## Lungime Segmente

1) Valorile lungimilor segmentelor sunt obținute din proiecție în plan.

Punct început	X / Y	Punct sfârșit	X / Y	Lungime segment (** (m)
1	347.350,589 286.546,594	2	347.327,958 286.545,359	22.665
2	347.327,958 286.545,359	3	347.320,862 286.544,89	7.111

Punct început	X / Y	Punct sfârșit	X / Y	Lungime segment (** (m)
3	347.320,862 286.544,89	4	347.308,773 286.543,929	12.127
4	347.308,773 286.543,929	5	347.292,521 286.543,152	16.271
5	347.292,521 286.543,152	6	347.290,292 286.543,057	2.231
6	347.290,292 286.543,057	7	347.290,118 286.523,209	19.849
7	347.290,118 286.523,209	8	347.300,492 286.523,731	10.387
8	347.300,492 286.523,731	9	347.307,581 286.523,988	7.094
9	347.307,581 286.523,988	10	347.313,398 286.524,472	5.837
10	347.313,398 286.524,472	11	347.321,879 286.525,113	8.505
11	347.321,879 286.525,113	12	347.350,128 286.527,249	28.33
12	347.350,128 286.527,249	13	347.350,438 286.527,552	0.433
13	347.350,438 286.527,552	1	347.350,589 286.546,594	19.043

\*\* Lungimile segmentelor sunt determinate în planul de proiecție Stereo 70 și sunt rotunjite la 1 milimetru.

\*\*\* Distanța dintre puncte este formată din segmente cumulate ce sunt mai mici decât valoarea 1 milimetru.



**DATE DESPRE IMOBILUL NR. 11435**

Oficiul de Cadastru și Publicitate Imobiliară DOLJ  
Biroul de Cadastru și Publicitate Imobiliară Craiova

**A. Partea I. Descrierea imobilului**

TEREN Intravilan

Adresa: Loc. Hunia, Str Ion Creanga, Nr. 30, Jud. Dolj, T 99, P 30

Nr. Crt	Nr cadastral Nr. topografic	Suprafața* (mp)	Observații / Referințe
A1		Din acte: 600 Masurata: 602	Sector cadastral:9 Teren neimprejmuit;

**Construcții**

Crt	Nr cadastral Nr. topografic	Adresa	Observații / Referințe
A1.1		Loc. Hunia, Str Ion Creanga, Nr. 30, Jud. Dolj, T 99, P 30	Nr. niveluri:1; S. construita la sol:37 mp; S. construita desfasurata:37 mp;
A1.2		Loc. Hunia, Str Ion Creanga, Nr. 30, Jud. Dolj, T 99, P 30	Nr. niveluri:1; S. construita la sol:17 mp; S. construita desfasurata:17 mp;

**B. Partea II. Proprietari și acte**

Inscrieri privitoare la dreptul de proprietate și alte drepturi reale		Referințe
<b>0 / 12/12/2022</b>		
Act Administrativ nr. TDP:1255-45405, din 24/01/1995 emis de COMISIA JUDETEANA DE FOND FUNCJAR;		
B1	Intabulare, drept de PROPRIETATE, dobandit prin Reconstituire, cota actuala 1/1, cota initiala 1/1 1) NICOLA MARIA, LIPSA CNP	A1
Act Normativ nr. LEGEA 7-ART.12 ALIN.14, din 13/03/1996 emis de PARLAMENTUL ROMANIEI;		
B2	Intabulare, drept de PROPRIETATE, dobandit prin Lege, cota actuala 1/1, cota initiala 1/1 1) NICOLA MARIA, LIPSA CNP	A1.1, A1.2

**C. Partea III. SARCINI .**

Inscrieri privind dezmembramintele dreptului de proprietate, drepturi reale de garanție și sarcini	Referințe
NU SUNT	

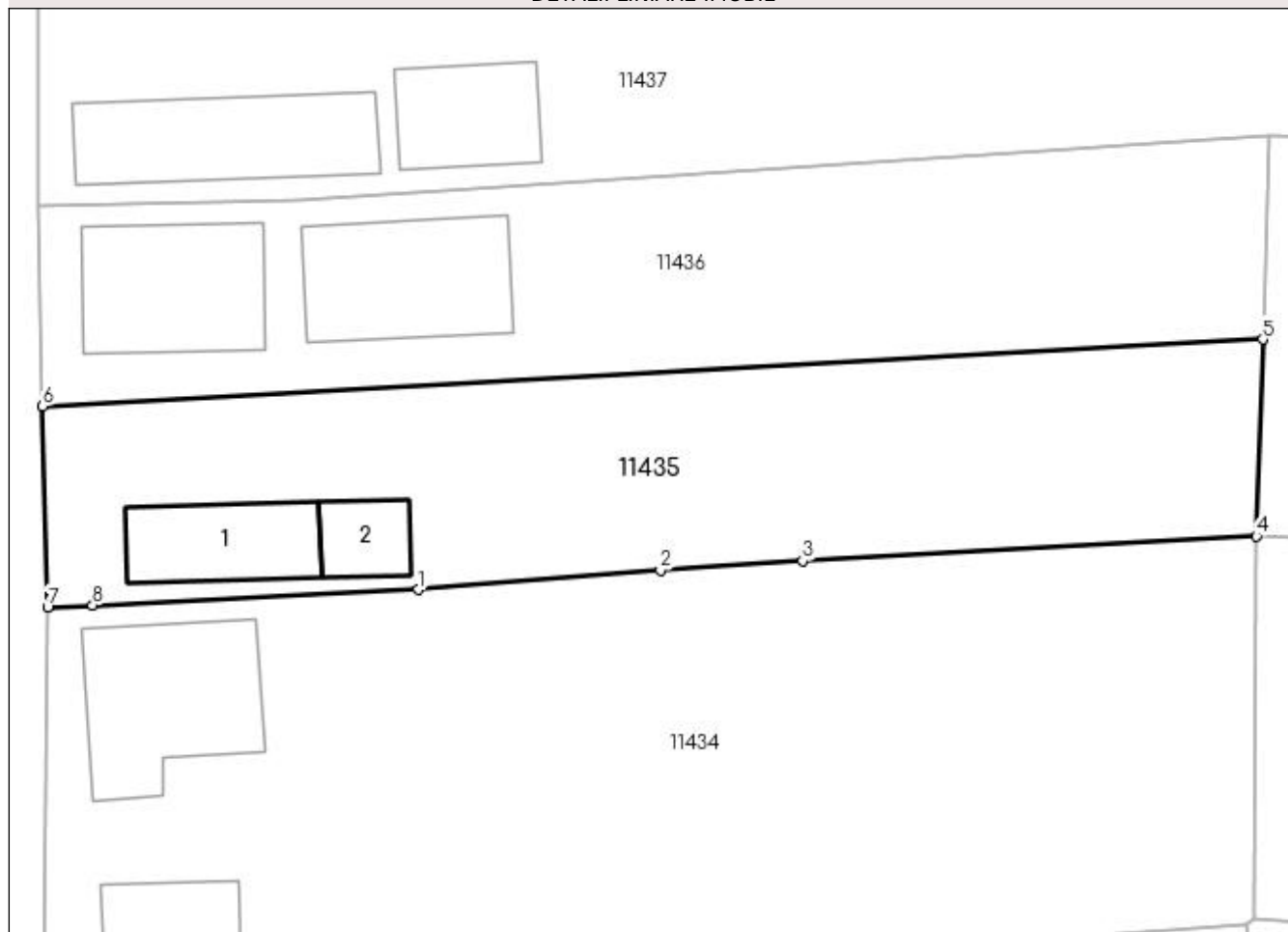
## Anexa Nr. 1 La Partea I

## Teren

Nr cadastral	Suprafața (mp)*	Observații / Referințe
	Din acte: 600 Masurata: 602	

\* Suprafața este determinată în planul de proiecție Stereo 70.

## DETALII LINIARE IMOBIL



## Date referitoare la teren

Crt	Categorie folosință	Intravilan	Suprafața (mp)	Tarla	Parcelă	Nr. topo	Observații / Referințe
1	curți constructii	DA	306	99	30	-	
2	vie	DA	296	99	30	-	

## Date referitoare la construcții

Crt	Număr	Destinație construcție	Supraf. (mp)	Situație juridică	Observații / Referințe
A1.1		construcții anexa	37	Cu acte	Nr. niveluri:1; S. construita la sol:37 mp; S. construita desfasurata:37 mp;
A1.2		construcții anexa	17	Cu acte	Nr. niveluri:1; S. construita la sol:17 mp; S. construita desfasurata:17 mp;

## Lungime Segmente

1) Valorile lungimilor segmentelor sunt obținute din proiecție în plan.

Punct început	X / Y	Punct sfârșit	X / Y	Lungime segment (** (m)
1	347.308,773 286.543,929	2	347.320,862 286.544,89	12.127
2	347.320,862 286.544,89	3	347.327,958 286.545,359	7.111

Punct început	X / Y	Punct sfârșit	X / Y	Lungime segment (** (m)
3	347.327,958 286.545,359	4	347.350,589 286.546,594	22.665
4	347.350,589 286.546,594	5	347.350,918 286.556,409	9.821
5	347.350,918 286.556,409	6	347.290,032 286.553,076	60.977
6	347.290,032 286.553,076	7	347.290,292 286.543,057	10.022
7	347.290,292 286.543,057	8	347.292,521 286.543,152	2.231
8	347.292,521 286.543,152	1	347.308,773 286.543,929	16.271

\*\* Lungimile segmentelor sunt determinate în planul de proiecție Stereo 70 și sunt rotunjite la 1 milimetru.

\*\*\* Distanța dintre puncte este formată din segmente cumulate ce sunt mai mici decât valoarea 1 milimetru.





**DATE DESPRE IMOBILUL NR. 11436**

Oficiul de Cadastru și Publicitate Imobiliară DOLJ  
Biroul de Cadastru și Publicitate Imobiliară Craiova

**A. Partea I. Descrierea imobilului**

TEREN Intravilan

Adresa: Loc. Hunia, Str Ion Creanga, Nr. 30, Jud. Dolj, T 99, P 31

Nr. Crt	Nr cadastral Nr. topografic	Suprafața* (mp)	Observații / Referințe
A1		Din acte: 600 Masurata: 602	Sector cadastral:9 Teren neimprejmuit;

**Construcții**

Crt	Nr cadastral Nr. topografic	Adresa	Observații / Referințe
A1.1		Loc. Hunia, Str Ion Creanga, Nr. 30, Jud. Dolj, T 99, P 31	Nr. niveluri:1; S. construita la sol:57 mp; S. construita desfasurata:57 mp;
A1.2		Loc. Hunia, Str Ion Creanga, Nr. 30, Jud. Dolj, T 99, P 31	Nr. niveluri:1; S. construita la sol:60 mp; S. construita desfasurata:60 mp;

**B. Partea II. Proprietari și acte**

Inscrieri privitoare la dreptul de proprietate și alte drepturi reale		Referințe
<b>0 / 12/12/2022</b>		
Act Notarial nr. CM:336, din 02/12/2021 emis de NP GHERGHE ANCA-COSTINA;		
B1	Intabulare, drept de PROPRIETATE, dobandit prin Succesiune, cota actuala 1/1, cota initiala 1/1 1) PANESCU DORIN-ION	A1, A1.1, A1.2

**C. Partea III. SARCINI .**

Inscrieri privind dezmembramintele dreptului de proprietate, drepturi reale de garanție și sarcini	Referințe
NU SUNT	

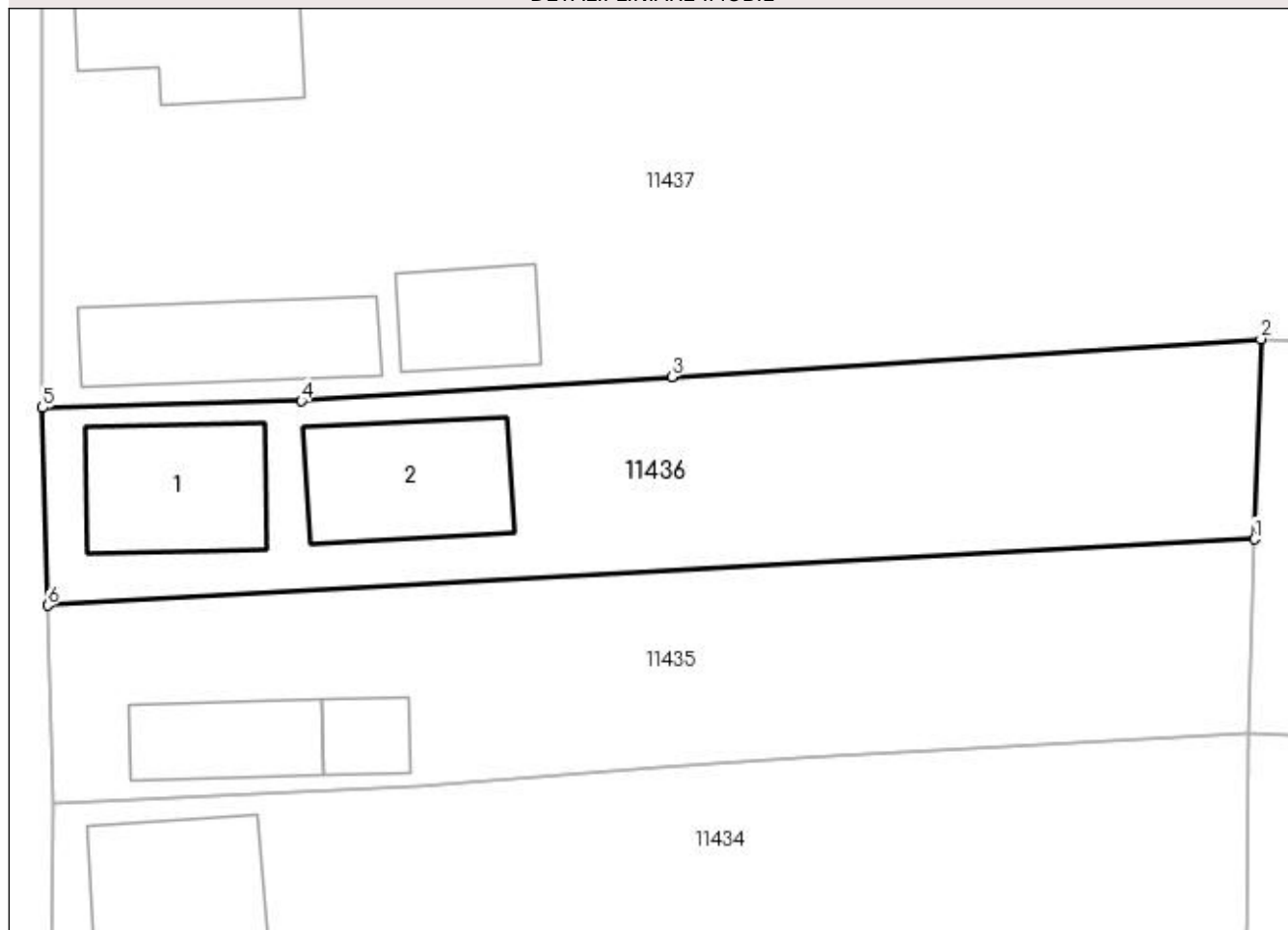
## Anexa Nr. 1 La Partea I

## Teren

Nr cadastral	Suprafața (mp)*	Observații / Referințe
	Din acte: 600 Masurata: 602	

\* Suprafața este determinată în planul de proiecție Stereo 70.

## DETALII LINIARE IMOBIL



## Date referitoare la teren

Crt	Categorie folosință	Intra vilan	Suprafața (mp)	Tarla	Parcelă	Nr. topo	Observații / Referințe
1	curți constructii	DA	294	99	31	-	
2	vie	DA	308	99	31	-	

## Date referitoare la construcții

Crt	Număr	Destinație construcție	Supraf. (mp)	Situație juridică	Observații / Referințe
A1.1		construcții de locuințe	57	Cu acte	Nr. niveluri:1; S. construita la sol:57 mp; S. construita desfasurata:57 mp;
A1.2		construcții anexa	60	Cu acte	Nr. niveluri:1; S. construita la sol:60 mp; S. construita desfasurata:60 mp;

## Lungime Segmente

1) Valorile lungimilor segmentelor sunt obținute din proiecție în plan.

Punct început	X / Y	Punct sfârșit	X / Y	Lungime segment (** (m)
1	347.350,918 286.556,409	2	347.351,257 286.566,515	10.112
2	347.351,257 286.566,515	3	347.321,542 286.564,613	29.776

Punct început	X / Y	Punct sfârșit	X / Y	Lungime segment (** (m)
3	347.321,542 286.564,613	4	347.302,837 286.563,385	18.745
4	347.302,837 286.563,385	5	347.289,773 286.563,053	13.068
5	347.289,773 286.563,053	6	347.290,032 286.553,076	9.98
6	347.290,032 286.553,076	1	347.350,918 286.556,409	60.977

\*\* Lungimile segmentelor sunt determinate în planul de proiecție Stereo 70 și sunt rotunjite la 1 milimetru.

\*\*\* Distanța dintre puncte este formată din segmente cumulate ce sunt mai mici decât valoarea 1 milimetru.



**DATE DESPRE IMOBILUL NR. 11437**

Oficiul de Cadastru și Publicitate Imobiliară DOLJ  
Biroul de Cadastru și Publicitate Imobiliară Craiova

**A. Partea I. Descrierea imobilului**

TEREN Intravilan

Adresa: Loc. Hunia, Str Ion Creanga, Nr. 32, Jud. Dolj, T 99, P 32, 33

Nr. Crt	Nr cadastral Nr. topografic	Suprafața* (mp)	Observații / Referințe
A1		Din acte: 1.320 Masurata: 1.618	Sector cadastral:9 Teren imprejmuit;

**Construcții**

Crt	Nr cadastral Nr. topografic	Adresa	Observații / Referințe
A1.1		Loc. Hunia, Str Ion Creanga, Nr. 32, Jud. Dolj, T 99, P 32, 33	Nr. niveluri:1; S. construita la sol:61 mp; S. construita desfasurata:61 mp;
A1.2		Loc. Hunia, Str Ion Creanga, Nr. 32, Jud. Dolj, T 99, P 32, 33	Nr. niveluri:1; S. construita la sol:62 mp; S. construita desfasurata:62 mp;
A1.3		Loc. Hunia, Str Ion Creanga, Nr. 32, Jud. Dolj, T 99, P 32, 33	Nr. niveluri:1; S. construita la sol:36 mp; S. construita desfasurata:36 mp;

**B. Partea II. Proprietari și acte**

Inscrieri privitoare la dreptul de proprietate și alte drepturi reale		Referințe
<b>0 / 12/12/2022</b>		
Act Administrativ nr. TDP:427-48412, din 13/01/1994 emis de COMISIA JUDETEANA DE FOND FUNCJAR;		
B1	Intabulare, drept de PROPRIETATE, dobandit prin Reconstituire, cota actuala 1/1, cota initiala 1/1 1) DRAGA AURELIA, LIPSA CNP	A1
Act Normativ nr. LEGEA 7-ART.12 ALIN.14, din 13/03/1996 emis de PARLAMENTUL ROMANIEI;		
B2	Intabulare, drept de PROPRIETATE, dobandit prin Lege, cota actuala 1/1, cota initiala 1/1 1) DRAGA AURELIA, LIPSA CNP	A1.1, A1.2, A1.3

**C. Partea III. SARCINI .**

Inscrieri privind dezmembramintele dreptului de proprietate, drepturi reale de garanție și sarcini	Referințe
NU SUNT	

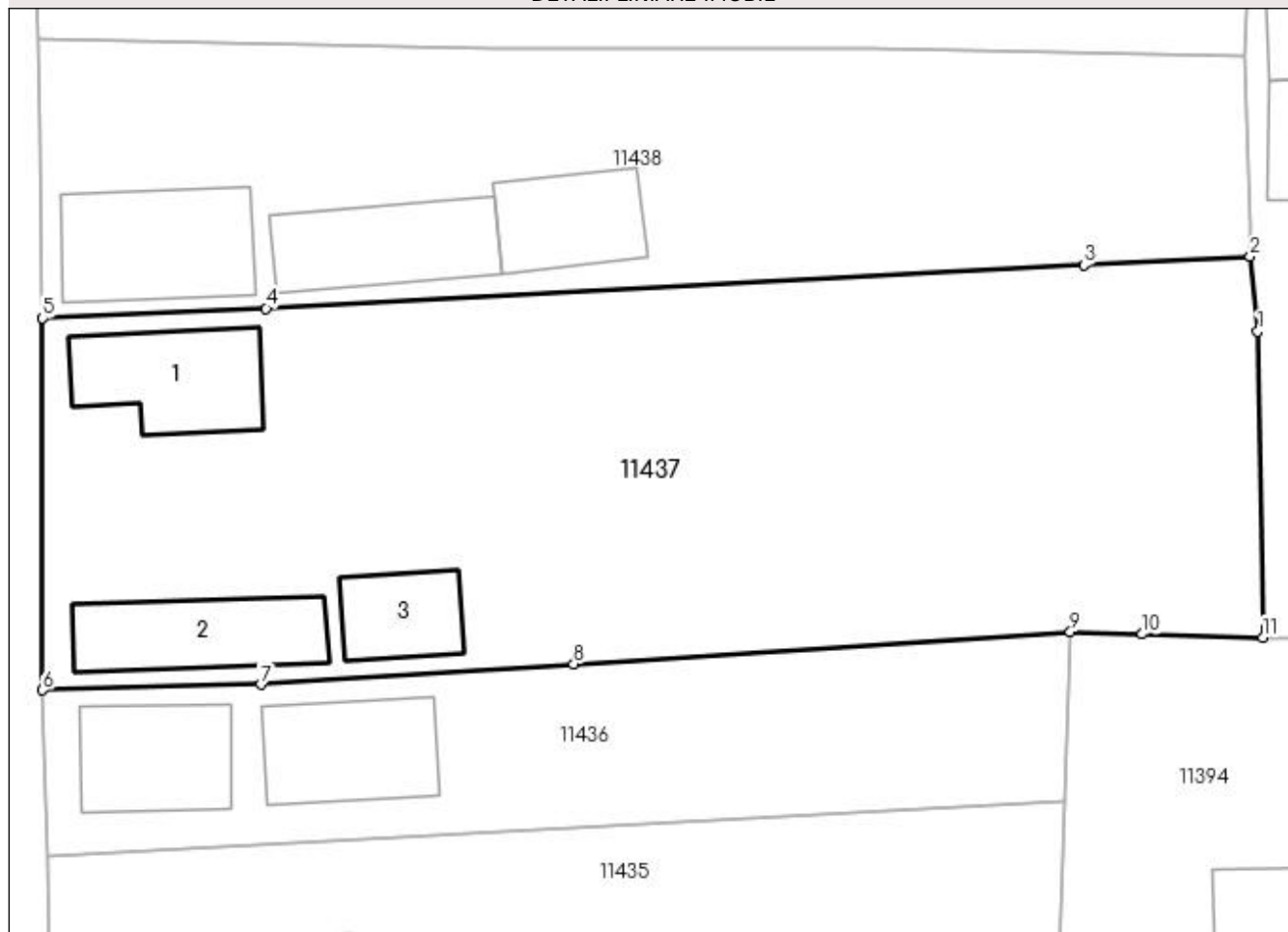
## Anexa Nr. 1 La Partea I

## Teren

Nr cadastral	Suprafața (mp)*	Observații / Referințe
	Din acte: 1.320 Masurata: 1.618	

\* Suprafața este determinată în planul de proiecție Stereo 70.

## DETALII LINIARE IMOBIL



## Date referitoare la teren

Crt	Categorie folosință	Intra vilan	Suprafața (mp)	Tarla	Parcelă	Nr. topo	Observații / Referințe
1	curți constructii	DA	693	99	32	-	
2	arabil	DA	925	99	33	-	

## Date referitoare la construcții

Crt	Număr	Destinație construcție	Supraf. (mp)	Situație juridică	Observații / Referințe
A1.1		construcții de locuințe	61	Cu acte	Nr. niveluri:1; S. construita la sol:61 mp; S. construita desfasurata:61 mp;
A1.2		construcții anexa	62	Cu acte	Nr. niveluri:1; S. construita la sol:62 mp; S. construita desfasurata:62 mp;
A1.3		construcții anexa	36	Cu acte	Nr. niveluri:1; S. construita la sol:36 mp; S. construita desfasurata:36 mp;

## Lungime Segmente

1) Valorile lungimilor segmentelor sunt obținute din proiecție în plan.

Punct început	X / Y	Punct sfârșit	X / Y	Lungime segment (** (m)
1	347.362,471 286.584,489	2	347.362,005 286.588,984	4.519

Punct început	X / Y	Punct sfârșit	X / Y	Lungime segment (** (m)
2	347.362,005 286.588,984	3	347.352,077 286.588,458	9.942
3	347.352,077 286.588,458	4	347.303,139 286.585,871	49.006
4	347.303,139 286.585,871	5	347.289,778 286.585,291	13.374
5	347.289,778 286.585,291	6	347.289,773 286.563,053	22.238
6	347.289,773 286.563,053	7	347.302,837 286.563,385	13.068
7	347.302,837 286.563,385	8	347.321,542 286.564,613	18.745
8	347.321,542 286.564,613	9	347.351,257 286.566,515	29.776
9	347.351,257 286.566,515	10	347.355,558 286.566,395	4.303
10	347.355,558 286.566,395	11	347.362,771 286.566,193	7.216
11	347.362,771 286.566,193	1	347.362,471 286.584,489	18.298

\*\* Lungimile segmentelor sunt determinate în planul de proiecție Stereo 70 și sunt rotunjite la 1 milimetru.

\*\*\* Distanța dintre puncte este formată din segmente cumulate ce sunt mai mici decât valoarea 1 milimetru.





**DATE DESPRE IMOBILUL NR. 11438**

Oficiul de Cadastru și Publicitate Imobiliară DOLJ  
Biroul de Cadastru și Publicitate Imobiliară Craiova

**A. Partea I. Descrierea imobilului**

TEREN Intravilan

Adresa: Loc. Hunia, Str Ion Creanga, Nr. 34, Jud. Dolj, T 99, P 34

Nr. Crt	Nr cadastral Nr. topografic	Suprafața* (mp)	Observații / Referințe
A1		Din acte: 570 Masurata: 1.038	Sector cadastral:9 Teren imprejmuit;

**Construcții**

Crt	Nr cadastral Nr. topografic	Adresa	Observații / Referințe
A1.1		Loc. Hunia, Str Ion Creanga, Nr. 34, Jud. Dolj, T 99, P 34	Nr. niveluri:1; S. construita la sol:73 mp; S. construita desfasurata:73 mp;
A1.2		Loc. Hunia, Str Ion Creanga, Nr. 34, Jud. Dolj, T 99, P 34	Nr. niveluri:1; S. construita la sol:63 mp; S. construita desfasurata:63 mp;
A1.3		Loc. Hunia, Str Ion Creanga, Nr. 34, Jud. Dolj, T 99, P 34	Nr. niveluri:1; S. construita la sol:47 mp; S. construita desfasurata:47 mp;

**B. Partea II. Proprietari și acte**

Inscrieri privitoare la dreptul de proprietate și alte drepturi reale		Referințe
<b>0 / 12/12/2022</b>		
Act Notarial nr. CVC:218, din 26/02/2007 emis de NP PONETCHI ALINA;		
B1	Intabulare, drept de PROPRIETATE, dobandit prin Conventie, cota actuala 1/1, cota initiala 1/1 1) CURIGUT MARIAN, necasatorit	A1, A1.1
Act Normativ nr. LEGEA 7-ART.12 ALIN.14, din 13/03/1996 emis de PARLAMENTUL ROMANIEI;		
B2	Intabulare, drept de PROPRIETATE, dobandit prin Lege, cota actuala 1/1, cota initiala 1/1 1) CURIGUT MARIAN, necasatorit	A1.2, A1.3

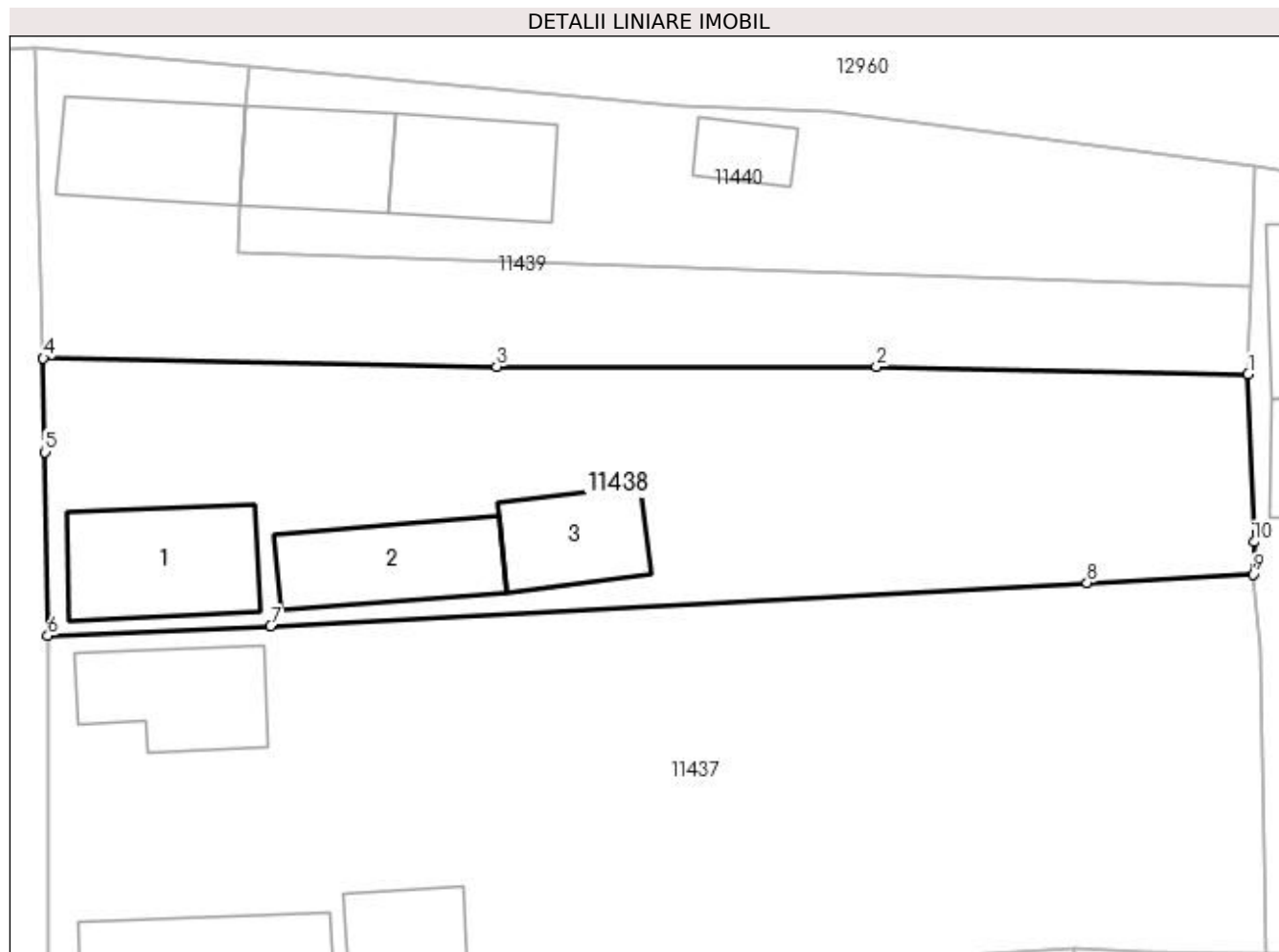
**C. Partea III. SARCINI .**

Inscrieri privind dezmembramintele dreptului de proprietate, drepturi reale de garanție și sarcini	Referințe
NU SUNT	

**Anexa Nr. 1 La Partea I****Teren**

Nr cadastral	Suprafața (mp)*	Observații / Referințe
	Din acte: 570 Masurata: 1.038	

\* Suprafața este determinată în planul de proiecție Stereo 70.

**Date referitoare la teren**

Crt	Categorie folosință	Intra vilan	Suprafața (mp)	Tarla	Parcelă	Nr. topo	Observații / Referințe
1	curți constructii	DA	1.038	99	34	-	

**Date referitoare la construcții**

Crt	Număr	Destinație construcție	Supraf. (mp)	Situație juridică	Observații / Referințe
A1.1		construcții de locuințe	73	Cu acte	Nr. niveluri:1; S. construita la sol:73 mp; S. construita desfasurata:73 mp;
A1.2		construcții anexa	63	Cu acte	Nr. niveluri:1; S. construita la sol:63 mp; S. construita desfasurata:63 mp;
A1.3		construcții anexa	47	Cu acte	Nr. niveluri:1; S. construita la sol:47 mp; S. construita desfasurata:47 mp;

**Lungime Segmente**

1) Valorile lungimilor segmentelor sunt obținute din proiecție în plan.

Punct început	X / Y	Punct sfârșit	X / Y	Lungime segment (** (m))
1	347.361,72 286.600,972	2	347.339,449 286.601,421	22.276
2	347.339,449 286.601,421	3	347.316,681 286.601,421	22.768

Punct început	X / Y	Punct sfârșit	X / Y	Lungime segment (** (m)
3	347.316,681 286.601,421	4	347.289,511 286.601,923	27.175
4	347.289,511 286.601,923	5	347.289,618 286.596,295	5.629
5	347.289,618 286.596,295	6	347.289,778 286.585,291	11.005
6	347.289,778 286.585,291	7	347.303,139 286.585,871	13.374
7	347.303,139 286.585,871	8	347.352,077 286.588,458	49.006
8	347.352,077 286.588,458	9	347.362,005 286.588,984	9.942
9	347.362,005 286.588,984	10	347.362,072 286.590,914	1.931
10	347.362,072 286.590,914	1	347.361,72 286.600,972	10.064

\*\* Lungimile segmentelor sunt determinate în planul de proiecție Stereo 70 și sunt rotunjite la 1 milimetru.

\*\*\* Distanța dintre puncte este formată din segmente cumulate ce sunt mai mici decât valoarea 1 milimetru.



**DATE DESPRE IMOBILUL NR. 11439**

Oficiul de Cadastru și Publicitate Imobiliară DOLJ  
Biroul de Cadastru și Publicitate Imobiliară Craiova

**A. Partea I. Descrierea imobilului**

TEREN Intravilan

Adresa: Loc. Hunia, Str Mihail Kogalniceanu, Nr. 18, Jud. Dolj, T 99, P 27

Nr. Crt	Nr cadastral Nr. topografic	Suprafața* (mp)	Observații / Referințe
A1		575	Sector cadastral:9 Teren imprejmuit;

**Construcții**

Crt	Nr cadastral Nr. topografic	Adresa	Observații / Referințe
A1.1		Loc. Hunia, Str Mihail Kogalniceanu, Nr. 18, Jud. Dolj, T 99, P 27	Nr. niveluri:1; S. construita la sol:65 mp; S. construita desfasurata:65 mp;

**B. Partea II. Proprietari și acte**

Inscrieri privitoare la dreptul de proprietate și alte drepturi reale	Referințe
<b>0 / 12/12/2022</b>	
Act Administrativ nr. TDP:2778-59334, din 26/04/2009 emis de COMISIA JUDETEANA DE FOND FUNCJAR;	
B1	Intabulare, drept de PROPRIETATE, dobandit prin Reconstituire, cota actuala 1/1, cota initiala 1/1 1) DUMITRESCU TEODOR, LIPSA CNP
Act Normativ nr. LEGEA 7-ART.12 ALIN.14, din 13/03/1996 emis de PARLAMENTUL ROMANIEI;	
B2	Intabulare, drept de PROPRIETATE, dobandit prin Lege, cota actuala 1/1, cota initiala 1/1 1) DUMITRESCU TEODOR, LIPSA CNP

**C. Partea III. SARCINI .**

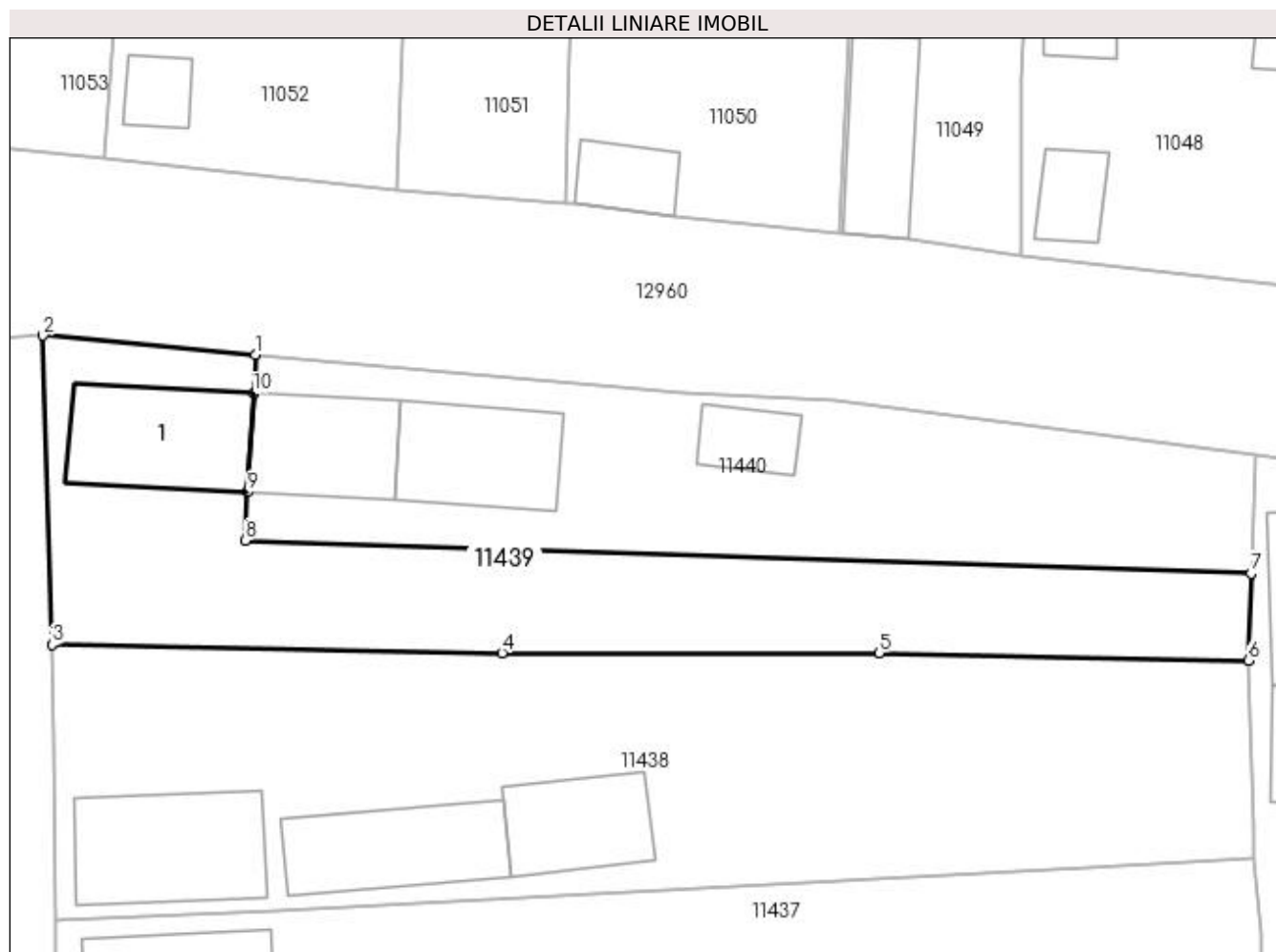
Inscrieri privind dezmembramintele dreptului de proprietate, drepturi reale de garanție și sarcini	Referințe
NU SUNT	

## Anexa Nr. 1 La Partea I

## Teren

Nr cadastral	Suprafața (mp)*	Observații / Referințe
	575	

\* Suprafața este determinată în planul de proiecție Stereo 70.



## Date referitoare la teren

Crt	Categorie folosință	Intra vilan	Suprafața (mp)	Tarla	Parcelă	Nr. topo	Observații / Referințe
1	curți constructii	DA	575	99	27	-	

## Date referitoare la construcții

Crt	Număr	Destinație construcție	Supraf. (mp)	Situație juridică	Observații / Referințe
A1.1		construcții de locuințe	65	Cu acte	Nr. niveluri:1; S. construita la sol:65 mp; S. construita desfasurata:65 mp;

## Lungime Segmente

1) Valorile lungimilor segmentelor sunt obținute din proiecție în plan.

Punct început	X / Y	Punct sfârșit	X / Y	Lungime segment (** (m)
1	347.301,809 286.619,409	2	347.288,979 286.620,572	12.883
2	347.288,979 286.620,572	3	347.289,511 286.601,923	18.657
3	347.289,511 286.601,923	4	347.316,681 286.601,421	27.175
4	347.316,681 286.601,421	5	347.339,449 286.601,421	22.768

Punct început	X / Y	Punct sfârșit	X / Y	Lungime segment (** (m)
5	347.339,449 286.601,421	6	347.361,72 286.600,972	22.276
6	347.361,72 286.600,972	7	347.361,897 286.606,209	5.24
7	347.361,897 286.606,209	8	347.301,185 286.608,219	60.745
8	347.301,185 286.608,219	9	347.301,325 286.611,123	2.907
9	347.301,325 286.611,123	10	347.301,673 286.617,075	5.962
10	347.301,673 286.617,075	1	347.301,809 286.619,409	2.338

\*\* Lungimile segmentelor sunt determinate în planul de proiecție Stereo 70 și sunt rotunjite la 1 milimetru.

\*\*\* Distanța dintre puncte este formată din segmente cumulate ce sunt mai mici decât valoarea 1 milimetru.





**DATE DESPRE IMOBILUL NR. 11440**

Oficiul de Cadastru și Publicitate Imobiliară DOLJ  
Biroul de Cadastru și Publicitate Imobiliară Craiova

**A. Partea I. Descrierea imobilului**

TEREN Intravilan

Adresa: Loc. Hunia, Str Mihail Kogalniceanu, Nr. 18A, Jud. Dolj, T 99, P 26

Nr. Crt	Nr cadastral Nr. topografic	Suprafața* (mp)	Observații / Referințe
A1		575	Sector cadastral:9 Teren imprejmuit;

**Construcții**

Crt	Nr cadastral Nr. topografic	Adresa	Observații / Referințe
A1.1		Loc. Hunia, Str Mihail Kogalniceanu, Nr. 18A, Jud. Dolj, T 99, P 26	Nr. niveluri:1; S. construita la sol:53 mp; S. construita desfasurata:53 mp;
A1.2		Loc. Hunia, Str Mihail Kogalniceanu, Nr. 18A, Jud. Dolj, T 99, P 26	Nr. niveluri:1; S. construita la sol:58 mp; S. construita desfasurata:58 mp;
A1.3		Loc. Hunia, Str Mihail Kogalniceanu, Nr. 18A, Jud. Dolj, T 99, P 26	Nr. niveluri:1; S. construita la sol:21 mp; S. construita desfasurata:21 mp;

**B. Partea II. Proprietari și acte**

Inscrieri privitoare la dreptul de proprietate și alte drepturi reale		Referințe
<b>0 / 12/12/2022</b>		
Act Administrativ nr. TDP:2779-59334, din 26/04/2009 emis de COMISIA JUDETEANA DE FOND FUNCJAR;		
B1	Intabulare, drept de PROPRIETATE, dobandit prin Reconstituire, cota actuala 1/1, cota initiala 1/1 1) VOICU IOSEFINA, LIPSA CNP	A1
Act Normativ nr. LEGEA 7-ART.12 ALIN.14, din 13/03/1996 emis de PARLAMENTUL ROMANIEI;		
B2	Intabulare, drept de PROPRIETATE, dobandit prin Lege, cota actuala 1/1, cota initiala 1/1 1) VOICU IOSEFINA, LIPSA CNP	A1.1, A1.2, A1.3

**C. Partea III. SARCINI .**

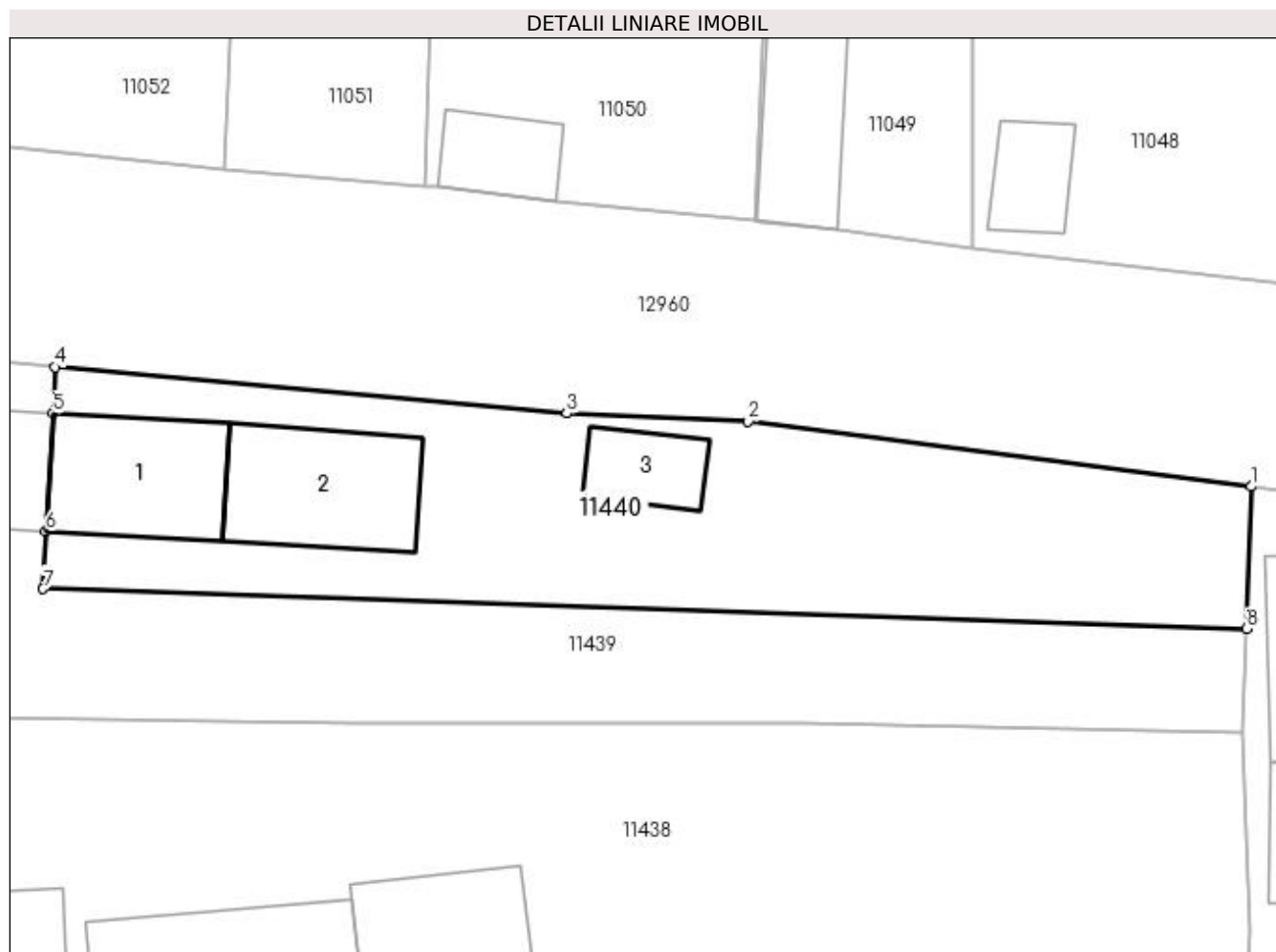
Inscrieri privind dezmembramintele dreptului de proprietate, drepturi reale de garanție și sarcini	Referințe
NU SUNT	

## Anexa Nr. 1 La Partea I

## Teren

Nr cadastral	Suprafața (mp)*	Observații / Referințe
	575	

\* Suprafața este determinată în planul de proiecție Stereo 70.



## Date referitoare la teren

Crt	Categorie folosință	Intra vilan	Suprafața (mp)	Tarla	Parcelă	Nr. topo	Observații / Referințe
1	curți constructii	DA	575	99	26	-	

## Date referitoare la construcții

Crt	Număr	Destinație construcție	Supraf. (mp)	Situație juridică	Observații / Referințe
A1.1		construcții de locuințe	53	Cu acte	Nr. niveluri:1; S. construita la sol:53 mp; S. construita desfasurata:53 mp;
A1.2		construcții anexa	58	Cu acte	Nr. niveluri:1; S. construita la sol:58 mp; S. construita desfasurata:58 mp;
A1.3		construcții anexa	21	Cu acte	Nr. niveluri:1; S. construita la sol:21 mp; S. construita desfasurata:21 mp;

## Lungime Segmente

1) Valorile lungimilor segmentelor sunt obținute din proiecție în plan.

Punct început	X / Y	Punct sfârșit	X / Y	Lungime segment (** (m))
1	347.362,14 286.613,39	2	347.336,765 286.616,663	25.585
2	347.336,765 286.616,663	3	347.327,615 286.617,071	9.159

Punct început	X / Y	Punct sfârșit	X / Y	Lungime segment (** (m)
3	347.327,615 286.617,071	4	347.301,809 286.619,409	25.912
4	347.301,809 286.619,409	5	347.301,673 286.617,075	2.338
5	347.301,673 286.617,075	6	347.301,325 286.611,123	5.962
6	347.301,325 286.611,123	7	347.301,185 286.608,219	2.907
7	347.301,185 286.608,219	8	347.361,897 286.606,209	60.745
8	347.361,897 286.606,209	1	347.362,14 286.613,39	7.185

\*\* Lungimile segmentelor sunt determinate în planul de proiecție Stereo 70 și sunt rotunjite la 1 milimetru.

\*\*\* Distanța dintre puncte este formată din segmente cumulate ce sunt mai mici decât valoarea 1 milimetru.



**DATE DESPRE IMOBILUL NR. 12492**

Oficiul de Cadastru și Publicitate Imobiliară DOLJ  
Biroul de Cadastru și Publicitate Imobiliară Craiova

**A. Partea I. Descrierea imobilului**

TEREN Extravilan

Adresa: Jud. Dolj, T 39, P 23

Nr. Crt	Nr cadastral Nr. topografic	Suprafața* (mp)	Observații / Referințe
A1		1.295	Sector cadastral:9 Teren neimprejmuit;

**B. Partea II. Proprietari și acte**

Inscrieri privitoare la dreptul de proprietate și alte drepturi reale	Referințe
<b>0 / 12/12/2022</b>	
Act Administrativ nr. TDP:1229-45405, din 19/01/1995 emis de COMISIA JUDETEANA DE FOND FUNCICIAR;	
B1	A1
Intabulare, drept de PROPRIETATE, dobandit prin Reconstituire, cota actuala 1/1, cota initiala 1/1 1) NICA ALEXANDRA, LIPSA CNP	

**C. Partea III. SARCINI .**

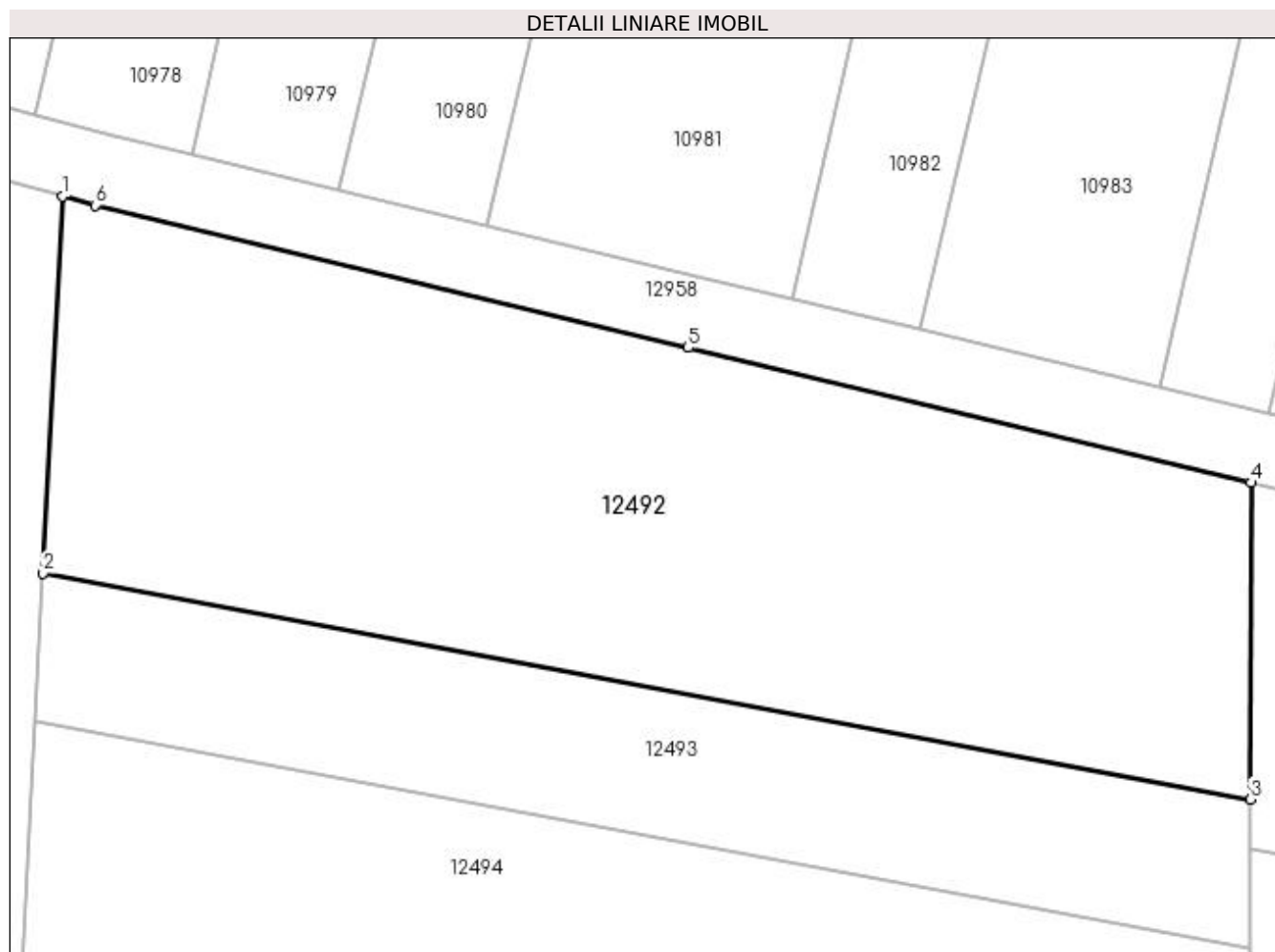
Inscrieri privind dezmembramintele dreptului de proprietate, drepturi reale de garanție și sarcini	Referințe
NU SUNT	

## Anexa Nr. 1 La Partea I

## Teren

Nr cadastral	Suprafața (mp)*	Observații / Referințe
	1.295	

\* Suprafața este determinată în planul de proiecție Stereo 70.



## Date referitoare la teren

Crt	Categorie folosință	Intra vilan	Suprafața (mp)	Tarla	Parcelă	Nr. topo	Observații / Referințe
1	vie	NU	1.295	39	23	-	

## Lungime Segmente

1) Valorile lungimilor segmentelor sunt obținute din proiecție în plan.

Punct început	X / Y	Punct sfârșit	X / Y	Lungime segment (** (m)
1	347.412,655 287.047,212	2	347.411,591 287.026,234	21.005
2	347.411,591 287.026,234	3	347.478,876 287.013,629	68.456
3	347.478,876 287.013,629	4	347.478,901 287.031,263	17.634
4	347.478,901 287.031,263	5	347.447,531 287.038,795	32.262
5	347.447,531 287.038,795	6	347.414,476 287.046,714	33.99

Punct început	X / Y	Punct sfârșit	X / Y	Lungime segment (** (m)
6	347.414,476 287.046,714	1	347.412,655 287.047,212	1.888

\*\* Lungimile segmentelor sunt determinate în planul de proiecție Stereo 70 și sunt rotunjite la 1 milimetru.

\*\*\* Distanța dintre puncte este formată din segmente cumulate ce sunt mai mici decât valoarea 1 milimetru.





**DATE DESPRE IMOBILUL NR. 12493**

Oficiul de Cadastru și Publicitate Imobiliară DOLJ  
Biroul de Cadastru și Publicitate Imobiliară Craiova

**A. Partea I. Descrierea imobilului**

TEREN Extravilan

Adresa: Jud. Dolj, T 39, P 22

Nr. Crt	Nr cadastral Nr. topografic	Suprafața* (mp)	Observații / Referințe
A1		560	Sector cadastral:9 Teren neimprejmuit;

**B. Partea II. Proprietari și acte**

Inscrieri privitoare la dreptul de proprietate și alte drepturi reale	Referințe
<b>0 / 12/12/2022</b>	
Act Administrativ nr. TDP:1806-9568, din 06/12/1996 emis de COMISIA JUDETEANA DE FOND FUNCJAR;	
B1	A1
Intabulare, drept de PROPRIETATE, dobandit prin Reconstituire, cota actuala 1/1, cota initiala 1/1 1) DUMITRU CONSTANTA, LIPSA CNP	

**C. Partea III. SARCINI .**

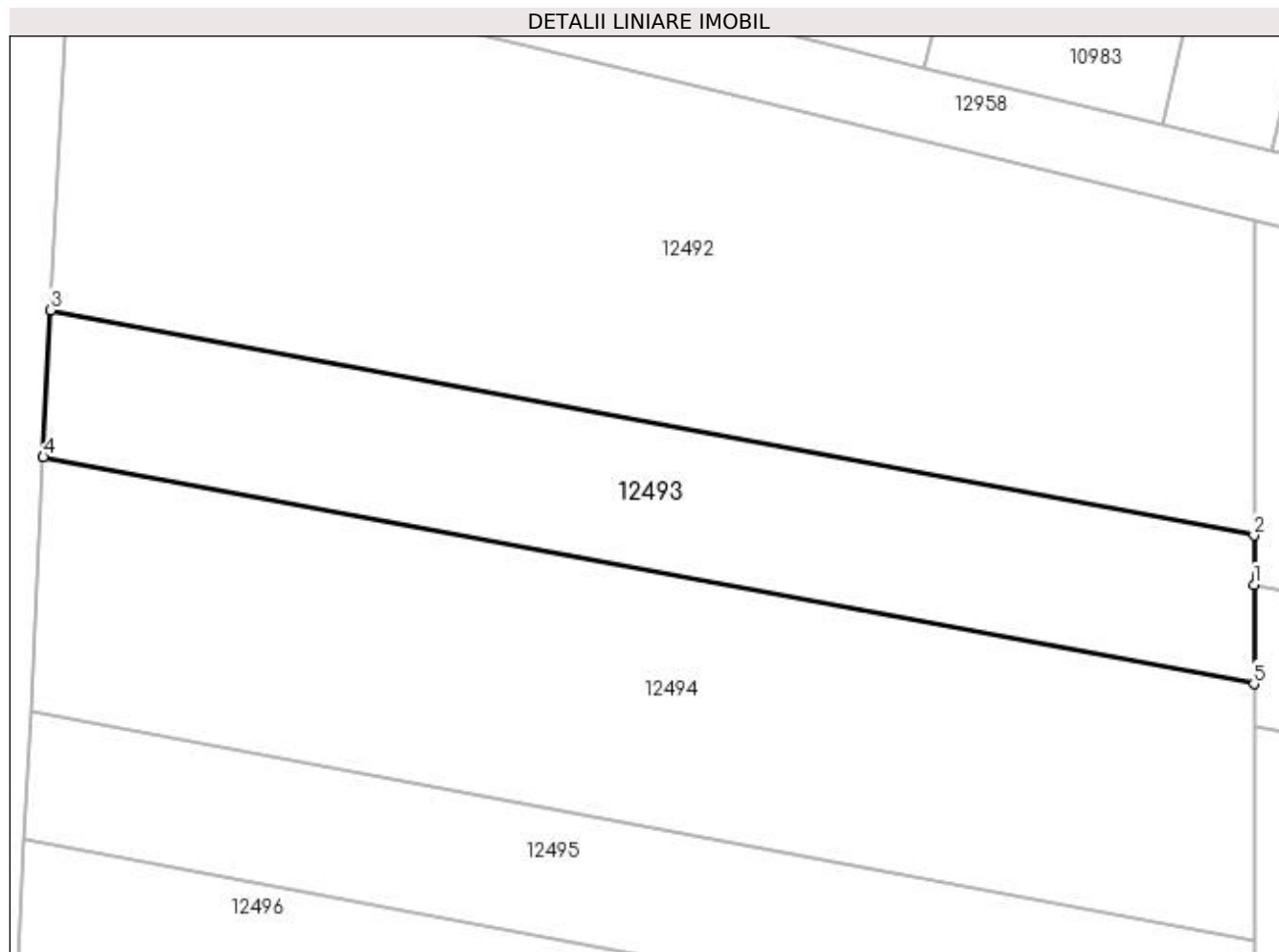
Inscrieri privind dezmembramintele dreptului de proprietate, drepturi reale de garanție și sarcini	Referințe
NU SUNT	

## Anexa Nr. 1 La Partea I

## Teren

Nr cadastral	Suprafața (mp)*	Observații / Referințe
	560	

\* Suprafața este determinată în planul de proiecție Stereo 70.



## Date referitoare la teren

Crt	Categorie folosință	Intra vilan	Suprafața (mp)	Tarla	Parcelă	Nr. topo	Observații / Referințe
1	vie	NU	560	39	22	-	

## Lungime Segmente

1) Valorile lungimilor segmentelor sunt obținute din proiecție în plan.

Punct început	X / Y	Punct sfârșit	X / Y	Lungime segment (** (m)
1	347.478,878 287.010,872	2	347.478,876 287.013,629	2.757
2	347.478,876 287.013,629	3	347.411,591 287.026,234	68.456
3	347.411,591 287.026,234	4	347.411,174 287.018,015	8.23
4	347.411,174 287.018,015	5	347.478,882 287.005,331	68.886
5	347.478,882 287.005,331	1	347.478,878 287.010,872	5.541

**\*\* Lungimile segmentelor sunt determinate în planul de proiecție Stereo 70 și sunt rotunjite la 1 milimetru.**

**\*\*\* Distanța dintre puncte este formată din segmente cumulate ce sunt mai mici decât valoarea 1 milimetru.**



**DATE DESPRE IMOBILUL NR. 12494**

Oficiul de Cadastru și Publicitate Imobiliară DOLJ  
Biroul de Cadastru și Publicitate Imobiliară Craiova

**A. Partea I. Descrierea imobilului**

TEREN Extravilan

Adresa: Jud. Dolj, T 39, P 21

Nr. Crt	Nr cadastral Nr. topografic	Suprafața* (mp)	Observații / Referințe
A1		980	Sector cadastral:9 Teren neimprejmuit;

**B. Partea II. Proprietari și acte**

Inscrieri privitoare la dreptul de proprietate și alte drepturi reale	Referințe
<b>0 / 12/12/2022</b>	
Act Administrativ nr. TDP:1205-45405, din 17/01/1995 emis de COMISIA JUDETEANA DE FOND FUNCICIAR;	
B1	A1
Intabulare, drept de PROPRIETATE, dobandit prin Reconstituire, cota actuala 1/1, cota initiala 1/1 1) CURIGUT ECATERINA, LIPSA CNP	

**C. Partea III. SARCINI .**

Inscrieri privind dezmembramintele dreptului de proprietate, drepturi reale de garanție și sarcini	Referințe
NU SUNT	

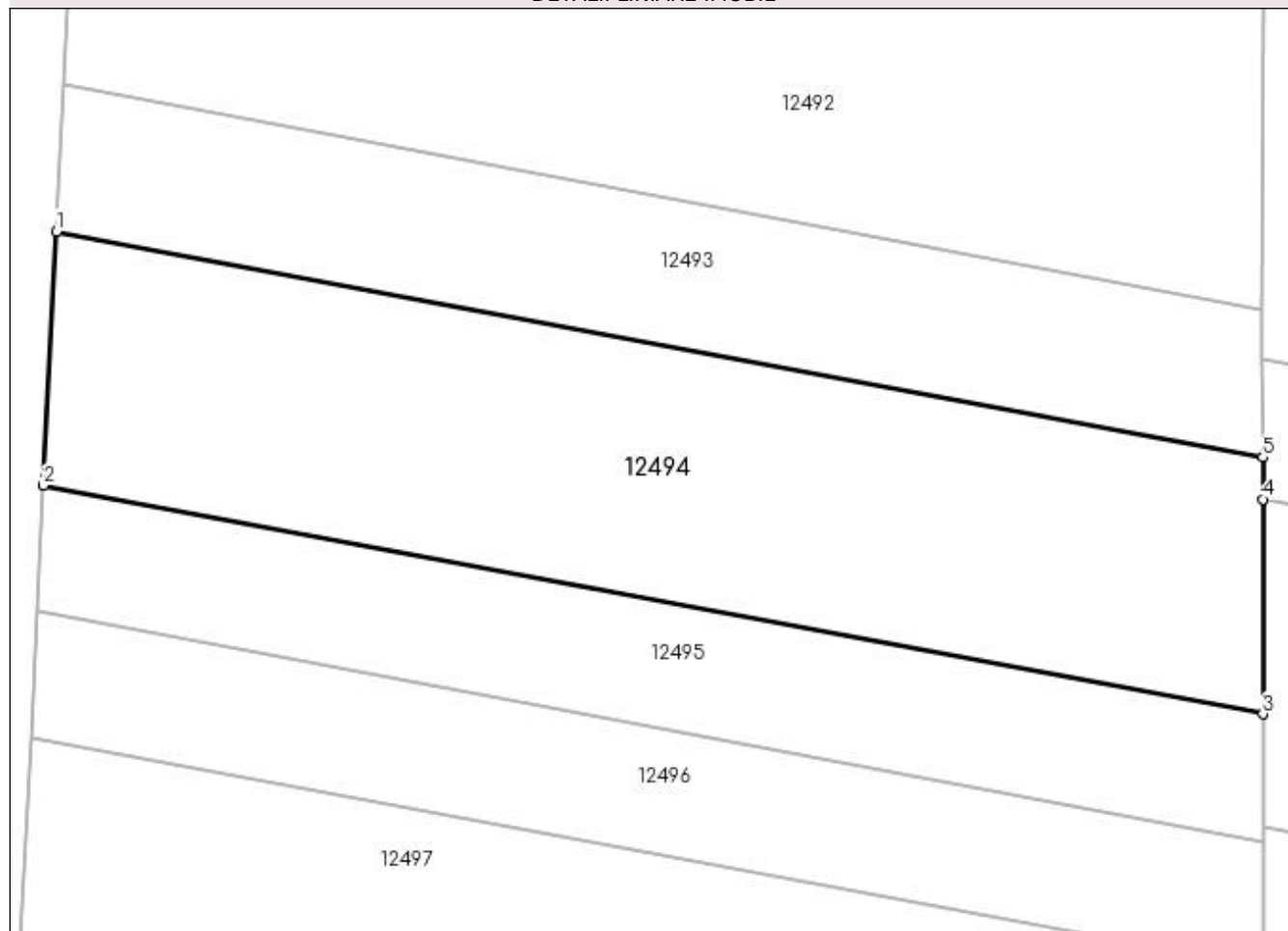
## Anexa Nr. 1 La Partea I

## Teren

Nr cadastral	Suprafața (mp)*	Observații / Referințe
	980	

\* Suprafața este determinată în planul de proiecție Stereo 70.

## DETALII LINIARE IMOBIL



## Date referitoare la teren

Crt	Categorie folosință	Intra vilan	Suprafața (mp)	Tarla	Parcelă	Nr. topo	Observații / Referințe
1	vie	NU	980	39	21	-	

## Lungime Segmente

1) Valorile lungimilor segmentelor sunt obținute din proiecție în plan.

Punct început	X / Y	Punct sfârșit	X / Y	Lungime segment (** (m)
1	347.411,174 287.018,015	2	347.410,451 287.003,754	14.279
2	347.410,451 287.003,754	3	347.478,891 286.990,934	69.63
3	347.478,891 286.990,934	4	347.478,883 287.002,982	12.048
4	347.478,883 287.002,982	5	347.478,882 287.005,331	2.349
5	347.478,882 287.005,331	1	347.411,174 287.018,015	68.886

**\*\* Lungimile segmentelor sunt determinate în planul de proiecție Stereo 70 și sunt rotunjite la 1 milimetru.**

**\*\*\* Distanța dintre puncte este formată din segmente cumulate ce sunt mai mici decât valoarea 1 milimetru.**





**DATE DESPRE IMOBILUL NR. 12495**

Oficiul de Cadastru și Publicitate Imobiliară DOLJ  
Biroul de Cadastru și Publicitate Imobiliară Craiova

**A. Partea I. Descrierea imobilului**

TEREN Extravilan

Adresa: Jud. Dolj, T 39, P 20

Nr. Crt	Nr cadastral Nr. topografic	Suprafața* (mp)	Observații / Referințe
A1		490	Sector cadastral:9 Teren neimprejmuit;

**B. Partea II. Proprietari și acte**

Inscrieri privitoare la dreptul de proprietate și alte drepturi reale	Referințe
<b>0 / 12/12/2022</b>	
Act Administrativ nr. TDP:615-48415, din 17/03/1994 emis de COMISIA JUDETEANA DE FOND FUNCJAR;	
B1	A1
Intabulare, drept de PROPRIETATE, dobandit prin Reconstituire, cota actuala 1/1, cota initiala 1/1 1) ORASEL MARIA, LIPSA CNP	

**C. Partea III. SARCINI .**

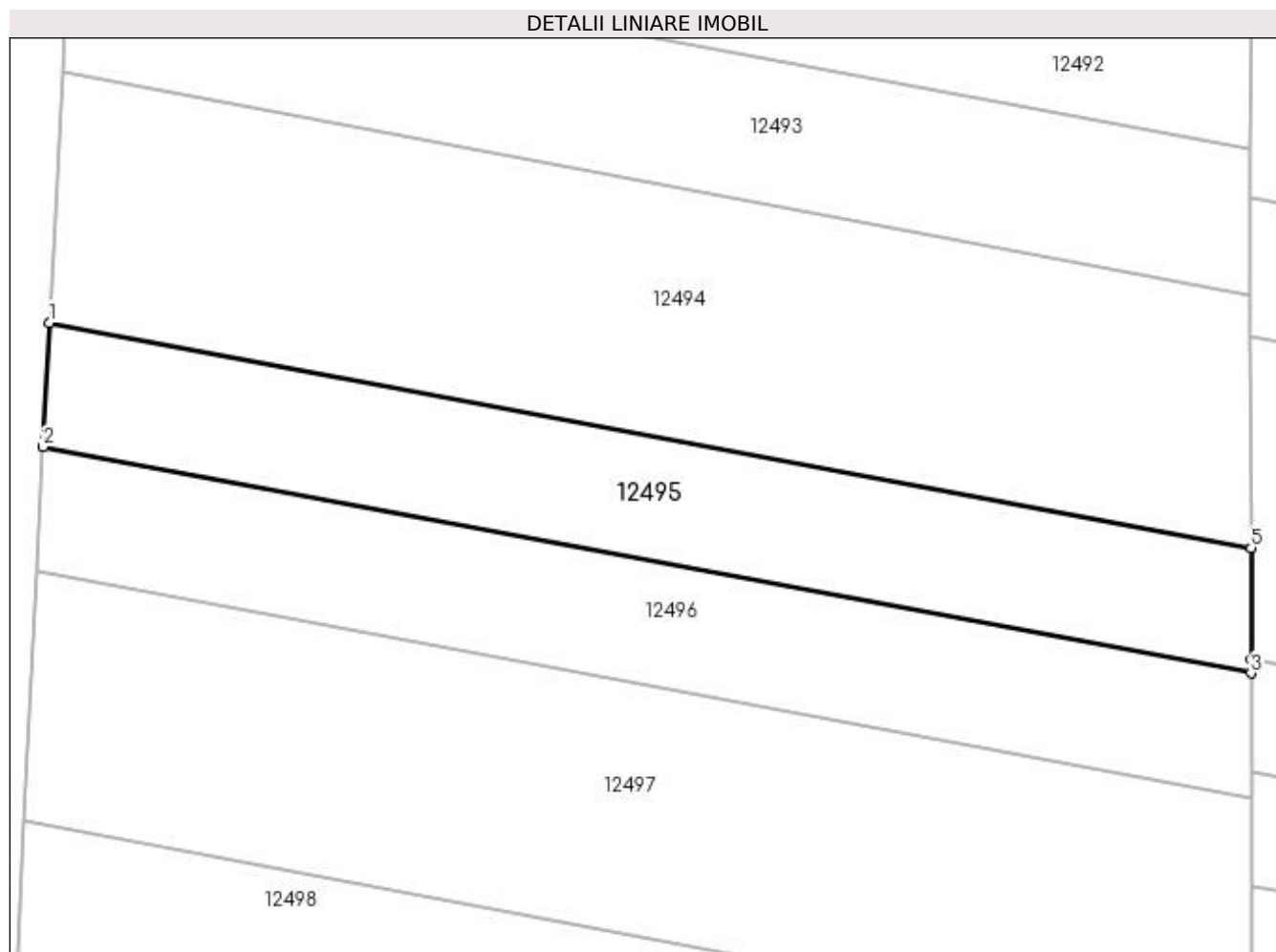
Inscrieri privind dezmembramintele dreptului de proprietate, drepturi reale de garanție și sarcini	Referințe
NU SUNT	

## Anexa Nr. 1 La Partea I

## Teren

Nr cadastral	Suprafața (mp)*	Observații / Referințe
	490	

\* Suprafața este determinată în planul de proiecție Stereo 70.



## Date referitoare la teren

Crt	Categorie folosință	Intravilan	Suprafața (mp)	Tarla	Parcelă	Nr. topo	Observații / Referințe
1	vie	NU	490	39	20	-	

## Lungime Segmente

1) Valorile lungimilor segmentelor sunt obținute din proiecție în plan.

Punct început	X / Y	Punct sfârșit	X / Y	Lungime segment (** (m)
1	347.410,451 287.003,754	2	347.410,092 286.996,681	7.082
2	347.410,092 286.996,681	3	347.478,895 286.983,792	70.0
3	347.478,895 286.983,792	4	347.478,895 286.984,551	0.759
4	347.478,895 286.984,551	5	347.478,891 286.990,934	6.383
5	347.478,891 286.990,934	1	347.410,451 287.003,754	69.63

**\*\* Lungimile segmentelor sunt determinate în planul de proiecție Stereo 70 și sunt rotunjite la 1 milimetru.**

**\*\*\* Distanța dintre puncte este formată din segmente cumulate ce sunt mai mici decât valoarea 1 milimetru.**



**DATE DESPRE IMOBILUL NR. 12496**

Oficiul de Cadastru și Publicitate Imobiliară DOLJ  
 Biroul de Cadastru și Publicitate Imobiliară Craiova

**A. Partea I. Descrierea imobilului**

TEREN Extravilan

Adresa: Jud. Dolj, T 39, P 19

Nr. Crt	Nr cadastral Nr. topografic	Suprafața* (mp)	Observații / Referințe
A1		490	Sector cadastral:9 Teren neimprejmuit;

**B. Partea II. Proprietari și acte**

Inscrieri privitoare la dreptul de proprietate și alte drepturi reale	Referințe
<b>0 / 12/12/2022</b>	
Act Notarial nr. CM:185, din 18/05/2015 emis de BNP STOENESCU FLOREA;	
B1	A1
Intabulare, drept de PROPRIETATE, dobandit prin Succesiune, cota actuala 1/1, cota initiala 1/1 1) ORASEL IONEL	

**C. Partea III. SARCINI .**

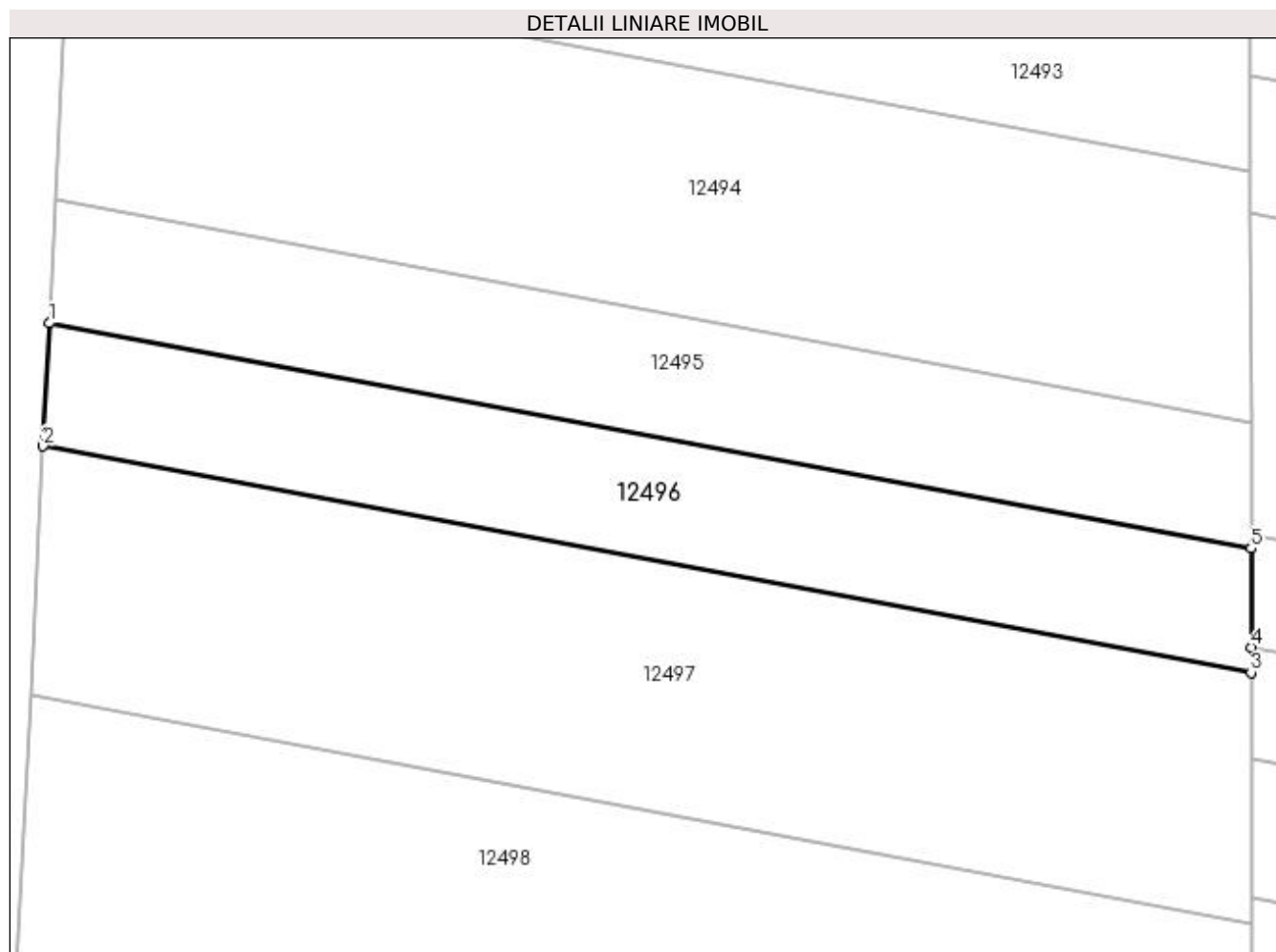
Inscrieri privind dezmembramintele dreptului de proprietate, drepturi reale de garanție și sarcini	Referințe
NU SUNT	

## Anexa Nr. 1 La Partea I

## Teren

Nr cadastral	Suprafața (mp)*	Observații / Referințe
	490	

\* Suprafața este determinată în planul de proiecție Stereo 70.



## Date referitoare la teren

Crt	Categorie folosință	Intravilan	Suprafața (mp)	Tarla	Parcelă	Nr. topo	Observații / Referințe
1	vie	NU	490	39	19	-	

## Lungime Segmente

1) Valorile lungimilor segmentelor sunt obținute din proiecție în plan.

Punct început	X / Y	Punct sfârșit	X / Y	Lungime segment (** (m)
1	347.410,092 286.996,681	2	347.409,735 286.989,645	7.045
2	347.409,735 286.989,645	3	347.478,9 286.976,688	70.368
3	347.478,9 286.976,688	4	347.478,899 286.978,13	1.442
4	347.478,899 286.978,13	5	347.478,895 286.983,792	5.662
5	347.478,895 286.983,792	1	347.410,092 286.996,681	70.0

**\*\* Lungimile segmentelor sunt determinate în planul de proiecție Stereo 70 și sunt rotunjite la 1 milimetru.**

**\*\*\* Distanța dintre puncte este formată din segmente cumulate ce sunt mai mici decât valoarea 1 milimetru.**





**DATE DESPRE IMOBILUL NR. 12497**

Oficiul de Cadastru și Publicitate Imobiliară DOLJ  
Biroul de Cadastru și Publicitate Imobiliară Craiova

**A. Partea I. Descrierea imobilului**

TEREN Extravilan

Adresa: Jud. Dolj, T 39, P 18

Nr. Crt	Nr cadastral Nr. topografic	Suprafața* (mp)	Observații / Referințe
A1		1.000	Sector cadastral:9 Teren neimprejmuit;

**B. Partea II. Proprietari și acte**

Inscrieri privitoare la dreptul de proprietate și alte drepturi reale	Referințe
<b>0 / 12/12/2022</b>	
Act Administrativ nr. TDP:3880, din 19/02/2003 emis de COMISIA JUDETEANA DE FOND FUNCJAR;	
B1	A1
Intabulare, drept de PROPRIETATE, dobandit prin Reconstituire, cota actuala 1/1, cota initiala 1/1 1) TOMITA ION, LIPSA CNP	

**C. Partea III. SARCINI .**

Inscrieri privind dezmembramintele dreptului de proprietate, drepturi reale de garanție și sarcini	Referințe
NU SUNT	

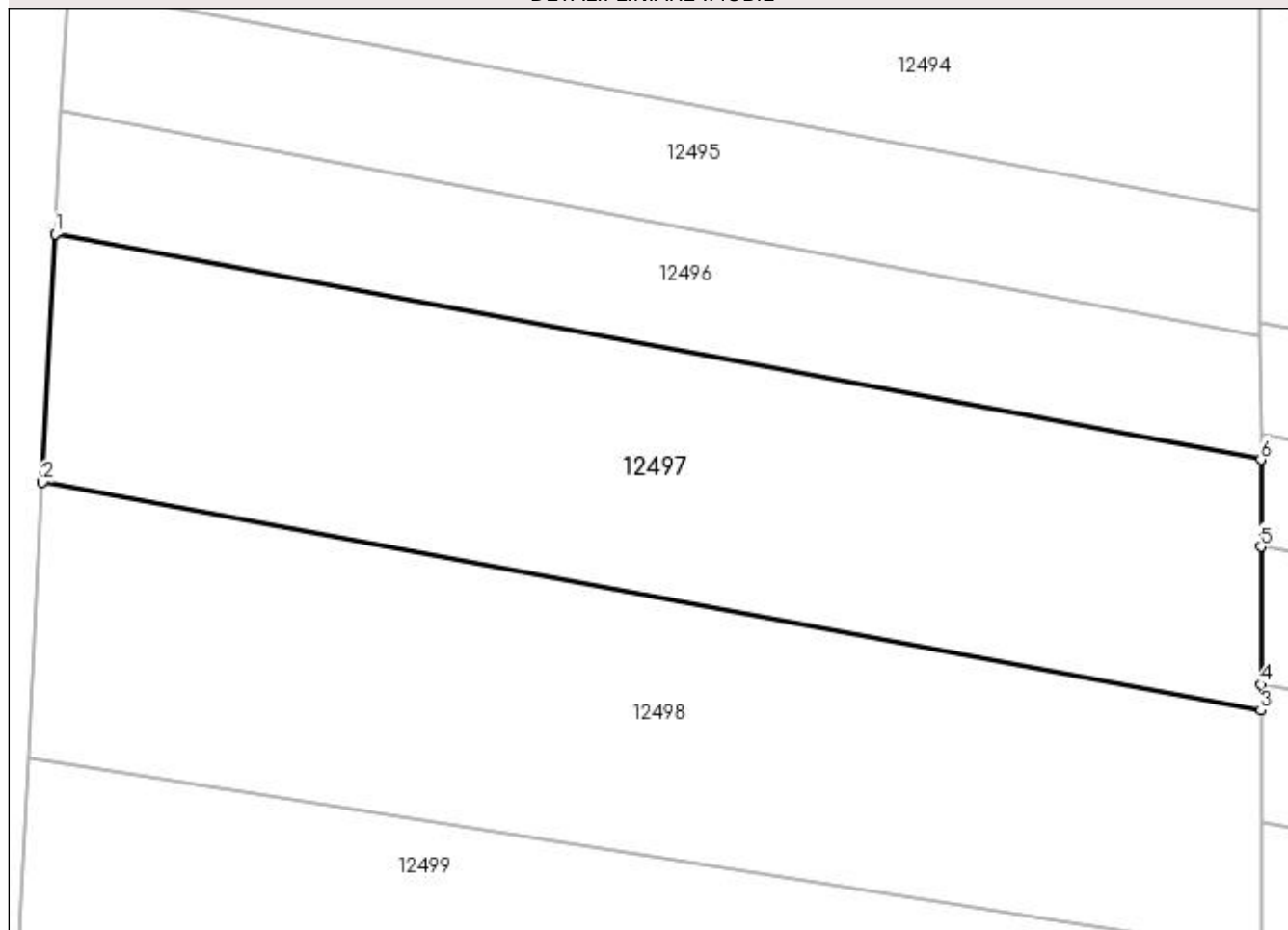
## Anexa Nr. 1 La Partea I

## Teren

Nr cadastral	Suprafața (mp)*	Observații / Referințe
	1.000	

\* Suprafața este determinată în planul de proiecție Stereo 70.

## DETALII LINIARE IMOBIL



## Date referitoare la teren

Crt	Categorie folosință	Intra vilan	Suprafața (mp)	Tarla	Parcelă	Nr. topo	Observații / Referințe
1	vie	NU	1.000	39	18	-	

## Lungime Segmente

1) Valorile lungimilor segmentelor sunt obținute din proiecție în plan.

Punct început	X / Y	Punct sfârșit	X / Y	Lungime segment (** (m)
1	347.409,735 286.989,645	2	347.409,012 286.975,398	14.265
2	347.409,012 286.975,398	3	347.478,909 286.962,304	71.113
3	347.478,909 286.962,304	4	347.478,908 286.963,794	1.49
4	347.478,908 286.963,794	5	347.478,903 286.971,705	7.911
5	347.478,903 286.971,705	6	347.478,9 286.976,688	4.983

Punct început	X / Y	Punct sfârșit	X / Y	Lungime segment (** (m)
6	347.478,9 286.976,688	1	347.409,735 286.989,645	70.368

\*\* Lungimile segmentelor sunt determinate în planul de proiecție Stereo 70 și sunt rotunjite la 1 milimetru.

\*\*\* Distanța dintre puncte este formată din segmente cumulate ce sunt mai mici decât valoarea 1 milimetru.



**DATE DESPRE IMOBILUL NR. 12498**

Oficiul de Cadastru și Publicitate Imobiliară DOLJ  
 Biroul de Cadastru și Publicitate Imobiliară Craiova

**A. Partea I. Descrierea imobilului**

TEREN Extravilan

Adresa: Jud. Dolj, T 39, P 17

Nr. Crt	Nr cadastral Nr. topografic	Suprafața* (mp)	Observații / Referințe
A1		1.050	Sector cadastral:9 Teren neimprejmuit;

**B. Partea II. Proprietari și acte**

Inscrieri privitoare la dreptul de proprietate și alte drepturi reale	Referințe
<b>0 / 12/12/2022</b>	
Act Notarial nr. CM:41, din 13/05/2010 emis de BNP BUDIANA IONUT RAZVAN;	
B1	A1
Intabulare, drept de PROPRIETATE, dobandit prin Succesiune, cota actuala 1/1, cota initiala 1/1 1) GHIORGHITA PETRE, LIPSA CNP	

**C. Partea III. SARCINI .**

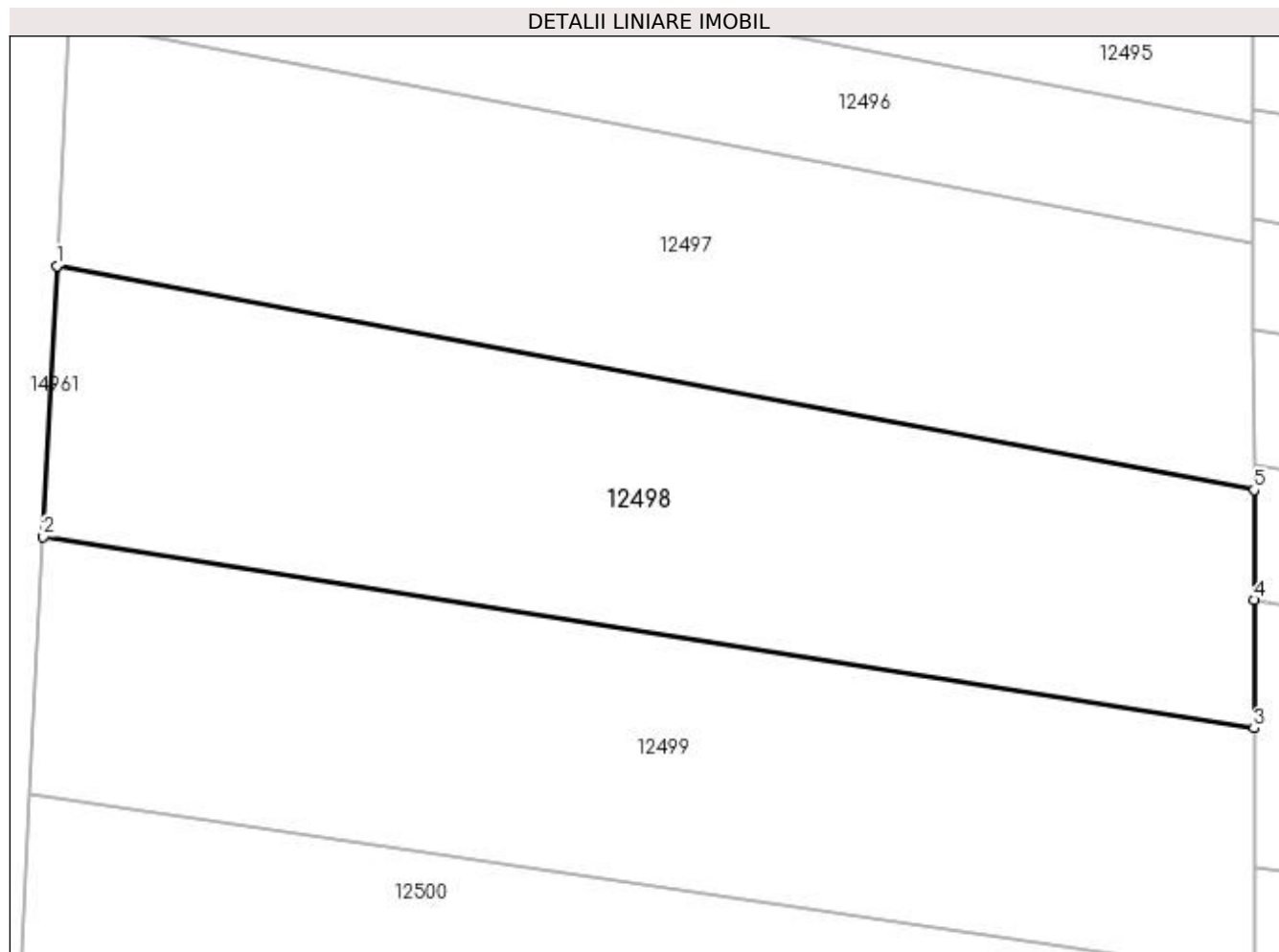
Inscrieri privind dezmembramintele dreptului de proprietate, drepturi reale de garanție și sarcini	Referințe
NU SUNT	

## Anexa Nr. 1 La Partea I

## Teren

Nr cadastral	Suprafața (mp)*	Observații / Referințe
	1.050	

\* Suprafața este determinată în planul de proiecție Stereo 70.



## Date referitoare la teren

Crt	Categorie folosință	Intra vilan	Suprafața (mp)	Tarla	Parcelă	Nr. topo	Observații / Referințe
1	vie	NU	1.050	39	17	-	

## Lungime Segmente

1) Valorile lungimilor segmentelor sunt obținute din proiecție în plan.

Punct început	X / Y	Punct sfârșit	X / Y	Lungime segment (** (m)
1	347.409,012 286.975,398	2	347.408,21 286.959,57	15.848
2	347.408,21 286.959,57	3	347.478,918 286.948,396	71.585
3	347.478,918 286.948,396	4	347.478,913 286.955,879	7.483
4	347.478,913 286.955,879	5	347.478,909 286.962,304	6.425
5	347.478,909 286.962,304	1	347.409,012 286.975,398	71.113

**\*\* Lungimile segmentelor sunt determinate în planul de proiecție Stereo 70 și sunt rotunjite la 1 milimetru.**

**\*\*\* Distanța dintre puncte este formată din segmente cumulate ce sunt mai mici decât valoarea 1 milimetru.**





**DATE DESPRE IMOBILUL NR. 12499**

Oficiul de Cadastru și Publicitate Imobiliară DOLJ  
Biroul de Cadastru și Publicitate Imobiliară Craiova

**A. Partea I. Descrierea imobilului**

TEREN Extravilan

Adresa: Jud. Dolj, T 39, P 16

Nr. Crt	Nr cadastral Nr. topografic	Suprafața* (mp)	Observații / Referințe
A1		1.050	Sector cadastral:9 Teren neimprejmuit;

**B. Partea II. Proprietari și acte**

Inscrieri privitoare la dreptul de proprietate și alte drepturi reale	Referințe
<b>0 / 12/12/2022</b>	
Act Administrativ nr. TDP:1258-456405, din 24/01/1995 emis de COMISIA JUDETEANA DE FOND FUNCJAR;	
B1	A1
Intabulare, drept de PROPRIETATE, dobandit prin Reconstituire, cota actuala 1/1, cota initiala 1/1 1) <b>BOU GHEORGHE, LIPSA CNP</b>	

**C. Partea III. SARCINI .**

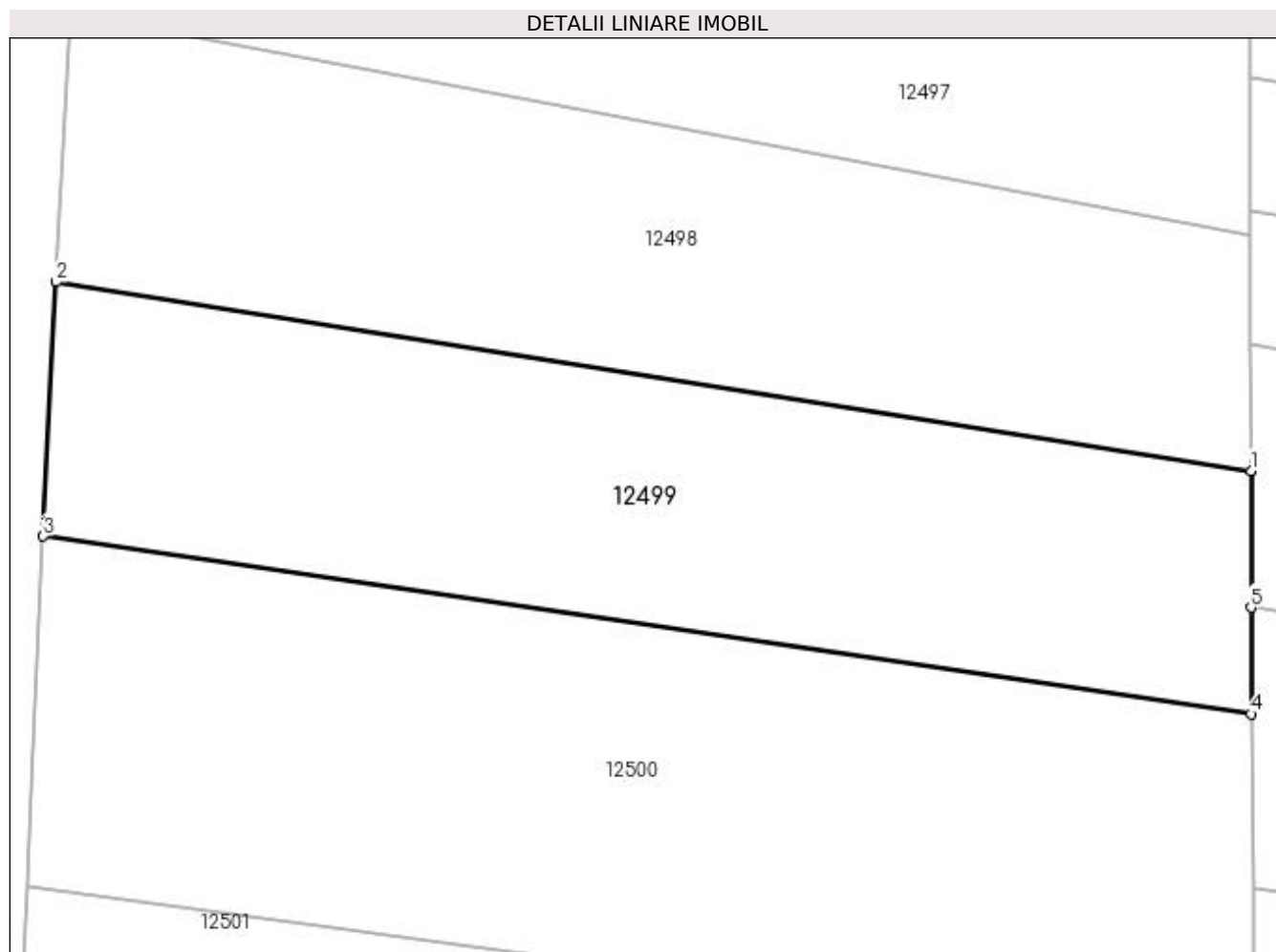
Inscrieri privind dezmembramintele dreptului de proprietate, drepturi reale de garanție și sarcini	Referințe
NU SUNT	

## Anexa Nr. 1 La Partea I

## Teren

Nr cadastral	Suprafața (mp)*	Observații / Referințe
	1.050	

\* Suprafața este determinată în planul de proiecție Stereo 70.



## Date referitoare la teren

Crt	Categorie folosință	Intra vilan	Suprafața (mp)	Tarla	Parcelă	Nr. topo	Observații / Referințe
1	vie	NU	1.050	39	16	-	

## Lungime Segmente

1) Valorile lungimilor segmentelor sunt obținute din proiecție în plan.

Punct început	X / Y	Punct sfârșit	X / Y	Lungime segment (** (m)
1	347.478,918 286.948,396	2	347.408,21 286.959,57	71.585
2	347.408,21 286.959,57	3	347.407,446 286.944,525	15.064
3	347.407,446 286.944,525	4	347.478,927 286.934,014	72.25
4	347.478,927 286.934,014	5	347.478,923 286.940,31	6.296
5	347.478,923 286.940,31	1	347.478,918 286.948,396	8.086

**\*\* Lungimile segmentelor sunt determinate în planul de proiecție Stereo 70 și sunt rotunjite la 1 milimetru.**

**\*\*\* Distanța dintre puncte este formată din segmente cumulate ce sunt mai mici decât valoarea 1 milimetru.**



**DATE DESPRE IMOBILUL NR. 12500**

Oficiul de Cadastru și Publicitate Imobiliară DOLJ  
Biroul de Cadastru și Publicitate Imobiliară Craiova

**A. Partea I. Descrierea imobilului**

TEREN Extravilan

Adresa: Jud. Dolj, T 39

Nr. Crt	Nr cadastral Nr. topografic	Suprafața* (mp)	Observații / Referințe
A1		Din acte: 0 Masurata: 1.470	Sector cadastral:9 Teren neimprejmuit;

**B. Partea II. Proprietari și acte**

Inscrieri privitoare la dreptul de proprietate și alte drepturi reale		Referințe
<b>0 / 12/12/2022</b>		
Act Normativ nr. LEGE:7, din 13/03/1996 emis de PARLAMENTUL ROMANIEI;		
B1	Inscrierea provizorie, drept de PROPRIETATE, dobandit prin Lege, cota actuala 1/1, cota initiala 1/1 1) <b>BARBU MIC MARIA</b> , LIPSA CNP	A1

**C. Partea III. SARCINI .**

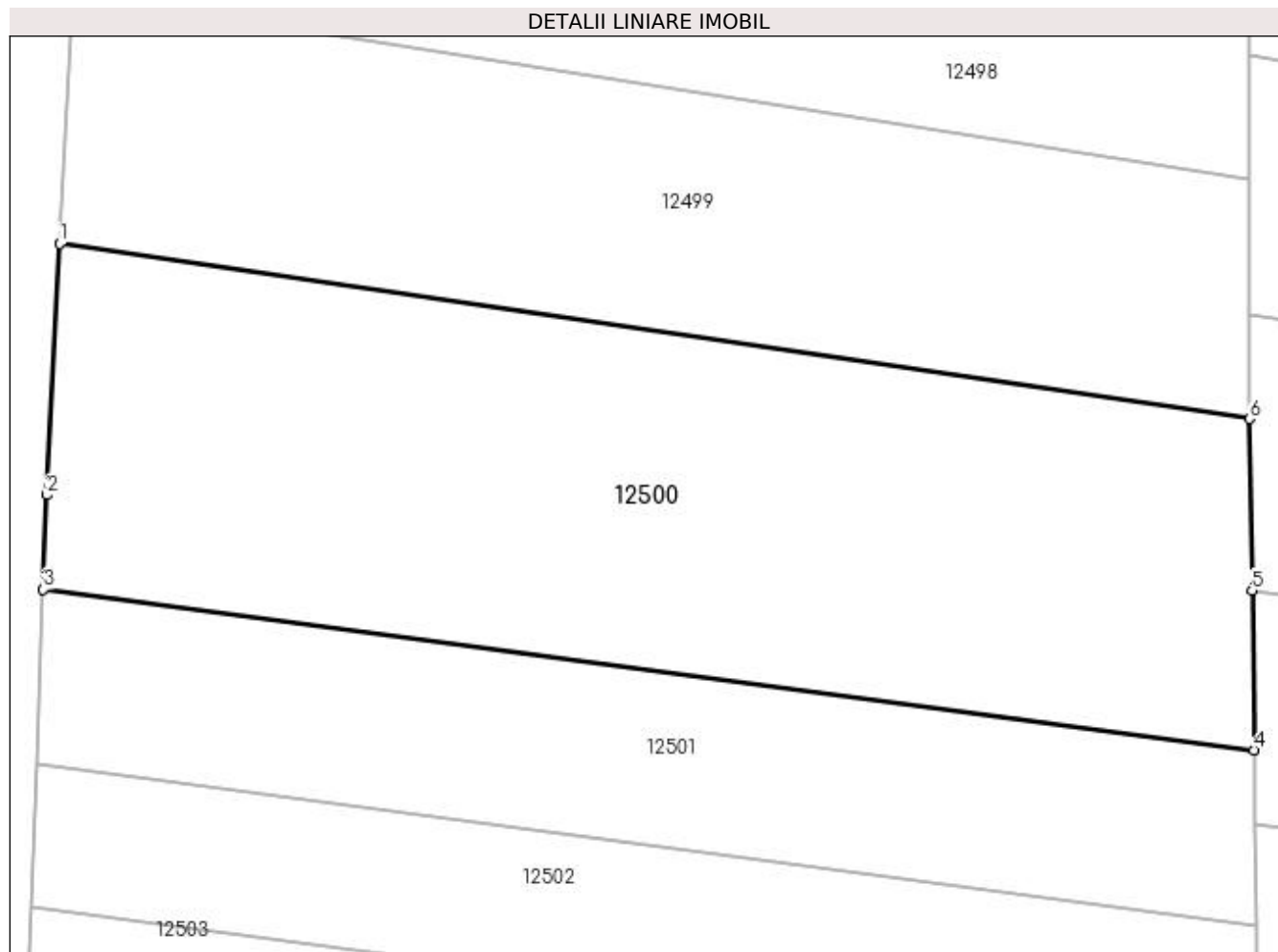
Inscrieri privind dezmembramintele dreptului de proprietate, drepturi reale de garanție și sarcini	Referințe
NU SUNT	

## Anexa Nr. 1 La Partea I

## Teren

Nr cadastral	Suprafața (mp)*	Observații / Referințe
	Din acte: 0 Masurata: 1.470	

\* Suprafața este determinată în planul de proiecție Stereo 70.



## Date referitoare la teren

Crt	Categorie folosință	Intravilan	Suprafața (mp)	Tarla	Parcelă	Nr. topo	Observații / Referințe
1	vie	NU	1.470	39		-	

## Lungime Segmente

1) Valorile lungimilor segmentelor sunt obținute din proiecție în plan.

Punct început	X / Y	Punct sfârșit	X / Y	Lungime segment (** (m)
1	347.407,446 286.944,525	2	347.406,681 286.929,432	15.112
2	347.406,681 286.929,432	3	347.406,467 286.923,771	5.665
3	347.406,467 286.923,771	4	347.479,176 286.914,11	73.348
4	347.479,176 286.914,11	5	347.479,056 286.923,697	9.588
5	347.479,056 286.923,697	6	347.478,927 286.934,014	10.318

Punct început	X / Y	Punct sfârșit	X / Y	Lungime segment (** (m)
6	347.478,927 286.934,014	1	347.407,446 286.944,525	72.25

\*\* Lungimile segmentelor sunt determinate în planul de proiecție Stereo 70 și sunt rotunjite la 1 milimetru.

\*\*\* Distanța dintre puncte este formată din segmente cumulate ce sunt mai mici decât valoarea 1 milimetru.





**DATE DESPRE IMOBILUL NR. 12501**

Oficiul de Cadastru și Publicitate Imobiliară DOLJ  
Biroul de Cadastru și Publicitate Imobiliară Craiova

**A. Partea I. Descrierea imobilului**

TEREN Extravilan

Adresa: Jud. Dolj, T 39, P 15

Nr. Crt	Nr cadastral Nr. topografic	Suprafața* (mp)	Observații / Referințe
A1		770	Sector cadastral:9 Teren neimprejmuit;

**B. Partea II. Proprietari și acte**

Inscrieri privitoare la dreptul de proprietate și alte drepturi reale	Referințe
<b>0 / 12/12/2022</b>	
Act Administrativ nr. TDP:913-9693, din 11/05/1994 emis de COMISIA JUDETEANA DE FOND FUNCJAR;	
B1	A1
Intabulare, drept de PROPRIETATE, dobandit prin Reconstituire, cota actuala 1/1, cota initiala 1/1 1) CIOANA ION, LIPSA CNP	

**C. Partea III. SARCINI .**

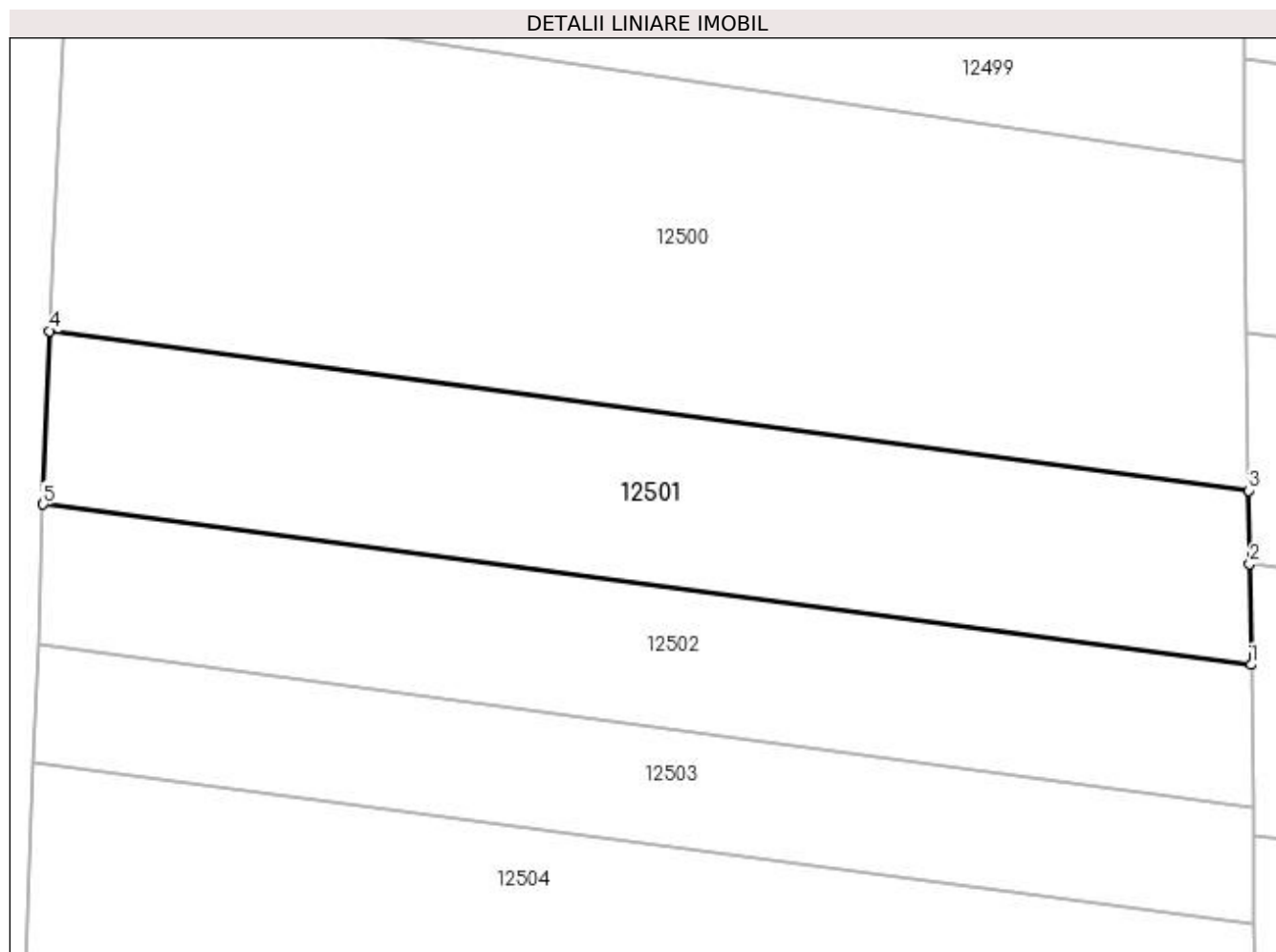
Inscrieri privind dezmembramintele dreptului de proprietate, drepturi reale de garanție și sarcini	Referințe
NU SUNT	

## Anexa Nr. 1 La Partea I

## Teren

Nr cadastral	Suprafața (mp)*	Observații / Referințe
	770	

\* Suprafața este determinată în planul de proiecție Stereo 70.



## Date referitoare la teren

Crt	Categorie folosință	Intra vilan	Suprafața (mp)	Tarla	Parcelă	Nr. topo	Observații / Referințe
1	vie	NU	770	39	15	-	

## Lungime Segmente

1) Valorile lungimilor segmentelor sunt obținute din proiecție în plan.

Punct început	X / Y	Punct sfârșit	X / Y	Lungime segment (** (m)
1	347.479,308 286.903,54	2	347.479,231 286.909,659	6.119
2	347.479,231 286.909,659	3	347.479,176 286.914,11	4.451
3	347.479,176 286.914,11	4	347.406,467 286.923,771	73.348
4	347.406,467 286.923,771	5	347.406,069 286.913,272	10.507
5	347.406,069 286.913,272	1	347.479,308 286.903,54	73.883

**\*\* Lungimile segmentelor sunt determinate în planul de proiecție Stereo 70 și sunt rotunjite la 1 milimetru.**

**\*\*\* Distanța dintre puncte este formată din segmente cumulate ce sunt mai mici decât valoarea 1 milimetru.**



**DATE DESPRE IMOBILUL NR. 12502**

Oficiul de Cadastru și Publicitate Imobiliară DOLJ  
Biroul de Cadastru și Publicitate Imobiliară Craiova

**A. Partea I. Descrierea imobilului**

TEREN Extravilan

Adresa: Jud. Dolj, T 39, P 14

Nr. Crt	Nr cadastral Nr. topografic	Suprafața* (mp)	Observații / Referințe
A1		630	Sector cadastral:9 Teren neimprejmuit;

**B. Partea II. Proprietari și acte**

Inscrieri privitoare la dreptul de proprietate și alte drepturi reale	Referințe
<b>0 / 12/12/2022</b>	
Act Administrativ nr. TDP:2131-9685, din 08/01/1997 emis de COMISIA JUDETEANA DE FOND FUNCJAR;	
B1	A1
Intabulare, drept de PROPRIETATE, dobandit prin Reconstituire, cota actuala 1/1, cota initiala 1/1 1) CIOANA GHEORGHE, LIPSA CNP	

**C. Partea III. SARCINI .**

Inscrieri privind dezmembramintele dreptului de proprietate, drepturi reale de garanție și sarcini	Referințe
NU SUNT	

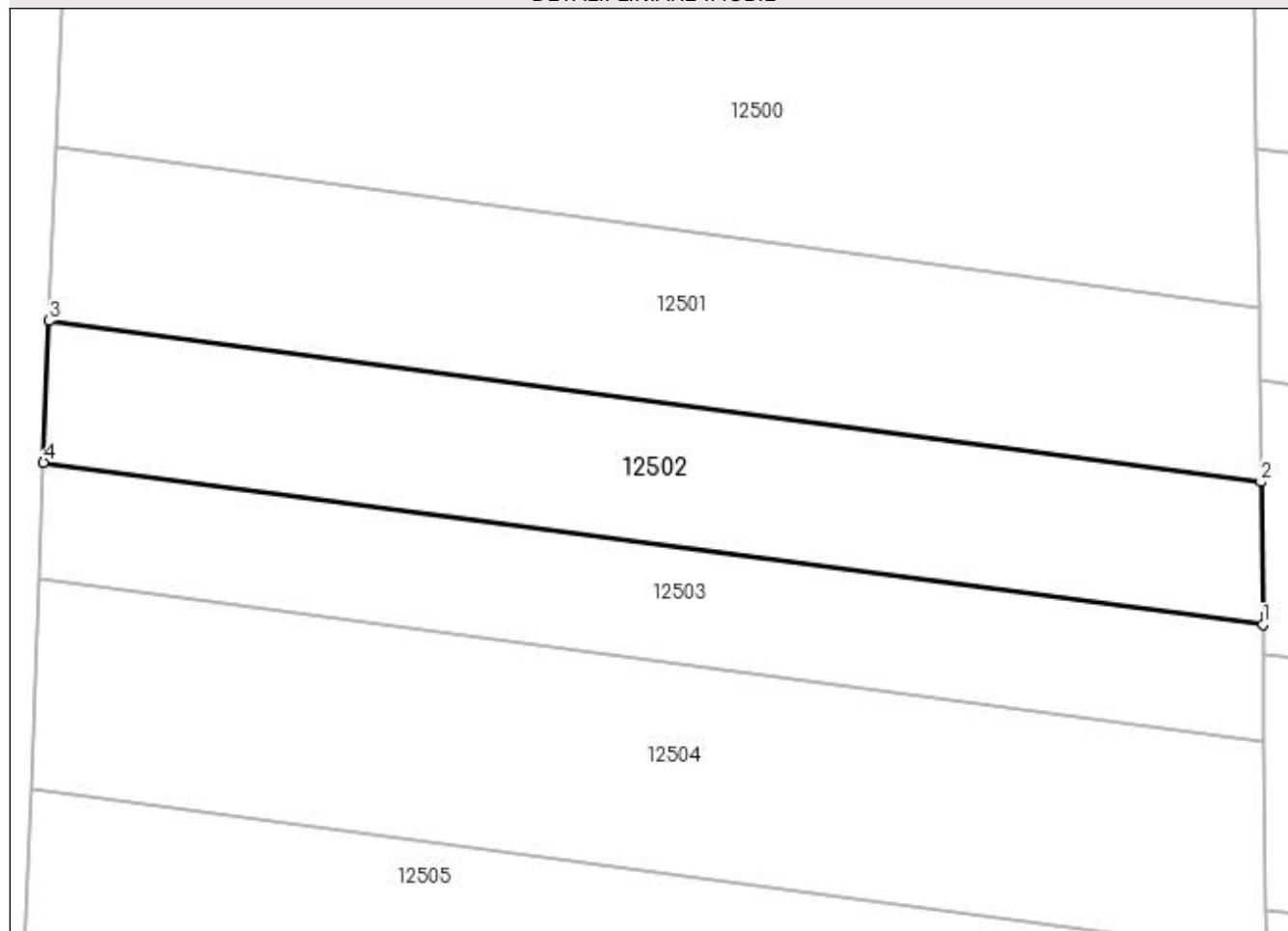
## Anexa Nr. 1 La Partea I

## Teren

Nr cadastral	Suprafața (mp)*	Observații / Referințe
	630	

\* Suprafața este determinată în planul de proiecție Stereo 70.

## DETALII LINIARE IMOBIL



## Date referitoare la teren

Crt	Categorie folosință	Intra vilan	Suprafața (mp)	Tarla	Parcelă	Nr. topo	Observații / Referințe
1	vie	NU	630	39	14	-	

## Lungime Segmente

1) Valorile lungimilor segmentelor sunt obținute din proiecție în plan.

Punct început	X / Y	Punct sfârșit	X / Y	Lungime segment (** (m)
1	347.479,415 286.894,949	2	347.479,308 286.903,54	8.592
2	347.479,308 286.903,54	3	347.406,069 286.913,272	73.883
3	347.406,069 286.913,272	4	347.405,746 286.904,738	8.54
4	347.405,746 286.904,738	1	347.479,415 286.894,949	74.317

**\*\* Lungimile segmentelor sunt determinate în planul de proiecție Stereo 70 și sunt rotunjite la 1 milimetru.**

**\*\*\* Distanța dintre puncte este formată din segmente cumulate ce sunt mai mici decât valoarea 1 milimetru.**





**DATE DESPRE IMOBILUL NR. 12503**

Oficiul de Cadastru și Publicitate Imobiliară DOLJ  
Biroul de Cadastru și Publicitate Imobiliară Craiova

**A. Partea I. Descrierea imobilului**

TEREN Extravilan

Adresa: Jud. Dolj, T 39, P 13

Nr. Crt	Nr cadastral Nr. topografic	Suprafața* (mp)	Observații / Referințe
A1		525	Sector cadastral:9 Teren neimprejmuit;

**B. Partea II. Proprietari și acte**

Inscrieri privitoare la dreptul de proprietate și alte drepturi reale	Referințe
<b>0 / 12/12/2022</b>	
Act Administrativ nr. TDP:4134, din 25/08/2004 emis de COMISIA JUDETEANA DE FOND FUNCJAR;	
B1	A1
Intabulare, drept de PROPRIETATE, dobândit prin Reconstituire, cota actuala 1/1, cota initiala 1/1 1) SCHIOPU IOANA, LIPSA CNP	

**C. Partea III. SARCINI .**

Inscrieri privind dezmembramintele dreptului de proprietate, drepturi reale de garanție și sarcini	Referințe
NU SUNT	

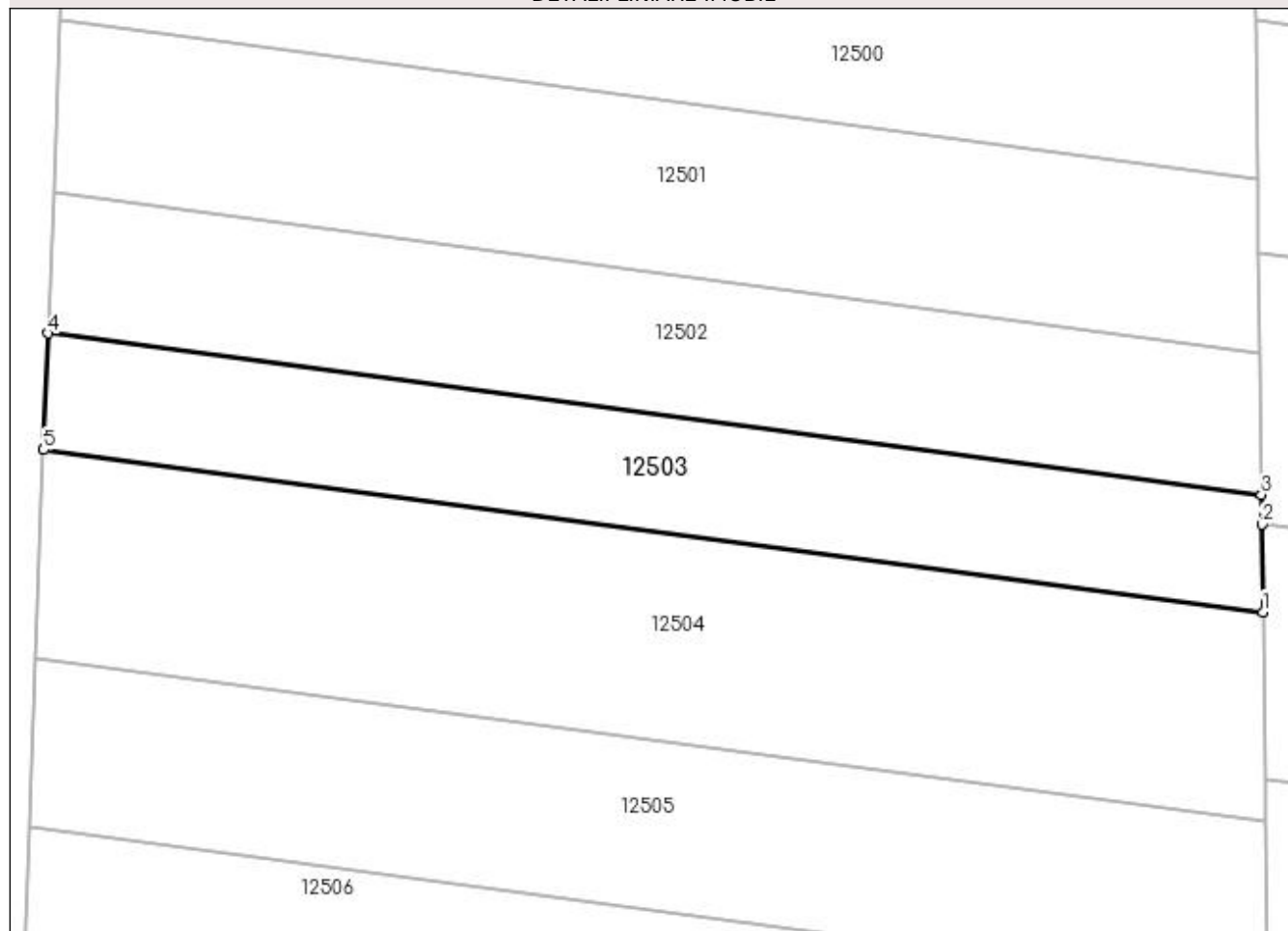
## Anexa Nr. 1 La Partea I

## Teren

Nr cadastral	Suprafața (mp)*	Observații / Referințe
	525	

\* Suprafața este determinată în planul de proiecție Stereo 70.

## DETALII LINIARE IMOBIL



## Date referitoare la teren

Crt	Categorie folosință	Intravilan	Suprafața (mp)	Tarla	Parcelă	Nr. topo	Observații / Referințe
1	vie	NU	525	39	13	-	

## Lungime Segmente

1) Valorile lungimilor segmentelor sunt obținute din proiecție în plan.

Punct început	X / Y	Punct sfârșit	X / Y	Lungime segment (** (m)
1	347.479,504 286.887,828	2	347.479,438 286.893,153	5.325
2	347.479,438 286.893,153	3	347.479,415 286.894,949	1.796
3	347.479,415 286.894,949	4	347.405,746 286.904,738	74.317
4	347.405,746 286.904,738	5	347.405,479 286.897,664	7.079
5	347.405,479 286.897,664	1	347.479,504 286.887,828	74.676

**\*\* Lungimile segmentelor sunt determinate în planul de proiecție Stereo 70 și sunt rotunjite la 1 milimetru.**

**\*\*\* Distanța dintre puncte este formată din segmente cumulate ce sunt mai mici decât valoarea 1 milimetru.**



**DATE DESPRE IMOBILUL NR. 12504**

Oficiul de Cadastru și Publicitate Imobiliară DOLJ  
Biroul de Cadastru și Publicitate Imobiliară Craiova

**A. Partea I. Descrierea imobilului**

TEREN Extravilan

Adresa: Jud. Dolj, T 39, P 12

Nr. Crt	Nr cadastral Nr. topografic	Suprafața* (mp)	Observații / Referințe
A1		945	Sector cadastral:9 Teren neimprejmuit;

**B. Partea II. Proprietari și acte**

Inscrieri privitoare la dreptul de proprietate și alte drepturi reale	Referințe
<b>0 / 12/12/2022</b>	
Act Administrativ nr. TDP:637-48415, din 17/03/1994 emis de COMISIA JUDETEANA DE FOND FUNCJAR;	
B1	A1
Intabulare, drept de PROPRIETATE, dobandit prin Reconstituire, cota actuala 1/1, cota initiala 1/1 1) PANESCU ION	

**C. Partea III. SARCINI .**

Inscrieri privind dezmembramintele dreptului de proprietate, drepturi reale de garanție și sarcini	Referințe
NU SUNT	

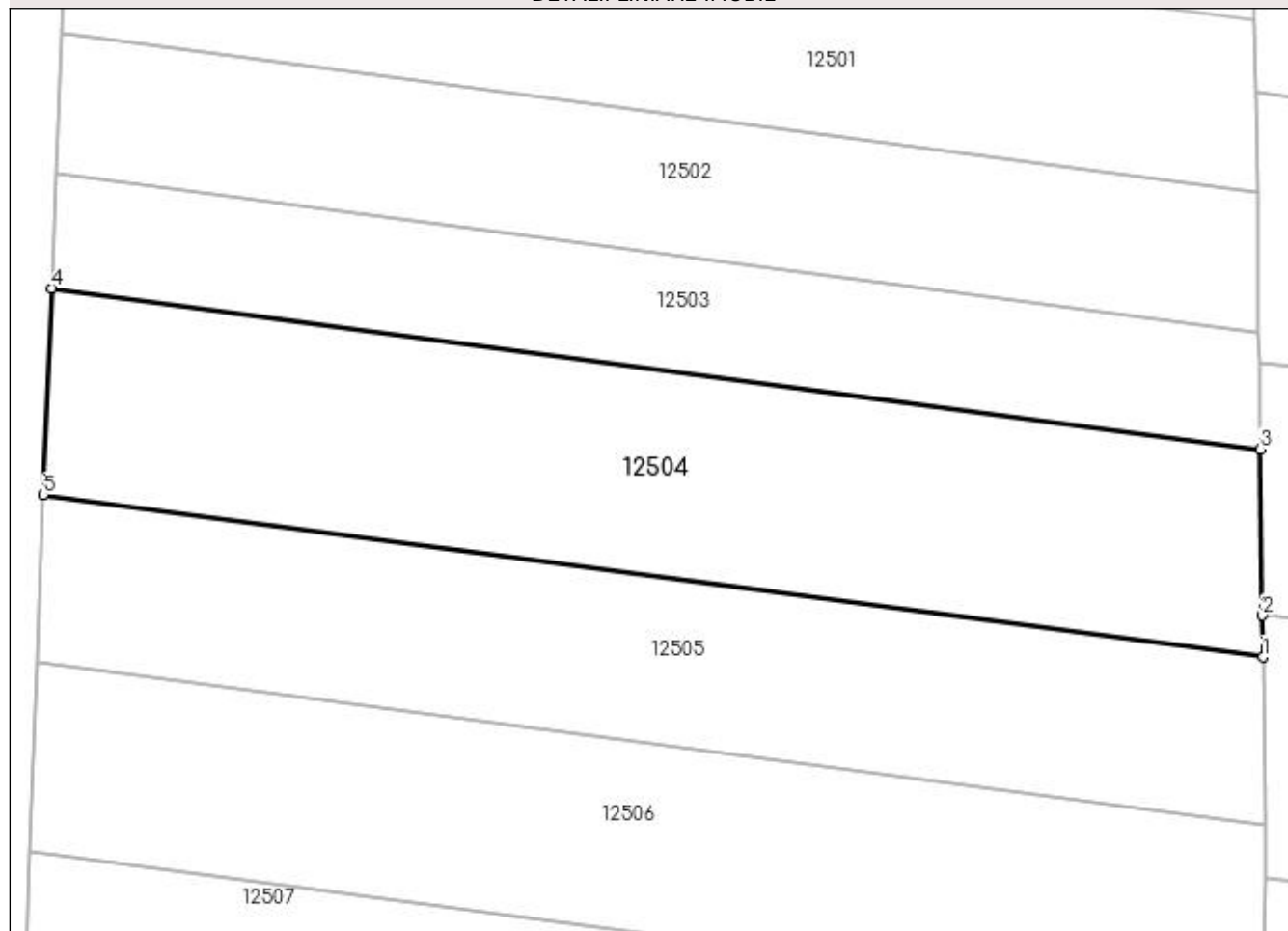
## Anexa Nr. 1 La Partea I

## Teren

Nr cadastral	Suprafața (mp)*	Observații / Referințe
	945	

\* Suprafața este determinată în planul de proiecție Stereo 70.

## DETALII LINIARE IMOBIL



## Date referitoare la teren

Crt	Categorie folosință	Intravilan	Suprafața (mp)	Tarla	Parcelă	Nr. topo	Observații / Referințe
1	vie	NU	945	39	12	-	

## Lungime Segmente

1) Valorile lungimilor segmentelor sunt obținute din proiecție în plan.

Punct început	X / Y	Punct sfârșit	X / Y	Lungime segment (** (m)
1	347.479,663 286.875,096	2	347.479,631 286.877,639	2.543
2	347.479,631 286.877,639	3	347.479,504 286.887,828	10.19
3	347.479,504 286.887,828	4	347.405,479 286.897,664	74.676
4	347.405,479 286.897,664	5	347.405,0 286.885,017	12.656
5	347.405,0 286.885,017	1	347.479,663 286.875,096	75.319

**\*\* Lungimile segmentelor sunt determinate în planul de proiecție Stereo 70 și sunt rotunjite la 1 milimetru.**

**\*\*\* Distanța dintre puncte este formată din segmente cumulate ce sunt mai mici decât valoarea 1 milimetru.**





**DATE DESPRE IMOBILUL NR. 12505**

Oficiul de Cadastru și Publicitate Imobiliară DOLJ  
 Biroul de Cadastru și Publicitate Imobiliară Craiova

**A. Partea I. Descrierea imobilului**

TEREN Extravilan

Adresa: Jud. Dolj, T 39, P 11

Nr. Crt	Nr cadastral Nr. topografic	Suprafața* (mp)	Observații / Referințe
A1		770	Sector cadastral:9 Teren neimprejmuit;

**B. Partea II. Proprietari și acte**

Inscrieri privitoare la dreptul de proprietate și alte drepturi reale	Referințe
<b>0 / 12/12/2022</b>	
Act Notarial nr. CM:104, din 24/04/2015 emis de BNP STOENESCU FLOREA;	
B1	A1
Intabulare, drept de PROPRIETATE, dobandit prin Succesiune, cota actuala 1/1, cota initiala 1/1 1) COLA MIC MARIEA	

**C. Partea III. SARCINI .**

Inscrieri privind dezmembramintele dreptului de proprietate, drepturi reale de garanție și sarcini	Referințe
NU SUNT	

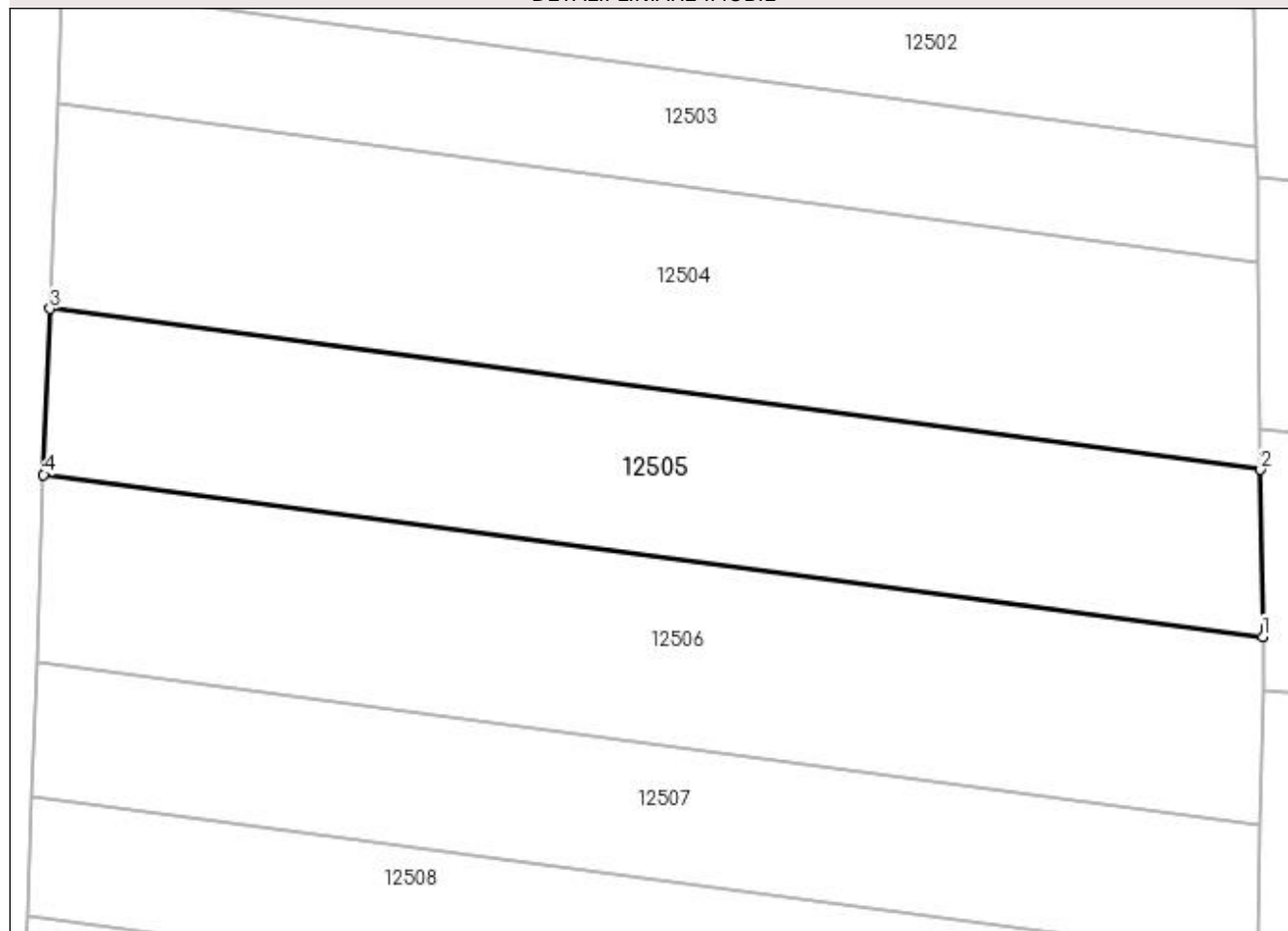
## Anexa Nr. 1 La Partea I

## Teren

Nr cadastral	Suprafața (mp)*	Observații / Referințe
	770	

\* Suprafața este determinată în planul de proiecție Stereo 70.

## DETALII LINIARE IMOBIL



## Date referitoare la teren

Crt	Categorie folosință	Intra vilan	Suprafața (mp)	Tarla	Parcelă	Nr. topo	Observații / Referințe
1	vie	NU	770	39	11	-	

## Lungime Segmente

1) Valorile lungimilor segmentelor sunt obținute din proiecție în plan.

Punct început	X / Y	Punct sfârșit	X / Y	Lungime segment (** (m)
1	347.479,792 286.864,801	2	347.479,663 286.875,096	10.296
2	347.479,663 286.875,096	3	347.405,0 286.885,017	75.319
3	347.405,0 286.885,017	4	347.404,613 286.874,791	10.233
4	347.404,613 286.874,791	1	347.479,792 286.864,801	75.84

**\*\* Lungimile segmentelor sunt determinate în planul de proiecție Stereo 70 și sunt rotunjite la 1 milimetru.**

**\*\*\* Distanța dintre puncte este formată din segmente cumulate ce sunt mai mici decât valoarea 1 milimetru.**



**DATE DESPRE IMOBILUL NR. 12506**

Oficiul de Cadastru și Publicitate Imobiliară DOLJ  
Biroul de Cadastru și Publicitate Imobiliară Craiova

**A. Partea I. Descrierea imobilului**

TEREN Extravilan

Adresa: Jud. Dolj, T 39, P 10

Nr. Crt	Nr cadastral Nr. topografic	Suprafața* (mp)	Observații / Referințe
A1		875	Sector cadastral:9 Teren neimprejmuit;

**B. Partea II. Proprietari și acte**

Inscrieri privitoare la dreptul de proprietate și alte drepturi reale		Referințe
<b>0 / 17/12/2022</b>		
Act Administrativ nr. TDP:2179-9685, din 08/01/1997 emis de COMISIA JUDETEANA DE FOND FUNCJAR (CERTIF. DE DECES:DM595790/29.09.2000;);		
B1	Intabulare, drept de PROPRIETATE, dobandit prin Reconstituire, cota actuala 1/1, cota initiala 1/1 1) <b>MARINESCU NICOLAE</b> , LIPSA CNP DEFUNCT:Da	A1

**C. Partea III. SARCINI .**

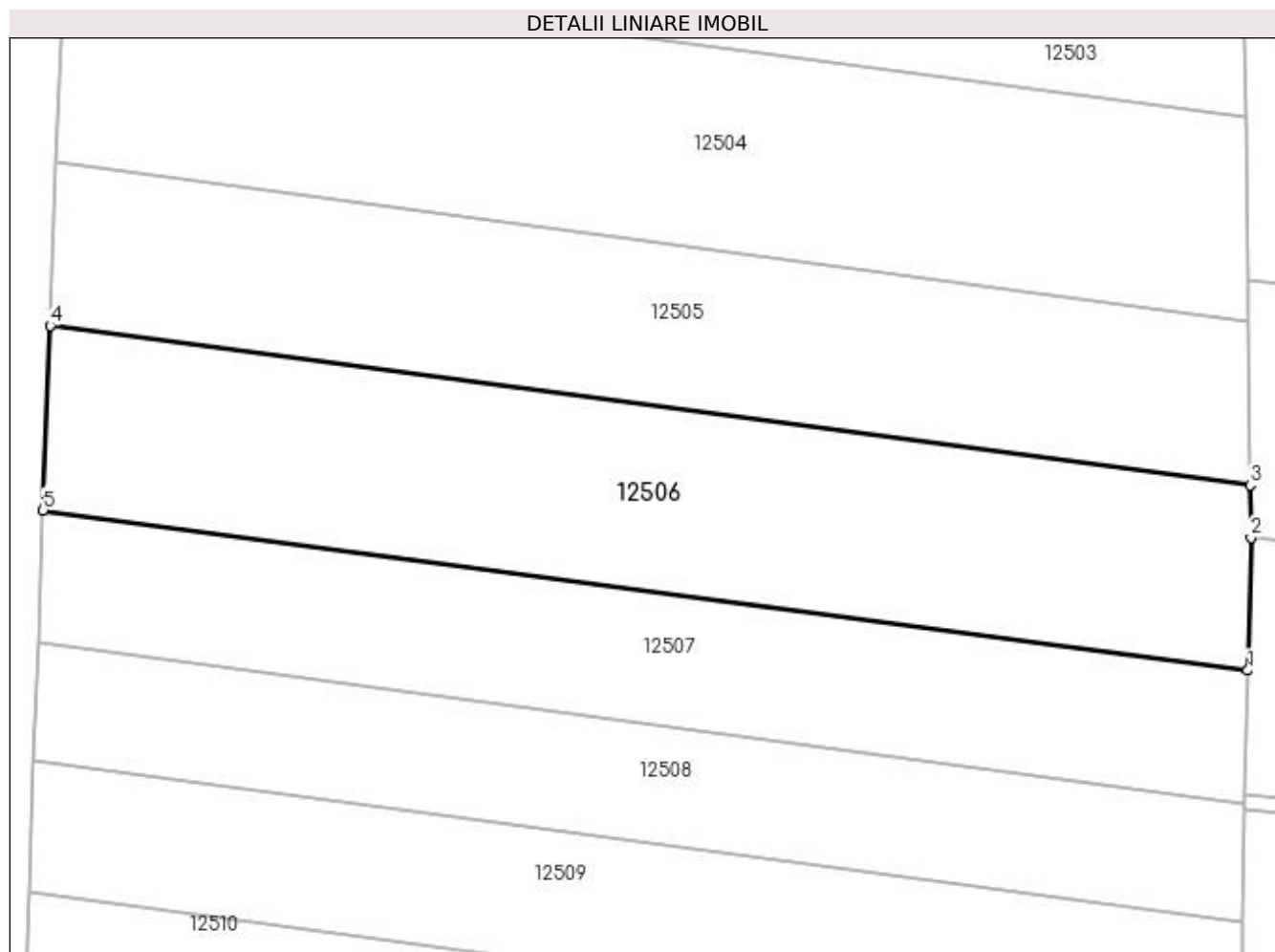
Inscrieri privind dezmembramentele dreptului de proprietate, drepturi reale de garanție și sarcini	Referințe
NU SUNT	

## Anexa Nr. 1 La Partea I

## Teren

Nr cadastral	Suprafața (mp)*	Observații / Referințe
	875	

\* Suprafața este determinată în planul de proiecție Stereo 70.



## Date referitoare la teren

Crt	Categorie folosință	Intra vilan	Suprafața (mp)	Tarla	Parcelă	Nr. topo	Observații / Referințe
1	vie	NU	875	39	10	-	

## Lungime Segmente

1) Valorile lungimilor segmentelor sunt obținute din proiecție în plan.

Punct început	X / Y	Punct sfârșit	X / Y	Lungime segment (** (m)
1	347.479,625 286.853,212	2	347.479,833 286.861,52	8.311
2	347.479,833 286.861,52	3	347.479,792 286.864,801	3.281
3	347.479,792 286.864,801	4	347.404,613 286.874,791	75.84
4	347.404,613 286.874,791	5	347.404,176 286.863,237	11.562
5	347.404,176 286.863,237	1	347.479,625 286.853,212	76.112

**\*\* Lungimile segmentelor sunt determinate în planul de proiecție Stereo 70 și sunt rotunjite la 1 milimetru.**

**\*\*\* Distanța dintre puncte este formată din segmente cumulate ce sunt mai mici decât valoarea 1 milimetru.**





**DATE DESPRE IMOBILUL NR. 12507**

Oficiul de Cadastru și Publicitate Imobiliară DOLJ  
Biroul de Cadastru și Publicitate Imobiliară Craiova

**A. Partea I. Descrierea imobilului**

TEREN Extravilan

Adresa: Jud. Dolj, T 39, P 9

Nr. Crt	Nr cadastral Nr. topografic	Suprafața* (mp)	Observații / Referințe
A1		630	Sector cadastral:9 Teren neimprejmuit;

**B. Partea II. Proprietari și acte**

Inscrieri privitoare la dreptul de proprietate și alte drepturi reale	Referințe
<b>0 / 12/12/2022</b>	
Act Notarial nr. CM:212, din 01/04/2005 emis de BNP STOENESCU FLOREA;	
B1	A1
Intabulare, drept de PROPRIETATE, dobandit prin Succesiune, cota actuala 1/1, cota initiala 1/1 1) MARINESCU COSTINEL	

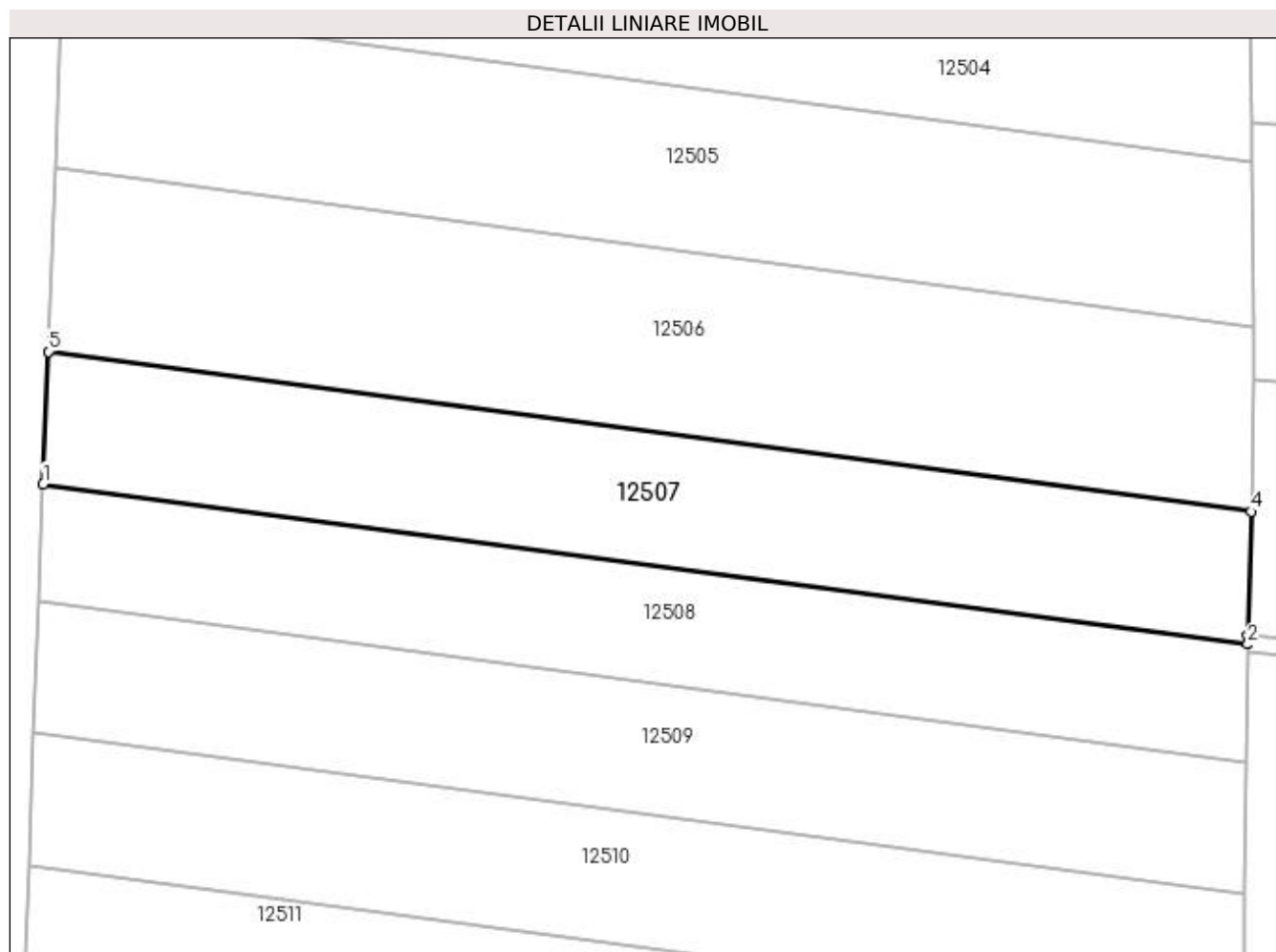
**C. Partea III. SARCINI .**

Inscrieri privind dezmembramintele dreptului de proprietate, drepturi reale de garanție și sarcini	Referințe
NU SUNT	

**Anexa Nr. 1 La Partea I****Teren**

Nr cadastral	Suprafața (mp)*	Observații / Referințe
	630	

\* Suprafața este determinată în planul de proiecție Stereo 70.

**Date referitoare la teren**

Crt	Categorie folosință	Intra vilan	Suprafața (mp)	Tarla	Parcelă	Nr. topo	Observații / Referințe
1	vie	NU	630	39	9	-	

**Lungime Segmente**

1) Valorile lungimilor segmentelor sunt obținute din proiecție în plan.

Punct început	X / Y	Punct sfârșit	X / Y	Lungime segment (** (m)
1	347.403,861 286.854,935	2	347.479,424 286.844,895	76.227
2	347.479,424 286.844,895	3	347.479,431 286.845,478	0.583
3	347.479,431 286.845,478	4	347.479,625 286.853,212	7.736
4	347.479,625 286.853,212	5	347.404,176 286.863,237	76.112
5	347.404,176 286.863,237	1	347.403,861 286.854,935	8.308

**\*\* Lungimile segmentelor sunt determinate în planul de proiecție Stereo 70 și sunt rotunjite la 1 milimetru.**

**\*\*\* Distanța dintre puncte este formată din segmente cumulate ce sunt mai mici decât valoarea 1 milimetru.**



**DATE DESPRE IMOBILUL NR. 12508**

Oficiul de Cadastru și Publicitate Imobiliară DOLJ  
Biroul de Cadastru și Publicitate Imobiliară Craiova

**A. Partea I. Descrierea imobilului**

TEREN Extravilan

Adresa: Jud. Dolj, T 39, P 7

Nr. Crt	Nr cadastral Nr. topografic	Suprafața* (mp)	Observații / Referințe
A1	33582	560	Sector cadastral:9 Teren neimprejmuit;

**B. Partea II. Proprietari și acte**

Inscrieri privitoare la dreptul de proprietate și alte drepturi reale	Referințe
<b>119482 / 27/04/2021</b>	
Act Notarial nr. CONTRACT DE INTRETINERE:792, din 27/04/2021 emis de BNP STOENESCU FLOREA;	
B1	A1
Intabulare, drept de PROPRIETATE, dobandit prin Conventie, cota actuala 1/1, cota initiala 1/1	
1) OCNEANU ALIN	
2) OCNEANU CARMEN-IONELA	

**C. Partea III. SARCINI**

Inscrieri privind dezmembramintele dreptului de proprietate, drepturi reale de garanție și sarcini	Referințe
<b>119482 / 27/04/2021</b>	
Act Notarial nr. CONTRACT DE INTRETINERE:792, din 27/04/2021 emis de BNP STOENESCU FLOREA;	
C1	A1
Intabulare, drept de IPOTECA LEGALA, Valoare:0 ce are ca obiect plata rentei în bani corespunzatoare întreținerii neexecutate , dobandit prin Conventie, cota actuala 1/1, cota initiala 1/1	
1) OCNEANU ALEXANDRU	

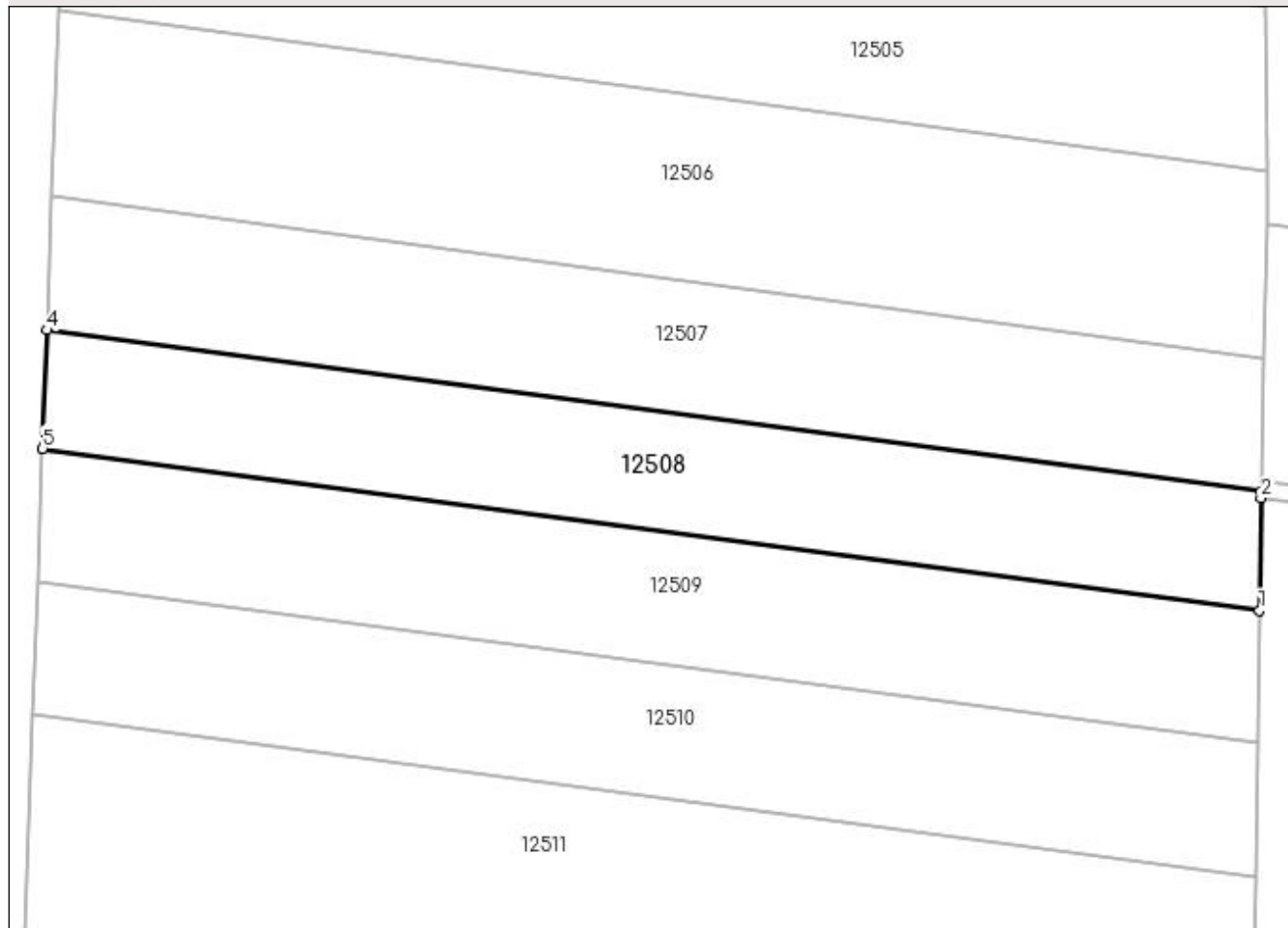
## Anexa Nr. 1 La Partea I

## Teren

Nr cadastral	Suprafața (mp)*	Observații / Referințe
33582	560	

\* Suprafața este determinată în planul de proiecție Stereo 70.

## DETALII LINIARE IMOBIL



## Date referitoare la teren

Crt	Categorie folosință	Intravilan	Suprafața (mp)	Tarla	Parcelă	Nr. topo	Observații / Referințe
1	vie	NU	560	39	7	-	

## Lungime Segmente

1) Valorile lungimilor segmentelor sunt obținute din proiecție în plan.

Punct început	X / Y	Punct sfârșit	X / Y	Lungime segment (** (m)
1	347.479,33 286.837,505	2	347.479,418 286.844,478	6.974
2	347.479,418 286.844,478	3	347.479,424 286.844,895	0.417
3	347.479,424 286.844,895	4	347.403,861 286.854,935	76.227
4	347.403,861 286.854,935	5	347.403,583 286.847,57	7.37
5	347.403,583 286.847,57	1	347.479,33 286.837,505	76.413

**\*\* Lungimile segmentelor sunt determinate în planul de proiecție Stereo 70 și sunt rotunjite la 1 milimetru.**

**\*\*\* Distanța dintre puncte este formată din segmente cumulate ce sunt mai mici decât valoarea 1 milimetru.**





**DATE DESPRE IMOBILUL NR. 12509**

Oficiul de Cadastru și Publicitate Imobiliară DOLJ  
Biroul de Cadastru și Publicitate Imobiliară Craiova

**A. Partea I. Descrierea imobilului**

TEREN Extravilan

Adresa: Jud. Dolj, T 39, P 6

Nr. Crt	Nr cadastral Nr. topografic	Suprafața* (mp)	Observații / Referințe
A1		630	Sector cadastral:9 Teren neimprejmuit;

**B. Partea II. Proprietari și acte**

Inscrieri privitoare la dreptul de proprietate și alte drepturi reale	Referințe
<b>0 / 12/12/2022</b>	
Hotarare Judecatoreasca nr. SC:745, din 25/03/2013 emis de JUDECATORIA CALAFAT;	
B1	Intabulare, drept de PROPRIETATE, dobandit prin Hotarare Judecatoreasca, cota actuala 1/1, cota initiala 1/1 1) NICA GHEORGHE LELIUS
	A1

**C. Partea III. SARCINI .**

Inscrieri privind dezmembramintele dreptului de proprietate, drepturi reale de garanție și sarcini	Referințe
NU SUNT	

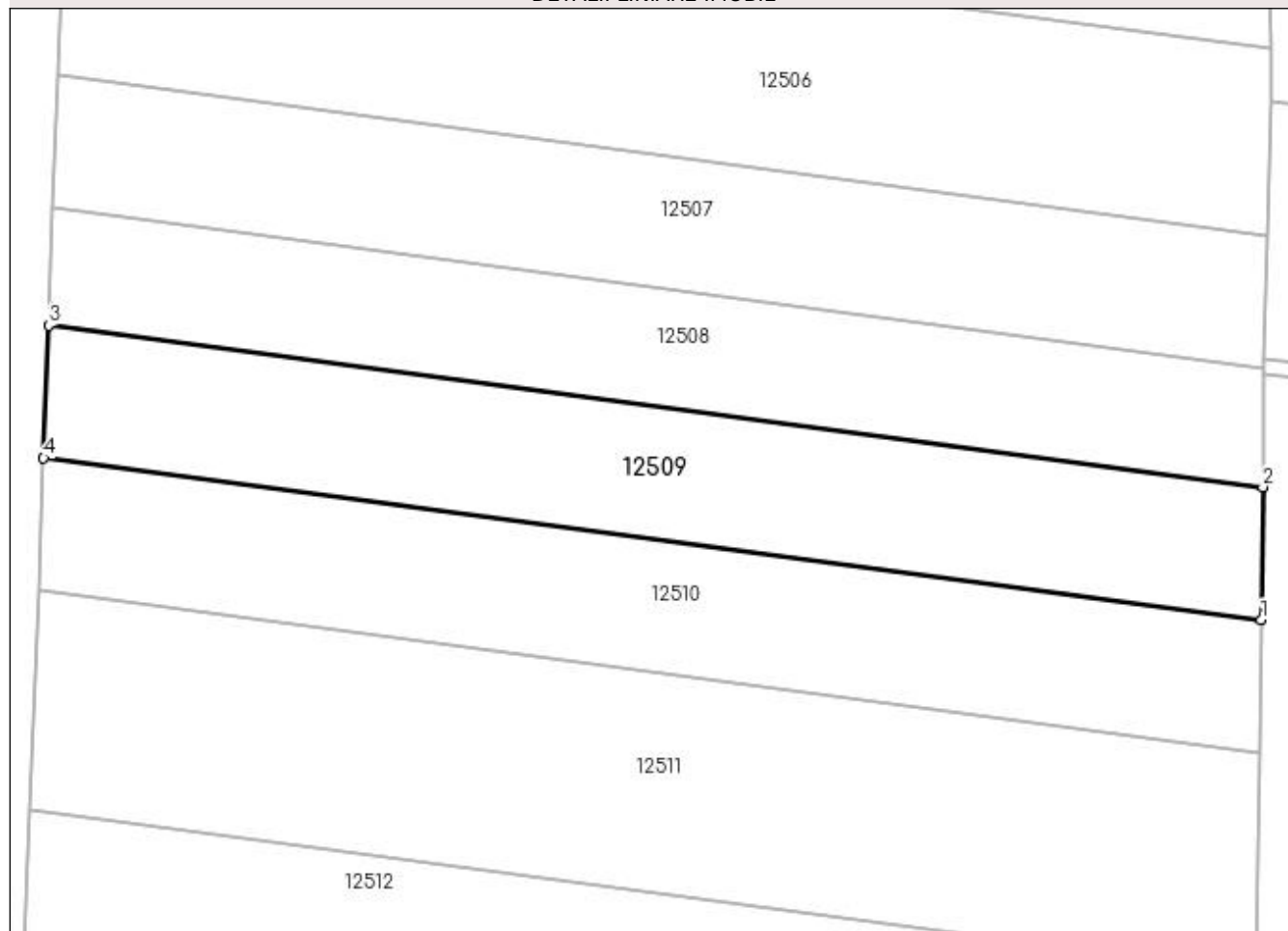
## Anexa Nr. 1 La Partea I

## Teren

Nr cadastral	Suprafața (mp)*	Observații / Referințe
	630	

\* Suprafața este determinată în planul de proiecție Stereo 70.

## DETALII LINIARE IMOBIL



## Date referitoare la teren

Crt	Categorie folosință	Intra vilan	Suprafața (mp)	Tarla	Parcelă	Nr. topo	Observații / Referințe
1	vie	NU	630	39	6	-	

## Lungime Segmente

1) Valorile lungimilor segmentelor sunt obținute din proiecție în plan.

Punct început	X / Y	Punct sfârșit	X / Y	Lungime segment (** (m)
1	347.479,226 286.829,213	2	347.479,33 286.837,505	8.293
2	347.479,33 286.837,505	3	347.403,583 286.847,57	76.413
3	347.403,583 286.847,57	4	347.403,27 286.839,306	8.27
4	347.403,27 286.839,306	1	347.479,226 286.829,213	76.624

**\*\* Lungimile segmentelor sunt determinate în planul de proiecție Stereo 70 și sunt rotunjite la 1 milimetru.**

**\*\*\* Distanța dintre puncte este formată din segmente cumulate ce sunt mai mici decât valoarea 1 milimetru.**



**DATE DESPRE IMOBILUL NR. 12510**

Oficiul de Cadastru și Publicitate Imobiliară DOLJ  
Biroul de Cadastru și Publicitate Imobiliară Craiova

**A. Partea I. Descrierea imobilului**

TEREN Extravilan

Adresa: Jud. Dolj, T 39, P 5

Nr. Crt	Nr cadastral Nr. topografic	Suprafața* (mp)	Observații / Referințe
A1		630	Sector cadastral:9 Teren neimprejmuit;

**B. Partea II. Proprietari și acte**

Inscrieri privitoare la dreptul de proprietate și alte drepturi reale		Referințe
<b>0 / 17/12/2022</b>		
Act Administrativ nr. TDP:633-48415, din 17/03/1994 emis de COMISIA JUDETEANA DE FOND FUNCJAR (CERTIF. DE DECES:DR206035/15.05.2002;);		
B1	Intabulare, drept de PROPRIETATE, dobandit prin Reconstituire, cota actuala 1/1, cota initiala 1/1 1) <b>BETIU ION DEFUNCT</b> :Da	A1

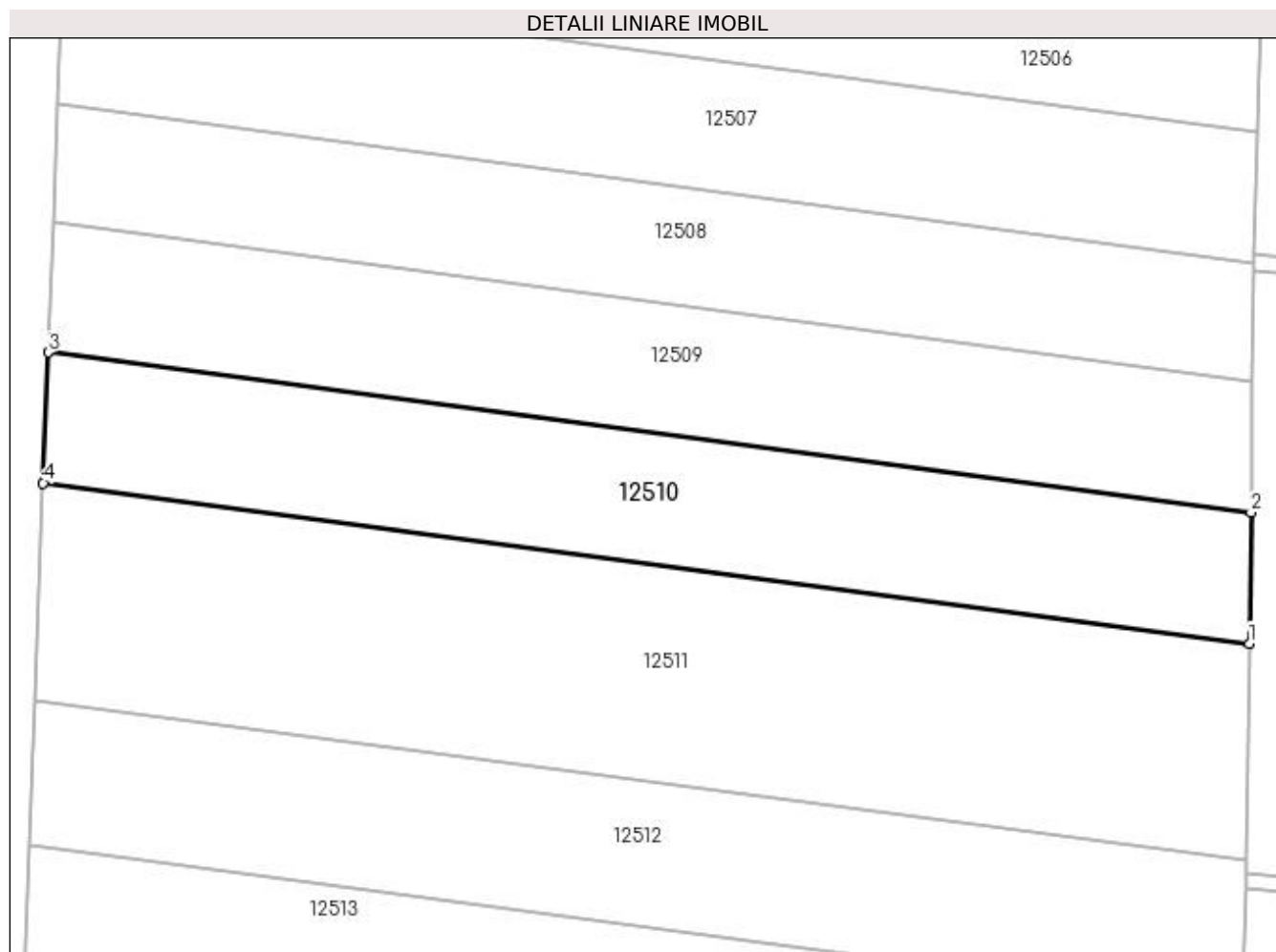
**C. Partea III. SARCINI .**

Inscrieri privind dezmembramintele dreptului de proprietate, drepturi reale de garanție și sarcini	Referințe
NU SUNT	

**Anexa Nr. 1 La Partea I****Teren**

Nr cadastral	Suprafața (mp)*	Observații / Referințe
	630	

\* Suprafața este determinată în planul de proiecție Stereo 70.

**Date referitoare la teren**

Crt	Categorie folosință	Intra vilan	Suprafața (mp)	Tarla	Parcelă	Nr. topo	Observații / Referințe
1	vie	NU	630	39	5	-	

**Lungime Segmente**

1) Valorile lungimilor segmentelor sunt obținute din proiecție în plan.

Punct început	X / Y	Punct sfârșit	X / Y	Lungime segment (** (m)
1	347.479,121 286.820,944	2	347.479,226 286.829,213	8.27
2	347.479,226 286.829,213	3	347.403,27 286.839,306	76.624
3	347.403,27 286.839,306	4	347.402,958 286.831,064	8.248
4	347.402,958 286.831,064	1	347.479,121 286.820,944	76.832

**\*\* Lungimile segmentelor sunt determinate în planul de proiecție Stereo 70 și sunt rotunjite la 1 milimetru.**

**\*\*\* Distanța dintre puncte este formată din segmente cumulate ce sunt mai mici decât valoarea 1 milimetru.**





**DATE DESPRE IMOBILUL NR. 12511**

Oficiul de Cadastru și Publicitate Imobiliară DOLJ  
 Biroul de Cadastru și Publicitate Imobiliară Craiova

**A. Partea I. Descrierea imobilului**

TEREN Extravilan

Adresa: Jud. Dolj, T 39, P 4

Nr. Crt	Nr cadastral Nr. topografic	Suprafața* (mp)	Observații / Referințe
A1	32254	1.050	Sector cadastral:9 Teren neimprejmuit;

**B. Partea II. Proprietari și acte**

Inscrieri privitoare la dreptul de proprietate și alte drepturi reale	Referințe
<b>69139 / 23/03/2018</b>	
Act Notarial nr. CVC:722, din 23/03/2018 emis de BNP STOENESCU FLOREA;	
B1	A1
Intabulare, drept de PROPRIETATE, dobandit prin Conventie, cota actuala 1/1, cota initiala 1/1 1) UTA MARCEL-ALIN	

**C. Partea III. SARCINI .**

Inscrieri privind dezmembramintele dreptului de proprietate, drepturi reale de garanție și sarcini	Referințe
NU SUNT	

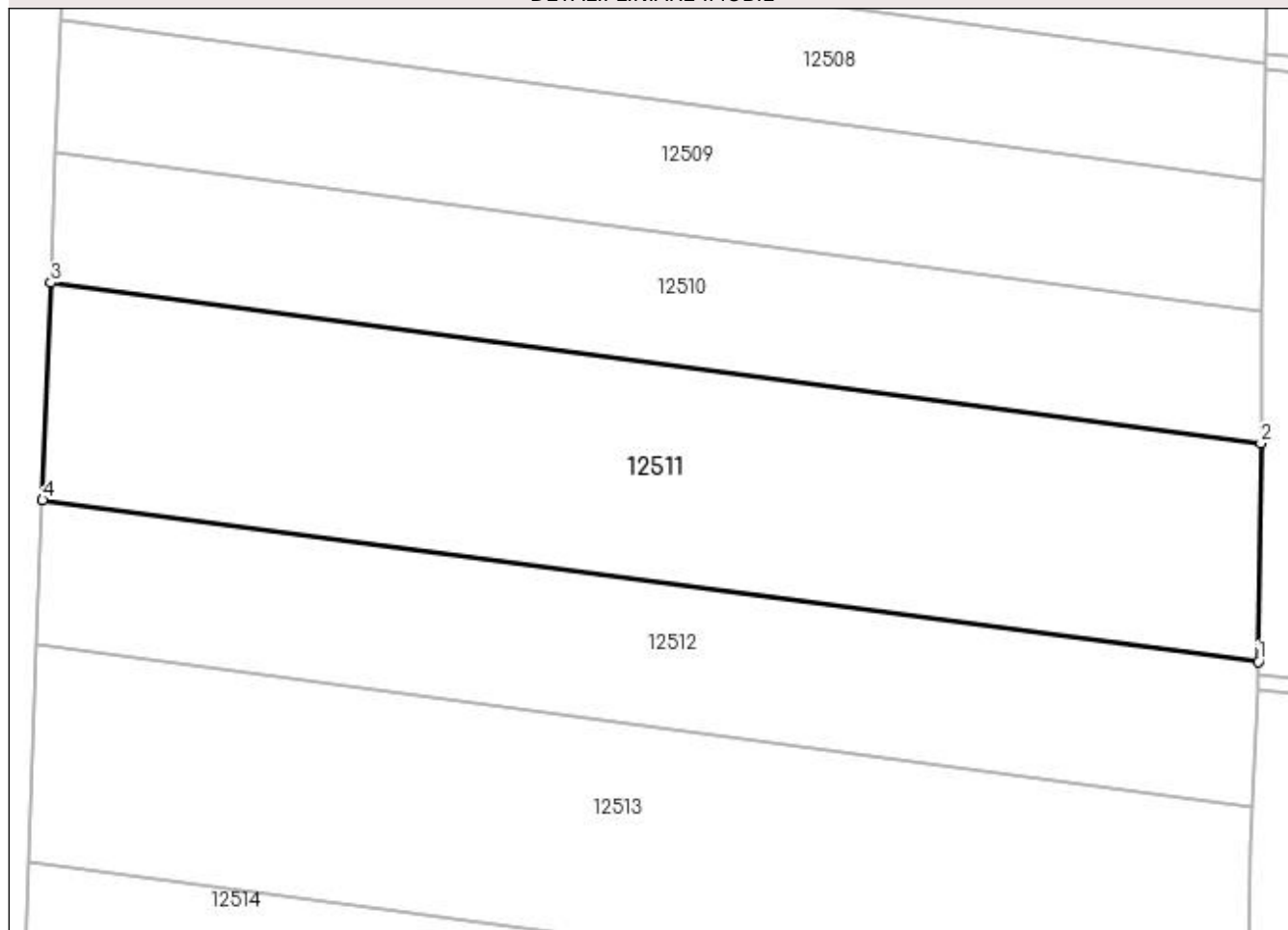
## Anexa Nr. 1 La Partea I

## Teren

Nr cadastral	Suprafața (mp)*	Observații / Referințe
32254	1.050	

\* Suprafața este determinată în planul de proiecție Stereo 70.

## DETALII LINIARE IMOBIL



## Date referitoare la teren

Crt	Categorie folosință	Intra vilan	Suprafața (mp)	Tarla	Parcelă	Nr. topo	Observații / Referințe
1	vie	NU	1.050	39	4	-	

## Lungime Segmente

1) Valorile lungimilor segmentelor sunt obținute din proiecție în plan.

Punct început	X / Y	Punct sfârșit	X / Y	Lungime segment (** (m)
1	347.478,948 286.807,212	2	347.479,121 286.820,944	13.733
2	347.479,121 286.820,944	3	347.402,958 286.831,064	76.832
3	347.402,958 286.831,064	4	347.402,44 286.817,378	13.696
4	347.402,44 286.817,378	1	347.478,948 286.807,212	77.18

**\*\* Lungimile segmentelor sunt determinate în planul de proiecție Stereo 70 și sunt rotunjite la 1 milimetru.**

**\*\*\* Distanța dintre puncte este formată din segmente cumulate ce sunt mai mici decât valoarea 1 milimetru.**



**DATE DESPRE IMOBILUL NR. 12512**

Oficiul de Cadastru și Publicitate Imobiliară DOLJ  
Biroul de Cadastru și Publicitate Imobiliară Craiova

**A. Partea I. Descrierea imobilului**

TEREN Extravilan

Adresa: Jud. Dolj, T 39, P 3

Nr. Crt	Nr cadastral Nr. topografic	Suprafața* (mp)	Observații / Referințe
A1	32238	700	Sector cadastral:9 Teren neimprejmuit;

**B. Partea II. Proprietari și acte**

Inscrieri privitoare la dreptul de proprietate și alte drepturi reale	Referințe
<b>69279 / 23/03/2018</b>	
Act Notarial nr. CVC:721, din 23/03/2018 emis de BNP STOENESCU FLOREA;	
B1	A1
Intabulare, drept de PROPRIETATE, dobândit prin Conventie, cota actuala 1/1, cota initiala 1/1 1) UTA MARCEL-ALIN	

**C. Partea III. SARCINI .**

Inscrieri privind dezmembramintele dreptului de proprietate, drepturi reale de garanție și sarcini	Referințe
NU SUNT	

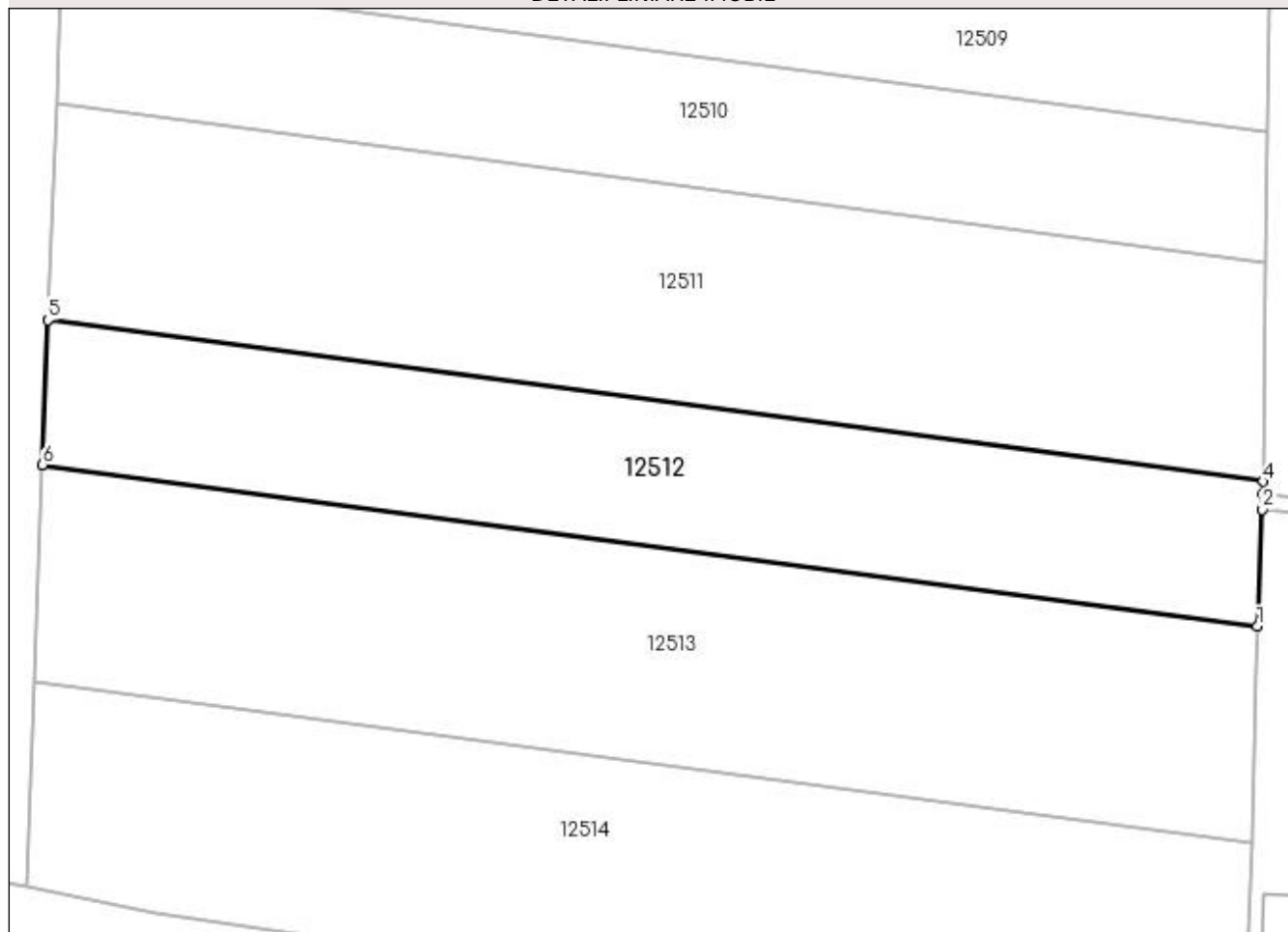
## Anexa Nr. 1 La Partea I

## Teren

Nr cadastral	Suprafața (mp)*	Observații / Referințe
32238	700	

\* Suprafața este determinată în planul de proiecție Stereo 70.

## DETALII LINIARE IMOBIL



## Date referitoare la teren

Crt	Categorie folosință	Intravilan	Suprafața (mp)	Tarla	Parcelă	Nr. topo	Observații / Referințe
1	vie	NU	700	39	3	-	

## Lungime Segmente

1) Valorile lungimilor segmentelor sunt obținute din proiecție în plan.

Punct început	X / Y	Punct sfârșit	X / Y	Lungime segment (** (m)
1	347.478,608 286.798,111	2	347.478,925 286.805,454	7.35
2	347.478,925 286.805,454	3	347.478,938 286.806,458	1.004
3	347.478,938 286.806,458	4	347.478,948 286.807,212	0.754
4	347.478,948 286.807,212	5	347.402,44 286.817,378	77.18
5	347.402,44 286.817,378	6	347.402,095 286.808,277	9.108

Punct început	X / Y	Punct sfârșit	X / Y	Lungime segment (** (m)
6	347.402,095 286.808,277	1	347.478,608 286.798,111	77.185

\*\* Lungimile segmentelor sunt determinate în planul de proiecție Stereo 70 și sunt rotunjite la 1 milimetru.

\*\*\* Distanța dintre puncte este formată din segmente cumulate ce sunt mai mici decât valoarea 1 milimetru.





**DATE DESPRE IMOBILUL NR. 12513**

Oficiul de Cadastru și Publicitate Imobiliară DOLJ  
 Biroul de Cadastru și Publicitate Imobiliară Craiova

**A. Partea I. Descrierea imobilului**

TEREN Extravilan

Adresa: Jud. Dolj, T 39, P 2

Nr. Crt	Nr cadastral Nr. topografic	Suprafața* (mp)	Observații / Referințe
A1	33811	1.050	Sector cadastral:9 Teren neimprejmuit;

**B. Partea II. Proprietari și acte**

Inscrieri privitoare la dreptul de proprietate și alte drepturi reale		Referințe
<b>254495 / 20/10/2021</b>		
Act Notarial nr. CM:106, din 23/03/2021 emis de BNP STOENESCU FLOREA (act administrativ nr TITLU DE PROPRIETATE NR.2196-9685 din 08.01.1997, emis de CJ DOLJ);		
B1	Intabulare, drept de PROPRIETATE, dobandit prin Succesiune, cota actuala 1/4, cota initiala 1/4 1) <b>PLENICEANU MARIA</b>	A1
B2	Intabulare, drept de PROPRIETATE, dobandit prin Succesiune, cota actuala 3/4, cota initiala 3/4 1) <b>PIRLEA BRINDUSA</b>	A1

**C. Partea III. SARCINI .**

Inscrieri privind dezmembramintele dreptului de proprietate, drepturi reale de garanție și sarcini	Referințe
NU SUNT	

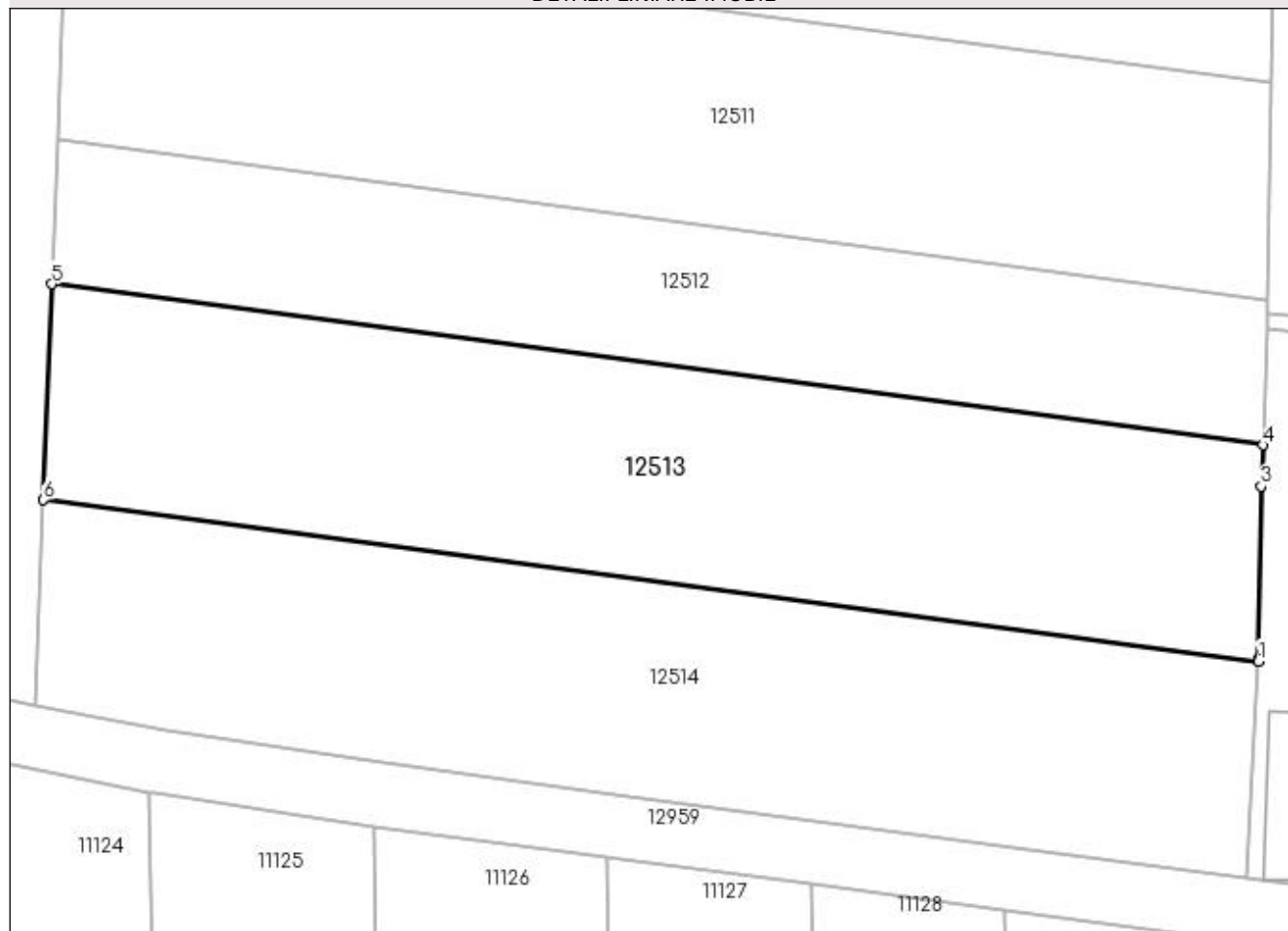
## Anexa Nr. 1 La Partea I

## Teren

Nr cadastral	Suprafața (mp)*	Observații / Referințe
33811	1.050	

\* Suprafața este determinată în planul de proiecție Stereo 70.

## DETALII LINIARE IMOBIL



## Date referitoare la teren

Crt	Categorie folosință	Intra vilan	Suprafața (mp)	Tarla	Parcelă	Nr. topo	Observații / Referințe
1	vie	NU	1.050	39	2	-	

## Lungime Segmente

1) Valorile lungimilor segmentelor sunt obținute din proiecție în plan.

Punct început	X / Y	Punct sfârșit	X / Y	Lungime segment (** (m)
1	347.478,311 286.784,442	2	347.478,319 286.784,597	0.155
2	347.478,319 286.784,597	3	347.478,496 286.795,507	10.911
3	347.478,496 286.795,507	4	347.478,608 286.798,111	2.606
4	347.478,608 286.798,111	5	347.402,095 286.808,277	77.185
5	347.402,095 286.808,277	6	347.401,579 286.794,638	13.649

Punct început	X / Y	Punct sfârșit	X / Y	Lungime segment (** (m)
6	347.401,579 286.794,638	1	347.478,311 286.784,442	77.406

\*\* Lungimile segmentelor sunt determinate în planul de proiecție Stereo 70 și sunt rotunjite la 1 milimetru.

\*\*\* Distanța dintre puncte este formată din segmente cumulate ce sunt mai mici decât valoarea 1 milimetru.



**DATE DESPRE IMOBILUL NR. 12514**

Oficiul de Cadastru și Publicitate Imobiliară DOLJ  
Biroul de Cadastru și Publicitate Imobiliară Craiova

**A. Partea I. Descrierea imobilului**

TEREN Extravilan

Adresa: Jud. Dolj, T 39, P 1

Nr. Crt	Nr cadastral Nr. topografic	Suprafața* (mp)	Observații / Referințe
A1		1.050	Sector cadastral:9 Teren neimprejmuit;

**B. Partea II. Proprietari și acte**

Inscrieri privitoare la dreptul de proprietate și alte drepturi reale		Referințe
<b>0 / 12/12/2022</b>		
Act Notarial nr. CM:336, din 02/12/2021 emis de BNP GHERGHE ANCA COSTINA;		
B1	Intabulare, drept de PROPRIETATE, dobandit prin Succesiune, cota actuala 1/1, cota initiala 1/1 1) PANESCU DORIN ION	A1

**C. Partea III. SARCINI .**

Inscrieri privind dezmembramintele dreptului de proprietate, drepturi reale de garanție și sarcini	Referințe
NU SUNT	

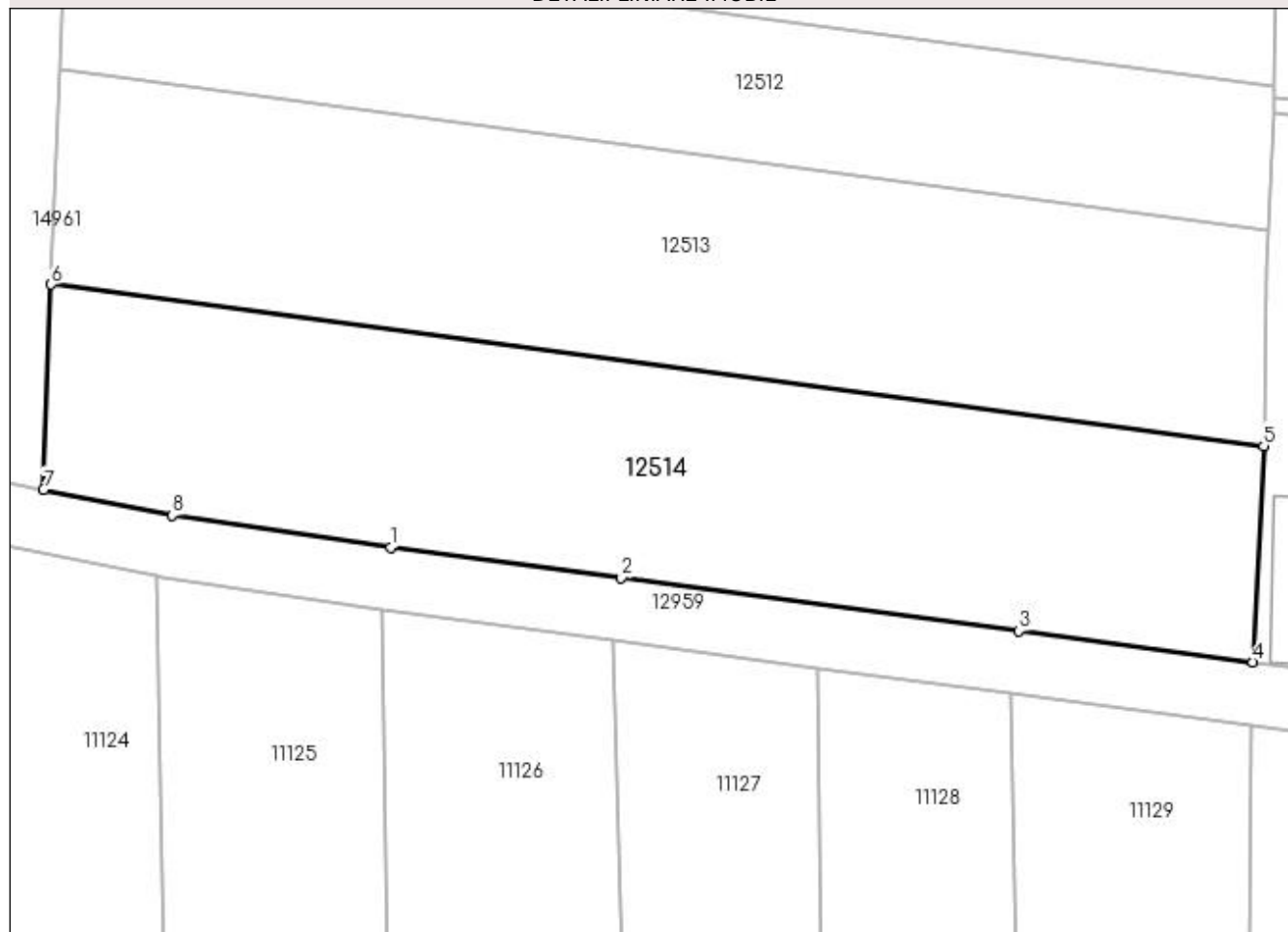
## Anexa Nr. 1 La Partea I

## Teren

Nr cadastral	Suprafața (mp)*	Observații / Referințe
	1.050	

\* Suprafața este determinată în planul de proiecție Stereo 70.

## DETALII LINIARE IMOBIL



## Date referitoare la teren

Crt	Categorie folosință	Intra vilan	Suprafața (mp)	Tarla	Parcelă	Nr. topo	Observații / Referințe
1	vie	NU	1.050	39	1	-	

## Lungime Segmente

1) Valorile lungimilor segmentelor sunt obținute din proiecție în plan.

Punct început	X / Y	Punct sfârșit	X / Y	Lungime segment (** (m)
1	347.423,064 286.778,013	2	347.437,66 286.776,073	14.724
2	347.437,66 286.776,073	3	347.462,82 286.772,738	25.38
3	347.462,82 286.772,738	4	347.477,632 286.770,773	14.942
4	347.477,632 286.770,773	5	347.478,311 286.784,442	13.686
5	347.478,311 286.784,442	6	347.401,579 286.794,638	77.406

Punct început	X / Y	Punct sfârșit	X / Y	Lungime segment (** (m)
6	347.401,579 286.794,638	7	347.401,089 286.781,679	12.968
7	347.401,089 286.781,679	8	347.409,245 286.780,051	8.317
8	347.409,245 286.780,051	1	347.423,064 286.778,013	13.968

\*\* Lungimile segmentelor sunt determinate în planul de proiecție Stereo 70 și sunt rotunjite la 1 milimetru.

\*\*\* Distanța dintre puncte este formată din segmente cumulate ce sunt mai mici decât valoarea 1 milimetru.





**DATE DESPRE IMOBILUL NR. 12515**

Oficiul de Cadastru și Publicitate Imobiliară DOLJ  
Biroul de Cadastru și Publicitate Imobiliară Craiova

**A. Partea I. Descrierea imobilului**

TEREN Intravilan

Adresa: Loc. Maglavit, Jud. Dolj, T 39, P 24

Nr. Crt	Nr cadastral Nr. topografic	Suprafața* (mp)	Observații / Referințe
A1		1.330	Sector cadastral:9 Teren neimprejmuit;

**B. Partea II. Proprietari și acte**

Inscrieri privitoare la dreptul de proprietate și alte drepturi reale	Referințe
<b>0 / 12/12/2022</b>	
Act Administrativ nr. TDP:2105-9685, din 08/01/1997 emis de COMISIA JUDETEANA DE FOND FUNCJAR;	
B1	A1
Intabulare, drept de PROPRIETATE, dobandit prin Reconstituire, cota actuala 1/1, cota initiala 1/1 1) TOADER ALEXANDRA, LIPSA CNP	

**C. Partea III. SARCINI .**

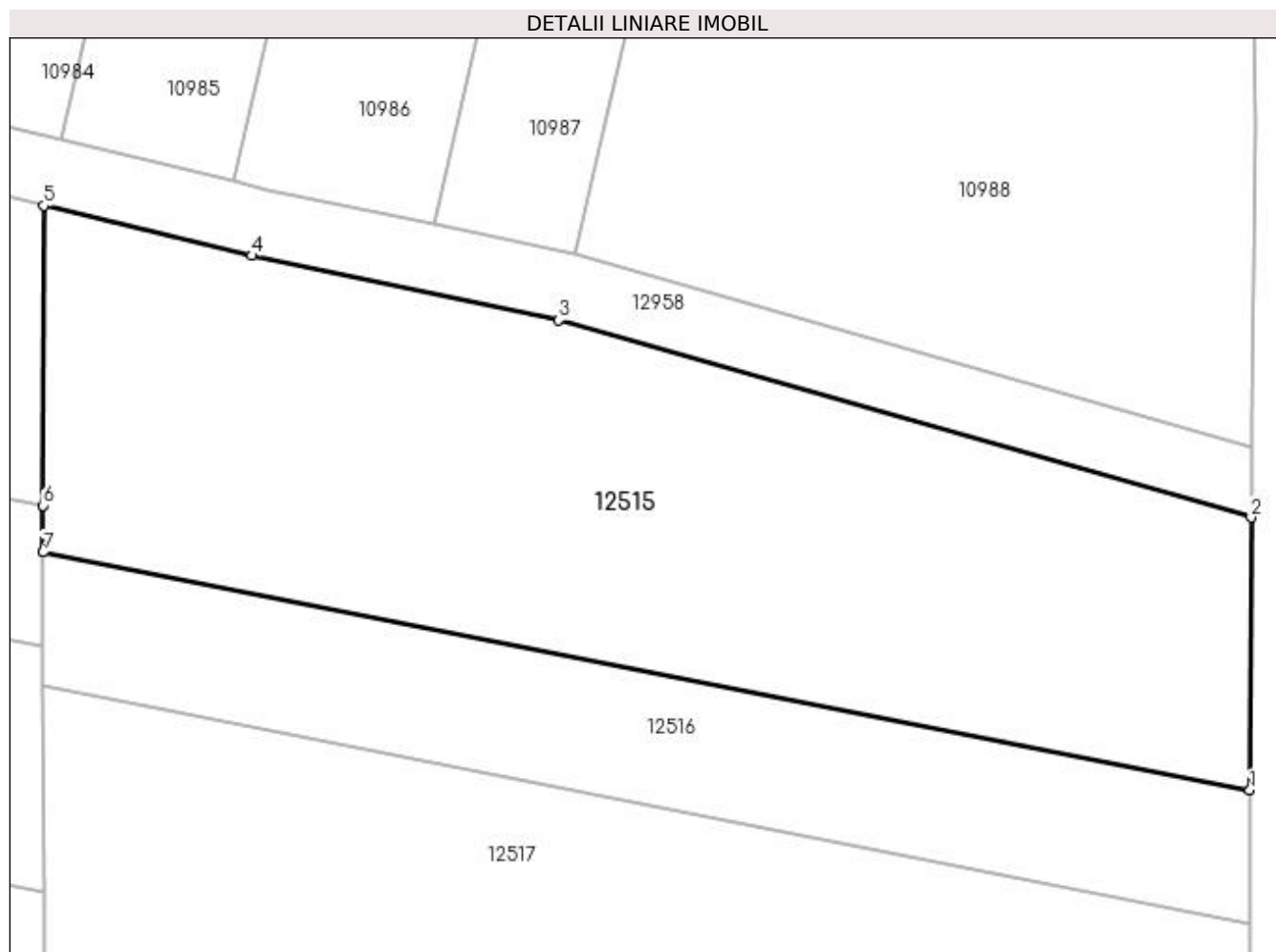
Inscrieri privind dezmembramintele dreptului de proprietate, drepturi reale de garanție și sarcini	Referințe
NU SUNT	

## Anexa Nr. 1 La Partea I

## Teren

Nr cadastral	Suprafața (mp)*	Observații / Referințe
	1.330	

\* Suprafața este determinată în planul de proiecție Stereo 70.



## Date referitoare la teren

Crt	Categorie folosință	Intra vilan	Suprafața (mp)	Tarla	Parcelă	Nr. topo	Observații / Referințe
1	vie	DA	1.330	39	24	-	

## Lungime Segmente

1) Valorile lungimilor segmentelor sunt obținute din proiecție în plan.

Punct început	X / Y	Punct sfârșit	X / Y	Lungime segment (** (m)
1	347.549,881 286.996,88	2	347.549,95 287.012,924	16.044
2	347.549,95 287.012,924	3	347.509,21 287.024,529	42.361
3	347.509,21 287.024,529	4	347.491,166 287.028,318	18.438
4	347.491,166 287.028,318	5	347.478,901 287.031,263	12.614
5	347.478,901 287.031,263	6	347.478,876 287.013,629	17.634

Punct început	X / Y	Punct sfârșit	X / Y	Lungime segment (** (m)
6	347.478,876 287.013,629	7	347.478,878 287.010,872	2.757
7	347.478,878 287.010,872	1	347.549,881 286.996,88	72.369

\*\* Lungimile segmentelor sunt determinate în planul de proiecție Stereo 70 și sunt rotunjite la 1 milimetru.

\*\*\* Distanța dintre puncte este formată din segmente cumulate ce sunt mai mici decât valoarea 1 milimetru.



**DATE DESPRE IMOBILUL NR. 12516**

Oficiul de Cadastru și Publicitate Imobiliară DOLJ  
Biroul de Cadastru și Publicitate Imobiliară Craiova

**A. Partea I. Descrierea imobilului**

TEREN Intravilan

Adresa: Loc. Maglavit, Jud. Dolj, T 39, P 25

Nr. Crt	Nr cadastral Nr. topografic	Suprafața* (mp)	Observații / Referințe
A1		560	Sector cadastral:9 Teren neimprejmuit;

**B. Partea II. Proprietari și acte**

Inscrieri privitoare la dreptul de proprietate și alte drepturi reale		Referințe
<b>0 / 17/12/2022</b>		
Act Administrativ nr. TDP:956-9693, din 18/05/1994 emis de COMISIA JUDETEANA DE FOND FUNCJAR (CERTIF. DE DECES:DM884912/15.02.2001;);		
B1	Intabulare, drept de PROPRIETATE, dobandit prin Reconstituire, cota actuala 1/1, cota initiala 1/1 1) COSTACHE ION DEFUNCT:Da	A1

**C. Partea III. SARCINI .**

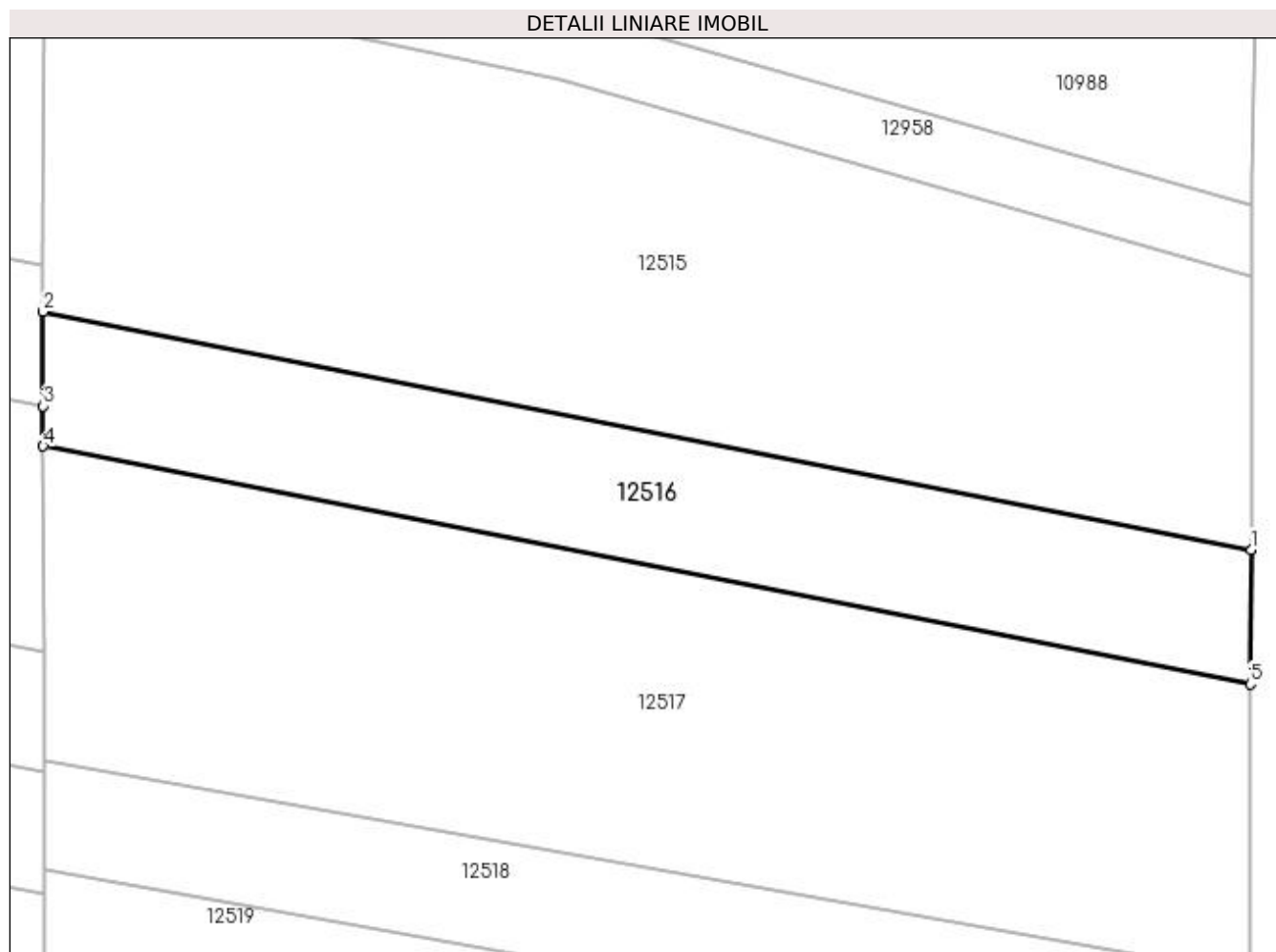
Inscrieri privind dezmembramintele dreptului de proprietate, drepturi reale de garanție și sarcini	Referințe
NU SUNT	

## Anexa Nr. 1 La Partea I

## Teren

Nr cadastral	Suprafața (mp)*	Observații / Referințe
	560	

\* Suprafața este determinată în planul de proiecție Stereo 70.



## Date referitoare la teren

Crt	Categorie folosință	Intra vilan	Suprafața (mp)	Tarla	Parcelă	Nr. topo	Observații / Referințe
1	vie	DA	560	39	25	-	

## Lungime Segmente

1) Valorile lungimilor segmentelor sunt obținute din proiecție în plan.

Punct început	X / Y	Punct sfârșit	X / Y	Lungime segment (** (m)
1	347.549,881 286.996,88	2	347.478,878 287.010,872	72.369
2	347.478,878 287.010,872	3	347.478,882 287.005,331	5.541
3	347.478,882 287.005,331	4	347.478,883 287.002,982	2.349
4	347.478,883 287.002,982	5	347.549,847 286.988,998	72.329
5	347.549,847 286.988,998	1	347.549,881 286.996,88	7.882

**\*\* Lungimile segmentelor sunt determinate în planul de proiecție Stereo 70 și sunt rotunjite la 1 milimetru.**

**\*\*\* Distanța dintre puncte este formată din segmente cumulate ce sunt mai mici decât valoarea 1 milimetru.**





**DATE DESPRE IMOBILUL NR. 12517**

Oficiul de Cadastru și Publicitate Imobiliară DOLJ  
Biroul de Cadastru și Publicitate Imobiliară Craiova

**A. Partea I. Descrierea imobilului**

TEREN Intravilan

Adresa: Loc. Maglavit, Jud. Dolj, T 39, P 26

Nr. Crt	Nr cadastral Nr. topografic	Suprafața* (mp)	Observații / Referințe
A1		1.260	Sector cadastral:9 Teren neimprejmuit;

**B. Partea II. Proprietari și acte**

Inscrieri privitoare la dreptul de proprietate și alte drepturi reale	Referințe
<b>0 / 12/12/2022</b>	
Act Administrativ nr. TDP:1252-45405, din 24/01/1995 emis de COMISIA JUDETEANA DE FOND FUNCJAR;	
B1	A1
Intabulare, drept de PROPRIETATE, dobandit prin Reconstituire, cota actuala 1/1, cota initiala 1/1 1) FILIPESCU ANA, LIPSA CNP	

**C. Partea III. SARCINI .**

Inscrieri privind dezmembramintele dreptului de proprietate, drepturi reale de garanție și sarcini	Referințe
NU SUNT	

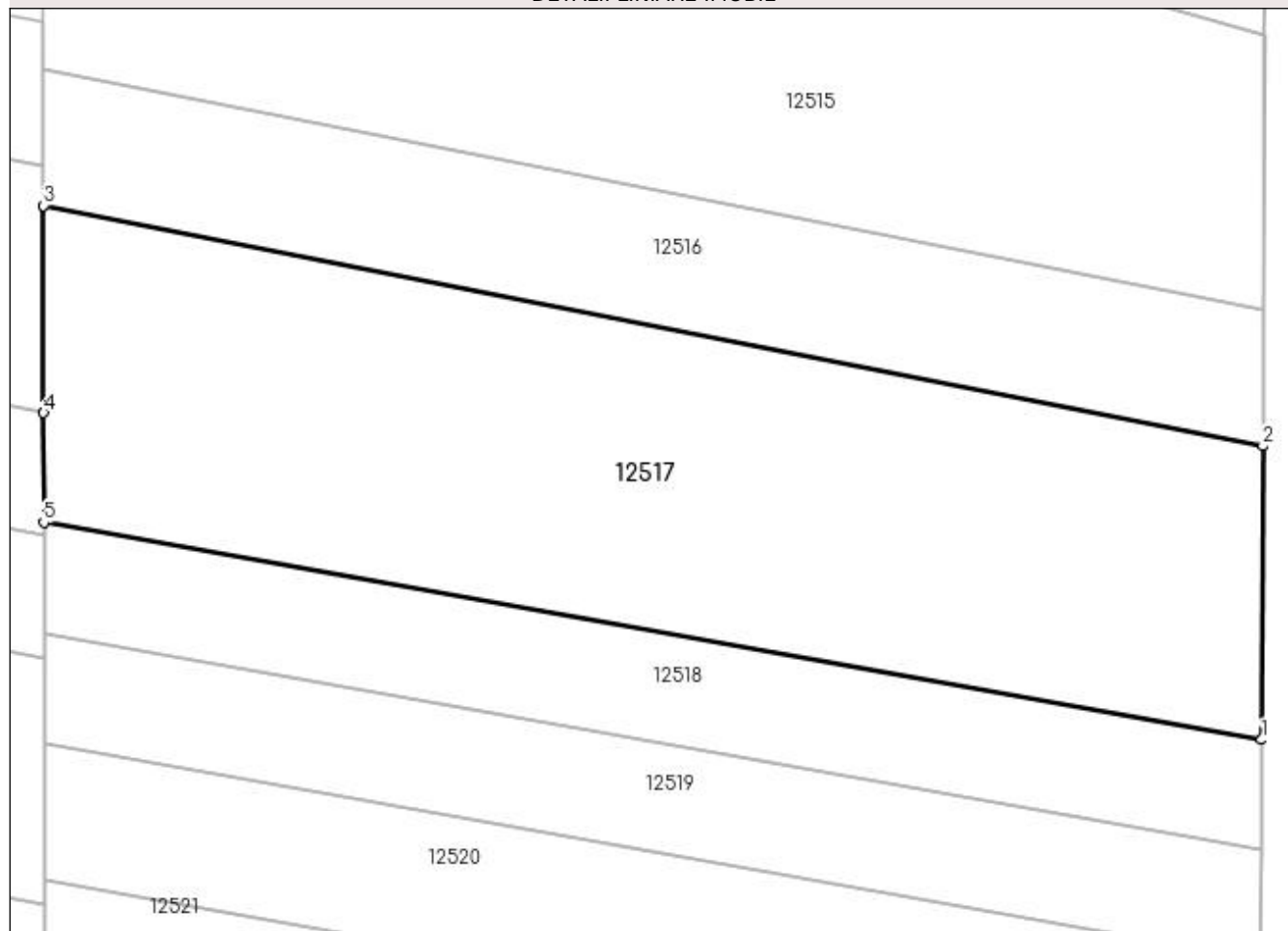
## Anexa Nr. 1 La Partea I

## Teren

Nr cadastral	Suprafața (mp)*	Observații / Referințe
	1.260	

\* Suprafața este determinată în planul de proiecție Stereo 70.

## DETALII LINIARE IMOBIL



## Date referitoare la teren

Crt	Categorie folosință	Intra vilan	Suprafața (mp)	Tarla	Parcelă	Nr. topo	Observații / Referințe
1	vie	DA	1.260	39	26	-	

## Lungime Segmente

1) Valorile lungimilor segmentelor sunt obținute din proiecție în plan.

Punct început	X / Y	Punct sfârșit	X / Y	Lungime segment (** (m)
1	347.549,774 286.971,915	2	347.549,847 286.988,998	17.083
2	347.549,847 286.988,998	3	347.478,883 287.002,982	72.329
3	347.478,883 287.002,982	4	347.478,891 286.990,934	12.048
4	347.478,891 286.990,934	5	347.478,895 286.984,551	6.383
5	347.478,895 286.984,551	1	347.549,774 286.971,915	71.997

**\*\* Lungimile segmentelor sunt determinate în planul de proiecție Stereo 70 și sunt rotunjite la 1 milimetru.**

**\*\*\* Distanța dintre puncte este formată din segmente cumulate ce sunt mai mici decât valoarea 1 milimetru.**



**DATE DESPRE IMOBILUL NR. 12518**

Oficiul de Cadastru și Publicitate Imobiliară DOLJ  
Biroul de Cadastru și Publicitate Imobiliară Craiova

**A. Partea I. Descrierea imobilului**

TEREN Intravilan

Adresa: Loc. Maglavit, Jud. Dolj, T 39, P 27

Nr. Crt	Nr cadastral Nr. topografic	Suprafața* (mp)	Observații / Referințe
A1		455	Sector cadastral:9 Teren neimprejmuit;

**B. Partea II. Proprietari și acte**

Inscrieri privitoare la dreptul de proprietate și alte drepturi reale		Referințe
<b>0 / 17/12/2022</b>		
Act Administrativ nr. TDP:2544-60679, din 18/02/1997 emis de COMISIA JUDETEANA DE FOND FUNCJAR (CERTIF. DE DECES:DR063095/09.01.2002;);		
B1	Intabulare, drept de PROPRIETATE, dobandit prin Reconstituire, cota actuala 1/1, cota initiala 1/1 1) VASILE ION DEFUNCT:Da	A1

**C. Partea III. SARCINI .**

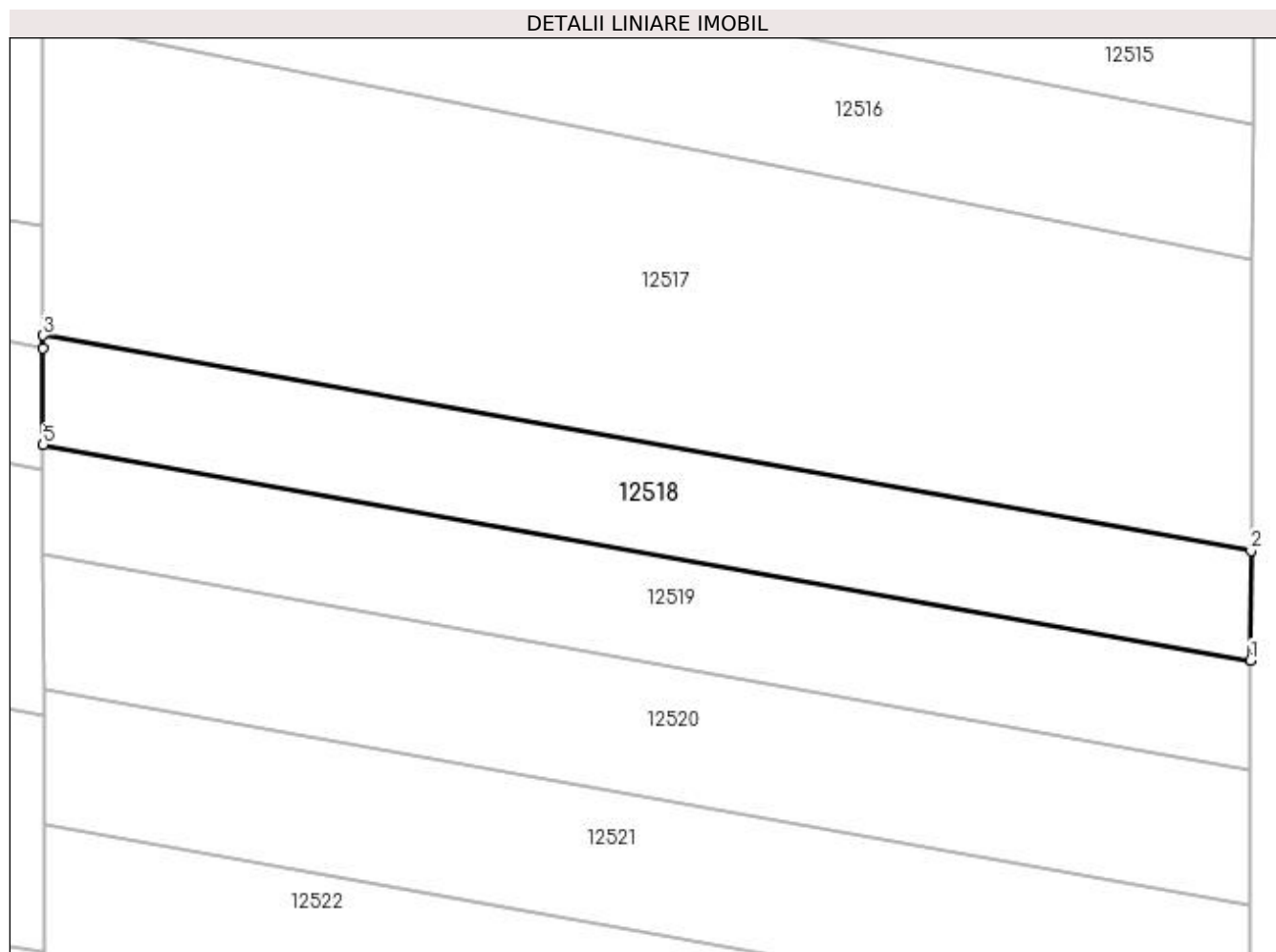
Inscrieri privind dezmembramintele dreptului de proprietate, drepturi reale de garanție și sarcini	Referințe
NU SUNT	

## Anexa Nr. 1 La Partea I

## Teren

Nr cadastral	Suprafața (mp)*	Observații / Referințe
	455	

\* Suprafața este determinată în planul de proiecție Stereo 70.



## Date referitoare la teren

Crt	Categorie folosință	Intravilan	Suprafața (mp)	Tarla	Parcelă	Nr. topo	Observații / Referințe
1	vie	DA	455	39	27	-	

## Lungime Segmente

1) Valorile lungimilor segmentelor sunt obținute din proiecție în plan.

Punct început	X / Y	Punct sfârșit	X / Y	Lungime segment (** (m)
1	347.549,746 286.965,5	2	347.549,774 286.971,915	6.415
2	347.549,774 286.971,915	3	347.478,895 286.984,551	71.997
3	347.478,895 286.984,551	4	347.478,895 286.983,792	0.759
4	347.478,895 286.983,792	5	347.478,899 286.978,13	5.662
5	347.478,899 286.978,13	1	347.549,746 286.965,5	71.964

**\*\* Lungimile segmentelor sunt determinate în planul de proiecție Stereo 70 și sunt rotunjite la 1 milimetru.**

**\*\*\* Distanța dintre puncte este formată din segmente cumulate ce sunt mai mici decât valoarea 1 milimetru.**





**DATE DESPRE IMOBILUL NR. 12519**

Oficiul de Cadastru și Publicitate Imobiliară DOLJ  
Biroul de Cadastru și Publicitate Imobiliară Craiova

**A. Partea I. Descrierea imobilului**

TEREN Intravilan

Adresa: Loc. Maglavit, Jud. Dolj, T 39, P 28

Nr. Crt	Nr cadastral Nr. topografic	Suprafața* (mp)	Observații / Referințe
A1		455	Sector cadastral:9 Teren neimprejmuit;

**B. Partea II. Proprietari și acte**

Inscrieri privitoare la dreptul de proprietate și alte drepturi reale	Referințe
<b>0 / 12/12/2022</b>	
Act Administrativ nr. TDP:1928-48387, din 11/01/1997 emis de COMISIA JUDETEANA DE FOND FUNCJAR;	
B1	A1
Intabulare, drept de PROPRIETATE, dobandit prin Reconstituire, cota actuala 1/1, cota initiala 1/1	
1) IONESCU GHIORGHITA, LIPSA CNP	

**C. Partea III. SARCINI .**

Inscrieri privind dezmembramintele dreptului de proprietate, drepturi reale de garanție și sarcini	Referințe
NU SUNT	

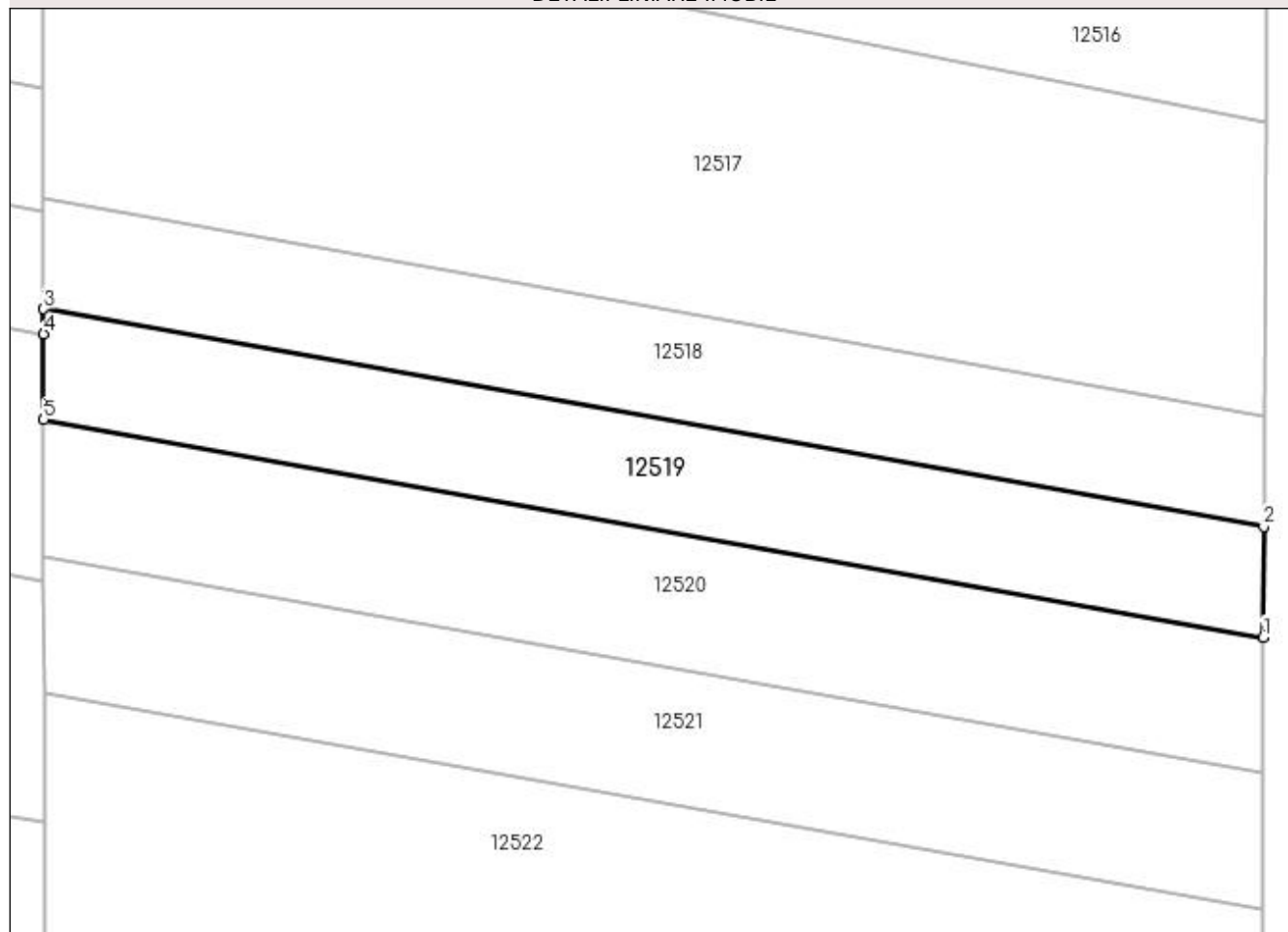
## Anexa Nr. 1 La Partea I

## Teren

Nr cadastral	Suprafața (mp)*	Observații / Referințe
	455	

\* Suprafața este determinată în planul de proiecție Stereo 70.

## DETALII LINIARE IMOBIL



## Date referitoare la teren

Crt	Categorie folosință	Intravilan	Suprafața (mp)	Tarla	Parcelă	Nr. topo	Observații / Referințe
1	vie	DA	455	39	28	-	

## Lungime Segmente

1) Valorile lungimilor segmentelor sunt obținute din proiecție în plan.

Punct început	X / Y	Punct sfârșit	X / Y	Lungime segment (** (m)
1	347.549,719 286.959,081	2	347.549,746 286.965,5	6.419
2	347.549,746 286.965,5	3	347.478,899 286.978,13	71.964
3	347.478,899 286.978,13	4	347.478,9 286.976,688	1.442
4	347.478,9 286.976,688	5	347.478,903 286.971,705	4.983
5	347.478,903 286.971,705	1	347.549,719 286.959,081	71.932

**\*\* Lungimile segmentelor sunt determinate în planul de proiecție Stereo 70 și sunt rotunjite la 1 milimetru.**

**\*\*\* Distanța dintre puncte este formată din segmente cumulate ce sunt mai mici decât valoarea 1 milimetru.**



**DATE DESPRE IMOBILUL NR. 12520**

Oficiul de Cadastru și Publicitate Imobiliară DOLJ  
Biroul de Cadastru și Publicitate Imobiliară Craiova

**A. Partea I. Descrierea imobilului**

TEREN Intravilan

Adresa: Loc. Maglavit, Jud. Dolj, T 39, P 29

Nr. Crt	Nr cadastral Nr. topografic	Suprafața* (mp)	Observații / Referințe
A1		560	Sector cadastral:9 Teren neimprejmuit;

**B. Partea II. Proprietari și acte**

Inscrieri privitoare la dreptul de proprietate și alte drepturi reale	Referințe
<b>0 / 12/12/2022</b>	
Act Administrativ nr. TDP:976_9693, din 12/08/1994 emis de COMISIA JUDETEANA DE FOND FUNCJAR;	
B1	A1
Intabulare, drept de PROPRIETATE, dobandit prin Reconstituire, cota actuala 1/1, cota initiala 1/1 1) ANGHEL ION, LIPSA CNP	

**C. Partea III. SARCINI .**

Inscrieri privind dezmembramintele dreptului de proprietate, drepturi reale de garanție și sarcini	Referințe
NU SUNT	

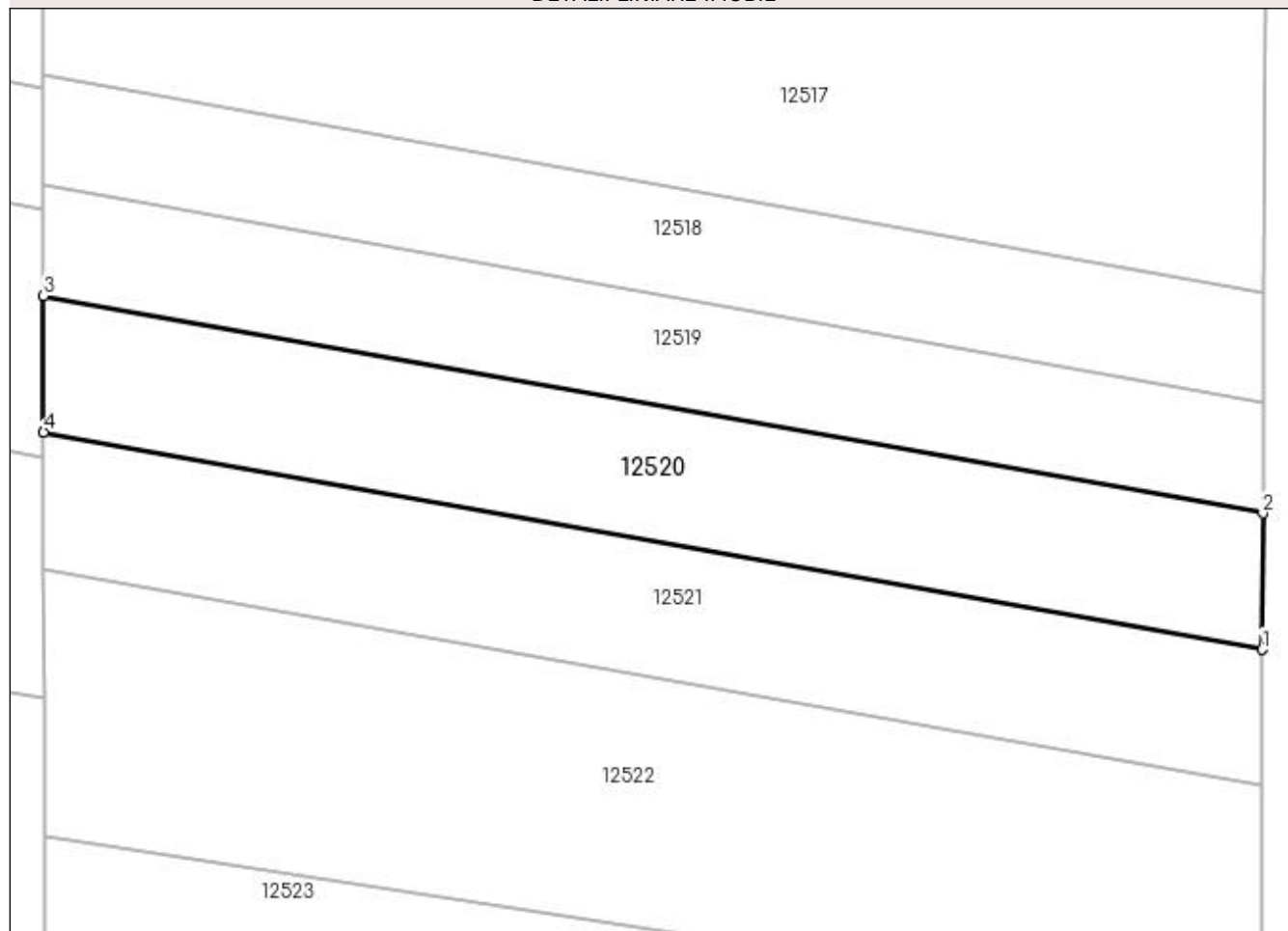
## Anexa Nr. 1 La Partea I

## Teren

Nr cadastral	Suprafața (mp)*	Observații / Referințe
	560	

\* Suprafața este determinată în planul de proiecție Stereo 70.

## DETALII LINIARE IMOBIL



## Date referitoare la teren

Crt	Categorie folosință	Intra vilan	Suprafața (mp)	Tarla	Parcelă	Nr. topo	Observații / Referințe
1	vie	DA	560	39	29	-	

## Lungime Segmente

1) Valorile lungimilor segmentelor sunt obținute din proiecție în plan.

Punct început	X / Y	Punct sfârșit	X / Y	Lungime segment (** (m)
1	347.549,685 286.951,177	2	347.549,719 286.959,081	7.904
2	347.549,719 286.959,081	3	347.478,903 286.971,705	71.932
3	347.478,903 286.971,705	4	347.478,908 286.963,794	7.911
4	347.478,908 286.963,794	1	347.549,685 286.951,177	71.893

**\*\* Lungimile segmentelor sunt determinate în planul de proiecție Stereo 70 și sunt rotunjite la 1 milimetru.**

**\*\*\* Distanța dintre puncte este formată din segmente cumulate ce sunt mai mici decât valoarea 1 milimetru.**





**DATE DESPRE IMOBILUL NR. 12521**

Oficiul de Cadastru și Publicitate Imobiliară DOLJ  
Biroul de Cadastru și Publicitate Imobiliară Craiova

**A. Partea I. Descrierea imobilului**

TEREN Intravilan

Adresa: Loc. Maglavit, Jud. Dolj, T 39, P 30

Nr. Crt	Nr cadastral Nr. topografic	Suprafața* (mp)	Observații / Referințe
A1	33868	560	Sector cadastral:9 Teren neimprejmuit;

**B. Partea II. Proprietari și acte**

Inscrieri privitoare la dreptul de proprietate și alte drepturi reale		Referințe
<b>278761 / 22/11/2021</b>		
Act Administrativ nr. TDP:1717-14907, din 06/12/1996 emis de COMISIA JUDETEANA DE FOND FUNCJAR (act administrativ nr Certificat de CERTIF. DE DECES nr.27 din 02.03.2005, emis de PRIMARIA MAGLAVIT;act administrativ nr Adeverinta de notorietate nr.1715 din 21.09.2021, emis de PRIMARIA MAGLAVIT;;		
B1	Intabulare, drept de PROPRIETATE, dobandit prin Reconstituire, cota actuala 1/1, cota initiala 1/1 1) TRANCA ALEXANDRU, LIPSA CNP	A1

**C. Partea III. SARCINI .**

Inscrieri privind dezmembramintele dreptului de proprietate, drepturi reale de garanție și sarcini	Referințe
NU SUNT	

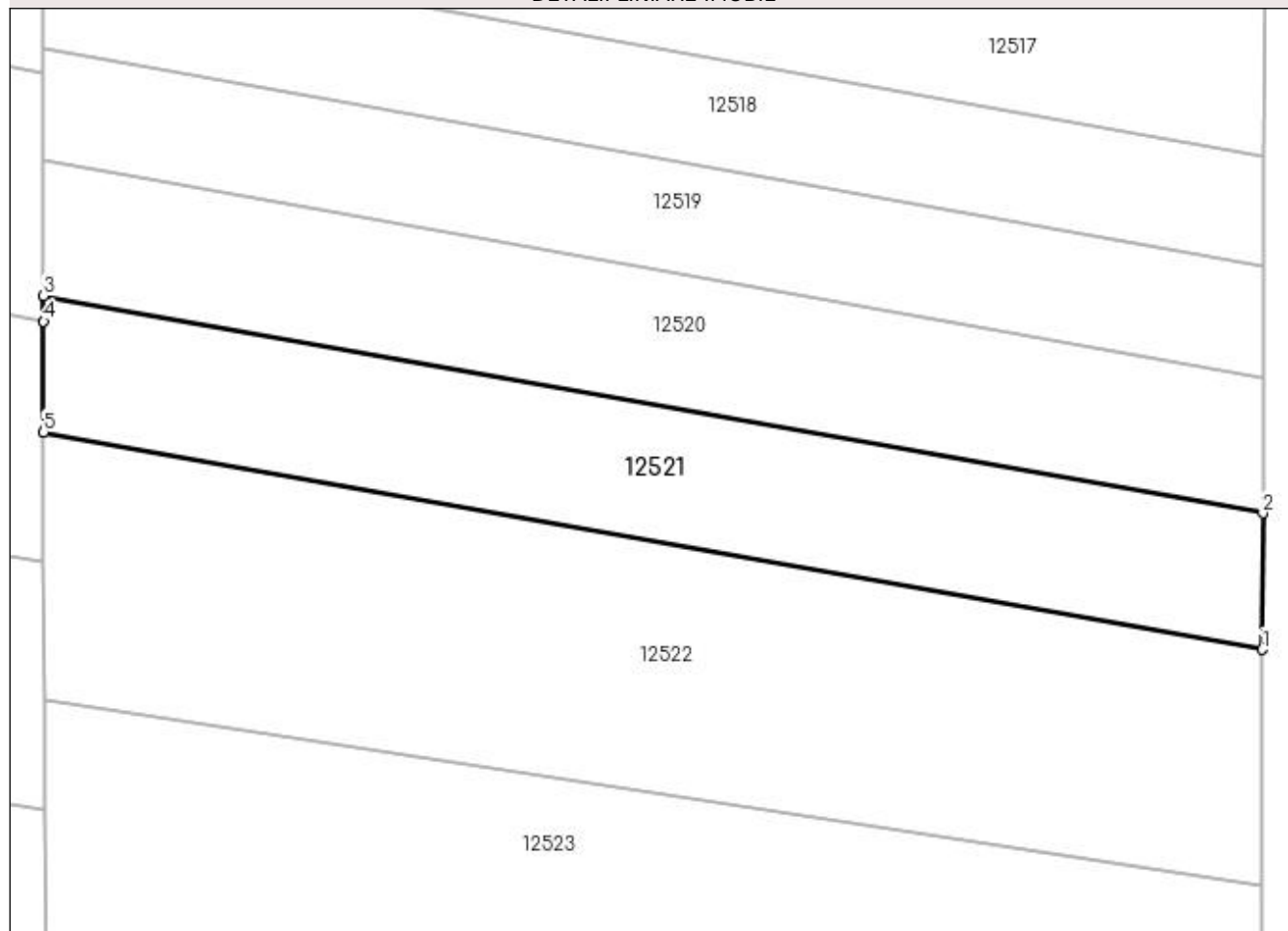
## Anexa Nr. 1 La Partea I

## Teren

Nr cadastral	Suprafața (mp)*	Observații / Referințe
33868	560	

\* Suprafața este determinată în planul de proiecție Stereo 70.

## DETALII LINIARE IMOBIL



## Date referitoare la teren

Crt	Categorie folosință	Intravilan	Suprafața (mp)	Tarla	Parcelă	Nr. topo	Observații / Referințe
1	vie	DA	560	39	30	-	

## Lungime Segmente

1) Valorile lungimilor segmentelor sunt obținute din proiecție în plan.

Punct început	X / Y	Punct sfârșit	X / Y	Lungime segment (** (m)
1	347.549,651 286.943,269	2	347.549,685 286.951,177	7.908
2	347.549,685 286.951,177	3	347.478,908 286.963,794	71.893
3	347.478,908 286.963,794	4	347.478,909 286.962,304	1.49
4	347.478,909 286.962,304	5	347.478,913 286.955,879	6.425
5	347.478,913 286.955,879	1	347.549,651 286.943,269	71.853

**\*\* Lungimile segmentelor sunt determinate în planul de proiecție Stereo 70 și sunt rotunjite la 1 milimetru.**

**\*\*\* Distanța dintre puncte este formată din segmente cumulate ce sunt mai mici decât valoarea 1 milimetru.**



**DATE DESPRE IMOBILUL NR. 12522**

Oficiul de Cadastru și Publicitate Imobiliară DOLJ  
Biroul de Cadastru și Publicitate Imobiliară Craiova

**A. Partea I. Descrierea imobilului**

TEREN Intravilan

Adresa: Loc. Maglavit, Jud. Dolj, T 39, P 31

Nr. Crt	Nr cadastral Nr. topografic	Suprafața* (mp)	Observații / Referințe
A1		1.034	Sector cadastral:9 Teren neimprejmuit;

**B. Partea II. Proprietari și acte**

Inscrieri privitoare la dreptul de proprietate și alte drepturi reale	Referințe
<b>0 / 12/12/2022</b>	
Act Administrativ nr. TDP:2224-48388, din 09/01/1997 emis de COMISIA JUDETEANA DE FOND FUNCICIAR;	
B1	A1
Intabulare, drept de PROPRIETATE, dobandit prin Reconstituire, cota actuala 1/1, cota initiala 1/1 1) PLOSCA ANA, LIPSA CNP	

**C. Partea III. SARCINI .**

Inscrieri privind dezmembramintele dreptului de proprietate, drepturi reale de garanție și sarcini	Referințe
NU SUNT	

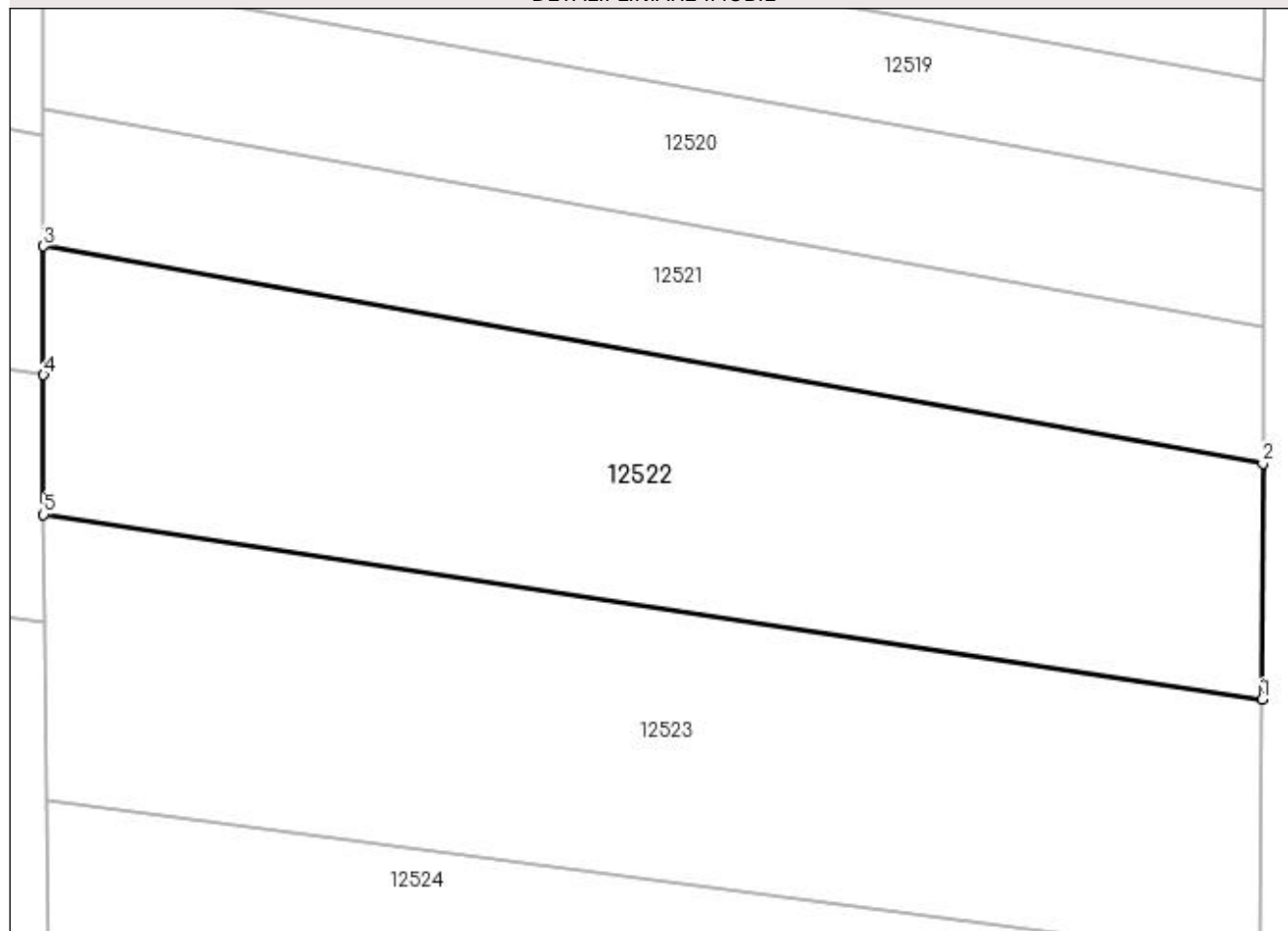
## Anexa Nr. 1 La Partea I

## Teren

Nr cadastral	Suprafața (mp)*	Observații / Referințe
	1.034	

\* Suprafața este determinată în planul de proiecție Stereo 70.

## DETALII LINIARE IMOBIL



## Date referitoare la teren

Crt	Categorie folosință	Intra vilan	Suprafața (mp)	Tarla	Parcelă	Nr. topo	Observații / Referințe
1	vie	DA	1.034	39	31	-	

## Lungime Segmente

1) Valorile lungimilor segmentelor sunt obținute din proiecție în plan.

Punct început	X / Y	Punct sfârșit	X / Y	Lungime segment (** (m)
1	347.549,593 286.929,595	2	347.549,651 286.943,269	13.674
2	347.549,651 286.943,269	3	347.478,913 286.955,879	71.853
3	347.478,913 286.955,879	4	347.478,918 286.948,396	7.483
4	347.478,918 286.948,396	5	347.478,923 286.940,31	8.086
5	347.478,923 286.940,31	1	347.549,593 286.929,595	71.478

**\*\* Lungimile segmentelor sunt determinate în planul de proiecție Stereo 70 și sunt rotunjite la 1 milimetru.**

**\*\*\* Distanța dintre puncte este formată din segmente cumulate ce sunt mai mici decât valoarea 1 milimetru.**





**DATE DESPRE IMOBILUL NR. 12523**

Oficiul de Cadastru și Publicitate Imobiliară DOLJ  
Biroul de Cadastru și Publicitate Imobiliară Craiova

**A. Partea I. Descrierea imobilului**

TEREN Intravilan

Adresa: Loc. Maglavit, Jud. Dolj, T 39, P 32

Nr. Crt	Nr cadastral Nr. topografic	Suprafața* (mp)	Observații / Referințe
A1		1.120	Sector cadastral:9 Teren neimprejmuit;

**B. Partea II. Proprietari și acte**

Inscrieri privitoare la dreptul de proprietate și alte drepturi reale	Referințe
<b>0 / 12/12/2022</b>	
Act Administrativ nr. TDP:2153-9685, din 08/01/1997 emis de COMISIA JUDETEANA DE FOND FUNCJAR;	
B1	A1
Intabulare, drept de PROPRIETATE, dobandit prin Constituire, cota actuala 1/1, cota initiala 1/1 1) PLENICEANU FLOAREA, LIPSA CNP	

**C. Partea III. SARCINI .**

Inscrieri privind dezmembramintele dreptului de proprietate, drepturi reale de garanție și sarcini	Referințe
NU SUNT	

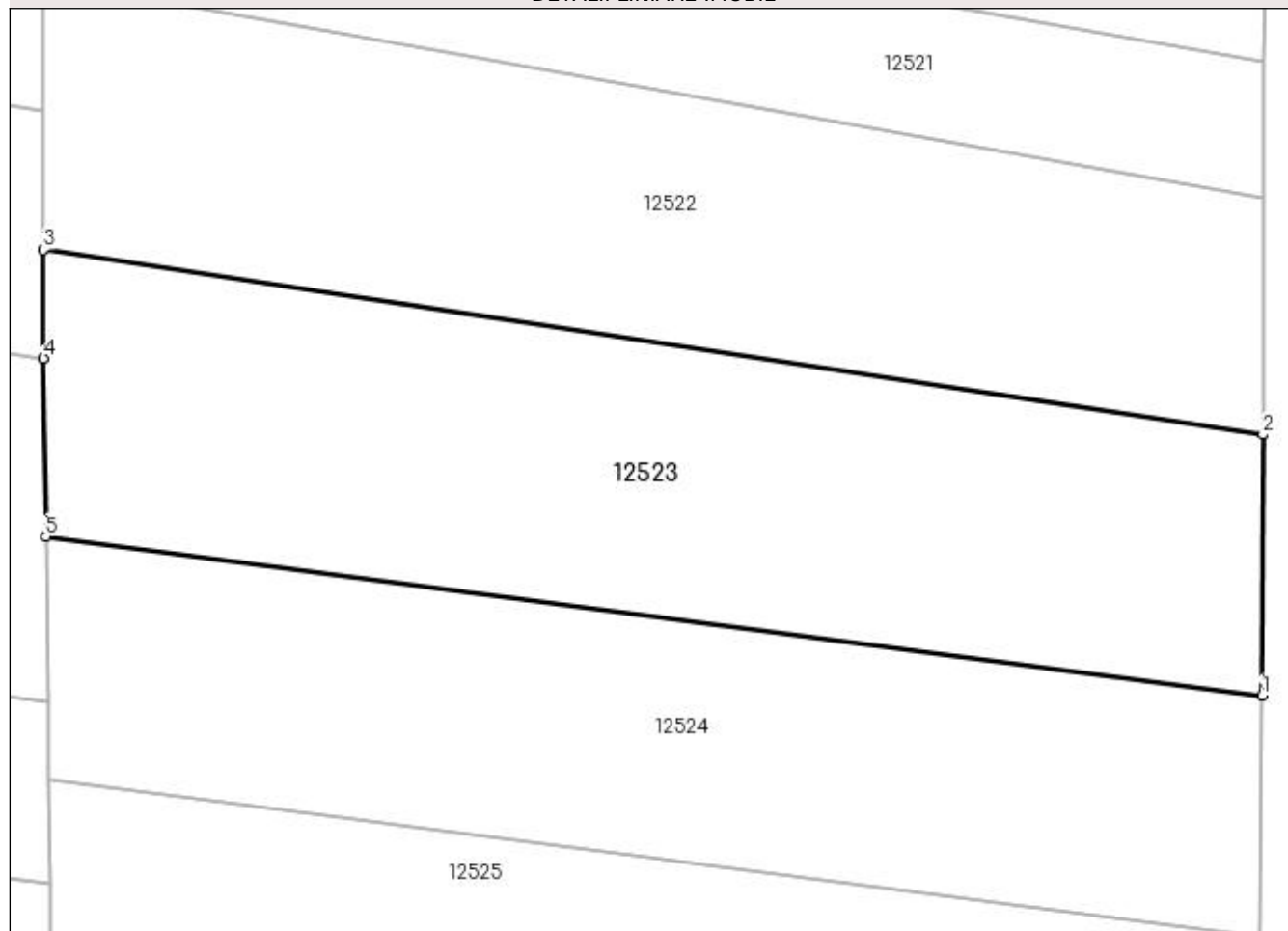
## Anexa Nr. 1 La Partea I

## Teren

Nr cadastral	Suprafața (mp)*	Observații / Referințe
	1.120	

\* Suprafața este determinată în planul de proiecție Stereo 70.

## DETALII LINIARE IMOBIL



## Date referitoare la teren

Crt	Categorie folosință	Intravilan	Suprafața (mp)	Tarla	Parcelă	Nr. topo	Observații / Referințe
1	vie	DA	1.120	39	32	-	

## Lungime Segmente

1) Valorile lungimilor segmentelor sunt obținute din proiecție în plan.

Punct început	X / Y	Punct sfârșit	X / Y	Lungime segment (** (m)
1	347.549,528 286.914,467	2	347.549,593 286.929,595	15.128
2	347.549,593 286.929,595	3	347.478,923 286.940,31	71.478
3	347.478,923 286.940,31	4	347.478,927 286.934,014	6.296
4	347.478,927 286.934,014	5	347.479,056 286.923,697	10.318
5	347.479,056 286.923,697	1	347.549,528 286.914,467	71.074

**\*\* Lungimile segmentelor sunt determinate în planul de proiecție Stereo 70 și sunt rotunjite la 1 milimetru.**

**\*\*\* Distanța dintre puncte este formată din segmente cumulate ce sunt mai mici decât valoarea 1 milimetru.**



**DATE DESPRE IMOBILUL NR. 12524**

Oficiul de Cadastru și Publicitate Imobiliară DOLJ  
Biroul de Cadastru și Publicitate Imobiliară Craiova

**A. Partea I. Descrierea imobilului**

TEREN Intravilan

Adresa: Loc. Maglavit, Jud. Dolj, T 39, P 33

Nr. Crt	Nr cadastral Nr. topografic	Suprafața* (mp)	Observații / Referințe
A1		986	Sector cadastral:9 Teren neimprejmuit;

**B. Partea II. Proprietari și acte**

Inscrieri privitoare la dreptul de proprietate și alte drepturi reale	Referințe
<b>0 / 12/12/2022</b>	
Hotarare Judecatoreasca nr. SC:2062, din 07/11/2012 emis de JUDECATORIA CALAFAT;	
B1	A1
Intabulare, drept de PROPRIETATE, dobandit prin Hotarare Judecatoreasca, cota actuala 1/1, cota initiala 1/1 1) <b>BALTEANU MIRELA ALINA</b> , LIPSA CNP	

**C. Partea III. SARCINI .**

Inscrieri privind dezmembramintele dreptului de proprietate, drepturi reale de garanție și sarcini	Referințe
NU SUNT	

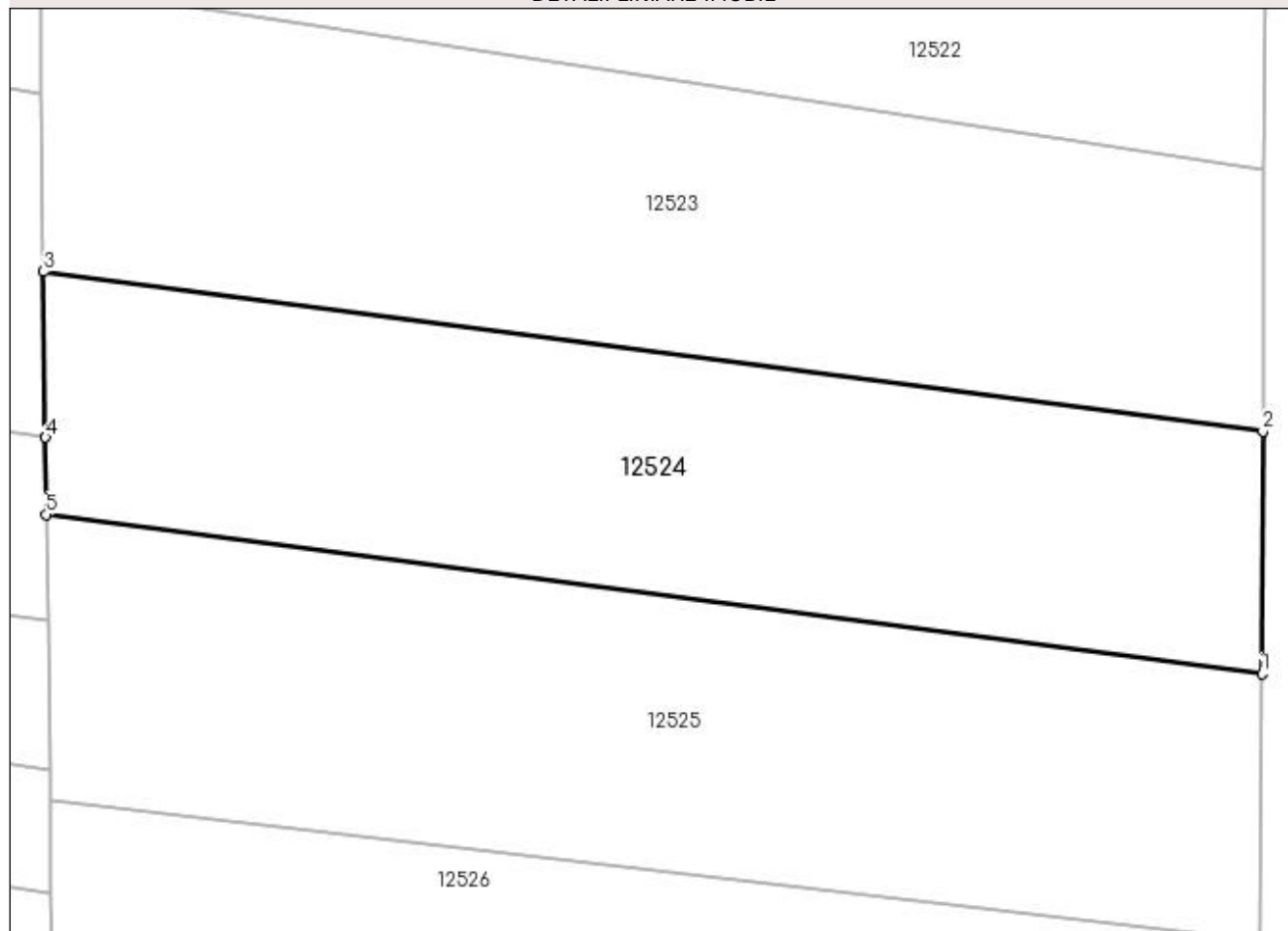
## Anexa Nr. 1 La Partea I

## Teren

Nr cadastral	Suprafața (mp)*	Observații / Referințe
	986	

\* Suprafața este determinată în planul de proiecție Stereo 70.

## DETALII LINIARE IMOBIL



## Date referitoare la teren

Crt	Categorie folosință	Intravilan	Suprafața (mp)	Tarla	Parcelă	Nr. topo	Observații / Referințe
1	vie	DA	986	39	33	-	

## Lungime Segmente

1) Valorile lungimilor segmentelor sunt obținute din proiecție în plan.

Punct început	X / Y	Punct sfârșit	X / Y	Lungime segment (** (m)
1	347.549,468 286.900,46	2	347.549,528 286.914,467	14.007
2	347.549,528 286.914,467	3	347.479,056 286.923,697	71.074
3	347.479,056 286.923,697	4	347.479,176 286.914,11	9.588
4	347.479,176 286.914,11	5	347.479,231 286.909,659	4.451
5	347.479,231 286.909,659	1	347.549,468 286.900,46	70.837

**\*\* Lungimile segmentelor sunt determinate în planul de proiecție Stereo 70 și sunt rotunjite la 1 milimetru.**

**\*\*\* Distanța dintre puncte este formată din segmente cumulate ce sunt mai mici decât valoarea 1 milimetru.**





**DATE DESPRE IMOBILUL NR. 12525**

Oficiul de Cadastru și Publicitate Imobiliară DOLJ  
Biroul de Cadastru și Publicitate Imobiliară Craiova

**A. Partea I. Descrierea imobilului**

TEREN Intravilan

Adresa: Loc. Maglavit, Jud. Dolj, T 39, P 34

Nr. Crt	Nr cadastral Nr. topografic	Suprafața* (mp)	Observații / Referințe
A1		1.120	Sector cadastral:9 Teren neimprejmuit;

**B. Partea II. Proprietari și acte**

Inscrieri privitoare la dreptul de proprietate și alte drepturi reale	Referințe
<b>0 / 12/12/2022</b>	
Act Notarial nr. CM:84, din 15/04/2009 emis de BNP STOENESCU FLOREA;	
B1	A1
Intabulare, drept de PROPRIETATE, dobandit prin Succesiune, cota actuala 1/1, cota initiala 1/1	
1) LAZAR NATALIA	

**C. Partea III. SARCINI .**

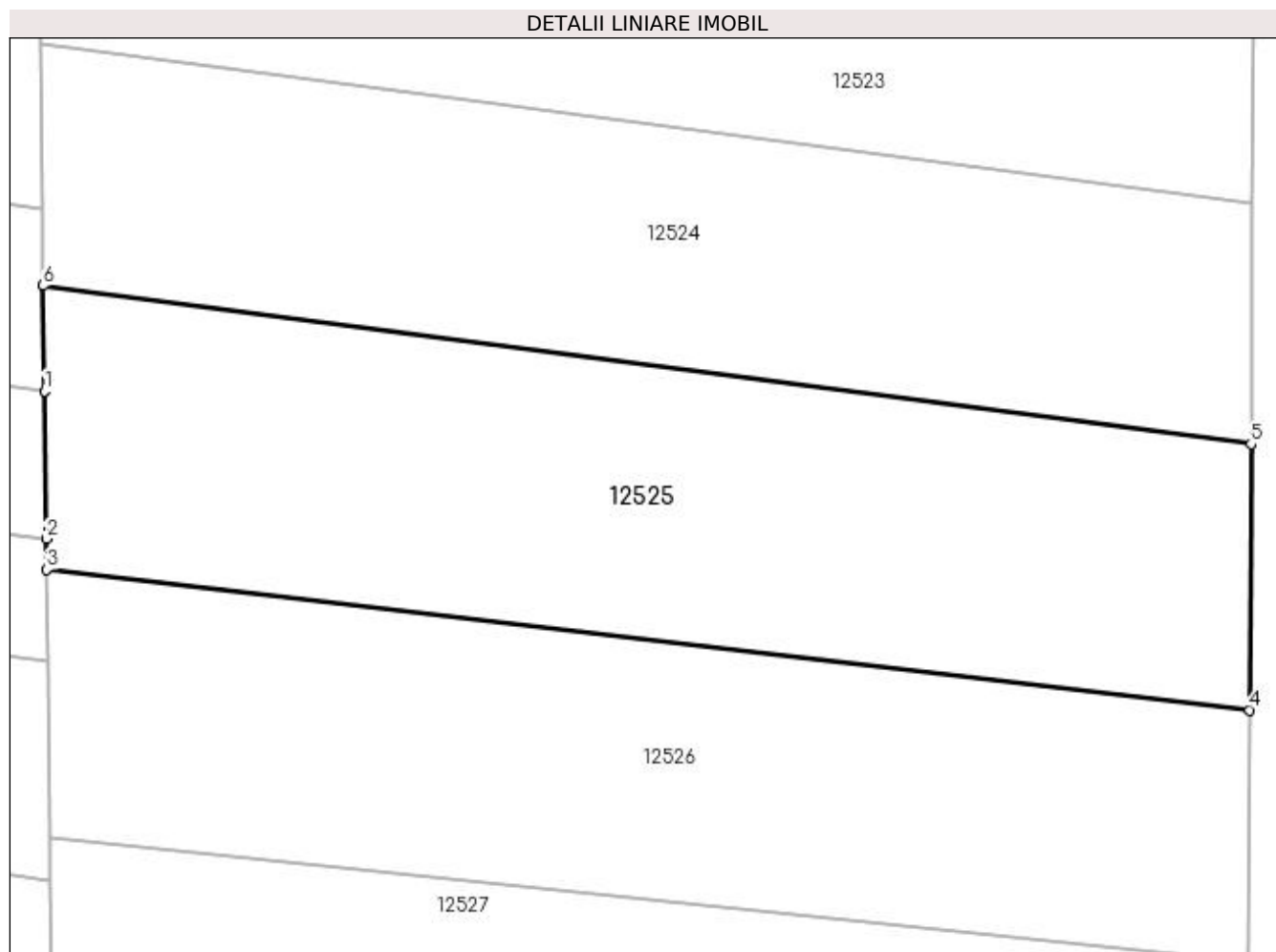
Inscrieri privind dezmembramintele dreptului de proprietate, drepturi reale de garanție și sarcini	Referințe
NU SUNT	

## Anexa Nr. 1 La Partea I

## Teren

Nr cadastral	Suprafața (mp)*	Observații / Referințe
	1.120	

\* Suprafața este determinată în planul de proiecție Stereo 70.



## Date referitoare la teren

Crt	Categorie folosință	Intravilan	Suprafața (mp)	Tarla	Parcelă	Nr. topo	Observații / Referințe
1	vie	DA	1.120	39	34	-	

## Lungime Segmente

1) Valorile lungimilor segmentelor sunt obținute din proiecție în plan.

Punct început	X / Y	Punct sfârșit	X / Y	Lungime segment (** (m)
1	347.479,308 286.903,54	2	347.479,415 286.894,949	8.592
2	347.479,415 286.894,949	3	347.479,438 286.893,153	1.796
3	347.479,438 286.893,153	4	347.549,401 286.884,998	70.437
4	347.549,401 286.884,998	5	347.549,468 286.900,46	15.462
5	347.549,468 286.900,46	6	347.479,231 286.909,659	70.837

Punct început	X / Y	Punct sfârșit	X / Y	Lungime segment (** (m)
6	347.479,231 286.909,659	1	347.479,308 286.903,54	6.119

\*\* Lungimile segmentelor sunt determinate în planul de proiecție Stereo 70 și sunt rotunjite la 1 milimetru.

\*\*\* Distanța dintre puncte este formată din segmente cumulate ce sunt mai mici decât valoarea 1 milimetru.



**DATE DESPRE IMOBILUL NR. 12526**

Oficiul de Cadastru și Publicitate Imobiliară DOLJ  
Biroul de Cadastru și Publicitate Imobiliară Craiova

**A. Partea I. Descrierea imobilului**

TEREN Intravilan

Adresa: Loc. Maglavit, Jud. Dolj, T 39, P 35

Nr. Crt	Nr cadastral Nr. topografic	Suprafața* (mp)	Observații / Referințe
A1		1.050	Sector cadastral:9 Teren neimprejmuit;

**B. Partea II. Proprietari și acte**

Inscrieri privitoare la dreptul de proprietate și alte drepturi reale	Referințe
<b>0 / 12/12/2022</b>	
Act Administrativ nr. TDP:2391-19545, din 21/01/1997 emis de COMISIA JUDETEANA DE FOND FUNCJAR;	
B1	A1
Intabulare, drept de PROPRIETATE, dobandit prin Reconstituire, cota actuala 1/1, cota initiala 1/1 1) DRAGA GHEORGHE, LIPSA CNP	

**C. Partea III. SARCINI .**

Inscrieri privind dezmembramintele dreptului de proprietate, drepturi reale de garanție și sarcini	Referințe
NU SUNT	

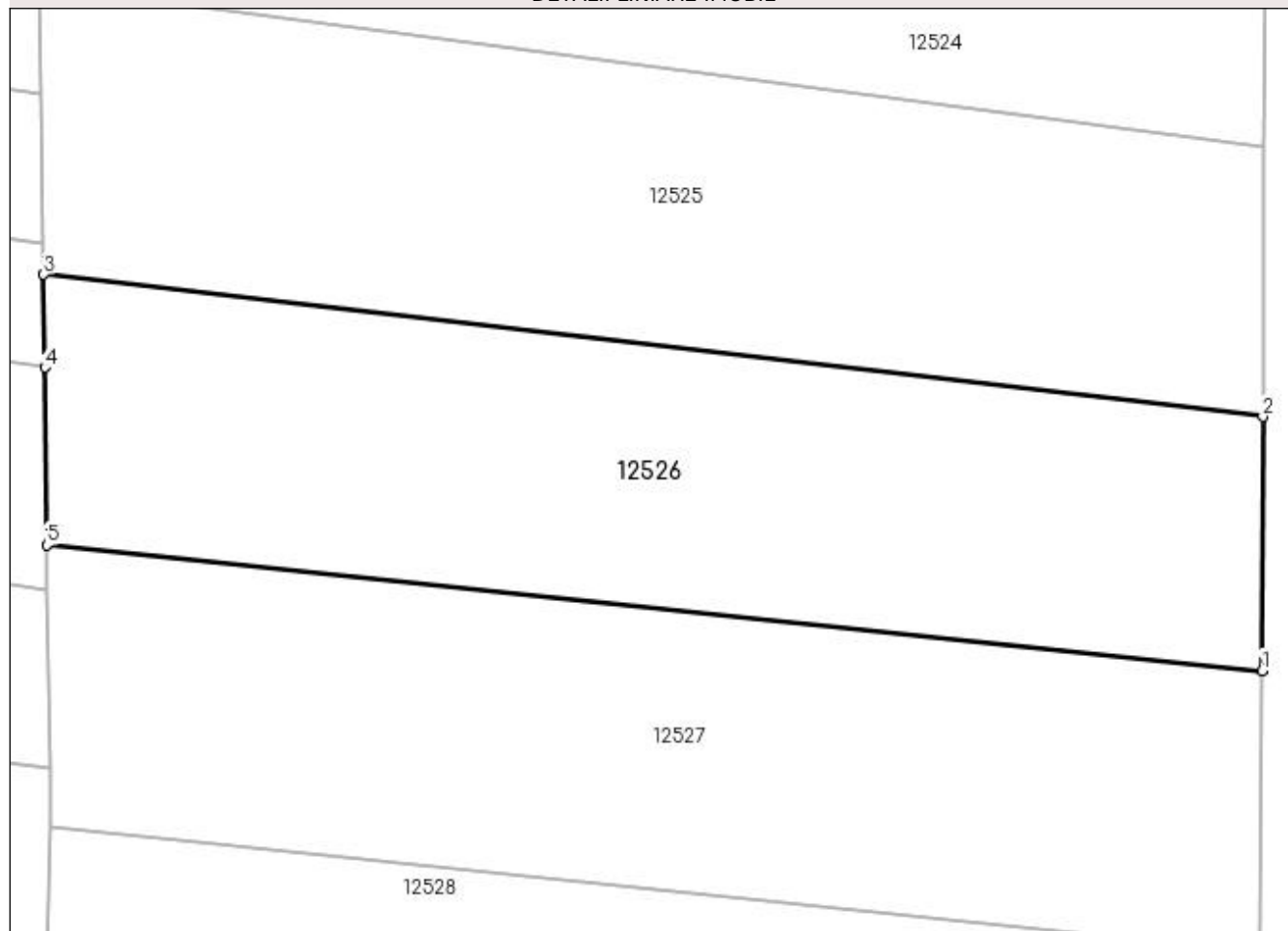
## Anexa Nr. 1 La Partea I

## Teren

Nr cadastral	Suprafața (mp)*	Observații / Referințe
	1.050	

\* Suprafața este determinată în planul de proiecție Stereo 70.

## DETALII LINIARE IMOBIL



## Date referitoare la teren

Crt	Categorie folosință	Intra vilan	Suprafața (mp)	Tarla	Parcelă	Nr. topo	Observații / Referințe
1	vie	DA	1.050	39	35	-	

## Lungime Segmente

1) Valorile lungimilor segmentelor sunt obținute din proiecție în plan.

Punct început	X / Y	Punct sfârșit	X / Y	Lungime segment (** (m)
1	347.549,339 286.870,432	2	347.549,401 286.884,998	14.566
2	347.549,401 286.884,998	3	347.479,438 286.893,153	70.437
3	347.479,438 286.893,153	4	347.479,504 286.887,828	5.325
4	347.479,504 286.887,828	5	347.479,631 286.877,639	10.19
5	347.479,631 286.877,639	1	347.549,339 286.870,432	70.08

**\*\* Lungimile segmentelor sunt determinate în planul de proiecție Stereo 70 și sunt rotunjite la 1 milimetru.**

**\*\*\* Distanța dintre puncte este formată din segmente cumulate ce sunt mai mici decât valoarea 1 milimetru.**





**DATE DESPRE IMOBILUL NR. 12527**

Oficiul de Cadastru și Publicitate Imobiliară DOLJ  
 Biroul de Cadastru și Publicitate Imobiliară Craiova

**A. Partea I. Descrierea imobilului**

TEREN Intravilan

Adresa: Loc. Maglavit, Calea Cetatii, Nr. FN, Jud. Dolj, T 39, P 36

Nr. Crt	Nr cadastral Nr. topografic	Suprafața* (mp)	Observații / Referințe
A1	34104	1.120	Sector cadastral:9 Teren neimprejmuit;

**B. Partea II. Proprietari și acte**

Inscrieri privitoare la dreptul de proprietate și alte drepturi reale	Referințe
<b>235698 / 24/11/2022</b>	
Act Notarial nr. CVC:2294, din 24/11/2022 emis de BNP Stoenescu Florea;	
B1	A1
Intabulare, drept de PROPRIETATE, dobandit prin Conventie, cota actuala 1/1, cota initiala 1/1 1) UTA MARCEL-ALIN	

**C. Partea III. SARCINI .**

Inscrieri privind dezmembramintele dreptului de proprietate, drepturi reale de garanție și sarcini	Referințe
NU SUNT	

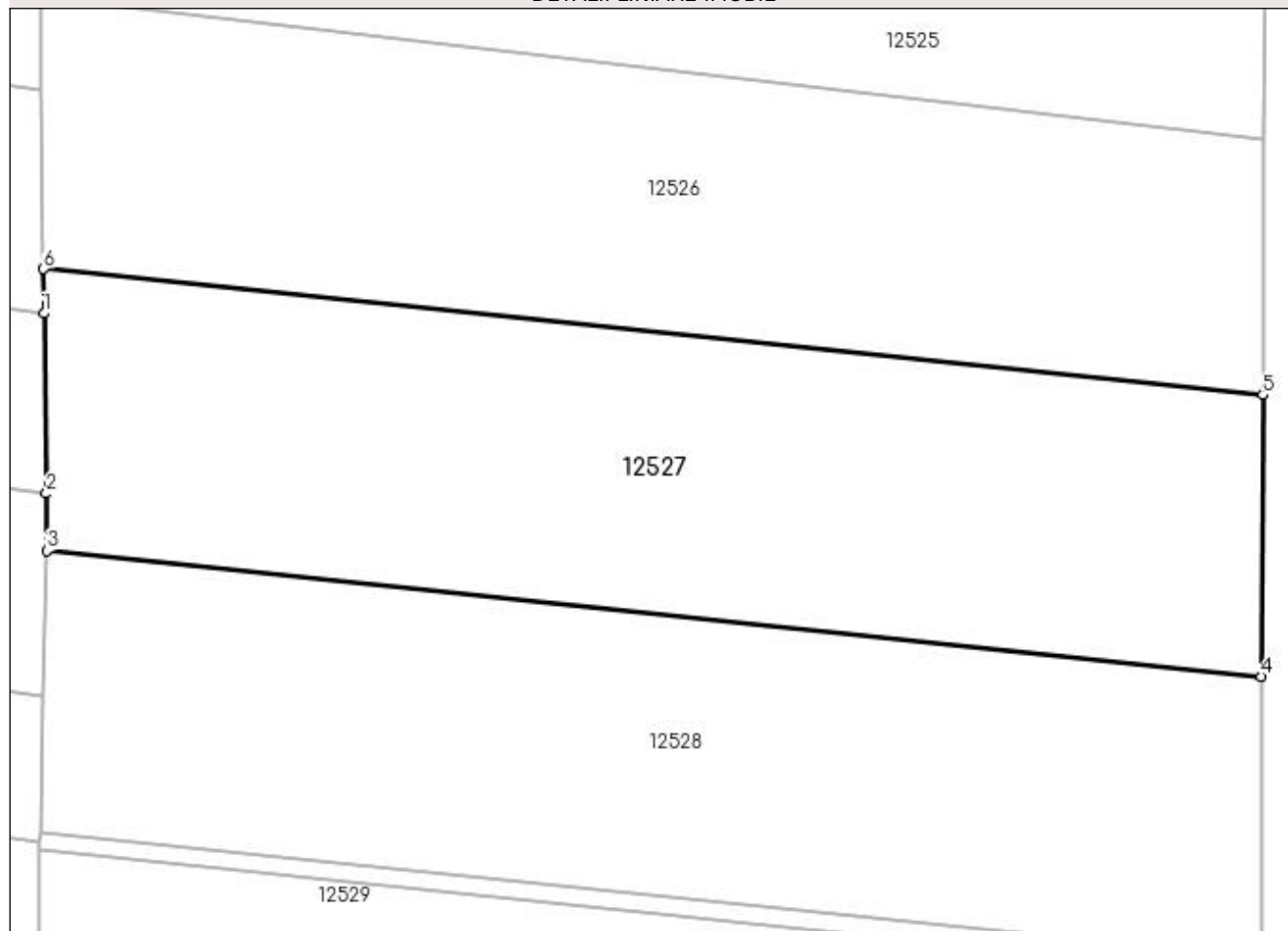
## Anexa Nr. 1 La Partea I

## Teren

Nr cadastral	Suprafața (mp)*	Observații / Referințe
34104	1.120	

\* Suprafața este determinată în planul de proiecție Stereo 70.

## DETALII LINIARE IMOBIL



## Date referitoare la teren

Crt	Categorie folosință	Intra vilan	Suprafața (mp)	Tarla	Parcelă	Nr. topo	Observații / Referințe
1	vie	DA	1.120	39	36	-	

## Lungime Segmente

1) Valorile lungimilor segmentelor sunt obținute din proiecție în plan.

Punct început	X / Y	Punct sfârșit	X / Y	Lungime segment (** (m)
1	347.479,663 286.875,096	2	347.479,792 286.864,801	10.296
2	347.479,792 286.864,801	3	347.479,833 286.861,52	3.281
3	347.479,833 286.861,52	4	347.549,27 286.854,341	69.807
4	347.549,27 286.854,341	5	347.549,339 286.870,432	16.091
5	347.549,339 286.870,432	6	347.479,631 286.877,639	70.08

Punct început	X / Y	Punct sfârșit	X / Y	Lungime segment (** (m)
6	347.479,631 286.877,639	1	347.479,663 286.875,096	2.543

\*\* Lungimile segmentelor sunt determinate în planul de proiecție Stereo 70 și sunt rotunjite la 1 milimetru.

\*\*\* Distanța dintre puncte este formată din segmente cumulate ce sunt mai mici decât valoarea 1 milimetru.



**DATE DESPRE IMOBILUL NR. 12528**

Oficiul de Cadastru și Publicitate Imobiliară DOLJ  
Biroul de Cadastru și Publicitate Imobiliară Craiova

**A. Partea I. Descrierea imobilului**

TEREN Intravilan

Adresa: Loc. Maglavit, Calea Cetatii, Nr. 183, Jud. Dolj, T 39, P 37

Nr. Crt	Nr cadastral Nr. topografic	Suprafața* (mp)	Observații / Referințe
A1	32724	1.120	Sector cadastral:9 Teren neimprejmuit;

**B. Partea II. Proprietari și acte**

Inscrieri privitoare la dreptul de proprietate și alte drepturi reale	Referințe
<b>228015 / 05/12/2018</b>	
Act Notarial nr. CVC:2966, din 05/12/2018 emis de BNP STOENESCU FLOREA;	
B1	A1
Intabulare, drept de PROPRIETATE, dobandit prin Conventie, cota actuala 1/1, cota initiala 1/1 1) UTA MARCEL-ALIN	

**C. Partea III. SARCINI .**

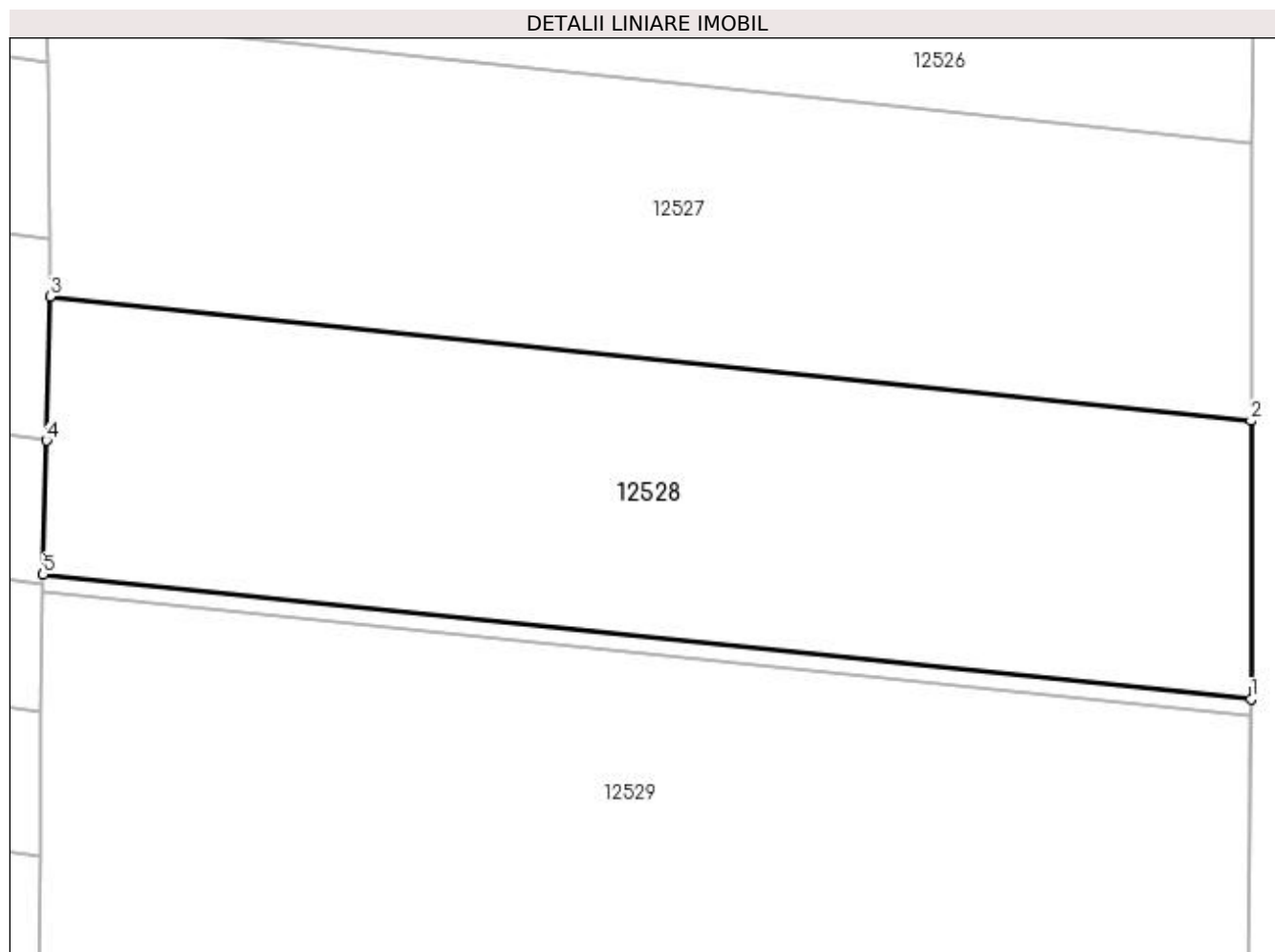
Inscrieri privind dezmembramintele dreptului de proprietate, drepturi reale de garanție și sarcini	Referințe
NU SUNT	

## Anexa Nr. 1 La Partea I

## Teren

Nr cadastral	Suprafața (mp)*	Observații / Referințe
32724	1.120	

\* Suprafața este determinată în planul de proiecție Stereo 70.



## Date referitoare la teren

Crt	Categorie folosință	Intra vilan	Suprafața (mp)	Tarla	Parcelă	Nr. topo	Observații / Referințe
1	vie	DA	1.120	39	37	-	

## Lungime Segmente

1) Valorile lungimilor segmentelor sunt obținute din proiecție în plan.

Punct început	X / Y	Punct sfârșit	X / Y	Lungime segment (** (m)
1	347.549,264 286.838,258	2	347.549,27 286.854,341	16.083
2	347.549,27 286.854,341	3	347.479,833 286.861,52	69.807
3	347.479,833 286.861,52	4	347.479,625 286.853,212	8.311
4	347.479,625 286.853,212	5	347.479,431 286.845,478	7.736
5	347.479,431 286.845,478	1	347.549,264 286.838,258	70.205

**\*\* Lungimile segmentelor sunt determinate în planul de proiecție Stereo 70 și sunt rotunjite la 1 milimetru.**

**\*\*\* Distanța dintre puncte este formată din segmente cumulate ce sunt mai mici decât valoarea 1 milimetru.**





**DATE DESPRE IMOBILUL NR. 12529**

Oficiul de Cadastru și Publicitate Imobiliară DOLJ  
Biroul de Cadastru și Publicitate Imobiliară Craiova

**A. Partea I. Descrierea imobilului**

TEREN Intravilan

Adresa: Loc. Maglavit, Calea Cetatii, Nr. 181, Jud. Dolj, T 39, P 38, P 39

Nr. Crt	Nr cadastral Nr. topografic	Suprafața* (mp)	Observații / Referințe
A1	34066	Din acte: 4.130 Masurata: 2.660	Sector cadastral:9 Teren neimprejmuit; AFLAT SUB INCIDENTA ART.34 AL.12 DIN ORD. 1/2020

**B. Partea II. Proprietari și acte**

Inscrieri privitoare la dreptul de proprietate și alte drepturi reale		Referințe
<b>214513 / 28/10/2022</b>		
Act Notarial nr. CVC:744, din 18/03/2021 emis de BNP GHERGHE ANCA COSTINA;		
B1	Intabulare, drept de PROPRIETATE, dobandit prin Conventie, cota actuala 1/1, cota initiala 1/1 1) GHEONEA GIGI STEFANEL	A1
<b>0 / 12/12/2022</b>		
Act Normativ nr. LEGE:7, din 24/06/1996 emis de PARLAMENTUL ROMANIEI;		
B2	se noteaza suprapunerea reala a doua acte de proprietate asupra imobilului A1: CVC:744/18.03.2021 prin care s-a intabulat dreptul de proprietate in favoarea lui GHEONEA GIGI STEFANEL , prin incheierea nr:214513/28.10.2022 si TDP 2175-9685/08.01.1997, emis in favoarea lui BARBU MIC MARIA pe suprafata de 1470 mp, T 39 P39;	A1

**C. Partea III. SARCINI**

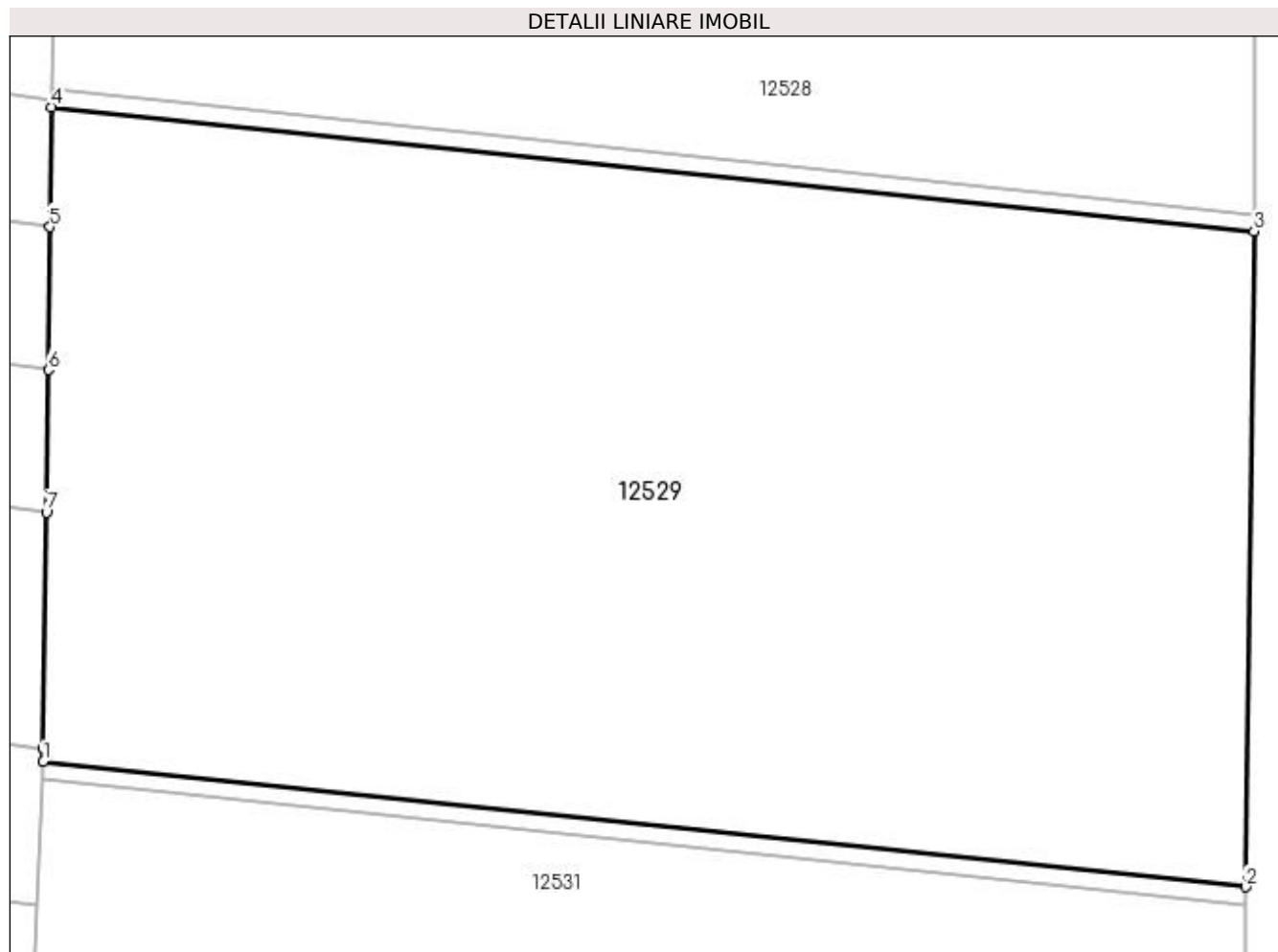
Inscrieri privind dezmembramintele dreptului de proprietate, drepturi reale de garanție și sarcini		Referințe
<b>16874 / 12/09/2022</b>		
Act Notarial nr. CONTRACT DE IMPRUMUT:3, din 20/09/2022 emis de GHEONEA GIGI-STEFANEL;		
C1	se noteaza împrumutul de folosinta cu titlu gratuit (comodatul) asupra imobilului de sub A 1 pe o perioada de 10 ani începând cu data de 20.09.2022 pana la data de 20.09.2032 1) SC SUDWASH GROUP SRL , CIF:44038007	A1

## Anexa Nr. 1 La Partea I

## Teren

Nr cadastral	Suprafața (mp)*	Observații / Referințe
34066	Din acte: 4.130 Masurata: 2.660	AFLAT SUB INCIDENTA ART.34 AL.12 DIN ORD. 1/2020

\* Suprafața este determinată în planul de proiecție Stereo 70.



## Date referitoare la teren

Crt	Categorie folosință	Intravilan	Suprafața (mp)	Tarla	Parcelă	Nr. topo	Observații / Referințe
1	arabil	DA	1.190	39	38	-	
2	arabil	DA	1.470	39	38;39	-	AFLAT SUB INCIDENTA ART.34 AL.12 DIN ORD. 1/2020

## Lungime Segmente

1) Valorile lungimilor segmentelor sunt obținute din proiecție în plan.

Punct început	X / Y	Punct sfârșit	X / Y	Lungime segment (** (m)
1	347.478,938 286.806,458	2	347.548,76 286.799,185	70.2
2	347.548,76 286.799,185	3	347.549,251 286.837,258	38.076
3	347.549,251 286.837,258	4	347.479,418 286.844,478	70.205
4	347.479,418 286.844,478	5	347.479,33 286.837,505	6.974

Punct început	X / Y	Punct sfârșit	X / Y	Lungime segment (** (m)
5	347.479,33 286.837,505	6	347.479,226 286.829,213	8.293
6	347.479,226 286.829,213	7	347.479,121 286.820,944	8.27
7	347.479,121 286.820,944	8	347.478,948 286.807,212	13.733
8	347.478,948 286.807,212	1	347.478,938 286.806,458	0.754

\*\* Lungimile segmentelor sunt determinate în planul de proiecție Stereo 70 și sunt rotunjite la 1 milimetru.

\*\*\* Distanța dintre puncte este formată din segmente cumulate ce sunt mai mici decât valoarea 1 milimetru.



**DATE DESPRE IMOBILUL NR. 12530**

Oficiul de Cadastru și Publicitate Imobiliară DOLJ  
 Biroul de Cadastru și Publicitate Imobiliară Craiova

**A. Partea I. Descrierea imobilului**

TEREN Intravilan

Adresa: Loc. Maglavit, Calea Cetatii, Nr. 181, Jud. Dolj, T 39, P 38

Nr. Crt	Nr cadastral Nr. topografic	Suprafața* (mp)	Observații / Referințe
A1	34031	70	Sector cadastral:9 Teren neimprejmuit;

**B. Partea II. Proprietari și acte**

Inscrieri privitoare la dreptul de proprietate și alte drepturi reale	Referințe
<b>127314 / 07/07/2022</b>	
Act Notarial nr. CVC:744, din 18/03/2021 emis de BNP GHERGHE ANCA COSTINA;	
B1	A1
Intabulare, drept de PROPRIETATE, dobandit prin Conventie, cota actuala 1/1, cota initiala 1/1 1) GHEONEA GIGI STEFANEL	

**C. Partea III. SARCINI .**

Inscrieri privind dezmembramintele dreptului de proprietate, drepturi reale de garanție și sarcini	Referințe
NU SUNT	

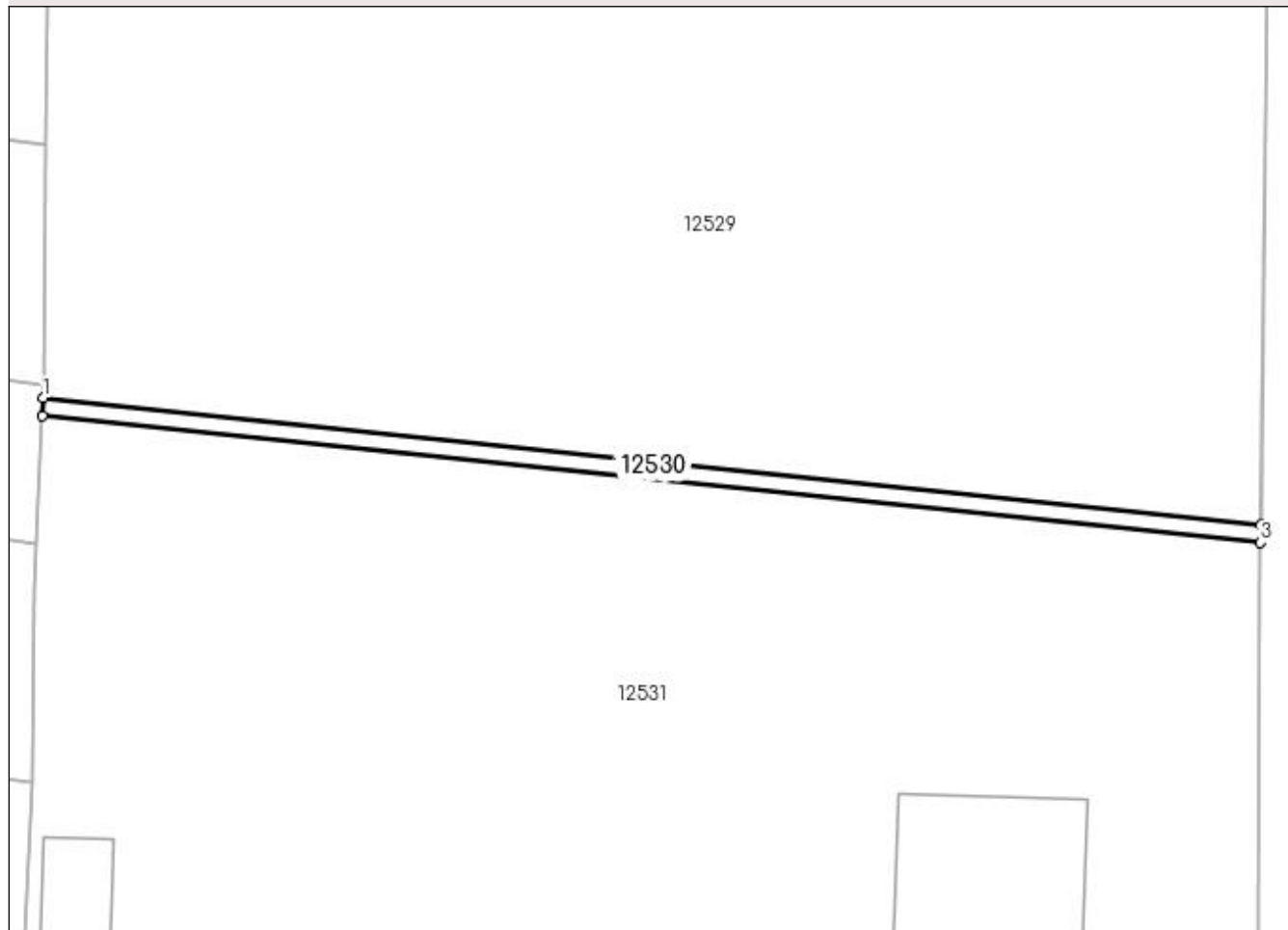
## Anexa Nr. 1 La Partea I

## Teren

Nr cadastral	Suprafața (mp)*	Observații / Referințe
34031	70	

\* Suprafața este determinată în planul de proiecție Stereo 70.

## DETALII LINIARE IMOBIL



## Date referitoare la teren

Crt	Categorie folosință	Intra vilan	Suprafața (mp)	Tarla	Parcelă	Nr. topo	Observații / Referințe
1	arabil	DA	70	39	38	-	

## Lungime Segmente

1) Valorile lungimilor segmentelor sunt obținute din proiecție în plan.

Punct început	X / Y	Punct sfârșit	X / Y	Lungime segment (** (m)
1	347.478,938 286.806,458	2	347.478,925 286.805,454	1.004
2	347.478,925 286.805,454	3	347.548,747 286.798,181	70.2
3	347.548,747 286.798,181	4	347.548,76 286.799,185	1.004
4	347.548,76 286.799,185	1	347.478,938 286.806,458	70.2

**\*\* Lungimile segmentelor sunt determinate în planul de proiecție Stereo 70 și sunt rotunjite la 1 milimetru.**

**\*\*\* Distanța dintre puncte este formată din segmente cumulate ce sunt mai mici decât valoarea 1 milimetru.**





**DATE DESPRE IMOBILUL NR. 12531**

Oficiul de Cadastru și Publicitate Imobiliară DOLJ  
Biroul de Cadastru și Publicitate Imobiliară Craiova

**A. Partea I. Descrierea imobilului**

TEREN Intravilan

Adresa: Loc. Maglavit, Calea Cetatii, Nr. 179A;181;181, Jud. Dolj, T 39, P 40;41;42

Nr. Crt	Nr cadastral Nr. topografic	Suprafața* (mp)	Observații / Referințe
A1	32689	2.520	Sector cadastral:9 Teren neimpregmuit;

**Construcții**

Crt	Nr cadastral Nr. topografic	Adresa	Observații / Referințe
A1.1		Loc. Maglavit, Calea Cetatii, Nr. 179A; 181;181, Jud. Dolj, T 39, P 40;41;42	Nr. niveluri:2; S. construita la sol:117 mp; S. construita desfasurata:234 mp; C1-Casa de locuit, regim de inaltime P+M, edificata in anul 2019 ( Parter realizat in proportie de 100% . Mansarda 0%);
A1.2		Loc. Maglavit, Calea Cetatii, Nr. 179A; 181;181, Jud. Dolj, T 39, P 40;41;42	Nr. niveluri:1; S. construita la sol:42 mp; S. construita desfasurata:42 mp;

**B. Partea II. Proprietari și acte**

Inscrieri privitoare la dreptul de proprietate și alte drepturi reale		Referințe
<b>210085 / 08/11/2018</b>		
Act Notarial nr. 2794, din 08/11/2018 emis de BNP STOENESCU FLOREA (contract de vanzare-cumparare aut nr. 1535/02.07.2018 BNP Stoenescu Florea,Contract de Vânzare-Cumparare nr 1956/18.06.2018 BNP Budiana Ionut Razvan);		
B1	Intabulare, drept de PROPRIETATE, dobandit prin Conventie, cota actuala 1/1, cota initiala 1/1 1) UTA MARCEL-ALIN	A1
<b>267220 / 28/11/2019</b>		
Act Administrativ nr. AC:334, din 28/05/2019 emis de PRIMARIA MAGLAVIT (act administrativ nr. CERTIFICAT DE ATESTARE A stadiului realizarii constructiei NR. 7781 , din 05.12.2019 , emis de PRIMARIA MAGLAVIT , PV de constatare privind stadiul realizarii constructiei - parter;);		
B2	Intabulare, drept de PROPRIETATEpe stadii de executie procent 50% sub conditia suspensiva a finalizarii constructiei si a receptiei la terminarea lucrarilor, , dobandit prin Conventie , cota actuala 50/100 , dobandit prin Construire, cota actuala 1/1, cota initiala 1/1 1) UTA MARCEL-ALIN	A1.1
<b>0 / 12/12/2022</b>		
Act Normativ nr. LEGEA 7-ART.12 ALIN.14, din 13/03/1996 emis de PARLAMENTUL ROMANIEI;		
B3	Intabulare, drept de PROPRIETATE, dobandit prin Lege, cota actuala 1/1, cota initiala 1/1 1) UTA MARCEL-ALIN	A1.2

**C. Partea III. SARCINI .**

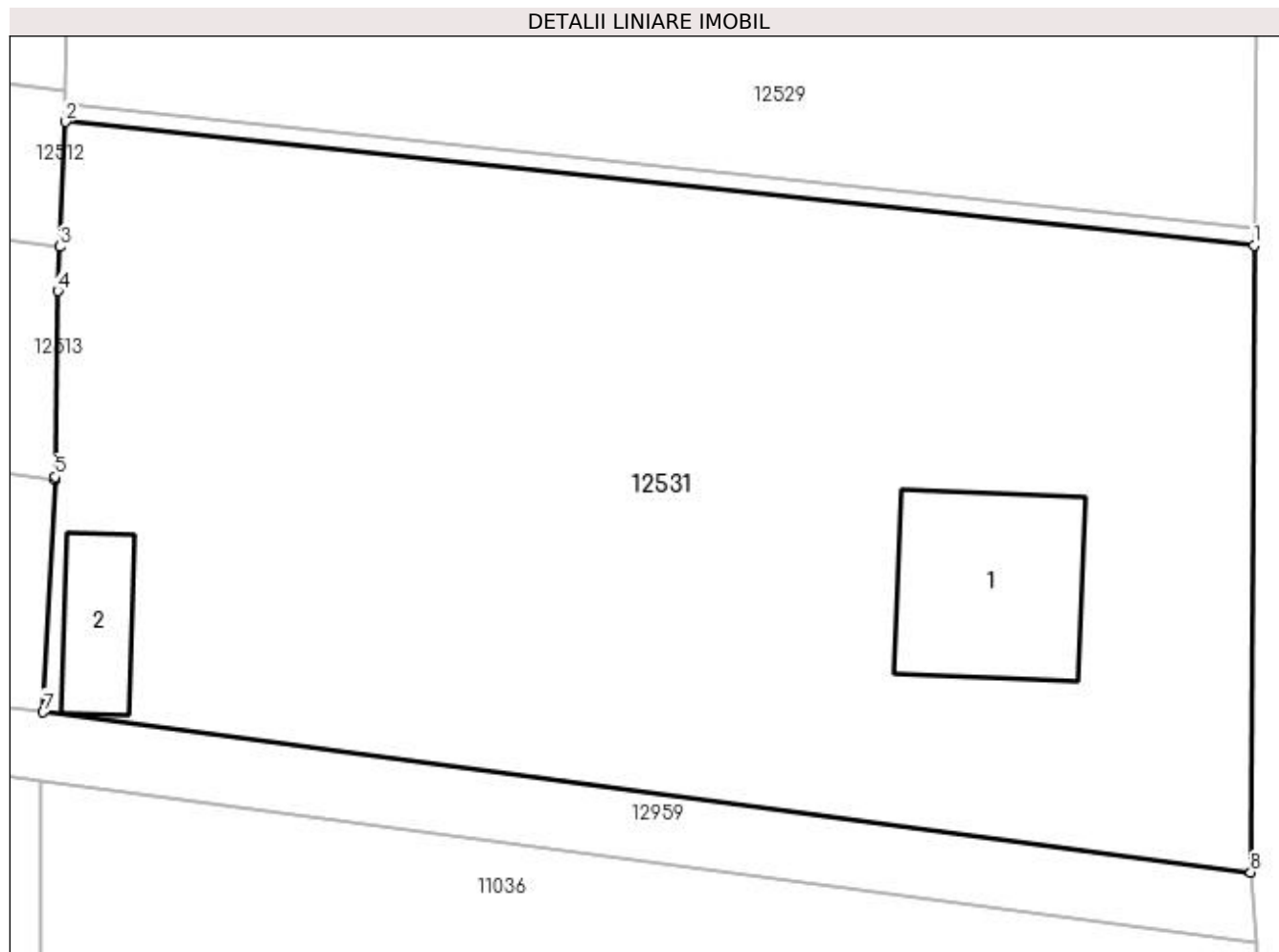
Inscrieri privind dezmembramentele dreptului de proprietate, drepturi reale de garanție și sarcini	Referințe
NU SUNT	

## Anexa Nr. 1 La Partea I

## Teren

Nr cadastral	Suprafața (mp)*	Observații / Referințe
32689	2.520	

\* Suprafața este determinată în planul de proiecție Stereo 70.



## Date referitoare la teren

Crt	Categorie folosință	Intravilan	Suprafața (mp)	Tarla	Parcelă	Nr. topo	Observații / Referințe
1	curți construcții	DA	2.520	39	40;41;42	-	

## Date referitoare la construcții

Crt	Număr	Destinație construcție	Supraf. (mp)	Situație juridică	Observații / Referințe
A1.1		construcții de locuințe	117	Cu acte	Nr. niveluri:2; S. construita la sol:117 mp; S. construita desfasurata:234 mp; C1-Casa de locuit, regim de inaltime P+M, edificata in anul 2019 ( Parter realizat in proportie de 100% . Mansarda 0%);
A1.2		construcții anexa	42	Cu acte	Nr. niveluri:1; S. construita la sol:42 mp; S. construita desfasurata:42 mp;

## Lungime Segmente

1) Valorile lungimilor segmentelor sunt obținute din proiecție în plan.

Punct început	X / Y	Punct sfârșit	X / Y	Lungime segment (** (m)
1	347.548,747 286.798,181	2	347.478,925 286.805,454	70.2
2	347.478,925 286.805,454	3	347.478,608 286.798,111	7.35

Punct început	X / Y	Punct sfârșit	X / Y	Lungime segment (** (m)
3	347.478,608 286.798,111	4	347.478,496 286.795,507	2.606
4	347.478,496 286.795,507	5	347.478,319 286.784,597	10.911
5	347.478,319 286.784,597	6	347.478,311 286.784,442	0.155
6	347.478,311 286.784,442	7	347.477,632 286.770,773	13.686
7	347.477,632 286.770,773	8	347.548,54 286.761,366	71.529
8	347.548,54 286.761,366	1	347.548,747 286.798,181	36.816

\*\* Lungimile segmentelor sunt determinate în planul de proiecție Stereo 70 și sunt rotunjite la 1 milimetru.

\*\*\* Distanța dintre puncte este formată din segmente cumulate ce sunt mai mici decât valoarea 1 milimetru.



**DATE DESPRE IMOBILUL NR. 12959**

Oficiul de Cadastru și Publicitate Imobiliară DOLJ  
Biroul de Cadastru și Publicitate Imobiliară Craiova

**A. Partea I. Descrierea imobilului**

TEREN Necunoscut

Adresa: Loc. Maglavit, Jud. Dolj, DE 113

Nr. Crt	Nr cadastral Nr. topografic	Suprafața* (mp)	Observații / Referințe
A1		Din acte: 0 Masurata: 2.708	Sector cadastral:9 Teren neimprejmuit; DE 113

**B. Partea II. Proprietari și acte**

Inscrieri privitoare la dreptul de proprietate și alte drepturi reale		Referințe
<b>0 / 12/12/2022</b>		
Act Normativ nr. LEGE:7, din 13/03/1996 emis de PARLAMENTUL ROMANIEI;		
B1	Inscrierea provizorie, drept de PROPRIETATE, dobandit prin Lege, cota actuala 1/1, cota initiala 1/1 1) NEIDENTIFICAT NEIDENTIFICAT	A1

**C. Partea III. SARCINI .**

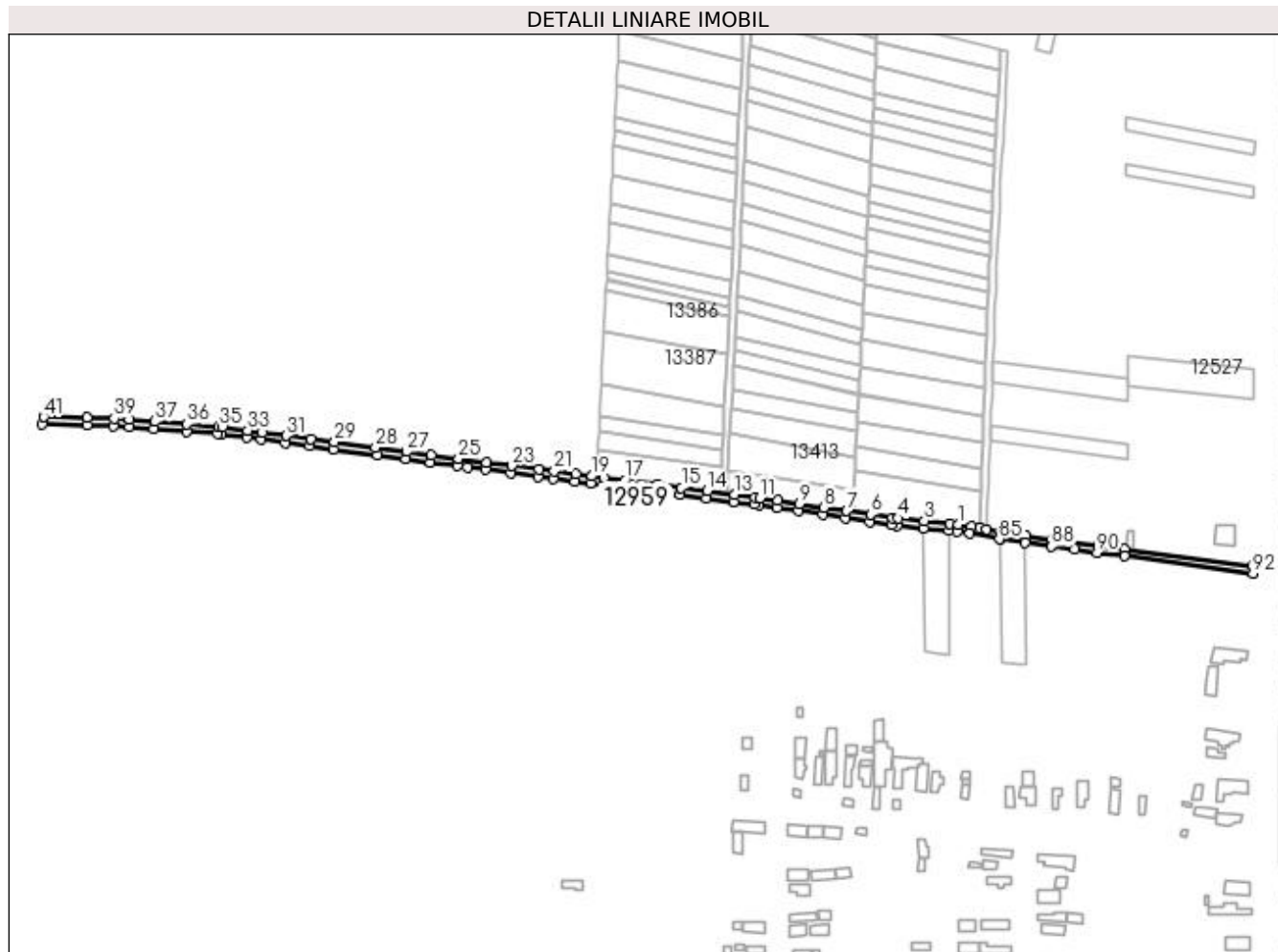
Inscrieri privind dezmembramintele dreptului de proprietate, drepturi reale de garanție și sarcini	Referințe
NU SUNT	

## Anexa Nr. 1 La Partea I

## Teren

Nr cadastral	Suprafața (mp)*	Observații / Referințe
	Din acte: 0 Masurata: 2.708	DE 113

\* Suprafața este determinată în planul de proiecție Stereo 70.



## Date referitoare la teren

Crt	Categorie folosință	Intravilan	Suprafața (mp)	Tarla	Parcelă	Nr. topo	Observații / Referințe
1	drum	NU	2.421			-	
2	drum	DA	287			-	

## Lungime Segmente

1) Valorile lungimilor segmentelor sunt obținute din proiecție în plan.

Punct început	X / Y	Punct sfârșit	X / Y	Lungime segment
1	347.385,438 286.784,42	2	347.380,571 286.784,907	4.891
4	347.352,019 286.787,761	5	347.348,958 286.788,065	3.076
7	347.323,291 286.791,882	8	347.310,673 286.793,758	12.757
10	347.285,28 286.797,533	11	347.275,221 286.799,029	10.17
2	347.380,571 286.784,907	3	347.366,423 286.786,32	14.218
5	347.348,958 286.788,065	6	347.336,622 286.789,9	12.472
8	347.310,673 286.793,758	9	347.297,006 286.795,79	13.817
11	347.275,221 286.799,029	12	347.272,558 286.799,425	2.692
3	347.366,423 286.786,32	4	347.352,019 286.787,761	14.476
6	347.336,622 286.789,9	7	347.323,291 286.791,882	13.478
9	347.297,006 286.795,79	10	347.285,28 286.797,533	11.855
12	347.272,558 286.799,425	13	347.261,126 286.800,909	11.528

Punct început	X / Y	Punct sfârșit	X / Y	Lungime segment	Punct început	X / Y	Punct sfârșit	X / Y	Lungime segment	Punct început	X / Y	Punct sfârșit	X / Y	Lungime segment
13	347.261,126 286.800,909	14	347.245,882 286.802,887	15.37 2	14	347.245,882 286.802,887	15	347.231,619 286.804,739	14.38 3	15	347.231,619 286.804,739	16	347.218,324 286.806,464	13.40 6
16	347.218,324 286.806,464	17	347.200,014 286.808,841	18.46 4	17	347.200,014 286.808,841	18	347.188,685 286.810,311	11.42 4	18	347.188,685 286.810,311	19	347.181,788 286.811,207	6.955
19	347.181,788 286.811,207	20	347.173,0 286.812,347	8.862	20	347.173,0 286.812,347	21	347.161,121 286.813,889	11.97 9	21	347.161,121 286.813,889	22	347.152,674 286.814,985	8.518
22	347.152,674 286.814,985	23	347.137,52 286.816,952	15.28 1	23	347.137,52 286.816,952	24	347.123,455 286.818,778	14.18 3	24	347.123,455 286.818,778	25	347.107,973 286.820,81	15.61 5
25	347.107,973 286.820,81	26	347.092,893 286.822,831	15.21 5	26	347.092,893 286.822,831	27	347.078,982 286.824,695	14.03 5	27	347.078,982 286.824,695	28	347.061,801 286.826,998	17.33 5
28	347.061,801 286.826,998	29	347.039,077 286.830,043	22.92 7	29	347.039,077 286.830,043	30	347.025,821 286.831,819	13.37 4	30	347.025,821 286.831,819	31	347.012,282 286.833,634	13.66
31	347.012,282 286.833,634	32	346.998,984 286.835,416	13.41 7	32	346.998,984 286.835,416	33	346.990,89 286.836,5	8.166	33	346.990,89 286.836,5	34	346.976,72 286.838,399	14.29 7
34	346.976,72 286.838,399	35	346.974,605 286.838,683	2.134	35	346.974,605 286.838,683	36	346.957,096 286.840,047	17.56 2	36	346.957,096 286.840,047	37	346.939,212 286.841,441	17.93 8
37	346.939,212 286.841,441	38	346.925,384 286.842,518	13.87	38	346.925,384 286.842,518	39	346.916,763 286.843,19	8.647	39	346.916,763 286.843,19	40	346.901,869 286.843,482	14.89 7
40	346.901,869 286.843,482	41	346.877,472 286.843,961	24.40 2	41	346.877,472 286.843,961	42	346.876,822 286.839,973	4.041	42	346.876,822 286.839,973	43	346.901,791 286.839,483	24.97 4
43	346.901,791 286.839,483	44	346.916,569 286.839,193	14.78 1	44	346.916,569 286.839,193	45	346.925,073 286.838,53	8.53	45	346.925,073 286.838,53	46	346.938,902 286.837,453	13.87 1
46	346.938,902 286.837,453	47	346.956,786 286.836,059	17.93 8	47	346.956,786 286.836,059	48	346.974,184 286.834,703	17.45 1	48	346.974,184 286.834,703	49	346.976,189 286.834,435	2.023
49	346.976,189 286.834,435	50	346.990,359 286.832,536	14.29 7	50	346.990,359 286.832,536	51	346.998,453 286.831,451	8.166	51	346.998,453 286.831,451	52	347.011,75 286.829,669	13.41 6
52	347.011,75 286.829,669	53	347.025,29 286.827,855	13.66 1	53	347.025,29 286.827,855	54	347.038,545 286.826,078	13.37 4	54	347.038,545 286.826,078	55	347.062,705 286.822,841	24.37 6
55	347.062,705 286.822,841	56	347.078,762 286.820,689	16.20 1	56	347.078,762 286.820,689	57	347.092,362 286.818,866	13.72 2	57	347.092,362 286.818,866	58	347.107,447 286.816,845	15.22
58	347.107,447 286.816,845	59	347.112,812 286.816,126	5.413	59	347.112,812 286.816,126	60	347.122,937 286.814,812	10.21	60	347.122,937 286.814,812	61	347.137,005 286.812,986	14.18 6
61	347.137,005 286.812,986	62	347.152,16 286.811,019	15.28 2	62	347.152,16 286.811,019	63	347.160,607 286.809,922	8.518	63	347.160,607 286.809,922	64	347.172,485 286.808,38	11.97 8
64	347.172,485 286.808,38	65	347.181,273 286.807,24	8.862	65	347.181,273 286.807,24	66	347.188,17 286.806,345	6.955	66	347.188,17 286.806,345	67	347.199,499 286.804,874	11.42 4
67	347.199,499 286.804,874	68	347.217,809 286.802,498	18.46 4	68	347.217,809 286.802,498	69	347.231,104 286.800,772	13.40 7	69	347.231,104 286.800,772	70	347.245,367 286.798,921	14.38 3
70	347.245,367 286.798,921	71	347.260,611 286.796,942	15.37 2	71	347.260,611 286.796,942	72	347.272,006 286.795,463	11.49 1	72	347.272,006 286.795,463	73	347.274,633 286.795,072	2.656
73	347.274,633 286.795,072	74	347.284,692 286.793,577	10.16 9	74	347.284,692 286.793,577	75	347.296,418 286.791,833	11.85 5	75	347.296,418 286.791,833	76	347.310,085 286.789,801	13.81 7
76	347.310,085 286.789,801	77	347.322,703 286.787,925	12.75 7	77	347.322,703 286.787,925	78	347.336,033 286.785,943	13.47 7	78	347.336,033 286.785,943	79	347.348,466 286.784,095	12.57
79	347.348,466 286.784,095	80	347.351,622 286.783,781	3.172	80	347.351,622 286.783,781	81	347.366,025 286.782,34	14.47 5	81	347.366,025 286.782,34	82	347.380,173 286.780,926	14.21 8
82	347.380,173 286.780,926	83	347.384,951 286.780,449	4.802	83	347.384,951 286.780,449	84	347.391,797 286.779,455	6.918	84	347.391,797 286.779,455	85	347.408,191 286.776,183	16.71 7
85	347.408,191 286.776,183	86	347.408,561 286.776,109	0.377	86	347.408,561 286.776,109	87	347.422,509 286.774,051	14.09 9	87	347.422,509 286.774,051	88	347.437,134 286.772,108	14.75 4
88	347.437,134 286.772,108	89	347.450,127 286.770,385	13.10 7	89	347.450,127 286.770,385	90	347.462,294 286.768,772	12.27 3	90	347.462,294 286.768,772	91	347.477,526 286.766,753	15.36 5
91	347.477,526 286.766,753	92	347.548,938 286.757,278	72.03 8	92	347.548,938 286.757,278	93	347.548,54 286.761,366	4.107	93	347.548,54 286.761,366	94	347.477,632 286.770,773	71.52 9
94	347.477,632 286.770,773	95	347.462,82 286.772,738	14.94 2	95	347.462,82 286.772,738	96	347.437,66 286.776,073	25.38	96	347.437,66 286.776,073	97	347.423,064 286.778,013	14.72 4
97	347.423,064 286.778,013	98	347.409,245 286.780,051	13.96 8	98	347.409,245 286.780,051	99	347.401,089 286.781,679	8.317	99	347.401,089 286.781,679	100	347.397,116 286.782,472	4.051
100	347.397,116 286.782,472	101	347.392,476 286.783,398	4.731	101	347.392,476 286.783,398	1	347.385,438 286.784,42	7.112					

\*\* Lungimile segmentelor sunt determinate în planul de proiecție Stereo 70 și sunt rotunjite la 1 milimetru.

\*\*\* Distanța dintre puncte este formată din segmente cumulate ce sunt mai mici decât valoarea 1 milimetru.





**DATE DESPRE IMOBILUL NR. 12960**

Oficiul de Cadastru și Publicitate Imobiliară DOLJ  
Biroul de Cadastru și Publicitate Imobiliară Craiova

**A. Partea I. Descrierea imobilului**

TEREN Necunoscut

Adresa: Loc. Hunia, Str Mihail Kogalniceanu, Jud. Dolj, STR. MIHAIL KOGALNICEANU

Nr. Crt	Nr cadastral Nr. topografic	Suprafața* (mp)	Observații / Referințe
A1		Din acte: 0 Masurata: 7.497	Sector cadastral:9 Teren neimprejmuit; STR. MIHAIL KOGALNICEANU

**B. Partea II. Proprietari și acte**

Inscrieri privitoare la dreptul de proprietate și alte drepturi reale		Referințe
<b>0 / 12/12/2022</b>		
Act Administrativ nr. HCL:2, din 05/03/2010 emis de CONSILIUL LOCAL MAGLAVIT (ANEXA 1;POZ. 61.2.);		
B1	Inscrierea provizorie, drept de PROPRIETATE, dobandit prin Lege, cota actuala 1/1, cota initiala 1/1	A1
	1) <b>COMUNA MAGLAVIT - DOMENIUL PUBLIC</b> , CIF:9999999999999, LIPSA CUI	

**C. Partea III. SARCINI .**

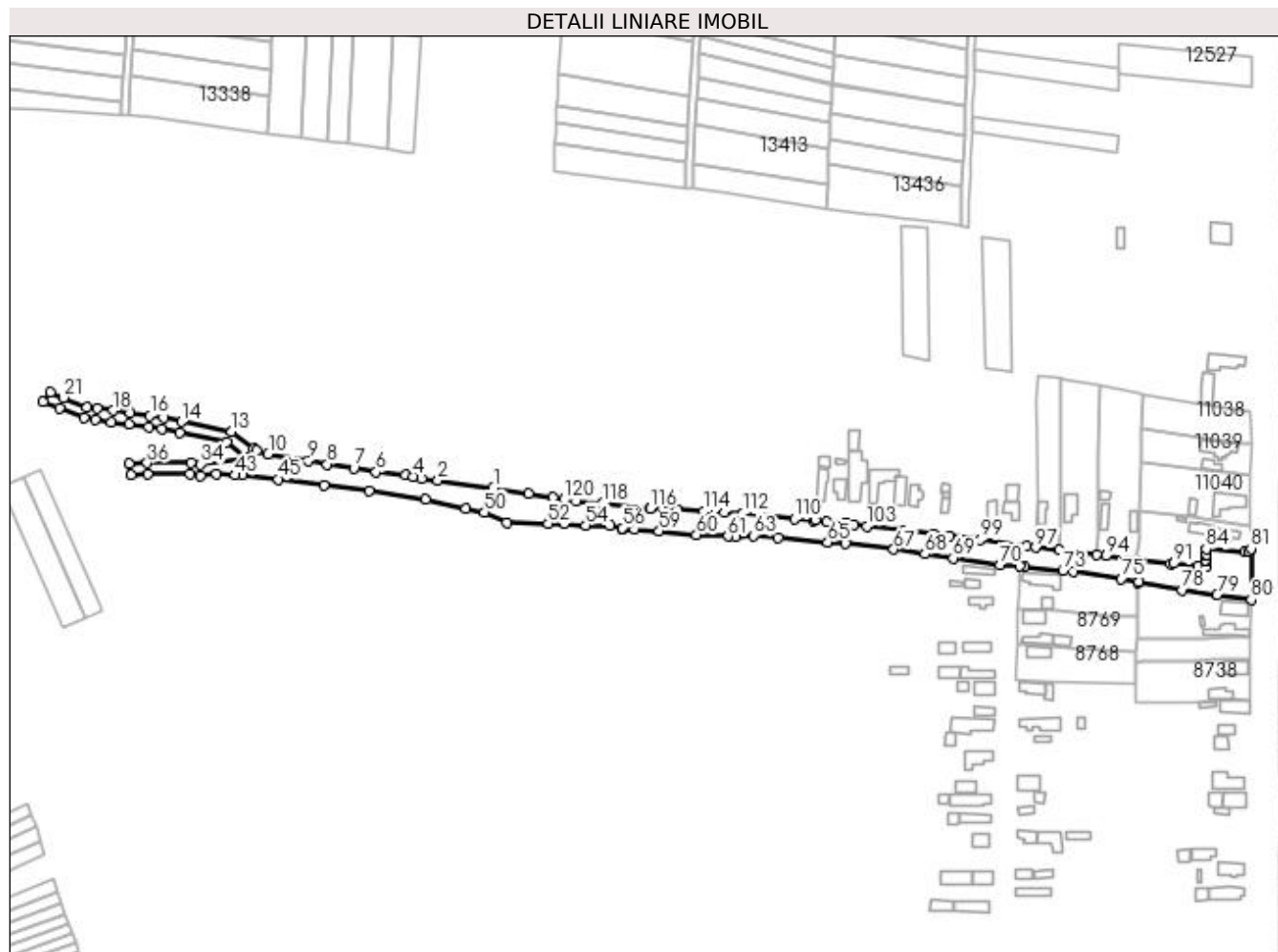
Inscrieri privind dezmembramintele dreptului de proprietate, drepturi reale de garanție și sarcini	Referințe
NU SUNT	

## Anexa Nr. 1 La Partea I

## Teren

Nr cadastral	Suprafața (mp)*	Observații / Referințe
	Din acte: 0 Masurata: 7.497	STR. MIHAIL KOGALNICEANU

\* Suprafața este determinată în planul de proiecție Stereo 70.



## Date referitoare la teren

Crt	Categorie folosință	Intra vilan	Suprafața (mp)	Tarla	Parcelă	Nr. topo	Observații / Referințe
1	drum	NU	676			-	
2	drum	DA	6.821			-	

## Lungime Segmente

1) Valorile lungimilor segmentelor sunt obținute din proiecție în plan.

Punct început	X / Y	Punct sfârșit	X / Y	Lungime segment
1	347.153,022 286.645,401	2	347.124,134 286.649,295	29.149
4	347.111,205 286.651,362	5	347.107,276 286.652,158	4.009
7	347.080,286 286.655,613	8	347.066,445 286.657,855	14.021
10	347.035,526 286.663,158	11	347.029,578 286.665,092	6.255
2	347.124,134 286.649,295	3	347.115,615 286.650,468	8.599
5	347.107,276 286.652,158	6	347.091,907 286.653,829	15.46
8	347.066,445 286.657,855	9	347.056,454 286.659,727	10.165
11	347.029,578 286.665,092	12	347.028,002 286.666,176	1.913
3	347.115,615 286.650,468	4	347.111,205 286.651,362	4.5
6	347.091,907 286.653,829	7	347.080,286 286.655,613	11.757
9	347.056,454 286.659,727	10	347.035,526 286.663,158	21.207
12	347.028,002 286.666,176	13	347.016,324 286.674,94	14.601

Punct început	X / Y	Punct sfârșit	X / Y	Lungime segment	Punct început	X / Y	Punct sfârșit	X / Y	Lungime segment	Punct început	X / Y	Punct sfârșit	X / Y	Lungime segment
13	347.016,324 286.674,94	14	346.990,455 286.680,07	26.373	14	346.990,455 286.680,07	15	346.980,879 286.682,098	9.788	15	346.980,879 286.682,098	16	346.973,87 286.683,089	7.079
16	346.973,87 286.683,089	17	346.963,6 286.684,54	10.372	17	346.963,6 286.684,54	18	346.954,4 286.685,841	9.292	18	346.954,4 286.685,841	19	346.946,228 286.686,996	8.253
19	346.946,228 286.686,996	20	346.940,925 286.687,745	5.356	20	346.940,925 286.687,745	21	346.928,691 286.692,59	13.158	21	346.928,691 286.692,59	22	346.921,758 286.695,335	7.457
22	346.921,758 286.695,335	23	346.918,03 286.690,358	6.218	23	346.918,03 286.690,358	24	346.926,482 286.687,011	9.091	24	346.926,482 286.687,011	25	346.939,379 286.681,904	13.871
25	346.939,379 286.681,904	26	346.945,388 286.681,055	6.069	26	346.945,388 286.681,055	27	346.953,561 286.679,9	8.254	27	346.953,561 286.679,9	28	346.962,76 286.678,599	9.291
28	346.962,76 286.678,599	29	346.973,03 286.677,148	10.372	29	346.973,03 286.677,148	30	346.979,836 286.676,186	6.874	30	346.979,836 286.676,186	31	346.989,25 286.674,192	9.623
31	346.989,25 286.674,192	32	347.013,816 286.669,321	25.044	32	347.013,816 286.669,321	33	347.024,5 286.661,302	13.359	33	347.024,5 286.661,302	34	347.000,363 286.657,892	24.377
34	347.000,363 286.657,892	35	346.995,248 286.658,706	5.179	35	346.995,248 286.658,706	36	346.972,365 286.658,545	22.884	36	346.972,365 286.658,545	37	346.963,093 286.658,221	9.278
37	346.963,093 286.658,221	38	346.964,052 286.652,251	6.047	38	346.964,052 286.652,251	39	346.972,491 286.652,546	8.444	39	346.972,491 286.652,546	40	346.994,794 286.652,703	22.304
40	346.994,794 286.652,703	41	347.000,195 286.651,843	5.469	41	347.000,195 286.651,843	42	347.008,553 286.652,703	8.402	42	347.008,553 286.652,703	43	347.018,296 286.652,196	9.756
43	347.018,296 286.652,196	44	347.022,303 286.652,282	4.008	44	347.022,303 286.652,282	45	347.040,821 286.650,047	18.652	45	347.040,821 286.650,047	46	347.064,765 286.646,935	24.145
46	347.064,765 286.646,935	47	347.088,396 286.644,048	23.807	47	347.088,396 286.644,048	48	347.117,697 286.639,43	29.663	48	347.117,697 286.639,43	49	347.138,746 286.634,805	21.551
49	347.138,746 286.634,805	50	347.148,52 286.632,776	9.982	50	347.148,52 286.632,776	51	347.160,064 286.627,379	12.743	51	347.160,064 286.627,379	52	347.181,735 286.626,838	21.678
52	347.181,735 286.626,838	53	347.190,24 286.626,652	8.507	53	347.190,24 286.626,652	54	347.201,225 286.625,972	11.006	54	347.201,225 286.625,972	55	347.214,038 286.625,791	12.814
55	347.214,038 286.625,791	56	347.220,46 286.624,569	6.537	56	347.220,46 286.624,569	57	347.220,382 286.623,781	0.792	57	347.220,382 286.623,781	58	347.226,931 286.623,948	6.551
58	347.226,931 286.623,948	59	347.239,701 286.622,867	12.816	59	347.239,701 286.622,867	60	347.259,15 286.620,949	19.543	60	347.259,15 286.620,949	61	347.275,548 286.620,252	16.413
61	347.275,548 286.620,252	62	347.279,712 286.619,863	4.182	62	347.279,712 286.619,863	63	347.288,979 286.620,572	9.294	63	347.288,979 286.620,572	64	347.301,809 286.619,409	12.883
64	347.301,809 286.619,409	65	347.327,615 286.617,071	25.912	65	347.327,615 286.617,071	66	347.336,765 286.616,663	9.159	66	347.336,765 286.616,663	67	347.362,14 286.613,39	25.585
67	347.362,14 286.613,39	68	347.378,346 286.611,035	16.376	68	347.378,346 286.611,035	69	347.393,035 286.608,796	14.859	69	347.393,035 286.608,796	70	347.417,607 286.605,31	24.818
70	347.417,607 286.605,31	71	347.428,052 286.604,57	10.471	71	347.428,052 286.604,57	72	347.430,286 286.604,339	2.246	72	347.430,286 286.604,339	73	347.450,472 286.602,345	20.284
73	347.450,472 286.602,345	74	347.455,884 286.601,951	5.426	74	347.455,884 286.601,951	75	347.481,004 286.598,107	25.412	75	347.481,004 286.598,107	76	347.489,93 286.596,626	9.048
76	347.489,93 286.596,626	77	347.489,791 286.595,965	0.675	77	347.489,791 286.595,965	78	347.512,816 286.592,265	23.32	78	347.512,816 286.592,265	79	347.530,878 286.589,779	18.232
79	347.530,878 286.589,779	80	347.548,773 286.587,168	18.084	80	347.548,773 286.587,168	81	347.548,709 286.613,781	26.613	81	347.548,709 286.613,781	82	347.547,597 286.611,979	2.117
82	347.547,597 286.611,979	83	347.545,498 286.611,927	2.1	83	347.545,498 286.611,927	84	347.525,376 286.613,581	20.19	84	347.525,376 286.613,581	85	347.525,519 286.610,607	2.977
85	347.525,519 286.610,607	86	347.524,964 286.610,571	0.556	86	347.524,964 286.610,571	87	347.524,913 286.607,914	2.657	87	347.524,913 286.607,914	88	347.525,354 286.607,843	0.447
88	347.525,354 286.607,843	89	347.525,574 286.604,293	3.557	89	347.525,574 286.604,293	90	347.520,905 286.604,73	4.689	90	347.520,905 286.604,73	91	347.508,125 286.606,032	12.846
91	347.508,125 286.606,032	92	347.506,721 286.605,991	1.405	92	347.506,721 286.605,991	93	347.488,822 286.607,611	17.972	93	347.488,822 286.607,611	94	347.472,923 286.610,049	16.085
94	347.472,923 286.610,049	95	347.467,896 286.610,86	5.092	95	347.467,896 286.610,86	96	347.448,775 286.612,95	19.235	96	347.448,775 286.612,95	97	347.436,324 286.614,464	12.543
97	347.436,324 286.614,464	98	347.431,182 286.615,089	5.18	98	347.431,182 286.615,089	99	347.407,453 286.618,509	23.974	99	347.407,453 286.618,509	100	347.391,053 286.620,347	16.503
100	347.391,053 286.620,347	101	347.382,822 286.621,475	8.308	101	347.382,822 286.621,475	102	347.367,583 286.623,227	15.339	102	347.367,583 286.623,227	103	347.348,053 286.625,364	19.647
103	347.348,053 286.625,364	104	347.341,259 286.626,371	6.868	104	347.341,259 286.626,371	105	347.337,404 286.626,766	3.875	105	347.337,404 286.626,766	106	347.337,082 286.626,771	0.322
106	347.337,082 286.626,771	107	347.327,084 286.627,772	10.048	107	347.327,084 286.627,772	108	347.321,091 286.628,527	6.04	108	347.321,091 286.628,527	109	347.320,463 286.628,513	0.628
109	347.320,463 286.628,513	110	347.310,348 286.629,363	10.151	110	347.310,348 286.629,363	111	347.292,709 286.631,278	17.743	111	347.292,709 286.631,278	112	347.283,238 286.632,196	9.515

Punct început	X / Y	Punct sfârșit	X / Y	Lungime segment	Punct început	X / Y	Punct sfârșit	X / Y	Lungime segment	Punct început	X / Y	Punct sfârșit	X / Y	Lungime segment
112	347.283,238 286.632,196	113	347.273,971 286.632,621	9.277	113	347.273,971 286.632,621	114	347.262,941 286.633,127	11.042	114	347.262,941 286.633,127	115	347.249,205 286.634,021	13.765
115	347.249,205 286.634,021	116	347.235,223 286.634,727	14.0	116	347.235,223 286.634,727	117	347.235,242 286.635,187	0.46	117	347.235,242 286.635,187	118	347.210,096 286.637,601	25.262
118	347.210,096 286.637,601	119	347.196,512 286.638,344	13.604	119	347.196,512 286.638,344	120	347.189,975 286.639,391	6.62	120	347.189,975 286.639,391	121	347.184,137 286.640,33	5.913
121	347.184,137 286.640,33	122	347.171,436 286.642,701	12.92	122	347.171,436 286.642,701	1	347.153,022 286.645,401	18.611					

\*\* Lungimile segmentelor sunt determinate în planul de proiecție Stereo 70 și sunt rotunjite la 1 milimetru.

\*\*\* Distanța dintre puncte este formată din segmente cumulate ce sunt mai mici decât valoarea 1 milimetru.

**DATE DESPRE IMOBILUL NR. 12961**

Oficiul de Cadastru și Publicitate Imobiliară DOLJ  
Biroul de Cadastru și Publicitate Imobiliară Craiova

**A. Partea I. Descrierea imobilului**

TEREN Intravilan

Adresa: Loc. Hunia, Str Dunarii, Jud. Dolj

Nr. Crt	Nr cadastral Nr. topografic	Suprafața* (mp)	Observații / Referințe
A1		Din acte: 0 Masurata: 643	Sector cadastral:9 Teren neimprejmuit; STR DUNARII

**B. Partea II. Proprietari și acte**

Inscrieri privitoare la dreptul de proprietate și alte drepturi reale		Referințe
<b>0 / 17/12/2022</b>		
Act Administrativ nr. HCL:2, din 05/03/2010 emis de CONSILIUL LOCAL MAGLAVIT (ANEXA 2;);		
B1	Inscrierea provizorie, drept de PROPRIETATE, dobandit prin Lege, cota actuala 1/1, cota initiala 1/1	A1
1) <b>COMUNA MAGLAVIT - DOMENIUL PUBLIC</b> , CIF:9999999999999, LIPSA CUI		

**C. Partea III. SARCINI .**

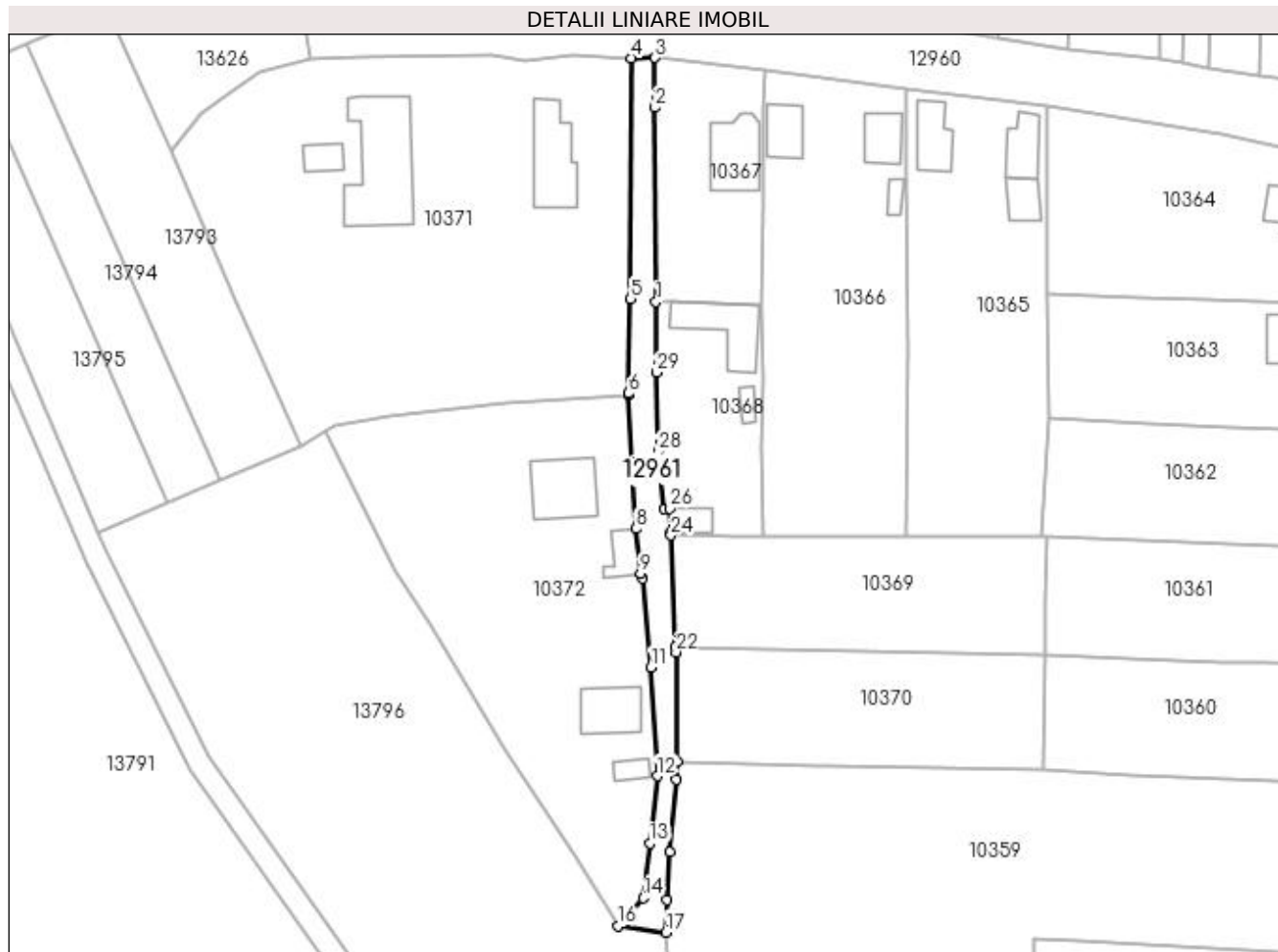
Inscrieri privind dezmembramintele dreptului de proprietate, drepturi reale de garanție și sarcini	Referințe
NU SUNT	

## Anexa Nr. 1 La Partea I

## Teren

Nr cadastral	Suprafața (mp)*	Observații / Referințe
	Din acte: 0 Masurata: 643	STR DUNARII

\* Suprafața este determinată în planul de proiecție Stereo 70.



## Date referitoare la teren

Crt	Categorie folosință	Intra vilan	Suprafața (mp)	Tarla	Parcelă	Nr. topo	Observații / Referințe
1	drum	DA	643			-	

## Lungime Segmente

1) Valorile lungimilor segmentelor sunt obținute din proiecție în plan.

Punct început	X / Y	Punct sfârșit	X / Y	Lungime segment (** (m)
1	347.022,429 286.611,14	2	347.022,277 286.643,903	32.763
3	347.022,303 286.652,282	4	347.018,296 286.652,196	4.008
5	347.018,194 286.611,644	6	347.017,771 286.595,709	15.941
7	347.017,75 286.595,432	8	347.019,047 286.572,894	22.575
9	347.019,842 286.565,341	10	347.020,211 286.564,567	0.857

Punct început	X / Y	Punct sfârșit	X / Y	Lungime segment (** (m)
2	347.022,277 286.643,903	3	347.022,303 286.652,282	8.379
4	347.018,296 286.652,196	5	347.018,194 286.611,644	40.552
6	347.017,771 286.595,709	7	347.017,75 286.595,432	0.278
8	347.019,047 286.572,894	9	347.019,842 286.565,341	7.595
10	347.020,211 286.564,567	11	347.021,556 286.549,512	15.115

Punct început	X / Y	Punct sfârșit	X / Y	Lungime segment (** (m)
11	347.021,556 286.549,512	12	347.022,677 286.531,206	18.34
13	347.021,418 286.519,859	14	347.020,277 286.510,678	9.252
15	347.017,326 286.506,997	16	347.016,105 286.505,981	1.588
17	347.024,102 286.504,87	18	347.024,285 286.510,339	5.472
19	347.024,836 286.518,406	20	347.025,863 286.530,616	12.253
21	347.025,987 286.533,621	22	347.025,804 286.552,078	18.458
23	347.025,764 286.553,053	24	347.025,001 286.571,77	18.733
25	347.024,989 286.572,341	26	347.024,711 286.576,32	3.989
27	347.023,83 286.576,325	28	347.022,831 286.585,909	9.636
29	347.022,562 286.599,268	1	347.022,429 286.611,14	11.873

Punct început	X / Y	Punct sfârșit	X / Y	Lungime segment (** (m)
12	347.022,677 286.531,206	13	347.021,418 286.519,859	11.417
14	347.020,277 286.510,678	15	347.017,326 286.506,997	4.718
16	347.016,105 286.505,981	17	347.024,102 286.504,87	8.074
18	347.024,285 286.510,339	19	347.024,836 286.518,406	8.086
20	347.025,863 286.530,616	21	347.025,987 286.533,621	3.008
22	347.025,804 286.552,078	23	347.025,764 286.553,053	0.976
24	347.025,001 286.571,77	25	347.024,989 286.572,341	0.571
26	347.024,711 286.576,32	27	347.023,83 286.576,325	0.881
28	347.022,831 286.585,909	29	347.022,562 286.599,268	13.362

\*\* Lungimile segmentelor sunt determinate în planul de proiecție Stereo 70 și sunt rotunjite la 1 milimetru.

\*\*\* Distanța dintre puncte este formată din segmente cumulate ce sunt mai mici decât valoarea 1 milimetru.





**DATE DESPRE IMOBILUL NR. 12962**

Oficiul de Cadastru și Publicitate Imobiliară DOLJ  
Biroul de Cadastru și Publicitate Imobiliară Craiova

**A. Partea I. Descrierea imobilului**

TEREN Intravilan

Adresa: Loc. Hunia, Str Barbu Druga, Jud. Dolj

Nr. Crt	Nr cadastral Nr. topografic	Suprafața* (mp)	Observații / Referințe
A1		Din acte: 0 Masurata: 2.920	Sector cadastral:9 Teren neimprejmuit; STR BARBU DRUGA

**B. Partea II. Proprietari și acte**

Inscrieri privitoare la dreptul de proprietate și alte drepturi reale		Referințe
<b>0 / 17/12/2022</b>		
Act Administrativ nr. HCL:2, din 05/03/2010 emis de CONSILIUL LOCAL MAGLAVIT (ANEXA 1;POZ. 61.3.);		
B1	Inscrierea provizorie, drept de PROPRIETATE, dobandit prin Lege, cota actuala 1/1, cota initiala 1/1	A1
	1) <b>COMUNA MAGLAVIT - DOMENIUL PUBLIC</b> , CIF:99999999999999, LIPSA CUI	

**C. Partea III. SARCINI .**

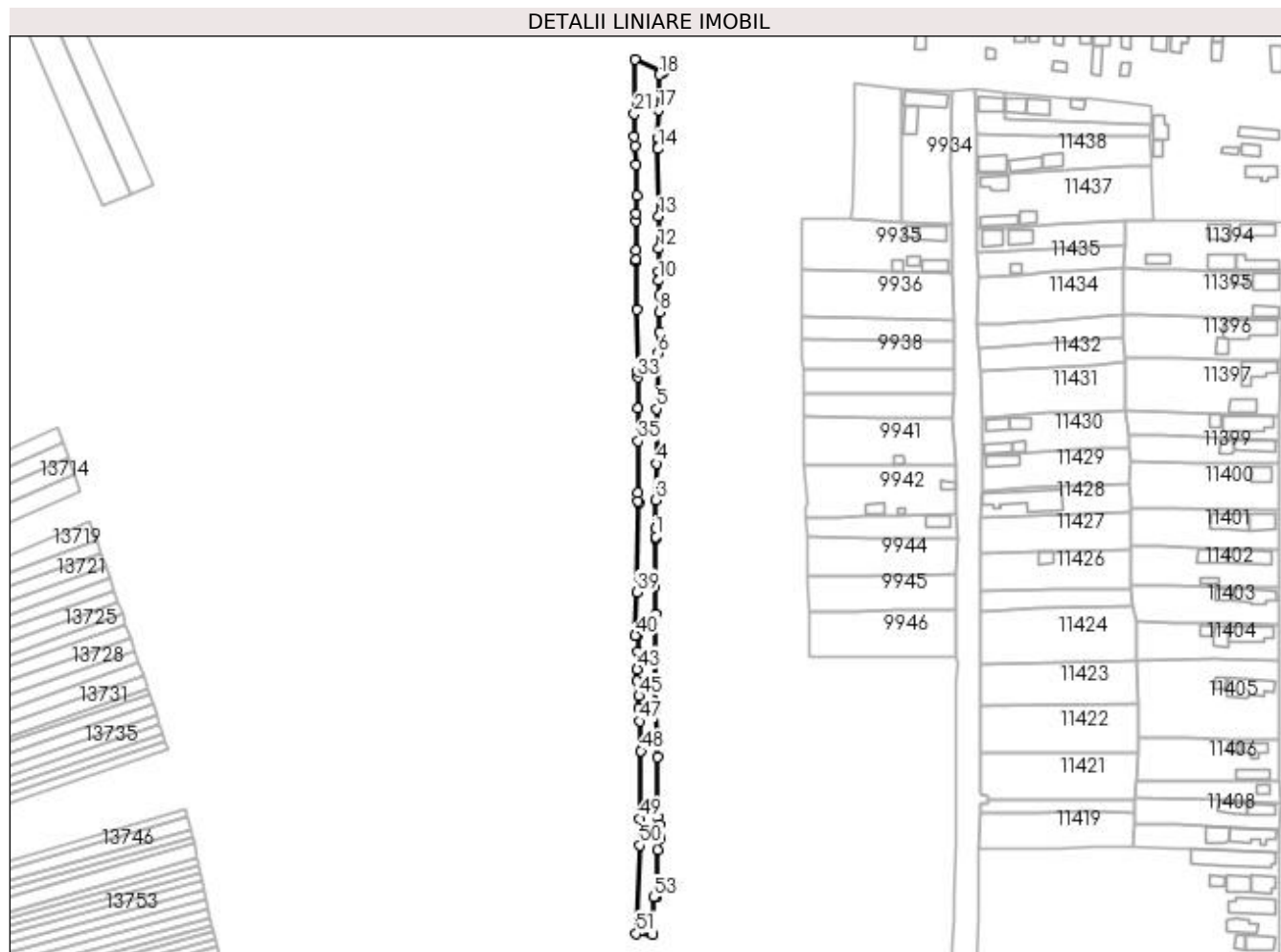
Inscrieri privind dezmembramintele dreptului de proprietate, drepturi reale de garanție și sarcini	Referințe
NU SUNT	

## Anexa Nr. 1 La Partea I

## Teren

Nr cadastral	Suprafața (mp)*	Observații / Referințe
	Din acte: 0 Masurata: 2.920	STR BARBU DRUGA

\* Suprafața este determinată în planul de proiecție Stereo 70.



## Date referitoare la teren

Crt	Categorie folosință	Intra vilan	Suprafața (mp)	Tarla	Parcelă	Nr. topo	Observații / Referințe
1	drum	DA	2.920			-	

## Lungime Segmente

1) Valorile lungimilor segmentelor sunt obținute din proiecție în plan.

Punct început	X / Y	Punct sfârșit	X / Y	Lungime segment	Punct început	X / Y	Punct sfârșit	X / Y	Lungime segment	Punct început	X / Y	Punct sfârșit	X / Y	Lungime segment
1	347.157,325 286.435,539	2	347.157,311 286.438,902	3.363	2	347.157,311 286.438,902	3	347.157,06 286.450,702	11.803	3	347.157,06 286.450,702	4	347.157,418 286.465,828	15.13
4	347.157,418 286.465,828	5	347.157,465 286.488,399	22.571	5	347.157,465 286.488,399	6	347.158,262 286.511,481	23.096	6	347.158,262 286.511,481	7	347.158,606 286.520,355	8.881
7	347.158,606 286.520,355	8	347.158,542 286.528,46	8.105	8	347.158,542 286.528,46	9	347.158,523 286.535,234	6.774	9	347.158,523 286.535,234	10	347.158,398 286.541,413	6.18
10	347.158,398 286.541,413	11	347.158,384 286.545,239	3.826	11	347.158,384 286.545,239	12	347.158,288 286.554,659	9.42	12	347.158,288 286.554,659	13	347.158,426 286.567,947	13.289
13	347.158,426 286.567,947	14	347.158,06 286.595,877	27.932	14	347.158,06 286.595,877	15	347.158,023 286.596,744	0.868	15	347.158,023 286.596,744	16	347.158,061 286.600,429	3.685

Punct început	X / Y	Punct sfârșit	X / Y	Lungime segment	Punct început	X / Y	Punct sfârșit	X / Y	Lungime segment	Punct început	X / Y	Punct sfârșit	X / Y	Lungime segment
16	347.158,061 286.600,429	17	347.158,315 286.611,939	11.513	17	347.158,315 286.611,939	18	347.158,514 286.626,507	14.569	18	347.158,514 286.626,507	19	347.160,064 286.627,379	1.778
19	347.160,064 286.627,379	20	347.148,52 286.632,776	12.743	20	347.148,52 286.632,776	21	347.148,386 286.610,376	22.4	21	347.148,386 286.610,376	22	347.148,378 286.601,022	9.354
22	347.148,378 286.601,022	23	347.148,719 286.597,087	3.95	23	347.148,719 286.597,087	24	347.148,911 286.589,382	7.707	24	347.148,911 286.589,382	25	347.149,196 286.576,479	12.906
25	347.149,196 286.576,479	26	347.149,043 286.569,274	7.207	26	347.149,043 286.569,274	27	347.148,976 286.566,145	3.13	27	347.148,976 286.566,145	28	347.148,823 286.553,933	12.213
28	347.148,823 286.553,933	29	347.148,931 286.550,255	3.68	29	347.148,931 286.550,255	30	347.148,949 286.549,391	0.864	30	347.148,949 286.549,391	31	347.149,183 286.529,382	20.01
31	347.149,183 286.529,382	32	347.149,618 286.503,825	25.561	32	347.149,618 286.503,825	33	347.149,643 286.501,325	2.5	33	347.149,643 286.501,325	34	347.149,714 286.488,574	12.751
34	347.149,714 286.488,574	35	347.149,913 286.475,088	13.487	35	347.149,913 286.475,088	36	347.149,766 286.453,804	21.285	36	347.149,766 286.453,804	37	347.149,801 286.450,032	3.772
37	347.149,801 286.450,032	38	347.149,978 286.449,44	0.618	38	347.149,978 286.449,44	39	347.149,424 286.412,608	36.836	39	347.149,424 286.412,608	40	347.148,778 286.394,694	17.926
40	347.148,778 286.394,694	41	347.149,694 286.394,872	0.933	41	347.149,694 286.394,872	42	347.149,638 286.388,018	6.854	42	347.149,638 286.388,018	43	347.149,552 286.380,724	7.295
43	347.149,552 286.380,724	44	347.149,556 286.375,774	4.95	44	347.149,556 286.375,774	45	347.150,204 286.369,697	6.111	45	347.150,204 286.369,697	46	347.150,245 286.364,74	4.957
46	347.150,245 286.364,74	47	347.150,711 286.359,164	5.595	47	347.150,711 286.359,164	48	347.151,009 286.346,978	12.19	48	347.151,009 286.346,978	49	347.150,707 286.318,852	28.128
49	347.150,707 286.318,852	50	347.150,499 286.307,943	10.911	50	347.150,499 286.307,943	51	347.149,06 286.271,35	36.621	51	347.149,06 286.271,35	52	347.155,851 286.271,119	6.795
52	347.155,851 286.271,119	53	347.156,377 286.286,588	15.478	53	347.156,377 286.286,588	54	347.157,526 286.286,409	1.163	54	347.157,526 286.286,409	55	347.158,069 286.305,985	19.584
55	347.158,069 286.305,985	56	347.159,002 286.311,023	5.124	56	347.159,002 286.311,023	57	347.158,682 286.316,626	5.612	57	347.158,682 286.316,626	58	347.157,794 286.319,677	3.178
58	347.157,794 286.319,677	59	347.157,93 286.325,484	5.809	59	347.157,93 286.325,484	60	347.157,741 286.344,409	18.926	60	347.157,741 286.344,409	61	347.157,519 286.353,42	9.014
61	347.157,519 286.353,42	62	347.157,266 286.363,71	10.293	62	347.157,266 286.363,71	63	347.156,986 286.403,535	39.826	63	347.156,986 286.403,535	64	347.156,937 286.414,651	11.116
64	347.156,937 286.414,651	65	347.157,312 286.434,826	20.178	65	347.157,312 286.434,826	1	347.157,325 286.435,539	0.713					

\*\* Lungimile segmentelor sunt determinate în planul de proiecție Stereo 70 și sunt rotunjite la 1 milimetru.

\*\*\* Distanța dintre puncte este formată din segmente cumulate ce sunt mai mici decât valoarea 1 milimetru.



**DATE DESPRE IMOBILUL NR. 12963**

Oficiul de Cadastru și Publicitate Imobiliară DOLJ  
Biroul de Cadastru și Publicitate Imobiliară Craiova

**A. Partea I. Descrierea imobilului**

TEREN Intravilan

Adresa: Loc. Hunia, Str Ion Creanga, Jud. Dolj

Nr. Crt	Nr cadastral Nr. topografic	Suprafața* (mp)	Observații / Referințe
A1		Din acte: 0 Masurata: 3.841	Sector cadastral:9 Teren neimprejmuit; STR ION CREANGA

**B. Partea II. Proprietari și acte**

Inscrieri privitoare la dreptul de proprietate și alte drepturi reale		Referințe
<b>0 / 17/12/2022</b>		
Act Administrativ nr. HCL:2, din 05/03/2010 emis de CONSILIUL LOCAL MAGLAVIT (ANEXA 1;POZ. 61.4.);		
B1	Inscrierea provizorie, drept de PROPRIETATE, dobandit prin Lege, cota actuala 1/1, cota initiala 1/1	A1
1) <b>COMUNA MAGLAVIT - DOMENIUL PUBLIC</b> , CIF:99999999999999, LIPSA CUI		

**C. Partea III. SARCINI .**

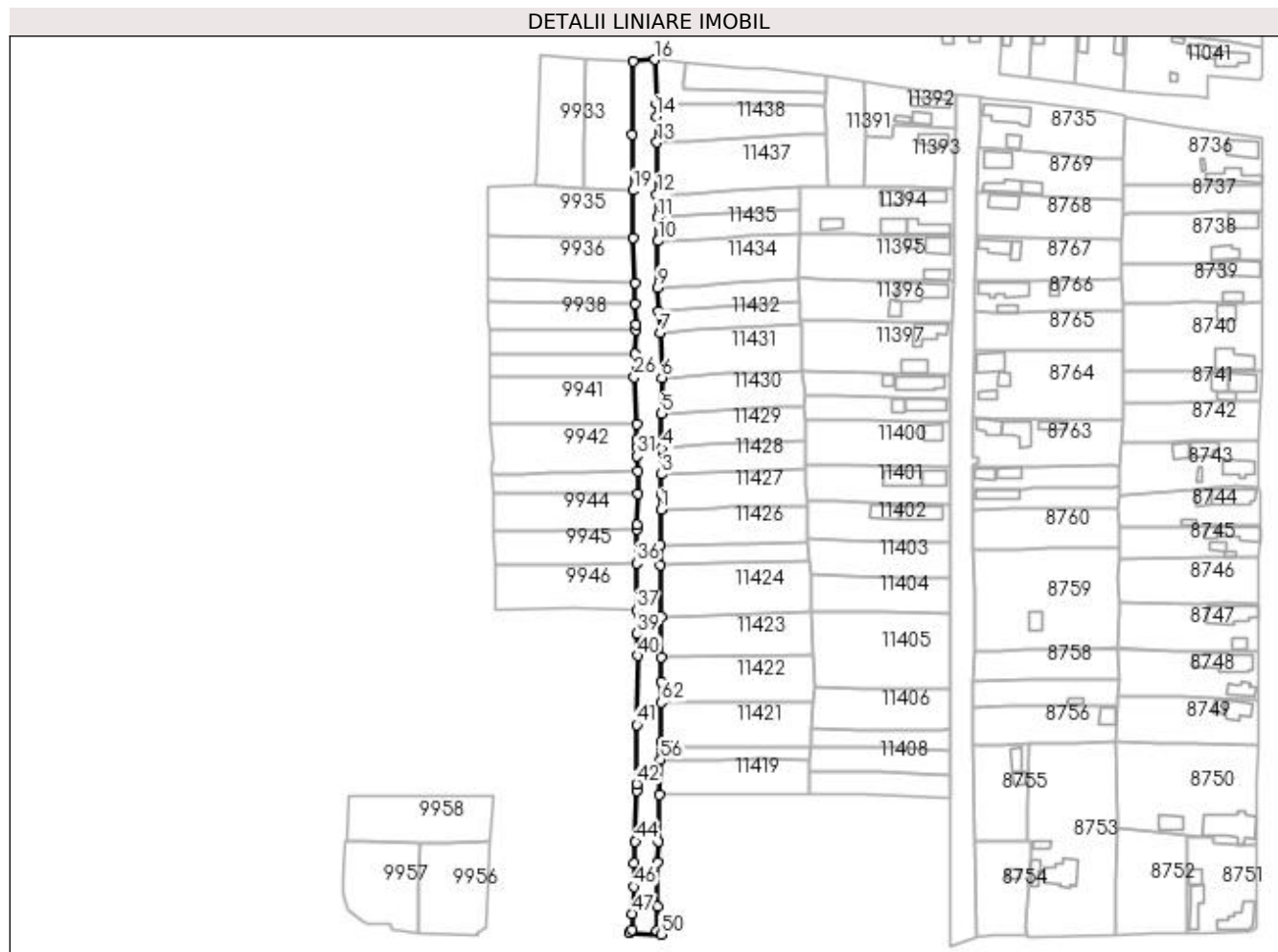
Inscrieri privind dezmembramintele dreptului de proprietate, drepturi reale de garanție și sarcini	Referințe
NU SUNT	

## Anexa Nr. 1 La Partea I

## Teren

Nr cadastral	Suprafața (mp)*	Observații / Referințe
	Din acte: 0 Masurata: 3.841	STR ION CREANGA

\* Suprafața este determinată în planul de proiecție Stereo 70.



## Date referitoare la teren

Crt	Categorie folosință	Intravilan	Suprafața (mp)	Tarla	Parcelă	Nr. topo	Observații / Referințe
1	drum	DA	3.841			-	

## Lungime Segmente

1) Valorile lungimilor segmentelor sunt obținute din proiecție în plan.

Punct început	X / Y	Punct sfârșit	X / Y	Lungime segment	Punct început	X / Y	Punct sfârșit	X / Y	Lungime segment	Punct început	X / Y	Punct sfârșit	X / Y	Lungime segment
1	347.291,574 286.428,367	2	347.291,629 286.435,316	6.949	2	347.291,629 286.435,316	3	347.291,736 286.443,432	8.117	3	347.291,736 286.443,432	4	347.291,882 286.454,431	11.0
4	347.291,882 286.454,431	5	347.291,832 286.469,275	14.84 4	5	347.291,832 286.469,275	6	347.291,949 286.484,722	15.44 7	6	347.291,949 286.484,722	7	347.291,141 286.503,958	19.25 3
7	347.291,141 286.503,958	8	347.290,651 286.513,175	9.23	8	347.290,651 286.513,175	9	347.290,118 286.523,209	10.04 8	9	347.290,118 286.523,209	10	347.290,292 286.543,057	19.84 9
10	347.290,292 286.543,057	11	347.290,032 286.553,076	10.02 2	11	347.290,032 286.553,076	12	347.289,773 286.563,053	9.98	12	347.289,773 286.563,053	13	347.289,778 286.585,291	22.23 8
13	347.289,778 286.585,291	14	347.289,618 286.596,295	11.00 5	14	347.289,618 286.596,295	15	347.289,511 286.601,923	5.629	15	347.289,511 286.601,923	16	347.288,979 286.620,572	18.65 7

Punct început	X / Y	Punct sfârșit	X / Y	Lungime segment	Punct început	X / Y	Punct sfârșit	X / Y	Lungime segment	Punct început	X / Y	Punct sfârșit	X / Y	Lungime segment
16	347.288,979 286.620,572	17	347.279,712 286.619,863	9.294	17	347.279,712 286.619,863	18	347.279,296 286.588,656	31.21	18	347.279,296 286.588,656	19	347.279,535 286.564,697	23.96
19	347.279,535 286.564,697	20	347.279,804 286.544,527	20.17 2	20	347.279,804 286.544,527	21	347.280,441 286.525,293	19.24 5	21	347.280,441 286.525,293	22	347.280,655 286.516,394	8.902
22	347.280,655 286.516,394	23	347.280,838 286.507,445	8.951	23	347.280,838 286.507,445	24	347.280,879 286.504,929	2.516	24	347.280,879 286.504,929	25	347.280,581 286.494,802	10.13 1
25	347.280,581 286.494,802	26	347.280,112 286.484,959	9.854	26	347.280,112 286.484,959	27	347.281,177 286.464,995	19.99 2	27	347.281,177 286.464,995	28	347.281,189 286.458,443	6.552
28	347.281,189 286.458,443	29	347.281,189 286.455,067	3.376	29	347.281,189 286.455,067	30	347.281,333 286.455,067	0.144	30	347.281,333 286.455,067	31	347.281,396 286.451,274	3.794
31	347.281,396 286.451,274	32	347.281,668 286.444,607	6.673	32	347.281,668 286.444,607	33	347.281,822 286.435,114	9.494	33	347.281,822 286.435,114	34	347.281,454 286.421,98	13.13 9
34	347.281,454 286.421,98	35	347.281,299 286.419,85	2.136	35	347.281,299 286.419,85	36	347.281,213 286.405,427	14.42 3	36	347.281,213 286.405,427	37	347.281,15 286.385,503	19.92 4
37	347.281,15 286.385,503	38	347.281,905 286.383,506	2.135	38	347.281,905 286.383,506	39	347.281,372 286.375,487	8.037	39	347.281,372 286.375,487	40	347.281,55 286.365,892	9.597
40	347.281,55 286.365,892	41	347.281,271 286.336,478	29.41 5	41	347.281,271 286.336,478	42	347.281,255 286.311,157	25.32 1	42	347.281,255 286.311,157	43	347.281,253 286.308,28	2.877
43	347.281,253 286.308,28	44	347.280,56 286.286,685	21.60 6	44	347.280,56 286.286,685	45	347.280,222 286.277,345	9.346	45	347.280,222 286.277,345	46	347.279,856 286.267,233	10.11 9
46	347.279,856 286.267,233	47	347.279,442 286.255,803	11.43 7	47	347.279,442 286.255,803	48	347.279,191 286.248,879	6.929	48	347.279,191 286.248,879	49	347.277,934 286.247,404	1.938
49	347.277,934 286.247,404	50	347.291,67 286.246,93	13.74 4	50	347.291,67 286.246,93	51	347.289,811 286.248,292	2.305	51	347.289,811 286.248,292	52	347.290,046 286.258,77	10.48 1
52	347.290,046 286.258,77	53	347.290,268 286.277,678	18.90 9	53	347.290,268 286.277,678	54	347.290,403 286.286,751	9.074	54	347.290,403 286.286,751	55	347.290,899 286.306,49	19.74 5
55	347.290,899 286.306,49	56	347.291,37 286.321,467	14.98 4	56	347.291,37 286.321,467	57	347.291,698 286.324,918	3.467	57	347.291,698 286.324,918	58	347.294,562 286.324,917	2.864
58	347.294,562 286.324,917	59	347.294,59 286.326,556	1.639	59	347.294,59 286.326,556	60	347.294,624 286.328,585	2.029	60	347.294,624 286.328,585	61	347.291,78 286.329,0	2.874
61	347.291,78 286.329,0	62	347.291,711 286.345,948	16.94 8	62	347.291,711 286.345,948	63	347.291,729 286.354,87	8.922	63	347.291,729 286.354,87	64	347.291,778 286.365,338	10.46 8
64	347.291,778 286.365,338	65	347.291,607 286.382,661	17.32 4	65	347.291,607 286.382,661	66	347.291,388 286.404,778	22.11 8	66	347.291,388 286.404,778	67	347.291,455 286.413,266	8.488
67	347.291,455 286.413,266	1	347.291,574 286.428,367	15.10 1										

\*\* Lungimile segmentelor sunt determinate în planul de proiecție Stereo 70 și sunt rotunjite la 1 milimetru.

\*\*\* Distanța dintre puncte este formată din segmente cumulate ce sunt mai mici decât valoarea 1 milimetru.





**DATE DESPRE IMOBILUL NR. 12964**

Oficiul de Cadastru și Publicitate Imobiliară DOLJ  
Biroul de Cadastru și Publicitate Imobiliară Craiova

**A. Partea I. Descrierea imobilului**

TEREN Intravilan

Adresa: Loc. Hunia, Str Burebista, Jud. Dolj

Nr. Crt	Nr cadastral Nr. topografic	Suprafața* (mp)	Observații / Referințe
A1		Din acte: 0 Masurata: 3.637	Sector cadastral:9 Teren neimprejmuit; STR BUREBISTA

**B. Partea II. Proprietari și acte**

Inscrieri privitoare la dreptul de proprietate și alte drepturi reale		Referințe
<b>0 / 17/12/2022</b>		
Act Administrativ nr. HCL:2, din 05/03/2010 emis de CONSILIUL LOCAL MAGLAVIT (ANEXA 1;POZ. 61.1.);		
B1	Inscrierea provizorie, drept de PROPRIETATE, dobandit prin Lege, cota actuala 1/1, cota initiala 1/1	A1
	1) <b>COMUNA MAGLAVIT - DOMENIUL PUBLIC</b> , CIF:9999999999999, LIPSA CUI	

**C. Partea III. SARCINI .**

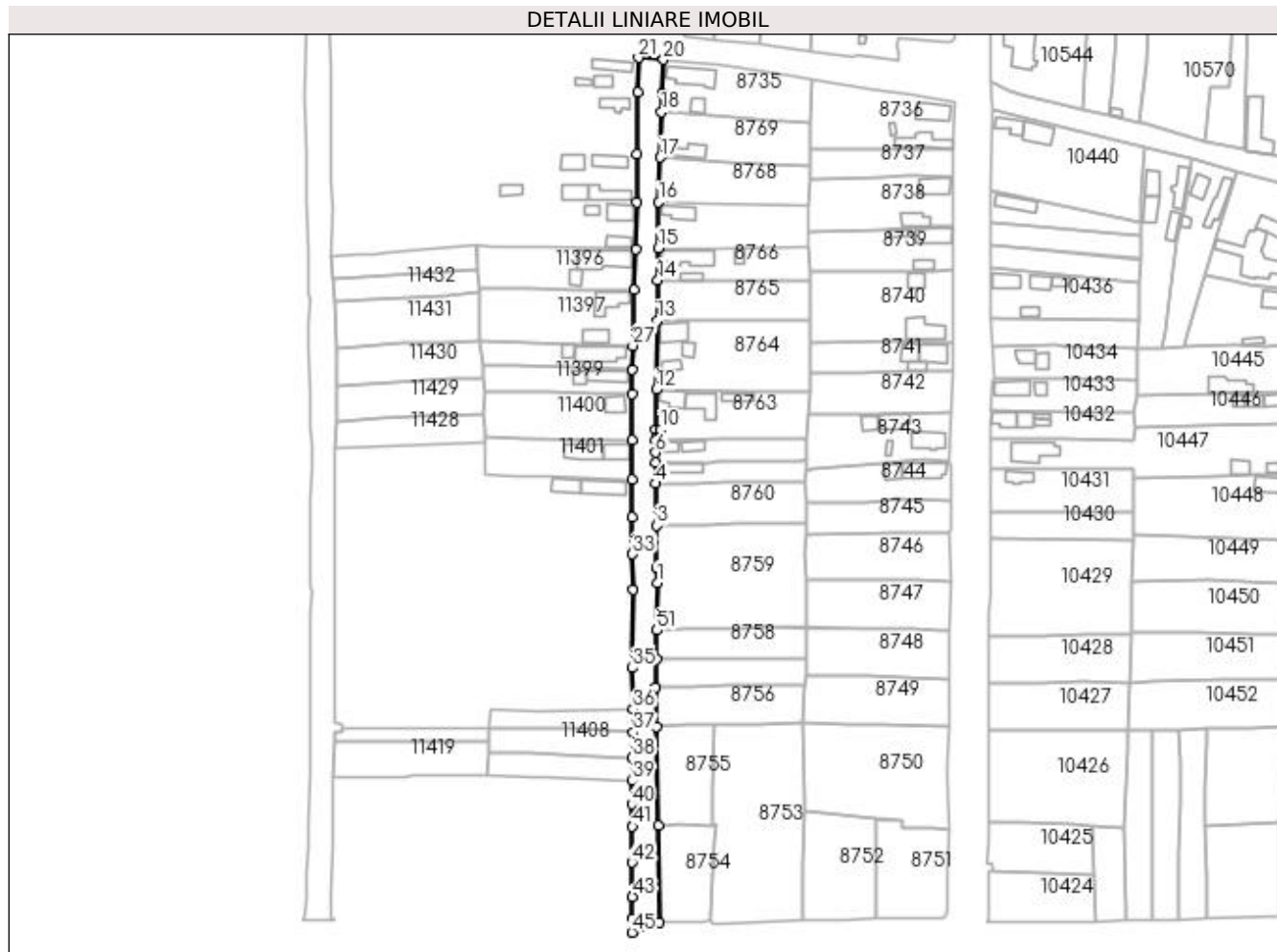
Inscrieri privind dezmembramintele dreptului de proprietate, drepturi reale de garanție și sarcini	Referințe
NU SUNT	

## Anexa Nr. 1 La Partea I

## Teren

Nr cadastral	Suprafața (mp)*	Observații / Referințe
	Din acte: 0 Masurata: 3.637	STR BUREBISTA

\* Suprafața este determinată în planul de proiecție Stereo 70.



## Date referitoare la teren

Crt	Categorie folosință	Intravilan	Suprafața (mp)	Tarla	Parcelă	Nr. topo	Observații / Referințe
1	drum	DA	3.637			-	

## Lungime Segmente

1) Valorile lungimilor segmentelor sunt obținute din proiecție în plan.

Punct început	X / Y	Punct sfârșit	X / Y	Lungime segment	Punct început	X / Y	Punct sfârșit	X / Y	Lungime segment	Punct început	X / Y	Punct sfârșit	X / Y	Lungime segment
1	347.425,37 286.387,186	2	347.425,262 286.393,528	6.343	2	347.425,262 286.393,528	3	347.425,2 286.411,06	17.53 2	3	347.425,2 286.411,06	4	347.424,862 286.428,473	17.41 6
4	347.424,862 286.428,473	5	347.424,833 286.437,238	8.765	5	347.424,833 286.437,238	6	347.424,811 286.441,247	4.009	6	347.424,811 286.441,247	7	347.424,685 286.446,612	5.366
7	347.424,685 286.446,612	8	347.424,944 286.447,767	1.184	8	347.424,944 286.447,767	9	347.426,989 286.447,821	2.046	9	347.426,989 286.447,821	10	347.426,85 286.450,794	2.976
10	347.426,85 286.450,794	11	347.424,852 286.450,701	2.0	11	347.424,852 286.450,701	12	347.424,939 286.467,504	16.80 3	12	347.424,939 286.467,504	13	347.425,559 286.496,221	28.72 4
13	347.425,559 286.496,221	14	347.425,677 286.512,929	16.70 8	14	347.425,677 286.512,929	15	347.425,797 286.526,268	13.34	15	347.425,797 286.526,268	16	347.426,027 286.545,267	19.0

Punct început	X / Y	Punct sfârșit	X / Y	Lungime segment	Punct început	X / Y	Punct sfârșit	X / Y	Lungime segment	Punct început	X / Y	Punct sfârșit	X / Y	Lungime segment
16	347.426,027 286.545,267	17	347.426,641 286.563,929	18.672	17	347.426,641 286.563,929	18	347.427,192 286.582,796	18.875	18	347.427,192 286.582,796	19	347.427,632 286.590,718	7.934
19	347.427,632 286.590,718	20	347.428,052 286.604,57	13.858	20	347.428,052 286.604,57	21	347.417,607 286.605,31	10.471	21	347.417,607 286.605,31	22	347.417,28 286.590,899	14.415
22	347.417,28 286.590,899	23	347.417,045 286.565,381	25.519	23	347.417,045 286.565,381	24	347.416,82 286.545,153	20.229	24	347.416,82 286.545,153	25	347.416,381 286.525,767	19.391
25	347.416,381 286.525,767	26	347.415,883 286.508,839	16.935	26	347.415,883 286.508,839	27	347.415,291 286.485,696	23.151	27	347.415,291 286.485,696	28	347.415,172 286.475,602	10.095
28	347.415,172 286.475,602	29	347.414,821 286.465,623	9.985	29	347.414,821 286.465,623	30	347.414,999 286.446,544	19.08	30	347.414,999 286.446,544	31	347.414,992 286.430,248	16.296
31	347.414,992 286.430,248	32	347.414,939 286.414,438	15.81	32	347.414,939 286.414,438	33	347.415,15 286.399,128	15.311	33	347.415,15 286.399,128	34	347.415,214 286.384,277	14.851
34	347.415,214 286.384,277	35	347.415,021 286.351,849	32.429	35	347.415,021 286.351,849	36	347.415,364 286.334,754	17.098	36	347.415,364 286.334,754	37	347.415,539 286.325,032	9.724
37	347.415,539 286.325,032	38	347.415,169 286.314,665	10.374	38	347.415,169 286.314,665	39	347.414,993 286.304,969	9.698	39	347.414,993 286.304,969	40	347.414,79 286.295,281	9.69
40	347.414,79 286.295,281	41	347.415,133 286.285,953	9.334	41	347.415,133 286.285,953	42	347.414,945 286.270,992	14.962	42	347.414,945 286.270,992	43	347.415,163 286.256,784	14.21
43	347.415,163 286.256,784	44	347.414,963 286.247,627	9.159	44	347.414,963 286.247,627	45	347.414,855 286.242,003	5.625	45	347.414,855 286.242,003	46	347.426,445 286.245,995	12.258
46	347.426,445 286.245,995	47	347.425,851 286.286,376	40.385	47	347.425,851 286.286,376	48	347.424,935 286.327,5	41.134	48	347.424,935 286.327,5	49	347.424,655 286.343,891	16.393
49	347.424,655 286.343,891	50	347.424,995 286.355,322	11.436	50	347.424,995 286.355,322	51	347.425,242 286.367,542	12.222	51	347.425,242 286.367,542	1	347.425,37 286.387,186	19.644

\*\* Lungimile segmentelor sunt determinate în planul de proiecție Stereo 70 și sunt rotunjite la 1 milimetru.

\*\*\* Distanța dintre puncte este formată din segmente cumulate ce sunt mai mici decât valoarea 1 milimetru.



**DATE DESPRE IMOBILUL NR. 12965**

Oficiul de Cadastru și Publicitate Imobiliară DOLJ  
Biroul de Cadastru și Publicitate Imobiliară Craiova

**A. Partea I. Descrierea imobilului**

TEREN Intravilan

Adresa: Loc. Hunia, Str Ion Luca Caragiale, Jud. Dolj

Nr. Crt	Nr cadastral Nr. topografic	Suprafața* (mp)	Observații / Referințe
A1	32783	Din acte: 3.427 Masurata: 3.550	Sector cadastral:9 Teren neimprejmuit; STR ION LUCA CARAGIALE

**B. Partea II. Proprietari și acte**

Inscrieri privitoare la dreptul de proprietate și alte drepturi reale		Referințe
<b>231350 / 07/12/2018</b>		
Act Normativ nr. HG:965, din 05/09/2002 emis de GUVERNUL ROMANIEI (act administrativ nr 3 din 21.02.1999, emis de Consiliul Local Maglavit;act administrativ nr 2646 din 03.12.2018, emis de Primaria Com.Maglavit;act administrativ nr 2 din 04.03.2010, emis de Consiliul Local Maglavit;);		
B1	Intabulare, drept de PROPRIETATE, dobandit prin Lege, cota actuala 1/1, cota initiala 1/1 1) <b>COMUNA MAGLAVIT - DOMENIUL PUBLIC</b> , CIF:4553585	A1
B2	Intabulare, drept de ADMINISTRARE, dobandit prin Lege, cota actuala 1/1, cota initiala 1/1 1) <b>CONSILIUL LOCAL MAGLAVIT</b> , CIF:99999999999999, LIPSA CUI	A1

**C. Partea III. SARCINI .**

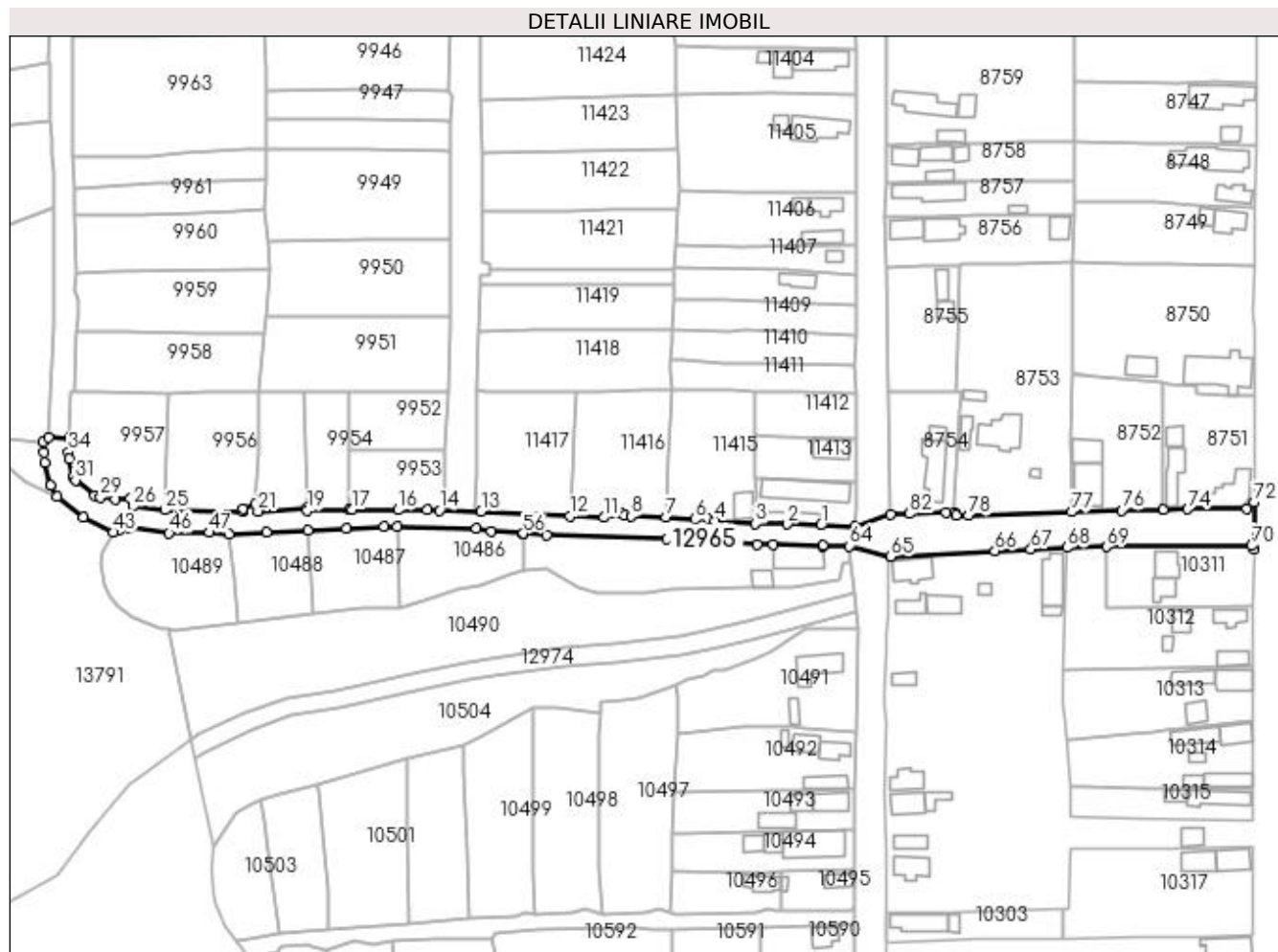
Inscrieri privind dezmembramintele dreptului de proprietate, drepturi reale de garanție și sarcini	Referințe
NU SUNT	

## Anexa Nr. 1 La Partea I

## Teren

Nr cadastral	Suprafața (mp)*	Observații / Referințe
32783	Din acte: 3.427 Masurata: 3.550	STR ION LUCA CARAGIALE

\* Suprafața este determinată în planul de proiecție Stereo 70.



## Date referitoare la teren

Crt	Categorie folosință	Intravilan	Suprafața (mp)	Tarla	Parcelă	Nr. topo	Observații / Referințe
1	drum	DA	3.550			-	

## Lungime Segmente

1) Valorile lungimilor segmentelor sunt obținute din proiecție în plan.

Punct început	X / Y	Punct sfârșit	X / Y	Lungime segment	Punct început	X / Y	Punct sfârșit	X / Y	Lungime segment	Punct început	X / Y	Punct sfârșit	X / Y	Lungime segment
1	347.403,594 286.242,47	2	347.392,542 286.242,78	11.056	2	347.392,542 286.242,78	3	347.381,996 286.242,968	10.548	3	347.381,996 286.242,968	4	347.368,639 286.243,883	13.388
4	347.368,639 286.243,883	5	347.366,232 286.244,828	2.586	5	347.366,232 286.244,828	6	347.362,158 286.244,392	4.097	6	347.362,158 286.244,392	7	347.352,646 286.245,046	9.534
7	347.352,646 286.245,046	8	347.341,048 286.245,461	11.605	8	347.341,048 286.245,461	9	347.338,907 286.245,675	2.152	9	347.338,907 286.245,675	10	347.337,602 286.246,299	1.447
10	347.337,602 286.246,299	11	347.332,186 286.245,031	5.562	11	347.332,186 286.245,031	12	347.320,867 286.245,431	11.326	12	347.320,867 286.245,431	13	347.291,67 286.246,93	29.235
13	347.291,67 286.246,93	14	347.277,934 286.247,404	13.744	14	347.277,934 286.247,404	15	347.273,79 286.247,427	4.144	15	347.273,79 286.247,427	16	347.264,323 286.247,479	9.467

Punct început	X / Y	Punct sfârșit	X / Y	Lungime segment	Punct început	X / Y	Punct sfârșit	X / Y	Lungime segment	Punct început	X / Y	Punct sfârșit	X / Y	Lungime segment
16	347.264,323 286.247,479	17	347.249,183 286.247,563	15.14	17	347.249,183 286.247,563	18	347.248,12 286.247,569	1.063	18	347.248,12 286.247,569	19	347.234,392 286.247,333	13.73
19	347.234,392 286.247,333	20	347.234,329 286.248,077	0.747	20	347.234,329 286.248,077	21	347.218,02 286.247,057	16.34 1	21	347.218,02 286.247,057	22	347.217,194 286.249,456	2.537
22	347.217,194 286.249,456	23	347.213,154 286.247,723	4.396	23	347.213,154 286.247,723	24	347.213,221 286.246,878	0.848	24	347.213,221 286.246,878	25	347.187,572 286.247,418	25.65 5
25	347.187,572 286.247,418	26	347.176,917 286.248,747	10.73 8	26	347.176,917 286.248,747	27	347.176,019 286.251,205	2.617	27	347.176,019 286.251,205	28	347.171,157 286.251,099	4.863
28	347.171,157 286.251,099	29	347.166,175 286.251,668	5.014	29	347.166,175 286.251,668	30	347.164,376 286.252,293	1.904	30	347.164,376 286.252,293	31	347.157,953 286.257,302	8.145
31	347.157,953 286.257,302	32	347.157,234 286.258,497	1.395	32	347.157,234 286.258,497	33	347.155,896 286.264,435	6.087	33	347.155,896 286.264,435	34	347.155,697 286.266,591	2.165
34	347.155,697 286.266,591	35	347.155,851 286.271,119	4.531	35	347.155,851 286.271,119	36	347.149,06 286.271,35	6.795	36	347.149,06 286.271,35	37	347.147,334 286.269,904	2.252
37	347.147,334 286.269,904	38	347.147,684 286.266,358	3.563	38	347.147,684 286.266,358	39	347.147,978 286.263,183	3.189	39	347.147,978 286.263,183	40	347.149,713 286.255,479	7.897
40	347.149,713 286.255,479	41	347.151,863 286.251,906	4.17	41	347.151,863 286.251,906	42	347.160,5 286.245,17	10.95 3	42	347.160,5 286.245,17	43	347.170,455 286.240,097	11.17 3
43	347.170,455 286.240,097	44	347.172,752 286.241,078	2.498	44	347.172,752 286.241,078	45	347.175,733 286.241,715	3.048	45	347.175,733 286.241,715	46	347.188,817 286.239,88	13.21 2
46	347.188,817 286.239,88	47	347.202,119 286.240,019	13.30 3	47	347.202,119 286.240,019	48	347.208,549 286.239,493	6.451	48	347.208,549 286.239,493	49	347.220,889 286.240,2	12.36
49	347.220,889 286.240,2	50	347.234,453 286.240,714	13.57 4	50	347.234,453 286.240,714	51	347.247,142 286.241,341	12.70 4	51	347.247,142 286.241,341	52	347.259,755 286.241,924	12.62 6
52	347.259,755 286.241,924	53	347.263,992 286.242,063	4.239	53	347.263,992 286.242,063	54	347.290,062 286.241,364	26.07 9	54	347.290,062 286.241,364	55	347.295,046 286.240,33	5.09
55	347.295,046 286.240,33	56	347.305,476 286.239,716	10.44 8	56	347.305,476 286.239,716	57	347.305,547 286.239,517	0.211	57	347.305,547 286.239,517	58	347.313,365 286.239,175	7.825
58	347.313,365 286.239,175	59	347.352,703 286.237,88	39.35 9	59	347.352,703 286.237,88	60	347.382,478 286.236,168	29.82 4	60	347.382,478 286.236,168	61	347.387,865 286.236,106	5.387
61	347.387,865 286.236,106	62	347.404,387 286.235,878	16.52 4	62	347.404,387 286.235,878	63	347.404,388 286.235,578	0.3	63	347.404,388 286.235,578	64	347.412,989 286.235,602	8.601
64	347.412,989 286.235,602	65	347.426,646 286.232,147	14.08 7	65	347.426,646 286.232,147	66	347.460,968 286.233,975	34.37 1	66	347.460,968 286.233,975	67	347.472,805 286.234,539	11.85
67	347.472,805 286.234,539	68	347.484,618 286.235,109	11.82 7	68	347.484,618 286.235,109	69	347.497,631 286.235,402	13.01 6	69	347.497,631 286.235,402	70	347.545,588 286.235,647	47.95 8
70	347.545,588 286.235,647	71	347.546,289 286.234,577	1.279	71	347.546,289 286.234,577	72	347.546,304 286.249,972	15.39 5	72	347.546,304 286.249,972	73	347.544,062 286.247,883	3.064
73	347.544,062 286.247,883	74	347.524,438 286.247,761	19.62 4	74	347.524,438 286.247,761	75	347.516,352 286.247,647	8.087	75	347.516,352 286.247,647	76	347.502,762 286.247,335	13.59 4
76	347.502,762 286.247,335	77	347.486,219 286.246,813	16.55 1	77	347.486,219 286.246,813	78	347.452,32 286.245,625	33.92	78	347.452,32 286.245,625	79	347.448,111 286.245,681	4.209
79	347.448,111 286.245,681	80	347.447,738 286.246,77	1.151	80	347.447,738 286.246,77	81	347.444,842 286.246,623	2.9	81	347.444,842 286.246,623	82	347.432,752 286.246,288	12.09 5
82	347.432,752 286.246,288	83	347.426,445 286.245,995	6.314	83	347.426,445 286.245,995	84	347.414,855 286.242,003	12.25 8	84	347.414,855 286.242,003	1	347.403,594 286.242,47	11.27 1

\*\* Lungimile segmentelor sunt determinate în planul de proiecție Stereo 70 și sunt rotunjite la 1 milimetru.

\*\*\* Distanța dintre puncte este formată din segmente cumulate ce sunt mai mici decât valoarea 1 milimetru.





**DATE DESPRE IMOBILUL NR. 13118**

Oficiul de Cadastru și Publicitate Imobiliară DOLJ  
 Biroul de Cadastru și Publicitate Imobiliară Craiova

**A. Partea I. Descrierea imobilului**

TEREN Intravilan

Adresa: Loc. Maglavit, Calea Cetatii, Nr. 181, Jud. Dolj, T 39, P 38

Nr. Crt	Nr cadastral Nr. topografic	Suprafața* (mp)	Observații / Referințe
A1	34067	70	Sector cadastral:9 Teren neimprejmuit;

**B. Partea II. Proprietari și acte**

Inscrieri privitoare la dreptul de proprietate și alte drepturi reale	Referințe
<b>214513 / 28/10/2022</b>	
Act Notarial nr. CVC:744, din 18/03/2021 emis de BNP GHERGHE ANCA COSTINA;	
B1	A1
Intabulare, drept de PROPRIETATE, dobandit prin Conventie, cota actuala 1/1, cota initiala 1/1 1) GHEONEA GIGI STEFANEL	

**C. Partea III. SARCINI .**

Inscrieri privind dezmembramintele dreptului de proprietate, drepturi reale de garanție și sarcini	Referințe
NU SUNT	

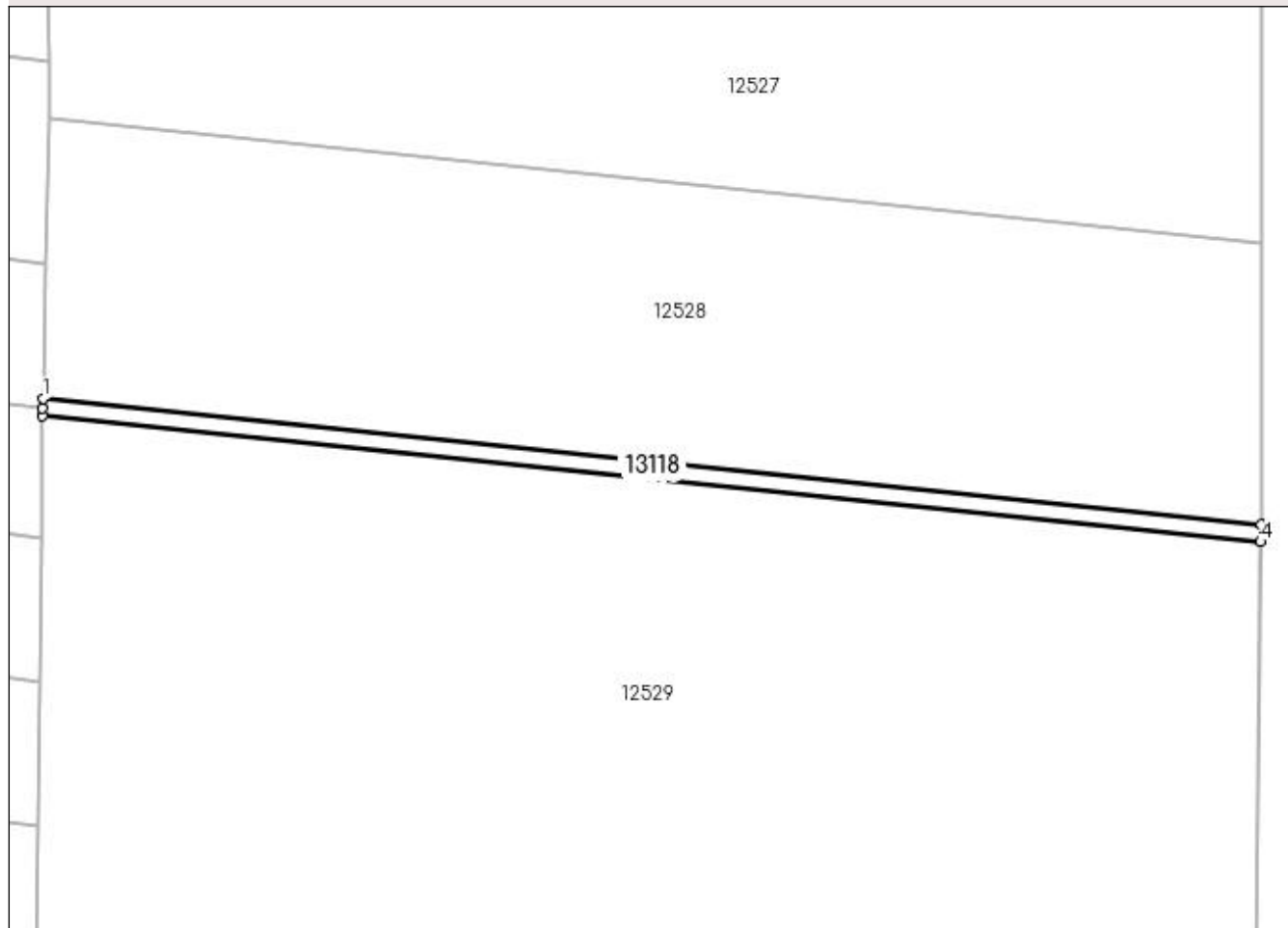
## Anexa Nr. 1 La Partea I

## Teren

Nr cadastral	Suprafața (mp)*	Observații / Referințe
34067	70	

\* Suprafața este determinată în planul de proiecție Stereo 70.

## DETALII LINIARE IMOBIL



## Date referitoare la teren

Crt	Categorie folosință	Intravilan	Suprafața (mp)	Tarla	Parcelă	Nr. topo	Observații / Referințe
1	arabil	DA	70	39	38	-	

## Lungime Segmente

1) Valorile lungimilor segmentelor sunt obținute din proiecție în plan.

Punct început	X / Y	Punct sfârșit	X / Y	Lungime segment (** (m)
1	347.479,431 286.845,478	2	347.479,424 286.844,895	0.583
2	347.479,424 286.844,895	3	347.479,418 286.844,478	0.417
3	347.479,418 286.844,478	4	347.549,251 286.837,258	70.205
4	347.549,251 286.837,258	5	347.549,264 286.838,258	1.0
5	347.549,264 286.838,258	1	347.479,431 286.845,478	70.205

**\*\* Lungimile segmentelor sunt determinate în planul de proiecție Stereo 70 și sunt rotunjite la 1 milimetru.**

**\*\*\* Distanța dintre puncte este formată din segmente cumulate ce sunt mai mici decât valoarea 1 milimetru.**

