DATE DESPRE IMOBILUL NR. 13901

Oficiul de Cadastru şi Publicitate Imobiliară DOLJ
Biroul de Cadastru şi Publicitate Imobiliară Craiova

A. Partea I. Descrierea imobilului

TEREN Extravilan

Adresa: Jud. Dolj, T 47, P 256

Nr. Crt	Nr cadastral Nr. topografic	Suprafaţa* (mp)	Observaţii / Referinţe
A1		522	Sector cadastral:7 Teren neimprejmuit;

B. Partea II. Proprietari şi acte

Inscrieri privitoare la dreptul de proprietate şi alte drepturi reale		Referinţe
0 / 07/02/2023		
Act Notarial nr. CM:129, din 09/07/2014 emis de BNP STOENESCU FLOREA;		
B1	Intabulare, drept de PROPRIETATE, dobandit prin Succesiune, cota actuala 1/1, cota initiala 1/1	A1
	1) **IONESCU MIRCEA**	

C. Partea III. SARCINI .

Inscrieri privind dezmembramintele dreptului de proprietate, drepturi reale de garanţie şi sarcini	Referinţe
NU SUNT	

Anexa Nr. 1 La Partea I

Teren

Nr cadastral	Suprafaţa (mp)*	Observaţii / Referinţe
	522	

* Suprafaţa este determinată in planul de proiecţie Stereo 70.

DETALII LINIARE IMOBIL

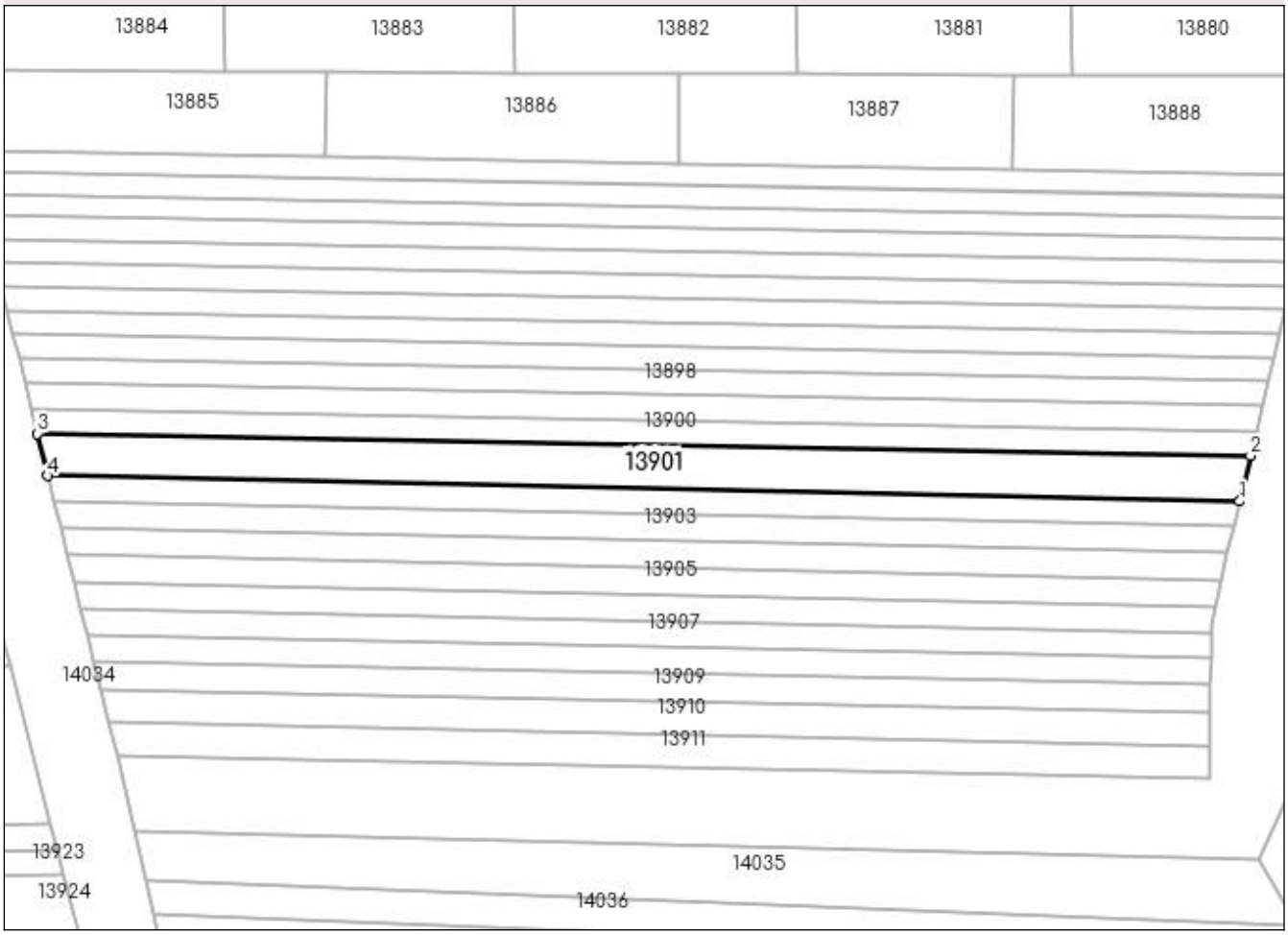

Date referitoare la teren

Crt	Categorie folosinţă	Intra vilan	Suprafaţa (mp)	Tarla	Parcelă	Nr. topo	Observaţii / Referinţe
1	arabil	NU	522	47	256	-	

Lungime Segmente
1) Valorile lungimilor segmentelor sunt obţinute din proiecţie în plan.

Punct început	X / Y	Punct sfârşit	X / Y	Lungime segment (** (m)
1	347.092,12 285.890,677	2	347.093,192 285.895,213	4.661
2	347.093,192 285.895,213	3	346.972,356 285.897,411	120.856
3	346.972,356 285.897,411	4	346.973,392 285.893,227	4.31
4	346.973,392 285.893,227	1	347.092,12 285.890,677	118.755

** Lungimile segmentelor sunt determinate în planul de proiecţie Stereo 70 şi sunt rotunjite la 1 milimetru.
*** Distanţa dintre puncte este formată din segmente cumulate ce sunt mai mici decât valoarea 1 milimetru.

DATE DESPRE IMOBILUL NR. 13902

Oficiul de Cadastru şi Publicitate Imobiliară DOLJ
Biroul de Cadastru şi Publicitate Imobiliară Craiova

A. Partea I. Descrierea imobilului

TEREN Extravilan

Adresa: Jud. Dolj, T 47, P 257

Nr. Crt	Nr cadastral Nr. topografic	Suprafaţa* (mp)	Observaţii / Referinţe
A1		290	Sector cadastral:7 Teren neimprejmuit;

B. Partea II. Proprietari şi acte

Inscrieri privitoare la dreptul de proprietate şi alte drepturi reale		Referinţe
0 / 07/02/2023		
Act Administrativ nr. TDP:2525-60679, din 17/02/1997 emis de COMISIA JUDETEANA DE FOND FUNCIAR;		
B1	Intabulare, drept de PROPRIETATE, dobandit prin Reconstituire, cota actuala 1/1, cota initiala 1/1	A1
	1) **LAZAR ION**, LIPSA CNP	

C. Partea III. SARCINI .

Inscrieri privind dezmembramintele dreptului de proprietate, drepturi reale de garanţie şi sarcini	Referinţe
NU SUNT	

Anexa Nr. 1 La Partea I

Teren

Nr cadastral	Suprafaţa (mp)*	Observaţii / Referinţe
	290	

* Suprafaţa este determinată in planul de proiecţie Stereo 70.

DETALII LINIARE IMOBIL

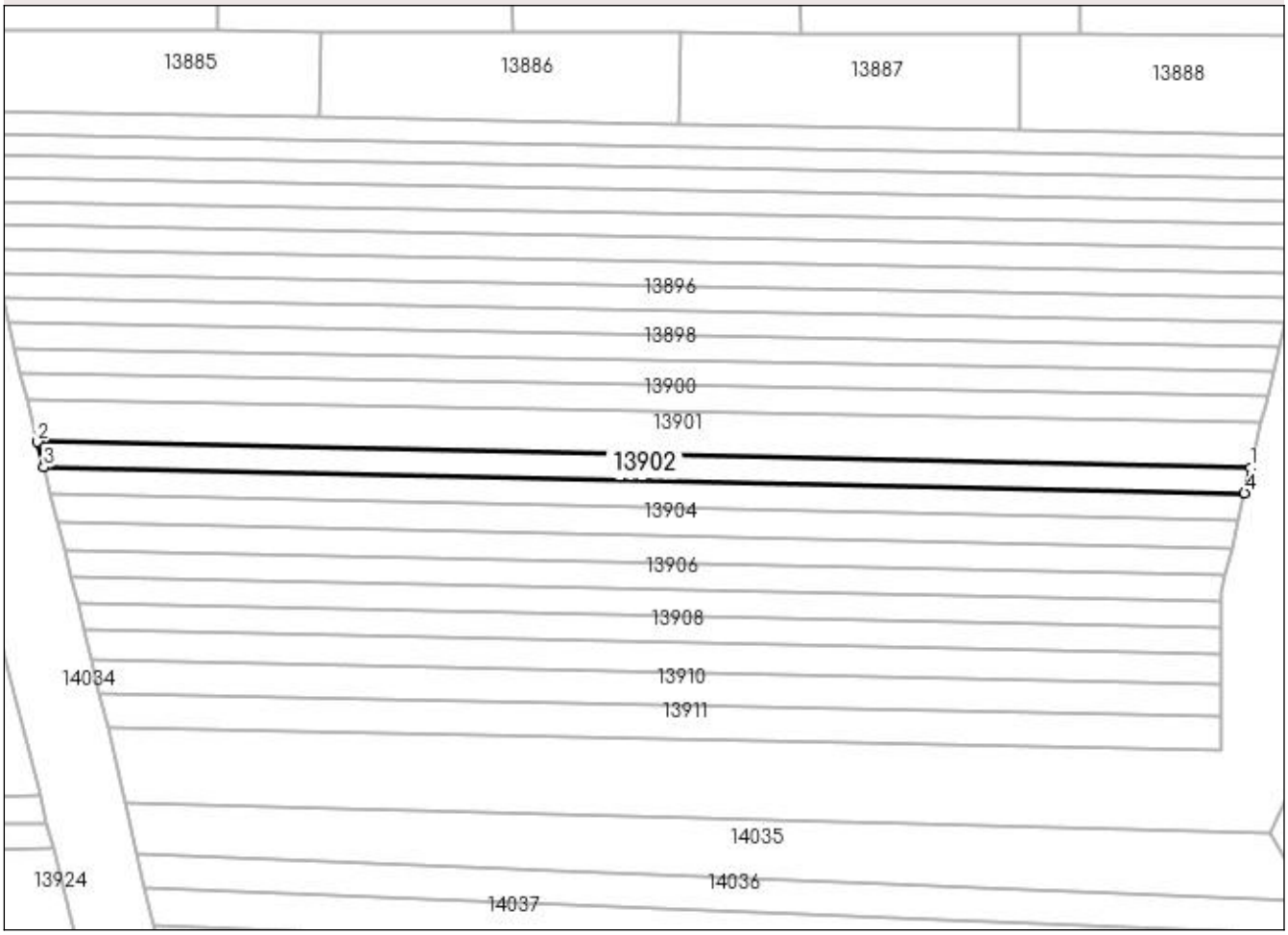

Date referitoare la teren

Crt	Categorie folosință	Intra vilan	Suprafaţa (mp)	Tarla	Parcelă	Nr. topo	Observaţii / Referinţe
1	arabil	NU	290	47	257	-	

Lungime Segmente
1) Valorile lungimilor segmentelor sunt obţinute din proiecţie în plan.

Punct început	X / Y	Punct sfârşit	X / Y	Lungime segment (** (m)
1	347.092,12 285.890,677	2	346.973,392 285.893,227	118.755
2	346.973,392 285.893,227	3	346.974,003 285.890,759	2.543
3	346.974,003 285.890,759	4	347.091,544 285.888,234	117.568
4	347.091,544 285.888,234	1	347.092,12 285.890,677	2.51

** Lungimile segmentelor sunt determinate în planul de proiecţie Stereo 70 şi sunt rotunjite la 1 milimetru.
*** Distanţa dintre puncte este formată din segmente cumulate ce sunt mai mici decât valoarea 1 milimetru.

DATE DESPRE IMOBILUL NR. 13903

Oficiul de Cadastru şi Publicitate Imobiliară DOLJ
Biroul de Cadastru şi Publicitate Imobiliară Craiova

A. Partea I. Descrierea imobilului

TEREN Extravilan

Adresa: Jud. Dolj, T 47, P 258

Nr. Crt	Nr cadastral Nr. topografic	Suprafaţa* (mp)	Observaţii / Referinţe
A1		313	Sector cadastral:7 Teren neimprejmuit;

B. Partea II. Proprietari şi acte

Inscrieri privitoare la dreptul de proprietate şi alte drepturi reale		Referinţe
0 / 07/02/2023		
Act Notarial nr. CM:409, din 28/09/2016 emis de BNP STOENESCU FLOREA;		
B1	Intabulare, drept de PROPRIETATE, dobandit prin Succesiune, cota actuala 1/1, cota initiala 1/1	A1
	1) **LAZAR OTILIA**	

C. Partea III. SARCINI .

Inscrieri privind dezmembramintele dreptului de proprietate, drepturi reale de garanţie şi sarcini	Referinţe
NU SUNT	

Anexa Nr. 1 La Partea I

Teren

Nr cadastral	Suprafaţa (mp)*	Observaţii / Referinţe
	313	

* Suprafaţa este determinată in planul de proiecţie Stereo 70.

DETALII LINIARE IMOBIL

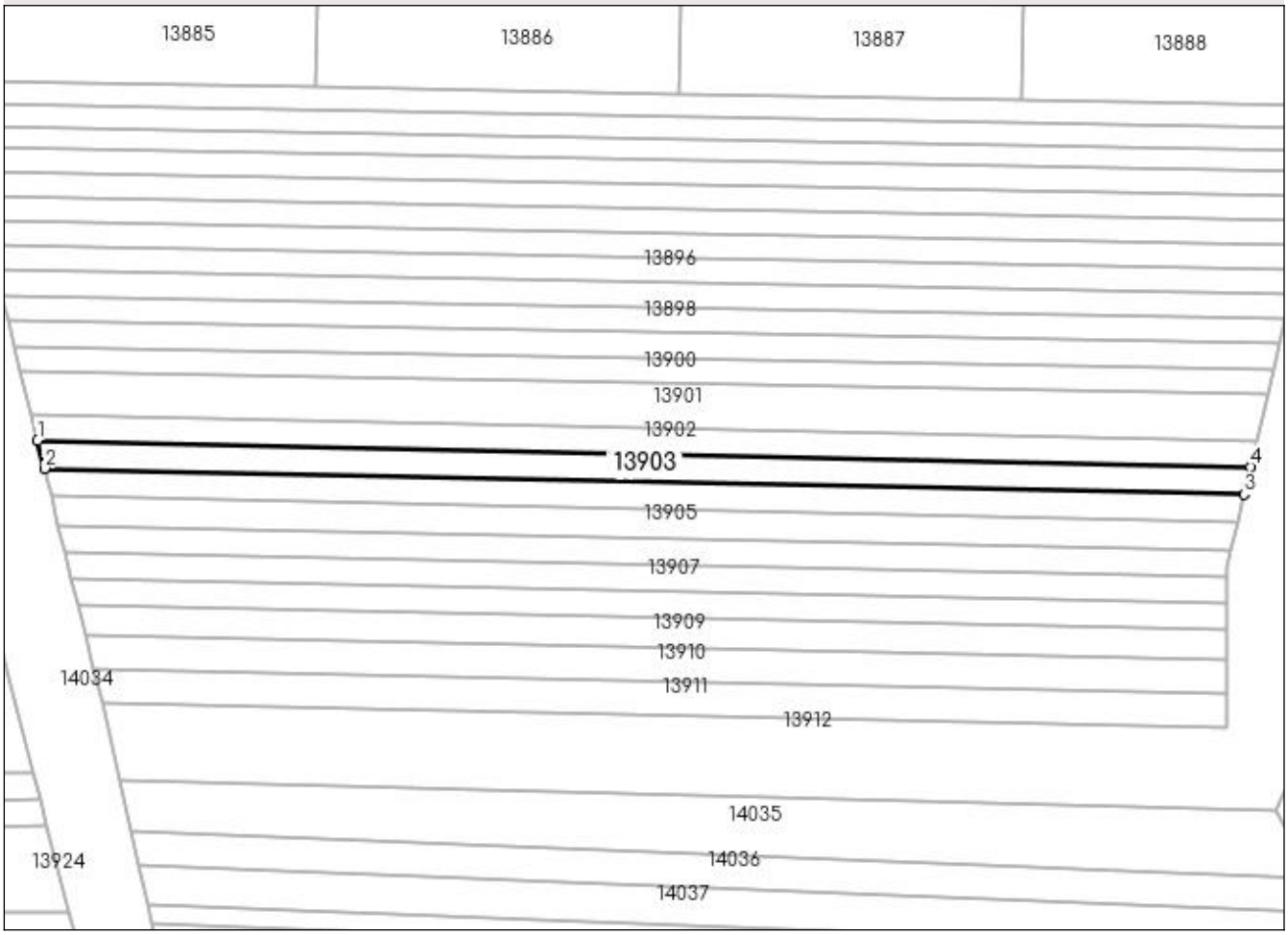

Date referitoare la teren

Crt	Categorie folosinţă	Intra vilan	Suprafaţa (mp)	Tarla	Parcelă	Nr. topo	Observaţii / Referinţe
1	arabil	NU	313	47	258	-	

Lungime Segmente
1) Valorile lungimilor segmentelor sunt obţinute din proiecţie în plan.

Punct început	X / Y	Punct sfârşit	X / Y	Lungime segment (** (m)
1	346.974,003 285.890,759	2	346.974,669 285.888,067	2.773
2	346.974,669 285.888,067	3	347.090,915 285.885,57	116.273
3	347.090,915 285.885,57	4	347.091,544 285.888,234	2.737
4	347.091,544 285.888,234	1	346.974,003 285.890,759	117.568

** Lungimile segmentelor sunt determinate în planul de proiecţie Stereo 70 şi sunt rotunjite la 1 milimetru.
*** Distanţa dintre puncte este formată din segmente cumulate ce sunt mai mici decât valoarea 1 milimetru.

DATE DESPRE IMOBILUL NR. 13904

Oficiul de Cadastru şi Publicitate Imobiliară DOLJ
Biroul de Cadastru şi Publicitate Imobiliară Craiova

A. Partea I. Descrierea imobilului

TEREN Extravilan

Adresa: Jud. Dolj, T 47, P 259

Nr. Crt	Nr cadastral Nr. topografic	Suprafaţa* (mp)	Observaţii / Referinţe
A1		313	Sector cadastral:7 Teren neimprejmuit;

B. Partea II. Proprietari şi acte

Inscrieri privitoare la dreptul de proprietate şi alte drepturi reale		Referinţe
0 / 07/02/2023		
Act Notarial nr. ACT DE PARTAJ:2074, din 27/06/2018 emis de BNP BUDIANA IONUT RAZVAN;		
B1	Intabulare, drept de PROPRIETATE, dobandit prin Iesire Din Indiviziune, cota actuala 1/1, cota initiala 1/1	A1
	1) **IONESCU GHEORGHE**	

C. Partea III. SARCINI .

Inscrieri privind dezmembramintele dreptului de proprietate, drepturi reale de garanţie şi sarcini	Referinţe
NU SUNT	

Anexa Nr. 1 La Partea I

Teren

Nr cadastral	Suprafaţa (mp)*	Observaţii / Referinţe
	313	

* Suprafaţa este determinată in planul de proiecţie Stereo 70.

DETALII LINIARE IMOBIL

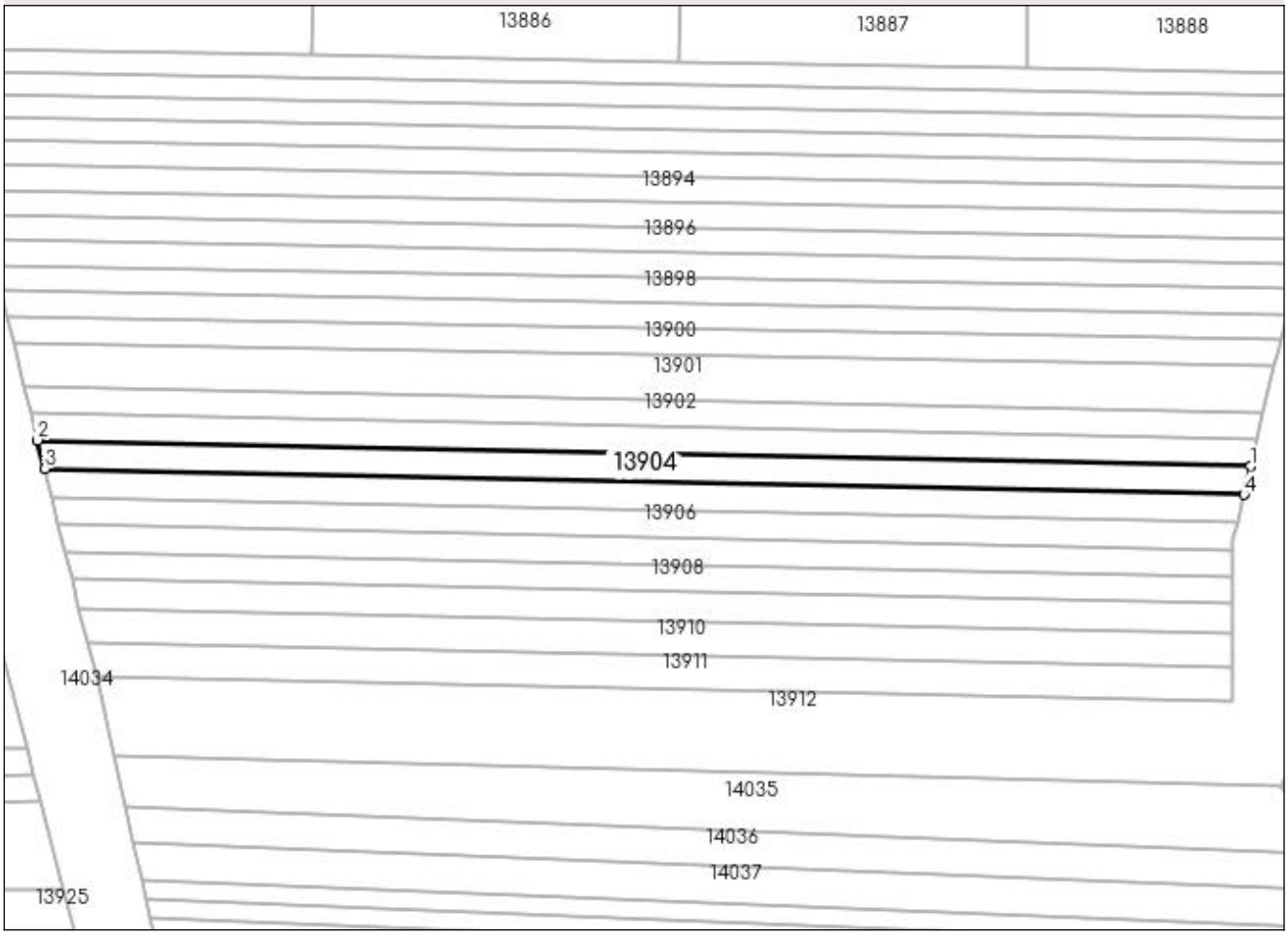

Date referitoare la teren

Crt	Categorie folosinţă	Intra vilan	Suprafaţa (mp)	Tarla	Parcelă	Nr. topo	Observaţii / Referinţe
1	arabil	NU	313	47	259	-	

Lungime Segmente
1) Valorile lungimilor segmentelor sunt obţinute din proiecţie în plan.

Punct început	X / Y	Punct sfârşit	X / Y	Lungime segment (** (m)
1	347.090,915 285.885,57	2	346.974,669 285.888,067	116.273
2	346.974,669 285.888,067	3	346.975,343 285.885,344	2.805
3	346.975,343 285.885,344	4	347.090,279 285.882,876	114.962
4	347.090,279 285.882,876	1	347.090,915 285.885,57	2.768

** Lungimile segmentelor sunt determinate în planul de proiecţie Stereo 70 şi sunt rotunjite la 1 milimetru.
*** Distanţa dintre puncte este formată din segmente cumulate ce sunt mai mici decât valoarea 1 milimetru.

DATE DESPRE IMOBILUL NR. 13905

Oficiul de Cadastru şi Publicitate Imobiliară DOLJ
Biroul de Cadastru şi Publicitate Imobiliară Craiova

A. Partea I. Descrierea imobilului

TEREN Extravilan

Adresa: Jud. Dolj, T 47, P 260

Nr. Crt	Nr cadastral Nr. topografic	Suprafaţa* (mp)	Observaţii / Referinţe
A1		313	Sector cadastral:7 Teren neimprejmuit;

B. Partea II. Proprietari şi acte

Inscrieri privitoare la dreptul de proprietate şi alte drepturi reale		Referinţe
0 / 07/02/2023		
Act Administrativ nr. TDP:2018-44772, din 09/12/1996 emis de COMISIA JUDETEANA DE FOND FUNCIAR;		
B1	Intabulare, drept de PROPRIETATE, dobandit prin Reconstituire, cota actuala 1/1, cota initiala 1/1	A1
	1) **COLA-MIC ION**, LIPSA CNP	

C. Partea III. SARCINI .

Inscrieri privind dezmembramintele dreptului de proprietate, drepturi reale de garanţie şi sarcini	Referinţe
NU SUNT	

Anexa Nr. 1 La Partea I

Teren

Nr cadastral	Suprafaţa (mp)*	Observaţii / Referinţe
	313	

* Suprafaţa este determinată in planul de proiecţie Stereo 70.

DETALII LINIARE IMOBIL



Date referitoare la teren

Crt	Categorie folosinţă	Intra vilan	Suprafaţa (mp)	Tarla	Parcelă	Nr. topo	Observaţii / Referinţe
1	arabil	NU	313	47	260	-	

Lungime Segmente
1) Valorile lungimilor segmentelor sunt obţinute din proiecţie în plan.

Punct început	X / Y	Punct sfârşit	X / Y	Lungime segment (** (m)
1	346.975,343 285.885,344	2	346.976,025 285.882,591	2.836
2	346.976,025 285.882,591	3	347.089,635 285.880,151	113.636
3	347.089,635 285.880,151	4	347.090,279 285.882,876	2.8
4	347.090,279 285.882,876	1	346.975,343 285.885,344	114.962

** Lungimile segmentelor sunt determinate în planul de proiecţie Stereo 70 şi sunt rotunjite la 1 milimetru.
*** Distanţa dintre puncte este formată din segmente cumulate ce sunt mai mici decât valoarea 1 milimetru.

DATE DESPRE IMOBILUL NR. 13906

Oficiul de Cadastru şi Publicitate Imobiliară DOLJ
Biroul de Cadastru şi Publicitate Imobiliară Craiova

A. Partea I. Descrierea imobilului

TEREN Extravilan

Adresa: Jud. Dolj, T 47, P 261

Nr. Crt	Nr cadastral Nr. topografic	Suprafaţa* (mp)	Observaţii / Referinţe
A1		290	Sector cadastral:7 Teren neimprejmuit;

B. Partea II. Proprietari şi acte

Inscrieri privitoare la dreptul de proprietate şi alte drepturi reale		Referinţe
0 / 07/02/2023		
Act Administrativ nr. TDP:2750-59334, din 20/01/1999 emis de COMISIA JUDETEANA DE FOND FUNCIAR;		
B1	Intabulare, drept de PROPRIETATE, dobandit prin Reconstituire, cota actuala 1/1, cota initiala 1/1	A1
	1) **COLA-MIC MARIEA**	

C. Partea III. SARCINI .

Inscrieri privind dezmembramintele dreptului de proprietate, drepturi reale de garanţie şi sarcini	Referinţe
NU SUNT	

Anexa Nr. 1 La Partea I

Teren

Nr cadastral	Suprafaţa (mp)*	Observaţii / Referinţe
	290	

* Suprafaţa este determinată in planul de proiecţie Stereo 70.

DETALII LINIARE IMOBIL

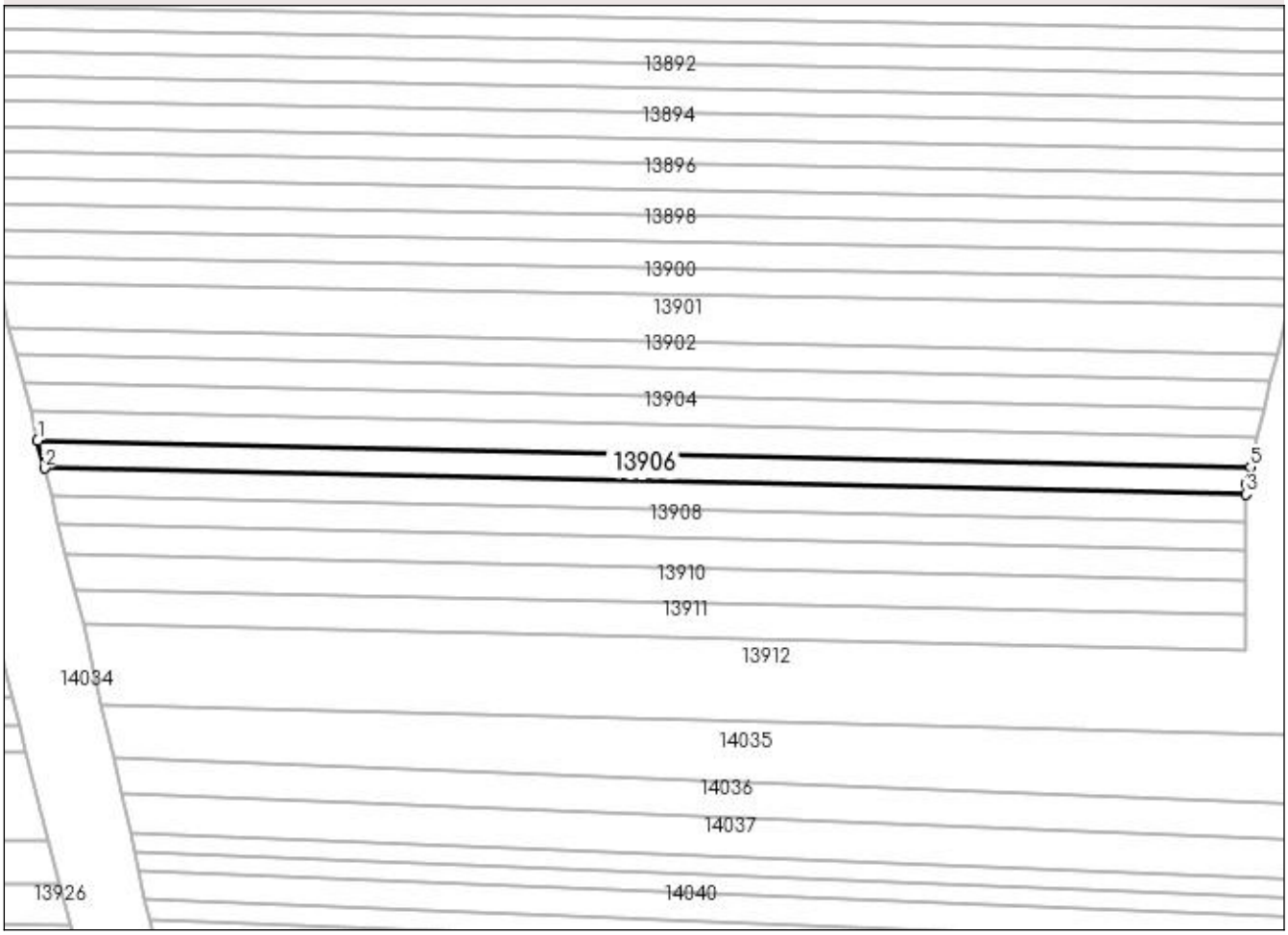

Date referitoare la teren

Crt	Categorie folosinţă	Intra vilan	Suprafaţa (mp)	Tarla	Parcelă	Nr. topo	Observaţii / Referinţe
1	arabil	NU	290	47	261	-	

Lungime Segmente
1) Valorile lungimilor segmentelor sunt obţinute din proiecţie în plan.

Punct început	X / Y	Punct sfârşit	X / Y	Lungime segment (** (m)
1	346.976,025 285.882,591	2	346.976,663 285.880,011	2.658
2	346.976,663 285.880,011	3	347.089,252 285.877,593	112.615
3	347.089,252 285.877,593	4	347.089,256 285.878,543	0.95
4	347.089,256 285.878,543	5	347.089,635 285.880,151	1.652
5	347.089,635 285.880,151	1	346.976,025 285.882,591	113.636

** Lungimile segmentelor sunt determinate în planul de proiecţie Stereo 70 şi sunt rotunjite la 1 milimetru.
*** Distanţa dintre puncte este formată din segmente cumulate ce sunt mai mici decât valoarea 1 milimetru.

DATE DESPRE IMOBILUL NR. 13907

Oficiul de Cadastru şi Publicitate Imobiliară DOLJ
Biroul de Cadastru şi Publicitate Imobiliară Craiova

A. Partea I. Descrierea imobilului

TEREN Extravilan

Adresa: Jud. Dolj, T 47, P 262

Nr. Crt	Nr cadastral Nr. topografic	Suprafaţa* (mp)	Observaţii / Referinţe
A1		290	Sector cadastral:7 Teren neimprejmuit;

B. Partea II. Proprietari şi acte

Inscrieri privitoare la dreptul de proprietate şi alte drepturi reale		Referinţe
0 / 07/02/2023		
Act Administrativ nr. TDP:2681-47996, din 02/04/1998 emis de COMISIA JUDETEANA DE FOND FUNCIAR;		
B1	Intabulare, drept de PROPRIETATE, dobandit prin Reconstituire, cota actuala 1/1, cota initiala 1/1	A1
	1) **BARBU ION**, LIPSA CNP	

C. Partea III. SARCINI .

Inscrieri privind dezmembramintele dreptului de proprietate, drepturi reale de garanţie şi sarcini	Referinţe
NU SUNT	

Anexa Nr. 1 La Partea I

Teren

Nr cadastral	Suprafaţa (mp)*	Observaţii / Referinţe
	290	

* Suprafaţa este determinată in planul de proiecţie Stereo 70.

DETALII LINIARE IMOBIL



Date referitoare la teren

Crt	Categorie folosinţă	Intra vilan	Suprafaţa (mp)	Tarla	Parcelă	Nr. topo	Observaţii / Referinţe
1	arabil	NU	290	47	262	-	

Lungime Segmente
1) Valorile lungimilor segmentelor sunt obţinute din proiecţie în plan.

Punct început	X / Y	Punct sfârşit	X / Y	Lungime segment (** (m)
1	346.976,663 285.880,011	2	346.977,306 285.877,414	2.675
2	346.977,306 285.877,414	3	347.089,24 285.875,01	111.96
3	347.089,24 285.875,01	4	347.089,252 285.877,593	2.583
4	347.089,252 285.877,593	1	346.976,663 285.880,011	112.615

** Lungimile segmentelor sunt determinate în planul de proiecţie Stereo 70 şi sunt rotunjite la 1 milimetru.
*** Distanţa dintre puncte este formată din segmente cumulate ce sunt mai mici decât valoarea 1 milimetru.

DATE DESPRE IMOBILUL NR. 13908

Oficiul de Cadastru şi Publicitate Imobiliară DOLJ
Biroul de Cadastru şi Publicitate Imobiliară Craiova

A. Partea I. Descrierea imobilului

TEREN Extravilan

Adresa: Jud. Dolj, T 47, P 263

Nr. Crt	Nr cadastral Nr. topografic	Suprafaţa* (mp)	Observaţii / Referinţe
A1		290	Sector cadastral:7 Teren neimprejmuit;

B. Partea II. Proprietari şi acte

Inscrieri privitoare la dreptul de proprietate şi alte drepturi reale		Referinţe
0 / 07/02/2023		
Act Notarial nr. ACT DE PARTAJ:1400, din 19/06/2012 emis de BNP BUDIANA IONUT RAZVAN (incheiere de indreptare nr 8/20.06.2012, act notarial nr Certificat de mostenitor nr.86 din 19.06.2012, emis de BNP Budiana Ionut- Razvan;act administrativ nr Titlu de proprietate nr.2120-9685 din 08.01.1997, emis de Comisia Judeteana Dolj;);		
B1	Intabulare, drept de PROPRIETATE, dobandit prin Iesire Din Indiviziune, cota actuala 1/1, cota initiala 1/1	A1
	1) **ROTARU EMILIA**	

C. Partea III. SARCINI .

Inscrieri privind dezmembramintele dreptului de proprietate, drepturi reale de garanţie şi sarcini	Referinţe
NU SUNT	

Anexa Nr. 1 La Partea I

Teren

Nr cadastral	Suprafaţa (mp)*	Observaţii / Referinţe
	290	

* Suprafaţa este determinată in planul de proiecţie Stereo 70.

DETALII LINIARE IMOBIL



Date referitoare la teren

Crt	Categorie folosință	Intra vilan	Suprafaţa (mp)	Tarla	Parcelă	Nr. topo	Observaţii / Referinţe
1	arabil	NU	290	47	263	-	

Lungime Segmente
1) Valorile lungimilor segmentelor sunt obţinute din proiecţie în plan.

Punct început	X / Y	Punct sfârşit	X / Y	Lungime segment (** (m)
1	346.977,306 285.877,414	2	346.977,953 285.874,802	2.691
2	346.977,953 285.874,802	3	347.089,229 285.872,412	111.302
3	347.089,229 285.872,412	4	347.089,24 285.875,01	2.598
4	347.089,24 285.875,01	1	346.977,306 285.877,414	111.96

** Lungimile segmentelor sunt determinate în planul de proiecţie Stereo 70 şi sunt rotunjite la 1 milimetru.
*** Distanţa dintre puncte este formată din segmente cumulate ce sunt mai mici decât valoarea 1 milimetru.

DATE DESPRE IMOBILUL NR. 13909

Oficiul de Cadastru şi Publicitate Imobiliară DOLJ
Biroul de Cadastru şi Publicitate Imobiliară Craiova

A. Partea I. Descrierea imobilului

TEREN Extravilan

Adresa: Jud. Dolj, T 47, P 264

Nr. Crt	Nr cadastral Nr. topografic	Suprafaţa* (mp)	Observaţii / Referinţe
A1		313	Sector cadastral:7 Teren neimprejmuit;

B. Partea II. Proprietari şi acte

Inscrieri privitoare la dreptul de proprietate şi alte drepturi reale		Referinţe
0 / 07/02/2023		
Act Administrativ nr. TDP:2054-44772, din 09/12/1996 emis de COMISIA JUDETEANA DE FOND FUNCIAR;		
B1	Intabulare, drept de PROPRIETATE, dobandit prin Reconstituire, cota actuala 1/1, cota initiala 1/1	A1
	1) **PLENICEANU OPRITA**, LIPSA CNP	

C. Partea III. SARCINI .

Inscrieri privind dezmembramintele dreptului de proprietate, drepturi reale de garanţie şi sarcini	Referinţe
NU SUNT	

Anexa Nr. 1 La Partea I

Teren

Nr cadastral	Suprafaţa (mp)*	Observaţii / Referinţe
	313	

* Suprafaţa este determinată in planul de proiecţie Stereo 70.

DETALII LINIARE IMOBIL



Date referitoare la teren

Crt	Categorie folosinţă	Intra vilan	Suprafaţa (mp)	Tarla	Parcelă	Nr. topo	Observaţii / Referinţe
1	arabil	NU	313	47	264	-	

Lungime Segmente
1) Valorile lungimilor segmentelor sunt obţinute din proiecţie în plan.

Punct început	X / Y	Punct sfârşit	X / Y	Lungime segment (** (m)
1	346.977,953 285.874,802	2	346.978,655 285.871,965	2.923
2	346.978,655 285.871,965	3	347.089,217 285.869,59	110.588
3	347.089,217 285.869,59	4	347.089,229 285.872,412	2.822
4	347.089,229 285.872,412	1	346.977,953 285.874,802	111.302

** Lungimile segmentelor sunt determinate în planul de proiecţie Stereo 70 şi sunt rotunjite la 1 milimetru.
*** Distanţa dintre puncte este formată din segmente cumulate ce sunt mai mici decât valoarea 1 milimetru.

DATE DESPRE IMOBILUL NR. 13910

Oficiul de Cadastru şi Publicitate Imobiliară DOLJ
Biroul de Cadastru şi Publicitate Imobiliară Craiova

A. Partea I. Descrierea imobilului

TEREN Extravilan

Adresa: Jud. Dolj, T 47, P 265

Nr. Crt	Nr cadastral Nr. topografic	Suprafaţa* (mp)	Observaţii / Referinţe
A1	32733	360	Sector cadastral:7 Teren neimprejmuit;

B. Partea II. Proprietari şi acte

Inscrieri privitoare la dreptul de proprietate şi alte drepturi reale		Referinţe
215063 / 16/11/2018		
Act Notarial nr. CM:6, din 05/02/2016 emis de BNP BUDIANA IONUT RAZVAN (act administrativ nr Titlu de proprietate nr: 1246-45405 din 23.01.1995, emis de Comisia Judeteana Dolj;);		
B1	Intabulare, drept de PROPRIETATE, dobandit prin Succesiune, cota actuala 1/1, cota initiala 1/1	A1
	1) **BOAZGA ELENA**	

C. Partea III. SARCINI .

Inscrieri privind dezmembramintele dreptului de proprietate, drepturi reale de garanţie şi sarcini	Referinţe
NU SUNT	

Anexa Nr. 1 La Partea I

Teren

Nr cadastral	Suprafaţa (mp)*	Observaţii / Referinţe
32733	360	

* Suprafaţa este determinată in planul de proiecţie Stereo 70.

DETALII LINIARE IMOBIL



Date referitoare la teren

Crt	Categorie folosinţă	Intra vilan	Suprafaţa (mp)	Tarla	Parcelă	Nr. topo	Observaţii / Referinţe
1	arabil	NU	360	47	265	-	

Lungime Segmente
1) Valorile lungimilor segmentelor sunt obţinute din proiecţie în plan.

Punct început	X / Y	Punct sfârşit	X / Y	Lungime segment (** (m)
1	346.978,655 285.871,965	2	346.979,468 285.868,679	3.385
2	346.979,468 285.868,679	3	347.089,202 285.866,322	109.759
3	347.089,202 285.866,322	4	347.089,217 285.869,59	3.268
4	347.089,217 285.869,59	1	346.978,655 285.871,965	110.588

** Lungimile segmentelor sunt determinate în planul de proiecţie Stereo 70 şi sunt rotunjite la 1 milimetru.
*** Distanţa dintre puncte este formată din segmente cumulate ce sunt mai mici decât valoarea 1 milimetru.

DATE DESPRE IMOBILUL NR. 13911

Oficiul de Cadastru şi Publicitate Imobiliară DOLJ
Biroul de Cadastru şi Publicitate Imobiliară Craiova

A. Partea I. Descrierea imobilului

TEREN Extravilan

Adresa: Jud. Dolj, T 47, P 266

Nr. Crt	Nr cadastral Nr. topografic	Suprafaţa* (mp)	Observaţii / Referinţe
A1		360	Sector cadastral:7 Teren neimprejmuit;

B. Partea II. Proprietari şi acte

Inscrieri privitoare la dreptul de proprietate şi alte drepturi reale		Referinţe
0 / 07/02/2023		
Act Notarial nr. ACT DE PARTAJ:1213, din 14/07/2017 emis de BNP FARCAS LADISLAU ADRIAN;		
B1	Intabulare, drept de PROPRIETATE, dobandit prin Iesire Din Indiviziune, cota actuala 1/1, cota initiala 1/1	A1
	1) **PERDEICU EUGENIA**	

C. Partea III. SARCINI .

Inscrieri privind dezmembramintele dreptului de proprietate, drepturi reale de garanţie şi sarcini	Referinţe
NU SUNT	

Anexa Nr. 1 La Partea I

Teren

Nr cadastral	Suprafaţa (mp)*	Observaţii / Referinţe
	360	

* Suprafaţa este determinată in planul de proiecţie Stereo 70.

DETALII LINIARE IMOBIL

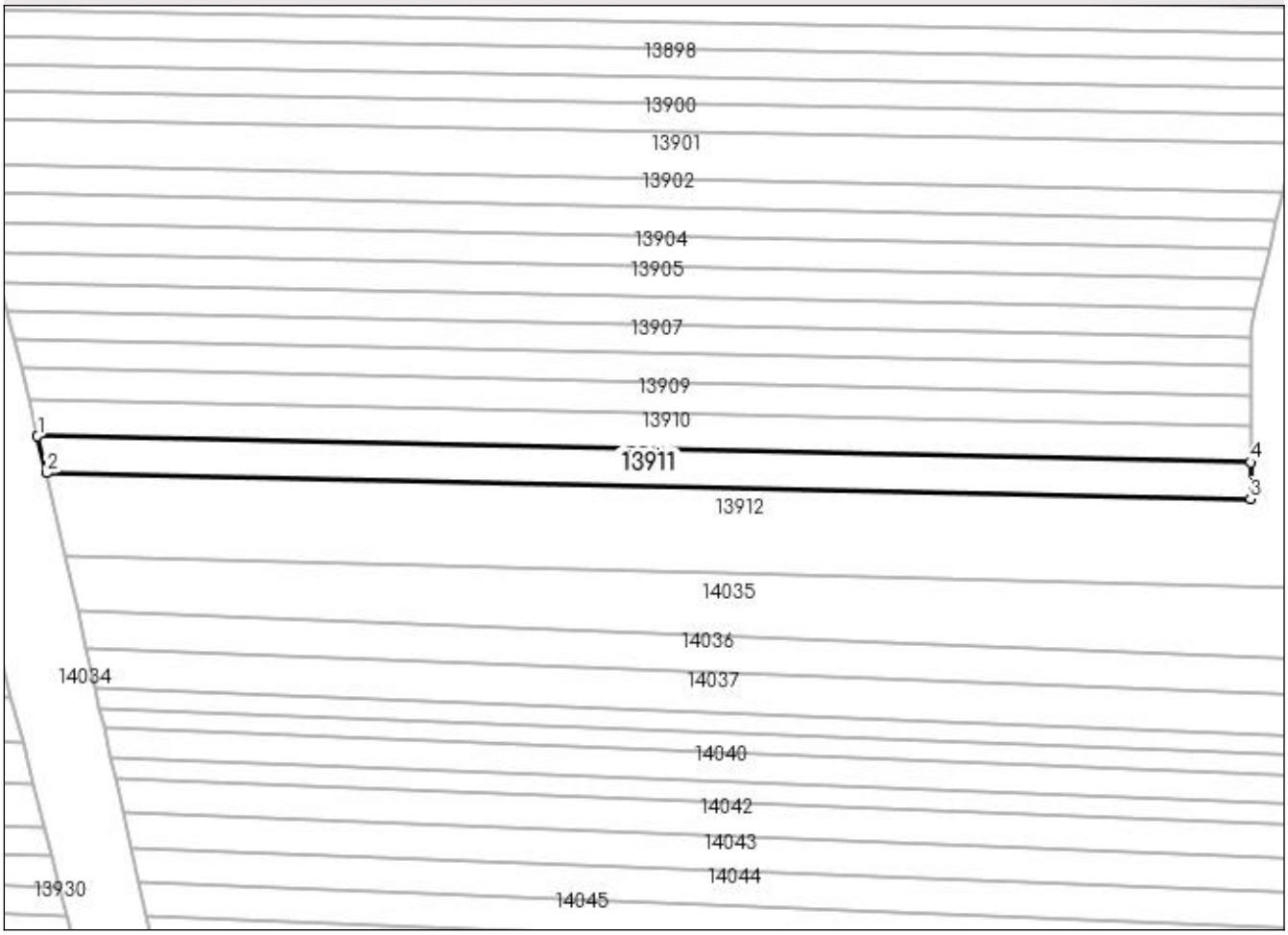

Date referitoare la teren

Crt	Categorie folosinţă	Intra vilan	Suprafaţa (mp)	Tarla	Parcelă	Nr. topo	Observaţii / Referinţe
1	arabil	NU	360	47	266	-	

Lungime Segmente
1) Valorile lungimilor segmentelor sunt obţinute din proiecţie în plan.

Punct început	X / Y	Punct sfârşit	X / Y	Lungime segment (** (m)
1	346.979,468 285.868,679	2	346.980,288 285.865,368	3.411
2	346.980,288 285.865,368	3	347.089,188 285.863,029	108.925
3	347.089,188 285.863,029	4	347.089,202 285.866,322	3.293
4	347.089,202 285.866,322	1	346.979,468 285.868,679	109.759

** Lungimile segmentelor sunt determinate în planul de proiecţie Stereo 70 şi sunt rotunjite la 1 milimetru.
*** Distanţa dintre puncte este formată din segmente cumulate ce sunt mai mici decât valoarea 1 milimetru.

DATE DESPRE IMOBILUL NR. 13912

Oficiul de Cadastru şi Publicitate Imobiliară DOLJ
Biroul de Cadastru şi Publicitate Imobiliară Craiova

A. Partea I. Descrierea imobilului

TEREN Extravilan

Adresa: Jud. Dolj, CN 654

Nr. Crt	Nr cadastral Nr. topografic	Suprafaţa* (mp)	Observaţii / Referinţe
A1		Din acte: 0 Masurata: 2.770	Sector cadastral:7 Teren neimprejmuit; CN 654

B. Partea II. Proprietari şi acte

Inscrieri privitoare la dreptul de proprietate şi alte drepturi reale		Referinţe
0 / 07/02/2023		
Act Normativ nr. LEGE:7, din 13/03/1996 emis de PARLAMENTUL ROMANIEI;		
B1	Inscrierea provizorie, drept de PROPRIETATE, dobandit prin Lege, cota actuala 1/1, cota initiala 1/1	A1
	1) **NEIDENTIFICAT NEIDENTIFICAT**	

C. Partea III. SARCINI .

Inscrieri privind dezmembramintele dreptului de proprietate, drepturi reale de garanţie şi sarcini	Referinţe
NU SUNT	

Anexa Nr. 1 La Partea I

Teren

Nr cadastral	Suprafaţa (mp)*	Observaţii / Referinţe
	Din acte: 0 Masurata: 2.770	CN 654

* Suprafaţa este determinată in planul de proiecţie Stereo 70.

DETALII LINIARE IMOBIL

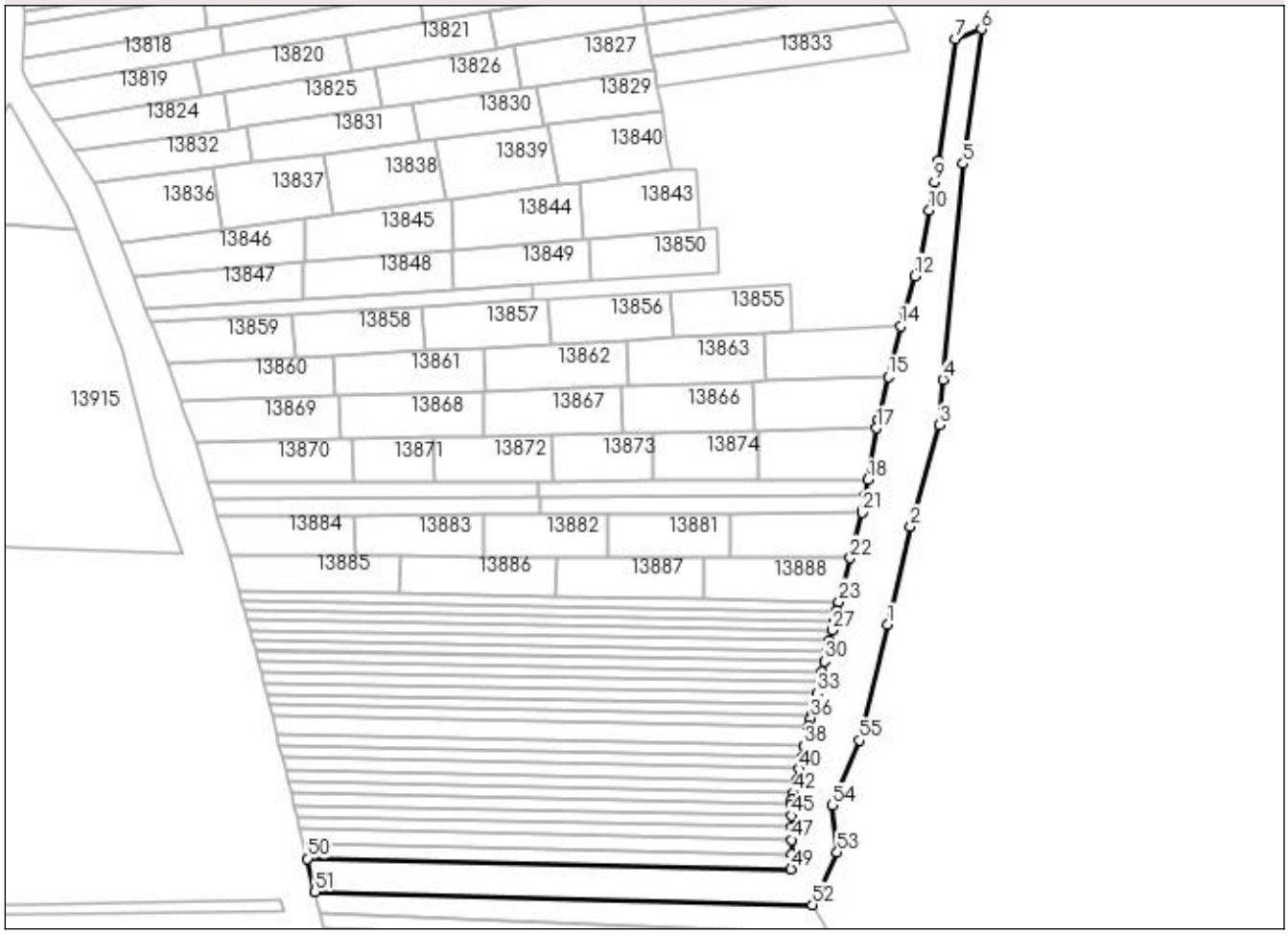

Date referitoare la teren

Crt	Categorie folosinţă	Intra vilan	Suprafaţa (mp)	Tarla	Parcelă	Nr. topo	Observaţii / Referinţe
1	arabil	NU	2.770	47		-	

Lungime Segmente

1) Valorile lungimilor segmentelor sunt obţinute din proiecţie în plan.

Punct început	X / Y	Punct sfârşit	X / Y	Lungime segment
1	347.110,913 285.917,988	2	347.116,014 285.940,025	22.62
4	347.123,378 285.973,155	5	347.127,877 286.021,751	48.804
7	347.126,175 286.049,827	8	347.122,395 286.022,382	27.704
10	347.120,244 286.011,292	11	347.118,024 285.999,845	11.66
13	347.114,745 285.988,586	14	347.113,89 285.985,147	3.544

Punct început	X / Y	Punct sfârşit	X / Y	Lungime segment
2	347.116,014 285.940,025	3	347.122,509 285.962,902	23.781
5	347.127,877 286.021,751	6	347.132,045 286.052,009	30.544
8	347.122,395 286.022,382	9	347.121,474 286.017,632	4.838
11	347.118,024 285.999,845	12	347.117,037 285.996,455	3.531
14	347.113,89 285.985,147	15	347.111,055 285.973,748	11.746

Punct început	X / Y	Punct sfârşit	X / Y	Lungime segment
3	347.122,509 285.962,902	4	347.123,378 285.973,155	10.29
6	347.132,045 286.052,009	7	347.126,175 286.049,827	6.262
9	347.121,474 286.017,632	10	347.120,244 286.011,292	6.458
12	347.117,037 285.996,455	13	347.114,745 285.988,586	8.196
15	347.111,055 285.973,748	16	347.108,698 285.964,272	9.765

Punct început	X / Y	Punct sfârşit	X / Y	Lungime segment
16	347.108,698 285.964,272	17	347.108,364 285.962,204	2.095
19	347.105,902 285.946,954	20	347.105,409 285.943,9	3.094
22	347.102,525 285.932,99	23	347.099,922 285.923,145	10.183
25	347.099,344 285.920,957	26	347.098,851 285.918,893	2.122
28	347.097,786 285.914,436	29	347.097,23 285.912,111	2.391
31	347.096,104 285.907,396	32	347.095,533 285.905,006	2.457
34	347.094,374 285.900,157	35	347.093,786 285.897,697	2.529
37	347.093,192 285.895,213	38	347.092,12 285.890,677	4.661
40	347.090,915 285.885,57	41	347.090,279 285.882,876	2.768
43	347.089,256 285.878,543	44	347.089,252 285.877,593	0.95
46	347.089,229 285.872,412	47	347.089,217 285.869,59	2.822
49	347.089,188 285.863,029	50	346.980,288 285.865,368	108.925
52	347.093,956 285.854,973	53	347.099,519 285.866,842	13.108
55	347.104,538 285.891,996	1	347.110,913 285.917,988	26.762

Punct început	X / Y	Punct sfârşit	X / Y	Lungime segment
17	347.108,364 285.962,204	18	347.106,497 285.950,638	11.716
20	347.105,409 285.943,9	21	347.105,231 285.943,227	0.696
23	347.099,922 285.923,145	24	347.099,363 285.921,029	2.189
26	347.098,851 285.918,893	27	347.098,336 285.916,739	2.215
29	347.097,23 285.912,111	30	347.096,67 285.909,765	2.412
32	347.095,533 285.905,006	33	347.094,956 285.902,593	2.481
35	347.093,786 285.897,697	36	347.093,606 285.896,941	0.777
38	347.092,12 285.890,677	39	347.091,544 285.888,234	2.51
41	347.090,279 285.882,876	42	347.089,635 285.880,151	2.8
44	347.089,252 285.877,593	45	347.089,24 285.875,01	2.583
47	347.089,217 285.869,59	48	347.089,202 285.866,322	3.268
50	346.980,288 285.865,368	51	346.981,994 285.857,92	7.641
53	347.099,519 285.866,842	54	347.098,446 285.877,373	10.586

Punct început	X / Y	Punct sfârşit	X / Y	Lungime segment
18	347.106,497 285.950,638	19	347.105,902 285.946,954	3.732
21	347.105,231 285.943,227	22	347.102,525 285.932,99	10.589
24	347.099,363 285.921,029	25	347.099,344 285.920,957	0.074
27	347.098,336 285.916,739	28	347.097,786 285.914,436	2.368
30	347.096,67 285.909,765	31	347.096,104 285.907,396	2.436
33	347.094,956 285.902,593	34	347.094,374 285.900,157	2.505
36	347.093,606 285.896,941	37	347.093,192 285.895,213	1.777
39	347.091,544 285.888,234	40	347.090,915 285.885,57	2.737
42	347.089,635 285.880,151	43	347.089,256 285.878,543	1.652
45	347.089,24 285.875,01	46	347.089,229 285.872,412	2.598
48	347.089,202 285.866,322	49	347.089,188 285.863,029	3.293
51	346.981,994 285.857,92	52	347.093,956 285.854,973	112.001
54	347.098,446 285.877,373	55	347.104,538 285.891,996	15.841

** Lungimile segmentelor sunt determinate în planul de proiecţie Stereo 70 şi sunt rotunjite la 1 milimetru.
*** Distanţa dintre puncte este formată din segmente cumulate ce sunt mai mici decât valoarea 1 milimetru.

DATE DESPRE IMOBILUL NR. 13913

Oficiul de Cadastru şi Publicitate Imobiliară DOLJ
Biroul de Cadastru şi Publicitate Imobiliară Craiova

A. Partea I. Descrierea imobilului

TEREN Necunoscut

Adresa: Loc. Maglavit, Jud. Dolj, T 47

Nr. Crt	Nr cadastral Nr. topografic	Suprafaţa* (mp)	Observaţii / Referinţe
A1		Din acte: 2.660.000 Masurata: 113.638	Sector cadastral:7 Teren neimprejmuit;

B. Partea II. Proprietari şi acte

Inscrieri privitoare la dreptul de proprietate şi alte drepturi reale		Referinţe
0 / 07/02/2023		
Act Administrativ nr. ORDIN PREFECT:121, din 03/06/1997 emis de INSTITUTIA PREFECTULUI (HOTARAREA NR. 489/11.11.1999; PROCES VERBAL NR. 1550/23.05.1997/00.01.1900;);		
B1	Intabulare, drept de PROPRIETATE, dobandit prin Constituire, cota actuala 1/1, cota initiala 1/1	A1
	1) **COMUNA MAGLAVIT-DOMENIU PRIVAT** , CIF:9999999999999, LIPSA CUI	

C. Partea III. SARCINI .

Inscrieri privind dezmembramintele dreptului de proprietate, drepturi reale de garanţie şi sarcini	Referinţe
NU SUNT	

Anexa Nr. 1 La Partea I

Teren

Nr cadastral	Suprafaţa (mp)*	Observaţii / Referinţe
	Din acte: 2.660.000 Masurata: 113.638	

* Suprafaţa este determinată in planul de proiecţie Stereo 70.

DETALII LINIARE IMOBIL

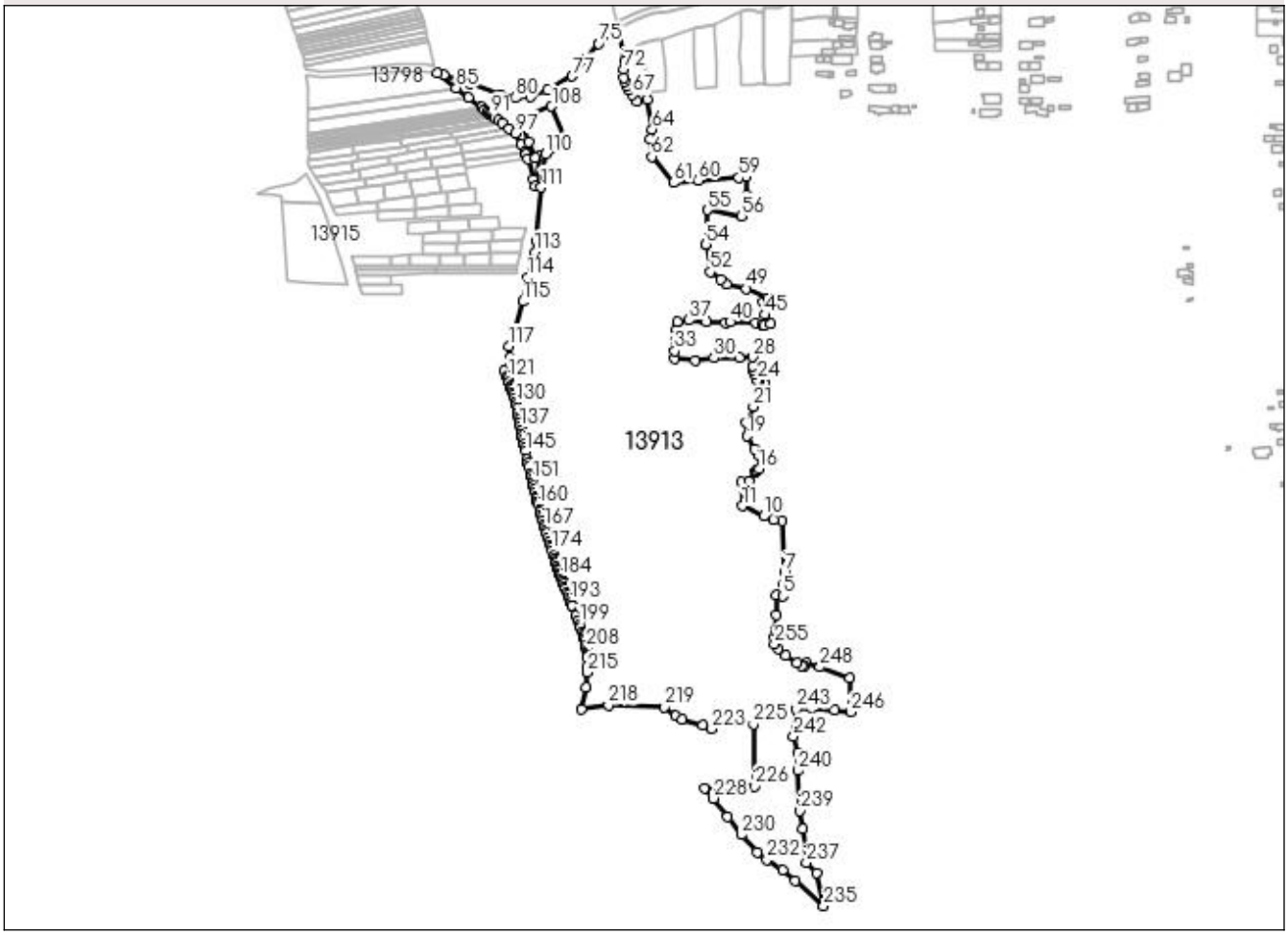

Date referitoare la teren

Crt	Categorie folosinţă	Intra vilan	Suprafaţa (mp)	Tarla	Parcelă	Nr. topo	Observaţii / Referinţe
1	pasune	NU	106.432	47		-	
2	pasune	DA	7.206	47		-	

Lungime Segmente

1) Valorile lungimilor segmentelor sunt obţinute din proiecţie în plan.

Punct început	X / Y	Punct sfârşit	X / Y	Lungime segment
1	347.339,781 285.612,267	2	347.340,838 285.619,364	7.175
4	347.341,936 285.651,314	5	347.347,662 285.650,285	5.818
7	347.348,903 285.671,645	8	347.346,505 285.718,567	46.983

Punct început	X / Y	Punct sfârşit	X / Y	Lungime segment
2	347.340,838 285.619,364	3	347.341,87 285.633,037	13.712
5	347.347,662 285.650,285	6	347.348,761 285.661,772	11.539
8	347.346,505 285.718,567	9	347.339,423 285.719,869	7.201

Punct început	X / Y	Punct sfârşit	X / Y	Lungime segment
3	347.341,87 285.633,037	4	347.341,936 285.651,314	18.277
6	347.348,761 285.661,772	7	347.348,903 285.671,645	9.874
9	347.339,423 285.719,869	10	347.330,155 285.722,859	9.738

Punct început	X / Y	Punct sfârşit	X / Y	Lungime segment
10	347.330,155 285.722,859	11	347.310,817 285.732,202	21.477
13	347.316,708 285.754,446	14	347.322,576 285.763,295	10.618
16	347.325,788 285.765,827	17	347.325,935 285.778,313	12.487
19	347.315,134 285.795,924	20	347.314,333 285.807,786	11.889
22	347.330,201 285.844,224	23	347.326,155 285.845,792	4.339
25	347.321,997 285.851,474	26	347.321,376 285.855,008	3.588
28	347.320,11 285.867,521	29	347.307,949 285.866,902	12.177
31	347.267,619 285.864,217	32	347.248,968 285.866,065	18.742
34	347.249,561 285.882,554	35	347.250,695 285.892,772	10.281
37	347.262,247 285.900,993	38	347.278,637 285.899,197	16.488
40	347.299,526 285.899,525	41	347.322,981 285.898,931	23.463
43	347.330,658 285.896,151	44	347.336,429 285.897,667	5.967
46	347.329,38 285.917,629	47	347.334,688 285.917,861	5.313
49	347.314,322 285.929,656	50	347.296,226 285.933,582	18.517
52	347.281,503 285.944,977	53	347.277,823 285.969,845	25.139
55	347.278,723 286.001,2	56	347.309,862 285.995,77	31.609
58	347.313,966 286.031,032	59	347.307,519 286.030,543	6.466
61	347.248,255 286.025,964	62	347.228,37 286.049,663	30.936
64	347.228,816 286.074,375	65	347.224,638 286.101,57	27.514
67	347.211,03 286.105,85	68	347.207,35 286.110,305	5.778
70	347.204,02 286.117,684	71	347.203,152 286.121,237	3.657
73	347.203,438 286.136,396	74	347.197,419 286.165,488	29.708
76	347.167,257 286.137,921	77	347.155,959 286.122,603	19.034
79	347.118,221 286.104,079	80	347.104,638 286.103,086	13.619
82	347.062,866 286.115,699	83	347.039,763 286.124,18	24.61
85	347.050,567 286.112,039	86	347.061,66 286.103,521	13.986
88	347.076,298 286.092,28	89	347.078,962 286.090,235	3.358
91	347.082,45 286.087,556	92	347.084,169 286.086,236	2.167
94	347.089,226 286.082,353	95	347.092,52 286.079,824	4.153
97	347.104,1 286.070,931	98	347.109,448 286.060,784	11.47
100	347.114,296 286.051,587	101	347.115,485 286.047,3	4.449
103	347.122,395 286.022,382	104	347.126,175 286.049,827	27.704
106	347.116,61 286.062,82	107	347.108,375 286.084,009	22.733

Punct început	X / Y	Punct sfârşit	X / Y	Lungime segment
11	347.310,817 285.732,202	12	347.309,526 285.753,943	21.779
14	347.322,576 285.763,295	15	347.323,666 285.764,561	1.671
17	347.325,935 285.778,313	18	347.321,615 285.784,004	7.145
20	347.314,333 285.807,786	21	347.320,649 285.822,405	15.925
23	347.326,155 285.845,792	24	347.324,496 285.846,602	1.846
26	347.321,376 285.855,008	27	347.320,532 285.859,449	4.52
29	347.307,949 285.866,902	30	347.285,052 285.866,625	22.899
32	347.248,968 285.866,065	33	347.249,283 285.873,217	7.159
35	347.250,695 285.892,772	36	347.251,508 285.899,89	7.164
38	347.278,637 285.899,197	39	347.295,251 285.898,532	16.627
41	347.322,981 285.898,931	42	347.329,122 285.896,879	6.475
44	347.336,429 285.897,667	45	347.330,945 285.905,967	9.948
47	347.334,688 285.917,861	48	347.333,496 285.921,121	3.471
50	347.296,226 285.933,582	51	347.290,87 285.937,681	6.745
53	347.277,823 285.969,845	54	347.277,767 285.969,848	0.056
56	347.309,862 285.995,77	57	347.315,042 286.013,939	18.893
59	347.307,519 286.030,543	60	347.270,528 286.027,94	37.082
62	347.228,37 286.049,663	63	347.226,968 286.065,571	15.97
65	347.224,638 286.101,57	66	347.214,971 286.100,142	9.772
68	347.207,35 286.110,305	69	347.205,624 286.113,443	3.581
71	347.203,152 286.121,237	72	347.202,742 286.129,201	7.975
74	347.197,419 286.165,488	75	347.179,91 286.152,488	21.807
77	347.155,959 286.122,603	78	347.133,423 286.110,114	25.765
80	347.104,638 286.103,086	81	347.090,605 286.105,998	14.332
83	347.039,763 286.124,18	84	347.033,37 286.125,245	6.481
86	347.061,66 286.103,521	87	347.073,59 286.094,359	15.042
89	347.078,962 286.090,235	90	347.080,715 286.088,888	2.211
92	347.084,169 286.086,236	93	347.085,871 286.084,929	2.146
95	347.092,52 286.079,824	96	347.098,768 286.075,026	7.878
98	347.109,448 286.060,784	99	347.113,071 286.053,912	7.769
101	347.115,485 286.047,3	102	347.120,572 286.028,957	19.035
104	347.126,175 286.049,827	105	347.122,23 286.048,36	4.209
107	347.108,375 286.084,009	108	347.137,353 286.095,397	31.135

Punct început	X / Y	Punct sfârşit	X / Y	Lungime segment
12	347.309,526 285.753,943	13	347.316,708 285.754,446	7.2
15	347.323,666 285.764,561	16	347.325,788 285.765,827	2.471
18	347.321,615 285.784,004	19	347.315,134 285.795,924	13.568
21	347.320,649 285.822,405	22	347.330,201 285.844,224	23.818
24	347.324,496 285.846,602	25	347.321,997 285.851,474	5.476
27	347.320,532 285.859,449	28	347.320,11 285.867,521	8.083
30	347.285,052 285.866,625	31	347.267,619 285.864,217	17.599
33	347.249,283 285.873,217	34	347.249,561 285.882,554	9.341
36	347.251,508 285.899,89	37	347.262,247 285.900,993	10.795
39	347.295,251 285.898,532	40	347.299,526 285.899,525	4.389
42	347.329,122 285.896,879	43	347.330,658 285.896,151	1.7
45	347.330,945 285.905,967	46	347.329,38 285.917,629	11.767
48	347.333,496 285.921,121	49	347.314,322 285.929,656	20.988
51	347.290,87 285.937,681	52	347.281,503 285.944,977	11.873
54	347.277,767 285.969,848	55	347.278,723 286.001,2	31.367
57	347.315,042 286.013,939	58	347.313,966 286.031,032	17.127
60	347.270,528 286.027,94	61	347.248,255 286.025,964	22.36
63	347.226,968 286.065,571	64	347.228,816 286.074,375	8.996
66	347.214,971 286.100,142	67	347.211,03 286.105,85	6.936
69	347.205,624 286.113,443	70	347.204,02 286.117,684	4.534
72	347.202,742 286.129,201	73	347.203,438 286.136,396	7.229
75	347.179,91 286.152,488	76	347.167,257 286.137,921	19.295
78	347.133,423 286.110,114	79	347.118,221 286.104,079	16.356
81	347.090,605 286.105,998	82	347.062,866 286.115,699	29.386
84	347.033,37 286.125,245	85	347.050,567 286.112,039	21.683
87	347.073,59 286.094,359	88	347.076,298 286.092,28	3.414
90	347.080,715 286.088,888	91	347.082,45 286.087,556	2.187
93	347.085,871 286.084,929	94	347.089,226 286.082,353	4.23
96	347.098,768 286.075,026	97	347.104,1 286.070,931	6.723
99	347.113,071 286.053,912	100	347.114,296 286.051,587	2.628
102	347.120,572 286.028,957	103	347.122,395 286.022,382	6.823
105	347.122,23 286.048,36	106	347.116,61 286.062,82	15.514
108	347.137,353 286.095,397	109	347.151,41 286.059,21	38.821

Punct început	X / Y	Punct sfârşit	X / Y	Lungime segment
109	347.151,41 286.059,21	110	347.132,045 286.052,009	20.661
112	347.123,378 285.973,155	113	347.122,509 285.962,902	10.29
115	347.110,913 285.917,988	116	347.104,538 285.891,996	26.762
118	347.099,519 285.866,842	119	347.093,956 285.854,973	13.108
121	347.097,668 285.848,402	122	347.098,76 285.845,064	3.512
124	347.100,573 285.839,523	125	347.101,147 285.837,77	1.845
127	347.102,649 285.833,181	128	347.103,675 285.830,045	3.3
130	347.104,869 285.826,396	131	347.105,32 285.823,81	2.625
133	347.106,586 285.816,551	134	347.107,13 285.813,433	3.165
136	347.108,219 285.807,184	137	347.108,765 285.804,053	3.178
139	347.109,364 285.800,618	140	347.109,993 285.797,775	2.912
142	347.111,385 285.791,487	143	347.112,081 285.788,343	3.22
145	347.113,474 285.782,05	146	347.115,108 285.774,671	7.558
148	347.116,751 285.767,247	149	347.117,931 285.761,915	5.461
151	347.119,496 285.755,484	152	347.120,151 285.752,797	2.766
154	347.121,464 285.747,408	155	347.122,122 285.744,706	2.781
157	347.123,706 285.738,202	158	347.124,236 285.736,029	2.237
160	347.124,839 285.733,849	161	347.126,39 285.728,393	5.672
163	347.127,633 285.724,022	164	347.128,255 285.721,835	2.274
166	347.130,124 285.715,264	167	347.130,903 285.712,522	2.851
169	347.132,341 285.707,467	170	347.133,8 285.703,181	4.528
172	347.136,045 285.696,586	173	347.136,793 285.694,39	2.32
175	347.139,318 285.686,971	176	347.140,107 285.684,654	2.448
178	347.141,683 285.680,025	179	347.142,47 285.677,712	2.443
181	347.144,043 285.673,093	182	347.144,828 285.670,786	2.437
184	347.145,692 285.668,478	185	347.146,572 285.666,173	2.467
187	347.148,327 285.661,574	188	347.149,203 285.659,279	2.457
190	347.151,16 285.654,153	191	347.152,24 285.651,322	3.03
193	347.154,18 285.646,241	194	347.155,039 285.643,988	2.411
196	347.155,902 285.641,739	197	347.159,482 285.632,775	9.652
199	347.162,558 285.625,074	200	347.163,822 285.621,908	3.409
202	347.166,508 285.615,183	203	347.167,124 285.613,64	1.661
205	347.167,367 285.612,056	206	347.167,685 285.609,975	2.105

Punct început	X / Y	Punct sfârşit	X / Y	Lungime segment
110	347.132,045 286.052,009	111	347.127,877 286.021,751	30.544
113	347.122,509 285.962,902	114	347.116,014 285.940,025	23.781
116	347.104,538 285.891,996	117	347.098,446 285.877,373	15.841
119	347.093,956 285.854,973	120	347.097,152 285.849,56	6.286
122	347.098,76 285.845,064	123	347.099,97 285.841,367	3.89
125	347.101,147 285.837,77	126	347.102,006 285.835,145	2.762
128	347.103,675 285.830,045	129	347.104,699 285.826,917	3.291
131	347.105,32 285.823,81	132	347.105,862 285.820,702	3.155
134	347.107,13 285.813,433	135	347.107,674 285.810,311	3.169
137	347.108,765 285.804,053	138	347.109,312 285.800,918	3.182
140	347.109,993 285.797,775	141	347.110,689 285.794,631	3.22
143	347.112,081 285.788,343	144	347.112,777 285.785,198	3.221
146	347.115,108 285.774,671	147	347.115,928 285.770,965	3.796
149	347.117,931 285.761,915	150	347.118,712 285.758,703	3.306
152	347.120,151 285.752,797	153	347.120,807 285.750,105	2.771
155	347.122,122 285.744,706	156	347.122,913 285.741,458	3.343
158	347.124,236 285.736,029	159	347.124,338 285.735,611	0.43
161	347.126,39 285.728,393	162	347.127,011 285.726,208	2.272
164	347.128,255 285.721,835	165	347.129,189 285.718,551	3.414
167	347.130,903 285.712,522	168	347.131,684 285.709,779	2.852
170	347.133,8 285.703,181	171	347.134,923 285.699,882	3.485
173	347.136,793 285.694,39	174	347.137,727 285.691,647	2.898
176	347.140,107 285.684,654	177	347.140,895 285.682,338	2.446
179	347.142,47 285.677,712	180	347.143,257 285.675,402	2.44
182	347.144,828 285.670,786	183	347.144,966 285.670,381	0.428
185	347.146,572 285.666,173	186	347.147,45 285.663,871	2.464
188	347.149,203 285.659,279	189	347.150,077 285.656,989	2.451
191	347.152,24 285.651,322	192	347.153,318 285.648,497	3.024
194	347.155,039 285.643,988	195	347.155,817 285.641,952	2.18
197	347.159,482 285.632,775	198	347.161,29 285.628,247	4.876
200	347.163,822 285.621,908	201	347.165,502 285.617,701	4.53
203	347.167,124 285.613,64	204	347.167,128 285.613,612	0.028
206	347.167,685 285.609,975	207	347.168,324 285.605,797	4.227

Punct început	X / Y	Punct sfârşit	X / Y	Lungime segment
111	347.127,877 286.021,751	112	347.123,378 285.973,155	48.804
114	347.116,014 285.940,025	115	347.110,913 285.917,988	22.62
117	347.098,446 285.877,373	118	347.099,519 285.866,842	10.586
120	347.097,152 285.849,56	121	347.097,668 285.848,402	1.268
123	347.099,97 285.841,367	124	347.100,573 285.839,523	1.94
126	347.102,006 285.835,145	127	347.102,649 285.833,181	2.067
129	347.104,699 285.826,917	130	347.104,869 285.826,396	0.548
132	347.105,862 285.820,702	133	347.106,586 285.816,551	4.214
135	347.107,674 285.810,311	136	347.108,219 285.807,184	3.174
138	347.109,312 285.800,918	139	347.109,364 285.800,618	0.304
141	347.110,689 285.794,631	142	347.111,385 285.791,487	3.22
144	347.112,777 285.785,198	145	347.113,474 285.782,05	3.224
147	347.115,928 285.770,965	148	347.116,751 285.767,247	3.808
150	347.118,712 285.758,703	151	347.119,496 285.755,484	3.313
153	347.120,807 285.750,105	154	347.121,464 285.747,408	2.776
156	347.122,913 285.741,458	157	347.123,706 285.738,202	3.351
159	347.124,338 285.735,611	160	347.124,839 285.733,849	1.832
162	347.127,011 285.726,208	163	347.127,633 285.724,022	2.273
165	347.129,189 285.718,551	166	347.130,124 285.715,264	3.417
168	347.131,684 285.709,779	169	347.132,341 285.707,467	2.404
171	347.134,923 285.699,882	172	347.136,045 285.696,586	3.482
174	347.137,727 285.691,647	175	347.139,318 285.686,971	4.939
177	347.140,895 285.682,338	178	347.141,683 285.680,025	2.444
180	347.143,257 285.675,402	181	347.144,043 285.673,093	2.439
183	347.144,966 285.670,381	184	347.145,692 285.668,478	2.037
186	347.147,45 285.663,871	187	347.148,327 285.661,574	2.459
189	347.150,077 285.656,989	190	347.151,16 285.654,153	3.036
192	347.153,318 285.648,497	193	347.154,18 285.646,241	2.415
195	347.155,817 285.641,952	196	347.155,902 285.641,739	0.229
198	347.161,29 285.628,247	199	347.162,558 285.625,074	3.417
201	347.165,502 285.617,701	202	347.166,508 285.615,183	2.712
204	347.167,128 285.613,612	205	347.167,367 285.612,056	1.574
207	347.168,324 285.605,797	208	347.168,806 285.602,648	3.186

Punct început	X / Y	Punct sfârşit	X / Y	Lungime segment
208	347.168,806 285.602,648	209	347.169,112 285.600,647	2.024
211	347.169,706 285.596,77	212	347.169,859 285.595,768	1.014
214	347.169,763 285.586,456	215	347.169,707 285.581,1	5.356
217	347.164,587 285.547,26	218	347.189,069 285.551,144	24.788
220	347.250,162 285.541,529	221	347.255,555 285.538,445	6.213
223	347.282,93 285.529,532	224	347.292,321 285.539,988	14.054
226	347.321,959 285.477,625	227	347.276,216 285.475,977	45.773
229	347.297,403 285.450,097	230	347.309,895 285.433,484	20.786
232	347.332,968 285.410,766	233	347.347,218 285.401,374	17.067
235	347.384,723 285.368,957	236	347.378,258 285.398,825	30.56
238	347.365,713 285.438,956	239	347.363,031 285.455,131	16.396
241	347.360,95 285.507,929	242	347.357,323 285.523,04	15.54
244	347.373,696 285.548,197	245	347.394,733 285.546,7	21.09
247	347.408,442 285.576,256	248	347.381,194 285.585,949	28.921
250	347.367,078 285.587,048	251	347.364,825 285.587,157	2.256
253	347.350,156 285.596,61	254	347.343,313 285.602,72	9.174

Punct început	X / Y	Punct sfârşit	X / Y	Lungime segment
209	347.169,112 285.600,647	210	347.169,382 285.598,887	1.781
212	347.169,859 285.595,768	213	347.169,851 285.595,006	0.762
215	347.169,707 285.581,1	216	347.168,349 285.567,429	13.738
218	347.189,069 285.551,144	219	347.239,971 285.549,414	50.931
221	347.255,555 285.538,445	222	347.274,832 285.533,059	20.015
224	347.292,321 285.539,988	225	347.320,629 285.533,778	28.981
227	347.276,216 285.475,977	228	347.284,353 285.466,592	12.421
230	347.309,895 285.433,484	231	347.324,315 285.417,63	21.431
233	347.347,218 285.401,374	234	347.358,534 285.391,442	15.056
236	347.378,258 285.398,825	237	347.368,901 285.408,415	13.399
239	347.363,031 285.455,131	240	347.361,592 285.491,643	36.54
242	347.357,323 285.523,04	243	347.359,635 285.547,656	24.724
245	347.394,733 285.546,7	246	347.409,239 285.544,9	14.617
248	347.381,194 285.585,949	249	347.369,145 285.589,406	12.535
251	347.364,825 285.587,157	252	347.360,425 285.589,224	4.861
254	347.343,313 285.602,72	255	347.339,872 285.606,927	5.435

Punct început	X / Y	Punct sfârşit	X / Y	Lungime segment
210	347.169,382 285.598,887	211	347.169,706 285.596,77	2.142
213	347.169,851 285.595,006	214	347.169,763 285.586,456	8.55
216	347.168,349 285.567,429	217	347.164,587 285.547,26	20.517
219	347.239,971 285.549,414	220	347.250,162 285.541,529	12.885
222	347.274,832 285.533,059	223	347.282,93 285.529,532	8.833
225	347.320,629 285.533,778	226	347.321,959 285.477,625	56.169
228	347.284,353 285.466,592	229	347.297,403 285.450,097	21.033
231	347.324,315 285.417,63	232	347.332,968 285.410,766	11.045
234	347.358,534 285.391,442	235	347.384,723 285.368,957	34.517
237	347.368,901 285.408,415	238	347.365,713 285.438,956	30.707
240	347.361,592 285.491,643	241	347.360,95 285.507,929	16.299
243	347.359,635 285.547,656	244	347.373,696 285.548,197	14.071
246	347.409,239 285.544,9	247	347.408,442 285.576,256	31.366
249	347.369,145 285.589,406	250	347.367,078 285.587,048	3.136
252	347.360,425 285.589,224	253	347.350,156 285.596,61	12.649
255	347.339,872 285.606,927	1	347.339,781 285.612,267	5.341

**** Lungimile segmentelor sunt determinate în planul de proiecţie Stereo 70 şi sunt rotunjite la 1 milimetru.**
***** Distanţa dintre puncte este formată din segmente cumulate ce sunt mai mici decât valoarea 1 milimetru.**

DATE DESPRE IMOBILUL NR. 13914

Oficiul de Cadastru şi Publicitate Imobiliară DOLJ
Biroul de Cadastru şi Publicitate Imobiliară Craiova

A. Partea I. Descrierea imobilului

TEREN Extravilan

Adresa: Jud. Dolj, T 47

Nr. Crt	Nr cadastral Nr. topografic	Suprafaţa* (mp)	Observaţii / Referinţe
A1		Din acte: 0 Masurata: 718	Sector cadastral:7 Teren neimprejmuit;

B. Partea II. Proprietari şi acte

Inscrieri privitoare la dreptul de proprietate şi alte drepturi reale		Referinţe
0 / 07/02/2023		
Act Normativ nr. LEGE:7, din 13/03/1996 emis de PARLAMENTUL ROMANIEI;		
B1	Inscrierea provizorie, drept de PROPRIETATE, dobandit prin Lege, cota actuala 1/1, cota initiala 1/1	A1
	1) **NEIDENTIFICAT NEIDENTIFICAT**	

C. Partea III. SARCINI .

Inscrieri privind dezmembramintele dreptului de proprietate, drepturi reale de garanţie şi sarcini	Referinţe
NU SUNT	

Anexa Nr. 1 La Partea I

Teren

Nr cadastral	Suprafaţa (mp)*	Observaţii / Referinţe
	Din acte: 0 Masurata: 718	

* Suprafaţa este determinată in planul de proiecţie Stereo 70.

DETALII LINIARE IMOBIL

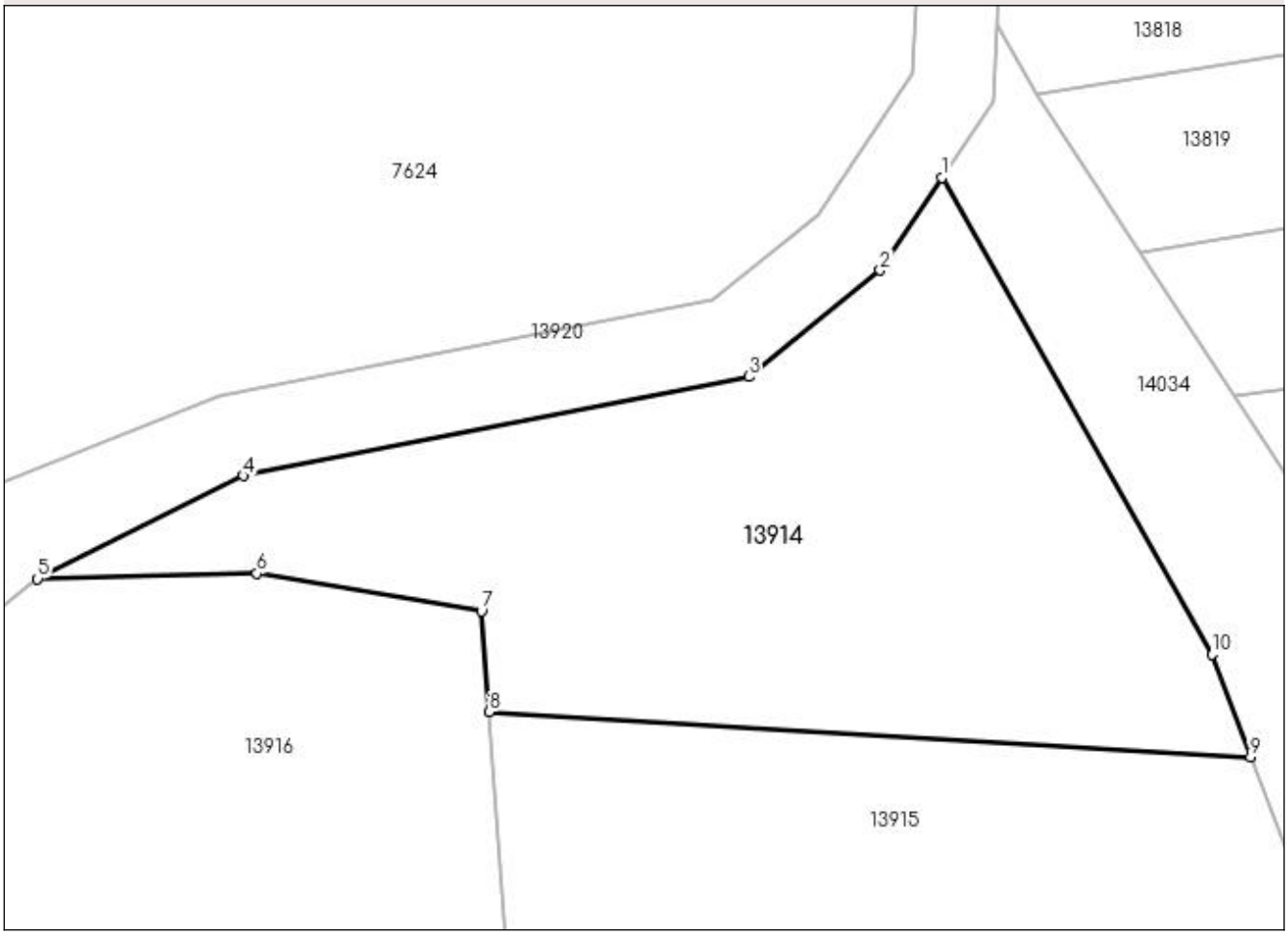

Date referitoare la teren

Crt	Categorie folosinţă	Intra vilan	Suprafaţa (mp)	Tarla	Parcelă	Nr. topo	Observaţii / Referinţe
1	padure	NU	718	47		-	

Lungime Segmente
1) Valorile lungimilor segmentelor sunt obţinute din proiecţie în plan.

Punct început	X / Y	Punct sfârşit	X / Y	Lungime segment (** (m)
1	346.913,386 286.035,138	2	346.910,383 286.030,637	5.411
2	346.910,383 286.030,637	3	346.903,991 286.025,465	8.222
3	346.903,991 286.025,465	4	346.879,412 286.020,644	25.047
4	346.879,412 286.020,644	5	346.869,403 286.015,635	11.192
5	346.869,403 286.015,635	6	346.880,076 286.015,897	10.676

Punct început	X / Y	Punct sfârşit	X / Y	Lungime segment (** (m)
6	346.880,076 286.015,897	7	346.890,987 286.014,066	11.064
7	346.890,987 286.014,066	8	346.891,359 286.009,166	4.914
8	346.891,359 286.009,166	9	346.928,401 286.006,966	37.107
9	346.928,401 286.006,966	10	346.926,514 286.011,956	5.335
10	346.926,514 286.011,956	1	346.913,386 286.035,138	26.641

** Lungimile segmentelor sunt determinate în planul de proiecţie Stereo 70 şi sunt rotunjite la 1 milimetru.
*** Distanţa dintre puncte este formată din segmente cumulate ce sunt mai mici decât valoarea 1 milimetru.

DATE DESPRE IMOBILUL NR. 13915

Oficiul de Cadastru şi Publicitate Imobiliară DOLJ
Biroul de Cadastru şi Publicitate Imobiliară Craiova

A. Partea I. Descrierea imobilului

TEREN Extravilan

Adresa: Jud. Dolj, T 47, P 267

Nr. Crt	Nr cadastral Nr. topografic	Suprafaţa* (mp)	Observaţii / Referinţe
A1		3.360	Sector cadastral:7 Teren neimprejmuit;

B. Partea II. Proprietari şi acte

Inscrieri privitoare la dreptul de proprietate şi alte drepturi reale		Referinţe
0 / 07/02/2023		
Act Administrativ nr. TDP:438-48412, din 13/01/1994 emis de COMISIA JUDETEANA DE FOND FUNCIAR;		
B1	Intabulare, drept de PROPRIETATE, dobandit prin Reconstituire, cota actuala 1/1, cota initiala 1/1	A1
	1) **CAZACU MARIN**, LIPSA CNP	

C. Partea III. SARCINI .

Inscrieri privind dezmembramintele dreptului de proprietate, drepturi reale de garanţie şi sarcini	Referinţe
NU SUNT	

Anexa Nr. 1 La Partea I

Teren

Nr cadastral	Suprafaţa (mp)*	Observaţii / Referinţe
	3.360	

* Suprafaţa este determinată in planul de proiecţie Stereo 70.

DETALII LINIARE IMOBIL

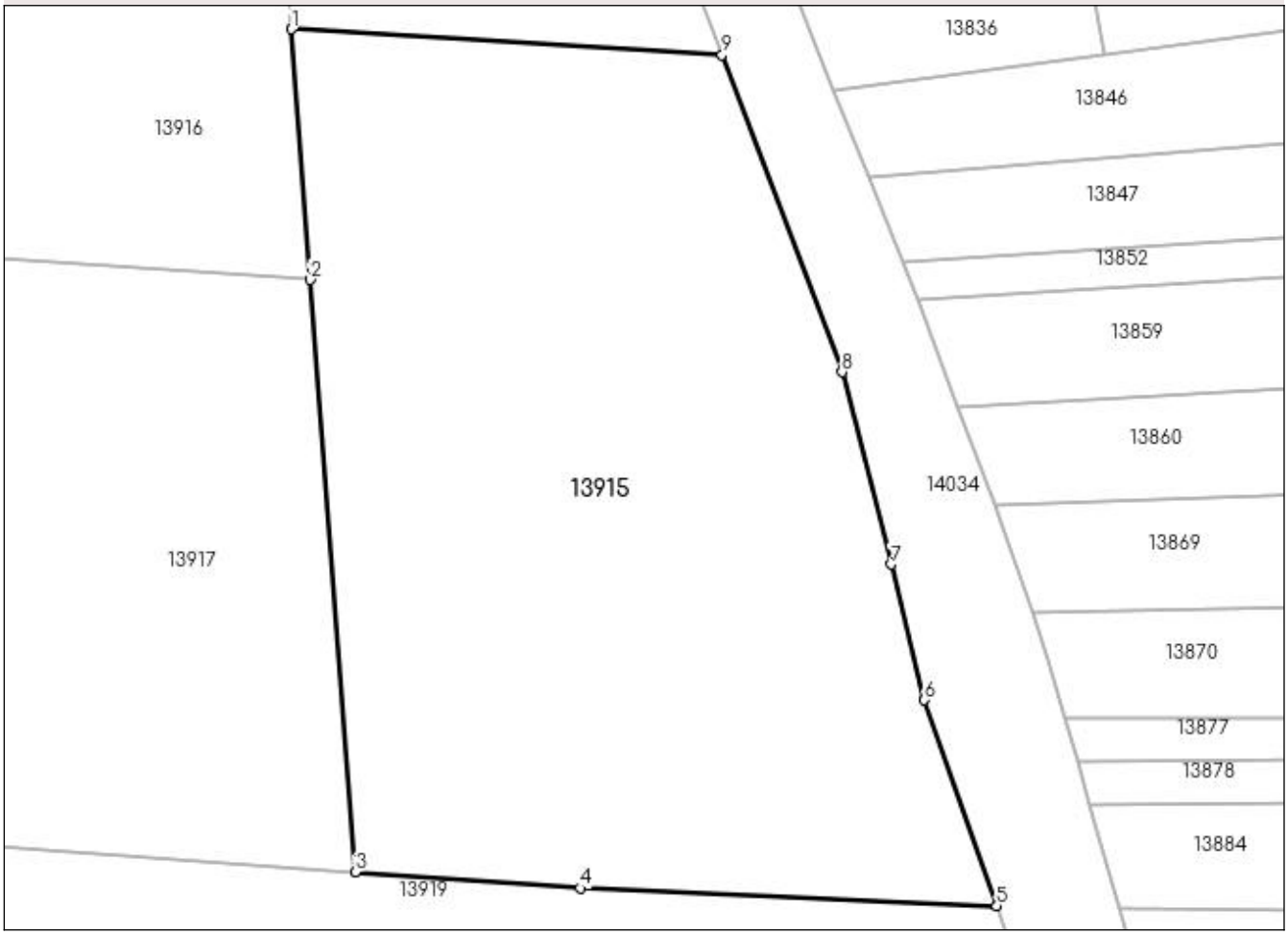

Date referitoare la teren

Crt	Categorie folosinţă	Intra vilan	Suprafaţa (mp)	Tarla	Parcelă	Nr. topo	Observaţii / Referinţe
1	arabil	NU	3.360	47	267	-	

Lungime Segmente
1) Valorile lungimilor segmentelor sunt obţinute din proiecţie în plan.

Punct început	X / Y	Punct sfârşit	X / Y	Lungime segment (** (m)
1	346.891,359 286.009,166	2	346.892,995 285.987,621	21.607
2	346.892,995 285.987,621	3	346.896,859 285.936,717	51.05
3	346.896,859 285.936,717	4	346.916,193 285.935,335	19.383
4	346.916,193 285.935,335	5	346.952,024 285.933,833	35.862
5	346.952,024 285.933,833	6	346.945,793 285.951,506	18.739

Punct început	X / Y	Punct sfârşit	X / Y	Lungime segment (** (m)
6	346.945,793 285.951,506	7	346.942,948 285.963,173	12.009
7	346.942,948 285.963,173	8	346.938,714 285.979,694	17.055
8	346.938,714 285.979,694	9	346.928,401 286.006,966	29.157
9	346.928,401 286.006,966	1	346.891,359 286.009,166	37.107

** Lungimile segmentelor sunt determinate în planul de proiecţie Stereo 70 şi sunt rotunjite la 1 milimetru.
*** Distanţa dintre puncte este formată din segmente cumulate ce sunt mai mici decât valoarea 1 milimetru.

DATE DESPRE IMOBILUL NR. 13916

Oficiul de Cadastru şi Publicitate Imobiliară DOLJ
Biroul de Cadastru şi Publicitate Imobiliară Craiova

A. Partea I. Descrierea imobilului

TEREN Extravilan

Adresa: Jud. Dolj, T 47

Nr. Crt	Nr cadastral Nr. topografic	Suprafaţa* (mp)	Observaţii / Referinţe
A1		Din acte: 0 Masurata: 694	Sector cadastral:7 Teren neimprejmuit;

B. Partea II. Proprietari şi acte

Inscrieri privitoare la dreptul de proprietate şi alte drepturi reale		Referinţe
0 / 07/02/2023		
Act Normativ nr. LEGE:7, din 13/03/1996 emis de PARLAMENTUL ROMANIEI;		
B1	Inscrierea provizorie, drept de PROPRIETATE, dobandit prin Lege, cota actuala 1/1, cota initiala 1/1	A1
	1) **NEIDENTIFICAT NEIDENTIFICAT**	

C. Partea III. SARCINI .

Inscrieri privind dezmembramintele dreptului de proprietate, drepturi reale de garanţie şi sarcini	Referinţe
NU SUNT	

Anexa Nr. 1 La Partea I

Teren

Nr cadastral	Suprafaţa (mp)*	Observaţii / Referinţe
	Din acte: 0 Masurata: 694	

* Suprafaţa este determinată in planul de proiecţie Stereo 70.

DETALII LINIARE IMOBIL

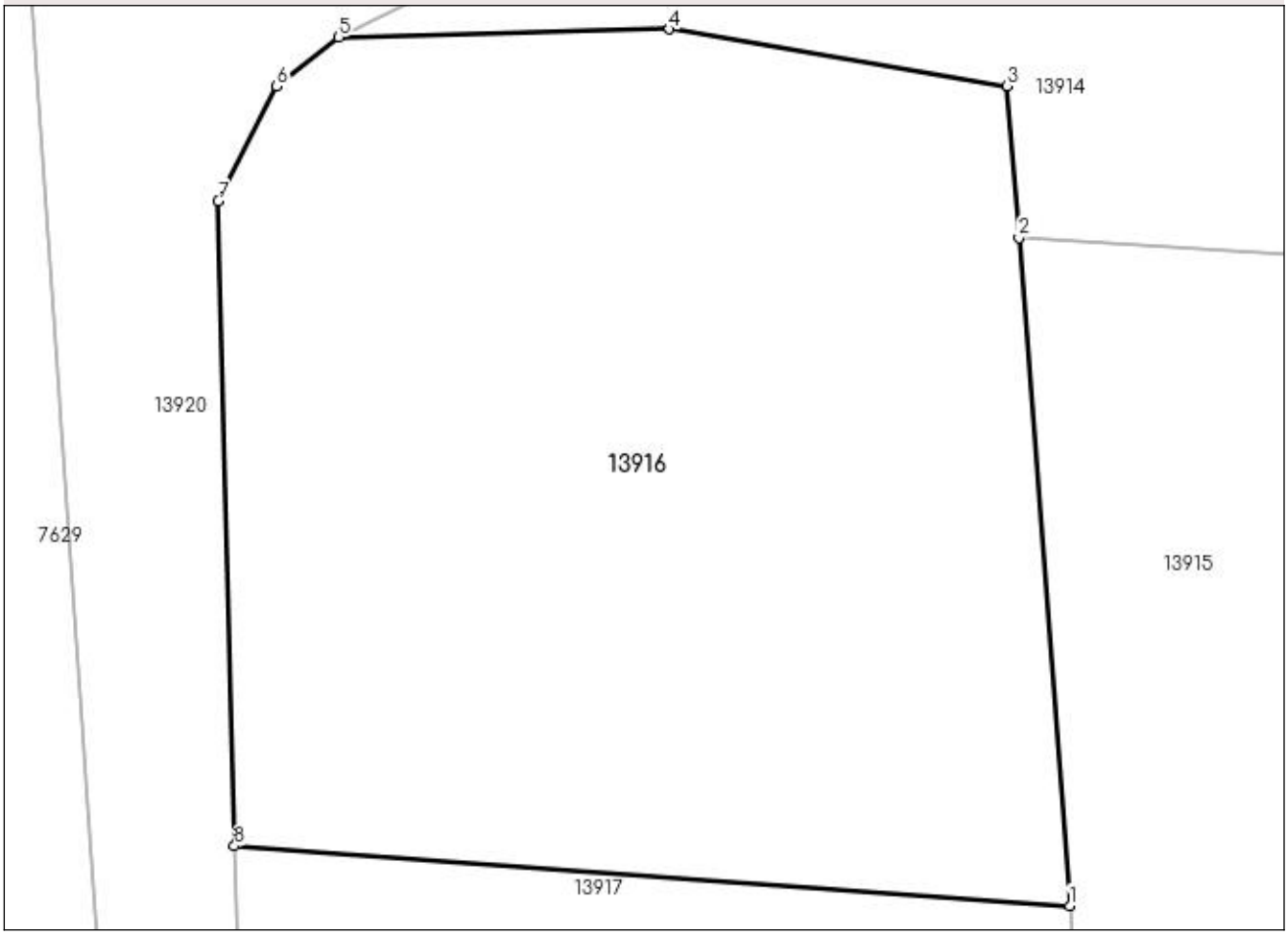

Date referitoare la teren

Crt	Categorie folosință	Intra vilan	Suprafaţa (mp)	Tarla	Parcelă	Nr. topo	Observaţii / Referinţe
1	padure	NU	694	47		-	

Lungime Segmente
1) Valorile lungimilor segmentelor sunt obţinute din proiecţie în plan.

Punct început	X / Y	Punct sfârşit	X / Y	Lungime segment (** (m)
1	346.892,995 285.987,621	2	346.891,359 286.009,166	21.607
2	346.891,359 286.009,166	3	346.890,987 286.014,066	4.914
3	346.890,987 286.014,066	4	346.880,076 286.015,897	11.064
4	346.880,076 286.015,897	5	346.869,403 286.015,635	10.676
5	346.869,403 286.015,635	6	346.867,405 286.014,051	2.55

Punct început	X / Y	Punct sfârşit	X / Y	Lungime segment (** (m)
6	346.867,405 286.014,051	7	346.865,523 286.010,347	4.155
7	346.865,523 286.010,347	8	346.866,038 285.989,548	20.805
8	346.866,038 285.989,548	1	346.892,995 285.987,621	27.026

** Lungimile segmentelor sunt determinate în planul de proiecţie Stereo 70 şi sunt rotunjite la 1 milimetru.
*** Distanţa dintre puncte este formată din segmente cumulate ce sunt mai mici decât valoarea 1 milimetru.

DATE DESPRE IMOBILUL NR. 13917

Oficiul de Cadastru şi Publicitate Imobiliară DOLJ
Biroul de Cadastru şi Publicitate Imobiliară Craiova

A. Partea I. Descrierea imobilului

TEREN Extravilan

Adresa: Jud. Dolj, T 47, P 268

Nr. Crt	Nr cadastral Nr. topografic	Suprafaţa* (mp)	Observaţii / Referinţe
A1		1.600	Sector cadastral:7 Teren neimprejmuit;

B. Partea II. Proprietari şi acte

Inscrieri privitoare la dreptul de proprietate şi alte drepturi reale		Referinţe
0 / 07/02/2023		
Act Notarial nr. ACT DE PARTAJ:1898, din 05/06/2015 emis de BNP CIUREA IONEL;		
B1	Intabulare, drept de PROPRIETATE, dobandit prin Iesire Din Indiviziune, cota actuala 1/1, cota initiala 1/1	A1
	1) **IONESCU MARIN**	

C. Partea III. SARCINI .

Inscrieri privind dezmembramintele dreptului de proprietate, drepturi reale de garanţie şi sarcini	Referinţe
NU SUNT	

Anexa Nr. 1 La Partea I

Teren

Nr cadastral	Suprafaţa (mp)*	Observaţii / Referinţe
	1.600	

* Suprafaţa este determinată in planul de proiecţie Stereo 70.

DETALII LINIARE IMOBIL

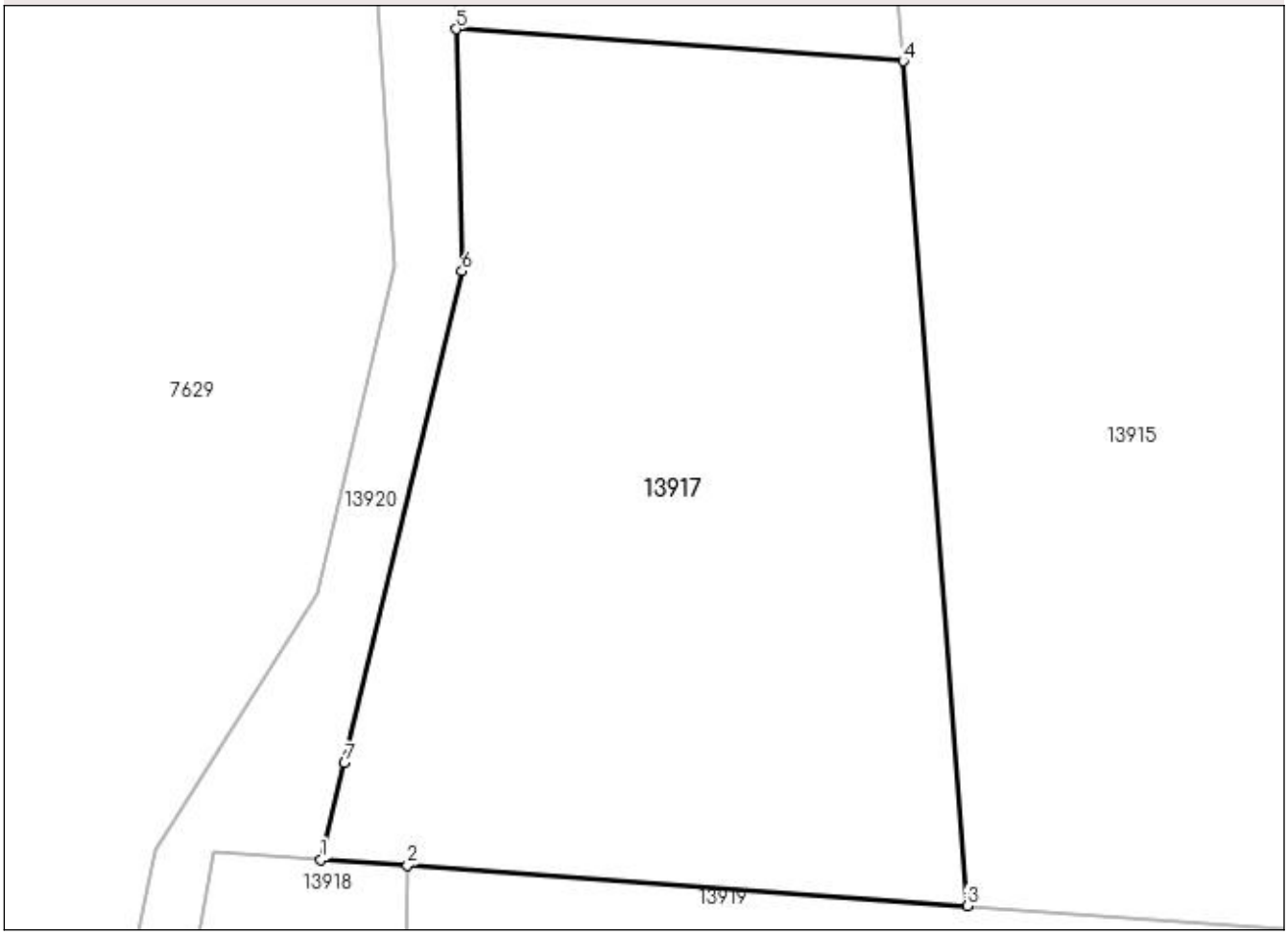

Date referitoare la teren

Crt	Categorie folosinţă	Intra vilan	Suprafaţa (mp)	Tarla	Parcelă	Nr. topo	Observaţii / Referinţe
1	padure	NU	1.600	47	268	-	

Lungime Segmente
1) Valorile lungimilor segmentelor sunt obţinute din proiecţie în plan.

Punct început	X / Y	Punct sfârşit	X / Y	Lungime segment (** (m)
1	346.857,892 285.939,502	2	346.863,107 285.939,13	5.228
2	346.863,107 285.939,13	3	346.896,859 285.936,717	33.838
3	346.896,859 285.936,717	4	346.892,995 285.987,621	51.05
4	346.892,995 285.987,621	5	346.866,038 285.989,548	27.026
5	346.866,038 285.989,548	6	346.866,399 285.974,968	14.584

Punct început	X / Y	Punct sfârşit	X / Y	Lungime segment (** (m)
6	346.866,399 285.974,968	7	346.859,306 285.945,31	30.494
7	346.859,306 285.945,31	1	346.857,892 285.939,502	5.978

** Lungimile segmentelor sunt determinate în planul de proiecţie Stereo 70 şi sunt rotunjite la 1 milimetru.
*** Distanţa dintre puncte este formată din segmente cumulate ce sunt mai mici decât valoarea 1 milimetru.

DATE DESPRE IMOBILUL NR. 13918

Oficiul de Cadastru şi Publicitate Imobiliară DOLJ
Biroul de Cadastru şi Publicitate Imobiliară Craiova

A. Partea I. Descrierea imobilului

TEREN Extravilan

Adresa: Jud. Dolj, T 47

Nr. Crt	Nr cadastral Nr. topografic	Suprafaţa* (mp)	Observaţii / Referinţe
A1		Din acte: 0 Masurata: 1.652	Sector cadastral:7 Teren neimprejmuit;

B. Partea II. Proprietari şi acte

Inscrieri privitoare la dreptul de proprietate şi alte drepturi reale		Referinţe
0 / 07/02/2023		
Act Normativ nr. LEGE:7, din 13/03/1996 emis de PARLAMENTUL ROMANIEI;		
B1	Inscrierea provizorie, drept de PROPRIETATE, dobandit prin Lege, cota actuala 1/1, cota initiala 1/1	A1
	1) **NEIDENTIFICAT NEIDENTIFICAT**	

C. Partea III. SARCINI .

Inscrieri privind dezmembramintele dreptului de proprietate, drepturi reale de garanţie şi sarcini	Referinţe
NU SUNT	

Anexa Nr. 1 La Partea I

Teren

Nr cadastral	Suprafaţa (mp)*	Observaţii / Referinţe
	Din acte: 0 Masurata: 1.652	

* Suprafaţa este determinată in planul de proiecţie Stereo 70.

DETALII LINIARE IMOBIL

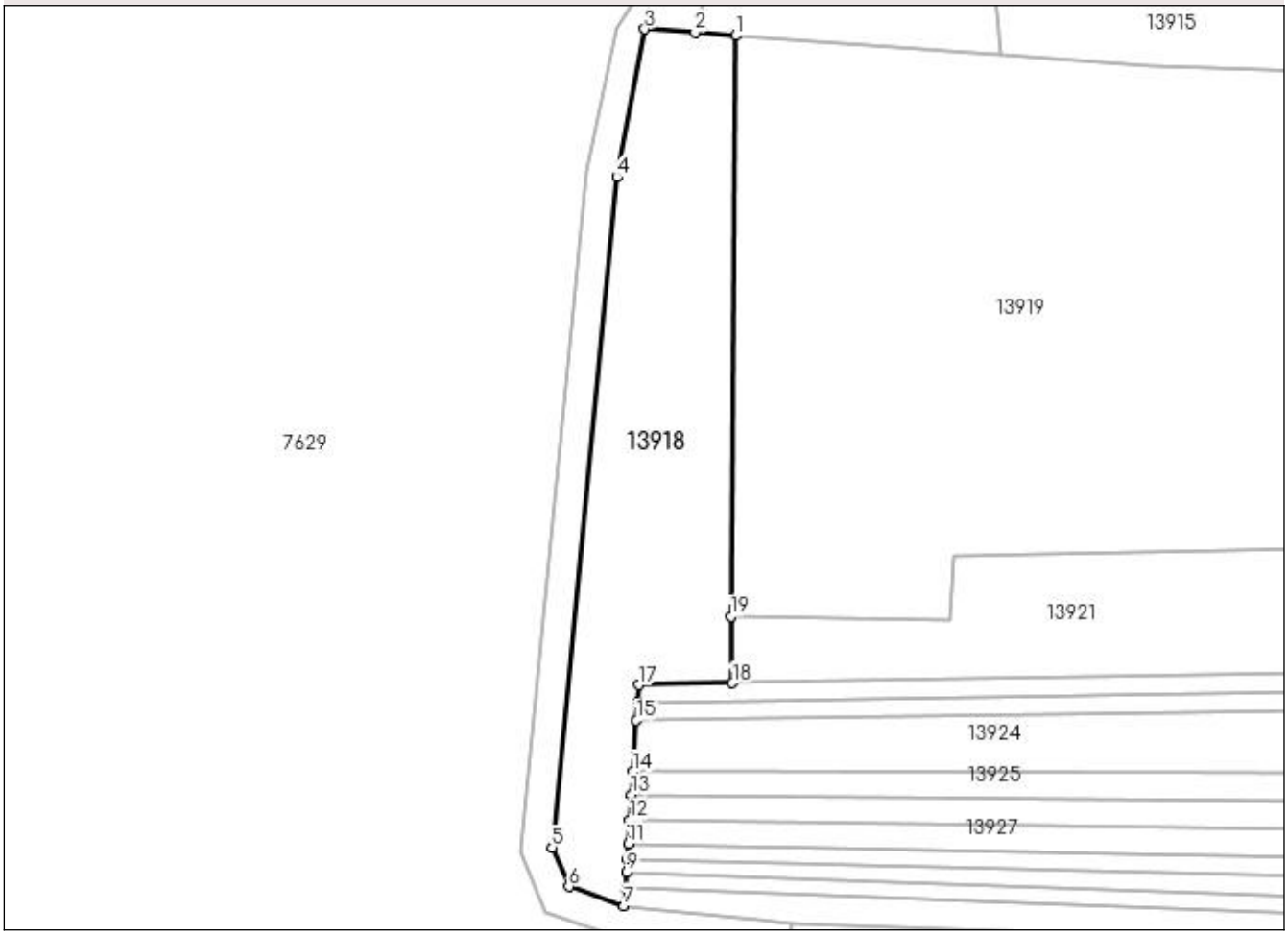

Date referitoare la teren

Crt	Categorie folosinţă	Intra vilan	Suprafaţa (mp)	Tarla	Parcelă	Nr. topo	Observaţii / Referinţe
1	padure	NU	1.652	47		-	

Lungime Segmente
1) Valorile lungimilor segmentelor sunt obţinute din proiecţie în plan.

Punct început	X / Y	Punct sfârşit	X / Y	Lungime segment (** (m)
1	346.863,107 285.939,13	2	346.857,892 285.939,502	5.228
2	346.857,892 285.939,502	3	346.851,462 285.939,962	6.446
3	346.851,462 285.939,962	4	346.847,89 285.921,077	19.22
4	346.847,89 285.921,077	5	346.839,627 285.835,535	85.94
5	346.839,627 285.835,535	6	346.841,773 285.830,567	5.412

Punct început	X / Y	Punct sfârşit	X / Y	Lungime segment (** (m)
6	346.841,773 285.830,567	7	346.848,81 285.828,136	7.445
7	346.848,81 285.828,136	8	346.848,964 285.830,432	2.301
8	346.848,964 285.830,432	9	346.849,095 285.832,385	1.957
9	346.849,095 285.832,385	10	346.849,209 285.834,086	1.705
10	346.849,209 285.834,086	11	346.849,34 285.836,048	1.966
11	346.849,34 285.836,048	12	346.849,541 285.839,047	3.006
12	346.849,541 285.839,047	13	346.849,756 285.842,26	3.22
13	346.849,756 285.842,26	14	346.849,955 285.845,244	2.991
14	346.849,955 285.845,244	15	346.850,392 285.851,771	6.542
15	346.850,392 285.851,771	16	346.850,549 285.854,114	2.348
16	346.850,549 285.854,114	17	346.850,695 285.856,298	2.189
17	346.850,695 285.856,298	18	346.862,64 285.856,525	11.947
18	346.862,64 285.856,525	19	346.862,46 285.865,012	8.489
19	346.862,46 285.865,012	1	346.863,107 285.939,13	74.121

** Lungimile segmentelor sunt determinate în planul de proiecţie Stereo 70 şi sunt rotunjite la 1 milimetru.
*** Distanţa dintre puncte este formată din segmente cumulate ce sunt mai mici decât valoarea 1 milimetru.

DATE DESPRE IMOBILUL NR. 13919

Oficiul de Cadastru şi Publicitate Imobiliară DOLJ
Biroul de Cadastru şi Publicitate Imobiliară Craiova

A. Partea I. Descrierea imobilului

TEREN Extravilan

Adresa: Jud. Dolj, T 47, P 269

Nr. Crt	Nr cadastral Nr. topografic	Suprafaţa* (mp)	Observaţii / Referinţe
A1		6.408	Sector cadastral:7 Teren neimprejmuit;

B. Partea II. Proprietari şi acte

Inscrieri privitoare la dreptul de proprietate şi alte drepturi reale		Referinţe
0 / 07/02/2023		
Act Notarial nr. CM:123, din 12/05/2015 emis de BNP BUDIANA IONUT RAZVAN;		
B1	Intabulare, drept de PROPRIETATE, dobandit prin Succesiune, cota actuala 1/1, cota initiala 1/1	A1
	1) **BRANDIBUR ION**	

C. Partea III. SARCINI .

Inscrieri privind dezmembramintele dreptului de proprietate, drepturi reale de garanţie şi sarcini	Referinţe
NU SUNT	

Anexa Nr. 1 La Partea I

Teren

Nr cadastral	Suprafaţa (mp)*	Observaţii / Referinţe
	6.408	

* Suprafaţa este determinată in planul de proiecţie Stereo 70.

DETALII LINIARE IMOBIL

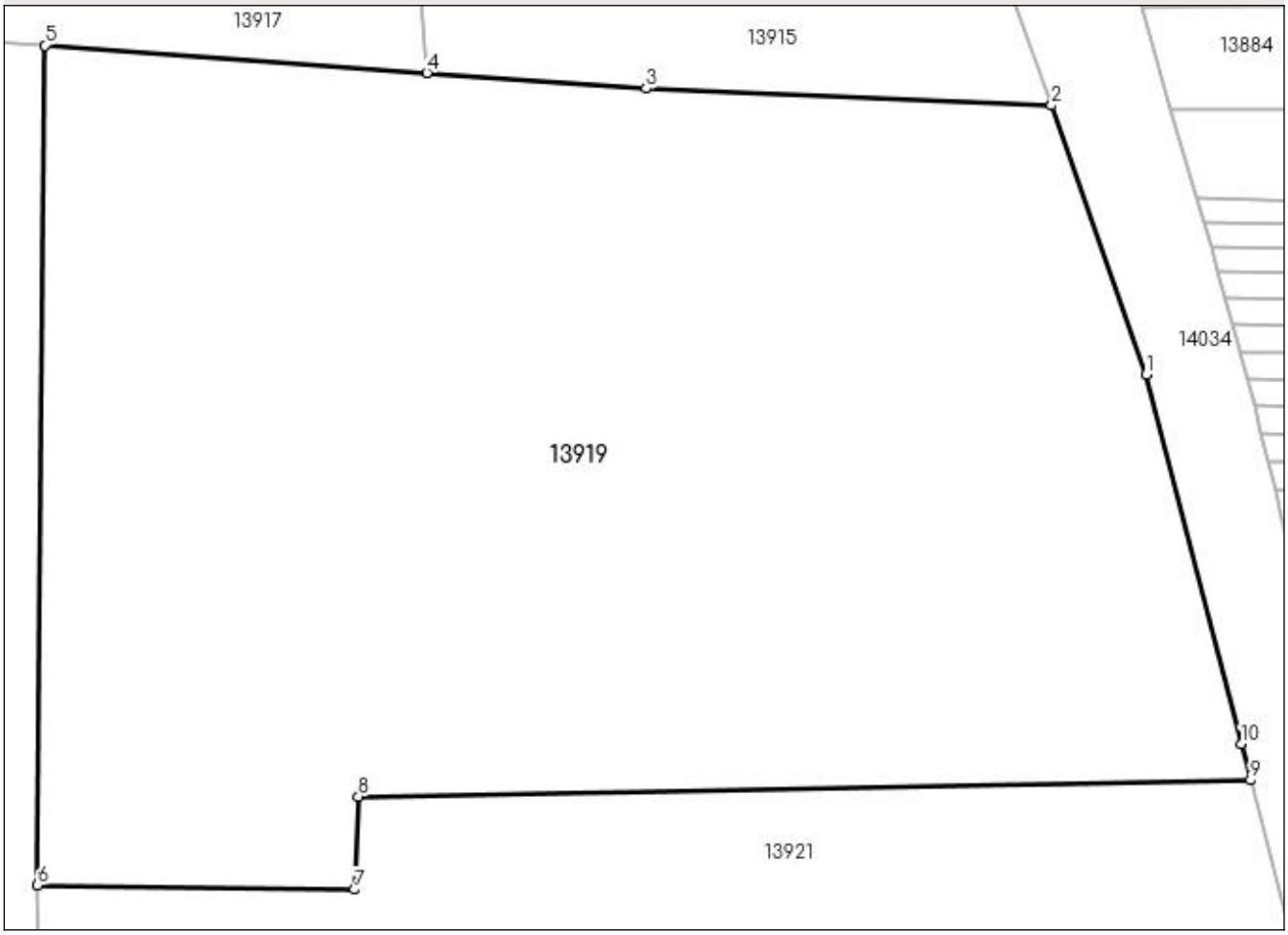

Date referitoare la teren

Crt	Categorie folosință	Intra vilan	Suprafaţa (mp)	Tarla	Parcelă	Nr. topo	Observaţii / Referinţe
1	arabil	NU	6.408	47	269	-	

Lungime Segmente
1) Valorile lungimilor segmentelor sunt obţinute din proiecţie în plan.

Punct început	X / Y	Punct sfârşit	X / Y	Lungime segment (** (m)
1	346.960,39 285.910,104	2	346.952,024 285.933,833	25.161
2	346.952,024 285.933,833	3	346.916,193 285.935,335	35.862
3	346.916,193 285.935,335	4	346.896,859 285.936,717	19.383
4	346.896,859 285.936,717	5	346.863,107 285.939,13	33.838
5	346.863,107 285.939,13	6	346.862,46 285.865,012	74.121

Punct început	X / Y	Punct sfârşit	X / Y	Lungime segment (** (m)
6	346.862,46 285.865,012	7	346.890,425 285.864,617	27.968
7	346.890,425 285.864,617	8	346.890,786 285.872,822	8.213
8	346.890,786 285.872,822	9	346.969,59 285.874,285	78.818
9	346.969,59 285.874,285	10	346.968,777 285.877,45	3.268
10	346.968,777 285.877,45	1	346.960,39 285.910,104	33.714

** Lungimile segmentelor sunt determinate în planul de proiecţie Stereo 70 şi sunt rotunjite la 1 milimetru.
*** Distanţa dintre puncte este formată din segmente cumulate ce sunt mai mici decât valoarea 1 milimetru.

DATE DESPRE IMOBILUL NR. 13920

Oficiul de Cadastru şi Publicitate Imobiliară DOLJ
Biroul de Cadastru şi Publicitate Imobiliară Craiova

A. Partea I. Descrierea imobilului

TEREN Extravilan

Adresa: Jud. Dolj, DE 653

Nr. Crt	Nr cadastral Nr. topografic	Suprafaţa* (mp)	Observaţii / Referinţe
A1		Din acte: 0 Masurata: 1.552	Sector cadastral:7 Teren neimprejmuit; DE 653

B. Partea II. Proprietari şi acte

Inscrieri privitoare la dreptul de proprietate şi alte drepturi reale		Referinţe
0 / 07/02/2023		
Act Normativ nr. LEGE:7, din 13/03/1996 emis de PARLAMENTUL ROMANIEI;		
B1	Inscrierea provizorie, drept de PROPRIETATE, dobandit prin Lege, cota actuala 1/1, cota initiala 1/1	A1
	1) **NEIDENTIFICAT NEIDENTIFICAT**	

C. Partea III. SARCINI .

Inscrieri privind dezmembramintele dreptului de proprietate, drepturi reale de garanţie şi sarcini	Referinţe
NU SUNT	

Anexa Nr. 1 La Partea I

Teren

Nr cadastral	Suprafaţa (mp)*	Observaţii / Referinţe
	Din acte: 0 Masurata: 1.552	DE 653

* Suprafaţa este determinată in planul de proiecţie Stereo 70.

DETALII LINIARE IMOBIL

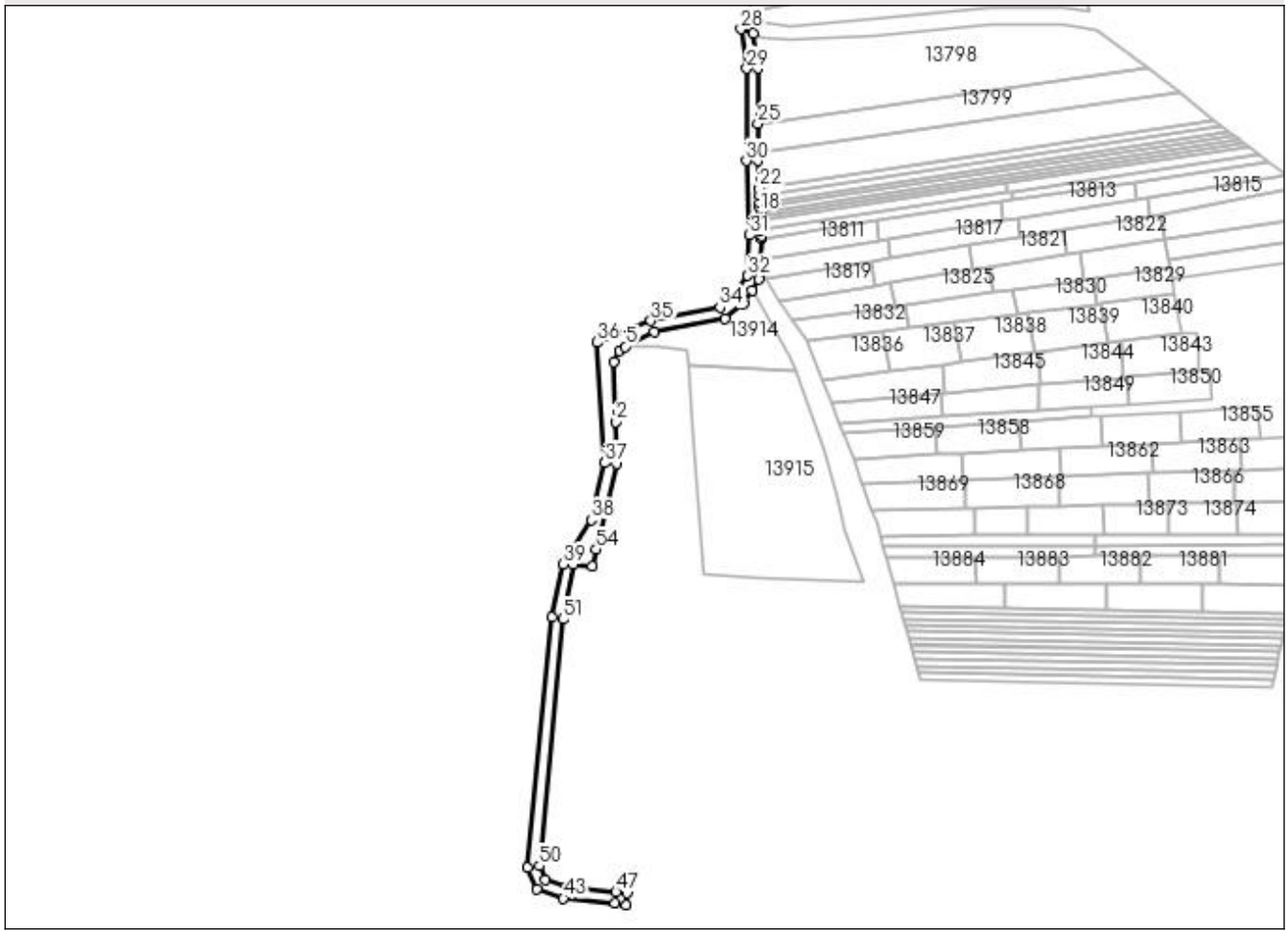

Date referitoare la teren

Crt	Categorie folosinţă	Intra vilan	Suprafaţa (mp)	Tarla	Parcelă	Nr. topo	Observaţii / Referinţe
1	drum	NU	1.552	47		-	

Lungime Segmente

1) Valorile lungimilor segmentelor sunt obţinute din proiecţie în plan.

Punct început	X / Y	Punct sfârşit	X / Y	Lungime segment
1	346.866,399 285.974,968	2	346.866,038 285.989,548	14.584
4	346.867,405 286.014,051	5	346.869,403 286.015,635	2.55
7	346.903,991 286.025,465	8	346.910,383 286.030,637	8.222
10	346.915,872 286.038,865	11	346.916,06 286.042,593	3.733
13	346.916,59 286.053,087	14	346.916,647 286.054,198	1.112

Punct început	X / Y	Punct sfârşit	X / Y	Lungime segment
2	346.866,038 285.989,548	3	346.865,523 286.010,347	20.805
5	346.869,403 286.015,635	6	346.879,412 286.020,644	11.192
8	346.910,383 286.030,637	9	346.913,386 286.035,138	5.411
11	346.916,06 286.042,593	12	346.916,209 286.045,547	2.958
14	346.916,647 286.054,198	15	346.916,554 286.056,112	1.916

Punct început	X / Y	Punct sfârşit	X / Y	Lungime segment
3	346.865,523 286.010,347	4	346.867,405 286.014,051	4.155
6	346.879,412 286.020,644	7	346.903,991 286.025,465	25.047
9	346.913,386 286.035,138	10	346.915,872 286.038,865	4.48
12	346.916,209 286.045,547	13	346.916,59 286.053,087	7.55
15	346.916,554 286.056,112	16	346.916,406 286.059,176	3.068

Punct început	X / Y	Punct sfârşit	X / Y	Lungime segment
16	346.916,406 286.059,176	17	346.916,331 286.060,73	1.556
19	346.916,178 286.063,884	20	346.916,101 286.065,485	1.603
22	346.915,864 286.070,389	23	346.915,391 286.080,176	9.798
25	346.915,459 286.093,02	26	346.915,562 286.112,306	19.286
28	346.909,582 286.125,757	29	346.911,56 286.112,03	13.869
31	346.912,642 286.054,203	32	346.911,932 286.040,168	14.053
34	346.902,247 286.029,2	35	346.878,284 286.024,499	24.42
37	346.862,367 285.975,3	38	346.857,674 285.955,535	20.315
40	346.843,932 285.921,698	41	346.835,547 285.834,894	87.208
43	346.847,952 285.824,2	44	346.865,787 285.822,471	17.919
46	346.870,221 285.825,984	47	346.866,21 285.826,449	4.038
49	346.841,773 285.830,567	50	346.839,627 285.835,535	5.412
52	346.851,462 285.939,962	53	346.857,892 285.939,502	6.446

Punct început	X / Y	Punct sfârşit	X / Y	Lungime segment
17	346.916,331 286.060,73	18	346.916,255 286.062,299	1.571
20	346.916,101 286.065,485	21	346.915,983 286.067,917	2.435
23	346.915,391 286.080,176	24	346.915,405 286.082,933	2.757
26	346.915,562 286.112,306	27	346.913,85 286.124,181	11.998
29	346.911,56 286.112,03	30	346.911,39 286.080,09	31.94
32	346.911,932 286.040,168	33	346.907,393 286.033,363	8.18
35	346.878,284 286.024,499	36	346.859,502 286.017,093	20.189
38	346.857,674 285.955,535	39	346.847,954 285.940,124	18.22
41	346.835,547 285.834,894	42	346.838,801 285.827,362	8.205
44	346.865,787 285.822,471	45	346.869,76 285.822,011	4.0
47	346.866,21 285.826,449	48	346.848,81 285.828,136	17.482
50	346.839,627 285.835,535	51	346.847,89 285.921,077	85.94
53	346.857,892 285.939,502	54	346.859,306 285.945,31	5.978

Punct început	X / Y	Punct sfârşit	X / Y	Lungime segment
18	346.916,255 286.062,299	19	346.916,178 286.063,884	1.587
21	346.915,983 286.067,917	22	346.915,864 286.070,389	2.475
24	346.915,405 286.082,933	25	346.915,459 286.093,02	10.087
27	346.913,85 286.124,181	28	346.909,582 286.125,757	4.55
30	346.911,39 286.080,09	31	346.912,642 286.054,203	25.917
33	346.907,393 286.033,363	34	346.902,247 286.029,2	6.619
36	346.859,502 286.017,093	37	346.862,367 285.975,3	41.891
39	346.847,954 285.940,124	40	346.843,932 285.921,698	18.86
42	346.838,801 285.827,362	43	346.847,952 285.824,2	9.682
45	346.869,76 285.822,011	46	346.870,221 285.825,984	4.0
48	346.848,81 285.828,136	49	346.841,773 285.830,567	7.445
51	346.847,89 285.921,077	52	346.851,462 285.939,962	19.22
54	346.859,306 285.945,31	1	346.866,399 285.974,968	30.494

**** Lungimile segmentelor sunt determinate în planul de proiecţie Stereo 70 şi sunt rotunjite la 1 milimetru.**
***** Distanţa dintre puncte este formată din segmente cumulate ce sunt mai mici decât valoarea 1 milimetru.**

DATE DESPRE IMOBILUL NR. 13921

Oficiul de Cadastru şi Publicitate Imobiliară DOLJ
Biroul de Cadastru şi Publicitate Imobiliară Craiova

A. Partea I. Descrierea imobilului

TEREN Extravilan

Adresa: Jud. Dolj, T 47, P 418

Nr. Crt	Nr cadastral Nr. topografic	Suprafaţa* (mp)	Observaţii / Referinţe
A1		1.500	Sector cadastral:7 Teren neimprejmuit;

B. Partea II. Proprietari şi acte

Inscrieri privitoare la dreptul de proprietate şi alte drepturi reale		Referinţe
0 / 07/02/2023		
Act Notarial nr. CM:179, din 30/07/2009 emis de NP STOENESCU FLOREA;		
B1	Intabulare, drept de PROPRIETATE, dobandit prin Succesiune, cota actuala 1/1, cota initiala 1/1	A1
	1) **BRANDIBUR PETRE**	

C. Partea III. SARCINI .

Inscrieri privind dezmembramintele dreptului de proprietate, drepturi reale de garanţie şi sarcini	Referinţe
NU SUNT	

Anexa Nr. 1 La Partea I

Teren

Nr cadastral	Suprafaţa (mp)*	Observaţii / Referinţe
	1.500	

* Suprafaţa este determinată in planul de proiecţie Stereo 70.

DETALII LINIARE IMOBIL

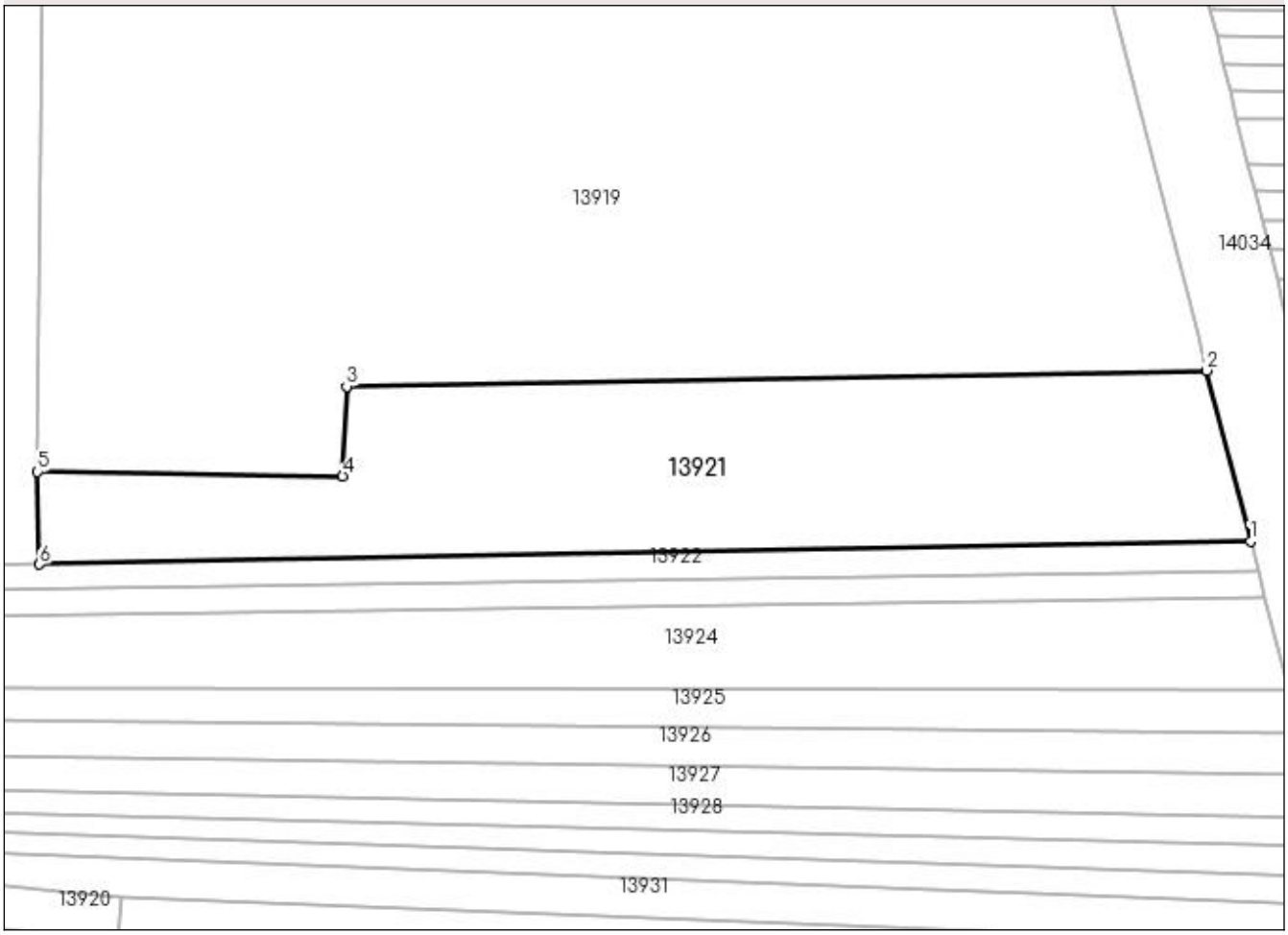

Date referitoare la teren

Crt	Categorie folosinţă	Intra vilan	Suprafaţa (mp)	Tarla	Parcelă	Nr. topo	Observaţii / Referinţe
1	arabil	NU	1.500	47	418	-	

Lungime Segmente
1) Valorile lungimilor segmentelor sunt obţinute din proiecţie în plan.

Punct început	X / Y	Punct sfârşit	X / Y	Lungime segment (** (m)
1	346.973,609 285.858,639	2	346.969,59 285.874,285	16.154
2	346.969,59 285.874,285	3	346.890,786 285.872,822	78.818
3	346.890,786 285.872,822	4	346.890,425 285.864,617	8.213
4	346.890,425 285.864,617	5	346.862,46 285.865,012	27.968
5	346.862,46 285.865,012	6	346.862,64 285.856,525	8.489

Punct început	X / Y	Punct sfârşit	X / Y	Lungime segment (** (m)
6	346.862,64 285.856,525	1	346.973,609 285.858,639	110.989

** Lungimile segmentelor sunt determinate în planul de proiecţie Stereo 70 şi sunt rotunjite la 1 milimetru.
*** Distanţa dintre puncte este formată din segmente cumulate ce sunt mai mici decât valoarea 1 milimetru.

DATE DESPRE IMOBILUL NR. 13922

Oficiul de Cadastru şi Publicitate Imobiliară DOLJ
Biroul de Cadastru şi Publicitate Imobiliară Craiova

A. Partea I. Descrierea imobilului

TEREN Extravilan

Adresa: Jud. Dolj, T 47, P 421

Nr. Crt	Nr cadastral Nr. topografic	Suprafaţa* (mp)	Observaţii / Referinţe
A1		300	Sector cadastral:7 Teren neimprejmuit;

B. Partea II. Proprietari şi acte

Inscrieri privitoare la dreptul de proprietate şi alte drepturi reale		Referinţe
0 / 07/02/2023		
Act Administrativ nr. TDP:1212-45405, din 18/01/1995 emis de COMISIA JUDETEANA DE FOND FUNCIAR (CERTIF. DE DECES:D10386128/12.07.2018;);		
B1	Intabulare, drept de PROPRIETATE, dobandit prin Reconstituire, cota actuala 1/1, cota initiala 1/1	A1
	1) **CIOROIANU ION** DEFUNCT:Da	

C. Partea III. SARCINI .

Inscrieri privind dezmembramintele dreptului de proprietate, drepturi reale de garanţie şi sarcini	Referinţe
NU SUNT	

Anexa Nr. 1 La Partea I

Teren

Nr cadastral	Suprafaţa (mp)*	Observaţii / Referinţe
	300	

* Suprafaţa este determinată in planul de proiecţie Stereo 70.

DETALII LINIARE IMOBIL

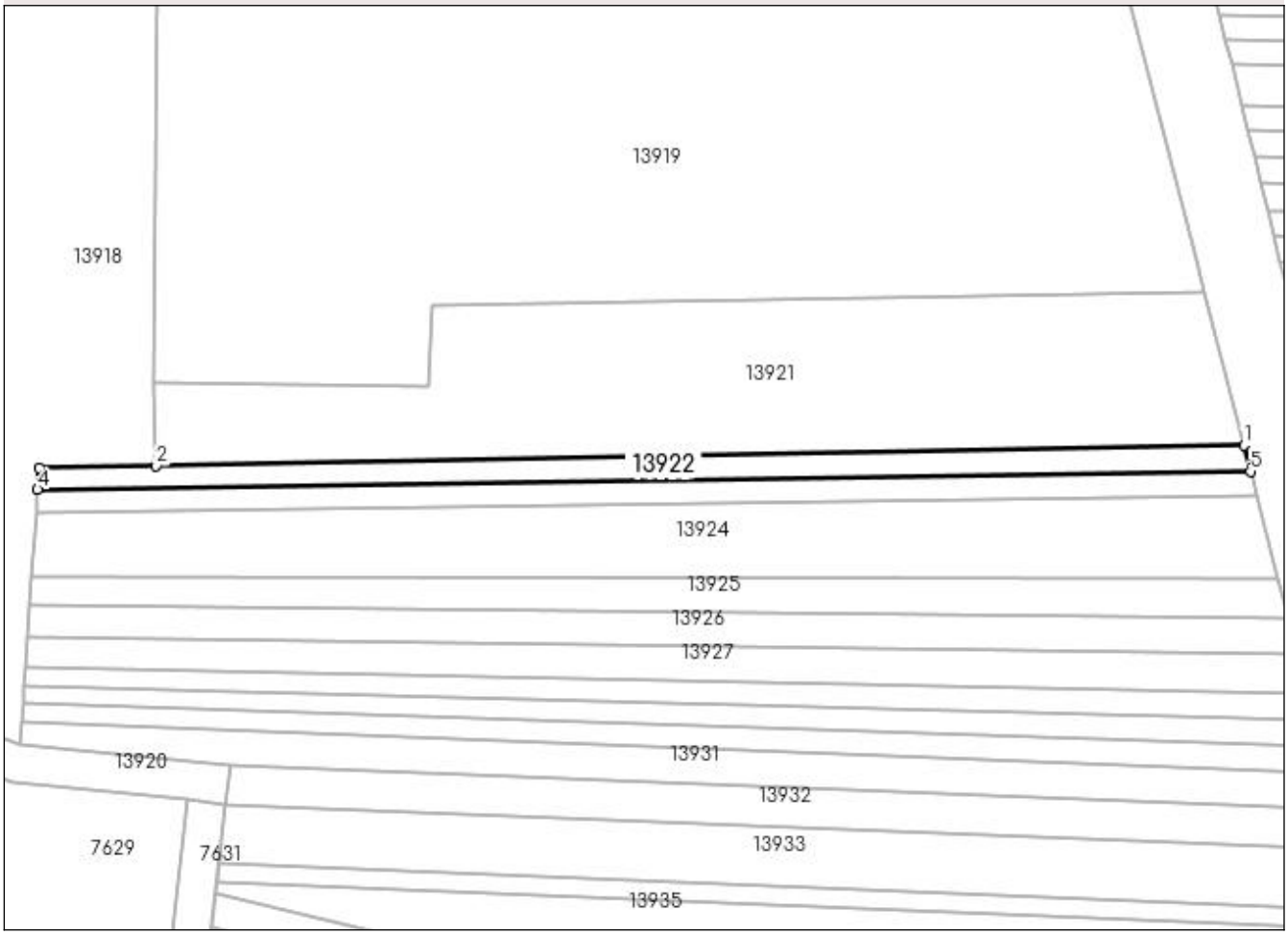

Date referitoare la teren

Crt	Categorie folosinţă	Intra vilan	Suprafaţa (mp)	Tarla	Parcelă	Nr. topo	Observaţii / Referinţe
1	arabil	NU	300	47	421	-	

Lungime Segmente
1) Valorile lungimilor segmentelor sunt obţinute din proiecţie în plan.

Punct început	X / Y	Punct sfârşit	X / Y	Lungime segment (** (m)
1	346.973,609 285.858,639	2	346.862,64 285.856,525	110.989
2	346.862,64 285.856,525	3	346.850,695 285.856,298	11.947
3	346.850,695 285.856,298	4	346.850,549 285.854,114	2.189
4	346.850,549 285.854,114	5	346.974,296 285.855,964	123.761
5	346.974,296 285.855,964	1	346.973,609 285.858,639	2.762

** Lungimile segmentelor sunt determinate în planul de proiecţie Stereo 70 şi sunt rotunjite la 1 milimetru.
*** Distanţa dintre puncte este formată din segmente cumulate ce sunt mai mici decât valoarea 1 milimetru.

DATE DESPRE IMOBILUL NR. 13923

Oficiul de Cadastru şi Publicitate Imobiliară DOLJ
Biroul de Cadastru şi Publicitate Imobiliară Craiova

A. Partea I. Descrierea imobilului

TEREN Extravilan

Adresa: Jud. Dolj, T 47, P 422

Nr. Crt	Nr cadastral Nr. topografic	Suprafaţa* (mp)	Observaţii / Referinţe
A1		300	Sector cadastral:7 Teren neimprejmuit;

B. Partea II. Proprietari şi acte

Inscrieri privitoare la dreptul de proprietate şi alte drepturi reale		Referinţe
0 / 07/02/2023		
Act Administrativ nr. TDP:2552-60679, din 18/02/1997 emis de COMISIA JUDETEANA DE FOND FUNCIAR;		
B1	Intabulare, drept de PROPRIETATE, dobandit prin Constituire, cota actuala 1/1, cota initiala 1/1	A1
	1) **SFETA ELENA**, LIPSA CNP	

C. Partea III. SARCINI .

Inscrieri privind dezmembramintele dreptului de proprietate, drepturi reale de garanţie şi sarcini	Referinţe
NU SUNT	

Anexa Nr. 1 La Partea I

Teren

Nr cadastral	Suprafaţa (mp)*	Observaţii / Referinţe
	300	

* Suprafaţa este determinată in planul de proiecţie Stereo 70.

DETALII LINIARE IMOBIL

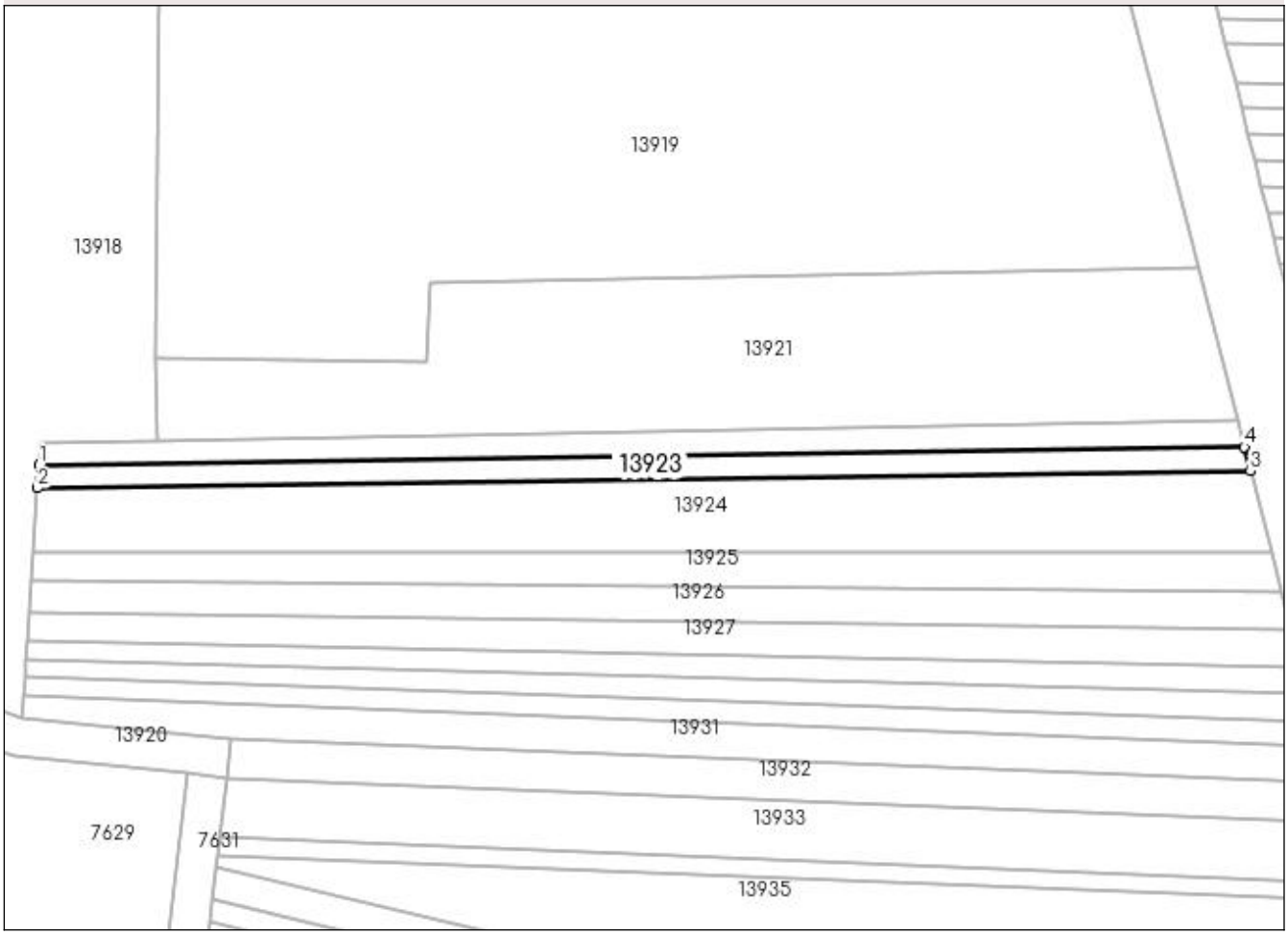

Date referitoare la teren

Crt	Categorie folosinţă	Intra vilan	Suprafaţa (mp)	Tarla	Parcelă	Nr. topo	Observaţii / Referinţe
1	arabil	NU	300	47	422	-	

Lungime Segmente
1) Valorile lungimilor segmentelor sunt obţinute din proiecţie în plan.

Punct început	X / Y	Punct sfârşit	X / Y	Lungime segment (** (m)
1	346.850,549 285.854,114	2	346.850,392 285.851,771	2.348
2	346.850,392 285.851,771	3	346.974,934 285.853,483	124.554
3	346.974,934 285.853,483	4	346.974,296 285.855,964	2.562
4	346.974,296 285.855,964	1	346.850,549 285.854,114	123.761

** Lungimile segmentelor sunt determinate în planul de proiecţie Stereo 70 şi sunt rotunjite la 1 milimetru.
*** Distanţa dintre puncte este formată din segmente cumulate ce sunt mai mici decât valoarea 1 milimetru.

DATE DESPRE IMOBILUL NR. 13924

Oficiul de Cadastru şi Publicitate Imobiliară DOLJ
Biroul de Cadastru şi Publicitate Imobiliară Craiova

A. Partea I. Descrierea imobilului

TEREN Extravilan

Adresa: Jud. Dolj, T 47, P 423

Nr. Crt	Nr cadastral Nr. topografic	Suprafaţa* (mp)	Observaţii / Referinţe
A1		938	Sector cadastral:7 Teren neimprejmuit;

B. Partea II. Proprietari şi acte

Inscrieri privitoare la dreptul de proprietate şi alte drepturi reale		Referinţe
0 / 07/02/2023		
Act Administrativ nr. TDP:977-9693, din 12/08/1994 emis de COMISIA JUDETEANA DE FOND FUNCIAR;		
B1	Intabulare, drept de PROPRIETATE, dobandit prin Reconstituire, cota actuala 1/1, cota initiala 1/1	A1
	1) **IOVAN NICOLAE**, LIPSA CNP	

C. Partea III. SARCINI .

Inscrieri privind dezmembramintele dreptului de proprietate, drepturi reale de garanţie şi sarcini	Referinţe
NU SUNT	

Anexa Nr. 1 La Partea I

Teren

Nr cadastral	Suprafaţa (mp)*	Observaţii / Referinţe
	938	

* Suprafaţa este determinată in planul de proiecţie Stereo 70.

DETALII LINIARE IMOBIL

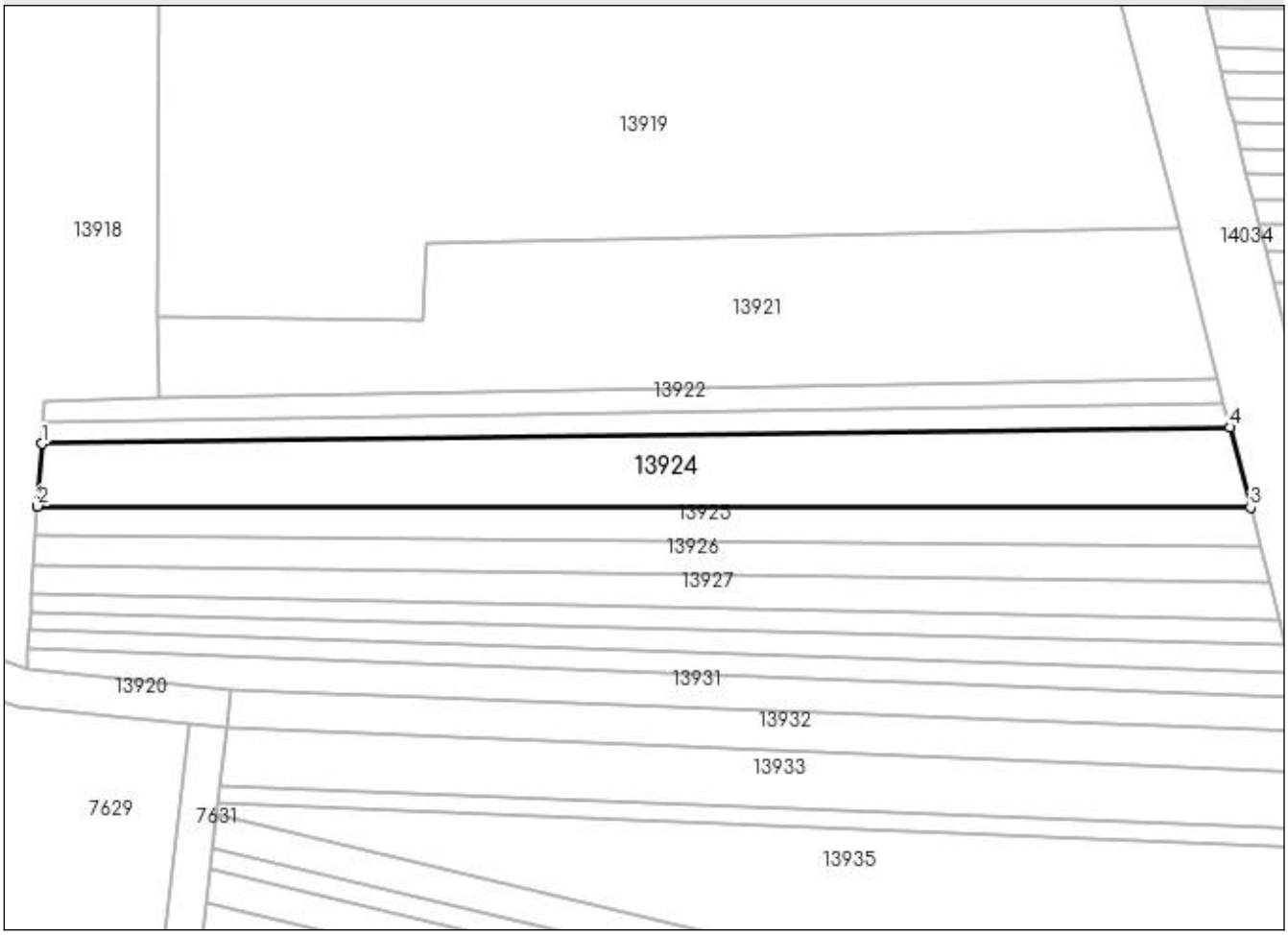

Date referitoare la teren

Crt	Categorie folosinţă	Intra vilan	Suprafaţa (mp)	Tarla	Parcelă	Nr. topo	Observaţii / Referinţe
1	arabil	NU	938	47	423	-	

Lungime Segmente
1) Valorile lungimilor segmentelor sunt obţinute din proiecţie în plan.

Punct început	X / Y	Punct sfârşit	X / Y	Lungime segment (** (m)
1	346.850,392 285.851,771	2	346.849,955 285.845,244	6.542
2	346.849,955 285.845,244	3	346.977,083 285.845,115	127.128
3	346.977,083 285.845,115	4	346.974,934 285.853,483	8.64
4	346.974,934 285.853,483	1	346.850,392 285.851,771	124.554

** Lungimile segmentelor sunt determinate în planul de proiecţie Stereo 70 şi sunt rotunjite la 1 milimetru.
*** Distanţa dintre puncte este formată din segmente cumulate ce sunt mai mici decât valoarea 1 milimetru.

DATE DESPRE IMOBILUL NR. 13925

Oficiul de Cadastru şi Publicitate Imobiliară DOLJ
Biroul de Cadastru şi Publicitate Imobiliară Craiova

A. Partea I. Descrierea imobilului

TEREN Extravilan

Adresa: Jud. Dolj, T 47, P 424

Nr. Crt	Nr cadastral Nr. topografic	Suprafaţa* (mp)	Observaţii / Referinţe
A1		450	Sector cadastral:7 Teren neimprejmuit;

B. Partea II. Proprietari şi acte

Inscrieri privitoare la dreptul de proprietate şi alte drepturi reale		Referinţe
0 / 07/02/2023		
Act Administrativ nr. TDP:1967-48387, din 07/01/1997 emis de COMISIA JUDETEANA DE FOND FUNCIAR (CERTIF. DE DECES:DR063096/09.01.2002;);		
B1	Intabulare, drept de PROPRIETATE, dobandit prin Constituire, cota actuala 1/1, cota initiala 1/1	A1
	1) **BARBU FLOREA** DEFUNCT:Da	

C. Partea III. SARCINI .

Inscrieri privind dezmembramintele dreptului de proprietate, drepturi reale de garanţie şi sarcini	Referinţe
NU SUNT	

Anexa Nr. 1 La Partea I

Teren

Nr cadastral	Suprafaţa (mp)*	Observaţii / Referinţe
	450	

* Suprafaţa este determinată in planul de proiecţie Stereo 70.

DETALII LINIARE IMOBIL

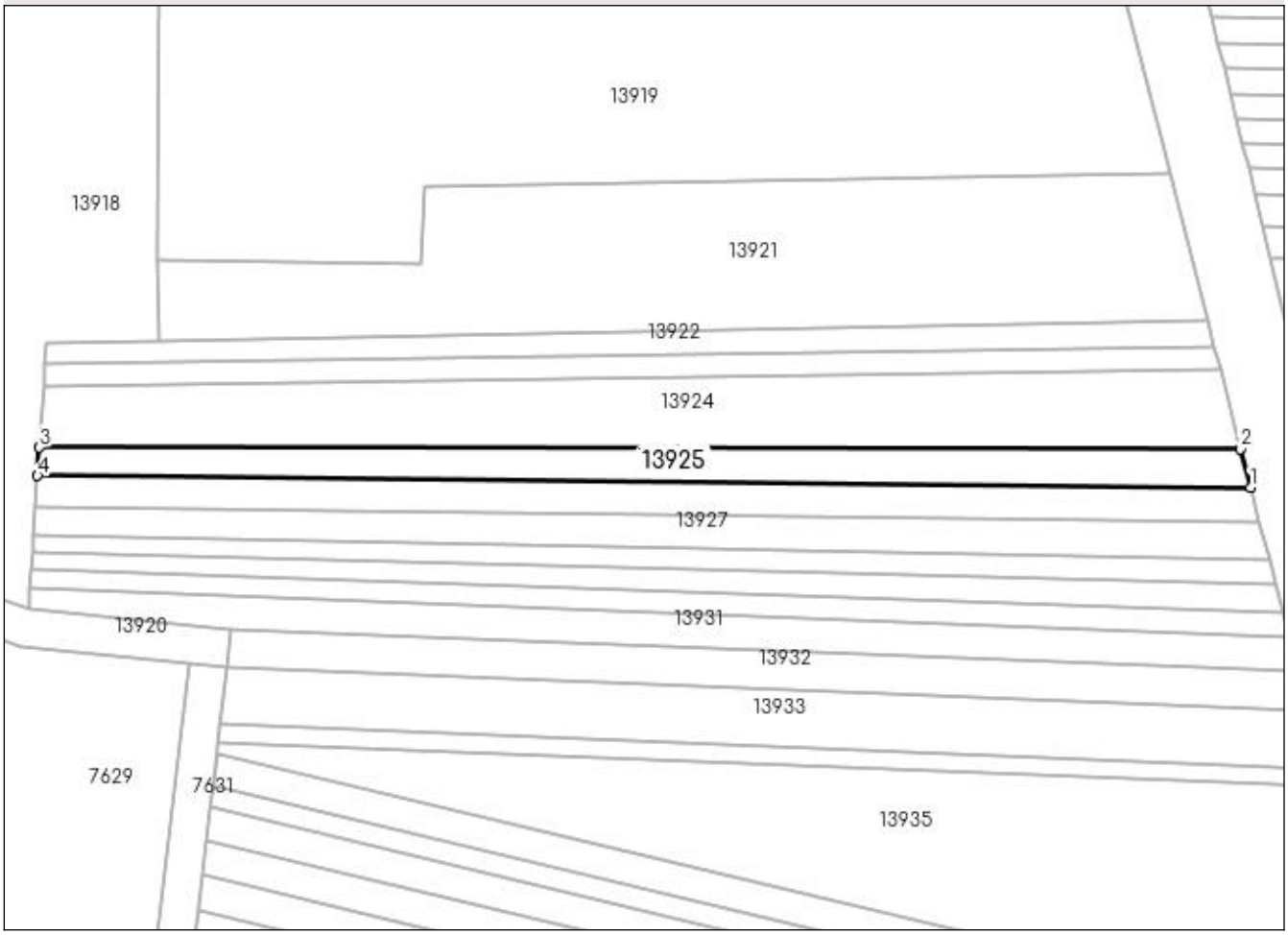

Date referitoare la teren

Crt	Categorie folosinţă	Intra vilan	Suprafaţa (mp)	Tarla	Parcelă	Nr. topo	Observaţii / Referinţe
1	arabil	NU	450	47	424	-	

Lungime Segmente
1) Valorile lungimilor segmentelor sunt obţinute din proiecţie în plan.

Punct început	X / Y	Punct sfârşit	X / Y	Lungime segment (** (m)
1	346.978,128 285.841,048	2	346.977,083 285.845,115	4.199
2	346.977,083 285.845,115	3	346.849,955 285.845,244	127.128
3	346.849,955 285.845,244	4	346.849,756 285.842,26	2.991
4	346.849,756 285.842,26	1	346.978,128 285.841,048	128.378

** Lungimile segmentelor sunt determinate în planul de proiecţie Stereo 70 şi sunt rotunjite la 1 milimetru.
*** Distanţa dintre puncte este formată din segmente cumulate ce sunt mai mici decât valoarea 1 milimetru.

DATE DESPRE IMOBILUL NR. 13926

Oficiul de Cadastru şi Publicitate Imobiliară DOLJ
Biroul de Cadastru şi Publicitate Imobiliară Craiova

A. Partea I. Descrierea imobilului

TEREN Extravilan

Adresa: Jud. Dolj, T 47, P 426

Nr. Crt	Nr cadastral Nr. topografic	Suprafaţa* (mp)	Observaţii / Referinţe
A1		450	Sector cadastral:7 Teren neimprejmuit;

B. Partea II. Proprietari şi acte

Inscrieri privitoare la dreptul de proprietate şi alte drepturi reale		Referinţe
0 / 07/02/2023		
Act Administrativ nr. TDP:2567-60679, din 18/02/1997 emis de COMISIA JUDETEANA DE FOND FUNCIAR (CERTIF. DE DECES:DB153633/24.06.1998;);		
B1	Intabulare, drept de PROPRIETATE, dobandit prin Reconstituire, cota actuala 1/1, cota initiala 1/1	A1
	1) **VADUVA DUMITRU**, LIPSA CNP DEFUNCT:Da	

C. Partea III. SARCINI .

Inscrieri privind dezmembramintele dreptului de proprietate, drepturi reale de garanţie şi sarcini	Referinţe
NU SUNT	

Anexa Nr. 1 La Partea I

Teren

Nr cadastral	Suprafaţa (mp)*	Observaţii / Referinţe
	450	

* Suprafaţa este determinată in planul de proiecţie Stereo 70.

DETALII LINIARE IMOBIL

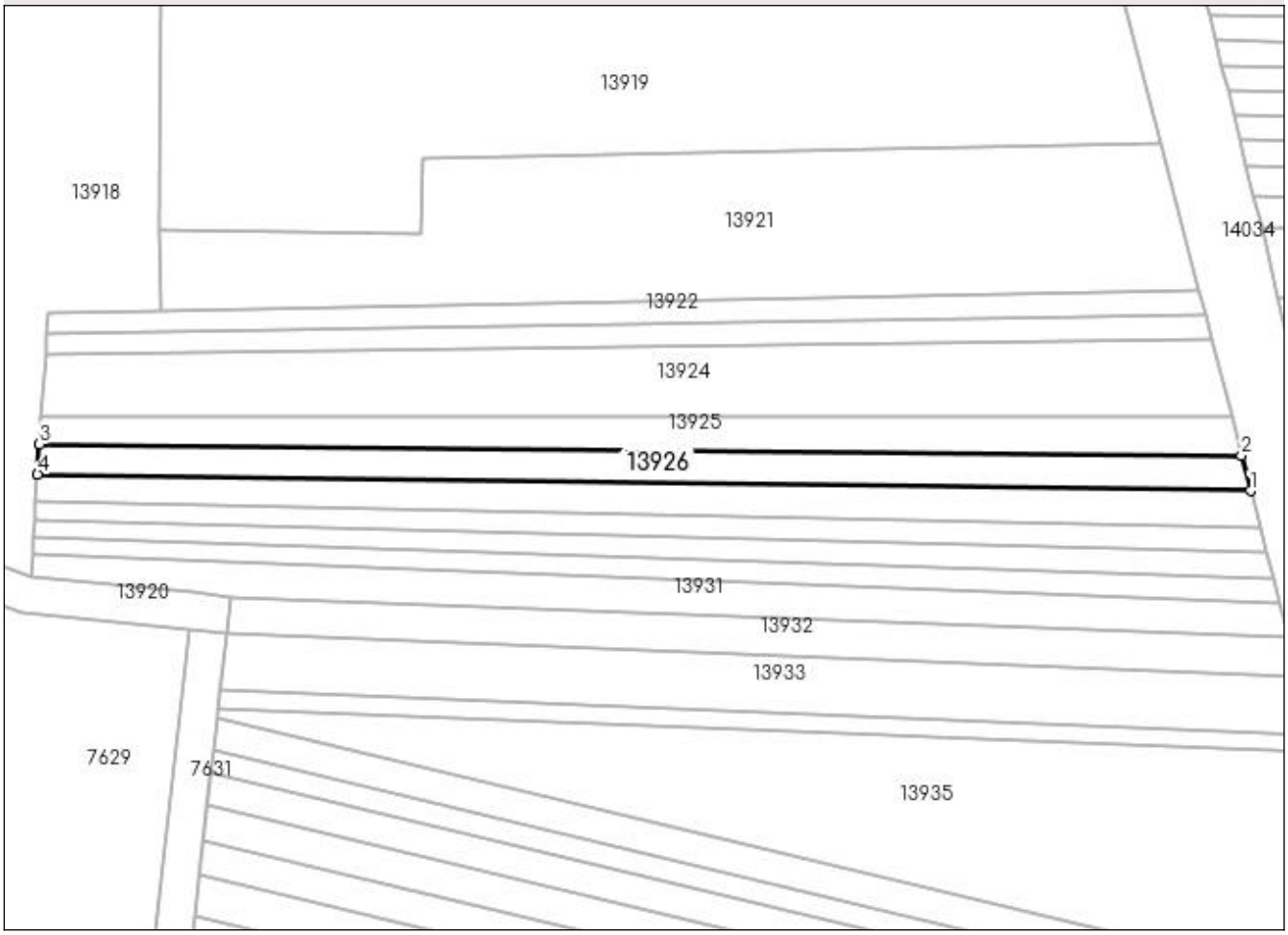

Date referitoare la teren

Crt	Categorie folosinţă	Intra vilan	Suprafaţa (mp)	Tarla	Parcelă	Nr. topo	Observaţii / Referinţe
1	arabil	NU	450	47	426	-	

Lungime Segmente
1) Valorile lungimilor segmentelor sunt obţinute din proiecţie în plan.

Punct început	X / Y	Punct sfârşit	X / Y	Lungime segment (** (m)
1	346.979,097 285.837,274	2	346.978,128 285.841,048	3.896
2	346.978,128 285.841,048	3	346.849,756 285.842,26	128.378
3	346.849,756 285.842,26	4	346.849,541 285.839,047	3.22
4	346.849,541 285.839,047	1	346.979,097 285.837,274	129.568

** Lungimile segmentelor sunt determinate în planul de proiecţie Stereo 70 şi sunt rotunjite la 1 milimetru.
*** Distanţa dintre puncte este formată din segmente cumulate ce sunt mai mici decât valoarea 1 milimetru.

DATE DESPRE IMOBILUL NR. 13927

Oficiul de Cadastru şi Publicitate Imobiliară DOLJ
Biroul de Cadastru şi Publicitate Imobiliară Craiova

A. Partea I. Descrierea imobilului

TEREN Extravilan

Adresa: Jud. Dolj, T 47, P 427

Nr. Crt	Nr cadastral Nr. topografic	Suprafaţa* (mp)	Observaţii / Referinţe
A1		450	Sector cadastral:7 Teren neimprejmuit;

B. Partea II. Proprietari şi acte

Inscrieri privitoare la dreptul de proprietate şi alte drepturi reale		Referinţe
0 / 07/02/2023		
Act Notarial nr. CM:455, din 10/10/2018 emis de NP STOENESCU FLOREA;		
B1	Intabulare, drept de PROPRIETATE, dobandit prin Succesiune, cota actuala 1/1, cota initiala 1/1	A1
	1) **MORARIU IONELA**	

C. Partea III. SARCINI .

Inscrieri privind dezmembramintele dreptului de proprietate, drepturi reale de garanţie şi sarcini	Referinţe
NU SUNT	

Anexa Nr. 1 La Partea I

Teren

Nr cadastral	Suprafaţa (mp)*	Observaţii / Referinţe
	450	

* Suprafaţa este determinată in planul de proiecţie Stereo 70.

DETALII LINIARE IMOBIL

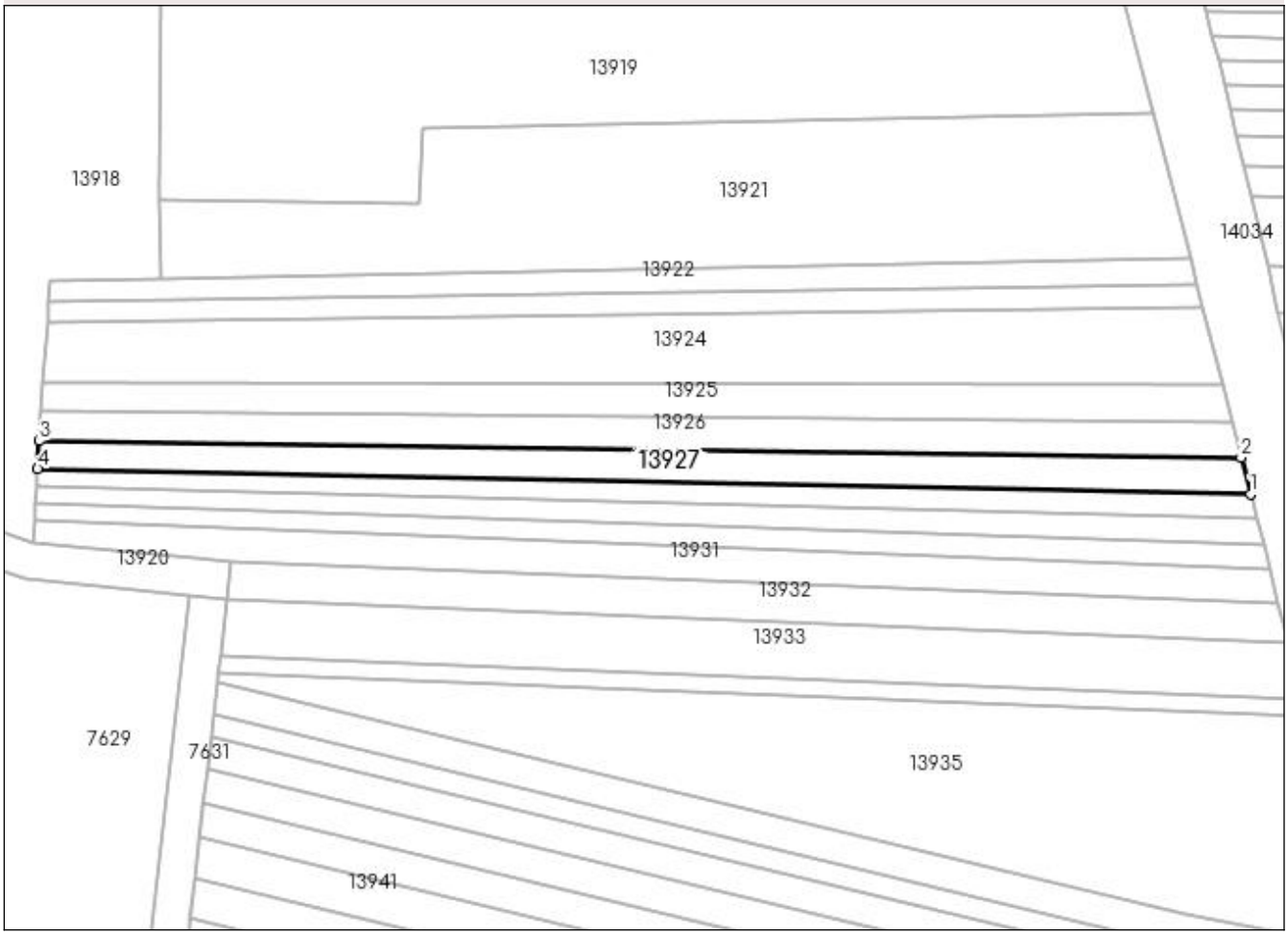

Date referitoare la teren

Crt	Categorie folosinţă	Intra vilan	Suprafaţa (mp)	Tarla	Parcelă	Nr. topo	Observaţii / Referinţe
1	arabil	NU	450	47	427	-	

Lungime Segmente
1) Valorile lungimilor segmentelor sunt obţinute din proiecţie în plan.

Punct început	X / Y	Punct sfârşit	X / Y	Lungime segment (** (m)
1	346.980,107 285.833,341	2	346.979,097 285.837,274	4.061
2	346.979,097 285.837,274	3	346.849,541 285.839,047	129.568
3	346.849,541 285.839,047	4	346.849,34 285.836,048	3.006
4	346.849,34 285.836,048	1	346.980,107 285.833,341	130.795

** Lungimile segmentelor sunt determinate în planul de proiecţie Stereo 70 şi sunt rotunjite la 1 milimetru.
*** Distanţa dintre puncte este formată din segmente cumulate ce sunt mai mici decât valoarea 1 milimetru.

DATE DESPRE IMOBILUL NR. 13928

Oficiul de Cadastru şi Publicitate Imobiliară DOLJ
Biroul de Cadastru şi Publicitate Imobiliară Craiova

A. Partea I. Descrierea imobilului

TEREN Extravilan

Adresa: Jud. Dolj, T 47, P 428

Nr. Crt	Nr cadastral Nr. topografic	Suprafaţa* (mp)	Observaţii / Referinţe
A1		300	Sector cadastral:7 Teren neimprejmuit;

B. Partea II. Proprietari şi acte

Inscrieri privitoare la dreptul de proprietate şi alte drepturi reale		Referinţe
0 / 07/02/2023		
Act Administrativ nr. TDP:2570-60679, din 18/02/1997 emis de COMISIA JUDETEANA DE FOND FUNCIAR;		
B1	Intabulare, drept de PROPRIETATE, dobandit prin Reconstituire, cota actuala 1/1, cota initiala 1/1	A1
	1) **IGNAT ION**, LIPSA CNP	

C. Partea III. SARCINI .

Inscrieri privind dezmembramintele dreptului de proprietate, drepturi reale de garanţie şi sarcini	Referinţe
NU SUNT	

Anexa Nr. 1 La Partea I

Teren

Nr cadastral	Suprafaţa (mp)*	Observaţii / Referinţe
	300	

* Suprafaţa este determinată in planul de proiecţie Stereo 70.

DETALII LINIARE IMOBIL

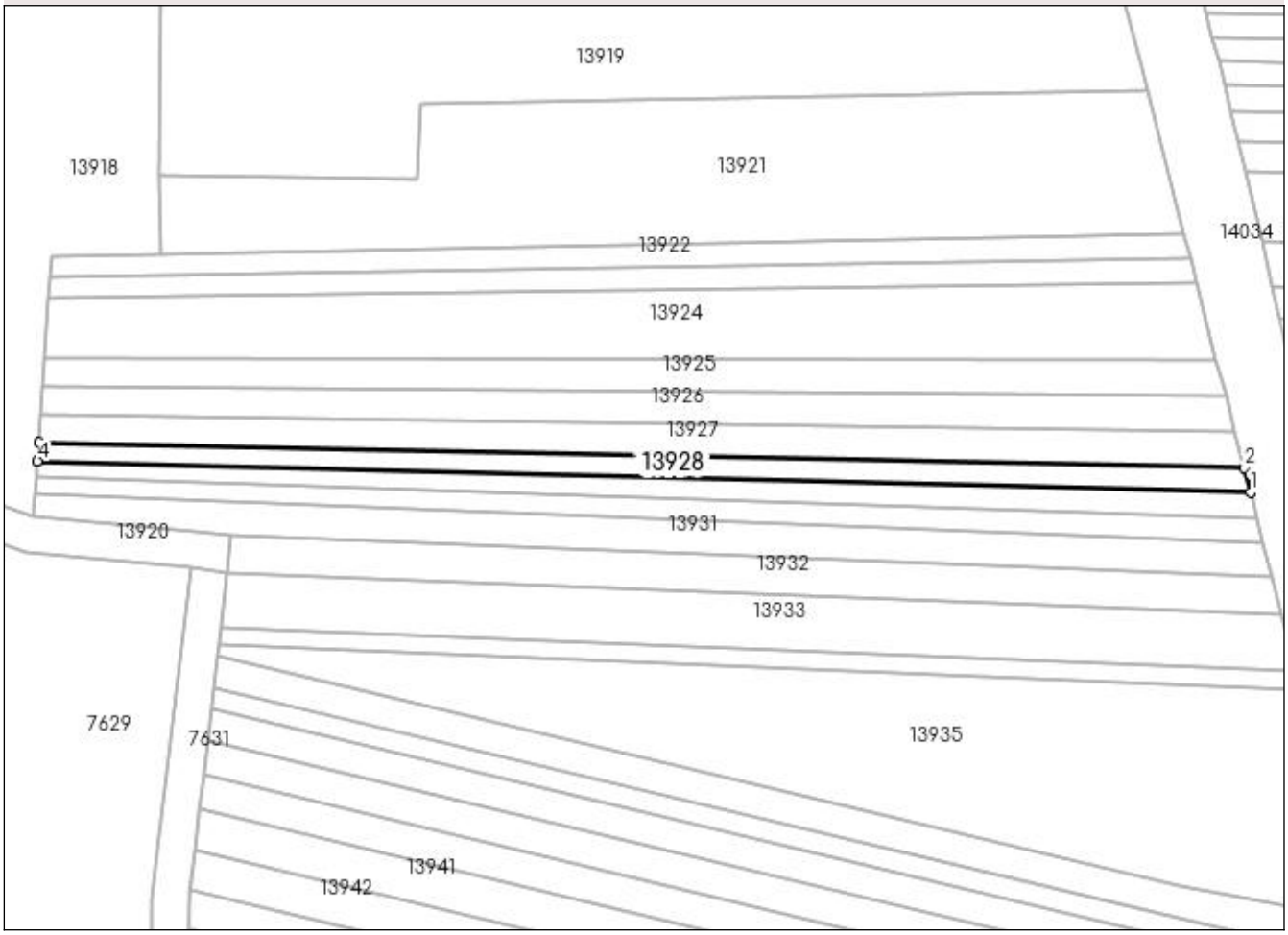

Date referitoare la teren

Crt	Categorie folosinţă	Intra vilan	Suprafaţa (mp)	Tarla	Parcelă	Nr. topo	Observaţii / Referinţe
1	arabil	NU	300	47	428	-	

Lungime Segmente
1) Valorile lungimilor segmentelor sunt obţinute din proiecţie în plan.

Punct început	X / Y	Punct sfârşit	X / Y	Lungime segment (** (m)
1	346.980,782 285.830,714	2	346.980,107 285.833,341	2.712
2	346.980,107 285.833,341	3	346.849,34 285.836,048	130.795
3	346.849,34 285.836,048	4	346.849,209 285.834,086	1.966
4	346.849,209 285.834,086	1	346.980,782 285.830,714	131.616

** Lungimile segmentelor sunt determinate în planul de proiecţie Stereo 70 şi sunt rotunjite la 1 milimetru.
*** Distanţa dintre puncte este formată din segmente cumulate ce sunt mai mici decât valoarea 1 milimetru.

DATE DESPRE IMOBILUL NR. 13929

Oficiul de Cadastru şi Publicitate Imobiliară DOLJ
Biroul de Cadastru şi Publicitate Imobiliară Craiova

A. Partea I. Descrierea imobilului

TEREN Extravilan

Adresa: Jud. Dolj, T 47, P 429

Nr. Crt	Nr cadastral Nr. topografic	Suprafaţa* (mp)	Observaţii / Referinţe
A1		300	Sector cadastral:7 Teren neimprejmuit;

B. Partea II. Proprietari şi acte

Inscrieri privitoare la dreptul de proprietate şi alte drepturi reale		Referinţe
0 / 07/02/2023		
Act Administrativ nr. TDP:2513-60679, din 17/02/1997 emis de COMISIA JUDETEANA DE FOND FUNCIAR;		
B1	Intabulare, drept de PROPRIETATE, dobandit prin Reconstituire, cota actuala 1/1, cota initiala 1/1	A1
	1) **MITU ALEXANDRU**, LIPSA CNP	

C. Partea III. SARCINI .

Inscrieri privind dezmembramintele dreptului de proprietate, drepturi reale de garanţie şi sarcini	Referinţe
NU SUNT	

Anexa Nr. 1 La Partea I

Teren

Nr cadastral	Suprafaţa (mp)*	Observaţii / Referinţe
	300	

* Suprafaţa este determinată in planul de proiecţie Stereo 70.

DETALII LINIARE IMOBIL

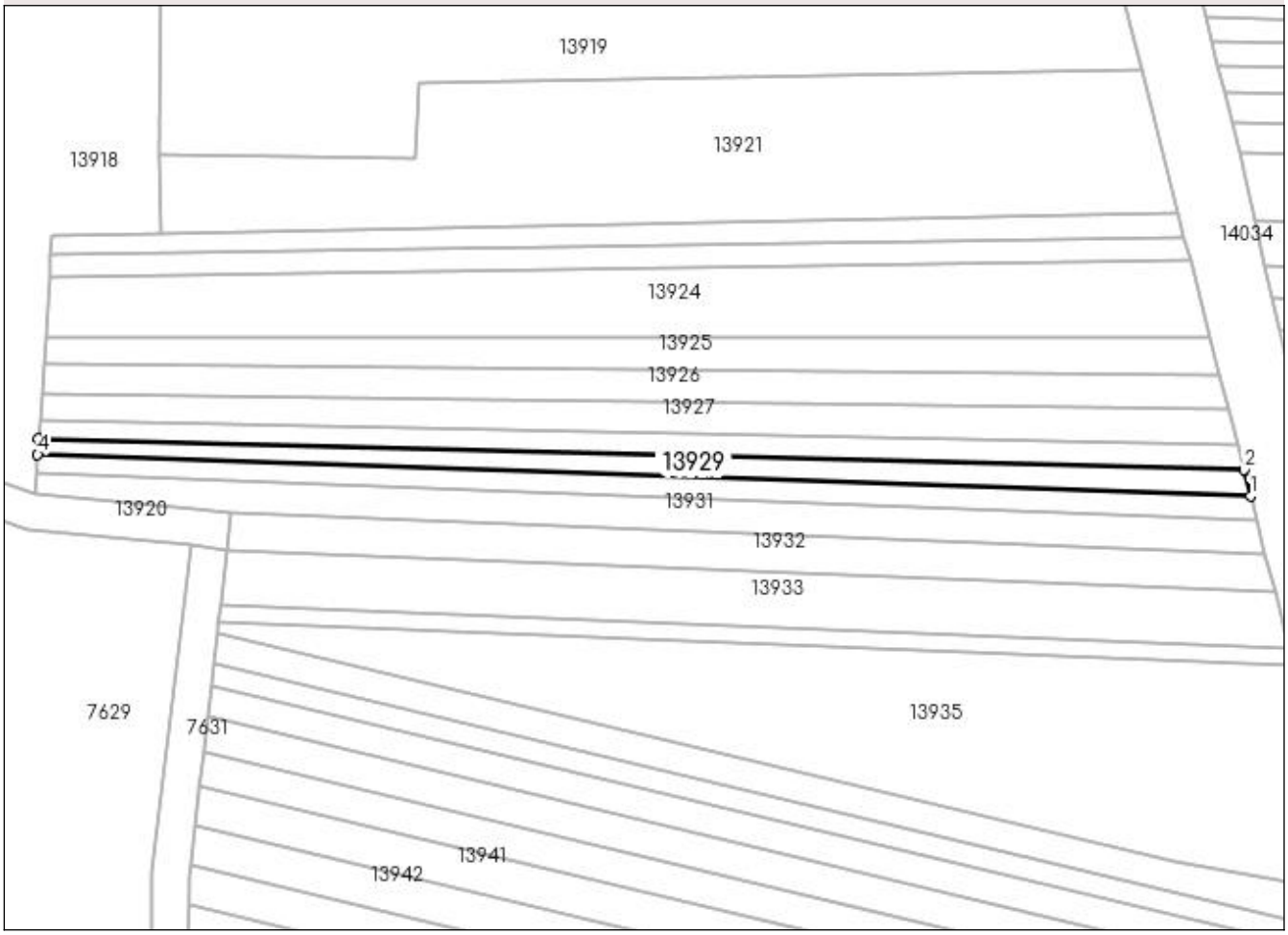

Date referitoare la teren

Crt	Categorie folosinţă	Intra vilan	Suprafaţa (mp)	Tarla	Parcelă	Nr. topo	Observaţii / Referinţe
1	arabil	NU	300	47	429	-	

Lungime Segmente
1) Valorile lungimilor segmentelor sunt obţinute din proiecţie în plan.

Punct început	X / Y	Punct sfârşit	X / Y	Lungime segment (** (m)
1	346.981,518 285.827,849	2	346.980,782 285.830,714	2.958
2	346.980,782 285.830,714	3	346.849,209 285.834,086	131.616
3	346.849,209 285.834,086	4	346.849,095 285.832,385	1.705
4	346.849,095 285.832,385	1	346.981,518 285.827,849	132.501

** Lungimile segmentelor sunt determinate în planul de proiecţie Stereo 70 şi sunt rotunjite la 1 milimetru.
*** Distanţa dintre puncte este formată din segmente cumulate ce sunt mai mici decât valoarea 1 milimetru.

DATE DESPRE IMOBILUL NR. 13930

Oficiul de Cadastru şi Publicitate Imobiliară DOLJ
Biroul de Cadastru şi Publicitate Imobiliară Craiova

A. Partea I. Descrierea imobilului

TEREN Extravilan

Adresa: Jud. Dolj, T 47, P 430

Nr. Crt	Nr cadastral Nr. topografic	Suprafaţa* (mp)	Observaţii / Referinţe
A1		300	Sector cadastral:7 Teren neimprejmuit;

B. Partea II. Proprietari şi acte

Inscrieri privitoare la dreptul de proprietate şi alte drepturi reale		Referinţe
0 / 07/02/2023		
Act Administrativ nr. TDP:1972-48387, din 08/01/1997 emis de COMISIA JUDETEANA DE FOND FUNCIAR;		
B1	Intabulare, drept de PROPRIETATE, dobandit prin Reconstituire, cota actuala 1/1, cota initiala 1/1	A1
	1) **IGNAT VASILICA**, LIPSA CNP	

C. Partea III. SARCINI .

Inscrieri privind dezmembramintele dreptului de proprietate, drepturi reale de garanţie şi sarcini	Referinţe
NU SUNT	

Anexa Nr. 1 La Partea I

Teren

Nr cadastral	Suprafaţa (mp)*	Observaţii / Referinţe
	300	

* Suprafaţa este determinată in planul de proiecţie Stereo 70.

DETALII LINIARE IMOBIL

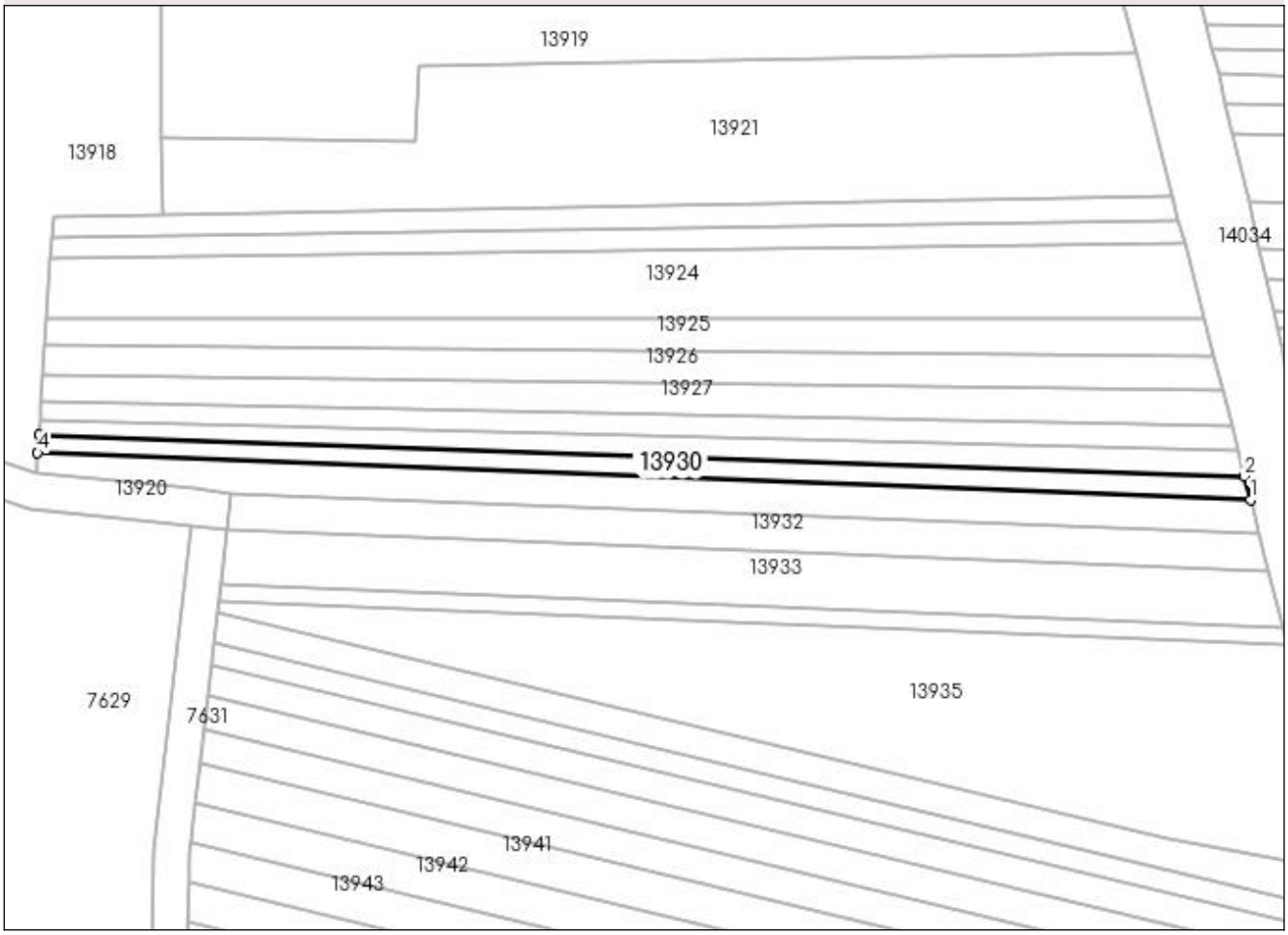

Date referitoare la teren

Crt	Categorie folosinţă	Intra vilan	Suprafaţa (mp)	Tarla	Parcelă	Nr. topo	Observaţii / Referinţe
1	arabil	NU	300	47	430	-	

Lungime Segmente
1) Valorile lungimilor segmentelor sunt obţinute din proiecţie în plan.

Punct început	X / Y	Punct sfârşit	X / Y	Lungime segment (** (m)
1	346.982,181 285.825,267	2	346.981,518 285.827,849	2.666
2	346.981,518 285.827,849	3	346.849,095 285.832,385	132.501
3	346.849,095 285.832,385	4	346.848,964 285.830,432	1.957
4	346.848,964 285.830,432	1	346.982,181 285.825,267	133.317

** Lungimile segmentelor sunt determinate în planul de proiecţie Stereo 70 şi sunt rotunjite la 1 milimetru.
*** Distanţa dintre puncte este formată din segmente cumulate ce sunt mai mici decât valoarea 1 milimetru.

DATE DESPRE IMOBILUL NR. 13931

Oficiul de Cadastru şi Publicitate Imobiliară DOLJ
Biroul de Cadastru şi Publicitate Imobiliară Craiova

A. Partea I. Descrierea imobilului

TEREN Extravilan

Adresa: Jud. Dolj, T 47, P 431

Nr. Crt	Nr cadastral Nr. topografic	Suprafaţa* (mp)	Observaţii / Referinţe
A1		470	Sector cadastral:7 Teren neimprejmuit;

B. Partea II. Proprietari şi acte

Inscrieri privitoare la dreptul de proprietate şi alte drepturi reale		Referinţe
0 / 07/02/2023		
Act Notarial nr. CM:288, din 04/10/2021 emis de NP BUDIANA IONUT RAZVAN;		
B1	Intabulare, drept de PROPRIETATE, dobandit prin Succesiune, cota actuala 1/1, cota initiala 1/1	A1
	1) **BOLDEA STELIANA**	

C. Partea III. SARCINI .

Inscrieri privind dezmembramintele dreptului de proprietate, drepturi reale de garanţie şi sarcini	Referinţe
NU SUNT	

Anexa Nr. 1 La Partea I

Teren

Nr cadastral	Suprafaţa (mp)*	Observaţii / Referinţe
	470	

* Suprafaţa este determinată in planul de proiecţie Stereo 70.

DETALII LINIARE IMOBIL

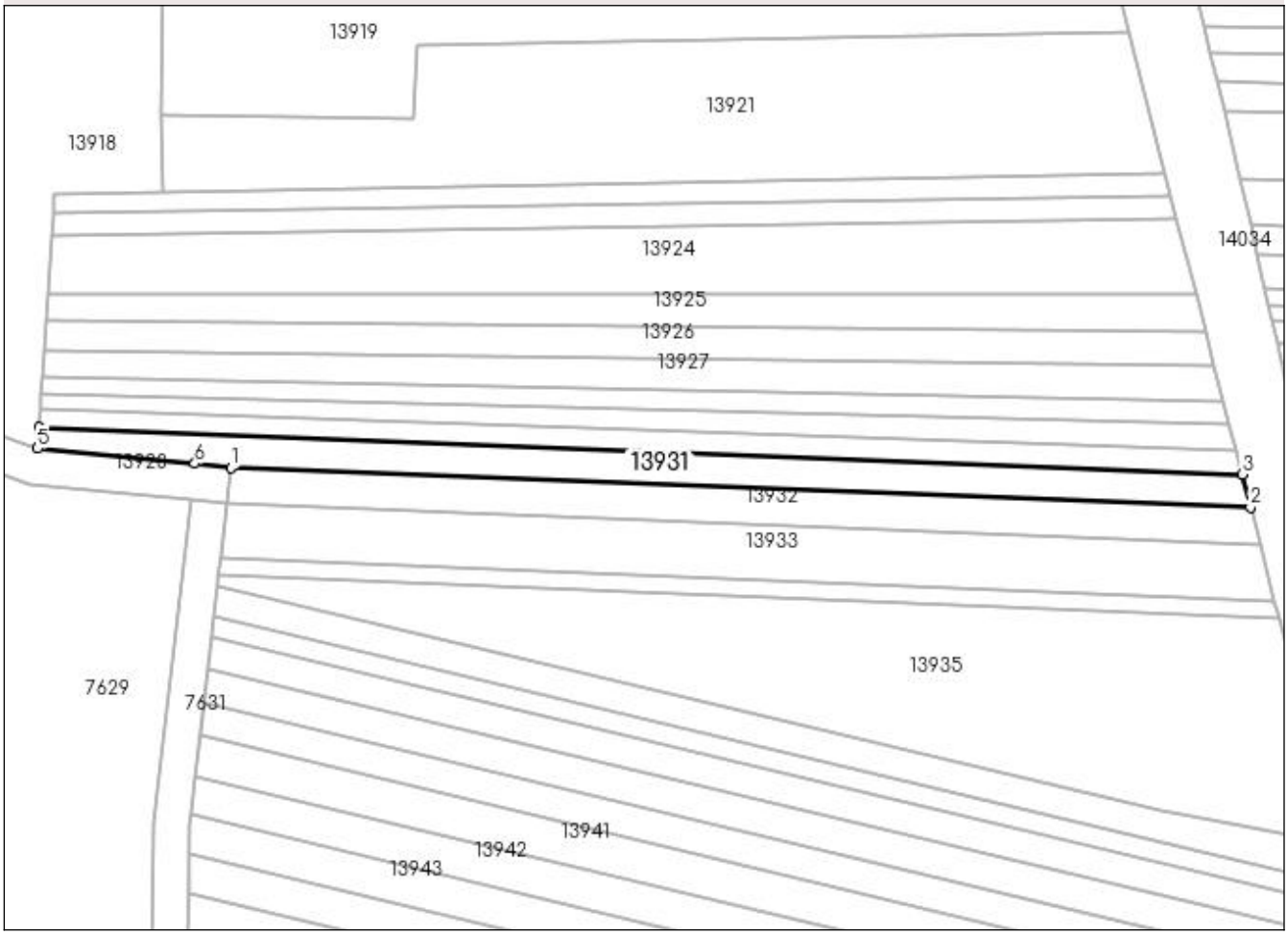

Date referitoare la teren

Crt	Categorie folosinţă	Intra vilan	Suprafaţa (mp)	Tarla	Parcelă	Nr. topo	Observaţii / Referinţe
1	arabil	NU	470	47	431	-	

Lungime Segmente
1) Valorile lungimilor segmentelor sunt obţinute din proiecţie în plan.

Punct început	X / Y	Punct sfârşit	X / Y	Lungime segment (** (m)
1	346.870,221 285.825,984	2	346.983,121 285.821,607	112.985
2	346.983,121 285.821,607	3	346.982,181 285.825,267	3.779
3	346.982,181 285.825,267	4	346.848,964 285.830,432	133.317
4	346.848,964 285.830,432	5	346.848,81 285.828,136	2.301
5	346.848,81 285.828,136	6	346.866,21 285.826,449	17.482

Punct început	X / Y	Punct sfârşit	X / Y	Lungime segment (** (m)
6	346.866,21 285.826,449	1	346.870,221 285.825,984	4.038

** Lungimile segmentelor sunt determinate în planul de proiecţie Stereo 70 şi sunt rotunjite la 1 milimetru.
*** Distanţa dintre puncte este formată din segmente cumulate ce sunt mai mici decât valoarea 1 milimetru.

DATE DESPRE IMOBILUL NR. 13932

Oficiul de Cadastru şi Publicitate Imobiliară DOLJ
Biroul de Cadastru şi Publicitate Imobiliară Craiova

A. Partea I. Descrierea imobilului

TEREN Extravilan

Adresa: Jud. Dolj, T 47

Nr. Crt	Nr cadastral Nr. topografic	Suprafaţa* (mp)	Observaţii / Referinţe
A1		Din acte: 0 Masurata: 465	Sector cadastral:7 Teren neimprejmuit;

B. Partea II. Proprietari şi acte

Inscrieri privitoare la dreptul de proprietate şi alte drepturi reale		Referinţe
0 / 07/02/2023		
Act Normativ nr. LEGE:7, din 13/03/1996 emis de PARLAMENTUL ROMANIEI;		
B1	Inscrierea provizorie, drept de PROPRIETATE, dobandit prin Lege, cota actuala 1/1, cota initiala 1/1	A1
	1) **NEIDENTIFICAT NEIDENTIFICAT**	

C. Partea III. SARCINI .

Inscrieri privind dezmembramintele dreptului de proprietate, drepturi reale de garanţie şi sarcini	Referinţe
NU SUNT	

Anexa Nr. 1 La Partea I

Teren

Nr cadastral	Suprafaţa (mp)*	Observaţii / Referinţe
	Din acte: 0 Masurata: 465	

* Suprafaţa este determinată in planul de proiecţie Stereo 70.

DETALII LINIARE IMOBIL

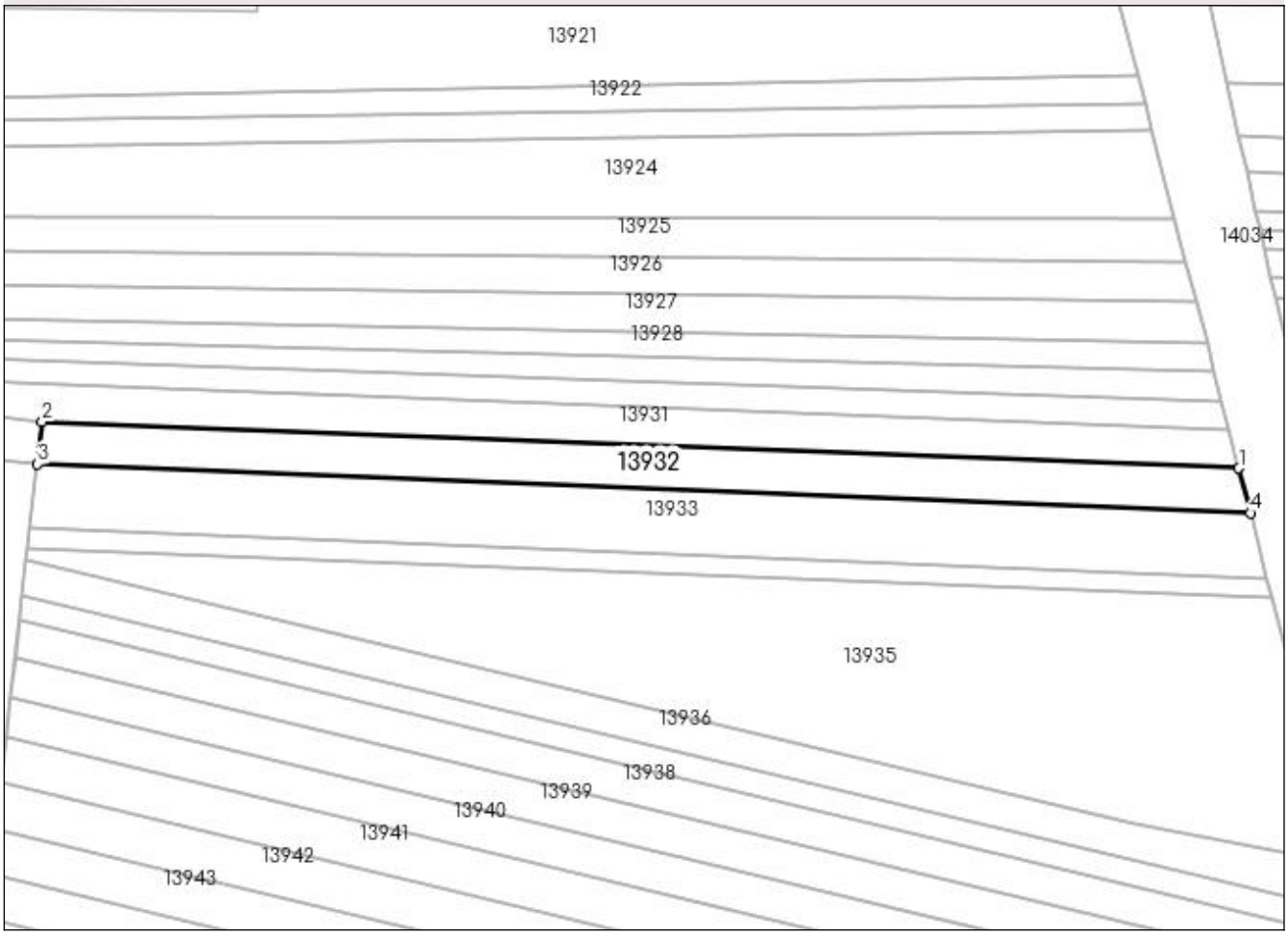

Date referitoare la teren

Crt	Categorie folosinţă	Intra vilan	Suprafaţa (mp)	Tarla	Parcelă	Nr. topo	Observaţii / Referinţe
1	curti constructii	NU	465	47		-	

Lungime Segmente
1) Valorile lungimilor segmentelor sunt obţinute din proiecţie în plan.

Punct început	X / Y	Punct sfârşit	X / Y	Lungime segment (** (m)
1	346.983,121 285.821,607	2	346.870,221 285.825,984	112.985
2	346.870,221 285.825,984	3	346.869,76 285.822,011	4.0
3	346.869,76 285.822,011	4	346.984,208 285.817,375	114.542
4	346.984,208 285.817,375	1	346.983,121 285.821,607	4.369

** Lungimile segmentelor sunt determinate în planul de proiecţie Stereo 70 şi sunt rotunjite la 1 milimetru.
*** Distanţa dintre puncte este formată din segmente cumulate ce sunt mai mici decât valoarea 1 milimetru.

DATE DESPRE IMOBILUL NR. 13933

Oficiul de Cadastru şi Publicitate Imobiliară DOLJ
Biroul de Cadastru şi Publicitate Imobiliară Craiova

A. Partea I. Descrierea imobilului

TEREN Extravilan

Adresa: Jud. Dolj, T 47, P 419

Nr. Crt	Nr cadastral Nr. topografic	Suprafaţa* (mp)	Observaţii / Referinţe
A1		700	Sector cadastral:7 Teren neimprejmuit;

B. Partea II. Proprietari şi acte

Inscrieri privitoare la dreptul de proprietate şi alte drepturi reale		Referinţe
0 / 07/02/2023		
Act Administrativ nr. TDP:2314-19545, din 20/01/1997 emis de COMISIA JUDETEANA DE FOND FUNCIAR;		
B1	Intabulare, drept de PROPRIETATE, dobandit prin Reconstituire, cota actuala 1/1, cota initiala 1/1	A1
	1) **LAZAR ILIE**, LIPSA CNP	

C. Partea III. SARCINI .

Inscrieri privind dezmembramintele dreptului de proprietate, drepturi reale de garanţie şi sarcini	Referinţe
NU SUNT	

Anexa Nr. 1 La Partea I

Teren

Nr cadastral	Suprafaţa (mp)*	Observaţii / Referinţe
	700	

* Suprafaţa este determinată in planul de proiecţie Stereo 70.

DETALII LINIARE IMOBIL

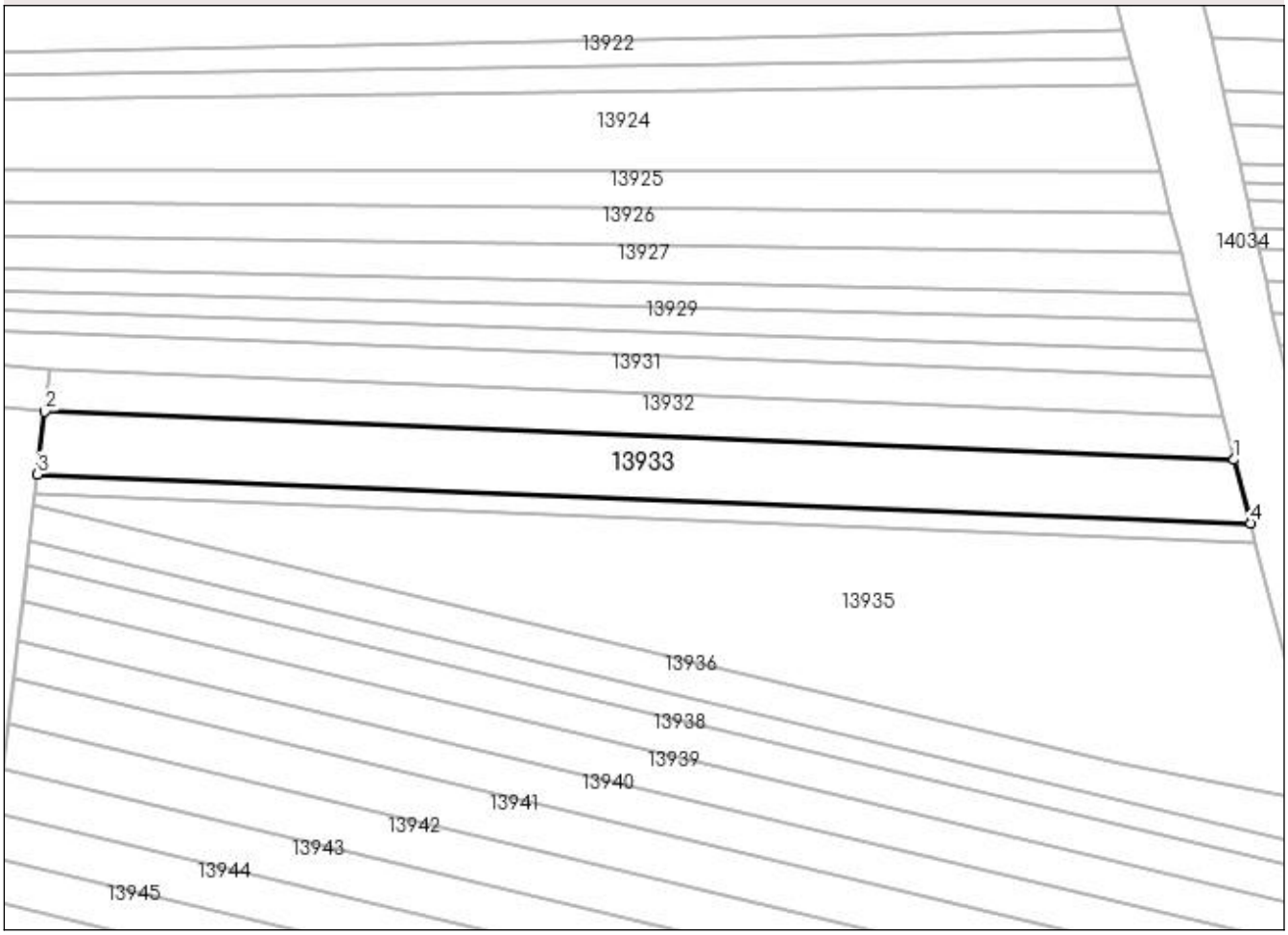

Date referitoare la teren

Crt	Categorie folosinţă	Intra vilan	Suprafaţa (mp)	Tarla	Parcelă	Nr. topo	Observaţii / Referinţe
1	arabil	NU	700	47	419	-	

Lungime Segmente
1) Valorile lungimilor segmentelor sunt obţinute din proiecţie în plan.

Punct început	X / Y	Punct sfârşit	X / Y	Lungime segment (** (m)
1	346.984,208 285.817,375	2	346.869,76 285.822,011	114.542
2	346.869,76 285.822,011	3	346.869,062 285.815,983	6.068
3	346.869,062 285.815,983	4	346.985,78 285.811,255	116.814
4	346.985,78 285.811,255	1	346.984,208 285.817,375	6.319

** Lungimile segmentelor sunt determinate în planul de proiecţie Stereo 70 şi sunt rotunjite la 1 milimetru.
*** Distanţa dintre puncte este formată din segmente cumulate ce sunt mai mici decât valoarea 1 milimetru.

DATE DESPRE IMOBILUL NR. 13934

Oficiul de Cadastru şi Publicitate Imobiliară DOLJ
Biroul de Cadastru şi Publicitate Imobiliară Craiova

A. Partea I. Descrierea imobilului

TEREN Extravilan

Adresa: Jud. Dolj, T 47, P 420

Nr. Crt	Nr cadastral Nr. topografic	Suprafaţa* (mp)	Observaţii / Referinţe
A1		220	Sector cadastral:7 Teren neimprejmuit;

B. Partea II. Proprietari şi acte

Inscrieri privitoare la dreptul de proprietate şi alte drepturi reale		Referinţe
0 / 07/02/2023		
Act Administrativ nr. TDP:4170, din 27/08/2004 emis de COMISIA JUDETEANA DE FOND FUNCIAR;		
B1	Intabulare, drept de PROPRIETATE, dobandit prin Reconstituire, cota actuala 1/1, cota initiala 1/1	A1
	1) **PLENICEANU AMELIA**, LIPSA CNP	

C. Partea III. SARCINI .

Inscrieri privind dezmembramintele dreptului de proprietate, drepturi reale de garanţie şi sarcini	Referinţe
NU SUNT	

Anexa Nr. 1 La Partea I

Teren

Nr cadastral	Suprafaţa (mp)*	Observaţii / Referinţe
	220	

* Suprafaţa este determinată in planul de proiecţie Stereo 70.

DETALII LINIARE IMOBIL

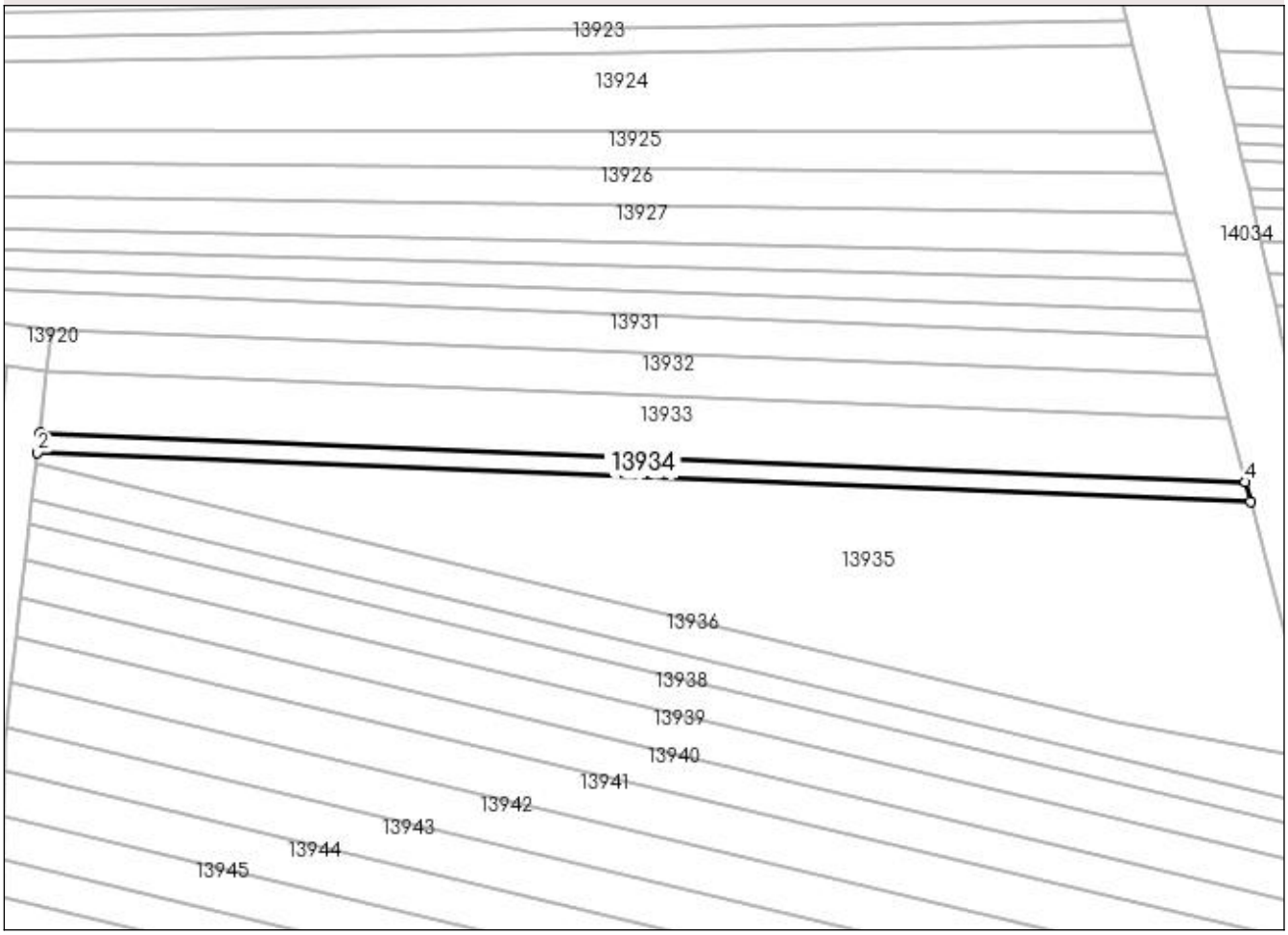

Date referitoare la teren

Crt	Categorie folosinţă	Intra vilan	Suprafaţa (mp)	Tarla	Parcelă	Nr. topo	Observaţii / Referinţe
1	arabil	NU	220	47	420	-	

Lungime Segmente
1) Valorile lungimilor segmentelor sunt obţinute din proiecţie în plan.

Punct început	X / Y	Punct sfârşit	X / Y	Lungime segment (** (m)
1	346.869,062 285.815,983	2	346.868,845 285.814,112	1.884
2	346.868,845 285.814,112	3	346.986,268 285.809,356	117.519
3	346.986,268 285.809,356	4	346.985,78 285.811,255	1.961
4	346.985,78 285.811,255	1	346.869,062 285.815,983	116.814

** Lungimile segmentelor sunt determinate în planul de proiecţie Stereo 70 şi sunt rotunjite la 1 milimetru.
*** Distanţa dintre puncte este formată din segmente cumulate ce sunt mai mici decât valoarea 1 milimetru.

DATE DESPRE IMOBILUL NR. 13935

Oficiul de Cadastru şi Publicitate Imobiliară DOLJ
Biroul de Cadastru şi Publicitate Imobiliară Craiova

A. Partea I. Descrierea imobilului

TEREN Extravilan

Adresa: Jud. Dolj, T 47

Nr. Crt	Nr cadastral Nr. topografic	Suprafaţa* (mp)	Observaţii / Referinţe
A1		Din acte: 0 Masurata: 1.574	Sector cadastral:7 Teren neimprejmuit;

B. Partea II. Proprietari şi acte

Inscrieri privitoare la dreptul de proprietate şi alte drepturi reale		Referinţe
0 / 07/02/2023		
Act Normativ nr. LEGE:7, din 13/03/1996 emis de PARLAMENTUL ROMANIEI;		
B1	Inscrierea provizorie, drept de PROPRIETATE, dobandit prin Lege, cota actuala 1/1, cota initiala 1/1	A1
	1) **NEIDENTIFICAT NEIDENTIFICAT**	

C. Partea III. SARCINI .

Inscrieri privind dezmembramintele dreptului de proprietate, drepturi reale de garanţie şi sarcini	Referinţe
NU SUNT	

Anexa Nr. 1 La Partea I

Teren

Nr cadastral	Suprafaţa (mp)*	Observaţii / Referinţe
	Din acte: 0 Masurata: 1.574	

* Suprafaţa este determinată in planul de proiecţie Stereo 70.

DETALII LINIARE IMOBIL

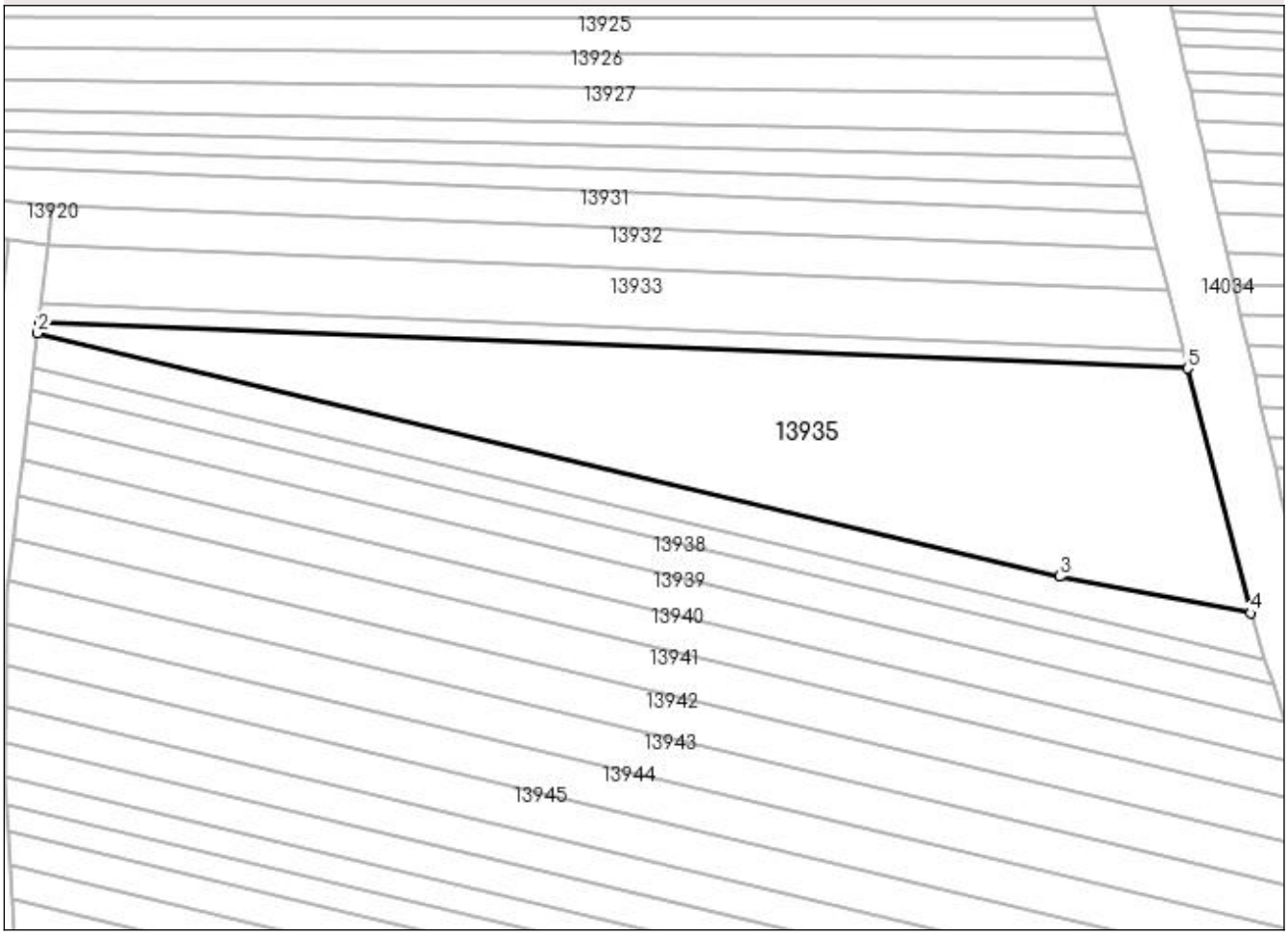

Date referitoare la teren

Crt	Categorie folosinţă	Intra vilan	Suprafaţa (mp)	Tarla	Parcelă	Nr. topo	Observaţii / Referinţe
1	arabil	NU	1.574	47		-	

Lungime Segmente
1) Valorile lungimilor segmentelor sunt obţinute din proiecţie în plan.

Punct început	X / Y	Punct sfârşit	X / Y	Lungime segment (** (m)
1	346.868,845 285.814,112	2	346.868,71 285.812,948	1.172
2	346.868,71 285.812,948	3	346.973,176 285.788,097	107.381
3	346.973,176 285.788,097	4	346.992,694 285.784,338	19.877
4	346.992,694 285.784,338	5	346.986,268 285.809,356	25.83
5	346.986,268 285.809,356	1	346.868,845 285.814,112	117.519

** Lungimile segmentelor sunt determinate în planul de proiecţie Stereo 70 şi sunt rotunjite la 1 milimetru.
*** Distanţa dintre puncte este formată din segmente cumulate ce sunt mai mici decât valoarea 1 milimetru.

DATE DESPRE IMOBILUL NR. 13936

Oficiul de Cadastru şi Publicitate Imobiliară DOLJ
Biroul de Cadastru şi Publicitate Imobiliară Craiova

A. Partea I. Descrierea imobilului

TEREN Extravilan

Adresa: Jud. Dolj, T 47, P 432

Nr. Crt	Nr cadastral Nr. topografic	Suprafaţa* (mp)	Observaţii / Referinţe
A1		450	Sector cadastral:7 Teren neimprejmuit;

B. Partea II. Proprietari şi acte

Inscrieri privitoare la dreptul de proprietate şi alte drepturi reale		Referinţe
0 / 07/02/2023		
Act Administrativ nr. TDP:977-9693, din 12/08/1994 emis de COMISIA JUDETEANA DE FOND FUNCIAR;		
B1	Intabulare, drept de PROPRIETATE, dobandit prin Reconstituire, cota actuala 1/1, cota initiala 1/1	A1
	1) **IOVAN NICOLAE**, LIPSA CNP	

C. Partea III. SARCINI .

Inscrieri privind dezmembramintele dreptului de proprietate, drepturi reale de garanţie şi sarcini	Referinţe
NU SUNT	

Anexa Nr. 1 La Partea I

Teren

Nr cadastral	Suprafaţa (mp)*	Observaţii / Referinţe
	450	

* Suprafaţa este determinată in planul de proiecţie Stereo 70.

DETALII LINIARE IMOBIL

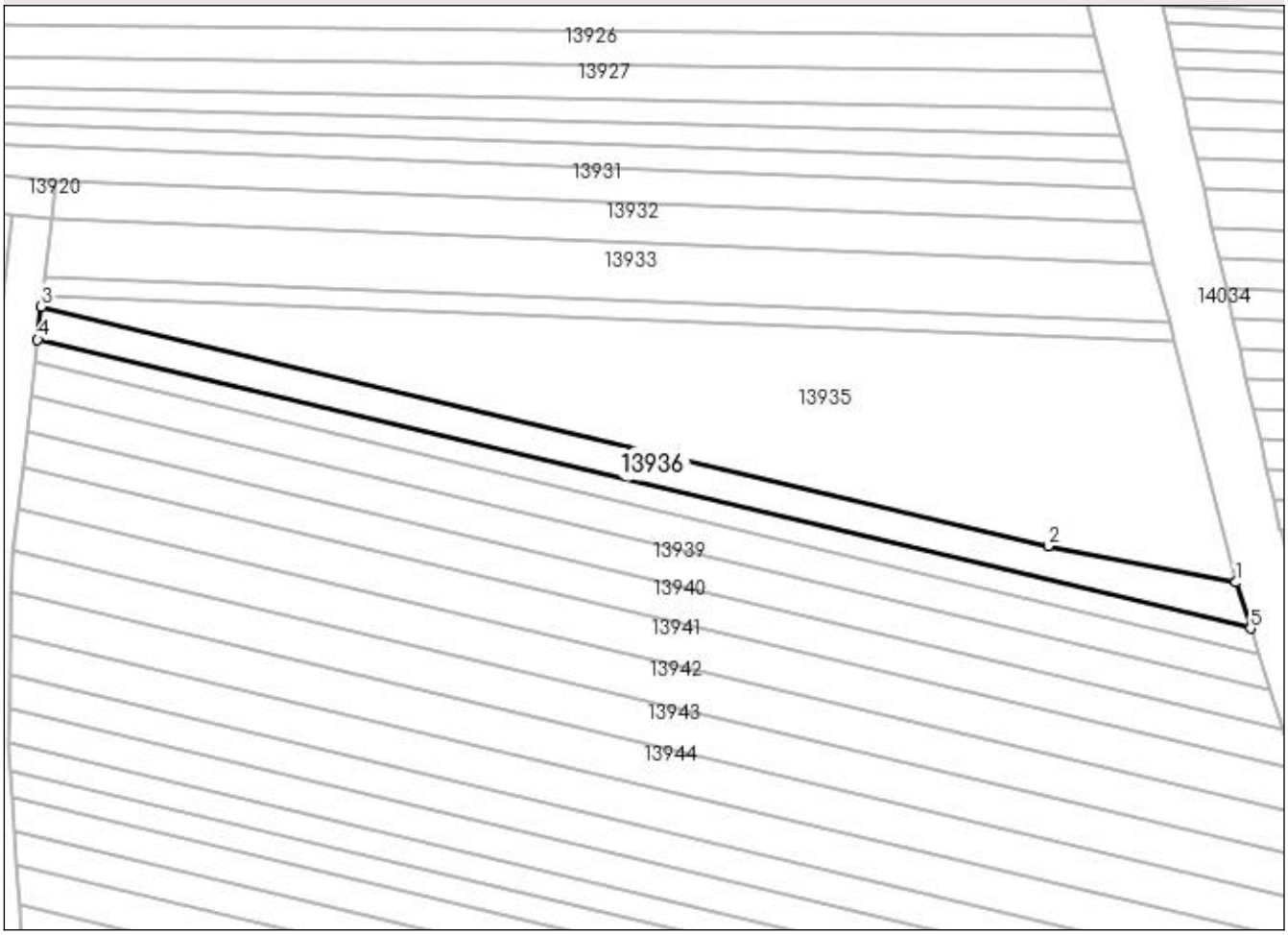

Date referitoare la teren

Crt	Categorie folosinţă	Intra vilan	Suprafaţa (mp)	Tarla	Parcelă	Nr. topo	Observaţii / Referinţe
1	arabil	NU	450	47	432	-	

Lungime Segmente
1) Valorile lungimilor segmentelor sunt obţinute din proiecţie în plan.

Punct început	X / Y	Punct sfârşit	X / Y	Lungime segment (** (m)
1	346.992,694 285.784,338	2	346.973,176 285.788,097	19.877
2	346.973,176 285.788,097	3	346.868,71 285.812,948	107.381
3	346.868,71 285.812,948	4	346.868,312 285.809,515	3.456
4	346.868,312 285.809,515	5	346.994,199 285.779,568	129.4
5	346.994,199 285.779,568	1	346.992,694 285.784,338	5.002

** Lungimile segmentelor sunt determinate în planul de proiecţie Stereo 70 şi sunt rotunjite la 1 milimetru.
*** Distanţa dintre puncte este formată din segmente cumulate ce sunt mai mici decât valoarea 1 milimetru.

DATE DESPRE IMOBILUL NR. 13937

Oficiul de Cadastru şi Publicitate Imobiliară DOLJ
Biroul de Cadastru şi Publicitate Imobiliară Craiova

A. Partea I. Descrierea imobilului

TEREN Extravilan

Adresa: Jud. Dolj, T 47, P 433

Nr. Crt	Nr cadastral Nr. topografic	Suprafaţa* (mp)	Observaţii / Referinţe
A1		300	Sector cadastral:7 Teren neimprejmuit;

B. Partea II. Proprietari şi acte

Inscrieri privitoare la dreptul de proprietate şi alte drepturi reale		Referinţe
0 / 07/02/2023		
Act Administrativ nr. TDP:2394-19545, din 21/01/1997 emis de COMISIA JUDETEANA DE FOND FUNCIAR;		
B1	Intabulare, drept de PROPRIETATE, dobandit prin Reconstituire, cota actuala 1/1, cota initiala 1/1	A1
	1) **TOMITA ELENA**, LIPSA CNP	

C. Partea III. SARCINI .

Inscrieri privind dezmembramintele dreptului de proprietate, drepturi reale de garanţie şi sarcini	Referinţe
NU SUNT	

Anexa Nr. 1 La Partea I

Teren

Nr cadastral	Suprafaţa (mp)*	Observaţii / Referinţe
	300	

* Suprafaţa este determinată in planul de proiecţie Stereo 70.

DETALII LINIARE IMOBIL

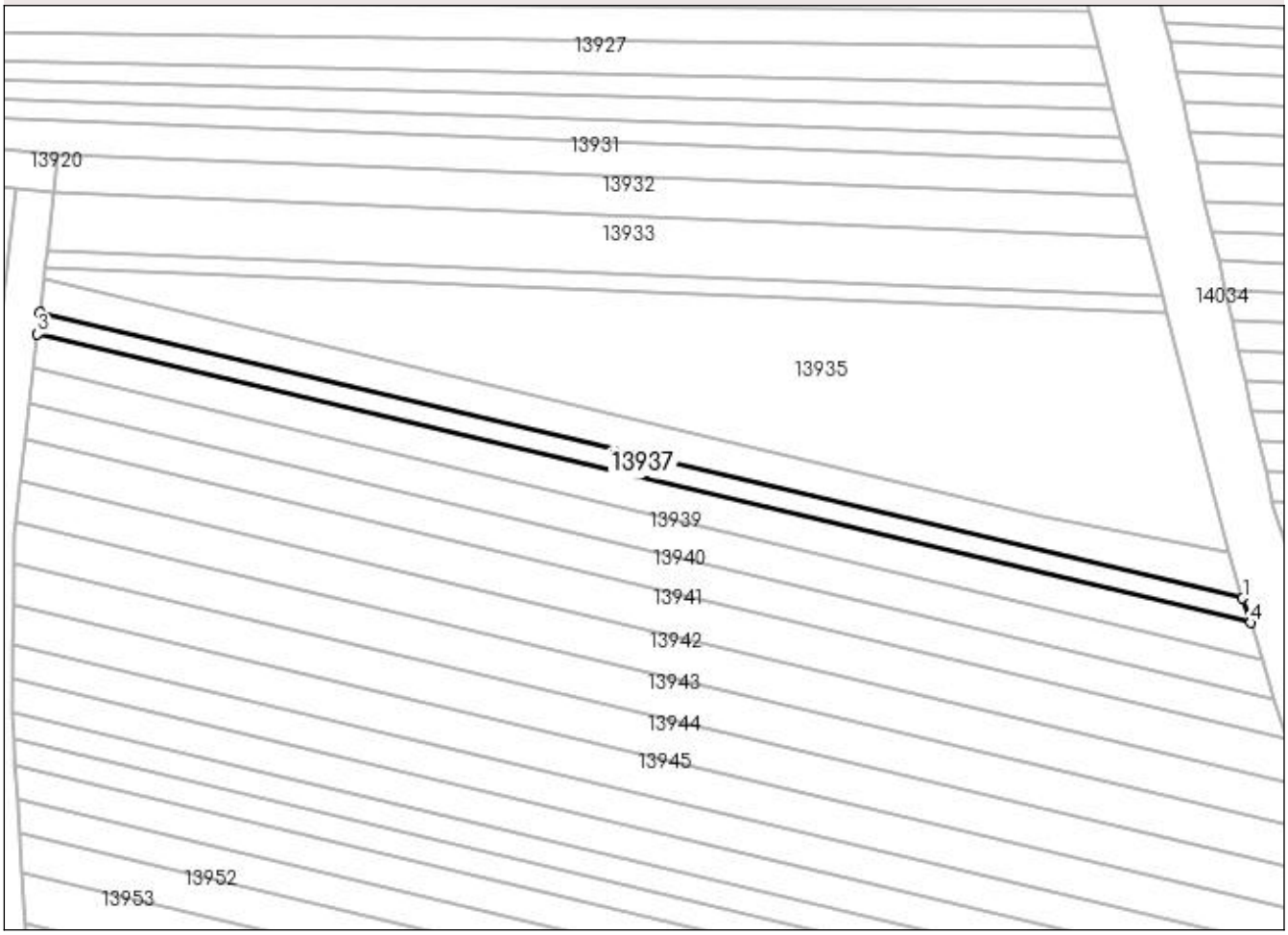

Date referitoare la teren

Crt	Categorie folosinţă	Intra vilan	Suprafaţa (mp)	Tarla	Parcelă	Nr. topo	Observaţii / Referinţe
1	arabil	NU	300	47	433	-	

Lungime Segmente
1) Valorile lungimilor segmentelor sunt obţinute din proiecţie în plan.

Punct început	X / Y	Punct sfârşit	X / Y	Lungime segment (** (m)
1	346.994,199 285.779,568	2	346.868,312 285.809,515	129.4
2	346.868,312 285.809,515	3	346.868,044 285.807,206	2.325
3	346.868,044 285.807,206	4	346.995,009 285.777,003	130.508
4	346.995,009 285.777,003	1	346.994,199 285.779,568	2.69

** Lungimile segmentelor sunt determinate în planul de proiecţie Stereo 70 şi sunt rotunjite la 1 milimetru.
*** Distanţa dintre puncte este formată din segmente cumulate ce sunt mai mici decât valoarea 1 milimetru.

DATE DESPRE IMOBILUL NR. 13938

Oficiul de Cadastru şi Publicitate Imobiliară DOLJ
Biroul de Cadastru şi Publicitate Imobiliară Craiova

A. Partea I. Descrierea imobilului

TEREN Extravilan

Adresa: Jud. Dolj, T 47

Nr. Crt	Nr cadastral Nr. topografic	Suprafaţa* (mp)	Observaţii / Referinţe
A1		Din acte: 0 Masurata: 450	Sector cadastral:7 Teren neimprejmuit;

B. Partea II. Proprietari şi acte

Inscrieri privitoare la dreptul de proprietate şi alte drepturi reale		Referinţe
0 / 07/02/2023		
Act Normativ nr. LEGE:7, din 13/03/1996 emis de PARLAMENTUL ROMANIEI;		
B1	Inscrierea provizorie, drept de PROPRIETATE, dobandit prin Lege, cota actuala 1/1, cota initiala 1/1	A1
	1) **NEIDENTIFICAT NEIDENTIFICAT**	

C. Partea III. SARCINI .

Inscrieri privind dezmembramintele dreptului de proprietate, drepturi reale de garanţie şi sarcini	Referinţe
NU SUNT	

Anexa Nr. 1 La Partea I

Teren

Nr cadastral	Suprafaţa (mp)*	Observaţii / Referinţe
	Din acte: 0 Masurata: 450	

* Suprafaţa este determinată in planul de proiecţie Stereo 70.

DETALII LINIARE IMOBIL

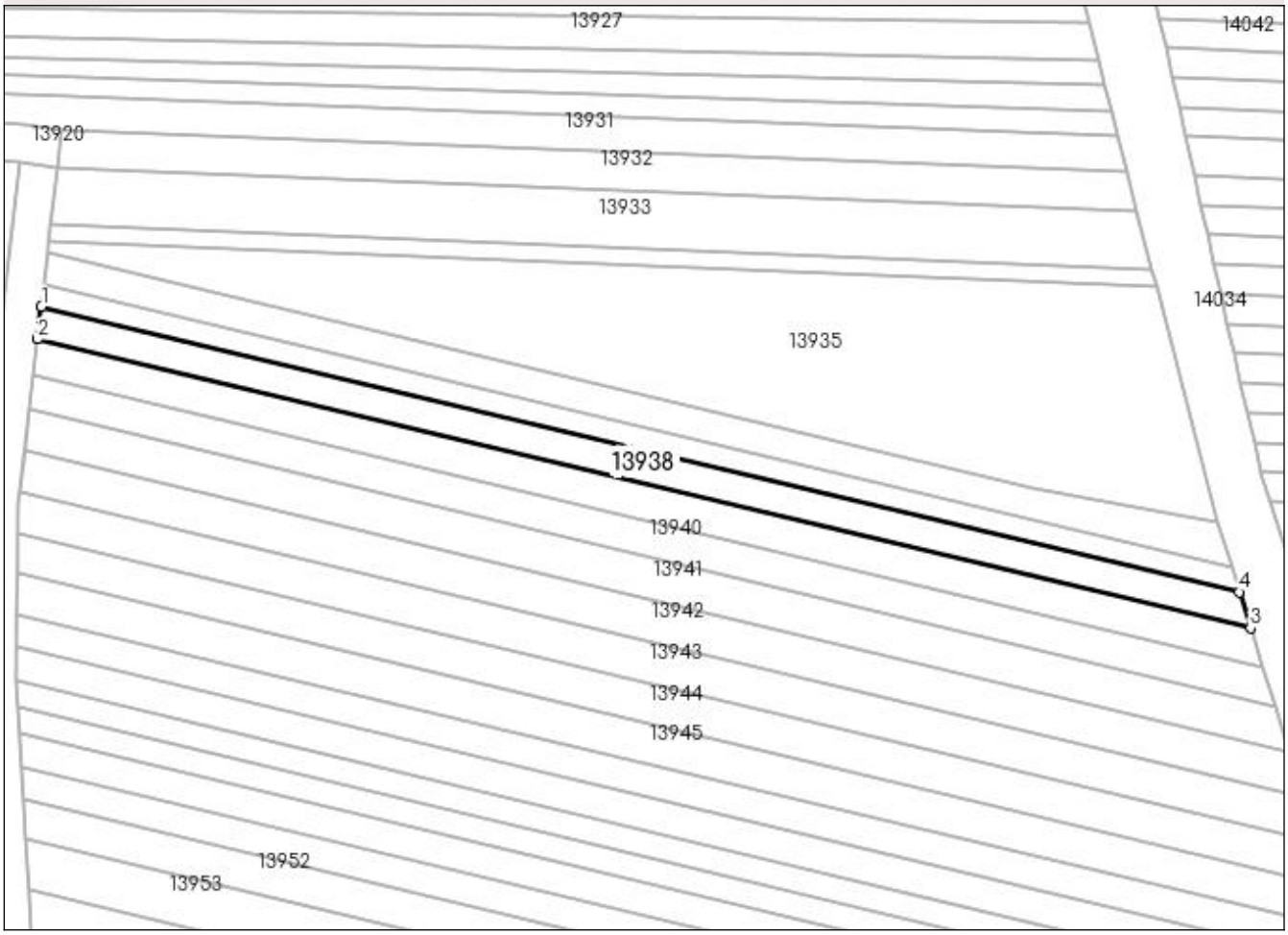

Date referitoare la teren

Crt	Categorie folosinţă	Intra vilan	Suprafaţa (mp)	Tarla	Parcelă	Nr. topo	Observaţii / Referinţe
1	arabil	NU	450	47		-	

Lungime Segmente
1) Valorile lungimilor segmentelor sunt obţinute din proiecţie în plan.

Punct început	X / Y	Punct sfârşit	X / Y	Lungime segment (** (m)
1	346.868,044 285.807,206	2	346.867,647 285.803,778	3.451
2	346.867,647 285.803,778	3	346.996,211 285.773,195	132.152
3	346.996,211 285.773,195	4	346.995,009 285.777,003	3.993
4	346.995,009 285.777,003	1	346.868,044 285.807,206	130.508

** Lungimile segmentelor sunt determinate în planul de proiecţie Stereo 70 şi sunt rotunjite la 1 milimetru.
*** Distanţa dintre puncte este formată din segmente cumulate ce sunt mai mici decât valoarea 1 milimetru.

DATE DESPRE IMOBILUL NR. 13939

Oficiul de Cadastru şi Publicitate Imobiliară DOLJ
Biroul de Cadastru şi Publicitate Imobiliară Craiova

A. Partea I. Descrierea imobilului

TEREN Extravilan

Adresa: Jud. Dolj, T 47, P 435

Nr. Crt	Nr cadastral Nr. topografic	Suprafaţa* (mp)	Observaţii / Referinţe
A1		500	Sector cadastral:7 Teren neimprejmuit;

B. Partea II. Proprietari şi acte

Inscrieri privitoare la dreptul de proprietate şi alte drepturi reale		Referinţe
0 / 09/02/2023		
Act Administrativ nr. TDP:4146, din 26/08/2004 emis de COMISIA JUDETEANA DE FOND FUNCIAR (CERTIF. DE DECES:DB149440/17.03.1998; CERTIF. DE NOTORIETATE:9096/06.02.2023;);		
B1	Intabulare, drept de PROPRIETATE, dobandit prin Reconstituire, cota actuala 1/1, cota initiala 1/1	A1
	1) **GROZAVESCU ATILIO**, LIPSA CNP DEFUNCT:Da	

C. Partea III. SARCINI .

Inscrieri privind dezmembramintele dreptului de proprietate, drepturi reale de garanţie şi sarcini	Referinţe
NU SUNT	

Anexa Nr. 1 La Partea I

Teren

Nr cadastral	Suprafaţa (mp)*	Observaţii / Referinţe
	500	

* Suprafaţa este determinată in planul de proiecţie Stereo 70.

DETALII LINIARE IMOBIL

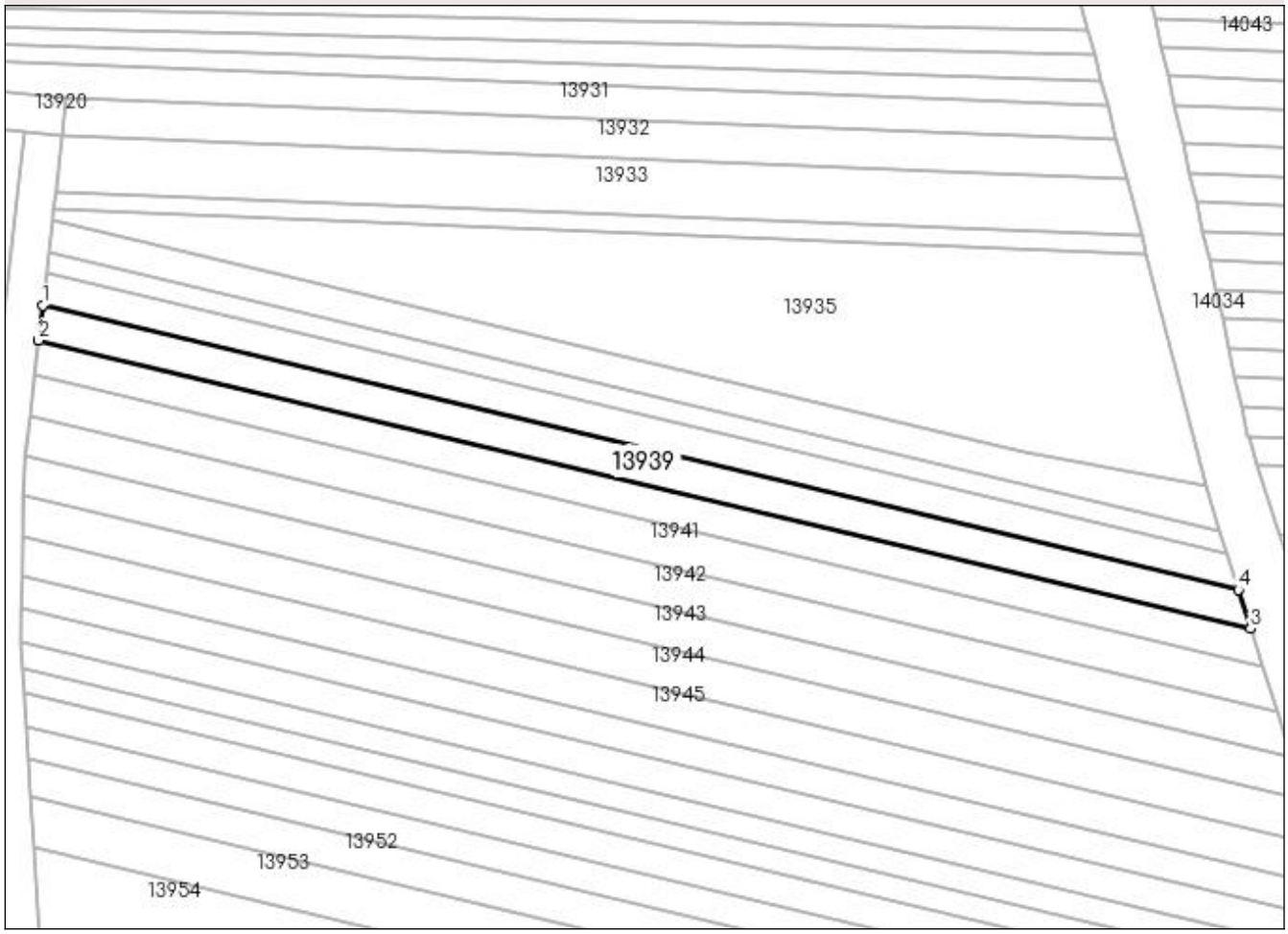

Date referitoare la teren

Crt	Categorie folosinţă	Intra vilan	Suprafaţa (mp)	Tarla	Parcelă	Nr. topo	Observaţii / Referinţe
1	arabil	NU	500	47	435	-	

Lungime Segmente
1) Valorile lungimilor segmentelor sunt obţinute din proiecţie în plan.

Punct început	X / Y	Punct sfârşit	X / Y	Lungime segment (** (m)
1	346.867,647 285.803,778	2	346.867,211 285.800,019	3.784
2	346.867,211 285.800,019	3	346.997,529 285.769,019	133.954
3	346.997,529 285.769,019	4	346.996,211 285.773,195	4.379
4	346.996,211 285.773,195	1	346.867,647 285.803,778	132.152

** Lungimile segmentelor sunt determinate în planul de proiecţie Stereo 70 şi sunt rotunjite la 1 milimetru.
*** Distanţa dintre puncte este formată din segmente cumulate ce sunt mai mici decât valoarea 1 milimetru.

DATE DESPRE IMOBILUL NR. 13940

Oficiul de Cadastru şi Publicitate Imobiliară DOLJ
Biroul de Cadastru şi Publicitate Imobiliară Craiova

A. Partea I. Descrierea imobilului

TEREN Extravilan

Adresa: Jud. Dolj, T 47, P 436

Nr. Crt	Nr cadastral Nr. topografic	Suprafaţa* (mp)	Observaţii / Referinţe
A1		500	Sector cadastral:7 Teren neimprejmuit;

B. Partea II. Proprietari şi acte

Inscrieri privitoare la dreptul de proprietate şi alte drepturi reale		Referinţe
0 / 07/02/2023		
Act Administrativ nr. TDP:1242-45405, din 23/01/1995 emis de COMISIA JUDETEANA DE FOND FUNCIAR;		
B1	Intabulare, drept de PROPRIETATE, dobandit prin Reconstituire, cota actuala 1/1, cota initiala 1/1	A1
	1) **IGNAT NICOLAE**, LIPSA CNP	

C. Partea III. SARCINI .

Inscrieri privind dezmembramintele dreptului de proprietate, drepturi reale de garanţie şi sarcini	Referinţe
NU SUNT	

Anexa Nr. 1 La Partea I

Teren

Nr cadastral	Suprafaţa (mp)*	Observaţii / Referinţe
	500	

* Suprafaţa este determinată in planul de proiecţie Stereo 70.

DETALII LINIARE IMOBIL

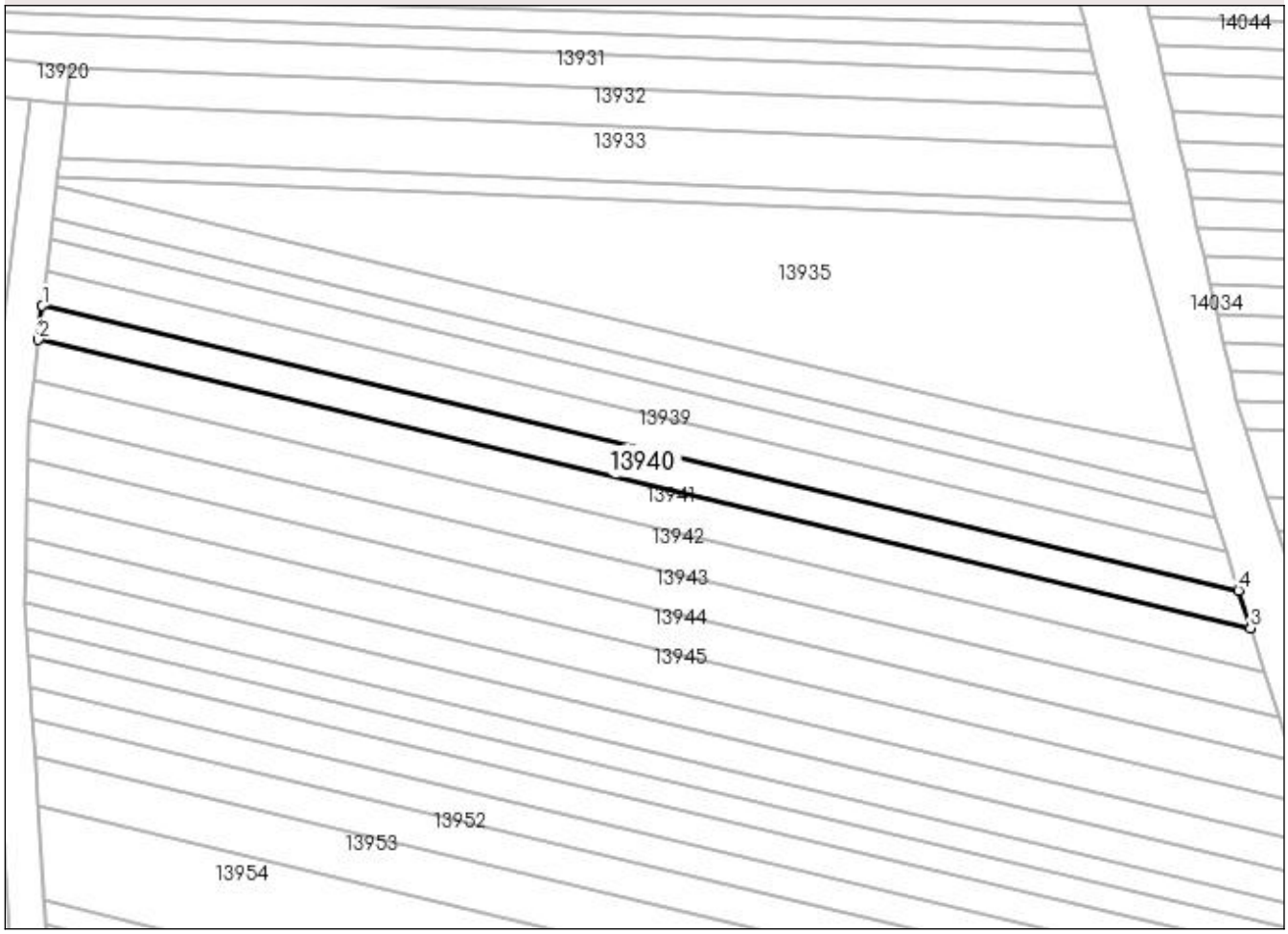

Date referitoare la teren

Crt	Categorie folosinţă	Intra vilan	Suprafaţa (mp)	Tarla	Parcelă	Nr. topo	Observaţii / Referinţe
1	arabil	NU	500	47	436	-	

Lungime Segmente
1) Valorile lungimilor segmentelor sunt obţinute din proiecţie în plan.

Punct început	X / Y	Punct sfârşit	X / Y	Lungime segment (** (m)
1	346.867,211 285.800,019	2	346.866,781 285.796,31	3.734
2	346.866,781 285.796,31	3	346.998,829 285.764,898	135.733
3	346.998,829 285.764,898	4	346.997,529 285.769,019	4.321
4	346.997,529 285.769,019	1	346.867,211 285.800,019	133.954

** Lungimile segmentelor sunt determinate în planul de proiecţie Stereo 70 şi sunt rotunjite la 1 milimetru.
*** Distanţa dintre puncte este formată din segmente cumulate ce sunt mai mici decât valoarea 1 milimetru.

DATE DESPRE IMOBILUL NR. 13941

Oficiul de Cadastru şi Publicitate Imobiliară DOLJ
Biroul de Cadastru şi Publicitate Imobiliară Craiova

A. Partea I. Descrierea imobilului

TEREN Extravilan

Adresa: Jud. Dolj, T 47, P 437

Nr. Crt	Nr cadastral Nr. topografic	Suprafaţa* (mp)	Observaţii / Referinţe
A1		600	Sector cadastral:7 Teren neimprejmuit;

B. Partea II. Proprietari şi acte

Inscrieri privitoare la dreptul de proprietate şi alte drepturi reale		Referinţe
0 / 07/02/2023		
Act Notarial nr. CM:216, din 22/07/1999 emis de NP STOENESCU FLOREA;		
B1	Intabulare, drept de PROPRIETATE, dobandit prin Succesiune, cota actuala 1/1, cota initiala 1/1	A1
	1) **PLENICEANU ELENA**, LIPSA CNP	

C. Partea III. SARCINI .

Inscrieri privind dezmembramintele dreptului de proprietate, drepturi reale de garanţie şi sarcini	Referinţe
NU SUNT	

Anexa Nr. 1 La Partea I

Teren

Nr cadastral	Suprafaţa (mp)*	Observaţii / Referinţe
	600	

* Suprafaţa este determinată in planul de proiecţie Stereo 70.

DETALII LINIARE IMOBIL

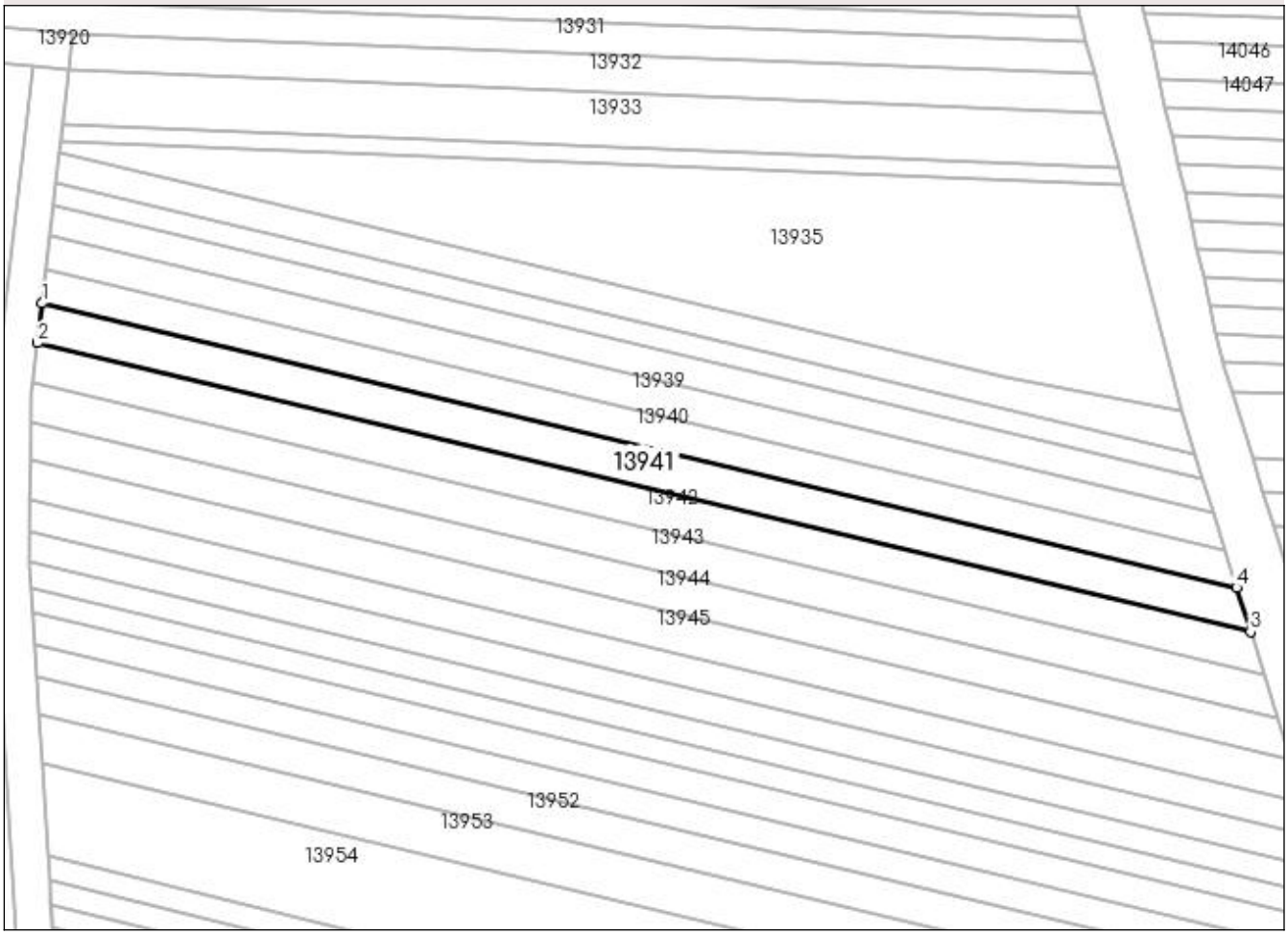

Date referitoare la teren

Crt	Categorie folosinţă	Intra vilan	Suprafaţa (mp)	Tarla	Parcelă	Nr. topo	Observaţii / Referinţe
1	arabil	NU	600	47	437	-	

Lungime Segmente
1) Valorile lungimilor segmentelor sunt obţinute din proiecţie în plan.

Punct început	X / Y	Punct sfârşit	X / Y	Lungime segment (** (m)
1	346.866,781 285.796,31	2	346.866,273 285.791,922	4.417
2	346.866,273 285.791,922	3	347.000,368 285.760,023	137.837
3	347.000,368 285.760,023	4	346.998,829 285.764,898	5.112
4	346.998,829 285.764,898	1	346.866,781 285.796,31	135.733

** Lungimile segmentelor sunt determinate în planul de proiecţie Stereo 70 şi sunt rotunjite la 1 milimetru.
*** Distanţa dintre puncte este formată din segmente cumulate ce sunt mai mici decât valoarea 1 milimetru.

DATE DESPRE IMOBILUL NR. 13942

Oficiul de Cadastru şi Publicitate Imobiliară DOLJ
Biroul de Cadastru şi Publicitate Imobiliară Craiova

A. Partea I. Descrierea imobilului

TEREN Extravilan

Adresa: Jud. Dolj, T 47, P 438

Nr. Crt	Nr cadastral Nr. topografic	Suprafaţa* (mp)	Observaţii / Referinţe
A1		600	Sector cadastral:7 Teren neimprejmuit;

B. Partea II. Proprietari şi acte

Inscrieri privitoare la dreptul de proprietate şi alte drepturi reale		Referinţe
0 / 07/02/2023		
Act Notarial nr. CM:212, din 01/04/2005 emis de NP STOENESCU FLOREA;		
B1	Intabulare, drept de PROPRIETATE, dobandit prin Succesiune, cota actuala 1/1, cota initiala 1/1	A1
	1) **MARINESCU COSTINEL**	

C. Partea III. SARCINI .

Inscrieri privind dezmembramintele dreptului de proprietate, drepturi reale de garanţie şi sarcini	Referinţe
NU SUNT	

Anexa Nr. 1 La Partea I

Teren

Nr cadastral	Suprafaţa (mp)*	Observaţii / Referinţe
	600	

* Suprafaţa este determinată in planul de proiecţie Stereo 70.

DETALII LINIARE IMOBIL

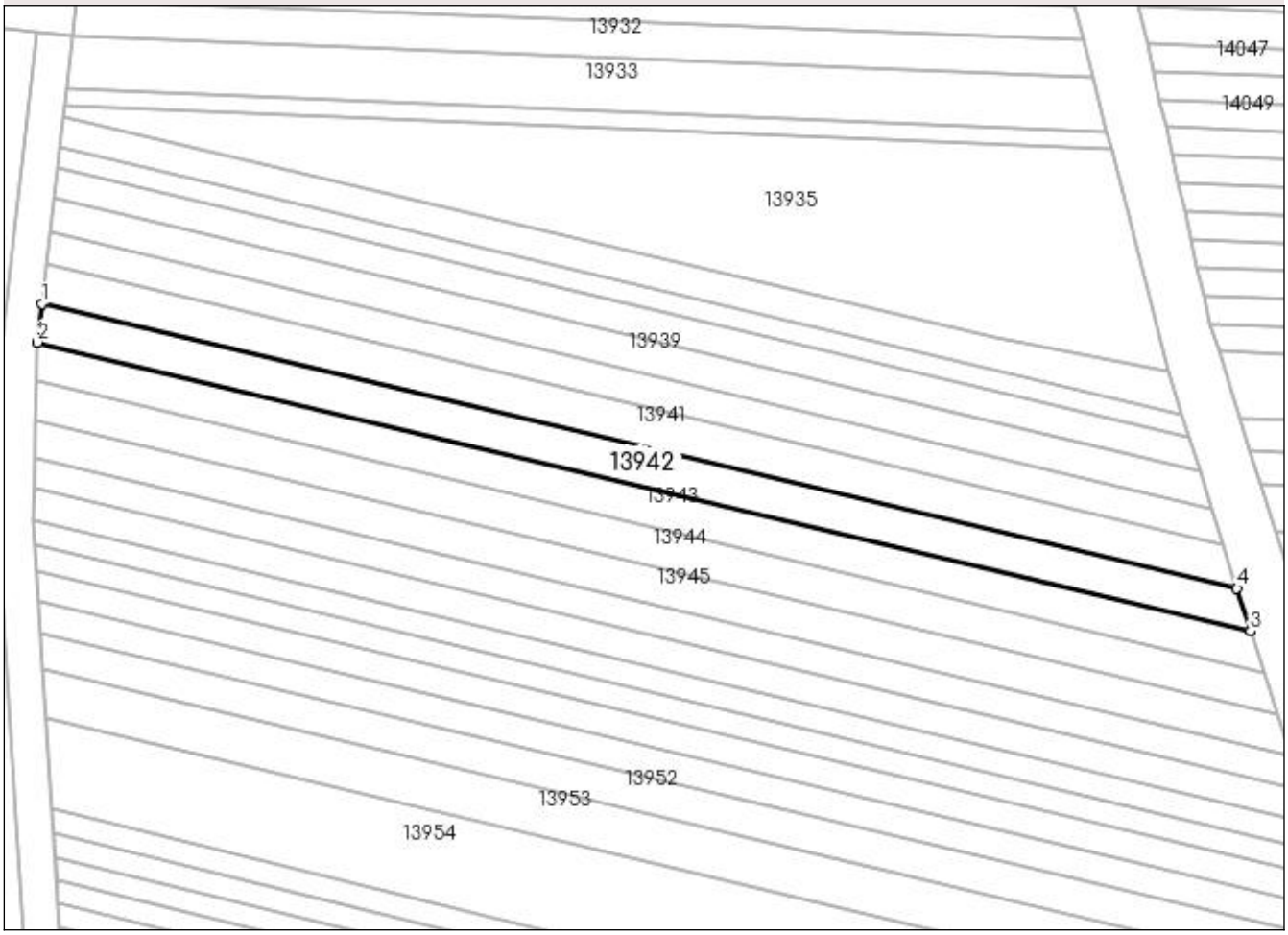

Date referitoare la teren

Crt	Categorie folosinţă	Intra vilan	Suprafaţa (mp)	Tarla	Parcelă	Nr. topo	Observaţii / Referinţe
1	arabil	NU	600	47	438	-	

Lungime Segmente
1) Valorile lungimilor segmentelor sunt obţinute din proiecţie în plan.

Punct început	X / Y	Punct sfârşit	X / Y	Lungime segment (** (m)
1	346.866,273 285.791,922	2	346.865,772 285.787,6	4.351
2	346.865,772 285.787,6	3	347.001,883 285.755,221	139.909
3	347.001,883 285.755,221	4	347.000,368 285.760,023	5.035
4	347.000,368 285.760,023	1	346.866,273 285.791,922	137.837

** Lungimile segmentelor sunt determinate în planul de proiecţie Stereo 70 şi sunt rotunjite la 1 milimetru.
*** Distanţa dintre puncte este formată din segmente cumulate ce sunt mai mici decât valoarea 1 milimetru.

DATE DESPRE IMOBILUL NR. 13943

Oficiul de Cadastru şi Publicitate Imobiliară DOLJ
Biroul de Cadastru şi Publicitate Imobiliară Craiova

A. Partea I. Descrierea imobilului

TEREN Extravilan

Adresa: Jud. Dolj, T 47, P 439

Nr. Crt	Nr cadastral Nr. topografic	Suprafaţa* (mp)	Observaţii / Referinţe
A1		600	Sector cadastral:7 Teren neimprejmuit;

B. Partea II. Proprietari şi acte

Inscrieri privitoare la dreptul de proprietate şi alte drepturi reale		Referinţe
0 / 07/02/2023		
Act Administrativ nr. TDP:2364-19545, din 21/01/1997 emis de COMISIA JUDETEANA DE FOND FUNCIAR;		
B1	Intabulare, drept de PROPRIETATE, dobandit prin Reconstituire, cota actuala 1/1, cota initiala 1/1	A1
	1) **PLENICEANU PATRU**, LIPSA CNP	

C. Partea III. SARCINI .

Inscrieri privind dezmembramintele dreptului de proprietate, drepturi reale de garanţie şi sarcini	Referinţe
NU SUNT	

Anexa Nr. 1 La Partea I

Teren

Nr cadastral	Suprafaţa (mp)*	Observaţii / Referinţe
	600	

* Suprafaţa este determinată in planul de proiecţie Stereo 70.

DETALII LINIARE IMOBIL

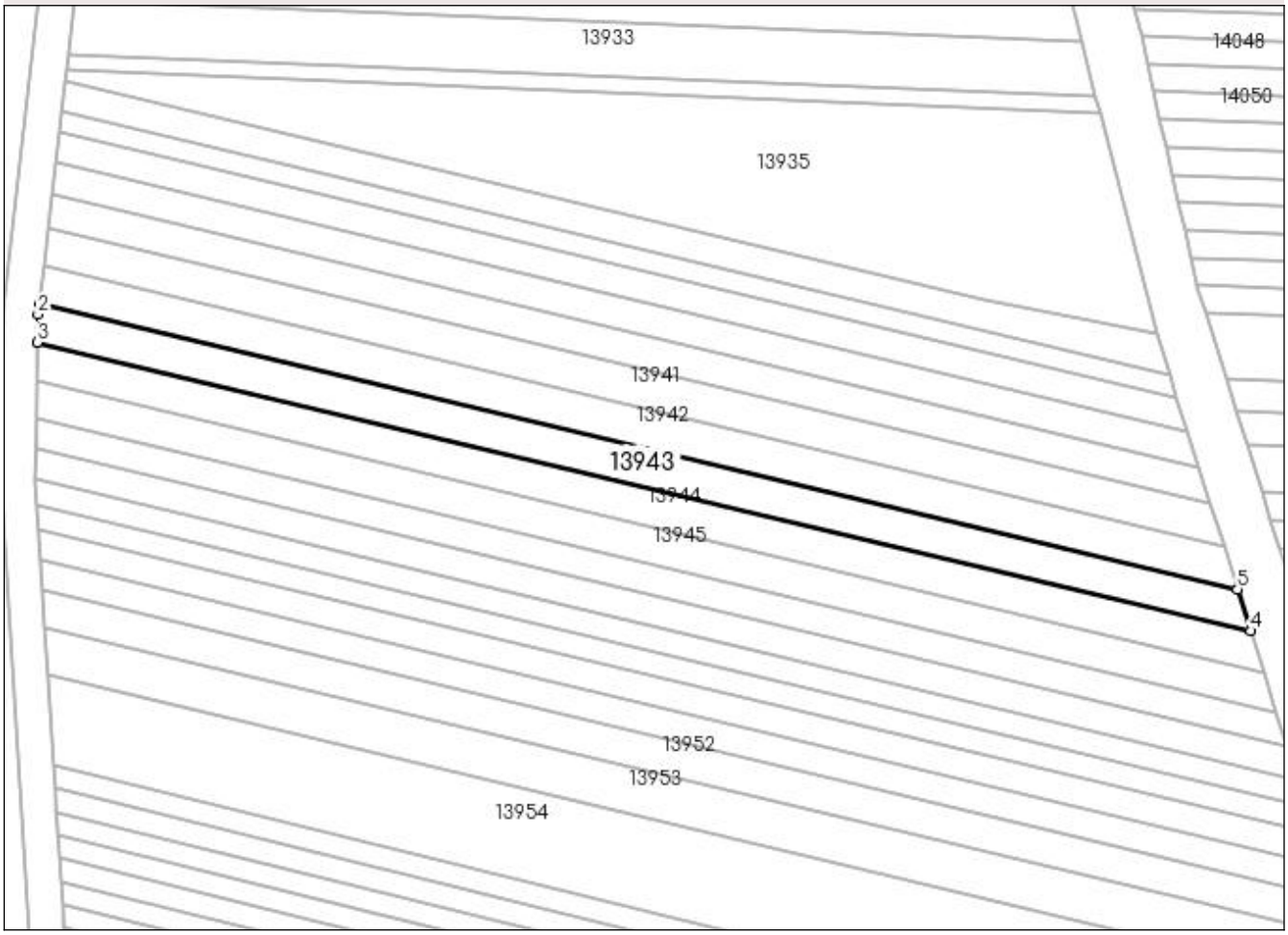

Date referitoare la teren

Crt	Categorie folosinţă	Intra vilan	Suprafaţa (mp)	Tarla	Parcelă	Nr. topo	Observaţii / Referinţe
1	arabil	NU	600	47	439	-	

Lungime Segmente
1) Valorile lungimilor segmentelor sunt obţinute din proiecţie în plan.

Punct început	X / Y	Punct sfârşit	X / Y	Lungime segment (** (m)
1	346.865,772 285.787,6	2	346.865,636 285.786,425	1.183
2	346.865,636 285.786,425	3	346.865,589 285.783,264	3.161
3	346.865,589 285.783,264	4	347.003,378 285.750,486	141.634
4	347.003,378 285.750,486	5	347.001,883 285.755,221	4.965
5	347.001,883 285.755,221	1	346.865,772 285.787,6	139.909

** Lungimile segmentelor sunt determinate în planul de proiecţie Stereo 70 şi sunt rotunjite la 1 milimetru.
*** Distanţa dintre puncte este formată din segmente cumulate ce sunt mai mici decât valoarea 1 milimetru.

DATE DESPRE IMOBILUL NR. 13944

Oficiul de Cadastru şi Publicitate Imobiliară DOLJ
Biroul de Cadastru şi Publicitate Imobiliară Craiova

A. Partea I. Descrierea imobilului

TEREN Extravilan

Adresa: Jud. Dolj, T 47, P 440

Nr. Crt	Nr cadastral Nr. topografic	Suprafaţa* (mp)	Observaţii / Referinţe
A1		600	Sector cadastral:7 Teren neimprejmuit;

B. Partea II. Proprietari şi acte

Inscrieri privitoare la dreptul de proprietate şi alte drepturi reale		Referinţe
0 / 07/02/2023		
Act Administrativ nr. TDP:1233-45405, din 20/01/1995 emis de COMISIA JUDETEANA DE FOND FUNCIAR;		
B1	Intabulare, drept de PROPRIETATE, dobandit prin Reconstituire, cota actuala 1/1, cota initiala 1/1	A1
	1) **ZAVALAS AUREL**, LIPSA CNP	

C. Partea III. SARCINI .

Inscrieri privind dezmembramintele dreptului de proprietate, drepturi reale de garanţie şi sarcini	Referinţe
NU SUNT	

Anexa Nr. 1 La Partea I

Teren

Nr cadastral	Suprafaţa (mp)*	Observaţii / Referinţe
	600	

* Suprafaţa este determinată in planul de proiecţie Stereo 70.

DETALII LINIARE IMOBIL

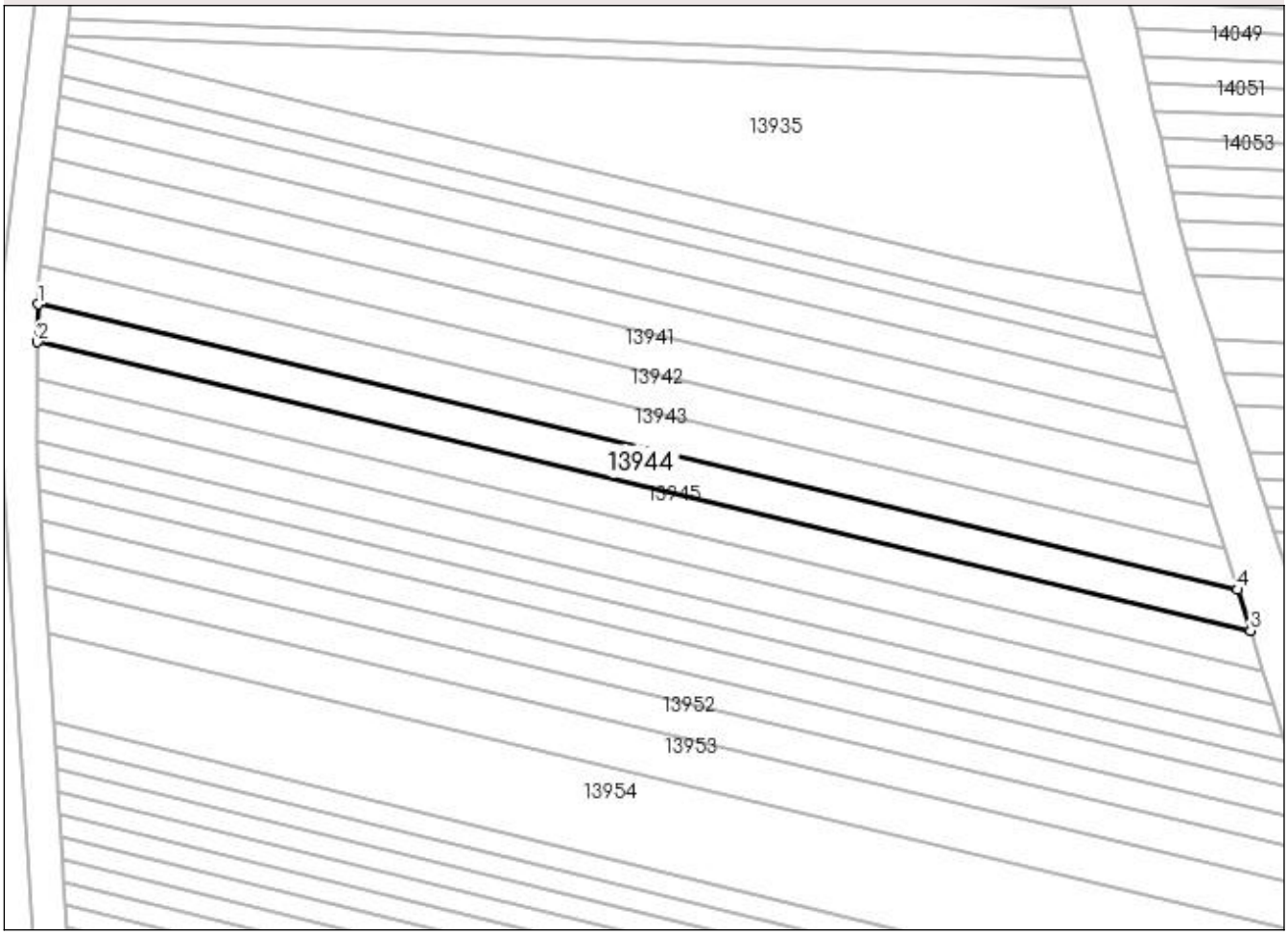

Date referitoare la teren

Crt	Categorie folosinţă	Intra vilan	Suprafaţa (mp)	Tarla	Parcelă	Nr. topo	Observaţii / Referinţe
1	arabil	NU	600	47	440	-	

Lungime Segmente
1) Valorile lungimilor segmentelor sunt obţinute din proiecţie în plan.

Punct început	X / Y	Punct sfârşit	X / Y	Lungime segment (** (m)
1	346.865,589 285.783,264	2	346.865,525 285.778,949	4.315
2	346.865,525 285.778,949	3	347.004,855 285.745,804	143.218
3	347.004,855 285.745,804	4	347.003,378 285.750,486	4.909
4	347.003,378 285.750,486	1	346.865,589 285.783,264	141.634

** Lungimile segmentelor sunt determinate în planul de proiecţie Stereo 70 şi sunt rotunjite la 1 milimetru.
*** Distanţa dintre puncte este formată din segmente cumulate ce sunt mai mici decât valoarea 1 milimetru.

DATE DESPRE IMOBILUL NR. 13945

Oficiul de Cadastru şi Publicitate Imobiliară DOLJ
Biroul de Cadastru şi Publicitate Imobiliară Craiova

A. Partea I. Descrierea imobilului

TEREN Extravilan

Adresa: Jud. Dolj, T 47, P 441

Nr. Crt	Nr cadastral Nr. topografic	Suprafaţa* (mp)	Observaţii / Referinţe
A1		600	Sector cadastral:7 Teren neimprejmuit;

B. Partea II. Proprietari şi acte

Inscrieri privitoare la dreptul de proprietate şi alte drepturi reale		Referinţe
0 / 07/02/2023		
Act Administrativ nr. TDP:1804-9568, din 06/12/1996 emis de COMISIA JUDETEANA DE FOND FUNCIAR;		
B1	Intabulare, drept de PROPRIETATE, dobandit prin Reconstituire, cota actuala 1/1, cota initiala 1/1	A1
	1) **NICA MARIA**, LIPSA CNP	

C. Partea III. SARCINI .

Inscrieri privind dezmembramintele dreptului de proprietate, drepturi reale de garanţie şi sarcini	Referinţe
NU SUNT	

Anexa Nr. 1 La Partea I

Teren

Nr cadastral	Suprafaţa (mp)*	Observaţii / Referinţe
	600	

* Suprafaţa este determinată in planul de proiecţie Stereo 70.

DETALII LINIARE IMOBIL

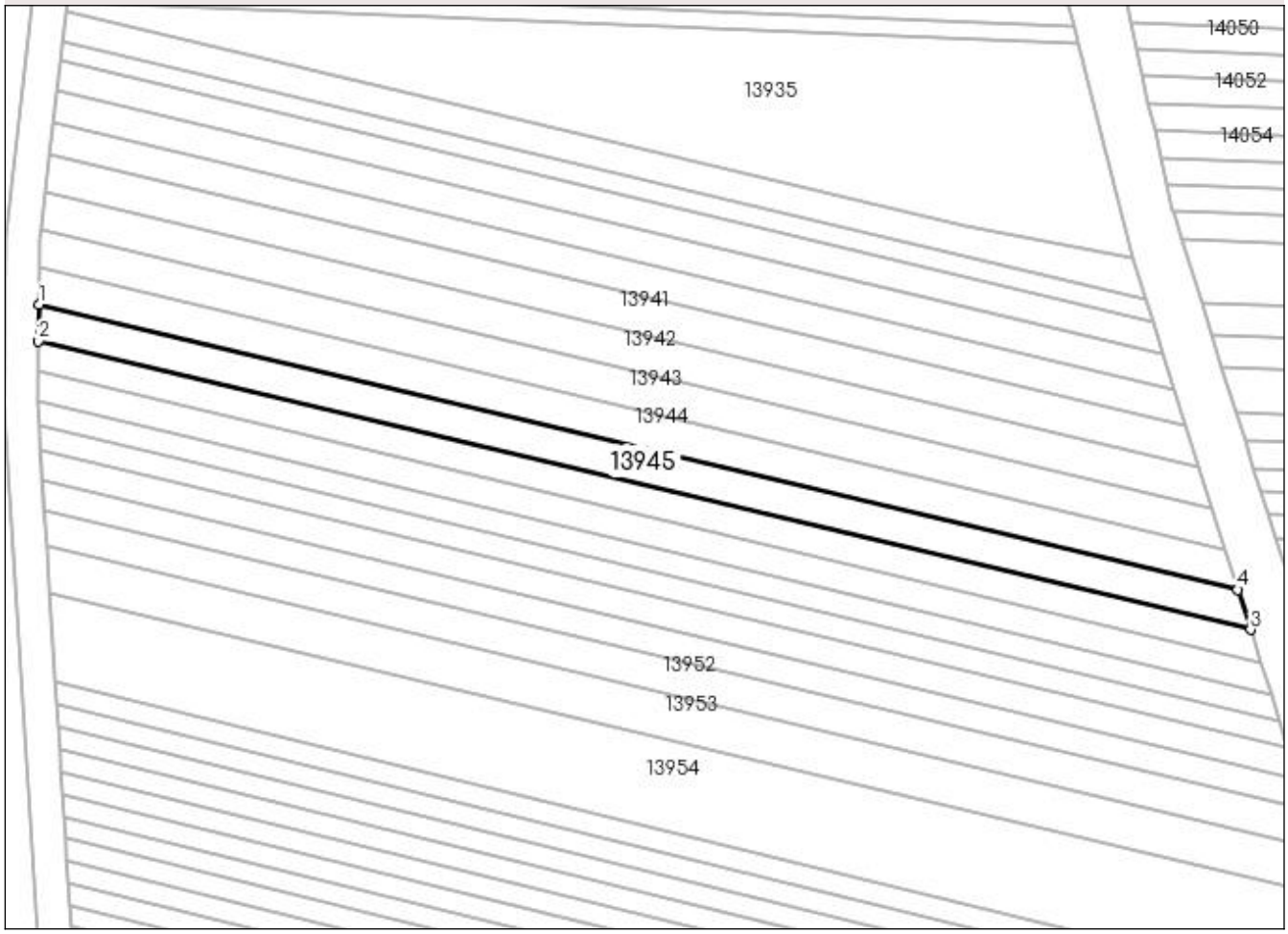

Date referitoare la teren

Crt	Categorie folosinţă	Intra vilan	Suprafaţa (mp)	Tarla	Parcelă	Nr. topo	Observaţii / Referinţe
1	arabil	NU	600	47	441	-	

Lungime Segmente
1) Valorile lungimilor segmentelor sunt obţinute din proiecţie în plan.

Punct început	X / Y	Punct sfârşit	X / Y	Lungime segment (** (m)
1	346.865,525 285.778,949	2	346.865,461 285.774,681	4.268
2	346.865,461 285.774,681	3	347.006,317 285.741,174	144.787
3	347.006,317 285.741,174	4	347.004,855 285.745,804	4.855
4	347.004,855 285.745,804	1	346.865,525 285.778,949	143.218

** Lungimile segmentelor sunt determinate în planul de proiecţie Stereo 70 şi sunt rotunjite la 1 milimetru.
*** Distanţa dintre puncte este formată din segmente cumulate ce sunt mai mici decât valoarea 1 milimetru.

DATE DESPRE IMOBILUL NR. 13946

Oficiul de Cadastru şi Publicitate Imobiliară DOLJ
Biroul de Cadastru şi Publicitate Imobiliară Craiova

A. Partea I. Descrierea imobilului

TEREN Extravilan

Adresa: Jud. Dolj, T 47, P 442

Nr. Crt	Nr cadastral Nr. topografic	Suprafaţa* (mp)	Observaţii / Referinţe
A1		500	Sector cadastral:7 Teren neimprejmuit;

B. Partea II. Proprietari şi acte

Inscrieri privitoare la dreptul de proprietate şi alte drepturi reale		Referinţe
0 / 07/02/2023		
Hotarare Judecatoreasca nr. SC:671, din 20/06/2006 emis de JUDECATORIA CALAFAT (INCHEIERE:1111/10.02.2012;);		
B1	Intabulare, drept de PROPRIETATE, dobandit prin Hotarare Judecatoreasca, cota actuala 1/1, cota initiala 1/1	A1
	1) **PREDA AURELIA**	

C. Partea III. SARCINI .

Inscrieri privind dezmembramintele dreptului de proprietate, drepturi reale de garanţie şi sarcini	Referinţe
NU SUNT	

Anexa Nr. 1 La Partea I

Teren

Nr cadastral	Suprafaţa (mp)*	Observaţii / Referinţe
	500	

* Suprafaţa este determinată in planul de proiecţie Stereo 70.

DETALII LINIARE IMOBIL

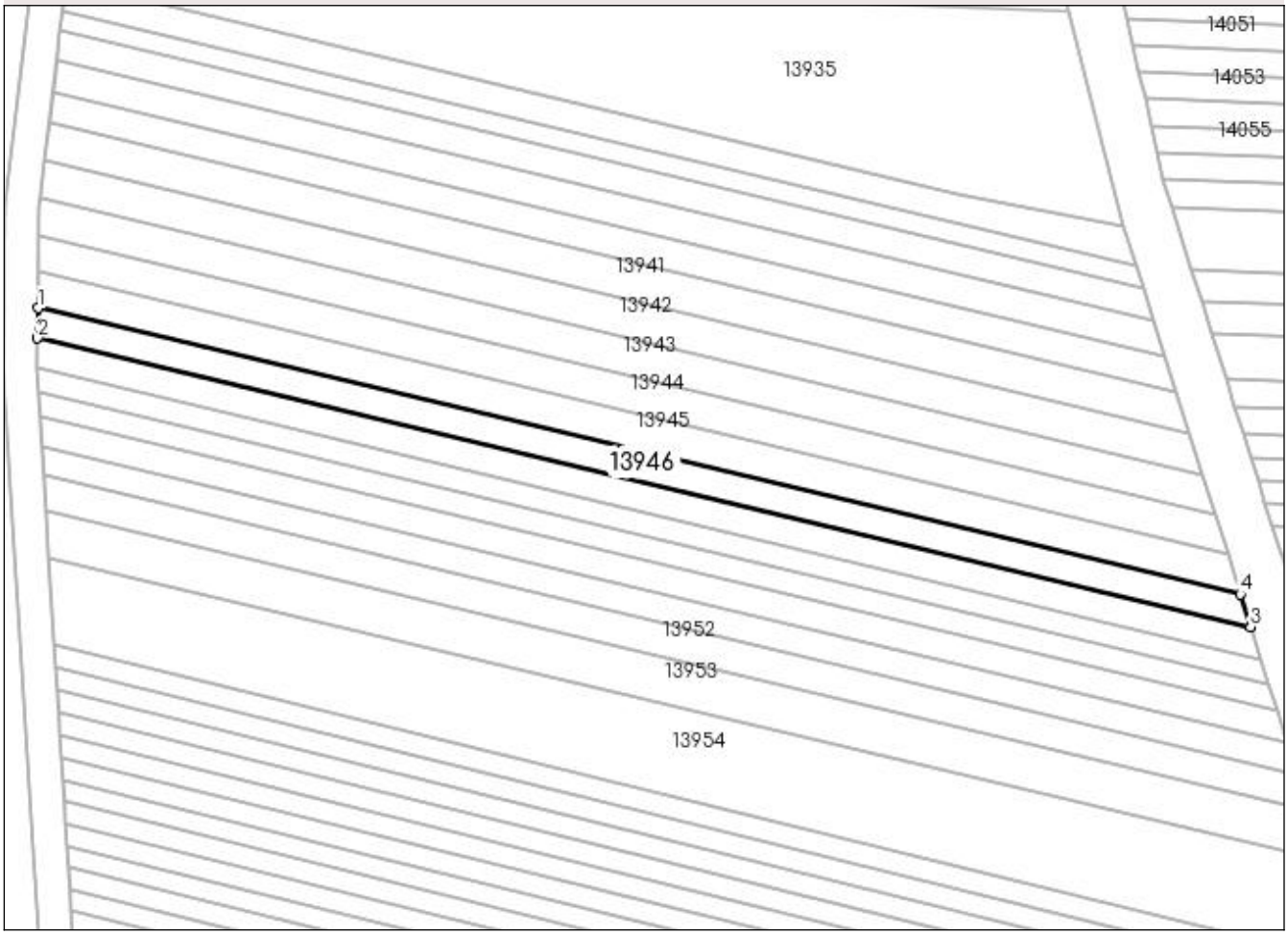

Date referitoare la teren

Crt	Categorie folosinţă	Intra vilan	Suprafaţa (mp)	Tarla	Parcelă	Nr. topo	Observaţii / Referinţe
1	arabil	NU	500	47	442	-	

Lungime Segmente
1) Valorile lungimilor segmentelor sunt obţinute din proiecţie în plan.

Punct început	X / Y	Punct sfârşit	X / Y	Lungime segment (** (m)
1	346.865,461 285.774,681	2	346.865,409 285.771,16	3.521
2	346.865,409 285.771,16	3	347.007,522 285.737,353	146.079
3	347.007,522 285.737,353	4	347.006,317 285.741,174	4.007
4	347.006,317 285.741,174	1	346.865,461 285.774,681	144.787

** Lungimile segmentelor sunt determinate în planul de proiecţie Stereo 70 şi sunt rotunjite la 1 milimetru.
*** Distanţa dintre puncte este formată din segmente cumulate ce sunt mai mici decât valoarea 1 milimetru.

DATE DESPRE IMOBILUL NR. 13947

Oficiul de Cadastru şi Publicitate Imobiliară DOLJ
Biroul de Cadastru şi Publicitate Imobiliară Craiova

A. Partea I. Descrierea imobilului

TEREN Extravilan

Adresa: Jud. Dolj, T 47, P 443

Nr. Crt	Nr cadastral Nr. topografic	Suprafaţa* (mp)	Observaţii / Referinţe
A1		500	Sector cadastral:7 Teren neimprejmuit;

B. Partea II. Proprietari şi acte

Inscrieri privitoare la dreptul de proprietate şi alte drepturi reale		Referinţe
0 / 07/02/2023		
Act Administrativ nr. TDP:2195-9685, din 08/01/1997 emis de COMISIA JUDETEANA DE FOND FUNCIAR;		
B1	Intabulare, drept de PROPRIETATE, dobandit prin Reconstituire, cota actuala 1/1, cota initiala 1/1	A1
	1) **PREDA ION**, LIPSA CNP	

C. Partea III. SARCINI .

Inscrieri privind dezmembramintele dreptului de proprietate, drepturi reale de garanţie şi sarcini	Referinţe
NU SUNT	

Anexa Nr. 1 La Partea I

Teren

Nr cadastral	Suprafaţa (mp)*	Observaţii / Referinţe
	500	

* Suprafaţa este determinată in planul de proiecţie Stereo 70.

DETALII LINIARE IMOBIL

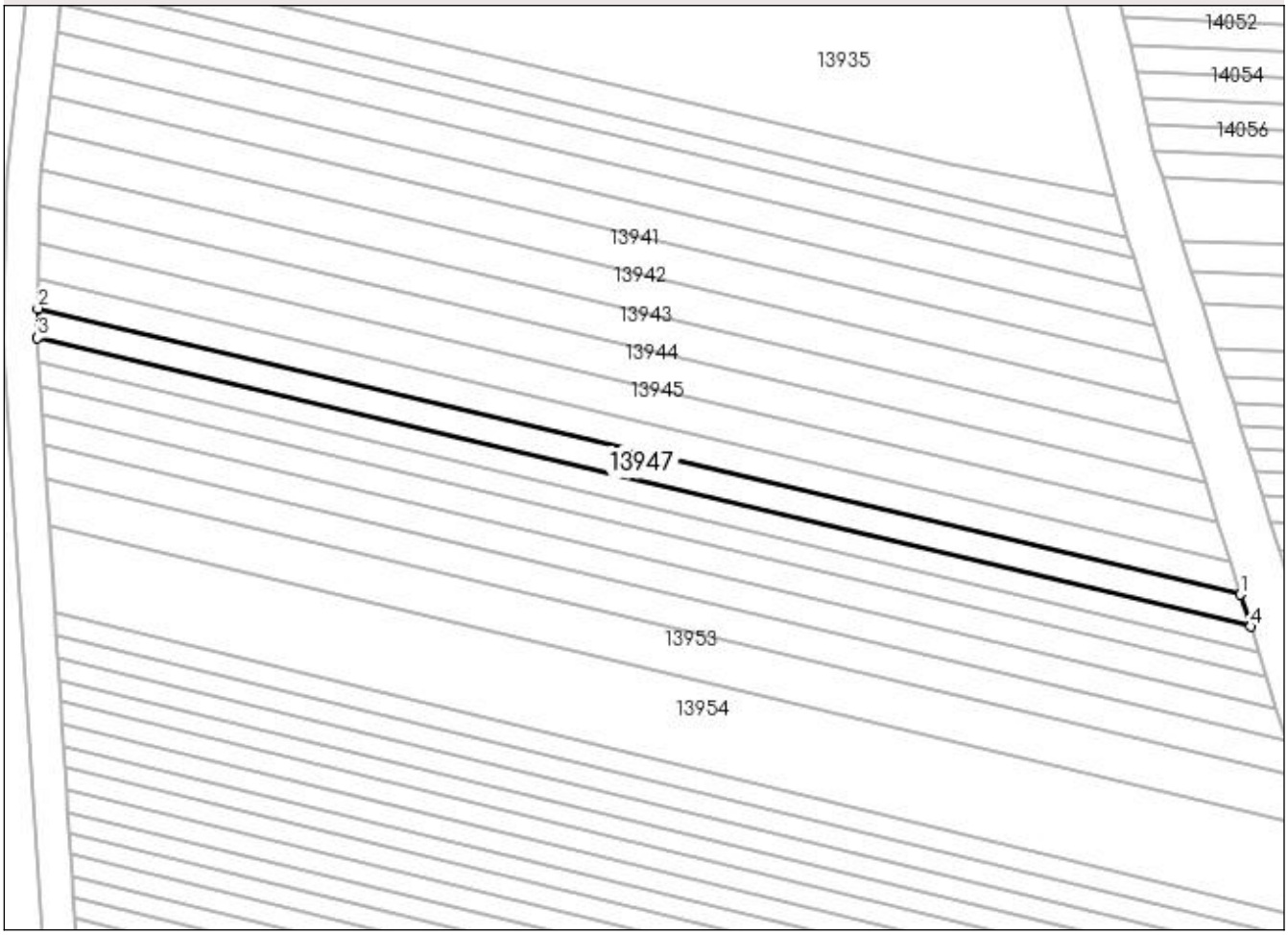

Date referitoare la teren

Crt	Categorie folosinţă	Intra vilan	Suprafaţa (mp)	Tarla	Parcelă	Nr. topo	Observaţii / Referinţe
1	arabil	NU	500	47	443	-	

Lungime Segmente
1) Valorile lungimilor segmentelor sunt obţinute din proiecţie în plan.

Punct început	X / Y	Punct sfârşit	X / Y	Lungime segment (** (m)
1	347.007,522 285.737,353	2	346.865,409 285.771,16	146.079
2	346.865,409 285.771,16	3	346.865,357 285.767,669	3.491
3	346.865,357 285.767,669	4	347.008,718 285.733,566	147.361
4	347.008,718 285.733,566	1	347.007,522 285.737,353	3.971

** Lungimile segmentelor sunt determinate în planul de proiecţie Stereo 70 şi sunt rotunjite la 1 milimetru.
*** Distanţa dintre puncte este formată din segmente cumulate ce sunt mai mici decât valoarea 1 milimetru.

DATE DESPRE IMOBILUL NR. 13948

Oficiul de Cadastru şi Publicitate Imobiliară DOLJ
Biroul de Cadastru şi Publicitate Imobiliară Craiova

A. Partea I. Descrierea imobilului

TEREN Extravilan

Adresa: Jud. Dolj, T 47, P 444

Nr. Crt	Nr cadastral Nr. topografic	Suprafaţa* (mp)	Observaţii / Referinţe
A1		400	Sector cadastral:7 Teren neimprejmuit;

B. Partea II. Proprietari şi acte

Inscrieri privitoare la dreptul de proprietate şi alte drepturi reale		Referinţe
0 / 07/02/2023		
Act Administrativ nr. TDP:801-59573, din 21/07/1994 emis de COMISIA JUDETEANA DE FOND FUNCIAR;		
B1	Intabulare, drept de PROPRIETATE, dobandit prin Reconstituire, cota actuala 1/1, cota initiala 1/1	A1
	1) **PLENICEANU ELENA**, LIPSA CNP	

C. Partea III. SARCINI .

Inscrieri privind dezmembramintele dreptului de proprietate, drepturi reale de garanţie şi sarcini	Referinţe
NU SUNT	

Anexa Nr. 1 La Partea I

Teren

Nr cadastral	Suprafaţa (mp)*	Observaţii / Referinţe
	400	

* Suprafaţa este determinată in planul de proiecţie Stereo 70.

DETALII LINIARE IMOBIL

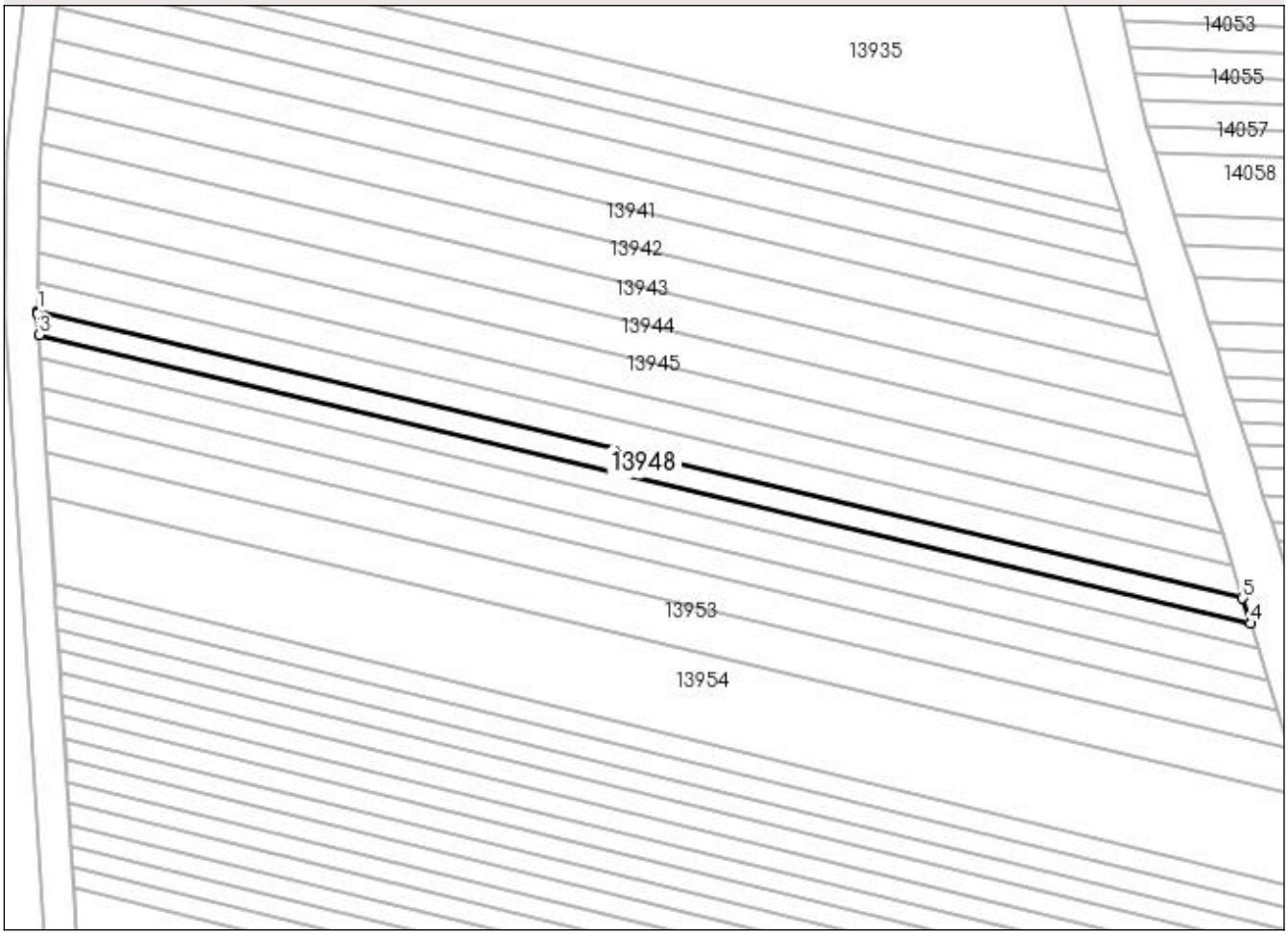

Date referitoare la teren

Crt	Categorie folosinţă	Intra vilan	Suprafaţa (mp)	Tarla	Parcelă	Nr. topo	Observaţii / Referinţe
1	arabil	NU	400	47	444	-	

Lungime Segmente
1) Valorile lungimilor segmentelor sunt obţinute din proiecţie în plan.

Punct început	X / Y	Punct sfârşit	X / Y	Lungime segment (** (m)
1	346.865,357 285.767,669	2	346.865,353 285.767,409	0.26
2	346.865,353 285.767,409	3	346.865,516 285.764,849	2.565
3	346.865,516 285.764,849	4	347.009,667 285.730,558	148.173
4	347.009,667 285.730,558	5	347.008,718 285.733,566	3.154
5	347.008,718 285.733,566	1	346.865,357 285.767,669	147.361

** Lungimile segmentelor sunt determinate în planul de proiecţie Stereo 70 şi sunt rotunjite la 1 milimetru.
*** Distanţa dintre puncte este formată din segmente cumulate ce sunt mai mici decât valoarea 1 milimetru.

DATE DESPRE IMOBILUL NR. 13949

Oficiul de Cadastru şi Publicitate Imobiliară DOLJ
Biroul de Cadastru şi Publicitate Imobiliară Craiova

A. Partea I. Descrierea imobilului

TEREN Extravilan

Adresa: Jud. Dolj, T 47, P 445

Nr. Crt	Nr cadastral Nr. topografic	Suprafaţa* (mp)	Observaţii / Referinţe
A1		400	Sector cadastral:7 Teren neimprejmuit;

B. Partea II. Proprietari şi acte

Inscrieri privitoare la dreptul de proprietate şi alte drepturi reale		Referinţe
0 / 07/02/2023		
Act Administrativ nr. TDP:2153-9685, din 08/01/1997 emis de COMISIA JUDETEANA DE FOND FUNCIAR;		
B1	Intabulare, drept de PROPRIETATE, dobandit prin Constituire, cota actuala 1/1, cota initiala 1/1	A1
	1) **PLENICEANU FLOAREA**, LIPSA CNP	

C. Partea III. SARCINI .

Inscrieri privind dezmembramintele dreptului de proprietate, drepturi reale de garanţie şi sarcini	Referinţe
NU SUNT	

Anexa Nr. 1 La Partea I

Teren

Nr cadastral	Suprafaţa (mp)*	Observaţii / Referinţe
	400	

* Suprafaţa este determinată in planul de proiecţie Stereo 70.

DETALII LINIARE IMOBIL

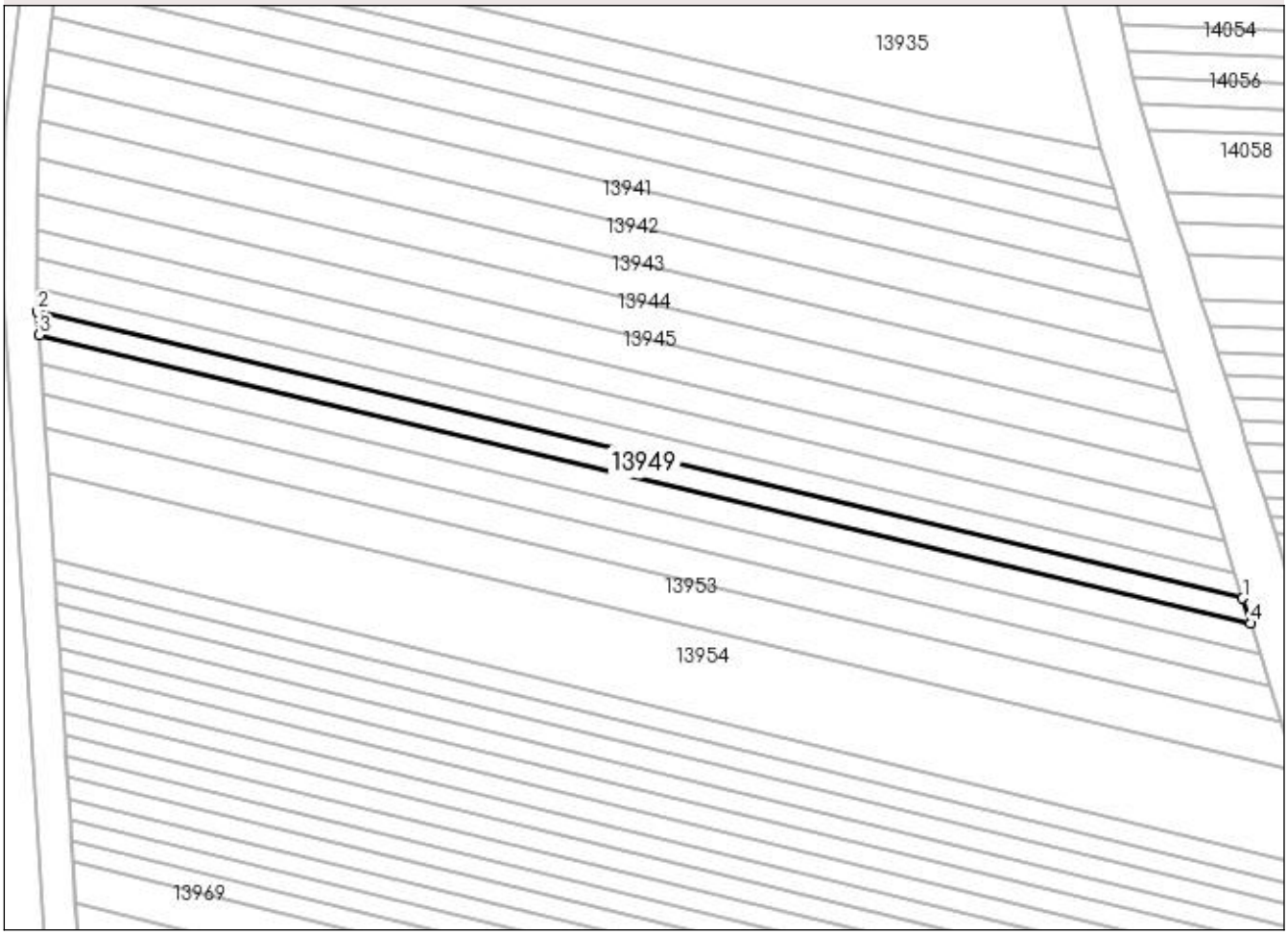

Date referitoare la teren

Crt	Categorie folosinţă	Intra vilan	Suprafaţa (mp)	Tarla	Parcelă	Nr. topo	Observaţii / Referinţe
1	arabil	NU	400	47	445	-	

Lungime Segmente
1) Valorile lungimilor segmentelor sunt obţinute din proiecţie în plan.

Punct început	X / Y	Punct sfârşit	X / Y	Lungime segment (** (m)
1	347.009,667 285.730,558	2	346.865,516 285.764,849	148.173
2	346.865,516 285.764,849	3	346.865,696 285.762,039	2.816
3	346.865,696 285.762,039	4	347.010,611 285.727,565	148.959
4	347.010,611 285.727,565	1	347.009,667 285.730,558	3.138

** Lungimile segmentelor sunt determinate în planul de proiecţie Stereo 70 şi sunt rotunjite la 1 milimetru.
*** Distanţa dintre puncte este formată din segmente cumulate ce sunt mai mici decât valoarea 1 milimetru.

DATE DESPRE IMOBILUL NR. 13950

Oficiul de Cadastru şi Publicitate Imobiliară DOLJ
Biroul de Cadastru şi Publicitate Imobiliară Craiova

A. Partea I. Descrierea imobilului

TEREN Extravilan

Adresa: Jud. Dolj, T 47, P 446

Nr. Crt	Nr cadastral Nr. topografic	Suprafaţa* (mp)	Observaţii / Referinţe
A1		500	Sector cadastral:7 Teren neimprejmuit;

B. Partea II. Proprietari şi acte

Inscrieri privitoare la dreptul de proprietate şi alte drepturi reale		Referinţe
0 / 07/02/2023		
Act Administrativ nr. TDP:2245-48388, din 09/01/1997 emis de COMISIA JUDETEANA DE FOND FUNCIAR (CERTIF. DE DECES:DP068024/22.04.2004;);		
B1	Intabulare, drept de PROPRIETATE, dobandit prin Reconstituire, cota actuala 1/1, cota initiala 1/1	A1
	1) **MITU ION** DEFUNCT:Da	

C. Partea III. SARCINI .

Inscrieri privind dezmembramintele dreptului de proprietate, drepturi reale de garanţie şi sarcini	Referinţe
NU SUNT	

Anexa Nr. 1 La Partea I

Teren

Nr cadastral	Suprafaţa (mp)*	Observaţii / Referinţe
	500	

* Suprafaţa este determinată in planul de proiecţie Stereo 70.

DETALII LINIARE IMOBIL

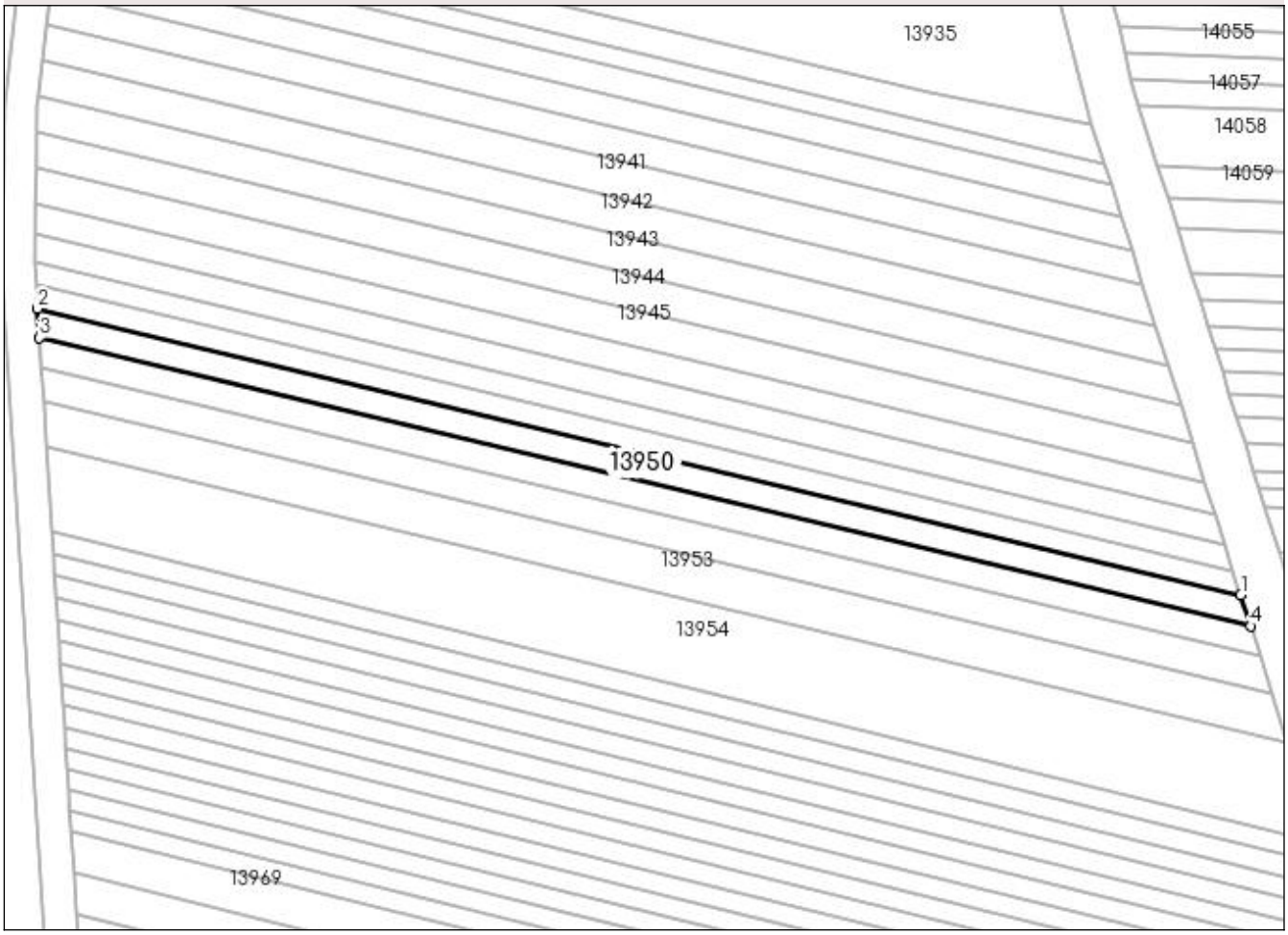

Date referitoare la teren

Crt	Categorie folosinţă	Intra vilan	Suprafaţa (mp)	Tarla	Parcelă	Nr. topo	Observaţii / Referinţe
1	arabil	NU	500	47	446	-	

Lungime Segmente
1) Valorile lungimilor segmentelor sunt obţinute din proiecţie în plan.

Punct început	X / Y	Punct sfârşit	X / Y	Lungime segment (** (m)
1	347.010,611 285.727,565	2	346.865,696 285.762,039	148.959
2	346.865,696 285.762,039	3	346.865,918 285.758,547	3.499
3	346.865,918 285.758,547	4	347.011,785 285.723,847	149.938
4	347.011,785 285.723,847	1	347.010,611 285.727,565	3.899

** Lungimile segmentelor sunt determinate în planul de proiecţie Stereo 70 şi sunt rotunjite la 1 milimetru.
*** Distanţa dintre puncte este formată din segmente cumulate ce sunt mai mici decât valoarea 1 milimetru.

DATE DESPRE IMOBILUL NR. 13951

Oficiul de Cadastru şi Publicitate Imobiliară DOLJ
Biroul de Cadastru şi Publicitate Imobiliară Craiova

A. Partea I. Descrierea imobilului

TEREN Extravilan

Adresa: Jud. Dolj, T 47, P 447

Nr. Crt	Nr cadastral Nr. topografic	Suprafaţa* (mp)	Observaţii / Referinţe
A1		500	Sector cadastral:7 Teren neimprejmuit;

B. Partea II. Proprietari şi acte

Inscrieri privitoare la dreptul de proprietate şi alte drepturi reale		Referinţe
0 / 07/02/2023		
Act Administrativ nr. TDP:2136-9685, din 08/01/1997 emis de COMISIA JUDETEANA DE FOND FUNCIAR;		
B1	Intabulare, drept de PROPRIETATE, dobandit prin Reconstituire, cota actuala 1/1, cota initiala 1/1	A1
	1) **IONETE GHEORGHE**, LIPSA CNP	

C. Partea III. SARCINI .

Inscrieri privind dezmembramintele dreptului de proprietate, drepturi reale de garanţie şi sarcini	Referinţe
NU SUNT	

Anexa Nr. 1 La Partea I

Teren

Nr cadastral	Suprafaţa (mp)*	Observaţii / Referinţe
	500	

* Suprafaţa este determinată in planul de proiecţie Stereo 70.

DETALII LINIARE IMOBIL

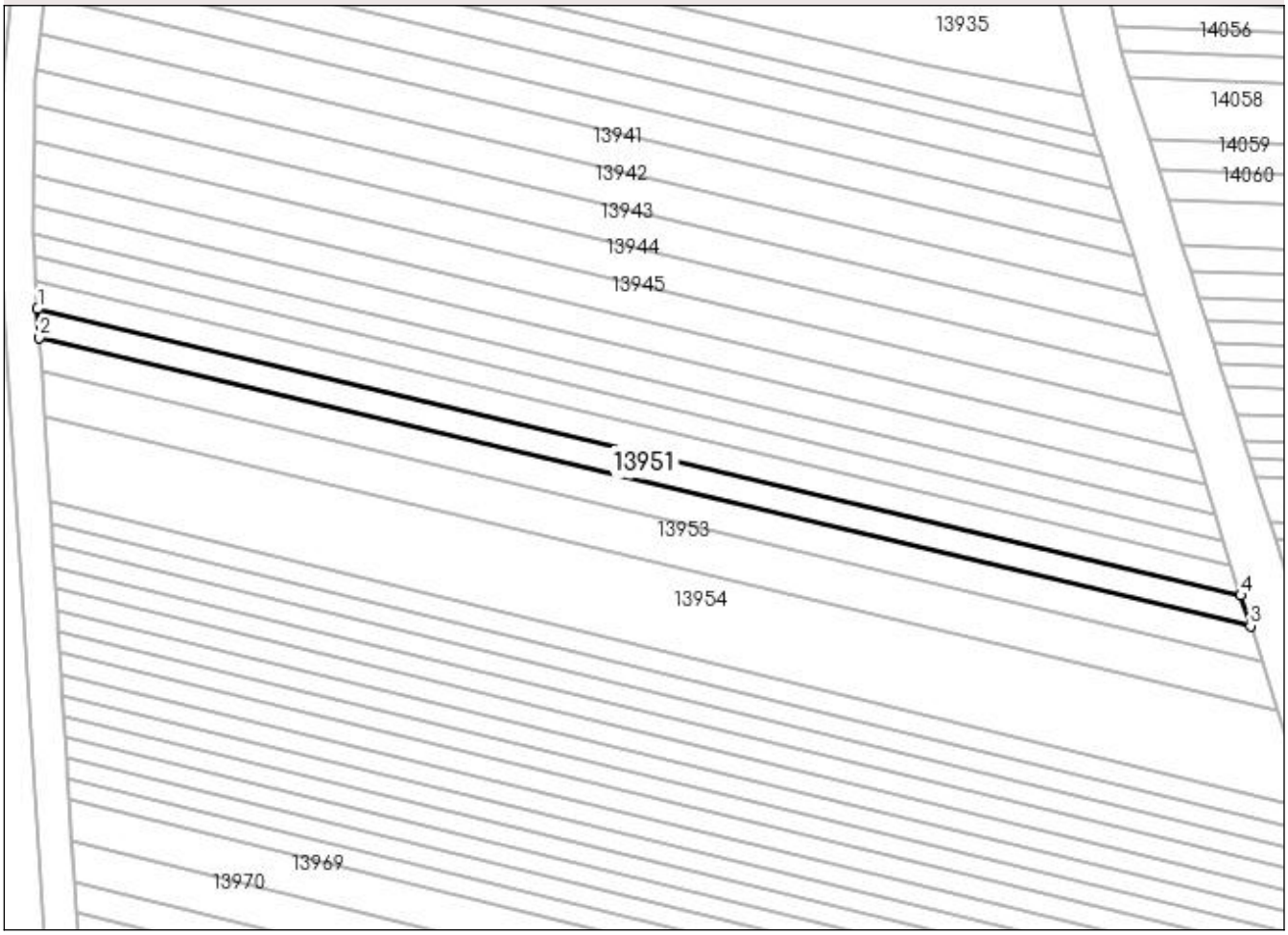

Date referitoare la teren

Crt	Categorie folosință	Intra vilan	Suprafaţa (mp)	Tarla	Parcelă	Nr. topo	Observaţii / Referinţe
1	arabil	NU	500	47	447	-	

Lungime Segmente
1) Valorile lungimilor segmentelor sunt obţinute din proiecţie în plan.

Punct început	X / Y	Punct sfârşit	X / Y	Lungime segment (** (m)
1	346.865,918 285.758,547	2	346.866,139 285.755,077	3.477
2	346.866,139 285.755,077	3	347.012,951 285.720,153	150.909
3	347.012,951 285.720,153	4	347.011,785 285.723,847	3.874
4	347.011,785 285.723,847	1	346.865,918 285.758,547	149.938

** Lungimile segmentelor sunt determinate în planul de proiecţie Stereo 70 şi sunt rotunjite la 1 milimetru.
*** Distanţa dintre puncte este formată din segmente cumulate ce sunt mai mici decât valoarea 1 milimetru.

DATE DESPRE IMOBILUL NR. 13952

Oficiul de Cadastru şi Publicitate Imobiliară DOLJ
Biroul de Cadastru şi Publicitate Imobiliară Craiova

A. Partea I. Descrierea imobilului

TEREN Extravilan

Adresa: Jud. Dolj, T 47, P 448

Nr. Crt	Nr cadastral Nr. topografic	Suprafaţa* (mp)	Observaţii / Referinţe
A1		600	Sector cadastral:7 Teren neimprejmuit;

B. Partea II. Proprietari şi acte

Inscrieri privitoare la dreptul de proprietate şi alte drepturi reale		Referinţe
0 / 07/02/2023		
Act Administrativ nr. TDP:1204-45405, din 17/01/1995 emis de COMISIA JUDETEANA DE FOND FUNCIAR (CERTIF. DE DECES:D9333401/28.02.1992;);		
B1	Intabulare, drept de PROPRIETATE, dobandit prin Reconstituire, cota actuala 1/1, cota initiala 1/1	A1
	1) **IONETE MAROCHINA** DEFUNCT:Da	

C. Partea III. SARCINI .

Inscrieri privind dezmembramintele dreptului de proprietate, drepturi reale de garanţie şi sarcini	Referinţe
NU SUNT	

Anexa Nr. 1 La Partea I

Teren

Nr cadastral	Suprafaţa (mp)*	Observaţii / Referinţe
	600	

* Suprafaţa este determinată in planul de proiecţie Stereo 70.

DETALII LINIARE IMOBIL

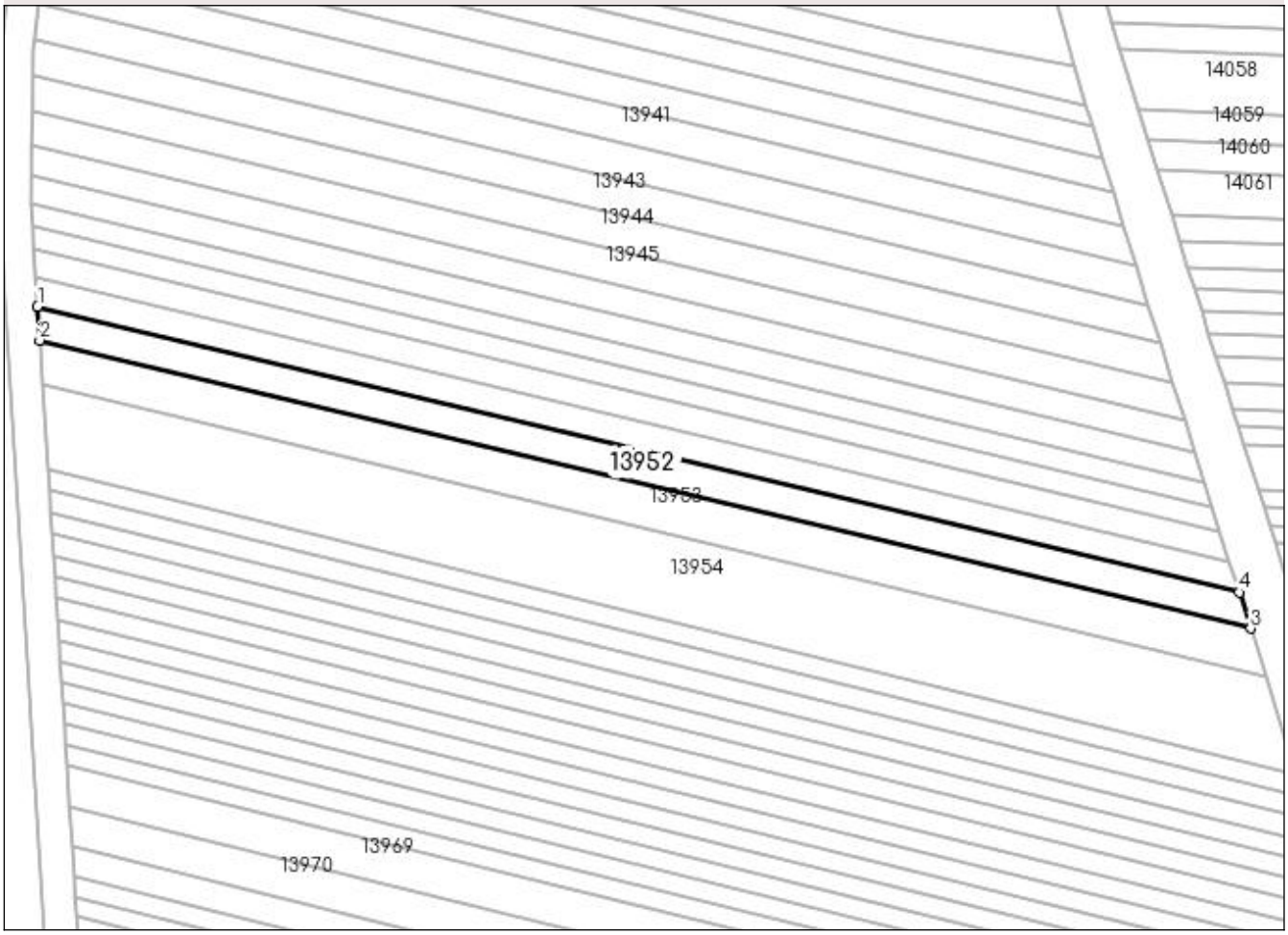

Date referitoare la teren

Crt	Categorie folosință	Intra vilan	Suprafaţa (mp)	Tarla	Parcelă	Nr. topo	Observaţii / Referinţe
1	arabil	NU	600	47	448	-	

Lungime Segmente
1) Valorile lungimilor segmentelor sunt obţinute din proiecţie în plan.

Punct început	X / Y	Punct sfârşit	X / Y	Lungime segment (** (m)
1	346.866,139 285.755,077	2	346.866,403 285.750,943	4.142
2	346.866,403 285.750,943	3	347.014,34 285.715,751	152.065
3	347.014,34 285.715,751	4	347.012,951 285.720,153	4.616
4	347.012,951 285.720,153	1	346.866,139 285.755,077	150.909

** Lungimile segmentelor sunt determinate în planul de proiecţie Stereo 70 şi sunt rotunjite la 1 milimetru.
*** Distanţa dintre puncte este formată din segmente cumulate ce sunt mai mici decât valoarea 1 milimetru.

DATE DESPRE IMOBILUL NR. 13953

Oficiul de Cadastru şi Publicitate Imobiliară DOLJ
Biroul de Cadastru şi Publicitate Imobiliară Craiova

A. Partea I. Descrierea imobilului

TEREN Extravilan

Adresa: Jud. Dolj, T 47, P 448/1

Nr. Crt	Nr cadastral Nr. topografic	Suprafaţa* (mp)	Observaţii / Referinţe
A1		800	Sector cadastral:7 Teren neimprejmuit;

B. Partea II. Proprietari şi acte

Inscrieri privitoare la dreptul de proprietate şi alte drepturi reale		Referinţe
0 / 07/02/2023		
Act Administrativ nr. TDP:2196-9685, din 08/01/1997 emis de COMISIA JUDETEANA DE FOND FUNCIAR;		
B1	Intabulare, drept de PROPRIETATE, dobandit prin Reconstituire, cota actuala 1/1, cota initiala 1/1	A1
	1) **PLENICEANU VASILE**, LIPSA CNP	

C. Partea III. SARCINI .

Inscrieri privind dezmembramintele dreptului de proprietate, drepturi reale de garanţie şi sarcini	Referinţe
NU SUNT	

Anexa Nr. 1 La Partea I

Teren

Nr cadastral	Suprafaţa (mp)*	Observaţii / Referinţe
	800	

* Suprafaţa este determinată in planul de proiecţie Stereo 70.

DETALII LINIARE IMOBIL

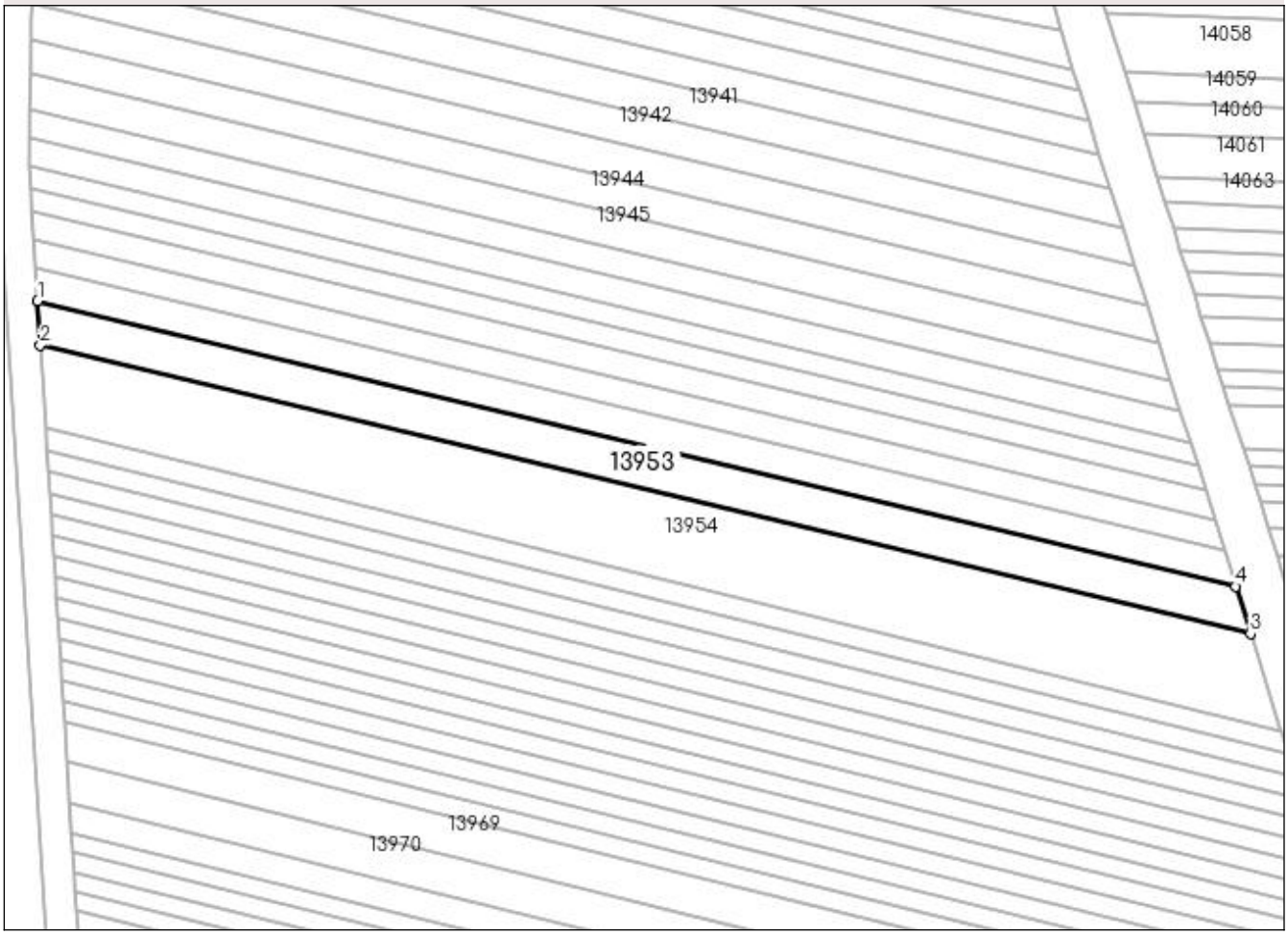

Date referitoare la teren

Crt	Categorie folosință	Intra vilan	Suprafaţa (mp)	Tarla	Parcelă	Nr. topo	Observaţii / Referinţe
1	arabil	NU	800	47	448/1	-	

Lungime Segmente
1) Valorile lungimilor segmentelor sunt obţinute din proiecţie în plan.

Punct început	X / Y	Punct sfârşit	X / Y	Lungime segment (** (m)
1	346.866,403 285.750,943	2	346.866,751 285.745,48	5.474
2	346.866,751 285.745,48	3	347.016,176 285.709,934	153.595
3	347.016,176 285.709,934	4	347.014,34 285.715,751	6.1
4	347.014,34 285.715,751	1	346.866,403 285.750,943	152.065

** Lungimile segmentelor sunt determinate în planul de proiecţie Stereo 70 şi sunt rotunjite la 1 milimetru.
*** Distanţa dintre puncte este formată din segmente cumulate ce sunt mai mici decât valoarea 1 milimetru.

DATE DESPRE IMOBILUL NR. 13954

Oficiul de Cadastru şi Publicitate Imobiliară DOLJ
Biroul de Cadastru şi Publicitate Imobiliară Craiova

A. Partea I. Descrierea imobilului

TEREN Extravilan

Adresa: Jud. Dolj, T 47

Nr. Crt	Nr cadastral Nr. topografic	Suprafaţa* (mp)	Observaţii / Referinţe
A1		Din acte: 0 Masurata: 1.600	Sector cadastral:7 Teren neimprejmuit;

B. Partea II. Proprietari şi acte

Inscrieri privitoare la dreptul de proprietate şi alte drepturi reale		Referinţe
0 / 07/02/2023		
Act Normativ nr. LEGE:7, din 13/03/1996 emis de PARLAMENTUL ROMANIEI;		
B1	Inscrierea provizorie, drept de PROPRIETATE, dobandit prin Lege, cota actuala 1/1, cota initiala 1/1	A1
	1) **NEIDENTIFICAT NEIDENTIFICAT**	

C. Partea III. SARCINI .

Inscrieri privind dezmembramintele dreptului de proprietate, drepturi reale de garanţie şi sarcini	Referinţe
NU SUNT	

Anexa Nr. 1 La Partea I

Teren

Nr cadastral	Suprafaţa (mp)*	Observaţii / Referinţe
	Din acte: 0 Masurata: 1.600	

* Suprafaţa este determinată in planul de proiecţie Stereo 70.

DETALII LINIARE IMOBIL

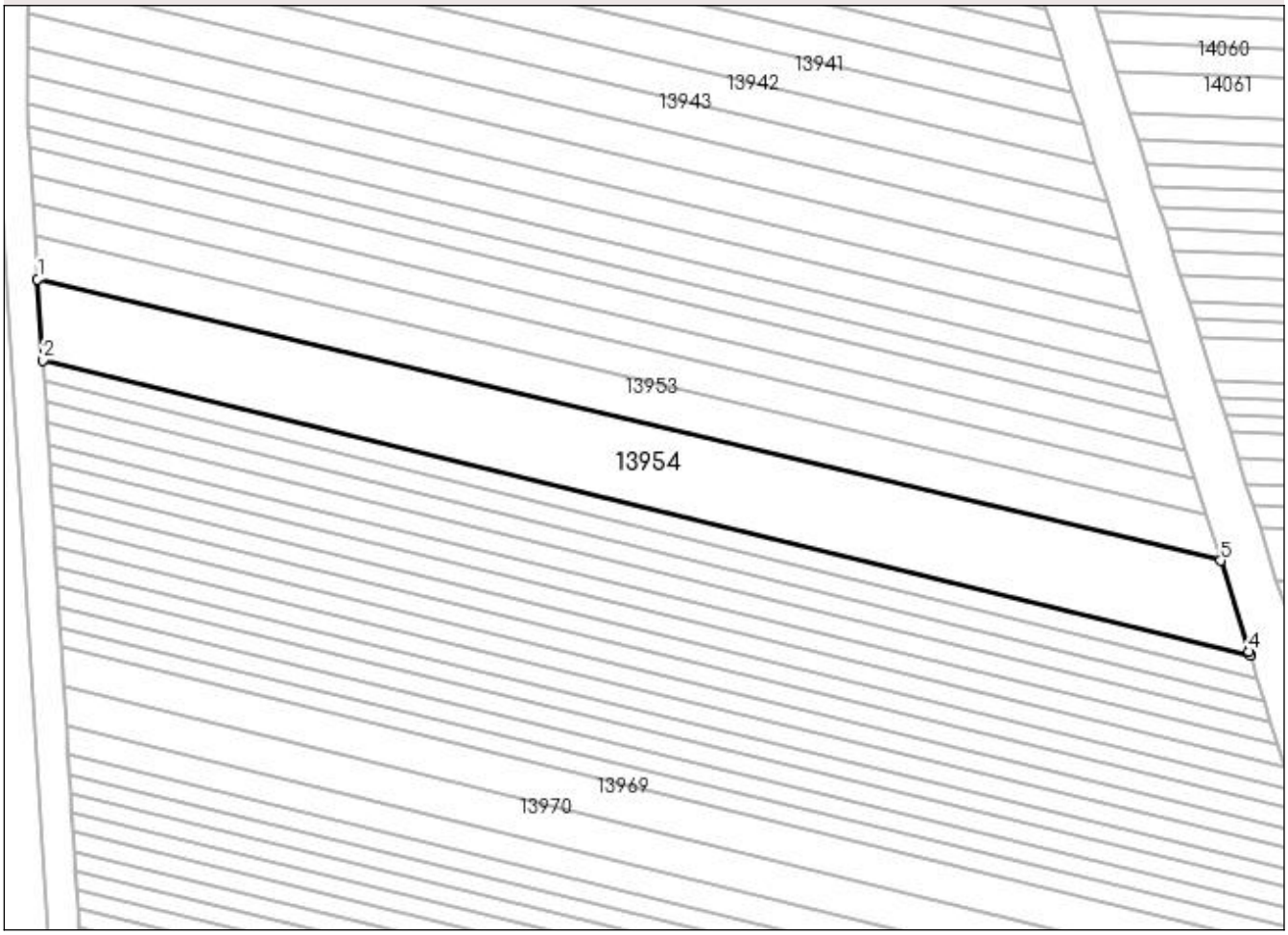

Date referitoare la teren

Crt	Categorie folosinţă	Intra vilan	Suprafaţa (mp)	Tarla	Parcelă	Nr. topo	Observaţii / Referinţe
1	arabil	NU	1.600	47		-	

Lungime Segmente
1) Valorile lungimilor segmentelor sunt obţinute din proiecţie în plan.

Punct început	X / Y	Punct sfârşit	X / Y	Lungime segment (** (m)
1	346.866,751 285.745,48	2	346.867,405 285.735,229	10.272
2	346.867,405 285.735,229	3	347.019,964 285.697,916	157.056
3	347.019,964 285.697,916	4	347.019,8 285.698,451	0.56
4	347.019,8 285.698,451	5	347.016,176 285.709,934	12.041
5	347.016,176 285.709,934	1	346.866,751 285.745,48	153.595

** Lungimile segmentelor sunt determinate în planul de proiecţie Stereo 70 şi sunt rotunjite la 1 milimetru.
*** Distanţa dintre puncte este formată din segmente cumulate ce sunt mai mici decât valoarea 1 milimetru.

DATE DESPRE IMOBILUL NR. 13955

Oficiul de Cadastru şi Publicitate Imobiliară DOLJ
Biroul de Cadastru şi Publicitate Imobiliară Craiova

A. Partea I. Descrierea imobilului

TEREN Extravilan

Adresa: Jud. Dolj, T 47, P 452

Nr. Crt	Nr cadastral Nr. topografic	Suprafaţa* (mp)	Observaţii / Referinţe
A1		400	Sector cadastral:7 Teren neimprejmuit;

B. Partea II. Proprietari şi acte

Inscrieri privitoare la dreptul de proprietate şi alte drepturi reale		Referinţe
0 / 07/02/2023		
Act Administrativ nr. TDP:1229-45405, din 19/01/1995 emis de COMISIA JUDETEANA DE FOND FUNCIAR;		
B1	Intabulare, drept de PROPRIETATE, dobandit prin Reconstituire, cota actuala 1/1, cota initiala 1/1	A1
	1) **NICA ALEXANDRA**, LIPSA CNP	

C. Partea III. SARCINI .

Inscrieri privind dezmembramintele dreptului de proprietate, drepturi reale de garanţie şi sarcini	Referinţe
NU SUNT	

Anexa Nr. 1 La Partea I

Teren

Nr cadastral	Suprafaţa (mp)*	Observaţii / Referinţe
	400	

* Suprafaţa este determinată in planul de proiecţie Stereo 70.

DETALII LINIARE IMOBIL

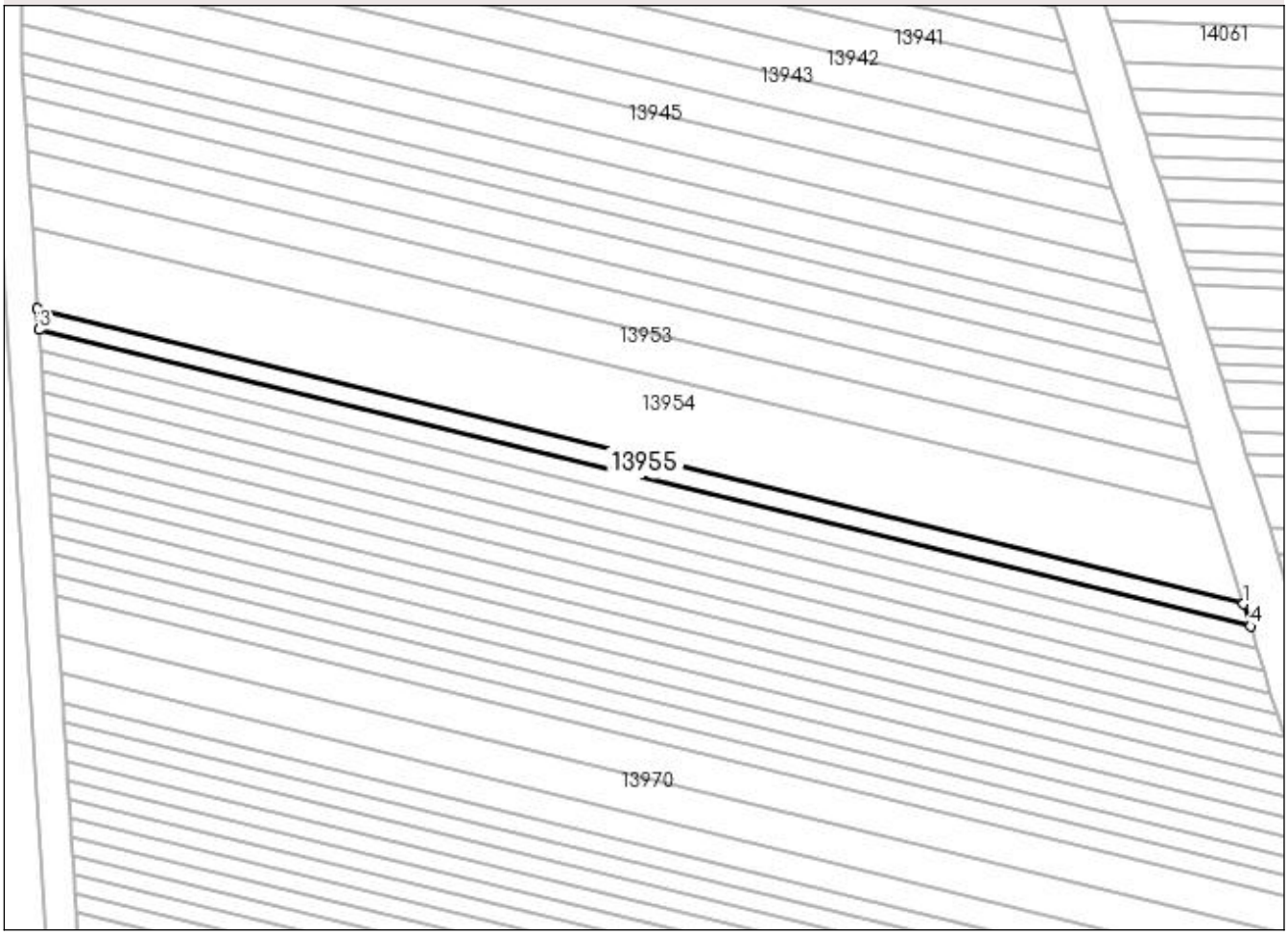

Date referitoare la teren

Crt	Categorie folosință	Intra vilan	Suprafaţa (mp)	Tarla	Parcelă	Nr. topo	Observaţii / Referinţe
1	arabil	NU	400	47	452	-	

Lungime Segmente
1) Valorile lungimilor segmentelor sunt obţinute din proiecţie în plan.

Punct început	X / Y	Punct sfârşit	X / Y	Lungime segment (** (m)
1	347.019,964 285.697,916	2	346.867,405 285.735,229	157.056
2	346.867,405 285.735,229	3	346.867,574 285.732,571	2.663
3	346.867,574 285.732,571	4	347.020,83 285.695,088	157.773
4	347.020,83 285.695,088	1	347.019,964 285.697,916	2.958

** Lungimile segmentelor sunt determinate în planul de proiecţie Stereo 70 şi sunt rotunjite la 1 milimetru.
*** Distanţa dintre puncte este formată din segmente cumulate ce sunt mai mici decât valoarea 1 milimetru.

DATE DESPRE IMOBILUL NR. 13956

Oficiul de Cadastru şi Publicitate Imobiliară DOLJ
Biroul de Cadastru şi Publicitate Imobiliară Craiova

A. Partea I. Descrierea imobilului

TEREN Extravilan

Adresa: Jud. Dolj, T 47

Nr. Crt	Nr cadastral Nr. topografic	Suprafaţa* (mp)	Observaţii / Referinţe
A1		Din acte: 0 Masurata: 400	Sector cadastral:7 Teren neimprejmuit;

B. Partea II. Proprietari şi acte

Inscrieri privitoare la dreptul de proprietate şi alte drepturi reale		Referinţe
0 / 07/02/2023		
Act Normativ nr. LEGE:7, din 13/03/1996 emis de PARLAMENTUL ROMANIEI;		
B1	Inscrierea provizorie, drept de PROPRIETATE, dobandit prin Lege, cota actuala 1/1, cota initiala 1/1	A1
	1) **NEIDENTIFICAT NEIDENTIFICAT**	

C. Partea III. SARCINI .

Inscrieri privind dezmembramintele dreptului de proprietate, drepturi reale de garanţie şi sarcini	Referinţe
NU SUNT	

Anexa Nr. 1 La Partea I

Teren

Nr cadastral	Suprafaţa (mp)*	Observaţii / Referinţe
	Din acte: 0 Masurata: 400	

* Suprafaţa este determinată in planul de proiecţie Stereo 70.

DETALII LINIARE IMOBIL

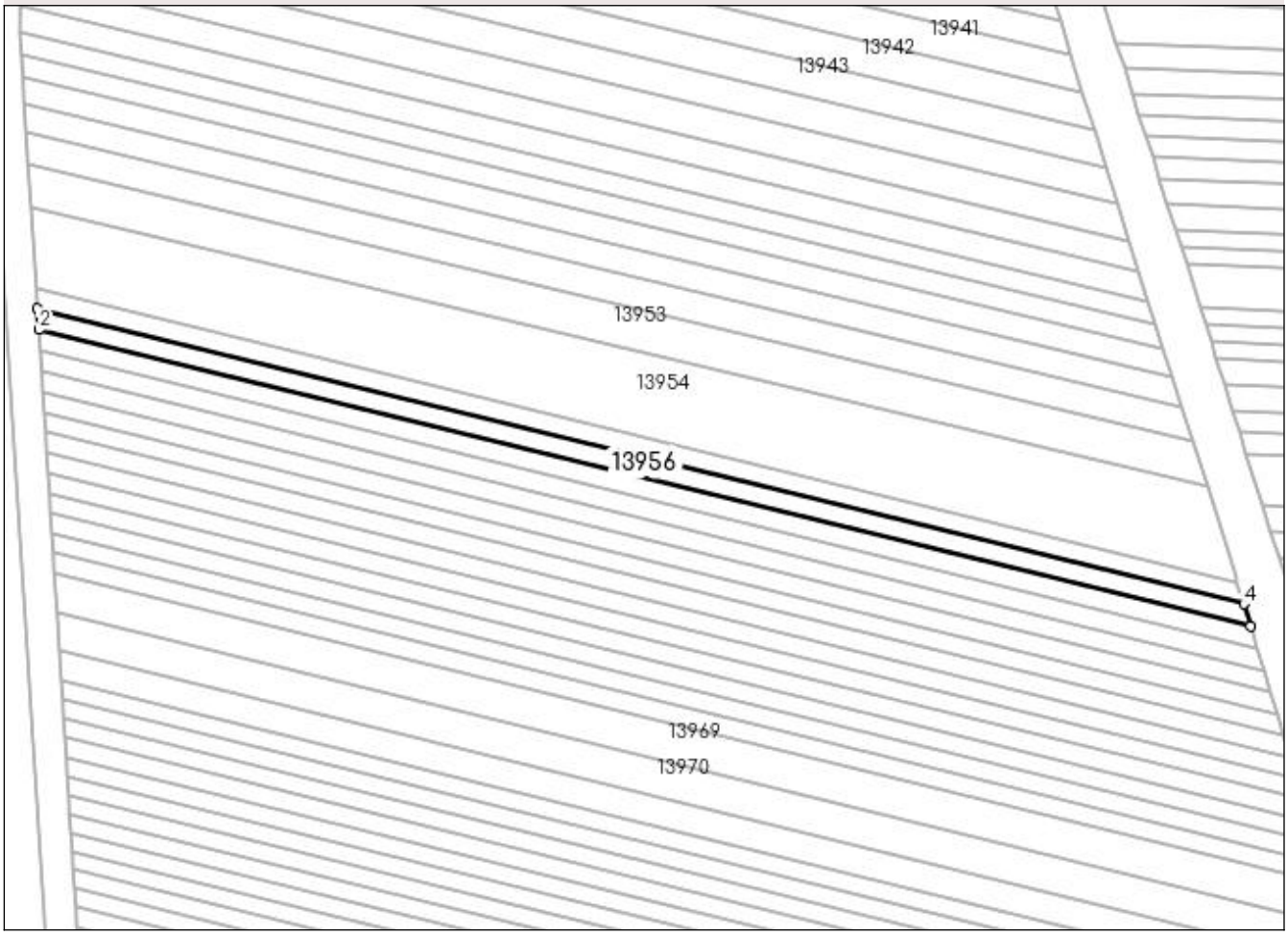

Date referitoare la teren

Crt	Categorie folosinţă	Intra vilan	Suprafaţa (mp)	Tarla	Parcelă	Nr. topo	Observaţii / Referinţe
1	arabil	NU	400	47		-	

Lungime Segmente
1) Valorile lungimilor segmentelor sunt obţinute din proiecţie în plan.

Punct început	X / Y	Punct sfârşit	X / Y	Lungime segment (** (m)
1	346.867,574 285.732,571	2	346.867,743 285.729,926	2.65
2	346.867,743 285.729,926	3	347.021,692 285.692,273	158.487
3	347.021,692 285.692,273	4	347.020,83 285.695,088	2.944
4	347.020,83 285.695,088	1	346.867,574 285.732,571	157.773

** Lungimile segmentelor sunt determinate în planul de proiecţie Stereo 70 şi sunt rotunjite la 1 milimetru.
*** Distanţa dintre puncte este formată din segmente cumulate ce sunt mai mici decât valoarea 1 milimetru.

DATE DESPRE IMOBILUL NR. 13957

Oficiul de Cadastru şi Publicitate Imobiliară DOLJ
Biroul de Cadastru şi Publicitate Imobiliară Craiova

A. Partea I. Descrierea imobilului

TEREN Extravilan

Adresa: Jud. Dolj, T 47, P 454

Nr. Crt	Nr cadastral Nr. topografic	Suprafaţa* (mp)	Observaţii / Referinţe
A1	33929	400	Sector cadastral:7 Teren neimprejmuit;

B. Partea II. Proprietari şi acte

Inscrieri privitoare la dreptul de proprietate şi alte drepturi reale		Referinţe
68571 / 13/04/2022		
Act Notarial nr. CONTRACT DE INTRETINERE:1227, din 11/04/2022 emis de NP GHERGHE ANCA-COSTINA;		
B1	Intabulare, drept de PROPRIETATE, dobandit prin Conventie, cota actuala 1/1, cota initiala 1/1	A1
	1) **PANESCU LUCIAN FLORIN** 2) **PANESCU SOFICA**	

C. Partea III. SARCINI

Inscrieri privind dezmembramintele dreptului de proprietate, drepturi reale de garanţie şi sarcini		Referinţe
68571 / 13/04/2022		
Act Notarial nr. CONTRACT DE INTRETINERE:1227, din 11/04/2022 emis de NP GHERGHE ANCA-COSTINA;		
C1	Intabulare, drept de IPOTECA LEGALA, Valoare:0 ce are ca obiect plata rentei în bani corespunzatoare întretinerii neexecutate în favoarea creditorului întretinerii , dobandit prin Conventie, cota actuala 1/1, cota initiala 1/1	A1
	1) **PANESCU MARIA**	

Anexa Nr. 1 La Partea I

Teren

Nr cadastral	Suprafaţa (mp)*	Observaţii / Referinţe
33929	400	

* Suprafaţa este determinată in planul de proiecţie Stereo 70.

DETALII LINIARE IMOBIL

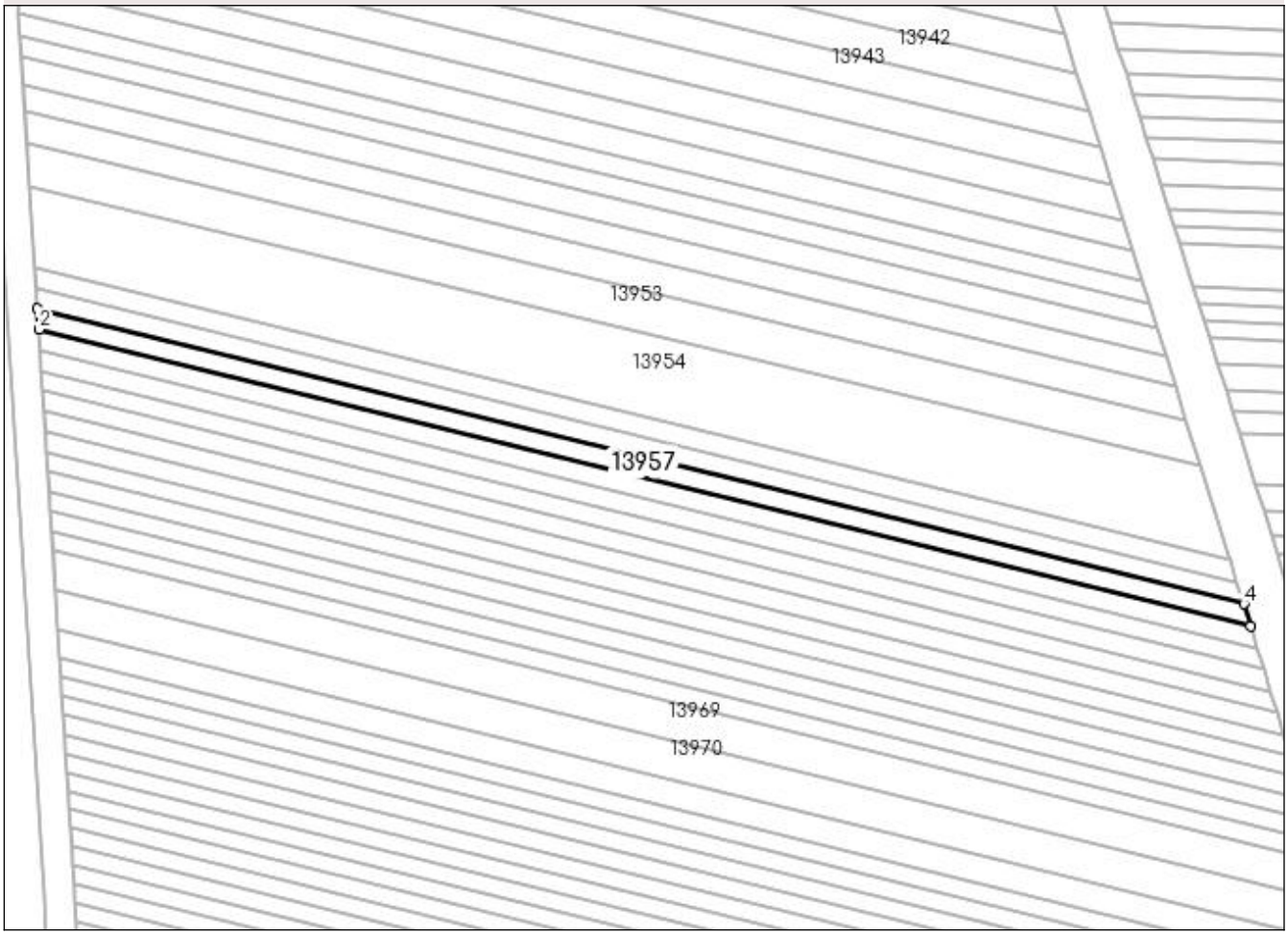

Date referitoare la teren

Crt	Categorie folosinţă	Intra vilan	Suprafaţa (mp)	Tarla	Parcelă	Nr. topo	Observaţii / Referinţe
1	arabil	NU	400	47	454	-	

Lungime Segmente
1) Valorile lungimilor segmentelor sunt obţinute din proiecţie în plan.

Punct început	X / Y	Punct sfârşit	X / Y	Lungime segment (** (m)
1	346.867,743 285.729,926	2	346.867,911 285.727,292	2.639
2	346.867,911 285.727,292	3	347.022,551 285.689,47	159.198
3	347.022,551 285.689,47	4	347.021,692 285.692,273	2.932
4	347.021,692 285.692,273	1	346.867,743 285.729,926	158.487

** Lungimile segmentelor sunt determinate în planul de proiecţie Stereo 70 şi sunt rotunjite la 1 milimetru.
*** Distanţa dintre puncte este formată din segmente cumulate ce sunt mai mici decât valoarea 1 milimetru.

DATE DESPRE IMOBILUL NR. 13958

Oficiul de Cadastru şi Publicitate Imobiliară DOLJ
Biroul de Cadastru şi Publicitate Imobiliară Craiova

A. Partea I. Descrierea imobilului

TEREN Extravilan

Adresa: Jud. Dolj, T 47

Nr. Crt	Nr cadastral Nr. topografic	Suprafaţa* (mp)	Observaţii / Referinţe
A1		Din acte: 0 Masurata: 400	Sector cadastral:7 Teren neimprejmuit;

B. Partea II. Proprietari şi acte

Inscrieri privitoare la dreptul de proprietate şi alte drepturi reale		Referinţe
0 / 07/02/2023		
Act Normativ nr. LEGE:7, din 13/03/1996 emis de PARLAMENTUL ROMANIEI;		
B1	Inscrierea provizorie, drept de PROPRIETATE, dobandit prin Lege, cota actuala 1/1, cota initiala 1/1	A1
	1) **NEIDENTIFICAT NEIDENTIFICAT**	

C. Partea III. SARCINI .

Inscrieri privind dezmembramintele dreptului de proprietate, drepturi reale de garanţie şi sarcini	Referinţe
NU SUNT	

Anexa Nr. 1 La Partea I

Teren

Nr cadastral	Suprafaţa (mp)*	Observaţii / Referinţe
	Din acte: 0 Masurata: 400	

* Suprafaţa este determinată in planul de proiecţie Stereo 70.

DETALII LINIARE IMOBIL

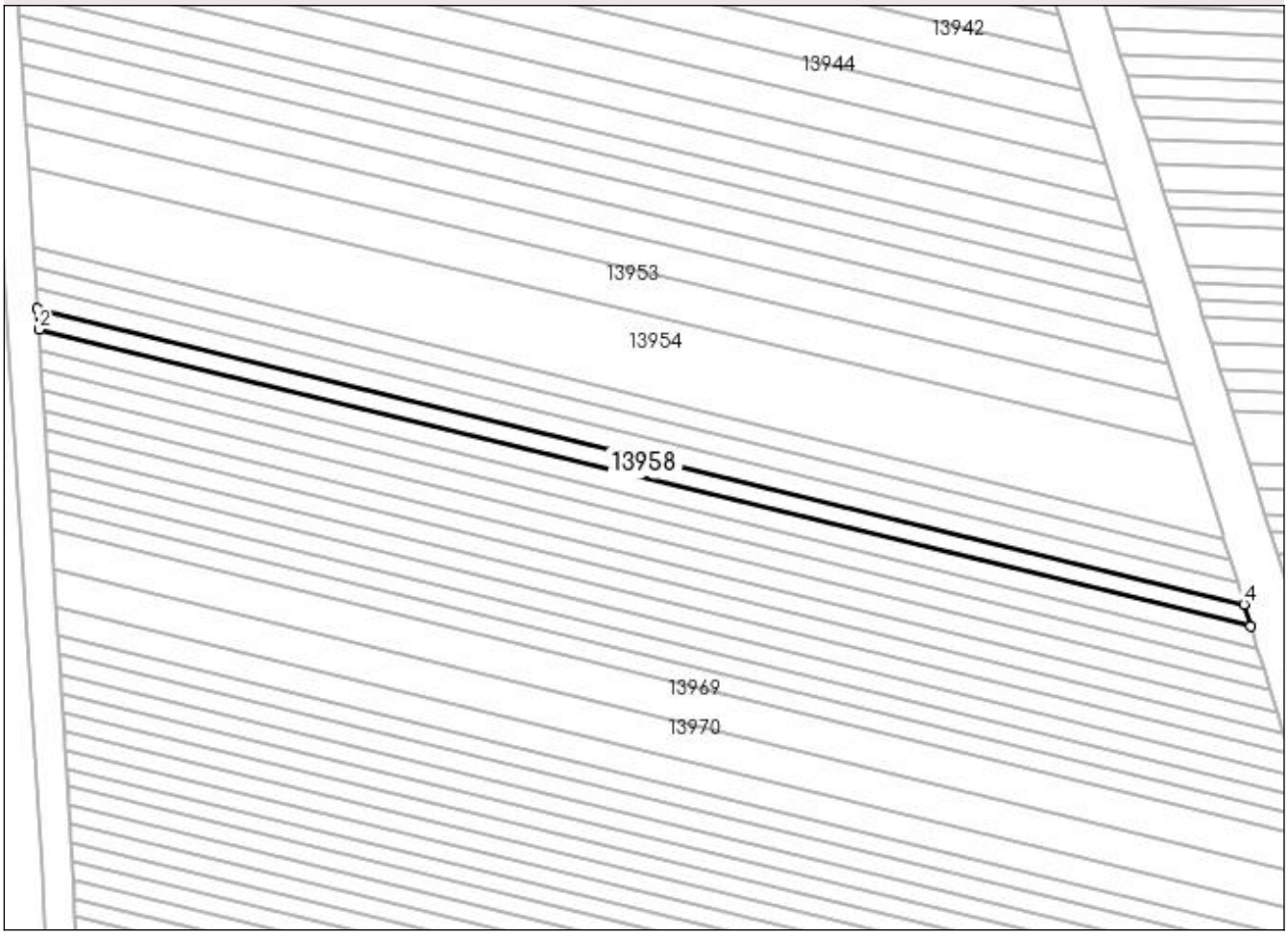

Date referitoare la teren

Crt	Categorie folosinţă	Intra vilan	Suprafaţa (mp)	Tarla	Parcelă	Nr. topo	Observaţii / Referinţe
1	arabil	NU	400	47		-	

Lungime Segmente
1) Valorile lungimilor segmentelor sunt obţinute din proiecţie în plan.

Punct început	X / Y	Punct sfârşit	X / Y	Lungime segment (** (m)
1	346.867,911 285.727,292	2	346.868,078 285.724,671	2.626
2	346.868,078 285.724,671	3	347.023,405 285.686,681	159.905
3	347.023,405 285.686,681	4	347.022,551 285.689,47	2.917
4	347.022,551 285.689,47	1	346.867,911 285.727,292	159.198

** Lungimile segmentelor sunt determinate în planul de proiecţie Stereo 70 şi sunt rotunjite la 1 milimetru.
*** Distanţa dintre puncte este formată din segmente cumulate ce sunt mai mici decât valoarea 1 milimetru.

DATE DESPRE IMOBILUL NR. 13959

Oficiul de Cadastru şi Publicitate Imobiliară DOLJ
Biroul de Cadastru şi Publicitate Imobiliară Craiova

A. Partea I. Descrierea imobilului

TEREN Extravilan

Adresa: Jud. Dolj, T 47, P 456

Nr. Crt	Nr cadastral Nr. topografic	Suprafaţa* (mp)	Observaţii / Referinţe
A1		400	Sector cadastral:7 Teren neimprejmuit;

B. Partea II. Proprietari şi acte

Inscrieri privitoare la dreptul de proprietate şi alte drepturi reale		Referinţe
0 / 07/02/2023		
Act Administrativ nr. TDP:2744-59334, din 20/10/1998 emis de COMISIA JUDETEANA DE FOND FUNCIAR;		
B1	Intabulare, drept de PROPRIETATE, dobandit prin Reconstituire, cota actuala 1/1, cota initiala 1/1	A1
	1) **BARBU GHEORGHE**, LIPSA CNP	

C. Partea III. SARCINI .

Inscrieri privind dezmembramintele dreptului de proprietate, drepturi reale de garanţie şi sarcini	Referinţe
NU SUNT	

Anexa Nr. 1 La Partea I

Teren

Nr cadastral	Suprafaţa (mp)*	Observaţii / Referinţe
	400	

* Suprafaţa este determinată in planul de proiecţie Stereo 70.

DETALII LINIARE IMOBIL

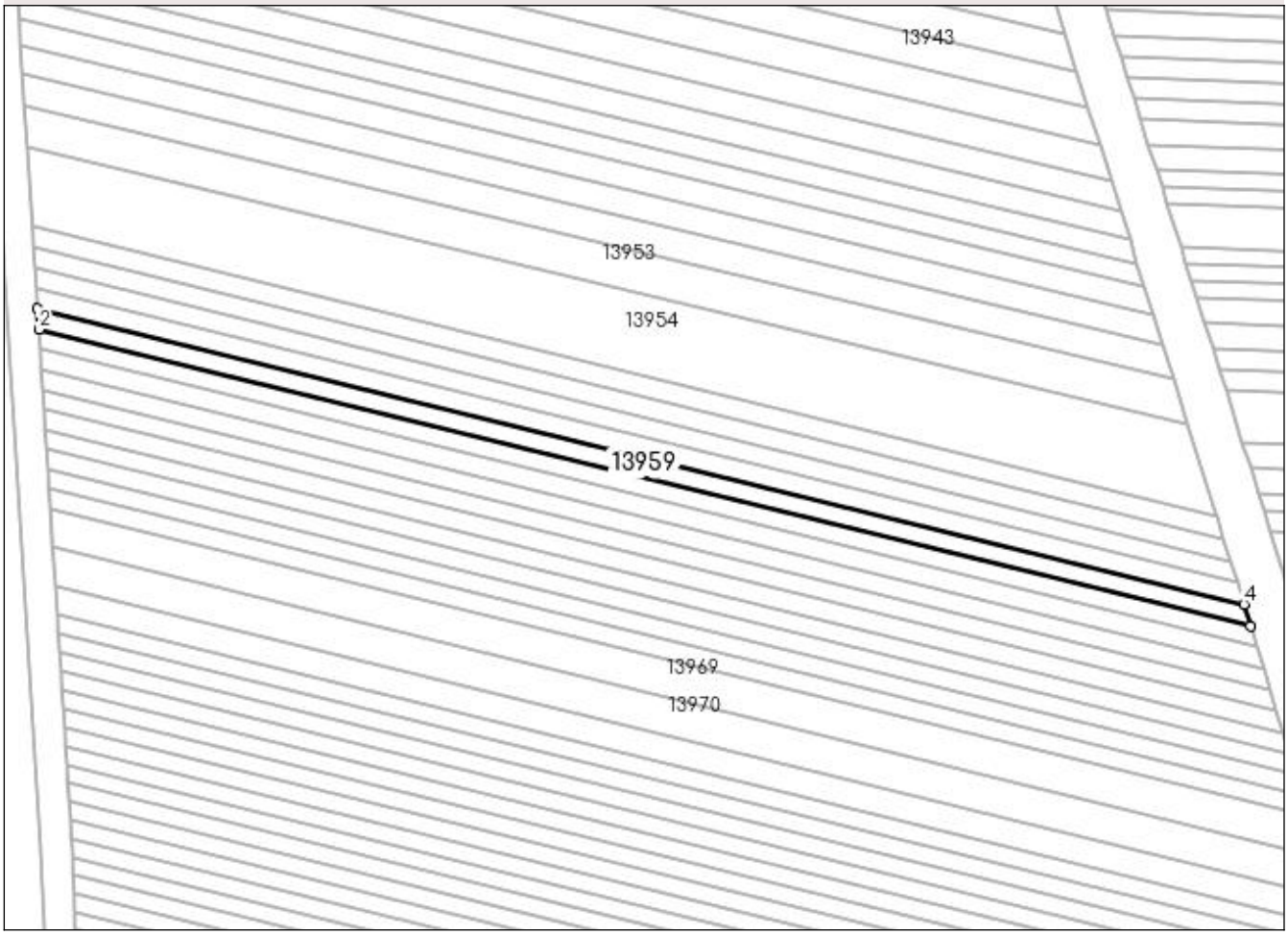

Date referitoare la teren

Crt	Categorie folosință	Intra vilan	Suprafaţa (mp)	Tarla	Parcelă	Nr. topo	Observaţii / Referinţe
1	arabil	NU	400	47	456	-	

Lungime Segmente
1) Valorile lungimilor segmentelor sunt obţinute din proiecţie în plan.

Punct început	X / Y	Punct sfârşit	X / Y	Lungime segment (** (m)
1	346.868,078 285.724,671	2	346.868,244 285.722,06	2.616
2	346.868,244 285.722,06	3	347.024,256 285.683,903	160.61
3	347.024,256 285.683,903	4	347.023,405 285.686,681	2.905
4	347.023,405 285.686,681	1	346.868,078 285.724,671	159.905

** Lungimile segmentelor sunt determinate în planul de proiecţie Stereo 70 şi sunt rotunjite la 1 milimetru.
*** Distanţa dintre puncte este formată din segmente cumulate ce sunt mai mici decât valoarea 1 milimetru.

DATE DESPRE IMOBILUL NR. 13960

Oficiul de Cadastru şi Publicitate Imobiliară DOLJ
Biroul de Cadastru şi Publicitate Imobiliară Craiova

A. Partea I. Descrierea imobilului

TEREN Extravilan

Adresa: Jud. Dolj, T 47, P 457

Nr. Crt	Nr cadastral Nr. topografic	Suprafaţa* (mp)	Observaţii / Referinţe
A1		400	Sector cadastral:7 Teren neimprejmuit;

B. Partea II. Proprietari şi acte

Inscrieri privitoare la dreptul de proprietate şi alte drepturi reale		Referinţe
0 / 07/02/2023		
Act Administrativ nr. TDP:2220-48388, din 09/01/1997 emis de COMISIA JUDETEANA DE FOND FUNCIAR;		
B1	Intabulare, drept de PROPRIETATE, dobandit prin Reconstituire, cota actuala 1/1, cota initiala 1/1	A1
	1) **TOMITA FLOAREA**, LIPSA CNP	

C. Partea III. SARCINI .

Inscrieri privind dezmembramintele dreptului de proprietate, drepturi reale de garanţie şi sarcini	Referinţe
NU SUNT	

Anexa Nr. 1 La Partea I

Teren

Nr cadastral	Suprafaţa (mp)*	Observaţii / Referinţe
	400	

* Suprafaţa este determinată in planul de proiecţie Stereo 70.

DETALII LINIARE IMOBIL

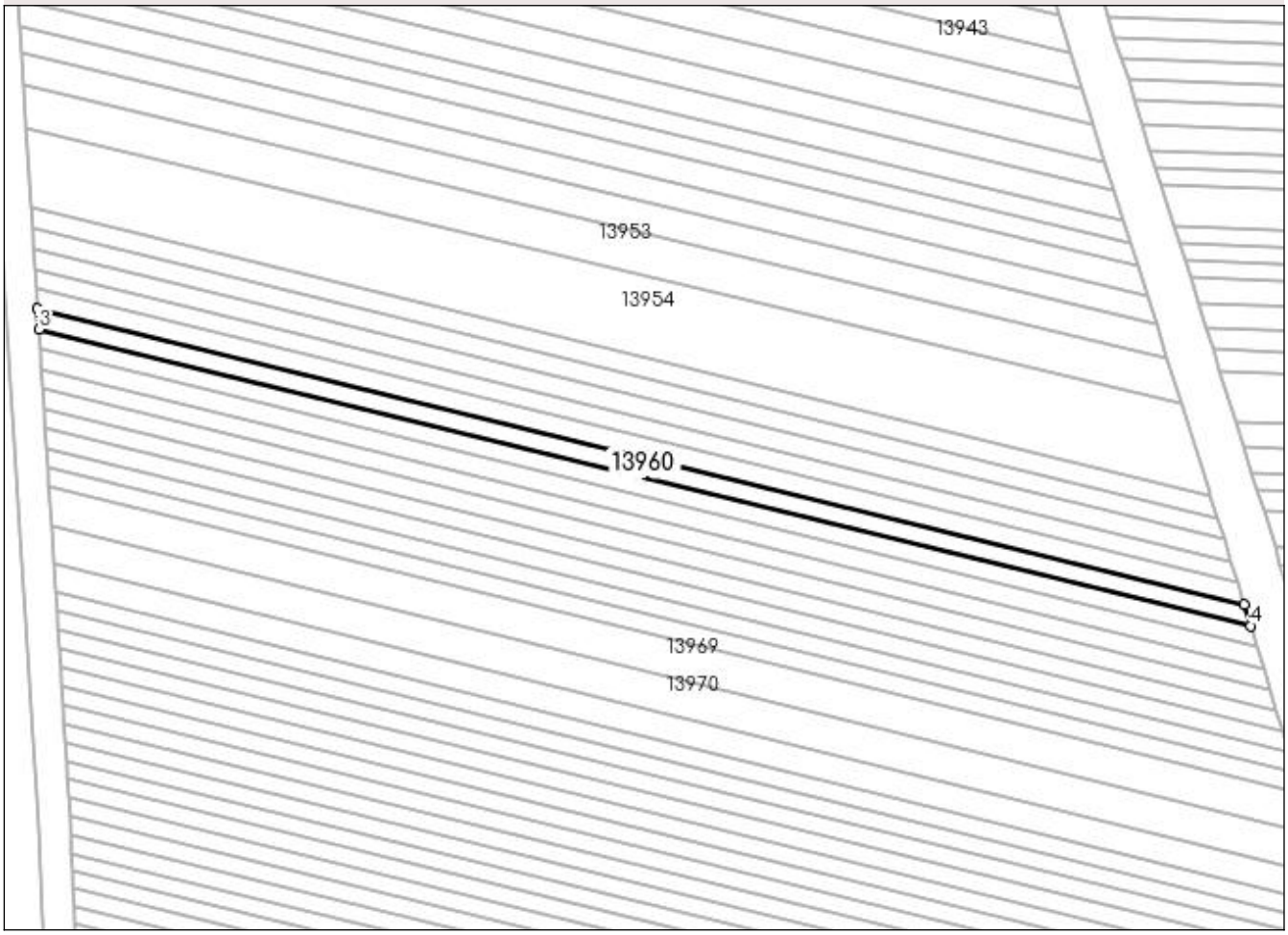

Date referitoare la teren

Crt	Categorie folosinţă	Intra vilan	Suprafaţa (mp)	Tarla	Parcelă	Nr. topo	Observaţii / Referinţe
1	arabil	NU	400	47	457	-	

Lungime Segmente
1) Valorile lungimilor segmentelor sunt obţinute din proiecţie în plan.

Punct început	X / Y	Punct sfârşit	X / Y	Lungime segment (** (m)
1	347.024,256 285.683,903	2	346.868,244 285.722,06	160.61
2	346.868,244 285.722,06	3	346.868,41 285.719,461	2.604
3	346.868,41 285.719,461	4	347.025,103 285.681,137	161.312
4	347.025,103 285.681,137	1	347.024,256 285.683,903	2.893

** Lungimile segmentelor sunt determinate în planul de proiecţie Stereo 70 şi sunt rotunjite la 1 milimetru.
*** Distanţa dintre puncte este formată din segmente cumulate ce sunt mai mici decât valoarea 1 milimetru.

DATE DESPRE IMOBILUL NR. 13961

Oficiul de Cadastru şi Publicitate Imobiliară DOLJ
Biroul de Cadastru şi Publicitate Imobiliară Craiova

A. Partea I. Descrierea imobilului

TEREN Extravilan

Adresa: Jud. Dolj, T 47, P 458

Nr. Crt	Nr cadastral Nr. topografic	Suprafaţa* (mp)	Observaţii / Referinţe
A1		400	Sector cadastral:7 Teren neimprejmuit;

B. Partea II. Proprietari şi acte

Inscrieri privitoare la dreptul de proprietate şi alte drepturi reale		Referinţe
0 / 07/02/2023		
Hotarare Judecatoreasca nr. SC:529, din 04/03/2014 emis de JUDECATORIA CALAFAT;		
B1	Intabulare, drept de PROPRIETATE, dobandit prin Hotarare Judecatoreasca, cota actuala 1/1, cota initiala 1/1	A1
	1) **SC VINEMOTIVE SRL** , CIF:9999999999999, LIPSA CUI	

C. Partea III. SARCINI .

Inscrieri privind dezmembramintele dreptului de proprietate, drepturi reale de garanţie şi sarcini	Referinţe
NU SUNT	

Anexa Nr. 1 La Partea I

Teren

Nr cadastral	Suprafaţa (mp)*	Observaţii / Referinţe
	400	

* Suprafaţa este determinată in planul de proiecţie Stereo 70.

DETALII LINIARE IMOBIL

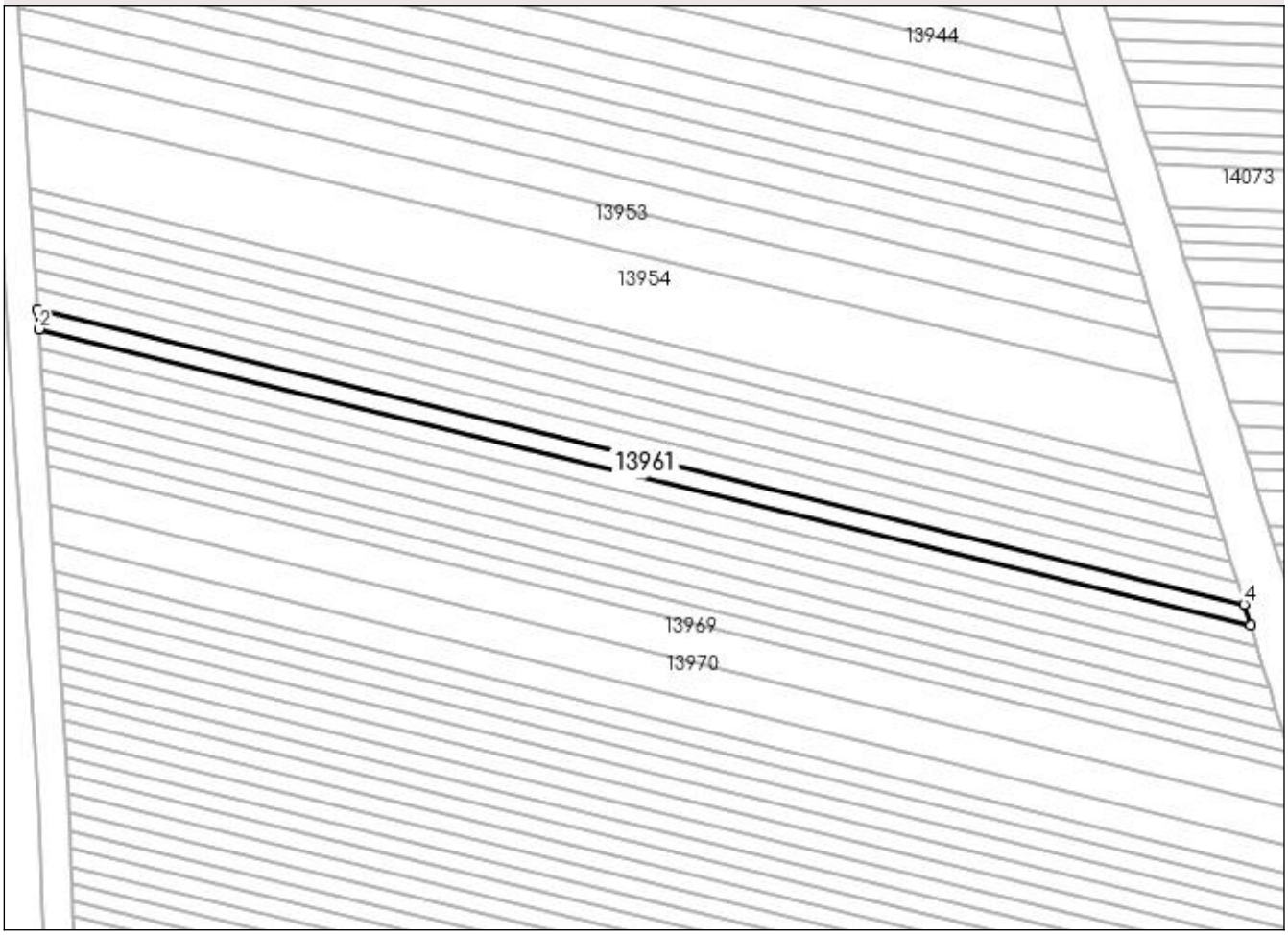

Date referitoare la teren

Crt	Categorie folosință	Intra vilan	Suprafaţa (mp)	Tarla	Parcelă	Nr. topo	Observaţii / Referinţe
1	arabil	NU	400	47	458	-	

Lungime Segmente
1) Valorile lungimilor segmentelor sunt obţinute din proiecţie în plan.

Punct început	X / Y	Punct sfârşit	X / Y	Lungime segment (** (m)
1	346.868,41 285.719,461	2	346.868,575 285.716,874	2.592
2	346.868,575 285.716,874	3	347.025,946 285.678,384	162.01
3	347.025,946 285.678,384	4	347.025,103 285.681,137	2.879
4	347.025,103 285.681,137	1	346.868,41 285.719,461	161.312

** Lungimile segmentelor sunt determinate în planul de proiecţie Stereo 70 şi sunt rotunjite la 1 milimetru.
*** Distanţa dintre puncte este formată din segmente cumulate ce sunt mai mici decât valoarea 1 milimetru.

DATE DESPRE IMOBILUL NR. 13962

Oficiul de Cadastru şi Publicitate Imobiliară DOLJ
Biroul de Cadastru şi Publicitate Imobiliară Craiova

A. Partea I. Descrierea imobilului

TEREN Extravilan

Adresa: Jud. Dolj, T 47, P 459

Nr. Crt	Nr cadastral Nr. topografic	Suprafaţa* (mp)	Observaţii / Referinţe
A1		400	Sector cadastral:7 Teren neimprejmuit;

B. Partea II. Proprietari şi acte

Inscrieri privitoare la dreptul de proprietate şi alte drepturi reale		Referinţe
0 / 07/02/2023		
Act Administrativ nr. TDP:2185-9685, din 08/01/1997 emis de COMISIA JUDETEANA DE FOND FUNCIAR;		
B1	Intabulare, drept de PROPRIETATE, dobandit prin Reconstituire, cota actuala 1/1, cota initiala 1/1	A1
	1) **SIRBU ILIE**, LIPSA CNP	

C. Partea III. SARCINI .

Inscrieri privind dezmembramintele dreptului de proprietate, drepturi reale de garanţie şi sarcini	Referinţe
NU SUNT	

Anexa Nr. 1 La Partea I

Teren

Nr cadastral	Suprafaţa (mp)*	Observaţii / Referinţe
	400	

* Suprafaţa este determinată in planul de proiecţie Stereo 70.

DETALII LINIARE IMOBIL

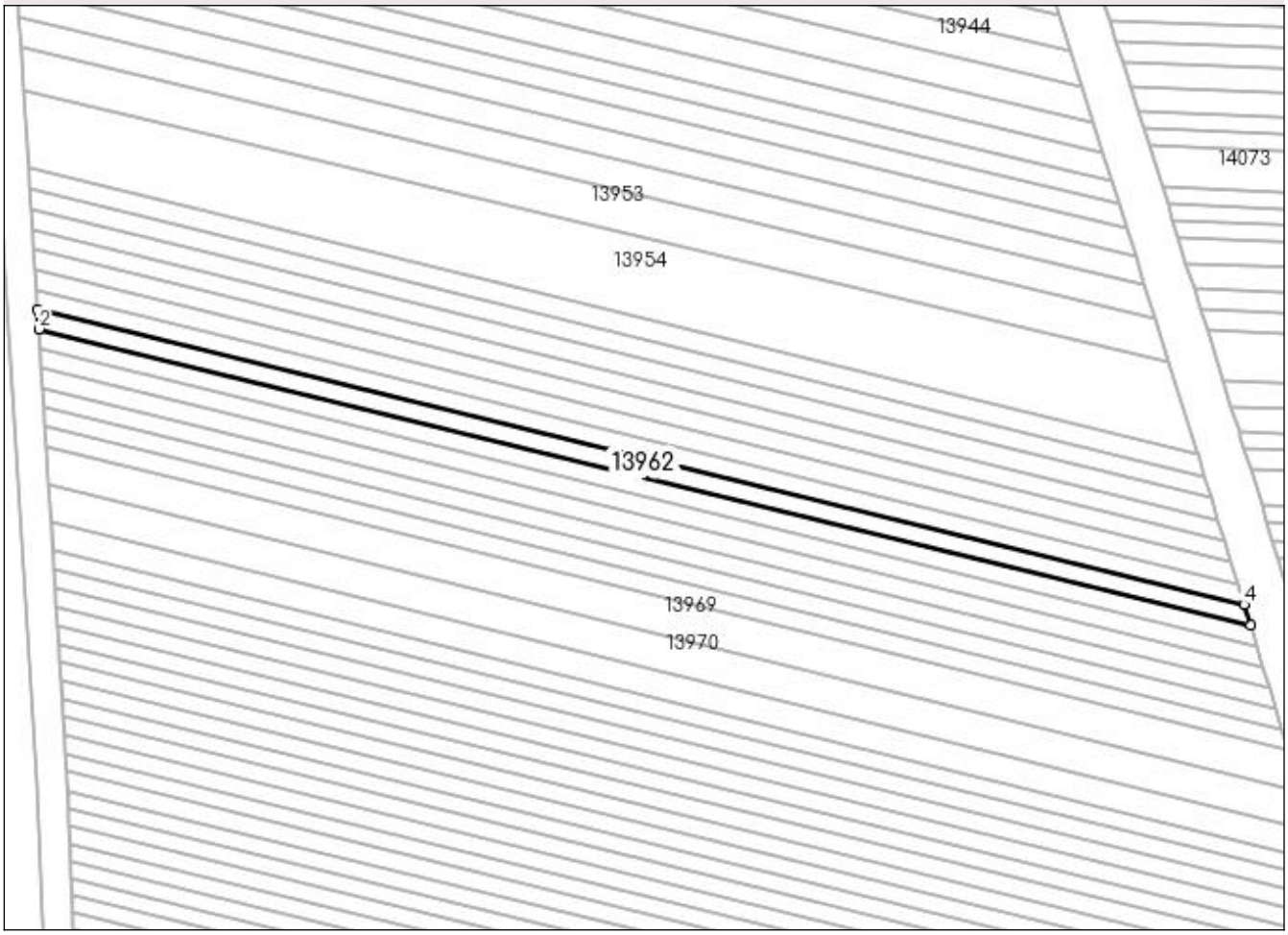

Date referitoare la teren

Crt	Categorie folosinţă	Intra vilan	Suprafaţa (mp)	Tarla	Parcelă	Nr. topo	Observaţii / Referinţe
1	arabil	NU	400	47	459	-	

Lungime Segmente
1) Valorile lungimilor segmentelor sunt obţinute din proiecţie în plan.

Punct început	X / Y	Punct sfârşit	X / Y	Lungime segment (** (m)
1	346.868,575 285.716,874	2	346.868,739 285.714,297	2.582
2	346.868,739 285.714,297	3	347.026,786 285.675,642	162.705
3	347.026,786 285.675,642	4	347.025,946 285.678,384	2.868
4	347.025,946 285.678,384	1	346.868,575 285.716,874	162.01

** Lungimile segmentelor sunt determinate în planul de proiecţie Stereo 70 şi sunt rotunjite la 1 milimetru.
*** Distanţa dintre puncte este formată din segmente cumulate ce sunt mai mici decât valoarea 1 milimetru.

DATE DESPRE IMOBILUL NR. 13963

Oficiul de Cadastru şi Publicitate Imobiliară DOLJ
Biroul de Cadastru şi Publicitate Imobiliară Craiova

A. Partea I. Descrierea imobilului

TEREN Extravilan

Adresa: Jud. Dolj, T 47, P 460

Nr. Crt	Nr cadastral Nr. topografic	Suprafaţa* (mp)	Observaţii / Referinţe
A1		400	Sector cadastral:7 Teren neimprejmuit;

B. Partea II. Proprietari şi acte

Inscrieri privitoare la dreptul de proprietate şi alte drepturi reale		Referinţe
0 / 07/02/2023		
Hotarare Judecatoreasca nr. SC:433, din 06/04/2015 emis de JUDECATORIA CALAFAT;		
B1	Intabulare, drept de PROPRIETATE, dobandit prin Hotarare Judecatoreasca, cota actuala 1/1, cota initiala 1/1	A1
	1) **ZAVALAS NICUSOR-CATALIN**, LIPSA CNP	

C. Partea III. SARCINI

Inscrieri privind dezmembramintele dreptului de proprietate, drepturi reale de garanţie şi sarcini		Referinţe
0 / 07/02/2023		
Hotarare Judecatoreasca nr. SC:433, din 06/04/2015 emis de JUDECATORIA CALAFAT;		
C1	Intabulare, drept de UZUFRUCT, dobandit prin Hotarare Judecatoreasca, cota actuala 1/1, cota initiala 1/1	A1
	1) **ZAVALAS PETRE PAVEL**, LIPSA CNP	

Anexa Nr. 1 La Partea I

Teren

Nr cadastral	Suprafaţa (mp)*	Observaţii / Referinţe
	400	

* Suprafaţa este determinată in planul de proiecţie Stereo 70.

DETALII LINIARE IMOBIL

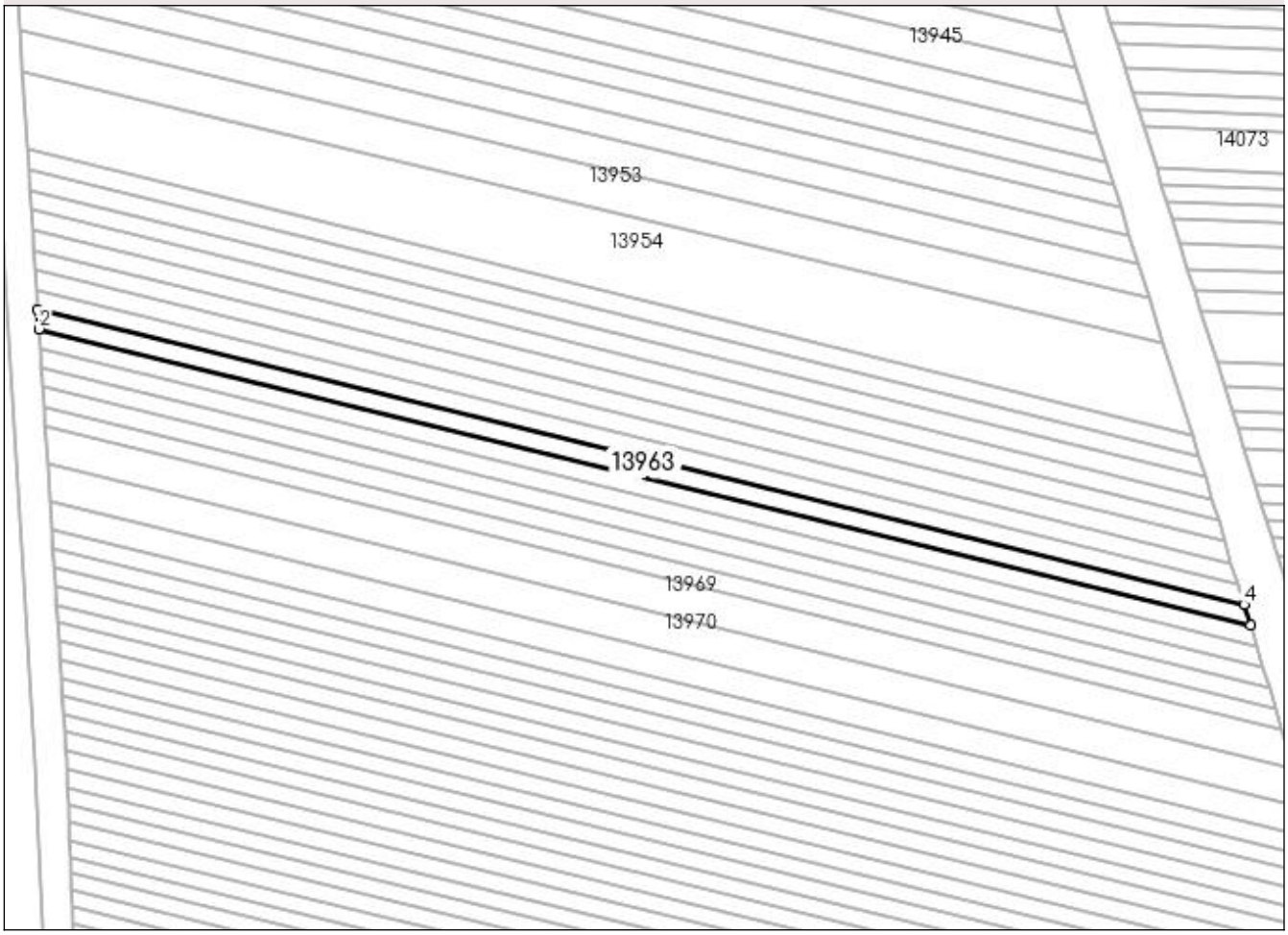

Date referitoare la teren

Crt	Categorie folosință	Intra vilan	Suprafaţa (mp)	Tarla	Parcelă	Nr. topo	Observaţii / Referinţe
1	arabil	NU	400	47	460	-	

Lungime Segmente
1) Valorile lungimilor segmentelor sunt obţinute din proiecţie în plan.

Punct început	X / Y	Punct sfârşit	X / Y	Lungime segment (** (m)
1	346.868,739 285.714,297	2	346.868,903 285.711,732	2.57
2	346.868,903 285.711,732	3	347.027,622 285.672,912	163.397
3	347.027,622 285.672,912	4	347.026,786 285.675,642	2.855
4	347.026,786 285.675,642	1	346.868,739 285.714,297	162.705

** Lungimile segmentelor sunt determinate în planul de proiecţie Stereo 70 şi sunt rotunjite la 1 milimetru.
*** Distanţa dintre puncte este formată din segmente cumulate ce sunt mai mici decât valoarea 1 milimetru.

DATE DESPRE IMOBILUL NR. 13964

Oficiul de Cadastru şi Publicitate Imobiliară DOLJ
Biroul de Cadastru şi Publicitate Imobiliară Craiova

A. Partea I. Descrierea imobilului

TEREN Extravilan

Adresa: Jud. Dolj, T 47, P 461

Nr. Crt	Nr cadastral Nr. topografic	Suprafaţa* (mp)	Observaţii / Referinţe
A1		400	Sector cadastral:7 Teren neimprejmuit;

B. Partea II. Proprietari şi acte

Inscrieri privitoare la dreptul de proprietate şi alte drepturi reale		Referinţe
0 / 07/02/2023		
Act Administrativ nr. TDP:1924-48387, din 11/01/1997 emis de COMISIA JUDETEANA DE FOND FUNCIAR (CERTIF. DE DECES:DP353652/02.02.2006;);		
B1	Intabulare, drept de PROPRIETATE, dobandit prin Reconstituire, cota actuala 1/1, cota initiala 1/1	A1
	1) **TOMITA ELENA** DEFUNCT:Da	

C. Partea III. SARCINI .

Inscrieri privind dezmembramintele dreptului de proprietate, drepturi reale de garanţie şi sarcini	Referinţe
NU SUNT	

Anexa Nr. 1 La Partea I

Teren

Nr cadastral	Suprafaţa (mp)*	Observaţii / Referinţe
	400	

* Suprafaţa este determinată in planul de proiecţie Stereo 70.

DETALII LINIARE IMOBIL

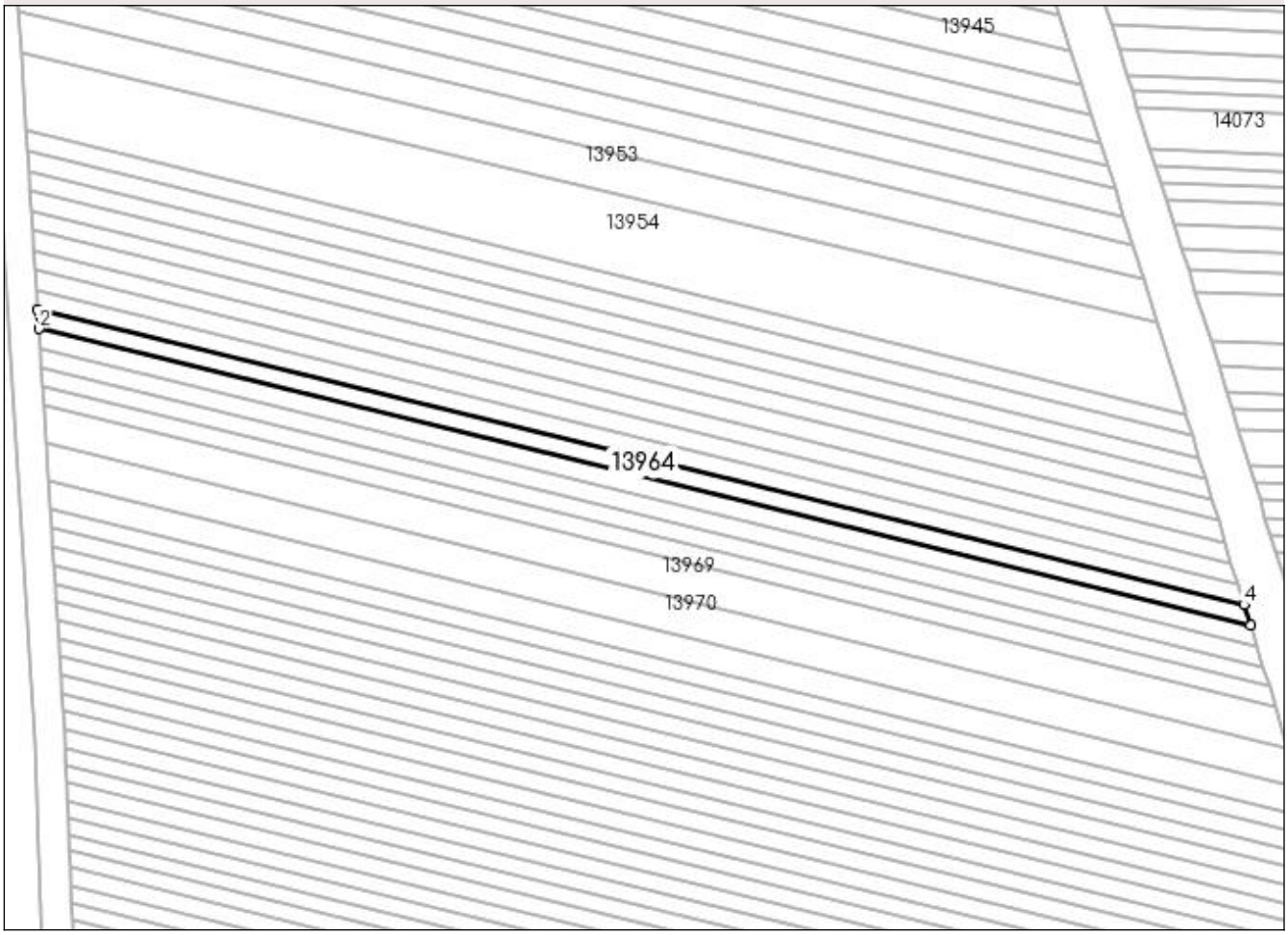

Date referitoare la teren

Crt	Categorie folosinţă	Intra vilan	Suprafaţa (mp)	Tarla	Parcelă	Nr. topo	Observaţii / Referinţe
1	arabil	NU	400	47	461	-	

Lungime Segmente
1) Valorile lungimilor segmentelor sunt obţinute din proiecţie în plan.

Punct început	X / Y	Punct sfârşit	X / Y	Lungime segment (** (m)
1	346.868,903 285.711,732	2	346.869,066 285.709,177	2.56
2	346.869,066 285.709,177	3	347.028,455 285.670,194	164.087
3	347.028,455 285.670,194	4	347.027,622 285.672,912	2.843
4	347.027,622 285.672,912	1	346.868,903 285.711,732	163.397

** Lungimile segmentelor sunt determinate în planul de proiecţie Stereo 70 şi sunt rotunjite la 1 milimetru.
*** Distanţa dintre puncte este formată din segmente cumulate ce sunt mai mici decât valoarea 1 milimetru.

DATE DESPRE IMOBILUL NR. 13965

Oficiul de Cadastru şi Publicitate Imobiliară DOLJ
Biroul de Cadastru şi Publicitate Imobiliară Craiova

A. Partea I. Descrierea imobilului

TEREN Extravilan

Adresa: Jud. Dolj, T 47, P 462

Nr. Crt	Nr cadastral Nr. topografic	Suprafaţa* (mp)	Observaţii / Referinţe
A1		400	Sector cadastral:7 Teren neimprejmuit;

B. Partea II. Proprietari şi acte

Inscrieri privitoare la dreptul de proprietate şi alte drepturi reale		Referinţe
0 / 07/02/2023		
Act Notarial nr. CM:24, din 04/05/2017 emis de NP Dragancea Ofelia ;		
B1	Intabulare, drept de PROPRIETATE, dobandit prin Succesiune, cota actuala 1/2, cota initiala 1/2	A1
	1) **BUSOI IOANA**, LIPSA CNP	
B2	Intabulare, drept de PROPRIETATE, dobandit prin Succesiune, cota actuala 1/2, cota initiala 1/2	A1
	1) **VULPE LUNA**	

C. Partea III. SARCINI .

Inscrieri privind dezmembramintele dreptului de proprietate, drepturi reale de garanţie şi sarcini	Referinţe
NU SUNT	

Anexa Nr. 1 La Partea I

Teren

Nr cadastral	Suprafaţa (mp)*	Observaţii / Referinţe
	400	

* Suprafaţa este determinată in planul de proiecţie Stereo 70.

DETALII LINIARE IMOBIL

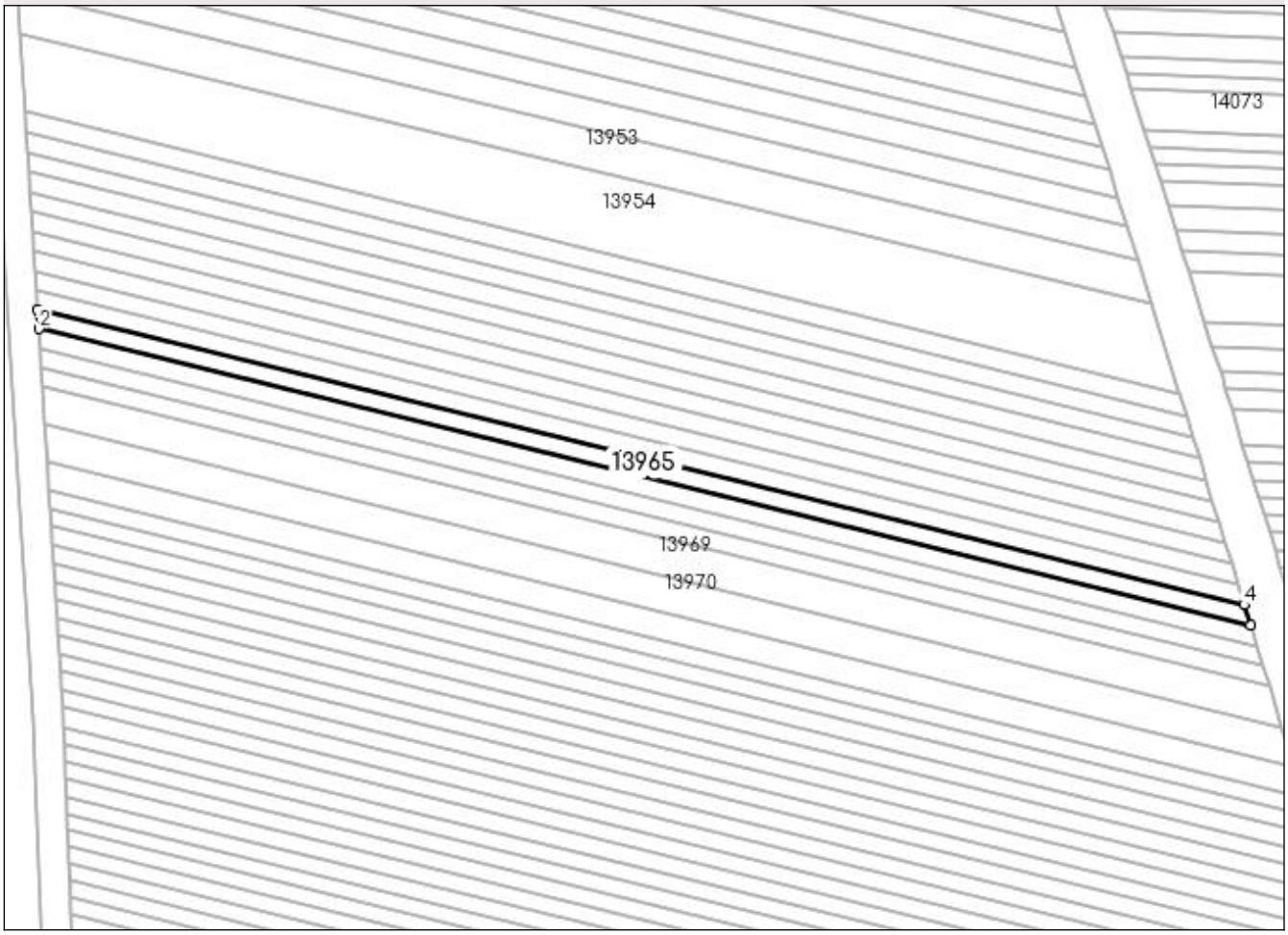

Date referitoare la teren

Crt	Categorie folosinţă	Intra vilan	Suprafaţa (mp)	Tarla	Parcelă	Nr. topo	Observaţii / Referinţe
1	arabil	NU	400	47	462	-	

Lungime Segmente
1) Valorile lungimilor segmentelor sunt obţinute din proiecţie în plan.

Punct început	X / Y	Punct sfârşit	X / Y	Lungime segment (** (m)
1	346.869,066 285.709,177	2	346.869,228 285.706,633	2.549
2	346.869,228 285.706,633	3	347.029,284 285.667,486	164.774
3	347.029,284 285.667,486	4	347.028,455 285.670,194	2.832
4	347.028,455 285.670,194	1	346.869,066 285.709,177	164.087

** Lungimile segmentelor sunt determinate în planul de proiecţie Stereo 70 şi sunt rotunjite la 1 milimetru.
*** Distanţa dintre puncte este formată din segmente cumulate ce sunt mai mici decât valoarea 1 milimetru.

DATE DESPRE IMOBILUL NR. 13966

Oficiul de Cadastru şi Publicitate Imobiliară DOLJ
Biroul de Cadastru şi Publicitate Imobiliară Craiova

A. Partea I. Descrierea imobilului

TEREN Extravilan

Adresa: Jud. Dolj, T 47, P 462/1

Nr. Crt	Nr cadastral Nr. topografic	Suprafaţa* (mp)	Observaţii / Referinţe
A1		400	Sector cadastral:7 Teren neimprejmuit;

B. Partea II. Proprietari şi acte

Inscrieri privitoare la dreptul de proprietate şi alte drepturi reale		Referinţe
0 / 07/02/2023		
Act Administrativ nr. TDP:2167-9685, din 08/01/1997 emis de COMISIA JUDETEANA DE FOND FUNCIAR;		
B1	Intabulare, drept de PROPRIETATE, dobandit prin Reconstituire, cota actuala 1/1, cota initiala 1/1	A1
	1) **TOMITA ALEXANDRU**, LIPSA CNP	

C. Partea III. SARCINI .

Inscrieri privind dezmembramintele dreptului de proprietate, drepturi reale de garanţie şi sarcini	Referinţe
NU SUNT	

Anexa Nr. 1 La Partea I

Teren

Nr cadastral	Suprafaţa (mp)*	Observaţii / Referinţe
	400	

* Suprafaţa este determinată in planul de proiecţie Stereo 70.

DETALII LINIARE IMOBIL

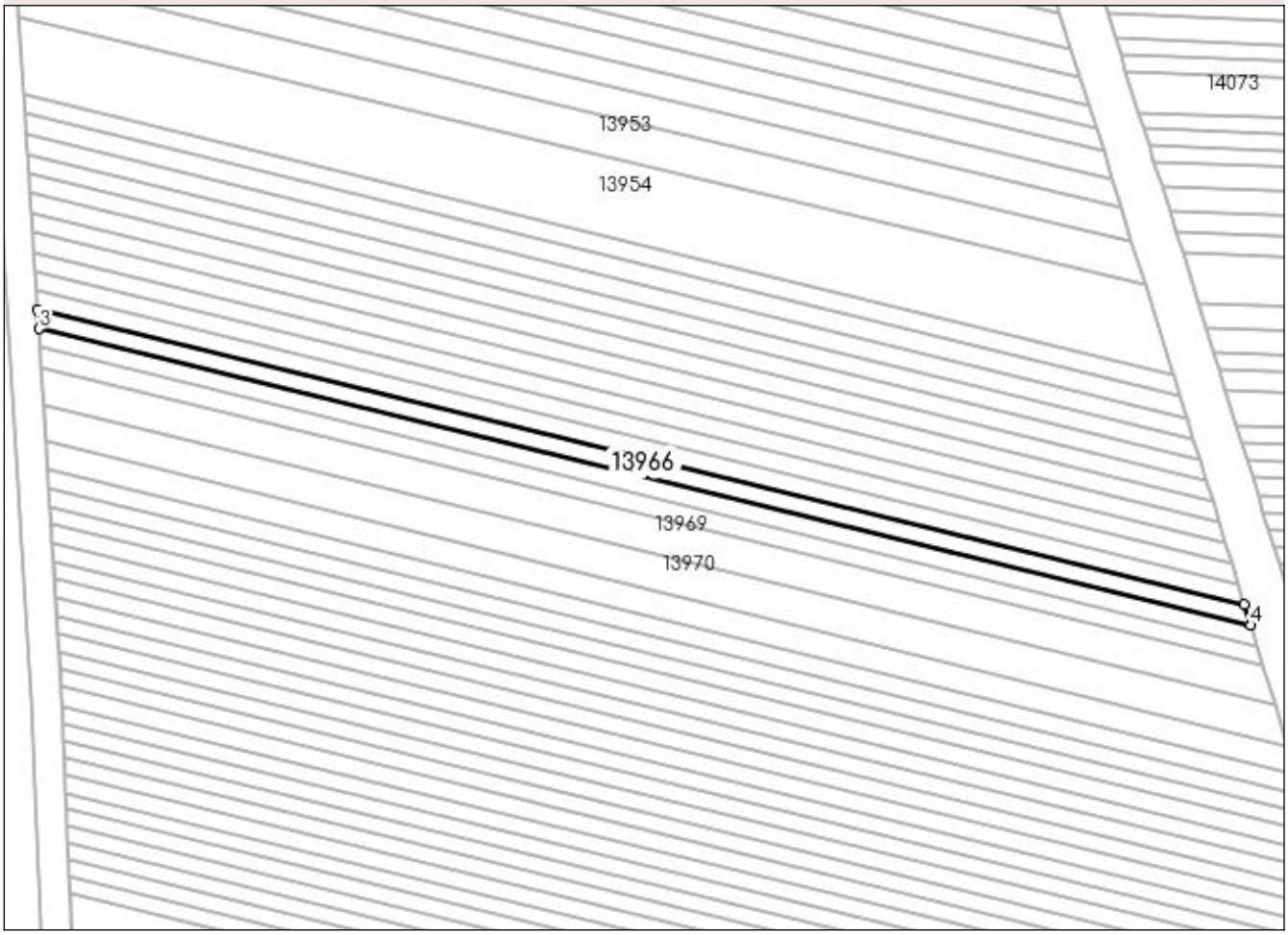

Date referitoare la teren

Crt	Categorie folosinţă	Intra vilan	Suprafaţa (mp)	Tarla	Parcelă	Nr. topo	Observaţii / Referinţe
1	arabil	NU	400	47	462/1	-	

Lungime Segmente
1) Valorile lungimilor segmentelor sunt obţinute din proiecţie în plan.

Punct început	X / Y	Punct sfârşit	X / Y	Lungime segment (** (m)
1	347.029,284 285.667,486	2	346.869,228 285.706,633	164.774
2	346.869,228 285.706,633	3	346.869,389 285.704,1	2.538
3	346.869,389 285.704,1	4	347.030,11 285.664,791	165.458
4	347.030,11 285.664,791	1	347.029,284 285.667,486	2.819

** Lungimile segmentelor sunt determinate în planul de proiecţie Stereo 70 şi sunt rotunjite la 1 milimetru.
*** Distanţa dintre puncte este formată din segmente cumulate ce sunt mai mici decât valoarea 1 milimetru.

DATE DESPRE IMOBILUL NR. 13967

Oficiul de Cadastru şi Publicitate Imobiliară DOLJ
Biroul de Cadastru şi Publicitate Imobiliară Craiova

A. Partea I. Descrierea imobilului

TEREN Extravilan

Adresa: Jud. Dolj, T 47, P 463

Nr. Crt	Nr cadastral Nr. topografic	Suprafaţa* (mp)	Observaţii / Referinţe
A1		400	Sector cadastral:7 Teren neimprejmuit;

B. Partea II. Proprietari şi acte

Inscrieri privitoare la dreptul de proprietate şi alte drepturi reale		Referinţe
0 / 07/02/2023		
Act Administrativ nr. TDP:2117-9685, din 08/01/1997 emis de COMISIA JUDETEANA DE FOND FUNCIAR;		
B1	Intabulare, drept de PROPRIETATE, dobandit prin Reconstituire, cota actuala 1/1, cota initiala 1/1	A1
	1) **TOMITA ECATERINA**, LIPSA CNP	

C. Partea III. SARCINI .

Inscrieri privind dezmembramintele dreptului de proprietate, drepturi reale de garanţie şi sarcini	Referinţe
NU SUNT	

Anexa Nr. 1 La Partea I

Teren

Nr cadastral	Suprafaţa (mp)*	Observaţii / Referinţe
	400	

* Suprafaţa este determinată in planul de proiecţie Stereo 70.

DETALII LINIARE IMOBIL

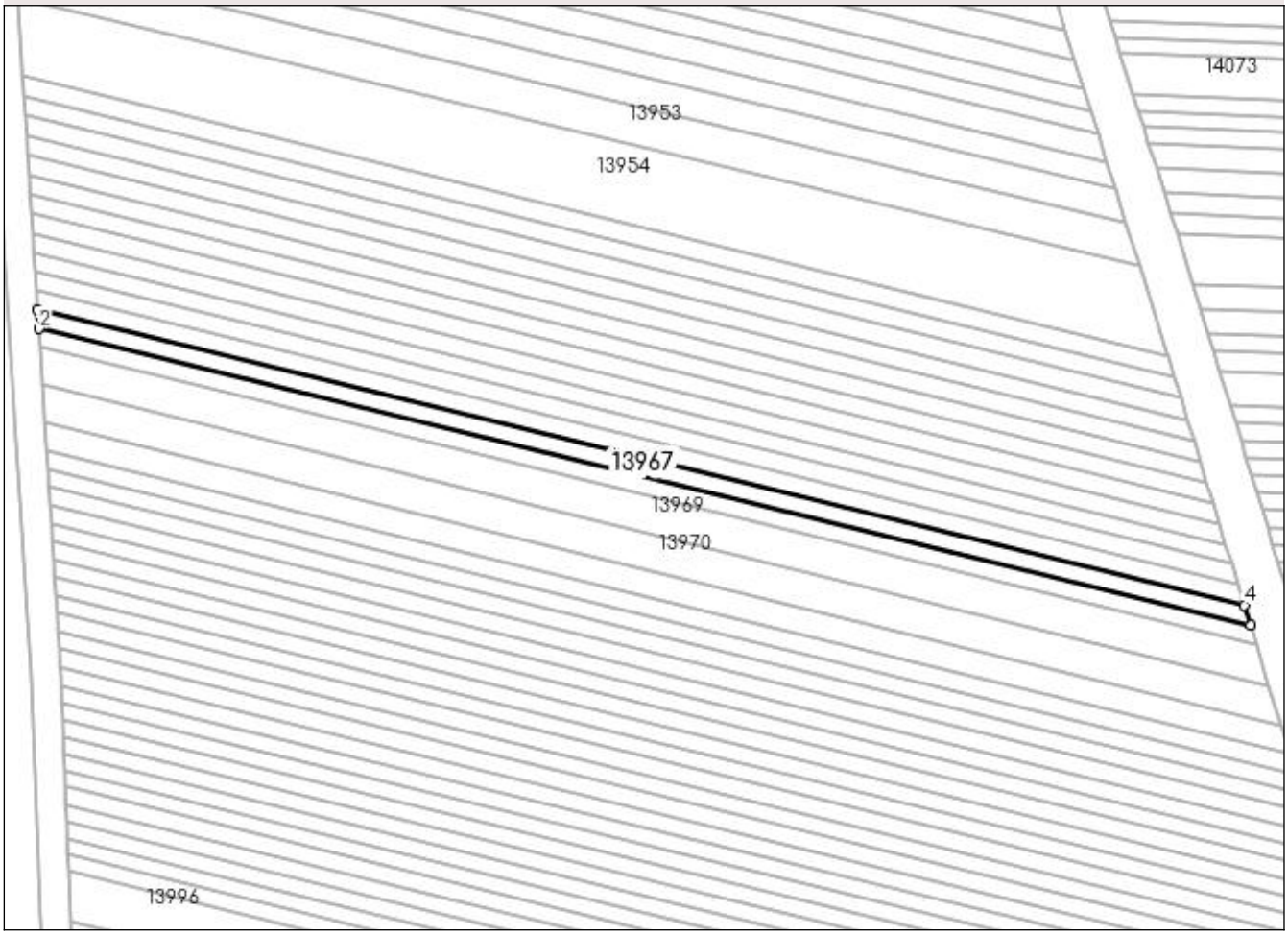

Date referitoare la teren

Crt	Categorie folosință	Intra vilan	Suprafaţa (mp)	Tarla	Parcelă	Nr. topo	Observaţii / Referinţe
1	arabil	NU	400	47	463	-	

Lungime Segmente
1) Valorile lungimilor segmentelor sunt obţinute din proiecţie în plan.

Punct început	X / Y	Punct sfârşit	X / Y	Lungime segment (** (m)
1	346.869,389 285.704,1	2	346.869,55 285.701,577	2.528
2	346.869,55 285.701,577	3	347.030,932 285.662,106	166.139
3	347.030,932 285.662,106	4	347.030,11 285.664,791	2.808
4	347.030,11 285.664,791	1	346.869,389 285.704,1	165.458

** Lungimile segmentelor sunt determinate în planul de proiecţie Stereo 70 şi sunt rotunjite la 1 milimetru.
*** Distanţa dintre puncte este formată din segmente cumulate ce sunt mai mici decât valoarea 1 milimetru.

DATE DESPRE IMOBILUL NR. 13968

Oficiul de Cadastru şi Publicitate Imobiliară DOLJ
Biroul de Cadastru şi Publicitate Imobiliară Craiova

A. Partea I. Descrierea imobilului

TEREN Extravilan

Adresa: Jud. Dolj, T 47

Nr. Crt	Nr cadastral Nr. topografic	Suprafaţa* (mp)	Observaţii / Referinţe
A1		Din acte: 0 Masurata: 400	Sector cadastral:7 Teren neimprejmuit;

B. Partea II. Proprietari şi acte

Inscrieri privitoare la dreptul de proprietate şi alte drepturi reale		Referinţe
0 / 07/02/2023		
Act Normativ nr. LEGE:7, din 13/03/1996 emis de PARLAMENTUL ROMANIEI;		
B1	Inscrierea provizorie, drept de PROPRIETATE, dobandit prin Lege, cota actuala 1/1, cota initiala 1/1	A1
	1) **NEIDENTIFICAT NEIDENTIFICAT**	

C. Partea III. SARCINI .

Inscrieri privind dezmembramintele dreptului de proprietate, drepturi reale de garanţie şi sarcini	Referinţe
NU SUNT	

Anexa Nr. 1 La Partea I

Teren

Nr cadastral	Suprafaţa (mp)*	Observaţii / Referinţe
	Din acte: 0 Masurata: 400	

* Suprafaţa este determinată in planul de proiecţie Stereo 70.

DETALII LINIARE IMOBIL

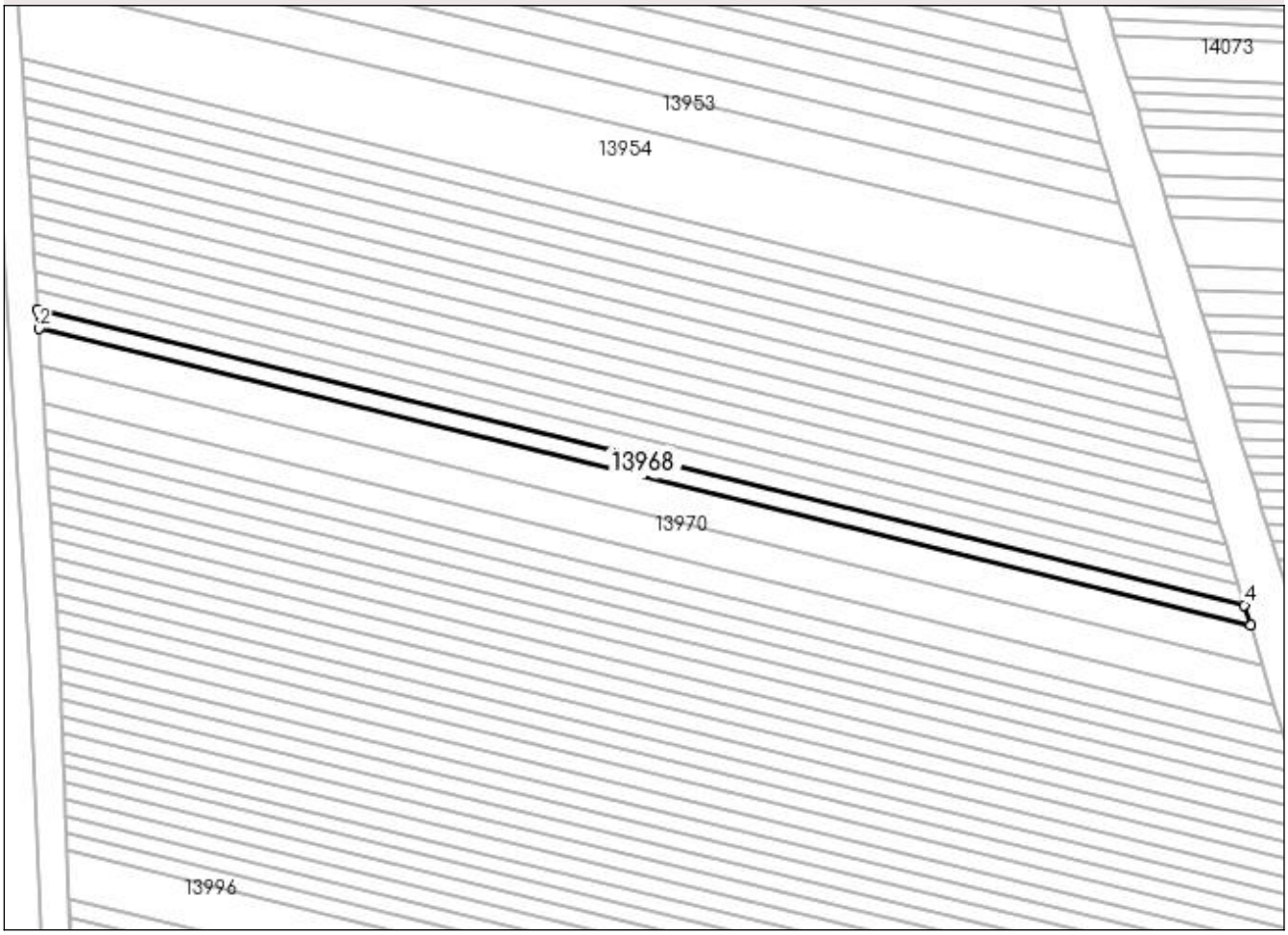

Date referitoare la teren

Crt	Categorie folosinţă	Intra vilan	Suprafaţa (mp)	Tarla	Parcelă	Nr. topo	Observaţii / Referinţe
1	arabil	NU	400	47		-	

Lungime Segmente
1) Valorile lungimilor segmentelor sunt obţinute din proiecţie în plan.

Punct început	X / Y	Punct sfârşit	X / Y	Lungime segment (** (m)
1	346.869,55 285.701,577	2	346.869,71 285.699,064	2.518
2	346.869,71 285.699,064	3	347.031,751 285.659,432	166.817
3	347.031,751 285.659,432	4	347.030,932 285.662,106	2.797
4	347.030,932 285.662,106	1	346.869,55 285.701,577	166.139

** Lungimile segmentelor sunt determinate în planul de proiecţie Stereo 70 şi sunt rotunjite la 1 milimetru.
*** Distanţa dintre puncte este formată din segmente cumulate ce sunt mai mici decât valoarea 1 milimetru.

DATE DESPRE IMOBILUL NR. 13969

Oficiul de Cadastru şi Publicitate Imobiliară DOLJ
Biroul de Cadastru şi Publicitate Imobiliară Craiova

A. Partea I. Descrierea imobilului

TEREN Extravilan

Adresa: Jud. Dolj, T 47, P 465

Nr. Crt	Nr cadastral Nr. topografic	Suprafaţa* (mp)	Observaţii / Referinţe
A1		800	Sector cadastral:7 Teren neimprejmuit;

B. Partea II. Proprietari şi acte

Inscrieri privitoare la dreptul de proprietate şi alte drepturi reale		Referinţe
0 / 07/02/2023		
Act Administrativ nr. TDP:2566-60679, din 18/02/1997 emis de COMISIA JUDETEANA DE FOND FUNCIAR;		
B1	Intabulare, drept de PROPRIETATE, dobandit prin Reconstituire, cota actuala 1/1, cota initiala 1/1	A1
	1) **PASA MARIA**, LIPSA CNP	

C. Partea III. SARCINI .

Inscrieri privind dezmembramintele dreptului de proprietate, drepturi reale de garanţie şi sarcini	Referinţe
NU SUNT	

Anexa Nr. 1 La Partea I

Teren

Nr cadastral	Suprafaţa (mp)*	Observaţii / Referinţe
	800	

* Suprafaţa este determinată in planul de proiecţie Stereo 70.

DETALII LINIARE IMOBIL

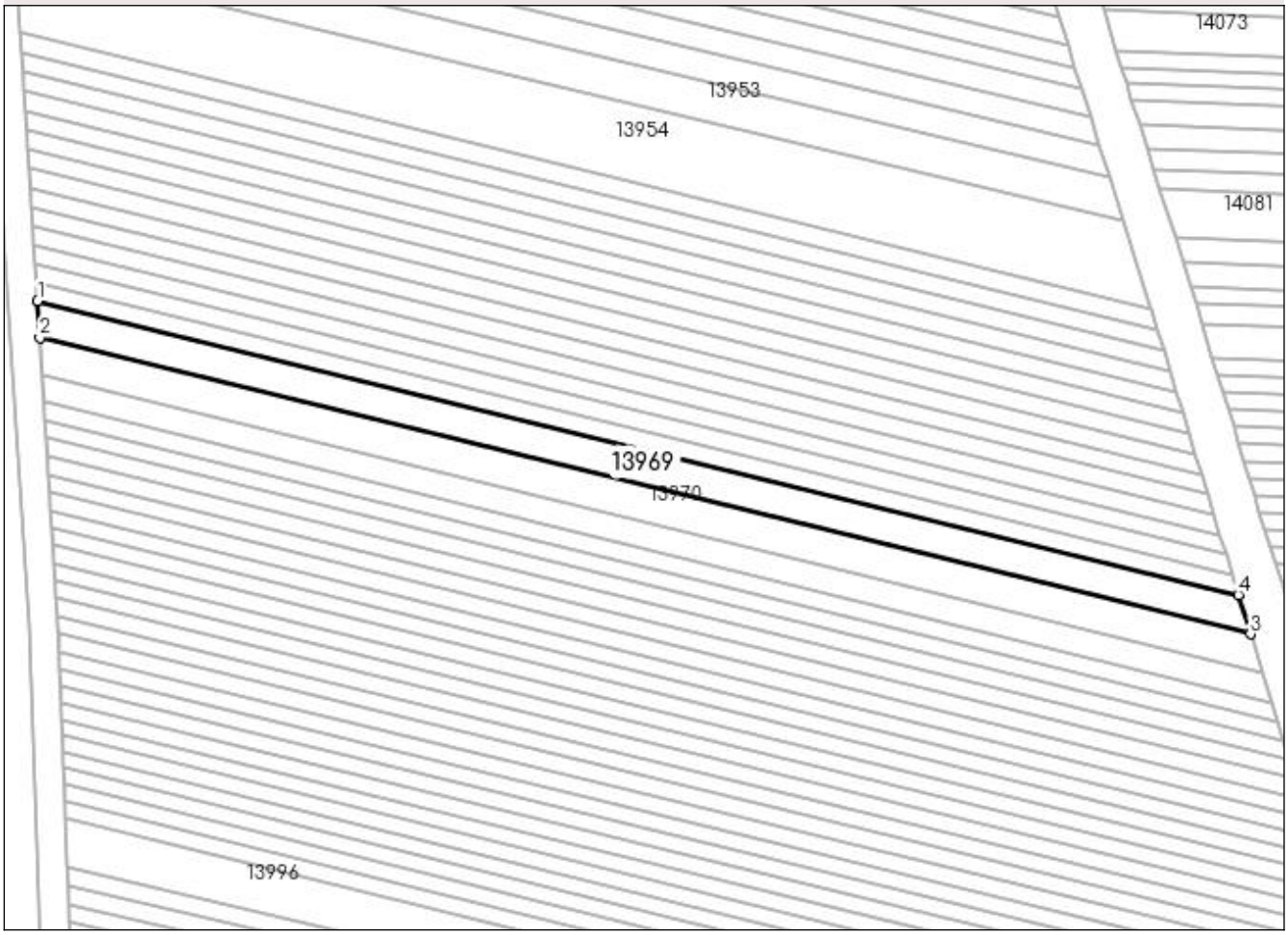

Date referitoare la teren

Crt	Categorie folosinţă	Intra vilan	Suprafaţa (mp)	Tarla	Parcelă	Nr. topo	Observaţii / Referinţe
1	arabil	NU	800	47	465	-	

Lungime Segmente
1) Valorile lungimilor segmentelor sunt obţinute din proiecţie în plan.

Punct început	X / Y	Punct sfârşit	X / Y	Lungime segment (** (m)
1	346.869,71 285.699,064	2	346.870,029 285.694,069	5.005
2	346.870,029 285.694,069	3	347.033,379 285.654,117	168.165
3	347.033,379 285.654,117	4	347.031,751 285.659,432	5.559
4	347.031,751 285.659,432	1	346.869,71 285.699,064	166.817

** Lungimile segmentelor sunt determinate în planul de proiecţie Stereo 70 şi sunt rotunjite la 1 milimetru.
*** Distanţa dintre puncte este formată din segmente cumulate ce sunt mai mici decât valoarea 1 milimetru.

DATE DESPRE IMOBILUL NR. 13970

Oficiul de Cadastru şi Publicitate Imobiliară DOLJ
Biroul de Cadastru şi Publicitate Imobiliară Craiova

A. Partea I. Descrierea imobilului

TEREN Extravilan

Adresa: Jud. Dolj, T 47, P 466

Nr. Crt	Nr cadastral Nr. topografic	Suprafaţa* (mp)	Observaţii / Referinţe
A1	33182	800	Sector cadastral:7 Teren neimprejmuit;

B. Partea II. Proprietari şi acte

Inscrieri privitoare la dreptul de proprietate şi alte drepturi reale		Referinţe
130098 / 24/06/2019		
Act Administrativ nr. TDP:1409-60682, din 17/08/1995 emis de COMISIA JUDETEANA DE FOND FUNCIAR;		
B1	Intabulare, drept de PROPRIETATE, dobandit prin Reconstituire, cota actuala 1/1, cota initiala 1/1	A1
	1) **ZAVALAS IULIAN**	

C. Partea III. SARCINI .

Inscrieri privind dezmembramintele dreptului de proprietate, drepturi reale de garanţie şi sarcini	Referinţe
NU SUNT	

Anexa Nr. 1 La Partea I

Teren

Nr cadastral	Suprafaţa (mp)*	Observaţii / Referinţe
33182	800	

* Suprafaţa este determinată in planul de proiecţie Stereo 70.

DETALII LINIARE IMOBIL

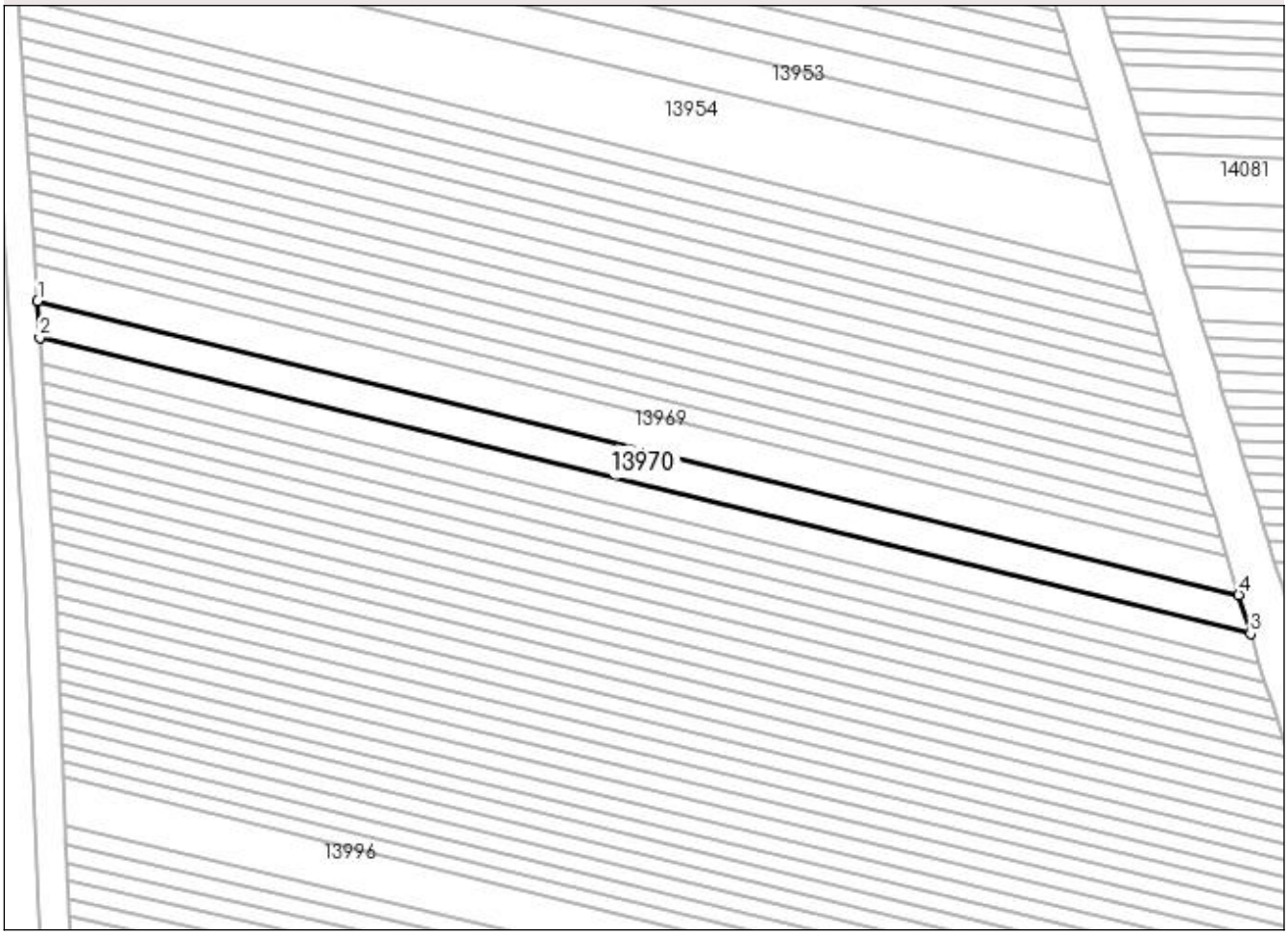

Date referitoare la teren

Crt	Categorie folosinţă	Intra vilan	Suprafaţa (mp)	Tarla	Parcelă	Nr. topo	Observaţii / Referinţe
1	arabil	NU	800	47	466	-	

Lungime Segmente
1) Valorile lungimilor segmentelor sunt obţinute din proiecţie în plan.

Punct început	X / Y	Punct sfârşit	X / Y	Lungime segment (** (m)
1	346.870,029 285.694,069	2	346.870,345 285.689,114	4.965
2	346.870,345 285.689,114	3	347.034,995 285.648,843	169.503
3	347.034,995 285.648,843	4	347.033,379 285.654,117	5.516
4	347.033,379 285.654,117	1	346.870,029 285.694,069	168.165

** Lungimile segmentelor sunt determinate în planul de proiecţie Stereo 70 şi sunt rotunjite la 1 milimetru.
*** Distanţa dintre puncte este formată din segmente cumulate ce sunt mai mici decât valoarea 1 milimetru.

DATE DESPRE IMOBILUL NR. 13971

Oficiul de Cadastru şi Publicitate Imobiliară DOLJ
Biroul de Cadastru şi Publicitate Imobiliară Craiova

A. Partea I. Descrierea imobilului

TEREN Extravilan

Adresa: Jud. Dolj, T 47, P 467

Nr. Crt	Nr cadastral Nr. topografic	Suprafaţa* (mp)	Observaţii / Referinţe
A1		600	Sector cadastral:7 Teren neimprejmuit;

B. Partea II. Proprietari şi acte

Inscrieri privitoare la dreptul de proprietate şi alte drepturi reale		Referinţe
0 / 07/02/2023		
Act Administrativ nr. TDP:2326-19545, din 20/01/1997 emis de COMISIA JUDETEANA DE FOND FUNCIAR (CERTIF. DE DECES:DA501174/05.02.1996;);		
B1	Intabulare, drept de PROPRIETATE, dobandit prin Reconstituire, cota actuala 1/1, cota initiala 1/1	A1
	1) **DUMITRASCU CONSTANTIN**, LIPSA CNP DEFUNCT:Da	

C. Partea III. SARCINI .

Inscrieri privind dezmembramintele dreptului de proprietate, drepturi reale de garanţie şi sarcini	Referinţe
NU SUNT	

Anexa Nr. 1 La Partea I

Teren

Nr cadastral	Suprafaţa (mp)*	Observaţii / Referinţe
	600	

* Suprafaţa este determinată in planul de proiecţie Stereo 70.

DETALII LINIARE IMOBIL

Date referitoare la teren

Crt	Categorie folosință	Intra vilan	Suprafaţa (mp)	Tarla	Parcelă	Nr. topo	Observaţii / Referinţe
1	arabil	NU	600	47	467	-	

Lungime Segmente
1) Valorile lungimilor segmentelor sunt obţinute din proiecţie în plan.

Punct început	X / Y	Punct sfârşit	X / Y	Lungime segment (** (m)
1	346.870,345 285.689,114	2	346.870,58 285.685,423	3.698
2	346.870,58 285.685,423	3	347.036,198 285.644,916	170.5
3	347.036,198 285.644,916	4	347.034,995 285.648,843	4.107
4	347.034,995 285.648,843	1	346.870,345 285.689,114	169.503

** Lungimile segmentelor sunt determinate în planul de proiecţie Stereo 70 şi sunt rotunjite la 1 milimetru.
*** Distanţa dintre puncte este formată din segmente cumulate ce sunt mai mici decât valoarea 1 milimetru.

DATE DESPRE IMOBILUL NR. 13972

Oficiul de Cadastru şi Publicitate Imobiliară DOLJ
Biroul de Cadastru şi Publicitate Imobiliară Craiova

A. Partea I. Descrierea imobilului

TEREN Extravilan

Adresa: Jud. Dolj, T 47, P 468

Nr. Crt	Nr cadastral Nr. topografic	Suprafaţa* (mp)	Observaţii / Referinţe
A1		400	Sector cadastral:7 Teren neimprejmuit;

B. Partea II. Proprietari şi acte

Inscrieri privitoare la dreptul de proprietate şi alte drepturi reale		Referinţe
0 / 07/02/2023		
Act Administrativ nr. TDP:2761-59334, din 20/01/1999 emis de COMISIA JUDETEANA DE FOND FUNCIAR;		
B1	Intabulare, drept de PROPRIETATE, dobandit prin Reconstituire, cota actuala 1/1, cota initiala 1/1	A1
	1) **BRINZAN NICOLAE**, LIPSA CNP	

C. Partea III. SARCINI .

Inscrieri privind dezmembramintele dreptului de proprietate, drepturi reale de garanţie şi sarcini	Referinţe
NU SUNT	

Anexa Nr. 1 La Partea I

Teren

Nr cadastral	Suprafaţa (mp)*	Observaţii / Referinţe
	400	

* Suprafaţa este determinată in planul de proiecţie Stereo 70.

DETALII LINIARE IMOBIL

Date referitoare la teren

Crt	Categorie folosinţă	Intra vilan	Suprafaţa (mp)	Tarla	Parcelă	Nr. topo	Observaţii / Referinţe
1	arabil	NU	400	47	468	-	

Lungime Segmente
1) Valorile lungimilor segmentelor sunt obţinute din proiecţie în plan.

Punct început	X / Y	Punct sfârşit	X / Y	Lungime segment (** (m)
1	346.870,58 285.685,423	2	346.870,736 285.682,974	2.454
2	346.870,736 285.682,974	3	347.036,996 285.642,31	171.161
3	347.036,996 285.642,31	4	347.036,198 285.644,916	2.725
4	347.036,198 285.644,916	1	346.870,58 285.685,423	170.5

** Lungimile segmentelor sunt determinate în planul de proiecţie Stereo 70 şi sunt rotunjite la 1 milimetru.
*** Distanţa dintre puncte este formată din segmente cumulate ce sunt mai mici decât valoarea 1 milimetru.

DATE DESPRE IMOBILUL NR. 13973

Oficiul de Cadastru şi Publicitate Imobiliară DOLJ
Biroul de Cadastru şi Publicitate Imobiliară Craiova

A. Partea I. Descrierea imobilului

TEREN Extravilan

Adresa: Jud. Dolj, T 47, P 469

Nr. Crt	Nr cadastral Nr. topografic	Suprafaţa* (mp)	Observaţii / Referinţe
A1		400	Sector cadastral:7 Teren neimprejmuit;

B. Partea II. Proprietari şi acte

Inscrieri privitoare la dreptul de proprietate şi alte drepturi reale		Referinţe
0 / 07/02/2023		
Act Administrativ nr. TDP:1948-48387, din 11/01/1997 emis de COMISIA JUDETEANA DE FOND FUNCIAR;		
B1	Intabulare, drept de PROPRIETATE, dobandit prin Reconstituire, cota actuala 1/1, cota initiala 1/1	A1
	1) **PASA CONSTANTIN**, LIPSA CNP	

C. Partea III. SARCINI .

Inscrieri privind dezmembramintele dreptului de proprietate, drepturi reale de garanţie şi sarcini	Referinţe
NU SUNT	

Anexa Nr. 1 La Partea I

Teren

Nr cadastral	Suprafaţa (mp)*	Observaţii / Referinţe
	400	

* Suprafaţa este determinată in planul de proiecţie Stereo 70.

DETALII LINIARE IMOBIL

Date referitoare la teren

Crt	Categorie folosinţă	Intra vilan	Suprafaţa (mp)	Tarla	Parcelă	Nr. topo	Observaţii / Referinţe
1	arabil	NU	400	47	469	-	

Lungime Segmente
1) Valorile lungimilor segmentelor sunt obţinute din proiecţie în plan.

Punct început	X / Y	Punct sfârşit	X / Y	Lungime segment (** (m)
1	346.870,736 285.682,974	2	346.870,891 285.680,535	2.444
2	346.870,891 285.680,535	3	347.037,791 285.639,714	171.82
3	347.037,791 285.639,714	4	347.036,996 285.642,31	2.715
4	347.036,996 285.642,31	1	346.870,736 285.682,974	171.161

** Lungimile segmentelor sunt determinate în planul de proiecţie Stereo 70 şi sunt rotunjite la 1 milimetru.
*** Distanţa dintre puncte este formată din segmente cumulate ce sunt mai mici decât valoarea 1 milimetru.

DATE DESPRE IMOBILUL NR. 13974

Oficiul de Cadastru şi Publicitate Imobiliară DOLJ
Biroul de Cadastru şi Publicitate Imobiliară Craiova

A. Partea I. Descrierea imobilului

TEREN Extravilan

Adresa: Jud. Dolj, T 47, P 470

Nr. Crt	Nr cadastral Nr. topografic	Suprafaţa* (mp)	Observaţii / Referinţe
A1	33904	400	Sector cadastral:7 Teren neimprejmuit;

B. Partea II. Proprietari şi acte

Inscrieri privitoare la dreptul de proprietate şi alte drepturi reale		Referinţe
58554 / 31/03/2022		
Act Notarial nr. CONTRACT DE INTRETINERE:1096, din 30/03/2022 emis de NP BUDIANA IONUT RAZVAN;		
B1	Intabulare, drept de PROPRIETATE, dobandit prin Conventie, cota actuala 1/1, cota initiala 1/1	A1
	1) **EPURE SANDU** 2) **EPURE AURELIA-FLORIANA**	

C. Partea III. SARCINI

Inscrieri privind dezmembramintele dreptului de proprietate, drepturi reale de garanţie şi sarcini		Referinţe
58554 / 31/03/2022		
Act Notarial nr. CONTRACT DE INTRETINERE:1096, din 30/03/2022 emis de NP BUDIANA IONUT RAZVAN;		
C1	Intabulare, drept de IPOTECA LEGALA, Valoare:0 Ce are ca obiect plata rentei in bani corespunzatoare intretinerii neexecutate , dobandit prin Conventie, cota actuala 1/1, cota initiala 1/1	A1
	1) **BETIU PETRE**	

Anexa Nr. 1 La Partea I

Teren

Nr cadastral	Suprafaţa (mp)*	Observaţii / Referinţe
33904	400	

* Suprafaţa este determinată in planul de proiecţie Stereo 70.

DETALII LINIARE IMOBIL

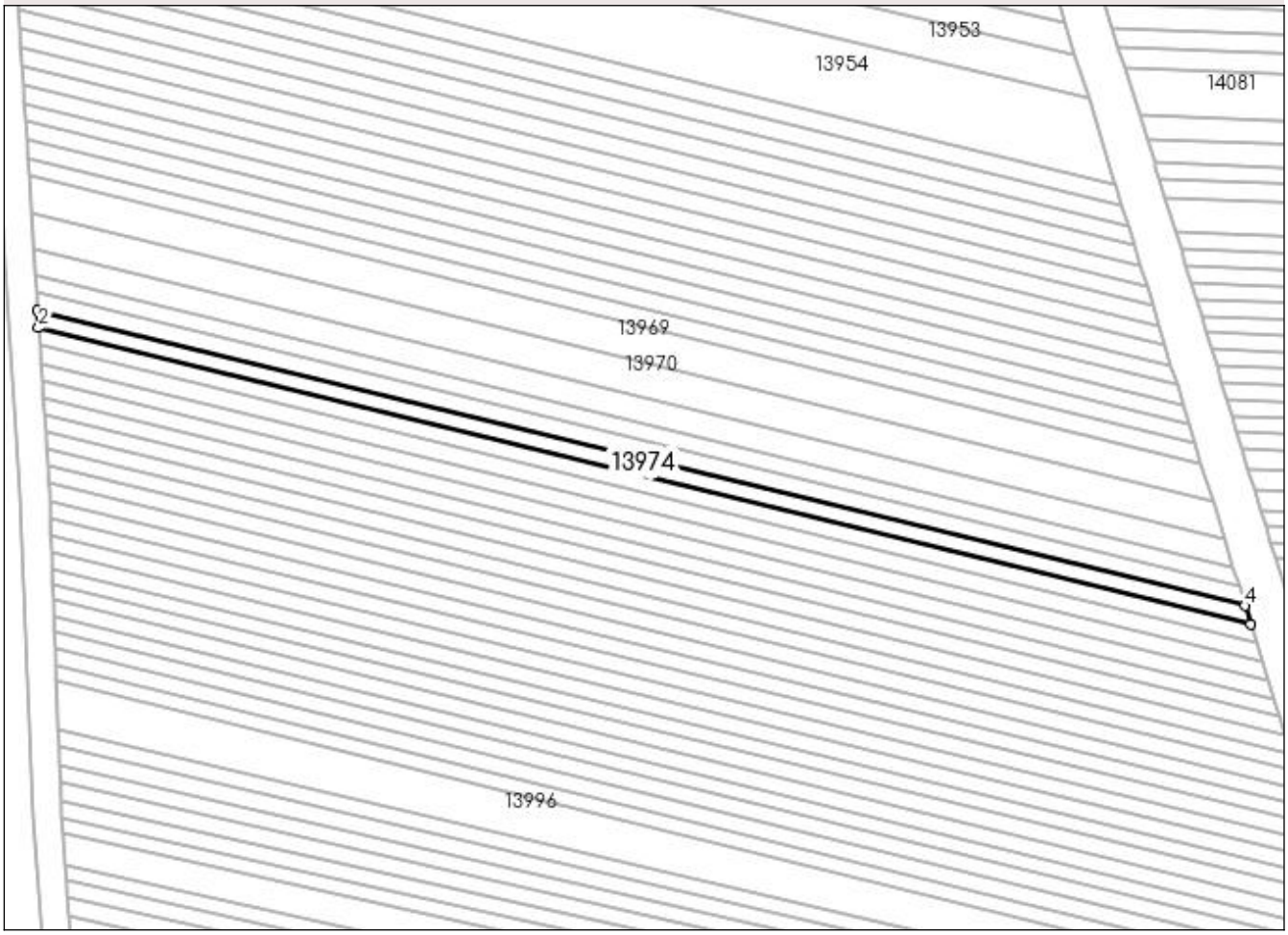

Date referitoare la teren

Crt	Categorie folosinţă	Intra vilan	Suprafaţa (mp)	Tarla	Parcelă	Nr. topo	Observaţii / Referinţe
1	arabil	NU	400	47	470	-	

Lungime Segmente
1) Valorile lungimilor segmentelor sunt obţinute din proiecţie în plan.

Punct început	X / Y	Punct sfârşit	X / Y	Lungime segment (** (m)
1	346.870,891 285.680,535	2	346.871,046 285.678,105	2.435
2	346.871,046 285.678,105	3	347.038,583 285.637,129	172.475
3	347.038,583 285.637,129	4	347.037,791 285.639,714	2.704
4	347.037,791 285.639,714	1	346.870,891 285.680,535	171.82

** Lungimile segmentelor sunt determinate în planul de proiecţie Stereo 70 şi sunt rotunjite la 1 milimetru.
*** Distanţa dintre puncte este formată din segmente cumulate ce sunt mai mici decât valoarea 1 milimetru.

DATE DESPRE IMOBILUL NR. 13975

Oficiul de Cadastru şi Publicitate Imobiliară DOLJ
Biroul de Cadastru şi Publicitate Imobiliară Craiova

A. Partea I. Descrierea imobilului

TEREN Extravilan

Adresa: Jud. Dolj, T 47, P 471

Nr. Crt	Nr cadastral Nr. topografic	Suprafaţa* (mp)	Observaţii / Referinţe
A1		400	Sector cadastral:7 Teren neimprejmuit;

B. Partea II. Proprietari şi acte

Inscrieri privitoare la dreptul de proprietate şi alte drepturi reale		Referinţe
0 / 07/02/2023		
Act Administrativ nr. TDP:2493-19512, din 22/01/1997 emis de COMISIA JUDETEANA DE FOND FUNCIAR;		
B1	Intabulare, drept de PROPRIETATE, dobandit prin Reconstituire, cota actuala 1/1, cota initiala 1/1	A1
	1) **BETIU ION**, LIPSA CNP	

C. Partea III. SARCINI .

Inscrieri privind dezmembramintele dreptului de proprietate, drepturi reale de garanţie şi sarcini	Referinţe
NU SUNT	

Anexa Nr. 1 La Partea I

Teren

Nr cadastral	Suprafaţa (mp)*	Observaţii / Referinţe
	400	

* Suprafaţa este determinată in planul de proiecţie Stereo 70.

DETALII LINIARE IMOBIL

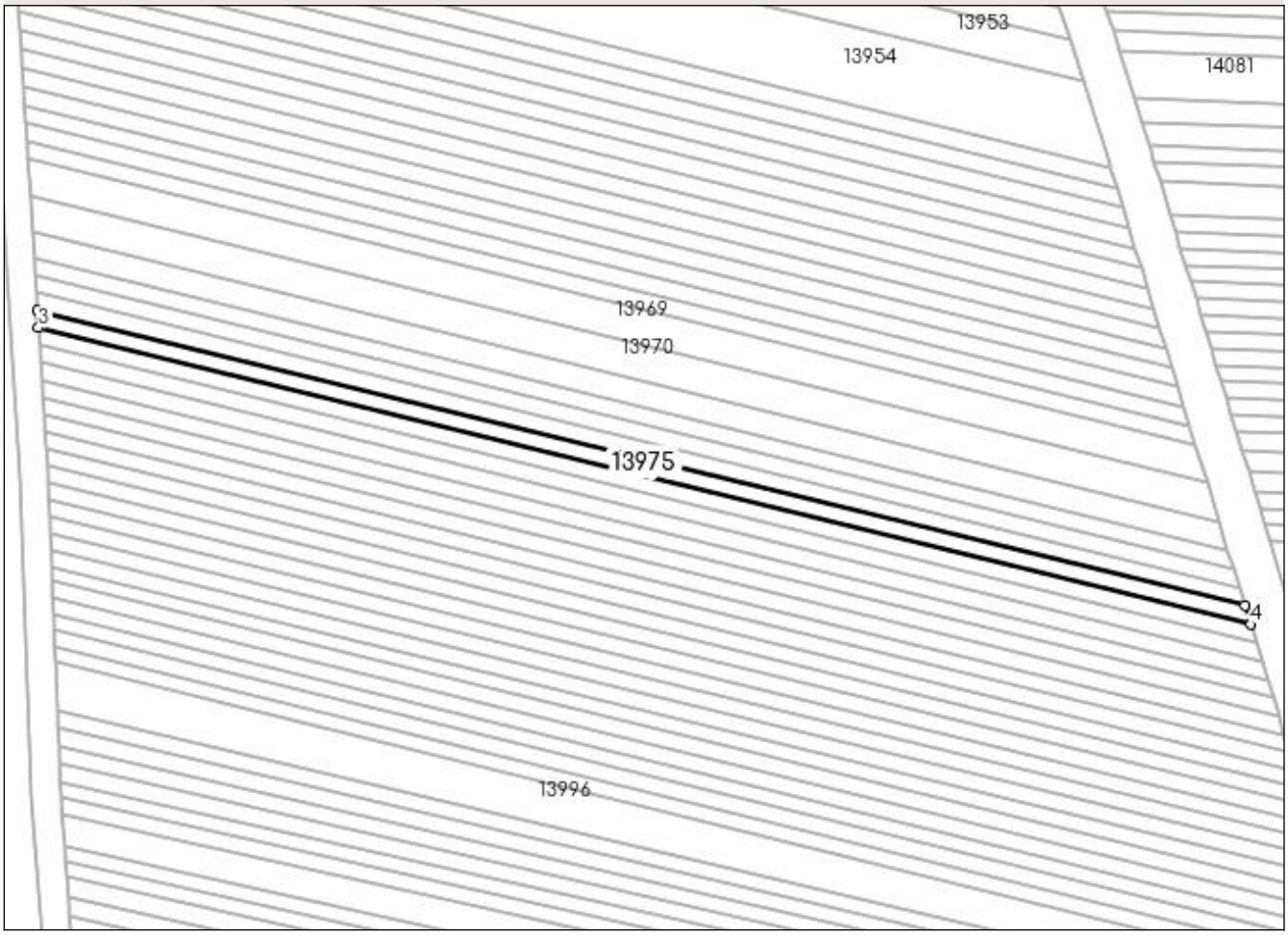

Date referitoare la teren

Crt	Categorie folosinţă	Intra vilan	Suprafaţa (mp)	Tarla	Parcelă	Nr. topo	Observaţii / Referinţe
1	arabil	NU	400	47	471	-	

Lungime Segmente
1) Valorile lungimilor segmentelor sunt obţinute din proiecţie în plan.

Punct început	X / Y	Punct sfârşit	X / Y	Lungime segment (** (m)
1	347.038,583 285.637,129	2	346.871,046 285.678,105	172.475
2	346.871,046 285.678,105	3	346.871,201 285.675,684	2.426
3	346.871,201 285.675,684	4	347.039,372 285.634,553	173.128
4	347.039,372 285.634,553	1	347.038,583 285.637,129	2.694

** Lungimile segmentelor sunt determinate în planul de proiecţie Stereo 70 şi sunt rotunjite la 1 milimetru.
*** Distanţa dintre puncte este formată din segmente cumulate ce sunt mai mici decât valoarea 1 milimetru.

DATE DESPRE IMOBILUL NR. 13976

Oficiul de Cadastru şi Publicitate Imobiliară DOLJ
Biroul de Cadastru şi Publicitate Imobiliară Craiova

A. Partea I. Descrierea imobilului

TEREN Extravilan

Adresa: Jud. Dolj, T 47, P 472

Nr. Crt	Nr cadastral Nr. topografic	Suprafaţa* (mp)	Observaţii / Referinţe
A1		400	Sector cadastral:7 Teren neimprejmuit;

B. Partea II. Proprietari şi acte

Inscrieri privitoare la dreptul de proprietate şi alte drepturi reale		Referinţe
0 / 07/02/2023		
Act Notarial nr. CM:110, din 07/05/2015 emis de NP BUDIANA IONUT RAZVAN;		
B1	Intabulare, drept de PROPRIETATE, dobandit prin Succesiune, cota actuala 1/1, cota initiala 1/1	A1
	1) **BARBU IOANA**	

C. Partea III. SARCINI .

Inscrieri privind dezmembramintele dreptului de proprietate, drepturi reale de garanţie şi sarcini	Referinţe
NU SUNT	

Anexa Nr. 1 La Partea I

Teren

Nr cadastral	Suprafaţa (mp)*	Observaţii / Referinţe
	400	

* Suprafaţa este determinată in planul de proiecţie Stereo 70.

DETALII LINIARE IMOBIL

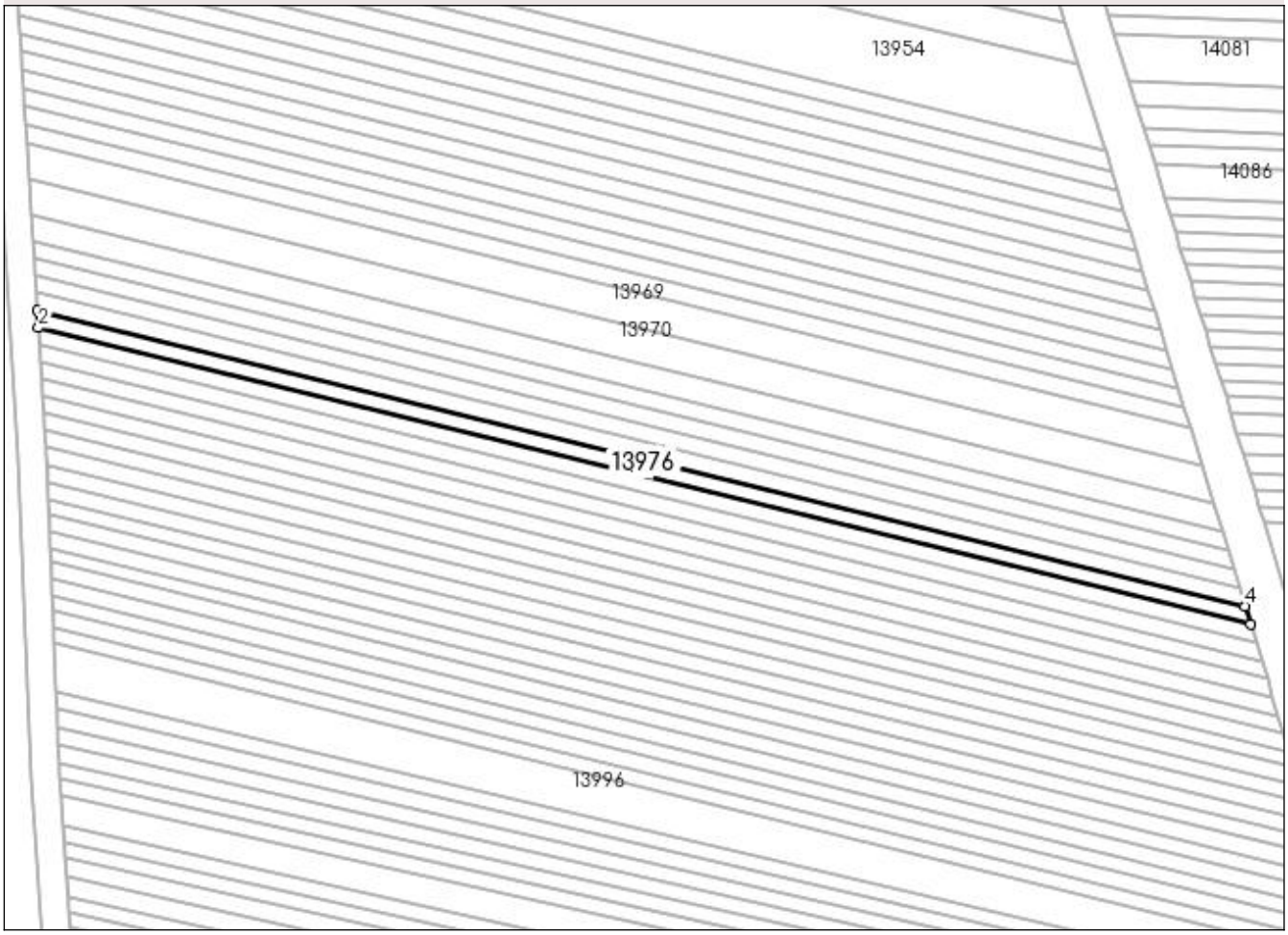

Date referitoare la teren

Crt	Categorie folosință	Intra vilan	Suprafaţa (mp)	Tarla	Parcelă	Nr. topo	Observaţii / Referinţe
1	arabil	NU	400	47	472	-	

Lungime Segmente
1) Valorile lungimilor segmentelor sunt obţinute din proiecţie în plan.

Punct început	X / Y	Punct sfârşit	X / Y	Lungime segment (** (m)
1	346.871,201 285.675,684	2	346.871,354 285.673,272	2.417
2	346.871,354 285.673,272	3	347.040,158 285.631,986	173.78
3	347.040,158 285.631,986	4	347.039,372 285.634,553	2.685
4	347.039,372 285.634,553	1	346.871,201 285.675,684	173.128

** Lungimile segmentelor sunt determinate în planul de proiecţie Stereo 70 şi sunt rotunjite la 1 milimetru.
*** Distanţa dintre puncte este formată din segmente cumulate ce sunt mai mici decât valoarea 1 milimetru.

DATE DESPRE IMOBILUL NR. 13977

Oficiul de Cadastru şi Publicitate Imobiliară DOLJ
Biroul de Cadastru şi Publicitate Imobiliară Craiova

A. Partea I. Descrierea imobilului

TEREN Extravilan

Adresa: Jud. Dolj, T 47, P 473

Nr. Crt	Nr cadastral Nr. topografic	Suprafaţa* (mp)	Observaţii / Referinţe
A1		400	Sector cadastral:7 Teren neimprejmuit;

B. Partea II. Proprietari şi acte

Inscrieri privitoare la dreptul de proprietate şi alte drepturi reale		Referinţe
0 / 07/02/2023		
Act Notarial nr. CM:251, din 14/08/2008 emis de NP STOENESCU FLOREA (CM:209/19.08.2003;);		
B1	Intabulare, drept de PROPRIETATE, dobandit prin Succesiune, cota actuala 1/1, cota initiala 1/1	A1
	1) **CORBOS ELENA**	

C. Partea III. SARCINI .

Inscrieri privind dezmembramintele dreptului de proprietate, drepturi reale de garanţie şi sarcini	Referinţe
NU SUNT	

Anexa Nr. 1 La Partea I

Teren

Nr cadastral	Suprafaţa (mp)*	Observaţii / Referinţe
	400	

* Suprafaţa este determinată in planul de proiecţie Stereo 70.

DETALII LINIARE IMOBIL

Date referitoare la teren

Crt	Categorie folosință	Intra vilan	Suprafaţa (mp)	Tarla	Parcelă	Nr. topo	Observaţii / Referinţe
1	arabil	NU	400	47	473	-	

Lungime Segmente
1) Valorile lungimilor segmentelor sunt obţinute din proiecţie în plan.

Punct început	X / Y	Punct sfârşit	X / Y	Lungime segment (** (m)
1	346.871,354 285.673,272	2	346.871,508 285.670,87	2.407
2	346.871,508 285.670,87	3	347.040,941 285.629,429	174.427
3	347.040,941 285.629,429	4	347.040,158 285.631,986	2.674
4	347.040,158 285.631,986	1	346.871,354 285.673,272	173.78

** Lungimile segmentelor sunt determinate în planul de proiecţie Stereo 70 şi sunt rotunjite la 1 milimetru.
*** Distanţa dintre puncte este formată din segmente cumulate ce sunt mai mici decât valoarea 1 milimetru.

DATE DESPRE IMOBILUL NR. 13978

Oficiul de Cadastru şi Publicitate Imobiliară DOLJ
Biroul de Cadastru şi Publicitate Imobiliară Craiova

A. Partea I. Descrierea imobilului

TEREN Extravilan

Adresa: Jud. Dolj, T 47, P 474

Nr. Crt	Nr cadastral Nr. topografic	Suprafaţa* (mp)	Observaţii / Referinţe
A1		400	Sector cadastral:7 Teren neimprejmuit;

B. Partea II. Proprietari şi acte

Inscrieri privitoare la dreptul de proprietate şi alte drepturi reale		Referinţe
0 / 07/02/2023		
Act Administrativ nr. TDP:591-48414., din 28/02/1994 emis de COMISIA JUDETEANA DE FOND FUNCIAR;		
B1	Intabulare, drept de PROPRIETATE, dobandit prin Reconstituire, cota actuala 1/1, cota initiala 1/1	A1
	1) **MITROI AURICA**, LIPSA CNP	

C. Partea III. SARCINI .

Inscrieri privind dezmembramintele dreptului de proprietate, drepturi reale de garanţie şi sarcini	Referinţe
NU SUNT	

Anexa Nr. 1 La Partea I

Teren

Nr cadastral	Suprafaţa (mp)*	Observaţii / Referinţe
	400	

* Suprafaţa este determinată in planul de proiecţie Stereo 70.

DETALII LINIARE IMOBIL

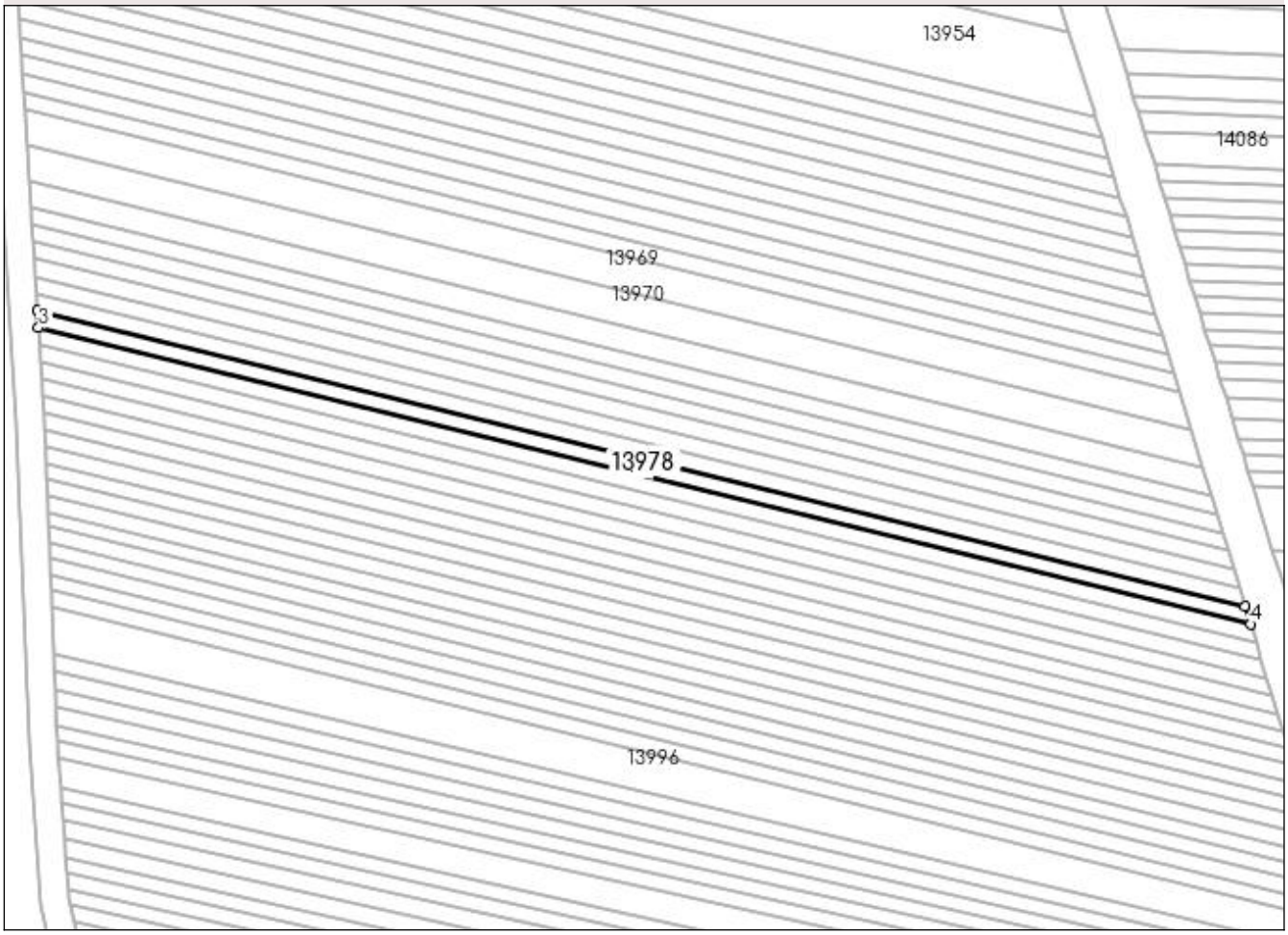

Date referitoare la teren

Crt	Categorie folosință	Intra vilan	Suprafaţa (mp)	Tarla	Parcelă	Nr. topo	Observaţii / Referinţe
1	arabil	NU	400	47	474	-	

Lungime Segmente
1) Valorile lungimilor segmentelor sunt obţinute din proiecţie în plan.

Punct început	X / Y	Punct sfârşit	X / Y	Lungime segment (** (m)
1	347.040,941 285.629,429	2	346.871,508 285.670,87	174.427
2	346.871,508 285.670,87	3	346.871,66 285.668,476	2.399
3	346.871,66 285.668,476	4	347.041,721 285.626,882	175.074
4	347.041,721 285.626,882	1	347.040,941 285.629,429	2.664

** Lungimile segmentelor sunt determinate în planul de proiecţie Stereo 70 şi sunt rotunjite la 1 milimetru.
*** Distanţa dintre puncte este formată din segmente cumulate ce sunt mai mici decât valoarea 1 milimetru.

DATE DESPRE IMOBILUL NR. 13979

Oficiul de Cadastru şi Publicitate Imobiliară DOLJ
Biroul de Cadastru şi Publicitate Imobiliară Craiova

A. Partea I. Descrierea imobilului

TEREN Extravilan

Adresa: Jud. Dolj, T 47, P 475

Nr. Crt	Nr cadastral Nr. topografic	Suprafaţa* (mp)	Observaţii / Referinţe
A1		400	Sector cadastral:7 Teren neimprejmuit;

B. Partea II. Proprietari şi acte

Inscrieri privitoare la dreptul de proprietate şi alte drepturi reale		Referinţe
0 / 07/02/2023		
Act Administrativ nr. TDP:804-59573, din 21/07/1994 emis de COMISIA JUDETEANA DE FOND FUNCIAR;		
B1	Intabulare, drept de PROPRIETATE, dobandit prin Reconstituire, cota actuala 1/1, cota initiala 1/1	A1
	1) **ANGHEL ELISABETA**, LIPSA CNP	

C. Partea III. SARCINI .

Inscrieri privind dezmembramintele dreptului de proprietate, drepturi reale de garanţie şi sarcini	Referinţe
NU SUNT	

Anexa Nr. 1 La Partea I

Teren

Nr cadastral	Suprafaţa (mp)*	Observaţii / Referinţe
	400	

* Suprafaţa este determinată in planul de proiecţie Stereo 70.

DETALII LINIARE IMOBIL

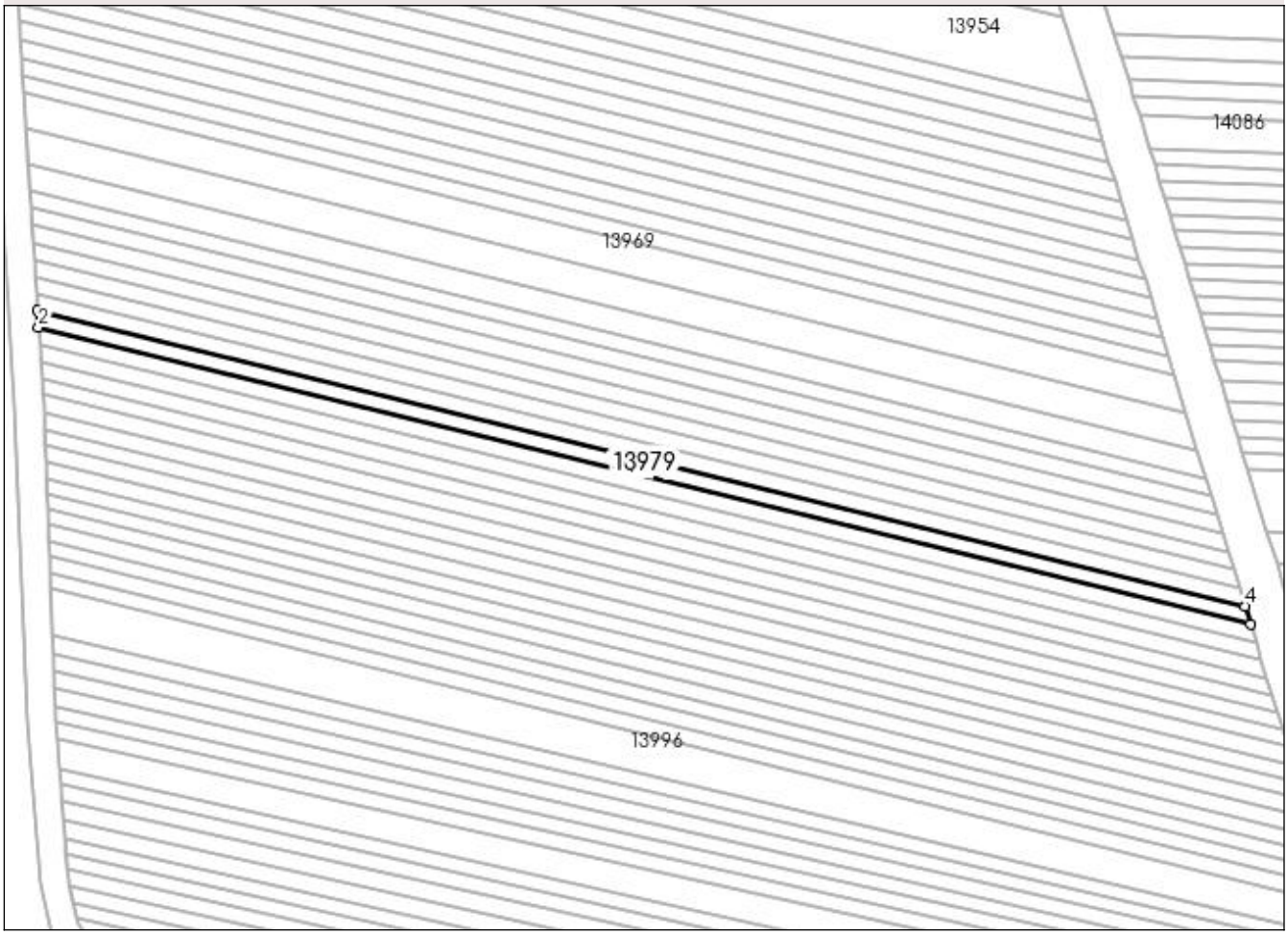

Date referitoare la teren

Crt	Categorie folosință	Intra vilan	Suprafaţa (mp)	Tarla	Parcelă	Nr. topo	Observaţii / Referinţe
1	arabil	NU	400	47	475	-	

Lungime Segmente
1) Valorile lungimilor segmentelor sunt obţinute din proiecţie în plan.

Punct început	X / Y	Punct sfârşit	X / Y	Lungime segment (** (m)
1	346.871,66 285.668,476	2	346.871,812 285.666,091	2.39
2	346.871,812 285.666,091	3	347.042,499 285.624,344	175.718
3	347.042,499 285.624,344	4	347.041,721 285.626,882	2.655
4	347.041,721 285.626,882	1	346.871,66 285.668,476	175.074

** Lungimile segmentelor sunt determinate în planul de proiecţie Stereo 70 şi sunt rotunjite la 1 milimetru.
*** Distanţa dintre puncte este formată din segmente cumulate ce sunt mai mici decât valoarea 1 milimetru.

DATE DESPRE IMOBILUL NR. 13980

Oficiul de Cadastru şi Publicitate Imobiliară DOLJ
Biroul de Cadastru şi Publicitate Imobiliară Craiova

A. Partea I. Descrierea imobilului

TEREN Extravilan

Adresa: Jud. Dolj, T 47, P 476

Nr. Crt	Nr cadastral Nr. topografic	Suprafaţa* (mp)	Observaţii / Referinţe
A1		400	Sector cadastral:7 Teren neimprejmuit;

B. Partea II. Proprietari şi acte

Inscrieri privitoare la dreptul de proprietate şi alte drepturi reale		Referinţe
0 / 07/02/2023		
Act Administrativ nr. TDP:802-59573, din 21/07/1994 emis de COMISIA JUDETEANA DE FOND FUNCIAR;		
B1	Intabulare, drept de PROPRIETATE, dobandit prin Reconstituire, cota actuala 1/1, cota initiala 1/1	A1
	1) **SPINU GEORGETA**, LIPSA CNP	

C. Partea III. SARCINI .

Inscrieri privind dezmembramintele dreptului de proprietate, drepturi reale de garanţie şi sarcini	Referinţe
NU SUNT	

Anexa Nr. 1 La Partea I

Teren

Nr cadastral	Suprafaţa (mp)*	Observaţii / Referinţe
	400	

* Suprafaţa este determinată in planul de proiecţie Stereo 70.

DETALII LINIARE IMOBIL

Date referitoare la teren

Crt	Categorie folosință	Intra vilan	Suprafaţa (mp)	Tarla	Parcelă	Nr. topo	Observaţii / Referinţe
1	arabil	NU	400	47	476	-	

Lungime Segmente
1) Valorile lungimilor segmentelor sunt obţinute din proiecţie în plan.

Punct început	X / Y	Punct sfârşit	X / Y	Lungime segment (** (m)
1	346.871,812 285.666,091	2	346.871,964 285.663,715	2.381
2	346.871,964 285.663,715	3	347.043,273 285.621,816	176.358
3	347.043,273 285.621,816	4	347.042,499 285.624,344	2.644
4	347.042,499 285.624,344	1	346.871,812 285.666,091	175.718

** Lungimile segmentelor sunt determinate în planul de proiecţie Stereo 70 şi sunt rotunjite la 1 milimetru.
*** Distanţa dintre puncte este formată din segmente cumulate ce sunt mai mici decât valoarea 1 milimetru.

DATE DESPRE IMOBILUL NR. 13981

Oficiul de Cadastru şi Publicitate Imobiliară DOLJ
Biroul de Cadastru şi Publicitate Imobiliară Craiova

A. Partea I. Descrierea imobilului

TEREN Extravilan

Adresa: Jud. Dolj, T 47, P 477

Nr. Crt	Nr cadastral Nr. topografic	Suprafaţa* (mp)	Observaţii / Referinţe
A1		400	Sector cadastral:7 Teren neimprejmuit;

B. Partea II. Proprietari şi acte

Inscrieri privitoare la dreptul de proprietate şi alte drepturi reale		Referinţe
0 / 07/02/2023		
Act Administrativ nr. TDP:2456-19512, din 22/01/1997 emis de COMISIA JUDETEANA DE FOND FUNCIAR;		
B1	Intabulare, drept de PROPRIETATE, dobandit prin Reconstituire, cota actuala 1/1, cota initiala 1/1	A1
	1) **ORASEL GHEORGHE**, LIPSA CNP	

C. Partea III. SARCINI .

Inscrieri privind dezmembramintele dreptului de proprietate, drepturi reale de garanţie şi sarcini	Referinţe
NU SUNT	

Anexa Nr. 1 La Partea I

Teren

Nr cadastral	Suprafaţa (mp)*	Observaţii / Referinţe
	400	

* Suprafaţa este determinată in planul de proiecţie Stereo 70.

DETALII LINIARE IMOBIL

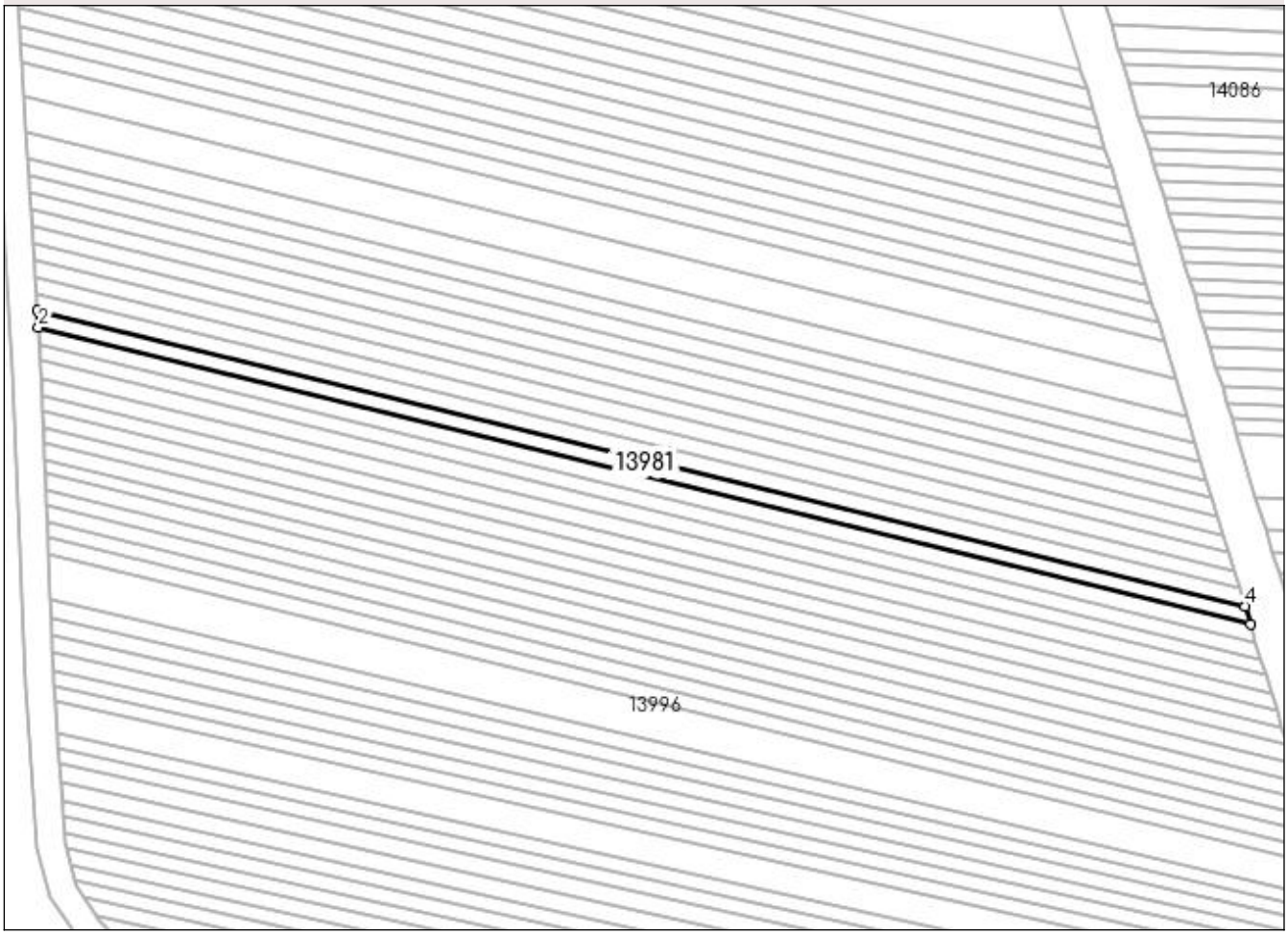

Date referitoare la teren

Crt	Categorie folosinţă	Intra vilan	Suprafaţa (mp)	Tarla	Parcelă	Nr. topo	Observaţii / Referinţe
1	arabil	NU	400	47	477	-	

Lungime Segmente
1) Valorile lungimilor segmentelor sunt obţinute din proiecţie în plan.

Punct început	X / Y	Punct sfârşit	X / Y	Lungime segment (** (m)
1	346.871,964 285.663,715	2	346.872,115 285.661,347	2.373
2	346.872,115 285.661,347	3	347.044,045 285.619,296	176.998
3	347.044,045 285.619,296	4	347.043,273 285.621,816	2.636
4	347.043,273 285.621,816	1	346.871,964 285.663,715	176.358

** Lungimile segmentelor sunt determinate în planul de proiecţie Stereo 70 şi sunt rotunjite la 1 milimetru.
*** Distanţa dintre puncte este formată din segmente cumulate ce sunt mai mici decât valoarea 1 milimetru.

DATE DESPRE IMOBILUL NR. 13982

Oficiul de Cadastru şi Publicitate Imobiliară DOLJ
Biroul de Cadastru şi Publicitate Imobiliară Craiova

A. Partea I. Descrierea imobilului

TEREN Extravilan

Adresa: Jud. Dolj, T 47, P 478

Nr. Crt	Nr cadastral Nr. topografic	Suprafaţa* (mp)	Observaţii / Referinţe
A1		400	Sector cadastral:7 Teren neimprejmuit;

B. Partea II. Proprietari şi acte

Inscrieri privitoare la dreptul de proprietate şi alte drepturi reale		Referinţe
0 / 07/02/2023		
Act Notarial nr. CM:73, din 26/02/2019 emis de NP STOENESCU FLOREA;		
B1	Intabulare, drept de PROPRIETATE, dobandit prin Succesiune, cota actuala 1/1, cota initiala 1/1	A1
	1) **TURCU ANA**	

C. Partea III. SARCINI .

Inscrieri privind dezmembramintele dreptului de proprietate, drepturi reale de garanţie şi sarcini	Referinţe
NU SUNT	

Anexa Nr. 1 La Partea I

Teren

Nr cadastral	Suprafaţa (mp)*	Observaţii / Referinţe
	400	

* Suprafaţa este determinată in planul de proiecţie Stereo 70.

DETALII LINIARE IMOBIL

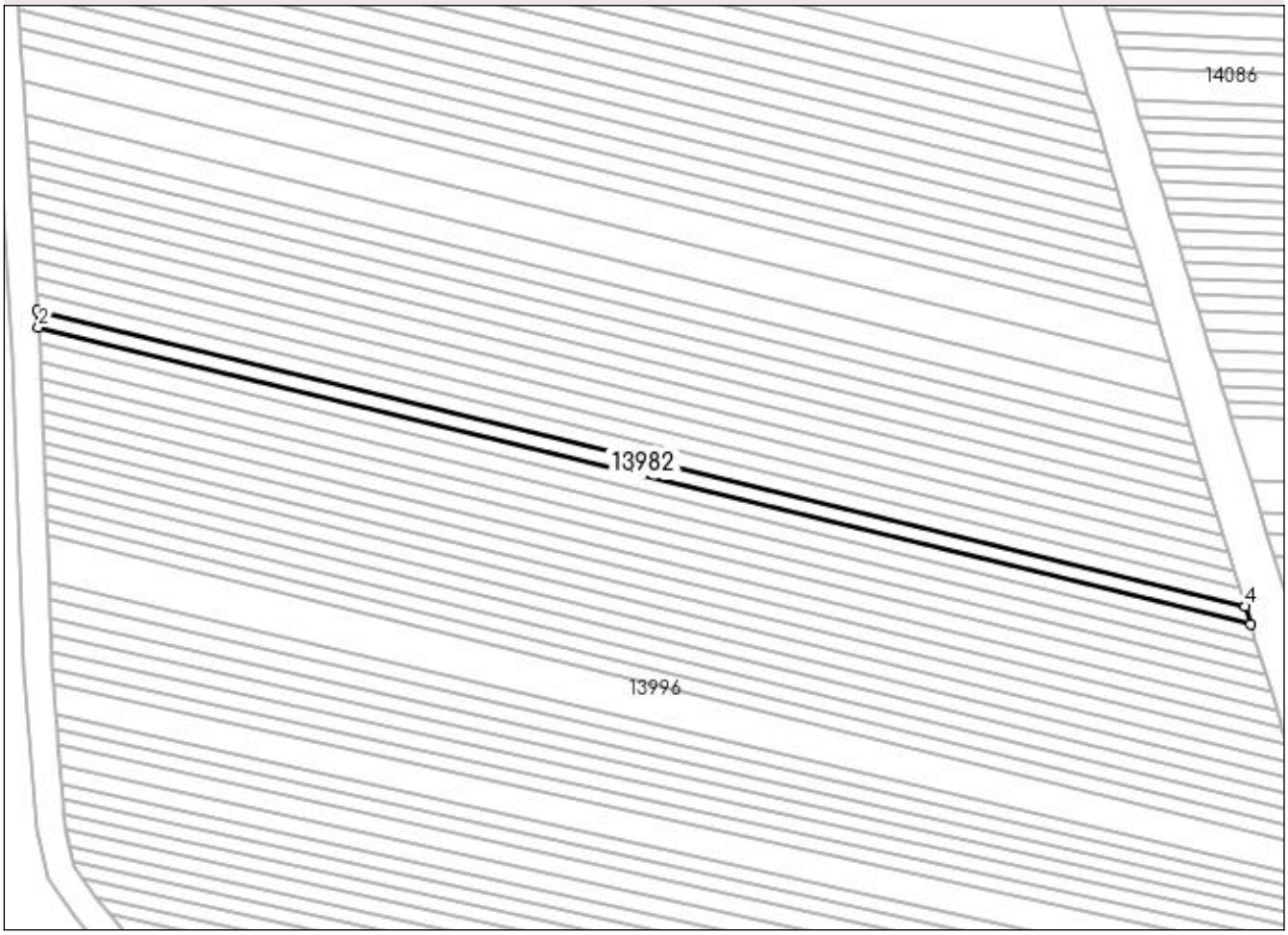

Date referitoare la teren

Crt	Categorie folosință	Intra vilan	Suprafaţa (mp)	Tarla	Parcelă	Nr. topo	Observaţii / Referinţe
1	arabil	NU	400	47	478	-	

Lungime Segmente
1) Valorile lungimilor segmentelor sunt obţinute din proiecţie în plan.

Punct început	X / Y	Punct sfârşit	X / Y	Lungime segment (** (m)
1	346.872,115 285.661,347	2	346.872,265 285.658,988	2.364
2	346.872,265 285.658,988	3	347.044,814 285.616,786	177.635
3	347.044,814 285.616,786	4	347.044,045 285.619,296	2.625
4	347.044,045 285.619,296	1	346.872,115 285.661,347	176.998

** Lungimile segmentelor sunt determinate în planul de proiecţie Stereo 70 şi sunt rotunjite la 1 milimetru.
*** Distanţa dintre puncte este formată din segmente cumulate ce sunt mai mici decât valoarea 1 milimetru.

DATE DESPRE IMOBILUL NR. 13983

Oficiul de Cadastru şi Publicitate Imobiliară DOLJ
Biroul de Cadastru şi Publicitate Imobiliară Craiova

A. Partea I. Descrierea imobilului

TEREN Extravilan

Adresa: Jud. Dolj, T 47, P 479

Nr. Crt	Nr cadastral Nr. topografic	Suprafaţa* (mp)	Observaţii / Referinţe
A1		400	Sector cadastral:7 Teren neimprejmuit;

B. Partea II. Proprietari şi acte

Inscrieri privitoare la dreptul de proprietate şi alte drepturi reale		Referinţe
0 / 07/02/2023		
Act Administrativ nr. TDP:1930-48387, din 11/01/1997 emis de COMISIA JUDETEANA DE FOND FUNCIAR;		
B1	Intabulare, drept de PROPRIETATE, dobandit prin Reconstituire, cota actuala 1/1, cota initiala 1/1	A1
	1) **CIRSTOIU ION**, LIPSA CNP	

C. Partea III. SARCINI .

Inscrieri privind dezmembramintele dreptului de proprietate, drepturi reale de garanţie şi sarcini	Referinţe
NU SUNT	

Anexa Nr. 1 La Partea I

Teren

Nr cadastral	Suprafaţa (mp)*	Observaţii / Referinţe
	400	

* Suprafaţa este determinată in planul de proiecţie Stereo 70.

DETALII LINIARE IMOBIL

Date referitoare la teren

Crt	Categorie folosință	Intra vilan	Suprafaţa (mp)	Tarla	Parcelă	Nr. topo	Observaţii / Referinţe
1	arabil	NU	400	47	479	-	

Lungime Segmente
1) Valorile lungimilor segmentelor sunt obţinute din proiecţie în plan.

Punct început	X / Y	Punct sfârşit	X / Y	Lungime segment (** (m)
1	346.872,265 285.658,988	2	346.872,415 285.656,637	2.356
2	346.872,415 285.656,637	3	347.045,58 285.614,284	178.269
3	347.045,58 285.614,284	4	347.044,814 285.616,786	2.617
4	347.044,814 285.616,786	1	346.872,265 285.658,988	177.635

** Lungimile segmentelor sunt determinate în planul de proiecţie Stereo 70 şi sunt rotunjite la 1 milimetru.
*** Distanţa dintre puncte este formată din segmente cumulate ce sunt mai mici decât valoarea 1 milimetru.

DATE DESPRE IMOBILUL NR. 13984

Oficiul de Cadastru şi Publicitate Imobiliară DOLJ
Biroul de Cadastru şi Publicitate Imobiliară Craiova

A. Partea I. Descrierea imobilului

TEREN Extravilan

Adresa: Jud. Dolj, T 47, P 480

Nr. Crt	Nr cadastral Nr. topografic	Suprafaţa* (mp)	Observaţii / Referinţe
A1		400	Sector cadastral:7 Teren neimprejmuit; T 49 ERONAT IN TDP

B. Partea II. Proprietari şi acte

Inscrieri privitoare la dreptul de proprietate şi alte drepturi reale		Referinţe
0 / 07/02/2023		
Act Administrativ nr. TDP:19874, din 18/01/2017 emis de COMISIA JUDETEANA DE FOND FUNCIAR;		
B1	Intabulare, drept de PROPRIETATE, dobandit prin Reconstituire, cota actuala 1/1, cota initiala 1/1	A1
	1) **COCLITU PETRE**	

C. Partea III. SARCINI .

Inscrieri privind dezmembramintele dreptului de proprietate, drepturi reale de garanţie şi sarcini	Referinţe
NU SUNT	

Anexa Nr. 1 La Partea I

Teren

Nr cadastral	Suprafaţa (mp)*	Observaţii / Referinţe
	400	T 49 ERONAT IN TDP

* Suprafaţa este determinată in planul de proiecţie Stereo 70.

DETALII LINIARE IMOBIL

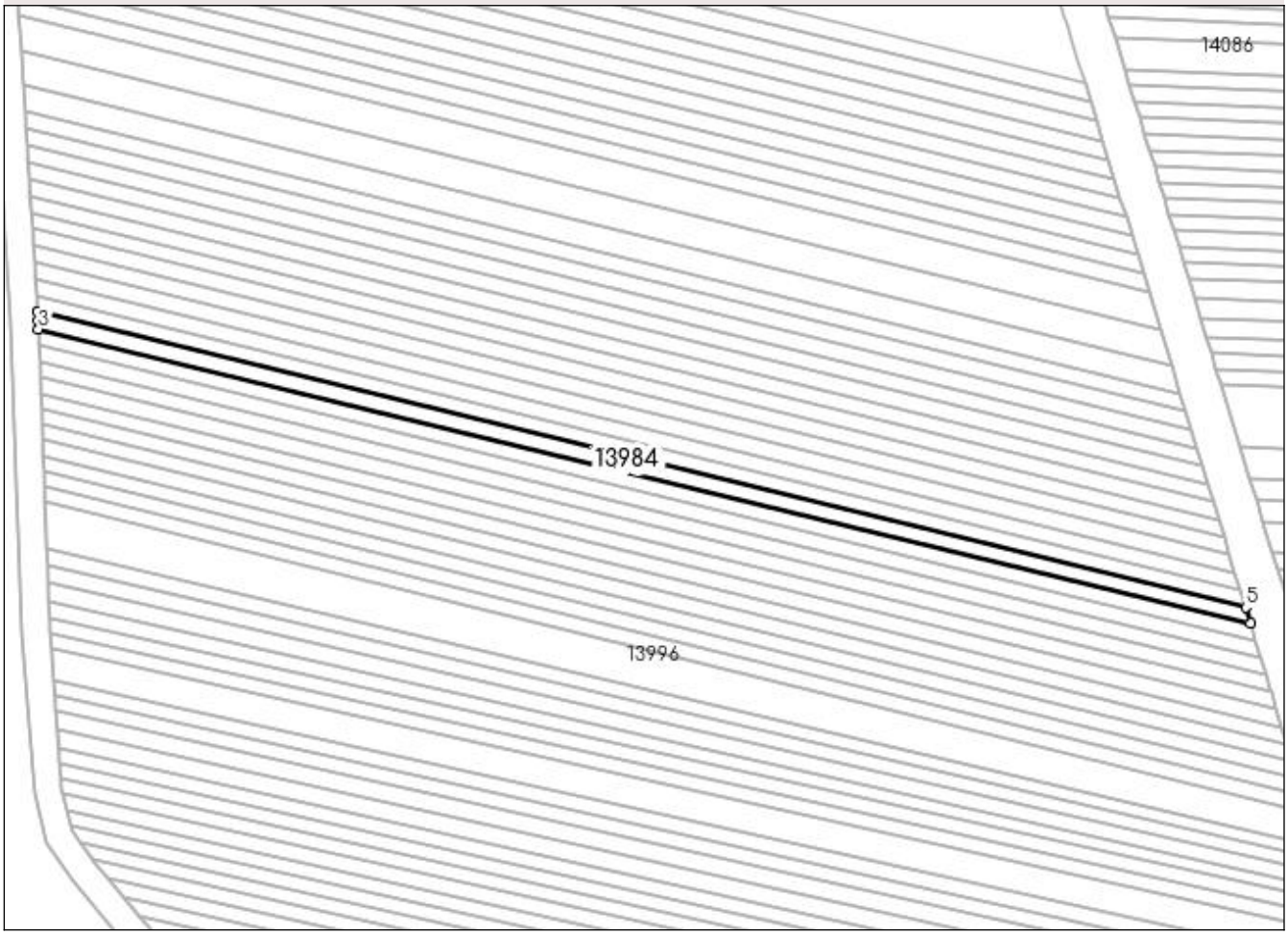

Date referitoare la teren

Crt	Categorie folosinţă	Intra vilan	Suprafaţa (mp)	Tarla	Parcelă	Nr. topo	Observaţii / Referinţe
1	arabil	NU	400	47	480	-	T 49 ERONAT IN TDP

Lungime Segmente
1) Valorile lungimilor segmentelor sunt obţinute din proiecţie în plan.

Punct început	X / Y	Punct sfârşit	X / Y	Lungime segment (** (m)
1	346.872,415 285.656,637	2	346.872,497 285.655,349	1.291
2	346.872,497 285.655,349	3	346.872,545 285.654,11	1.24
3	346.872,545 285.654,11	4	347.046,281 285.611,997	178.767
4	347.046,281 285.611,997	5	347.045,58 285.614,284	2.392
5	347.045,58 285.614,284	1	346.872,415 285.656,637	178.269

** Lungimile segmentelor sunt determinate în planul de proiecţie Stereo 70 şi sunt rotunjite la 1 milimetru.
*** Distanţa dintre puncte este formată din segmente cumulate ce sunt mai mici decât valoarea 1 milimetru.

DATE DESPRE IMOBILUL NR. 13985

Oficiul de Cadastru şi Publicitate Imobiliară DOLJ
Biroul de Cadastru şi Publicitate Imobiliară Craiova

A. Partea I. Descrierea imobilului

TEREN Extravilan

Adresa: Jud. Dolj, T 47, P 481

Nr. Crt	Nr cadastral Nr. topografic	Suprafaţa* (mp)	Observaţii / Referinţe
A1		400	Sector cadastral:7 Teren neimprejmuit;

B. Partea II. Proprietari şi acte

Inscrieri privitoare la dreptul de proprietate şi alte drepturi reale		Referinţe
0 / 07/02/2023		
Act Administrativ nr. TDP:579-48414, din 22/02/1994 emis de COMISIA JUDETEANA DE FOND FUNCIAR;		
B1	Intabulare, drept de PROPRIETATE, dobandit prin Reconstituire, cota actuala 1/1, cota initiala 1/1	A1
	1) **BUDICA IOANA** 2) **MERTESCU ELENA**, LIPSA CNP	

C. Partea III. SARCINI .

Inscrieri privind dezmembramintele dreptului de proprietate, drepturi reale de garanţie şi sarcini	Referinţe
NU SUNT	

Anexa Nr. 1 La Partea I

Teren

Nr cadastral	Suprafaţa (mp)*	Observaţii / Referinţe
	400	

* Suprafaţa este determinată in planul de proiecţie Stereo 70.

DETALII LINIARE IMOBIL

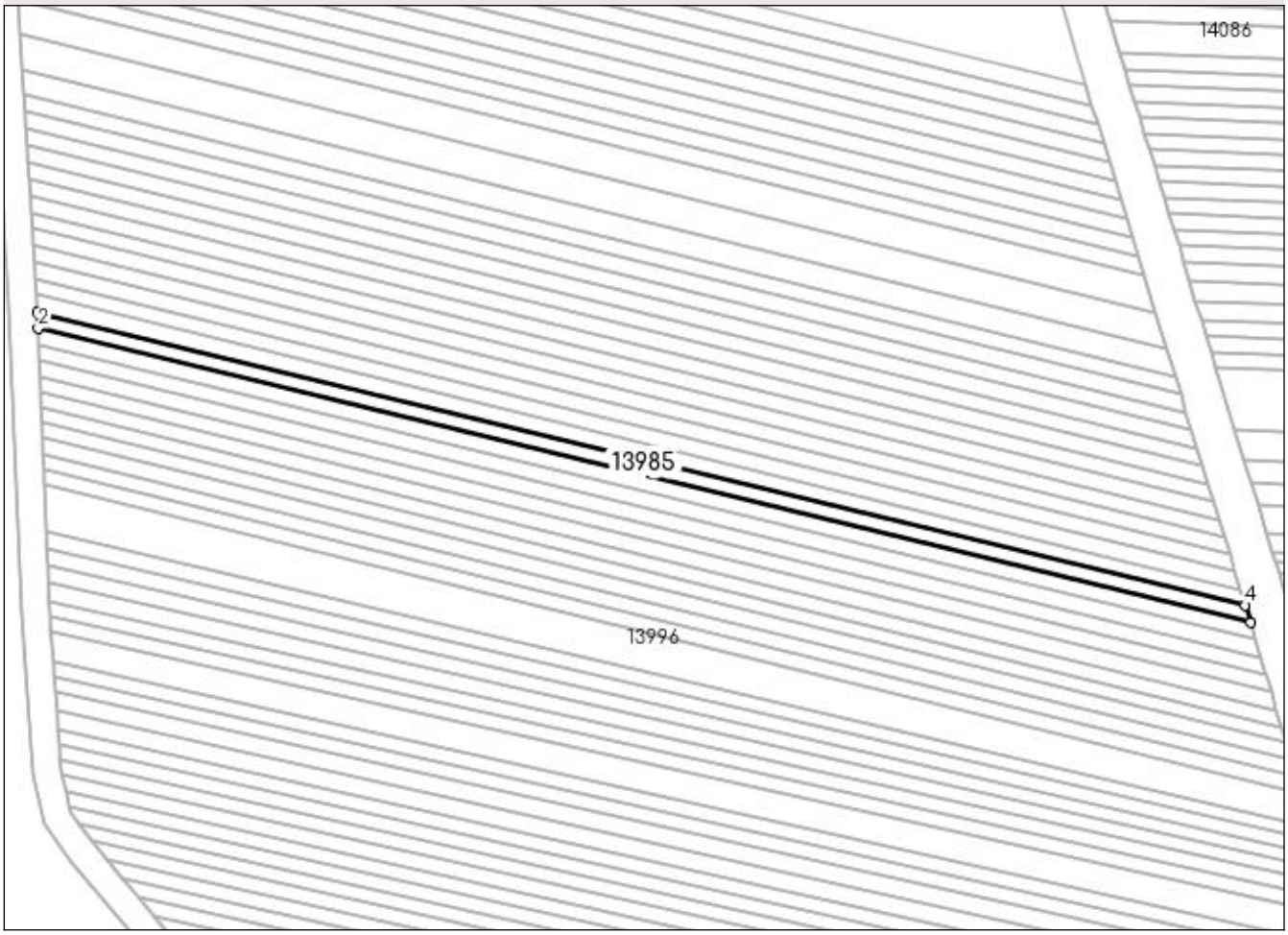

Date referitoare la teren

Crt	Categorie folosință	Intra vilan	Suprafaţa (mp)	Tarla	Parcelă	Nr. topo	Observaţii / Referinţe
1	arabil	NU	400	47	481	-	

Lungime Segmente
1) Valorile lungimilor segmentelor sunt obţinute din proiecţie în plan.

Punct început	X / Y	Punct sfârşit	X / Y	Lungime segment (** (m)
1	346.872,545 285.654,11	2	346.872,635 285.651,79	2.322
2	346.872,635 285.651,79	3	347.047,041 285.609,515	179.456
3	347.047,041 285.609,515	4	347.046,281 285.611,997	2.596
4	347.046,281 285.611,997	1	346.872,545 285.654,11	178.767

** Lungimile segmentelor sunt determinate în planul de proiecţie Stereo 70 şi sunt rotunjite la 1 milimetru.
*** Distanţa dintre puncte este formată din segmente cumulate ce sunt mai mici decât valoarea 1 milimetru.

DATE DESPRE IMOBILUL NR. 13986

Oficiul de Cadastru şi Publicitate Imobiliară DOLJ
Biroul de Cadastru şi Publicitate Imobiliară Craiova

A. Partea I. Descrierea imobilului

TEREN Extravilan

Adresa: Jud. Dolj, T 47, P 482

Nr. Crt	Nr cadastral Nr. topografic	Suprafaţa* (mp)	Observaţii / Referinţe
A1		400	Sector cadastral:7 Teren neimprejmuit;

B. Partea II. Proprietari şi acte

Inscrieri privitoare la dreptul de proprietate şi alte drepturi reale		Referinţe
0 / 07/02/2023		
Act Administrativ nr. TDP:844-59573, din 03/05/1994 emis de COMISIA JUDETEANA DE FOND FUNCIAR (CERTIF. DE DECES:DZ318631/11.03.2012;);		
B1	Intabulare, drept de PROPRIETATE, dobandit prin Reconstituire, cota actuala 1/1, cota initiala 1/1	A1
	1) **COCLITU MARIN** DEFUNCT:Da	

C. Partea III. SARCINI .

Inscrieri privind dezmembramintele dreptului de proprietate, drepturi reale de garanţie şi sarcini	Referinţe
NU SUNT	

Anexa Nr. 1 La Partea I

Teren

Nr cadastral	Suprafaţa (mp)*	Observaţii / Referinţe
	400	

* Suprafaţa este determinată in planul de proiecţie Stereo 70.

DETALII LINIARE IMOBIL

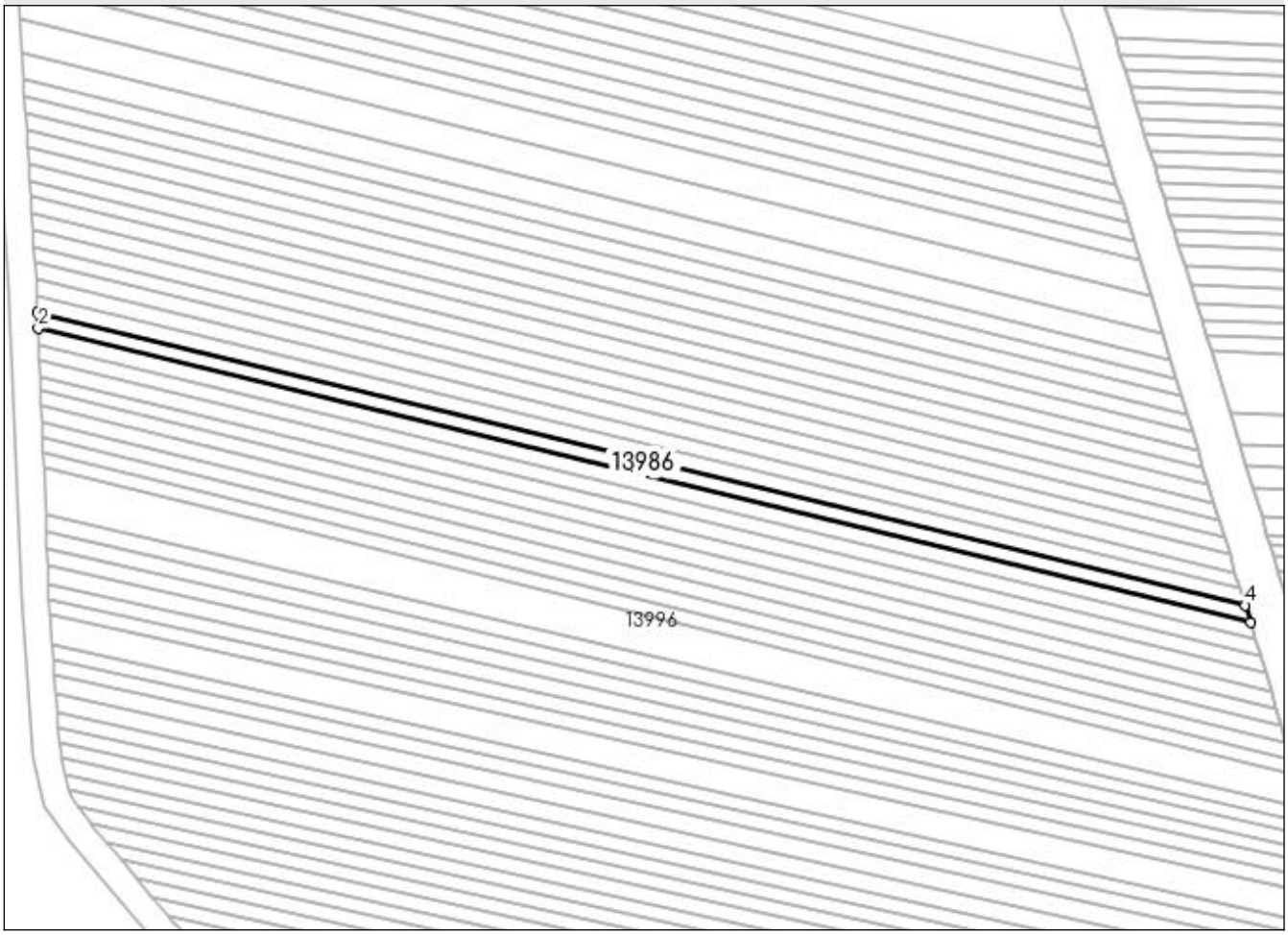

Date referitoare la teren

Crt	Categorie folosință	Intra vilan	Suprafaţa (mp)	Tarla	Parcelă	Nr. topo	Observaţii / Referinţe
1	arabil	NU	400	47	482	-	

Lungime Segmente
1) Valorile lungimilor segmentelor sunt obţinute din proiecţie în plan.

Punct început	X / Y	Punct sfârşit	X / Y	Lungime segment (** (m)
1	346.872,635 285.651,79	2	346.872,725 285.649,479	2.313
2	346.872,725 285.649,479	3	347.047,798 285.607,042	180.143
3	347.047,798 285.607,042	4	347.047,041 285.609,515	2.586
4	347.047,041 285.609,515	1	346.872,635 285.651,79	179.456

** Lungimile segmentelor sunt determinate în planul de proiecţie Stereo 70 şi sunt rotunjite la 1 milimetru.
*** Distanţa dintre puncte este formată din segmente cumulate ce sunt mai mici decât valoarea 1 milimetru.

DATE DESPRE IMOBILUL NR. 13987

Oficiul de Cadastru şi Publicitate Imobiliară DOLJ
Biroul de Cadastru şi Publicitate Imobiliară Craiova

A. Partea I. Descrierea imobilului

TEREN Extravilan

Adresa: Jud. Dolj, T 47, P 483

Nr. Crt	Nr cadastral Nr. topografic	Suprafaţa* (mp)	Observaţii / Referinţe
A1		400	Sector cadastral:7 Teren neimprejmuit;

B. Partea II. Proprietari şi acte

Inscrieri privitoare la dreptul de proprietate şi alte drepturi reale		Referinţe
0 / 07/02/2023		
Act Notarial nr. CM:270, din 23/12/2019 emis de NP NEAMTU CORNELIA;		
B1	Intabulare, drept de PROPRIETATE, dobandit prin Succesiune, cota actuala 1/1, cota initiala 1/1	A1
	1) **BURTEA JAN**	

C. Partea III. SARCINI .

Inscrieri privind dezmembramintele dreptului de proprietate, drepturi reale de garanţie şi sarcini	Referinţe
NU SUNT	

Anexa Nr. 1 La Partea I

Teren

Nr cadastral	Suprafaţa (mp)*	Observaţii / Referinţe
	400	

* Suprafaţa este determinată in planul de proiecţie Stereo 70.

DETALII LINIARE IMOBIL

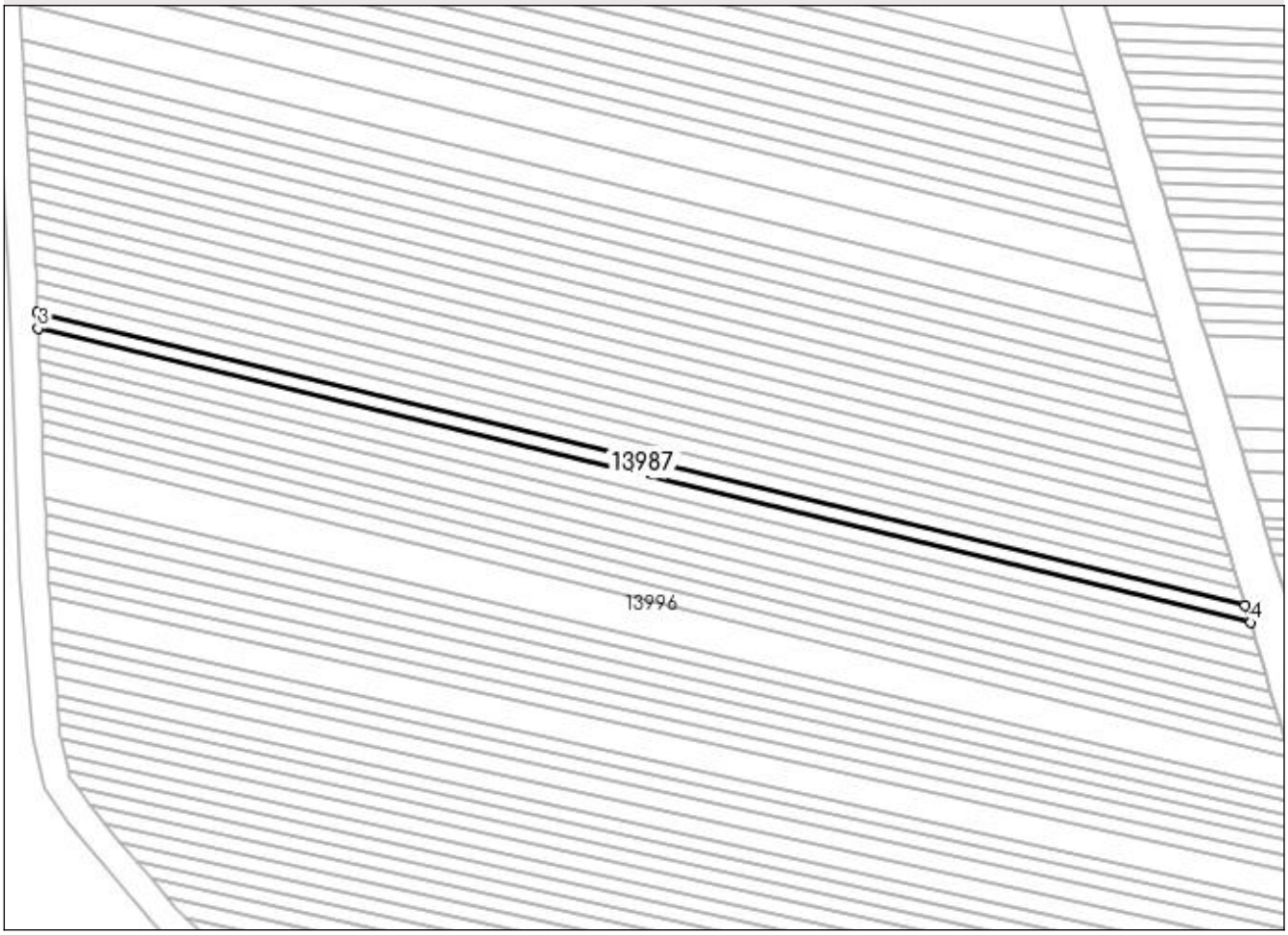

Date referitoare la teren

Crt	Categorie folosință	Intra vilan	Suprafaţa (mp)	Tarla	Parcelă	Nr. topo	Observaţii / Referinţe
1	arabil	NU	400	47	483	-	

Lungime Segmente
1) Valorile lungimilor segmentelor sunt obţinute din proiecţie în plan.

Punct început	X / Y	Punct sfârşit	X / Y	Lungime segment (** (m)
1	347.047,798 285.607,042	2	346.872,725 285.649,479	180.143
2	346.872,725 285.649,479	3	346.872,815 285.647,177	2.304
3	346.872,815 285.647,177	4	347.048,553 285.604,579	180.827
4	347.048,553 285.604,579	1	347.047,798 285.607,042	2.576

** Lungimile segmentelor sunt determinate în planul de proiecţie Stereo 70 şi sunt rotunjite la 1 milimetru.
*** Distanţa dintre puncte este formată din segmente cumulate ce sunt mai mici decât valoarea 1 milimetru.

DATE DESPRE IMOBILUL NR. 13988

Oficiul de Cadastru şi Publicitate Imobiliară DOLJ
Biroul de Cadastru şi Publicitate Imobiliară Craiova

A. Partea I. Descrierea imobilului

TEREN Extravilan

Adresa: Jud. Dolj, T 47, P 484

Nr. Crt	Nr cadastral Nr. topografic	Suprafaţa* (mp)	Observaţii / Referinţe
A1		400	Sector cadastral:7 Teren neimprejmuit;

B. Partea II. Proprietari şi acte

Inscrieri privitoare la dreptul de proprietate şi alte drepturi reale		Referinţe
0 / 07/02/2023		
Act Administrativ nr. TDP:783-58782, din 17/03/1994 emis de COMISIA JUDETEANA DE FOND FUNCIAR;		
B1	Intabulare, drept de PROPRIETATE, dobandit prin Reconstituire, cota actuala 1/1, cota initiala 1/1	A1
	1) **ENACHE EUGENIU**, LIPSA CNP	

C. Partea III. SARCINI .

Inscrieri privind dezmembramintele dreptului de proprietate, drepturi reale de garanţie şi sarcini	Referinţe
NU SUNT	

Anexa Nr. 1 La Partea I

Teren

Nr cadastral	Suprafaţa (mp)*	Observaţii / Referinţe
	400	

* Suprafaţa este determinată in planul de proiecţie Stereo 70.

DETALII LINIARE IMOBIL

Date referitoare la teren

Crt	Categorie folosinţă	Intra vilan	Suprafaţa (mp)	Tarla	Parcelă	Nr. topo	Observaţii / Referinţe
1	arabil	NU	400	47	484	-	

Lungime Segmente
1) Valorile lungimilor segmentelor sunt obţinute din proiecţie în plan.

Punct început	X / Y	Punct sfârşit	X / Y	Lungime segment (** (m)
1	347.048,553 285.604,579	2	346.872,815 285.647,177	180.827
2	346.872,815 285.647,177	3	346.872,904 285.644,883	2.296
3	346.872,904 285.644,883	4	347.049,297 285.602,126	181.501
4	347.049,297 285.602,126	5	347.049,176 285.602,545	0.436
5	347.049,176 285.602,545	1	347.048,553 285.604,579	2.127

** Lungimile segmentelor sunt determinate în planul de proiecţie Stereo 70 şi sunt rotunjite la 1 milimetru.
*** Distanţa dintre puncte este formată din segmente cumulate ce sunt mai mici decât valoarea 1 milimetru.

DATE DESPRE IMOBILUL NR. 13989

Oficiul de Cadastru şi Publicitate Imobiliară DOLJ
Biroul de Cadastru şi Publicitate Imobiliară Craiova

A. Partea I. Descrierea imobilului

TEREN Extravilan

Adresa: Jud. Dolj, T 47, P 485

Nr. Crt	Nr cadastral Nr. topografic	Suprafaţa* (mp)	Observaţii / Referinţe
A1		400	Sector cadastral:7 Teren neimprejmuit;

B. Partea II. Proprietari şi acte

Inscrieri privitoare la dreptul de proprietate şi alte drepturi reale		Referinţe
0 / 07/02/2023		
Act Administrativ nr. TDP:901-9693, din 10/05/1994 emis de COMISIA JUDETEANA DE FOND FUNCIAR;		
B1	Intabulare, drept de PROPRIETATE, dobandit prin Reconstituire, cota actuala 1/1, cota initiala 1/1	A1
	1) **DINU VASILE**, LIPSA CNP	

C. Partea III. SARCINI .

Inscrieri privind dezmembramintele dreptului de proprietate, drepturi reale de garanţie şi sarcini	Referinţe
NU SUNT	

Anexa Nr. 1 La Partea I

Teren

Nr cadastral	Suprafaţa (mp)*	Observaţii / Referinţe
	400	

* Suprafaţa este determinată in planul de proiecţie Stereo 70.

DETALII LINIARE IMOBIL

Date referitoare la teren

Crt	Categorie folosinţă	Intra vilan	Suprafaţa (mp)	Tarla	Parcelă	Nr. topo	Observaţii / Referinţe
1	arabil	NU	400	47	485	-	

Lungime Segmente
1) Valorile lungimilor segmentelor sunt obţinute din proiecţie în plan.

Punct început	X / Y	Punct sfârşit	X / Y	Lungime segment (** (m)
1	346.872,904 285.644,883	2	346.872,992 285.642,598	2.287
2	346.872,992 285.642,598	3	347.050,004 285.599,691	182.138
3	347.050,004 285.599,691	4	347.049,297 285.602,126	2.536
4	347.049,297 285.602,126	1	346.872,904 285.644,883	181.501

** Lungimile segmentelor sunt determinate în planul de proiecţie Stereo 70 şi sunt rotunjite la 1 milimetru.
*** Distanţa dintre puncte este formată din segmente cumulate ce sunt mai mici decât valoarea 1 milimetru.

DATE DESPRE IMOBILUL NR. 13990

Oficiul de Cadastru şi Publicitate Imobiliară DOLJ
Biroul de Cadastru şi Publicitate Imobiliară Craiova

A. Partea I. Descrierea imobilului

TEREN Extravilan

Adresa: Jud. Dolj, T 47, P 486

Nr. Crt	Nr cadastral Nr. topografic	Suprafaţa* (mp)	Observaţii / Referinţe
A1	33823	400	Sector cadastral:7 Teren neimprejmuit;

B. Partea II. Proprietari şi acte

Inscrieri privitoare la dreptul de proprietate şi alte drepturi reale		Referinţe
259499 / 27/10/2021		
Act Administrativ nr. TDP:2492-19512, din 22/01/1997 emis de COMISIA JUDETEANA DE FOND FUNCIAR;		
B1	Intabulare, drept de PROPRIETATE, dobandit prin Reconstituire, cota actuala 1/1, cota initiala 1/1	A1
	1) **COTOVEANU GHEORGHE**, LIPSA CNP	

C. Partea III. SARCINI .

Inscrieri privind dezmembramintele dreptului de proprietate, drepturi reale de garanţie şi sarcini	Referinţe
NU SUNT	

Anexa Nr. 1 La Partea I

Teren

Nr cadastral	Suprafaţa (mp)*	Observaţii / Referinţe
33823	400	

* Suprafaţa este determinată in planul de proiecţie Stereo 70.

DETALII LINIARE IMOBIL

Date referitoare la teren

Crt	Categorie folosinţă	Intra vilan	Suprafaţa (mp)	Tarla	Parcelă	Nr. topo	Observaţii / Referinţe
1	arabil	NU	400	47	486	-	

Lungime Segmente
1) Valorile lungimilor segmentelor sunt obţinute din proiecţie în plan.

Punct început	X / Y	Punct sfârşit	X / Y	Lungime segment (** (m)
1	346.872,992 285.642,598	2	346.873,07 285.640,597	2.003
2	346.873,07 285.640,597	3	347.050,794 285.596,971	183.0
3	347.050,794 285.596,971	4	347.050,004 285.599,691	2.832
4	347.050,004 285.599,691	1	346.872,992 285.642,598	182.138

** Lungimile segmentelor sunt determinate în planul de proiecţie Stereo 70 şi sunt rotunjite la 1 milimetru.
*** Distanţa dintre puncte este formată din segmente cumulate ce sunt mai mici decât valoarea 1 milimetru.

DATE DESPRE IMOBILUL NR. 13991

Oficiul de Cadastru şi Publicitate Imobiliară DOLJ
Biroul de Cadastru şi Publicitate Imobiliară Craiova

A. Partea I. Descrierea imobilului

TEREN Extravilan

Adresa: Jud. Dolj, T 47, P 487

Nr. Crt	Nr cadastral Nr. topografic	Suprafaţa* (mp)	Observaţii / Referinţe
A1		400	Sector cadastral:7 Teren neimprejmuit;

B. Partea II. Proprietari şi acte

Inscrieri privitoare la dreptul de proprietate şi alte drepturi reale		Referinţe
0 / 07/02/2023		
Act Notarial nr. CM:230, din 18/11/2011 emis de NP STOENESCU FLOREA;		
B1	Intabulare, drept de PROPRIETATE, dobandit prin Succesiune, cota actuala 1/1, cota initiala 1/1	A1
	1) **BETIU CONSTANTA**	

C. Partea III. SARCINI .

Inscrieri privind dezmembramintele dreptului de proprietate, drepturi reale de garanţie şi sarcini	Referinţe
NU SUNT	

Anexa Nr. 1 La Partea I

Teren

Nr cadastral	Suprafaţa (mp)*	Observaţii / Referinţe
	400	

* Suprafaţa este determinată in planul de proiecţie Stereo 70.

DETALII LINIARE IMOBIL

Date referitoare la teren

Crt	Categorie folosință	Intra vilan	Suprafaţa (mp)	Tarla	Parcelă	Nr. topo	Observaţii / Referinţe
1	arabil	NU	400	47	487	-	

Lungime Segmente
1) Valorile lungimilor segmentelor sunt obţinute din proiecţie în plan.

Punct început	X / Y	Punct sfârşit	X / Y	Lungime segment (** (m)
1	346.873,07 285.640,597	2	346.873,158 285.638,328	2.271
2	346.873,158 285.638,328	3	347.051,496 285.594,552	183.632
3	347.051,496 285.594,552	4	347.050,794 285.596,971	2.519
4	347.050,794 285.596,971	1	346.873,07 285.640,597	183.0

** Lungimile segmentelor sunt determinate în planul de proiecţie Stereo 70 şi sunt rotunjite la 1 milimetru.
*** Distanţa dintre puncte este formată din segmente cumulate ce sunt mai mici decât valoarea 1 milimetru.

DATE DESPRE IMOBILUL NR. 13992

Oficiul de Cadastru şi Publicitate Imobiliară DOLJ
Biroul de Cadastru şi Publicitate Imobiliară Craiova

A. Partea I. Descrierea imobilului

TEREN Extravilan

Adresa: Jud. Dolj, T 47, P 488

Nr. Crt	Nr cadastral Nr. topografic	Suprafaţa* (mp)	Observaţii / Referinţe
A1		400	Sector cadastral:7 Teren neimprejmuit;

B. Partea II. Proprietari şi acte

Inscrieri privitoare la dreptul de proprietate şi alte drepturi reale		Referinţe
0 / 07/02/2023		
Act Notarial nr. CM:248, din 04/08/2021 emis de NP STOENESCU FLOREA;		
B1	Intabulare, drept de PROPRIETATE, dobandit prin Succesiune, cota actuala 1/1, cota initiala 1/1	A1
	1) **PALEA DORINA**	

C. Partea III. SARCINI .

Inscrieri privind dezmembramintele dreptului de proprietate, drepturi reale de garanţie şi sarcini	Referinţe
NU SUNT	

Anexa Nr. 1 La Partea I

Teren

Nr cadastral	Suprafaţa (mp)*	Observaţii / Referinţe
	400	

* Suprafaţa este determinată in planul de proiecţie Stereo 70.

DETALII LINIARE IMOBIL

Date referitoare la teren

Crt	Categorie folosință	Intra vilan	Suprafaţa (mp)	Tarla	Parcelă	Nr. topo	Observaţii / Referinţe
1	arabil	NU	400	47	488	-	

Lungime Segmente
1) Valorile lungimilor segmentelor sunt obţinute din proiecţie în plan.

Punct început	X / Y	Punct sfârşit	X / Y	Lungime segment (** (m)
1	346.873,158 285.638,328	2	346.873,246 285.636,067	2.263
2	346.873,246 285.636,067	3	347.052,196 285.592,141	184.262
3	347.052,196 285.592,141	4	347.051,496 285.594,552	2.511
4	347.051,496 285.594,552	1	346.873,158 285.638,328	183.632

** Lungimile segmentelor sunt determinate în planul de proiecţie Stereo 70 şi sunt rotunjite la 1 milimetru.
*** Distanţa dintre puncte este formată din segmente cumulate ce sunt mai mici decât valoarea 1 milimetru.

DATE DESPRE IMOBILUL NR. 13993

Oficiul de Cadastru şi Publicitate Imobiliară DOLJ
Biroul de Cadastru şi Publicitate Imobiliară Craiova

A. Partea I. Descrierea imobilului

TEREN Extravilan

Adresa: Jud. Dolj, T 47, P 489

Nr. Crt	Nr cadastral Nr. topografic	Suprafaţa* (mp)	Observaţii / Referinţe
A1		400	Sector cadastral:7 Teren neimprejmuit;

B. Partea II. Proprietari şi acte

Inscrieri privitoare la dreptul de proprietate şi alte drepturi reale		Referinţe
0 / 07/02/2023		
Act Administrativ nr. TDP:2437-19512, din 22/01/1997 emis de COMISIA JUDETEANA DE FOND FUNCIAR;		
B1	Intabulare, drept de PROPRIETATE, dobandit prin Reconstituire, cota actuala 1/1, cota initiala 1/1	A1
	1) **SANDU EUGENIA**, LIPSA CNP	

C. Partea III. SARCINI .

Inscrieri privind dezmembramintele dreptului de proprietate, drepturi reale de garanţie şi sarcini	Referinţe
NU SUNT	

Anexa Nr. 1 La Partea I

Teren

Nr cadastral	Suprafaţa (mp)*	Observaţii / Referinţe
	400	

* Suprafaţa este determinată in planul de proiecţie Stereo 70.

DETALII LINIARE IMOBIL

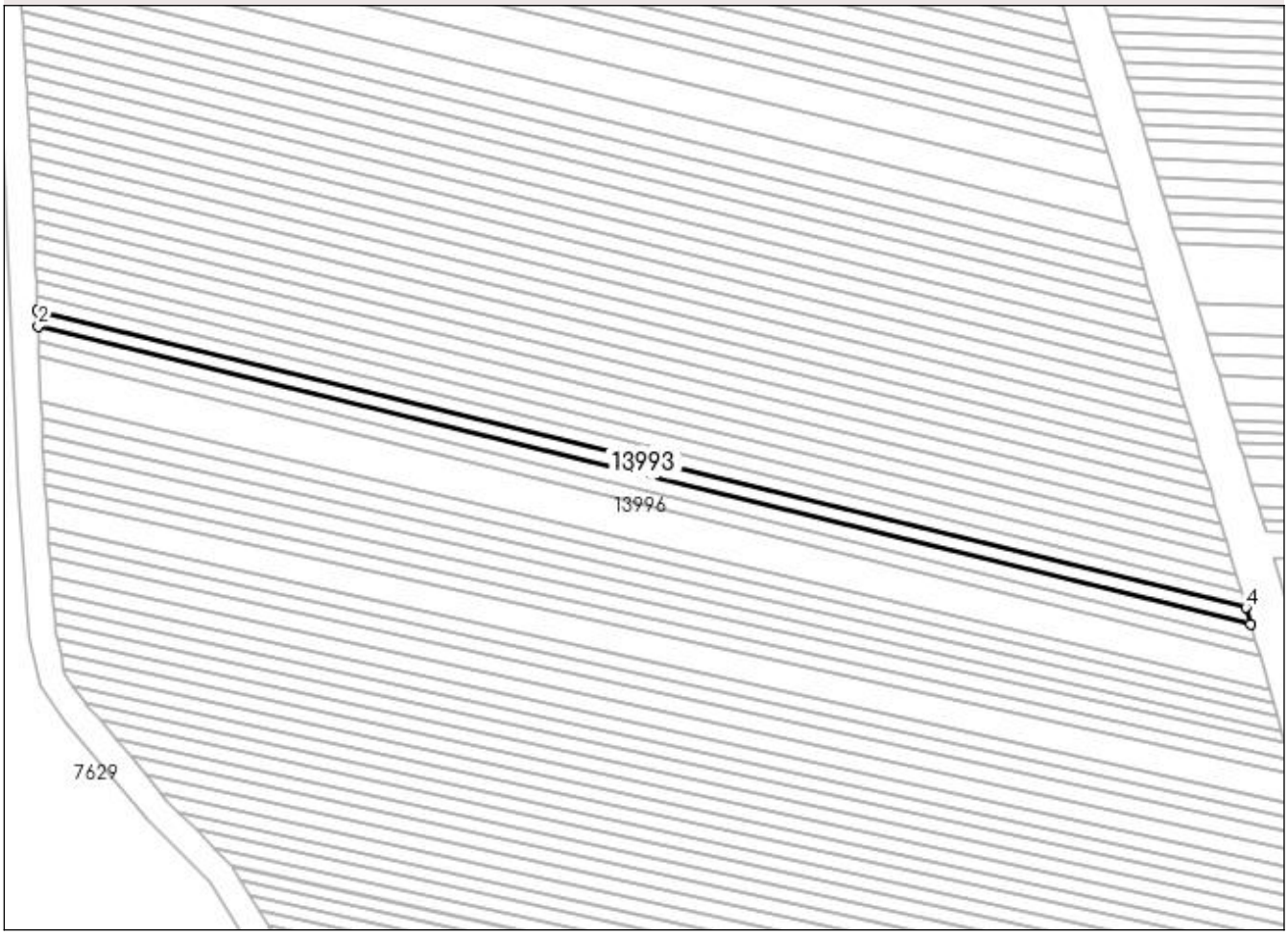

Date referitoare la teren

Crt	Categorie folosință	Intra vilan	Suprafaţa (mp)	Tarla	Parcelă	Nr. topo	Observaţii / Referinţe
1	arabil	NU	400	47	489	-	

Lungime Segmente
1) Valorile lungimilor segmentelor sunt obţinute din proiecţie în plan.

Punct început	X / Y	Punct sfârşit	X / Y	Lungime segment (** (m)
1	346.873,246 285.636,067	2	346.873,334 285.633,815	2.254
2	346.873,334 285.633,815	3	347.052,893 285.589,738	184.89
3	347.052,893 285.589,738	4	347.052,196 285.592,141	2.502
4	347.052,196 285.592,141	1	346.873,246 285.636,067	184.262

** Lungimile segmentelor sunt determinate în planul de proiecţie Stereo 70 şi sunt rotunjite la 1 milimetru.
*** Distanţa dintre puncte este formată din segmente cumulate ce sunt mai mici decât valoarea 1 milimetru.

DATE DESPRE IMOBILUL NR. 13994

Oficiul de Cadastru şi Publicitate Imobiliară DOLJ
Biroul de Cadastru şi Publicitate Imobiliară Craiova

A. Partea I. Descrierea imobilului

TEREN Extravilan

Adresa: Jud. Dolj, T 47, P 490

Nr. Crt	Nr cadastral Nr. topografic	Suprafaţa* (mp)	Observaţii / Referinţe
A1		400	Sector cadastral:7 Teren neimprejmuit;

B. Partea II. Proprietari şi acte

Inscrieri privitoare la dreptul de proprietate şi alte drepturi reale		Referinţe
0 / 07/02/2023		
Act Administrativ nr. TDP:584-48414, din 28/02/1994 emis de COMISIA JUDETEANA DE FOND FUNCIAR;		
B1	Intabulare, drept de PROPRIETATE, dobandit prin Reconstituire, cota actuala 1/1, cota initiala 1/1	A1
	1) **MITU ILIE**, LIPSA CNP	

C. Partea III. SARCINI .

Inscrieri privind dezmembramintele dreptului de proprietate, drepturi reale de garanţie şi sarcini	Referinţe
NU SUNT	

Anexa Nr. 1 La Partea I

Teren

Nr cadastral	Suprafaţa (mp)*	Observaţii / Referinţe
	400	

* Suprafaţa este determinată in planul de proiecţie Stereo 70.

DETALII LINIARE IMOBIL

Date referitoare la teren

Crt	Categorie folosinţă	Intra vilan	Suprafaţa (mp)	Tarla	Parcelă	Nr. topo	Observaţii / Referinţe
1	arabil	NU	400	47	490	-	

Lungime Segmente
1) Valorile lungimilor segmentelor sunt obţinute din proiecţie în plan.

Punct început	X / Y	Punct sfârşit	X / Y	Lungime segment (** (m)
1	346.873,334 285.633,815	2	346.873,421 285.631,569	2.248
2	346.873,421 285.631,569	3	347.053,588 285.587,344	185.515
3	347.053,588 285.587,344	4	347.052,893 285.589,738	2.493
4	347.052,893 285.589,738	1	346.873,334 285.633,815	184.89

** Lungimile segmentelor sunt determinate în planul de proiecţie Stereo 70 şi sunt rotunjite la 1 milimetru.
*** Distanţa dintre puncte este formată din segmente cumulate ce sunt mai mici decât valoarea 1 milimetru.

DATE DESPRE IMOBILUL NR. 13995

Oficiul de Cadastru şi Publicitate Imobiliară DOLJ
Biroul de Cadastru şi Publicitate Imobiliară Craiova

A. Partea I. Descrierea imobilului

TEREN Extravilan

Adresa: Jud. Dolj, T 47, P 491

Nr. Crt	Nr cadastral Nr. topografic	Suprafaţa* (mp)	Observaţii / Referinţe
A1		400	Sector cadastral:7 Teren neimprejmuit;

B. Partea II. Proprietari şi acte

Inscrieri privitoare la dreptul de proprietate şi alte drepturi reale		Referinţe
0 / 07/02/2023		
Act Administrativ nr. TDP:2213-48388, din 09/01/1997 emis de COMISIA JUDETEANA DE FOND FUNCIAR;		
B1	Intabulare, drept de PROPRIETATE, dobandit prin Reconstituire, cota actuala 1/1, cota initiala 1/1	A1
	1) **COLA-MIC FLOAREA**, LIPSA CNP	

C. Partea III. SARCINI .

Inscrieri privind dezmembramintele dreptului de proprietate, drepturi reale de garanţie şi sarcini	Referinţe
NU SUNT	

Anexa Nr. 1 La Partea I

Teren

Nr cadastral	Suprafaţa (mp)*	Observaţii / Referinţe
	400	

* Suprafaţa este determinată in planul de proiecţie Stereo 70.

DETALII LINIARE IMOBIL

Date referitoare la teren

Crt	Categorie folosință	Intra vilan	Suprafaţa (mp)	Tarla	Parcelă	Nr. topo	Observaţii / Referinţe
1	arabil	NU	400	47	491	-	

Lungime Segmente
1) Valorile lungimilor segmentelor sunt obţinute din proiecţie în plan.

Punct început	X / Y	Punct sfârşit	X / Y	Lungime segment (** (m)
1	346.873,421 285.631,569	2	346.873,508 285.629,331	2.24
2	346.873,508 285.629,331	3	347.054,281 285.584,957	186.14
3	347.054,281 285.584,957	4	347.053,588 285.587,344	2.486
4	347.053,588 285.587,344	1	346.873,421 285.631,569	185.515

** Lungimile segmentelor sunt determinate în planul de proiecţie Stereo 70 şi sunt rotunjite la 1 milimetru.
*** Distanţa dintre puncte este formată din segmente cumulate ce sunt mai mici decât valoarea 1 milimetru.

DATE DESPRE IMOBILUL NR. 13996

Oficiul de Cadastru şi Publicitate Imobiliară DOLJ
Biroul de Cadastru şi Publicitate Imobiliară Craiova

A. Partea I. Descrierea imobilului

TEREN Extravilan

Adresa: Jud. Dolj, T 47, P 492

Nr. Crt	Nr cadastral Nr. topografic	Suprafaţa* (mp)	Observaţii / Referinţe
A1		1.000	Sector cadastral:7 Teren neimprejmuit;

B. Partea II. Proprietari şi acte

Inscrieri privitoare la dreptul de proprietate şi alte drepturi reale		Referinţe
0 / 07/02/2023		
Act Administrativ nr. TDP:4183, din 17/09/2004 emis de COMISIA JUDETEANA DE FOND FUNCIAR;		
B1	Intabulare, drept de PROPRIETATE, dobandit prin Reconstituire, cota actuala 1/1, cota initiala 1/1	A1
	1) **BETIU FILON**, LIPSA CNP	

C. Partea III. SARCINI .

Inscrieri privind dezmembramintele dreptului de proprietate, drepturi reale de garanţie şi sarcini	Referinţe
NU SUNT	

Anexa Nr. 1 La Partea I

Teren

Nr cadastral	Suprafaţa (mp)*	Observaţii / Referinţe
	1.000	

* Suprafaţa este determinată in planul de proiecţie Stereo 70.

DETALII LINIARE IMOBIL

Date referitoare la teren

Crt	Categorie folosință	Intra vilan	Suprafaţa (mp)	Tarla	Parcelă	Nr. topo	Observaţii / Referinţe
1	arabil	NU	1.000	47	492	-	

Lungime Segmente
1) Valorile lungimilor segmentelor sunt obţinute din proiecţie în plan.

Punct început	X / Y	Punct sfârşit	X / Y	Lungime segment (** (m)
1	347.055,683 285.580,128	2	347.054,281 285.584,957	5.028
2	347.054,281 285.584,957	3	346.873,508 285.629,331	186.14
3	346.873,508 285.629,331	4	346.873,764 285.622,735	6.601
4	346.873,764 285.622,735	1	347.055,683 285.580,128	186.842

** Lungimile segmentelor sunt determinate în planul de proiecţie Stereo 70 şi sunt rotunjite la 1 milimetru.
*** Distanţa dintre puncte este formată din segmente cumulate ce sunt mai mici decât valoarea 1 milimetru.

DATE DESPRE IMOBILUL NR. 13997

Oficiul de Cadastru şi Publicitate Imobiliară DOLJ
Biroul de Cadastru şi Publicitate Imobiliară Craiova

A. Partea I. Descrierea imobilului

TEREN Extravilan

Adresa: Jud. Dolj, T 47, P 493

Nr. Crt	Nr cadastral Nr. topografic	Suprafaţa* (mp)	Observaţii / Referinţe
A1		400	Sector cadastral:7 Teren neimprejmuit;

B. Partea II. Proprietari şi acte

Inscrieri privitoare la dreptul de proprietate şi alte drepturi reale		Referinţe
0 / 07/02/2023		
Act Administrativ nr. TDP:585-48414, din 28/02/1994 emis de COMISIA JUDETEANA DE FOND FUNCIAR;		
B1	Intabulare, drept de PROPRIETATE, dobandit prin Reconstituire, cota actuala 1/1, cota initiala 1/1	A1
	1) **ZGLIMBEA CONSTANTA**, LIPSA CNP	

C. Partea III. SARCINI .

Inscrieri privind dezmembramintele dreptului de proprietate, drepturi reale de garanţie şi sarcini	Referinţe
NU SUNT	

Anexa Nr. 1 La Partea I

Teren

Nr cadastral	Suprafaţa (mp)*	Observaţii / Referinţe
	400	

* Suprafaţa este determinată in planul de proiecţie Stereo 70.

DETALII LINIARE IMOBIL

Date referitoare la teren

Crt	Categorie folosinţă	Intra vilan	Suprafaţa (mp)	Tarla	Parcelă	Nr. topo	Observaţii / Referinţe
1	arabil	NU	400	47	493	-	

Lungime Segmente
1) Valorile lungimilor segmentelor sunt obţinute din proiecţie în plan.

Punct început	X / Y	Punct sfârşit	X / Y	Lungime segment (** (m)
1	347.056,276 285.578,084	2	347.055,683 285.580,128	2.128
2	347.055,683 285.580,128	3	346.873,764 285.622,735	186.842
3	346.873,764 285.622,735	4	346.873,862 285.620,226	2.511
4	346.873,862 285.620,226	1	347.056,276 285.578,084	187.219

** Lungimile segmentelor sunt determinate în planul de proiecţie Stereo 70 şi sunt rotunjite la 1 milimetru.
*** Distanţa dintre puncte este formată din segmente cumulate ce sunt mai mici decât valoarea 1 milimetru.

DATE DESPRE IMOBILUL NR. 13998

Oficiul de Cadastru şi Publicitate Imobiliară DOLJ
Biroul de Cadastru şi Publicitate Imobiliară Craiova

A. Partea I. Descrierea imobilului

TEREN Extravilan

Adresa: Jud. Dolj, T 47, P 494

Nr. Crt	Nr cadastral Nr. topografic	Suprafaţa* (mp)	Observaţii / Referinţe
A1		400	Sector cadastral:7 Teren neimprejmuit;

B. Partea II. Proprietari şi acte

Inscrieri privitoare la dreptul de proprietate şi alte drepturi reale		Referinţe
0 / 07/02/2023		
Act Administrativ nr. TDP:948-9693, din 06/06/1994 emis de COMISIA JUDETEANA DE FOND FUNCIAR;		
B1	Intabulare, drept de PROPRIETATE, dobandit prin Reconstituire, cota actuala 1/1, cota initiala 1/1	A1
	1) **COLA-MARE PETRE**, LIPSA CNP	

C. Partea III. SARCINI .

Inscrieri privind dezmembramintele dreptului de proprietate, drepturi reale de garanţie şi sarcini	Referinţe
NU SUNT	

Anexa Nr. 1 La Partea I

Teren

Nr cadastral	Suprafaţa (mp)*	Observaţii / Referinţe
	400	

* Suprafaţa este determinată in planul de proiecţie Stereo 70.

DETALII LINIARE IMOBIL

Date referitoare la teren

Crt	Categorie folosinţă	Intra vilan	Suprafaţa (mp)	Tarla	Parcelă	Nr. topo	Observaţii / Referinţe
1	arabil	NU	400	47	494	-	

Lungime Segmente
1) Valorile lungimilor segmentelor sunt obţinute din proiecţie în plan.

Punct început	X / Y	Punct sfârşit	X / Y	Lungime segment (** (m)
1	346.873,862 285.620,226	2	346.873,958 285.617,735	2.493
2	346.873,958 285.617,735	3	347.056,87 285.576,04	187.604
3	347.056,87 285.576,04	4	347.056,276 285.578,084	2.129
4	347.056,276 285.578,084	1	346.873,862 285.620,226	187.219

** Lungimile segmentelor sunt determinate în planul de proiecţie Stereo 70 şi sunt rotunjite la 1 milimetru.
*** Distanţa dintre puncte este formată din segmente cumulate ce sunt mai mici decât valoarea 1 milimetru.

DATE DESPRE IMOBILUL NR. 13999

Oficiul de Cadastru şi Publicitate Imobiliară DOLJ
Biroul de Cadastru şi Publicitate Imobiliară Craiova

A. Partea I. Descrierea imobilului

TEREN Extravilan

Adresa: Jud. Dolj, T 47, P 495

Nr. Crt	Nr cadastral Nr. topografic	Suprafaţa* (mp)	Observaţii / Referinţe
A1		400	Sector cadastral:7 Teren neimprejmuit;

B. Partea II. Proprietari şi acte

Inscrieri privitoare la dreptul de proprietate şi alte drepturi reale		Referinţe
0 / 07/02/2023		
Act Administrativ nr. TDP:577-48414, din 22/02/1994 emis de COMISIA JUDETEANA DE FOND FUNCIAR;		
B1	Intabulare, drept de PROPRIETATE, dobandit prin Reconstituire, cota actuala 1/1, cota initiala 1/1	A1
	1) **DINCA FLOREA**, LIPSA CNP	

C. Partea III. SARCINI .

Inscrieri privind dezmembramintele dreptului de proprietate, drepturi reale de garanţie şi sarcini	Referinţe
NU SUNT	

Anexa Nr. 1 La Partea I

Teren

Nr cadastral	Suprafaţa (mp)*	Observaţii / Referinţe
	400	

* Suprafaţa este determinată in planul de proiecţie Stereo 70.

DETALII LINIARE IMOBIL

Date referitoare la teren

Crt	Categorie folosinţă	Intra vilan	Suprafaţa (mp)	Tarla	Parcelă	Nr. topo	Observaţii / Referinţe
1	arabil	NU	400	47	495	-	

Lungime Segmente
1) Valorile lungimilor segmentelor sunt obţinute din proiecţie în plan.

Punct început	X / Y	Punct sfârşit	X / Y	Lungime segment (** (m)
1	346.874,054 285.615,283	2	347.057,473 285.573,963	188.016
2	347.057,473 285.573,963	3	347.056,87 285.576,04	2.163
3	347.056,87 285.576,04	4	346.873,958 285.617,735	187.604
4	346.873,958 285.617,735	1	346.874,054 285.615,283	2.454

** Lungimile segmentelor sunt determinate în planul de proiecţie Stereo 70 şi sunt rotunjite la 1 milimetru.
*** Distanţa dintre puncte este formată din segmente cumulate ce sunt mai mici decât valoarea 1 milimetru.

DATE DESPRE IMOBILUL NR. 14000

Oficiul de Cadastru şi Publicitate Imobiliară DOLJ
Biroul de Cadastru şi Publicitate Imobiliară Craiova

A. Partea I. Descrierea imobilului

TEREN Extravilan

Adresa: Jud. Dolj, T 47

Nr. Crt	Nr cadastral Nr. topografic	Suprafaţa* (mp)	Observaţii / Referinţe
A1		Din acte: 0 Masurata: 400	Sector cadastral:7 Teren neimprejmuit;

B. Partea II. Proprietari şi acte

Inscrieri privitoare la dreptul de proprietate şi alte drepturi reale		Referinţe
0 / 07/02/2023		
Act Normativ nr. LEGE:7, din 13/03/1996 emis de PARLAMENTUL ROMANIEI;		
B1	Inscrierea provizorie, drept de PROPRIETATE, dobandit prin Lege, cota actuala 1/1, cota initiala 1/1	A1
	1) **NEIDENTIFICAT NEIDENTIFICAT**	

C. Partea III. SARCINI .

Inscrieri privind dezmembramintele dreptului de proprietate, drepturi reale de garanţie şi sarcini	Referinţe
NU SUNT	

Anexa Nr. 1 La Partea I

Teren

Nr cadastral	Suprafaţa (mp)*	Observaţii / Referinţe
	Din acte: 0 Masurata: 400	

* Suprafaţa este determinată in planul de proiecţie Stereo 70.

DETALII LINIARE IMOBIL

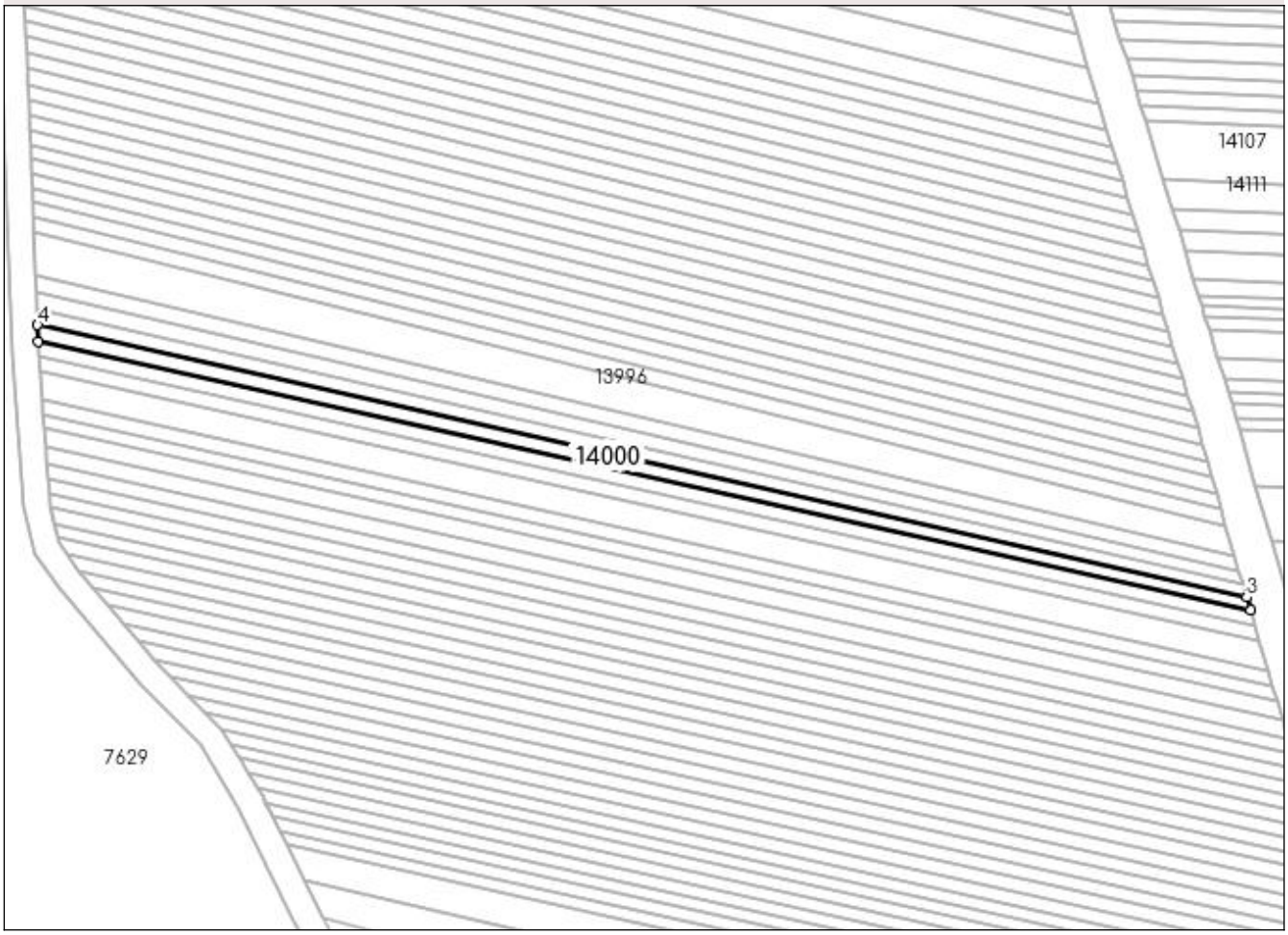

Date referitoare la teren

Crt	Categorie folosinţă	Intra vilan	Suprafaţa (mp)	Tarla	Parcelă	Nr. topo	Observaţii / Referinţe
1	arabil	NU	400	47		-	

Lungime Segmente
1) Valorile lungimilor segmentelor sunt obţinute din proiecţie în plan.

Punct început	X / Y	Punct sfârşit	X / Y	Lungime segment (** (m)
1	346.874,154 285.612,685	2	347.058,025 285.572,06	188.305
2	347.058,025 285.572,06	3	347.057,473 285.573,963	1.981
3	347.057,473 285.573,963	4	346.874,054 285.615,283	188.016
4	346.874,054 285.615,283	1	346.874,154 285.612,685	2.6

** Lungimile segmentelor sunt determinate în planul de proiecţie Stereo 70 şi sunt rotunjite la 1 milimetru.
*** Distanţa dintre puncte este formată din segmente cumulate ce sunt mai mici decât valoarea 1 milimetru.

DATE DESPRE IMOBILUL NR. 14001

Oficiul de Cadastru şi Publicitate Imobiliară DOLJ
Biroul de Cadastru şi Publicitate Imobiliară Craiova

A. Partea I. Descrierea imobilului

TEREN Extravilan

Adresa: Jud. Dolj, T 47, P 497

Nr. Crt	Nr cadastral Nr. topografic	Suprafaţa* (mp)	Observaţii / Referinţe
A1	33408	400	Sector cadastral:7 Teren neimprejmuit;

B. Partea II. Proprietari şi acte

Inscrieri privitoare la dreptul de proprietate şi alte drepturi reale		Referinţe
156823 / 07/08/2020		
Act Notarial nr. CM:106, din 25/03/2019 emis de NP STOENESCU FLOREA (act administrativ nr. TITLU DE PROPRIETATE NR. 1926-48387 , din 11.01.1997 , emis de COMISIA JUDETEANA DOLJ ;);		
B1	Intabulare, drept de PROPRIETATE, dobandit prin Succesiune, cota actuala 1/1, cota initiala 1/1	A1
	1) **VOICU VASILE**	

C. Partea III. SARCINI .

Inscrieri privind dezmembramintele dreptului de proprietate, drepturi reale de garanţie şi sarcini	Referinţe
NU SUNT	

Anexa Nr. 1 La Partea I

Teren

Nr cadastral	Suprafaţa (mp)*	Observaţii / Referinţe
33408	400	

* Suprafaţa este determinată in planul de proiecţie Stereo 70.

DETALII LINIARE IMOBIL

Date referitoare la teren

Crt	Categorie folosinţă	Intra vilan	Suprafaţa (mp)	Tarla	Parcelă	Nr. topo	Observaţii / Referinţe
1	arabil	NU	400	47	497	-	

Lungime Segmente
1) Valorile lungimilor segmentelor sunt obţinute din proiecţie în plan.

Punct început	X / Y	Punct sfârşit	X / Y	Lungime segment (** (m)
1	347.058,025 285.572,06	2	346.874,154 285.612,685	188.305
2	346.874,154 285.612,685	3	346.874,224 285.610,908	1.778
3	346.874,224 285.610,908	4	346.874,255 285.610,491	0.418
4	346.874,255 285.610,491	5	347.058,699 285.569,739	188.892
5	347.058,699 285.569,739	1	347.058,025 285.572,06	2.417

** Lungimile segmentelor sunt determinate în planul de proiecţie Stereo 70 şi sunt rotunjite la 1 milimetru.
*** Distanţa dintre puncte este formată din segmente cumulate ce sunt mai mici decât valoarea 1 milimetru.

DATE DESPRE IMOBILUL NR. 14002

Oficiul de Cadastru şi Publicitate Imobiliară DOLJ
Biroul de Cadastru şi Publicitate Imobiliară Craiova

A. Partea I. Descrierea imobilului

TEREN Extravilan

Adresa: Jud. Dolj, T 47, P 498

Nr. Crt	Nr cadastral Nr. topografic	Suprafaţa* (mp)	Observaţii / Referinţe
A1		400	Sector cadastral:7 Teren neimprejmuit;

B. Partea II. Proprietari şi acte

Inscrieri privitoare la dreptul de proprietate şi alte drepturi reale		Referinţe
0 / 07/02/2023		
Act Administrativ nr. TDP:590-48414., din 28/02/1994 emis de COMISIA JUDETEANA DE FOND FUNCIAR (CERTIF. DE DECES:D10016788/30.11.2016;);		
B1	Intabulare, drept de PROPRIETATE, dobandit prin Reconstituire, cota actuala 1/1, cota initiala 1/1	A1
	1) **ZAVALAS AURICA** DEFUNCT:Da	

C. Partea III. SARCINI .

Inscrieri privind dezmembramintele dreptului de proprietate, drepturi reale de garanţie şi sarcini	Referinţe
NU SUNT	

Anexa Nr. 1 La Partea I

Teren

Nr cadastral	Suprafaţa (mp)*	Observaţii / Referinţe
	400	

* Suprafaţa este determinată in planul de proiecţie Stereo 70.

DETALII LINIARE IMOBIL

Date referitoare la teren

Crt	Categorie folosinţă	Intra vilan	Suprafaţa (mp)	Tarla	Parcelă	Nr. topo	Observaţii / Referinţe
1	arabil	NU	400	47	498	-	

Lungime Segmente
1) Valorile lungimilor segmentelor sunt obţinute din proiecţie în plan.

Punct început	X / Y	Punct sfârşit	X / Y	Lungime segment (** (m)
1	347.058,699 285.569,739	2	346.874,255 285.610,491	188.892
2	346.874,255 285.610,491	3	346.874,421 285.608,288	2.209
3	346.874,421 285.608,288	4	347.059,37 285.567,425	189.409
4	347.059,37 285.567,425	1	347.058,699 285.569,739	2.409

** Lungimile segmentelor sunt determinate în planul de proiecţie Stereo 70 şi sunt rotunjite la 1 milimetru.
*** Distanţa dintre puncte este formată din segmente cumulate ce sunt mai mici decât valoarea 1 milimetru.

DATE DESPRE IMOBILUL NR. 14003

Oficiul de Cadastru şi Publicitate Imobiliară DOLJ
Biroul de Cadastru şi Publicitate Imobiliară Craiova

A. Partea I. Descrierea imobilului

TEREN Extravilan

Adresa: Jud. Dolj, T 47, P 499

Nr. Crt	Nr cadastral Nr. topografic	Suprafaţa* (mp)	Observaţii / Referinţe
A1		800	Sector cadastral:7 Teren neimprejmuit;

B. Partea II. Proprietari şi acte

Inscrieri privitoare la dreptul de proprietate şi alte drepturi reale		Referinţe
0 / 07/02/2023		
Act Notarial nr. CM:100, din 16/03/2021 emis de NP STOENESCU FLOREA;		
B1	Intabulare, drept de PROPRIETATE, dobandit prin Succesiune, cota actuala 1/1, cota initiala 1/1	A1
	1) **ZAVALAS SANDU**	

C. Partea III. SARCINI .

Inscrieri privind dezmembramintele dreptului de proprietate, drepturi reale de garanţie şi sarcini	Referinţe
NU SUNT	

Anexa Nr. 1 La Partea I

Teren

Nr cadastral	Suprafaţa (mp)*	Observaţii / Referinţe
	800	

* Suprafaţa este determinată in planul de proiecţie Stereo 70.

DETALII LINIARE IMOBIL

Date referitoare la teren

Crt	Categorie folosinţă	Intra vilan	Suprafaţa (mp)	Tarla	Parcelă	Nr. topo	Observaţii / Referinţe
1	arabil	NU	800	47	499	-	

Lungime Segmente
1) Valorile lungimilor segmentelor sunt obţinute din proiecţie în plan.

Punct început	X / Y	Punct sfârşit	X / Y	Lungime segment (** (m)
1	346.874,421 285.608,288	2	346.874,752 285.603,901	4.399
2	346.874,752 285.603,901	3	347.060,708 285.562,816	190.441
3	347.060,708 285.562,816	4	347.059,37 285.567,425	4.799
4	347.059,37 285.567,425	1	346.874,421 285.608,288	189.409

** Lungimile segmentelor sunt determinate în planul de proiecţie Stereo 70 şi sunt rotunjite la 1 milimetru.
*** Distanţa dintre puncte este formată din segmente cumulate ce sunt mai mici decât valoarea 1 milimetru.

DATE DESPRE IMOBILUL NR. 14004

Oficiul de Cadastru şi Publicitate Imobiliară DOLJ
Biroul de Cadastru şi Publicitate Imobiliară Craiova

A. Partea I. Descrierea imobilului

TEREN Extravilan

Adresa: Jud. Dolj, T 47, P 500

Nr. Crt	Nr cadastral Nr. topografic	Suprafaţa* (mp)	Observaţii / Referinţe
A1		400	Sector cadastral:7 Teren neimprejmuit;

B. Partea II. Proprietari şi acte

Inscrieri privitoare la dreptul de proprietate şi alte drepturi reale		Referinţe
0 / 07/02/2023		
Act Administrativ nr. TDP:986-9693, din 16/08/1994 emis de COMISIA JUDETEANA DE FOND FUNCIAR;		
B1	Intabulare, drept de PROPRIETATE, dobandit prin Reconstituire, cota actuala 1/1, cota initiala 1/1	A1
	1) **COTOVEANU ECATERINA**, LIPSA CNP	

C. Partea III. SARCINI .

Inscrieri privind dezmembramintele dreptului de proprietate, drepturi reale de garanţie şi sarcini	Referinţe
NU SUNT	

Anexa Nr. 1 La Partea I

Teren

Nr cadastral	Suprafaţa (mp)*	Observaţii / Referinţe
	400	

* Suprafaţa este determinată in planul de proiecţie Stereo 70.

DETALII LINIARE IMOBIL

Date referitoare la teren

Crt	Categorie folosinţă	Intra vilan	Suprafaţa (mp)	Tarla	Parcelă	Nr. topo	Observaţii / Referinţe
1	arabil	NU	400	47	500	-	

Lungime Segmente
1) Valorile lungimilor segmentelor sunt obţinute din proiecţie în plan.

Punct început	X / Y	Punct sfârşit	X / Y	Lungime segment (** (m)
1	346.874,752 285.603,901	2	346.874,917 285.601,717	2.19
2	346.874,917 285.601,717	3	347.061,375 285.560,52	190.955
3	347.061,375 285.560,52	4	347.060,708 285.562,816	2.391
4	347.060,708 285.562,816	1	346.874,752 285.603,901	190.441

** Lungimile segmentelor sunt determinate în planul de proiecţie Stereo 70 şi sunt rotunjite la 1 milimetru.
*** Distanţa dintre puncte este formată din segmente cumulate ce sunt mai mici decât valoarea 1 milimetru.

DATE DESPRE IMOBILUL NR. 14005

Oficiul de Cadastru şi Publicitate Imobiliară DOLJ
Biroul de Cadastru şi Publicitate Imobiliară Craiova

A. Partea I. Descrierea imobilului

TEREN Extravilan

Adresa: Jud. Dolj, T 47, P 501

Nr. Crt	Nr cadastral Nr. topografic	Suprafaţa* (mp)	Observaţii / Referinţe
A1		400	Sector cadastral:7 Teren neimprejmuit;

B. Partea II. Proprietari şi acte

Inscrieri privitoare la dreptul de proprietate şi alte drepturi reale		Referinţe
0 / 07/02/2023		
Act Administrativ nr. TDP:1074-45339, din 14/02/1995 emis de COMISIA JUDETEANA DE FOND FUNCIAR;		
B1	Intabulare, drept de PROPRIETATE, dobandit prin Reconstituire, cota actuala 1/1, cota initiala 1/1	A1
	1) **COTOVEANU GHEORGHE**, LIPSA CNP	

C. Partea III. SARCINI .

Inscrieri privind dezmembramintele dreptului de proprietate, drepturi reale de garanţie şi sarcini	Referinţe
NU SUNT	

Anexa Nr. 1 La Partea I

Teren

Nr cadastral	Suprafaţa (mp)*	Observaţii / Referinţe
	400	

* Suprafaţa este determinată in planul de proiecţie Stereo 70.

DETALII LINIARE IMOBIL

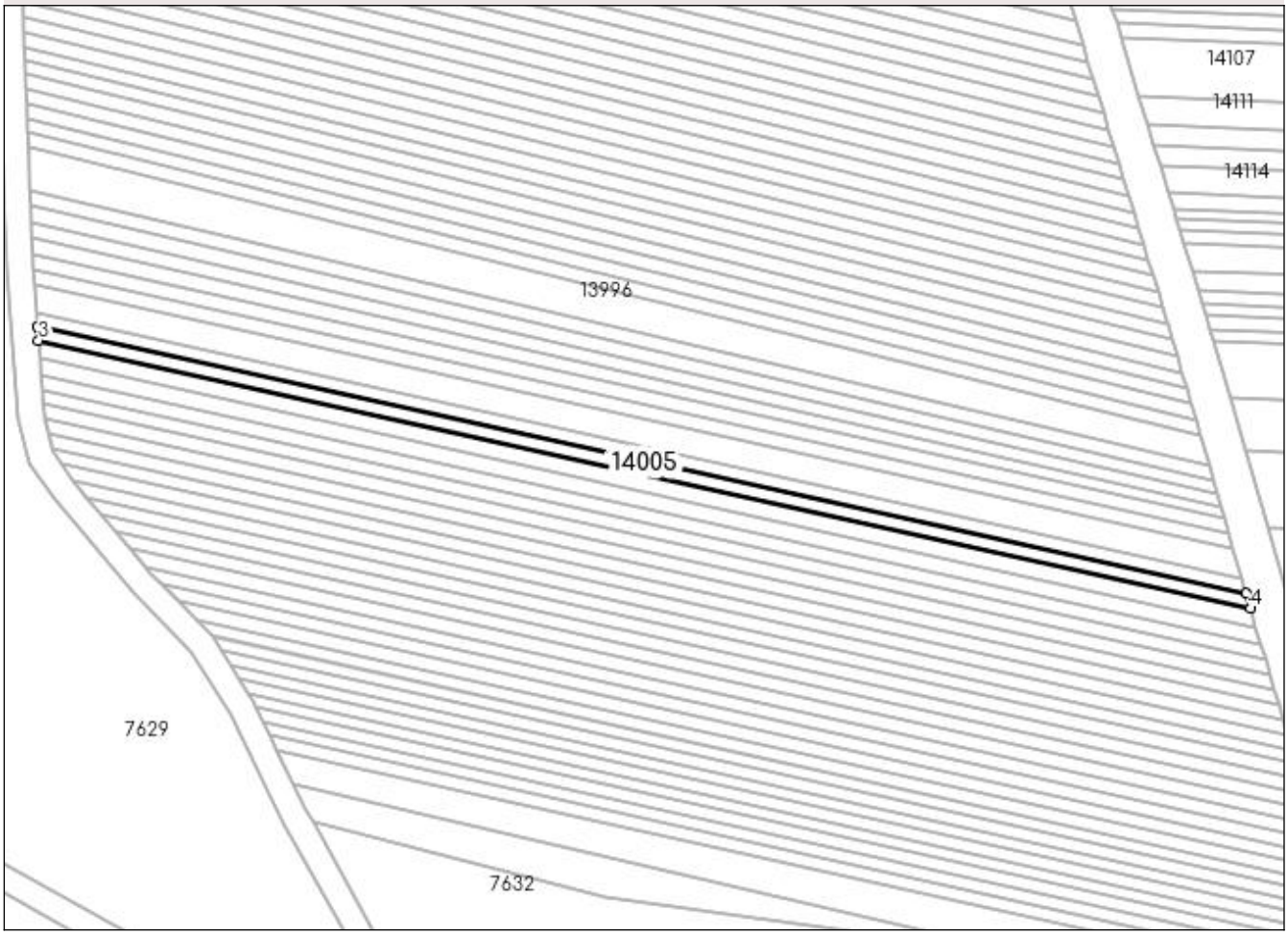

Date referitoare la teren

Crt	Categorie folosinţă	Intra vilan	Suprafaţa (mp)	Tarla	Parcelă	Nr. topo	Observaţii / Referinţe
1	arabil	NU	400	47	501	-	

Lungime Segmente
1) Valorile lungimilor segmentelor sunt obţinute din proiecţie în plan.

Punct început	X / Y	Punct sfârşit	X / Y	Lungime segment (** (m)
1	347.061,375 285.560,52	2	346.874,917 285.601,717	190.955
2	346.874,917 285.601,717	3	346.875,081 285.599,538	2.185
3	346.875,081 285.599,538	4	347.062,039 285.558,231	191.467
4	347.062,039 285.558,231	1	347.061,375 285.560,52	2.383

** Lungimile segmentelor sunt determinate în planul de proiecţie Stereo 70 şi sunt rotunjite la 1 milimetru.
*** Distanţa dintre puncte este formată din segmente cumulate ce sunt mai mici decât valoarea 1 milimetru.

DATE DESPRE IMOBILUL NR. 14006

Oficiul de Cadastru şi Publicitate Imobiliară DOLJ
Biroul de Cadastru şi Publicitate Imobiliară Craiova

A. Partea I. Descrierea imobilului

TEREN Extravilan

Adresa: Jud. Dolj, T 47, P 502

Nr. Crt	Nr cadastral Nr. topografic	Suprafaţa* (mp)	Observaţii / Referinţe
A1		500	Sector cadastral:7 Teren neimprejmuit;

B. Partea II. Proprietari şi acte

Inscrieri privitoare la dreptul de proprietate şi alte drepturi reale		Referinţe
0 / 07/02/2023		
Act Administrativ nr. TDP:2763-59334, din 15/04/1999 emis de COMISIA JUDETEANA DE FOND FUNCIAR;		
B1	Intabulare, drept de PROPRIETATE, dobandit prin Reconstituire, cota actuala 1/1, cota initiala 1/1	A1
	1) **PATRA GHEORGHE**, LIPSA CNP	

C. Partea III. SARCINI .

Inscrieri privind dezmembramintele dreptului de proprietate, drepturi reale de garanţie şi sarcini	Referinţe
NU SUNT	

Anexa Nr. 1 La Partea I

Teren

Nr cadastral	Suprafaţa (mp)*	Observaţii / Referinţe
	500	

* Suprafaţa este determinată in planul de proiecţie Stereo 70.

DETALII LINIARE IMOBIL

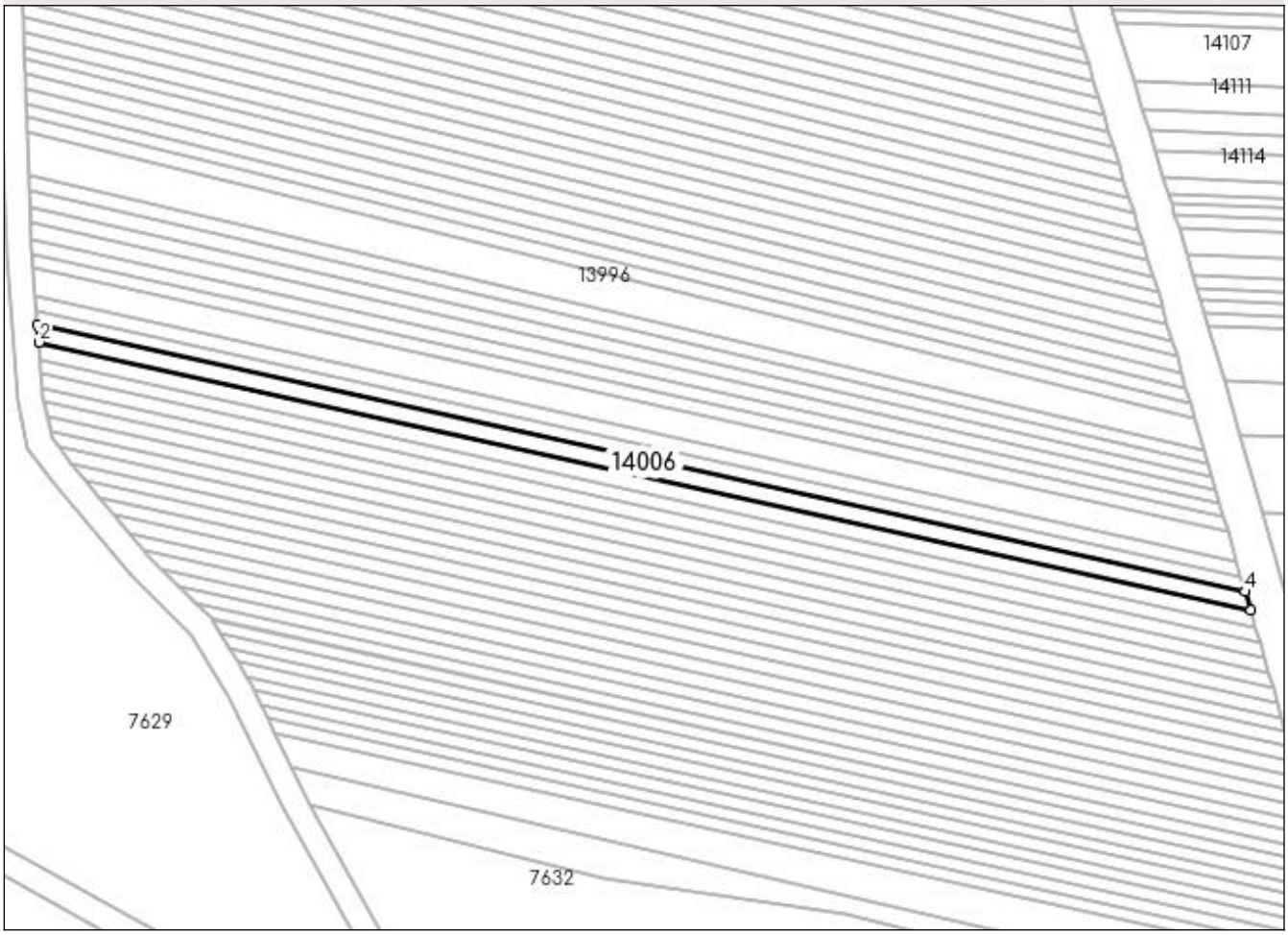

Date referitoare la teren

Crt	Categorie folosinţă	Intra vilan	Suprafaţa (mp)	Tarla	Parcelă	Nr. topo	Observaţii / Referinţe
1	arabil	NU	500	47	502	-	

Lungime Segmente
1) Valorile lungimilor segmentelor sunt obţinute din proiecţie în plan.

Punct început	X / Y	Punct sfârşit	X / Y	Lungime segment (** (m)
1	346.875,081 285.599,538	2	346.875,286 285.596,823	2.723
2	346.875,286 285.596,823	3	347.062,867 285.555,378	192.105
3	347.062,867 285.555,378	4	347.062,039 285.558,231	2.971
4	347.062,039 285.558,231	1	346.875,081 285.599,538	191.467

** Lungimile segmentelor sunt determinate în planul de proiecţie Stereo 70 şi sunt rotunjite la 1 milimetru.
*** Distanţa dintre puncte este formată din segmente cumulate ce sunt mai mici decât valoarea 1 milimetru.

DATE DESPRE IMOBILUL NR. 14007

Oficiul de Cadastru şi Publicitate Imobiliară DOLJ
Biroul de Cadastru şi Publicitate Imobiliară Craiova

A. Partea I. Descrierea imobilului

TEREN Extravilan

Adresa: Jud. Dolj, T 47, P 503

Nr. Crt	Nr cadastral Nr. topografic	Suprafaţa* (mp)	Observaţii / Referinţe
A1		500	Sector cadastral:7 Teren neimprejmuit;

B. Partea II. Proprietari şi acte

Inscrieri privitoare la dreptul de proprietate şi alte drepturi reale		Referinţe
0 / 07/02/2023		
Act Administrativ nr. TDP:1072-45339, din 14/12/1994 emis de COMISIA JUDETEANA DE FOND FUNCIAR;		
B1	Intabulare, drept de PROPRIETATE, dobandit prin Reconstituire, cota actuala 1/1, cota initiala 1/1	A1
	1) **PATRA MARIN**, LIPSA CNP	

C. Partea III. SARCINI .

Inscrieri privind dezmembramintele dreptului de proprietate, drepturi reale de garanţie şi sarcini	Referinţe
NU SUNT	

Anexa Nr. 1 La Partea I

Teren

Nr cadastral	Suprafaţa (mp)*	Observaţii / Referinţe
	500	

* Suprafaţa este determinată in planul de proiecţie Stereo 70.

DETALII LINIARE IMOBIL

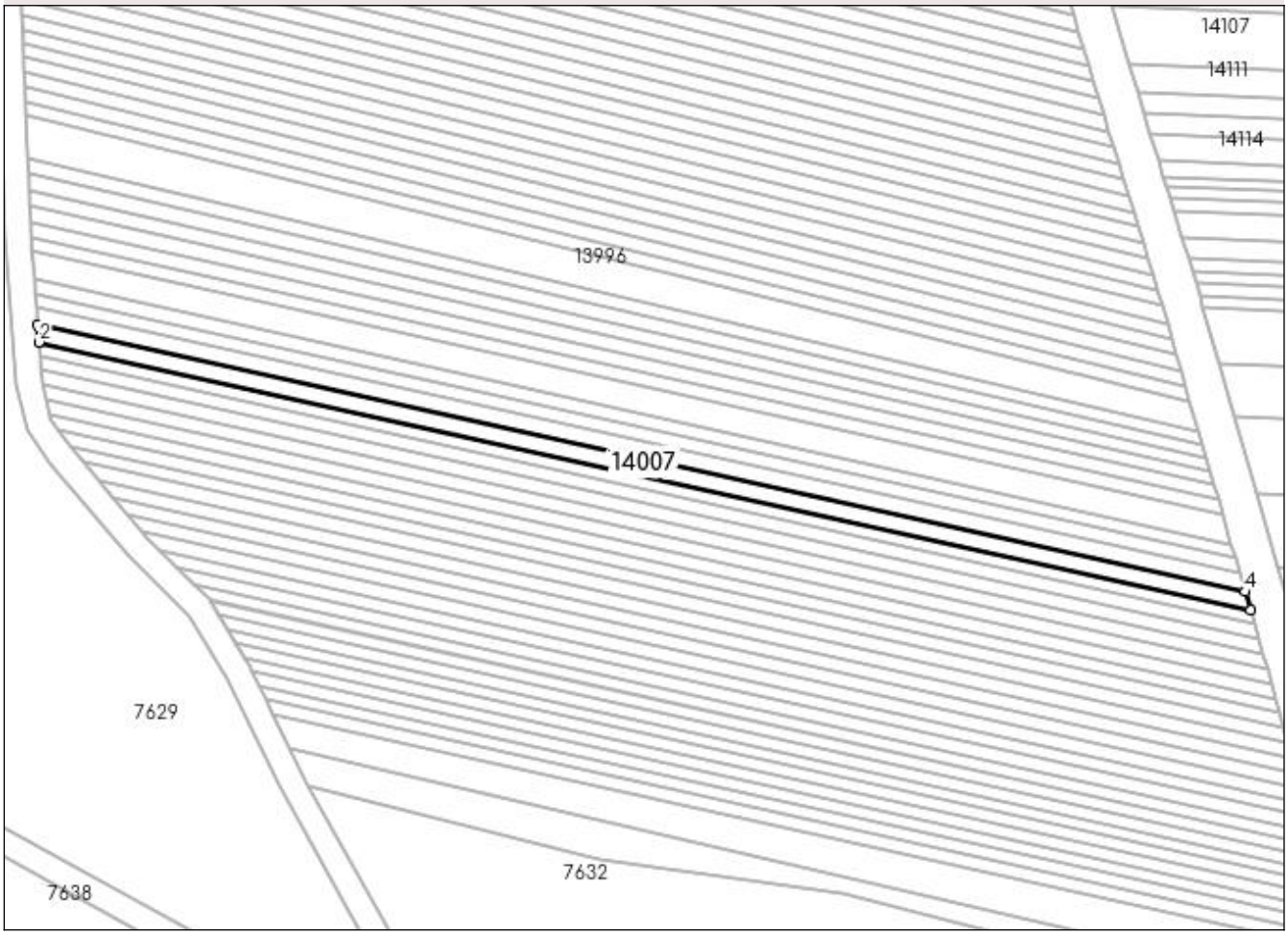

Date referitoare la teren

Crt	Categorie folosinţă	Intra vilan	Suprafaţa (mp)	Tarla	Parcelă	Nr. topo	Observaţii / Referinţe
1	arabil	NU	500	47	503	-	

Lungime Segmente
1) Valorile lungimilor segmentelor sunt obţinute din proiecţie în plan.

Punct început	X / Y	Punct sfârşit	X / Y	Lungime segment (** (m)
1	346.875,286 285.596,823	2	346.875,49 285.594,117	2.714
2	346.875,49 285.594,117	3	347.063,693 285.552,535	192.742
3	347.063,693 285.552,535	4	347.062,867 285.555,378	2.961
4	347.062,867 285.555,378	1	346.875,286 285.596,823	192.105

** Lungimile segmentelor sunt determinate în planul de proiecţie Stereo 70 şi sunt rotunjite la 1 milimetru.
*** Distanţa dintre puncte este formată din segmente cumulate ce sunt mai mici decât valoarea 1 milimetru.

DATE DESPRE IMOBILUL NR. 14008

Oficiul de Cadastru şi Publicitate Imobiliară DOLJ
Biroul de Cadastru şi Publicitate Imobiliară Craiova

A. Partea I. Descrierea imobilului

TEREN Extravilan

Adresa: Jud. Dolj, T 47, P 504

Nr. Crt	Nr cadastral Nr. topografic	Suprafaţa* (mp)	Observaţii / Referinţe
A1		400	Sector cadastral:7 Teren neimprejmuit;

B. Partea II. Proprietari şi acte

Inscrieri privitoare la dreptul de proprietate şi alte drepturi reale		Referinţe
0 / 07/02/2023		
Act Administrativ nr. TDP:2361-19545, din 21/01/1997 emis de COMISIA JUDETEANA DE FOND FUNCIAR;		
B1	Intabulare, drept de PROPRIETATE, dobandit prin Reconstituire, cota actuala 1/1, cota initiala 1/1	A1
	1) **PATRA IOANA**, LIPSA CNP	

C. Partea III. SARCINI .

Inscrieri privind dezmembramintele dreptului de proprietate, drepturi reale de garanţie şi sarcini	Referinţe
NU SUNT	

Anexa Nr. 1 La Partea I

Teren

Nr cadastral	Suprafaţa (mp)*	Observaţii / Referinţe
	400	

* Suprafaţa este determinată in planul de proiecţie Stereo 70.

DETALII LINIARE IMOBIL

Date referitoare la teren

Crt	Categorie folosinţă	Intra vilan	Suprafaţa (mp)	Tarla	Parcelă	Nr. topo	Observaţii / Referinţe
1	arabil	NU	400	47	504	-	

Lungime Segmente
1) Valorile lungimilor segmentelor sunt obţinute din proiecţie în plan.

Punct început	X / Y	Punct sfârşit	X / Y	Lungime segment (** (m)
1	346.875,49 285.594,117	2	346.875,653 285.591,958	2.165
2	346.875,653 285.591,958	3	347.064,351 285.550,267	193.249
3	347.064,351 285.550,267	4	347.063,693 285.552,535	2.362
4	347.063,693 285.552,535	1	346.875,49 285.594,117	192.742

** Lungimile segmentelor sunt determinate în planul de proiecţie Stereo 70 şi sunt rotunjite la 1 milimetru.
*** Distanţa dintre puncte este formată din segmente cumulate ce sunt mai mici decât valoarea 1 milimetru.

DATE DESPRE IMOBILUL NR. 14009

Oficiul de Cadastru şi Publicitate Imobiliară DOLJ
Biroul de Cadastru şi Publicitate Imobiliară Craiova

A. Partea I. Descrierea imobilului

TEREN Extravilan

Adresa: Jud. Dolj, T 47, P 504/1

Nr. Crt	Nr cadastral Nr. topografic	Suprafaţa* (mp)	Observaţii / Referinţe
A1		400	Sector cadastral:7 Teren neimprejmuit;

B. Partea II. Proprietari şi acte

Inscrieri privitoare la dreptul de proprietate şi alte drepturi reale		Referinţe
0 / 07/02/2023		
Act Administrativ nr. TDP:4177, din 17/09/2004 emis de COMISIA JUDETEANA DE FOND FUNCIAR;		
B1	Intabulare, drept de PROPRIETATE, dobandit prin Reconstituire, cota actuala 1/1, cota initiala 1/1	A1
	1) **PATRA ION**	

C. Partea III. SARCINI .

Inscrieri privind dezmembramintele dreptului de proprietate, drepturi reale de garanţie şi sarcini	Referinţe
NU SUNT	

Anexa Nr. 1 La Partea I

Teren

Nr cadastral	Suprafaţa (mp)*	Observaţii / Referinţe
	400	

* Suprafaţa este determinată in planul de proiecţie Stereo 70.

DETALII LINIARE IMOBIL

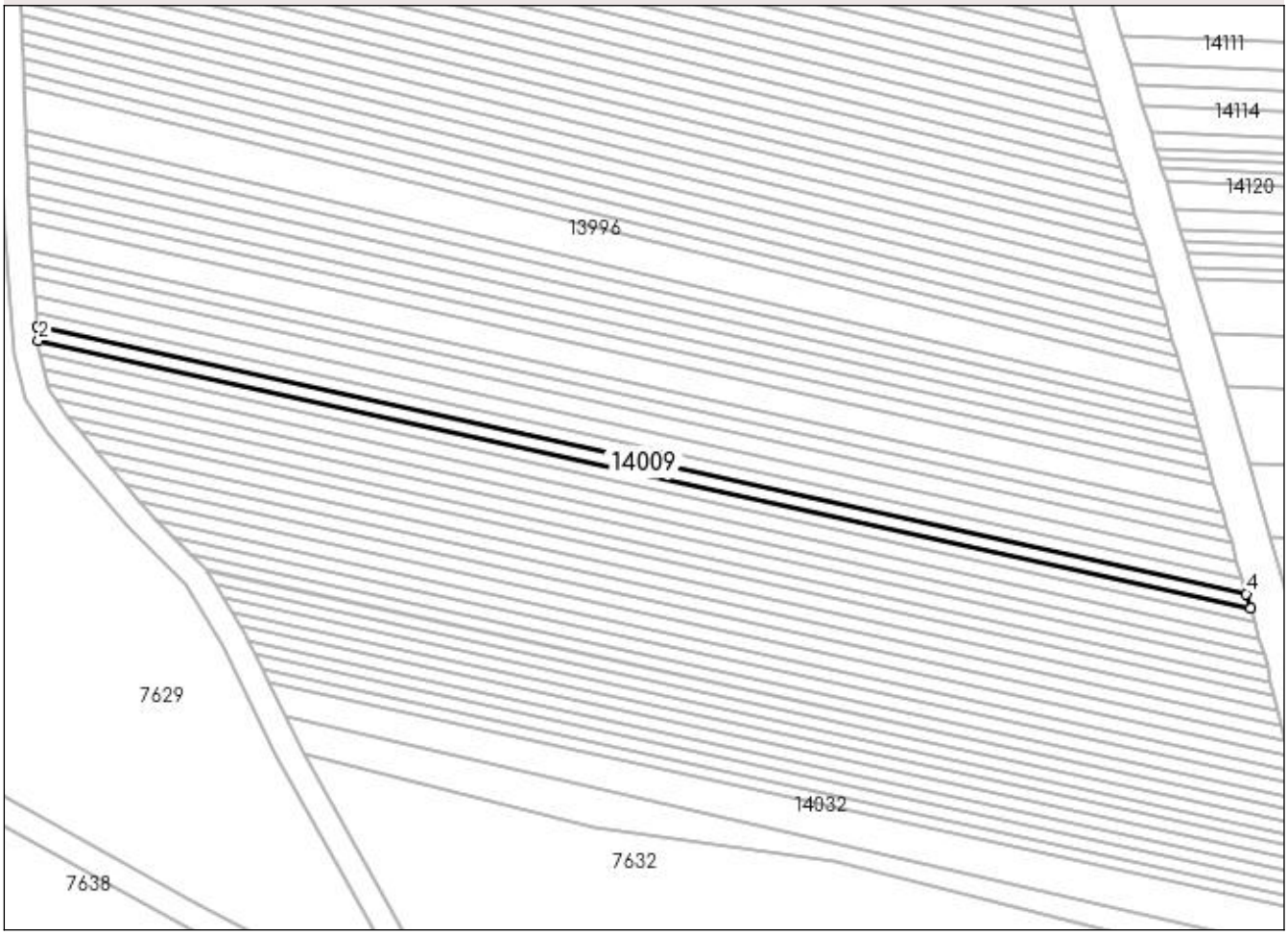

Date referitoare la teren

Crt	Categorie folosință	Intra vilan	Suprafaţa (mp)	Tarla	Parcelă	Nr. topo	Observaţii / Referinţe
1	arabil	NU	400	47	504/1	-	

Lungime Segmente
1) Valorile lungimilor segmentelor sunt obţinute din proiecţie în plan.

Punct început	X / Y	Punct sfârşit	X / Y	Lungime segment (** (m)
1	346.875,653 285.591,958	2	346.875,815 285.589,805	2.159
2	346.875,815 285.589,805	3	347.065,008 285.548,005	193.756
3	347.065,008 285.548,005	4	347.064,351 285.550,267	2.355
4	347.064,351 285.550,267	1	346.875,653 285.591,958	193.249

** Lungimile segmentelor sunt determinate în planul de proiecţie Stereo 70 şi sunt rotunjite la 1 milimetru.
*** Distanţa dintre puncte este formată din segmente cumulate ce sunt mai mici decât valoarea 1 milimetru.

DATE DESPRE IMOBILUL NR. 14010

Oficiul de Cadastru şi Publicitate Imobiliară DOLJ
Biroul de Cadastru şi Publicitate Imobiliară Craiova

A. Partea I. Descrierea imobilului

TEREN Extravilan

Adresa: Jud. Dolj, T 47, P 505

Nr. Crt	Nr cadastral Nr. topografic	Suprafaţa* (mp)	Observaţii / Referinţe
A1		400	Sector cadastral:7 Teren neimprejmuit;

B. Partea II. Proprietari şi acte

Inscrieri privitoare la dreptul de proprietate şi alte drepturi reale		Referinţe
0 / 07/02/2023		
Act Administrativ nr. TDP:2568-60679, din 18/02/1997 emis de COMISIA JUDETEANA DE FOND FUNCIAR;		
B1	Intabulare, drept de PROPRIETATE, dobandit prin Reconstituire, cota actuala 1/1, cota initiala 1/1	A1
	1) **PATRA CONSTANTIN**	

C. Partea III. SARCINI .

Inscrieri privind dezmembramintele dreptului de proprietate, drepturi reale de garanţie şi sarcini	Referinţe
NU SUNT	

Anexa Nr. 1 La Partea I

Teren

Nr cadastral	Suprafaţa (mp)*	Observaţii / Referinţe
	400	

* Suprafaţa este determinată in planul de proiecţie Stereo 70.

DETALII LINIARE IMOBIL

Date referitoare la teren

Crt	Categorie folosinţă	Intra vilan	Suprafaţa (mp)	Tarla	Parcelă	Nr. topo	Observaţii / Referinţe
1	arabil	NU	400	47	505	-	

Lungime Segmente
1) Valorile lungimilor segmentelor sunt obţinute din proiecţie în plan.

Punct început	X / Y	Punct sfârşit	X / Y	Lungime segment (** (m)
1	346.875,815 285.589,805	2	346.875,932 285.588,264	1.545
2	346.875,932 285.588,264	3	346.876,078 285.587,635	0.646
3	346.876,078 285.587,635	4	347.065,663 285.545,748	194.157
4	347.065,663 285.545,748	5	347.065,008 285.548,005	2.35
5	347.065,008 285.548,005	1	346.875,815 285.589,805	193.756

** Lungimile segmentelor sunt determinate în planul de proiecţie Stereo 70 şi sunt rotunjite la 1 milimetru.
*** Distanţa dintre puncte este formată din segmente cumulate ce sunt mai mici decât valoarea 1 milimetru.

DATE DESPRE IMOBILUL NR. 14011

Oficiul de Cadastru şi Publicitate Imobiliară DOLJ
Biroul de Cadastru şi Publicitate Imobiliară Craiova

A. Partea I. Descrierea imobilului

TEREN Extravilan

Adresa: Jud. Dolj, T 47, P 506

Nr. Crt	Nr cadastral Nr. topografic	Suprafaţa* (mp)	Observaţii / Referinţe
A1		440	Sector cadastral:7 Teren neimprejmuit;

B. Partea II. Proprietari şi acte

Inscrieri privitoare la dreptul de proprietate şi alte drepturi reale		Referinţe
0 / 07/02/2023		
Act Administrativ nr. TDP:2128-9685, din 08/01/1997 emis de COMISIA JUDETEANA DE FOND FUNCIAR;		
B1	Intabulare, drept de PROPRIETATE, dobandit prin Reconstituire, cota actuala 1/1, cota initiala 1/1	A1
	1) **VACARU ION**, LIPSA CNP	

C. Partea III. SARCINI .

Inscrieri privind dezmembramintele dreptului de proprietate, drepturi reale de garanţie şi sarcini	Referinţe
NU SUNT	

Anexa Nr. 1 La Partea I

Teren

Nr cadastral	Suprafaţa (mp)*	Observaţii / Referinţe
	440	

* Suprafaţa este determinată in planul de proiecţie Stereo 70.

DETALII LINIARE IMOBIL

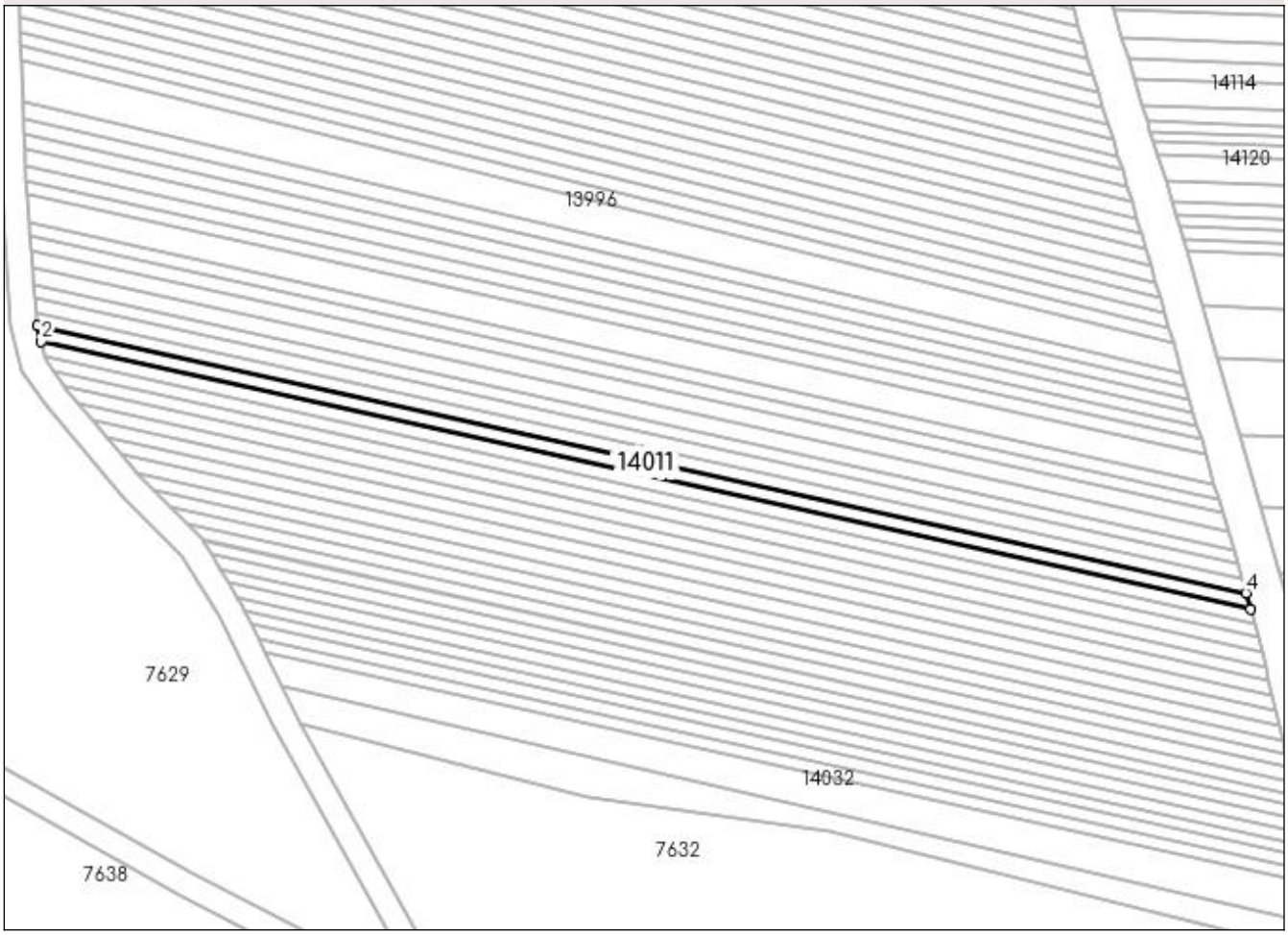

Date referitoare la teren

Crt	Categorie folosință	Intra vilan	Suprafaţa (mp)	Tarla	Parcelă	Nr. topo	Observaţii / Referinţe
1	arabil	NU	440	47	506	-	

Lungime Segmente
1) Valorile lungimilor segmentelor sunt obţinute din proiecţie în plan.

Punct început	X / Y	Punct sfârşit	X / Y	Lungime segment (** (m)
1	346.876,078 285.587,635	2	346.876,648 285.585,19	2.511
2	346.876,648 285.585,19	3	347.066,382 285.543,269	194.31
3	347.066,382 285.543,269	4	347.065,663 285.545,748	2.581
4	347.065,663 285.545,748	1	346.876,078 285.587,635	194.157

** Lungimile segmentelor sunt determinate în planul de proiecţie Stereo 70 şi sunt rotunjite la 1 milimetru.
*** Distanţa dintre puncte este formată din segmente cumulate ce sunt mai mici decât valoarea 1 milimetru.

DATE DESPRE IMOBILUL NR. 14012

Oficiul de Cadastru şi Publicitate Imobiliară DOLJ
Biroul de Cadastru şi Publicitate Imobiliară Craiova

A. Partea I. Descrierea imobilului

TEREN Extravilan

Adresa: Jud. Dolj, T 47, P 507

Nr. Crt	Nr cadastral Nr. topografic	Suprafaţa* (mp)	Observaţii / Referinţe
A1		400	Sector cadastral:7 Teren neimprejmuit;

B. Partea II. Proprietari şi acte

Inscrieri privitoare la dreptul de proprietate şi alte drepturi reale		Referinţe
0 / 07/02/2023		
Act Notarial nr. CM:84, din 03/05/2000 emis de NP STOENESCU FLOREA;		
B1	Intabulare, drept de PROPRIETATE, dobandit prin Succesiune, cota actuala 2/8, cota initiala 2/8	A1
	1) **TOMITA IOANA**, LIPSA CNP	
B2	Intabulare, drept de PROPRIETATE, dobandit prin Succesiune, cota actuala 3/8, cota initiala 3/8	A1
	1) **TOMITA VASILE**, LIPSA CNP	
B3	Intabulare, drept de PROPRIETATE, dobandit prin Succesiune, cota actuala 3/8, cota initiala 3/8	A1
	1) **POPESCU LUCRETIA**	

C. Partea III. SARCINI .

Inscrieri privind dezmembramintele dreptului de proprietate, drepturi reale de garanţie şi sarcini	Referinţe
NU SUNT	

Anexa Nr. 1 La Partea I

Teren

Nr cadastral	Suprafaţa (mp)*	Observaţii / Referinţe
	400	

* Suprafaţa este determinată in planul de proiecţie Stereo 70.

DETALII LINIARE IMOBIL

Date referitoare la teren

Crt	Categorie folosinţă	Intra vilan	Suprafaţa (mp)	Tarla	Parcelă	Nr. topo	Observaţii / Referinţe
1	arabil	NU	400	47	507	-	

Lungime Segmente
1) Valorile lungimilor segmentelor sunt obţinute din proiecţie în plan.

Punct început	X / Y	Punct sfârşit	X / Y	Lungime segment (** (m)
1	346.876,648 285.585,19	2	346.877,166 285.582,968	2.282
2	346.877,166 285.582,968	3	347.067,036 285.541,017	194.449
3	347.067,036 285.541,017	4	347.066,382 285.543,269	2.345
4	347.066,382 285.543,269	1	346.876,648 285.585,19	194.31

** Lungimile segmentelor sunt determinate în planul de proiecţie Stereo 70 şi sunt rotunjite la 1 milimetru.
*** Distanţa dintre puncte este formată din segmente cumulate ce sunt mai mici decât valoarea 1 milimetru.

DATE DESPRE IMOBILUL NR. 14013

Oficiul de Cadastru şi Publicitate Imobiliară DOLJ
Biroul de Cadastru şi Publicitate Imobiliară Craiova

A. Partea I. Descrierea imobilului

TEREN Extravilan

Adresa: Jud. Dolj, T 47, P 508

Nr. Crt	Nr cadastral Nr. topografic	Suprafaţa* (mp)	Observaţii / Referinţe
A1		400	Sector cadastral:7 Teren neimprejmuit;

B. Partea II. Proprietari şi acte

Inscrieri privitoare la dreptul de proprietate şi alte drepturi reale		Referinţe
0 / 07/02/2023		
Act Administrativ nr. TDP:1065-45339, din 13/12/1994 emis de COMISIA JUDETEANA DE FOND FUNCIAR;		
B1	Intabulare, drept de PROPRIETATE, dobandit prin Reconstituire, cota actuala 1/1, cota initiala 1/1	A1
	1) **SAULESCU PARASCHIVA**, LIPSA CNP	

C. Partea III. SARCINI .

Inscrieri privind dezmembramintele dreptului de proprietate, drepturi reale de garanţie şi sarcini	Referinţe
NU SUNT	

Anexa Nr. 1 La Partea I

Teren

Nr cadastral	Suprafaţa (mp)*	Observaţii / Referinţe
	400	

* Suprafaţa este determinată in planul de proiecţie Stereo 70.

DETALII LINIARE IMOBIL

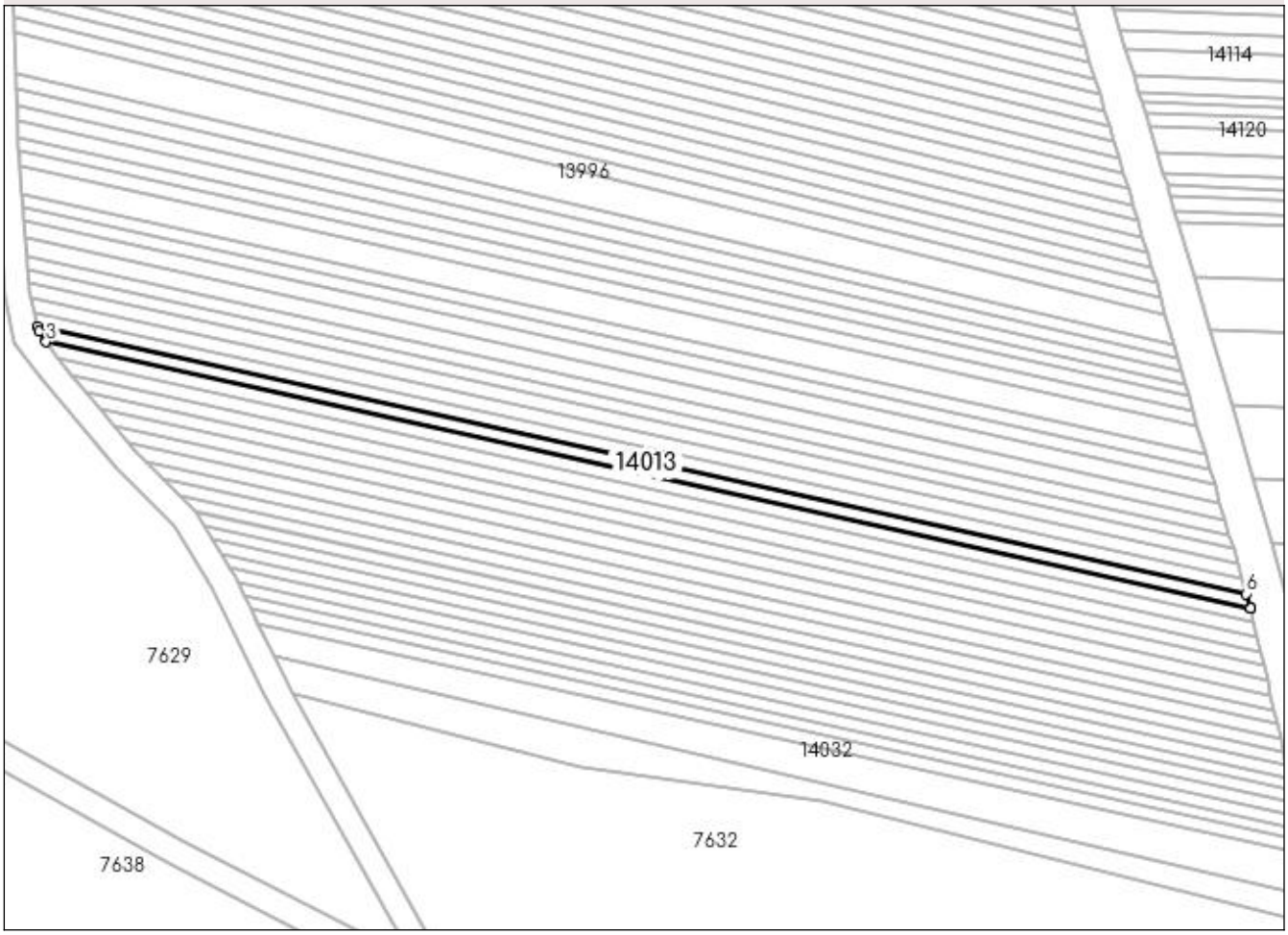

Date referitoare la teren

Crt	Categorie folosinţă	Intra vilan	Suprafaţa (mp)	Tarla	Parcelă	Nr. topo	Observaţii / Referinţe
1	arabil	NU	400	47	508	-	

Lungime Segmente
1) Valorile lungimilor segmentelor sunt obţinute din proiecţie în plan.

Punct început	X / Y	Punct sfârşit	X / Y	Lungime segment (** (m)
1	346.877,166 285.582,968	2	346.877,347 285.582,188	0.801
2	346.877,347 285.582,188	3	346.878,515 285.580,561	2.003
3	346.878,515 285.580,561	4	347.067,688 285.538,764	193.735
4	347.067,688 285.538,764	5	347.067,678 285.538,806	0.043
5	347.067,678 285.538,806	6	347.067,036 285.541,017	2.302

Punct început	X / Y	Punct sfârşit	X / Y	Lungime segment (** (m)
6	347.067,036 285.541,017	1	346.877,166 285.582,968	194.449

** Lungimile segmentelor sunt determinate în planul de proiecţie Stereo 70 şi sunt rotunjite la 1 milimetru.
*** Distanţa dintre puncte este formată din segmente cumulate ce sunt mai mici decât valoarea 1 milimetru.

DATE DESPRE IMOBILUL NR. 14014

Oficiul de Cadastru şi Publicitate Imobiliară DOLJ
Biroul de Cadastru şi Publicitate Imobiliară Craiova

A. Partea I. Descrierea imobilului

TEREN Extravilan

Adresa: Jud. Dolj, T 47, P 509

Nr. Crt	Nr cadastral Nr. topografic	Suprafaţa* (mp)	Observaţii / Referinţe
A1		400	Sector cadastral:7 Teren neimprejmuit;

B. Partea II. Proprietari şi acte

Inscrieri privitoare la dreptul de proprietate şi alte drepturi reale		Referinţe
0 / 07/02/2023		
Act Notarial nr. ACT DE PARTAJ:1406, din 23/09/2005 emis de NP ILIE VICTOR FLOREA;		
B1	Intabulare, drept de PROPRIETATE, dobandit prin Iesire Din Indiviziune, cota actuala 1/1, cota initiala 1/1	A1
	1) **TRAISTARU LELIA**	

C. Partea III. SARCINI .

Inscrieri privind dezmembramintele dreptului de proprietate, drepturi reale de garanţie şi sarcini	Referinţe
NU SUNT	

Anexa Nr. 1 La Partea I

Teren

Nr cadastral	Suprafaţa (mp)*	Observaţii / Referinţe
	400	

* Suprafaţa este determinată in planul de proiecţie Stereo 70.

DETALII LINIARE IMOBIL

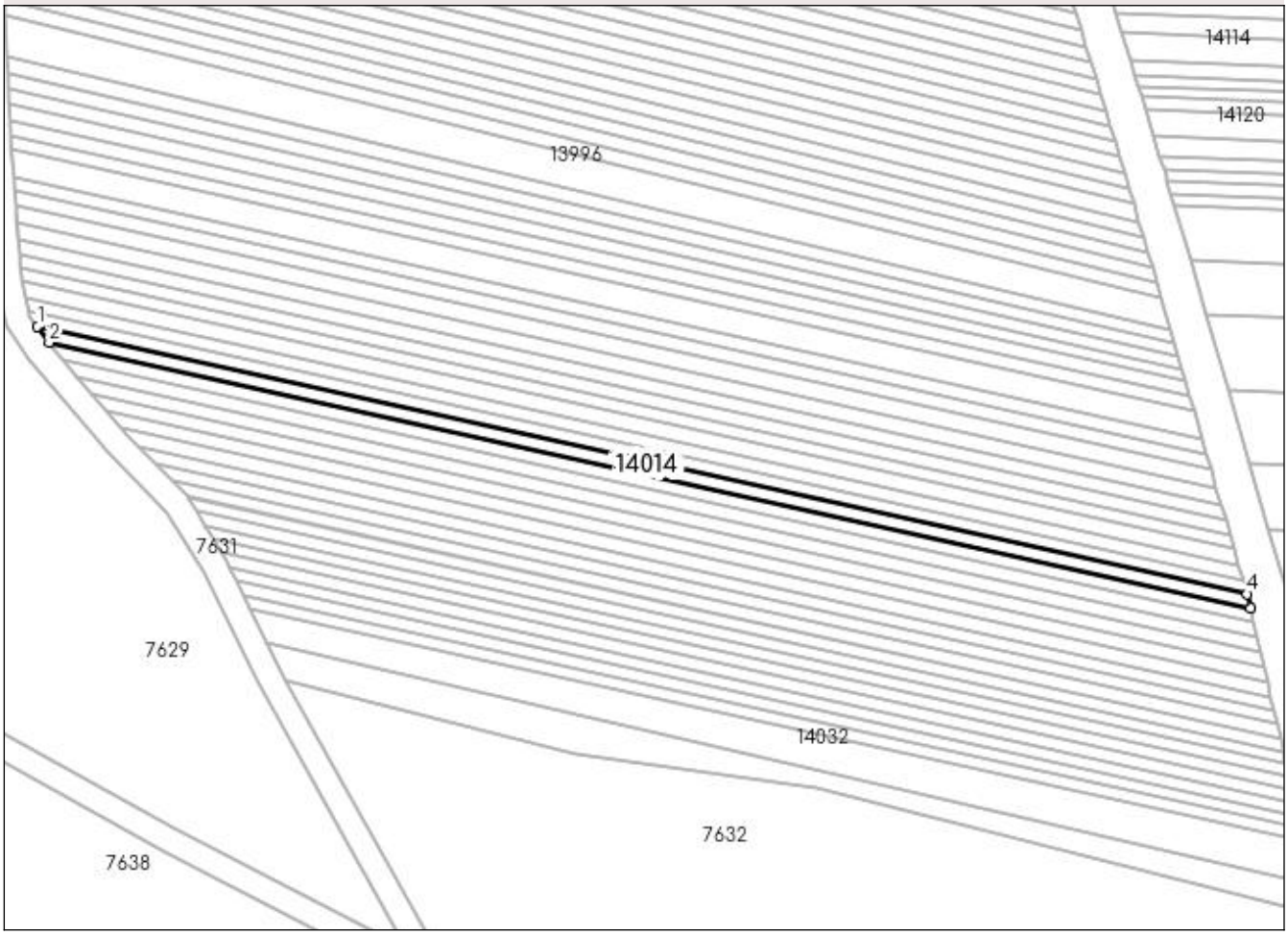

Date referitoare la teren

Crt	Categorie folosinţă	Intra vilan	Suprafaţa (mp)	Tarla	Parcelă	Nr. topo	Observaţii / Referinţe
1	arabil	NU	400	47	509	-	

Lungime Segmente
1) Valorile lungimilor segmentelor sunt obţinute din proiecţie în plan.

Punct început	X / Y	Punct sfârşit	X / Y	Lungime segment (** (m)
1	346.878,515 285.580,561	2	346.880,323 285.578,039	3.103
2	346.880,323 285.578,039	3	347.068,205 285.536,528	192.413
3	347.068,205 285.536,528	4	347.067,688 285.538,764	2.295
4	347.067,688 285.538,764	1	346.878,515 285.580,561	193.735

** Lungimile segmentelor sunt determinate în planul de proiecţie Stereo 70 şi sunt rotunjite la 1 milimetru.
*** Distanţa dintre puncte este formată din segmente cumulate ce sunt mai mici decât valoarea 1 milimetru.

DATE DESPRE IMOBILUL NR. 14015

Oficiul de Cadastru şi Publicitate Imobiliară DOLJ
Biroul de Cadastru şi Publicitate Imobiliară Craiova

A. Partea I. Descrierea imobilului

TEREN Extravilan

Adresa: Jud. Dolj, T 47, P 510

Nr. Crt	Nr cadastral Nr. topografic	Suprafaţa* (mp)	Observaţii / Referinţe
A1		400	Sector cadastral:7 Teren neimprejmuit;

B. Partea II. Proprietari şi acte

Inscrieri privitoare la dreptul de proprietate şi alte drepturi reale		Referinţe
0 / 07/02/2023		
Act Notarial nr. CM:215, din 18/04/2018 emis de NP STOENESCU FLOREA;		
B1	Intabulare, drept de PROPRIETATE, dobandit prin Succesiune, cota actuala 1/2, cota initiala 1/2	A1
	1) **TOMA MARIA**	
B2	Intabulare, drept de PROPRIETATE, dobandit prin Succesiune, cota actuala 1/2, cota initiala 1/2	A1
	1) **TOMA STERIE**	

C. Partea III. SARCINI .

Inscrieri privind dezmembramintele dreptului de proprietate, drepturi reale de garanţie şi sarcini	Referinţe
NU SUNT	

Anexa Nr. 1 La Partea I

Teren

Nr cadastral	Suprafaţa (mp)*	Observaţii / Referinţe
	400	

* Suprafaţa este determinată in planul de proiecţie Stereo 70.

DETALII LINIARE IMOBIL

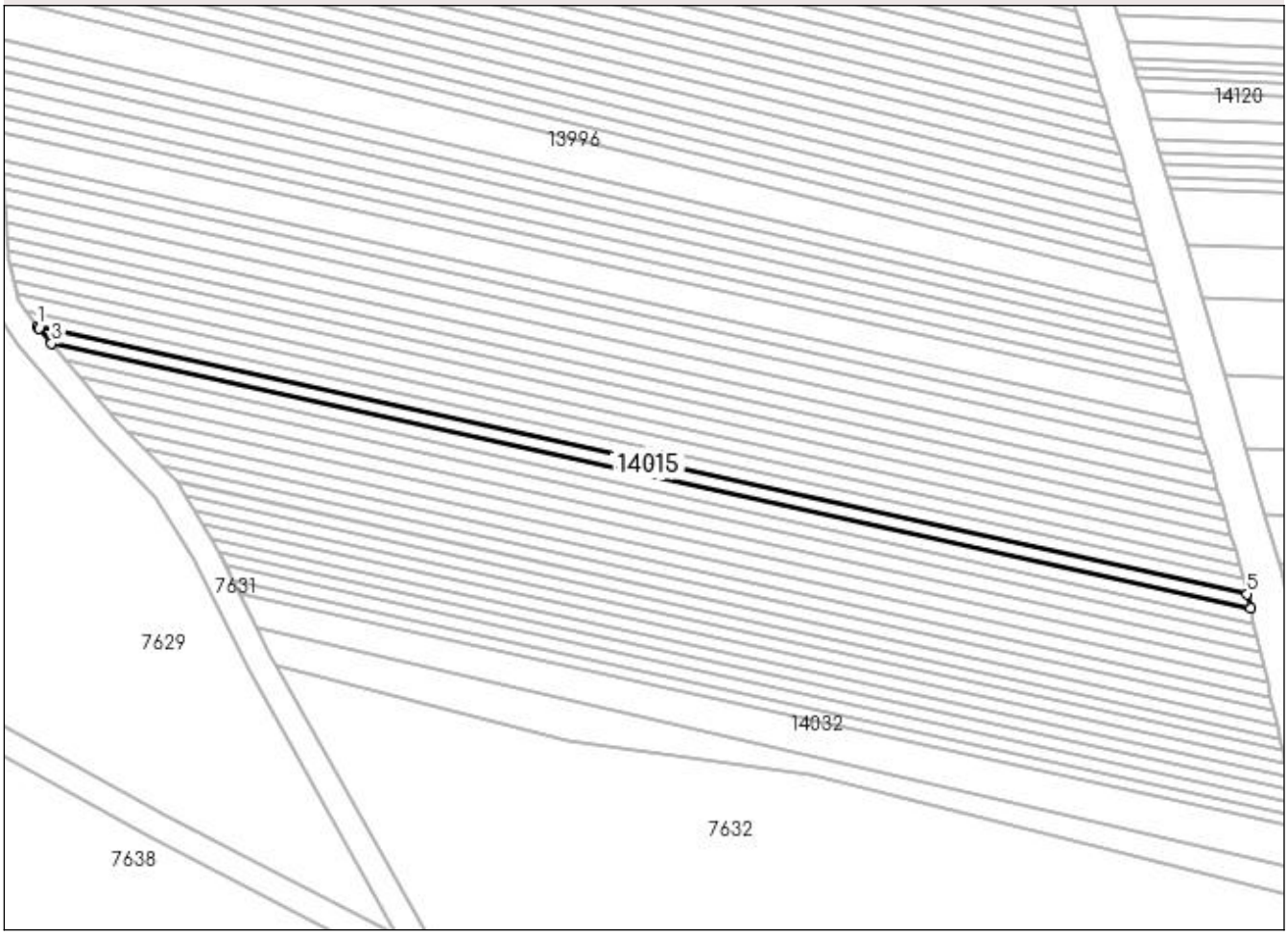

Date referitoare la teren

Crt	Categorie folosinţă	Intra vilan	Suprafaţa (mp)	Tarla	Parcelă	Nr. topo	Observaţii / Referinţe
1	arabil	NU	400	47	510	-	

Lungime Segmente
1) Valorile lungimilor segmentelor sunt obţinute din proiecţie în plan.

Punct început	X / Y	Punct sfârşit	X / Y	Lungime segment (** (m)
1	346.880,323 285.578,039	2	346.880,515 285.577,772	0.329
2	346.880,515 285.577,772	3	346.882,491 285.575,422	3.07
3	346.882,491 285.575,422	4	347.068,727 285.534,275	190.727
4	347.068,727 285.534,275	5	347.068,205 285.536,528	2.313
5	347.068,205 285.536,528	1	346.880,323 285.578,039	192.413

** Lungimile segmentelor sunt determinate în planul de proiecţie Stereo 70 şi sunt rotunjite la 1 milimetru.
*** Distanţa dintre puncte este formată din segmente cumulate ce sunt mai mici decât valoarea 1 milimetru.

DATE DESPRE IMOBILUL NR. 14016

Oficiul de Cadastru şi Publicitate Imobiliară DOLJ
Biroul de Cadastru şi Publicitate Imobiliară Craiova

A. Partea I. Descrierea imobilului

TEREN Extravilan

Adresa: Jud. Dolj, T 47, P 511

Nr. Crt	Nr cadastral Nr. topografic	Suprafaţa* (mp)	Observaţii / Referinţe
A1		400	Sector cadastral:7 Teren neimprejmuit;

B. Partea II. Proprietari şi acte

Inscrieri privitoare la dreptul de proprietate şi alte drepturi reale		Referinţe
0 / 07/02/2023		
Act Administrativ nr. TDP:987-9693, din 16/08/1994 emis de COMISIA JUDETEANA DE FOND FUNCIAR;		
B1	Intabulare, drept de PROPRIETATE, dobandit prin Reconstituire, cota actuala 1/1, cota initiala 1/1	A1
	1) **ANGHEL ANGHEL**, LIPSA CNP	

C. Partea III. SARCINI .

Inscrieri privind dezmembramintele dreptului de proprietate, drepturi reale de garanţie şi sarcini	Referinţe
NU SUNT	

Anexa Nr. 1 La Partea I

Teren

Nr cadastral	Suprafaţa (mp)*	Observaţii / Referinţe
	400	

* Suprafaţa este determinată in planul de proiecţie Stereo 70.

DETALII LINIARE IMOBIL

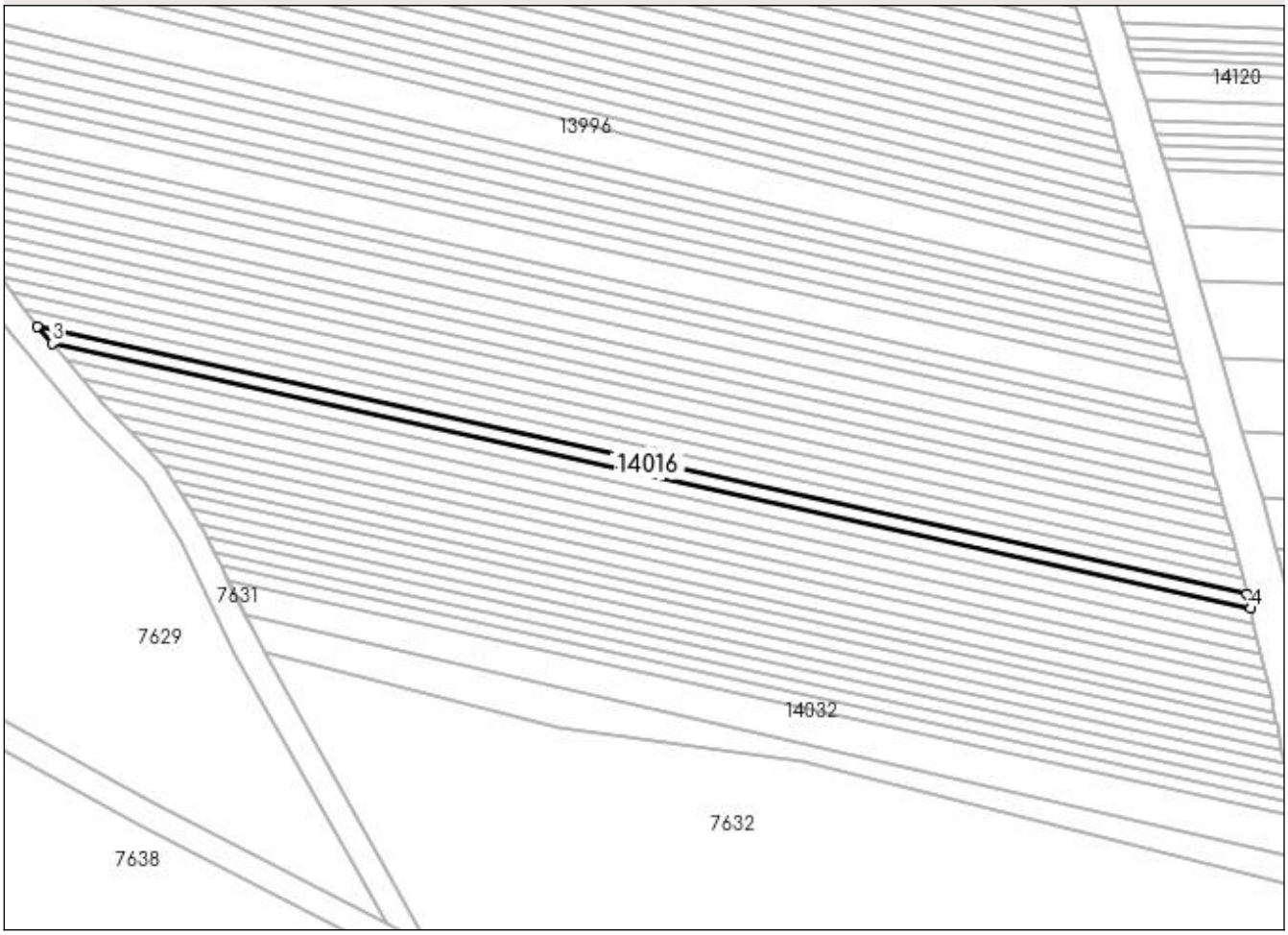

Date referitoare la teren

Crt	Categorie folosinţă	Intra vilan	Suprafaţa (mp)	Tarla	Parcelă	Nr. topo	Observaţii / Referinţe
1	arabil	NU	400	47	511	-	

Lungime Segmente
1) Valorile lungimilor segmentelor sunt obţinute din proiecţie în plan.

Punct început	X / Y	Punct sfârşit	X / Y	Lungime segment (** (m)
1	347.068,727 285.534,275	2	346.882,491 285.575,422	190.727
2	346.882,491 285.575,422	3	346.884,72 285.572,772	3.463
3	346.884,72 285.572,772	4	347.069,253 285.532,001	188.983
4	347.069,253 285.532,001	1	347.068,727 285.534,275	2.334

** Lungimile segmentelor sunt determinate în planul de proiecţie Stereo 70 şi sunt rotunjite la 1 milimetru.
*** Distanţa dintre puncte este formată din segmente cumulate ce sunt mai mici decât valoarea 1 milimetru.

DATE DESPRE IMOBILUL NR. 14017

Oficiul de Cadastru şi Publicitate Imobiliară DOLJ
Biroul de Cadastru şi Publicitate Imobiliară Craiova

A. Partea I. Descrierea imobilului

TEREN Extravilan

Adresa: Jud. Dolj, T 47, P 512

Nr. Crt	Nr cadastral Nr. topografic	Suprafaţa* (mp)	Observaţii / Referinţe
A1		400	Sector cadastral:7 Teren neimprejmuit;

B. Partea II. Proprietari şi acte

Inscrieri privitoare la dreptul de proprietate şi alte drepturi reale		Referinţe
0 / 07/02/2023		
Act Notarial nr. ACT DE PARTAJ:3210, din 16/11/2021 emis de NP BUDIANA IONUT RAZVAN;		
B1	Intabulare, drept de PROPRIETATE, dobandit prin Iesire Din Indiviziune, cota actuala 1/1, cota initiala 1/1	A1
	1) **TONCEA EUGENIA**, LIPSA CNP	

C. Partea III. SARCINI .

Inscrieri privind dezmembramintele dreptului de proprietate, drepturi reale de garanţie şi sarcini	Referinţe
NU SUNT	

Anexa Nr. 1 La Partea I

Teren

Nr cadastral	Suprafaţa (mp)*	Observaţii / Referinţe
	400	

* Suprafaţa este determinată in planul de proiecţie Stereo 70.

DETALII LINIARE IMOBIL

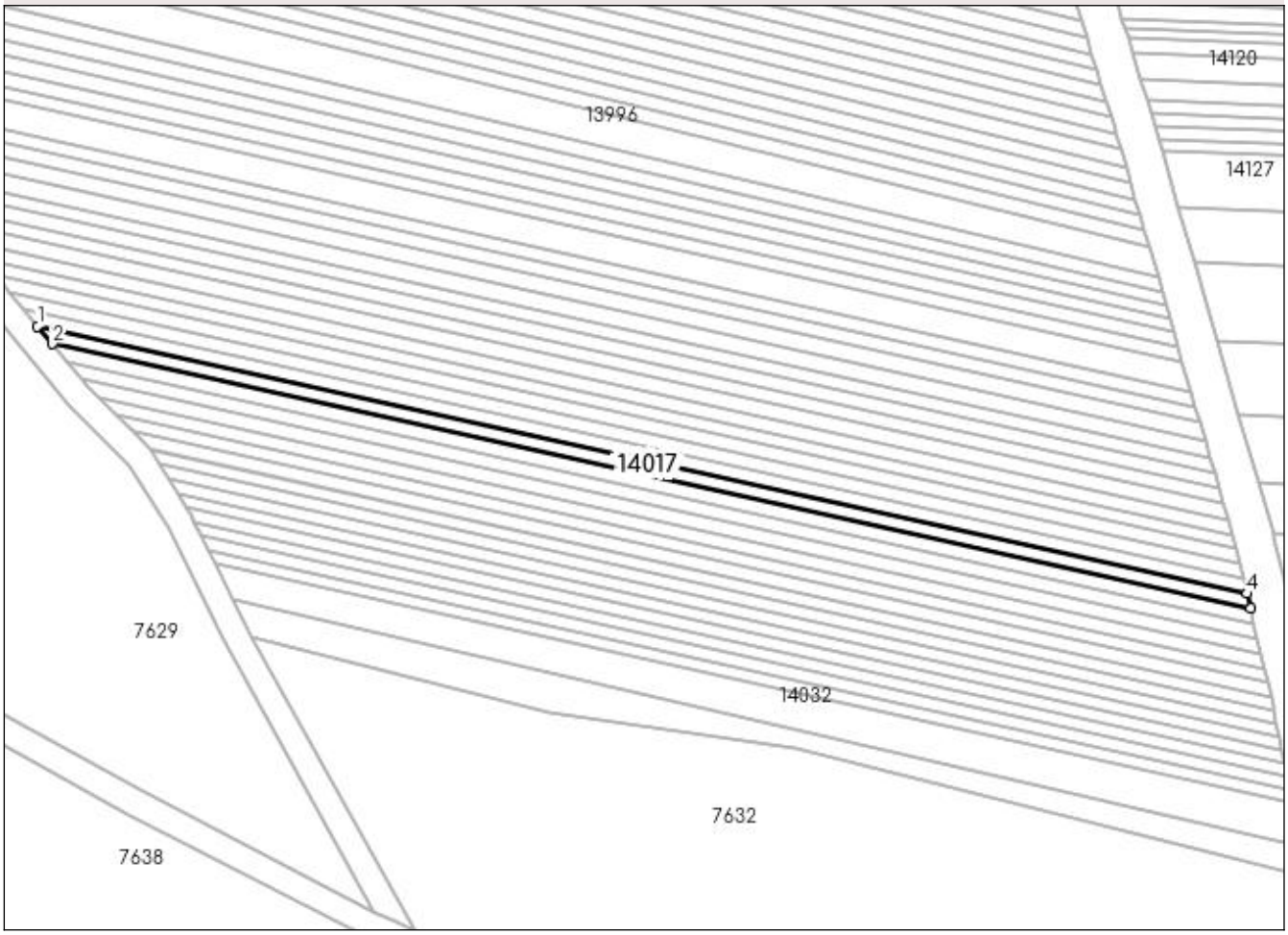

Date referitoare la teren

Crt	Categorie folosinţă	Intra vilan	Suprafaţa (mp)	Tarla	Parcelă	Nr. topo	Observaţii / Referinţe
1	arabil	NU	400	47	512	-	

Lungime Segmente
1) Valorile lungimilor segmentelor sunt obţinute din proiecţie în plan.

Punct început	X / Y	Punct sfârşit	X / Y	Lungime segment (** (m)
1	346.884,72 285.572,772	2	346.886,969 285.570,098	3.494
2	346.886,969 285.570,098	3	347.069,784 285.529,706	187.224
3	347.069,784 285.529,706	4	347.069,253 285.532,001	2.356
4	347.069,253 285.532,001	1	346.884,72 285.572,772	188.983

** Lungimile segmentelor sunt determinate în planul de proiecţie Stereo 70 şi sunt rotunjite la 1 milimetru.
*** Distanţa dintre puncte este formată din segmente cumulate ce sunt mai mici decât valoarea 1 milimetru.

DATE DESPRE IMOBILUL NR. 14018

Oficiul de Cadastru şi Publicitate Imobiliară DOLJ
Biroul de Cadastru şi Publicitate Imobiliară Craiova

A. Partea I. Descrierea imobilului

TEREN Extravilan

Adresa: Jud. Dolj, T 47, P 513

Nr. Crt	Nr cadastral Nr. topografic	Suprafaţa* (mp)	Observaţii / Referinţe
A1		400	Sector cadastral:7 Teren neimprejmuit;

B. Partea II. Proprietari şi acte

Inscrieri privitoare la dreptul de proprietate şi alte drepturi reale		Referinţe
0 / 07/02/2023		
Act Administrativ nr. TDP:815-59573, din 21/07/1994 emis de COMISIA JUDETEANA DE FOND FUNCIAR;		
B1	Intabulare, drept de PROPRIETATE, dobandit prin Reconstituire, cota actuala 1/1, cota initiala 1/1	A1
	1) **CROITORU ELENA**, LIPSA CNP	

C. Partea III. SARCINI .

Inscrieri privind dezmembramintele dreptului de proprietate, drepturi reale de garanţie şi sarcini	Referinţe
NU SUNT	

Anexa Nr. 1 La Partea I

Teren

Nr cadastral	Suprafaţa (mp)*	Observaţii / Referinţe
	400	

* Suprafaţa este determinată in planul de proiecţie Stereo 70.

DETALII LINIARE IMOBIL

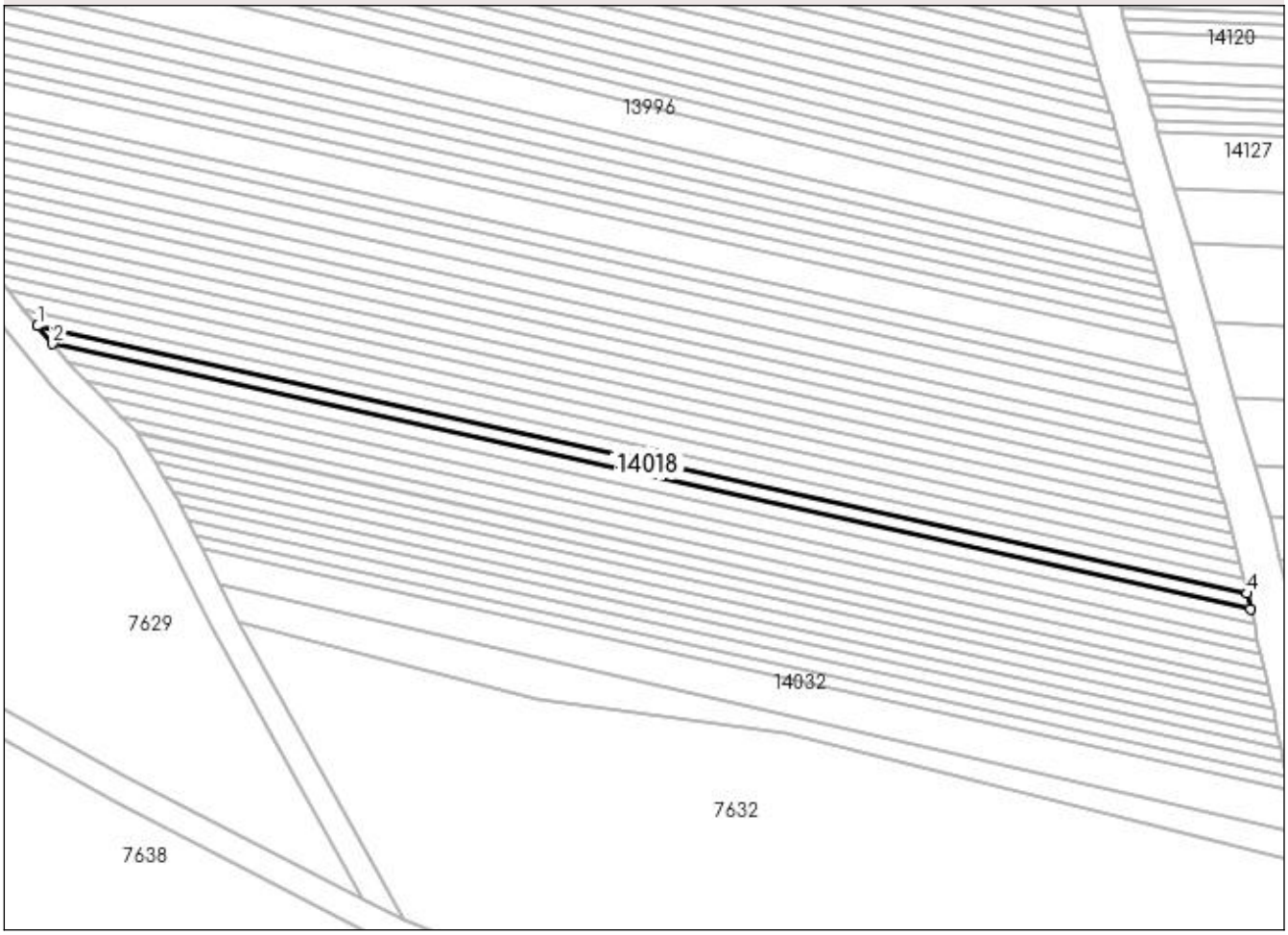

Date referitoare la teren

Crt	Categorie folosinţă	Intra vilan	Suprafaţa (mp)	Tarla	Parcelă	Nr. topo	Observaţii / Referinţe
1	arabil	NU	400	47	513	-	

Lungime Segmente
1) Valorile lungimilor segmentelor sunt obţinute din proiecţie în plan.

Punct început	X / Y	Punct sfârşit	X / Y	Lungime segment (** (m)
1	346.886,969 285.570,098	2	346.889,24 285.567,397	3.529
2	346.889,24 285.567,397	3	347.070,321 285.527,389	185.448
3	347.070,321 285.527,389	4	347.069,784 285.529,706	2.378
4	347.069,784 285.529,706	1	346.886,969 285.570,098	187.224

** Lungimile segmentelor sunt determinate în planul de proiecţie Stereo 70 şi sunt rotunjite la 1 milimetru.
*** Distanţa dintre puncte este formată din segmente cumulate ce sunt mai mici decât valoarea 1 milimetru.

DATE DESPRE IMOBILUL NR. 14019

Oficiul de Cadastru şi Publicitate Imobiliară DOLJ
Biroul de Cadastru şi Publicitate Imobiliară Craiova

A. Partea I. Descrierea imobilului

TEREN Extravilan

Adresa: Jud. Dolj, T 47, P 514

Nr. Crt	Nr cadastral Nr. topografic	Suprafaţa* (mp)	Observaţii / Referinţe
A1		400	Sector cadastral:7 Teren neimprejmuit;

B. Partea II. Proprietari şi acte

Inscrieri privitoare la dreptul de proprietate şi alte drepturi reale		Referinţe
0 / 07/02/2023		
Act Administrativ nr. TDP:788-58782, din 17/03/1994 emis de COMISIA JUDETEANA DE FOND FUNCIAR (CERTIF. DE DECES:DM746153/10.05.2000;);		
B1	Intabulare, drept de PROPRIETATE, dobandit prin Reconstituire, cota actuala 1/1, cota initiala 1/1	A1
	1) **STANESCU TUDORA**, LIPSA CNP DEFUNCT:Da	

C. Partea III. SARCINI .

Inscrieri privind dezmembramintele dreptului de proprietate, drepturi reale de garanţie şi sarcini	Referinţe
NU SUNT	

Anexa Nr. 1 La Partea I

Teren

Nr cadastral	Suprafaţa (mp)*	Observaţii / Referinţe
	400	

* Suprafaţa este determinată in planul de proiecţie Stereo 70.

DETALII LINIARE IMOBIL

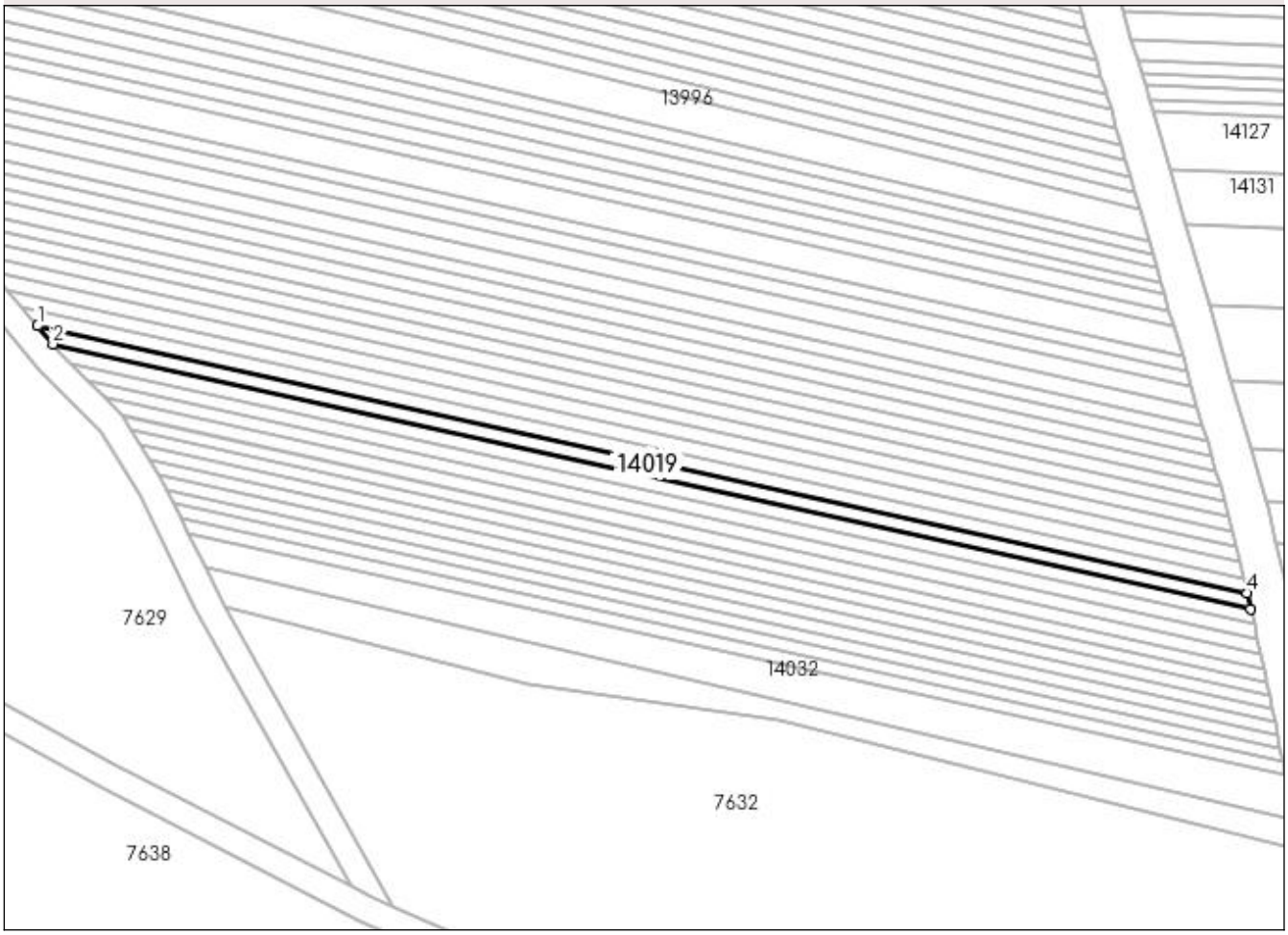

Date referitoare la teren

Crt	Categorie folosinţă	Intra vilan	Suprafaţa (mp)	Tarla	Parcelă	Nr. topo	Observaţii / Referinţe
1	arabil	NU	400	47	514	-	

Lungime Segmente
1) Valorile lungimilor segmentelor sunt obţinute din proiecţie în plan.

Punct început	X / Y	Punct sfârşit	X / Y	Lungime segment (** (m)
1	346.889,24 285.567,397	2	346.891,532 285.564,671	3.562
2	346.891,532 285.564,671	3	347.070,862 285.525,05	183.655
3	347.070,862 285.525,05	4	347.070,321 285.527,389	2.401
4	347.070,321 285.527,389	1	346.889,24 285.567,397	185.448

** Lungimile segmentelor sunt determinate în planul de proiecţie Stereo 70 şi sunt rotunjite la 1 milimetru.
*** Distanţa dintre puncte este formată din segmente cumulate ce sunt mai mici decât valoarea 1 milimetru.

DATE DESPRE IMOBILUL NR. 14020

Oficiul de Cadastru şi Publicitate Imobiliară DOLJ
Biroul de Cadastru şi Publicitate Imobiliară Craiova

A. Partea I. Descrierea imobilului

TEREN Extravilan

Adresa: Jud. Dolj, T 47, P 515

Nr. Crt	Nr cadastral Nr. topografic	Suprafaţa* (mp)	Observaţii / Referinţe
A1		400	Sector cadastral:7 Teren neimprejmuit;

B. Partea II. Proprietari şi acte

Inscrieri privitoare la dreptul de proprietate şi alte drepturi reale		Referinţe
0 / 07/02/2023		
Act Administrativ nr. PV:FN, din 01/01/1911 emis de COMISIA LOCALA MAGLAVIT;		
B1	Inscrierea provizorie, drept de PROPRIETATE, dobandit prin Lege, cota actuala 1/1, cota initiala 1/1	A1
	1) **STANESCU ELENA**, LIPSA CNP	

C. Partea III. SARCINI .

Inscrieri privind dezmembramintele dreptului de proprietate, drepturi reale de garanţie şi sarcini	Referinţe
NU SUNT	

Anexa Nr. 1 La Partea I

Teren

Nr cadastral	Suprafaţa (mp)*	Observaţii / Referinţe
	400	

* Suprafaţa este determinată in planul de proiecţie Stereo 70.

DETALII LINIARE IMOBIL

Date referitoare la teren

Crt	Categorie folosinţă	Intra vilan	Suprafaţa (mp)	Tarla	Parcelă	Nr. topo	Observaţii / Referinţe
1	arabil	NU	400	47	515	-	S TDP GRESITA, CORECTA IN PV 400 MP

Lungime Segmente
1) Valorile lungimilor segmentelor sunt obţinute din proiecţie în plan.

Punct început	X / Y	Punct sfârşit	X / Y	Lungime segment (** (m)
1	346.891,532 285.564,671	2	346.892,485 285.563,538	1.481
2	346.892,485 285.563,538	3	346.894,181 285.561,843	2.398
3	346.894,181 285.561,843	4	347.071,409 285.522,686	181.502
4	347.071,409 285.522,686	5	347.070,862 285.525,05	2.426
5	347.070,862 285.525,05	1	346.891,532 285.564,671	183.655

** Lungimile segmentelor sunt determinate în planul de proiecţie Stereo 70 şi sunt rotunjite la 1 milimetru.
*** Distanţa dintre puncte este formată din segmente cumulate ce sunt mai mici decât valoarea 1 milimetru.

DATE DESPRE IMOBILUL NR. 14021

Oficiul de Cadastru şi Publicitate Imobiliară DOLJ
Biroul de Cadastru şi Publicitate Imobiliară Craiova

A. Partea I. Descrierea imobilului

TEREN Extravilan

Adresa: Jud. Dolj, T 47, P 516

Nr. Crt	Nr cadastral Nr. topografic	Suprafaţa* (mp)	Observaţii / Referinţe
A1		360	Sector cadastral:7 Teren neimprejmuit;

B. Partea II. Proprietari şi acte

Inscrieri privitoare la dreptul de proprietate şi alte drepturi reale		Referinţe
0 / 07/02/2023		
Act Administrativ nr. TDP:20563, din 22/05/2018 emis de COMISIA JUDETEANA DE FOND FUNCIAR (CERTIF. DE DECES:D11101490/07.02.2018;);		
B1	Intabulare, drept de PROPRIETATE, dobandit prin Reconstituire, cota actuala 1/1, cota initiala 1/1	A1
	1) **LAZAR LUCIAN** DEFUNCT:Da	

C. Partea III. SARCINI .

Inscrieri privind dezmembramintele dreptului de proprietate, drepturi reale de garanţie şi sarcini	Referinţe
NU SUNT	

Anexa Nr. 1 La Partea I

Teren

Nr cadastral	Suprafaţa (mp)*	Observaţii / Referinţe
	360	

* Suprafaţa este determinată in planul de proiecţie Stereo 70.

DETALII LINIARE IMOBIL

Date referitoare la teren

Crt	Categorie folosinţă	Intra vilan	Suprafaţa (mp)	Tarla	Parcelă	Nr. topo	Observaţii / Referinţe
1	arabil	NU	360	47	516	-	

Lungime Segmente
1) Valorile lungimilor segmentelor sunt obţinute din proiecţie în plan.

Punct început	X / Y	Punct sfârşit	X / Y	Lungime segment (** (m)
1	346.894,181 285.561,843	2	346.896,806 285.559,22	3.711
2	346.896,806 285.559,22	3	347.071,908 285.520,532	179.325
3	347.071,908 285.520,532	4	347.071,409 285.522,686	2.211
4	347.071,409 285.522,686	1	346.894,181 285.561,843	181.502

** Lungimile segmentelor sunt determinate în planul de proiecţie Stereo 70 şi sunt rotunjite la 1 milimetru.
*** Distanţa dintre puncte este formată din segmente cumulate ce sunt mai mici decât valoarea 1 milimetru.

DATE DESPRE IMOBILUL NR. 14022

Oficiul de Cadastru şi Publicitate Imobiliară DOLJ
Biroul de Cadastru şi Publicitate Imobiliară Craiova

A. Partea I. Descrierea imobilului

TEREN Extravilan

Adresa: Jud. Dolj, T 47, P 517

Nr. Crt	Nr cadastral Nr. topografic	Suprafaţa* (mp)	Observaţii / Referinţe
A1		360	Sector cadastral:7 Teren neimprejmuit;

B. Partea II. Proprietari şi acte

Inscrieri privitoare la dreptul de proprietate şi alte drepturi reale		Referinţe
0 / 07/02/2023		
Act Administrativ nr. TDP:973-9693, din 12/08/1994 emis de COMISIA JUDETEANA DE FOND FUNCIAR;		
B1	Intabulare, drept de PROPRIETATE, dobandit prin Constituire, cota actuala 1/1, cota initiala 1/1	A1
	1) **TOMA FLOAREA**, LIPSA CNP	

C. Partea III. SARCINI .

Inscrieri privind dezmembramintele dreptului de proprietate, drepturi reale de garanţie şi sarcini	Referinţe
NU SUNT	

Anexa Nr. 1 La Partea I

Teren

Nr cadastral	Suprafaţa (mp)*	Observaţii / Referinţe
	360	

* Suprafaţa este determinată in planul de proiecţie Stereo 70.

DETALII LINIARE IMOBIL

Date referitoare la teren

Crt	Categorie folosinţă	Intra vilan	Suprafaţa (mp)	Tarla	Parcelă	Nr. topo	Observaţii / Referinţe
1	arabil	NU	360	47	517	-	

Lungime Segmente
1) Valorile lungimilor segmentelor sunt obţinute din proiecţie în plan.

Punct început	X / Y	Punct sfârşit	X / Y	Lungime segment (** (m)
1	346.896,806 285.559,22	2	346.899,463 285.556,564	3.757
2	346.899,463 285.556,564	3	347.072,412 285.518,352	177.12
3	347.072,412 285.518,352	4	347.071,908 285.520,532	2.238
4	347.071,908 285.520,532	1	346.896,806 285.559,22	179.325

** Lungimile segmentelor sunt determinate în planul de proiecţie Stereo 70 şi sunt rotunjite la 1 milimetru.
*** Distanţa dintre puncte este formată din segmente cumulate ce sunt mai mici decât valoarea 1 milimetru.

DATE DESPRE IMOBILUL NR. 14023

Oficiul de Cadastru şi Publicitate Imobiliară DOLJ
Biroul de Cadastru şi Publicitate Imobiliară Craiova

A. Partea I. Descrierea imobilului

TEREN Extravilan

Adresa: Jud. Dolj, T 47, P 518

Nr. Crt	Nr cadastral Nr. topografic	Suprafaţa* (mp)	Observaţii / Referinţe
A1		360	Sector cadastral:7 Teren neimprejmuit;

B. Partea II. Proprietari şi acte

Inscrieri privitoare la dreptul de proprietate şi alte drepturi reale		Referinţe
0 / 07/02/2023		
Act Administrativ nr. TDP:817-59573, din 21/07/1994 emis de COMISIA JUDETEANA DE FOND FUNCIAR (CERTIF. DE DECES:DR205648/08.04.2002;);		
B1	Intabulare, drept de PROPRIETATE, dobandit prin Reconstituire, cota actuala 1/1, cota initiala 1/1	A1
	1) **TOMA ELENA** DEFUNCT:Da	

C. Partea III. SARCINI .

Inscrieri privind dezmembramintele dreptului de proprietate, drepturi reale de garanţie şi sarcini	Referinţe
NU SUNT	

Anexa Nr. 1 La Partea I

Teren

Nr cadastral	Suprafaţa (mp)*	Observaţii / Referinţe
	360	

* Suprafaţa este determinată in planul de proiecţie Stereo 70.

DETALII LINIARE IMOBIL

Date referitoare la teren

Crt	Categorie folosinţă	Intra vilan	Suprafaţa (mp)	Tarla	Parcelă	Nr. topo	Observaţii / Referinţe
1	arabil	NU	360	47	518	-	

Lungime Segmente
1) Valorile lungimilor segmentelor sunt obţinute din proiecţie în plan.

Punct început	X / Y	Punct sfârşit	X / Y	Lungime segment (** (m)
1	347.072,412 285.518,352	2	346.899,463 285.556,564	177.12
2	346.899,463 285.556,564	3	346.901,933 285.554,095	3.492
3	346.901,933 285.554,095	4	346.902,053 285.553,897	0.232
4	346.902,053 285.553,897	5	347.072,923 285.516,145	174.991
5	347.072,923 285.516,145	1	347.072,412 285.518,352	2.265

** Lungimile segmentelor sunt determinate în planul de proiecţie Stereo 70 şi sunt rotunjite la 1 milimetru.
*** Distanţa dintre puncte este formată din segmente cumulate ce sunt mai mici decât valoarea 1 milimetru.

DATE DESPRE IMOBILUL NR. 14024

Oficiul de Cadastru şi Publicitate Imobiliară DOLJ
Biroul de Cadastru şi Publicitate Imobiliară Craiova

A. Partea I. Descrierea imobilului

TEREN Extravilan

Adresa: Jud. Dolj, T 47, P 519

Nr. Crt	Nr cadastral Nr. topografic	Suprafaţa* (mp)	Observaţii / Referinţe
A1		320	Sector cadastral:7 Teren neimprejmuit;

B. Partea II. Proprietari şi acte

Inscrieri privitoare la dreptul de proprietate şi alte drepturi reale		Referinţe
0 / 07/02/2023		
Act Administrativ nr. TDP:816-59573, din 21/07/1994 emis de COMISIA JUDETEANA DE FOND FUNCIAR;		
B1	Intabulare, drept de PROPRIETATE, dobandit prin Reconstituire, cota actuala 1/1, cota initiala 1/1	A1
	1) **TEODORESCU VIRGIL**, LIPSA CNP	

C. Partea III. SARCINI .

Inscrieri privind dezmembramintele dreptului de proprietate, drepturi reale de garanţie şi sarcini	Referinţe
NU SUNT	

Anexa Nr. 1 La Partea I

Teren

Nr cadastral	Suprafaţa (mp)*	Observaţii / Referinţe
	320	

* Suprafaţa este determinată in planul de proiecţie Stereo 70.

DETALII LINIARE IMOBIL

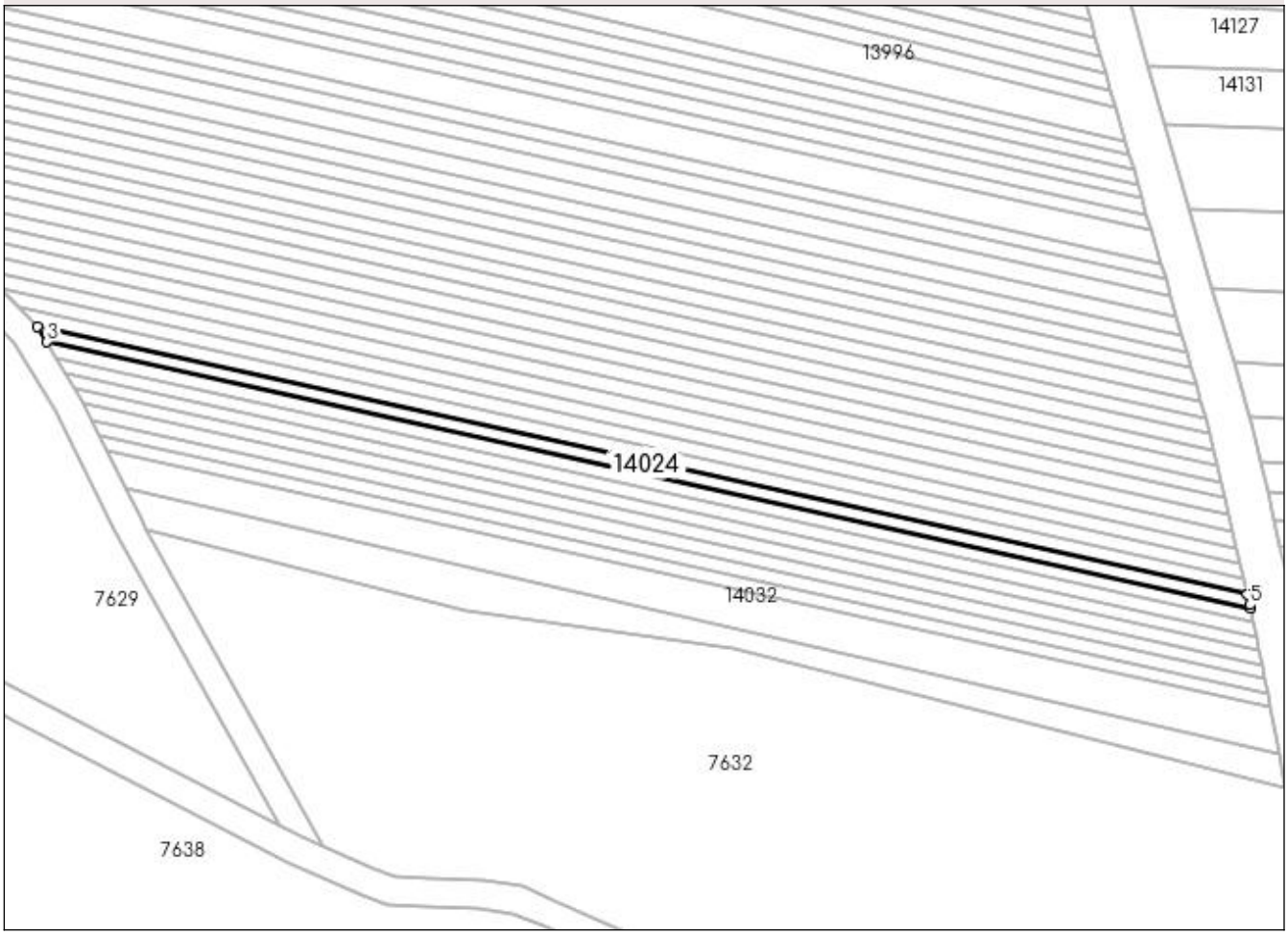

Date referitoare la teren

Crt	Categorie folosinţă	Intra vilan	Suprafaţa (mp)	Tarla	Parcelă	Nr. topo	Observaţii / Referinţe
1	arabil	NU	320	47	519	-	

Lungime Segmente
1) Valorile lungimilor segmentelor sunt obţinute din proiecţie în plan.

Punct început	X / Y	Punct sfârşit	X / Y	Lungime segment (** (m)
1	347.072,923 285.516,145	2	346.902,053 285.553,897	174.991
2	346.902,053 285.553,897	3	346.903,366 285.551,729	2.535
3	346.903,366 285.551,729	4	347.073,364 285.514,17	174.098
4	347.073,364 285.514,17	5	347.073,27 285.514,647	0.486
5	347.073,27 285.514,647	1	347.072,923 285.516,145	1.538

** Lungimile segmentelor sunt determinate în planul de proiecţie Stereo 70 şi sunt rotunjite la 1 milimetru.
*** Distanţa dintre puncte este formată din segmente cumulate ce sunt mai mici decât valoarea 1 milimetru.

DATE DESPRE IMOBILUL NR. 14025

Oficiul de Cadastru şi Publicitate Imobiliară DOLJ
Biroul de Cadastru şi Publicitate Imobiliară Craiova

A. Partea I. Descrierea imobilului

TEREN Extravilan

Adresa: Jud. Dolj, T 47, P 520

Nr. Crt	Nr cadastral Nr. topografic	Suprafaţa* (mp)	Observaţii / Referinţe
A1		320	Sector cadastral:7 Teren neimprejmuit;

B. Partea II. Proprietari şi acte

Inscrieri privitoare la dreptul de proprietate şi alte drepturi reale		Referinţe
0 / 07/02/2023		
Act Administrativ nr. TDP:2292-48388, din 10/01/1997 emis de COMISIA JUDETEANA DE FOND FUNCIAR;		
B1	Intabulare, drept de PROPRIETATE, dobandit prin Reconstituire, cota actuala 1/1, cota initiala 1/1	A1
	1) **TEODORESCU VICTOR**, LIPSA CNP	

C. Partea III. SARCINI .

Inscrieri privind dezmembramintele dreptului de proprietate, drepturi reale de garanţie şi sarcini	Referinţe
NU SUNT	

Anexa Nr. 1 La Partea I

Teren

Nr cadastral	Suprafaţa (mp)*	Observaţii / Referinţe
	320	

* Suprafaţa este determinată in planul de proiecţie Stereo 70.

DETALII LINIARE IMOBIL

Date referitoare la teren

Crt	Categorie folosinţă	Intra vilan	Suprafaţa (mp)	Tarla	Parcelă	Nr. topo	Observaţii / Referinţe
1	arabil	NU	320	47	520	-	

Lungime Segmente
1) Valorile lungimilor segmentelor sunt obţinute din proiecţie în plan.

Punct început	X / Y	Punct sfârşit	X / Y	Lungime segment (** (m)
1	346.903,366 285.551,729	2	346.904,686 285.549,55	2.548
2	346.904,686 285.549,55	3	347.073,754 285.512,196	173.145
3	347.073,754 285.512,196	4	347.073,364 285.514,17	2.012
4	347.073,364 285.514,17	1	346.903,366 285.551,729	174.098

** Lungimile segmentelor sunt determinate în planul de proiecţie Stereo 70 şi sunt rotunjite la 1 milimetru.
*** Distanţa dintre puncte este formată din segmente cumulate ce sunt mai mici decât valoarea 1 milimetru.

DATE DESPRE IMOBILUL NR. 14026

Oficiul de Cadastru şi Publicitate Imobiliară DOLJ
Biroul de Cadastru şi Publicitate Imobiliară Craiova

A. Partea I. Descrierea imobilului

TEREN Extravilan

Adresa: Jud. Dolj, T 47, P 521

Nr. Crt	Nr cadastral Nr. topografic	Suprafaţa* (mp)	Observaţii / Referinţe
A1		320	Sector cadastral:7 Teren neimprejmuit;

B. Partea II. Proprietari şi acte

Inscrieri privitoare la dreptul de proprietate şi alte drepturi reale		Referinţe
0 / 07/02/2023		
Act Administrativ nr. TDP:842-59573, din 03/05/1994 emis de COMISIA JUDETEANA DE FOND FUNCIAR;		
B1	Intabulare, drept de PROPRIETATE, dobandit prin Reconstituire, cota actuala 1/1, cota initiala 1/1	A1
	1) **CURIGUT GHEORGHE**, LIPSA CNP	

C. Partea III. SARCINI .

Inscrieri privind dezmembramintele dreptului de proprietate, drepturi reale de garanţie şi sarcini	Referinţe
NU SUNT	

Anexa Nr. 1 La Partea I

Teren

Nr cadastral	Suprafaţa (mp)*	Observaţii / Referinţe
	320	

* Suprafaţa este determinată in planul de proiecţie Stereo 70.

DETALII LINIARE IMOBIL

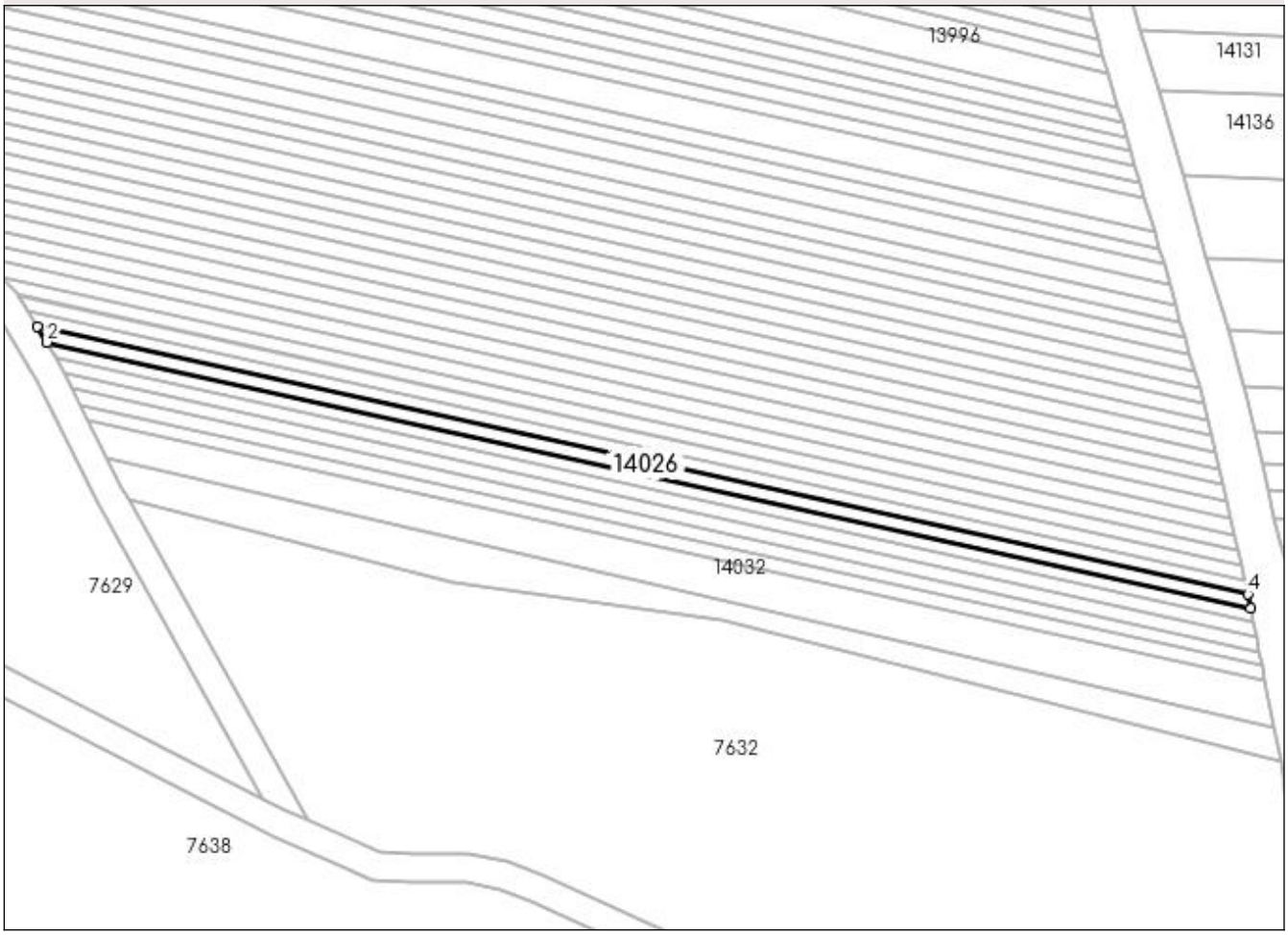

Date referitoare la teren

Crt	Categorie folosinţă	Intra vilan	Suprafaţa (mp)	Tarla	Parcelă	Nr. topo	Observaţii / Referinţe
1	arabil	NU	320	47	521	-	

Lungime Segmente
1) Valorile lungimilor segmentelor sunt obţinute din proiecţie în plan.

Punct început	X / Y	Punct sfârşit	X / Y	Lungime segment (** (m)
1	346.904,686 285.549,55	2	346.906,014 285.547,359	2.562
2	346.906,014 285.547,359	3	347.074,145 285.510,212	172.186
3	347.074,145 285.510,212	4	347.073,754 285.512,196	2.022
4	347.073,754 285.512,196	1	346.904,686 285.549,55	173.145

** Lungimile segmentelor sunt determinate în planul de proiecţie Stereo 70 şi sunt rotunjite la 1 milimetru.
*** Distanţa dintre puncte este formată din segmente cumulate ce sunt mai mici decât valoarea 1 milimetru.

DATE DESPRE IMOBILUL NR. 14027

Oficiul de Cadastru şi Publicitate Imobiliară DOLJ
Biroul de Cadastru şi Publicitate Imobiliară Craiova

A. Partea I. Descrierea imobilului

TEREN Extravilan

Adresa: Jud. Dolj, T 47, P 522

Nr. Crt	Nr cadastral Nr. topografic	Suprafaţa* (mp)	Observaţii / Referinţe
A1		320	Sector cadastral:7 Teren neimprejmuit;

B. Partea II. Proprietari şi acte

Inscrieri privitoare la dreptul de proprietate şi alte drepturi reale		Referinţe
0 / 07/02/2023		
Act Administrativ nr. TDP:2764-59334, din 20/01/1999 emis de COMISIA JUDETEANA DE FOND FUNCIAR;		
B1	Intabulare, drept de PROPRIETATE, dobandit prin Reconstituire, cota actuala 1/1, cota initiala 1/1	A1
	1) **CURIGUT ANGELA**, LIPSA CNP	

C. Partea III. SARCINI .

Inscrieri privind dezmembramintele dreptului de proprietate, drepturi reale de garanţie şi sarcini	Referinţe
NU SUNT	

Anexa Nr. 1 La Partea I

Teren

Nr cadastral	Suprafaţa (mp)*	Observaţii / Referinţe
	320	

* Suprafaţa este determinată in planul de proiecţie Stereo 70.

DETALII LINIARE IMOBIL

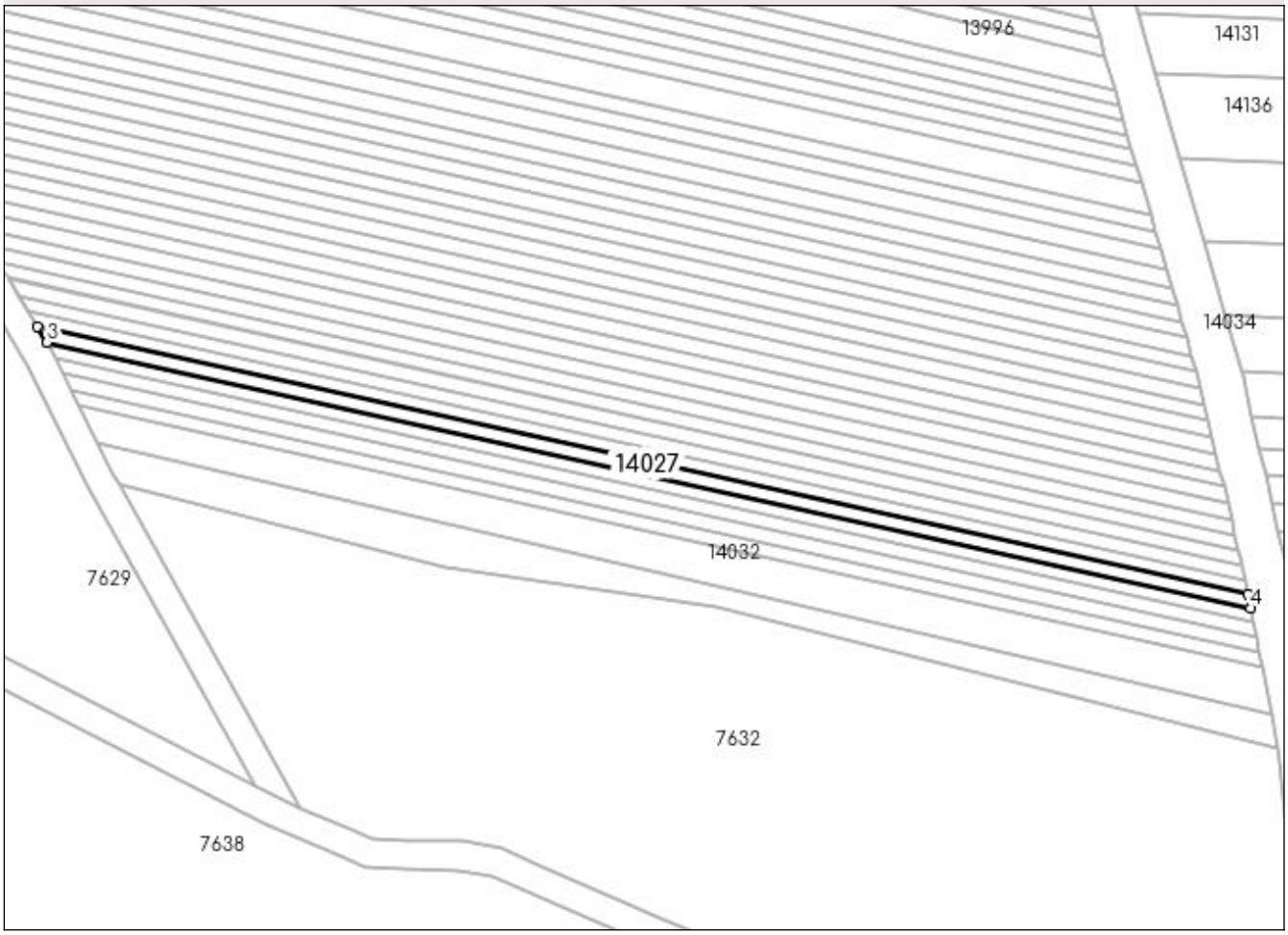

Date referitoare la teren

Crt	Categorie folosință	Intra vilan	Suprafaţa (mp)	Tarla	Parcelă	Nr. topo	Observaţii / Referinţe
1	arabil	NU	320	47	522	-	

Lungime Segmente
1) Valorile lungimilor segmentelor sunt obţinute din proiecţie în plan.

Punct început	X / Y	Punct sfârşit	X / Y	Lungime segment (** (m)
1	347.074,145 285.510,212	2	346.906,014 285.547,359	172.186
2	346.906,014 285.547,359	3	346.907,349 285.545,155	2.577
3	346.907,349 285.545,155	4	347.074,539 285.508,216	171.222
4	347.074,539 285.508,216	1	347.074,145 285.510,212	2.035

** Lungimile segmentelor sunt determinate în planul de proiecţie Stereo 70 şi sunt rotunjite la 1 milimetru.
*** Distanţa dintre puncte este formată din segmente cumulate ce sunt mai mici decât valoarea 1 milimetru.

DATE DESPRE IMOBILUL NR. 14028

Oficiul de Cadastru şi Publicitate Imobiliară DOLJ
Biroul de Cadastru şi Publicitate Imobiliară Craiova

A. Partea I. Descrierea imobilului

TEREN Extravilan

Adresa: Jud. Dolj, T 47, P 523

Nr. Crt	Nr cadastral Nr. topografic	Suprafaţa* (mp)	Observaţii / Referinţe
A1		320	Sector cadastral:7 Teren neimprejmuit;

B. Partea II. Proprietari şi acte

Inscrieri privitoare la dreptul de proprietate şi alte drepturi reale		Referinţe
0 / 07/02/2023		
Act Administrativ nr. TDP:787-58782, din 17/03/1994 emis de COMISIA JUDETEANA DE FOND FUNCIAR;		
B1	Intabulare, drept de PROPRIETATE, dobandit prin Reconstituire, cota actuala 1/1, cota initiala 1/1	A1
	1) **FLOREA ANA**, LIPSA CNP	

C. Partea III. SARCINI .

Inscrieri privind dezmembramintele dreptului de proprietate, drepturi reale de garanţie şi sarcini	Referinţe
NU SUNT	

Anexa Nr. 1 La Partea I

Teren

Nr cadastral	Suprafaţa (mp)*	Observaţii / Referinţe
	320	

* Suprafaţa este determinată in planul de proiecţie Stereo 70.

DETALII LINIARE IMOBIL

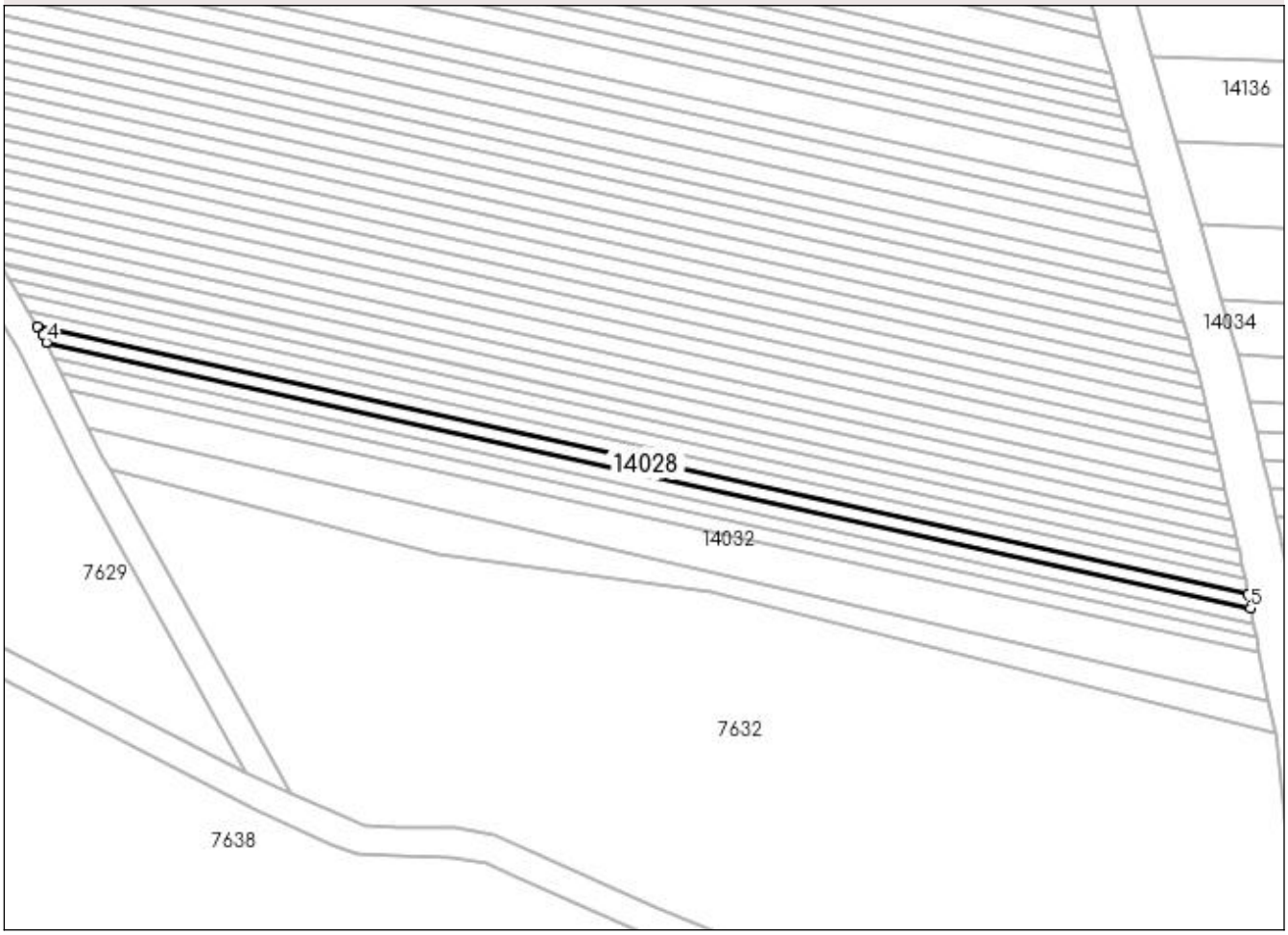

Date referitoare la teren

Crt	Categorie folosinţă	Intra vilan	Suprafaţa (mp)	Tarla	Parcelă	Nr. topo	Observaţii / Referinţe
1	arabil	NU	320	47	523	-	

Lungime Segmente
1) Valorile lungimilor segmentelor sunt obţinute din proiecţie în plan.

Punct început	X / Y	Punct sfârşit	X / Y	Lungime segment (** (m)
1	347.074,539 285.508,216	2	346.907,349 285.545,155	171.222
2	346.907,349 285.545,155	3	346.908,086 285.543,939	1.422
3	346.908,086 285.543,939	4	346.908,566 285.542,967	1.084
4	346.908,566 285.542,967	5	347.074,935 285.506,209	170.381
5	347.074,935 285.506,209	1	347.074,539 285.508,216	2.046

** Lungimile segmentelor sunt determinate în planul de proiecţie Stereo 70 şi sunt rotunjite la 1 milimetru.
*** Distanţa dintre puncte este formată din segmente cumulate ce sunt mai mici decât valoarea 1 milimetru.

DATE DESPRE IMOBILUL NR. 14029

Oficiul de Cadastru şi Publicitate Imobiliară DOLJ
Biroul de Cadastru şi Publicitate Imobiliară Craiova

A. Partea I. Descrierea imobilului

TEREN Extravilan

Adresa: Jud. Dolj, T 47, P 524

Nr. Crt	Nr cadastral Nr. topografic	Suprafaţa* (mp)	Observaţii / Referinţe
A1		320	Sector cadastral:7 Teren neimprejmuit;

B. Partea II. Proprietari şi acte

Inscrieri privitoare la dreptul de proprietate şi alte drepturi reale		Referinţe
0 / 07/02/2023		
Act Administrativ nr. TDP:790-58782, din 17/03/1994 emis de COMISIA JUDETEANA DE FOND FUNCIAR;		
B1	Intabulare, drept de PROPRIETATE, dobandit prin Reconstituire, cota actuala 1/1, cota initiala 1/1	A1
	1) **PETRESCU ION**, LIPSA CNP	

C. Partea III. SARCINI .

Inscrieri privind dezmembramintele dreptului de proprietate, drepturi reale de garanţie şi sarcini	Referinţe
NU SUNT	

Anexa Nr. 1 La Partea I

Teren

Nr cadastral	Suprafaţa (mp)*	Observaţii / Referinţe
	320	

* Suprafaţa este determinată in planul de proiecţie Stereo 70.

DETALII LINIARE IMOBIL

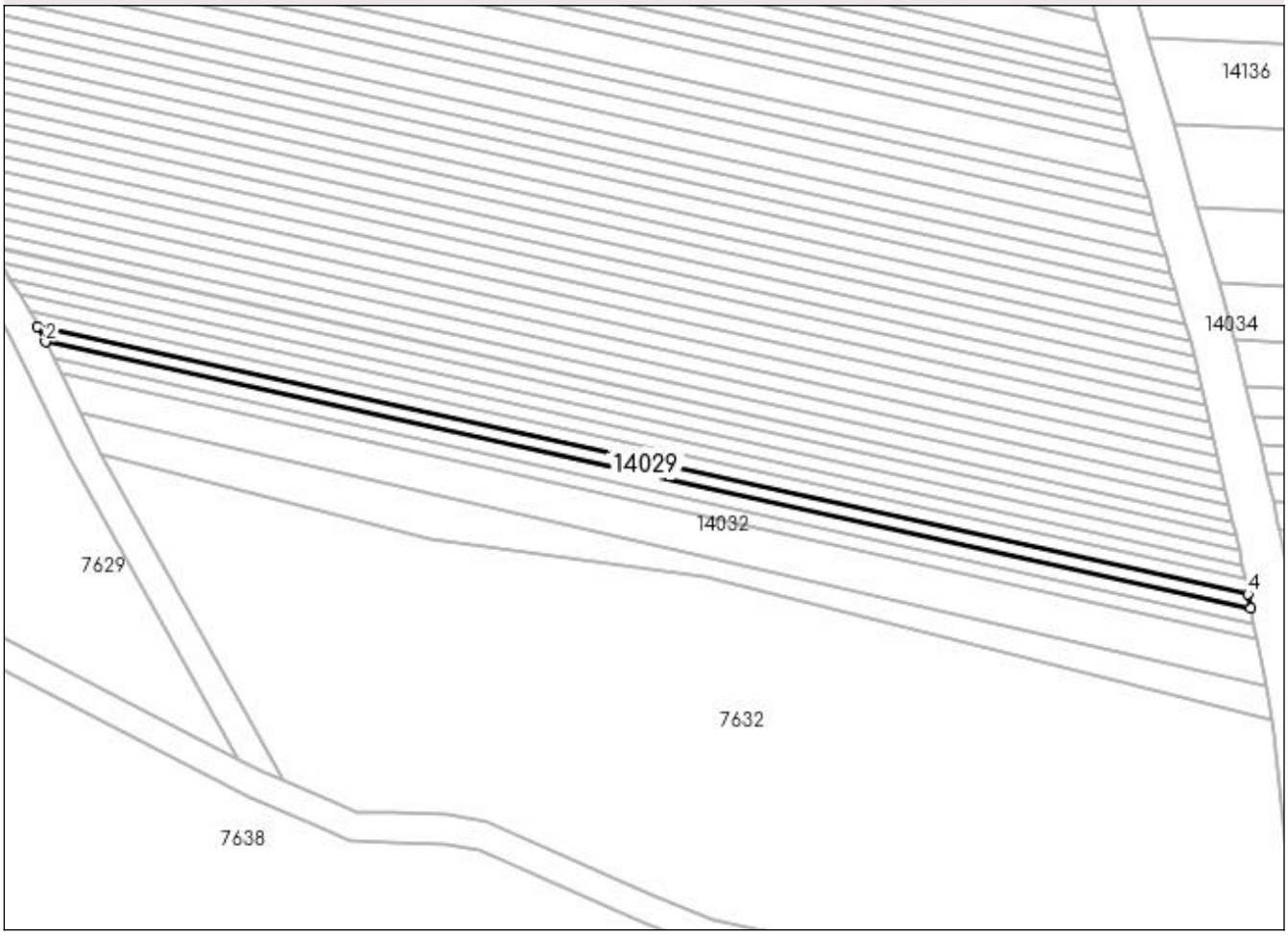

Date referitoare la teren

Crt	Categorie folosinţă	Intra vilan	Suprafaţa (mp)	Tarla	Parcelă	Nr. topo	Observaţii / Referinţe
1	arabil	NU	320	47	524	-	

Lungime Segmente
1) Valorile lungimilor segmentelor sunt obţinute din proiecţie în plan.

Punct început	X / Y	Punct sfârşit	X / Y	Lungime segment (** (m)
1	346.908,566 285.542,967	2	346.909,635 285.540,804	2.413
2	346.909,635 285.540,804	3	347.075,333 285.504,194	169.694
3	347.075,333 285.504,194	4	347.074,935 285.506,209	2.054
4	347.074,935 285.506,209	1	346.908,566 285.542,967	170.381

** Lungimile segmentelor sunt determinate în planul de proiecţie Stereo 70 şi sunt rotunjite la 1 milimetru.
*** Distanţa dintre puncte este formată din segmente cumulate ce sunt mai mici decât valoarea 1 milimetru.

DATE DESPRE IMOBILUL NR. 14030

Oficiul de Cadastru şi Publicitate Imobiliară DOLJ
Biroul de Cadastru şi Publicitate Imobiliară Craiova

A. Partea I. Descrierea imobilului

TEREN Extravilan

Adresa: Jud. Dolj, T 47, P 525

Nr. Crt	Nr cadastral Nr. topografic	Suprafaţa* (mp)	Observaţii / Referinţe
A1		320	Sector cadastral:7 Teren neimprejmuit;

B. Partea II. Proprietari şi acte

Inscrieri privitoare la dreptul de proprietate şi alte drepturi reale		Referinţe
0 / 07/02/2023		
Act Notarial nr. CM:115, din 30/07/1997 emis de NP CHIS FELICIA;		
B1	Intabulare, drept de PROPRIETATE, dobandit prin Succesiune, cota actuala 1/2, cota initiala 1/2	A1
	1) **VLADAIA ANA**, LIPSA CNP	
B2	Intabulare, drept de PROPRIETATE, dobandit prin Succesiune, cota actuala 1/2, cota initiala 1/2	A1
	1) **IONESCU CLEMENTA**	

C. Partea III. SARCINI .

Inscrieri privind dezmembramintele dreptului de proprietate, drepturi reale de garanţie şi sarcini	Referinţe
NU SUNT	

Anexa Nr. 1 La Partea I

Teren

Nr cadastral	Suprafaţa (mp)*	Observaţii / Referinţe
	320	

* Suprafaţa este determinată in planul de proiecţie Stereo 70.

DETALII LINIARE IMOBIL

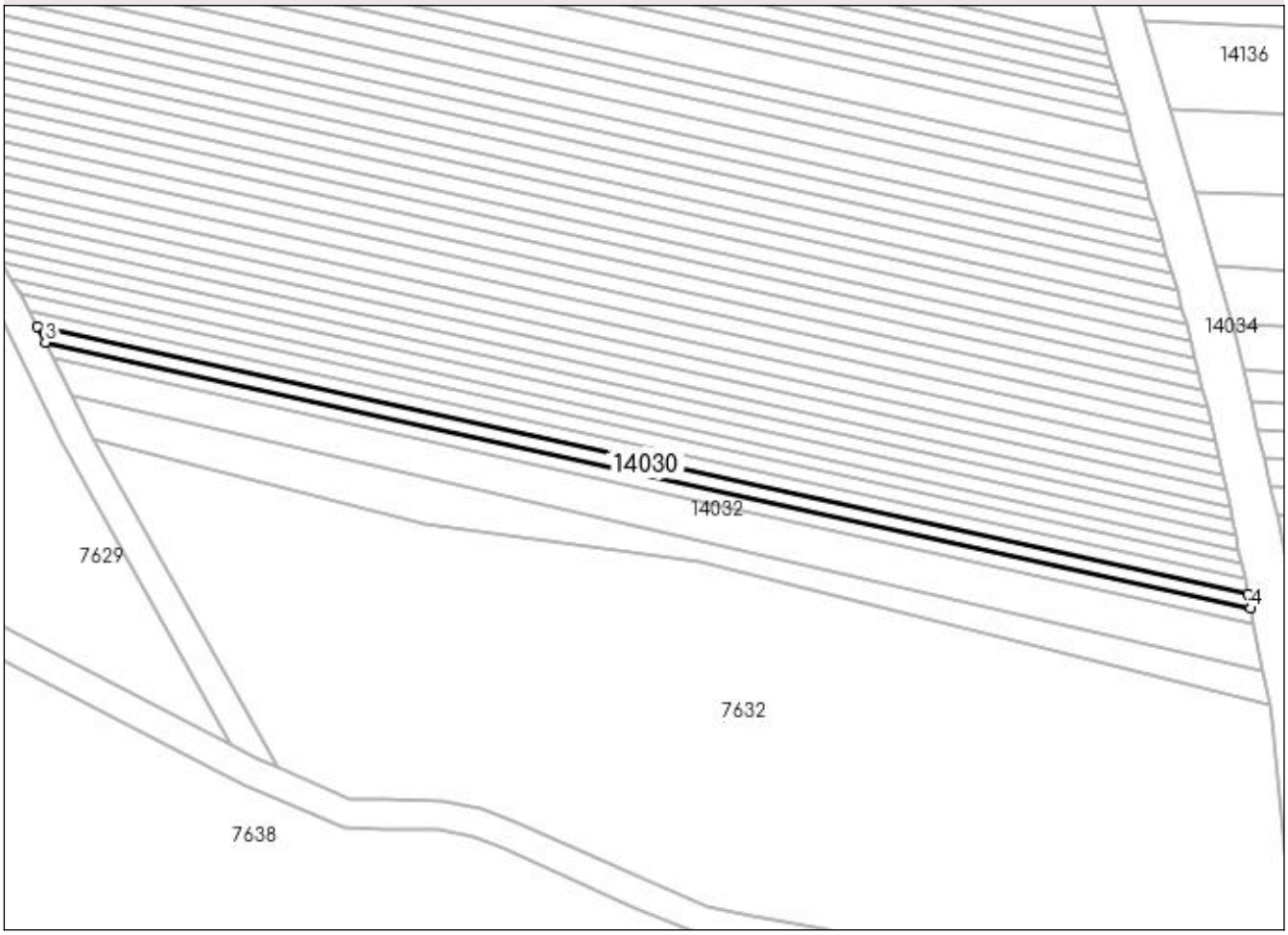

Date referitoare la teren

Crt	Categorie folosinţă	Intra vilan	Suprafaţa (mp)	Tarla	Parcelă	Nr. topo	Observaţii / Referinţe
1	arabil	NU	320	47	525	-	

Lungime Segmente
1) Valorile lungimilor segmentelor sunt obţinute din proiecţie în plan.

Punct început	X / Y	Punct sfârşit	X / Y	Lungime segment (** (m)
1	347.075,333 285.504,194	2	346.909,635 285.540,804	169.694
2	346.909,635 285.540,804	3	346.910,708 285.538,632	2.423
3	346.910,708 285.538,632	4	347.075,732 285.502,171	169.004
4	347.075,732 285.502,171	1	347.075,333 285.504,194	2.062

** Lungimile segmentelor sunt determinate în planul de proiecţie Stereo 70 şi sunt rotunjite la 1 milimetru.
*** Distanţa dintre puncte este formată din segmente cumulate ce sunt mai mici decât valoarea 1 milimetru.

DATE DESPRE IMOBILUL NR. 14031

Oficiul de Cadastru şi Publicitate Imobiliară DOLJ
Biroul de Cadastru şi Publicitate Imobiliară Craiova

A. Partea I. Descrierea imobilului

TEREN Extravilan

Adresa: Jud. Dolj, T 47, P 526

Nr. Crt	Nr cadastral Nr. topografic	Suprafaţa* (mp)	Observaţii / Referinţe
A1		320	Sector cadastral:7 Teren neimprejmuit;

B. Partea II. Proprietari şi acte

Inscrieri privitoare la dreptul de proprietate şi alte drepturi reale		Referinţe
0 / 07/02/2023		
Act Notarial nr. CM:84, din 15/04/2009 emis de NP STOENESCU FLOREA;		
B1	Intabulare, drept de PROPRIETATE, dobandit prin Succesiune, cota actuala 1/1, cota initiala 1/1	A1
	1) **LAZAR NATALIA**	

C. Partea III. SARCINI .

Inscrieri privind dezmembramintele dreptului de proprietate, drepturi reale de garanţie şi sarcini	Referinţe
NU SUNT	

Anexa Nr. 1 La Partea I

Teren

Nr cadastral	Suprafaţa (mp)*	Observaţii / Referinţe
	320	

* Suprafaţa este determinată in planul de proiecţie Stereo 70.

DETALII LINIARE IMOBIL

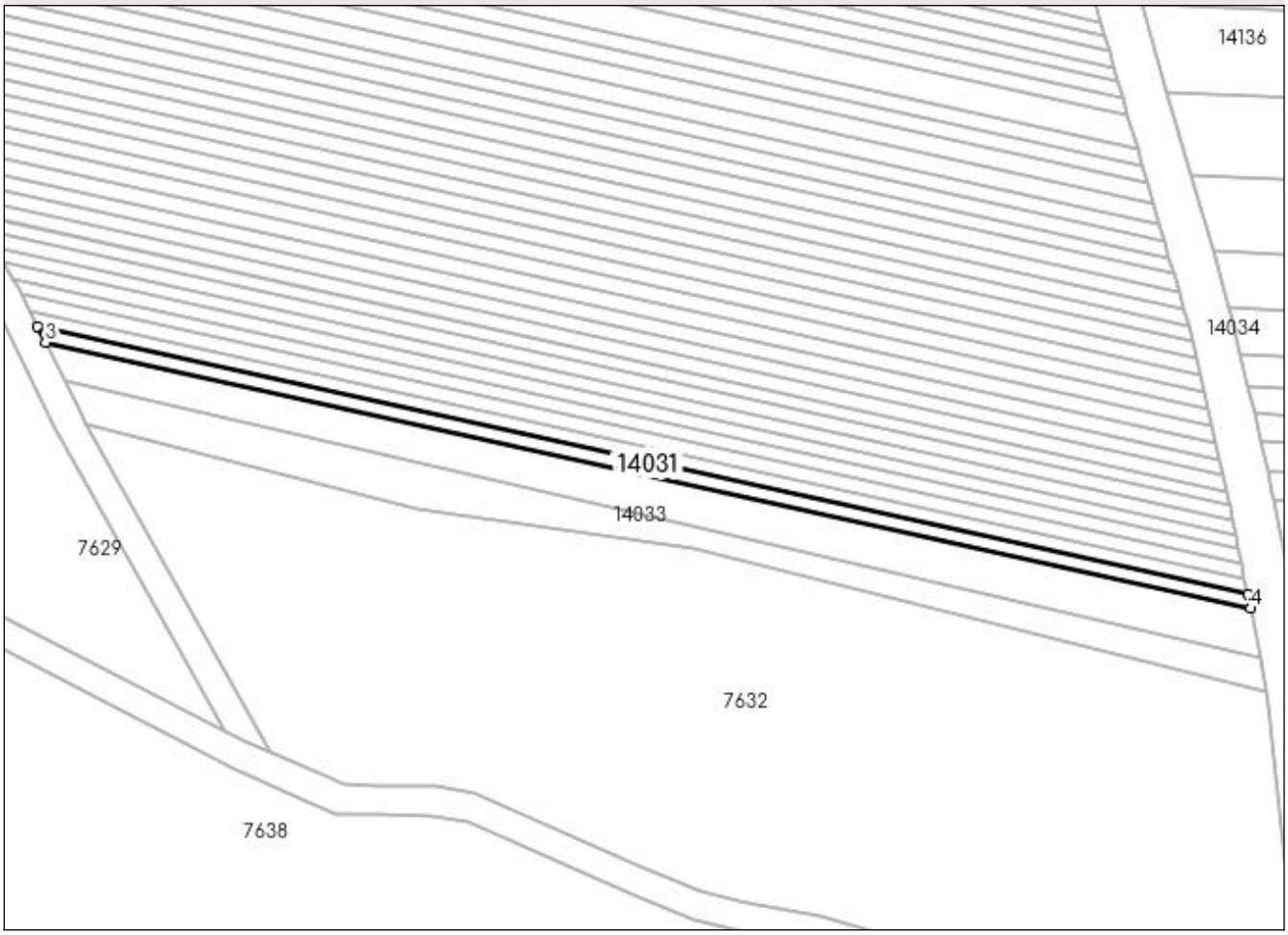

Date referitoare la teren

Crt	Categorie folosinţă	Intra vilan	Suprafaţa (mp)	Tarla	Parcelă	Nr. topo	Observaţii / Referinţe
1	arabil	NU	320	47	526	-	

Lungime Segmente
1) Valorile lungimilor segmentelor sunt obţinute din proiecţie în plan.

Punct început	X / Y	Punct sfârşit	X / Y	Lungime segment (** (m)
1	347.075,732 285.502,171	2	346.910,708 285.538,632	169.004
2	346.910,708 285.538,632	3	346.911,785 285.536,45	2.433
3	346.911,785 285.536,45	4	347.076,133 285.500,139	168.311
4	347.076,133 285.500,139	1	347.075,732 285.502,171	2.071

** Lungimile segmentelor sunt determinate în planul de proiecţie Stereo 70 şi sunt rotunjite la 1 milimetru.
*** Distanţa dintre puncte este formată din segmente cumulate ce sunt mai mici decât valoarea 1 milimetru.

DATE DESPRE IMOBILUL NR. 14032

Oficiul de Cadastru şi Publicitate Imobiliară DOLJ
Biroul de Cadastru şi Publicitate Imobiliară Craiova

A. Partea I. Descrierea imobilului

TEREN Extravilan

Adresa: Jud. Dolj, T 47, P 527

Nr. Crt	Nr cadastral Nr. topografic	Suprafaţa* (mp)	Observaţii / Referinţe
A1		900	Sector cadastral:7 Teren neimprejmuit;

B. Partea II. Proprietari şi acte

Inscrieri privitoare la dreptul de proprietate şi alte drepturi reale		Referinţe
0 / 07/02/2023		
Hotarare Judecatoreasca nr. SC:2259, din 12/11/2014 emis de JUDECATORIA CALAFAT;		
B1	Intabulare, drept de PROPRIETATE, dobandit prin Hotarare Judecatoreasca, cota actuala 1/1, cota initiala 1/1	A1
	1) **COLA MIRCEA DANIEL**	

C. Partea III. SARCINI .

Inscrieri privind dezmembramintele dreptului de proprietate, drepturi reale de garanţie şi sarcini	Referinţe
NU SUNT	

Anexa Nr. 1 La Partea I

Teren

Nr cadastral	Suprafaţa (mp)*	Observaţii / Referinţe
	900	

* Suprafaţa este determinată in planul de proiecţie Stereo 70.

DETALII LINIARE IMOBIL

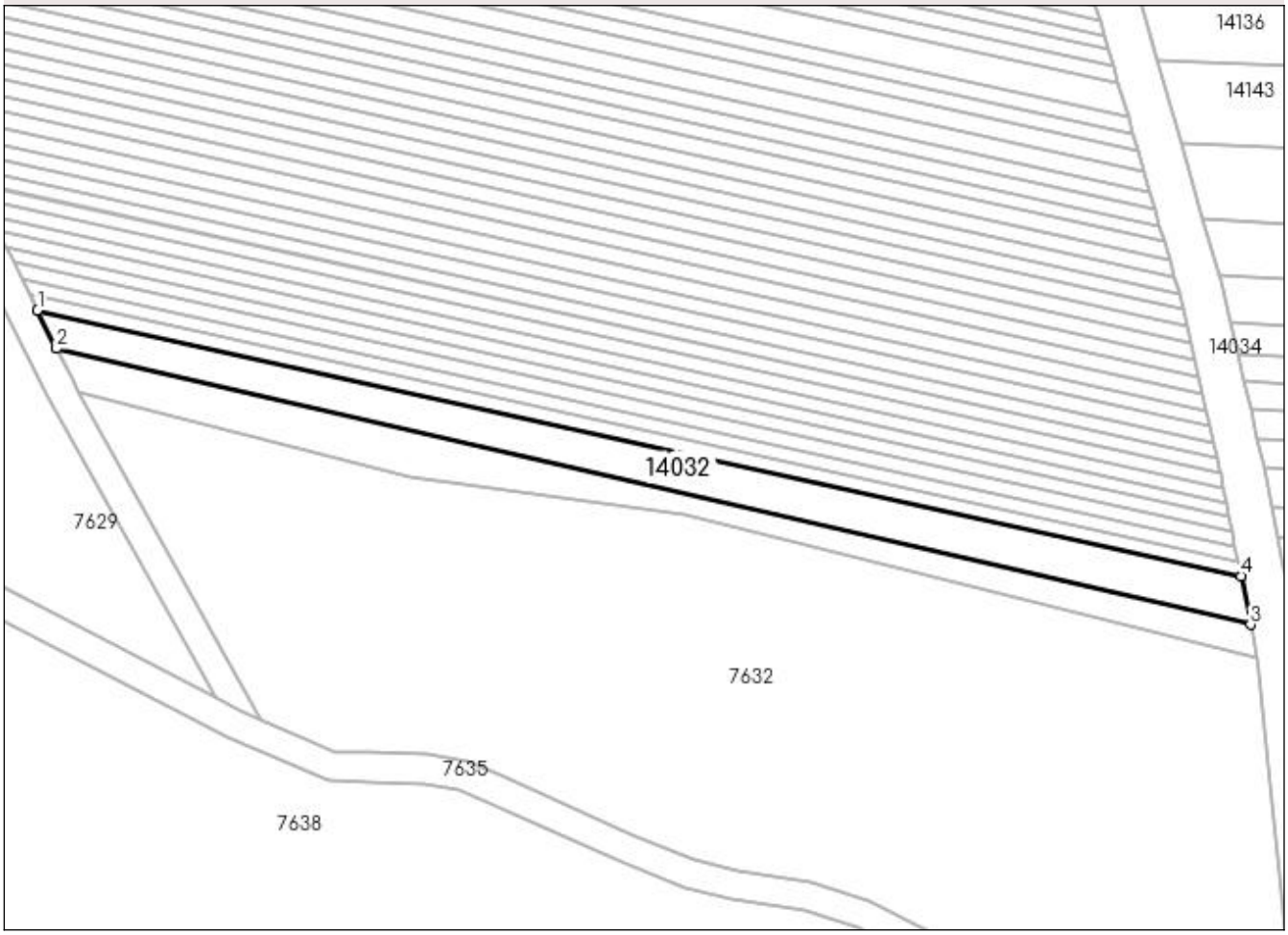

Date referitoare la teren

Crt	Categorie folosință	Intra vilan	Suprafaţa (mp)	Tarla	Parcelă	Nr. topo	Observaţii / Referinţe
1	arabil	NU	900	47	527	-	

Lungime Segmente
1) Valorile lungimilor segmentelor sunt obţinute din proiecţie în plan.

Punct început	X / Y	Punct sfârşit	X / Y	Lungime segment (** (m)
1	346.911,785 285.536,45	2	346.914,377 285.531,205	5.851
2	346.914,377 285.531,205	3	347.077,442 285.493,508	167.366
3	347.077,442 285.493,508	4	347.076,133 285.500,139	6.759
4	347.076,133 285.500,139	1	346.911,785 285.536,45	168.311

** Lungimile segmentelor sunt determinate în planul de proiecţie Stereo 70 şi sunt rotunjite la 1 milimetru.
*** Distanţa dintre puncte este formată din segmente cumulate ce sunt mai mici decât valoarea 1 milimetru.

DATE DESPRE IMOBILUL NR. 14033

Oficiul de Cadastru şi Publicitate Imobiliară DOLJ
Biroul de Cadastru şi Publicitate Imobiliară Craiova

A. Partea I. Descrierea imobilului

TEREN Extravilan

Adresa: Jud. Dolj, T 47, P 528

Nr. Crt	Nr cadastral Nr. topografic	Suprafaţa* (mp)	Observaţii / Referinţe
A1		720	Sector cadastral:7 Teren neimprejmuit;

B. Partea II. Proprietari şi acte

Inscrieri privitoare la dreptul de proprietate şi alte drepturi reale		Referinţe
0 / 07/02/2023		
Act Administrativ nr. TDP:2387-19545, din 21/01/1997 emis de COMISIA JUDETEANA DE FOND FUNCIAR;		
B1	Intabulare, drept de PROPRIETATE, dobandit prin Constituire, cota actuala 1/1, cota initiala 1/1	A1
	1) **TALPAN GABRIEL**, LIPSA CNP	

C. Partea III. SARCINI .

Inscrieri privind dezmembramintele dreptului de proprietate, drepturi reale de garanţie şi sarcini	Referinţe
NU SUNT	

Anexa Nr. 1 La Partea I

Teren

Nr cadastral	Suprafaţa (mp)*	Observaţii / Referinţe
	720	

* Suprafaţa este determinată in planul de proiecţie Stereo 70.

DETALII LINIARE IMOBIL

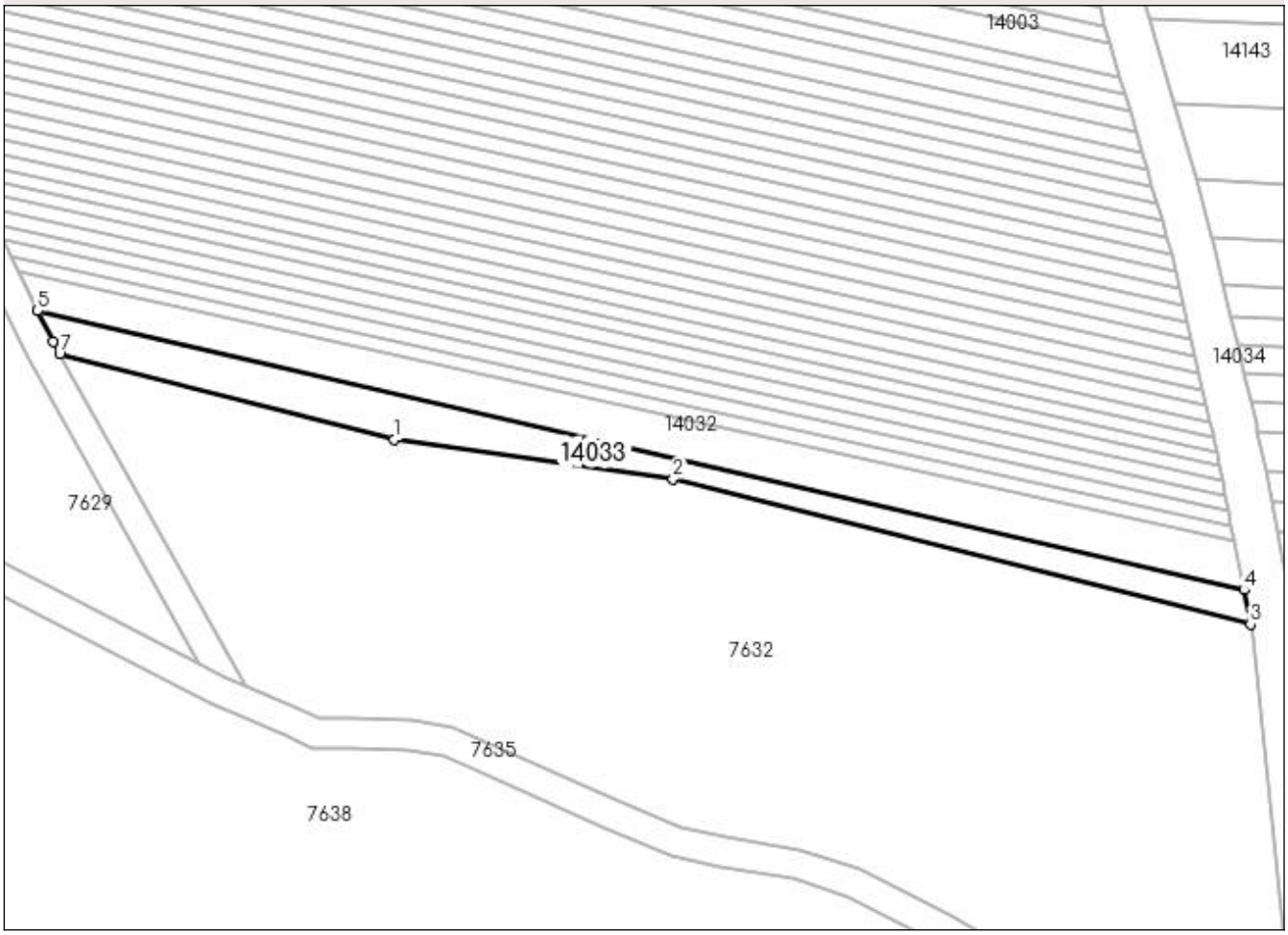

Date referitoare la teren

Crt	Categorie folosinţă	Intra vilan	Suprafaţa (mp)	Tarla	Parcelă	Nr. topo	Observaţii / Referinţe
1	arabil	NU	720	47	528	-	

Lungime Segmente
1) Valorile lungimilor segmentelor sunt obţinute din proiecţie în plan.

Punct început	X / Y	Punct sfârşit	X / Y	Lungime segment (** (m)
1	346.962,604 285.513,813	2	347.000,27 285.508,467	38.043
2	347.000,27 285.508,467	3	347.078,354 285.488,883	80.502
3	347.078,354 285.488,883	4	347.077,442 285.493,508	4.714
4	347.077,442 285.493,508	5	346.914,377 285.531,205	167.366
5	346.914,377 285.531,205	6	346.916,456 285.526,996	4.694

Punct început	X / Y	Punct sfârşit	X / Y	Lungime segment (** (m)
6	346.916,456 285.526,996	7	346.917,358 285.525,382	1.849
7	346.917,358 285.525,382	1	346.962,604 285.513,813	46.702

** Lungimile segmentelor sunt determinate în planul de proiecţie Stereo 70 şi sunt rotunjite la 1 milimetru.
*** Distanţa dintre puncte este formată din segmente cumulate ce sunt mai mici decât valoarea 1 milimetru.

DATE DESPRE IMOBILUL NR. 14034

Oficiul de Cadastru şi Publicitate Imobiliară DOLJ
Biroul de Cadastru şi Publicitate Imobiliară Craiova

A. Partea I. Descrierea imobilului

TEREN Extravilan

Adresa: Jud. Dolj, DE 655

Nr. Crt	Nr cadastral Nr. topografic	Suprafaţa* (mp)	Observaţii / Referinţe
A1		Din acte: 0 Masurata: 4.366	Sector cadastral:7 Teren neimprejmuit; DE 655

B. Partea II. Proprietari şi acte

Inscrieri privitoare la dreptul de proprietate şi alte drepturi reale		Referinţe
0 / 07/02/2023		
Act Normativ nr. LEGE:7, din 13/03/1996 emis de PARLAMENTUL ROMANIEI;		
B1	Inscrierea provizorie, drept de PROPRIETATE, dobandit prin Lege, cota actuala 1/1, cota initiala 1/1	A1
	1) **NEIDENTIFICAT NEIDENTIFICAT**	

C. Partea III. SARCINI .

Inscrieri privind dezmembramintele dreptului de proprietate, drepturi reale de garanţie şi sarcini	Referinţe
NU SUNT	

Anexa Nr. 1 La Partea I

Teren

Nr cadastral	Suprafaţa (mp)*	Observaţii / Referinţe
	Din acte: 0 Masurata: 4.366	DE 655

* Suprafaţa este determinată in planul de proiecţie Stereo 70.

DETALII LINIARE IMOBIL

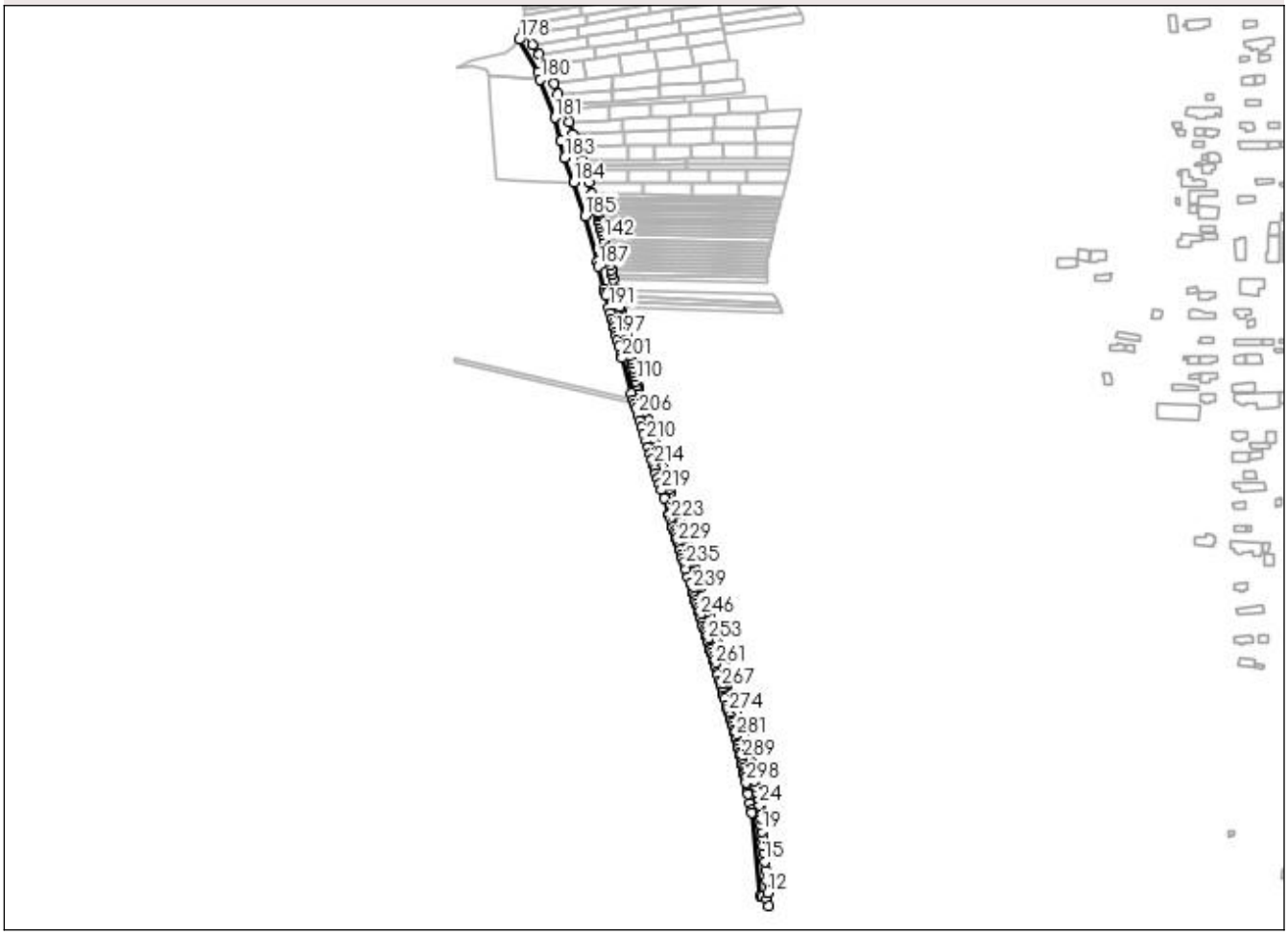

Date referitoare la teren

Crt	Categorie folosinţă	Intra vilan	Suprafaţa (mp)	Tarla	Parcelă	Nr. topo	Observaţii / Referinţe
1	drum	NU	4.366	47		-	

Lungime Segmente

1) Valorile lungimilor segmentelor sunt obţinute din proiecţie în plan.

Punct început	X / Y	Punct sfârşit	X / Y	Lungime segment
1	347.074,935 285.506,209	2	347.075,333 285.504,194	2.054
4	347.076,133 285.500,139	5	347.077,442 285.493,508	6.759
7	347.078,666 285.487,037	8	347.084,699 285.427,987	59.357
10	347.088,994 285.425,308	11	347.090,597 285.420,821	4.765
13	347.088,927 285.438,933	14	347.088,263 285.446,126	7.224

Punct început	X / Y	Punct sfârşit	X / Y	Lungime segment
2	347.075,333 285.504,194	3	347.075,732 285.502,171	2.062
5	347.077,442 285.493,508	6	347.078,354 285.488,883	4.714
8	347.084,699 285.427,987	9	347.085,875 285.427,5	1.273
11	347.090,597 285.420,821	12	347.089,733 285.430,185	9.404
14	347.088,263 285.446,126	15	347.087,698 285.452,25	6.15

Punct început	X / Y	Punct sfârşit	X / Y	Lungime segment
3	347.075,732 285.502,171	4	347.076,133 285.500,139	2.071
6	347.078,354 285.488,883	7	347.078,666 285.487,037	1.872
9	347.085,875 285.427,5	10	347.088,994 285.425,308	3.812
12	347.089,733 285.430,185	13	347.088,927 285.438,933	8.785
15	347.087,698 285.452,25	16	347.087,174 285.457,938	5.712

Punct început	X / Y	Punct sfârşit	X / Y	Lungime segment
16	347.087,174 285.457,938	17	347.086,679 285.463,295	5.38
19	347.085,755 285.473,316	20	347.085,313 285.478,106	4.81
22	347.084,471 285.487,235	23	347.084,187 285.490,317	3.095
25	347.082,856 285.497,061	26	347.082,022 285.501,29	4.31
28	347.080,383 285.509,591	29	347.079,319 285.514,987	5.5
31	347.078,43 285.518,959	32	347.077,527 285.522,864	4.008
34	347.075,758 285.530,504	35	347.074,758 285.534,825	4.435
37	347.073,231 285.541,2	38	347.070,975 285.548,969	8.09
40	347.064,703 285.570,579	41	347.061,241 285.582,505	12.418
43	347.056,318 285.599,462	44	347.055,802 285.601,24	1.851
46	347.054,926 285.604,26	47	347.054,656 285.605,139	0.92
49	347.053,069 285.610,321	50	347.051,782 285.614,524	4.396
52	347.050,661 285.618,183	53	347.050,181 285.619,749	1.638
55	347.048,129 285.626,449	56	347.047,163 285.629,603	3.299
58	347.044,813 285.637,276	59	347.042,078 285.646,206	9.339
61	347.040,703 285.650,695	62	347.040,014 285.652,944	2.352
64	347.038,287 285.658,583	65	347.037,421 285.661,41	2.957
67	347.036,02 285.665,981	68	347.035,319 285.668,272	2.396
70	347.033,912 285.672,865	71	347.033,207 285.675,167	2.408
73	347.031,795 285.679,777	74	347.031,088 285.682,084	2.413
76	347.029,673 285.686,704	77	347.028,965 285.689,016	2.418
79	347.026,826 285.696,0	80	347.025,987 285.698,739	2.865
82	347.025,309 285.700,932	83	347.024,269 285.704,225	3.453
85	347.021,147 285.714,117	86	347.020,28 285.716,864	2.881
88	347.018,375 285.722,9	89	347.017,338 285.726,188	3.448
91	347.015,956 285.730,567	92	347.015,265 285.732,755	2.295
94	347.012,852 285.740,4	95	347.012,164 285.742,58	2.286
97	347.010,106 285.749,102	98	347.009,251 285.751,812	2.842
100	347.007,545 285.757,216	101	347.006,695 285.759,912	2.827
103	347.004,659 285.766,361	104	347.002,97 285.771,713	5.612
106	347.000,618 285.779,165	107	346.998,281 285.786,571	7.766
109	346.997,3 285.789,73	110	346.996,594 285.792,875	3.223
112	346.995,182 285.799,165	113	346.994,477 285.802,309	3.222

Punct început	X / Y	Punct sfârşit	X / Y	Lungime segment
17	347.086,679 285.463,295	18	347.086,21 285.468,386	5.113
20	347.085,313 285.478,106	21	347.084,886 285.482,735	4.649
23	347.084,187 285.490,317	24	347.083,814 285.492,205	1.924
26	347.082,022 285.501,29	27	347.081,197 285.505,466	4.257
29	347.079,319 285.514,987	30	347.079,137 285.515,905	0.936
32	347.077,527 285.522,864	33	347.076,636 285.526,71	3.948
35	347.074,758 285.534,825	36	347.073,486 285.540,32	5.64
38	347.070,975 285.548,969	39	347.068,004 285.559,207	10.66
41	347.061,241 285.582,505	42	347.058,83 285.590,81	8.648
44	347.055,802 285.601,24	45	347.055,184 285.603,369	2.217
47	347.054,656 285.605,139	48	347.054,04 285.607,153	2.106
50	347.051,782 285.614,524	51	347.051,14 285.616,617	2.189
53	347.050,181 285.619,749	54	347.049,413 285.622,257	2.623
56	347.047,163 285.629,603	57	347.046,195 285.632,765	3.307
59	347.042,078 285.646,206	60	347.041,391 285.648,449	2.346
62	347.040,014 285.652,944	63	347.039,151 285.655,761	2.946
65	347.037,421 285.661,41	66	347.036,721 285.663,694	2.389
68	347.035,319 285.668,272	69	347.034,616 285.670,567	2.4
71	347.033,207 285.675,167	72	347.032,501 285.677,471	2.41
74	347.031,088 285.682,084	75	347.030,381 285.684,393	2.415
77	347.028,965 285.689,016	78	347.028,256 285.691,33	2.42
80	347.025,987 285.698,739	81	347.025,529 285.700,232	1.562
83	347.024,269 285.704,225	84	347.023,229 285.707,52	3.455
86	347.020,28 285.716,864	87	347.019,414 285.719,609	2.878
89	347.017,338 285.726,188	90	347.016,647 285.728,378	2.296
92	347.015,265 285.732,755	93	347.013,541 285.738,217	5.728
95	347.012,164 285.742,58	96	347.011,134 285.745,845	3.424
98	347.009,251 285.751,812	99	347.008,397 285.754,516	2.836
101	347.006,695 285.759,912	102	347.005,676 285.763,14	3.385
104	347.002,97 285.771,713	105	347.001,793 285.775,444	3.912
107	346.998,281 285.786,571	108	346.997,34 285.789,554	3.128
110	346.996,594 285.792,875	111	346.995,888 285.796,02	3.223
113	346.994,477 285.802,309	114	346.993,771 285.805,453	3.222

Punct început	X / Y	Punct sfârşit	X / Y	Lungime segment
18	347.086,21 285.468,386	19	347.085,755 285.473,316	4.951
21	347.084,886 285.482,735	22	347.084,471 285.487,235	4.519
24	347.083,814 285.492,205	25	347.082,856 285.497,061	4.95
27	347.081,197 285.505,466	28	347.080,383 285.509,591	4.205
30	347.079,137 285.515,905	31	347.078,43 285.518,959	3.135
33	347.076,636 285.526,71	34	347.075,758 285.530,504	3.894
36	347.073,486 285.540,32	37	347.073,231 285.541,2	0.916
39	347.068,004 285.559,207	40	347.064,703 285.570,579	11.841
42	347.058,83 285.590,81	43	347.056,318 285.599,462	9.009
45	347.055,184 285.603,369	46	347.054,926 285.604,26	0.928
48	347.054,04 285.607,153	49	347.053,069 285.610,321	3.313
51	347.051,14 285.616,617	52	347.050,661 285.618,183	1.638
54	347.049,413 285.622,257	55	347.048,129 285.626,449	4.384
57	347.046,195 285.632,765	58	347.044,813 285.637,276	4.718
60	347.041,391 285.648,449	61	347.040,703 285.650,695	2.349
63	347.039,151 285.655,761	64	347.038,287 285.658,583	2.951
66	347.036,721 285.663,694	67	347.036,02 285.665,981	2.392
69	347.034,616 285.670,567	70	347.033,912 285.672,865	2.403
72	347.032,501 285.677,471	73	347.031,795 285.679,777	2.412
75	347.030,381 285.684,393	76	347.029,673 285.686,704	2.417
78	347.028,256 285.691,33	79	347.026,826 285.696,0	4.884
81	347.025,529 285.700,232	82	347.025,309 285.700,932	0.734
84	347.023,229 285.707,52	85	347.021,147 285.714,117	6.918
87	347.019,414 285.719,609	88	347.018,375 285.722,9	3.451
90	347.016,647 285.728,378	91	347.015,956 285.730,567	2.295
93	347.013,541 285.738,217	94	347.012,852 285.740,4	2.289
96	347.011,134 285.745,845	97	347.010,106 285.749,102	3.415
99	347.008,397 285.754,516	100	347.007,545 285.757,216	2.831
102	347.005,676 285.763,14	103	347.004,659 285.766,361	3.378
105	347.001,793 285.775,444	106	347.000,618 285.779,165	3.902
108	346.997,34 285.789,554	109	346.997,3 285.789,73	0.18
111	346.995,888 285.796,02	112	346.995,182 285.799,165	3.223
114	346.993,771 285.805,453	115	346.993,066 285.808,594	3.219

Punct început	X / Y	Punct sfârşit	X / Y	Lungime segment
115	346.993,066 285.808,594	116	346.992,362 285.811,731	3.215
118	346.990,956 285.817,993	119	346.990,255 285.821,117	3.202
121	346.988,622 285.828,39	122	346.987,924 285.831,501	3.188
124	346.986,524 285.837,739	125	346.986,085 285.839,695	2.005
127	346.985,106 285.844,055	128	346.984,694 285.845,892	1.883
130	346.983,121 285.852,898	131	346.981,994 285.857,92	5.147
133	346.979,468 285.868,679	134	346.978,655 285.871,965	3.385
136	346.977,306 285.877,414	137	346.976,663 285.880,011	2.675
139	346.975,343 285.885,344	140	346.974,669 285.888,067	2.805
142	346.973,392 285.893,227	143	346.972,356 285.897,411	4.31
145	346.971,121 285.902,399	146	346.970,513 285.904,856	2.531
148	346.969,314 285.909,702	149	346.968,722 285.912,092	2.462
151	346.968,05 285.914,461	152	346.967,379 285.916,808	2.441
154	346.966,091 285.921,308	155	346.965,473 285.923,464	2.243
157	346.962,583 285.933,559	158	346.960,02 285.942,514	9.315
160	346.957,903 285.949,908	161	346.956,464 285.954,938	5.232
163	346.952,365 285.966,724	164	346.951,818 285.968,199	1.573
166	346.945,745 285.984,542	167	346.945,183 285.985,948	1.514
169	346.941,004 285.996,405	170	346.938,035 286.003,833	7.999
172	346.932,252 286.017,37	173	346.927,579 286.024,515	8.537
175	346.918,006 286.039,154	176	346.916,06 286.042,593	3.951
178	346.913,386 286.035,138	179	346.926,514 286.011,956	26.641
181	346.938,714 285.979,694	182	346.942,948 285.963,173	17.055
184	346.952,024 285.933,833	185	346.960,39 285.910,104	25.161
187	346.969,59 285.874,285	188	346.973,609 285.858,639	16.154
190	346.974,934 285.853,483	191	346.977,083 285.845,115	8.64
193	346.979,097 285.837,274	194	346.980,107 285.833,341	4.061
196	346.981,518 285.827,849	197	346.982,181 285.825,267	2.666
199	346.984,208 285.817,375	200	346.985,78 285.811,255	6.319
202	346.992,694 285.784,338	203	346.994,199 285.779,568	5.002
205	346.996,211 285.773,195	206	346.997,529 285.769,019	4.379
208	347.000,368 285.760,023	209	347.001,883 285.755,221	5.035
211	347.004,855 285.745,804	212	347.006,317 285.741,174	4.855

Punct început	X / Y	Punct sfârşit	X / Y	Lungime segment
116	346.992,362 285.811,731	117	346.991,658 285.814,864	3.211
119	346.990,255 285.821,117	120	346.989,321 285.825,276	4.263
122	346.987,924 285.831,501	123	346.987,225 285.834,615	3.191
125	346.986,085 285.839,695	126	346.985,498 285.842,309	2.679
128	346.984,694 285.845,892	129	346.983,867 285.849,573	3.773
131	346.981,994 285.857,92	132	346.980,288 285.865,368	7.641
134	346.978,655 285.871,965	135	346.977,953 285.874,802	2.923
137	346.976,663 285.880,011	138	346.976,025 285.882,591	2.658
140	346.974,669 285.888,067	141	346.974,003 285.890,759	2.773
143	346.972,356 285.897,411	144	346.971,736 285.899,917	2.582
146	346.970,513 285.904,856	147	346.969,91 285.907,291	2.509
149	346.968,722 285.912,092	150	346.968,68 285.912,262	0.175
152	346.967,379 285.916,808	153	346.966,713 285.919,133	2.419
155	346.965,473 285.923,464	156	346.964,861 285.925,602	2.224
158	346.960,02 285.942,514	159	346.958,956 285.946,232	3.867
161	346.956,464 285.954,938	162	346.955,047 285.959,011	4.312
164	346.951,818 285.968,199	165	346.948,638 285.976,758	9.131
167	346.945,183 285.985,948	168	346.943,884 285.989,198	3.5
170	346.938,035 286.003,833	171	346.933,212 286.015,901	12.996
173	346.927,579 286.024,515	174	346.923,011 286.031,5	8.346
176	346.916,06 286.042,593	177	346.915,872 286.038,865	3.733
179	346.926,514 286.011,956	180	346.928,401 286.006,966	5.335
182	346.942,948 285.963,173	183	346.945,793 285.951,506	12.009
185	346.960,39 285.910,104	186	346.968,777 285.877,45	33.714
188	346.973,609 285.858,639	189	346.974,296 285.855,964	2.762
191	346.977,083 285.845,115	192	346.978,128 285.841,048	4.199
194	346.980,107 285.833,341	195	346.980,782 285.830,714	2.712
197	346.982,181 285.825,267	198	346.983,121 285.821,607	3.779
200	346.985,78 285.811,255	201	346.986,268 285.809,356	1.961
203	346.994,199 285.779,568	204	346.995,009 285.777,003	2.69
206	346.997,529 285.769,019	207	346.998,829 285.764,898	4.321
209	347.001,883 285.755,221	210	347.003,378 285.750,486	4.965
212	347.006,317 285.741,174	213	347.007,522 285.737,353	4.007

Punct început	X / Y	Punct sfârşit	X / Y	Lungime segment
117	346.991,658 285.814,864	118	346.990,956 285.817,993	3.207
120	346.989,321 285.825,276	121	346.988,622 285.828,39	3.191
123	346.987,225 285.834,615	124	346.986,524 285.837,739	3.202
126	346.985,498 285.842,309	127	346.985,106 285.844,055	1.789
129	346.983,867 285.849,573	130	346.983,121 285.852,898	3.408
132	346.980,288 285.865,368	133	346.979,468 285.868,679	3.411
135	346.977,953 285.874,802	136	346.977,306 285.877,414	2.691
138	346.976,025 285.882,591	139	346.975,343 285.885,344	2.836
141	346.974,003 285.890,759	142	346.973,392 285.893,227	2.543
144	346.971,736 285.899,917	145	346.971,121 285.902,399	2.557
147	346.969,91 285.907,291	148	346.969,314 285.909,702	2.484
150	346.968,68 285.912,262	151	346.968,05 285.914,461	2.287
153	346.966,713 285.919,133	154	346.966,091 285.921,308	2.262
156	346.964,861 285.925,602	157	346.962,583 285.933,559	8.277
159	346.958,956 285.946,232	160	346.957,903 285.949,908	3.824
162	346.955,047 285.959,011	163	346.952,365 285.966,724	8.166
165	346.948,638 285.976,758	166	346.945,745 285.984,542	8.304
168	346.943,884 285.989,198	169	346.941,004 285.996,405	7.761
171	346.933,212 286.015,901	172	346.932,252 286.017,37	1.755
174	346.923,011 286.031,5	175	346.918,006 286.039,154	9.145
177	346.915,872 286.038,865	178	346.913,386 286.035,138	4.48
180	346.928,401 286.006,966	181	346.938,714 285.979,694	29.157
183	346.945,793 285.951,506	184	346.952,024 285.933,833	18.739
186	346.968,777 285.877,45	187	346.969,59 285.874,285	3.268
189	346.974,296 285.855,964	190	346.974,934 285.853,483	2.562
192	346.978,128 285.841,048	193	346.979,097 285.837,274	3.896
195	346.980,782 285.830,714	196	346.981,518 285.827,849	2.958
198	346.983,121 285.821,607	199	346.984,208 285.817,375	4.369
201	346.986,268 285.809,356	202	346.992,694 285.784,338	25.83
204	346.995,009 285.777,003	205	346.996,211 285.773,195	3.993
207	346.998,829 285.764,898	208	347.000,368 285.760,023	5.112
210	347.003,378 285.750,486	211	347.004,855 285.745,804	4.909
213	347.007,522 285.737,353	214	347.008,718 285.733,566	3.971

Punct început	X / Y	Punct sfârşit	X / Y	Lungime segment
214	347.008,718 285.733,566	215	347.009,667 285.730,558	3.154
217	347.011,785 285.723,847	218	347.012,951 285.720,153	3.874
220	347.016,176 285.709,934	221	347.019,8 285.698,451	12.041
223	347.020,83 285.695,088	224	347.021,692 285.692,273	2.944
226	347.023,405 285.686,681	227	347.024,256 285.683,903	2.905
229	347.025,946 285.678,384	230	347.026,786 285.675,642	2.868
232	347.028,455 285.670,194	233	347.029,284 285.667,486	2.832
235	347.030,932 285.662,106	236	347.031,751 285.659,432	2.797
238	347.034,995 285.648,843	239	347.036,198 285.644,916	4.107
241	347.037,791 285.639,714	242	347.038,583 285.637,129	2.704
244	347.040,158 285.631,986	245	347.040,941 285.629,429	2.674
247	347.042,499 285.624,344	248	347.043,273 285.621,816	2.644
250	347.044,814 285.616,786	251	347.045,58 285.614,284	2.617
253	347.047,041 285.609,515	254	347.047,798 285.607,042	2.586
256	347.049,176 285.602,545	257	347.049,297 285.602,126	0.436
259	347.050,794 285.596,971	260	347.051,496 285.594,552	2.519
262	347.052,893 285.589,738	263	347.053,588 285.587,344	2.493
265	347.055,683 285.580,128	266	347.056,276 285.578,084	2.128
268	347.057,473 285.573,963	269	347.058,025 285.572,06	1.981
271	347.059,37 285.567,425	272	347.060,708 285.562,816	4.799
274	347.062,039 285.558,231	275	347.062,867 285.555,378	2.971
277	347.064,351 285.550,267	278	347.065,008 285.548,005	2.355
280	347.066,382 285.543,269	281	347.067,036 285.541,017	2.345
283	347.067,688 285.538,764	284	347.068,205 285.536,528	2.295
286	347.069,253 285.532,001	287	347.069,784 285.529,706	2.356
289	347.070,862 285.525,05	290	347.071,409 285.522,686	2.426
292	347.072,412 285.518,352	293	347.072,923 285.516,145	2.265
295	347.073,364 285.514,17	296	347.073,754 285.512,196	2.012
298	347.074,539 285.508,216	1	347.074,935 285.506,209	2.046

Punct început	X / Y	Punct sfârşit	X / Y	Lungime segment
215	347.009,667 285.730,558	216	347.010,611 285.727,565	3.138
218	347.012,951 285.720,153	219	347.014,34 285.715,751	4.616
221	347.019,8 285.698,451	222	347.019,964 285.697,916	0.56
224	347.021,692 285.692,273	225	347.022,551 285.689,47	2.932
227	347.024,256 285.683,903	228	347.025,103 285.681,137	2.893
230	347.026,786 285.675,642	231	347.027,622 285.672,912	2.855
233	347.029,284 285.667,486	234	347.030,11 285.664,791	2.819
236	347.031,751 285.659,432	237	347.033,379 285.654,117	5.559
239	347.036,198 285.644,916	240	347.036,996 285.642,31	2.725
242	347.038,583 285.637,129	243	347.039,372 285.634,553	2.694
245	347.040,941 285.629,429	246	347.041,721 285.626,882	2.664
248	347.043,273 285.621,816	249	347.044,045 285.619,296	2.636
251	347.045,58 285.614,284	252	347.046,281 285.611,997	2.392
254	347.047,798 285.607,042	255	347.048,553 285.604,579	2.576
257	347.049,297 285.602,126	258	347.050,004 285.599,691	2.536
260	347.051,496 285.594,552	261	347.052,196 285.592,141	2.511
263	347.053,588 285.587,344	264	347.054,281 285.584,957	2.486
266	347.056,276 285.578,084	267	347.056,87 285.576,04	2.129
269	347.058,025 285.572,06	270	347.058,699 285.569,739	2.417
272	347.060,708 285.562,816	273	347.061,375 285.560,52	2.391
275	347.062,867 285.555,378	276	347.063,693 285.552,535	2.961
278	347.065,008 285.548,005	279	347.065,663 285.545,748	2.35
281	347.067,036 285.541,017	282	347.067,678 285.538,806	2.302
284	347.068,205 285.536,528	285	347.068,727 285.534,275	2.313
287	347.069,784 285.529,706	288	347.070,321 285.527,389	2.378
290	347.071,409 285.522,686	291	347.071,908 285.520,532	2.211
293	347.072,923 285.516,145	294	347.073,27 285.514,647	1.538
296	347.073,754 285.512,196	297	347.074,145 285.510,212	2.022

Punct început	X / Y	Punct sfârşit	X / Y	Lungime segment
216	347.010,611 285.727,565	217	347.011,785 285.723,847	3.899
219	347.014,34 285.715,751	220	347.016,176 285.709,934	6.1
222	347.019,964 285.697,916	223	347.020,83 285.695,088	2.958
225	347.022,551 285.689,47	226	347.023,405 285.686,681	2.917
228	347.025,103 285.681,137	229	347.025,946 285.678,384	2.879
231	347.027,622 285.672,912	232	347.028,455 285.670,194	2.843
234	347.030,11 285.664,791	235	347.030,932 285.662,106	2.808
237	347.033,379 285.654,117	238	347.034,995 285.648,843	5.516
240	347.036,996 285.642,31	241	347.037,791 285.639,714	2.715
243	347.039,372 285.634,553	244	347.040,158 285.631,986	2.685
246	347.041,721 285.626,882	247	347.042,499 285.624,344	2.655
249	347.044,045 285.619,296	250	347.044,814 285.616,786	2.625
252	347.046,281 285.611,997	253	347.047,041 285.609,515	2.596
255	347.048,553 285.604,579	256	347.049,176 285.602,545	2.127
258	347.050,004 285.599,691	259	347.050,794 285.596,971	2.832
261	347.052,196 285.592,141	262	347.052,893 285.589,738	2.502
264	347.054,281 285.584,957	265	347.055,683 285.580,128	5.028
267	347.056,87 285.576,04	268	347.057,473 285.573,963	2.163
270	347.058,699 285.569,739	271	347.059,37 285.567,425	2.409
273	347.061,375 285.560,52	274	347.062,039 285.558,231	2.383
276	347.063,693 285.552,535	277	347.064,351 285.550,267	2.362
279	347.065,663 285.545,748	280	347.066,382 285.543,269	2.581
282	347.067,678 285.538,806	283	347.067,688 285.538,764	0.043
285	347.068,727 285.534,275	286	347.069,253 285.532,001	2.334
288	347.070,321 285.527,389	289	347.070,862 285.525,05	2.401
291	347.071,908 285.520,532	292	347.072,412 285.518,352	2.238
294	347.073,27 285.514,647	295	347.073,364 285.514,17	0.486
297	347.074,145 285.510,212	298	347.074,539 285.508,216	2.035

**** Lungimile segmentelor sunt determinate în planul de proiecţie Stereo 70 şi sunt rotunjite la 1 milimetru.**
***** Distanţa dintre puncte este formată din segmente cumulate ce sunt mai mici decât valoarea 1 milimetru.**

DATE DESPRE IMOBILUL NR. 14035

Oficiul de Cadastru şi Publicitate Imobiliară DOLJ
Biroul de Cadastru şi Publicitate Imobiliară Craiova

A. Partea I. Descrierea imobilului

TEREN Extravilan

Adresa: Jud. Dolj, T 47, P 270

Nr. Crt	Nr cadastral Nr. topografic	Suprafaţa* (mp)	Observaţii / Referinţe
A1		648	Sector cadastral:7 Teren neimprejmuit;

B. Partea II. Proprietari şi acte

Inscrieri privitoare la dreptul de proprietate şi alte drepturi reale		Referinţe
0 / 07/02/2023		
Act Administrativ nr. TDP:2260-48388, din 10/01/1997 emis de COMISIA JUDETEANA DE FOND FUNCIAR;		
B1	Intabulare, drept de PROPRIETATE, dobandit prin Reconstituire, cota actuala 1/1, cota initiala 1/1	A1
	1) **NISIPASU MARIA**, LIPSA CNP	

C. Partea III. SARCINI .

Inscrieri privind dezmembramintele dreptului de proprietate, drepturi reale de garanţie şi sarcini	Referinţe
NU SUNT	

Anexa Nr. 1 La Partea I

Teren

Nr cadastral	Suprafaţa (mp)*	Observaţii / Referinţe
	648	

* Suprafaţa este determinată in planul de proiecţie Stereo 70.

DETALII LINIARE IMOBIL



Date referitoare la teren

Crt	Categorie folosinţă	Intra vilan	Suprafaţa (mp)	Tarla	Parcelă	Nr. topo	Observaţii / Referinţe
1	arabil	NU	648	47	270	-	

Lungime Segmente
1) Valorile lungimilor segmentelor sunt obţinute din proiecţie în plan.

Punct început	X / Y	Punct sfârşit	X / Y	Lungime segment (** (m)
1	347.093,956 285.854,973	2	346.981,994 285.857,92	112.001
2	346.981,994 285.857,92	3	346.983,121 285.852,898	5.147
3	346.983,121 285.852,898	4	347.097,668 285.848,402	114.635
4	347.097,668 285.848,402	5	347.097,152 285.849,56	1.268
5	347.097,152 285.849,56	1	347.093,956 285.854,973	6.286

** Lungimile segmentelor sunt determinate în planul de proiecţie Stereo 70 şi sunt rotunjite la 1 milimetru.
*** Distanţa dintre puncte este formată din segmente cumulate ce sunt mai mici decât valoarea 1 milimetru.

DATE DESPRE IMOBILUL NR. 14036

Oficiul de Cadastru şi Publicitate Imobiliară DOLJ
Biroul de Cadastru şi Publicitate Imobiliară Craiova

A. Partea I. Descrierea imobilului

TEREN Extravilan

Adresa: Jud. Dolj, T 47, P 271

Nr. Crt	Nr cadastral Nr. topografic	Suprafaţa* (mp)	Observaţii / Referinţe
A1		378	Sector cadastral:7 Teren neimprejmuit;

B. Partea II. Proprietari şi acte

Inscrieri privitoare la dreptul de proprietate şi alte drepturi reale		Referinţe
0 / 07/02/2023		
Act Administrativ nr. TDP:2660-47996, din 01/04/1998 emis de COMISIA JUDETEANA DE FOND FUNCIAR;		
B1	Intabulare, drept de PROPRIETATE, dobandit prin Reconstituire, cota actuala 1/1, cota initiala 1/1	A1
	1) **SERBU ELVIRA** 2) **SERBU DUMITRU** 3) **MUNTEANU STEFAN**, LIPSA CNP	

C. Partea III. SARCINI .

Inscrieri privind dezmembramintele dreptului de proprietate, drepturi reale de garanţie şi sarcini	Referinţe
NU SUNT	

Anexa Nr. 1 La Partea I

Teren

Nr cadastral	Suprafaţa (mp)*	Observaţii / Referinţe
	378	

* Suprafaţa este determinată in planul de proiecţie Stereo 70.

DETALII LINIARE IMOBIL

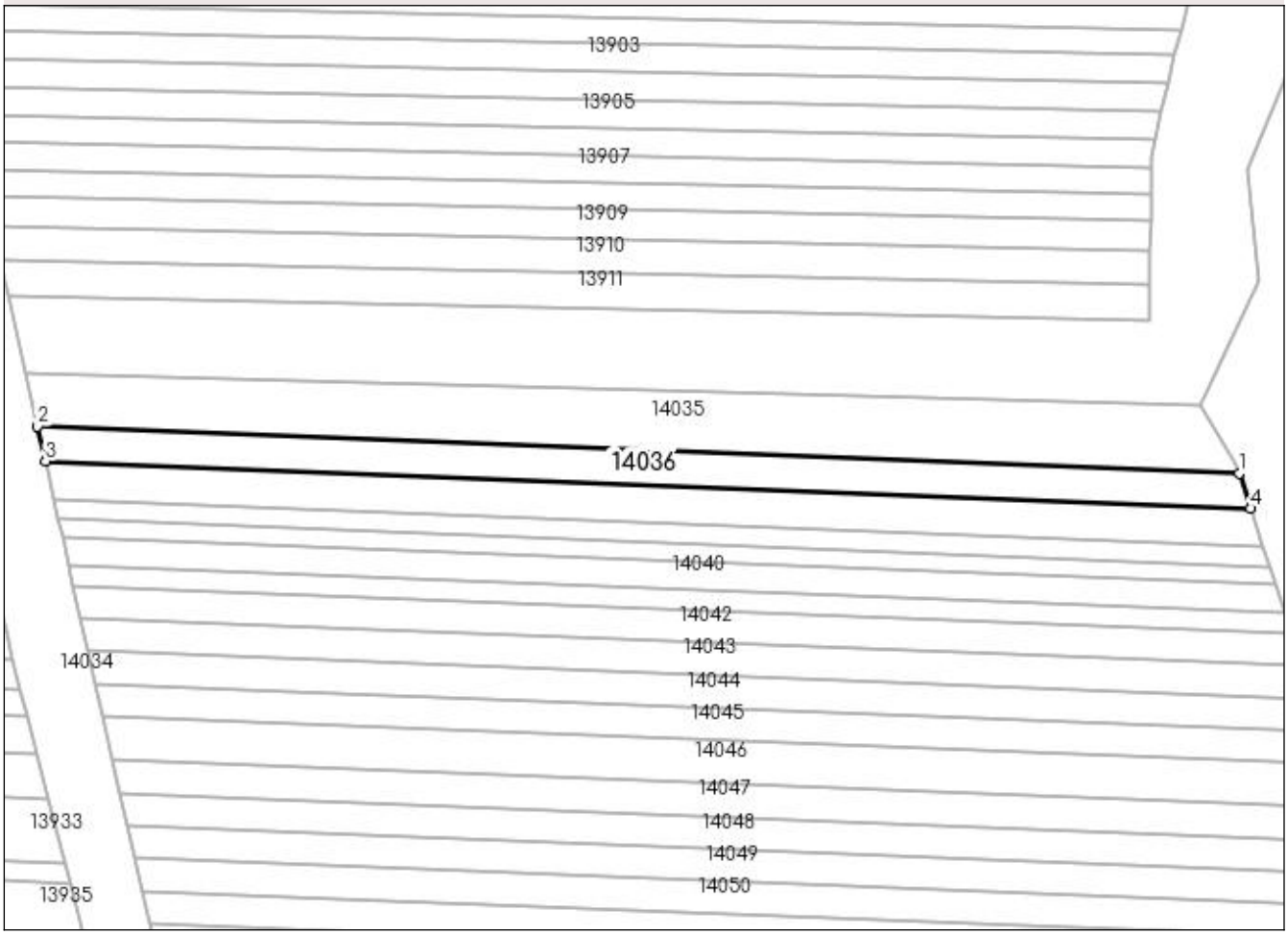

Date referitoare la teren

Crt	Categorie folosinţă	Intra vilan	Suprafaţa (mp)	Tarla	Parcelă	Nr. topo	Observaţii / Referinţe
1	arabil	NU	378	47	271	-	

Lungime Segmente
1) Valorile lungimilor segmentelor sunt obţinute din proiecţie în plan.

Punct început	X / Y	Punct sfârşit	X / Y	Lungime segment (** (m)
1	347.097,668 285.848,402	2	346.983,121 285.852,898	114.635
2	346.983,121 285.852,898	3	346.983,867 285.849,573	3.408
3	346.983,867 285.849,573	4	347.098,76 285.845,064	114.981
4	347.098,76 285.845,064	1	347.097,668 285.848,402	3.512

** Lungimile segmentelor sunt determinate în planul de proiecţie Stereo 70 şi sunt rotunjite la 1 milimetru.
*** Distanţa dintre puncte este formată din segmente cumulate ce sunt mai mici decât valoarea 1 milimetru.

DATE DESPRE IMOBILUL NR. 14037

Oficiul de Cadastru şi Publicitate Imobiliară DOLJ
Biroul de Cadastru şi Publicitate Imobiliară Craiova

A. Partea I. Descrierea imobilului

TEREN Extravilan

Adresa: Jud. Dolj, T 47, P 272

Nr. Crt	Nr cadastral Nr. topografic	Suprafaţa* (mp)	Observaţii / Referinţe
A1		420	Sector cadastral:7 Teren neimprejmuit;

B. Partea II. Proprietari şi acte

Inscrieri privitoare la dreptul de proprietate şi alte drepturi reale		Referinţe
0 / 07/02/2023		
Act Administrativ nr. TDP:2181-9685, din 08/01/1997 emis de COMISIA JUDETEANA DE FOND FUNCIAR;		
B1	Intabulare, drept de PROPRIETATE, dobandit prin Reconstituire, cota actuala 1/1, cota initiala 1/1	A1
	1) **PLENICEANU LUCRETIA**, LIPSA CNP	

C. Partea III. SARCINI .

Inscrieri privind dezmembramintele dreptului de proprietate, drepturi reale de garanţie şi sarcini	Referinţe
NU SUNT	

Anexa Nr. 1 La Partea I

Teren

Nr cadastral	Suprafaţa (mp)*	Observaţii / Referinţe
	420	

* Suprafaţa este determinată in planul de proiecţie Stereo 70.

DETALII LINIARE IMOBIL



Date referitoare la teren

Crt	Categorie folosinţă	Intra vilan	Suprafaţa (mp)	Tarla	Parcelă	Nr. topo	Observaţii / Referinţe
1	arabil	NU	420	47	272	-	

Lungime Segmente
1) Valorile lungimilor segmentelor sunt obţinute din proiecţie în plan.

Punct început	X / Y	Punct sfârşit	X / Y	Lungime segment (** (m)
1	346.983,867 285.849,573	2	346.984,694 285.845,892	3.773
2	346.984,694 285.845,892	3	347.099,97 285.841,367	115.365
3	347.099,97 285.841,367	4	347.098,76 285.845,064	3.89
4	347.098,76 285.845,064	1	346.983,867 285.849,573	114.981

** Lungimile segmentelor sunt determinate în planul de proiecţie Stereo 70 şi sunt rotunjite la 1 milimetru.
*** Distanţa dintre puncte este formată din segmente cumulate ce sunt mai mici decât valoarea 1 milimetru.

DATE DESPRE IMOBILUL NR. 14038

Oficiul de Cadastru şi Publicitate Imobiliară DOLJ
Biroul de Cadastru şi Publicitate Imobiliară Craiova

A. Partea I. Descrierea imobilului

TEREN Extravilan

Adresa: Jud. Dolj, T 47, P 273

Nr. Crt	Nr cadastral Nr. topografic	Suprafaţa* (mp)	Observaţii / Referinţe
A1		210	Sector cadastral:7 Teren neimprejmuit;

B. Partea II. Proprietari şi acte

Inscrieri privitoare la dreptul de proprietate şi alte drepturi reale		Referinţe
0 / 07/02/2023		
Act Notarial nr. CONTRACT DE INTRETINERE:312, din 17/02/1997 emis de BNP SARBU VICTOR;		
B1	Intabulare, drept de PROPRIETATE, dobandit prin Conventie, cota actuala 1/1, cota initiala 1/1	A1
	1) **NITA ION**, LIPSA CNP 2) **NITA VIOLERIA**, LIPSA CNP	

C. Partea III. SARCINI

Inscrieri privind dezmembramintele dreptului de proprietate, drepturi reale de garanţie şi sarcini		Referinţe
0 / 07/02/2023		
Act Notarial nr. CONTRACT DE INTRETINERE:312, din 17/02/1997 emis de BNP SARBU VICTOR;		
C1	Intabulare, drept de UZUFRUCT, dobandit prin Conventie, cota actuala 1/1, cota initiala 1/1	A1
	1) **IOVAN CONSTANTA**, LIPSA CNP	

Anexa Nr. 1 La Partea I

Teren

Nr cadastral	Suprafaţa (mp)*	Observaţii / Referinţe
	210	

* Suprafaţa este determinată in planul de proiecţie Stereo 70.

DETALII LINIARE IMOBIL



Date referitoare la teren

Crt	Categorie folosinţă	Intra vilan	Suprafaţa (mp)	Tarla	Parcelă	Nr. topo	Observaţii / Referinţe
1	arabil	NU	210	47	273	-	

Lungime Segmente
1) Valorile lungimilor segmentelor sunt obţinute din proiecţie în plan.

Punct început	X / Y	Punct sfârşit	X / Y	Lungime segment (** (m)
1	347.099,97 285.841,367	2	346.984,694 285.845,892	115.365
2	346.984,694 285.845,892	3	346.985,106 285.844,055	1.883
3	346.985,106 285.844,055	4	347.100,573 285.839,523	115.556
4	347.100,573 285.839,523	1	347.099,97 285.841,367	1.94

** Lungimile segmentelor sunt determinate în planul de proiecţie Stereo 70 şi sunt rotunjite la 1 milimetru.
*** Distanţa dintre puncte este formată din segmente cumulate ce sunt mai mici decât valoarea 1 milimetru.

DATE DESPRE IMOBILUL NR. 14039

Oficiul de Cadastru şi Publicitate Imobiliară DOLJ
Biroul de Cadastru şi Publicitate Imobiliară Craiova

A. Partea I. Descrierea imobilului

TEREN Extravilan

Adresa: Jud. Dolj, T 47, P 274

Nr. Crt	Nr cadastral Nr. topografic	Suprafaţa* (mp)	Observaţii / Referinţe
A1		200	Sector cadastral:7 Teren neimprejmuit;

B. Partea II. Proprietari şi acte

Inscrieri privitoare la dreptul de proprietate şi alte drepturi reale		Referinţe
0 / 07/02/2023		
Act Notarial nr. CM:251, din 14/08/2008 emis de BNP STOENESCU FLOREA;		
B1	Intabulare, drept de PROPRIETATE, dobandit prin Succesiune, cota actuala 1/1, cota initiala 1/1	A1
	1) **CORBOS ELENA**	

C. Partea III. SARCINI .

Inscrieri privind dezmembramintele dreptului de proprietate, drepturi reale de garanţie şi sarcini	Referinţe
NU SUNT	

Anexa Nr. 1 La Partea I

Teren

Nr cadastral	Suprafaţa (mp)*	Observaţii / Referinţe
	200	

* Suprafaţa este determinată in planul de proiecţie Stereo 70.

DETALII LINIARE IMOBIL



Date referitoare la teren

Crt	Categorie folosință	Intra vilan	Suprafaţa (mp)	Tarla	Parcelă	Nr. topo	Observaţii / Referinţe
1	arabil	NU	200	47	274	-	

Lungime Segmente
1) Valorile lungimilor segmentelor sunt obţinute din proiecţie în plan.

Punct început	X / Y	Punct sfârşit	X / Y	Lungime segment (** (m)
1	346.985,106 285.844,055	2	346.985,498 285.842,309	1.789
2	346.985,498 285.842,309	3	347.101,147 285.837,77	115.738
3	347.101,147 285.837,77	4	347.100,573 285.839,523	1.845
4	347.100,573 285.839,523	1	346.985,106 285.844,055	115.556

** Lungimile segmentelor sunt determinate în planul de proiecţie Stereo 70 şi sunt rotunjite la 1 milimetru.
*** Distanţa dintre puncte este formată din segmente cumulate ce sunt mai mici decât valoarea 1 milimetru.

DATE DESPRE IMOBILUL NR. 14040

Oficiul de Cadastru şi Publicitate Imobiliară DOLJ
Biroul de Cadastru şi Publicitate Imobiliară Craiova

A. Partea I. Descrierea imobilului

TEREN Extravilan

Adresa: Jud. Dolj, T 47, P 275

Nr. Crt	Nr cadastral Nr. topografic	Suprafaţa* (mp)	Observaţii / Referinţe
A1		300	Sector cadastral:7 Teren neimprejmuit;

B. Partea II. Proprietari şi acte

Inscrieri privitoare la dreptul de proprietate şi alte drepturi reale		Referinţe
0 / 07/02/2023		
Act Administrativ nr. TDP:2278-48388, din 10/01/1997 emis de COMISIA JUDETEANA DE FOND FUNCIAR;		
B1	Intabulare, drept de PROPRIETATE, dobandit prin Reconstituire, cota actuala 1/1, cota initiala 1/1	A1
	1) **FLORESCU CONSTANTIN**, LIPSA CNP	

C. Partea III. SARCINI .

Inscrieri privind dezmembramintele dreptului de proprietate, drepturi reale de garanţie şi sarcini	Referinţe
NU SUNT	

Anexa Nr. 1 La Partea I

Teren

Nr cadastral	Suprafaţa (mp)*	Observaţii / Referinţe
	300	

* Suprafaţa este determinată in planul de proiecţie Stereo 70.

DETALII LINIARE IMOBIL



Date referitoare la teren

Crt	Categorie folosinţă	Intra vilan	Suprafaţa (mp)	Tarla	Parcelă	Nr. topo	Observaţii / Referinţe
1	arabil	NU	300	47	275	-	

Lungime Segmente
1) Valorile lungimilor segmentelor sunt obţinute din proiecţie în plan.

Punct început	X / Y	Punct sfârşit	X / Y	Lungime segment (** (m)
1	346.985,498 285.842,309	2	346.986,085 285.839,695	2.679
2	346.986,085 285.839,695	3	347.102,006 285.835,145	116.01
3	347.102,006 285.835,145	4	347.101,147 285.837,77	2.762
4	347.101,147 285.837,77	1	346.985,498 285.842,309	115.738

** Lungimile segmentelor sunt determinate în planul de proiecţie Stereo 70 şi sunt rotunjite la 1 milimetru.
*** Distanţa dintre puncte este formată din segmente cumulate ce sunt mai mici decât valoarea 1 milimetru.

DATE DESPRE IMOBILUL NR. 14041

Oficiul de Cadastru şi Publicitate Imobiliară DOLJ
Biroul de Cadastru şi Publicitate Imobiliară Craiova

A. Partea I. Descrierea imobilului

TEREN Extravilan

Adresa: Jud. Dolj, T 47, P 276

Nr. Crt	Nr cadastral Nr. topografic	Suprafaţa* (mp)	Observaţii / Referinţe
A1		225	Sector cadastral:7 Teren neimprejmuit;

B. Partea II. Proprietari şi acte

Inscrieri privitoare la dreptul de proprietate şi alte drepturi reale		Referinţe
0 / 07/02/2023		
Act Notarial nr. CM:90, din 02/08/2011 emis de BNP BUDIANA IONUT RAZVAN;		
B1	Intabulare, drept de PROPRIETATE, dobandit prin Succesiune, cota actuala 1/1, cota initiala 1/1	A1
	1) **FLORESCU PETRE**	

C. Partea III. SARCINI .

Inscrieri privind dezmembramintele dreptului de proprietate, drepturi reale de garanţie şi sarcini	Referinţe
NU SUNT	

Anexa Nr. 1 La Partea I

Teren

Nr cadastral	Suprafaţa (mp)*	Observaţii / Referinţe
	225	

* Suprafaţa este determinată in planul de proiecţie Stereo 70.

DETALII LINIARE IMOBIL



Date referitoare la teren

Crt	Categorie folosinţă	Intra vilan	Suprafaţa (mp)	Tarla	Parcelă	Nr. topo	Observaţii / Referinţe
1	arabil	NU	225	47	276	-	

Lungime Segmente
1) Valorile lungimilor segmentelor sunt obţinute din proiecţie în plan.

Punct început	X / Y	Punct sfârşit	X / Y	Lungime segment (** (m)
1	346.986,085 285.839,695	2	346.986,524 285.837,739	2.005
2	346.986,524 285.837,739	3	347.102,649 285.833,181	116.214
3	347.102,649 285.833,181	4	347.102,006 285.835,145	2.067
4	347.102,006 285.835,145	1	346.986,085 285.839,695	116.01

** Lungimile segmentelor sunt determinate în planul de proiecţie Stereo 70 şi sunt rotunjite la 1 milimetru.
*** Distanţa dintre puncte este formată din segmente cumulate ce sunt mai mici decât valoarea 1 milimetru.

DATE DESPRE IMOBILUL NR. 14042

Oficiul de Cadastru şi Publicitate Imobiliară DOLJ
Biroul de Cadastru şi Publicitate Imobiliară Craiova

A. Partea I. Descrierea imobilului

TEREN Extravilan

Adresa: Jud. Dolj, T 47, P 277

Nr. Crt	Nr cadastral Nr. topografic	Suprafaţa* (mp)	Observaţii / Referinţe
A1		360	Sector cadastral:7 Teren neimprejmuit;

B. Partea II. Proprietari şi acte

Inscrieri privitoare la dreptul de proprietate şi alte drepturi reale		Referinţe
0 / 07/02/2023		
Act Administrativ nr. TDP:2314-19545, din 20/01/1997 emis de COMISIA JUDETEANA DE FOND FUNCIAR;		
B1	Intabulare, drept de PROPRIETATE, dobandit prin Reconstituire, cota actuala 1/1, cota initiala 1/1	A1
	1) **LAZAR ILIE**, LIPSA CNP	

C. Partea III. SARCINI .

Inscrieri privind dezmembramintele dreptului de proprietate, drepturi reale de garanţie şi sarcini	Referinţe
NU SUNT	

Anexa Nr. 1 La Partea I

Teren

Nr cadastral	Suprafaţa (mp)*	Observaţii / Referinţe
	360	

* Suprafaţa este determinată in planul de proiecţie Stereo 70.

DETALII LINIARE IMOBIL



Date referitoare la teren

Crt	Categorie folosinţă	Intra vilan	Suprafaţa (mp)	Tarla	Parcelă	Nr. topo	Observaţii / Referinţe
1	arabil	NU	360	47	277	-	

Lungime Segmente
1) Valorile lungimilor segmentelor sunt obţinute din proiecţie în plan.

Punct început	X / Y	Punct sfârşit	X / Y	Lungime segment (** (m)
1	346.986,524 285.837,739	2	346.987,225 285.834,615	3.202
2	346.987,225 285.834,615	3	347.103,675 285.830,045	116.54
3	347.103,675 285.830,045	4	347.102,649 285.833,181	3.3
4	347.102,649 285.833,181	1	346.986,524 285.837,739	116.214

** Lungimile segmentelor sunt determinate în planul de proiecţie Stereo 70 şi sunt rotunjite la 1 milimetru.
*** Distanţa dintre puncte este formată din segmente cumulate ce sunt mai mici decât valoarea 1 milimetru.

DATE DESPRE IMOBILUL NR. 14043

Oficiul de Cadastru şi Publicitate Imobiliară DOLJ
Biroul de Cadastru şi Publicitate Imobiliară Craiova

A. Partea I. Descrierea imobilului

TEREN Extravilan

Adresa: Jud. Dolj, T 47, P 278

Nr. Crt	Nr cadastral Nr. topografic	Suprafaţa* (mp)	Observaţii / Referinţe
A1		360	Sector cadastral:7 Teren neimprejmuit;

B. Partea II. Proprietari şi acte

Inscrieri privitoare la dreptul de proprietate şi alte drepturi reale		Referinţe
0 / 07/02/2023		
Act Administrativ nr. TDP:2204-48388, din 09/01/1997 emis de COMISIA JUDETEANA DE FOND FUNCIAR;		
B1	Intabulare, drept de PROPRIETATE, dobandit prin Reconstituire, cota actuala 1/1, cota initiala 1/1	A1
	1) **LAZAR ION**, LIPSA CNP	

C. Partea III. SARCINI .

Inscrieri privind dezmembramintele dreptului de proprietate, drepturi reale de garanţie şi sarcini	Referinţe
NU SUNT	

Anexa Nr. 1 La Partea I

Teren

Nr cadastral	Suprafaţa (mp)*	Observaţii / Referinţe
	360	

* Suprafaţa este determinată in planul de proiecţie Stereo 70.

DETALII LINIARE IMOBIL



Date referitoare la teren

Crt	Categorie folosinţă	Intra vilan	Suprafaţa (mp)	Tarla	Parcelă	Nr. topo	Observaţii / Referinţe
1	arabil	NU	360	47	278	-	

Lungime Segmente
1) Valorile lungimilor segmentelor sunt obţinute din proiecţie în plan.

Punct început	X / Y	Punct sfârşit	X / Y	Lungime segment (** (m)
1	346.987,225 285.834,615	2	346.987,924 285.831,501	3.191
2	346.987,924 285.831,501	3	347.104,699 285.826,917	116.865
3	347.104,699 285.826,917	4	347.103,675 285.830,045	3.291
4	347.103,675 285.830,045	1	346.987,225 285.834,615	116.54

** Lungimile segmentelor sunt determinate în planul de proiecţie Stereo 70 şi sunt rotunjite la 1 milimetru.
*** Distanţa dintre puncte este formată din segmente cumulate ce sunt mai mici decât valoarea 1 milimetru.

DATE DESPRE IMOBILUL NR. 14044

Oficiul de Cadastru şi Publicitate Imobiliară DOLJ
Biroul de Cadastru şi Publicitate Imobiliară Craiova

A. Partea I. Descrierea imobilului

TEREN Extravilan

Adresa: Jud. Dolj, T 47, P 279

Nr. Crt	Nr cadastral Nr. topografic	Suprafaţa* (mp)	Observaţii / Referinţe
A1		360	Sector cadastral:7 Teren neimprejmuit;

B. Partea II. Proprietari şi acte

Inscrieri privitoare la dreptul de proprietate şi alte drepturi reale		Referinţe
0 / 07/02/2023		
Act Administrativ nr. TDP:2207-48388, din 09/01/1997 emis de COMISIA JUDETEANA DE FOND FUNCIAR;		
B1	Intabulare, drept de PROPRIETATE, dobandit prin Reconstituire, cota actuala 1/1, cota initiala 1/1	A1
	1) **VOINEA CONSTANTIN**, LIPSA CNP	

C. Partea III. SARCINI .

Inscrieri privind dezmembramintele dreptului de proprietate, drepturi reale de garanţie şi sarcini	Referinţe
NU SUNT	

Anexa Nr. 1 La Partea I

Teren

Nr cadastral	Suprafaţa (mp)*	Observaţii / Referinţe
	360	

* Suprafaţa este determinată in planul de proiecţie Stereo 70.

DETALII LINIARE IMOBIL



Date referitoare la teren

Crt	Categorie folosință	Intra vilan	Suprafaţa (mp)	Tarla	Parcelă	Nr. topo	Observaţii / Referinţe
1	arabil	NU	360	47	279	-	

Lungime Segmente
1) Valorile lungimilor segmentelor sunt obţinute din proiecţie în plan.

Punct început	X / Y	Punct sfârşit	X / Y	Lungime segment (** (m)
1	347.104,699 285.826,917	2	346.987,924 285.831,501	116.865
2	346.987,924 285.831,501	3	346.988,622 285.828,39	3.188
3	346.988,622 285.828,39	4	347.105,32 285.823,81	116.788
4	347.105,32 285.823,81	5	347.104,869 285.826,396	2.625
5	347.104,869 285.826,396	1	347.104,699 285.826,917	0.548

** Lungimile segmentelor sunt determinate în planul de proiecţie Stereo 70 şi sunt rotunjite la 1 milimetru.
*** Distanţa dintre puncte este formată din segmente cumulate ce sunt mai mici decât valoarea 1 milimetru.

DATE DESPRE IMOBILUL NR. 14045

Oficiul de Cadastru şi Publicitate Imobiliară DOLJ
Biroul de Cadastru şi Publicitate Imobiliară Craiova

A. Partea I. Descrierea imobilului

TEREN Extravilan

Adresa: Jud. Dolj, T 47, P 280

Nr. Crt	Nr cadastral Nr. topografic	Suprafaţa* (mp)	Observaţii / Referinţe
A1		360	Sector cadastral:7 Teren neimprejmuit;

B. Partea II. Proprietari şi acte

Inscrieri privitoare la dreptul de proprietate şi alte drepturi reale		Referinţe
0 / 07/02/2023		
Act Administrativ nr. TDP:2382-19545, din 21/01/1997 emis de COMISIA JUDETEANA DE FOND FUNCIAR (CERTIF. DE DECES:DZ580113/30.08.2012;);		
B1	Intabulare, drept de PROPRIETATE, dobandit prin Reconstituire, cota actuala 1/1, cota initiala 1/1	A1
	1) **TOMA PETRE** DEFUNCT:Da	

C. Partea III. SARCINI .

Inscrieri privind dezmembramintele dreptului de proprietate, drepturi reale de garanţie şi sarcini	Referinţe
NU SUNT	

Anexa Nr. 1 La Partea I

Teren

Nr cadastral	Suprafaţa (mp)*	Observaţii / Referinţe
	360	

* Suprafaţa este determinată in planul de proiecţie Stereo 70.

DETALII LINIARE IMOBIL



Date referitoare la teren

Crt	Categorie folosinţă	Intra vilan	Suprafaţa (mp)	Tarla	Parcelă	Nr. topo	Observaţii / Referinţe
1	arabil	NU	360	47	280	-	

Lungime Segmente
1) Valorile lungimilor segmentelor sunt obţinute din proiecţie în plan.

Punct început	X / Y	Punct sfârşit	X / Y	Lungime segment (** (m)
1	346.988,622 285.828,39	2	346.989,321 285.825,276	3.191
2	346.989,321 285.825,276	3	347.105,862 285.820,702	116.631
3	347.105,862 285.820,702	4	347.105,32 285.823,81	3.155
4	347.105,32 285.823,81	1	346.988,622 285.828,39	116.788

** Lungimile segmentelor sunt determinate în planul de proiecţie Stereo 70 şi sunt rotunjite la 1 milimetru.
*** Distanţa dintre puncte este formată din segmente cumulate ce sunt mai mici decât valoarea 1 milimetru.

DATE DESPRE IMOBILUL NR. 14046

Oficiul de Cadastru şi Publicitate Imobiliară DOLJ
Biroul de Cadastru şi Publicitate Imobiliară Craiova

A. Partea I. Descrierea imobilului

TEREN Extravilan

Adresa: Jud. Dolj, T 47, P 281

Nr. Crt	Nr cadastral Nr. topografic	Suprafaţa* (mp)	Observaţii / Referinţe
A1		480	Sector cadastral:7 Teren neimprejmuit;

B. Partea II. Proprietari şi acte

Inscrieri privitoare la dreptul de proprietate şi alte drepturi reale		Referinţe
0 / 07/02/2023		
Act Notarial nr. CM:48, din 24/03/2014 emis de BNP BUDIANA IONUT RAZVAN;		
B1	Intabulare, drept de PROPRIETATE, dobandit prin Succesiune, cota actuala 1/1, cota initiala 1/1	A1
	1) **IONETE GHEORGHE**	

C. Partea III. SARCINI .

Inscrieri privind dezmembramintele dreptului de proprietate, drepturi reale de garanţie şi sarcini	Referinţe
NU SUNT	

Anexa Nr. 1 La Partea I

Teren

Nr cadastral	Suprafaţa (mp)*	Observaţii / Referinţe
	480	

* Suprafaţa este determinată in planul de proiecţie Stereo 70.

DETALII LINIARE IMOBIL



Date referitoare la teren

Crt	Categorie folosință	Intra vilan	Suprafaţa (mp)	Tarla	Parcelă	Nr. topo	Observaţii / Referinţe
1	arabil	NU	480	47	281	-	

Lungime Segmente
1) Valorile lungimilor segmentelor sunt obţinute din proiecţie în plan.

Punct început	X / Y	Punct sfârşit	X / Y	Lungime segment (** (m)
1	346.989,321 285.825,276	2	346.990,255 285.821,117	4.263
2	346.990,255 285.821,117	3	347.106,586 285.816,551	116.421
3	347.106,586 285.816,551	4	347.105,862 285.820,702	4.214
4	347.105,862 285.820,702	1	346.989,321 285.825,276	116.631

** Lungimile segmentelor sunt determinate în planul de proiecţie Stereo 70 şi sunt rotunjite la 1 milimetru.
*** Distanţa dintre puncte este formată din segmente cumulate ce sunt mai mici decât valoarea 1 milimetru.

DATE DESPRE IMOBILUL NR. 14047

Oficiul de Cadastru şi Publicitate Imobiliară DOLJ
Biroul de Cadastru şi Publicitate Imobiliară Craiova

A. Partea I. Descrierea imobilului

TEREN Extravilan

Adresa: Jud. Dolj, T 47, P 282

Nr. Crt	Nr cadastral Nr. topografic	Suprafaţa* (mp)	Observaţii / Referinţe
A1		360	Sector cadastral:7 Teren neimprejmuit;

B. Partea II. Proprietari şi acte

Inscrieri privitoare la dreptul de proprietate şi alte drepturi reale		Referinţe
0 / 07/02/2023		
Act Administrativ nr. TDP:1130-58820, din 05/01/1995 emis de COMISIA JUDETEANA DE FOND FUNCIAR;		
B1	Intabulare, drept de PROPRIETATE, dobandit prin Reconstituire, cota actuala 1/1, cota initiala 1/1	A1
	1) **OPRAN ALEXANDRU**, LIPSA CNP	

C. Partea III. SARCINI .

Inscrieri privind dezmembramintele dreptului de proprietate, drepturi reale de garanţie şi sarcini	Referinţe
NU SUNT	

Anexa Nr. 1 La Partea I

Teren

Nr cadastral	Suprafaţa (mp)*	Observaţii / Referinţe
	360	

* Suprafaţa este determinată in planul de proiecţie Stereo 70.

DETALII LINIARE IMOBIL

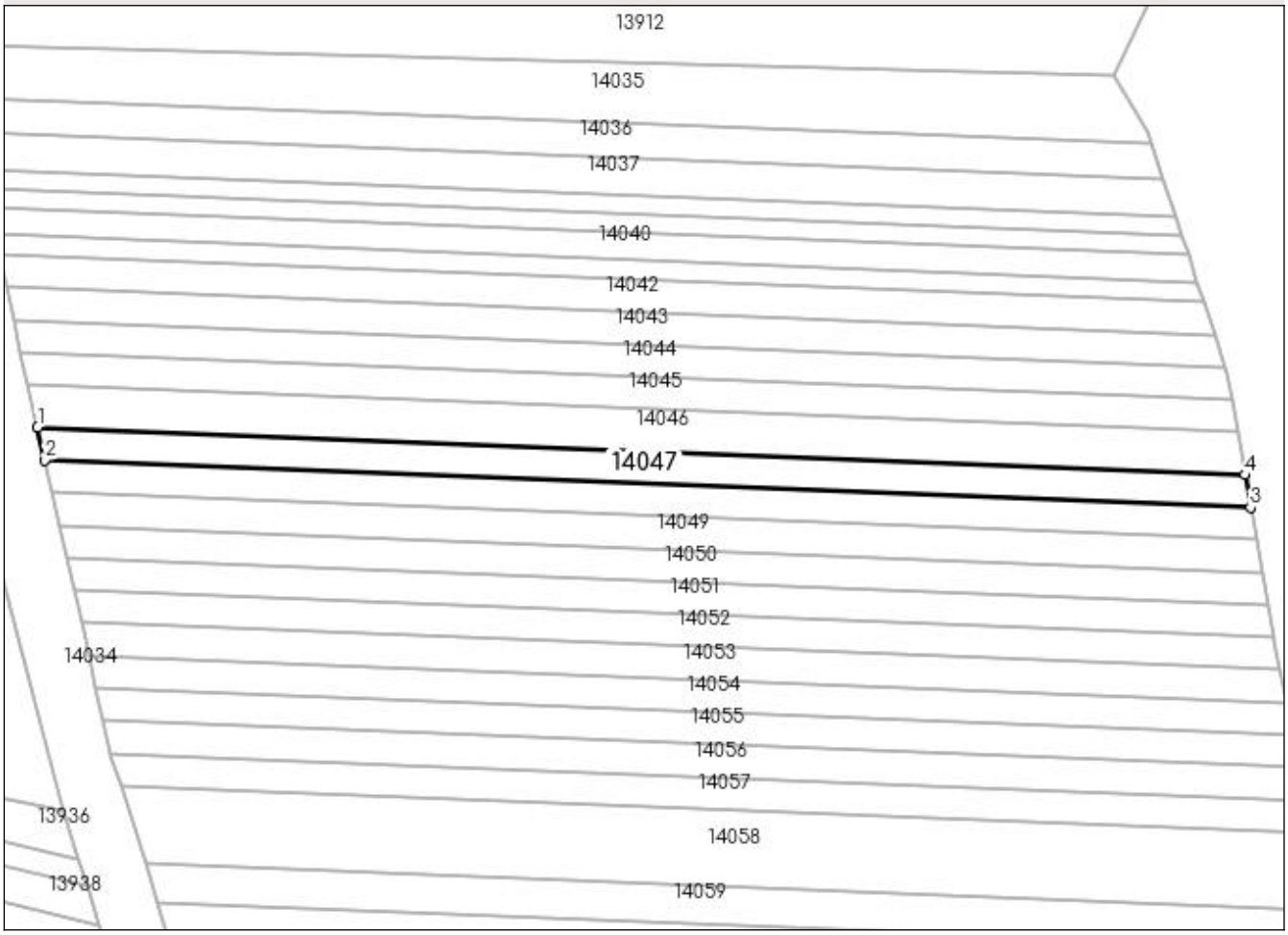

Date referitoare la teren

Crt	Categorie folosinţă	Intra vilan	Suprafaţa (mp)	Tarla	Parcelă	Nr. topo	Observaţii / Referinţe
1	arabil	NU	360	47	282	-	

Lungime Segmente
1) Valorile lungimilor segmentelor sunt obţinute din proiecţie în plan.

Punct început	X / Y	Punct sfârşit	X / Y	Lungime segment (** (m)
1	346.990,255 285.821,117	2	346.990,956 285.817,993	3.202
2	346.990,956 285.817,993	3	347.107,13 285.813,433	116.263
3	347.107,13 285.813,433	4	347.106,586 285.816,551	3.165
4	347.106,586 285.816,551	1	346.990,255 285.821,117	116.421

** Lungimile segmentelor sunt determinate în planul de proiecţie Stereo 70 şi sunt rotunjite la 1 milimetru.
*** Distanţa dintre puncte este formată din segmente cumulate ce sunt mai mici decât valoarea 1 milimetru.

DATE DESPRE IMOBILUL NR. 14048

Oficiul de Cadastru şi Publicitate Imobiliară DOLJ
Biroul de Cadastru şi Publicitate Imobiliară Craiova

A. Partea I. Descrierea imobilului

TEREN Extravilan

Adresa: Jud. Dolj, T 47, P 283

Nr. Crt	Nr cadastral Nr. topografic	Suprafaţa* (mp)	Observaţii / Referinţe
A1		360	Sector cadastral:7 Teren neimprejmuit;

B. Partea II. Proprietari şi acte

Inscrieri privitoare la dreptul de proprietate şi alte drepturi reale		Referinţe
0 / 07/02/2023		
Act Notarial nr. ACT DE PARTAJ:1898, din 05/06/2015 emis de BNP CIUREA IONEL;		
B1	Intabulare, drept de PROPRIETATE, dobandit prin Iesire Din Indiviziune, cota actuala 1/1, cota initiala 1/1	A1
	1) **IONESCU VICTOR**	

C. Partea III. SARCINI .

Inscrieri privind dezmembramintele dreptului de proprietate, drepturi reale de garanţie şi sarcini	Referinţe
NU SUNT	

Anexa Nr. 1 La Partea I

Teren

Nr cadastral	Suprafaţa (mp)*	Observaţii / Referinţe
	360	

* Suprafaţa este determinată in planul de proiecţie Stereo 70.

DETALII LINIARE IMOBIL



Date referitoare la teren

Crt	Categorie folosinţă	Intra vilan	Suprafaţa (mp)	Tarla	Parcelă	Nr. topo	Observaţii / Referinţe
1	arabil	NU	360	47	283	-	

Lungime Segmente
1) Valorile lungimilor segmentelor sunt obţinute din proiecţie în plan.

Punct început	X / Y	Punct sfârşit	X / Y	Lungime segment (** (m)
1	346.990,956 285.817,993	2	346.991,658 285.814,864	3.207
2	346.991,658 285.814,864	3	347.107,674 285.810,311	116.105
3	347.107,674 285.810,311	4	347.107,13 285.813,433	3.169
4	347.107,13 285.813,433	1	346.990,956 285.817,993	116.263

** Lungimile segmentelor sunt determinate în planul de proiecţie Stereo 70 şi sunt rotunjite la 1 milimetru.
*** Distanţa dintre puncte este formată din segmente cumulate ce sunt mai mici decât valoarea 1 milimetru.

DATE DESPRE IMOBILUL NR. 14049

Oficiul de Cadastru şi Publicitate Imobiliară DOLJ
Biroul de Cadastru şi Publicitate Imobiliară Craiova

A. Partea I. Descrierea imobilului

TEREN Extravilan

Adresa: Jud. Dolj, T 47, P 284

Nr. Crt	Nr cadastral Nr. topografic	Suprafaţa* (mp)	Observaţii / Referinţe
A1		360	Sector cadastral:7 Teren neimprejmuit;

B. Partea II. Proprietari şi acte

Inscrieri privitoare la dreptul de proprietate şi alte drepturi reale		Referinţe
0 / 07/02/2023		
Act Administrativ nr. TDP:1710-14907, din 30/07/1996 emis de COMISIA JUDETEANA DE FOND FUNCIAR (CERTIF. DE DECES:DC459066/21.03.2015;);		
B1	Intabulare, drept de PROPRIETATE, dobandit prin Reconstituire, cota actuala 1/1, cota initiala 1/1	A1
	1) **LAZAR ALEXANDRU** DEFUNCT:Da	

C. Partea III. SARCINI .

Inscrieri privind dezmembramintele dreptului de proprietate, drepturi reale de garanţie şi sarcini	Referinţe
NU SUNT	

Anexa Nr. 1 La Partea I

Teren

Nr cadastral	Suprafaţa (mp)*	Observaţii / Referinţe
	360	

* Suprafaţa este determinată in planul de proiecţie Stereo 70.

DETALII LINIARE IMOBIL

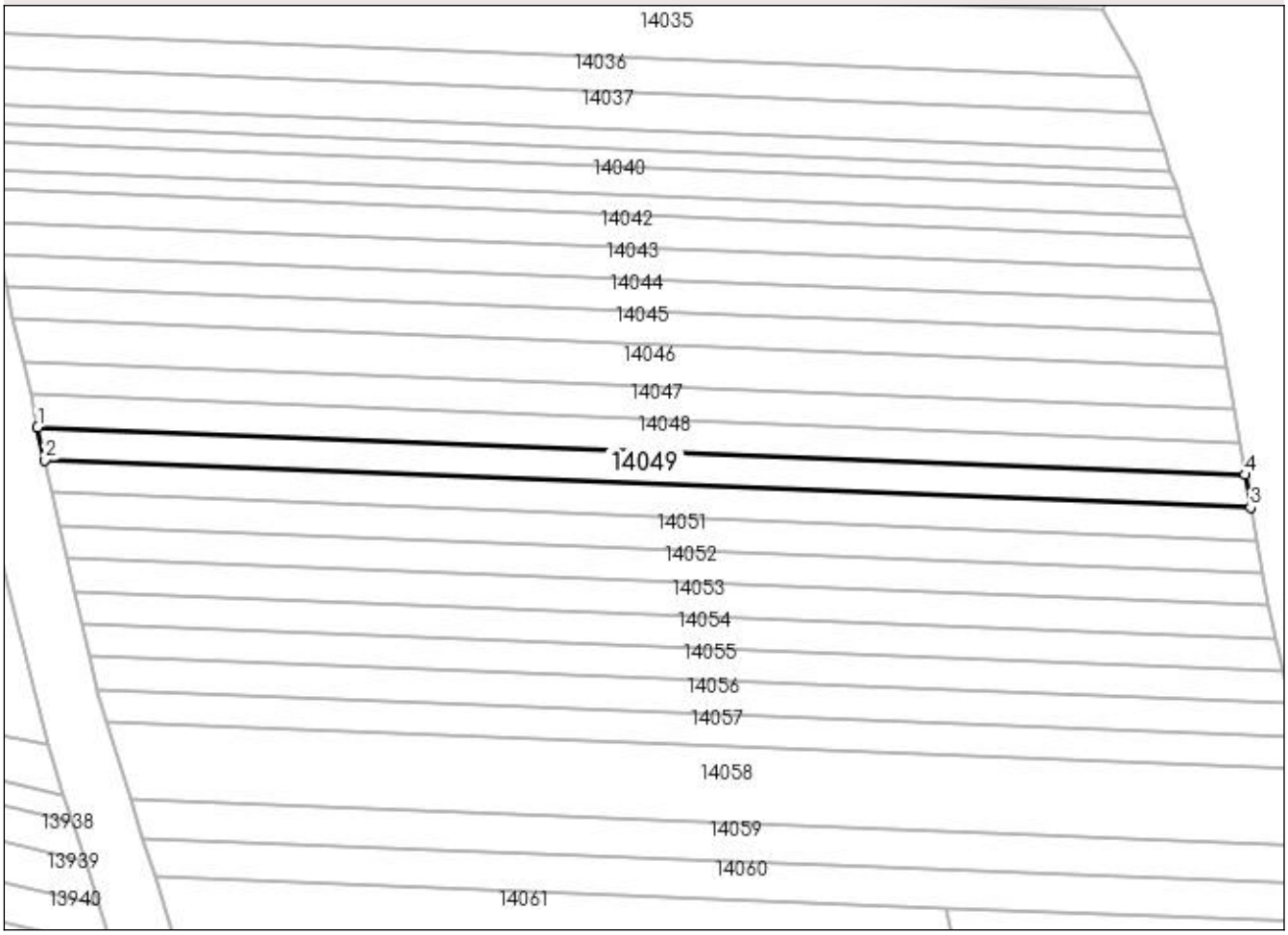

Date referitoare la teren

Crt	Categorie folosinţă	Intra vilan	Suprafaţa (mp)	Tarla	Parcelă	Nr. topo	Observaţii / Referinţe
1	arabil	NU	360	47	284	-	

Lungime Segmente
1) Valorile lungimilor segmentelor sunt obţinute din proiecţie în plan.

Punct început	X / Y	Punct sfârşit	X / Y	Lungime segment (** (m)
1	346.991,658 285.814,864	2	346.992,362 285.811,731	3.211
2	346.992,362 285.811,731	3	347.108,219 285.807,184	115.946
3	347.108,219 285.807,184	4	347.107,674 285.810,311	3.174
4	347.107,674 285.810,311	1	346.991,658 285.814,864	116.105

** Lungimile segmentelor sunt determinate în planul de proiecţie Stereo 70 şi sunt rotunjite la 1 milimetru.
*** Distanţa dintre puncte este formată din segmente cumulate ce sunt mai mici decât valoarea 1 milimetru.

DATE DESPRE IMOBILUL NR. 14050

Oficiul de Cadastru şi Publicitate Imobiliară DOLJ
Biroul de Cadastru şi Publicitate Imobiliară Craiova

A. Partea I. Descrierea imobilului

TEREN Extravilan

Adresa: Jud. Dolj, T 47, P 285

Nr. Crt	Nr cadastral Nr. topografic	Suprafaţa* (mp)	Observaţii / Referinţe
A1	33598	360	Sector cadastral:7 Teren neimprejmuit;

B. Partea II. Proprietari şi acte

Inscrieri privitoare la dreptul de proprietate şi alte drepturi reale		Referinţe
63218 / 15/03/2021		
Act Notarial nr. ACT DE PARTAJ:524, din 24/02/2017 emis de BNP STOENESCU FLOREA (act notarial nr. Certificat de mo?tenitor nr.84 , din 24.02.2017 , emis de BIN Stoenescu Florea , act administrativ nr Titlu de proprietate Nr. 1606-48628 din 12.02.1996, emis de COMISIA JUDETEANA DOLJ;);		
B1	Intabulare, drept de PROPRIETATE, dobandit prin Iesire Din Indiviziune, cota actuala 1/1, cota initiala 1/1	A1
	1) **TOMA FLORIN**	

C. Partea III. SARCINI .

Inscrieri privind dezmembramintele dreptului de proprietate, drepturi reale de garanţie şi sarcini	Referinţe
NU SUNT	

Anexa Nr. 1 La Partea I

Teren

Nr cadastral	Suprafaţa (mp)*	Observaţii / Referinţe
33598	360	

* Suprafaţa este determinată in planul de proiecţie Stereo 70.

DETALII LINIARE IMOBIL

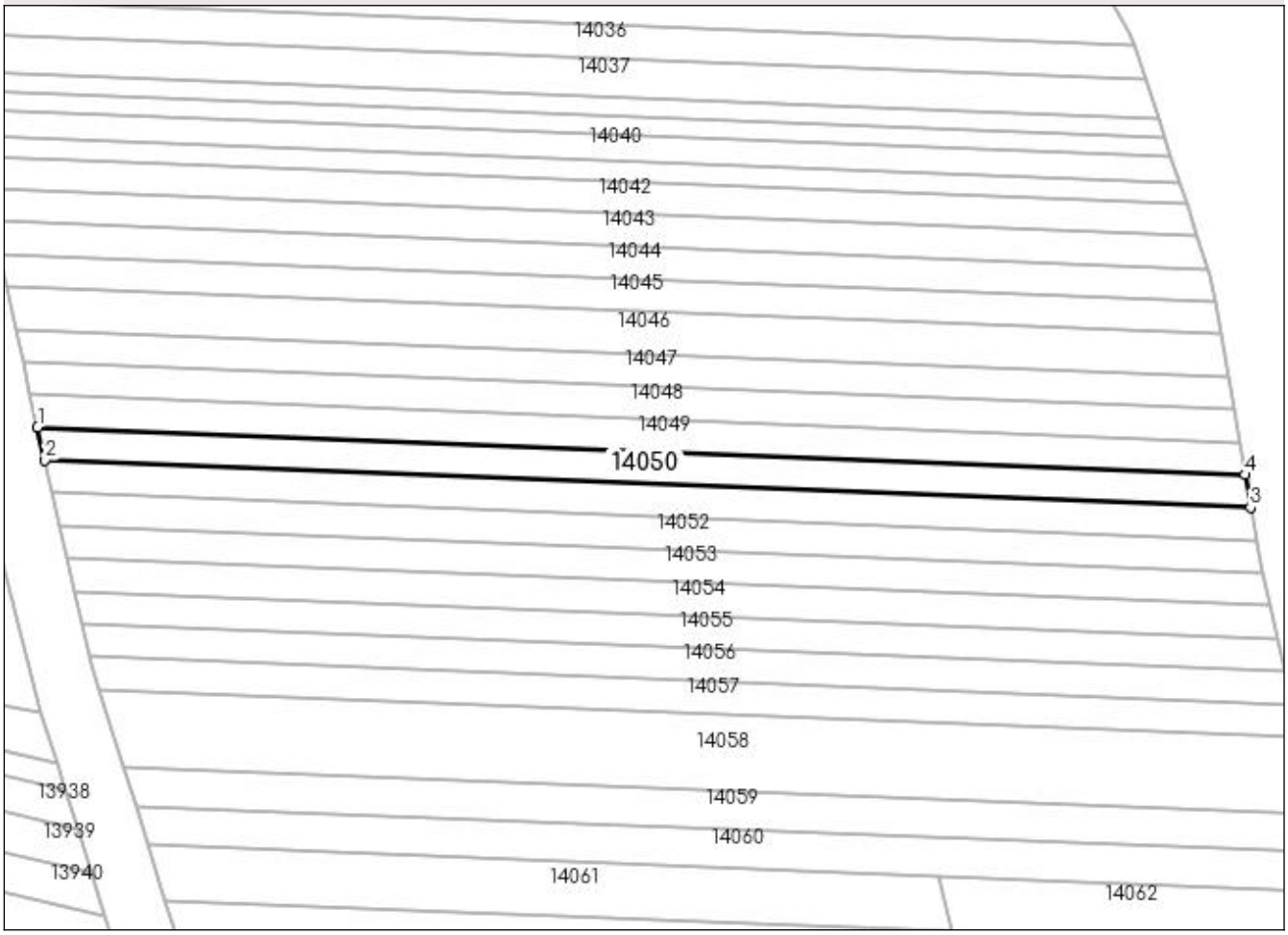

Date referitoare la teren

Crt	Categorie folosinţă	Intra vilan	Suprafaţa (mp)	Tarla	Parcelă	Nr. topo	Observaţii / Referinţe
1	arabil	NU	360	47	285	-	

Lungime Segmente
1) Valorile lungimilor segmentelor sunt obţinute din proiecţie în plan.

Punct început	X / Y	Punct sfârşit	X / Y	Lungime segment (** (m)
1	346.992,362 285.811,731	2	346.993,066 285.808,594	3.215
2	346.993,066 285.808,594	3	347.108,765 285.804,053	115.788
3	347.108,765 285.804,053	4	347.108,219 285.807,184	3.178
4	347.108,219 285.807,184	1	346.992,362 285.811,731	115.946

** Lungimile segmentelor sunt determinate în planul de proiecţie Stereo 70 şi sunt rotunjite la 1 milimetru.
*** Distanţa dintre puncte este formată din segmente cumulate ce sunt mai mici decât valoarea 1 milimetru.

DATE DESPRE IMOBILUL NR. 14051

Oficiul de Cadastru şi Publicitate Imobiliară DOLJ
Biroul de Cadastru şi Publicitate Imobiliară Craiova

A. Partea I. Descrierea imobilului

TEREN Extravilan

Adresa: Jud. Dolj, T 47, P 286

Nr. Crt	Nr cadastral Nr. topografic	Suprafaţa* (mp)	Observaţii / Referinţe
A1		360	Sector cadastral:7 Teren neimprejmuit;

B. Partea II. Proprietari şi acte

Inscrieri privitoare la dreptul de proprietate şi alte drepturi reale		Referinţe
0 / 07/02/2023		
Act Notarial nr. ACT DE PARTAJ:507, din 11/03/2021 emis de BNP STOENESCU FLOREA;		
B1	Intabulare, drept de PROPRIETATE, dobandit prin Iesire Din Indiviziune, cota actuala 1/1, cota initiala 1/1	A1
	1) **LAZAR IULIAN**	

C. Partea III. SARCINI .

Inscrieri privind dezmembramintele dreptului de proprietate, drepturi reale de garanţie şi sarcini	Referinţe
NU SUNT	

Anexa Nr. 1 La Partea I

Teren

Nr cadastral	Suprafaţa (mp)*	Observaţii / Referinţe
	360	

* Suprafaţa este determinată in planul de proiecţie Stereo 70.

DETALII LINIARE IMOBIL

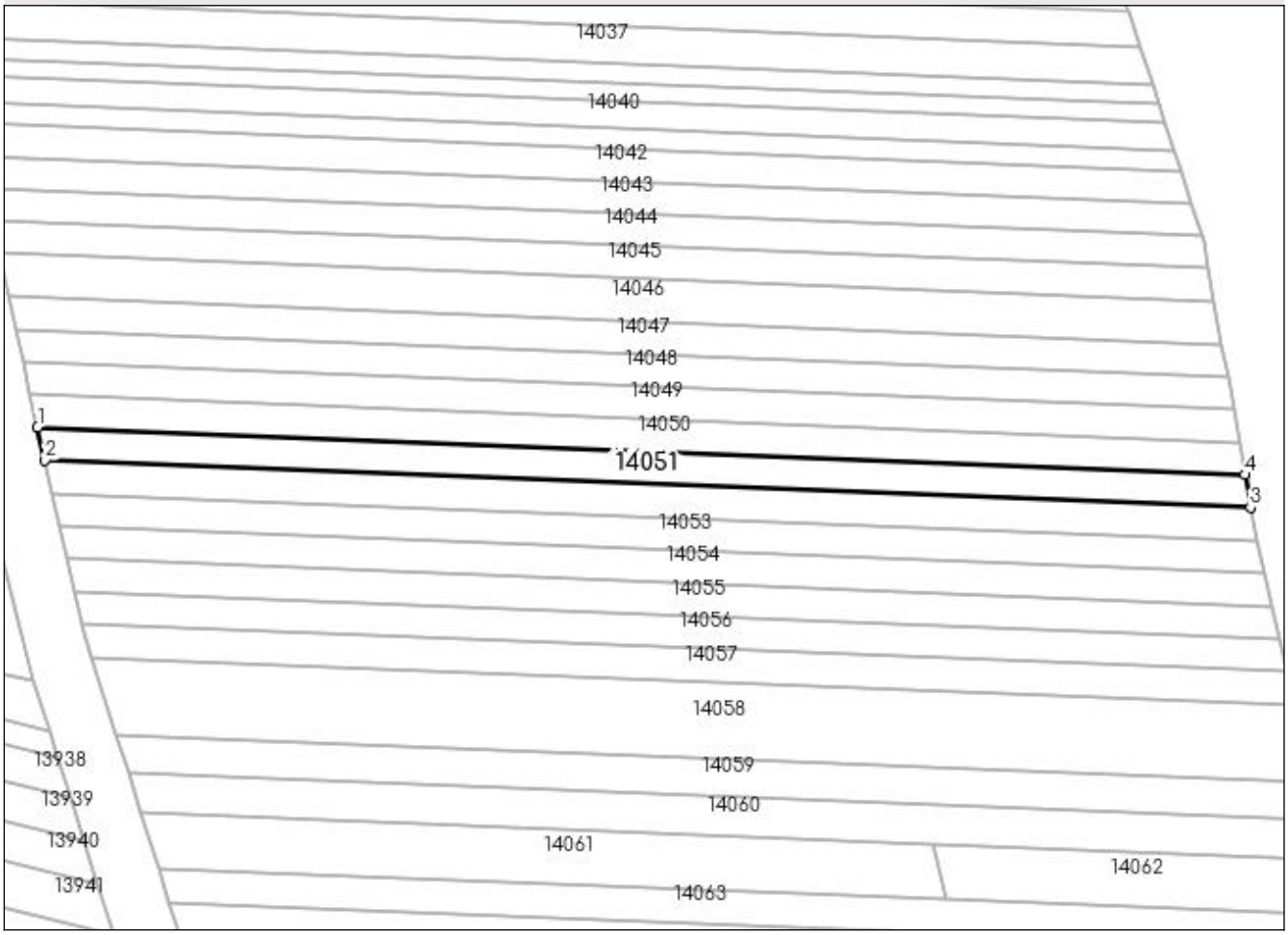

Date referitoare la teren

Crt	Categorie folosinţă	Intra vilan	Suprafaţa (mp)	Tarla	Parcelă	Nr. topo	Observaţii / Referinţe
1	arabil	NU	360	47	286	-	

Lungime Segmente
1) Valorile lungimilor segmentelor sunt obţinute din proiecţie în plan.

Punct început	X / Y	Punct sfârşit	X / Y	Lungime segment (** (m)
1	346.993,066 285.808,594	2	346.993,771 285.805,453	3.219
2	346.993,771 285.805,453	3	347.109,312 285.800,918	115.63
3	347.109,312 285.800,918	4	347.108,765 285.804,053	3.182
4	347.108,765 285.804,053	1	346.993,066 285.808,594	115.788

** Lungimile segmentelor sunt determinate în planul de proiecţie Stereo 70 şi sunt rotunjite la 1 milimetru.
*** Distanţa dintre puncte este formată din segmente cumulate ce sunt mai mici decât valoarea 1 milimetru.

DATE DESPRE IMOBILUL NR. 14052

Oficiul de Cadastru şi Publicitate Imobiliară DOLJ
Biroul de Cadastru şi Publicitate Imobiliară Craiova

A. Partea I. Descrierea imobilului

TEREN Extravilan

Adresa: Jud. Dolj, T 47, P 287

Nr. Crt	Nr cadastral Nr. topografic	Suprafaţa* (mp)	Observaţii / Referinţe
A1		360	Sector cadastral:7 Teren neimprejmuit;

B. Partea II. Proprietari şi acte

Inscrieri privitoare la dreptul de proprietate şi alte drepturi reale		Referinţe
0 / 07/02/2023		
Act Administrativ nr. TDP:2233-48388, din 09/01/1997 emis de COMISIA JUDETEANA DE FOND FUNCIAR;		
B1	Intabulare, drept de PROPRIETATE, dobandit prin Constituire, cota actuala 1/1, cota initiala 1/1	A1
	1) **CAZACU VASILICA**, LIPSA CNP	

C. Partea III. SARCINI .

Inscrieri privind dezmembramintele dreptului de proprietate, drepturi reale de garanţie şi sarcini	Referinţe
NU SUNT	

Anexa Nr. 1 La Partea I

Teren

Nr cadastral	Suprafaţa (mp)*	Observaţii / Referinţe
	360	

* Suprafaţa este determinată in planul de proiecţie Stereo 70.

DETALII LINIARE IMOBIL

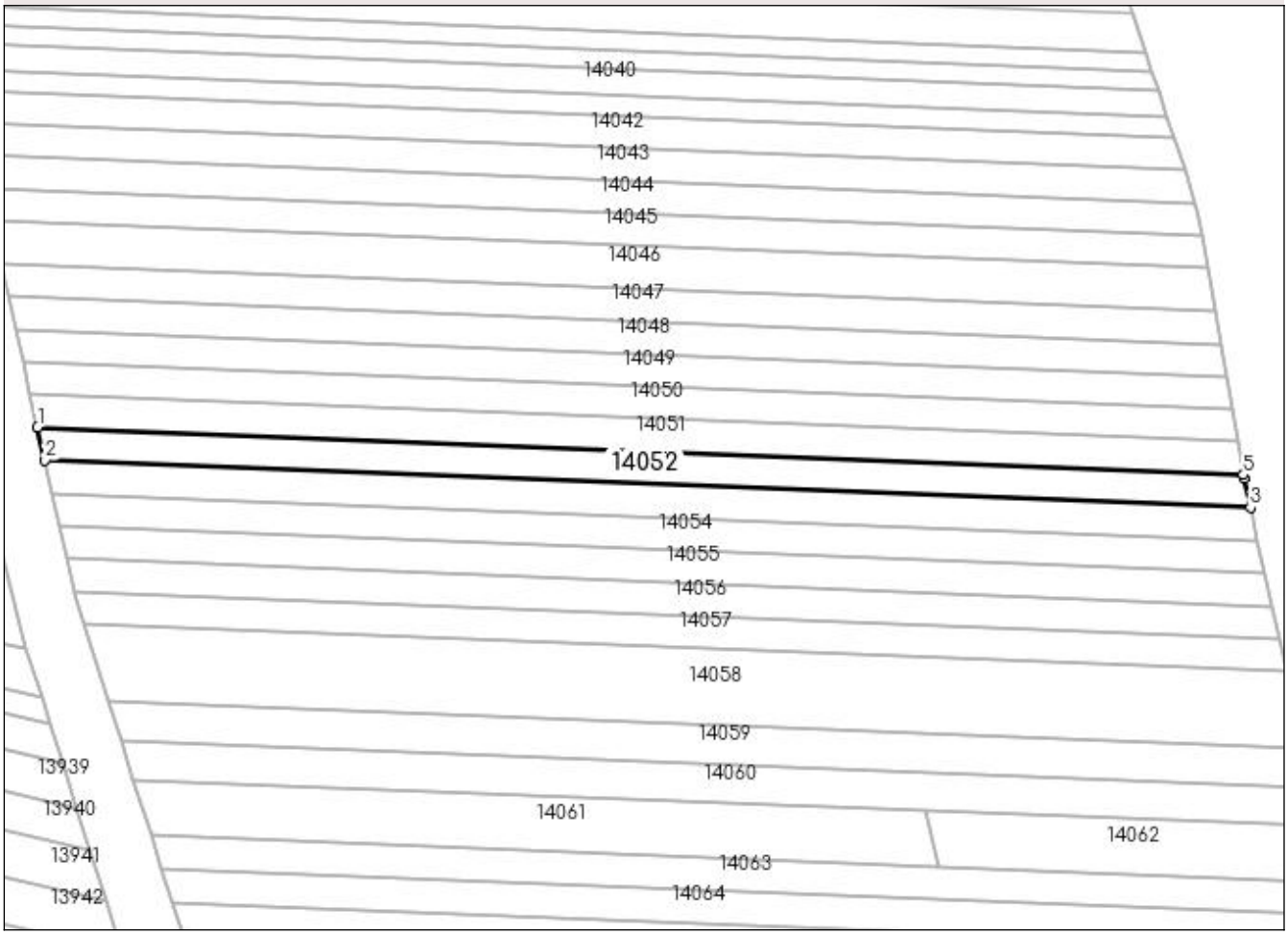

Date referitoare la teren

Crt	Categorie folosinţă	Intra vilan	Suprafaţa (mp)	Tarla	Parcelă	Nr. topo	Observaţii / Referinţe
1	arabil	NU	360	47	287	-	

Lungime Segmente
1) Valorile lungimilor segmentelor sunt obţinute din proiecţie în plan.

Punct început	X / Y	Punct sfârşit	X / Y	Lungime segment (** (m)
1	346.993,771 285.805,453	2	346.994,477 285.802,309	3.222
2	346.994,477 285.802,309	3	347.109,993 285.797,775	115.605
3	347.109,993 285.797,775	4	347.109,364 285.800,618	2.912
4	347.109,364 285.800,618	5	347.109,312 285.800,918	0.304
5	347.109,312 285.800,918	1	346.993,771 285.805,453	115.63

** Lungimile segmentelor sunt determinate în planul de proiecţie Stereo 70 şi sunt rotunjite la 1 milimetru.
*** Distanţa dintre puncte este formată din segmente cumulate ce sunt mai mici decât valoarea 1 milimetru.

DATE DESPRE IMOBILUL NR. 14053

Oficiul de Cadastru şi Publicitate Imobiliară DOLJ
Biroul de Cadastru şi Publicitate Imobiliară Craiova

A. Partea I. Descrierea imobilului

TEREN Extravilan

Adresa: Jud. Dolj, T 47, P 288

Nr. Crt	Nr cadastral Nr. topografic	Suprafaţa* (mp)	Observaţii / Referinţe
A1		360	Sector cadastral:7 Teren neimprejmuit;

B. Partea II. Proprietari şi acte

Inscrieri privitoare la dreptul de proprietate şi alte drepturi reale		Referinţe
0 / 07/02/2023		
Act Notarial nr. CM:198, din 04/10/2011 emis de BNP STOENESCU FLOREA;		
B1	Intabulare, drept de PROPRIETATE, dobandit prin Succesiune, cota actuala 1/1, cota initiala 1/1	A1
	1) **CAZAC GHEORGHE**	

C. Partea III. SARCINI .

Inscrieri privind dezmembramintele dreptului de proprietate, drepturi reale de garanţie şi sarcini	Referinţe
NU SUNT	

Anexa Nr. 1 La Partea I

Teren

Nr cadastral	Suprafaţa (mp)*	Observaţii / Referinţe
	360	

* Suprafaţa este determinată in planul de proiecţie Stereo 70.

DETALII LINIARE IMOBIL

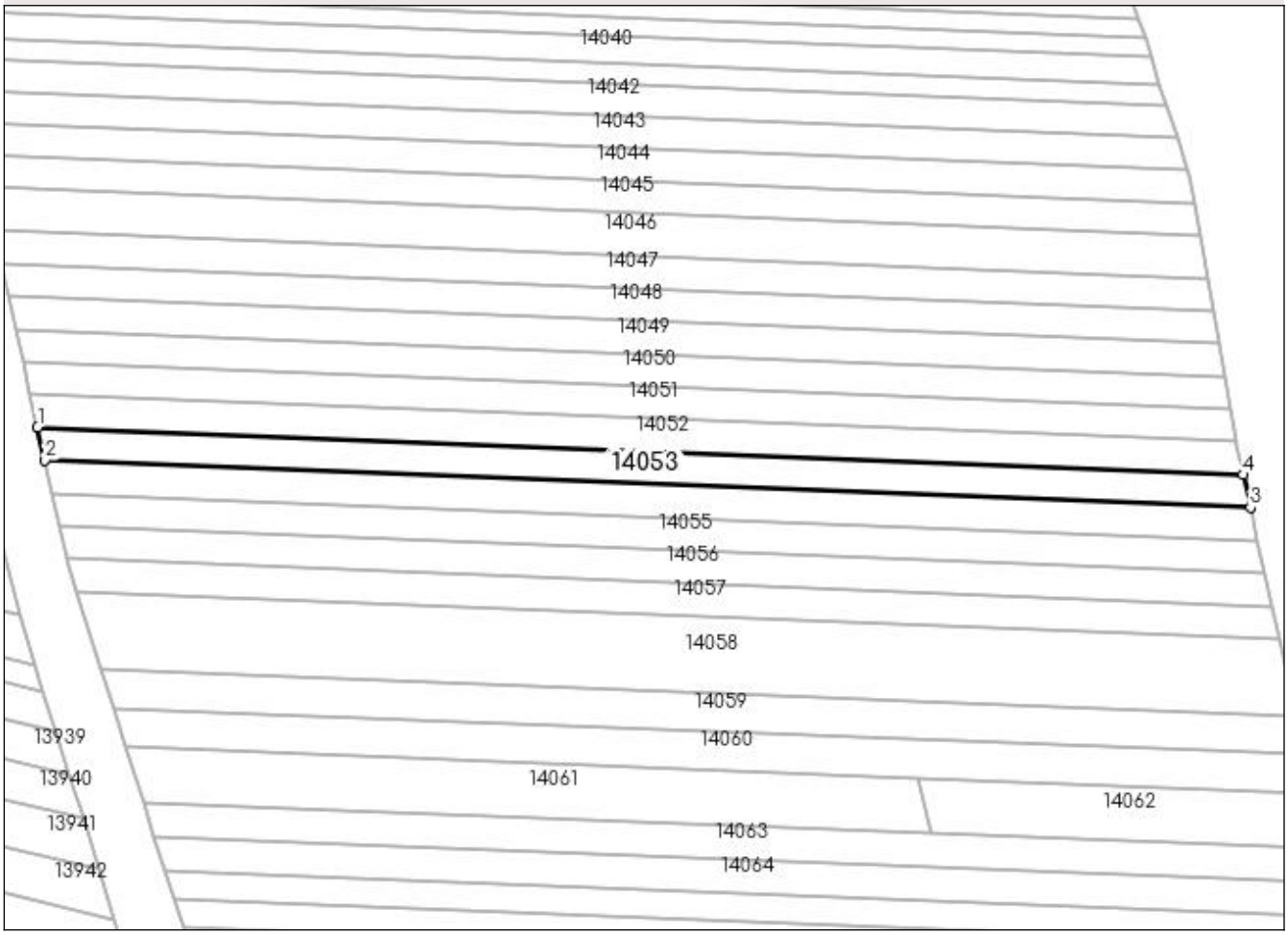

Date referitoare la teren

Crt	Categorie folosinţă	Intra vilan	Suprafaţa (mp)	Tarla	Parcelă	Nr. topo	Observaţii / Referinţe
1	arabil	NU	360	47	288	-	

Lungime Segmente
1) Valorile lungimilor segmentelor sunt obţinute din proiecţie în plan.

Punct început	X / Y	Punct sfârşit	X / Y	Lungime segment (** (m)
1	346.994,477 285.802,309	2	346.995,182 285.799,165	3.222
2	346.995,182 285.799,165	3	347.110,689 285.794,631	115.596
3	347.110,689 285.794,631	4	347.109,993 285.797,775	3.22
4	347.109,993 285.797,775	1	346.994,477 285.802,309	115.605

** Lungimile segmentelor sunt determinate în planul de proiecţie Stereo 70 şi sunt rotunjite la 1 milimetru.
*** Distanţa dintre puncte este formată din segmente cumulate ce sunt mai mici decât valoarea 1 milimetru.

DATE DESPRE IMOBILUL NR. 14054

Oficiul de Cadastru şi Publicitate Imobiliară DOLJ
Biroul de Cadastru şi Publicitate Imobiliară Craiova

A. Partea I. Descrierea imobilului

TEREN Extravilan

Adresa: Jud. Dolj, T 47, P 289

Nr. Crt	Nr cadastral Nr. topografic	Suprafaţa* (mp)	Observaţii / Referinţe
A1		360	Sector cadastral:7 Teren neimprejmuit;

B. Partea II. Proprietari şi acte

Inscrieri privitoare la dreptul de proprietate şi alte drepturi reale		Referinţe
0 / 07/02/2023		
Act Administrativ nr. TDP:2376-19545, din 21/01/1997 emis de COMISIA JUDETEANA DE FOND FUNCIAR;		
B1	Intabulare, drept de PROPRIETATE, dobandit prin Reconstituire, cota actuala 1/1, cota initiala 1/1	A1
	1) **CROITORU ION**, LIPSA CNP	

C. Partea III. SARCINI .

Inscrieri privind dezmembramintele dreptului de proprietate, drepturi reale de garanţie şi sarcini	Referinţe
NU SUNT	

Anexa Nr. 1 La Partea I

Teren

Nr cadastral	Suprafaţa (mp)*	Observaţii / Referinţe
	360	

* Suprafaţa este determinată in planul de proiecţie Stereo 70.

DETALII LINIARE IMOBIL

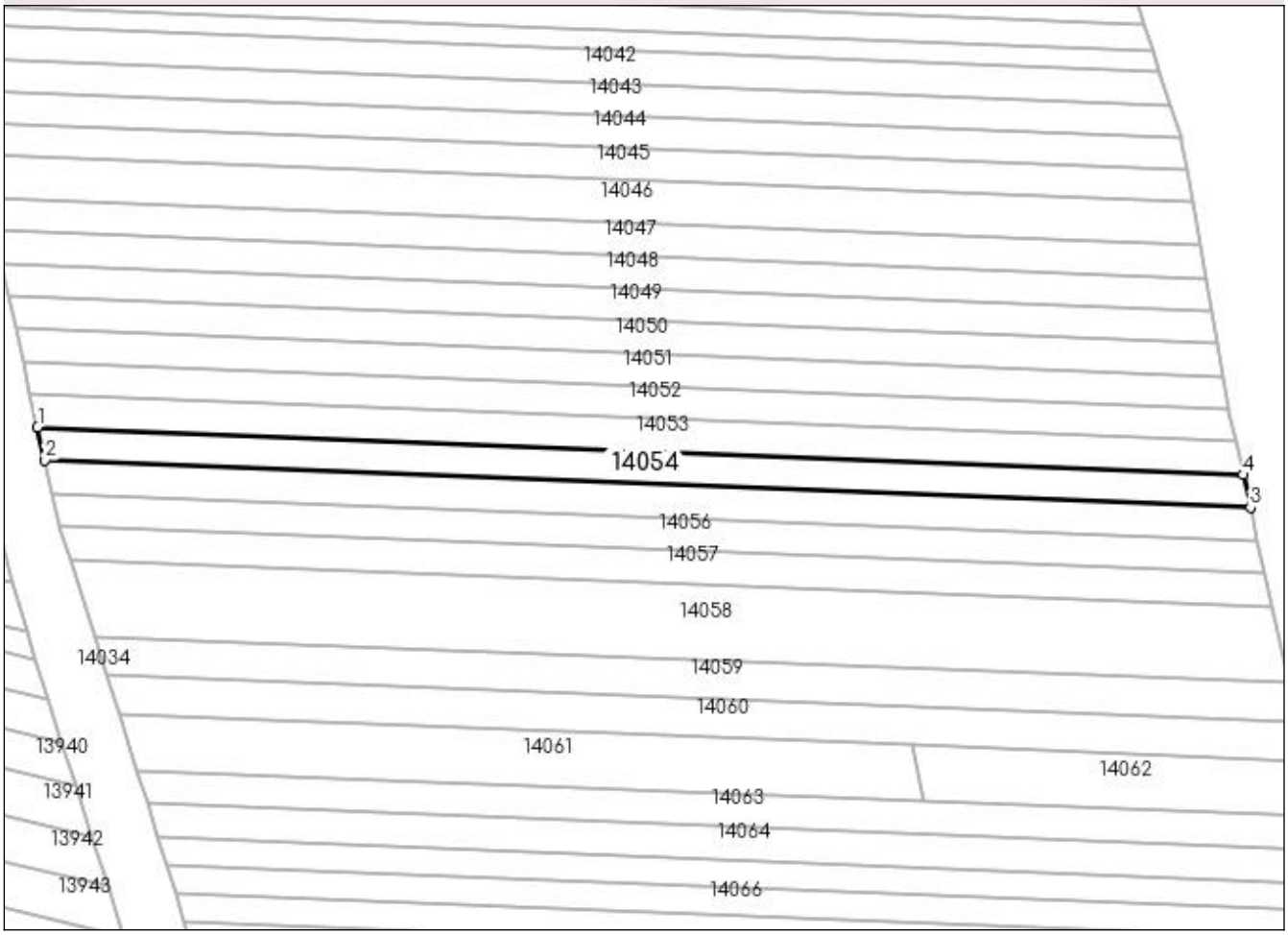

Date referitoare la teren

Crt	Categorie folosinţă	Intra vilan	Suprafaţa (mp)	Tarla	Parcelă	Nr. topo	Observaţii / Referinţe
1	arabil	NU	360	47	289	-	

Lungime Segmente
1) Valorile lungimilor segmentelor sunt obţinute din proiecţie în plan.

Punct început	X / Y	Punct sfârşit	X / Y	Lungime segment (** (m)
1	346.995,182 285.799,165	2	346.995,888 285.796,02	3.223
2	346.995,888 285.796,02	3	347.111,385 285.791,487	115.586
3	347.111,385 285.791,487	4	347.110,689 285.794,631	3.22
4	347.110,689 285.794,631	1	346.995,182 285.799,165	115.596

** Lungimile segmentelor sunt determinate în planul de proiecţie Stereo 70 şi sunt rotunjite la 1 milimetru.
*** Distanţa dintre puncte este formată din segmente cumulate ce sunt mai mici decât valoarea 1 milimetru.

DATE DESPRE IMOBILUL NR. 14055

Oficiul de Cadastru şi Publicitate Imobiliară DOLJ
Biroul de Cadastru şi Publicitate Imobiliară Craiova

A. Partea I. Descrierea imobilului

TEREN Extravilan

Adresa: Jud. Dolj, T 47, P 290

Nr. Crt	Nr cadastral Nr. topografic	Suprafaţa* (mp)	Observaţii / Referinţe
A1	33883	360	Sector cadastral:7 Teren neimprejmuit;

B. Partea II. Proprietari şi acte

Inscrieri privitoare la dreptul de proprietate şi alte drepturi reale		Referinţe
240646 / 07/10/2021		
Act Notarial nr. ACT DE PARTAJ:1054, din 28/06/2021 emis de BNP STOENESCU FLOREA (act notarial nr. CM NR.217 , din 28.06.2021 , emis de BNP STOENESCU FLOREA ;act administrativ nr TDP NR.2381-19545 din 21.01.1997, emis de CJ DOLJ;);		
B1	Intabulare, drept de PROPRIETATE, dobandit prin Iesire Din Indiviziune, cota actuala 1/1, cota initiala 1/1	A1
	1) **KRAMER MARINELA**	

C. Partea III. SARCINI .

Inscrieri privind dezmembramintele dreptului de proprietate, drepturi reale de garanţie şi sarcini	Referinţe
NU SUNT	

Anexa Nr. 1 La Partea I

Teren

Nr cadastral	Suprafaţa (mp)*	Observaţii / Referinţe
33883	360	

* Suprafaţa este determinată in planul de proiecţie Stereo 70.

DETALII LINIARE IMOBIL

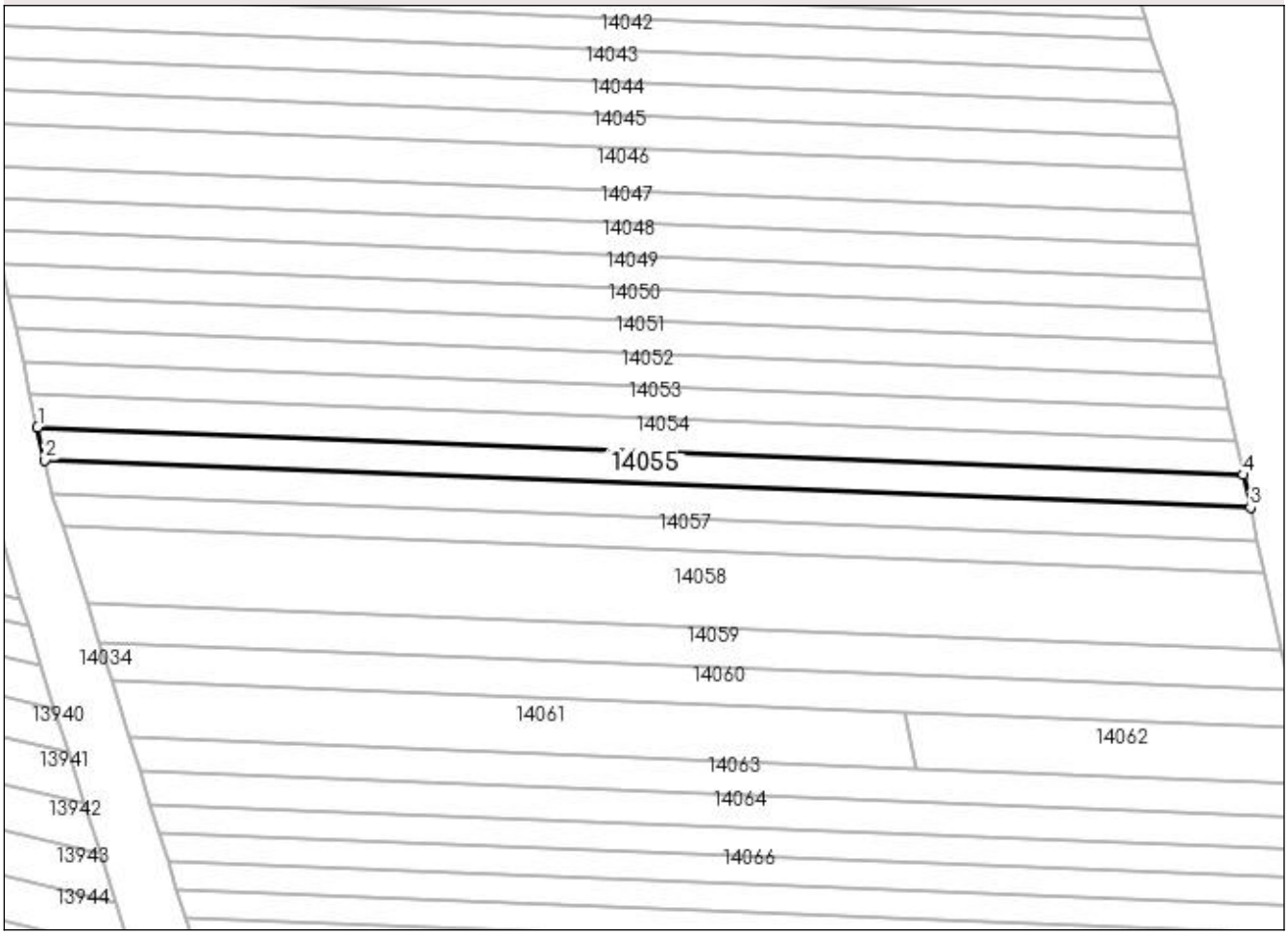

Date referitoare la teren

Crt	Categorie folosinţă	Intra vilan	Suprafaţa (mp)	Tarla	Parcelă	Nr. topo	Observaţii / Referinţe
1	arabil	NU	360	47	290	-	

Lungime Segmente
1) Valorile lungimilor segmentelor sunt obţinute din proiecţie în plan.

Punct început	X / Y	Punct sfârşit	X / Y	Lungime segment (** (m)
1	346.995,888 285.796,02	2	346.996,594 285.792,875	3.223
2	346.996,594 285.792,875	3	347.112,081 285.788,343	115.576
3	347.112,081 285.788,343	4	347.111,385 285.791,487	3.22
4	347.111,385 285.791,487	1	346.995,888 285.796,02	115.586

** Lungimile segmentelor sunt determinate în planul de proiecţie Stereo 70 şi sunt rotunjite la 1 milimetru.
*** Distanţa dintre puncte este formată din segmente cumulate ce sunt mai mici decât valoarea 1 milimetru.

DATE DESPRE IMOBILUL NR. 14056

Oficiul de Cadastru şi Publicitate Imobiliară DOLJ
Biroul de Cadastru şi Publicitate Imobiliară Craiova

A. Partea I. Descrierea imobilului

TEREN Extravilan

Adresa: Jud. Dolj, T 47, P 291

Nr. Crt	Nr cadastral Nr. topografic	Suprafaţa* (mp)	Observaţii / Referinţe
A1		360	Sector cadastral:7 Teren neimprejmuit;

B. Partea II. Proprietari şi acte

Inscrieri privitoare la dreptul de proprietate şi alte drepturi reale		Referinţe
0 / 07/02/2023		
Act Notarial nr. CM:102, din 18/03/2021 emis de BNP STOENESCU FLOREA;		
B1	Intabulare, drept de PROPRIETATE, dobandit prin Succesiune, cota actuala 1/1, cota initiala 1/1	A1
	1) **GHEORGHITA PETRE**	

C. Partea III. SARCINI .

Inscrieri privind dezmembramintele dreptului de proprietate, drepturi reale de garanţie şi sarcini	Referinţe
NU SUNT	

Anexa Nr. 1 La Partea I

Teren

Nr cadastral	Suprafaţa (mp)*	Observaţii / Referinţe
	360	

* Suprafaţa este determinată in planul de proiecţie Stereo 70.

DETALII LINIARE IMOBIL

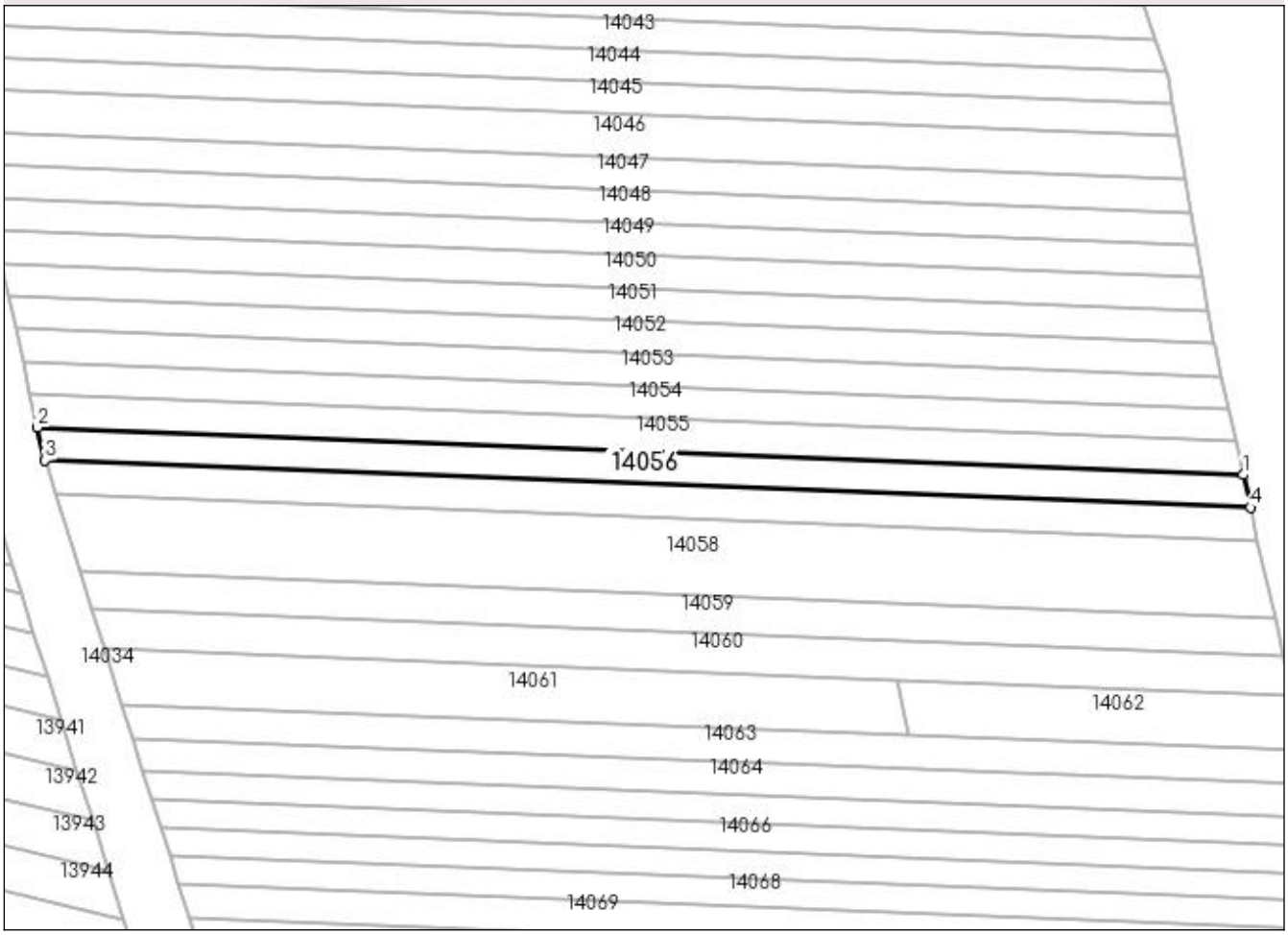

Date referitoare la teren

Crt	Categorie folosinţă	Intra vilan	Suprafaţa (mp)	Tarla	Parcelă	Nr. topo	Observaţii / Referinţe
1	arabil	NU	360	47	291	-	

Lungime Segmente
1) Valorile lungimilor segmentelor sunt obţinute din proiecţie în plan.

Punct început	X / Y	Punct sfârşit	X / Y	Lungime segment (** (m)
1	347.112,081 285.788,343	2	346.996,594 285.792,875	115.576
2	346.996,594 285.792,875	3	346.997,3 285.789,73	3.223
3	346.997,3 285.789,73	4	347.112,777 285.785,198	115.566
4	347.112,777 285.785,198	1	347.112,081 285.788,343	3.221

** Lungimile segmentelor sunt determinate în planul de proiecţie Stereo 70 şi sunt rotunjite la 1 milimetru.
*** Distanţa dintre puncte este formată din segmente cumulate ce sunt mai mici decât valoarea 1 milimetru.

DATE DESPRE IMOBILUL NR. 14057

Oficiul de Cadastru şi Publicitate Imobiliară DOLJ
Biroul de Cadastru şi Publicitate Imobiliară Craiova

A. Partea I. Descrierea imobilului

TEREN Extravilan

Adresa: Jud. Dolj, T 47, P 292

Nr. Crt	Nr cadastral Nr. topografic	Suprafaţa* (mp)	Observaţii / Referinţe
A1		360	Sector cadastral:7 Teren neimprejmuit;

B. Partea II. Proprietari şi acte

Inscrieri privitoare la dreptul de proprietate şi alte drepturi reale		Referinţe
0 / 07/02/2023		
Act Administrativ nr. TDP:1236-45405, din 20/01/1995 emis de COMISIA JUDETEANA DE FOND FUNCIAR (CERTIF. DE DECES:DS906002/06.01.2009;);		
B1	Intabulare, drept de PROPRIETATE, dobandit prin Reconstituire, cota actuala 1/1, cota initiala 1/1	A1
	1) **ZAVALAS FLOREA** DEFUNCT:Da	

C. Partea III. SARCINI .

Inscrieri privind dezmembramintele dreptului de proprietate, drepturi reale de garanţie şi sarcini	Referinţe
NU SUNT	

Anexa Nr. 1 La Partea I

Teren

Nr cadastral	Suprafaţa (mp)*	Observaţii / Referinţe
	360	

* Suprafaţa este determinată in planul de proiecţie Stereo 70.

DETALII LINIARE IMOBIL

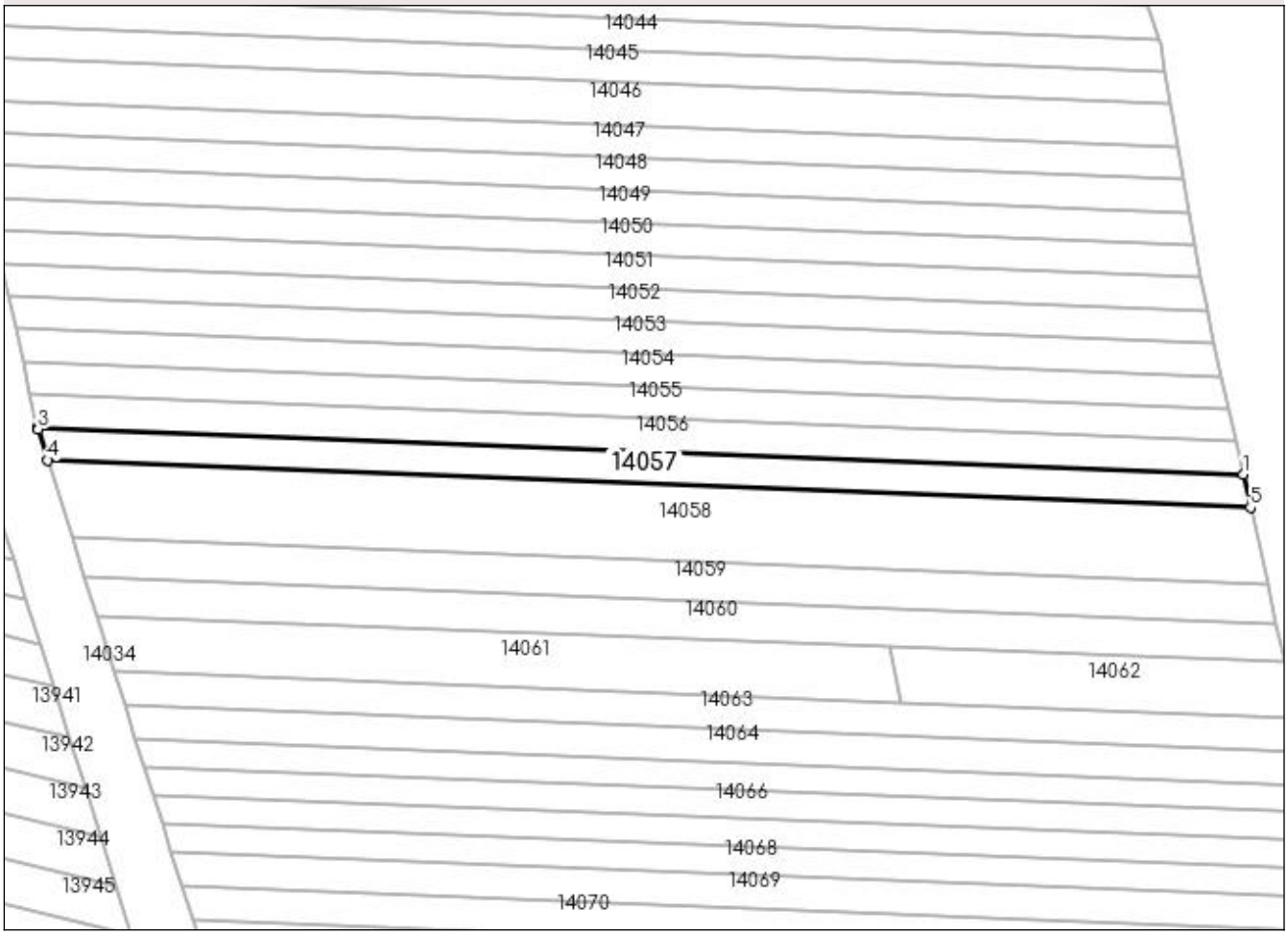

Date referitoare la teren

Crt	Categorie folosinţă	Intra vilan	Suprafaţa (mp)	Tarla	Parcelă	Nr. topo	Observaţii / Referinţe
1	arabil	NU	360	47	292	-	

Lungime Segmente
1) Valorile lungimilor segmentelor sunt obţinute din proiecţie în plan.

Punct început	X / Y	Punct sfârşit	X / Y	Lungime segment (** (m)
1	347.112,777 285.785,198	2	346.997,3 285.789,73	115.566
2	346.997,3 285.789,73	3	346.997,34 285.789,554	0.18
3	346.997,34 285.789,554	4	346.998,281 285.786,571	3.128
4	346.998,281 285.786,571	5	347.113,474 285.782,05	115.282
5	347.113,474 285.782,05	1	347.112,777 285.785,198	3.224

** Lungimile segmentelor sunt determinate în planul de proiecţie Stereo 70 şi sunt rotunjite la 1 milimetru.
*** Distanţa dintre puncte este formată din segmente cumulate ce sunt mai mici decât valoarea 1 milimetru.

DATE DESPRE IMOBILUL NR. 14058

Oficiul de Cadastru şi Publicitate Imobiliară DOLJ
Biroul de Cadastru şi Publicitate Imobiliară Craiova

A. Partea I. Descrierea imobilului

TEREN Extravilan

Adresa: Jud. Dolj, T 47, P 293

Nr. Crt	Nr cadastral Nr. topografic	Suprafaţa* (mp)	Observaţii / Referinţe
A1		840	Sector cadastral:7 Teren neimprejmuit;

B. Partea II. Proprietari şi acte

Inscrieri privitoare la dreptul de proprietate şi alte drepturi reale		Referinţe
0 / 07/02/2023		
Act Notarial nr. CM:123, din 12/05/2015 emis de BNP BUDIANA IONUT RAZVAN;		
B1	Intabulare, drept de PROPRIETATE, dobandit prin Succesiune, cota actuala 1/1, cota initiala 1/1	A1
	1) **BRANDIBUR ION**	

C. Partea III. SARCINI .

Inscrieri privind dezmembramintele dreptului de proprietate, drepturi reale de garanţie şi sarcini	Referinţe
NU SUNT	

Anexa Nr. 1 La Partea I

Teren

Nr cadastral	Suprafaţa (mp)*	Observaţii / Referinţe
	840	

* Suprafaţa este determinată in planul de proiecţie Stereo 70.

DETALII LINIARE IMOBIL

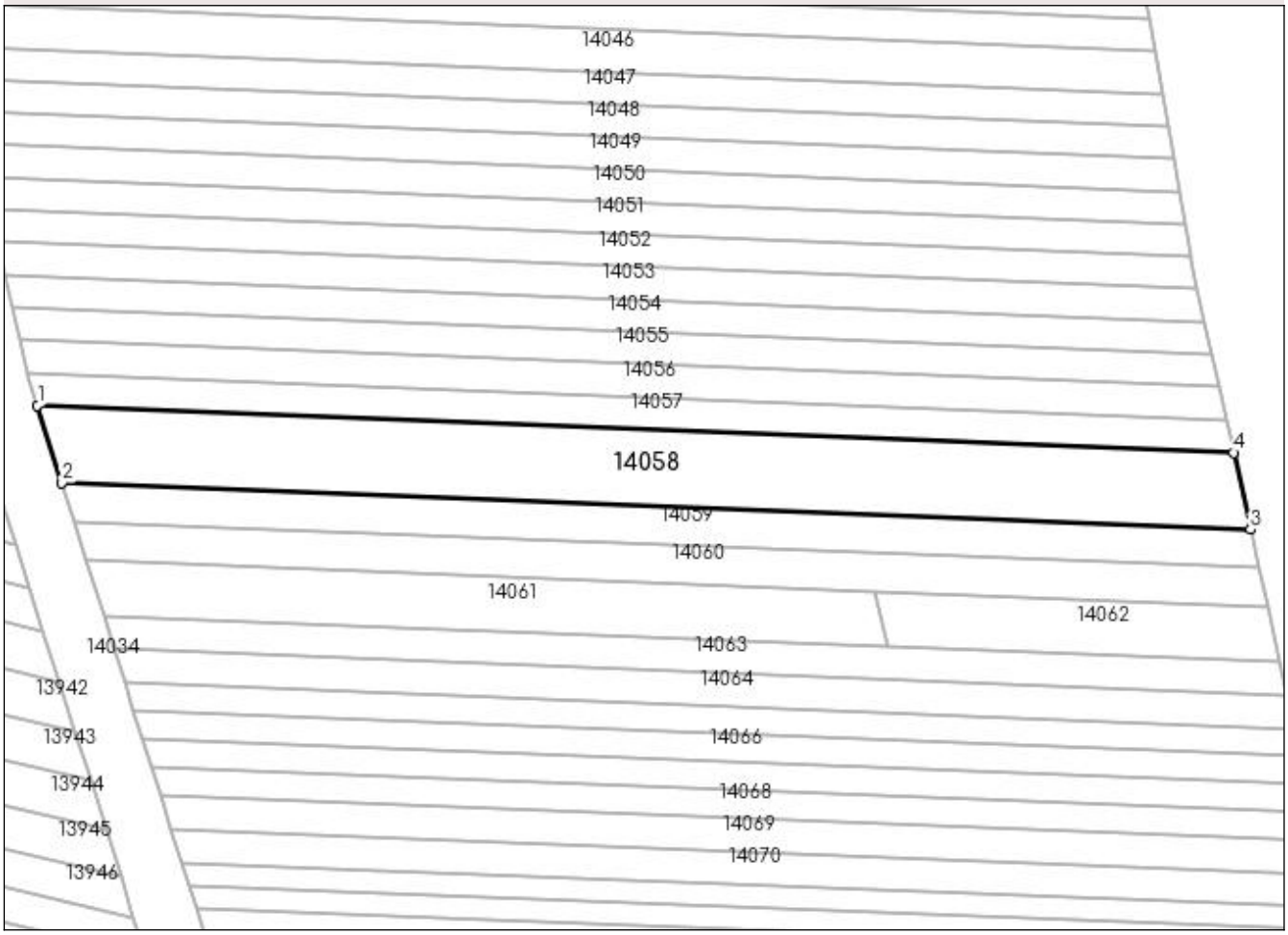

Date referitoare la teren

Crt	Categorie folosință	Intra vilan	Suprafaţa (mp)	Tarla	Parcelă	Nr. topo	Observaţii / Referinţe
1	arabil	NU	840	47	293	-	

Lungime Segmente
1) Valorile lungimilor segmentelor sunt obţinute din proiecţie în plan.

Punct început	X / Y	Punct sfârşit	X / Y	Lungime segment (** (m)
1	346.998,281 285.786,571	2	347.000,618 285.779,165	7.766
2	347.000,618 285.779,165	3	347.115,108 285.774,671	114.578
3	347.115,108 285.774,671	4	347.113,474 285.782,05	7.558
4	347.113,474 285.782,05	1	346.998,281 285.786,571	115.282

** Lungimile segmentelor sunt determinate în planul de proiecţie Stereo 70 şi sunt rotunjite la 1 milimetru.
*** Distanţa dintre puncte este formată din segmente cumulate ce sunt mai mici decât valoarea 1 milimetru.

DATE DESPRE IMOBILUL NR. 14059

Oficiul de Cadastru şi Publicitate Imobiliară DOLJ
Biroul de Cadastru şi Publicitate Imobiliară Craiova

A. Partea I. Descrierea imobilului

TEREN Extravilan

Adresa: Jud. Dolj, T 47, P 294

Nr. Crt	Nr cadastral Nr. topografic	Suprafaţa* (mp)	Observaţii / Referinţe
A1		420	Sector cadastral:7 Teren neimprejmuit;

B. Partea II. Proprietari şi acte

Inscrieri privitoare la dreptul de proprietate şi alte drepturi reale		Referinţe
0 / 07/02/2023		
Act Administrativ nr. TDP:2380-19545, din 21/01/1997 emis de COMISIA JUDETEANA DE FOND FUNCIAR;		
B1	Intabulare, drept de PROPRIETATE, dobandit prin Reconstituire, cota actuala 1/1, cota initiala 1/1	A1
	1) **CIRSTEA MARIA**, LIPSA CNP	

C. Partea III. SARCINI .

Inscrieri privind dezmembramintele dreptului de proprietate, drepturi reale de garanţie şi sarcini	Referinţe
NU SUNT	

Anexa Nr. 1 La Partea I

Teren

Nr cadastral	Suprafaţa (mp)*	Observaţii / Referinţe
	420	

* Suprafaţa este determinată in planul de proiecţie Stereo 70.

DETALII LINIARE IMOBIL

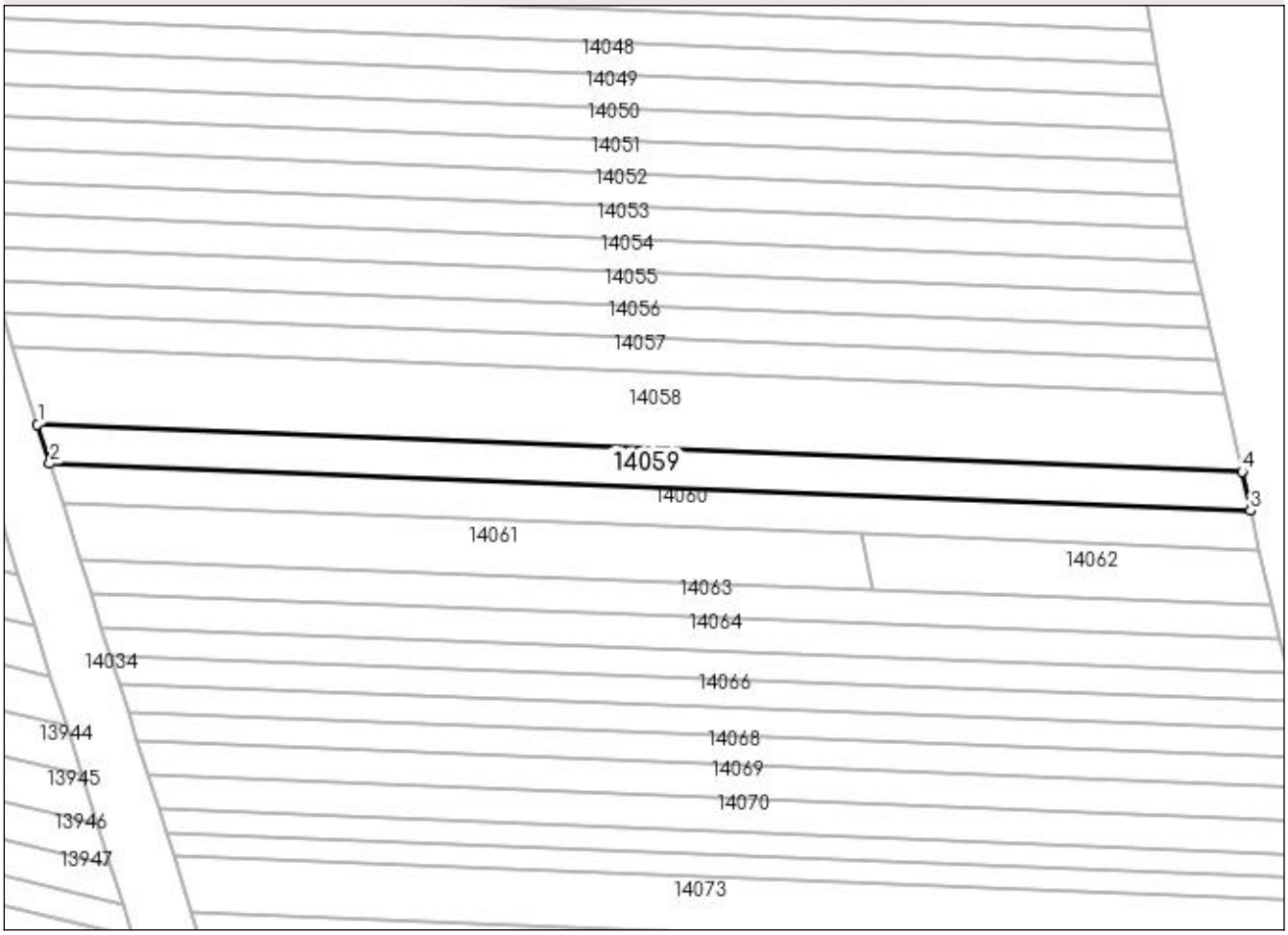

Date referitoare la teren

Crt	Categorie folosinţă	Intra vilan	Suprafaţa (mp)	Tarla	Parcelă	Nr. topo	Observaţii / Referinţe
1	arabil	NU	420	47	294	-	

Lungime Segmente
1) Valorile lungimilor segmentelor sunt obţinute din proiecţie în plan.

Punct început	X / Y	Punct sfârşit	X / Y	Lungime segment (** (m)
1	347.000,618 285.779,165	2	347.001,793 285.775,444	3.902
2	347.001,793 285.775,444	3	347.115,928 285.770,965	114.223
3	347.115,928 285.770,965	4	347.115,108 285.774,671	3.796
4	347.115,108 285.774,671	1	347.000,618 285.779,165	114.578

** Lungimile segmentelor sunt determinate în planul de proiecţie Stereo 70 şi sunt rotunjite la 1 milimetru.
*** Distanţa dintre puncte este formată din segmente cumulate ce sunt mai mici decât valoarea 1 milimetru.

DATE DESPRE IMOBILUL NR. 14060

Oficiul de Cadastru şi Publicitate Imobiliară DOLJ
Biroul de Cadastru şi Publicitate Imobiliară Craiova

A. Partea I. Descrierea imobilului

TEREN Extravilan

Adresa: Jud. Dolj, T 47, P 295

Nr. Crt	Nr cadastral Nr. topografic	Suprafaţa* (mp)	Observaţii / Referinţe
A1		420	Sector cadastral:7 Teren neimprejmuit;

B. Partea II. Proprietari şi acte

Inscrieri privitoare la dreptul de proprietate şi alte drepturi reale		Referinţe
0 / 07/02/2023		
Act Administrativ nr. TDP:2289-48388, din 10/01/1997 emis de COMISIA JUDETEANA DE FOND FUNCIAR;		
B1	Intabulare, drept de PROPRIETATE, dobandit prin Reconstituire, cota actuala 1/1, cota initiala 1/1	A1
	1) **CROITORU ION**, LIPSA CNP	

C. Partea III. SARCINI .

Inscrieri privind dezmembramintele dreptului de proprietate, drepturi reale de garanţie şi sarcini	Referinţe
NU SUNT	

Anexa Nr. 1 La Partea I

Teren

Nr cadastral	Suprafaţa (mp)*	Observaţii / Referinţe
	420	

* Suprafaţa este determinată in planul de proiecţie Stereo 70.

DETALII LINIARE IMOBIL

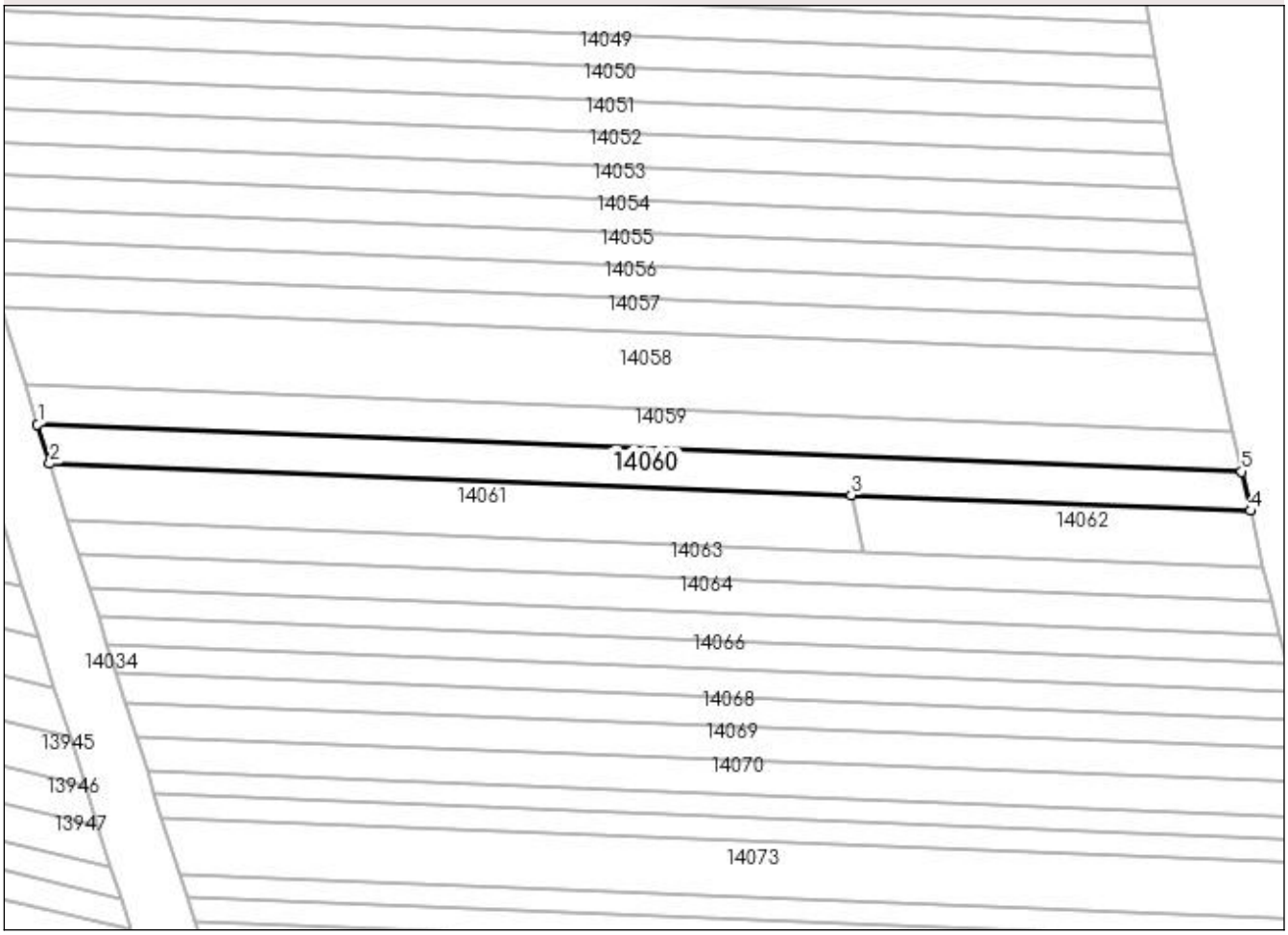

Date referitoare la teren

Crt	Categorie folosinţă	Intra vilan	Suprafaţa (mp)	Tarla	Parcelă	Nr. topo	Observaţii / Referinţe
1	arabil	NU	420	47	295	-	

Lungime Segmente
1) Valorile lungimilor segmentelor sunt obţinute din proiecţie în plan.

Punct început	X / Y	Punct sfârşit	X / Y	Lungime segment (** (m)
1	347.001,793 285.775,444	2	347.002,97 285.771,713	3.912
2	347.002,97 285.771,713	3	347.078,909 285.768,732	75.997
3	347.078,909 285.768,732	4	347.116,751 285.767,247	37.871
4	347.116,751 285.767,247	5	347.115,928 285.770,965	3.808
5	347.115,928 285.770,965	1	347.001,793 285.775,444	114.223

** Lungimile segmentelor sunt determinate în planul de proiecţie Stereo 70 şi sunt rotunjite la 1 milimetru.
*** Distanţa dintre puncte este formată din segmente cumulate ce sunt mai mici decât valoarea 1 milimetru.

DATE DESPRE IMOBILUL NR. 14061

Oficiul de Cadastru şi Publicitate Imobiliară DOLJ
Biroul de Cadastru şi Publicitate Imobiliară Craiova

A. Partea I. Descrierea imobilului

TEREN Extravilan

Adresa: Jud. Dolj, T 47, P 296

Nr. Crt	Nr cadastral Nr. topografic	Suprafaţa* (mp)	Observaţii / Referinţe
A1		400	Sector cadastral:7 Teren neimprejmuit;

B. Partea II. Proprietari şi acte

Inscrieri privitoare la dreptul de proprietate şi alte drepturi reale		Referinţe
0 / 07/02/2023		
Act Notarial nr. CM:179, din 30/07/2009 emis de BNP STOENESCU FLOREA;		
B1	Intabulare, drept de PROPRIETATE, dobandit prin Succesiune, cota actuala 1/1, cota initiala 1/1	A1
	1) **BRANDIBUR PETRE**	

C. Partea III. SARCINI .

Inscrieri privind dezmembramintele dreptului de proprietate, drepturi reale de garanţie şi sarcini	Referinţe
NU SUNT	

Anexa Nr. 1 La Partea I

Teren

Nr cadastral	Suprafaţa (mp)*	Observaţii / Referinţe
	400	

* Suprafaţa este determinată in planul de proiecţie Stereo 70.

DETALII LINIARE IMOBIL

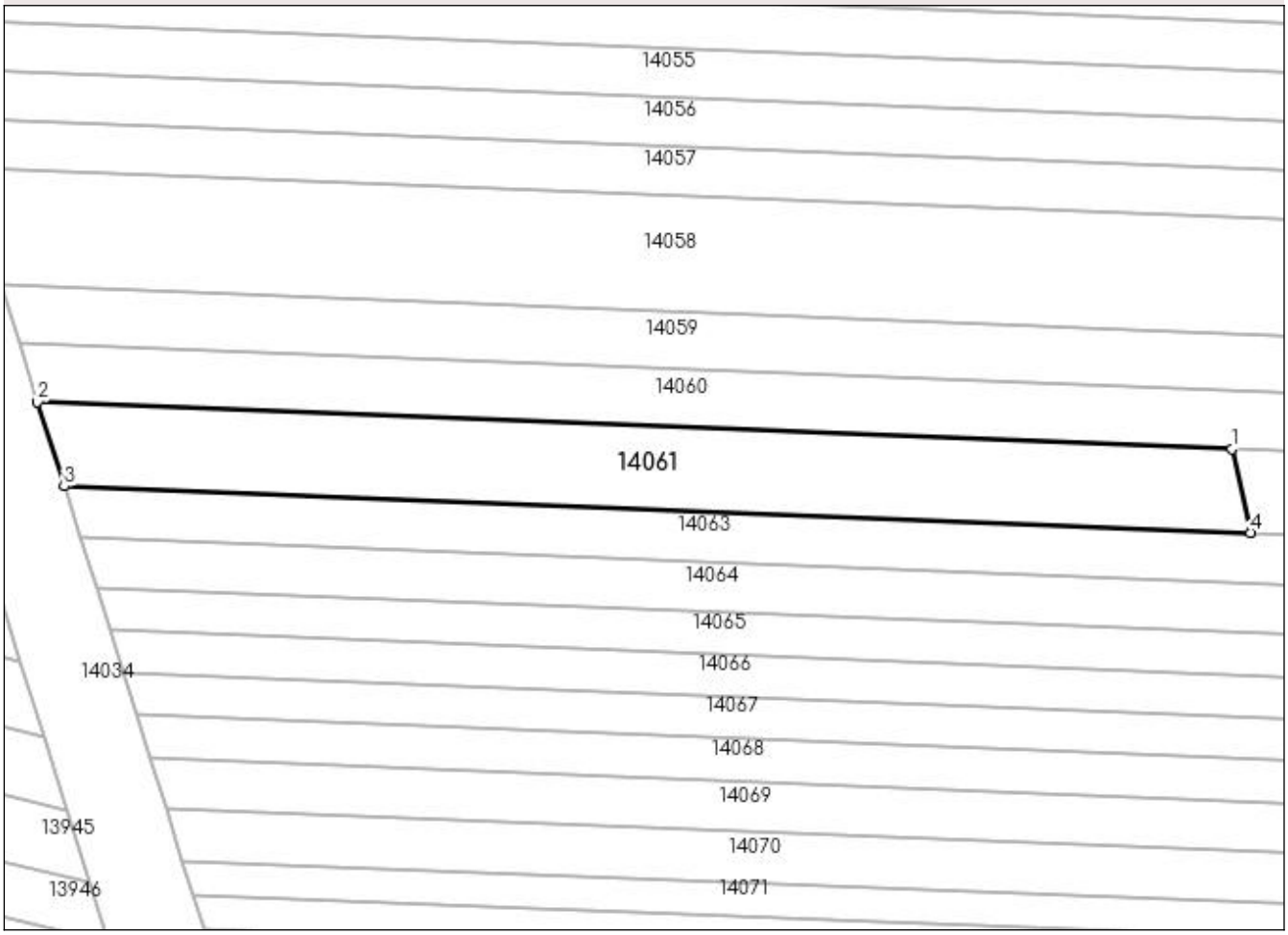

Date referitoare la teren

Crt	Categorie folosinţă	Intra vilan	Suprafaţa (mp)	Tarla	Parcelă	Nr. topo	Observaţii / Referinţe
1	arabil	NU	400	47	296	-	

Lungime Segmente
1) Valorile lungimilor segmentelor sunt obţinute din proiecţie în plan.

Punct început	X / Y	Punct sfârşit	X / Y	Lungime segment (** (m)
1	347.078,909 285.768,732	2	347.002,97 285.771,713	75.997
2	347.002,97 285.771,713	3	347.004,659 285.766,361	5.612
3	347.004,659 285.766,361	4	347.080,089 285.763,401	75.488
4	347.080,089 285.763,401	1	347.078,909 285.768,732	5.46

** Lungimile segmentelor sunt determinate în planul de proiecţie Stereo 70 şi sunt rotunjite la 1 milimetru.
*** Distanţa dintre puncte este formată din segmente cumulate ce sunt mai mici decât valoarea 1 milimetru.

DATE DESPRE IMOBILUL NR. 14062

Oficiul de Cadastru şi Publicitate Imobiliară DOLJ
Biroul de Cadastru şi Publicitate Imobiliară Craiova

A. Partea I. Descrierea imobilului

TEREN Extravilan

Adresa: Jud. Dolj, T 47, P 297

Nr. Crt	Nr cadastral Nr. topografic	Suprafaţa* (mp)	Observaţii / Referinţe
A1		200	Sector cadastral:7 Teren neimprejmuit;

B. Partea II. Proprietari şi acte

Inscrieri privitoare la dreptul de proprietate şi alte drepturi reale		Referinţe
0 / 07/02/2023		
Act Administrativ nr. TDP:2308-19545, din 20/01/1997 emis de COMISIA JUDETEANA DE FOND FUNCIAR (CERTIF. DE DECES:D9631458/18.09.1992;);		
B1	Intabulare, drept de PROPRIETATE, dobandit prin Reconstituire, cota actuala 1/1, cota initiala 1/1	A1
	1) **TOMA VASILE**, LIPSA CNP DEFUNCT:Da	

C. Partea III. SARCINI .

Inscrieri privind dezmembramintele dreptului de proprietate, drepturi reale de garanţie şi sarcini	Referinţe
NU SUNT	

Anexa Nr. 1 La Partea I

Teren

Nr cadastral	Suprafaţa (mp)*	Observaţii / Referinţe
	200	

* Suprafaţa este determinată in planul de proiecţie Stereo 70.

DETALII LINIARE IMOBIL

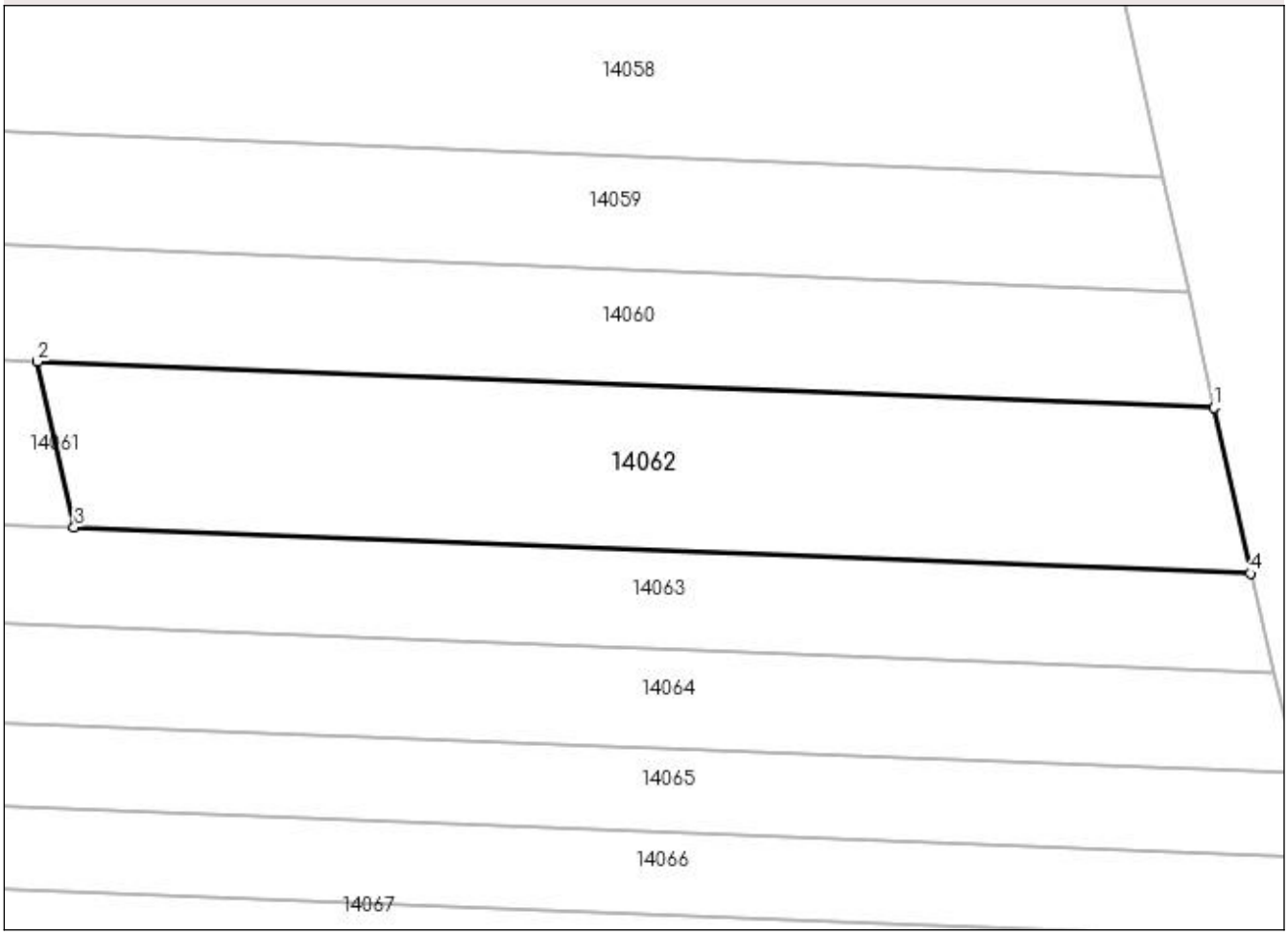

Date referitoare la teren

Crt	Categorie folosinţă	Intra vilan	Suprafaţa (mp)	Tarla	Parcelă	Nr. topo	Observaţii / Referinţe
1	arabil	NU	200	47	297	-	

Lungime Segmente
1) Valorile lungimilor segmentelor sunt obţinute din proiecţie în plan.

Punct început	X / Y	Punct sfârşit	X / Y	Lungime segment (** (m)
1	347.116,751 285.767,247	2	347.078,909 285.768,732	37.871
2	347.078,909 285.768,732	3	347.080,089 285.763,401	5.46
3	347.080,089 285.763,401	4	347.117,931 285.761,915	37.871
4	347.117,931 285.761,915	1	347.116,751 285.767,247	5.461

** Lungimile segmentelor sunt determinate în planul de proiecţie Stereo 70 şi sunt rotunjite la 1 milimetru.
*** Distanţa dintre puncte este formată din segmente cumulate ce sunt mai mici decât valoarea 1 milimetru.

DATE DESPRE IMOBILUL NR. 14063

Oficiul de Cadastru şi Publicitate Imobiliară DOLJ
Biroul de Cadastru şi Publicitate Imobiliară Craiova

A. Partea I. Descrierea imobilului

TEREN Extravilan

Adresa: Jud. Dolj, T 47, P 298

Nr. Crt	Nr cadastral Nr. topografic	Suprafaţa* (mp)	Observaţii / Referinţe
A1		360	Sector cadastral:7 Teren neimprejmuit;

B. Partea II. Proprietari şi acte

Inscrieri privitoare la dreptul de proprietate şi alte drepturi reale		Referinţe
0 / 07/02/2023		
Act Notarial nr. ACT DE PARTAJ:1018, din 03/07/2020 emis de BNP STOENESCU FLOREA;		
B1	Intabulare, drept de PROPRIETATE, dobandit prin Iesire Din Indiviziune, cota actuala 1/1, cota initiala 1/1	A1
	1) **NEAGOE GHEORGHE**	

C. Partea III. SARCINI .

Inscrieri privind dezmembramintele dreptului de proprietate, drepturi reale de garanţie şi sarcini	Referinţe
NU SUNT	

Anexa Nr. 1 La Partea I

Teren

Nr cadastral	Suprafaţa (mp)*	Observaţii / Referinţe
	360	

* Suprafaţa este determinată in planul de proiecţie Stereo 70.

DETALII LINIARE IMOBIL

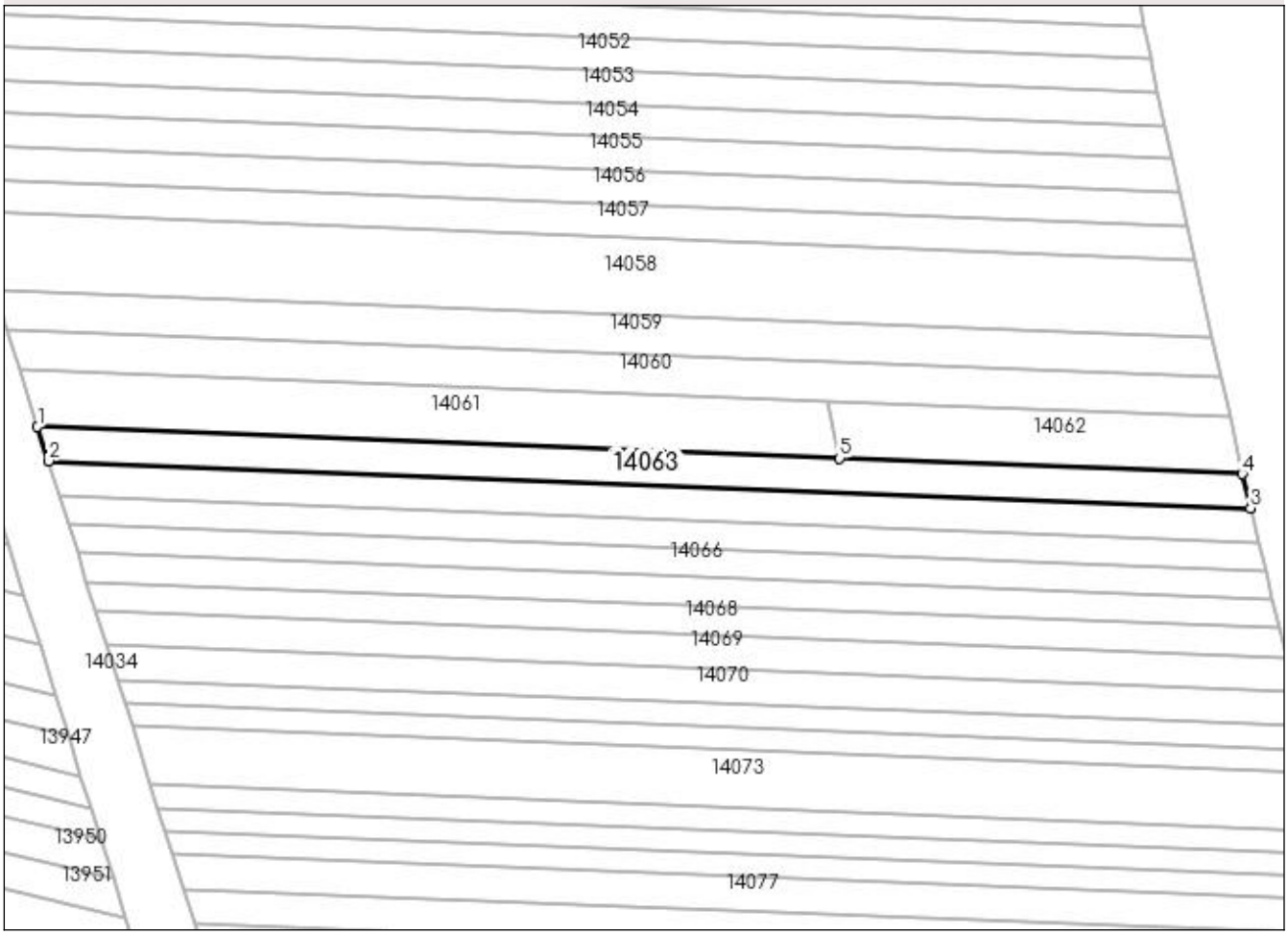

Date referitoare la teren

Crt	Categorie folosinţă	Intra vilan	Suprafaţa (mp)	Tarla	Parcelă	Nr. topo	Observaţii / Referinţe
1	arabil	NU	360	47	298	-	

Lungime Segmente
1) Valorile lungimilor segmentelor sunt obţinute din proiecţie în plan.

Punct început	X / Y	Punct sfârşit	X / Y	Lungime segment (** (m)
1	347.004,659 285.766,361	2	347.005,676 285.763,14	3.378
2	347.005,676 285.763,14	3	347.118,712 285.758,703	113.123
3	347.118,712 285.758,703	4	347.117,931 285.761,915	3.306
4	347.117,931 285.761,915	5	347.080,089 285.763,401	37.871
5	347.080,089 285.763,401	1	347.004,659 285.766,361	75.488

** Lungimile segmentelor sunt determinate în planul de proiecţie Stereo 70 şi sunt rotunjite la 1 milimetru.
*** Distanţa dintre puncte este formată din segmente cumulate ce sunt mai mici decât valoarea 1 milimetru.

DATE DESPRE IMOBILUL NR. 14064

Oficiul de Cadastru şi Publicitate Imobiliară DOLJ
Biroul de Cadastru şi Publicitate Imobiliară Craiova

A. Partea I. Descrierea imobilului

TEREN Extravilan

Adresa: Jud. Dolj, T 47, P 299

Nr. Crt	Nr cadastral Nr. topografic	Suprafaţa* (mp)	Observaţii / Referinţe
A1		360	Sector cadastral:7 Teren neimprejmuit;

B. Partea II. Proprietari şi acte

Inscrieri privitoare la dreptul de proprietate şi alte drepturi reale		Referinţe
0 / 07/02/2023		
Act Notarial nr. CM:118, din 24/06/2020 emis de BNP BUDIANA IONUT RAZVAN;		
B1	Intabulare, drept de PROPRIETATE, dobandit prin Succesiune, cota actuala 1/1, cota initiala 1/1	A1
	1) **TOMESCU ION**	

C. Partea III. SARCINI .

Inscrieri privind dezmembramintele dreptului de proprietate, drepturi reale de garanţie şi sarcini	Referinţe
NU SUNT	

Anexa Nr. 1 La Partea I

Teren

Nr cadastral	Suprafaţa (mp)*	Observaţii / Referinţe
	360	

* Suprafaţa este determinată in planul de proiecţie Stereo 70.

DETALII LINIARE IMOBIL

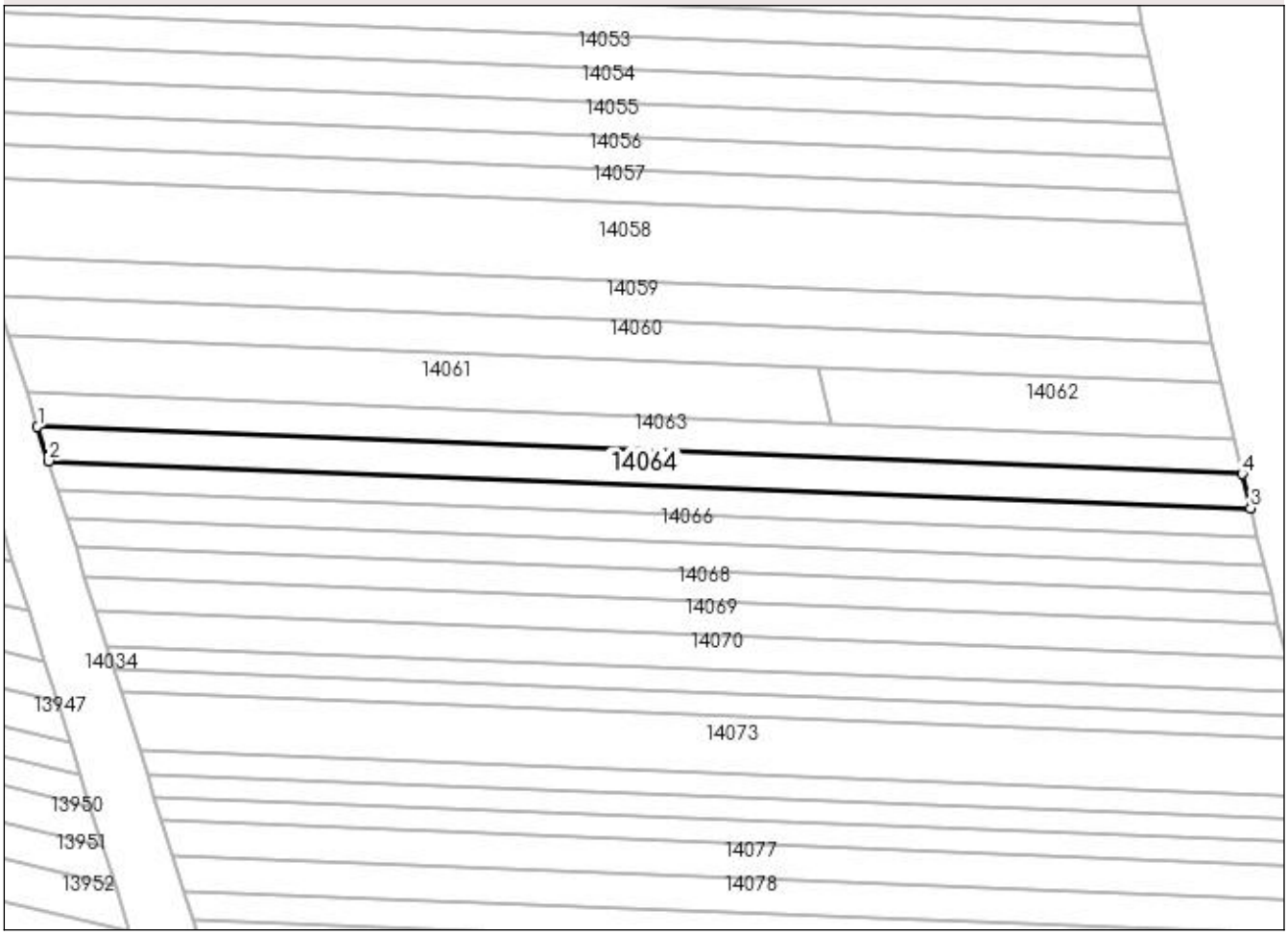

Date referitoare la teren

Crt	Categorie folosinţă	Intra vilan	Suprafaţa (mp)	Tarla	Parcelă	Nr. topo	Observaţii / Referinţe
1	arabil	NU	360	47	299	-	

Lungime Segmente
1) Valorile lungimilor segmentelor sunt obţinute din proiecţie în plan.

Punct început	X / Y	Punct sfârşit	X / Y	Lungime segment (** (m)
1	347.005,676 285.763,14	2	347.006,695 285.759,912	3.385
2	347.006,695 285.759,912	3	347.119,496 285.755,484	112.888
3	347.119,496 285.755,484	4	347.118,712 285.758,703	3.313
4	347.118,712 285.758,703	1	347.005,676 285.763,14	113.123

** Lungimile segmentelor sunt determinate în planul de proiecţie Stereo 70 şi sunt rotunjite la 1 milimetru.
*** Distanţa dintre puncte este formată din segmente cumulate ce sunt mai mici decât valoarea 1 milimetru.

DATE DESPRE IMOBILUL NR. 14065

Oficiul de Cadastru şi Publicitate Imobiliară DOLJ
Biroul de Cadastru şi Publicitate Imobiliară Craiova

A. Partea I. Descrierea imobilului

TEREN Extravilan

Adresa: Jud. Dolj, T 47, P 300

Nr. Crt	Nr cadastral Nr. topografic	Suprafaţa* (mp)	Observaţii / Referinţe
A1		300	Sector cadastral:7 Teren neimprejmuit;

B. Partea II. Proprietari şi acte

Inscrieri privitoare la dreptul de proprietate şi alte drepturi reale		Referinţe
0 / 07/02/2023		
Act Administrativ nr. TDP:4180, din 17/09/2004 emis de COMISIA JUDETEANA DE FOND FUNCIAR;		
B1	Intabulare, drept de PROPRIETATE, dobandit prin Reconstituire, cota actuala 1/1, cota initiala 1/1	A1
	1) **POPIRTAN STEFAN**, LIPSA CNP	

C. Partea III. SARCINI .

Inscrieri privind dezmembramintele dreptului de proprietate, drepturi reale de garanţie şi sarcini	Referinţe
NU SUNT	

Anexa Nr. 1 La Partea I

Teren

Nr cadastral	Suprafaţa (mp)*	Observaţii / Referinţe
	300	

* Suprafaţa este determinată in planul de proiecţie Stereo 70.

DETALII LINIARE IMOBIL

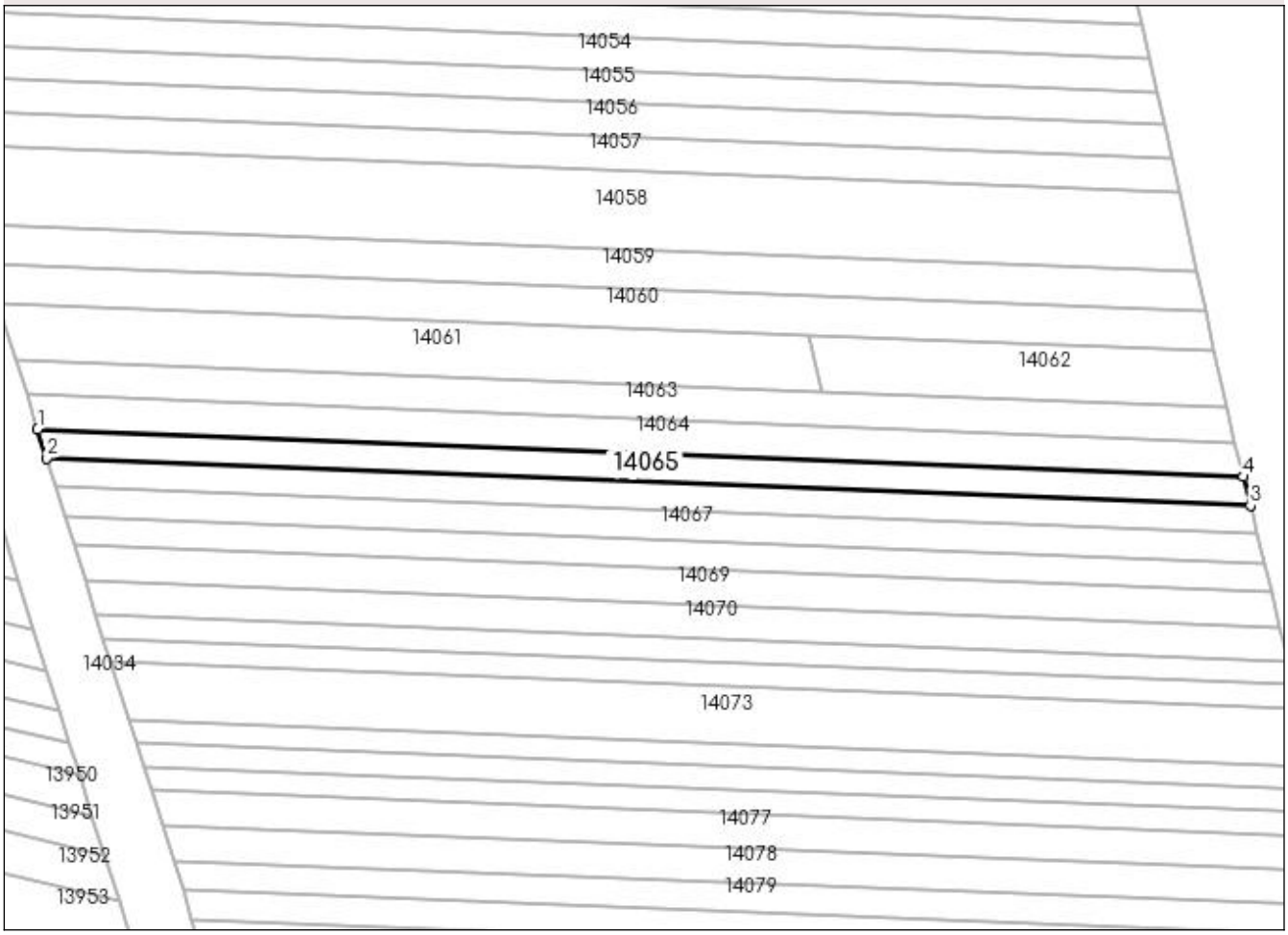

Date referitoare la teren

Crt	Categorie folosinţă	Intra vilan	Suprafaţa (mp)	Tarla	Parcelă	Nr. topo	Observaţii / Referinţe
1	arabil	NU	300	47	300	-	

Lungime Segmente
1) Valorile lungimilor segmentelor sunt obţinute din proiecţie în plan.

Punct început	X / Y	Punct sfârşit	X / Y	Lungime segment (** (m)
1	347.006,695 285.759,912	2	347.007,545 285.757,216	2.827
2	347.007,545 285.757,216	3	347.120,151 285.752,797	112.693
3	347.120,151 285.752,797	4	347.119,496 285.755,484	2.766
4	347.119,496 285.755,484	1	347.006,695 285.759,912	112.888

** Lungimile segmentelor sunt determinate în planul de proiecţie Stereo 70 şi sunt rotunjite la 1 milimetru.
*** Distanţa dintre puncte este formată din segmente cumulate ce sunt mai mici decât valoarea 1 milimetru.

DATE DESPRE IMOBILUL NR. 14066

Oficiul de Cadastru şi Publicitate Imobiliară DOLJ
Biroul de Cadastru şi Publicitate Imobiliară Craiova

A. Partea I. Descrierea imobilului

TEREN Extravilan

Adresa: Jud. Dolj, T 47, P 301

Nr. Crt	Nr cadastral Nr. topografic	Suprafaţa* (mp)	Observaţii / Referinţe
A1		300	Sector cadastral:7 Teren neimprejmuit;

B. Partea II. Proprietari şi acte

Inscrieri privitoare la dreptul de proprietate şi alte drepturi reale		Referinţe
0 / 07/02/2023		
Act Administrativ nr. TDP:798-58782, din 17/03/1994 emis de COMISIA JUDETEANA DE FOND FUNCIAR;		
B1	Intabulare, drept de PROPRIETATE, dobandit prin Reconstituire, cota actuala 1/1, cota initiala 1/1	A1
	1) **DRAGHICI DUMITRU**, LIPSA CNP	

C. Partea III. SARCINI .

Inscrieri privind dezmembramintele dreptului de proprietate, drepturi reale de garanţie şi sarcini	Referinţe
NU SUNT	

Anexa Nr. 1 La Partea I

Teren

Nr cadastral	Suprafaţa (mp)*	Observaţii / Referinţe
	300	

* Suprafaţa este determinată in planul de proiecţie Stereo 70.

DETALII LINIARE IMOBIL

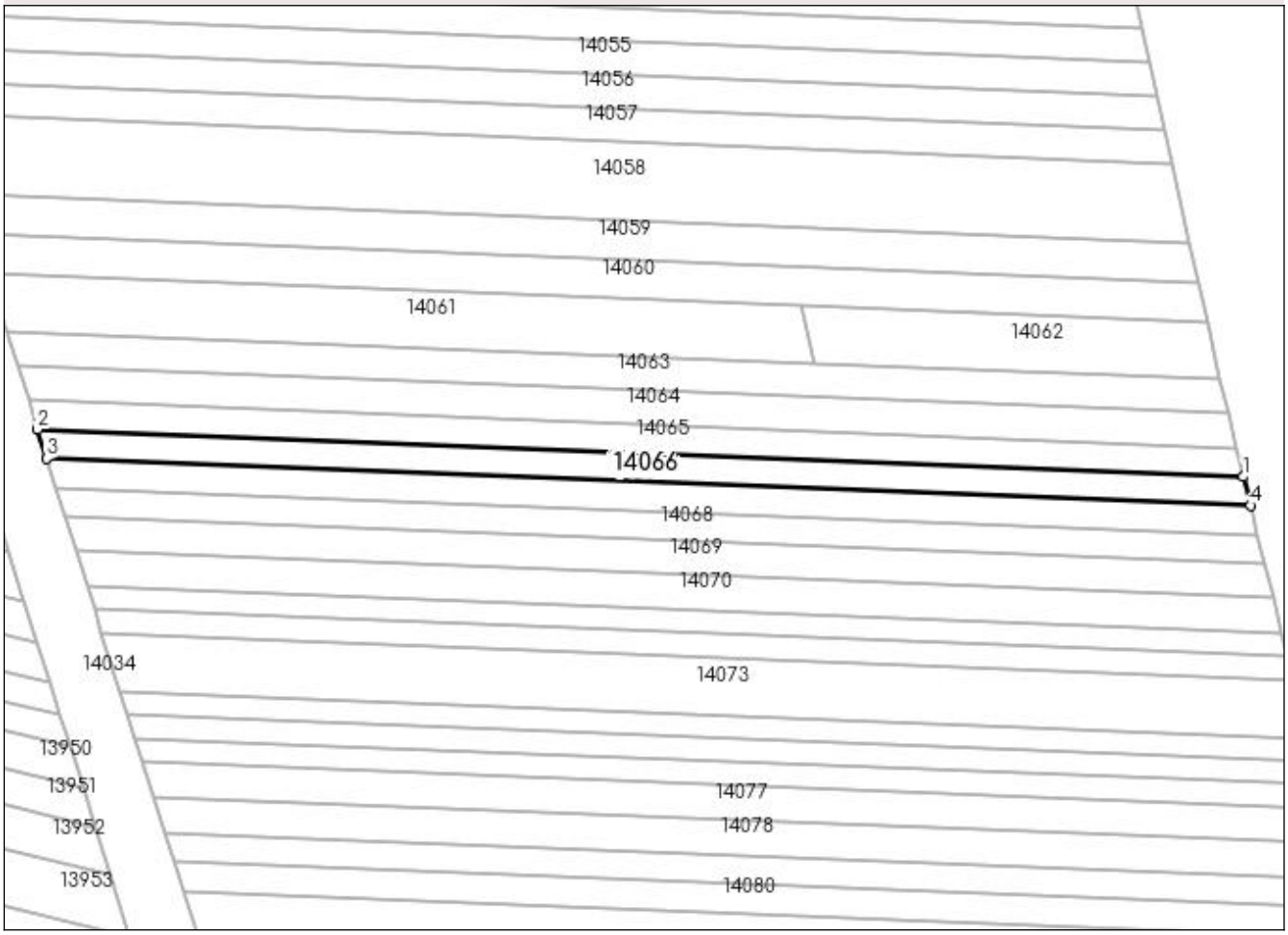

Date referitoare la teren

Crt	Categorie folosinţă	Intra vilan	Suprafaţa (mp)	Tarla	Parcelă	Nr. topo	Observaţii / Referinţe
1	arabil	NU	300	47	301	-	

Lungime Segmente
1) Valorile lungimilor segmentelor sunt obţinute din proiecţie în plan.

Punct început	X / Y	Punct sfârşit	X / Y	Lungime segment (** (m)
1	347.120,151 285.752,797	2	347.007,545 285.757,216	112.693
2	347.007,545 285.757,216	3	347.008,397 285.754,516	2.831
3	347.008,397 285.754,516	4	347.120,807 285.750,105	112.497
4	347.120,807 285.750,105	1	347.120,151 285.752,797	2.771

** Lungimile segmentelor sunt determinate în planul de proiecţie Stereo 70 şi sunt rotunjite la 1 milimetru.
*** Distanţa dintre puncte este formată din segmente cumulate ce sunt mai mici decât valoarea 1 milimetru.

DATE DESPRE IMOBILUL NR. 14067

Oficiul de Cadastru şi Publicitate Imobiliară DOLJ
Biroul de Cadastru şi Publicitate Imobiliară Craiova

A. Partea I. Descrierea imobilului

TEREN Extravilan

Adresa: Jud. Dolj, T 47, P 302

Nr. Crt	Nr cadastral Nr. topografic	Suprafaţa* (mp)	Observaţii / Referinţe
A1		300	Sector cadastral:7 Teren neimprejmuit;

B. Partea II. Proprietari şi acte

Inscrieri privitoare la dreptul de proprietate şi alte drepturi reale		Referinţe
0 / 07/02/2023		
Act Administrativ nr. TDP:1131-58820, din 06/01/1995 emis de COMISIA JUDETEANA DE FOND FUNCIAR (CERTIF. DE DECES:DS041447/21.07.2008;);		
B1	Intabulare, drept de PROPRIETATE, dobandit prin Reconstituire, cota actuala 1/1, cota initiala 1/1	A1
	1) **COJOCARU IOANA** DEFUNCT:Da	

C. Partea III. SARCINI .

Inscrieri privind dezmembramintele dreptului de proprietate, drepturi reale de garanţie şi sarcini	Referinţe
NU SUNT	

Anexa Nr. 1 La Partea I

Teren

Nr cadastral	Suprafaţa (mp)*	Observaţii / Referinţe
	300	

* Suprafaţa este determinată in planul de proiecţie Stereo 70.

DETALII LINIARE IMOBIL

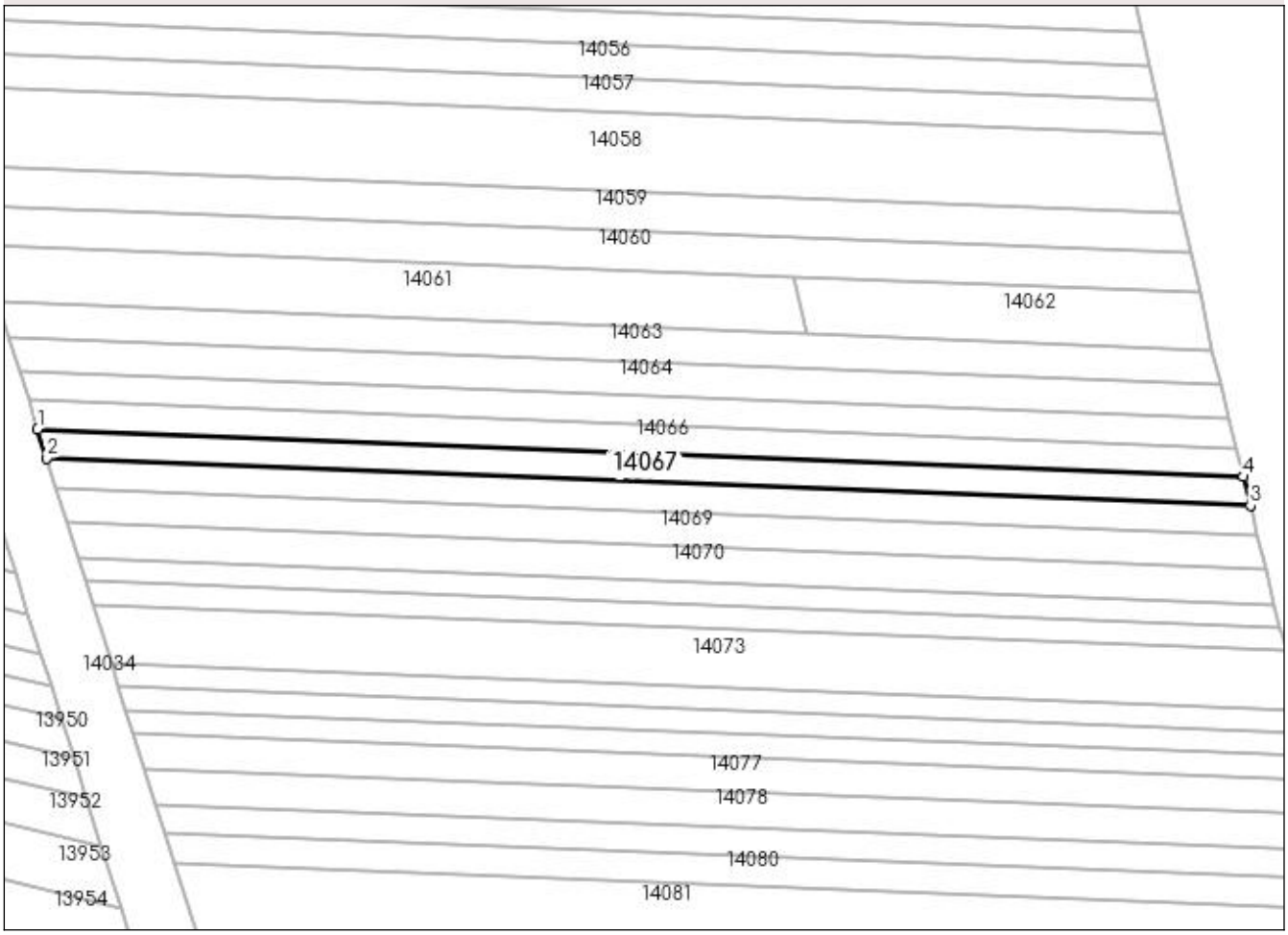

Date referitoare la teren

Crt	Categorie folosință	Intra vilan	Suprafaţa (mp)	Tarla	Parcelă	Nr. topo	Observaţii / Referinţe
1	arabil	NU	300	47	302	-	

Lungime Segmente
1) Valorile lungimilor segmentelor sunt obţinute din proiecţie în plan.

Punct început	X / Y	Punct sfârşit	X / Y	Lungime segment (** (m)
1	347.008,397 285.754,516	2	347.009,251 285.751,812	2.836
2	347.009,251 285.751,812	3	347.121,464 285.747,408	112.299
3	347.121,464 285.747,408	4	347.120,807 285.750,105	2.776
4	347.120,807 285.750,105	1	347.008,397 285.754,516	112.497

** Lungimile segmentelor sunt determinate în planul de proiecţie Stereo 70 şi sunt rotunjite la 1 milimetru.
*** Distanţa dintre puncte este formată din segmente cumulate ce sunt mai mici decât valoarea 1 milimetru.

DATE DESPRE IMOBILUL NR. 14068

Oficiul de Cadastru şi Publicitate Imobiliară DOLJ
Biroul de Cadastru şi Publicitate Imobiliară Craiova

A. Partea I. Descrierea imobilului

TEREN Extravilan

Adresa: Jud. Dolj, T 47, P 303

Nr. Crt	Nr cadastral Nr. topografic	Suprafaţa* (mp)	Observaţii / Referinţe
A1		300	Sector cadastral:7 Teren neimprejmuit;

B. Partea II. Proprietari şi acte

Inscrieri privitoare la dreptul de proprietate şi alte drepturi reale		Referinţe
0 / 07/02/2023		
Act Notarial nr. CM:61, din 24/03/2016 emis de BNP BUDIANA IONUT RAZVAN;		
B1	Intabulare, drept de PROPRIETATE, dobandit prin Succesiune, cota actuala 1/2, cota initiala 1/2	A1
	1) **DINCA FLOREA**	
B2	Intabulare, drept de PROPRIETATE, dobandit prin Succesiune, cota actuala 1/2, cota initiala 1/2	A1
	1) **DINCA EUGENIA**	

C. Partea III. SARCINI .

Inscrieri privind dezmembramintele dreptului de proprietate, drepturi reale de garanţie şi sarcini	Referinţe
NU SUNT	

Anexa Nr. 1 La Partea I

Teren

Nr cadastral	Suprafaţa (mp)*	Observaţii / Referinţe
	300	

* Suprafaţa este determinată in planul de proiecţie Stereo 70.

DETALII LINIARE IMOBIL

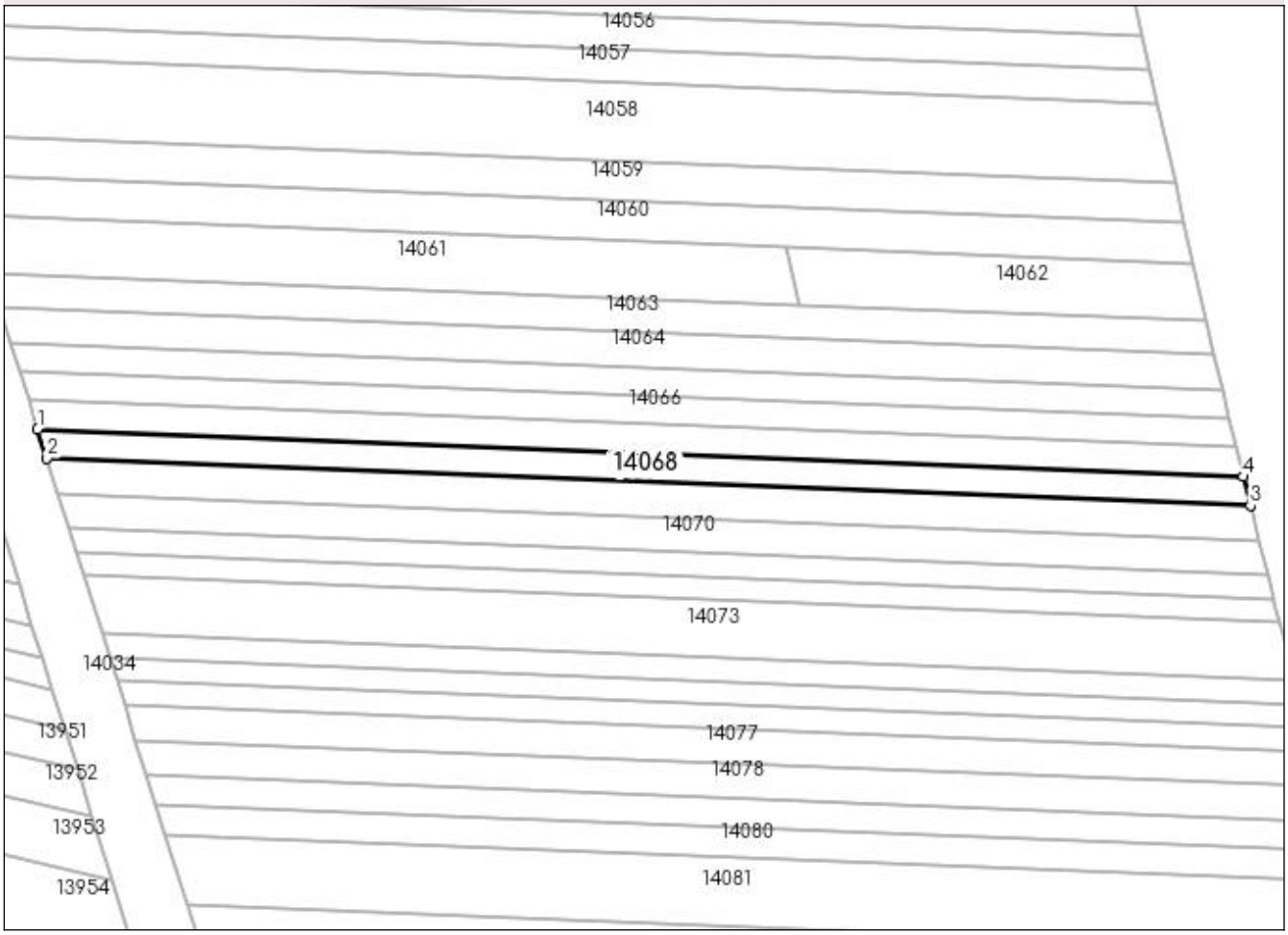

Date referitoare la teren

Crt	Categorie folosinţă	Intra vilan	Suprafaţa (mp)	Tarla	Parcelă	Nr. topo	Observaţii / Referinţe
1	arabil	NU	300	47	303	-	

Lungime Segmente
1) Valorile lungimilor segmentelor sunt obţinute din proiecţie în plan.

Punct început	X / Y	Punct sfârşit	X / Y	Lungime segment (** (m)
1	347.009,251 285.751,812	2	347.010,106 285.749,102	2.842
2	347.010,106 285.749,102	3	347.122,122 285.744,706	112.102
3	347.122,122 285.744,706	4	347.121,464 285.747,408	2.781
4	347.121,464 285.747,408	1	347.009,251 285.751,812	112.299

** Lungimile segmentelor sunt determinate în planul de proiecţie Stereo 70 şi sunt rotunjite la 1 milimetru.
*** Distanţa dintre puncte este formată din segmente cumulate ce sunt mai mici decât valoarea 1 milimetru.

DATE DESPRE IMOBILUL NR. 14069

Oficiul de Cadastru şi Publicitate Imobiliară DOLJ
Biroul de Cadastru şi Publicitate Imobiliară Craiova

A. Partea I. Descrierea imobilului

TEREN Extravilan

Adresa: Jud. Dolj, T 47, P 304

Nr. Crt	Nr cadastral Nr. topografic	Suprafaţa* (mp)	Observaţii / Referinţe
A1		360	Sector cadastral:7 Teren neimprejmuit;

B. Partea II. Proprietari şi acte

Inscrieri privitoare la dreptul de proprietate şi alte drepturi reale		Referinţe
0 / 07/02/2023		
Act Administrativ nr. TDP:797-58782, din 17/03/1994 emis de COMISIA JUDETEANA DE FOND FUNCIAR;		
B1	Intabulare, drept de PROPRIETATE, dobandit prin Constituire, cota actuala 1/1, cota initiala 1/1	A1
	1) **FLOAREA PETRE**, LIPSA CNP	

C. Partea III. SARCINI .

Inscrieri privind dezmembramintele dreptului de proprietate, drepturi reale de garanţie şi sarcini	Referinţe
NU SUNT	

Anexa Nr. 1 La Partea I

Teren

Nr cadastral	Suprafaţa (mp)*	Observaţii / Referinţe
	360	

* Suprafaţa este determinată in planul de proiecţie Stereo 70.

DETALII LINIARE IMOBIL

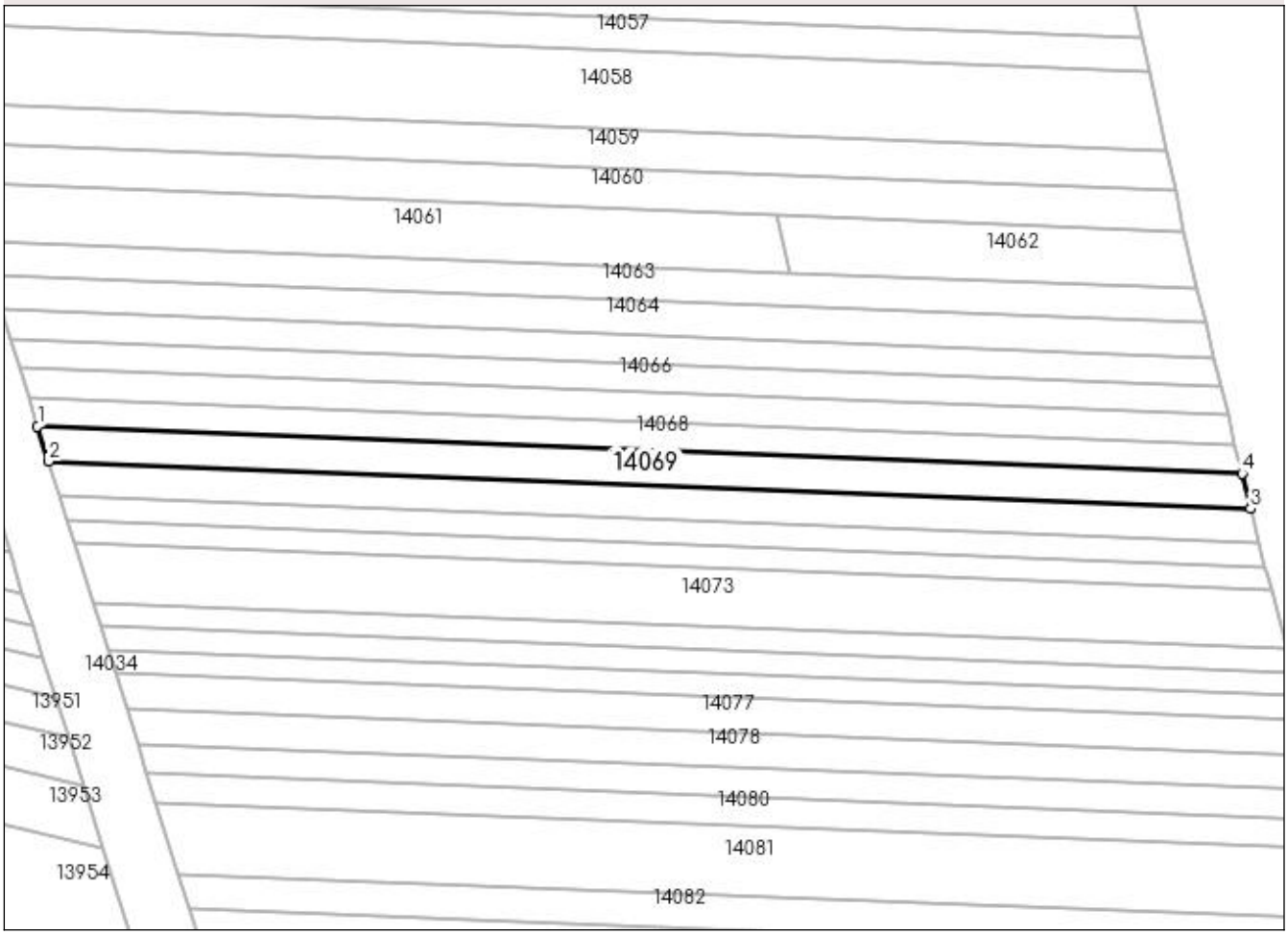

Date referitoare la teren

Crt	Categorie folosinţă	Intra vilan	Suprafaţa (mp)	Tarla	Parcelă	Nr. topo	Observaţii / Referinţe
1	arabil	NU	360	47	304	-	

Lungime Segmente
1) Valorile lungimilor segmentelor sunt obţinute din proiecţie în plan.

Punct început	X / Y	Punct sfârşit	X / Y	Lungime segment (** (m)
1	347.010,106 285.749,102	2	347.011,134 285.745,845	3.415
2	347.011,134 285.745,845	3	347.122,913 285.741,458	111.865
3	347.122,913 285.741,458	4	347.122,122 285.744,706	3.343
4	347.122,122 285.744,706	1	347.010,106 285.749,102	112.102

** Lungimile segmentelor sunt determinate în planul de proiecţie Stereo 70 şi sunt rotunjite la 1 milimetru.
*** Distanţa dintre puncte este formată din segmente cumulate ce sunt mai mici decât valoarea 1 milimetru.

DATE DESPRE IMOBILUL NR. 14070

Oficiul de Cadastru şi Publicitate Imobiliară DOLJ
Biroul de Cadastru şi Publicitate Imobiliară Craiova

A. Partea I. Descrierea imobilului

TEREN Extravilan

Adresa: Jud. Dolj, T 47, P 305

Nr. Crt	Nr cadastral Nr. topografic	Suprafaţa* (mp)	Observaţii / Referinţe
A1		360	Sector cadastral:7 Teren neimprejmuit;

B. Partea II. Proprietari şi acte

Inscrieri privitoare la dreptul de proprietate şi alte drepturi reale		Referinţe
0 / 07/02/2023		
Act Notarial nr. CM:248, din 13/03/2006 emis de BNP STOENESCU FLOREA;		
B1	Intabulare, drept de PROPRIETATE, dobandit prin Succesiune, cota actuala 1/1, cota initiala 1/1	A1
	1) **CROITORU MARIA**, LIPSA CNP	

C. Partea III. SARCINI .

Inscrieri privind dezmembramintele dreptului de proprietate, drepturi reale de garanţie şi sarcini	Referinţe
NU SUNT	

Anexa Nr. 1 La Partea I

Teren

Nr cadastral	Suprafaţa (mp)*	Observaţii / Referinţe
	360	

* Suprafaţa este determinată in planul de proiecţie Stereo 70.

DETALII LINIARE IMOBIL

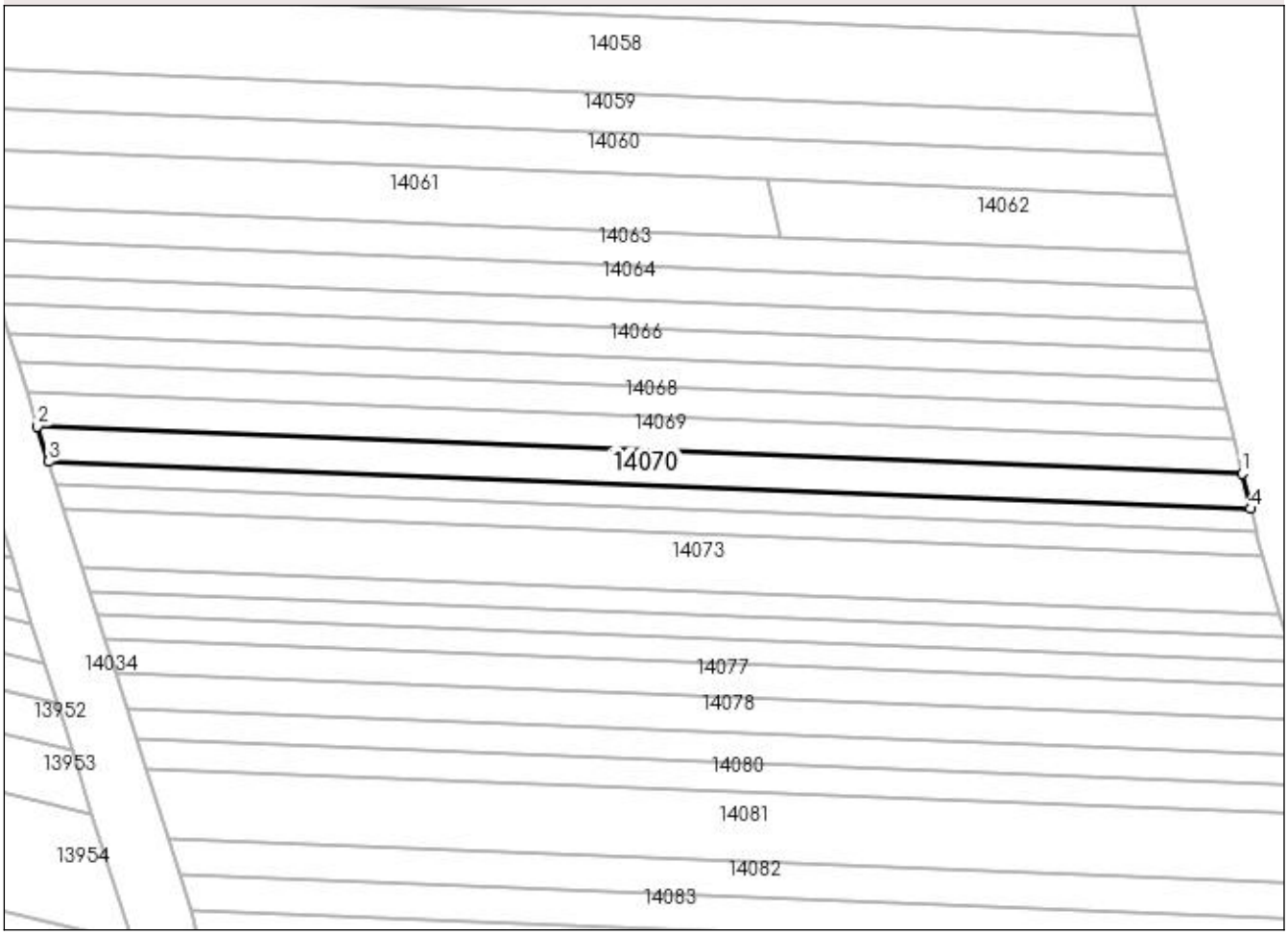

Date referitoare la teren

Crt	Categorie folosinţă	Intra vilan	Suprafaţa (mp)	Tarla	Parcelă	Nr. topo	Observaţii / Referinţe
1	arabil	NU	360	47	305	-	

Lungime Segmente
1) Valorile lungimilor segmentelor sunt obţinute din proiecţie în plan.

Punct început	X / Y	Punct sfârşit	X / Y	Lungime segment (** (m)
1	347.122,913 285.741,458	2	347.011,134 285.745,845	111.865
2	347.011,134 285.745,845	3	347.012,164 285.742,58	3.424
3	347.012,164 285.742,58	4	347.123,706 285.738,202	111.628
4	347.123,706 285.738,202	1	347.122,913 285.741,458	3.351

** Lungimile segmentelor sunt determinate în planul de proiecţie Stereo 70 şi sunt rotunjite la 1 milimetru.
*** Distanţa dintre puncte este formată din segmente cumulate ce sunt mai mici decât valoarea 1 milimetru.

DATE DESPRE IMOBILUL NR. 14071

Oficiul de Cadastru şi Publicitate Imobiliară DOLJ
Biroul de Cadastru şi Publicitate Imobiliară Craiova

A. Partea I. Descrierea imobilului

TEREN Extravilan

Adresa: Jud. Dolj, T 47, P 306

Nr. Crt	Nr cadastral Nr. topografic	Suprafaţa* (mp)	Observaţii / Referinţe
A1		240	Sector cadastral:7 Teren neimprejmuit;

B. Partea II. Proprietari şi acte

Inscrieri privitoare la dreptul de proprietate şi alte drepturi reale		Referinţe
0 / 07/02/2023		
Act Administrativ nr. TDP:791-58782, din 17/03/1994 emis de COMISIA JUDETEANA DE FOND FUNCIAR;		
B1	Intabulare, drept de PROPRIETATE, dobandit prin Reconstituire, cota actuala 1/1, cota initiala 1/1	A1
	1) **RUDAREANU GHEORGHE**, LIPSA CNP	

C. Partea III. SARCINI .

Inscrieri privind dezmembramintele dreptului de proprietate, drepturi reale de garanţie şi sarcini	Referinţe
NU SUNT	

Anexa Nr. 1 La Partea I

Teren

Nr cadastral	Suprafaţa (mp)*	Observaţii / Referinţe
	240	

* Suprafaţa este determinată in planul de proiecţie Stereo 70.

DETALII LINIARE IMOBIL

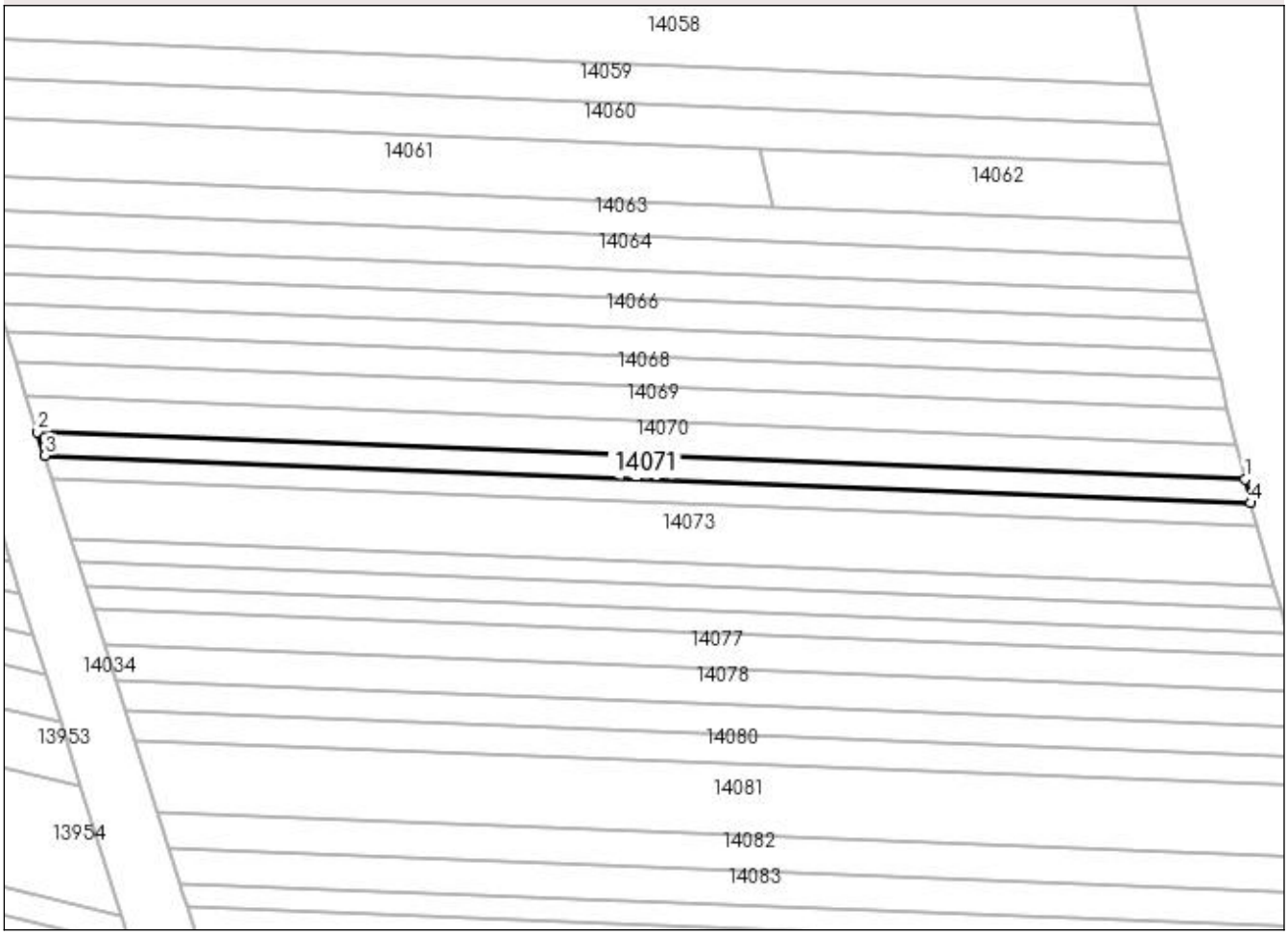

Date referitoare la teren

Crt	Categorie folosință	Intra vilan	Suprafaţa (mp)	Tarla	Parcelă	Nr. topo	Observaţii / Referinţe
1	arabil	NU	240	47	306	-	

Lungime Segmente
1) Valorile lungimilor segmentelor sunt obţinute din proiecţie în plan.

Punct început	X / Y	Punct sfârşit	X / Y	Lungime segment (** (m)
1	347.123,706 285.738,202	2	347.012,164 285.742,58	111.628
2	347.012,164 285.742,58	3	347.012,852 285.740,4	2.286
3	347.012,852 285.740,4	4	347.124,236 285.736,029	111.47
4	347.124,236 285.736,029	1	347.123,706 285.738,202	2.237

** Lungimile segmentelor sunt determinate în planul de proiecţie Stereo 70 şi sunt rotunjite la 1 milimetru.
*** Distanţa dintre puncte este formată din segmente cumulate ce sunt mai mici decât valoarea 1 milimetru.

DATE DESPRE IMOBILUL NR. 14072

Oficiul de Cadastru şi Publicitate Imobiliară DOLJ
Biroul de Cadastru şi Publicitate Imobiliară Craiova

A. Partea I. Descrierea imobilului

TEREN Extravilan

Adresa: Jud. Dolj, T 47, P 307

Nr. Crt	Nr cadastral Nr. topografic	Suprafaţa* (mp)	Observaţii / Referinţe
A1		240	Sector cadastral:7 Teren neimprejmuit;

B. Partea II. Proprietari şi acte

Inscrieri privitoare la dreptul de proprietate şi alte drepturi reale		Referinţe
0 / 07/02/2023		
Act Administrativ nr. TDP:945-9693, din 06/06/1994 emis de COMISIA JUDETEANA DE FOND FUNCIAR;		
B1	Intabulare, drept de PROPRIETATE, dobandit prin Reconstituire, cota actuala 1/1, cota initiala 1/1	A1
	1) **TRINCA GHEORGHE**, LIPSA CNP	

C. Partea III. SARCINI .

Inscrieri privind dezmembramintele dreptului de proprietate, drepturi reale de garanţie şi sarcini	Referinţe
NU SUNT	

Anexa Nr. 1 La Partea I

Teren

Nr cadastral	Suprafaţa (mp)*	Observaţii / Referinţe
	240	

* Suprafaţa este determinată in planul de proiecţie Stereo 70.

DETALII LINIARE IMOBIL

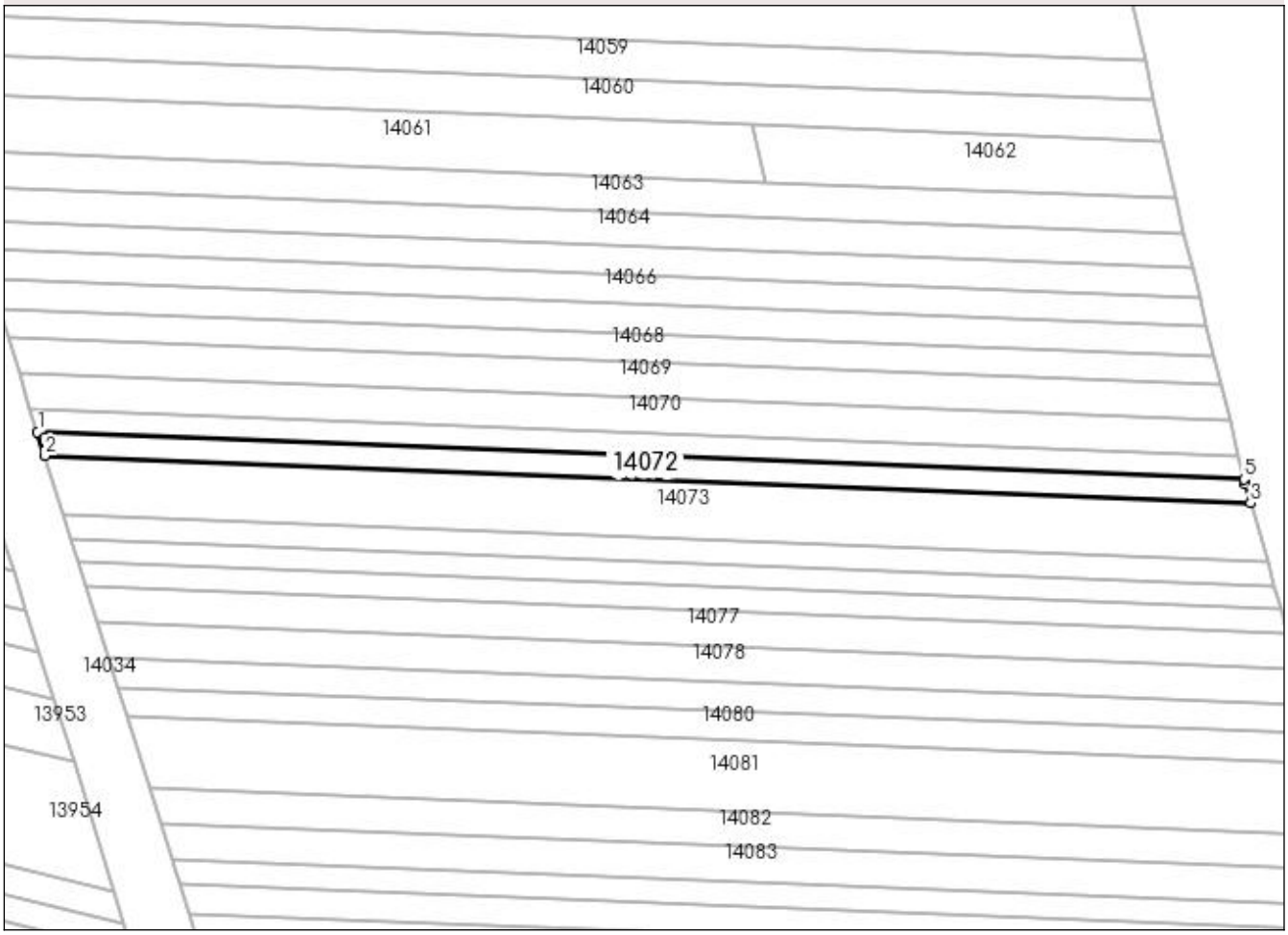

Date referitoare la teren

Crt	Categorie folosinţă	Intra vilan	Suprafaţa (mp)	Tarla	Parcelă	Nr. topo	Observaţii / Referinţe
1	arabil	NU	240	47	307	-	

Lungime Segmente
1) Valorile lungimilor segmentelor sunt obţinute din proiecţie în plan.

Punct început	X / Y	Punct sfârşit	X / Y	Lungime segment (** (m)
1	347.012,852 285.740,4	2	347.013,541 285.738,217	2.289
2	347.013,541 285.738,217	3	347.124,839 285.733,849	111.384
3	347.124,839 285.733,849	4	347.124,338 285.735,611	1.832
4	347.124,338 285.735,611	5	347.124,236 285.736,029	0.43
5	347.124,236 285.736,029	1	347.012,852 285.740,4	111.47

** Lungimile segmentelor sunt determinate în planul de proiecţie Stereo 70 şi sunt rotunjite la 1 milimetru.
*** Distanţa dintre puncte este formată din segmente cumulate ce sunt mai mici decât valoarea 1 milimetru.

DATE DESPRE IMOBILUL NR. 14073

Oficiul de Cadastru şi Publicitate Imobiliară DOLJ
Biroul de Cadastru şi Publicitate Imobiliară Craiova

A. Partea I. Descrierea imobilului

TEREN Extravilan

Adresa: Jud. Dolj, T 47, P 13

Nr. Crt	Nr cadastral Nr. topografic	Suprafaţa* (mp)	Observaţii / Referinţe
A1		600	Sector cadastral:7 Teren neimprejmuit; T 42 ERONAT IN CM

B. Partea II. Proprietari şi acte

Inscrieri privitoare la dreptul de proprietate şi alte drepturi reale		Referinţe
0 / 07/02/2023		
Act Notarial nr. CM:157, din 13/02/2006 emis de BNP STOENESCU FLOREA;		
B1	Intabulare, drept de PROPRIETATE, dobandit prin Succesiune, cota actuala 1/1, cota initiala 1/1	A1
	1) **TRINCA GHEORGHE**, LIPSA CNP	

C. Partea III. SARCINI .

Inscrieri privind dezmembramintele dreptului de proprietate, drepturi reale de garanţie şi sarcini	Referinţe
NU SUNT	

Anexa Nr. 1 La Partea I

Teren

Nr cadastral	Suprafaţa (mp)*	Observaţii / Referinţe
	600	T 42 ERONAT IN CM

* Suprafaţa este determinată in planul de proiecţie Stereo 70.

DETALII LINIARE IMOBIL

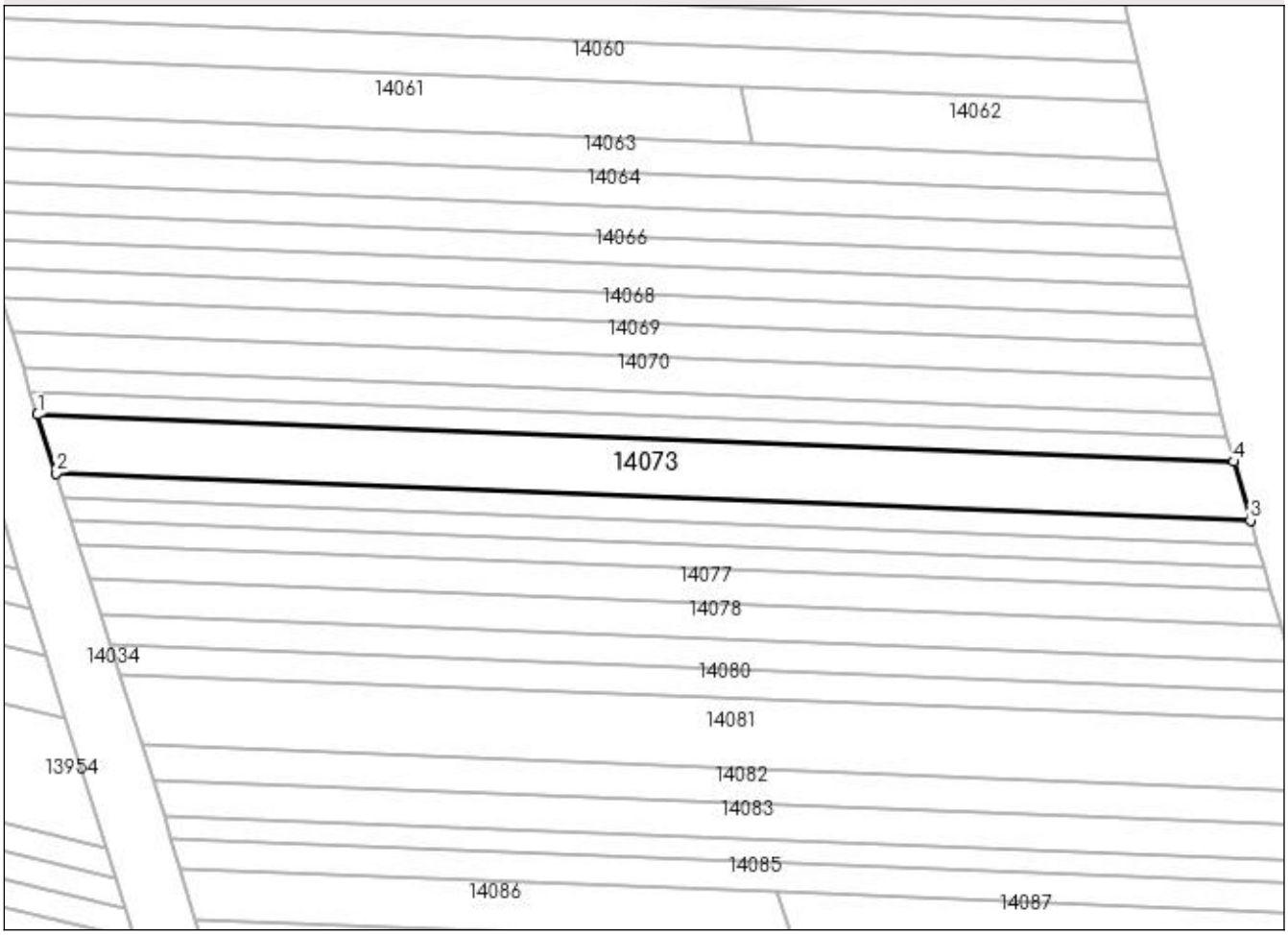

Date referitoare la teren

Crt	Categorie folosinţă	Intra vilan	Suprafaţa (mp)	Tarla	Parcelă	Nr. topo	Observaţii / Referinţe
1	arabil	NU	600	47	13	-	T 42 ERONAT IN CM

Lungime Segmente
1) Valorile lungimilor segmentelor sunt obţinute din proiecţie în plan.

Punct început	X / Y	Punct sfârşit	X / Y	Lungime segment (** (m)
1	347.013,541 285.738,217	2	347.015,265 285.732,755	5.728
2	347.015,265 285.732,755	3	347.126,39 285.728,393	111.211
3	347.126,39 285.728,393	4	347.124,839 285.733,849	5.672
4	347.124,839 285.733,849	1	347.013,541 285.738,217	111.384

** Lungimile segmentelor sunt determinate în planul de proiecţie Stereo 70 şi sunt rotunjite la 1 milimetru.
*** Distanţa dintre puncte este formată din segmente cumulate ce sunt mai mici decât valoarea 1 milimetru.

DATE DESPRE IMOBILUL NR. 14074

Oficiul de Cadastru şi Publicitate Imobiliară DOLJ
Biroul de Cadastru şi Publicitate Imobiliară Craiova

A. Partea I. Descrierea imobilului

TEREN Extravilan

Adresa: Jud. Dolj, T 47, P 308

Nr. Crt	Nr cadastral Nr. topografic	Suprafaţa* (mp)	Observaţii / Referinţe
A1		240	Sector cadastral:7 Teren neimprejmuit;

B. Partea II. Proprietari şi acte

Inscrieri privitoare la dreptul de proprietate şi alte drepturi reale		Referinţe
0 / 07/02/2023		
Act Administrativ nr. TDP:423-48412, din 13/01/1994 emis de COMISIA JUDETEANA DE FOND FUNCIAR;		
B1	Intabulare, drept de PROPRIETATE, dobandit prin Reconstituire, cota actuala 1/1, cota initiala 1/1	A1
	1) **TRINCA ION**, LIPSA CNP	

C. Partea III. SARCINI .

Inscrieri privind dezmembramintele dreptului de proprietate, drepturi reale de garanţie şi sarcini	Referinţe
NU SUNT	

Anexa Nr. 1 La Partea I

Teren

Nr cadastral	Suprafaţa (mp)*	Observaţii / Referinţe
	240	

* Suprafaţa este determinată in planul de proiecţie Stereo 70.

DETALII LINIARE IMOBIL

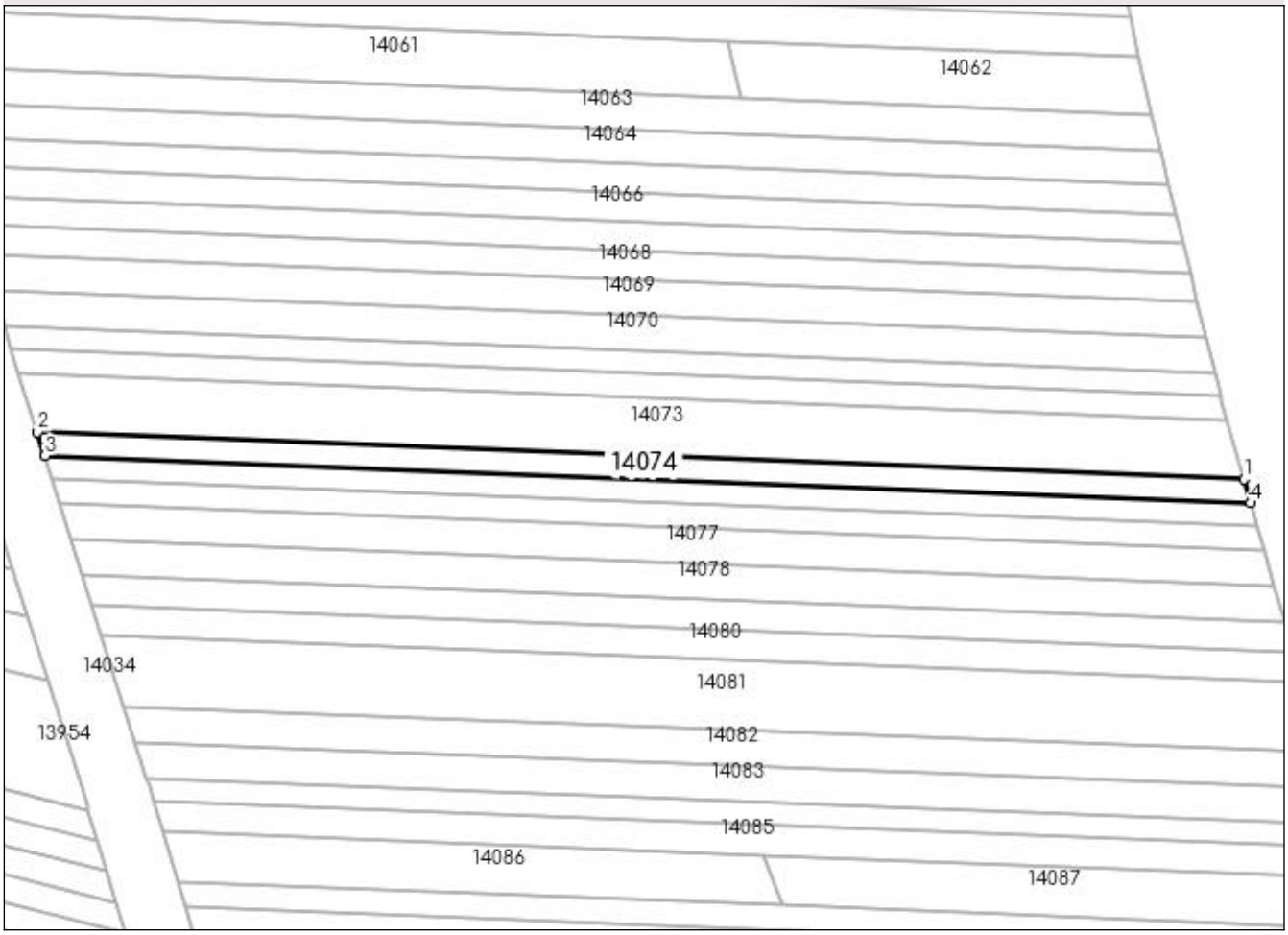

Date referitoare la teren

Crt	Categorie folosinţă	Intra vilan	Suprafaţa (mp)	Tarla	Parcelă	Nr. topo	Observaţii / Referinţe
1	arabil	NU	240	47	308	-	

Lungime Segmente
1) Valorile lungimilor segmentelor sunt obţinute din proiecţie în plan.

Punct început	X / Y	Punct sfârşit	X / Y	Lungime segment (** (m)
1	347.126,39 285.728,393	2	347.015,265 285.732,755	111.211
2	347.015,265 285.732,755	3	347.015,956 285.730,567	2.295
3	347.015,956 285.730,567	4	347.127,011 285.726,208	111.141
4	347.127,011 285.726,208	1	347.126,39 285.728,393	2.272

** Lungimile segmentelor sunt determinate în planul de proiecţie Stereo 70 şi sunt rotunjite la 1 milimetru.
*** Distanţa dintre puncte este formată din segmente cumulate ce sunt mai mici decât valoarea 1 milimetru.

DATE DESPRE IMOBILUL NR. 14075

Oficiul de Cadastru şi Publicitate Imobiliară DOLJ
Biroul de Cadastru şi Publicitate Imobiliară Craiova

A. Partea I. Descrierea imobilului

TEREN Extravilan

Adresa: Jud. Dolj, T 47

Nr. Crt	Nr cadastral Nr. topografic	Suprafaţa* (mp)	Observaţii / Referinţe
A1		Din acte: 0 Masurata: 240	Sector cadastral:7 Teren neimprejmuit;

B. Partea II. Proprietari şi acte

Inscrieri privitoare la dreptul de proprietate şi alte drepturi reale		Referinţe
0 / 10/02/2023		
Act Normativ nr. LEGE:7, din 13/03/1996 emis de PARLAMENTUL ROMANIEI;		
B1	Inscrierea provizorie, drept de PROPRIETATE, dobandit prin Lege, cota actuala 1/1, cota initiala 1/1	A1
	1) **NEIDENTIFICAT NEIDENTIFICAT**	

C. Partea III. SARCINI .

Inscrieri privind dezmembramintele dreptului de proprietate, drepturi reale de garanţie şi sarcini	Referinţe
NU SUNT	

Anexa Nr. 1 La Partea I

Teren

Nr cadastral	Suprafaţa (mp)*	Observaţii / Referinţe
	Din acte: 0 Masurata: 240	

* Suprafaţa este determinată in planul de proiecţie Stereo 70.

DETALII LINIARE IMOBIL

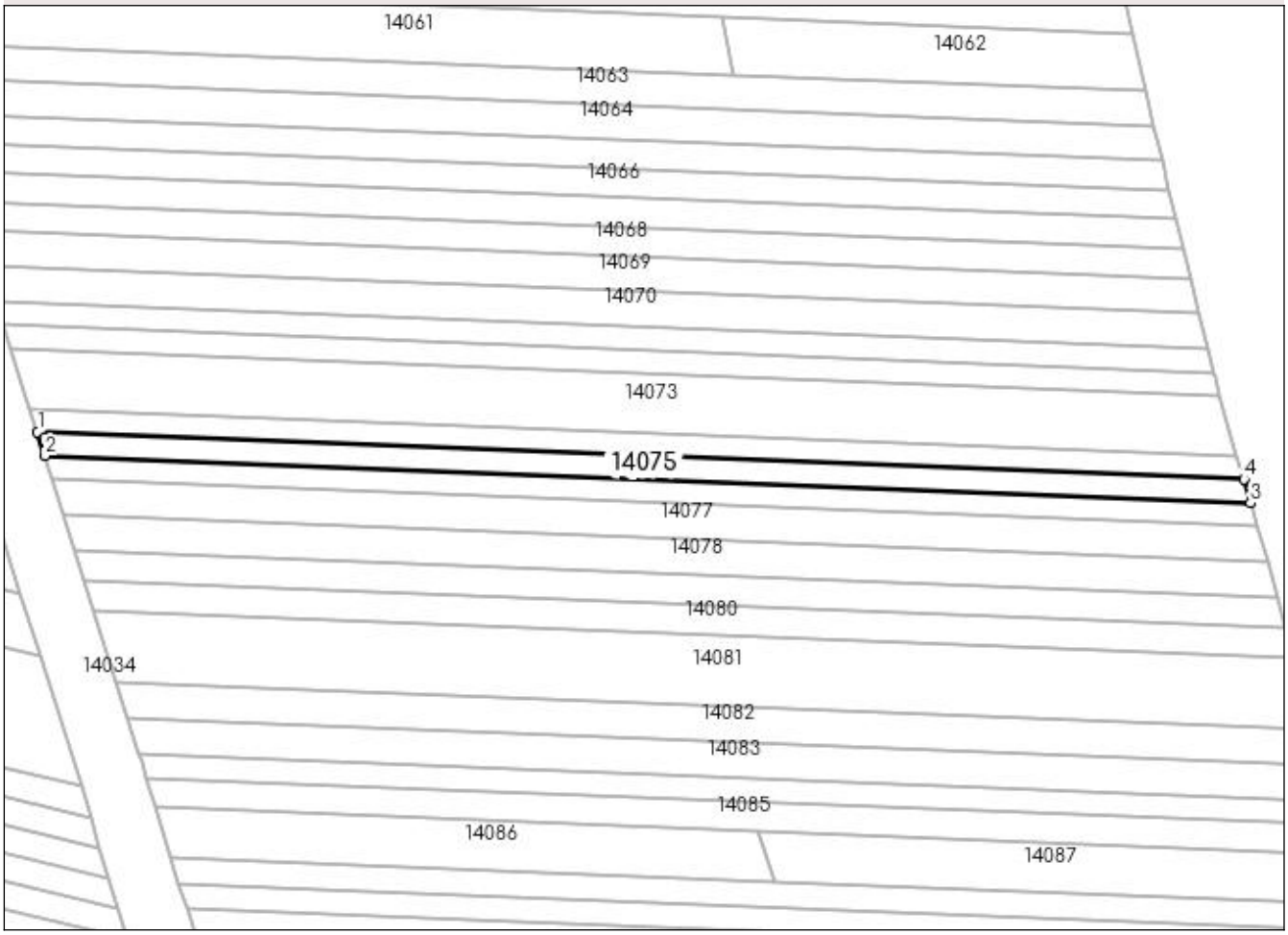

Date referitoare la teren

Crt	Categorie folosinţă	Intra vilan	Suprafaţa (mp)	Tarla	Parcelă	Nr. topo	Observaţii / Referinţe
1	arabil	NU	240	47		-	

Lungime Segmente
1) Valorile lungimilor segmentelor sunt obţinute din proiecţie în plan.

Punct început	X / Y	Punct sfârşit	X / Y	Lungime segment (** (m)
1	347.015,956 285.730,567	2	347.016,647 285.728,378	2.295
2	347.016,647 285.728,378	3	347.127,633 285.724,022	111.071
3	347.127,633 285.724,022	4	347.127,011 285.726,208	2.273
4	347.127,011 285.726,208	1	347.015,956 285.730,567	111.141

** Lungimile segmentelor sunt determinate în planul de proiecţie Stereo 70 şi sunt rotunjite la 1 milimetru.
*** Distanţa dintre puncte este formată din segmente cumulate ce sunt mai mici decât valoarea 1 milimetru.

DATE DESPRE IMOBILUL NR. 14076

Oficiul de Cadastru şi Publicitate Imobiliară DOLJ
Biroul de Cadastru şi Publicitate Imobiliară Craiova

A. Partea I. Descrierea imobilului

TEREN Extravilan

Adresa: Jud. Dolj, T 47, P 310

Nr. Crt	Nr cadastral Nr. topografic	Suprafaţa* (mp)	Observaţii / Referinţe
A1		240	Sector cadastral:7 Teren neimprejmuit;

B. Partea II. Proprietari şi acte

Inscrieri privitoare la dreptul de proprietate şi alte drepturi reale		Referinţe
0 / 07/02/2023		
Act Administrativ nr. TDP:947-9693, din 06/06/1994 emis de COMISIA JUDETEANA DE FOND FUNCIAR;		
B1	Intabulare, drept de PROPRIETATE, dobandit prin Reconstituire, cota actuala 1/1, cota initiala 1/1	A1
	1) **DRAGA IOANA**, LIPSA CNP	

C. Partea III. SARCINI .

Inscrieri privind dezmembramintele dreptului de proprietate, drepturi reale de garanţie şi sarcini	Referinţe
NU SUNT	

Anexa Nr. 1 La Partea I

Teren

Nr cadastral	Suprafaţa (mp)*	Observaţii / Referinţe
	240	

* Suprafaţa este determinată in planul de proiecţie Stereo 70.

DETALII LINIARE IMOBIL

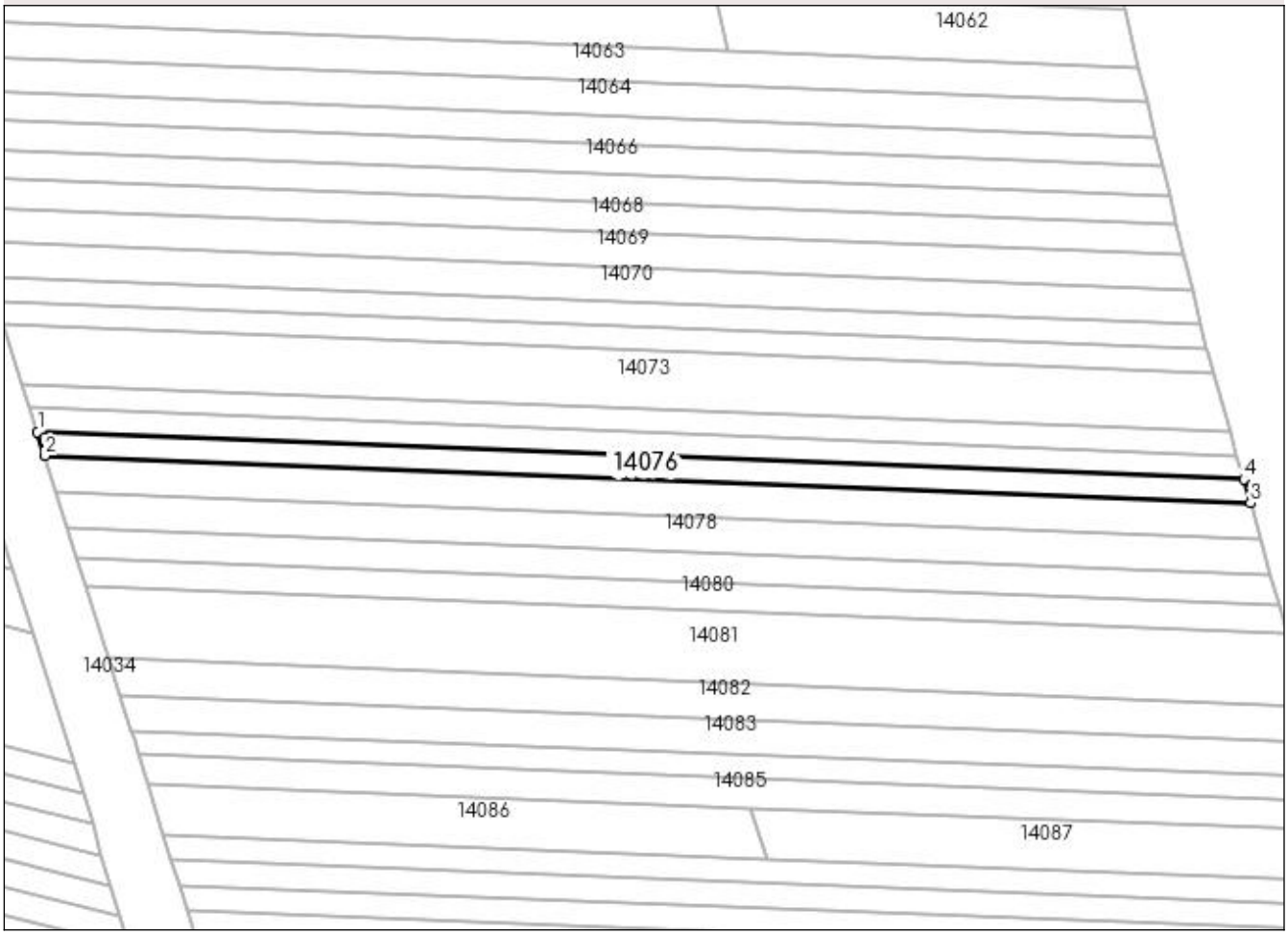

Date referitoare la teren

Crt	Categorie folosinţă	Intra vilan	Suprafaţa (mp)	Tarla	Parcelă	Nr. topo	Observaţii / Referinţe
1	arabil	NU	240	47	310	-	

Lungime Segmente
1) Valorile lungimilor segmentelor sunt obţinute din proiecţie în plan.

Punct început	X / Y	Punct sfârşit	X / Y	Lungime segment (** (m)
1	347.016,647 285.728,378	2	347.017,338 285.726,188	2.296
2	347.017,338 285.726,188	3	347.128,255 285.721,835	111.002
3	347.128,255 285.721,835	4	347.127,633 285.724,022	2.274
4	347.127,633 285.724,022	1	347.016,647 285.728,378	111.071

** Lungimile segmentelor sunt determinate în planul de proiecţie Stereo 70 şi sunt rotunjite la 1 milimetru.
*** Distanţa dintre puncte este formată din segmente cumulate ce sunt mai mici decât valoarea 1 milimetru.

DATE DESPRE IMOBILUL NR. 14077

Oficiul de Cadastru şi Publicitate Imobiliară DOLJ
Biroul de Cadastru şi Publicitate Imobiliară Craiova

A. Partea I. Descrierea imobilului

TEREN Extravilan

Adresa: Jud. Dolj, T 47, P 311

Nr. Crt	Nr cadastral Nr. topografic	Suprafaţa* (mp)	Observaţii / Referinţe
A1		360	Sector cadastral:7 Teren neimprejmuit;

B. Partea II. Proprietari şi acte

Inscrieri privitoare la dreptul de proprietate şi alte drepturi reale		Referinţe
0 / 09/02/2023		
Act Administrativ nr. TDP:1715-14907, din 06/12/1996 emis de COMISIA JUDETEANA DE FOND FUNCIAR (CERTIF. DE DECES:D9893731/29.11.1993; CERTIF. DE NOTORIETATE:9097/06.02.2023;);		
B1	Intabulare, drept de PROPRIETATE, dobandit prin Reconstituire, cota actuala 1/1, cota initiala 1/1	A1
	1) **POENARU ANGHELINA**, LIPSA CNP DEFUNCT:Da	

C. Partea III. SARCINI .

Inscrieri privind dezmembramintele dreptului de proprietate, drepturi reale de garanţie şi sarcini	Referinţe
NU SUNT	

Anexa Nr. 1 La Partea I

Teren

Nr cadastral	Suprafaţa (mp)*	Observaţii / Referinţe
	360	

* Suprafaţa este determinată in planul de proiecţie Stereo 70.

DETALII LINIARE IMOBIL

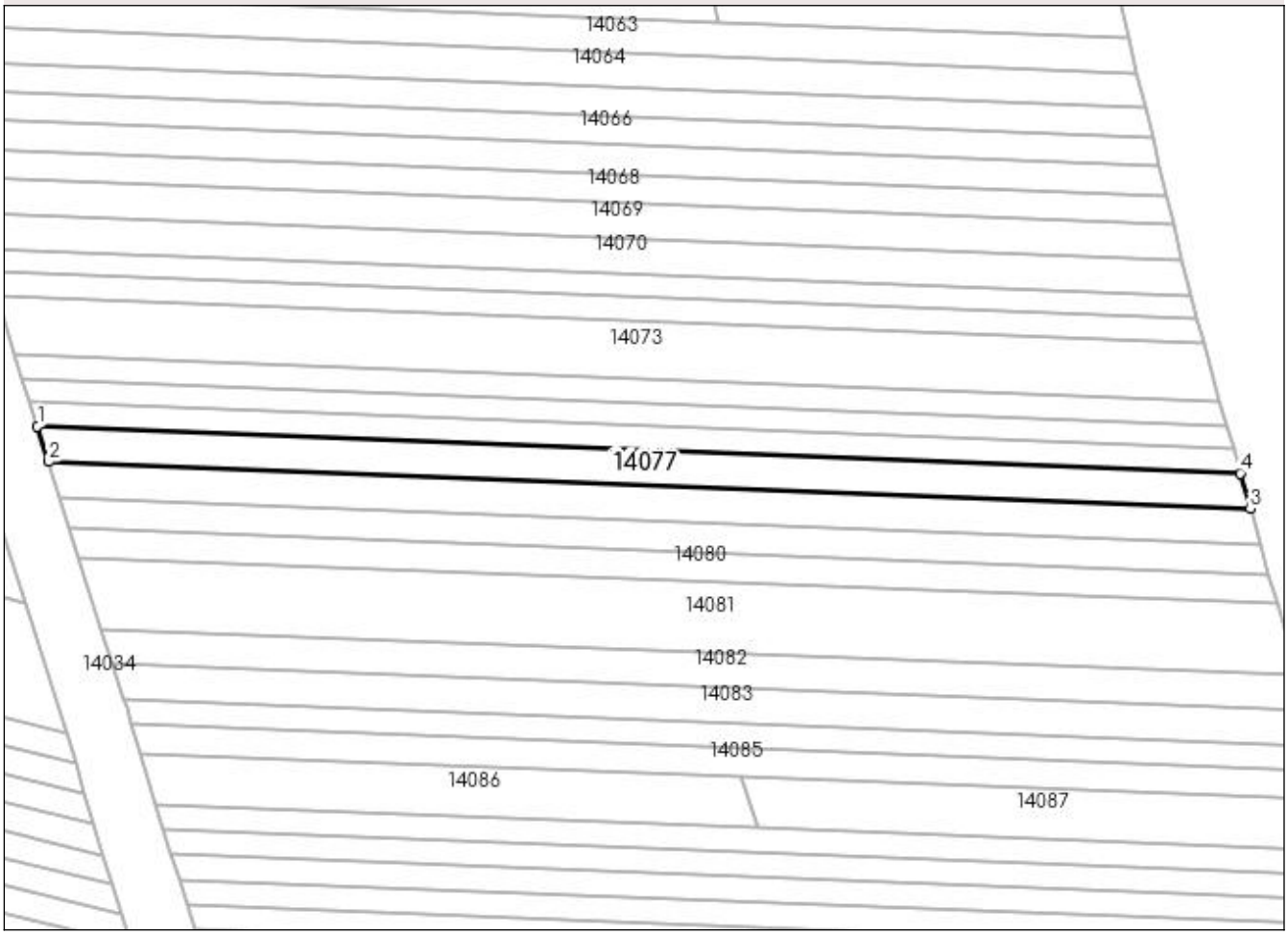

Date referitoare la teren

Crt	Categorie folosinţă	Intra vilan	Suprafaţa (mp)	Tarla	Parcelă	Nr. topo	Observaţii / Referinţe
1	arabil	NU	360	47	311	-	

Lungime Segmente
1) Valorile lungimilor segmentelor sunt obţinute din proiecţie în plan.

Punct început	X / Y	Punct sfârşit	X / Y	Lungime segment (** (m)
1	347.017,338 285.726,188	2	347.018,375 285.722,9	3.448
2	347.018,375 285.722,9	3	347.129,189 285.718,551	110.899
3	347.129,189 285.718,551	4	347.128,255 285.721,835	3.414
4	347.128,255 285.721,835	1	347.017,338 285.726,188	111.002

** Lungimile segmentelor sunt determinate în planul de proiecţie Stereo 70 şi sunt rotunjite la 1 milimetru.
*** Distanţa dintre puncte este formată din segmente cumulate ce sunt mai mici decât valoarea 1 milimetru.

DATE DESPRE IMOBILUL NR. 14078

Oficiul de Cadastru şi Publicitate Imobiliară DOLJ
Biroul de Cadastru şi Publicitate Imobiliară Craiova

A. Partea I. Descrierea imobilului

TEREN Extravilan

Adresa: Jud. Dolj, T 47, P 312

Nr. Crt	Nr cadastral Nr. topografic	Suprafaţa* (mp)	Observaţii / Referinţe
A1		360	Sector cadastral:7 Teren neimprejmuit;

B. Partea II. Proprietari şi acte

Inscrieri privitoare la dreptul de proprietate şi alte drepturi reale		Referinţe
0 / 07/02/2023		
Act Administrativ nr. TDP:2654-47996, din 20/01/1998 emis de COMISIA JUDETEANA DE FOND FUNCIAR (CERTIF. DE DECES:DZ318601/30.12.2011;);		
B1	Intabulare, drept de PROPRIETATE, dobandit prin Reconstituire, cota actuala 1/1, cota initiala 1/1	A1
	1) **CIOANA MARIN** DEFUNCT:Da	

C. Partea III. SARCINI .

Inscrieri privind dezmembramintele dreptului de proprietate, drepturi reale de garanţie şi sarcini	Referinţe
NU SUNT	

Anexa Nr. 1 La Partea I

Teren

Nr cadastral	Suprafaţa (mp)*	Observaţii / Referinţe
	360	

* Suprafaţa este determinată in planul de proiecţie Stereo 70.

DETALII LINIARE IMOBIL

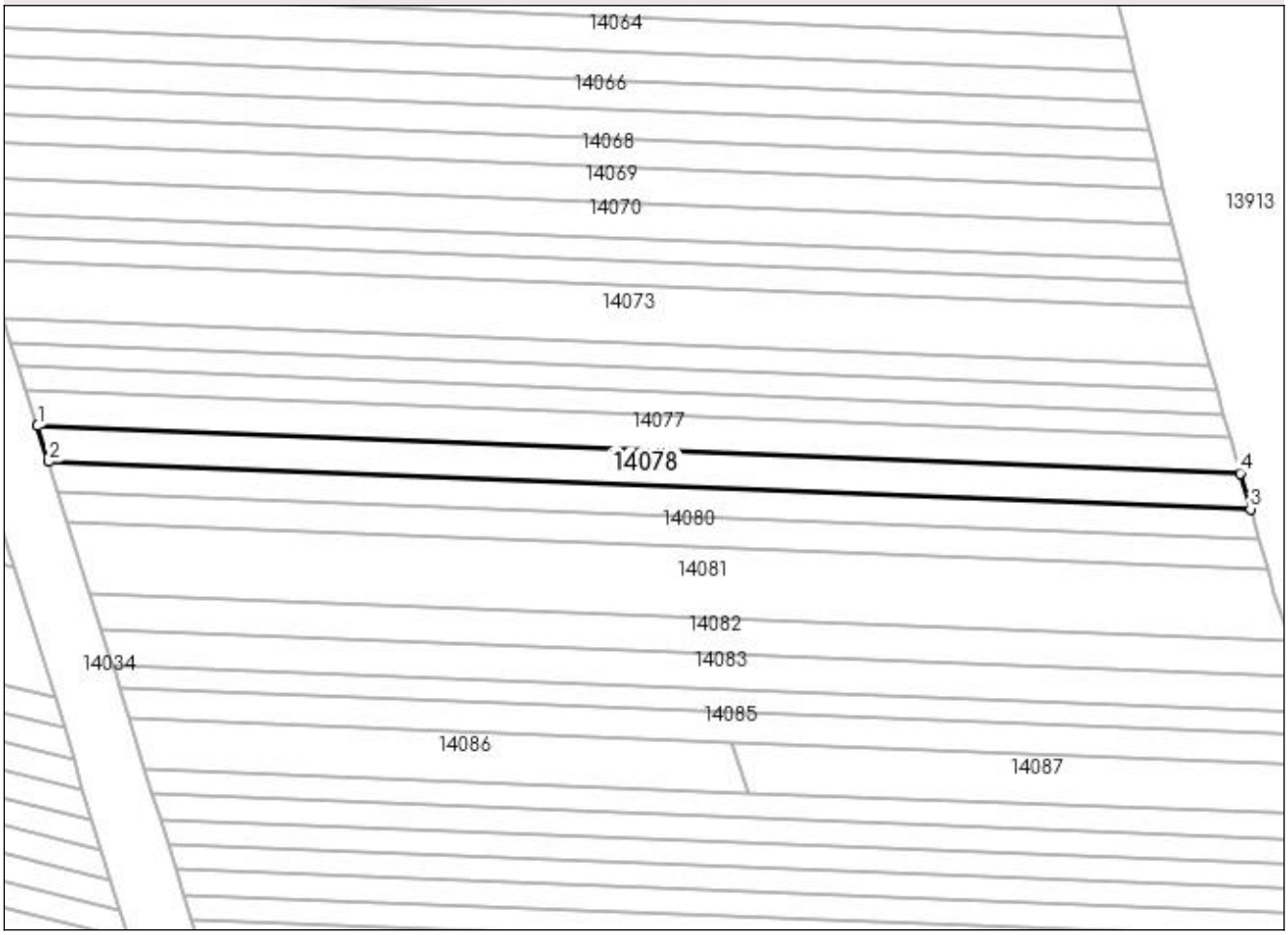

Date referitoare la teren

Crt	Categorie folosinţă	Intra vilan	Suprafaţa (mp)	Tarla	Parcelă	Nr. topo	Observaţii / Referinţe
1	arabil	NU	360	47	312	-	

Lungime Segmente
1) Valorile lungimilor segmentelor sunt obţinute din proiecţie în plan.

Punct început	X / Y	Punct sfârşit	X / Y	Lungime segment (** (m)
1	347.018,375 285.722,9	2	347.019,414 285.719,609	3.451
2	347.019,414 285.719,609	3	347.130,124 285.715,264	110.795
3	347.130,124 285.715,264	4	347.129,189 285.718,551	3.417
4	347.129,189 285.718,551	1	347.018,375 285.722,9	110.899

** Lungimile segmentelor sunt determinate în planul de proiecţie Stereo 70 şi sunt rotunjite la 1 milimetru.
*** Distanţa dintre puncte este formată din segmente cumulate ce sunt mai mici decât valoarea 1 milimetru.

DATE DESPRE IMOBILUL NR. 14079

Oficiul de Cadastru şi Publicitate Imobiliară DOLJ
Biroul de Cadastru şi Publicitate Imobiliară Craiova

A. Partea I. Descrierea imobilului

TEREN Extravilan

Adresa: Jud. Dolj, T 47, P 313

Nr. Crt	Nr cadastral Nr. topografic	Suprafaţa* (mp)	Observaţii / Referinţe
A1		300	Sector cadastral:7 Teren neimprejmuit;

B. Partea II. Proprietari şi acte

Inscrieri privitoare la dreptul de proprietate şi alte drepturi reale		Referinţe
0 / 07/02/2023		
Act Administrativ nr. TDP:2319-19545, din 20/01/1997 emis de COMISIA JUDETEANA DE FOND FUNCIAR;		
B1	Intabulare, drept de PROPRIETATE, dobandit prin Reconstituire, cota actuala 1/1, cota initiala 1/1	A1
	1) **STOIAN FLORINA**, LIPSA CNP	

C. Partea III. SARCINI .

Inscrieri privind dezmembramintele dreptului de proprietate, drepturi reale de garanţie şi sarcini	Referinţe
NU SUNT	

Anexa Nr. 1 La Partea I

Teren

Nr cadastral	Suprafaţa (mp)*	Observaţii / Referinţe
	300	

* Suprafaţa este determinată in planul de proiecţie Stereo 70.

DETALII LINIARE IMOBIL

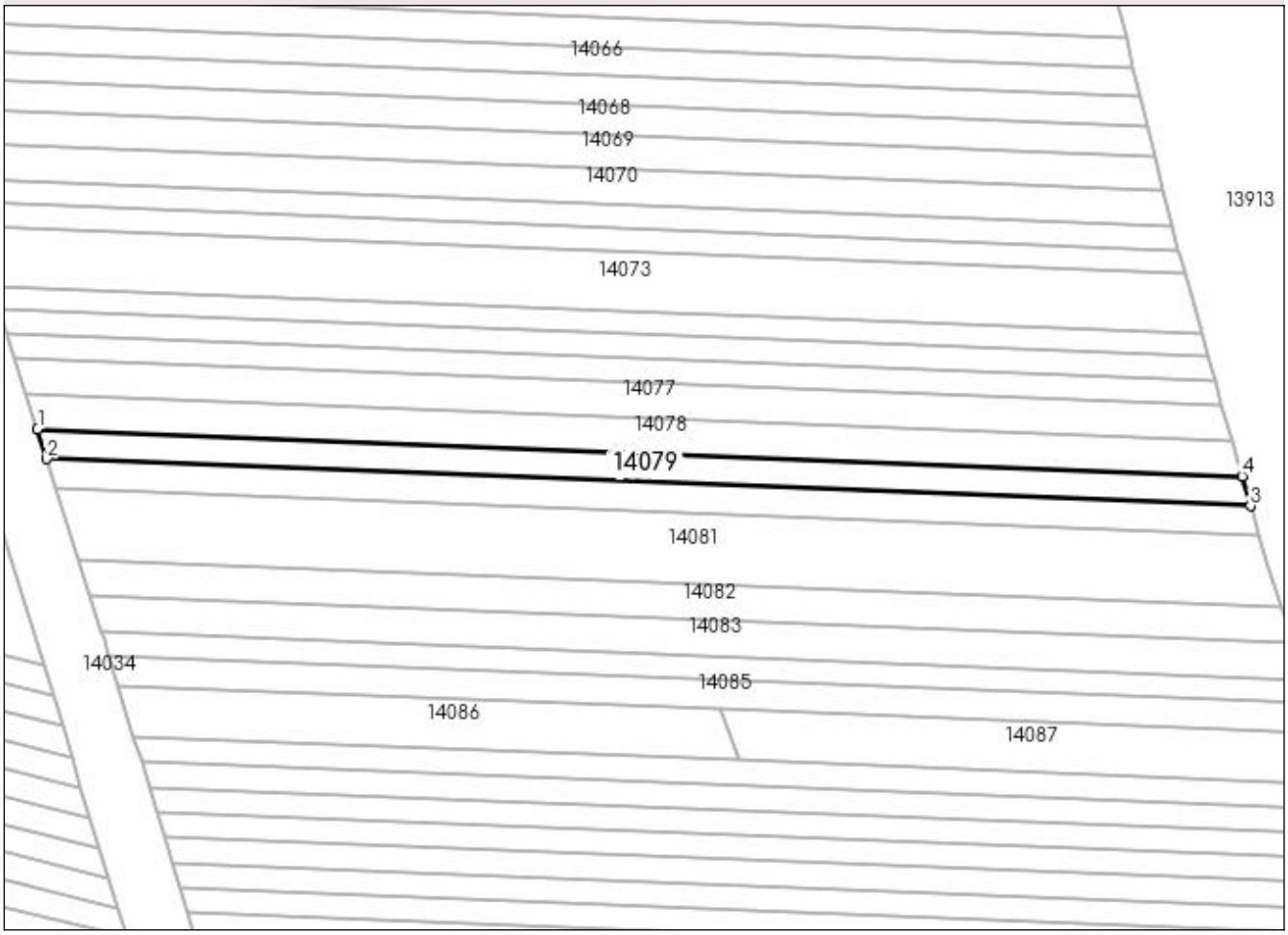

Date referitoare la teren

Crt	Categorie folosinţă	Intra vilan	Suprafaţa (mp)	Tarla	Parcelă	Nr. topo	Observaţii / Referinţe
1	arabil	NU	300	47	313	-	

Lungime Segmente
1) Valorile lungimilor segmentelor sunt obţinute din proiecţie în plan.

Punct început	X / Y	Punct sfârşit	X / Y	Lungime segment (** (m)
1	347.019,414 285.719,609	2	347.020,28 285.716,864	2.878
2	347.020,28 285.716,864	3	347.130,903 285.712,522	110.708
3	347.130,903 285.712,522	4	347.130,124 285.715,264	2.851
4	347.130,124 285.715,264	1	347.019,414 285.719,609	110.795

** Lungimile segmentelor sunt determinate în planul de proiecţie Stereo 70 şi sunt rotunjite la 1 milimetru.
*** Distanţa dintre puncte este formată din segmente cumulate ce sunt mai mici decât valoarea 1 milimetru.

DATE DESPRE IMOBILUL NR. 14080

Oficiul de Cadastru şi Publicitate Imobiliară DOLJ
Biroul de Cadastru şi Publicitate Imobiliară Craiova

A. Partea I. Descrierea imobilului

TEREN Extravilan

Adresa: Jud. Dolj, T 47

Nr. Crt	Nr cadastral Nr. topografic	Suprafaţa* (mp)	Observaţii / Referinţe
A1		300	Sector cadastral:7 Teren neimprejmuit;

B. Partea II. Proprietari şi acte

Inscrieri privitoare la dreptul de proprietate şi alte drepturi reale		Referinţe
0 / 07/02/2023		
Hotarare Judecatoreasca nr. SC:970, din 11/06/2012 emis de JUDECATORIA CALAFAT;		
B1	Intabulare, drept de PROPRIETATE, dobandit prin Hotarare Judecatoreasca, cota actuala 1/1, cota initiala 1/1	A1
	1) **IONCEL GABRIELA**, LIPSA CNP	

C. Partea III. SARCINI

Inscrieri privind dezmembramintele dreptului de proprietate, drepturi reale de garanţie şi sarcini		Referinţe
0 / 07/02/2023		
Hotarare Judecatoreasca nr. SC:970, din 11/06/2012 emis de JUDECATORIA CALAFAT;		
C1	Intabulare, drept de IPOTECA LEGALA, Valoare:7600 LEISULTA, dobandit prin Hotarare Judecatoreasca, cota actuala 1/1, cota initiala 1/1	A1
	1) **STOICHITESCU VERONICA**, LIPSA CNP	

Anexa Nr. 1 La Partea I

Teren

Nr cadastral	Suprafaţa (mp)*	Observaţii / Referinţe
	300	

* Suprafaţa este determinată in planul de proiecţie Stereo 70.

DETALII LINIARE IMOBIL

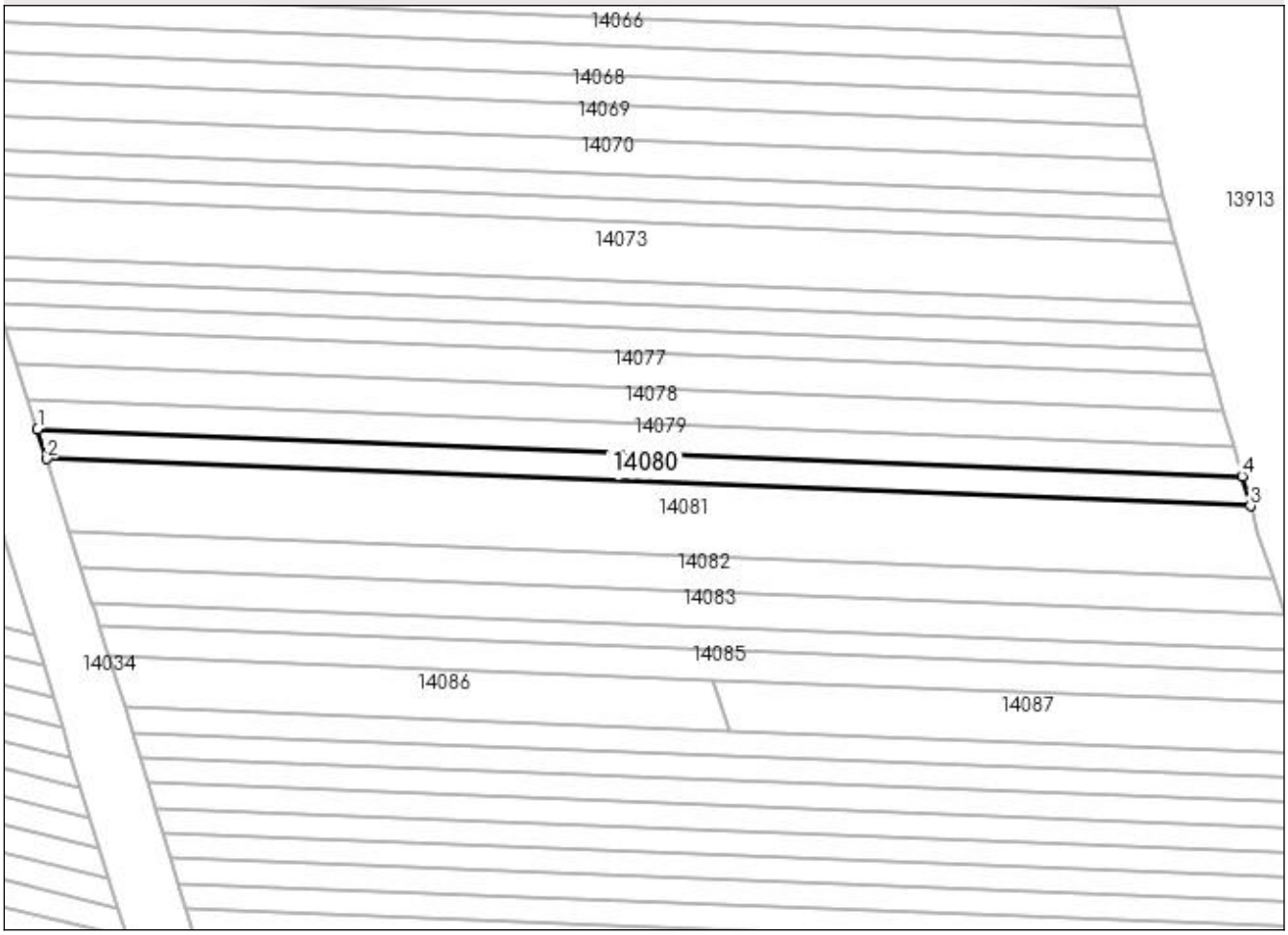

Date referitoare la teren

Crt	Categorie folosinţă	Intra vilan	Suprafaţa (mp)	Tarla	Parcelă	Nr. topo	Observaţii / Referinţe
1	arabil	NU	300	47		-	

Lungime Segmente
1) Valorile lungimilor segmentelor sunt obţinute din proiecţie în plan.

Punct început	X / Y	Punct sfârşit	X / Y	Lungime segment (** (m)
1	347.020,28 285.716,864	2	347.021,147 285.714,117	2.881
2	347.021,147 285.714,117	3	347.131,684 285.709,779	110.622
3	347.131,684 285.709,779	4	347.130,903 285.712,522	2.852
4	347.130,903 285.712,522	1	347.020,28 285.716,864	110.708

** Lungimile segmentelor sunt determinate în planul de proiecţie Stereo 70 şi sunt rotunjite la 1 milimetru.
*** Distanţa dintre puncte este formată din segmente cumulate ce sunt mai mici decât valoarea 1 milimetru.

DATE DESPRE IMOBILUL NR. 14081

Oficiul de Cadastru şi Publicitate Imobiliară DOLJ
Biroul de Cadastru şi Publicitate Imobiliară Craiova

A. Partea I. Descrierea imobilului

TEREN Extravilan

Adresa: Jud. Dolj, T 47, P 315

Nr. Crt	Nr cadastral Nr. topografic	Suprafaţa* (mp)	Observaţii / Referinţe
A1		720	Sector cadastral:7 Teren neimprejmuit;

B. Partea II. Proprietari şi acte

Inscrieri privitoare la dreptul de proprietate şi alte drepturi reale		Referinţe
0 / 07/02/2023		
Act Administrativ nr. TDP:1081-45339, din 15/12/1994 emis de COMISIA JUDETEANA DE FOND FUNCIAR (CERTIF. DE DECES:D9633542/05.01.1993;);		
B1	Intabulare, drept de PROPRIETATE, dobandit prin Reconstituire, cota actuala 1/1, cota initiala 1/1	A1
	1) **PANESCU EUGENIA**, LIPSA CNP DEFUNCT:Da	

C. Partea III. SARCINI .

Inscrieri privind dezmembramintele dreptului de proprietate, drepturi reale de garanţie şi sarcini	Referinţe
NU SUNT	

Anexa Nr. 1 La Partea I

Teren

Nr cadastral	Suprafaţa (mp)*	Observaţii / Referinţe
	720	

* Suprafaţa este determinată in planul de proiecţie Stereo 70.

DETALII LINIARE IMOBIL

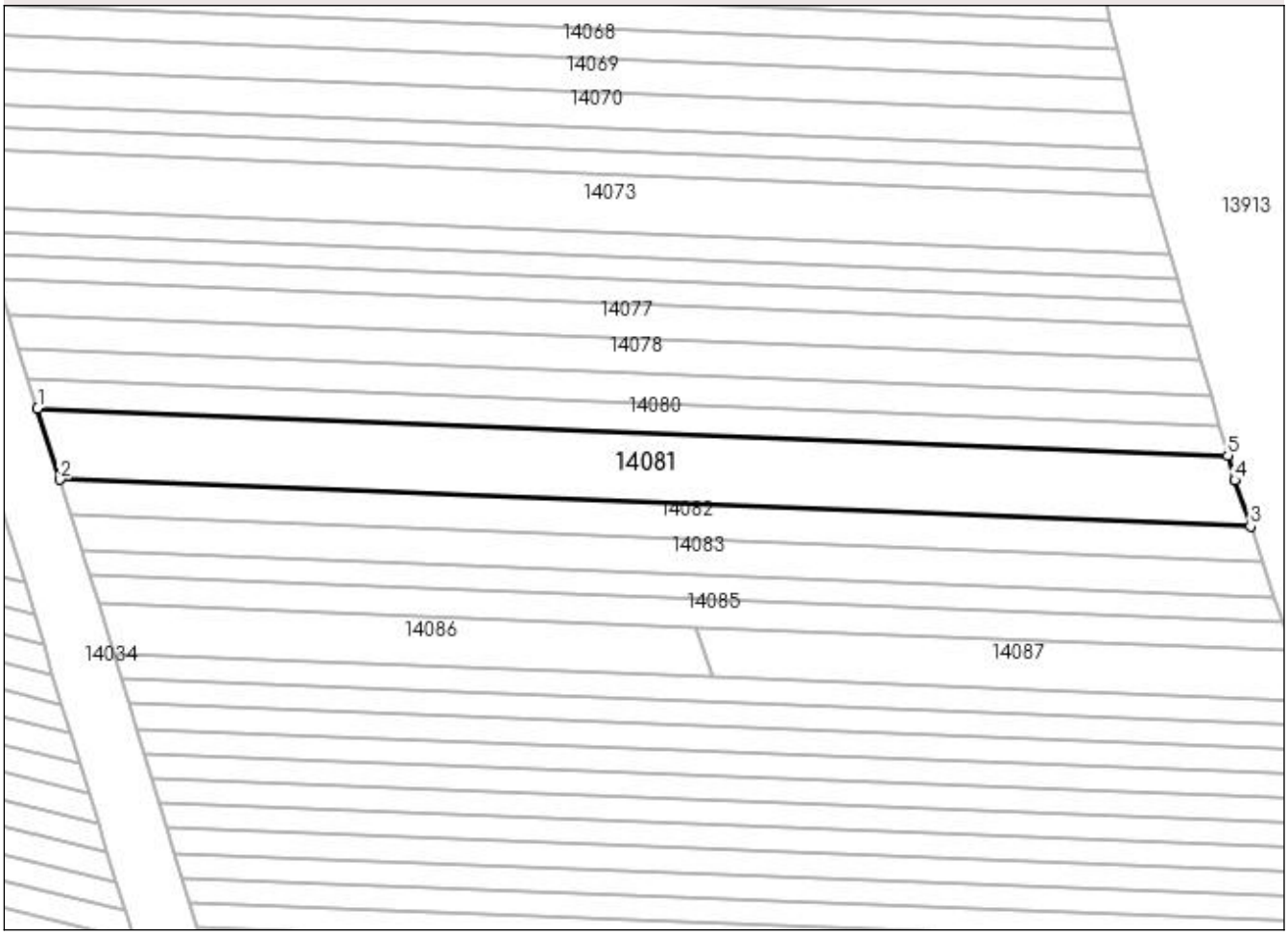

Date referitoare la teren

Crt	Categorie folosinţă	Intra vilan	Suprafaţa (mp)	Tarla	Parcelă	Nr. topo	Observaţii / Referinţe
1	arabil	NU	720	47	315	-	

Lungime Segmente
1) Valorile lungimilor segmentelor sunt obţinute din proiecţie în plan.

Punct început	X / Y	Punct sfârşit	X / Y	Lungime segment (** (m)
1	347.021,147 285.714,117	2	347.023,229 285.707,52	6.918
2	347.023,229 285.707,52	3	347.133,8 285.703,181	110.656
3	347.133,8 285.703,181	4	347.132,341 285.707,467	4.528
4	347.132,341 285.707,467	5	347.131,684 285.709,779	2.404
5	347.131,684 285.709,779	1	347.021,147 285.714,117	110.622

** Lungimile segmentelor sunt determinate în planul de proiecţie Stereo 70 şi sunt rotunjite la 1 milimetru.
*** Distanţa dintre puncte este formată din segmente cumulate ce sunt mai mici decât valoarea 1 milimetru.

DATE DESPRE IMOBILUL NR. 14082

Oficiul de Cadastru şi Publicitate Imobiliară DOLJ
Biroul de Cadastru şi Publicitate Imobiliară Craiova

A. Partea I. Descrierea imobilului

TEREN Extravilan

Adresa: Jud. Dolj, T 47, P 316/2

Nr. Crt	Nr cadastral Nr. topografic	Suprafaţa* (mp)	Observaţii / Referinţe
A1		360	Sector cadastral:7 Teren neimprejmuit;

B. Partea II. Proprietari şi acte

Inscrieri privitoare la dreptul de proprietate şi alte drepturi reale		Referinţe
0 / 07/02/2023		
Act Notarial nr. CM:543, din 16/12/2016 emis de BNP STOENESCU FLOREA;		
B1	Intabulare, drept de PROPRIETATE, dobandit prin Succesiune, cota actuala 1/1, cota initiala 1/1	A1
	1) **GROSAN SILVIA VASILICA**	

C. Partea III. SARCINI .

Inscrieri privind dezmembramintele dreptului de proprietate, drepturi reale de garanţie şi sarcini	Referinţe
NU SUNT	

Anexa Nr. 1 La Partea I

Teren

Nr cadastral	Suprafaţa (mp)*	Observaţii / Referinţe
	360	

* Suprafaţa este determinată in planul de proiecţie Stereo 70.

DETALII LINIARE IMOBIL

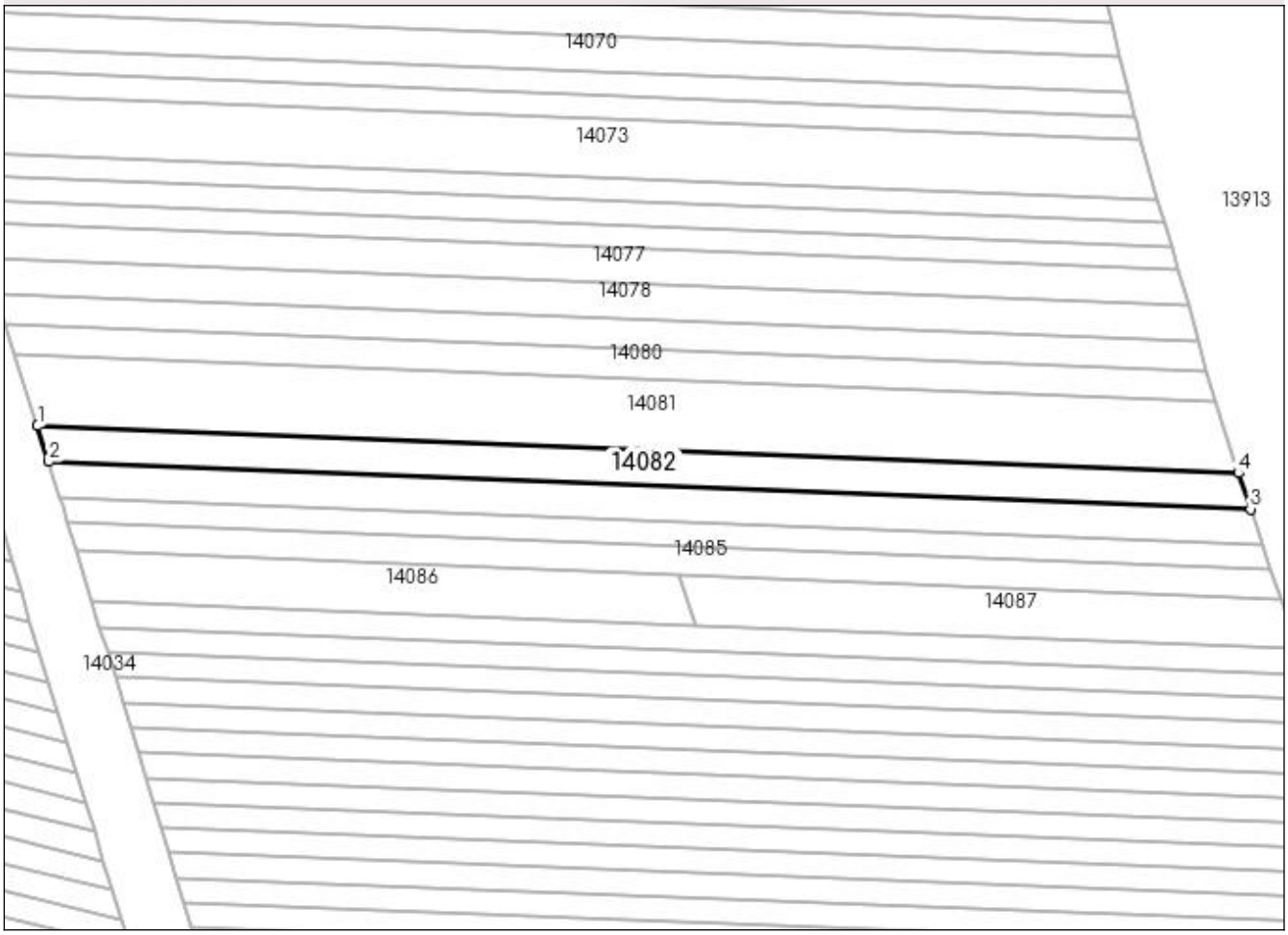

Date referitoare la teren

Crt	Categorie folosinţă	Intra vilan	Suprafaţa (mp)	Tarla	Parcelă	Nr. topo	Observaţii / Referinţe
1	arabil	NU	360	47	316/2	-	

Lungime Segmente
1) Valorile lungimilor segmentelor sunt obţinute din proiecţie în plan.

Punct început	X / Y	Punct sfârşit	X / Y	Lungime segment (** (m)
1	347.023,229 285.707,52	2	347.024,269 285.704,225	3.455
2	347.024,269 285.704,225	3	347.134,923 285.699,882	110.739
3	347.134,923 285.699,882	4	347.133,8 285.703,181	3.485
4	347.133,8 285.703,181	1	347.023,229 285.707,52	110.656

** Lungimile segmentelor sunt determinate în planul de proiecţie Stereo 70 şi sunt rotunjite la 1 milimetru.
*** Distanţa dintre puncte este formată din segmente cumulate ce sunt mai mici decât valoarea 1 milimetru.

DATE DESPRE IMOBILUL NR. 14083

Oficiul de Cadastru şi Publicitate Imobiliară DOLJ
Biroul de Cadastru şi Publicitate Imobiliară Craiova

A. Partea I. Descrierea imobilului

TEREN Extravilan

Adresa: Jud. Dolj, T 47, P 316

Nr. Crt	Nr cadastral Nr. topografic	Suprafaţa* (mp)	Observaţii / Referinţe
A1		360	Sector cadastral:7 Teren neimprejmuit;

B. Partea II. Proprietari şi acte

Inscrieri privitoare la dreptul de proprietate şi alte drepturi reale		Referinţe
0 / 07/02/2023		
Act Administrativ nr. TDP:2127-9685, din 08/01/1997 emis de COMISIA JUDETEANA DE FOND FUNCIAR;		
B1	Intabulare, drept de PROPRIETATE, dobandit prin Reconstituire, cota actuala 1/1, cota initiala 1/1	A1
	1) **CIRSTEA VASILE**, LIPSA CNP	

C. Partea III. SARCINI .

Inscrieri privind dezmembramintele dreptului de proprietate, drepturi reale de garanţie şi sarcini	Referinţe
NU SUNT	

Anexa Nr. 1 La Partea I

Teren

Nr cadastral	Suprafaţa (mp)*	Observaţii / Referinţe
	360	

* Suprafaţa este determinată in planul de proiecţie Stereo 70.

DETALII LINIARE IMOBIL

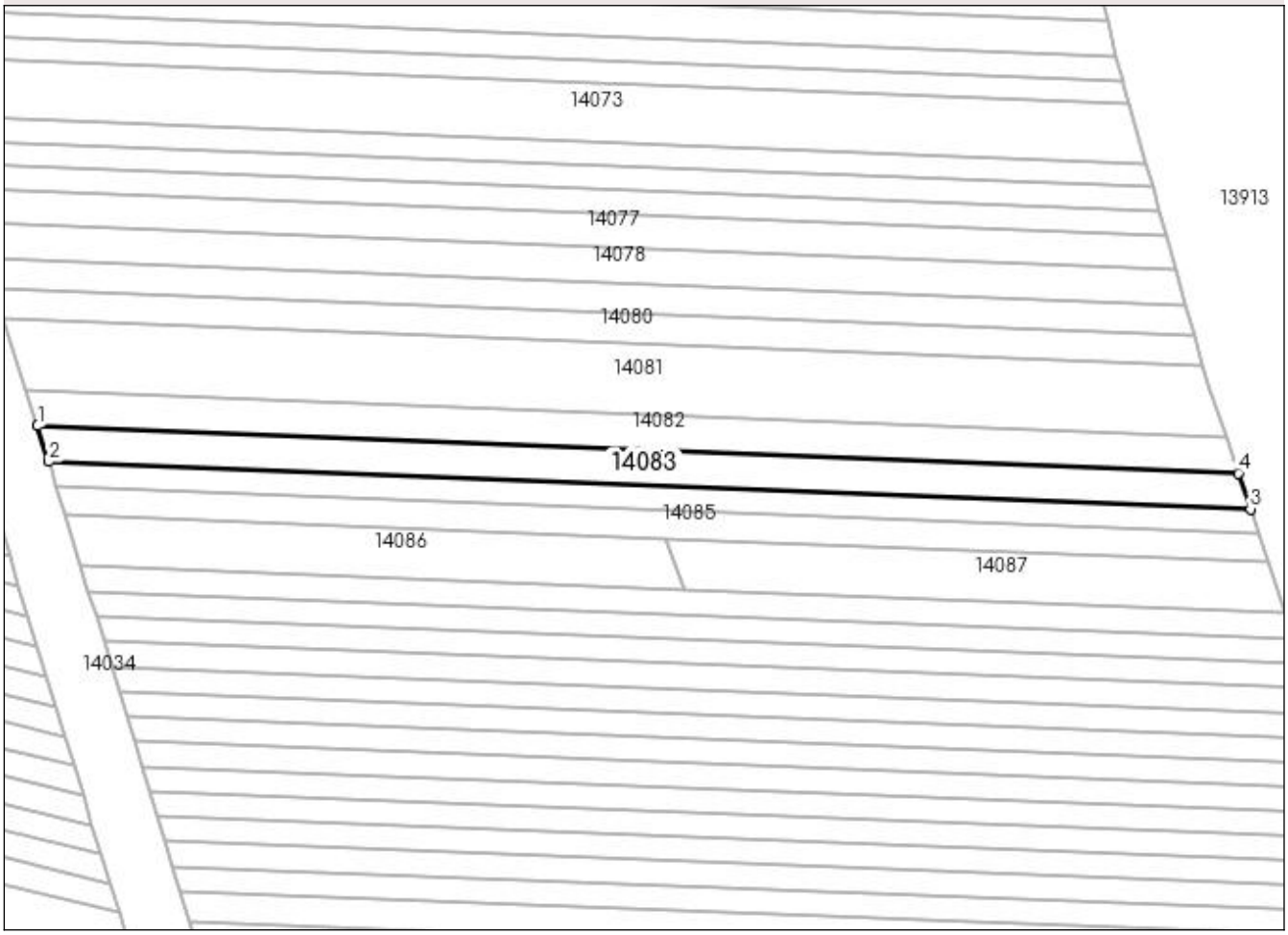

Date referitoare la teren

Crt	Categorie folosinţă	Intra vilan	Suprafaţa (mp)	Tarla	Parcelă	Nr. topo	Observaţii / Referinţe
1	arabil	NU	360	47	316	-	

Lungime Segmente
1) Valorile lungimilor segmentelor sunt obţinute din proiecţie în plan.

Punct început	X / Y	Punct sfârşit	X / Y	Lungime segment (** (m)
1	347.024,269 285.704,225	2	347.025,309 285.700,932	3.453
2	347.025,309 285.700,932	3	347.136,045 285.696,586	110.821
3	347.136,045 285.696,586	4	347.134,923 285.699,882	3.482
4	347.134,923 285.699,882	1	347.024,269 285.704,225	110.739

** Lungimile segmentelor sunt determinate în planul de proiecţie Stereo 70 şi sunt rotunjite la 1 milimetru.
*** Distanţa dintre puncte este formată din segmente cumulate ce sunt mai mici decât valoarea 1 milimetru.

DATE DESPRE IMOBILUL NR. 14084

Oficiul de Cadastru şi Publicitate Imobiliară DOLJ
Biroul de Cadastru şi Publicitate Imobiliară Craiova

A. Partea I. Descrierea imobilului

TEREN Extravilan

Adresa: Jud. Dolj, T 47, P 318

Nr. Crt	Nr cadastral Nr. topografic	Suprafaţa* (mp)	Observaţii / Referinţe
A1		240	Sector cadastral:7 Teren neimprejmuit;

B. Partea II. Proprietari şi acte

Inscrieri privitoare la dreptul de proprietate şi alte drepturi reale		Referinţe
0 / 07/02/2023		
Act Administrativ nr. TDP:981-9693, din 15/08/1994 emis de COMISIA JUDETEANA DE FOND FUNCIAR;		
B1	Intabulare, drept de PROPRIETATE, dobandit prin Reconstituire, cota actuala 1/1, cota initiala 1/1	A1
	1) **DRAGA CICERONE**, LIPSA CNP	

C. Partea III. SARCINI .

Inscrieri privind dezmembramintele dreptului de proprietate, drepturi reale de garanţie şi sarcini	Referinţe
NU SUNT	

Anexa Nr. 1 La Partea I

Teren

Nr cadastral	Suprafaţa (mp)*	Observaţii / Referinţe
	240	

* Suprafaţa este determinată in planul de proiecţie Stereo 70.

DETALII LINIARE IMOBIL

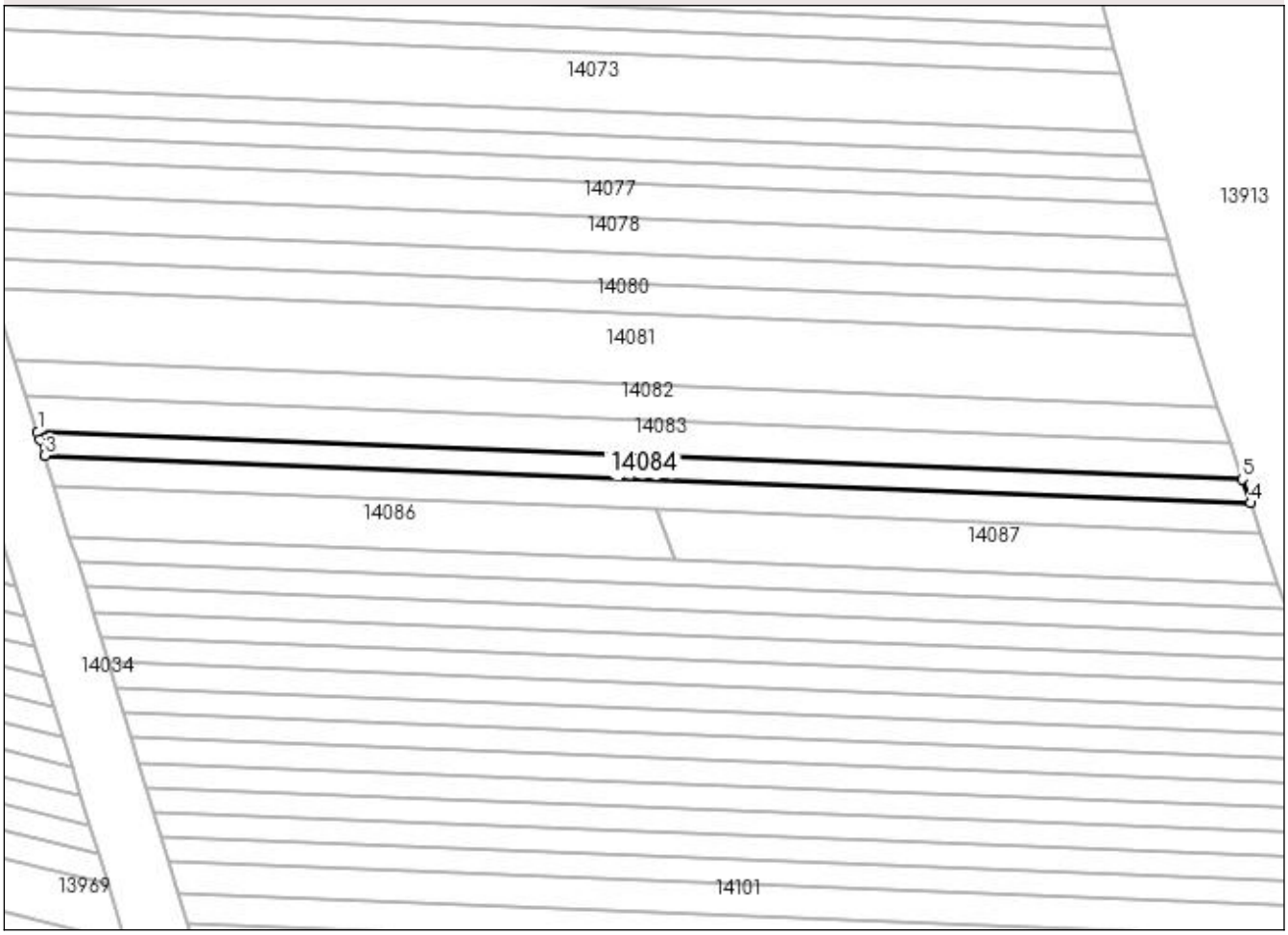

Date referitoare la teren

Crt	Categorie folosinţă	Intra vilan	Suprafaţa (mp)	Tarla	Parcelă	Nr. topo	Observaţii / Referinţe
1	arabil	NU	240	47	318	-	

Lungime Segmente
1) Valorile lungimilor segmentelor sunt obţinute din proiecţie în plan.

Punct început	X / Y	Punct sfârşit	X / Y	Lungime segment (** (m)
1	347.025,309 285.700,932	2	347.025,529 285.700,232	0.734
2	347.025,529 285.700,232	3	347.025,987 285.698,739	1.562
3	347.025,987 285.698,739	4	347.136,793 285.694,39	110.891
4	347.136,793 285.694,39	5	347.136,045 285.696,586	2.32
5	347.136,045 285.696,586	1	347.025,309 285.700,932	110.821

** Lungimile segmentelor sunt determinate în planul de proiecţie Stereo 70 şi sunt rotunjite la 1 milimetru.
*** Distanţa dintre puncte este formată din segmente cumulate ce sunt mai mici decât valoarea 1 milimetru.

DATE DESPRE IMOBILUL NR. 14085

Oficiul de Cadastru şi Publicitate Imobiliară DOLJ
Biroul de Cadastru şi Publicitate Imobiliară Craiova

A. Partea I. Descrierea imobilului

TEREN Extravilan

Adresa: Jud. Dolj, T 47, P 319

Nr. Crt	Nr cadastral Nr. topografic	Suprafaţa* (mp)	Observaţii / Referinţe
A1		300	Sector cadastral:7 Teren neimprejmuit;

B. Partea II. Proprietari şi acte

Inscrieri privitoare la dreptul de proprietate şi alte drepturi reale		Referinţe
0 / 07/02/2023		
Act Administrativ nr. TDP:2013-44772, din 09/12/1996 emis de COMISIA JUDETEANA DE FOND FUNCIAR;		
B1	Intabulare, drept de PROPRIETATE, dobandit prin Reconstituire, cota actuala 1/1, cota initiala 1/1	A1
	1) **ANGHEL ECATERINA**, LIPSA CNP	

C. Partea III. SARCINI .

Inscrieri privind dezmembramintele dreptului de proprietate, drepturi reale de garanţie şi sarcini	Referinţe
NU SUNT	

Anexa Nr. 1 La Partea I

Teren

Nr cadastral	Suprafaţa (mp)*	Observaţii / Referinţe
	300	

* Suprafaţa este determinată in planul de proiecţie Stereo 70.

DETALII LINIARE IMOBIL



Date referitoare la teren

Crt	Categorie folosinţă	Intra vilan	Suprafaţa (mp)	Tarla	Parcelă	Nr. topo	Observaţii / Referinţe
1	arabil	NU	300	47	319	-	

Lungime Segmente
1) Valorile lungimilor segmentelor sunt obţinute din proiecţie în plan.

Punct început	X / Y	Punct sfârşit	X / Y	Lungime segment (** (m)
1	347.025,987 285.698,739	2	347.026,826 285.696,0	2.865
2	347.026,826 285.696,0	3	347.082,236 285.693,825	55.453
3	347.082,236 285.693,825	4	347.137,727 285.691,647	55.534
4	347.137,727 285.691,647	5	347.136,793 285.694,39	2.898
5	347.136,793 285.694,39	1	347.025,987 285.698,739	110.891

** Lungimile segmentelor sunt determinate în planul de proiecţie Stereo 70 şi sunt rotunjite la 1 milimetru.
*** Distanţa dintre puncte este formată din segmente cumulate ce sunt mai mici decât valoarea 1 milimetru.

DATE DESPRE IMOBILUL NR. 14086

Oficiul de Cadastru şi Publicitate Imobiliară DOLJ
Biroul de Cadastru şi Publicitate Imobiliară Craiova

A. Partea I. Descrierea imobilului

TEREN Extravilan

Adresa: Jud. Dolj, T 47, P 320

Nr. Crt	Nr cadastral Nr. topografic	Suprafaţa* (mp)	Observaţii / Referinţe
A1		256	Sector cadastral:7 Teren neimprejmuit;

B. Partea II. Proprietari şi acte

Inscrieri privitoare la dreptul de proprietate şi alte drepturi reale		Referinţe
0 / 07/02/2023		
Act Administrativ nr. TDP:2411-19512, din 21/01/1997 emis de COMISIA JUDETEANA DE FOND FUNCIAR;		
B1	Intabulare, drept de PROPRIETATE, dobandit prin Reconstituire, cota actuala 1/1, cota initiala 1/1	A1
	1) **COMBEI MARIN**, LIPSA CNP	

C. Partea III. SARCINI .

Inscrieri privind dezmembramintele dreptului de proprietate, drepturi reale de garanţie şi sarcini	Referinţe
NU SUNT	

Anexa Nr. 1 La Partea I

Teren

Nr cadastral	Suprafaţa (mp)*	Observaţii / Referinţe
	256	

* Suprafaţa este determinată in planul de proiecţie Stereo 70.

DETALII LINIARE IMOBIL

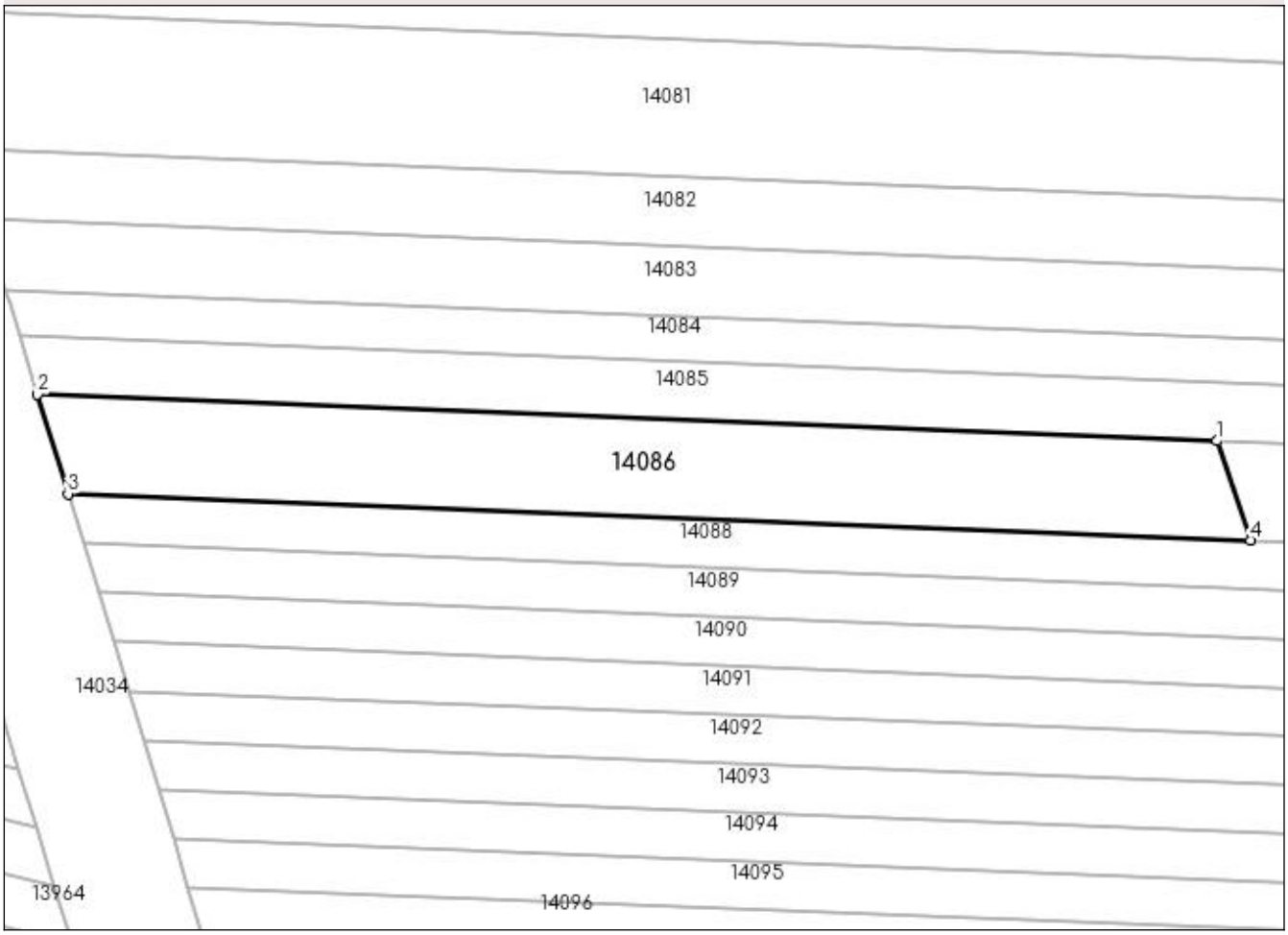

Date referitoare la teren

Crt	Categorie folosinţă	Intra vilan	Suprafaţa (mp)	Tarla	Parcelă	Nr. topo	Observaţii / Referinţe
1	arabil	NU	256	47	320	-	

Lungime Segmente
1) Valorile lungimilor segmentelor sunt obţinute din proiecţie în plan.

Punct început	X / Y	Punct sfârşit	X / Y	Lungime segment (** (m)
1	347.082,236 285.693,825	2	347.026,826 285.696,0	55.453
2	347.026,826 285.696,0	3	347.028,256 285.691,33	4.884
3	347.028,256 285.691,33	4	347.083,828 285.689,149	55.615
4	347.083,828 285.689,149	1	347.082,236 285.693,825	4.94

** Lungimile segmentelor sunt determinate în planul de proiecţie Stereo 70 şi sunt rotunjite la 1 milimetru.
*** Distanţa dintre puncte este formată din segmente cumulate ce sunt mai mici decât valoarea 1 milimetru.

DATE DESPRE IMOBILUL NR. 14087

Oficiul de Cadastru şi Publicitate Imobiliară DOLJ
Biroul de Cadastru şi Publicitate Imobiliară Craiova

A. Partea I. Descrierea imobilului

TEREN Extravilan

Adresa: Jud. Dolj, T 47, P 321

Nr. Crt	Nr cadastral Nr. topografic	Suprafaţa* (mp)	Observaţii / Referinţe
A1		256	Sector cadastral:7 Teren neimprejmuit;

B. Partea II. Proprietari şi acte

Inscrieri privitoare la dreptul de proprietate şi alte drepturi reale		Referinţe
0 / 07/02/2023		
Act Notarial nr. CM:265, din 14/10/2003 emis de BNP STOENESCU FLOREA;		
B1	Intabulare, drept de PROPRIETATE, dobandit prin Succesiune, cota actuala 1/1, cota initiala 1/1	A1
	1) **OLTEANU GEORGETA**, LIPSA CNP	

C. Partea III. SARCINI .

Inscrieri privind dezmembramintele dreptului de proprietate, drepturi reale de garanţie şi sarcini	Referinţe
NU SUNT	

Anexa Nr. 1 La Partea I

Teren

Nr cadastral	Suprafaţa (mp)*	Observaţii / Referinţe
	256	

* Suprafaţa este determinată in planul de proiecţie Stereo 70.

DETALII LINIARE IMOBIL



Date referitoare la teren

Crt	Categorie folosinţă	Intra vilan	Suprafaţa (mp)	Tarla	Parcelă	Nr. topo	Observaţii / Referinţe
1	arabil	NU	256	47	321	-	

Lungime Segmente
1) Valorile lungimilor segmentelor sunt obţinute din proiecţie în plan.

Punct început	X / Y	Punct sfârşit	X / Y	Lungime segment (** (m)
1	347.137,727 285.691,647	2	347.082,236 285.693,825	55.534
2	347.082,236 285.693,825	3	347.083,828 285.689,149	4.94
3	347.083,828 285.689,149	4	347.139,318 285.686,971	55.533
4	347.139,318 285.686,971	1	347.137,727 285.691,647	4.939

** Lungimile segmentelor sunt determinate în planul de proiecţie Stereo 70 şi sunt rotunjite la 1 milimetru.
*** Distanţa dintre puncte este formată din segmente cumulate ce sunt mai mici decât valoarea 1 milimetru.

DATE DESPRE IMOBILUL NR. 14088

Oficiul de Cadastru şi Publicitate Imobiliară DOLJ
Biroul de Cadastru şi Publicitate Imobiliară Craiova

A. Partea I. Descrierea imobilului

TEREN Extravilan

Adresa: Jud. Dolj, T 47, P 322

Nr. Crt	Nr cadastral Nr. topografic	Suprafaţa* (mp)	Observaţii / Referinţe
A1		254	Sector cadastral:7 Teren neimprejmuit;

B. Partea II. Proprietari şi acte

Inscrieri privitoare la dreptul de proprietate şi alte drepturi reale		Referinţe
0 / 07/02/2023		
Act Administrativ nr. TDP:920-9693, din 11/05/1994 emis de COMISIA JUDETEANA DE FOND FUNCIAR;		
B1	Intabulare, drept de PROPRIETATE, dobandit prin Reconstituire, cota actuala 1/1, cota initiala 1/1	A1
	1) **ISPIR ECATERINA**, LIPSA CNP	

C. Partea III. SARCINI .

Inscrieri privind dezmembramintele dreptului de proprietate, drepturi reale de garanţie şi sarcini	Referinţe
NU SUNT	

Anexa Nr. 1 La Partea I

Teren

Nr cadastral	Suprafaţa (mp)*	Observaţii / Referinţe
	254	

* Suprafaţa este determinată in planul de proiecţie Stereo 70.

DETALII LINIARE IMOBIL

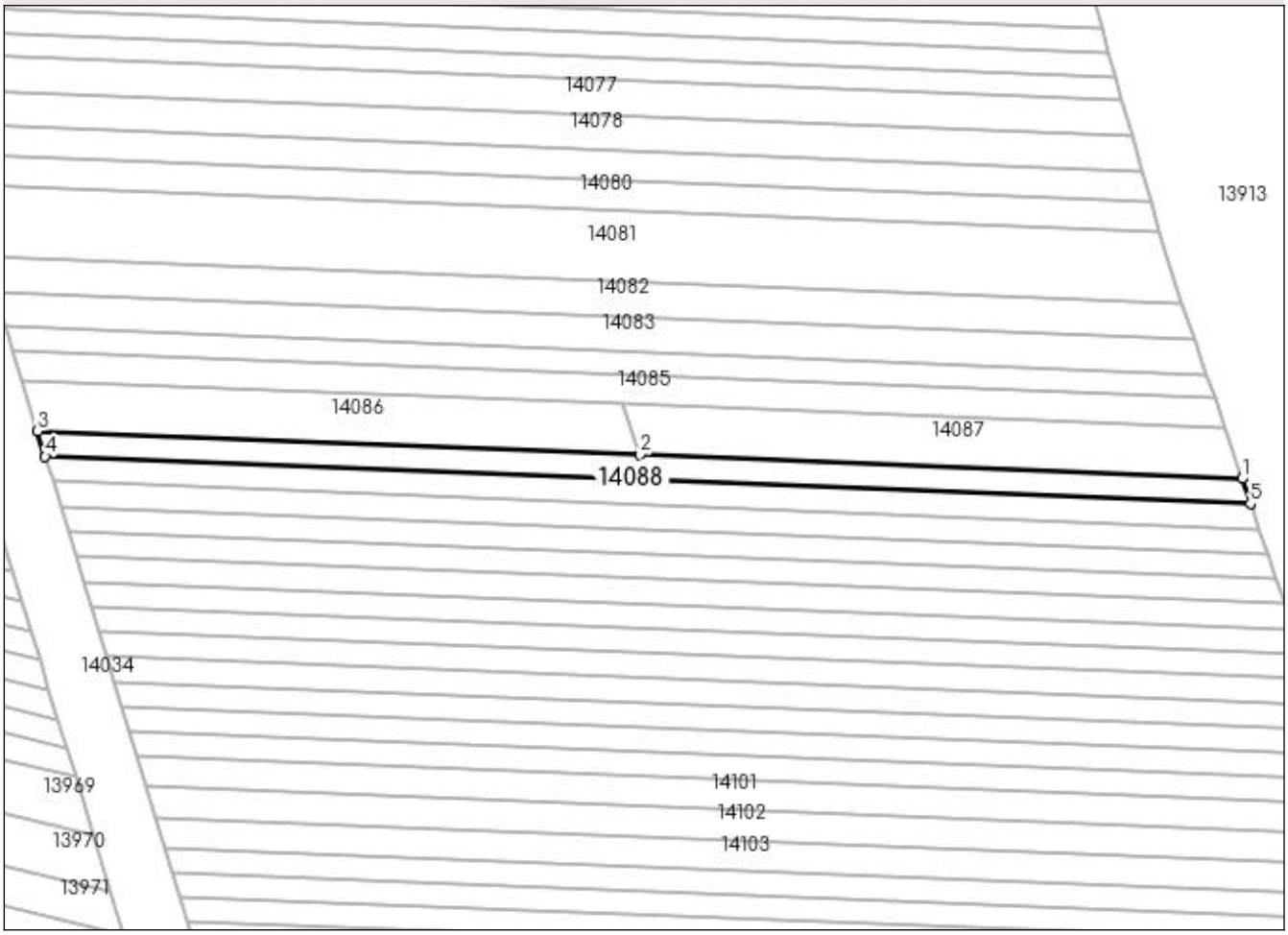

Date referitoare la teren

Crt	Categorie folosinţă	Intra vilan	Suprafaţa (mp)	Tarla	Parcelă	Nr. topo	Observaţii / Referinţe
1	arabil	NU	254	47	322	-	

Lungime Segmente
1) Valorile lungimilor segmentelor sunt obţinute din proiecţie în plan.

Punct început	X / Y	Punct sfârşit	X / Y	Lungime segment (** (m)
1	347.139,318 285.686,971	2	347.083,828 285.689,149	55.533
2	347.083,828 285.689,149	3	347.028,256 285.691,33	55.615
3	347.028,256 285.691,33	4	347.028,965 285.689,016	2.42
4	347.028,965 285.689,016	5	347.140,107 285.684,654	111.228
5	347.140,107 285.684,654	1	347.139,318 285.686,971	2.448

** Lungimile segmentelor sunt determinate în planul de proiecţie Stereo 70 şi sunt rotunjite la 1 milimetru.
*** Distanţa dintre puncte este formată din segmente cumulate ce sunt mai mici decât valoarea 1 milimetru.

DATE DESPRE IMOBILUL NR. 14089

Oficiul de Cadastru şi Publicitate Imobiliară DOLJ
Biroul de Cadastru şi Publicitate Imobiliară Craiova

A. Partea I. Descrierea imobilului

TEREN Extravilan

Adresa: Jud. Dolj, T 47, P 323

Nr. Crt	Nr cadastral Nr. topografic	Suprafaţa* (mp)	Observaţii / Referinţe
A1		254	Sector cadastral:7 Teren neimprejmuit;

B. Partea II. Proprietari şi acte

Inscrieri privitoare la dreptul de proprietate şi alte drepturi reale		Referinţe
0 / 07/02/2023		
Act Notarial nr. CM:44, din 15/02/2001 emis de BNP STOENESCU FLOREA;		
B1	Intabulare, drept de PROPRIETATE, dobandit prin Succesiune, cota actuala 1/1, cota initiala 1/1	A1
	1) **CRACIUNOIU CONSTANTA**	

C. Partea III. SARCINI .

Inscrieri privind dezmembramintele dreptului de proprietate, drepturi reale de garanţie şi sarcini	Referinţe
NU SUNT	

Anexa Nr. 1 La Partea I

Teren

Nr cadastral	Suprafaţa (mp)*	Observaţii / Referinţe
	254	

* Suprafaţa este determinată in planul de proiecţie Stereo 70.

DETALII LINIARE IMOBIL

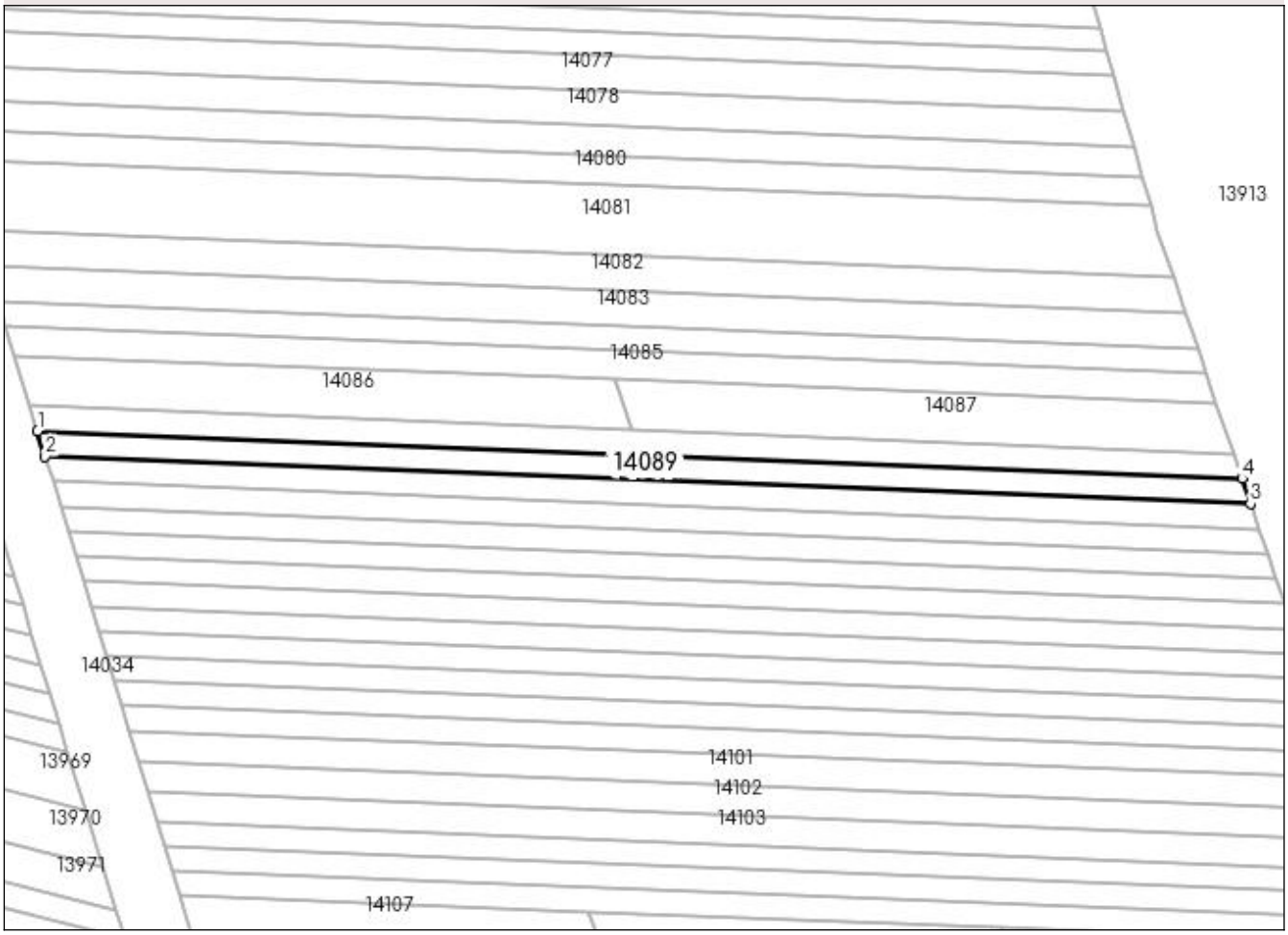

Date referitoare la teren

Crt	Categorie folosinţă	Intra vilan	Suprafaţa (mp)	Tarla	Parcelă	Nr. topo	Observaţii / Referinţe
1	arabil	NU	254	47	323	-	

Lungime Segmente
1) Valorile lungimilor segmentelor sunt obţinute din proiecţie în plan.

Punct început	X / Y	Punct sfârşit	X / Y	Lungime segment (** (m)
1	347.028,965 285.689,016	2	347.029,673 285.686,704	2.418
2	347.029,673 285.686,704	3	347.140,895 285.682,338	111.308
3	347.140,895 285.682,338	4	347.140,107 285.684,654	2.446
4	347.140,107 285.684,654	1	347.028,965 285.689,016	111.228

** Lungimile segmentelor sunt determinate în planul de proiecţie Stereo 70 şi sunt rotunjite la 1 milimetru.
*** Distanţa dintre puncte este formată din segmente cumulate ce sunt mai mici decât valoarea 1 milimetru.

DATE DESPRE IMOBILUL NR. 14090

Oficiul de Cadastru şi Publicitate Imobiliară DOLJ
Biroul de Cadastru şi Publicitate Imobiliară Craiova

A. Partea I. Descrierea imobilului

TEREN Extravilan

Adresa: Jud. Dolj, T 47, P 324

Nr. Crt	Nr cadastral Nr. topografic	Suprafaţa* (mp)	Observaţii / Referinţe
A1		254	Sector cadastral:7 Teren neimprejmuit;

B. Partea II. Proprietari şi acte

Inscrieri privitoare la dreptul de proprietate şi alte drepturi reale		Referinţe
0 / 09/02/2023		
Act Administrativ nr. TDP:424-48412, din 13/01/1994 emis de COMISIA JUDETEANA DE FOND FUNCIAR (CERTIF. DE DECES:DA202704/15.04.1994; CERTIF. DE NOTORIETATE:9098/06.02.2023;);		
B1	Intabulare, drept de PROPRIETATE, dobandit prin Reconstituire, cota actuala 1/1, cota initiala 1/1	A1
	1) **PARVU VASILE**, LIPSA CNP DEFUNCT:Da	

C. Partea III. SARCINI .

Inscrieri privind dezmembramintele dreptului de proprietate, drepturi reale de garanţie şi sarcini	Referinţe
NU SUNT	

Anexa Nr. 1 La Partea I

Teren

Nr cadastral	Suprafaţa (mp)*	Observaţii / Referinţe
	254	

* Suprafaţa este determinată in planul de proiecţie Stereo 70.

DETALII LINIARE IMOBIL

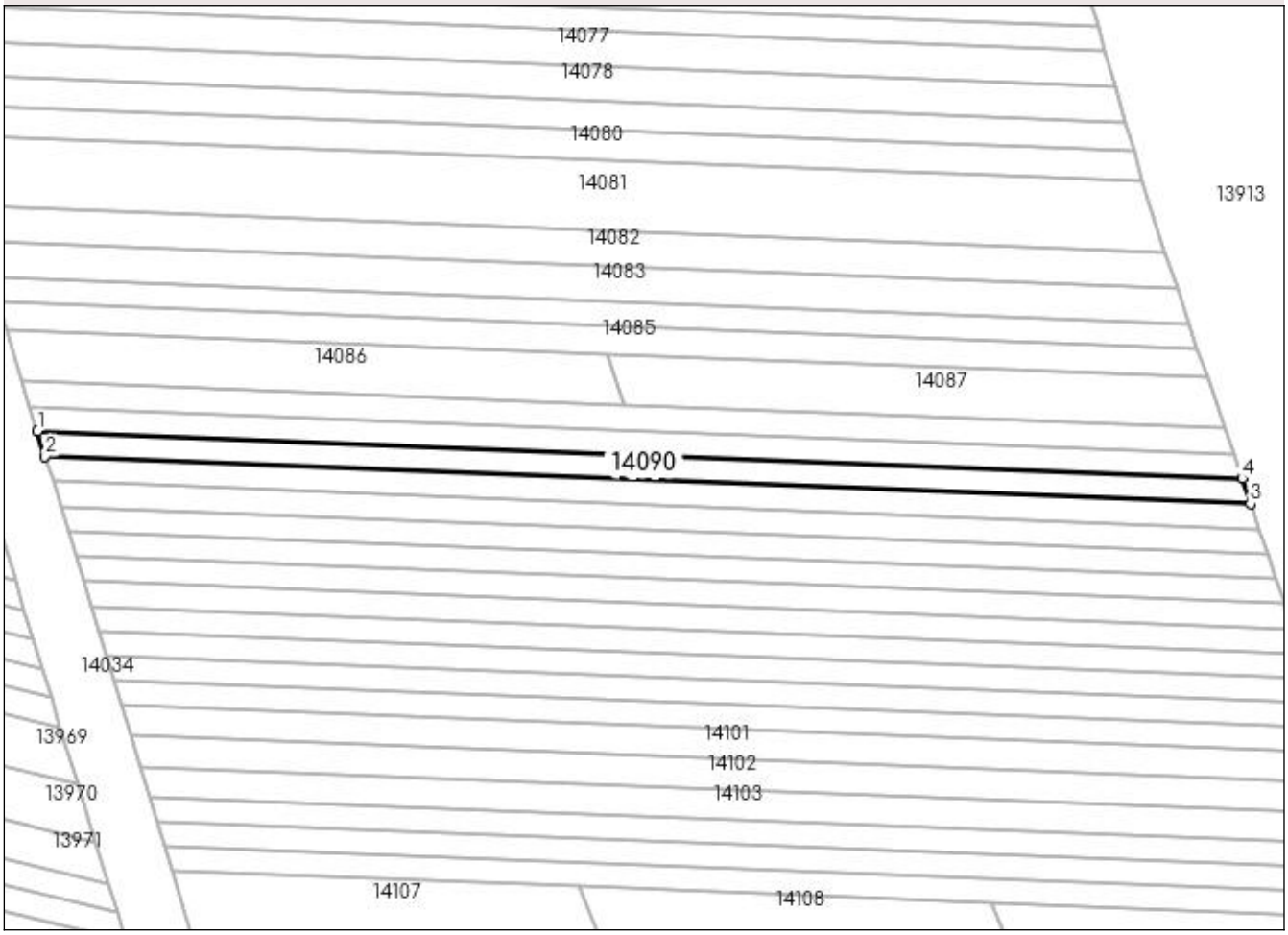

Date referitoare la teren

Crt	Categorie folosinţă	Intra vilan	Suprafaţa (mp)	Tarla	Parcelă	Nr. topo	Observaţii / Referinţe
1	arabil	NU	254	47	324	-	

Lungime Segmente
1) Valorile lungimilor segmentelor sunt obţinute din proiecţie în plan.

Punct început	X / Y	Punct sfârşit	X / Y	Lungime segment (** (m)
1	347.029,673 285.686,704	2	347.030,381 285.684,393	2.417
2	347.030,381 285.684,393	3	347.141,683 285.680,025	111.388
3	347.141,683 285.680,025	4	347.140,895 285.682,338	2.444
4	347.140,895 285.682,338	1	347.029,673 285.686,704	111.308

** Lungimile segmentelor sunt determinate în planul de proiecţie Stereo 70 şi sunt rotunjite la 1 milimetru.
*** Distanţa dintre puncte este formată din segmente cumulate ce sunt mai mici decât valoarea 1 milimetru.

DATE DESPRE IMOBILUL NR. 14091

Oficiul de Cadastru şi Publicitate Imobiliară DOLJ
Biroul de Cadastru şi Publicitate Imobiliară Craiova

A. Partea I. Descrierea imobilului

TEREN Extravilan

Adresa: Jud. Dolj, T 47, P 325

Nr. Crt	Nr cadastral Nr. topografic	Suprafaţa* (mp)	Observaţii / Referinţe
A1		254	Sector cadastral:7 Teren neimprejmuit;

B. Partea II. Proprietari şi acte

Inscrieri privitoare la dreptul de proprietate şi alte drepturi reale		Referinţe
0 / 07/02/2023		
Hotarare Judecatoreasca nr. SC:1061, din 27/06/2011 emis de JUDECATORIA CALAFAT;		
B1	Intabulare, drept de PROPRIETATE, dobandit prin Hotarare Judecatoreasca, cota actuala 1/1, cota initiala 1/1	A1
	1) **CAZAC GHEORGHE**, LIPSA CNP	

C. Partea III. SARCINI .

Inscrieri privind dezmembramintele dreptului de proprietate, drepturi reale de garanţie şi sarcini	Referinţe
NU SUNT	

Anexa Nr. 1 La Partea I

Teren

Nr cadastral	Suprafaţa (mp)*	Observaţii / Referinţe
	254	

* Suprafaţa este determinată in planul de proiecţie Stereo 70.

DETALII LINIARE IMOBIL

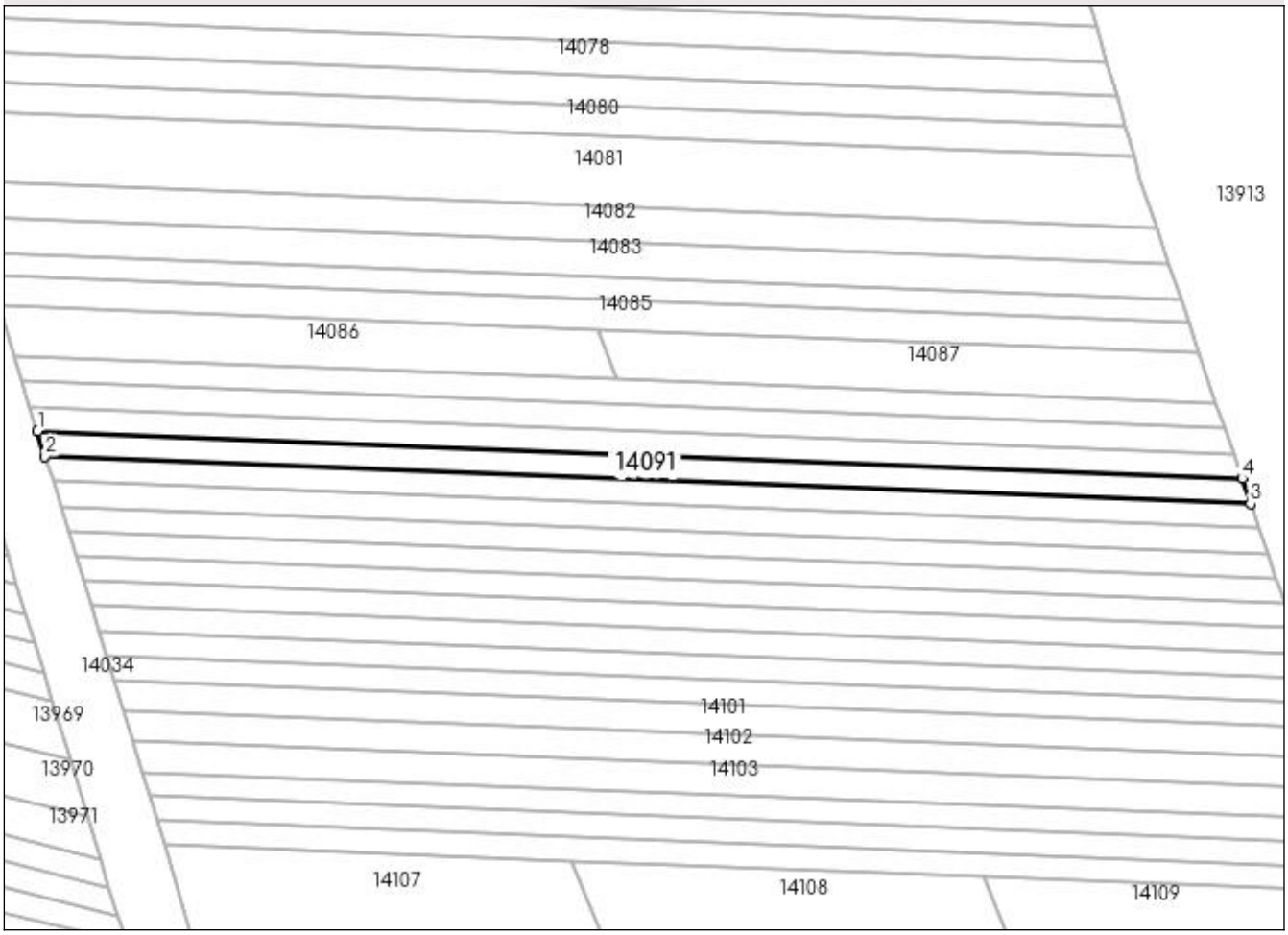

Date referitoare la teren

Crt	Categorie folosinţă	Intra vilan	Suprafaţa (mp)	Tarla	Parcelă	Nr. topo	Observaţii / Referinţe
1	arabil	NU	254	47	325	-	

Lungime Segmente
1) Valorile lungimilor segmentelor sunt obţinute din proiecţie în plan.

Punct început	X / Y	Punct sfârşit	X / Y	Lungime segment (** (m)
1	347.030,381 285.684,393	2	347.031,088 285.682,084	2.415
2	347.031,088 285.682,084	3	347.142,47 285.677,712	111.468
3	347.142,47 285.677,712	4	347.141,683 285.680,025	2.443
4	347.141,683 285.680,025	1	347.030,381 285.684,393	111.388

** Lungimile segmentelor sunt determinate în planul de proiecţie Stereo 70 şi sunt rotunjite la 1 milimetru.
*** Distanţa dintre puncte este formată din segmente cumulate ce sunt mai mici decât valoarea 1 milimetru.

DATE DESPRE IMOBILUL NR. 14092

Oficiul de Cadastru şi Publicitate Imobiliară DOLJ
Biroul de Cadastru şi Publicitate Imobiliară Craiova

A. Partea I. Descrierea imobilului

TEREN Extravilan

Adresa: Jud. Dolj, T 47, P 326

Nr. Crt	Nr cadastral Nr. topografic	Suprafaţa* (mp)	Observaţii / Referinţe
A1		254	Sector cadastral:7 Teren neimprejmuit;

B. Partea II. Proprietari şi acte

Inscrieri privitoare la dreptul de proprietate şi alte drepturi reale		Referinţe
0 / 07/02/2023		
Act Administrativ nr. TDP:985-9693, din 15/08/1994 emis de COMISIA JUDETEANA DE FOND FUNCIAR;		
B1	Intabulare, drept de PROPRIETATE, dobandit prin Reconstituire, cota actuala 1/1, cota initiala 1/1	A1
	1) **DRAGA STEFANA**	

C. Partea III. SARCINI .

Inscrieri privind dezmembramintele dreptului de proprietate, drepturi reale de garanţie şi sarcini	Referinţe
NU SUNT	

Anexa Nr. 1 La Partea I

Teren

Nr cadastral	Suprafaţa (mp)*	Observaţii / Referinţe
	254	

* Suprafaţa este determinată in planul de proiecţie Stereo 70.

DETALII LINIARE IMOBIL

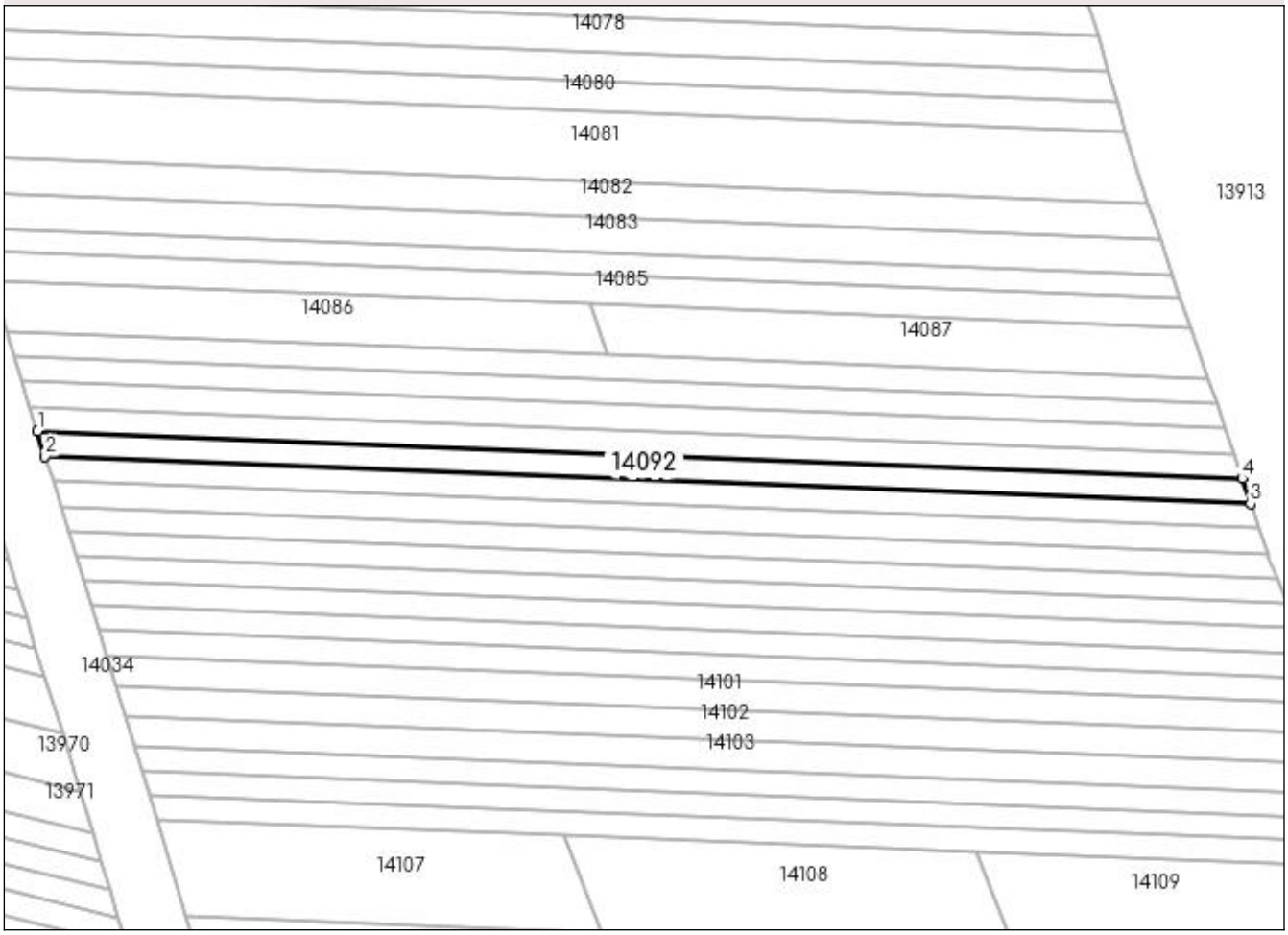

Date referitoare la teren

Crt	Categorie folosinţă	Intra vilan	Suprafaţa (mp)	Tarla	Parcelă	Nr. topo	Observaţii / Referinţe
1	arabil	NU	254	47	326	-	

Lungime Segmente
1) Valorile lungimilor segmentelor sunt obţinute din proiecţie în plan.

Punct început	X / Y	Punct sfârşit	X / Y	Lungime segment (** (m)
1	347.031,088 285.682,084	2	347.031,795 285.679,777	2.413
2	347.031,795 285.679,777	3	347.143,257 285.675,402	111.548
3	347.143,257 285.675,402	4	347.142,47 285.677,712	2.44
4	347.142,47 285.677,712	1	347.031,088 285.682,084	111.468

** Lungimile segmentelor sunt determinate în planul de proiecţie Stereo 70 şi sunt rotunjite la 1 milimetru.
*** Distanţa dintre puncte este formată din segmente cumulate ce sunt mai mici decât valoarea 1 milimetru.

DATE DESPRE IMOBILUL NR. 14093

Oficiul de Cadastru şi Publicitate Imobiliară DOLJ
Biroul de Cadastru şi Publicitate Imobiliară Craiova

A. Partea I. Descrierea imobilului

TEREN Extravilan

Adresa: Jud. Dolj, T 47, P 327

Nr. Crt	Nr cadastral Nr. topografic	Suprafaţa* (mp)	Observaţii / Referinţe
A1		254	Sector cadastral:7 Teren neimprejmuit;

B. Partea II. Proprietari şi acte

Inscrieri privitoare la dreptul de proprietate şi alte drepturi reale		Referinţe
0 / 07/02/2023		
Act Notarial nr. CM:44, din 15/02/2001 emis de BNP STOENESCU FLOREA;		
B1	Intabulare, drept de PROPRIETATE, dobandit prin Succesiune, cota actuala 1/1, cota initiala 1/1	A1
	1) **CRACIUNOIU CONSTANTA**	

C. Partea III. SARCINI .

Inscrieri privind dezmembramintele dreptului de proprietate, drepturi reale de garanţie şi sarcini	Referinţe
NU SUNT	

Anexa Nr. 1 La Partea I

Teren

Nr cadastral	Suprafaţa (mp)*	Observaţii / Referinţe
	254	

* Suprafaţa este determinată in planul de proiecţie Stereo 70.

DETALII LINIARE IMOBIL

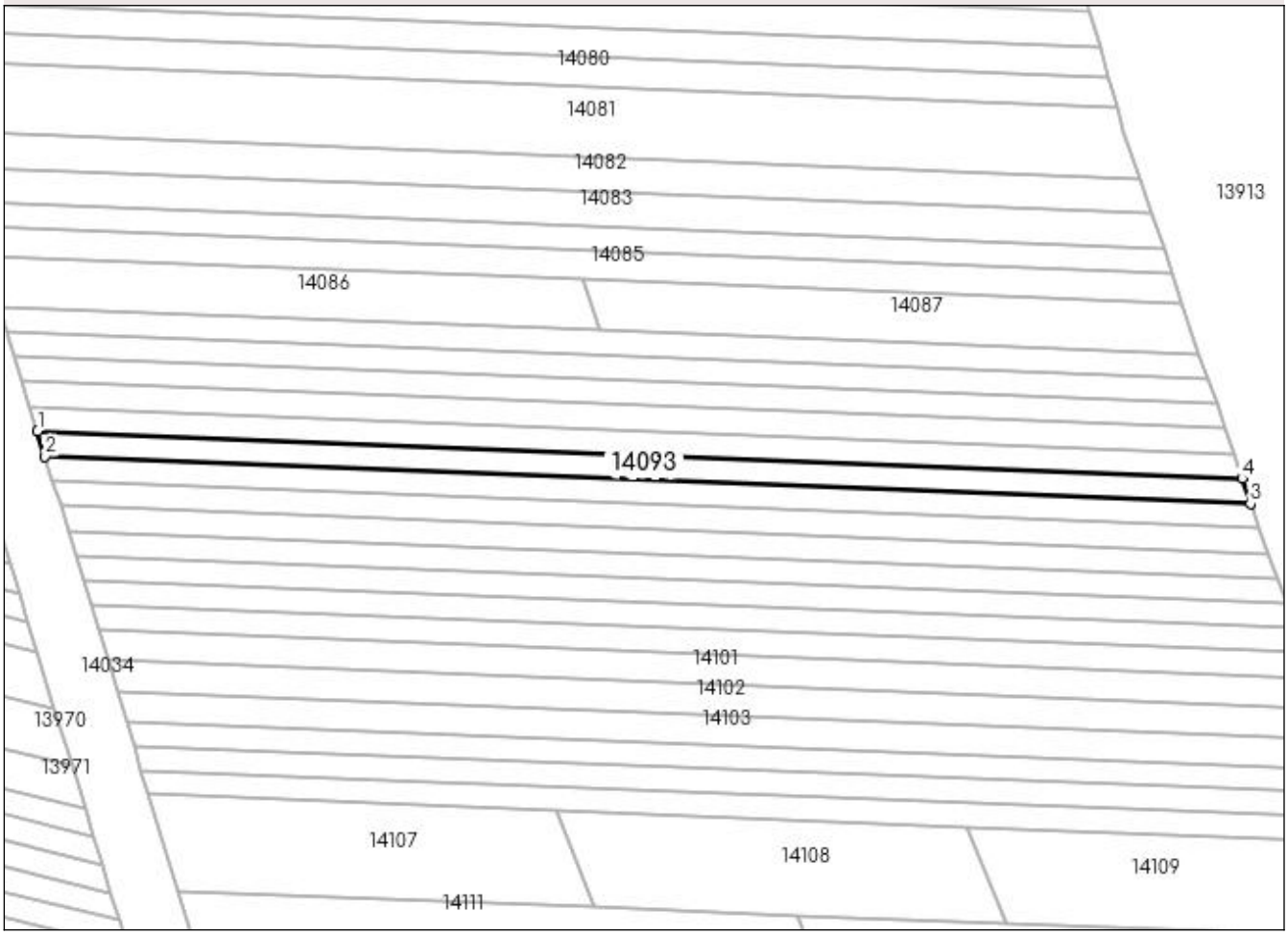

Date referitoare la teren

Crt	Categorie folosinţă	Intra vilan	Suprafaţa (mp)	Tarla	Parcelă	Nr. topo	Observaţii / Referinţe
1	arabil	NU	254	47	327	-	

Lungime Segmente
1) Valorile lungimilor segmentelor sunt obţinute din proiecţie în plan.

Punct început	X / Y	Punct sfârşit	X / Y	Lungime segment (** (m)
1	347.031,795 285.679,777	2	347.032,501 285.677,471	2.412
2	347.032,501 285.677,471	3	347.144,043 285.673,093	111.628
3	347.144,043 285.673,093	4	347.143,257 285.675,402	2.439
4	347.143,257 285.675,402	1	347.031,795 285.679,777	111.548

** Lungimile segmentelor sunt determinate în planul de proiecţie Stereo 70 şi sunt rotunjite la 1 milimetru.
*** Distanţa dintre puncte este formată din segmente cumulate ce sunt mai mici decât valoarea 1 milimetru.

DATE DESPRE IMOBILUL NR. 14094

Oficiul de Cadastru şi Publicitate Imobiliară DOLJ
Biroul de Cadastru şi Publicitate Imobiliară Craiova

A. Partea I. Descrierea imobilului

TEREN Extravilan

Adresa: Jud. Dolj, T 47, P 328

Nr. Crt	Nr cadastral Nr. topografic	Suprafaţa* (mp)	Observaţii / Referinţe
A1		254	Sector cadastral:7 Teren neimprejmuit;

B. Partea II. Proprietari şi acte

Inscrieri privitoare la dreptul de proprietate şi alte drepturi reale		Referinţe
0 / 07/02/2023		
Act Administrativ nr. TDP:1075-45339, din 14/12/1994 emis de COMISIA JUDETEANA DE FOND FUNCIAR;		
B1	Intabulare, drept de PROPRIETATE, dobandit prin Reconstituire, cota actuala 1/1, cota initiala 1/1	A1
	1) **BETIU PETRE**, LIPSA CNP	

C. Partea III. SARCINI .

Inscrieri privind dezmembramintele dreptului de proprietate, drepturi reale de garanţie şi sarcini	Referinţe
NU SUNT	

Anexa Nr. 1 La Partea I

Teren

Nr cadastral	Suprafaţa (mp)*	Observaţii / Referinţe
	254	

* Suprafaţa este determinată in planul de proiecţie Stereo 70.

DETALII LINIARE IMOBIL

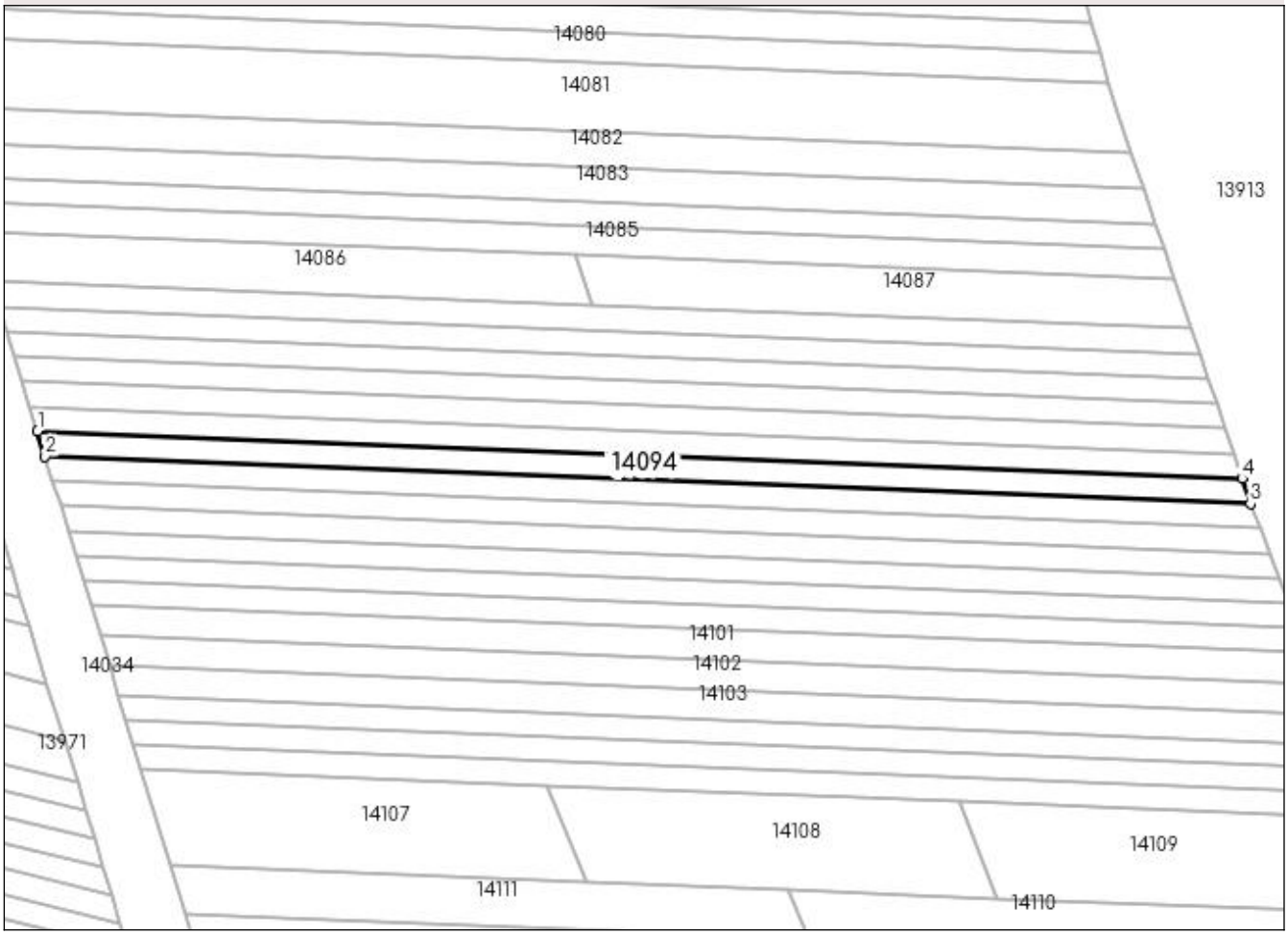

Date referitoare la teren

Crt	Categorie folosinţă	Intra vilan	Suprafaţa (mp)	Tarla	Parcelă	Nr. topo	Observaţii / Referinţe
1	arabil	NU	254	47	328	-	

Lungime Segmente
1) Valorile lungimilor segmentelor sunt obţinute din proiecţie în plan.

Punct început	X / Y	Punct sfârşit	X / Y	Lungime segment (** (m)
1	347.032,501 285.677,471	2	347.033,207 285.675,167	2.41
2	347.033,207 285.675,167	3	347.144,828 285.670,786	111.707
3	347.144,828 285.670,786	4	347.144,043 285.673,093	2.437
4	347.144,043 285.673,093	1	347.032,501 285.677,471	111.628

** Lungimile segmentelor sunt determinate în planul de proiecţie Stereo 70 şi sunt rotunjite la 1 milimetru.
*** Distanţa dintre puncte este formată din segmente cumulate ce sunt mai mici decât valoarea 1 milimetru.

DATE DESPRE IMOBILUL NR. 14095

Oficiul de Cadastru şi Publicitate Imobiliară DOLJ
Biroul de Cadastru şi Publicitate Imobiliară Craiova

A. Partea I. Descrierea imobilului

TEREN Extravilan

Adresa: Jud. Dolj, T 47, P 329

Nr. Crt	Nr cadastral Nr. topografic	Suprafaţa* (mp)	Observaţii / Referinţe
A1		254	Sector cadastral:7 Teren neimprejmuit;

B. Partea II. Proprietari şi acte

Inscrieri privitoare la dreptul de proprietate şi alte drepturi reale		Referinţe
0 / 07/02/2023		
Act Administrativ nr. TDP:897-59573, din 10/05/1994 emis de COMISIA JUDETEANA DE FOND FUNCIAR;		
B1	Intabulare, drept de PROPRIETATE, dobandit prin Reconstituire, cota actuala 1/1, cota initiala 1/1	A1
	1) **OPREA DUMITRU**, LIPSA CNP	

C. Partea III. SARCINI .

Inscrieri privind dezmembramintele dreptului de proprietate, drepturi reale de garanţie şi sarcini	Referinţe
NU SUNT	

Anexa Nr. 1 La Partea I

Teren

Nr cadastral	Suprafaţa (mp)*	Observaţii / Referinţe
	254	

* Suprafaţa este determinată in planul de proiecţie Stereo 70.

DETALII LINIARE IMOBIL

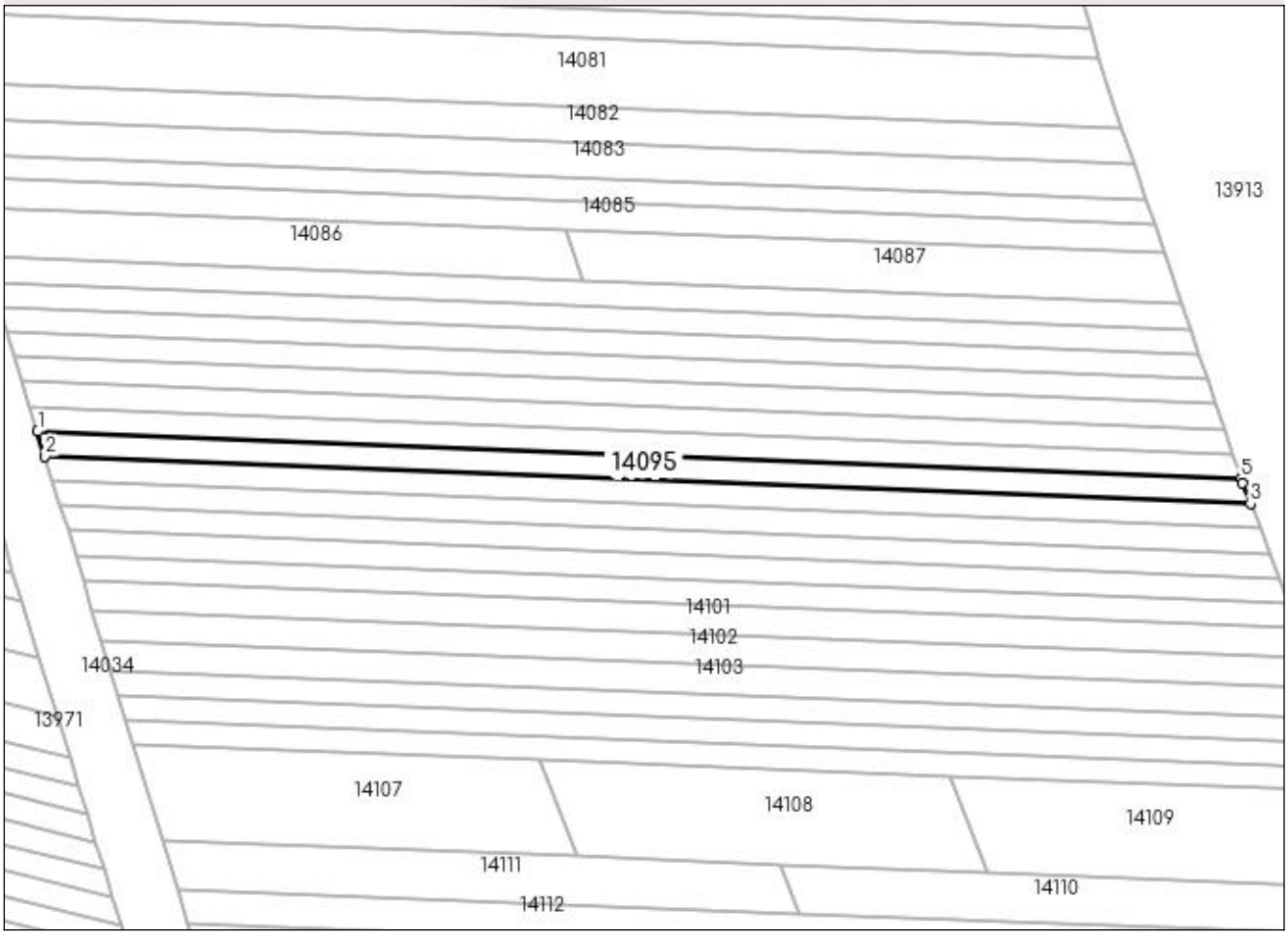

Date referitoare la teren

Crt	Categorie folosinţă	Intra vilan	Suprafaţa (mp)	Tarla	Parcelă	Nr. topo	Observaţii / Referinţe
1	arabil	NU	254	47	329	-	

Lungime Segmente
1) Valorile lungimilor segmentelor sunt obţinute din proiecţie în plan.

Punct început	X / Y	Punct sfârşit	X / Y	Lungime segment (** (m)
1	347.033,207 285.675,167	2	347.033,912 285.672,865	2.408
2	347.033,912 285.672,865	3	347.145,692 285.668,478	111.866
3	347.145,692 285.668,478	4	347.144,966 285.670,381	2.037
4	347.144,966 285.670,381	5	347.144,828 285.670,786	0.428
5	347.144,828 285.670,786	1	347.033,207 285.675,167	111.707

** Lungimile segmentelor sunt determinate în planul de proiecţie Stereo 70 şi sunt rotunjite la 1 milimetru.
*** Distanţa dintre puncte este formată din segmente cumulate ce sunt mai mici decât valoarea 1 milimetru.

DATE DESPRE IMOBILUL NR. 14096

Oficiul de Cadastru şi Publicitate Imobiliară DOLJ
Biroul de Cadastru şi Publicitate Imobiliară Craiova

A. Partea I. Descrierea imobilului

TEREN Extravilan

Adresa: Jud. Dolj, T 47, P 330

Nr. Crt	Nr cadastral Nr. topografic	Suprafaţa* (mp)	Observaţii / Referinţe
A1		254	Sector cadastral:7 Teren neimprejmuit;

B. Partea II. Proprietari şi acte

Inscrieri privitoare la dreptul de proprietate şi alte drepturi reale		Referinţe
0 / 07/02/2023		
Act Administrativ nr. TDP:2271-48388, din 10/01/1997 emis de COMISIA JUDETEANA DE FOND FUNCIAR;		
B1	Intabulare, drept de PROPRIETATE, dobandit prin Reconstituire, cota actuala 1/1, cota initiala 1/1	A1
	1) **ENACHE GHEORGHE**, LIPSA CNP 2) **ENACHE ILIE**, LIPSA CNP	

C. Partea III. SARCINI .

Inscrieri privind dezmembramintele dreptului de proprietate, drepturi reale de garanţie şi sarcini	Referinţe
NU SUNT	

Anexa Nr. 1 La Partea I

Teren

Nr cadastral	Suprafaţa (mp)*	Observaţii / Referinţe
	254	

* Suprafaţa este determinată in planul de proiecţie Stereo 70.

DETALII LINIARE IMOBIL

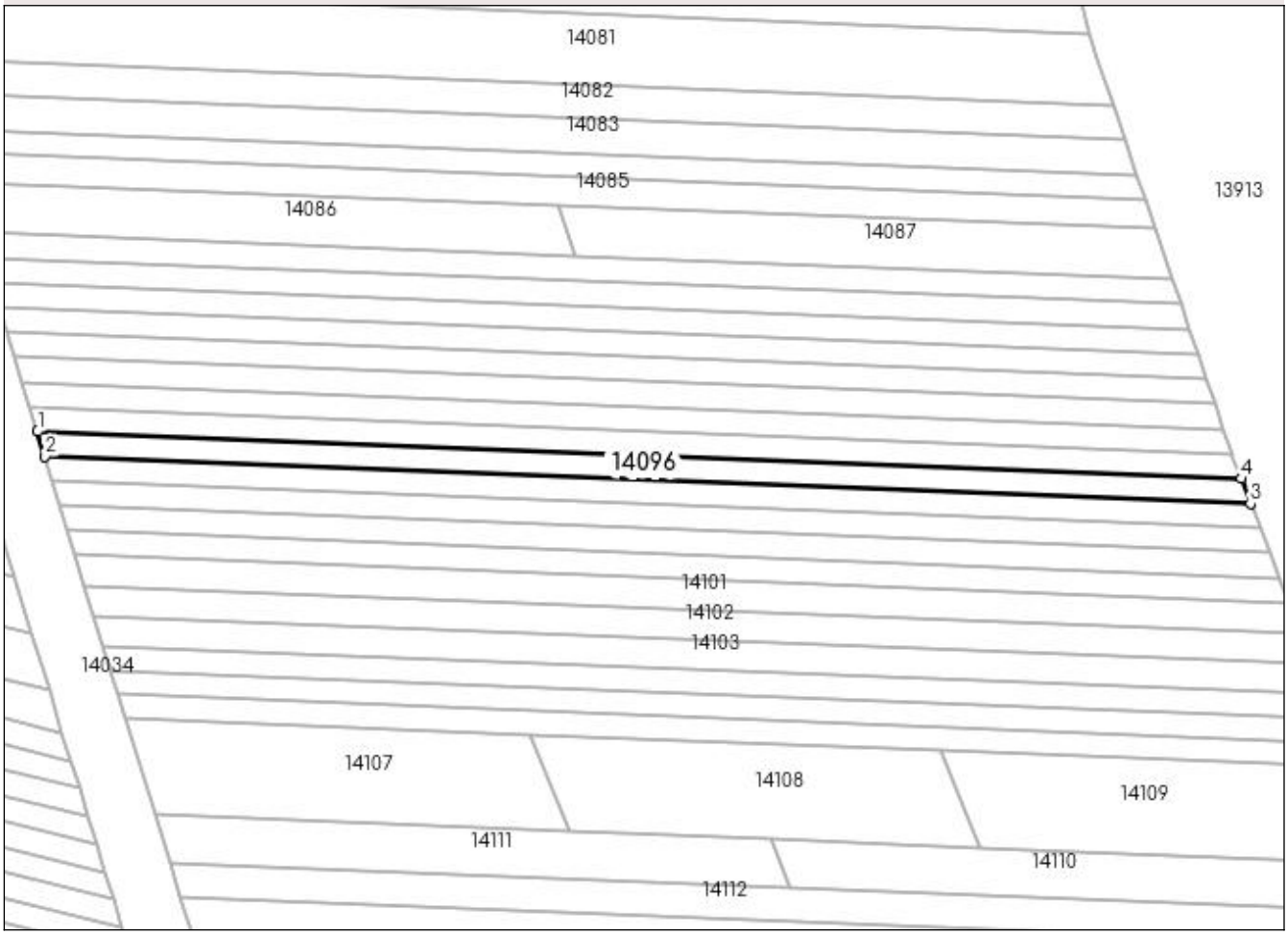

Date referitoare la teren

Crt	Categorie folosinţă	Intra vilan	Suprafaţa (mp)	Tarla	Parcelă	Nr. topo	Observaţii / Referinţe
1	arabil	NU	254	47	330	-	

Lungime Segmente
1) Valorile lungimilor segmentelor sunt obţinute din proiecţie în plan.

Punct început	X / Y	Punct sfârşit	X / Y	Lungime segment (** (m)
1	347.033,912 285.672,865	2	347.034,616 285.670,567	2.403
2	347.034,616 285.670,567	3	347.146,572 285.666,173	112.042
3	347.146,572 285.666,173	4	347.145,692 285.668,478	2.467
4	347.145,692 285.668,478	1	347.033,912 285.672,865	111.866

** Lungimile segmentelor sunt determinate în planul de proiecţie Stereo 70 şi sunt rotunjite la 1 milimetru.
*** Distanţa dintre puncte este formată din segmente cumulate ce sunt mai mici decât valoarea 1 milimetru.

DATE DESPRE IMOBILUL NR. 14097

Oficiul de Cadastru şi Publicitate Imobiliară DOLJ
Biroul de Cadastru şi Publicitate Imobiliară Craiova

A. Partea I. Descrierea imobilului

TEREN Extravilan

Adresa: Jud. Dolj, T 47, P 331

Nr. Crt	Nr cadastral Nr. topografic	Suprafaţa* (mp)	Observaţii / Referinţe
A1		254	Sector cadastral:7 Teren neimprejmuit;

B. Partea II. Proprietari şi acte

Inscrieri privitoare la dreptul de proprietate şi alte drepturi reale		Referinţe
0 / 07/02/2023		
Act Administrativ nr. TDP:2776-59334, din 15/04/1999 emis de COMISIA JUDETEANA DE FOND FUNCIAR;		
B1	Intabulare, drept de PROPRIETATE, dobandit prin Reconstituire, cota actuala 1/1, cota initiala 1/1	A1
	1) **TEODORESCU MARIA**, LIPSA CNP	

C. Partea III. SARCINI .

Inscrieri privind dezmembramintele dreptului de proprietate, drepturi reale de garanţie şi sarcini	Referinţe
NU SUNT	

Anexa Nr. 1 La Partea I

Teren

Nr cadastral	Suprafaţa (mp)*	Observaţii / Referinţe
	254	

* Suprafaţa este determinată in planul de proiecţie Stereo 70.

DETALII LINIARE IMOBIL

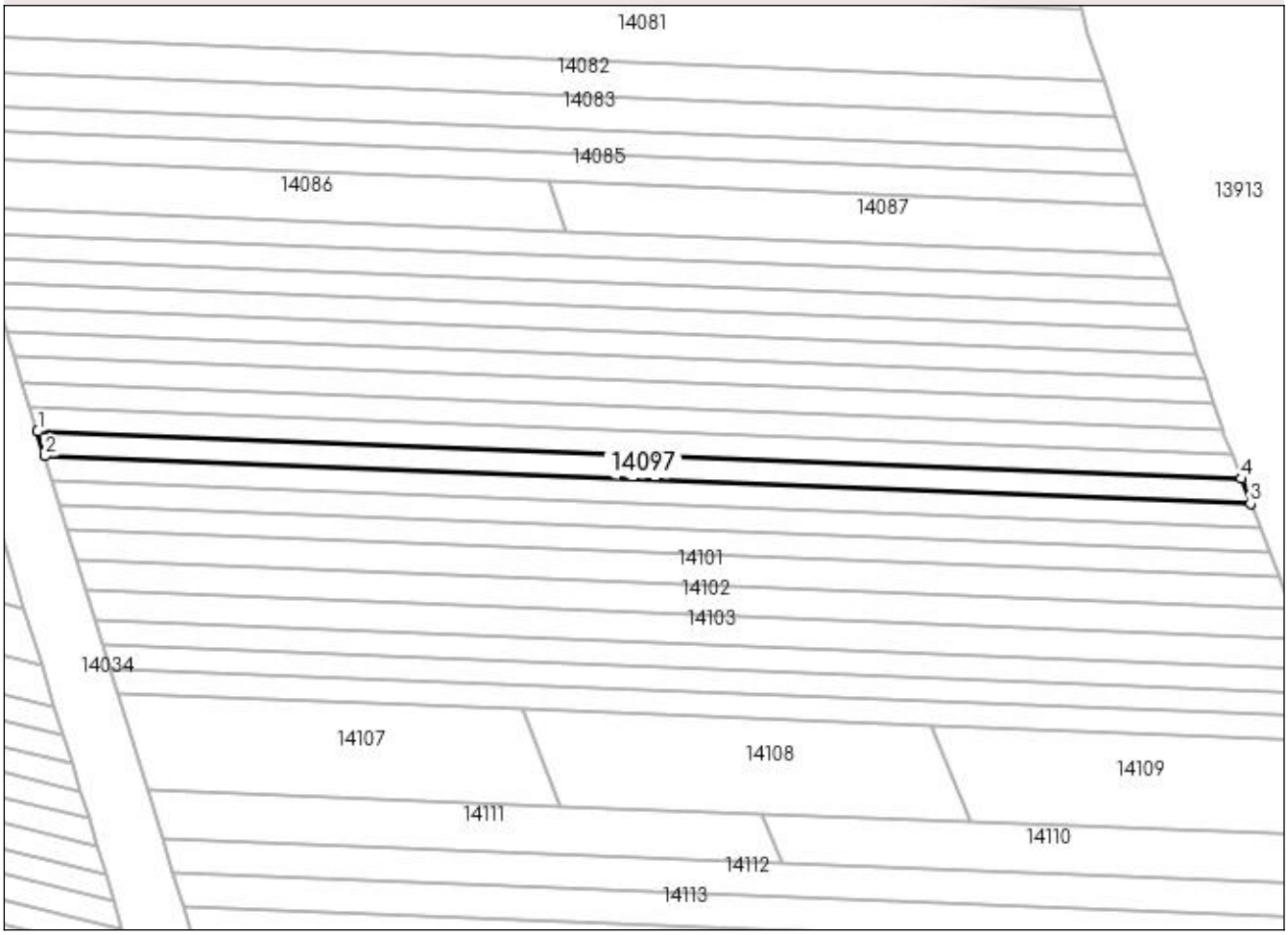

Date referitoare la teren

Crt	Categorie folosinţă	Intra vilan	Suprafaţa (mp)	Tarla	Parcelă	Nr. topo	Observaţii / Referinţe
1	arabil	NU	254	47	331	-	

Lungime Segmente
1) Valorile lungimilor segmentelor sunt obţinute din proiecţie în plan.

Punct început	X / Y	Punct sfârşit	X / Y	Lungime segment (** (m)
1	347.034,616 285.670,567	2	347.035,319 285.668,272	2.4
2	347.035,319 285.668,272	3	347.147,45 285.663,871	112.217
3	347.147,45 285.663,871	4	347.146,572 285.666,173	2.464
4	347.146,572 285.666,173	1	347.034,616 285.670,567	112.042

** Lungimile segmentelor sunt determinate în planul de proiecţie Stereo 70 şi sunt rotunjite la 1 milimetru.
*** Distanţa dintre puncte este formată din segmente cumulate ce sunt mai mici decât valoarea 1 milimetru.

DATE DESPRE IMOBILUL NR. 14098

Oficiul de Cadastru şi Publicitate Imobiliară DOLJ
Biroul de Cadastru şi Publicitate Imobiliară Craiova

A. Partea I. Descrierea imobilului

TEREN Extravilan

Adresa: Jud. Dolj, T 47, P 332

Nr. Crt	Nr cadastral Nr. topografic	Suprafaţa* (mp)	Observaţii / Referinţe
A1		254	Sector cadastral:7 Teren neimprejmuit;

B. Partea II. Proprietari şi acte

Inscrieri privitoare la dreptul de proprietate şi alte drepturi reale		Referinţe
0 / 07/02/2023		
Act Administrativ nr. TDP:2657-47996, din 15/01/1998 emis de COMISIA JUDETEANA DE FOND FUNCIAR;		
B1	Intabulare, drept de PROPRIETATE, dobandit prin Reconstituire, cota actuala 1/1, cota initiala 1/1	A1
	1) **FIRAN RADU**, LIPSA CNP	

C. Partea III. SARCINI .

Inscrieri privind dezmembramintele dreptului de proprietate, drepturi reale de garanţie şi sarcini	Referinţe
NU SUNT	

Anexa Nr. 1 La Partea I

Teren

Nr cadastral	Suprafaţa (mp)*	Observaţii / Referinţe
	254	

* Suprafaţa este determinată in planul de proiecţie Stereo 70.

DETALII LINIARE IMOBIL

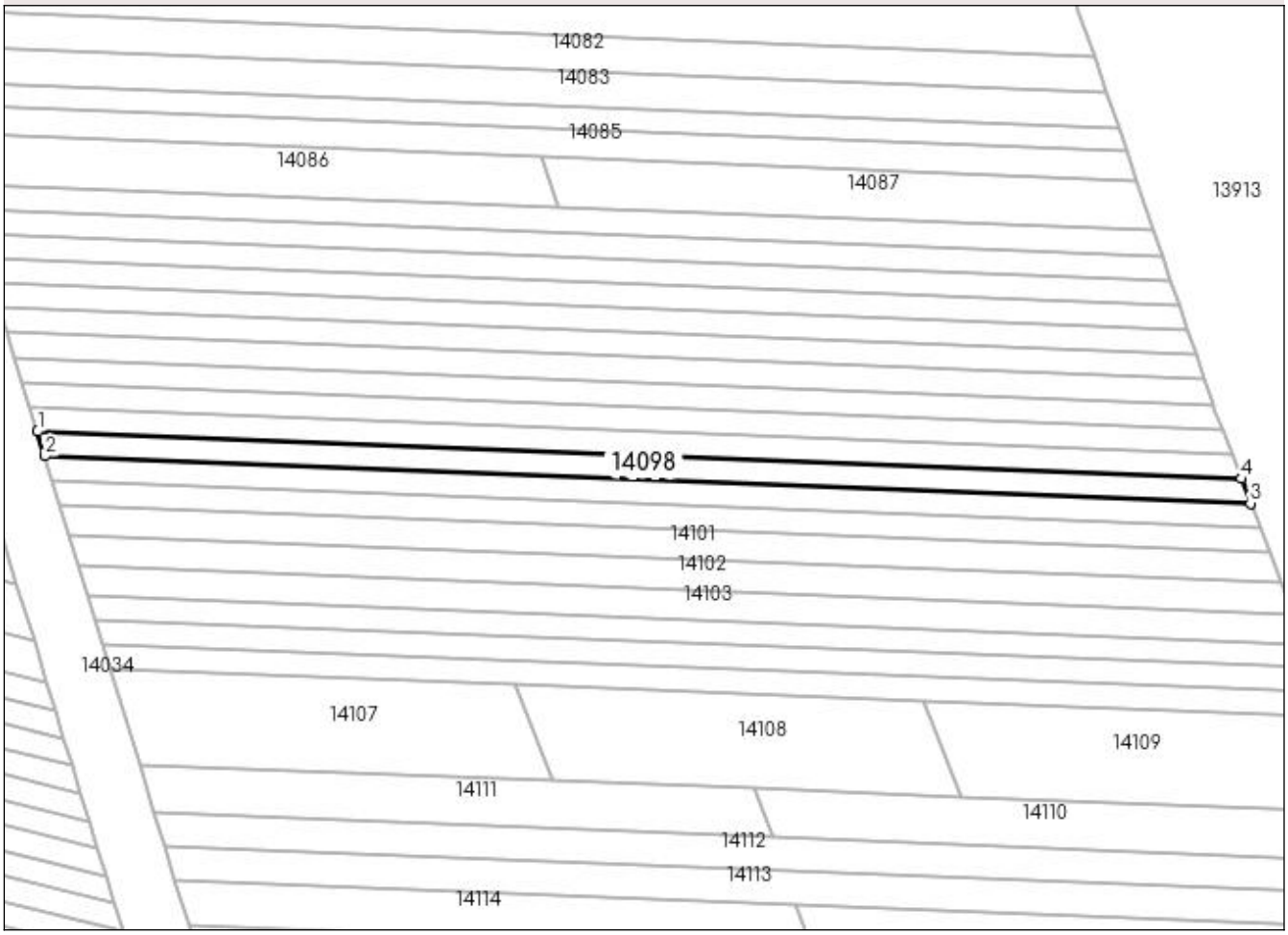

Date referitoare la teren

Crt	Categorie folosință	Intra vilan	Suprafaţa (mp)	Tarla	Parcelă	Nr. topo	Observaţii / Referinţe
1	arabil	NU	254	47	332	-	

Lungime Segmente
1) Valorile lungimilor segmentelor sunt obţinute din proiecţie în plan.

Punct început	X / Y	Punct sfârşit	X / Y	Lungime segment (** (m)
1	347.035,319 285.668,272	2	347.036,02 285.665,981	2.396
2	347.036,02 285.665,981	3	347.148,327 285.661,574	112.393
3	347.148,327 285.661,574	4	347.147,45 285.663,871	2.459
4	347.147,45 285.663,871	1	347.035,319 285.668,272	112.217

** Lungimile segmentelor sunt determinate în planul de proiecţie Stereo 70 şi sunt rotunjite la 1 milimetru.
*** Distanţa dintre puncte este formată din segmente cumulate ce sunt mai mici decât valoarea 1 milimetru.

DATE DESPRE IMOBILUL NR. 14099

Oficiul de Cadastru şi Publicitate Imobiliară DOLJ
Biroul de Cadastru şi Publicitate Imobiliară Craiova

A. Partea I. Descrierea imobilului

TEREN Extravilan

Adresa: Jud. Dolj, T 47, P 333

Nr. Crt	Nr cadastral Nr. topografic	Suprafaţa* (mp)	Observaţii / Referinţe
A1		254	Sector cadastral:7 Teren neimprejmuit;

B. Partea II. Proprietari şi acte

Inscrieri privitoare la dreptul de proprietate şi alte drepturi reale		Referinţe
0 / 07/02/2023		
Act Administrativ nr. TDP:2439-19512, din 22/01/1997 emis de COMISIA JUDETEANA DE FOND FUNCIAR;		
B1	Intabulare, drept de PROPRIETATE, dobandit prin Reconstituire, cota actuala 1/1, cota initiala 1/1	A1
	1) **LUCA GHEORGHE**, LIPSA CNP	

C. Partea III. SARCINI .

Inscrieri privind dezmembramintele dreptului de proprietate, drepturi reale de garanţie şi sarcini	Referinţe
NU SUNT	

Anexa Nr. 1 La Partea I

Teren

Nr cadastral	Suprafaţa (mp)*	Observaţii / Referinţe
	254	

* Suprafaţa este determinată in planul de proiecţie Stereo 70.

DETALII LINIARE IMOBIL

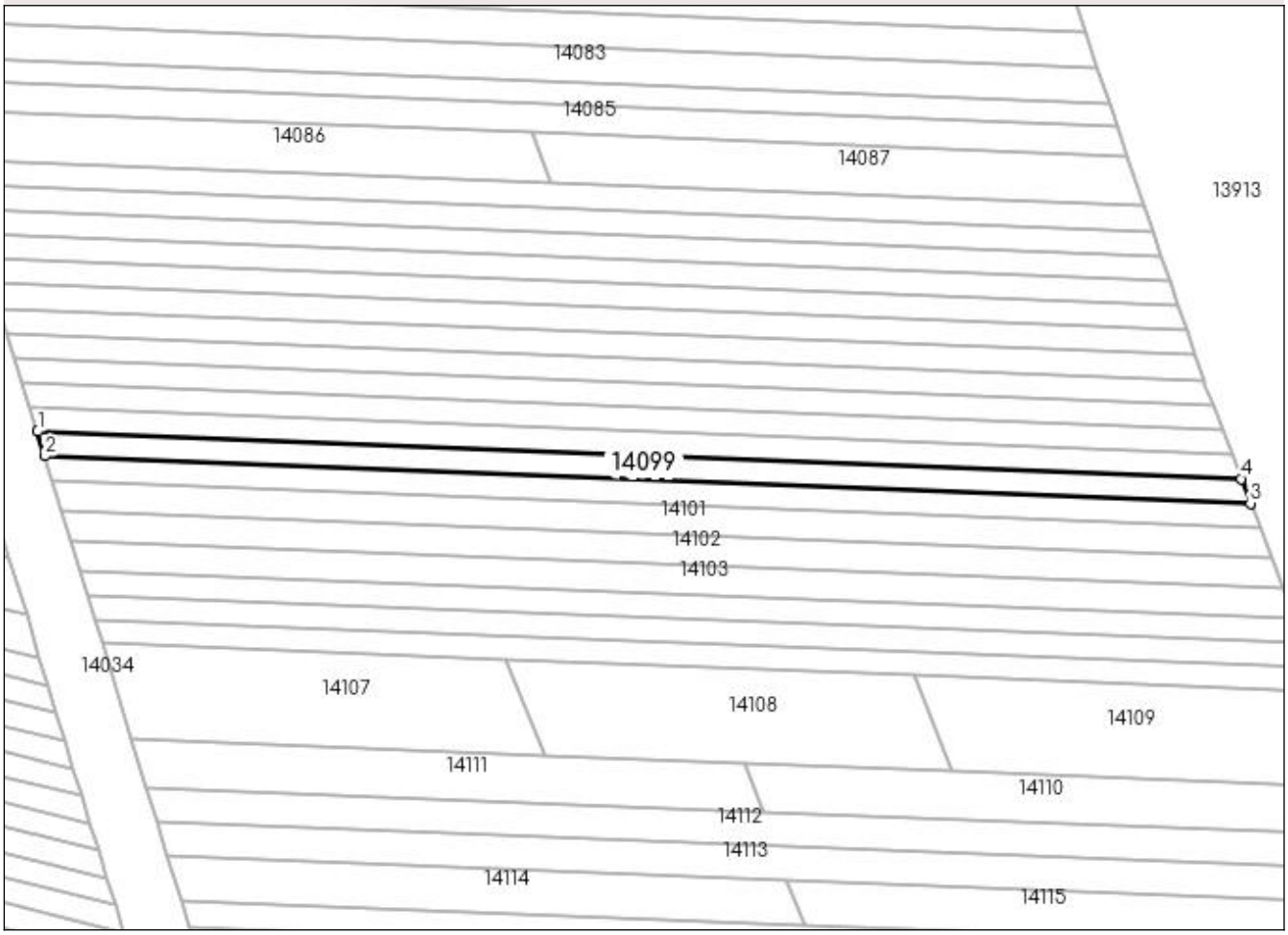

Date referitoare la teren

Crt	Categorie folosinţă	Intra vilan	Suprafaţa (mp)	Tarla	Parcelă	Nr. topo	Observaţii / Referinţe
1	arabil	NU	254	47	333	-	

Lungime Segmente
1) Valorile lungimilor segmentelor sunt obţinute din proiecţie în plan.

Punct început	X / Y	Punct sfârşit	X / Y	Lungime segment (** (m)
1	347.036,02 285.665,981	2	347.036,721 285.663,694	2.392
2	347.036,721 285.663,694	3	347.149,203 285.659,279	112.569
3	347.149,203 285.659,279	4	347.148,327 285.661,574	2.457
4	347.148,327 285.661,574	1	347.036,02 285.665,981	112.393

** Lungimile segmentelor sunt determinate în planul de proiecţie Stereo 70 şi sunt rotunjite la 1 milimetru.
*** Distanţa dintre puncte este formată din segmente cumulate ce sunt mai mici decât valoarea 1 milimetru.

DATE DESPRE IMOBILUL NR. 14100

Oficiul de Cadastru şi Publicitate Imobiliară DOLJ
Biroul de Cadastru şi Publicitate Imobiliară Craiova

A. Partea I. Descrierea imobilului

TEREN Extravilan

Adresa: Jud. Dolj, T 47, P 334

Nr. Crt	Nr cadastral Nr. topografic	Suprafaţa* (mp)	Observaţii / Referinţe
A1		254	Sector cadastral:7 Teren neimprejmuit;

B. Partea II. Proprietari şi acte

Inscrieri privitoare la dreptul de proprietate şi alte drepturi reale		Referinţe
0 / 07/02/2023		
Act Administrativ nr. TDP:1093-45339, din 15/12/1994 emis de COMISIA JUDETEANA DE FOND FUNCIAR (CERTIF. DE DECES:DZ107657/07.04.2011;);		
B1	Intabulare, drept de PROPRIETATE, dobandit prin Reconstituire, cota actuala 1/1, cota initiala 1/1	A1
	1) **VILA ION** DEFUNCT:Da	

C. Partea III. SARCINI .

Inscrieri privind dezmembramintele dreptului de proprietate, drepturi reale de garanţie şi sarcini	Referinţe
NU SUNT	

Anexa Nr. 1 La Partea I

Teren

Nr cadastral	Suprafaţa (mp)*	Observaţii / Referinţe
	254	

* Suprafaţa este determinată in planul de proiecţie Stereo 70.

DETALII LINIARE IMOBIL

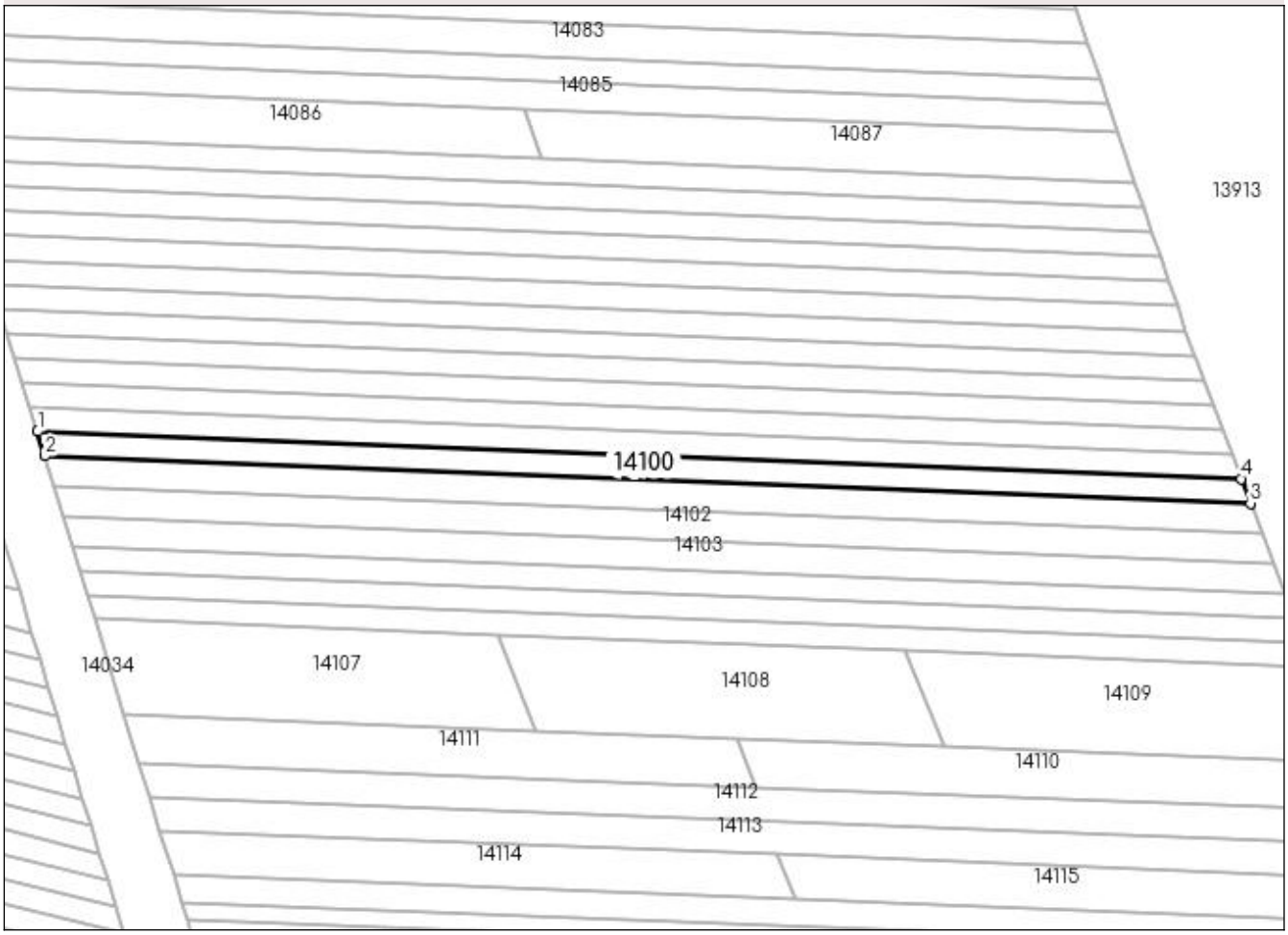

Date referitoare la teren

Crt	Categorie folosinţă	Intra vilan	Suprafaţa (mp)	Tarla	Parcelă	Nr. topo	Observaţii / Referinţe
1	arabil	NU	254	47	334	-	

Lungime Segmente
1) Valorile lungimilor segmentelor sunt obţinute din proiecţie în plan.

Punct început	X / Y	Punct sfârşit	X / Y	Lungime segment (** (m)
1	347.036,721 285.663,694	2	347.037,421 285.661,41	2.389
2	347.037,421 285.661,41	3	347.150,077 285.656,989	112.743
3	347.150,077 285.656,989	4	347.149,203 285.659,279	2.451
4	347.149,203 285.659,279	1	347.036,721 285.663,694	112.569

** Lungimile segmentelor sunt determinate în planul de proiecţie Stereo 70 şi sunt rotunjite la 1 milimetru.
*** Distanţa dintre puncte este formată din segmente cumulate ce sunt mai mici decât valoarea 1 milimetru.

DATE DESPRE IMOBILUL NR. 14101

Oficiul de Cadastru şi Publicitate Imobiliară DOLJ
Biroul de Cadastru şi Publicitate Imobiliară Craiova

A. Partea I. Descrierea imobilului

TEREN Extravilan

Adresa: Jud. Dolj, T 47, P 335

Nr. Crt	Nr cadastral Nr. topografic	Suprafaţa* (mp)	Observaţii / Referinţe
A1		315	Sector cadastral:7 Teren neimprejmuit;

B. Partea II. Proprietari şi acte

Inscrieri privitoare la dreptul de proprietate şi alte drepturi reale		Referinţe
0 / 07/02/2023		
Act Administrativ nr. TDP:2685-47996, din 02/04/1998 emis de COMISIA JUDETEANA DE FOND FUNCIAR;		
B1	Intabulare, drept de PROPRIETATE, dobandit prin Reconstituire, cota actuala 1/1, cota initiala 1/1	A1
	1) **CROITORU FLOAREA**, LIPSA CNP	

C. Partea III. SARCINI .

Inscrieri privind dezmembramintele dreptului de proprietate, drepturi reale de garanţie şi sarcini	Referinţe
NU SUNT	

Anexa Nr. 1 La Partea I

Teren

Nr cadastral	Suprafaţa (mp)*	Observaţii / Referinţe
	315	

* Suprafaţa este determinată in planul de proiecţie Stereo 70.

DETALII LINIARE IMOBIL

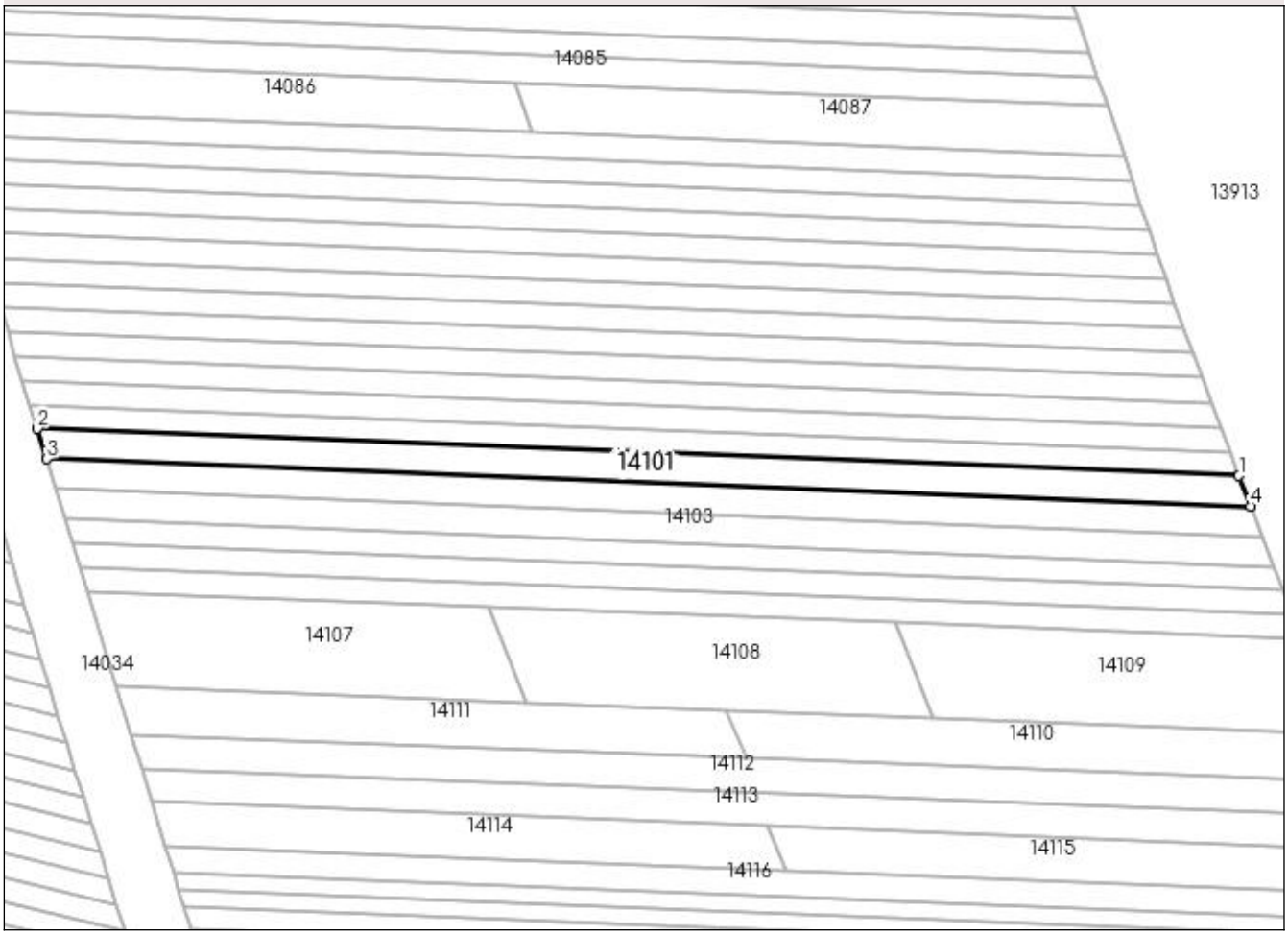

Date referitoare la teren

Crt	Categorie folosinţă	Intra vilan	Suprafaţa (mp)	Tarla	Parcelă	Nr. topo	Observaţii / Referinţe
1	arabil	NU	315	47	335	-	

Lungime Segmente
1) Valorile lungimilor segmentelor sunt obţinute din proiecţie în plan.

Punct început	X / Y	Punct sfârşit	X / Y	Lungime segment (** (m)
1	347.150,077 285.656,989	2	347.037,421 285.661,41	112.743
2	347.037,421 285.661,41	3	347.038,287 285.658,583	2.957
3	347.038,287 285.658,583	4	347.151,16 285.654,153	112.96
4	347.151,16 285.654,153	1	347.150,077 285.656,989	3.036

** Lungimile segmentelor sunt determinate în planul de proiecţie Stereo 70 şi sunt rotunjite la 1 milimetru.
*** Distanţa dintre puncte este formată din segmente cumulate ce sunt mai mici decât valoarea 1 milimetru.

DATE DESPRE IMOBILUL NR. 14102

Oficiul de Cadastru şi Publicitate Imobiliară DOLJ
Biroul de Cadastru şi Publicitate Imobiliară Craiova

A. Partea I. Descrierea imobilului

TEREN Extravilan

Adresa: Jud. Dolj, T 47, P 336

Nr. Crt	Nr cadastral Nr. topografic	Suprafaţa* (mp)	Observaţii / Referinţe
A1		315	Sector cadastral:7 Teren neimprejmuit;

B. Partea II. Proprietari şi acte

Inscrieri privitoare la dreptul de proprietate şi alte drepturi reale		Referinţe
0 / 07/02/2023		
Act Notarial nr. CM:37, din 23/10/2020 emis de NP FARCAS LADISLAU ADRIAN;		
B1	Intabulare, drept de PROPRIETATE, dobandit prin Succesiune, cota actuala 1/1, cota initiala 1/1	A1
	1) **GAINA-NISIPASIU CLAUDIU-DANIEL**	

C. Partea III. SARCINI .

Inscrieri privind dezmembramintele dreptului de proprietate, drepturi reale de garanţie şi sarcini	Referinţe
NU SUNT	

Anexa Nr. 1 La Partea I

Teren

Nr cadastral	Suprafaţa (mp)*	Observaţii / Referinţe
	315	

* Suprafaţa este determinată in planul de proiecţie Stereo 70.

DETALII LINIARE IMOBIL

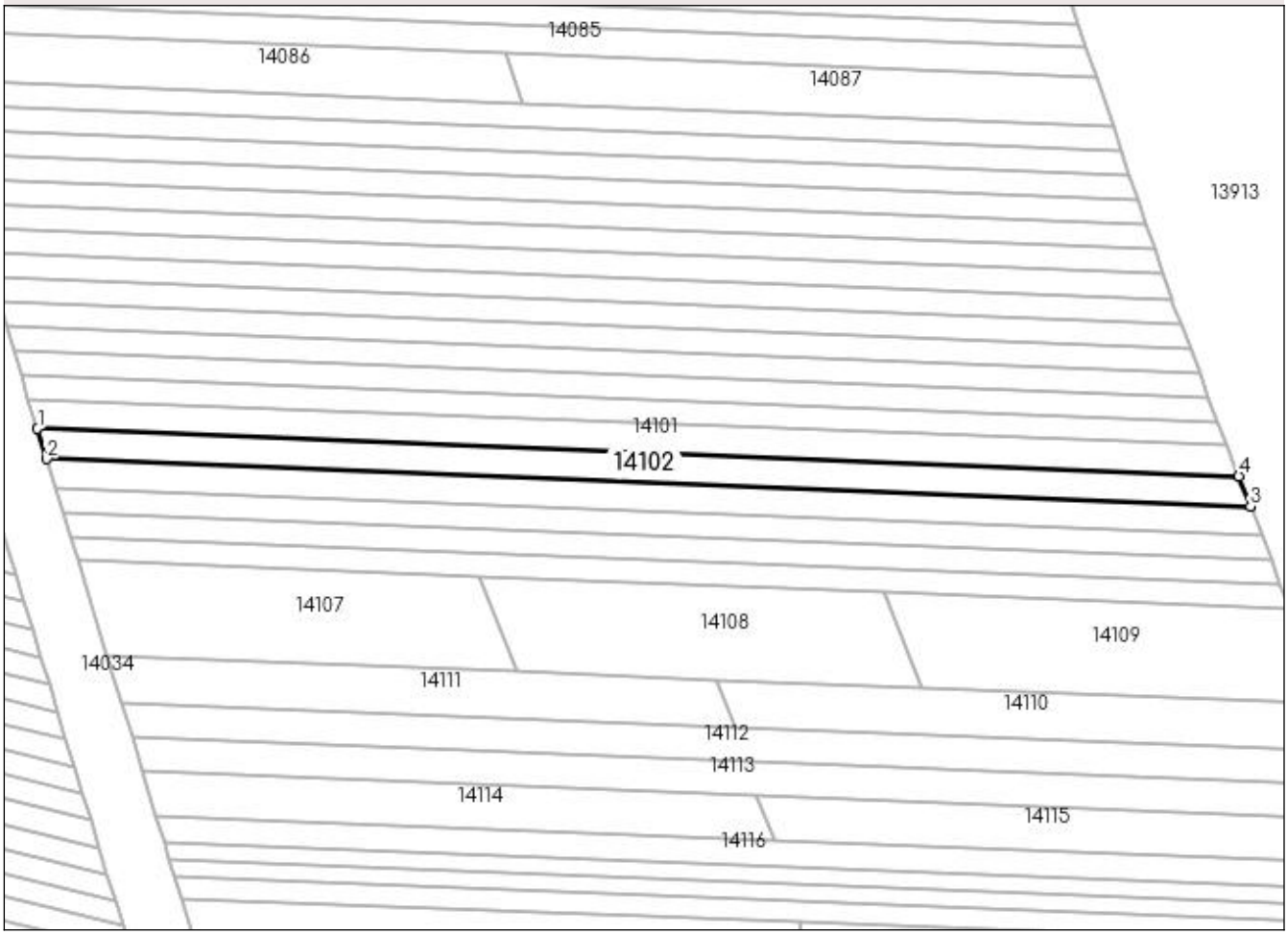

Date referitoare la teren

Crt	Categorie folosinţă	Intra vilan	Suprafaţa (mp)	Tarla	Parcelă	Nr. topo	Observaţii / Referinţe
1	arabil	NU	315	47	336	-	

Lungime Segmente
1) Valorile lungimilor segmentelor sunt obţinute din proiecţie în plan.

Punct început	X / Y	Punct sfârşit	X / Y	Lungime segment (** (m)
1	347.038,287 285.658,583	2	347.039,151 285.655,761	2.951
2	347.039,151 285.655,761	3	347.152,24 285.651,322	113.176
3	347.152,24 285.651,322	4	347.151,16 285.654,153	3.03
4	347.151,16 285.654,153	1	347.038,287 285.658,583	112.96

** Lungimile segmentelor sunt determinate în planul de proiecţie Stereo 70 şi sunt rotunjite la 1 milimetru.
*** Distanţa dintre puncte este formată din segmente cumulate ce sunt mai mici decât valoarea 1 milimetru.

DATE DESPRE IMOBILUL NR. 14103

Oficiul de Cadastru şi Publicitate Imobiliară DOLJ
Biroul de Cadastru şi Publicitate Imobiliară Craiova

A. Partea I. Descrierea imobilului

TEREN Extravilan

Adresa: Jud. Dolj, T 47, P 337

Nr. Crt	Nr cadastral Nr. topografic	Suprafaţa* (mp)	Observaţii / Referinţe
A1		315	Sector cadastral:7 Teren neimprejmuit;

B. Partea II. Proprietari şi acte

Inscrieri privitoare la dreptul de proprietate şi alte drepturi reale		Referinţe
0 / 07/02/2023		
Act Administrativ nr. TDP:1064-45339, din 13/12/1994 emis de COMISIA JUDETEANA DE FOND FUNCIAR;		
B1	Intabulare, drept de PROPRIETATE, dobandit prin Reconstituire, cota actuala 1/1, cota initiala 1/1	A1
	1) **ENACHE MARIN**, LIPSA CNP	

C. Partea III. SARCINI .

Inscrieri privind dezmembramintele dreptului de proprietate, drepturi reale de garanţie şi sarcini	Referinţe
NU SUNT	

Anexa Nr. 1 La Partea I

Teren

Nr cadastral	Suprafaţa (mp)*	Observaţii / Referinţe
	315	

* Suprafaţa este determinată in planul de proiecţie Stereo 70.

DETALII LINIARE IMOBIL

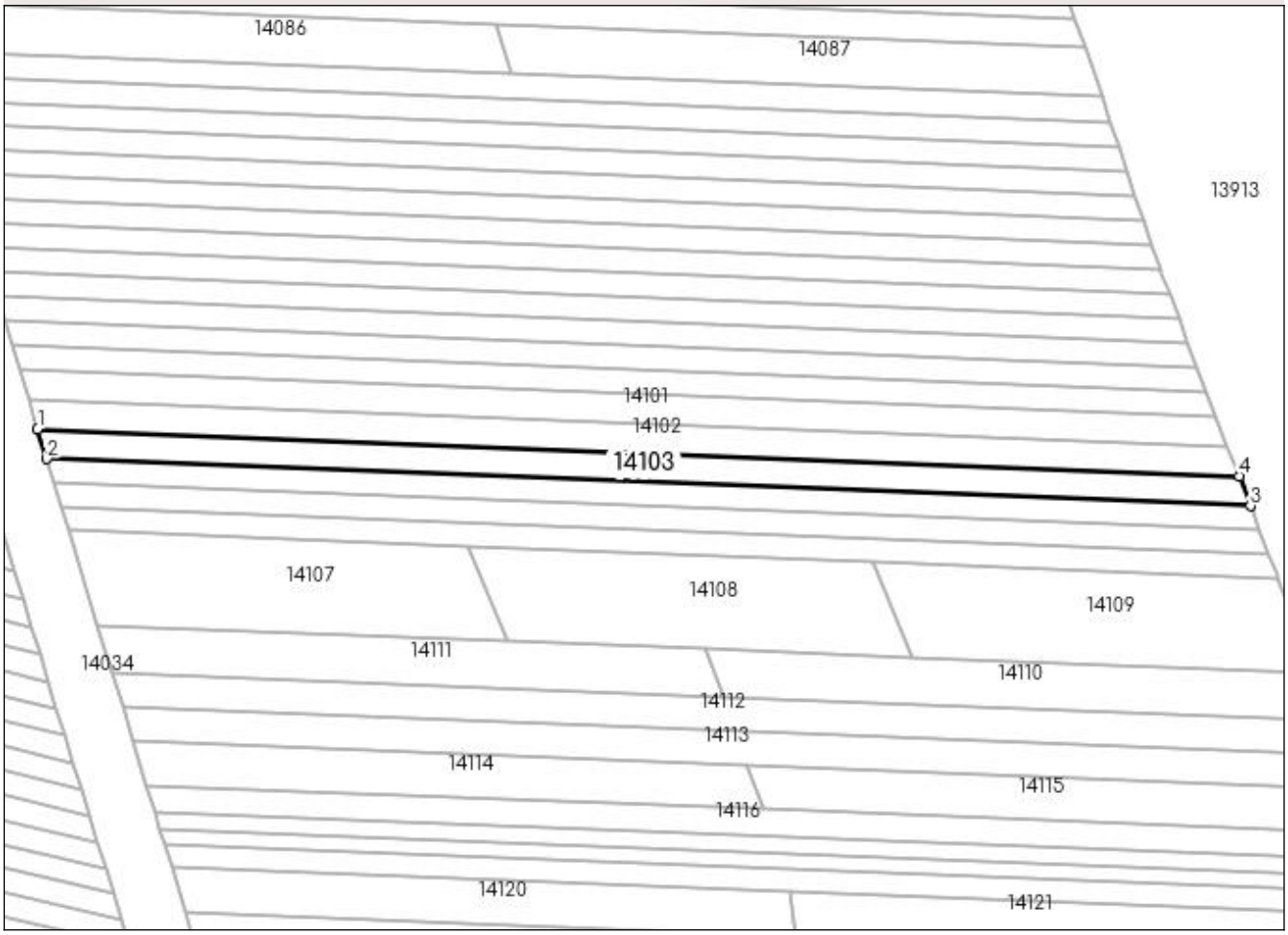

Date referitoare la teren

Crt	Categorie folosinţă	Intra vilan	Suprafaţa (mp)	Tarla	Parcelă	Nr. topo	Observaţii / Referinţe
1	arabil	NU	315	47	337	-	

Lungime Segmente
1) Valorile lungimilor segmentelor sunt obţinute din proiecţie în plan.

Punct început	X / Y	Punct sfârşit	X / Y	Lungime segment (** (m)
1	347.039,151 285.655,761	2	347.040,014 285.652,944	2.946
2	347.040,014 285.652,944	3	347.153,318 285.648,497	113.391
3	347.153,318 285.648,497	4	347.152,24 285.651,322	3.024
4	347.152,24 285.651,322	1	347.039,151 285.655,761	113.176

** Lungimile segmentelor sunt determinate în planul de proiecţie Stereo 70 şi sunt rotunjite la 1 milimetru.
*** Distanţa dintre puncte este formată din segmente cumulate ce sunt mai mici decât valoarea 1 milimetru.

DATE DESPRE IMOBILUL NR. 14104

Oficiul de Cadastru şi Publicitate Imobiliară DOLJ
Biroul de Cadastru şi Publicitate Imobiliară Craiova

A. Partea I. Descrierea imobilului

TEREN Extravilan

Adresa: Jud. Dolj, T 47, P 338

Nr. Crt	Nr cadastral Nr. topografic	Suprafaţa* (mp)	Observaţii / Referinţe
A1		252	Sector cadastral:7 Teren neimprejmuit;

B. Partea II. Proprietari şi acte

Inscrieri privitoare la dreptul de proprietate şi alte drepturi reale		Referinţe
0 / 07/02/2023		
Act Administrativ nr. TDP:1127-58820, din 05/01/1995 emis de COMISIA JUDETEANA DE FOND FUNCIAR;		
B1	Intabulare, drept de PROPRIETATE, dobandit prin Reconstituire, cota actuala 1/1, cota initiala 1/1	A1
	1) **ENACHE MARIA**, LIPSA CNP	

C. Partea III. SARCINI .

Inscrieri privind dezmembramintele dreptului de proprietate, drepturi reale de garanţie şi sarcini	Referinţe
NU SUNT	

Anexa Nr. 1 La Partea I

Teren

Nr cadastral	Suprafaţa (mp)*	Observaţii / Referinţe
	252	

* Suprafaţa este determinată in planul de proiecţie Stereo 70.

DETALII LINIARE IMOBIL

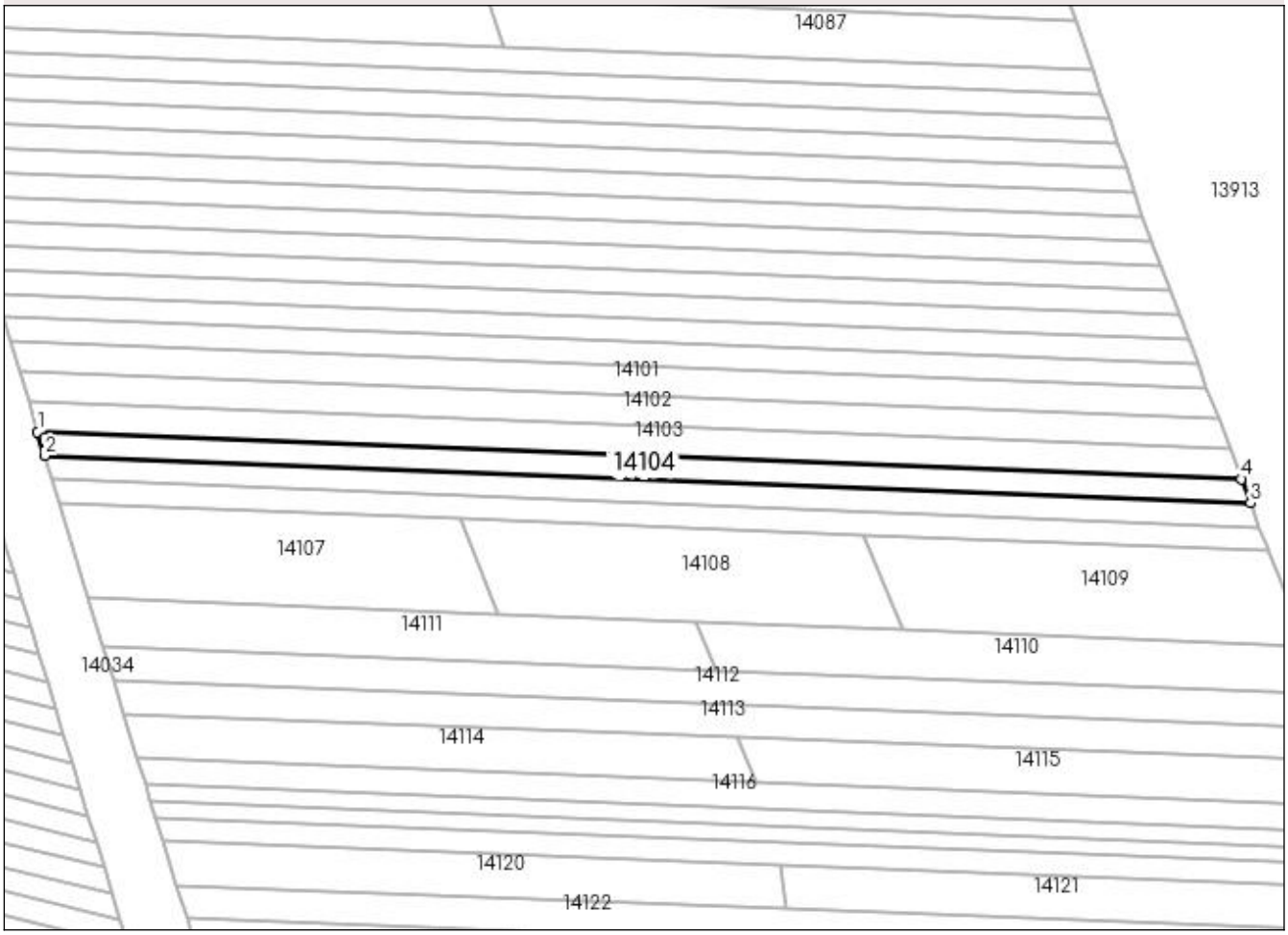

Date referitoare la teren

Crt	Categorie folosinţă	Intra vilan	Suprafaţa (mp)	Tarla	Parcelă	Nr. topo	Observaţii / Referinţe
1	arabil	NU	252	47	338	-	

Lungime Segmente
1) Valorile lungimilor segmentelor sunt obţinute din proiecţie în plan.

Punct început	X / Y	Punct sfârşit	X / Y	Lungime segment (** (m)
1	347.040,014 285.652,944	2	347.040,703 285.650,695	2.352
2	347.040,703 285.650,695	3	347.154,18 285.646,241	113.564
3	347.154,18 285.646,241	4	347.153,318 285.648,497	2.415
4	347.153,318 285.648,497	1	347.040,014 285.652,944	113.391

** Lungimile segmentelor sunt determinate în planul de proiecţie Stereo 70 şi sunt rotunjite la 1 milimetru.
*** Distanţa dintre puncte este formată din segmente cumulate ce sunt mai mici decât valoarea 1 milimetru.

DATE DESPRE IMOBILUL NR. 14105

Oficiul de Cadastru şi Publicitate Imobiliară DOLJ
Biroul de Cadastru şi Publicitate Imobiliară Craiova

A. Partea I. Descrierea imobilului

TEREN Extravilan

Adresa: Jud. Dolj, T 47, P 339

Nr. Crt	Nr cadastral Nr. topografic	Suprafaţa* (mp)	Observaţii / Referinţe
A1		252	Sector cadastral:7 Teren neimprejmuit;

B. Partea II. Proprietari şi acte

Inscrieri privitoare la dreptul de proprietate şi alte drepturi reale		Referinţe
0 / 07/02/2023		
Act Administrativ nr. TDP:2123-9685, din 08/01/1997 emis de COMISIA JUDETEANA DE FOND FUNCIAR;		
B1	Intabulare, drept de PROPRIETATE, dobandit prin Reconstituire, cota actuala 1/1, cota initiala 1/1	A1
	1) **IONITA GEORGETA**	

C. Partea III. SARCINI .

Inscrieri privind dezmembramintele dreptului de proprietate, drepturi reale de garanţie şi sarcini	Referinţe
NU SUNT	

Anexa Nr. 1 La Partea I

Teren

Nr cadastral	Suprafaţa (mp)*	Observaţii / Referinţe
	252	

* Suprafaţa este determinată in planul de proiecţie Stereo 70.

DETALII LINIARE IMOBIL

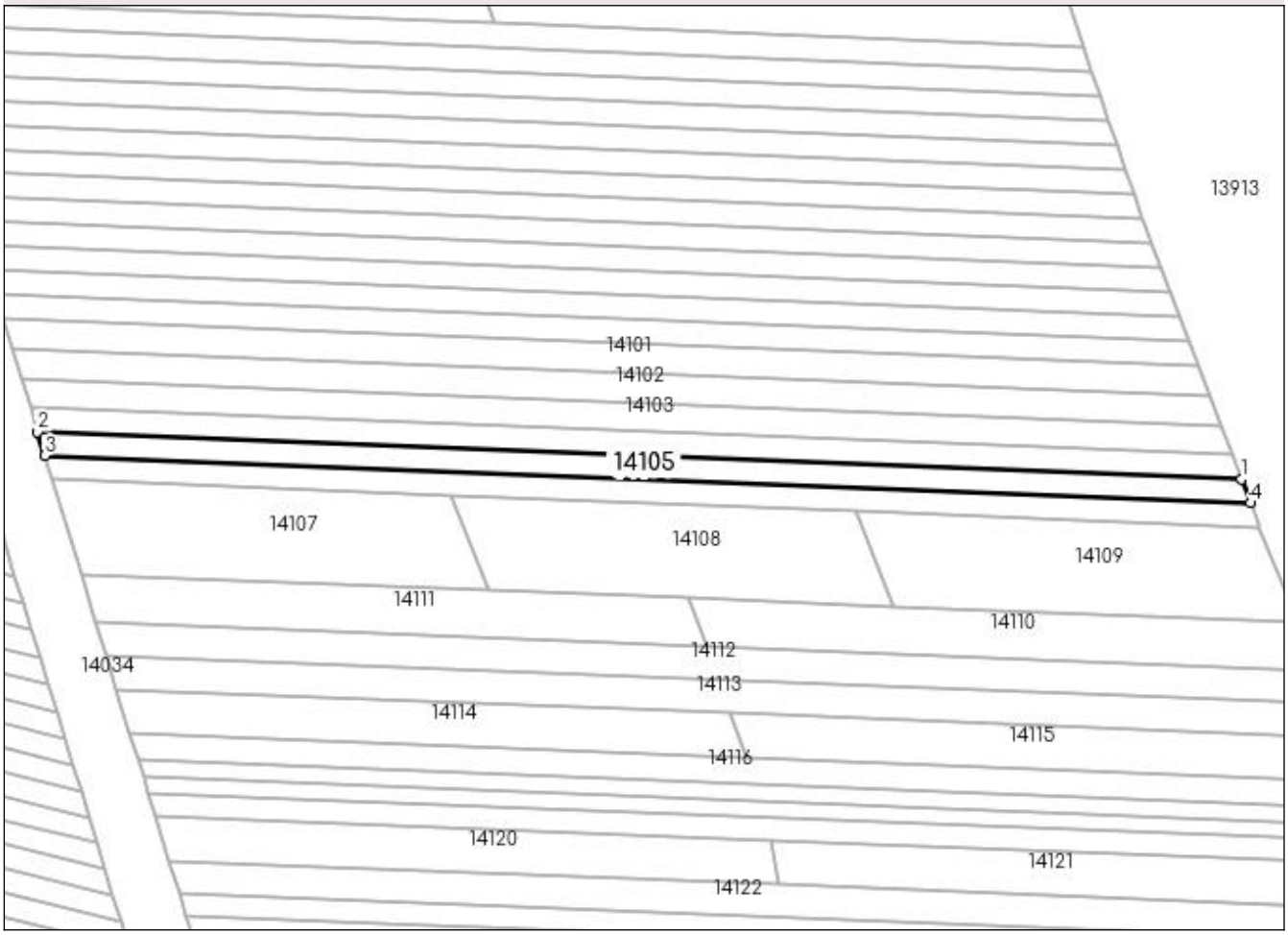

Date referitoare la teren

Crt	Categorie folosinţă	Intra vilan	Suprafaţa (mp)	Tarla	Parcelă	Nr. topo	Observaţii / Referinţe
1	arabil	NU	252	47	339	-	

Lungime Segmente
1) Valorile lungimilor segmentelor sunt obţinute din proiecţie în plan.

Punct început	X / Y	Punct sfârşit	X / Y	Lungime segment (** (m)
1	347.154,18 285.646,241	2	347.040,703 285.650,695	113.564
2	347.040,703 285.650,695	3	347.041,391 285.648,449	2.349
3	347.041,391 285.648,449	4	347.155,039 285.643,988	113.736
4	347.155,039 285.643,988	1	347.154,18 285.646,241	2.411

** Lungimile segmentelor sunt determinate în planul de proiecţie Stereo 70 şi sunt rotunjite la 1 milimetru.
*** Distanţa dintre puncte este formată din segmente cumulate ce sunt mai mici decât valoarea 1 milimetru.

DATE DESPRE IMOBILUL NR. 14106

Oficiul de Cadastru şi Publicitate Imobiliară DOLJ
Biroul de Cadastru şi Publicitate Imobiliară Craiova

A. Partea I. Descrierea imobilului

TEREN Extravilan

Adresa: Jud. Dolj, T 47, P 340

Nr. Crt	Nr cadastral Nr. topografic	Suprafaţa* (mp)	Observaţii / Referinţe
A1		252	Sector cadastral:7 Teren neimprejmuit;

B. Partea II. Proprietari şi acte

Inscrieri privitoare la dreptul de proprietate şi alte drepturi reale		Referinţe
0 / 07/02/2023		
Act Administrativ nr. TDP:984-9693, din 15/08/1994 emis de COMISIA JUDETEANA DE FOND FUNCIAR;		
B1	Intabulare, drept de PROPRIETATE, dobandit prin Reconstituire, cota actuala 1/1, cota initiala 1/1	A1
	1) **ICA ION**, LIPSA CNP	

C. Partea III. SARCINI .

Inscrieri privind dezmembramintele dreptului de proprietate, drepturi reale de garanţie şi sarcini	Referinţe
NU SUNT	

Anexa Nr. 1 La Partea I

Teren

Nr cadastral	Suprafaţa (mp)*	Observaţii / Referinţe
	252	

* Suprafaţa este determinată in planul de proiecţie Stereo 70.

DETALII LINIARE IMOBIL

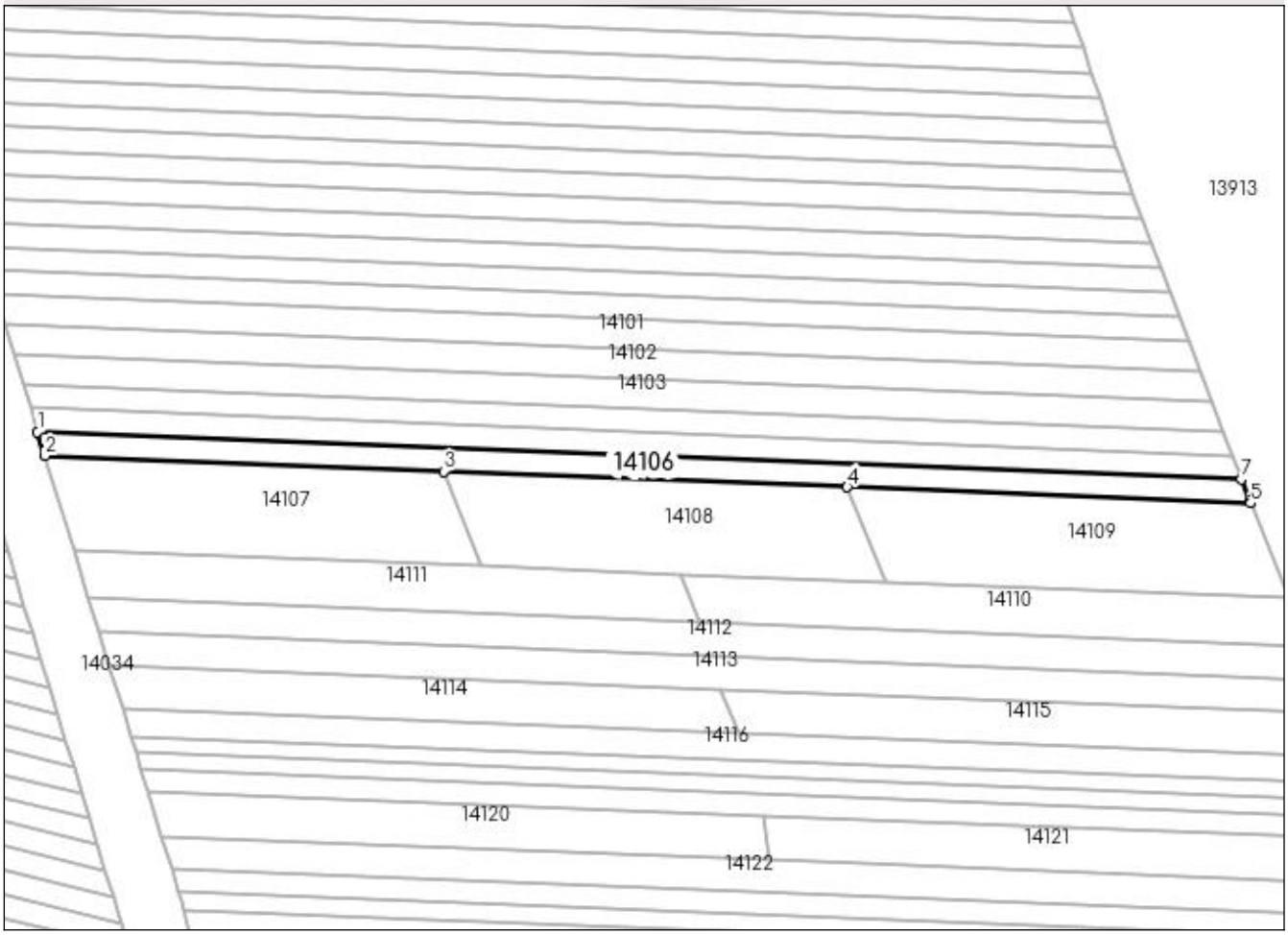

Date referitoare la teren

Crt	Categorie folosinţă	Intra vilan	Suprafaţa (mp)	Tarla	Parcelă	Nr. topo	Observaţii / Referinţe
1	arabil	NU	252	47	340	-	

Lungime Segmente
1) Valorile lungimilor segmentelor sunt obţinute din proiecţie în plan.

Punct început	X / Y	Punct sfârşit	X / Y	Lungime segment (** (m)
1	347.041,391 285.648,449	2	347.042,078 285.646,206	2.346
2	347.042,078 285.646,206	3	347.079,737 285.644,728	37.688
3	347.079,737 285.644,728	4	347.117,82 285.643,233	38.112
4	347.117,82 285.643,233	5	347.155,902 285.641,739	38.111
5	347.155,902 285.641,739	6	347.155,817 285.641,952	0.229

Punct început	X / Y	Punct sfârşit	X / Y	Lungime segment (** (m)
6	347.155,817 285.641,952	7	347.155,039 285.643,988	2.18
7	347.155,039 285.643,988	1	347.041,391 285.648,449	113.736

** Lungimile segmentelor sunt determinate în planul de proiecţie Stereo 70 şi sunt rotunjite la 1 milimetru.
*** Distanţa dintre puncte este formată din segmente cumulate ce sunt mai mici decât valoarea 1 milimetru.

DATE DESPRE IMOBILUL NR. 14107

Oficiul de Cadastru şi Publicitate Imobiliară DOLJ
Biroul de Cadastru şi Publicitate Imobiliară Craiova

A. Partea I. Descrierea imobilului

TEREN Extravilan

Adresa: Jud. Dolj, T 47, P 341

Nr. Crt	Nr cadastral Nr. topografic	Suprafaţa* (mp)	Observaţii / Referinţe
A1		336	Sector cadastral:7 Teren neimprejmuit;

B. Partea II. Proprietari şi acte

Inscrieri privitoare la dreptul de proprietate şi alte drepturi reale		Referinţe
0 / 07/02/2023		
Act Administrativ nr. TDP:904-9693, din 10/05/1994 emis de COMISIA JUDETEANA DE FOND FUNCIAR;		
B1	Intabulare, drept de PROPRIETATE, dobandit prin Reconstituire, cota actuala 1/1, cota initiala 1/1	A1
	1) **DINCA ELEFTERIE**, LIPSA CNP	

C. Partea III. SARCINI .

Inscrieri privind dezmembramintele dreptului de proprietate, drepturi reale de garanţie şi sarcini	Referinţe
NU SUNT	

Anexa Nr. 1 La Partea I

Teren

Nr cadastral	Suprafaţa (mp)*	Observaţii / Referinţe
	336	

* Suprafaţa este determinată in planul de proiecţie Stereo 70.

DETALII LINIARE IMOBIL

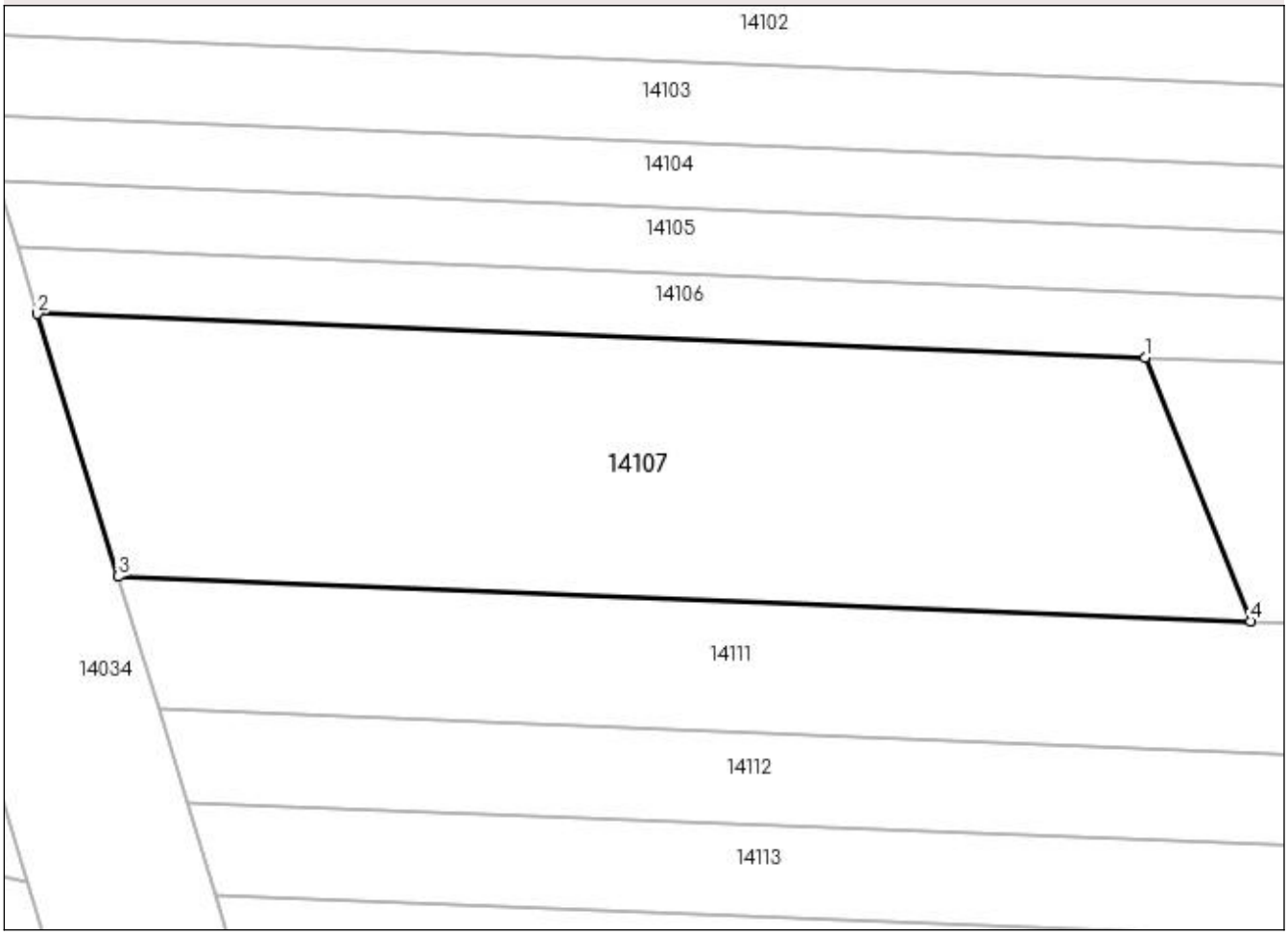

Date referitoare la teren

Crt	Categorie folosință	Intra vilan	Suprafaţa (mp)	Tarla	Parcelă	Nr. topo	Observaţii / Referinţe
1	arabil	NU	336	47	341	-	

Lungime Segmente
1) Valorile lungimilor segmentelor sunt obţinute din proiecţie în plan.

Punct început	X / Y	Punct sfârşit	X / Y	Lungime segment (** (m)
1	347.079,737 285.644,728	2	347.042,078 285.646,206	37.688
2	347.042,078 285.646,206	3	347.044,813 285.637,276	9.339
3	347.044,813 285.637,276	4	347.083,317 285.635,764	38.534
4	347.083,317 285.635,764	1	347.079,737 285.644,728	9.652

** Lungimile segmentelor sunt determinate în planul de proiecţie Stereo 70 şi sunt rotunjite la 1 milimetru.
*** Distanţa dintre puncte este formată din segmente cumulate ce sunt mai mici decât valoarea 1 milimetru.

DATE DESPRE IMOBILUL NR. 14108

Oficiul de Cadastru şi Publicitate Imobiliară DOLJ
Biroul de Cadastru şi Publicitate Imobiliară Craiova

A. Partea I. Descrierea imobilului

TEREN Extravilan

Adresa: Jud. Dolj, T 47, P 348

Nr. Crt	Nr cadastral Nr. topografic	Suprafaţa* (mp)	Observaţii / Referinţe
A1		336	Sector cadastral:7 Teren neimprejmuit;

B. Partea II. Proprietari şi acte

Inscrieri privitoare la dreptul de proprietate şi alte drepturi reale		Referinţe
0 / 07/02/2023		
Act Administrativ nr. TDP:918-9693, din 11/05/1994 emis de COMISIA JUDETEANA DE FOND FUNCIAR;		
B1	Intabulare, drept de PROPRIETATE, dobandit prin Reconstituire, cota actuala 1/1, cota initiala 1/1	A1
	1) **PETRESCU ION**, LIPSA CNP	

C. Partea III. SARCINI .

Inscrieri privind dezmembramintele dreptului de proprietate, drepturi reale de garanţie şi sarcini	Referinţe
NU SUNT	

Anexa Nr. 1 La Partea I

Teren

Nr cadastral	Suprafaţa (mp)*	Observaţii / Referinţe
	336	

* Suprafaţa este determinată in planul de proiecţie Stereo 70.

DETALII LINIARE IMOBIL

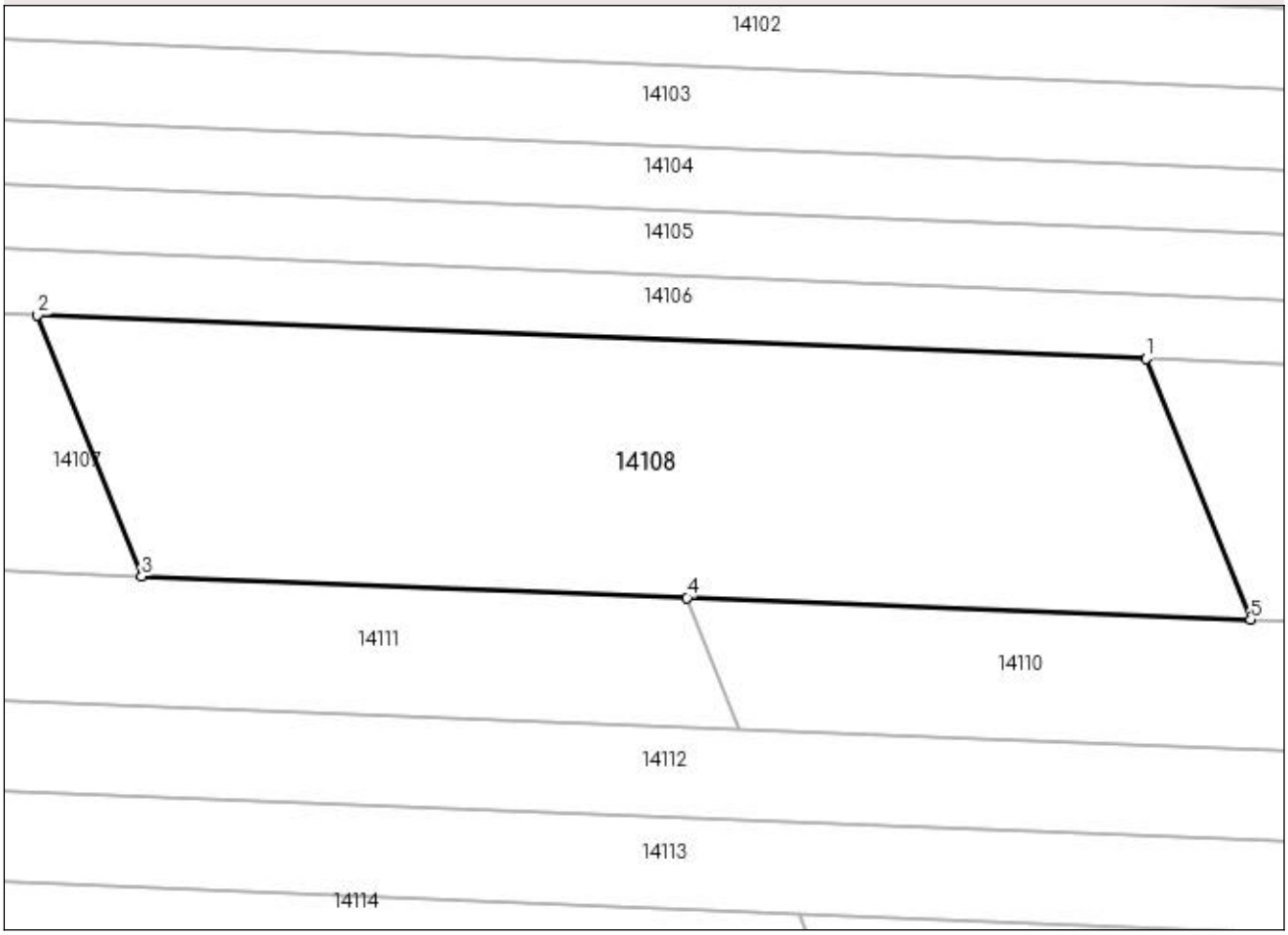

Date referitoare la teren

Crt	Categorie folosință	Intra vilan	Suprafaţa (mp)	Tarla	Parcelă	Nr. topo	Observaţii / Referinţe
1	arabil	NU	336	47	348	-	

Lungime Segmente
1) Valorile lungimilor segmentelor sunt obţinute din proiecţie în plan.

Punct început	X / Y	Punct sfârşit	X / Y	Lungime segment (** (m)
1	347.117,82 285.643,233	2	347.079,737 285.644,728	38.112
2	347.079,737 285.644,728	3	347.083,317 285.635,764	9.652
3	347.083,317 285.635,764	4	347.102,041 285.635,03	18.738
4	347.102,041 285.635,03	5	347.121,4 285.634,27	19.374
5	347.121,4 285.634,27	1	347.117,82 285.643,233	9.652

** Lungimile segmentelor sunt determinate în planul de proiecţie Stereo 70 şi sunt rotunjite la 1 milimetru.
*** Distanţa dintre puncte este formată din segmente cumulate ce sunt mai mici decât valoarea 1 milimetru.

DATE DESPRE IMOBILUL NR. 14109

Oficiul de Cadastru şi Publicitate Imobiliară DOLJ
Biroul de Cadastru şi Publicitate Imobiliară Craiova

A. Partea I. Descrierea imobilului

TEREN Extravilan

Adresa: Jud. Dolj, T 47, P 342

Nr. Crt	Nr cadastral Nr. topografic	Suprafaţa* (mp)	Observaţii / Referinţe
A1		336	Sector cadastral:7 Teren neimprejmuit;

B. Partea II. Proprietari şi acte

Inscrieri privitoare la dreptul de proprietate şi alte drepturi reale		Referinţe
0 / 07/02/2023		
Act Administrativ nr. TDP:2414-19512, din 21/01/1997 emis de COMISIA JUDETEANA DE FOND FUNCIAR;		
B1	Intabulare, drept de PROPRIETATE, dobandit prin Reconstituire, cota actuala 1/1, cota initiala 1/1	A1
	1) **CHERCHELAN ELENA**, LIPSA CNP	

C. Partea III. SARCINI .

Inscrieri privind dezmembramintele dreptului de proprietate, drepturi reale de garanţie şi sarcini	Referinţe
NU SUNT	

Anexa Nr. 1 La Partea I

Teren

Nr cadastral	Suprafaţa (mp)*	Observaţii / Referinţe
	336	

* Suprafaţa este determinată in planul de proiecţie Stereo 70.

DETALII LINIARE IMOBIL

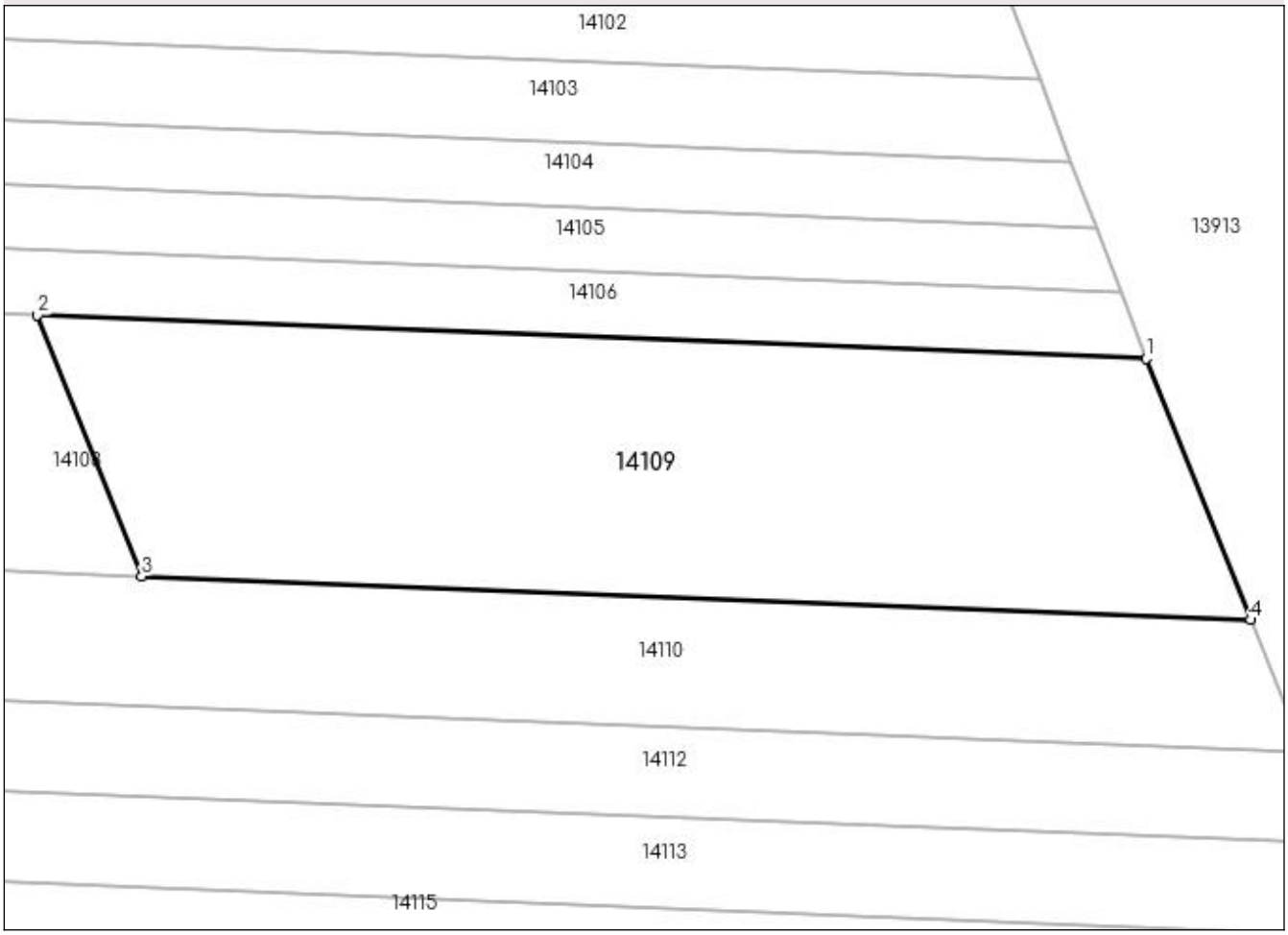

Date referitoare la teren

Crt	Categorie folosință	Intra vilan	Suprafaţa (mp)	Tarla	Parcelă	Nr. topo	Observaţii / Referinţe
1	arabil	NU	336	47	342	-	

Lungime Segmente
1) Valorile lungimilor segmentelor sunt obţinute din proiecţie în plan.

Punct început	X / Y	Punct sfârşit	X / Y	Lungime segment (** (m)
1	347.155,902 285.641,739	2	347.117,82 285.643,233	38.111
2	347.117,82 285.643,233	3	347.121,4 285.634,27	9.652
3	347.121,4 285.634,27	4	347.159,482 285.632,775	38.111
4	347.159,482 285.632,775	1	347.155,902 285.641,739	9.652

** Lungimile segmentelor sunt determinate în planul de proiecţie Stereo 70 şi sunt rotunjite la 1 milimetru.
*** Distanţa dintre puncte este formată din segmente cumulate ce sunt mai mici decât valoarea 1 milimetru.

DATE DESPRE IMOBILUL NR. 14110

Oficiul de Cadastru şi Publicitate Imobiliară DOLJ
Biroul de Cadastru şi Publicitate Imobiliară Craiova

A. Partea I. Descrierea imobilului

TEREN Extravilan

Adresa: Jud. Dolj, T 47, P 343

Nr. Crt	Nr cadastral Nr. topografic	Suprafaţa* (mp)	Observaţii / Referinţe
A1		256	Sector cadastral:7 Teren neimprejmuit;

B. Partea II. Proprietari şi acte

Inscrieri privitoare la dreptul de proprietate şi alte drepturi reale		Referinţe
0 / 07/02/2023		
Act Administrativ nr. TDP:921-9693, din 11/05/1994 emis de COMISIA JUDETEANA DE FOND FUNCIAR;		
B1	Intabulare, drept de PROPRIETATE, dobandit prin Reconstituire, cota actuala 1/1, cota initiala 1/1	A1
	1) **NISIPASU VERONICA**, LIPSA CNP	

C. Partea III. SARCINI .

Inscrieri privind dezmembramintele dreptului de proprietate, drepturi reale de garanţie şi sarcini	Referinţe
NU SUNT	

Anexa Nr. 1 La Partea I

Teren

Nr cadastral	Suprafaţa (mp)*	Observaţii / Referinţe
	256	

* Suprafaţa este determinată in planul de proiecţie Stereo 70.

DETALII LINIARE IMOBIL

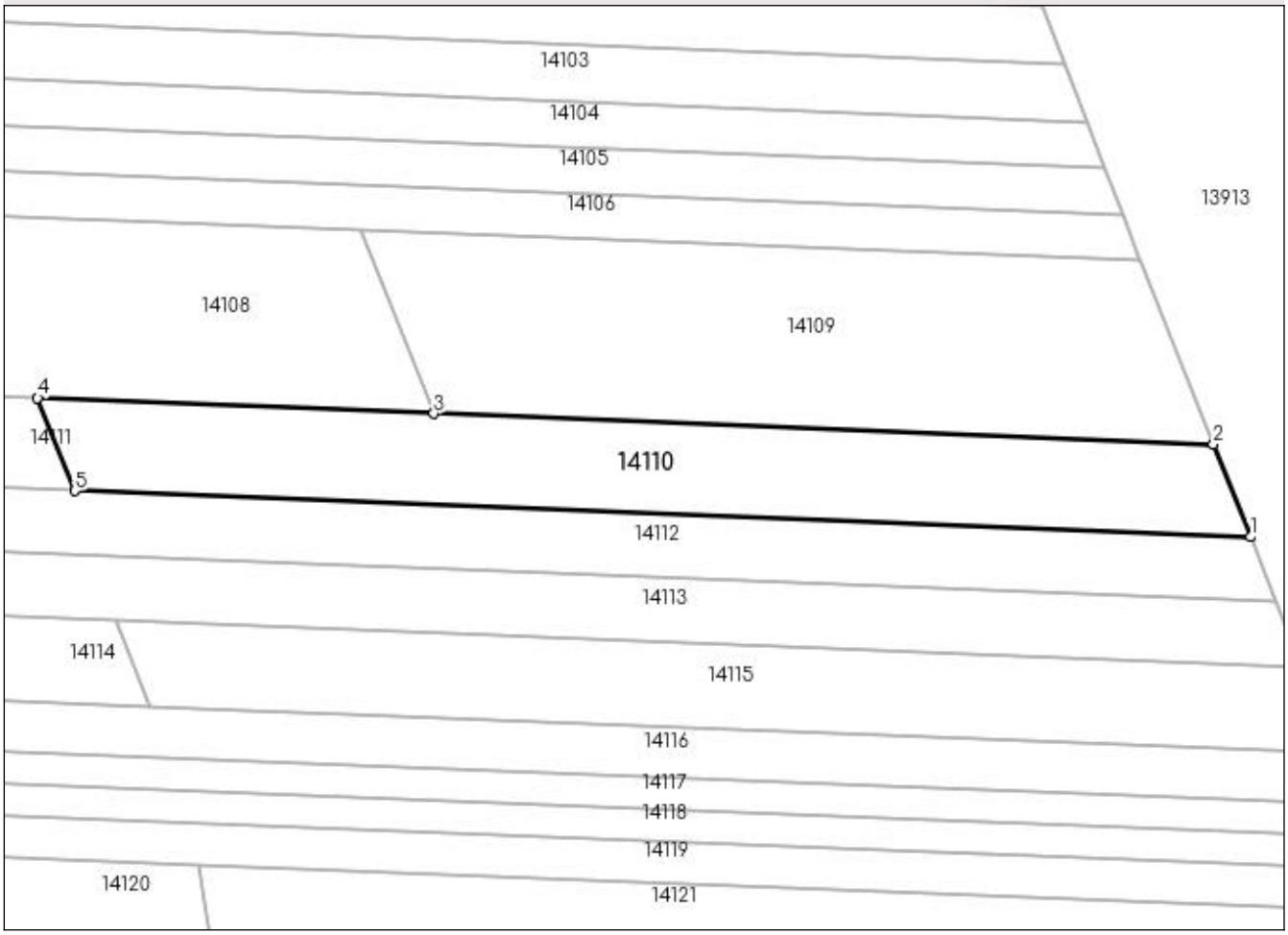

Date referitoare la teren

Crt	Categorie folosinţă	Intra vilan	Suprafaţa (mp)	Tarla	Parcelă	Nr. topo	Observaţii / Referinţe
1	arabil	NU	256	47	343	-	

Lungime Segmente
1) Valorile lungimilor segmentelor sunt obţinute din proiecţie în plan.

Punct început	X / Y	Punct sfârşit	X / Y	Lungime segment (** (m)
1	347.161,29 285.628,247	2	347.159,482 285.632,775	4.876
2	347.159,482 285.632,775	3	347.121,4 285.634,27	38.111
3	347.121,4 285.634,27	4	347.102,041 285.635,03	19.374
4	347.102,041 285.635,03	5	347.103,849 285.630,502	4.876
5	347.103,849 285.630,502	1	347.161,29 285.628,247	57.485

** Lungimile segmentelor sunt determinate în planul de proiecţie Stereo 70 şi sunt rotunjite la 1 milimetru.
*** Distanţa dintre puncte este formată din segmente cumulate ce sunt mai mici decât valoarea 1 milimetru.

DATE DESPRE IMOBILUL NR. 14111

Oficiul de Cadastru şi Publicitate Imobiliară DOLJ
Biroul de Cadastru şi Publicitate Imobiliară Craiova

A. Partea I. Descrierea imobilului

TEREN Extravilan

Adresa: Jud. Dolj, T 47, P 344

Nr. Crt	Nr cadastral Nr. topografic	Suprafaţa* (mp)	Observaţii / Referinţe
A1		256	Sector cadastral:7 Teren neimprejmuit;

B. Partea II. Proprietari şi acte

Inscrieri privitoare la dreptul de proprietate şi alte drepturi reale		Referinţe
0 / 07/02/2023		
Act Administrativ nr. PV:FN, din 01/01/1911 emis de COMISIA LOCALA MAGLAVIT;		
B1	Inscrierea provizorie, drept de PROPRIETATE, dobandit prin Lege, cota actuala 1/1, cota initiala 1/1	A1
	1) **CIOANA ION**, LIPSA CNP	

C. Partea III. SARCINI .

Inscrieri privind dezmembramintele dreptului de proprietate, drepturi reale de garanţie şi sarcini	Referinţe
NU SUNT	

Anexa Nr. 1 La Partea I

Teren

Nr cadastral	Suprafaţa (mp)*	Observaţii / Referinţe
	256	

* Suprafaţa este determinată in planul de proiecţie Stereo 70.

DETALII LINIARE IMOBIL

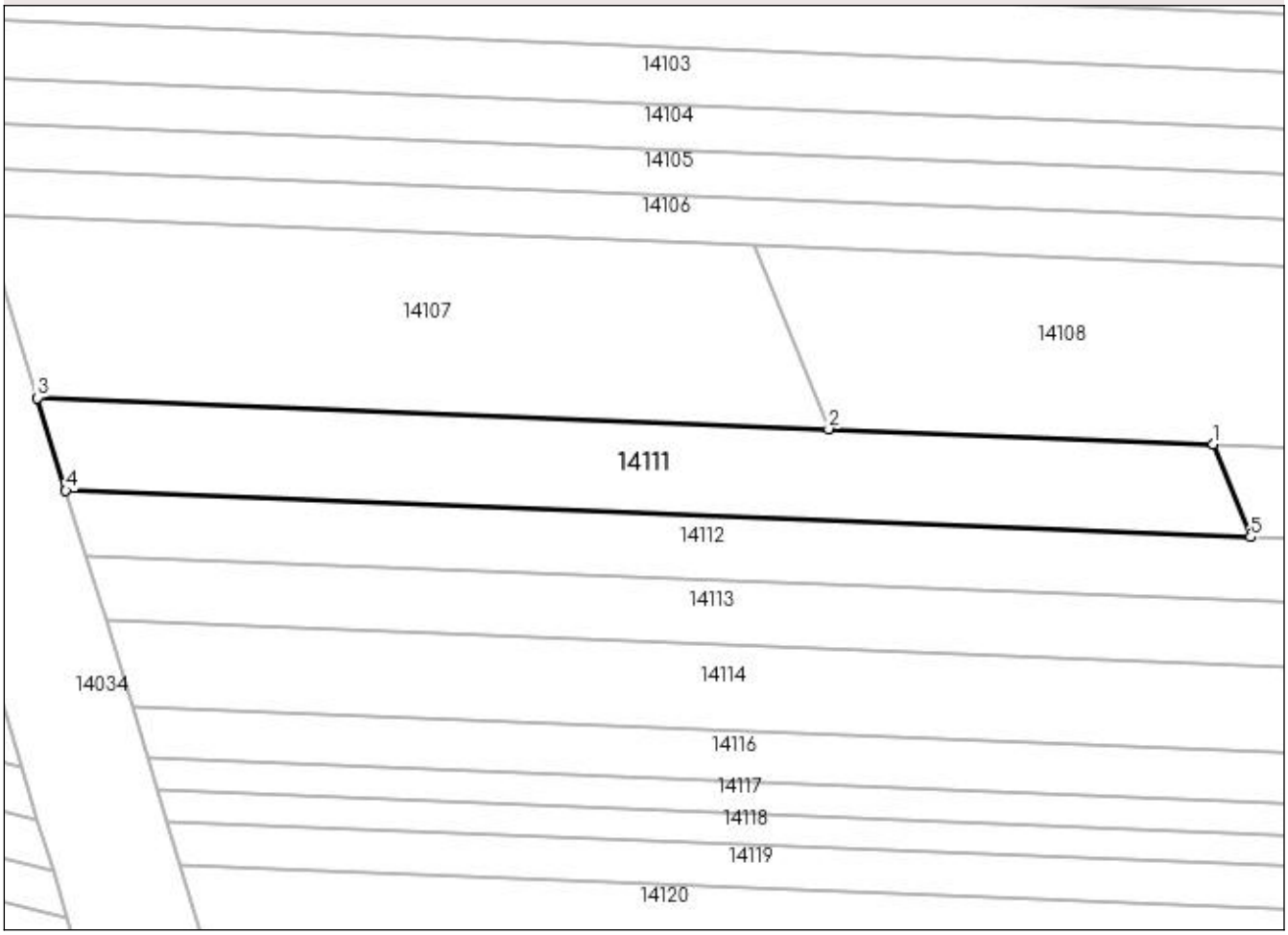

Date referitoare la teren

Crt	Categorie folosinţă	Intra vilan	Suprafaţa (mp)	Tarla	Parcelă	Nr. topo	Observaţii / Referinţe
1	arabil	NU	256	47	344	-	S TDP GRESITA CORECT IN PV 256 MP

Lungime Segmente
1) Valorile lungimilor segmentelor sunt obţinute din proiecţie în plan.

Punct început	X / Y	Punct sfârşit	X / Y	Lungime segment (** (m)
1	347.102,041 285.635,03	2	347.083,317 285.635,764	18.738
2	347.083,317 285.635,764	3	347.044,813 285.637,276	38.534
3	347.044,813 285.637,276	4	347.046,195 285.632,765	4.718
4	347.046,195 285.632,765	5	347.103,849 285.630,502	57.698
5	347.103,849 285.630,502	1	347.102,041 285.635,03	4.876

** Lungimile segmentelor sunt determinate în planul de proiecţie Stereo 70 şi sunt rotunjite la 1 milimetru.
*** Distanţa dintre puncte este formată din segmente cumulate ce sunt mai mici decât valoarea 1 milimetru.

DATE DESPRE IMOBILUL NR. 14112

Oficiul de Cadastru şi Publicitate Imobiliară DOLJ
Biroul de Cadastru şi Publicitate Imobiliară Craiova

A. Partea I. Descrierea imobilului

TEREN Extravilan

Adresa: Jud. Dolj, T 47, P 345

Nr. Crt	Nr cadastral Nr. topografic	Suprafaţa* (mp)	Observaţii / Referinţe
A1		360	Sector cadastral:7 Teren neimprejmuit;

B. Partea II. Proprietari şi acte

Inscrieri privitoare la dreptul de proprietate şi alte drepturi reale		Referinţe
0 / 07/02/2023		
Act Administrativ nr. TDP:917-9693, din 11/05/1994 emis de COMISIA JUDETEANA DE FOND FUNCIAR (CERTIF. DE DECES:D10020693/22.08.2017;);		
B1	Intabulare, drept de PROPRIETATE, dobandit prin Reconstituire, cota actuala 1/1, cota initiala 1/1	A1
	1) **MERTESCU DUMITRU** DEFUNCT:Da	

C. Partea III. SARCINI .

Inscrieri privind dezmembramintele dreptului de proprietate, drepturi reale de garanţie şi sarcini	Referinţe
NU SUNT	

Anexa Nr. 1 La Partea I

Teren

Nr cadastral	Suprafaţa (mp)*	Observaţii / Referinţe
	360	

* Suprafaţa este determinată in planul de proiecţie Stereo 70.

DETALII LINIARE IMOBIL

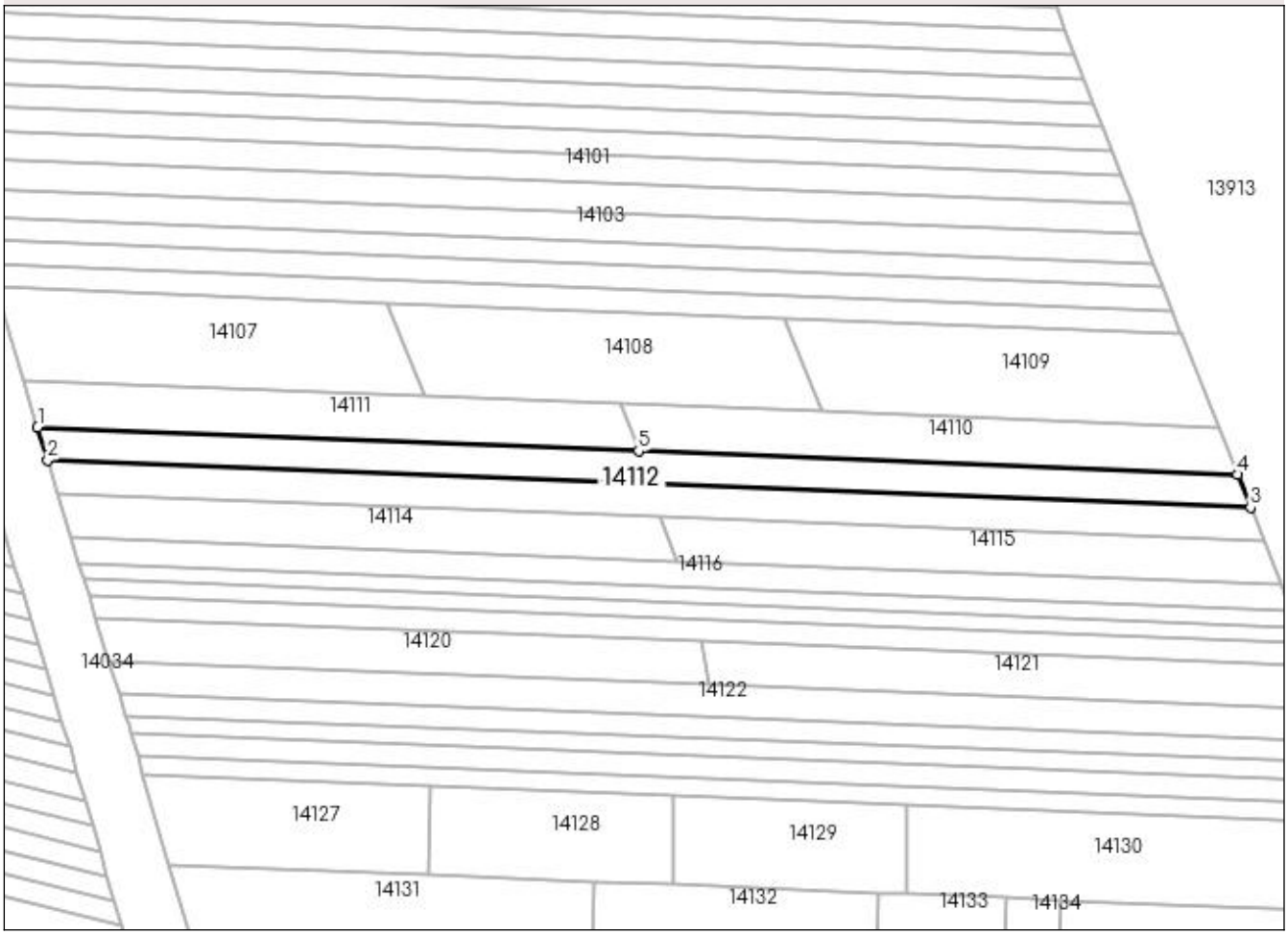

Date referitoare la teren

Crt	Categorie folosinţă	Intra vilan	Suprafaţa (mp)	Tarla	Parcelă	Nr. topo	Observaţii / Referinţe
1	arabil	NU	360	47	345	-	

Lungime Segmente
1) Valorile lungimilor segmentelor sunt obţinute din proiecţie în plan.

Punct început	X / Y	Punct sfârşit	X / Y	Lungime segment (** (m)
1	347.046,195 285.632,765	2	347.047,163 285.629,603	3.307
2	347.047,163 285.629,603	3	347.162,558 285.625,074	115.484
3	347.162,558 285.625,074	4	347.161,29 285.628,247	3.417
4	347.161,29 285.628,247	5	347.103,849 285.630,502	57.485
5	347.103,849 285.630,502	1	347.046,195 285.632,765	57.698

** Lungimile segmentelor sunt determinate în planul de proiecţie Stereo 70 şi sunt rotunjite la 1 milimetru.
*** Distanţa dintre puncte este formată din segmente cumulate ce sunt mai mici decât valoarea 1 milimetru.

DATE DESPRE IMOBILUL NR. 14113

Oficiul de Cadastru şi Publicitate Imobiliară DOLJ
Biroul de Cadastru şi Publicitate Imobiliară Craiova

A. Partea I. Descrierea imobilului

TEREN Extravilan

Adresa: Jud. Dolj, T 47, P 346

Nr. Crt	Nr cadastral Nr. topografic	Suprafaţa* (mp)	Observaţii / Referinţe
A1		360	Sector cadastral:7 Teren neimprejmuit;

B. Partea II. Proprietari şi acte

Inscrieri privitoare la dreptul de proprietate şi alte drepturi reale		Referinţe
0 / 07/02/2023		
Act Administrativ nr. TDP:913-9693, din 11/05/1994 emis de COMISIA JUDETEANA DE FOND FUNCIAR;		
B1	Intabulare, drept de PROPRIETATE, dobandit prin Reconstituire, cota actuala 1/1, cota initiala 1/1	A1
	1) **CIOANA ION**, LIPSA CNP	

C. Partea III. SARCINI .

Inscrieri privind dezmembramintele dreptului de proprietate, drepturi reale de garanţie şi sarcini	Referinţe
NU SUNT	

Anexa Nr. 1 La Partea I

Teren

Nr cadastral	Suprafaţa (mp)*	Observaţii / Referinţe
	360	

* Suprafaţa este determinată in planul de proiecţie Stereo 70.

DETALII LINIARE IMOBIL

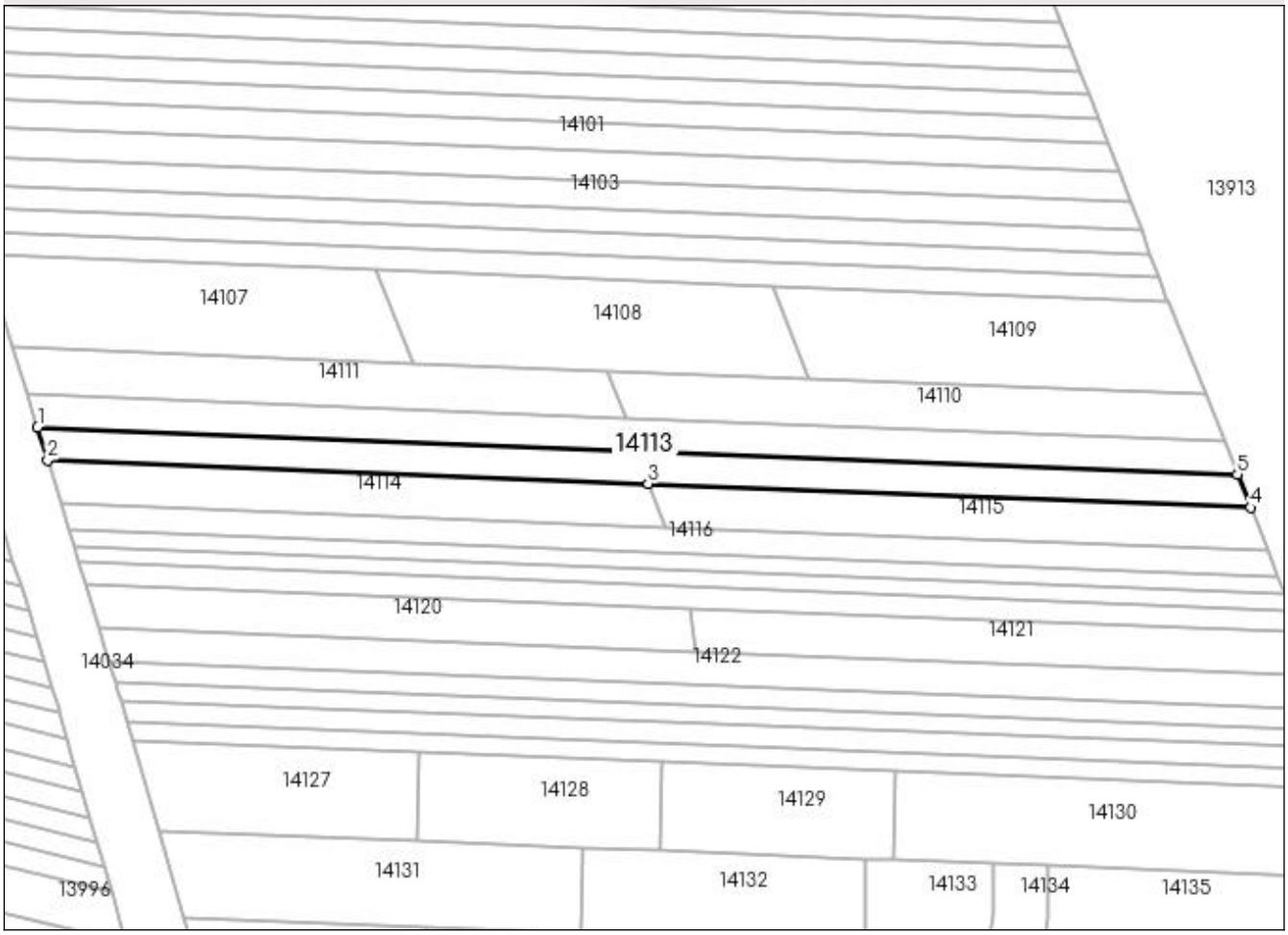

Date referitoare la teren

Crt	Categorie folosinţă	Intra vilan	Suprafaţa (mp)	Tarla	Parcelă	Nr. topo	Observaţii / Referinţe
1	arabil	NU	360	47	346	-	

Lungime Segmente
1) Valorile lungimilor segmentelor sunt obţinute din proiecţie în plan.

Punct început	X / Y	Punct sfârşit	X / Y	Lungime segment (** (m)
1	347.047,163 285.629,603	2	347.048,129 285.626,449	3.299
2	347.048,129 285.626,449	3	347.105,876 285.624,183	57.791
3	347.105,876 285.624,183	4	347.163,822 285.621,908	57.991
4	347.163,822 285.621,908	5	347.162,558 285.625,074	3.409
5	347.162,558 285.625,074	1	347.047,163 285.629,603	115.484

** Lungimile segmentelor sunt determinate în planul de proiecţie Stereo 70 şi sunt rotunjite la 1 milimetru.
*** Distanţa dintre puncte este formată din segmente cumulate ce sunt mai mici decât valoarea 1 milimetru.

DATE DESPRE IMOBILUL NR. 14114

Oficiul de Cadastru şi Publicitate Imobiliară DOLJ
Biroul de Cadastru şi Publicitate Imobiliară Craiova

A. Partea I. Descrierea imobilului

TEREN Extravilan

Adresa: Jud. Dolj, T 47, P 347

Nr. Crt	Nr cadastral Nr. topografic	Suprafaţa* (mp)	Observaţii / Referinţe
A1		240	Sector cadastral:7 Teren neimprejmuit;

B. Partea II. Proprietari şi acte

Inscrieri privitoare la dreptul de proprietate şi alte drepturi reale		Referinţe
0 / 07/02/2023		
Act Administrativ nr. TDP:2131-9685, din 08/01/1997 emis de COMISIA JUDETEANA DE FOND FUNCIAR;		
B1	Intabulare, drept de PROPRIETATE, dobandit prin Reconstituire, cota actuala 1/1, cota initiala 1/1	A1
	1) **CIOANA GHEORGHE**, LIPSA CNP	

C. Partea III. SARCINI .

Inscrieri privind dezmembramintele dreptului de proprietate, drepturi reale de garanţie şi sarcini	Referinţe
NU SUNT	

Anexa Nr. 1 La Partea I

Teren

Nr cadastral	Suprafaţa (mp)*	Observaţii / Referinţe
	240	

* Suprafaţa este determinată in planul de proiecţie Stereo 70.

DETALII LINIARE IMOBIL

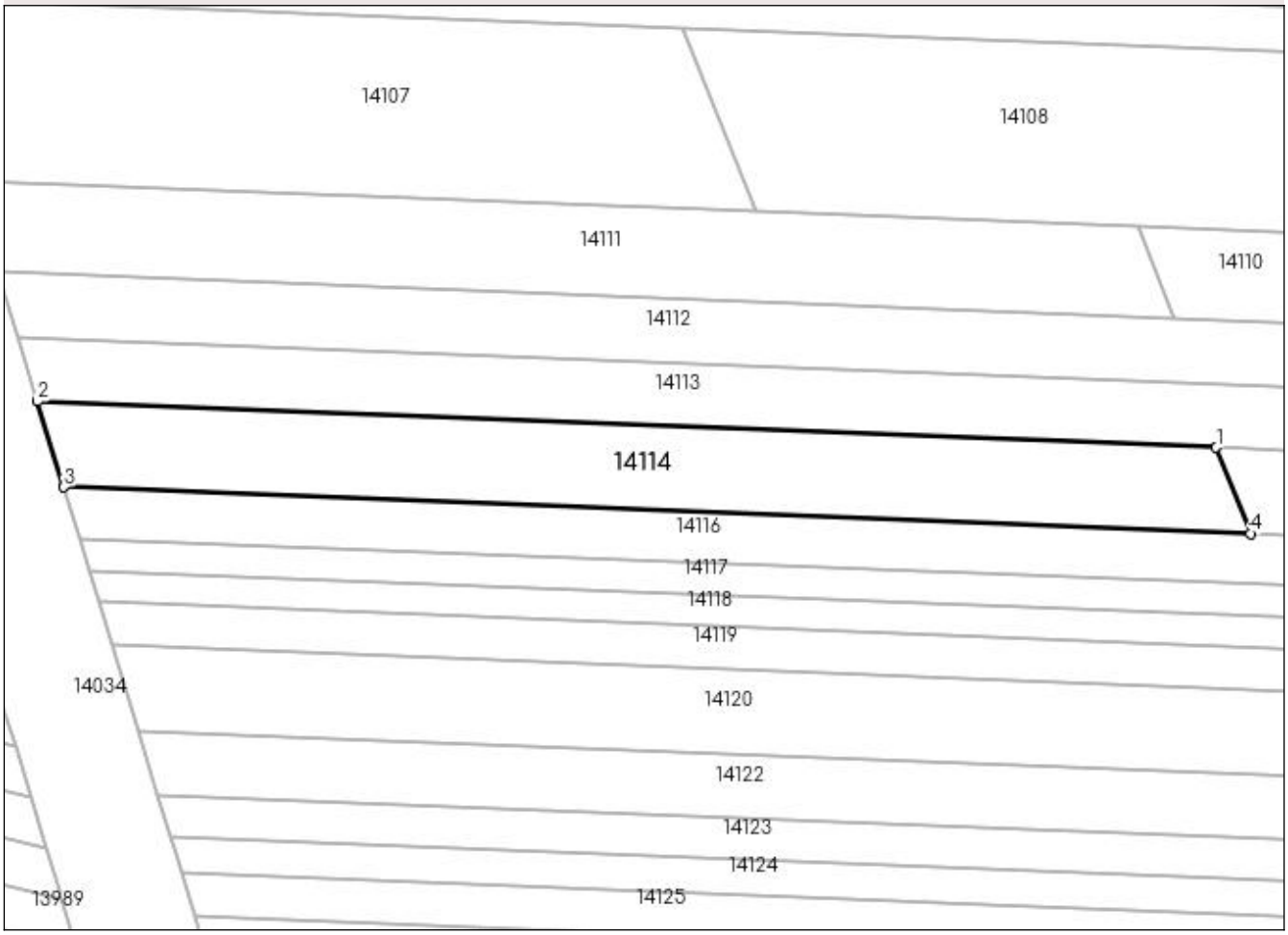

Date referitoare la teren

Crt	Categorie folosință	Intra vilan	Suprafaţa (mp)	Tarla	Parcelă	Nr. topo	Observaţii / Referinţe
1	arabil	NU	240	47	347	-	

Lungime Segmente
1) Valorile lungimilor segmentelor sunt obţinute din proiecţie în plan.

Punct început	X / Y	Punct sfârşit	X / Y	Lungime segment (** (m)
1	347.105,876 285.624,183	2	347.048,129 285.626,449	57.791
2	347.048,129 285.626,449	3	347.049,413 285.622,257	4.384
3	347.049,413 285.622,257	4	347.107,557 285.619,975	58.189
4	347.107,557 285.619,975	1	347.105,876 285.624,183	4.531

** Lungimile segmentelor sunt determinate în planul de proiecţie Stereo 70 şi sunt rotunjite la 1 milimetru.
*** Distanţa dintre puncte este formată din segmente cumulate ce sunt mai mici decât valoarea 1 milimetru.

DATE DESPRE IMOBILUL NR. 14115

Oficiul de Cadastru şi Publicitate Imobiliară DOLJ
Biroul de Cadastru şi Publicitate Imobiliară Craiova

A. Partea I. Descrierea imobilului

TEREN Extravilan

Adresa: Jud. Dolj, T 47, P 348

Nr. Crt	Nr cadastral Nr. topografic	Suprafaţa* (mp)	Observaţii / Referinţe
A1		240	Sector cadastral:7 Teren neimprejmuit;

B. Partea II. Proprietari şi acte

Inscrieri privitoare la dreptul de proprietate şi alte drepturi reale		Referinţe
0 / 07/02/2023		
Act Administrativ nr. TDP:912-9693, din 11/05/1994 emis de COMISIA JUDETEANA DE FOND FUNCIAR;		
B1	Intabulare, drept de PROPRIETATE, dobandit prin Reconstituire, cota actuala 1/1, cota initiala 1/1	A1
	1) **LATEA AURICA**, LIPSA CNP	

C. Partea III. SARCINI .

Inscrieri privind dezmembramintele dreptului de proprietate, drepturi reale de garanţie şi sarcini	Referinţe
NU SUNT	

Anexa Nr. 1 La Partea I

Teren

Nr cadastral	Suprafaţa (mp)*	Observaţii / Referinţe
	240	

* Suprafaţa este determinată in planul de proiecţie Stereo 70.

DETALII LINIARE IMOBIL

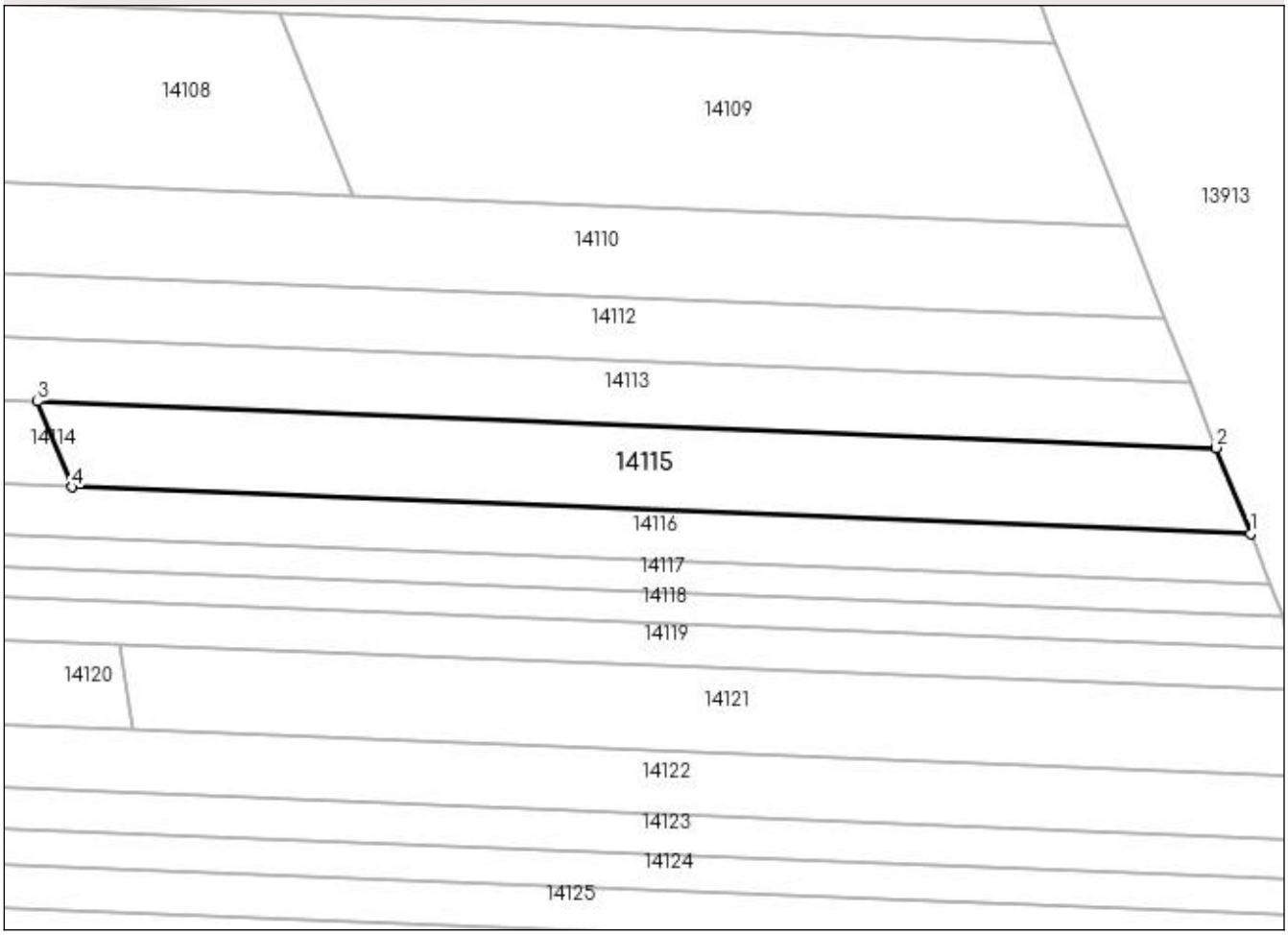

Date referitoare la teren

Crt	Categorie folosință	Intra vilan	Suprafaţa (mp)	Tarla	Parcelă	Nr. topo	Observaţii / Referinţe
1	arabil	NU	240	47	348	-	

Lungime Segmente
1) Valorile lungimilor segmentelor sunt obţinute din proiecţie în plan.

Punct început	X / Y	Punct sfârşit	X / Y	Lungime segment (** (m)
1	347.165,502 285.617,701	2	347.163,822 285.621,908	4.53
2	347.163,822 285.621,908	3	347.105,876 285.624,183	57.991
3	347.105,876 285.624,183	4	347.107,557 285.619,975	4.531
4	347.107,557 285.619,975	1	347.165,502 285.617,701	57.99

** Lungimile segmentelor sunt determinate în planul de proiecţie Stereo 70 şi sunt rotunjite la 1 milimetru.
*** Distanţa dintre puncte este formată din segmente cumulate ce sunt mai mici decât valoarea 1 milimetru.

DATE DESPRE IMOBILUL NR. 14116

Oficiul de Cadastru şi Publicitate Imobiliară DOLJ
Biroul de Cadastru şi Publicitate Imobiliară Craiova

A. Partea I. Descrierea imobilului

TEREN Extravilan

Adresa: Jud. Dolj, T 47, P 349

Nr. Crt	Nr cadastral Nr. topografic	Suprafaţa* (mp)	Observaţii / Referinţe
A1	33261	288	Sector cadastral:7 Teren neimprejmuit;

B. Partea II. Proprietari şi acte

Inscrieri privitoare la dreptul de proprietate şi alte drepturi reale		Referinţe
38123 / 25/02/2020		
Act Notarial nr. CVC:400, din 24/02/2020 emis de NP Dragancea Ofelia ;		
B1	Intabulare, drept de PROPRIETATE, dobandit prin Conventie, cota actuala 1/1, cota initiala 1/1	A1
	1) **COSOVEANU DAN** 2) **COSOVEANU MARIANA**	

C. Partea III. SARCINI .

Inscrieri privind dezmembramintele dreptului de proprietate, drepturi reale de garanţie şi sarcini	Referinţe
NU SUNT	

Anexa Nr. 1 La Partea I

Teren

Nr cadastral	Suprafaţa (mp)*	Observaţii / Referinţe
33261	288	

* Suprafaţa este determinată in planul de proiecţie Stereo 70.

DETALII LINIARE IMOBIL

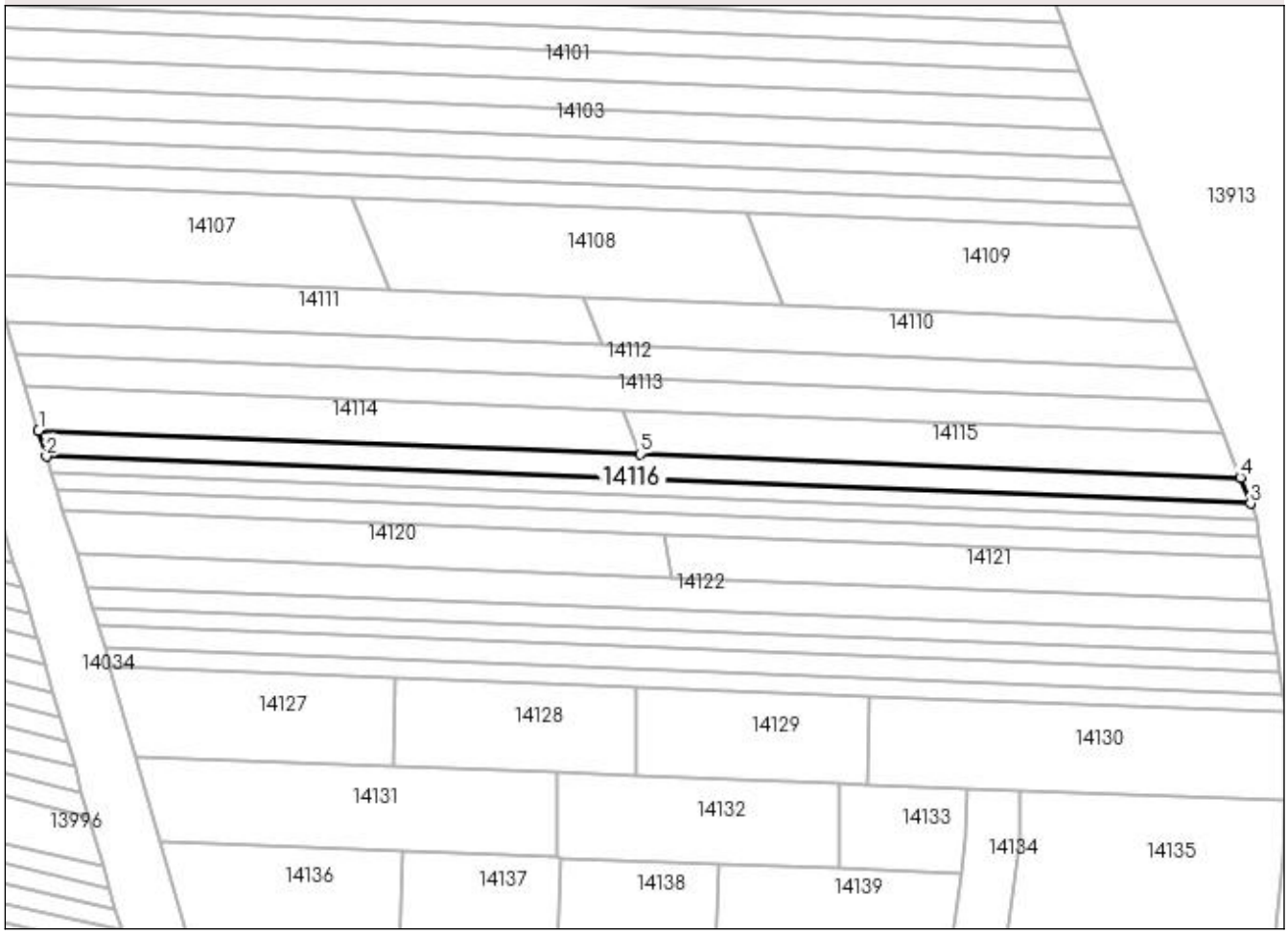

Date referitoare la teren

Crt	Categorie folosinţă	Intra vilan	Suprafaţa (mp)	Tarla	Parcelă	Nr. topo	Observaţii / Referinţe
1	arabil	NU	288	47	349	-	

Lungime Segmente
1) Valorile lungimilor segmentelor sunt obţinute din proiecţie în plan.

Punct început	X / Y	Punct sfârşit	X / Y	Lungime segment (** (m)
1	347.049,413 285.622,257	2	347.050,181 285.619,749	2.623
2	347.050,181 285.619,749	3	347.166,508 285.615,183	116.417
3	347.166,508 285.615,183	4	347.165,502 285.617,701	2.712
4	347.165,502 285.617,701	5	347.107,557 285.619,975	57.99
5	347.107,557 285.619,975	1	347.049,413 285.622,257	58.189

** Lungimile segmentelor sunt determinate în planul de proiecţie Stereo 70 şi sunt rotunjite la 1 milimetru.
*** Distanţa dintre puncte este formată din segmente cumulate ce sunt mai mici decât valoarea 1 milimetru.

DATE DESPRE IMOBILUL NR. 14117

Oficiul de Cadastru şi Publicitate Imobiliară DOLJ
Biroul de Cadastru şi Publicitate Imobiliară Craiova

A. Partea I. Descrierea imobilului

TEREN Extravilan

Adresa: Jud. Dolj, T 47, P 350

Nr. Crt	Nr cadastral Nr. topografic	Suprafaţa* (mp)	Observaţii / Referinţe
A1		180	Sector cadastral:7 Teren neimprejmuit;

B. Partea II. Proprietari şi acte

Inscrieri privitoare la dreptul de proprietate şi alte drepturi reale		Referinţe
0 / 07/02/2023		
Act Notarial nr. CM:16, din 14/01/2011 emis de NP STOENESCU FLOREA;		
B1	Intabulare, drept de PROPRIETATE, dobandit prin Succesiune, cota actuala 1/1, cota initiala 1/1	A1
	1) **VARTOPEANU GEORGETA**	

C. Partea III. SARCINI .

Inscrieri privind dezmembramintele dreptului de proprietate, drepturi reale de garanţie şi sarcini	Referinţe
NU SUNT	

Anexa Nr. 1 La Partea I

Teren

Nr cadastral	Suprafaţa (mp)*	Observaţii / Referinţe
	180	

* Suprafaţa este determinată in planul de proiecţie Stereo 70.

DETALII LINIARE IMOBIL

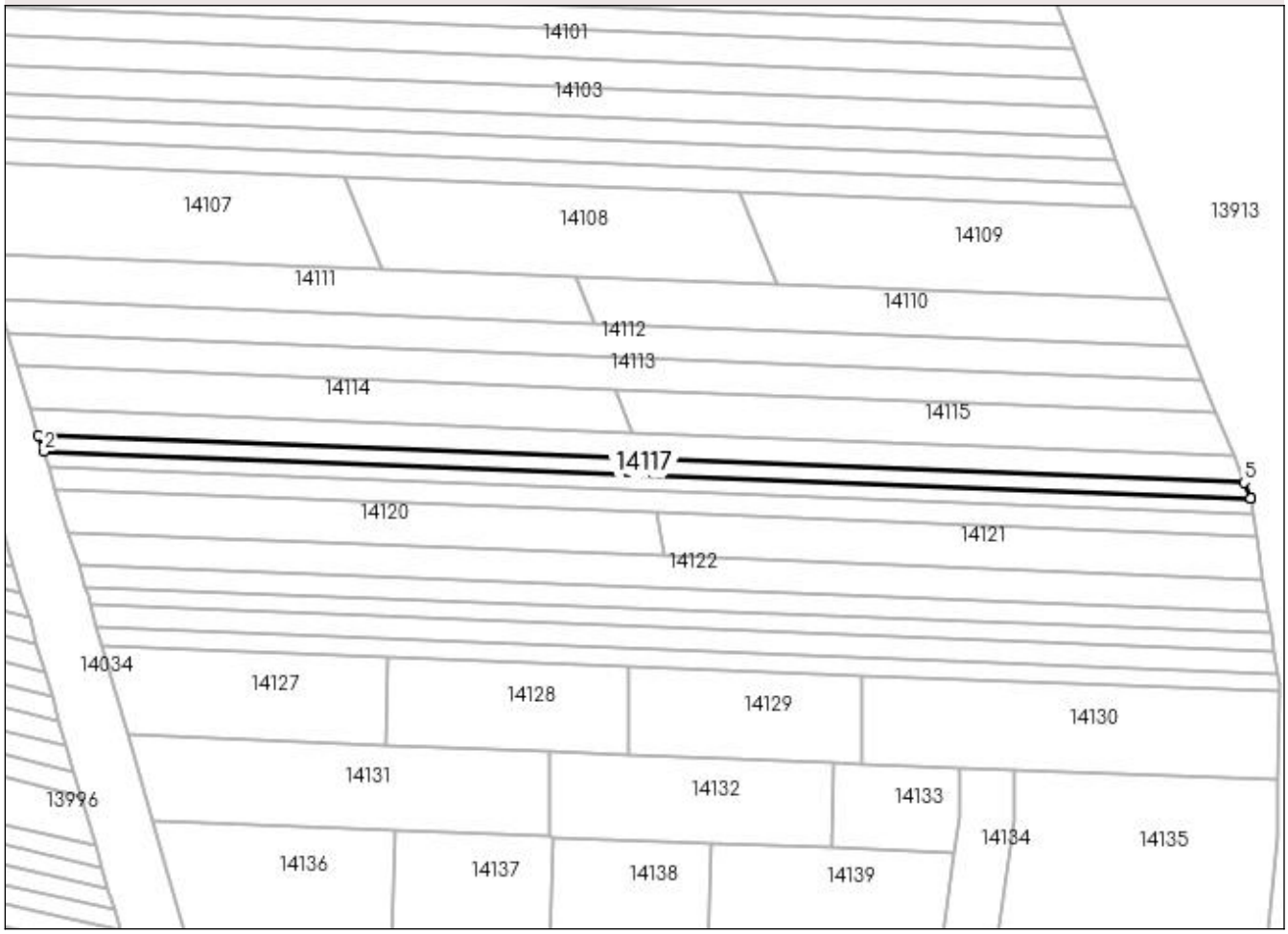

Date referitoare la teren

Crt	Categorie folosinţă	Intra vilan	Suprafaţa (mp)	Tarla	Parcelă	Nr. topo	Observaţii / Referinţe
1	arabil	NU	180	47	350	-	

Lungime Segmente
1) Valorile lungimilor segmentelor sunt obţinute din proiecţie în plan.

Punct început	X / Y	Punct sfârşit	X / Y	Lungime segment (** (m)
1	347.050,181 285.619,749	2	347.050,661 285.618,183	1.638
2	347.050,661 285.618,183	3	347.167,128 285.613,612	116.557
3	347.167,128 285.613,612	4	347.167,124 285.613,64	0.028
4	347.167,124 285.613,64	5	347.166,508 285.615,183	1.661
5	347.166,508 285.615,183	1	347.050,181 285.619,749	116.417

** Lungimile segmentelor sunt determinate în planul de proiecţie Stereo 70 şi sunt rotunjite la 1 milimetru.
*** Distanţa dintre puncte este formată din segmente cumulate ce sunt mai mici decât valoarea 1 milimetru.

DATE DESPRE IMOBILUL NR. 14118

Oficiul de Cadastru şi Publicitate Imobiliară DOLJ
Biroul de Cadastru şi Publicitate Imobiliară Craiova

A. Partea I. Descrierea imobilului

TEREN Extravilan

Adresa: Jud. Dolj, T 47, P 351

Nr. Crt	Nr cadastral Nr. topografic	Suprafaţa* (mp)	Observaţii / Referinţe
A1		180	Sector cadastral:7 Teren neimprejmuit;

B. Partea II. Proprietari şi acte

Inscrieri privitoare la dreptul de proprietate şi alte drepturi reale		Referinţe
0 / 07/02/2023		
Act Notarial nr. ACT DE PARTAJ:3922, din 21/11/2017 emis de NP STOENESCU FLOREA;		
B1	Intabulare, drept de PROPRIETATE, dobandit prin Iesire Din Indiviziune, cota actuala 1/1, cota initiala 1/1	A1
	1) **DINU STEFAN**	

C. Partea III. SARCINI .

Inscrieri privind dezmembramintele dreptului de proprietate, drepturi reale de garanţie şi sarcini	Referinţe
NU SUNT	

Anexa Nr. 1 La Partea I

Teren

Nr cadastral	Suprafaţa (mp)*	Observaţii / Referinţe
	180	

* Suprafaţa este determinată in planul de proiecţie Stereo 70.

DETALII LINIARE IMOBIL

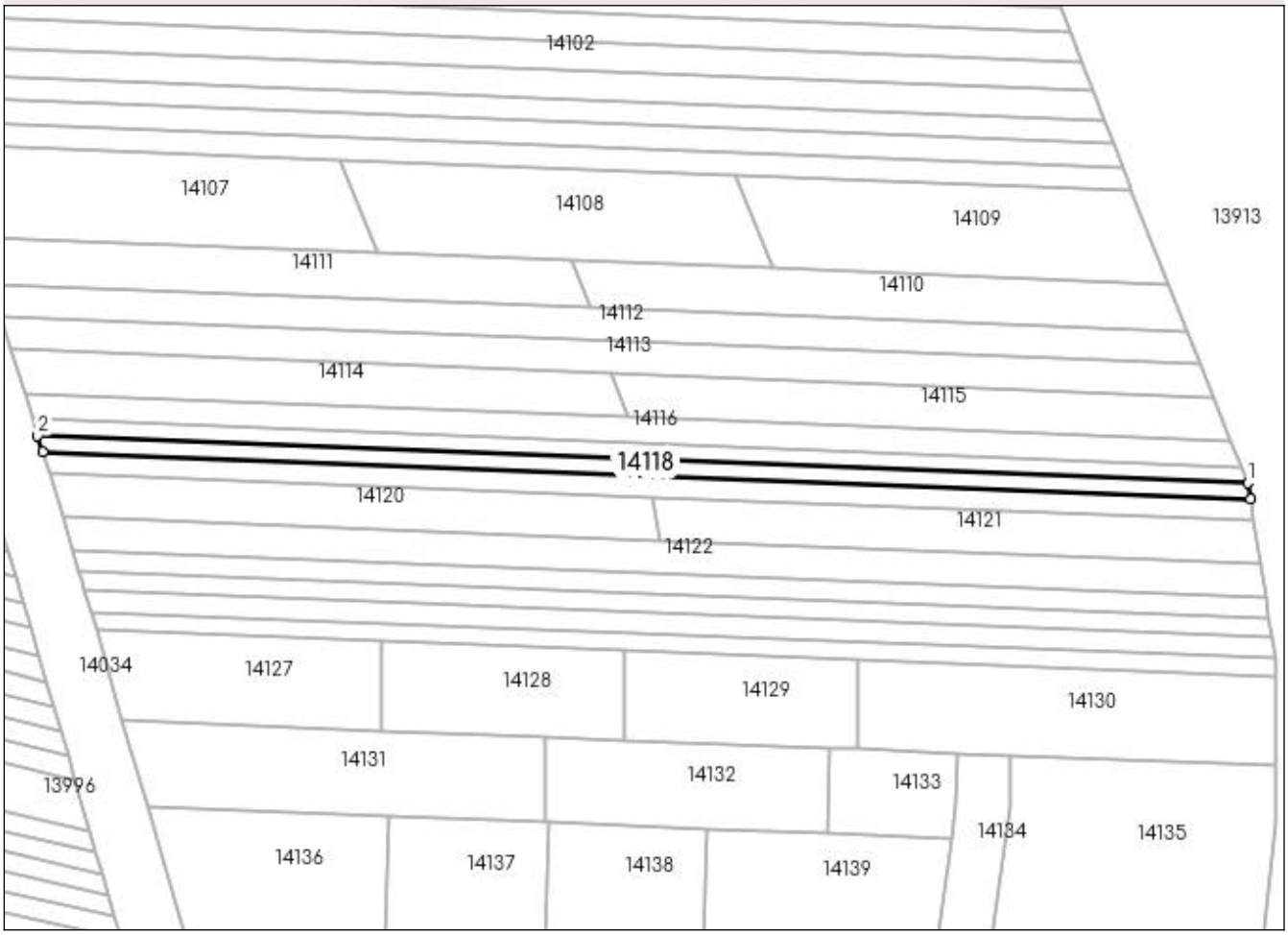

Date referitoare la teren

Crt	Categorie folosinţă	Intra vilan	Suprafaţa (mp)	Tarla	Parcelă	Nr. topo	Observaţii / Referinţe
1	arabil	NU	180	47	351	-	

Lungime Segmente
1) Valorile lungimilor segmentelor sunt obţinute din proiecţie în plan.

Punct început	X / Y	Punct sfârşit	X / Y	Lungime segment (** (m)
1	347.167,128 285.613,612	2	347.050,661 285.618,183	116.557
2	347.050,661 285.618,183	3	347.051,14 285.616,617	1.638
3	347.051,14 285.616,617	4	347.167,367 285.612,056	116.316
4	347.167,367 285.612,056	1	347.167,128 285.613,612	1.574

** Lungimile segmentelor sunt determinate în planul de proiecţie Stereo 70 şi sunt rotunjite la 1 milimetru.
*** Distanţa dintre puncte este formată din segmente cumulate ce sunt mai mici decât valoarea 1 milimetru.

DATE DESPRE IMOBILUL NR. 14119

Oficiul de Cadastru şi Publicitate Imobiliară DOLJ
Biroul de Cadastru şi Publicitate Imobiliară Craiova

A. Partea I. Descrierea imobilului

TEREN Extravilan

Adresa: Jud. Dolj, T 47, P 352

Nr. Crt	Nr cadastral Nr. topografic	Suprafaţa* (mp)	Observaţii / Referinţe
A1		240	Sector cadastral:7 Teren neimprejmuit;

B. Partea II. Proprietari şi acte

Inscrieri privitoare la dreptul de proprietate şi alte drepturi reale		Referinţe
0 / 07/02/2023		
Act Administrativ nr. TDP:932-9693, din 12/05/1994 emis de COMISIA JUDETEANA DE FOND FUNCIAR;		
B1	Intabulare, drept de PROPRIETATE, dobandit prin Reconstituire, cota actuala 1/1, cota initiala 1/1	A1
	1) **PALEA DUMITRU**, LIPSA CNP	

C. Partea III. SARCINI .

Inscrieri privind dezmembramintele dreptului de proprietate, drepturi reale de garanţie şi sarcini	Referinţe
NU SUNT	

Anexa Nr. 1 La Partea I

Teren

Nr cadastral	Suprafaţa (mp)*	Observaţii / Referinţe
	240	

* Suprafaţa este determinată in planul de proiecţie Stereo 70.

DETALII LINIARE IMOBIL

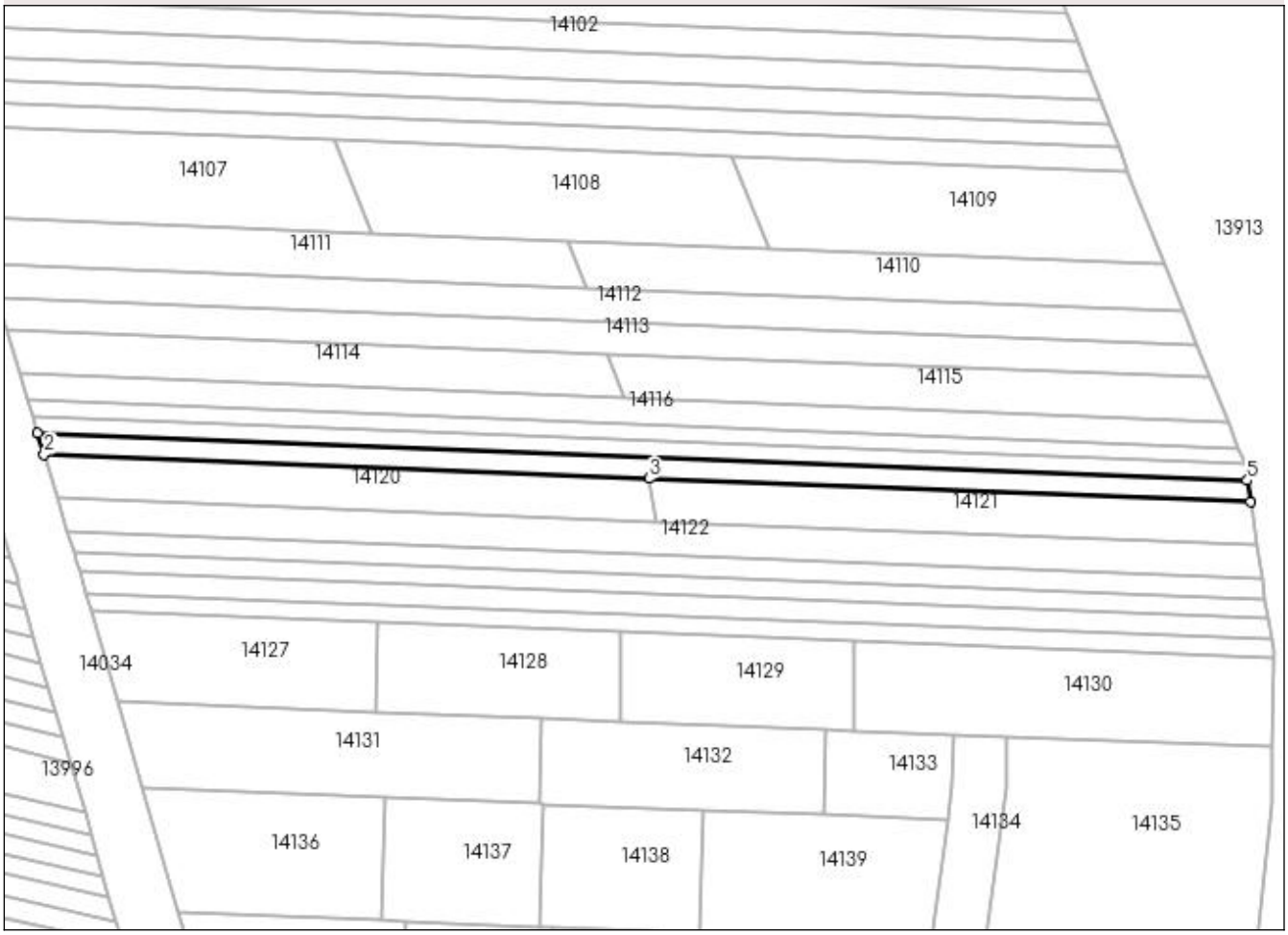

Date referitoare la teren

Crt	Categorie folosinţă	Intra vilan	Suprafaţa (mp)	Tarla	Parcelă	Nr. topo	Observaţii / Referinţe
1	arabil	NU	240	47	352	-	

Lungime Segmente
1) Valorile lungimilor segmentelor sunt obţinute din proiecţie în plan.

Punct început	X / Y	Punct sfârşit	X / Y	Lungime segment (** (m)
1	347.051,14 285.616,617	2	347.051,782 285.614,524	2.189
2	347.051,782 285.614,524	3	347.109,895 285.612,244	58.158
3	347.109,895 285.612,244	4	347.167,685 285.609,975	57.835
4	347.167,685 285.609,975	5	347.167,367 285.612,056	2.105
5	347.167,367 285.612,056	1	347.051,14 285.616,617	116.316

** Lungimile segmentelor sunt determinate în planul de proiecţie Stereo 70 şi sunt rotunjite la 1 milimetru.
*** Distanţa dintre puncte este formată din segmente cumulate ce sunt mai mici decât valoarea 1 milimetru.

DATE DESPRE IMOBILUL NR. 14120

Oficiul de Cadastru şi Publicitate Imobiliară DOLJ
Biroul de Cadastru şi Publicitate Imobiliară Craiova

A. Partea I. Descrierea imobilului

TEREN Extravilan

Adresa: Jud. Dolj, T 47, P 353

Nr. Crt	Nr cadastral Nr. topografic	Suprafaţa* (mp)	Observaţii / Referinţe
A1		240	Sector cadastral:7 Teren neimprejmuit;

B. Partea II. Proprietari şi acte

Inscrieri privitoare la dreptul de proprietate şi alte drepturi reale		Referinţe
0 / 07/02/2023		
Hotarare Judecatoreasca nr. SC:521, din 09/03/2009 emis de JUDECATORIA CALAFAT;		
B1	Intabulare, drept de PROPRIETATE, dobandit prin Hotarare Judecatoreasca, cota actuala 1/1, cota initiala 1/1	A1
	1) **PALATAN ECATERINA**	

C. Partea III. SARCINI .

Inscrieri privind dezmembramintele dreptului de proprietate, drepturi reale de garanţie şi sarcini	Referinţe
NU SUNT	

Anexa Nr. 1 La Partea I

Teren

Nr cadastral	Suprafaţa (mp)*	Observaţii / Referinţe
	240	

* Suprafaţa este determinată in planul de proiecţie Stereo 70.

DETALII LINIARE IMOBIL

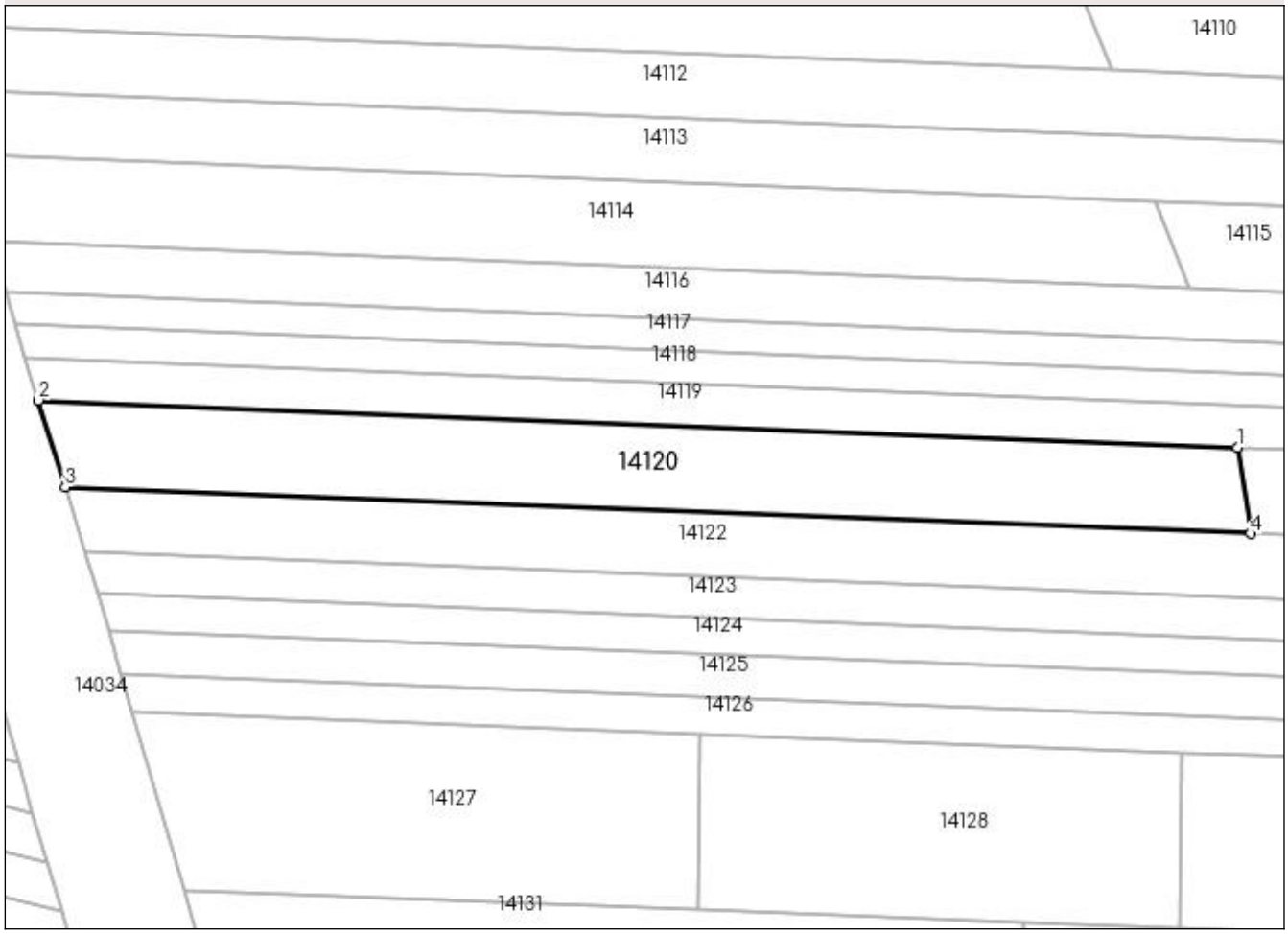

Date referitoare la teren

Crt	Categorie folosință	Intra vilan	Suprafaţa (mp)	Tarla	Parcelă	Nr. topo	Observaţii / Referinţe
1	arabil	NU	240	47	353	-	

Lungime Segmente
1) Valorile lungimilor segmentelor sunt obţinute din proiecţie în plan.

Punct început	X / Y	Punct sfârşit	X / Y	Lungime segment (** (m)
1	347.109,895 285.612,244	2	347.051,782 285.614,524	58.158
2	347.051,782 285.614,524	3	347.053,069 285.610,321	4.396
3	347.053,069 285.610,321	4	347.110,535 285.608,066	57.51
4	347.110,535 285.608,066	1	347.109,895 285.612,244	4.227

** Lungimile segmentelor sunt determinate în planul de proiecţie Stereo 70 şi sunt rotunjite la 1 milimetru.
*** Distanţa dintre puncte este formată din segmente cumulate ce sunt mai mici decât valoarea 1 milimetru.

DATE DESPRE IMOBILUL NR. 14121

Oficiul de Cadastru şi Publicitate Imobiliară DOLJ
Biroul de Cadastru şi Publicitate Imobiliară Craiova

A. Partea I. Descrierea imobilului

TEREN Extravilan

Adresa: Jud. Dolj, T 47, P 354

Nr. Crt	Nr cadastral Nr. topografic	Suprafaţa* (mp)	Observaţii / Referinţe
A1		240	Sector cadastral:7 Teren neimprejmuit;

B. Partea II. Proprietari şi acte

Inscrieri privitoare la dreptul de proprietate şi alte drepturi reale		Referinţe
0 / 07/02/2023		
Act Administrativ nr. TDP:1070-45339, din 13/12/1994 emis de COMISIA JUDETEANA DE FOND FUNCIAR (CERTIF. DE DECES:D10016787/26.11.2016;);		
B1	Intabulare, drept de PROPRIETATE, dobandit prin Reconstituire, cota actuala 1/1, cota initiala 1/1	A1
	1) **DOBRE STEFAN** DEFUNCT:Da	

C. Partea III. SARCINI .

Inscrieri privind dezmembramintele dreptului de proprietate, drepturi reale de garanţie şi sarcini	Referinţe
NU SUNT	

Anexa Nr. 1 La Partea I

Teren

Nr cadastral	Suprafaţa (mp)*	Observaţii / Referinţe
	240	

* Suprafaţa este determinată in planul de proiecţie Stereo 70.

DETALII LINIARE IMOBIL

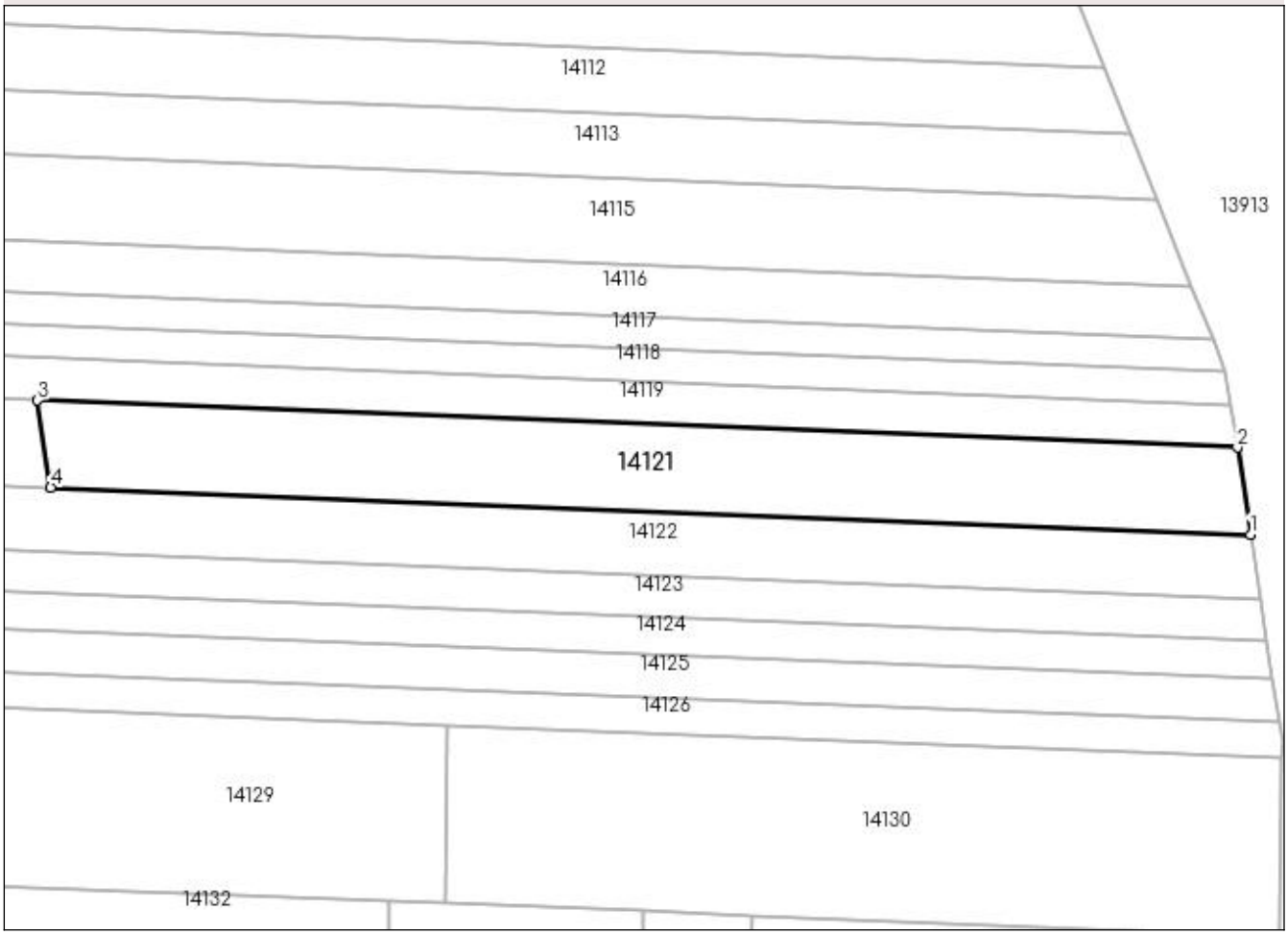

Date referitoare la teren

Crt	Categorie folosinţă	Intra vilan	Suprafaţa (mp)	Tarla	Parcelă	Nr. topo	Observaţii / Referinţe
1	arabil	NU	240	47	354	-	

Lungime Segmente
1) Valorile lungimilor segmentelor sunt obţinute din proiecţie în plan.

Punct început	X / Y	Punct sfârşit	X / Y	Lungime segment (** (m)
1	347.168,324 285.605,797	2	347.167,685 285.609,975	4.227
2	347.167,685 285.609,975	3	347.109,895 285.612,244	57.835
3	347.109,895 285.612,244	4	347.110,535 285.608,066	4.227
4	347.110,535 285.608,066	1	347.168,324 285.605,797	57.834

** Lungimile segmentelor sunt determinate în planul de proiecţie Stereo 70 şi sunt rotunjite la 1 milimetru.
*** Distanţa dintre puncte este formată din segmente cumulate ce sunt mai mici decât valoarea 1 milimetru.

DATE DESPRE IMOBILUL NR. 14122

Oficiul de Cadastru şi Publicitate Imobiliară DOLJ
Biroul de Cadastru şi Publicitate Imobiliară Craiova

A. Partea I. Descrierea imobilului

TEREN Extravilan

Adresa: Jud. Dolj, T 47, P 335

Nr. Crt	Nr cadastral Nr. topografic	Suprafaţa* (mp)	Observaţii / Referinţe
A1		360	Sector cadastral:7 Teren neimprejmuit;

B. Partea II. Proprietari şi acte

Inscrieri privitoare la dreptul de proprietate şi alte drepturi reale		Referinţe
0 / 07/02/2023		
Act Administrativ nr. TDP:2007-44772, din 09/12/1996 emis de COMISIA JUDETEANA DE FOND FUNCIAR;		
B1	Intabulare, drept de PROPRIETATE, dobandit prin Reconstituire, cota actuala 1/1, cota initiala 1/1	A1
	1) **ANGHEL GHEORGHE**	

C. Partea III. SARCINI .

Inscrieri privind dezmembramintele dreptului de proprietate, drepturi reale de garanţie şi sarcini	Referinţe
NU SUNT	

Anexa Nr. 1 La Partea I

Teren

Nr cadastral	Suprafaţa (mp)*	Observaţii / Referinţe
	360	

* Suprafaţa este determinată in planul de proiecţie Stereo 70.

DETALII LINIARE IMOBIL

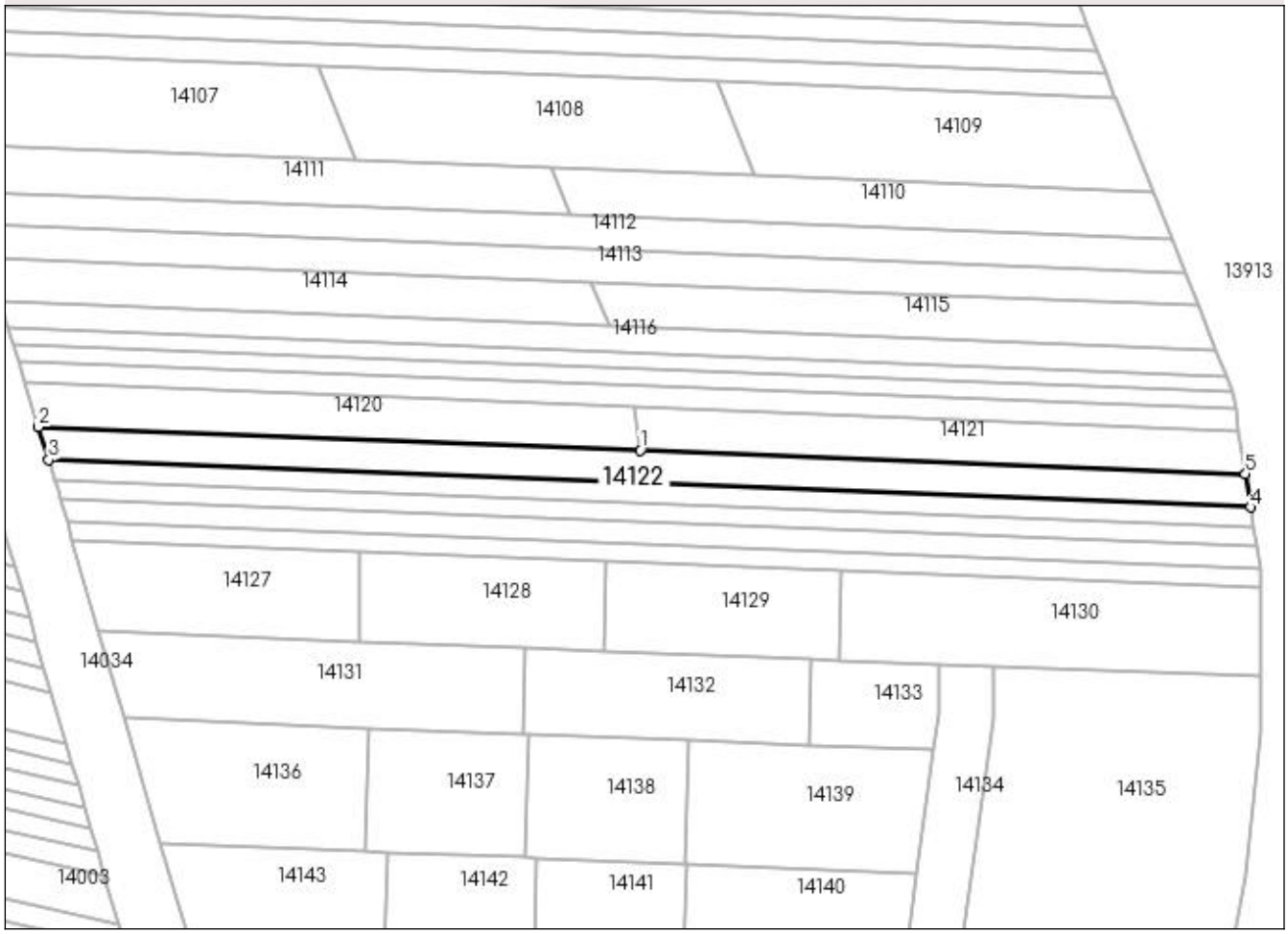

Date referitoare la teren

Crt	Categorie folosinţă	Intra vilan	Suprafaţa (mp)	Tarla	Parcelă	Nr. topo	Observaţii / Referinţe
1	arabil	NU	360	47	335	-	

Lungime Segmente
1) Valorile lungimilor segmentelor sunt obţinute din proiecţie în plan.

Punct început	X / Y	Punct sfârşit	X / Y	Lungime segment (** (m)
1	347.110,535 285.608,066	2	347.053,069 285.610,321	57.51
2	347.053,069 285.610,321	3	347.054,04 285.607,153	3.313
3	347.054,04 285.607,153	4	347.168,806 285.602,648	114.854
4	347.168,806 285.602,648	5	347.168,324 285.605,797	3.186
5	347.168,324 285.605,797	1	347.110,535 285.608,066	57.834

** Lungimile segmentelor sunt determinate în planul de proiecţie Stereo 70 şi sunt rotunjite la 1 milimetru.
*** Distanţa dintre puncte este formată din segmente cumulate ce sunt mai mici decât valoarea 1 milimetru.

DATE DESPRE IMOBILUL NR. 14123

Oficiul de Cadastru şi Publicitate Imobiliară DOLJ
Biroul de Cadastru şi Publicitate Imobiliară Craiova

A. Partea I. Descrierea imobilului

TEREN Extravilan

Adresa: Jud. Dolj, T 47

Nr. Crt	Nr cadastral Nr. topografic	Suprafaţa* (mp)	Observaţii / Referinţe
A1		Din acte: 0 Masurata: 228	Sector cadastral:7 Teren neimprejmuit;

B. Partea II. Proprietari şi acte

Inscrieri privitoare la dreptul de proprietate şi alte drepturi reale		Referinţe
0 / 07/02/2023		
Act Normativ nr. LEGE:7, din 13/03/1996 emis de PARLAMENTUL ROMANIEI;		
B1	Inscrierea provizorie, drept de PROPRIETATE, dobandit prin Lege, cota actuala 1/1, cota initiala 1/1	A1
	1) **NEIDENTIFICAT NEIDENTIFICAT**	

C. Partea III. SARCINI .

Inscrieri privind dezmembramintele dreptului de proprietate, drepturi reale de garanţie şi sarcini	Referinţe
NU SUNT	

Anexa Nr. 1 La Partea I

Teren

Nr cadastral	Suprafaţa (mp)*	Observaţii / Referinţe
	Din acte: 0 Masurata: 228	

* Suprafaţa este determinată in planul de proiecţie Stereo 70.

DETALII LINIARE IMOBIL

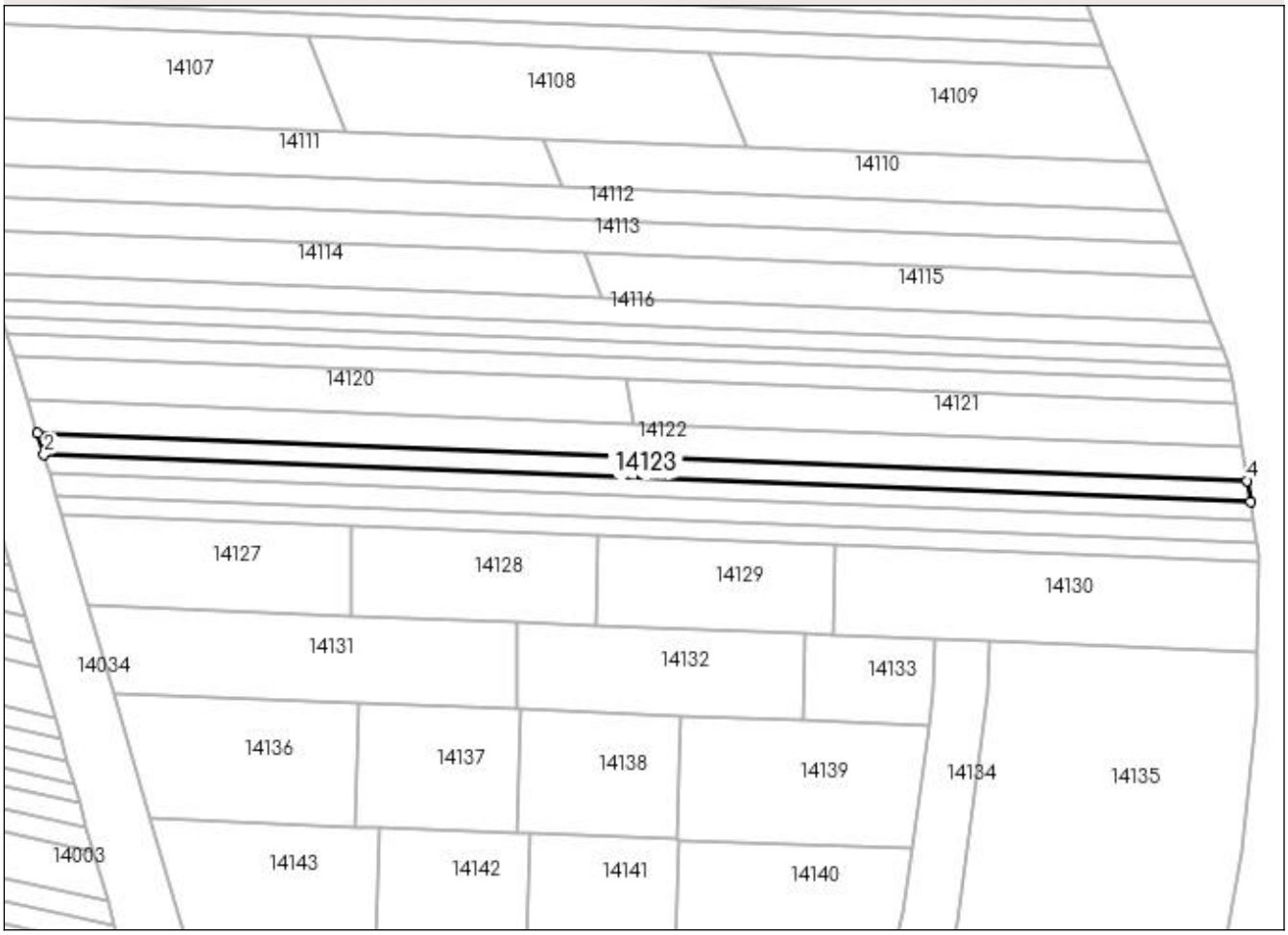

Date referitoare la teren

Crt	Categorie folosinţă	Intra vilan	Suprafaţa (mp)	Tarla	Parcelă	Nr. topo	Observaţii / Referinţe
1	arabil	NU	228	47		-	

Lungime Segmente
1) Valorile lungimilor segmentelor sunt obţinute din proiecţie în plan.

Punct început	X / Y	Punct sfârşit	X / Y	Lungime segment (** (m)
1	347.054,04 285.607,153	2	347.054,656 285.605,139	2.106
2	347.054,656 285.605,139	3	347.169,112 285.600,647	114.544
3	347.169,112 285.600,647	4	347.168,806 285.602,648	2.024
4	347.168,806 285.602,648	1	347.054,04 285.607,153	114.854

** Lungimile segmentelor sunt determinate în planul de proiecţie Stereo 70 şi sunt rotunjite la 1 milimetru.
*** Distanţa dintre puncte este formată din segmente cumulate ce sunt mai mici decât valoarea 1 milimetru.

DATE DESPRE IMOBILUL NR. 14124

Oficiul de Cadastru şi Publicitate Imobiliară DOLJ
Biroul de Cadastru şi Publicitate Imobiliară Craiova

A. Partea I. Descrierea imobilului

TEREN Extravilan

Adresa: Jud. Dolj, T 47, P 357

Nr. Crt	Nr cadastral Nr. topografic	Suprafaţa* (mp)	Observaţii / Referinţe
A1		200	Sector cadastral:7 Teren neimprejmuit;

B. Partea II. Proprietari şi acte

Inscrieri privitoare la dreptul de proprietate şi alte drepturi reale		Referinţe
0 / 07/02/2023		
Act Administrativ nr. TDP:990-9693, din 22/08/1994 emis de COMISIA JUDETEANA DE FOND FUNCIAR;		
B1	Intabulare, drept de PROPRIETATE, dobandit prin Reconstituire, cota actuala 1/1, cota initiala 1/1	A1
	1) **ANGHEL MARIN**, LIPSA CNP	

C. Partea III. SARCINI .

Inscrieri privind dezmembramintele dreptului de proprietate, drepturi reale de garanţie şi sarcini	Referinţe
NU SUNT	

Anexa Nr. 1 La Partea I

Teren

Nr cadastral	Suprafaţa (mp)*	Observaţii / Referinţe
	200	

* Suprafaţa este determinată in planul de proiecţie Stereo 70.

DETALII LINIARE IMOBIL

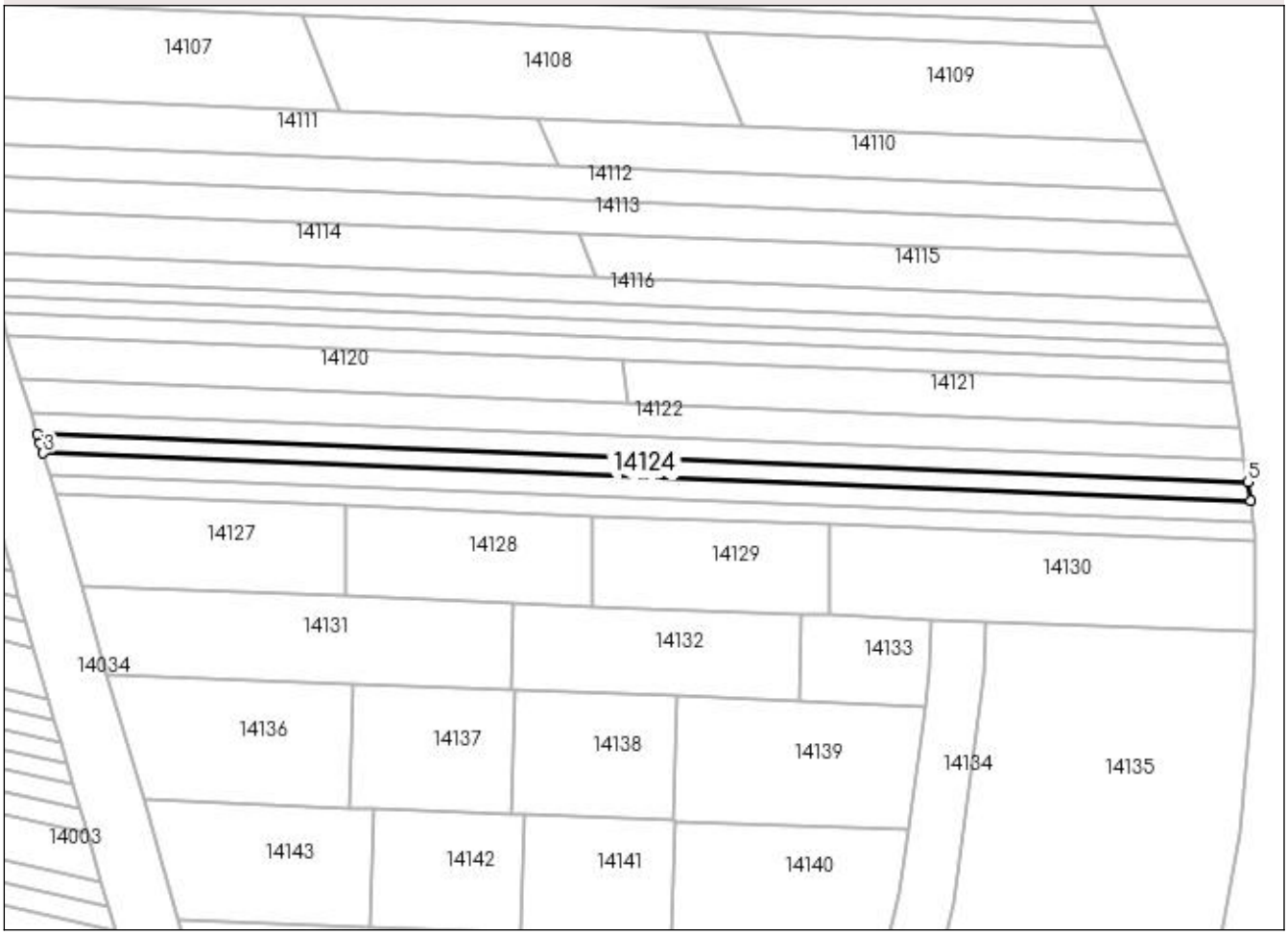

Date referitoare la teren

Crt	Categorie folosinţă	Intra vilan	Suprafaţa (mp)	Tarla	Parcelă	Nr. topo	Observaţii / Referinţe
1	arabil	NU	200	47	357	-	

Lungime Segmente
1) Valorile lungimilor segmentelor sunt obţinute din proiecţie în plan.

Punct început	X / Y	Punct sfârşit	X / Y	Lungime segment (** (m)
1	347.054,656 285.605,139	2	347.054,926 285.604,26	0.92
2	347.054,926 285.604,26	3	347.055,184 285.603,369	0.928
3	347.055,184 285.603,369	4	347.169,382 285.598,887	114.286
4	347.169,382 285.598,887	5	347.169,112 285.600,647	1.781
5	347.169,112 285.600,647	1	347.054,656 285.605,139	114.544

** Lungimile segmentelor sunt determinate în planul de proiecţie Stereo 70 şi sunt rotunjite la 1 milimetru.
*** Distanţa dintre puncte este formată din segmente cumulate ce sunt mai mici decât valoarea 1 milimetru.

DATE DESPRE IMOBILUL NR. 14125

Oficiul de Cadastru şi Publicitate Imobiliară DOLJ
Biroul de Cadastru şi Publicitate Imobiliară Craiova

A. Partea I. Descrierea imobilului

TEREN Extravilan

Adresa: Jud. Dolj, T 47, P 358

Nr. Crt	Nr cadastral Nr. topografic	Suprafaţa* (mp)	Observaţii / Referinţe
A1		240	Sector cadastral:7 Teren neimprejmuit;

B. Partea II. Proprietari şi acte

Inscrieri privitoare la dreptul de proprietate şi alte drepturi reale		Referinţe
0 / 07/02/2023		
Act Administrativ nr. TDP:898-59573, din 10/05/1994 emis de COMISIA JUDETEANA DE FOND FUNCIAR;		
B1	Intabulare, drept de PROPRIETATE, dobandit prin Reconstituire, cota actuala 1/1, cota initiala 1/1	A1
	1) **COMBEI AURELIA**, LIPSA CNP	

C. Partea III. SARCINI .

Inscrieri privind dezmembramintele dreptului de proprietate, drepturi reale de garanţie şi sarcini	Referinţe
NU SUNT	

Anexa Nr. 1 La Partea I

Teren

Nr cadastral	Suprafaţa (mp)*	Observaţii / Referinţe
	240	

* Suprafaţa este determinată in planul de proiecţie Stereo 70.

DETALII LINIARE IMOBIL

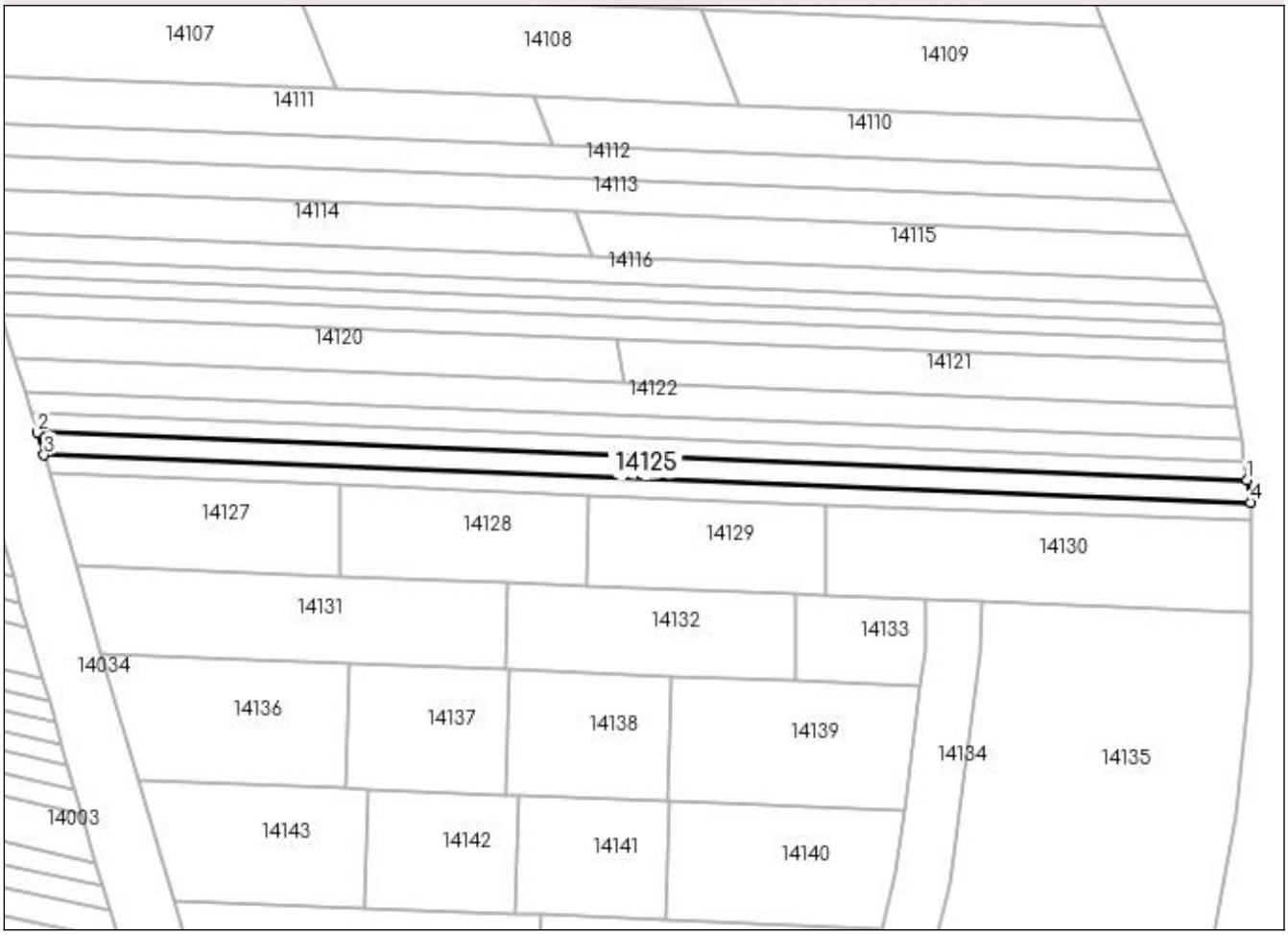

Date referitoare la teren

Crt	Categorie folosinţă	Intra vilan	Suprafaţa (mp)	Tarla	Parcelă	Nr. topo	Observaţii / Referinţe
1	arabil	NU	240	47	358	-	

Lungime Segmente
1) Valorile lungimilor segmentelor sunt obţinute din proiecţie în plan.

Punct început	X / Y	Punct sfârşit	X / Y	Lungime segment (** (m)
1	347.169,382 285.598,887	2	347.055,184 285.603,369	114.286
2	347.055,184 285.603,369	3	347.055,802 285.601,24	2.217
3	347.055,802 285.601,24	4	347.169,706 285.596,77	113.992
4	347.169,706 285.596,77	1	347.169,382 285.598,887	2.142

** Lungimile segmentelor sunt determinate în planul de proiecţie Stereo 70 şi sunt rotunjite la 1 milimetru.
*** Distanţa dintre puncte este formată din segmente cumulate ce sunt mai mici decât valoarea 1 milimetru.

DATE DESPRE IMOBILUL NR. 14126

Oficiul de Cadastru şi Publicitate Imobiliară DOLJ
Biroul de Cadastru şi Publicitate Imobiliară Craiova

A. Partea I. Descrierea imobilului

TEREN Extravilan

Adresa: Jud. Dolj, T 47, P 359

Nr. Crt	Nr cadastral Nr. topografic	Suprafaţa* (mp)	Observaţii / Referinţe
A1		200	Sector cadastral:7 Teren neimprejmuit;

B. Partea II. Proprietari şi acte

Inscrieri privitoare la dreptul de proprietate şi alte drepturi reale		Referinţe
0 / 07/02/2023		
Act Administrativ nr. TDP:900-59573, din 10/05/1994 emis de COMISIA JUDETEANA DE FOND FUNCIAR;		
B1	Intabulare, drept de PROPRIETATE, dobandit prin Reconstituire, cota actuala 1/1, cota initiala 1/1	A1
	1) **CHELES ION**, LIPSA CNP	

C. Partea III. SARCINI .

Inscrieri privind dezmembramintele dreptului de proprietate, drepturi reale de garanţie şi sarcini	Referinţe
NU SUNT	

Anexa Nr. 1 La Partea I

Teren

Nr cadastral	Suprafaţa (mp)*	Observaţii / Referinţe
	200	

* Suprafaţa este determinată in planul de proiecţie Stereo 70.

DETALII LINIARE IMOBIL

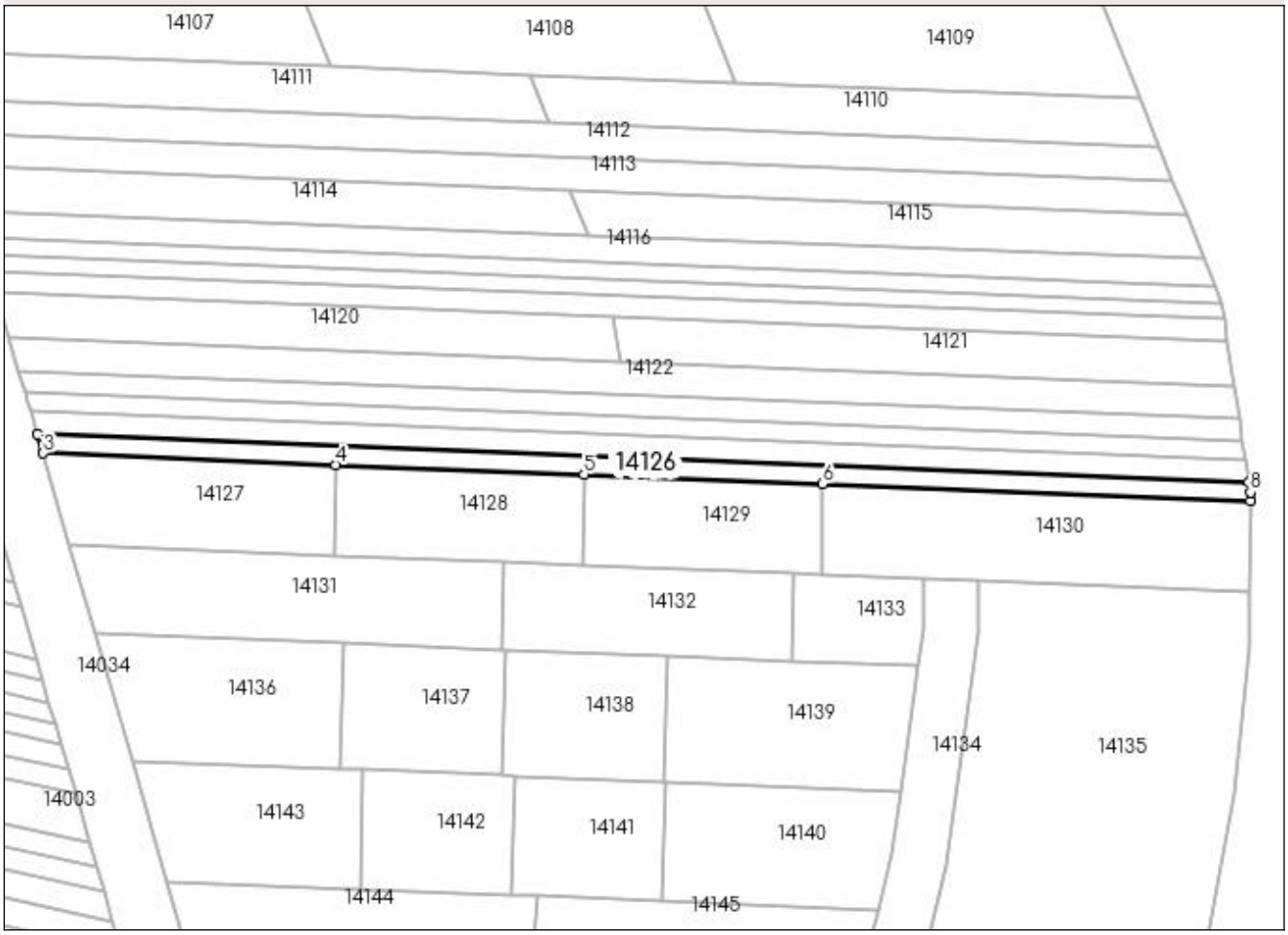

Date referitoare la teren

Crt	Categorie folosinţă	Intra vilan	Suprafaţa (mp)	Tarla	Parcelă	Nr. topo	Observaţii / Referinţe
1	arabil	NU	200	47	359	-	

Lungime Segmente
1) Valorile lungimilor segmentelor sunt obţinute din proiecţie în plan.

Punct început	X / Y	Punct sfârşit	X / Y	Lungime segment (** (m)
1	347.169,706 285.596,77	2	347.055,802 285.601,24	113.992
2	347.055,802 285.601,24	3	347.056,318 285.599,462	1.851
3	347.056,318 285.599,462	4	347.083,806 285.598,383	27.509
4	347.083,806 285.598,383	5	347.107,188 285.597,465	23.4
5	347.107,188 285.597,465	6	347.129,634 285.596,584	22.463

Punct început	X / Y	Punct sfârşit	X / Y	Lungime segment (** (m)
6	347.129,634 285.596,584	7	347.169,851 285.595,006	40.248
7	347.169,851 285.595,006	8	347.169,859 285.595,768	0.762
8	347.169,859 285.595,768	1	347.169,706 285.596,77	1.014

** Lungimile segmentelor sunt determinate în planul de proiecţie Stereo 70 şi sunt rotunjite la 1 milimetru.
*** Distanţa dintre puncte este formată din segmente cumulate ce sunt mai mici decât valoarea 1 milimetru.

DATE DESPRE IMOBILUL NR. 14127

Oficiul de Cadastru şi Publicitate Imobiliară DOLJ
Biroul de Cadastru şi Publicitate Imobiliară Craiova

A. Partea I. Descrierea imobilului

TEREN Extravilan

Adresa: Jud. Dolj, T 47, P 360

Nr. Crt	Nr cadastral Nr. topografic	Suprafaţa* (mp)	Observaţii / Referinţe
A1		224	Sector cadastral:7 Teren neimprejmuit;

B. Partea II. Proprietari şi acte

Inscrieri privitoare la dreptul de proprietate şi alte drepturi reale		Referinţe
0 / 07/02/2023		
Act Administrativ nr. TDP:1077-45339, din 14/12/1994 emis de COMISIA JUDETEANA DE FOND FUNCIAR;		
B1	Intabulare, drept de PROPRIETATE, dobandit prin Reconstituire, cota actuala 1/1, cota initiala 1/1	A1
	1) **CURTEANU STEFAN**, LIPSA CNP	

C. Partea III. SARCINI .

Inscrieri privind dezmembramintele dreptului de proprietate, drepturi reale de garanţie şi sarcini	Referinţe
NU SUNT	

Anexa Nr. 1 La Partea I

Teren

Nr cadastral	Suprafaţa (mp)*	Observaţii / Referinţe
	224	

* Suprafaţa este determinată in planul de proiecţie Stereo 70.

DETALII LINIARE IMOBIL

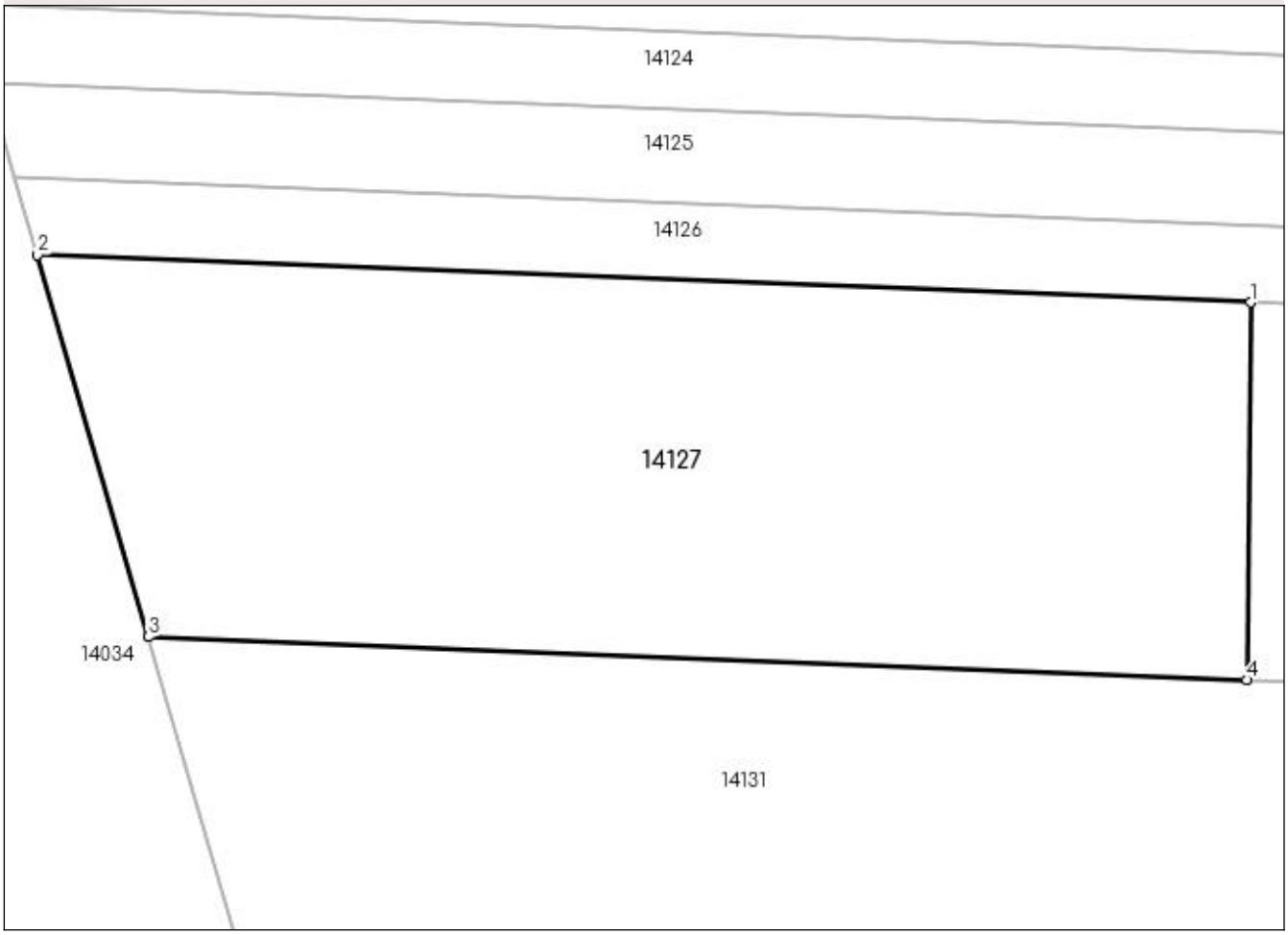

Date referitoare la teren

Crt	Categorie folosinţă	Intra vilan	Suprafaţa (mp)	Tarla	Parcelă	Nr. topo	Observaţii / Referinţe
1	arabil	NU	224	47	360	-	

Lungime Segmente
1) Valorile lungimilor segmentelor sunt obţinute din proiecţie în plan.

Punct început	X / Y	Punct sfârşit	X / Y	Lungime segment (** (m)
1	347.083,806 285.598,383	2	347.056,318 285.599,462	27.509
2	347.056,318 285.599,462	3	347.058,83 285.590,81	9.009
3	347.058,83 285.590,81	4	347.083,718 285.589,833	24.907
4	347.083,718 285.589,833	1	347.083,806 285.598,383	8.55

** Lungimile segmentelor sunt determinate în planul de proiecţie Stereo 70 şi sunt rotunjite la 1 milimetru.
*** Distanţa dintre puncte este formată din segmente cumulate ce sunt mai mici decât valoarea 1 milimetru.

DATE DESPRE IMOBILUL NR. 14128

Oficiul de Cadastru şi Publicitate Imobiliară DOLJ
Biroul de Cadastru şi Publicitate Imobiliară Craiova

A. Partea I. Descrierea imobilului

TEREN Extravilan

Adresa: Jud. Dolj, T 47, P 361

Nr. Crt	Nr cadastral Nr. topografic	Suprafaţa* (mp)	Observaţii / Referinţe
A1		200	Sector cadastral:7 Teren neimprejmuit;

B. Partea II. Proprietari şi acte

Inscrieri privitoare la dreptul de proprietate şi alte drepturi reale		Referinţe
0 / 07/02/2023		
Act Administrativ nr. TDP:1080-45339, din 14/12/1994 emis de COMISIA JUDETEANA DE FOND FUNCIAR;		
B1	Intabulare, drept de PROPRIETATE, dobandit prin Reconstituire, cota actuala 1/1, cota initiala 1/1	A1
	1) **BRANDIBUR MARIA**, LIPSA CNP	

C. Partea III. SARCINI .

Inscrieri privind dezmembramintele dreptului de proprietate, drepturi reale de garanţie şi sarcini	Referinţe
NU SUNT	

Anexa Nr. 1 La Partea I

Teren

Nr cadastral	Suprafaţa (mp)*	Observaţii / Referinţe
	200	

* Suprafaţa este determinată in planul de proiecţie Stereo 70.

DETALII LINIARE IMOBIL

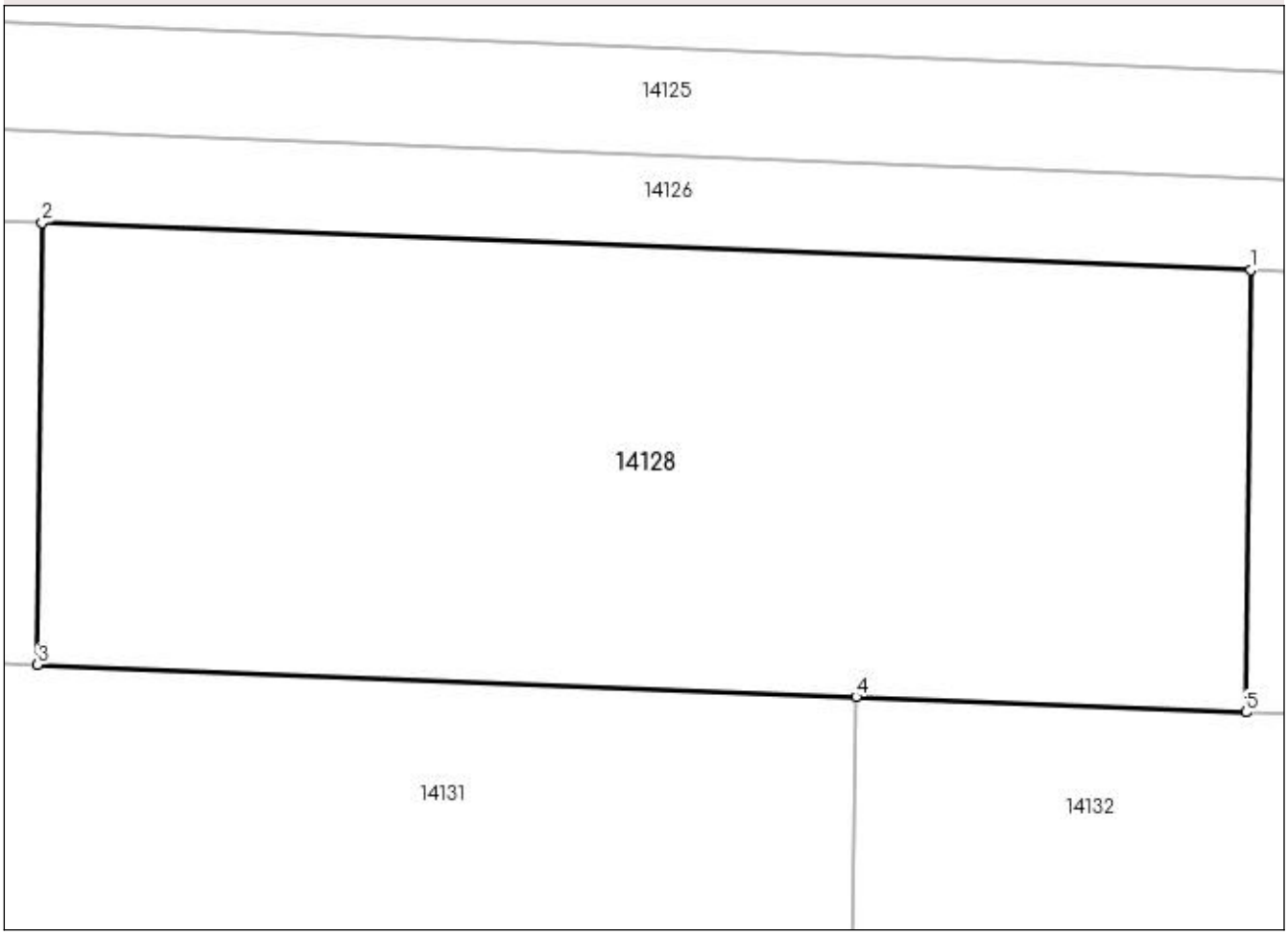

Date referitoare la teren

Crt	Categorie folosință	Intra vilan	Suprafaţa (mp)	Tarla	Parcelă	Nr. topo	Observaţii / Referinţe
1	arabil	NU	200	47	361	-	

Lungime Segmente
1) Valorile lungimilor segmentelor sunt obţinute din proiecţie în plan.

Punct început	X / Y	Punct sfârşit	X / Y	Lungime segment (** (m)
1	347.107,188 285.597,465	2	347.083,806 285.598,383	23.4
2	347.083,806 285.598,383	3	347.083,718 285.589,833	8.55
3	347.083,718 285.589,833	4	347.099,555 285.589,211	15.849
4	347.099,555 285.589,211	5	347.107,099 285.588,915	7.55
5	347.107,099 285.588,915	1	347.107,188 285.597,465	8.55

** Lungimile segmentelor sunt determinate în planul de proiecţie Stereo 70 şi sunt rotunjite la 1 milimetru.
*** Distanţa dintre puncte este formată din segmente cumulate ce sunt mai mici decât valoarea 1 milimetru.

DATE DESPRE IMOBILUL NR. 14129

Oficiul de Cadastru şi Publicitate Imobiliară DOLJ
Biroul de Cadastru şi Publicitate Imobiliară Craiova

A. Partea I. Descrierea imobilului

TEREN Extravilan

Adresa: Jud. Dolj, T 47, P 362

Nr. Crt	Nr cadastral Nr. topografic	Suprafaţa* (mp)	Observaţii / Referinţe
A1		192	Sector cadastral:7 Teren neimprejmuit;

B. Partea II. Proprietari şi acte

Inscrieri privitoare la dreptul de proprietate şi alte drepturi reale		Referinţe
0 / 07/02/2023		
Act Administrativ nr. TDP:1073-45339, din 14/02/1995 emis de COMISIA JUDETEANA DE FOND FUNCIAR;		
B1	Intabulare, drept de PROPRIETATE, dobandit prin Reconstituire, cota actuala 1/1, cota initiala 1/1	A1
	1) **CHELES STEFAN**, LIPSA CNP	

C. Partea III. SARCINI .

Inscrieri privind dezmembramintele dreptului de proprietate, drepturi reale de garanţie şi sarcini	Referinţe
NU SUNT	

Anexa Nr. 1 La Partea I

Teren

Nr cadastral	Suprafaţa (mp)*	Observaţii / Referinţe
	192	

* Suprafaţa este determinată in planul de proiecţie Stereo 70.

DETALII LINIARE IMOBIL

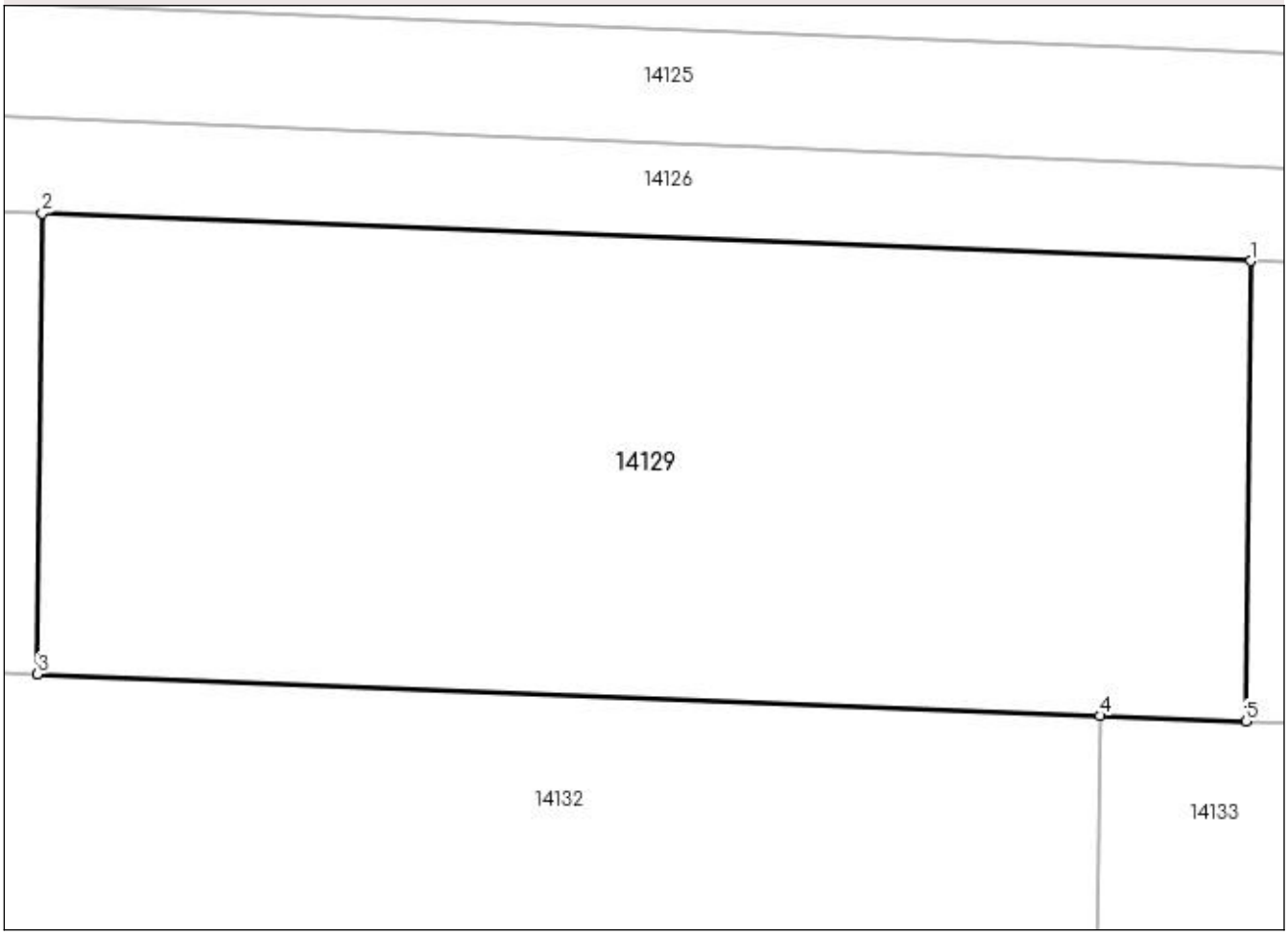

Date referitoare la teren

Crt	Categorie folosinţă	Intra vilan	Suprafaţa (mp)	Tarla	Parcelă	Nr. topo	Observaţii / Referinţe
1	arabil	NU	192	47	362	-	

Lungime Segmente
1) Valorile lungimilor segmentelor sunt obţinute din proiecţie în plan.

Punct început	X / Y	Punct sfârşit	X / Y	Lungime segment (** (m)
1	347.129,634 285.596,584	2	347.107,188 285.597,465	22.463
2	347.107,188 285.597,465	3	347.107,099 285.588,915	8.55
3	347.107,099 285.588,915	4	347.126,838 285.588,141	19.754
4	347.126,838 285.588,141	5	347.129,546 285.588,034	2.71
5	347.129,546 285.588,034	1	347.129,634 285.596,584	8.55

** Lungimile segmentelor sunt determinate în planul de proiecţie Stereo 70 şi sunt rotunjite la 1 milimetru.
*** Distanţa dintre puncte este formată din segmente cumulate ce sunt mai mici decât valoarea 1 milimetru.

DATE DESPRE IMOBILUL NR. 14130

Oficiul de Cadastru şi Publicitate Imobiliară DOLJ
Biroul de Cadastru şi Publicitate Imobiliară Craiova

A. Partea I. Descrierea imobilului

TEREN Extravilan

Adresa: Jud. Dolj, T 47, P 363

Nr. Crt	Nr cadastral Nr. topografic	Suprafaţa* (mp)	Observaţii / Referinţe
A1		344	Sector cadastral:7 Teren neimprejmuit;

B. Partea II. Proprietari şi acte

Inscrieri privitoare la dreptul de proprietate şi alte drepturi reale		Referinţe
0 / 07/02/2023		
Act Notarial nr. CM:42, din 04/02/1998 emis de NP STOENESCU FLOREA;		
B1	Intabulare, drept de PROPRIETATE, dobandit prin Succesiune, cota actuala 1/1, cota initiala 1/1	A1
	1) **BUNESCU LUCIA**	

C. Partea III. SARCINI .

Inscrieri privind dezmembramintele dreptului de proprietate, drepturi reale de garanţie şi sarcini	Referinţe
NU SUNT	

Anexa Nr. 1 La Partea I

Teren

Nr cadastral	Suprafaţa (mp)*	Observaţii / Referinţe
	344	

* Suprafaţa este determinată in planul de proiecţie Stereo 70.

DETALII LINIARE IMOBIL

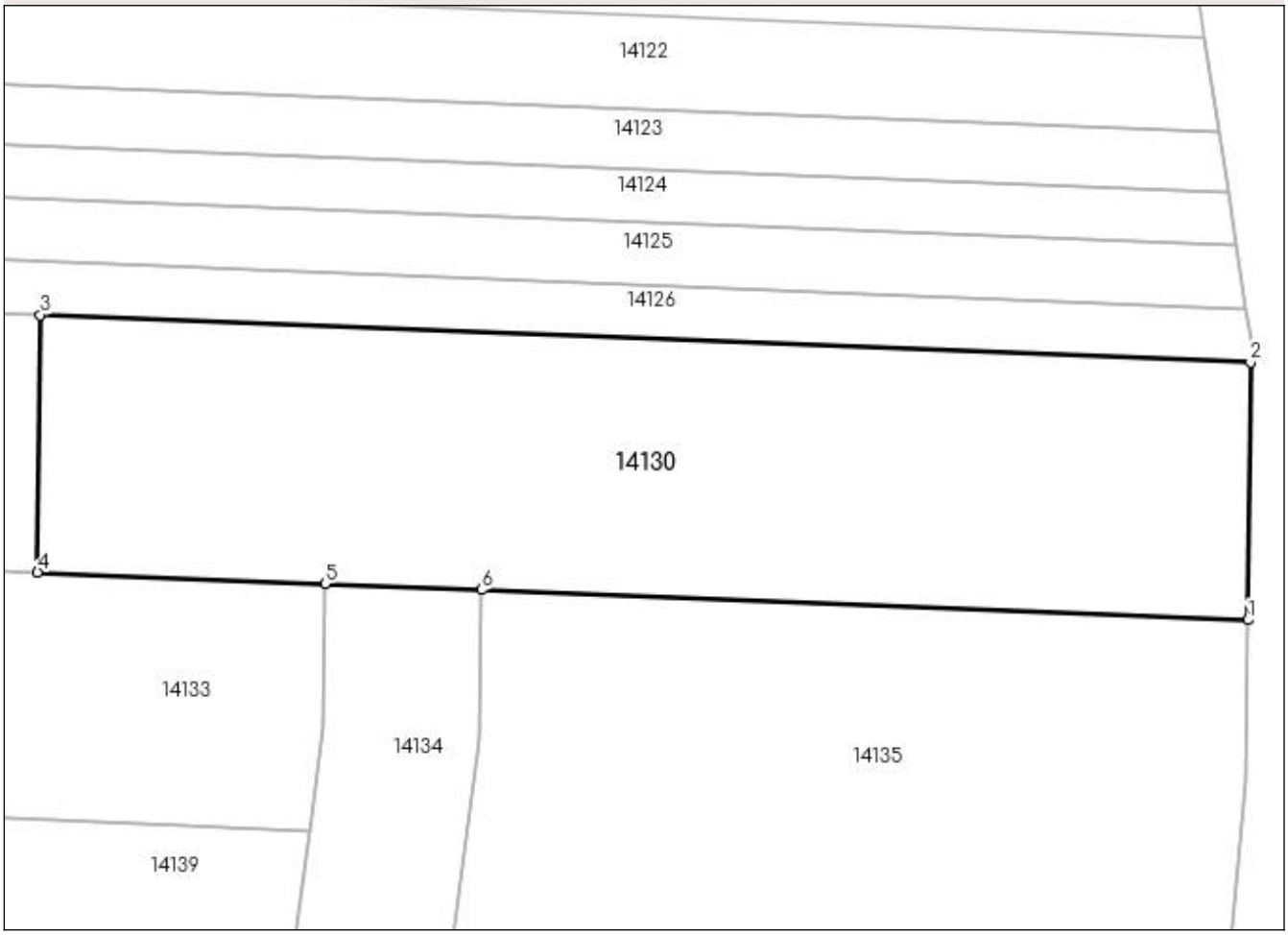

Date referitoare la teren

Crt	Categorie folosință	Intra vilan	Suprafaţa (mp)	Tarla	Parcelă	Nr. topo	Observaţii / Referinţe
1	arabil	NU	344	47	363	-	

Lungime Segmente
1) Valorile lungimilor segmentelor sunt obţinute din proiecţie în plan.

Punct început	X / Y	Punct sfârşit	X / Y	Lungime segment (** (m)
1	347.169,763 285.586,456	2	347.169,851 285.595,006	8.55
2	347.169,851 285.595,006	3	347.129,634 285.596,584	40.248
3	347.129,634 285.596,584	4	347.129,546 285.588,034	8.55
4	347.129,546 285.588,034	5	347.139,103 285.587,659	9.564
5	347.139,103 285.587,659	6	347.144,302 285.587,455	5.203

Punct început	X / Y	Punct sfârşit	X / Y	Lungime segment (** (m)
6	347.144,302 285.587,455	1	347.169,763 285.586,456	25.481

** Lungimile segmentelor sunt determinate în planul de proiecţie Stereo 70 şi sunt rotunjite la 1 milimetru.
*** Distanţa dintre puncte este formată din segmente cumulate ce sunt mai mici decât valoarea 1 milimetru.

DATE DESPRE IMOBILUL NR. 14131

Oficiul de Cadastru şi Publicitate Imobiliară DOLJ
Biroul de Cadastru şi Publicitate Imobiliară Craiova

A. Partea I. Descrierea imobilului

TEREN Extravilan

Adresa: Jud. Dolj, T 47, P 364

Nr. Crt	Nr cadastral Nr. topografic	Suprafaţa* (mp)	Observaţii / Referinţe
A1		324	Sector cadastral:7 Teren neimprejmuit;

B. Partea II. Proprietari şi acte

Inscrieri privitoare la dreptul de proprietate şi alte drepturi reale		Referinţe
0 / 07/02/2023		
Act Administrativ nr. TDP:974-9693, din 12/08/1994 emis de COMISIA JUDETEANA DE FOND FUNCIAR;		
B1	Intabulare, drept de PROPRIETATE, dobandit prin Reconstituire, cota actuala 1/1, cota initiala 1/1	A1
	1) **ANGHEL CONSTANTIN**, LIPSA CNP	

C. Partea III. SARCINI .

Inscrieri privind dezmembramintele dreptului de proprietate, drepturi reale de garanţie şi sarcini	Referinţe
NU SUNT	

Anexa Nr. 1 La Partea I

Teren

Nr cadastral	Suprafaţa (mp)*	Observaţii / Referinţe
	324	

* Suprafaţa este determinată in planul de proiecţie Stereo 70.

DETALII LINIARE IMOBIL

Date referitoare la teren

Crt	Categorie folosință	Intra vilan	Suprafaţa (mp)	Tarla	Parcelă	Nr. topo	Observaţii / Referinţe
1	arabil	NU	324	47	364	-	

Lungime Segmente
1) Valorile lungimilor segmentelor sunt obţinute din proiecţie în plan.

Punct început	X / Y	Punct sfârşit	X / Y	Lungime segment (** (m)
1	347.099,555 285.589,211	2	347.083,718 285.589,833	15.849
2	347.083,718 285.589,833	3	347.058,83 285.590,81	24.907
3	347.058,83 285.590,81	4	347.061,241 285.582,505	8.648
4	347.061,241 285.582,505	5	347.084,543 285.581,59	23.32
5	347.084,543 285.581,59	6	347.099,439 285.581,005	14.907

Punct început	X / Y	Punct sfârşit	X / Y	Lungime segment (** (m)
6	347.099,439 285.581,005	1	347.099,555 285.589,211	8.207

** Lungimile segmentelor sunt determinate în planul de proiecţie Stereo 70 şi sunt rotunjite la 1 milimetru.
*** Distanţa dintre puncte este formată din segmente cumulate ce sunt mai mici decât valoarea 1 milimetru.

DATE DESPRE IMOBILUL NR. 14132

Oficiul de Cadastru şi Publicitate Imobiliară DOLJ
Biroul de Cadastru şi Publicitate Imobiliară Craiova

A. Partea I. Descrierea imobilului

TEREN Extravilan

Adresa: Jud. Dolj, T 47, P 365

Nr. Crt	Nr cadastral Nr. topografic	Suprafaţa* (mp)	Observaţii / Referinţe
A1	32758	224	Sector cadastral:7 Teren neimprejmuit;

B. Partea II. Proprietari şi acte

Inscrieri privitoare la dreptul de proprietate şi alte drepturi reale		Referinţe
283302 / 19/12/2019		
Act Notarial nr. CVC:2809, din 17/12/2019 emis de NP Dragancea Ofelia ;		
B1	Intabulare, drept de PROPRIETATE, dobandit prin Conventie, cota actuala 1/1, cota initiala 1/1	A1
	1) **MILITARU CEZARINA-ELIZABETA-IONELA** 2) **MILITARU CLAUDIU**	

C. Partea III. SARCINI .

Inscrieri privind dezmembramintele dreptului de proprietate, drepturi reale de garanţie şi sarcini	Referinţe
NU SUNT	

Anexa Nr. 1 La Partea I

Teren

Nr cadastral	Suprafaţa (mp)*	Observaţii / Referinţe
32758	224	

* Suprafaţa este determinată in planul de proiecţie Stereo 70.

DETALII LINIARE IMOBIL

Date referitoare la teren

Crt	Categorie folosinţă	Intra vilan	Suprafaţa (mp)	Tarla	Parcelă	Nr. topo	Observaţii / Referinţe
1	arabil	NU	224	47	365	-	

Lungime Segmente
1) Valorile lungimilor segmentelor sunt obţinute din proiecţie în plan.

Punct început	X / Y	Punct sfârşit	X / Y	Lungime segment (** (m)
1	347.126,838 285.588,141	2	347.107,099 285.588,915	19.754
2	347.107,099 285.588,915	3	347.099,555 285.589,211	7.55
3	347.099,555 285.589,211	4	347.099,439 285.581,005	8.207
4	347.099,439 285.581,005	5	347.099,81 285.580,991	0.371
5	347.099,81 285.580,991	6	347.115,077 285.580,392	15.279

Punct început	X / Y	Punct sfârşit	X / Y	Lungime segment (** (m)
6	347.115,077 285.580,392	7	347.126,722 285.579,935	11.654
7	347.126,722 285.579,935	1	347.126,838 285.588,141	8.207

** Lungimile segmentelor sunt determinate în planul de proiecţie Stereo 70 şi sunt rotunjite la 1 milimetru.
*** Distanţa dintre puncte este formată din segmente cumulate ce sunt mai mici decât valoarea 1 milimetru.

DATE DESPRE IMOBILUL NR. 14133

Oficiul de Cadastru şi Publicitate Imobiliară DOLJ
Biroul de Cadastru şi Publicitate Imobiliară Craiova

A. Partea I. Descrierea imobilului

TEREN Extravilan

Adresa: Jud. Dolj, T 47, P 366

Nr. Crt	Nr cadastral Nr. topografic	Suprafaţa* (mp)	Observaţii / Referinţe
A1		100	Sector cadastral:7 Teren neimprejmuit;

B. Partea II. Proprietari şi acte

Inscrieri privitoare la dreptul de proprietate şi alte drepturi reale		Referinţe
0 / 07/02/2023		
Act Administrativ nr. TDP:2103-9685, din 08/01/1997 emis de COMISIA JUDETEANA DE FOND FUNCIAR;		
B1	Intabulare, drept de PROPRIETATE, dobandit prin Reconstituire, cota actuala 1/1, cota initiala 1/1	A1
	1) **FILIP MARIANA**	

C. Partea III. SARCINI .

Inscrieri privind dezmembramintele dreptului de proprietate, drepturi reale de garanţie şi sarcini	Referinţe
NU SUNT	

Anexa Nr. 1 La Partea I

Teren

Nr cadastral	Suprafaţa (mp)*	Observaţii / Referinţe
	100	

* Suprafaţa este determinată in planul de proiecţie Stereo 70.

DETALII LINIARE IMOBIL

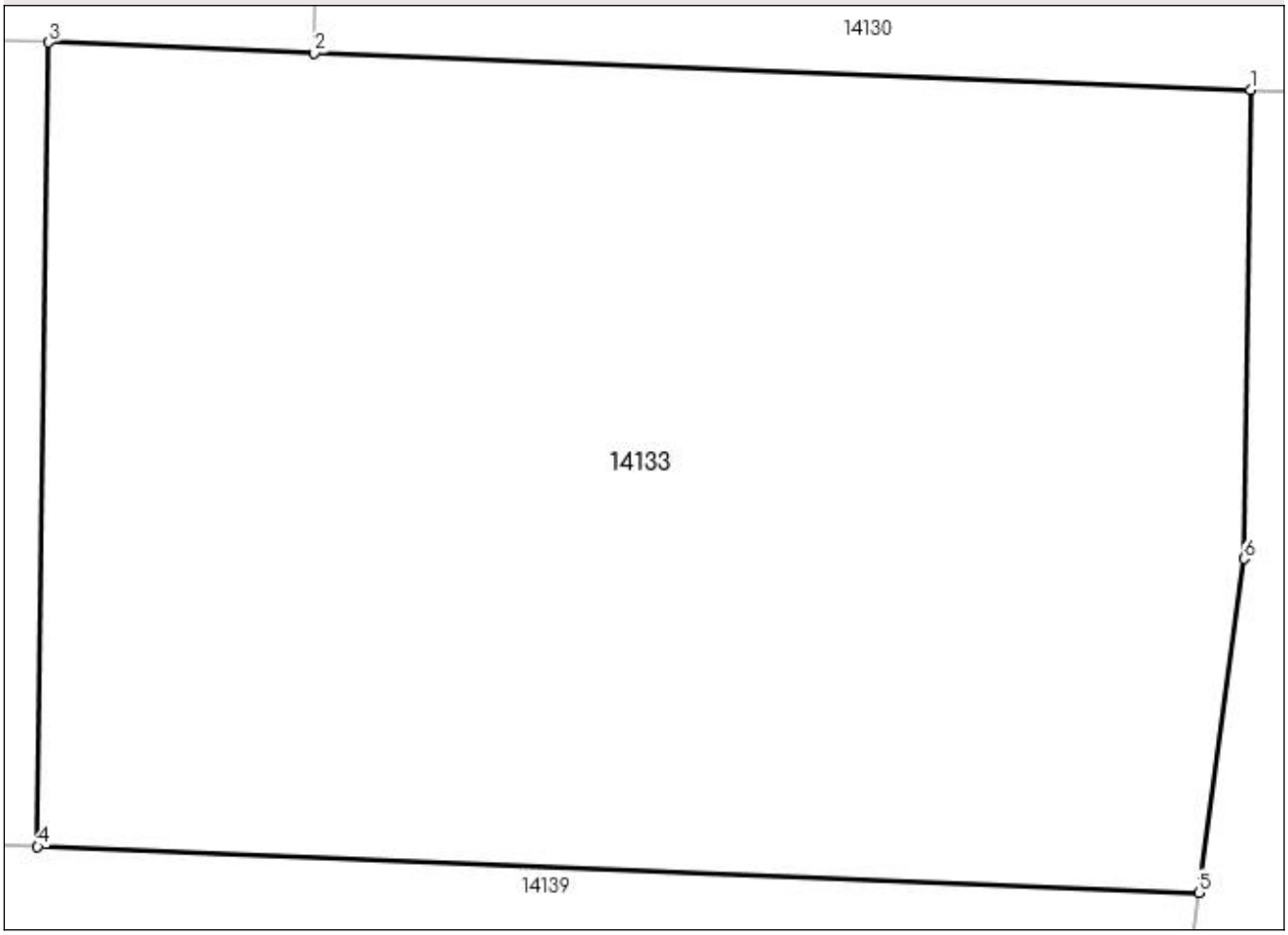

Date referitoare la teren

Crt	Categorie folosinţă	Intra vilan	Suprafaţa (mp)	Tarla	Parcelă	Nr. topo	Observaţii / Referinţe
1	arabil	NU	100	47	366	-	

Lungime Segmente
1) Valorile lungimilor segmentelor sunt obţinute din proiecţie în plan.

Punct început	X / Y	Punct sfârşit	X / Y	Lungime segment (** (m)
1	347.139,103 285.587,659	2	347.129,546 285.588,034	9.564
2	347.129,546 285.588,034	3	347.126,838 285.588,141	2.71
3	347.126,838 285.588,141	4	347.126,722 285.579,935	8.207
4	347.126,722 285.579,935	5	347.138,575 285.579,469	11.862
5	347.138,575 285.579,469	6	347.139,036 285.582,874	3.436

Punct început	X / Y	Punct sfârşit	X / Y	Lungime segment (** (m)
6	347.139,036 285.582,874	1	347.139,103 285.587,659	4.785

** Lungimile segmentelor sunt determinate în planul de proiecţie Stereo 70 şi sunt rotunjite la 1 milimetru.
*** Distanţa dintre puncte este formată din segmente cumulate ce sunt mai mici decât valoarea 1 milimetru.

DATE DESPRE IMOBILUL NR. 14134

Oficiul de Cadastru şi Publicitate Imobiliară DOLJ
Biroul de Cadastru şi Publicitate Imobiliară Craiova

A. Partea I. Descrierea imobilului

TEREN Extravilan

Adresa: Jud. Dolj, T 47, P 367

Nr. Crt	Nr cadastral Nr. topografic	Suprafaţa* (mp)	Observaţii / Referinţe
A1		224	Sector cadastral:7 Teren neimprejmuit;

B. Partea II. Proprietari şi acte

Inscrieri privitoare la dreptul de proprietate şi alte drepturi reale		Referinţe
0 / 07/02/2023		
Act Administrativ nr. TDP:922-9693, din 11/05/1994 emis de COMISIA JUDETEANA DE FOND FUNCIAR;		
B1	Intabulare, drept de PROPRIETATE, dobandit prin Reconstituire, cota actuala 1/1, cota initiala 1/1	A1
	1) **IONESCU TUDOR**, LIPSA CNP	

C. Partea III. SARCINI .

Inscrieri privind dezmembramintele dreptului de proprietate, drepturi reale de garanţie şi sarcini	Referinţe
NU SUNT	

Anexa Nr. 1 La Partea I

Teren

Nr cadastral	Suprafaţa (mp)*	Observaţii / Referinţe
	224	

* Suprafaţa este determinată in planul de proiecţie Stereo 70.

DETALII LINIARE IMOBIL

Date referitoare la teren

Crt	Categorie folosinţă	Intra vilan	Suprafaţa (mp)	Tarla	Parcelă	Nr. topo	Observaţii / Referinţe
1	arabil	NU	224	47	367	-	

Lungime Segmente
1) Valorile lungimilor segmentelor sunt obţinute din proiecţie în plan.

Punct început	X / Y	Punct sfârşit	X / Y	Lungime segment (** (m)
1	347.144,25 285.582,493	2	347.144,302 285.587,455	4.962
2	347.144,302 285.587,455	3	347.139,103 285.587,659	5.203
3	347.139,103 285.587,659	4	347.139,036 285.582,874	4.785
4	347.139,036 285.582,874	5	347.138,575 285.579,469	3.436
5	347.138,575 285.579,469	6	347.136,986 285.567,742	11.834

Punct început	X / Y	Punct sfârşit	X / Y	Lungime segment (** (m)
6	347.136,986 285.567,742	7	347.136,177 285.561,77	6.027
7	347.136,177 285.561,77	8	347.134,869 285.556,582	5.35
8	347.134,869 285.556,582	9	347.132,041 285.545,362	11.571
9	347.132,041 285.545,362	10	347.137,325 285.545,05	5.293
10	347.137,325 285.545,05	11	347.141,29 285.560,78	16.222
11	347.141,29 285.560,78	1	347.144,25 285.582,493	21.914

** Lungimile segmentelor sunt determinate în planul de proiecţie Stereo 70 şi sunt rotunjite la 1 milimetru.
*** Distanţa dintre puncte este formată din segmente cumulate ce sunt mai mici decât valoarea 1 milimetru.

DATE DESPRE IMOBILUL NR. 14135

Oficiul de Cadastru şi Publicitate Imobiliară DOLJ
Biroul de Cadastru şi Publicitate Imobiliară Craiova

A. Partea I. Descrierea imobilului

TEREN Extravilan

Adresa: Jud. Dolj, T 47, P 372

Nr. Crt	Nr cadastral Nr. topografic	Suprafaţa* (mp)	Observaţii / Referinţe
A1		1.110	Sector cadastral:7 Teren neimprejmuit;

B. Partea II. Proprietari şi acte

Inscrieri privitoare la dreptul de proprietate şi alte drepturi reale		Referinţe
0 / 07/02/2023		
Act Administrativ nr. TDP:974-9693, din 12/08/1994 emis de COMISIA JUDETEANA DE FOND FUNCIAR;		
B1	Intabulare, drept de PROPRIETATE, dobandit prin Reconstituire, cota actuala 1/1, cota initiala 1/1	A1
	1) **ANGHEL CONSTANTIN**, LIPSA CNP	

C. Partea III. SARCINI .

Inscrieri privind dezmembramintele dreptului de proprietate, drepturi reale de garanţie şi sarcini	Referinţe
NU SUNT	

Anexa Nr. 1 La Partea I

Teren

Nr cadastral	Suprafaţa (mp)*	Observaţii / Referinţe
	1.110	

* Suprafaţa este determinată in planul de proiecţie Stereo 70.

DETALII LINIARE IMOBIL

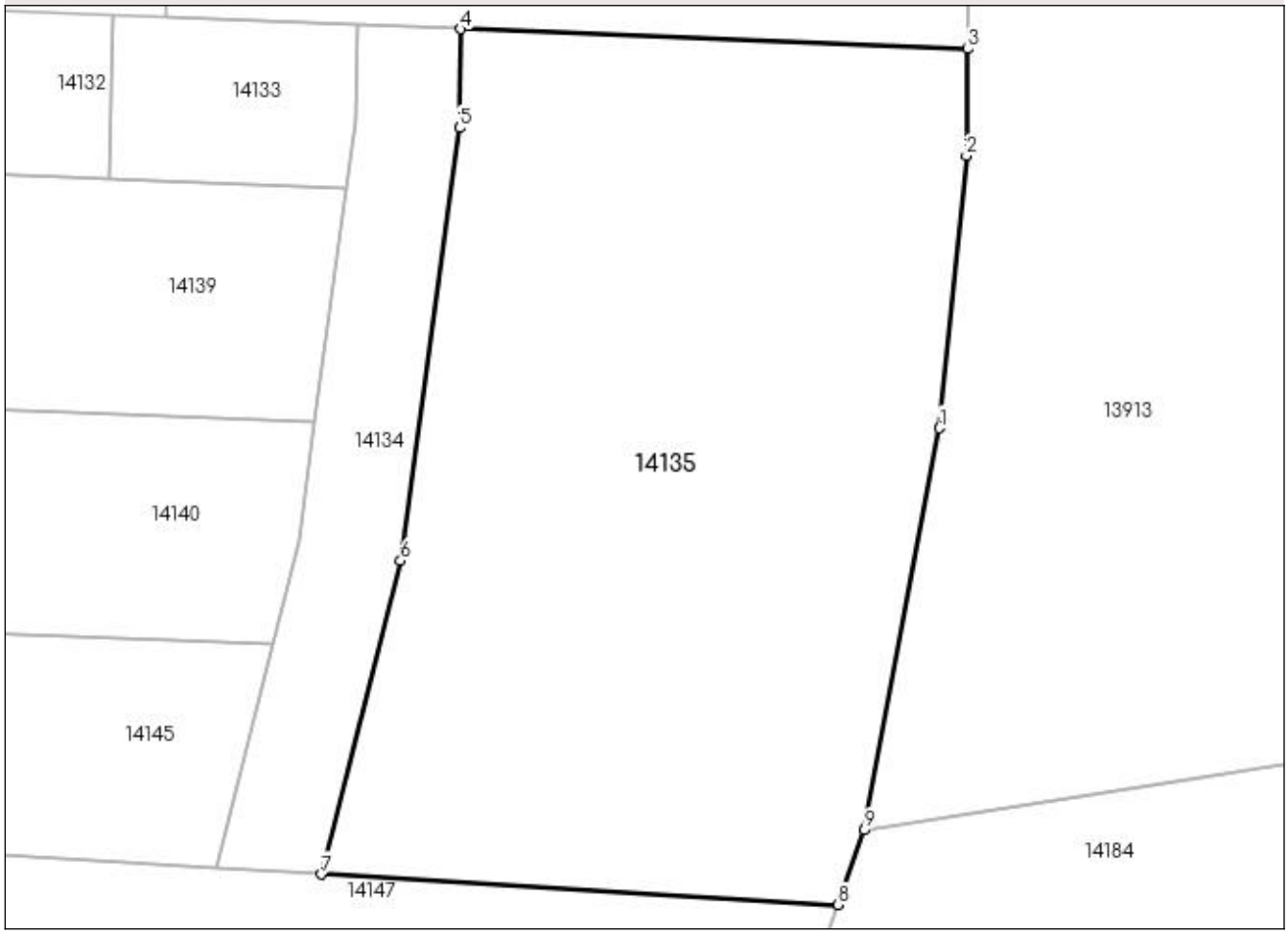

Date referitoare la teren

Crt	Categorie folosinţă	Intra vilan	Suprafaţa (mp)	Tarla	Parcelă	Nr. topo	Observaţii / Referinţe
1	arabil	NU	1.110	47	372	-	

Lungime Segmente
1) Valorile lungimilor segmentelor sunt obţinute din proiecţie în plan.

Punct început	X / Y	Punct sfârşit	X / Y	Lungime segment (** (m)
1	347.168,349 285.567,429	2	347.169,707 285.581,1	13.738
2	347.169,707 285.581,1	3	347.169,763 285.586,456	5.356
3	347.169,763 285.586,456	4	347.144,302 285.587,455	25.481
4	347.144,302 285.587,455	5	347.144,25 285.582,493	4.962
5	347.144,25 285.582,493	6	347.141,29 285.560,78	21.914

Punct început	X / Y	Punct sfârşit	X / Y	Lungime segment (** (m)
6	347.141,29 285.560,78	7	347.137,325 285.545,05	16.222
7	347.137,325 285.545,05	8	347.163,265 285.543,518	25.985
8	347.163,265 285.543,518	9	347.164,587 285.547,26	3.969
9	347.164,587 285.547,26	1	347.168,349 285.567,429	20.517

** Lungimile segmentelor sunt determinate în planul de proiecţie Stereo 70 şi sunt rotunjite la 1 milimetru.
*** Distanţa dintre puncte este formată din segmente cumulate ce sunt mai mici decât valoarea 1 milimetru.

DATE DESPRE IMOBILUL NR. 14136

Oficiul de Cadastru şi Publicitate Imobiliară DOLJ
Biroul de Cadastru şi Publicitate Imobiliară Craiova

A. Partea I. Descrierea imobilului

TEREN Extravilan

Adresa: Jud. Dolj, T 47, P 368

Nr. Crt	Nr cadastral Nr. topografic	Suprafaţa* (mp)	Observaţii / Referinţe
A1		252	Sector cadastral:7 Teren neimprejmuit;

B. Partea II. Proprietari şi acte

Inscrieri privitoare la dreptul de proprietate şi alte drepturi reale		Referinţe
0 / 07/02/2023		
Act Administrativ nr. TDP:1119-58820, din 04/01/1995 emis de COMISIA JUDETEANA DE FOND FUNCIAR;		
B1	Intabulare, drept de PROPRIETATE, dobandit prin Reconstituire, cota actuala 1/1, cota initiala 1/1	A1
	1) **DINU GHEORGHE**, LIPSA CNP	

C. Partea III. SARCINI .

Inscrieri privind dezmembramintele dreptului de proprietate, drepturi reale de garanţie şi sarcini	Referinţe
NU SUNT	

Anexa Nr. 1 La Partea I

Teren

Nr cadastral	Suprafaţa (mp)*	Observaţii / Referinţe
	252	

* Suprafaţa este determinată in planul de proiecţie Stereo 70.

DETALII LINIARE IMOBIL

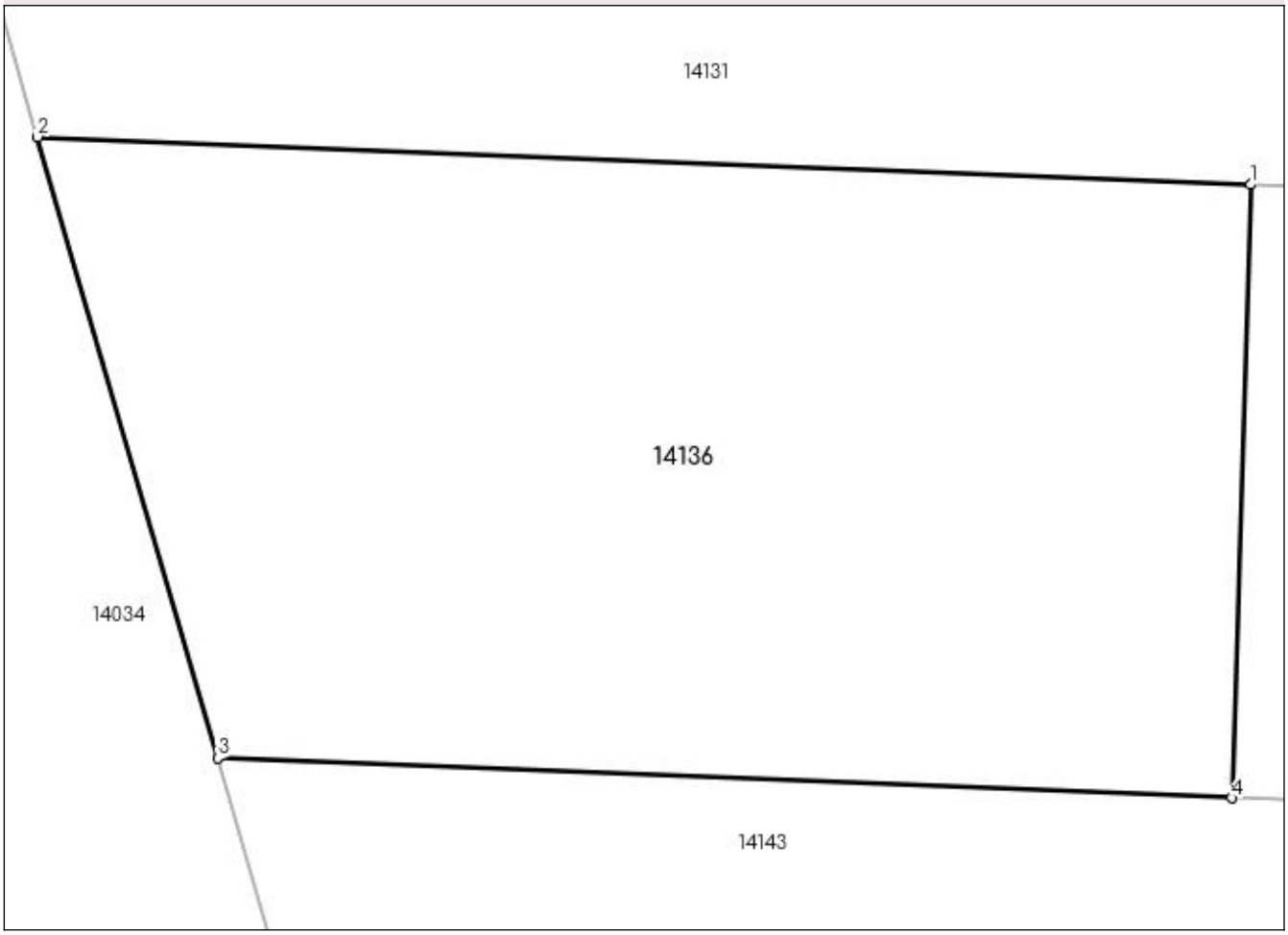

Date referitoare la teren

Crt	Categorie folosinţă	Intra vilan	Suprafaţa (mp)	Tarla	Parcelă	Nr. topo	Observaţii / Referinţe
1	arabil	NU	252	47	368	-	

Lungime Segmente
1) Valorile lungimilor segmentelor sunt obţinute din proiecţie în plan.

Punct început	X / Y	Punct sfârşit	X / Y	Lungime segment (** (m)
1	347.084,543 285.581,59	2	347.061,241 285.582,505	23.32
2	347.061,241 285.582,505	3	347.064,703 285.570,579	12.418
3	347.064,703 285.570,579	4	347.084,18 285.569,814	19.492
4	347.084,18 285.569,814	1	347.084,543 285.581,59	11.782

** Lungimile segmentelor sunt determinate în planul de proiecţie Stereo 70 şi sunt rotunjite la 1 milimetru.
*** Distanţa dintre puncte este formată din segmente cumulate ce sunt mai mici decât valoarea 1 milimetru.

DATE DESPRE IMOBILUL NR. 14137

Oficiul de Cadastru şi Publicitate Imobiliară DOLJ
Biroul de Cadastru şi Publicitate Imobiliară Craiova

A. Partea I. Descrierea imobilului

TEREN Extravilan

Adresa: Jud. Dolj, T 47, P 369

Nr. Crt	Nr cadastral Nr. topografic	Suprafaţa* (mp)	Observaţii / Referinţe
A1		180	Sector cadastral:7 Teren neimprejmuit;

B. Partea II. Proprietari şi acte

Inscrieri privitoare la dreptul de proprietate şi alte drepturi reale		Referinţe
0 / 07/02/2023		
Act Administrativ nr. TDP:2216-48388, din 09/01/1997 emis de COMISIA JUDETEANA DE FOND FUNCIAR (CERTIF. DE DECES:DZ853487/30.04.2013;);		
B1	Intabulare, drept de PROPRIETATE, dobandit prin Reconstituire, cota actuala 1/1, cota initiala 1/1	A1
	1) **SIMA ION** DEFUNCT:Da	

C. Partea III. SARCINI .

Inscrieri privind dezmembramintele dreptului de proprietate, drepturi reale de garanţie şi sarcini	Referinţe
NU SUNT	

Anexa Nr. 1 La Partea I

Teren

Nr cadastral	Suprafaţa (mp)*	Observaţii / Referinţe
	180	

* Suprafaţa este determinată in planul de proiecţie Stereo 70.

DETALII LINIARE IMOBIL

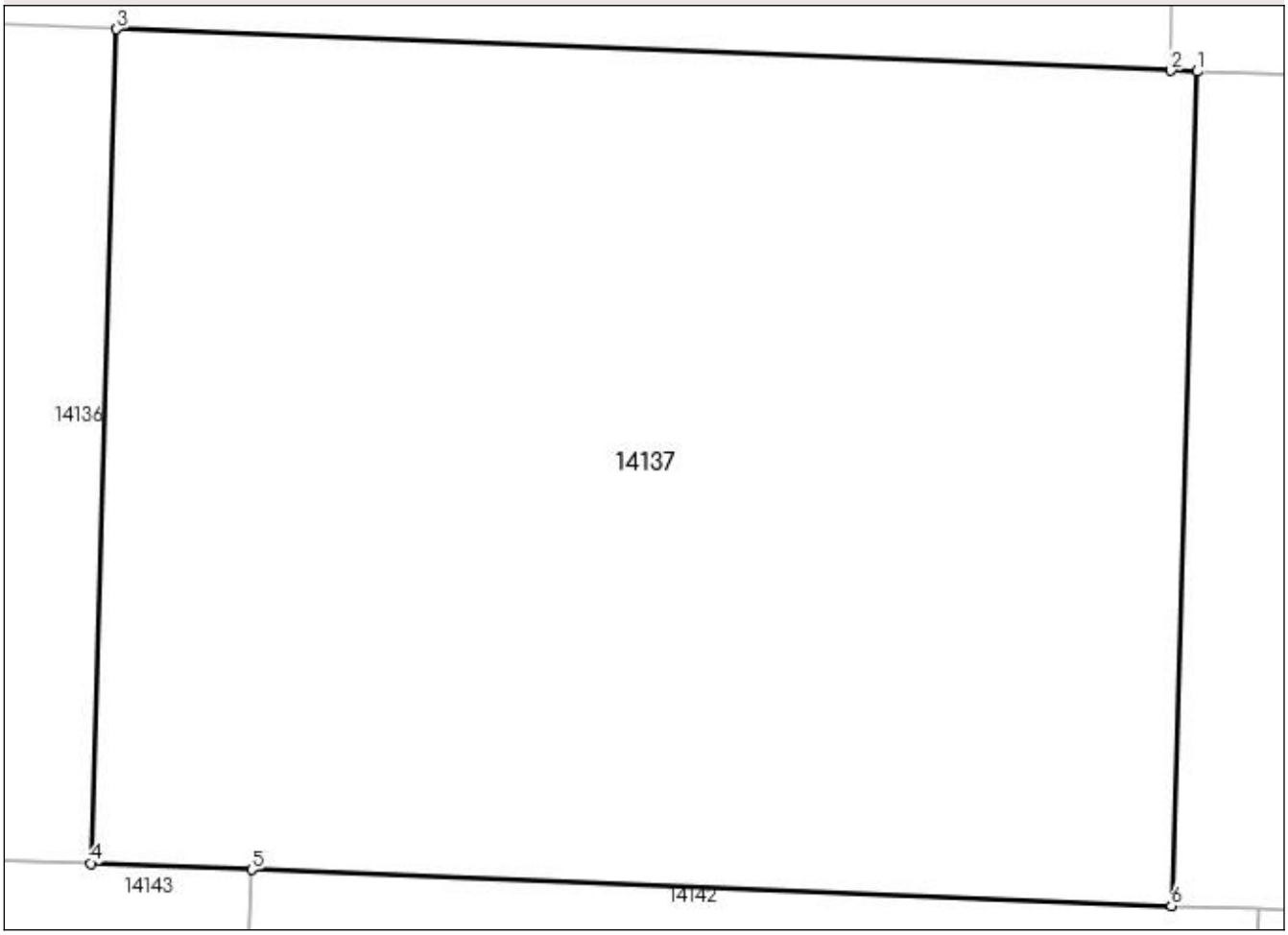

Date referitoare la teren

Crt	Categorie folosinţă	Intra vilan	Suprafaţa (mp)	Tarla	Parcelă	Nr. topo	Observaţii / Referinţe
1	arabil	NU	180	47	369	-	

Lungime Segmente
1) Valorile lungimilor segmentelor sunt obţinute din proiecţie în plan.

Punct început	X / Y	Punct sfârşit	X / Y	Lungime segment (** (m)
1	347.099,81 285.580,991	2	347.099,439 285.581,005	0.371
2	347.099,439 285.581,005	3	347.084,543 285.581,59	14.907
3	347.084,543 285.581,59	4	347.084,18 285.569,814	11.782
4	347.084,18 285.569,814	5	347.086,45 285.569,725	2.272
5	347.086,45 285.569,725	6	347.099,447 285.569,215	13.007

Punct început	X / Y	Punct sfârşit	X / Y	Lungime segment (** (m)
6	347.099,447 285.569,215	1	347.099,81 285.580,991	11.782

** Lungimile segmentelor sunt determinate în planul de proiecţie Stereo 70 şi sunt rotunjite la 1 milimetru.
*** Distanţa dintre puncte este formată din segmente cumulate ce sunt mai mici decât valoarea 1 milimetru.

DATE DESPRE IMOBILUL NR. 14138

Oficiul de Cadastru şi Publicitate Imobiliară DOLJ
Biroul de Cadastru şi Publicitate Imobiliară Craiova

A. Partea I. Descrierea imobilului

TEREN Extravilan

Adresa: Jud. Dolj, T 47, P 370

Nr. Crt	Nr cadastral Nr. topografic	Suprafaţa* (mp)	Observaţii / Referinţe
A1		180	Sector cadastral:7 Teren neimprejmuit;

B. Partea II. Proprietari şi acte

Inscrieri privitoare la dreptul de proprietate şi alte drepturi reale		Referinţe
0 / 07/02/2023		
Act Administrativ nr. TDP:2217-48388, din 09/01/1997 emis de COMISIA JUDETEANA DE FOND FUNCIAR;		
B1	Intabulare, drept de PROPRIETATE, dobandit prin Reconstituire, cota actuala 1/1, cota initiala 1/1	A1
	1) **MIRICA VASILE**, LIPSA CNP	

C. Partea III. SARCINI .

Inscrieri privind dezmembramintele dreptului de proprietate, drepturi reale de garanţie şi sarcini	Referinţe
NU SUNT	

Anexa Nr. 1 La Partea I

Teren

Nr cadastral	Suprafaţa (mp)*	Observaţii / Referinţe
	180	

* Suprafaţa este determinată in planul de proiecţie Stereo 70.

DETALII LINIARE IMOBIL

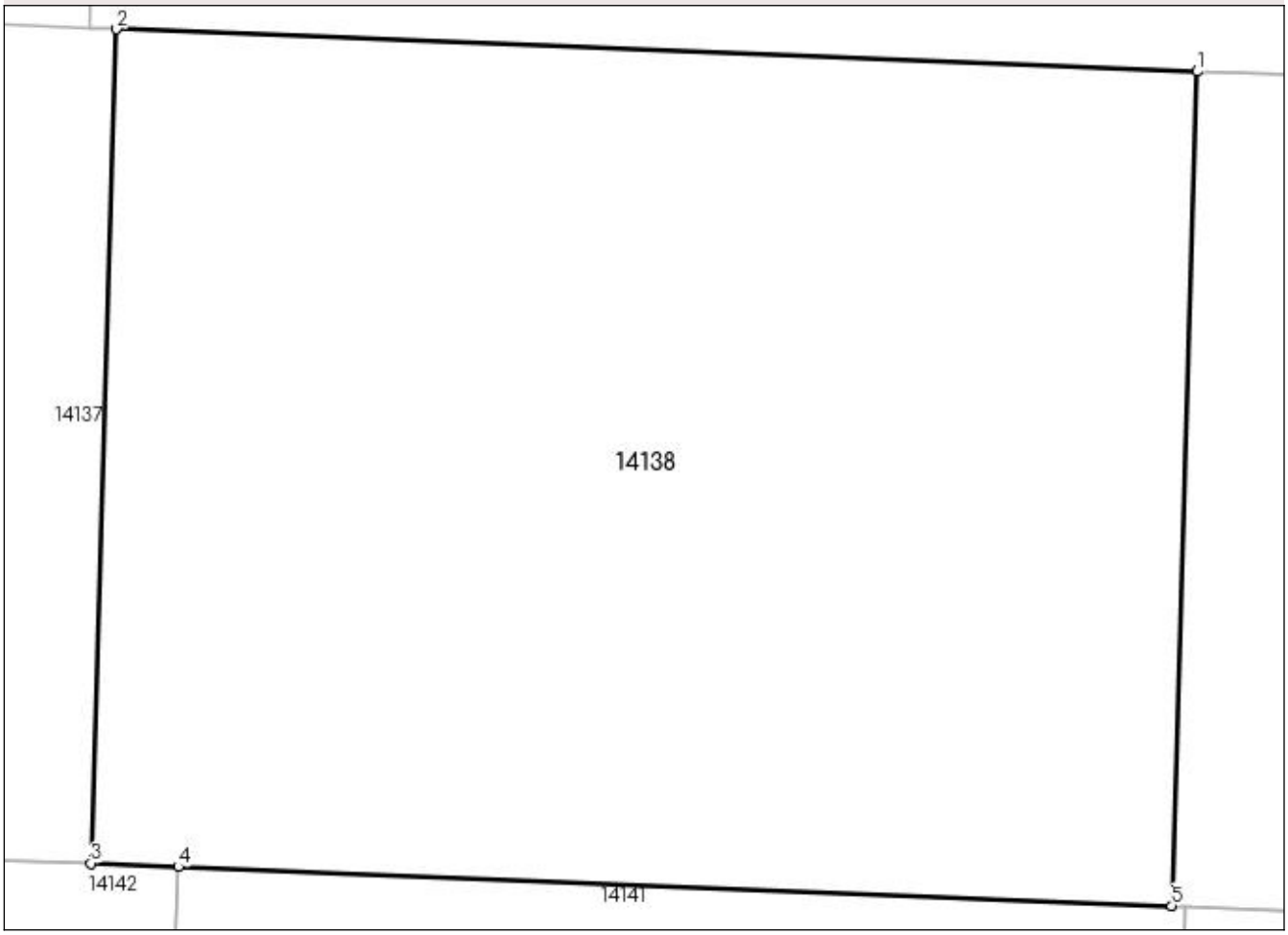

Date referitoare la teren

Crt	Categorie folosinţă	Intra vilan	Suprafaţa (mp)	Tarla	Parcelă	Nr. topo	Observaţii / Referinţe
1	arabil	NU	180	47	370	-	

Lungime Segmente
1) Valorile lungimilor segmentelor sunt obţinute din proiecţie în plan.

Punct început	X / Y	Punct sfârşit	X / Y	Lungime segment (** (m)
1	347.115,077 285.580,392	2	347.099,81 285.580,991	15.279
2	347.099,81 285.580,991	3	347.099,447 285.569,215	11.782
3	347.099,447 285.569,215	4	347.100,682 285.569,167	1.236
4	347.100,682 285.569,167	5	347.114,714 285.568,616	14.043
5	347.114,714 285.568,616	1	347.115,077 285.580,392	11.782

** Lungimile segmentelor sunt determinate în planul de proiecţie Stereo 70 şi sunt rotunjite la 1 milimetru.
*** Distanţa dintre puncte este formată din segmente cumulate ce sunt mai mici decât valoarea 1 milimetru.

DATE DESPRE IMOBILUL NR. 14139

Oficiul de Cadastru şi Publicitate Imobiliară DOLJ
Biroul de Cadastru şi Publicitate Imobiliară Craiova

A. Partea I. Descrierea imobilului

TEREN Extravilan

Adresa: Jud. Dolj, T 47, P 371

Nr. Crt	Nr cadastral Nr. topografic	Suprafaţa* (mp)	Observaţii / Referinţe
A1		270	Sector cadastral:7 Teren neimprejmuit;

B. Partea II. Proprietari şi acte

Inscrieri privitoare la dreptul de proprietate şi alte drepturi reale		Referinţe
0 / 07/02/2023		
Act Administrativ nr. TDP:2330-19545, din 20/01/1997 emis de COMISIA JUDETEANA DE FOND FUNCIAR;		
B1	Intabulare, drept de PROPRIETATE, dobandit prin Reconstituire, cota actuala 1/1, cota initiala 1/1	A1
	1) **SANDU MARIA**, LIPSA CNP	

C. Partea III. SARCINI .

Inscrieri privind dezmembramintele dreptului de proprietate, drepturi reale de garanţie şi sarcini	Referinţe
NU SUNT	

Anexa Nr. 1 La Partea I

Teren

Nr cadastral	Suprafaţa (mp)*	Observaţii / Referinţe
	270	

* Suprafaţa este determinată in planul de proiecţie Stereo 70.

DETALII LINIARE IMOBIL

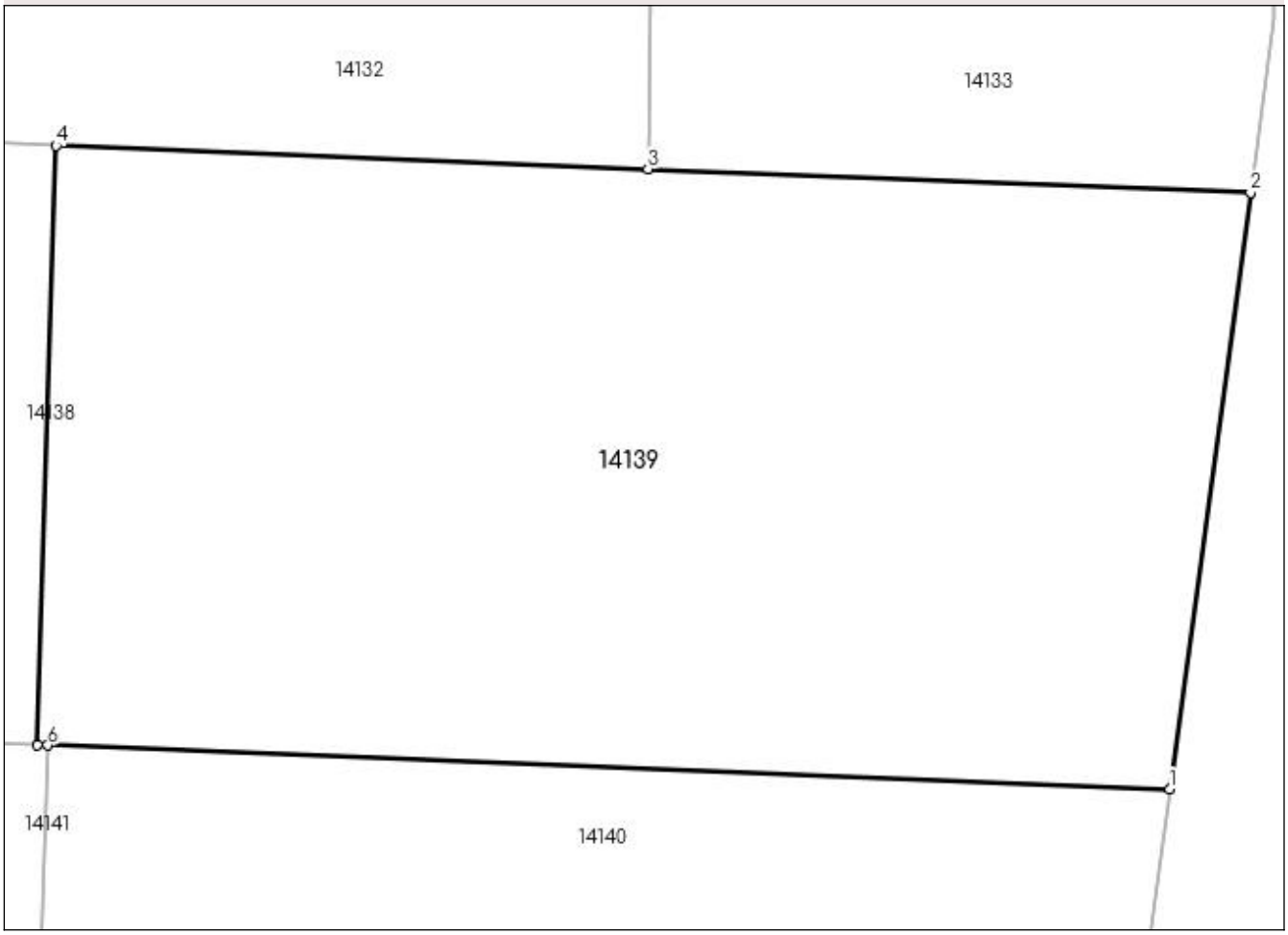

Date referitoare la teren

Crt	Categorie folosință	Intra vilan	Suprafaţa (mp)	Tarla	Parcelă	Nr. topo	Observaţii / Referinţe
1	arabil	NU	270	47	371	-	

Lungime Segmente
1) Valorile lungimilor segmentelor sunt obţinute din proiecţie în plan.

Punct început	X / Y	Punct sfârşit	X / Y	Lungime segment (** (m)
1	347.136,986 285.567,742	2	347.138,575 285.579,469	11.834
2	347.138,575 285.579,469	3	347.126,722 285.579,935	11.862
3	347.126,722 285.579,935	4	347.115,077 285.580,392	11.654
4	347.115,077 285.580,392	5	347.114,714 285.568,616	11.782
5	347.114,714 285.568,616	6	347.114,914 285.568,608	0.2

Punct început	X / Y	Punct sfârşit	X / Y	Lungime segment (** (m)
6	347.114,914 285.568,608	1	347.136,986 285.567,742	22.089

** Lungimile segmentelor sunt determinate în planul de proiecţie Stereo 70 şi sunt rotunjite la 1 milimetru.
*** Distanţa dintre puncte este formată din segmente cumulate ce sunt mai mici decât valoarea 1 milimetru.

DATE DESPRE IMOBILUL NR. 14140

Oficiul de Cadastru şi Publicitate Imobiliară DOLJ
Biroul de Cadastru şi Publicitate Imobiliară Craiova

A. Partea I. Descrierea imobilului

TEREN Extravilan

Adresa: Jud. Dolj, T 47, P 373

Nr. Crt	Nr cadastral Nr. topografic	Suprafaţa* (mp)	Observaţii / Referinţe
A1		240	Sector cadastral:7 Teren neimprejmuit;

B. Partea II. Proprietari şi acte

Inscrieri privitoare la dreptul de proprietate şi alte drepturi reale		Referinţe
0 / 07/02/2023		
Act Administrativ nr. TDP:895-59573, din 10/05/1994 emis de COMISIA JUDETEANA DE FOND FUNCIAR;		
B1	Intabulare, drept de PROPRIETATE, dobandit prin Reconstituire, cota actuala 1/1, cota initiala 1/1	A1
	1) **ANGHEL ANA**, LIPSA CNP	

C. Partea III. SARCINI .

Inscrieri privind dezmembramintele dreptului de proprietate, drepturi reale de garanţie şi sarcini	Referinţe
NU SUNT	

Anexa Nr. 1 La Partea I

Teren

Nr cadastral	Suprafaţa (mp)*	Observaţii / Referinţe
	240	

* Suprafaţa este determinată in planul de proiecţie Stereo 70.

DETALII LINIARE IMOBIL

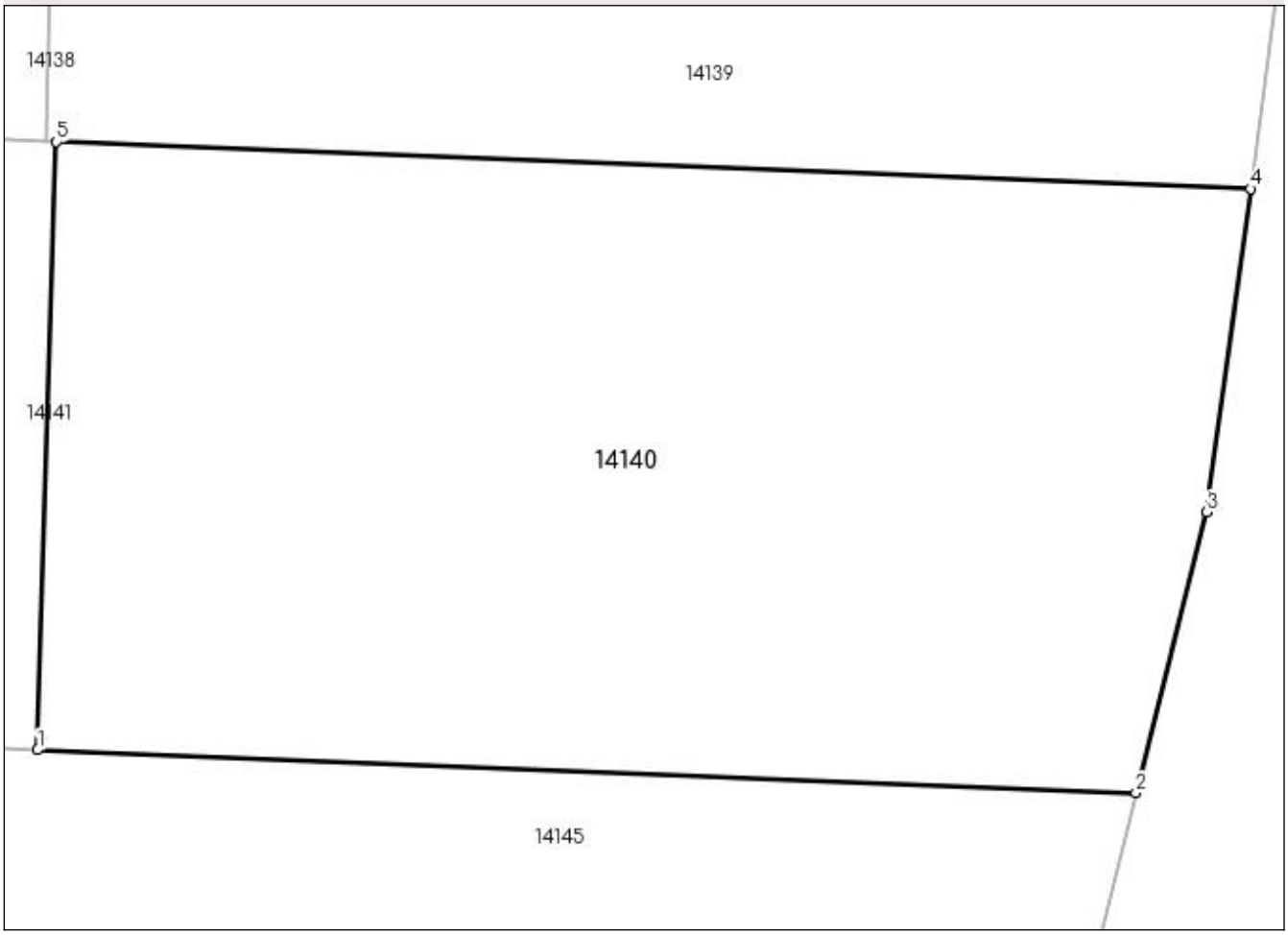

Date referitoare la teren

Crt	Categorie folosinţă	Intra vilan	Suprafaţa (mp)	Tarla	Parcelă	Nr. topo	Observaţii / Referinţe
1	arabil	NU	240	47	373	-	

Lungime Segmente
1) Valorile lungimilor segmentelor sunt obţinute din proiecţie în plan.

Punct început	X / Y	Punct sfârşit	X / Y	Lungime segment (** (m)
1	347.114,567 285.557,379	2	347.134,869 285.556,582	20.318
2	347.134,869 285.556,582	3	347.136,177 285.561,77	5.35
3	347.136,177 285.561,77	4	347.136,986 285.567,742	6.027
4	347.136,986 285.567,742	5	347.114,914 285.568,608	22.089
5	347.114,914 285.568,608	1	347.114,567 285.557,379	11.234

** Lungimile segmentelor sunt determinate în planul de proiecţie Stereo 70 şi sunt rotunjite la 1 milimetru.
*** Distanţa dintre puncte este formată din segmente cumulate ce sunt mai mici decât valoarea 1 milimetru.

DATE DESPRE IMOBILUL NR. 14141

Oficiul de Cadastru şi Publicitate Imobiliară DOLJ
Biroul de Cadastru şi Publicitate Imobiliară Craiova

A. Partea I. Descrierea imobilului

TEREN Extravilan

Adresa: Jud. Dolj, T 47, P 374

Nr. Crt	Nr cadastral Nr. topografic	Suprafaţa* (mp)	Observaţii / Referinţe
A1		160	Sector cadastral:7 Teren neimprejmuit;

B. Partea II. Proprietari şi acte

Inscrieri privitoare la dreptul de proprietate şi alte drepturi reale		Referinţe
0 / 07/02/2023		
Act Notarial nr. CM:254, din 11/11/2019 emis de NP DEFTA FLORENTIN-LEONARD;		
B1	Intabulare, drept de PROPRIETATE, dobandit prin Succesiune, cota actuala 1/1, cota initiala 1/1	A1
	1) **VLADAIA DANIELA**	

C. Partea III. SARCINI .

Inscrieri privind dezmembramintele dreptului de proprietate, drepturi reale de garanţie şi sarcini	Referinţe
NU SUNT	

Anexa Nr. 1 La Partea I

Teren

Nr cadastral	Suprafaţa (mp)*	Observaţii / Referinţe
	160	

* Suprafaţa este determinată in planul de proiecţie Stereo 70.

DETALII LINIARE IMOBIL

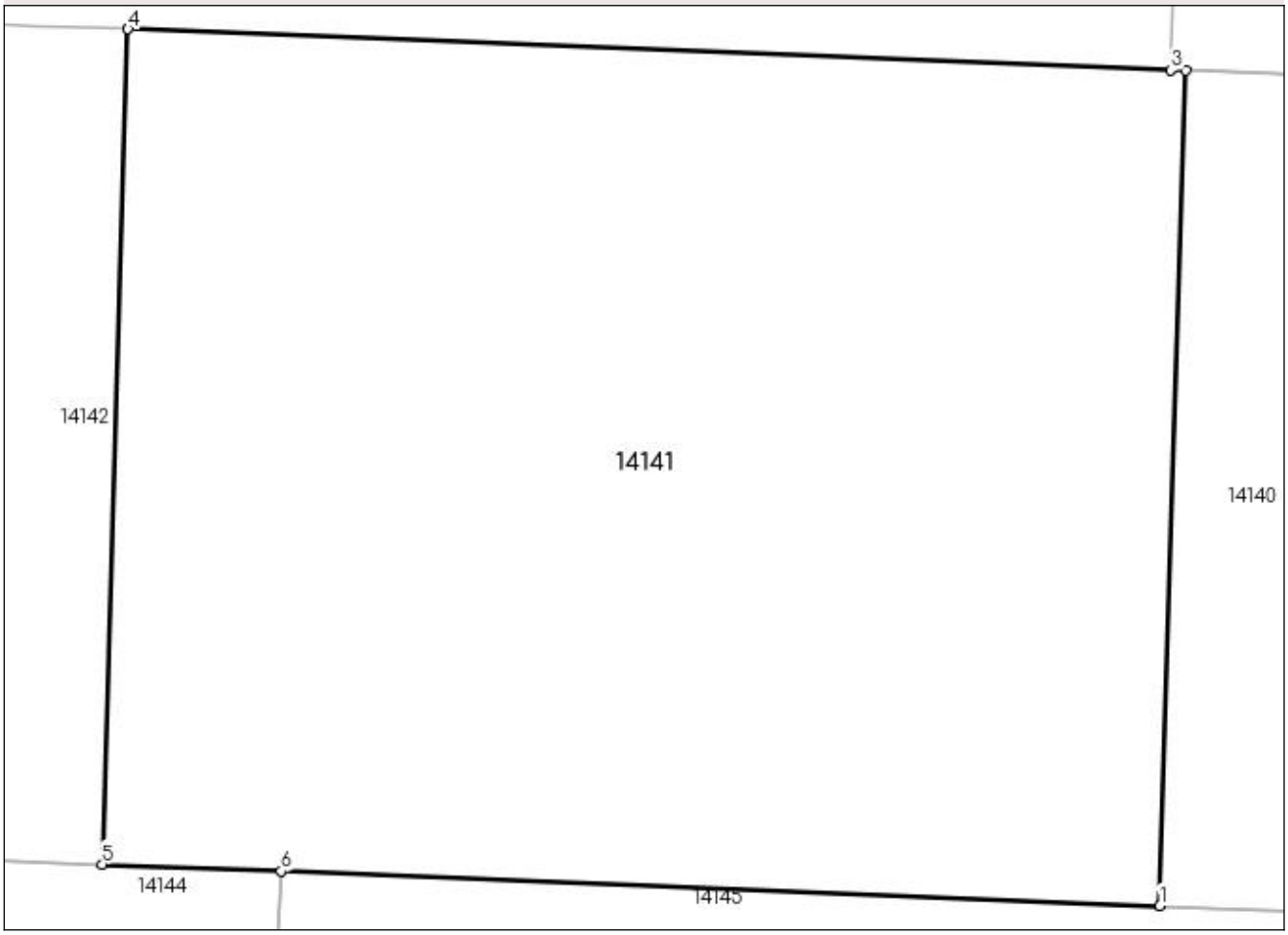

Date referitoare la teren

Crt	Categorie folosinţă	Intra vilan	Suprafaţa (mp)	Tarla	Parcelă	Nr. topo	Observaţii / Referinţe
1	arabil	NU	160	47	374	-	

Lungime Segmente
1) Valorile lungimilor segmentelor sunt obţinute din proiecţie în plan.

Punct început	X / Y	Punct sfârşit	X / Y	Lungime segment (** (m)
1	347.114,567 285.557,379	2	347.114,914 285.568,608	11.234
2	347.114,914 285.568,608	3	347.114,714 285.568,616	0.2
3	347.114,714 285.568,616	4	347.100,682 285.569,167	14.043
4	347.100,682 285.569,167	5	347.100,336 285.557,938	11.234
5	347.100,336 285.557,938	6	347.102,742 285.557,843	2.408

Punct început	X / Y	Punct sfârşit	X / Y	Lungime segment (** (m)
6	347.102,742 285.557,843	1	347.114,567 285.557,379	11.834

** Lungimile segmentelor sunt determinate în planul de proiecţie Stereo 70 şi sunt rotunjite la 1 milimetru.
*** Distanţa dintre puncte este formată din segmente cumulate ce sunt mai mici decât valoarea 1 milimetru.

DATE DESPRE IMOBILUL NR. 14142

Oficiul de Cadastru şi Publicitate Imobiliară DOLJ
Biroul de Cadastru şi Publicitate Imobiliară Craiova

A. Partea I. Descrierea imobilului

TEREN Extravilan

Adresa: Jud. Dolj, T 47, P 375

Nr. Crt	Nr cadastral Nr. topografic	Suprafaţa* (mp)	Observaţii / Referinţe
A1		160	Sector cadastral:7 Teren neimprejmuit;

B. Partea II. Proprietari şi acte

Inscrieri privitoare la dreptul de proprietate şi alte drepturi reale		Referinţe
0 / 07/02/2023		
Act Administrativ nr. TDP:2447-19512, din 22/01/1997 emis de COMISIA JUDETEANA DE FOND FUNCIAR;		
B1	Intabulare, drept de PROPRIETATE, dobandit prin Reconstituire, cota actuala 1/1, cota initiala 1/1	A1
	1) **MIRICA MARIA**, LIPSA CNP	

C. Partea III. SARCINI .

Inscrieri privind dezmembramintele dreptului de proprietate, drepturi reale de garanţie şi sarcini	Referinţe
NU SUNT	

Anexa Nr. 1 La Partea I

Teren

Nr cadastral	Suprafaţa (mp)*	Observaţii / Referinţe
	160	

* Suprafaţa este determinată in planul de proiecţie Stereo 70.

DETALII LINIARE IMOBIL

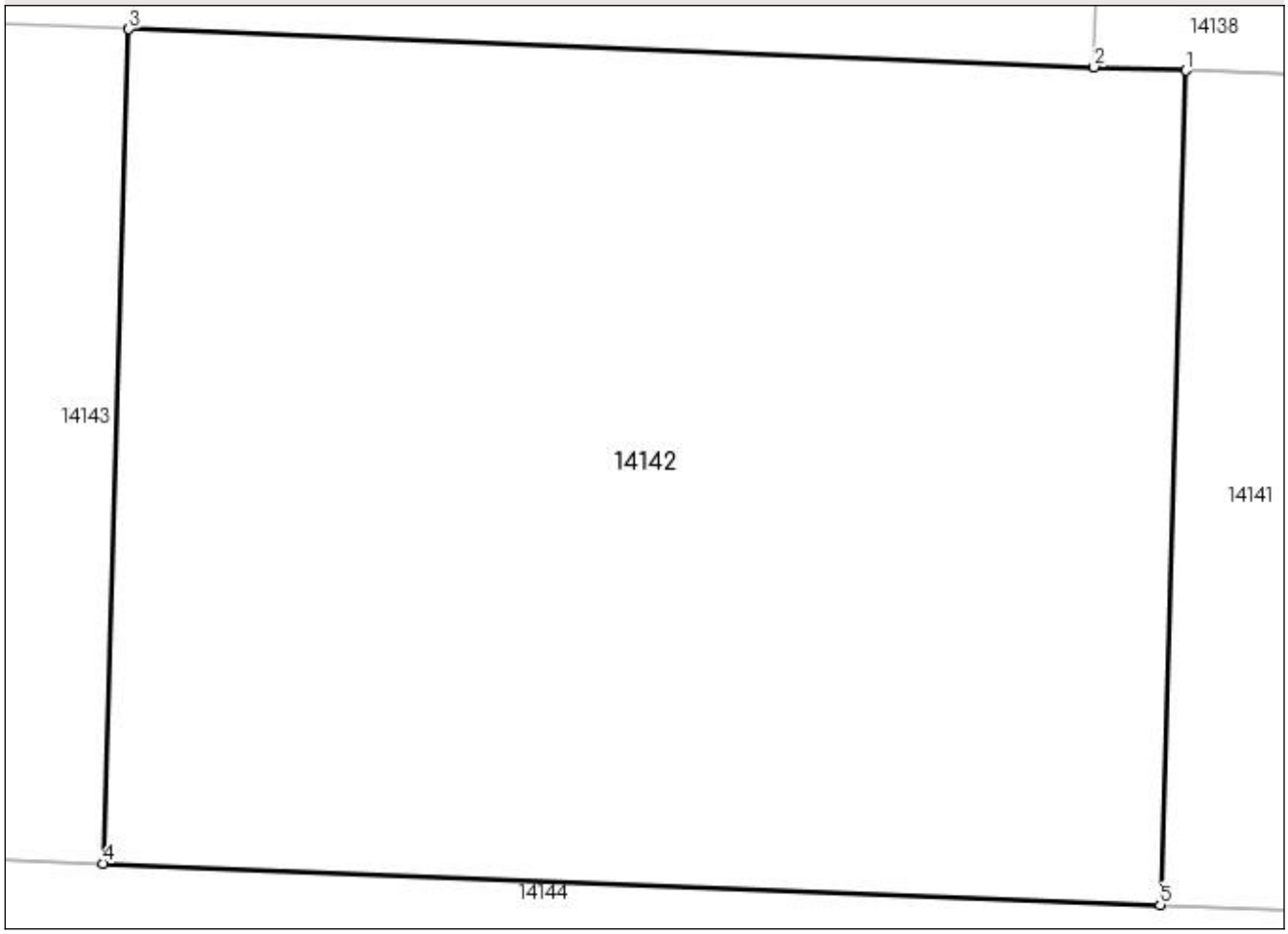

Date referitoare la teren

Crt	Categorie folosinţă	Intra vilan	Suprafaţa (mp)	Tarla	Parcelă	Nr. topo	Observaţii / Referinţe
1	arabil	NU	160	47	375	-	

Lungime Segmente
1) Valorile lungimilor segmentelor sunt obţinute din proiecţie în plan.

Punct început	X / Y	Punct sfârşit	X / Y	Lungime segment (** (m)
1	347.100,682 285.569,167	2	347.099,447 285.569,215	1.236
2	347.099,447 285.569,215	3	347.086,45 285.569,725	13.007
3	347.086,45 285.569,725	4	347.086,104 285.558,496	11.234
4	347.086,104 285.558,496	5	347.100,336 285.557,938	14.243
5	347.100,336 285.557,938	1	347.100,682 285.569,167	11.234

** Lungimile segmentelor sunt determinate în planul de proiecţie Stereo 70 şi sunt rotunjite la 1 milimetru.
*** Distanţa dintre puncte este formată din segmente cumulate ce sunt mai mici decât valoarea 1 milimetru.

DATE DESPRE IMOBILUL NR. 14143

Oficiul de Cadastru şi Publicitate Imobiliară DOLJ
Biroul de Cadastru şi Publicitate Imobiliară Craiova

A. Partea I. Descrierea imobilului

TEREN Extravilan

Adresa: Jud. Dolj, T 47, P 376

Nr. Crt	Nr cadastral Nr. topografic	Suprafaţa* (mp)	Observaţii / Referinţe
A1		224	Sector cadastral:7 Teren neimprejmuit;

B. Partea II. Proprietari şi acte

Inscrieri privitoare la dreptul de proprietate şi alte drepturi reale		Referinţe
0 / 07/02/2023		
Act Administrativ nr. TDP:4179, din 17/09/2004 emis de COMISIA JUDETEANA DE FOND FUNCIAR;		
B1	Intabulare, drept de PROPRIETATE, dobandit prin Reconstituire, cota actuala 1/1, cota initiala 1/1	A1
	1) **MIRICA MARIN**, LIPSA CNP	

C. Partea III. SARCINI .

Inscrieri privind dezmembramintele dreptului de proprietate, drepturi reale de garanţie şi sarcini	Referinţe
NU SUNT	

Anexa Nr. 1 La Partea I

Teren

Nr cadastral	Suprafaţa (mp)*	Observaţii / Referinţe
	224	

* Suprafaţa este determinată in planul de proiecţie Stereo 70.

DETALII LINIARE IMOBIL

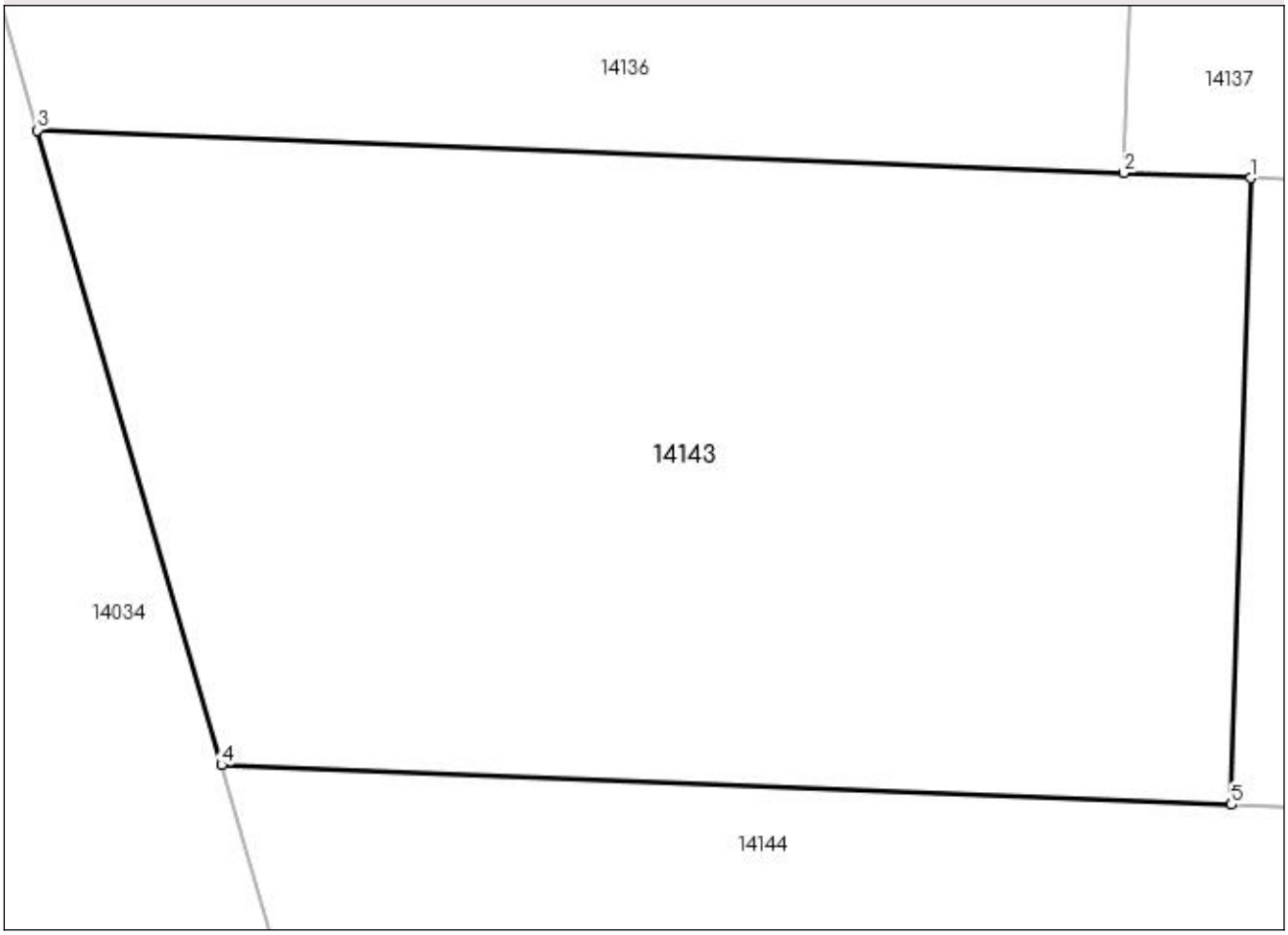

Date referitoare la teren

Crt	Categorie folosinţă	Intra vilan	Suprafaţa (mp)	Tarla	Parcelă	Nr. topo	Observaţii / Referinţe
1	arabil	NU	224	47	376	-	

Lungime Segmente
1) Valorile lungimilor segmentelor sunt obţinute din proiecţie în plan.

Punct început	X / Y	Punct sfârşit	X / Y	Lungime segment (** (m)
1	347.086,45 285.569,725	2	347.084,18 285.569,814	2.272
2	347.084,18 285.569,814	3	347.064,703 285.570,579	19.492
3	347.064,703 285.570,579	4	347.068,004 285.559,207	11.841
4	347.068,004 285.559,207	5	347.086,104 285.558,496	18.114
5	347.086,104 285.558,496	1	347.086,45 285.569,725	11.234

** Lungimile segmentelor sunt determinate în planul de proiecţie Stereo 70 şi sunt rotunjite la 1 milimetru.
*** Distanţa dintre puncte este formată din segmente cumulate ce sunt mai mici decât valoarea 1 milimetru.

DATE DESPRE IMOBILUL NR. 14144

Oficiul de Cadastru şi Publicitate Imobiliară DOLJ
Biroul de Cadastru şi Publicitate Imobiliară Craiova

A. Partea I. Descrierea imobilului

TEREN Extravilan

Adresa: Jud. Dolj, T 47, P 377

Nr. Crt	Nr cadastral Nr. topografic	Suprafaţa* (mp)	Observaţii / Referinţe
A1		343	Sector cadastral:7 Teren neimprejmuit;

B. Partea II. Proprietari şi acte

Inscrieri privitoare la dreptul de proprietate şi alte drepturi reale		Referinţe
0 / 09/02/2023		
Act Administrativ nr. TDP:4156, din 20/09/2004 emis de COMISIA JUDETEANA DE FOND FUNCIAR (CERTIF. DE DECES:DS041441/05.07.2008; CERTIF. DE NOTORIETATE:9099/06.02.2023;);		
B1	Intabulare, drept de PROPRIETATE, dobandit prin Reconstituire, cota actuala 1/1, cota initiala 1/1	A1
	1) **PARVU EUGENIA** DEFUNCT:Da	

C. Partea III. SARCINI .

Inscrieri privind dezmembramintele dreptului de proprietate, drepturi reale de garanţie şi sarcini	Referinţe
NU SUNT	

Anexa Nr. 1 La Partea I

Teren

Nr cadastral	Suprafaţa (mp)*	Observaţii / Referinţe
	343	

* Suprafaţa este determinată in planul de proiecţie Stereo 70.

DETALII LINIARE IMOBIL

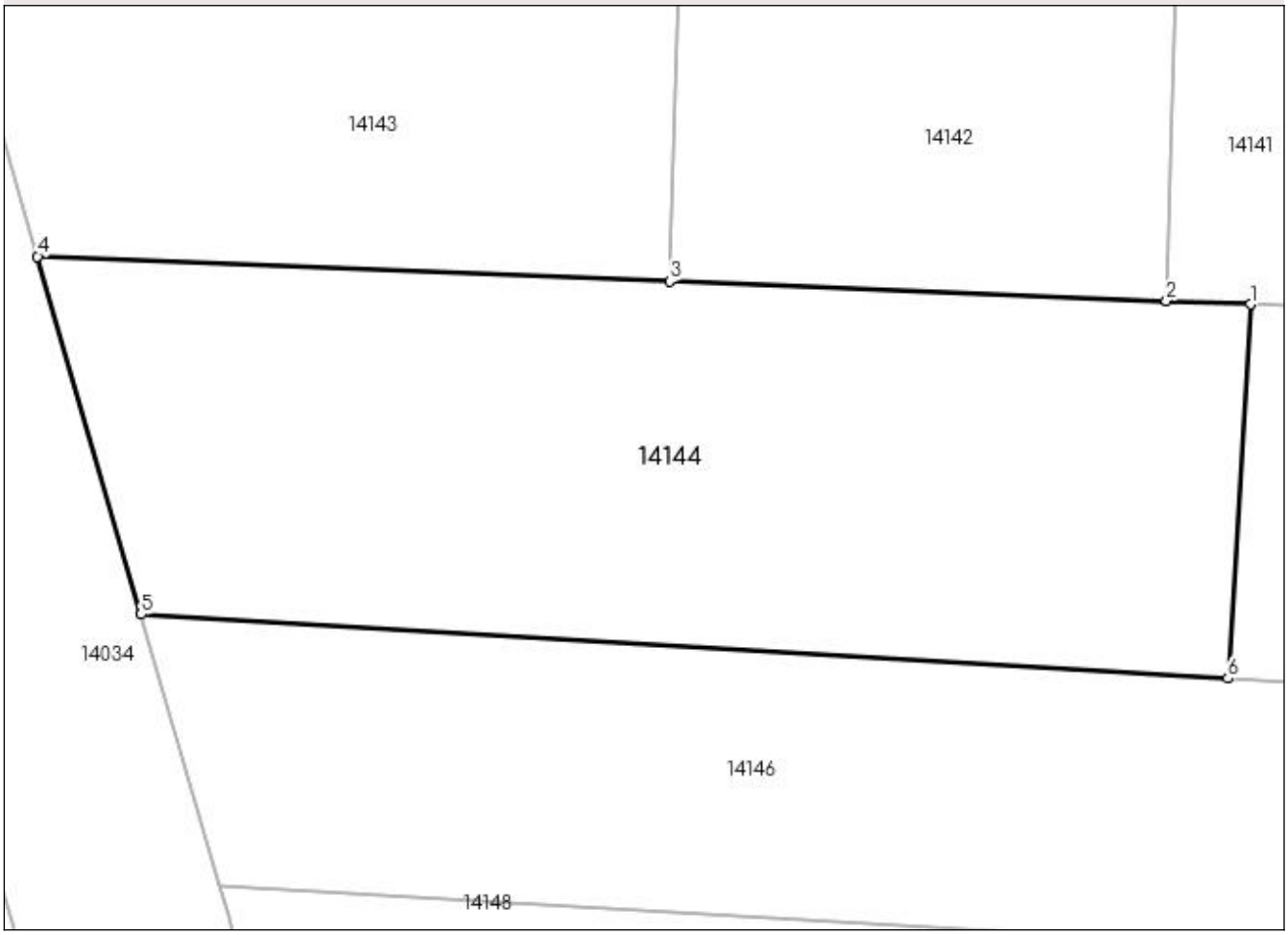

Date referitoare la teren

Crt	Categorie folosință	Intra vilan	Suprafaţa (mp)	Tarla	Parcelă	Nr. topo	Observaţii / Referinţe
1	arabil	NU	343	47	377	-	

Lungime Segmente
1) Valorile lungimilor segmentelor sunt obţinute din proiecţie în plan.

Punct început	X / Y	Punct sfârşit	X / Y	Lungime segment (** (m)
1	347.102,742 285.557,843	2	347.100,336 285.557,938	2.408
2	347.100,336 285.557,938	3	347.086,104 285.558,496	14.243
3	347.086,104 285.558,496	4	347.068,004 285.559,207	18.114
4	347.068,004 285.559,207	5	347.070,975 285.548,969	10.66
5	347.070,975 285.548,969	6	347.102,092 285.547,131	31.171

Punct început	X / Y	Punct sfârşit	X / Y	Lungime segment (** (m)
6	347.102,092 285.547,131	1	347.102,742 285.557,843	10.732

** Lungimile segmentelor sunt determinate în planul de proiecţie Stereo 70 şi sunt rotunjite la 1 milimetru.
*** Distanţa dintre puncte este formată din segmente cumulate ce sunt mai mici decât valoarea 1 milimetru.

DATE DESPRE IMOBILUL NR. 14145

Oficiul de Cadastru şi Publicitate Imobiliară DOLJ
Biroul de Cadastru şi Publicitate Imobiliară Craiova

A. Partea I. Descrierea imobilului

TEREN Extravilan

Adresa: Jud. Dolj, T 47, P 378

Nr. Crt	Nr cadastral Nr. topografic	Suprafaţa* (mp)	Observaţii / Referinţe
A1		343	Sector cadastral:7 Teren neimprejmuit;

B. Partea II. Proprietari şi acte

Inscrieri privitoare la dreptul de proprietate şi alte drepturi reale		Referinţe
0 / 07/02/2023		
Hotarare Judecatoreasca nr. SC:1398, din 09/11/2015 emis de JUDECATORIA CALAFAT;		
B1	Intabulare, drept de PROPRIETATE, dobandit prin Hotarare Judecatoreasca, cota actuala 1/1, cota initiala 1/1	A1
	1) **ANGHEL DANUT**	

C. Partea III. SARCINI .

Inscrieri privind dezmembramintele dreptului de proprietate, drepturi reale de garanţie şi sarcini	Referinţe
NU SUNT	

Anexa Nr. 1 La Partea I

Teren

Nr cadastral	Suprafaţa (mp)*	Observaţii / Referinţe
	343	

* Suprafaţa este determinată in planul de proiecţie Stereo 70.

DETALII LINIARE IMOBIL

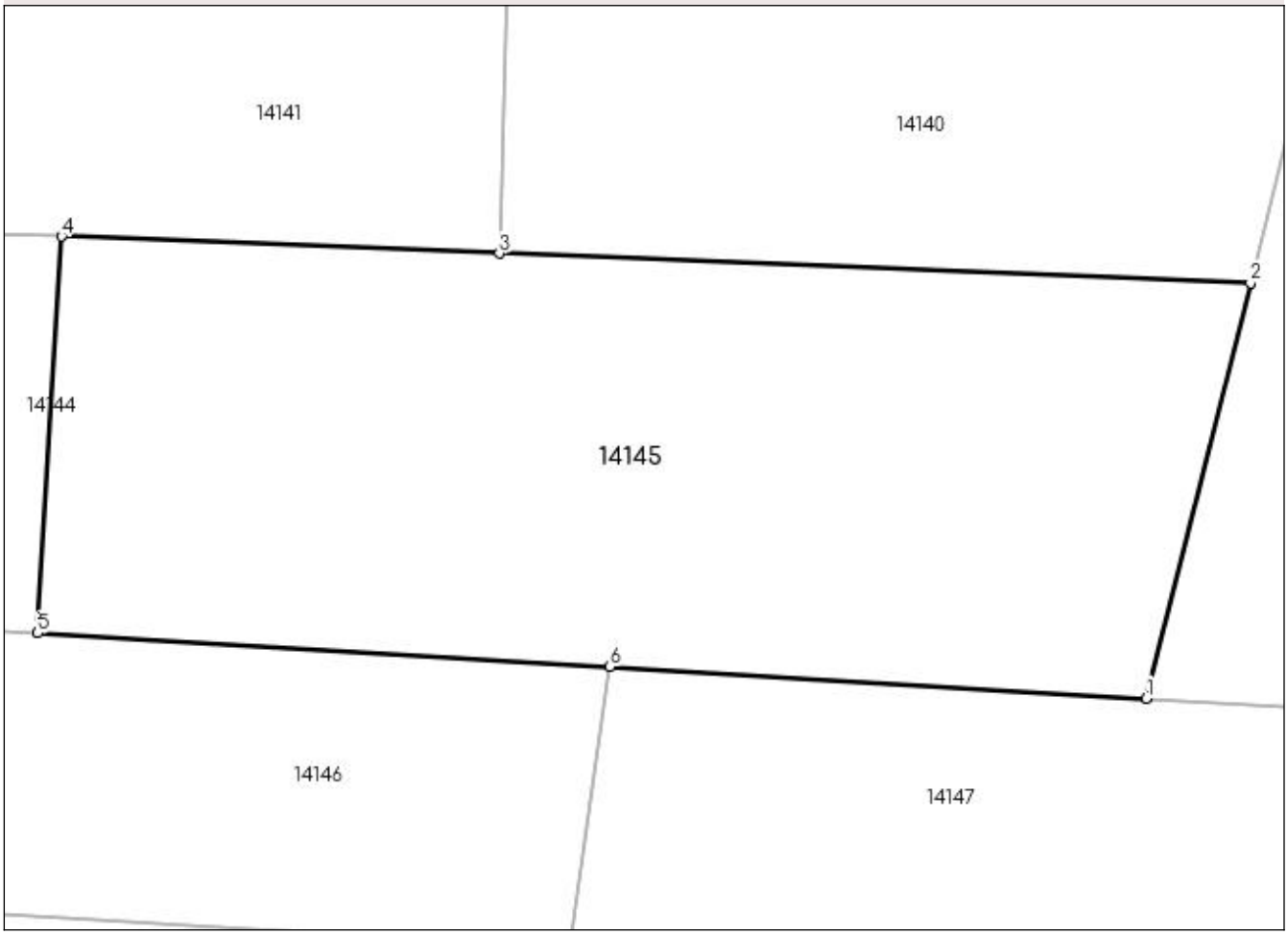

Date referitoare la teren

Crt	Categorie folosinţă	Intra vilan	Suprafaţa (mp)	Tarla	Parcelă	Nr. topo	Observaţii / Referinţe
1	arabil	NU	343	47	378	-	

Lungime Segmente
1) Valorile lungimilor segmentelor sunt obţinute din proiecţie în plan.

Punct început	X / Y	Punct sfârşit	X / Y	Lungime segment (** (m)
1	347.132,041 285.545,362	2	347.134,869 285.556,582	11.571
2	347.134,869 285.556,582	3	347.114,567 285.557,379	20.318
3	347.114,567 285.557,379	4	347.102,742 285.557,843	11.834
4	347.102,742 285.557,843	5	347.102,092 285.547,131	10.732
5	347.102,092 285.547,131	6	347.117,557 285.546,218	15.492

Punct început	X / Y	Punct sfârşit	X / Y	Lungime segment (** (m)
6	347.117,557 285.546,218	1	347.132,041 285.545,362	14.509

** Lungimile segmentelor sunt determinate în planul de proiecţie Stereo 70 şi sunt rotunjite la 1 milimetru.
*** Distanţa dintre puncte este formată din segmente cumulate ce sunt mai mici decât valoarea 1 milimetru.

DATE DESPRE IMOBILUL NR. 14146

Oficiul de Cadastru şi Publicitate Imobiliară DOLJ
Biroul de Cadastru şi Publicitate Imobiliară Craiova

A. Partea I. Descrierea imobilului

TEREN Extravilan

Adresa: Jud. Dolj, T 47, P 379

Nr. Crt	Nr cadastral Nr. topografic	Suprafaţa* (mp)	Observaţii / Referinţe
A1		343	Sector cadastral:7 Teren neimprejmuit;

B. Partea II. Proprietari şi acte

Inscrieri privitoare la dreptul de proprietate şi alte drepturi reale		Referinţe
0 / 07/02/2023		
Act Administrativ nr. TDP:1109-58820, din 03/01/1995 emis de COMISIA JUDETEANA DE FOND FUNCIAR;		
B1	Intabulare, drept de PROPRIETATE, dobandit prin Reconstituire, cota actuala 1/1, cota initiala 1/1	A1
	1) **LUPU FLOAREA**, LIPSA CNP 2) **TOADER ALEXANDRU**, LIPSA CNP	

C. Partea III. SARCINI .

Inscrieri privind dezmembramintele dreptului de proprietate, drepturi reale de garanţie şi sarcini	Referinţe
NU SUNT	

Anexa Nr. 1 La Partea I

Teren

Nr cadastral	Suprafaţa (mp)*	Observaţii / Referinţe
	343	

* Suprafaţa este determinată in planul de proiecţie Stereo 70.

DETALII LINIARE IMOBIL

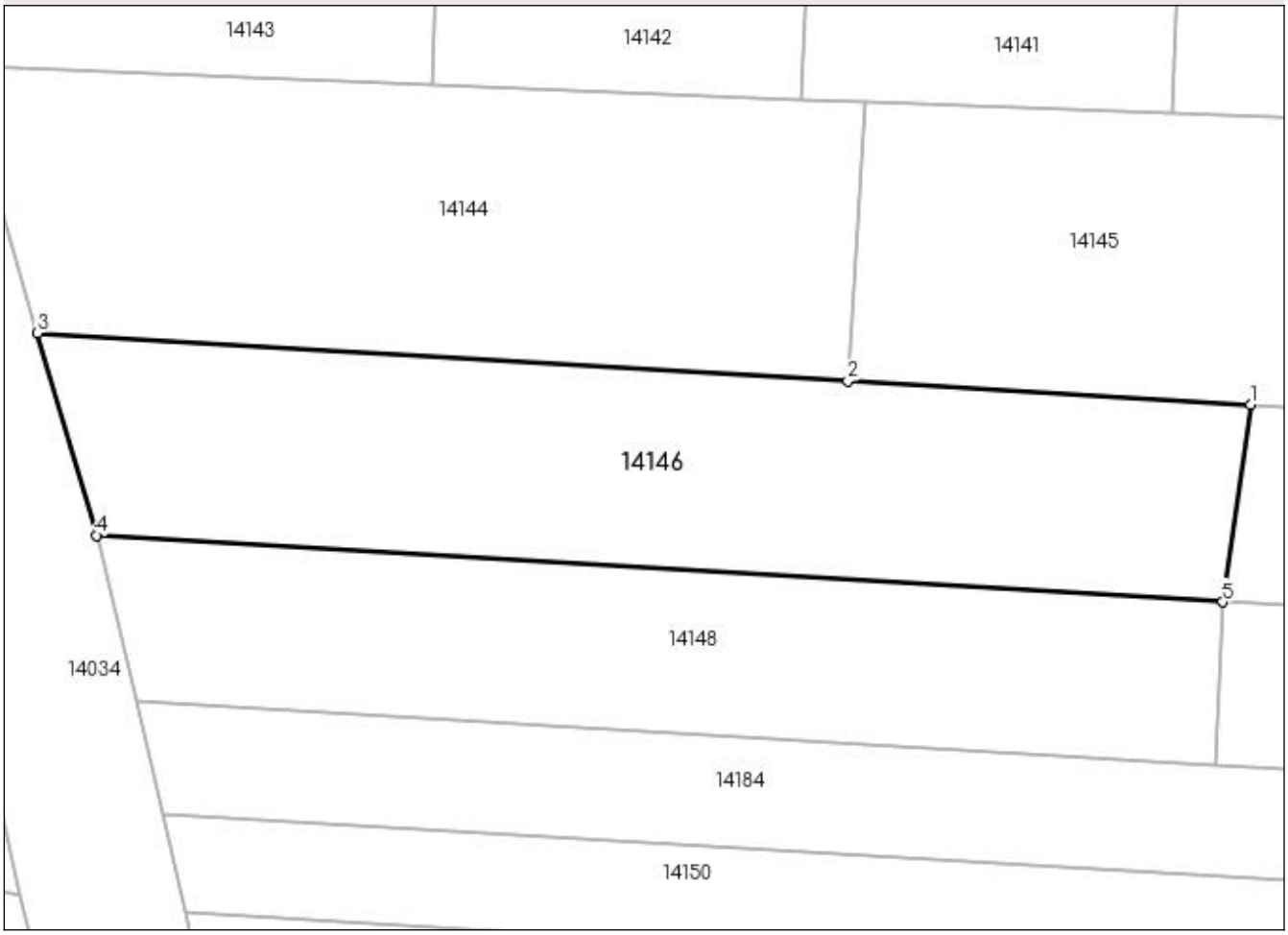

Date referitoare la teren

Crt	Categorie folosință	Intra vilan	Suprafaţa (mp)	Tarla	Parcelă	Nr. topo	Observaţii / Referinţe
1	arabil	NU	343	47	379	-	

Lungime Segmente
1) Valorile lungimilor segmentelor sunt obţinute din proiecţie în plan.

Punct început	X / Y	Punct sfârşit	X / Y	Lungime segment (** (m)
1	347.117,557 285.546,218	2	347.102,092 285.547,131	15.492
2	347.102,092 285.547,131	3	347.070,975 285.548,969	31.171
3	347.070,975 285.548,969	4	347.073,231 285.541,2	8.09
4	347.073,231 285.541,2	5	347.116,485 285.538,645	43.329
5	347.116,485 285.538,645	1	347.117,557 285.546,218	7.648

** Lungimile segmentelor sunt determinate în planul de proiecţie Stereo 70 şi sunt rotunjite la 1 milimetru.
*** Distanţa dintre puncte este formată din segmente cumulate ce sunt mai mici decât valoarea 1 milimetru.

DATE DESPRE IMOBILUL NR. 14147

Oficiul de Cadastru şi Publicitate Imobiliară DOLJ
Biroul de Cadastru şi Publicitate Imobiliară Craiova

A. Partea I. Descrierea imobilului

TEREN Extravilan

Adresa: Jud. Dolj, T 47

Nr. Crt	Nr cadastral Nr. topografic	Suprafaţa* (mp)	Observaţii / Referinţe
A1		Din acte: 0 Masurata: 343	Sector cadastral:7 Teren neimprejmuit;

B. Partea II. Proprietari şi acte

Inscrieri privitoare la dreptul de proprietate şi alte drepturi reale		Referinţe
0 / 07/02/2023		
Act Normativ nr. LEGE:7, din 13/03/1996 emis de PARLAMENTUL ROMANIEI;		
B1	Inscrierea provizorie, drept de PROPRIETATE, dobandit prin Lege, cota actuala 1/1, cota initiala 1/1	A1
	1) **NEIDENTIFICAT NEIDENTIFICAT**	

C. Partea III. SARCINI .

Inscrieri privind dezmembramintele dreptului de proprietate, drepturi reale de garanţie şi sarcini	Referinţe
NU SUNT	

Anexa Nr. 1 La Partea I

Teren

Nr cadastral	Suprafaţa (mp)*	Observaţii / Referinţe
	Din acte: 0 Masurata: 343	

* Suprafaţa este determinată in planul de proiecţie Stereo 70.

DETALII LINIARE IMOBIL

Date referitoare la teren

Crt	Categorie folosinţă	Intra vilan	Suprafaţa (mp)	Tarla	Parcelă	Nr. topo	Observaţii / Referinţe
1	arabil	NU	343	47		-	

Lungime Segmente
1) Valorile lungimilor segmentelor sunt obţinute din proiecţie în plan.

Punct început	X / Y	Punct sfârşit	X / Y	Lungime segment (** (m)
1	347.160,621 285.536,038	2	347.163,265 285.543,518	7.934
2	347.163,265 285.543,518	3	347.137,325 285.545,05	25.985
3	347.137,325 285.545,05	4	347.132,041 285.545,362	5.293
4	347.132,041 285.545,362	5	347.117,557 285.546,218	14.509
5	347.117,557 285.546,218	6	347.116,485 285.538,645	7.648

Punct început	X / Y	Punct sfârşit	X / Y	Lungime segment (** (m)
6	347.116,485 285.538,645	1	347.160,621 285.536,038	44.213

** Lungimile segmentelor sunt determinate în planul de proiecţie Stereo 70 şi sunt rotunjite la 1 milimetru.
*** Distanţa dintre puncte este formată din segmente cumulate ce sunt mai mici decât valoarea 1 milimetru.

DATE DESPRE IMOBILUL NR. 14148

Oficiul de Cadastru şi Publicitate Imobiliară DOLJ
Biroul de Cadastru şi Publicitate Imobiliară Craiova

A. Partea I. Descrierea imobilului

TEREN Extravilan

Adresa: Jud. Dolj, T 47, P 381

Nr. Crt	Nr cadastral Nr. topografic	Suprafaţa* (mp)	Observaţii / Referinţe
A1		266	Sector cadastral:7 Teren neimprejmuit;

B. Partea II. Proprietari şi acte

Inscrieri privitoare la dreptul de proprietate şi alte drepturi reale		Referinţe
0 / 07/02/2023		
Act Notarial nr. ACT DE PARTAJ:3095, din 04/12/2013 emis de NP STOENESCU FLOREA;		
B1	Intabulare, drept de PROPRIETATE, dobandit prin Iesire Din Indiviziune, cota actuala 1/1, cota initiala 1/1	A1
	1) **COTOVEANU PETRICA**	

C. Partea III. SARCINI .

Inscrieri privind dezmembramintele dreptului de proprietate, drepturi reale de garanţie şi sarcini	Referinţe
NU SUNT	

Anexa Nr. 1 La Partea I

Teren

Nr cadastral	Suprafaţa (mp)*	Observaţii / Referinţe
	266	

* Suprafaţa este determinată in planul de proiecţie Stereo 70.

DETALII LINIARE IMOBIL

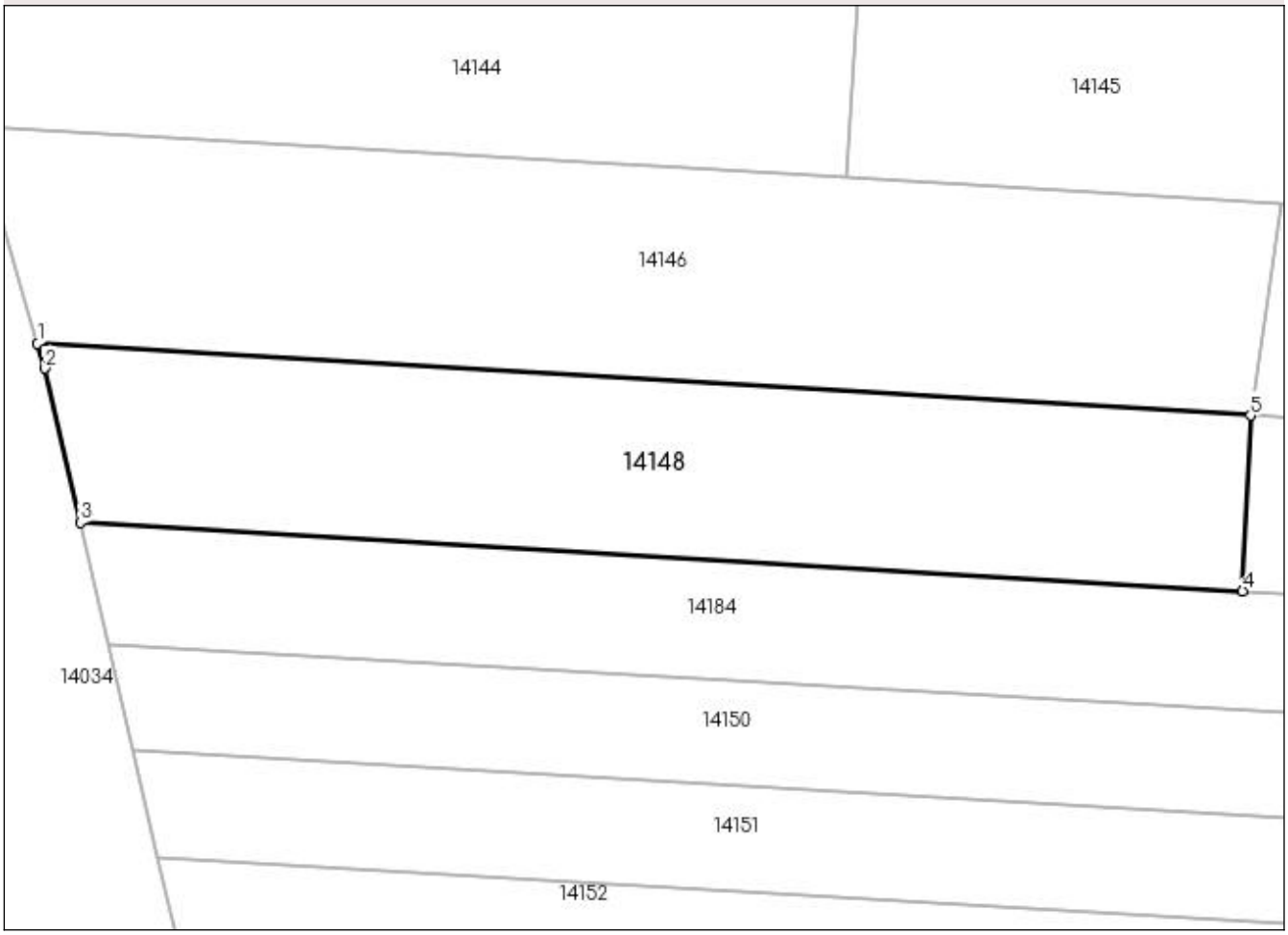

Date referitoare la teren

Crt	Categorie folosință	Intra vilan	Suprafaţa (mp)	Tarla	Parcelă	Nr. topo	Observaţii / Referinţe
1	arabil	NU	266	47	381	-	

Lungime Segmente
1) Valorile lungimilor segmentelor sunt obţinute din proiecţie în plan.

Punct început	X / Y	Punct sfârşit	X / Y	Lungime segment (** (m)
1	347.073,231 285.541,2	2	347.073,486 285.540,32	0.916
2	347.073,486 285.540,32	3	347.074,758 285.534,825	5.64
3	347.074,758 285.534,825	4	347.116,206 285.532,377	41.52
4	347.116,206 285.532,377	5	347.116,485 285.538,645	6.274
5	347.116,485 285.538,645	1	347.073,231 285.541,2	43.329

** Lungimile segmentelor sunt determinate în planul de proiecţie Stereo 70 şi sunt rotunjite la 1 milimetru.
*** Distanţa dintre puncte este formată din segmente cumulate ce sunt mai mici decât valoarea 1 milimetru.

DATE DESPRE IMOBILUL NR. 14149

Oficiul de Cadastru şi Publicitate Imobiliară DOLJ
Biroul de Cadastru şi Publicitate Imobiliară Craiova

A. Partea I. Descrierea imobilului

TEREN Extravilan

Adresa: Jud. Dolj, T 47, P 382

Nr. Crt	Nr cadastral Nr. topografic	Suprafaţa* (mp)	Observaţii / Referinţe
A1		266	Sector cadastral:7 Teren neimprejmuit;

B. Partea II. Proprietari şi acte

Inscrieri privitoare la dreptul de proprietate şi alte drepturi reale		Referinţe
0 / 07/02/2023		
Hotarare Judecatoreasca nr. SC:882, din 08/04/2013 emis de JUDECATORIA CALAFAT;		
B1	Intabulare, drept de PROPRIETATE, dobandit prin Hotarare Judecatoreasca, cota actuala 1/1, cota initiala 1/1	A1
	1) **SC VINEMOTIVE SRL** , CIF:9999999999999, LIPSA CUI	

C. Partea III. SARCINI .

Inscrieri privind dezmembramintele dreptului de proprietate, drepturi reale de garanţie şi sarcini	Referinţe
NU SUNT	

Anexa Nr. 1 La Partea I

Teren

Nr cadastral	Suprafaţa (mp)*	Observaţii / Referinţe
	266	

* Suprafaţa este determinată in planul de proiecţie Stereo 70.

DETALII LINIARE IMOBIL

Date referitoare la teren

Crt	Categorie folosinţă	Intra vilan	Suprafaţa (mp)	Tarla	Parcelă	Nr. topo	Observaţii / Referinţe
1	arabil	NU	266	47	382	-	

Lungime Segmente
1) Valorile lungimilor segmentelor sunt obţinute din proiecţie în plan.

Punct început	X / Y	Punct sfârşit	X / Y	Lungime segment (** (m)
1	347.116,206 285.532,377	2	347.156,703 285.529,985	40.568
2	347.156,703 285.529,985	3	347.160,621 285.536,038	7.21
3	347.160,621 285.536,038	4	347.116,485 285.538,645	44.213
4	347.116,485 285.538,645	1	347.116,206 285.532,377	6.274

** Lungimile segmentelor sunt determinate în planul de proiecţie Stereo 70 şi sunt rotunjite la 1 milimetru.
*** Distanţa dintre puncte este formată din segmente cumulate ce sunt mai mici decât valoarea 1 milimetru.

DATE DESPRE IMOBILUL NR. 14150

Oficiul de Cadastru şi Publicitate Imobiliară DOLJ
Biroul de Cadastru şi Publicitate Imobiliară Craiova

A. Partea I. Descrierea imobilului

TEREN Extravilan

Adresa: Jud. Dolj, T 47, P 384

Nr. Crt	Nr cadastral Nr. topografic	Suprafaţa* (mp)	Observaţii / Referinţe
A1		300	Sector cadastral:7 Teren neimprejmuit;

B. Partea II. Proprietari şi acte

Inscrieri privitoare la dreptul de proprietate şi alte drepturi reale		Referinţe
0 / 07/02/2023		
Act Administrativ nr. TDP:1111-58820, din 04/01/1995 emis de COMISIA JUDETEANA DE FOND FUNCIAR;		
B1	Intabulare, drept de PROPRIETATE, dobandit prin Reconstituire, cota actuala 1/1, cota initiala 1/1	A1
	1) **COMBEI ILIE**, LIPSA CNP	

C. Partea III. SARCINI .

Inscrieri privind dezmembramintele dreptului de proprietate, drepturi reale de garanţie şi sarcini	Referinţe
NU SUNT	

Anexa Nr. 1 La Partea I

Teren

Nr cadastral	Suprafaţa (mp)*	Observaţii / Referinţe
	300	

* Suprafaţa este determinată in planul de proiecţie Stereo 70.

DETALII LINIARE IMOBIL

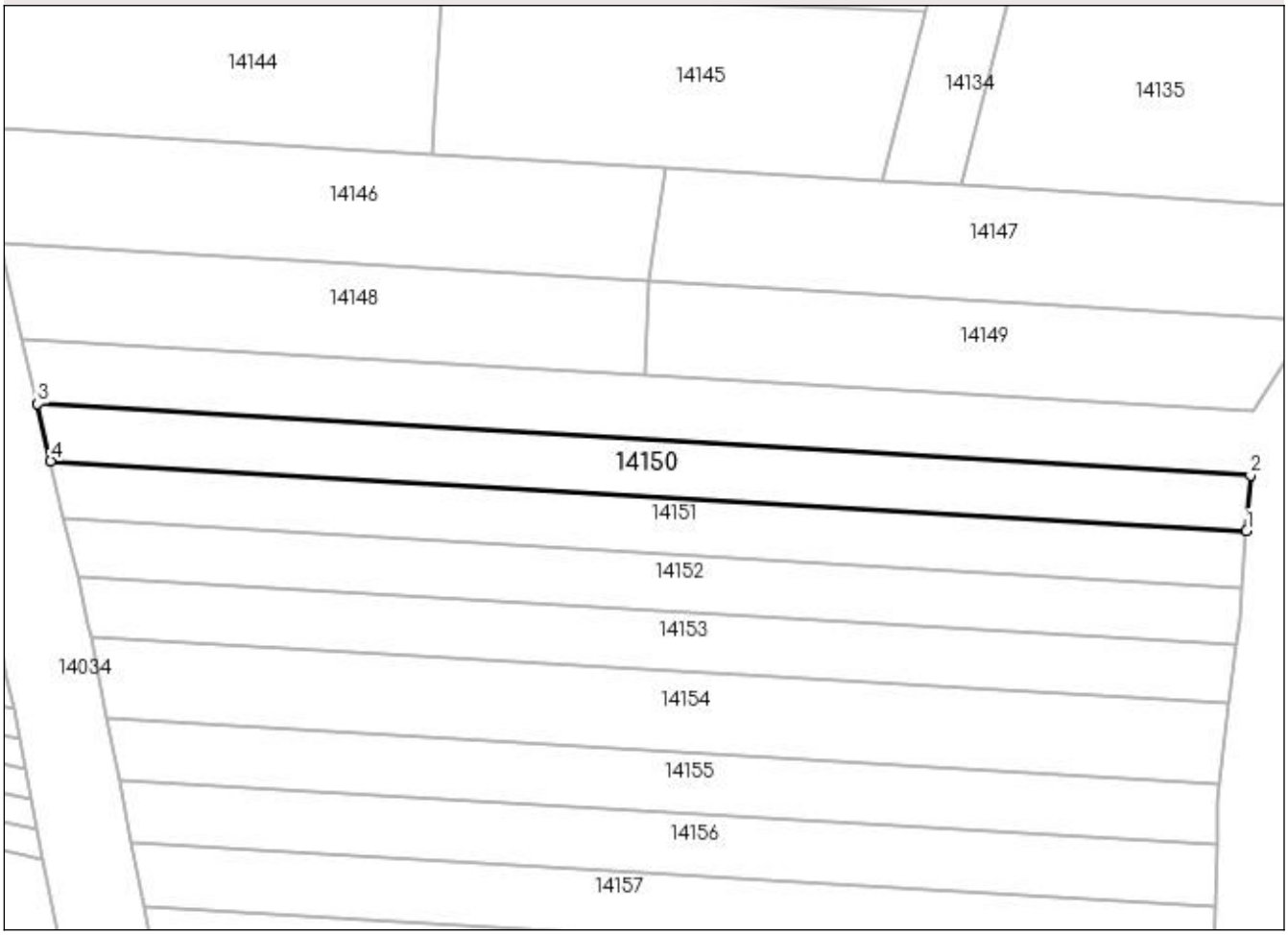

Date referitoare la teren

Crt	Categorie folosinţă	Intra vilan	Suprafaţa (mp)	Tarla	Parcelă	Nr. topo	Observaţii / Referinţe
1	arabil	NU	300	47	384	-	

Lungime Segmente
1) Valorile lungimilor segmentelor sunt obţinute din proiecţie în plan.

Punct început	X / Y	Punct sfârşit	X / Y	Lungime segment (** (m)
1	347.156,301 285.522,043	2	347.156,577 285.525,769	3.736
2	347.156,577 285.525,769	3	347.075,758 285.530,504	80.958
3	347.075,758 285.530,504	4	347.076,636 285.526,71	3.894
4	347.076,636 285.526,71	1	347.156,301 285.522,043	79.802

** Lungimile segmentelor sunt determinate în planul de proiecţie Stereo 70 şi sunt rotunjite la 1 milimetru.
*** Distanţa dintre puncte este formată din segmente cumulate ce sunt mai mici decât valoarea 1 milimetru.

DATE DESPRE IMOBILUL NR. 14151

Oficiul de Cadastru şi Publicitate Imobiliară DOLJ
Biroul de Cadastru şi Publicitate Imobiliară Craiova

A. Partea I. Descrierea imobilului

TEREN Extravilan

Adresa: Jud. Dolj, T 47, P 385

Nr. Crt	Nr cadastral Nr. topografic	Suprafaţa* (mp)	Observaţii / Referinţe
A1		300	Sector cadastral:7 Teren neimprejmuit;

B. Partea II. Proprietari şi acte

Inscrieri privitoare la dreptul de proprietate şi alte drepturi reale		Referinţe
0 / 07/02/2023		
Act Administrativ nr. TDP:2329-19545, din 20/01/1997 emis de COMISIA JUDETEANA DE FOND FUNCIAR;		
B1	Intabulare, drept de PROPRIETATE, dobandit prin Reconstituire, cota actuala 1/1, cota initiala 1/1	A1
	1) **ANGHEL MARIN**, LIPSA CNP	

C. Partea III. SARCINI .

Inscrieri privind dezmembramintele dreptului de proprietate, drepturi reale de garanţie şi sarcini	Referinţe
NU SUNT	

Anexa Nr. 1 La Partea I

Teren

Nr cadastral	Suprafaţa (mp)*	Observaţii / Referinţe
	300	

* Suprafaţa este determinată in planul de proiecţie Stereo 70.

DETALII LINIARE IMOBIL

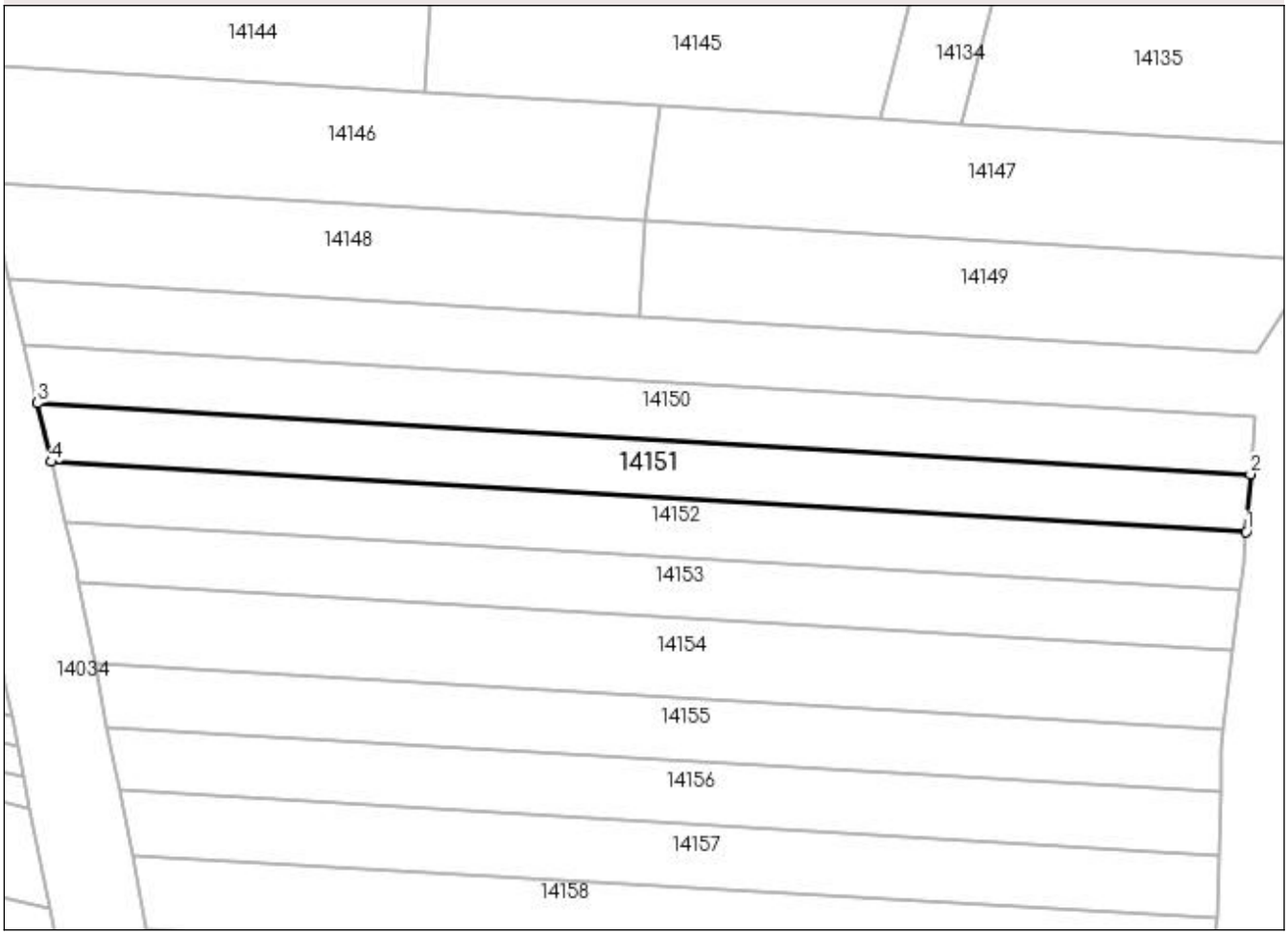

Date referitoare la teren

Crt	Categorie folosinţă	Intra vilan	Suprafaţa (mp)	Tarla	Parcelă	Nr. topo	Observaţii / Referinţe
1	arabil	NU	300	47	385	-	

Lungime Segmente
1) Valorile lungimilor segmentelor sunt obţinute din proiecţie în plan.

Punct început	X / Y	Punct sfârşit	X / Y	Lungime segment (** (m)
1	347.156,022 285.518,265	2	347.156,301 285.522,043	3.788
2	347.156,301 285.522,043	3	347.076,636 285.526,71	79.802
3	347.076,636 285.526,71	4	347.077,527 285.522,864	3.948
4	347.077,527 285.522,864	1	347.156,022 285.518,265	78.63

** Lungimile segmentelor sunt determinate în planul de proiecţie Stereo 70 şi sunt rotunjite la 1 milimetru.
*** Distanţa dintre puncte este formată din segmente cumulate ce sunt mai mici decât valoarea 1 milimetru.

DATE DESPRE IMOBILUL NR. 14152

Oficiul de Cadastru şi Publicitate Imobiliară DOLJ
Biroul de Cadastru şi Publicitate Imobiliară Craiova

A. Partea I. Descrierea imobilului

TEREN Extravilan

Adresa: Jud. Dolj, T 47, P 386

Nr. Crt	Nr cadastral Nr. topografic	Suprafaţa* (mp)	Observaţii / Referinţe
A1		300	Sector cadastral:7 Teren neimprejmuit;

B. Partea II. Proprietari şi acte

Inscrieri privitoare la dreptul de proprietate şi alte drepturi reale		Referinţe
0 / 07/02/2023		
Act Administrativ nr. TDP:2224-48388, din 09/01/1997 emis de COMISIA JUDETEANA DE FOND FUNCIAR;		
B1	Intabulare, drept de PROPRIETATE, dobandit prin Reconstituire, cota actuala 1/1, cota initiala 1/1	A1
	1) **PLOSCA ANA**, LIPSA CNP	

C. Partea III. SARCINI .

Inscrieri privind dezmembramintele dreptului de proprietate, drepturi reale de garanţie şi sarcini	Referinţe
NU SUNT	

Anexa Nr. 1 La Partea I

Teren

Nr cadastral	Suprafaţa (mp)*	Observaţii / Referinţe
	300	

* Suprafaţa este determinată in planul de proiecţie Stereo 70.

DETALII LINIARE IMOBIL

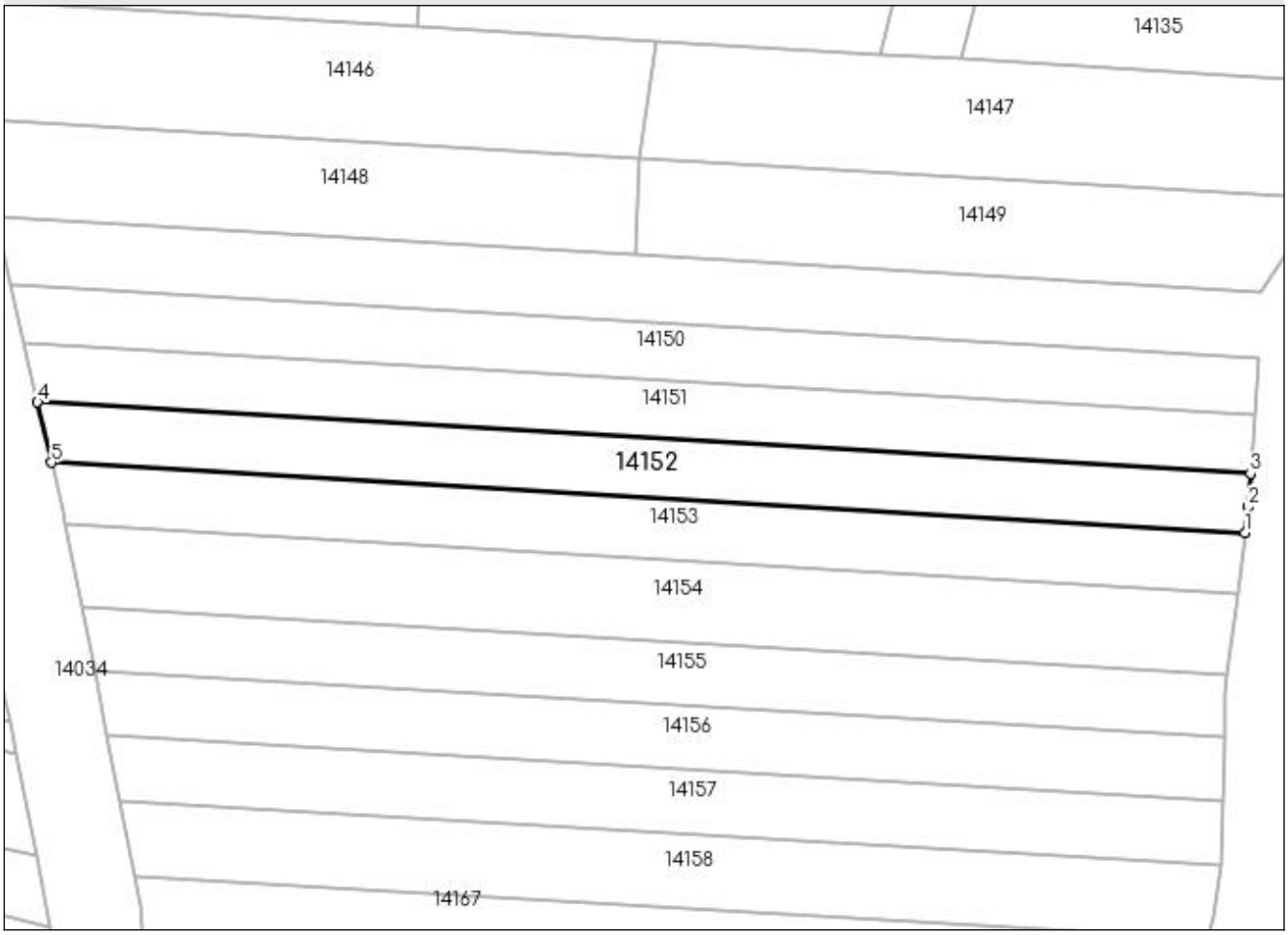

Date referitoare la teren

Crt	Categorie folosinţă	Intra vilan	Suprafaţa (mp)	Tarla	Parcelă	Nr. topo	Observaţii / Referinţe
1	arabil	NU	300	47	386	-	

Lungime Segmente
1) Valorile lungimilor segmentelor sunt obţinute din proiecţie în plan.

Punct început	X / Y	Punct sfârşit	X / Y	Lungime segment (** (m)
1	347.155,656 285.514,435	2	347.155,862 285.516,108	1.686
2	347.155,862 285.516,108	3	347.156,022 285.518,265	2.163
3	347.156,022 285.518,265	4	347.077,527 285.522,864	78.63
4	347.077,527 285.522,864	5	347.078,43 285.518,959	4.008
5	347.078,43 285.518,959	1	347.155,656 285.514,435	77.358

** Lungimile segmentelor sunt determinate în planul de proiecţie Stereo 70 şi sunt rotunjite la 1 milimetru.
*** Distanţa dintre puncte este formată din segmente cumulate ce sunt mai mici decât valoarea 1 milimetru.

DATE DESPRE IMOBILUL NR. 14153

Oficiul de Cadastru şi Publicitate Imobiliară DOLJ
Biroul de Cadastru şi Publicitate Imobiliară Craiova

A. Partea I. Descrierea imobilului

TEREN Extravilan

Adresa: Jud. Dolj, T 47, P 387

Nr. Crt	Nr cadastral Nr. topografic	Suprafaţa* (mp)	Observaţii / Referinţe
A1		300	Sector cadastral:7 Teren neimprejmuit;

B. Partea II. Proprietari şi acte

Inscrieri privitoare la dreptul de proprietate şi alte drepturi reale		Referinţe
0 / 07/02/2023		
Act Administrativ nr. TDP:2177-9685, din 08/01/1997 emis de COMISIA JUDETEANA DE FOND FUNCIAR;		
B1	Intabulare, drept de PROPRIETATE, dobandit prin Reconstituire, cota actuala 1/1, cota initiala 1/1	A1
	1) **SFETCU MARIA**, LIPSA CNP	

C. Partea III. SARCINI .

Inscrieri privind dezmembramintele dreptului de proprietate, drepturi reale de garanţie şi sarcini	Referinţe
NU SUNT	

Anexa Nr. 1 La Partea I

Teren

Nr cadastral	Suprafaţa (mp)*	Observaţii / Referinţe
	300	

* Suprafaţa este determinată in planul de proiecţie Stereo 70.

DETALII LINIARE IMOBIL

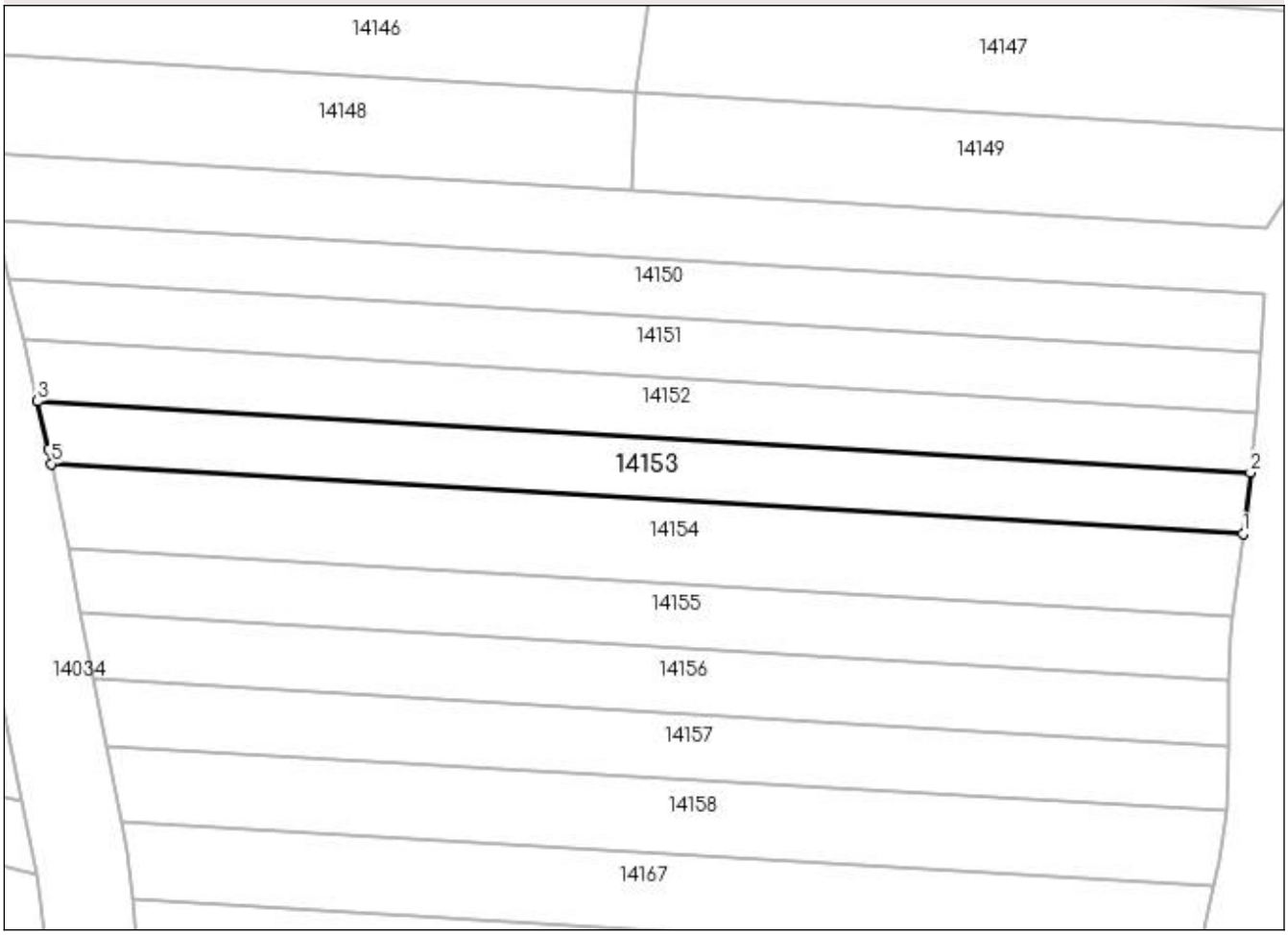

Date referitoare la teren

Crt	Categorie folosinţă	Intra vilan	Suprafaţa (mp)	Tarla	Parcelă	Nr. topo	Observaţii / Referinţe
1	arabil	NU	300	47	387	-	

Lungime Segmente
1) Valorile lungimilor segmentelor sunt obţinute din proiecţie în plan.

Punct început	X / Y	Punct sfârşit	X / Y	Lungime segment (** (m)
1	347.155,174 285.510,543	2	347.155,656 285.514,435	3.922
2	347.155,656 285.514,435	3	347.078,43 285.518,959	77.358
3	347.078,43 285.518,959	4	347.079,137 285.515,905	3.135
4	347.079,137 285.515,905	5	347.079,319 285.514,987	0.936
5	347.079,319 285.514,987	1	347.155,174 285.510,543	75.985

** Lungimile segmentelor sunt determinate în planul de proiecţie Stereo 70 şi sunt rotunjite la 1 milimetru.
*** Distanţa dintre puncte este formată din segmente cumulate ce sunt mai mici decât valoarea 1 milimetru.

DATE DESPRE IMOBILUL NR. 14154

Oficiul de Cadastru şi Publicitate Imobiliară DOLJ
Biroul de Cadastru şi Publicitate Imobiliară Craiova

A. Partea I. Descrierea imobilului

TEREN Extravilan

Adresa: Jud. Dolj, T 47

Nr. Crt	Nr cadastral Nr. topografic	Suprafaţa* (mp)	Observaţii / Referinţe
A1		Din acte: 0 Masurata: 400	Sector cadastral:7 Teren neimprejmuit;

B. Partea II. Proprietari şi acte

Inscrieri privitoare la dreptul de proprietate şi alte drepturi reale		Referinţe
0 / 07/02/2023		
Act Normativ nr. LEGE:7, din 13/03/1996 emis de PARLAMENTUL ROMANIEI;		
B1	Inscrierea provizorie, drept de PROPRIETATE, dobandit prin Lege, cota actuala 1/1, cota initiala 1/1	A1
	1) **NEIDENTIFICAT NEIDENTIFICAT**	

C. Partea III. SARCINI .

Inscrieri privind dezmembramintele dreptului de proprietate, drepturi reale de garanţie şi sarcini	Referinţe
NU SUNT	

Anexa Nr. 1 La Partea I

Teren

Nr cadastral	Suprafaţa (mp)*	Observaţii / Referinţe
	Din acte: 0 Masurata: 400	

* Suprafaţa este determinată in planul de proiecţie Stereo 70.

DETALII LINIARE IMOBIL

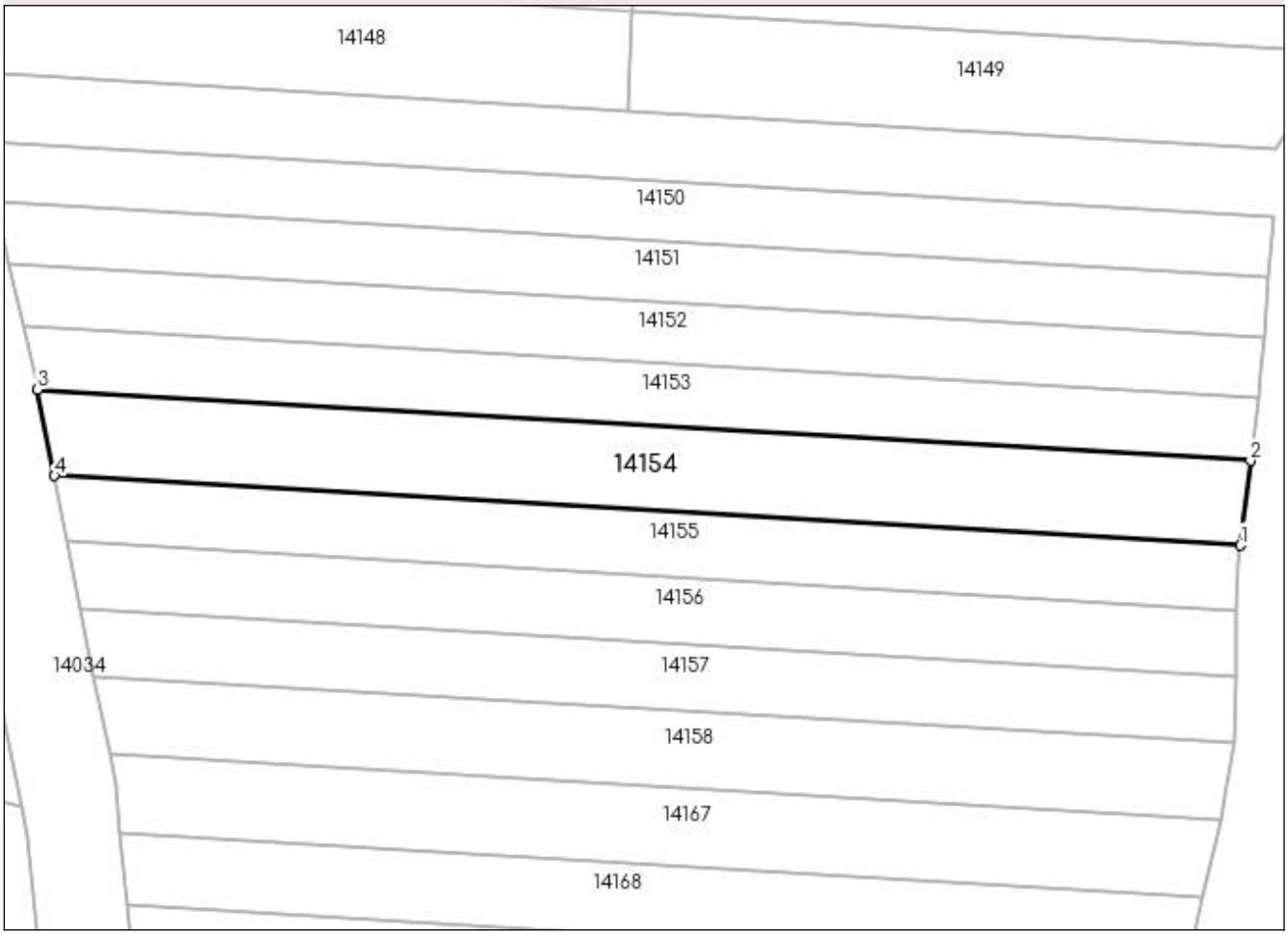

Date referitoare la teren

Crt	Categorie folosinţă	Intra vilan	Suprafaţa (mp)	Tarla	Parcelă	Nr. topo	Observaţii / Referinţe
1	arabil	NU	400	47		-	

Lungime Segmente
1) Valorile lungimilor segmentelor sunt obţinute din proiecţie în plan.

Punct început	X / Y	Punct sfârşit	X / Y	Lungime segment (** (m)
1	347.154,52 285.505,248	2	347.155,174 285.510,543	5.335
2	347.155,174 285.510,543	3	347.079,319 285.514,987	75.985
3	347.079,319 285.514,987	4	347.080,383 285.509,591	5.5
4	347.080,383 285.509,591	1	347.154,52 285.505,248	74.264

** Lungimile segmentelor sunt determinate în planul de proiecţie Stereo 70 şi sunt rotunjite la 1 milimetru.
*** Distanţa dintre puncte este formată din segmente cumulate ce sunt mai mici decât valoarea 1 milimetru.

DATE DESPRE IMOBILUL NR. 14155

Oficiul de Cadastru şi Publicitate Imobiliară DOLJ
Biroul de Cadastru şi Publicitate Imobiliară Craiova

A. Partea I. Descrierea imobilului

TEREN Extravilan

Adresa: Jud. Dolj, T 47

Nr. Crt	Nr cadastral Nr. topografic	Suprafaţa* (mp)	Observaţii / Referinţe
A1		Din acte: 0 Masurata: 300	Sector cadastral:7 Teren neimprejmuit;

B. Partea II. Proprietari şi acte

Inscrieri privitoare la dreptul de proprietate şi alte drepturi reale		Referinţe
0 / 07/02/2023		
Act Normativ nr. LEGE:7, din 13/03/1996 emis de PARLAMENTUL ROMANIEI;		
B1	Inscrierea provizorie, drept de PROPRIETATE, dobandit prin Lege, cota actuala 1/1, cota initiala 1/1	A1
	1) **NEIDENTIFICAT NEIDENTIFICAT**	

C. Partea III. SARCINI .

Inscrieri privind dezmembramintele dreptului de proprietate, drepturi reale de garanţie şi sarcini	Referinţe
NU SUNT	

Anexa Nr. 1 La Partea I

Teren

Nr cadastral	Suprafaţa (mp)*	Observaţii / Referinţe
	Din acte: 0 Masurata: 300	

* Suprafaţa este determinată in planul de proiecţie Stereo 70.

DETALII LINIARE IMOBIL

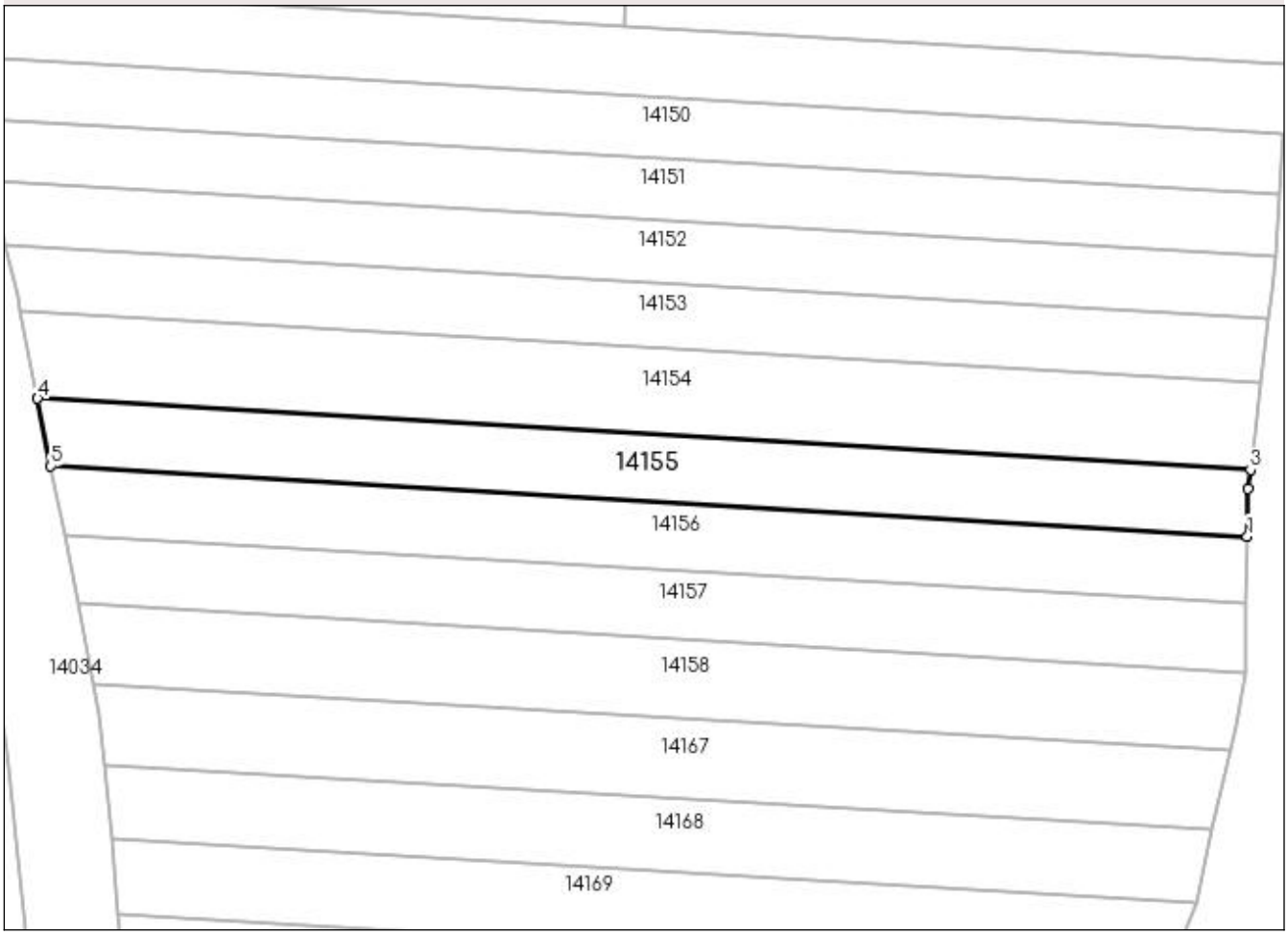

Date referitoare la teren

Crt	Categorie folosinţă	Intra vilan	Suprafaţa (mp)	Tarla	Parcelă	Nr. topo	Observaţii / Referinţe
1	arabil	NU	300	47		-	

Lungime Segmente
1) Valorile lungimilor segmentelor sunt obţinute din proiecţie în plan.

Punct început	X / Y	Punct sfârşit	X / Y	Lungime segment (** (m)
1	347.154,321 285.501,183	2	347.154,374 285.504,069	2.886
2	347.154,374 285.504,069	3	347.154,52 285.505,248	1.188
3	347.154,52 285.505,248	4	347.080,383 285.509,591	74.264
4	347.080,383 285.509,591	5	347.081,197 285.505,466	4.205
5	347.081,197 285.505,466	1	347.154,321 285.501,183	73.249

** Lungimile segmentelor sunt determinate în planul de proiecţie Stereo 70 şi sunt rotunjite la 1 milimetru.
*** Distanţa dintre puncte este formată din segmente cumulate ce sunt mai mici decât valoarea 1 milimetru.

DATE DESPRE IMOBILUL NR. 14156

Oficiul de Cadastru şi Publicitate Imobiliară DOLJ
Biroul de Cadastru şi Publicitate Imobiliară Craiova

A. Partea I. Descrierea imobilului

TEREN Extravilan

Adresa: Jud. Dolj, T 47, P 390

Nr. Crt	Nr cadastral Nr. topografic	Suprafaţa* (mp)	Observaţii / Referinţe
A1	33987	300	Sector cadastral:7 Teren neimprejmuit;

B. Partea II. Proprietari şi acte

Inscrieri privitoare la dreptul de proprietate şi alte drepturi reale		Referinţe
208039 / 25/10/2022		
Act Notarial nr. CVC:3578, din 25/10/2022 emis de NP BUDIANA IONUT RAZVAN;		
B1	Intabulare, drept de PROPRIETATE, dobandit prin Conventie, cota actuala 1/1, cota initiala 1/1	A1
	1) **BICU LIDIA**	

C. Partea III. SARCINI .

Inscrieri privind dezmembramintele dreptului de proprietate, drepturi reale de garanţie şi sarcini	Referinţe
NU SUNT	

Anexa Nr. 1 La Partea I

Teren

Nr cadastral	Suprafaţa (mp)*	Observaţii / Referinţe
33987	300	

* Suprafaţa este determinată in planul de proiecţie Stereo 70.

DETALII LINIARE IMOBIL

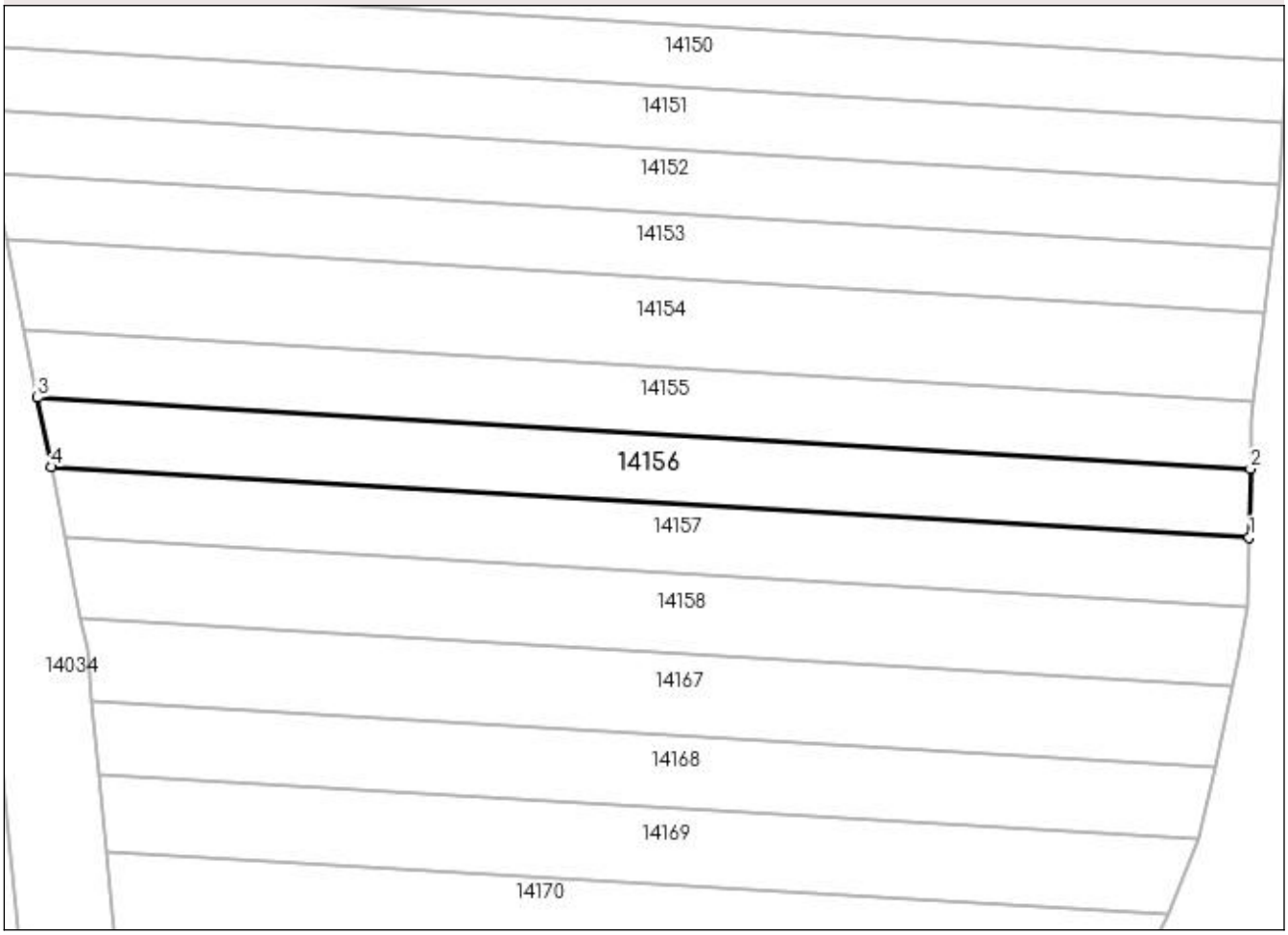

Date referitoare la teren

Crt	Categorie folosinţă	Intra vilan	Suprafaţa (mp)	Tarla	Parcelă	Nr. topo	Observaţii / Referinţe
1	arabil	NU	300	47	390	-	

Lungime Segmente
1) Valorile lungimilor segmentelor sunt obţinute din proiecţie în plan.

Punct început	X / Y	Punct sfârşit	X / Y	Lungime segment (** (m)
1	347.154,244 285.497,059	2	347.154,321 285.501,183	4.125
2	347.154,321 285.501,183	3	347.081,197 285.505,466	73.249
3	347.081,197 285.505,466	4	347.082,022 285.501,29	4.257
4	347.082,022 285.501,29	1	347.154,244 285.497,059	72.346

** Lungimile segmentelor sunt determinate în planul de proiecţie Stereo 70 şi sunt rotunjite la 1 milimetru.
*** Distanţa dintre puncte este formată din segmente cumulate ce sunt mai mici decât valoarea 1 milimetru.

DATE DESPRE IMOBILUL NR. 14157

Oficiul de Cadastru şi Publicitate Imobiliară DOLJ
Biroul de Cadastru şi Publicitate Imobiliară Craiova

A. Partea I. Descrierea imobilului

TEREN Extravilan

Adresa: Jud. Dolj, T 47, P 391

Nr. Crt	Nr cadastral Nr. topografic	Suprafaţa* (mp)	Observaţii / Referinţe
A1		300	Sector cadastral:7 Teren neimprejmuit;

B. Partea II. Proprietari şi acte

Inscrieri privitoare la dreptul de proprietate şi alte drepturi reale		Referinţe
0 / 07/02/2023		
Act Administrativ nr. TDP:2408-19512, din 21/01/1997 emis de COMISIA JUDETEANA DE FOND FUNCIAR;		
B1	Intabulare, drept de PROPRIETATE, dobandit prin Reconstituire, cota actuala 1/1, cota initiala 1/1	A1
	1) **PALEA MARIA**, LIPSA CNP	

C. Partea III. SARCINI .

Inscrieri privind dezmembramintele dreptului de proprietate, drepturi reale de garanţie şi sarcini	Referinţe
NU SUNT	

Anexa Nr. 1 La Partea I

Teren

Nr cadastral	Suprafaţa (mp)*	Observaţii / Referinţe
	300	

* Suprafaţa este determinată in planul de proiecţie Stereo 70.

DETALII LINIARE IMOBIL

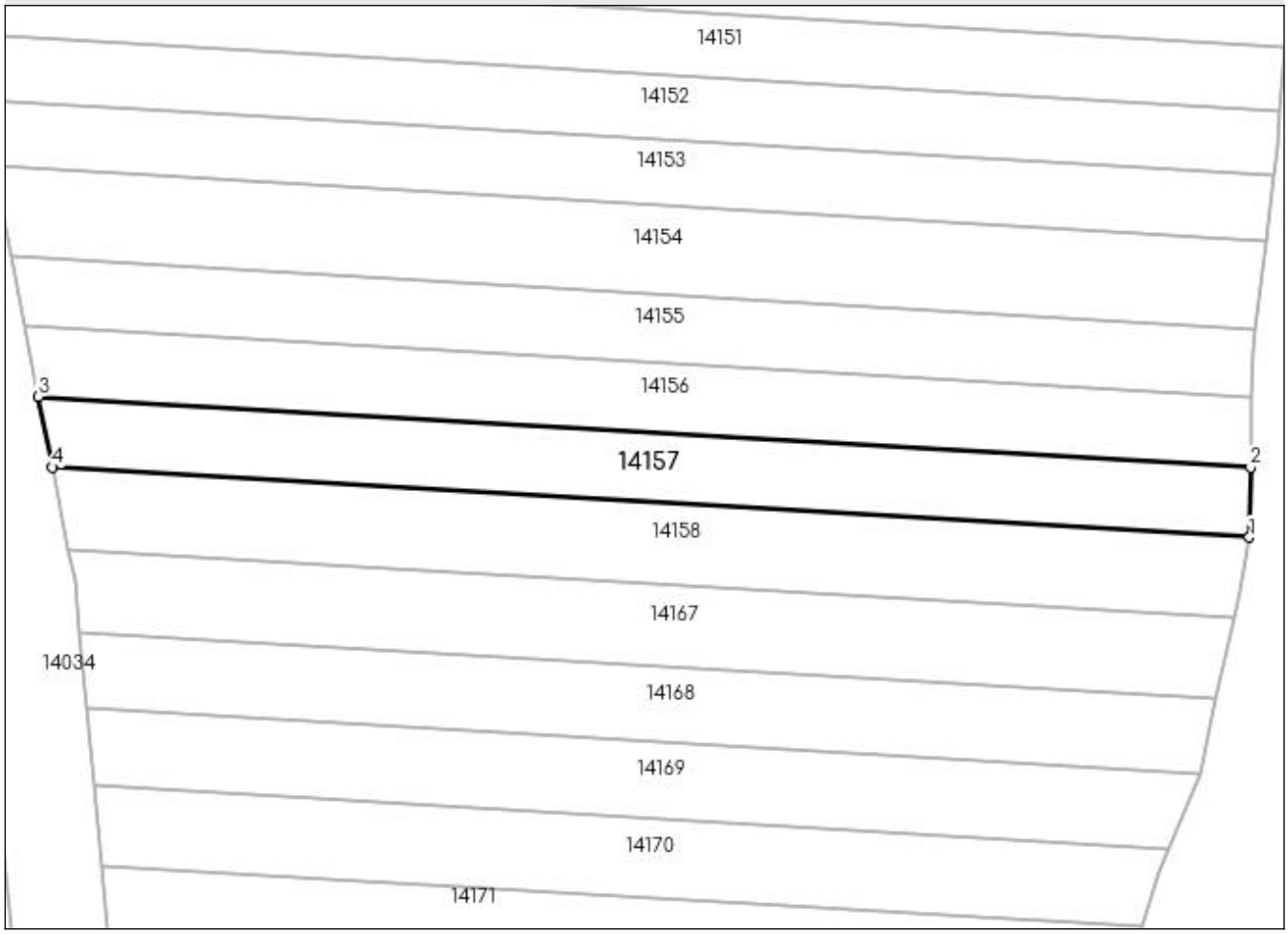

Date referitoare la teren

Crt	Categorie folosinţă	Intra vilan	Suprafaţa (mp)	Tarla	Parcelă	Nr. topo	Observaţii / Referinţe
1	arabil	NU	300	47	391	-	

Lungime Segmente
1) Valorile lungimilor segmentelor sunt obţinute din proiecţie în plan.

Punct început	X / Y	Punct sfârşit	X / Y	Lungime segment (** (m)
1	347.154,167 285.492,883	2	347.154,244 285.497,059	4.177
2	347.154,244 285.497,059	3	347.082,022 285.501,29	72.346
3	347.082,022 285.501,29	4	347.082,856 285.497,061	4.31
4	347.082,856 285.497,061	1	347.154,167 285.492,883	71.433

** Lungimile segmentelor sunt determinate în planul de proiecţie Stereo 70 şi sunt rotunjite la 1 milimetru.
*** Distanţa dintre puncte este formată din segmente cumulate ce sunt mai mici decât valoarea 1 milimetru.

DATE DESPRE IMOBILUL NR. 14158

Oficiul de Cadastru şi Publicitate Imobiliară DOLJ
Biroul de Cadastru şi Publicitate Imobiliară Craiova

A. Partea I. Descrierea imobilului

TEREN Extravilan

Adresa: Jud. Dolj, T 47, P 398

Nr. Crt	Nr cadastral Nr. topografic	Suprafaţa* (mp)	Observaţii / Referinţe
A1		338	Sector cadastral:7 Teren neimprejmuit;

B. Partea II. Proprietari şi acte

Inscrieri privitoare la dreptul de proprietate şi alte drepturi reale		Referinţe
0 / 07/02/2023		
Act Administrativ nr. TDP:2270-48388, din 10/01/1997 emis de COMISIA JUDETEANA DE FOND FUNCIAR;		
B1	Intabulare, drept de PROPRIETATE, dobandit prin Reconstituire, cota actuala 1/1, cota initiala 1/1	A1
	1) **POPESCU VIRGIL**, LIPSA CNP	

C. Partea III. SARCINI .

Inscrieri privind dezmembramintele dreptului de proprietate, drepturi reale de garanţie şi sarcini	Referinţe
NU SUNT	

Anexa Nr. 1 La Partea I

Teren

Nr cadastral	Suprafaţa (mp)*	Observaţii / Referinţe
	338	

* Suprafaţa este determinată in planul de proiecţie Stereo 70.

DETALII LINIARE IMOBIL

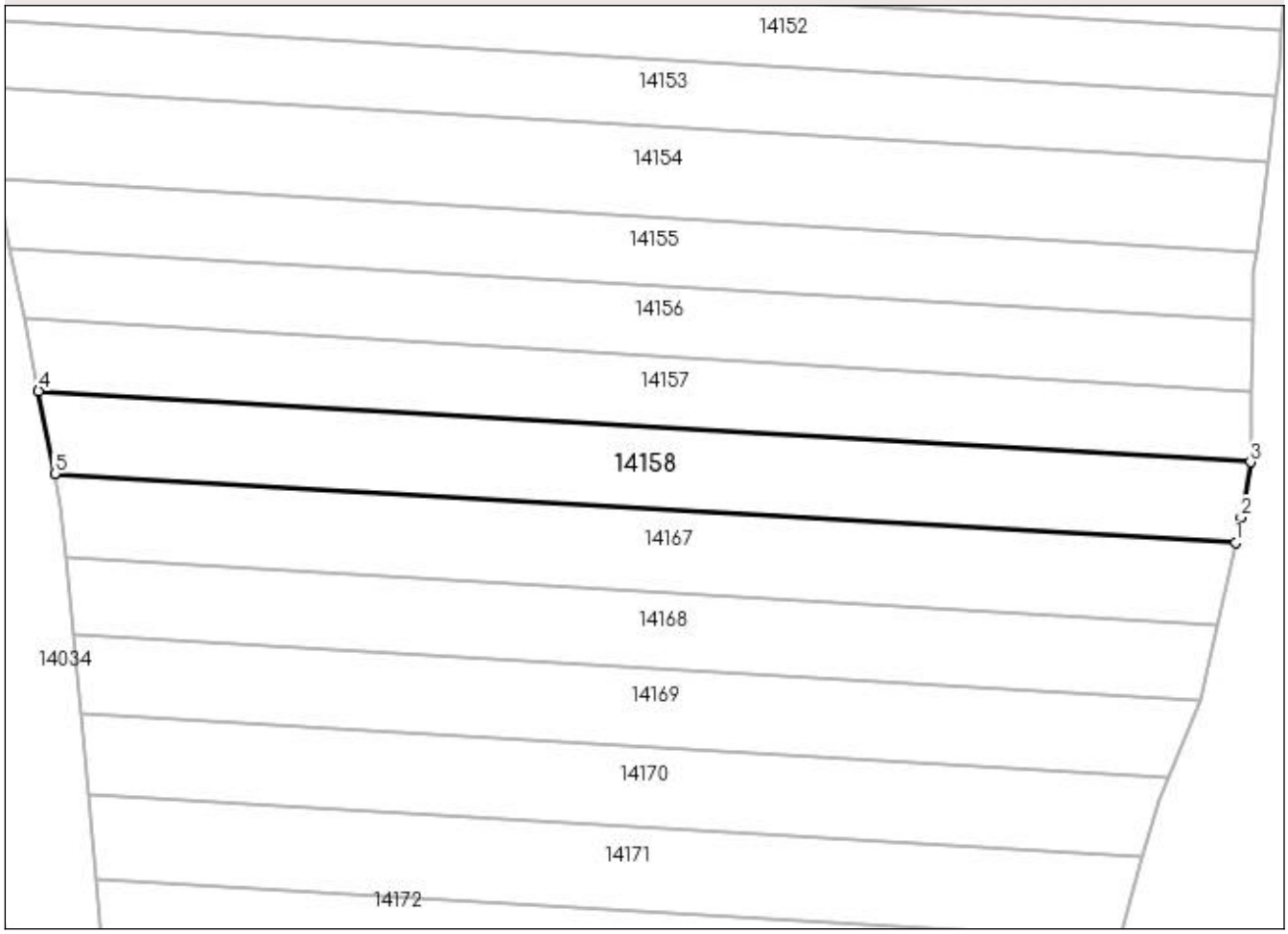

Date referitoare la teren

Crt	Categorie folosinţă	Intra vilan	Suprafaţa (mp)	Tarla	Parcelă	Nr. topo	Observaţii / Referinţe
1	arabil	NU	338	47	398	-	

Lungime Segmente
1) Valorile lungimilor segmentelor sunt obţinute din proiecţie în plan.

Punct început	X / Y	Punct sfârşit	X / Y	Lungime segment (** (m)
1	347.153,285 285.488,135	2	347.153,621 285.489,644	1.546
2	347.153,621 285.489,644	3	347.154,167 285.492,883	3.285
3	347.154,167 285.492,883	4	347.082,856 285.497,061	71.433
4	347.082,856 285.497,061	5	347.083,814 285.492,205	4.95
5	347.083,814 285.492,205	1	347.153,285 285.488,135	69.59

** Lungimile segmentelor sunt determinate în planul de proiecţie Stereo 70 şi sunt rotunjite la 1 milimetru.
*** Distanţa dintre puncte este formată din segmente cumulate ce sunt mai mici decât valoarea 1 milimetru.

DATE DESPRE IMOBILUL NR. 14159

Oficiul de Cadastru şi Publicitate Imobiliară DOLJ
Biroul de Cadastru şi Publicitate Imobiliară Craiova

A. Partea I. Descrierea imobilului

TEREN Extravilan

Adresa: Jud. Dolj, T 47, P 383

Nr. Crt	Nr cadastral Nr. topografic	Suprafaţa* (mp)	Observaţii / Referinţe
A1		1.680	Sector cadastral:7 Teren neimprejmuit;

B. Partea II. Proprietari şi acte

Inscrieri privitoare la dreptul de proprietate şi alte drepturi reale		Referinţe
0 / 07/02/2023		
Act Administrativ nr. TDP:2615-47996, din 01/08/1997 emis de COMISIA JUDETEANA DE FOND FUNCIAR;		
B1	Intabulare, drept de PROPRIETATE, dobandit prin Reconstituire, cota actuala 1/1, cota initiala 1/1	A1
	1) **ANGHEL GHEORGHE**, LIPSA CNP	

C. Partea III. SARCINI .

Inscrieri privind dezmembramintele dreptului de proprietate, drepturi reale de garanţie şi sarcini	Referinţe
NU SUNT	

Anexa Nr. 1 La Partea I

Teren

Nr cadastral	Suprafaţa (mp)*	Observaţii / Referinţe
	1.680	

* Suprafaţa este determinată in planul de proiecţie Stereo 70.

DETALII LINIARE IMOBIL

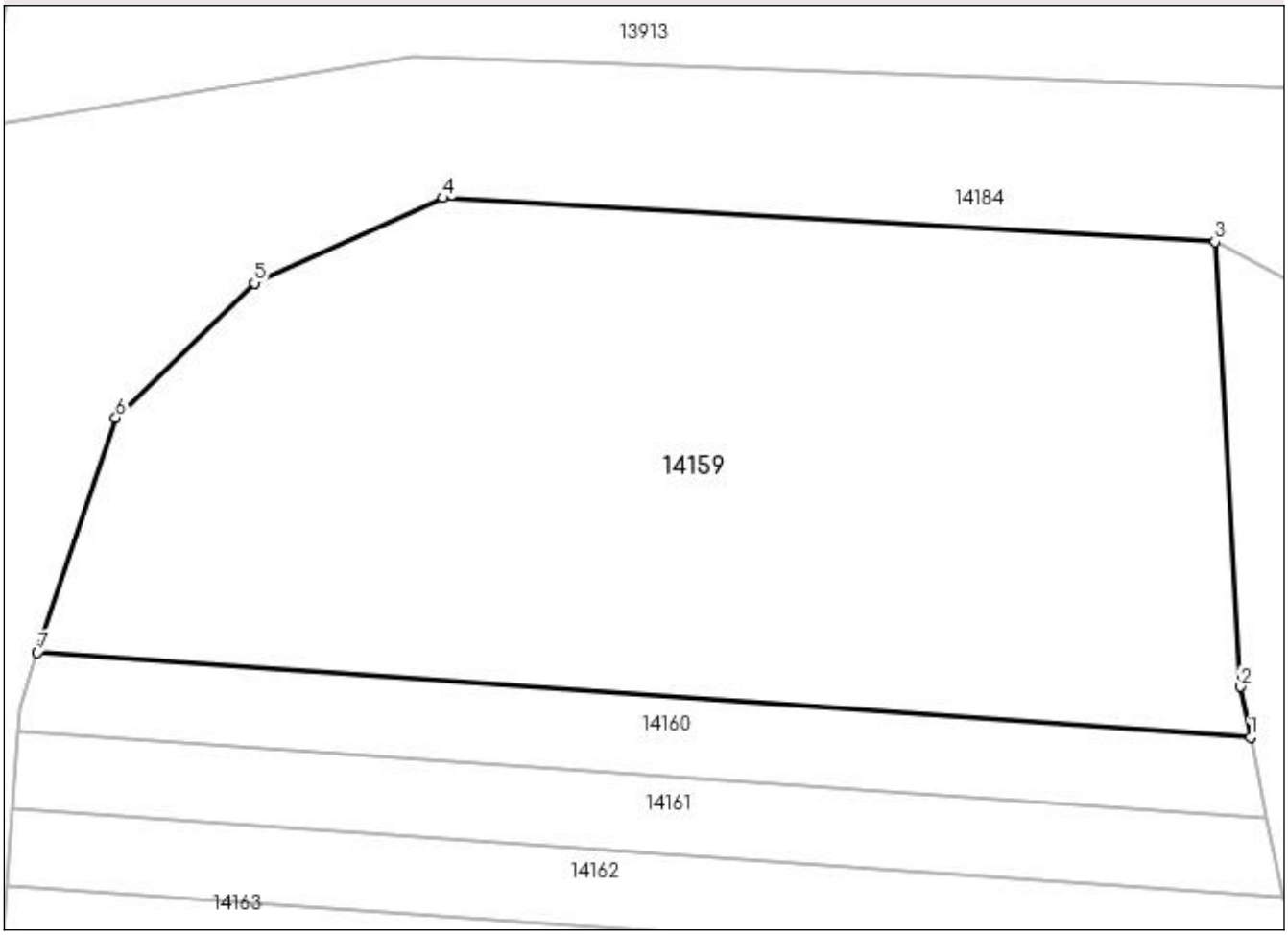

Date referitoare la teren

Crt	Categorie folosinţă	Intra vilan	Suprafaţa (mp)	Tarla	Parcelă	Nr. topo	Observaţii / Referinţe
1	arabil	NU	1.680	47	383	-	

Lungime Segmente
1) Valorile lungimilor segmentelor sunt obţinute din proiecţie în plan.

Punct început	X / Y	Punct sfârşit	X / Y	Lungime segment (** (m)
1	347.236,76 285.512,451	2	347.236,169 285.515,31	2.919
2	347.236,169 285.515,31	3	347.234,728 285.540,638	25.369
3	347.234,728 285.540,638	4	347.190,774 285.543,139	44.025
4	347.190,774 285.543,139	5	347.180,007 285.538,297	11.806
5	347.180,007 285.538,297	6	347.172,112 285.530,617	11.014

Punct început	X / Y	Punct sfârşit	X / Y	Lungime segment (** (m)
6	347.172,112 285.530,617	7	347.167,657 285.517,264	14.077
7	347.167,657 285.517,264	1	347.236,76 285.512,451	69.27

** Lungimile segmentelor sunt determinate în planul de proiecţie Stereo 70 şi sunt rotunjite la 1 milimetru.
*** Distanţa dintre puncte este formată din segmente cumulate ce sunt mai mici decât valoarea 1 milimetru.

DATE DESPRE IMOBILUL NR. 14160

Oficiul de Cadastru şi Publicitate Imobiliară DOLJ
Biroul de Cadastru şi Publicitate Imobiliară Craiova

A. Partea I. Descrierea imobilului

TEREN Extravilan

Adresa: Jud. Dolj, T 47, P 392

Nr. Crt	Nr cadastral Nr. topografic	Suprafaţa* (mp)	Observaţii / Referinţe
A1		320	Sector cadastral:7 Teren neimprejmuit;

B. Partea II. Proprietari şi acte

Inscrieri privitoare la dreptul de proprietate şi alte drepturi reale		Referinţe
0 / 07/02/2023		
Hotarare Judecatoreasca nr. SC:1364, din 30/06/2008 emis de JUDECATORIA CALAFAT;		
B1	Intabulare, drept de PROPRIETATE, dobandit prin Hotarare Judecatoreasca, cota actuala 1/1, cota initiala 1/1	A1
	1) **CATANA LIDIA**	

C. Partea III. SARCINI .

Inscrieri privind dezmembramintele dreptului de proprietate, drepturi reale de garanţie şi sarcini	Referinţe
NU SUNT	

Anexa Nr. 1 La Partea I

Teren

Nr cadastral	Suprafaţa (mp)*	Observaţii / Referinţe
	320	

* Suprafaţa este determinată in planul de proiecţie Stereo 70.

DETALII LINIARE IMOBIL

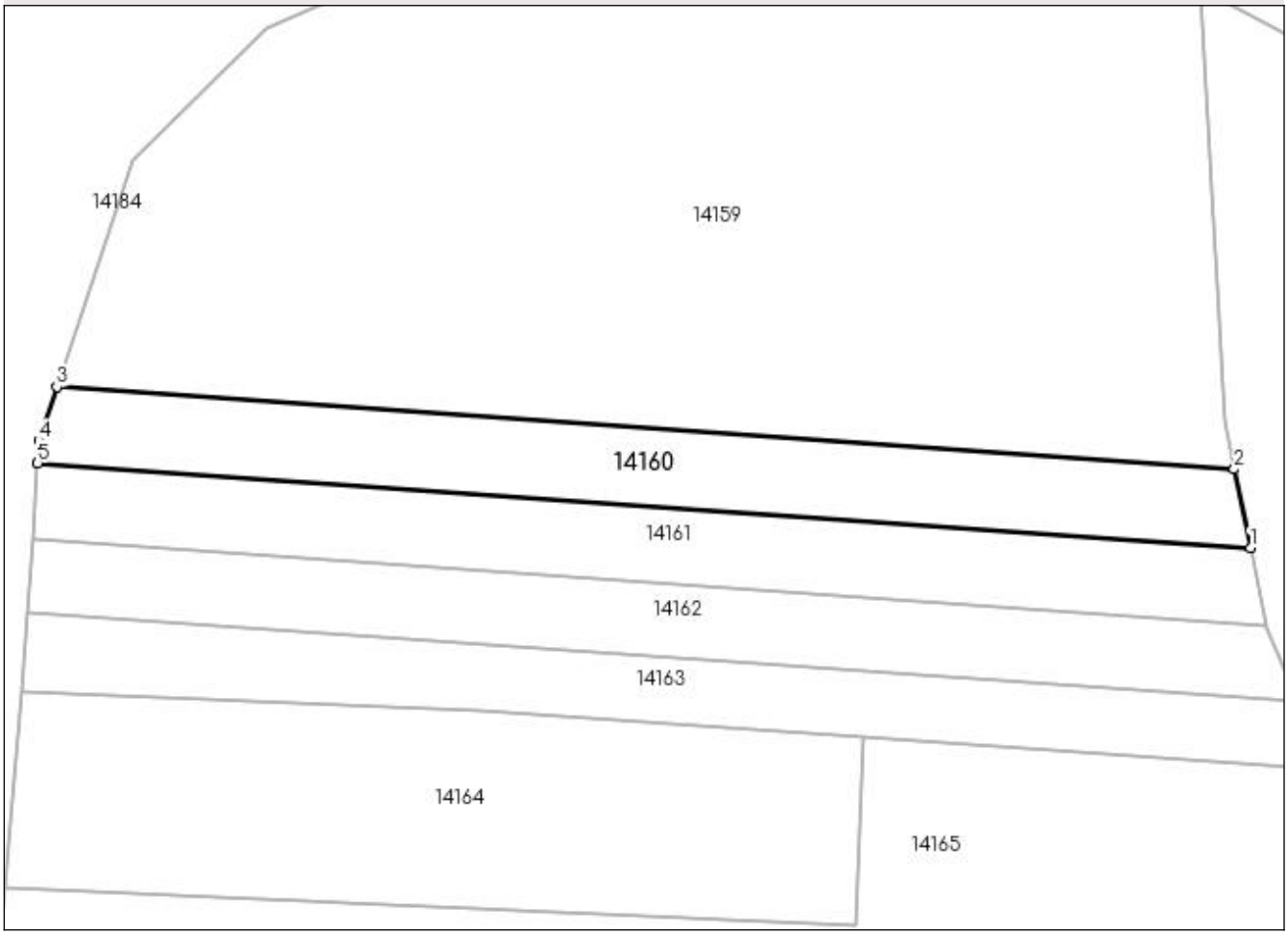

Date referitoare la teren

Crt	Categorie folosinţă	Intra vilan	Suprafaţa (mp)	Tarla	Parcelă	Nr. topo	Observaţii / Referinţe
1	arabil	NU	320	47	392	-	

Lungime Segmente
1) Valorile lungimilor segmentelor sunt obţinute din proiecţie în plan.

Punct început	X / Y	Punct sfârşit	X / Y	Lungime segment (** (m)
1	347.237,714 285.507,831	2	347.236,76 285.512,451	4.717
2	347.236,76 285.512,451	3	347.167,657 285.517,264	69.27
3	347.167,657 285.517,264	4	347.166,605 285.514,112	3.323
4	347.166,605 285.514,112	5	347.166,516 285.512,789	1.326
5	347.166,516 285.512,789	1	347.237,714 285.507,831	71.37

** Lungimile segmentelor sunt determinate în planul de proiecţie Stereo 70 şi sunt rotunjite la 1 milimetru.
*** Distanţa dintre puncte este formată din segmente cumulate ce sunt mai mici decât valoarea 1 milimetru.

DATE DESPRE IMOBILUL NR. 14161

Oficiul de Cadastru şi Publicitate Imobiliară DOLJ
Biroul de Cadastru şi Publicitate Imobiliară Craiova

A. Partea I. Descrierea imobilului

TEREN Extravilan

Adresa: Jud. Dolj, T 47, P 393

Nr. Crt	Nr cadastral Nr. topografic	Suprafaţa* (mp)	Observaţii / Referinţe
A1		320	Sector cadastral:7 Teren neimprejmuit;

B. Partea II. Proprietari şi acte

Inscrieri privitoare la dreptul de proprietate şi alte drepturi reale		Referinţe
0 / 07/02/2023		
Act Administrativ nr. TDP:2121-9685, din 08/01/1997 emis de COMISIA JUDETEANA DE FOND FUNCIAR (CERTIF. DE DECES:DP187223/03.11.2004;);		
B1	Intabulare, drept de PROPRIETATE, dobandit prin Reconstituire, cota actuala 1/1, cota initiala 1/1	A1
	1) **ISPIR ADRIAN** DEFUNCT:Da	

C. Partea III. SARCINI .

Inscrieri privind dezmembramintele dreptului de proprietate, drepturi reale de garanţie şi sarcini	Referinţe
NU SUNT	

Anexa Nr. 1 La Partea I

Teren

Nr cadastral	Suprafaţa (mp)*	Observaţii / Referinţe
	320	

* Suprafaţa este determinată in planul de proiecţie Stereo 70.

DETALII LINIARE IMOBIL

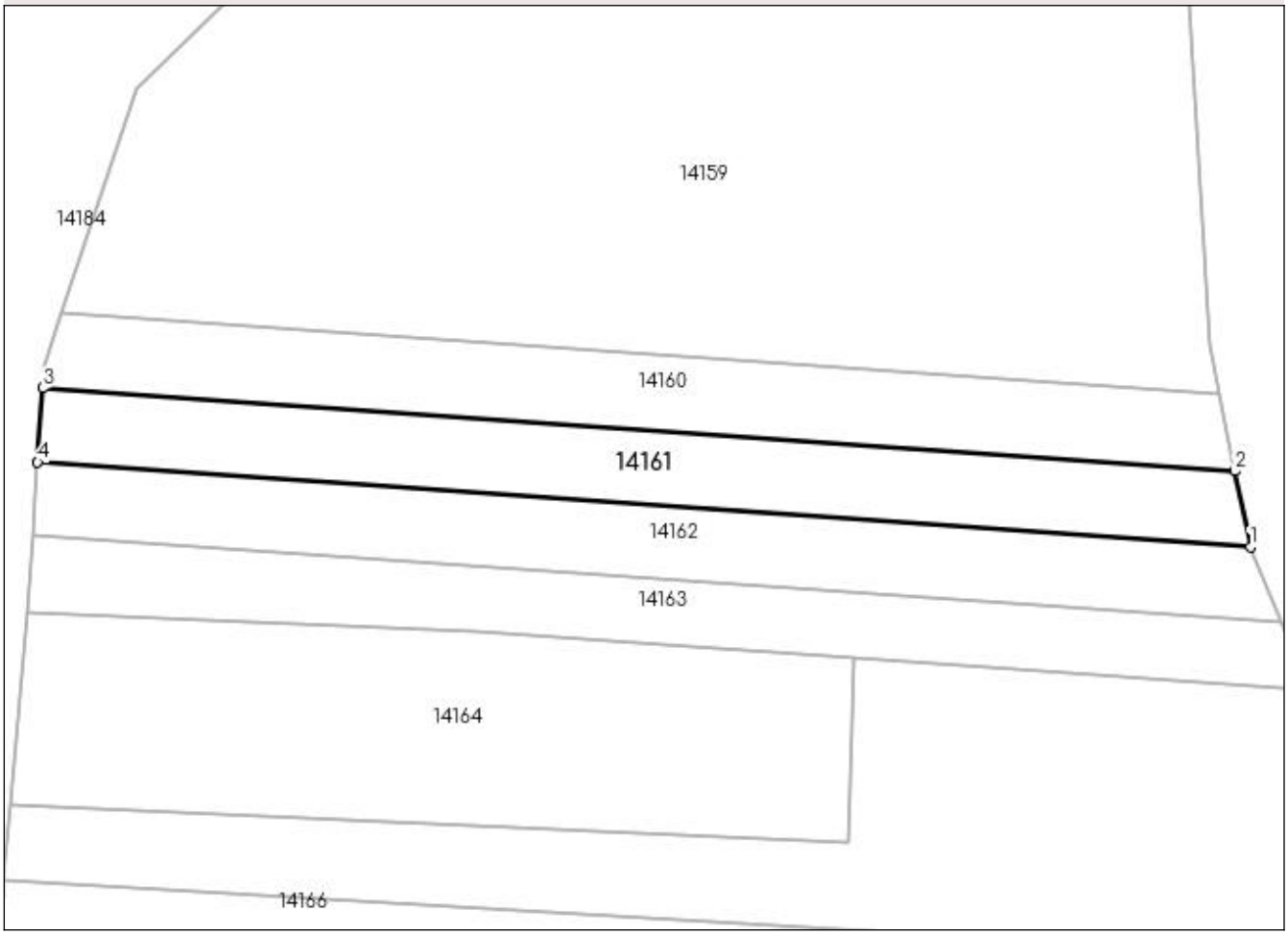

Date referitoare la teren

Crt	Categorie folosinţă	Intra vilan	Suprafaţa (mp)	Tarla	Parcelă	Nr. topo	Observaţii / Referinţe
1	arabil	NU	320	47	393	-	

Lungime Segmente
1) Valorile lungimilor segmentelor sunt obţinute din proiecţie în plan.

Punct început	X / Y	Punct sfârşit	X / Y	Lungime segment (** (m)
1	347.238,649 285.503,31	2	347.237,714 285.507,831	4.617
2	347.237,714 285.507,831	3	347.166,516 285.512,789	71.37
3	347.166,516 285.512,789	4	347.166,217 285.508,354	4.445
4	347.166,217 285.508,354	1	347.238,649 285.503,31	72.607

** Lungimile segmentelor sunt determinate în planul de proiecţie Stereo 70 şi sunt rotunjite la 1 milimetru.
*** Distanţa dintre puncte este formată din segmente cumulate ce sunt mai mici decât valoarea 1 milimetru.

DATE DESPRE IMOBILUL NR. 14162

Oficiul de Cadastru şi Publicitate Imobiliară DOLJ
Biroul de Cadastru şi Publicitate Imobiliară Craiova

A. Partea I. Descrierea imobilului

TEREN Extravilan

Adresa: Jud. Dolj, T 47, P 394

Nr. Crt	Nr cadastral Nr. topografic	Suprafaţa* (mp)	Observaţii / Referinţe
A1		320	Sector cadastral:7 Teren neimprejmuit;

B. Partea II. Proprietari şi acte

Inscrieri privitoare la dreptul de proprietate şi alte drepturi reale		Referinţe
0 / 07/02/2023		
Hotarare Judecatoreasca nr. SC:689, din 15/06/2015 emis de JUDECATORIA CALAFAT;		
B1	Intabulare, drept de PROPRIETATE, dobandit prin Hotarare Judecatoreasca, cota actuala 1/1, cota initiala 1/1	A1
	1) **DINCA PETRE**, LIPSA CNP	

C. Partea III. SARCINI .

Inscrieri privind dezmembramintele dreptului de proprietate, drepturi reale de garanţie şi sarcini	Referinţe
NU SUNT	

Anexa Nr. 1 La Partea I

Teren

Nr cadastral	Suprafaţa (mp)*	Observaţii / Referinţe
	320	

* Suprafaţa este determinată in planul de proiecţie Stereo 70.

DETALII LINIARE IMOBIL

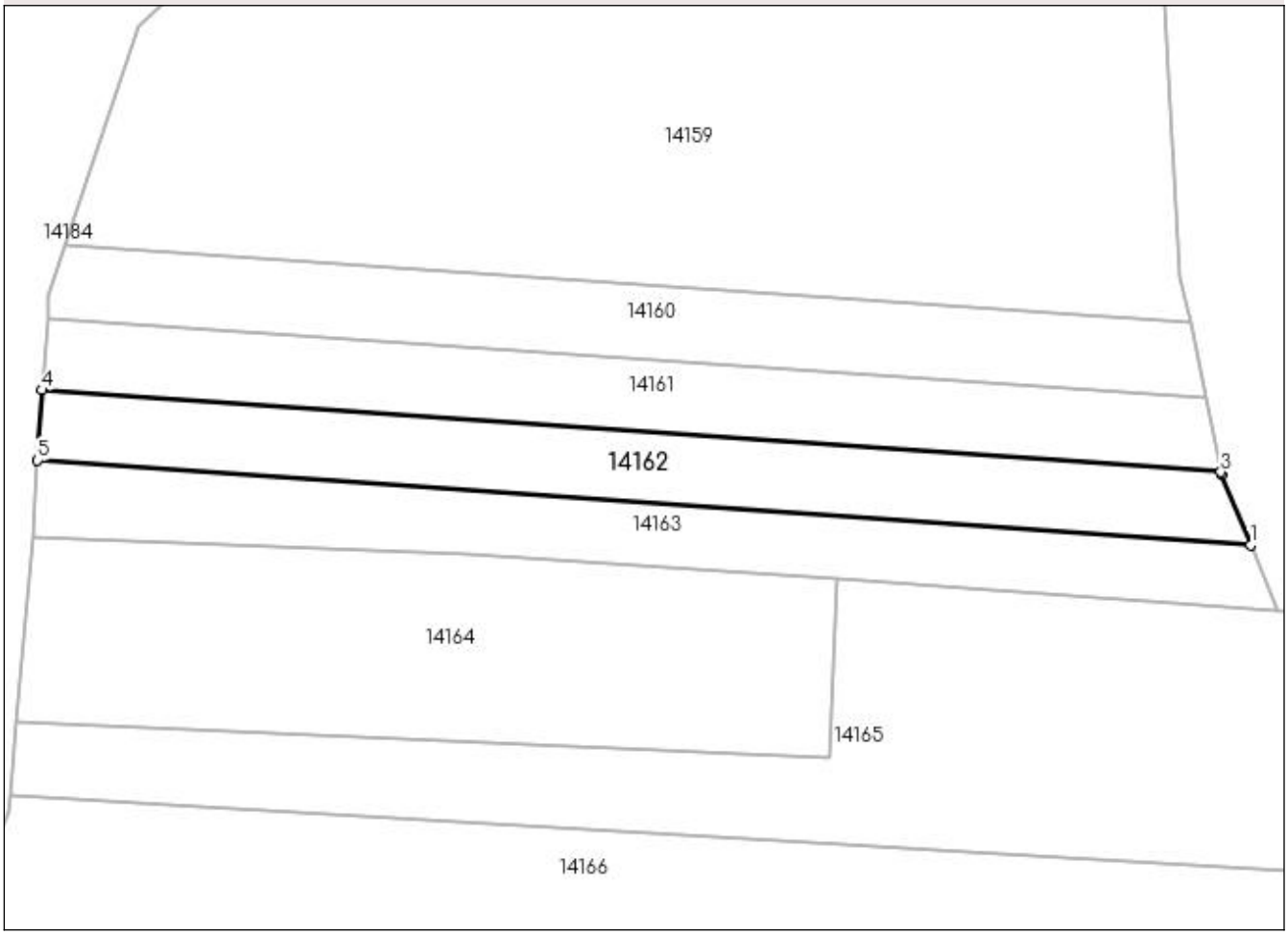

Date referitoare la teren

Crt	Categorie folosinţă	Intra vilan	Suprafaţa (mp)	Tarla	Parcelă	Nr. topo	Observaţii / Referinţe
1	arabil	NU	320	47	394	-	

Lungime Segmente
1) Valorile lungimilor segmentelor sunt obţinute din proiecţie în plan.

Punct început	X / Y	Punct sfârşit	X / Y	Lungime segment (** (m)
1	347.240,468 285.498,828	2	347.238,682 285.503,149	4.676
2	347.238,682 285.503,149	3	347.238,649 285.503,31	0.164
3	347.238,649 285.503,31	4	347.166,217 285.508,354	72.607
4	347.166,217 285.508,354	5	347.165,924 285.504,019	4.345
5	347.165,924 285.504,019	1	347.240,468 285.498,828	74.725

** Lungimile segmentelor sunt determinate în planul de proiecţie Stereo 70 şi sunt rotunjite la 1 milimetru.
*** Distanţa dintre puncte este formată din segmente cumulate ce sunt mai mici decât valoarea 1 milimetru.

DATE DESPRE IMOBILUL NR. 14163

Oficiul de Cadastru şi Publicitate Imobiliară DOLJ
Biroul de Cadastru şi Publicitate Imobiliară Craiova

A. Partea I. Descrierea imobilului

TEREN Extravilan

Adresa: Jud. Dolj, T 47, P 395

Nr. Crt	Nr cadastral Nr. topografic	Suprafaţa* (mp)	Observaţii / Referinţe
A1		304	Sector cadastral:7 Teren neimprejmuit;

B. Partea II. Proprietari şi acte

Inscrieri privitoare la dreptul de proprietate şi alte drepturi reale		Referinţe
0 / 07/02/2023		
Act Notarial nr. CM:100, din 13/09/2013 emis de NP GAGEATU ILIE;		
B1	Intabulare, drept de PROPRIETATE, dobandit prin Succesiune, cota actuala 1/1, cota initiala 1/1	A1
	1) **CIUPERCEANU DANIELA**	

C. Partea III. SARCINI .

Inscrieri privind dezmembramintele dreptului de proprietate, drepturi reale de garanţie şi sarcini	Referinţe
NU SUNT	

Anexa Nr. 1 La Partea I

Teren

Nr cadastral	Suprafaţa (mp)*	Observaţii / Referinţe
	304	

* Suprafaţa este determinată in planul de proiecţie Stereo 70.

DETALII LINIARE IMOBIL

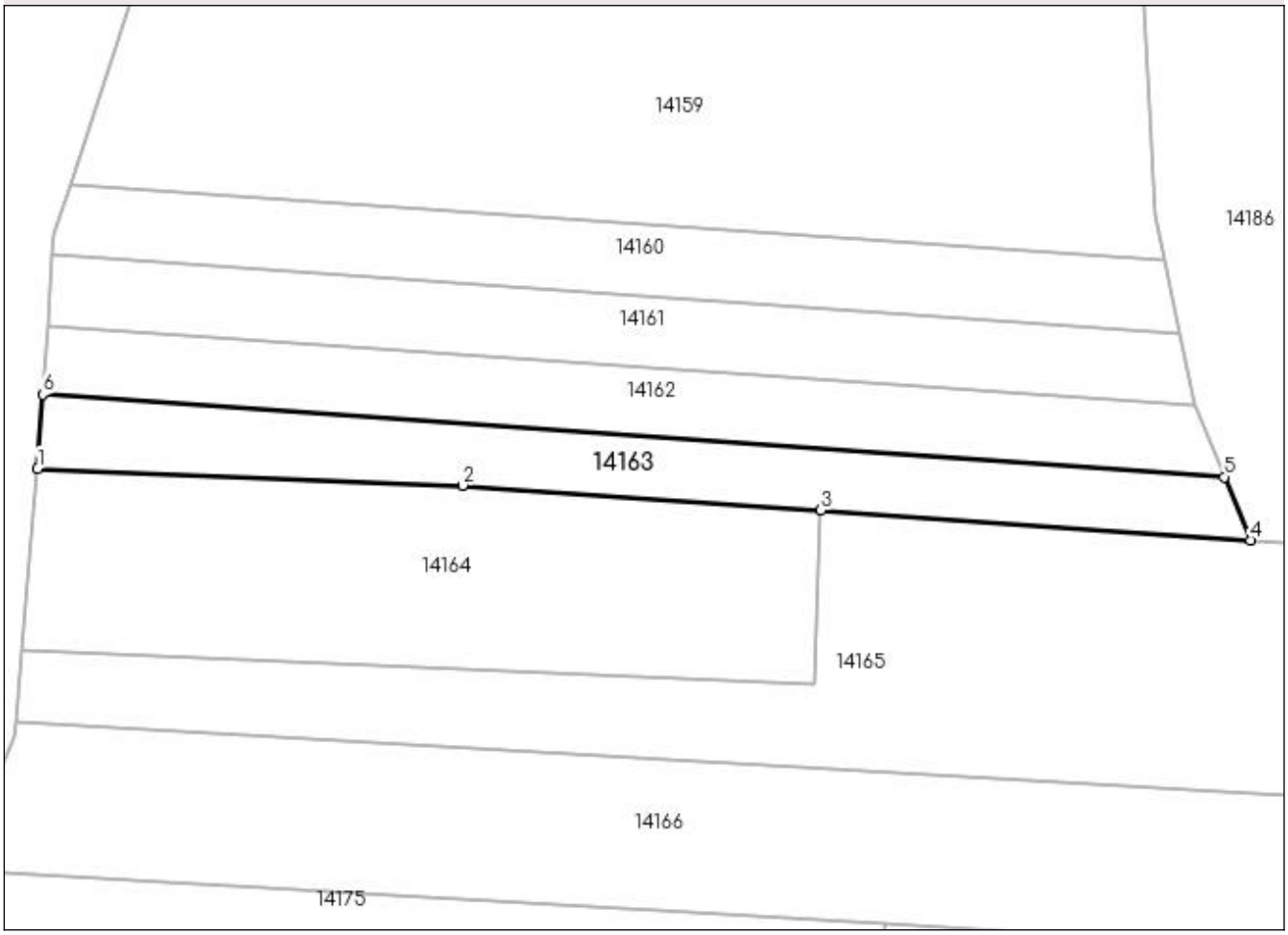

Date referitoare la teren

Crt	Categorie folosință	Intra vilan	Suprafaţa (mp)	Tarla	Parcelă	Nr. topo	Observaţii / Referinţe
1	arabil	NU	304	47	395	-	

Lungime Segmente
1) Valorile lungimilor segmentelor sunt obţinute din proiecţie în plan.

Punct început	X / Y	Punct sfârşit	X / Y	Lungime segment (** (m)
1	347.165,609 285.499,349	2	347.192,42 285.498,291	26.832
2	347.192,42 285.498,291	3	347.215,013 285.496,718	22.648
3	347.215,013 285.496,718	4	347.242,121 285.494,83	27.174
4	347.242,121 285.494,83	5	347.240,468 285.498,828	4.326
5	347.240,468 285.498,828	6	347.165,924 285.504,019	74.725

Punct început	X / Y	Punct sfârşit	X / Y	Lungime segment (** (m)
6	347.165,924 285.504,019	1	347.165,609 285.499,349	4.681

** Lungimile segmentelor sunt determinate în planul de proiecţie Stereo 70 şi sunt rotunjite la 1 milimetru.
*** Distanţa dintre puncte este formată din segmente cumulate ce sunt mai mici decât valoarea 1 milimetru.

DATE DESPRE IMOBILUL NR. 14164

Oficiul de Cadastru şi Publicitate Imobiliară DOLJ
Biroul de Cadastru şi Publicitate Imobiliară Craiova

A. Partea I. Descrierea imobilului

TEREN Extravilan

Adresa: Jud. Dolj, T 47

Nr. Crt	Nr cadastral Nr. topografic	Suprafaţa* (mp)	Observaţii / Referinţe
A1		Din acte: 0 Masurata: 568	Sector cadastral:7 Teren neimprejmuit;

B. Partea II. Proprietari şi acte

Inscrieri privitoare la dreptul de proprietate şi alte drepturi reale		Referinţe
0 / 07/02/2023		
Act Normativ nr. LEGE:7, din 13/03/1996 emis de PARLAMENTUL ROMANIEI;		
B1	Inscrierea provizorie, drept de PROPRIETATE, dobandit prin Lege, cota actuala 1/1, cota initiala 1/1	A1
	1) **NEIDENTIFICAT NEIDENTIFICAT**	

C. Partea III. SARCINI .

Inscrieri privind dezmembramintele dreptului de proprietate, drepturi reale de garanţie şi sarcini	Referinţe
NU SUNT	

Anexa Nr. 1 La Partea I

Teren

Nr cadastral	Suprafaţa (mp)*	Observaţii / Referinţe
	Din acte: 0 Masurata: 568	

* Suprafaţa este determinată in planul de proiecţie Stereo 70.

DETALII LINIARE IMOBIL

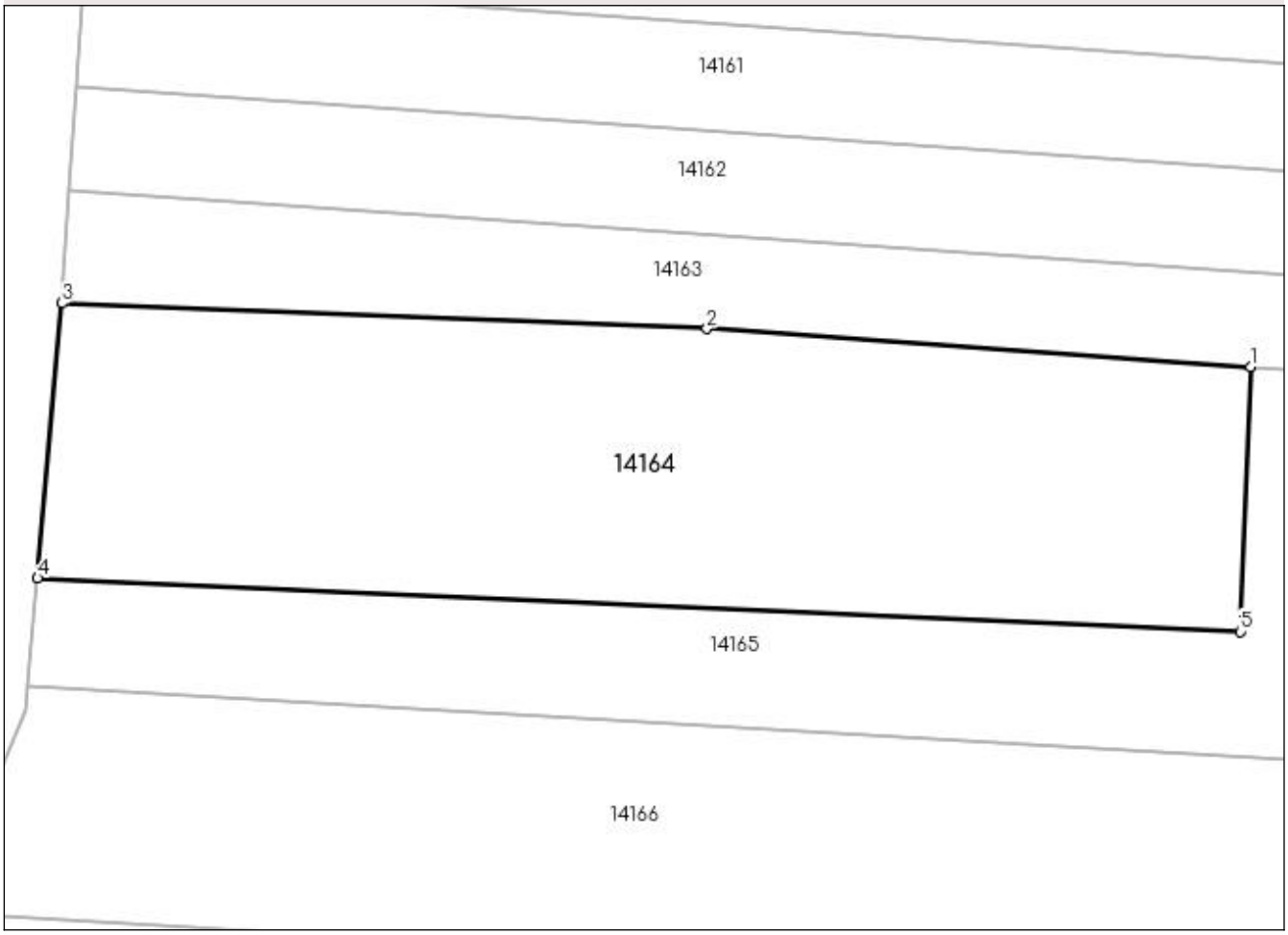

Date referitoare la teren

Crt	Categorie folosinţă	Intra vilan	Suprafaţa (mp)	Tarla	Parcelă	Nr. topo	Observaţii / Referinţe
1	vie	NU	568	47		-	

Lungime Segmente
1) Valorile lungimilor segmentelor sunt obţinute din proiecţie în plan.

Punct început	X / Y	Punct sfârşit	X / Y	Lungime segment (** (m)
1	347.215,013 285.496,718	2	347.192,42 285.498,291	22.648
2	347.192,42 285.498,291	3	347.165,609 285.499,349	26.832
3	347.165,609 285.499,349	4	347.164,602 285.487,936	11.457
4	347.164,602 285.487,936	5	347.214,591 285.485,715	50.038
5	347.214,591 285.485,715	1	347.215,013 285.496,718	11.011

** Lungimile segmentelor sunt determinate în planul de proiecţie Stereo 70 şi sunt rotunjite la 1 milimetru.
*** Distanţa dintre puncte este formată din segmente cumulate ce sunt mai mici decât valoarea 1 milimetru.

DATE DESPRE IMOBILUL NR. 14165

Oficiul de Cadastru şi Publicitate Imobiliară DOLJ
Biroul de Cadastru şi Publicitate Imobiliară Craiova

A. Partea I. Descrierea imobilului

TEREN Extravilan

Adresa: Jud. Dolj, T 47

Nr. Crt	Nr cadastral Nr. topografic	Suprafaţa* (mp)	Observaţii / Referinţe
A1		Din acte: 0 Masurata: 824	Sector cadastral:7 Teren neimprejmuit;

B. Partea II. Proprietari şi acte

Inscrieri privitoare la dreptul de proprietate şi alte drepturi reale		Referinţe
0 / 07/02/2023		
Act Normativ nr. LEGE:7, din 13/03/1996 emis de PARLAMENTUL ROMANIEI;		
B1	Inscrierea provizorie, drept de PROPRIETATE, dobandit prin Lege, cota actuala 1/1, cota initiala 1/1	A1
	1) **NEIDENTIFICAT NEIDENTIFICAT**	

C. Partea III. SARCINI .

Inscrieri privind dezmembramintele dreptului de proprietate, drepturi reale de garanţie şi sarcini	Referinţe
NU SUNT	

Anexa Nr. 1 La Partea I

Teren

Nr cadastral	Suprafaţa (mp)*	Observaţii / Referinţe
	Din acte: 0 Masurata: 824	

* Suprafaţa este determinată in planul de proiecţie Stereo 70.

DETALII LINIARE IMOBIL

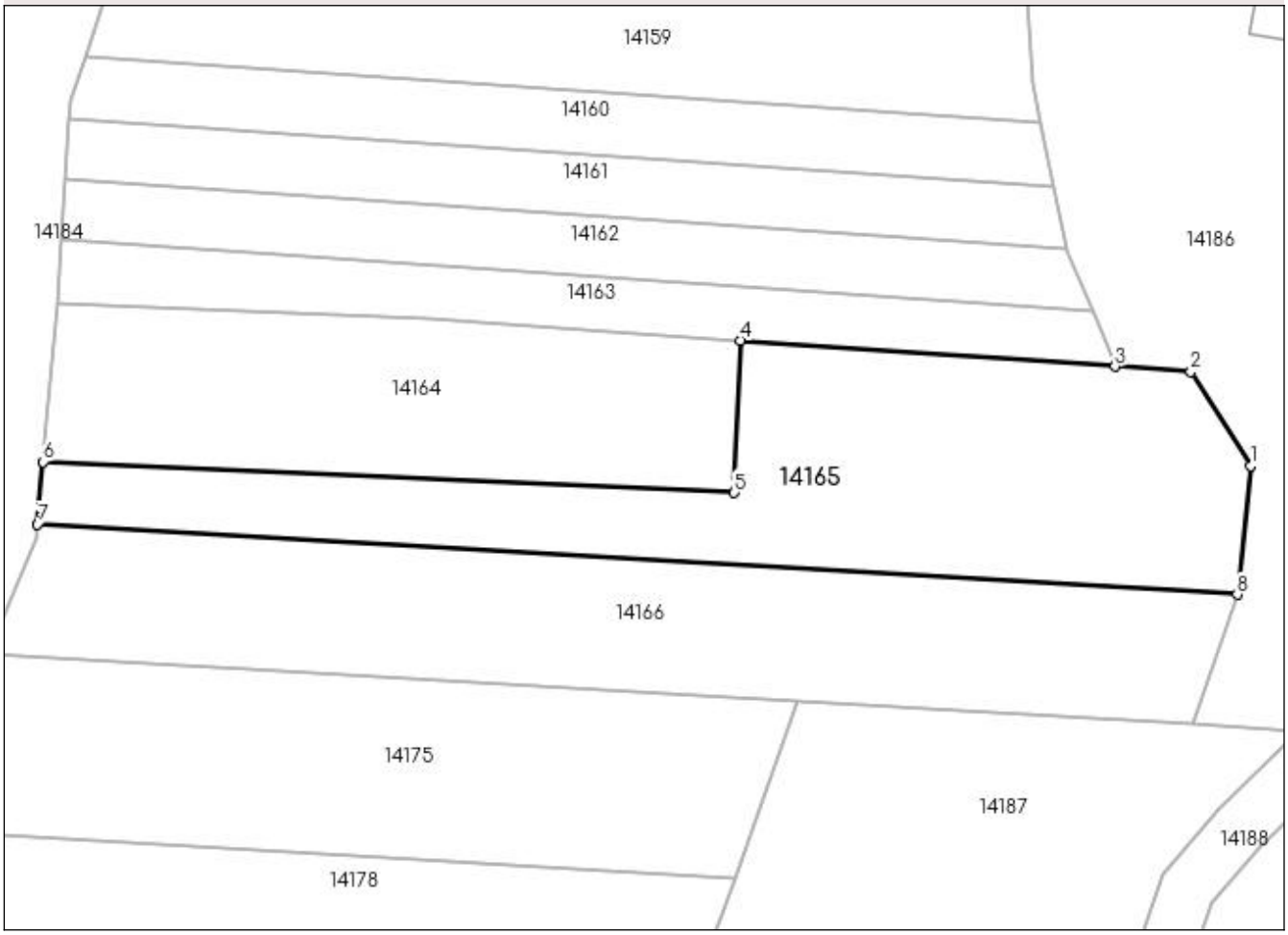

Date referitoare la teren

Crt	Categorie folosinţă	Intra vilan	Suprafaţa (mp)	Tarla	Parcelă	Nr. topo	Observaţii / Referinţe
1	arabil	NU	824	47		-	

Lungime Segmente
1) Valorile lungimilor segmentelor sunt obţinute din proiecţie în plan.

Punct început	X / Y	Punct sfârşit	X / Y	Lungime segment (** (m)
1	347.251,919 285.487,63	2	347.247,609 285.494,448	8.066
2	347.247,609 285.494,448	3	347.242,121 285.494,83	5.501
3	347.242,121 285.494,83	4	347.215,013 285.496,718	27.174
4	347.215,013 285.496,718	5	347.214,591 285.485,715	11.011
5	347.214,591 285.485,715	6	347.164,602 285.487,936	50.038

Punct început	X / Y	Punct sfârşit	X / Y	Lungime segment (** (m)
6	347.164,602 285.487,936	7	347.164,204 285.483,432	4.522
7	347.164,204 285.483,432	8	347.250,96 285.478,349	86.905
8	347.250,96 285.478,349	1	347.251,919 285.487,63	9.33

** Lungimile segmentelor sunt determinate în planul de proiecţie Stereo 70 şi sunt rotunjite la 1 milimetru.
*** Distanţa dintre puncte este formată din segmente cumulate ce sunt mai mici decât valoarea 1 milimetru.

DATE DESPRE IMOBILUL NR. 14166

Oficiul de Cadastru şi Publicitate Imobiliară DOLJ
Biroul de Cadastru şi Publicitate Imobiliară Craiova

A. Partea I. Descrierea imobilului

TEREN Extravilan

Adresa: Jud. Dolj, T 47, P 405

Nr. Crt	Nr cadastral Nr. topografic	Suprafaţa* (mp)	Observaţii / Referinţe
A1		832	Sector cadastral:7 Teren neimprejmuit;

B. Partea II. Proprietari şi acte

Inscrieri privitoare la dreptul de proprietate şi alte drepturi reale		Referinţe
0 / 07/02/2023		
Act Notarial nr. CM:179, din 30/07/2009 emis de NP STOENESCU FLOREA;		
B1	Intabulare, drept de PROPRIETATE, dobandit prin Succesiune, cota actuala 1/1, cota initiala 1/1	A1
	1) **BRANDIBUR PETRE**	

C. Partea III. SARCINI .

Inscrieri privind dezmembramintele dreptului de proprietate, drepturi reale de garanţie şi sarcini	Referinţe
NU SUNT	

Anexa Nr. 1 La Partea I

Teren

Nr cadastral	Suprafaţa (mp)*	Observaţii / Referinţe
	832	

* Suprafaţa este determinată in planul de proiecţie Stereo 70.

DETALII LINIARE IMOBIL

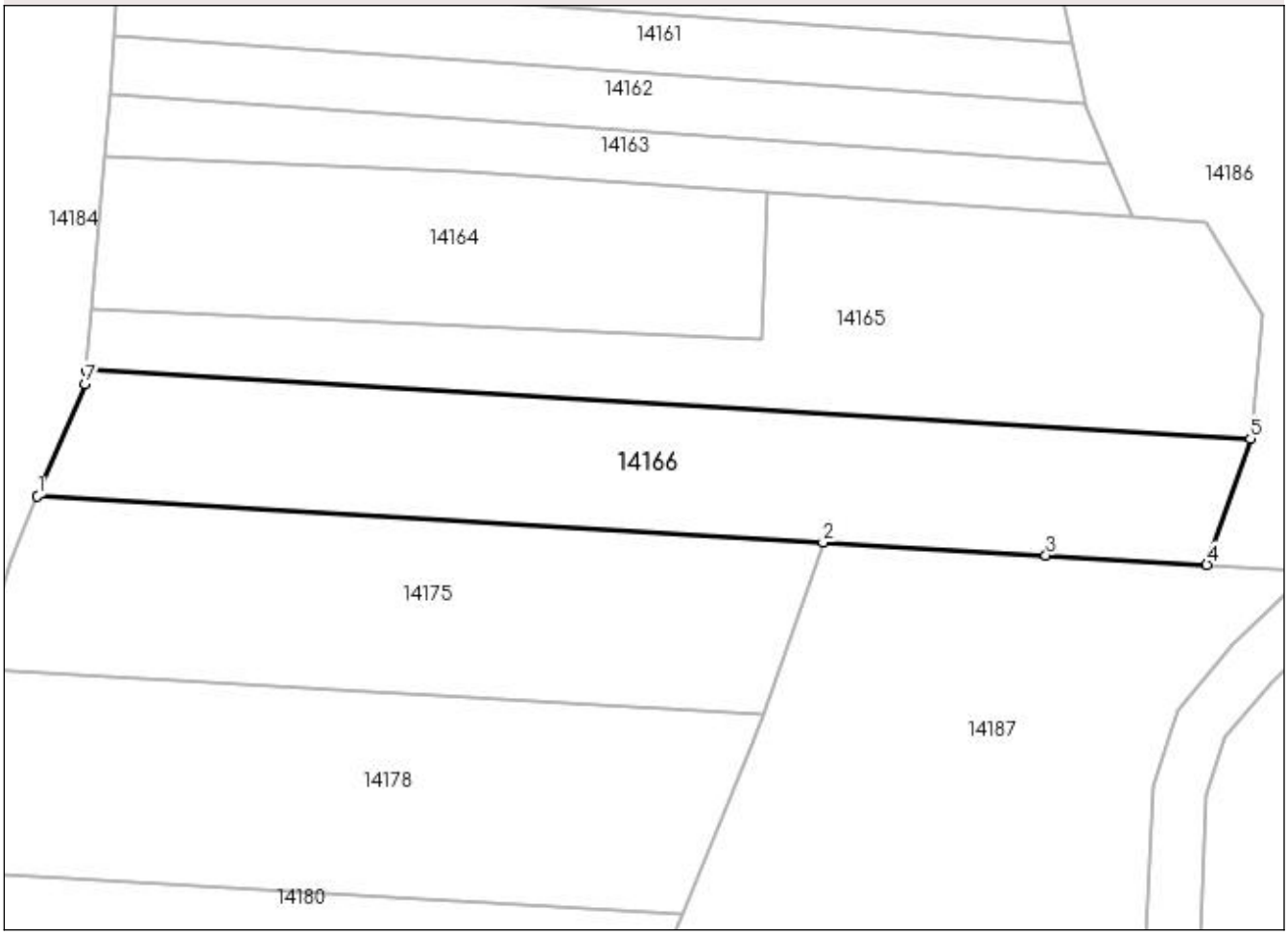

Date referitoare la teren

Crt	Categorie folosinţă	Intra vilan	Suprafaţa (mp)	Tarla	Parcelă	Nr. topo	Observaţii / Referinţe
1	arabil	NU	832	47	405	-	

Lungime Segmente
1) Valorile lungimilor segmentelor sunt obţinute din proiecţie în plan.

Punct început	X / Y	Punct sfârşit	X / Y	Lungime segment (** (m)
1	347.160,557 285.474,06	2	347.219,104 285.470,63	58.647
2	347.219,104 285.470,63	3	347.235,713 285.469,657	16.637
3	347.235,713 285.469,657	4	347.247,71 285.468,954	12.018
4	347.247,71 285.468,954	5	347.250,96 285.478,349	9.941
5	347.250,96 285.478,349	6	347.164,204 285.483,432	86.905

Punct început	X / Y	Punct sfârşit	X / Y	Lungime segment (** (m)
6	347.164,204 285.483,432	7	347.164,116 285.482,429	1.007
7	347.164,116 285.482,429	1	347.160,557 285.474,06	9.094

** Lungimile segmentelor sunt determinate în planul de proiecţie Stereo 70 şi sunt rotunjite la 1 milimetru.
*** Distanţa dintre puncte este formată din segmente cumulate ce sunt mai mici decât valoarea 1 milimetru.

DATE DESPRE IMOBILUL NR. 14167

Oficiul de Cadastru şi Publicitate Imobiliară DOLJ
Biroul de Cadastru şi Publicitate Imobiliară Craiova

A. Partea I. Descrierea imobilului

TEREN Extravilan

Adresa: Jud. Dolj, T 47, P 399

Nr. Crt	Nr cadastral Nr. topografic	Suprafaţa* (mp)	Observaţii / Referinţe
A1		338	Sector cadastral:7 Teren neimprejmuit;

B. Partea II. Proprietari şi acte

Inscrieri privitoare la dreptul de proprietate şi alte drepturi reale		Referinţe
0 / 07/02/2023		
Act Administrativ nr. TDP:2126-9685, din 08/01/1997 emis de COMISIA JUDETEANA DE FOND FUNCIAR;		
B1	Intabulare, drept de PROPRIETATE, dobandit prin Reconstituire, cota actuala 1/1, cota initiala 1/1	A1
	1) **ENACHE CONSTANTIN**, LIPSA CNP	

C. Partea III. SARCINI .

Inscrieri privind dezmembramintele dreptului de proprietate, drepturi reale de garanţie şi sarcini	Referinţe
NU SUNT	

Anexa Nr. 1 La Partea I

Teren

Nr cadastral	Suprafaţa (mp)*	Observaţii / Referinţe
	338	

* Suprafaţa este determinată in planul de proiecţie Stereo 70.

DETALII LINIARE IMOBIL

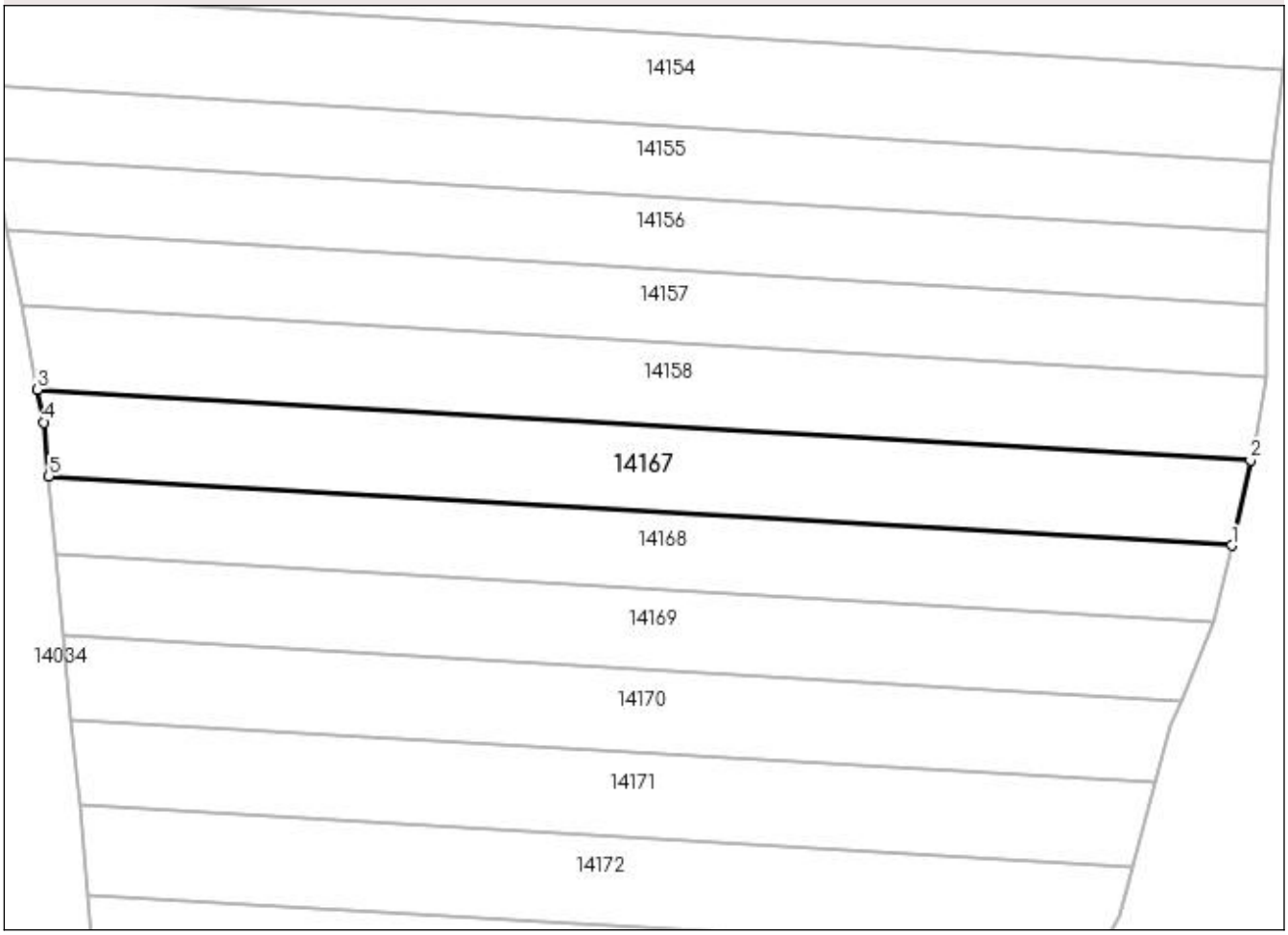

Date referitoare la teren

Crt	Categorie folosinţă	Intra vilan	Suprafaţa (mp)	Tarla	Parcelă	Nr. topo	Observaţii / Referinţe
1	arabil	NU	338	47	399	-	

Lungime Segmente
1) Valorile lungimilor segmentelor sunt obţinute din proiecţie în plan.

Punct început	X / Y	Punct sfârşit	X / Y	Lungime segment (** (m)
1	347.152,199 285.483,267	2	347.153,285 285.488,135	4.988
2	347.153,285 285.488,135	3	347.083,814 285.492,205	69.59
3	347.083,814 285.492,205	4	347.084,187 285.490,317	1.924
4	347.084,187 285.490,317	5	347.084,471 285.487,235	3.095
5	347.084,471 285.487,235	1	347.152,199 285.483,267	67.844

** Lungimile segmentelor sunt determinate în planul de proiecţie Stereo 70 şi sunt rotunjite la 1 milimetru.
*** Distanţa dintre puncte este formată din segmente cumulate ce sunt mai mici decât valoarea 1 milimetru.

DATE DESPRE IMOBILUL NR. 14168

Oficiul de Cadastru şi Publicitate Imobiliară DOLJ
Biroul de Cadastru şi Publicitate Imobiliară Craiova

A. Partea I. Descrierea imobilului

TEREN Extravilan

Adresa: Jud. Dolj, T 47, P 400

Nr. Crt	Nr cadastral Nr. topografic	Suprafaţa* (mp)	Observaţii / Referinţe
A1		300	Sector cadastral:7 Teren neimprejmuit;

B. Partea II. Proprietari şi acte

Inscrieri privitoare la dreptul de proprietate şi alte drepturi reale		Referinţe
0 / 07/02/2023		
Act Administrativ nr. TDP:2105-9685, din 08/01/1997 emis de COMISIA JUDETEANA DE FOND FUNCIAR;		
B1	Intabulare, drept de PROPRIETATE, dobandit prin Reconstituire, cota actuala 1/1, cota initiala 1/1	A1
	1) **TOADER ALEXANDRA**, LIPSA CNP	

C. Partea III. SARCINI .

Inscrieri privind dezmembramintele dreptului de proprietate, drepturi reale de garanţie şi sarcini	Referinţe
NU SUNT	

Anexa Nr. 1 La Partea I

Teren

Nr cadastral	Suprafaţa (mp)*	Observaţii / Referinţe
	300	

* Suprafaţa este determinată in planul de proiecţie Stereo 70.

DETALII LINIARE IMOBIL

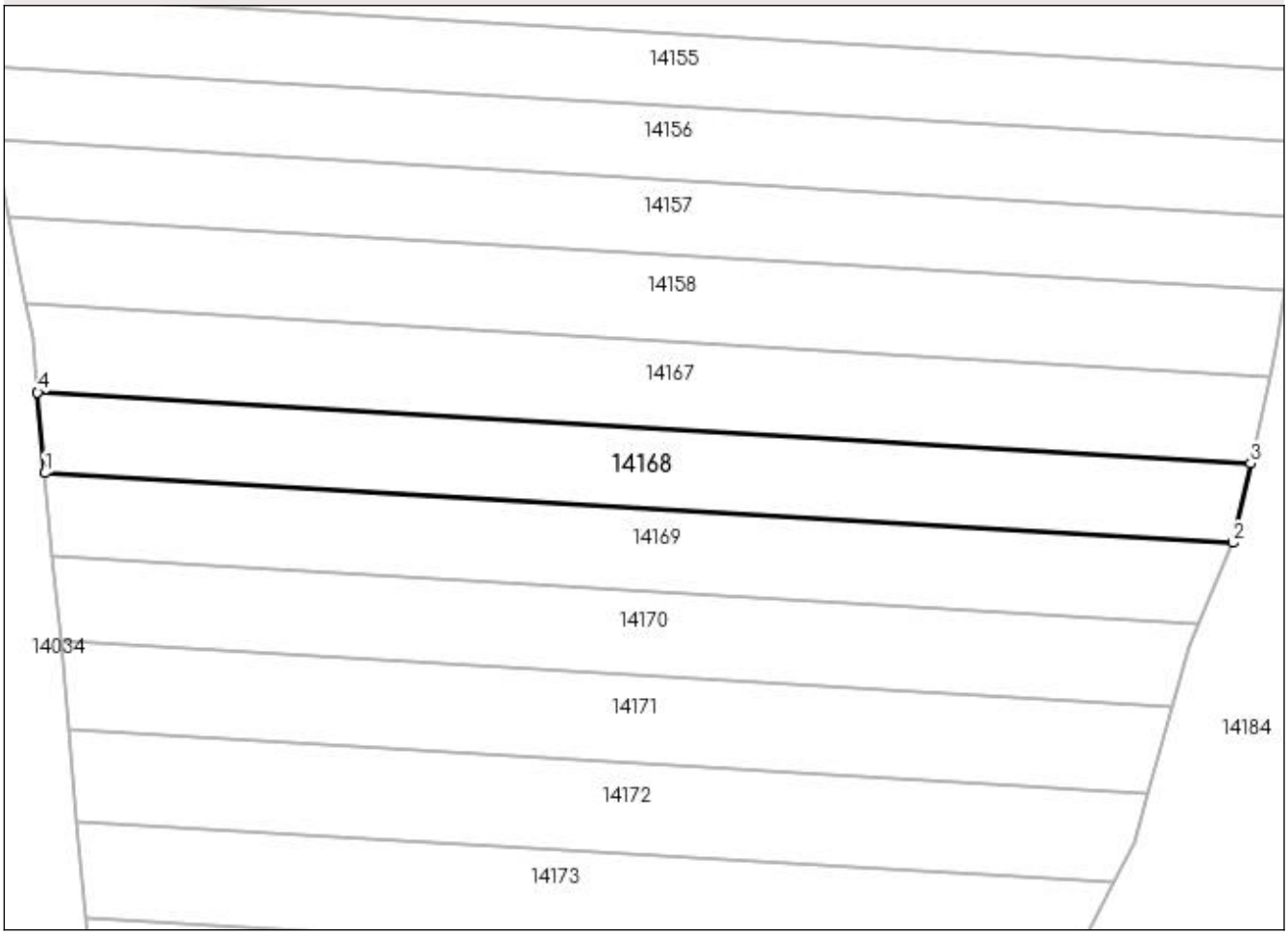

Date referitoare la teren

Crt	Categorie folosinţă	Intra vilan	Suprafaţa (mp)	Tarla	Parcelă	Nr. topo	Observaţii / Referinţe
1	arabil	NU	300	47	400	-	

Lungime Segmente
1) Valorile lungimilor segmentelor sunt obţinute din proiecţie în plan.

Punct început	X / Y	Punct sfârşit	X / Y	Lungime segment (** (m)
1	347.084,886 285.482,735	2	347.151,213 285.478,849	66.441
2	347.151,213 285.478,849	3	347.152,199 285.483,267	4.527
3	347.152,199 285.483,267	4	347.084,471 285.487,235	67.844
4	347.084,471 285.487,235	1	347.084,886 285.482,735	4.519

** Lungimile segmentelor sunt determinate în planul de proiecţie Stereo 70 şi sunt rotunjite la 1 milimetru.
*** Distanţa dintre puncte este formată din segmente cumulate ce sunt mai mici decât valoarea 1 milimetru.

DATE DESPRE IMOBILUL NR. 14169

Oficiul de Cadastru şi Publicitate Imobiliară DOLJ
Biroul de Cadastru şi Publicitate Imobiliară Craiova

A. Partea I. Descrierea imobilului

TEREN Extravilan

Adresa: Jud. Dolj, T 47, P 401

Nr. Crt	Nr cadastral Nr. topografic	Suprafaţa* (mp)	Observaţii / Referinţe
A1		300	Sector cadastral:7 Teren neimprejmuit;

B. Partea II. Proprietari şi acte

Inscrieri privitoare la dreptul de proprietate şi alte drepturi reale		Referinţe
0 / 07/02/2023		
Act Administrativ nr. TDP:2767-59334, din 20/01/1999 emis de COMISIA JUDETEANA DE FOND FUNCIAR;		
B1	Intabulare, drept de PROPRIETATE, dobandit prin Reconstituire, cota actuala 1/1, cota initiala 1/1	A1
	1) **TOMA FLOAREA**, LIPSA CNP	

C. Partea III. SARCINI .

Inscrieri privind dezmembramintele dreptului de proprietate, drepturi reale de garanţie şi sarcini	Referinţe
NU SUNT	

Anexa Nr. 1 La Partea I

Teren

Nr cadastral	Suprafaţa (mp)*	Observaţii / Referinţe
	300	

* Suprafaţa este determinată in planul de proiecţie Stereo 70.

DETALII LINIARE IMOBIL

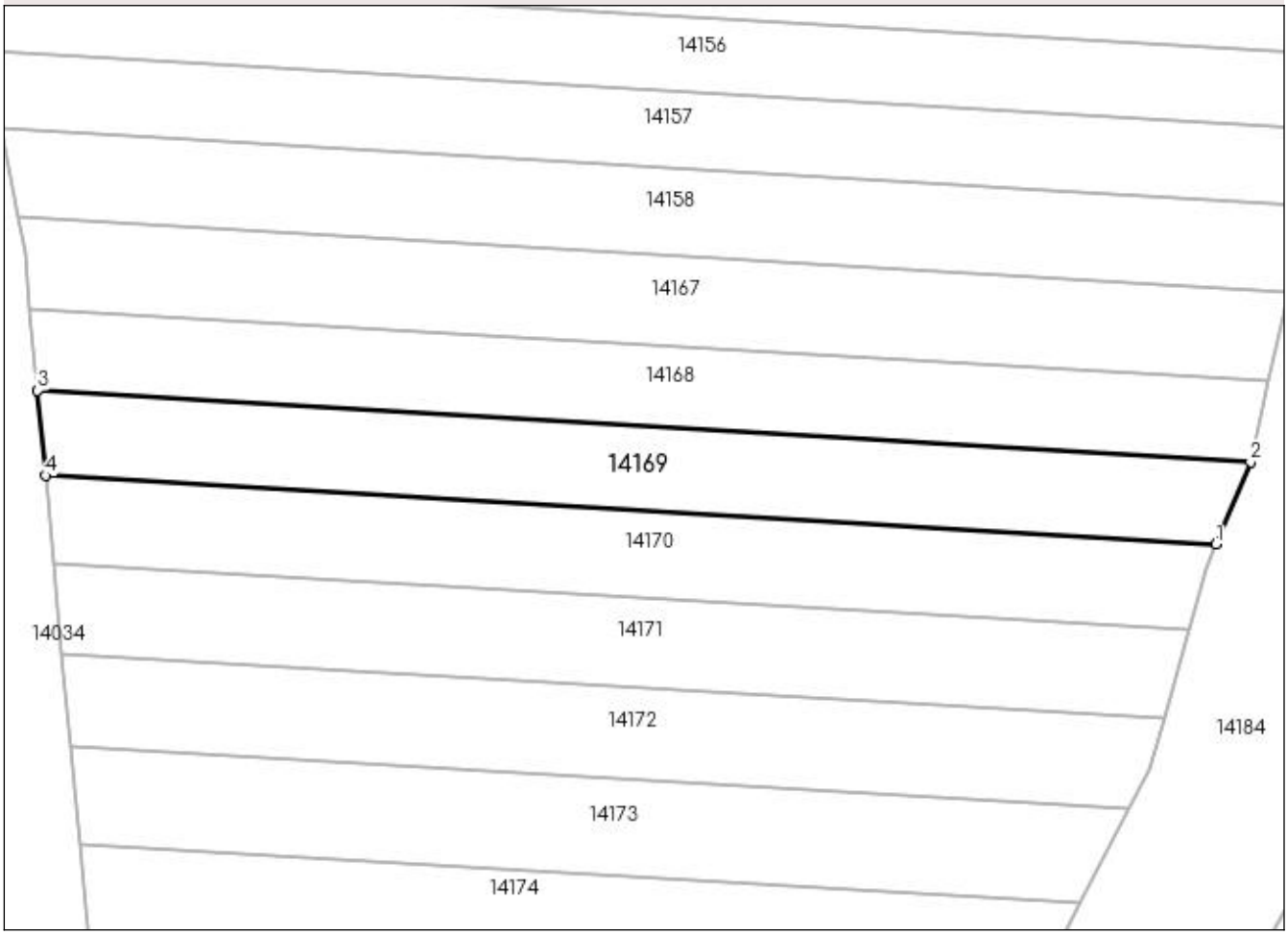

Date referitoare la teren

Crt	Categorie folosinţă	Intra vilan	Suprafaţa (mp)	Tarla	Parcelă	Nr. topo	Observaţii / Referinţe
1	arabil	NU	300	47	401	-	

Lungime Segmente
1) Valorile lungimilor segmentelor sunt obţinute din proiecţie în plan.

Punct început	X / Y	Punct sfârşit	X / Y	Lungime segment (** (m)
1	347.149,316 285.474,356	2	347.151,213 285.478,849	4.877
2	347.151,213 285.478,849	3	347.084,886 285.482,735	66.441
3	347.084,886 285.482,735	4	347.085,313 285.478,106	4.649
4	347.085,313 285.478,106	1	347.149,316 285.474,356	64.113

** Lungimile segmentelor sunt determinate în planul de proiecţie Stereo 70 şi sunt rotunjite la 1 milimetru.
*** Distanţa dintre puncte este formată din segmente cumulate ce sunt mai mici decât valoarea 1 milimetru.

DATE DESPRE IMOBILUL NR. 14170

Oficiul de Cadastru şi Publicitate Imobiliară DOLJ
Biroul de Cadastru şi Publicitate Imobiliară Craiova

A. Partea I. Descrierea imobilului

TEREN Extravilan

Adresa: Jud. Dolj, T 47, P 402

Nr. Crt	Nr cadastral Nr. topografic	Suprafaţa* (mp)	Observaţii / Referinţe
A1		300	Sector cadastral:7 Teren neimprejmuit;

B. Partea II. Proprietari şi acte

Inscrieri privitoare la dreptul de proprietate şi alte drepturi reale		Referinţe
0 / 07/02/2023		
Act Administrativ nr. TDP:4168, din 27/08/2004 emis de COMISIA JUDETEANA DE FOND FUNCIAR;		
B1	Intabulare, drept de PROPRIETATE, dobandit prin Reconstituire, cota actuala 1/1, cota initiala 1/1	A1
	1) **BRANDIBUR GHEORGHE**, LIPSA CNP	

C. Partea III. SARCINI .

Inscrieri privind dezmembramintele dreptului de proprietate, drepturi reale de garanţie şi sarcini	Referinţe
NU SUNT	

Anexa Nr. 1 La Partea I

Teren

Nr cadastral	Suprafaţa (mp)*	Observaţii / Referinţe
	300	

* Suprafaţa este determinată in planul de proiecţie Stereo 70.

DETALII LINIARE IMOBIL

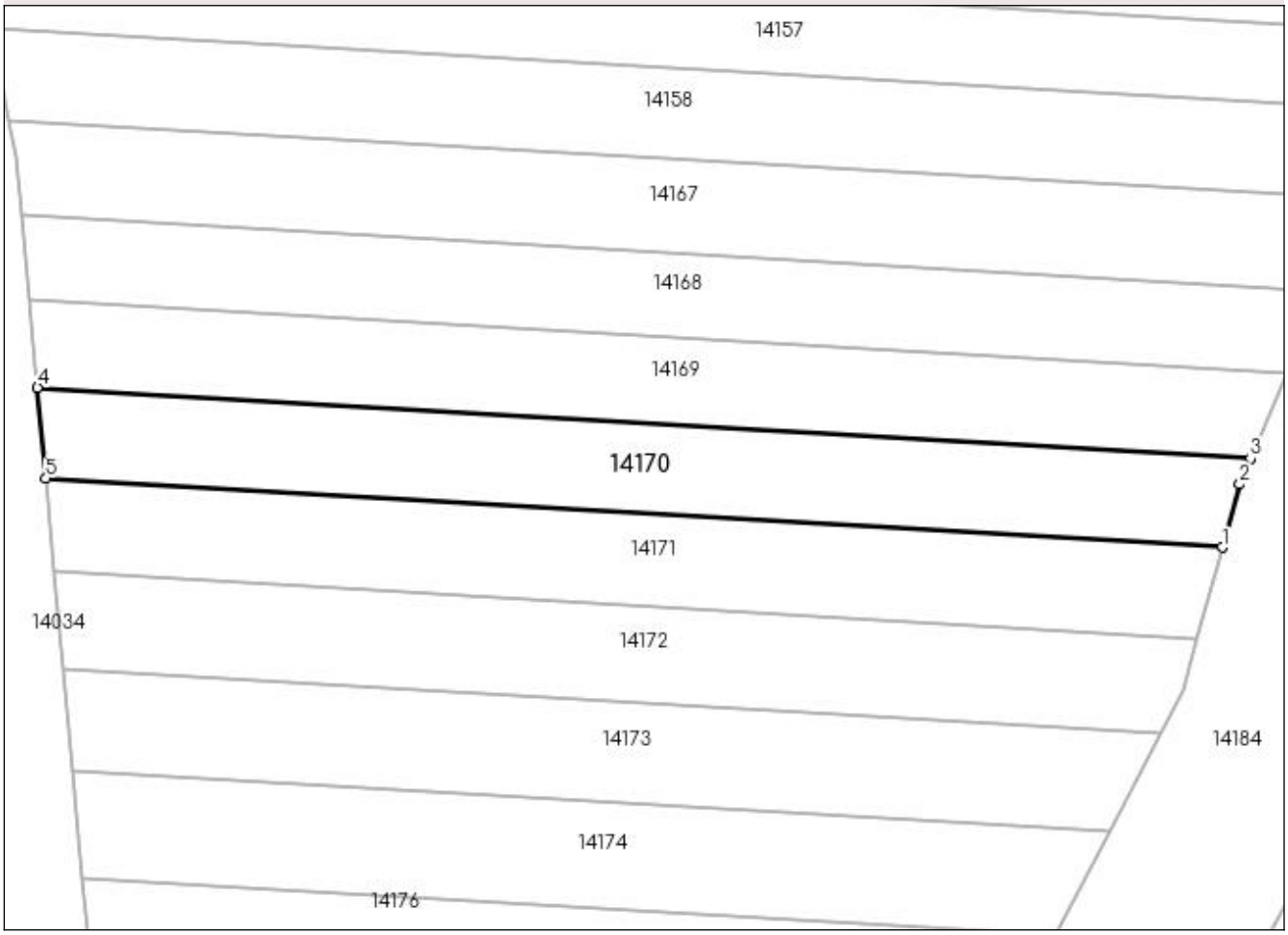

Date referitoare la teren

Crt	Categorie folosinţă	Intra vilan	Suprafaţa (mp)	Tarla	Parcelă	Nr. topo	Observaţii / Referinţe
1	arabil	NU	300	47	402	-	

Lungime Segmente
1) Valorile lungimilor segmentelor sunt obţinute din proiecţie în plan.

Punct început	X / Y	Punct sfârşit	X / Y	Lungime segment (** (m)
1	347.147,828 285.469,679	2	347.148,744 285.473,004	3.449
2	347.148,744 285.473,004	3	347.149,316 285.474,356	1.468
3	347.149,316 285.474,356	4	347.085,313 285.478,106	64.113
4	347.085,313 285.478,106	5	347.085,755 285.473,316	4.81
5	347.085,755 285.473,316	1	347.147,828 285.469,679	62.179

** Lungimile segmentelor sunt determinate în planul de proiecţie Stereo 70 şi sunt rotunjite la 1 milimetru.
*** Distanţa dintre puncte este formată din segmente cumulate ce sunt mai mici decât valoarea 1 milimetru.

DATE DESPRE IMOBILUL NR. 14171

Oficiul de Cadastru şi Publicitate Imobiliară DOLJ
Biroul de Cadastru şi Publicitate Imobiliară Craiova

A. Partea I. Descrierea imobilului

TEREN Extravilan

Adresa: Jud. Dolj, T 47, P 403

Nr. Crt	Nr cadastral Nr. topografic	Suprafaţa* (mp)	Observaţii / Referinţe
A1	33794	300	Sector cadastral:7 Teren neimprejmuit;

B. Partea II. Proprietari şi acte

Inscrieri privitoare la dreptul de proprietate şi alte drepturi reale		Referinţe
235473 / 29/09/2021		
Act Administrativ nr. TDP:1717-14907, din 06/12/1996 emis de COMISIA JUDETEANA DE FOND FUNCIAR (act administrativ nr Adeverinta de notorietate nr.1715 din 21.09.2021, emis de PRIMARIA MAGLAVIT;);		
B1	Intabulare, drept de PROPRIETATE, dobandit prin Reconstituire, cota actuala 1/1, cota initiala 1/1	A1
	1) **TRANCA ALEXANDRU**, LIPSA CNP	

C. Partea III. SARCINI .

Inscrieri privind dezmembramintele dreptului de proprietate, drepturi reale de garanţie şi sarcini	Referinţe
NU SUNT	

Anexa Nr. 1 La Partea I

Teren

Nr cadastral	Suprafaţa (mp)*	Observaţii / Referinţe
33794	300	

* Suprafaţa este determinată in planul de proiecţie Stereo 70.

DETALII LINIARE IMOBIL

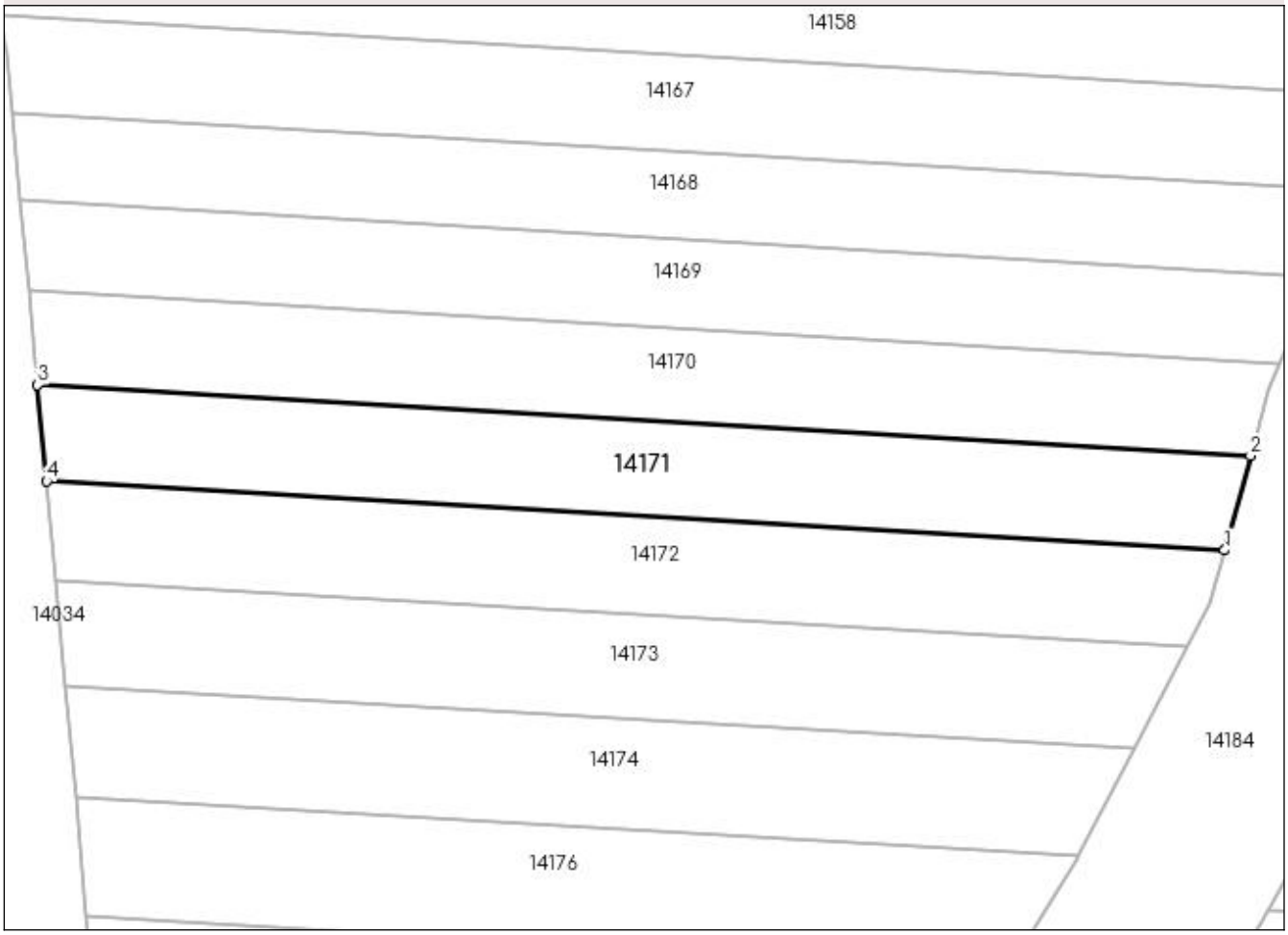

Date referitoare la teren

Crt	Categorie folosinţă	Intra vilan	Suprafaţa (mp)	Tarla	Parcelă	Nr. topo	Observaţii / Referinţe
1	arabil	NU	300	47	403	-	

Lungime Segmente
1) Valorile lungimilor segmentelor sunt obţinute din proiecţie în plan.

Punct început	X / Y	Punct sfârşit	X / Y	Lungime segment (** (m)
1	347.146,498 285.464,854	2	347.147,828 285.469,679	5.005
2	347.147,828 285.469,679	3	347.085,755 285.473,316	62.179
3	347.085,755 285.473,316	4	347.086,21 285.468,386	4.951
4	347.086,21 285.468,386	1	347.146,498 285.464,854	60.391

** Lungimile segmentelor sunt determinate în planul de proiecţie Stereo 70 şi sunt rotunjite la 1 milimetru.
*** Distanţa dintre puncte este formată din segmente cumulate ce sunt mai mici decât valoarea 1 milimetru.

DATE DESPRE IMOBILUL NR. 14172

Oficiul de Cadastru şi Publicitate Imobiliară DOLJ
Biroul de Cadastru şi Publicitate Imobiliară Craiova

A. Partea I. Descrierea imobilului

TEREN Extravilan

Adresa: Jud. Dolj, T 47

Nr. Crt	Nr cadastral Nr. topografic	Suprafaţa* (mp)	Observaţii / Referinţe
A1		Din acte: 0 Masurata: 300	Sector cadastral:7 Teren neimprejmuit;

B. Partea II. Proprietari şi acte

Inscrieri privitoare la dreptul de proprietate şi alte drepturi reale		Referinţe
0 / 07/02/2023		
Act Normativ nr. LEGE:7, din 13/03/1996 emis de PARLAMENTUL ROMANIEI;		
B1	Inscrierea provizorie, drept de PROPRIETATE, dobandit prin Lege, cota actuala 1/1, cota initiala 1/1	A1
	1) **NEIDENTIFICAT NEIDENTIFICAT**	

C. Partea III. SARCINI .

Inscrieri privind dezmembramintele dreptului de proprietate, drepturi reale de garanţie şi sarcini	Referinţe
NU SUNT	

Anexa Nr. 1 La Partea I

Teren

Nr cadastral	Suprafaţa (mp)*	Observaţii / Referinţe
	Din acte: 0 Masurata: 300	

* Suprafaţa este determinată in planul de proiecţie Stereo 70.

DETALII LINIARE IMOBIL

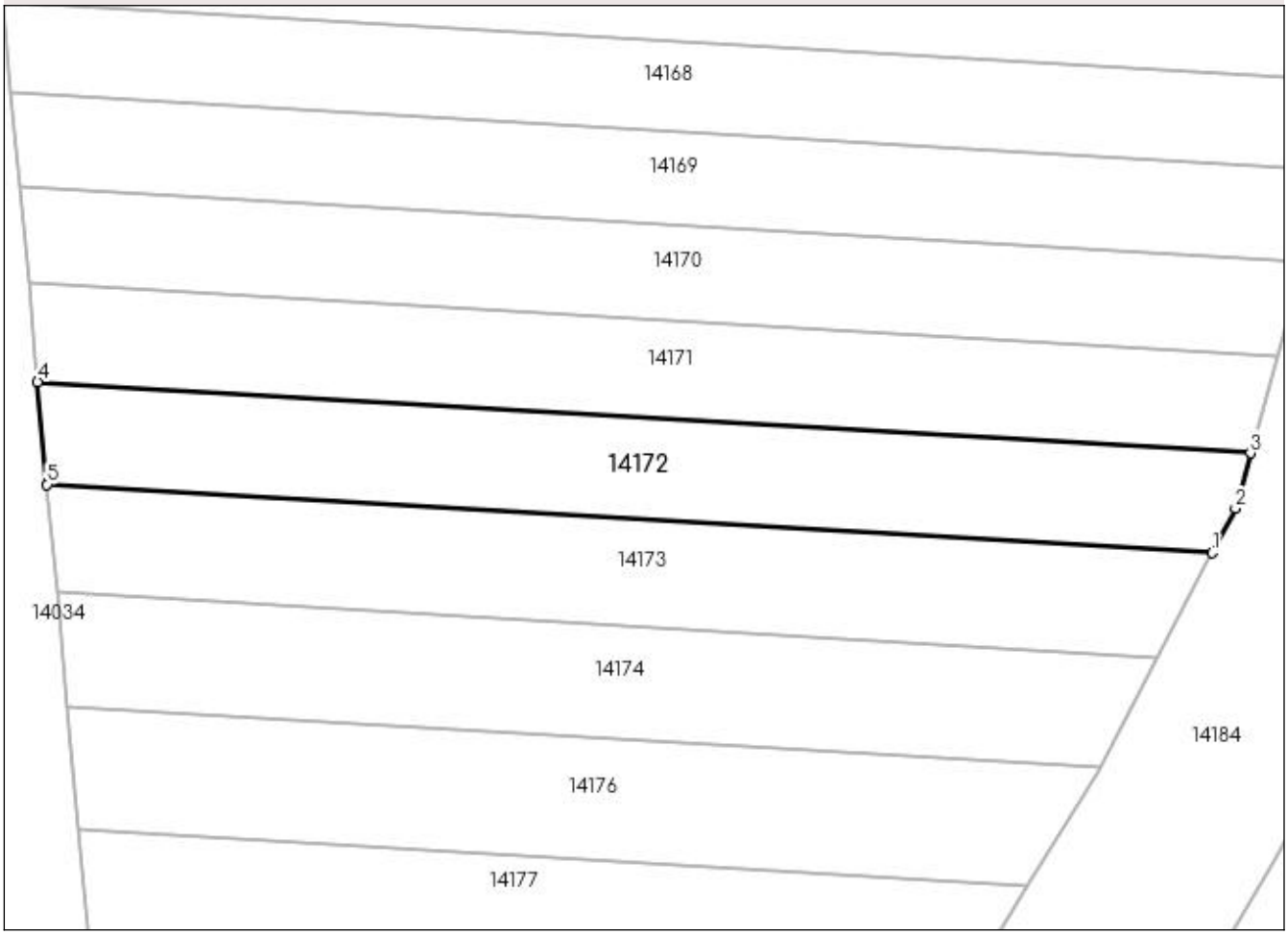

Date referitoare la teren

Crt	Categorie folosinţă	Intra vilan	Suprafaţa (mp)	Tarla	Parcelă	Nr. topo	Observaţii / Referinţe
1	arabil	NU	300	47		-	

Lungime Segmente
1) Valorile lungimilor segmentelor sunt obţinute din proiecţie în plan.

Punct început	X / Y	Punct sfârşit	X / Y	Lungime segment (** (m)
1	347.144,588 285.459,902	2	347.145,743 285.462,117	2.498
2	347.145,743 285.462,117	3	347.146,498 285.464,854	2.839
3	347.146,498 285.464,854	4	347.086,21 285.468,386	60.391
4	347.086,21 285.468,386	5	347.086,679 285.463,295	5.113
5	347.086,679 285.463,295	1	347.144,588 285.459,902	58.008

** Lungimile segmentelor sunt determinate în planul de proiecţie Stereo 70 şi sunt rotunjite la 1 milimetru.
*** Distanţa dintre puncte este formată din segmente cumulate ce sunt mai mici decât valoarea 1 milimetru.

DATE DESPRE IMOBILUL NR. 14173

Oficiul de Cadastru şi Publicitate Imobiliară DOLJ
Biroul de Cadastru şi Publicitate Imobiliară Craiova

A. Partea I. Descrierea imobilului

TEREN Extravilan

Adresa: Jud. Dolj, T 47, P 406

Nr. Crt	Nr cadastral Nr. topografic	Suprafaţa* (mp)	Observaţii / Referinţe
A1		300	Sector cadastral:7 Teren neimprejmuit;

B. Partea II. Proprietari şi acte

Inscrieri privitoare la dreptul de proprietate şi alte drepturi reale		Referinţe
0 / 07/02/2023		
Act Administrativ nr. TDP:637-48415, din 17/03/1994 emis de COMISIA JUDETEANA DE FOND FUNCIAR;		
B1	Intabulare, drept de PROPRIETATE, dobandit prin Reconstituire, cota actuala 1/1, cota initiala 1/1	A1
	1) **PANESCU ION**	

C. Partea III. SARCINI .

Inscrieri privind dezmembramintele dreptului de proprietate, drepturi reale de garanţie şi sarcini	Referinţe
NU SUNT	

Anexa Nr. 1 La Partea I

Teren

Nr cadastral	Suprafaţa (mp)*	Observaţii / Referinţe
	300	

* Suprafaţa este determinată in planul de proiecţie Stereo 70.

DETALII LINIARE IMOBIL

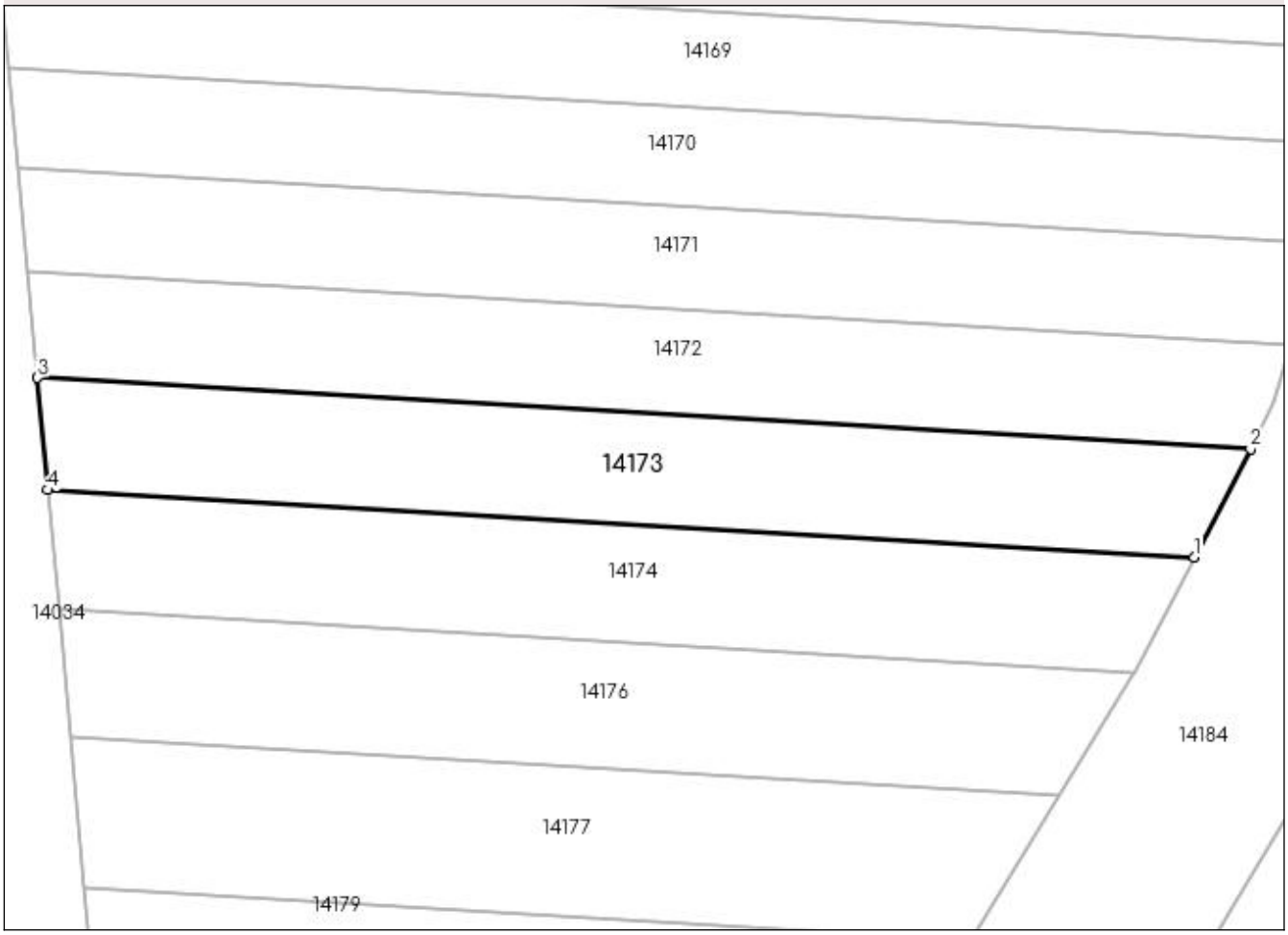

Date referitoare la teren

Crt	Categorie folosinţă	Intra vilan	Suprafaţa (mp)	Tarla	Parcelă	Nr. topo	Observaţii / Referinţe
1	arabil	NU	300	47	406	-	

Lungime Segmente
1) Valorile lungimilor segmentelor sunt obţinute din proiecţie în plan.

Punct început	X / Y	Punct sfârşit	X / Y	Lungime segment (** (m)
1	347.141,891 285.454,733	2	347.144,588 285.459,902	5.83
2	347.144,588 285.459,902	3	347.086,679 285.463,295	58.008
3	347.086,679 285.463,295	4	347.087,174 285.457,938	5.38
4	347.087,174 285.457,938	1	347.141,891 285.454,733	54.811

** Lungimile segmentelor sunt determinate în planul de proiecţie Stereo 70 şi sunt rotunjite la 1 milimetru.
*** Distanţa dintre puncte este formată din segmente cumulate ce sunt mai mici decât valoarea 1 milimetru.

DATE DESPRE IMOBILUL NR. 14174

Oficiul de Cadastru şi Publicitate Imobiliară DOLJ
Biroul de Cadastru şi Publicitate Imobiliară Craiova

A. Partea I. Descrierea imobilului

TEREN Extravilan

Adresa: Jud. Dolj, T 47, P 407

Nr. Crt	Nr cadastral Nr. topografic	Suprafaţa* (mp)	Observaţii / Referinţe
A1		300	Sector cadastral:7 Teren neimprejmuit;

B. Partea II. Proprietari şi acte

Inscrieri privitoare la dreptul de proprietate şi alte drepturi reale		Referinţe
0 / 07/02/2023		
Act Administrativ nr. TDP:851-59573, din 03/05/1994 emis de COMISIA JUDETEANA DE FOND FUNCIAR;		
B1	Intabulare, drept de PROPRIETATE, dobandit prin Reconstituire, cota actuala 1/1, cota initiala 1/1	A1
	1) **BURTEA FLOREA**, LIPSA CNP	

C. Partea III. SARCINI .

Inscrieri privind dezmembramintele dreptului de proprietate, drepturi reale de garanţie şi sarcini	Referinţe
NU SUNT	

Anexa Nr. 1 La Partea I

Teren

Nr cadastral	Suprafaţa (mp)*	Observaţii / Referinţe
	300	

* Suprafaţa este determinată in planul de proiecţie Stereo 70.

DETALII LINIARE IMOBIL

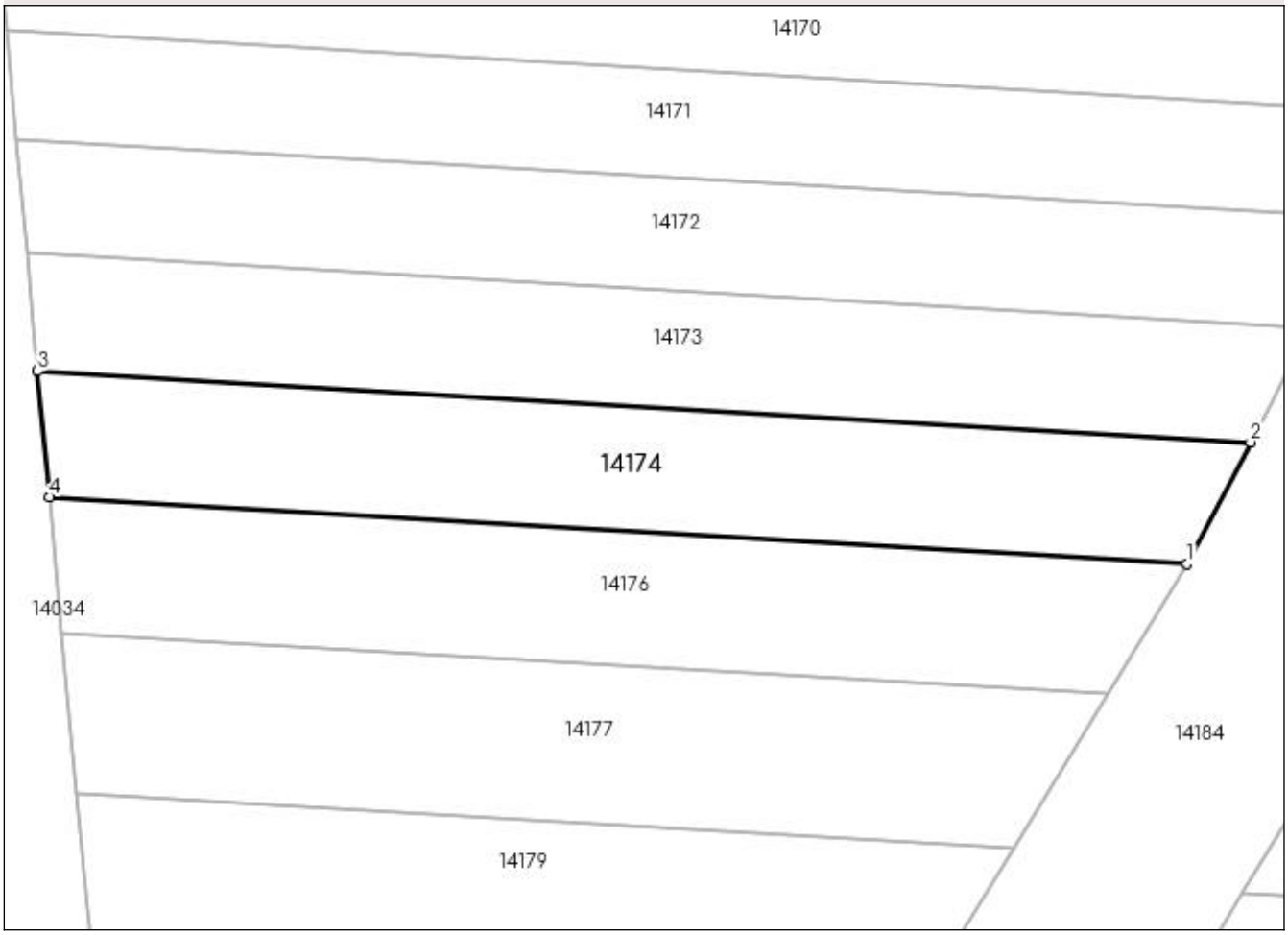

Date referitoare la teren

Crt	Categorie folosinţă	Intra vilan	Suprafaţa (mp)	Tarla	Parcelă	Nr. topo	Observaţii / Referinţe
1	arabil	NU	300	47	407	-	

Lungime Segmente
1) Valorile lungimilor segmentelor sunt obţinute din proiecţie în plan.

Punct început	X / Y	Punct sfârşit	X / Y	Lungime segment (** (m)
1	347.139,027 285.449,242	2	347.141,891 285.454,733	6.193
2	347.141,891 285.454,733	3	347.087,174 285.457,938	54.811
3	347.087,174 285.457,938	4	347.087,698 285.452,25	5.712
4	347.087,698 285.452,25	1	347.139,027 285.449,242	51.417

** Lungimile segmentelor sunt determinate în planul de proiecţie Stereo 70 şi sunt rotunjite la 1 milimetru.
*** Distanţa dintre puncte este formată din segmente cumulate ce sunt mai mici decât valoarea 1 milimetru.

DATE DESPRE IMOBILUL NR. 14175

Oficiul de Cadastru şi Publicitate Imobiliară DOLJ
Biroul de Cadastru şi Publicitate Imobiliară Craiova

A. Partea I. Descrierea imobilului

TEREN Extravilan

Adresa: Jud. Dolj, T 47, P 408

Nr. Crt	Nr cadastral Nr. topografic	Suprafaţa* (mp)	Observaţii / Referinţe
A1		768	Sector cadastral:7 Teren neimprejmuit;

B. Partea II. Proprietari şi acte

Inscrieri privitoare la dreptul de proprietate şi alte drepturi reale		Referinţe
0 / 09/02/2023		
Act Administrativ nr. TDP:1715-14907, din 06/12/1996 emis de COMISIA JUDETEANA DE FOND FUNCIAR (CERTIF. DE DECES:D9893731/29.11.1993; CERTIF. DE NOTORIETATE:9100/06.02.2023;);		
B1	Intabulare, drept de PROPRIETATE, dobandit prin Reconstituire, cota actuala 1/1, cota initiala 1/1	A1
	1) **POENARU ANGHELINA**, LIPSA CNP DEFUNCT:Da	

C. Partea III. SARCINI .

Inscrieri privind dezmembramintele dreptului de proprietate, drepturi reale de garanţie şi sarcini	Referinţe
NU SUNT	

Anexa Nr. 1 La Partea I

Teren

Nr cadastral	Suprafaţa (mp)*	Observaţii / Referinţe
	768	

* Suprafaţa este determinată in planul de proiecţie Stereo 70.

DETALII LINIARE IMOBIL

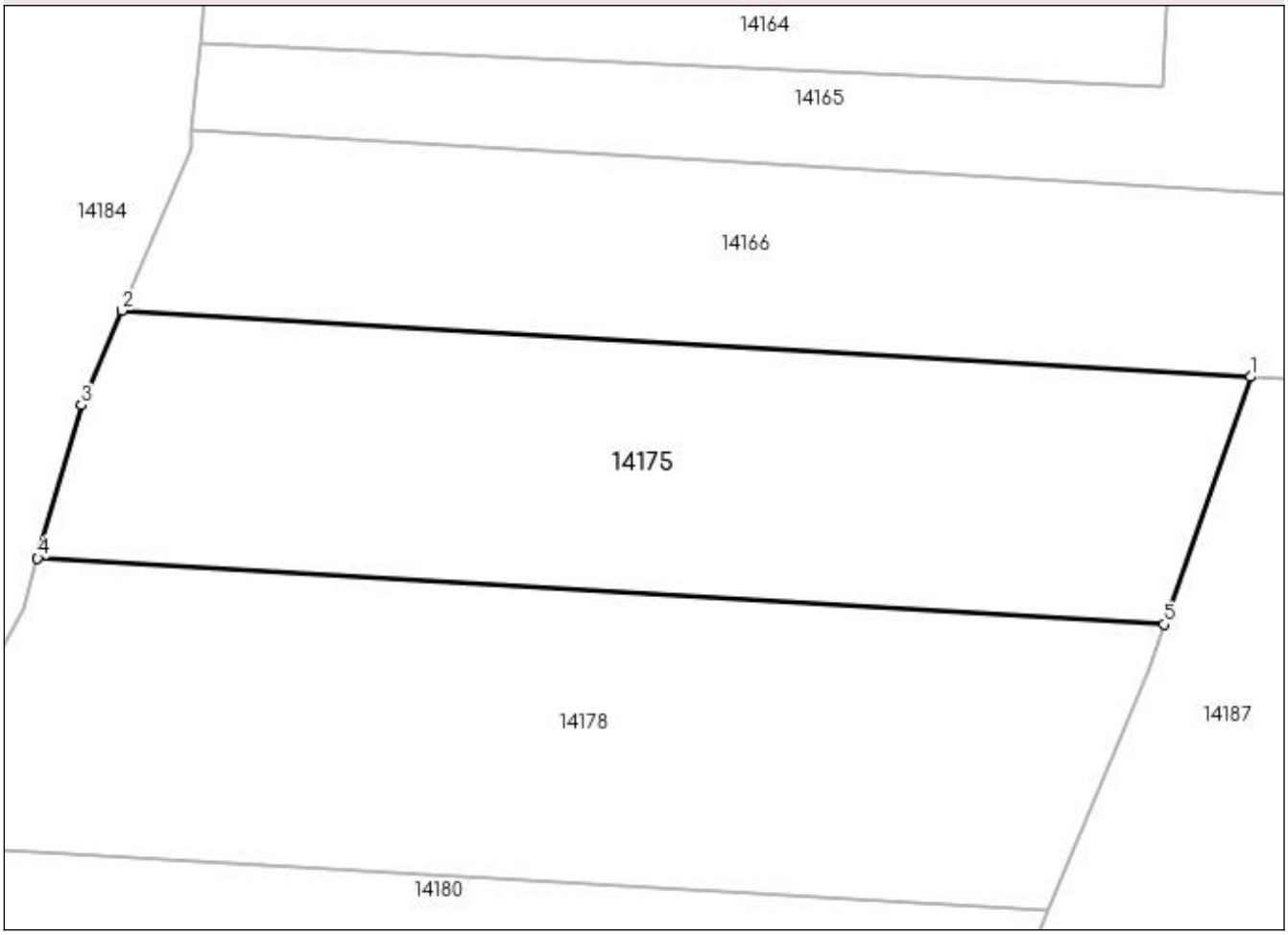

Date referitoare la teren

Crt	Categorie folosință	Intra vilan	Suprafaţa (mp)	Tarla	Parcelă	Nr. topo	Observaţii / Referinţe
1	arabil	NU	768	47	408	-	

Lungime Segmente
1) Valorile lungimilor segmentelor sunt obţinute din proiecţie în plan.

Punct început	X / Y	Punct sfârşit	X / Y	Lungime segment (** (m)
1	347.219,104 285.470,63	2	347.160,557 285.474,06	58.647
2	347.160,557 285.474,06	3	347.158,473 285.469,159	5.326
3	347.158,473 285.469,159	4	347.156,187 285.461,232	8.25
4	347.156,187 285.461,232	5	347.214,628 285.457,808	58.541
5	347.214,628 285.457,808	1	347.219,104 285.470,63	13.581

** Lungimile segmentelor sunt determinate în planul de proiecţie Stereo 70 şi sunt rotunjite la 1 milimetru.
*** Distanţa dintre puncte este formată din segmente cumulate ce sunt mai mici decât valoarea 1 milimetru.

DATE DESPRE IMOBILUL NR. 14176

Oficiul de Cadastru şi Publicitate Imobiliară DOLJ
Biroul de Cadastru şi Publicitate Imobiliară Craiova

A. Partea I. Descrierea imobilului

TEREN Extravilan

Adresa: Jud. Dolj, T 47, P 409

Nr. Crt	Nr cadastral Nr. topografic	Suprafaţa* (mp)	Observaţii / Referinţe
A1		300	Sector cadastral:7 Teren neimprejmuit;

B. Partea II. Proprietari şi acte

Inscrieri privitoare la dreptul de proprietate şi alte drepturi reale		Referinţe
0 / 07/02/2023		
Act Administrativ nr. TDP:1401-60682, din 02/06/1995 emis de COMISIA JUDETEANA DE FOND FUNCIAR;		
B1	Intabulare, drept de PROPRIETATE, dobandit prin Reconstituire, cota actuala 1/1, cota initiala 1/1	A1
	1) **ANGHEL IOANA**, LIPSA CNP	

C. Partea III. SARCINI .

Inscrieri privind dezmembramintele dreptului de proprietate, drepturi reale de garanţie şi sarcini	Referinţe
NU SUNT	

Anexa Nr. 1 La Partea I

Teren

Nr cadastral	Suprafaţa (mp)*	Observaţii / Referinţe
	300	

* Suprafaţa este determinată in planul de proiecţie Stereo 70.

DETALII LINIARE IMOBIL

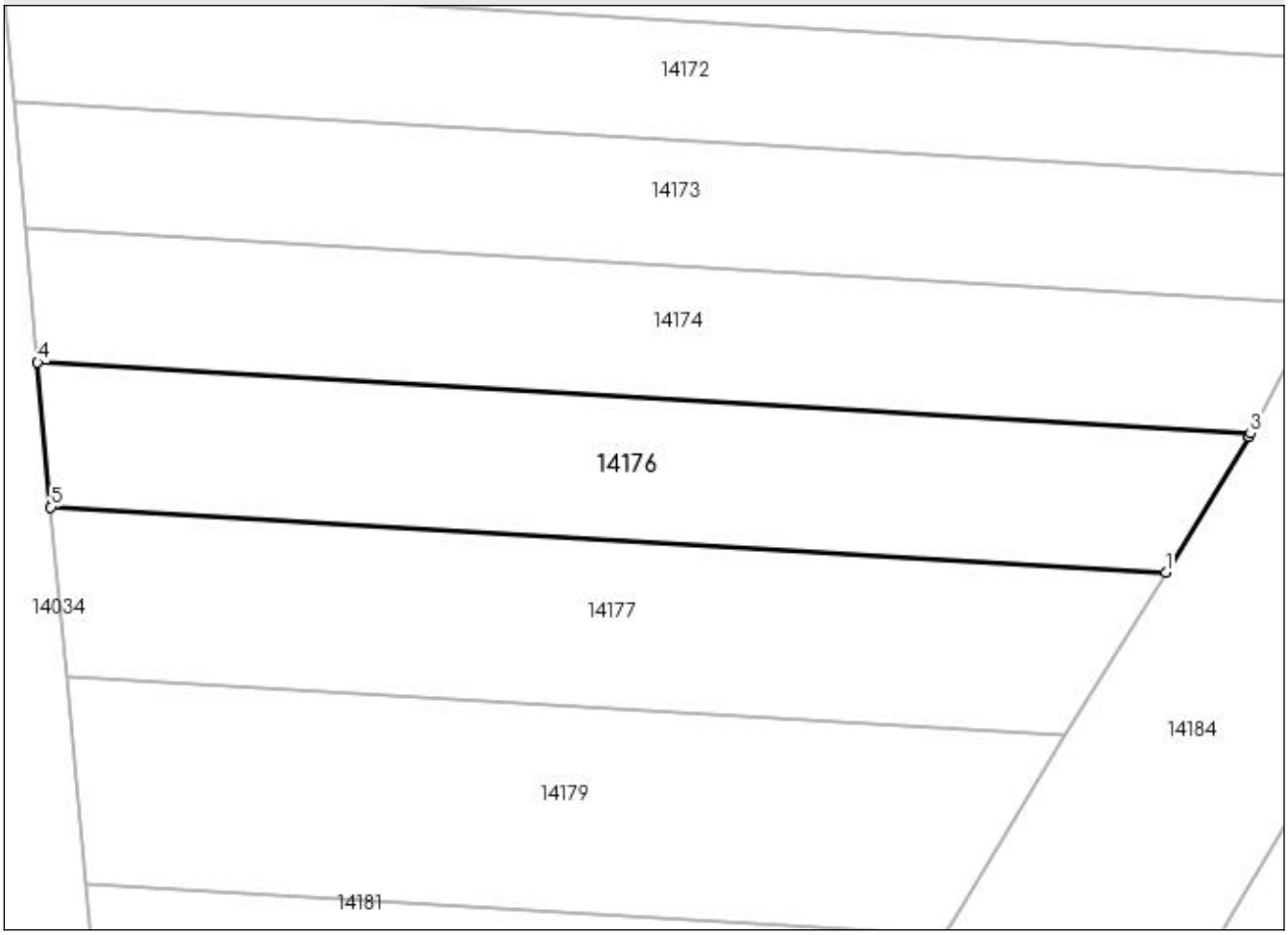

Date referitoare la teren

Crt	Categorie folosință	Intra vilan	Suprafaţa (mp)	Tarla	Parcelă	Nr. topo	Observaţii / Referinţe
1	arabil	NU	300	47	409	-	

Lungime Segmente
1) Valorile lungimilor segmentelor sunt obţinute din proiecţie în plan.

Punct început	X / Y	Punct sfârşit	X / Y	Lungime segment (** (m)
1	347.135,438 285.443,362	2	347.138,964 285.449,12	6.752
2	347.138,964 285.449,12	3	347.139,027 285.449,242	0.137
3	347.139,027 285.449,242	4	347.087,698 285.452,25	51.417
4	347.087,698 285.452,25	5	347.088,263 285.446,126	6.15
5	347.088,263 285.446,126	1	347.135,438 285.443,362	47.256

** Lungimile segmentelor sunt determinate în planul de proiecţie Stereo 70 şi sunt rotunjite la 1 milimetru.
*** Distanţa dintre puncte este formată din segmente cumulate ce sunt mai mici decât valoarea 1 milimetru.

DATE DESPRE IMOBILUL NR. 14177

Oficiul de Cadastru şi Publicitate Imobiliară DOLJ
Biroul de Cadastru şi Publicitate Imobiliară Craiova

A. Partea I. Descrierea imobilului

TEREN Extravilan

Adresa: Jud. Dolj, T 47, P 410

Nr. Crt	Nr cadastral Nr. topografic	Suprafaţa* (mp)	Observaţii / Referinţe
A1		320	Sector cadastral:7 Teren neimprejmuit;

B. Partea II. Proprietari şi acte

Inscrieri privitoare la dreptul de proprietate şi alte drepturi reale		Referinţe
0 / 07/02/2023		
Act Administrativ nr. TDP:1108-58820, din 03/01/1995 emis de COMISIA JUDETEANA DE FOND FUNCIAR;		
B1	Intabulare, drept de PROPRIETATE, dobandit prin Reconstituire, cota actuala 1/1, cota initiala 1/1	A1
	1) **PLENICEANU CONSTANTIN**, LIPSA CNP	

C. Partea III. SARCINI .

Inscrieri privind dezmembramintele dreptului de proprietate, drepturi reale de garanţie şi sarcini	Referinţe
NU SUNT	

Anexa Nr. 1 La Partea I

Teren

Nr cadastral	Suprafaţa (mp)*	Observaţii / Referinţe
	320	

* Suprafaţa este determinată in planul de proiecţie Stereo 70.

DETALII LINIARE IMOBIL

Date referitoare la teren

Crt	Categorie folosinţă	Intra vilan	Suprafaţa (mp)	Tarla	Parcelă	Nr. topo	Observaţii / Referinţe
1	arabil	NU	320	47	410	-	

Lungime Segmente
1) Valorile lungimilor segmentelor sunt obţinute din proiecţie în plan.

Punct început	X / Y	Punct sfârşit	X / Y	Lungime segment (** (m)
1	347.131,21 285.436,456	2	347.135,438 285.443,362	8.097
2	347.135,438 285.443,362	3	347.088,263 285.446,126	47.256
3	347.088,263 285.446,126	4	347.088,927 285.438,933	7.224
4	347.088,927 285.438,933	1	347.131,21 285.436,456	42.355

** Lungimile segmentelor sunt determinate în planul de proiecţie Stereo 70 şi sunt rotunjite la 1 milimetru.
*** Distanţa dintre puncte este formată din segmente cumulate ce sunt mai mici decât valoarea 1 milimetru.

DATE DESPRE IMOBILUL NR. 14178

Oficiul de Cadastru şi Publicitate Imobiliară DOLJ
Biroul de Cadastru şi Publicitate Imobiliară Craiova

A. Partea I. Descrierea imobilului

TEREN Extravilan

Adresa: Jud. Dolj, T 47, P 411

Nr. Crt	Nr cadastral Nr. topografic	Suprafaţa* (mp)	Observaţii / Referinţe
A1	32749	896	Sector cadastral:7 Teren neimprejmuit;

B. Partea II. Proprietari şi acte

Inscrieri privitoare la dreptul de proprietate şi alte drepturi reale		Referinţe
283277 / 19/12/2019		
Act Notarial nr. CVC:2809, din 17/12/2019 emis de NP Dragancea Ofelia ;		
B1	Intabulare, drept de PROPRIETATE, dobandit prin Conventie, cota actuala 1/1, cota initiala 1/1	A1
	1) **MILITARU CEZARINA-ELIZABETA-IONELA** 2) **MILITARU CLAUDIU**	

C. Partea III. SARCINI .

Inscrieri privind dezmembramintele dreptului de proprietate, drepturi reale de garanţie şi sarcini	Referinţe
NU SUNT	

Anexa Nr. 1 La Partea I

Teren

Nr cadastral	Suprafaţa (mp)*	Observaţii / Referinţe
32749	896	

* Suprafaţa este determinată in planul de proiecţie Stereo 70.

DETALII LINIARE IMOBIL

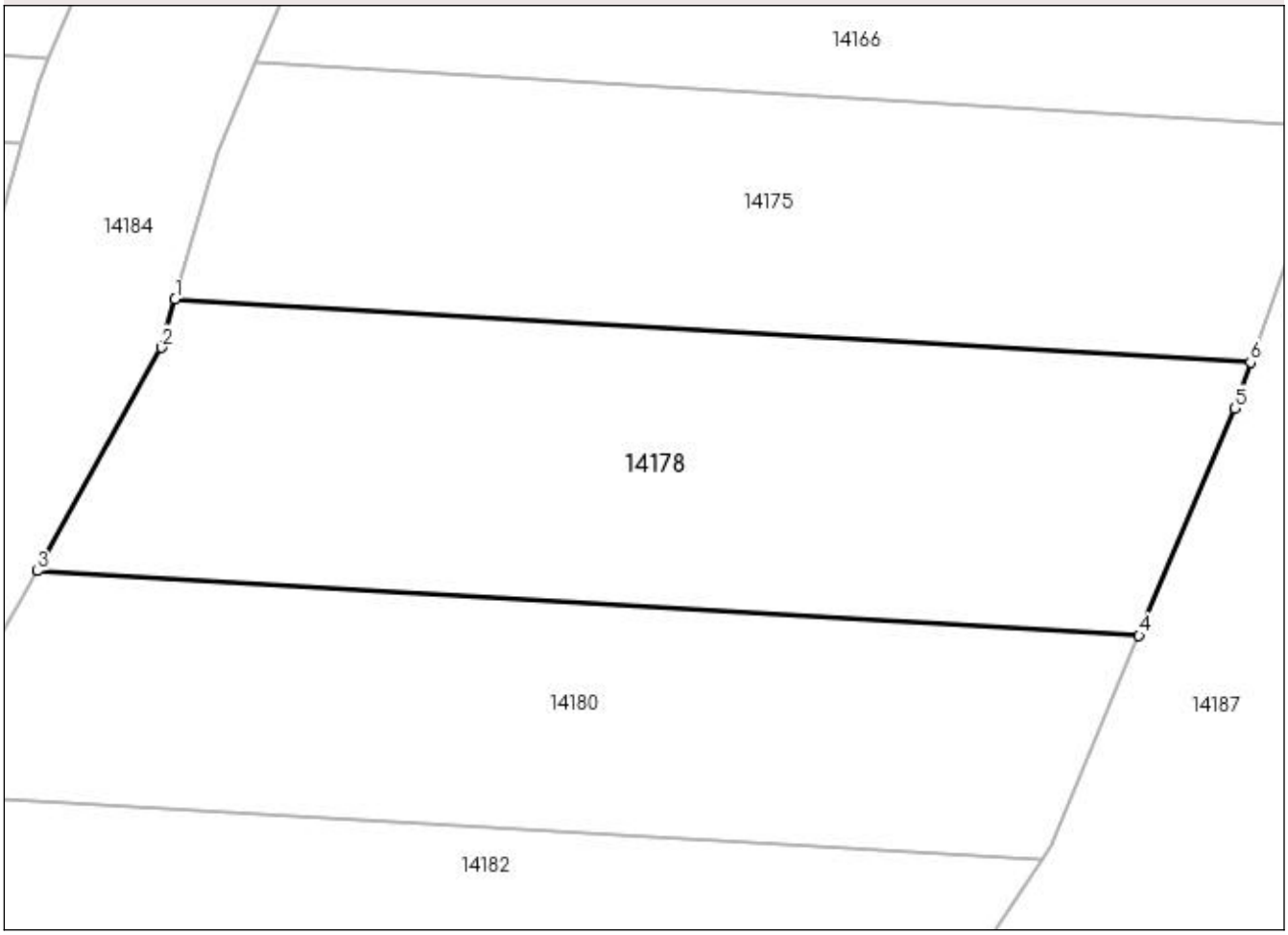

Date referitoare la teren

Crt	Categorie folosinţă	Intra vilan	Suprafaţa (mp)	Tarla	Parcelă	Nr. topo	Observaţii / Referinţe
1	arabil	NU	896	47	411	-	

Lungime Segmente
1) Valorile lungimilor segmentelor sunt obţinute din proiecţie în plan.

Punct început	X / Y	Punct sfârşit	X / Y	Lungime segment (** (m)
1	347.156,187 285.461,232	2	347.155,431 285.458,609	2.73
2	347.155,431 285.458,609	3	347.148,71 285.446,47	13.875
3	347.148,71 285.446,47	4	347.208,578 285.442,963	59.971
4	347.208,578 285.442,963	5	347.213,757 285.455,312	13.391
5	347.213,757 285.455,312	6	347.214,628 285.457,808	2.644

Punct început	X / Y	Punct sfârşit	X / Y	Lungime segment (** (m)
6	347.214,628 285.457,808	1	347.156,187 285.461,232	58.541

** Lungimile segmentelor sunt determinate în planul de proiecţie Stereo 70 şi sunt rotunjite la 1 milimetru.
*** Distanţa dintre puncte este formată din segmente cumulate ce sunt mai mici decât valoarea 1 milimetru.

DATE DESPRE IMOBILUL NR. 14179

Oficiul de Cadastru şi Publicitate Imobiliară DOLJ
Biroul de Cadastru şi Publicitate Imobiliară Craiova

A. Partea I. Descrierea imobilului

TEREN Extravilan

Adresa: Jud. Dolj, T 47, P 412

Nr. Crt	Nr cadastral Nr. topografic	Suprafaţa* (mp)	Observaţii / Referinţe
A1		342	Sector cadastral:7 Teren neimprejmuit;

B. Partea II. Proprietari şi acte

Inscrieri privitoare la dreptul de proprietate şi alte drepturi reale		Referinţe
0 / 07/02/2023		
Act Administrativ nr. TDP:906-9693, din 10/05/1994 emis de COMISIA JUDETEANA DE FOND FUNCIAR (CERTIF. DE DECES:DZ318609/23.01.2012;);		
B1	Intabulare, drept de PROPRIETATE, dobandit prin Reconstituire, cota actuala 1/1, cota initiala 1/1	A1
	1) **MIHAI ION** DEFUNCT:Da	

C. Partea III. SARCINI .

Inscrieri privind dezmembramintele dreptului de proprietate, drepturi reale de garanţie şi sarcini	Referinţe
NU SUNT	

Anexa Nr. 1 La Partea I

Teren

Nr cadastral	Suprafaţa (mp)*	Observaţii / Referinţe
	342	

* Suprafaţa este determinată in planul de proiecţie Stereo 70.

DETALII LINIARE IMOBIL

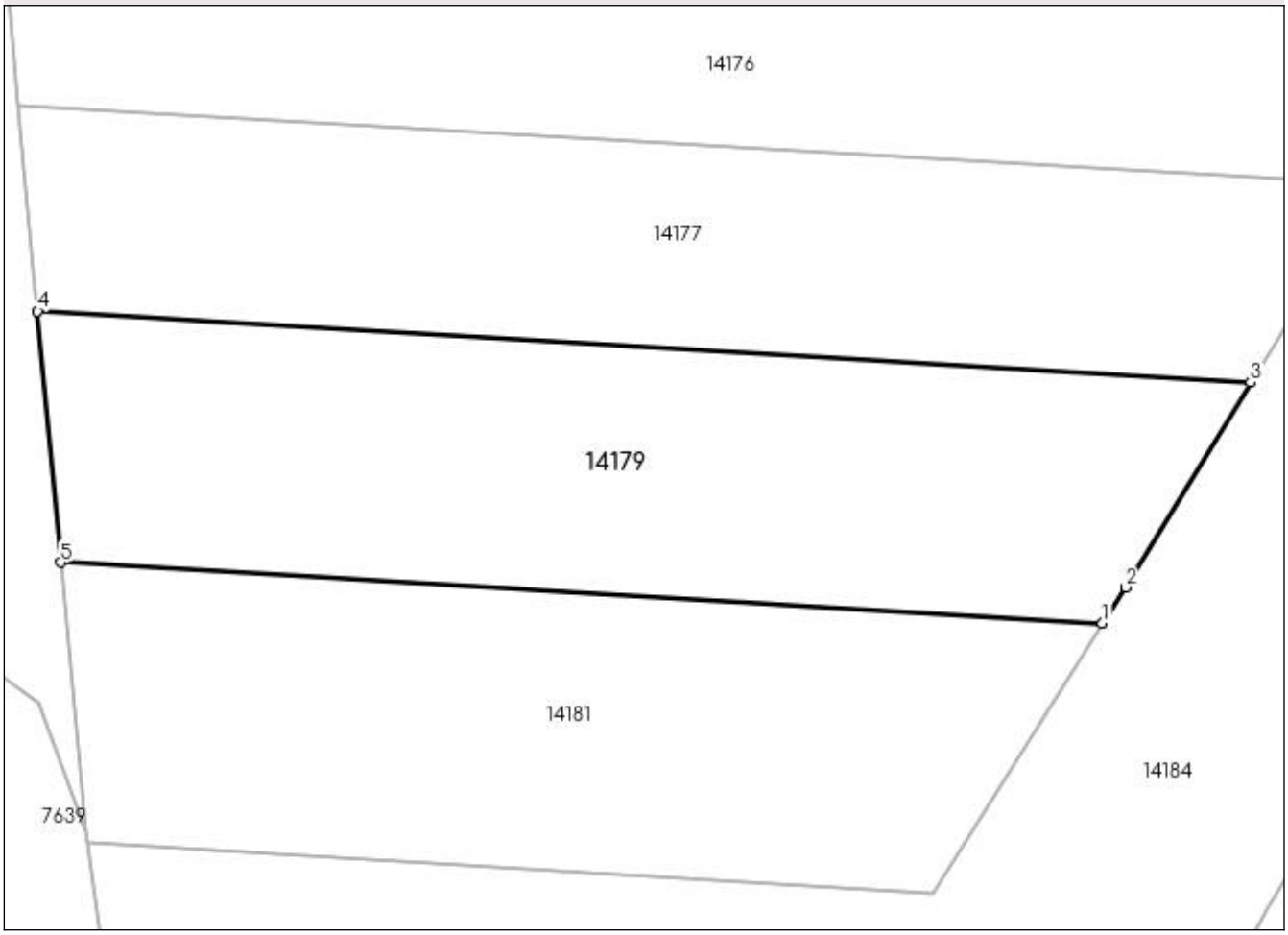

Date referitoare la teren

Crt	Categorie folosinţă	Intra vilan	Suprafaţa (mp)	Tarla	Parcelă	Nr. topo	Observaţii / Referinţe
1	arabil	NU	342	47	412	-	

Lungime Segmente
1) Valorile lungimilor segmentelor sunt obţinute din proiecţie în plan.

Punct început	X / Y	Punct sfârşit	X / Y	Lungime segment (** (m)
1	347.126,047 285.428,057	2	347.126,841 285.429,321	1.493
2	347.126,841 285.429,321	3	347.131,21 285.436,456	8.366
3	347.131,21 285.436,456	4	347.088,927 285.438,933	42.355
4	347.088,927 285.438,933	5	347.089,733 285.430,185	8.785
5	347.089,733 285.430,185	1	347.126,047 285.428,057	36.376

** Lungimile segmentelor sunt determinate în planul de proiecţie Stereo 70 şi sunt rotunjite la 1 milimetru.
*** Distanţa dintre puncte este formată din segmente cumulate ce sunt mai mici decât valoarea 1 milimetru.

DATE DESPRE IMOBILUL NR. 14180

Oficiul de Cadastru şi Publicitate Imobiliară DOLJ
Biroul de Cadastru şi Publicitate Imobiliară Craiova

A. Partea I. Descrierea imobilului

TEREN Extravilan

Adresa: Jud. Dolj, T 47, P 413

Nr. Crt	Nr cadastral Nr. topografic	Suprafaţa* (mp)	Observaţii / Referinţe
A1	33263	760	Sector cadastral:7 Teren neimprejmuit;

B. Partea II. Proprietari şi acte

Inscrieri privitoare la dreptul de proprietate şi alte drepturi reale		Referinţe
38113 / 25/02/2020		
Act Notarial nr. CVC:400, din 24/02/2020 emis de NP Dragancea Ofelia ;		
B1	Intabulare, drept de PROPRIETATE, dobandit prin Conventie, cota actuala 1/1, cota initiala 1/1	A1
	1) **COSOVEANU DAN** 2) **COSOVEANU MARIANA**	

C. Partea III. SARCINI .

Inscrieri privind dezmembramintele dreptului de proprietate, drepturi reale de garanţie şi sarcini	Referinţe
NU SUNT	

Anexa Nr. 1 La Partea I

Teren

Nr cadastral	Suprafaţa (mp)*	Observaţii / Referinţe
33263	760	

* Suprafaţa este determinată in planul de proiecţie Stereo 70.

DETALII LINIARE IMOBIL

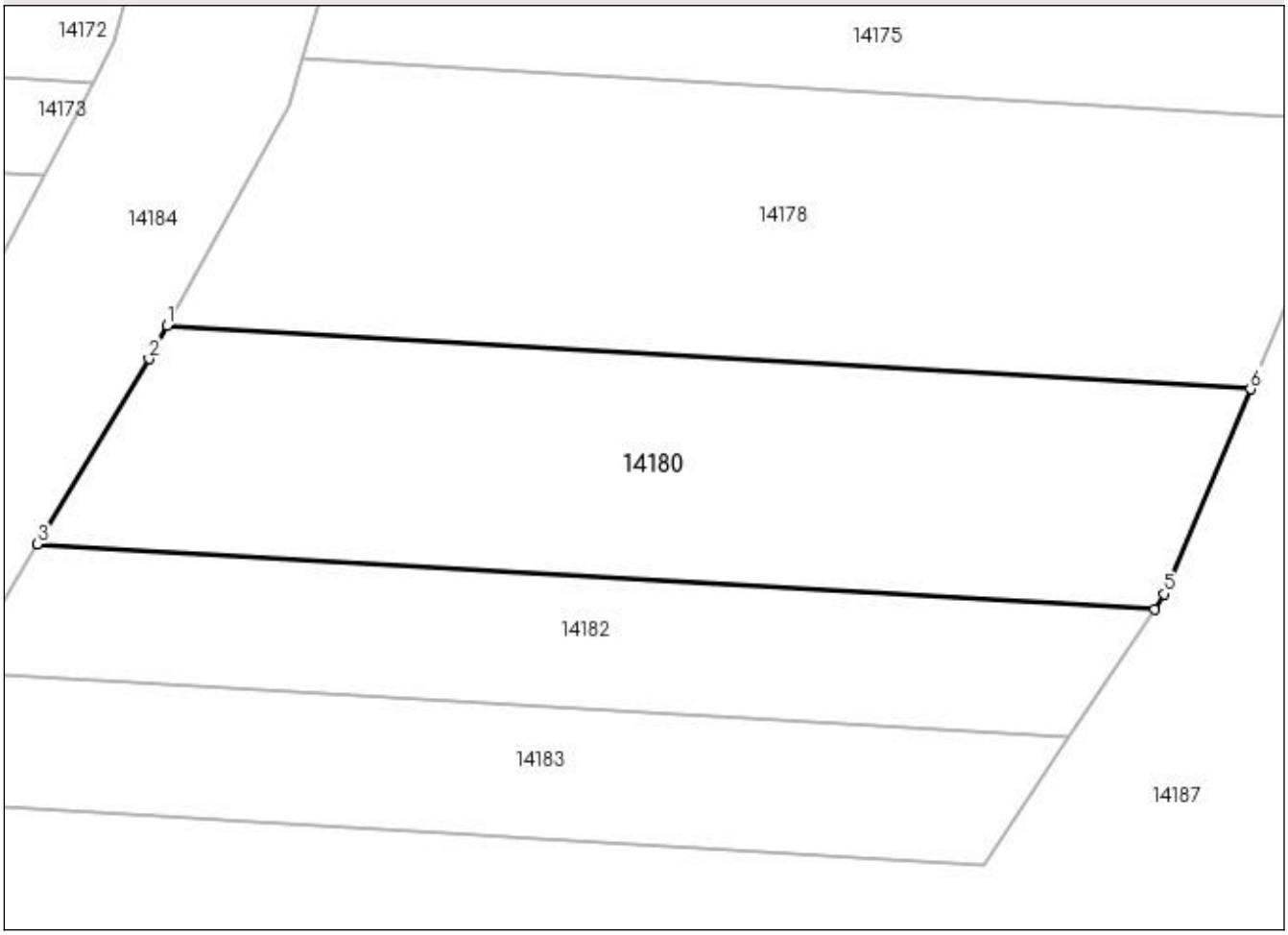

Date referitoare la teren

Crt	Categorie folosinţă	Intra vilan	Suprafaţa (mp)	Tarla	Parcelă	Nr. topo	Observaţii / Referinţe
1	arabil	NU	760	47	413	-	

Lungime Segmente
1) Valorile lungimilor segmentelor sunt obţinute din proiecţie în plan.

Punct început	X / Y	Punct sfârşit	X / Y	Lungime segment (** (m)
1	347.148,71 285.446,47	2	347.147,69 285.444,627	2.106
2	347.147,69 285.444,627	3	347.141,531 285.434,403	11.936
3	347.141,531 285.434,403	4	347.203,26 285.430,786	61.835
4	347.203,26 285.430,786	5	347.203,831 285.431,641	1.028
5	347.203,831 285.431,641	6	347.208,578 285.442,963	12.277

Punct început	X / Y	Punct sfârşit	X / Y	Lungime segment (** (m)
6	347.208,578 285.442,963	1	347.148,71 285.446,47	59.971

** Lungimile segmentelor sunt determinate în planul de proiecţie Stereo 70 şi sunt rotunjite la 1 milimetru.
*** Distanţa dintre puncte este formată din segmente cumulate ce sunt mai mici decât valoarea 1 milimetru.

DATE DESPRE IMOBILUL NR. 14181

Oficiul de Cadastru şi Publicitate Imobiliară DOLJ
Biroul de Cadastru şi Publicitate Imobiliară Craiova

A. Partea I. Descrierea imobilului

TEREN Extravilan

Adresa: Jud. Dolj, T 47, P 414

Nr. Crt	Nr cadastral Nr. topografic	Suprafaţa* (mp)	Observaţii / Referinţe
A1		320	Sector cadastral:7 Teren neimprejmuit;

B. Partea II. Proprietari şi acte

Inscrieri privitoare la dreptul de proprietate şi alte drepturi reale		Referinţe
0 / 07/02/2023		
Act Administrativ nr. TDP:1117-58820, din 04/01/1995 emis de COMISIA JUDETEANA DE FOND FUNCIAR;		
B1	Intabulare, drept de PROPRIETATE, dobandit prin Reconstituire, cota actuala 1/1, cota initiala 1/1	A1
	1) **ANGHEL ALEXE**, LIPSA CNP	

C. Partea III. SARCINI .

Inscrieri privind dezmembramintele dreptului de proprietate, drepturi reale de garanţie şi sarcini	Referinţe
NU SUNT	

Anexa Nr. 1 La Partea I

Teren

Nr cadastral	Suprafaţa (mp)*	Observaţii / Referinţe
	320	

* Suprafaţa este determinată in planul de proiecţie Stereo 70.

DETALII LINIARE IMOBIL

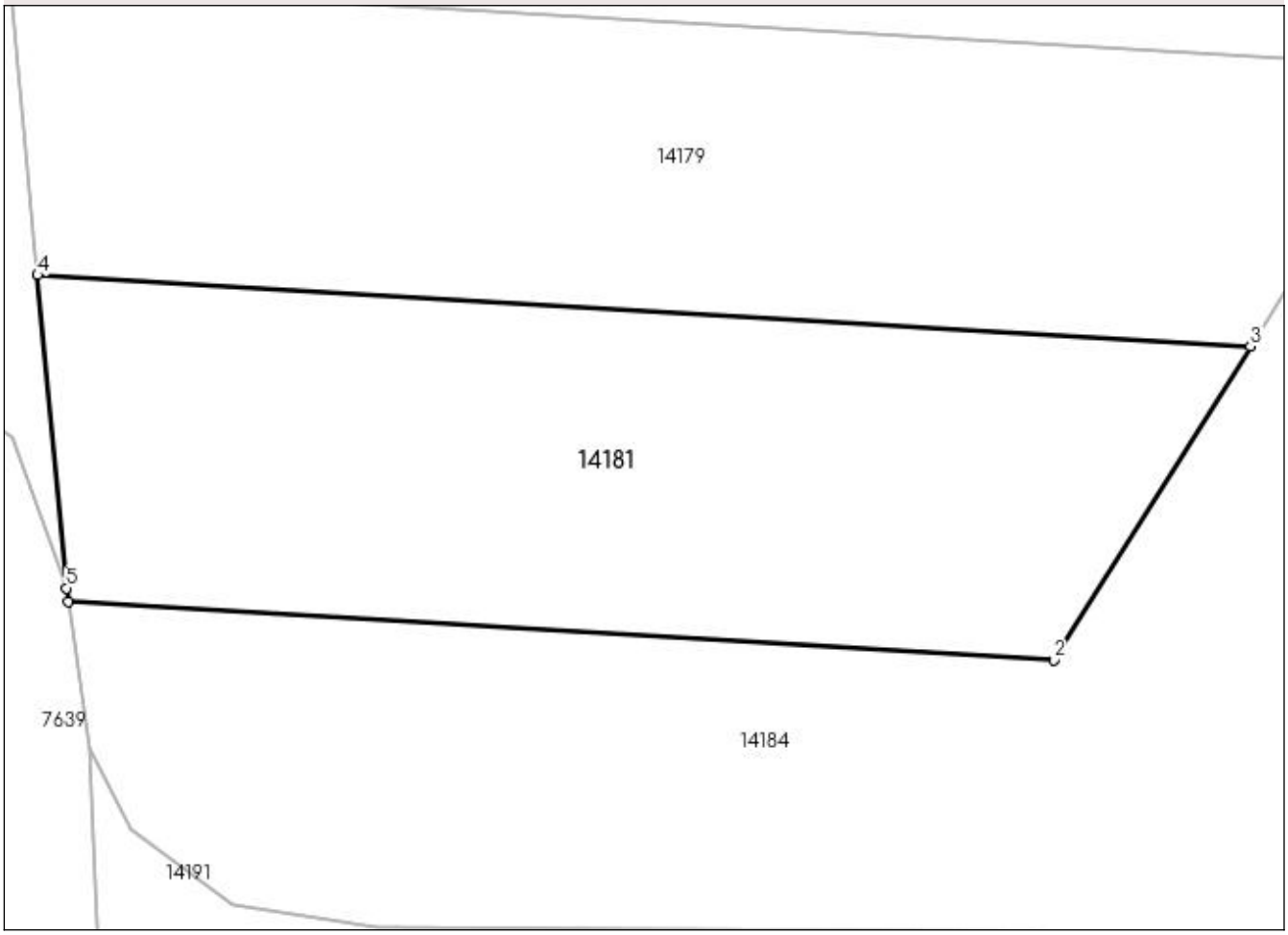

Date referitoare la teren

Crt	Categorie folosinţă	Intra vilan	Suprafaţa (mp)	Tarla	Parcelă	Nr. topo	Observaţii / Referinţe
1	arabil	NU	320	47	414	-	

Lungime Segmente
1) Valorile lungimilor segmentelor sunt obţinute din proiecţie în plan.

Punct început	X / Y	Punct sfârşit	X / Y	Lungime segment (** (m)
1	347.090,657 285.420,409	2	347.120,153 285.418,681	29.547
2	347.120,153 285.418,681	3	347.126,047 285.428,057	11.075
3	347.126,047 285.428,057	4	347.089,733 285.430,185	36.376
4	347.089,733 285.430,185	5	347.090,597 285.420,821	9.404
5	347.090,597 285.420,821	1	347.090,657 285.420,409	0.416

** Lungimile segmentelor sunt determinate în planul de proiecţie Stereo 70 şi sunt rotunjite la 1 milimetru.
*** Distanţa dintre puncte este formată din segmente cumulate ce sunt mai mici decât valoarea 1 milimetru.

DATE DESPRE IMOBILUL NR. 14182

Oficiul de Cadastru şi Publicitate Imobiliară DOLJ
Biroul de Cadastru şi Publicitate Imobiliară Craiova

A. Partea I. Descrierea imobilului

TEREN Extravilan

Adresa: Jud. Dolj, T 47, P 415

Nr. Crt	Nr cadastral Nr. topografic	Suprafaţa* (mp)	Observaţii / Referinţe
A1		450	Sector cadastral:7 Teren neimprejmuit;

B. Partea II. Proprietari şi acte

Inscrieri privitoare la dreptul de proprietate şi alte drepturi reale		Referinţe
0 / 07/02/2023		
Act Notarial nr. CM:183, din 11/08/2003 emis de NP STOENESCU FLOREA;		
B1	Intabulare, drept de PROPRIETATE, dobandit prin Succesiune, cota actuala 1/1, cota initiala 1/1	A1
	1) **CRISTEL GEORGETA**, LIPSA CNP	

C. Partea III. SARCINI .

Inscrieri privind dezmembramintele dreptului de proprietate, drepturi reale de garanţie şi sarcini	Referinţe
NU SUNT	

Anexa Nr. 1 La Partea I

Teren

Nr cadastral	Suprafaţa (mp)*	Observaţii / Referinţe
	450	

* Suprafaţa este determinată in planul de proiecţie Stereo 70.

DETALII LINIARE IMOBIL

Date referitoare la teren

Crt	Categorie folosinţă	Intra vilan	Suprafaţa (mp)	Tarla	Parcelă	Nr. topo	Observaţii / Referinţe
1	arabil	NU	450	47	415	-	

Lungime Segmente
1) Valorile lungimilor segmentelor sunt obţinute din proiecţie în plan.

Punct început	X / Y	Punct sfârşit	X / Y	Lungime segment (** (m)
1	347.141,531 285.434,403	2	347.137,274 285.427,336	8.25
2	347.137,274 285.427,336	3	347.198,561 285.423,746	61.392
3	347.198,561 285.423,746	4	347.203,26 285.430,786	8.464
4	347.203,26 285.430,786	1	347.141,531 285.434,403	61.835

** Lungimile segmentelor sunt determinate în planul de proiecţie Stereo 70 şi sunt rotunjite la 1 milimetru.
*** Distanţa dintre puncte este formată din segmente cumulate ce sunt mai mici decât valoarea 1 milimetru.

DATE DESPRE IMOBILUL NR. 14183

Oficiul de Cadastru şi Publicitate Imobiliară DOLJ
Biroul de Cadastru şi Publicitate Imobiliară Craiova

A. Partea I. Descrierea imobilului

TEREN Extravilan

Adresa: Jud. Dolj, T 47, P 416

Nr. Crt	Nr cadastral Nr. topografic	Suprafaţa* (mp)	Observaţii / Referinţe
A1		450	Sector cadastral:7 Teren neimprejmuit;

B. Partea II. Proprietari şi acte

Inscrieri privitoare la dreptul de proprietate şi alte drepturi reale		Referinţe
0 / 07/02/2023		
Act Notarial nr. CONTRACT DE INTRETINERE:1294, din 06/07/2004 emis de NP BELU AUREL ;		
B1	Intabulare, drept de PROPRIETATE, dobandit prin Conventie, cota actuala 1/1, cota initiala 1/1	A1
	1) **VRABIE VASILE** 2) **VRABIE VIORICA**	

C. Partea III. SARCINI

Inscrieri privind dezmembramintele dreptului de proprietate, drepturi reale de garanţie şi sarcini		Referinţe
0 / 07/02/2023		
Act Notarial nr. CONTRACT DE INTRETINERE:1294, din 06/07/2004 emis de NP BELU AUREL ;		
C1	Intabulare, drept de UZUFRUCT, dobandit prin Conventie, cota actuala 1/1, cota initiala 1/1	A1
	1) **NISIPASIU GHEORGHE**	

Anexa Nr. 1 La Partea I

Teren

Nr cadastral	Suprafaţa (mp)*	Observaţii / Referinţe
	450	

* Suprafaţa este determinată in planul de proiecţie Stereo 70.

DETALII LINIARE IMOBIL

Date referitoare la teren

Crt	Categorie folosinţă	Intra vilan	Suprafaţa (mp)	Tarla	Parcelă	Nr. topo	Observaţii / Referinţe
1	arabil	NU	450	47	416	-	

Lungime Segmente
1) Valorile lungimilor segmentelor sunt obţinute din proiecţie în plan.

Punct început	X / Y	Punct sfârşit	X / Y	Lungime segment (** (m)
1	347.137,274 285.427,336	2	347.134,952 285.423,482	4.499
2	347.134,952 285.423,482	3	347.133,043 285.420,247	3.756
3	347.133,043 285.420,247	4	347.193,799 285.416,613	60.865
4	347.193,799 285.416,613	5	347.198,561 285.423,746	8.576
5	347.198,561 285.423,746	1	347.137,274 285.427,336	61.392

** Lungimile segmentelor sunt determinate în planul de proiecţie Stereo 70 şi sunt rotunjite la 1 milimetru.
*** Distanţa dintre puncte este formată din segmente cumulate ce sunt mai mici decât valoarea 1 milimetru.

DATE DESPRE IMOBILUL NR. 14184

Oficiul de Cadastru şi Publicitate Imobiliară DOLJ
Biroul de Cadastru şi Publicitate Imobiliară Craiova

A. Partea I. Descrierea imobilului

TEREN Extravilan

Adresa: Jud. Dolj, HC 382/1

Nr. Crt	Nr cadastral Nr. topografic	Suprafaţa* (mp)	Observaţii / Referinţe
A1		Din acte: 0 Masurata: 3.265	Sector cadastral:7 Teren neimprejmuit; HC 382/1

B. Partea II. Proprietari şi acte

Inscrieri privitoare la dreptul de proprietate şi alte drepturi reale		Referinţe
0 / 07/02/2023		
Act Normativ nr. LEGE:7, din 13/03/1996 emis de PARLAMENTUL ROMANIEI;		
B1	Inscrierea provizorie, drept de PROPRIETATE, dobandit prin Lege, cota actuala 1/1, cota initiala 1/1	A1
	1) **NEIDENTIFICAT NEIDENTIFICAT**	

C. Partea III. SARCINI .

Inscrieri privind dezmembramintele dreptului de proprietate, drepturi reale de garanţie şi sarcini	Referinţe
NU SUNT	

Anexa Nr. 1 La Partea I

Teren

Nr cadastral	Suprafaţa (mp)*	Observaţii / Referinţe
	Din acte: 0 Masurata: 3.265	HC 382/1

* Suprafaţa este determinată in planul de proiecţie Stereo 70.

DETALII LINIARE IMOBIL

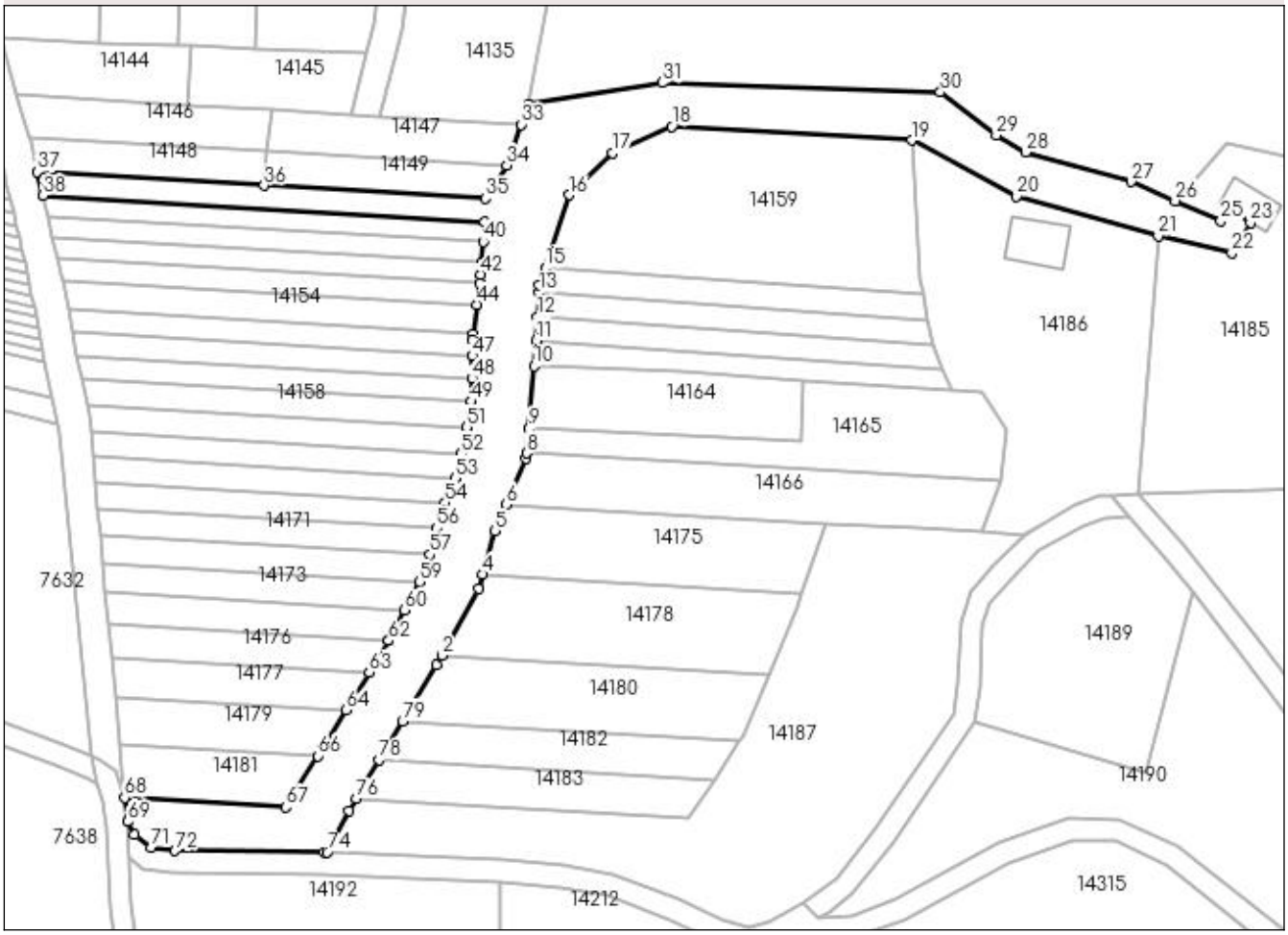

Date referitoare la teren

Crt	Categorie folosinţă	Intra vilan	Suprafaţa (mp)	Tarla	Parcelă	Nr. topo	Observaţii / Referinţe
1	curti constructii	NU	3.265	47		-	

Lungime Segmente

1) Valorile lungimilor segmentelor sunt obţinute din proiecţie în plan.

Punct început	X / Y	Punct sfârşit	X / Y	Lungime segment
1	347.147,69 285.444,627	2	347.148,71 285.446,47	2.106
4	347.156,187 285.461,232	5	347.158,473 285.469,159	8.25
7	347.164,116 285.482,429	8	347.164,204 285.483,432	1.007
10	347.165,609 285.499,349	11	347.165,924 285.504,019	4.681
13	347.166,516 285.512,789	14	347.166,605 285.514,112	1.326

Punct început	X / Y	Punct sfârşit	X / Y	Lungime segment
2	347.148,71 285.446,47	3	347.155,431 285.458,609	13.875
5	347.158,473 285.469,159	6	347.160,557 285.474,06	5.326
8	347.164,204 285.483,432	9	347.164,602 285.487,936	4.522
11	347.165,924 285.504,019	12	347.166,217 285.508,354	4.345
14	347.166,605 285.514,112	15	347.167,657 285.517,264	3.323

Punct început	X / Y	Punct sfârşit	X / Y	Lungime segment
3	347.155,431 285.458,609	4	347.156,187 285.461,232	2.73
6	347.160,557 285.474,06	7	347.164,116 285.482,429	9.094
9	347.164,602 285.487,936	10	347.165,609 285.499,349	11.457
12	347.166,217 285.508,354	13	347.166,516 285.512,789	4.445
15	347.167,657 285.517,264	16	347.172,112 285.530,617	14.077

Punct început	X / Y	Punct sfârşit	X / Y	Lungime segment
16	347.172,112 285.530,617	17	347.180,007 285.538,297	11.014
19	347.234,728 285.540,638	20	347.253,829 285.530,374	21.684
22	347.293,313 285.519,979	23	347.296,706 285.525,574	6.543
25	347.291,264 285.525,903	26	347.282,93 285.529,532	9.09
28	347.255,555 285.538,445	29	347.250,162 285.541,529	6.213
31	347.189,069 285.551,144	32	347.164,587 285.547,26	24.788
34	347.160,621 285.536,038	35	347.156,703 285.529,985	7.21
37	347.074,758 285.534,825	38	347.075,758 285.530,504	4.435
40	347.156,301 285.522,043	41	347.156,022 285.518,265	3.788
43	347.155,656 285.514,435	44	347.155,174 285.510,543	3.922
46	347.154,374 285.504,069	47	347.154,321 285.501,183	2.886
49	347.154,167 285.492,883	50	347.153,621 285.489,644	3.285
52	347.152,199 285.483,267	53	347.151,213 285.478,849	4.527
55	347.148,744 285.473,004	56	347.147,828 285.469,679	3.449
58	347.145,743 285.462,117	59	347.144,588 285.459,902	2.498
61	347.139,027 285.449,242	62	347.138,964 285.449,12	0.137
64	347.131,21 285.436,456	65	347.126,841 285.429,321	8.366
67	347.120,153 285.418,681	68	347.090,657 285.420,409	29.547
70	347.092,514 285.413,617	71	347.095,562 285.411,366	3.789
73	347.127,221 285.410,486	74	347.127,74 285.410,464	0.519
76	347.133,043 285.420,247	77	347.134,952 285.423,482	3.756
79	347.141,531 285.434,403	1	347.147,69 285.444,627	11.936

Punct început	X / Y	Punct sfârşit	X / Y	Lungime segment
17	347.180,007 285.538,297	18	347.190,774 285.543,139	11.806
20	347.253,829 285.530,374	21	347.279,848 285.523,088	27.02
23	347.296,706 285.525,574	24	347.292,678 285.528,034	4.72
26	347.282,93 285.529,532	27	347.274,832 285.533,059	8.833
29	347.250,162 285.541,529	30	347.239,971 285.549,414	12.885
32	347.164,587 285.547,26	33	347.163,265 285.543,518	3.969
35	347.156,703 285.529,985	36	347.116,206 285.532,377	40.568
38	347.075,758 285.530,504	39	347.156,577 285.525,769	80.958
41	347.156,022 285.518,265	42	347.155,862 285.516,108	2.163
44	347.155,174 285.510,543	45	347.154,52 285.505,248	5.335
47	347.154,321 285.501,183	48	347.154,244 285.497,059	4.125
50	347.153,621 285.489,644	51	347.153,285 285.488,135	1.546
53	347.151,213 285.478,849	54	347.149,316 285.474,356	4.877
56	347.147,828 285.469,679	57	347.146,498 285.464,854	5.005
59	347.144,588 285.459,902	60	347.141,891 285.454,733	5.83
62	347.138,964 285.449,12	63	347.135,438 285.443,362	6.752
65	347.126,841 285.429,321	66	347.126,047 285.428,057	1.493
68	347.090,657 285.420,409	69	347.091,292 285.416,06	4.395
71	347.095,562 285.411,366	72	347.099,89 285.410,685	4.381
74	347.127,74 285.410,464	75	347.131,757 285.418,067	8.599
77	347.134,952 285.423,482	78	347.137,274 285.427,336	4.499

Punct început	X / Y	Punct sfârşit	X / Y	Lungime segment
18	347.190,774 285.543,139	19	347.234,728 285.540,638	44.025
21	347.279,848 285.523,088	22	347.293,313 285.519,979	13.819
24	347.292,678 285.528,034	25	347.291,264 285.525,903	2.557
27	347.274,832 285.533,059	28	347.255,555 285.538,445	20.015
30	347.239,971 285.549,414	31	347.189,069 285.551,144	50.931
33	347.163,265 285.543,518	34	347.160,621 285.536,038	7.934
36	347.116,206 285.532,377	37	347.074,758 285.534,825	41.52
39	347.156,577 285.525,769	40	347.156,301 285.522,043	3.736
42	347.155,862 285.516,108	43	347.155,656 285.514,435	1.686
45	347.154,52 285.505,248	46	347.154,374 285.504,069	1.188
48	347.154,244 285.497,059	49	347.154,167 285.492,883	4.177
51	347.153,285 285.488,135	52	347.152,199 285.483,267	4.988
54	347.149,316 285.474,356	55	347.148,744 285.473,004	1.468
57	347.146,498 285.464,854	58	347.145,743 285.462,117	2.839
60	347.141,891 285.454,733	61	347.139,027 285.449,242	6.193
63	347.135,438 285.443,362	64	347.131,21 285.436,456	8.097
66	347.126,047 285.428,057	67	347.120,153 285.418,681	11.075
69	347.091,292 285.416,06	70	347.092,514 285.413,617	2.732
72	347.099,89 285.410,685	73	347.127,221 285.410,486	27.332
75	347.131,757 285.418,067	76	347.133,043 285.420,247	2.531
78	347.137,274 285.427,336	79	347.141,531 285.434,403	8.25

**** Lungimile segmentelor sunt determinate în planul de proiecţie Stereo 70 şi sunt rotunjite la 1 milimetru.**
***** Distanţa dintre puncte este formată din segmente cumulate ce sunt mai mici decât valoarea 1 milimetru.**

DATE DESPRE IMOBILUL NR. 14185

Oficiul de Cadastru şi Publicitate Imobiliară DOLJ
Biroul de Cadastru şi Publicitate Imobiliară Craiova

A. Partea I. Descrierea imobilului

TEREN Extravilan

Adresa: Jud. Dolj, T 47

Nr. Crt	Nr cadastral Nr. topografic	Suprafaţa* (mp)	Observaţii / Referinţe
A1		Din acte: 0 Masurata: 2.428	Sector cadastral:7 Teren neimprejmuit;

Construcţii

Crt	Nr cadastral Nr. topografic	Adresa	Observaţii / Referinţe
A1.1		Jud. Dolj, T 47	Nr. niveluri:1; S. construita la sol:55 mp; S. construita desfasurata:55 mp; CISMEA

B. Partea II. Proprietari şi acte

Inscrieri privitoare la dreptul de proprietate şi alte drepturi reale		Referinţe
0 / 07/02/2023		
Act Normativ nr. HG:965, din 05/09/2002 emis de GUVERNUL ROMANIEI (ANEXA 61-POZ 52;);		
B1	Intabulare, drept de PROPRIETATE, dobandit prin Lege, cota actuala 1/1, cota initiala 1/1	A1
	1) **COMUNA MAGLAVIT - DOMENIUL PUBLIC**, CIF:9999999999999, LIPSA CUI	
Act Normativ nr. LEGEA 7-ART.12 ALIN.14, din 13/03/1996 emis de PARLAMENTUL ROMANIEI;		
B2	Intabulare, drept de PROPRIETATE, dobandit prin Lege, cota actuala 1/1, cota initiala 1/1	A1.1
	1) **COMUNA MAGLAVIT - DOMENIUL PUBLIC**, CIF:9999999999999, LIPSA CUI	

C. Partea III. SARCINI .

Inscrieri privind dezmembramintele dreptului de proprietate, drepturi reale de garanţie şi sarcini	Referinţe
NU SUNT	

Anexa Nr. 1 La Partea I

Teren

Nr cadastral	Suprafaţa (mp)*	Observaţii / Referinţe
	Din acte: 0 Masurata: 2.428	

* Suprafaţa este determinată in planul de proiecţie Stereo 70.

DETALII LINIARE IMOBIL

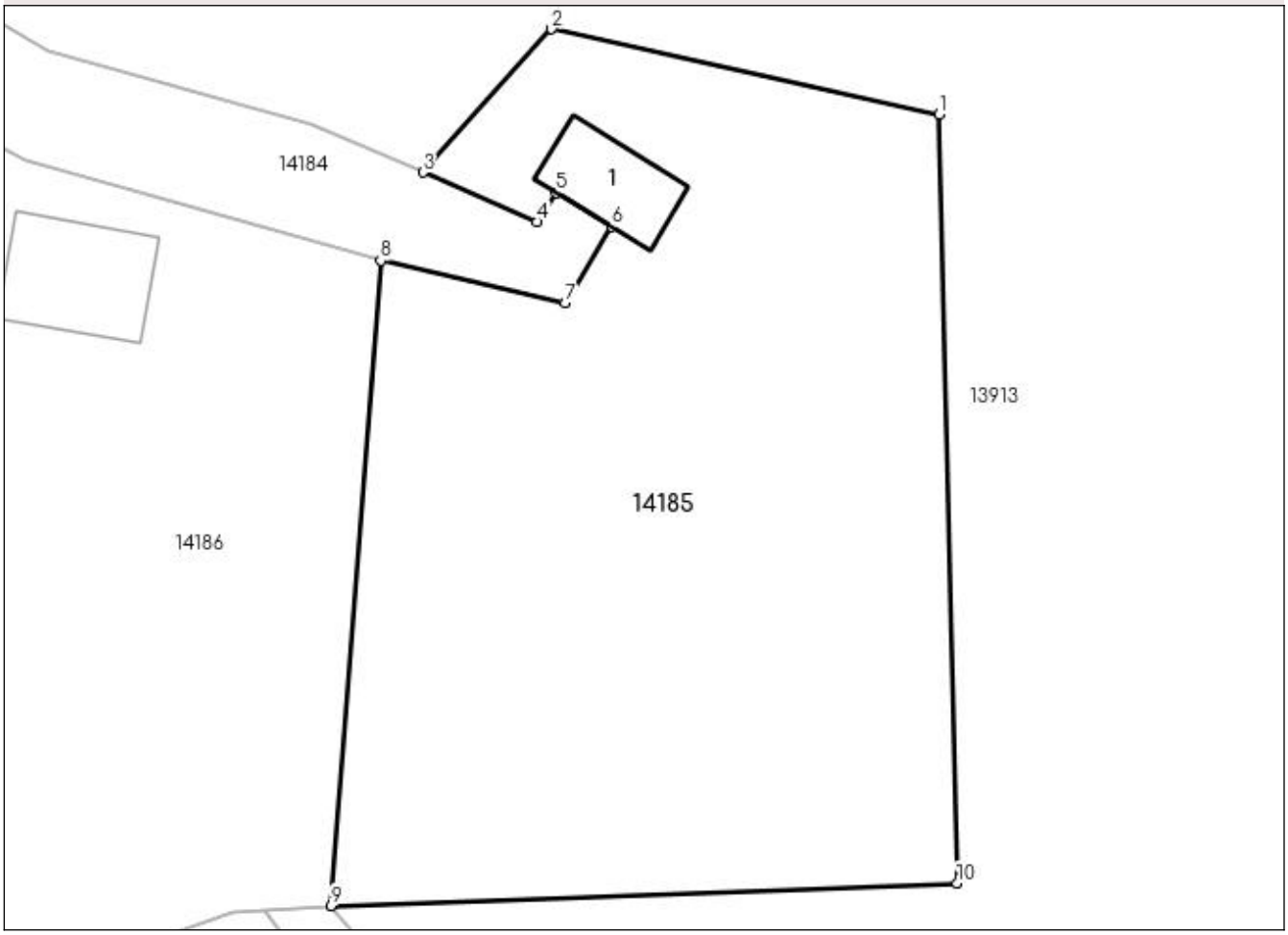

Date referitoare la teren

Crt	Categorie folosință	Intra vilan	Suprafaţa (mp)	Tarla	Parcelă	Nr. topo	Observaţii / Referinţe
1	pasune	NU	2.428	47		-	

Date referitoare la construcţii

Crt	Număr	Destinaţie construcţie	Supraf. (mp)	Situaţie juridică	Observaţii / Referinţe
A1.1		constructii anexa	55	Cu acte	Nr. niveluri:1; S. construita la sol:55 mp; S. construita desfasurata:55 mp; CISMEA

Lungime Segmente
1) Valorile lungimilor segmentelor sunt obţinute din proiecţie în plan.

Punct început	X / Y	Punct sfârşit	X / Y	Lungime segment (** (m)
1	347.320,629 285.533,778	2	347.292,321 285.539,988	28.981
2	347.292,321 285.539,988	3	347.282,93 285.529,532	14.054
3	347.282,93 285.529,532	4	347.291,264 285.525,903	9.09

Punct început	X / Y	Punct sfârşit	X / Y	Lungime segment (** (m)
4	347.291,264 285.525,903	5	347.292,678 285.528,034	2.557
5	347.292,678 285.528,034	6	347.296,706 285.525,574	4.72
6	347.296,706 285.525,574	7	347.293,313 285.519,979	6.543
7	347.293,313 285.519,979	8	347.279,848 285.523,088	13.819
8	347.279,848 285.523,088	9	347.276,216 285.475,977	47.251
9	347.276,216 285.475,977	10	347.321,959 285.477,625	45.773
10	347.321,959 285.477,625	1	347.320,629 285.533,778	56.169

** Lungimile segmentelor sunt determinate în planul de proiecţie Stereo 70 şi sunt rotunjite la 1 milimetru.
*** Distanţa dintre puncte este formată din segmente cumulate ce sunt mai mici decât valoarea 1 milimetru.

DATE DESPRE IMOBILUL NR. 14186

Oficiul de Cadastru şi Publicitate Imobiliară DOLJ
Biroul de Cadastru şi Publicitate Imobiliară Craiova

A. Partea I. Descrierea imobilului

TEREN Extravilan

Adresa: Jud. Dolj, T 47

Nr. Crt	Nr cadastral Nr. topografic	Suprafaţa* (mp)	Observaţii / Referinţe
A1		Din acte: 0 Masurata: 2.073	Sector cadastral:7 Teren neimprejmuit;

B. Partea II. Proprietari şi acte

Inscrieri privitoare la dreptul de proprietate şi alte drepturi reale		Referinţe
0 / 07/02/2023		
Act Normativ nr. LEGE:7, din 13/03/1996 emis de PARLAMENTUL ROMANIEI;		
B1	Inscrierea provizorie, drept de PROPRIETATE, dobandit prin Lege, cota actuala 1/1, cota initiala 1/1	A1
	1) **NEIDENTIFICAT NEIDENTIFICAT**	

C. Partea III. SARCINI .

Inscrieri privind dezmembramintele dreptului de proprietate, drepturi reale de garanţie şi sarcini	Referinţe
NU SUNT	

Anexa Nr. 1 La Partea I

Teren

Nr cadastral	Suprafaţa (mp)*	Observaţii / Referinţe
	Din acte: 0 Masurata: 2.073	

* Suprafaţa este determinată in planul de proiecţie Stereo 70.

DETALII LINIARE IMOBIL

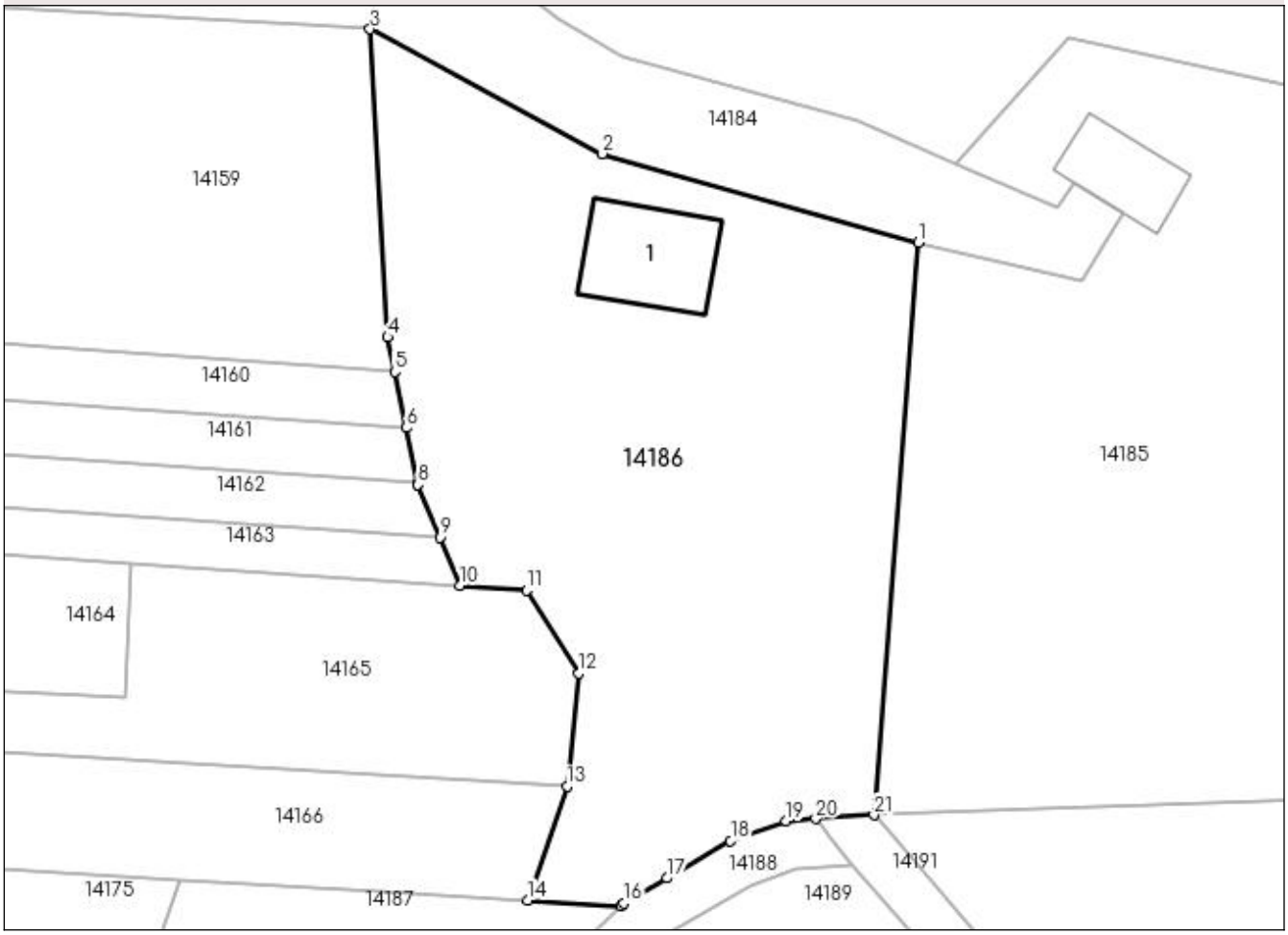

Date referitoare la teren

Crt	Categorie folosinţă	Intra vilan	Suprafaţa (mp)	Tarla	Parcelă	Nr. topo	Observaţii / Referinţe
1	curti constructii	NU	2.073	47		-	

Date referitoare la construcţii

Crt	Număr	Destinaţie construcţie	Supraf. (mp)	Situaţie juridică	Observaţii / Referinţe
A1.1		constructii anexa	Din acte: 0 Masurata: 84	Fara acte	Nr. niveluri:1; S. construita la sol:84 mp; S. construita desfasurata:84 mp; CISMEA

Lungime Segmente

1) Valorile lungimilor segmentelor sunt obţinute din proiecţie în plan.

Punct început	X / Y	Punct sfârşit	X / Y	Lungime segment (** (m)
1	347.279,848 285.523,088	2	347.253,829 285.530,374	27.02
3	347.234,728 285.540,638	4	347.236,169 285.515,31	25.369
5	347.236,76 285.512,451	6	347.237,714 285.507,831	4.717

Punct început	X / Y	Punct sfârşit	X / Y	Lungime segment (** (m)
2	347.253,829 285.530,374	3	347.234,728 285.540,638	21.684
4	347.236,169 285.515,31	5	347.236,76 285.512,451	2.919
6	347.237,714 285.507,831	7	347.238,649 285.503,31	4.617

Punct început	X / Y	Punct sfârşit	X / Y	Lungime segment (** (m)
7	347.238,649 285.503,31	8	347.238,682 285.503,149	0.164
9	347.240,468 285.498,828	10	347.242,121 285.494,83	4.326
11	347.247,609 285.494,448	12	347.251,919 285.487,63	8.066
13	347.250,96 285.478,349	14	347.247,71 285.468,954	9.941
15	347.255,396 285.468,504	16	347.255,596 285.468,699	0.279
17	347.259,174 285.470,784	18	347.264,416 285.473,841	6.068
19	347.268,99 285.475,494	20	347.271,43 285.475,657	2.445
21	347.276,216 285.475,977	1	347.279,848 285.523,088	47.251

Punct început	X / Y	Punct sfârşit	X / Y	Lungime segment (** (m)
8	347.238,682 285.503,149	9	347.240,468 285.498,828	4.676
10	347.242,121 285.494,83	11	347.247,609 285.494,448	5.501
12	347.251,919 285.487,63	13	347.250,96 285.478,349	9.33
14	347.247,71 285.468,954	15	347.255,396 285.468,504	7.699
16	347.255,596 285.468,699	17	347.259,174 285.470,784	4.141
18	347.264,416 285.473,841	19	347.268,99 285.475,494	4.864
20	347.271,43 285.475,657	21	347.276,216 285.475,977	4.797

** Lungimile segmentelor sunt determinate în planul de proiecţie Stereo 70 şi sunt rotunjite la 1 milimetru.
*** Distanţa dintre puncte este formată din segmente cumulate ce sunt mai mici decât valoarea 1 milimetru.

DATE DESPRE IMOBILUL NR. 14187

Oficiul de Cadastru şi Publicitate Imobiliară DOLJ
Biroul de Cadastru şi Publicitate Imobiliară Craiova

A. Partea I. Descrierea imobilului

TEREN Extravilan

Adresa: Jud. Dolj, T 47

Nr. Crt	Nr cadastral Nr. topografic	Suprafaţa* (mp)	Observaţii / Referinţe
A1		Din acte: 0 Masurata: 3.000	Sector cadastral:7 Teren neimprejmuit;

B. Partea II. Proprietari şi acte

Inscrieri privitoare la dreptul de proprietate şi alte drepturi reale		Referinţe
0 / 07/02/2023		
Act Normativ nr. LEGE:7, din 13/03/1996 emis de PARLAMENTUL ROMANIEI;		
B1	Inscrierea provizorie, drept de PROPRIETATE, dobandit prin Lege, cota actuala 1/1, cota initiala 1/1	A1
	1) **NEIDENTIFICAT NEIDENTIFICAT**	

C. Partea III. SARCINI .

Inscrieri privind dezmembramintele dreptului de proprietate, drepturi reale de garanţie şi sarcini	Referinţe
NU SUNT	

Anexa Nr. 1 La Partea I

Teren

Nr cadastral	Suprafaţa (mp)*	Observaţii / Referinţe
	Din acte: 0 Masurata: 3.000	

* Suprafaţa este determinată in planul de proiecţie Stereo 70.

DETALII LINIARE IMOBIL

Date referitoare la teren

Crt	Categorie folosinţă	Intra vilan	Suprafaţa (mp)	Tarla	Parcelă	Nr. topo	Observaţii / Referinţe
1	pasune	NU	3.000	47		-	

Lungime Segmente

1) Valorile lungimilor segmentelor sunt obţinute din proiecţie în plan.

Punct început	X / Y	Punct sfârşit	X / Y	Lungime segment (** (m)
1	347.242,399 285.435,83	2	347.243,194 285.441,039	5.269
3	347.243,692 285.452,475	4	347.245,522 285.458,123	5.937
5	347.249,674 285.462,942	6	347.255,396 285.468,504	7.98
7	347.247,71 285.468,954	8	347.235,713 285.469,657	12.018
9	347.219,104 285.470,63	10	347.214,628 285.457,808	13.581

Punct început	X / Y	Punct sfârşit	X / Y	Lungime segment (** (m)
2	347.243,194 285.441,039	3	347.243,692 285.452,475	11.447
4	347.245,522 285.458,123	5	347.249,674 285.462,942	6.361
6	347.255,396 285.468,504	7	347.247,71 285.468,954	7.699
8	347.235,713 285.469,657	9	347.219,104 285.470,63	16.637
10	347.214,628 285.457,808	11	347.213,757 285.455,312	2.644

Punct început	X / Y	Punct sfârşit	X / Y	Lungime segment (** (m)
11	347.213,757 285.455,312	12	347.208,578 285.442,963	13.391
13	347.203,831 285.431,641	14	347.203,26 285.430,786	1.028
15	347.198,561 285.423,746	16	347.193,799 285.416,613	8.576
17	347.133,043 285.420,247	18	347.131,757 285.418,067	2.531
19	347.127,74 285.410,464	20	347.159,79 285.409,089	32.079
21	347.171,126 285.407,99	22	347.179,992 285.406,355	9.015
23	347.192,016 285.401,838	24	347.200,127 285.398,033	8.959
25	347.204,797 285.396,72	26	347.208,511 285.397,683	3.837
27	347.214,682 285.401,35	28	347.217,34 285.402,929	3.092
29	347.220,923 285.405,675	30	347.227,98 285.414,706	11.461

Punct început	X / Y	Punct sfârşit	X / Y	Lungime segment (** (m)
12	347.208,578 285.442,963	13	347.203,831 285.431,641	12.277
14	347.203,26 285.430,786	15	347.198,561 285.423,746	8.464
16	347.193,799 285.416,613	17	347.133,043 285.420,247	60.865
18	347.131,757 285.418,067	19	347.127,74 285.410,464	8.599
20	347.159,79 285.409,089	21	347.171,126 285.407,99	11.389
22	347.179,992 285.406,355	23	347.192,016 285.401,838	12.844
24	347.200,127 285.398,033	25	347.204,797 285.396,72	4.851
26	347.208,511 285.397,683	27	347.214,682 285.401,35	7.178
28	347.217,34 285.402,929	29	347.220,923 285.405,675	4.514
30	347.227,98 285.414,706	1	347.242,399 285.435,83	25.576

** Lungimile segmentelor sunt determinate în planul de proiecţie Stereo 70 şi sunt rotunjite la 1 milimetru.
*** Distanţa dintre puncte este formată din segmente cumulate ce sunt mai mici decât valoarea 1 milimetru.

DATE DESPRE IMOBILUL NR. 14188

Oficiul de Cadastru şi Publicitate Imobiliară DOLJ
Biroul de Cadastru şi Publicitate Imobiliară Craiova

A. Partea I. Descrierea imobilului

TEREN Extravilan

Adresa: Jud. Dolj, DE 651/1

Nr. Crt	Nr cadastral Nr. topografic	Suprafaţa* (mp)	Observaţii / Referinţe
A1		Din acte: 0 Masurata: 397	Sector cadastral:7 Teren neimprejmuit; DE 651/1

B. Partea II. Proprietari şi acte

Inscrieri privitoare la dreptul de proprietate şi alte drepturi reale		Referinţe
0 / 07/02/2023		
Act Normativ nr. LEGE:7, din 13/03/1996 emis de PARLAMENTUL ROMANIEI;		
B1	Inscrierea provizorie, drept de PROPRIETATE, dobandit prin Lege, cota actuala 1/1, cota initiala 1/1	A1
	1) **NEIDENTIFICAT NEIDENTIFICAT**	

C. Partea III. SARCINI .

Inscrieri privind dezmembramintele dreptului de proprietate, drepturi reale de garanţie şi sarcini	Referinţe
NU SUNT	

Anexa Nr. 1 La Partea I

Teren

Nr cadastral	Suprafaţa (mp)*	Observaţii / Referinţe
	Din acte: 0 Masurata: 397	DE 651/1

* Suprafaţa este determinată in planul de proiecţie Stereo 70.

DETALII LINIARE IMOBIL

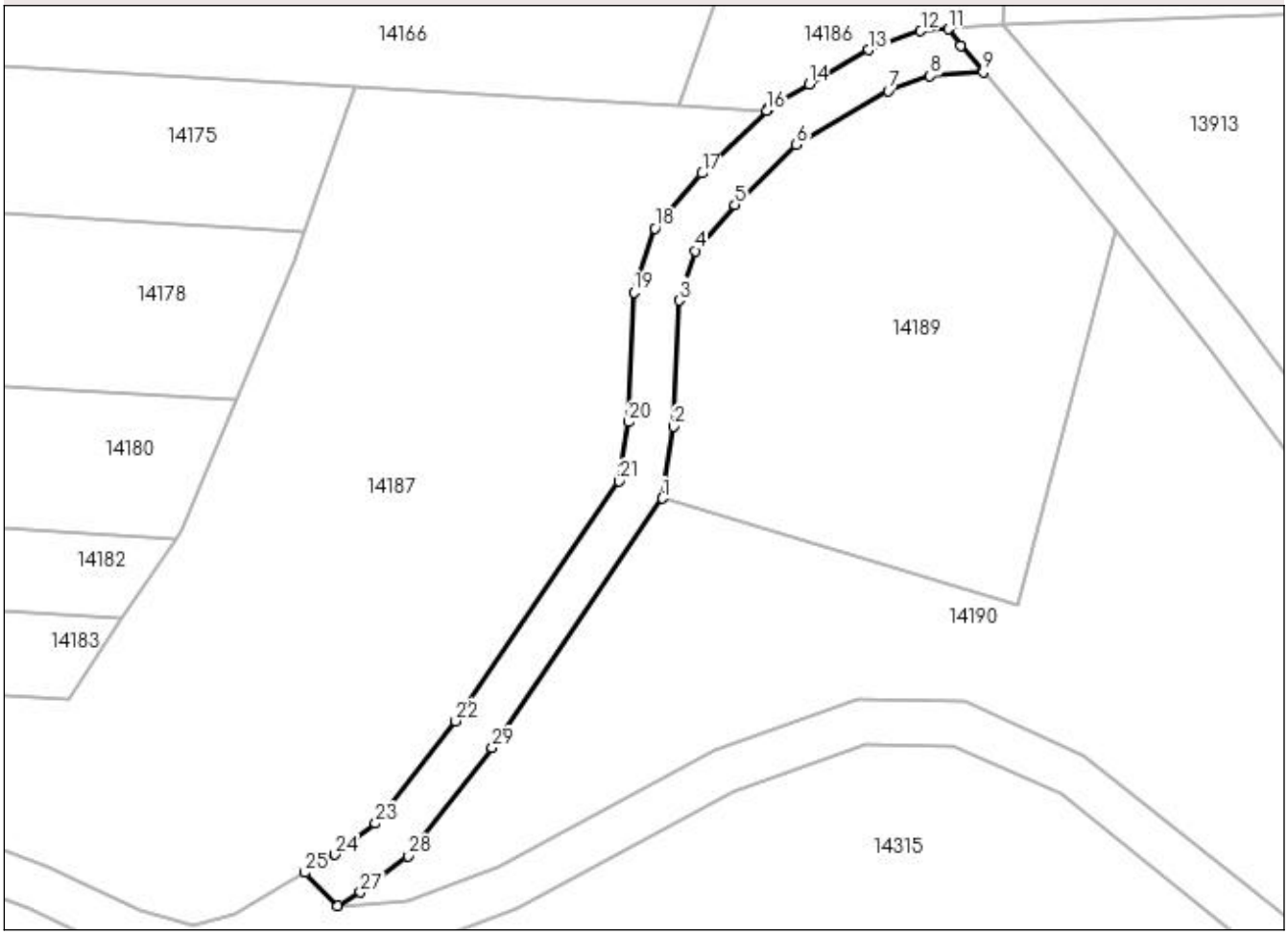

Date referitoare la teren

Crt	Categorie folosinţă	Intra vilan	Suprafaţa (mp)	Tarla	Parcelă	Nr. topo	Observaţii / Referinţe
1	drum	NU	397	47		-	

Lungime Segmente

1) Valorile lungimilor segmentelor sunt obţinute din proiecţie în plan.

Punct început	X / Y	Punct sfârşit	X / Y	Lungime segment (** (m)
1	347.246,217 285.434,326	2	347.247,18 285.440,649	6.396
3	347.247,664 285.451,759	4	347.249,078 285.456,123	4.587
5	347.252,588 285.460,196	6	347.258,033 285.465,489	7.594
7	347.266,117 285.470,203	8	347.269,82 285.471,541	3.937
9	347.274,497 285.471,853	10	347.272,488 285.474,17	3.067

Punct început	X / Y	Punct sfârşit	X / Y	Lungime segment (** (m)
2	347.247,18 285.440,649	3	347.247,664 285.451,759	11.121
4	347.249,078 285.456,123	5	347.252,588 285.460,196	5.377
6	347.258,033 285.465,489	7	347.266,117 285.470,203	9.358
8	347.269,82 285.471,541	9	347.274,497 285.471,853	4.687
10	347.272,488 285.474,17	11	347.271,43 285.475,657	1.825

Punct început	X / Y	Punct sfârşit	X / Y	Lungime segment (** (m)
11	347.271,43 285.475,657	12	347.268,99 285.475,494	2.445
13	347.264,416 285.473,841	14	347.259,174 285.470,784	6.068
15	347.255,596 285.468,699	16	347.255,396 285.468,504	0.279
17	347.249,674 285.462,942	18	347.245,522 285.458,123	6.361
19	347.243,692 285.452,475	20	347.243,194 285.441,039	11.447
21	347.242,399 285.435,83	22	347.227,98 285.414,706	25.576
23	347.220,923 285.405,675	24	347.217,34 285.402,929	4.514
25	347.214,682 285.401,35	26	347.217,584 285.398,421	4.123
27	347.219,586 285.399,611	28	347.223,761 285.402,811	5.26
29	347.231,211 285.412,344	1	347.246,217 285.434,326	26.616

Punct început	X / Y	Punct sfârşit	X / Y	Lungime segment (** (m)
12	347.268,99 285.475,494	13	347.264,416 285.473,841	4.864
14	347.259,174 285.470,784	15	347.255,596 285.468,699	4.141
16	347.255,396 285.468,504	17	347.249,674 285.462,942	7.98
18	347.245,522 285.458,123	19	347.243,692 285.452,475	5.937
20	347.243,194 285.441,039	21	347.242,399 285.435,83	5.269
22	347.227,98 285.414,706	23	347.220,923 285.405,675	11.461
24	347.217,34 285.402,929	25	347.214,682 285.401,35	3.092
26	347.217,584 285.398,421	27	347.219,586 285.399,611	2.329
28	347.223,761 285.402,811	29	347.231,211 285.412,344	12.099

** Lungimile segmentelor sunt determinate în planul de proiecţie Stereo 70 şi sunt rotunjite la 1 milimetru.
*** Distanţa dintre puncte este formată din segmente cumulate ce sunt mai mici decât valoarea 1 milimetru.

DATE DESPRE IMOBILUL NR. 14189

Oficiul de Cadastru şi Publicitate Imobiliară DOLJ
Biroul de Cadastru şi Publicitate Imobiliară Craiova

A. Partea I. Descrierea imobilului

TEREN Extravilan

Adresa: Jud. Dolj, T 47

Nr. Crt	Nr cadastral Nr. topografic	Suprafaţa* (mp)	Observaţii / Referinţe
A1		Din acte: 0 Masurata: 1.300	Sector cadastral:7 Teren neimprejmuit;

B. Partea II. Proprietari şi acte

Inscrieri privitoare la dreptul de proprietate şi alte drepturi reale		Referinţe
0 / 07/02/2023		
Act Normativ nr. LEGE:7, din 13/03/1996 emis de PARLAMENTUL ROMANIEI;		
B1	Inscrierea provizorie, drept de PROPRIETATE, dobandit prin Lege, cota actuala 1/1, cota initiala 1/1	A1
	1) **NEIDENTIFICAT NEIDENTIFICAT**	

C. Partea III. SARCINI .

Inscrieri privind dezmembramintele dreptului de proprietate, drepturi reale de garanţie şi sarcini	Referinţe
NU SUNT	

Anexa Nr. 1 La Partea I

Teren

Nr cadastral	Suprafaţa (mp)*	Observaţii / Referinţe
	Din acte: 0 Masurata: 1.300	

* Suprafaţa este determinată in planul de proiecţie Stereo 70.

DETALII LINIARE IMOBIL

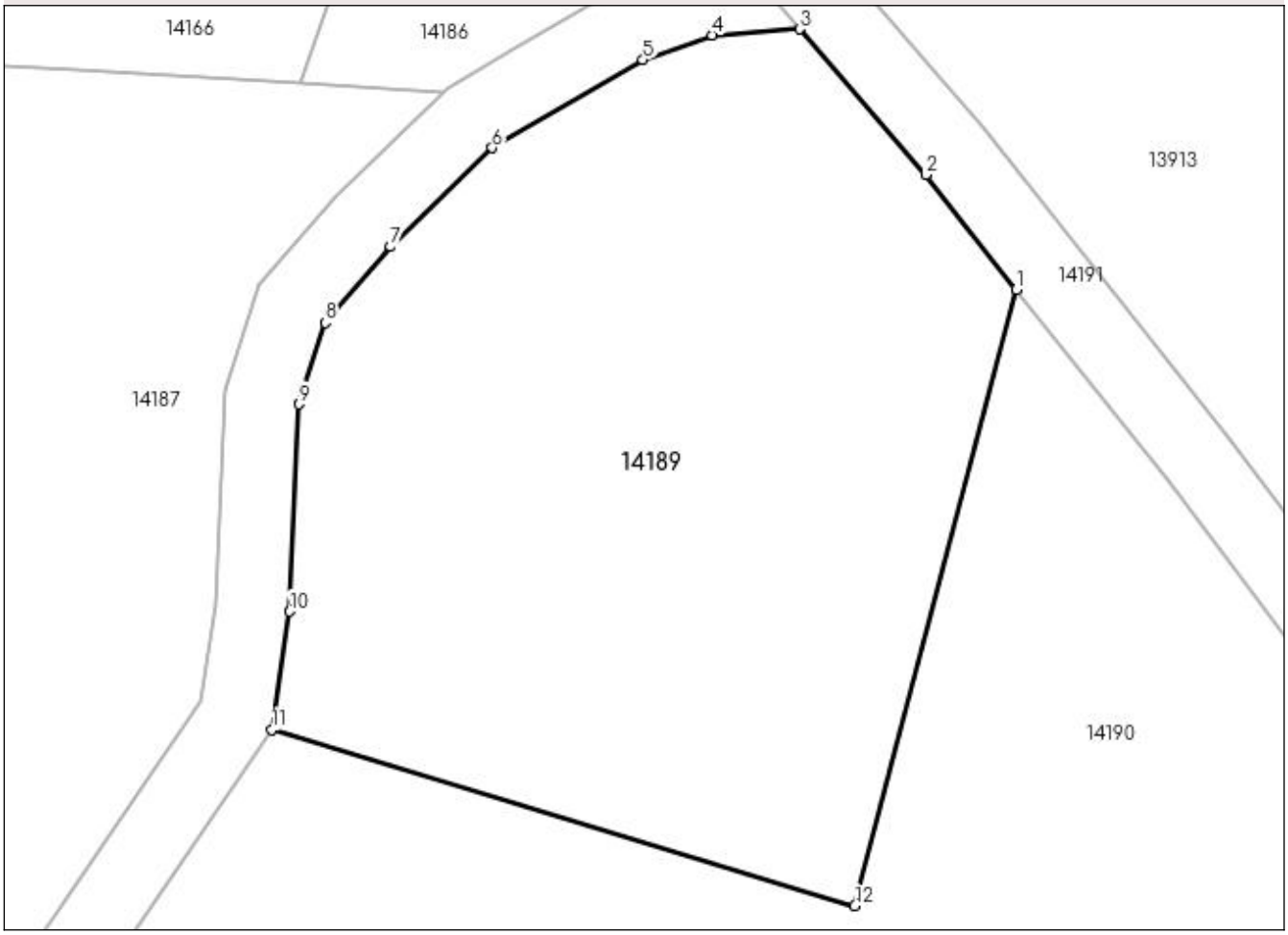

Date referitoare la teren

Crt	Categorie folosinţă	Intra vilan	Suprafaţa (mp)	Tarla	Parcelă	Nr. topo	Observaţii / Referinţe
1	arabil	NU	1.300	47		-	

Lungime Segmente
1) Valorile lungimilor segmentelor sunt obţinute din proiecţie în plan.

Punct început	X / Y	Punct sfârşit	X / Y	Lungime segment (** (m)
1	347.286,121 285.457,91	2	347.281,271 285.464,04	7.817
2	347.281,271 285.464,04	3	347.274,497 285.471,853	10.341
3	347.274,497 285.471,853	4	347.269,82 285.471,541	4.687
4	347.269,82 285.471,541	5	347.266,117 285.470,203	3.937
5	347.266,117 285.470,203	6	347.258,033 285.465,489	9.358

Punct început	X / Y	Punct sfârşit	X / Y	Lungime segment (** (m)
6	347.258,033 285.465,489	7	347.252,588 285.460,196	7.594
7	347.252,588 285.460,196	8	347.249,078 285.456,123	5.377
8	347.249,078 285.456,123	9	347.247,664 285.451,759	4.587
9	347.247,664 285.451,759	10	347.247,18 285.440,649	11.121
10	347.247,18 285.440,649	11	347.246,217 285.434,326	6.396
11	347.246,217 285.434,326	12	347.277,471 285.424,891	32.647
12	347.277,471 285.424,891	1	347.286,121 285.457,91	34.133

** Lungimile segmentelor sunt determinate în planul de proiecţie Stereo 70 şi sunt rotunjite la 1 milimetru.
*** Distanţa dintre puncte este formată din segmente cumulate ce sunt mai mici decât valoarea 1 milimetru.

DATE DESPRE IMOBILUL NR. 14190

Oficiul de Cadastru şi Publicitate Imobiliară DOLJ
Biroul de Cadastru şi Publicitate Imobiliară Craiova

A. Partea I. Descrierea imobilului

TEREN Extravilan

Adresa: Jud. Dolj, T 47

Nr. Crt	Nr cadastral Nr. topografic	Suprafaţa* (mp)	Observaţii / Referinţe
A1		Din acte: 2.660.000 Masurata: 3.519	Sector cadastral:7 Teren neimprejmuit;

B. Partea II. Proprietari şi acte

Inscrieri privitoare la dreptul de proprietate şi alte drepturi reale		Referinţe
0 / 07/02/2023		
Act Administrativ nr. ORDIN PREFECT:121, din 03/06/1997 emis de INSTITUTIA PREFECTULUI (HOTARAREA NR. 489/11.11.1999; PROCES VERBAL NR. 1550/23.05.1997/00.01.1900;);		
B1	Intabulare, drept de PROPRIETATE, dobandit prin Constituire, cota actuala 1/1, cota initiala 1/1	A1
	1) **COMUNA MAGLAVIT-DOMENIU PRIVAT** , CIF:9999999999999, LIPSA CUI	

C. Partea III. SARCINI .

Inscrieri privind dezmembramintele dreptului de proprietate, drepturi reale de garanţie şi sarcini	Referinţe
NU SUNT	

Anexa Nr. 1 La Partea I

Teren

Nr cadastral	Suprafaţa (mp)*	Observaţii / Referinţe
	Din acte: 2.660.000 Masurata: 3.519	

* Suprafaţa este determinată in planul de proiecţie Stereo 70.

DETALII LINIARE IMOBIL

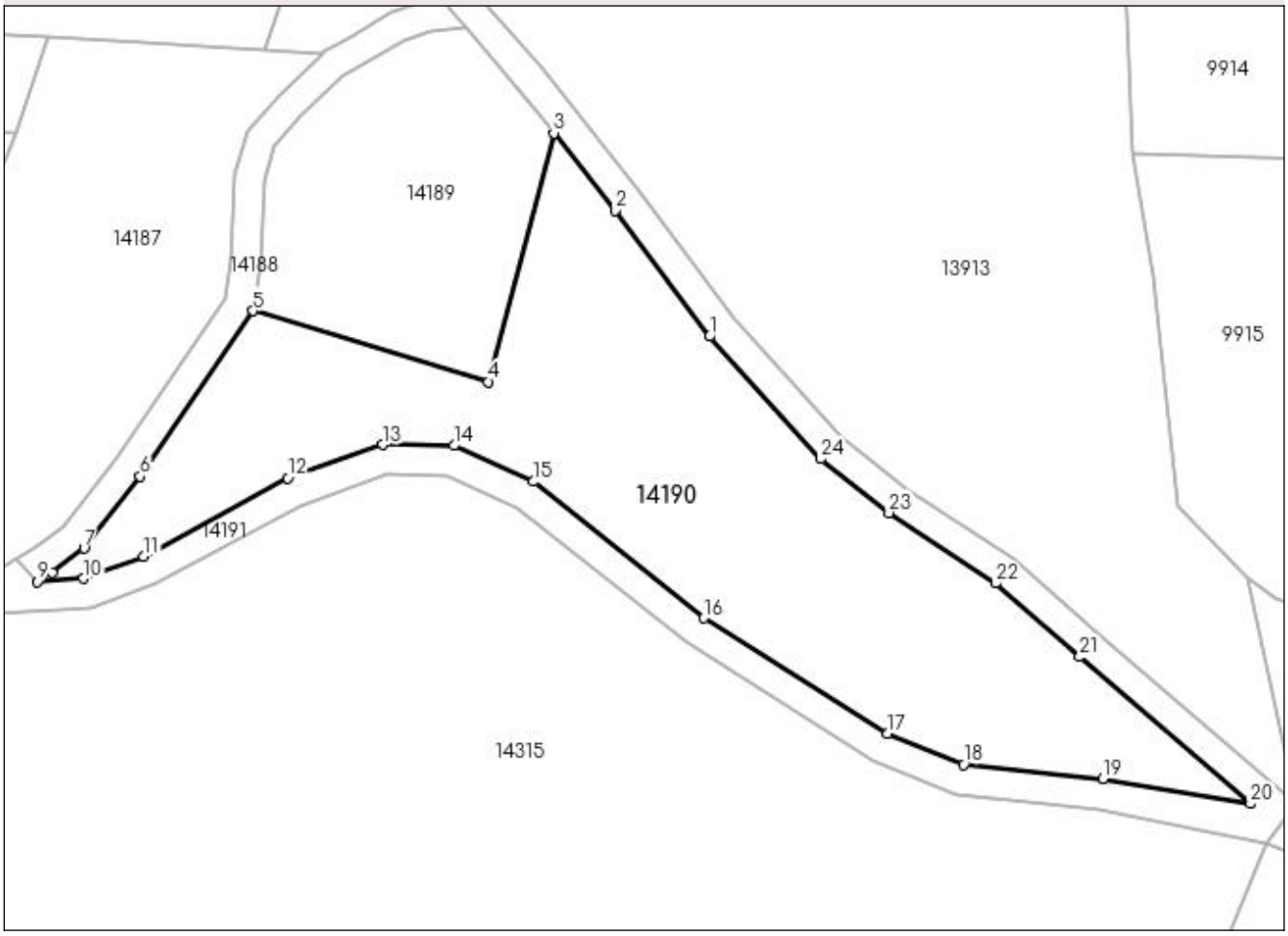

Date referitoare la teren

Crt	Categorie folosinţă	Intra vilan	Suprafaţa (mp)	Tarla	Parcelă	Nr. topo	Observaţii / Referinţe
1	pasune	NU	3.519	47		-	

Lungime Segmente

1) Valorile lungimilor segmentelor sunt obţinute din proiecţie în plan.

Punct început	X / Y	Punct sfârşit	X / Y	Lungime segment (** (m)
1	347.306,811 285.430,931	2	347.294,235 285.447,653	20.923
3	347.286,121 285.457,91	4	347.277,471 285.424,891	34.133
5	347.246,217 285.434,326	6	347.231,211 285.412,344	26.616
7	347.223,761 285.402,811	8	347.219,586 285.399,611	5.26

Punct început	X / Y	Punct sfârşit	X / Y	Lungime segment (** (m)
2	347.294,235 285.447,653	3	347.286,121 285.457,91	13.078
4	347.277,471 285.424,891	5	347.246,217 285.434,326	32.647
6	347.231,211 285.412,344	7	347.223,761 285.402,811	12.099
8	347.219,586 285.399,611	9	347.217,584 285.398,421	2.329

Punct început	X / Y	Punct sfârşit	X / Y	Lungime segment (** (m)
9	347.217,584 285.398,421	10	347.223,716 285.398,797	6.144
11	347.231,669 285.401,772	12	347.250,82 285.412,129	21.772
13	347.263,371 285.416,57	14	347.272,862 285.416,46	9.492
15	347.283,406 285.411,679	16	347.306,042 285.393,577	28.984
17	347.330,394 285.378,234	18	347.340,557 285.374,143	10.955
19	347.359,024 285.372,253	20	347.378,609 285.368,934	19.864
21	347.355,912 285.388,421	22	347.344,786 285.398,186	14.803
23	347.330,619 285.407,523	24	347.321,575 285.414,699	11.545

Punct început	X / Y	Punct sfârşit	X / Y	Lungime segment (** (m)
10	347.223,716 285.398,797	11	347.231,669 285.401,772	8.491
12	347.250,82 285.412,129	13	347.263,371 285.416,57	13.314
14	347.272,862 285.416,46	15	347.283,406 285.411,679	11.577
16	347.306,042 285.393,577	17	347.330,394 285.378,234	28.782
18	347.340,557 285.374,143	19	347.359,024 285.372,253	18.563
20	347.378,609 285.368,934	21	347.355,912 285.388,421	29.915
22	347.344,786 285.398,186	23	347.330,619 285.407,523	16.967
24	347.321,575 285.414,699	1	347.306,811 285.430,931	21.942

** Lungimile segmentelor sunt determinate în planul de proiecţie Stereo 70 şi sunt rotunjite la 1 milimetru.
*** Distanţa dintre puncte este formată din segmente cumulate ce sunt mai mici decât valoarea 1 milimetru.

DATE DESPRE IMOBILUL NR. 14191

Oficiul de Cadastru şi Publicitate Imobiliară DOLJ
Biroul de Cadastru şi Publicitate Imobiliară Craiova

A. Partea I. Descrierea imobilului

TEREN Extravilan

Adresa: Jud. Dolj, DE 651

Nr. Crt	Nr cadastral Nr. topografic	Suprafaţa* (mp)	Observaţii / Referinţe
A1		Din acte: 0 Masurata: 1.882	Sector cadastral:7 Teren neimprejmuit; DE 651

B. Partea II. Proprietari şi acte

Inscrieri privitoare la dreptul de proprietate şi alte drepturi reale		Referinţe
0 / 07/02/2023		
Act Normativ nr. LEGE:7, din 13/03/1996 emis de PARLAMENTUL ROMANIEI;		
B1	Inscrierea provizorie, drept de PROPRIETATE, dobandit prin Lege, cota actuala 1/1, cota initiala 1/1	A1
	1) **NEIDENTIFICAT NEIDENTIFICAT**	

C. Partea III. SARCINI .

Inscrieri privind dezmembramintele dreptului de proprietate, drepturi reale de garanţie şi sarcini	Referinţe
NU SUNT	

Anexa Nr. 1 La Partea I

Teren

Nr cadastral	Suprafaţa (mp)*	Observaţii / Referinţe
	Din acte: 0 Masurata: 1.882	DE 651

* Suprafaţa este determinată in planul de proiecţie Stereo 70.

DETALII LINIARE IMOBIL

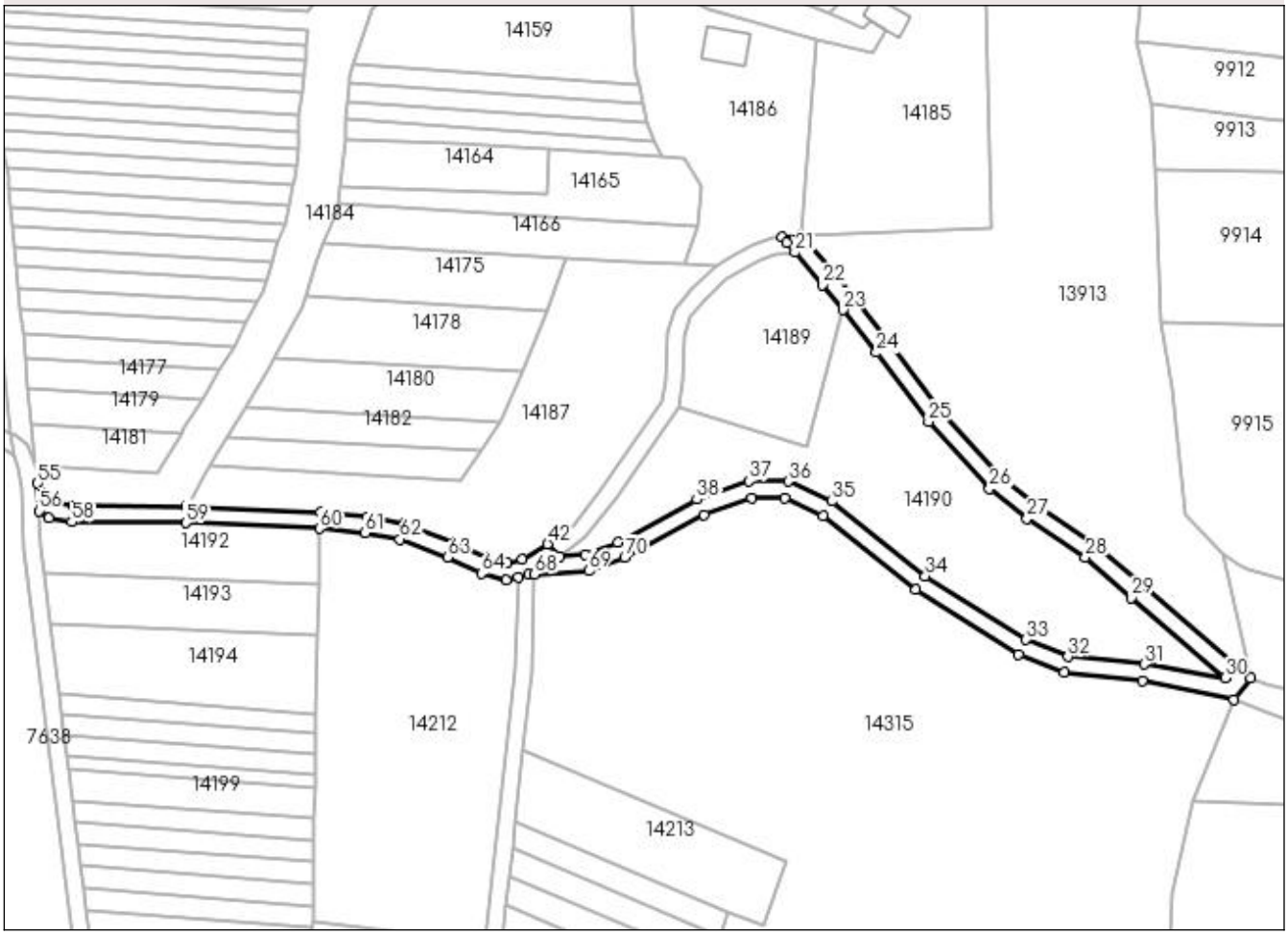

Date referitoare la teren

Crt	Categorie folosinţă	Intra vilan	Suprafaţa (mp)	Tarla	Parcelă	Nr. topo	Observaţii / Referinţe
1	drum	NU	1.882	47		-	

Lungime Segmente

1) Valorile lungimilor segmentelor sunt obţinute din proiecţie în plan.

Punct început	X / Y	Punct sfârşit	X / Y	Lungime segment
1	347.252,448 285.408,463	2	347.264,035 285.412,562	12.291
4	347.281,298 285.408,243	5	347.303,72 285.390,313	28.709
7	347.339,588 285.370,221	8	347.358,486 285.368,287	18.997
10	347.384,723 285.368,957	11	347.358,534 285.391,442	34.517
13	347.332,968 285.410,766	14	347.324,315 285.417,63	11.045

Punct început	X / Y	Punct sfârşit	X / Y	Lungime segment
2	347.264,035 285.412,562	3	347.271,976 285.412,47	7.942
5	347.303,72 285.390,313	6	347.328,567 285.374,657	29.368
8	347.358,486 285.368,287	9	347.380,759 285.363,745	22.731
11	347.358,534 285.391,442	12	347.347,218 285.401,374	15.056
14	347.324,315 285.417,63	15	347.309,895 285.433,484	21.431

Punct început	X / Y	Punct sfârşit	X / Y	Lungime segment
3	347.271,976 285.412,47	4	347.281,298 285.408,243	10.236
6	347.328,567 285.374,657	7	347.339,588 285.370,221	11.88
9	347.380,759 285.363,745	10	347.384,723 285.368,957	6.548
12	347.347,218 285.401,374	13	347.332,968 285.410,766	17.067
15	347.309,895 285.433,484	16	347.297,403 285.450,097	20.786

Punct început	X / Y	Punct sfârşit	X / Y	Lungime segment
16	347.297,403 285.450,097	17	347.284,353 285.466,592	21.033
19	347.271,43 285.475,657	20	347.272,488 285.474,17	1.825
22	347.281,271 285.464,04	23	347.286,121 285.457,91	7.817
25	347.306,811 285.430,931	26	347.321,575 285.414,699	21.942
28	347.344,786 285.398,186	29	347.355,912 285.388,421	14.803
31	347.359,024 285.372,253	32	347.340,557 285.374,143	18.563
34	347.306,042 285.393,577	35	347.283,406 285.411,679	28.984
37	347.263,371 285.416,57	38	347.250,82 285.412,129	13.314
40	347.223,716 285.398,797	41	347.217,584 285.398,421	6.144
43	347.208,511 285.397,683	44	347.204,797 285.396,72	3.837
46	347.192,016 285.401,838	47	347.179,992 285.406,355	12.844
49	347.159,79 285.409,089	50	347.127,74 285.410,464	32.079
52	347.099,89 285.410,685	53	347.095,562 285.411,366	4.381
55	347.091,292 285.416,06	56	347.091,593 285.409,325	6.742
58	347.099,563 285.406,687	59	347.127,121 285.406,486	27.559
61	347.170,57 285.404,025	62	347.178,918 285.402,486	8.489
64	347.198,727 285.394,271	65	347.204,754 285.392,577	6.261
67	347.210,065 285.393,953	68	347.211,561 285.394,047	1.499
70	347.233,329 285.398,122	1	347.252,448 285.408,463	21.736

Punct început	X / Y	Punct sfârşit	X / Y	Lungime segment
17	347.284,353 285.466,592	18	347.276,216 285.475,977	12.421
20	347.272,488 285.474,17	21	347.274,497 285.471,853	3.067
23	347.286,121 285.457,91	24	347.294,235 285.447,653	13.078
26	347.321,575 285.414,699	27	347.330,619 285.407,523	11.545
29	347.355,912 285.388,421	30	347.378,609 285.368,934	29.915
32	347.340,557 285.374,143	33	347.330,394 285.378,234	10.955
35	347.283,406 285.411,679	36	347.272,862 285.416,46	11.577
38	347.250,82 285.412,129	39	347.231,669 285.401,772	21.772
41	347.217,584 285.398,421	42	347.214,682 285.401,35	4.123
44	347.204,797 285.396,72	45	347.200,127 285.398,033	4.851
47	347.179,992 285.406,355	48	347.171,126 285.407,99	9.015
50	347.127,74 285.410,464	51	347.127,221 285.410,486	0.519
53	347.095,562 285.411,366	54	347.092,514 285.413,617	3.789
56	347.091,593 285.409,325	57	347.093,973 285.407,566	2.959
59	347.127,121 285.406,486	60	347.159,511 285.405,098	32.42
62	347.178,918 285.402,486	63	347.190,46 285.398,15	12.33
65	347.204,754 285.392,577	66	347.207,532 285.393,297	2.87
68	347.211,561 285.394,047	69	347.224,61 285.394,861	13.074

Punct început	X / Y	Punct sfârşit	X / Y	Lungime segment
18	347.276,216 285.475,977	19	347.271,43 285.475,657	4.797
21	347.274,497 285.471,853	22	347.281,271 285.464,04	10.341
24	347.294,235 285.447,653	25	347.306,811 285.430,931	20.923
27	347.330,619 285.407,523	28	347.344,786 285.398,186	16.967
30	347.378,609 285.368,934	31	347.359,024 285.372,253	19.864
33	347.330,394 285.378,234	34	347.306,042 285.393,577	28.782
36	347.272,862 285.416,46	37	347.263,371 285.416,57	9.492
39	347.231,669 285.401,772	40	347.223,716 285.398,797	8.491
42	347.214,682 285.401,35	43	347.208,511 285.397,683	7.178
45	347.200,127 285.398,033	46	347.192,016 285.401,838	8.959
48	347.171,126 285.407,99	49	347.159,79 285.409,089	11.389
51	347.127,221 285.410,486	52	347.099,89 285.410,685	27.332
54	347.092,514 285.413,617	55	347.091,292 285.416,06	2.732
57	347.093,973 285.407,566	58	347.099,563 285.406,687	5.659
60	347.159,511 285.405,098	61	347.170,57 285.404,025	11.111
63	347.190,46 285.398,15	64	347.198,727 285.394,271	9.132
66	347.207,532 285.393,297	67	347.210,065 285.393,953	2.617
69	347.224,61 285.394,861	70	347.233,329 285.398,122	9.309

** Lungimile segmentelor sunt determinate în planul de proiecţie Stereo 70 şi sunt rotunjite la 1 milimetru.
*** Distanţa dintre puncte este formată din segmente cumulate ce sunt mai mici decât valoarea 1 milimetru.

DATE DESPRE IMOBILUL NR. 14192

Oficiul de Cadastru şi Publicitate Imobiliară DOLJ
Biroul de Cadastru şi Publicitate Imobiliară Craiova

A. Partea I. Descrierea imobilului

TEREN Extravilan

Adresa: Jud. Dolj, T 47, P 651

Nr. Crt	Nr cadastral Nr. topografic	Suprafaţa* (mp)	Observaţii / Referinţe
A1		900	Sector cadastral:7 Teren neimprejmuit;

B. Partea II. Proprietari şi acte

Inscrieri privitoare la dreptul de proprietate şi alte drepturi reale		Referinţe
0 / 07/02/2023		
Act Administrativ nr. TDP:2013-44772, din 09/12/1996 emis de COMISIA JUDETEANA DE FOND FUNCIAR;		
B1	Intabulare, drept de PROPRIETATE, dobandit prin Reconstituire, cota actuala 1/1, cota initiala 1/1	A1
	1) **ANGHEL ECATERINA**, LIPSA CNP	

C. Partea III. SARCINI .

Inscrieri privind dezmembramintele dreptului de proprietate, drepturi reale de garanţie şi sarcini	Referinţe
NU SUNT	

Anexa Nr. 1 La Partea I

Teren

Nr cadastral	Suprafaţa (mp)*	Observaţii / Referinţe
	900	

* Suprafaţa este determinată in planul de proiecţie Stereo 70.

DETALII LINIARE IMOBIL

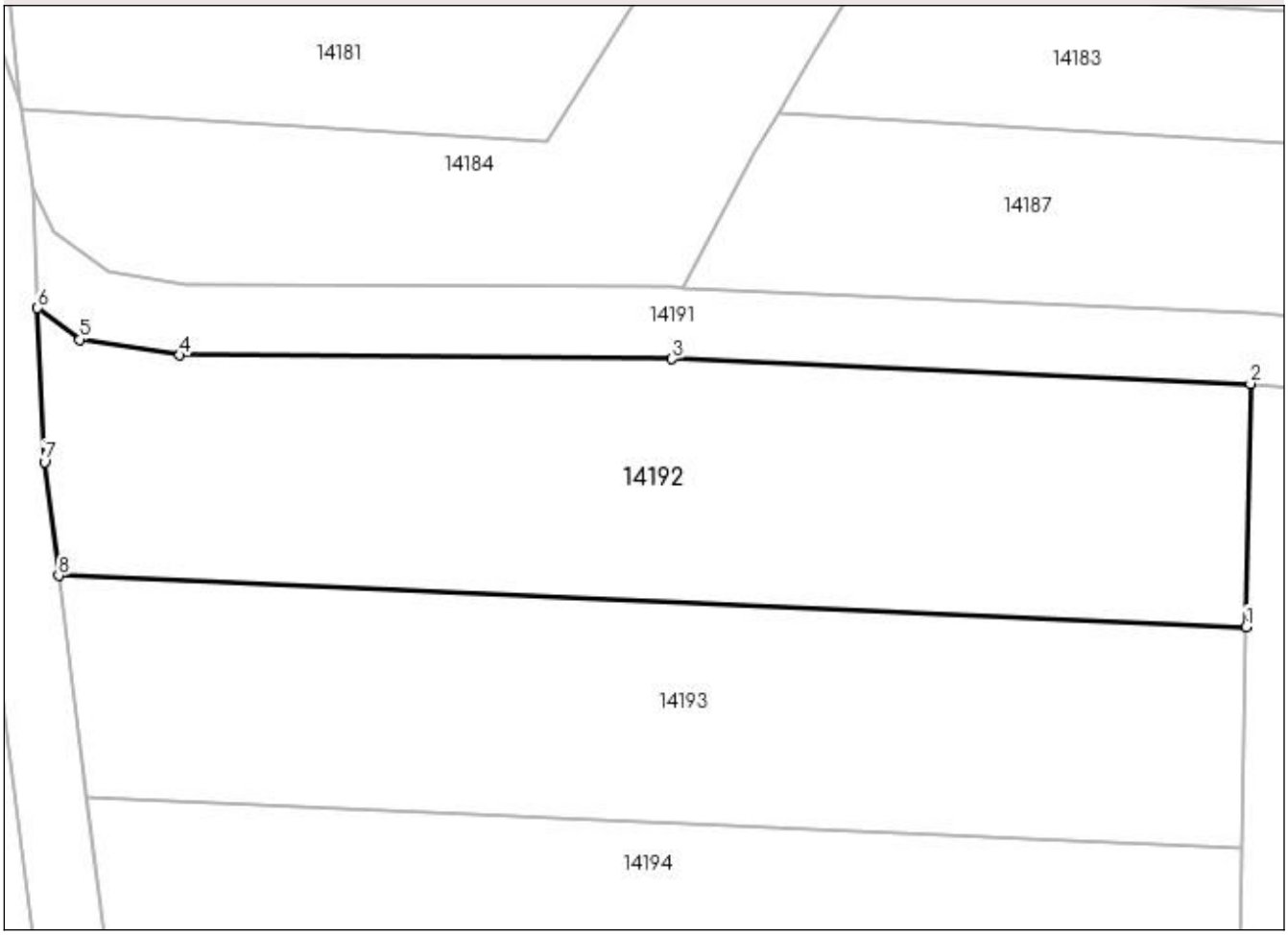

Date referitoare la teren

Crt	Categorie folosință	Intra vilan	Suprafaţa (mp)	Tarla	Parcelă	Nr. topo	Observaţii / Referinţe
1	arabil	NU	900	47	651	-	

Lungime Segmente
1) Valorile lungimilor segmentelor sunt obţinute din proiecţie în plan.

Punct început	X / Y	Punct sfârşit	X / Y	Lungime segment (** (m)
1	347.159,274 285.391,499	2	347.159,511 285.405,098	13.601
2	347.159,511 285.405,098	3	347.127,121 285.406,486	32.42
3	347.127,121 285.406,486	4	347.099,563 285.406,687	27.559
4	347.099,563 285.406,687	5	347.093,973 285.407,566	5.659
5	347.093,973 285.407,566	6	347.091,593 285.409,325	2.959

Punct început	X / Y	Punct sfârşit	X / Y	Lungime segment (** (m)
6	347.091,593 285.409,325	7	347.091,978 285.400,715	8.619
7	347.091,978 285.400,715	8	347.092,78 285.394,35	6.415
8	347.092,78 285.394,35	1	347.159,274 285.391,499	66.555

** Lungimile segmentelor sunt determinate în planul de proiecţie Stereo 70 şi sunt rotunjite la 1 milimetru.
*** Distanţa dintre puncte este formată din segmente cumulate ce sunt mai mici decât valoarea 1 milimetru.

DATE DESPRE IMOBILUL NR. 14193

Oficiul de Cadastru şi Publicitate Imobiliară DOLJ
Biroul de Cadastru şi Publicitate Imobiliară Craiova

A. Partea I. Descrierea imobilului

TEREN Extravilan

Adresa: Jud. Dolj, T 47, P 529

Nr. Crt	Nr cadastral Nr. topografic	Suprafaţa* (mp)	Observaţii / Referinţe
A1		810	Sector cadastral:7 Teren neimprejmuit;

B. Partea II. Proprietari şi acte

Inscrieri privitoare la dreptul de proprietate şi alte drepturi reale		Referinţe
0 / 07/02/2023		
Act Administrativ nr. TDP:1117-58820, din 04/01/1995 emis de COMISIA JUDETEANA DE FOND FUNCIAR;		
B1	Intabulare, drept de PROPRIETATE, dobandit prin Reconstituire, cota actuala 1/1, cota initiala 1/1	A1
	1) **ANGHEL ALEXE**, LIPSA CNP	

C. Partea III. SARCINI .

Inscrieri privind dezmembramintele dreptului de proprietate, drepturi reale de garanţie şi sarcini	Referinţe
NU SUNT	

Anexa Nr. 1 La Partea I

Teren

Nr cadastral	Suprafaţa (mp)*	Observaţii / Referinţe
	810	

* Suprafaţa este determinată in planul de proiecţie Stereo 70.

DETALII LINIARE IMOBIL

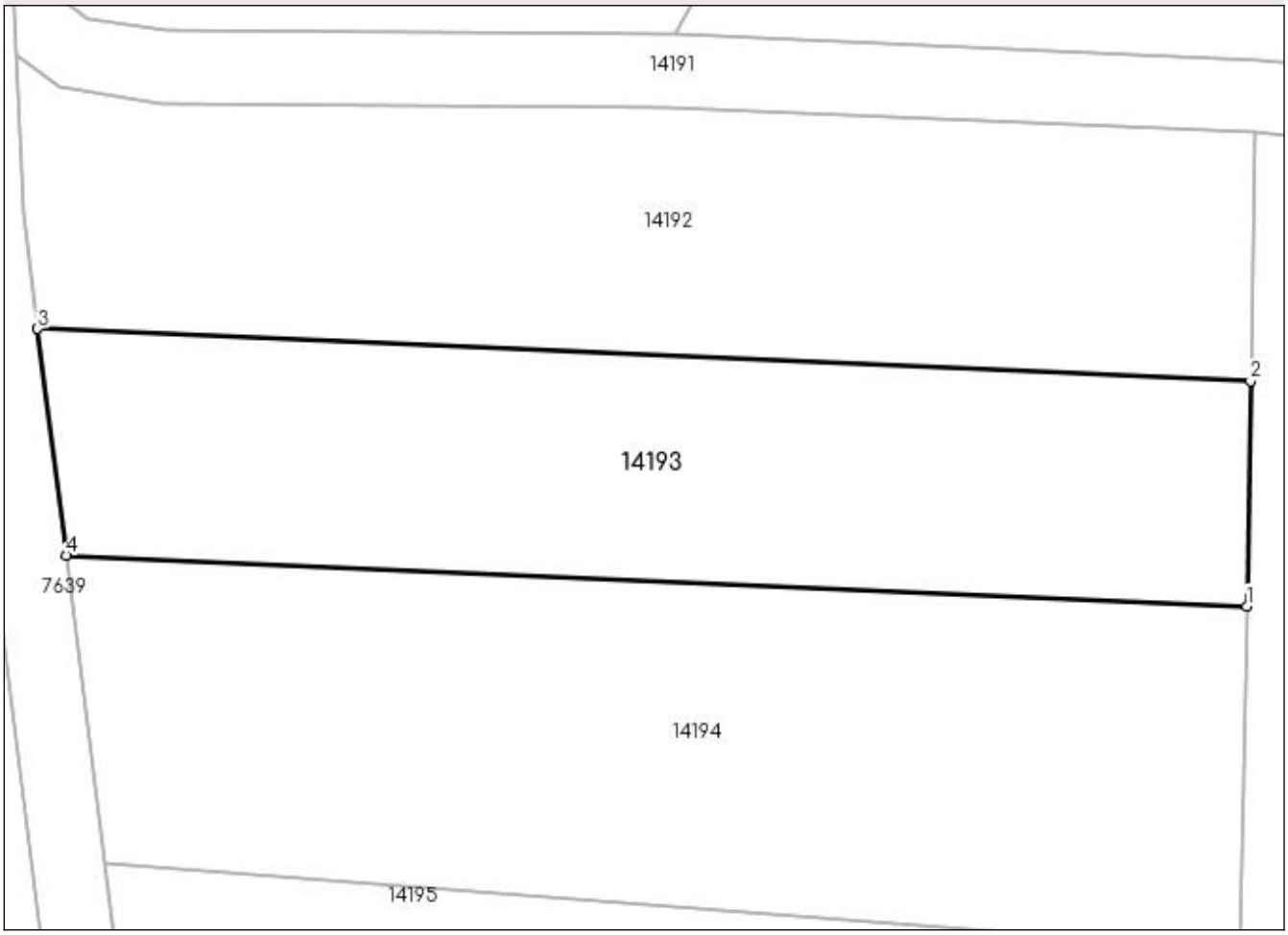

Date referitoare la teren

Crt	Categorie folosinţă	Intra vilan	Suprafaţa (mp)	Tarla	Parcelă	Nr. topo	Observaţii / Referinţe
1	arabil	NU	810	47	529	-	

Lungime Segmente
1) Valorile lungimilor segmentelor sunt obţinute din proiecţie în plan.

Punct început	X / Y	Punct sfârşit	X / Y	Lungime segment (** (m)
1	347.159,06 285.379,161	2	347.159,274 285.391,499	12.34
2	347.159,274 285.391,499	3	347.092,78 285.394,35	66.555
3	347.092,78 285.394,35	4	347.094,345 285.381,936	12.512
4	347.094,345 285.381,936	1	347.159,06 285.379,161	64.774

** Lungimile segmentelor sunt determinate în planul de proiecţie Stereo 70 şi sunt rotunjite la 1 milimetru.
*** Distanţa dintre puncte este formată din segmente cumulate ce sunt mai mici decât valoarea 1 milimetru.

DATE DESPRE IMOBILUL NR. 14194

Oficiul de Cadastru şi Publicitate Imobiliară DOLJ
Biroul de Cadastru şi Publicitate Imobiliară Craiova

A. Partea I. Descrierea imobilului

TEREN Extravilan

Adresa: Jud. Dolj, T 47

Nr. Crt	Nr cadastral Nr. topografic	Suprafaţa* (mp)	Observaţii / Referinţe
A1		Din acte: 0 Masurata: 1.132	Sector cadastral:7 Teren neimprejmuit;

B. Partea II. Proprietari şi acte

Inscrieri privitoare la dreptul de proprietate şi alte drepturi reale		Referinţe
0 / 07/02/2023		
Act Normativ nr. LEGE:7, din 13/03/1996 emis de PARLAMENTUL ROMANIEI;		
B1	Inscrierea provizorie, drept de PROPRIETATE, dobandit prin Lege, cota actuala 1/1, cota initiala 1/1	A1
	1) **NEIDENTIFICAT NEIDENTIFICAT**	

C. Partea III. SARCINI .

Inscrieri privind dezmembramintele dreptului de proprietate, drepturi reale de garanţie şi sarcini	Referinţe
NU SUNT	

Anexa Nr. 1 La Partea I

Teren

Nr cadastral	Suprafaţa (mp)*	Observaţii / Referinţe
	Din acte: 0 Masurata: 1.132	

* Suprafaţa este determinată in planul de proiecţie Stereo 70.

DETALII LINIARE IMOBIL

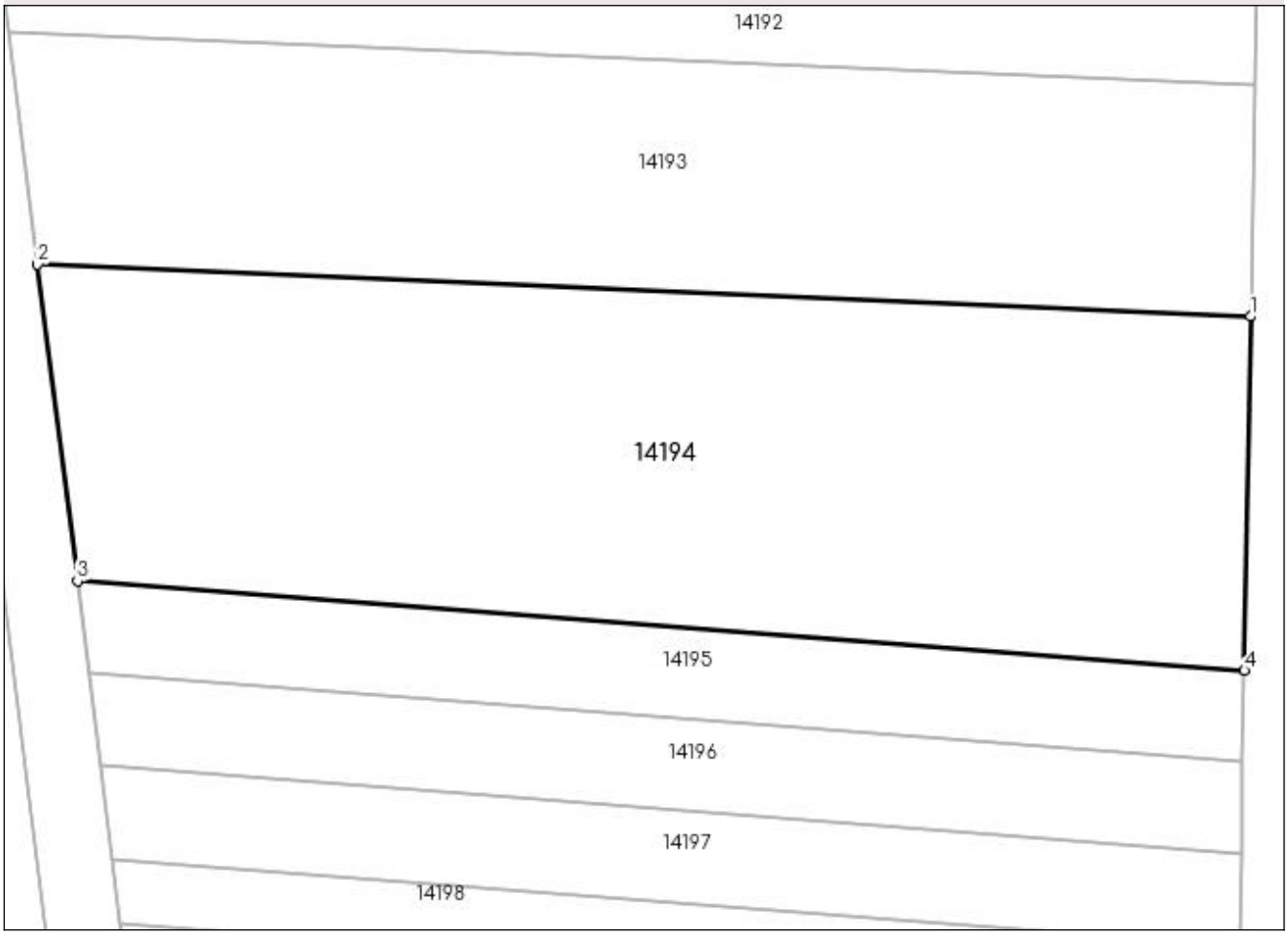

Date referitoare la teren

Crt	Categorie folosinţă	Intra vilan	Suprafaţa (mp)	Tarla	Parcelă	Nr. topo	Observaţii / Referinţe
1	arabil	NU	1.132	47		-	

Lungime Segmente
1) Valorile lungimilor segmentelor sunt obţinute din proiecţie în plan.

Punct început	X / Y	Punct sfârşit	X / Y	Lungime segment (** (m)
1	347.159,06 285.379,161	2	347.094,345 285.381,936	64.774
2	347.094,345 285.381,936	3	347.096,473 285.365,058	17.012
3	347.096,473 285.365,058	4	347.158,731 285.360,28	62.441
4	347.158,731 285.360,28	1	347.159,06 285.379,161	18.884

** Lungimile segmentelor sunt determinate în planul de proiecţie Stereo 70 şi sunt rotunjite la 1 milimetru.
*** Distanţa dintre puncte este formată din segmente cumulate ce sunt mai mici decât valoarea 1 milimetru.

DATE DESPRE IMOBILUL NR. 14195

Oficiul de Cadastru şi Publicitate Imobiliară DOLJ
Biroul de Cadastru şi Publicitate Imobiliară Craiova

A. Partea I. Descrierea imobilului

TEREN Extravilan

Adresa: Jud. Dolj, T 47

Nr. Crt	Nr cadastral Nr. topografic	Suprafaţa* (mp)	Observaţii / Referinţe
A1		Din acte: 0 Masurata: 300	Sector cadastral:7 Teren neimprejmuit;

B. Partea II. Proprietari şi acte

Inscrieri privitoare la dreptul de proprietate şi alte drepturi reale		Referinţe
0 / 07/02/2023		
Act Normativ nr. LEGE:7, din 13/03/1996 emis de PARLAMENTUL ROMANIEI;		
B1	Inscrierea provizorie, drept de PROPRIETATE, dobandit prin Lege, cota actuala 1/1, cota initiala 1/1	A1
	1) **NEIDENTIFICAT NEIDENTIFICAT**	

C. Partea III. SARCINI .

Inscrieri privind dezmembramintele dreptului de proprietate, drepturi reale de garanţie şi sarcini	Referinţe
NU SUNT	

Anexa Nr. 1 La Partea I

Teren

Nr cadastral	Suprafaţa (mp)*	Observaţii / Referinţe
	Din acte: 0 Masurata: 300	

* Suprafaţa este determinată in planul de proiecţie Stereo 70.

DETALII LINIARE IMOBIL

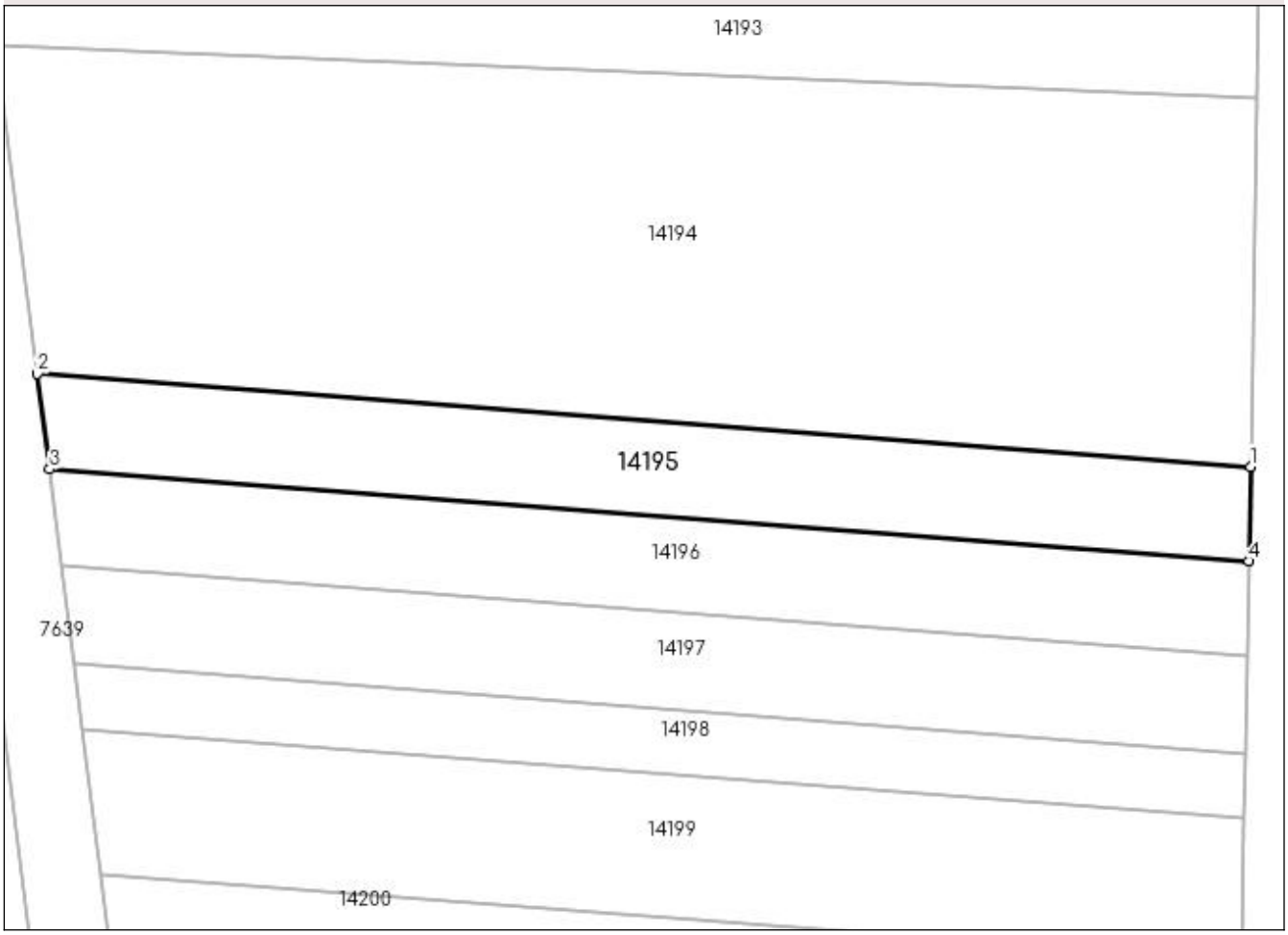

Date referitoare la teren

Crt	Categorie folosinţă	Intra vilan	Suprafaţa (mp)	Tarla	Parcelă	Nr. topo	Observaţii / Referinţe
1	arabil	NU	300	47		-	

Lungime Segmente
1) Valorile lungimilor segmentelor sunt obţinute din proiecţie în plan.

Punct început	X / Y	Punct sfârşit	X / Y	Lungime segment (** (m)
1	347.158,731 285.360,28	2	347.096,473 285.365,058	62.441
2	347.096,473 285.365,058	3	347.097,089 285.360,165	4.932
3	347.097,089 285.360,165	4	347.158,647 285.355,44	61.739
4	347.158,647 285.355,44	1	347.158,731 285.360,28	4.841

** Lungimile segmentelor sunt determinate în planul de proiecţie Stereo 70 şi sunt rotunjite la 1 milimetru.
*** Distanţa dintre puncte este formată din segmente cumulate ce sunt mai mici decât valoarea 1 milimetru.

DATE DESPRE IMOBILUL NR. 14196

Oficiul de Cadastru şi Publicitate Imobiliară DOLJ
Biroul de Cadastru şi Publicitate Imobiliară Craiova

A. Partea I. Descrierea imobilului

TEREN Extravilan

Adresa: Jud. Dolj, T 47, P 533

Nr. Crt	Nr cadastral Nr. topografic	Suprafaţa* (mp)	Observaţii / Referinţe
A1		300	Sector cadastral:7 Teren neimprejmuit;

B. Partea II. Proprietari şi acte

Inscrieri privitoare la dreptul de proprietate şi alte drepturi reale		Referinţe
0 / 07/02/2023		
Act Administrativ nr. TDP:968-9693, din 10/08/1994 emis de COMISIA JUDETEANA DE FOND FUNCIAR;		
B1	Intabulare, drept de PROPRIETATE, dobandit prin Reconstituire, cota actuala 1/1, cota initiala 1/1	A1
	1) **VACARU DESPINA**, LIPSA CNP	

C. Partea III. SARCINI .

Inscrieri privind dezmembramintele dreptului de proprietate, drepturi reale de garanţie şi sarcini	Referinţe
NU SUNT	

Anexa Nr. 1 La Partea I

Teren

Nr cadastral	Suprafaţa (mp)*	Observaţii / Referinţe
	300	

* Suprafaţa este determinată in planul de proiecţie Stereo 70.

DETALII LINIARE IMOBIL

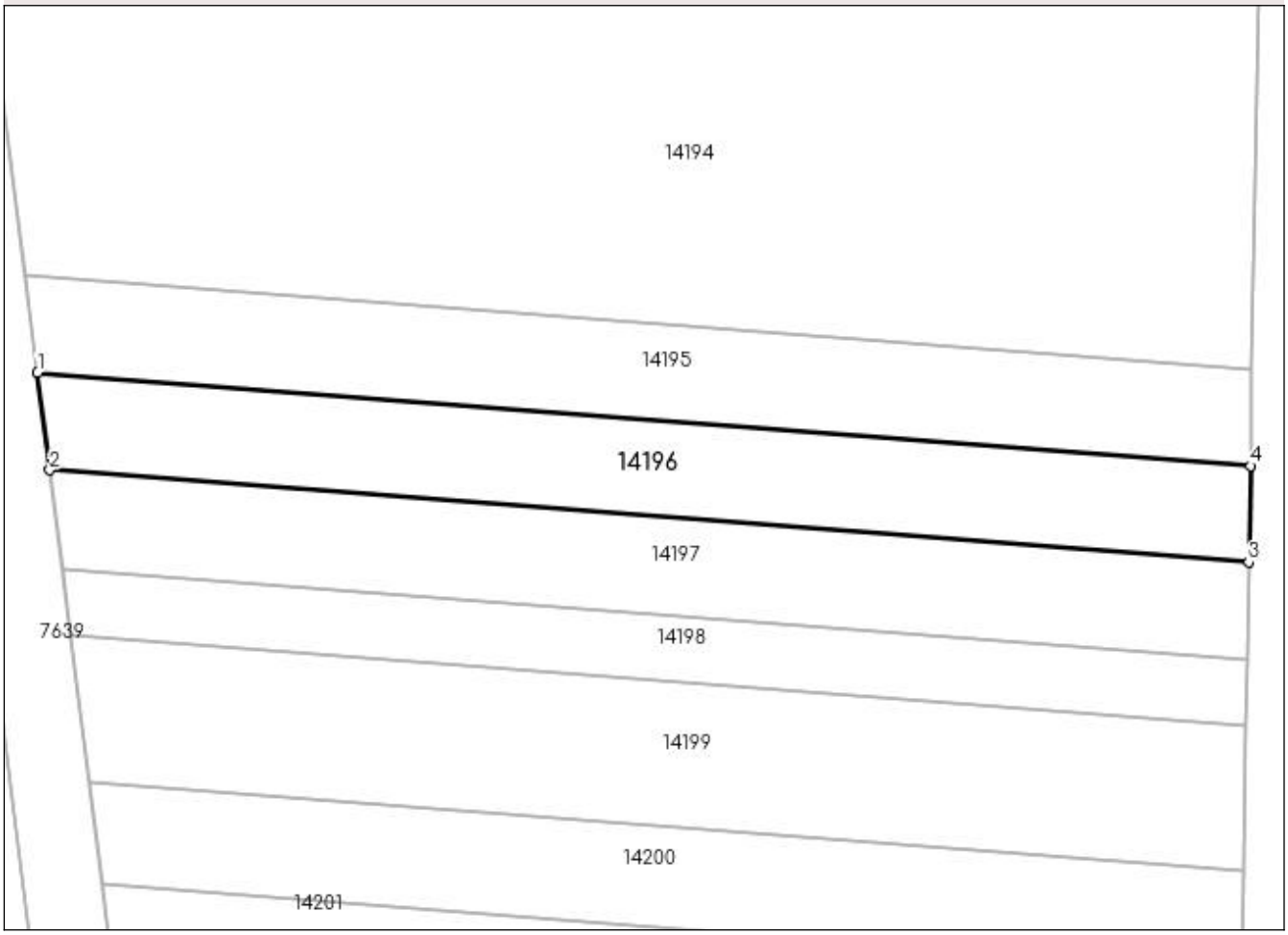

Date referitoare la teren

Crt	Categorie folosinţă	Intra vilan	Suprafaţa (mp)	Tarla	Parcelă	Nr. topo	Observaţii / Referinţe
1	arabil	NU	300	47	533	-	

Lungime Segmente
1) Valorile lungimilor segmentelor sunt obţinute din proiecţie în plan.

Punct început	X / Y	Punct sfârşit	X / Y	Lungime segment (** (m)
1	347.097,089 285.360,165	2	347.097,713 285.355,215	4.989
2	347.097,713 285.355,215	3	347.158,562 285.350,545	61.028
3	347.158,562 285.350,545	4	347.158,647 285.355,44	4.896
4	347.158,647 285.355,44	1	347.097,089 285.360,165	61.739

** Lungimile segmentelor sunt determinate în planul de proiecţie Stereo 70 şi sunt rotunjite la 1 milimetru.
*** Distanţa dintre puncte este formată din segmente cumulate ce sunt mai mici decât valoarea 1 milimetru.

DATE DESPRE IMOBILUL NR. 14197

Oficiul de Cadastru şi Publicitate Imobiliară DOLJ
Biroul de Cadastru şi Publicitate Imobiliară Craiova

A. Partea I. Descrierea imobilului

TEREN Extravilan

Adresa: Jud. Dolj, T 47, P 534

Nr. Crt	Nr cadastral Nr. topografic	Suprafaţa* (mp)	Observaţii / Referinţe
A1		300	Sector cadastral:7 Teren neimprejmuit;

B. Partea II. Proprietari şi acte

Inscrieri privitoare la dreptul de proprietate şi alte drepturi reale		Referinţe
0 / 07/02/2023		
Act Administrativ nr. TDP:976-9693, din 12/08/1994 emis de COMISIA JUDETEANA DE FOND FUNCIAR;		
B1	Intabulare, drept de PROPRIETATE, dobandit prin Reconstituire, cota actuala 1/1, cota initiala 1/1	A1
	1) **ANGHEL ION**, LIPSA CNP	

C. Partea III. SARCINI .

Inscrieri privind dezmembramintele dreptului de proprietate, drepturi reale de garanţie şi sarcini	Referinţe
NU SUNT	

Anexa Nr. 1 La Partea I

Teren

Nr cadastral	Suprafaţa (mp)*	Observaţii / Referinţe
	300	

* Suprafaţa este determinată in planul de proiecţie Stereo 70.

DETALII LINIARE IMOBIL

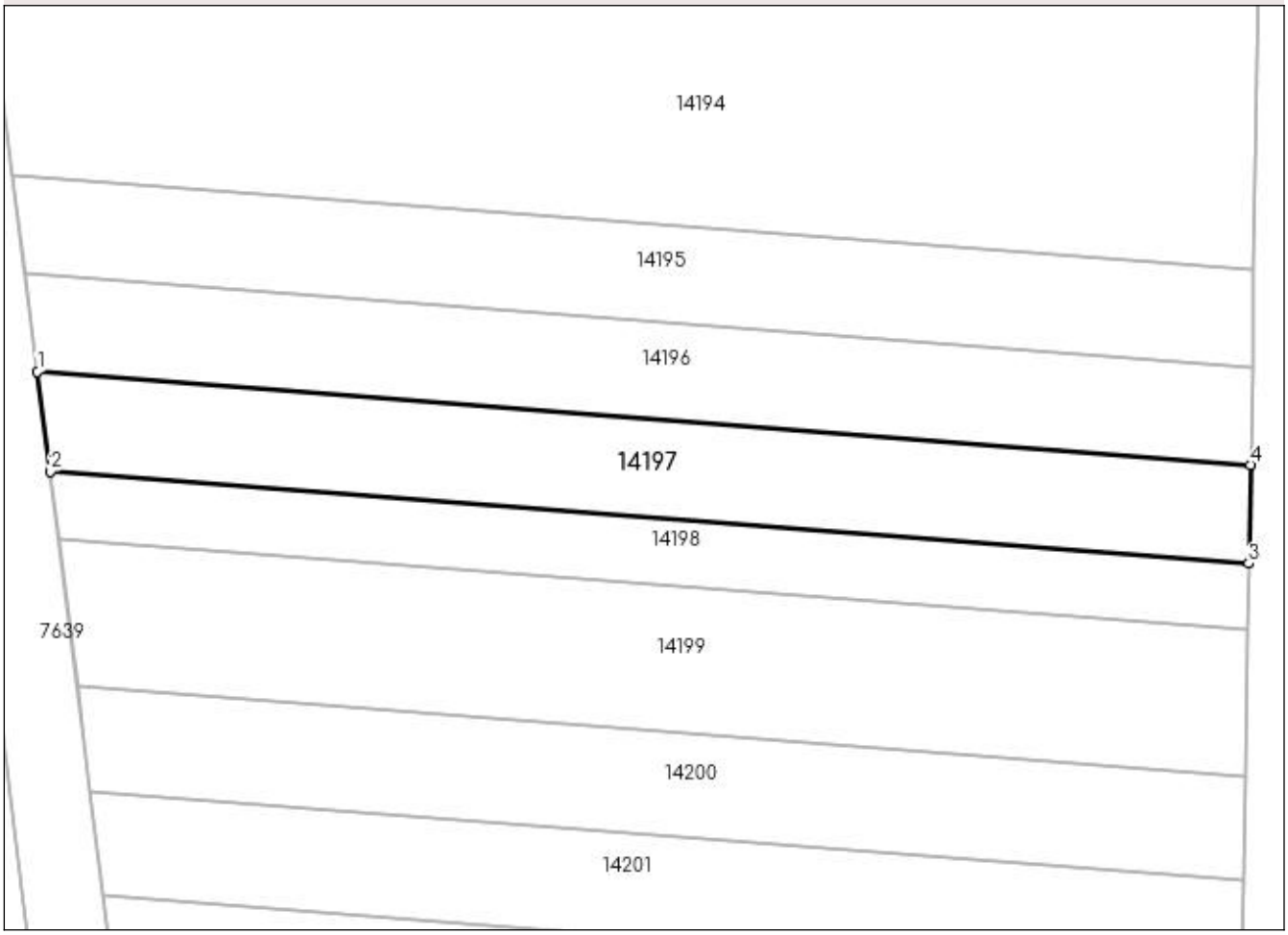

Date referitoare la teren

Crt	Categorie folosinţă	Intra vilan	Suprafaţa (mp)	Tarla	Parcelă	Nr. topo	Observaţii / Referinţe
1	arabil	NU	300	47	534	-	

Lungime Segmente
1) Valorile lungimilor segmentelor sunt obţinute din proiecţie în plan.

Punct început	X / Y	Punct sfârşit	X / Y	Lungime segment (** (m)
1	347.097,713 285.355,215	2	347.098,345 285.350,207	5.048
2	347.098,345 285.350,207	3	347.158,475 285.345,592	60.307
3	347.158,475 285.345,592	4	347.158,562 285.350,545	4.954
4	347.158,562 285.350,545	1	347.097,713 285.355,215	61.028

** Lungimile segmentelor sunt determinate în planul de proiecţie Stereo 70 şi sunt rotunjite la 1 milimetru.
*** Distanţa dintre puncte este formată din segmente cumulate ce sunt mai mici decât valoarea 1 milimetru.

DATE DESPRE IMOBILUL NR. 14198

Oficiul de Cadastru şi Publicitate Imobiliară DOLJ
Biroul de Cadastru şi Publicitate Imobiliară Craiova

A. Partea I. Descrierea imobilului

TEREN Extravilan

Adresa: Jud. Dolj, T 47, P 535

Nr. Crt	Nr cadastral Nr. topografic	Suprafaţa* (mp)	Observaţii / Referinţe
A1		200	Sector cadastral:7 Teren neimprejmuit;

B. Partea II. Proprietari şi acte

Inscrieri privitoare la dreptul de proprietate şi alte drepturi reale		Referinţe
0 / 07/02/2023		
Act Administrativ nr. TDP:969-9693, din 12/08/1994 emis de COMISIA JUDETEANA DE FOND FUNCIAR;		
B1	Intabulare, drept de PROPRIETATE, dobandit prin Reconstituire, cota actuala 1/1, cota initiala 1/1	A1
	1) **MITU MARIN**, LIPSA CNP	

C. Partea III. SARCINI .

Inscrieri privind dezmembramintele dreptului de proprietate, drepturi reale de garanţie şi sarcini	Referinţe
NU SUNT	

Anexa Nr. 1 La Partea I

Teren

Nr cadastral	Suprafaţa (mp)*	Observaţii / Referinţe
	200	

* Suprafaţa este determinată in planul de proiecţie Stereo 70.

DETALII LINIARE IMOBIL

Date referitoare la teren

Crt	Categorie folosinţă	Intra vilan	Suprafaţa (mp)	Tarla	Parcelă	Nr. topo	Observaţii / Referinţe
1	arabil	NU	200	47	535	-	

Lungime Segmente
1) Valorile lungimilor segmentelor sunt obţinute din proiecţie în plan.

Punct început	X / Y	Punct sfârşit	X / Y	Lungime segment (** (m)
1	347.098,345 285.350,207	2	347.098,77 285.346,835	3.399
2	347.098,77 285.346,835	3	347.158,417 285.342,257	59.822
3	347.158,417 285.342,257	4	347.158,475 285.345,592	3.336
4	347.158,475 285.345,592	1	347.098,345 285.350,207	60.307

** Lungimile segmentelor sunt determinate în planul de proiecţie Stereo 70 şi sunt rotunjite la 1 milimetru.
*** Distanţa dintre puncte este formată din segmente cumulate ce sunt mai mici decât valoarea 1 milimetru.

DATE DESPRE IMOBILUL NR. 14199

Oficiul de Cadastru şi Publicitate Imobiliară DOLJ
Biroul de Cadastru şi Publicitate Imobiliară Craiova

A. Partea I. Descrierea imobilului

TEREN Extravilan

Adresa: Jud. Dolj, T 47

Nr. Crt	Nr cadastral Nr. topografic	Suprafaţa* (mp)	Observaţii / Referinţe
A1		Din acte: 0 Masurata: 435	Sector cadastral:7 Teren neimprejmuit;

B. Partea II. Proprietari şi acte

Inscrieri privitoare la dreptul de proprietate şi alte drepturi reale		Referinţe
0 / 07/02/2023		
Act Normativ nr. LEGE:7, din 13/03/1996 emis de PARLAMENTUL ROMANIEI;		
B1	Inscrierea provizorie, drept de PROPRIETATE, dobandit prin Lege, cota actuala 1/1, cota initiala 1/1	A1
	1) **NEIDENTIFICAT NEIDENTIFICAT**	

C. Partea III. SARCINI .

Inscrieri privind dezmembramintele dreptului de proprietate, drepturi reale de garanţie şi sarcini	Referinţe
NU SUNT	

Anexa Nr. 1 La Partea I

Teren

Nr cadastral	Suprafaţa (mp)*	Observaţii / Referinţe
	Din acte: 0 Masurata: 435	

* Suprafaţa este determinată in planul de proiecţie Stereo 70.

DETALII LINIARE IMOBIL

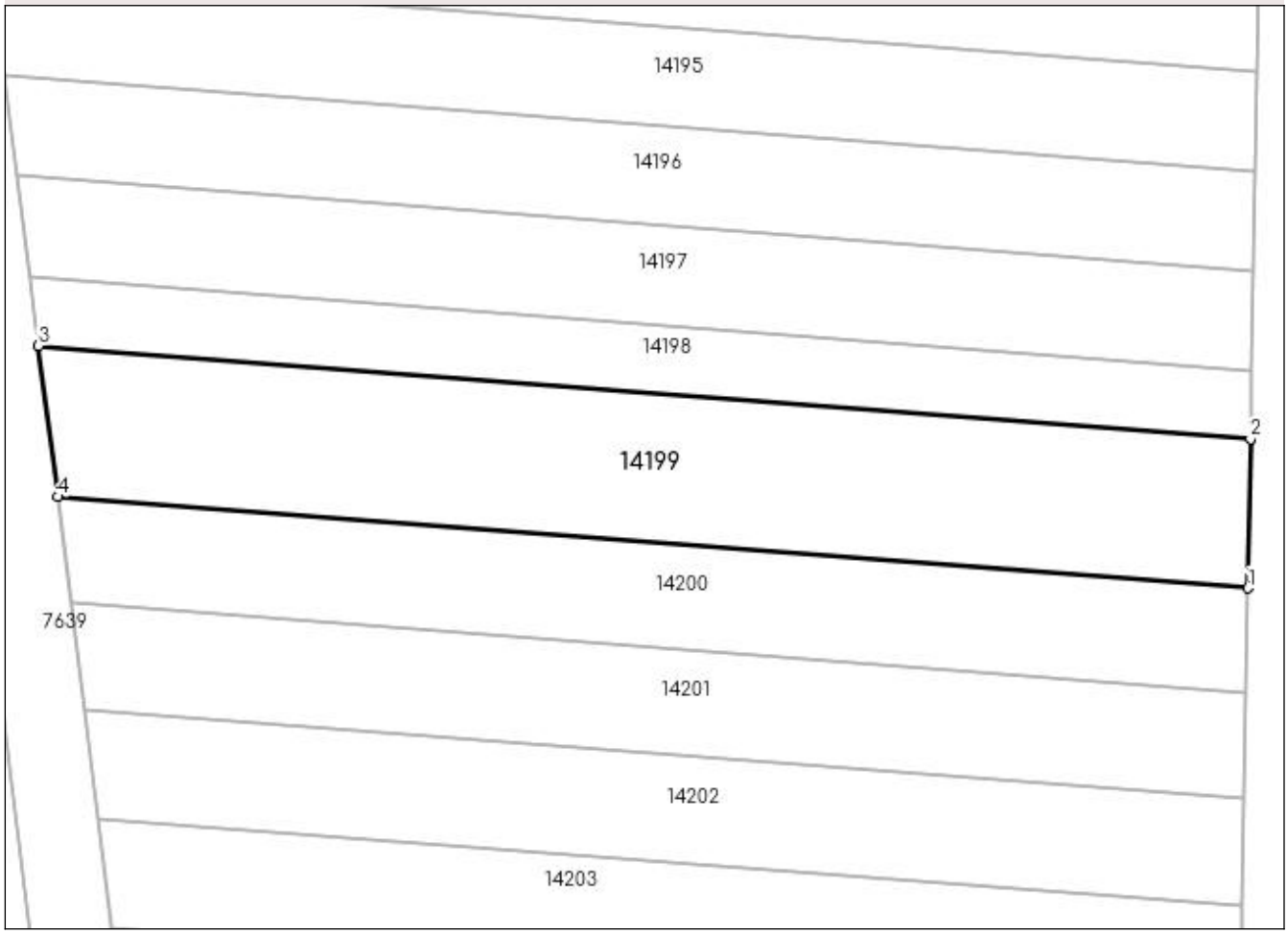

Date referitoare la teren

Crt	Categorie folosinţă	Intra vilan	Suprafaţa (mp)	Tarla	Parcelă	Nr. topo	Observaţii / Referinţe
1	arabil	NU	435	47		-	

Lungime Segmente
1) Valorile lungimilor segmentelor sunt obţinute din proiecţie în plan.

Punct început	X / Y	Punct sfârşit	X / Y	Lungime segment (** (m)
1	347.158,29 285.334,904	2	347.158,417 285.342,257	7.354
2	347.158,417 285.342,257	3	347.098,77 285.346,835	59.822
3	347.098,77 285.346,835	4	347.099,707 285.339,4	7.494
4	347.099,707 285.339,4	1	347.158,29 285.334,904	58.755

** Lungimile segmentelor sunt determinate în planul de proiecţie Stereo 70 şi sunt rotunjite la 1 milimetru.
*** Distanţa dintre puncte este formată din segmente cumulate ce sunt mai mici decât valoarea 1 milimetru.

DATE DESPRE IMOBILUL NR. 14200

Oficiul de Cadastru şi Publicitate Imobiliară DOLJ
Biroul de Cadastru şi Publicitate Imobiliară Craiova

A. Partea I. Descrierea imobilului

TEREN Extravilan

Adresa: Jud. Dolj, T 47, P 536

Nr. Crt	Nr cadastral Nr. topografic	Suprafaţa* (mp)	Observaţii / Referinţe
A1		300	Sector cadastral:7 Teren neimprejmuit;

B. Partea II. Proprietari şi acte

Inscrieri privitoare la dreptul de proprietate şi alte drepturi reale		Referinţe
0 / 07/02/2023		
Act Notarial nr. CM:197, din 12/09/2016 emis de NP BUDIANA IONUT RAZVAN;		
B1	Intabulare, drept de PROPRIETATE, dobandit prin Succesiune, cota actuala 1/1, cota initiala 1/1	A1
	1) **PISICA MARIN**	

C. Partea III. SARCINI .

Inscrieri privind dezmembramintele dreptului de proprietate, drepturi reale de garanţie şi sarcini	Referinţe
NU SUNT	

Anexa Nr. 1 La Partea I

Teren

Nr cadastral	Suprafaţa (mp)*	Observaţii / Referinţe
	300	

* Suprafaţa este determinată in planul de proiecţie Stereo 70.

DETALII LINIARE IMOBIL

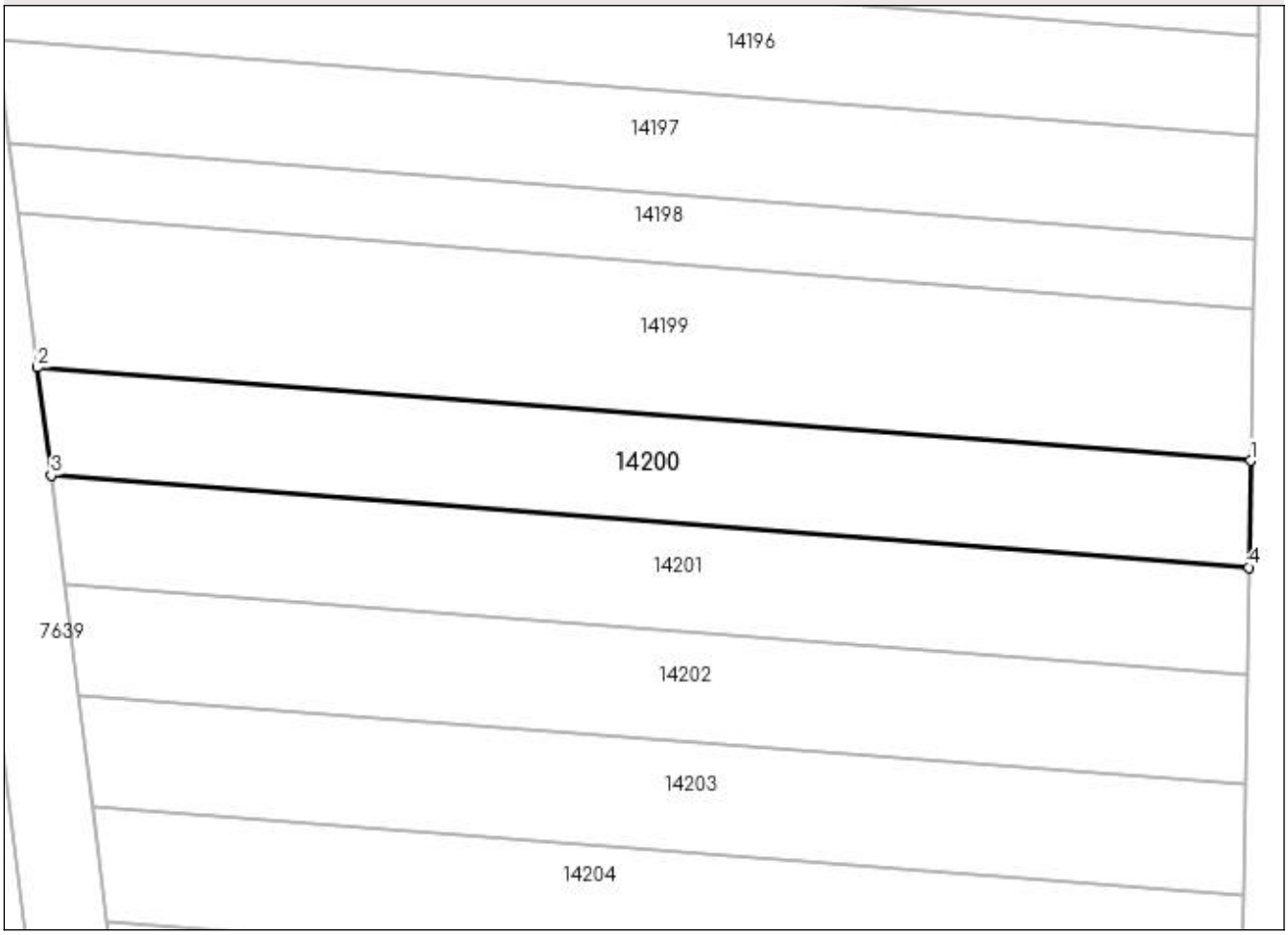

Date referitoare la teren

Crt	Categorie folosinţă	Intra vilan	Suprafaţa (mp)	Tarla	Parcelă	Nr. topo	Observaţii / Referinţe
1	arabil	NU	300	47	536	-	

Lungime Segmente
1) Valorile lungimilor segmentelor sunt obţinute din proiecţie în plan.

Punct început	X / Y	Punct sfârşit	X / Y	Lungime segment (** (m)
1	347.158,29 285.334,904	2	347.099,707 285.339,4	58.755
2	347.099,707 285.339,4	3	347.100,363 285.334,196	5.245
3	347.100,363 285.334,196	4	347.158,2 285.329,757	58.007
4	347.158,2 285.329,757	1	347.158,29 285.334,904	5.148

** Lungimile segmentelor sunt determinate în planul de proiecţie Stereo 70 şi sunt rotunjite la 1 milimetru.
*** Distanţa dintre puncte este formată din segmente cumulate ce sunt mai mici decât valoarea 1 milimetru.

DATE DESPRE IMOBILUL NR. 14201

Oficiul de Cadastru şi Publicitate Imobiliară DOLJ
Biroul de Cadastru şi Publicitate Imobiliară Craiova

A. Partea I. Descrierea imobilului

TEREN Extravilan

Adresa: Jud. Dolj, T 47, P 537

Nr. Crt	Nr cadastral Nr. topografic	Suprafaţa* (mp)	Observaţii / Referinţe
A1		300	Sector cadastral:7 Teren neimprejmuit;

B. Partea II. Proprietari şi acte

Inscrieri privitoare la dreptul de proprietate şi alte drepturi reale		Referinţe
0 / 07/02/2023		
Act Administrativ nr. TDP:993-9693, din 22/08/1994 emis de COMISIA JUDETEANA DE FOND FUNCIAR;		
B1	Intabulare, drept de PROPRIETATE, dobandit prin Reconstituire, cota actuala 1/1, cota initiala 1/1	A1
	1) **DINU MARIN**, LIPSA CNP	

C. Partea III. SARCINI .

Inscrieri privind dezmembramintele dreptului de proprietate, drepturi reale de garanţie şi sarcini	Referinţe
NU SUNT	

Anexa Nr. 1 La Partea I

Teren

Nr cadastral	Suprafaţa (mp)*	Observaţii / Referinţe
	300	

* Suprafaţa este determinată in planul de proiecţie Stereo 70.

DETALII LINIARE IMOBIL

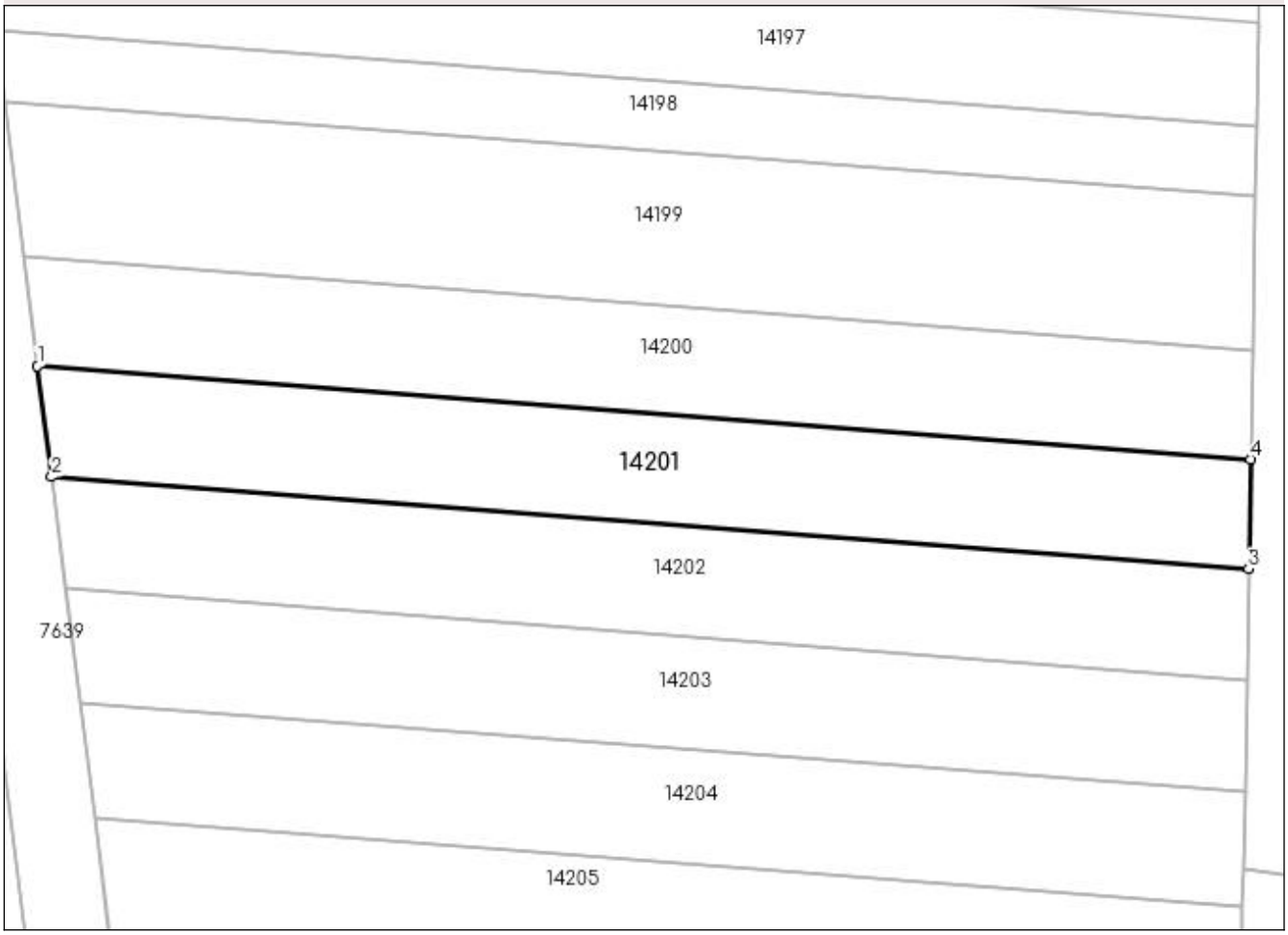

Date referitoare la teren

Crt	Categorie folosinţă	Intra vilan	Suprafaţa (mp)	Tarla	Parcelă	Nr. topo	Observaţii / Referinţe
1	arabil	NU	300	47	537	-	

Lungime Segmente
1) Valorile lungimilor segmentelor sunt obţinute din proiecţie în plan.

Punct început	X / Y	Punct sfârşit	X / Y	Lungime segment (** (m)
1	347.100,363 285.334,196	2	347.101,028 285.328,924	5.314
2	347.101,028 285.328,924	3	347.158,109 285.324,543	57.249
3	347.158,109 285.324,543	4	347.158,2 285.329,757	5.215
4	347.158,2 285.329,757	1	347.100,363 285.334,196	58.007

** Lungimile segmentelor sunt determinate în planul de proiecţie Stereo 70 şi sunt rotunjite la 1 milimetru.
*** Distanţa dintre puncte este formată din segmente cumulate ce sunt mai mici decât valoarea 1 milimetru.

DATE DESPRE IMOBILUL NR. 14202

Oficiul de Cadastru şi Publicitate Imobiliară DOLJ
Biroul de Cadastru şi Publicitate Imobiliară Craiova

A. Partea I. Descrierea imobilului

TEREN Extravilan

Adresa: Jud. Dolj, T 47, P 538

Nr. Crt	Nr cadastral Nr. topografic	Suprafaţa* (mp)	Observaţii / Referinţe
A1		300	Sector cadastral:7 Teren neimprejmuit;

B. Partea II. Proprietari şi acte

Inscrieri privitoare la dreptul de proprietate şi alte drepturi reale		Referinţe
0 / 07/02/2023		
Act Administrativ nr. TDP:1949-48387, din 11/01/1997 emis de COMISIA JUDETEANA DE FOND FUNCIAR;		
B1	Intabulare, drept de PROPRIETATE, dobandit prin Reconstituire, cota actuala 1/1, cota initiala 1/1	A1
	1) **ANGHEL MARIN**, LIPSA CNP	

C. Partea III. SARCINI .

Inscrieri privind dezmembramintele dreptului de proprietate, drepturi reale de garanţie şi sarcini	Referinţe
NU SUNT	

Anexa Nr. 1 La Partea I

Teren

Nr cadastral	Suprafaţa (mp)*	Observaţii / Referinţe
	300	

* Suprafaţa este determinată in planul de proiecţie Stereo 70.

DETALII LINIARE IMOBIL

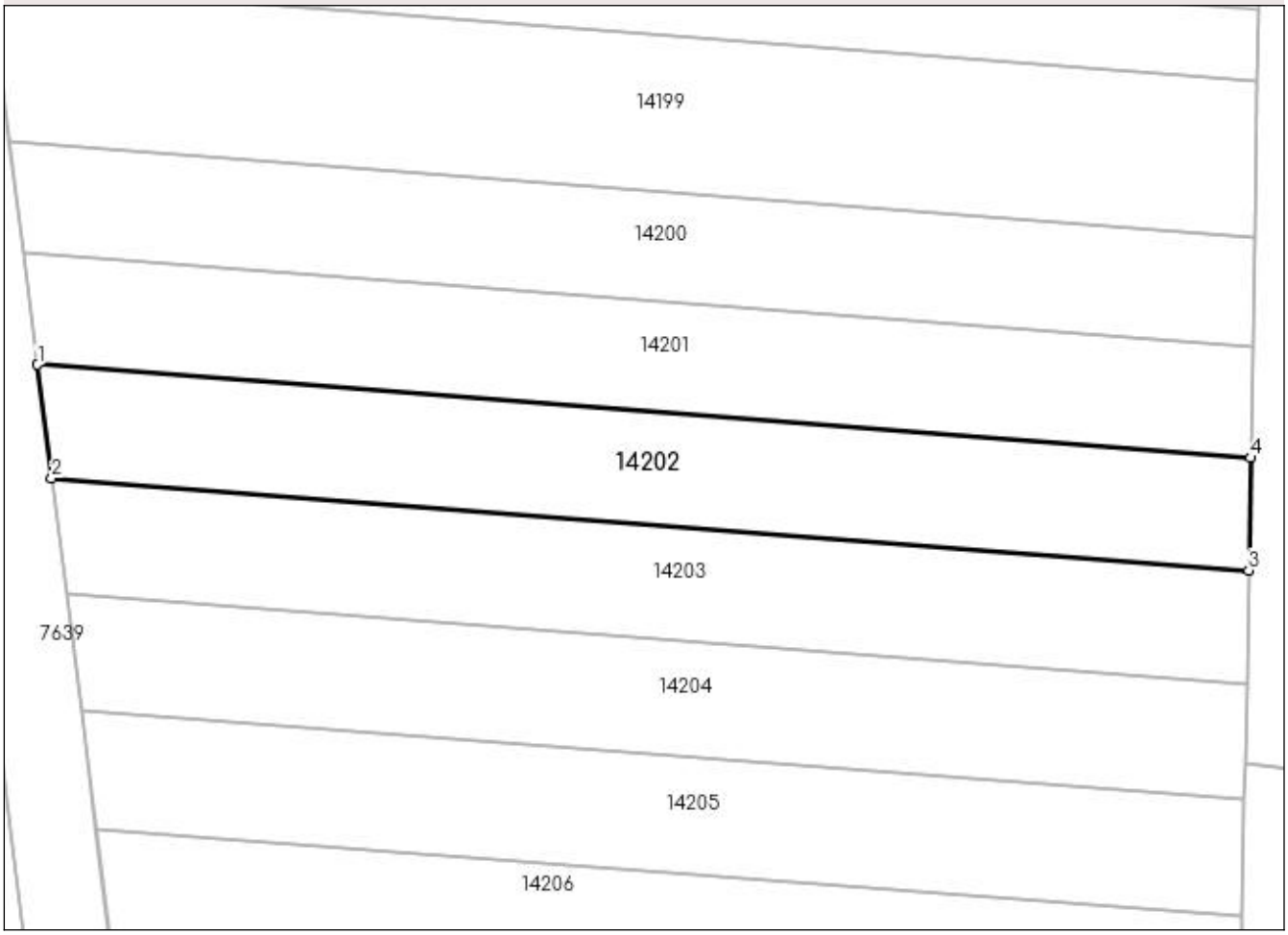

Date referitoare la teren

Crt	Categorie folosinţă	Intra vilan	Suprafaţa (mp)	Tarla	Parcelă	Nr. topo	Observaţii / Referinţe
1	arabil	NU	300	47	538	-	

Lungime Segmente
1) Valorile lungimilor segmentelor sunt obţinute din proiecţie în plan.

Punct început	X / Y	Punct sfârşit	X / Y	Lungime segment (** (m)
1	347.101,028 285.328,924	2	347.101,701 285.323,581	5.385
2	347.101,701 285.323,581	3	347.158,017 285.319,259	56.482
3	347.158,017 285.319,259	4	347.158,109 285.324,543	5.285
4	347.158,109 285.324,543	1	347.101,028 285.328,924	57.249

** Lungimile segmentelor sunt determinate în planul de proiecţie Stereo 70 şi sunt rotunjite la 1 milimetru.
*** Distanţa dintre puncte este formată din segmente cumulate ce sunt mai mici decât valoarea 1 milimetru.

DATE DESPRE IMOBILUL NR. 14203

Oficiul de Cadastru şi Publicitate Imobiliară DOLJ
Biroul de Cadastru şi Publicitate Imobiliară Craiova

A. Partea I. Descrierea imobilului

TEREN Extravilan

Adresa: Jud. Dolj, T 47, P 539

Nr. Crt	Nr cadastral Nr. topografic	Suprafaţa* (mp)	Observaţii / Referinţe
A1		300	Sector cadastral:7 Teren neimprejmuit;

B. Partea II. Proprietari şi acte

Inscrieri privitoare la dreptul de proprietate şi alte drepturi reale		Referinţe
0 / 07/02/2023		
Act Administrativ nr. TDP:4271, din 12/01/2007 emis de COMISIA JUDETEANA DE FOND FUNCIAR;		
B1	Intabulare, drept de PROPRIETATE, dobandit prin Reconstituire, cota actuala 1/1, cota initiala 1/1	A1
	1) **ANGHEL MARIEA**, LIPSA CNP	

C. Partea III. SARCINI .

Inscrieri privind dezmembramintele dreptului de proprietate, drepturi reale de garanţie şi sarcini	Referinţe
NU SUNT	

Anexa Nr. 1 La Partea I

Teren

Nr cadastral	Suprafaţa (mp)*	Observaţii / Referinţe
	300	

* Suprafaţa este determinată in planul de proiecţie Stereo 70.

DETALII LINIARE IMOBIL

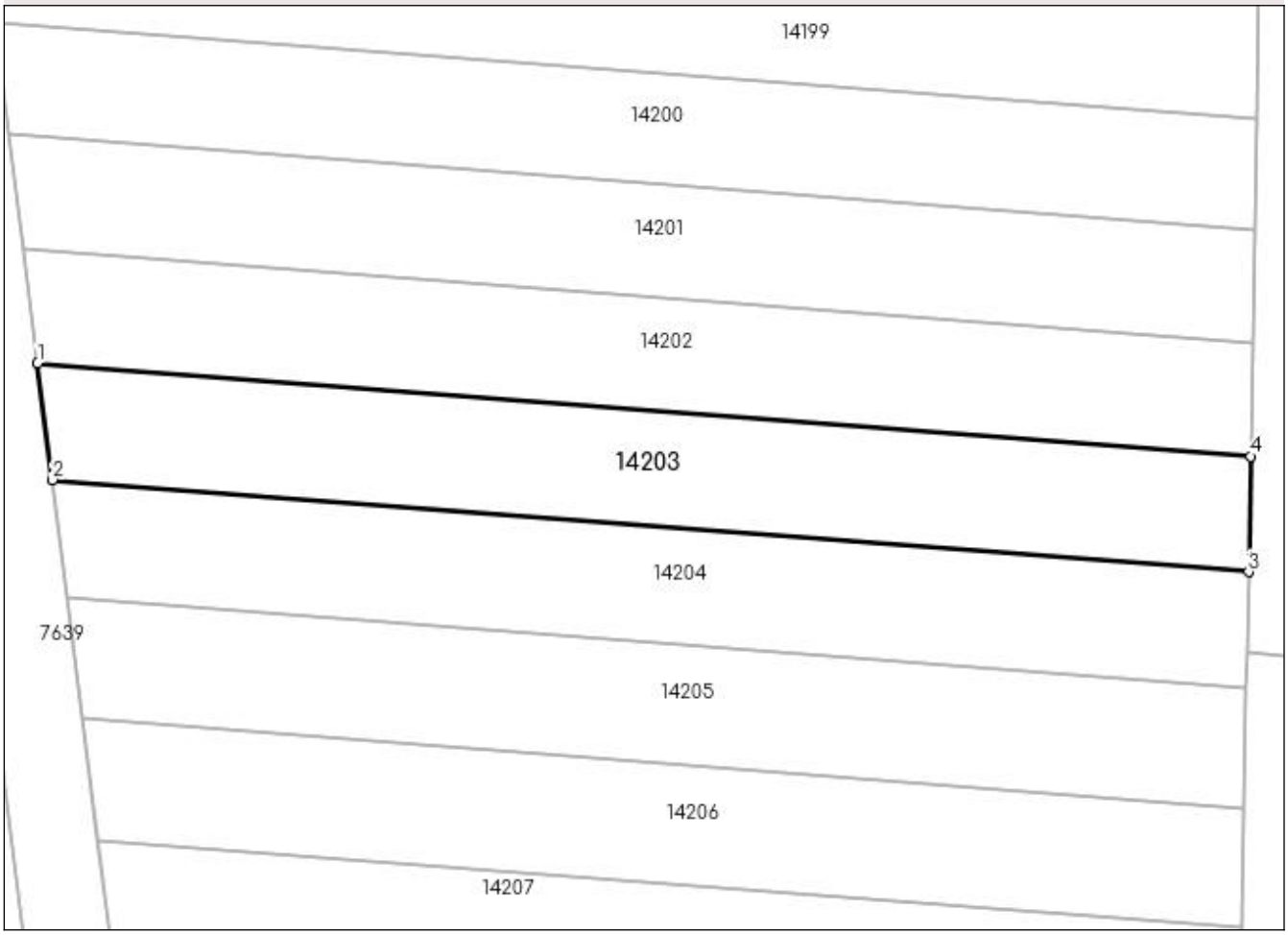

Date referitoare la teren

Crt	Categorie folosinţă	Intra vilan	Suprafaţa (mp)	Tarla	Parcelă	Nr. topo	Observaţii / Referinţe
1	arabil	NU	300	47	539	-	

Lungime Segmente
1) Valorile lungimilor segmentelor sunt obţinute din proiecţie în plan.

Punct început	X / Y	Punct sfârşit	X / Y	Lungime segment (** (m)
1	347.101,701 285.323,581	2	347.102,384 285.318,165	5.459
2	347.102,384 285.318,165	3	347.157,924 285.313,902	55.703
3	347.157,924 285.313,902	4	347.158,017 285.319,259	5.358
4	347.158,017 285.319,259	1	347.101,701 285.323,581	56.482

** Lungimile segmentelor sunt determinate în planul de proiecţie Stereo 70 şi sunt rotunjite la 1 milimetru.
*** Distanţa dintre puncte este formată din segmente cumulate ce sunt mai mici decât valoarea 1 milimetru.

DATE DESPRE IMOBILUL NR. 14204

Oficiul de Cadastru şi Publicitate Imobiliară DOLJ
Biroul de Cadastru şi Publicitate Imobiliară Craiova

A. Partea I. Descrierea imobilului

TEREN Extravilan

Adresa: Jud. Dolj, T 47, P 540

Nr. Crt	Nr cadastral Nr. topografic	Suprafaţa* (mp)	Observaţii / Referinţe
A1		300	Sector cadastral:7 Teren neimprejmuit;

B. Partea II. Proprietari şi acte

Inscrieri privitoare la dreptul de proprietate şi alte drepturi reale		Referinţe
0 / 07/02/2023		
Act Administrativ nr. TDP:996-9693, din 22/08/1994 emis de COMISIA JUDETEANA DE FOND FUNCIAR;		
B1	Intabulare, drept de PROPRIETATE, dobandit prin Reconstituire, cota actuala 1/1, cota initiala 1/1	A1
	1) **ANGHEL PETRE**, LIPSA CNP	

C. Partea III. SARCINI .

Inscrieri privind dezmembramintele dreptului de proprietate, drepturi reale de garanţie şi sarcini	Referinţe
NU SUNT	

Anexa Nr. 1 La Partea I

Teren

Nr cadastral	Suprafaţa (mp)*	Observaţii / Referinţe
	300	

* Suprafaţa este determinată in planul de proiecţie Stereo 70.

DETALII LINIARE IMOBIL

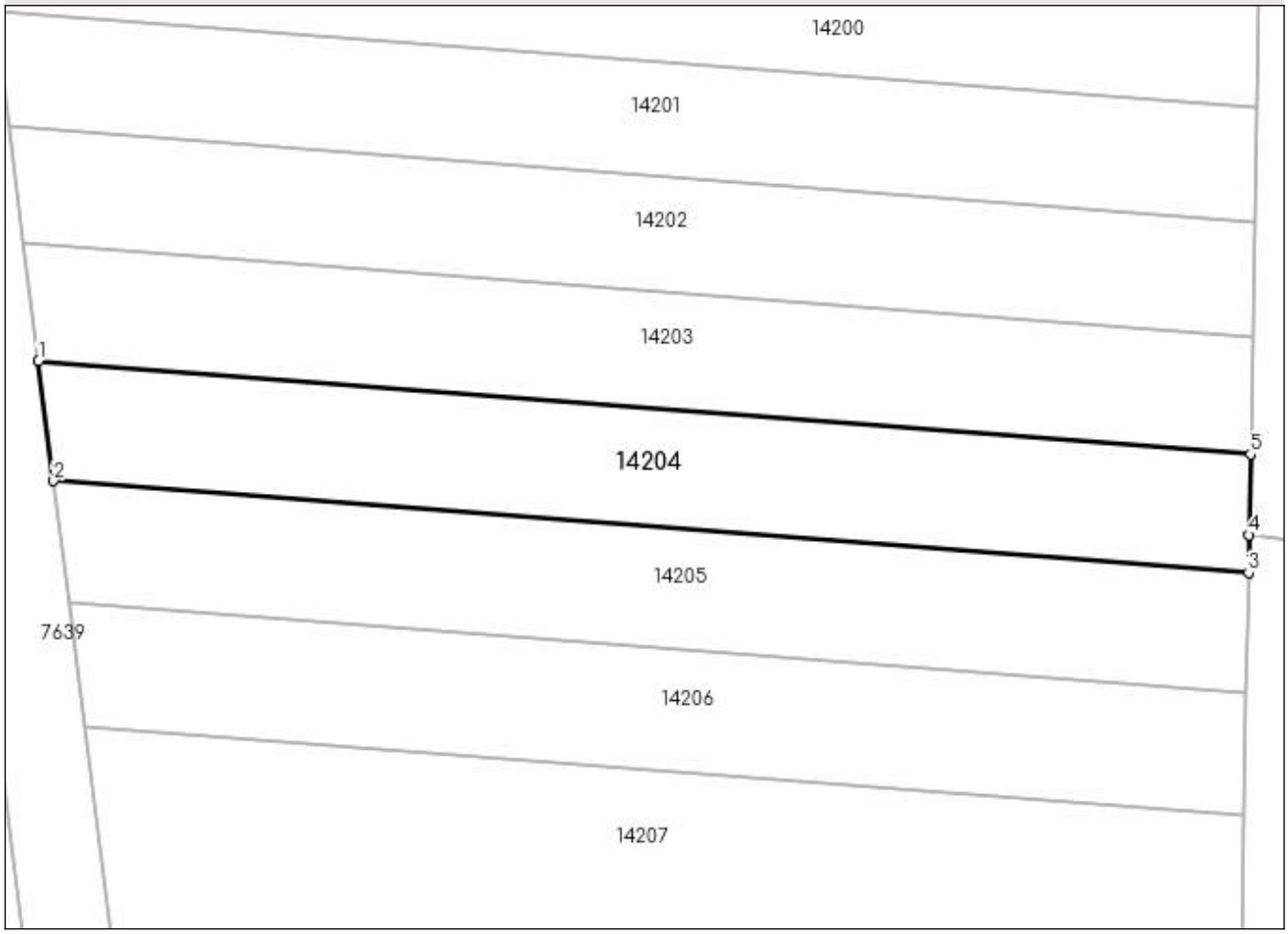

Date referitoare la teren

Crt	Categorie folosință	Intra vilan	Suprafaţa (mp)	Tarla	Parcelă	Nr. topo	Observaţii / Referinţe
1	arabil	NU	300	47	540	-	

Lungime Segmente
1) Valorile lungimilor segmentelor sunt obţinute din proiecţie în plan.

Punct început	X / Y	Punct sfârşit	X / Y	Lungime segment (** (m)
1	347.102,384 285.318,165	2	347.103,077 285.312,672	5.537
2	347.103,077 285.312,672	3	347.157,83 285.308,469	54.914
3	347.157,83 285.308,469	4	347.157,86 285.310,204	1.735
4	347.157,86 285.310,204	5	347.157,924 285.313,902	3.699
5	347.157,924 285.313,902	1	347.102,384 285.318,165	55.703

** Lungimile segmentelor sunt determinate în planul de proiecţie Stereo 70 şi sunt rotunjite la 1 milimetru.
*** Distanţa dintre puncte este formată din segmente cumulate ce sunt mai mici decât valoarea 1 milimetru.

DATE DESPRE IMOBILUL NR. 14205

Oficiul de Cadastru şi Publicitate Imobiliară DOLJ
Biroul de Cadastru şi Publicitate Imobiliară Craiova

A. Partea I. Descrierea imobilului

TEREN Extravilan

Adresa: Jud. Dolj, T 47, P 541

Nr. Crt	Nr cadastral Nr. topografic	Suprafaţa* (mp)	Observaţii / Referinţe
A1	34009	300	Sector cadastral:7 Teren neimprejmuit;

B. Partea II. Proprietari şi acte

Inscrieri privitoare la dreptul de proprietate şi alte drepturi reale		Referinţe
94310 / 20/05/2022		
Act Notarial nr. CM:117, din 08/06/2012 emis de NP STOENESCU FLOREA (Act Administrativ nr. Titlu de proprietate nr.894-59573, din 10/05/1994 emis de Comisia Judeteana Dolj;);		
B1	Intabulare, drept de PROPRIETATE, dobandit prin Succesiune, cota actuala 1/1, cota initiala 1/1	A1
	1) **MITU MARIA**, LIPSA CNP	

C. Partea III. SARCINI .

Inscrieri privind dezmembramintele dreptului de proprietate, drepturi reale de garanţie şi sarcini	Referinţe
NU SUNT	

Anexa Nr. 1 La Partea I

Teren

Nr cadastral	Suprafaţa (mp)*	Observaţii / Referinţe
34009	300	

* Suprafaţa este determinată in planul de proiecţie Stereo 70.

DETALII LINIARE IMOBIL

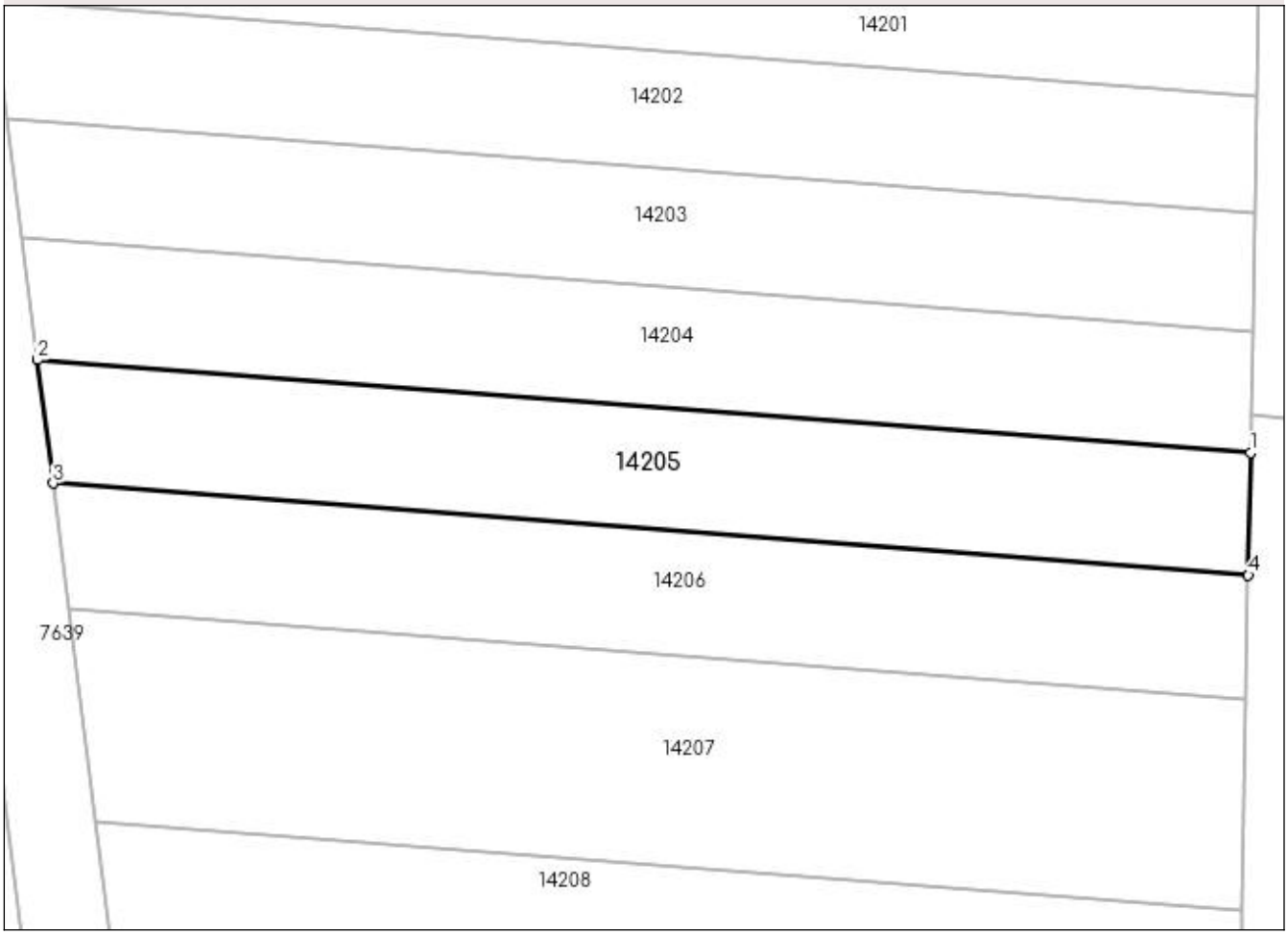

Date referitoare la teren

Crt	Categorie folosință	Intra vilan	Suprafaţa (mp)	Tarla	Parcelă	Nr. topo	Observaţii / Referinţe
1	arabil	NU	300	47	541	-	

Lungime Segmente
1) Valorile lungimilor segmentelor sunt obţinute din proiecţie în plan.

Punct început	X / Y	Punct sfârşit	X / Y	Lungime segment (** (m)
1	347.157,83 285.308,469	2	347.103,077 285.312,672	54.914
2	347.103,077 285.312,672	3	347.103,779 285.307,098	5.618
3	347.103,779 285.307,098	4	347.157,734 285.302,957	54.114
4	347.157,734 285.302,957	1	347.157,83 285.308,469	5.513

** Lungimile segmentelor sunt determinate în planul de proiecţie Stereo 70 şi sunt rotunjite la 1 milimetru.
*** Distanţa dintre puncte este formată din segmente cumulate ce sunt mai mici decât valoarea 1 milimetru.

DATE DESPRE IMOBILUL NR. 14206

Oficiul de Cadastru şi Publicitate Imobiliară DOLJ
Biroul de Cadastru şi Publicitate Imobiliară Craiova

A. Partea I. Descrierea imobilului

TEREN Extravilan

Adresa: Jud. Dolj, T 47, P 542

Nr. Crt	Nr cadastral Nr. topografic	Suprafaţa* (mp)	Observaţii / Referinţe
A1		300	Sector cadastral:7 Teren neimprejmuit;

B. Partea II. Proprietari şi acte

Inscrieri privitoare la dreptul de proprietate şi alte drepturi reale		Referinţe
0 / 07/02/2023		
Hotarare Judecatoreasca nr. SC:1375, din 09/07/2009 emis de JUDECATORIA CALAFAT;		
B1	Intabulare, drept de PROPRIETATE, dobandit prin Hotarare Judecatoreasca, cota actuala 1/1, cota initiala 1/1	A1
	1) **CIOANA OTILIA**, LIPSA CNP	

C. Partea III. SARCINI .

Inscrieri privind dezmembramintele dreptului de proprietate, drepturi reale de garanţie şi sarcini	Referinţe
NU SUNT	

Anexa Nr. 1 La Partea I

Teren

Nr cadastral	Suprafaţa (mp)*	Observaţii / Referinţe
	300	

* Suprafaţa este determinată in planul de proiecţie Stereo 70.

DETALII LINIARE IMOBIL

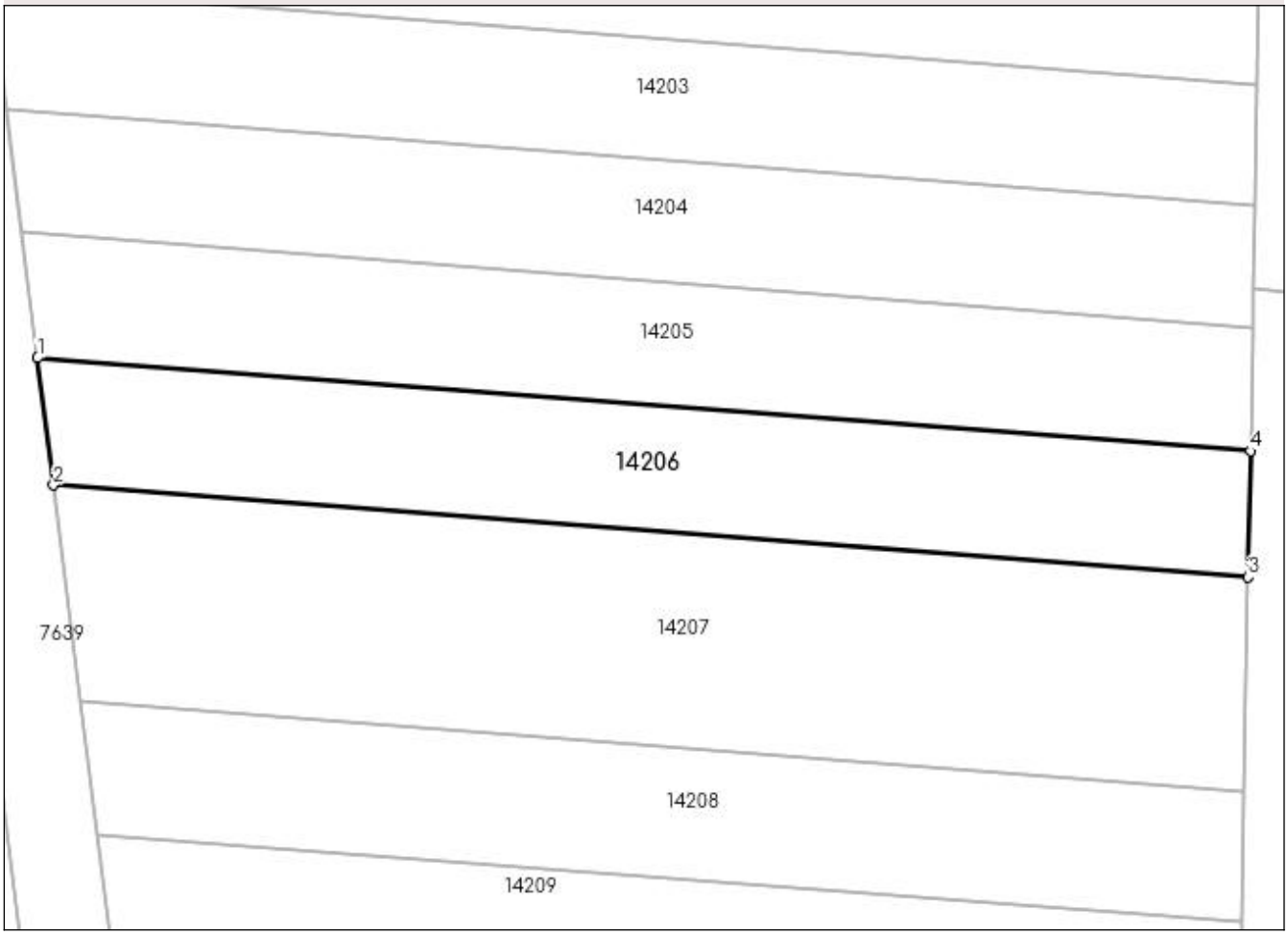

Date referitoare la teren

Crt	Categorie folosință	Intra vilan	Suprafaţa (mp)	Tarla	Parcelă	Nr. topo	Observaţii / Referinţe
1	arabil	NU	300	47	542	-	

Lungime Segmente
1) Valorile lungimilor segmentelor sunt obţinute din proiecţie în plan.

Punct început	X / Y	Punct sfârşit	X / Y	Lungime segment (** (m)
1	347.103,779 285.307,098	2	347.104,492 285.301,441	5.702
2	347.104,492 285.301,441	3	347.157,636 285.297,363	53.3
3	347.157,636 285.297,363	4	347.157,734 285.302,957	5.595
4	347.157,734 285.302,957	1	347.103,779 285.307,098	54.114

** Lungimile segmentelor sunt determinate în planul de proiecţie Stereo 70 şi sunt rotunjite la 1 milimetru.
*** Distanţa dintre puncte este formată din segmente cumulate ce sunt mai mici decât valoarea 1 milimetru.

DATE DESPRE IMOBILUL NR. 14207

Oficiul de Cadastru şi Publicitate Imobiliară DOLJ
Biroul de Cadastru şi Publicitate Imobiliară Craiova

A. Partea I. Descrierea imobilului

TEREN Extravilan

Adresa: Jud. Dolj, T 47, P 543

Nr. Crt	Nr cadastral Nr. topografic	Suprafaţa* (mp)	Observaţii / Referinţe
A1		500	Sector cadastral:7 Teren neimprejmuit;

B. Partea II. Proprietari şi acte

Inscrieri privitoare la dreptul de proprietate şi alte drepturi reale		Referinţe
0 / 07/02/2023		
Act Administrativ nr. TDP:2734-59334, din 26/08/1998 emis de COMISIA JUDETEANA DE FOND FUNCIAR;		
B1	Intabulare, drept de PROPRIETATE, dobandit prin Reconstituire, cota actuala 1/1, cota initiala 1/1	A1
	1) **MARINAS MARIN**, LIPSA CNP	

C. Partea III. SARCINI .

Inscrieri privind dezmembramintele dreptului de proprietate, drepturi reale de garanţie şi sarcini	Referinţe
NU SUNT	

Anexa Nr. 1 La Partea I

Teren

Nr cadastral	Suprafaţa (mp)*	Observaţii / Referinţe
	500	

* Suprafaţa este determinată in planul de proiecţie Stereo 70.

DETALII LINIARE IMOBIL

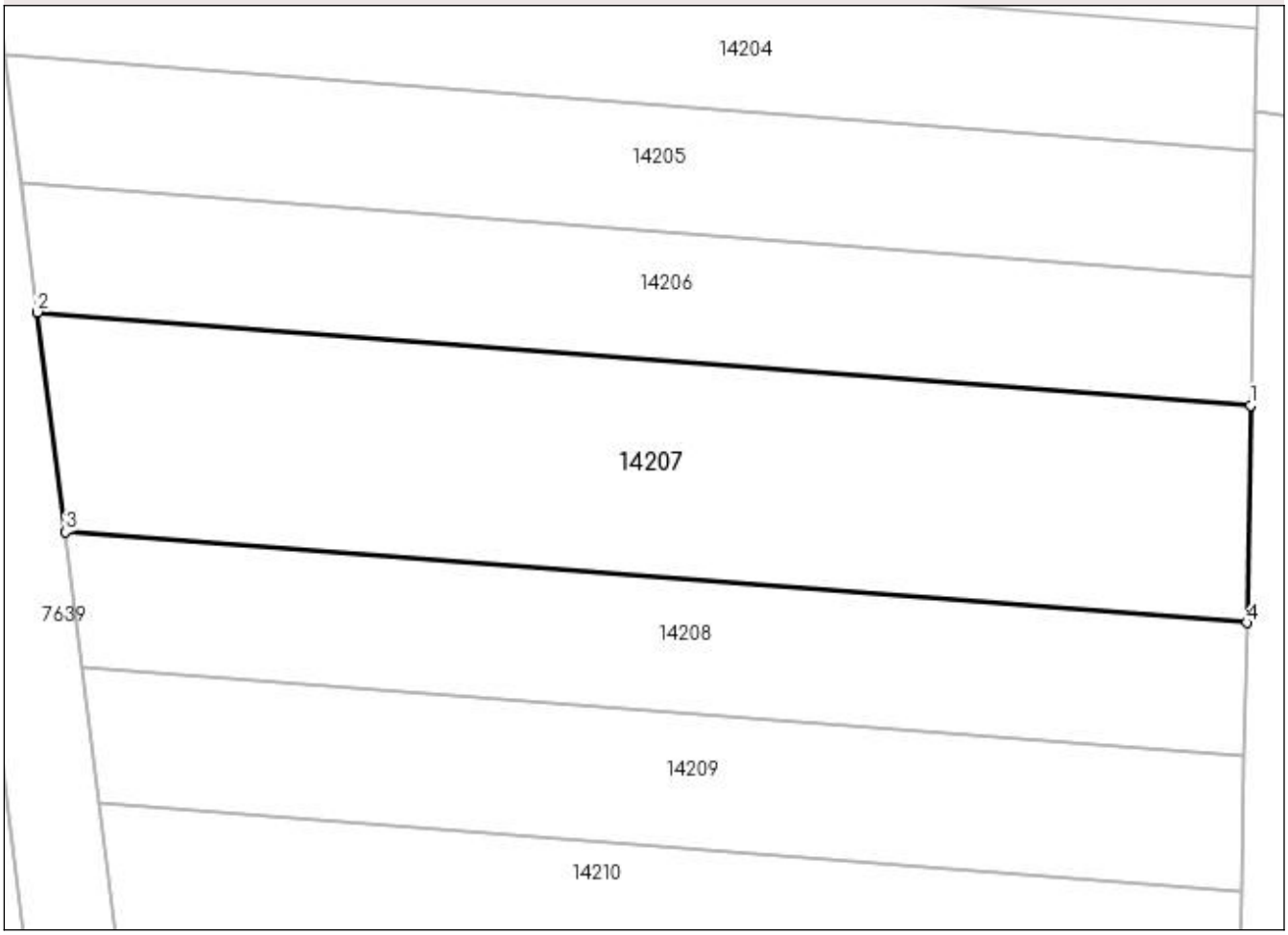

Date referitoare la teren

Crt	Categorie folosință	Intra vilan	Suprafaţa (mp)	Tarla	Parcelă	Nr. topo	Observaţii / Referinţe
1	arabil	NU	500	47	543	-	

Lungime Segmente
1) Valorile lungimilor segmentelor sunt obţinute din proiecţie în plan.

Punct început	X / Y	Punct sfârşit	X / Y	Lungime segment (** (m)
1	347.157,636 285.297,363	2	347.104,492 285.301,441	53.3
2	347.104,492 285.301,441	3	347.105,706 285.291,816	9.701
3	347.105,706 285.291,816	4	347.157,471 285.287,843	51.917
4	347.157,471 285.287,843	1	347.157,636 285.297,363	9.521

** Lungimile segmentelor sunt determinate în planul de proiecţie Stereo 70 şi sunt rotunjite la 1 milimetru.
*** Distanţa dintre puncte este formată din segmente cumulate ce sunt mai mici decât valoarea 1 milimetru.

DATE DESPRE IMOBILUL NR. 14208

Oficiul de Cadastru şi Publicitate Imobiliară DOLJ
Biroul de Cadastru şi Publicitate Imobiliară Craiova

A. Partea I. Descrierea imobilului

TEREN Extravilan

Adresa: Jud. Dolj, T 47, P 544

Nr. Crt	Nr cadastral Nr. topografic	Suprafaţa* (mp)	Observaţii / Referinţe
A1		300	Sector cadastral:7 Teren neimprejmuit;

B. Partea II. Proprietari şi acte

Inscrieri privitoare la dreptul de proprietate şi alte drepturi reale		Referinţe
0 / 07/02/2023		
Act Administrativ nr. TDP:2413-19512, din 21/01/1997 emis de COMISIA JUDETEANA DE FOND FUNCIAR;		
B1	Intabulare, drept de PROPRIETATE, dobandit prin Reconstituire, cota actuala 1/1, cota initiala 1/1	A1
	1) **COJOCARU NICOLAE**, LIPSA CNP	

C. Partea III. SARCINI .

Inscrieri privind dezmembramintele dreptului de proprietate, drepturi reale de garanţie şi sarcini	Referinţe
NU SUNT	

Anexa Nr. 1 La Partea I

Teren

Nr cadastral	Suprafaţa (mp)*	Observaţii / Referinţe
	300	

* Suprafaţa este determinată in planul de proiecţie Stereo 70.

DETALII LINIARE IMOBIL

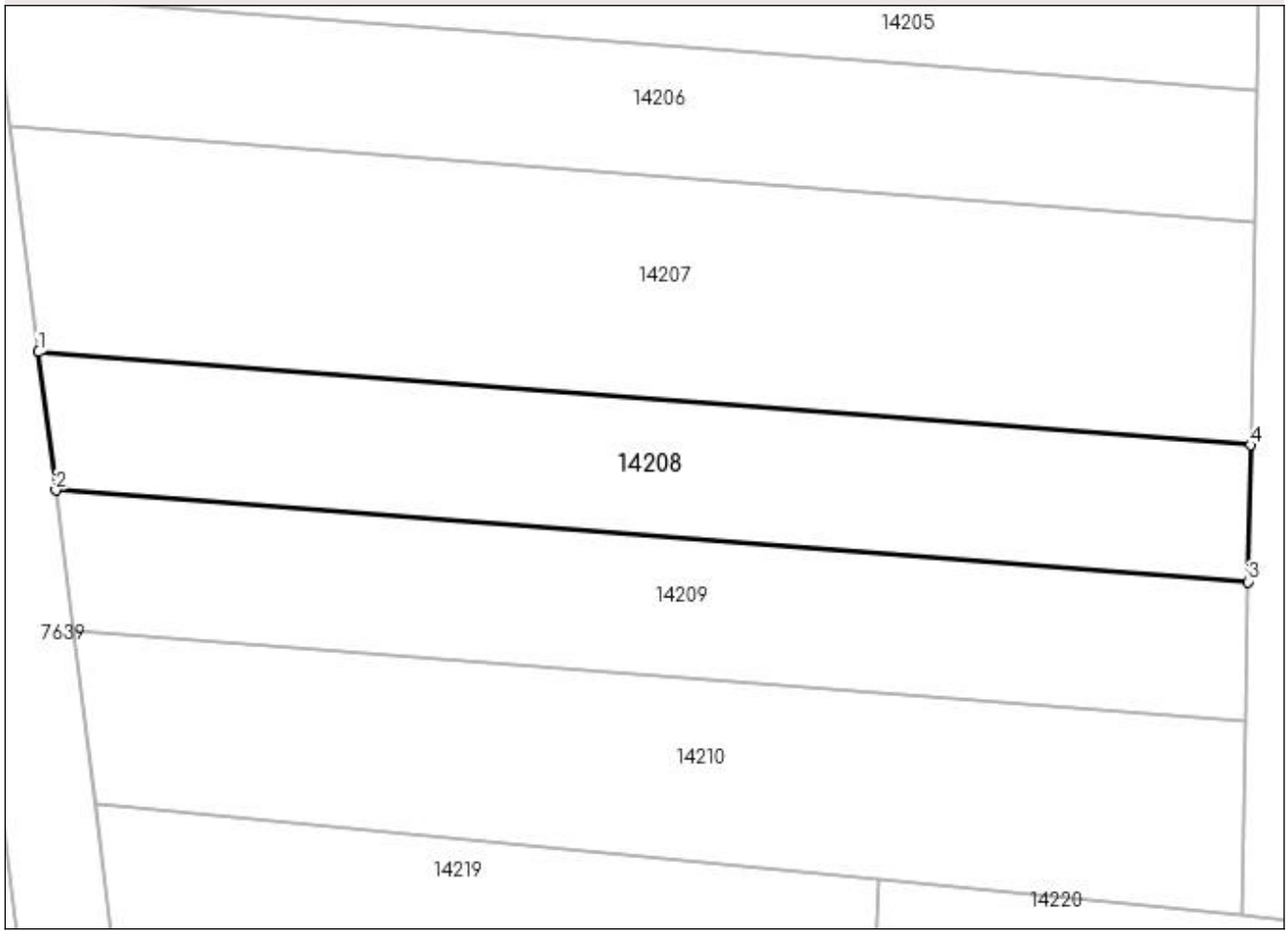

Date referitoare la teren

Crt	Categorie folosință	Intra vilan	Suprafaţa (mp)	Tarla	Parcelă	Nr. topo	Observaţii / Referinţe
1	arabil	NU	300	47	544	-	

Lungime Segmente
1) Valorile lungimilor segmentelor sunt obţinute din proiecţie în plan.

Punct început	X / Y	Punct sfârşit	X / Y	Lungime segment (** (m)
1	347.105,706 285.291,816	2	347.106,45 285.285,916	5.947
2	347.106,45 285.285,916	3	347.157,369 285.282,008	51.069
3	347.157,369 285.282,008	4	347.157,471 285.287,843	5.836
4	347.157,471 285.287,843	1	347.105,706 285.291,816	51.917

** Lungimile segmentelor sunt determinate în planul de proiecţie Stereo 70 şi sunt rotunjite la 1 milimetru.
*** Distanţa dintre puncte este formată din segmente cumulate ce sunt mai mici decât valoarea 1 milimetru.

DATE DESPRE IMOBILUL NR. 14209

Oficiul de Cadastru şi Publicitate Imobiliară DOLJ
Biroul de Cadastru şi Publicitate Imobiliară Craiova

A. Partea I. Descrierea imobilului

TEREN Extravilan

Adresa: Jud. Dolj, T 47, P 545

Nr. Crt	Nr cadastral Nr. topografic	Suprafaţa* (mp)	Observaţii / Referinţe
A1		300	Sector cadastral:7 Teren neimprejmuit;

B. Partea II. Proprietari şi acte

Inscrieri privitoare la dreptul de proprietate şi alte drepturi reale		Referinţe
0 / 07/02/2023		
Act Administrativ nr. TDP:1721-14907, din 06/12/1996 emis de COMISIA JUDETEANA DE FOND FUNCIAR (CERTIF. DE DECES:DS493118/03.09.2010;);		
B1	Intabulare, drept de PROPRIETATE, dobandit prin Reconstituire, cota actuala 1/1, cota initiala 1/1	A1
	1) **PASMAC GHEORGHE** DEFUNCT:Da	

C. Partea III. SARCINI .

Inscrieri privind dezmembramintele dreptului de proprietate, drepturi reale de garanţie şi sarcini	Referinţe
NU SUNT	

Anexa Nr. 1 La Partea I

Teren

Nr cadastral	Suprafaţa (mp)*	Observaţii / Referinţe
	300	

* Suprafaţa este determinată in planul de proiecţie Stereo 70.

DETALII LINIARE IMOBIL

Date referitoare la teren

Crt	Categorie folosință	Intra vilan	Suprafaţa (mp)	Tarla	Parcelă	Nr. topo	Observaţii / Referinţe
1	arabil	NU	300	47	545	-	

Lungime Segmente
1) Valorile lungimilor segmentelor sunt obţinute din proiecţie în plan.

Punct început	X / Y	Punct sfârşit	X / Y	Lungime segment (** (m)
1	347.106,45 285.285,916	2	347.107,206 285.279,916	6.047
2	347.107,206 285.279,916	3	347.157,266 285.276,074	50.207
3	347.157,266 285.276,074	4	347.157,369 285.282,008	5.935
4	347.157,369 285.282,008	1	347.106,45 285.285,916	51.069

** Lungimile segmentelor sunt determinate în planul de proiecţie Stereo 70 şi sunt rotunjite la 1 milimetru.
*** Distanţa dintre puncte este formată din segmente cumulate ce sunt mai mici decât valoarea 1 milimetru.

DATE DESPRE IMOBILUL NR. 14210

Oficiul de Cadastru şi Publicitate Imobiliară DOLJ
Biroul de Cadastru şi Publicitate Imobiliară Craiova

A. Partea I. Descrierea imobilului

TEREN Extravilan

Adresa: Jud. Dolj, T 47

Nr. Crt	Nr cadastral Nr. topografic	Suprafaţa* (mp)	Observaţii / Referinţe
A1		Din acte: 0 Masurata: 387	Sector cadastral:7 Teren neimprejmuit;

B. Partea II. Proprietari şi acte

Inscrieri privitoare la dreptul de proprietate şi alte drepturi reale		Referinţe
0 / 07/02/2023		
Act Normativ nr. LEGE:7, din 13/03/1996 emis de PARLAMENTUL ROMANIEI;		
B1	Inscrierea provizorie, drept de PROPRIETATE, dobandit prin Lege, cota actuala 1/1, cota initiala 1/1	A1
	1) **NEIDENTIFICAT NEIDENTIFICAT**	

C. Partea III. SARCINI .

Inscrieri privind dezmembramintele dreptului de proprietate, drepturi reale de garanţie şi sarcini	Referinţe
NU SUNT	

Anexa Nr. 1 La Partea I

Teren

Nr cadastral	Suprafaţa (mp)*	Observaţii / Referinţe
	Din acte: 0 Masurata: 387	

* Suprafaţa este determinată in planul de proiecţie Stereo 70.

DETALII LINIARE IMOBIL

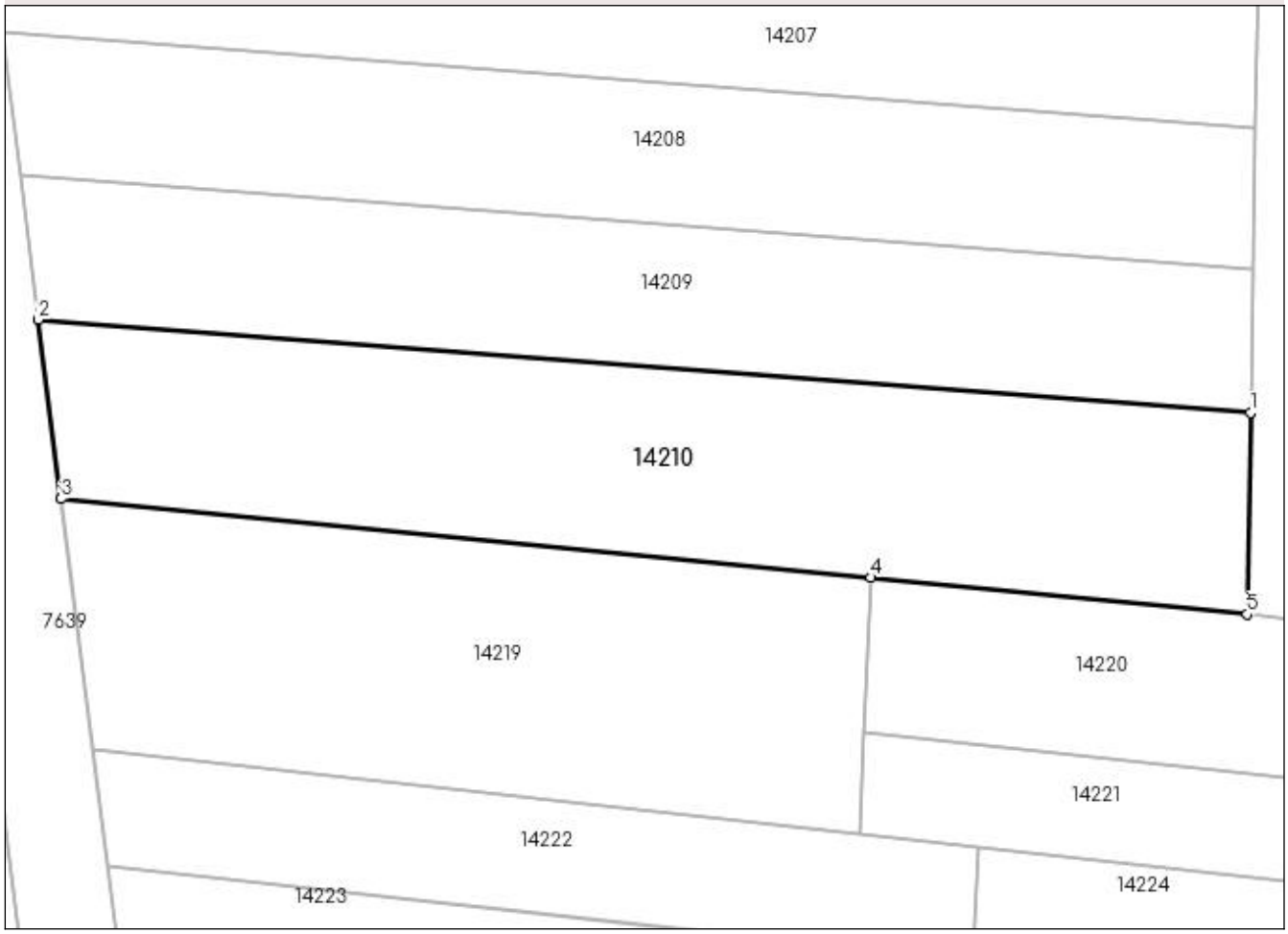

Date referitoare la teren

Crt	Categorie folosinţă	Intra vilan	Suprafaţa (mp)	Tarla	Parcelă	Nr. topo	Observaţii / Referinţe
1	arabil	NU	387	47		-	

Lungime Segmente
1) Valorile lungimilor segmentelor sunt obţinute din proiecţie în plan.

Punct început	X / Y	Punct sfârşit	X / Y	Lungime segment (** (m)
1	347.157,266 285.276,074	2	347.107,206 285.279,916	50.207
2	347.107,206 285.279,916	3	347.108,137 285.272,528	7.446
3	347.108,137 285.272,528	4	347.141,581 285.269,273	33.602
4	347.141,581 285.269,273	5	347.157,121 285.267,76	15.613
5	347.157,121 285.267,76	1	347.157,266 285.276,074	8.315

** Lungimile segmentelor sunt determinate în planul de proiecţie Stereo 70 şi sunt rotunjite la 1 milimetru.
*** Distanţa dintre puncte este formată din segmente cumulate ce sunt mai mici decât valoarea 1 milimetru.

DATE DESPRE IMOBILUL NR. 14211

Oficiul de Cadastru şi Publicitate Imobiliară DOLJ
Biroul de Cadastru şi Publicitate Imobiliară Craiova

A. Partea I. Descrierea imobilului

TEREN Extravilan

Adresa: Jud. Dolj, T 47, P 546

Nr. Crt	Nr cadastral Nr. topografic	Suprafaţa* (mp)	Observaţii / Referinţe
A1		1.700	Sector cadastral:7 Teren neimprejmuit;

B. Partea II. Proprietari şi acte

Inscrieri privitoare la dreptul de proprietate şi alte drepturi reale		Referinţe
0 / 07/02/2023		
Act Administrativ nr. TDP:3883, din 07/03/2003 emis de COMISIA JUDETEANA DE FOND FUNCIAR;		
B1	Intabulare, drept de PROPRIETATE, dobandit prin Constituire, cota actuala 1/1, cota initiala 1/1	A1
	1) **PLENICEANU FLOREA**, LIPSA CNP	

C. Partea III. SARCINI .

Inscrieri privind dezmembramintele dreptului de proprietate, drepturi reale de garanţie şi sarcini	Referinţe
NU SUNT	

Anexa Nr. 1 La Partea I

Teren

Nr cadastral	Suprafaţa (mp)*	Observaţii / Referinţe
	1.700	

* Suprafaţa este determinată in planul de proiecţie Stereo 70.

DETALII LINIARE IMOBIL

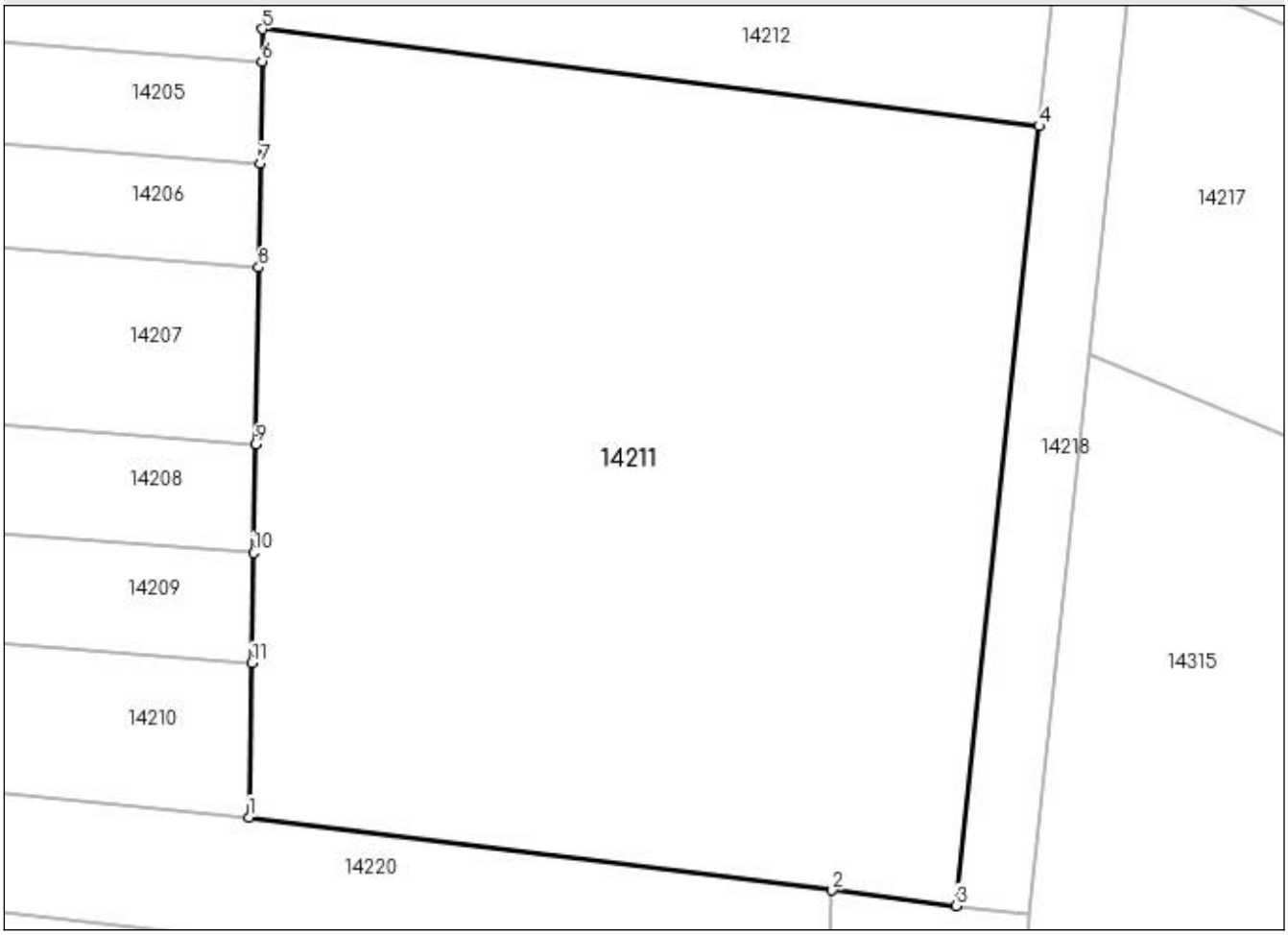

Date referitoare la teren

Crt	Categorie folosinţă	Intra vilan	Suprafaţa (mp)	Tarla	Parcelă	Nr. topo	Observaţii / Referinţe
1	arabil	NU	1.700	47	546	-	

Lungime Segmente
1) Valorile lungimilor segmentelor sunt obţinute din proiecţie în plan.

Punct început	X / Y	Punct sfârşit	X / Y	Lungime segment (** (m)
1	347.157,121 285.267,76	2	347.188,548 285.263,833	31.671
2	347.188,548 285.263,833	3	347.195,221 285.262,999	6.725
3	347.195,221 285.262,999	4	347.199,691 285.304,976	42.214
4	347.199,691 285.304,976	5	347.157,86 285.310,204	42.156
5	347.157,86 285.310,204	6	347.157,83 285.308,469	1.735

Punct început	X / Y	Punct sfârşit	X / Y	Lungime segment (** (m)
6	347.157,83 285.308,469	7	347.157,734 285.302,957	5.513
7	347.157,734 285.302,957	8	347.157,636 285.297,363	5.595
8	347.157,636 285.297,363	9	347.157,471 285.287,843	9.521
9	347.157,471 285.287,843	10	347.157,369 285.282,008	5.836
10	347.157,369 285.282,008	11	347.157,266 285.276,074	5.935
11	347.157,266 285.276,074	1	347.157,121 285.267,76	8.315

** Lungimile segmentelor sunt determinate în planul de proiecţie Stereo 70 şi sunt rotunjite la 1 milimetru.
*** Distanţa dintre puncte este formată din segmente cumulate ce sunt mai mici decât valoarea 1 milimetru.

DATE DESPRE IMOBILUL NR. 14212

Oficiul de Cadastru şi Publicitate Imobiliară DOLJ
Biroul de Cadastru şi Publicitate Imobiliară Craiova

A. Partea I. Descrierea imobilului

TEREN Extravilan

Adresa: Jud. Dolj, T 47

Nr. Crt	Nr cadastral Nr. topografic	Suprafaţa* (mp)	Observaţii / Referinţe
A1		Din acte: 0 Masurata: 4.237	Sector cadastral:7 Teren neimprejmuit;

B. Partea II. Proprietari şi acte

Inscrieri privitoare la dreptul de proprietate şi alte drepturi reale		Referinţe
0 / 07/02/2023		
Act Normativ nr. LEGE:7, din 13/03/1996 emis de PARLAMENTUL ROMANIEI;		
B1	Inscrierea provizorie, drept de PROPRIETATE, dobandit prin Lege, cota actuala 1/1, cota initiala 1/1	A1
	1) **NEIDENTIFICAT NEIDENTIFICAT**	

C. Partea III. SARCINI .

Inscrieri privind dezmembramintele dreptului de proprietate, drepturi reale de garanţie şi sarcini	Referinţe
NU SUNT	

Anexa Nr. 1 La Partea I

Teren

Nr cadastral	Suprafaţa (mp)*	Observaţii / Referinţe
	Din acte: 0 Masurata: 4.237	

* Suprafaţa este determinată in planul de proiecţie Stereo 70.

DETALII LINIARE IMOBIL

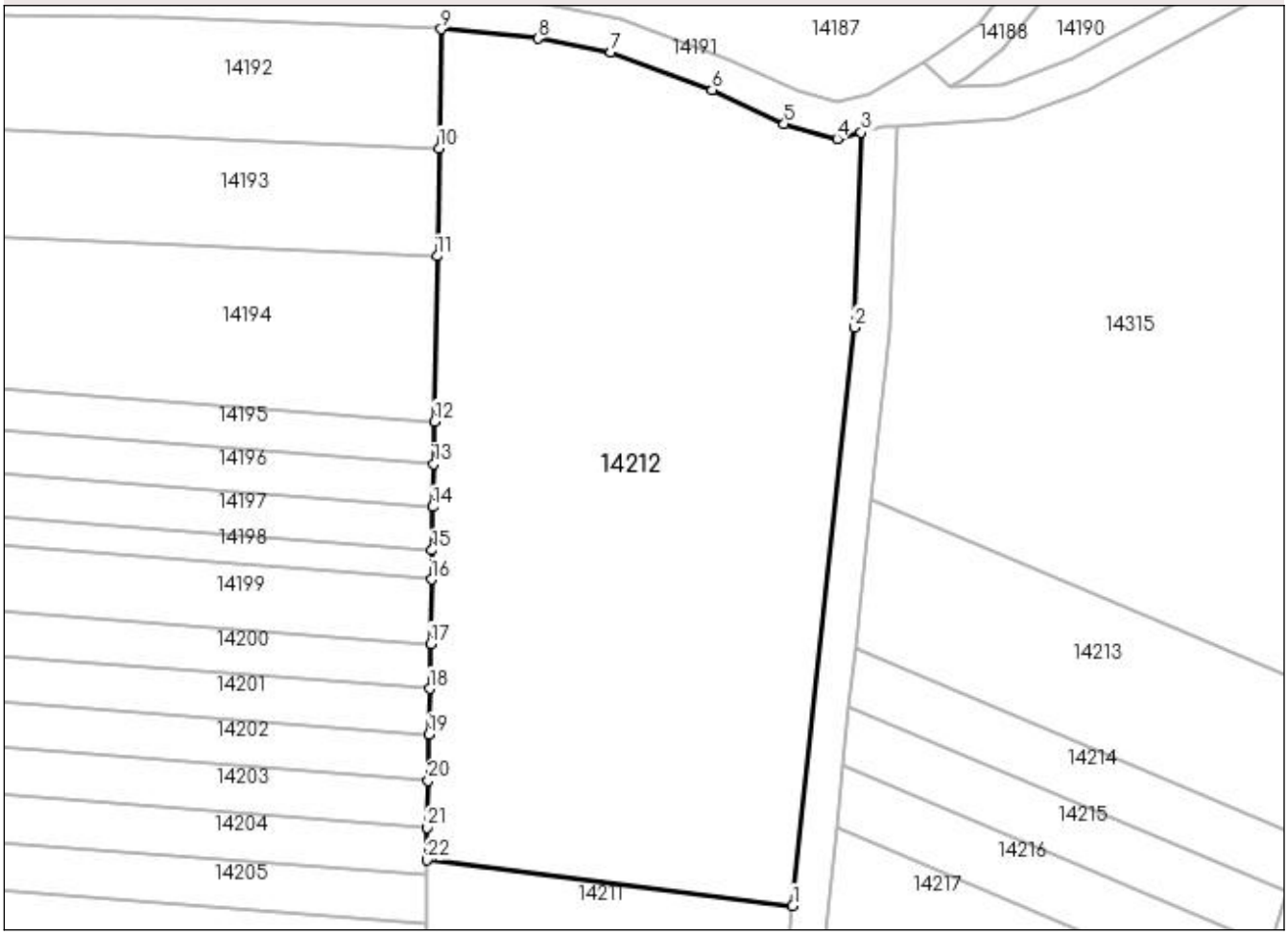

Date referitoare la teren

Crt	Categorie folosinţă	Intra vilan	Suprafaţa (mp)	Tarla	Parcelă	Nr. topo	Observaţii / Referinţe
1	arabil	NU	4.237	47		-	

Lungime Segmente

1) Valorile lungimilor segmentelor sunt obţinute din proiecţie în plan.

Punct început	X / Y	Punct sfârşit	X / Y	Lungime segment (** (m)
1	347.199,691 285.304,976	2	347.206,727 285.371,041	66.439
3	347.207,532 285.393,297	4	347.204,754 285.392,577	2.87
5	347.198,727 285.394,271	6	347.190,46 285.398,15	9.132
7	347.178,918 285.402,486	8	347.170,57 285.404,025	8.489
9	347.159,511 285.405,098	10	347.159,274 285.391,499	13.601

Punct început	X / Y	Punct sfârşit	X / Y	Lungime segment (** (m)
2	347.206,727 285.371,041	3	347.207,532 285.393,297	22.271
4	347.204,754 285.392,577	5	347.198,727 285.394,271	6.261
6	347.190,46 285.398,15	7	347.178,918 285.402,486	12.33
8	347.170,57 285.404,025	9	347.159,511 285.405,098	11.111
10	347.159,274 285.391,499	11	347.159,06 285.379,161	12.34

Punct început	X / Y	Punct sfârşit	X / Y	Lungime segment (** (m)
11	347.159,06 285.379,161	12	347.158,731 285.360,28	18.884
13	347.158,647 285.355,44	14	347.158,562 285.350,545	4.896
15	347.158,475 285.345,592	16	347.158,417 285.342,257	3.336
17	347.158,29 285.334,904	18	347.158,2 285.329,757	5.148
19	347.158,109 285.324,543	20	347.158,017 285.319,259	5.285
21	347.157,924 285.313,902	22	347.157,86 285.310,204	3.699

Punct început	X / Y	Punct sfârşit	X / Y	Lungime segment (** (m)
12	347.158,731 285.360,28	13	347.158,647 285.355,44	4.841
14	347.158,562 285.350,545	15	347.158,475 285.345,592	4.954
16	347.158,417 285.342,257	17	347.158,29 285.334,904	7.354
18	347.158,2 285.329,757	19	347.158,109 285.324,543	5.215
20	347.158,017 285.319,259	21	347.157,924 285.313,902	5.358
22	347.157,86 285.310,204	1	347.199,691 285.304,976	42.156

** Lungimile segmentelor sunt determinate în planul de proiecţie Stereo 70 şi sunt rotunjite la 1 milimetru.
*** Distanţa dintre puncte este formată din segmente cumulate ce sunt mai mici decât valoarea 1 milimetru.

DATE DESPRE IMOBILUL NR. 14213

Oficiul de Cadastru şi Publicitate Imobiliară DOLJ
Biroul de Cadastru şi Publicitate Imobiliară Craiova

A. Partea I. Descrierea imobilului

TEREN Extravilan

Adresa: Jud. Dolj, T 47, P 548

Nr. Crt	Nr cadastral Nr. topografic	Suprafaţa* (mp)	Observaţii / Referinţe
A1		1.100	Sector cadastral:7 Teren neimprejmuit;

B. Partea II. Proprietari şi acte

Inscrieri privitoare la dreptul de proprietate şi alte drepturi reale		Referinţe
0 / 07/02/2023		
Act Administrativ nr. TDP:851-59573, din 03/05/1994 emis de COMISIA JUDETEANA DE FOND FUNCIAR;		
B1	Intabulare, drept de PROPRIETATE, dobandit prin Reconstituire, cota actuala 1/1, cota initiala 1/1	A1
	1) **BURTEA FLOREA**, LIPSA CNP	

C. Partea III. SARCINI .

Inscrieri privind dezmembramintele dreptului de proprietate, drepturi reale de garanţie şi sarcini	Referinţe
NU SUNT	

Anexa Nr. 1 La Partea I

Teren

Nr cadastral	Suprafaţa (mp)*	Observaţii / Referinţe
	1.100	

* Suprafaţa este determinată in planul de proiecţie Stereo 70.

DETALII LINIARE IMOBIL

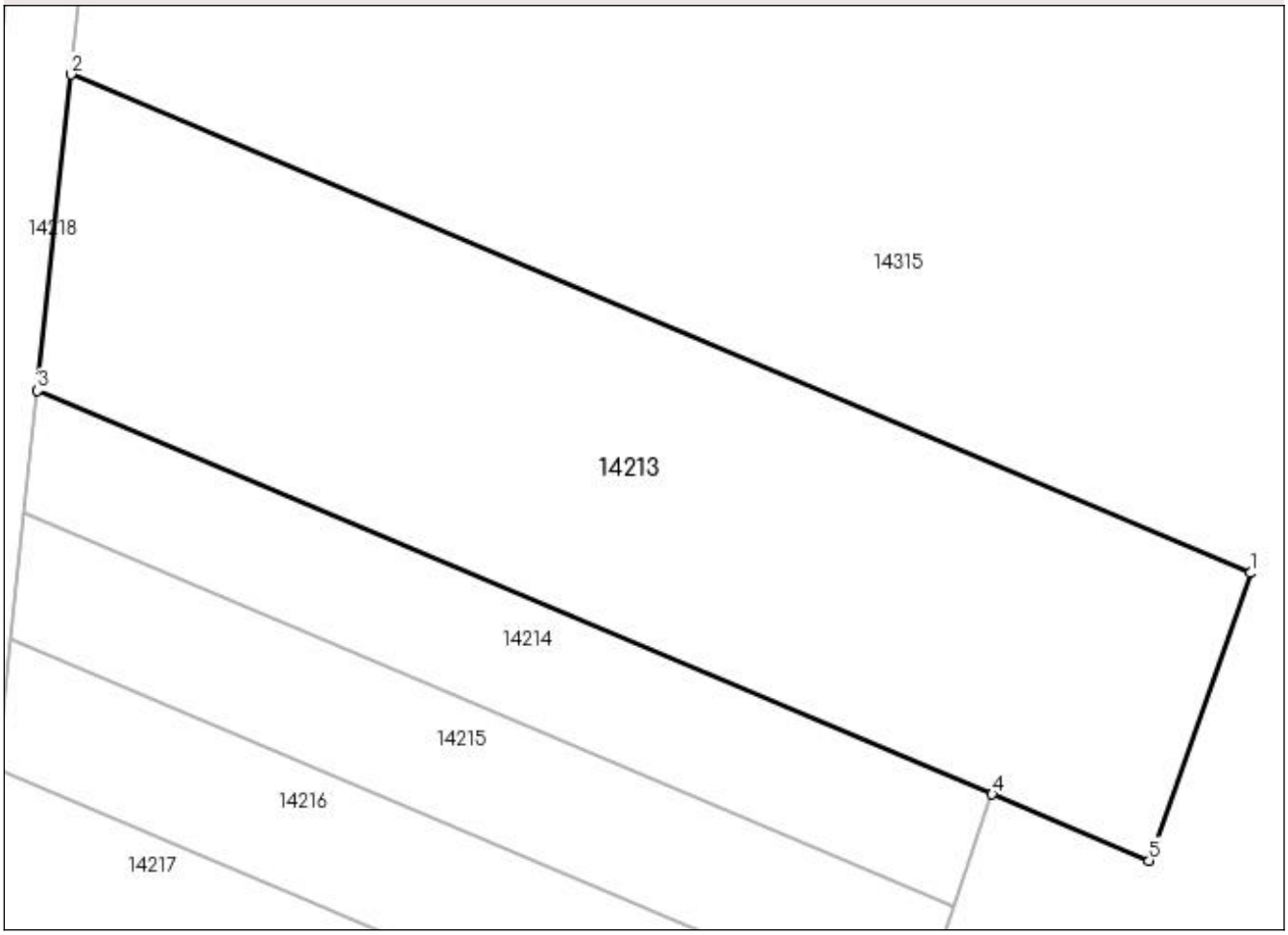

Date referitoare la teren

Crt	Categorie folosinţă	Intra vilan	Suprafaţa (mp)	Tarla	Parcelă	Nr. topo	Observaţii / Referinţe
1	arabil	NU	1.100	47	548	-	

Lungime Segmente
1) Valorile lungimilor segmentelor sunt obţinute din proiecţie în plan.

Punct început	X / Y	Punct sfârşit	X / Y	Lungime segment (** (m)
1	347.272,241 285.324,469	2	347.208,651 285.351,335	69.032
2	347.208,651 285.351,335	3	347.206,836 285.334,292	17.139
3	347.206,836 285.334,292	4	347.258,32 285.312,54	55.891
4	347.258,32 285.312,54	5	347.266,768 285.308,971	9.171
5	347.266,768 285.308,971	1	347.272,241 285.324,469	16.436

** Lungimile segmentelor sunt determinate în planul de proiecţie Stereo 70 şi sunt rotunjite la 1 milimetru.
*** Distanţa dintre puncte este formată din segmente cumulate ce sunt mai mici decât valoarea 1 milimetru.

DATE DESPRE IMOBILUL NR. 14214

Oficiul de Cadastru şi Publicitate Imobiliară DOLJ
Biroul de Cadastru şi Publicitate Imobiliară Craiova

A. Partea I. Descrierea imobilului

TEREN Extravilan

Adresa: Jud. Dolj, T 47, P 549

Nr. Crt	Nr cadastral Nr. topografic	Suprafaţa* (mp)	Observaţii / Referinţe
A1		350	Sector cadastral:7 Teren neimprejmuit;

B. Partea II. Proprietari şi acte

Inscrieri privitoare la dreptul de proprietate şi alte drepturi reale		Referinţe
0 / 07/02/2023		
Act Notarial nr. CM:215, din 18/04/2018 emis de NP STOENESCU FLOREA;		
B1	Intabulare, drept de PROPRIETATE, dobandit prin Succesiune, cota actuala 1/2, cota initiala 1/2	A1
	1) **TOMA MARIA**	
B2	Intabulare, drept de PROPRIETATE, dobandit prin Succesiune, cota actuala 1/2, cota initiala 1/2	A1
	1) **TOMA STERIE**	

C. Partea III. SARCINI .

Inscrieri privind dezmembramintele dreptului de proprietate, drepturi reale de garanţie şi sarcini	Referinţe
NU SUNT	

Anexa Nr. 1 La Partea I

Teren

Nr cadastral	Suprafaţa (mp)*	Observaţii / Referinţe
	350	

* Suprafaţa este determinată in planul de proiecţie Stereo 70.

DETALII LINIARE IMOBIL

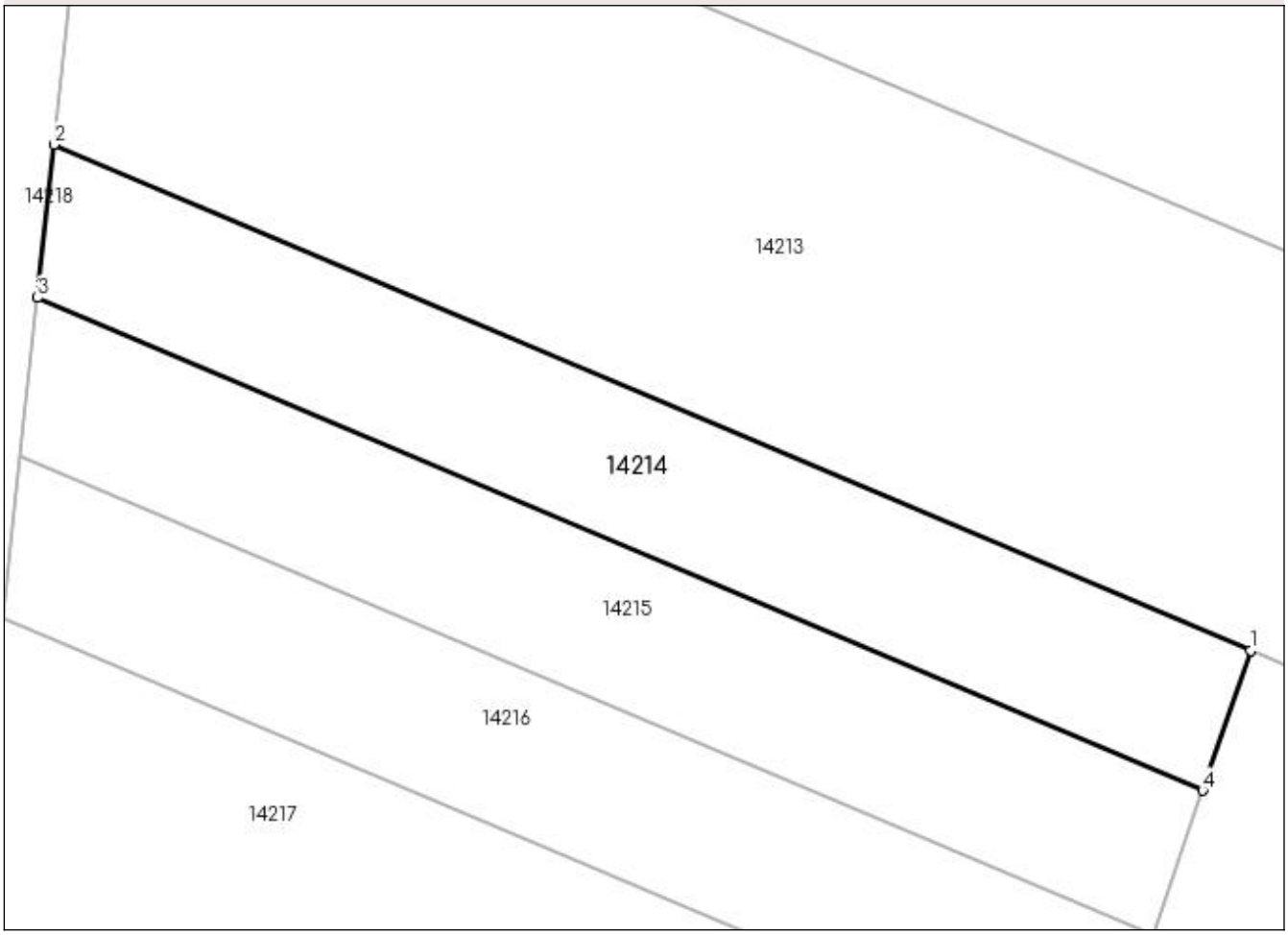

Date referitoare la teren

Crt	Categorie folosință	Intra vilan	Suprafaţa (mp)	Tarla	Parcelă	Nr. topo	Observaţii / Referinţe
1	arabil	NU	350	47	549	-	

Lungime Segmente
1) Valorile lungimilor segmentelor sunt obţinute din proiecţie în plan.

Punct început	X / Y	Punct sfârşit	X / Y	Lungime segment (** (m)
1	347.258,32 285.312,54	2	347.206,836 285.334,292	55.891
2	347.206,836 285.334,292	3	347.206,134 285.327,7	6.629
3	347.206,134 285.327,7	4	347.256,262 285.306,52	54.419
4	347.256,262 285.306,52	1	347.258,32 285.312,54	6.362

** Lungimile segmentelor sunt determinate în planul de proiecţie Stereo 70 şi sunt rotunjite la 1 milimetru.
*** Distanţa dintre puncte este formată din segmente cumulate ce sunt mai mici decât valoarea 1 milimetru.

DATE DESPRE IMOBILUL NR. 14215

Oficiul de Cadastru şi Publicitate Imobiliară DOLJ
Biroul de Cadastru şi Publicitate Imobiliară Craiova

A. Partea I. Descrierea imobilului

TEREN Extravilan

Adresa: Jud. Dolj, T 47, P 550

Nr. Crt	Nr cadastral Nr. topografic	Suprafaţa* (mp)	Observaţii / Referinţe
A1		350	Sector cadastral:7 Teren neimprejmuit;

B. Partea II. Proprietari şi acte

Inscrieri privitoare la dreptul de proprietate şi alte drepturi reale		Referinţe
0 / 07/02/2023		
Act Administrativ nr. TDP:2410-19512, din 21/01/1997 emis de COMISIA JUDETEANA DE FOND FUNCIAR;		
B1	Intabulare, drept de PROPRIETATE, dobandit prin Reconstituire, cota actuala 1/1, cota initiala 1/1	A1
	1) **ANGHEL VICTOR**, LIPSA CNP	

C. Partea III. SARCINI .

Inscrieri privind dezmembramintele dreptului de proprietate, drepturi reale de garanţie şi sarcini	Referinţe
NU SUNT	

Anexa Nr. 1 La Partea I

Teren

Nr cadastral	Suprafaţa (mp)*	Observaţii / Referinţe
	350	

* Suprafaţa este determinată in planul de proiecţie Stereo 70.

DETALII LINIARE IMOBIL

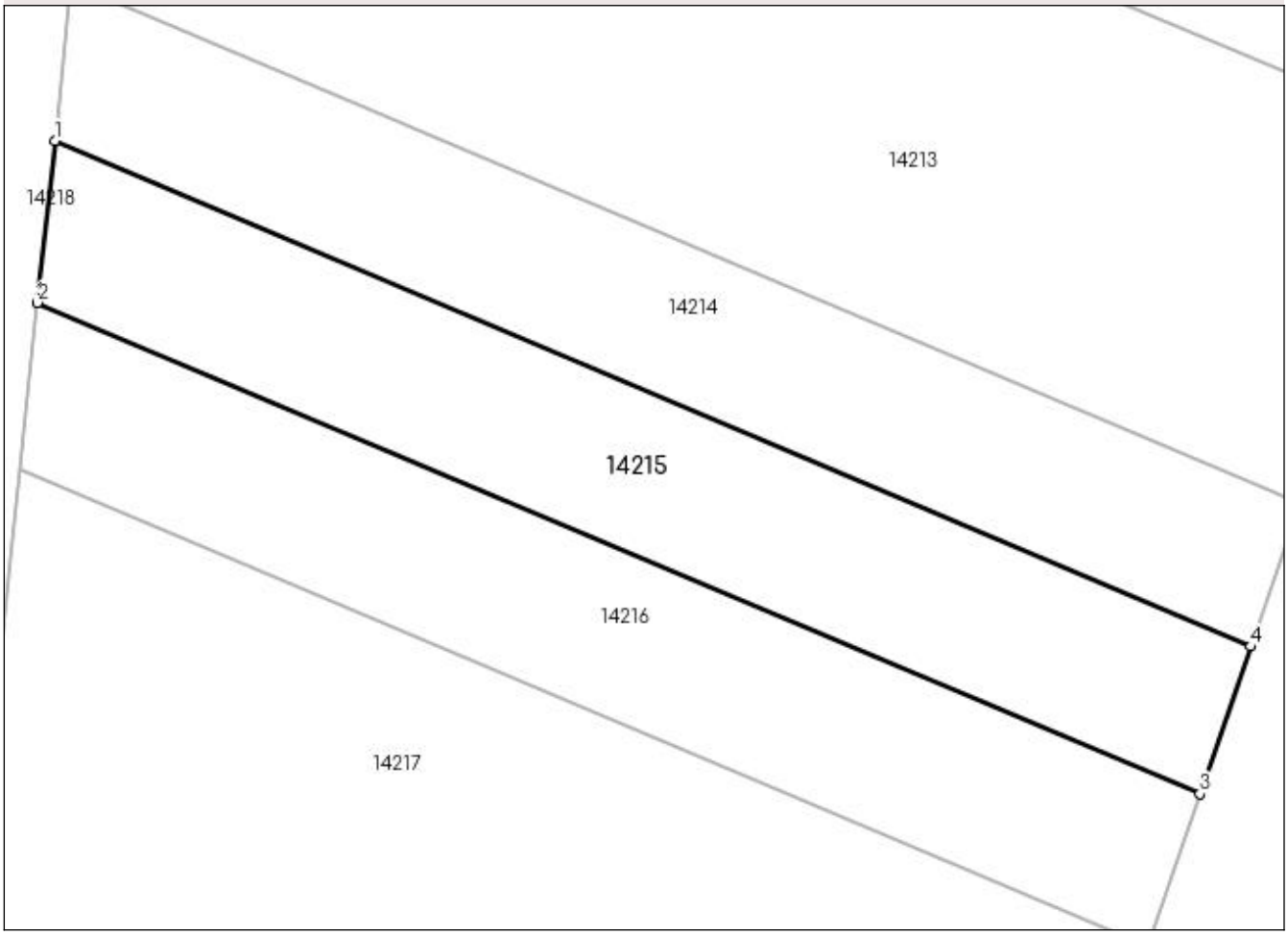

Date referitoare la teren

Crt	Categorie folosinţă	Intra vilan	Suprafaţa (mp)	Tarla	Parcelă	Nr. topo	Observaţii / Referinţe
1	arabil	NU	350	47	550	-	

Lungime Segmente
1) Valorile lungimilor segmentelor sunt obţinute din proiecţie în plan.

Punct început	X / Y	Punct sfârşit	X / Y	Lungime segment (** (m)
1	347.206,134 285.327,7	2	347.205,412 285.320,924	6.814
2	347.205,412 285.320,924	3	347.254,147 285.300,334	52.906
3	347.254,147 285.300,334	4	347.256,262 285.306,52	6.538
4	347.256,262 285.306,52	1	347.206,134 285.327,7	54.419

** Lungimile segmentelor sunt determinate în planul de proiecţie Stereo 70 şi sunt rotunjite la 1 milimetru.
*** Distanţa dintre puncte este formată din segmente cumulate ce sunt mai mici decât valoarea 1 milimetru.

DATE DESPRE IMOBILUL NR. 14216

Oficiul de Cadastru şi Publicitate Imobiliară DOLJ
Biroul de Cadastru şi Publicitate Imobiliară Craiova

A. Partea I. Descrierea imobilului

TEREN Extravilan

Adresa: Jud. Dolj, T 47, P 551

Nr. Crt	Nr cadastral Nr. topografic	Suprafaţa* (mp)	Observaţii / Referinţe
A1		350	Sector cadastral:7 Teren neimprejmuit;

B. Partea II. Proprietari şi acte

Inscrieri privitoare la dreptul de proprietate şi alte drepturi reale		Referinţe
0 / 07/02/2023		
Act Administrativ nr. TDP:1401-60682, din 02/06/1995 emis de COMISIA JUDETEANA DE FOND FUNCIAR;		
B1	Intabulare, drept de PROPRIETATE, dobandit prin Reconstituire, cota actuala 1/1, cota initiala 1/1	A1
	1) **ANGHEL IOANA**, LIPSA CNP	

C. Partea III. SARCINI .

Inscrieri privind dezmembramintele dreptului de proprietate, drepturi reale de garanţie şi sarcini	Referinţe
NU SUNT	

Anexa Nr. 1 La Partea I

Teren

Nr cadastral	Suprafaţa (mp)*	Observaţii / Referinţe
	350	

* Suprafaţa este determinată in planul de proiecţie Stereo 70.

DETALII LINIARE IMOBIL

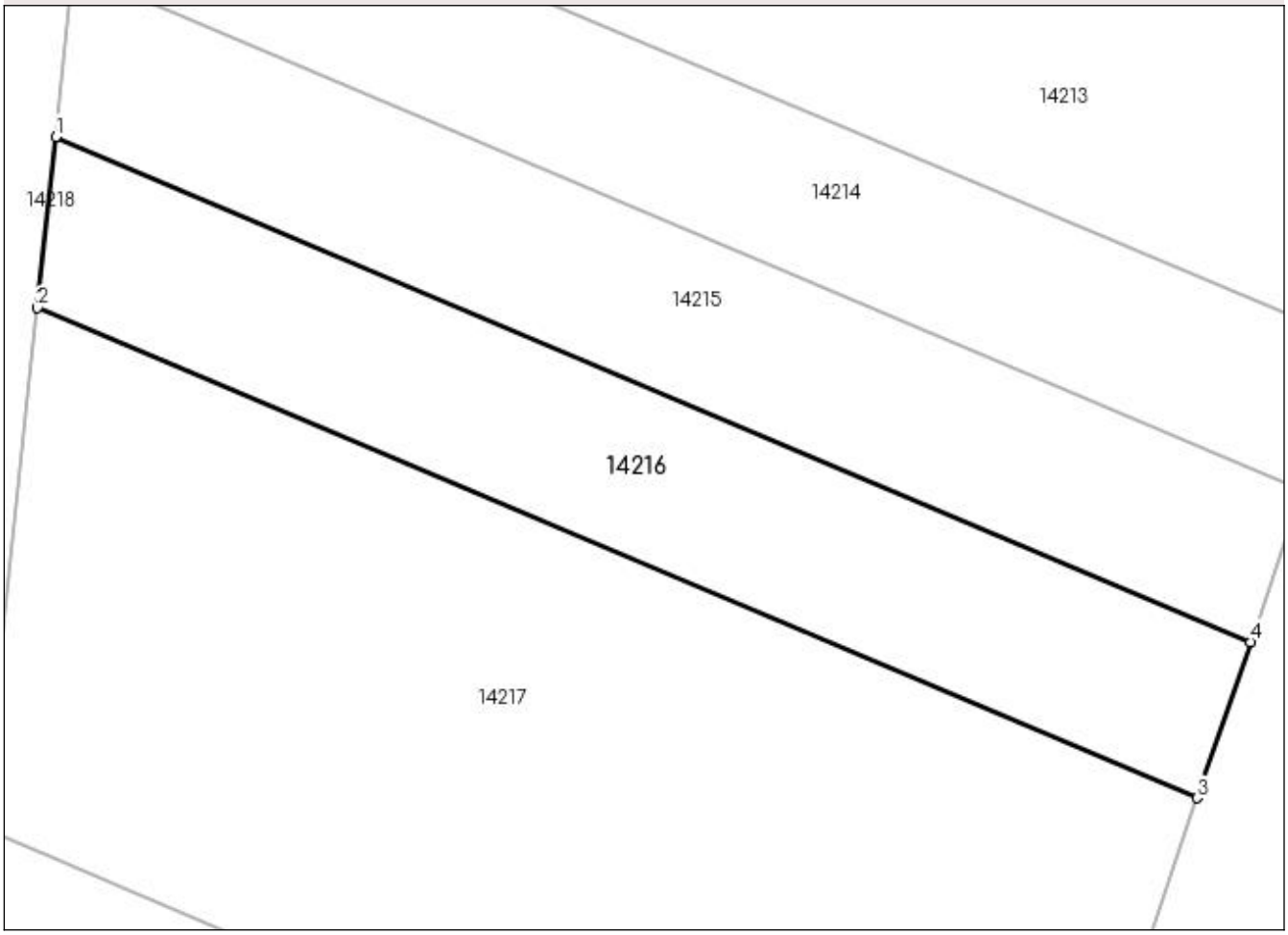

Date referitoare la teren

Crt	Categorie folosinţă	Intra vilan	Suprafaţa (mp)	Tarla	Parcelă	Nr. topo	Observaţii / Referinţe
1	arabil	NU	350	47	551	-	

Lungime Segmente
1) Valorile lungimilor segmentelor sunt obţinute din proiecţie în plan.

Punct început	X / Y	Punct sfârşit	X / Y	Lungime segment (** (m)
1	347.205,412 285.320,924	2	347.204,67 285.313,949	7.014
2	347.204,67 285.313,949	3	347.251,969 285.293,965	51.347
3	347.251,969 285.293,965	4	347.254,147 285.300,334	6.731
4	347.254,147 285.300,334	1	347.205,412 285.320,924	52.906

** Lungimile segmentelor sunt determinate în planul de proiecţie Stereo 70 şi sunt rotunjite la 1 milimetru.
*** Distanţa dintre puncte este formată din segmente cumulate ce sunt mai mici decât valoarea 1 milimetru.

DATE DESPRE IMOBILUL NR. 14217

Oficiul de Cadastru şi Publicitate Imobiliară DOLJ
Biroul de Cadastru şi Publicitate Imobiliară Craiova

A. Partea I. Descrierea imobilului

TEREN Extravilan

Adresa: Jud. Dolj, T 47, P 563/1

Nr. Crt	Nr cadastral Nr. topografic	Suprafaţa* (mp)	Observaţii / Referinţe
A1		1.000	Sector cadastral:7 Teren neimprejmuit;

B. Partea II. Proprietari şi acte

Inscrieri privitoare la dreptul de proprietate şi alte drepturi reale		Referinţe
0 / 09/02/2023		
Act Administrativ nr. TDP:4156, din 20/09/2004 emis de COMISIA JUDETEANA DE FOND FUNCIAR (CERTIF. DE DECES:DS041441/05.07.2008; CERTIF. DE NOTORIETATE:9101/06.02.2023;);		
B1	Intabulare, drept de PROPRIETATE, dobandit prin Reconstituire, cota actuala 1/1, cota initiala 1/1	A1
	1) **PARVU EUGENIA** DEFUNCT:Da	

C. Partea III. SARCINI .

Inscrieri privind dezmembramintele dreptului de proprietate, drepturi reale de garanţie şi sarcini	Referinţe
NU SUNT	

Anexa Nr. 1 La Partea I

Teren

Nr cadastral	Suprafaţa (mp)*	Observaţii / Referinţe
	1.000	

* Suprafaţa este determinată in planul de proiecţie Stereo 70.

DETALII LINIARE IMOBIL

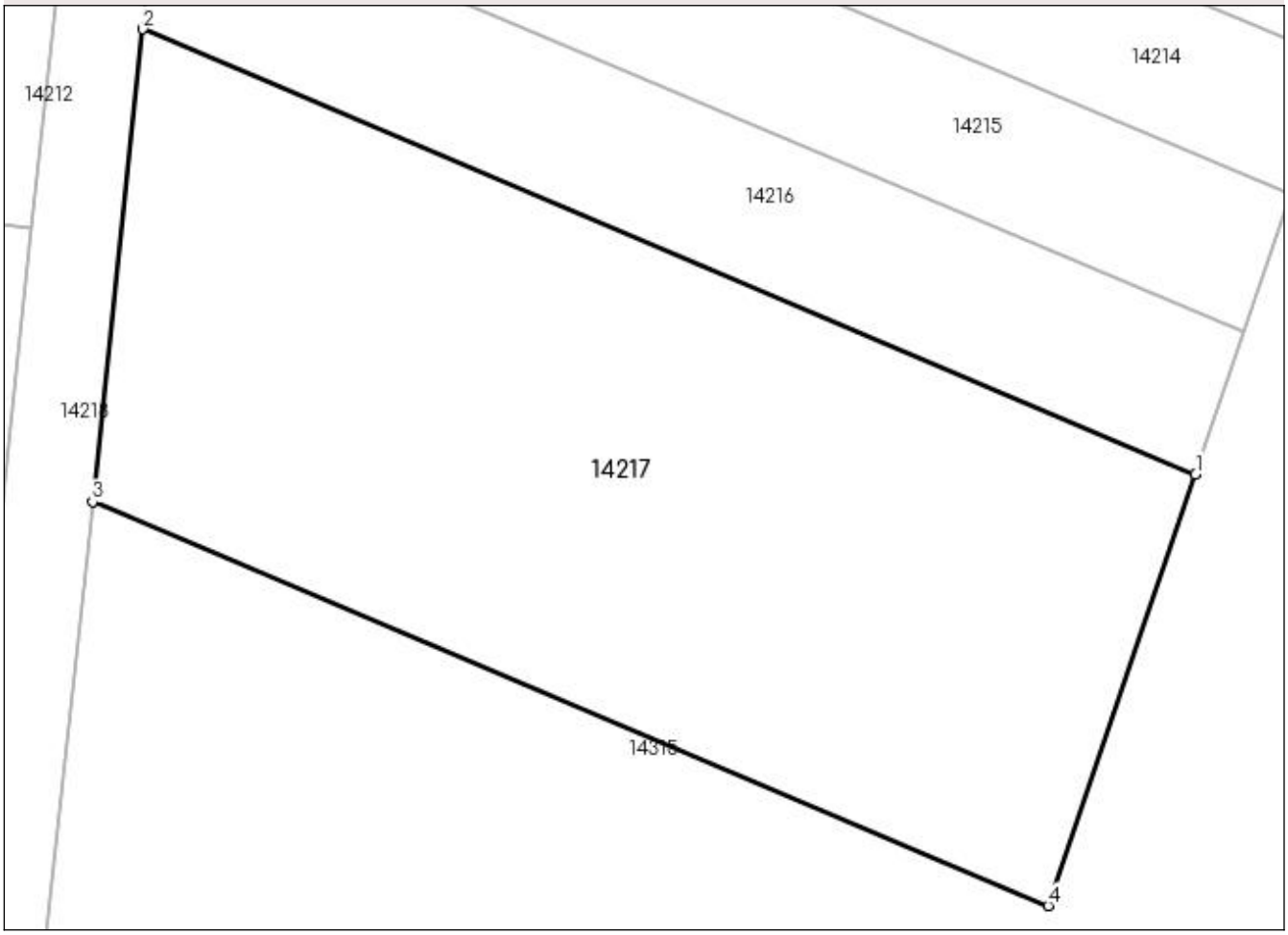

Date referitoare la teren

Crt	Categorie folosinţă	Intra vilan	Suprafaţa (mp)	Tarla	Parcelă	Nr. topo	Observaţii / Referinţe
1	vie	NU	1.000	47	563/1	-	

Lungime Segmente
1) Valorile lungimilor segmentelor sunt obţinute din proiecţie în plan.

Punct început	X / Y	Punct sfârşit	X / Y	Lungime segment (** (m)
1	347.251,969 285.293,965	2	347.204,67 285.313,949	51.347
2	347.204,67 285.313,949	3	347.202,411 285.292,739	21.33
3	347.202,411 285.292,739	4	347.245,347 285.274,598	46.611
4	347.245,347 285.274,598	1	347.251,969 285.293,965	20.468

** Lungimile segmentelor sunt determinate în planul de proiecţie Stereo 70 şi sunt rotunjite la 1 milimetru.
*** Distanţa dintre puncte este formată din segmente cumulate ce sunt mai mici decât valoarea 1 milimetru.

DATE DESPRE IMOBILUL NR. 14218

Oficiul de Cadastru şi Publicitate Imobiliară DOLJ
Biroul de Cadastru şi Publicitate Imobiliară Craiova

A. Partea I. Descrierea imobilului

TEREN Extravilan

Adresa: Jud. Dolj, DE 549

Nr. Crt	Nr cadastral Nr. topografic	Suprafaţa* (mp)	Observaţii / Referinţe
A1		Din acte: 0 Masurata: 527	Sector cadastral:7 Teren neimprejmuit; DE 549

B. Partea II. Proprietari şi acte

Inscrieri privitoare la dreptul de proprietate şi alte drepturi reale		Referinţe
0 / 07/02/2023		
Act Normativ nr. LEGE:7, din 13/03/1996 emis de PARLAMENTUL ROMANIEI;		
B1	Inscrierea provizorie, drept de PROPRIETATE, dobandit prin Lege, cota actuala 1/1, cota initiala 1/1	A1
	1) **NEIDENTIFICAT NEIDENTIFICAT**	

C. Partea III. SARCINI .

Inscrieri privind dezmembramintele dreptului de proprietate, drepturi reale de garanţie şi sarcini	Referinţe
NU SUNT	

Anexa Nr. 1 La Partea I

Teren

Nr cadastral	Suprafaţa (mp)*	Observaţii / Referinţe
	Din acte: 0 Masurata: 527	DE 549

* Suprafaţa este determinată in planul de proiecţie Stereo 70.

DETALII LINIARE IMOBIL

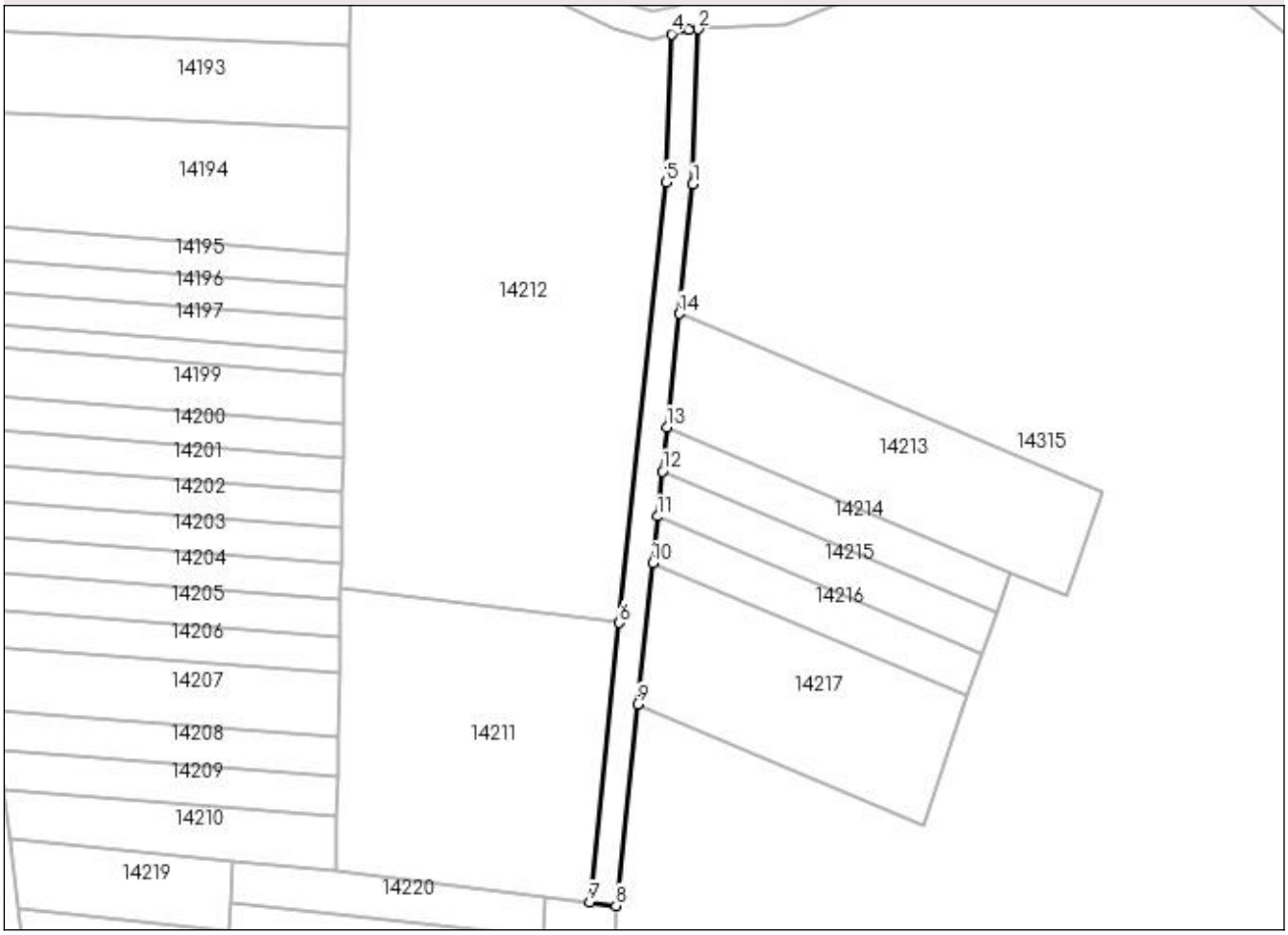

Date referitoare la teren

Crt	Categorie folosinţă	Intra vilan	Suprafaţa (mp)	Tarla	Parcelă	Nr. topo	Observaţii / Referinţe
1	drum	NU	527	47		-	

Lungime Segmente
1) Valorile lungimilor segmentelor sunt obţinute din proiecţie în plan.

Punct început	X / Y	Punct sfârşit	X / Y	Lungime segment (** (m)
1	347.210,719 285.370,757	2	347.211,561 285.394,047	23.305
2	347.211,561 285.394,047	3	347.210,065 285.393,953	1.499
3	347.210,065 285.393,953	4	347.207,532 285.393,297	2.617
4	347.207,532 285.393,297	5	347.206,727 285.371,041	22.271
5	347.206,727 285.371,041	6	347.199,691 285.304,976	66.439

Punct început	X / Y	Punct sfârşit	X / Y	Lungime segment (** (m)
6	347.199,691 285.304,976	7	347.195,221 285.262,999	42.214
7	347.195,221 285.262,999	8	347.199,191 285.262,502	4.001
8	347.199,191 285.262,502	9	347.202,411 285.292,739	30.408
9	347.202,411 285.292,739	10	347.204,67 285.313,949	21.33
10	347.204,67 285.313,949	11	347.205,412 285.320,924	7.014
11	347.205,412 285.320,924	12	347.206,134 285.327,7	6.814
12	347.206,134 285.327,7	13	347.206,836 285.334,292	6.629
13	347.206,836 285.334,292	14	347.208,651 285.351,335	17.139
14	347.208,651 285.351,335	1	347.210,719 285.370,757	19.532

** Lungimile segmentelor sunt determinate în planul de proiecţie Stereo 70 şi sunt rotunjite la 1 milimetru.
*** Distanţa dintre puncte este formată din segmente cumulate ce sunt mai mici decât valoarea 1 milimetru.

DATE DESPRE IMOBILUL NR. 14219

Oficiul de Cadastru şi Publicitate Imobiliară DOLJ
Biroul de Cadastru şi Publicitate Imobiliară Craiova

A. Partea I. Descrierea imobilului

TEREN Extravilan

Adresa: Jud. Dolj, T 47, P 552

Nr. Crt	Nr cadastral Nr. topografic	Suprafaţa* (mp)	Observaţii / Referinţe
A1		340	Sector cadastral:7 Teren neimprejmuit;

B. Partea II. Proprietari şi acte

Inscrieri privitoare la dreptul de proprietate şi alte drepturi reale		Referinţe
0 / 07/02/2023		
Act Notarial nr. ACT DE PARTAJ:1534, din 11/08/2014 emis de NP STOENESCU FLOREA;		
B1	Intabulare, drept de PROPRIETATE, dobandit prin Iesire Din Indiviziune, cota actuala 1/1, cota initiala 1/1	A1
	1) **TOMA FANEL**	

C. Partea III. SARCINI .

Inscrieri privind dezmembramintele dreptului de proprietate, drepturi reale de garanţie şi sarcini	Referinţe
NU SUNT	

Anexa Nr. 1 La Partea I

Teren

Nr cadastral	Suprafaţa (mp)*	Observaţii / Referinţe
	340	

* Suprafaţa este determinată in planul de proiecţie Stereo 70.

DETALII LINIARE IMOBIL

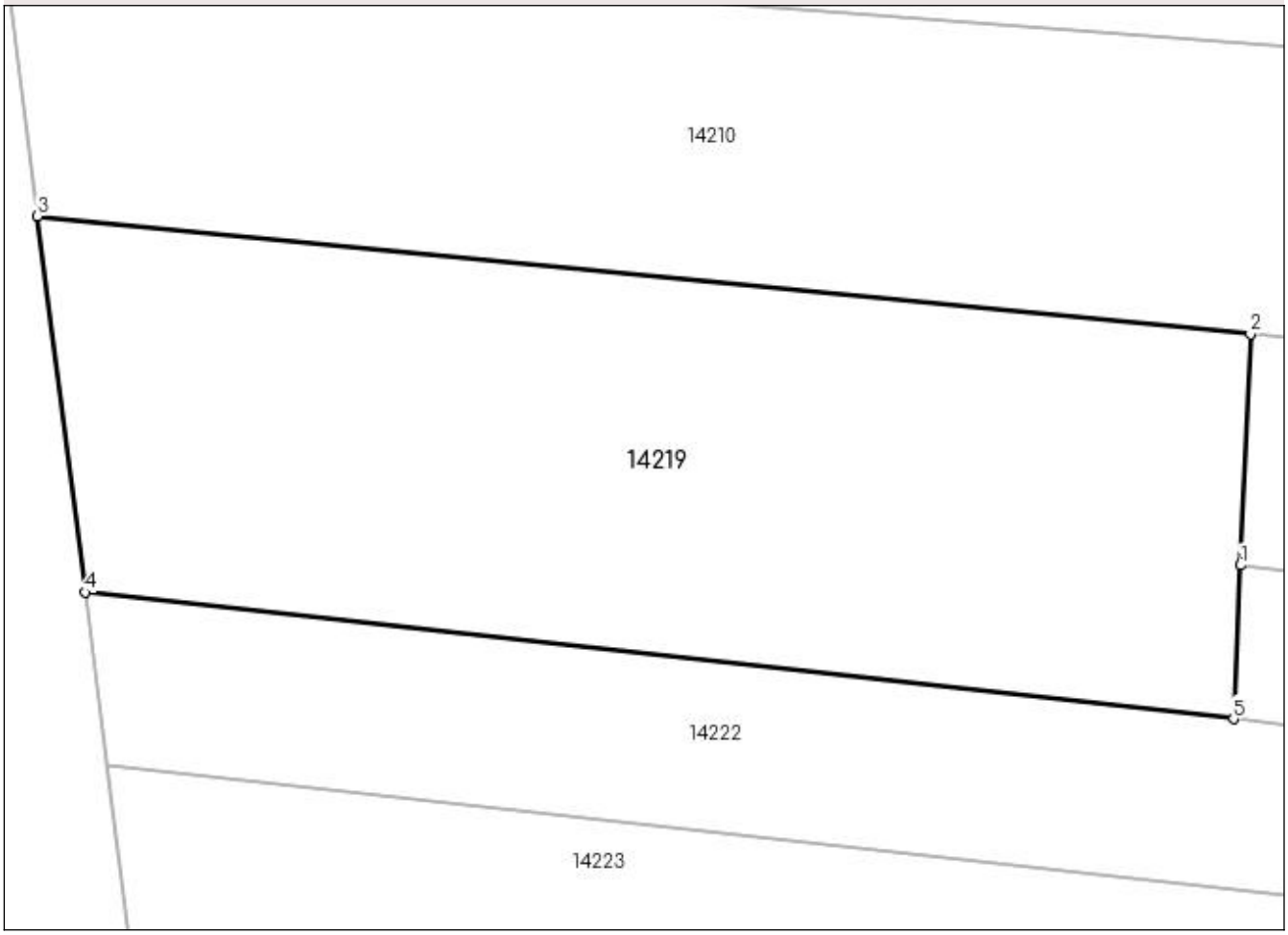

Date referitoare la teren

Crt	Categorie folosinţă	Intra vilan	Suprafaţa (mp)	Tarla	Parcelă	Nr. topo	Observaţii / Referinţe
1	arabil	NU	340	47	552	-	

Lungime Segmente
1) Valorile lungimilor segmentelor sunt obţinute din proiecţie în plan.

Punct început	X / Y	Punct sfârşit	X / Y	Lungime segment (** (m)
1	347.141,298 285.262,906	2	347.141,581 285.269,273	6.373
2	347.141,581 285.269,273	3	347.108,137 285.272,528	33.602
3	347.108,137 285.272,528	4	347.109,445 285.262,156	10.454
4	347.109,445 285.262,156	5	347.141,11 285.258,67	31.856
5	347.141,11 285.258,67	1	347.141,298 285.262,906	4.24

** Lungimile segmentelor sunt determinate în planul de proiecţie Stereo 70 şi sunt rotunjite la 1 milimetru.
*** Distanţa dintre puncte este formată din segmente cumulate ce sunt mai mici decât valoarea 1 milimetru.

DATE DESPRE IMOBILUL NR. 14220

Oficiul de Cadastru şi Publicitate Imobiliară DOLJ
Biroul de Cadastru şi Publicitate Imobiliară Craiova

A. Partea I. Descrierea imobilului

TEREN Extravilan

Adresa: Jud. Dolj, T 47, P 555

Nr. Crt	Nr cadastral Nr. topografic	Suprafaţa* (mp)	Observaţii / Referinţe
A1		301	Sector cadastral:7 Teren neimprejmuit;

B. Partea II. Proprietari şi acte

Inscrieri privitoare la dreptul de proprietate şi alte drepturi reale		Referinţe
0 / 07/02/2023		
Act Administrativ nr. TDP:2252-48388, din 10/01/1997 emis de COMISIA JUDETEANA DE FOND FUNCIAR (CERTIF. DE DECES:DM887122/21.05.2001;);		
B1	Intabulare, drept de PROPRIETATE, dobandit prin Reconstituire, cota actuala 1/1, cota initiala 1/1	A1
	1) **AVRAMESCU ECATERINA** DEFUNCT:Da	

C. Partea III. SARCINI .

Inscrieri privind dezmembramintele dreptului de proprietate, drepturi reale de garanţie şi sarcini	Referinţe
NU SUNT	

Anexa Nr. 1 La Partea I

Teren

Nr cadastral	Suprafaţa (mp)*	Observaţii / Referinţe
	301	

* Suprafaţa este determinată in planul de proiecţie Stereo 70.

DETALII LINIARE IMOBIL

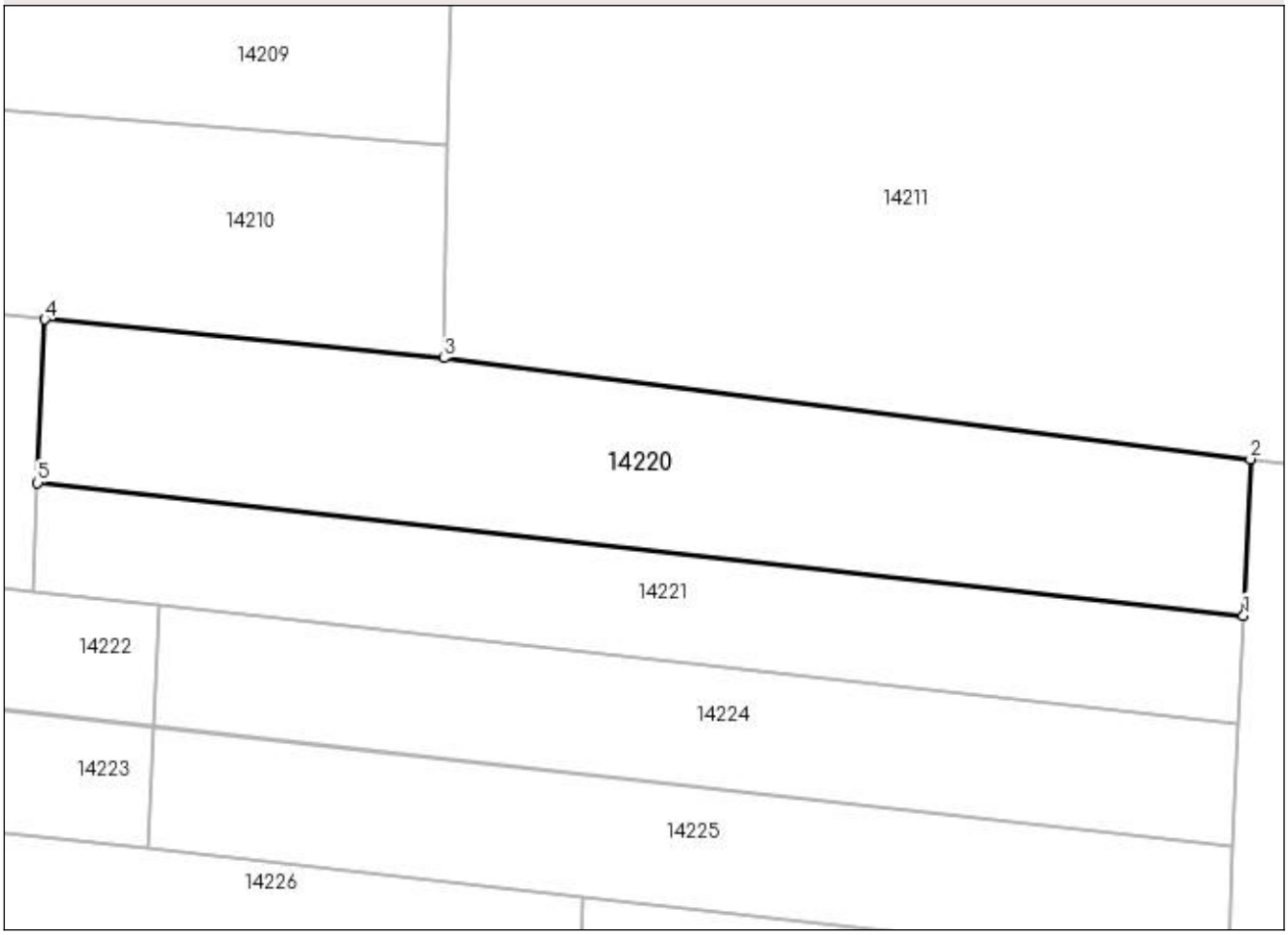

Date referitoare la teren

Crt	Categorie folosinţă	Intra vilan	Suprafaţa (mp)	Tarla	Parcelă	Nr. topo	Observaţii / Referinţe
1	arabil	NU	301	47	555	-	

Lungime Segmente
1) Valorile lungimilor segmentelor sunt obţinute din proiecţie în plan.

Punct început	X / Y	Punct sfârşit	X / Y	Lungime segment (** (m)
1	347.188,277 285.257,733	2	347.188,548 285.263,833	6.106
2	347.188,548 285.263,833	3	347.157,121 285.267,76	31.671
3	347.157,121 285.267,76	4	347.141,581 285.269,273	15.613
4	347.141,581 285.269,273	5	347.141,298 285.262,906	6.373
5	347.141,298 285.262,906	1	347.188,277 285.257,733	47.263

** Lungimile segmentelor sunt determinate în planul de proiecţie Stereo 70 şi sunt rotunjite la 1 milimetru.
*** Distanţa dintre puncte este formată din segmente cumulate ce sunt mai mici decât valoarea 1 milimetru.

DATE DESPRE IMOBILUL NR. 14221

Oficiul de Cadastru şi Publicitate Imobiliară DOLJ
Biroul de Cadastru şi Publicitate Imobiliară Craiova

A. Partea I. Descrierea imobilului

TEREN Extravilan

Adresa: Jud. Dolj, T 47, P 556

Nr. Crt	Nr cadastral Nr. topografic	Suprafaţa* (mp)	Observaţii / Referinţe
A1	33356	200	Sector cadastral:7 Teren neimprejmuit;

B. Partea II. Proprietari şi acte

Inscrieri privitoare la dreptul de proprietate şi alte drepturi reale		Referinţe
88708 / 12/05/2020		
Act Administrativ nr. TDP:2106-9685, din 08/01/1997 emis de COMISIA JUDETEANA DE FOND FUNCIAR;		
B1	Intabulare, drept de PROPRIETATE, dobandit prin Reconstituire, cota actuala 1/1, cota initiala 1/1	A1
	1) **DRAGAN PETRE**	

C. Partea III. SARCINI .

Inscrieri privind dezmembramintele dreptului de proprietate, drepturi reale de garanţie şi sarcini	Referinţe
NU SUNT	

Anexa Nr. 1 La Partea I

Teren

Nr cadastral	Suprafaţa (mp)*	Observaţii / Referinţe
33356	200	

* Suprafaţa este determinată in planul de proiecţie Stereo 70.

DETALII LINIARE IMOBIL

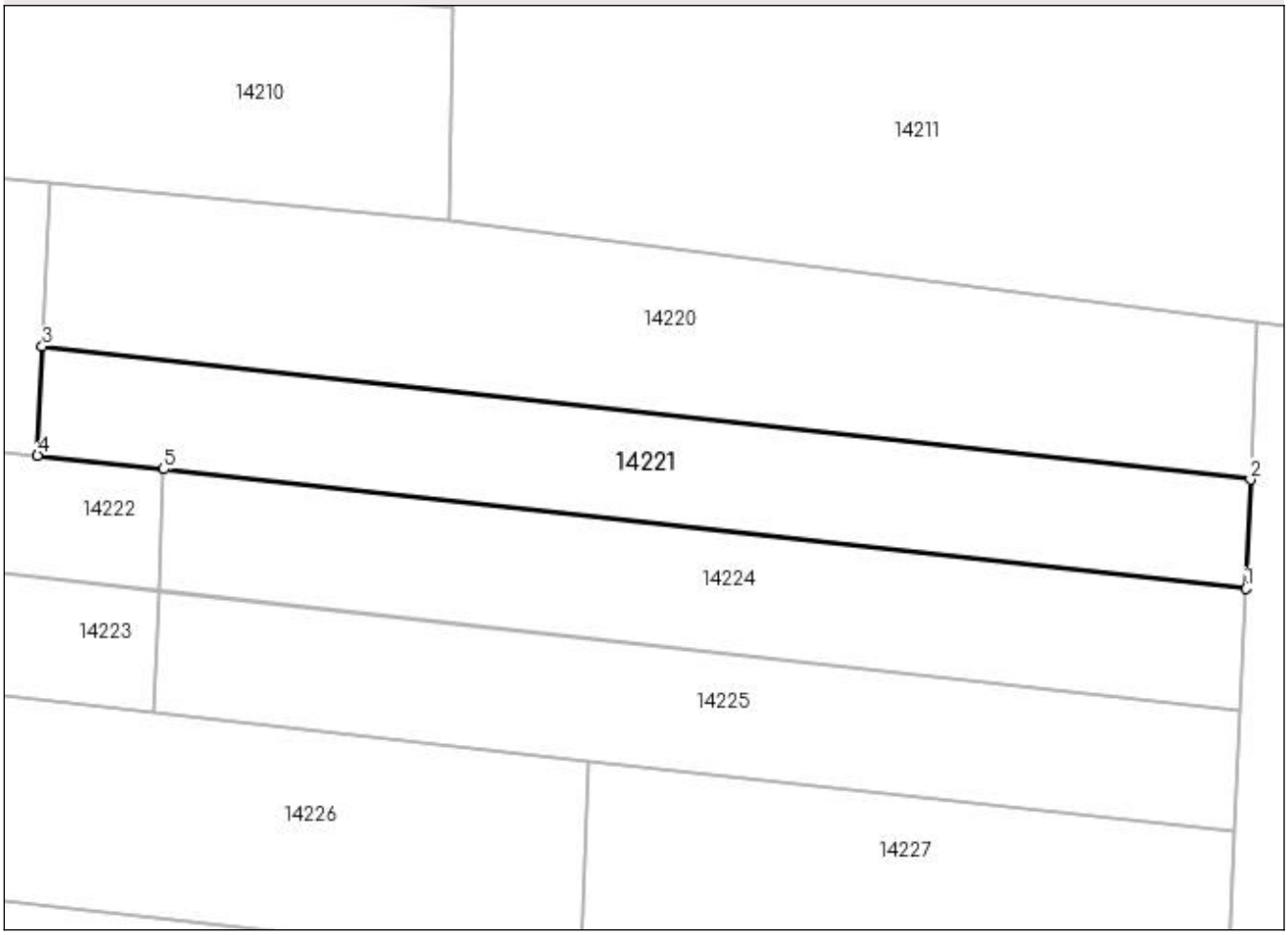

Date referitoare la teren

Crt	Categorie folosinţă	Intra vilan	Suprafaţa (mp)	Tarla	Parcelă	Nr. topo	Observaţii / Referinţe
1	arabil	NU	200	47	556	-	

Lungime Segmente
1) Valorile lungimilor segmentelor sunt obţinute din proiecţie în plan.

Punct început	X / Y	Punct sfârşit	X / Y	Lungime segment (** (m)
1	347.188,089 285.253,497	2	347.188,277 285.257,733	4.24
2	347.188,277 285.257,733	3	347.141,298 285.262,906	47.263
3	347.141,298 285.262,906	4	347.141,11 285.258,67	4.24
4	347.141,11 285.258,67	5	347.146,021 285.258,129	4.941
5	347.146,021 285.258,129	1	347.188,089 285.253,497	42.322

** Lungimile segmentelor sunt determinate în planul de proiecţie Stereo 70 şi sunt rotunjite la 1 milimetru.
*** Distanţa dintre puncte este formată din segmente cumulate ce sunt mai mici decât valoarea 1 milimetru.

DATE DESPRE IMOBILUL NR. 14222

Oficiul de Cadastru şi Publicitate Imobiliară DOLJ
Biroul de Cadastru şi Publicitate Imobiliară Craiova

A. Partea I. Descrierea imobilului

TEREN Extravilan

Adresa: Jud. Dolj, T 47, P 553

Nr. Crt	Nr cadastral Nr. topografic	Suprafaţa* (mp)	Observaţii / Referinţe
A1		170	Sector cadastral:7 Teren neimprejmuit;

B. Partea II. Proprietari şi acte

Inscrieri privitoare la dreptul de proprietate şi alte drepturi reale		Referinţe
0 / 07/02/2023		
Hotarare Judecatoreasca nr. SC:746, din 14/09/2005 emis de JUDECATORIA CALAFAT;		
B1	Intabulare, drept de PROPRIETATE, dobandit prin Hotarare Judecatoreasca, cota actuala 1/1, cota initiala 1/1	A1
	1) **BIVOLARU ANA**, LIPSA CNP	

C. Partea III. SARCINI .

Inscrieri privind dezmembramintele dreptului de proprietate, drepturi reale de garanţie şi sarcini	Referinţe
NU SUNT	

Anexa Nr. 1 La Partea I

Teren

Nr cadastral	Suprafaţa (mp)*	Observaţii / Referinţe
	170	

* Suprafaţa este determinată in planul de proiecţie Stereo 70.

DETALII LINIARE IMOBIL

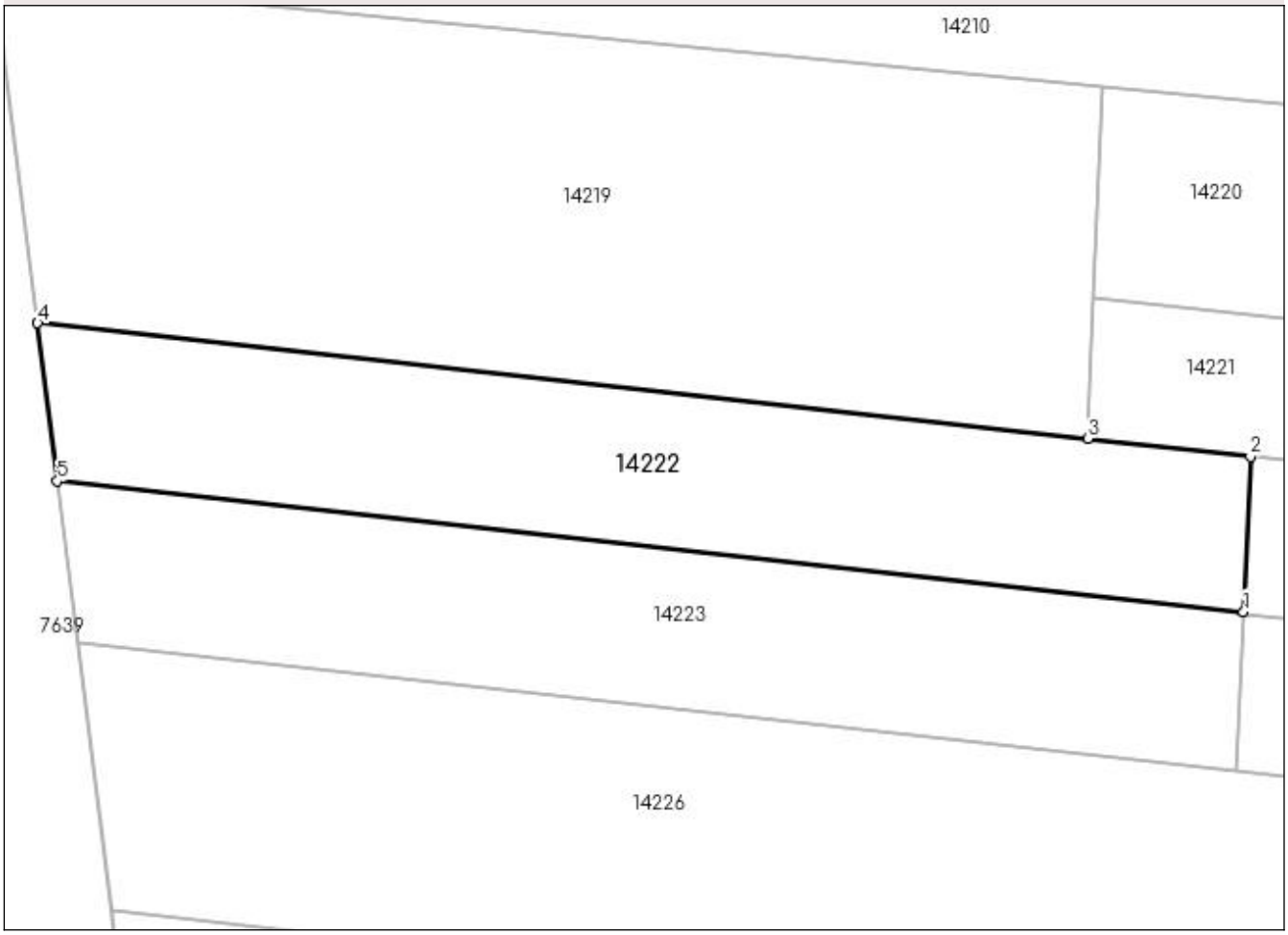

Date referitoare la teren

Crt	Categorie folosință	Intra vilan	Suprafaţa (mp)	Tarla	Parcelă	Nr. topo	Observaţii / Referinţe
1	arabil	NU	170	47	553	-	

Lungime Segmente
1) Valorile lungimilor segmentelor sunt obţinute din proiecţie în plan.

Punct început	X / Y	Punct sfârşit	X / Y	Lungime segment (** (m)
1	347.145,813 285.253,452	2	347.146,021 285.258,129	4.682
2	347.146,021 285.258,129	3	347.141,11 285.258,67	4.941
3	347.141,11 285.258,67	4	347.109,445 285.262,156	31.856
4	347.109,445 285.262,156	5	347.110,046 285.257,39	4.804
5	347.110,046 285.257,39	1	347.145,813 285.253,452	35.983

** Lungimile segmentelor sunt determinate în planul de proiecţie Stereo 70 şi sunt rotunjite la 1 milimetru.
*** Distanţa dintre puncte este formată din segmente cumulate ce sunt mai mici decât valoarea 1 milimetru.

DATE DESPRE IMOBILUL NR. 14223

Oficiul de Cadastru şi Publicitate Imobiliară DOLJ
Biroul de Cadastru şi Publicitate Imobiliară Craiova

A. Partea I. Descrierea imobilului

TEREN Extravilan

Adresa: Jud. Dolj, T 47, P 553

Nr. Crt	Nr cadastral Nr. topografic	Suprafaţa* (mp)	Observaţii / Referinţe
A1		170	Sector cadastral:7 Teren neimprejmuit;

B. Partea II. Proprietari şi acte

Inscrieri privitoare la dreptul de proprietate şi alte drepturi reale		Referinţe
0 / 07/02/2023		
Hotarare Judecatoreasca nr. SC:746, din 14/09/2005 emis de JUDECATORIA CALAFAT;		
B1	Intabulare, drept de PROPRIETATE, dobandit prin Hotarare Judecatoreasca, cota actuala 1/1, cota initiala 1/1	A1
	1) **TOMA PARASCHIVA**, LIPSA CNP	

C. Partea III. SARCINI .

Inscrieri privind dezmembramintele dreptului de proprietate, drepturi reale de garanţie şi sarcini	Referinţe
NU SUNT	

Anexa Nr. 1 La Partea I

Teren

Nr cadastral	Suprafaţa (mp)*	Observaţii / Referinţe
	170	

* Suprafaţa este determinată in planul de proiecţie Stereo 70.

DETALII LINIARE IMOBIL

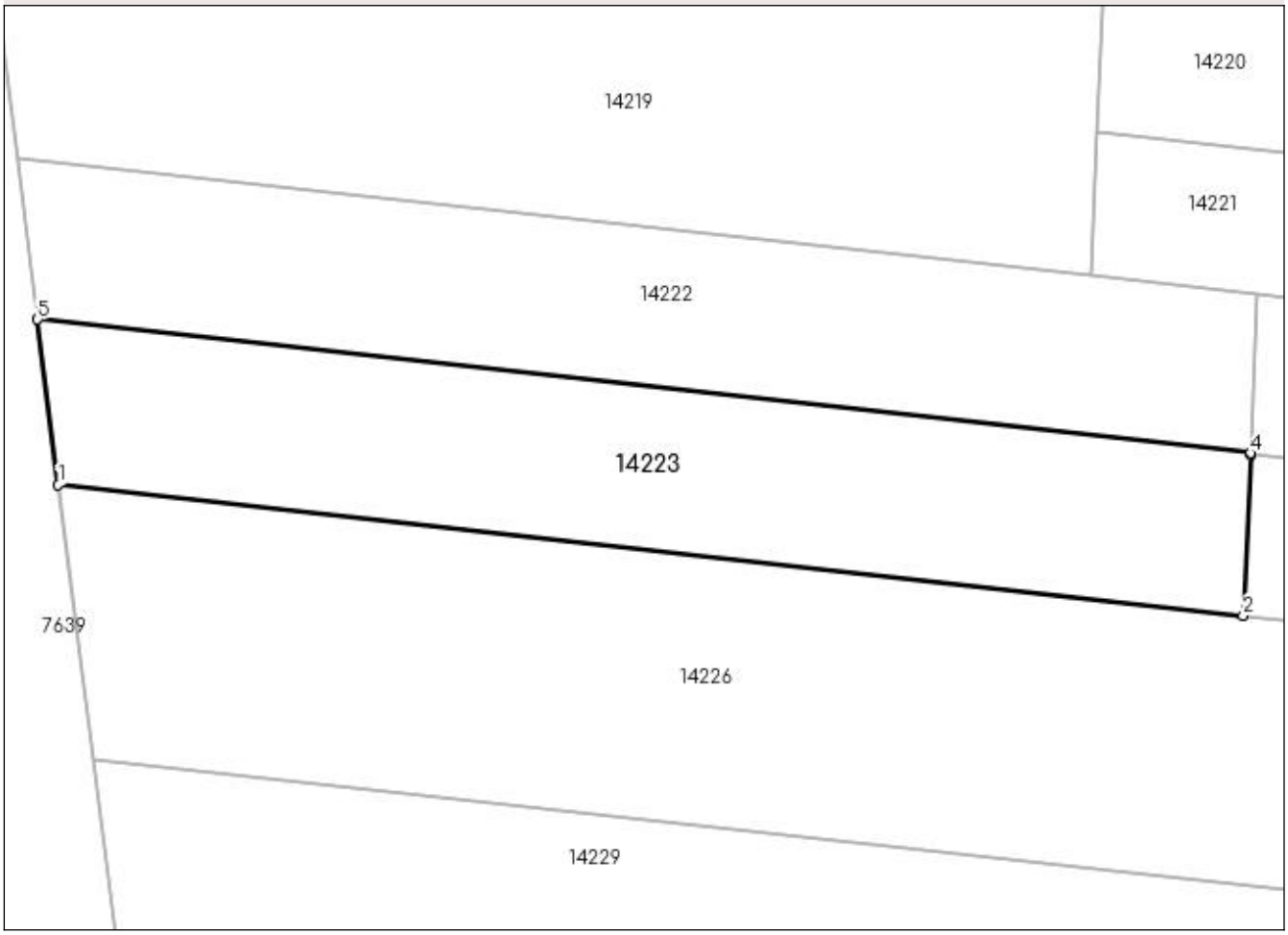

Date referitoare la teren

Crt	Categorie folosință	Intra vilan	Suprafaţa (mp)	Tarla	Parcelă	Nr. topo	Observaţii / Referinţe
1	arabil	NU	170	47	553	-	

Lungime Segmente
1) Valorile lungimilor segmentelor sunt obţinute din proiecţie în plan.

Punct început	X / Y	Punct sfârşit	X / Y	Lungime segment (** (m)
1	347.110,66 285.252,514	2	347.145,601 285.248,667	35.152
2	347.145,601 285.248,667	3	347.145,811 285.253,398	4.736
3	347.145,811 285.253,398	4	347.145,813 285.253,452	0.054
4	347.145,813 285.253,452	5	347.110,046 285.257,39	35.983
5	347.110,046 285.257,39	1	347.110,66 285.252,514	4.915

** Lungimile segmentelor sunt determinate în planul de proiecţie Stereo 70 şi sunt rotunjite la 1 milimetru.
*** Distanţa dintre puncte este formată din segmente cumulate ce sunt mai mici decât valoarea 1 milimetru.

DATE DESPRE IMOBILUL NR. 14224

Oficiul de Cadastru şi Publicitate Imobiliară DOLJ
Biroul de Cadastru şi Publicitate Imobiliară Craiova

A. Partea I. Descrierea imobilului

TEREN Extravilan

Adresa: Jud. Dolj, T 47, P 557

Nr. Crt	Nr cadastral Nr. topografic	Suprafaţa* (mp)	Observaţii / Referinţe
A1		200	Sector cadastral:7 Teren neimprejmuit;

B. Partea II. Proprietari şi acte

Inscrieri privitoare la dreptul de proprietate şi alte drepturi reale		Referinţe
0 / 07/02/2023		
Act Administrativ nr. TDP:903-9693, din 10/05/1994 emis de COMISIA JUDETEANA DE FOND FUNCIAR;		
B1	Intabulare, drept de PROPRIETATE, dobandit prin Reconstituire, cota actuala 1/1, cota initiala 1/1	A1
	1) **BURTEA MARIN**, LIPSA CNP	

C. Partea III. SARCINI .

Inscrieri privind dezmembramintele dreptului de proprietate, drepturi reale de garanţie şi sarcini	Referinţe
NU SUNT	

Anexa Nr. 1 La Partea I

Teren

Nr cadastral	Suprafaţa (mp)*	Observaţii / Referinţe
	200	

* Suprafaţa este determinată in planul de proiecţie Stereo 70.

DETALII LINIARE IMOBIL

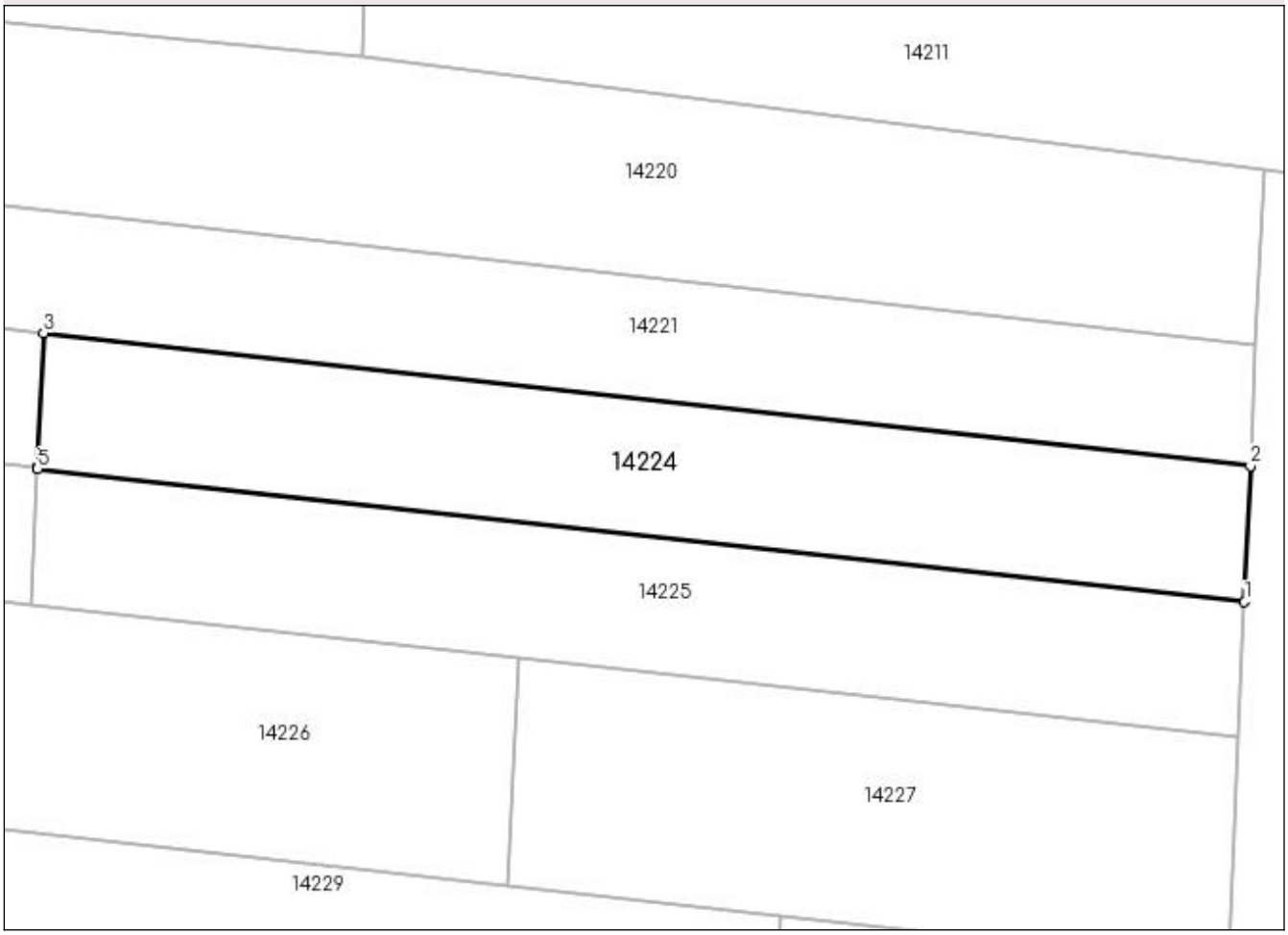

Date referitoare la teren

Crt	Categorie folosinţă	Intra vilan	Suprafaţa (mp)	Tarla	Parcelă	Nr. topo	Observaţii / Referinţe
1	arabil	NU	200	47	557	-	

Lungime Segmente
1) Valorile lungimilor segmentelor sunt obţinute din proiecţie în plan.

Punct început	X / Y	Punct sfârşit	X / Y	Lungime segment (** (m)
1	347.187,879 285.248,766	2	347.188,089 285.253,497	4.736
2	347.188,089 285.253,497	3	347.146,021 285.258,129	42.322
3	347.146,021 285.258,129	4	347.145,813 285.253,452	4.682
4	347.145,813 285.253,452	5	347.145,811 285.253,398	0.054
5	347.145,811 285.253,398	1	347.187,879 285.248,766	42.322

** Lungimile segmentelor sunt determinate în planul de proiecţie Stereo 70 şi sunt rotunjite la 1 milimetru.
*** Distanţa dintre puncte este formată din segmente cumulate ce sunt mai mici decât valoarea 1 milimetru.

DATE DESPRE IMOBILUL NR. 14225

Oficiul de Cadastru şi Publicitate Imobiliară DOLJ
Biroul de Cadastru şi Publicitate Imobiliară Craiova

A. Partea I. Descrierea imobilului

TEREN Extravilan

Adresa: Jud. Dolj, T 47, P 558

Nr. Crt	Nr cadastral Nr. topografic	Suprafaţa* (mp)	Observaţii / Referinţe
A1		200	Sector cadastral:7 Teren neimprejmuit;

B. Partea II. Proprietari şi acte

Inscrieri privitoare la dreptul de proprietate şi alte drepturi reale		Referinţe
0 / 07/02/2023		
Act Administrativ nr. TDP:2253-48388, din 10/01/1997 emis de COMISIA JUDETEANA DE FOND FUNCIAR;		
B1	Intabulare, drept de PROPRIETATE, dobandit prin Reconstituire, cota actuala 1/1, cota initiala 1/1	A1
	1) **DASCALU ION**, LIPSA CNP	

C. Partea III. SARCINI .

Inscrieri privind dezmembramintele dreptului de proprietate, drepturi reale de garanţie şi sarcini	Referinţe
NU SUNT	

Anexa Nr. 1 La Partea I

Teren

Nr cadastral	Suprafaţa (mp)*	Observaţii / Referinţe
	200	

* Suprafaţa este determinată in planul de proiecţie Stereo 70.

DETALII LINIARE IMOBIL

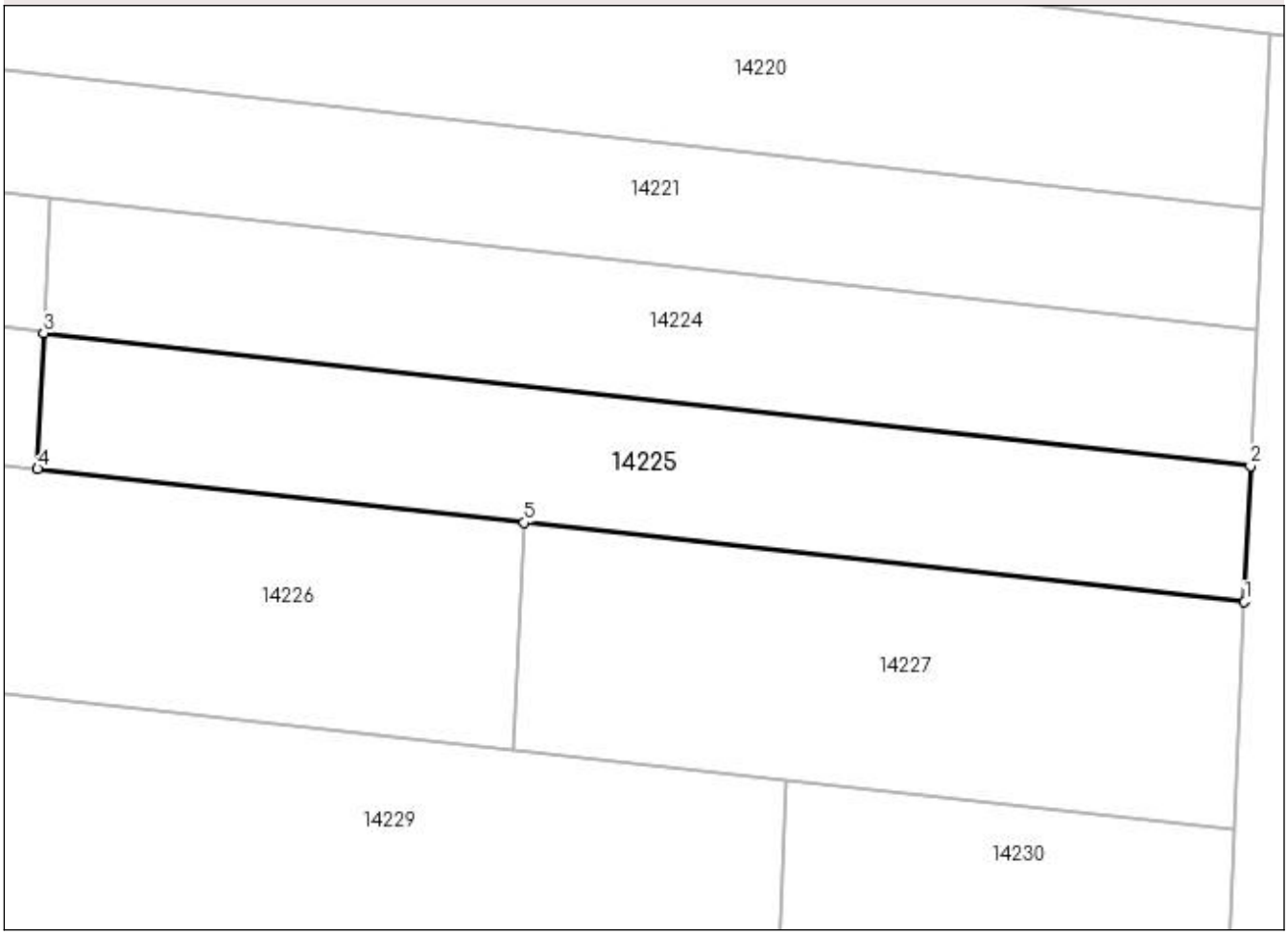

Date referitoare la teren

Crt	Categorie folosință	Intra vilan	Suprafaţa (mp)	Tarla	Parcelă	Nr. topo	Observaţii / Referinţe
1	arabil	NU	200	47	558	-	

Lungime Segmente
1) Valorile lungimilor segmentelor sunt obţinute din proiecţie în plan.

Punct început	X / Y	Punct sfârşit	X / Y	Lungime segment (** (m)
1	347.187,669 285.244,035	2	347.187,879 285.248,766	4.736
2	347.187,879 285.248,766	3	347.145,811 285.253,398	42.322
3	347.145,811 285.253,398	4	347.145,601 285.248,667	4.736
4	347.145,601 285.248,667	5	347.162,563 285.246,799	17.065
5	347.162,563 285.246,799	1	347.187,669 285.244,035	25.258

** Lungimile segmentelor sunt determinate în planul de proiecţie Stereo 70 şi sunt rotunjite la 1 milimetru.
*** Distanţa dintre puncte este formată din segmente cumulate ce sunt mai mici decât valoarea 1 milimetru.

DATE DESPRE IMOBILUL NR. 14226

Oficiul de Cadastru şi Publicitate Imobiliară DOLJ
Biroul de Cadastru şi Publicitate Imobiliară Craiova

A. Partea I. Descrierea imobilului

TEREN Extravilan

Adresa: Jud. Dolj, T 47, P 554

Nr. Crt	Nr cadastral Nr. topografic	Suprafaţa* (mp)	Observaţii / Referinţe
A1		408	Sector cadastral:7 Teren neimprejmuit;

B. Partea II. Proprietari şi acte

Inscrieri privitoare la dreptul de proprietate şi alte drepturi reale		Referinţe
0 / 07/02/2023		
Act Notarial nr. CM:193, din 08/05/2007 emis de NP STOENESCU FLOREA (CERTIF. DE DECES:D10873085/31.12.2019;);		
B1	Intabulare, drept de PROPRIETATE, dobandit prin Succesiune, cota actuala 2/8, cota initiala 2/8	A1
	1) **MATEI SILVIA** DEFUNCT:Da	
Act Notarial nr. CM:193, din 08/05/2007 emis de NP STOENESCU FLOREA;		
B2	Intabulare, drept de PROPRIETATE, dobandit prin Succesiune, cota actuala 3/8, cota initiala 3/8	A1
	1) **MATEI CONSTANTIN**, LIPSA CNP	
B3	Intabulare, drept de PROPRIETATE, dobandit prin Succesiune, cota actuala 3/8, cota initiala 3/8	A1
	1) **SPAITU MARIA**, LIPSA CNP	

C. Partea III. SARCINI .

Inscrieri privind dezmembramintele dreptului de proprietate, drepturi reale de garanţie şi sarcini	Referinţe
NU SUNT	

Anexa Nr. 1 La Partea I

Teren

Nr cadastral	Suprafaţa (mp)*	Observaţii / Referinţe
	408	

* Suprafaţa este determinată in planul de proiecţie Stereo 70.

DETALII LINIARE IMOBIL

Date referitoare la teren

Crt	Categorie folosință	Intra vilan	Suprafaţa (mp)	Tarla	Parcelă	Nr. topo	Observaţii / Referinţe
1	arabil	NU	408	47	554	-	

Lungime Segmente
1) Valorile lungimilor segmentelor sunt obţinute din proiecţie în plan.

Punct început	X / Y	Punct sfârşit	X / Y	Lungime segment (** (m)
1	347.162,563 285.246,799	2	347.145,601 285.248,667	17.065
2	347.145,601 285.248,667	3	347.110,66 285.252,514	35.152
3	347.110,66 285.252,514	4	347.111,679 285.244,436	8.142
4	347.111,679 285.244,436	5	347.162,211 285.238,872	50.837
5	347.162,211 285.238,872	1	347.162,563 285.246,799	7.935

** Lungimile segmentelor sunt determinate în planul de proiecţie Stereo 70 şi sunt rotunjite la 1 milimetru.
*** Distanţa dintre puncte este formată din segmente cumulate ce sunt mai mici decât valoarea 1 milimetru.

DATE DESPRE IMOBILUL NR. 14227

Oficiul de Cadastru şi Publicitate Imobiliară DOLJ
Biroul de Cadastru şi Publicitate Imobiliară Craiova

A. Partea I. Descrierea imobilului

TEREN Extravilan

Adresa: Jud. Dolj, T 47, P 559

Nr. Crt	Nr cadastral Nr. topografic	Suprafaţa* (mp)	Observaţii / Referinţe
A1		200	Sector cadastral:7 Teren neimprejmuit;

B. Partea II. Proprietari şi acte

Inscrieri privitoare la dreptul de proprietate şi alte drepturi reale		Referinţe
0 / 07/02/2023		
Act Administrativ nr. TDP:16905, din 16/10/2012 emis de COMISIA JUDETEANA DE FOND FUNCIAR;		
B1	Intabulare, drept de PROPRIETATE, dobandit prin Reconstituire, cota actuala 1/1, cota initiala 1/1	A1
	1) **AUNGURENCEI PARASCHIVA**	

C. Partea III. SARCINI .

Inscrieri privind dezmembramintele dreptului de proprietate, drepturi reale de garanţie şi sarcini	Referinţe
NU SUNT	

Anexa Nr. 1 La Partea I

Teren

Nr cadastral	Suprafaţa (mp)*	Observaţii / Referinţe
	200	

* Suprafaţa este determinată in planul de proiecţie Stereo 70.

DETALII LINIARE IMOBIL

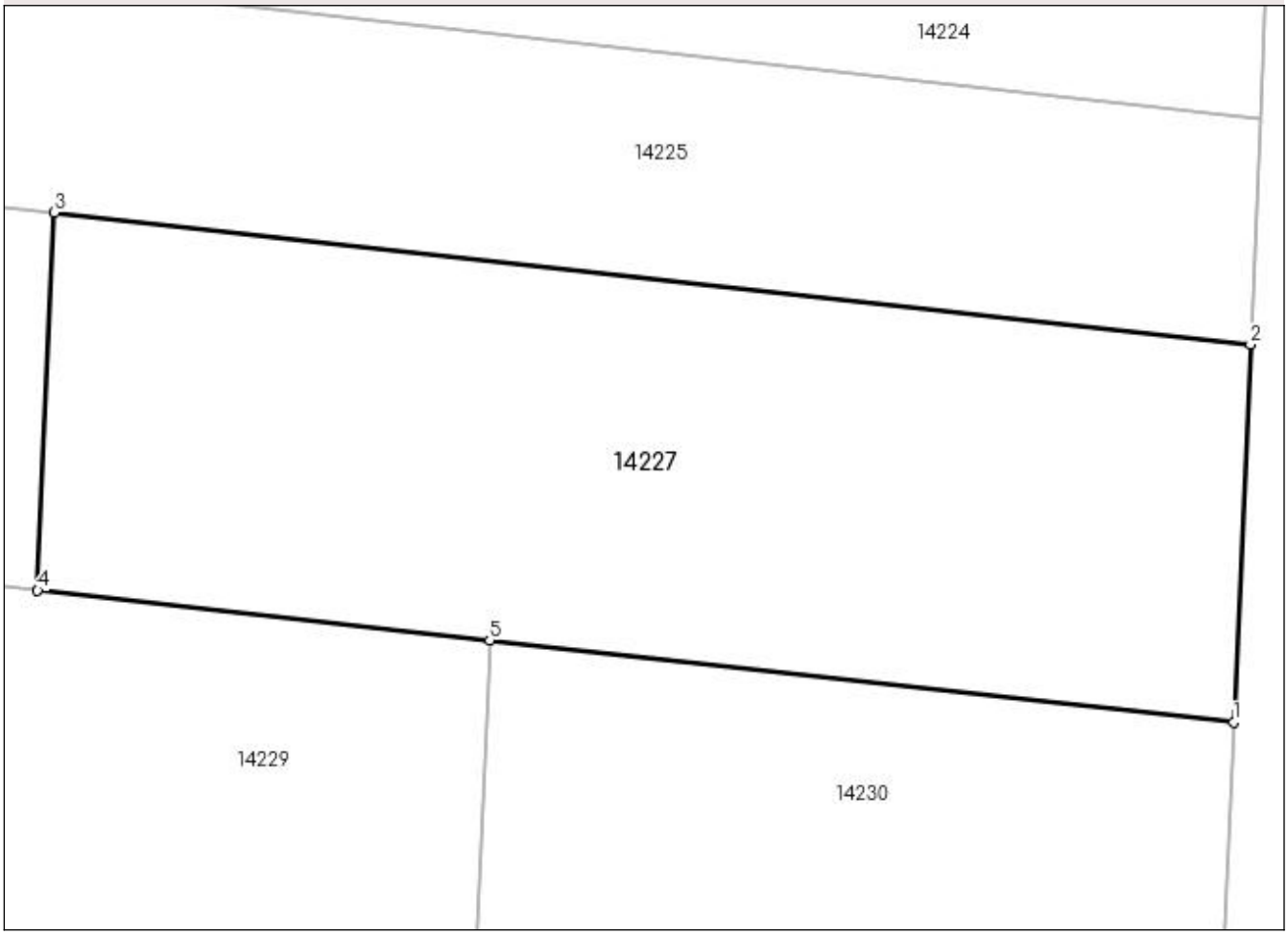

Date referitoare la teren

Crt	Categorie folosinţă	Intra vilan	Suprafaţa (mp)	Tarla	Parcelă	Nr. topo	Observaţii / Referinţe
1	arabil	NU	200	47	559	-	

Lungime Segmente
1) Valorile lungimilor segmentelor sunt obţinute din proiecţie în plan.

Punct început	X / Y	Punct sfârşit	X / Y	Lungime segment (** (m)
1	347.187,317 285.236,108	2	347.187,669 285.244,035	7.935
2	347.187,669 285.244,035	3	347.162,563 285.246,799	25.258
3	347.162,563 285.246,799	4	347.162,211 285.238,872	7.935
4	347.162,211 285.238,872	5	347.171,7 285.237,827	9.546
5	347.171,7 285.237,827	1	347.187,317 285.236,108	15.711

** Lungimile segmentelor sunt determinate în planul de proiecţie Stereo 70 şi sunt rotunjite la 1 milimetru.
*** Distanţa dintre puncte este formată din segmente cumulate ce sunt mai mici decât valoarea 1 milimetru.

DATE DESPRE IMOBILUL NR. 14228

Oficiul de Cadastru şi Publicitate Imobiliară DOLJ
Biroul de Cadastru şi Publicitate Imobiliară Craiova

A. Partea I. Descrierea imobilului

TEREN Extravilan

Adresa: Jud. Dolj, T 47, P 561

Nr. Crt	Nr cadastral Nr. topografic	Suprafaţa* (mp)	Observaţii / Referinţe
A1		480	Sector cadastral:7 Teren neimprejmuit;

B. Partea II. Proprietari şi acte

Inscrieri privitoare la dreptul de proprietate şi alte drepturi reale		Referinţe
0 / 07/02/2023		
Act Administrativ nr. TDP:2410-19512, din 21/01/1997 emis de COMISIA JUDETEANA DE FOND FUNCIAR;		
B1	Intabulare, drept de PROPRIETATE, dobandit prin Reconstituire, cota actuala 1/1, cota initiala 1/1	A1
	1) **ANGHEL VICTOR**, LIPSA CNP	

C. Partea III. SARCINI .

Inscrieri privind dezmembramintele dreptului de proprietate, drepturi reale de garanţie şi sarcini	Referinţe
NU SUNT	

Anexa Nr. 1 La Partea I

Teren

Nr cadastral	Suprafaţa (mp)*	Observaţii / Referinţe
	480	

* Suprafaţa este determinată in planul de proiecţie Stereo 70.

DETALII LINIARE IMOBIL

Date referitoare la teren

Crt	Categorie folosinţă	Intra vilan	Suprafaţa (mp)	Tarla	Parcelă	Nr. topo	Observaţii / Referinţe
1	arabil	NU	480	47	561	-	

Lungime Segmente
1) Valorile lungimilor segmentelor sunt obţinute din proiecţie în plan.

Punct început	X / Y	Punct sfârşit	X / Y	Lungime segment (** (m)
1	347.197,203 285.217,73	2	347.199,191 285.262,502	44.816
2	347.199,191 285.262,502	3	347.195,221 285.262,999	4.001
3	347.195,221 285.262,999	4	347.188,548 285.263,833	6.725
4	347.188,548 285.263,833	5	347.188,277 285.257,733	6.106
5	347.188,277 285.257,733	6	347.188,089 285.253,497	4.24

Punct început	X / Y	Punct sfârşit	X / Y	Lungime segment (** (m)
6	347.188,089 285.253,497	7	347.187,879 285.248,766	4.736
7	347.187,879 285.248,766	8	347.187,669 285.244,035	4.736
8	347.187,669 285.244,035	9	347.187,317 285.236,108	7.935
9	347.187,317 285.236,108	10	347.186,553 285.218,903	17.222
10	347.186,553 285.218,903	1	347.197,203 285.217,73	10.714

** Lungimile segmentelor sunt determinate în planul de proiecţie Stereo 70 şi sunt rotunjite la 1 milimetru.
*** Distanţa dintre puncte este formată din segmente cumulate ce sunt mai mici decât valoarea 1 milimetru.

DATE DESPRE IMOBILUL NR. 14229

Oficiul de Cadastru şi Publicitate Imobiliară DOLJ
Biroul de Cadastru şi Publicitate Imobiliară Craiova

A. Partea I. Descrierea imobilului

TEREN Extravilan

Adresa: Jud. Dolj, T 47, P 560

Nr. Crt	Nr cadastral Nr. topografic	Suprafaţa* (mp)	Observaţii / Referinţe
A1		1.012	Sector cadastral:7 Teren neimprejmuit;

B. Partea II. Proprietari şi acte

Inscrieri privitoare la dreptul de proprietate şi alte drepturi reale		Referinţe
0 / 07/02/2023		
Act Administrativ nr. TDP:2632-47996, din 27/11/1997 emis de COMISIA JUDETEANA DE FOND FUNCIAR;		
B1	Intabulare, drept de PROPRIETATE, dobandit prin Reconstituire, cota actuala 1/1, cota initiala 1/1	A1
	1) **ZGLIMBEA CONSTANTIN**, LIPSA CNP	

C. Partea III. SARCINI .

Inscrieri privind dezmembramintele dreptului de proprietate, drepturi reale de garanţie şi sarcini	Referinţe
NU SUNT	

Anexa Nr. 1 La Partea I

Teren

Nr cadastral	Suprafaţa (mp)*	Observaţii / Referinţe
	1.012	

* Suprafaţa este determinată in planul de proiecţie Stereo 70.

DETALII LINIARE IMOBIL

Date referitoare la teren

Crt	Categorie folosință	Intra vilan	Suprafaţa (mp)	Tarla	Parcelă	Nr. topo	Observaţii / Referinţe
1	arabil	NU	1.012	47	560	-	

Lungime Segmente
1) Valorile lungimilor segmentelor sunt obţinute din proiecţie în plan.

Punct început	X / Y	Punct sfârşit	X / Y	Lungime segment (** (m)
1	347.171,7 285.237,827	2	347.162,211 285.238,872	9.546
2	347.162,211 285.238,872	3	347.111,679 285.244,436	50.837
3	347.111,679 285.244,436	4	347.113,889 285.226,903	17.672
4	347.113,889 285.226,903	5	347.140,288 285.223,997	26.558
5	347.140,288 285.223,997	6	347.162,392 285.221,563	22.238

Punct început	X / Y	Punct sfârşit	X / Y	Lungime segment (** (m)
6	347.162,392 285.221,563	7	347.170,936 285.220,622	8.596
7	347.170,936 285.220,622	1	347.171,7 285.237,827	17.222

** Lungimile segmentelor sunt determinate în planul de proiecţie Stereo 70 şi sunt rotunjite la 1 milimetru.
*** Distanţa dintre puncte este formată din segmente cumulate ce sunt mai mici decât valoarea 1 milimetru.

DATE DESPRE IMOBILUL NR. 14230

Oficiul de Cadastru şi Publicitate Imobiliară DOLJ
Biroul de Cadastru şi Publicitate Imobiliară Craiova

A. Partea I. Descrierea imobilului

TEREN Extravilan

Adresa: Jud. Dolj, T 47, P 562

Nr. Crt	Nr cadastral Nr. topografic	Suprafaţa* (mp)	Observaţii / Referinţe
A1		270	Sector cadastral:7 Teren neimprejmuit;

B. Partea II. Proprietari şi acte

Inscrieri privitoare la dreptul de proprietate şi alte drepturi reale		Referinţe
0 / 07/02/2023		
Act Administrativ nr. TDP:927-9693, din 12/05/1994 emis de COMISIA JUDETEANA DE FOND FUNCIAR;		
B1	Intabulare, drept de PROPRIETATE, dobandit prin Reconstituire, cota actuala 1/1, cota initiala 1/1	A1
	1) **NAUCU AUREL**, LIPSA CNP	

C. Partea III. SARCINI .

Inscrieri privind dezmembramintele dreptului de proprietate, drepturi reale de garanţie şi sarcini	Referinţe
NU SUNT	

Anexa Nr. 1 La Partea I

Teren

Nr cadastral	Suprafaţa (mp)*	Observaţii / Referinţe
	270	

* Suprafaţa este determinată in planul de proiecţie Stereo 70.

DETALII LINIARE IMOBIL

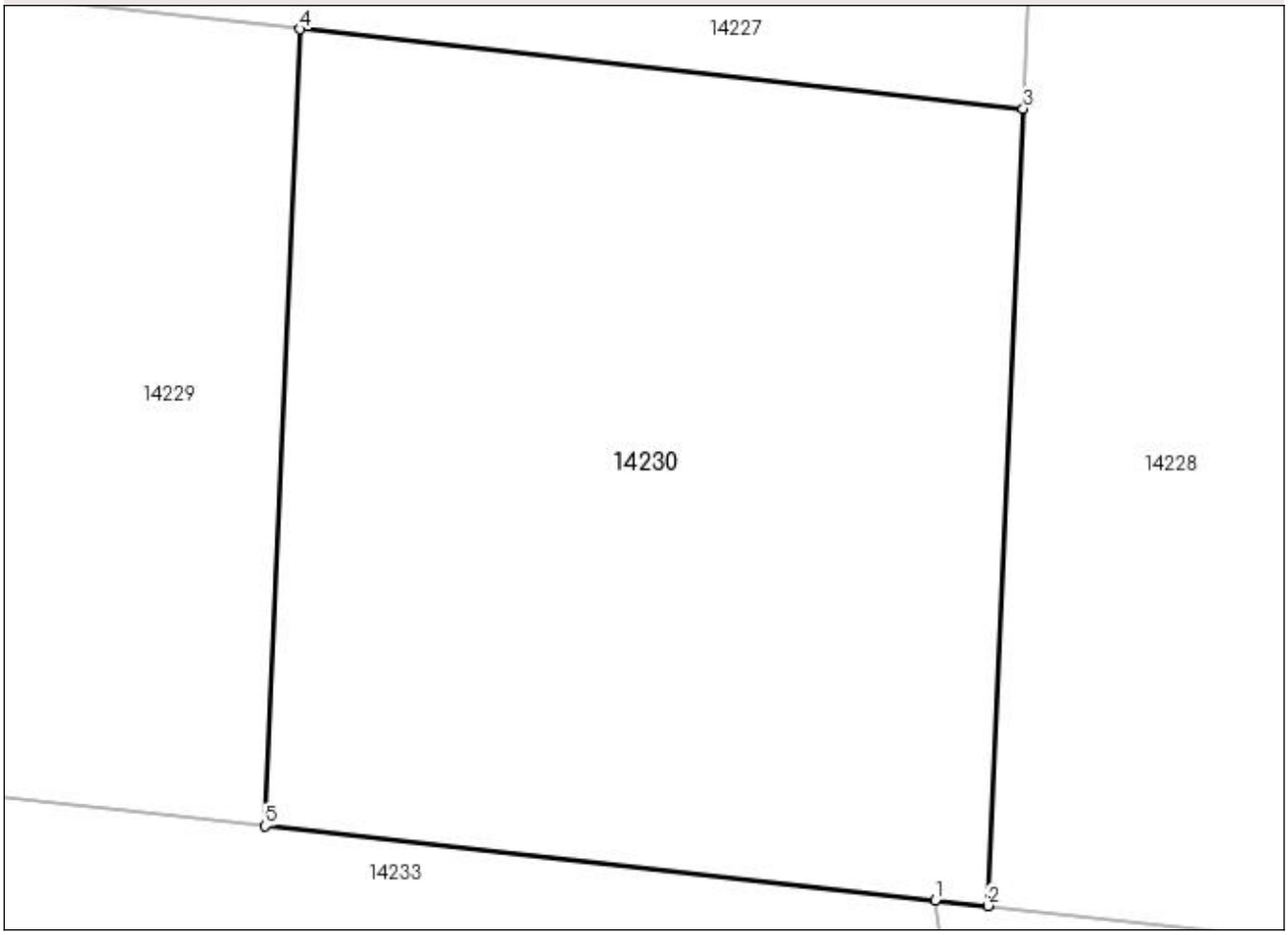

Date referitoare la teren

Crt	Categorie folosinţă	Intra vilan	Suprafaţa (mp)	Tarla	Parcelă	Nr. topo	Observaţii / Referinţe
1	arabil	NU	270	47	562	-	

Lungime Segmente
1) Valorile lungimilor segmentelor sunt obţinute din proiecţie în plan.

Punct început	X / Y	Punct sfârşit	X / Y	Lungime segment (** (m)
1	347.185,416 285.219,028	2	347.186,553 285.218,903	1.144
2	347.186,553 285.218,903	3	347.187,317 285.236,108	17.222
3	347.187,317 285.236,108	4	347.171,7 285.237,827	15.711
4	347.171,7 285.237,827	5	347.170,936 285.220,622	17.222
5	347.170,936 285.220,622	1	347.185,416 285.219,028	14.567

** Lungimile segmentelor sunt determinate în planul de proiecţie Stereo 70 şi sunt rotunjite la 1 milimetru.
*** Distanţa dintre puncte este formată din segmente cumulate ce sunt mai mici decât valoarea 1 milimetru.

DATE DESPRE IMOBILUL NR. 14231

Oficiul de Cadastru şi Publicitate Imobiliară DOLJ
Biroul de Cadastru şi Publicitate Imobiliară Craiova

A. Partea I. Descrierea imobilului

TEREN Extravilan

Adresa: Jud. Dolj, T 47, P 563

Nr. Crt	Nr cadastral Nr. topografic	Suprafaţa* (mp)	Observaţii / Referinţe
A1		2.080	Sector cadastral:7 Teren neimprejmuit;

B. Partea II. Proprietari şi acte

Inscrieri privitoare la dreptul de proprietate şi alte drepturi reale		Referinţe
0 / 09/02/2023		
Act Administrativ nr. TDP:4156, din 20/09/2004 emis de COMISIA JUDETEANA DE FOND FUNCIAR (CERTIF. DE DECES:DS041441/05.07.2008; CERTIF. DE NOTORIETATE:9102/06.02.2023;);		
B1	Intabulare, drept de PROPRIETATE, dobandit prin Reconstituire, cota actuala 1/1, cota initiala 1/1	A1
	1) **PARVU EUGENIA** DEFUNCT:Da	

C. Partea III. SARCINI .

Inscrieri privind dezmembramintele dreptului de proprietate, drepturi reale de garanţie şi sarcini	Referinţe
NU SUNT	

Anexa Nr. 1 La Partea I

Teren

Nr cadastral	Suprafaţa (mp)*	Observaţii / Referinţe
	2.080	

* Suprafaţa este determinată in planul de proiecţie Stereo 70.

DETALII LINIARE IMOBIL

Date referitoare la teren

Crt	Categorie folosință	Intra vilan	Suprafaţa (mp)	Tarla	Parcelă	Nr. topo	Observaţii / Referinţe
1	arabil	NU	2.080	47	563	-	

Lungime Segmente
1) Valorile lungimilor segmentelor sunt obţinute din proiecţie în plan.

Punct început	X / Y	Punct sfârşit	X / Y	Lungime segment (** (m)
1	347.113,889 285.226,903	2	347.123,891 285.147,565	79.966
2	347.123,891 285.147,565	3	347.150,431 285.143,537	26.844
3	347.150,431 285.143,537	4	347.148,894 285.155,73	12.289
4	347.148,894 285.155,73	5	347.147,159 285.169,493	13.872
5	347.147,159 285.169,493	6	347.145,424 285.183,257	13.873

Punct început	X / Y	Punct sfârşit	X / Y	Lungime segment (** (m)
6	347.145,424 285.183,257	7	347.143,689 285.197,02	13.872
7	347.143,689 285.197,02	8	347.141,954 285.210,784	13.873
8	347.141,954 285.210,784	9	347.140,288 285.223,997	13.318
9	347.140,288 285.223,997	1	347.113,889 285.226,903	26.558

** Lungimile segmentelor sunt determinate în planul de proiecţie Stereo 70 şi sunt rotunjite la 1 milimetru.
*** Distanţa dintre puncte este formată din segmente cumulate ce sunt mai mici decât valoarea 1 milimetru.

DATE DESPRE IMOBILUL NR. 14232

Oficiul de Cadastru şi Publicitate Imobiliară DOLJ
Biroul de Cadastru şi Publicitate Imobiliară Craiova

A. Partea I. Descrierea imobilului

TEREN Extravilan

Adresa: Jud. Dolj, T 47, P 564

Nr. Crt	Nr cadastral Nr. topografic	Suprafaţa* (mp)	Observaţii / Referinţe
A1		288	Sector cadastral:7 Teren neimprejmuit;

B. Partea II. Proprietari şi acte

Inscrieri privitoare la dreptul de proprietate şi alte drepturi reale		Referinţe
0 / 07/02/2023		
Hotarare Judecatoreasca nr. SC:1123, din 27/05/2013 emis de JUDECATORIA CALAFAT;		
B1	Intabulare, drept de PROPRIETATE, dobandit prin Hotarare Judecatoreasca, cota actuala 1/1, cota initiala 1/1	A1
	1) **SC VINEMOTIVE SRL** , CIF:9999999999999, LIPSA CUI	

C. Partea III. SARCINI .

Inscrieri privind dezmembramintele dreptului de proprietate, drepturi reale de garanţie şi sarcini	Referinţe
NU SUNT	

Anexa Nr. 1 La Partea I

Teren

Nr cadastral	Suprafaţa (mp)*	Observaţii / Referinţe
	288	

* Suprafaţa este determinată in planul de proiecţie Stereo 70.

DETALII LINIARE IMOBIL

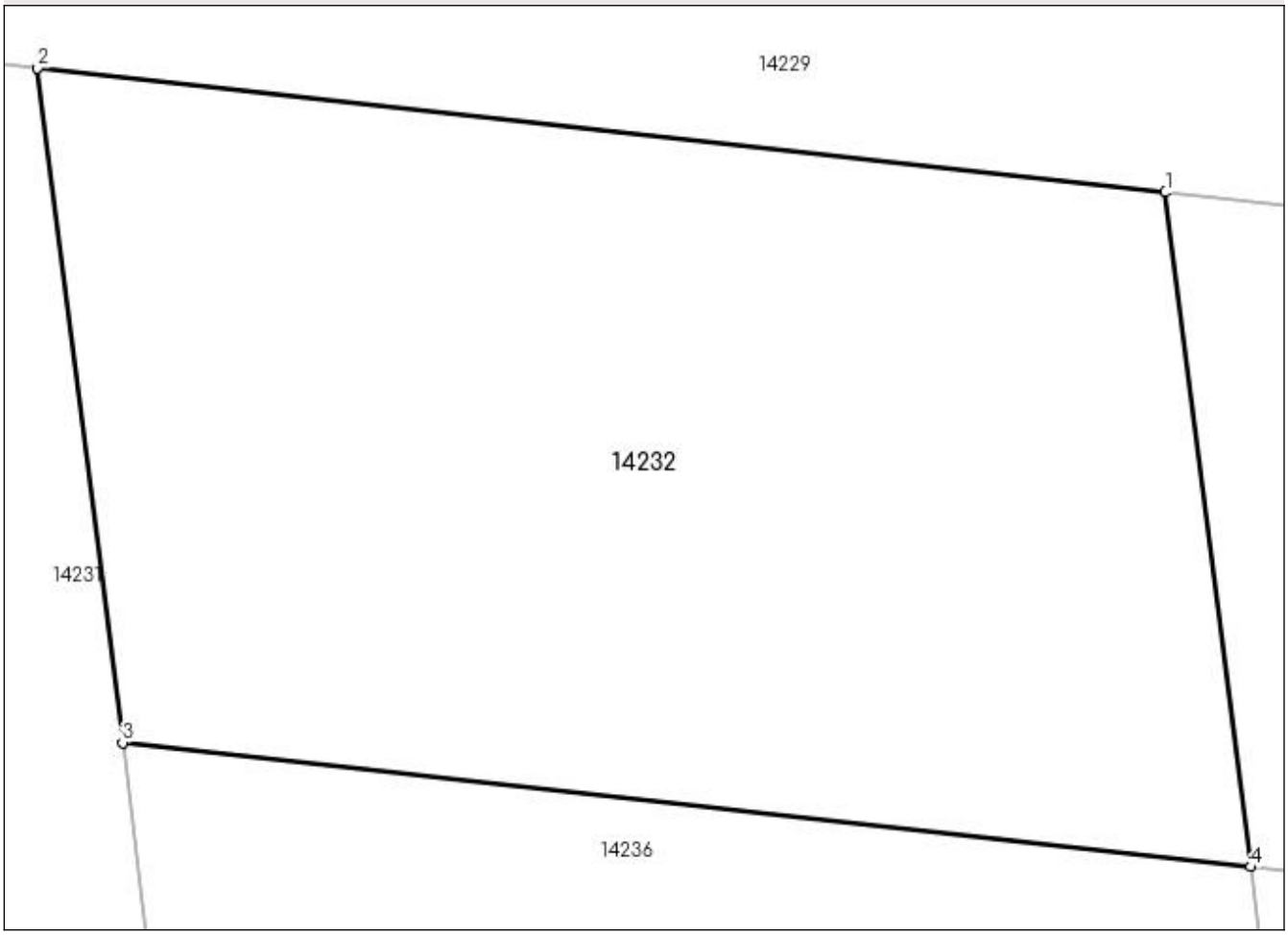

Date referitoare la teren

Crt	Categorie folosinţă	Intra vilan	Suprafaţa (mp)	Tarla	Parcelă	Nr. topo	Observaţii / Referinţe
1	arabil	NU	288	47	564	-	

Lungime Segmente
1) Valorile lungimilor segmentelor sunt obţinute din proiecţie în plan.

Punct început	X / Y	Punct sfârşit	X / Y	Lungime segment (** (m)
1	347.162,392 285.221,563	2	347.140,288 285.223,997	22.238
2	347.140,288 285.223,997	3	347.141,954 285.210,784	13.318
3	347.141,954 285.210,784	4	347.164,057 285.208,35	22.237
4	347.164,057 285.208,35	1	347.162,392 285.221,563	13.317

** Lungimile segmentelor sunt determinate în planul de proiecţie Stereo 70 şi sunt rotunjite la 1 milimetru.
*** Distanţa dintre puncte este formată din segmente cumulate ce sunt mai mici decât valoarea 1 milimetru.

DATE DESPRE IMOBILUL NR. 14233

Oficiul de Cadastru şi Publicitate Imobiliară DOLJ
Biroul de Cadastru şi Publicitate Imobiliară Craiova

A. Partea I. Descrierea imobilului

TEREN Extravilan

Adresa: Jud. Dolj, T 47, P 165

Nr. Crt	Nr cadastral Nr. topografic	Suprafaţa* (mp)	Observaţii / Referinţe
A1		300	Sector cadastral:7 Teren neimprejmuit;

B. Partea II. Proprietari şi acte

Inscrieri privitoare la dreptul de proprietate şi alte drepturi reale		Referinţe
0 / 07/02/2023		
Act Notarial nr. CM:435, din 13/10/2016 emis de NP STOENESCU FLOREA;		
B1	Intabulare, drept de PROPRIETATE, dobandit prin Succesiune, cota actuala 1/1, cota initiala 1/1	A1
	1) **VADUVA ALINA-LIANA**	

C. Partea III. SARCINI .

Inscrieri privind dezmembramintele dreptului de proprietate, drepturi reale de garanţie şi sarcini	Referinţe
NU SUNT	

Anexa Nr. 1 La Partea I

Teren

Nr cadastral	Suprafaţa (mp)*	Observaţii / Referinţe
	300	

* Suprafaţa este determinată in planul de proiecţie Stereo 70.

DETALII LINIARE IMOBIL

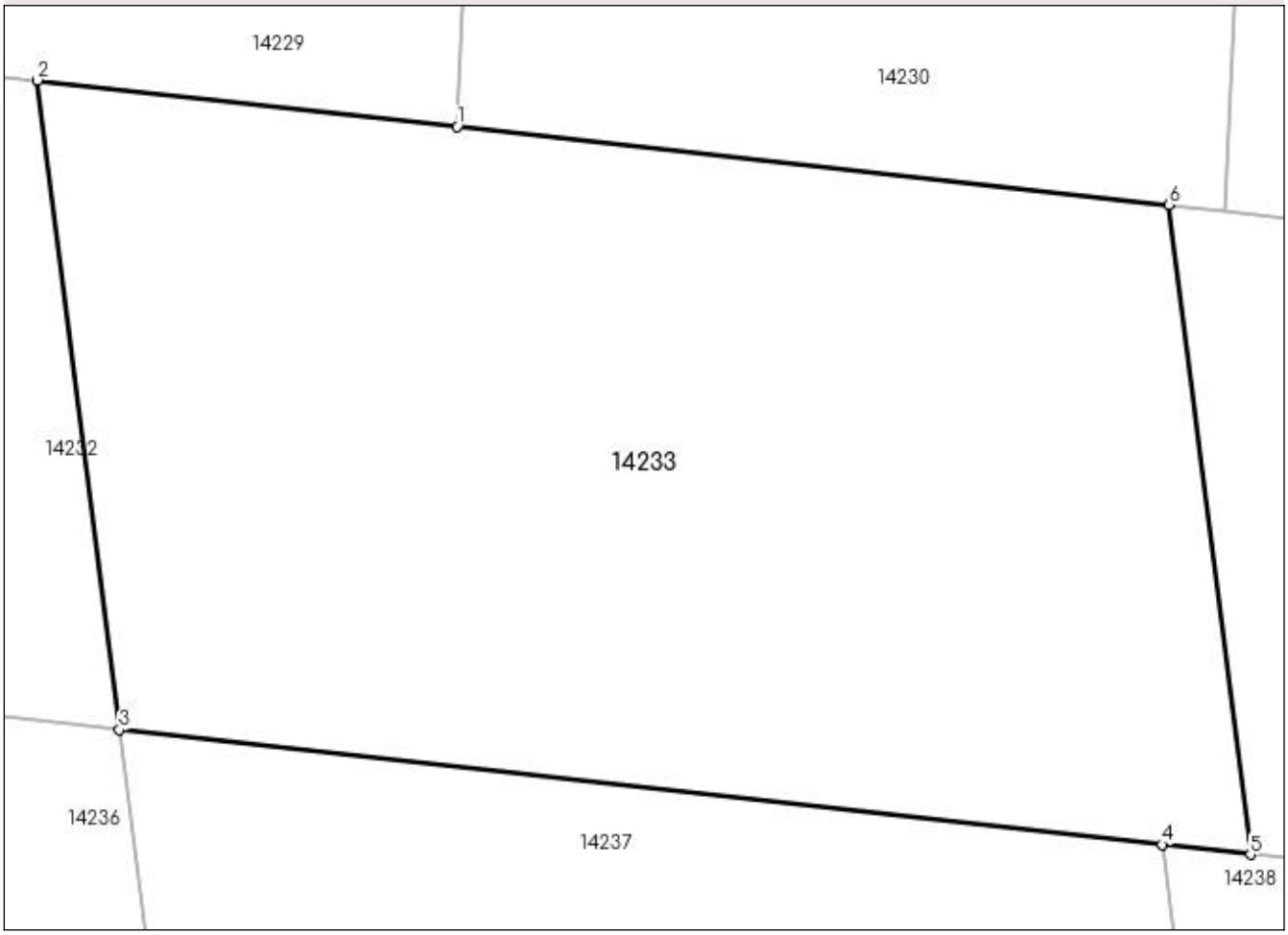

Date referitoare la teren

Crt	Categorie folosință	Intra vilan	Suprafaţa (mp)	Tarla	Parcelă	Nr. topo	Observaţii / Referinţe
1	arabil	NU	300	47	165	-	

Lungime Segmente
1) Valorile lungimilor segmentelor sunt obţinute din proiecţie în plan.

Punct început	X / Y	Punct sfârşit	X / Y	Lungime segment (** (m)
1	347.170,936 285.220,622	2	347.162,392 285.221,563	8.596
2	347.162,392 285.221,563	3	347.164,057 285.208,35	13.317
3	347.164,057 285.208,35	4	347.185,277 285.206,014	21.348
4	347.185,277 285.206,014	5	347.187,082 285.205,815	1.816
5	347.187,082 285.205,815	6	347.185,416 285.219,028	13.318

Punct început	X / Y	Punct sfârşit	X / Y	Lungime segment (** (m)
6	347.185,416 285.219,028	1	347.170,936 285.220,622	14.567

** Lungimile segmentelor sunt determinate în planul de proiecţie Stereo 70 şi sunt rotunjite la 1 milimetru.
*** Distanţa dintre puncte este formată din segmente cumulate ce sunt mai mici decât valoarea 1 milimetru.

DATE DESPRE IMOBILUL NR. 14234

Oficiul de Cadastru şi Publicitate Imobiliară DOLJ
Biroul de Cadastru şi Publicitate Imobiliară Craiova

A. Partea I. Descrierea imobilului

TEREN Extravilan

Adresa: Jud. Dolj, T 47, P 565

Nr. Crt	Nr cadastral Nr. topografic	Suprafaţa* (mp)	Observaţii / Referinţe
A1		320	Sector cadastral:7 Teren neimprejmuit;

B. Partea II. Proprietari şi acte

Inscrieri privitoare la dreptul de proprietate şi alte drepturi reale		Referinţe
0 / 07/02/2023		
Act Administrativ nr. TDP:994-9693, din 22/08/1994 emis de COMISIA JUDETEANA DE FOND FUNCIAR;		
B1	Intabulare, drept de PROPRIETATE, dobandit prin Reconstituire, cota actuala 1/1, cota initiala 1/1	A1
	1) **BURTEA MARIA**, LIPSA CNP	

C. Partea III. SARCINI .

Inscrieri privind dezmembramintele dreptului de proprietate, drepturi reale de garanţie şi sarcini	Referinţe
NU SUNT	

Anexa Nr. 1 La Partea I

Teren

Nr cadastral	Suprafaţa (mp)*	Observaţii / Referinţe
	320	

* Suprafaţa este determinată in planul de proiecţie Stereo 70.

DETALII LINIARE IMOBIL

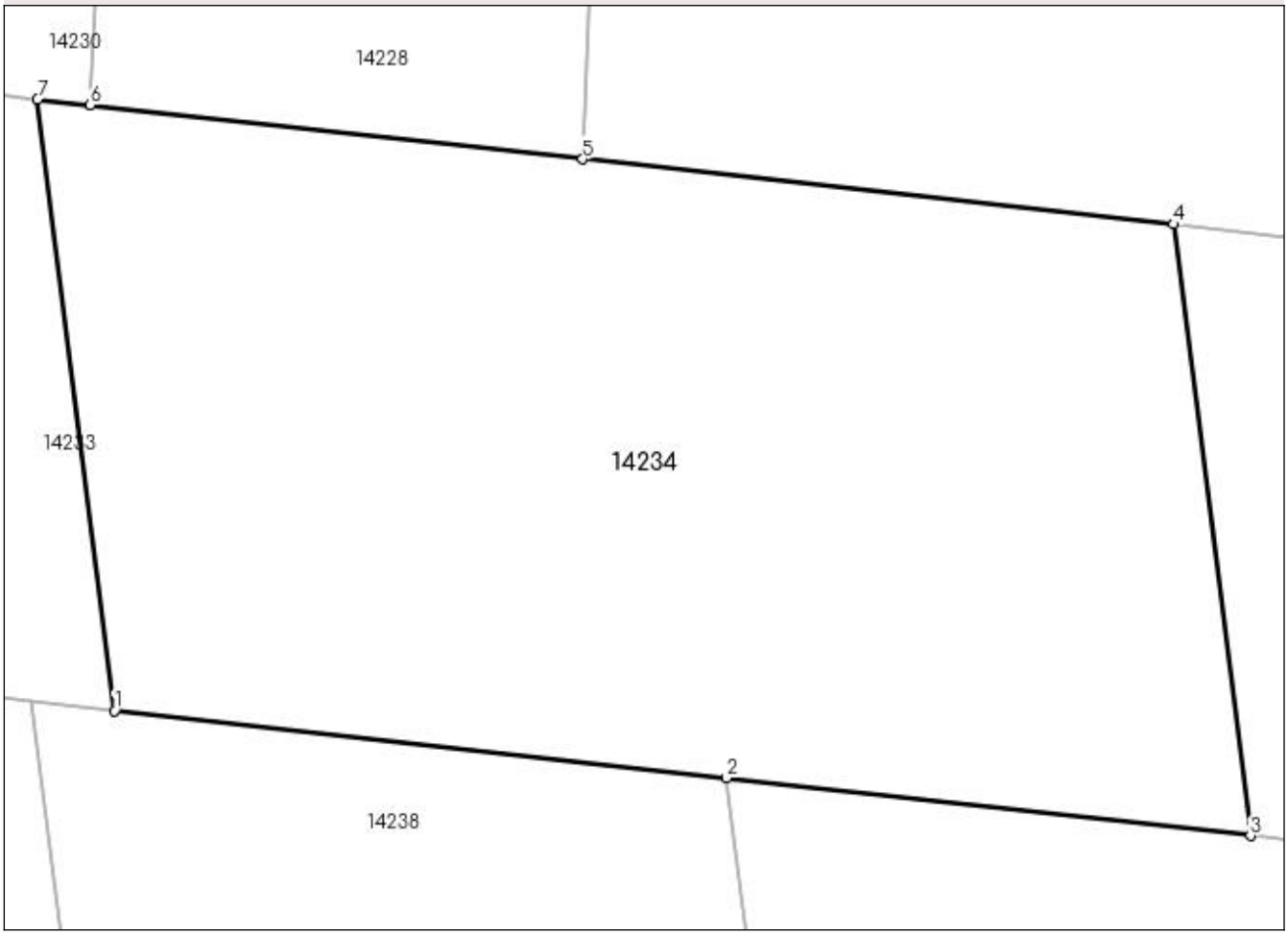

Date referitoare la teren

Crt	Categorie folosinţă	Intra vilan	Suprafaţa (mp)	Tarla	Parcelă	Nr. topo	Observaţii / Referinţe
1	arabil	NU	320	47	565	-	

Lungime Segmente
1) Valorile lungimilor segmentelor sunt obţinute din proiecţie în plan.

Punct început	X / Y	Punct sfârşit	X / Y	Lungime segment (** (m)
1	347.187,082 285.205,815	2	347.200,307 285.204,359	13.305
2	347.200,307 285.204,359	3	347.211,641 285.203,111	11.403
3	347.211,641 285.203,111	4	347.209,976 285.216,324	13.317
4	347.209,976 285.216,324	5	347.197,203 285.217,73	12.85
5	347.197,203 285.217,73	6	347.186,553 285.218,903	10.714

Punct început	X / Y	Punct sfârşit	X / Y	Lungime segment (** (m)
6	347.186,553 285.218,903	7	347.185,416 285.219,028	1.144
7	347.185,416 285.219,028	1	347.187,082 285.205,815	13.318

** Lungimile segmentelor sunt determinate în planul de proiecţie Stereo 70 şi sunt rotunjite la 1 milimetru.
*** Distanţa dintre puncte este formată din segmente cumulate ce sunt mai mici decât valoarea 1 milimetru.

DATE DESPRE IMOBILUL NR. 14235

Oficiul de Cadastru şi Publicitate Imobiliară DOLJ
Biroul de Cadastru şi Publicitate Imobiliară Craiova

A. Partea I. Descrierea imobilului

TEREN Extravilan

Adresa: Jud. Dolj, T 47, P 566

Nr. Crt	Nr cadastral Nr. topografic	Suprafaţa* (mp)	Observaţii / Referinţe
A1		288	Sector cadastral:7 Teren neimprejmuit;

B. Partea II. Proprietari şi acte

Inscrieri privitoare la dreptul de proprietate şi alte drepturi reale		Referinţe
0 / 07/02/2023		
Act Administrativ nr. TDP:4196, din 18/04/2005 emis de COMISIA JUDETEANA DE FOND FUNCIAR;		
B1	Intabulare, drept de PROPRIETATE, dobandit prin Reconstituire, cota actuala 1/1, cota initiala 1/1	A1
	1) **STANICA ANICA**, LIPSA CNP	

C. Partea III. SARCINI .

Inscrieri privind dezmembramintele dreptului de proprietate, drepturi reale de garanţie şi sarcini	Referinţe
NU SUNT	

Anexa Nr. 1 La Partea I

Teren

Nr cadastral	Suprafaţa (mp)*	Observaţii / Referinţe
	288	

* Suprafaţa este determinată in planul de proiecţie Stereo 70.

DETALII LINIARE IMOBIL

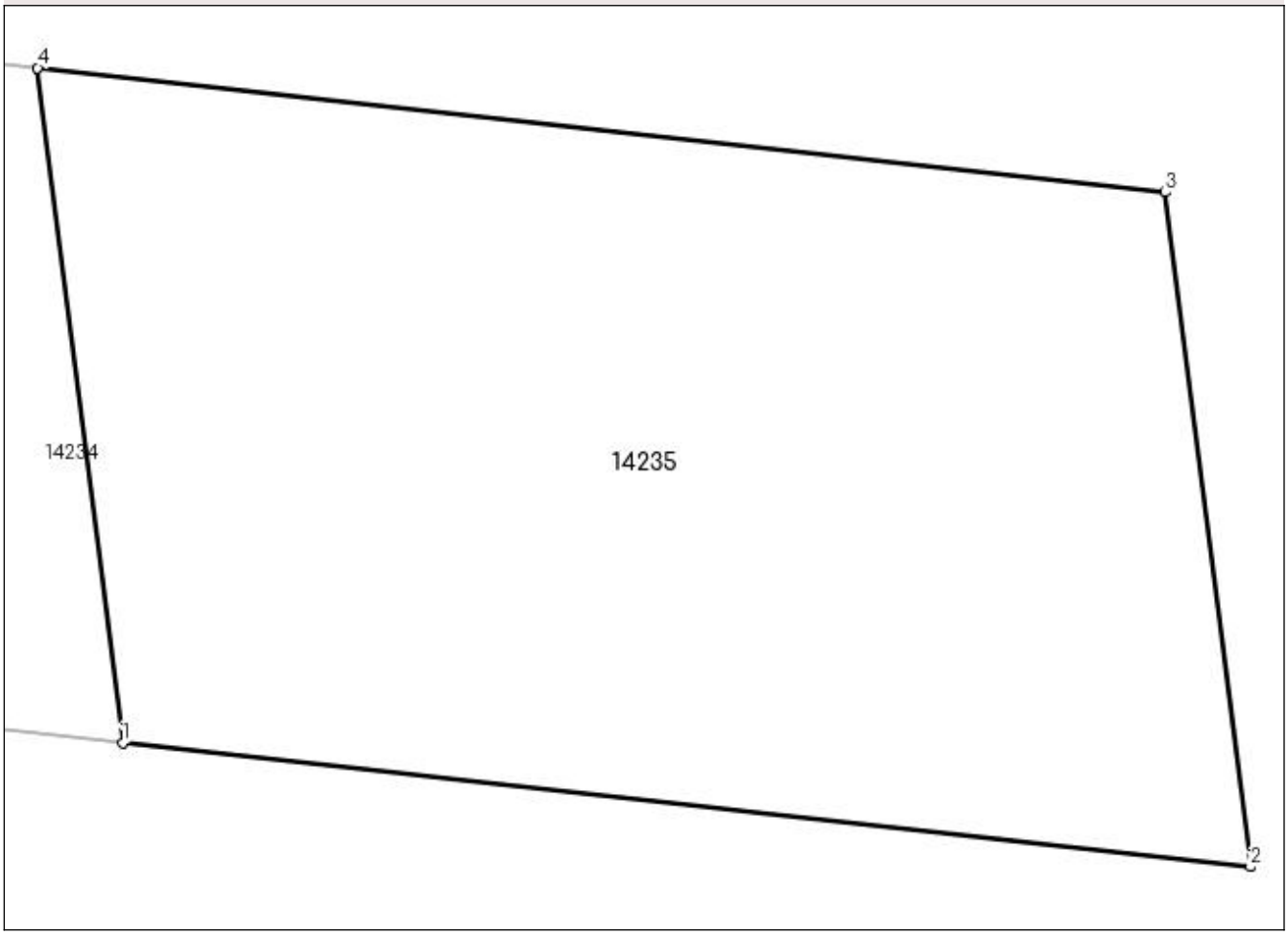

Date referitoare la teren

Crt	Categorie folosinţă	Intra vilan	Suprafaţa (mp)	Tarla	Parcelă	Nr. topo	Observaţii / Referinţe
1	arabil	NU	288	47	566	-	

Lungime Segmente
1) Valorile lungimilor segmentelor sunt obţinute din proiecţie în plan.

Punct început	X / Y	Punct sfârşit	X / Y	Lungime segment (** (m)
1	347.211,641 285.203,111	2	347.233,745 285.200,677	22.238
2	347.233,745 285.200,677	3	347.232,079 285.213,89	13.318
3	347.232,079 285.213,89	4	347.209,976 285.216,324	22.237
4	347.209,976 285.216,324	1	347.211,641 285.203,111	13.317

** Lungimile segmentelor sunt determinate în planul de proiecţie Stereo 70 şi sunt rotunjite la 1 milimetru.
*** Distanţa dintre puncte este formată din segmente cumulate ce sunt mai mici decât valoarea 1 milimetru.

DATE DESPRE IMOBILUL NR. 14236

Oficiul de Cadastru şi Publicitate Imobiliară DOLJ
Biroul de Cadastru şi Publicitate Imobiliară Craiova

A. Partea I. Descrierea imobilului

TEREN Extravilan

Adresa: Jud. Dolj, T 47, P 568

Nr. Crt	Nr cadastral Nr. topografic	Suprafaţa* (mp)	Observaţii / Referinţe
A1		300	Sector cadastral:7 Teren neimprejmuit;

B. Partea II. Proprietari şi acte

Inscrieri privitoare la dreptul de proprietate şi alte drepturi reale		Referinţe
0 / 07/02/2023		
Act Administrativ nr. TDP:850-59573, din 03/05/1994 emis de COMISIA JUDETEANA DE FOND FUNCIAR;		
B1	Intabulare, drept de PROPRIETATE, dobandit prin Reconstituire, cota actuala 1/1, cota initiala 1/1	A1
	1) **MUTU ELENA**, LIPSA CNP	

C. Partea III. SARCINI .

Inscrieri privind dezmembramintele dreptului de proprietate, drepturi reale de garanţie şi sarcini	Referinţe
NU SUNT	

Anexa Nr. 1 La Partea I

Teren

Nr cadastral	Suprafaţa (mp)*	Observaţii / Referinţe
	300	

* Suprafaţa este determinată in planul de proiecţie Stereo 70.

DETALII LINIARE IMOBIL

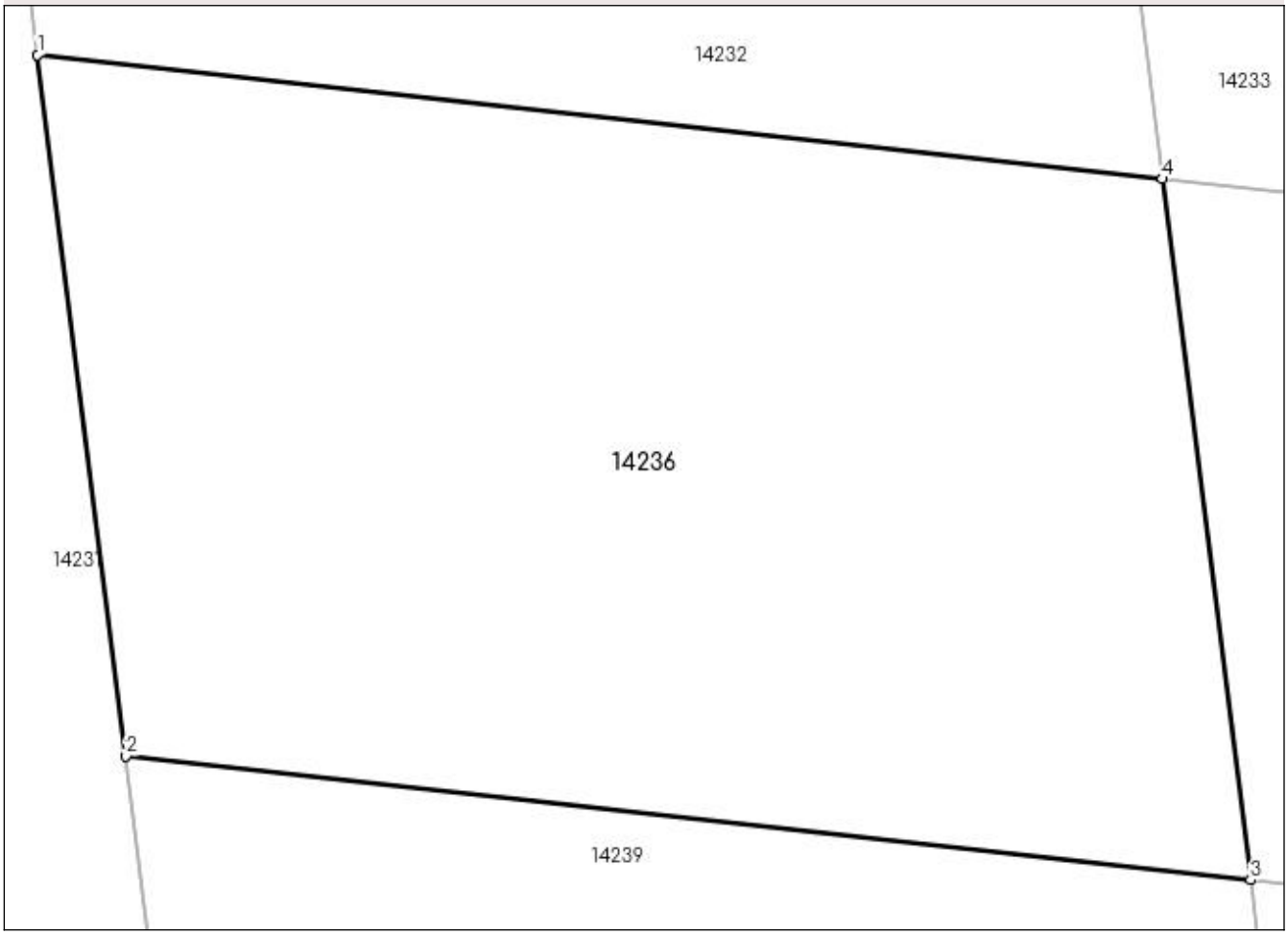

Date referitoare la teren

Crt	Categorie folosinţă	Intra vilan	Suprafaţa (mp)	Tarla	Parcelă	Nr. topo	Observaţii / Referinţe
1	arabil	NU	300	47	568	-	

Lungime Segmente
1) Valorile lungimilor segmentelor sunt obţinute din proiecţie în plan.

Punct început	X / Y	Punct sfârşit	X / Y	Lungime segment (** (m)
1	347.141,954 285.210,784	2	347.143,689 285.197,02	13.873
2	347.143,689 285.197,02	3	347.165,792 285.194,586	22.237
3	347.165,792 285.194,586	4	347.164,057 285.208,35	13.873
4	347.164,057 285.208,35	1	347.141,954 285.210,784	22.237

** Lungimile segmentelor sunt determinate în planul de proiecţie Stereo 70 şi sunt rotunjite la 1 milimetru.
*** Distanţa dintre puncte este formată din segmente cumulate ce sunt mai mici decât valoarea 1 milimetru.

DATE DESPRE IMOBILUL NR. 14237

Oficiul de Cadastru şi Publicitate Imobiliară DOLJ
Biroul de Cadastru şi Publicitate Imobiliară Craiova

A. Partea I. Descrierea imobilului

TEREN Extravilan

Adresa: Jud. Dolj, T 47, P 567

Nr. Crt	Nr cadastral Nr. topografic	Suprafaţa* (mp)	Observaţii / Referinţe
A1		288	Sector cadastral:7 Teren neimprejmuit;

B. Partea II. Proprietari şi acte

Inscrieri privitoare la dreptul de proprietate şi alte drepturi reale		Referinţe
0 / 07/02/2023		
Act Notarial nr. CM:27, din 23/02/2015 emis de NP BUDIANA IONUT RAZVAN;		
B1	Intabulare, drept de PROPRIETATE, dobandit prin Succesiune, cota actuala 1/1, cota initiala 1/1	A1
	1) **OLARI ADRIAN**	

C. Partea III. SARCINI .

Inscrieri privind dezmembramintele dreptului de proprietate, drepturi reale de garanţie şi sarcini	Referinţe
NU SUNT	

Anexa Nr. 1 La Partea I

Teren

Nr cadastral	Suprafaţa (mp)*	Observaţii / Referinţe
	288	

* Suprafaţa este determinată in planul de proiecţie Stereo 70.

DETALII LINIARE IMOBIL

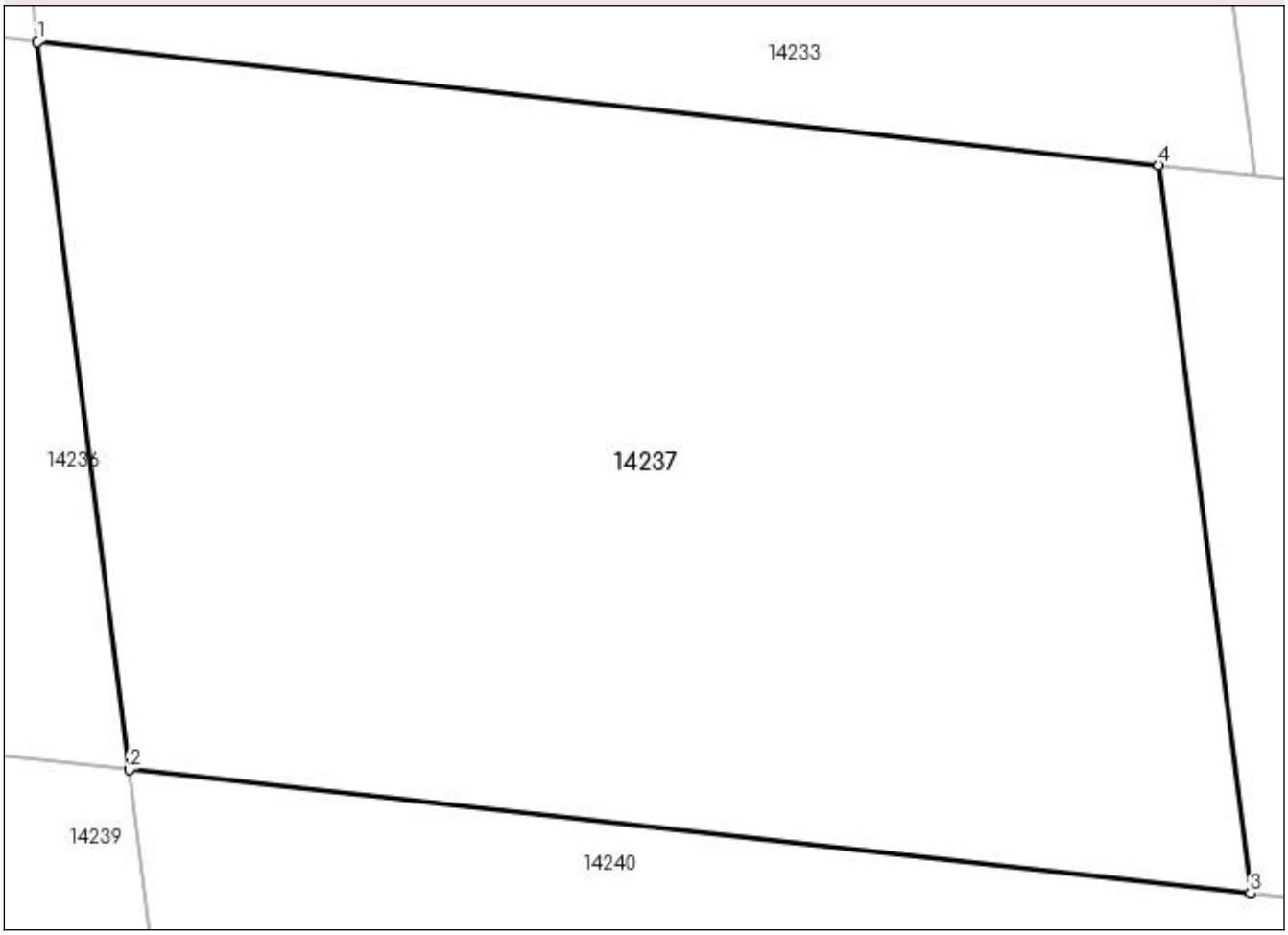

Date referitoare la teren

Crt	Categorie folosinţă	Intra vilan	Suprafaţa (mp)	Tarla	Parcelă	Nr. topo	Observaţii / Referinţe
1	arabil	NU	288	47	567	-	

Lungime Segmente
1) Valorile lungimilor segmentelor sunt obţinute din proiecţie în plan.

Punct început	X / Y	Punct sfârşit	X / Y	Lungime segment (** (m)
1	347.164,057 285.208,35	2	347.165,792 285.194,586	13.873
2	347.165,792 285.194,586	3	347.187,012 285.192,25	21.348
3	347.187,012 285.192,25	4	347.185,277 285.206,014	13.873
4	347.185,277 285.206,014	1	347.164,057 285.208,35	21.348

** Lungimile segmentelor sunt determinate în planul de proiecţie Stereo 70 şi sunt rotunjite la 1 milimetru.
*** Distanţa dintre puncte este formată din segmente cumulate ce sunt mai mici decât valoarea 1 milimetru.

DATE DESPRE IMOBILUL NR. 14238

Oficiul de Cadastru şi Publicitate Imobiliară DOLJ
Biroul de Cadastru şi Publicitate Imobiliară Craiova

A. Partea I. Descrierea imobilului

TEREN Extravilan

Adresa: Jud. Dolj, T 47, P 578

Nr. Crt	Nr cadastral Nr. topografic	Suprafaţa* (mp)	Observaţii / Referinţe
A1		204	Sector cadastral:7 Teren neimprejmuit;

B. Partea II. Proprietari şi acte

Inscrieri privitoare la dreptul de proprietate şi alte drepturi reale		Referinţe
0 / 07/02/2023		
Act Administrativ nr. TDP:1118-58820, din 04/01/1995 emis de COMISIA JUDETEANA DE FOND FUNCIAR;		
B1	Intabulare, drept de PROPRIETATE, dobandit prin Reconstituire, cota actuala 1/1, cota initiala 1/1	A1
	1) **BURTEA PETRE**, LIPSA CNP	

C. Partea III. SARCINI .

Inscrieri privind dezmembramintele dreptului de proprietate, drepturi reale de garanţie şi sarcini	Referinţe
NU SUNT	

Anexa Nr. 1 La Partea I

Teren

Nr cadastral	Suprafaţa (mp)*	Observaţii / Referinţe
	204	

* Suprafaţa este determinată in planul de proiecţie Stereo 70.

DETALII LINIARE IMOBIL

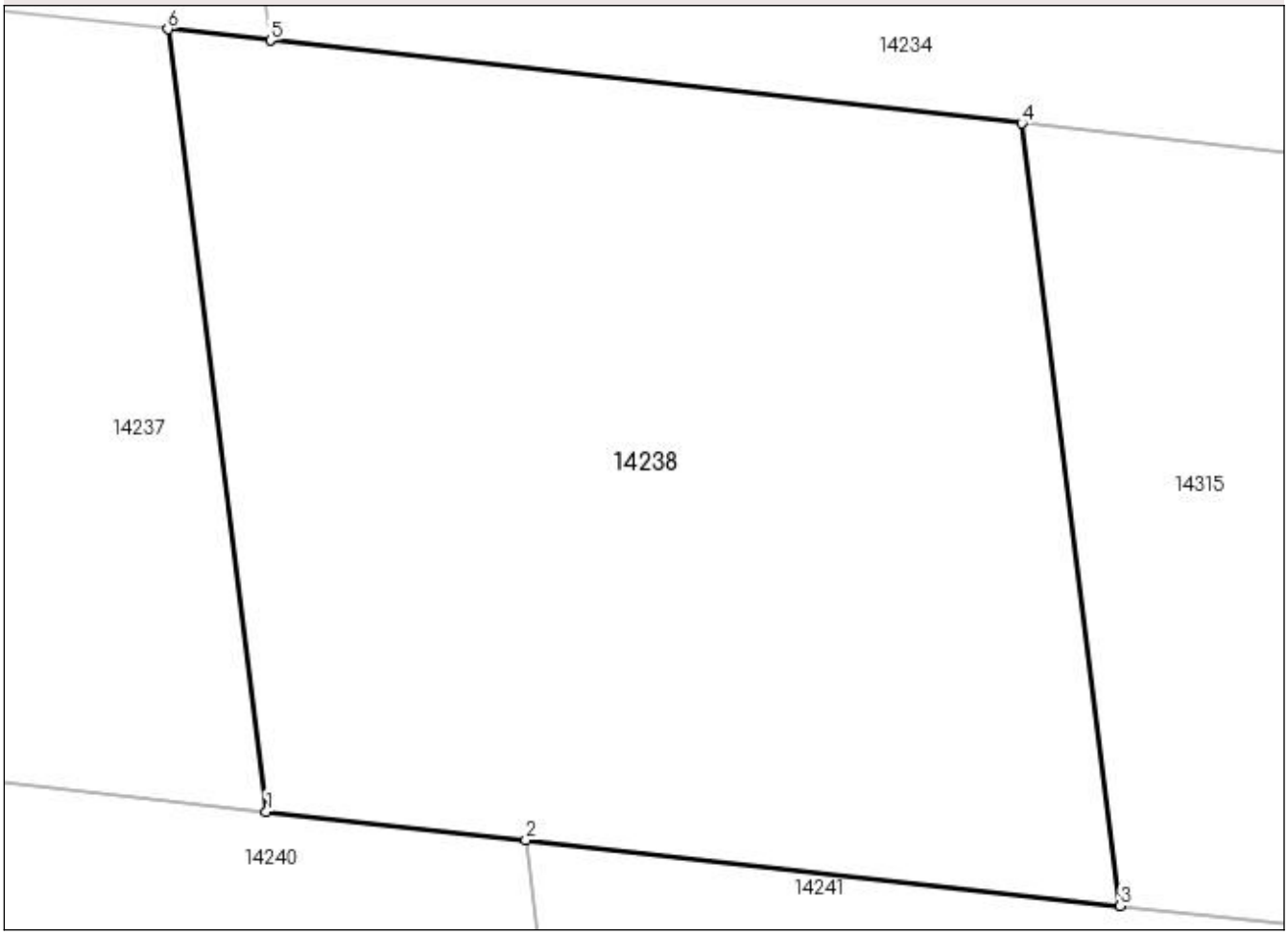

Date referitoare la teren

Crt	Categorie folosinţă	Intra vilan	Suprafaţa (mp)	Tarla	Parcelă	Nr. topo	Observaţii / Referinţe
1	arabil	NU	204	47	578	-	

Lungime Segmente
1) Valorile lungimilor segmentelor sunt obţinute din proiecţie în plan.

Punct început	X / Y	Punct sfârşit	X / Y	Lungime segment (** (m)
1	347.187,012 285.192,25	2	347.191,58 285.191,747	4.596
2	347.191,58 285.191,747	3	347.202,042 285.190,595	10.525
3	347.202,042 285.190,595	4	347.200,307 285.204,359	13.873
4	347.200,307 285.204,359	5	347.187,082 285.205,815	13.305
5	347.187,082 285.205,815	6	347.185,277 285.206,014	1.816

Punct început	X / Y	Punct sfârşit	X / Y	Lungime segment (** (m)
6	347.185,277 285.206,014	1	347.187,012 285.192,25	13.873

** Lungimile segmentelor sunt determinate în planul de proiecţie Stereo 70 şi sunt rotunjite la 1 milimetru.
*** Distanţa dintre puncte este formată din segmente cumulate ce sunt mai mici decât valoarea 1 milimetru.

DATE DESPRE IMOBILUL NR. 14239

Oficiul de Cadastru şi Publicitate Imobiliară DOLJ
Biroul de Cadastru şi Publicitate Imobiliară Craiova

A. Partea I. Descrierea imobilului

TEREN Extravilan

Adresa: Jud. Dolj, T 47, P 569

Nr. Crt	Nr cadastral Nr. topografic	Suprafaţa* (mp)	Observaţii / Referinţe
A1		300	Sector cadastral:7 Teren neimprejmuit;

B. Partea II. Proprietari şi acte

Inscrieri privitoare la dreptul de proprietate şi alte drepturi reale		Referinţe
0 / 07/02/2023		
Hotarare Judecatoreasca nr. SC:563, din 26/03/2008 emis de JUDECATORIA CALAFAT;		
B1	Intabulare, drept de PROPRIETATE, dobandit prin Hotarare Judecatoreasca, cota actuala 1/1, cota initiala 1/1	A1
	1) **BURTEA MARIA**, LIPSA CNP	

C. Partea III. SARCINI .

Inscrieri privind dezmembramintele dreptului de proprietate, drepturi reale de garanţie şi sarcini	Referinţe
NU SUNT	

Anexa Nr. 1 La Partea I

Teren

Nr cadastral	Suprafaţa (mp)*	Observaţii / Referinţe
	300	

* Suprafaţa este determinată in planul de proiecţie Stereo 70.

DETALII LINIARE IMOBIL

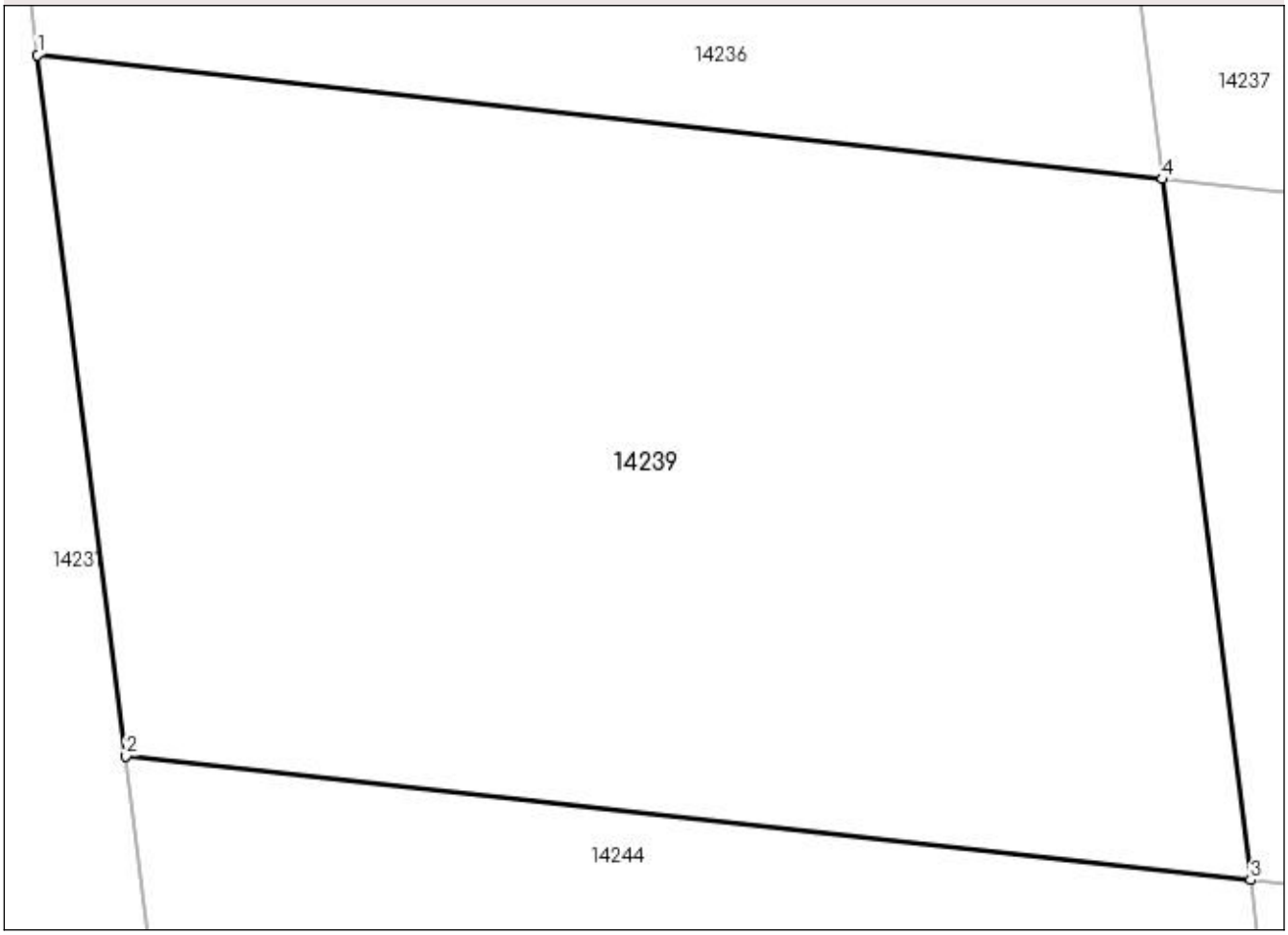

Date referitoare la teren

Crt	Categorie folosinţă	Intra vilan	Suprafaţa (mp)	Tarla	Parcelă	Nr. topo	Observaţii / Referinţe
1	arabil	NU	300	47	569	-	

Lungime Segmente
1) Valorile lungimilor segmentelor sunt obţinute din proiecţie în plan.

Punct început	X / Y	Punct sfârşit	X / Y	Lungime segment (** (m)
1	347.143,689 285.197,02	2	347.145,424 285.183,257	13.872
2	347.145,424 285.183,257	3	347.167,528 285.180,823	22.238
3	347.167,528 285.180,823	4	347.165,792 285.194,586	13.872
4	347.165,792 285.194,586	1	347.143,689 285.197,02	22.237

** Lungimile segmentelor sunt determinate în planul de proiecţie Stereo 70 şi sunt rotunjite la 1 milimetru.
*** Distanţa dintre puncte este formată din segmente cumulate ce sunt mai mici decât valoarea 1 milimetru.

DATE DESPRE IMOBILUL NR. 14240

Oficiul de Cadastru şi Publicitate Imobiliară DOLJ
Biroul de Cadastru şi Publicitate Imobiliară Craiova

A. Partea I. Descrierea imobilului

TEREN Extravilan

Adresa: Jud. Dolj, T 47, P 574

Nr. Crt	Nr cadastral Nr. topografic	Suprafaţa* (mp)	Observaţii / Referinţe
A1		350	Sector cadastral:7 Teren neimprejmuit;

B. Partea II. Proprietari şi acte

Inscrieri privitoare la dreptul de proprietate şi alte drepturi reale		Referinţe
0 / 07/02/2023		
Act Administrativ nr. TDP:437-48412, din 13/01/1994 emis de COMISIA JUDETEANA DE FOND FUNCIAR;		
B1	Intabulare, drept de PROPRIETATE, dobandit prin Reconstituire, cota actuala 1/1, cota initiala 1/1	A1
	1) **NICOLI GHEORGHE**, LIPSA CNP	

C. Partea III. SARCINI .

Inscrieri privind dezmembramintele dreptului de proprietate, drepturi reale de garanţie şi sarcini	Referinţe
NU SUNT	

Anexa Nr. 1 La Partea I

Teren

Nr cadastral	Suprafaţa (mp)*	Observaţii / Referinţe
	350	

* Suprafaţa este determinată in planul de proiecţie Stereo 70.

DETALII LINIARE IMOBIL

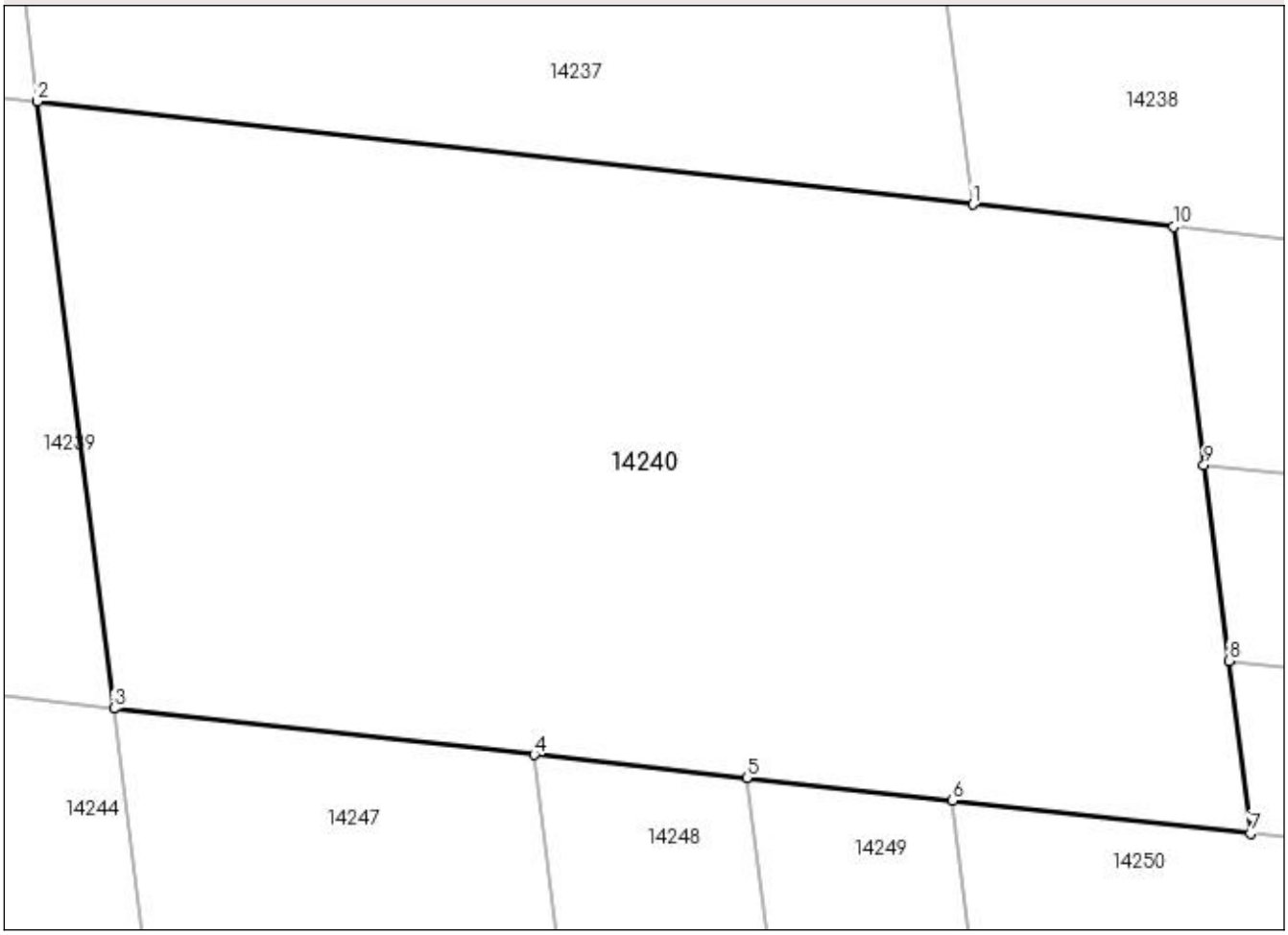

Date referitoare la teren

Crt	Categorie folosință	Intra vilan	Suprafaţa (mp)	Tarla	Parcelă	Nr. topo	Observaţii / Referinţe
1	arabil	NU	350	47	574	-	

Lungime Segmente
1) Valorile lungimilor segmentelor sunt obţinute din proiecţie în plan.

Punct început	X / Y	Punct sfârşit	X / Y	Lungime segment (** (m)
1	347.187,012 285.192,25	2	347.165,792 285.194,586	21.348
2	347.165,792 285.194,586	3	347.167,528 285.180,823	13.872
3	347.167,528 285.180,823	4	347.177,057 285.179,774	9.587
4	347.177,057 285.179,774	5	347.181,886 285.179,242	4.858
5	347.181,886 285.179,242	6	347.186,543 285.178,729	4.685

Punct început	X / Y	Punct sfârşit	X / Y	Lungime segment (** (m)
6	347.186,543 285.178,729	7	347.193,315 285.177,983	6.813
7	347.193,315 285.177,983	8	347.192,821 285.181,903	3.951
8	347.192,821 285.181,903	9	347.192,261 285.186,346	4.478
9	347.192,261 285.186,346	10	347.191,58 285.191,747	5.444
10	347.191,58 285.191,747	1	347.187,012 285.192,25	4.596

** Lungimile segmentelor sunt determinate în planul de proiecţie Stereo 70 şi sunt rotunjite la 1 milimetru.
*** Distanţa dintre puncte este formată din segmente cumulate ce sunt mai mici decât valoarea 1 milimetru.

DATE DESPRE IMOBILUL NR. 14241

Oficiul de Cadastru şi Publicitate Imobiliară DOLJ
Biroul de Cadastru şi Publicitate Imobiliară Craiova

A. Partea I. Descrierea imobilului

TEREN Extravilan

Adresa: Jud. Dolj, T 47, P 579

Nr. Crt	Nr cadastral Nr. topografic	Suprafaţa* (mp)	Observaţii / Referinţe
A1		248	Sector cadastral:7 Teren neimprejmuit;

B. Partea II. Proprietari şi acte

Inscrieri privitoare la dreptul de proprietate şi alte drepturi reale		Referinţe
0 / 07/02/2023		
Act Administrativ nr. TDP:21475, din 29/09/2020 emis de COMISIA JUDETEANA DE FOND FUNCIAR;		
B1	Intabulare, drept de PROPRIETATE, dobandit prin Reconstituire, cota actuala 1/1, cota initiala 1/1	A1
	1) **DATCU LIZETA**, LIPSA CNP	

C. Partea III. SARCINI .

Inscrieri privind dezmembramintele dreptului de proprietate, drepturi reale de garanţie şi sarcini	Referinţe
NU SUNT	

Anexa Nr. 1 La Partea I

Teren

Nr cadastral	Suprafaţa (mp)*	Observaţii / Referinţe
	248	

* Suprafaţa este determinată in planul de proiecţie Stereo 70.

DETALII LINIARE IMOBIL

Date referitoare la teren

Crt	Categorie folosinţă	Intra vilan	Suprafaţa (mp)	Tarla	Parcelă	Nr. topo	Observaţii / Referinţe
1	arabil	NU	248	47	579	-	

Lungime Segmente
1) Valorile lungimilor segmentelor sunt obţinute din proiecţie în plan.

Punct început	X / Y	Punct sfârşit	X / Y	Lungime segment (** (m)
1	347.238,145 285.186,62	2	347.202,042 285.190,595	36.321
2	347.202,042 285.190,595	3	347.191,58 285.191,747	10.525
3	347.191,58 285.191,747	4	347.192,261 285.186,346	5.444
4	347.192,261 285.186,346	5	347.238,826 285.181,219	46.846
5	347.238,826 285.181,219	1	347.238,145 285.186,62	5.444

** Lungimile segmentelor sunt determinate în planul de proiecţie Stereo 70 şi sunt rotunjite la 1 milimetru.
*** Distanţa dintre puncte este formată din segmente cumulate ce sunt mai mici decât valoarea 1 milimetru.

DATE DESPRE IMOBILUL NR. 14242

Oficiul de Cadastru şi Publicitate Imobiliară DOLJ
Biroul de Cadastru şi Publicitate Imobiliară Craiova

A. Partea I. Descrierea imobilului

TEREN Extravilan

Adresa: Jud. Dolj, T 47, P 580

Nr. Crt	Nr cadastral Nr. topografic	Suprafaţa* (mp)	Observaţii / Referinţe
A1		204	Sector cadastral:7 Teren neimprejmuit;

B. Partea II. Proprietari şi acte

Inscrieri privitoare la dreptul de proprietate şi alte drepturi reale		Referinţe
0 / 07/02/2023		
Act Administrativ nr. TDP:2332-19545, din 20/01/1997 emis de COMISIA JUDETEANA DE FOND FUNCIAR;		
B1	Intabulare, drept de PROPRIETATE, dobandit prin Reconstituire, cota actuala 1/1, cota initiala 1/1	A1
	1) **MULU EUGENIA**, LIPSA CNP	

C. Partea III. SARCINI .

Inscrieri privind dezmembramintele dreptului de proprietate, drepturi reale de garanţie şi sarcini	Referinţe
NU SUNT	

Anexa Nr. 1 La Partea I

Teren

Nr cadastral	Suprafaţa (mp)*	Observaţii / Referinţe
	204	

* Suprafaţa este determinată in planul de proiecţie Stereo 70.

DETALII LINIARE IMOBIL

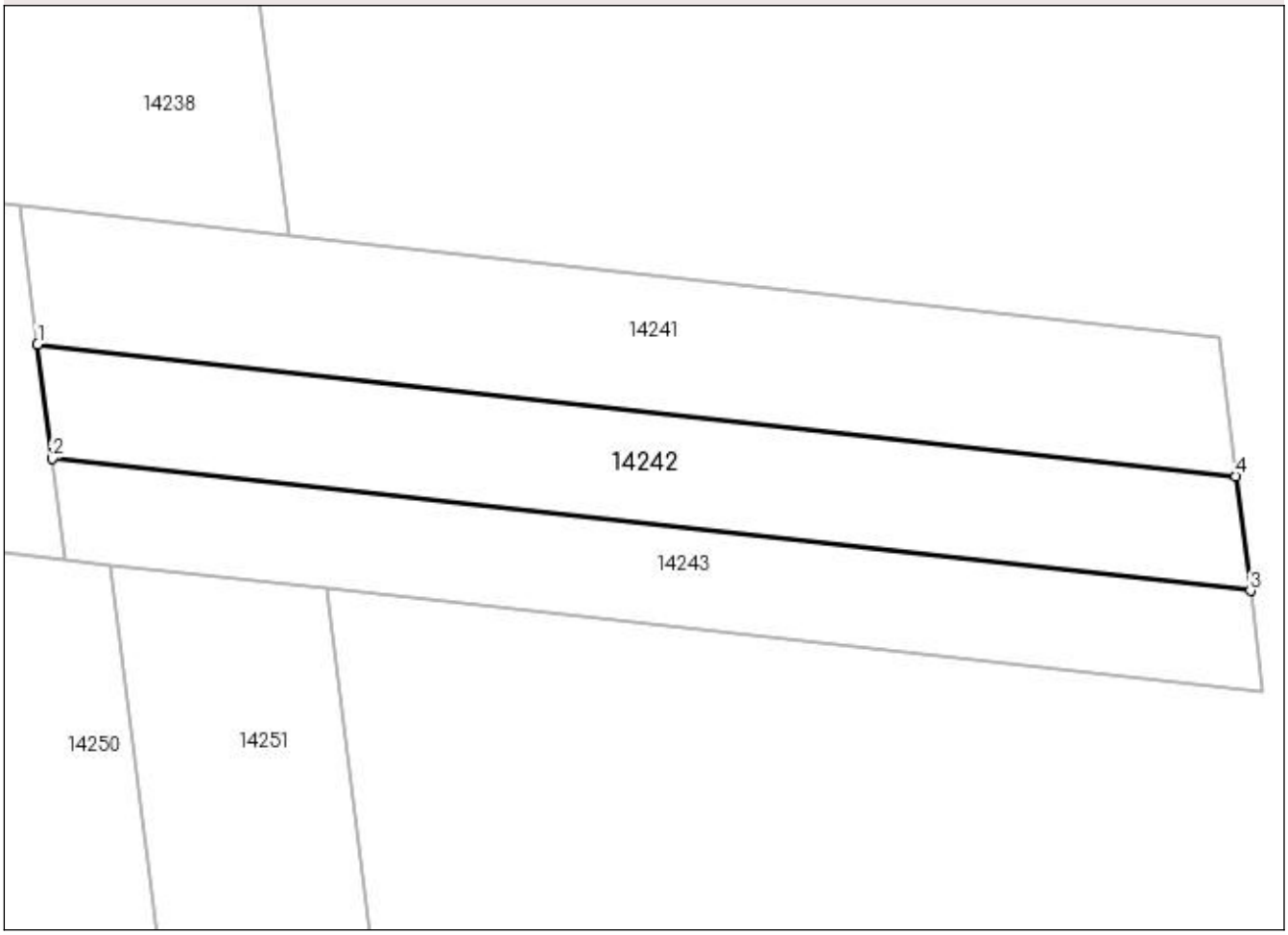

Date referitoare la teren

Crt	Categorie folosinţă	Intra vilan	Suprafaţa (mp)	Tarla	Parcelă	Nr. topo	Observaţii / Referinţe
1	arabil	NU	204	47	580	-	

Lungime Segmente
1) Valorile lungimilor segmentelor sunt obţinute din proiecţie în plan.

Punct început	X / Y	Punct sfârşit	X / Y	Lungime segment (** (m)
1	347.192,261 285.186,346	2	347.192,821 285.181,903	4.478
2	347.192,821 285.181,903	3	347.239,386 285.176,776	46.846
3	347.239,386 285.176,776	4	347.238,826 285.181,219	4.478
4	347.238,826 285.181,219	1	347.192,261 285.186,346	46.846

** Lungimile segmentelor sunt determinate în planul de proiecţie Stereo 70 şi sunt rotunjite la 1 milimetru.
*** Distanţa dintre puncte este formată din segmente cumulate ce sunt mai mici decât valoarea 1 milimetru.

DATE DESPRE IMOBILUL NR. 14243

Oficiul de Cadastru şi Publicitate Imobiliară DOLJ
Biroul de Cadastru şi Publicitate Imobiliară Craiova

A. Partea I. Descrierea imobilului

TEREN Extravilan

Adresa: Jud. Dolj, T 47, P 581

Nr. Crt	Nr cadastral Nr. topografic	Suprafaţa* (mp)	Observaţii / Referinţe
A1		180	Sector cadastral:7 Teren neimprejmuit;

B. Partea II. Proprietari şi acte

Inscrieri privitoare la dreptul de proprietate şi alte drepturi reale		Referinţe
0 / 07/02/2023		
Act Notarial nr. CM:31, din 06/02/2008 emis de NP STOENESCU FLOREA;		
B1	Intabulare, drept de PROPRIETATE, dobandit prin Succesiune, cota actuala 1/1, cota initiala 1/1	A1
	1) **STANICA MINERVA**	

C. Partea III. SARCINI .

Inscrieri privind dezmembramintele dreptului de proprietate, drepturi reale de garanţie şi sarcini	Referinţe
NU SUNT	

Anexa Nr. 1 La Partea I

Teren

Nr cadastral	Suprafaţa (mp)*	Observaţii / Referinţe
	180	

* Suprafaţa este determinată in planul de proiecţie Stereo 70.

DETALII LINIARE IMOBIL

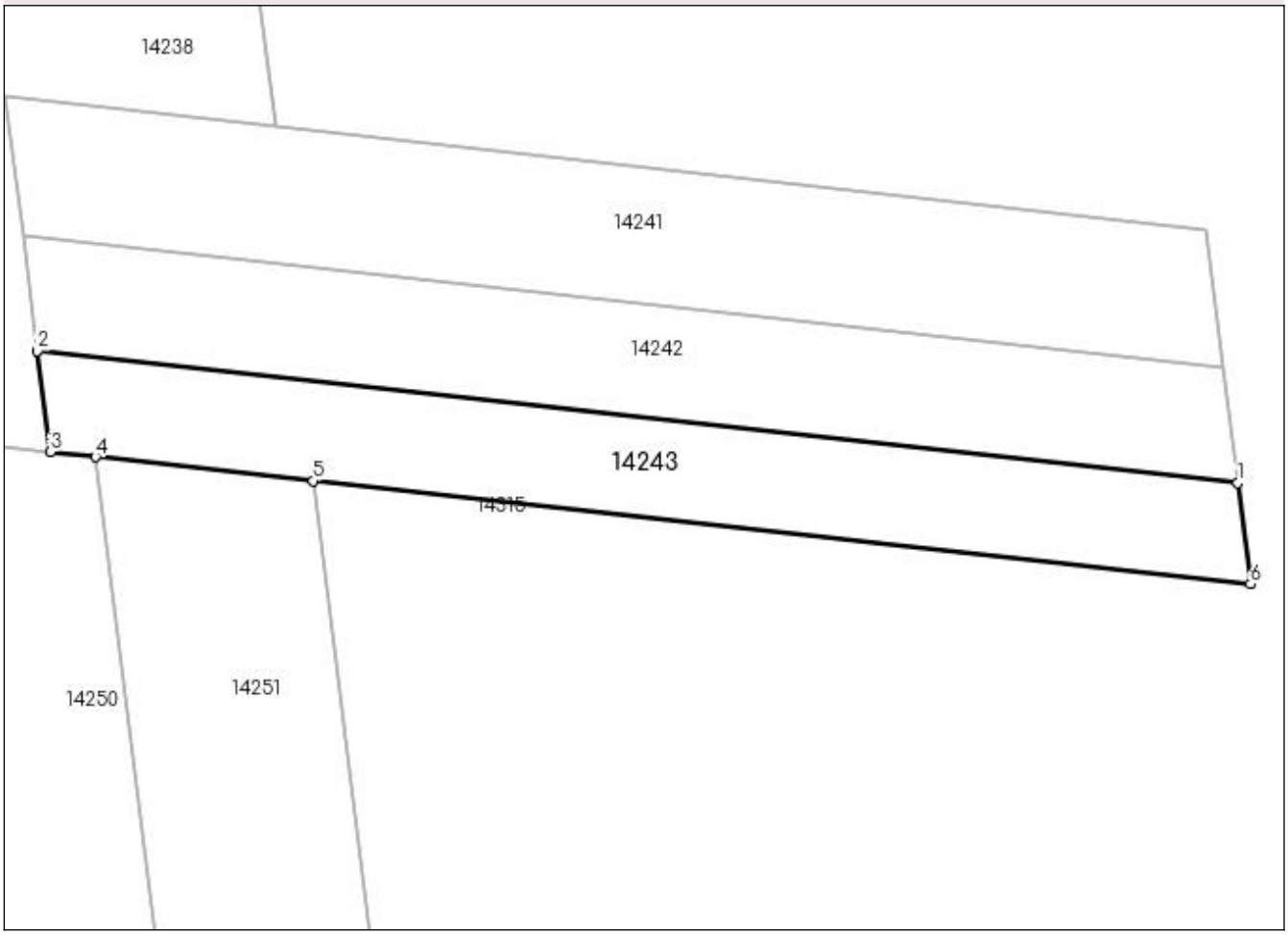

Date referitoare la teren

Crt	Categorie folosinţă	Intra vilan	Suprafaţa (mp)	Tarla	Parcelă	Nr. topo	Observaţii / Referinţe
1	arabil	NU	180	47	581	-	

Lungime Segmente
1) Valorile lungimilor segmentelor sunt obţinute din proiecţie în plan.

Punct început	X / Y	Punct sfârşit	X / Y	Lungime segment (** (m)
1	347.239,386 285.176,776	2	347.192,821 285.181,903	46.846
2	347.192,821 285.181,903	3	347.193,315 285.177,983	3.951
3	347.193,315 285.177,983	4	347.195,065 285.177,791	1.761
4	347.195,065 285.177,791	5	347.203,514 285.176,86	8.5
5	347.203,514 285.176,86	6	347.239,88 285.172,856	36.586

Punct început	X / Y	Punct sfârşit	X / Y	Lungime segment (** (m)
6	347.239,88 285.172,856	1	347.239,386 285.176,776	3.951

** Lungimile segmentelor sunt determinate în planul de proiecţie Stereo 70 şi sunt rotunjite la 1 milimetru.
*** Distanţa dintre puncte este formată din segmente cumulate ce sunt mai mici decât valoarea 1 milimetru.

DATE DESPRE IMOBILUL NR. 14244

Oficiul de Cadastru şi Publicitate Imobiliară DOLJ
Biroul de Cadastru şi Publicitate Imobiliară Craiova

A. Partea I. Descrierea imobilului

TEREN Extravilan

Adresa: Jud. Dolj, T 47, P 571

Nr. Crt	Nr cadastral Nr. topografic	Suprafaţa* (mp)	Observaţii / Referinţe
A1		300	Sector cadastral:7 Teren neimprejmuit;

B. Partea II. Proprietari şi acte

Inscrieri privitoare la dreptul de proprietate şi alte drepturi reale		Referinţe
0 / 07/02/2023		
Act Administrativ nr. TDP:847-59573, din 03/05/1994 emis de COMISIA JUDETEANA DE FOND FUNCIAR (CERTIF. DE DECES:D9890421/17.09.1993;);		
B1	Intabulare, drept de PROPRIETATE, dobandit prin Reconstituire, cota actuala 1/1, cota initiala 1/1	A1
	1) **TOADER MARIA**, LIPSA CNP DEFUNCT:Da	

C. Partea III. SARCINI .

Inscrieri privind dezmembramintele dreptului de proprietate, drepturi reale de garanţie şi sarcini	Referinţe
NU SUNT	

Anexa Nr. 1 La Partea I

Teren

Nr cadastral	Suprafaţa (mp)*	Observaţii / Referinţe
	300	

* Suprafaţa este determinată in planul de proiecţie Stereo 70.

DETALII LINIARE IMOBIL

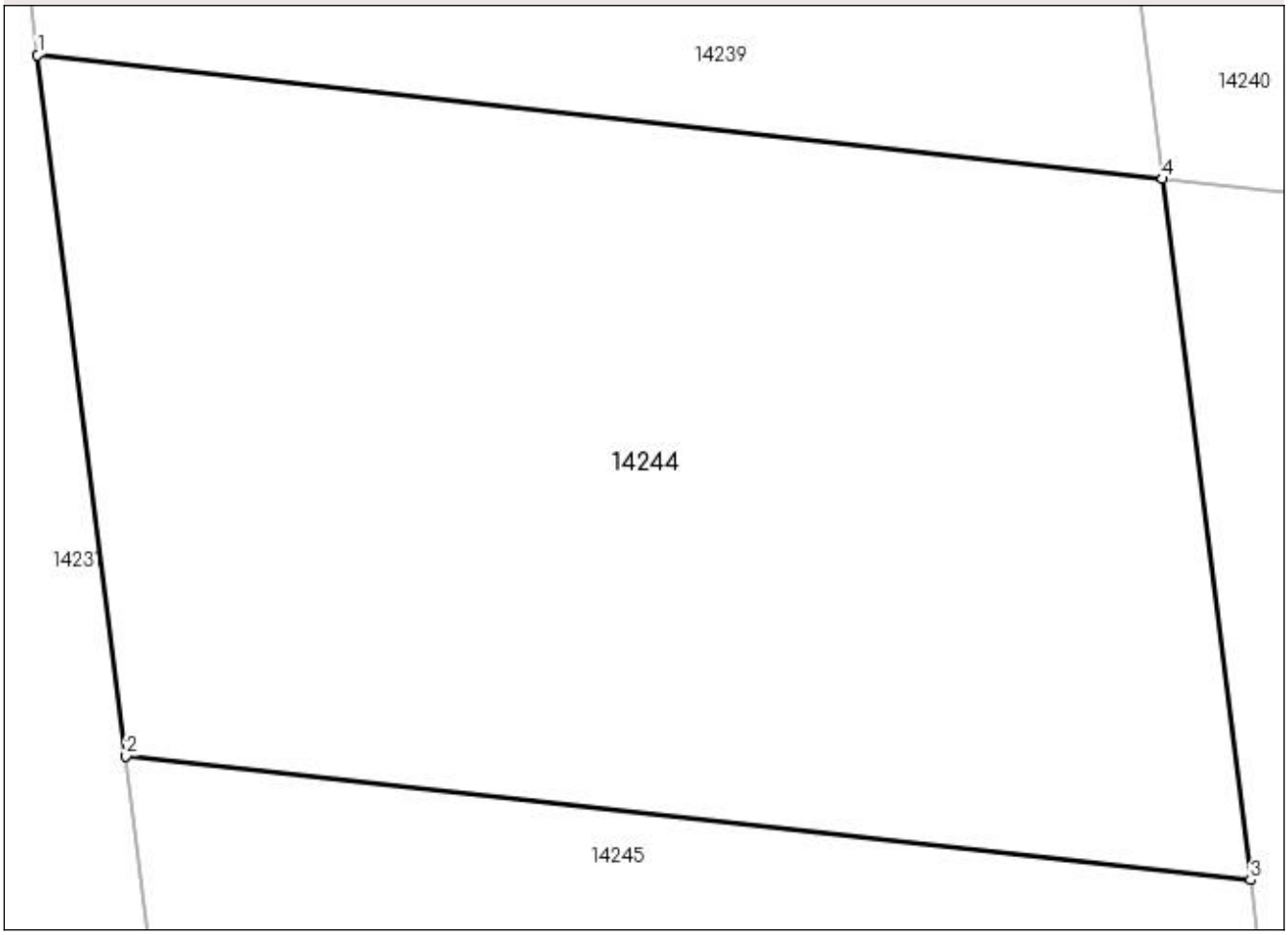

Date referitoare la teren

Crt	Categorie folosință	Intra vilan	Suprafaţa (mp)	Tarla	Parcelă	Nr. topo	Observaţii / Referinţe
1	arabil	NU	300	47	571	-	

Lungime Segmente
1) Valorile lungimilor segmentelor sunt obţinute din proiecţie în plan.

Punct început	X / Y	Punct sfârşit	X / Y	Lungime segment (** (m)
1	347.145,424 285.183,257	2	347.147,159 285.169,493	13.873
2	347.147,159 285.169,493	3	347.169,263 285.167,059	22.238
3	347.169,263 285.167,059	4	347.167,528 285.180,823	13.873
4	347.167,528 285.180,823	1	347.145,424 285.183,257	22.238

** Lungimile segmentelor sunt determinate în planul de proiecţie Stereo 70 şi sunt rotunjite la 1 milimetru.
*** Distanţa dintre puncte este formată din segmente cumulate ce sunt mai mici decât valoarea 1 milimetru.

DATE DESPRE IMOBILUL NR. 14245

Oficiul de Cadastru şi Publicitate Imobiliară DOLJ
Biroul de Cadastru şi Publicitate Imobiliară Craiova

A. Partea I. Descrierea imobilului

TEREN Extravilan

Adresa: Jud. Dolj, T 47, P 572

Nr. Crt	Nr cadastral Nr. topografic	Suprafaţa* (mp)	Observaţii / Referinţe
A1		300	Sector cadastral:7 Teren neimprejmuit;

B. Partea II. Proprietari şi acte

Inscrieri privitoare la dreptul de proprietate şi alte drepturi reale		Referinţe
0 / 07/02/2023		
Act Administrativ nr. TDP:915-9693, din 11/05/1994 emis de COMISIA JUDETEANA DE FOND FUNCIAR;		
B1	Intabulare, drept de PROPRIETATE, dobandit prin Reconstituire, cota actuala 1/1, cota initiala 1/1	A1
	1) **CATANA CONSTANTIN**, LIPSA CNP	

C. Partea III. SARCINI .

Inscrieri privind dezmembramintele dreptului de proprietate, drepturi reale de garanţie şi sarcini	Referinţe
NU SUNT	

Anexa Nr. 1 La Partea I

Teren

Nr cadastral	Suprafaţa (mp)*	Observaţii / Referinţe
	300	

* Suprafaţa este determinată in planul de proiecţie Stereo 70.

DETALII LINIARE IMOBIL

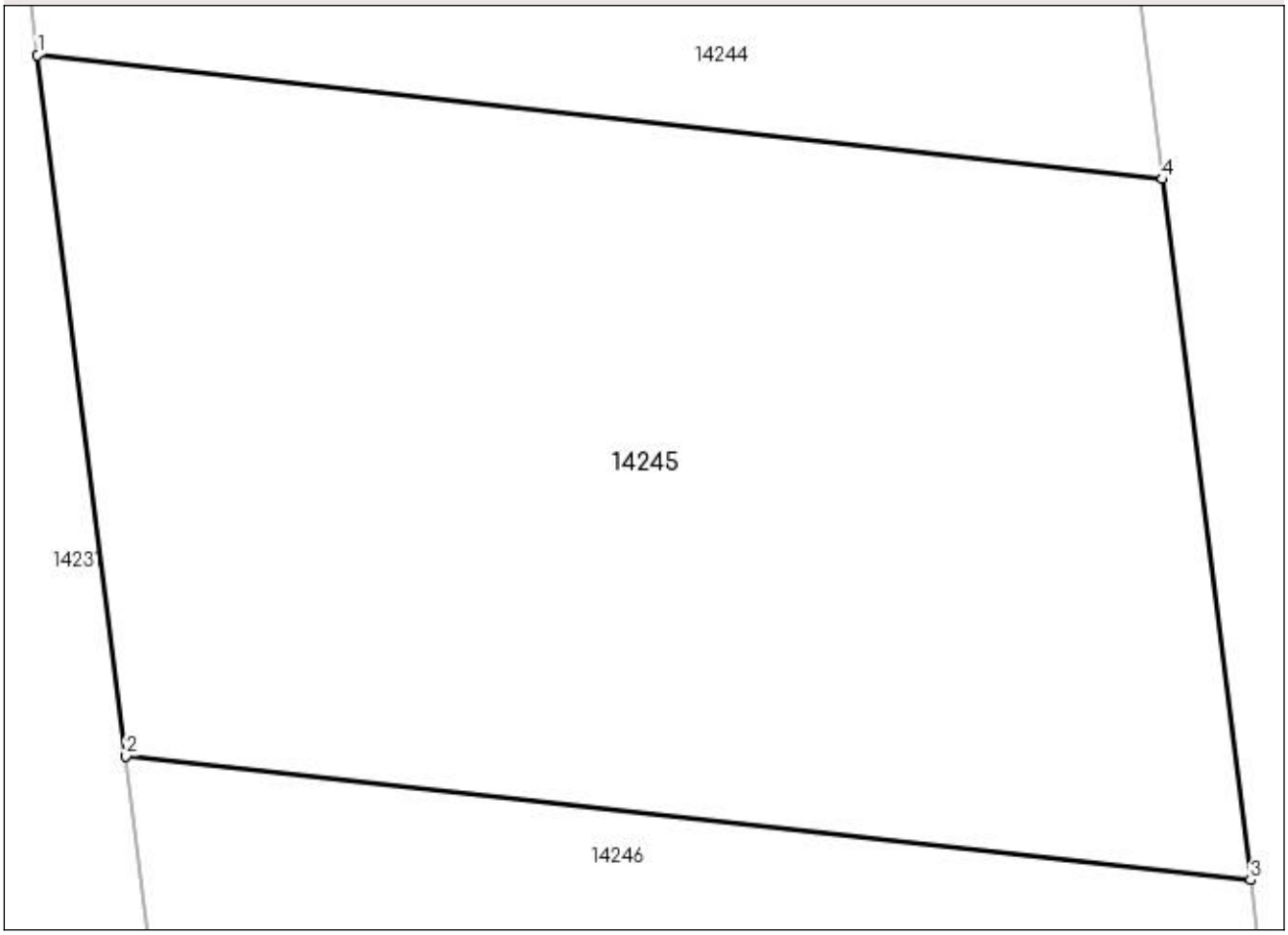

Date referitoare la teren

Crt	Categorie folosință	Intra vilan	Suprafaţa (mp)	Tarla	Parcelă	Nr. topo	Observaţii / Referinţe
1	arabil	NU	300	47	572	-	

Lungime Segmente
1) Valorile lungimilor segmentelor sunt obţinute din proiecţie în plan.

Punct început	X / Y	Punct sfârşit	X / Y	Lungime segment (** (m)
1	347.147,159 285.169,493	2	347.148,894 285.155,73	13.872
2	347.148,894 285.155,73	3	347.170,998 285.153,296	22.238
3	347.170,998 285.153,296	4	347.169,263 285.167,059	13.872
4	347.169,263 285.167,059	1	347.147,159 285.169,493	22.238

** Lungimile segmentelor sunt determinate în planul de proiecţie Stereo 70 şi sunt rotunjite la 1 milimetru.
*** Distanţa dintre puncte este formată din segmente cumulate ce sunt mai mici decât valoarea 1 milimetru.

DATE DESPRE IMOBILUL NR. 14246

Oficiul de Cadastru şi Publicitate Imobiliară DOLJ
Biroul de Cadastru şi Publicitate Imobiliară Craiova

A. Partea I. Descrierea imobilului

TEREN Extravilan

Adresa: Jud. Dolj, T 47, P 573

Nr. Crt	Nr cadastral Nr. topografic	Suprafaţa* (mp)	Observaţii / Referinţe
A1		276	Sector cadastral:7 Teren neimprejmuit;

B. Partea II. Proprietari şi acte

Inscrieri privitoare la dreptul de proprietate şi alte drepturi reale		Referinţe
0 / 07/02/2023		
Act Administrativ nr. TDP:2634-47996, din 05/01/1998 emis de COMISIA JUDETEANA DE FOND FUNCIAR;		
B1	Intabulare, drept de PROPRIETATE, dobandit prin Reconstituire, cota actuala 1/1, cota initiala 1/1	A1
	1) **ENACHE CONSTANTIN**, LIPSA CNP	

C. Partea III. SARCINI .

Inscrieri privind dezmembramintele dreptului de proprietate, drepturi reale de garanţie şi sarcini	Referinţe
NU SUNT	

Anexa Nr. 1 La Partea I

Teren

Nr cadastral	Suprafaţa (mp)*	Observaţii / Referinţe
	276	

* Suprafaţa este determinată in planul de proiecţie Stereo 70.

DETALII LINIARE IMOBIL

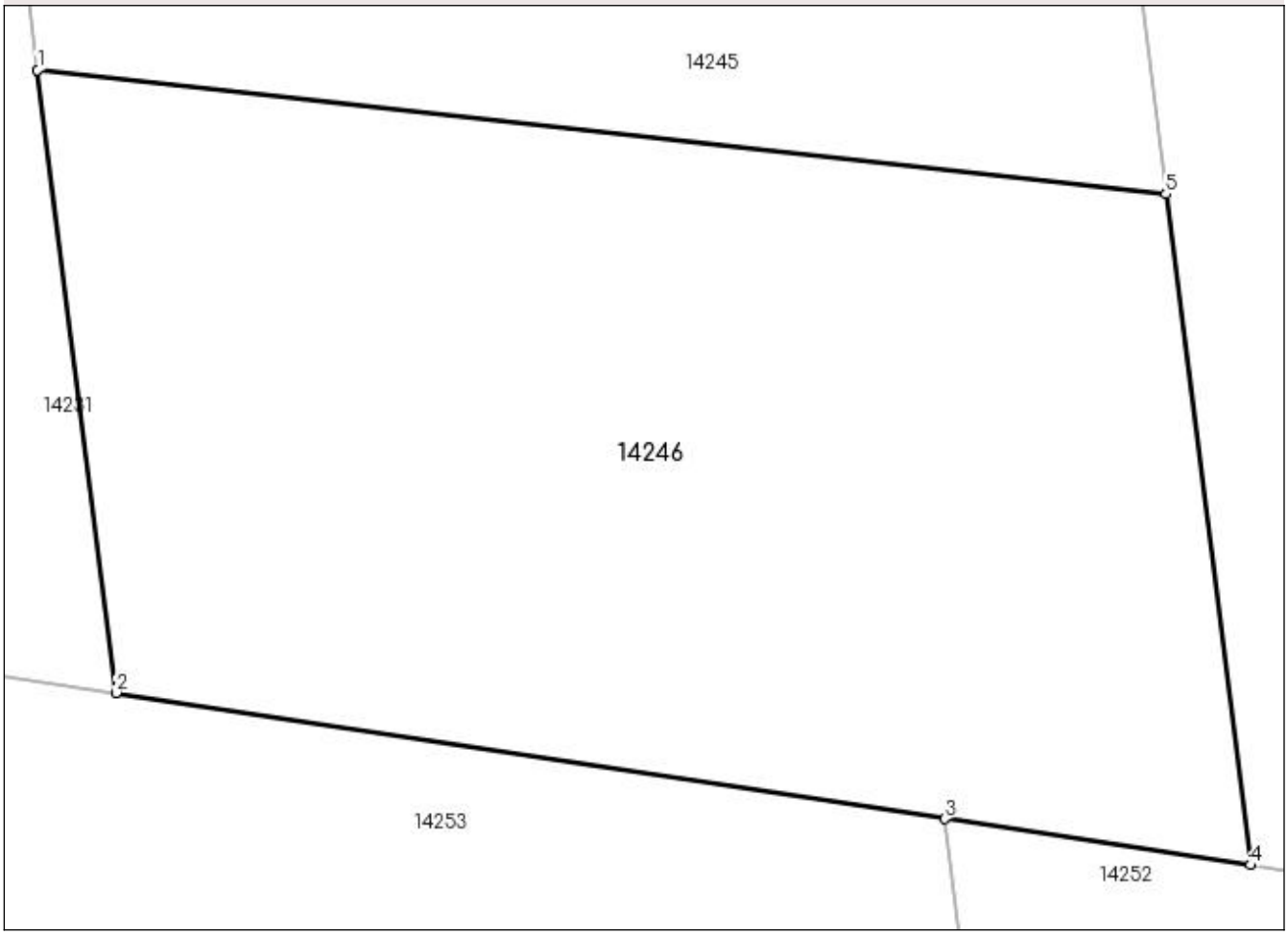

Date referitoare la teren

Crt	Categorie folosinţă	Intra vilan	Suprafaţa (mp)	Tarla	Parcelă	Nr. topo	Observaţii / Referinţe
1	arabil	NU	276	47	573	-	

Lungime Segmente
1) Valorile lungimilor segmentelor sunt obţinute din proiecţie în plan.

Punct început	X / Y	Punct sfârşit	X / Y	Lungime segment (** (m)
1	347.148,894 285.155,73	2	347.150,431 285.143,537	12.289
2	347.150,431 285.143,537	3	347.166,666 285.141,073	16.421
3	347.166,666 285.141,073	4	347.172,653 285.140,164	6.056
4	347.172,653 285.140,164	5	347.170,998 285.153,296	13.236
5	347.170,998 285.153,296	1	347.148,894 285.155,73	22.238

** Lungimile segmentelor sunt determinate în planul de proiecţie Stereo 70 şi sunt rotunjite la 1 milimetru.
*** Distanţa dintre puncte este formată din segmente cumulate ce sunt mai mici decât valoarea 1 milimetru.

DATE DESPRE IMOBILUL NR. 14247

Oficiul de Cadastru şi Publicitate Imobiliară DOLJ
Biroul de Cadastru şi Publicitate Imobiliară Craiova

A. Partea I. Descrierea imobilului

TEREN Extravilan

Adresa: Jud. Dolj, T 47, P 375

Nr. Crt	Nr cadastral Nr. topografic	Suprafaţa* (mp)	Observaţii / Referinţe
A1		384	Sector cadastral:7 Teren neimprejmuit;

B. Partea II. Proprietari şi acte

Inscrieri privitoare la dreptul de proprietate şi alte drepturi reale		Referinţe
0 / 09/02/2023		
Act Administrativ nr. TDP:940-9693, din 16/05/1994 emis de COMISIA JUDETEANA DE FOND FUNCIAR (CERTIF. DE DECES:206639/25.08.1994; CERTIF. DE NOTORIETATE:9103/06.02.2023;);		
B1	Intabulare, drept de PROPRIETATE, dobandit prin Reconstituire, cota actuala 1/1, cota initiala 1/1	A1
	1) **MARTIN MARIEA**, LIPSA CNP DEFUNCT:Da	

C. Partea III. SARCINI .

Inscrieri privind dezmembramintele dreptului de proprietate, drepturi reale de garanţie şi sarcini	Referinţe
NU SUNT	

Anexa Nr. 1 La Partea I

Teren

Nr cadastral	Suprafaţa (mp)*	Observaţii / Referinţe
	384	

* Suprafaţa este determinată in planul de proiecţie Stereo 70.

DETALII LINIARE IMOBIL

Date referitoare la teren

Crt	Categorie folosinţă	Intra vilan	Suprafaţa (mp)	Tarla	Parcelă	Nr. topo	Observaţii / Referinţe
1	arabil	NU	384	47	375	-	

Lungime Segmente
1) Valorile lungimilor segmentelor sunt obţinute din proiecţie în plan.

Punct început	X / Y	Punct sfârşit	X / Y	Lungime segment (** (m)
1	347.172,653 285.140,164	2	347.182,234 285.138,71	9.691
2	347.182,234 285.138,71	3	347.177,057 285.179,774	41.389
3	347.177,057 285.179,774	4	347.167,528 285.180,823	9.587
4	347.167,528 285.180,823	5	347.169,263 285.167,059	13.873
5	347.169,263 285.167,059	6	347.170,998 285.153,296	13.872

Punct început	X / Y	Punct sfârşit	X / Y	Lungime segment (** (m)
6	347.170,998 285.153,296	1	347.172,653 285.140,164	13.236

** Lungimile segmentelor sunt determinate în planul de proiecţie Stereo 70 şi sunt rotunjite la 1 milimetru.
*** Distanţa dintre puncte este formată din segmente cumulate ce sunt mai mici decât valoarea 1 milimetru.

DATE DESPRE IMOBILUL NR. 14248

Oficiul de Cadastru şi Publicitate Imobiliară DOLJ
Biroul de Cadastru şi Publicitate Imobiliară Craiova

A. Partea I. Descrierea imobilului

TEREN Extravilan

Adresa: Jud. Dolj, T 47, P 576

Nr. Crt	Nr cadastral Nr. topografic	Suprafaţa* (mp)	Observaţii / Referinţe
A1		196	Sector cadastral:7 Teren neimprejmuit;

B. Partea II. Proprietari şi acte

Inscrieri privitoare la dreptul de proprietate şi alte drepturi reale		Referinţe
0 / 07/02/2023		
Act Notarial nr. CM:136, din 30/06/2011 emis de NP STOENESCU FLOREA;		
B1	Intabulare, drept de PROPRIETATE, dobandit prin Succesiune, cota actuala 3/4, cota initiala 3/4	A1
	1) **SOARE CORNELIA**	
Act Notarial nr. CM:137, din 30/06/2011 emis de NP STOENESCU FLOREA;		
B2	Intabulare, drept de PROPRIETATE, dobandit prin Succesiune, cota actuala 1/4, cota initiala 1/4	A1
	1) **SOARE CORNELIA**	

C. Partea III. SARCINI .

Inscrieri privind dezmembramintele dreptului de proprietate, drepturi reale de garanţie şi sarcini	Referinţe
NU SUNT	

Anexa Nr. 1 La Partea I

Teren

Nr cadastral	Suprafaţa (mp)*	Observaţii / Referinţe
	196	

* Suprafaţa este determinată in planul de proiecţie Stereo 70.

DETALII LINIARE IMOBIL

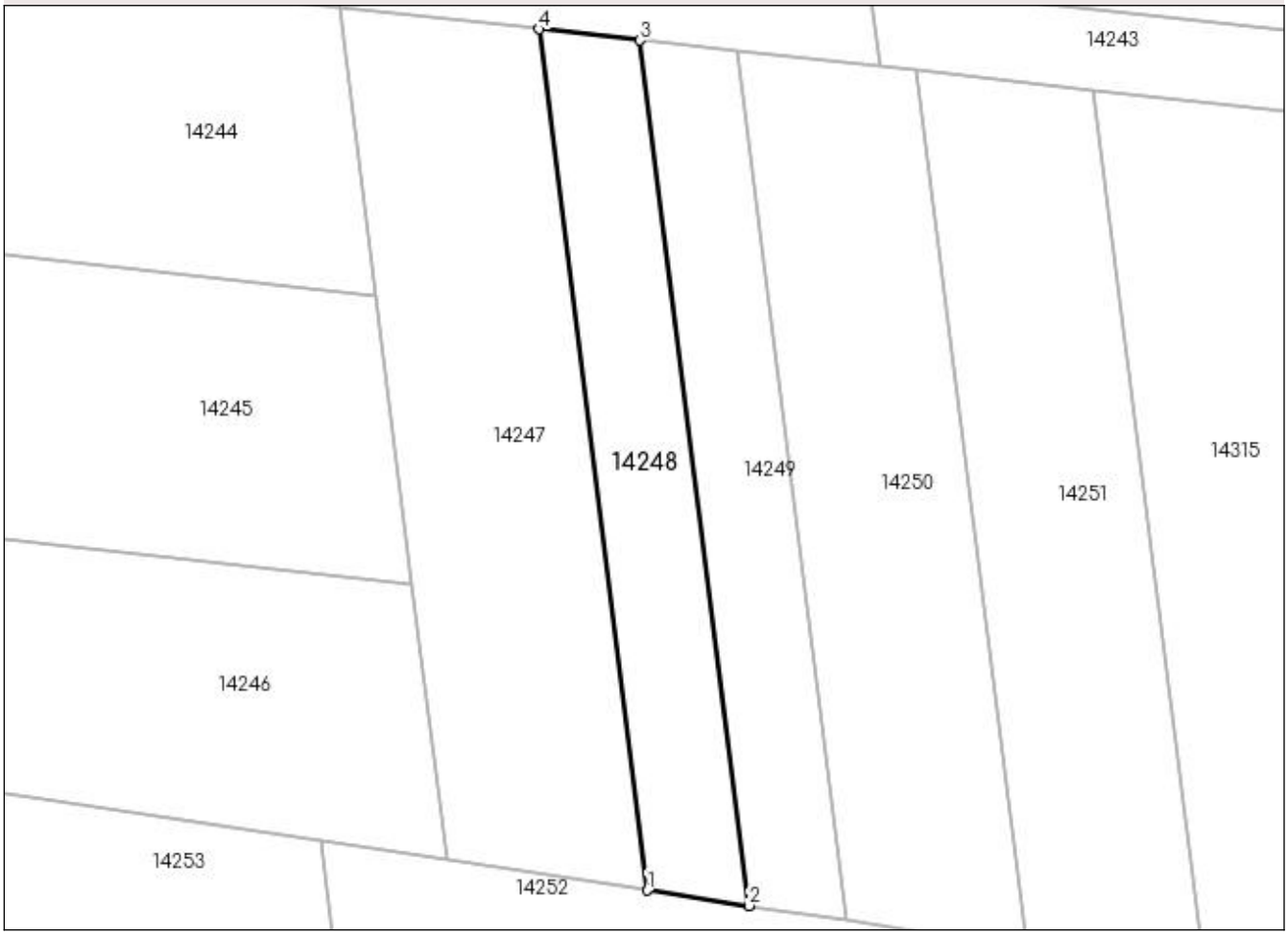

Date referitoare la teren

Crt	Categorie folosinţă	Intra vilan	Suprafaţa (mp)	Tarla	Parcelă	Nr. topo	Observaţii / Referinţe
1	arabil	NU	196	47	576	-	

Lungime Segmente
1) Valorile lungimilor segmentelor sunt obţinute din proiecţie în plan.

Punct început	X / Y	Punct sfârşit	X / Y	Lungime segment (** (m)
1	347.182,234 285.138,71	2	347.187,088 285.137,973	4.91
2	347.187,088 285.137,973	3	347.181,886 285.179,242	41.596
3	347.181,886 285.179,242	4	347.177,057 285.179,774	4.858
4	347.177,057 285.179,774	1	347.182,234 285.138,71	41.389

** Lungimile segmentelor sunt determinate în planul de proiecţie Stereo 70 şi sunt rotunjite la 1 milimetru.
*** Distanţa dintre puncte este formată din segmente cumulate ce sunt mai mici decât valoarea 1 milimetru.

DATE DESPRE IMOBILUL NR. 14249

Oficiul de Cadastru şi Publicitate Imobiliară DOLJ
Biroul de Cadastru şi Publicitate Imobiliară Craiova

A. Partea I. Descrierea imobilului

TEREN Extravilan

Adresa: Jud. Dolj, T 47, P 577

Nr. Crt	Nr cadastral Nr. topografic	Suprafaţa* (mp)	Observaţii / Referinţe
A1		190	Sector cadastral:7 Teren neimprejmuit; P567 ERONAT IN SC

B. Partea II. Proprietari şi acte

Inscrieri privitoare la dreptul de proprietate şi alte drepturi reale		Referinţe
0 / 07/02/2023		
Hotarare Judecatoreasca nr. SC:756, din 16/09/2005 emis de JUDECATORIA CALAFAT;		
B1	Intabulare, drept de PROPRIETATE, dobandit prin Hotarare Judecatoreasca, cota actuala 1/1, cota initiala 1/1	A1
	1) **SANDU ECATERINA**, LIPSA CNP	

C. Partea III. SARCINI .

Inscrieri privind dezmembramintele dreptului de proprietate, drepturi reale de garanţie şi sarcini	Referinţe
NU SUNT	

Anexa Nr. 1 La Partea I

Teren

Nr cadastral	Suprafaţa (mp)*	Observaţii / Referinţe
	190	P567 ERONAT IN SC

* Suprafaţa este determinată in planul de proiecţie Stereo 70.

DETALII LINIARE IMOBIL

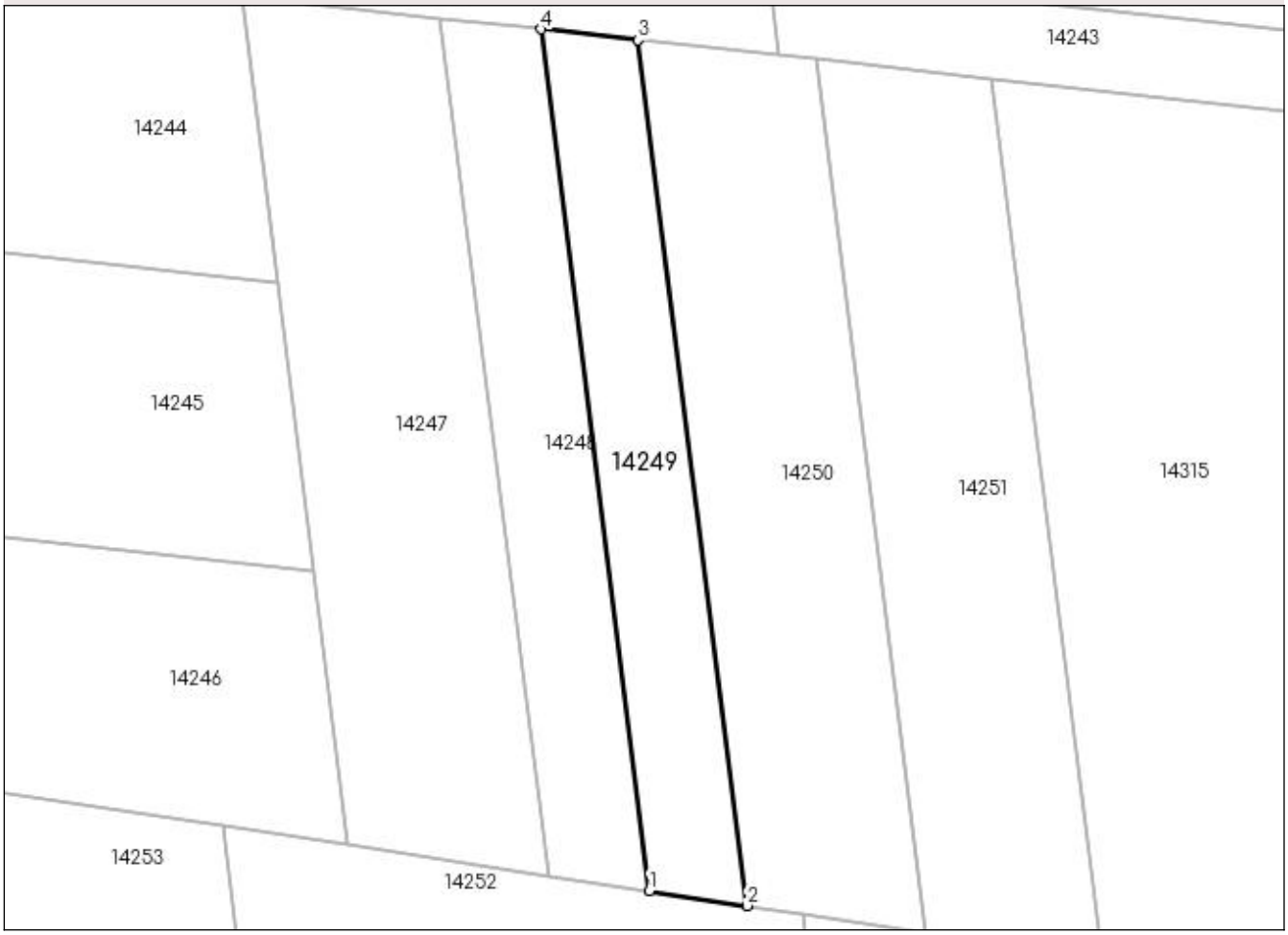

Date referitoare la teren

Crt	Categorie folosinţă	Intra vilan	Suprafaţa (mp)	Tarla	Parcelă	Nr. topo	Observaţii / Referinţe
1	arabil	NU	190	47	577	-	P567 ERONAT IN SC

Lungime Segmente
1) Valorile lungimilor segmentelor sunt obţinute din proiecţie în plan.

Punct început	X / Y	Punct sfârşit	X / Y	Lungime segment (** (m)
1	347.187,088 285.137,973	2	347.191,771 285.137,262	4.737
2	347.191,771 285.137,262	3	347.186,543 285.178,729	41.795
3	347.186,543 285.178,729	4	347.181,886 285.179,242	4.685
4	347.181,886 285.179,242	1	347.187,088 285.137,973	41.596

** Lungimile segmentelor sunt determinate în planul de proiecţie Stereo 70 şi sunt rotunjite la 1 milimetru.
*** Distanţa dintre puncte este formată din segmente cumulate ce sunt mai mici decât valoarea 1 milimetru.

DATE DESPRE IMOBILUL NR. 14250

Oficiul de Cadastru şi Publicitate Imobiliară DOLJ
Biroul de Cadastru şi Publicitate Imobiliară Craiova

A. Partea I. Descrierea imobilului

TEREN Extravilan

Adresa: Jud. Dolj, T 47

Nr. Crt	Nr cadastral Nr. topografic	Suprafaţa* (mp)	Observaţii / Referinţe
A1		Din acte: 0 Masurata: 350	Sector cadastral:7 Teren neimprejmuit;

B. Partea II. Proprietari şi acte

Inscrieri privitoare la dreptul de proprietate şi alte drepturi reale		Referinţe
0 / 07/02/2023		
Act Normativ nr. LEGE:7, din 13/03/1996 emis de PARLAMENTUL ROMANIEI;		
B1	Inscrierea provizorie, drept de PROPRIETATE, dobandit prin Lege, cota actuala 1/1, cota initiala 1/1	A1
	1) **NEIDENTIFICAT NEIDENTIFICAT**	

C. Partea III. SARCINI .

Inscrieri privind dezmembramintele dreptului de proprietate, drepturi reale de garanţie şi sarcini	Referinţe
NU SUNT	

Anexa Nr. 1 La Partea I

Teren

Nr cadastral	Suprafaţa (mp)*	Observaţii / Referinţe
	Din acte: 0 Masurata: 350	

* Suprafaţa este determinată in planul de proiecţie Stereo 70.

DETALII LINIARE IMOBIL

Date referitoare la teren

Crt	Categorie folosinţă	Intra vilan	Suprafaţa (mp)	Tarla	Parcelă	Nr. topo	Observaţii / Referinţe
1	arabil	NU	350	47		-	

Lungime Segmente
1) Valorile lungimilor segmentelor sunt obţinute din proiecţie în plan.

Punct început	X / Y	Punct sfârşit	X / Y	Lungime segment (** (m)
1	347.191,771 285.137,262	2	347.194,442 285.136,857	2.702
2	347.194,442 285.136,857	3	347.200,338 285.135,962	5.964
3	347.200,338 285.135,962	4	347.195,065 285.177,791	42.16
4	347.195,065 285.177,791	5	347.193,315 285.177,983	1.761
5	347.193,315 285.177,983	6	347.186,543 285.178,729	6.813

Punct început	X / Y	Punct sfârşit	X / Y	Lungime segment (** (m)
6	347.186,543 285.178,729	1	347.191,771 285.137,262	41.795

** Lungimile segmentelor sunt determinate în planul de proiecţie Stereo 70 şi sunt rotunjite la 1 milimetru.
*** Distanţa dintre puncte este formată din segmente cumulate ce sunt mai mici decât valoarea 1 milimetru.

DATE DESPRE IMOBILUL NR. 14251

Oficiul de Cadastru şi Publicitate Imobiliară DOLJ
Biroul de Cadastru şi Publicitate Imobiliară Craiova

A. Partea I. Descrierea imobilului

TEREN Extravilan

Adresa: Jud. Dolj, T 47, P 583

Nr. Crt	Nr cadastral Nr. topografic	Suprafaţa* (mp)	Observaţii / Referinţe
A1		350	Sector cadastral:7 Teren neimprejmuit;

B. Partea II. Proprietari şi acte

Inscrieri privitoare la dreptul de proprietate şi alte drepturi reale		Referinţe
0 / 07/02/2023		
Act Administrativ nr. TDP:2515-60679, din 17/02/1997 emis de COMISIA JUDETEANA DE FOND FUNCIAR;		
B1	Intabulare, drept de PROPRIETATE, dobandit prin Reconstituire, cota actuala 1/1, cota initiala 1/1	A1
	1) **ALEXANDRACHE ELENA**, LIPSA CNP	

C. Partea III. SARCINI .

Inscrieri privind dezmembramintele dreptului de proprietate, drepturi reale de garanţie şi sarcini	Referinţe
NU SUNT	

Anexa Nr. 1 La Partea I

Teren

Nr cadastral	Suprafaţa (mp)*	Observaţii / Referinţe
	350	

* Suprafaţa este determinată in planul de proiecţie Stereo 70.

DETALII LINIARE IMOBIL

Date referitoare la teren

Crt	Categorie folosinţă	Intra vilan	Suprafaţa (mp)	Tarla	Parcelă	Nr. topo	Observaţii / Referinţe
1	arabil	NU	350	47	583	-	

Lungime Segmente
1) Valorile lungimilor segmentelor sunt obţinute din proiecţie în plan.

Punct început	X / Y	Punct sfârşit	X / Y	Lungime segment (** (m)
1	347.200,338 285.135,962	2	347.208,833 285.134,673	8.592
2	347.208,833 285.134,673	3	347.203,514 285.176,86	42.521
3	347.203,514 285.176,86	4	347.195,065 285.177,791	8.5
4	347.195,065 285.177,791	1	347.200,338 285.135,962	42.16

** Lungimile segmentelor sunt determinate în planul de proiecţie Stereo 70 şi sunt rotunjite la 1 milimetru.
*** Distanţa dintre puncte este formată din segmente cumulate ce sunt mai mici decât valoarea 1 milimetru.

DATE DESPRE IMOBILUL NR. 14252

Oficiul de Cadastru şi Publicitate Imobiliară DOLJ
Biroul de Cadastru şi Publicitate Imobiliară Craiova

A. Partea I. Descrierea imobilului

TEREN Extravilan

Adresa: Jud. Dolj, T 47, P 587

Nr. Crt	Nr cadastral Nr. topografic	Suprafaţa* (mp)	Observaţii / Referinţe
A1		250	Sector cadastral:7 Teren neimprejmuit;

B. Partea II. Proprietari şi acte

Inscrieri privitoare la dreptul de proprietate şi alte drepturi reale		Referinţe
0 / 07/02/2023		
Act Administrativ nr. TDP:2403-19512, din 21/01/1997 emis de COMISIA JUDETEANA DE FOND FUNCIAR;		
B1	Intabulare, drept de PROPRIETATE, dobandit prin Reconstituire, cota actuala 1/1, cota initiala 1/1	A1
	1) **BARBU GEORGETA**, LIPSA CNP	

C. Partea III. SARCINI .

Inscrieri privind dezmembramintele dreptului de proprietate, drepturi reale de garanţie şi sarcini	Referinţe
NU SUNT	

Anexa Nr. 1 La Partea I

Teren

Nr cadastral	Suprafaţa (mp)*	Observaţii / Referinţe
	250	

* Suprafaţa este determinată in planul de proiecţie Stereo 70.

DETALII LINIARE IMOBIL

Date referitoare la teren

Crt	Categorie folosinţă	Intra vilan	Suprafaţa (mp)	Tarla	Parcelă	Nr. topo	Observaţii / Referinţe
1	arabil	NU	250	47	587	-	

Lungime Segmente
1) Valorile lungimilor segmentelor sunt obţinute din proiecţie în plan.

Punct început	X / Y	Punct sfârşit	X / Y	Lungime segment (** (m)
1	347.167,823 285.131,896	2	347.195,599 285.127,681	28.094
2	347.195,599 285.127,681	3	347.194,442 285.136,857	9.249
3	347.194,442 285.136,857	4	347.191,771 285.137,262	2.702
4	347.191,771 285.137,262	5	347.187,088 285.137,973	4.737
5	347.187,088 285.137,973	6	347.182,234 285.138,71	4.91

Punct început	X / Y	Punct sfârşit	X / Y	Lungime segment (** (m)
6	347.182,234 285.138,71	7	347.172,653 285.140,164	9.691
7	347.172,653 285.140,164	8	347.166,666 285.141,073	6.056
8	347.166,666 285.141,073	1	347.167,823 285.131,896	9.25

** Lungimile segmentelor sunt determinate în planul de proiecţie Stereo 70 şi sunt rotunjite la 1 milimetru.
*** Distanţa dintre puncte este formată din segmente cumulate ce sunt mai mici decât valoarea 1 milimetru.

DATE DESPRE IMOBILUL NR. 14253

Oficiul de Cadastru şi Publicitate Imobiliară DOLJ
Biroul de Cadastru şi Publicitate Imobiliară Craiova

A. Partea I. Descrierea imobilului

TEREN Extravilan

Adresa: Jud. Dolj, T 47, P 585

Nr. Crt	Nr cadastral Nr. topografic	Suprafaţa* (mp)	Observaţii / Referinţe
A1		385	Sector cadastral:7 Teren neimprejmuit;

B. Partea II. Proprietari şi acte

Inscrieri privitoare la dreptul de proprietate şi alte drepturi reale		Referinţe
0 / 07/02/2023		
Act Administrativ nr. TDP:2408-19512, din 21/01/1997 emis de COMISIA JUDETEANA DE FOND FUNCIAR;		
B1	Intabulare, drept de PROPRIETATE, dobandit prin Reconstituire, cota actuala 1/1, cota initiala 1/1	A1
	1) **PALEA MARIA**, LIPSA CNP	

C. Partea III. SARCINI .

Inscrieri privind dezmembramintele dreptului de proprietate, drepturi reale de garanţie şi sarcini	Referinţe
NU SUNT	

Anexa Nr. 1 La Partea I

Teren

Nr cadastral	Suprafaţa (mp)*	Observaţii / Referinţe
	385	

* Suprafaţa este determinată in planul de proiecţie Stereo 70.

DETALII LINIARE IMOBIL

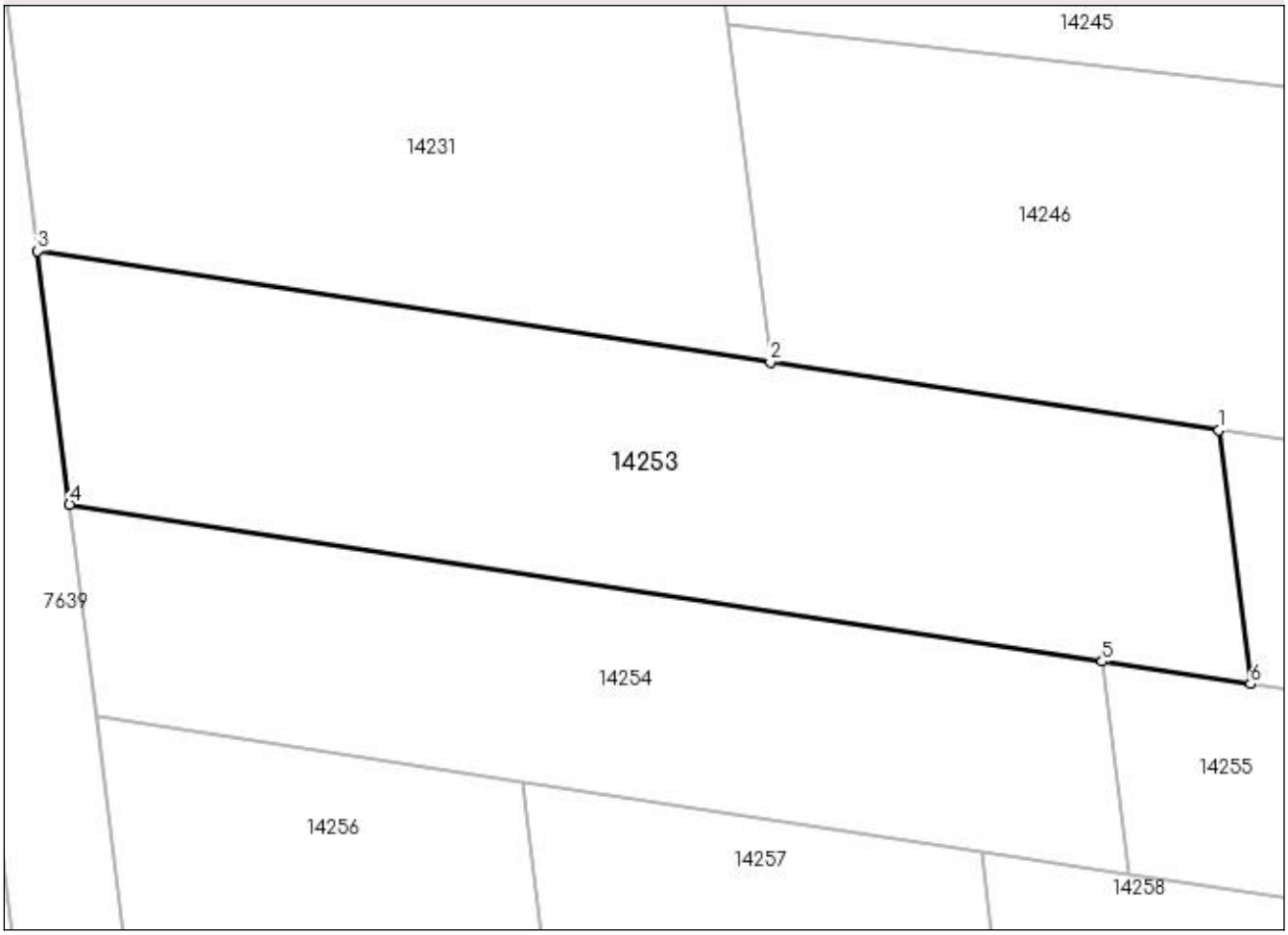

Date referitoare la teren

Crt	Categorie folosință	Intra vilan	Suprafaţa (mp)	Tarla	Parcelă	Nr. topo	Observaţii / Referinţe
1	arabil	NU	385	47	585	-	

Lungime Segmente
1) Valorile lungimilor segmentelor sunt obţinute din proiecţie în plan.

Punct început	X / Y	Punct sfârşit	X / Y	Lungime segment (** (m)
1	347.166,666 285.141,073	2	347.150,431 285.143,537	16.421
2	347.150,431 285.143,537	3	347.123,891 285.147,565	26.844
3	347.123,891 285.147,565	4	347.125,048 285.138,389	9.249
4	347.125,048 285.138,389	5	347.162,445 285.132,713	37.825
5	347.162,445 285.132,713	6	347.167,823 285.131,896	5.44

Punct început	X / Y	Punct sfârşit	X / Y	Lungime segment (** (m)
6	347.167,823 285.131,896	1	347.166,666 285.141,073	9.25

** Lungimile segmentelor sunt determinate în planul de proiecţie Stereo 70 şi sunt rotunjite la 1 milimetru.
*** Distanţa dintre puncte este formată din segmente cumulate ce sunt mai mici decât valoarea 1 milimetru.

DATE DESPRE IMOBILUL NR. 14254

Oficiul de Cadastru şi Publicitate Imobiliară DOLJ
Biroul de Cadastru şi Publicitate Imobiliară Craiova

A. Partea I. Descrierea imobilului

TEREN Extravilan

Adresa: Jud. Dolj, T 47, P 586

Nr. Crt	Nr cadastral Nr. topografic	Suprafaţa* (mp)	Observaţii / Referinţe
A1		282	Sector cadastral:7 Teren neimprejmuit;

B. Partea II. Proprietari şi acte

Inscrieri privitoare la dreptul de proprietate şi alte drepturi reale		Referinţe
0 / 07/02/2023		
Act Notarial nr. ACT DE PARTAJ:324, din 08/02/2017 emis de NP STOENESCU FLOREA;		
B1	Intabulare, drept de PROPRIETATE, dobandit prin Iesire Din Indiviziune, cota actuala 1/1, cota initiala 1/1	A1
	1) **FLOAREA STEFAN**	

C. Partea III. SARCINI .

Inscrieri privind dezmembramintele dreptului de proprietate, drepturi reale de garanţie şi sarcini	Referinţe
NU SUNT	

Anexa Nr. 1 La Partea I

Teren

Nr cadastral	Suprafaţa (mp)*	Observaţii / Referinţe
	282	

* Suprafaţa este determinată in planul de proiecţie Stereo 70.

DETALII LINIARE IMOBIL

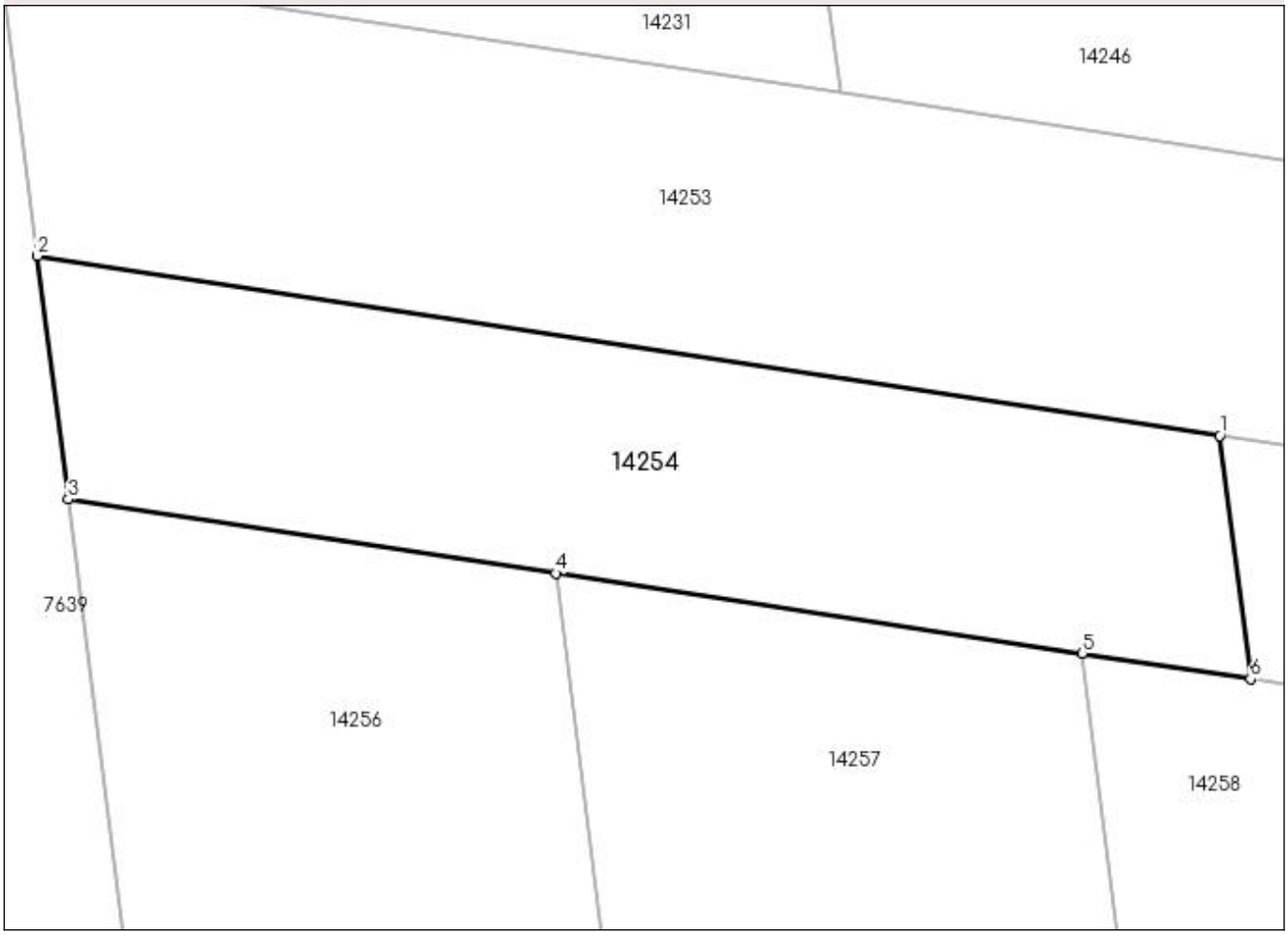

Date referitoare la teren

Crt	Categorie folosinţă	Intra vilan	Suprafaţa (mp)	Tarla	Parcelă	Nr. topo	Observaţii / Referinţe
1	arabil	NU	282	47	586	-	

Lungime Segmente
1) Valorile lungimilor segmentelor sunt obţinute din proiecţie în plan.

Punct început	X / Y	Punct sfârşit	X / Y	Lungime segment (** (m)
1	347.162,445 285.132,713	2	347.125,048 285.138,389	37.825
2	347.125,048 285.138,389	3	347.126,017 285.130,701	7.749
3	347.126,017 285.130,701	4	347.141,434 285.128,361	15.594
4	347.141,434 285.128,361	5	347.158,085 285.125,834	16.842
5	347.158,085 285.125,834	6	347.163,414 285.125,025	5.39

Punct început	X / Y	Punct sfârşit	X / Y	Lungime segment (** (m)
6	347.163,414 285.125,025	1	347.162,445 285.132,713	7.749

** Lungimile segmentelor sunt determinate în planul de proiecţie Stereo 70 şi sunt rotunjite la 1 milimetru.
*** Distanţa dintre puncte este formată din segmente cumulate ce sunt mai mici decât valoarea 1 milimetru.

DATE DESPRE IMOBILUL NR. 14255

Oficiul de Cadastru şi Publicitate Imobiliară DOLJ
Biroul de Cadastru şi Publicitate Imobiliară Craiova

A. Partea I. Descrierea imobilului

TEREN Extravilan

Adresa: Jud. Dolj, T 47, P 587

Nr. Crt	Nr cadastral Nr. topografic	Suprafaţa* (mp)	Observaţii / Referinţe
A1		250	Sector cadastral:7 Teren neimprejmuit;

B. Partea II. Proprietari şi acte

Inscrieri privitoare la dreptul de proprietate şi alte drepturi reale		Referinţe
0 / 07/02/2023		
Act Administrativ nr. TDP:2210-48388, din 09/01/1997 emis de COMISIA JUDETEANA DE FOND FUNCIAR;		
B1	Intabulare, drept de PROPRIETATE, dobandit prin Reconstituire, cota actuala 1/1, cota initiala 1/1	A1
	1) **BURTEA ION**, LIPSA CNP	

C. Partea III. SARCINI .

Inscrieri privind dezmembramintele dreptului de proprietate, drepturi reale de garanţie şi sarcini	Referinţe
NU SUNT	

Anexa Nr. 1 La Partea I

Teren

Nr cadastral	Suprafaţa (mp)*	Observaţii / Referinţe
	250	

* Suprafaţa este determinată in planul de proiecţie Stereo 70.

DETALII LINIARE IMOBIL

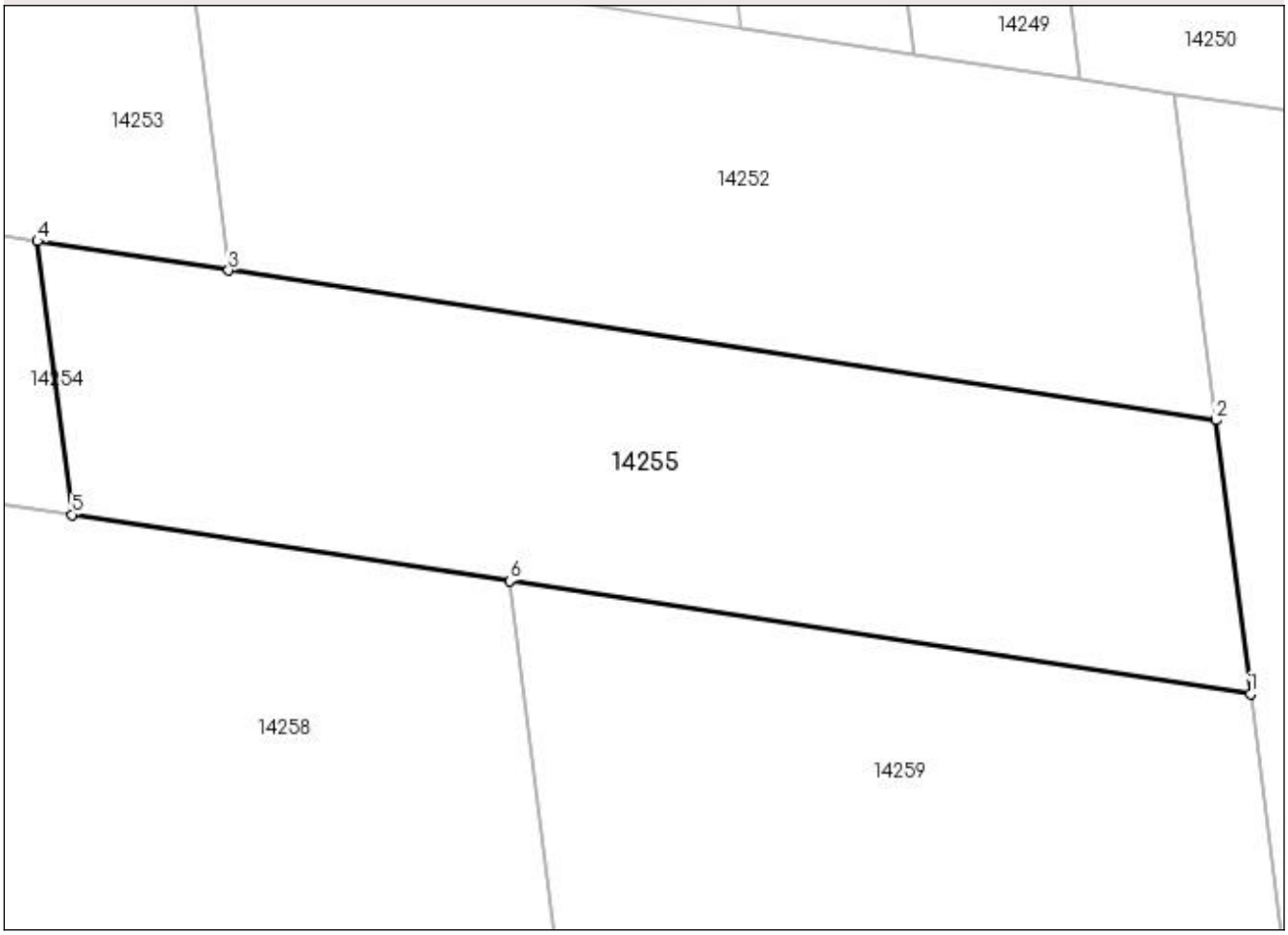

Date referitoare la teren

Crt	Categorie folosință	Intra vilan	Suprafaţa (mp)	Tarla	Parcelă	Nr. topo	Observaţii / Referinţe
1	arabil	NU	250	47	587	-	

Lungime Segmente
1) Valorile lungimilor segmentelor sunt obţinute din proiecţie în plan.

Punct început	X / Y	Punct sfârşit	X / Y	Lungime segment (** (m)
1	347.196,568 285.119,993	2	347.195,599 285.127,681	7.749
2	347.195,599 285.127,681	3	347.167,823 285.131,896	28.094
3	347.167,823 285.131,896	4	347.162,445 285.132,713	5.44
4	347.162,445 285.132,713	5	347.163,414 285.125,025	7.749
5	347.163,414 285.125,025	6	347.175,723 285.123,157	12.45

Punct început	X / Y	Punct sfârşit	X / Y	Lungime segment (** (m)
6	347.175,723 285.123,157	1	347.196,568 285.119,993	21.084

** Lungimile segmentelor sunt determinate în planul de proiecţie Stereo 70 şi sunt rotunjite la 1 milimetru.
*** Distanţa dintre puncte este formată din segmente cumulate ce sunt mai mici decât valoarea 1 milimetru.

DATE DESPRE IMOBILUL NR. 14256

Oficiul de Cadastru şi Publicitate Imobiliară DOLJ
Biroul de Cadastru şi Publicitate Imobiliară Craiova

A. Partea I. Descrierea imobilului

TEREN Extravilan

Adresa: Jud. Dolj, T 47, P 590

Nr. Crt	Nr cadastral Nr. topografic	Suprafaţa* (mp)	Observaţii / Referinţe
A1		250	Sector cadastral:7 Teren neimprejmuit;

B. Partea II. Proprietari şi acte

Inscrieri privitoare la dreptul de proprietate şi alte drepturi reale		Referinţe
0 / 07/02/2023		
Act Administrativ nr. TDP:2512-60679, din 17/02/1997 emis de COMISIA JUDETEANA DE FOND FUNCIAR;		
B1	Intabulare, drept de PROPRIETATE, dobandit prin Reconstituire, cota actuala 1/1, cota initiala 1/1	A1
	1) **CIOANA EMILIA**, LIPSA CNP	

C. Partea III. SARCINI .

Inscrieri privind dezmembramintele dreptului de proprietate, drepturi reale de garanţie şi sarcini	Referinţe
NU SUNT	

Anexa Nr. 1 La Partea I

Teren

Nr cadastral	Suprafaţa (mp)*	Observaţii / Referinţe
	250	

* Suprafaţa este determinată in planul de proiecţie Stereo 70.

DETALII LINIARE IMOBIL

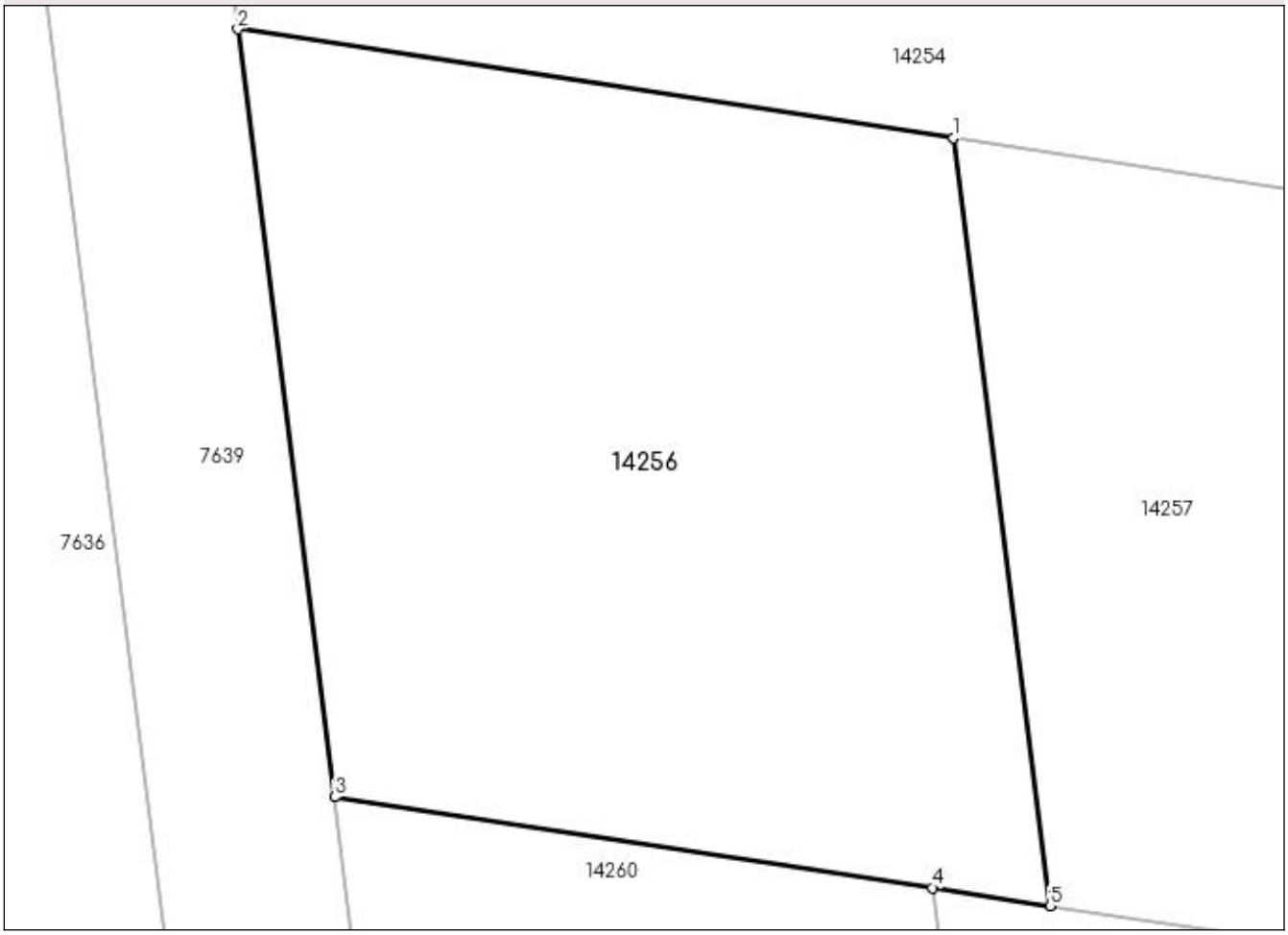

Date referitoare la teren

Crt	Categorie folosinţă	Intra vilan	Suprafaţa (mp)	Tarla	Parcelă	Nr. topo	Observaţii / Referinţe
1	arabil	NU	250	47	590	-	

Lungime Segmente
1) Valorile lungimilor segmentelor sunt obţinute din proiecţie în plan.

Punct început	X / Y	Punct sfârşit	X / Y	Lungime segment (** (m)
1	347.141,434 285.128,361	2	347.126,017 285.130,701	15.594
2	347.126,017 285.130,701	3	347.128,101 285.114,17	16.662
3	347.128,101 285.114,17	4	347.140,976 285.112,215	13.023
4	347.140,976 285.112,215	5	347.143,518 285.111,829	2.571
5	347.143,518 285.111,829	1	347.141,434 285.128,361	16.663

** Lungimile segmentelor sunt determinate în planul de proiecţie Stereo 70 şi sunt rotunjite la 1 milimetru.
*** Distanţa dintre puncte este formată din segmente cumulate ce sunt mai mici decât valoarea 1 milimetru.

DATE DESPRE IMOBILUL NR. 14257

Oficiul de Cadastru şi Publicitate Imobiliară DOLJ
Biroul de Cadastru şi Publicitate Imobiliară Craiova

A. Partea I. Descrierea imobilului

TEREN Extravilan

Adresa: Jud. Dolj, T 47, P 597

Nr. Crt	Nr cadastral Nr. topografic	Suprafaţa* (mp)	Observaţii / Referinţe
A1		270	Sector cadastral:7 Teren neimprejmuit;

B. Partea II. Proprietari şi acte

Inscrieri privitoare la dreptul de proprietate şi alte drepturi reale		Referinţe
0 / 07/02/2023		
Act Notarial nr. CONTRACT DE INTRETINERE:1294, din 06/07/2004 emis de NP BELU AUREL ;		
B1	Intabulare, drept de PROPRIETATE, dobandit prin Conventie, cota actuala 1/1, cota initiala 1/1	A1
	1) **VRABIE VASILE**	
B2	Intabulare, drept de PROPRIETATE, dobandit prin Conventie, cota actuala 1/1, cota initiala 1/1	A1
	1) **VRABIE VIORICA**	

C. Partea III. SARCINI

Inscrieri privind dezmembramintele dreptului de proprietate, drepturi reale de garanţie şi sarcini		Referinţe
0 / 07/02/2023		
Act Notarial nr. CONTRACT DE INTRETINERE:1294, din 06/07/2004 emis de NP BELU AUREL ;		
C1	Intabulare, drept de UZUFRUCT, dobandit prin Conventie, cota actuala 1/1, cota initiala 1/1	A1
	1) **NISIPASIU GHEORGHE**	

Anexa Nr. 1 La Partea I

Teren

Nr cadastral	Suprafaţa (mp)*	Observaţii / Referinţe
	270	

* Suprafaţa este determinată in planul de proiecţie Stereo 70.

DETALII LINIARE IMOBIL

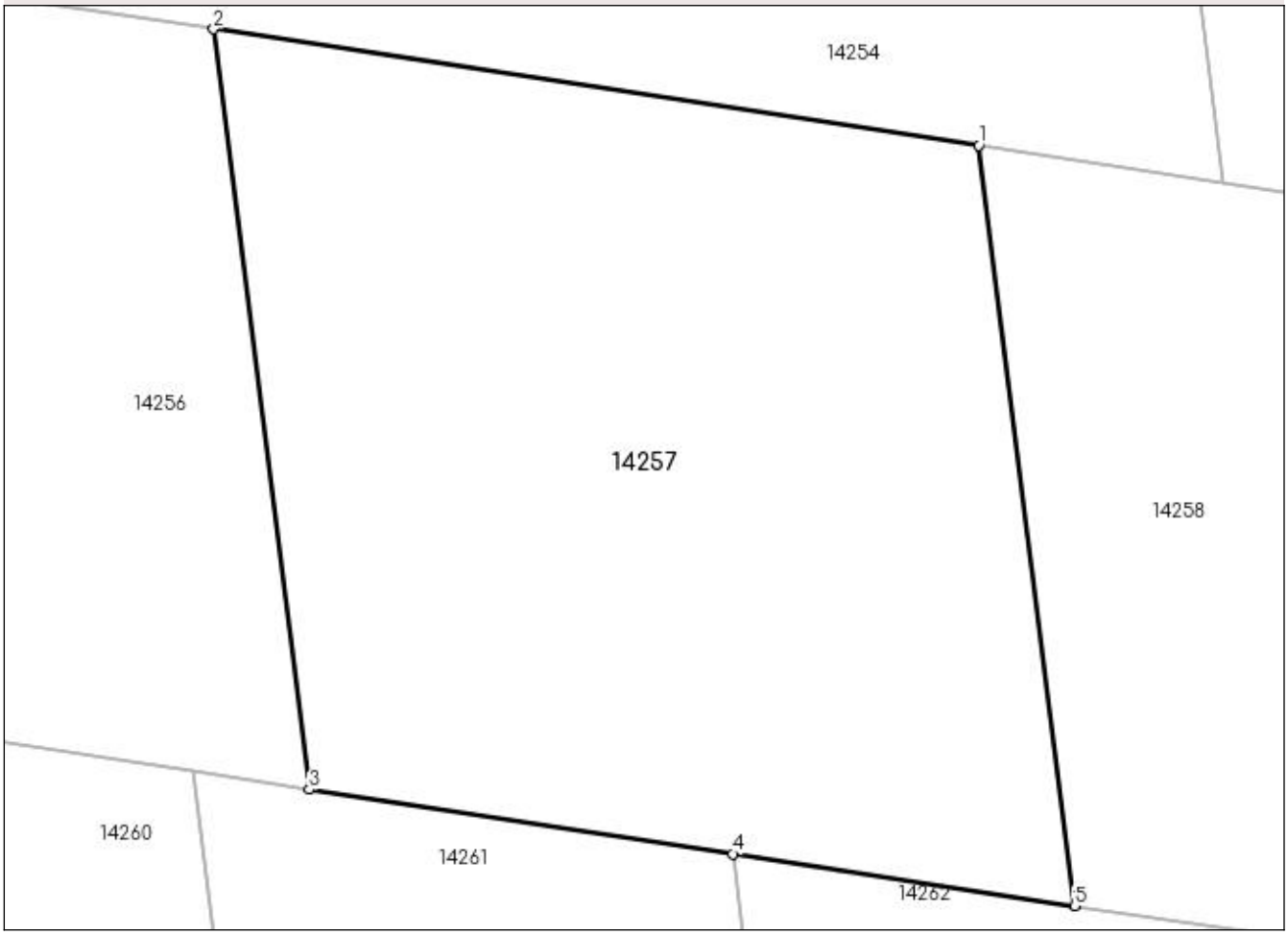

Date referitoare la teren

Crt	Categorie folosinţă	Intra vilan	Suprafaţa (mp)	Tarla	Parcelă	Nr. topo	Observaţii / Referinţe
1	arabil	NU	270	47	597	-	

Lungime Segmente
1) Valorile lungimilor segmentelor sunt obţinute din proiecţie în plan.

Punct început	X / Y	Punct sfârşit	X / Y	Lungime segment (** (m)
1	347.158,085 285.125,834	2	347.141,434 285.128,361	16.842
2	347.141,434 285.128,361	3	347.143,518 285.111,829	16.663
3	347.143,518 285.111,829	4	347.152,732 285.110,431	9.319
4	347.152,732 285.110,431	5	347.160,169 285.109,302	7.522
5	347.160,169 285.109,302	1	347.158,085 285.125,834	16.663

** Lungimile segmentelor sunt determinate în planul de proiecţie Stereo 70 şi sunt rotunjite la 1 milimetru.
*** Distanţa dintre puncte este formată din segmente cumulate ce sunt mai mici decât valoarea 1 milimetru.

DATE DESPRE IMOBILUL NR. 14258

Oficiul de Cadastru şi Publicitate Imobiliară DOLJ
Biroul de Cadastru şi Publicitate Imobiliară Craiova

A. Partea I. Descrierea imobilului

TEREN Extravilan

Adresa: Jud. Dolj, T 47, P 589

Nr. Crt	Nr cadastral Nr. topografic	Suprafaţa* (mp)	Observaţii / Referinţe
A1		286	Sector cadastral:7 Teren neimprejmuit;

B. Partea II. Proprietari şi acte

Inscrieri privitoare la dreptul de proprietate şi alte drepturi reale		Referinţe
0 / 07/02/2023		
Act Administrativ nr. TDP:2194-9685, din 08/01/1997 emis de COMISIA JUDETEANA DE FOND FUNCIAR;		
B1	Intabulare, drept de PROPRIETATE, dobandit prin Reconstituire, cota actuala 1/1, cota initiala 1/1	A1
	1) **SANDU GHEORGHE**, LIPSA CNP	

C. Partea III. SARCINI .

Inscrieri privind dezmembramintele dreptului de proprietate, drepturi reale de garanţie şi sarcini	Referinţe
NU SUNT	

Anexa Nr. 1 La Partea I

Teren

Nr cadastral	Suprafaţa (mp)*	Observaţii / Referinţe
	286	

* Suprafaţa este determinată in planul de proiecţie Stereo 70.

DETALII LINIARE IMOBIL

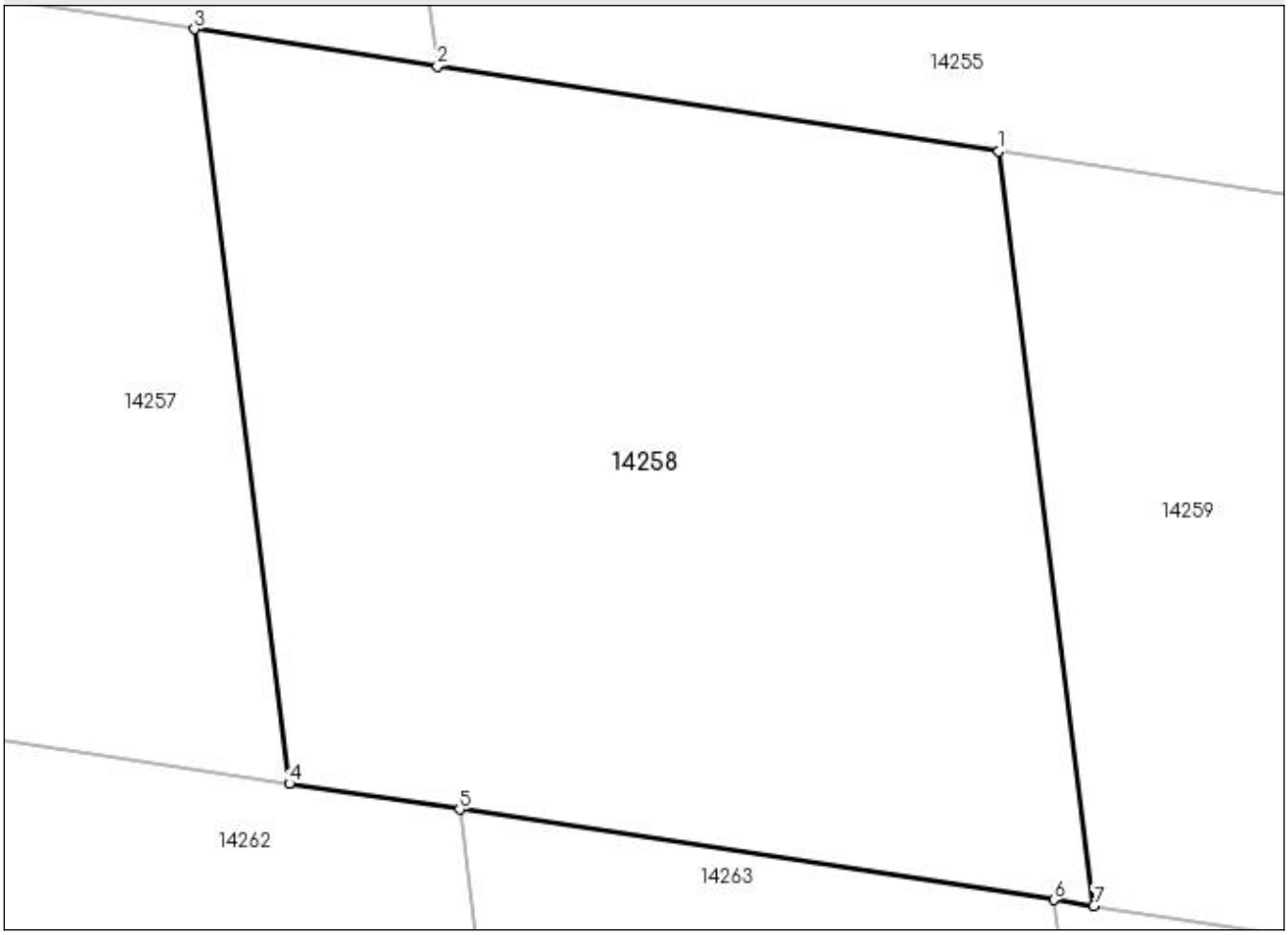

Date referitoare la teren

Crt	Categorie folosinţă	Intra vilan	Suprafaţa (mp)	Tarla	Parcelă	Nr. topo	Observaţii / Referinţe
1	arabil	NU	286	47	589	-	

Lungime Segmente
1) Valorile lungimilor segmentelor sunt obţinute din proiecţie în plan.

Punct început	X / Y	Punct sfârşit	X / Y	Lungime segment (** (m)
1	347.175,723 285.123,157	2	347.163,414 285.125,025	12.45
2	347.163,414 285.125,025	3	347.158,085 285.125,834	5.39
3	347.158,085 285.125,834	4	347.160,169 285.109,302	16.663
4	347.160,169 285.109,302	5	347.163,901 285.108,736	3.775
5	347.163,901 285.108,736	6	347.176,932 285.106,758	13.18

Punct început	X / Y	Punct sfârşit	X / Y	Lungime segment (** (m)
6	347.176,932 285.106,758	7	347.177,807 285.106,625	0.885
7	347.177,807 285.106,625	1	347.175,723 285.123,157	16.663

** Lungimile segmentelor sunt determinate în planul de proiecţie Stereo 70 şi sunt rotunjite la 1 milimetru.
*** Distanţa dintre puncte este formată din segmente cumulate ce sunt mai mici decât valoarea 1 milimetru.

DATE DESPRE IMOBILUL NR. 14259

Oficiul de Cadastru şi Publicitate Imobiliară DOLJ
Biroul de Cadastru şi Publicitate Imobiliară Craiova

A. Partea I. Descrierea imobilului

TEREN Extravilan

Adresa: Jud. Dolj, T 47, P 588

Nr. Crt	Nr cadastral Nr. topografic	Suprafaţa* (mp)	Observaţii / Referinţe
A1		338	Sector cadastral:7 Teren neimprejmuit;

B. Partea II. Proprietari şi acte

Inscrieri privitoare la dreptul de proprietate şi alte drepturi reale		Referinţe
0 / 07/02/2023		
Act Administrativ nr. TDP:2498-19512, din 22/01/1997 emis de COMISIA JUDETEANA DE FOND FUNCIAR;		
B1	Intabulare, drept de PROPRIETATE, dobandit prin Reconstituire, cota actuala 1/1, cota initiala 1/1	A1
	1) **COLCEA GHEORGHE**, LIPSA CNP	

C. Partea III. SARCINI .

Inscrieri privind dezmembramintele dreptului de proprietate, drepturi reale de garanţie şi sarcini	Referinţe
NU SUNT	

Anexa Nr. 1 La Partea I

Teren

Nr cadastral	Suprafaţa (mp)*	Observaţii / Referinţe
	338	

* Suprafaţa este determinată in planul de proiecţie Stereo 70.

DETALII LINIARE IMOBIL

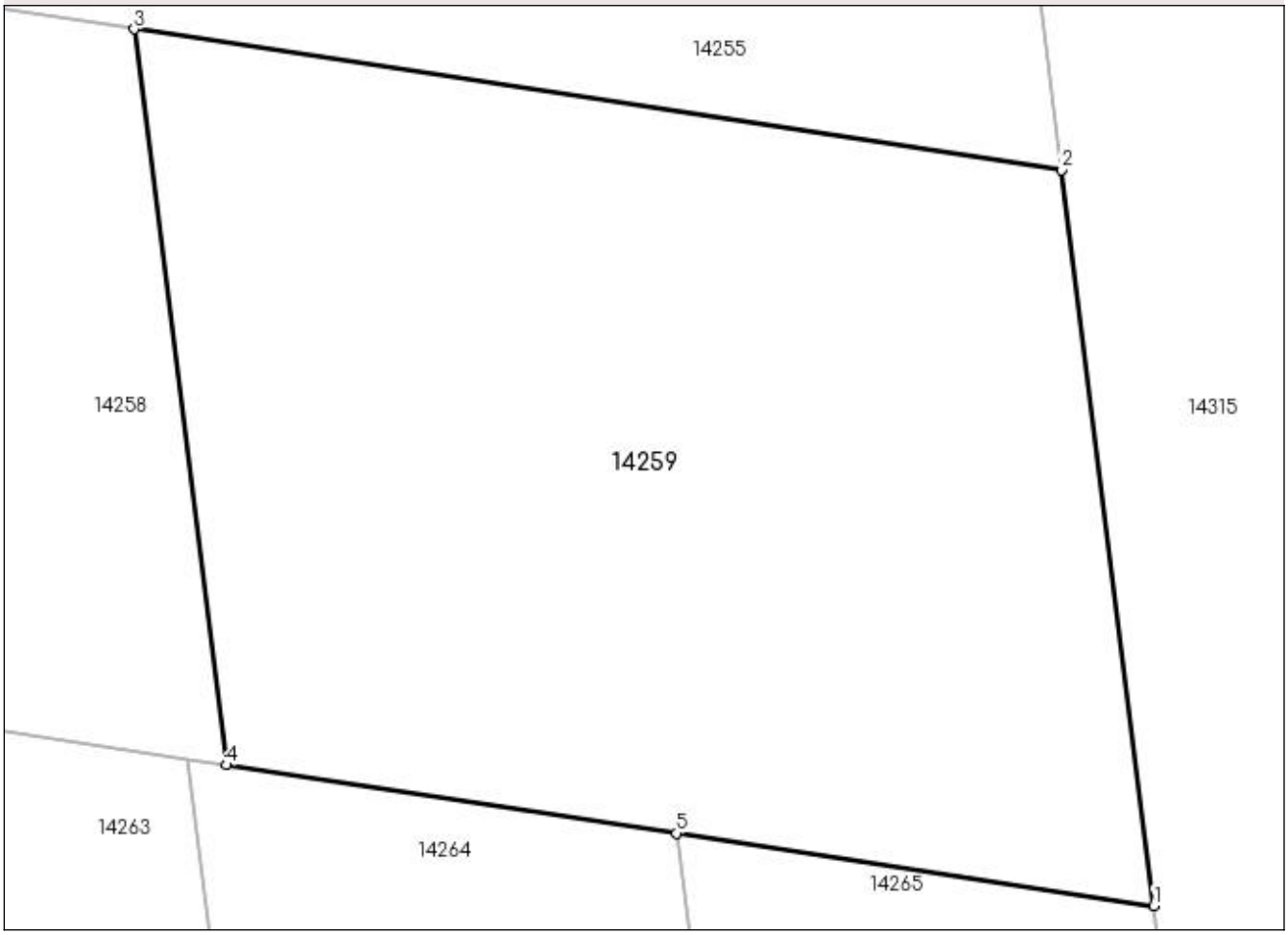

Date referitoare la teren

Crt	Categorie folosință	Intra vilan	Suprafaţa (mp)	Tarla	Parcelă	Nr. topo	Observaţii / Referinţe
1	arabil	NU	338	47	588	-	

Lungime Segmente
1) Valorile lungimilor segmentelor sunt obţinute din proiecţie în plan.

Punct început	X / Y	Punct sfârşit	X / Y	Lungime segment (** (m)
1	347.198,652 285.103,461	2	347.196,568 285.119,993	16.663
2	347.196,568 285.119,993	3	347.175,723 285.123,157	21.084
3	347.175,723 285.123,157	4	347.177,807 285.106,625	16.663
4	347.177,807 285.106,625	5	347.187,922 285.105,09	10.231
5	347.187,922 285.105,09	1	347.198,652 285.103,461	10.853

** Lungimile segmentelor sunt determinate în planul de proiecţie Stereo 70 şi sunt rotunjite la 1 milimetru.
*** Distanţa dintre puncte este formată din segmente cumulate ce sunt mai mici decât valoarea 1 milimetru.

DATE DESPRE IMOBILUL NR. 14260

Oficiul de Cadastru şi Publicitate Imobiliară DOLJ
Biroul de Cadastru şi Publicitate Imobiliară Craiova

A. Partea I. Descrierea imobilului

TEREN Extravilan

Adresa: Jud. Dolj, T 47, P 591

Nr. Crt	Nr cadastral Nr. topografic	Suprafaţa* (mp)	Observaţii / Referinţe
A1		272	Sector cadastral:7 Teren neimprejmuit;

B. Partea II. Proprietari şi acte

Inscrieri privitoare la dreptul de proprietate şi alte drepturi reale		Referinţe
0 / 07/02/2023		
Act Administrativ nr. TDP:2383-19545, din 21/01/1997 emis de COMISIA JUDETEANA DE FOND FUNCIAR;		
B1	Intabulare, drept de PROPRIETATE, dobandit prin Reconstituire, cota actuala 1/1, cota initiala 1/1	A1
	1) **CHESOI EUGENIA**, LIPSA CNP	

C. Partea III. SARCINI .

Inscrieri privind dezmembramintele dreptului de proprietate, drepturi reale de garanţie şi sarcini	Referinţe
NU SUNT	

Anexa Nr. 1 La Partea I

Teren

Nr cadastral	Suprafaţa (mp)*	Observaţii / Referinţe
	272	

* Suprafaţa este determinată in planul de proiecţie Stereo 70.

DETALII LINIARE IMOBIL

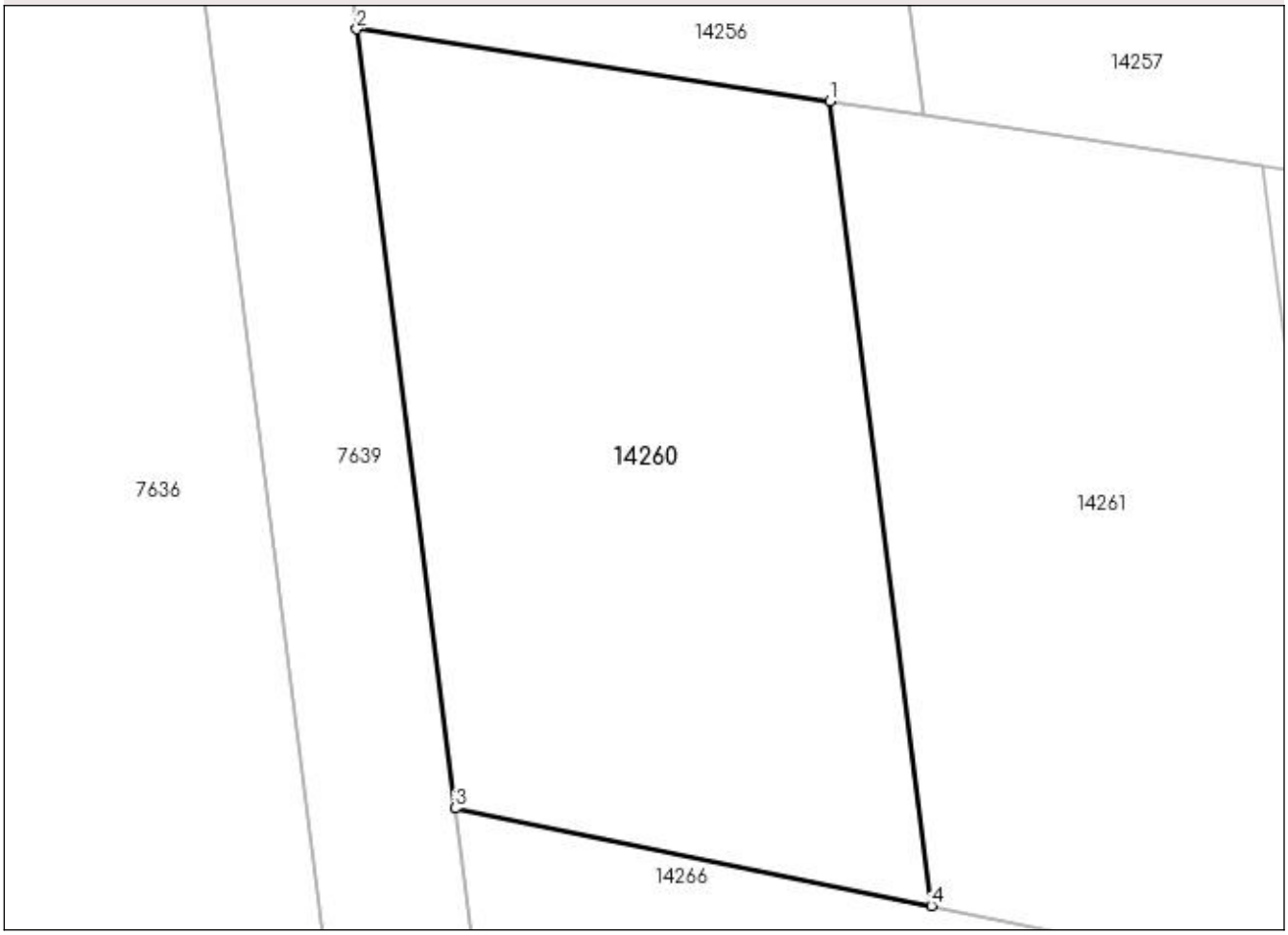

Date referitoare la teren

Crt	Categorie folosință	Intra vilan	Suprafaţa (mp)	Tarla	Parcelă	Nr. topo	Observaţii / Referinţe
1	arabil	NU	272	47	591	-	

Lungime Segmente
1) Valorile lungimilor segmentelor sunt obţinute din proiecţie în plan.

Punct început	X / Y	Punct sfârşit	X / Y	Lungime segment (** (m)
1	347.140,976 285.112,215	2	347.128,101 285.114,17	13.023
2	347.128,101 285.114,17	3	347.130,772 285.092,979	21.359
3	347.130,772 285.092,979	4	347.143,735 285.090,331	13.231
4	347.143,735 285.090,331	1	347.140,976 285.112,215	22.057

** Lungimile segmentelor sunt determinate în planul de proiecţie Stereo 70 şi sunt rotunjite la 1 milimetru.
*** Distanţa dintre puncte este formată din segmente cumulate ce sunt mai mici decât valoarea 1 milimetru.

DATE DESPRE IMOBILUL NR. 14261

Oficiul de Cadastru şi Publicitate Imobiliară DOLJ
Biroul de Cadastru şi Publicitate Imobiliară Craiova

A. Partea I. Descrierea imobilului

TEREN Extravilan

Adresa: Jud. Dolj, T 47, P 592

Nr. Crt	Nr cadastral Nr. topografic	Suprafaţa* (mp)	Observaţii / Referinţe
A1		256	Sector cadastral:7 Teren neimprejmuit;

B. Partea II. Proprietari şi acte

Inscrieri privitoare la dreptul de proprietate şi alte drepturi reale		Referinţe
0 / 07/02/2023		
Act Administrativ nr. TDP:2533-60679, din 17/02/1997 emis de COMISIA JUDETEANA DE FOND FUNCIAR;		
B1	Intabulare, drept de PROPRIETATE, dobandit prin Reconstituire, cota actuala 1/1, cota initiala 1/1	A1
	1) **ODAGIU PETRE**, LIPSA CNP	

C. Partea III. SARCINI .

Inscrieri privind dezmembramintele dreptului de proprietate, drepturi reale de garanţie şi sarcini	Referinţe
NU SUNT	

Anexa Nr. 1 La Partea I

Teren

Nr cadastral	Suprafaţa (mp)*	Observaţii / Referinţe
	256	

* Suprafaţa este determinată in planul de proiecţie Stereo 70.

DETALII LINIARE IMOBIL

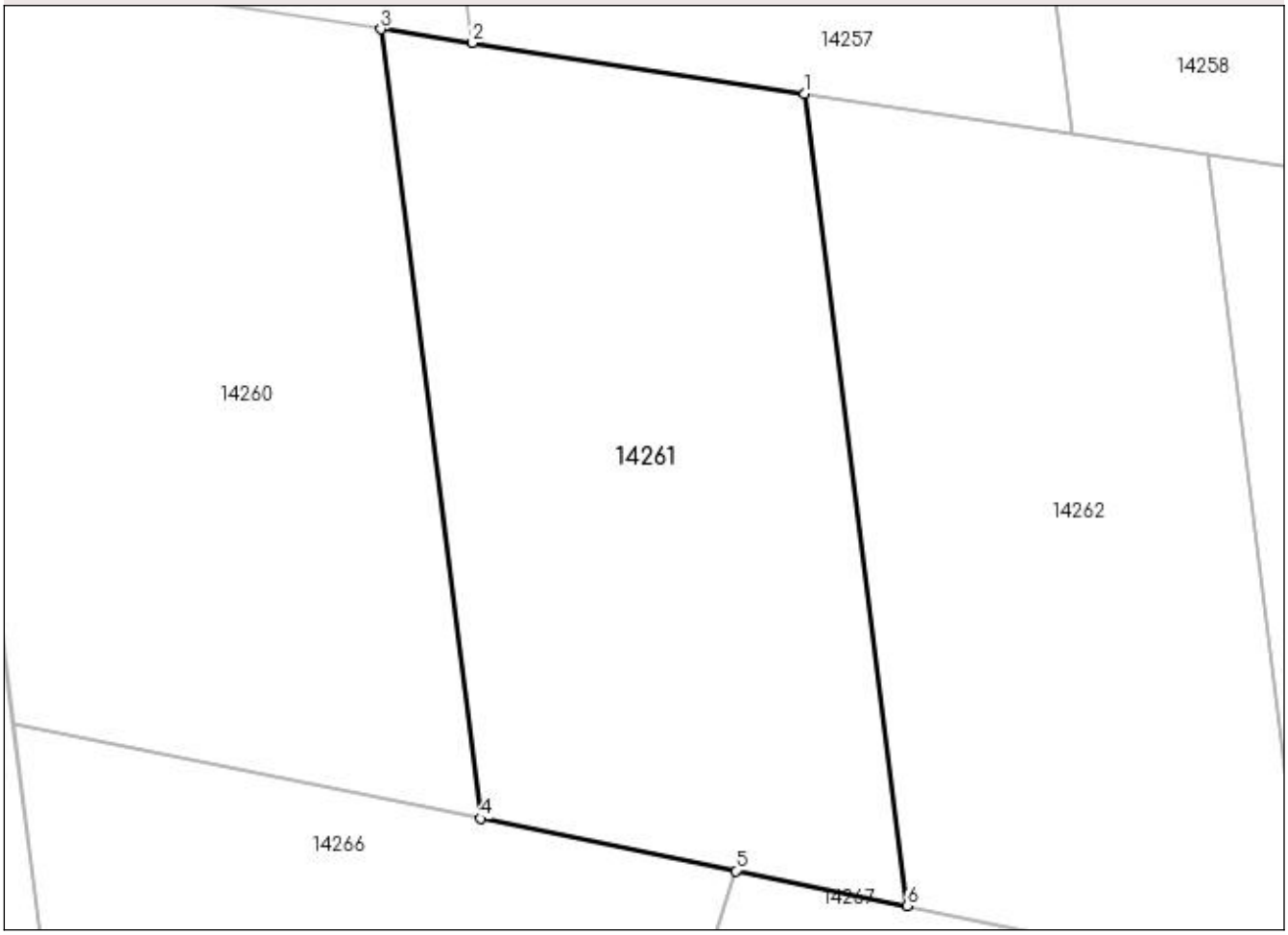

Date referitoare la teren

Crt	Categorie folosinţă	Intra vilan	Suprafaţa (mp)	Tarla	Parcelă	Nr. topo	Observaţii / Referinţe
1	arabil	NU	256	47	592	-	

Lungime Segmente
1) Valorile lungimilor segmentelor sunt obţinute din proiecţie în plan.

Punct început	X / Y	Punct sfârşit	X / Y	Lungime segment (** (m)
1	347.152,732 285.110,431	2	347.143,518 285.111,829	9.319
2	347.143,518 285.111,829	3	347.140,976 285.112,215	2.571
3	347.140,976 285.112,215	4	347.143,735 285.090,331	22.057
4	347.143,735 285.090,331	5	347.150,823 285.088,883	7.234
5	347.150,823 285.088,883	6	347.155,571 285.087,913	4.846

Punct început	X / Y	Punct sfârşit	X / Y	Lungime segment (** (m)
6	347.155,571 285.087,913	1	347.152,732 285.110,431	22.696

** Lungimile segmentelor sunt determinate în planul de proiecţie Stereo 70 şi sunt rotunjite la 1 milimetru.
*** Distanţa dintre puncte este formată din segmente cumulate ce sunt mai mici decât valoarea 1 milimetru.

DATE DESPRE IMOBILUL NR. 14262

Oficiul de Cadastru şi Publicitate Imobiliară DOLJ
Biroul de Cadastru şi Publicitate Imobiliară Craiova

A. Partea I. Descrierea imobilului

Nr. CF vechi:64
Nr. cadastral vechi:81

TEREN Extravilan

Adresa: Jud. Dolj, T 47, P 593

Nr. Crt	Nr cadastral Nr. topografic	Suprafaţa* (mp)	Observaţii / Referinţe
A1	32888	Din acte: 192 Masurata: 250	Sector cadastral:7 Teren neimprejmuit;

B. Partea II. Proprietari şi acte

Inscrieri privitoare la dreptul de proprietate şi alte drepturi reale		Referinţe
508 / 05/07/2001		
Act Notarial nr. CVC:1339, din 05/07/2001 emis de BNP STOENESCU FLOREA;		
B1	Intabulare, drept de PROPRIETATE, dobandit prin Conventie, cota actuala 1/1, cota initiala 1/1	A1
	1) **VILA ILIE**, LIPSA CNP	

C. Partea III. SARCINI .

Inscrieri privind dezmembramintele dreptului de proprietate, drepturi reale de garanţie şi sarcini	Referinţe
NU SUNT	

Anexa Nr. 1 La Partea I

Teren

Nr cadastral	Suprafaţa (mp)*	Observaţii / Referinţe
32888	Din acte: 192 Masurata: 250	

* Suprafaţa este determinată in planul de proiecţie Stereo 70.

DETALII LINIARE IMOBIL

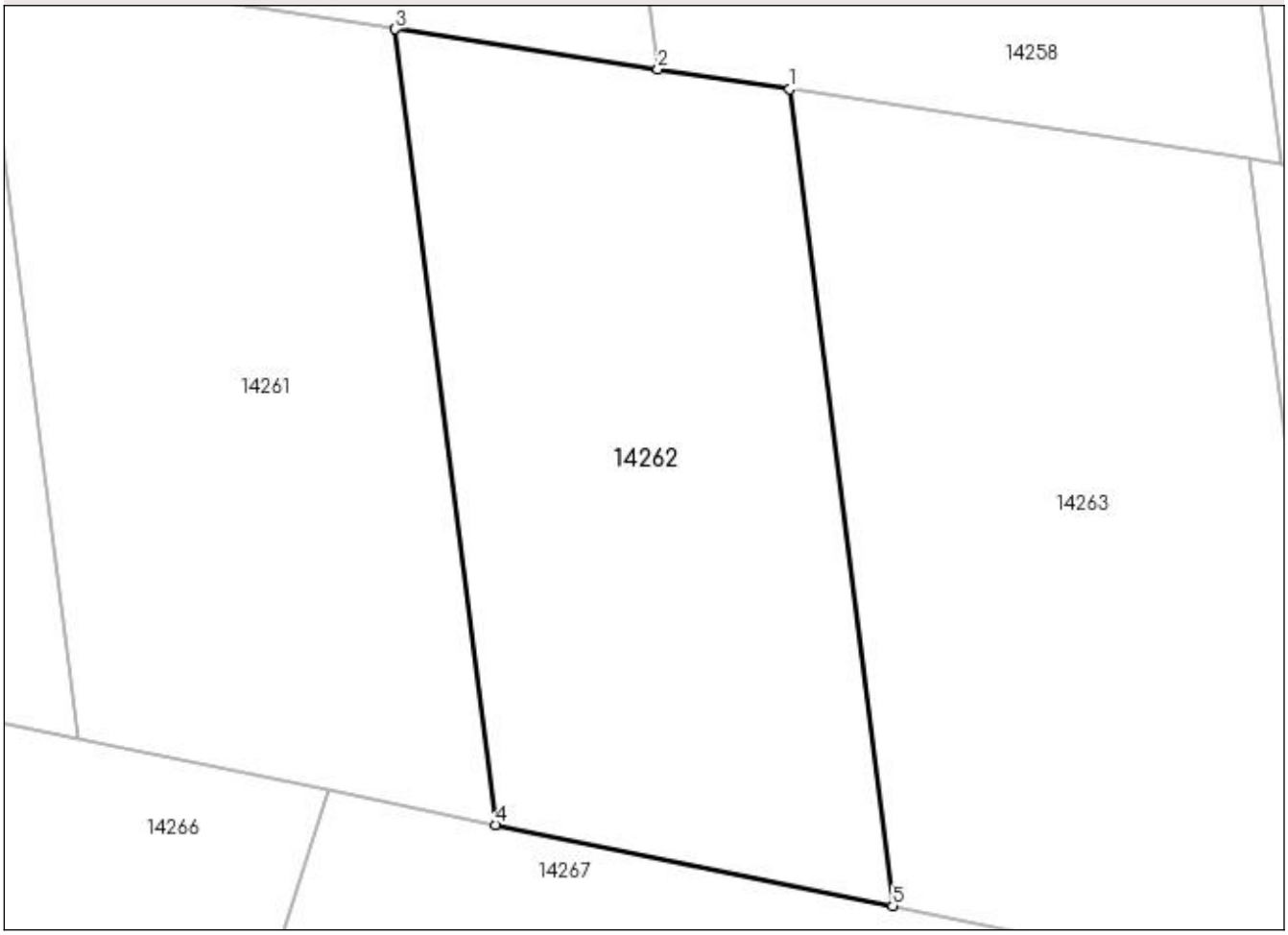

Date referitoare la teren

Crt	Categorie folosinţă	Intra vilan	Suprafaţa (mp)	Tarla	Parcelă	Nr. topo	Observaţii / Referinţe
1	arabil	NU	250	47	593	-	

Lungime Segmente
1) Valorile lungimilor segmentelor sunt obţinute din proiecţie în plan.

Punct început	X / Y	Punct sfârşit	X / Y	Lungime segment (** (m)
1	347.163,901 285.108,736	2	347.160,169 285.109,302	3.775
2	347.160,169 285.109,302	3	347.152,732 285.110,431	7.522
3	347.152,732 285.110,431	4	347.155,571 285.087,913	22.696
4	347.155,571 285.087,913	5	347.166,816 285.085,615	11.477
5	347.166,816 285.085,615	1	347.163,901 285.108,736	23.304

** Lungimile segmentelor sunt determinate în planul de proiecţie Stereo 70 şi sunt rotunjite la 1 milimetru.
*** Distanţa dintre puncte este formată din segmente cumulate ce sunt mai mici decât valoarea 1 milimetru.

DATE DESPRE IMOBILUL NR. 14263

Oficiul de Cadastru şi Publicitate Imobiliară DOLJ
Biroul de Cadastru şi Publicitate Imobiliară Craiova

A. Partea I. Descrierea imobilului

TEREN Extravilan

Adresa: Jud. Dolj, T 47, P 594

Nr. Crt	Nr cadastral Nr. topografic	Suprafaţa* (mp)	Observaţii / Referinţe
A1		300	Sector cadastral:7 Teren neimprejmuit;

B. Partea II. Proprietari şi acte

Inscrieri privitoare la dreptul de proprietate şi alte drepturi reale		Referinţe
0 / 07/02/2023		
Act Administrativ nr. TDP:2184-9685, din 08/01/1997 emis de COMISIA JUDETEANA DE FOND FUNCIAR;		
B1	Intabulare, drept de PROPRIETATE, dobandit prin Reconstituire, cota actuala 1/1, cota initiala 1/1	A1
	1) **ANGHEL ION**, LIPSA CNP	

C. Partea III. SARCINI .

Inscrieri privind dezmembramintele dreptului de proprietate, drepturi reale de garanţie şi sarcini	Referinţe
NU SUNT	

Anexa Nr. 1 La Partea I

Teren

Nr cadastral	Suprafaţa (mp)*	Observaţii / Referinţe
	300	

* Suprafaţa este determinată in planul de proiecţie Stereo 70.

DETALII LINIARE IMOBIL

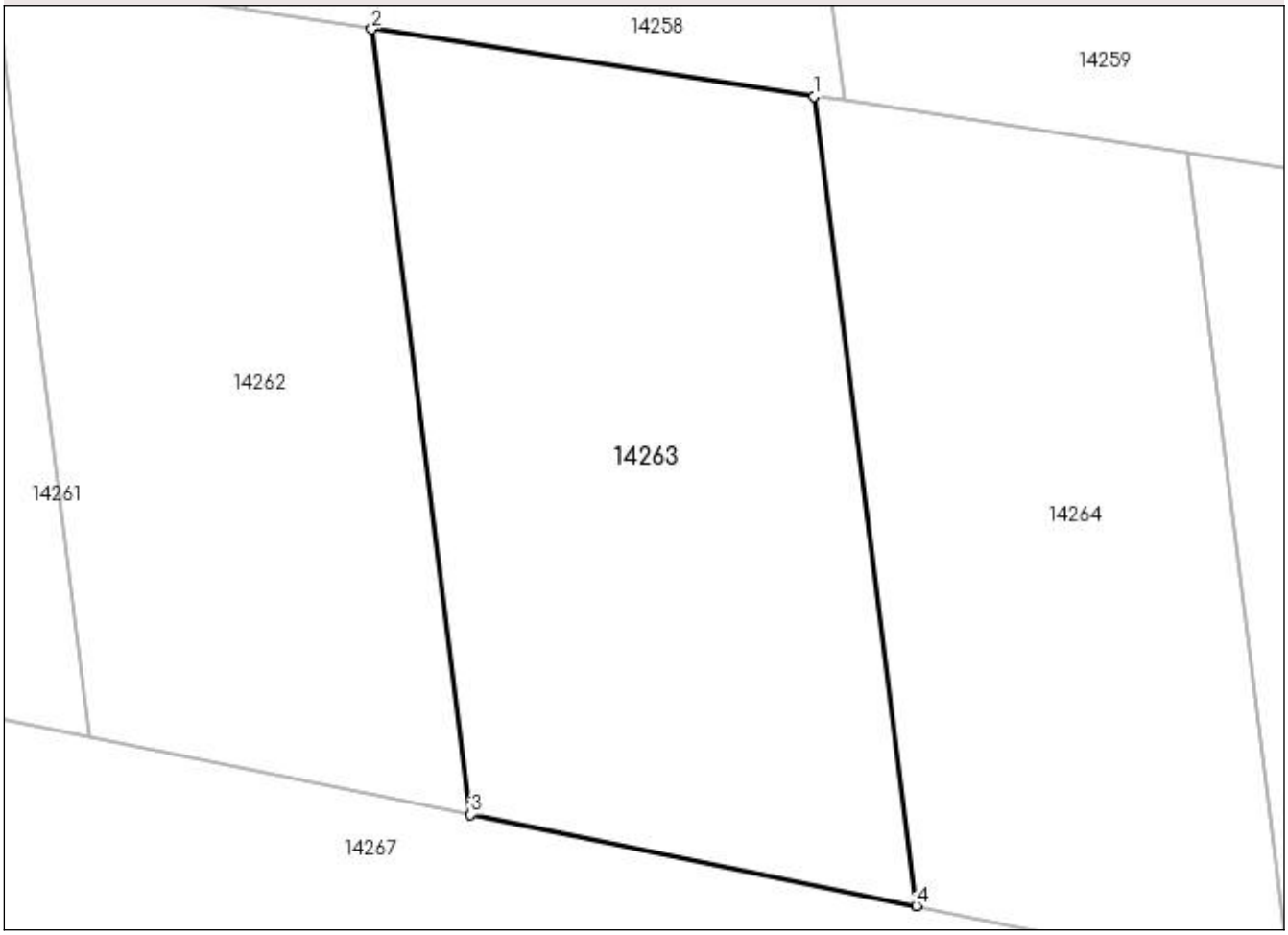

Date referitoare la teren

Crt	Categorie folosinţă	Intra vilan	Suprafaţa (mp)	Tarla	Parcelă	Nr. topo	Observaţii / Referinţe
1	arabil	NU	300	47	594	-	

Lungime Segmente
1) Valorile lungimilor segmentelor sunt obţinute din proiecţie în plan.

Punct început	X / Y	Punct sfârşit	X / Y	Lungime segment (** (m)
1	347.176,932 285.106,758	2	347.163,901 285.108,736	13.18
2	347.163,901 285.108,736	3	347.166,816 285.085,615	23.304
3	347.166,816 285.085,615	4	347.179,935 285.082,935	13.39
4	347.179,935 285.082,935	1	347.176,932 285.106,758	24.012

** Lungimile segmentelor sunt determinate în planul de proiecţie Stereo 70 şi sunt rotunjite la 1 milimetru.
*** Distanţa dintre puncte este formată din segmente cumulate ce sunt mai mici decât valoarea 1 milimetru.

DATE DESPRE IMOBILUL NR. 14264

Oficiul de Cadastru şi Publicitate Imobiliară DOLJ
Biroul de Cadastru şi Publicitate Imobiliară Craiova

A. Partea I. Descrierea imobilului

TEREN Extravilan

Adresa: Jud. Dolj, T 47, P 595

Nr. Crt	Nr cadastral Nr. topografic	Suprafaţa* (mp)	Observaţii / Referinţe
A1		260	Sector cadastral:7 Teren neimprejmuit;

B. Partea II. Proprietari şi acte

Inscrieri privitoare la dreptul de proprietate şi alte drepturi reale		Referinţe
0 / 07/02/2023		
Act Administrativ nr. TDP:2753-59334, din 20/01/1999 emis de COMISIA JUDETEANA DE FOND FUNCIAR;		
B1	Intabulare, drept de PROPRIETATE, dobandit prin Reconstituire, cota actuala 1/1, cota initiala 1/1	A1
	1) **ANGHEL AUREL**, LIPSA CNP	

C. Partea III. SARCINI .

Inscrieri privind dezmembramintele dreptului de proprietate, drepturi reale de garanţie şi sarcini	Referinţe
NU SUNT	

Anexa Nr. 1 La Partea I

Teren

Nr cadastral	Suprafaţa (mp)*	Observaţii / Referinţe
	260	

* Suprafaţa este determinată in planul de proiecţie Stereo 70.

DETALII LINIARE IMOBIL

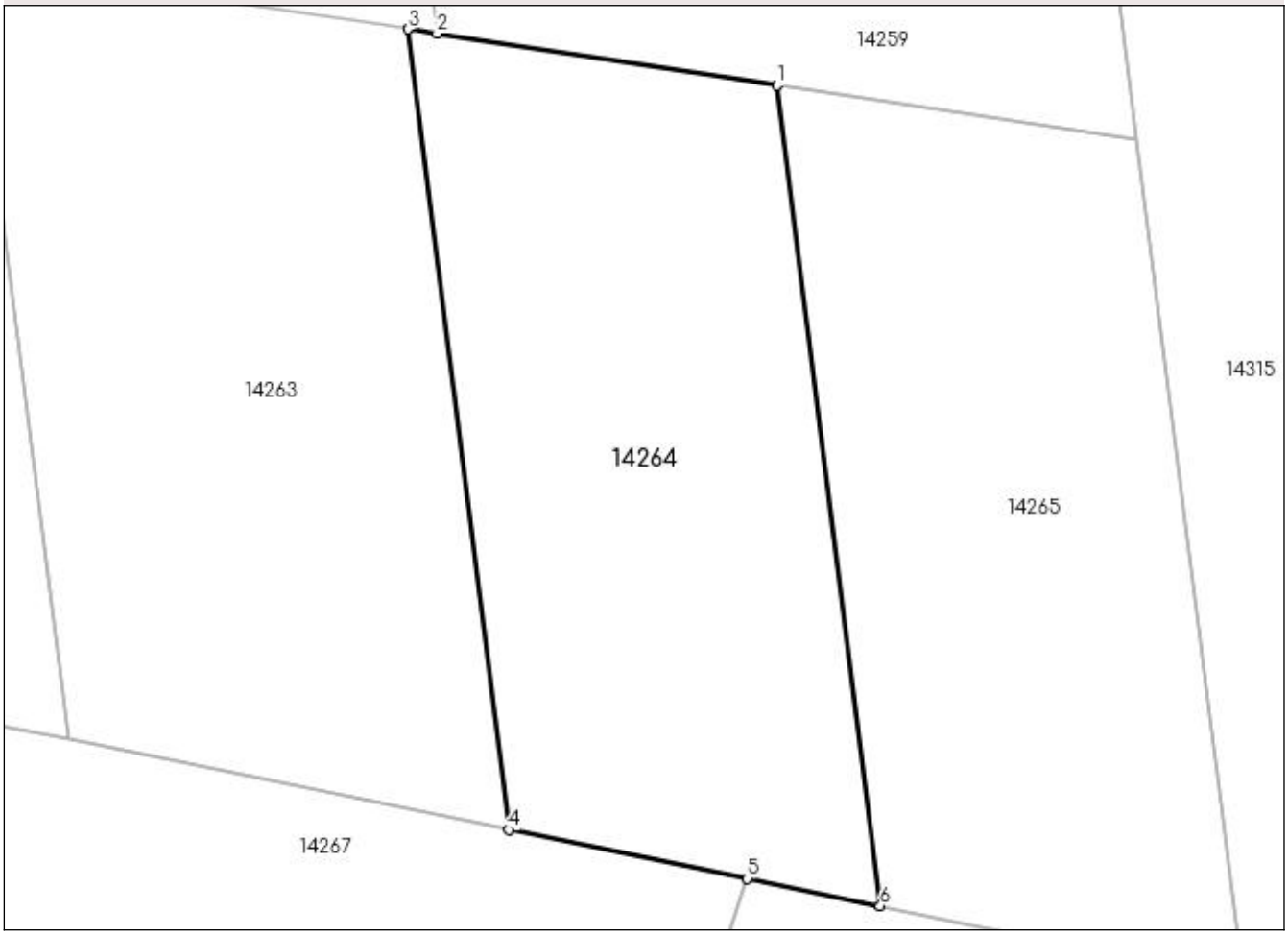

Date referitoare la teren

Crt	Categorie folosinţă	Intra vilan	Suprafaţa (mp)	Tarla	Parcelă	Nr. topo	Observaţii / Referinţe
1	arabil	NU	260	47	595	-	

Lungime Segmente
1) Valorile lungimilor segmentelor sunt obţinute din proiecţie în plan.

Punct început	X / Y	Punct sfârşit	X / Y	Lungime segment (** (m)
1	347.187,922 285.105,09	2	347.177,807 285.106,625	10.231
2	347.177,807 285.106,625	3	347.176,932 285.106,758	0.885
3	347.176,932 285.106,758	4	347.179,935 285.082,935	24.012
4	347.179,935 285.082,935	5	347.187,04 285.081,484	7.252
5	347.187,04 285.081,484	6	347.191,0 285.080,675	4.042

Punct început	X / Y	Punct sfârşit	X / Y	Lungime segment (** (m)
6	347.191,0 285.080,675	1	347.187,922 285.105,09	24.608

** Lungimile segmentelor sunt determinate în planul de proiecţie Stereo 70 şi sunt rotunjite la 1 milimetru.
*** Distanţa dintre puncte este formată din segmente cumulate ce sunt mai mici decât valoarea 1 milimetru.

DATE DESPRE IMOBILUL NR. 14265

Oficiul de Cadastru şi Publicitate Imobiliară DOLJ
Biroul de Cadastru şi Publicitate Imobiliară Craiova

A. Partea I. Descrierea imobilului

TEREN Extravilan

Adresa: Jud. Dolj, T 47, P 596

Nr. Crt	Nr cadastral Nr. topografic	Suprafaţa* (mp)	Observaţii / Referinţe
A1		260	Sector cadastral:7 Teren neimprejmuit;

B. Partea II. Proprietari şi acte

Inscrieri privitoare la dreptul de proprietate şi alte drepturi reale		Referinţe
0 / 07/02/2023		
Act Notarial nr. CM:1, din 03/01/2014 emis de BNP STOENESCU FLOREA;		
B1	Intabulare, drept de PROPRIETATE, dobandit prin Succesiune, cota actuala 1/1, cota initiala 1/1	A1
	1) **COJOCARU PETRE**, LIPSA CNP	

C. Partea III. SARCINI .

Inscrieri privind dezmembramintele dreptului de proprietate, drepturi reale de garanţie şi sarcini	Referinţe
NU SUNT	

Anexa Nr. 1 La Partea I

Teren

Nr cadastral	Suprafaţa (mp)*	Observaţii / Referinţe
	260	

* Suprafaţa este determinată in planul de proiecţie Stereo 70.

DETALII LINIARE IMOBIL

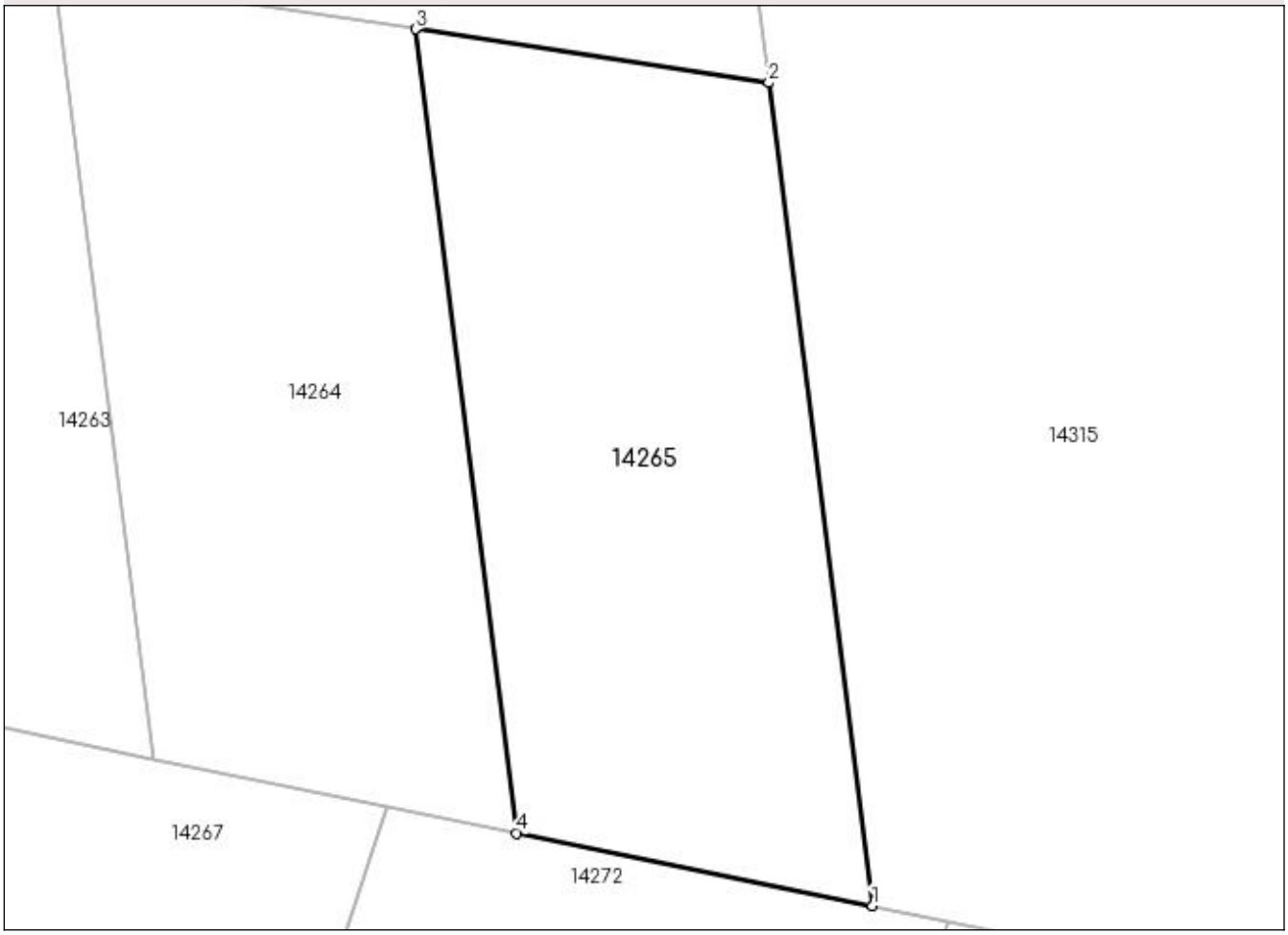

Date referitoare la teren

Crt	Categorie folosinţă	Intra vilan	Suprafaţa (mp)	Tarla	Parcelă	Nr. topo	Observaţii / Referinţe
1	arabil	NU	260	47	596	-	

Lungime Segmente
1) Valorile lungimilor segmentelor sunt obţinute din proiecţie în plan.

Punct început	X / Y	Punct sfârşit	X / Y	Lungime segment (** (m)
1	347.201,803 285.078,468	2	347.198,652 285.103,461	25.191
2	347.198,652 285.103,461	3	347.187,922 285.105,09	10.853
3	347.187,922 285.105,09	4	347.191,0 285.080,675	24.608
4	347.191,0 285.080,675	1	347.201,803 285.078,468	11.026

** Lungimile segmentelor sunt determinate în planul de proiecţie Stereo 70 şi sunt rotunjite la 1 milimetru.
*** Distanţa dintre puncte este formată din segmente cumulate ce sunt mai mici decât valoarea 1 milimetru.

DATE DESPRE IMOBILUL NR. 14266

Oficiul de Cadastru şi Publicitate Imobiliară DOLJ
Biroul de Cadastru şi Publicitate Imobiliară Craiova

A. Partea I. Descrierea imobilului

TEREN Extravilan

Adresa: Jud. Dolj, T 47

Nr. Crt	Nr cadastral Nr. topografic	Suprafaţa* (mp)	Observaţii / Referinţe
A1		Din acte: 0 Masurata: 469	Sector cadastral:7 Teren neimprejmuit;

B. Partea II. Proprietari şi acte

Inscrieri privitoare la dreptul de proprietate şi alte drepturi reale		Referinţe
0 / 07/02/2023		
Act Normativ nr. LEGE:7, din 13/03/1996 emis de PARLAMENTUL ROMANIEI;		
B1	Inscrierea provizorie, drept de PROPRIETATE, dobandit prin Lege, cota actuala 1/1, cota initiala 1/1	A1
	1) **NEIDENTIFICAT NEIDENTIFICAT**	

C. Partea III. SARCINI .

Inscrieri privind dezmembramintele dreptului de proprietate, drepturi reale de garanţie şi sarcini	Referinţe
NU SUNT	

Anexa Nr. 1 La Partea I

Teren

Nr cadastral	Suprafaţa (mp)*	Observaţii / Referinţe
	Din acte: 0 Masurata: 469	

* Suprafaţa este determinată in planul de proiecţie Stereo 70.

DETALII LINIARE IMOBIL

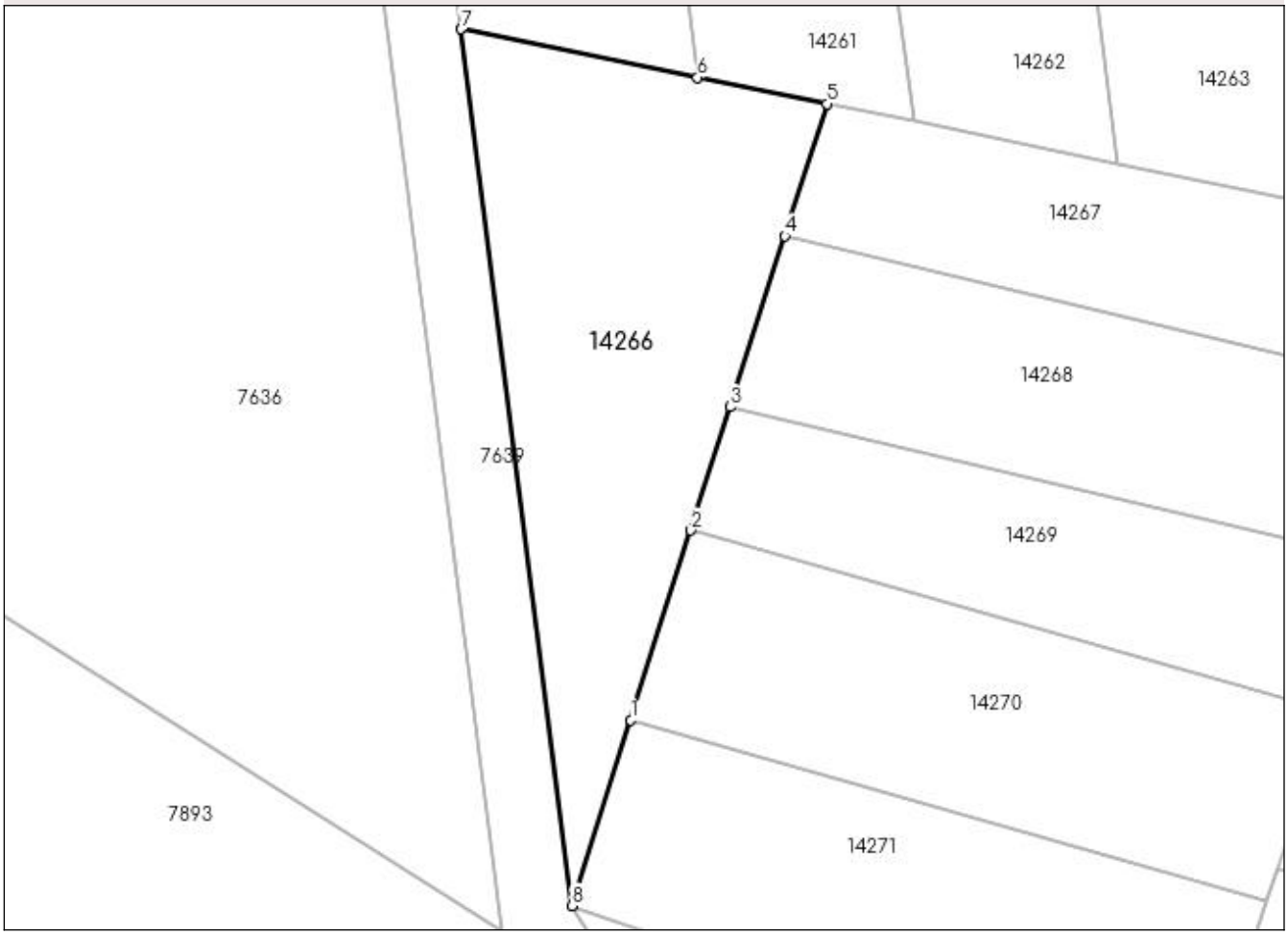

Date referitoare la teren

Crt	Categorie folosinţă	Intra vilan	Suprafaţa (mp)	Tarla	Parcelă	Nr. topo	Observaţii / Referinţe
1	arabil	NU	469	47		-	

Lungime Segmente
1) Valorile lungimilor segmentelor sunt obţinute din proiecţie în plan.

Punct început	X / Y	Punct sfârşit	X / Y	Lungime segment (** (m)
1	347.140,073 285.055,1	2	347.143,38 285.065,493	10.906
2	347.143,38 285.065,493	3	347.145,535 285.072,263	7.105
3	347.145,535 285.072,263	4	347.148,52 285.081,644	9.844
4	347.148,52 285.081,644	5	347.150,823 285.088,883	7.597
5	347.150,823 285.088,883	6	347.143,735 285.090,331	7.234

Punct început	X / Y	Punct sfârşit	X / Y	Lungime segment (** (m)
6	347.143,735 285.090,331	7	347.130,772 285.092,979	13.231
7	347.130,772 285.092,979	8	347.136,831 285.044,914	48.445
8	347.136,831 285.044,914	1	347.140,073 285.055,1	10.689

** Lungimile segmentelor sunt determinate în planul de proiecţie Stereo 70 şi sunt rotunjite la 1 milimetru.
*** Distanţa dintre puncte este formată din segmente cumulate ce sunt mai mici decât valoarea 1 milimetru.

DATE DESPRE IMOBILUL NR. 14267

Oficiul de Cadastru şi Publicitate Imobiliară DOLJ
Biroul de Cadastru şi Publicitate Imobiliară Craiova

A. Partea I. Descrierea imobilului

TEREN Extravilan

Adresa: Jud. Dolj, T 47, P 598

Nr. Crt	Nr cadastral Nr. topografic	Suprafaţa* (mp)	Observaţii / Referinţe
A1		300	Sector cadastral:7 Teren neimprejmuit;

B. Partea II. Proprietari şi acte

Inscrieri privitoare la dreptul de proprietate şi alte drepturi reale		Referinţe
0 / 07/02/2023		
Act Administrativ nr. TDP:975_9693, din 12/08/1994 emis de COMISIA JUDETEANA DE FOND FUNCIAR;		
B1	Intabulare, drept de PROPRIETATE, dobandit prin Reconstituire, cota actuala 1/1, cota initiala 1/1	A1
	1) **ANGHEL FLOREA**, LIPSA CNP	

C. Partea III. SARCINI .

Inscrieri privind dezmembramintele dreptului de proprietate, drepturi reale de garanţie şi sarcini	Referinţe
NU SUNT	

Anexa Nr. 1 La Partea I

Teren

Nr cadastral	Suprafaţa (mp)*	Observaţii / Referinţe
	300	

* Suprafaţa este determinată in planul de proiecţie Stereo 70.

DETALII LINIARE IMOBIL

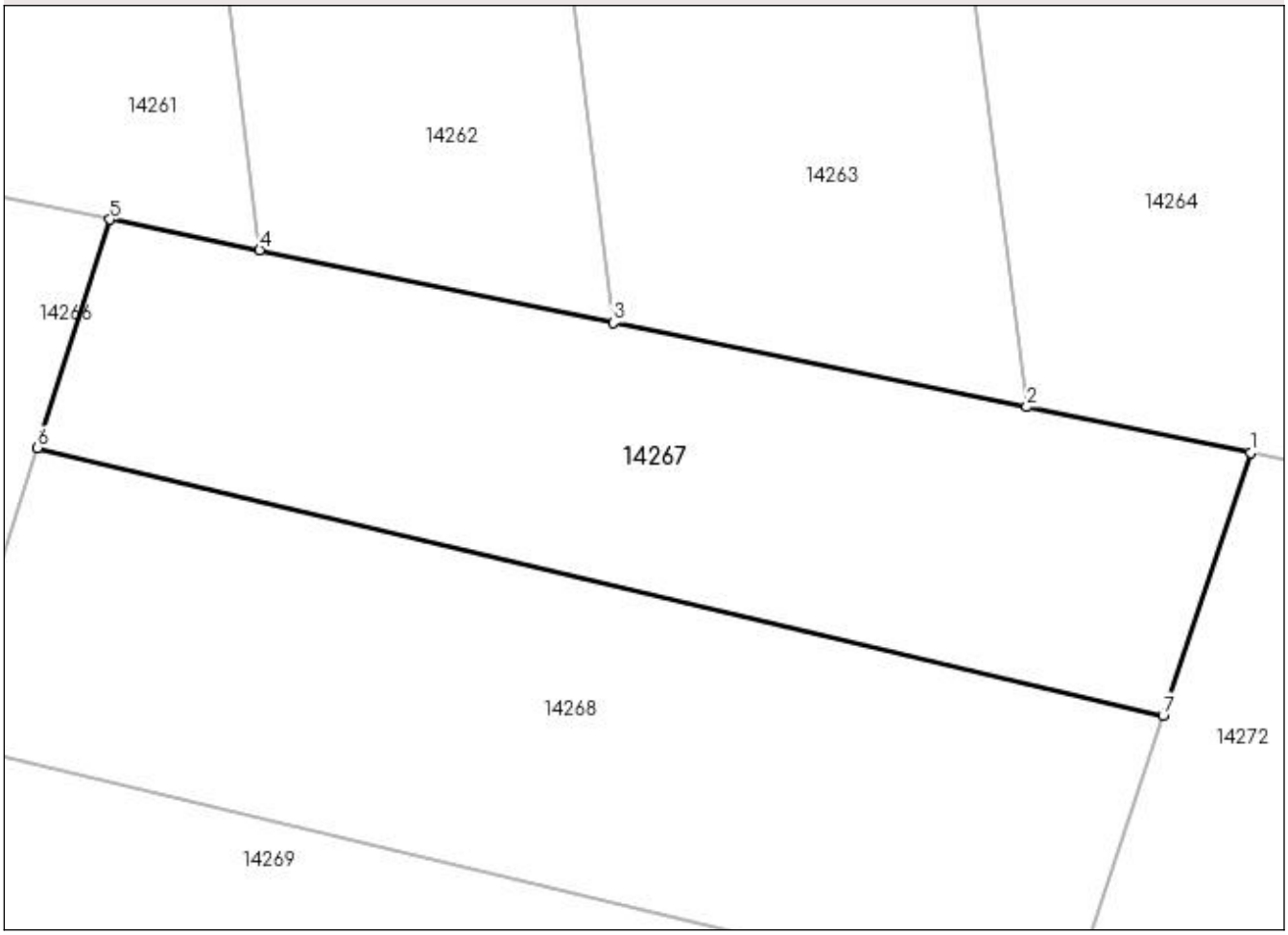

Date referitoare la teren

Crt	Categorie folosință	Intra vilan	Suprafaţa (mp)	Tarla	Parcelă	Nr. topo	Observaţii / Referinţe
1	arabil	NU	300	47	598	-	

Lungime Segmente
1) Valorile lungimilor segmentelor sunt obţinute din proiecţie în plan.

Punct început	X / Y	Punct sfârşit	X / Y	Lungime segment (** (m)
1	347.187,04 285.081,484	2	347.179,935 285.082,935	7.252
2	347.179,935 285.082,935	3	347.166,816 285.085,615	13.39
3	347.166,816 285.085,615	4	347.155,571 285.087,913	11.477
4	347.155,571 285.087,913	5	347.150,823 285.088,883	4.846
5	347.150,823 285.088,883	6	347.148,52 285.081,644	7.597

Punct început	X / Y	Punct sfârşit	X / Y	Lungime segment (** (m)
6	347.148,52 285.081,644	7	347.184,263 285.073,151	36.738
7	347.184,263 285.073,151	1	347.187,04 285.081,484	8.784

** Lungimile segmentelor sunt determinate în planul de proiecţie Stereo 70 şi sunt rotunjite la 1 milimetru.
*** Distanţa dintre puncte este formată din segmente cumulate ce sunt mai mici decât valoarea 1 milimetru.

DATE DESPRE IMOBILUL NR. 14268

Oficiul de Cadastru şi Publicitate Imobiliară DOLJ
Biroul de Cadastru şi Publicitate Imobiliară Craiova

A. Partea I. Descrierea imobilului

TEREN Extravilan

Adresa: Jud. Dolj, T 47, P 600

Nr. Crt	Nr cadastral Nr. topografic	Suprafaţa* (mp)	Observaţii / Referinţe
A1		360	Sector cadastral:7 Teren neimprejmuit;

B. Partea II. Proprietari şi acte

Inscrieri privitoare la dreptul de proprietate şi alte drepturi reale		Referinţe
0 / 07/02/2023		
Act Administrativ nr. TDP:2172-9685, din 08/01/1997 emis de COMISIA JUDETEANA DE FOND FUNCIAR;		
B1	Intabulare, drept de PROPRIETATE, dobandit prin Reconstituire, cota actuala 1/1, cota initiala 1/1	A1
	1) **STANESCU VASILE**, LIPSA CNP	

C. Partea III. SARCINI .

Inscrieri privind dezmembramintele dreptului de proprietate, drepturi reale de garanţie şi sarcini	Referinţe
NU SUNT	

Anexa Nr. 1 La Partea I

Teren

Nr cadastral	Suprafaţa (mp)*	Observaţii / Referinţe
	360	

* Suprafaţa este determinată in planul de proiecţie Stereo 70.

DETALII LINIARE IMOBIL

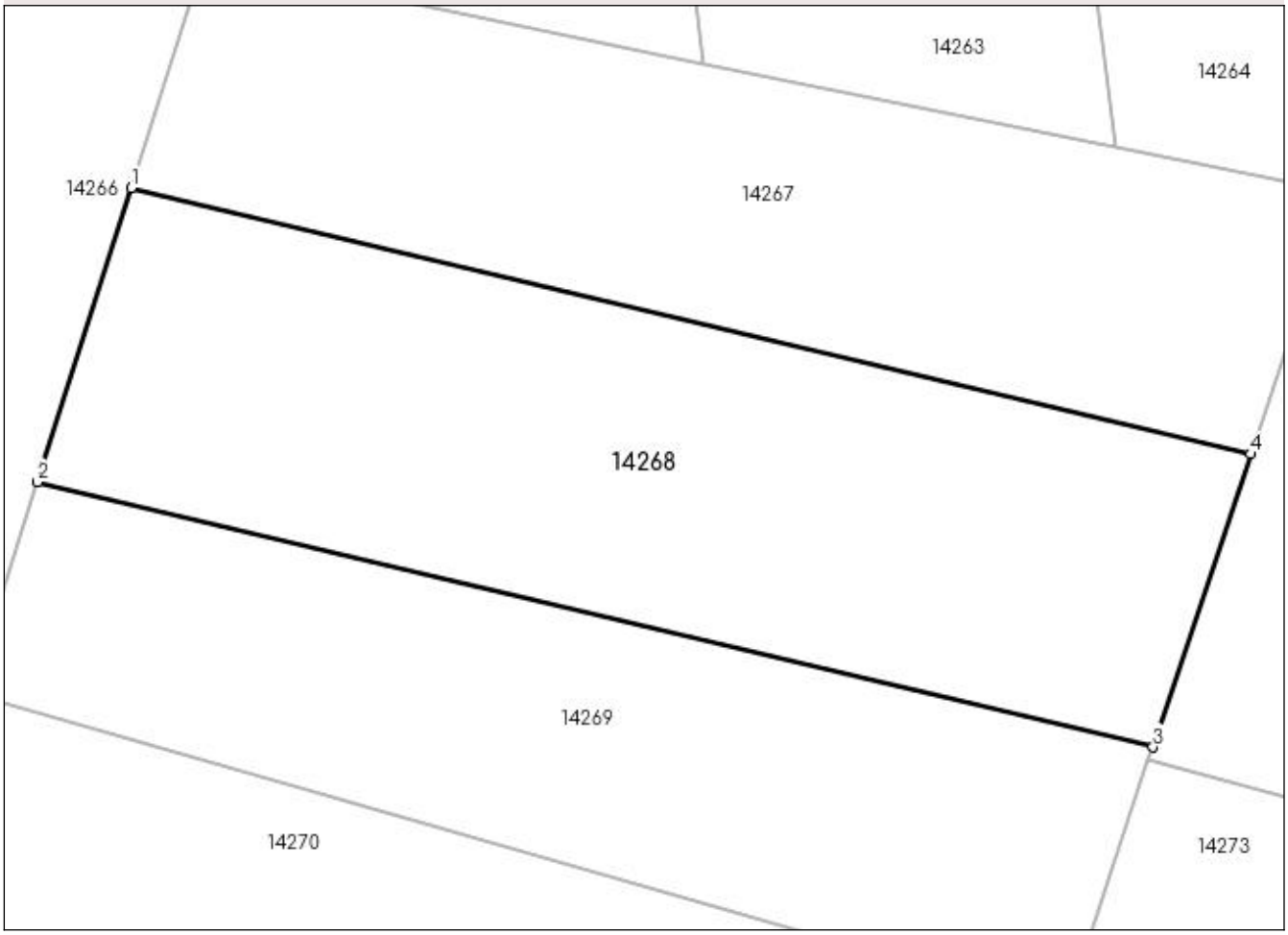

Date referitoare la teren

Crt	Categorie folosință	Intra vilan	Suprafaţa (mp)	Tarla	Parcelă	Nr. topo	Observaţii / Referinţe
1	arabil	NU	360	47	600	-	

Lungime Segmente
1) Valorile lungimilor segmentelor sunt obţinute din proiecţie în plan.

Punct început	X / Y	Punct sfârşit	X / Y	Lungime segment (** (m)
1	347.148,52 285.081,644	2	347.145,535 285.072,263	9.844
2	347.145,535 285.072,263	3	347.181,147 285.063,801	36.604
3	347.181,147 285.063,801	4	347.184,263 285.073,151	9.856
4	347.184,263 285.073,151	1	347.148,52 285.081,644	36.738

** Lungimile segmentelor sunt determinate în planul de proiecţie Stereo 70 şi sunt rotunjite la 1 milimetru.
*** Distanţa dintre puncte este formată din segmente cumulate ce sunt mai mici decât valoarea 1 milimetru.

DATE DESPRE IMOBILUL NR. 14269

Oficiul de Cadastru şi Publicitate Imobiliară DOLJ
Biroul de Cadastru şi Publicitate Imobiliară Craiova

A. Partea I. Descrierea imobilului

TEREN Extravilan

Adresa: Jud. Dolj, T 47

Nr. Crt	Nr cadastral Nr. topografic	Suprafaţa* (mp)	Observaţii / Referinţe
A1		Din acte: 0 Masurata: 288	Sector cadastral:7 Teren neimprejmuit;

B. Partea II. Proprietari şi acte

Inscrieri privitoare la dreptul de proprietate şi alte drepturi reale		Referinţe
0 / 07/02/2023		
Act Normativ nr. LEGE:7, din 13/03/1996 emis de PARLAMENTUL ROMANIEI;		
B1	Inscrierea provizorie, drept de PROPRIETATE, dobandit prin Lege, cota actuala 1/1, cota initiala 1/1	A1
	1) **NEIDENTIFICAT NEIDENTIFICAT**	

C. Partea III. SARCINI .

Inscrieri privind dezmembramintele dreptului de proprietate, drepturi reale de garanţie şi sarcini	Referinţe
NU SUNT	

Anexa Nr. 1 La Partea I

Teren

Nr cadastral	Suprafaţa (mp)*	Observaţii / Referinţe
	Din acte: 0 Masurata: 288	

* Suprafaţa este determinată in planul de proiecţie Stereo 70.

DETALII LINIARE IMOBIL

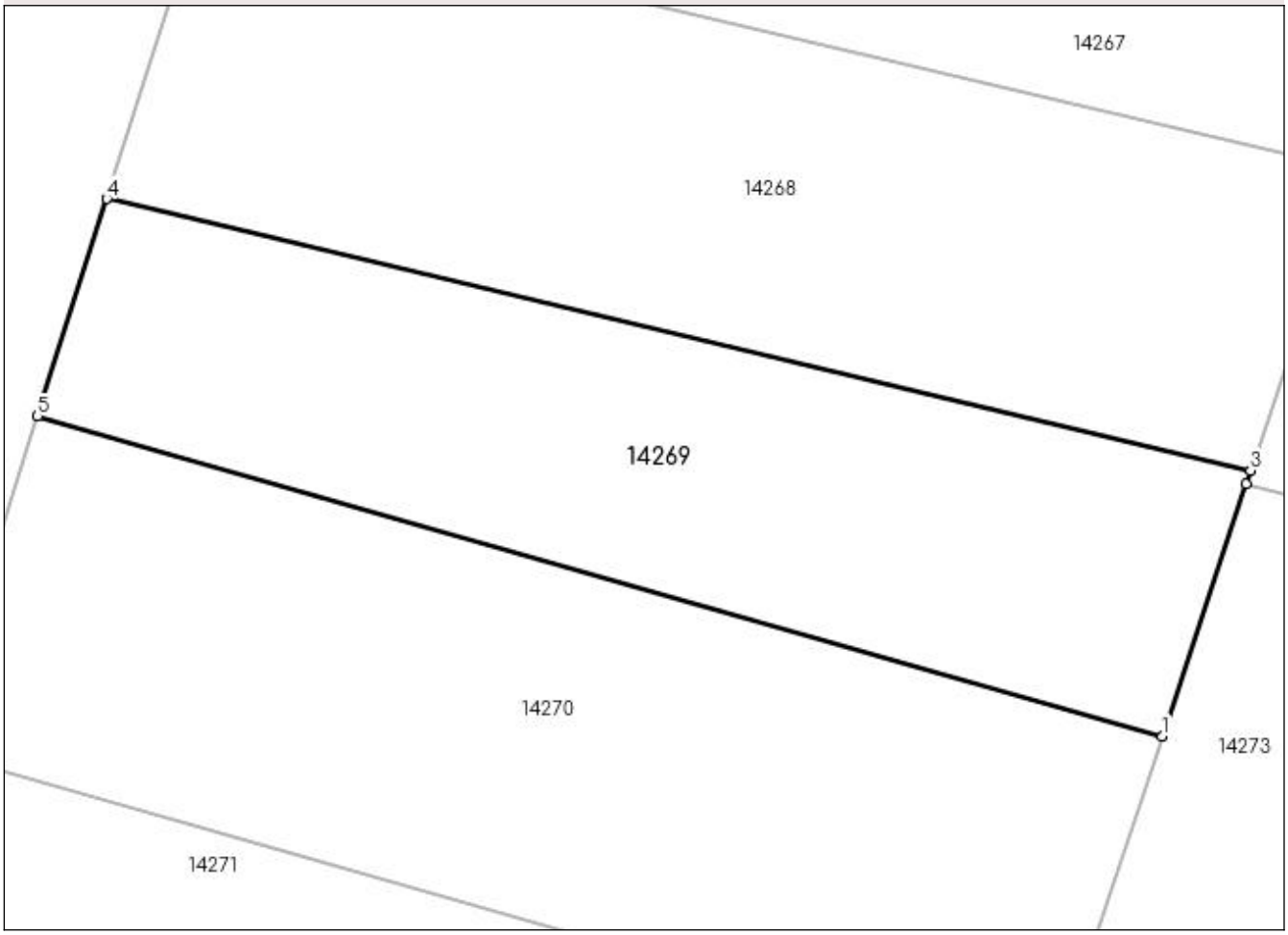

Date referitoare la teren

Crt	Categorie folosinţă	Intra vilan	Suprafaţa (mp)	Tarla	Parcelă	Nr. topo	Observaţii / Referinţe
1	arabil	NU	288	47		-	

Lungime Segmente
1) Valorile lungimilor segmentelor sunt obţinute din proiecţie în plan.

Punct început	X / Y	Punct sfârşit	X / Y	Lungime segment (** (m)
1	347.178,393 285.055,537	2	347.181,01 285.063,391	8.279
2	347.181,01 285.063,391	3	347.181,147 285.063,801	0.432
3	347.181,147 285.063,801	4	347.145,535 285.072,263	36.604
4	347.145,535 285.072,263	5	347.143,38 285.065,493	7.105
5	347.143,38 285.065,493	1	347.178,393 285.055,537	36.401

** Lungimile segmentelor sunt determinate în planul de proiecţie Stereo 70 şi sunt rotunjite la 1 milimetru.
*** Distanţa dintre puncte este formată din segmente cumulate ce sunt mai mici decât valoarea 1 milimetru.

DATE DESPRE IMOBILUL NR. 14270

Oficiul de Cadastru şi Publicitate Imobiliară DOLJ
Biroul de Cadastru şi Publicitate Imobiliară Craiova

A. Partea I. Descrierea imobilului

TEREN Extravilan

Adresa: Jud. Dolj, T 47, P 602

Nr. Crt	Nr cadastral Nr. topografic	Suprafaţa* (mp)	Observaţii / Referinţe
A1		396	Sector cadastral:7 Teren neimprejmuit;

B. Partea II. Proprietari şi acte

Inscrieri privitoare la dreptul de proprietate şi alte drepturi reale		Referinţe
0 / 07/02/2023		
Act Administrativ nr. TDP:2504-60679, din 17/02/1997 emis de COMISIA JUDETEANA DE FOND FUNCIAR;		
B1	Intabulare, drept de PROPRIETATE, dobandit prin Reconstituire, cota actuala 1/1, cota initiala 1/1	A1
	1) **PASA FLOREA**, LIPSA CNP	

C. Partea III. SARCINI .

Inscrieri privind dezmembramintele dreptului de proprietate, drepturi reale de garanţie şi sarcini	Referinţe
NU SUNT	

Anexa Nr. 1 La Partea I

Teren

Nr cadastral	Suprafaţa (mp)*	Observaţii / Referinţe
	396	

* Suprafaţa este determinată in planul de proiecţie Stereo 70.

DETALII LINIARE IMOBIL

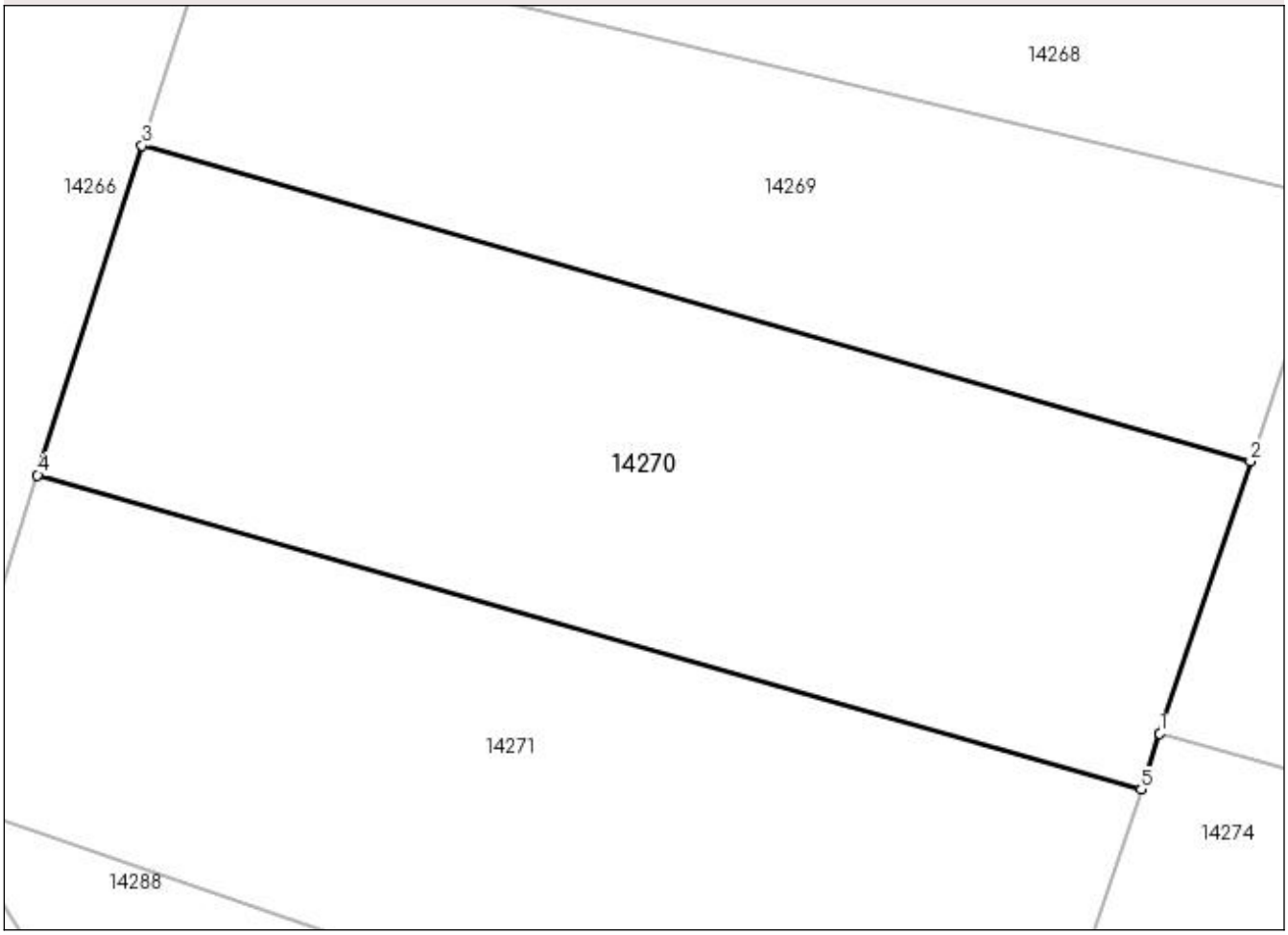

Date referitoare la teren

Crt	Categorie folosință	Intra vilan	Suprafaţa (mp)	Tarla	Parcelă	Nr. topo	Observaţii / Referinţe
1	arabil	NU	396	47	602	-	

Lungime Segmente
1) Valorile lungimilor segmentelor sunt obţinute din proiecţie în plan.

Punct început	X / Y	Punct sfârşit	X / Y	Lungime segment (** (m)
1	347.175,528 285.046,941	2	347.178,393 285.055,537	9.061
2	347.178,393 285.055,537	3	347.143,38 285.065,493	36.401
3	347.143,38 285.065,493	4	347.140,073 285.055,1	10.906
4	347.140,073 285.055,1	5	347.174,943 285.045,185	36.252
5	347.174,943 285.045,185	1	347.175,528 285.046,941	1.851

** Lungimile segmentelor sunt determinate în planul de proiecţie Stereo 70 şi sunt rotunjite la 1 milimetru.
*** Distanţa dintre puncte este formată din segmente cumulate ce sunt mai mici decât valoarea 1 milimetru.

DATE DESPRE IMOBILUL NR. 14271

Oficiul de Cadastru şi Publicitate Imobiliară DOLJ
Biroul de Cadastru şi Publicitate Imobiliară Craiova

A. Partea I. Descrierea imobilului

TEREN Extravilan

Adresa: Jud. Dolj, T 47, P 603

Nr. Crt	Nr cadastral Nr. topografic	Suprafaţa* (mp)	Observaţii / Referinţe
A1		420	Sector cadastral:7 Teren neimprejmuit;

B. Partea II. Proprietari şi acte

Inscrieri privitoare la dreptul de proprietate şi alte drepturi reale		Referinţe
0 / 07/02/2023		
Act Notarial nr. CM:335, din 10/07/2018 emis de BNP STOENESCU FLOREA;		
B1	Intabulare, drept de PROPRIETATE, dobandit prin Succesiune, cota actuala 1/1, cota initiala 1/1	A1
	1) **MARICA MARIA**	

C. Partea III. SARCINI .

Inscrieri privind dezmembramintele dreptului de proprietate, drepturi reale de garanţie şi sarcini	Referinţe
NU SUNT	

Anexa Nr. 1 La Partea I

Teren

Nr cadastral	Suprafaţa (mp)*	Observaţii / Referinţe
	420	

* Suprafaţa este determinată in planul de proiecţie Stereo 70.

DETALII LINIARE IMOBIL

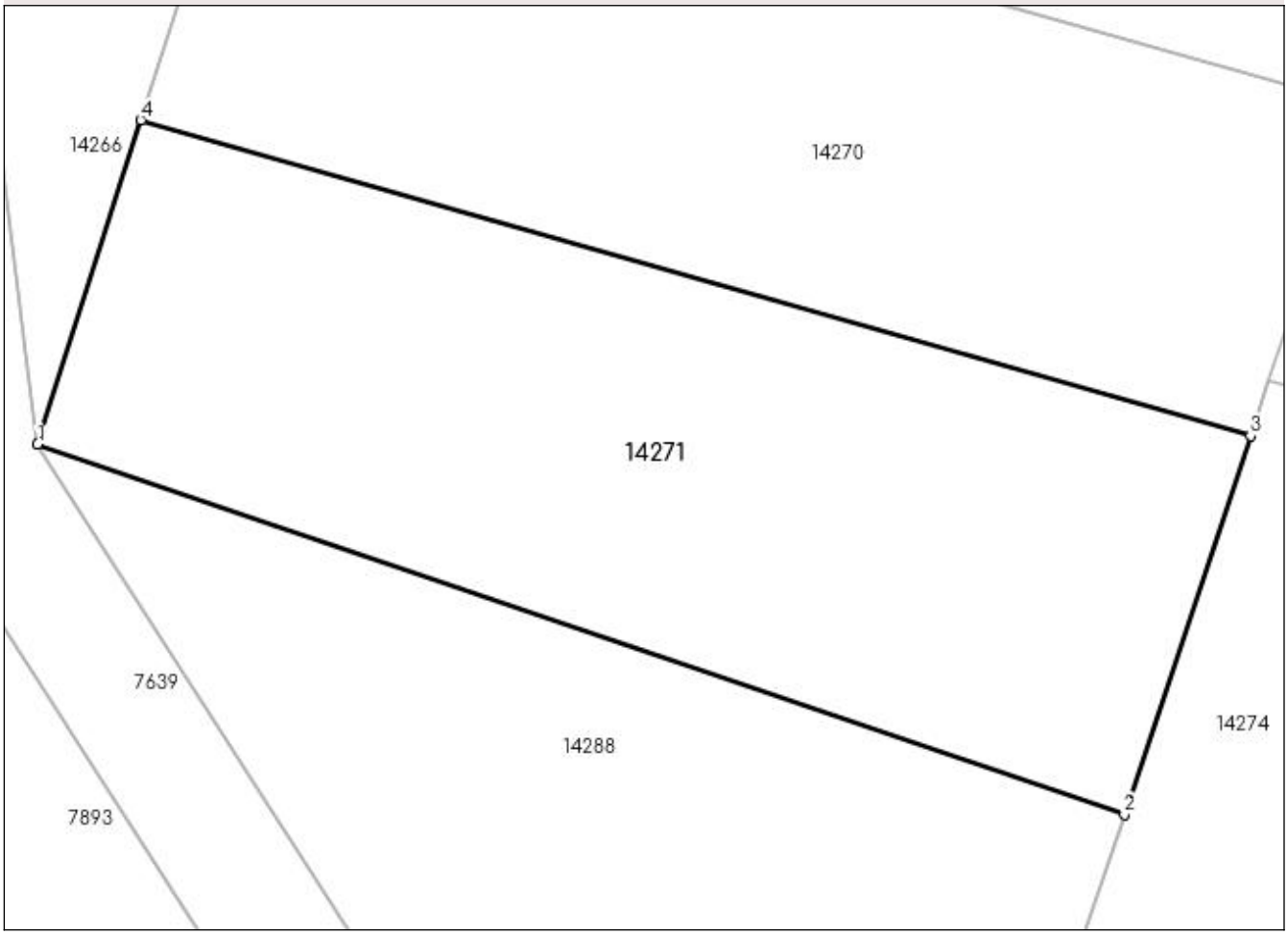

Date referitoare la teren

Crt	Categorie folosinţă	Intra vilan	Suprafaţa (mp)	Tarla	Parcelă	Nr. topo	Observaţii / Referinţe
1	arabil	NU	420	47	603	-	

Lungime Segmente
1) Valorile lungimilor segmentelor sunt obţinute din proiecţie în plan.

Punct început	X / Y	Punct sfârşit	X / Y	Lungime segment (** (m)
1	347.136,831 285.044,914	2	347.170,977 285.033,286	36.072
2	347.170,977 285.033,286	3	347.174,943 285.045,185	12.543
3	347.174,943 285.045,185	4	347.140,073 285.055,1	36.252
4	347.140,073 285.055,1	1	347.136,831 285.044,914	10.689

** Lungimile segmentelor sunt determinate în planul de proiecţie Stereo 70 şi sunt rotunjite la 1 milimetru.
*** Distanţa dintre puncte este formată din segmente cumulate ce sunt mai mici decât valoarea 1 milimetru.

DATE DESPRE IMOBILUL NR. 14272

Oficiul de Cadastru şi Publicitate Imobiliară DOLJ
Biroul de Cadastru şi Publicitate Imobiliară Craiova

A. Partea I. Descrierea imobilului

TEREN Extravilan

Adresa: Jud. Dolj, T 47, P 604

Nr. Crt	Nr cadastral Nr. topografic	Suprafaţa* (mp)	Observaţii / Referinţe
A1		340	Sector cadastral:7 Teren neimprejmuit;

B. Partea II. Proprietari şi acte

Inscrieri privitoare la dreptul de proprietate şi alte drepturi reale		Referinţe
0 / 07/02/2023		
Act Administrativ nr. TDP:2399-19545, din 21/01/1997 emis de COMISIA JUDETEANA DE FOND FUNCIAR;		
B1	Intabulare, drept de PROPRIETATE, dobandit prin Reconstituire, cota actuala 1/1, cota initiala 1/1	A1
	1) **TOMITA TRAIAN**, LIPSA CNP	

C. Partea III. SARCINI .

Inscrieri privind dezmembramintele dreptului de proprietate, drepturi reale de garanţie şi sarcini	Referinţe
NU SUNT	

Anexa Nr. 1 La Partea I

Teren

Nr cadastral	Suprafaţa (mp)*	Observaţii / Referinţe
	340	

* Suprafaţa este determinată in planul de proiecţie Stereo 70.

DETALII LINIARE IMOBIL

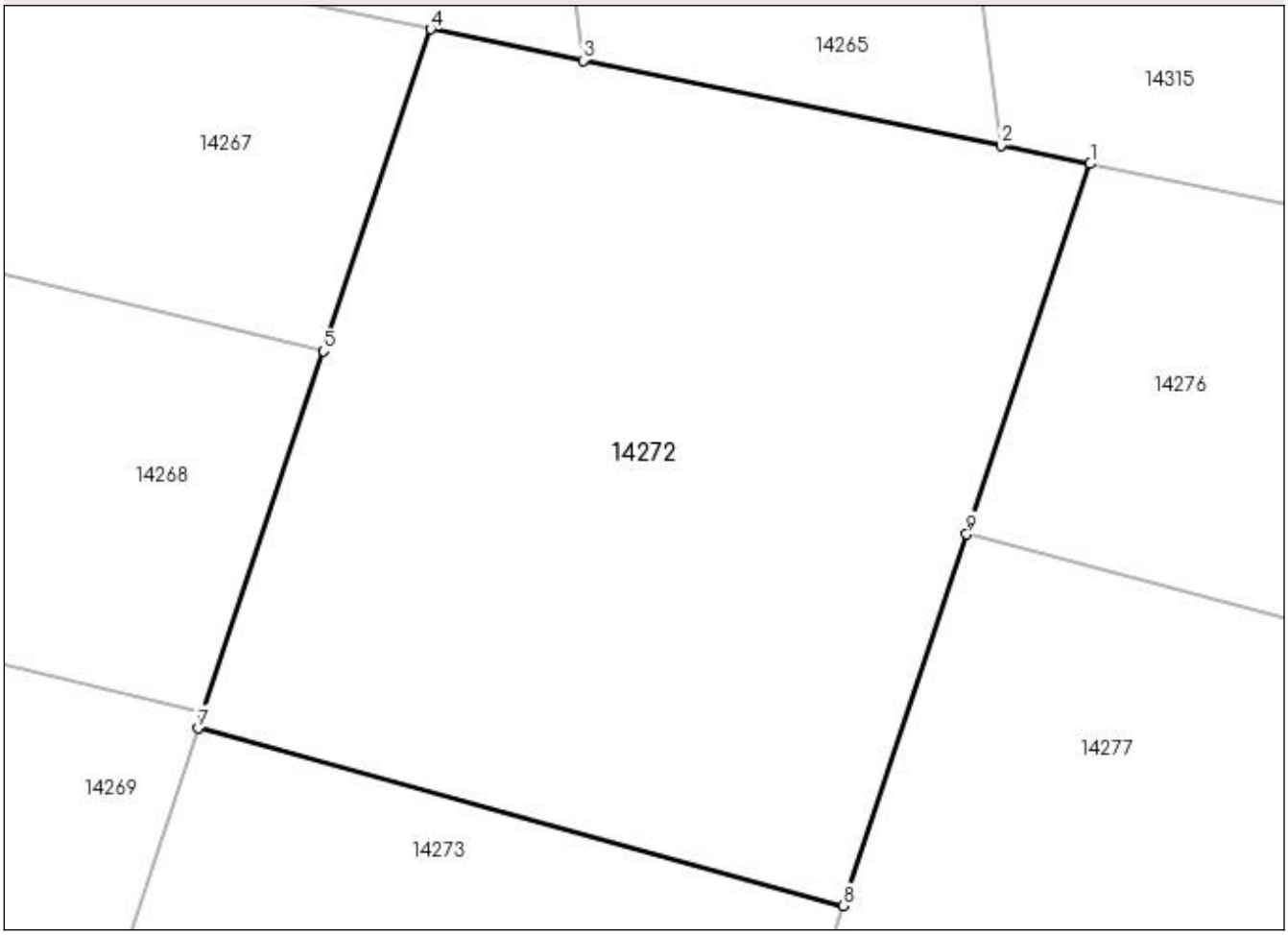

Date referitoare la teren

Crt	Categorie folosință	Intra vilan	Suprafaţa (mp)	Tarla	Parcelă	Nr. topo	Observaţii / Referinţe
1	arabil	NU	340	47	604	-	

Lungime Segmente
1) Valorile lungimilor segmentelor sunt obţinute din proiecţie în plan.

Punct început	X / Y	Punct sfârşit	X / Y	Lungime segment (** (m)
1	347.204,115 285.077,996	2	347.201,803 285.078,468	2.36
2	347.201,803 285.078,468	3	347.191,0 285.080,675	11.026
3	347.191,0 285.080,675	4	347.187,04 285.081,484	4.042
4	347.187,04 285.081,484	5	347.184,263 285.073,151	8.784
5	347.184,263 285.073,151	6	347.181,147 285.063,801	9.856

Punct început	X / Y	Punct sfârşit	X / Y	Lungime segment (** (m)
6	347.181,147 285.063,801	7	347.181,01 285.063,391	0.432
7	347.181,01 285.063,391	8	347.197,718 285.058,8	17.327
8	347.197,718 285.058,8	9	347.200,921 285.068,411	10.131
9	347.200,921 285.068,411	1	347.204,115 285.077,996	10.103

** Lungimile segmentelor sunt determinate în planul de proiecţie Stereo 70 şi sunt rotunjite la 1 milimetru.
*** Distanţa dintre puncte este formată din segmente cumulate ce sunt mai mici decât valoarea 1 milimetru.

DATE DESPRE IMOBILUL NR. 14273

Oficiul de Cadastru şi Publicitate Imobiliară DOLJ
Biroul de Cadastru şi Publicitate Imobiliară Craiova

A. Partea I. Descrierea imobilului

TEREN Extravilan

Adresa: Jud. Dolj, T 47, P 605

Nr. Crt	Nr cadastral Nr. topografic	Suprafaţa* (mp)	Observaţii / Referinţe
A1		300	Sector cadastral:7 Teren neimprejmuit;

B. Partea II. Proprietari şi acte

Inscrieri privitoare la dreptul de proprietate şi alte drepturi reale		Referinţe
0 / 07/02/2023		
Act Notarial nr. CM:433, din 02/12/2015 emis de BNP STOENESCU FLOREA;		
B1	Intabulare, drept de PROPRIETATE, dobandit prin Succesiune, cota actuala 1/1, cota initiala 1/1	A1
	1) **TILEA LINA**	

C. Partea III. SARCINI .

Inscrieri privind dezmembramintele dreptului de proprietate, drepturi reale de garanţie şi sarcini	Referinţe
NU SUNT	

Anexa Nr. 1 La Partea I

Teren

Nr cadastral	Suprafaţa (mp)*	Observaţii / Referinţe
	300	

* Suprafaţa este determinată in planul de proiecţie Stereo 70.

DETALII LINIARE IMOBIL

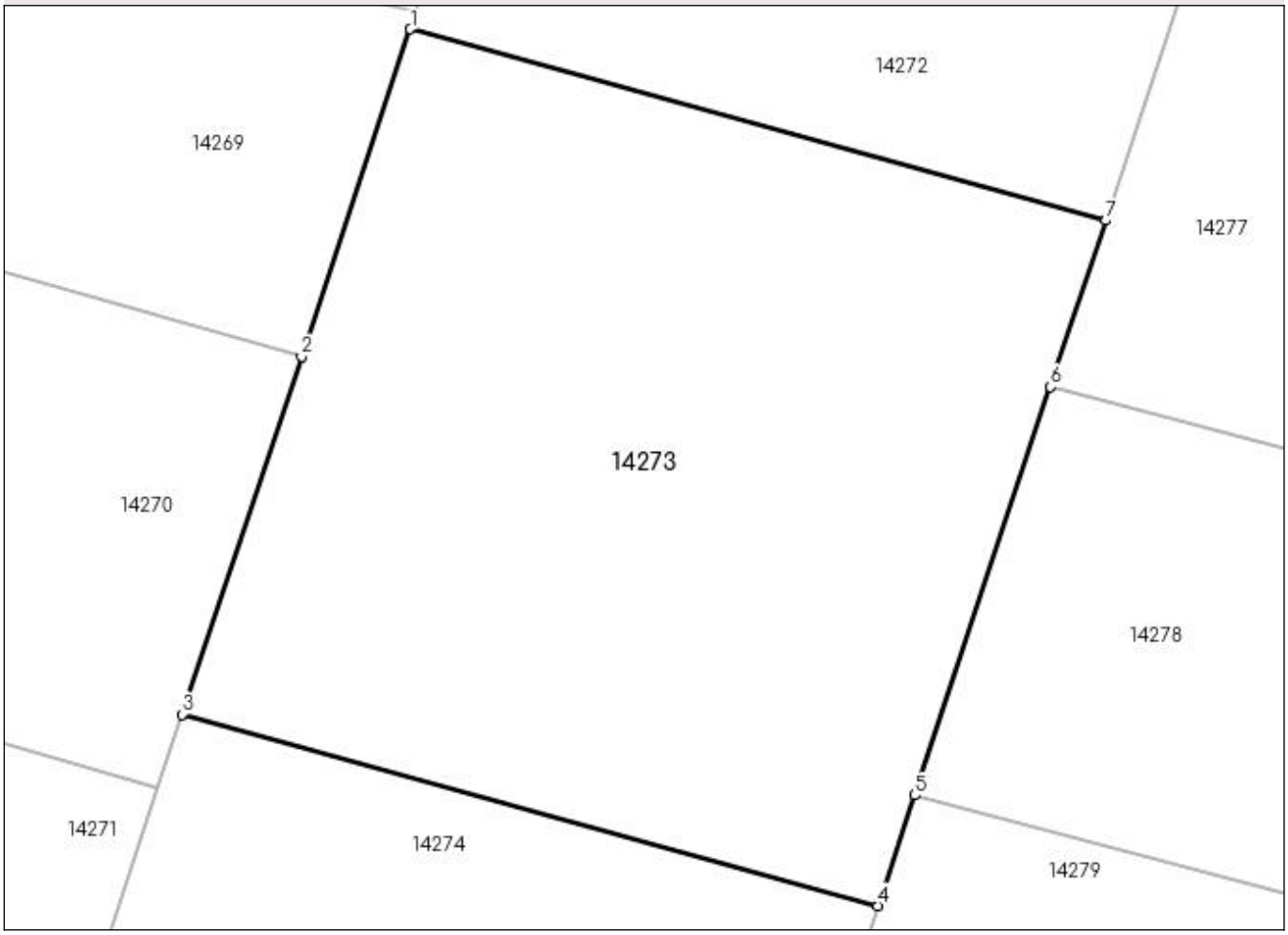

Date referitoare la teren

Crt	Categorie folosință	Intra vilan	Suprafaţa (mp)	Tarla	Parcelă	Nr. topo	Observaţii / Referinţe
1	arabil	NU	300	47	605	-	

Lungime Segmente
1) Valorile lungimilor segmentelor sunt obţinute din proiecţie în plan.

Punct început	X / Y	Punct sfârşit	X / Y	Lungime segment (** (m)
1	347.181,01 285.063,391	2	347.178,393 285.055,537	8.279
2	347.178,393 285.055,537	3	347.175,528 285.046,941	9.061
3	347.175,528 285.046,941	4	347.192,235 285.042,35	17.326
4	347.192,235 285.042,35	5	347.193,119 285.045,002	2.795
5	347.193,119 285.045,002	6	347.196,385 285.054,802	10.33

Punct început	X / Y	Punct sfârşit	X / Y	Lungime segment (** (m)
6	347.196,385 285.054,802	7	347.197,718 285.058,8	4.214
7	347.197,718 285.058,8	1	347.181,01 285.063,391	17.327

** Lungimile segmentelor sunt determinate în planul de proiecţie Stereo 70 şi sunt rotunjite la 1 milimetru.
*** Distanţa dintre puncte este formată din segmente cumulate ce sunt mai mici decât valoarea 1 milimetru.

DATE DESPRE IMOBILUL NR. 14274

Oficiul de Cadastru şi Publicitate Imobiliară DOLJ
Biroul de Cadastru şi Publicitate Imobiliară Craiova

A. Partea I. Descrierea imobilului

TEREN Extravilan

Adresa: Jud. Dolj, T 47, P 600

Nr. Crt	Nr cadastral Nr. topografic	Suprafaţa* (mp)	Observaţii / Referinţe
A1		324	Sector cadastral:7 Teren neimprejmuit;

B. Partea II. Proprietari şi acte

Inscrieri privitoare la dreptul de proprietate şi alte drepturi reale		Referinţe
0 / 07/02/2023		
Act Administrativ nr. TDP:2025-44772, din 09/12/1996 emis de COMISIA JUDETEANA DE FOND FUNCIAR;		
B1	Intabulare, drept de PROPRIETATE, dobandit prin Reconstituire, cota actuala 1/1, cota initiala 1/1	A1
	1) **BINA ION**, LIPSA CNP	

C. Partea III. SARCINI .

Inscrieri privind dezmembramintele dreptului de proprietate, drepturi reale de garanţie şi sarcini	Referinţe
NU SUNT	

Anexa Nr. 1 La Partea I

Teren

Nr cadastral	Suprafaţa (mp)*	Observaţii / Referinţe
	324	

* Suprafaţa este determinată in planul de proiecţie Stereo 70.

DETALII LINIARE IMOBIL

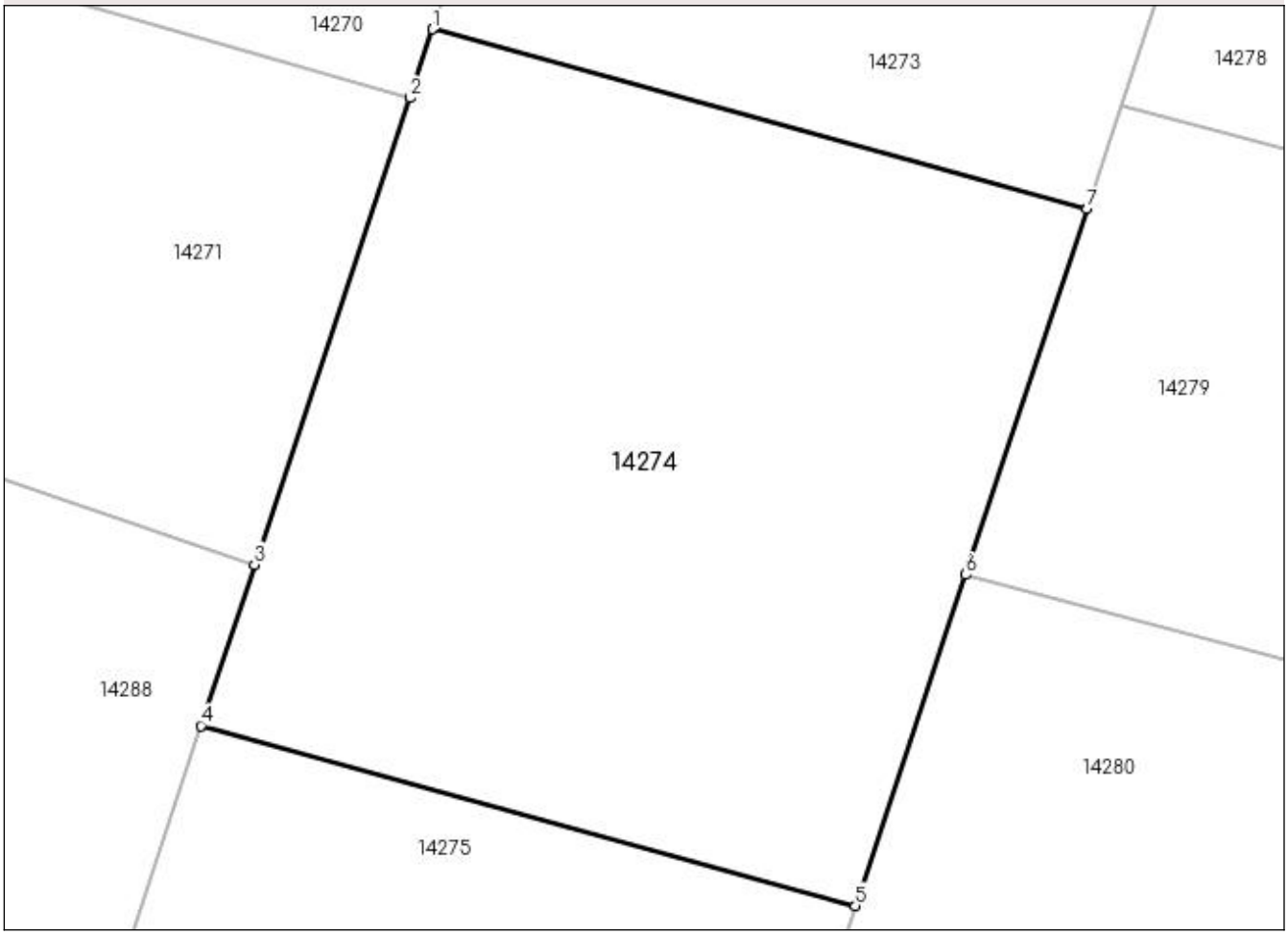

Date referitoare la teren

Crt	Categorie folosință	Intra vilan	Suprafaţa (mp)	Tarla	Parcelă	Nr. topo	Observaţii / Referinţe
1	arabil	NU	324	47	600	-	

Lungime Segmente
1) Valorile lungimilor segmentelor sunt obţinute din proiecţie în plan.

Punct început	X / Y	Punct sfârşit	X / Y	Lungime segment (** (m)
1	347.175,528 285.046,941	2	347.174,943 285.045,185	1.851
2	347.174,943 285.045,185	3	347.170,977 285.033,286	12.543
3	347.170,977 285.033,286	4	347.169,607 285.029,175	4.333
4	347.169,607 285.029,175	5	347.186,315 285.024,585	17.327
5	347.186,315 285.024,585	6	347.189,128 285.033,026	8.897

Punct început	X / Y	Punct sfârşit	X / Y	Lungime segment (** (m)
6	347.189,128 285.033,026	7	347.192,235 285.042,35	9.828
7	347.192,235 285.042,35	1	347.175,528 285.046,941	17.326

** Lungimile segmentelor sunt determinate în planul de proiecţie Stereo 70 şi sunt rotunjite la 1 milimetru.
*** Distanţa dintre puncte este formată din segmente cumulate ce sunt mai mici decât valoarea 1 milimetru.

DATE DESPRE IMOBILUL NR. 14275

Oficiul de Cadastru şi Publicitate Imobiliară DOLJ
Biroul de Cadastru şi Publicitate Imobiliară Craiova

A. Partea I. Descrierea imobilului

TEREN Extravilan

Adresa: Jud. Dolj, T 47, P 607

Nr. Crt	Nr cadastral Nr. topografic	Suprafaţa* (mp)	Observaţii / Referinţe
A1		288	Sector cadastral:7 Teren neimprejmuit;

B. Partea II. Proprietari şi acte

Inscrieri privitoare la dreptul de proprietate şi alte drepturi reale		Referinţe
0 / 07/02/2023		
Act Administrativ nr. TDP:2716-59334, din 21/07/1998 emis de COMISIA JUDETEANA DE FOND FUNCIAR;		
B1	Intabulare, drept de PROPRIETATE, dobandit prin Reconstituire, cota actuala 1/1, cota initiala 1/1	A1
	1) **NANU TOMA**, LIPSA CNP	

C. Partea III. SARCINI .

Inscrieri privind dezmembramintele dreptului de proprietate, drepturi reale de garanţie şi sarcini	Referinţe
NU SUNT	

Anexa Nr. 1 La Partea I

Teren

Nr cadastral	Suprafaţa (mp)*	Observaţii / Referinţe
	288	

* Suprafaţa este determinată in planul de proiecţie Stereo 70.

DETALII LINIARE IMOBIL

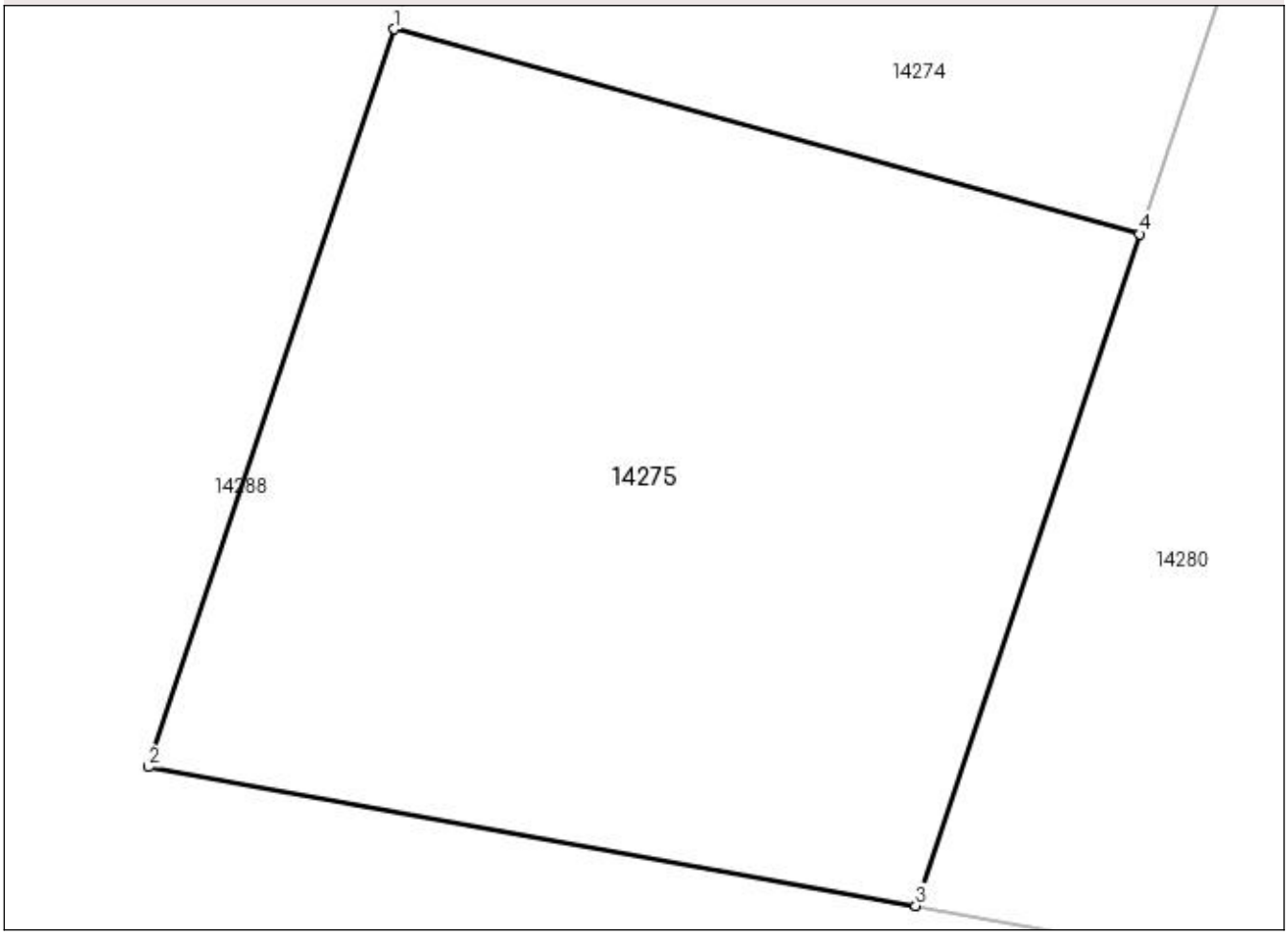

Date referitoare la teren

Crt	Categorie folosință	Intra vilan	Suprafaţa (mp)	Tarla	Parcelă	Nr. topo	Observaţii / Referinţe
1	arabil	NU	288	47	607	-	

Lungime Segmente
1) Valorile lungimilor segmentelor sunt obţinute din proiecţie în plan.

Punct început	X / Y	Punct sfârşit	X / Y	Lungime segment (** (m)
1	347.169,607 285.029,175	2	347.164,098 285.012,643	17.426
2	347.164,098 285.012,643	3	347.181,299 285.009,535	17.48
3	347.181,299 285.009,535	4	347.186,315 285.024,585	15.864
4	347.186,315 285.024,585	1	347.169,607 285.029,175	17.327

** Lungimile segmentelor sunt determinate în planul de proiecţie Stereo 70 şi sunt rotunjite la 1 milimetru.
*** Distanţa dintre puncte este formată din segmente cumulate ce sunt mai mici decât valoarea 1 milimetru.

DATE DESPRE IMOBILUL NR. 14276

Oficiul de Cadastru şi Publicitate Imobiliară DOLJ
Biroul de Cadastru şi Publicitate Imobiliară Craiova

A. Partea I. Descrierea imobilului

TEREN Extravilan

Adresa: Jud. Dolj, T 47, P 599

Nr. Crt	Nr cadastral Nr. topografic	Suprafaţa* (mp)	Observaţii / Referinţe
A1		224	Sector cadastral:7 Teren neimprejmuit;

B. Partea II. Proprietari şi acte

Inscrieri privitoare la dreptul de proprietate şi alte drepturi reale		Referinţe
0 / 07/02/2023		
Act Administrativ nr. TDP:2391-19545, din 21/01/1997 emis de COMISIA JUDETEANA DE FOND FUNCIAR;		
B1	Intabulare, drept de PROPRIETATE, dobandit prin Reconstituire, cota actuala 1/1, cota initiala 1/1	A1
	1) **DRAGA GHEORGHE**, LIPSA CNP	

C. Partea III. SARCINI .

Inscrieri privind dezmembramintele dreptului de proprietate, drepturi reale de garanţie şi sarcini	Referinţe
NU SUNT	

Anexa Nr. 1 La Partea I

Teren

Nr cadastral	Suprafaţa (mp)*	Observaţii / Referinţe
	224	

* Suprafaţa este determinată in planul de proiecţie Stereo 70.

DETALII LINIARE IMOBIL

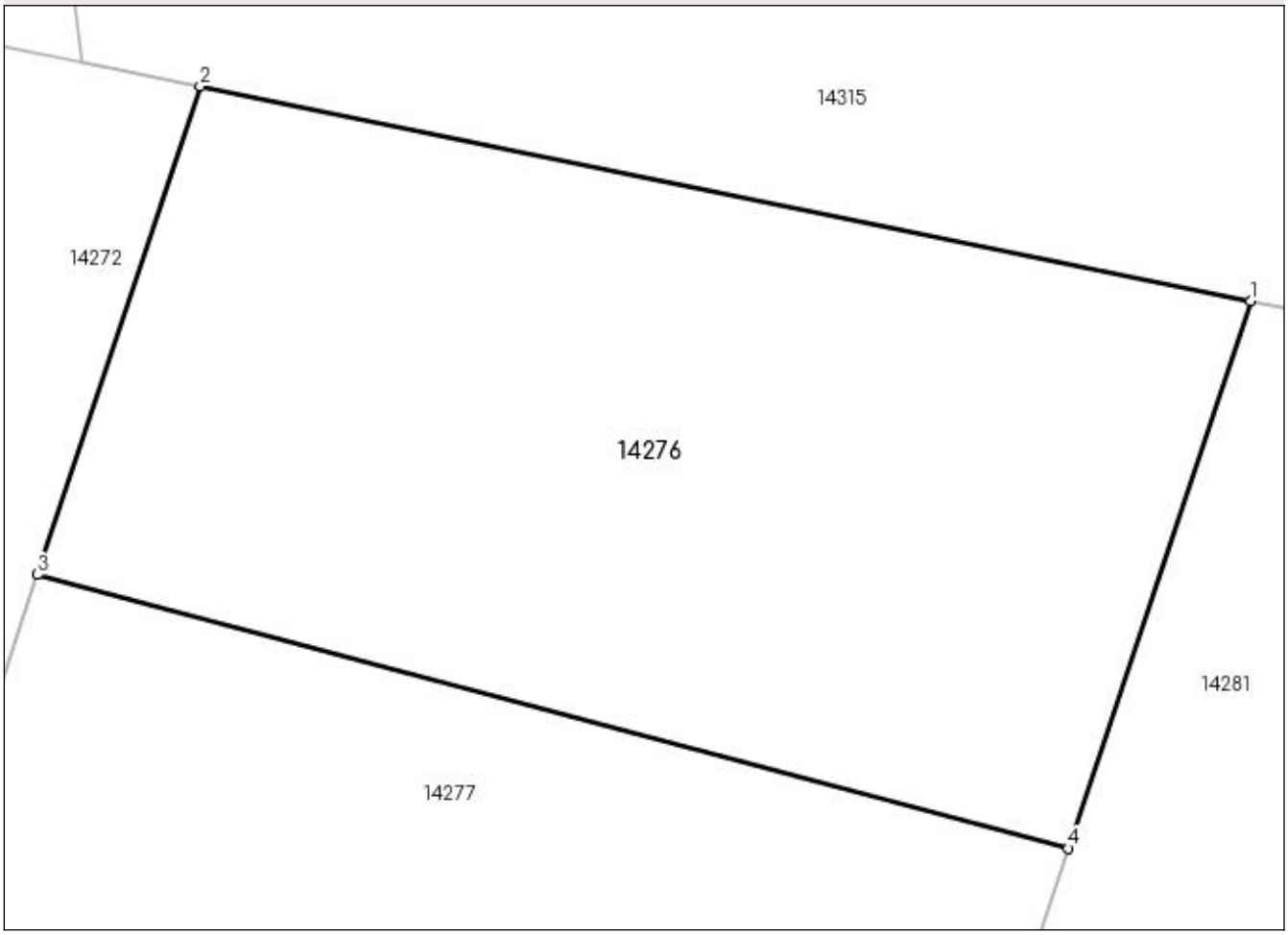

Date referitoare la teren

Crt	Categorie folosinţă	Intra vilan	Suprafaţa (mp)	Tarla	Parcelă	Nr. topo	Observaţii / Referinţe
1	arabil	NU	224	47	599	-	

Lungime Segmente
1) Valorile lungimilor segmentelor sunt obţinute din proiecţie în plan.

Punct început	X / Y	Punct sfârşit	X / Y	Lungime segment (** (m)
1	347.224,753 285.073,78	2	347.204,115 285.077,996	21.064
2	347.204,115 285.077,996	3	347.200,921 285.068,411	10.103
3	347.200,921 285.068,411	4	347.221,171 285.063,033	20.952
4	347.221,171 285.063,033	1	347.224,753 285.073,78	11.328

** Lungimile segmentelor sunt determinate în planul de proiecţie Stereo 70 şi sunt rotunjite la 1 milimetru.
*** Distanţa dintre puncte este formată din segmente cumulate ce sunt mai mici decât valoarea 1 milimetru.

DATE DESPRE IMOBILUL NR. 14277

Oficiul de Cadastru şi Publicitate Imobiliară DOLJ
Biroul de Cadastru şi Publicitate Imobiliară Craiova

A. Partea I. Descrierea imobilului

TEREN Extravilan

Adresa: Jud. Dolj, T 47, P 608

Nr. Crt	Nr cadastral Nr. topografic	Suprafaţa* (mp)	Observaţii / Referinţe
A1		300	Sector cadastral:7 Teren neimprejmuit;

B. Partea II. Proprietari şi acte

Inscrieri privitoare la dreptul de proprietate şi alte drepturi reale		Referinţe
0 / 07/02/2023		
Act Administrativ nr. TDP:2284-48388, din 10/01/1997 emis de COMISIA JUDETEANA DE FOND FUNCIAR (CERTIF. DE DECES:D11431203/29.05.2021;);		
B1	Intabulare, drept de PROPRIETATE, dobandit prin Reconstituire, cota actuala 1/1, cota initiala 1/1	A1
	1) **BARBU ION** DEFUNCT:Da	

C. Partea III. SARCINI .

Inscrieri privind dezmembramintele dreptului de proprietate, drepturi reale de garanţie şi sarcini	Referinţe
NU SUNT	

Anexa Nr. 1 La Partea I

Teren

Nr cadastral	Suprafaţa (mp)*	Observaţii / Referinţe
	300	

* Suprafaţa este determinată in planul de proiecţie Stereo 70.

DETALII LINIARE IMOBIL

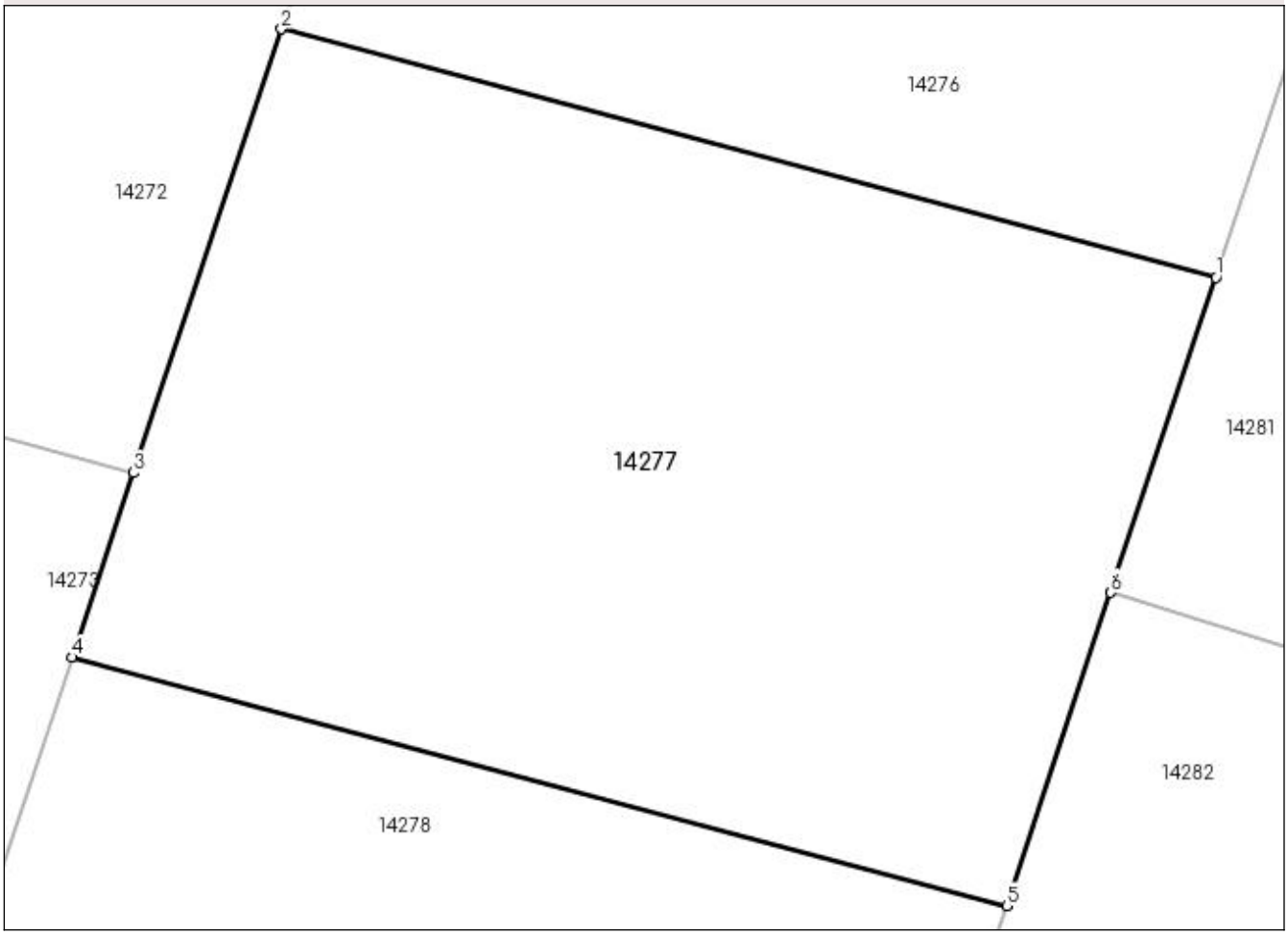

Date referitoare la teren

Crt	Categorie folosință	Intra vilan	Suprafaţa (mp)	Tarla	Parcelă	Nr. topo	Observaţii / Referinţe
1	arabil	NU	300	47	608	-	

Lungime Segmente
1) Valorile lungimilor segmentelor sunt obţinute din proiecţie în plan.

Punct început	X / Y	Punct sfârşit	X / Y	Lungime segment (** (m)
1	347.221,171 285.063,033	2	347.200,921 285.068,411	20.952
2	347.200,921 285.068,411	3	347.197,718 285.058,8	10.131
3	347.197,718 285.058,8	4	347.196,385 285.054,802	4.214
4	347.196,385 285.054,802	5	347.216,635 285.049,423	20.952
5	347.216,635 285.049,423	6	347.218,896 285.056,207	7.151

Punct început	X / Y	Punct sfârşit	X / Y	Lungime segment (** (m)
6	347.218,896 285.056,207	1	347.221,171 285.063,033	7.195

** Lungimile segmentelor sunt determinate în planul de proiecţie Stereo 70 şi sunt rotunjite la 1 milimetru.
*** Distanţa dintre puncte este formată din segmente cumulate ce sunt mai mici decât valoarea 1 milimetru.

DATE DESPRE IMOBILUL NR. 14278

Oficiul de Cadastru şi Publicitate Imobiliară DOLJ
Biroul de Cadastru şi Publicitate Imobiliară Craiova

A. Partea I. Descrierea imobilului

TEREN Extravilan

Adresa: Jud. Dolj, T 47, P 609

Nr. Crt	Nr cadastral Nr. topografic	Suprafaţa* (mp)	Observaţii / Referinţe
A1		216	Sector cadastral:7 Teren neimprejmuit;

B. Partea II. Proprietari şi acte

Inscrieri privitoare la dreptul de proprietate şi alte drepturi reale		Referinţe
0 / 07/02/2023		
Act Administrativ nr. TDP:2055-44772, din 09/12/1996 emis de COMISIA JUDETEANA DE FOND FUNCIAR (CERTIF. DE DECES:DM308878/30.06.1999;);		
B1	Intabulare, drept de PROPRIETATE, dobandit prin Reconstituire, cota actuala 1/1, cota initiala 1/1	A1
	1) **DRAGA GHEORGHE** DEFUNCT:Da	

C. Partea III. SARCINI .

Inscrieri privind dezmembramintele dreptului de proprietate, drepturi reale de garanţie şi sarcini	Referinţe
NU SUNT	

Anexa Nr. 1 La Partea I

Teren

Nr cadastral	Suprafaţa (mp)*	Observaţii / Referinţe
	216	

* Suprafaţa este determinată in planul de proiecţie Stereo 70.

DETALII LINIARE IMOBIL

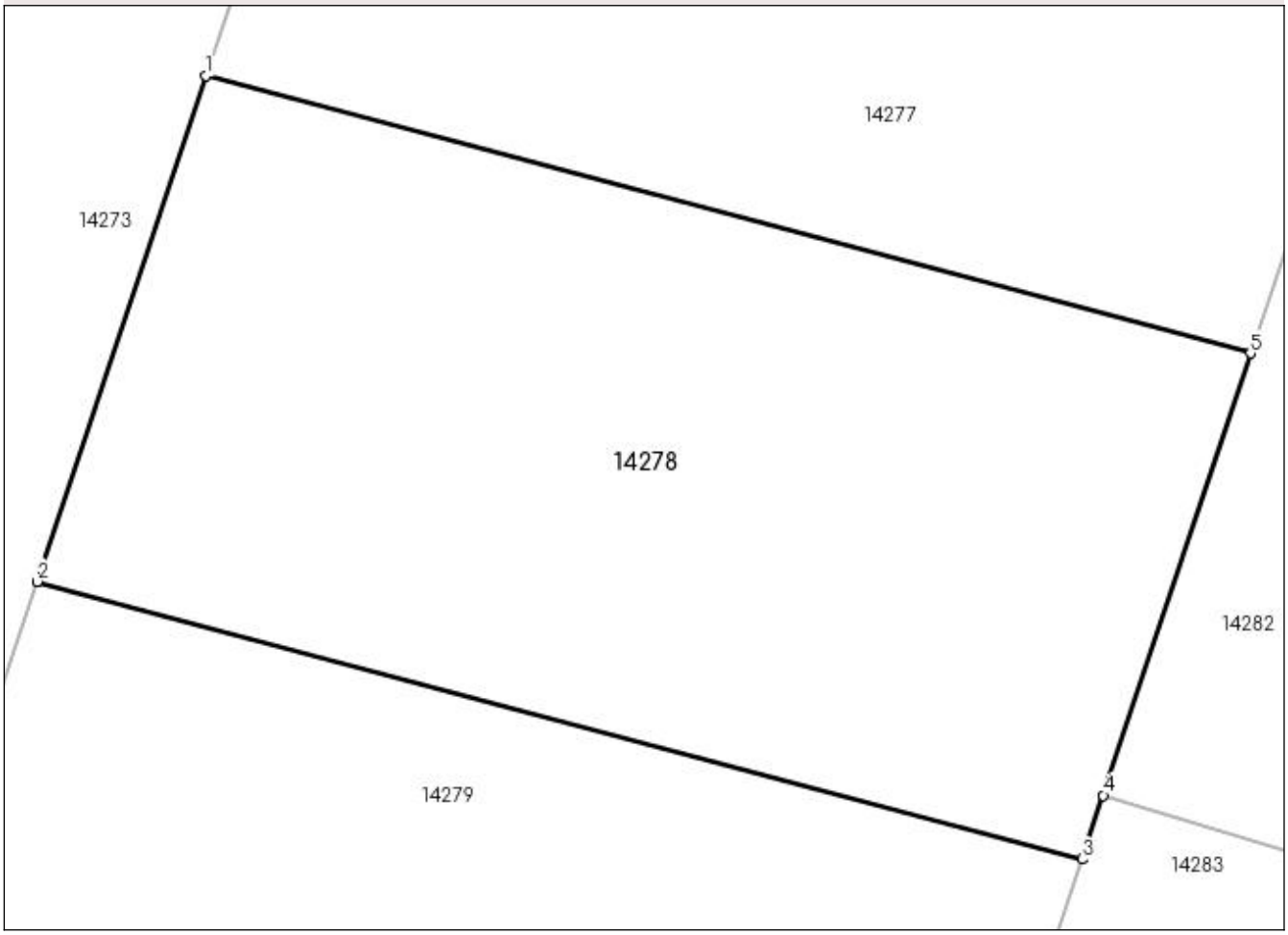

Date referitoare la teren

Crt	Categorie folosinţă	Intra vilan	Suprafaţa (mp)	Tarla	Parcelă	Nr. topo	Observaţii / Referinţe
1	arabil	NU	216	47	609	-	

Lungime Segmente
1) Valorile lungimilor segmentelor sunt obţinute din proiecţie în plan.

Punct început	X / Y	Punct sfârşit	X / Y	Lungime segment (** (m)
1	347.196,385 285.054,802	2	347.193,119 285.045,002	10.33
2	347.193,119 285.045,002	3	347.213,369 285.039,624	20.952
3	347.213,369 285.039,624	4	347.213,781 285.040,859	1.302
4	347.213,781 285.040,859	5	347.216,635 285.049,423	9.027
5	347.216,635 285.049,423	1	347.196,385 285.054,802	20.952

** Lungimile segmentelor sunt determinate în planul de proiecţie Stereo 70 şi sunt rotunjite la 1 milimetru.
*** Distanţa dintre puncte este formată din segmente cumulate ce sunt mai mici decât valoarea 1 milimetru.

DATE DESPRE IMOBILUL NR. 14279

Oficiul de Cadastru şi Publicitate Imobiliară DOLJ
Biroul de Cadastru şi Publicitate Imobiliară Craiova

A. Partea I. Descrierea imobilului

TEREN Extravilan

Adresa: Jud. Dolj, T 47, P 610

Nr. Crt	Nr cadastral Nr. topografic	Suprafaţa* (mp)	Observaţii / Referinţe
A1		264	Sector cadastral:7 Teren neimprejmuit;

B. Partea II. Proprietari şi acte

Inscrieri privitoare la dreptul de proprietate şi alte drepturi reale		Referinţe
0 / 07/02/2023		
Act Administrativ nr. TDP:2276-48388, din 10/01/1997 emis de COMISIA JUDETEANA DE FOND FUNCIAR;		
B1	Intabulare, drept de PROPRIETATE, dobandit prin Constituire, cota actuala 1/1, cota initiala 1/1	A1
	1) **MORARU VASILE**, LIPSA CNP	

C. Partea III. SARCINI .

Inscrieri privind dezmembramintele dreptului de proprietate, drepturi reale de garanţie şi sarcini	Referinţe
NU SUNT	

Anexa Nr. 1 La Partea I

Teren

Nr cadastral	Suprafaţa (mp)*	Observaţii / Referinţe
	264	

* Suprafaţa este determinată in planul de proiecţie Stereo 70.

DETALII LINIARE IMOBIL

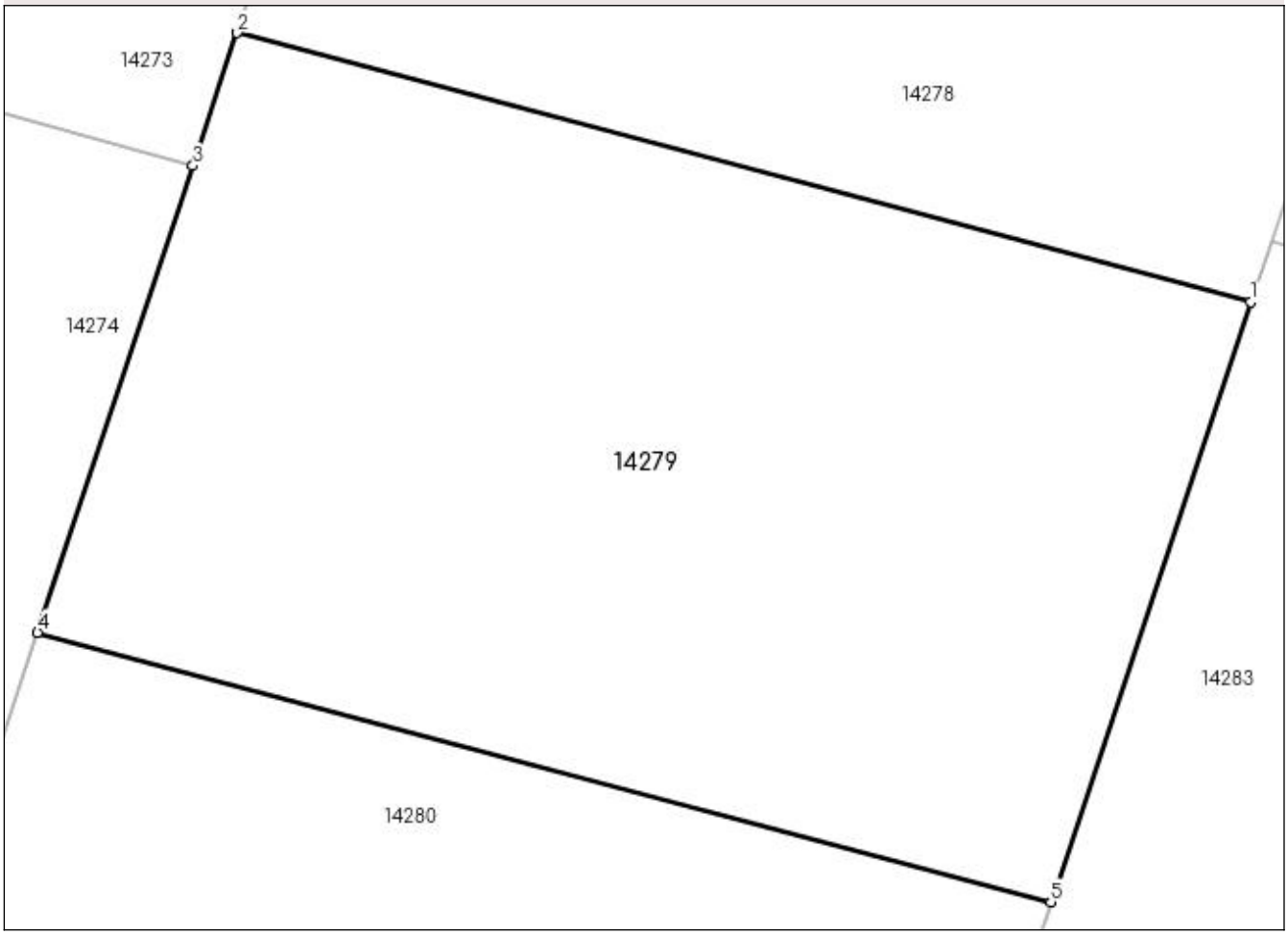

Date referitoare la teren

Crt	Categorie folosinţă	Intra vilan	Suprafaţa (mp)	Tarla	Parcelă	Nr. topo	Observaţii / Referinţe
1	arabil	NU	264	47	610	-	

Lungime Segmente
1) Valorile lungimilor segmentelor sunt obţinute din proiecţie în plan.

Punct început	X / Y	Punct sfârşit	X / Y	Lungime segment (** (m)
1	347.213,369 285.039,624	2	347.193,119 285.045,002	20.952
2	347.193,119 285.045,002	3	347.192,235 285.042,35	2.795
3	347.192,235 285.042,35	4	347.189,128 285.033,026	9.828
4	347.189,128 285.033,026	5	347.209,378 285.027,647	20.952
5	347.209,378 285.027,647	1	347.213,369 285.039,624	12.624

** Lungimile segmentelor sunt determinate în planul de proiecţie Stereo 70 şi sunt rotunjite la 1 milimetru.
*** Distanţa dintre puncte este formată din segmente cumulate ce sunt mai mici decât valoarea 1 milimetru.

DATE DESPRE IMOBILUL NR. 14280

Oficiul de Cadastru şi Publicitate Imobiliară DOLJ
Biroul de Cadastru şi Publicitate Imobiliară Craiova

A. Partea I. Descrierea imobilului

TEREN Extravilan

Adresa: Jud. Dolj, T 47, P 611

Nr. Crt	Nr cadastral Nr. topografic	Suprafaţa* (mp)	Observaţii / Referinţe
A1		500	Sector cadastral:7 Teren neimprejmuit; P 711 ERONAT IN SC;

B. Partea II. Proprietari şi acte

Inscrieri privitoare la dreptul de proprietate şi alte drepturi reale		Referinţe
0 / 07/02/2023		
Hotarare Judecatoreasca nr. SC:756, din 16/09/2005 emis de JUDECATORIA CALAFAT;		
B1	Intabulare, drept de PROPRIETATE, dobandit prin Hotarare Judecatoreasca, cota actuala 1/1, cota initiala 1/1	A1
	1) **DINU PETRE**, LIPSA CNP	

C. Partea III. SARCINI .

Inscrieri privind dezmembramintele dreptului de proprietate, drepturi reale de garanţie şi sarcini	Referinţe
NU SUNT	

Anexa Nr. 1 La Partea I

Teren

Nr cadastral	Suprafaţa (mp)*	Observaţii / Referinţe
	500	P 711 ERONAT IN SC;

* Suprafaţa este determinată in planul de proiecţie Stereo 70.

DETALII LINIARE IMOBIL

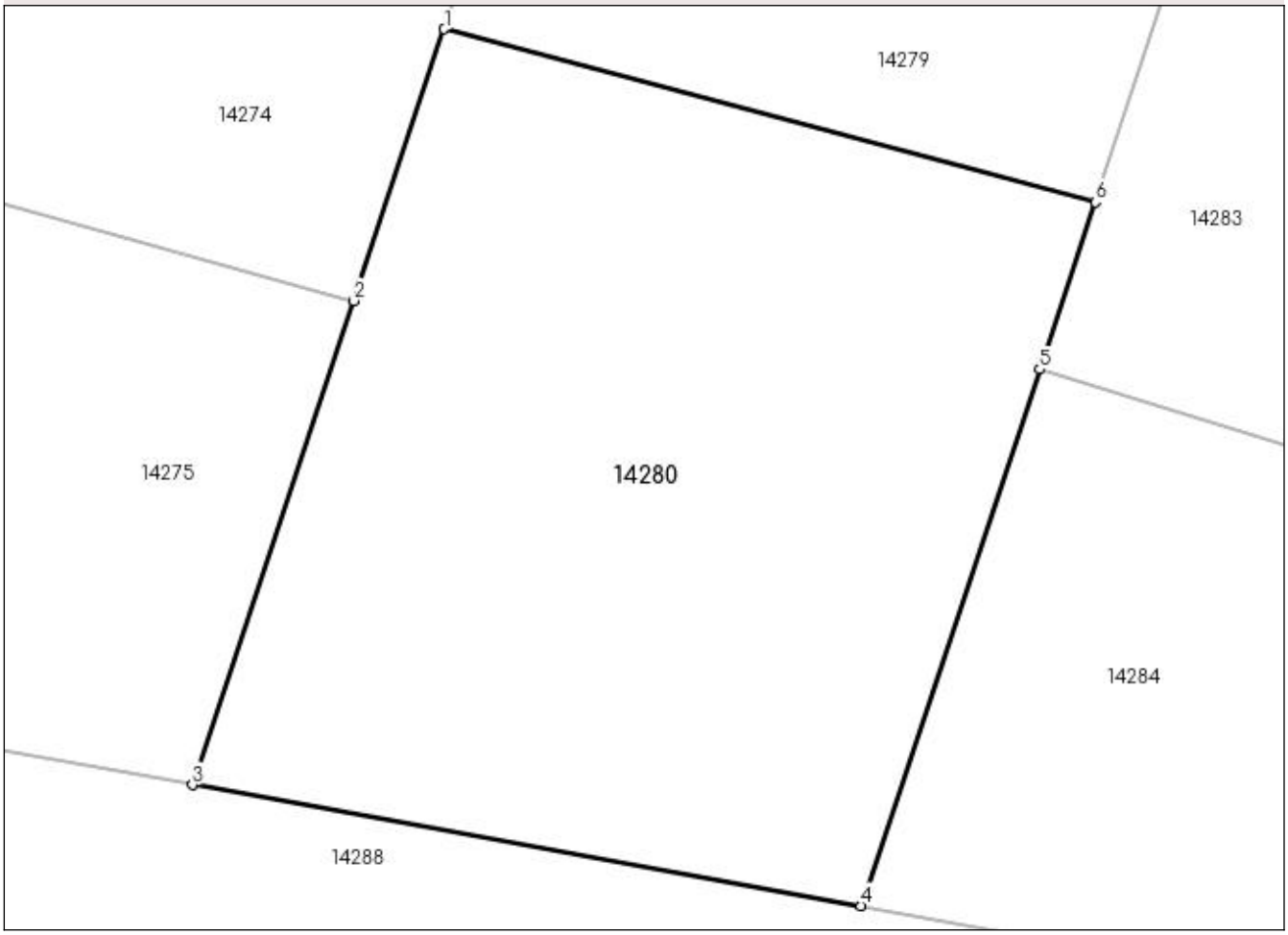

Date referitoare la teren

Crt	Categorie folosință	Intra vilan	Suprafaţa (mp)	Tarla	Parcelă	Nr. topo	Observaţii / Referinţe
1	arabil	NU	500	47	611	-	P 711 ERONAT IN SC

Lungime Segmente
1) Valorile lungimilor segmentelor sunt obţinute din proiecţie în plan.

Punct început	X / Y	Punct sfârşit	X / Y	Lungime segment (** (m)
1	347.189,128 285.033,026	2	347.186,315 285.024,585	8.897
2	347.186,315 285.024,585	3	347.181,299 285.009,535	15.864
3	347.181,299 285.009,535	4	347.202,09 285.005,778	21.128
4	347.202,09 285.005,778	5	347.207,648 285.022,457	17.581
5	347.207,648 285.022,457	6	347.209,378 285.027,647	5.471

Punct început	X / Y	Punct sfârşit	X / Y	Lungime segment (** (m)
6	347.209,378 285.027,647	1	347.189,128 285.033,026	20.952

** Lungimile segmentelor sunt determinate în planul de proiecţie Stereo 70 şi sunt rotunjite la 1 milimetru.
*** Distanţa dintre puncte este formată din segmente cumulate ce sunt mai mici decât valoarea 1 milimetru.

DATE DESPRE IMOBILUL NR. 14281

Oficiul de Cadastru şi Publicitate Imobiliară DOLJ
Biroul de Cadastru şi Publicitate Imobiliară Craiova

A. Partea I. Descrierea imobilului

TEREN Extravilan

Adresa: Jud. Dolj, T 47, P 612

Nr. Crt	Nr cadastral Nr. topografic	Suprafaţa* (mp)	Observaţii / Referinţe
A1		256	Sector cadastral:7 Teren neimprejmuit;

B. Partea II. Proprietari şi acte

Inscrieri privitoare la dreptul de proprietate şi alte drepturi reale		Referinţe
0 / 07/02/2023		
Act Administrativ nr. TDP:2400-19545, din 21/01/1997 emis de COMISIA JUDETEANA DE FOND FUNCIAR;		
B1	Intabulare, drept de PROPRIETATE, dobandit prin Reconstituire, cota actuala 1/1, cota initiala 1/1	A1
	1) **ENUICA CONSTANTIN**, LIPSA CNP	

C. Partea III. SARCINI .

Inscrieri privind dezmembramintele dreptului de proprietate, drepturi reale de garanţie şi sarcini	Referinţe
NU SUNT	

Anexa Nr. 1 La Partea I

Teren

Nr cadastral	Suprafaţa (mp)*	Observaţii / Referinţe
	256	

* Suprafaţa este determinată in planul de proiecţie Stereo 70.

DETALII LINIARE IMOBIL

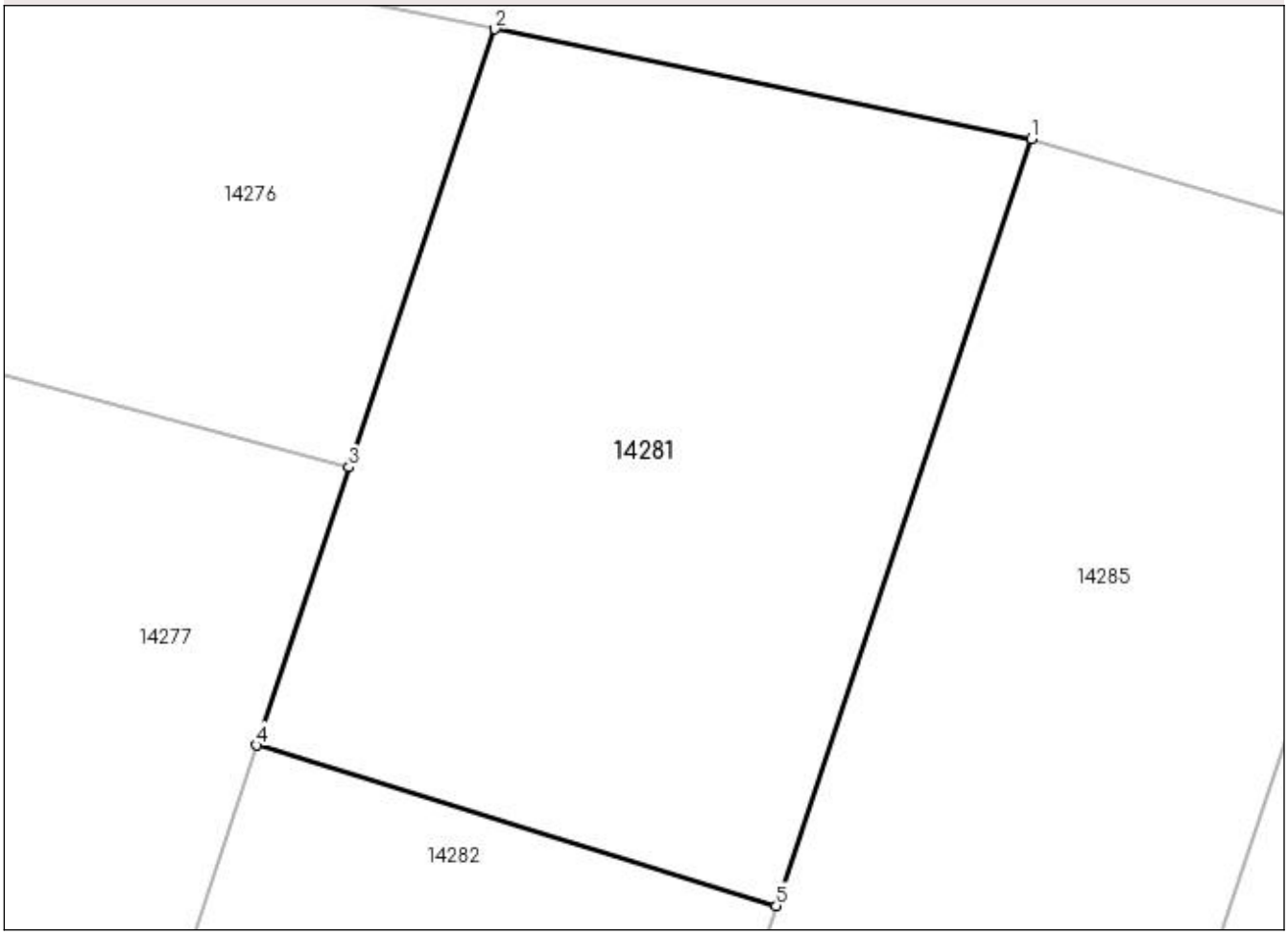

Date referitoare la teren

Crt	Categorie folosinţă	Intra vilan	Suprafaţa (mp)	Tarla	Parcelă	Nr. topo	Observaţii / Referinţe
1	arabil	NU	256	47	612	-	

Lungime Segmente
1) Valorile lungimilor segmentelor sunt obţinute din proiecţie în plan.

Punct început	X / Y	Punct sfârşit	X / Y	Lungime segment (** (m)
1	347.237,93 285.071,088	2	347.224,753 285.073,78	13.449
2	347.224,753 285.073,78	3	347.221,171 285.063,033	11.328
3	347.221,171 285.063,033	4	347.218,896 285.056,207	7.195
4	347.218,896 285.056,207	5	347.231,659 285.052,272	13.356
5	347.231,659 285.052,272	1	347.237,93 285.071,088	19.833

** Lungimile segmentelor sunt determinate în planul de proiecţie Stereo 70 şi sunt rotunjite la 1 milimetru.
*** Distanţa dintre puncte este formată din segmente cumulate ce sunt mai mici decât valoarea 1 milimetru.

DATE DESPRE IMOBILUL NR. 14282

Oficiul de Cadastru şi Publicitate Imobiliară DOLJ
Biroul de Cadastru şi Publicitate Imobiliară Craiova

A. Partea I. Descrierea imobilului

TEREN Extravilan

Adresa: Jud. Dolj, T 47, P 613

Nr. Crt	Nr cadastral Nr. topografic	Suprafaţa* (mp)	Observaţii / Referinţe
A1		216	Sector cadastral:7 Teren neimprejmuit;

B. Partea II. Proprietari şi acte

Inscrieri privitoare la dreptul de proprietate şi alte drepturi reale		Referinţe
0 / 07/02/2023		
Act Administrativ nr. TDP:2168-9685, din 08/01/1997 emis de COMISIA JUDETEANA DE FOND FUNCIAR;		
B1	Intabulare, drept de PROPRIETATE, dobandit prin Constituire, cota actuala 1/1, cota initiala 1/1	A1
	1) **URECHE ANA**, LIPSA CNP	

C. Partea III. SARCINI .

Inscrieri privind dezmembramintele dreptului de proprietate, drepturi reale de garanţie şi sarcini	Referinţe
NU SUNT	

Anexa Nr. 1 La Partea I

Teren

Nr cadastral	Suprafaţa (mp)*	Observaţii / Referinţe
	216	

* Suprafaţa este determinată in planul de proiecţie Stereo 70.

DETALII LINIARE IMOBIL

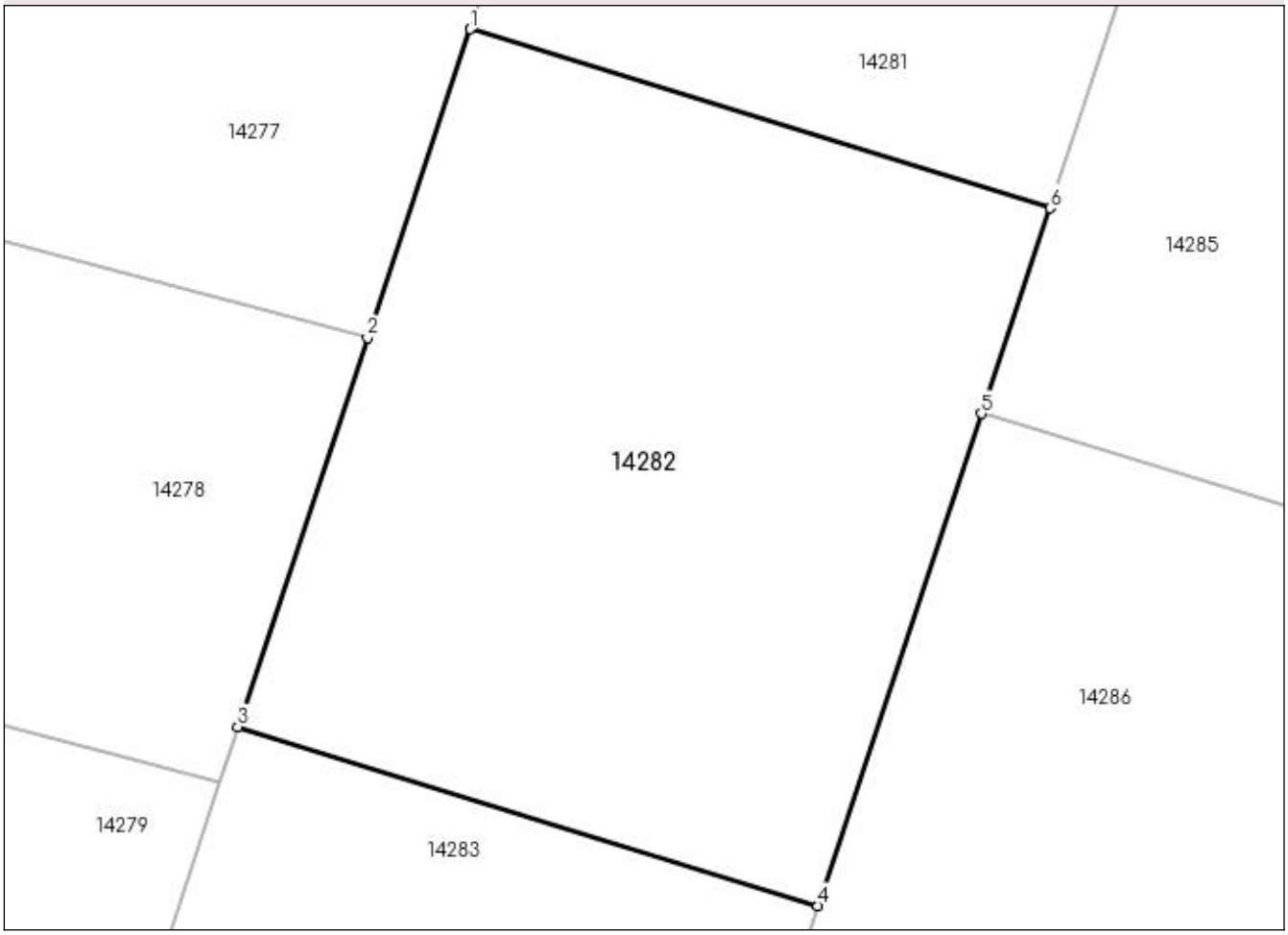

Date referitoare la teren

Crt	Categorie folosință	Intra vilan	Suprafaţa (mp)	Tarla	Parcelă	Nr. topo	Observaţii / Referinţe
1	arabil	NU	216	47	613	-	

Lungime Segmente
1) Valorile lungimilor segmentelor sunt obţinute din proiecţie în plan.

Punct început	X / Y	Punct sfârşit	X / Y	Lungime segment (** (m)
1	347.218,896 285.056,207	2	347.216,635 285.049,423	7.151
2	347.216,635 285.049,423	3	347.213,781 285.040,859	9.027
3	347.213,781 285.040,859	4	347.226,544 285.036,925	13.356
4	347.226,544 285.036,925	5	347.230,151 285.047,748	11.408
5	347.230,151 285.047,748	6	347.231,659 285.052,272	4.769

Punct început	X / Y	Punct sfârşit	X / Y	Lungime segment (** (m)
6	347.231,659 285.052,272	1	347.218,896 285.056,207	13.356

** Lungimile segmentelor sunt determinate în planul de proiecţie Stereo 70 şi sunt rotunjite la 1 milimetru.
*** Distanţa dintre puncte este formată din segmente cumulate ce sunt mai mici decât valoarea 1 milimetru.

DATE DESPRE IMOBILUL NR. 14283

Oficiul de Cadastru şi Publicitate Imobiliară DOLJ
Biroul de Cadastru şi Publicitate Imobiliară Craiova

A. Partea I. Descrierea imobilului

TEREN Extravilan

Adresa: Jud. Dolj, T 47, P 614

Nr. Crt	Nr cadastral Nr. topografic	Suprafaţa* (mp)	Observaţii / Referinţe
A1		259	Sector cadastral:7 Teren neimprejmuit;

B. Partea II. Proprietari şi acte

Inscrieri privitoare la dreptul de proprietate şi alte drepturi reale		Referinţe
0 / 13/02/2023		
Hotarare Judecatoreasca nr. SC:1778, din 15/10/2013 emis de JUDECATORIA CALAFAT;		
B1	Inscrierea provizorie, drept de PROPRIETATE, dobandit prin Hotarare Judecatoreasca, cota actuala 1/1, cota initiala 1/1	A1
	1) **SC VINEMOTIVE SRL** , CIF:9999999999999, LIPSA CUI	

C. Partea III. SARCINI .

Inscrieri privind dezmembramintele dreptului de proprietate, drepturi reale de garanţie şi sarcini	Referinţe
NU SUNT	

Anexa Nr. 1 La Partea I

Teren

Nr cadastral	Suprafaţa (mp)*	Observaţii / Referinţe
	259	

* Suprafaţa este determinată in planul de proiecţie Stereo 70.

DETALII LINIARE IMOBIL

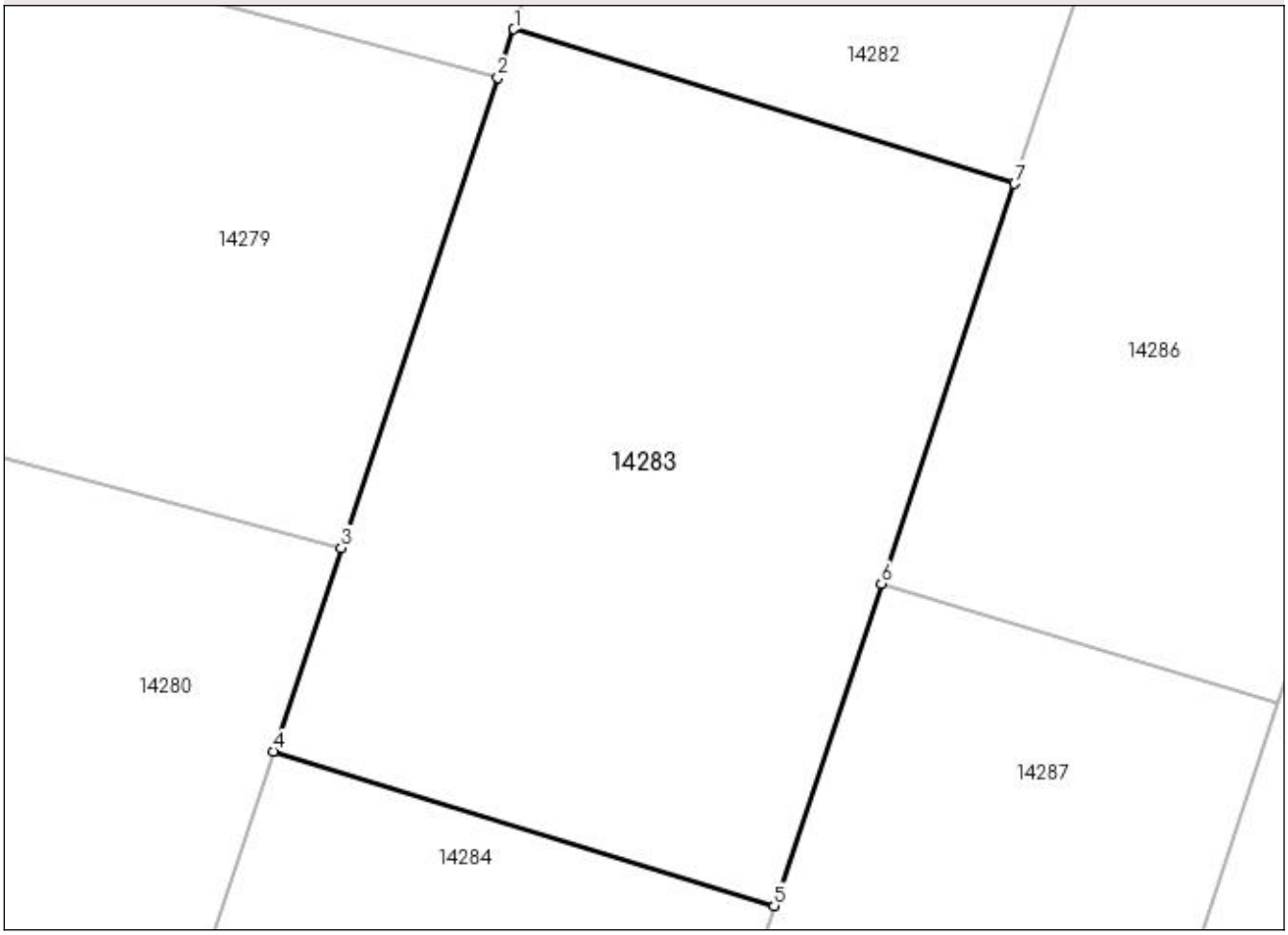

Date referitoare la teren

Crt	Categorie folosinţă	Intra vilan	Suprafaţa (mp)	Tarla	Parcelă	Nr. topo	Observaţii / Referinţe
1	arabil	NU	259	47	614	-	

Lungime Segmente
1) Valorile lungimilor segmentelor sunt obţinute din proiecţie în plan.

Punct început	X / Y	Punct sfârşit	X / Y	Lungime segment (** (m)
1	347.213,781 285.040,859	2	347.213,369 285.039,624	1.302
2	347.213,369 285.039,624	3	347.209,378 285.027,647	12.624
3	347.209,378 285.027,647	4	347.207,648 285.022,457	5.471
4	347.207,648 285.022,457	5	347.220,411 285.018,523	13.356
5	347.220,411 285.018,523	6	347.223,147 285.026,732	8.653

Punct început	X / Y	Punct sfârşit	X / Y	Lungime segment (** (m)
6	347.223,147 285.026,732	7	347.226,544 285.036,925	10.744
7	347.226,544 285.036,925	1	347.213,781 285.040,859	13.356

** Lungimile segmentelor sunt determinate în planul de proiecţie Stereo 70 şi sunt rotunjite la 1 milimetru.
*** Distanţa dintre puncte este formată din segmente cumulate ce sunt mai mici decât valoarea 1 milimetru.

DATE DESPRE IMOBILUL NR. 14284

Oficiul de Cadastru şi Publicitate Imobiliară DOLJ
Biroul de Cadastru şi Publicitate Imobiliară Craiova

A. Partea I. Descrierea imobilului

TEREN Extravilan

Adresa: Jud. Dolj, T 47, P 615

Nr. Crt	Nr cadastral Nr. topografic	Suprafaţa* (mp)	Observaţii / Referinţe
A1	33228	224	Sector cadastral:7 Teren neimprejmuit;

B. Partea II. Proprietari şi acte

Inscrieri privitoare la dreptul de proprietate şi alte drepturi reale		Referinţe
172448 / 08/08/2019		
Act Notarial nr. CM:50, din 30/03/2015 emis de BNP BUDIANA IONUT RAZVAN (, act administrativ nr TITLU DE PROPRIETATE NR. 2298-48388 din 10.01.1997, emis de COMISIA JUDETEANA DOLJ;);		
B1	Intabulare, drept de PROPRIETATE, dobandit prin Succesiune, cota actuala 1/1, cota initiala 1/1	A1
	1) **GEORGESCU ELENA**	

C. Partea III. SARCINI

Inscrieri privind dezmembramintele dreptului de proprietate, drepturi reale de garanţie şi sarcini		Referinţe
172448 / 08/08/2019		
Act Administrativ nr. inregistrat in RTI sub nr 63290, din 29/05/2014 emis de OCPI;		
C1	se noteaza, prin transcriere, în prezenta carte funciara sub C 1 faptul ca în Registrul de Transcriptiuni si Inscriptiuni exista înscris sub nr 63290 din data de 29.05.2014 asupra imobilului în cauza urmatoarele sarcini : actiune introdusa de SC VINEMOTIVE SRL fosta SC VIN SRL - reclamant si CIOANA MIHAIL in calitate de parat in baza Sentintei Civile nr 1828/2013 – Dosar nr 608/201/2013- Judecatoria Calafat	A1

Anexa Nr. 1 La Partea I

Teren

Nr cadastral	Suprafaţa (mp)*	Observaţii / Referinţe
33228	224	

* Suprafaţa este determinată in planul de proiecţie Stereo 70.

DETALII LINIARE IMOBIL

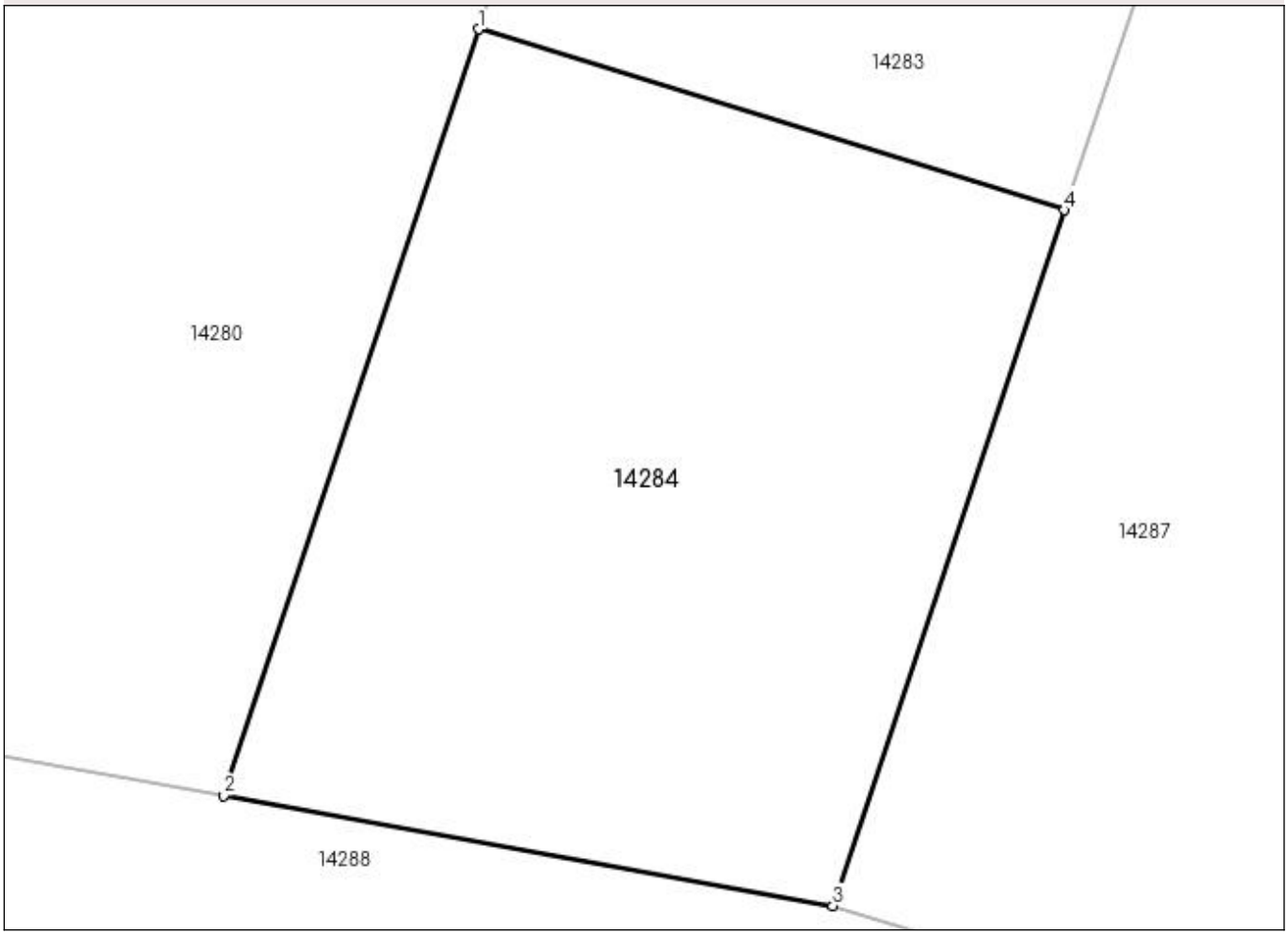

Date referitoare la teren

Crt	Categorie folosință	Intra vilan	Suprafaţa (mp)	Tarla	Parcelă	Nr. topo	Observaţii / Referinţe
1	arabil	NU	224	47	615	-	

Lungime Segmente
1) Valorile lungimilor segmentelor sunt obţinute din proiecţie în plan.

Punct început	X / Y	Punct sfârşit	X / Y	Lungime segment (** (m)
1	347.207,648 285.022,457	2	347.202,09 285.005,778	17.581
2	347.202,09 285.005,778	3	347.215,364 285.003,38	13.489
3	347.215,364 285.003,38	4	347.220,411 285.018,523	15.962
4	347.220,411 285.018,523	1	347.207,648 285.022,457	13.356

** Lungimile segmentelor sunt determinate în planul de proiecţie Stereo 70 şi sunt rotunjite la 1 milimetru.
*** Distanţa dintre puncte este formată din segmente cumulate ce sunt mai mici decât valoarea 1 milimetru.

DATE DESPRE IMOBILUL NR. 14285

Oficiul de Cadastru şi Publicitate Imobiliară DOLJ
Biroul de Cadastru şi Publicitate Imobiliară Craiova

A. Partea I. Descrierea imobilului

TEREN Extravilan

Adresa: Jud. Dolj, T 47, P 616

Nr. Crt	Nr cadastral Nr. topografic	Suprafaţa* (mp)	Observaţii / Referinţe
A1		260	Sector cadastral:7 Teren neimprejmuit;

B. Partea II. Proprietari şi acte

Inscrieri privitoare la dreptul de proprietate şi alte drepturi reale		Referinţe
0 / 07/02/2023		
Act Administrativ nr. TDP:2322-19545, din 20/01/1997 emis de COMISIA JUDETEANA DE FOND FUNCIAR;		
B1	Intabulare, drept de PROPRIETATE, dobandit prin Reconstituire, cota actuala 1/1, cota initiala 1/1	A1
	1) **BADEA GHEORGHE**, LIPSA CNP	

C. Partea III. SARCINI .

Inscrieri privind dezmembramintele dreptului de proprietate, drepturi reale de garanţie şi sarcini	Referinţe
NU SUNT	

Anexa Nr. 1 La Partea I

Teren

Nr cadastral	Suprafaţa (mp)*	Observaţii / Referinţe
	260	

* Suprafaţa este determinată in planul de proiecţie Stereo 70.

DETALII LINIARE IMOBIL

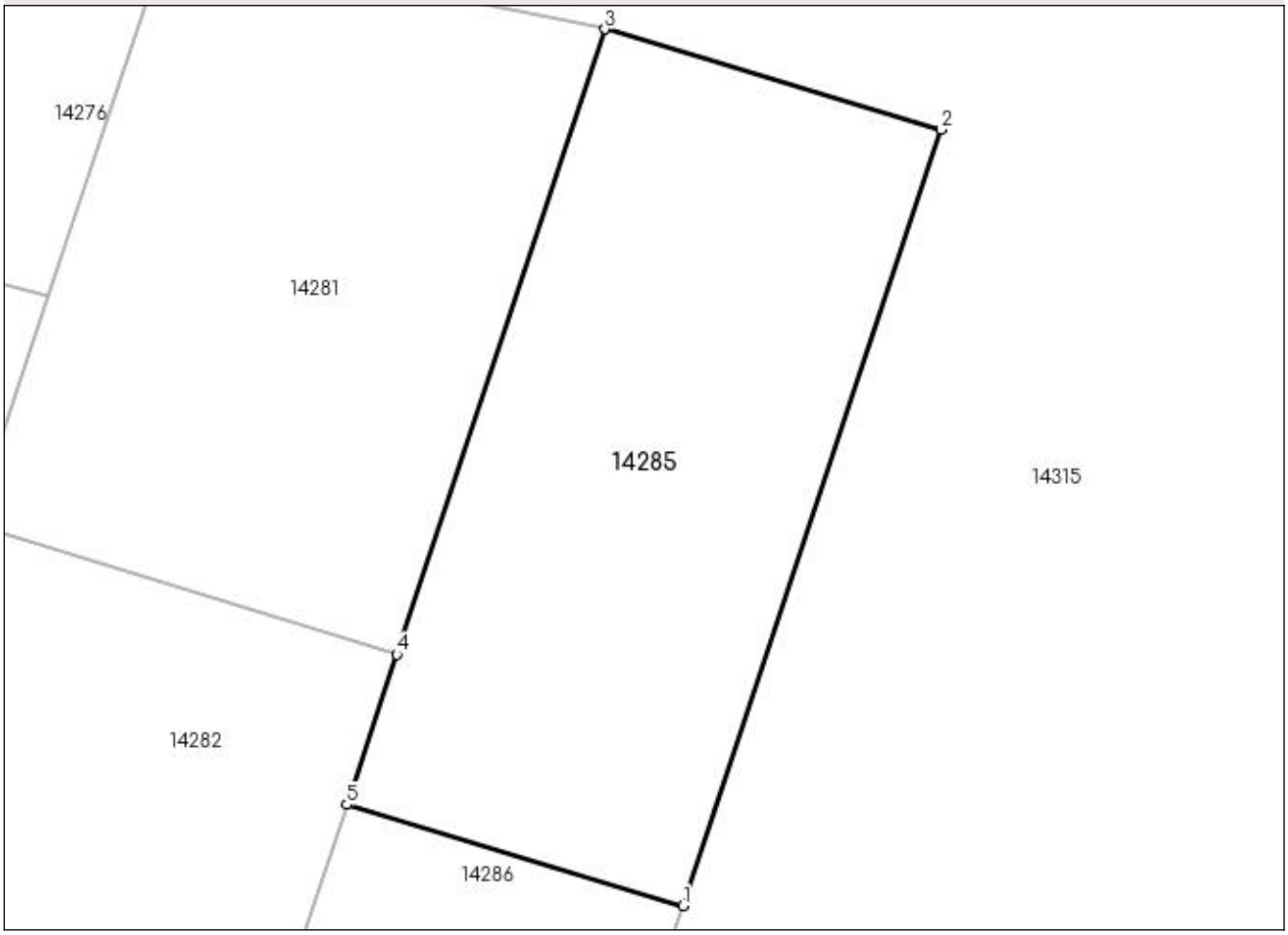

Date referitoare la teren

Crt	Categorie folosinţă	Intra vilan	Suprafaţa (mp)	Tarla	Parcelă	Nr. topo	Observaţii / Referinţe
1	arabil	NU	260	47	616	-	

Lungime Segmente
1) Valorile lungimilor segmentelor sunt obţinute din proiecţie în plan.

Punct început	X / Y	Punct sfârşit	X / Y	Lungime segment (** (m)
1	347.240,27 285.044,702	2	347.248,057 285.068,067	24.628
2	347.248,057 285.068,067	3	347.237,93 285.071,088	10.568
3	347.237,93 285.071,088	4	347.231,659 285.052,272	19.833
4	347.231,659 285.052,272	5	347.230,151 285.047,748	4.769
5	347.230,151 285.047,748	1	347.240,27 285.044,702	10.568

** Lungimile segmentelor sunt determinate în planul de proiecţie Stereo 70 şi sunt rotunjite la 1 milimetru.
*** Distanţa dintre puncte este formată din segmente cumulate ce sunt mai mici decât valoarea 1 milimetru.

DATE DESPRE IMOBILUL NR. 14286

Oficiul de Cadastru şi Publicitate Imobiliară DOLJ
Biroul de Cadastru şi Publicitate Imobiliară Craiova

A. Partea I. Descrierea imobilului

TEREN Extravilan

Adresa: Jud. Dolj, T 47, P 617

Nr. Crt	Nr cadastral Nr. topografic	Suprafaţa* (mp)	Observaţii / Referinţe
A1		234	Sector cadastral:7 Teren neimprejmuit;

B. Partea II. Proprietari şi acte

Inscrieri privitoare la dreptul de proprietate şi alte drepturi reale		Referinţe
0 / 07/02/2023		
Act Administrativ nr. TDP:1721-14907, din 06/12/1996 emis de COMISIA JUDETEANA DE FOND FUNCIAR (CERTIF. DE DECES:DS493118/03.09.2010;);		
B1	Intabulare, drept de PROPRIETATE, dobandit prin Reconstituire, cota actuala 1/1, cota initiala 1/1	A1
	1) **PASMAC GHEORGHE** DEFUNCT:Da	

C. Partea III. SARCINI .

Inscrieri privind dezmembramintele dreptului de proprietate, drepturi reale de garanţie şi sarcini	Referinţe
NU SUNT	

Anexa Nr. 1 La Partea I

Teren

Nr cadastral	Suprafaţa (mp)*	Observaţii / Referinţe
	234	

* Suprafaţa este determinată in planul de proiecţie Stereo 70.

DETALII LINIARE IMOBIL

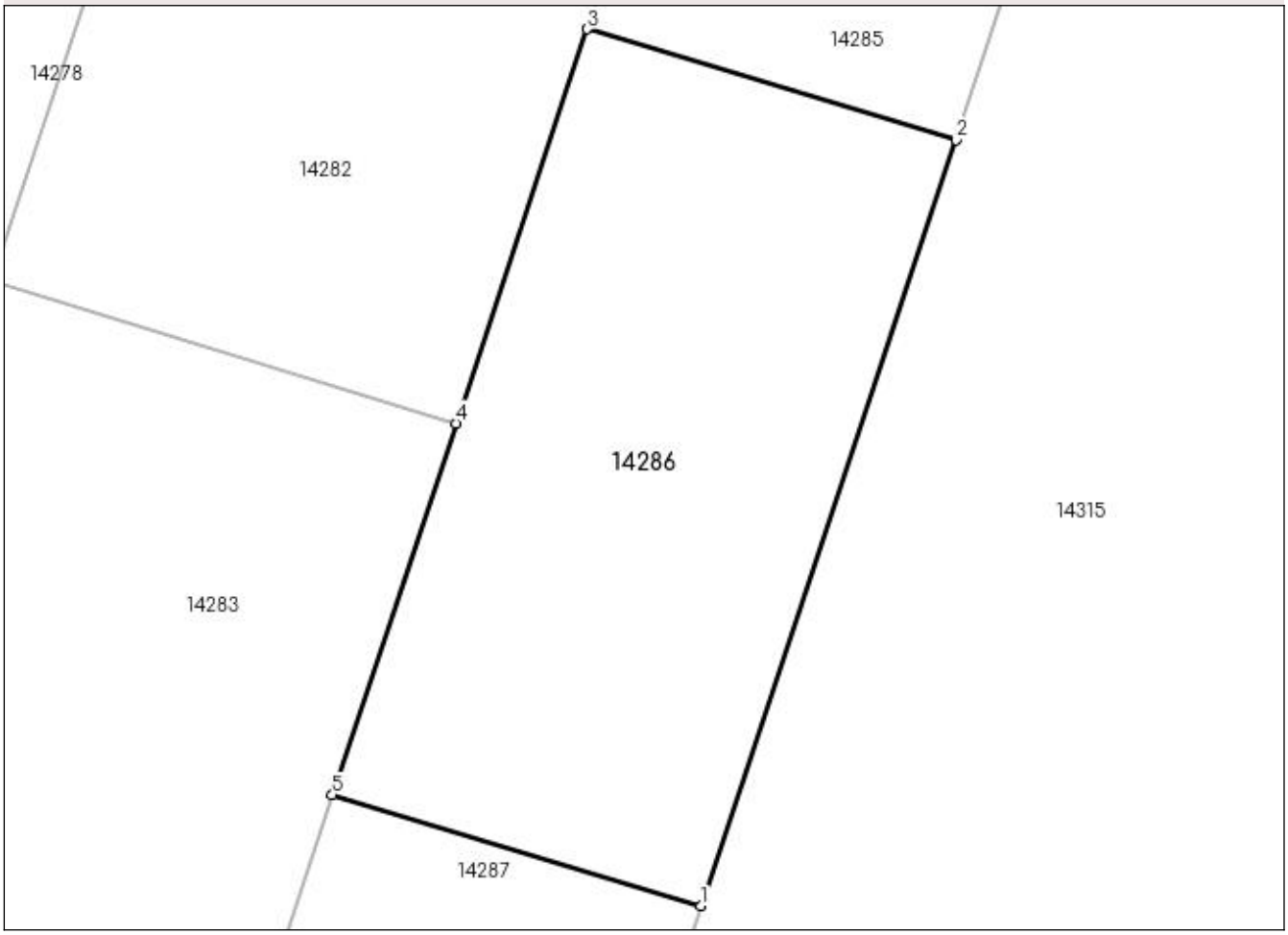

Date referitoare la teren

Crt	Categorie folosinţă	Intra vilan	Suprafaţa (mp)	Tarla	Parcelă	Nr. topo	Observaţii / Referinţe
1	arabil	NU	234	47	617	-	

Lungime Segmente
1) Valorile lungimilor segmentelor sunt obţinute din proiecţie în plan.

Punct început	X / Y	Punct sfârşit	X / Y	Lungime segment (** (m)
1	347.233,266 285.023,685	2	347.240,27 285.044,702	22.153
2	347.240,27 285.044,702	3	347.230,151 285.047,748	10.568
3	347.230,151 285.047,748	4	347.226,544 285.036,925	11.408
4	347.226,544 285.036,925	5	347.223,147 285.026,732	10.744
5	347.223,147 285.026,732	1	347.233,266 285.023,685	10.568

** Lungimile segmentelor sunt determinate în planul de proiecţie Stereo 70 şi sunt rotunjite la 1 milimetru.
*** Distanţa dintre puncte este formată din segmente cumulate ce sunt mai mici decât valoarea 1 milimetru.

DATE DESPRE IMOBILUL NR. 14287

Oficiul de Cadastru şi Publicitate Imobiliară DOLJ
Biroul de Cadastru şi Publicitate Imobiliară Craiova

A. Partea I. Descrierea imobilului

TEREN Extravilan

Adresa: Jud. Dolj, T 47, P 618

Nr. Crt	Nr cadastral Nr. topografic	Suprafaţa* (mp)	Observaţii / Referinţe
A1		260	Sector cadastral:7 Teren neimprejmuit;

B. Partea II. Proprietari şi acte

Inscrieri privitoare la dreptul de proprietate şi alte drepturi reale		Referinţe
0 / 07/02/2023		
Act Administrativ nr. TDP:2491-19512, din 22/01/1997 emis de COMISIA JUDETEANA DE FOND FUNCIAR;		
B1	Intabulare, drept de PROPRIETATE, dobandit prin Reconstituire, cota actuala 1/1, cota initiala 1/1	A1
	1) **TUCU ION**, LIPSA CNP	

C. Partea III. SARCINI .

Inscrieri privind dezmembramintele dreptului de proprietate, drepturi reale de garanţie şi sarcini	Referinţe
NU SUNT	

Anexa Nr. 1 La Partea I

Teren

Nr cadastral	Suprafaţa (mp)*	Observaţii / Referinţe
	260	

* Suprafaţa este determinată in planul de proiecţie Stereo 70.

DETALII LINIARE IMOBIL

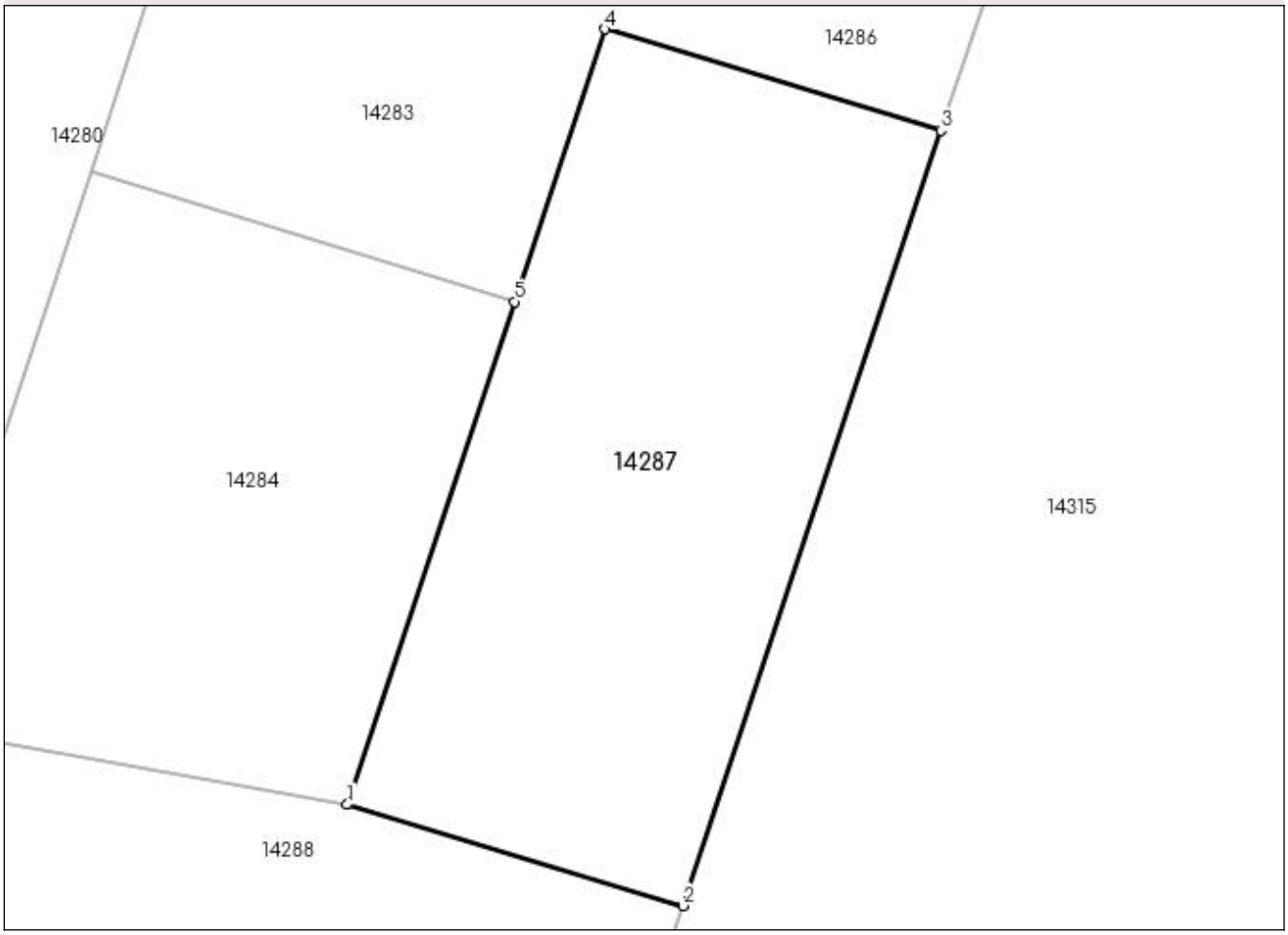

Date referitoare la teren

Crt	Categorie folosinţă	Intra vilan	Suprafaţa (mp)	Tarla	Parcelă	Nr. topo	Observaţii / Referinţe
1	arabil	NU	260	47	618	-	

Lungime Segmente
1) Valorile lungimilor segmentelor sunt obţinute din proiecţie în plan.

Punct început	X / Y	Punct sfârşit	X / Y	Lungime segment (** (m)
1	347.215,364 285.003,38	2	347.225,483 285.000,333	10.568
2	347.225,483 285.000,333	3	347.233,266 285.023,685	24.615
3	347.233,266 285.023,685	4	347.223,147 285.026,732	10.568
4	347.223,147 285.026,732	5	347.220,411 285.018,523	8.653
5	347.220,411 285.018,523	1	347.215,364 285.003,38	15.962

** Lungimile segmentelor sunt determinate în planul de proiecţie Stereo 70 şi sunt rotunjite la 1 milimetru.
*** Distanţa dintre puncte este formată din segmente cumulate ce sunt mai mici decât valoarea 1 milimetru.

DATE DESPRE IMOBILUL NR. 14288

Oficiul de Cadastru şi Publicitate Imobiliară DOLJ
Biroul de Cadastru şi Publicitate Imobiliară Craiova

A. Partea I. Descrierea imobilului

TEREN Extravilan

Adresa: Jud. Dolj, T 47

Nr. Crt	Nr cadastral Nr. topografic	Suprafaţa* (mp)	Observaţii / Referinţe
A1		Din acte: 0 Masurata: 1.606	Sector cadastral:7 Teren neimprejmuit;

B. Partea II. Proprietari şi acte

Inscrieri privitoare la dreptul de proprietate şi alte drepturi reale		Referinţe
0 / 07/02/2023		
Act Normativ nr. LEGE:7, din 13/03/1996 emis de PARLAMENTUL ROMANIEI;		
B1	Inscrierea provizorie, drept de PROPRIETATE, dobandit prin Lege, cota actuala 1/1, cota initiala 1/1	A1
	1) **NEIDENTIFICAT NEIDENTIFICAT**	

C. Partea III. SARCINI .

Inscrieri privind dezmembramintele dreptului de proprietate, drepturi reale de garanţie şi sarcini	Referinţe
NU SUNT	

Anexa Nr. 1 La Partea I

Teren

Nr cadastral	Suprafaţa (mp)*	Observaţii / Referinţe
	Din acte: 0 Masurata: 1.606	

* Suprafaţa este determinată in planul de proiecţie Stereo 70.

DETALII LINIARE IMOBIL

Date referitoare la teren

Crt	Categorie folosinţă	Intra vilan	Suprafaţa (mp)	Tarla	Parcelă	Nr. topo	Observaţii / Referinţe
1	pasune	NU	1.606	47		-	

Lungime Segmente
1) Valorile lungimilor segmentelor sunt obţinute din proiecţie în plan.

Punct început	X / Y	Punct sfârşit	X / Y	Lungime segment (** (m)
1	347.202,09 285.005,778	2	347.181,299 285.009,535	21.128
2	347.181,299 285.009,535	3	347.164,098 285.012,643	17.48
3	347.164,098 285.012,643	4	347.169,607 285.029,175	17.426
4	347.169,607 285.029,175	5	347.170,977 285.033,286	4.333
5	347.170,977 285.033,286	6	347.136,831 285.044,914	36.072

Punct început	X / Y	Punct sfârşit	X / Y	Lungime segment (** (m)
6	347.136,831 285.044,914	7	347.153,774 285.018,488	31.391
7	347.153,774 285.018,488	8	347.161,585 285.000,128	19.952
8	347.161,585 285.000,128	9	347.161,83 284.977,203	22.926
9	347.161,83 284.977,203	10	347.161,551 284.961,937	15.269
10	347.161,551 284.961,937	11	347.172,972 284.960,042	11.577
11	347.172,972 284.960,042	12	347.175,905 284.981,57	21.727
12	347.175,905 284.981,57	13	347.172,833 284.982,113	3.12
13	347.172,833 284.982,113	14	347.175,568 285.001,986	20.06
14	347.175,568 285.001,986	15	347.192,856 284.998,863	17.568
15	347.192,856 284.998,863	16	347.204,636 284.996,734	11.971
16	347.204,636 284.996,734	17	347.214,449 284.994,961	9.972
17	347.214,449 284.994,961	18	347.223,168 284.993,386	8.86
18	347.223,168 284.993,386	19	347.225,483 285.000,333	7.323
19	347.225,483 285.000,333	20	347.215,364 285.003,38	10.568
20	347.215,364 285.003,38	1	347.202,09 285.005,778	13.489

** Lungimile segmentelor sunt determinate în planul de proiecţie Stereo 70 şi sunt rotunjite la 1 milimetru.
*** Distanţa dintre puncte este formată din segmente cumulate ce sunt mai mici decât valoarea 1 milimetru.

DATE DESPRE IMOBILUL NR. 14289

Oficiul de Cadastru şi Publicitate Imobiliară DOLJ
Biroul de Cadastru şi Publicitate Imobiliară Craiova

A. Partea I. Descrierea imobilului

TEREN Extravilan

Adresa: Jud. Dolj, T 47, P 619

Nr. Crt	Nr cadastral Nr. topografic	Suprafaţa* (mp)	Observaţii / Referinţe
A1		352	Sector cadastral:7 Teren neimprejmuit;

B. Partea II. Proprietari şi acte

Inscrieri privitoare la dreptul de proprietate şi alte drepturi reale		Referinţe
0 / 07/02/2023		
Act Administrativ nr. TDP:1209-45405, din 17/01/1995 emis de COMISIA JUDETEANA DE FOND FUNCIAR;		
B1	Intabulare, drept de PROPRIETATE, dobandit prin Reconstituire, cota actuala 1/1, cota initiala 1/1	A1
	1) **BAICON VALERIU**, LIPSA CNP	

C. Partea III. SARCINI .

Inscrieri privind dezmembramintele dreptului de proprietate, drepturi reale de garanţie şi sarcini	Referinţe
NU SUNT	

Anexa Nr. 1 La Partea I

Teren

Nr cadastral	Suprafaţa (mp)*	Observaţii / Referinţe
	352	

* Suprafaţa este determinată in planul de proiecţie Stereo 70.

DETALII LINIARE IMOBIL

Date referitoare la teren

Crt	Categorie folosinţă	Intra vilan	Suprafaţa (mp)	Tarla	Parcelă	Nr. topo	Observaţii / Referinţe
1	arabil	NU	352	47	619	-	

Lungime Segmente
1) Valorile lungimilor segmentelor sunt obţinute din proiecţie în plan.

Punct început	X / Y	Punct sfârşit	X / Y	Lungime segment (** (m)
1	347.192,856 284.998,863	2	347.175,568 285.001,986	17.568
2	347.175,568 285.001,986	3	347.172,833 284.982,113	20.06
3	347.172,833 284.982,113	4	347.175,905 284.981,57	3.12
4	347.175,905 284.981,57	5	347.189,021 284.979,189	13.33
5	347.189,021 284.979,189	6	347.190,12 284.978,989	1.117

Punct început	X / Y	Punct sfârşit	X / Y	Lungime segment (** (m)
6	347.190,12 284.978,989	1	347.192,856 284.998,863	20.061

** Lungimile segmentelor sunt determinate în planul de proiecţie Stereo 70 şi sunt rotunjite la 1 milimetru.
*** Distanţa dintre puncte este formată din segmente cumulate ce sunt mai mici decât valoarea 1 milimetru.

DATE DESPRE IMOBILUL NR. 14290

Oficiul de Cadastru şi Publicitate Imobiliară DOLJ
Biroul de Cadastru şi Publicitate Imobiliară Craiova

A. Partea I. Descrierea imobilului

TEREN Extravilan

Adresa: Jud. Dolj, T 47, P 620

Nr. Crt	Nr cadastral Nr. topografic	Suprafaţa* (mp)	Observaţii / Referinţe
A1		240	Sector cadastral:7 Teren neimprejmuit;

B. Partea II. Proprietari şi acte

Inscrieri privitoare la dreptul de proprietate şi alte drepturi reale		Referinţe
0 / 07/02/2023		
Act Administrativ nr. TDP:2300-48388, din 10/01/1997 emis de COMISIA JUDETEANA DE FOND FUNCIAR;		
B1	Intabulare, drept de PROPRIETATE, dobandit prin Reconstituire, cota actuala 1/1, cota initiala 1/1	A1
	1) **VACARU DUMITRU**, LIPSA CNP	

C. Partea III. SARCINI .

Inscrieri privind dezmembramintele dreptului de proprietate, drepturi reale de garanţie şi sarcini	Referinţe
NU SUNT	

Anexa Nr. 1 La Partea I

Teren

Nr cadastral	Suprafaţa (mp)*	Observaţii / Referinţe
	240	

* Suprafaţa este determinată in planul de proiecţie Stereo 70.

DETALII LINIARE IMOBIL

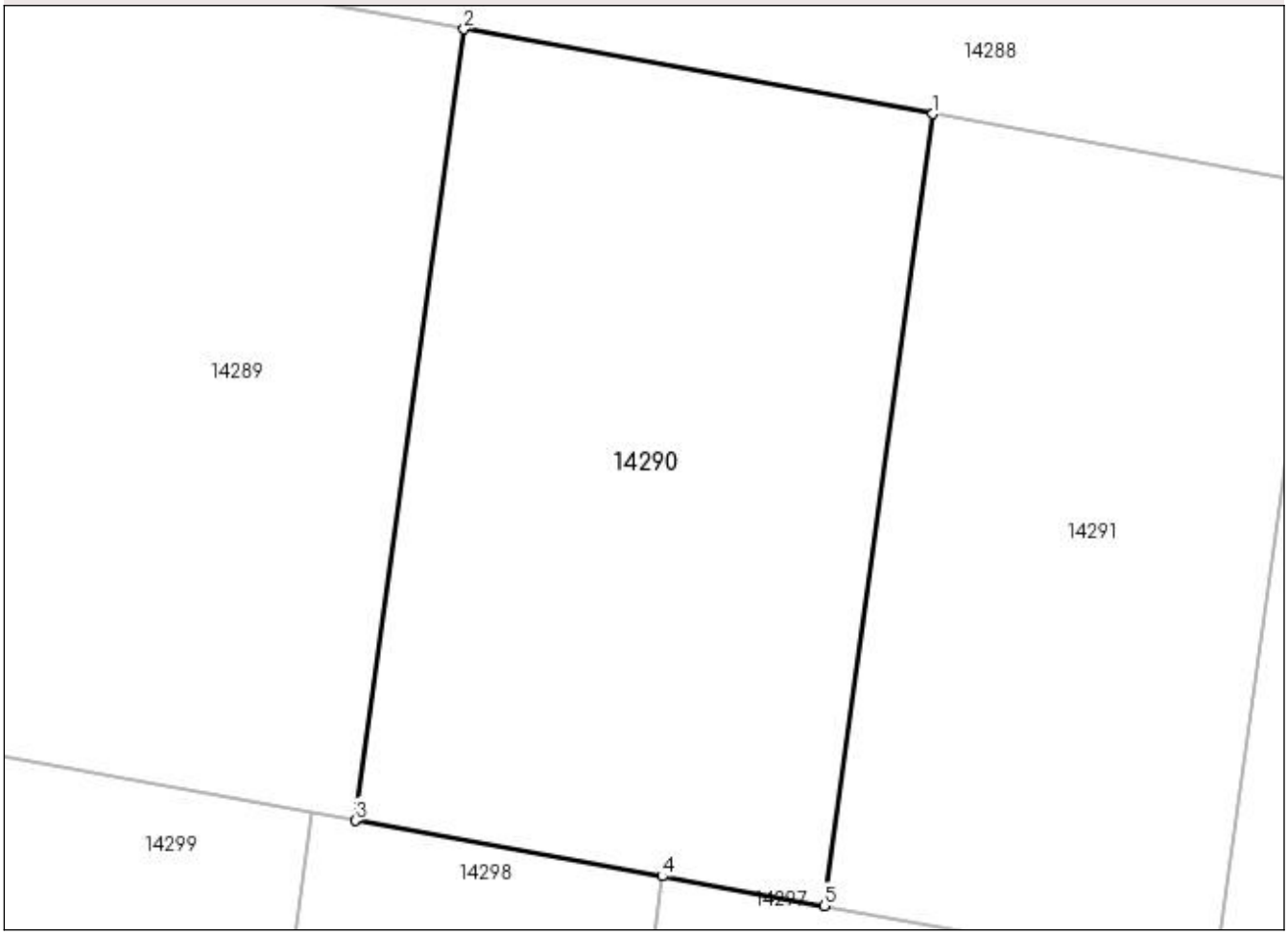

Date referitoare la teren

Crt	Categorie folosinţă	Intra vilan	Suprafaţa (mp)	Tarla	Parcelă	Nr. topo	Observaţii / Referinţe
1	arabil	NU	240	47	620	-	

Lungime Segmente
1) Valorile lungimilor segmentelor sunt obţinute din proiecţie în plan.

Punct început	X / Y	Punct sfârşit	X / Y	Lungime segment (** (m)
1	347.204,636 284.996,734	2	347.192,856 284.998,863	11.971
2	347.192,856 284.998,863	3	347.190,12 284.978,989	20.061
3	347.190,12 284.978,989	4	347.197,835 284.977,589	7.841
4	347.197,835 284.977,589	5	347.201,899 284.976,851	4.13
5	347.201,899 284.976,851	1	347.204,636 284.996,734	20.07

** Lungimile segmentelor sunt determinate în planul de proiecţie Stereo 70 şi sunt rotunjite la 1 milimetru.
*** Distanţa dintre puncte este formată din segmente cumulate ce sunt mai mici decât valoarea 1 milimetru.

DATE DESPRE IMOBILUL NR. 14291

Oficiul de Cadastru şi Publicitate Imobiliară DOLJ
Biroul de Cadastru şi Publicitate Imobiliară Craiova

A. Partea I. Descrierea imobilului

TEREN Extravilan

Adresa: Jud. Dolj, T 47, P 621

Nr. Crt	Nr cadastral Nr. topografic	Suprafaţa* (mp)	Observaţii / Referinţe
A1	34134	200	Sector cadastral:7 Teren neimprejmuit;

B. Partea II. Proprietari şi acte

Inscrieri privitoare la dreptul de proprietate şi alte drepturi reale		Referinţe
254700 / 21/12/2022		
Act Administrativ nr. TDP:2551-60679, din 18/02/1997 emis de COMISIA JUDETEANA DE FOND FUNCIAR;		
B1	Intabulare, drept de PROPRIETATE, dobandit prin Reconstituire, cota actuala 1/1, cota initiala 1/1	A1
	1) **BAICON IULICA**	

C. Partea III. SARCINI .

Inscrieri privind dezmembramintele dreptului de proprietate, drepturi reale de garanţie şi sarcini	Referinţe
NU SUNT	

Anexa Nr. 1 La Partea I

Teren

Nr cadastral	Suprafaţa (mp)*	Observaţii / Referinţe
34134	200	

* Suprafaţa este determinată in planul de proiecţie Stereo 70.

DETALII LINIARE IMOBIL

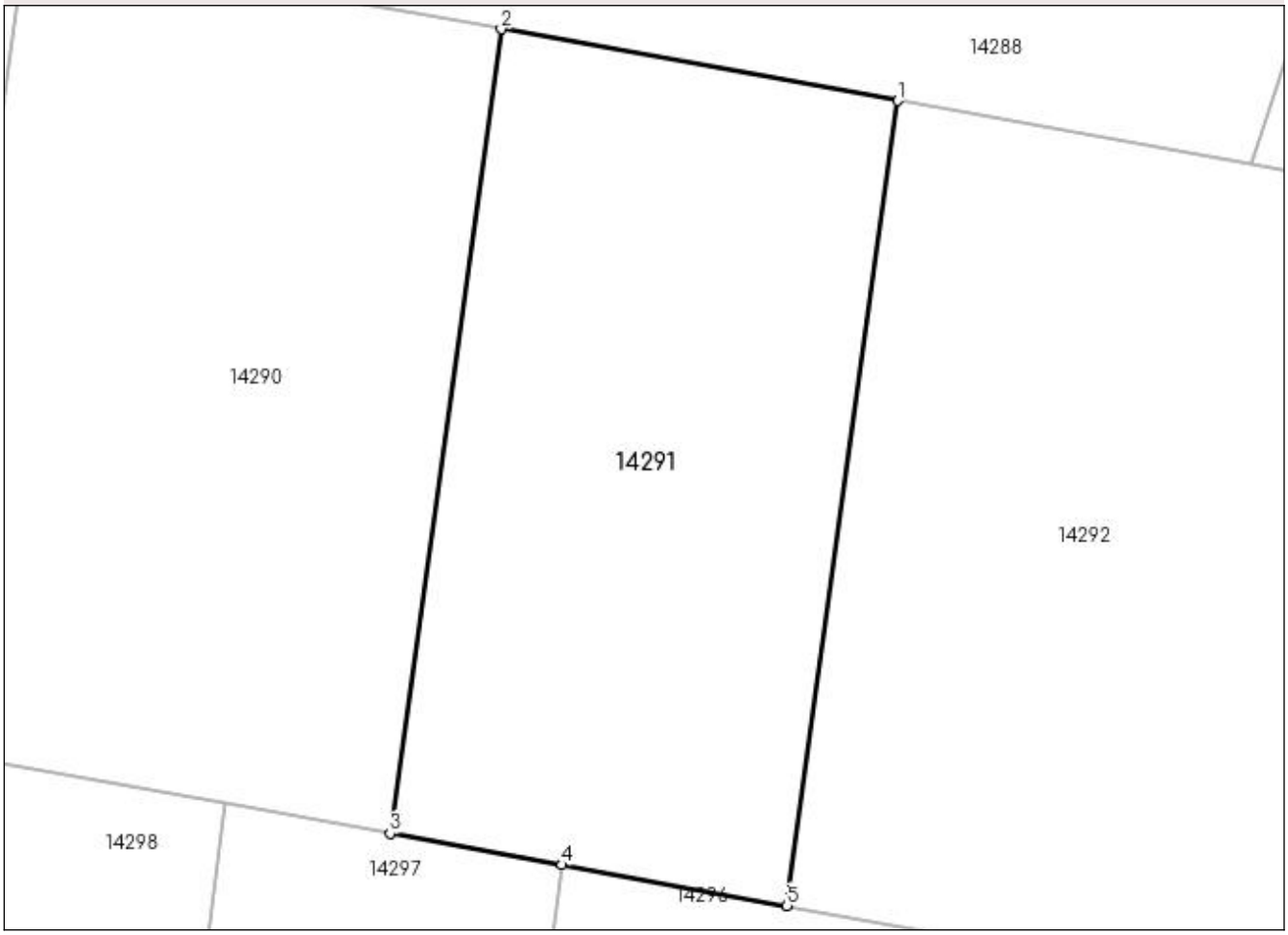

Date referitoare la teren

Crt	Categorie folosință	Intra vilan	Suprafaţa (mp)	Tarla	Parcelă	Nr. topo	Observaţii / Referinţe
1	arabil	NU	200	47	621	-	

Lungime Segmente
1) Valorile lungimilor segmentelor sunt obţinute din proiecţie în plan.

Punct început	X / Y	Punct sfârşit	X / Y	Lungime segment (** (m)
1	347.214,449 284.994,961	2	347.204,636 284.996,734	9.972
2	347.204,636 284.996,734	3	347.201,899 284.976,851	20.07
3	347.201,899 284.976,851	4	347.206,148 284.976,08	4.318
4	347.206,148 284.976,08	5	347.211,711 284.975,07	5.654
5	347.211,711 284.975,07	1	347.214,449 284.994,961	20.079

** Lungimile segmentelor sunt determinate în planul de proiecţie Stereo 70 şi sunt rotunjite la 1 milimetru.
*** Distanţa dintre puncte este formată din segmente cumulate ce sunt mai mici decât valoarea 1 milimetru.

DATE DESPRE IMOBILUL NR. 14292

Oficiul de Cadastru şi Publicitate Imobiliară DOLJ
Biroul de Cadastru şi Publicitate Imobiliară Craiova

A. Partea I. Descrierea imobilului

TEREN Extravilan

Adresa: Jud. Dolj, T 47, P 622

Nr. Crt	Nr cadastral Nr. topografic	Suprafaţa* (mp)	Observaţii / Referinţe
A1		272	Sector cadastral:7 Teren neimprejmuit;

B. Partea II. Proprietari şi acte

Inscrieri privitoare la dreptul de proprietate şi alte drepturi reale		Referinţe
0 / 07/02/2023		
Act Administrativ nr. TDP:2043-44772, din 09/12/1996 emis de COMISIA JUDETEANA DE FOND FUNCIAR (CERTIF. DE DECES:DM749494/09.10.2000;);		
B1	Intabulare, drept de PROPRIETATE, dobandit prin Reconstituire, cota actuala 1/1, cota initiala 1/1	A1
	1) **VADUVA MARIN** DEFUNCT:Da	

C. Partea III. SARCINI .

Inscrieri privind dezmembramintele dreptului de proprietate, drepturi reale de garanţie şi sarcini	Referinţe
NU SUNT	

Anexa Nr. 1 La Partea I

Teren

Nr cadastral	Suprafaţa (mp)*	Observaţii / Referinţe
	272	

* Suprafaţa este determinată in planul de proiecţie Stereo 70.

DETALII LINIARE IMOBIL

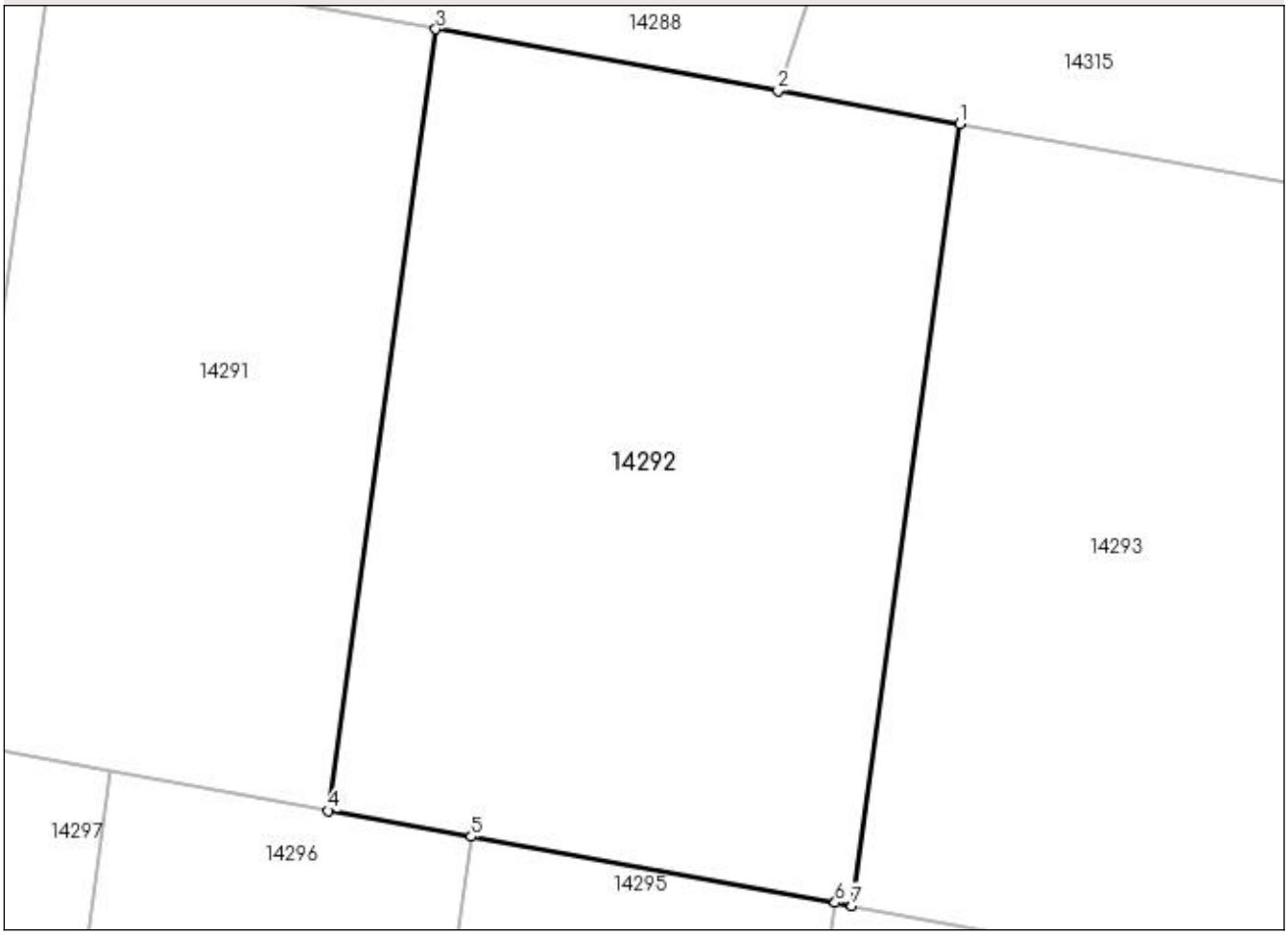

Date referitoare la teren

Crt	Categorie folosință	Intra vilan	Suprafaţa (mp)	Tarla	Parcelă	Nr. topo	Observaţii / Referinţe
1	arabil	NU	272	47	622	-	

Lungime Segmente
1) Valorile lungimilor segmentelor sunt obţinute din proiecţie în plan.

Punct început	X / Y	Punct sfârşit	X / Y	Lungime segment (** (m)
1	347.227,788 284.992,551	2	347.223,168 284.993,386	4.695
2	347.223,168 284.993,386	3	347.214,449 284.994,961	8.86
3	347.214,449 284.994,961	4	347.211,711 284.975,07	20.079
4	347.211,711 284.975,07	5	347.215,351 284.974,409	3.7
5	347.215,351 284.974,409	6	347.224,616 284.972,727	9.416

Punct început	X / Y	Punct sfârşit	X / Y	Lungime segment (** (m)
6	347.224,616 284.972,727	7	347.225,048 284.972,649	0.439
7	347.225,048 284.972,649	1	347.227,788 284.992,551	20.09

** Lungimile segmentelor sunt determinate în planul de proiecţie Stereo 70 şi sunt rotunjite la 1 milimetru.
*** Distanţa dintre puncte este formată din segmente cumulate ce sunt mai mici decât valoarea 1 milimetru.

DATE DESPRE IMOBILUL NR. 14293

Oficiul de Cadastru şi Publicitate Imobiliară DOLJ
Biroul de Cadastru şi Publicitate Imobiliară Craiova

A. Partea I. Descrierea imobilului

TEREN Extravilan

Adresa: Jud. Dolj, T 47, P 623

Nr. Crt	Nr cadastral Nr. topografic	Suprafaţa* (mp)	Observaţii / Referinţe
A1		315	Sector cadastral:7 Teren neimprejmuit;

B. Partea II. Proprietari şi acte

Inscrieri privitoare la dreptul de proprietate şi alte drepturi reale		Referinţe
0 / 07/02/2023		
Act Administrativ nr. TDP:2346-19545, din 20/01/1997 emis de COMISIA JUDETEANA DE FOND FUNCIAR;		
B1	Intabulare, drept de PROPRIETATE, dobandit prin Reconstituire, cota actuala 1/1, cota initiala 1/1	A1
	1) **DRAGA VASILE**, LIPSA CNP	

C. Partea III. SARCINI .

Inscrieri privind dezmembramintele dreptului de proprietate, drepturi reale de garanţie şi sarcini	Referinţe
NU SUNT	

Anexa Nr. 1 La Partea I

Teren

Nr cadastral	Suprafaţa (mp)*	Observaţii / Referinţe
	315	

* Suprafaţa este determinată in planul de proiecţie Stereo 70.

DETALII LINIARE IMOBIL

Date referitoare la teren

Crt	Categorie folosinţă	Intra vilan	Suprafaţa (mp)	Tarla	Parcelă	Nr. topo	Observaţii / Referinţe
1	arabil	NU	315	47	623	-	

Lungime Segmente
1) Valorile lungimilor segmentelor sunt obţinute din proiecţie în plan.

Punct început	X / Y	Punct sfârşit	X / Y	Lungime segment (** (m)
1	347.243,226 284.989,761	2	347.227,788 284.992,551	15.688
2	347.227,788 284.992,551	3	347.225,048 284.972,649	20.09
3	347.225,048 284.972,649	4	347.240,485 284.969,847	15.689
4	347.240,485 284.969,847	1	347.243,226 284.989,761	20.102

** Lungimile segmentelor sunt determinate în planul de proiecţie Stereo 70 şi sunt rotunjite la 1 milimetru.
*** Distanţa dintre puncte este formată din segmente cumulate ce sunt mai mici decât valoarea 1 milimetru.

DATE DESPRE IMOBILUL NR. 14294

Oficiul de Cadastru şi Publicitate Imobiliară DOLJ
Biroul de Cadastru şi Publicitate Imobiliară Craiova

A. Partea I. Descrierea imobilului

TEREN Extravilan

Adresa: Jud. Dolj, T 47, P 624

Nr. Crt	Nr cadastral Nr. topografic	Suprafaţa* (mp)	Observaţii / Referinţe
A1		336	Sector cadastral:7 Teren neimprejmuit;

B. Partea II. Proprietari şi acte

Inscrieri privitoare la dreptul de proprietate şi alte drepturi reale		Referinţe
0 / 07/02/2023		
Act Administrativ nr. TDP:2023-44772, din 09/12/1996 emis de COMISIA JUDETEANA DE FOND FUNCIAR;		
B1	Intabulare, drept de PROPRIETATE, dobandit prin Reconstituire, cota actuala 1/1, cota initiala 1/1	A1
	1) **COMBEI PARASCHIVA**, LIPSA CNP	

C. Partea III. SARCINI .

Inscrieri privind dezmembramintele dreptului de proprietate, drepturi reale de garanţie şi sarcini	Referinţe
NU SUNT	

Anexa Nr. 1 La Partea I

Teren

Nr cadastral	Suprafaţa (mp)*	Observaţii / Referinţe
	336	

* Suprafaţa este determinată in planul de proiecţie Stereo 70.

DETALII LINIARE IMOBIL

Date referitoare la teren

Crt	Categorie folosinţă	Intra vilan	Suprafaţa (mp)	Tarla	Parcelă	Nr. topo	Observaţii / Referinţe
1	arabil	NU	336	47	624	-	

Lungime Segmente
1) Valorile lungimilor segmentelor sunt obţinute din proiecţie în plan.

Punct început	X / Y	Punct sfârşit	X / Y	Lungime segment (** (m)
1	347.240,485 284.969,847	2	347.225,048 284.972,649	15.689
2	347.225,048 284.972,649	3	347.224,616 284.972,727	0.439
3	347.224,616 284.972,727	4	347.221,784 284.951,944	20.975
4	347.221,784 284.951,944	5	347.232,852 284.950,108	11.219
5	347.232,852 284.950,108	6	347.237,686 284.949,306	4.9

Punct început	X / Y	Punct sfârşit	X / Y	Lungime segment (** (m)
6	347.237,686 284.949,306	1	347.240,485 284.969,847	20.731

** Lungimile segmentelor sunt determinate în planul de proiecţie Stereo 70 şi sunt rotunjite la 1 milimetru.
*** Distanţa dintre puncte este formată din segmente cumulate ce sunt mai mici decât valoarea 1 milimetru.

DATE DESPRE IMOBILUL NR. 14295

Oficiul de Cadastru şi Publicitate Imobiliară DOLJ
Biroul de Cadastru şi Publicitate Imobiliară Craiova

A. Partea I. Descrierea imobilului

TEREN Extravilan

Adresa: Jud. Dolj, T 47, P 625

Nr. Crt	Nr cadastral Nr. topografic	Suprafaţa* (mp)	Observaţii / Referinţe
A1		198	Sector cadastral:7 Teren neimprejmuit;

B. Partea II. Proprietari şi acte

Inscrieri privitoare la dreptul de proprietate şi alte drepturi reale		Referinţe
0 / 07/02/2023		
Act Administrativ nr. TDP:2556-60679, din 18/02/1997 emis de COMISIA JUDETEANA DE FOND FUNCIAR;		
B1	Intabulare, drept de PROPRIETATE, dobandit prin Reconstituire, cota actuala 1/1, cota initiala 1/1	A1
	1) **PREDOI ANA**, LIPSA CNP	

C. Partea III. SARCINI .

Inscrieri privind dezmembramintele dreptului de proprietate, drepturi reale de garanţie şi sarcini	Referinţe
NU SUNT	

Anexa Nr. 1 La Partea I

Teren

Nr cadastral	Suprafaţa (mp)*	Observaţii / Referinţe
	198	

* Suprafaţa este determinată in planul de proiecţie Stereo 70.

DETALII LINIARE IMOBIL

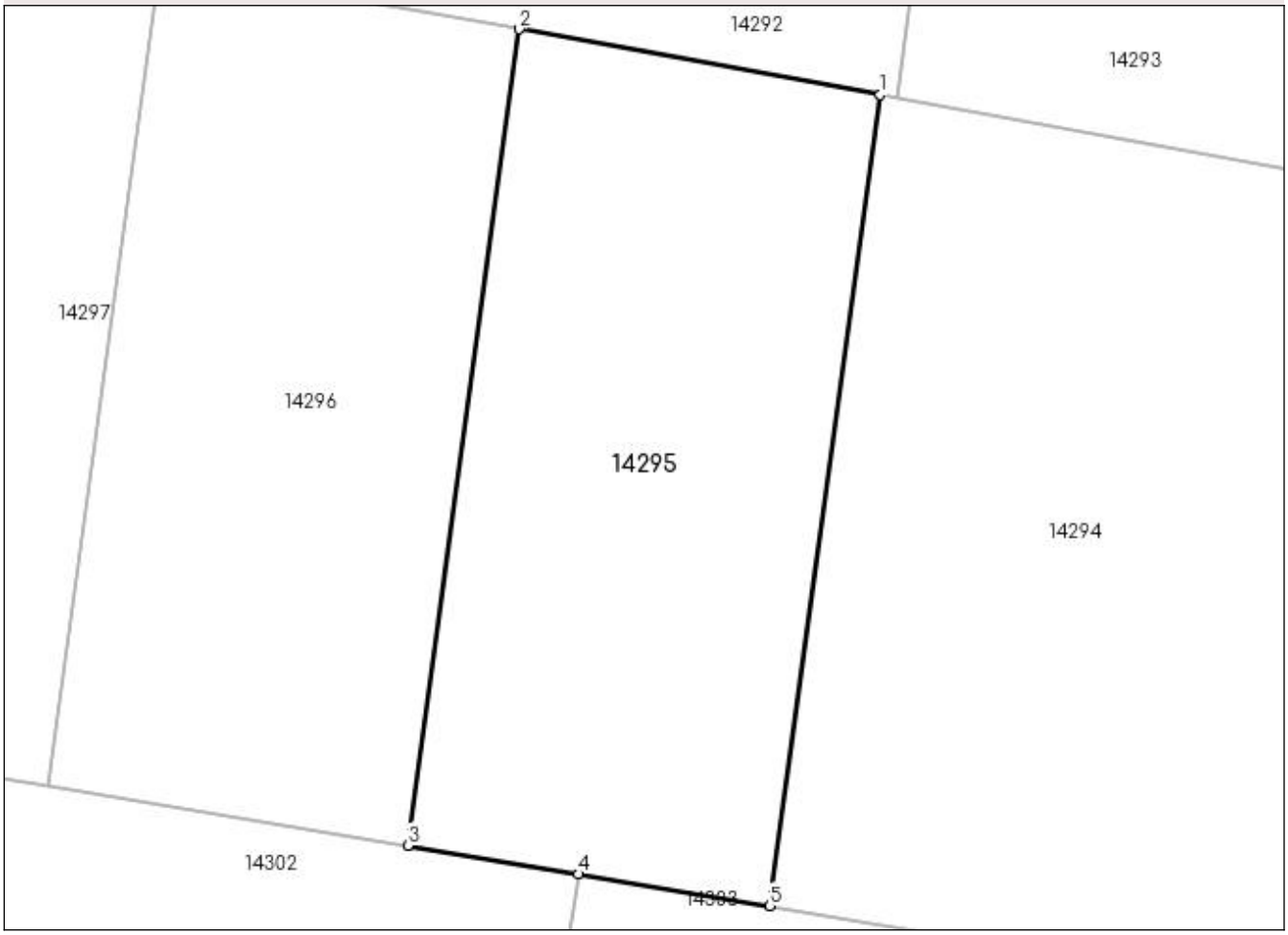

Date referitoare la teren

Crt	Categorie folosinţă	Intra vilan	Suprafaţa (mp)	Tarla	Parcelă	Nr. topo	Observaţii / Referinţe
1	arabil	NU	198	47	625	-	

Lungime Segmente
1) Valorile lungimilor segmentelor sunt obţinute din proiecţie în plan.

Punct început	X / Y	Punct sfârşit	X / Y	Lungime segment (** (m)
1	347.224,616 284.972,727	2	347.215,351 284.974,409	9.416
2	347.215,351 284.974,409	3	347.212,5 284.953,484	21.118
3	347.212,5 284.953,484	4	347.216,879 284.952,758	4.439
4	347.216,879 284.952,758	5	347.221,784 284.951,944	4.972
5	347.221,784 284.951,944	1	347.224,616 284.972,727	20.975

** Lungimile segmentelor sunt determinate în planul de proiecţie Stereo 70 şi sunt rotunjite la 1 milimetru.
*** Distanţa dintre puncte este formată din segmente cumulate ce sunt mai mici decât valoarea 1 milimetru.

DATE DESPRE IMOBILUL NR. 14296

Oficiul de Cadastru şi Publicitate Imobiliară DOLJ
Biroul de Cadastru şi Publicitate Imobiliară Craiova

A. Partea I. Descrierea imobilului

TEREN Extravilan

Adresa: Jud. Dolj, T 47, P 626

Nr. Crt	Nr cadastral Nr. topografic	Suprafaţa* (mp)	Observaţii / Referinţe
A1		198	Sector cadastral:7 Teren neimprejmuit;

B. Partea II. Proprietari şi acte

Inscrieri privitoare la dreptul de proprietate şi alte drepturi reale		Referinţe
0 / 07/02/2023		
Act Notarial nr. CM:258, din 23/12/2011 emis de BNP STOENESCU FLOREA;		
B1	Intabulare, drept de PROPRIETATE, dobandit prin Succesiune, cota actuala 1/1, cota initiala 1/1	A1
	1) **PLENICEANU EMIL**	

C. Partea III. SARCINI .

Inscrieri privind dezmembramintele dreptului de proprietate, drepturi reale de garanţie şi sarcini	Referinţe
NU SUNT	

Anexa Nr. 1 La Partea I

Teren

Nr cadastral	Suprafaţa (mp)*	Observaţii / Referinţe
	198	

* Suprafaţa este determinată in planul de proiecţie Stereo 70.

DETALII LINIARE IMOBIL

Date referitoare la teren

Crt	Categorie folosinţă	Intra vilan	Suprafaţa (mp)	Tarla	Parcelă	Nr. topo	Observaţii / Referinţe
1	arabil	NU	198	47	626	-	

Lungime Segmente
1) Valorile lungimilor segmentelor sunt obţinute din proiecţie în plan.

Punct început	X / Y	Punct sfârşit	X / Y	Lungime segment (** (m)
1	347.215,351 284.974,409	2	347.211,711 284.975,07	3.7
2	347.211,711 284.975,07	3	347.206,148 284.976,08	5.654
3	347.206,148 284.976,08	4	347.203,278 284.955,014	21.261
4	347.203,278 284.955,014	5	347.212,5 284.953,484	9.348
5	347.212,5 284.953,484	1	347.215,351 284.974,409	21.118

** Lungimile segmentelor sunt determinate în planul de proiecţie Stereo 70 şi sunt rotunjite la 1 milimetru.
*** Distanţa dintre puncte este formată din segmente cumulate ce sunt mai mici decât valoarea 1 milimetru.

DATE DESPRE IMOBILUL NR. 14297

Oficiul de Cadastru şi Publicitate Imobiliară DOLJ
Biroul de Cadastru şi Publicitate Imobiliară Craiova

A. Partea I. Descrierea imobilului

TEREN Extravilan

Adresa: Jud. Dolj, T 47, P 627

Nr. Crt	Nr cadastral Nr. topografic	Suprafaţa* (mp)	Observaţii / Referinţe
A1		180	Sector cadastral:7 Teren neimprejmuit;

B. Partea II. Proprietari şi acte

Inscrieri privitoare la dreptul de proprietate şi alte drepturi reale		Referinţe
0 / 07/02/2023		
Act Notarial nr. CM:60, din 01/03/2022 emis de BNP BUDIANA IONUT RAZVAN;		
B1	Intabulare, drept de PROPRIETATE, dobandit prin Succesiune, cota actuala 1/1, cota initiala 1/1	A1
	1) **ZGLIMBEA VASILICA**	

C. Partea III. SARCINI .

Inscrieri privind dezmembramintele dreptului de proprietate, drepturi reale de garanţie şi sarcini	Referinţe
NU SUNT	

Anexa Nr. 1 La Partea I

Teren

Nr cadastral	Suprafaţa (mp)*	Observaţii / Referinţe
	180	

* Suprafaţa este determinată in planul de proiecţie Stereo 70.

DETALII LINIARE IMOBIL

Date referitoare la teren

Crt	Categorie folosinţă	Intra vilan	Suprafaţa (mp)	Tarla	Parcelă	Nr. topo	Observaţii / Referinţe
1	arabil	NU	180	47	627	-	

Lungime Segmente
1) Valorile lungimilor segmentelor sunt obţinute din proiecţie în plan.

Punct început	X / Y	Punct sfârşit	X / Y	Lungime segment (** (m)
1	347.206,148 284.976,08	2	347.201,899 284.976,851	4.318
2	347.201,899 284.976,851	3	347.197,835 284.977,589	4.13
3	347.197,835 284.977,589	4	347.194,947 284.956,396	21.389
4	347.194,947 284.956,396	5	347.199,972 284.955,563	5.094
5	347.199,972 284.955,563	6	347.203,278 284.955,014	3.351

Punct început	X / Y	Punct sfârşit	X / Y	Lungime segment (** (m)
6	347.203,278 284.955,014	1	347.206,148 284.976,08	21.261

** Lungimile segmentelor sunt determinate în planul de proiecţie Stereo 70 şi sunt rotunjite la 1 milimetru.
*** Distanţa dintre puncte este formată din segmente cumulate ce sunt mai mici decât valoarea 1 milimetru.

DATE DESPRE IMOBILUL NR. 14298

Oficiul de Cadastru şi Publicitate Imobiliară DOLJ
Biroul de Cadastru şi Publicitate Imobiliară Craiova

A. Partea I. Descrierea imobilului

TEREN Extravilan

Adresa: Jud. Dolj, T 47, P 628

Nr. Crt	Nr cadastral Nr. topografic	Suprafaţa* (mp)	Observaţii / Referinţe
A1		192	Sector cadastral:7 Teren neimprejmuit;

B. Partea II. Proprietari şi acte

Inscrieri privitoare la dreptul de proprietate şi alte drepturi reale		Referinţe
0 / 07/02/2023		
Act Administrativ nr. TDP:2200-9685, din 08/01/1997 emis de COMISIA JUDETEANA DE FOND FUNCIAR;		
B1	Intabulare, drept de PROPRIETATE, dobandit prin Reconstituire, cota actuala 1/1, cota initiala 1/1	A1
	1) **CAZACU PETRE**, LIPSA CNP	

C. Partea III. SARCINI .

Inscrieri privind dezmembramintele dreptului de proprietate, drepturi reale de garanţie şi sarcini	Referinţe
NU SUNT	

Anexa Nr. 1 La Partea I

Teren

Nr cadastral	Suprafaţa (mp)*	Observaţii / Referinţe
	192	

* Suprafaţa este determinată in planul de proiecţie Stereo 70.

DETALII LINIARE IMOBIL

Date referitoare la teren

Crt	Categorie folosință	Intra vilan	Suprafaţa (mp)	Tarla	Parcelă	Nr. topo	Observaţii / Referinţe
1	arabil	NU	192	47	628	-	

Lungime Segmente
1) Valorile lungimilor segmentelor sunt obţinute din proiecţie în plan.

Punct început	X / Y	Punct sfârşit	X / Y	Lungime segment (** (m)
1	347.197,835 284.977,589	2	347.190,12 284.978,989	7.841
2	347.190,12 284.978,989	3	347.189,021 284.979,189	1.117
3	347.189,021 284.979,189	4	347.186,115 284.957,862	21.524
4	347.186,115 284.957,862	5	347.194,947 284.956,396	8.953
5	347.194,947 284.956,396	1	347.197,835 284.977,589	21.389

** Lungimile segmentelor sunt determinate în planul de proiecţie Stereo 70 şi sunt rotunjite la 1 milimetru.
*** Distanţa dintre puncte este formată din segmente cumulate ce sunt mai mici decât valoarea 1 milimetru.

DATE DESPRE IMOBILUL NR. 14299

Oficiul de Cadastru şi Publicitate Imobiliară DOLJ
Biroul de Cadastru şi Publicitate Imobiliară Craiova

A. Partea I. Descrierea imobilului

TEREN Extravilan

Adresa: Jud. Dolj, T 47, P 629

Nr. Crt	Nr cadastral Nr. topografic	Suprafaţa* (mp)	Observaţii / Referinţe
A1		288	Sector cadastral:7 Teren neimprejmuit;

B. Partea II. Proprietari şi acte

Inscrieri privitoare la dreptul de proprietate şi alte drepturi reale		Referinţe
0 / 07/02/2023		
Act Administrativ nr. TDP:2555-60679, din 18/02/1997 emis de COMISIA JUDETEANA DE FOND FUNCIAR;		
B1	Intabulare, drept de PROPRIETATE, dobandit prin Reconstituire, cota actuala 1/1, cota initiala 1/1	A1
	1) **COMBEI CONSTANTIN**, LIPSA CNP	

C. Partea III. SARCINI .

Inscrieri privind dezmembramintele dreptului de proprietate, drepturi reale de garanţie şi sarcini	Referinţe
NU SUNT	

Anexa Nr. 1 La Partea I

Teren

Nr cadastral	Suprafaţa (mp)*	Observaţii / Referinţe
	288	

* Suprafaţa este determinată in planul de proiecţie Stereo 70.

DETALII LINIARE IMOBIL

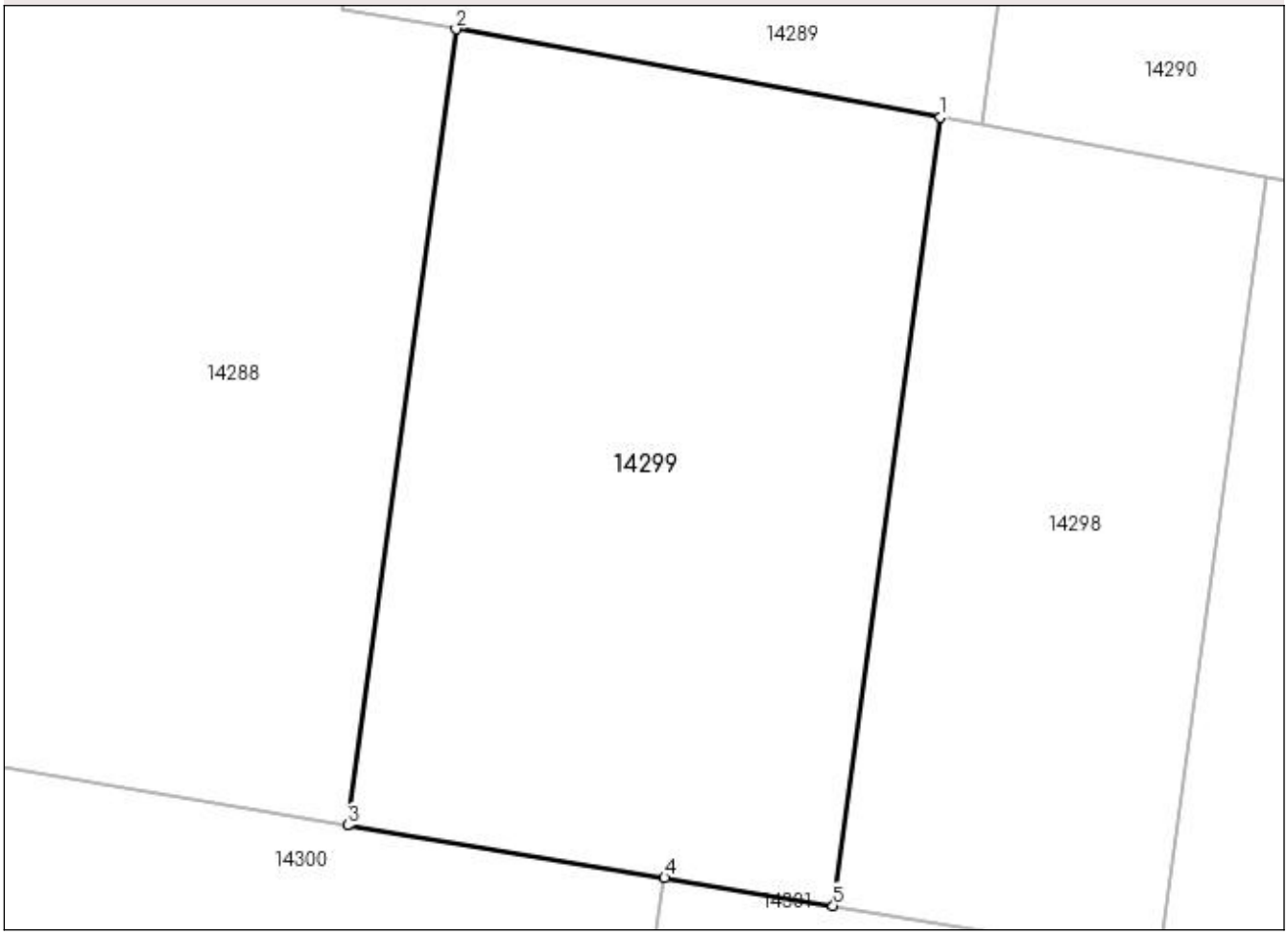

Date referitoare la teren

Crt	Categorie folosință	Intra vilan	Suprafaţa (mp)	Tarla	Parcelă	Nr. topo	Observaţii / Referinţe
1	arabil	NU	288	47	629	-	

Lungime Segmente
1) Valorile lungimilor segmentelor sunt obţinute din proiecţie în plan.

Punct început	X / Y	Punct sfârşit	X / Y	Lungime segment (** (m)
1	347.189,021 284.979,189	2	347.175,905 284.981,57	13.33
2	347.175,905 284.981,57	3	347.172,972 284.960,042	21.727
3	347.172,972 284.960,042	4	347.181,557 284.958,618	8.702
4	347.181,557 284.958,618	5	347.186,115 284.957,862	4.62
5	347.186,115 284.957,862	1	347.189,021 284.979,189	21.524

** Lungimile segmentelor sunt determinate în planul de proiecţie Stereo 70 şi sunt rotunjite la 1 milimetru.
*** Distanţa dintre puncte este formată din segmente cumulate ce sunt mai mici decât valoarea 1 milimetru.

DATE DESPRE IMOBILUL NR. 14300

Oficiul de Cadastru şi Publicitate Imobiliară DOLJ
Biroul de Cadastru şi Publicitate Imobiliară Craiova

A. Partea I. Descrierea imobilului

TEREN Extravilan

Adresa: Jud. Dolj, T 47, P 630

Nr. Crt	Nr cadastral Nr. topografic	Suprafaţa* (mp)	Observaţii / Referinţe
A1		256	Sector cadastral:7 Teren neimprejmuit;

B. Partea II. Proprietari şi acte

Inscrieri privitoare la dreptul de proprietate şi alte drepturi reale		Referinţe
0 / 07/02/2023		
Act Administrativ nr. TDP:2041-44772, din 09/12/1996 emis de COMISIA JUDETEANA DE FOND FUNCIAR;		
B1	Intabulare, drept de PROPRIETATE, dobandit prin Reconstituire, cota actuala 1/1, cota initiala 1/1	A1
	1) **BETIU TEODOR**, LIPSA CNP	

C. Partea III. SARCINI .

Inscrieri privind dezmembramintele dreptului de proprietate, drepturi reale de garanţie şi sarcini	Referinţe
NU SUNT	

Anexa Nr. 1 La Partea I

Teren

Nr cadastral	Suprafaţa (mp)*	Observaţii / Referinţe
	256	

* Suprafaţa este determinată in planul de proiecţie Stereo 70.

DETALII LINIARE IMOBIL

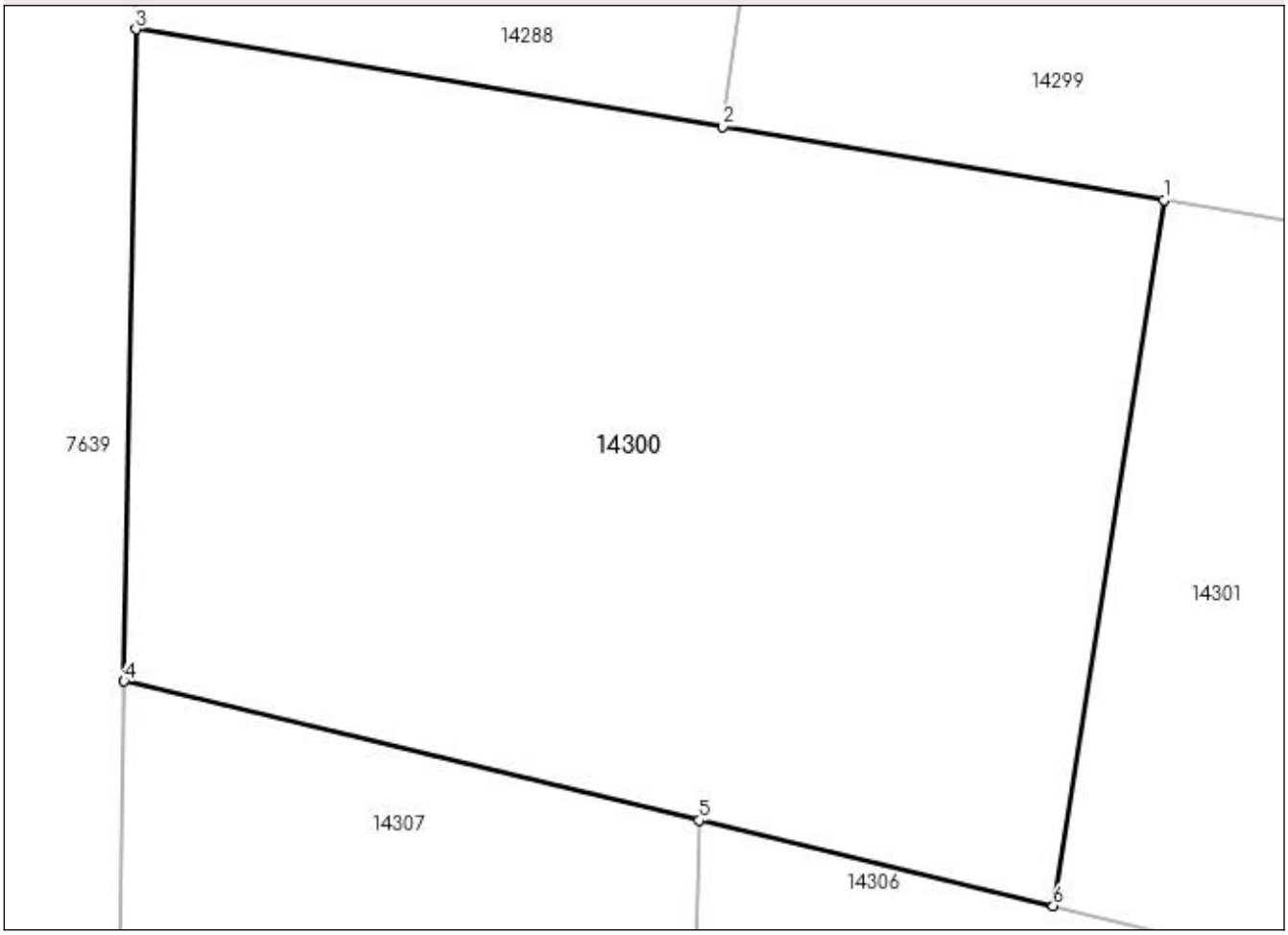

Date referitoare la teren

Crt	Categorie folosință	Intra vilan	Suprafaţa (mp)	Tarla	Parcelă	Nr. topo	Observaţii / Referinţe
1	arabil	NU	256	47	630	-	

Lungime Segmente
1) Valorile lungimilor segmentelor sunt obţinute din proiecţie în plan.

Punct început	X / Y	Punct sfârşit	X / Y	Lungime segment (** (m)
1	347.181,557 284.958,618	2	347.172,972 284.960,042	8.702
2	347.172,972 284.960,042	3	347.161,551 284.961,937	11.577
3	347.161,551 284.961,937	4	347.161,32 284.949,257	12.682
4	347.161,32 284.949,257	5	347.172,515 284.946,555	11.516
5	347.172,515 284.946,555	6	347.179,399 284.944,893	7.082

Punct început	X / Y	Punct sfârşit	X / Y	Lungime segment (** (m)
6	347.179,399 284.944,893	1	347.181,557 284.958,618	13.894

** Lungimile segmentelor sunt determinate în planul de proiecţie Stereo 70 şi sunt rotunjite la 1 milimetru.
*** Distanţa dintre puncte este formată din segmente cumulate ce sunt mai mici decât valoarea 1 milimetru.

DATE DESPRE IMOBILUL NR. 14301

Oficiul de Cadastru şi Publicitate Imobiliară DOLJ
Biroul de Cadastru şi Publicitate Imobiliară Craiova

A. Partea I. Descrierea imobilului

TEREN Extravilan

Adresa: Jud. Dolj, T 47, P 631

Nr. Crt	Nr cadastral Nr. topografic	Suprafaţa* (mp)	Observaţii / Referinţe
A1		272	Sector cadastral:7 Teren neimprejmuit;

B. Partea II. Proprietari şi acte

Inscrieri privitoare la dreptul de proprietate şi alte drepturi reale		Referinţe
0 / 07/02/2023		
Act Administrativ nr. TDP:2401-19512, din 21/01/1997 emis de COMISIA JUDETEANA DE FOND FUNCIAR (CERTIF. DE DECES:D9037314/23.05.1991;);		
B1	Intabulare, drept de PROPRIETATE, dobandit prin Reconstituire, cota actuala 1/1, cota initiala 1/1	A1
	1) **VASILE STEFAN**, LIPSA CNP DEFUNCT:Da	

C. Partea III. SARCINI .

Inscrieri privind dezmembramintele dreptului de proprietate, drepturi reale de garanţie şi sarcini	Referinţe
NU SUNT	

Anexa Nr. 1 La Partea I

Teren

Nr cadastral	Suprafaţa (mp)*	Observaţii / Referinţe
	272	

* Suprafaţa este determinată in planul de proiecţie Stereo 70.

DETALII LINIARE IMOBIL

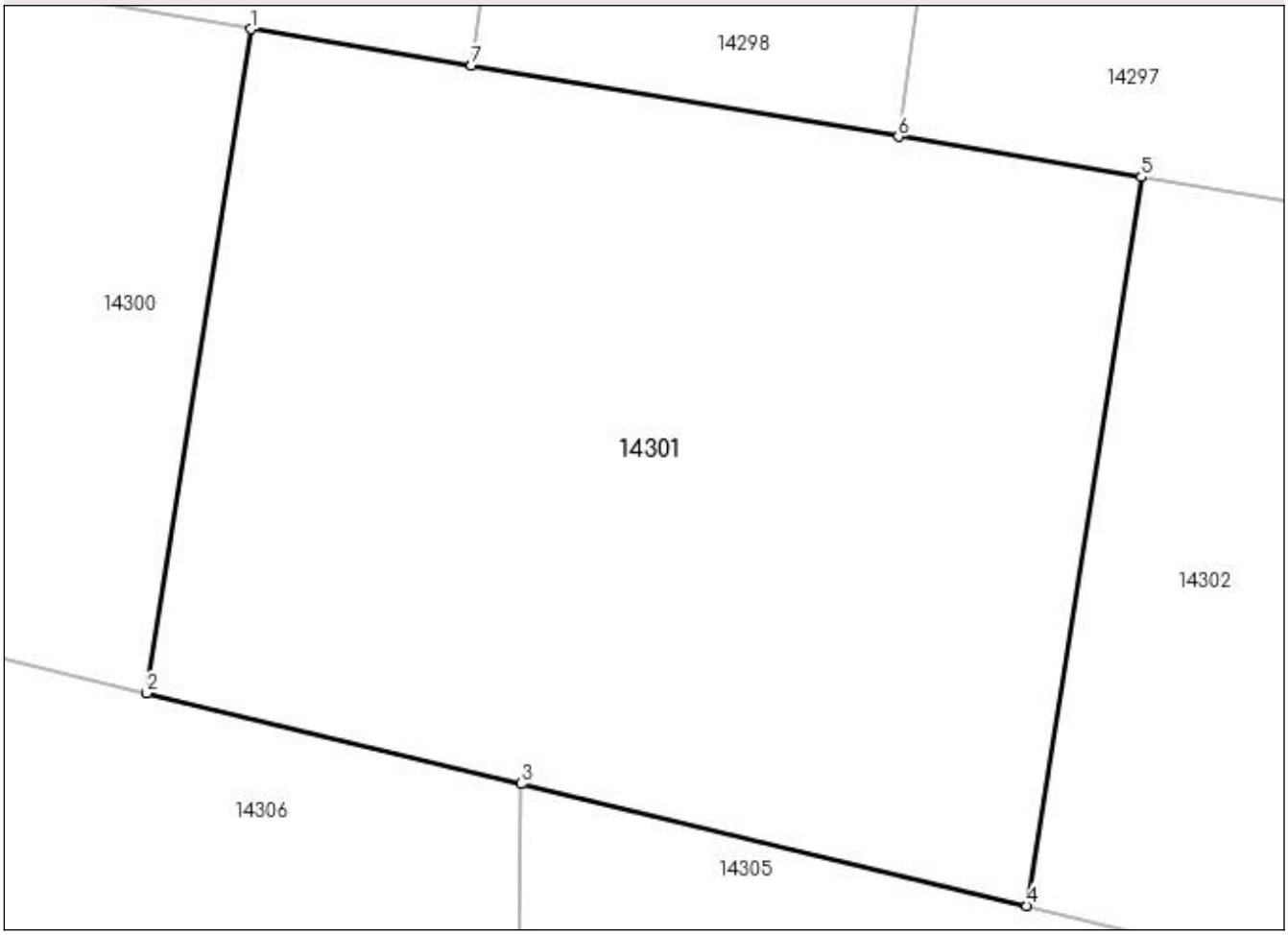

Date referitoare la teren

Crt	Categorie folosință	Intra vilan	Suprafaţa (mp)	Tarla	Parcelă	Nr. topo	Observaţii / Referinţe
1	arabil	NU	272	47	631	-	

Lungime Segmente
1) Valorile lungimilor segmentelor sunt obţinute din proiecţie în plan.

Punct început	X / Y	Punct sfârşit	X / Y	Lungime segment (** (m)
1	347.181,557 284.958,618	2	347.179,399 284.944,893	13.894
2	347.179,399 284.944,893	3	347.187,154 284.943,021	7.978
3	347.187,154 284.943,021	4	347.197,604 284.940,498	10.75
4	347.197,604 284.940,498	5	347.199,972 284.955,563	15.25
5	347.199,972 284.955,563	6	347.194,947 284.956,396	5.094

Punct început	X / Y	Punct sfârşit	X / Y	Lungime segment (** (m)
6	347.194,947 284.956,396	7	347.186,115 284.957,862	8.953
7	347.186,115 284.957,862	1	347.181,557 284.958,618	4.62

** Lungimile segmentelor sunt determinate în planul de proiecţie Stereo 70 şi sunt rotunjite la 1 milimetru.
*** Distanţa dintre puncte este formată din segmente cumulate ce sunt mai mici decât valoarea 1 milimetru.

DATE DESPRE IMOBILUL NR. 14302

Oficiul de Cadastru şi Publicitate Imobiliară DOLJ
Biroul de Cadastru şi Publicitate Imobiliară Craiova

A. Partea I. Descrierea imobilului

TEREN Extravilan

Adresa: Jud. Dolj, T 47, P 632

Nr. Crt	Nr cadastral Nr. topografic	Suprafaţa* (mp)	Observaţii / Referinţe
A1		272	Sector cadastral:7 Teren neimprejmuit;

B. Partea II. Proprietari şi acte

Inscrieri privitoare la dreptul de proprietate şi alte drepturi reale		Referinţe
0 / 07/02/2023		
Act Administrativ nr. TDP:2385-19545, din 21/01/1997 emis de COMISIA JUDETEANA DE FOND FUNCIAR;		
B1	Intabulare, drept de PROPRIETATE, dobandit prin Reconstituire, cota actuala 1/1, cota initiala 1/1	A1
	1) **CIRSTEA ELENA**, LIPSA CNP	

C. Partea III. SARCINI .

Inscrieri privind dezmembramintele dreptului de proprietate, drepturi reale de garanţie şi sarcini	Referinţe
NU SUNT	

Anexa Nr. 1 La Partea I

Teren

Nr cadastral	Suprafaţa (mp)*	Observaţii / Referinţe
	272	

* Suprafaţa este determinată in planul de proiecţie Stereo 70.

DETALII LINIARE IMOBIL

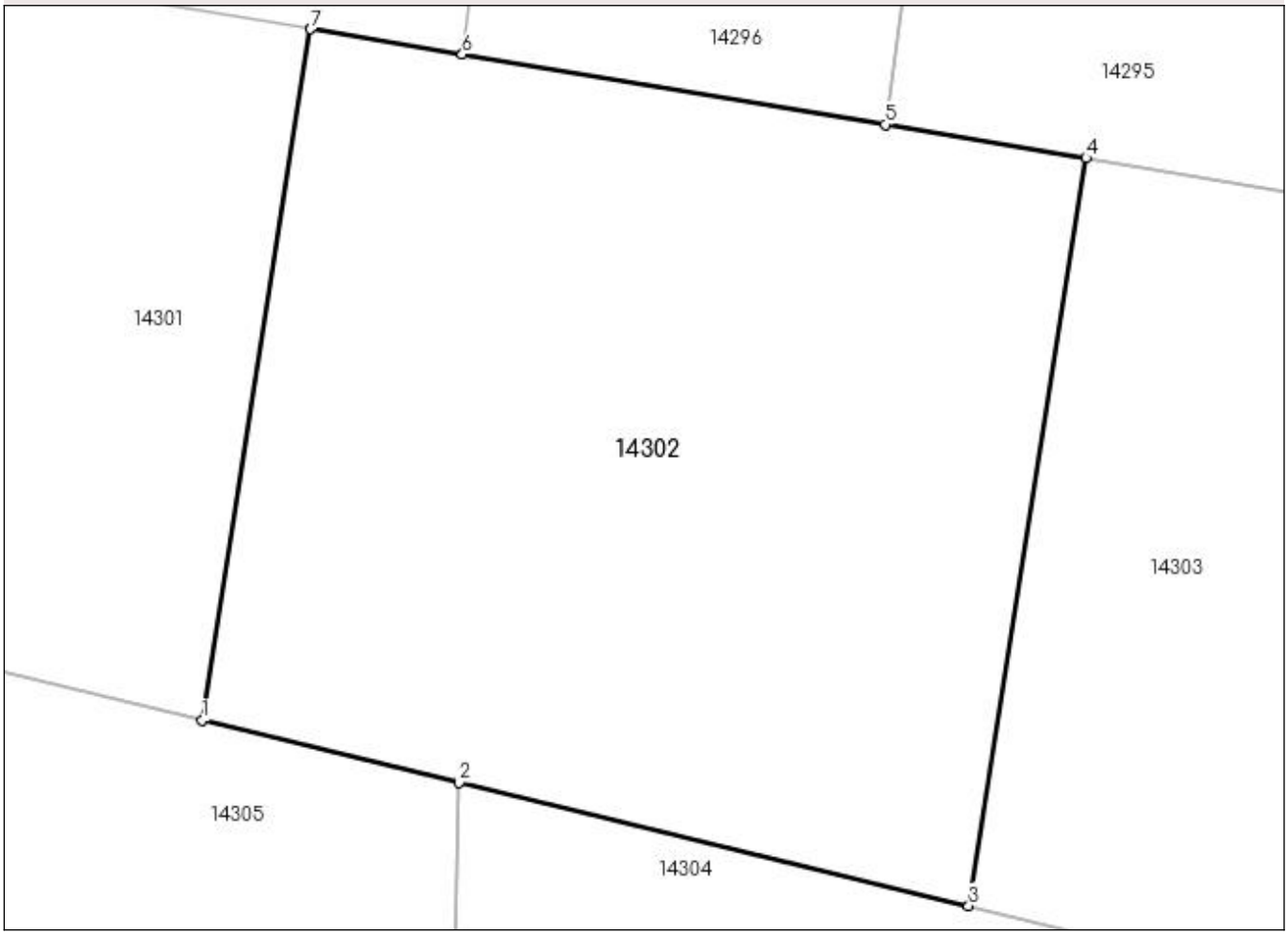

Date referitoare la teren

Crt	Categorie folosinţă	Intra vilan	Suprafaţa (mp)	Tarla	Parcelă	Nr. topo	Observaţii / Referinţe
1	arabil	NU	272	47	632	-	

Lungime Segmente
1) Valorile lungimilor segmentelor sunt obţinute din proiecţie în plan.

Punct început	X / Y	Punct sfârşit	X / Y	Lungime segment (** (m)
1	347.197,604 284.940,498	2	347.203,208 284.939,146	5.765
2	347.203,208 284.939,146	3	347.214,318 284.936,464	11.429
3	347.214,318 284.936,464	4	347.216,879 284.952,758	16.494
4	347.216,879 284.952,758	5	347.212,5 284.953,484	4.439
5	347.212,5 284.953,484	6	347.203,278 284.955,014	9.348

Punct început	X / Y	Punct sfârşit	X / Y	Lungime segment (** (m)
6	347.203,278 284.955,014	7	347.199,972 284.955,563	3.351
7	347.199,972 284.955,563	1	347.197,604 284.940,498	15.25

** Lungimile segmentelor sunt determinate în planul de proiecţie Stereo 70 şi sunt rotunjite la 1 milimetru.
*** Distanţa dintre puncte este formată din segmente cumulate ce sunt mai mici decât valoarea 1 milimetru.

DATE DESPRE IMOBILUL NR. 14303

Oficiul de Cadastru şi Publicitate Imobiliară DOLJ
Biroul de Cadastru şi Publicitate Imobiliară Craiova

A. Partea I. Descrierea imobilului

TEREN Extravilan

Adresa: Jud. Dolj, T 47, P 633

Nr. Crt	Nr cadastral Nr. topografic	Suprafaţa* (mp)	Observaţii / Referinţe
A1		255	Sector cadastral:7 Teren neimprejmuit;

B. Partea II. Proprietari şi acte

Inscrieri privitoare la dreptul de proprietate şi alte drepturi reale		Referinţe
0 / 07/02/2023		
Act Administrativ nr. TDP:2401-19512, din 21/01/1997 emis de COMISIA JUDETEANA DE FOND FUNCIAR (CERTIF. DE DECES:D9037314/23.05.1991;);		
B1	Intabulare, drept de PROPRIETATE, dobandit prin Reconstituire, cota actuala 1/1, cota initiala 1/1	A1
	1) **VASILE STEFAN**, LIPSA CNP DEFUNCT:Da	

C. Partea III. SARCINI .

Inscrieri privind dezmembramintele dreptului de proprietate, drepturi reale de garanţie şi sarcini	Referinţe
NU SUNT	

Anexa Nr. 1 La Partea I

Teren

Nr cadastral	Suprafaţa (mp)*	Observaţii / Referinţe
	255	

* Suprafaţa este determinată in planul de proiecţie Stereo 70.

DETALII LINIARE IMOBIL

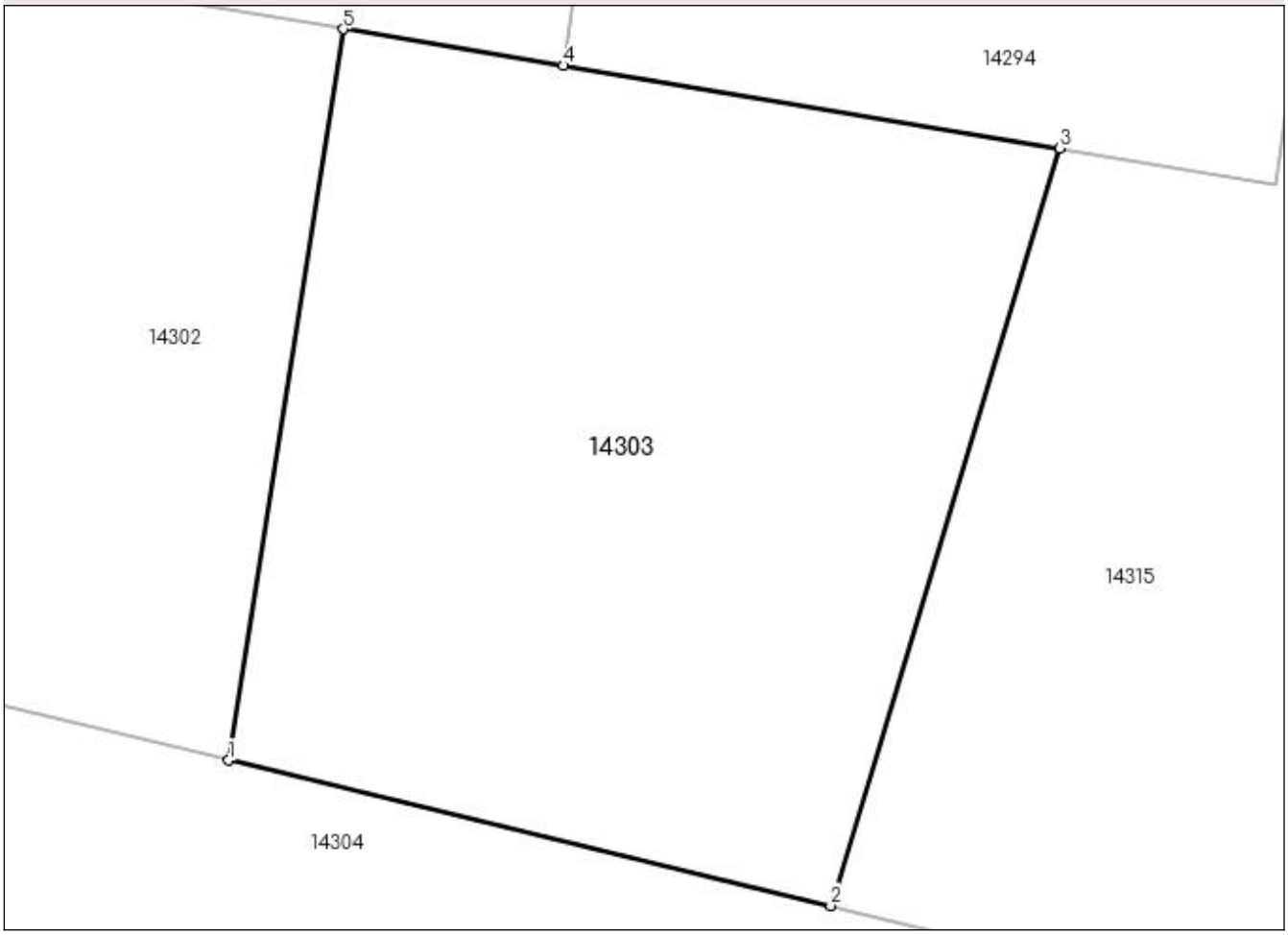

Date referitoare la teren

Crt	Categorie folosinţă	Intra vilan	Suprafaţa (mp)	Tarla	Parcelă	Nr. topo	Observaţii / Referinţe
1	arabil	NU	255	47	633	-	

Lungime Segmente
1) Valorile lungimilor segmentelor sunt obţinute din proiecţie în plan.

Punct început	X / Y	Punct sfârşit	X / Y	Lungime segment (** (m)
1	347.214,318 284.936,464	2	347.227,746 284.933,222	13.814
2	347.227,746 284.933,222	3	347.232,852 284.950,108	17.641
3	347.232,852 284.950,108	4	347.221,784 284.951,944	11.219
4	347.221,784 284.951,944	5	347.216,879 284.952,758	4.972
5	347.216,879 284.952,758	1	347.214,318 284.936,464	16.494

** Lungimile segmentelor sunt determinate în planul de proiecţie Stereo 70 şi sunt rotunjite la 1 milimetru.
*** Distanţa dintre puncte este formată din segmente cumulate ce sunt mai mici decât valoarea 1 milimetru.

DATE DESPRE IMOBILUL NR. 14304

Oficiul de Cadastru şi Publicitate Imobiliară DOLJ
Biroul de Cadastru şi Publicitate Imobiliară Craiova

A. Partea I. Descrierea imobilului

TEREN Extravilan

Adresa: Jud. Dolj, T 47, P 634

Nr. Crt	Nr cadastral Nr. topografic	Suprafaţa* (mp)	Observaţii / Referinţe
A1		420	Sector cadastral:7 Teren neimprejmuit;

B. Partea II. Proprietari şi acte

Inscrieri privitoare la dreptul de proprietate şi alte drepturi reale		Referinţe
0 / 07/02/2023		
Act Administrativ nr. TDP:2514-60679, din 17/02/1997 emis de COMISIA JUDETEANA DE FOND FUNCIAR;		
B1	Intabulare, drept de PROPRIETATE, dobandit prin Reconstituire, cota actuala 1/1, cota initiala 1/1	A1
	1) **NEAGOE IULIAN**, LIPSA CNP	

C. Partea III. SARCINI .

Inscrieri privind dezmembramintele dreptului de proprietate, drepturi reale de garanţie şi sarcini	Referinţe
NU SUNT	

Anexa Nr. 1 La Partea I

Teren

Nr cadastral	Suprafaţa (mp)*	Observaţii / Referinţe
	420	

* Suprafaţa este determinată in planul de proiecţie Stereo 70.

DETALII LINIARE IMOBIL

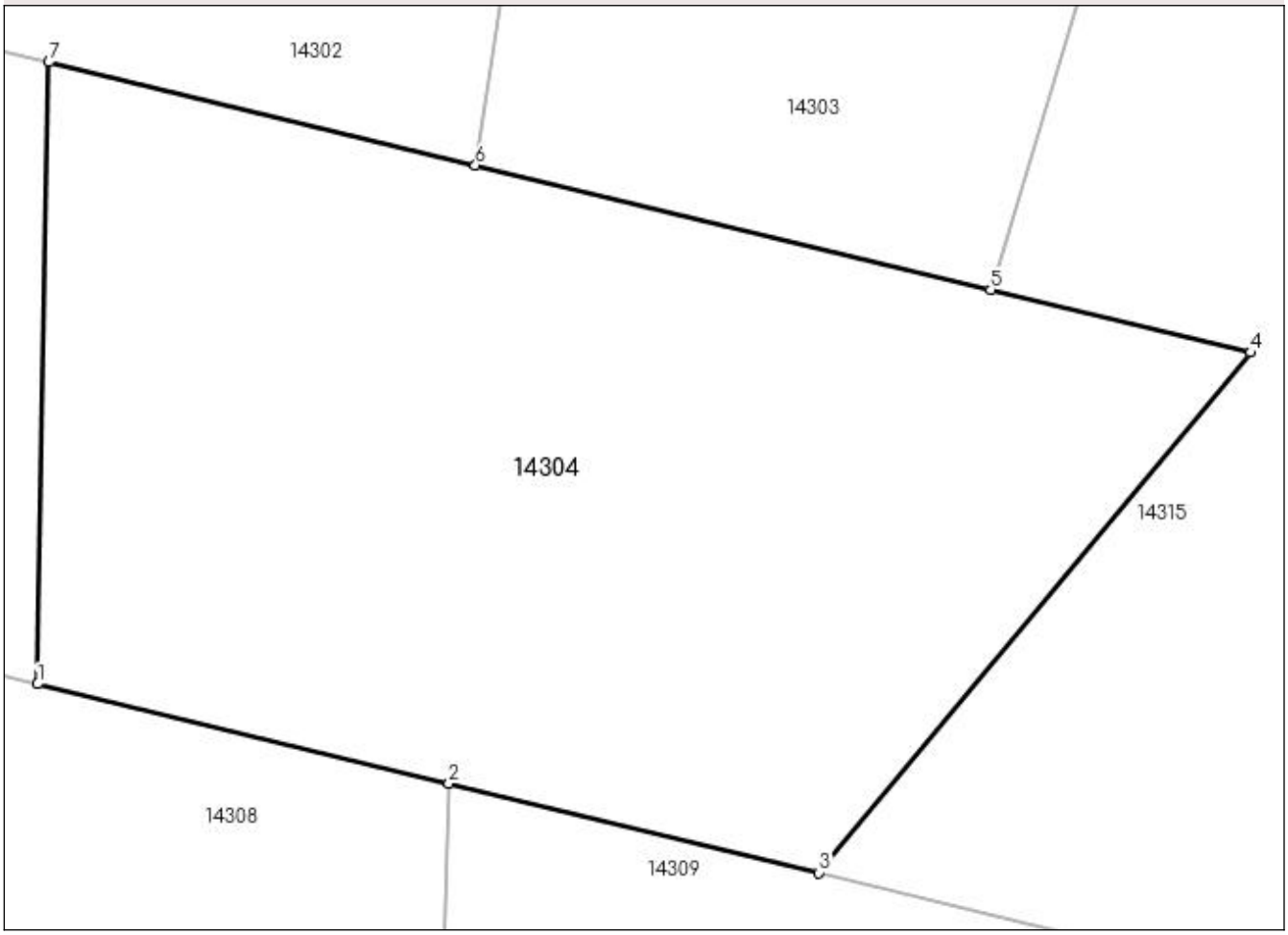

Date referitoare la teren

Crt	Categorie folosință	Intra vilan	Suprafaţa (mp)	Tarla	Parcelă	Nr. topo	Observaţii / Referinţe
1	arabil	NU	420	47	634	-	

Lungime Segmente
1) Valorile lungimilor segmentelor sunt obţinute din proiecţie în plan.

Punct început	X / Y	Punct sfârşit	X / Y	Lungime segment (** (m)
1	347.202,912 284.922,959	2	347.213,628 284.920,373	11.024
2	347.213,628 284.920,373	3	347.223,274 284.918,044	9.923
3	347.223,274 284.918,044	4	347.234,515 284.931,589	17.602
4	347.234,515 284.931,589	5	347.227,746 284.933,222	6.963
5	347.227,746 284.933,222	6	347.214,318 284.936,464	13.814

Punct început	X / Y	Punct sfârşit	X / Y	Lungime segment (** (m)
6	347.214,318 284.936,464	7	347.203,208 284.939,146	11.429
7	347.203,208 284.939,146	1	347.202,912 284.922,959	16.19

** Lungimile segmentelor sunt determinate în planul de proiecţie Stereo 70 şi sunt rotunjite la 1 milimetru.
*** Distanţa dintre puncte este formată din segmente cumulate ce sunt mai mici decât valoarea 1 milimetru.

DATE DESPRE IMOBILUL NR. 14305

Oficiul de Cadastru şi Publicitate Imobiliară DOLJ
Biroul de Cadastru şi Publicitate Imobiliară Craiova

A. Partea I. Descrierea imobilului

TEREN Extravilan

Adresa: Jud. Dolj, T 47, P 635

Nr. Crt	Nr cadastral Nr. topografic	Suprafaţa* (mp)	Observaţii / Referinţe
A1		261	Sector cadastral:7 Teren neimprejmuit;

B. Partea II. Proprietari şi acte

Inscrieri privitoare la dreptul de proprietate şi alte drepturi reale		Referinţe
0 / 07/02/2023		
Act Notarial nr. CM:32, din 05/02/1999 emis de BNP STOENESCU FLOREA;		
B1	Intabulare, drept de PROPRIETATE, dobandit prin Succesiune, cota actuala 1/1, cota initiala 1/1	A1
	1) **VACARU CONSTANTA**	

C. Partea III. SARCINI .

Inscrieri privind dezmembramintele dreptului de proprietate, drepturi reale de garanţie şi sarcini	Referinţe
NU SUNT	

Anexa Nr. 1 La Partea I

Teren

Nr cadastral	Suprafaţa (mp)*	Observaţii / Referinţe
	261	

* Suprafaţa este determinată in planul de proiecţie Stereo 70.

DETALII LINIARE IMOBIL

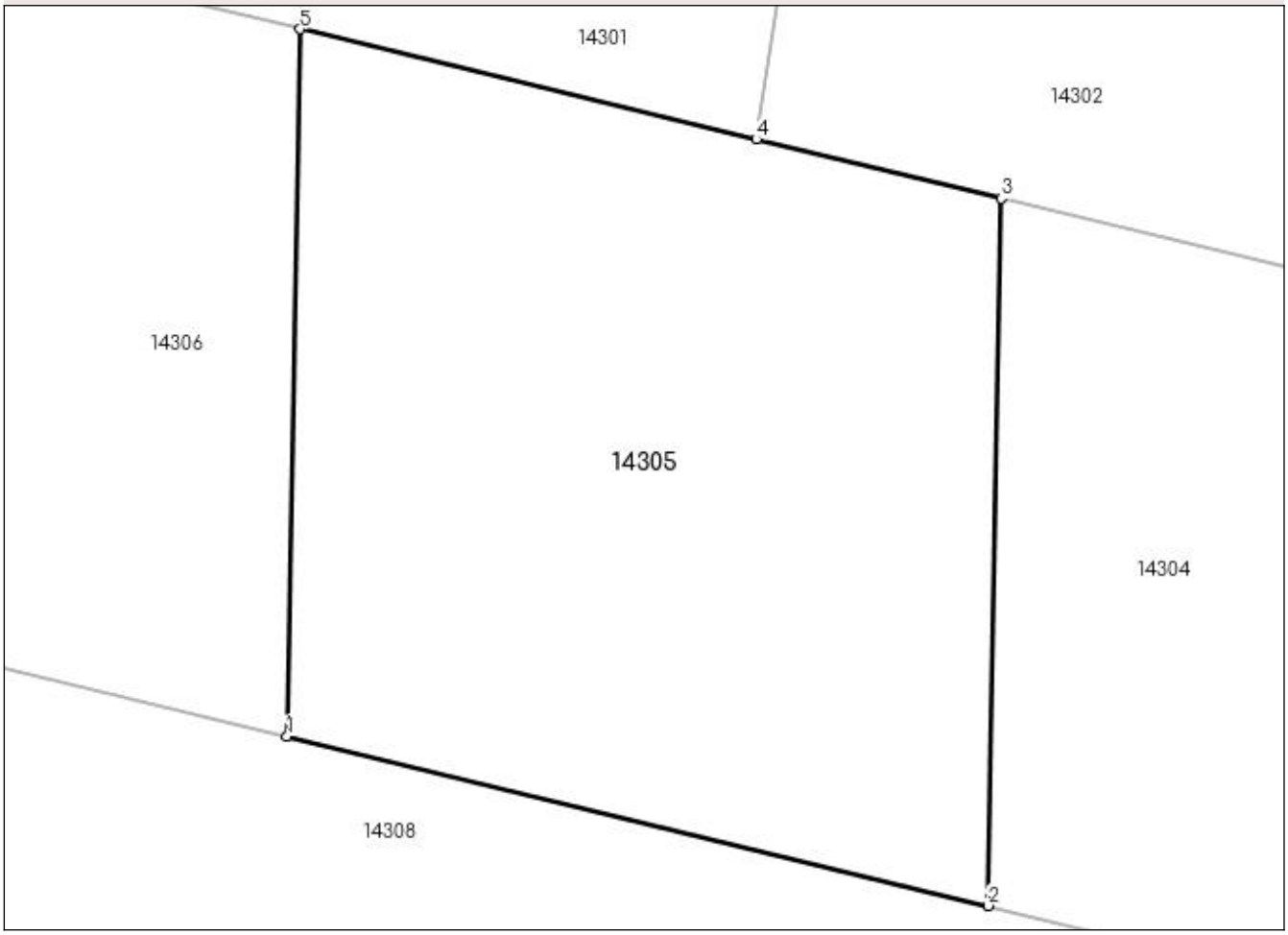

Date referitoare la teren

Crt	Categorie folosinţă	Intra vilan	Suprafaţa (mp)	Tarla	Parcelă	Nr. topo	Observaţii / Referinţe
1	arabil	NU	261	47	635	-	

Lungime Segmente
1) Valorile lungimilor segmentelor sunt obţinute din proiecţie în plan.

Punct început	X / Y	Punct sfârşit	X / Y	Lungime segment (** (m)
1	347.186,858 284.926,835	2	347.202,912 284.922,959	16.515
2	347.202,912 284.922,959	3	347.203,208 284.939,146	16.19
3	347.203,208 284.939,146	4	347.197,604 284.940,498	5.765
4	347.197,604 284.940,498	5	347.187,154 284.943,021	10.75
5	347.187,154 284.943,021	1	347.186,858 284.926,835	16.189

** Lungimile segmentelor sunt determinate în planul de proiecţie Stereo 70 şi sunt rotunjite la 1 milimetru.
*** Distanţa dintre puncte este formată din segmente cumulate ce sunt mai mici decât valoarea 1 milimetru.

DATE DESPRE IMOBILUL NR. 14306

Oficiul de Cadastru şi Publicitate Imobiliară DOLJ
Biroul de Cadastru şi Publicitate Imobiliară Craiova

A. Partea I. Descrierea imobilului

TEREN Extravilan

Adresa: Jud. Dolj, T 47, P 636

Nr. Crt	Nr cadastral Nr. topografic	Suprafaţa* (mp)	Observaţii / Referinţe
A1		238	Sector cadastral:7 Teren neimprejmuit;

B. Partea II. Proprietari şi acte

Inscrieri privitoare la dreptul de proprietate şi alte drepturi reale		Referinţe
0 / 07/02/2023		
Act Notarial nr. CM:115, din 05/04/2021 emis de BNP STOENESCU FLOREA;		
B1	Intabulare, drept de PROPRIETATE, dobandit prin Succesiune, cota actuala 1/1, cota initiala 1/1	A1
	1) **FLOAREA GHEORGHITA**	

C. Partea III. SARCINI .

Inscrieri privind dezmembramintele dreptului de proprietate, drepturi reale de garanţie şi sarcini	Referinţe
NU SUNT	

Anexa Nr. 1 La Partea I

Teren

Nr cadastral	Suprafaţa (mp)*	Observaţii / Referinţe
	238	

* Suprafaţa este determinată in planul de proiecţie Stereo 70.

DETALII LINIARE IMOBIL

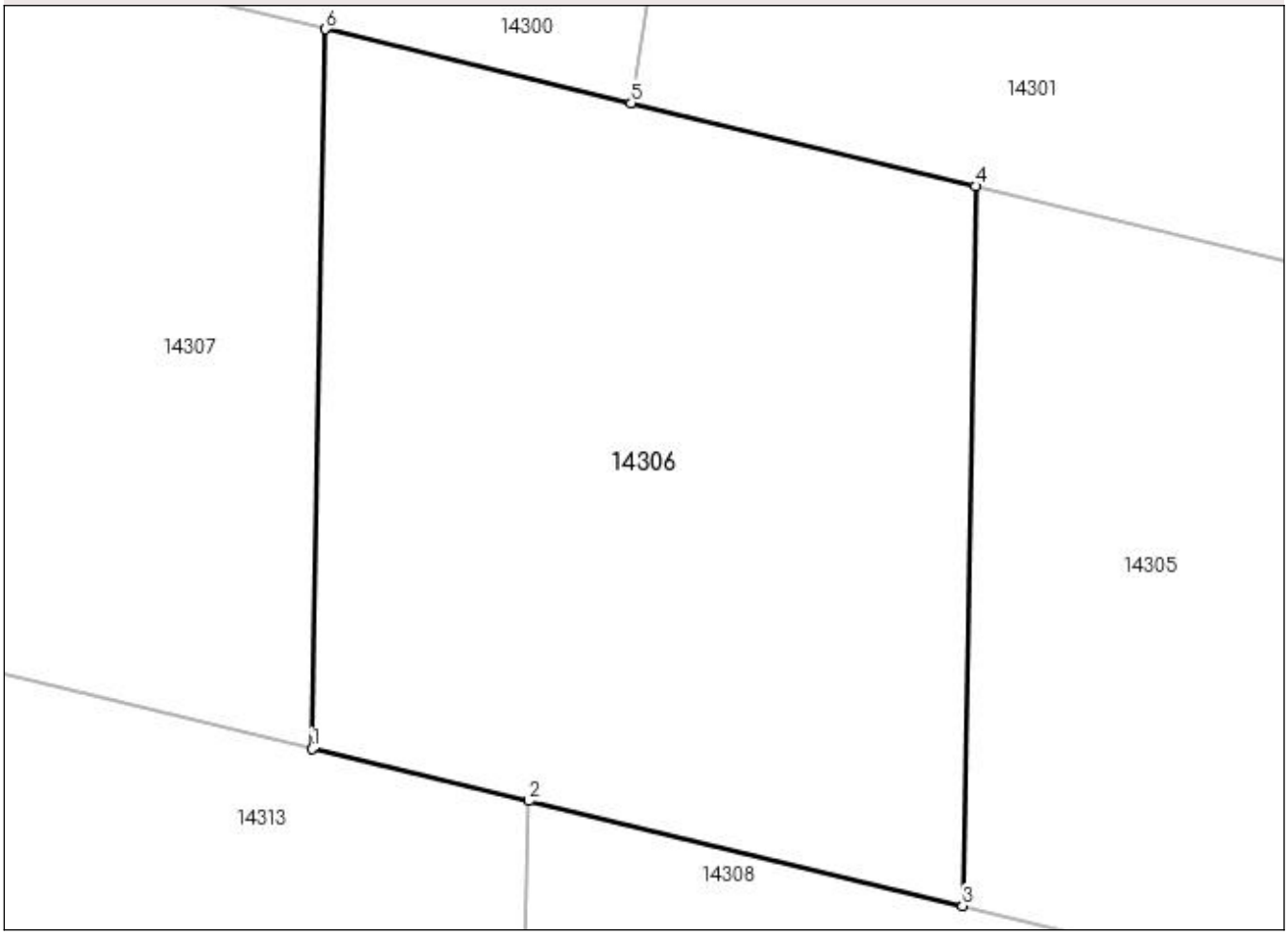

Date referitoare la teren

Crt	Categorie folosinţă	Intra vilan	Suprafaţa (mp)	Tarla	Parcelă	Nr. topo	Observaţii / Referinţe
1	arabil	NU	238	47	636	-	

Lungime Segmente
1) Valorile lungimilor segmentelor sunt obţinute din proiecţie în plan.

Punct început	X / Y	Punct sfârşit	X / Y	Lungime segment (** (m)
1	347.172,219 284.930,368	2	347.177,094 284.929,192	5.015
2	347.177,094 284.929,192	3	347.186,858 284.926,835	10.044
3	347.186,858 284.926,835	4	347.187,154 284.943,021	16.189
4	347.187,154 284.943,021	5	347.179,399 284.944,893	7.978
5	347.179,399 284.944,893	6	347.172,515 284.946,555	7.082

Punct început	X / Y	Punct sfârşit	X / Y	Lungime segment (** (m)
6	347.172,515 284.946,555	1	347.172,219 284.930,368	16.19

** Lungimile segmentelor sunt determinate în planul de proiecţie Stereo 70 şi sunt rotunjite la 1 milimetru.
*** Distanţa dintre puncte este formată din segmente cumulate ce sunt mai mici decât valoarea 1 milimetru.

DATE DESPRE IMOBILUL NR. 14307

Oficiul de Cadastru şi Publicitate Imobiliară DOLJ
Biroul de Cadastru şi Publicitate Imobiliară Craiova

A. Partea I. Descrierea imobilului

TEREN Extravilan

Adresa: Jud. Dolj, T 47, P 637

Nr. Crt	Nr cadastral Nr. topografic	Suprafaţa* (mp)	Observaţii / Referinţe
A1		182	Sector cadastral:7 Teren neimprejmuit;

B. Partea II. Proprietari şi acte

Inscrieri privitoare la dreptul de proprietate şi alte drepturi reale		Referinţe
0 / 07/02/2023		
Act Administrativ nr. TDP:2415-19512, din 21/01/1997 emis de COMISIA JUDETEANA DE FOND FUNCIAR;		
B1	Intabulare, drept de PROPRIETATE, dobandit prin Reconstituire, cota actuala 1/1, cota initiala 1/1	A1
	1) **SIRBU AURICA**, LIPSA CNP	

C. Partea III. SARCINI .

Inscrieri privind dezmembramintele dreptului de proprietate, drepturi reale de garanţie şi sarcini	Referinţe
NU SUNT	

Anexa Nr. 1 La Partea I

Teren

Nr cadastral	Suprafaţa (mp)*	Observaţii / Referinţe
	182	

* Suprafaţa este determinată in planul de proiecţie Stereo 70.

DETALII LINIARE IMOBIL

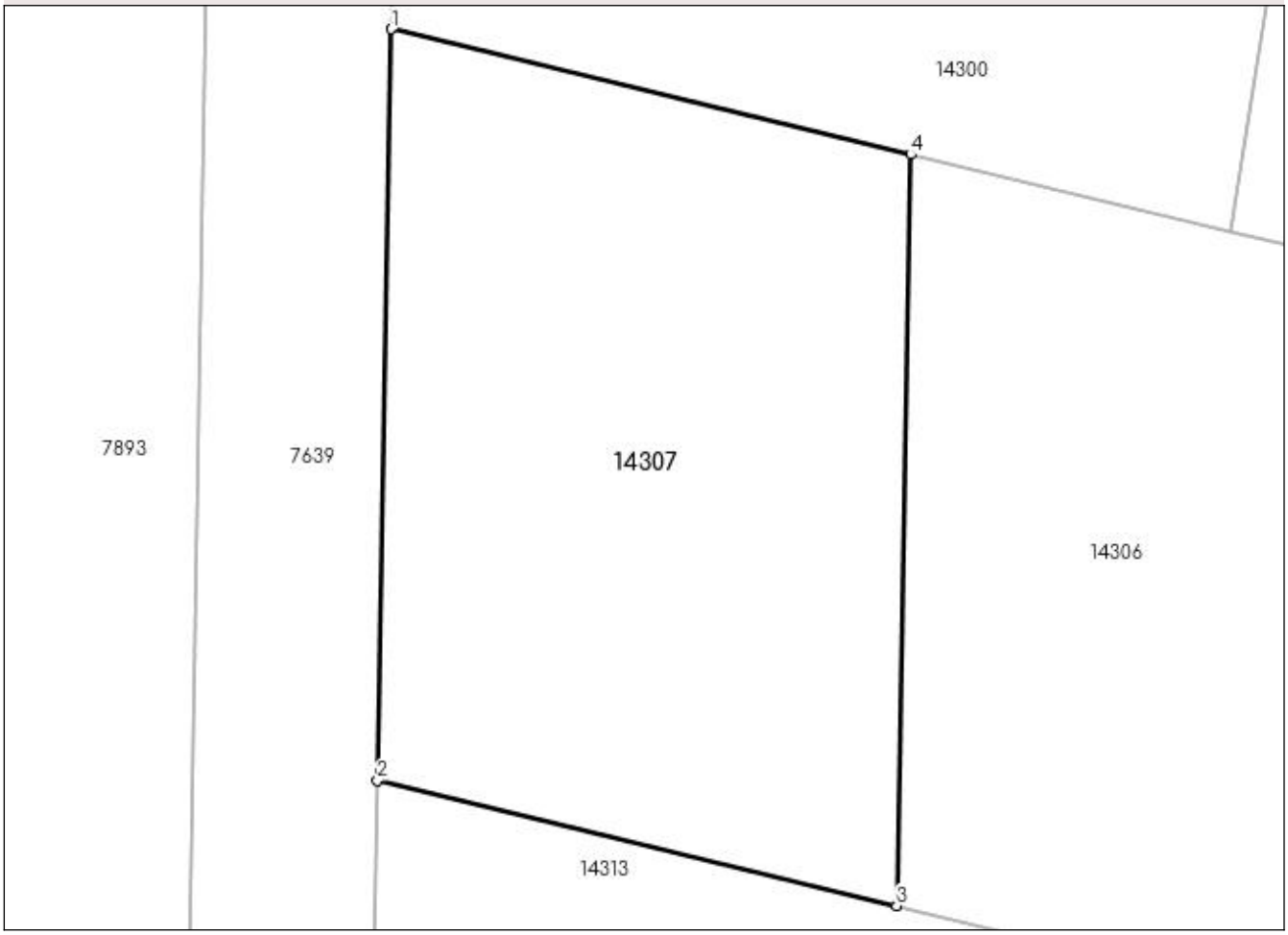

Date referitoare la teren

Crt	Categorie folosință	Intra vilan	Suprafaţa (mp)	Tarla	Parcelă	Nr. topo	Observaţii / Referinţe
1	arabil	NU	182	47	637	-	

Lungime Segmente
1) Valorile lungimilor segmentelor sunt obţinute din proiecţie în plan.

Punct început	X / Y	Punct sfârşit	X / Y	Lungime segment (** (m)
1	347.161,32 284.949,257	2	347.161,024 284.933,071	16.189
2	347.161,024 284.933,071	3	347.172,219 284.930,368	11.517
3	347.172,219 284.930,368	4	347.172,515 284.946,555	16.19
4	347.172,515 284.946,555	1	347.161,32 284.949,257	11.516

** Lungimile segmentelor sunt determinate în planul de proiecţie Stereo 70 şi sunt rotunjite la 1 milimetru.
*** Distanţa dintre puncte este formată din segmente cumulate ce sunt mai mici decât valoarea 1 milimetru.

DATE DESPRE IMOBILUL NR. 14308

Oficiul de Cadastru şi Publicitate Imobiliară DOLJ
Biroul de Cadastru şi Publicitate Imobiliară Craiova

A. Partea I. Descrierea imobilului

TEREN Extravilan

Adresa: Jud. Dolj, T 47, P 638

Nr. Crt	Nr cadastral Nr. topografic	Suprafaţa* (mp)	Observaţii / Referinţe
A1		325	Sector cadastral:7 Teren neimprejmuit;

B. Partea II. Proprietari şi acte

Inscrieri privitoare la dreptul de proprietate şi alte drepturi reale		Referinţe
0 / 07/02/2023		
Act Notarial nr. CM:273, din 15/11/2010 emis de BNP STOENESCU FLOREA;		
B1	Intabulare, drept de PROPRIETATE, dobandit prin Succesiune, cota actuala 1/1, cota initiala 1/1	A1
	1) **LAZAR IOANA**	

C. Partea III. SARCINI .

Inscrieri privind dezmembramintele dreptului de proprietate, drepturi reale de garanţie şi sarcini	Referinţe
NU SUNT	

Anexa Nr. 1 La Partea I

Teren

Nr cadastral	Suprafaţa (mp)*	Observaţii / Referinţe
	325	

* Suprafaţa este determinată in planul de proiecţie Stereo 70.

DETALII LINIARE IMOBIL

Date referitoare la teren

Crt	Categorie folosință	Intra vilan	Suprafaţa (mp)	Tarla	Parcelă	Nr. topo	Observaţii / Referinţe
1	arabil	NU	325	47	638	-	

Lungime Segmente
1) Valorile lungimilor segmentelor sunt obţinute din proiecţie în plan.

Punct început	X / Y	Punct sfârşit	X / Y	Lungime segment (** (m)
1	347.177,094 284.929,192	2	347.176,842 284.920,357	8.839
2	347.176,842 284.920,357	3	347.213,376 284.911,538	37.583
3	347.213,376 284.911,538	4	347.213,628 284.920,373	8.839
4	347.213,628 284.920,373	5	347.202,912 284.922,959	11.024
5	347.202,912 284.922,959	6	347.186,858 284.926,835	16.515

Punct început	X / Y	Punct sfârşit	X / Y	Lungime segment (** (m)
6	347.186,858 284.926,835	1	347.177,094 284.929,192	10.044

** Lungimile segmentelor sunt determinate în planul de proiecţie Stereo 70 şi sunt rotunjite la 1 milimetru.
*** Distanţa dintre puncte este formată din segmente cumulate ce sunt mai mici decât valoarea 1 milimetru.

DATE DESPRE IMOBILUL NR. 14309

Oficiul de Cadastru şi Publicitate Imobiliară DOLJ
Biroul de Cadastru şi Publicitate Imobiliară Craiova

A. Partea I. Descrierea imobilului

TEREN Extravilan

Adresa: Jud. Dolj, T 47, P 639

Nr. Crt	Nr cadastral Nr. topografic	Suprafaţa* (mp)	Observaţii / Referinţe
A1		400	Sector cadastral:7 Teren neimprejmuit;

B. Partea II. Proprietari şi acte

Inscrieri privitoare la dreptul de proprietate şi alte drepturi reale		Referinţe
0 / 07/02/2023		
Act Administrativ nr. TDP:2345-19545, din 20/01/1997 emis de COMISIA JUDETEANA DE FOND FUNCIAR;		
B1	Intabulare, drept de PROPRIETATE, dobandit prin Reconstituire, cota actuala 1/1, cota initiala 1/1	A1
	1) **NEAGOE STEFANA**, LIPSA CNP	

C. Partea III. SARCINI .

Inscrieri privind dezmembramintele dreptului de proprietate, drepturi reale de garanţie şi sarcini	Referinţe
NU SUNT	

Anexa Nr. 1 La Partea I

Teren

Nr cadastral	Suprafaţa (mp)*	Observaţii / Referinţe
	400	

* Suprafaţa este determinată in planul de proiecţie Stereo 70.

DETALII LINIARE IMOBIL

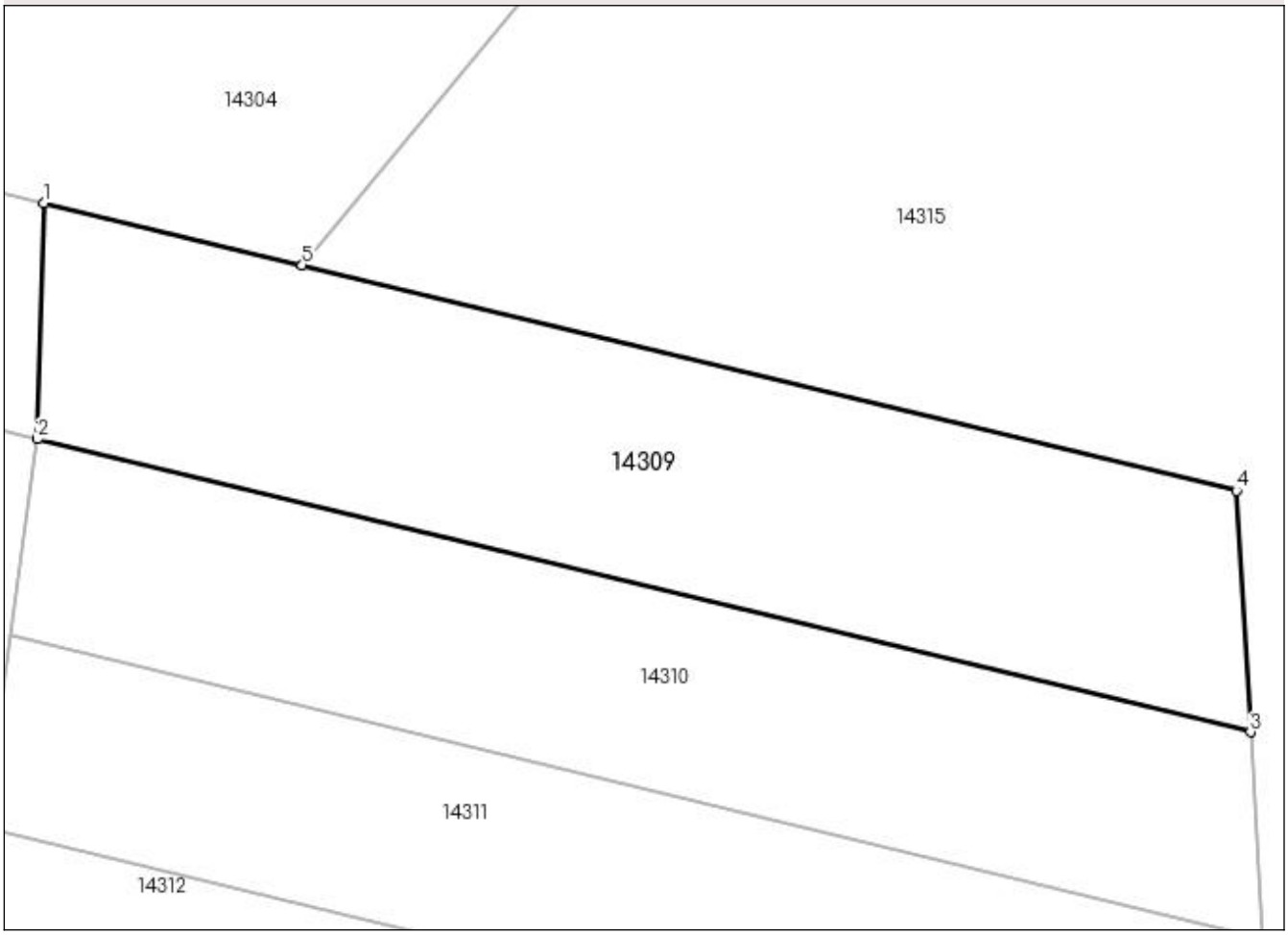

Date referitoare la teren

Crt	Categorie folosință	Intra vilan	Suprafaţa (mp)	Tarla	Parcelă	Nr. topo	Observaţii / Referinţe
1	arabil	NU	400	47	639	-	

Lungime Segmente
1) Valorile lungimilor segmentelor sunt obţinute din proiecţie în plan.

Punct început	X / Y	Punct sfârşit	X / Y	Lungime segment (** (m)
1	347.213,628 284.920,373	2	347.213,376 284.911,538	8.839
2	347.213,376 284.911,538	3	347.258,732 284.900,59	46.659
3	347.258,732 284.900,59	4	347.258,203 284.909,613	9.038
4	347.258,203 284.909,613	5	347.223,274 284.918,044	35.932
5	347.223,274 284.918,044	1	347.213,628 284.920,373	9.923

** Lungimile segmentelor sunt determinate în planul de proiecţie Stereo 70 şi sunt rotunjite la 1 milimetru.
*** Distanţa dintre puncte este formată din segmente cumulate ce sunt mai mici decât valoarea 1 milimetru.

DATE DESPRE IMOBILUL NR. 14310

Oficiul de Cadastru şi Publicitate Imobiliară DOLJ
Biroul de Cadastru şi Publicitate Imobiliară Craiova

A. Partea I. Descrierea imobilului

TEREN Extravilan

Adresa: Jud. Dolj, T 47, P 3

Nr. Crt	Nr cadastral Nr. topografic	Suprafaţa* (mp)	Observaţii / Referinţe
A1		350	Sector cadastral:7 Teren neimprejmuit;

B. Partea II. Proprietari şi acte

Inscrieri privitoare la dreptul de proprietate şi alte drepturi reale		Referinţe
0 / 07/02/2023		
Act Administrativ nr. TDP:4192, din 03/12/2004 emis de COMISIA JUDETEANA DE FOND FUNCIAR;		
B1	Intabulare, drept de PROPRIETATE, dobandit prin Reconstituire, cota actuala 1/1, cota initiala 1/1	A1
	1) **ANGHEL MARIN**, LIPSA CNP	

C. Partea III. SARCINI .

Inscrieri privind dezmembramintele dreptului de proprietate, drepturi reale de garanţie şi sarcini	Referinţe
NU SUNT	

Anexa Nr. 1 La Partea I

Teren

Nr cadastral	Suprafaţa (mp)*	Observaţii / Referinţe
	350	

* Suprafaţa este determinată in planul de proiecţie Stereo 70.

DETALII LINIARE IMOBIL

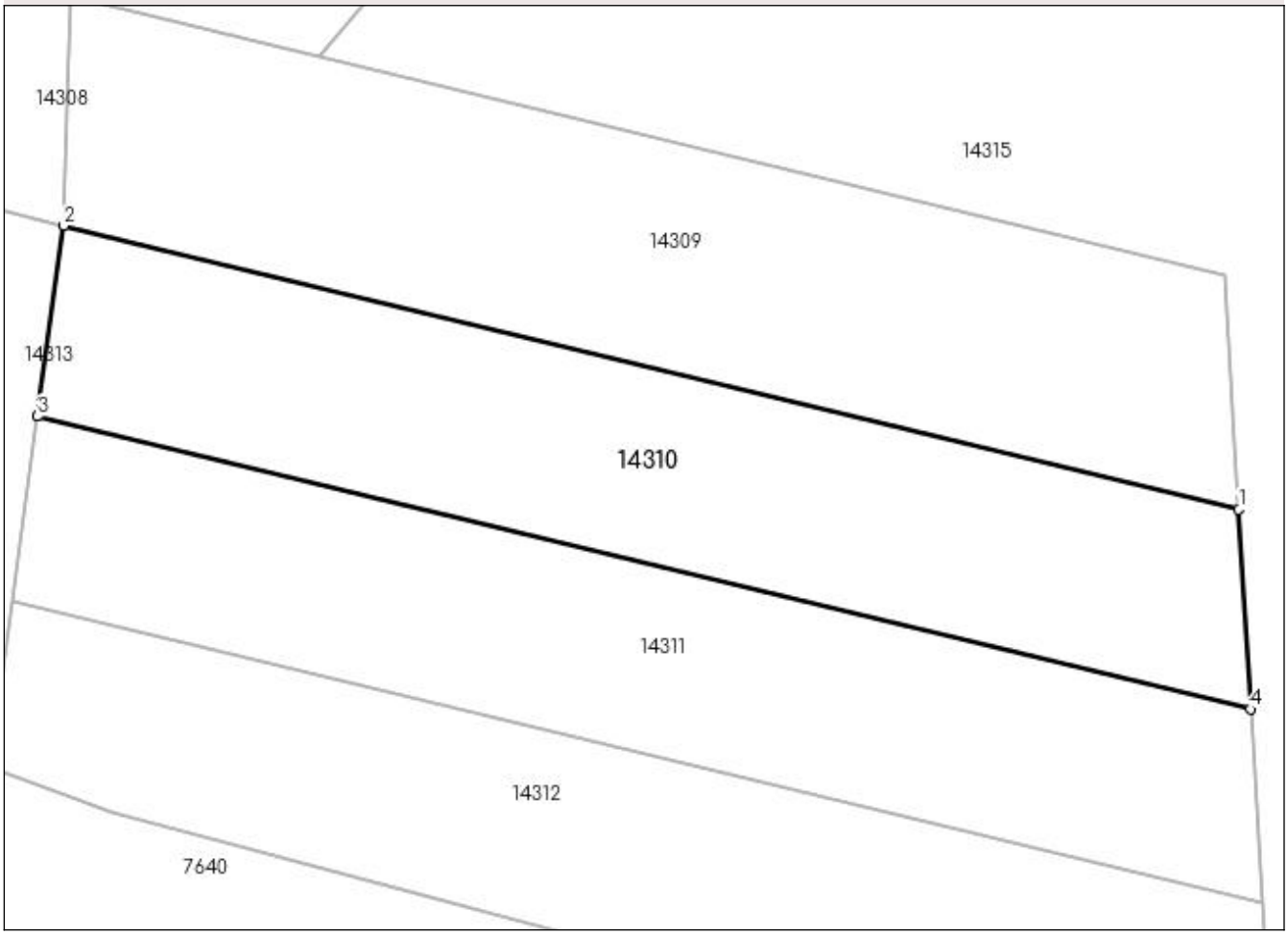

Date referitoare la teren

Crt	Categorie folosinţă	Intra vilan	Suprafaţa (mp)	Tarla	Parcelă	Nr. topo	Observaţii / Referinţe
1	arabil	NU	350	47	3	-	

Lungime Segmente
1) Valorile lungimilor segmentelor sunt obţinute din proiecţie în plan.

Punct început	X / Y	Punct sfârşit	X / Y	Lungime segment (** (m)
1	347.258,732 284.900,59	2	347.213,376 284.911,538	46.659
2	347.213,376 284.911,538	3	347.212,365 284.904,188	7.419
3	347.212,365 284.904,188	4	347.259,184 284.892,886	48.164
4	347.259,184 284.892,886	1	347.258,732 284.900,59	7.717

** Lungimile segmentelor sunt determinate în planul de proiecţie Stereo 70 şi sunt rotunjite la 1 milimetru.
*** Distanţa dintre puncte este formată din segmente cumulate ce sunt mai mici decât valoarea 1 milimetru.

DATE DESPRE IMOBILUL NR. 14311

Oficiul de Cadastru şi Publicitate Imobiliară DOLJ
Biroul de Cadastru şi Publicitate Imobiliară Craiova

A. Partea I. Descrierea imobilului

TEREN Extravilan

Adresa: Jud. Dolj, T 47, P 641

Nr. Crt	Nr cadastral Nr. topografic	Suprafaţa* (mp)	Observaţii / Referinţe
A1		350	Sector cadastral:7 Teren neimprejmuit;

B. Partea II. Proprietari şi acte

Inscrieri privitoare la dreptul de proprietate şi alte drepturi reale		Referinţe
0 / 07/02/2023		
Act Administrativ nr. TDP:2490-19512, din 22/01/1997 emis de COMISIA JUDETEANA DE FOND FUNCIAR;		
B1	Intabulare, drept de PROPRIETATE, dobandit prin Reconstituire, cota actuala 1/1, cota initiala 1/1	A1
	1) **CAZACU DUMITRU**, LIPSA CNP	

C. Partea III. SARCINI .

Inscrieri privind dezmembramintele dreptului de proprietate, drepturi reale de garanţie şi sarcini	Referinţe
NU SUNT	

Anexa Nr. 1 La Partea I

Teren

Nr cadastral	Suprafaţa (mp)*	Observaţii / Referinţe
	350	

* Suprafaţa este determinată in planul de proiecţie Stereo 70.

DETALII LINIARE IMOBIL

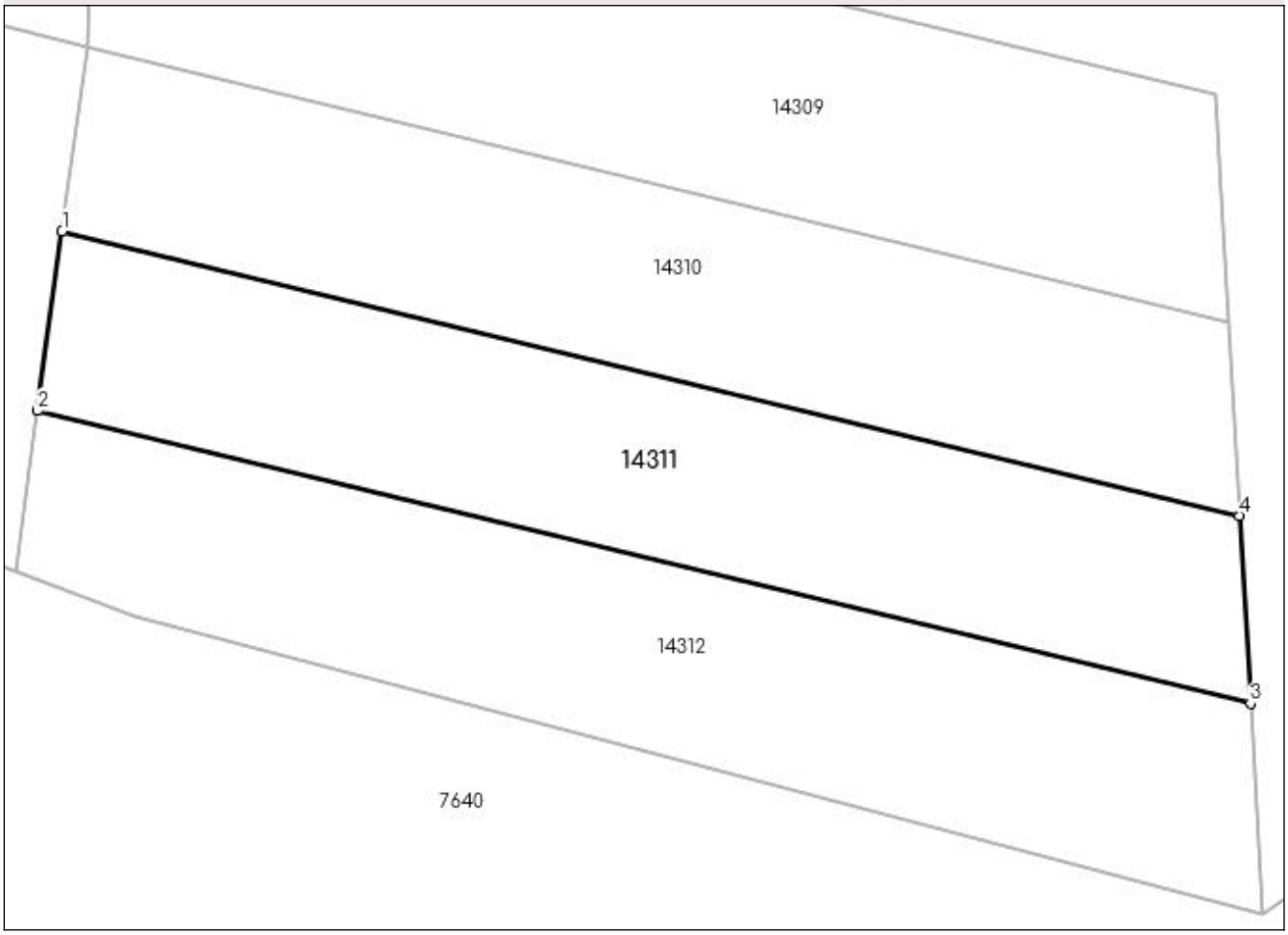

Date referitoare la teren

Crt	Categorie folosinţă	Intra vilan	Suprafaţa (mp)	Tarla	Parcelă	Nr. topo	Observaţii / Referinţe
1	arabil	NU	350	47	641	-	

Lungime Segmente
1) Valorile lungimilor segmentelor sunt obţinute din proiecţie în plan.

Punct început	X / Y	Punct sfârşit	X / Y	Lungime segment (** (m)
1	347.212,365 284.904,188	2	347.211,384 284.897,061	7.194
2	347.211,384 284.897,061	3	347.259,623 284.885,417	49.624
3	347.259,623 284.885,417	4	347.259,184 284.892,886	7.482
4	347.259,184 284.892,886	1	347.212,365 284.904,188	48.164

** Lungimile segmentelor sunt determinate în planul de proiecţie Stereo 70 şi sunt rotunjite la 1 milimetru.
*** Distanţa dintre puncte este formată din segmente cumulate ce sunt mai mici decât valoarea 1 milimetru.

DATE DESPRE IMOBILUL NR. 14312

Oficiul de Cadastru şi Publicitate Imobiliară DOLJ
Biroul de Cadastru şi Publicitate Imobiliară Craiova

A. Partea I. Descrierea imobilului

TEREN Extravilan

Adresa: Jud. Dolj, T 47, P 642

Nr. Crt	Nr cadastral Nr. topografic	Suprafaţa* (mp)	Observaţii / Referinţe
A1		375	Sector cadastral:7 Teren neimprejmuit;

B. Partea II. Proprietari şi acte

Inscrieri privitoare la dreptul de proprietate şi alte drepturi reale		Referinţe
0 / 07/02/2023		
Act Administrativ nr. TDP:1104-58820, din 03/01/1995 emis de COMISIA JUDETEANA DE FOND FUNCIAR;		
B1	Intabulare, drept de PROPRIETATE, dobandit prin Reconstituire, cota actuala 1/1, cota initiala 1/1	A1
	1) **ENACHE GHEORGHE**, LIPSA CNP	

C. Partea III. SARCINI .

Inscrieri privind dezmembramintele dreptului de proprietate, drepturi reale de garanţie şi sarcini	Referinţe
NU SUNT	

Anexa Nr. 1 La Partea I

Teren

Nr cadastral	Suprafaţa (mp)*	Observaţii / Referinţe
	375	

* Suprafaţa este determinată in planul de proiecţie Stereo 70.

DETALII LINIARE IMOBIL

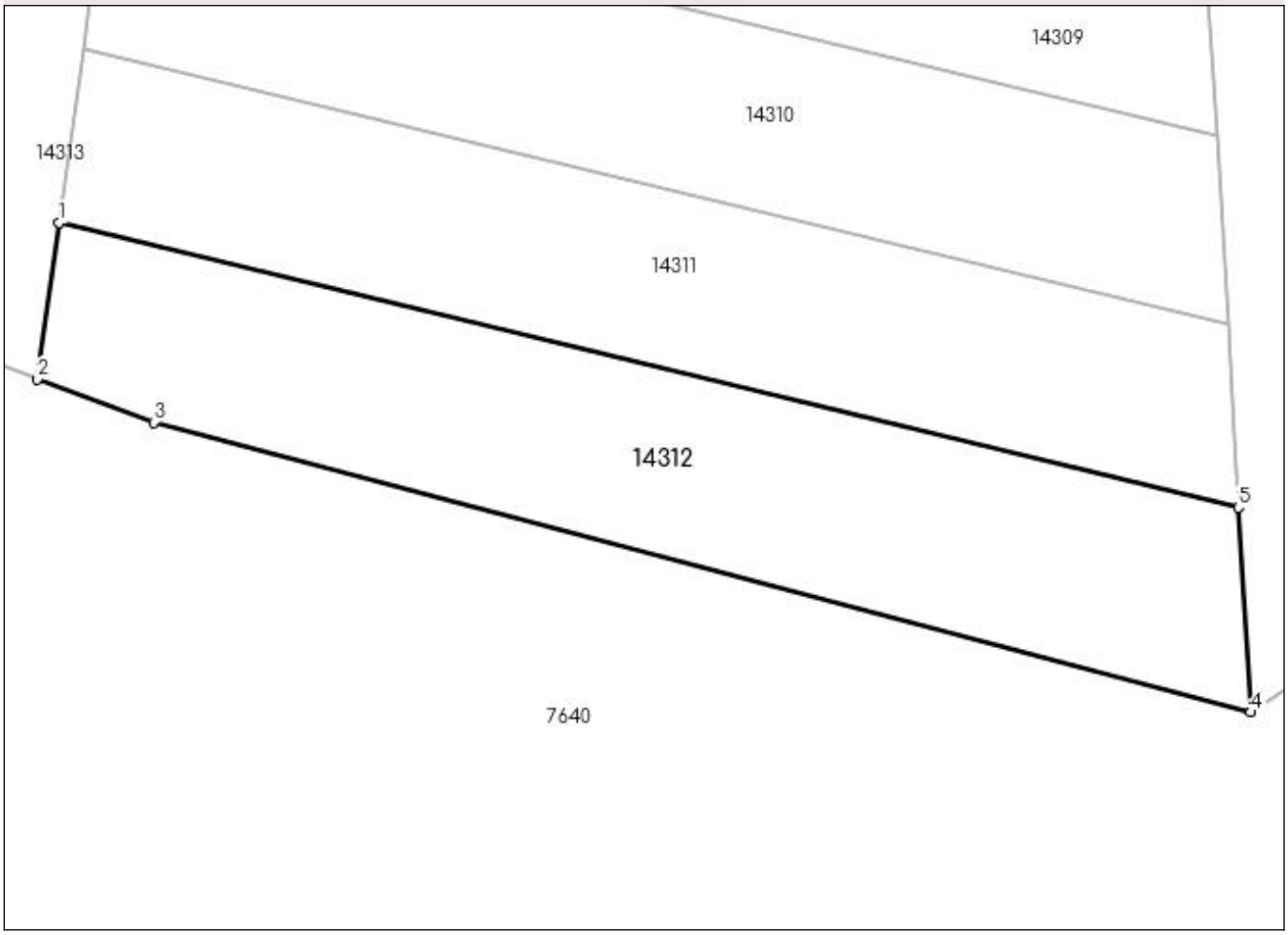

Date referitoare la teren

Crt	Categorie folosință	Intra vilan	Suprafaţa (mp)	Tarla	Parcelă	Nr. topo	Observaţii / Referinţe
1	arabil	NU	375	47	642	-	

Lungime Segmente
1) Valorile lungimilor segmentelor sunt obţinute din proiecţie în plan.

Punct început	X / Y	Punct sfârşit	X / Y	Lungime segment (** (m)
1	347.211,384 284.897,061	2	347.210,503 284.890,66	6.461
2	347.210,503 284.890,66	3	347.215,25 284.888,897	5.064
3	347.215,25 284.888,897	4	347.260,114 284.877,042	46.404
4	347.260,114 284.877,042	5	347.259,623 284.885,417	8.389
5	347.259,623 284.885,417	1	347.211,384 284.897,061	49.624

** Lungimile segmentelor sunt determinate în planul de proiecţie Stereo 70 şi sunt rotunjite la 1 milimetru.
*** Distanţa dintre puncte este formată din segmente cumulate ce sunt mai mici decât valoarea 1 milimetru.

DATE DESPRE IMOBILUL NR. 14313

Oficiul de Cadastru şi Publicitate Imobiliară DOLJ
Biroul de Cadastru şi Publicitate Imobiliară Craiova

A. Partea I. Descrierea imobilului

TEREN Extravilan

Adresa: Jud. Dolj, T 47

Nr. Crt	Nr cadastral Nr. topografic	Suprafaţa* (mp)	Observaţii / Referinţe
A1		Din acte: 0 Masurata: 1.064	Sector cadastral:7 Teren neimprejmuit;

B. Partea II. Proprietari şi acte

Inscrieri privitoare la dreptul de proprietate şi alte drepturi reale		Referinţe
0 / 07/02/2023		
Act Normativ nr. LEGE:7, din 13/03/1996 emis de PARLAMENTUL ROMANIEI;		
B1	Inscrierea provizorie, drept de PROPRIETATE, dobandit prin Lege, cota actuala 1/1, cota initiala 1/1	A1
	1) **NEIDENTIFICAT NEIDENTIFICAT**	

C. Partea III. SARCINI .

Inscrieri privind dezmembramintele dreptului de proprietate, drepturi reale de garanţie şi sarcini	Referinţe
NU SUNT	

Anexa Nr. 1 La Partea I

Teren

Nr cadastral	Suprafaţa (mp)*	Observaţii / Referinţe
	Din acte: 0 Masurata: 1.064	

* Suprafaţa este determinată in planul de proiecţie Stereo 70.

DETALII LINIARE IMOBIL

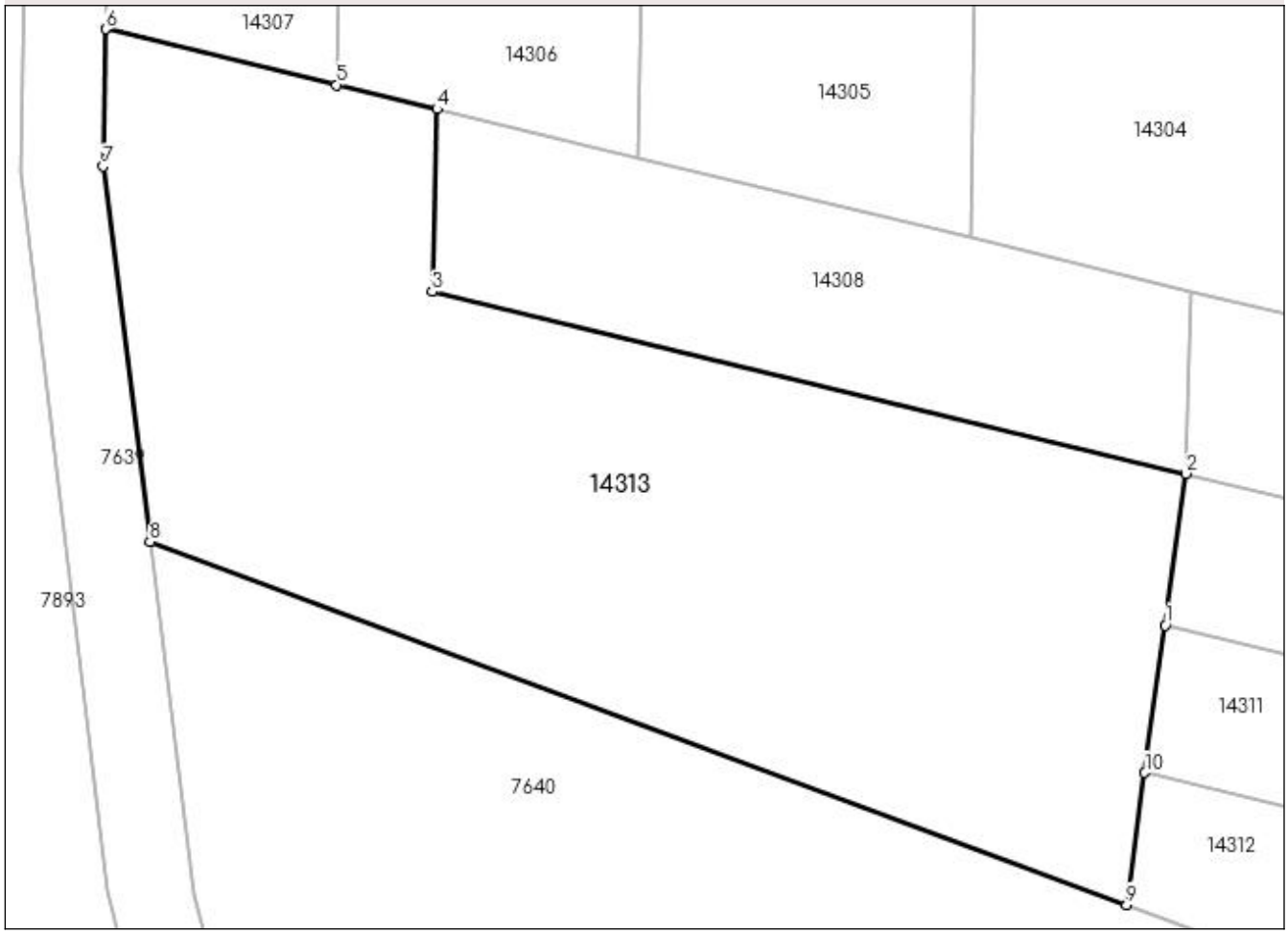

Date referitoare la teren

Crt	Categorie folosinţă	Intra vilan	Suprafaţa (mp)	Tarla	Parcelă	Nr. topo	Observaţii / Referinţe
1	arabil	NU	1.064	47		-	

Lungime Segmente
1) Valorile lungimilor segmentelor sunt obţinute din proiecţie în plan.

Punct început	X / Y	Punct sfârşit	X / Y	Lungime segment (** (m)
1	347.212,365 284.904,188	2	347.213,376 284.911,538	7.419
2	347.213,376 284.911,538	3	347.176,842 284.920,357	37.583
3	347.176,842 284.920,357	4	347.177,094 284.929,192	8.839
4	347.177,094 284.929,192	5	347.172,219 284.930,368	5.015
5	347.172,219 284.930,368	6	347.161,024 284.933,071	11.517

Punct început	X / Y	Punct sfârşit	X / Y	Lungime segment (** (m)
6	347.161,024 284.933,071	7	347.160,902 284.926,423	6.649
7	347.160,902 284.926,423	8	347.163,173 284.908,238	18.326
8	347.163,173 284.908,238	9	347.210,503 284.890,66	50.489
9	347.210,503 284.890,66	10	347.211,384 284.897,061	6.461
10	347.211,384 284.897,061	1	347.212,365 284.904,188	7.194

** Lungimile segmentelor sunt determinate în planul de proiecţie Stereo 70 şi sunt rotunjite la 1 milimetru.
*** Distanţa dintre puncte este formată din segmente cumulate ce sunt mai mici decât valoarea 1 milimetru.

DATE DESPRE IMOBILUL NR. 14314

Oficiul de Cadastru şi Publicitate Imobiliară DOLJ
Biroul de Cadastru şi Publicitate Imobiliară Craiova

A. Partea I. Descrierea imobilului

TEREN Necunoscut

Adresa: Loc. Maglavit, Jud. Dolj, T 47, P 663

Nr. Crt	Nr cadastral Nr. topografic	Suprafaţa* (mp)	Observaţii / Referinţe
A1		5.000	Sector cadastral:7 Teren neimprejmuit;

B. Partea II. Proprietari şi acte

Inscrieri privitoare la dreptul de proprietate şi alte drepturi reale		Referinţe
0 / 14/02/2023		
Act Notarial nr. CM:100, din 13/09/2013 emis de BNP GAGEATU ILIE;		
B1	Intabulare, drept de PROPRIETATE, dobandit prin Succesiune, cota actuala 1/1, cota initiala 1/1	A1
	1) **CIUPERCEANU NIELA**	

C. Partea III. SARCINI .

Inscrieri privind dezmembramintele dreptului de proprietate, drepturi reale de garanţie şi sarcini	Referinţe
NU SUNT	

Anexa Nr. 1 La Partea I

Teren

Nr cadastral	Suprafaţa (mp)*	Observaţii / Referinţe
	5.000	

* Suprafaţa este determinată in planul de proiecţie Stereo 70.

DETALII LINIARE IMOBIL

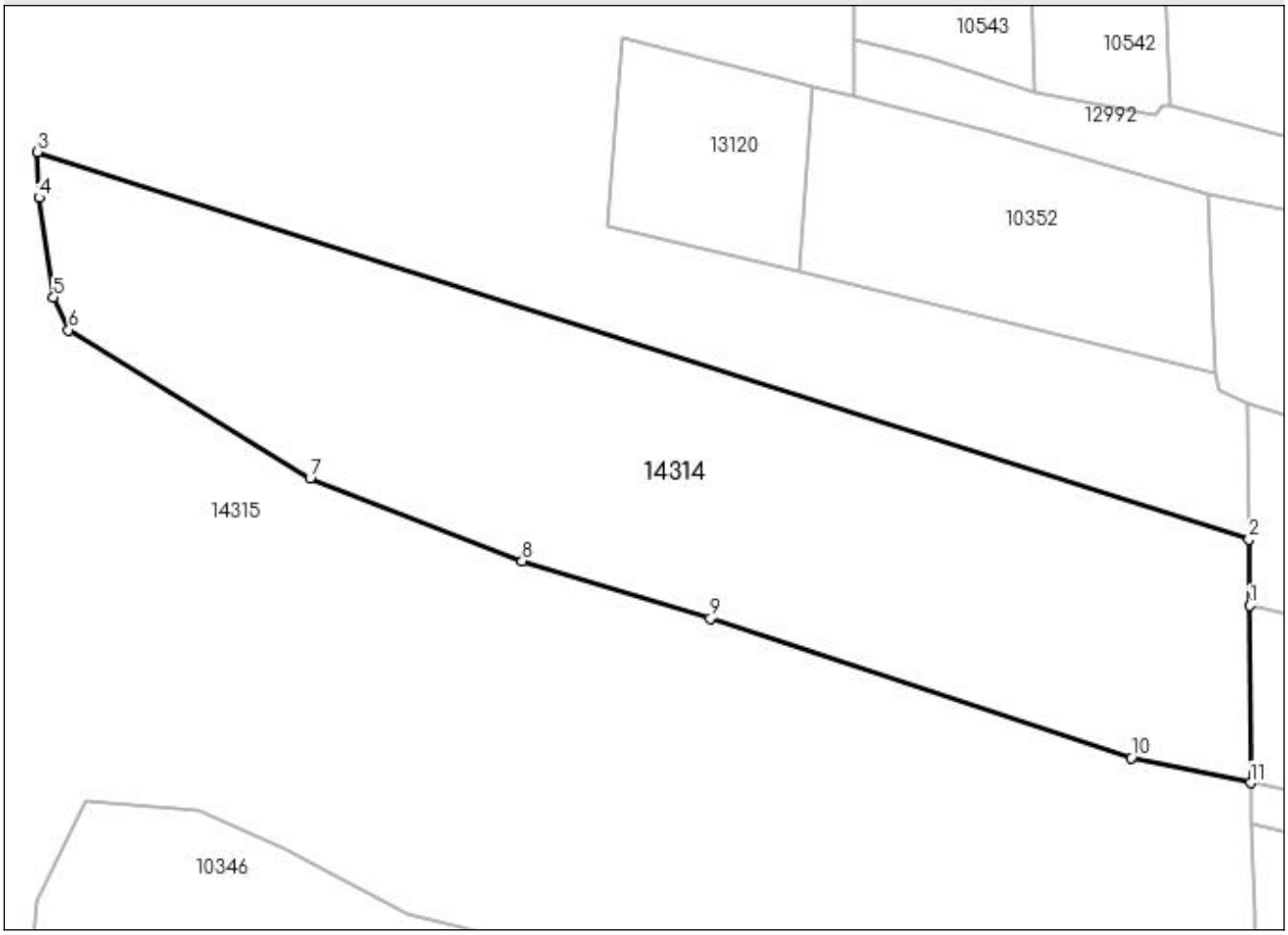

Date referitoare la teren

Crt	Categorie folosinţă	Intra vilan	Suprafaţa (mp)	Tarla	Parcelă	Nr. topo	Observaţii / Referinţe
1	arabil	NU	3.444	47	663	-	
2	arabil	DA	1.556	47	663	-	

Lungime Segmente
1) Valorile lungimilor segmentelor sunt obţinute din proiecţie în plan.

Punct început	X / Y	Punct sfârşit	X / Y	Lungime segment (** (m)
1	347.515,744 284.965,336	2	347.515,651 284.974,068	8.732
2	347.515,651 284.974,068	3	347.356,298 285.024,997	167.294
3	347.356,298 285.024,997	4	347.356,49 285.018,978	6.022
4	347.356,49 285.018,978	5	347.358,391 285.005,841	13.274

Punct început	X / Y	Punct sfârşit	X / Y	Lungime segment (** (m)
5	347.358,391 285.005,841	6	347.360,409 285.001,578	4.717
6	347.360,409 285.001,578	7	347.392,162 284.982,132	37.234
7	347.392,162 284.982,132	8	347.420,075 284.971,197	29.978
8	347.420,075 284.971,197	9	347.444,817 284.963,668	25.862
9	347.444,817 284.963,668	10	347.500,18 284.945,326	58.322
10	347.500,18 284.945,326	11	347.515,868 284.942,0	16.037
11	347.515,868 284.942,0	1	347.515,744 284.965,336	23.336

** Lungimile segmentelor sunt determinate în planul de proiecţie Stereo 70 şi sunt rotunjite la 1 milimetru.
*** Distanţa dintre puncte este formată din segmente cumulate ce sunt mai mici decât valoarea 1 milimetru.

DATE DESPRE IMOBILUL NR. 14315

Oficiul de Cadastru şi Publicitate Imobiliară DOLJ
Biroul de Cadastru şi Publicitate Imobiliară Craiova

A. Partea I. Descrierea imobilului

TEREN Necunoscut

Adresa: Loc. Maglavit, Jud. Dolj, T 47

Nr. Crt	Nr cadastral Nr. topografic	Suprafaţa* (mp)	Observaţii / Referinţe
A1		Din acte: 2.660.000 Masurata: 101.578	Sector cadastral:7 Teren neimprejmuit;

B. Partea II. Proprietari şi acte

Inscrieri privitoare la dreptul de proprietate şi alte drepturi reale		Referinţe
0 / 14/02/2023		
Act Administrativ nr. ORDIN PREFECT:121, din 03/06/1997 emis de INSTITUTIA PREFECTULUI (HOTARAREA NR. 489/11.11.1999; PROCES VERBAL NR. 1550/23.05.1997/00.01.1900;);		
B1	Intabulare, drept de PROPRIETATE, dobandit prin Constituire, cota actuala 1/1, cota initiala 1/1	A1
	1) **COMUNA MAGLAVIT-DOMENIU PRIVAT** , CIF:9999999999999, LIPSA CUI	

C. Partea III. SARCINI .

Inscrieri privind dezmembramintele dreptului de proprietate, drepturi reale de garanţie şi sarcini	Referinţe
NU SUNT	

Anexa Nr. 1 La Partea I

Teren

Nr cadastral	Suprafaţa (mp)*	Observaţii / Referinţe
	Din acte: 2.660.000 Masurata: 101.578	

* Suprafaţa este determinată in planul de proiecţie Stereo 70.

DETALII LINIARE IMOBIL

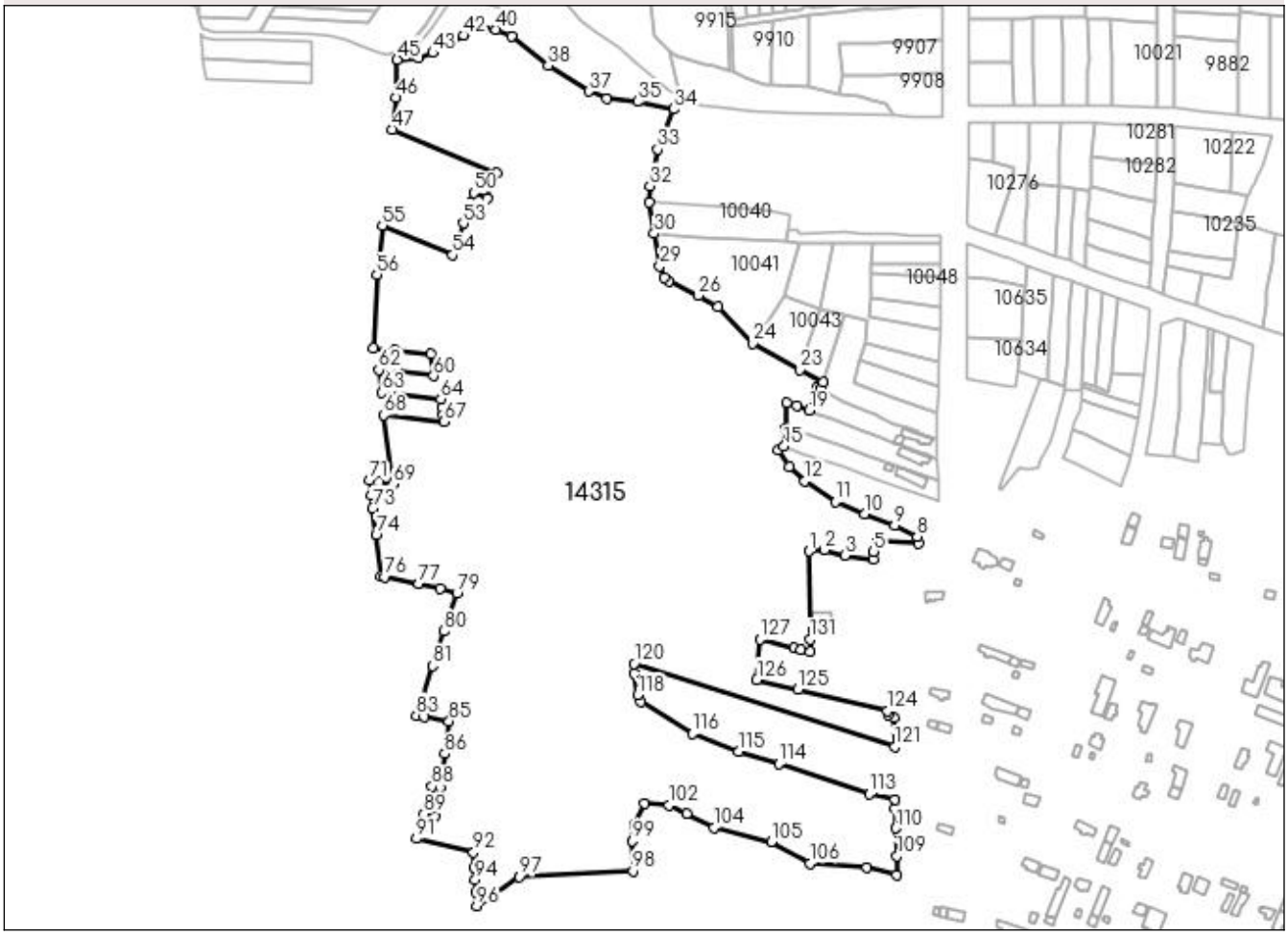

Date referitoare la teren

Crt	Categorie folosinţă	Intra vilan	Suprafaţa (mp)	Tarla	Parcelă	Nr. topo	Observaţii / Referinţe
1	pasune	NU	96.789	47		-	
2	pasune	DA	4.789	47		-	

Lungime Segmente

1) Valorile lungimilor segmentelor sunt obţinute din proiecţie în plan.

Punct început	X / Y	Punct sfârşit	X / Y	Lungime segment
1	347.463,529 285.093,596	2	347.472,776 285.094,537	9.295
4	347.502,686 285.088,919	5	347.502,763 285.093,474	4.556
7	347.530,355 285.098,252	8	347.529,502 285.102,703	4.532

Punct început	X / Y	Punct sfârşit	X / Y	Lungime segment
2	347.472,776 285.094,537	3	347.485,128 285.090,99	12.851
5	347.502,763 285.093,474	6	347.505,375 285.099,444	6.516
8	347.529,502 285.102,703	9	347.515,587 285.109,403	15.444

Punct început	X / Y	Punct sfârşit	X / Y	Lungime segment
3	347.485,128 285.090,99	4	347.502,686 285.088,919	17.68
6	347.505,375 285.099,444	7	347.530,355 285.098,252	25.008
9	347.515,587 285.109,403	10	347.497,222 285.116,551	19.707

Punct început	X / Y	Punct sfârşit	X / Y	Lungime segment
10	347.497,222 285.116,551	11	347.479,42 285.123,796	19.22
13	347.451,027 285.145,36	14	347.444,569 285.155,719	12.207
16	347.448,747 285.168,694	17	347.449,574 285.184,422	15.75
19	347.463,253 285.179,623	20	347.468,089 285.193,494	14.69
22	347.471,864 285.197,051	23	347.457,688 285.204,548	16.036
25	347.407,556 285.242,854	26	347.395,468 285.249,768	13.926
28	347.374,935 285.260,583	29	347.372,11 285.267,948	7.888
31	347.365,424 285.306,844	32	347.365,994 285.316,834	10.006
34	347.380,759 285.363,745	35	347.358,486 285.368,287	22.731
37	347.328,567 285.374,657	38	347.303,72 285.390,313	29.368
40	347.271,976 285.412,47	41	347.264,035 285.412,562	7.942
43	347.233,329 285.398,122	44	347.224,61 285.394,861	9.309
46	347.210,719 285.370,757	47	347.208,651 285.351,335	19.532
49	347.266,768 285.308,971	50	347.258,32 285.312,54	9.171
52	347.254,147 285.300,334	53	347.251,969 285.293,965	6.731
55	347.202,411 285.292,739	56	347.199,191 285.262,502	30.408
58	347.209,976 285.216,324	59	347.232,079 285.213,89	22.237
61	347.211,641 285.203,111	62	347.200,307 285.204,359	11.403
64	347.238,145 285.186,62	65	347.238,826 285.181,219	5.444
67	347.239,88 285.172,856	68	347.203,514 285.176,86	36.586
70	347.200,338 285.135,962	71	347.194,442 285.136,857	5.964
73	347.196,568 285.119,993	74	347.198,652 285.103,461	16.663
76	347.204,115 285.077,996	77	347.224,753 285.073,78	21.064
79	347.248,057 285.068,067	80	347.240,27 285.044,702	24.628
82	347.225,483 285.000,333	83	347.223,168 284.993,386	7.323
85	347.243,226 284.989,761	86	347.240,485 284.969,847	20.102
88	347.232,852 284.950,108	89	347.227,746 284.933,222	17.641
91	347.223,274 284.918,044	92	347.258,203 284.909,613	35.932
94	347.259,184 284.892,886	95	347.259,623 284.885,417	7.482
97	347.285,986 284.894,888	98	347.355,787 284.898,267	69.883
100	347.356,271 284.926,627	101	347.362,655 284.939,611	14.469
103	347.388,772 284.933,509	104	347.405,066 284.924,716	18.515
106	347.463,712 284.902,941	107	347.498,763 284.900,326	35.148

Punct început	X / Y	Punct sfârşit	X / Y	Lungime segment
11	347.479,42 285.123,796	12	347.460,805 285.136,625	22.608
14	347.444,569 285.155,719	15	347.448,024 285.157,738	4.002
17	347.449,574 285.184,422	18	347.455,887 285.182,493	6.601
20	347.468,089 285.193,494	21	347.470,128 285.192,686	2.193
23	347.457,688 285.204,548	24	347.428,795 285.220,741	33.121
26	347.395,468 285.249,768	27	347.377,484 285.258,527	20.004
29	347.372,11 285.267,948	30	347.368,681 285.287,585	19.934
32	347.365,994 285.316,834	33	347.370,624 285.339,222	22.862
35	347.358,486 285.368,287	36	347.339,588 285.370,221	18.997
38	347.303,72 285.390,313	39	347.281,298 285.408,243	28.709
41	347.264,035 285.412,562	42	347.252,448 285.408,463	12.291
44	347.224,61 285.394,861	45	347.211,561 285.394,047	13.074
47	347.208,651 285.351,335	48	347.272,241 285.324,469	69.032
50	347.258,32 285.312,54	51	347.256,262 285.306,52	6.362
53	347.251,969 285.293,965	54	347.245,347 285.274,598	20.468
56	347.199,191 285.262,502	57	347.197,203 285.217,73	44.816
59	347.232,079 285.213,89	60	347.233,745 285.200,677	13.318
62	347.200,307 285.204,359	63	347.202,042 285.190,595	13.873
65	347.238,826 285.181,219	66	347.239,386 285.176,776	4.478
68	347.203,514 285.176,86	69	347.208,833 285.134,673	42.521
71	347.194,442 285.136,857	72	347.195,599 285.127,681	9.249
74	347.198,652 285.103,461	75	347.201,803 285.078,468	25.191
77	347.224,753 285.073,78	78	347.237,93 285.071,088	13.449
80	347.240,27 285.044,702	81	347.233,266 285.023,685	22.153
83	347.223,168 284.993,386	84	347.227,788 284.992,551	4.695
86	347.240,485 284.969,847	87	347.237,686 284.949,306	20.731
89	347.227,746 284.933,222	90	347.234,515 284.931,589	6.963
92	347.258,203 284.909,613	93	347.258,732 284.900,59	9.038
95	347.259,623 284.885,417	96	347.260,114 284.877,042	8.389
98	347.355,787 284.898,267	99	347.355,391 284.916,717	18.454
101	347.362,655 284.939,611	102	347.377,465 284.938,346	14.864
104	347.405,066 284.924,716	105	347.440,241 284.916,255	36.178
107	347.498,763 284.900,326	108	347.516,939 284.895,984	18.687

Punct început	X / Y	Punct sfârşit	X / Y	Lungime segment
12	347.460,805 285.136,625	13	347.451,027 285.145,36	13.111
15	347.448,024 285.157,738	16	347.448,747 285.168,694	10.98
18	347.455,887 285.182,493	19	347.463,253 285.179,623	7.905
21	347.470,128 285.192,686	22	347.471,864 285.197,051	4.698
24	347.428,795 285.220,741	25	347.407,556 285.242,854	30.661
27	347.377,484 285.258,527	28	347.374,935 285.260,583	3.275
30	347.368,681 285.287,585	31	347.365,424 285.306,844	19.532
33	347.370,624 285.339,222	34	347.380,759 285.363,745	26.535
36	347.339,588 285.370,221	37	347.328,567 285.374,657	11.88
39	347.281,298 285.408,243	40	347.271,976 285.412,47	10.236
42	347.252,448 285.408,463	43	347.233,329 285.398,122	21.736
45	347.211,561 285.394,047	46	347.210,719 285.370,757	23.305
48	347.272,241 285.324,469	49	347.266,768 285.308,971	16.436
51	347.256,262 285.306,52	52	347.254,147 285.300,334	6.538
54	347.245,347 285.274,598	55	347.202,411 285.292,739	46.611
57	347.197,203 285.217,73	58	347.209,976 285.216,324	12.85
60	347.233,745 285.200,677	61	347.211,641 285.203,111	22.238
63	347.202,042 285.190,595	64	347.238,145 285.186,62	36.321
66	347.239,386 285.176,776	67	347.239,88 285.172,856	3.951
69	347.208,833 285.134,673	70	347.200,338 285.135,962	8.592
72	347.195,599 285.127,681	73	347.196,568 285.119,993	7.749
75	347.201,803 285.078,468	76	347.204,115 285.077,996	2.36
78	347.237,93 285.071,088	79	347.248,057 285.068,067	10.568
81	347.233,266 285.023,685	82	347.225,483 285.000,333	24.615
84	347.227,788 284.992,551	85	347.243,226 284.989,761	15.688
87	347.237,686 284.949,306	88	347.232,852 284.950,108	4.9
90	347.234,515 284.931,589	91	347.223,274 284.918,044	17.602
93	347.258,732 284.900,59	94	347.259,184 284.892,886	7.717
96	347.260,114 284.877,042	97	347.285,986 284.894,888	31.43
99	347.355,391 284.916,717	100	347.356,271 284.926,627	9.949
102	347.377,465 284.938,346	103	347.388,772 284.933,509	12.298
105	347.440,241 284.916,255	106	347.463,712 284.902,941	26.984
108	347.516,939 284.895,984	109	347.516,921 284.907,432	11.448

Punct început	X / Y	Punct sfârşit	X / Y	Lungime segment
109	347.516,921 284.907,432	110	347.516,352 284.924,495	17.072
112	347.515,868 284.942,0	113	347.500,18 284.945,326	16.037
115	347.420,075 284.971,197	116	347.392,162 284.982,132	29.978
118	347.358,391 285.005,841	119	347.356,49 285.018,978	13.274
121	347.515,651 284.974,068	122	347.515,461 284.991,99	17.923
124	347.511,217 284.995,989	125	347.456,488 285.009,172	56.294
127	347.433,21 285.039,901	128	347.454,461 285.034,65	21.89
130	347.463,812 285.032,263	131	347.463,777 285.039,716	7.453

Punct început	X / Y	Punct sfârşit	X / Y	Lungime segment
110	347.516,352 284.924,495	111	347.516,054 284.936,706	12.215
113	347.500,18 284.945,326	114	347.444,817 284.963,668	58.322
116	347.392,162 284.982,132	117	347.360,409 285.001,578	37.234
119	347.356,49 285.018,978	120	347.356,298 285.024,997	6.022
122	347.515,461 284.991,99	123	347.511,813 284.993,737	4.045
125	347.456,488 285.009,172	126	347.431,337 285.015,231	25.871
128	347.454,461 285.034,65	129	347.458,314 285.033,667	3.976
131	347.463,777 285.039,716	1	347.463,529 285.093,596	53.881

Punct început	X / Y	Punct sfârşit	X / Y	Lungime segment
111	347.516,054 284.936,706	112	347.515,868 284.942,0	5.297
114	347.444,817 284.963,668	115	347.420,075 284.971,197	25.862
117	347.360,409 285.001,578	118	347.358,391 285.005,841	4.717
120	347.356,298 285.024,997	121	347.515,651 284.974,068	167.294
123	347.511,813 284.993,737	124	347.511,217 284.995,989	2.33
126	347.431,337 285.015,231	127	347.433,21 285.039,901	24.741
129	347.458,314 285.033,667	130	347.463,812 285.032,263	5.674

**** Lungimile segmentelor sunt determinate în planul de proiecţie Stereo 70 şi sunt rotunjite la 1 milimetru.**
***** Distanţa dintre puncte este formată din segmente cumulate ce sunt mai mici decât valoarea 1 milimetru.**

DATE DESPRE IMOBILUL NR. 14956

Oficiul de Cadastru şi Publicitate Imobiliară DOLJ
Biroul de Cadastru şi Publicitate Imobiliară Craiova

A. Partea I. Descrierea imobilului

TEREN Extravilan

Adresa: Jud. Dolj, DE 90

Nr. Crt	Nr cadastral Nr. topografic	Suprafaţa* (mp)	Observaţii / Referinţe
A1		Din acte: 0 Masurata: 3.774	Sector cadastral:7 Teren neimprejmuit; DE 90

B. Partea II. Proprietari şi acte

Inscrieri privitoare la dreptul de proprietate şi alte drepturi reale		Referinţe
0 / 07/02/2023		
Act Normativ nr. LEGE:7, din 13/03/1996 emis de PARLAMENTUL ROMANIEI;		
B1	Inscrierea provizorie, drept de PROPRIETATE, dobandit prin Lege, cota actuala 1/1, cota initiala 1/1	A1
	1) **NEIDENTIFICAT NEIDENTIFICAT**	

C. Partea III. SARCINI .

Inscrieri privind dezmembramintele dreptului de proprietate, drepturi reale de garanţie şi sarcini	Referinţe
NU SUNT	

Anexa Nr. 1 La Partea I

Teren

Nr cadastral	Suprafaţa (mp)*	Observaţii / Referinţe
	Din acte: 0 Masurata: 3.774	DE 90

* Suprafaţa este determinată in planul de proiecţie Stereo 70.

DETALII LINIARE IMOBIL

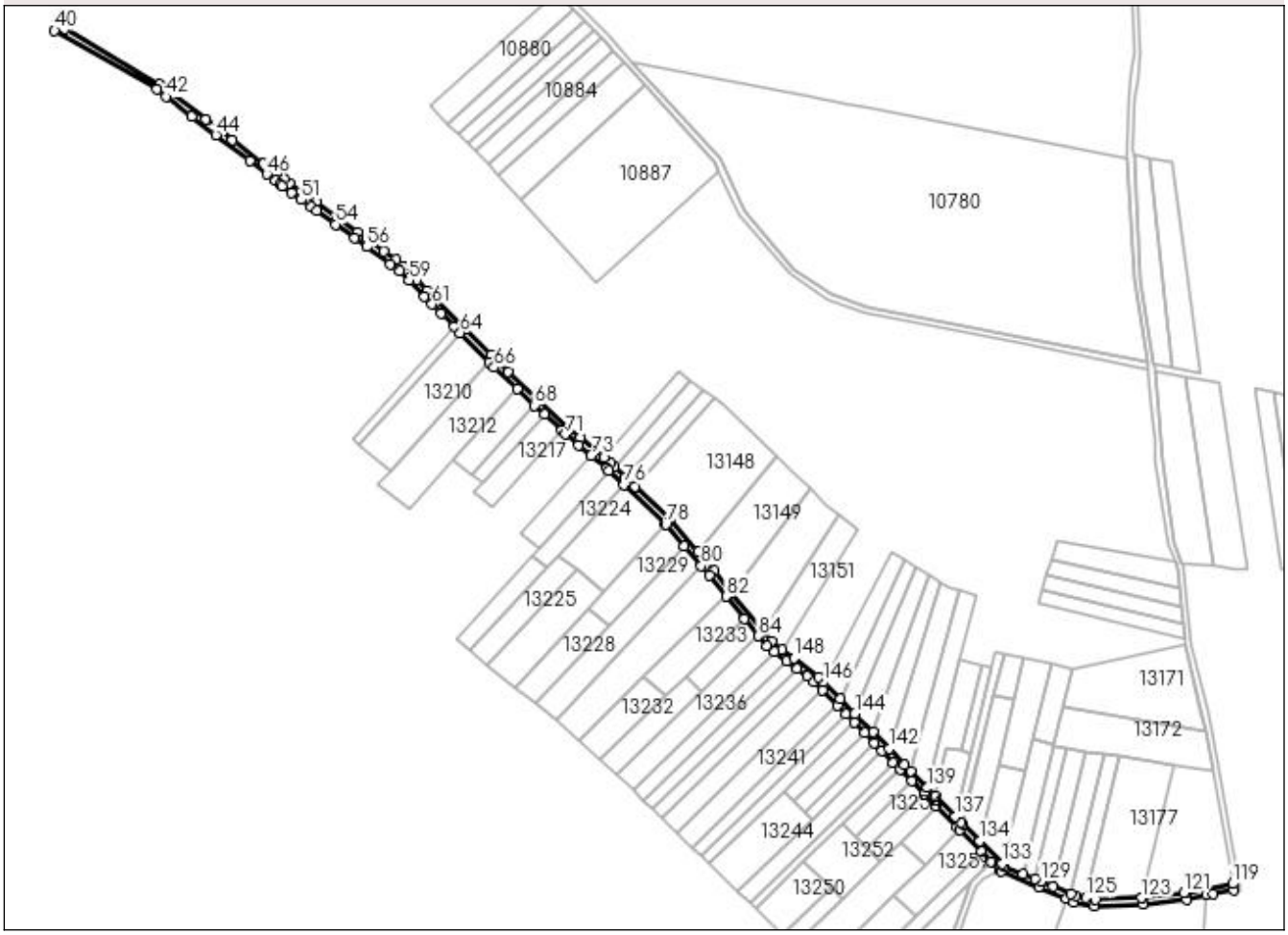

Date referitoare la teren

Crt	Categorie folosinţă	Intra vilan	Suprafaţa (mp)	Tarla	Parcelă	Nr. topo	Observaţii / Referinţe
1	drum	NU	3.774			-	

Lungime Segmente

1) Valorile lungimilor segmentelor sunt obţinute din proiecţie în plan.

Punct început	X / Y	Punct sfârşit	X / Y	Lungime segment
1	346.647,725 287.314,723	2	346.641,049 287.319,709	8.332
4	346.616,255 287.350,16	5	346.605,017 287.363,962	17.799
7	346.577,092 287.396,493	8	346.555,516 287.416,941	29.726
10	346.542,726 287.429,062	11	346.540,376 287.431,29	3.238
13	346.521,061 287.447,174	14	346.514,5 287.452,57	8.495

Punct început	X / Y	Punct sfârşit	X / Y	Lungime segment
2	346.641,049 287.319,709	3	346.635,595 287.326,407	8.638
5	346.605,017 287.363,962	6	346.594,907 287.375,74	15.522
8	346.555,516 287.416,941	9	346.549,509 287.422,634	8.276
11	346.540,376 287.431,29	12	346.535,915 287.434,959	5.776
14	346.514,5 287.452,57	15	346.494,256 287.471,54	27.743

Punct început	X / Y	Punct sfârşit	X / Y	Lungime segment
3	346.635,595 287.326,407	4	346.616,255 287.350,16	30.631
6	346.594,907 287.375,74	7	346.577,092 287.396,493	27.351
9	346.549,509 287.422,634	10	346.542,726 287.429,062	9.345
12	346.535,915 287.434,959	13	346.521,061 287.447,174	19.231
15	346.494,256 287.471,54	16	346.476,162 287.488,496	24.797

Punct început	X / Y	Punct sfârşit	X / Y	Lungime segment
16	346.476,162 287.488,496	17	346.469,989 287.494,28	8.459
19	346.449,477 287.515,186	20	346.425,495 287.539,628	34.242
22	346.412,485 287.552,889	23	346.410,461 287.554,951	2.889
25	346.398,068 287.563,93	26	346.388,215 287.571,067	12.166
28	346.368,564 287.585,304	29	346.355,681 287.594,637	15.908
31	346.338,981 287.606,736	32	346.335,384 287.609,342	4.442
34	346.322,849 287.618,947	35	346.303,367 287.633,876	24.544
37	346.264,345 287.663,778	38	346.258,022 287.668,624	7.966
40	346.191,935 287.702,19	41	346.255,795 287.665,291	73.754
43	346.277,827 287.648,408	44	346.292,888 287.636,867	18.974
46	346.324,855 287.612,37	47	346.330,201 287.608,274	6.735
49	346.334,493 287.605,048	50	346.340,492 287.600,702	7.408
52	346.352,406 287.592,071	53	346.356,106 287.589,39	4.569
55	346.379,758 287.572,255	56	346.387,279 287.566,807	9.287
58	346.407,841 287.551,91	59	346.413,757 287.545,88	8.447
61	346.428,444 287.530,912	62	346.434,086 287.525,161	8.056
64	346.445,982 287.513,037	65	346.464,023 287.494,649	25.76
67	346.481,62 287.477,899	68	346.492,574 287.467,635	15.011
70	346.509,35 287.451,914	71	346.511,859 287.449,563	3.438
73	346.528,097 287.436,209	74	346.537,727 287.428,29	12.468
76	346.548,723 287.417,868	77	346.574,191 287.393,731	35.089
79	346.586,366 287.379,548	80	346.596,995 287.367,166	16.318
82	346.612,749 287.348,131	83	346.624,19 287.334,079	18.121
85	346.638,26 287.316,8	86	346.642,914 287.313,324	5.809
88	346.656,945 287.302,843	89	346.663,358 287.298,053	8.004
91	346.672,848 287.289,557	92	346.682,603 287.279,598	13.941
94	346.692,772 287.269,218	95	346.699,119 287.262,739	9.07
97	346.710,282 287.251,343	98	346.717,388 287.244,089	10.155
100	346.721,524 287.239,866	101	346.728,735 287.232,533	10.285
103	346.744,436 287.216,568	104	346.756,92 287.203,874	17.804
106	346.772,418 287.188,155	107	346.778,409 287.182,078	8.534
109	346.784,651 287.175,747	110	346.808,209 287.166,109	25.453
112	346.830,411 287.156,673	113	346.843,384 287.154,405	13.17

Punct început	X / Y	Punct sfârşit	X / Y	Lungime segment
17	346.469,989 287.494,28	18	346.465,202 287.499,16	6.836
20	346.425,495 287.539,628	21	346.418,974 287.546,275	9.312
23	346.410,461 287.554,951	24	346.405,527 287.558,525	6.092
26	346.388,215 287.571,067	27	346.381,778 287.575,731	7.949
29	346.355,681 287.594,637	30	346.348,084 287.600,141	9.381
32	346.335,384 287.609,342	33	346.330,581 287.613,022	6.051
35	346.303,367 287.633,876	36	346.286,779 287.646,587	20.898
38	346.258,022 287.668,624	39	346.198,326 287.703,117	68.945
41	346.255,795 287.665,291	42	346.261,611 287.660,834	7.327
44	346.292,888 287.636,867	45	346.314,084 287.620,625	26.703
47	346.330,201 287.608,274	48	346.332,994 287.606,134	3.519
50	346.340,492 287.600,702	51	346.346,463 287.596,376	7.373
53	346.356,106 287.589,39	54	346.367,877 287.580,862	14.536
56	346.387,279 287.566,807	57	346.402,183 287.556,009	18.405
59	346.413,757 287.545,88	60	346.423,718 287.535,728	14.223
62	346.434,086 287.525,161	63	346.442,121 287.516,972	11.473
65	346.464,023 287.494,649	66	346.467,193 287.491,419	4.526
68	346.492,574 287.467,635	69	346.498,64 287.461,95	8.314
71	346.511,859 287.449,563	72	346.520,164 287.442,733	10.753
74	346.537,727 287.428,29	75	346.539,171 287.426,921	1.99
77	346.574,191 287.393,731	78	346.574,738 287.393,094	0.84
80	346.596,995 287.367,166	81	346.601,948 287.361,396	7.604
83	346.624,19 287.334,079	84	346.632,918 287.323,36	13.823
86	346.642,914 287.313,324	87	346.650,394 287.307,736	9.337
89	346.663,358 287.298,053	90	346.667,711 287.294,801	5.434
92	346.682,603 287.279,598	93	346.687,808 287.274,285	7.438
95	346.699,119 287.262,739	96	346.705,489 287.256,235	9.104
98	346.717,388 287.244,089	99	346.720,946 287.240,456	5.085
101	346.728,735 287.232,533	102	346.736,565 287.224,571	11.167
104	346.756,92 287.203,874	105	346.759,046 287.201,717	3.029
107	346.778,409 287.182,078	108	346.783,604 287.176,809	7.399
110	346.808,209 287.166,109	111	346.825,576 287.158,728	18.87
113	346.843,384 287.154,405	114	346.873,783 287.155,288	30.412

Punct început	X / Y	Punct sfârşit	X / Y	Lungime segment
18	346.465,202 287.499,16	19	346.449,477 287.515,186	22.452
21	346.418,974 287.546,275	22	346.412,485 287.552,889	9.266
24	346.405,527 287.558,525	25	346.398,068 287.563,93	9.211
27	346.381,778 287.575,731	28	346.368,564 287.585,304	16.317
30	346.348,084 287.600,141	31	346.338,981 287.606,736	11.241
33	346.330,581 287.613,022	34	346.322,849 287.618,947	9.741
36	346.286,779 287.646,587	37	346.264,345 287.663,778	28.263
39	346.198,326 287.703,117	40	346.191,935 287.702,19	6.458
42	346.261,611 287.660,834	43	346.277,827 287.648,408	20.429
45	346.314,084 287.620,625	46	346.324,855 287.612,37	13.571
48	346.332,994 287.606,134	49	346.334,493 287.605,048	1.851
51	346.346,463 287.596,376	52	346.352,406 287.592,071	7.338
54	346.367,877 287.580,862	55	346.379,758 287.572,255	14.671
57	346.402,183 287.556,009	58	346.407,841 287.551,91	6.987
60	346.423,718 287.535,728	61	346.428,444 287.530,912	6.748
63	346.442,121 287.516,972	64	346.445,982 287.513,037	5.513
66	346.467,193 287.491,419	67	346.481,62 287.477,899	19.772
69	346.498,64 287.461,95	70	346.509,35 287.451,914	14.677
72	346.520,164 287.442,733	73	346.528,097 287.436,209	10.271
75	346.539,171 287.426,921	76	346.548,723 287.417,868	13.16
78	346.574,738 287.393,094	79	346.586,366 287.379,548	17.852
81	346.601,948 287.361,396	82	346.612,749 287.348,131	17.106
84	346.632,918 287.323,36	85	346.638,26 287.316,8	8.46
87	346.650,394 287.307,736	88	346.656,945 287.302,843	8.177
90	346.667,711 287.294,801	91	346.672,848 287.289,557	7.341
93	346.687,808 287.274,285	94	346.692,772 287.269,218	7.093
96	346.705,489 287.256,235	97	346.710,282 287.251,343	6.849
99	346.720,946 287.240,456	100	346.721,524 287.239,866	0.826
102	346.736,565 287.224,571	103	346.744,436 287.216,568	11.225
105	346.759,046 287.201,717	106	346.772,418 287.188,155	19.046
108	346.783,604 287.176,809	109	346.784,651 287.175,747	1.491
111	346.825,576 287.158,728	112	346.830,411 287.156,673	5.254
114	346.873,783 287.155,288	115	346.901,098 287.158,585	27.513

Punct început	X / Y	Punct sfârşit	X / Y	Lungime segment
115	346.901,098 287.158,585	116	346.913,555 287.161,011	12.691
118	346.930,325 287.164,277	119	346.929,768 287.168,244	4.006
121	346.899,187 287.162,383	122	346.873,484 287.159,281	25.89
124	346.843,673 287.158,415	125	346.837,874 287.159,429	5.887
127	346.828,473 287.161,843	128	346.817,517 287.166,499	11.904
130	346.806,176 287.171,263	131	346.798,382 287.174,451	8.421
133	346.785,404 287.180,681	134	346.771,408 287.194,876	19.935
136	346.759,77 287.206,68	137	346.756,125 287.210,387	5.199
139	346.738,558 287.228,249	140	346.728,201 287.238,781	14.771
142	346.714,543 287.252,708	143	346.704,426 287.263,036	14.458
145	346.683,875 287.284,016	146	346.673,733 287.294,37	14.494
148	346.655,042 287.309,257	1	346.647,725 287.314,723	9.133

Punct început	X / Y	Punct sfârşit	X / Y	Lungime segment
116	346.913,555 287.161,011	117	346.917,621 287.161,803	4.142
119	346.929,768 287.168,244	120	346.900,476 287.162,539	29.842
122	346.873,484 287.159,281	123	346.872,64 287.159,257	0.844
125	346.837,874 287.159,429	126	346.831,553 287.160,534	6.417
128	346.817,517 287.166,499	129	346.809,749 287.169,801	8.441
131	346.798,382 287.174,451	132	346.786,924 287.179,139	12.38
134	346.771,408 287.194,876	135	346.760,699 287.205,738	15.253
137	346.756,125 287.210,387	138	346.743,482 287.223,243	18.031
140	346.728,201 287.238,781	141	346.724,379 287.242,668	5.451
143	346.704,426 287.263,036	144	346.693,172 287.274,526	16.083
146	346.673,733 287.294,37	147	346.670,352 287.297,821	4.831

Punct început	X / Y	Punct sfârşit	X / Y	Lungime segment
117	346.917,621 287.161,803	118	346.930,325 287.164,277	12.943
120	346.900,476 287.162,539	121	346.899,187 287.162,383	1.298
123	346.872,64 287.159,257	124	346.843,673 287.158,415	28.979
126	346.831,553 287.160,534	127	346.828,473 287.161,843	3.347
129	346.809,749 287.169,801	130	346.806,176 287.171,263	3.861
132	346.786,924 287.179,139	133	346.785,404 287.180,681	2.165
135	346.760,699 287.205,738	136	346.759,77 287.206,68	1.323
138	346.743,482 287.223,243	139	346.738,558 287.228,249	7.022
141	346.724,379 287.242,668	142	346.714,543 287.252,708	14.055
144	346.693,172 287.274,526	145	346.683,875 287.284,016	13.285
147	346.670,352 287.297,821	148	346.655,042 287.309,257	19.11

** Lungimile segmentelor sunt determinate în planul de proiecţie Stereo 70 şi sunt rotunjite la 1 milimetru.
*** Distanţa dintre puncte este formată din segmente cumulate ce sunt mai mici decât valoarea 1 milimetru.

DATE DESPRE IMOBILUL NR. 14957

Oficiul de Cadastru şi Publicitate Imobiliară DOLJ
Biroul de Cadastru şi Publicitate Imobiliară Craiova

A. Partea I. Descrierea imobilului

TEREN Extravilan

Adresa: Jud. Dolj, DE 660

Nr. Crt	Nr cadastral Nr. topografic	Suprafaţa* (mp)	Observaţii / Referinţe
A1		Din acte: 0 Masurata: 450	Sector cadastral:7 Teren neimprejmuit; DE 660

B. Partea II. Proprietari şi acte

Inscrieri privitoare la dreptul de proprietate şi alte drepturi reale		Referinţe
0 / 07/02/2023		
Act Normativ nr. LEGE:7, din 13/03/1996 emis de PARLAMENTUL ROMANIEI;		
B1	Inscrierea provizorie, drept de PROPRIETATE, dobandit prin Lege, cota actuala 1/1, cota initiala 1/1	A1
	1) **NEIDENTIFICAT NEIDENTIFICAT**	

C. Partea III. SARCINI .

Inscrieri privind dezmembramintele dreptului de proprietate, drepturi reale de garanţie şi sarcini	Referinţe
NU SUNT	

Anexa Nr. 1 La Partea I

Teren

Nr cadastral	Suprafaţa (mp)*	Observaţii / Referinţe
	Din acte: 0 Masurata: 450	DE 660

* Suprafaţa este determinată in planul de proiecţie Stereo 70.

DETALII LINIARE IMOBIL

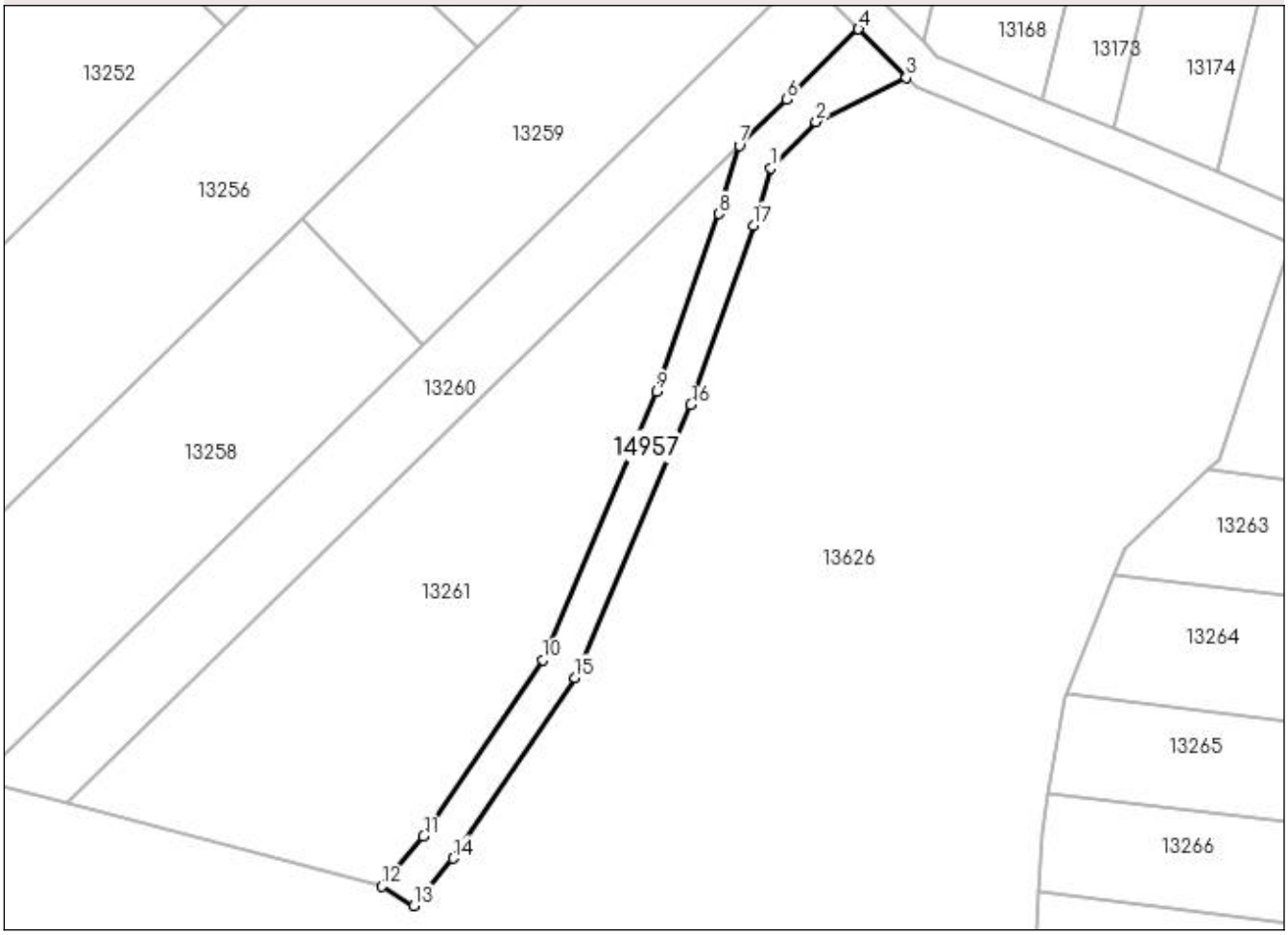

Date referitoare la teren

Crt	Categorie folosinţă	Intra vilan	Suprafaţa (mp)	Tarla	Parcelă	Nr. topo	Observaţii / Referinţe
1	drum	NU	450			-	

Lungime Segmente
1) Valorile lungimilor segmentelor sunt obţinute din proiecţie în plan.

Punct început	X / Y	Punct sfârşit	X / Y	Lungime segment (** (m)
1	346.768,856 287.166,926	2	346.773,791 287.171,992	7.072
2	346.773,791 287.171,992	3	346.783,604 287.176,809	10.932
3	346.783,604 287.176,809	4	346.778,409 287.182,078	7.399
4	346.778,409 287.182,078	5	346.771,408 287.175,278	9.76
5	346.771,408 287.175,278	6	346.770,606 287.174,455	1.149

Punct început	X / Y	Punct sfârşit	X / Y	Lungime segment (** (m)
6	346.770,606 287.174,455	7	346.765,424 287.169,391	7.245
7	346.765,424 287.169,391	8	346.763,169 287.161,962	7.764
8	346.763,169 287.161,962	9	346.756,421 287.142,618	20.487
9	346.756,421 287.142,618	10	346.743,992 287.113,378	31.772
10	346.743,992 287.113,378	11	346.731,026 287.094,21	23.142
11	346.731,026 287.094,21	12	346.726,485 287.088,754	7.098
12	346.726,485 287.088,754	13	346.729,933 287.086,643	4.043
13	346.729,933 287.086,643	14	346.734,228 287.091,805	6.715
14	346.734,228 287.091,805	15	346.747,522 287.111,457	23.726
15	346.747,522 287.111,457	16	346.760,154 287.141,175	32.291
16	346.760,154 287.141,175	17	346.766,972 287.160,722	20.702
17	346.766,972 287.160,722	1	346.768,856 287.166,926	6.484

** Lungimile segmentelor sunt determinate în planul de proiecţie Stereo 70 şi sunt rotunjite la 1 milimetru.
*** Distanţa dintre puncte este formată din segmente cumulate ce sunt mai mici decât valoarea 1 milimetru.

DATE DESPRE IMOBILUL NR. 14958

Oficiul de Cadastru şi Publicitate Imobiliară DOLJ
Biroul de Cadastru şi Publicitate Imobiliară Craiova

A. Partea I. Descrierea imobilului

TEREN Extravilan

Adresa: Jud. Dolj, DE 45

Nr. Crt	Nr cadastral Nr. topografic	Suprafaţa* (mp)	Observaţii / Referinţe
A1		Din acte: 0 Masurata: 1.255	Sector cadastral:7 Teren neimprejmuit; DE 45

B. Partea II. Proprietari şi acte

Inscrieri privitoare la dreptul de proprietate şi alte drepturi reale		Referinţe
0 / 07/02/2023		
Act Normativ nr. LEGE:7, din 13/03/1996 emis de PARLAMENTUL ROMANIEI;		
B1	Inscrierea provizorie, drept de PROPRIETATE, dobandit prin Lege, cota actuala 1/1, cota initiala 1/1	A1
	1) **NEIDENTIFICAT NEIDENTIFICAT**	

C. Partea III. SARCINI .

Inscrieri privind dezmembramintele dreptului de proprietate, drepturi reale de garanţie şi sarcini	Referinţe
NU SUNT	

Anexa Nr. 1 La Partea I

Teren

Nr cadastral	Suprafaţa (mp)*	Observaţii / Referinţe
	Din acte: 0 Masurata: 1.255	DE 45

* Suprafaţa este determinată in planul de proiecţie Stereo 70.

DETALII LINIARE IMOBIL

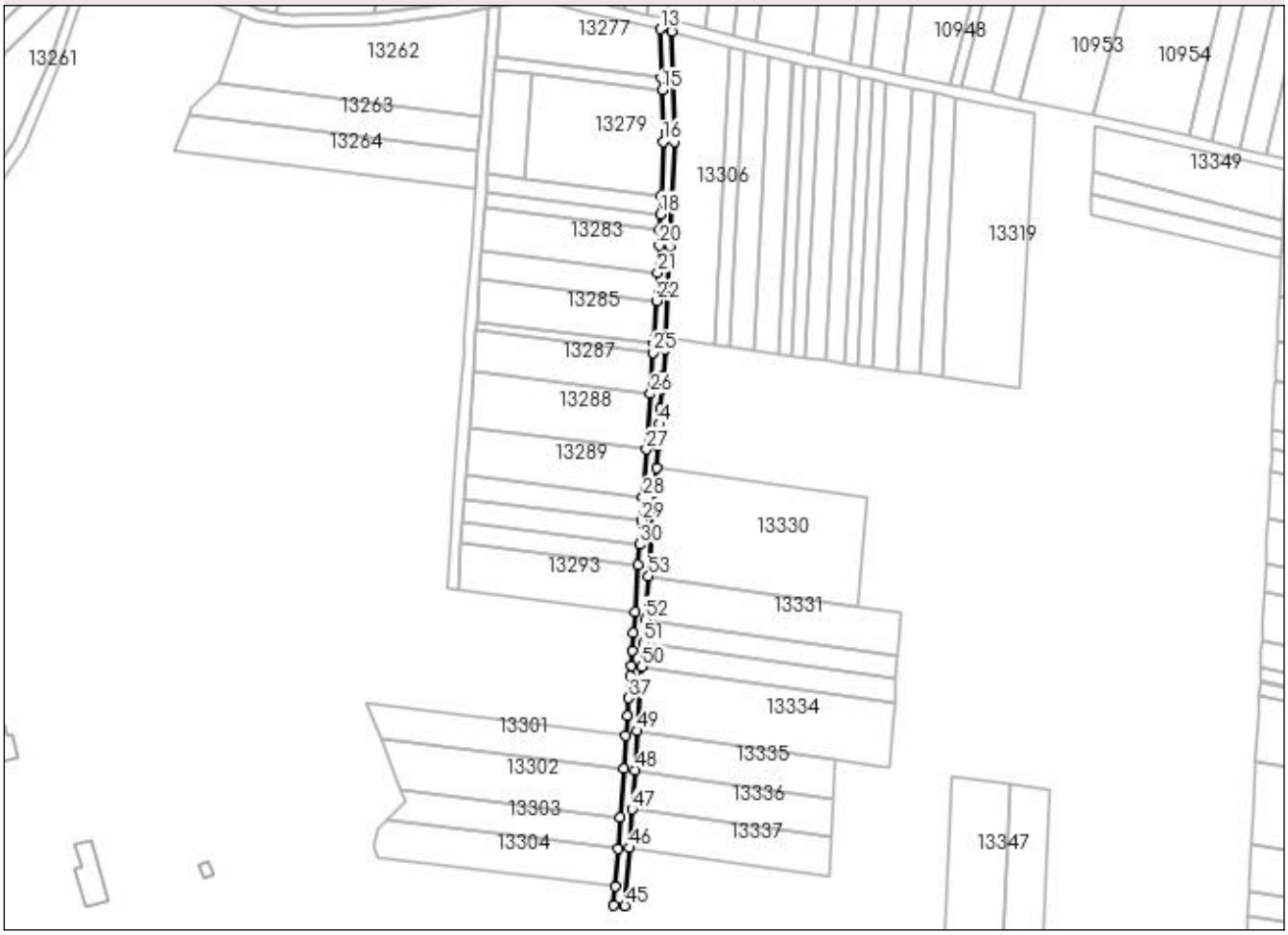

Date referitoare la teren

Crt	Categorie folosinţă	Intra vilan	Suprafaţa (mp)	Tarla	Parcelă	Nr. topo	Observaţii / Referinţe
1	drum	NU	1.255			-	

Lungime Segmente

1) Valorile lungimilor segmentelor sunt obţinute din proiecţie în plan.

Punct început	X / Y	Punct sfârşit	X / Y	Lungime segment
1	346.973,865 286.996,541	2	346.974,405 287.004,071	7.549
4	346.974,981 287.012,111	5	346.975,378 287.017,644	5.547
7	346.976,224 287.029,459	8	346.976,908 287.039,001	9.566
10	346.978,862 287.075,857	11	346.980,295 287.113,229	37.399
13	346.975,398 287.153,523	14	346.975,787 287.136,029	17.498

Punct început	X / Y	Punct sfârşit	X / Y	Lungime segment
2	346.974,405 287.004,071	3	346.974,693 287.008,09	4.029
5	346.975,378 287.017,644	6	346.975,883 287.024,692	7.066
8	346.976,908 287.039,001	9	346.977,194 287.043,096	4.105
11	346.980,295 287.113,229	12	346.979,422 287.152,515	39.296
14	346.975,787 287.136,029	15	346.975,884 287.131,66	4.37

Punct început	X / Y	Punct sfârşit	X / Y	Lungime segment
3	346.974,693 287.008,09	4	346.974,981 287.012,111	4.031
6	346.975,883 287.024,692	7	346.976,224 287.029,459	4.779
9	346.977,194 287.043,096	10	346.978,862 287.075,857	32.803
12	346.979,422 287.152,515	13	346.975,398 287.153,523	4.148
15	346.975,884 287.131,66	16	346.976,293 287.113,262	18.403

Punct început	X / Y	Punct sfârşit	X / Y	Lungime segment
16	346.976,293 287.113,262	17	346.975,555 287.094,012	19.264
19	346.975,084 287.081,729	20	346.974,866 287.076,035	5.698
22	346.973,86 287.056,286	23	346.973,182 287.042,962	13.341
25	346.972,799 287.037,628	26	346.971,749 287.022,968	14.698
28	346.969,084 286.985,774	29	346.968,483 286.977,392	8.404
31	346.967,357 286.961,673	32	346.966,155 286.944,903	16.813
34	346.965,166 286.931,103	35	346.964,774 286.925,637	5.48
37	346.963,94 286.913,989	38	346.963,483 286.907,615	6.39
40	346.962,123 286.888,641	41	346.960,885 286.871,362	17.323
43	346.959,109 286.846,571	44	346.958,633 286.839,927	6.661
46	346.964,102 286.860,294	47	346.965,098 286.874,192	13.934
49	346.967,102 286.902,159	50	346.968,753 286.925,195	23.095
52	346.969,973 286.942,214	53	346.971,073 286.957,571	15.396

Punct început	X / Y	Punct sfârşit	X / Y	Lungime segment
17	346.975,555 287.094,012	18	346.975,298 287.087,302	6.715
20	346.974,866 287.076,035	21	346.974,366 287.066,213	9.835
23	346.973,182 287.042,962	24	346.973,035 287.040,91	2.057
26	346.971,749 287.022,968	27	346.970,323 287.003,068	19.951
29	346.968,483 286.977,392	30	346.967,882 286.969,009	8.405
32	346.966,155 286.944,903	33	346.965,608 286.937,272	7.651
35	346.964,774 286.925,637	36	346.964,503 286.921,846	3.801
38	346.963,483 286.907,615	39	346.962,976 286.900,544	7.089
41	346.960,885 286.871,362	42	346.960,065 286.859,916	11.475
44	346.958,633 286.839,927	45	346.962,621 286.839,617	4.0
47	346.965,098 286.874,192	48	346.966,098 286.888,147	13.991
50	346.968,753 286.925,195	51	346.969,361 286.933,683	8.51
53	346.971,073 286.957,571	1	346.973,865 286.996,541	39.07

Punct început	X / Y	Punct sfârşit	X / Y	Lungime segment
18	346.975,298 287.087,302	19	346.975,084 287.081,729	5.577
21	346.974,366 287.066,213	22	346.973,86 287.056,286	9.94
24	346.973,035 287.040,91	25	346.972,799 287.037,628	3.29
27	346.970,323 287.003,068	28	346.969,084 286.985,774	17.338
30	346.967,882 286.969,009	31	346.967,357 286.961,673	7.355
33	346.965,608 286.937,272	34	346.965,166 286.931,103	6.185
36	346.964,503 286.921,846	37	346.963,94 286.913,989	7.877
39	346.962,976 286.900,544	40	346.962,123 286.888,641	11.934
42	346.960,065 286.859,916	43	346.959,109 286.846,571	13.379
45	346.962,621 286.839,617	46	346.964,102 286.860,294	20.73
48	346.966,098 286.888,147	49	346.967,102 286.902,159	14.048
51	346.969,361 286.933,683	52	346.969,973 286.942,214	8.553

** Lungimile segmentelor sunt determinate în planul de proiecţie Stereo 70 şi sunt rotunjite la 1 milimetru.
*** Distanţa dintre puncte este formată din segmente cumulate ce sunt mai mici decât valoarea 1 milimetru.

DATE DESPRE IMOBILUL NR. 14959

Oficiul de Cadastru şi Publicitate Imobiliară DOLJ
Biroul de Cadastru şi Publicitate Imobiliară Craiova

A. Partea I. Descrierea imobilului

TEREN Extravilan

Adresa: Jud. Dolj, DE 47

Nr. Crt	Nr cadastral Nr. topografic	Suprafaţa* (mp)	Observaţii / Referinţe
A1		Din acte: 0 Masurata: 1.197	Sector cadastral:7 Teren neimprejmuit; DE 47

B. Partea II. Proprietari şi acte

Inscrieri privitoare la dreptul de proprietate şi alte drepturi reale		Referinţe
0 / 07/02/2023		
Act Normativ nr. LEGE:7, din 13/03/1996 emis de PARLAMENTUL ROMANIEI;		
B1	Inscrierea provizorie, drept de PROPRIETATE, dobandit prin Lege, cota actuala 1/1, cota initiala 1/1	A1
	1) **NEIDENTIFICAT NEIDENTIFICAT**	

C. Partea III. SARCINI .

Inscrieri privind dezmembramintele dreptului de proprietate, drepturi reale de garanţie şi sarcini	Referinţe
NU SUNT	

Anexa Nr. 1 La Partea I

Teren

Nr cadastral	Suprafaţa (mp)*	Observaţii / Referinţe
	Din acte: 0 Masurata: 1.197	DE 47

* Suprafaţa este determinată in planul de proiecţie Stereo 70.

DETALII LINIARE IMOBIL

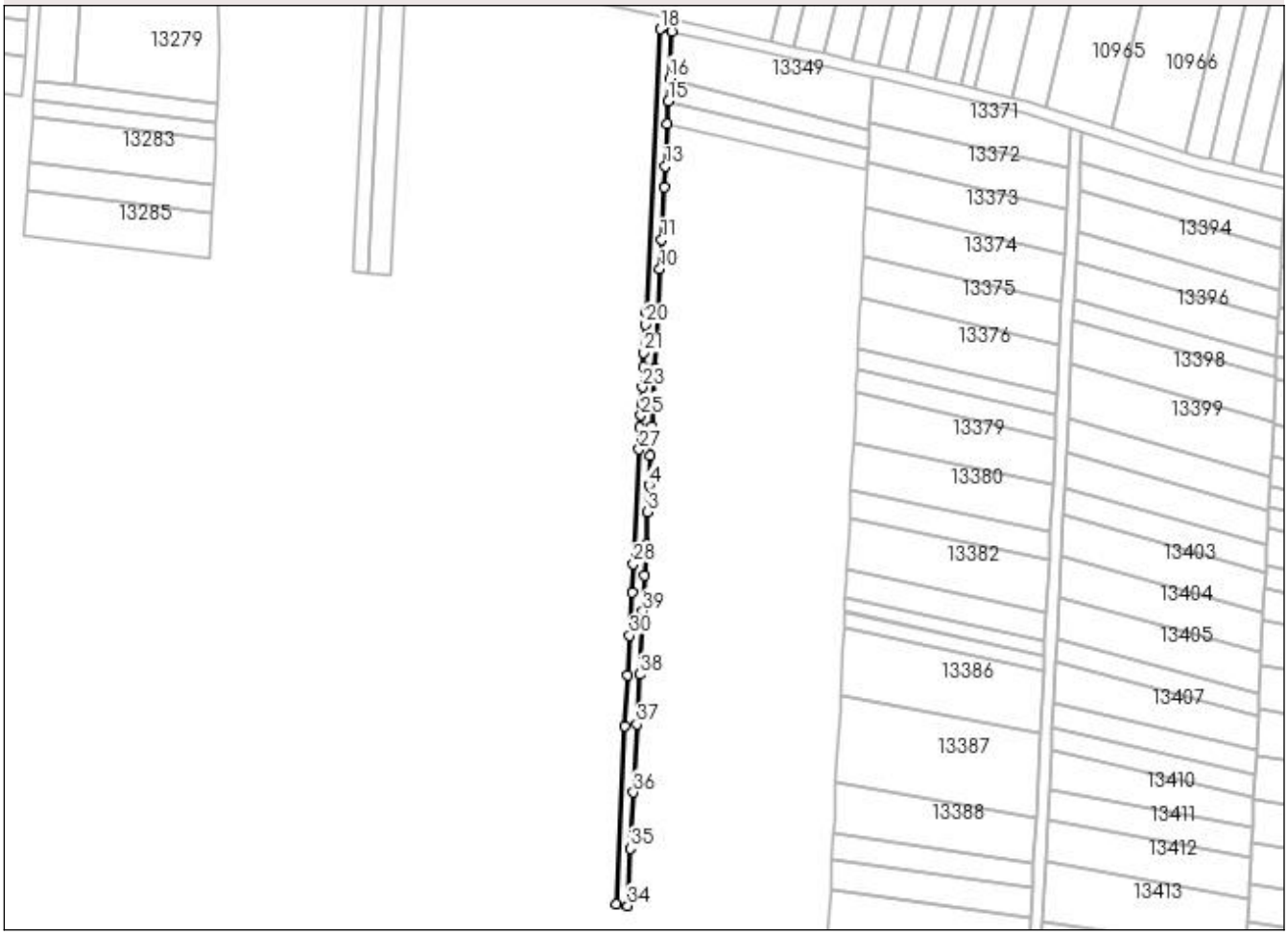

Date referitoare la teren

Crt	Categorie folosinţă	Intra vilan	Suprafaţa (mp)	Tarla	Parcelă	Nr. topo	Observaţii / Referinţe
1	drum	NU	1.197			-	

Lungime Segmente
1) Valorile lungimilor segmentelor sunt obţinute din proiecţie în plan.

Punct început	X / Y	Punct sfârşit	X / Y	Lungime segment (** (m)
1	347.121,688 286.932,513	2	347.122,227 286.943,147	10.648
3	347.122,792 286.954,287	4	347.123,255 286.963,402	9.127
5	347.123,768 286.973,53	6	347.124,282 286.983,658	10.141
7	347.125,279 287.003,318	8	347.125,69 287.011,42	8.112
9	347.126,178 287.021,042	10	347.127,0 287.037,246	16.225

Punct început	X / Y	Punct sfârşit	X / Y	Lungime segment (** (m)
2	347.122,227 286.943,147	3	347.122,792 286.954,287	11.154
4	347.123,255 286.963,402	5	347.123,768 286.973,53	10.141
6	347.124,282 286.983,658	7	347.125,279 287.003,318	19.685
8	347.125,69 287.011,42	9	347.126,178 287.021,042	9.634
10	347.127,0 287.037,246	11	347.127,514 287.047,374	10.141

Punct început	X / Y	Punct sfârşit	X / Y	Lungime segment (** (m)
11	347.127,514 287.047,374	12	347.128,416 287.065,156	17.805
13	347.128,786 287.072,448	14	347.129,522 287.086,965	14.536
15	347.129,906 287.094,546	16	347.130,306 287.102,421	7.885
17	347.131,117 287.118,411	18	347.127,155 287.119,264	4.053
19	347.122,243 287.022,413	20	347.122,034 287.018,307	4.111
21	347.121,549 287.008,736	22	347.121,307 287.003,956	4.786
23	347.120,948 286.996,886	24	347.120,666 286.991,337	5.556
25	347.120,462 286.987,304	26	347.120,257 286.983,273	4.036
27	347.119,874 286.975,721	28	347.117,892 286.936,636	39.135
29	347.117,392 286.926,782	30	347.116,646 286.912,068	14.733
31	347.115,965 286.898,649	32	347.115,073 286.881,059	17.613
33	347.111,991 286.820,283	34	347.115,969 286.819,76	4.012
35	347.116,957 286.839,246	36	347.117,933 286.858,489	19.268
37	347.119,116 286.881,8	38	347.119,975 286.898,747	16.969
39	347.121,072 286.920,359	1	347.121,688 286.932,513	12.17

Punct început	X / Y	Punct sfârşit	X / Y	Lungime segment (** (m)
12	347.128,416 287.065,156	13	347.128,786 287.072,448	7.301
14	347.129,522 287.086,965	15	347.129,906 287.094,546	7.591
16	347.130,306 287.102,421	17	347.131,117 287.118,411	16.011
18	347.127,155 287.119,264	19	347.122,243 287.022,413	96.975
20	347.122,034 287.018,307	21	347.121,549 287.008,736	9.583
22	347.121,307 287.003,956	23	347.120,948 286.996,886	7.079
24	347.120,666 286.991,337	25	347.120,462 286.987,304	4.038
26	347.120,257 286.983,273	27	347.119,874 286.975,721	7.562
28	347.117,892 286.936,636	29	347.117,392 286.926,782	9.867
30	347.116,646 286.912,068	31	347.115,965 286.898,649	13.436
32	347.115,073 286.881,059	33	347.111,991 286.820,283	60.854
34	347.115,969 286.819,76	35	347.116,957 286.839,246	19.511
36	347.117,933 286.858,489	37	347.119,116 286.881,8	23.341
38	347.119,975 286.898,747	39	347.121,072 286.920,359	21.64

** Lungimile segmentelor sunt determinate în planul de proiecţie Stereo 70 şi sunt rotunjite la 1 milimetru.
*** Distanţa dintre puncte este formată din segmente cumulate ce sunt mai mici decât valoarea 1 milimetru.

DATE DESPRE IMOBILUL NR. 14960

Oficiul de Cadastru şi Publicitate Imobiliară DOLJ
Biroul de Cadastru şi Publicitate Imobiliară Craiova

A. Partea I. Descrierea imobilului

TEREN Extravilan

Adresa: Jud. Dolj, DE 46/1

Nr. Crt	Nr cadastral Nr. topografic	Suprafaţa* (mp)	Observaţii / Referinţe
A1		Din acte: 0 Masurata: 1.134	Sector cadastral:7 Teren neimprejmuit; DE 46/1

B. Partea II. Proprietari şi acte

Inscrieri privitoare la dreptul de proprietate şi alte drepturi reale		Referinţe
0 / 07/02/2023		
Act Normativ nr. LEGE:7, din 13/03/1996 emis de PARLAMENTUL ROMANIEI;		
B1	Inscrierea provizorie, drept de PROPRIETATE, dobandit prin Lege, cota actuala 1/1, cota initiala 1/1	A1
	1) **NEIDENTIFICAT NEIDENTIFICAT**	

C. Partea III. SARCINI .

Inscrieri privind dezmembramintele dreptului de proprietate, drepturi reale de garanţie şi sarcini	Referinţe
NU SUNT	

Anexa Nr. 1 La Partea I

Teren

Nr cadastral	Suprafaţa (mp)*	Observaţii / Referinţe
	Din acte: 0 Masurata: 1.134	DE 46/1

* Suprafaţa este determinată in planul de proiecţie Stereo 70.

DETALII LINIARE IMOBIL

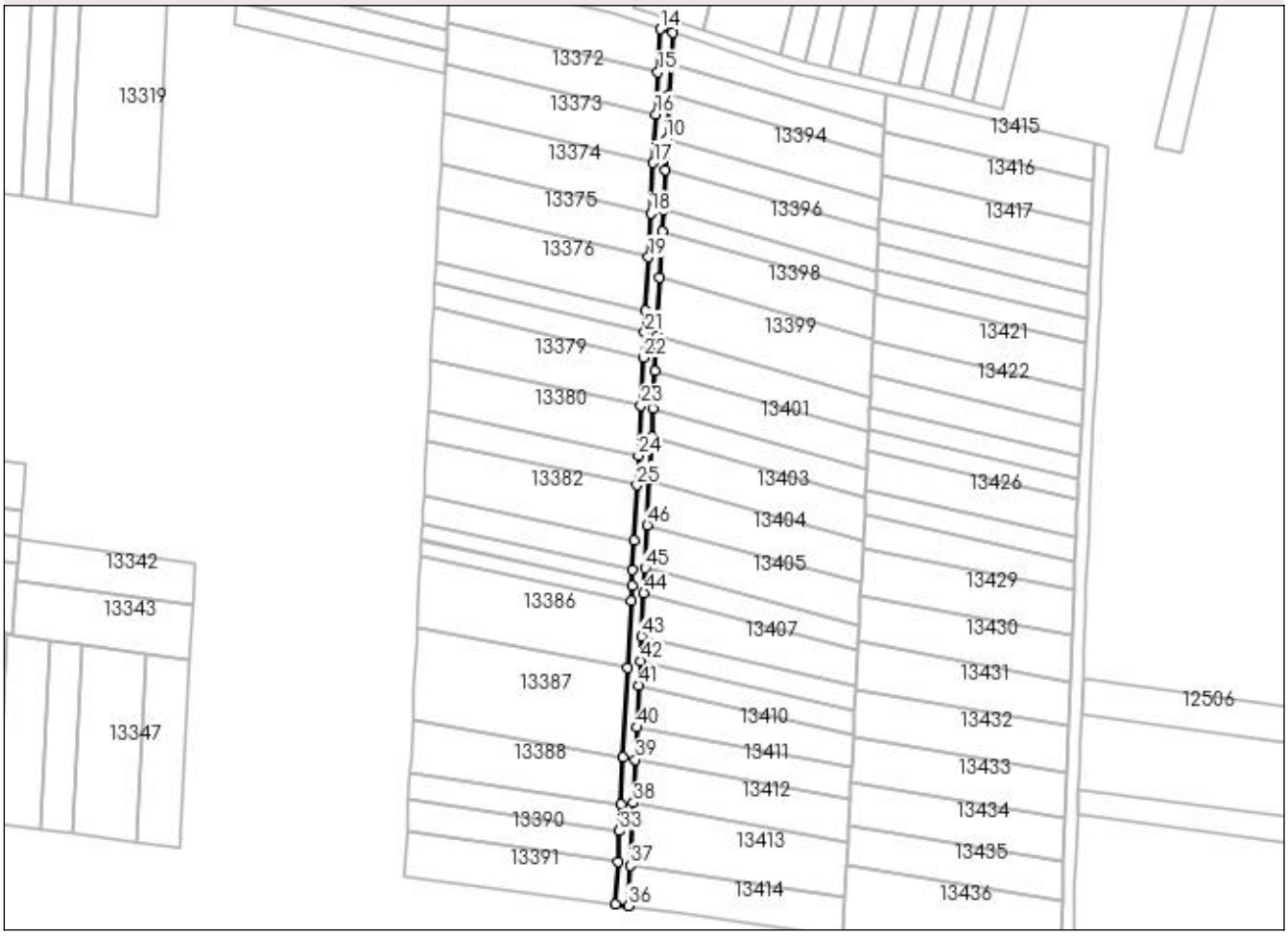

Date referitoare la teren

Crt	Categorie folosinţă	Intra vilan	Suprafaţa (mp)	Tarla	Parcelă	Nr. topo	Observaţii / Referinţe
1	drum	NU	1.134			-	

Lungime Segmente

1) Valorile lungimilor segmentelor sunt obţinute din proiecţie în plan.

Punct început	X / Y	Punct sfârşit	X / Y	Lungime segment
1	347.264,076 286.939,48	2	347.264,784 286.953,435	13.973
4	347.265,862 286.974,68	5	347.266,443 286.986,142	11.477
7	347.268,162 287.020,032	8	347.268,516 287.027,009	6.986
10	347.269,679 287.049,935	11	347.270,407 287.064,288	14.371
13	347.271,422 287.084,301	14	347.267,481 287.085,562	4.138

Punct început	X / Y	Punct sfârşit	X / Y	Lungime segment
2	347.264,784 286.953,435	3	347.265,255 286.962,719	9.296
5	347.266,443 286.986,142	6	347.267,404 287.005,081	18.963
8	347.268,516 287.027,009	9	347.269,173 287.039,967	12.975
11	347.270,407 287.064,288	12	347.270,898 287.073,971	9.695
14	347.267,481 287.085,562	15	347.266,771 287.071,576	14.004

Punct început	X / Y	Punct sfârşit	X / Y	Lungime segment
3	347.265,255 286.962,719	4	347.265,862 286.974,68	11.976
6	347.267,404 287.005,081	7	347.268,162 287.020,032	14.97
9	347.269,173 287.039,967	10	347.269,679 287.049,935	9.981
12	347.270,898 287.073,971	13	347.271,422 287.084,301	10.343
15	347.266,771 287.071,576	16	347.266,082 287.057,979	13.614

Punct început	X / Y	Punct sfârşit	X / Y	Lungime segment
16	347.266,082 287.057,979	17	347.265,281 287.042,191	15.808
19	347.263,731 287.011,645	20	347.262,856 286.994,377	17.29
22	347.262,083 286.979,14	23	347.261,293 286.963,575	15.585
25	347.259,983 286.937,746	26	347.259,082 286.919,97	17.799
28	347.258,335 286.905,241	29	347.258,077 286.900,162	5.086
31	347.255,515 286.849,648	32	347.254,736 286.834,296	15.372
34	347.253,799 286.815,812	35	347.253,096 286.801,951	13.879
37	347.257,735 286.814,451	38	347.258,77 286.834,854	20.429
40	347.260,008 286.859,274	41	347.260,696 286.872,838	13.581
43	347.261,505 286.888,786	44	347.262,22 286.902,875	14.107
46	347.263,332 286.924,803	1	347.264,076 286.939,48	14.696

Punct început	X / Y	Punct sfârşit	X / Y	Lungime segment
17	347.265,281 287.042,191	18	347.264,453 287.025,866	16.346
20	347.262,856 286.994,377	21	347.262,495 286.987,266	7.12
23	347.261,293 286.963,575	24	347.260,469 286.947,323	16.273
26	347.259,082 286.919,97	27	347.258,592 286.910,32	9.662
29	347.258,077 286.900,162	30	347.256,985 286.878,623	21.567
32	347.254,736 286.834,296	33	347.254,298 286.825,662	8.645
35	347.253,096 286.801,951	36	347.257,075 286.801,435	4.012
38	347.258,77 286.834,854	39	347.259,477 286.848,809	13.973
41	347.260,696 286.872,838	42	347.261,101 286.880,812	7.984
44	347.262,22 286.902,875	45	347.262,624 286.910,849	7.984

Punct început	X / Y	Punct sfârşit	X / Y	Lungime segment
18	347.264,453 287.025,866	19	347.263,731 287.011,645	14.239
21	347.262,495 286.987,266	22	347.262,083 286.979,14	8.136
24	347.260,469 286.947,323	25	347.259,983 286.937,746	9.589
27	347.258,592 286.910,32	28	347.258,335 286.905,241	5.085
30	347.256,985 286.878,623	31	347.255,515 286.849,648	29.012
33	347.254,298 286.825,662	34	347.253,799 286.815,812	9.863
36	347.257,075 286.801,435	37	347.257,735 286.814,451	13.033
39	347.259,477 286.848,809	40	347.260,008 286.859,274	10.478
42	347.261,101 286.880,812	43	347.261,505 286.888,786	7.984
45	347.262,624 286.910,849	46	347.263,332 286.924,803	13.972

** Lungimile segmentelor sunt determinate în planul de proiecţie Stereo 70 şi sunt rotunjite la 1 milimetru.
*** Distanţa dintre puncte este formată din segmente cumulate ce sunt mai mici decât valoarea 1 milimetru.

DATE DESPRE IMOBILUL NR. 14961

Oficiul de Cadastru şi Publicitate Imobiliară DOLJ
Biroul de Cadastru şi Publicitate Imobiliară Craiova

A. Partea I. Descrierea imobilului

TEREN Extravilan

Adresa: Jud. Dolj, DE 48

Nr. Crt	Nr cadastral Nr. topografic	Suprafaţa* (mp)	Observaţii / Referinţe
A1		Din acte: 0 Masurata: 1.064	Sector cadastral:7 Teren neimprejmuit; DE 48

B. Partea II. Proprietari şi acte

Inscrieri privitoare la dreptul de proprietate şi alte drepturi reale		Referinţe
0 / 07/02/2023		
Act Normativ nr. LEGE:7, din 13/03/1996 emis de PARLAMENTUL ROMANIEI;		
B1	Inscrierea provizorie, drept de PROPRIETATE, dobandit prin Lege, cota actuala 1/1, cota initiala 1/1	A1
	1) **NEIDENTIFICAT NEIDENTIFICAT**	

C. Partea III. SARCINI .

Inscrieri privind dezmembramintele dreptului de proprietate, drepturi reale de garanţie şi sarcini	Referinţe
NU SUNT	

Anexa Nr. 1 La Partea I

Teren

Nr cadastral	Suprafaţa (mp)*	Observaţii / Referinţe
	Din acte: 0 Masurata: 1.064	DE 48

* Suprafaţa este determinată in planul de proiecţie Stereo 70.

DETALII LINIARE IMOBIL

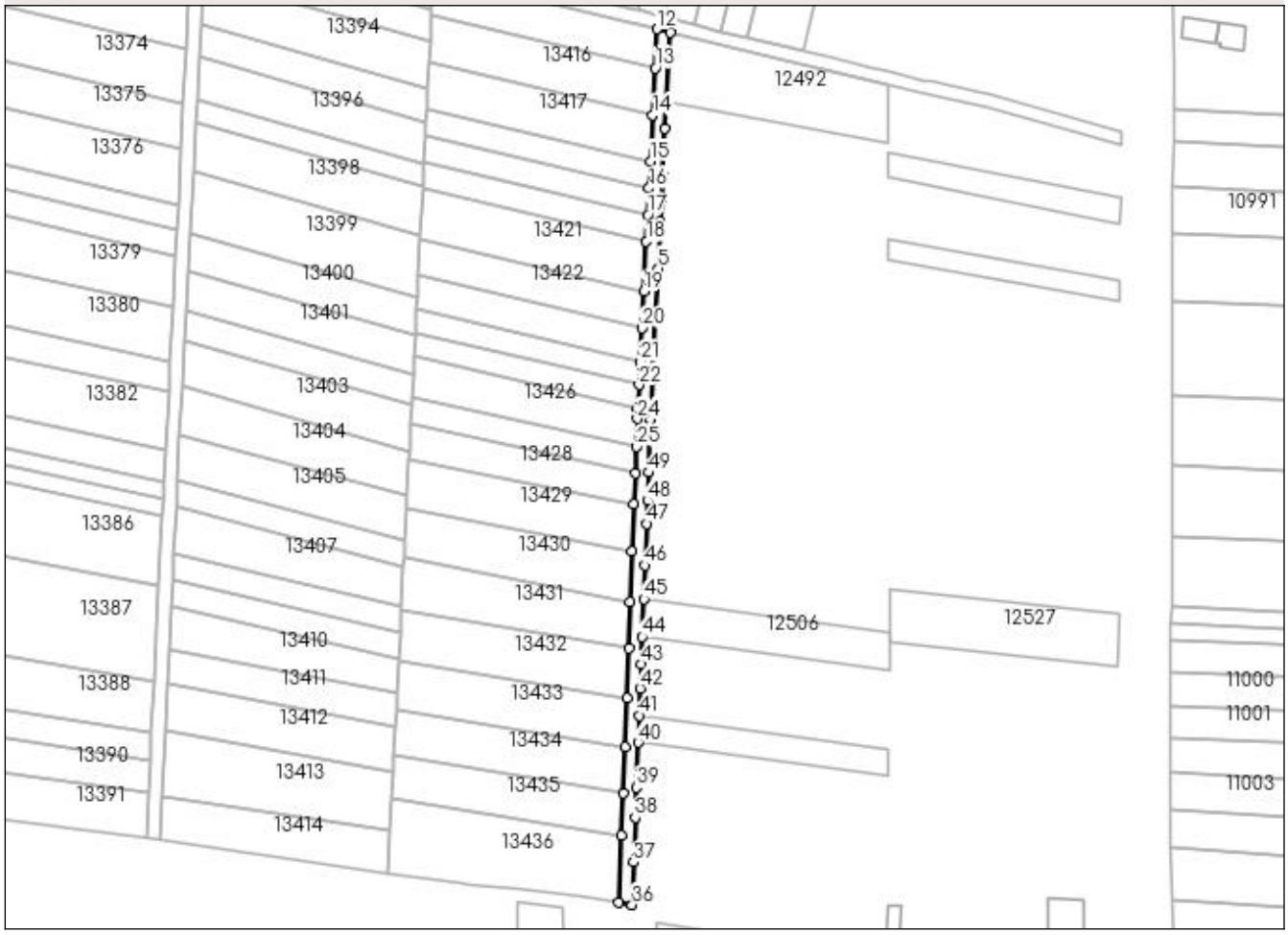

Date referitoare la teren

Crt	Categorie folosinţă	Intra vilan	Suprafaţa (mp)	Tarla	Parcelă	Nr. topo	Observaţii / Referinţe
1	drum	NU	1.064			-	

Lungime Segmente

1) Valorile lungimilor segmentelor sunt obţinute din proiecţie în plan.

Punct început	X / Y	Punct sfârşit	X / Y	Lungime segment
1	347.406,467 286.923,771	2	347.406,681 286.929,432	5.665
4	347.408,21 286.959,57	5	347.409,012 286.975,398	15.848
7	347.410,092 286.996,681	8	347.410,451 287.003,754	7.082
10	347.411,591 287.026,234	11	347.412,655 287.047,212	21.005
13	347.408,1 287.036,382	14	347.407,379 287.022,154	14.246

Punct început	X / Y	Punct sfârşit	X / Y	Lungime segment
2	347.406,681 286.929,432	3	347.407,446 286.944,525	15.112
5	347.409,012 286.975,398	6	347.409,735 286.989,645	14.265
8	347.410,451 287.003,754	9	347.411,174 287.018,015	14.279
11	347.412,655 287.047,212	12	347.408,704 287.048,292	4.096
14	347.407,379 287.022,154	15	347.406,662 287.008,028	14.144

Punct început	X / Y	Punct sfârşit	X / Y	Lungime segment
3	347.407,446 286.944,525	4	347.408,21 286.959,57	15.064
6	347.409,735 286.989,645	7	347.410,092 286.996,681	7.045
9	347.411,174 287.018,015	10	347.411,591 287.026,234	8.23
12	347.408,704 287.048,292	13	347.408,1 287.036,382	11.925
15	347.406,662 287.008,028	16	347.406,25 286.999,899	8.139

Punct început	X / Y	Punct sfârşit	X / Y	Lungime segment
16	347.406,25 286.999,899	17	347.405,838 286.991,769	8.14
19	347.404,652 286.968,395	20	347.404,085 286.957,216	11.193
22	347.403,209 286.939,94	23	347.402,848 286.932,826	7.123
25	347.402,364 286.921,14	26	347.402,056 286.913,007	8.139
28	347.401,156 286.889,21	29	347.400,578 286.873,939	15.282
31	347.399,472 286.844,713	32	347.398,903 286.829,696	15.028
34	347.397,884 286.802,77	35	347.397,116 286.782,472	20.313
37	347.401,579 286.794,638	38	347.402,095 286.808,277	13.649
40	347.402,958 286.831,064	41	347.403,27 286.839,306	8.248
43	347.403,861 286.854,935	44	347.404,176 286.863,237	8.308
46	347.405,0 286.885,017	47	347.405,479 286.897,664	12.656
49	347.406,069 286.913,272	1	347.406,467 286.923,771	10.507

Punct început	X / Y	Punct sfârşit	X / Y	Lungime segment
17	347.405,838 286.991,769	18	347.405,425 286.983,639	8.14
20	347.404,085 286.957,216	21	347.403,57 286.947,054	10.175
23	347.402,848 286.932,826	24	347.402,685 286.929,609	3.221
26	347.402,056 286.913,007	27	347.401,699 286.903,576	9.438
29	347.400,578 286.873,939	30	347.400,042 286.859,771	14.178
32	347.398,903 286.829,696	33	347.398,374 286.815,718	13.988
35	347.397,116 286.782,472	36	347.401,089 286.781,679	4.051
38	347.402,095 286.808,277	39	347.402,44 286.817,378	9.108
41	347.403,27 286.839,306	42	347.403,583 286.847,57	8.27
44	347.404,176 286.863,237	45	347.404,613 286.874,791	11.562
47	347.405,479 286.897,664	48	347.405,746 286.904,738	7.079

Punct început	X / Y	Punct sfârşit	X / Y	Lungime segment
18	347.405,425 286.983,639	19	347.404,652 286.968,395	15.264
21	347.403,57 286.947,054	22	347.403,209 286.939,94	7.123
24	347.402,685 286.929,609	25	347.402,364 286.921,14	8.475
27	347.401,699 286.903,576	28	347.401,156 286.889,21	14.376
30	347.400,042 286.859,771	31	347.399,472 286.844,713	15.069
33	347.398,374 286.815,718	34	347.397,884 286.802,77	12.957
36	347.401,089 286.781,679	37	347.401,579 286.794,638	12.968
39	347.402,44 286.817,378	40	347.402,958 286.831,064	13.696
42	347.403,583 286.847,57	43	347.403,861 286.854,935	7.37
45	347.404,613 286.874,791	46	347.405,0 286.885,017	10.233
48	347.405,746 286.904,738	49	347.406,069 286.913,272	8.54

** Lungimile segmentelor sunt determinate în planul de proiecţie Stereo 70 şi sunt rotunjite la 1 milimetru.
*** Distanţa dintre puncte este formată din segmente cumulate ce sunt mai mici decât valoarea 1 milimetru.