

**DATE DESPRE IMOBILUL NR. 2919**

Oficiul de Cadastru și Publicitate Imobiliară DOLJ
 Biroul de Cadastru și Publicitate Imobiliară Craiova

A. Partea I. Descrierea imobilului

TEREN Extravilan

Adresa: Jud. Dolj, T 3, P 56

Nr. Crt	Nr cadastral Nr. topografic	Suprafața* (mp)	Observații / Referințe
A1		2.500	Sector cadastral:62 Teren neimprejmuit;

B. Partea II. Proprietari și acte

Inscrieri privitoare la dreptul de proprietate și alte drepturi reale	Referințe
0 / 19/05/2022	
Act Administrativ nr. TDP:4053, din 05/08/2003 emis de COMISIA JUDETEANA DOLJ;	
B1	A1
Intabulare, drept de PROPRIETATE, dobandit prin Reconstituire, cota actuala 1/1, cota initiala 1/1 1) DRAGAN PETRE, LIPSA CNP	

C. Partea III. SARCINI .

Inscrieri privind dezmembramintele dreptului de proprietate, drepturi reale de garanție și sarcini	Referințe
NU SUNT	


Anexa Nr. 1 La Partea I

Teren

Nr cadastral	Suprafața (mp)*	Observații / Referințe
	2.500	

* Suprafața este determinată în planul de proiecție Stereo 70.

DETALII LINIARE IMOBIL



Date referitoare la teren

Crt	Categorie folosință	Intra vilan	Suprafața (mp)	Tarla	Parcelă	Nr. topo	Observații / Referințe
1	arabil	NU	2.500	3	56	-	

Lungime Segmente

1) Valorile lungimilor segmentelor sunt obținute din proiecție în plan.

Punct început	X / Y	Punct sfârșit	X / Y	Lungime segment (** (m)
1	350.495,332 290.203,458	2	350.495,505 290.207,319	3.865
3	350.470,745 290.208,129	4	350.446,262 290.209,008	24.499
5	350.421,275 290.209,884	6	350.395,417 290.210,533	25.866
7	350.369,463 290.211,565	8	350.343,543 290.212,595	25.94
9	350.317,466 290.213,549	10	350.265,456 290.215,61	52.051

Punct început	X / Y	Punct sfârșit	X / Y	Lungime segment (** (m)
2	350.495,505 290.207,319	3	350.470,745 290.208,129	24.773
4	350.446,262 290.209,008	5	350.421,275 290.209,884	25.002
6	350.395,417 290.210,533	7	350.369,463 290.211,565	25.975
8	350.343,543 290.212,595	9	350.317,466 290.213,549	26.094
10	350.265,456 290.215,61	11	350.239,454 290.216,64	26.022

Punct început	X / Y	Punct sfârșit	X / Y	Lungime segment (** (m)
11	350.239,454 290.216,64	12	350.213,453 290.217,67	26.021
13	350.187,451 290.218,7	14	350.161,461 290.219,73	26.01
15	350.135,331 290.220,607	16	350.109,03 290.221,332	26.311
17	350.103,145 290.221,511	18	350.082,717 290.222,133	20.437
19	350.056,471 290.222,935	20	350.031,313 290.223,889	25.176
21	350.006,086 290.224,614	22	349.980,982 290.225,416	25.117
23	349.956,059 290.226,37	24	349.867,159 290.228,792	88.933
25	349.867,039 290.225,534	1	350.495,332 290.203,458	628.681

Punct început	X / Y	Punct sfârșit	X / Y	Lungime segment (** (m)
12	350.213,453 290.217,67	13	350.187,451 290.218,7	26.022
14	350.161,461 290.219,73	15	350.135,331 290.220,607	26.145
16	350.109,03 290.221,332	17	350.103,145 290.221,511	5.888
18	350.082,717 290.222,133	19	350.056,471 290.222,935	26.258
20	350.031,313 290.223,889	21	350.006,086 290.224,614	25.237
22	349.980,982 290.225,416	23	349.956,059 290.226,37	24.941
24	349.867,159 290.228,792	25	349.867,039 290.225,534	3.26

** Lungimile segmentelor sunt determinate în planul de proiecție Stereo 70 și sunt rotunjite la 1 milimetru.

*** Distanța dintre puncte este formată din segmente cumulate ce sunt mai mici decât valoarea 1 milimetru.

**DATE DESPRE IMOBILUL NR. 2920**

Oficiul de Cadastru și Publicitate Imobiliară DOLJ
Biroul de Cadastru și Publicitate Imobiliară Craiova

A. Partea I. Descrierea imobilului

TEREN Extravilan

Adresa: Jud. Dolj, T 3, P 55, 54

Nr. Crt	Nr cadastral Nr. topografic	Suprafața* (mp)	Observații / Referințe
A1	30598	3.000	Sector cadastral:62 Teren neimprejmuit;

B. Partea II. Proprietari și acte

Inscrieri privitoare la dreptul de proprietate și alte drepturi reale		Referințe
48158 / 12/06/2012		
Act Notarial nr. CVC:1117, din 03/06/2004 emis de BNP Belu Aurel (act notarial contract de vanzare cumparare aut nr 1184/15-06-2004 emis de BNP Belu Aurel);		
B1	Intabulare, drept de PROPRIETATE, dobandit prin Conventie, cota actuala 19/20, cota initiala 19/20 1) BICU LAURENTIU	A1
31171 / 03/03/2016		
Act Notarial nr. ACT DE PARTAJ VOLUNTAR:790, din 19/02/2016 emis de NP Floricel MIHAI-MARIAN ;		
B2	Intabulare, drept de PROPRIETATE, dobandit prin Iesire Din Indiviziune, cota actuala 1/20, cota initiala 1/20 1) BICU LAURENTIU	A1

C. Partea III. SARCINI .

Inscrieri privind dezmembramintele dreptului de proprietate, drepturi reale de garanție și sarcini	Referințe
NU SUNT	


Anexa Nr. 1 La Partea I

Teren

Nr cadastral	Suprafața (mp)*	Observații / Referințe
30598	3.000	

* Suprafața este determinată în planul de proiecție Stereo 70.

DETALII LINIARE IMOBIL



Date referitoare la teren

Crt	Categorie folosință	Intra vilan	Suprafața (mp)	Tarla	Parcelă	Nr. topo	Observații / Referințe
1	arabil	NU	1.000	3	55	-	
2	arabil	NU	2.000	3	54	-	

Lungime Segmente

1) Valorile lungimilor segmentelor sunt obținute din proiecție în plan.

Punct început	X / Y	Punct sfârșit	X / Y	Lungime segment (** (m)
1	350.495,09 290.198,092	2	350.495,332 290.203,458	5.371
2	350.495,332 290.203,458	3	349.867,039 290.225,534	628.681
3	349.867,039 290.225,534	4	349.866,885 290.221,364	4.173
4	349.866,885 290.221,364	1	350.495,09 290.198,092	628.636

**** Lungimile segmentelor sunt determinate în planul de proiecție Stereo 70 și sunt rotunjite la 1 milimetru.**

***** Distanța dintre puncte este formată din segmente cumulate ce sunt mai mici decât valoarea 1 milimetru.**

**DATE DESPRE IMOBILUL NR. 2921**

Oficiul de Cadastru și Publicitate Imobiliară DOLJ
Biroul de Cadastru și Publicitate Imobiliară Craiova

A. Partea I. Descrierea imobilului

TEREN Extravilan

Adresa: Jud. Dolj, T 3, P 53

Nr. Crt	Nr cadastral Nr. topografic	Suprafața* (mp)	Observații / Referințe
A1	30557	1.700	Sector cadastral:62 Teren neimpregmuit;

B. Partea II. Proprietari și acte

Inscrieri privitoare la dreptul de proprietate și alte drepturi reale	Referințe
48160 / 12/06/2012	
Hotarare Judecatoreasca nr. SC:2200, din 17/12/2009 emis de JUDECATORIA CALAFAT;	
B1	Intabulare, drept de PROPRIETATE, dobandit prin Hotarare Judecatoreasca, cota actuala 19/20, cota initiala 19/20 1) BICU LAURENTIU
	A1
29534 / 02/03/2016	
Act Notarial nr. ACT DE PARTAJ VOLUNTAR:790, din 19/02/2016 emis de NP Floricel MIHAI-MARIAN ;	
B2	Intabulare, drept de PROPRIETATE, dobandit prin Iesire Din Indiviziune, cota actuala 1/20, cota initiala 1/20 1) BICU LAURENTIU
	A1


C. Partea III. SARCINI .

Inscrieri privind dezmembramintele dreptului de proprietate, drepturi reale de garanție și sarcini	Referințe
NU SUNT	

Anexa Nr. 1 La Partea I**Teren**

Nr cadastral	Suprafața (mp)*	Observații / Referințe
30557	1.700	

* Suprafața este determinată în planul de proiecție Stereo 70.

DETALII LINIARE IMOBIL**Date referitoare la teren**

Crt	Categorie folosință	Intra vilan	Suprafața (mp)	Tarla	Parcelă	Nr. topo	Observații / Referințe
1	arabil	NU	1.700	3	53	-	

Lungime Segmente

1) Valorile lungimilor segmentelor sunt obținute din proiecție în plan.

Punct început	X / Y	Punct sfârșit	X / Y	Lungime segment (** (m)
1	350.494,969 290.195,39	2	350.495,09 290.198,092	2.705
2	350.495,09 290.198,092	3	349.866,885 290.221,364	628.636
3	349.866,885 290.221,364	4	349.866,785 290.218,661	2.705
4	349.866,785 290.218,661	1	350.494,969 290.195,39	628.615

**** Lungimile segmentelor sunt determinate în planul de proiecție Stereo 70 și sunt rotunjite la 1 milimetru.**

***** Distanța dintre puncte este formată din segmente cumulate ce sunt mai mici decât valoarea 1 milimetru.**

**DATE DESPRE IMOBILUL NR. 2922**

Oficiul de Cadastru și Publicitate Imobiliară DOLJ
Biroul de Cadastru și Publicitate Imobiliară Craiova

A. Partea I. Descrierea imobilului

TEREN Extravilan

Adresa: Jud. Dolj, T 3, P 52, 51, 50

Nr. Crt	Nr cadastral Nr. topografic	Suprafața* (mp)	Observații / Referințe
A1	30549	7.500	Sector cadastral:62 Teren neimprejmuit;

B. Partea II. Proprietari și acte

Inscrieri privitoare la dreptul de proprietate și alte drepturi reale		Referințe
48153 / 12/06/2012		
Act Notarial nr. CVC:1174, din 11/06/2004 emis de BNP Belu Aurel (act notarial cvc nr. 1084/31-05-2004 emis de BNP Belu Aurel);		
B1	Intabulare, drept de PROPRIETATE, dobandit prin Conventie, cota actuala 19/20, cota initiala 19/20 1) BICU LAURENTIU	A1
31258 / 03/03/2016		
Act Notarial nr. ACT DE PARTAJ VOLUNTAR:790, din 19/02/2016 emis de NP Floricel MIHAI-MARIAN ;		
B2	Intabulare, drept de PROPRIETATE, dobandit prin Iesire Din Indiviziune, cota actuala 1/20, cota initiala 1/20 1) BICU LAURENTIU	A1


C. Partea III. SARCINI .

Inscrieri privind dezmembramintele dreptului de proprietate, drepturi reale de garanție și sarcini	Referințe
NU SUNT	

Anexa Nr. 1 La Partea I**Teren**

Nr cadastral	Suprafața (mp)*	Observații / Referințe
30549	7.500	

* Suprafața este determinată în planul de proiecție Stereo 70.

DETALII LINIARE IMOBIL**Date referitoare la teren**

Crt	Categorie folosință	Intra vilan	Suprafața (mp)	Tarla	Parcelă	Nr. topo	Observații / Referințe
1	arabil	NU	1.800	3	52	-	
2	arabil	NU	2.600	3	51	-	
3	arabil	NU	3.100	3	50	-	

Lungime Segmente

1) Valorile lungimilor segmentelor sunt obținute din proiecție în plan.

Punct început	X / Y	Punct sfârșit	X / Y	Lungime segment (** (m)
1	350.494,403 290.182,829	2	350.494,969 290.195,39	12.574
2	350.494,969 290.195,39	3	349.866,785 290.218,661	628.615
3	349.866,785 290.218,661	4	349.866,37 290.207,379	11.29
4	349.866,37 290.207,379	1	350.494,403 290.182,829	628.513

**** Lungimile segmentelor sunt determinate în planul de proiecție Stereo 70 și sunt rotunjite la 1 milimetru.**

***** Distanța dintre puncte este formată din segmente cumulate ce sunt mai mici decât valoarea 1 milimetru.**

**DATE DESPRE IMOBILUL NR. 2923**

Oficiul de Cadastru și Publicitate Imobiliară DOLJ
Biroul de Cadastru și Publicitate Imobiliară Craiova

A. Partea I. Descrierea imobilului

TEREN Extravilan

Adresa: Jud. Dolj, T 3, P 49, 48

Nr. Crt	Nr cadastral Nr. topografic	Suprafața* (mp)	Observații / Referințe
A1	30705	7.500	Sector cadastral:62 Teren neimprijmuit;

B. Partea II. Proprietari și acte

Inscrieri privitoare la dreptul de proprietate și alte drepturi reale		Referințe
8835 / 01/02/2013		
Hotarare Judecatoreasca nr. SC:1477, din 04/09/2012 emis de JUDECATORIA CALAFAT (dosar nr 925/201/2012 , hotarare judecatoreasca Sentinta Civila nr. 1478/04-09-2012 emis de Judecatoria Calafat dosar nr 926/201/2012;);		
B1	Intabulare, drept de PROPRIETATE, dobandit prin Hotarare Judecatoreasca, cota actuala 19/20, cota initiala 19/20 1) BICU LAURENTIU	A1
32091 / 04/03/2016		
Act Notarial nr. ACT DE PARTAJ VOLUNTAR:790, din 19/02/2016 emis de NP Floricel MIHAI-MARIAN ;		
B2	Intabulare, drept de PROPRIETATE, dobandit prin lesire Din Indiviziune, cota actuala 1/20, cota initiala 1/20 1) BICU LAURENTIU	A1

C. Partea III. SARCINI .

Inscrieri privind dezmembramintele dreptului de proprietate, drepturi reale de garanție și sarcini		Referințe
NU SUNT		


Anexa Nr. 1 La Partea I

Teren

Nr cadastral	Suprafața (mp)*	Observații / Referințe
30705	7.500	

* Suprafața este determinată în planul de proiecție Stereo 70.

DETALII LINIARE IMOBIL



Date referitoare la teren

Crt	Categorie folosință	Intra vilan	Suprafața (mp)	Tarla	Parcelă	Nr. topo	Observații / Referințe
1	arabil	NU	6.300	3	49	-	
2	arabil	NU	1.200	3	48	-	

Lungime Segmente

1) Valorile lungimilor segmentelor sunt obținute din proiecție în plan.

Punct început	X / Y	Punct sfârșit	X / Y	Lungime segment (** (m)
1	350.493,859 290.170,743	2	350.494,403 290.182,829	12.098
2	350.494,403 290.182,829	3	349.866,37 290.207,379	628.513
3	349.866,37 290.207,379	4	349.865,937 290.195,617	11.77
4	349.865,937 290.195,617	1	350.493,859 290.170,743	628.414

**** Lungimile segmentelor sunt determinate în planul de proiecție Stereo 70 și sunt rotunjite la 1 milimetru.**

***** Distanța dintre puncte este formată din segmente cumulate ce sunt mai mici decât valoarea 1 milimetru.**

**DATE DESPRE IMOBILUL NR. 2924**

Oficiul de Cadastru și Publicitate Imobiliară DOLJ
Biroul de Cadastru și Publicitate Imobiliară Craiova

A. Partea I. Descrierea imobilului

TEREN Extravilan

Adresa: Jud. Dolj, T 3, P 46, 47

Nr. Crt	Nr cadastral Nr. topografic	Suprafața* (mp)	Observații / Referințe
A1	30550	7.100	Sector cadastral:62 Teren neimprejmit;

B. Partea II. Proprietari și acte

Inscrieri privitoare la dreptul de proprietate și alte drepturi reale	Referințe
48108 / 12/06/2012	
Act Notarial nr. CVC:1084, din 31/05/2004 emis de BNP Belu Aurel ;	
B1	A1
Intabulare, drept de PROPRIETATE, dobandit prin Conventie, cota actuala 1/20, cota initiala 1/20 1) BICU LAURENTIU	
31579 / 04/03/2016	
Act Notarial nr. ACT DE PARTAJ VOLUNTAR:789, din 19/02/2016 emis de NP Floricel MIHAI-MARIAN ;	
B2	A1
Intabulare, drept de PROPRIETATE, dobandit prin Iesire Din Indiviziune, cota actuala 19/20, cota initiala 19/20 1) BICU LAURENTIU	

C. Partea III. SARCINI .

Inscrieri privind dezmembramintele dreptului de proprietate, drepturi reale de garanție și sarcini	Referințe
NU SUNT	


Anexa Nr. 1 La Partea I

Teren

Nr cadastral	Suprafața (mp)*	Observații / Referințe
30550	7.100	

* Suprafața este determinată în planul de proiecție Stereo 70.

DETALII LINIARE IMOBIL



Date referitoare la teren

Crt	Categorie folosință	Intra vilan	Suprafața (mp)	Tarla	Parcelă	Nr. topo	Observații / Referințe
1	arabil	NU	3.100	3	46	-	
2	arabil	NU	4.000	3	47	-	

Lungime Segmente

1) Valorile lungimilor segmentelor sunt obținute din proiecție în plan.

Punct început	X / Y	Punct sfârșit	X / Y	Lungime segment (** (m)
1	350.493,351 290.159,455	2	350.493,859 290.170,743	11.299
2	350.493,859 290.170,743	3	349.865,937 290.195,617	628.414
3	349.865,937 290.195,617	4	349.865,521 290.184,326	11.299
4	349.865,521 290.184,326	1	350.493,351 290.159,455	628.322

**** Lungimile segmentelor sunt determinate în planul de proiecție Stereo 70 și sunt rotunjite la 1 milimetru.**

***** Distanța dintre puncte este formată din segmente cumulate ce sunt mai mici decât valoarea 1 milimetru.**

**DATE DESPRE IMOBILUL NR. 2925**

Oficiul de Cadastru și Publicitate Imobiliară DOLJ
Biroul de Cadastru și Publicitate Imobiliară Craiova

A. Partea I. Descrierea imobilului

TEREN Extravilan

Adresa: Jud. Dolj, T 3, P 45

Nr. Crt	Nr cadastral Nr. topografic	Suprafața* (mp)	Observații / Referințe
A1		3.300	Sector cadastral:62 Teren neimprejmuit;

B. Partea II. Proprietari și acte

Inscrieri privitoare la dreptul de proprietate și alte drepturi reale	Referințe
0 / 19/05/2022	
Act Administrativ nr. TDP:4118, din 13/05/2004 emis de COMISIA JUDETEANA DOLJ;	
B1	A1
Intabulare, drept de PROPRIETATE, dobândit prin Reconstituire, cota actuala 1/1, cota initiala 1/1 1) PETCU FLOAREA, LIPSA CNP	

C. Partea III. SARCINI .

Inscrieri privind dezmembramintele dreptului de proprietate, drepturi reale de garanție și sarcini	Referințe
NU SUNT	


Anexa Nr. 1 La Partea I

Teren

Nr cadastral	Suprafața (mp)*	Observații / Referințe
	3.300	

* Suprafața este determinată în planul de proiecție Stereo 70.

DETALII LINIARE IMOBIL



Date referitoare la teren

Crt	Categorie folosință	Intra vilan	Suprafața (mp)	Tarla	Parcelă	Nr. topo	Observații / Referințe
1	arabil	NU	3.300	3	45	-	

Lungime Segmente

1) Valorile lungimilor segmentelor sunt obținute din proiecție în plan.

Punct început	X / Y	Punct sfârșit	X / Y	Lungime segment (** (m)
1	350.493,115 290.154,208	2	350.493,351 290.159,455	5.252
2	350.493,351 290.159,455	3	349.865,521 290.184,326	628.322
3	349.865,521 290.184,326	4	349.865,327 290.179,077	5.253
4	349.865,327 290.179,077	1	350.493,115 290.154,208	628.28

**** Lungimile segmentelor sunt determinate în planul de proiecție Stereo 70 și sunt rotunjite la 1 milimetru.**

***** Distanța dintre puncte este formată din segmente cumulate ce sunt mai mici decât valoarea 1 milimetru.**

**DATE DESPRE IMOBILUL NR. 2926**

Oficiul de Cadastru și Publicitate Imobiliară DOLJ
Biroul de Cadastru și Publicitate Imobiliară Craiova

A. Partea I. Descrierea imobilului

TEREN Extravilan

Adresa: Jud. Dolj, T 3, P 44

Nr. Crt	Nr cadastral Nr. topografic	Suprafața* (mp)	Observații / Referințe
A1	30551	2.100	Sector cadastral:62 Teren neimprejmuit;

B. Partea II. Proprietari și acte

Inscrieri privitoare la dreptul de proprietate și alte drepturi reale		Referințe
48137 / 12/06/2012		
Hotarare Judecatoreasca nr. SC:91, din 01/02/2007 emis de JUDECATORIA CALAFAT;		
B1	Intabulare, drept de PROPRIETATE, dobandit prin Hotarare Judecatoreasca, cota actuala 19/20, cota initiala 19/20 1) BICU LAURENTIU	A1
32065 / 04/03/2016		
Act Notarial nr. ACT DE PARTAJ VOLUNTAR:790, din 19/02/2016 emis de NP Floricel MIHAI-MARIAN ;		
B2	Intabulare, drept de PROPRIETATE, dobandit prin lesire Din Indiviziune, cota actuala 1/20, cota initiala 1/20 1) BICU LAURENTIU	A1

C. Partea III. SARCINI .

Inscrieri privind dezmembramintele dreptului de proprietate, drepturi reale de garanție și sarcini	Referințe
NU SUNT	

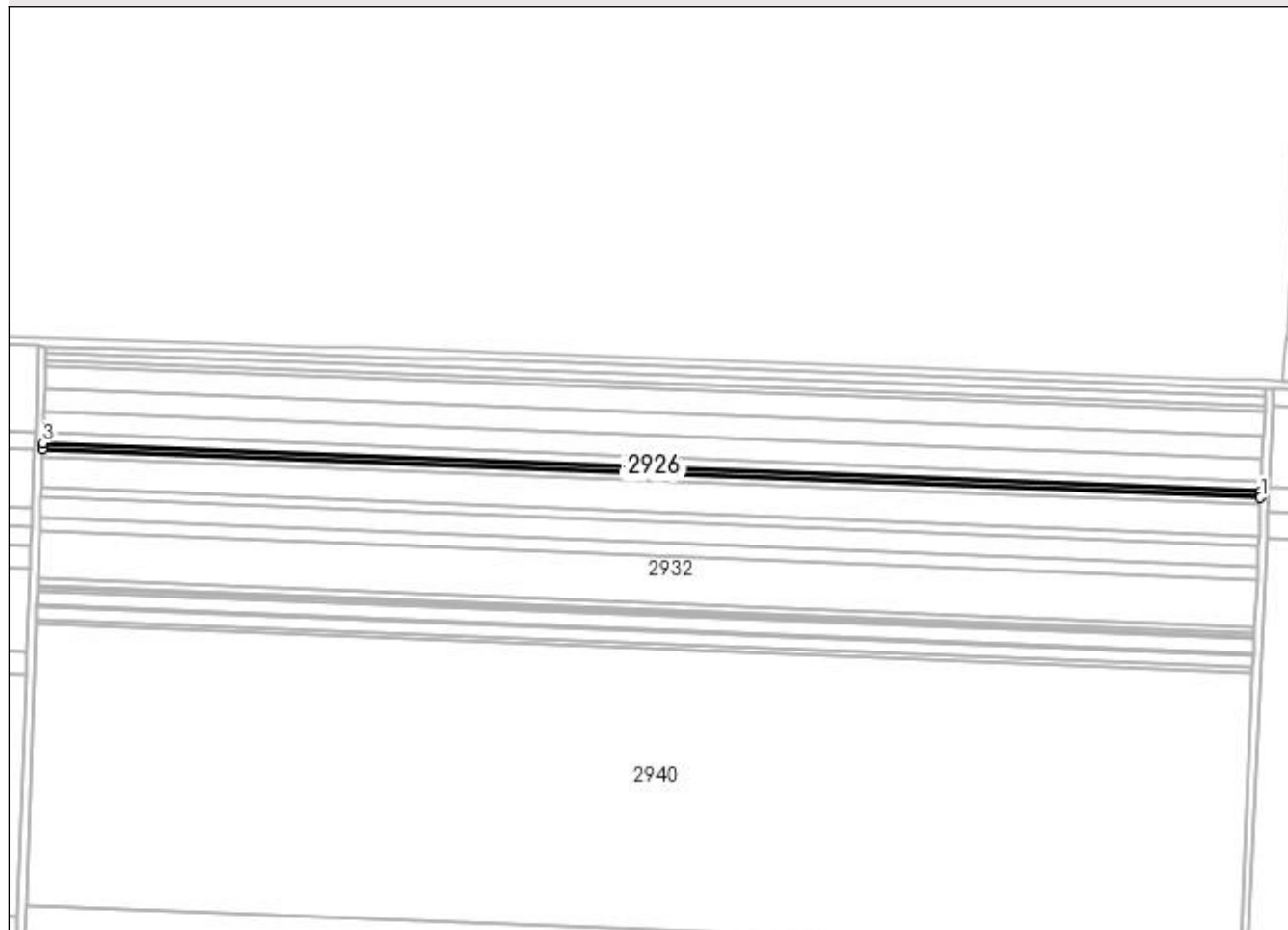
Anexa Nr. 1 La Partea I

Teren

Nr cadastral	Suprafața (mp)*	Observații / Referințe
30551	2.100	

* Suprafața este determinată în planul de proiecție Stereo 70.

DETALII LINIARE IMOBIL



Date referitoare la teren

Crt	Categorie folosință	Intra vilan	Suprafața (mp)	Tarla	Parcelă	Nr. topo	Observații / Referințe
1	arabil	NU	2.100	3	44	-	

Lungime Segmente

1) Valorile lungimilor segmentelor sunt obținute din proiecție în plan.

Punct început	X / Y	Punct sfârșit	X / Y	Lungime segment (** (m)
1	350.492,965 290.150,869	2	350.493,115 290.154,208	3.342
2	350.493,115 290.154,208	3	349.865,327 290.179,077	628.28
3	349.865,327 290.179,077	4	349.865,204 290.175,737	3.342
4	349.865,204 290.175,737	1	350.492,965 290.150,869	628.253

**** Lungimile segmentelor sunt determinate în planul de proiecție Stereo 70 și sunt rotunjite la 1 milimetru.**

***** Distanța dintre puncte este formată din segmente cumulate ce sunt mai mici decât valoarea 1 milimetru.**

**DATE DESPRE IMOBILUL NR. 2927**

Oficiul de Cadastru și Publicitate Imobiliară DOLJ
Biroul de Cadastru și Publicitate Imobiliară Craiova

A. Partea I. Descrierea imobilului

TEREN Extravilan

Adresa: Jud. Dolj, T 3, P 43

Nr. Crt	Nr cadastral Nr. topografic	Suprafața* (mp)	Observații / Referințe
A1	30531	2.300	Sector cadastral:62 Teren neimpregmuit;

B. Partea II. Proprietari și acte

Inscrieri privitoare la dreptul de proprietate și alte drepturi reale	Referințe
47208 / 08/06/2012	
Act Notarial nr. CVC:1117, din 03/06/2004 emis de BNP Belu Aurel ;	
B1	A1
Intabulare, drept de PROPRIETATE, dobandit prin Conventie, cota actuala 19/20, cota initiala 19/20 1) BICU LAURENTIU	
31555 / 04/03/2016	
Act Notarial nr. ACT DE PARTAJ VOLUNTAR:790, din 19/02/2016 emis de NP Floricel MIHAI-MARIAN ;	
B2	A1
Intabulare, drept de PROPRIETATE, dobandit prin Iesire Din Indiviziune, cota actuala 1/20, cota initiala 1/20 1) BICU LAURENTIU	

C. Partea III. SARCINI .

Inscrieri privind dezmembramintele dreptului de proprietate, drepturi reale de garanție și sarcini	Referințe
NU SUNT	


Anexa Nr. 1 La Partea I

Teren

Nr cadastral	Suprafața (mp)*	Observații / Referințe
30531	2.300	

* Suprafața este determinată în planul de proiecție Stereo 70.

DETALII LINIARE IMOBIL



Date referitoare la teren

Crt	Categorie folosință	Intra vilan	Suprafața (mp)	Tarla	Parcelă	Nr. topo	Observații / Referințe
1	arabil	NU	2.300	3	43	-	

Lungime Segmente

1) Valorile lungimilor segmentelor sunt obținute din proiecție în plan.

Punct început	X / Y	Punct sfârșit	X / Y	Lungime segment (** (m)
1	350.492,8 290.147,212	2	350.492,965 290.150,869	3.661
2	350.492,965 290.150,869	3	349.865,204 290.175,737	628.253
3	349.865,204 290.175,737	4	349.865,069 290.172,078	3.661
4	349.865,069 290.172,078	1	350.492,8 290.147,212	628.223

**** Lungimile segmentelor sunt determinate în planul de proiecție Stereo 70 și sunt rotunjite la 1 milimetru.**

***** Distanța dintre puncte este formată din segmente cumulate ce sunt mai mici decât valoarea 1 milimetru.**

**DATE DESPRE IMOBILUL NR. 2928**

Oficiul de Cadastru și Publicitate Imobiliară DOLJ
Biroul de Cadastru și Publicitate Imobiliară Craiova

A. Partea I. Descrierea imobilului

TEREN Extravilan

Adresa: Jud. Dolj, T 3, P 42

Nr. Crt	Nr cadastral Nr. topografic	Suprafața* (mp)	Observații / Referințe
A1	30912	10.000	Sector cadastral:62 Teren neimprejmut;

B. Partea II. Proprietari și acte

Inscrieri privitoare la dreptul de proprietate și alte drepturi reale		Referințe
59787 / 28/05/2015		
Act Notarial nr. CVC:2535, din 22/05/2015 emis de NP Floricel MIHAI-MARIAN ;		
B1	Intabulare, drept de PROPRIETATE, dobandit prin Conventie, cota actuala 19/20, cota initiala 19/20 1) BICU LAURENTIU	A1
B2	se noteaza faptul ca, urmare a transferului intrapatrimonial, imobilul face parte din patrimoniul de afectatiune al lui :BICU LAURENTIU INTREPRINDERE INDIVIDUALA	A1
30905 / 03/03/2016		
Act Notarial nr. ACT DE PARTAJ VOLUNTAR:789, din 19/02/2016 emis de NP Floricel MIHAI-MARIAN ;		
B3	Intabulare, drept de PROPRIETATE, dobandit prin lesire Din Indiviziune, cota actuala 1/20, cota initiala 1/20 1) BICU LAURENTIU	A1

C. Partea III. SARCINI .

Inscrieri privind dezmembramintele dreptului de proprietate, drepturi reale de garanție și sarcini	Referințe
NU SUNT	


Anexa Nr. 1 La Partea I

Teren

Nr cadastral	Suprafața (mp)*	Observații / Referințe
30912	10.000	

* Suprafața este determinată în planul de proiecție Stereo 70.

DETALII LINIARE IMOBIL



Date referitoare la teren

Crt	Categorie folosință	Intra vilan	Suprafața (mp)	Tarla	Parcelă	Nr. topo	Observații / Referințe
1	arabil	NU	10.000	3	42	-	

Lungime Segmente

1) Valorile lungimilor segmentelor sunt obținute din proiecție în plan.

Punct început	X / Y	Punct sfârșit	X / Y	Lungime segment (** (m)
1	350.492,085 290.131,308	2	350.492,8 290.147,212	15.92
2	350.492,8 290.147,212	3	349.865,069 290.172,078	628.223
3	349.865,069 290.172,078	4	349.864,483 290.156,169	15.92
4	349.864,483 290.156,169	1	350.492,085 290.131,308	628.094

**** Lungimile segmentelor sunt determinate în planul de proiecție Stereo 70 și sunt rotunjite la 1 milimetru.**

***** Distanța dintre puncte este formată din segmente cumulate ce sunt mai mici decât valoarea 1 milimetru.**

**DATE DESPRE IMOBILUL NR. 2929**

Oficiul de Cadastru și Publicitate Imobiliară DOLJ
Biroul de Cadastru și Publicitate Imobiliară Craiova

A. Partea I. Descrierea imobilului

TEREN Extravilan

Adresa: Jud. Dolj, T 3, P 41

Nr. Crt	Nr cadastral Nr. topografic	Suprafața* (mp)	Observații / Referințe
A1	30554	3.300	Sector cadastral:62 Teren neimpregmuit;

B. Partea II. Proprietari și acte

Inscrieri privitoare la dreptul de proprietate și alte drepturi reale		Referințe
47205 / 08/06/2012		
Hotarare Judecatoreasca nr. SC:404, din 15/03/2007 emis de JUDECATORIA CALAFAT;		
B1	Intabulare, drept de PROPRIETATE, dobandit prin Hotarare Judecatoreasca, cota actuala 19/20, cota initiala 19/20 1) BICU LAURENTIU	A1
31939 / 04/03/2016		
Act Notarial nr. ACT DE PARTAJ VOLUNTAR:790, din 19/02/2016 emis de NP Floricel MIHAI-MARIAN ;		
B2	Intabulare, drept de PROPRIETATE, dobandit prin Iesire Din Indiviziune, cota actuala 1/20, cota initiala 1/20 1) BICU LAURENTIU	A1

C. Partea III. SARCINI .

Inscrieri privind dezmembramintele dreptului de proprietate, drepturi reale de garanție și sarcini	Referințe
NU SUNT	


Anexa Nr. 1 La Partea I

Teren

Nr cadastral	Suprafața (mp)*	Observații / Referințe
30554	3.300	

* Suprafața este determinată în planul de proiecție Stereo 70.

DETALII LINIARE IMOBIL



Date referitoare la teren

Crt	Categorie folosință	Intra vilan	Suprafața (mp)	Tarla	Parcelă	Nr. topo	Observații / Referințe
1	arabil	NU	3.300	3	41	-	

Lungime Segmente

1) Valorile lungimilor segmentelor sunt obținute din proiecție în plan.

Punct început	X / Y	Punct sfârșit	X / Y	Lungime segment (** (m)
1	350.491,848 290.126,059	2	350.492,085 290.131,308	5.254
2	350.492,085 290.131,308	3	349.864,483 290.156,169	628.094
3	349.864,483 290.156,169	4	349.864,29 290.150,919	5.254
4	349.864,29 290.150,919	1	350.491,848 290.126,059	628.05

**** Lungimile segmentelor sunt determinate în planul de proiecție Stereo 70 și sunt rotunjite la 1 milimetru.**

***** Distanța dintre puncte este formată din segmente cumulate ce sunt mai mici decât valoarea 1 milimetru.**

**DATE DESPRE IMOBILUL NR. 2930**

Oficiul de Cadastru și Publicitate Imobiliară DOLJ
Biroul de Cadastru și Publicitate Imobiliară Craiova

A. Partea I. Descrierea imobilului

TEREN Extravilan

Adresa: Jud. Dolj, T 3, P 39, 38, 37

Nr. Crt	Nr cadastral Nr. topografic	Suprafața* (mp)	Observații / Referințe
A1	30532	6.600	Sector cadastral:62 Teren neimprejmuț;

B. Partea II. Proprietari și acte

Inscrieri privitoare la dreptul de proprietate și alte drepturi reale		Referințe
47199 / 08/06/2012		
Act Notarial nr. CVC:1193, din 16/06/2004 emis de BNP Belu Aurel (contract de vanzare cumparare aut nr. 1109/02-06-2004 emis de BNP Belu Aurel; contract de vanzare cuparare aut nr. 1199/17-06-2004 emis de BNP Belu Aurel);		
B1	Intabulare, drept de PROPRIETATE, dobandit prin Conventie, cota actuala 1/20, cota initiala 1/20 1) BICU LAURENTIU	A1
31528 / 04/03/2016		
Act Notarial nr. ACT DE PARTAJ VOLUNTAR:790, din 19/02/2016 emis de NP Floricel MIHAI-MARIAN ;		
B2	Intabulare, drept de PROPRIETATE, dobandit prin lesire Din Indiviziune, cota actuala 19/20, cota initiala 19/20 1) BICU LAURENTIU	A1

C. Partea III. SARCINI .


Inscrieri privind dezmembramintele dreptului de proprietate, drepturi reale de garanție și sarcini		Referințe
NU SUNT		

Anexa Nr. 1 La Partea I**Teren**

Nr cadastral	Suprafața (mp)*	Observații / Referințe
30532	6.600	

* Suprafața este determinată în planul de proiecție Stereo 70.

DETALII LINIARE IMOBIL

**Date referitoare la teren**

Crt	Categorie folosință	Intra vilan	Suprafața (mp)	Tarla	Parcelă	Nr. topo	Observații / Referințe
1	arabil	NU	1.200	3	39	-	
2	arabil	NU	2.600	3	38	-	
3	arabil	NU	2.800	3	37	-	

Lungime Segmente

1) Valorile lungimilor segmentelor sunt obținute din proiecție în plan.

Punct început	X / Y	Punct sfârșit	X / Y	Lungime segment (** (m)
1	350.491,376 290.115,56	2	350.491,848 290.126,059	10.51
2	350.491,848 290.126,059	3	349.864,29 290.150,919	628.05
3	349.864,29 290.150,919	4	349.863,903 290.140,416	10.51
4	349.863,903 290.140,416	1	350.491,376 290.115,56	627.965

**** Lungimile segmentelor sunt determinate în planul de proiecție Stereo 70 și sunt rotunjite la 1 milimetru.**

***** Distanța dintre puncte este formată din segmente cumulate ce sunt mai mici decât valoarea 1 milimetru.**

**DATE DESPRE IMOBILUL NR. 2931**

Oficiul de Cadastru și Publicitate Imobiliară DOLJ
Biroul de Cadastru și Publicitate Imobiliară Craiova

A. Partea I. Descrierea imobilului

TEREN Extravilan

Adresa: Jud. Dolj, T 3, P 36

Nr. Crt	Nr cadastral Nr. topografic	Suprafața* (mp)	Observații / Referințe
A1		4.200	Sector cadastral:62 Teren neimprejmuit;

B. Partea II. Proprietari și acte

Inscrieri privitoare la dreptul de proprietate și alte drepturi reale	Referințe
0 / 19/05/2022	
Hotarare Judecatoreasca nr. SC:2015, din 23/11/2009 emis de JUDECATORIA CALAFAT;	
B1	Intabulare, drept de PROPRIETATE, dobandit prin Hotarare Judecatoreasca, cota actuala 1/1, cota initiala 1/1 1) LUPU MARIN, LIPSA CNP
	A1

C. Partea III. SARCINI .

Inscrieri privind dezmembramintele dreptului de proprietate, drepturi reale de garanție și sarcini	Referințe
NU SUNT	


Anexa Nr. 1 La Partea I

Teren

Nr cadastral	Suprafața (mp)*	Observații / Referințe
	4.200	

* Suprafața este determinată în planul de proiecție Stereo 70.

DETALII LINIARE IMOBIL



Date referitoare la teren

Crt	Categorie folosință	Intra vilan	Suprafața (mp)	Tarla	Parcelă	Nr. topo	Observații / Referințe
1	arabil	NU	4.200	3	36	-	

Lungime Segmente

1) Valorile lungimilor segmentelor sunt obținute din proiecție în plan.

Punct început	X / Y	Punct sfârșit	X / Y	Lungime segment (** (m)
1	350.491,075 290.108,878	2	350.491,376 290.115,56	6.689
2	350.491,376 290.115,56	3	349.863,903 290.140,416	627.965
3	349.863,903 290.140,416	4	349.863,657 290.133,732	6.689
4	349.863,657 290.133,732	1	350.491,075 290.108,878	627.91

**** Lungimile segmentelor sunt determinate în planul de proiecție Stereo 70 și sunt rotunjite la 1 milimetru.**

***** Distanța dintre puncte este formată din segmente cumulate ce sunt mai mici decât valoarea 1 milimetru.**

**DATE DESPRE IMOBILUL NR. 2932**

Oficiul de Cadastru și Publicitate Imobiliară DOLJ
Biroul de Cadastru și Publicitate Imobiliară Craiova

A. Partea I. Descrierea imobilului

TEREN Extravilan

Adresa: Jud. Dolj, T 3, P 35, 34, 33, 32, 31, 30, 29

Nr. Crt	Nr cadastral Nr. topografic	Suprafața* (mp)	Observații / Referințe
A1	30527	15.400	Sector cadastral:62 Teren neimprejmuit;

B. Partea II. Proprietari și acte

Inscrieri privitoare la dreptul de proprietate și alte drepturi reale		Referințe
47209 / 08/06/2012		
Act Notarial nr. CVC:1129, din 24/06/2004 emis de BNP Belu Aurel (CVC nr. 1199/17-06-2004 emis de BNP Belu Aurel; CVC nr. 1151/09-06-2004 emis de BNP Belu Aurel; CVC nr. 1084/31-05-2004 emis de BNP Belu Aurel; CVC nr. 1109/02-06-2004 emis de BNP Belu Aurel; act notarial nr. 790 , din 19.02.2016 , emis de Floricel MIHAI-MARIAN , act notarial nr. 789/19-02-2016 emis de Floricel MIHAI-MARIAN;);		
B1	Intabulare, drept de PROPRIETATE, dobandit prin PARTAJ, cota actuala 19/20, cota initiala 19/20 1) BICU LAURENTIU	A1
31195 / 03/03/2016		
Act Notarial nr. ACT DE PARTAJ VOLUNTAR:790, din 19/02/2016 emis de NP Floricel MIHAI-MARIAN (act notarial nr. 789/19-02-2016 emis de Floricel MIHAI-MARIAN;);		
B2	Intabulare, drept de PROPRIETATE, dobandit prin lesire Din Indiviziune, cota actuala 1/20, cota initiala 1/20 1) BICU LAURENTIU	A1

C. Partea III. SARCINI .


Inscrieri privind dezmembramintele dreptului de proprietate, drepturi reale de garanție și sarcini	Referințe
NU SUNT	

Anexa Nr. 1 La Partea I**Teren**

Nr cadastral	Suprafața (mp)*	Observații / Referințe
30527	15.400	

* Suprafața este determinată în planul de proiecție Stereo 70.

DETALII LINIARE IMOBIL

**Date referitoare la teren**

Crt	Categorie folosință	Intravilan	Suprafața (mp)	Tarla	Parcelă	Nr. topo	Observații / Referințe
1	arabil	NU	1.800	3	35	-	
2	arabil	NU	1.000	3	34	-	
3	arabil	NU	2.200	3	33	-	
4	arabil	NU	800	3	32	-	
5	arabil	NU	2.100	3	31	-	
6	arabil	NU	2.100	3	30	-	
7	arabil	NU	5.400	3	29	-	

Lungime Segmente

1) Valorile lungimilor segmentelor sunt obținute din proiecție în plan.

Punct început	X / Y	Punct sfârșit	X / Y	Lungime segment (** (m)
1	350.489,972 290.084,373	2	350.491,075 290.108,878	24.53

Punct început	X / Y	Punct sfârșit	X / Y	Lungime segment (** (m)
2	350.491,075 290.108,878	3	349.863,657 290.133,732	627.91
3	349.863,657 290.133,732	4	349.862,754 290.109,219	24.53
4	349.862,754 290.109,219	1	350.489,972 290.084,373	627.71

** Lungimile segmentelor sunt determinate în planul de proiecție Stereo 70 și sunt rotunjite la 1 milimetru.

*** Distanța dintre puncte este formată din segmente cumulate ce sunt mai mici decât valoarea 1 milimetru.

**DATE DESPRE IMOBILUL NR. 2933**

Oficiul de Cadastru și Publicitate Imobiliară DOLJ
Biroul de Cadastru și Publicitate Imobiliară Craiova

A. Partea I. Descrierea imobilului

TEREN Extravilan

Adresa: Jud. Dolj, T 3, P 27

Nr. Crt	Nr cadastral Nr. topografic	Suprafața* (mp)	Observații / Referințe
A1	30526	2.300	Sector cadastral:62 Teren neimprejmuit;

B. Partea II. Proprietari și acte

Inscrieri privitoare la dreptul de proprietate și alte drepturi reale	Referințe
47193 / 08/06/2012	
Hotarare Judecatoreasca nr. SC:120, din 08/02/2007 emis de JUDECATORIA CALAFAT;	
B1	Intabulare, drept de PROPRIETATE, dobandit prin Hotarare Judecatoreasca, cota actuala 19/20, cota initiala 19/20 1) BICU LAURENTIU
32082 / 04/03/2016	
Act Notarial nr. ACT DE PARTAJ VOLUNTAR:790, din 19/02/2016 emis de NP Floricel MIHAI-MARIAN ;	
B2	Intabulare, drept de PROPRIETATE, dobandit prin lesire Din Indiviziune, cota actuala 1/20, cota initiala 1/20 1) BICU LAURENTIU

C. Partea III. SARCINI .


Inscrieri privind dezmembramintele dreptului de proprietate, drepturi reale de garanție și sarcini	Referințe
NU SUNT	

Anexa Nr. 1 La Partea I**Teren**

Nr cadastral	Suprafața (mp)*	Observații / Referințe
30526	2.300	

* Suprafața este determinată în planul de proiecție Stereo 70.

DETALII LINIARE IMOBIL

**Date referitoare la teren**

Crt	Categorie folosință	Intra vilan	Suprafața (mp)	Tarla	Parcelă	Nr. topo	Observații / Referințe
1	arabil	NU	2.300	3	27	-	

Lungime Segmente

1) Valorile lungimilor segmentelor sunt obținute din proiecție în plan.

Punct început	X / Y	Punct sfârșit	X / Y	Lungime segment (** (m)
1	350.489,808 290.080,713	2	350.489,972 290.084,373	3.664
2	350.489,972 290.084,373	3	349.862,754 290.109,219	627.71
3	349.862,754 290.109,219	4	349.862,619 290.105,557	3.664
4	349.862,619 290.105,557	1	350.489,808 290.080,713	627.681

**** Lungimile segmentelor sunt determinate în planul de proiecție Stereo 70 și sunt rotunjite la 1 milimetru.**

***** Distanța dintre puncte este formată din segmente cumulate ce sunt mai mici decât valoarea 1 milimetru.**

**DATE DESPRE IMOBILUL NR. 2934**

Oficiul de Cadastru și Publicitate Imobiliară DOLJ
Biroul de Cadastru și Publicitate Imobiliară Craiova

A. Partea I. Descrierea imobilului

TEREN Extravilan

Adresa: Jud. Dolj, T 3, P 26

Nr. Crt	Nr cadastral Nr. topografic	Suprafața* (mp)	Observații / Referințe
A1	30535	700	Sector cadastral:62 Teren neimpregmuit;

B. Partea II. Proprietari și acte

Inscrieri privitoare la dreptul de proprietate și alte drepturi reale	Referințe
47189 / 08/06/2012	
Act Notarial nr. CVC:1109, din 02/06/2004 emis de BNP Belu Aurel ;	
B1	A1
Intabulare, drept de PROPRIETATE, dobandit prin Conventie, cota actuala 1/20, cota initiala 1/20 1) BICU LAURENTIU	
31481 / 04/03/2016	
Act Notarial nr. ACT DE PARTAJ VOLUNTAR:790, din 19/02/2016 emis de NP Floricel MIHAI-MARIAN ;	
B2	A1
Intabulare, drept de PROPRIETATE, dobandit prin Iesire Din Indiviziune, cota actuala 19/20, cota initiala 19/20 1) BICU LAURENTIU	

C. Partea III. SARCINI .

Inscrieri privind dezmembramintele dreptului de proprietate, drepturi reale de garanție și sarcini	Referințe
NU SUNT	


Anexa Nr. 1 La Partea I

Teren

Nr cadastral	Suprafața (mp)*	Observații / Referințe
30535	700	

* Suprafața este determinată în planul de proiecție Stereo 70.

DETALII LINIARE IMOBIL



Date referitoare la teren

Crt	Categorie folosință	Intra vilan	Suprafața (mp)	Tarla	Parcelă	Nr. topo	Observații / Referințe
1	arabil	NU	700	3	26	-	

Lungime Segmente

1) Valorile lungimilor segmentelor sunt obținute din proiecție în plan.

Punct început	X / Y	Punct sfârșit	X / Y	Lungime segment (** (m)
1	350.489,758 290.079,599	2	350.489,808 290.080,713	1.115
2	350.489,808 290.080,713	3	349.862,619 290.105,557	627.681
3	349.862,619 290.105,557	4	349.862,578 290.104,443	1.115
4	349.862,578 290.104,443	1	350.489,758 290.079,599	627.672

**** Lungimile segmentelor sunt determinate în planul de proiecție Stereo 70 și sunt rotunjite la 1 milimetru.**

***** Distanța dintre puncte este formată din segmente cumulate ce sunt mai mici decât valoarea 1 milimetru.**

**DATE DESPRE IMOBILUL NR. 2935**

Oficiul de Cadastru și Publicitate Imobiliară DOLJ
Biroul de Cadastru și Publicitate Imobiliară Craiova

A. Partea I. Descrierea imobilului

TEREN Extravilan

Adresa: Jud. Dolj, T 3, P 25

Nr. Crt	Nr cadastral Nr. topografic	Suprafața* (mp)	Observații / Referințe
A1		900	Sector cadastral:62 Teren neimprejmuit;

B. Partea II. Proprietari și acte

Inscrieri privitoare la dreptul de proprietate și alte drepturi reale	Referințe
0 / 19/05/2022	
Act Administrativ nr. TDP:3703, din 10/12/2002 emis de COMISIA JUDETEANA DOLJ;	
B1	A1
Intabulare, drept de PROPRIETATE, dobândit prin Reconstituire, cota actuala 1/1, cota initiala 1/1 1) BRICEAG MARIA, LIPSA CNP	

C. Partea III. SARCINI .

Inscrieri privind dezmembramintele dreptului de proprietate, drepturi reale de garanție și sarcini	Referințe
NU SUNT	


Anexa Nr. 1 La Partea I

Teren

Nr cadastral	Suprafața (mp)*	Observații / Referințe
	900	

* Suprafața este determinată în planul de proiecție Stereo 70.

DETALII LINIARE IMOBIL



Date referitoare la teren

Crt	Categorie folosință	Intra vilan	Suprafața (mp)	Tarla	Parcelă	Nr. topo	Observații / Referințe
1	arabil	NU	900	3	25	-	

Lungime Segmente

1) Valorile lungimilor segmentelor sunt obținute din proiecție în plan.

Punct început	X / Y	Punct sfârșit	X / Y	Lungime segment (** (m)
1	350.489,693 290.078,166	2	350.489,758 290.079,599	1.434
2	350.489,758 290.079,599	3	349.862,578 290.104,443	627.672
3	349.862,578 290.104,443	4	349.862,525 290.103,01	1.434
4	349.862,525 290.103,01	1	350.489,693 290.078,166	627.66

**** Lungimile segmentelor sunt determinate în planul de proiecție Stereo 70 și sunt rotunjite la 1 milimetru.**

***** Distanța dintre puncte este formată din segmente cumulate ce sunt mai mici decât valoarea 1 milimetru.**

**DATE DESPRE IMOBILUL NR. 2936**

Oficiul de Cadastru și Publicitate Imobiliară DOLJ
Biroul de Cadastru și Publicitate Imobiliară Craiova

A. Partea I. Descrierea imobilului

TEREN Extravilan

Adresa: Jud. Dolj, T 3, P 24, 23, 22

Nr. Crt	Nr cadastral Nr. topografic	Suprafața* (mp)	Observații / Referințe
A1	30599	4.700	Sector cadastral:62 Teren neimprejmit;

B. Partea II. Proprietari și acte

Inscrieri privitoare la dreptul de proprietate și alte drepturi reale		Referințe
47195 / 08/06/2012		
Act Notarial nr. CVC:1184, din 15/06/2004 emis de BNP Belu Aurel (CVC AUT NR.1193/2004 BNP A.BELU; ACT DE LICHIDARE A REGIMULUI COMUNITATII LEGALE SUPLIMENT AUT NR. 789 , din 19.02.2016 , emis de NP Floricel MIHAI-MARIAN; ACT DE PARTAJ VOLUNTAR AUT NR. 790 , din 19.02.2016 , emis de NP Floricel MIHAI-MARIA;);		
B1	Intabulare, drept de PROPRIETATE, dobandit prin PARTAJ, cota actuala 19/20, cota initiala 19/20 1) BICU LAURENTIU	A1
31485 / 04/03/2016		
Act Notarial nr. ACT DE PARTAJ VOLUNTAR:790, din 19/02/2016 emis de NP Floricel MIHAI-MARIAN (act notarial nr. 789/19-02-2016 emis de Floricel MIHAI-MARIAN;);		
B2	Intabulare, drept de PROPRIETATE, dobandit prin lesire Din Indiviziune, cota actuala 1/20, cota initiala 1/20 1) BICU LAURENTIU	A1


C. Partea III. SARCINI .

Inscrieri privind dezmembramintele dreptului de proprietate, drepturi reale de garanție și sarcini	Referințe
NU SUNT	

Anexa Nr. 1 La Partea I**Teren**

Nr cadastral	Suprafața (mp)*	Observații / Referințe
30599	4.700	

* Suprafața este determinată în planul de proiecție Stereo 70.

DETALII LINIARE IMOBIL**Date referitoare la teren**

Crt	Categorie folosință	Intra vilan	Suprafața (mp)	Tarla	Parcelă	Nr. topo	Observații / Referințe
1	arabil	NU	1.700	3	24	-	
2	arabil	NU	1.900	3	23	-	
3	arabil	NU	1.100	3	22	-	

Lungime Segmente

1) Valorile lungimilor segmentelor sunt obținute din proiecție în plan.

Punct început	X / Y	Punct sfârșit	X / Y	Lungime segment (** (m)
1	350.489,356 290.070,685	2	350.489,693 290.078,166	7.489
2	350.489,693 290.078,166	3	349.862,525 290.103,01	627.66
3	349.862,525 290.103,01	4	349.862,249 290.095,526	7.489
4	349.862,249 290.095,526	1	350.489,356 290.070,685	627.599

**** Lungimile segmentelor sunt determinate în planul de proiecție Stereo 70 și sunt rotunjite la 1 milimetru.**

***** Distanța dintre puncte este formată din segmente cumulate ce sunt mai mici decât valoarea 1 milimetru.**

**DATE DESPRE IMOBILUL NR. 2937**

Oficiul de Cadastru și Publicitate Imobiliară DOLJ
Biroul de Cadastru și Publicitate Imobiliară Craiova

A. Partea I. Descrierea imobilului

TEREN Extravilan

Adresa: Jud. Dolj, T 3, P 19

Nr. Crt	Nr cadastral Nr. topografic	Suprafața* (mp)	Observații / Referințe
A1	30503	700	Sector cadastral:62 Teren neimpregmuit;

B. Partea II. Proprietari și acte

Inscrieri privitoare la dreptul de proprietate și alte drepturi reale		Referințe
38020 / 11/05/2012		
Act Notarial nr. CVC:1109, din 02/06/2004 emis de BNP Belu Aurel (TDP nr 3636/2002 Comisia Judeteana Dolj);		
B1	Intabulare, drept de PROPRIETATE, dobandit prin Conventie, cota actuala 1/20, cota initiala 1/20 1) BICU LAURENTIU	A1
31588 / 04/03/2016		
Act Notarial nr. ACT DE PARTAJ VOLUNTAR:790, din 19/02/2016 emis de NP Floricel MIHAI-MARIAN ;		
B2	Intabulare, drept de PROPRIETATE, dobandit prin Iesire Din Indiviziune, cota actuala 19/20, cota initiala 19/20 1) BICU LAURENTIU	A1

C. Partea III. SARCINI .

Inscrieri privind dezmembramintele dreptului de proprietate, drepturi reale de garanție și sarcini	Referințe
NU SUNT	


Anexa Nr. 1 La Partea I

Teren

Nr cadastral	Suprafața (mp)*	Observații / Referințe
30503	700	

* Suprafața este determinată în planul de proiecție Stereo 70.

DETALII LINIARE IMOBIL



Date referitoare la teren

Crt	Categorie folosință	Intra vilan	Suprafața (mp)	Tarla	Parcelă	Nr. topo	Observații / Referințe
1	arabil	NU	700	3	19	-	

Lungime Segmente

1) Valorile lungimilor segmentelor sunt obținute din proiecție în plan.

Punct început	X / Y	Punct sfârșit	X / Y	Lungime segment (** (m)
1	350.489,306 290.069,571	2	350.489,356 290.070,685	1.115
2	350.489,356 290.070,685	3	349.862,249 290.095,526	627.599
3	349.862,249 290.095,526	4	349.862,208 290.094,412	1.115
4	349.862,208 290.094,412	1	350.489,306 290.069,571	627.59

**** Lungimile segmentelor sunt determinate în planul de proiecție Stereo 70 și sunt rotunjite la 1 milimetru.**

***** Distanța dintre puncte este formată din segmente cumulate ce sunt mai mici decât valoarea 1 milimetru.**

**DATE DESPRE IMOBILUL NR. 2938**

Oficiul de Cadastru și Publicitate Imobiliară DOLJ
Biroul de Cadastru și Publicitate Imobiliară Craiova

A. Partea I. Descrierea imobilului

TEREN Extravilan

Adresa: Jud. Dolj, T 3, P 17/1, 17

Nr. Crt	Nr cadastral Nr. topografic	Suprafața* (mp)	Observații / Referințe
A1	30533	3.800	Sector cadastral:62 Teren neimprejmut;

B. Partea II. Proprietari și acte

Inscrieri privitoare la dreptul de proprietate și alte drepturi reale		Referințe
47212 / 08/06/2012		
Hotarare Judecatoreasca nr. SC:1542, din 09/11/2010 emis de JUDECATORIA CALAFAT (Dosar nr. 2864/201/2010, hotarare judecatoreasca nr Sentinta civila . 1705/03-12-2010, Dosar nr. 2820/201/2010, emis de Judecatoria Calafat);		
B1	Intabulare, drept de PROPRIETATE, dobandit prin Hotarare Judecatoreasca, cota actuala 19/20, cota initiala 19/20 1) BICU LAURENTIU	A1
32073 / 04/03/2016		
Act Notarial nr. ACT DE PARTAJ VOLUNTAR:790, din 19/02/2016 emis de NP Floricel MIHAI-MARIAN ;		
B2	Intabulare, drept de PROPRIETATE, dobandit prin lesire Din Indiviziune, cota actuala 1/20, cota initiala 1/20 1) BICU LAURENTIU	A1


C. Partea III. SARCINI .

Inscrieri privind dezmembramintele dreptului de proprietate, drepturi reale de garanție și sarcini	Referințe
NU SUNT	

Anexa Nr. 1 La Partea I**Teren**

Nr cadastral	Suprafața (mp)*	Observații / Referințe
30533	3.800	

* Suprafața este determinată în planul de proiecție Stereo 70.

DETALII LINIARE IMOBIL**Date referitoare la teren**

Crt	Categorie folosință	Intra vilan	Suprafața (mp)	Tarla	Parcelă	Nr. topo	Observații / Referințe
1	arabil	NU	2.100	3	17/1	-	
2	arabil	NU	1.700	3	17	-	

Lungime Segmente

1) Valorile lungimilor segmentelor sunt obținute din proiecție în plan.

Punct început	X / Y	Punct sfârșit	X / Y	Lungime segment (** (m)
1	350.489,034 290.063,522	2	350.489,306 290.069,571	6.055
2	350.489,306 290.069,571	3	349.862,208 290.094,412	627.59
3	349.862,208 290.094,412	4	349.861,985 290.088,361	6.055
4	349.861,985 290.088,361	1	350.489,034 290.063,522	627.541

**** Lungimile segmentelor sunt determinate în planul de proiecție Stereo 70 și sunt rotunjite la 1 milimetru.**

***** Distanța dintre puncte este formată din segmente cumulate ce sunt mai mici decât valoarea 1 milimetru.**

**DATE DESPRE IMOBILUL NR. 2939**

Oficiul de Cadastru și Publicitate Imobiliară DOLJ
Biroul de Cadastru și Publicitate Imobiliară Craiova

A. Partea I. Descrierea imobilului

TEREN Extravilan

Adresa: Jud. Dolj, T 3, P 16

Nr. Crt	Nr cadastral Nr. topografic	Suprafața* (mp)	Observații / Referințe
A1	30555	1.600	Sector cadastral:62 Teren neimpregmuit;

B. Partea II. Proprietari și acte

Inscrieri privitoare la dreptul de proprietate și alte drepturi reale	Referințe
47211 / 08/06/2012	
Act Notarial nr. CVC:1184, din 15/06/2004 emis de BNP Belu Aurel ;	
B1	Intabulare, drept de PROPRIETATE, dobandit prin Conventie, cota actuala 19/20, cota initiala 19/20 1) BICU LAURENTIU
31573 / 04/03/2016	
Act Notarial nr. ACT DE PARTAJ VOLUNTAR:790, din 19/02/2016 emis de NP Floricel MIHAI-MARIAN ;	
B2	Intabulare, drept de PROPRIETATE, dobandit prin Iesire Din Indiviziune, cota actuala 1/20, cota initiala 1/20 1) BICU LAURENTIU

C. Partea III. SARCINI .

Inscrieri privind dezmembramintele dreptului de proprietate, drepturi reale de garanție și sarcini	Referințe
NU SUNT	


Anexa Nr. 1 La Partea I

Teren

Nr cadastral	Suprafața (mp)*	Observații / Referințe
30555	1.600	

* Suprafața este determinată în planul de proiecție Stereo 70.

DETALII LINIARE IMOBIL



Date referitoare la teren

Crt	Categorie folosință	Intra vilan	Suprafața (mp)	Tarla	Parcelă	Nr. topo	Observații / Referințe
1	arabil	NU	1.600	3	16	-	

Lungime Segmente

1) Valorile lungimilor segmentelor sunt obținute din proiecție în plan.

Punct început	X / Y	Punct sfârșit	X / Y	Lungime segment (** (m)
1	349.861,891 290.085,813	2	350.488,919 290.060,975	627.52
2	350.488,919 290.060,975	3	350.489,034 290.063,522	2.55
3	350.489,034 290.063,522	4	349.861,985 290.088,361	627.541
4	349.861,985 290.088,361	1	349.861,891 290.085,813	2.55

**** Lungimile segmentelor sunt determinate în planul de proiecție Stereo 70 și sunt rotunjite la 1 milimetru.**

***** Distanța dintre puncte este formată din segmente cumulate ce sunt mai mici decât valoarea 1 milimetru.**

**DATE DESPRE IMOBILUL NR. 2940**

Oficiul de Cadastru și Publicitate Imobiliară DOLJ
Biroul de Cadastru și Publicitate Imobiliară Craiova

A. Partea I. Descrierea imobilului

TEREN Extravilan

Adresa: Jud. Dolj, T 3, P 15

Nr. Crt	Nr cadastral Nr. topografic	Suprafața* (mp)	Observații / Referințe
A1	30534	90.900	Sector cadastral:62 Teren neimprijmit;

B. Partea II. Proprietari și acte

Inscrieri privitoare la dreptul de proprietate și alte drepturi reale		Referințe
47206 / 08/06/2012		
Hotarare Judecatoreasca nr. SC:2202, din 17/12/2009 emis de JUDECATORIA CALAFAT (Dosar nr 2852/201/2009, Sentinta Civila nr 2261/2011 Dosar nr 3607/201/2011 judecatoria Calafat);		
B1	Intabulare, drept de PROPRIETATE, dobandit prin Hotarare Judecatoreasca, cota actuala 19/20, cota initiala 19/20 1) BICU LAURENTIU	A1
30555 / 03/03/2016		
Act Notarial nr. ACT DE PARTAJ VOLUNTAR:790, din 19/02/2016 emis de NP Floricel MIHAI-MARIAN ;		
B2	Intabulare, drept de PROPRIETATE, dobandit prin lesire Din Indiviziune, cota actuala 1/20, cota initiala 1/20 1) BICU LAURENTIU	A1


C. Partea III. SARCINI .

Inscrieri privind dezmembramintele dreptului de proprietate, drepturi reale de garanție și sarcini	Referințe
NU SUNT	

Anexa Nr. 1 La Partea I**Teren**

Nr cadastral	Suprafața (mp)*	Observații / Referințe
30534	90.900	

* Suprafața este determinată în planul de proiecție Stereo 70.

DETALII LINIARE IMOBIL**Date referitoare la teren**

Crt	Categorie folosință	Intra vilan	Suprafața (mp)	Tarla	Parcelă	Nr. topo	Observații / Referințe
1	arabil	NU	90.900	3	15	-	

Lungime Segmente

1) Valorile lungimilor segmentelor sunt obținute din proiecție în plan.

Punct început	X / Y	Punct sfârșit	X / Y	Lungime segment (** (m)
1	350.488,919 290.060,975	2	349.861,891 290.085,813	627.52
2	349.861,891 290.085,813	3	349.856,553 289.940,918	144.993
3	349.856,553 289.940,918	4	350.482,401 289.916,127	626.339
4	350.482,401 289.916,127	1	350.488,919 290.060,975	144.995

**** Lungimile segmentelor sunt determinate în planul de proiecție Stereo 70 și sunt rotunjite la 1 milimetru.**

***** Distanța dintre puncte este formată din segmente cumulate ce sunt mai mici decât valoarea 1 milimetru.**

**DATE DESPRE IMOBILUL NR. 2941**

Oficiul de Cadastru și Publicitate Imobiliară DOLJ
Biroul de Cadastru și Publicitate Imobiliară Craiova

A. Partea I. Descrierea imobilului

TEREN Extravilan

Adresa: Jud. Dolj, T 3, P 14

Nr. Crt	Nr cadastral Nr. topografic	Suprafața* (mp)	Observații / Referințe
A1	30530	282.200	Sector cadastral:62 Teren neimpregmuit;

B. Partea II. Proprietari și acte

Inscrieri privitoare la dreptul de proprietate și alte drepturi reale		Referințe
47191 / 08/06/2012		
Act Notarial nr. CVC:1978, din 28/07/2011 emis de BNP Stoenescu Florea ;		
B1	Intabulare, drept de PROPRIETATE, dobandit prin Conventie, cota actuala 19/20, cota initiala 19/20 1) BICU LAURENTIU	A1
30541 / 03/03/2016		
Act Notarial nr. ACT DE PARTAJ VOLUNTAR:790, din 19/02/2016 emis de NP Floricel MIHAI-MARIAN (act notarial nr. ACT LICHIDARE A REGIMULUI COMUNITATII LEGALE SUPLIMENT AUT NR 789 , din 19.02.2016 , emis de Floricel MIHAI-MARIAN ;) ;		
B2	Intabulare, drept de PROPRIETATE, dobandit prin lesire Din Indiviziune, cota actuala 1/20, cota initiala 1/20 1) BICU LAURENTIU	A1

C. Partea III. SARCINI .

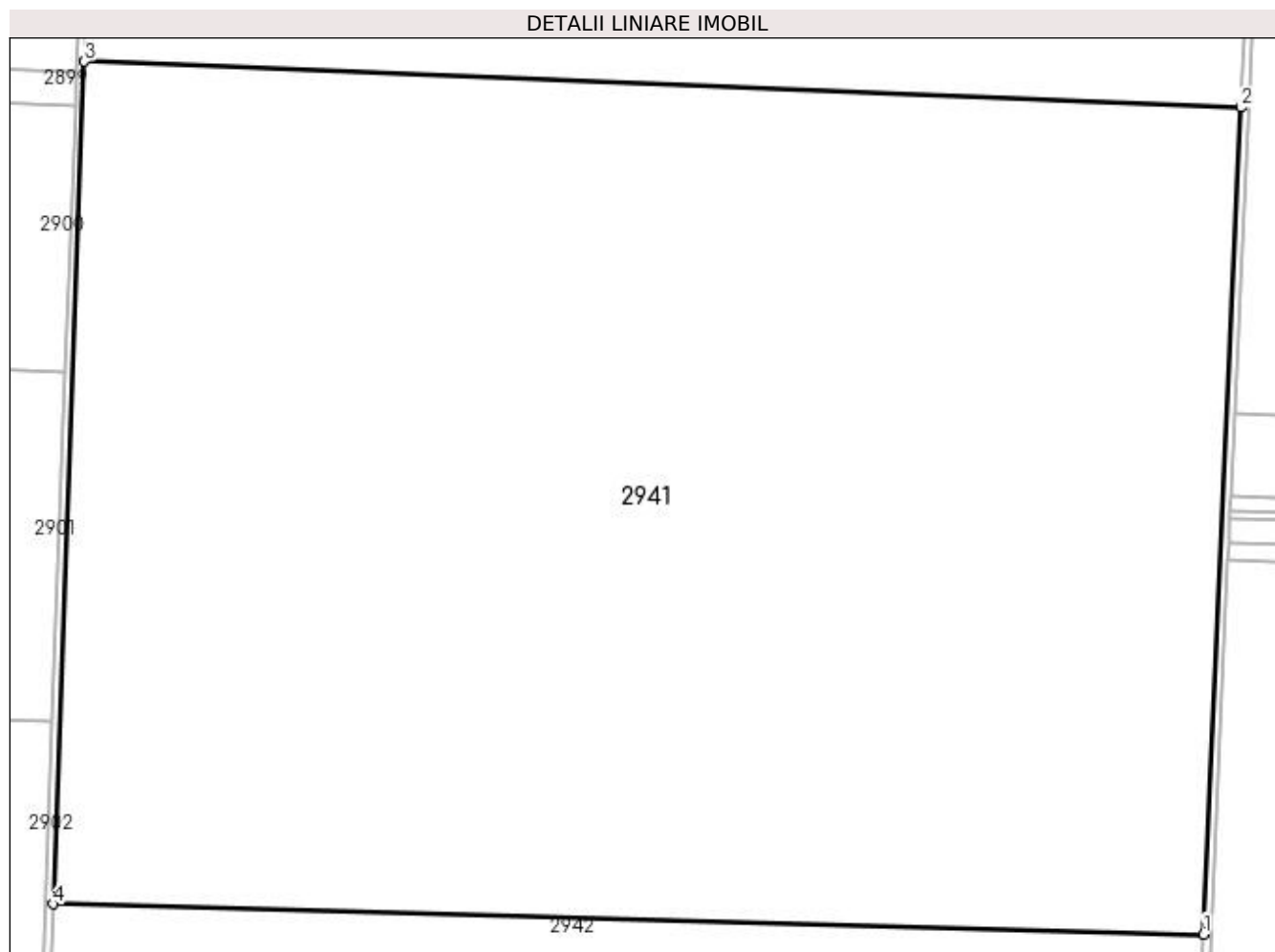
Inscrieri privind dezmembramintele dreptului de proprietate, drepturi reale de garanție și sarcini	Referințe
NU SUNT	

Anexa Nr. 1 La Partea I

Teren

Nr cadastral	Suprafața (mp)*	Observații / Referințe
30530	282.200	

* Suprafața este determinată în planul de proiecție Stereo 70.



Date referitoare la teren

Crt	Categorie folosință	Intra vilan	Suprafața (mp)	Tarla	Parcelă	Nr. topo	Observații / Referințe
1	arabil	NU	282.200	3	14	-	

Lungime Segmente

1) Valorile lungimilor segmentelor sunt obținute din proiecție în plan.

Punct început	X / Y	Punct sfârșit	X / Y	Lungime segment (** (m)
1	350.462,27 289.468,799	2	350.482,401 289.916,127	447.781
2	350.482,401 289.916,127	3	349.856,553 289.940,918	626.339
3	349.856,553 289.940,918	4	349.839,766 289.485,232	455.995
4	349.839,766 289.485,232	1	350.462,27 289.468,799	622.721

**** Lungimile segmentelor sunt determinate în planul de proiecție Stereo 70 și sunt rotunjite la 1 milimetru.**

***** Distanța dintre puncte este formată din segmente cumulate ce sunt mai mici decât valoarea 1 milimetru.**

**DATE DESPRE IMOBILUL NR. 2942**

Oficiul de Cadastru și Publicitate Imobiliară DOLJ
Biroul de Cadastru și Publicitate Imobiliară Craiova

A. Partea I. Descrierea imobilului

TEREN Extravilan

Adresa: Jud. Dolj, T 3, P 13

Nr. Crt	Nr cadastral Nr. topografic	Suprafața* (mp)	Observații / Referințe
A1	30826	134.200	Sector cadastral:62 Teren neimprijmit;

B. Partea II. Proprietari și acte

Inscrieri privitoare la dreptul de proprietate și alte drepturi reale	Referințe
15339 / 12/02/2014	
Act Notarial nr. CVC:1834, din 06/10/2004 emis de BNP Belu Aurel;	
B1	A1
Intabulare, drept de PROPRIETATE, dobandit prin Conventie, cota actuala 1/20, cota initiala 1/20 1) BICU LAURENTIU	
31533 / 04/03/2016	
Act Notarial nr. 789, din 19/02/2016 emis de NP Floricel MIHAI-MARIAN ;	
B2	A1
Intabulare, drept de PROPRIETATE, dobandit prin Conventie, cota actuala 19/20, cota initiala 19/20 1) BICU LAURENTIU	

C. Partea III. SARCINI .

Inscrieri privind dezmembramintele dreptului de proprietate, drepturi reale de garanție și sarcini	Referințe
NU SUNT	

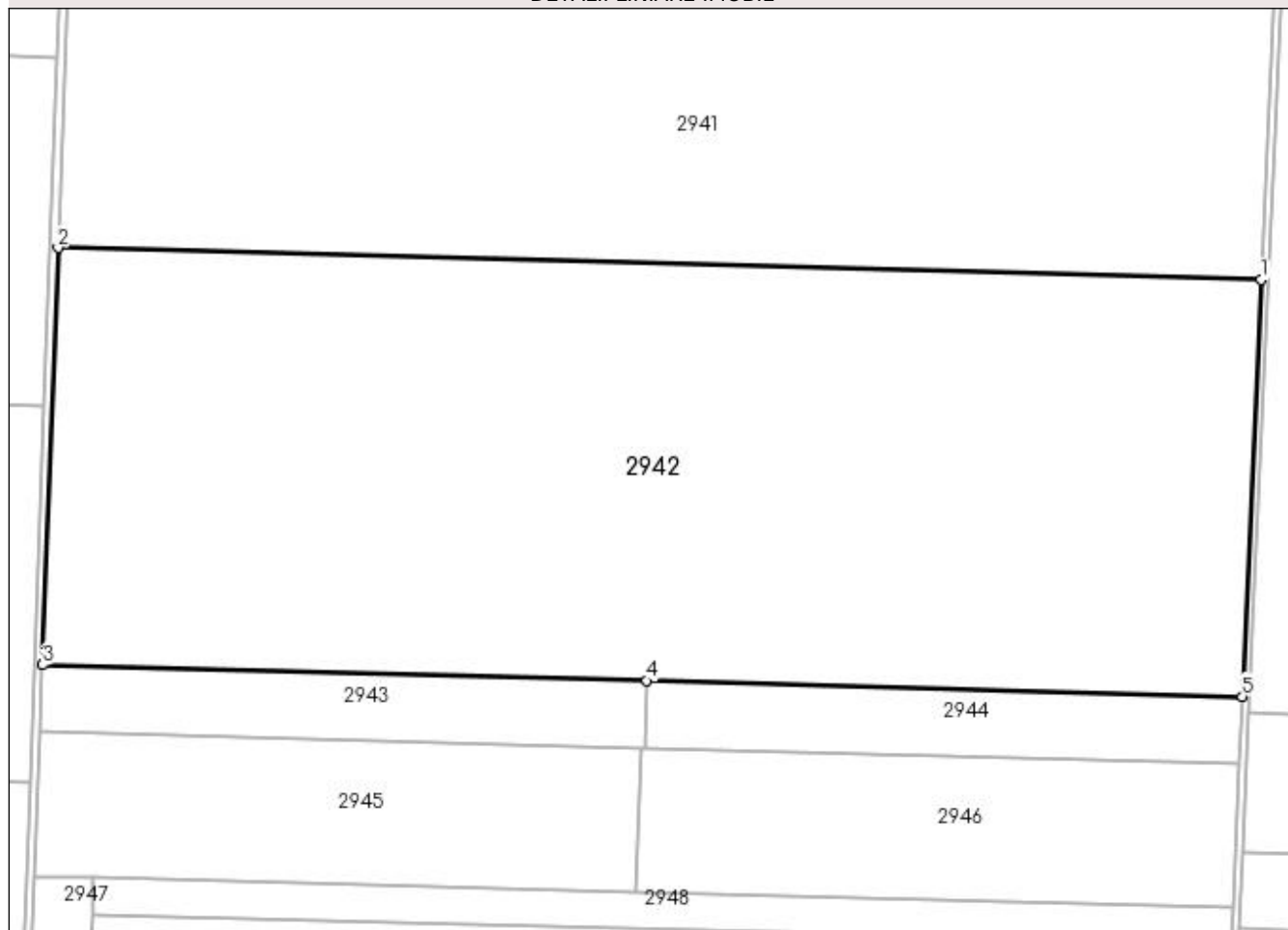
Anexa Nr. 1 La Partea I

Teren

Nr cadastral	Suprafața (mp)*	Observații / Referințe
30826	134.200	

* Suprafața este determinată în planul de proiecție Stereo 70.

DETALII LINIARE IMOBIL



Date referitoare la teren

Crt	Categorie folosință	Intra vilan	Suprafața (mp)	Tarla	Parcelă	Nr. topo	Observații / Referințe
1	arabil	NU	134.200	3	13	-	

Lungime Segmente

1) Valorile lungimilor segmentelor sunt obținute din proiecție în plan.

Punct început	X / Y	Punct sfârșit	X / Y	Lungime segment (** (m)
1	350.462,27 289.468,799	2	349.839,766 289.485,232	622.721
2	349.839,766 289.485,232	3	349.831,82 289.269,556	215.822
3	349.831,82 289.269,556	4	350.144,581 289.261,299	312.87
4	350.144,581 289.261,299	5	350.452,566 289.253,169	308.092
5	350.452,566 289.253,169	1	350.462,27 289.468,799	215.848

**** Lungimile segmentelor sunt determinate în planul de proiecție Stereo 70 și sunt rotunjite la 1 milimetru.**

***** Distanța dintre puncte este formată din segmente cumulate ce sunt mai mici decât valoarea 1 milimetru.**

**DATE DESPRE IMOBILUL NR. 2943**

Oficiul de Cadastru și Publicitate Imobiliară DOLJ
Biroul de Cadastru și Publicitate Imobiliară Craiova

A. Partea I. Descrierea imobilului

TEREN Extravilan

Adresa: Jud. Dolj, T 3, P 8/2

Nr. Crt	Nr cadastral Nr. topografic	Suprafața* (mp)	Observații / Referințe
A1		10.936	Sector cadastral:62 Teren neimprijmit;

B. Partea II. Proprietari și acte

Inscrieri privitoare la dreptul de proprietate și alte drepturi reale		Referințe
0 / 19/05/2022		
Act Notarial nr. CM:41, din 30/03/2010 emis de NP CERNOBAI EMIL;		
B1	Intabulare, drept de PROPRIETATE, dobandit prin Succesiune, cota actuala 1/3, cota initiala 1/3 1) RADUICA RADU	A1
Act Notarial nr. CM:7, din 20/03/2014 emis de NP NASTASE ANA-MARIA;		
B2	Intabulare, drept de PROPRIETATE, dobandit prin Succesiune, cota actuala 1/3, cota initiala 1/3 1) TOMESCU ANGELA - FLORICA	A1
91787 / 11/07/2016		
Act Notarial nr. CVC:3352, din 08/07/2016 emis de NP CATANOIU GEORGETA ;		
B2	Se noteaza faptul ca imobilul de sub A 1, face parte din patrimoniul de afectatiune al lui : BICU LAURENTIU INTREPRINDERE INDIVIDUALA .	A1
0 / 19/05/2022		
Act Administrativ nr. TDP:2820-59439, din 04/10/2000 emis de COMISIA JUDETEANA DOLJ;		
B3	Intabulare, drept de PROPRIETATE, dobandit prin Reconstituire, cota actuala 1/3, cota initiala 1/3 1) TOMESCU GHEORGHE, LIPSA CNP	A1

C. Partea III. SARCINI .

Inscrieri privind dezmembramintele dreptului de proprietate, drepturi reale de garanție și sarcini	Referințe
NU SUNT	

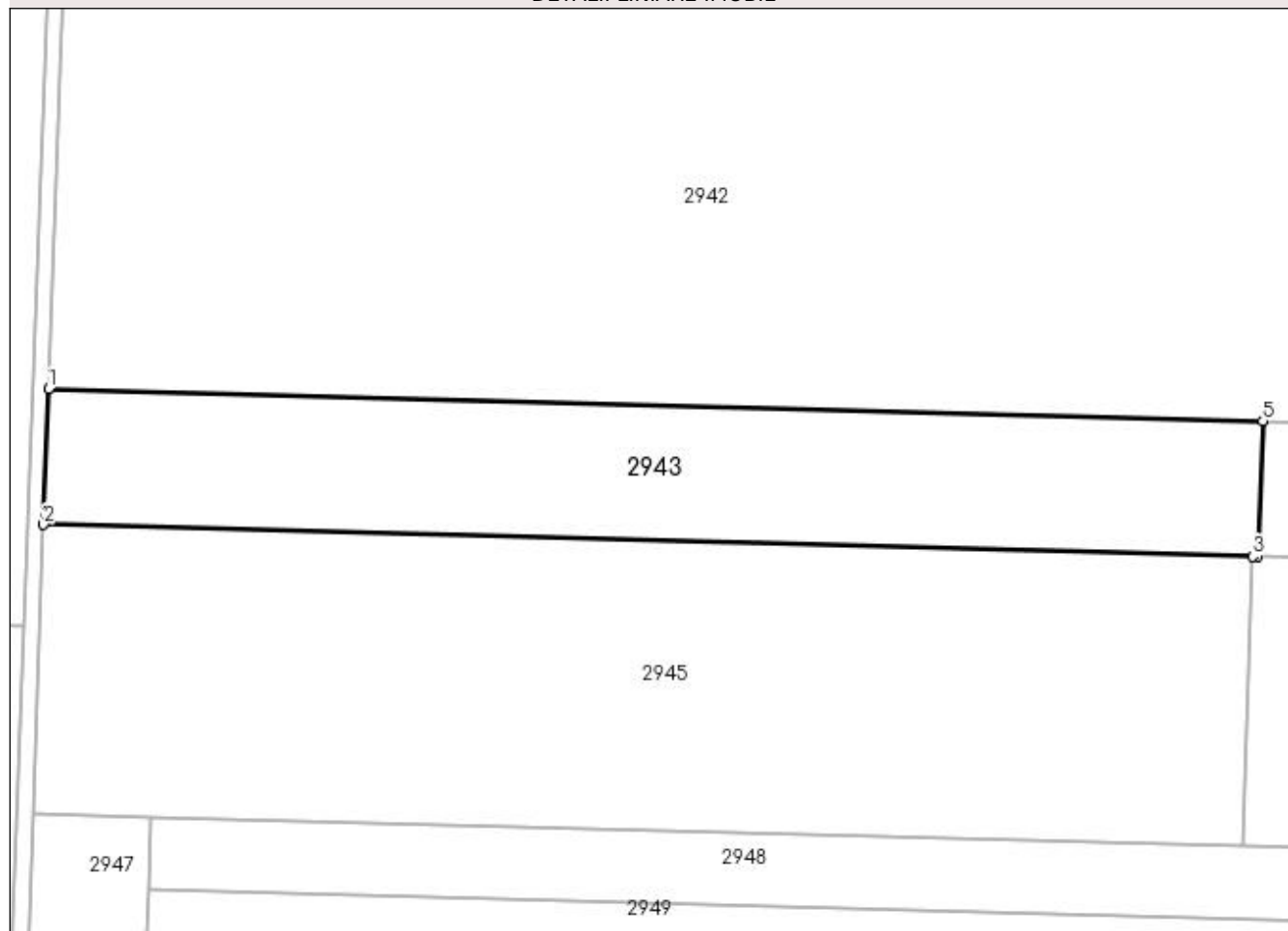
Anexa Nr. 1 La Partea I

Teren

Nr cadastral	Suprafața (mp)*	Observații / Referințe
	10.936	

* Suprafața este determinată în planul de proiecție Stereo 70.

DETALII LINIARE IMOBIL



Date referitoare la teren

Crt	Categorie folosință	Intravilan	Suprafața (mp)	Tarla	Parcelă	Nr. topo	Observații / Referințe
1	arabil	NU	10.936	3	8/2	-	

Lungime Segmente

1) Valorile lungimilor segmentelor sunt obținute din proiecție în plan.

Punct început	X / Y	Punct sfârșit	X / Y	Lungime segment (** (m)
1	349.831,82 289.269,556	2	349.830,534 289.234,624	34.956
2	349.830,534 289.234,624	3	350.141,954 289.226,403	311.528
3	350.141,954 289.226,403	4	350.143,295 289.226,367	1.341
4	350.143,295 289.226,367	5	350.144,581 289.261,299	34.956
5	350.144,581 289.261,299	1	349.831,82 289.269,556	312.87

**** Lungimile segmentelor sunt determinate în planul de proiecție Stereo 70 și sunt rotunjite la 1 milimetru.**

***** Distanța dintre puncte este formată din segmente cumulate ce sunt mai mici decât valoarea 1 milimetru.**

**DATE DESPRE IMOBILUL NR. 2944**

Oficiul de Cadastru și Publicitate Imobiliară DOLJ
Biroul de Cadastru și Publicitate Imobiliară Craiova

A. Partea I. Descrierea imobilului

TEREN Extravilan

Adresa: Jud. Dolj, T 3, P 9/2

Nr. Crt	Nr cadastral Nr. topografic	Suprafața* (mp)	Observații / Referințe
A1		10.764	Sector cadastral:62 Teren neimpregmuit;

B. Partea II. Proprietari și acte

Inscrieri privitoare la dreptul de proprietate și alte drepturi reale		Referințe
0 / 19/05/2022		
Act Notarial nr. CM:41, din 30/03/2010 emis de NP CERNOBAI EMIL;		
B1	Intabulare, drept de PROPRIETATE, dobandit prin Succesiune, cota actuala 1/3, cota initiala 1/3 1) RADUICA RADU	A1
Act Notarial nr. CM:7, din 20/03/2014 emis de NP NASTASE ANA-MARIA;		
B2	Intabulare, drept de PROPRIETATE, dobandit prin Succesiune, cota actuala 1/3, cota initiala 1/3 1) TOMESCU ANGELA - FLORICA	A1
Act Administrativ nr. TDP:2820-59439, din 04/10/2000 emis de COMISIA JUDETEANA DOLJ;		
B3	Intabulare, drept de PROPRIETATE, dobandit prin Reconstituire, cota actuala 1/3, cota initiala 1/3 1) TOMESCU GHEORGHE, LIPSA CNP	A1

C. Partea III. SARCINI .

Inscrieri privind dezmembramintele dreptului de proprietate, drepturi reale de garanție și sarcini	Referințe
NU SUNT	


Anexa Nr. 1 La Partea I

Teren

Nr cadastral	Suprafața (mp)*	Observații / Referințe
	10.764	

* Suprafața este determinată în planul de proiecție Stereo 70.

DETALII LINIARE IMOBIL



Date referitoare la teren

Crt	Categorie folosință	Intra vilan	Suprafața (mp)	Tarla	Parcelă	Nr. topo	Observații / Referințe
1	arabil	NU	10.764	3	9/2	-	

Lungime Segmente

1) Valorile lungimilor segmentelor sunt obținute din proiecție în plan.

Punct început	X / Y	Punct sfârșit	X / Y	Lungime segment (** (m)
1	350.143,295 289.226,367	2	350.450,994 289.218,245	307.806
2	350.450,994 289.218,245	3	350.452,566 289.253,169	34.959
3	350.452,566 289.253,169	4	350.144,581 289.261,299	308.092
4	350.144,581 289.261,299	1	350.143,295 289.226,367	34.956

**** Lungimile segmentelor sunt determinate în planul de proiecție Stereo 70 și sunt rotunjite la 1 milimetru.**

***** Distanța dintre puncte este formată din segmente cumulate ce sunt mai mici decât valoarea 1 milimetru.**

**DATE DESPRE IMOBILUL NR. 2945**

Oficiul de Cadastru și Publicitate Imobiliară DOLJ
Biroul de Cadastru și Publicitate Imobiliară Craiova

A. Partea I. Descrierea imobilului

TEREN Extravilan

Adresa: Jud. Dolj, T 3, P 8/3

Nr. Crt	Nr cadastral Nr. topografic	Suprafața* (mp)	Observații / Referințe
A1	33821	23.200	Sector cadastral:62 Teren neimprejmuit;

B. Partea II. Proprietari și acte

Inscrieri privitoare la dreptul de proprietate și alte drepturi reale		Referințe
258880 / 26/10/2021		
Act Notarial nr. ACT DE PARTAJ VOLUNTAR:1876, din 14/07/2021 emis de NP BUDIANA IONUT-RAZVAN (Act Administrativ nr. TDP NR. 2829-59439, din 04/10/2000 emis de COMISIA JUDETEANA DOLJ;Act Notarial nr. CM NR. 189, din 28/06/2021 emis de NP GHERGHE ANCA COSTINA ,Incheiere de rectificare nr.68/14.07.2021-NP BUDIANA IONUT RAZVAN; ;);		
B1	Intabulare, drept de PROPRIETATE, dobandit prin PARTAJ, cota actuala 1/1, cota initiala 1/1 1) VILCEANU GEORGETA, LIPSA CNP	A1

C. Partea III. SARCINI .

Inscrieri privind dezmembramintele dreptului de proprietate, drepturi reale de garanție și sarcini	Referințe
NU SUNT	

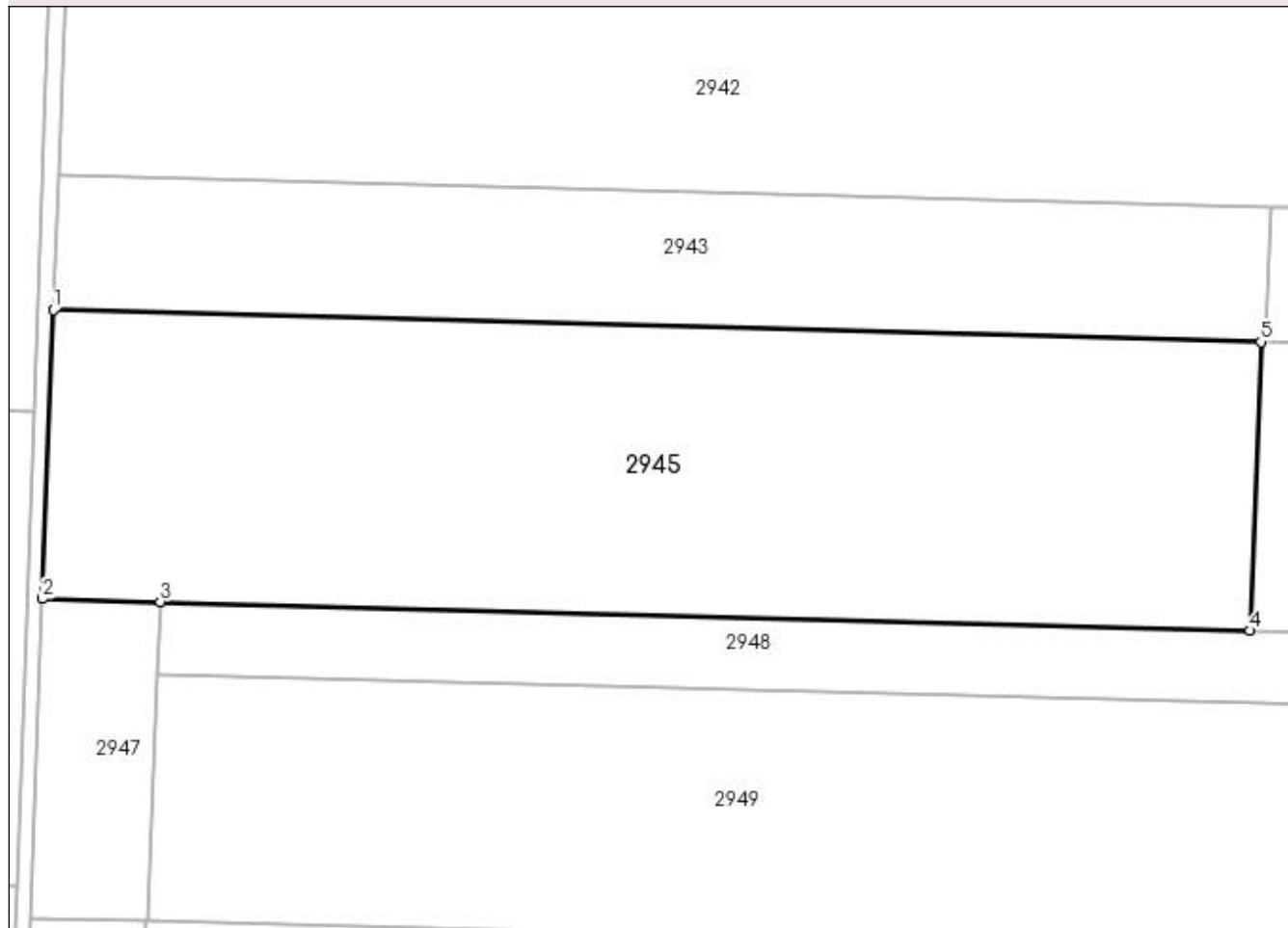
Anexa Nr. 1 La Partea I

Teren

Nr cadastral	Suprafața (mp)*	Observații / Referințe
33821	23.200	

* Suprafața este determinată în planul de proiecție Stereo 70.

DETALII LINIARE IMOBIL



Date referitoare la teren

Crt	Categorie folosință	Intra vilan	Suprafața (mp)	Tarla	Parcelă	Nr. topo	Observații / Referințe
1	arabil	NU	23.200	3	8/3	-	

Lungime Segmente

1) Valorile lungimilor segmentelor sunt obținute din proiecție în plan.

Punct început	X / Y	Punct sfârșit	X / Y	Lungime segment (** (m)
1	349.830,534 289.234,624	2	349.827,792 289.160,199	74.475
2	349.827,792 289.160,199	3	349.858,101 289.159,399	30.32
3	349.858,101 289.159,399	4	350.139,213 289.151,978	281.21
4	350.139,213 289.151,978	5	350.141,954 289.226,403	74.475
5	350.141,954 289.226,403	1	349.830,534 289.234,624	311.528

**** Lungimile segmentelor sunt determinate în planul de proiecție Stereo 70 și sunt rotunjite la 1 milimetru.**

***** Distanța dintre puncte este formată din segmente cumulate ce sunt mai mici decât valoarea 1 milimetru.**

**DATE DESPRE IMOBILUL NR. 2946**

Oficiul de Cadastru și Publicitate Imobiliară DOLJ
 Biroul de Cadastru și Publicitate Imobiliară Craiova

A. Partea I. Descrierea imobilului

TEREN Extravilan

Adresa: Jud. Dolj, T 3, P 9/3

Nr. Crt	Nr cadastral Nr. topografic	Suprafața* (mp)	Observații / Referințe
A1	33816	23.000	Sector cadastral:62 Teren neimprejmuit;

B. Partea II. Proprietari și acte

Inscrieri privitoare la dreptul de proprietate și alte drepturi reale		Referințe
258893 / 26/10/2021		
Act Notarial nr. ACT DE PARTAJ VOLUNTAR:1876, din 14/07/2021 emis de NP BUDIANA IONUT-RAZVAN (Act Notarial nr. CM NR. 189, din 28/06/2021 emis de NP GHERGHE ANCA COSTINA ,Incheiere de rectificare nr. 68/14.07.2021-NP BUDIANA IONUT RAZVAN; Act Administrativ nr. TDP NR. 2829-59439, din 04/10/2000 emis de COMISIA JUDETEANA DOLJ;);		
B1	Intabulare, drept de PROPRIETATE, dobandit prin lesire Din Indiviziune, cota actuala 1/1, cota initiala 1/1 1) BISTRICEANU ANGELA, LIPSA CNP	A1

C. Partea III. SARCINI .

Inscrieri privind dezmembramintele dreptului de proprietate, drepturi reale de garanție și sarcini	Referințe
NU SUNT	

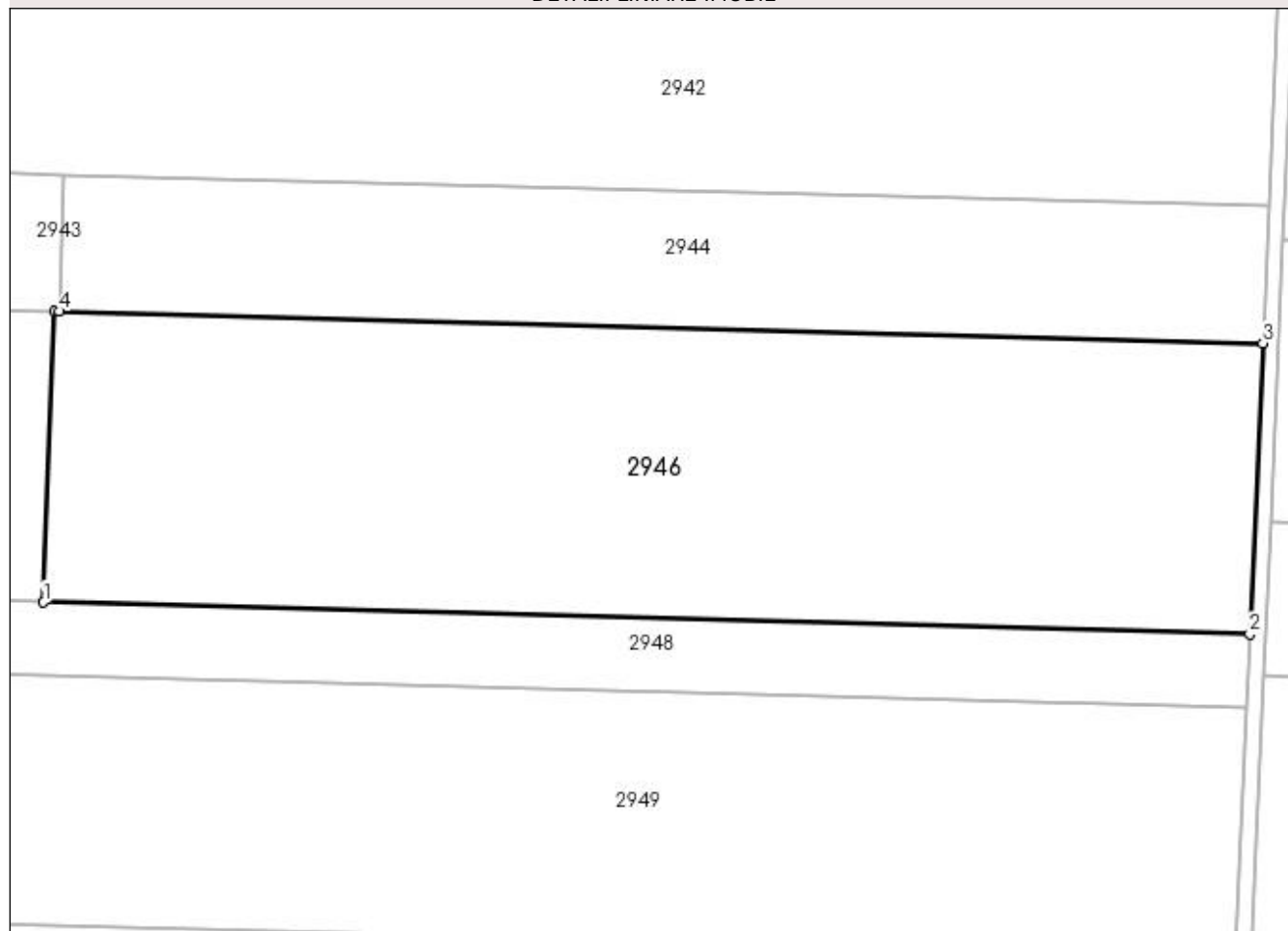
Anexa Nr. 1 La Partea I

Teren

Nr cadastral	Suprafața (mp)*	Observații / Referințe
33816	23.000	

* Suprafața este determinată în planul de proiecție Stereo 70.

DETALII LINIARE IMOBIL



Date referitoare la teren

Crt	Categorie folosință	Intra vilan	Suprafața (mp)	Tarla	Parcelă	Nr. topo	Observații / Referințe
1	arabil	NU	23.000	3	9/3	-	

Lungime Segmente

1) Valorile lungimilor segmentelor sunt obținute din proiecție în plan.

Punct început	X / Y	Punct sfârșit	X / Y	Lungime segment (** (m)
1	350.139,213 289.151,978	2	350.447,645 289.143,836	308.539
2	350.447,645 289.143,836	3	350.450,994 289.218,245	74.484
3	350.450,994 289.218,245	4	350.143,295 289.226,367	307.806
4	350.143,295 289.226,367	5	350.141,954 289.226,403	1.341
5	350.141,954 289.226,403	1	350.139,213 289.151,978	74.475

**** Lungimile segmentelor sunt determinate în planul de proiecție Stereo 70 și sunt rotunjite la 1 milimetru.**

***** Distanța dintre puncte este formată din segmente cumulate ce sunt mai mici decât valoarea 1 milimetru.**

**DATE DESPRE IMOBILUL NR. 2947**

Oficiul de Cadastru și Publicitate Imobiliară DOLJ
Biroul de Cadastru și Publicitate Imobiliară Craiova

A. Partea I. Descrierea imobilului

TEREN Extravilan

Adresa: Jud. Dolj, T 3, P 8/4

Nr. Crt	Nr cadastral Nr. topografic	Suprafața* (mp)	Observații / Referințe
A1	30741	2.500	Sector cadastral:62 Teren neimprejmuit;

B. Partea II. Proprietari și acte

Inscrieri privitoare la dreptul de proprietate și alte drepturi reale	Referințe
56942 / 12/06/2013	
Act Notarial nr. CVC:3127, din 15/11/2013 emis de BNP STOENESCU FLOREA ;	
B1	A1
Intabulare, drept de PROPRIETATE, dobandit prin Conventie, cota actuala 1/20, cota initiala 1/20 1) BICU LAURENTIU	
31461 / 04/03/2016	
Act Notarial nr. ACT DE PARTAJ VOLUNTAR:790, din 19/02/2016 emis de NP Floricel MIHAI-MARIAN ;	
B2	A1
Intabulare, drept de PROPRIETATE, dobandit prin Iesire Din Indiviziune, cota actuala 19/20, cota initiala 19/20 1) BICU LAURENTIU	

C. Partea III. SARCINI .

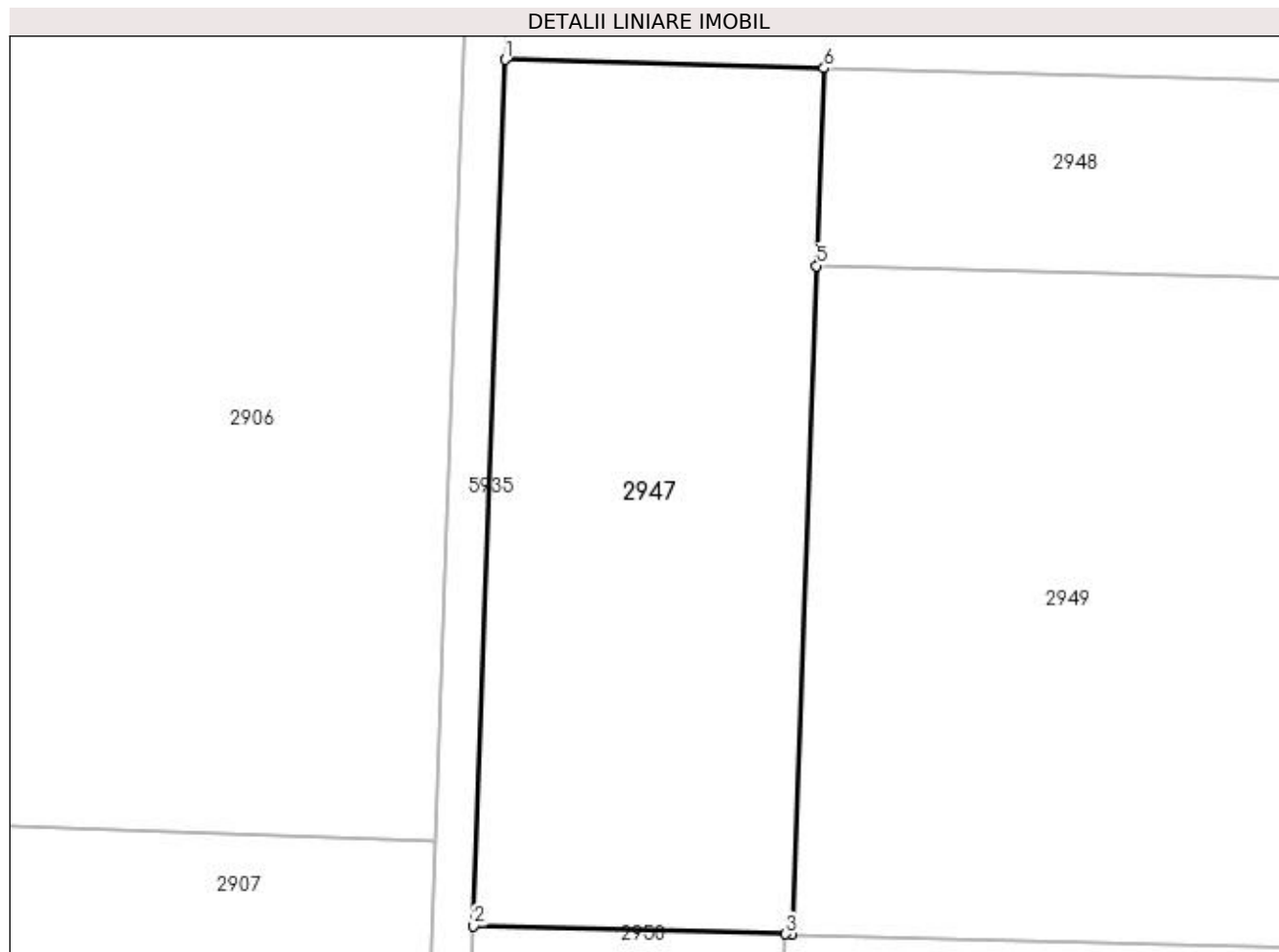
Inscrieri privind dezmembramintele dreptului de proprietate, drepturi reale de garanție și sarcini	Referințe
NU SUNT	

Anexa Nr. 1 La Partea I

Teren

Nr cadastral	Suprafața (mp)*	Observații / Referințe
30741	2.500	

* Suprafața este determinată în planul de proiecție Stereo 70.



Date referitoare la teren

Crt	Categorie folosință	Intravilan	Suprafața (mp)	Tarla	Parcelă	Nr. topo	Observații / Referințe
1	arabil	NU	2.500	3	8/4	-	

Lungime Segmente

1) Valorile lungimilor segmentelor sunt obținute din proiecție în plan.

Punct început	X / Y	Punct sfârșit	X / Y	Lungime segment (** (m)
1	349.827,792 289.160,199	2	349.824,756 289.077,795	82.46
2	349.824,756 289.077,795	3	349.854,469 289.077,011	29.723
3	349.854,469 289.077,011	4	349.855,065 289.076,995	0.596
4	349.855,065 289.076,995	5	349.857,408 289.140,586	63.634
5	349.857,408 289.140,586	6	349.858,101 289.159,399	18.826

Punct început	X / Y	Punct sfârșit	X / Y	Lungime segment (** (m)
6	349.858,101 289.159,399	1	349.827,792 289.160,199	30.32

** Lungimile segmentelor sunt determinate în planul de proiecție Stereo 70 și sunt rotunjite la 1 milimetru.

*** Distanța dintre puncte este formată din segmente cumulate ce sunt mai mici decât valoarea 1 milimetru.

**DATE DESPRE IMOBILUL NR. 2948**

Oficiul de Cadastru și Publicitate Imobiliară DOLJ
Biroul de Cadastru și Publicitate Imobiliară Craiova

A. Partea I. Descrierea imobilului

TEREN Extravilan

Adresa: Jud. Dolj, T 3, P 9/4

Nr. Crt	Nr cadastral Nr. topografic	Suprafața* (mp)	Observații / Referințe
A1	30737	11.100	Sector cadastral:62 Teren neimprejmit;

B. Partea II. Proprietari și acte

Inscrieri privitoare la dreptul de proprietate și alte drepturi reale	Referințe
123459 / 13/12/2013	
Act Notarial nr. CVC:3126, din 15/11/2013 emis de BNP STOENESCU FLOREA ;	
B1	A1
Intabulare, drept de PROPRIETATE, dobandit prin Conventie, cota actuala 19/20, cota initiala 19/20 1) BICU LAURENTIU	
31428 / 04/03/2016	
Act Notarial nr. ACT DE PARTAJ VOLUNTAR:790, din 19/02/2016 emis de NP Floricel MIHAI-MARIAN ;	
B2	A1
Intabulare, drept de PROPRIETATE, dobandit prin Iesire Din Indiviziune, cota actuala 1/20, cota initiala 1/20 1) BICU LAURENTIU	

C. Partea III. SARCINI .

Inscrieri privind dezmembramintele dreptului de proprietate, drepturi reale de garanție și sarcini	Referințe
NU SUNT	

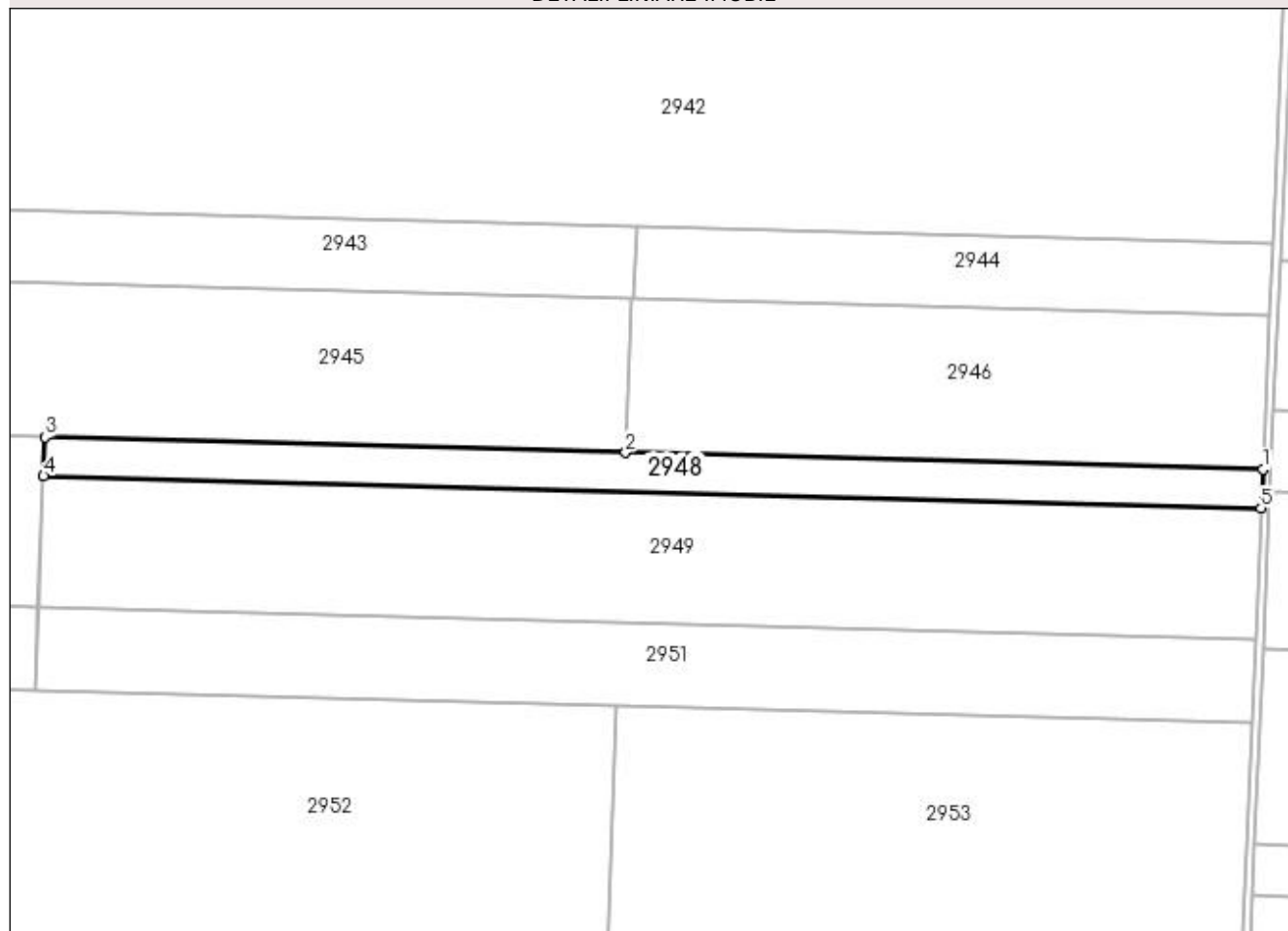
Anexa Nr. 1 La Partea I

Teren

Nr cadastral	Suprafața (mp)*	Observații / Referințe
30737	11.100	

* Suprafața este determinată în planul de proiecție Stereo 70.

DETALII LINIARE IMOBIL



Date referitoare la teren

Crt	Categorie folosință	Intra vilan	Suprafața (mp)	Tarla	Parcelă	Nr. topo	Observații / Referințe
1	arabil	NU	11.100	3	9/4	-	

Lungime Segmente

1) Valorile lungimilor segmentelor sunt obținute din proiecție în plan.

Punct început	X / Y	Punct sfârșit	X / Y	Lungime segment (** (m)
1	350.447,645 289.143,836	2	350.139,213 289.151,978	308.539
2	350.139,213 289.151,978	3	349.858,101 289.159,399	281.21
3	349.858,101 289.159,399	4	349.857,408 289.140,586	18.826
4	349.857,408 289.140,586	5	350.446,799 289.125,028	589.596
5	350.446,799 289.125,028	1	350.447,645 289.143,836	18.827

**** Lungimile segmentelor sunt determinate în planul de proiecție Stereo 70 și sunt rotunjite la 1 milimetru.**

***** Distanța dintre puncte este formată din segmente cumulate ce sunt mai mici decât valoarea 1 milimetru.**

**DATE DESPRE IMOBILUL NR. 2949**

Oficiul de Cadastru și Publicitate Imobiliară DOLJ
Biroul de Cadastru și Publicitate Imobiliară Craiova

A. Partea I. Descrierea imobilului

TEREN Extravilan

Adresa: Jud. Dolj, T 3, P 9/4

Nr. Crt	Nr cadastral Nr. topografic	Suprafața* (mp)	Observații / Referințe
A1	30773	37.500	Sector cadastral:62 Teren neimprejmit;

B. Partea II. Proprietari și acte

Inscrieri privitoare la dreptul de proprietate și alte drepturi reale	Referințe
122892 / 12/12/2013	
Act Notarial nr. CVC:3127, din 15/11/2013 emis de BNP STOENESCU FLOREA ;	
B1	A1
Intabulare, drept de PROPRIETATE, dobandit prin Conventie, cota actuala 19/20, cota initiala 19/20 1) BICU LAURENTIU	
30343 / 02/03/2016	
Act Notarial nr. ACT DE PARTAJ VOLUNTAR:790, din 19/02/2016 emis de NP Floricel MIHAI-MARIAN ;	
B2	A1
Intabulare, drept de PROPRIETATE, dobandit prin Iesire Din Indiviziune, cota actuala 1/20, cota initiala 1/20 1) BICU LAURENTIU	

C. Partea III. SARCINI .

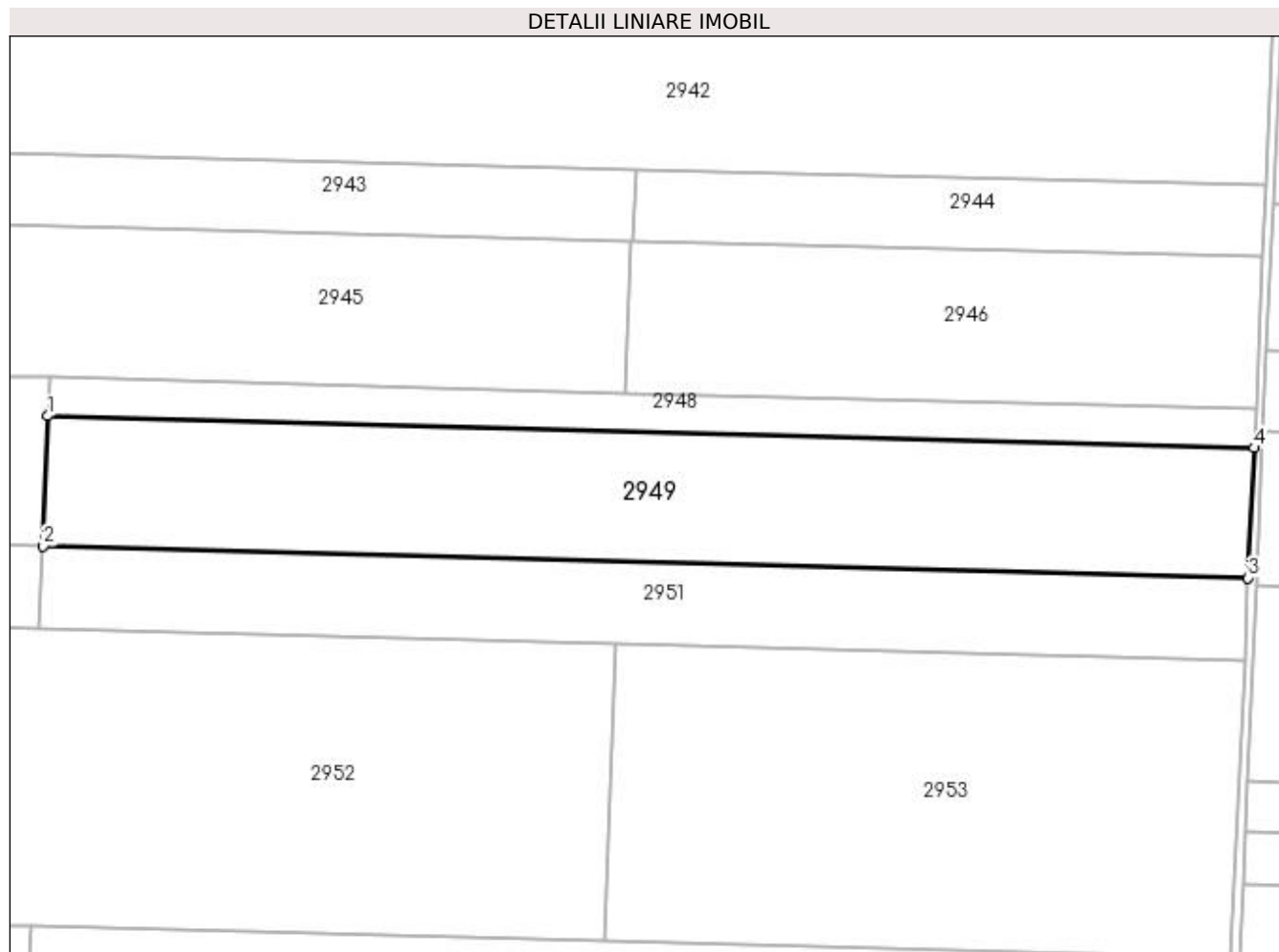
Inscrieri privind dezmembramintele dreptului de proprietate, drepturi reale de garanție și sarcini	Referințe
NU SUNT	

Anexa Nr. 1 La Partea I

Teren

Nr cadastral	Suprafața (mp)*	Observații / Referințe
30773	37.500	

* Suprafața este determinată în planul de proiecție Stereo 70.



Date referitoare la teren

Crt	Categorie folosință	Intra vilan	Suprafața (mp)	Tarla	Parcelă	Nr. topo	Observații / Referințe
1	arabil	NU	37.500	3	9/4	-	

Lungime Segmente

1) Valorile lungimilor segmentelor sunt obținute din proiecție în plan.

Punct început	X / Y	Punct sfârșit	X / Y	Lungime segment (** (m)
1	349.857,408 289.140,586	2	349.855,065 289.076,995	63.634
2	349.855,065 289.076,995	3	350.443,938 289.061,45	589.078
3	350.443,938 289.061,45	4	350.446,799 289.125,028	63.642
4	350.446,799 289.125,028	1	349.857,408 289.140,586	589.596

**** Lungimile segmentelor sunt determinate în planul de proiecție Stereo 70 și sunt rotunjite la 1 milimetru.**

***** Distanța dintre puncte este formată din segmente cumulate ce sunt mai mici decât valoarea 1 milimetru.**

**DATE DESPRE IMOBILUL NR. 2950**

Oficiul de Cadastru și Publicitate Imobiliară DOLJ
Biroul de Cadastru și Publicitate Imobiliară Craiova

A. Partea I. Descrierea imobilului

TEREN Extravilan

Adresa: Jud. Dolj, T 3, P 8/5

Nr. Crt	Nr cadastral Nr. topografic	Suprafața* (mp)	Observații / Referințe
A1		1.200	Sector cadastral:62 Teren neimprejmuit;

B. Partea II. Proprietari și acte

Inscrieri privitoare la dreptul de proprietate și alte drepturi reale	Referințe
0 / 19/05/2022	
Act Notarial nr. CM:206, din 23/11/2000 emis de BNP STOENESCU FLOREA ;	
B1	A1
Intabulare, drept de PROPRIETATE, dobandit prin Succesiune, cota actuala 1/1, cota initiala 1/1 1) MITRANESCU LUCIA, LIPSA CNP	

C. Partea III. SARCINI .

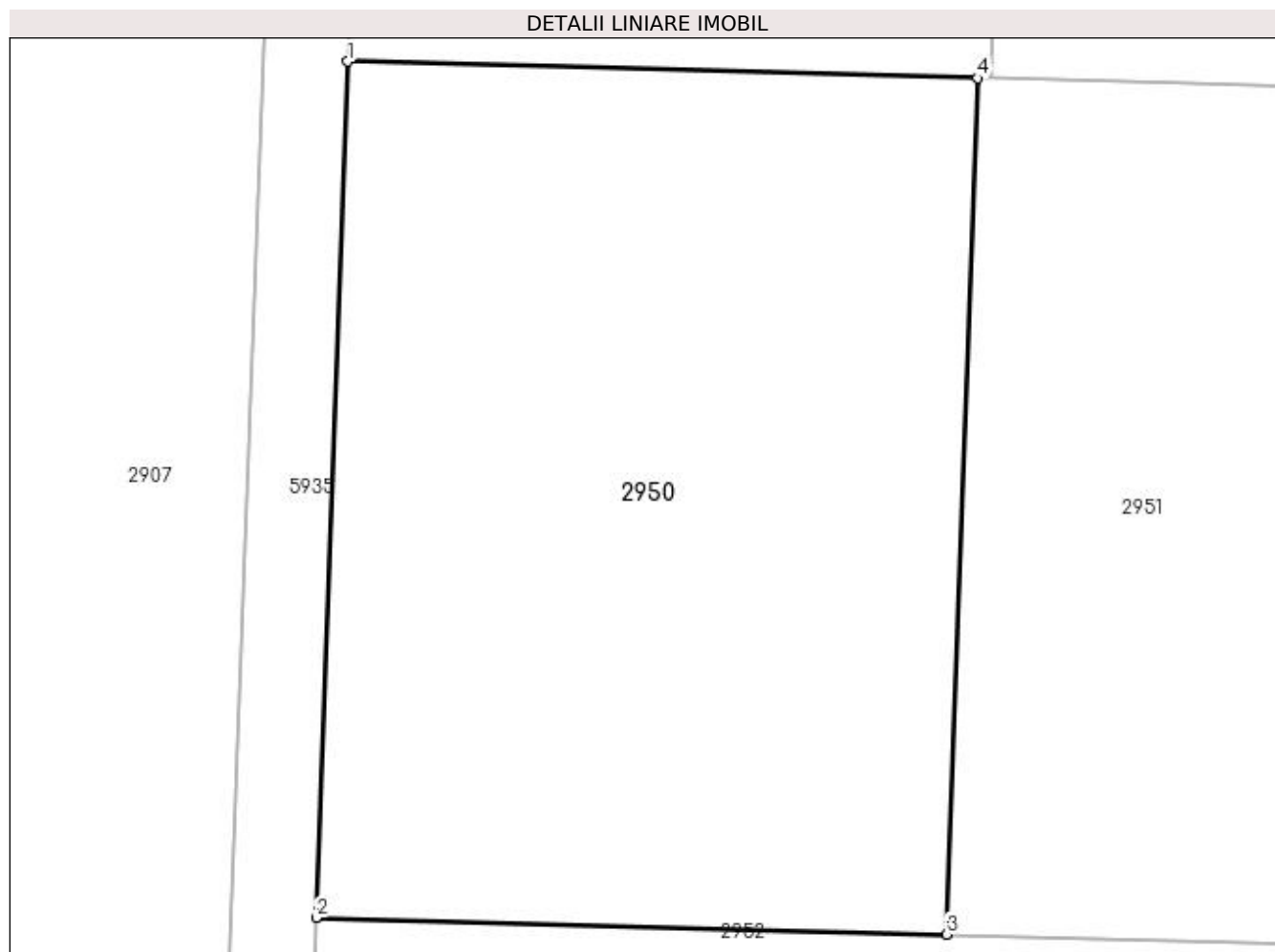
Inscrieri privind dezmembramintele dreptului de proprietate, drepturi reale de garanție și sarcini	Referințe
NU SUNT	

Anexa Nr. 1 La Partea I

Teren

Nr cadastral	Suprafața (mp)*	Observații / Referințe
	1.200	

* Suprafața este determinată în planul de proiecție Stereo 70.



Date referitoare la teren

Crt	Categorie folosință	Intravilan	Suprafața (mp)	Tarla	Parcelă	Nr. topo	Observații / Referințe
1	arabil	NU	1.200	3	8/5	-	

Lungime Segmente

1) Valorile lungimilor segmentelor sunt obținute din proiecție în plan.

Punct început	X / Y	Punct sfârșit	X / Y	Lungime segment (** (m)
1	349.824,756 289.077,795	2	349.823,27 289.037,448	40.374
2	349.823,27 289.037,448	3	349.852,982 289.036,664	29.722
3	349.852,982 289.036,664	4	349.854,469 289.077,011	40.374
4	349.854,469 289.077,011	1	349.824,756 289.077,795	29.723

**** Lungimile segmentelor sunt determinate în planul de proiecție Stereo 70 și sunt rotunjite la 1 milimetru.**

***** Distanța dintre puncte este formată din segmente cumulate ce sunt mai mici decât valoarea 1 milimetru.**

**DATE DESPRE IMOBILUL NR. 2951**

Oficiul de Cadastru și Publicitate Imobiliară DOLJ
Biroul de Cadastru și Publicitate Imobiliară Craiova

A. Partea I. Descrierea imobilului

TEREN Extravilan

Adresa: Jud. Dolj, T 3, P 9/5

Nr. Crt	Nr cadastral Nr. topografic	Suprafața* (mp)	Observații / Referințe
A1		23.800	Sector cadastral:62 Teren neimprejmuit;

B. Partea II. Proprietari și acte

Inscrieri privitoare la dreptul de proprietate și alte drepturi reale	Referințe
0 / 19/05/2022	
Act Notarial nr. CM:206, din 23/11/2000 emis de BNP STOENESCU FLOREA ;	
B1	A1
Intabulare, drept de PROPRIETATE, dobandit prin Succesiune, cota actuala 1/1, cota initiala 1/1 1) MITRANESCU LUCIA, LIPSA CNP	

C. Partea III. SARCINI .

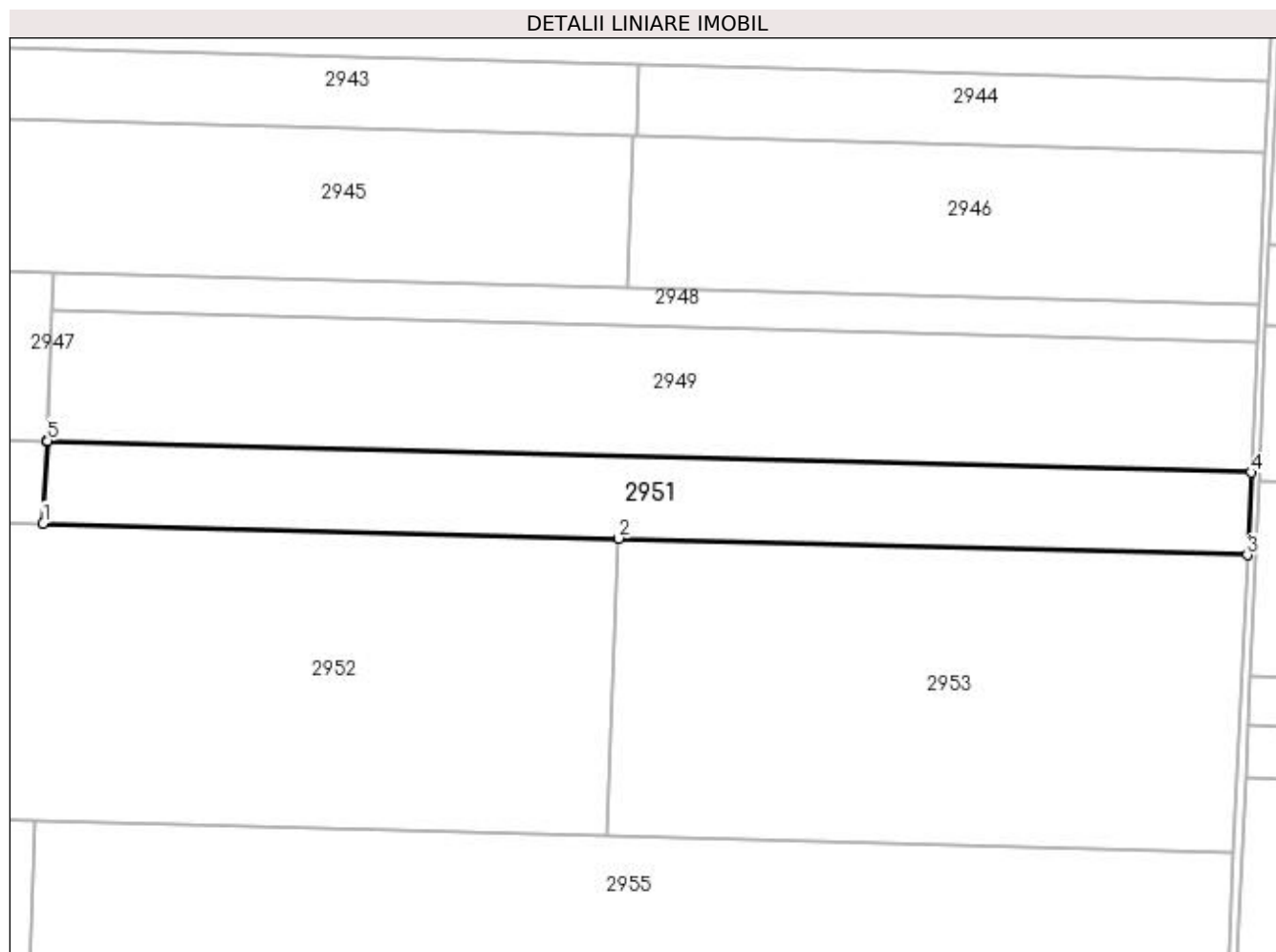
Inscrieri privind dezmembramintele dreptului de proprietate, drepturi reale de garanție și sarcini	Referințe
NU SUNT	

Anexa Nr. 1 La Partea I

Teren

Nr cadastral	Suprafața (mp)*	Observații / Referințe
	23.800	

* Suprafața este determinată în planul de proiecție Stereo 70.



Date referitoare la teren

Crt	Categorie folosință	Intra vilan	Suprafața (mp)	Tarla	Parcelă	Nr. topo	Observații / Referințe
1	arabil	NU	23.800	3	9/5	-	

Lungime Segmente

1) Valorile lungimilor segmentelor sunt obținute din proiecție în plan.

Punct început	X / Y	Punct sfârșit	X / Y	Lungime segment (** (m)
1	349.852,982 289.036,664	2	350.134,46 289.029,233	281.576
2	350.134,46 289.029,233	3	350.442,122 289.021,112	307.769
3	350.442,122 289.021,112	4	350.443,938 289.061,45	40.379
4	350.443,938 289.061,45	5	349.855,065 289.076,995	589.078
5	349.855,065 289.076,995	6	349.854,469 289.077,011	0.596

Punct început	X / Y	Punct sfârșit	X / Y	Lungime segment (** (m)
6	349.854,469 289.077,011	1	349.852,982 289.036,664	40.374

** Lungimile segmentelor sunt determinate în planul de proiecție Stereo 70 și sunt rotunjite la 1 milimetru.

*** Distanța dintre puncte este formată din segmente cumulate ce sunt mai mici decât valoarea 1 milimetru.

**DATE DESPRE IMOBILUL NR. 2952**

Oficiul de Cadastru și Publicitate Imobiliară DOLJ
Biroul de Cadastru și Publicitate Imobiliară Craiova

A. Partea I. Descrierea imobilului

TEREN Extravilan

Adresa: Jud. Dolj, T 3, P 8/6

Nr. Crt	Nr cadastral Nr. topografic	Suprafața* (mp)	Observații / Referințe
A1		45.300	Sector cadastral:62 Teren neimprejmuit;

B. Partea II. Proprietari și acte

Inscrieri privitoare la dreptul de proprietate și alte drepturi reale	Referințe
0 / 19/05/2022	
Act Notarial nr. ACT DE PARTAJ VOLUNTAR:3067, din 14/12/2012 emis de NP BUDIANA IONUT-RAZVAN;	
B1	A1
Intabulare, drept de PROPRIETATE, dobandit prin lesire Din Indiviziune, cota actuala 1/1, cota initiala 1/1 1) OLARU MIOARA	

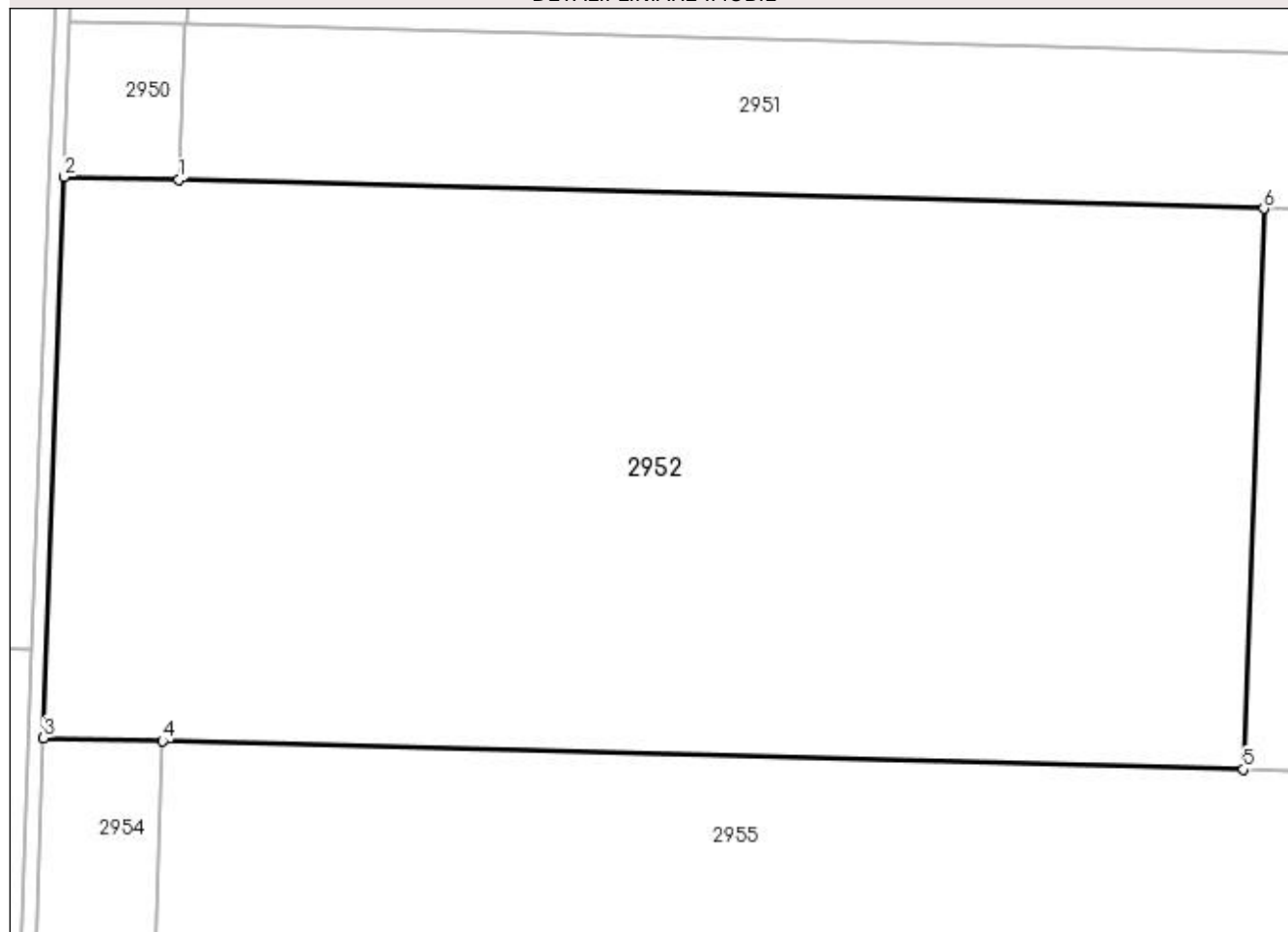
C. Partea III. SARCINI .

Inscrieri privind dezmembramintele dreptului de proprietate, drepturi reale de garanție și sarcini	Referințe
NU SUNT	

Anexa Nr. 1 La Partea I**Teren**

Nr cadastral	Suprafața (mp)*	Observații / Referințe
	45.300	

* Suprafața este determinată în planul de proiecție Stereo 70.

DETALII LINIARE IMOBIL**Date referitoare la teren**

Crt	Categorie folosință	Intra vilan	Suprafața (mp)	Tarla	Parcelă	Nr. topo	Observații / Referințe
1	arabil	NU	45.300	3	8/6	-	

Lungime Segmente

1) Valorile lungimilor segmentelor sunt obținute din proiecție în plan.

Punct început	X / Y	Punct sfârșit	X / Y	Lungime segment (** (m)
1	349.852,982 289.036,664	2	349.823,27 289.037,448	29.722
2	349.823,27 289.037,448	3	349.817,912 288.892,019	145.528
3	349.817,912 288.892,019	4	349.848,779 288.891,205	30.878
4	349.848,779 288.891,205	5	350.129,103 288.883,805	280.422
5	350.129,103 288.883,805	6	350.134,46 289.029,233	145.527

Punct început	X / Y	Punct sfârșit	X / Y	Lungime segment (** (m)
6	350.134,46 289.029,233	1	349.852,982 289.036,664	281.576

** Lungimile segmentelor sunt determinate în planul de proiecție Stereo 70 și sunt rotunjite la 1 milimetru.

*** Distanța dintre puncte este formată din segmente cumulate ce sunt mai mici decât valoarea 1 milimetru.

**DATE DESPRE IMOBILUL NR. 2953**

Oficiul de Cadastru și Publicitate Imobiliară DOLJ
Biroul de Cadastru și Publicitate Imobiliară Craiova

A. Partea I. Descrierea imobilului

TEREN Extravilan

Adresa: Jud. Dolj, T 3, P 9/6

Nr. Crt	Nr cadastral Nr. topografic	Suprafața* (mp)	Observații / Referințe
A1		44.700	Sector cadastral:62 Teren neimprejmuit;

B. Partea II. Proprietari și acte

Inscrieri privitoare la dreptul de proprietate și alte drepturi reale	Referințe
0 / 19/05/2022	
Act Notarial nr. ACT DE PARTAJ VOLUNTAR:3067, din 14/12/2012 emis de NP BUDIANA IONUT-RAZVAN;	
B1	A1
Intabulare, drept de PROPRIETATE, dobandit prin lesire Din Indiviziune, cota actuala 1/1, cota initiala 1/1 1) STANESCU DUMITRU	

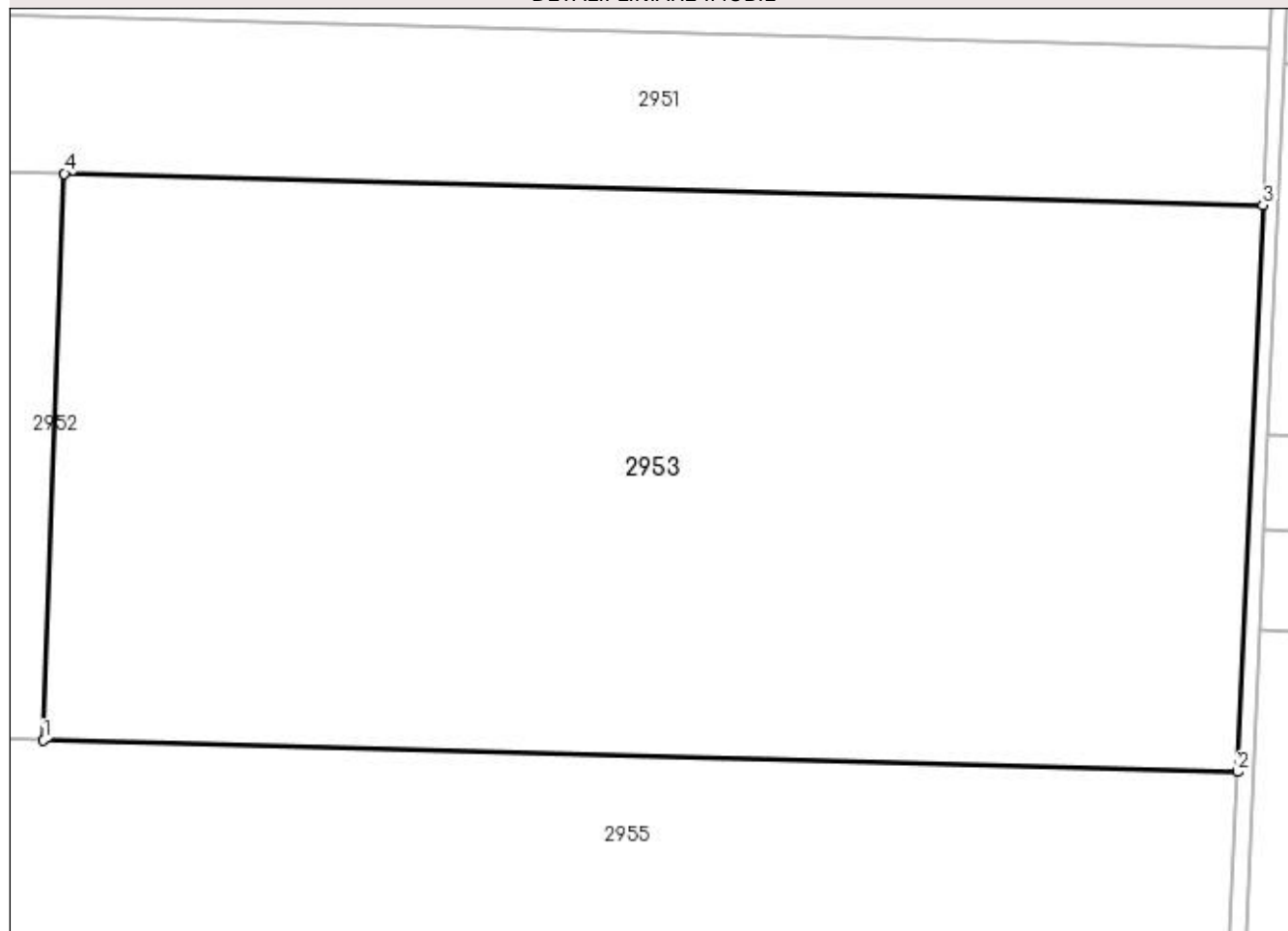
C. Partea III. SARCINI .

Inscrieri privind dezmembramintele dreptului de proprietate, drepturi reale de garanție și sarcini	Referințe
NU SUNT	

Anexa Nr. 1 La Partea I**Teren**

Nr cadastral	Suprafața (mp)*	Observații / Referințe
	44.700	

* Suprafața este determinată în planul de proiecție Stereo 70.

DETALII LINIARE IMOBIL**Date referitoare la teren**

Crt	Categorie folosință	Intra vilan	Suprafața (mp)	Tarla	Parcelă	Nr. topo	Observații / Referințe
1	arabil	NU	44.700	3	9/6	-	

Lungime Segmente

1) Valorile lungimilor segmentelor sunt obținute din proiecție în plan.

Punct început	X / Y	Punct sfârșit	X / Y	Lungime segment (** (m)
1	350.129,103 288.883,805	2	350.435,579 288.875,715	306.583
2	350.435,579 288.875,715	3	350.442,122 289.021,112	145.544
3	350.442,122 289.021,112	4	350.134,46 289.029,233	307.769
4	350.134,46 289.029,233	1	350.129,103 288.883,805	145.527

**** Lungimile segmentelor sunt determinate în planul de proiecție Stereo 70 și sunt rotunjite la 1 milimetru.**

***** Distanța dintre puncte este formată din segmente cumulate ce sunt mai mici decât valoarea 1 milimetru.**

**DATE DESPRE IMOBILUL NR. 2954**

Oficiul de Cadastru și Publicitate Imobiliară DOLJ
Biroul de Cadastru și Publicitate Imobiliară Craiova

A. Partea I. Descrierea imobilului

TEREN Extravilan

Adresa: Jud. Dolj, T 3, P 8/7

Nr. Crt	Nr cadastral Nr. topografic	Suprafața* (mp)	Observații / Referințe
A1	33557	2.500	Sector cadastral:62 Teren neimprejmuit;

B. Partea II. Proprietari și acte

Inscrieri privitoare la dreptul de proprietate și alte drepturi reale		Referințe
161876 / 02/07/2021		
Act Notarial nr. CVC:1800, din 01/07/2021 emis de NP BUDIANA IONUT-RAZVAN;		
B1	Intabulare, drept de PROPRIETATE, dobandit prin Conventie, cota actuala 1/1, cota initiala 1/1 1) BICU LIDIA	A1
Act Notarial nr. CVC:1800, din 01/07/2021 emis de NP Budiana Ionut Razvan ;		
B2	Se noteaza faptul ca, imobilul face parte din patrimoniul de afectatiune al lui: 1) P.F.A.BICU LIDIA , CIF:20512960	A1

C. Partea III. SARCINI .

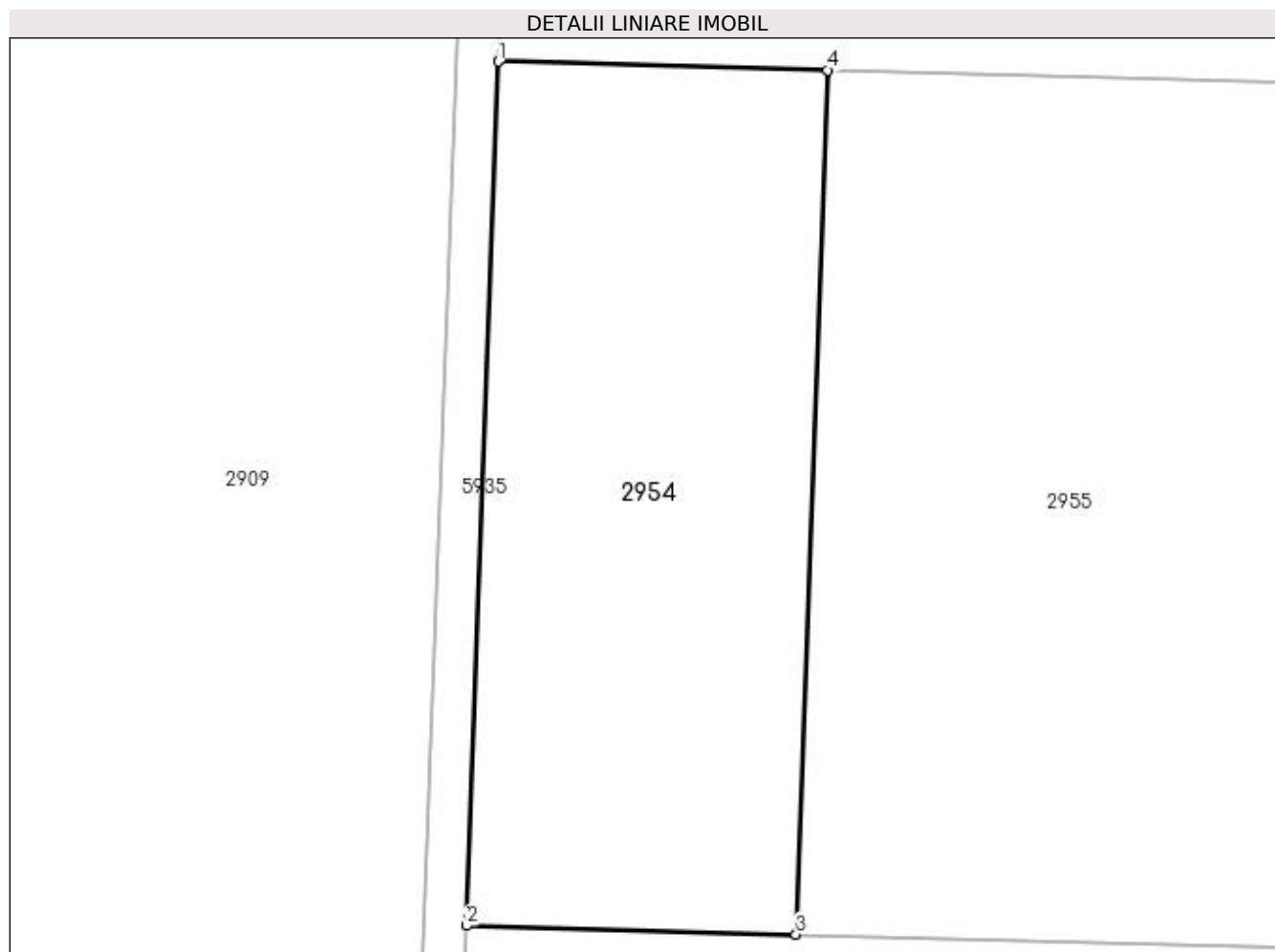
Inscrieri privind dezmembramintele dreptului de proprietate, drepturi reale de garanție și sarcini	Referințe
NU SUNT	

Anexa Nr. 1 La Partea I

Teren

Nr cadastral	Suprafața (mp)*	Observații / Referințe
33557	2.500	

* Suprafața este determinată în planul de proiecție Stereo 70.



Date referitoare la teren

Crt	Categorie folosință	Intra vilan	Suprafața (mp)	Tarla	Parcelă	Nr. topo	Observații / Referințe
1	arabil	NU	2.500	3	8/7	-	

Lungime Segmente

1) Valorile lungimilor segmentelor sunt obținute din proiecție în plan.

Punct început	X / Y	Punct sfârșit	X / Y	Lungime segment (** (m)
1	349.817,912 288.892,019	2	349.814,931 288.811,105	80.969
2	349.814,931 288.811,105	3	349.845,798 288.810,29	30.878
3	349.845,798 288.810,29	4	349.848,779 288.891,205	80.97
4	349.848,779 288.891,205	1	349.817,912 288.892,019	30.878

**** Lungimile segmentelor sunt determinate în planul de proiecție Stereo 70 și sunt rotunjite la 1 milimetru.**

***** Distanța dintre puncte este formată din segmente cumulate ce sunt mai mici decât valoarea 1 milimetru.**

**DATE DESPRE IMOBILUL NR. 2955**

Oficiul de Cadastru și Publicitate Imobiliară DOLJ
Biroul de Cadastru și Publicitate Imobiliară Craiova

A. Partea I. Descrierea imobilului

TEREN Extravilan

Adresa: Jud. Dolj, T 3, P 9/7

Nr. Crt	Nr cadastral Nr. topografic	Suprafața* (mp)	Observații / Referințe
A1	33561	47.500	Sector cadastral:62 Teren neimprejmut;

B. Partea II. Proprietari și acte

Inscrieri privitoare la dreptul de proprietate și alte drepturi reale		Referințe
161859 / 02/07/2021		
Act Notarial nr. CVC:1800, din 01/07/2021 emis de NP BUDIANA IONUT-RAZVAN;		
B1	Intabulare, drept de PROPRIETATE, dobandit prin Conventie, cota actuala 1/1, cota initiala 1/1 1) BICU LIDIA	A1
Act Notarial nr. CVC:1800, din 01/07/2021 emis de NP Budiana Ionut Razvan ;		
B2	noteaza faptul ca, urmare a transferului intrapatrimonial, imobilul face parte din patrimoniul de afectatiune al lui : BICU LIDIA PERSOANA FIZICA AUTORIZATA	A1

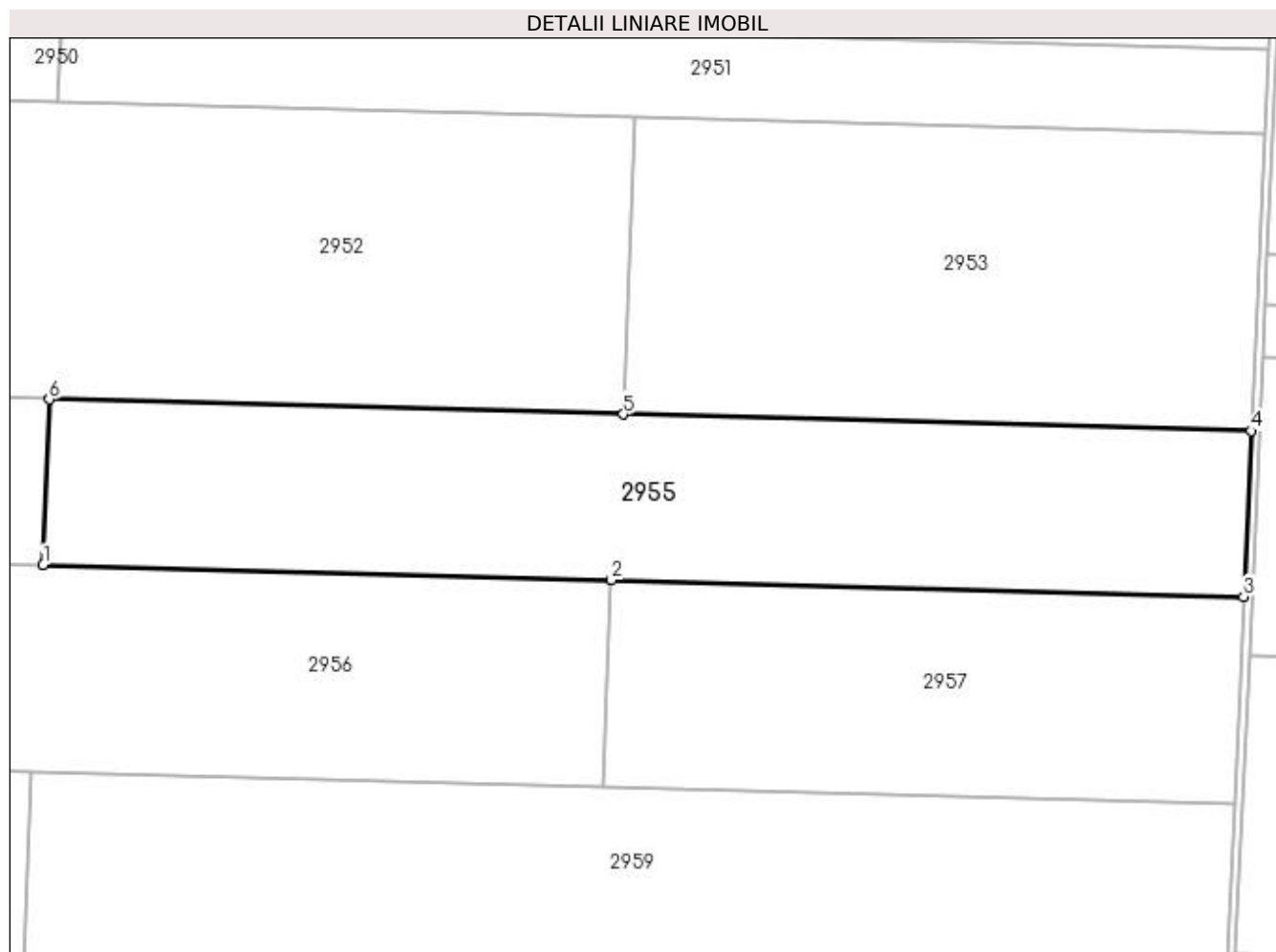
C. Partea III. SARCINI .

Inscrieri privind dezmembramintele dreptului de proprietate, drepturi reale de garanție și sarcini	Referințe
NU SUNT	

Anexa Nr. 1 La Partea I**Teren**

Nr cadastral	Suprafața (mp)*	Observații / Referințe
33561	47.500	

* Suprafața este determinată în planul de proiecție Stereo 70.

**Date referitoare la teren**

Crt	Categorie folosință	Intravilan	Suprafața (mp)	Tarla	Parcelă	Nr. topo	Observații / Referințe
1	arabil	NU	47.500	3	9/7	-	

Lungime Segmente

1) Valorile lungimilor segmentelor sunt obținute din proiecție în plan.

Punct început	X / Y	Punct sfârșit	X / Y	Lungime segment (** (m)
1	349.845,798 288.810,29	2	350.123,229 288.802,967	277.528
2	350.123,229 288.802,967	3	350.431,938 288.794,818	308.817
3	350.431,938 288.794,818	4	350.435,579 288.875,715	80.979
4	350.435,579 288.875,715	5	350.129,103 288.883,805	306.583
5	350.129,103 288.883,805	6	349.848,779 288.891,205	280.422

Punct început	X / Y	Punct sfârșit	X / Y	Lungime segment (** (m)
6	349.848,779 288.891,205	1	349.845,798 288.810,29	80.97

** Lungimile segmentelor sunt determinate în planul de proiecție Stereo 70 și sunt rotunjite la 1 milimetru.

*** Distanța dintre puncte este formată din segmente cumulate ce sunt mai mici decât valoarea 1 milimetru.

**DATE DESPRE IMOBILUL NR. 2956**

Oficiul de Cadastru și Publicitate Imobiliară DOLJ
Biroul de Cadastru și Publicitate Imobiliară Craiova

A. Partea I. Descrierea imobilului

TEREN Extravilan

Adresa: Jud. Dolj, T 3, P 8/8

Nr. Crt	Nr cadastral Nr. topografic	Suprafața* (mp)	Observații / Referințe
A1	30528	31.200	Sector cadastral:62 Teren neimprijmit;

B. Partea II. Proprietari și acte

Inscrieri privitoare la dreptul de proprietate și alte drepturi reale		Referințe
47203 / 08/06/2012		
Hotarare Judecatoreasca nr. SC:40, din 25/01/2004 emis de JUDECATORIA CALAFAT (ACT DE LICHIDARE A REGIMULUI COMUNITATII LEGALE SUPLIMENT AUT NR. 789 , din 19.02.2016 , emis de NP Floricel MIHAI-MARIAN; ACT DE PARTAJ VOLUNTAR AUT NR. 790 , din 19.02.2016 , emis de NP Floricel MIHAI-MARIA);		
B1	Intabulare, drept de PROPRIETATE, dobandit prin PARTAJ, cota actuala 1/2, cota initiala 1/2 1) BICU LAURENTIU	A1
30625 / 03/03/2016		
Act Notarial nr. ACT DE PARTAJ VOLUNTAR:790, din 19/02/2016 emis de NP Floricel MIHAI-MARIAN ;		
B2	Intabulare, drept de PROPRIETATE, dobandit prin lesire Din Indiviziune, cota actuala 1/2, cota initiala 1/2 1) BICU LAURENTIU	A1

C. Partea III. SARCINI .

Inscrieri privind dezmembramintele dreptului de proprietate, drepturi reale de garanție și sarcini	Referințe
NU SUNT	

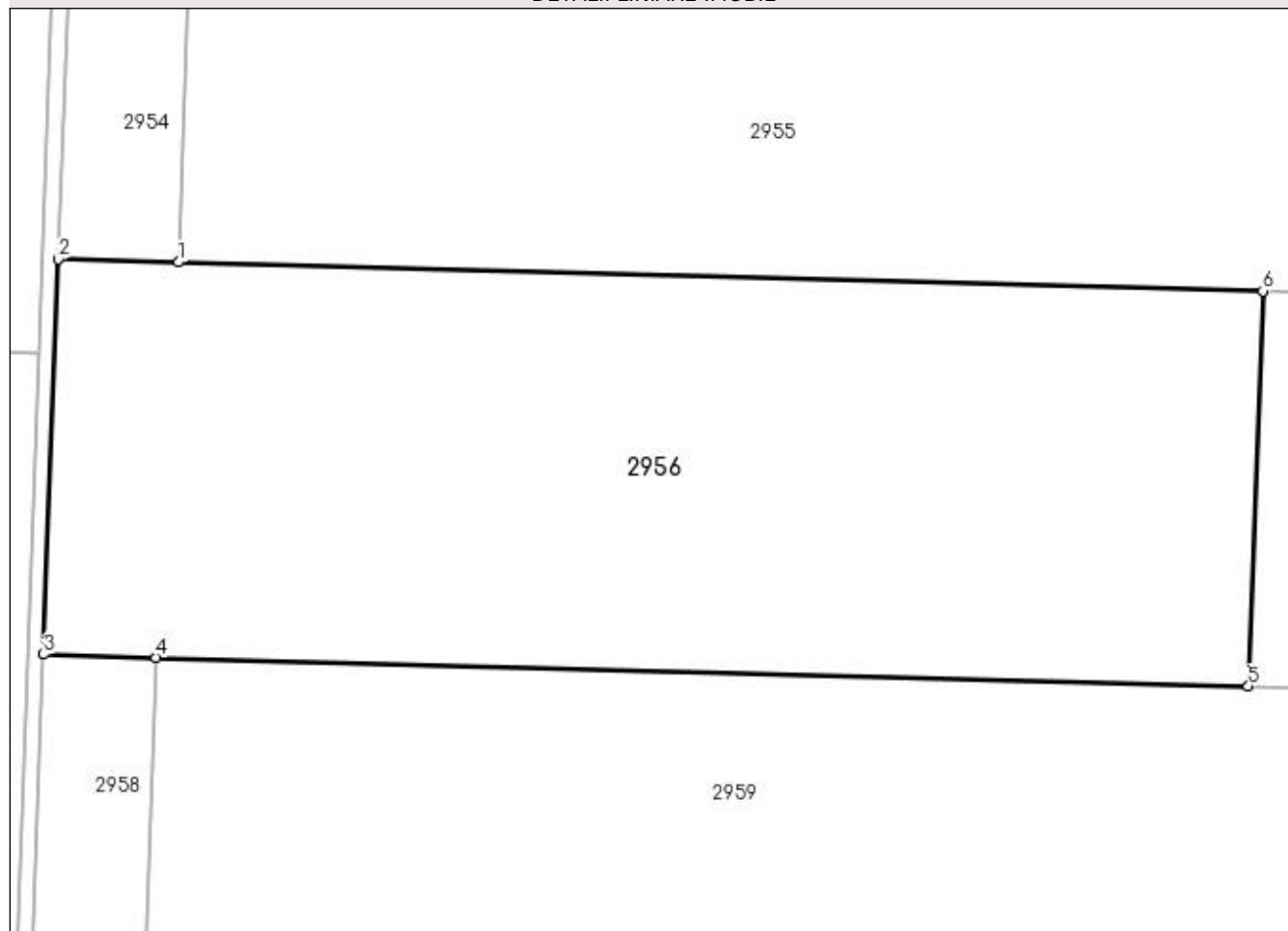
Anexa Nr. 1 La Partea I

Teren

Nr cadastral	Suprafața (mp)*	Observații / Referințe
30528	31.200	

* Suprafața este determinată în planul de proiecție Stereo 70.

DETALII LINIARE IMOBIL



Date referitoare la teren

Crt	Categorie folosință	Intra vilan	Suprafața (mp)	Tarla	Parcelă	Nr. topo	Observații / Referințe
1	arabil	NU	31.200	3	8/8	-	

Lungime Segmente

1) Valorile lungimilor segmentelor sunt obținute din proiecție în plan.

Punct început	X / Y	Punct sfârșit	X / Y	Lungime segment (** (m)
1	349.845,798 288.810,29	2	349.814,931 288.811,105	30.878
2	349.814,931 288.811,105	3	349.811,207 288.710,003	101.171
3	349.811,207 288.710,003	4	349.839,989 288.709,243	28.792
4	349.839,989 288.709,243	5	350.119,504 288.701,864	279.612
5	350.119,504 288.701,864	6	350.123,229 288.802,967	101.172

Punct început	X / Y	Punct sfârșit	X / Y	Lungime segment (** (m)
6	350.123,229 288.802,967	1	349.845,798 288.810,29	277.528

** Lungimile segmentelor sunt determinate în planul de proiecție Stereo 70 și sunt rotunjite la 1 milimetru.

*** Distanța dintre puncte este formată din segmente cumulate ce sunt mai mici decât valoarea 1 milimetru.

**DATE DESPRE IMOBILUL NR. 2957**

Oficiul de Cadastru și Publicitate Imobiliară DOLJ
Biroul de Cadastru și Publicitate Imobiliară Craiova

A. Partea I. Descrierea imobilului

TEREN Extravilan

Adresa: Jud. Dolj, T 3, P 9/8

Nr. Crt	Nr cadastral Nr. topografic	Suprafața* (mp)	Observații / Referințe
A1	30597	31.200	Sector cadastral:62 Teren neimprijmit;

B. Partea II. Proprietari și acte

Inscrieri privitoare la dreptul de proprietate și alte drepturi reale		Referințe
47204 / 08/06/2012		
Hotarare Judecatoreasca nr. SC:40, din 25/01/2010 emis de JUDECATORIA CALAFAT (ACT DE LICHIDARE A REGIMULUI COMUNITATII LEGALE SUPLIMENT AUT NR. 789 , din 19.02.2016 , emis de NP Floricel MIHAI-MARIAN; ACT DE PARTAJ VOLUNTAR AUT NR. 790 , din 19.02.2016 , emis de NP Floricel MIHAI-MARIA);		
B1	Intabulare, drept de PROPRIETATE, dobandit prin PARTAJ, cota actuala 19/20, cota initiala 19/20 1) BICU LAURENTIU	A1
30654 / 03/03/2016		
Act Notarial nr. ACT DE PARTAJ VOLUNTAR:790, din 19/02/2016 emis de NP Floricel MIHAI-MARIAN (act notarial nr. ACT LICHIDARE A REGIMULUI COMUNITATII LEGALE AUT NR 789 , din 19.02.2016 , emis de Floricel MIHAI-MARIAN);		
B2	Intabulare, drept de PROPRIETATE, dobandit prin lesire Din Indiviziune, cota actuala 1/20, cota initiala 1/20 1) BICU LAURENTIU	A1

C. Partea III. SARCINI .

Inscrieri privind dezmembramintele dreptului de proprietate, drepturi reale de garanție și sarcini	Referințe
NU SUNT	

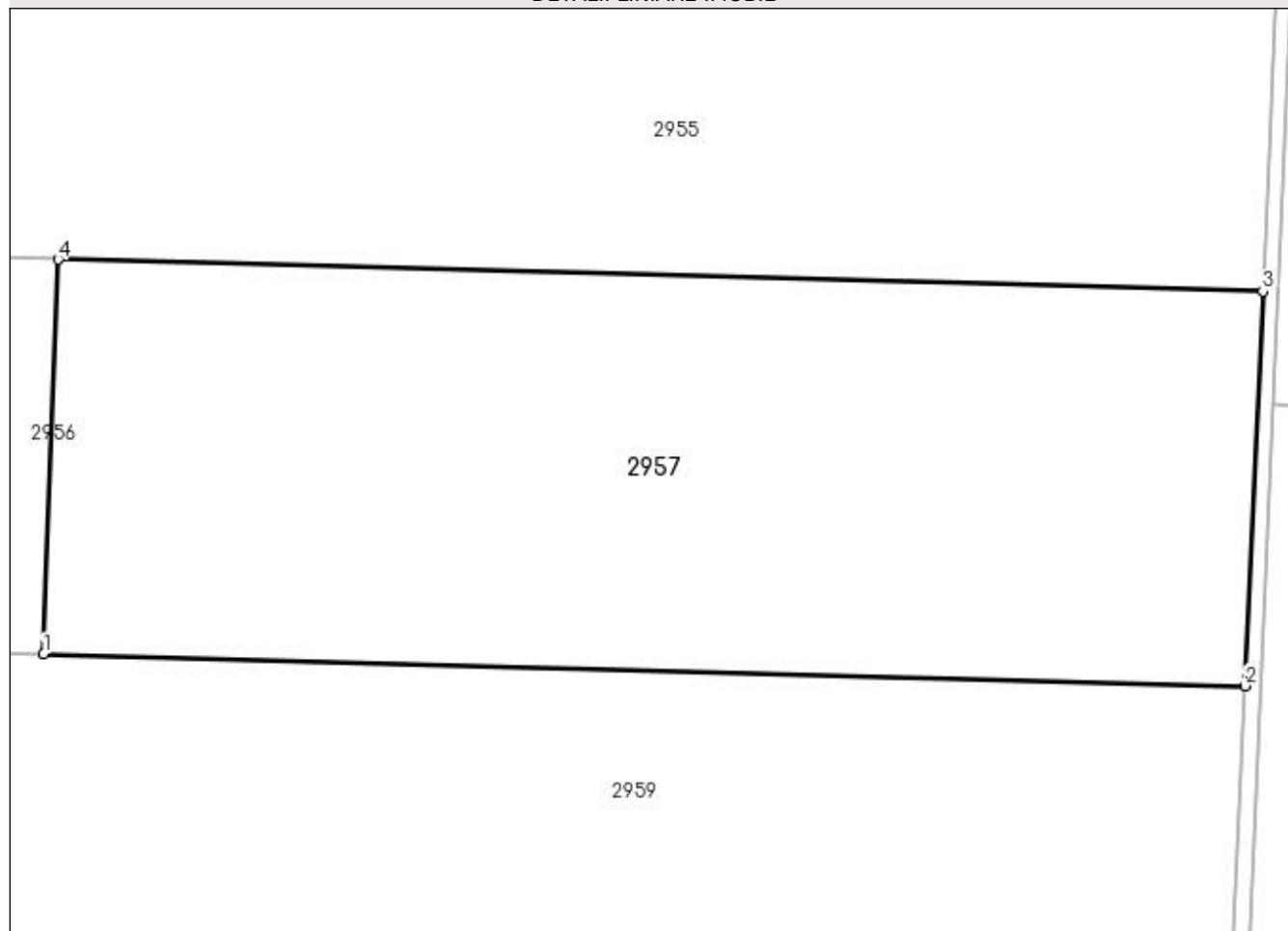
Anexa Nr. 1 La Partea I

Teren

Nr cadastral	Suprafața (mp)*	Observații / Referințe
30597	31.200	

* Suprafața este determinată în planul de proiecție Stereo 70.

DETALII LINIARE IMOBIL



Date referitoare la teren

Crt	Categorie folosință	Intra vilan	Suprafața (mp)	Tarla	Parcelă	Nr. topo	Observații / Referințe
1	arabil	NU	31.200	3	9/8	-	

Lungime Segmente

1) Valorile lungimilor segmentelor sunt obținute din proiecție în plan.

Punct început	X / Y	Punct sfârșit	X / Y	Lungime segment (** (m)
1	350.119,504 288.701,864	2	350.427,39 288.693,737	307.993
2	350.427,39 288.693,737	3	350.431,938 288.794,818	101.183
3	350.431,938 288.794,818	4	350.123,229 288.802,967	308.817
4	350.123,229 288.802,967	1	350.119,504 288.701,864	101.172

**** Lungimile segmentelor sunt determinate în planul de proiecție Stereo 70 și sunt rotunjite la 1 milimetru.**

***** Distanța dintre puncte este formată din segmente cumulate ce sunt mai mici decât valoarea 1 milimetru.**

**DATE DESPRE IMOBILUL NR. 2958**

Oficiul de Cadastru și Publicitate Imobiliară DOLJ
Biroul de Cadastru și Publicitate Imobiliară Craiova

A. Partea I. Descrierea imobilului

TEREN Extravilan

Nr. CF vechi:134
Nr. cadastral vechi:46

Adresa: Jud. Dolj, T 3, P 8/9

Nr. Crt	Nr cadastral Nr. topografic	Suprafața* (mp)	Observații / Referințe
A1	32944	Din acte: 2.800 Masurata: 2.804	Sector cadastral:62 Teren neimprejmuit;

B. Partea II. Proprietari și acte

Inscrieri privitoare la dreptul de proprietate și alte drepturi reale		Referințe
814 / 04/10/2004		
Act Notarial nr. CVC:5907, din 30/11/2000 emis de BNP Dana TOMITA ;		
B1	Intabulare, drept de PROPRIETATE, dobandit prin Conventie, cota actuala 1/1, cota initiala 1/1 1) CIOANA MARIUS, LIPSA CNP 2) CIOANA MARIANA , LIPSA CNP	A1

C. Partea III. SARCINI .

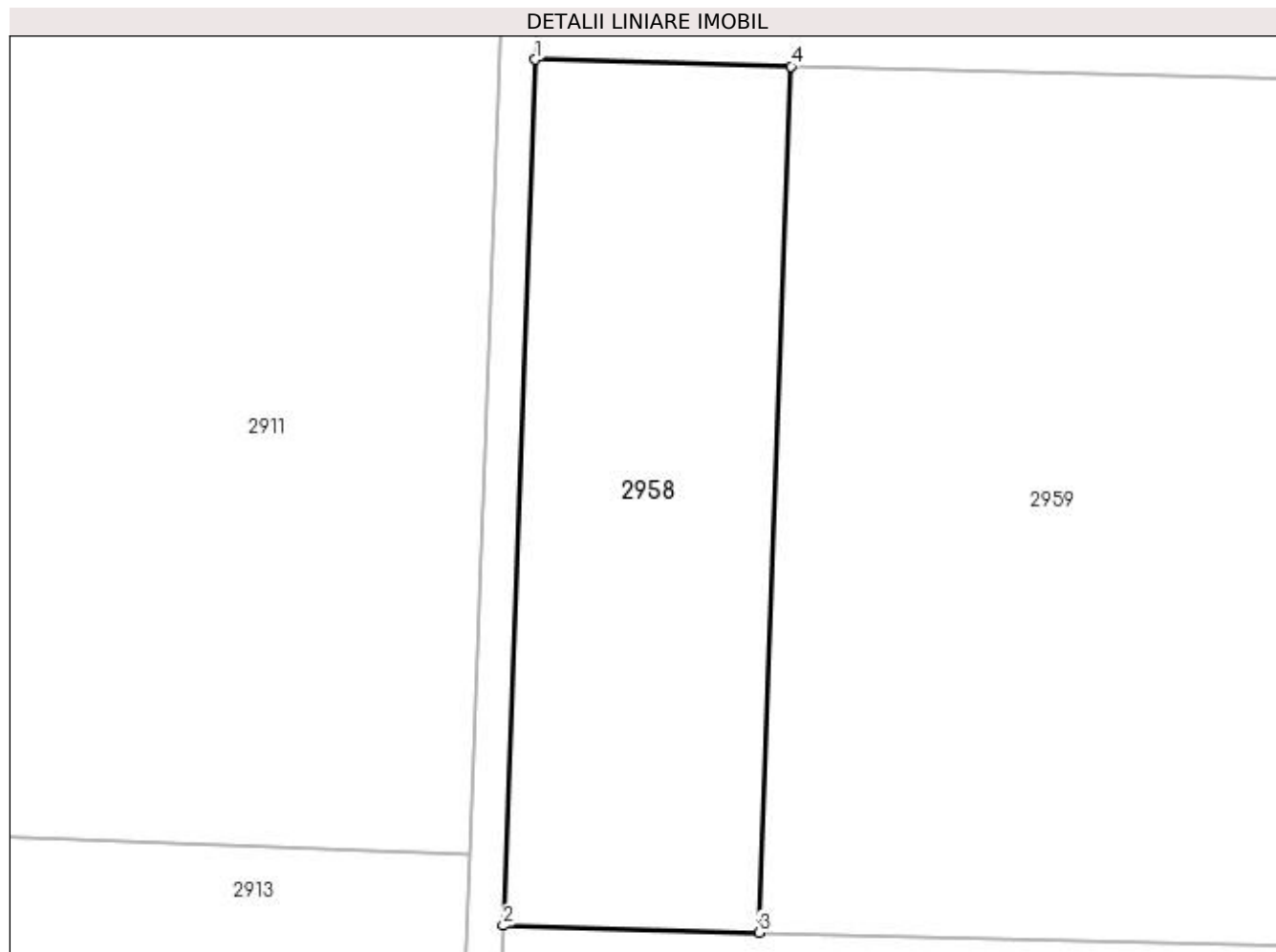
Inscrieri privind dezmembramintele dreptului de proprietate, drepturi reale de garanție și sarcini	Referințe
NU SUNT	

Anexa Nr. 1 La Partea I

Teren

Nr cadastral	Suprafața (mp)*	Observații / Referințe
32944	Din acte: 2.800 Masurata: 2.804	

* Suprafața este determinată în planul de proiecție Stereo 70.



Date referitoare la teren

Crt	Categorie folosință	Intra vilan	Suprafața (mp)	Tarla	Parcelă	Nr. topo	Observații / Referințe
1	arabil	NU	2.804	3	8/9	-	

Lungime Segmente

1) Valorile lungimilor segmentelor sunt obținute din proiecție în plan.

Punct început	X / Y	Punct sfârșit	X / Y	Lungime segment (** (m)
1	349.811,207 288.710,003	2	349.807,621 288.612,677	97.392
2	349.807,621 288.612,677	3	349.836,404 288.611,917	28.793
3	349.836,404 288.611,917	4	349.839,989 288.709,243	97.392
4	349.839,989 288.709,243	1	349.811,207 288.710,003	28.792

**** Lungimile segmentelor sunt determinate în planul de proiecție Stereo 70 și sunt rotunjite la 1 milimetru.**

***** Distanța dintre puncte este formată din segmente cumulate ce sunt mai mici decât valoarea 1 milimetru.**

**DATE DESPRE IMOBILUL NR. 2959**

Oficiul de Cadastru și Publicitate Imobiliară DOLJ
Biroul de Cadastru și Publicitate Imobiliară Craiova

A. Partea I. Descrierea imobilului

TEREN Extravilan

Nr. CF vechi:134
Nr. cadastral vechi:47

Adresa: Jud. Dolj, T 3, P 9/9

Nr. Crt	Nr cadastral Nr. topografic	Suprafața* (mp)	Observații / Referințe
A1	32947	Din acte: 57.200 Masurata: 57.186	Sector cadastral:62 Teren neimprejmuit;

B. Partea II. Proprietari și acte

Inscrieri privitoare la dreptul de proprietate și alte drepturi reale		Referințe
814 / 04/10/2004		
Act Notarial nr. CVC:5907, din 30/11/2000 emis de BNP Dana TOMITA ;		
B1	Intabulare, drept de PROPRIETATE, dobandit prin Conventie, cota actuala 1/1, cota initiala 1/1 1) CIOANA MARIUS, LIPSA CNP 2) CIOANA MARIANA , LIPSA CNP	A1

C. Partea III. SARCINI .

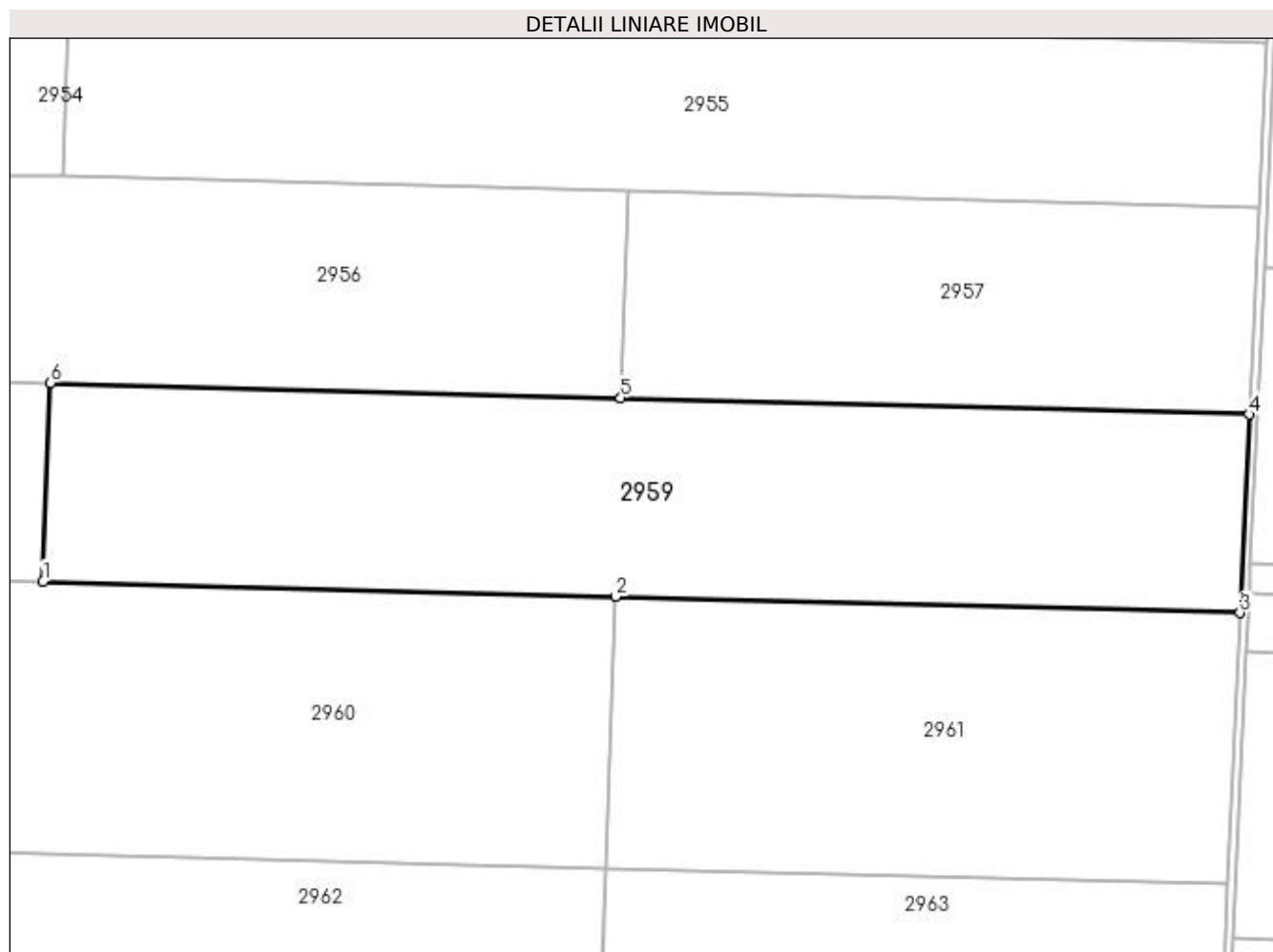
Inscrieri privind dezmembramintele dreptului de proprietate, drepturi reale de garanție și sarcini	Referințe
NU SUNT	

Anexa Nr. 1 La Partea I

Teren

Nr cadastral	Suprafața (mp)*	Observații / Referințe
32947	Din acte: 57.200 Masurata: 57.186	

* Suprafața este determinată în planul de proiecție Stereo 70.



Date referitoare la teren

Crt	Categorie folosință	Intravilan	Suprafața (mp)	Tarla	Parcelă	Nr. topo	Observații / Referințe
1	arabil	NU	57.186	3	9/9	-	

Lungime Segmente

1) Valorile lungimilor segmentelor sunt obținute din proiecție în plan.

Punct început	X / Y	Punct sfârșit	X / Y	Lungime segment (** (m)
1	349.836,404 288.611,917	2	350.116,921 288.604,512	280.615
2	350.116,921 288.604,512	3	350.423,01 288.596,432	306.196
3	350.423,01 288.596,432	4	350.427,39 288.693,737	97.404
4	350.427,39 288.693,737	5	350.119,504 288.701,864	307.993

Punct început	X / Y	Punct sfârșit	X / Y	Lungime segment (** (m)
5	350.119,504 288.701,864	6	349.839,989 288.709,243	279.612
6	349.839,989 288.709,243	1	349.836,404 288.611,917	97.392

** Lungimile segmentelor sunt determinate în planul de proiecție Stereo 70 și sunt rotunjite la 1 milimetru.

*** Distanța dintre puncte este formată din segmente cumulate ce sunt mai mici decât valoarea 1 milimetru.

**DATE DESPRE IMOBILUL NR. 2960**

Oficiul de Cadastru și Publicitate Imobiliară DOLJ
Biroul de Cadastru și Publicitate Imobiliară Craiova

A. Partea I. Descrierea imobilului

TEREN Extravilan

Adresa: Jud. Dolj, T 3, P 8/10

Nr. Crt	Nr cadastral Nr. topografic	Suprafața* (mp)	Observații / Referințe
A1		41.200	Sector cadastral:62 Teren neimprejmuit;

B. Partea II. Proprietari și acte

Inscrieri privitoare la dreptul de proprietate și alte drepturi reale		Referințe
0 / 19/05/2022		
Act Notarial nr. CM:98, din 30/12/2005 emis de NP BANUTA GEORGETA;		
B1	Intabulare, drept de PROPRIETATE, dobandit prin Succesiune, cota actuala 1/8, cota initiala 1/8 1) BALU ALEXANDRA	A1
B2	Intabulare, drept de PROPRIETATE, dobandit prin Succesiune, cota actuala 1/8, cota initiala 1/8 1) MATEIZEL LIDIA	A1
Act Administrativ nr. TDP:2828-59439, din 04/10/2000 emis de COMISIA JUDETEANA DOLJ;		
B3	Intabulare, drept de PROPRIETATE, dobandit prin Reconstituire, cota actuala 6/8, cota initiala 6/8 1) BALU ALEXANDRA	A1

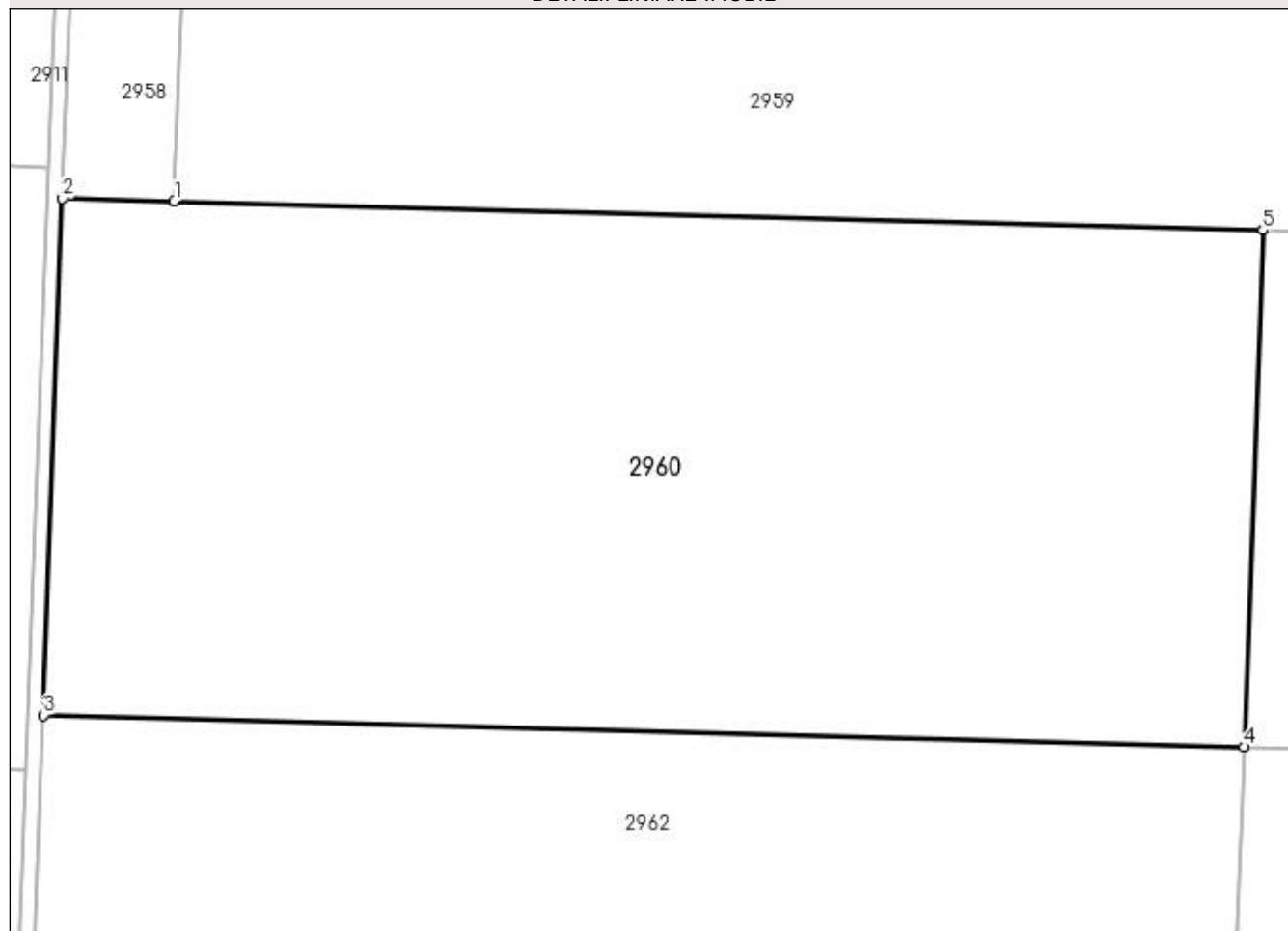
C. Partea III. SARCINI .

Inscrieri privind dezmembramintele dreptului de proprietate, drepturi reale de garanție și sarcini	Referințe
NU SUNT	

Anexa Nr. 1 La Partea I**Teren**

Nr cadastral	Suprafața (mp)*	Observații / Referințe
	41.200	

* Suprafața este determinată în planul de proiecție Stereo 70.

DETALII LINIARE IMOBIL**Date referitoare la teren**

Crt	Categorie folosință	Intra vilan	Suprafața (mp)	Tarla	Parcelă	Nr. topo	Observații / Referințe
1	arabil	NU	41.200	3	8/10	-	

Lungime Segmente

1) Valorile lungimilor segmentelor sunt obținute din proiecție în plan.

Punct început	X / Y	Punct sfârșit	X / Y	Lungime segment (** (m)
1	349.836,404 288.611,917	2	349.807,621 288.612,677	28.793
2	349.807,621 288.612,677	3	349.802,719 288.479,603	133.164
3	349.802,719 288.479,603	4	350.112,019 288.471,438	309.408
4	350.112,019 288.471,438	5	350.116,921 288.604,512	133.164
5	350.116,921 288.604,512	1	349.836,404 288.611,917	280.615

**** Lungimile segmentelor sunt determinate în planul de proiecție Stereo 70 și sunt rotunjite la 1 milimetru.**

***** Distanța dintre puncte este formată din segmente cumulate ce sunt mai mici decât valoarea 1 milimetru.**

**DATE DESPRE IMOBILUL NR. 2961**

Oficiul de Cadastru și Publicitate Imobiliară DOLJ
Biroul de Cadastru și Publicitate Imobiliară Craiova

A. Partea I. Descrierea imobilului

TEREN Extravilan

Adresa: Jud. Dolj, T 3, P 9/10

Nr. Crt	Nr cadastral Nr. topografic	Suprafața* (mp)	Observații / Referințe
A1		40.700	Sector cadastral:62 Teren neimprejmit;

B. Partea II. Proprietari și acte

Inscrieri privitoare la dreptul de proprietate și alte drepturi reale		Referințe
0 / 19/05/2022		
Act Notarial nr. CM:98, din 30/12/2005 emis de NP BANUTA GEORGETA;		
B1	Intabulare, drept de PROPRIETATE, dobandit prin Succesiune, cota actuala 1/8, cota initiala 1/8 1) BALU ALEXANDRA	A1
B2	Intabulare, drept de PROPRIETATE, dobandit prin Succesiune, cota actuala 1/8, cota initiala 1/8 1) MATEIZEL LIDIA	A1
Act Administrativ nr. TDP:2828-59439, din 04/10/2000 emis de COMISIA JUDETEANA DOLJ;		
B3	Intabulare, drept de PROPRIETATE, dobandit prin Reconstituire, cota actuala 6/8, cota initiala 6/8 1) BALU ALEXANDRA	A1

C. Partea III. SARCINI .

Inscrieri privind dezmembramintele dreptului de proprietate, drepturi reale de garanție și sarcini	Referințe
NU SUNT	

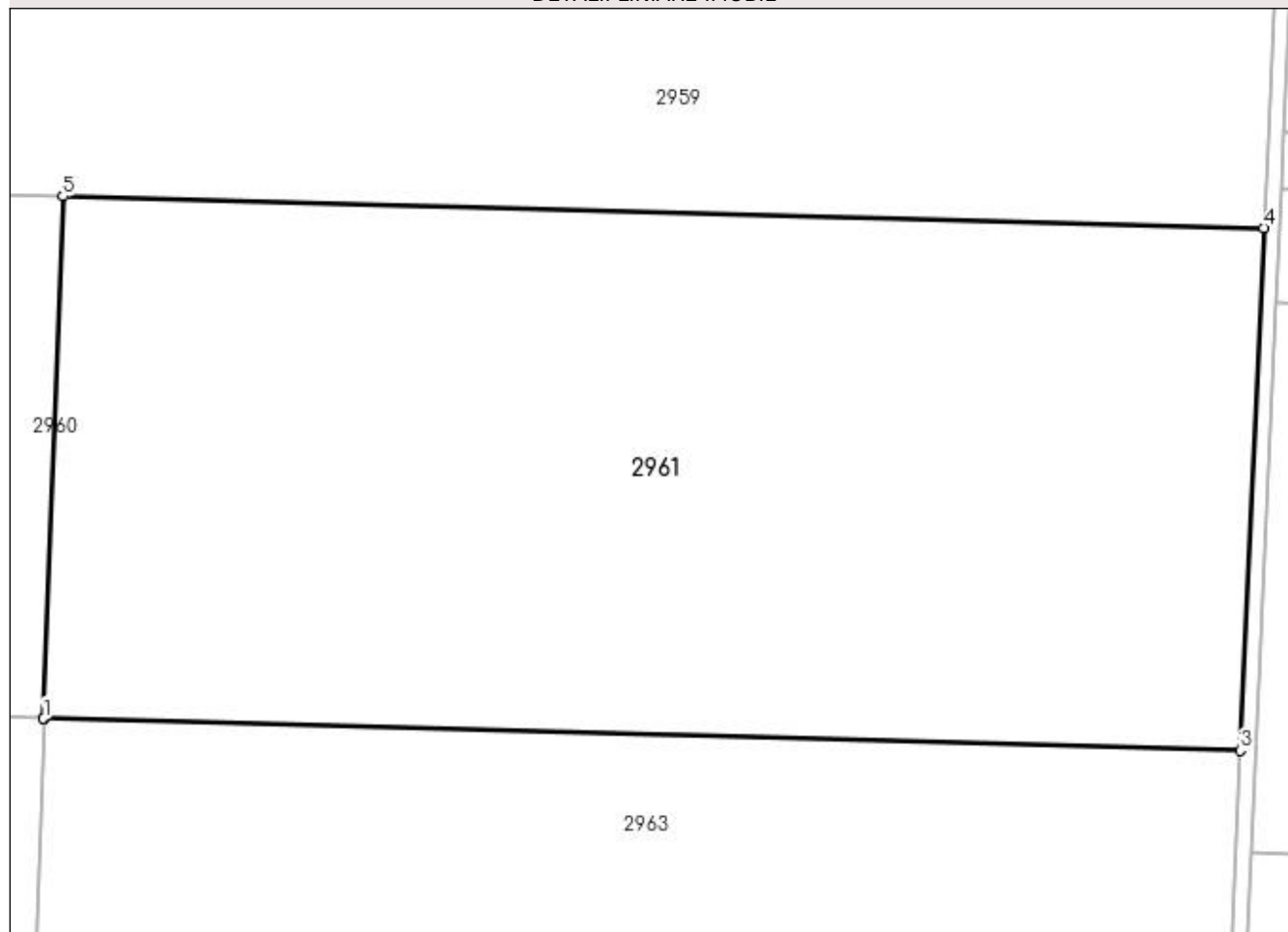
Anexa Nr. 1 La Partea I

Teren

Nr cadastral	Suprafața (mp)*	Observații / Referințe
	40.700	

* Suprafața este determinată în planul de proiecție Stereo 70.

DETALII LINIARE IMOBIL



Date referitoare la teren

Crt	Categorie folosință	Intra vilan	Suprafața (mp)	Tarla	Parcelă	Nr. topo	Observații / Referințe
1	arabil	NU	40.700	3	9/10	-	

Lungime Segmente

1) Valorile lungimilor segmentelor sunt obținute din proiecție în plan.

Punct început	X / Y	Punct sfârșit	X / Y	Lungime segment (** (m)
1	350.112,019 288.471,438	2	350.112,164 288.471,434	0.145
2	350.112,164 288.471,434	3	350.417,023 288.463,386	304.965
3	350.417,023 288.463,386	4	350.423,01 288.596,432	133.181
4	350.423,01 288.596,432	5	350.116,921 288.604,512	306.196
5	350.116,921 288.604,512	1	350.112,019 288.471,438	133.164

**** Lungimile segmentelor sunt determinate în planul de proiecție Stereo 70 și sunt rotunjite la 1 milimetru.**

***** Distanța dintre puncte este formată din segmente cumulate ce sunt mai mici decât valoarea 1 milimetru.**

**DATE DESPRE IMOBILUL NR. 2962**

Oficiul de Cadastru și Publicitate Imobiliară DOLJ
Biroul de Cadastru și Publicitate Imobiliară Craiova

A. Partea I. Descrierea imobilului

TEREN Extravilan

Adresa: Jud. Dolj, T 3, P 8/11

Nr. Crt	Nr cadastral Nr. topografic	Suprafața* (mp)	Observații / Referințe
A1		24.696	Sector cadastral:62 Teren neimprejmit;

B. Partea II. Proprietari și acte

Inscrieri privitoare la dreptul de proprietate și alte drepturi reale		Referințe
0 / 19/05/2022		
Act Administrativ nr. TDP:2819-59439, din 04/10/2000 emis de COMISIA JUDETEANA DOLJ (CERTIFICAT DE CASATORIE:CD903334/29.10.2006;);		
B1	Intabulare, drept de PROPRIETATE, dobandit prin Reconstituire, cota actuala 1/2, cota initiala 1/2 1) BALU MONICA , LIPSA CNP 2) BALU CRISTINA RALUCA 3) COCOCI ANCA LUMINITA	A1
Act Notarial nr. CONTRACT DE CESIUNE:1587, din 28/08/2019 emis de BNP STOICA ELENA;		
B2	Intabulare, drept de PROPRIETATE, dobandit prin Conventie, cota actuala 1/2, cota initiala 1/2 1) COCOCI ANCA LUMINITA 2) COCOCI ALIN-DANIEL	A1

C. Partea III. SARCINI .

Inscrieri privind dezmembramintele dreptului de proprietate, drepturi reale de garanție și sarcini	Referințe
NU SUNT	

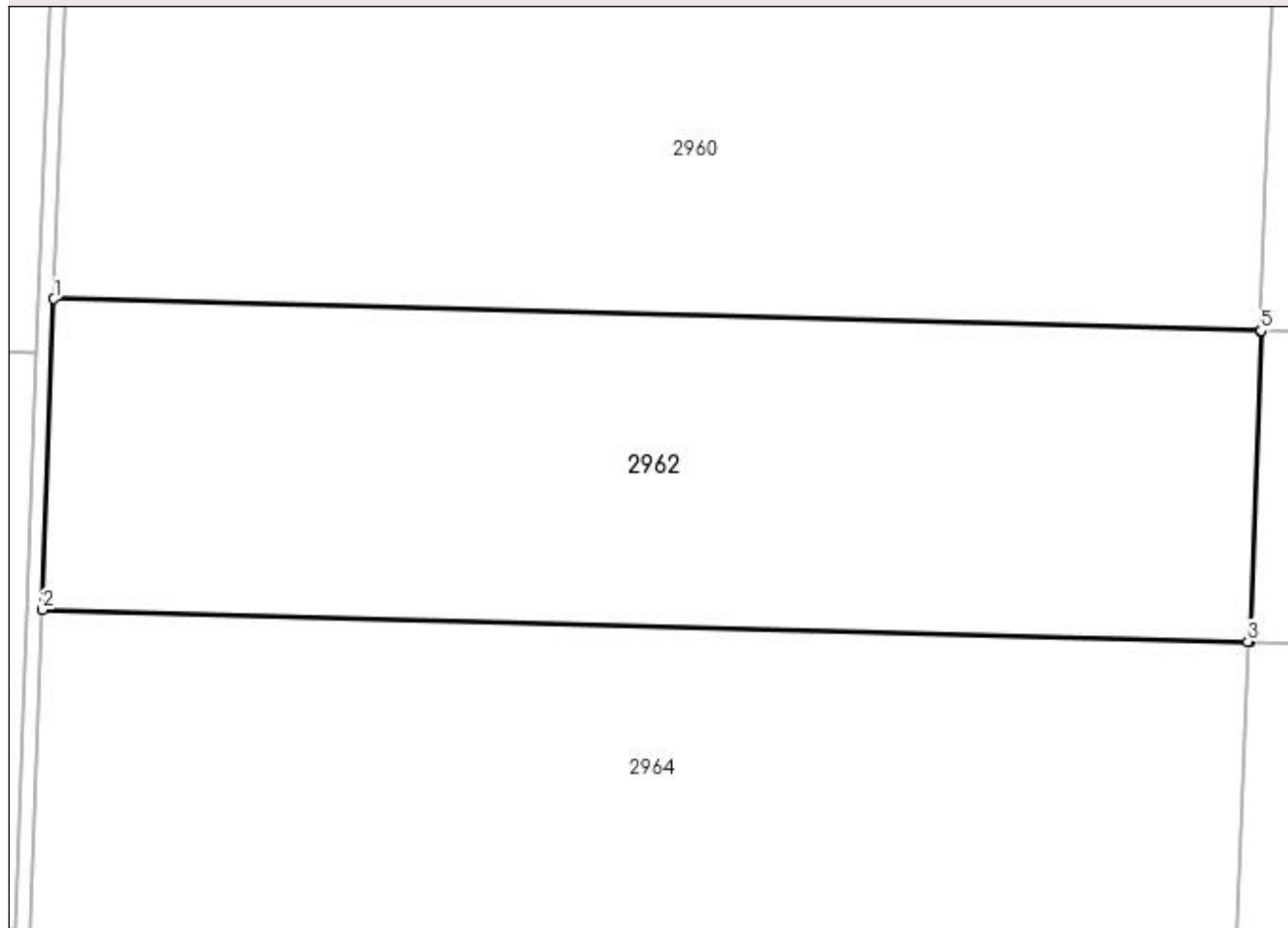
Anexa Nr. 1 La Partea I

Teren

Nr cadastral	Suprafața (mp)*	Observații / Referințe
	24.696	

* Suprafața este determinată în planul de proiecție Stereo 70.

DETALII LINIARE IMOBIL



Date referitoare la teren

Crt	Categorie folosință	Intra vilan	Suprafața (mp)	Tarla	Parcelă	Nr. topo	Observații / Referințe
1	arabil	NU	24.696	3	8/11	-	

Lungime Segmente

1) Valorile lungimilor segmentelor sunt obținute din proiecție în plan.

Punct început	X / Y	Punct sfârșit	X / Y	Lungime segment (** (m)
1	349.802,719 288.479,603	2	349.799,781 288.399,873	79.784
2	349.799,781 288.399,873	3	350.108,784 288.391,716	309.111
3	350.108,784 288.391,716	4	350.109,227 288.391,704	0.443
4	350.109,227 288.391,704	5	350.112,164 288.471,434	79.784
5	350.112,164 288.471,434	6	350.112,019 288.471,438	0.145

Punct început	X / Y	Punct sfârșit	X / Y	Lungime segment (** (m)
6	350.112,019 288.471,438	1	349.802,719 288.479,603	309.408

** Lungimile segmentelor sunt determinate în planul de proiecție Stereo 70 și sunt rotunjite la 1 milimetru.

*** Distanța dintre puncte este formată din segmente cumulate ce sunt mai mici decât valoarea 1 milimetru.

**DATE DESPRE IMOBILUL NR. 2963**

Oficiul de Cadastru și Publicitate Imobiliară DOLJ
Biroul de Cadastru și Publicitate Imobiliară Craiova

A. Partea I. Descrierea imobilului

TEREN Extravilan

Adresa: Jud. Dolj, T 3, P 9/11

Nr. Crt	Nr cadastral Nr. topografic	Suprafața* (mp)	Observații / Referințe
A1		24.304	Sector cadastral:62 Teren neimprejmuit;

B. Partea II. Proprietari și acte

Inscrieri privitoare la dreptul de proprietate și alte drepturi reale		Referințe
0 / 19/05/2022		
Act Administrativ nr. TDP:2819-59439, din 04/10/2000 emis de COMISIA JUDETEANA DOLJ (CERTIFICAT DE CASATORIE:CD903334/29.10.2006;);		
B1	Intabulare, drept de PROPRIETATE, dobandit prin Reconstituire, cota actuala 1/2, cota initiala 1/2 1) BALU MONICA , LIPSA CNP 2) BALU CRISTINA RALUCA 3) COCOCI ANCA LUMINITA	A1
Act Notarial nr. CONTRACT DE CESIUNE:1587, din 28/08/2019 emis de BNP STOICA ELENA;		
B2	Intabulare, drept de PROPRIETATE, dobandit prin Conventie, cota actuala 1/2, cota initiala 1/2 1) COCOCI ANCA LUMINITA 2) COCOCI ALIN-DANIEL	A1

C. Partea III. SARCINI .

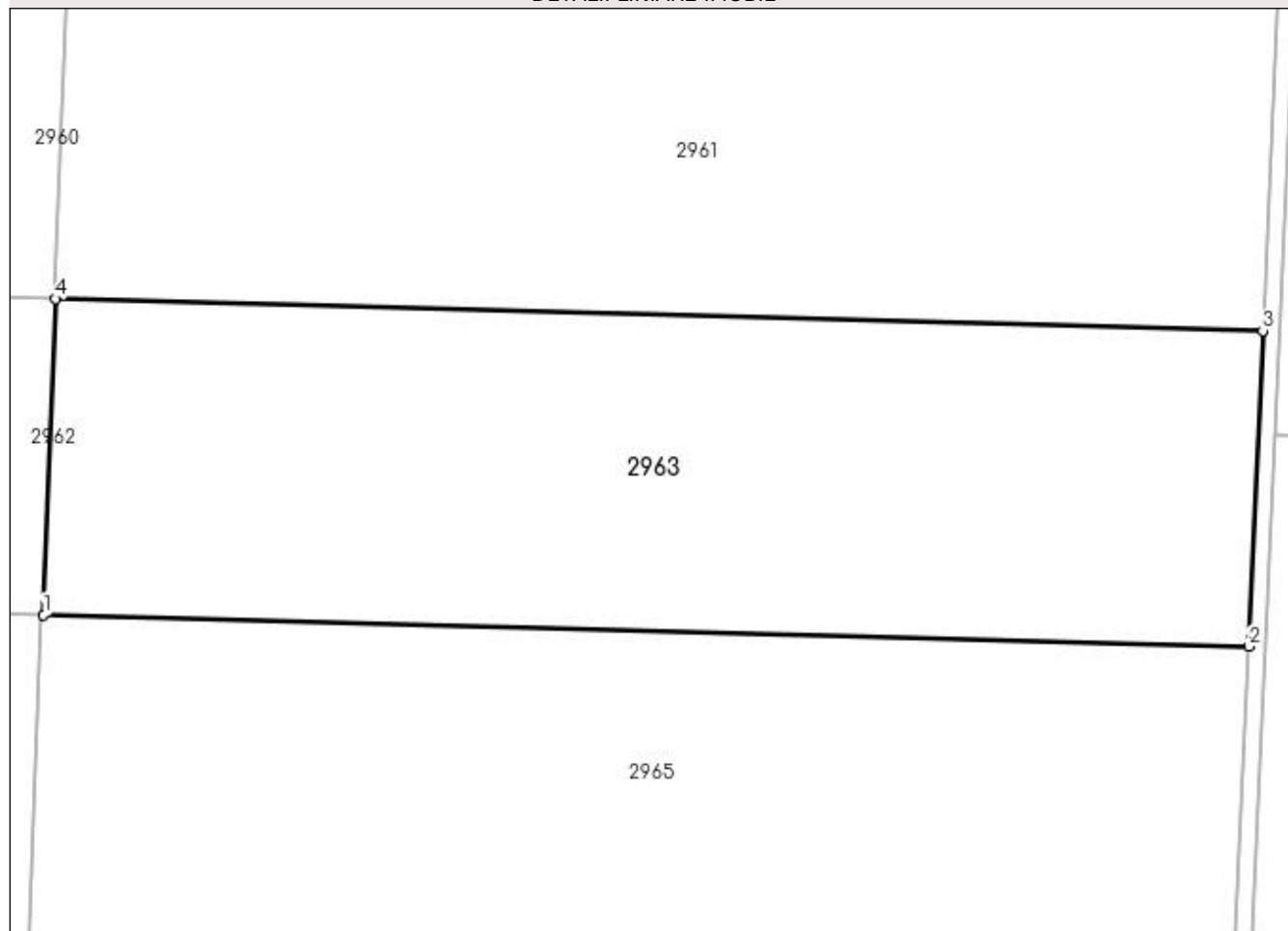
Inscrieri privind dezmembramintele dreptului de proprietate, drepturi reale de garanție și sarcini		Referințe
NU SUNT		

Anexa Nr. 1 La Partea I**Teren**

Nr cadastral	Suprafața (mp)*	Observații / Referințe
	24.304	

* Suprafața este determinată în planul de proiecție Stereo 70.

DETALII LINIARE IMOBIL

**Date referitoare la teren**

Crt	Categorie folosință	Intra vilan	Suprafața (mp)	Tarla	Parcelă	Nr. topo	Observații / Referințe
1	arabil	NU	24.304	3	9/11	-	

Lungime Segmente

1) Valorile lungimilor segmentelor sunt obținute din proiecție în plan.

Punct început	X / Y	Punct sfârșit	X / Y	Lungime segment (** (m)
1	350.109,227 288.391,704	2	350.413,436 288.383,674	304.315
2	350.413,436 288.383,674	3	350.417,023 288.463,386	79.793
3	350.417,023 288.463,386	4	350.112,164 288.471,434	304.965
4	350.112,164 288.471,434	1	350.109,227 288.391,704	79.784

**** Lungimile segmentelor sunt determinate în planul de proiecție Stereo 70 și sunt rotunjite la 1 milimetru.**

***** Distanța dintre puncte este formată din segmente cumulate ce sunt mai mici decât valoarea 1 milimetru.**

**DATE DESPRE IMOBILUL NR. 2964**

Oficiul de Cadastru și Publicitate Imobiliară DOLJ
Biroul de Cadastru și Publicitate Imobiliară Craiova

A. Partea I. Descrierea imobilului

TEREN Extravilan

Adresa: Jud. Dolj, T 3, P 8/12

Nr. Crt	Nr cadastral Nr. topografic	Suprafața* (mp)	Observații / Referințe
A1	30529	37.500	Sector cadastral:62 Teren neimprejmut;

B. Partea II. Proprietari și acte

Inscrieri privitoare la dreptul de proprietate și alte drepturi reale		Referințe
47201 / 08/06/2012		
Hotarare Judecatoreasca nr. SC:2157, din 10/12/2009 emis de JUDECATORIA CALAFAT (dosar nr. 2764/201/2009; ACT DE LICHIDARE A REGIMULUI COMUNITATII LEGALE SUPLIMENT AUT NR. 789 , din 19.02.2016 , emis de NP Floricel MIHAI-MARIAN; ACT DE PARTAJ VOLUNTAR AUT. NR. 790 , din 19.02.2016 , emis de NP Floricel MIHAI-MARIAN;);		
B1	Intabulare, drept de PROPRIETATE, dobandit prin PARTAJ, cota actuala 19/20, cota initiala 19/20 1) BICU LAURENTIU	A1
30646 / 03/03/2016		
Act Notarial nr. ACT DE PARTAJ VOLUNTAR:790, din 19/02/2016 emis de NP Floricel MIHAI-MARIAN ;		
B2	Intabulare, drept de PROPRIETATE, dobandit prin lesire Din Indiviziune, cota actuala 1/20, cota initiala 1/20 1) BICU LAURENTIU	A1

C. Partea III. SARCINI .

Inscrieri privind dezmembramintele dreptului de proprietate, drepturi reale de garanție și sarcini	Referințe
NU SUNT	

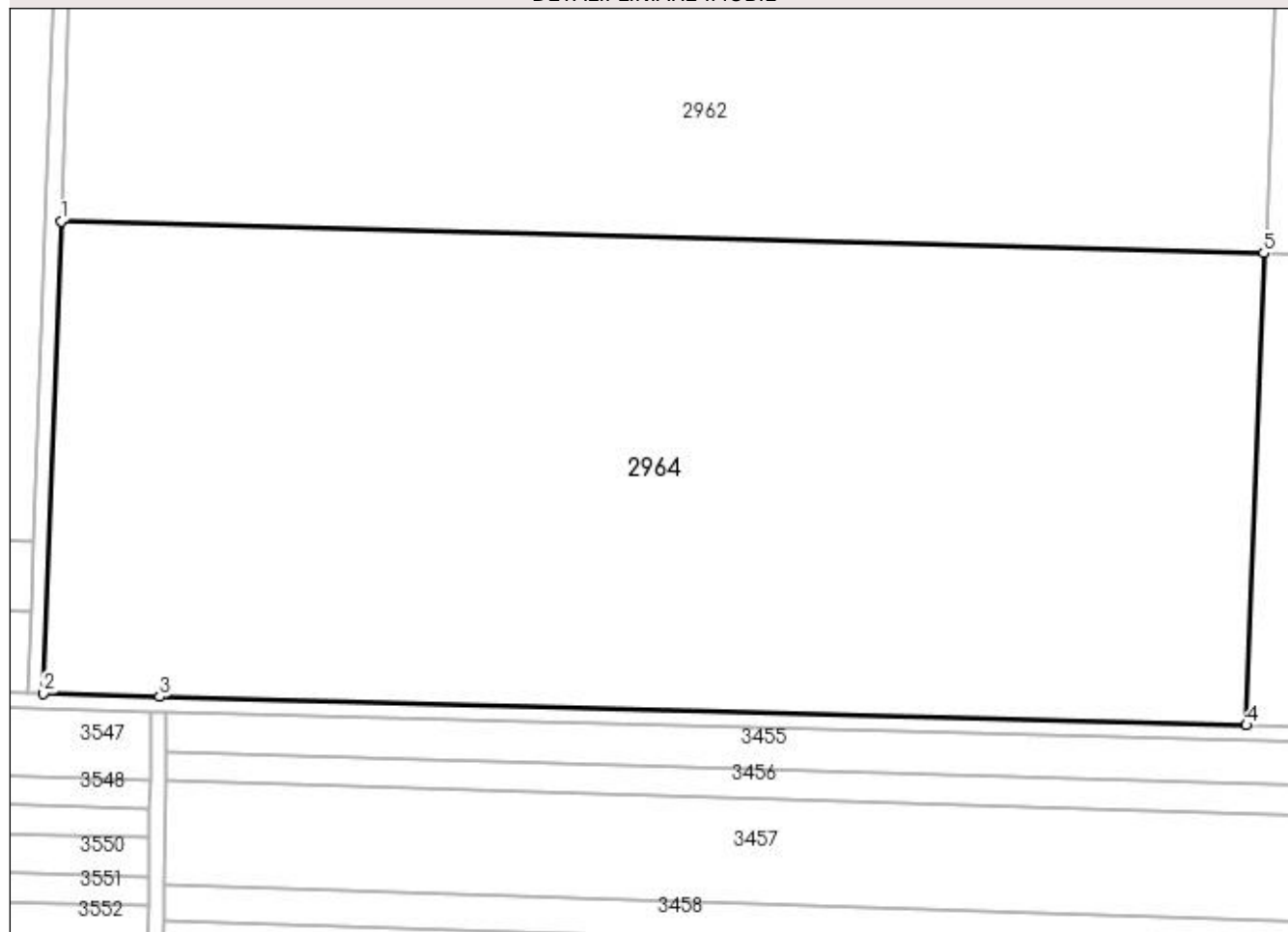
Anexa Nr. 1 La Partea I

Teren

Nr cadastral	Suprafața (mp)*	Observații / Referințe
30529	37.500	

* Suprafața este determinată în planul de proiecție Stereo 70.

DETALII LINIARE IMOBIL



Date referitoare la teren

Crt	Categorie folosință	Intra vilan	Suprafața (mp)	Tarla	Parcelă	Nr. topo	Observații / Referințe
1	arabil	NU	37.500	3	8/12	-	

Lungime Segmente

1) Valorile lungimilor segmentelor sunt obținute din proiecție în plan.

Punct început	X / Y	Punct sfârșit	X / Y	Lungime segment (** (m)
1	349.799,781 288.399,873	2	349.795,317 288.278,692	121.263
2	349.795,317 288.278,692	3	349.825,061 288.277,826	29.757
3	349.825,061 288.277,826	4	350.104,319 288.270,493	279.354
4	350.104,319 288.270,493	5	350.108,784 288.391,716	121.305
5	350.108,784 288.391,716	1	349.799,781 288.399,873	309.111

**** Lungimile segmentelor sunt determinate în planul de proiecție Stereo 70 și sunt rotunjite la 1 milimetru.**

***** Distanța dintre puncte este formată din segmente cumulate ce sunt mai mici decât valoarea 1 milimetru.**

**DATE DESPRE IMOBILUL NR. 2965**

Oficiul de Cadastru și Publicitate Imobiliară DOLJ
Biroul de Cadastru și Publicitate Imobiliară Craiova

A. Partea I. Descrierea imobilului

TEREN Extravilan

Adresa: Jud. Dolj, T 3, P 9/12

Nr. Crt	Nr cadastral Nr. topografic	Suprafața* (mp)	Observații / Referințe
A1	30610	36.900	Sector cadastral:62 Teren neimprejmuit;

B. Partea II. Proprietari și acte

Inscrieri privitoare la dreptul de proprietate și alte drepturi reale		Referințe
47210 / 08/06/2012		
Hotarare Judecatoreasca nr. SC:2157, din 10/12/2009 emis de JUDECATORIA CALAFAT (dosar nr. 2764/201/2009;ACT DE LICHIDARE A REGIMULUI COMUNITATII LEGALE WSUPLIMENT AUT NR. 789 , din 19.02.2016 , emis de NP Floricel MIHAI-MARIAN; ACT DE PARTAJ VOLUNTAR AUT. NR. 790 , din 19.02.2016 , emis de NP Floricel MIHAI-MARIAN;);		
B1	Intabulare, drept de PROPRIETATE, dobandit prin PARTAJ, cota actuala 19/20, cota initiala 19/20 1) BICU LAURENTIU	A1
30521 / 03/03/2016		
Act Notarial nr. ACT DE PARTAJ VOLUNTAR:790, din 19/02/2016 emis de NP Floricel MIHAI-MARIAN ;		
B2	Intabulare, drept de PROPRIETATE, dobandit prin lesire Din Indiviziune, cota actuala 1/20, cota initiala 1/20 1) BICU LAURENTIU	A1

C. Partea III. SARCINI .

Inscrieri privind dezmembramintele dreptului de proprietate, drepturi reale de garanție și sarcini	Referințe
NU SUNT	

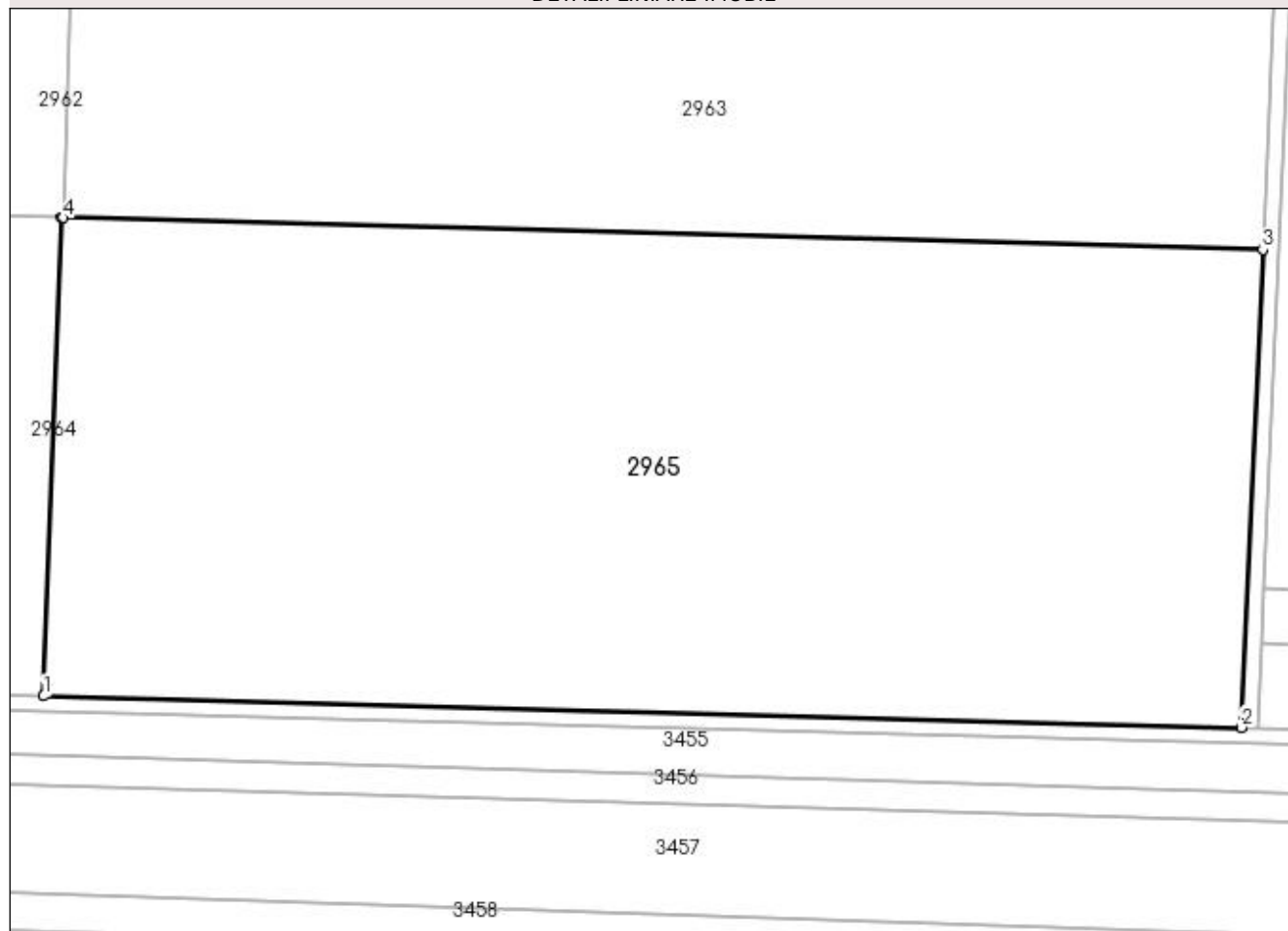
Anexa Nr. 1 La Partea I

Teren

Nr cadastral	Suprafața (mp)*	Observații / Referințe
30610	36.900	

* Suprafața este determinată în planul de proiecție Stereo 70.

DETALII LINIARE IMOBIL



Date referitoare la teren

Crt	Categorie folosință	Intravilan	Suprafața (mp)	Tarla	Parcelă	Nr. topo	Observații / Referințe
1	arabil	NU	36.900	3	9/12	-	

Lungime Segmente

1) Valorile lungimilor segmentelor sunt obținute din proiecție în plan.

Punct început	X / Y	Punct sfârșit	X / Y	Lungime segment (** (m)
1	350.104,319 288.270,493	2	350.407,983 288.262,519	303.769
2	350.407,983 288.262,519	3	350.413,436 288.383,674	121.278
3	350.413,436 288.383,674	4	350.109,227 288.391,704	304.315
4	350.109,227 288.391,704	5	350.108,784 288.391,716	0.443
5	350.108,784 288.391,716	1	350.104,319 288.270,493	121.305

**** Lungimile segmentelor sunt determinate în planul de proiecție Stereo 70 și sunt rotunjite la 1 milimetru.**

***** Distanța dintre puncte este formată din segmente cumulate ce sunt mai mici decât valoarea 1 milimetru.**

**DATE DESPRE IMOBILUL NR. 2966**

Oficiul de Cadastru și Publicitate Imobiliară DOLJ
Biroul de Cadastru și Publicitate Imobiliară Craiova

A. Partea I. Descrierea imobilului

TEREN Extravilan

Adresa: Jud. Dolj, T 4, P 25

Nr. Crt	Nr cadastral Nr. topografic	Suprafața* (mp)	Observații / Referințe
A1	30537	Din acte: 2.800 Masurata: 2.678	Sector cadastral:62 Teren neimprejmit;

B. Partea II. Proprietari și acte

Inscrieri privitoare la dreptul de proprietate și alte drepturi reale		Referințe
48164 / 12/06/2012		
Hotarare Judecatoreasca nr. SC:337, din 15/03/2010 emis de JUDECATORIA CALAFAT (Dosar nr. 574/201/2010;);		
B1	Intabulare, drept de PROPRIETATE, dobandit prin Hotarare Judecatoreasca, cota actuala 19/20, cota initiala 19/20 1) BICU LAURENTIU	A1
29265 / 01/03/2016		
Act Notarial nr. ACT DE PARTAJ VOLUNTAR:790, din 19/02/2016 emis de NP Floricel MIHAI-MARIAN ;		
B2	Intabulare, drept de PROPRIETATE, dobandit prin Iesire Din Indiviziune, cota actuala 1/20, cota initiala 1/20 1) BICU LAURENTIU	A1

C. Partea III. SARCINI .

Inscrieri privind dezmembramintele dreptului de proprietate, drepturi reale de garanție și sarcini	Referințe
NU SUNT	

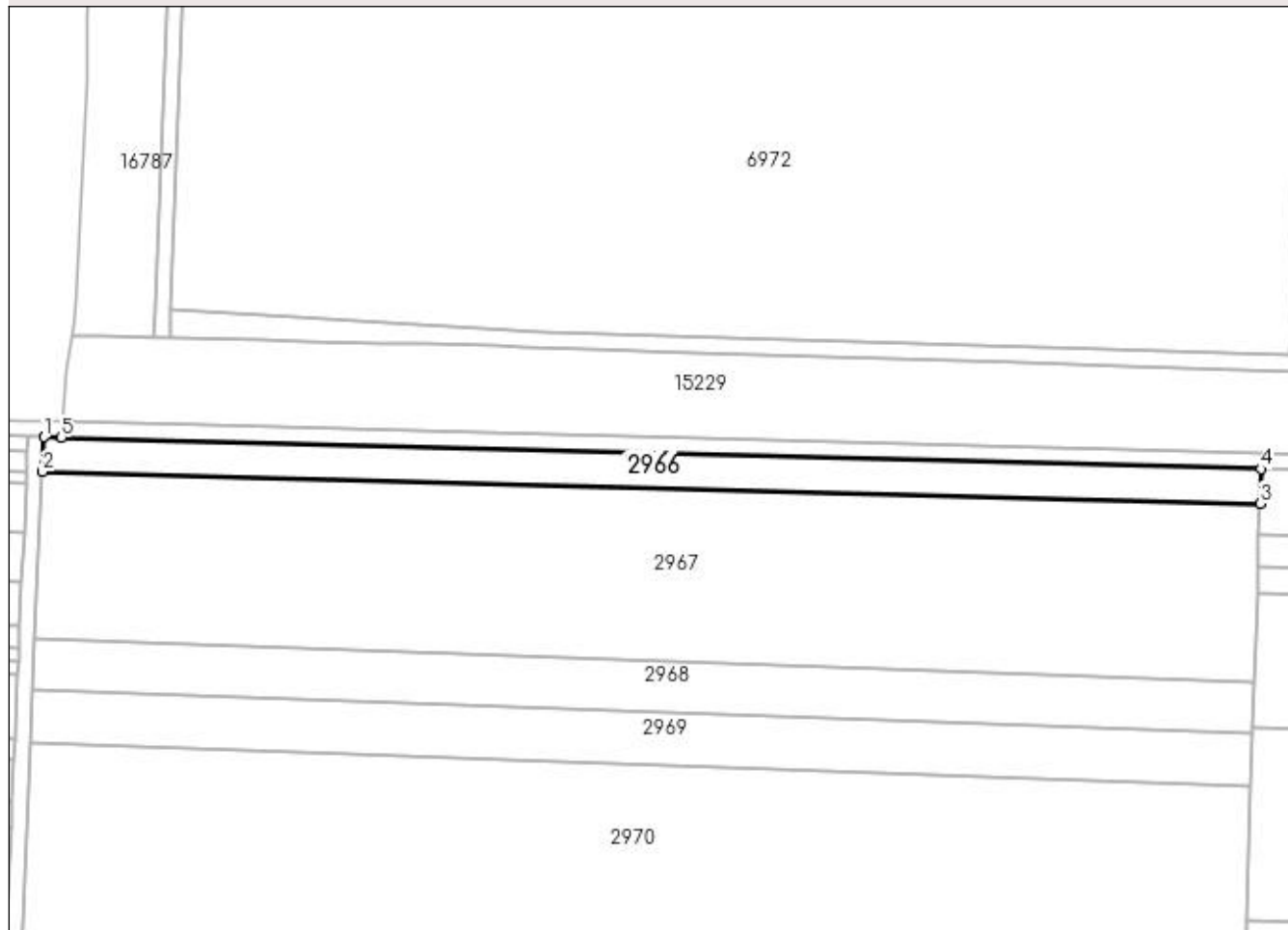
Anexa Nr. 1 La Partea I

Teren

Nr cadastral	Suprafața (mp)*	Observații / Referințe
30537	Din acte: 2.800 Masurata: 2.678	

* Suprafața este determinată în planul de proiecție Stereo 70.

DETALII LINIARE IMOBIL



Date referitoare la teren

Crt	Categorie folosință	Intravilan	Suprafața (mp)	Tarla	Parcelă	Nr. topo	Observații / Referințe
1	arabil	NU	2.678	4	25	-	

Lungime Segmente

1) Valorile lungimilor segmentelor sunt obținute din proiecție în plan.

Punct început	X / Y	Punct sfârșit	X / Y	Lungime segment (** (m)
1	350.499,503 290.207,183	2	350.499,108 290.198,394	8.798
2	350.499,108 290.198,394	3	350.805,779 290.190,362	306.776
3	350.805,779 290.190,362	4	350.806,06 290.199,089	8.732
4	350.806,06 290.199,089	5	350.503,901 290.207,002	302.263
5	350.503,901 290.207,002	1	350.499,503 290.207,183	4.402

**** Lungimile segmentelor sunt determinate în planul de proiecție Stereo 70 și sunt rotunjite la 1 milimetru.**

***** Distanța dintre puncte este formată din segmente cumulate ce sunt mai mici decât valoarea 1 milimetru.**

**DATE DESPRE IMOBILUL NR. 2967**

Oficiul de Cadastru și Publicitate Imobiliară DOLJ
Biroul de Cadastru și Publicitate Imobiliară Craiova

A. Partea I. Descrierea imobilului

TEREN Extravilan

Adresa: Jud. Dolj, T 4, P 24, 23, 22, 21, 20, 19

Nr. Crt	Nr cadastral Nr. topografic	Suprafața* (mp)	Observații / Referințe
A1	30538	Din acte: 14.000 Masurata: 13.391	Sector cadastral:62 Teren neimprejmut;

B. Partea II. Proprietari și acte

Inscrieri privitoare la dreptul de proprietate și alte drepturi reale		Referințe
48126 / 12/06/2012		
Act Notarial nr. CVC:1193, din 16/06/2004 emis de BNP BELU AUREL (CVC AUT nr. 1125/04-06-2004 emis de BNP Belu Aurel; CVC AUT nr. 1117/03-06-2004 emis de BNP Belu Aurel; CVC AUT nr. 1199/17-06-2004 emis de BNP Belu Aurel;);		
B1	Intabulare, drept de PROPRIETATE, dobandit prin Conventie, cota actuala 19/20, cota initiala 19/20 1) BICU LAURENTIU	A1
31362 / 04/03/2016		
Act Notarial nr. ACT DE PARTAJ VOLUNTAR:790, din 19/02/2016 emis de NP Floricel MIHAI-MARIAN (act notarial nr. 789/19-02-2016 emis de Floricel MIHAI-MARIAN;);		
B2	Intabulare, drept de PROPRIETATE, dobandit prin lesire Din Individziune, cota actuala 1/20, cota initiala 1/20 1) BICU LAURENTIU	A1

C. Partea III. SARCINI .

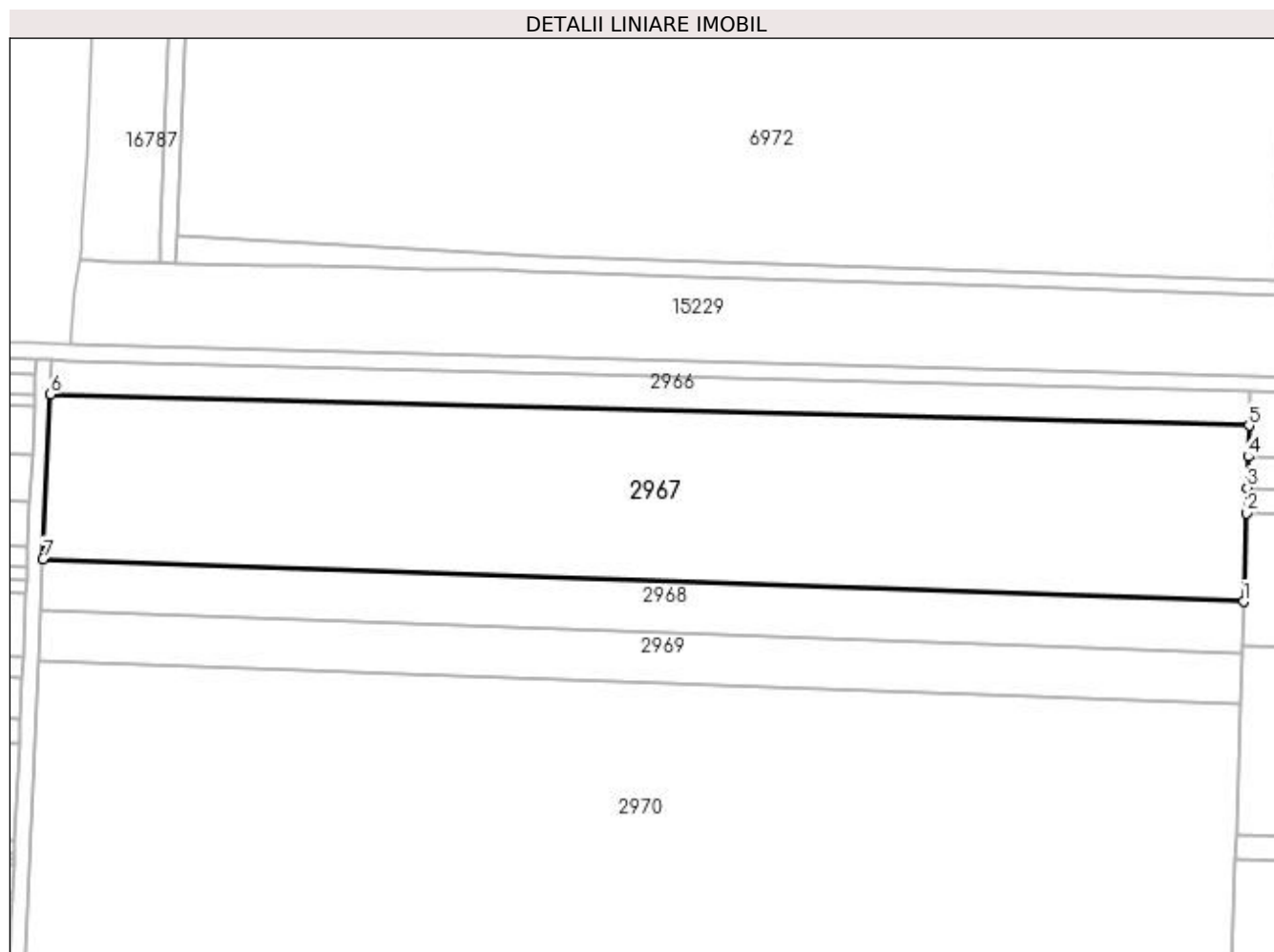
Inscrieri privind dezmembramintele dreptului de proprietate, drepturi reale de garanție și sarcini	Referințe
NU SUNT	

Anexa Nr. 1 La Partea I

Teren

Nr cadastral	Suprafața (mp)*	Observații / Referințe
30538	Din acte: 14.000 Masurata: 13.391	

* Suprafața este determinată în planul de proiecție Stereo 70.



Date referitoare la teren

Crt	Categorie folosință	Intravilan	Suprafața (mp)	Tarla	Parcelă	Nr. topo	Observații / Referințe
1	arabil	NU	1.435	4	24	-	
2	arabil	NU	1.817	4	23	-	
3	arabil	NU	4.304	4	22	-	
4	arabil	NU	2.296	4	21	-	
5	arabil	NU	1.148	4	20	-	
6	arabil	NU	2.391	4	19	-	

Lungime Segmente

1) Valorile lungimilor segmentelor sunt obținute din proiecție în plan.

Punct început	X / Y	Punct sfârșit	X / Y	Lungime segment (** (m)
1	350.804,331 290.145,336	2	350.805,06 290.167,985	22.661

Punct început	X / Y	Punct sfârșit	X / Y	Lungime segment (** (m)
2	350.805,06 290.167,985	3	350.805,267 290.174,433	6.451
3	350.805,267 290.174,433	4	350.805,524 290.182,418	7.989
4	350.805,524 290.182,418	5	350.805,779 290.190,362	7.948
5	350.805,779 290.190,362	6	350.499,108 290.198,394	306.776
6	350.499,108 290.198,394	7	350.497,211 290.156,256	42.181
7	350.497,211 290.156,256	1	350.804,331 290.145,336	307.314

** Lungimile segmentelor sunt determinate în planul de proiecție Stereo 70 și sunt rotunjite la 1 milimetru.

*** Distanța dintre puncte este formată din segmente cumulate ce sunt mai mici decât valoarea 1 milimetru.

**DATE DESPRE IMOBILUL NR. 2968**

Oficiul de Cadastru și Publicitate Imobiliară DOLJ
Biroul de Cadastru și Publicitate Imobiliară Craiova

A. Partea I. Descrierea imobilului

TEREN Extravilan

Adresa: Jud. Dolj, T 4, P 18/1

Nr. Crt	Nr cadastral Nr. topografic	Suprafața* (mp)	Observații / Referințe
A1		4.000	Sector cadastral:62 Teren neimprejmuit;

B. Partea II. Proprietari și acte

Inscrieri privitoare la dreptul de proprietate și alte drepturi reale	Referințe
0 / 19/05/2022	
Act Administrativ nr. TDP:4190, din 26/11/2004 emis de COMISIA JUDETEANA DOLJ;	
B1	A1
Intabulare, drept de PROPRIETATE, dobândit prin Reconstituire, cota actuala 1/1, cota initiala 1/1 1) VOINEA MARIN, LIPSA CNP	

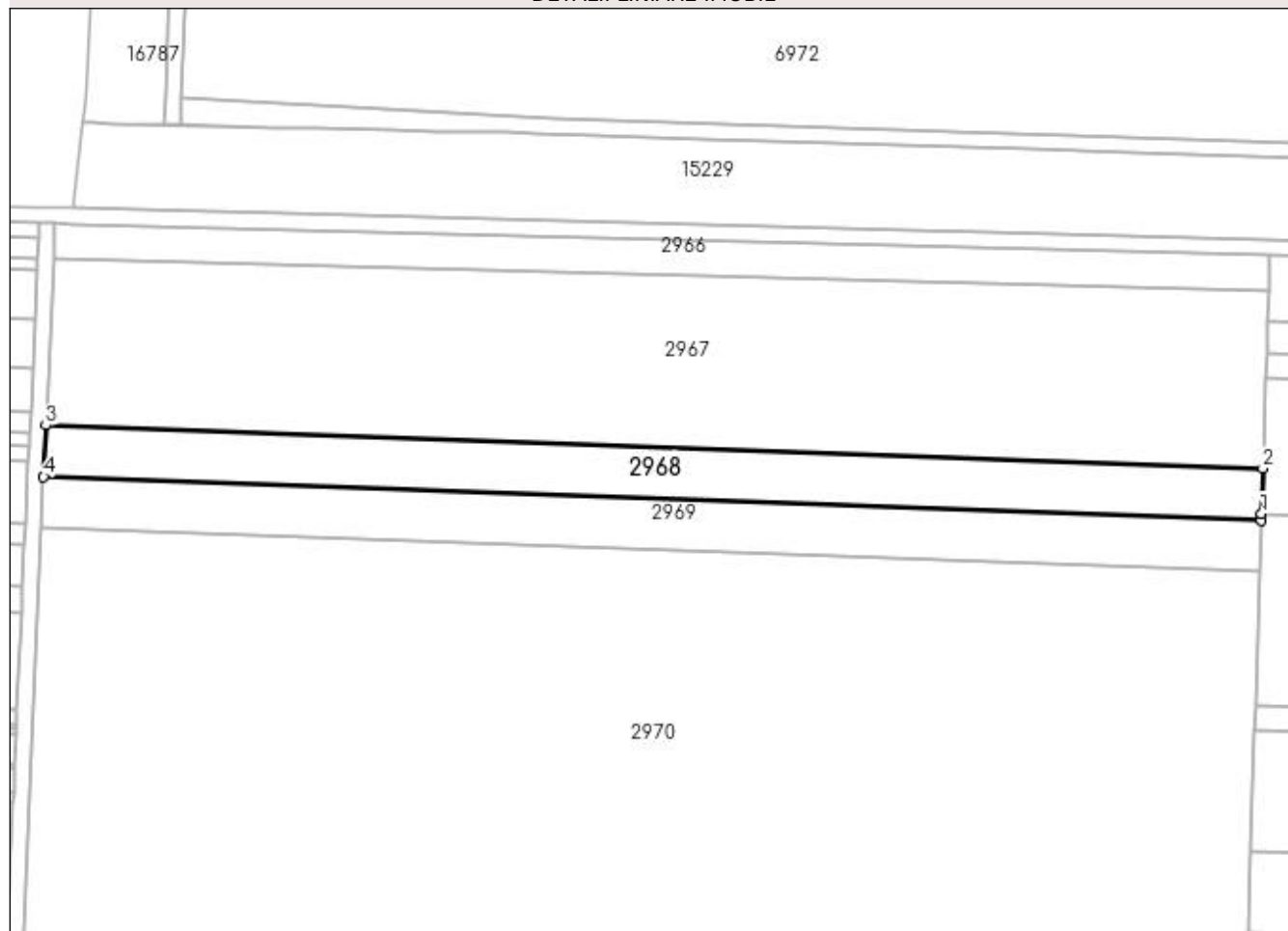
C. Partea III. SARCINI .

Inscrieri privind dezmembramintele dreptului de proprietate, drepturi reale de garanție și sarcini	Referințe
NU SUNT	

Anexa Nr. 1 La Partea I**Teren**

Nr cadastral	Suprafața (mp)*	Observații / Referințe
	4.000	

* Suprafața este determinată în planul de proiecție Stereo 70.

DETALII LINIARE IMOBIL**Date referitoare la teren**

Crt	Categorie folosință	Intravilan	Suprafața (mp)	Tarla	Parcelă	Nr. topo	Observații / Referințe
1	arabil	NU	4.000	4	18/1	-	

Lungime Segmente

1) Valorile lungimilor segmentelor sunt obținute din proiecție în plan.

Punct început	X / Y	Punct sfârșit	X / Y	Lungime segment (** (m)
1	350.803,964 290.133,936	2	350.804,331 290.145,336	11.406
2	350.804,331 290.145,336	3	350.497,211 290.156,256	307.314
3	350.497,211 290.156,256	4	350.496,626 290.143,256	13.013
4	350.496,626 290.143,256	5	350.803,913 290.132,33	307.481
5	350.803,913 290.132,33	1	350.803,964 290.133,936	1.607

**** Lungimile segmentelor sunt determinate în planul de proiecție Stereo 70 și sunt rotunjite la 1 milimetru.**

***** Distanța dintre puncte este formată din segmente cumulate ce sunt mai mici decât valoarea 1 milimetru.**

**DATE DESPRE IMOBILUL NR. 2969**

Oficiul de Cadastru și Publicitate Imobiliară DOLJ
Biroul de Cadastru și Publicitate Imobiliară Craiova

A. Partea I. Descrierea imobilului

TEREN Extravilan

Adresa: Jud. Dolj, T 4, P 18

Nr. Crt	Nr cadastral Nr. topografic	Suprafața* (mp)	Observații / Referințe
A1		4.000	Sector cadastral:62 Teren neimprejmuit;

B. Partea II. Proprietari și acte

Inscrieri privitoare la dreptul de proprietate și alte drepturi reale	Referințe
0 / 19/05/2022	
Act Administrativ nr. TDP:3802, din 08/02/2003 emis de COMISIA JUDETEANA DOLJ;	
B1	A1
Intabulare, drept de PROPRIETATE, dobândit prin Reconstituire, cota actuala 1/1, cota initiala 1/1 1) BICU CONSTANTIN , LIPSA CNP	

C. Partea III. SARCINI .

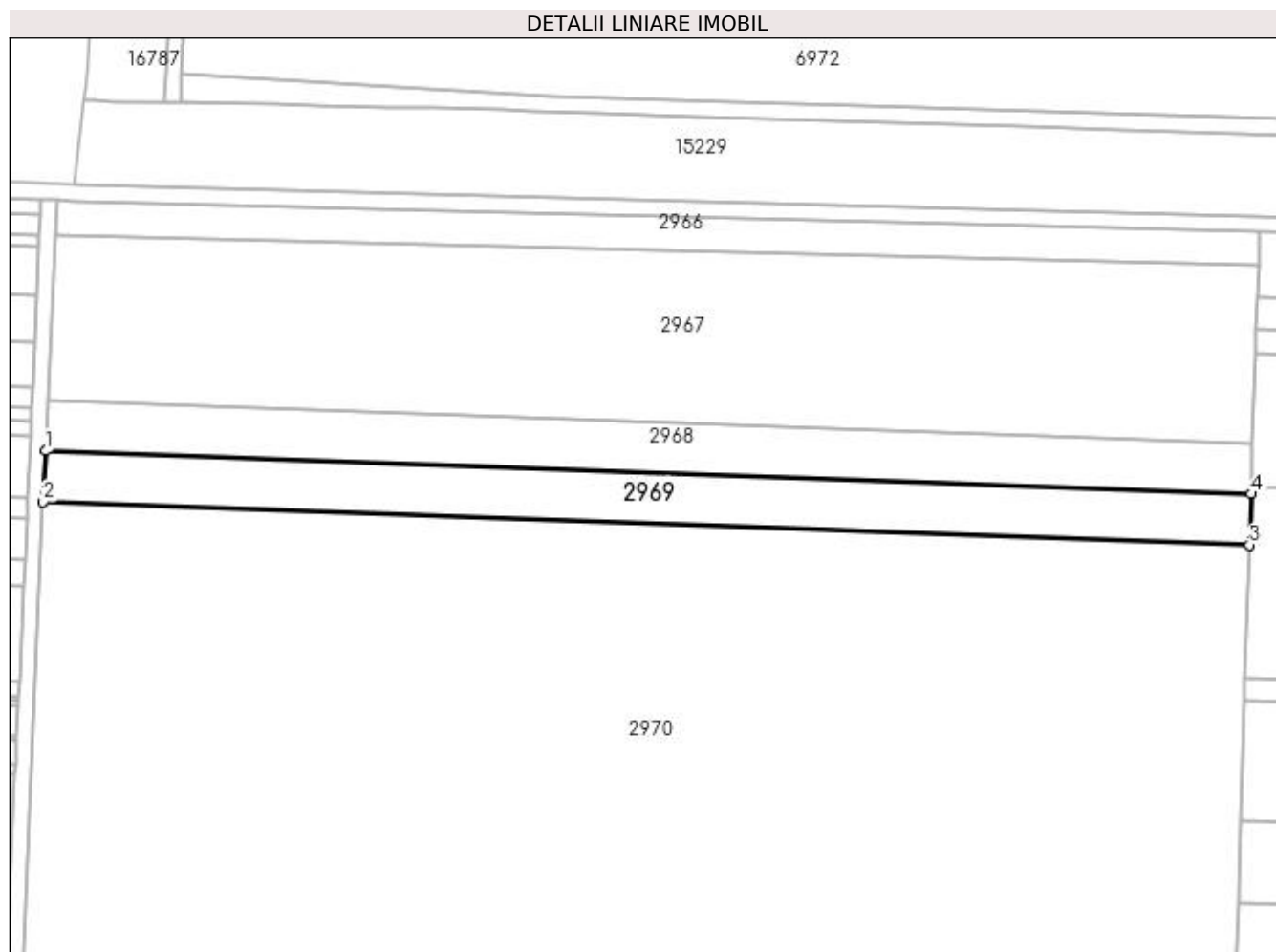
Inscrieri privind dezmembramintele dreptului de proprietate, drepturi reale de garanție și sarcini	Referințe
NU SUNT	

Anexa Nr. 1 La Partea I

Teren

Nr cadastral	Suprafața (mp)*	Observații / Referințe
	4.000	

* Suprafața este determinată în planul de proiecție Stereo 70.



Date referitoare la teren

Crt	Categorie folosință	Intra vilan	Suprafața (mp)	Tarla	Parcelă	Nr. topo	Observații / Referințe
1	arabil	NU	4.000	4	18	-	

Lungime Segmente

1) Valorile lungimilor segmentelor sunt obținute din proiecție în plan.

Punct început	X / Y	Punct sfârșit	X / Y	Lungime segment (** (m)
1	350.496,626 290.143,256	2	350.496,042 290.130,263	13.006
2	350.496,042 290.130,263	3	350.803,494 290.119,331	307.646
3	350.803,494 290.119,331	4	350.803,913 290.132,33	13.006
4	350.803,913 290.132,33	1	350.496,626 290.143,256	307.481

**** Lungimile segmentelor sunt determinate în planul de proiecție Stereo 70 și sunt rotunjite la 1 milimetru.**

***** Distanța dintre puncte este formată din segmente cumulate ce sunt mai mici decât valoarea 1 milimetru.**

**DATE DESPRE IMOBILUL NR. 2970**

Oficiul de Cadastru și Publicitate Imobiliară DOLJ
Biroul de Cadastru și Publicitate Imobiliară Craiova

A. Partea I. Descrierea imobilului

TEREN Extravilan

Adresa: Jud. Dolj, T 4, P 17

Nr. Crt	Nr cadastral Nr. topografic	Suprafața* (mp)	Observații / Referințe
A1		117.900	Sector cadastral:62 Teren neimprejmuit;

B. Partea II. Proprietari și acte

Inscrieri privitoare la dreptul de proprietate și alte drepturi reale	Referințe
0 / 19/05/2022	
Hotarare Judecatoreasca nr. SC:1847, din 24/12/2007 emis de JUDECATORIA CALAFAT;	
B1	Intabulare, drept de PROPRIETATE, dobandit prin Hotarare Judecatoreasca, cota actuala 1/1, cota initiala 1/1 1) COCA ADRIAN, LIPSA CNP
	A1

C. Partea III. SARCINI .

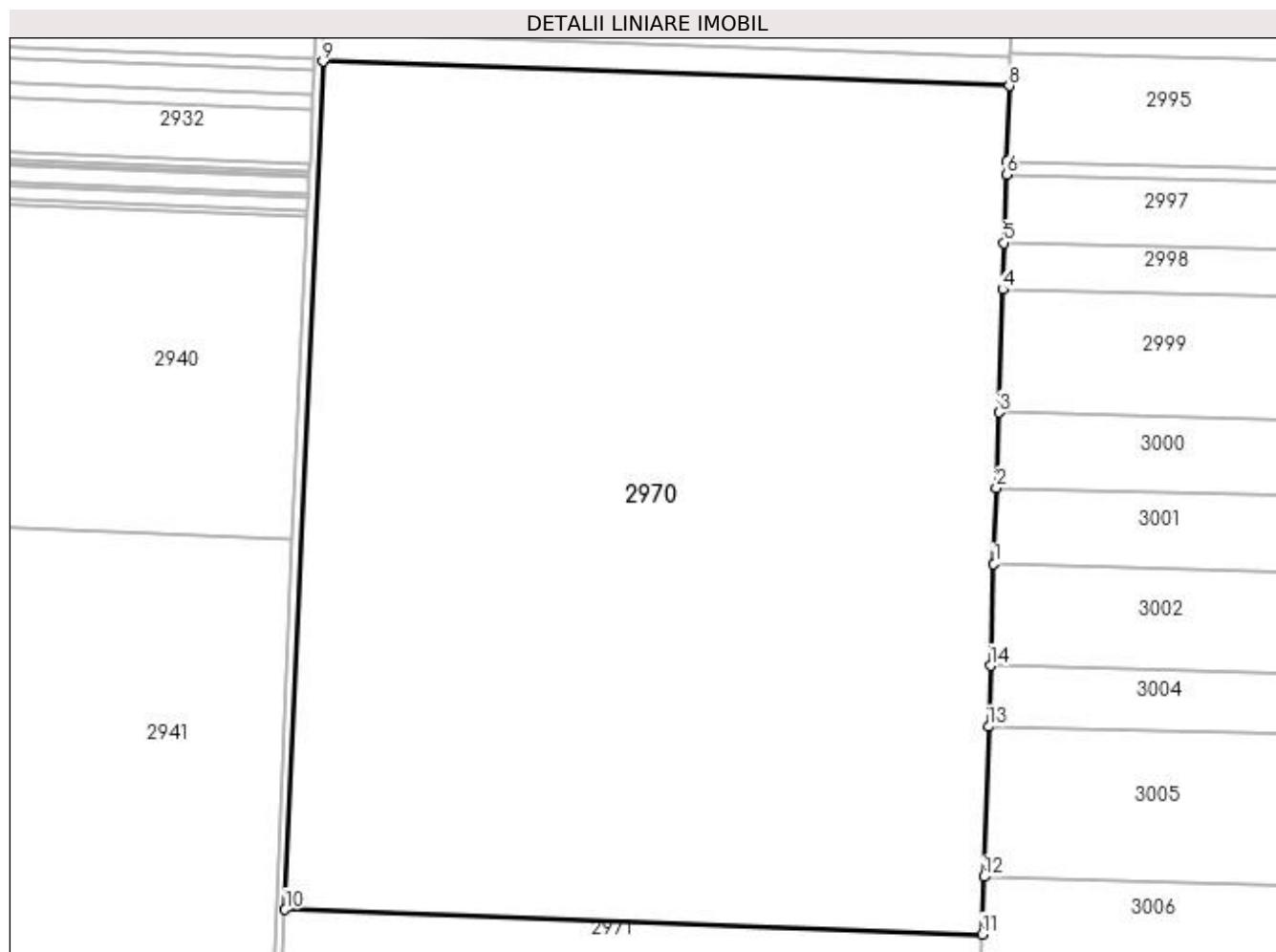
Inscrieri privind dezmembramintele dreptului de proprietate, drepturi reale de garanție și sarcini	Referințe
NU SUNT	

Anexa Nr. 1 La Partea I

Teren

Nr cadastral	Suprafața (mp)*	Observații / Referințe
	117.900	

* Suprafața este determinată în planul de proiecție Stereo 70.



Date referitoare la teren

Crt	Categorie folosință	Intra vilan	Suprafața (mp)	Tarla	Parcelă	Nr. topo	Observații / Referințe
1	arabil	NU	117.900	4	17	-	

Lungime Segmente

1) Valorile lungimilor segmentelor sunt obținute din proiecție în plan.

Punct început	X / Y	Punct sfârșit	X / Y	Lungime segment (** (m)
1	350.796,606 289.905,194	2	350.797,702 289.939,27	34.094
2	350.797,702 289.939,27	3	350.798,79 289.973,082	33.83
3	350.798,79 289.973,082	4	350.800,563 290.028,194	55.141
4	350.800,563 290.028,194	5	350.801,231 290.048,969	20.786
5	350.801,231 290.048,969	6	350.802,215 290.079,55	30.597

Punct început	X / Y	Punct sfârșit	X / Y	Lungime segment (** (m)
6	350.802,215 290.079,55	7	350.802,406 290.085,483	5.936
7	350.802,406 290.085,483	8	350.803,494 290.119,331	33.865
8	350.803,494 290.119,331	9	350.496,042 290.130,263	307.646
9	350.496,042 290.130,263	10	350.478,947 289.750,41	380.237
10	350.478,947 289.750,41	11	350.791,269 289.739,305	312.519
11	350.791,269 289.739,305	12	350.792,098 289.765,053	25.761
12	350.792,098 289.765,053	13	350.794,261 289.832,317	67.299
13	350.794,261 289.832,317	14	350.795,14 289.859,624	27.321
14	350.795,14 289.859,624	1	350.796,606 289.905,194	45.594

** Lungimile segmentelor sunt determinate în planul de proiecție Stereo 70 și sunt rotunjite la 1 milimetru.

*** Distanța dintre puncte este formată din segmente cumulate ce sunt mai mici decât valoarea 1 milimetru.

**DATE DESPRE IMOBILUL NR. 2971**

Oficiul de Cadastru și Publicitate Imobiliară DOLJ
Biroul de Cadastru și Publicitate Imobiliară Craiova

A. Partea I. Descrierea imobilului

TEREN Extravilan

Adresa: Jud. Dolj, T 4, P 16

Nr. Crt	Nr cadastral Nr. topografic	Suprafața* (mp)	Observații / Referințe
A1	30509	Din acte: 14.600 Masurata: 13.965	Sector cadastral:62 Teren neimprejmit;

B. Partea II. Proprietari și acte

Inscrieri privitoare la dreptul de proprietate și alte drepturi reale		Referințe
44025 / 29/05/2012		
Hotarare Judecatoreasca nr. SC:353, din 16/03/2010 emis de JUDECATORIA CALAFAT (dosar nr. 575/201/2010;);		
B1	Intabulare, drept de PROPRIETATE, dobandit prin Hotarare Judecatoreasca, cota actuala 19/20, cota initiala 19/20 1) BICU LAURENTIU	A1
29487 / 01/03/2016		
Act Notarial nr. ACT DE PARTAJ VOLUNTAR:790, din 19/02/2016 emis de NP Floricel MIHAI-MARIAN ;		
B2	Intabulare, drept de PROPRIETATE, dobandit prin Iesire Din Indiviziune, cota actuala 1/20, cota initiala 1/20 1) BICU LAURENTIU	A1

C. Partea III. SARCINI .

Inscrieri privind dezmembramintele dreptului de proprietate, drepturi reale de garanție și sarcini	Referințe
NU SUNT	

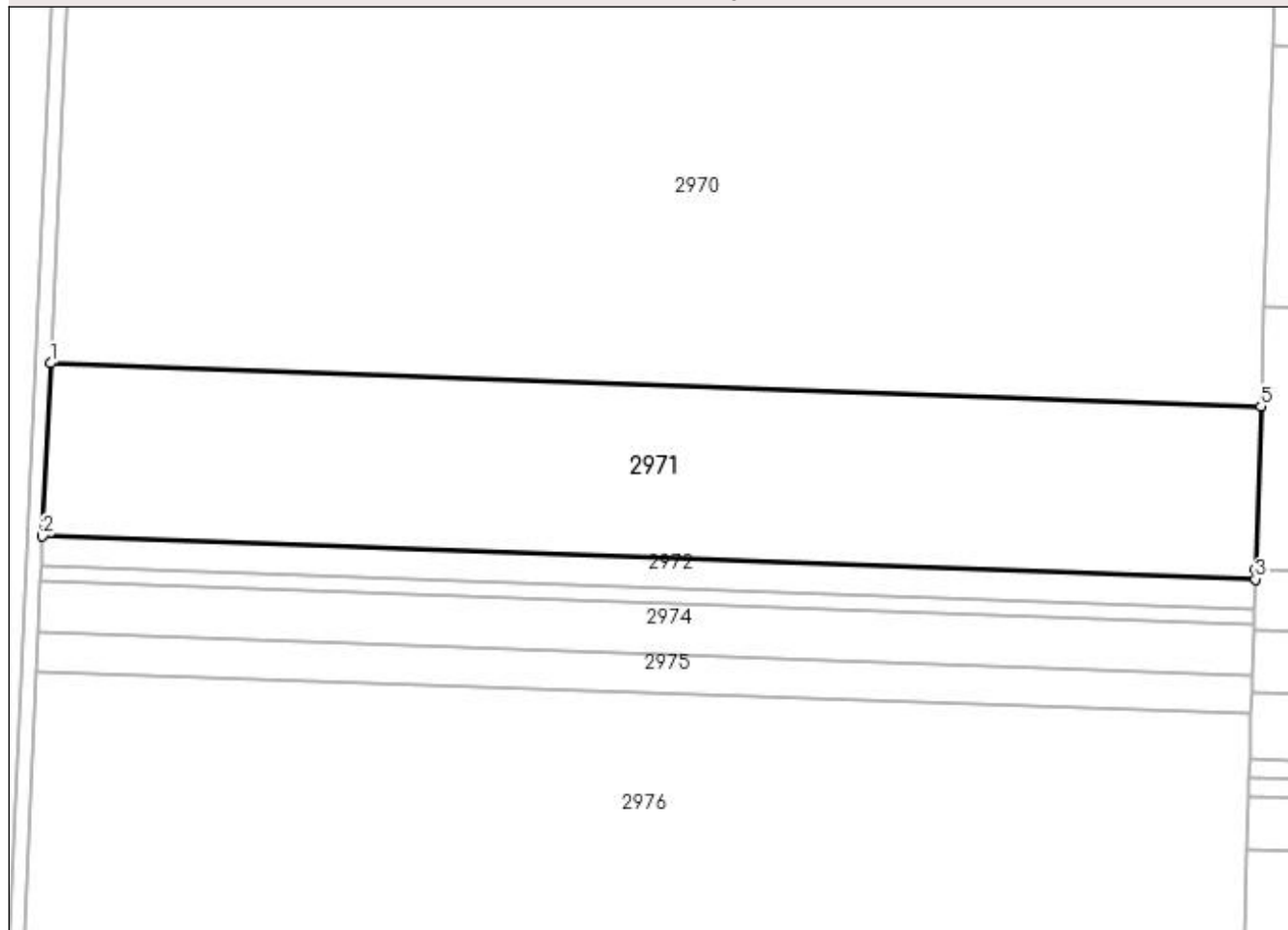
Anexa Nr. 1 La Partea I

Teren

Nr cadastral	Suprafața (mp)*	Observații / Referințe
30509	Din acte: 14.600 Masurata: 13.965	

* Suprafața este determinată în planul de proiecție Stereo 70.

DETALII LINIARE IMOBIL



Date referitoare la teren

Crt	Categorie folosință	Intravilan	Suprafața (mp)	Tarla	Parcelă	Nr. topo	Observații / Referințe
1	arabil	NU	13.965	4	16	-	

Lungime Segmente

1) Valorile lungimilor segmentelor sunt obținute din proiecție în plan.

Punct început	X / Y	Punct sfârșit	X / Y	Lungime segment (** (m)
1	350.478,947 289.750,41	2	350.476,94 289.705,809	44.646
2	350.476,94 289.705,809	3	350.789,834 289.694,683	313.092
3	350.789,834 289.694,683	4	350.789,919 289.697,334	2.652
4	350.789,919 289.697,334	5	350.791,269 289.739,305	41.993

Punct început	X / Y	Punct sfârşit	X / Y	Lungime segment (** (m)
5	350.791,269 289.739,305	1	350.478,947 289.750,41	312.519

** Lungimile segmentelor sunt determinate în planul de proiecţie Stereo 70 şi sunt rotunjite la 1 milimetru.

*** Distanţa dintre puncte este formată din segmente cumulate ce sunt mai mici decât valoarea 1 milimetru.

**DATE DESPRE IMOBILUL NR. 2972**

Oficiul de Cadastru și Publicitate Imobiliară DOLJ
Biroul de Cadastru și Publicitate Imobiliară Craiova

A. Partea I. Descrierea imobilului

TEREN Extravilan

Adresa: Jud. Dolj, T 4, P 15

Nr. Crt	Nr cadastral Nr. topografic	Suprafața* (mp)	Observații / Referințe
A1	30710	Din acte: 2.500 Masurata: 2.391	Sector cadastral:62 Teren neimpregmuit;

B. Partea II. Proprietari și acte

Inscrieri privitoare la dreptul de proprietate și alte drepturi reale		Referințe
8827 / 01/02/2013		
Hotarare Judecatoreasca nr. SC:1410, din 10/07/2012 emis de JUDECATORIA CALAFAT (Dosar nr. 928/201/2012);		
B1	Intabulare, drept de PROPRIETATE, dobandit prin Hotarare Judecatoreasca, cota actuala 19/20, cota initiala 19/20 1) BICU LAURENTIU	A1
29506 / 01/03/2016		
Act Notarial nr. ACT DE PARTAJ VOLUNTAR:790, din 19/02/2016 emis de NP Floricel MIHAI-MARIAN ;		
B2	Intabulare, drept de PROPRIETATE, dobandit prin Iesire Din Indiviziune, cota actuala 1/20, cota initiala 1/20 1) BICU LAURENTIU	A1

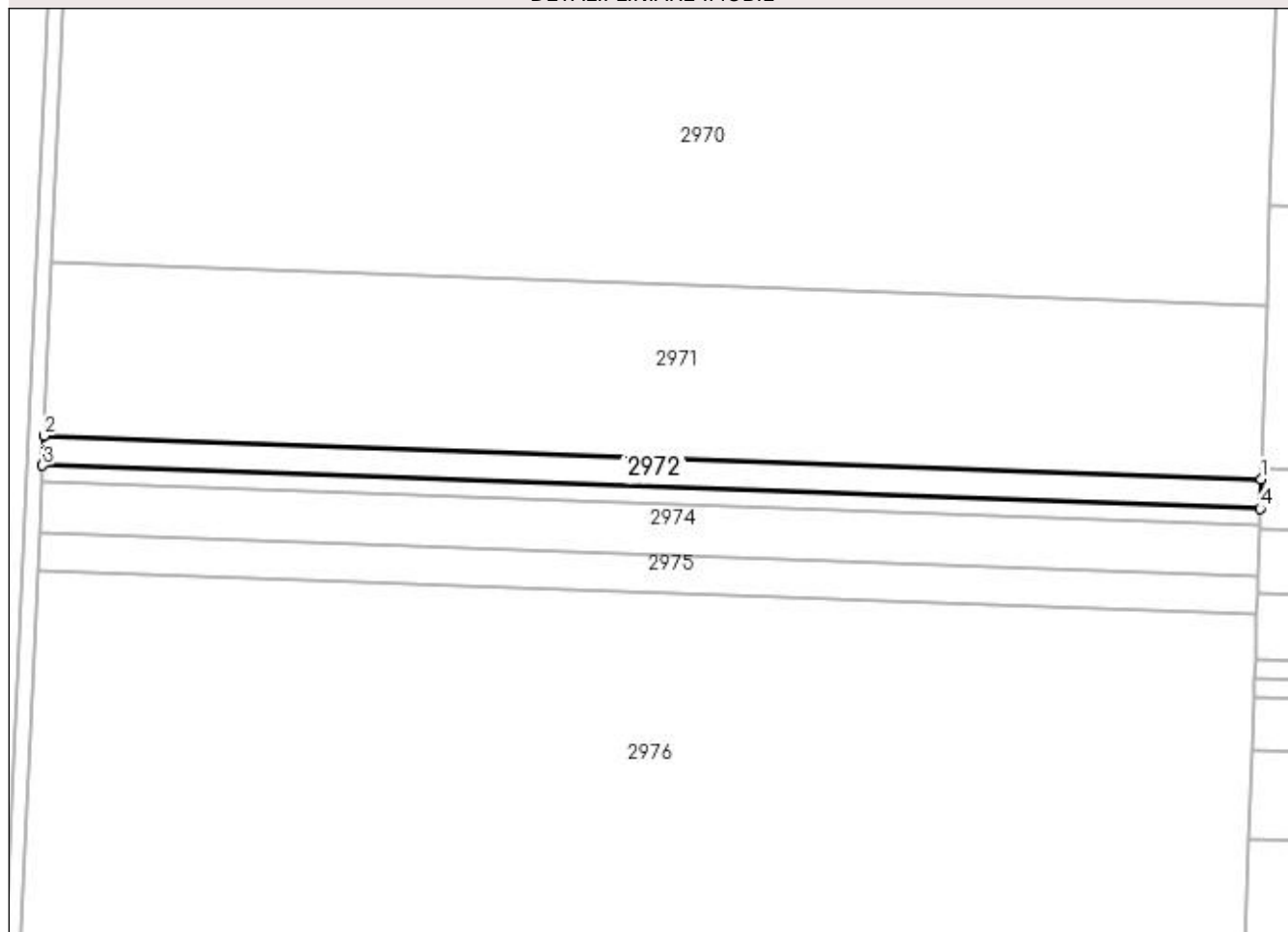
C. Partea III. SARCINI .

Inscrieri privind dezmembramintele dreptului de proprietate, drepturi reale de garanție și sarcini	Referințe
NU SUNT	

Anexa Nr. 1 La Partea I**Teren**

Nr cadastral	Suprafața (mp)*	Observații / Referințe
30710	Din acte: 2.500 Masurata: 2.391	

* Suprafața este determinată în planul de proiecție Stereo 70.

DETALII LINIARE IMOBIL**Date referitoare la teren**

Crt	Categorie folosință	Intra vilan	Suprafața (mp)	Tarla	Parcelă	Nr. topo	Observații / Referințe
1	arabil	NU	2.391	4	15	-	

Lungime Segmente

1) Valorile lungimilor segmentelor sunt obținute din proiecție în plan.

Punct început	X / Y	Punct sfârșit	X / Y	Lungime segment (** (m)
1	350.789,834 289.694,683	2	350.476,94 289.705,809	313.092
2	350.476,94 289.705,809	3	350.476,597 289.698,181	7.636
3	350.476,597 289.698,181	4	350.789,588 289.687,052	313.189
4	350.789,588 289.687,052	1	350.789,834 289.694,683	7.635

**** Lungimile segmentelor sunt determinate în planul de proiecție Stereo 70 și sunt rotunjite la 1 milimetru.**

***** Distanța dintre puncte este formată din segmente cumulate ce sunt mai mici decât valoarea 1 milimetru.**

**DATE DESPRE IMOBILUL NR. 2973**

Oficiul de Cadastru și Publicitate Imobiliară DOLJ
Biroul de Cadastru și Publicitate Imobiliară Craiova

A. Partea I. Descrierea imobilului

TEREN Extravilan

Adresa: Jud. Dolj, T 4, P 14/1

Nr. Crt	Nr cadastral Nr. topografic	Suprafața* (mp)	Observații / Referințe
A1		1.300	Sector cadastral:62 Teren neimprejmuit;

B. Partea II. Proprietari și acte

Inscrieri privitoare la dreptul de proprietate și alte drepturi reale		Referințe
0 / 19/05/2022		
Act Administrativ nr. TDP:3844, din 31/01/2003 emis de COMISIA JUDETEANA DOLJ (CERTIF. DE DECES: D9898634/18.04.1994;);		
B1	Intabulare, drept de PROPRIETATE, dobandit prin Reconstituire, cota actuala 1/1, cota initiala 1/1 1) LUPU PETRE, DECEDAT, LIPSA CNP DEFUNCT:Da	A1

C. Partea III. SARCINI .

Inscrieri privind dezmembramintele dreptului de proprietate, drepturi reale de garanție și sarcini	Referințe
NU SUNT	

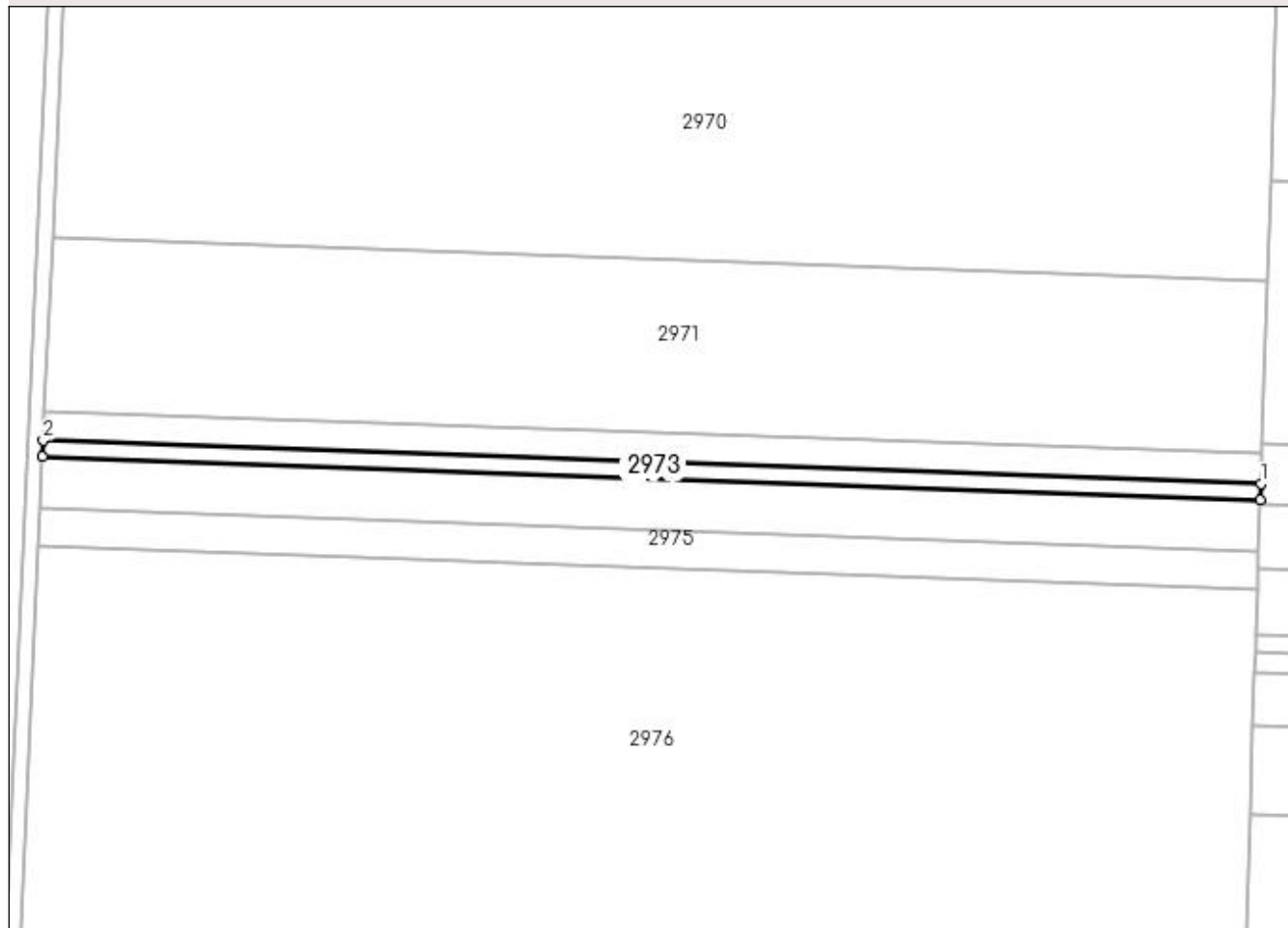
Anexa Nr. 1 La Partea I

Teren

Nr cadastral	Suprafața (mp)*	Observații / Referințe
	1.300	

* Suprafața este determinată în planul de proiecție Stereo 70.

DETALII LINIARE IMOBIL



Date referitoare la teren

Crt	Categorie folosință	Intra vilan	Suprafața (mp)	Tarla	Parcelă	Nr. topo	Observații / Referințe
1	arabil	NU	1.300	4	14/1	-	

Lungime Segmente

1) Valorile lungimilor segmentelor sunt obținute din proiecție în plan.

Punct început	X / Y	Punct sfârșit	X / Y	Lungime segment (** (m)
1	350.789,588 289.687,052	2	350.476,597 289.698,181	313.189
2	350.476,597 289.698,181	3	350.476,41 289.694,034	4.151
3	350.476,41 289.694,034	4	350.789,455 289.682,903	313.243
4	350.789,455 289.682,903	1	350.789,588 289.687,052	4.151

**** Lungimile segmentelor sunt determinate în planul de proiecție Stereo 70 și sunt rotunjite la 1 milimetru.**

***** Distanța dintre puncte este formată din segmente cumulate ce sunt mai mici decât valoarea 1 milimetru.**

**DATE DESPRE IMOBILUL NR. 2974**

Oficiul de Cadastru și Publicitate Imobiliară DOLJ
Biroul de Cadastru și Publicitate Imobiliară Craiova

A. Partea I. Descrierea imobilului

TEREN Extravilan

Adresa: Jud. Dolj, T 4, P 14

Nr. Crt	Nr cadastral Nr. topografic	Suprafața* (mp)	Observații / Referințe
A1	30516	Din acte: 4.300 Masurata: 4.113	Sector cadastral:62 Teren neimprejmut;

B. Partea II. Proprietari și acte

Inscrieri privitoare la dreptul de proprietate și alte drepturi reale		Referințe
44405 / 30/05/2012		
Act Notarial nr. CVC:1117, din 03/06/2004 emis de BNP BELU AUREL (ACT DE LICHIDARE A REGIMULUI COMUNITATII LEGALE SUPLIMENT AUT NR. 789 , din 19.02.2016 , emis de NP Floricel MIHAI-MARIAN; ACT DE PARTAJ VOLUNTAR AUT NR. 790 , din 19.02.2016 , emis de NP Floricel MIHAI-MARIA;);		
B1	Intabulare, drept de PROPRIETATE, dobandit prin PARTAJ, cota actuala 19/20, cota initiala 19/20 1) BICU LAURENTIU	A1
31369 / 04/03/2016		
Act Notarial nr. ACT DE PARTAJ VOLUNTAR:790, din 19/02/2016 emis de NP Floricel MIHAI-MARIAN (act notarial nr. 789/19-02-2016 emis de Floricel MIHAI-MARIAN;);		
B2	Intabulare, drept de PROPRIETATE, dobandit prin lesire Din Individiziune, cota actuala 1/20, cota initiala 1/20 1) BICU LAURENTIU	A1

C. Partea III. SARCINI .

Inscrieri privind dezmembramintele dreptului de proprietate, drepturi reale de garanție și sarcini	Referințe
NU SUNT	

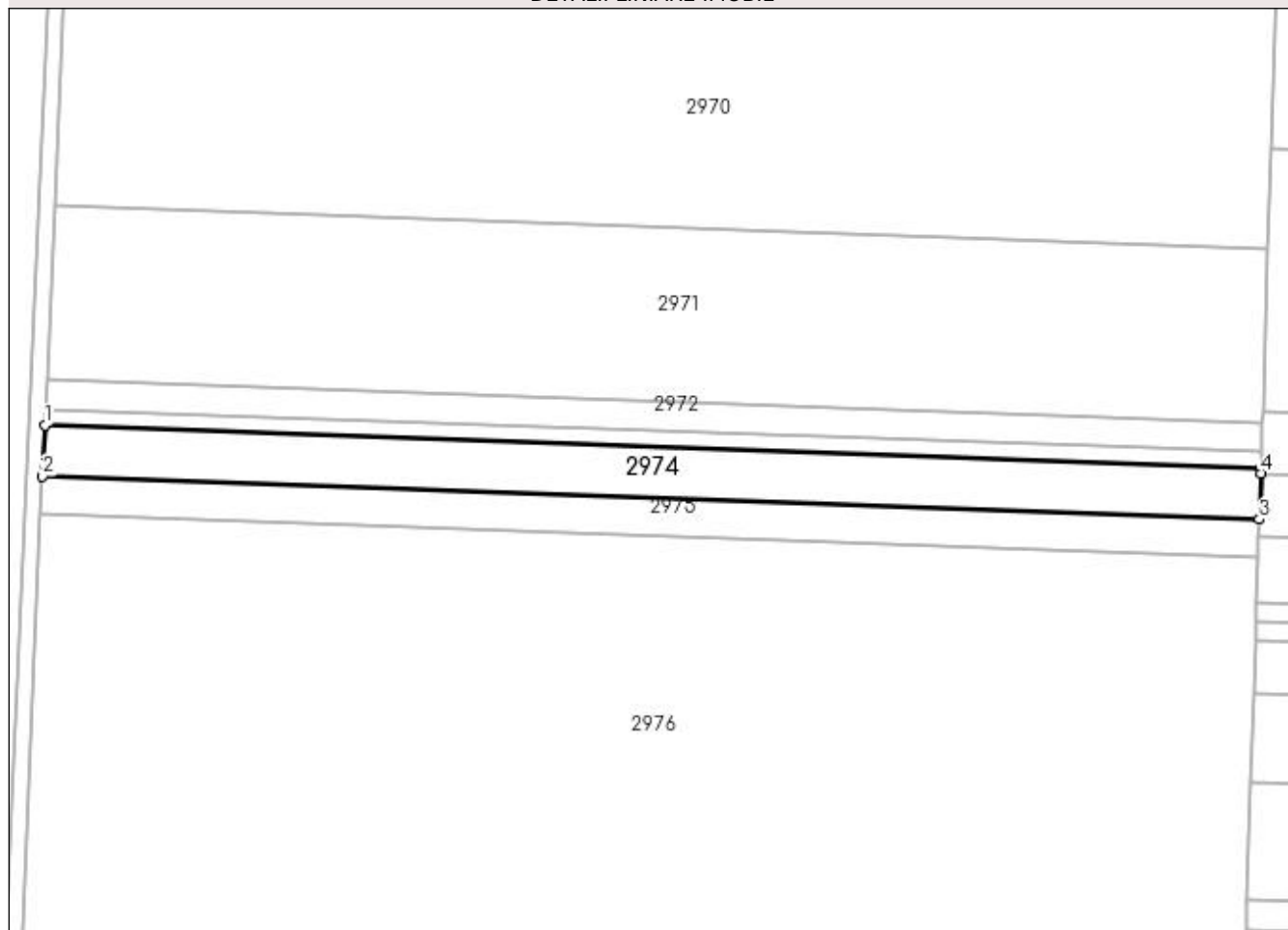
Anexa Nr. 1 La Partea I

Teren

Nr cadastral	Suprafața (mp)*	Observații / Referințe
30516	Din acte: 4.300 Masurata: 4.113	

* Suprafața este determinată în planul de proiecție Stereo 70.

DETALII LINIARE IMOBIL



Date referitoare la teren

Crt	Categorie folosință	Intra vilan	Suprafața (mp)	Tarla	Parcelă	Nr. topo	Observații / Referințe
1	arabil	NU	4.113	4	14	-	

Lungime Segmente

1) Valorile lungimilor segmentelor sunt obținute din proiecție în plan.

Punct început	X / Y	Punct sfârșit	X / Y	Lungime segment (** (m)
1	350.476,41 289.694,034	2	350.475,82 289.680,92	13.127
2	350.475,82 289.680,92	3	350.789,033 289.669,783	313.411
3	350.789,033 289.669,783	4	350.789,414 289.681,633	11.856
4	350.789,414 289.681,633	5	350.789,455 289.682,903	1.271
5	350.789,455 289.682,903	1	350.476,41 289.694,034	313.243

**** Lungimile segmentelor sunt determinate în planul de proiecție Stereo 70 și sunt rotunjite la 1 milimetru.**

***** Distanța dintre puncte este formată din segmente cumulate ce sunt mai mici decât valoarea 1 milimetru.**

**DATE DESPRE IMOBILUL NR. 2975**

Oficiul de Cadastru și Publicitate Imobiliară DOLJ
Biroul de Cadastru și Publicitate Imobiliară Craiova

A. Partea I. Descrierea imobilului

TEREN Extravilan

Adresa: Jud. Dolj, T 4, P 13

Nr. Crt	Nr cadastral Nr. topografic	Suprafața* (mp)	Observații / Referințe
A1		3.100	Sector cadastral:62 Teren neimprejmut;

B. Partea II. Proprietari și acte

Inscrieri privitoare la dreptul de proprietate și alte drepturi reale	Referințe
0 / 19/05/2022	
Act Administrativ nr. TDP:3790, din 24/12/2002 emis de COMISIA JUDETEANA DOLJ;	
B1	A1
Intabulare, drept de PROPRIETATE, dobândit prin Reconstituire, cota actuala 1/1, cota initiala 1/1	
1) POPIRTAN FLORI, LIPSA CNP	
2) POPIRTAN AUREL, LIPSA CNP	
3) POPIRTAN NELI, LIPSA CNP	
4) POPIRTAN CONSTANTIN, LIPSA CNP	

C. Partea III. SARCINI .

Inscrieri privind dezmembramintele dreptului de proprietate, drepturi reale de garanție și sarcini	Referințe
NU SUNT	

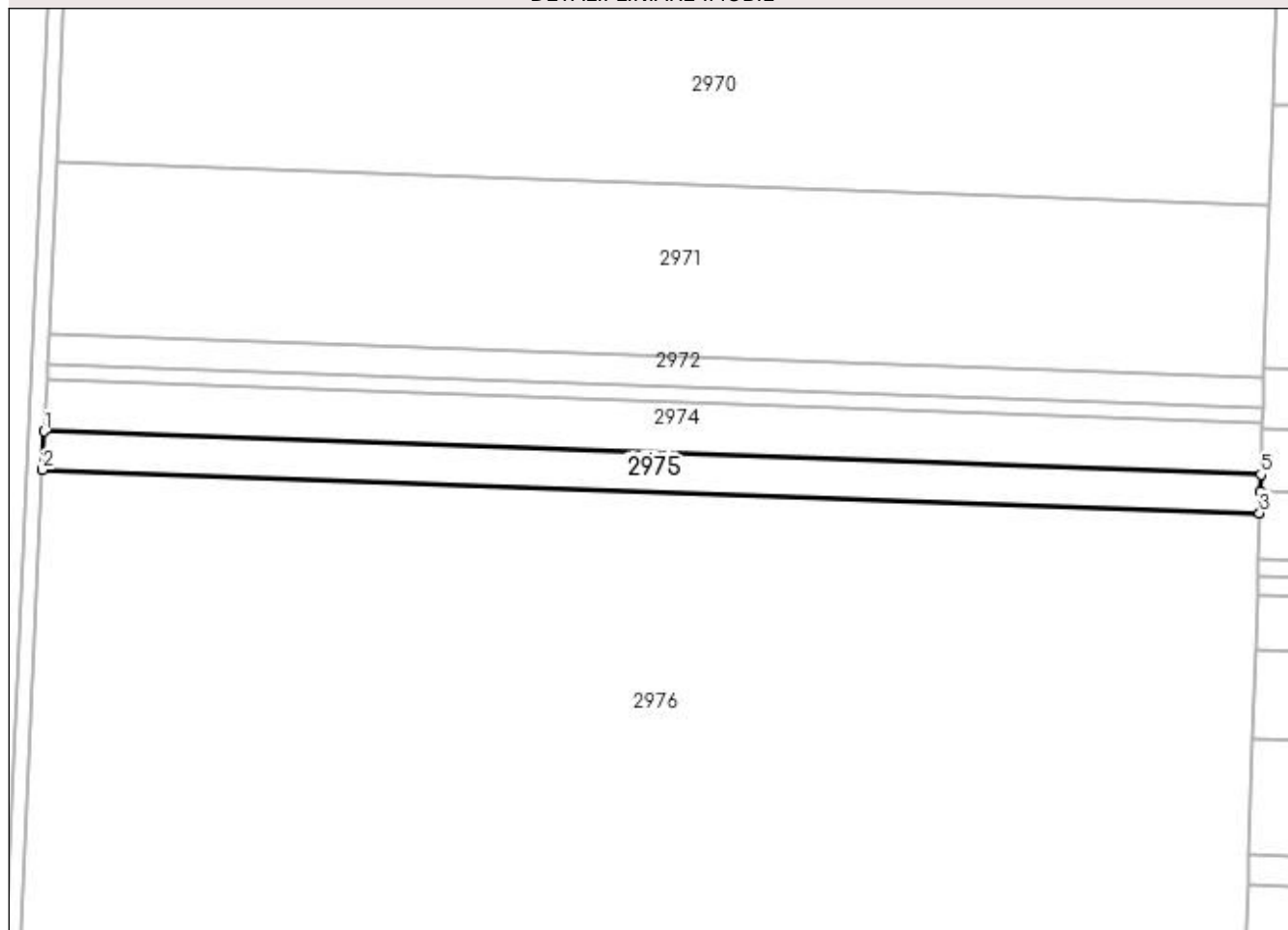
Anexa Nr. 1 La Partea I

Teren

Nr cadastral	Suprafața (mp)*	Observații / Referințe
	3.100	

* Suprafața este determinată în planul de proiecție Stereo 70.

DETALII LINIARE IMOBIL



Date referitoare la teren

Crt	Categorie folosință	Intravilan	Suprafața (mp)	Tarla	Parcelă	Nr. topo	Observații / Referințe
1	arabil	NU	3.100	4	13	-	

Lungime Segmente

1) Valorile lungimilor segmentelor sunt obținute din proiecție în plan.

Punct început	X / Y	Punct sfârșit	X / Y	Lungime segment (** (m)
1	350.475,82 289.680,92	2	350.475,375 289.671,04	9.89
2	350.475,375 289.671,04	3	350.788,715 289.659,899	313.538
3	350.788,715 289.659,899	4	350.788,89 289.665,337	5.441
4	350.788,89 289.665,337	5	350.789,033 289.669,783	4.448
5	350.789,033 289.669,783	1	350.475,82 289.680,92	313.411

**** Lungimile segmentelor sunt determinate în planul de proiecție Stereo 70 și sunt rotunjite la 1 milimetru.**

***** Distanța dintre puncte este formată din segmente cumulate ce sunt mai mici decât valoarea 1 milimetru.**

**DATE DESPRE IMOBILUL NR. 2976**

Oficiul de Cadastru și Publicitate Imobiliară DOLJ
Biroul de Cadastru și Publicitate Imobiliară Craiova

A. Partea I. Descrierea imobilului

TEREN Extravilan

Adresa: Jud. Dolj, T 4, P 12

Nr. Crt	Nr cadastral Nr. topografic	Suprafața* (mp)	Observații / Referințe
A1		135.000	Sector cadastral:62 Teren neimprejmit;

B. Partea II. Proprietari și acte

Inscrieri privitoare la dreptul de proprietate și alte drepturi reale		Referințe
0 / 19/05/2022		
Act Notarial nr. CONTRACT DE CESIUNE:1587, din 28/08/2019 emis de BNP STOICA ELENA;		
B1	Intabulare, drept de PROPRIETATE, dobandit prin Conventie, cota actuala 1/2, cota initiala 1/2 1) COCOCI ANCA LUMINITA 2) COCOCI ALIN DANIEL	A1
Act Administrativ nr. TDP:3794, din 24/12/2002 emis de COMISIA JUDETEANA DOLJ (CERTIFICAT DE CASATORIE:CD903334/29.10.2006;);		
B2	Intabulare, drept de PROPRIETATE, dobandit prin Reconstituire, cota actuala 1/2, cota initiala 1/2 1) BALU CRISTINA RALUCA 2) COCOCI ANCA LUMINITA 3) BALU MONICA, LIPSA CNP	A1

C. Partea III. SARCINI .

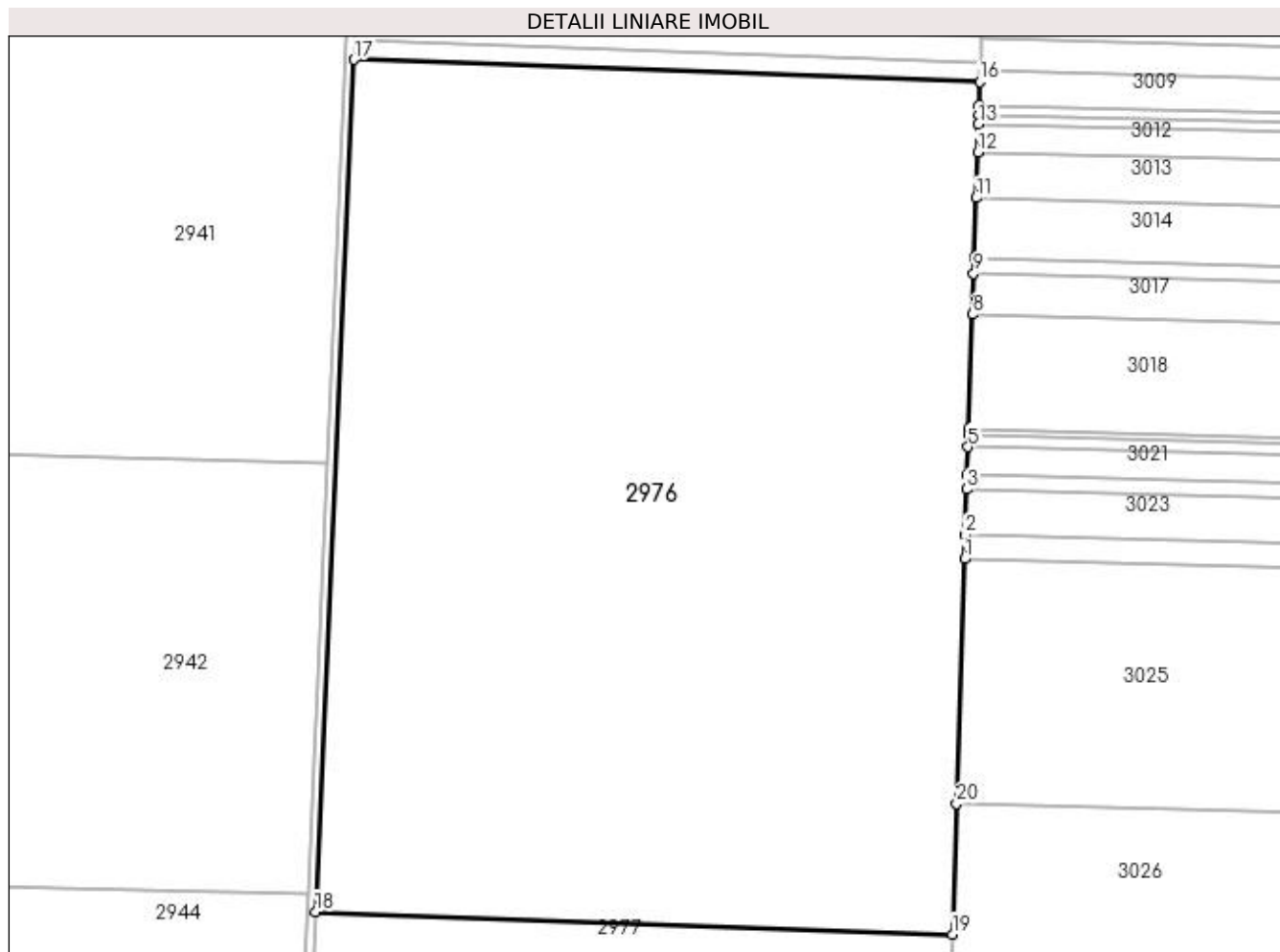
Inscrieri privind dezmembramintele dreptului de proprietate, drepturi reale de garanție și sarcini	Referințe
NU SUNT	

Anexa Nr. 1 La Partea I

Teren

Nr cadastral	Suprafața (mp)*	Observații / Referințe
	135.000	

* Suprafața este determinată în planul de proiecție Stereo 70.



Date referitoare la teren

Crt	Categorie folosință	Intra vilan	Suprafața (mp)	Tarla	Parcelă	Nr. topo	Observații / Referințe
1	arabil	NU	135.000	4	12	-	

Lungime Segmente

1) Valorile lungimilor segmentelor sunt obținute din proiecție în plan.

Punct început	X / Y	Punct sfârșit	X / Y	Lungime segment (** (m)
1	350.781,038 289.421,248	2	350.781,424 289.433,265	12.023
2	350.781,424 289.433,265	3	350.782,159 289.456,1	22.847
3	350.782,159 289.456,1	4	350.782,391 289.463,31	7.214
4	350.782,391 289.463,31	5	350.782,835 289.477,125	13.822
5	350.782,835 289.477,125	6	350.783,038 289.483,434	6.312

Punct început	X / Y	Punct sfârşit	X / Y	Lungime segment (** (m)
6	350.783,038 289.483,434	7	350.783,127 289.486,192	2.759
7	350.783,127 289.486,192	8	350.784,973 289.543,566	57.404
8	350.784,973 289.543,566	9	350.785,63 289.564,015	20.46
9	350.785,63 289.564,015	10	350.785,882 289.571,844	7.833
10	350.785,882 289.571,844	11	350.786,85 289.601,939	30.111
11	350.786,85 289.601,939	12	350.787,587 289.624,833	22.906
12	350.787,587 289.624,833	13	350.788,033 289.638,697	13.871
13	350.788,033 289.638,697	14	350.788,191 289.643,62	4.926
14	350.788,191 289.643,62	15	350.788,337 289.648,144	4.526
15	350.788,337 289.648,144	16	350.788,715 289.659,899	11.761
16	350.788,715 289.659,899	17	350.475,375 289.671,04	313.538
17	350.475,375 289.671,04	18	350.456,184 289.244,606	426.866
18	350.456,184 289.244,606	19	350.774,991 289.233,271	319.008
19	350.774,991 289.233,271	20	350.777,093 289.298,609	65.372
20	350.777,093 289.298,609	1	350.781,038 289.421,248	122.702

** Lungimile segmentelor sunt determinate în planul de proiecție Stereo 70 și sunt rotunjite la 1 milimetru.

*** Distanța dintre puncte este formată din segmente cumulate ce sunt mai mici decât valoarea 1 milimetru.

**DATE DESPRE IMOBILUL NR. 2977**

Oficiul de Cadastru și Publicitate Imobiliară DOLJ
Biroul de Cadastru și Publicitate Imobiliară Craiova

A. Partea I. Descrierea imobilului

TEREN Extravilan

Adresa: Jud. Dolj, T 4, P 11/2

Nr. Crt	Nr cadastral Nr. topografic	Suprafața* (mp)	Observații / Referințe
A1	32789	23.000	Sector cadastral:62 Teren neimprejmuit;

B. Partea II. Proprietari și acte

Inscrieri privitoare la dreptul de proprietate și alte drepturi reale	Referințe
117645 / 06/06/2019	
Act Notarial nr. CVC:1791, din 03/06/2019 emis de NP BUDIANA IONUT RAZVAN;	
B1	A1
Intabulare, drept de PROPRIETATE, dobandit prin Conventie, cota actuala 1/1, cota initiala 1/1 1) BICU LIDIA	

C. Partea III. SARCINI .

Inscrieri privind dezmembramintele dreptului de proprietate, drepturi reale de garanție și sarcini	Referințe
NU SUNT	

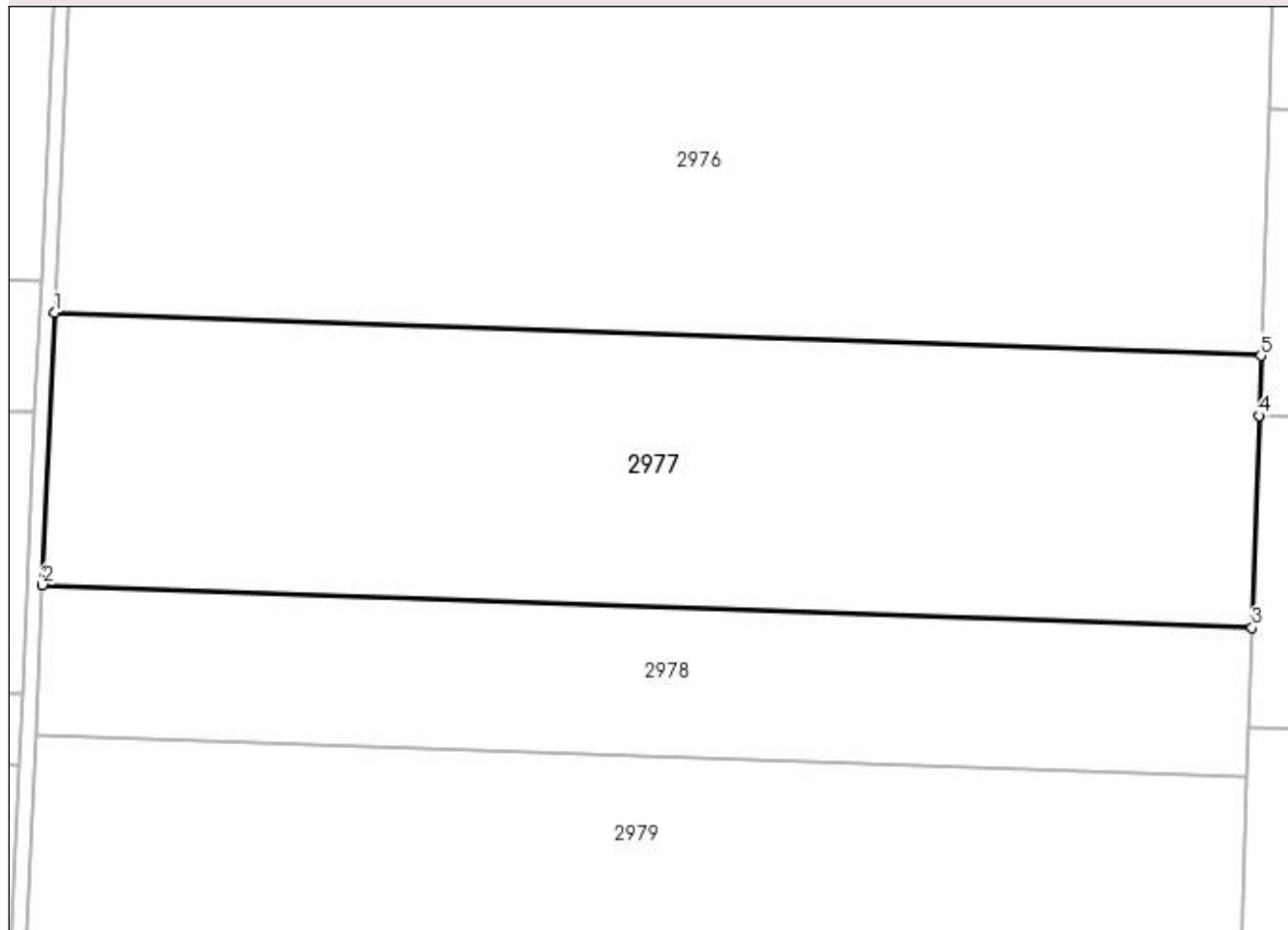
Anexa Nr. 1 La Partea I

Teren

Nr cadastral	Suprafața (mp)*	Observații / Referințe
32789	23.000	

* Suprafața este determinată în planul de proiecție Stereo 70.

DETALII LINIARE IMOBIL



Date referitoare la teren

Crt	Categorie folosință	Intra vilan	Suprafața (mp)	Tarla	Parcelă	Nr. topo	Observații / Referințe
1	arabil	NU	23.000	4	11/2	-	

Lungime Segmente

1) Valorile lungimilor segmentelor sunt obținute din proiecție în plan.

Punct început	X / Y	Punct sfârșit	X / Y	Lungime segment (** (m))
1	350.456,184 289.244,606	2	350.452,948 289.172,681	71.998
2	350.452,948 289.172,681	3	350.772,676 289.161,313	319.93
3	350.772,676 289.161,313	4	350.774,48 289.217,407	56.123
4	350.774,48 289.217,407	5	350.774,991 289.233,271	15.872
5	350.774,991 289.233,271	1	350.456,184 289.244,606	319.008

**** Lungimile segmentelor sunt determinate în planul de proiecție Stereo 70 și sunt rotunjite la 1 milimetru.**

***** Distanța dintre puncte este formată din segmente cumulate ce sunt mai mici decât valoarea 1 milimetru.**

**DATE DESPRE IMOBILUL NR. 2978**

Oficiul de Cadastru și Publicitate Imobiliară DOLJ
Biroul de Cadastru și Publicitate Imobiliară Craiova

A. Partea I. Descrierea imobilului

TEREN Extravilan

Adresa: Jud. Dolj, T 4, P 11/3

Nr. Crt	Nr cadastral Nr. topografic	Suprafața* (mp)	Observații / Referințe
A1		Din acte: 22.200 Masurata: 12.680	Sector cadastral:62 Teren neimprijmit; 9520 MP AU FOST INSTRAINATI CONFORM CF 30497;

B. Partea II. Proprietari și acte

Inscrieri privitoare la dreptul de proprietate și alte drepturi reale		Referințe
0 / 19/05/2022		
Act Notarial nr. CONTRACT DE CESIUNE:1587, din 28/08/2019 emis de BNP STOICA ELENA;		
B1	Intabulare, drept de PROPRIETATE, dobandit prin Conventie, cota actuala 1/2, cota initiala 1/2 1) COCOCI ANCA LUMINITA 2) COCOCI ALIN DANIEL	A1
Act Administrativ nr. TDP:2819-59439, din 04/10/2000 emis de COMISIA JUDETEANA DOLJ (CERTIFICAT DE CASATORIE:CD903334/29.10.2006;);		
B2	Intabulare, drept de PROPRIETATE, dobandit prin Reconstituire, cota actuala 1/2, cota initiala 1/2 1) BALU CRISTINA RALUCA 2) COCOCI ANCA LUMINITA 3) BALU MONICA, LIPSA CNP	A1

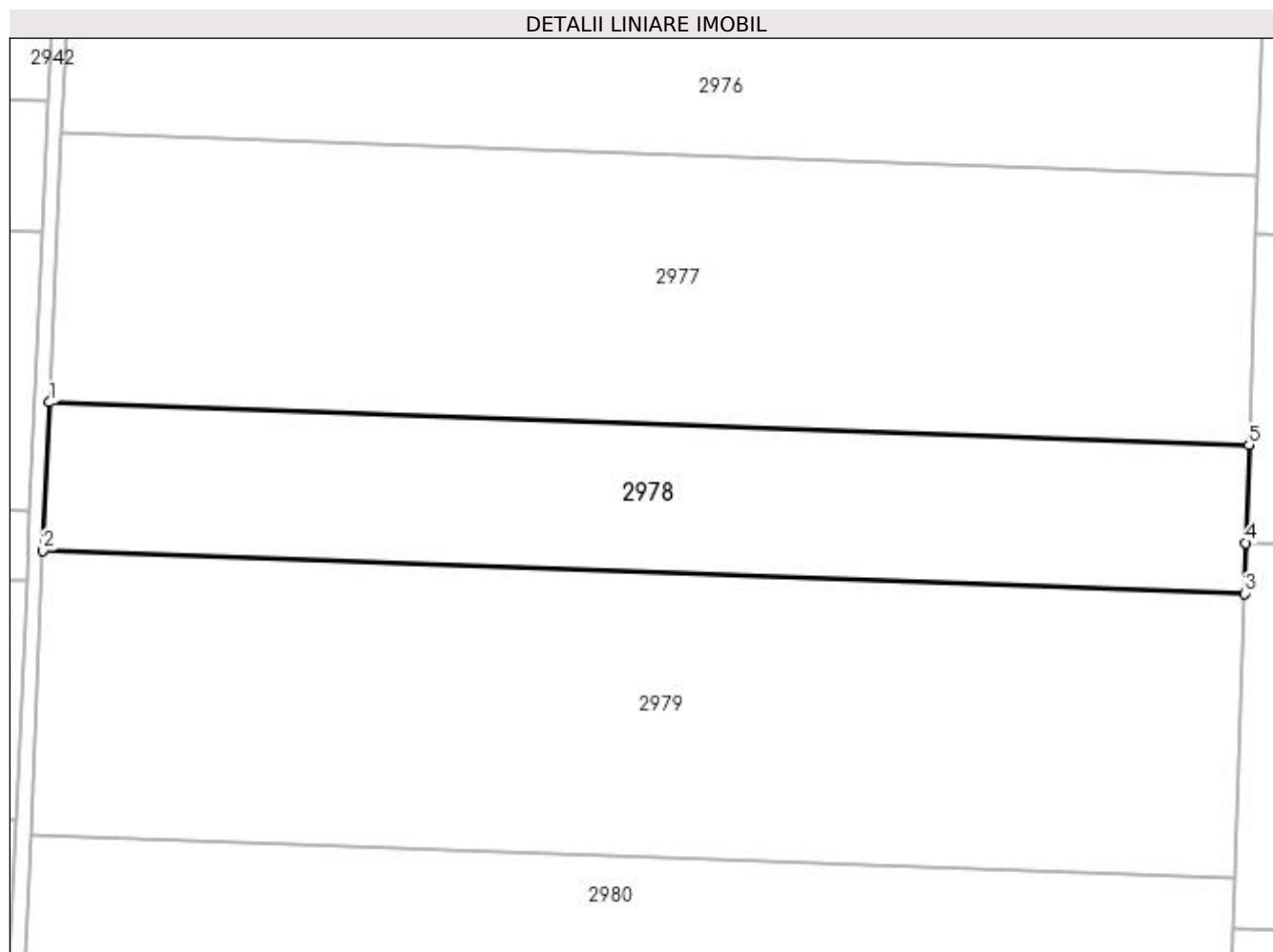
C. Partea III. SARCINI .

Inscrieri privind dezmembramintele dreptului de proprietate, drepturi reale de garanție și sarcini	Referințe
NU SUNT	

Anexa Nr. 1 La Partea I**Teren**

Nr cadastral	Suprafața (mp)*	Observații / Referințe
	Din acte: 22.200 Masurata: 12.680	9520 MP AU FOST INSTRAINATI CONFORM CF 30497;

* Suprafața este determinată în planul de proiecție Stereo 70.

**Date referitoare la teren**

Crt	Categorie folosință	Intravilan	Suprafața (mp)	Tarla	Parcelă	Nr. topo	Observații / Referințe
1	arabil	NU	12.680	4	11/3	-	

Lungime Segmente

1) Valorile lungimilor segmentelor sunt obținute din proiecție în plan.

Punct început	X / Y	Punct sfârșit	X / Y	Lungime segment (** (m)
1	350.452,948 289.172,681	2	350.451,167 289.133,118	39.603
2	350.451,167 289.133,118	3	350.771,403 289.121,731	320.438
3	350.771,403 289.121,731	4	350.771,836 289.135,205	13.481
4	350.771,836 289.135,205	5	350.772,676 289.161,313	26.122

Punct început	X / Y	Punct sfârşit	X / Y	Lungime segment (** (m)
5	350.772,676 289.161,313	1	350.452,948 289.172,681	319.93

** Lungimile segmentelor sunt determinate în planul de proiecţie Stereo 70 şi sunt rotunjite la 1 milimetru.

*** Distanţa dintre puncte este formată din segmente cumulate ce sunt mai mici decât valoarea 1 milimetru.

**DATE DESPRE IMOBILUL NR. 2979**

Oficiul de Cadastru și Publicitate Imobiliară DOLJ
Biroul de Cadastru și Publicitate Imobiliară Craiova

A. Partea I. Descrierea imobilului

TEREN Extravilan

Adresa: Jud. Dolj, T 4, P 11/3, 11/10

Nr. Crt	Nr cadastral Nr. topografic	Suprafața* (mp)	Observații / Referințe
A1	30497	24.320	Sector cadastral:62 Teren neimprejmit;

B. Partea II. Proprietari și acte

Inscrieri privitoare la dreptul de proprietate și alte drepturi reale		Referințe
37018 / 09/05/2012		
Hotarare Judecatoreasca nr. SC:2157, din 10/12/2009 emis de JUDECATORIA CALAFAT (hotarare judecatoreasca nr. 40 din 25.01.2010 emis de Judecatoria Calafat; act notarial nr. Act de lichidare a regimului comunitatii legale supliment aut. nr. 789 , din 19.02.2016 , emis de NP Floricel MIHAI-MARIAN , Act de partaj voluntar aut. nr. 790/19.02.2016 NP Floricel MIHAI-MARIAN;);		
B1	Intabulare, drept de PROPRIETATE, dobandit prin PARTAJ, cota actuala 19/20, cota initiala 19/20 1) BICU LAURENTIU	A1
30445 / 15/12/2020		
Act Notarial nr. ACT DE PARTAJ VOLUNTAR:790, din 19/02/2016 emis de NP Floricel MIHAI-MARIAN (act notarial nr. Act de lichidare a regimului comunitatii legale supliment aut. nr. 789 , din 19.02.2016 , emis de NP Floricel MIHAI-MARIAN););		
B2	Intabulare, drept de PROPRIETATE, dobandit prin Iesire Din Indiviziune, cota actuala 1/20, cota initiala 1/20 1) BICU LAURENTIU	A1

C. Partea III. SARCINI .

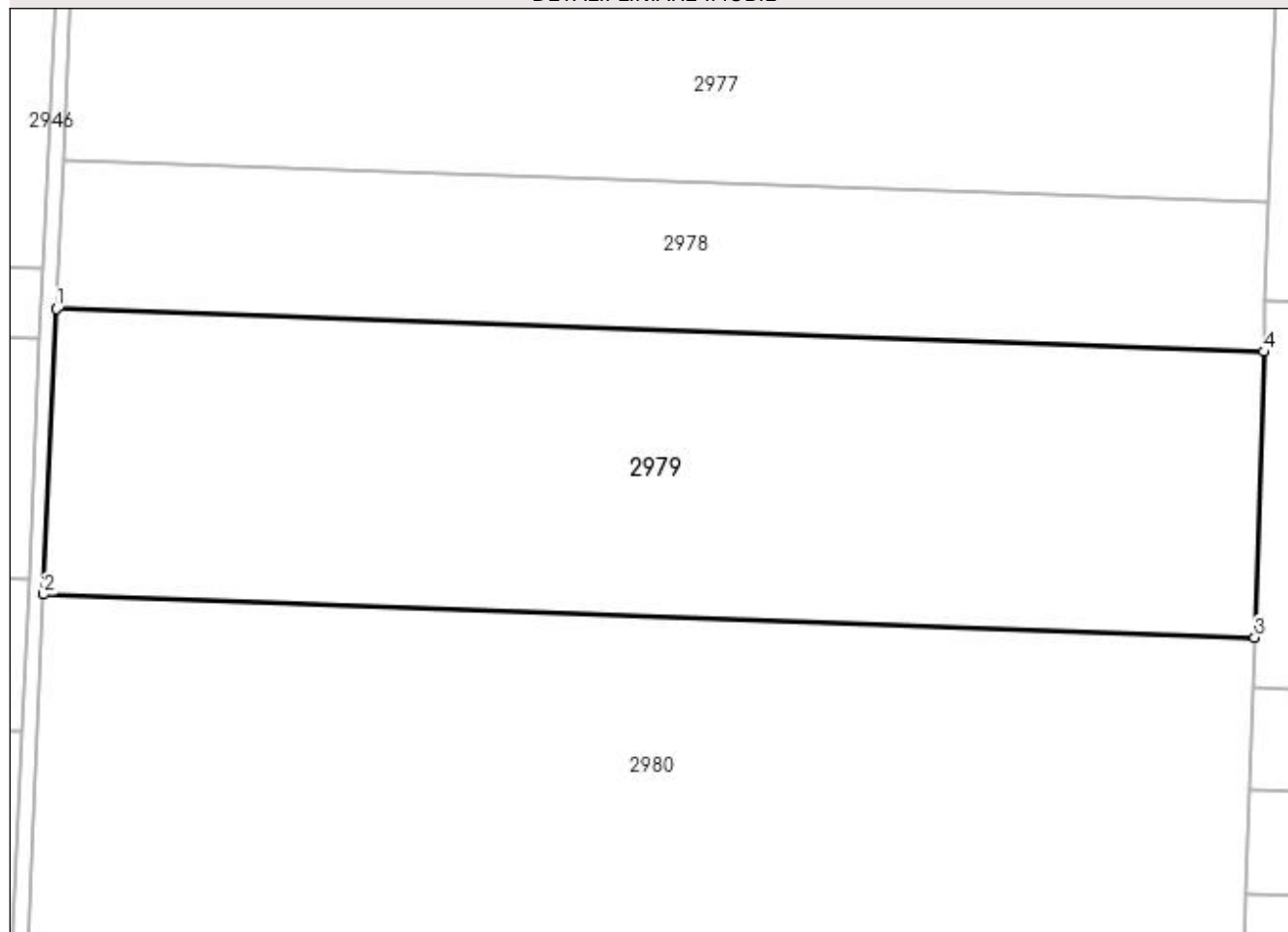
Inscrieri privind dezmembramintele dreptului de proprietate, drepturi reale de garanție și sarcini	Referințe
NU SUNT	

Anexa Nr. 1 La Partea I**Teren**

Nr cadastral	Suprafața (mp)*	Observații / Referințe
30497	24.320	

* Suprafața este determinată în planul de proiecție Stereo 70.

DETALII LINIARE IMOBIL

**Date referitoare la teren**

Crt	Categorie folosință	Intravilan	Suprafața (mp)	Tarla	Parcelă	Nr. topo	Observații / Referințe
1	arabil	NU	9.520	4	11/3	-	
2	arabil	NU	14.800	4	11/10	-	

Lungime Segmente

1) Valorile lungimilor segmentelor sunt obținute din proiecție în plan.

Punct început	X / Y	Punct sfârșit	X / Y	Lungime segment (** (m)
1	350.451,167 289.133,118	2	350.447,76 289.057,409	75.786
2	350.447,76 289.057,409	3	350.768,966 289.045,989	321.409
3	350.768,966 289.045,989	4	350.771,403 289.121,731	75.781
4	350.771,403 289.121,731	1	350.451,167 289.133,118	320.438

**** Lungimile segmentelor sunt determinate în planul de proiecție Stereo 70 și sunt rotunjite la 1 milimetru.**

***** Distanța dintre puncte este formată din segmente cumulate ce sunt mai mici decât valoarea 1 milimetru.**

**DATE DESPRE IMOBILUL NR. 2980**

Oficiul de Cadastru și Publicitate Imobiliară DOLJ
Biroul de Cadastru și Publicitate Imobiliară Craiova

A. Partea I. Descrierea imobilului

TEREN Extravilan

Adresa: Jud. Dolj, T 4, P 11/4

Nr. Crt	Nr cadastral Nr. topografic	Suprafața* (mp)	Observații / Referințe
A1	30547	30.700	Sector cadastral:62 Teren neimprejmuit;

B. Partea II. Proprietari și acte

Inscrieri privitoare la dreptul de proprietate și alte drepturi reale		Referințe
44410 / 30/05/2012		
Hotarare Judecatoreasca nr. SC:2282, din 17/12/2008 emis de JUDECATORIA CALAFAT (Dosar nr 2741/201/2008; ACT DE LICHIDARE A REGIMULUI COMUNITATII LEGALE SUPLIMENT AUT NR. 789 , din 19.02.2016 , emis de NP Floricel MIHAI-MARIAN; ACT DE PARTAJ VOLUNTAR AUT NR. 790 , din 19.02.2016 , emis de NP Floricel MIHAI-MARIA;);		
B1	Intabulare, drept de PROPRIETATE, dobandit prin PARTAJ, cota actuala 19/20, cota initiala 19/20 1) BICU LAURENTIU	A1
30442 / 03/03/2016		
Act Notarial nr. ACT DE PARTAJ VOLUNTAR:790, din 19/02/2016 emis de NP Floricel MIHAI-MARIAN ;		
B2	Intabulare, drept de PROPRIETATE, dobandit prin lesire Din Indiviziune, cota actuala 1/20, cota initiala 1/20 1) BICU LAURENTIU	A1

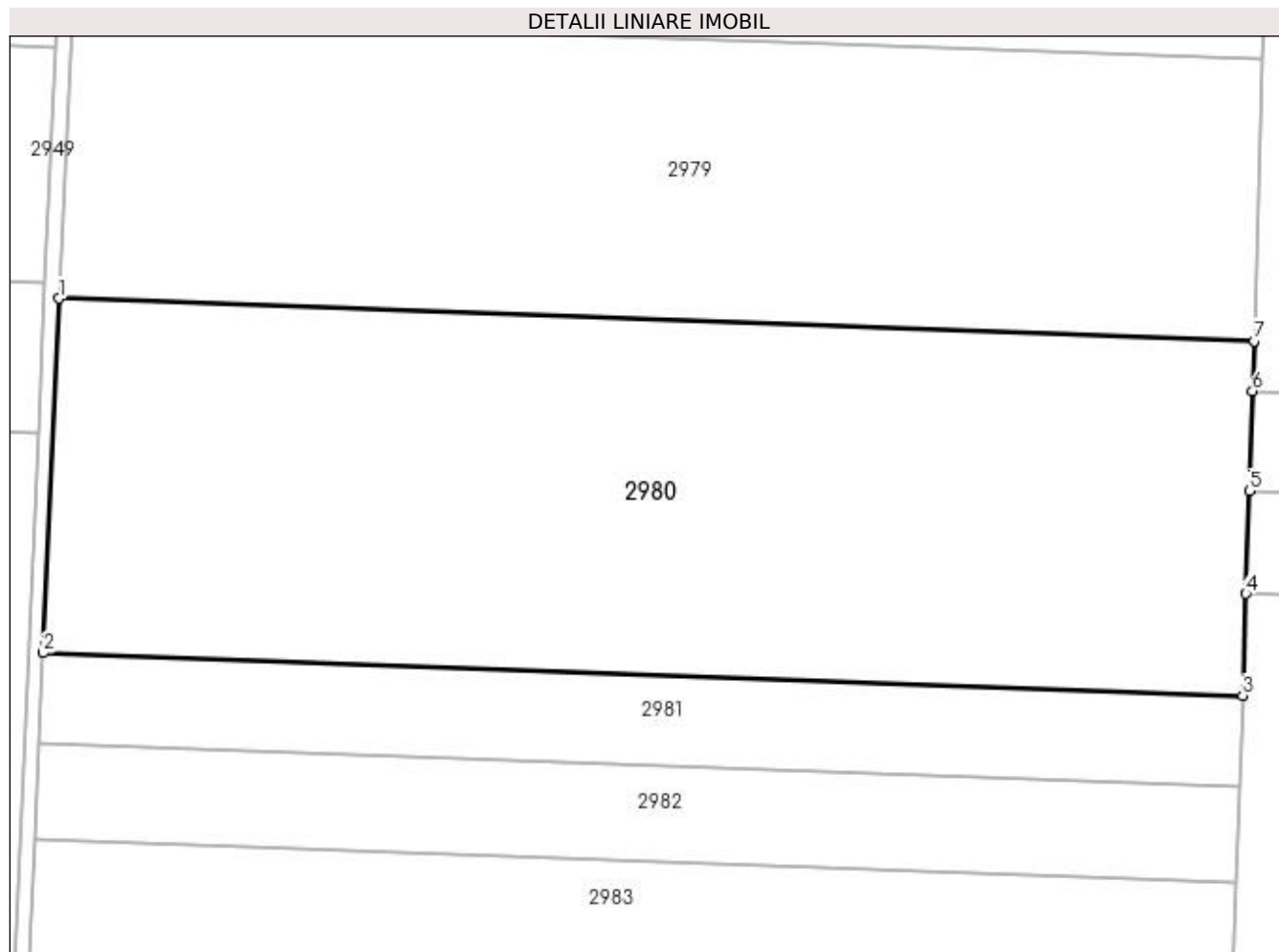
C. Partea III. SARCINI .

Inscrieri privind dezmembramintele dreptului de proprietate, drepturi reale de garanție și sarcini	Referințe
NU SUNT	

Anexa Nr. 1 La Partea I**Teren**

Nr cadastral	Suprafața (mp)*	Observații / Referințe
30547	30.700	

* Suprafața este determinată în planul de proiecție Stereo 70.

**Date referitoare la teren**

Crt	Categorie folosință	Intra vilan	Suprafața (mp)	Tarla	Parcelă	Nr. topo	Observații / Referințe
1	arabil	NU	30.700	4	11/4	-	

Lungime Segmente

1) Valorile lungimilor segmentelor sunt obținute din proiecție în plan.

Punct început	X / Y	Punct sfârșit	X / Y	Lungime segment (** (m)
1	350.447,76 289.057,409	2	350.443,474 288.962,166	95.339
2	350.443,474 288.962,166	3	350.765,901 288.950,702	322.631
3	350.765,901 288.950,702	4	350.766,781 288.978,053	27.365
4	350.766,781 288.978,053	5	350.767,671 289.005,737	27.698
5	350.767,671 289.005,737	6	350.768,533 289.032,54	26.817

Punct început	X / Y	Punct sfârșit	X / Y	Lungime segment (** (m)
6	350.768,533 289.032,54	7	350.768,966 289.045,989	13.456
7	350.768,966 289.045,989	1	350.447,76 289.057,409	321.409

** Lungimile segmentelor sunt determinate în planul de proiecție Stereo 70 și sunt rotunjite la 1 milimetru.

*** Distanța dintre puncte este formată din segmente cumulate ce sunt mai mici decât valoarea 1 milimetru.

**DATE DESPRE IMOBILUL NR. 2981**

Oficiul de Cadastru și Publicitate Imobiliară DOLJ
Biroul de Cadastru și Publicitate Imobiliară Craiova

A. Partea I. Descrierea imobilului

TEREN Extravilan

Adresa: Jud. Dolj, T 4, P 11/5

Nr. Crt	Nr cadastral Nr. topografic	Suprafața* (mp)	Observații / Referințe
A1		7.900	Sector cadastral:62 Teren neimpregmuit;

B. Partea II. Proprietari și acte

Inscrieri privitoare la dreptul de proprietate și alte drepturi reale		Referințe
0 / 19/05/2022		
Act Notarial nr. CERTIFICAT DE LEGATAR:7, din 20/03/2014 emis de BNP NASTASE ANA MARIA;		
B1	Intabulare, drept de PROPRIETATE, dobandit prin Succesiune, cota actuala 1/3, cota initiala 1/3 1) TOMESCU ANGELA FLORICA	A1
Act Notarial nr. CM:41, din 30/03/2010 emis de BNP CERNOBAI EMIL;		
B2	Intabulare, drept de PROPRIETATE, dobandit prin Succesiune, cota actuala 1/3, cota initiala 1/3 1) RADUICA RADU	A1
Act Administrativ nr. TDP:2820-59439, din 04/10/2000 emis de COMISIA JUDETEANA DOLJ;		
B3	Intabulare, drept de PROPRIETATE, dobandit prin Reconstituire, cota actuala 1/3, cota initiala 1/3 1) TOMESCU GHEORGHE, LIPSA CNP	A1

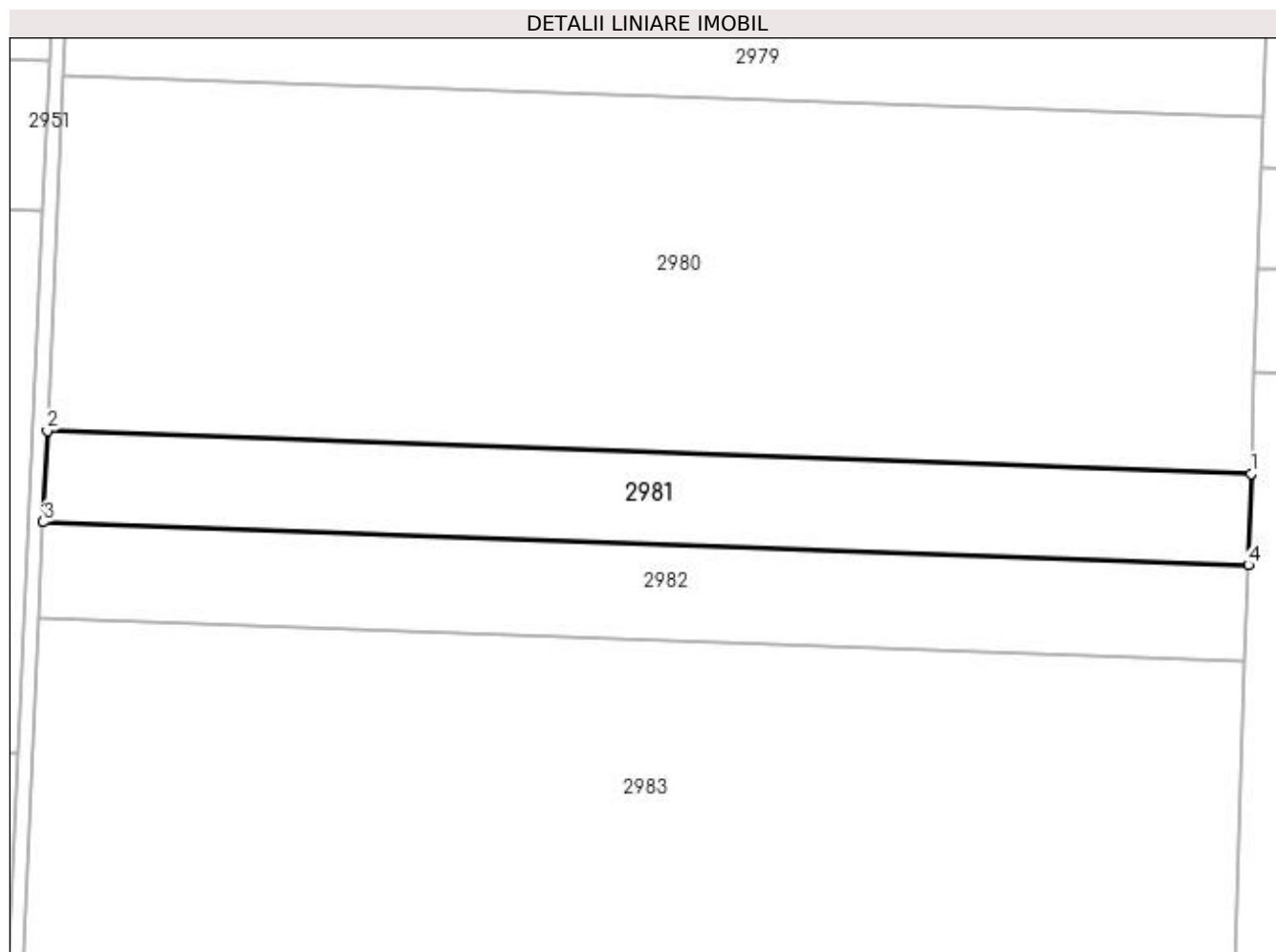
C. Partea III. SARCINI .

Inscrieri privind dezmembramintele dreptului de proprietate, drepturi reale de garanție și sarcini	Referințe
NU SUNT	

Anexa Nr. 1 La Partea I**Teren**

Nr cadastral	Suprafața (mp)*	Observații / Referințe
	7.900	

* Suprafața este determinată în planul de proiecție Stereo 70.

**Date referitoare la teren**

Crt	Categorie folosință	Intra vilan	Suprafața (mp)	Tarla	Parcelă	Nr. topo	Observații / Referințe
1	arabil	NU	7.900	4	11/5	-	

Lungime Segmente

1) Valorile lungimilor segmentelor sunt obținute din proiecție în plan.

Punct început	X / Y	Punct sfârșit	X / Y	Lungime segment (** (m)
1	350.765,901 288.950,702	2	350.443,474 288.962,166	322.631
2	350.443,474 288.962,166	3	350.442,373 288.937,715	24.476
3	350.442,373 288.937,715	4	350.765,114 288.926,24	322.945
4	350.765,114 288.926,24	1	350.765,901 288.950,702	24.475

**** Lungimile segmentelor sunt determinate în planul de proiecție Stereo 70 și sunt rotunjite la 1 milimetru.**

***** Distanța dintre puncte este formată din segmente cumulate ce sunt mai mici decât valoarea 1 milimetru.**

**DATE DESPRE IMOBILUL NR. 2982**

Oficiul de Cadastru și Publicitate Imobiliară DOLJ
Biroul de Cadastru și Publicitate Imobiliară Craiova

A. Partea I. Descrierea imobilului

TEREN Extravilan

Adresa: Jud. Dolj, T 4, P 11/6

Nr. Crt	Nr cadastral Nr. topografic	Suprafața* (mp)	Observații / Referințe
A1		8.300	Sector cadastral:62 Teren neimprejmuit;

B. Partea II. Proprietari și acte

Inscrieri privitoare la dreptul de proprietate și alte drepturi reale	Referințe
0 / 19/05/2022	
Act Administrativ nr. TDP:2816-59439, din 04/10/2000 emis de COMISIA JUDETEANA DOLJ;	
B1	A1
Intabulare, drept de PROPRIETATE, dobandit prin Reconstituire, cota actuala 1/1, cota initiala 1/1 1) IONETE DUMITRU ILIE, LIPSA CNP	

C. Partea III. SARCINI .

Inscrieri privind dezmembramintele dreptului de proprietate, drepturi reale de garanție și sarcini	Referințe
NU SUNT	

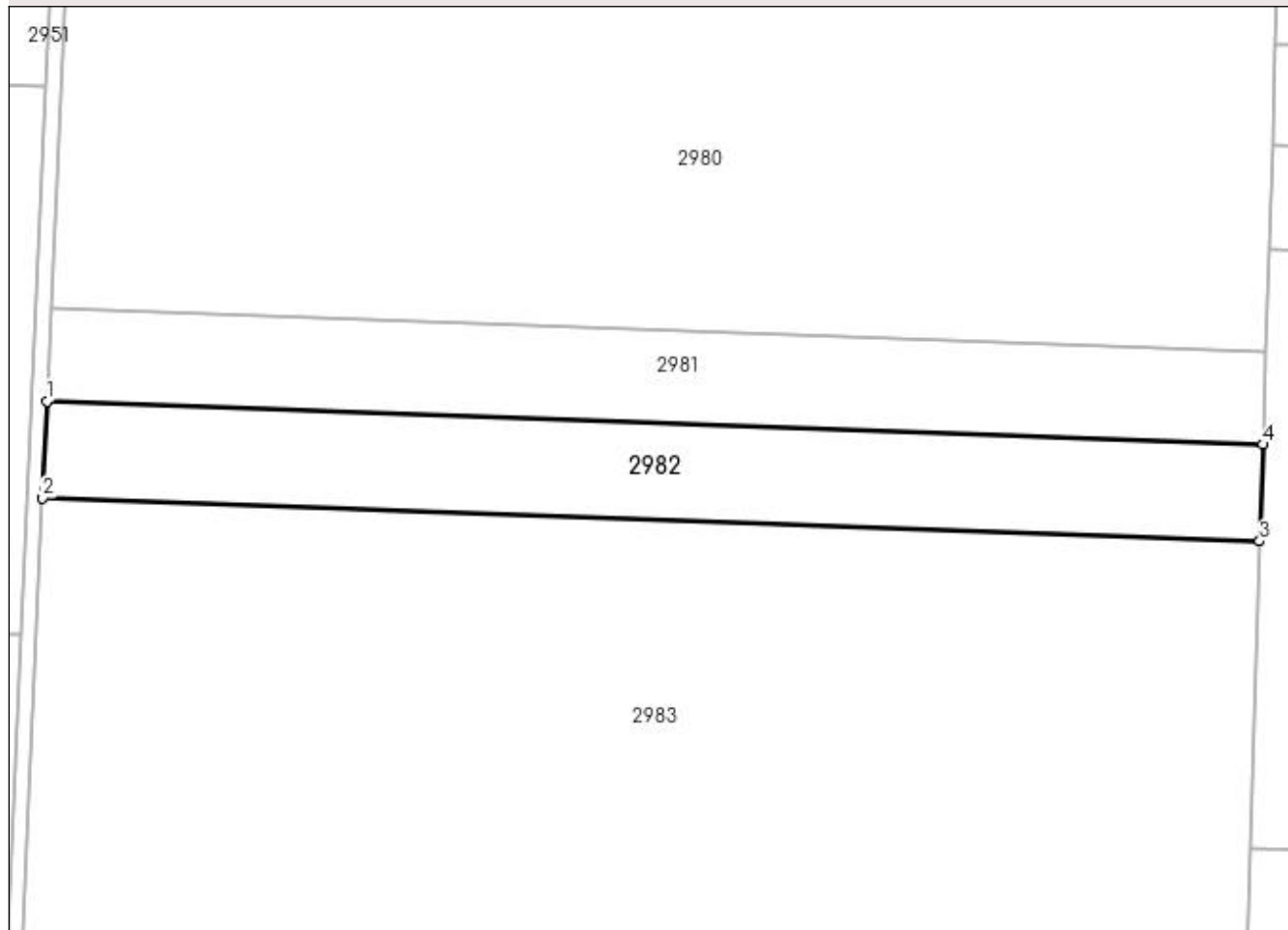
Anexa Nr. 1 La Partea I

Teren

Nr cadastral	Suprafața (mp)*	Observații / Referințe
	8.300	

* Suprafața este determinată în planul de proiecție Stereo 70.

DETALII LINIARE IMOBIL



Date referitoare la teren

Crt	Categorie folosință	Intra vilan	Suprafața (mp)	Tarla	Parcelă	Nr. topo	Observații / Referințe
1	arabil	NU	8.300	4	11/6	-	

Lungime Segmente

1) Valorile lungimilor segmentelor sunt obținute din proiecție în plan.

Punct început	X / Y	Punct sfârșit	X / Y	Lungime segment (** (m)
1	350.442,373 288.937,715	2	350.441,218 288.912,052	25.689
2	350.441,218 288.912,052	3	350.764,288 288.900,565	323.274
3	350.764,288 288.900,565	4	350.765,114 288.926,24	25.688
4	350.765,114 288.926,24	1	350.442,373 288.937,715	322.945

**** Lungimile segmentelor sunt determinate în planul de proiecție Stereo 70 și sunt rotunjite la 1 milimetru.**

***** Distanța dintre puncte este formată din segmente cumulate ce sunt mai mici decât valoarea 1 milimetru.**

**DATE DESPRE IMOBILUL NR. 2983**

Oficiul de Cadastru și Publicitate Imobiliară DOLJ
Biroul de Cadastru și Publicitate Imobiliară Craiova

A. Partea I. Descrierea imobilului

TEREN Extravilan

Adresa: Jud. Dolj, T 4, P 11/7

Nr. Crt	Nr cadastral Nr. topografic	Suprafața* (mp)	Observații / Referințe
A1		47.400	Sector cadastral:62 Teren neimprejmuit;

B. Partea II. Proprietari și acte

Inscrieri privitoare la dreptul de proprietate și alte drepturi reale		Referințe
0 / 19/05/2022		
Act Administrativ nr. TDP:3239, din 11/11/2002 emis de COMISIA JUDETEANA DOLJ (CERTIF. DE DECES: DP956905/13.05.2008;);		
B1	Intabulare, drept de PROPRIETATE, dobandit prin Reconstituire, cota actuala 1/1, cota initiala 1/1 1) PREDOI VASILE , DECEDAT DEFUNCT:Da	A1

C. Partea III. SARCINI .

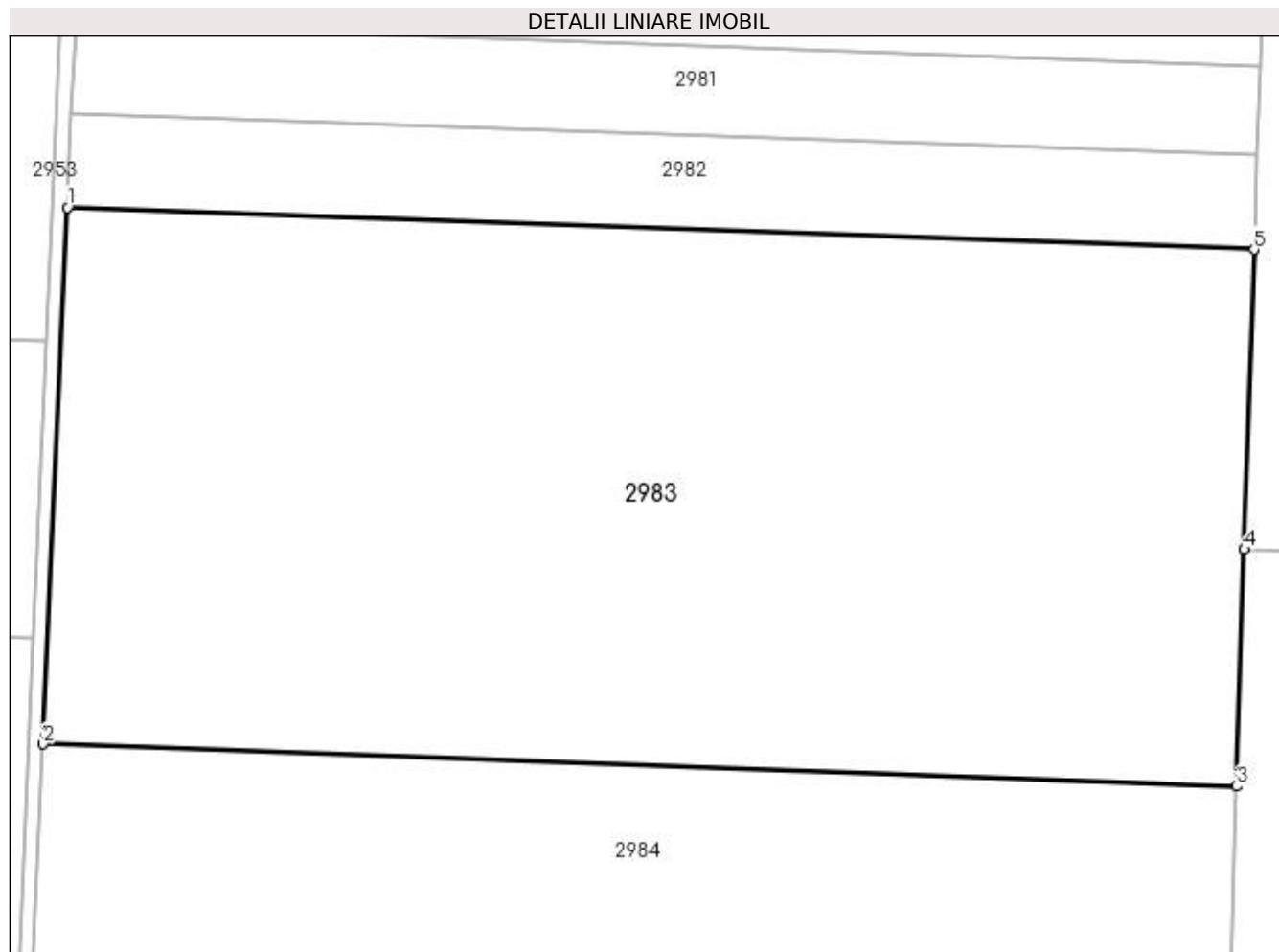
Inscrieri privind dezmembramintele dreptului de proprietate, drepturi reale de garanție și sarcini	Referințe
NU SUNT	

Anexa Nr. 1 La Partea I

Teren

Nr cadastral	Suprafața (mp)*	Observații / Referințe
	47.400	

* Suprafața este determinată în planul de proiecție Stereo 70.



Date referitoare la teren

Crt	Categorie folosință	Intra vilan	Suprafața (mp)	Tarla	Parcelă	Nr. topo	Observații / Referințe
1	arabil	NU	47.400	4	11/7	-	

Lungime Segmente

1) Valorile lungimilor segmentelor sunt obținute din proiecție în plan.

Punct început	X / Y	Punct sfârșit	X / Y	Lungime segment (** (m)
1	350.441,218 288.912,052	2	350.434,645 288.765,992	146.208
2	350.434,645 288.765,992	3	350.759,587 288.754,438	325.147
3	350.759,587 288.754,438	4	350.761,662 288.818,941	64.536
4	350.761,662 288.818,941	5	350.764,288 288.900,565	81.666
5	350.764,288 288.900,565	1	350.441,218 288.912,052	323.274

**** Lungimile segmentelor sunt determinate în planul de proiecție Stereo 70 și sunt rotunjite la 1 milimetru.**

***** Distanța dintre puncte este formată din segmente cumulate ce sunt mai mici decât valoarea 1 milimetru.**

**DATE DESPRE IMOBILUL NR. 2984**

Oficiul de Cadastru și Publicitate Imobiliară DOLJ
Biroul de Cadastru și Publicitate Imobiliară Craiova

A. Partea I. Descrierea imobilului

TEREN Extravilan

Adresa: Jud. Dolj, T 4, P 11/8

Nr. Crt	Nr cadastral Nr. topografic	Suprafața* (mp)	Observații / Referințe
A1	30513	47.400	Sector cadastral:62 Teren neimprejmit;

B. Partea II. Proprietari și acte

Inscrieri privitoare la dreptul de proprietate și alte drepturi reale		Referințe
45352 / 01/06/2012		
Act Notarial nr. CVC:3006, din 30/09/2011 emis de BNP STOENESCU FLOREA (TDP 16244/2011 CJ DOLJ);		
B1	Intabulare, drept de PROPRIETATE, dobandit prin Conventie, cota actuala 19/20, cota initiala 19/20 1) BICU LAURENTIU	A1
30418 / 02/03/2016		
Act Notarial nr. ACT DE PARTAJ VOLUNTAR:790, din 19/02/2016 emis de NP Floricel MIHAI-MARIAN (act notarial nr. Act de lichidare a regimului comunitatii legale supliment aut. nr. 789 , din 19.02.2016 , emis de NP Floricel MIHAI-MARIAN .);		
B2	Intabulare, drept de PROPRIETATE, dobandit prin lesire Din Indiviziune, cota actuala 1/20, cota initiala 1/20 1) BICU LAURENTIU	A1

C. Partea III. SARCINI .

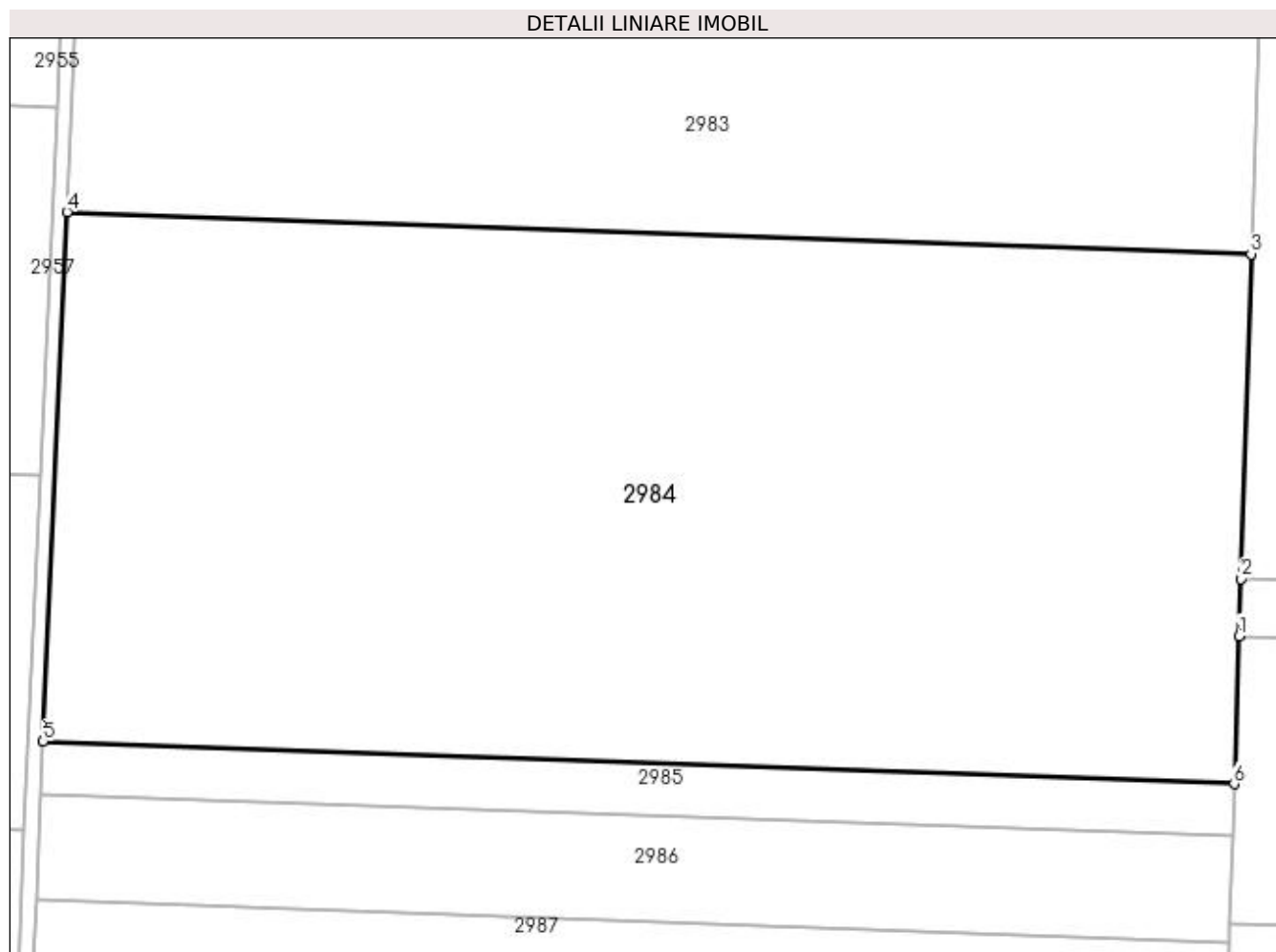
Inscrieri privind dezmembramintele dreptului de proprietate, drepturi reale de garanție și sarcini		Referințe
NU SUNT		

Anexa Nr. 1 La Partea I

Teren

Nr cadastral	Suprafața (mp)*	Observații / Referințe
30513	47.400	

* Suprafața este determinată în planul de proiecție Stereo 70.



Date referitoare la teren

Crt	Categorie folosință	Intra vilan	Suprafața (mp)	Tarla	Parcelă	Nr. topo	Observații / Referințe
1	arabil	NU	47.400	4	11/8	-	

Lungime Segmente

1) Valorile lungimilor segmentelor sunt obținute din proiecție în plan.

Punct început	X / Y	Punct sfârșit	X / Y	Lungime segment (** (m)
1	350.756,219 288.649,725	2	350.756,722 288.665,387	15.67
2	350.756,722 288.665,387	3	350.759,587 288.754,438	89.097
3	350.759,587 288.754,438	4	350.434,645 288.765,992	325.147
4	350.434,645 288.765,992	5	350.428,11 288.620,769	145.37
5	350.428,11 288.620,769	6	350.754,913 288.609,149	327.01

Punct început	X / Y	Punct sfârșit	X / Y	Lungime segment (** (m)
6	350.754,913 288.609,149	1	350.756,219 288.649,725	40.597

** Lungimile segmentelor sunt determinate în planul de proiecție Stereo 70 și sunt rotunjite la 1 milimetru.

*** Distanța dintre puncte este formată din segmente cumulate ce sunt mai mici decât valoarea 1 milimetru.

**DATE DESPRE IMOBILUL NR. 2985**

Oficiul de Cadastru și Publicitate Imobiliară DOLJ
Biroul de Cadastru și Publicitate Imobiliară Craiova

A. Partea I. Descrierea imobilului

TEREN Extravilan

Adresa: Jud. Dolj, T 4, P 11/9

Nr. Crt	Nr cadastral Nr. topografic	Suprafața* (mp)	Observații / Referințe
A1		4.700	Sector cadastral:62 Teren neimprejmuit;

B. Partea II. Proprietari și acte

Inscrieri privitoare la dreptul de proprietate și alte drepturi reale	Referințe
0 / 19/05/2022	
Act Administrativ nr. TDP:2817-59439, din 04/10/2000 emis de COMISIA JUDETEANA DOLJ;	
B1	A1
Intabulare, drept de PROPRIETATE, dobandit prin Reconstituire, cota actuala 1/1, cota initiala 1/1 1) MITU MARIA, LIPSA CNP	

C. Partea III. SARCINI .

Inscrieri privind dezmembramintele dreptului de proprietate, drepturi reale de garanție și sarcini	Referințe
NU SUNT	

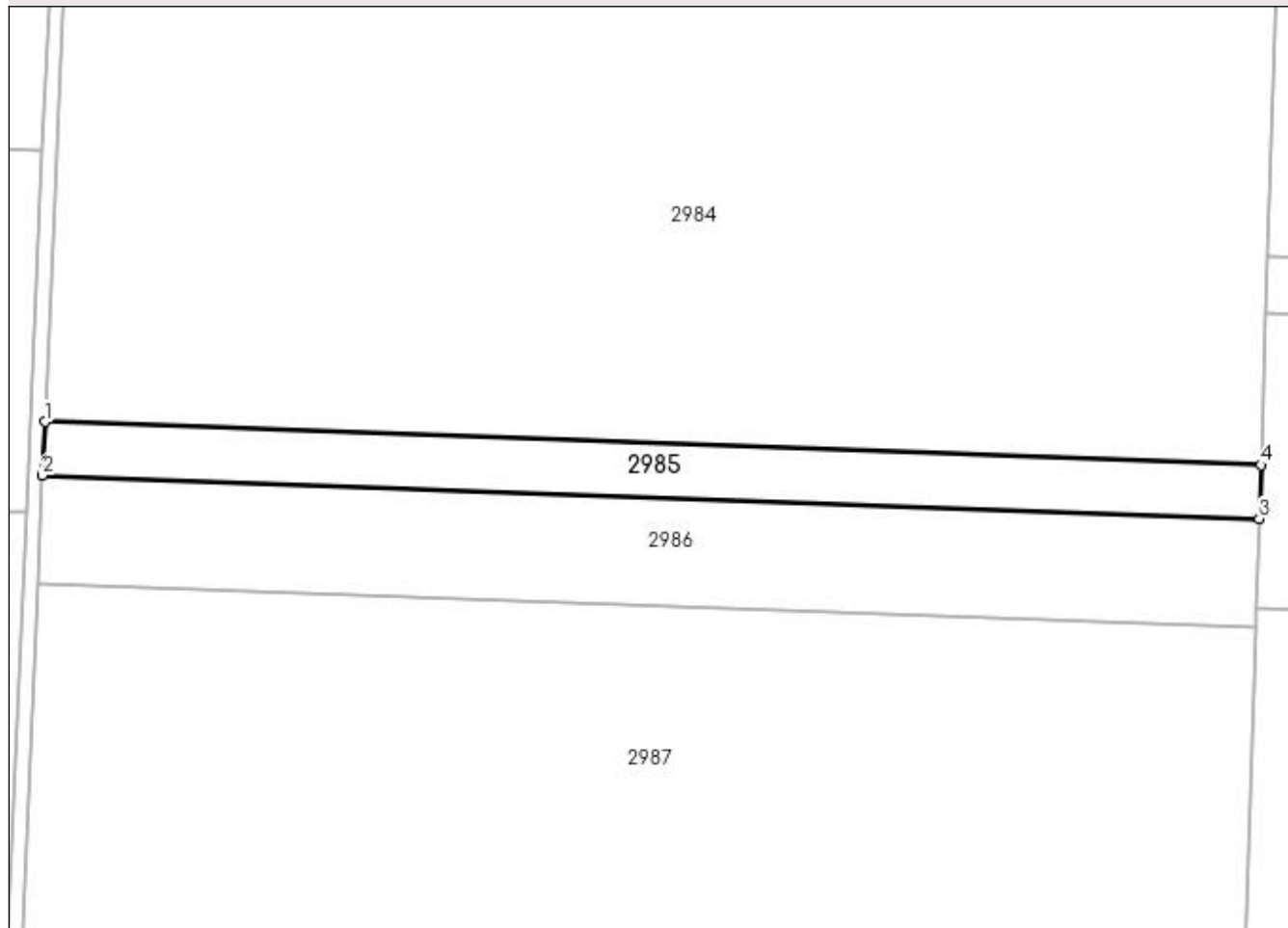
Anexa Nr. 1 La Partea I

Teren

Nr cadastral	Suprafața (mp)*	Observații / Referințe
	4.700	

* Suprafața este determinată în planul de proiecție Stereo 70.

DETALII LINIARE IMOBIL



Date referitoare la teren

Crt	Categorie folosință	Intra vilan	Suprafața (mp)	Tarla	Parcelă	Nr. topo	Observații / Referințe
1	arabil	NU	4.700	4	11/9	-	

Lungime Segmente

1) Valorile lungimilor segmentelor sunt obținute din proiecție în plan.

Punct început	X / Y	Punct sfârșit	X / Y	Lungime segment (** (m)
1	350.428,11 288.620,769	2	350.427,464 288.606,414	14.37
2	350.427,464 288.606,414	3	350.754,451 288.594,788	327.194
3	350.754,451 288.594,788	4	350.754,913 288.609,149	14.368
4	350.754,913 288.609,149	1	350.428,11 288.620,769	327.01

**** Lungimile segmentelor sunt determinate în planul de proiecție Stereo 70 și sunt rotunjite la 1 milimetru.**

***** Distanța dintre puncte este formată din segmente cumulate ce sunt mai mici decât valoarea 1 milimetru.**

**DATE DESPRE IMOBILUL NR. 2986**

Oficiul de Cadastru și Publicitate Imobiliară DOLJ
Biroul de Cadastru și Publicitate Imobiliară Craiova

A. Partea I. Descrierea imobilului

TEREN Extravilan

Adresa: Jud. Dolj, T 4, P 11/3

Nr. Crt	Nr cadastral Nr. topografic	Suprafața* (mp)	Observații / Referințe
A1		9.520	Sector cadastral:62 Teren neimprejmuit;

B. Partea II. Proprietari și acte

Inscrieri privitoare la dreptul de proprietate și alte drepturi reale	Referințe
0 / 19/05/2022	
Act Administrativ nr. TDP:2825-59439, din 04/10/2000 emis de COMISIA JUDETEANA DOLJ;	
B1	A1
Intabulare, drept de PROPRIETATE, dobândit prin Reconstituire, cota actuala 1/1, cota initiala 1/1 1) FIRU NICOLETA, LIPSA CNP	

C. Partea III. SARCINI .

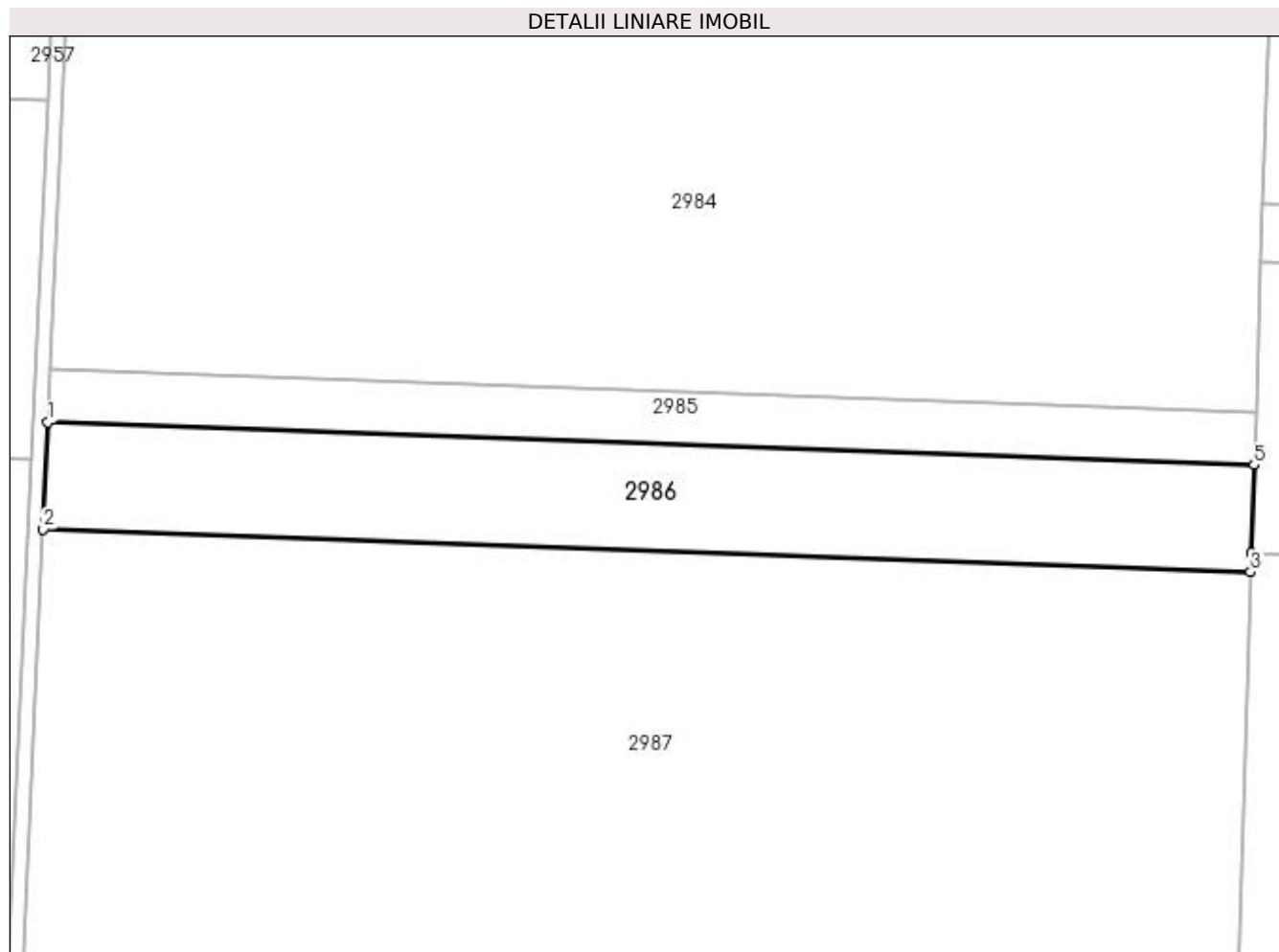
Inscrieri privind dezmembramintele dreptului de proprietate, drepturi reale de garanție și sarcini	Referințe
NU SUNT	

Anexa Nr. 1 La Partea I

Teren

Nr cadastral	Suprafața (mp)*	Observații / Referințe
	9.520	

* Suprafața este determinată în planul de proiecție Stereo 70.



Date referitoare la teren

Crt	Categorie folosință	Intra vilan	Suprafața (mp)	Tarla	Parcelă	Nr. topo	Observații / Referințe
1	arabil	NU	9.520	4	11/3	-	

Lungime Segmente

1) Valorile lungimilor segmentelor sunt obținute din proiecție în plan.

Punct început	X / Y	Punct sfârșit	X / Y	Lungime segment (** (m))
1	350.427,464 288.606,414	2	350.426,156 288.577,363	29.08
2	350.426,156 288.577,363	3	350.753,516 288.565,723	327.567
3	350.753,516 288.565,723	4	350.753,68 288.570,806	5.086
4	350.753,68 288.570,806	5	350.754,451 288.594,788	23.994
5	350.754,451 288.594,788	1	350.427,464 288.606,414	327.194

**** Lungimile segmentelor sunt determinate în planul de proiecție Stereo 70 și sunt rotunjite la 1 milimetru.**

***** Distanța dintre puncte este formată din segmente cumulate ce sunt mai mici decât valoarea 1 milimetru.**

**DATE DESPRE IMOBILUL NR. 2987**

Oficiul de Cadastru și Publicitate Imobiliară DOLJ
Biroul de Cadastru și Publicitate Imobiliară Craiova

A. Partea I. Descrierea imobilului

TEREN Extravilan

Adresa: Jud. Dolj, T 4, P 11/4

Nr. Crt	Nr cadastral Nr. topografic	Suprafața* (mp)	Observații / Referințe
A1		46.100	Sector cadastral:62 Teren neimprejmuit;

B. Partea II. Proprietari și acte

Inscrieri privitoare la dreptul de proprietate și alte drepturi reale	Referințe
0 / 19/05/2022	
Act Notarial nr. ACT DE PARTAJ VOLUNTAR:1106, din 30/06/2004 emis de BNP CERNOBAI EMIL;	
B1	A1
Intabulare, drept de PROPRIETATE, dobandit prin lesire Din Indiviziune, cota actuala 1/1, cota initiala 1/1 1) NISTOR VALERIU MIRCEA, LIPSA CNP	

C. Partea III. SARCINI .

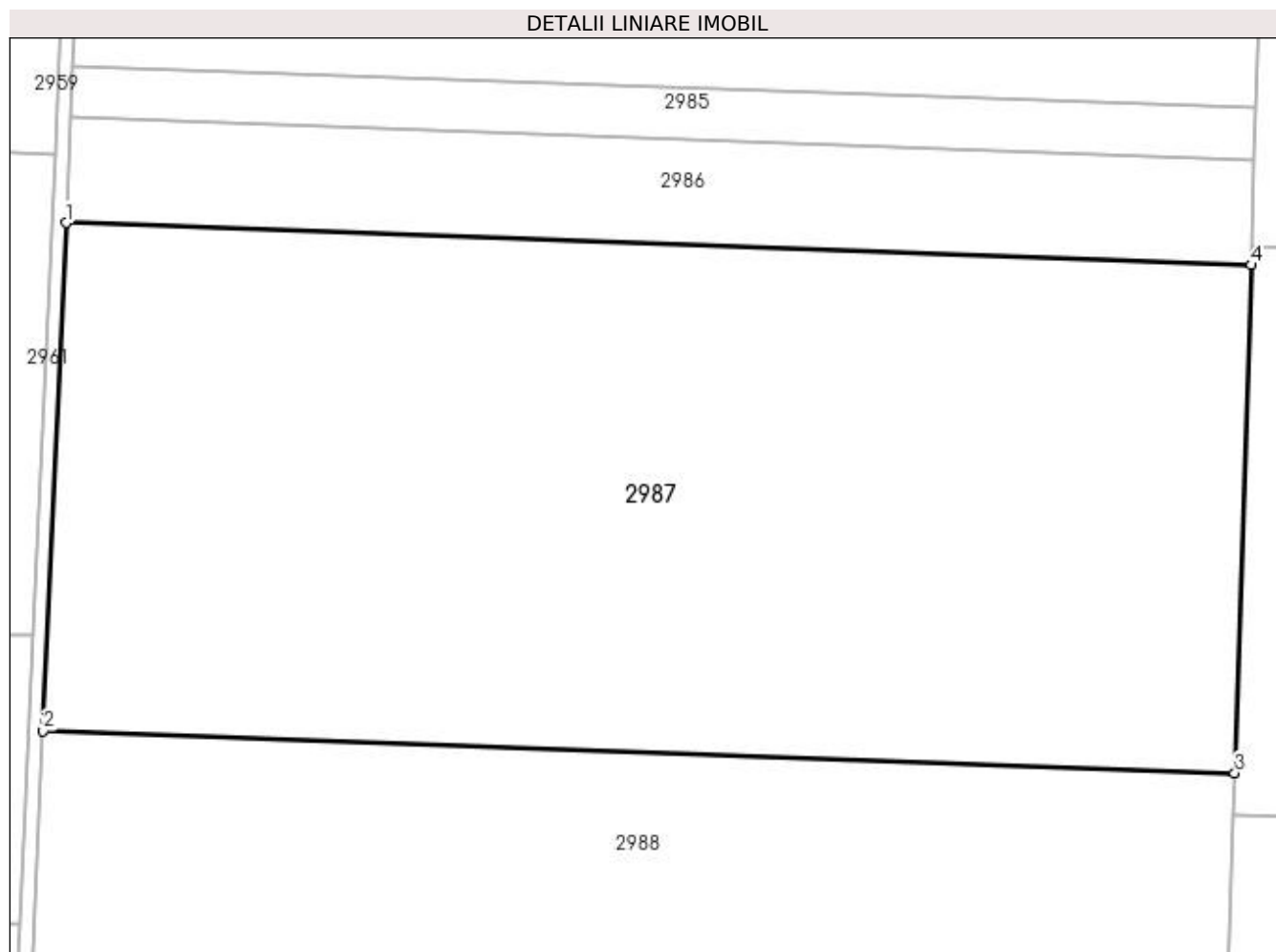
Inscrieri privind dezmembramintele dreptului de proprietate, drepturi reale de garanție și sarcini	Referințe
NU SUNT	

Anexa Nr. 1 La Partea I

Teren

Nr cadastral	Suprafața (mp)*	Observații / Referințe
	46.100	

* Suprafața este determinată în planul de proiecție Stereo 70.



Date referitoare la teren

Crt	Categorie folosință	Intra vilan	Suprafața (mp)	Tarla	Parcelă	Nr. topo	Observații / Referințe
1	arabil	NU	46.100	4	11/4	-	

Lungime Segmente

1) Valorile lungimilor segmentelor sunt obținute din proiecție în plan.

Punct început	X / Y	Punct sfârșit	X / Y	Lungime segment (** (m)
1	350.426,156 288.577,363	2	350.419,846 288.437,149	140.356
2	350.419,846 288.437,149	3	350.749,004 288.425,446	329.366
3	350.749,004 288.425,446	4	350.753,516 288.565,723	140.35
4	350.753,516 288.565,723	1	350.426,156 288.577,363	327.567

**** Lungimile segmentelor sunt determinate în planul de proiecție Stereo 70 și sunt rotunjite la 1 milimetru.**

***** Distanța dintre puncte este formată din segmente cumulate ce sunt mai mici decât valoarea 1 milimetru.**

**DATE DESPRE IMOBILUL NR. 2988**

Oficiul de Cadastru și Publicitate Imobiliară DOLJ
Biroul de Cadastru și Publicitate Imobiliară Craiova

A. Partea I. Descrierea imobilului

TEREN Extravilan

Adresa: Jud. Dolj, T 4, P 11/5

Nr. Crt	Nr cadastral Nr. topografic	Suprafața* (mp)	Observații / Referințe
A1	30558	46.100	Sector cadastral:62 Teren neimprejmit;

B. Partea II. Proprietari și acte

Inscrieri privitoare la dreptul de proprietate și alte drepturi reale		Referințe
48120 / 12/06/2012		
Hotarare Judecatoreasca nr. SC:2157, din 10/12/2009 emis de JUDECATORIA CALAFAT (Dosar nr 2852/201/2009);		
B1	Intabulare, drept de PROPRIETATE, dobandit prin Hotarare Judecatoreasca, cota actuala 19/20, cota initiala 19/20 1) BICU LAURENTIU	A1
30436 / 03/03/2016		
Act Notarial nr. ACT DE PARTAJ VOLUNTAR:790, din 19/02/2016 emis de NP Floricel MIHAI-MARIAN ;		
B2	Intabulare, drept de PROPRIETATE, dobandit prin Iesire Din Indiviziune, cota actuala 1/20, cota initiala 1/20 1) BICU LAURENTIU	A1

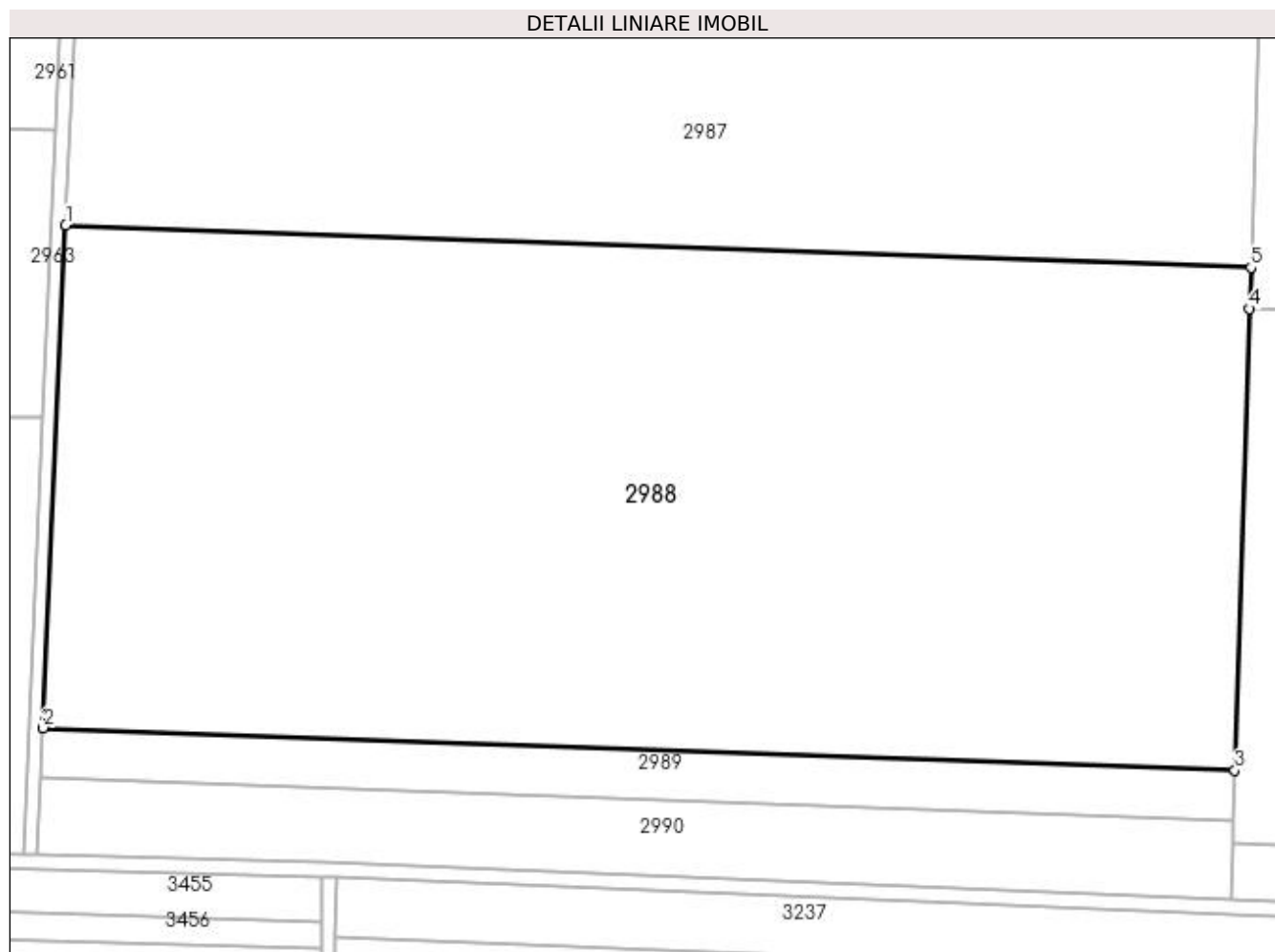
C. Partea III. SARCINI .

Inscrieri privind dezmembramintele dreptului de proprietate, drepturi reale de garanție și sarcini	Referințe
NU SUNT	

Anexa Nr. 1 La Partea I**Teren**

Nr cadastral	Suprafața (mp)*	Observații / Referințe
30558	46.100	

* Suprafața este determinată în planul de proiecție Stereo 70.

**Date referitoare la teren**

Crt	Categorie folosință	Intra vilan	Suprafața (mp)	Tarla	Parcelă	Nr. topo	Observații / Referințe
1	arabil	NU	46.100	4	11/5	-	

Lungime Segmente

1) Valorile lungimilor segmentelor sunt obținute din proiecție în plan.

Punct început	X / Y	Punct sfârșit	X / Y	Lungime segment (** (m)
1	350.419,846 288.437,149	2	350.413,571 288.297,697	139.593
2	350.413,571 288.297,697	3	350.744,516 288.285,93	331.154
3	350.744,516 288.285,93	4	350.748,637 288.414,039	128.175
4	350.748,637 288.414,039	5	350.749,004 288.425,446	11.413
5	350.749,004 288.425,446	1	350.419,846 288.437,149	329.366

**** Lungimile segmentelor sunt determinate în planul de proiecție Stereo 70 și sunt rotunjite la 1 milimetru.**

***** Distanța dintre puncte este formată din segmente cumulate ce sunt mai mici decât valoarea 1 milimetru.**

**DATE DESPRE IMOBILUL NR. 2989**

Oficiul de Cadastru și Publicitate Imobiliară DOLJ
Biroul de Cadastru și Publicitate Imobiliară Craiova

A. Partea I. Descrierea imobilului

TEREN Extravilan

Adresa: Jud. Dolj, T 4, P 11/6

Nr. Crt	Nr cadastral Nr. topografic	Suprafața* (mp)	Observații / Referințe
A1	30543	4.600	Sector cadastral:62 Teren neimprejmuit;

B. Partea II. Proprietari și acte

Inscrieri privitoare la dreptul de proprietate și alte drepturi reale	Referințe
48113 / 12/06/2012	
Act Notarial nr. CVC:2936, din 27/09/2010 emis de BNP STOENESCU FLOREA ;	
B1	A1
Intabulare, drept de PROPRIETATE, dobandit prin Conventie, cota actuala 19/20, cota initiala 19/20 1) BICU LAURENTIU	
31372 / 04/03/2016	
Act Notarial nr. ACT DE PARTAJ VOLUNTAR:790, din 19/02/2016 emis de NP Floricel MIHAI-MARIAN ;	
B2	A1
Intabulare, drept de PROPRIETATE, dobandit prin Iesire Din Indiviziune, cota actuala 1/20, cota initiala 1/20 1) BICU LAURENTIU	

C. Partea III. SARCINI .

Inscrieri privind dezmembramintele dreptului de proprietate, drepturi reale de garanție și sarcini	Referințe
NU SUNT	

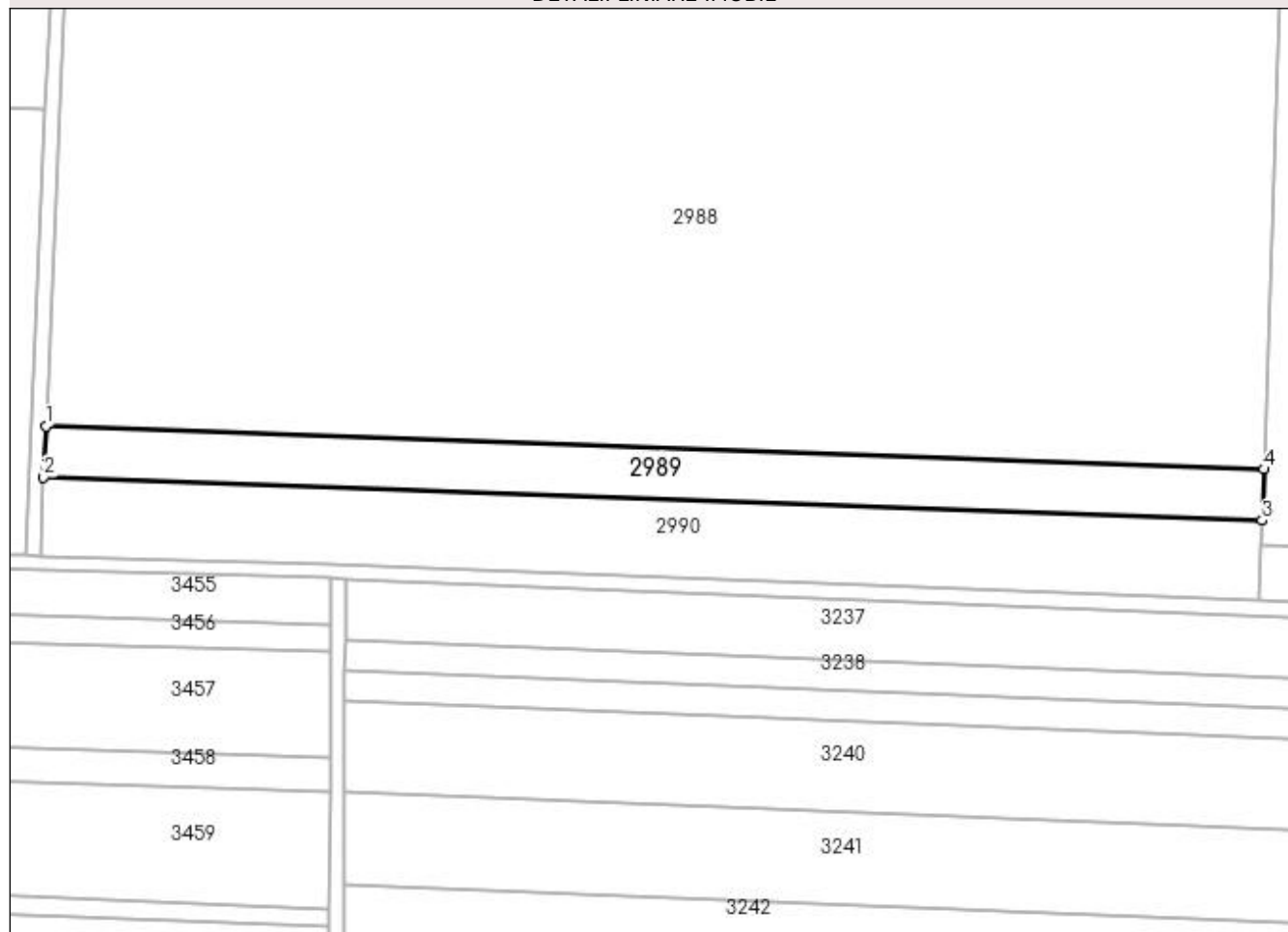
Anexa Nr. 1 La Partea I

Teren

Nr cadastral	Suprafața (mp)*	Observații / Referințe
30543	4.600	

* Suprafața este determinată în planul de proiecție Stereo 70.

DETALII LINIARE IMOBIL



Date referitoare la teren

Crt	Categorie folosință	Intra vilan	Suprafața (mp)	Tarla	Parcelă	Nr. topo	Observații / Referințe
1	arabil	NU	4.600	4	11/6	-	

Lungime Segmente

1) Valorile lungimilor segmentelor sunt obținute din proiecție în plan.

Punct început	X / Y	Punct sfârșit	X / Y	Lungime segment (** (m)
1	350.413,571 288.297,697	2	350.412,946 288.283,824	13.887
2	350.412,946 288.283,824	3	350.744,069 288.272,05	331.332
3	350.744,069 288.272,05	4	350.744,516 288.285,93	13.887
4	350.744,516 288.285,93	1	350.413,571 288.297,697	331.154

**** Lungimile segmentelor sunt determinate în planul de proiecție Stereo 70 și sunt rotunjite la 1 milimetru.**

***** Distanța dintre puncte este formată din segmente cumulate ce sunt mai mici decât valoarea 1 milimetru.**

**DATE DESPRE IMOBILUL NR. 2990**

Oficiul de Cadastru și Publicitate Imobiliară DOLJ
Biroul de Cadastru și Publicitate Imobiliară Craiova

A. Partea I. Descrierea imobilului

TEREN Extravilan

Adresa: Jud. Dolj, T 4, P 11/11

Nr. Crt	Nr cadastral Nr. topografic	Suprafața* (mp)	Observații / Referințe
A1		Din acte: 0 Masurata: 7.045	Sector cadastral:62 Teren neimprejmuit;

B. Partea II. Proprietari și acte

Inscrieri privitoare la dreptul de proprietate și alte drepturi reale		Referințe
0 / 19/05/2022		
Act Normativ nr. LEGE:7, din 13/03/1996 emis de PARLAMENTUL ROMANIEI;		
B1	Inscrierea provizorie, drept de PROPRIETATE, dobandit prin Lege, cota actuala 1/1, cota initiala 1/1 1) NEIDENTIFICAT NEIDENTIFICAT	A1

C. Partea III. SARCINI .

Inscrieri privind dezmembramintele dreptului de proprietate, drepturi reale de garanție și sarcini	Referințe
NU SUNT	

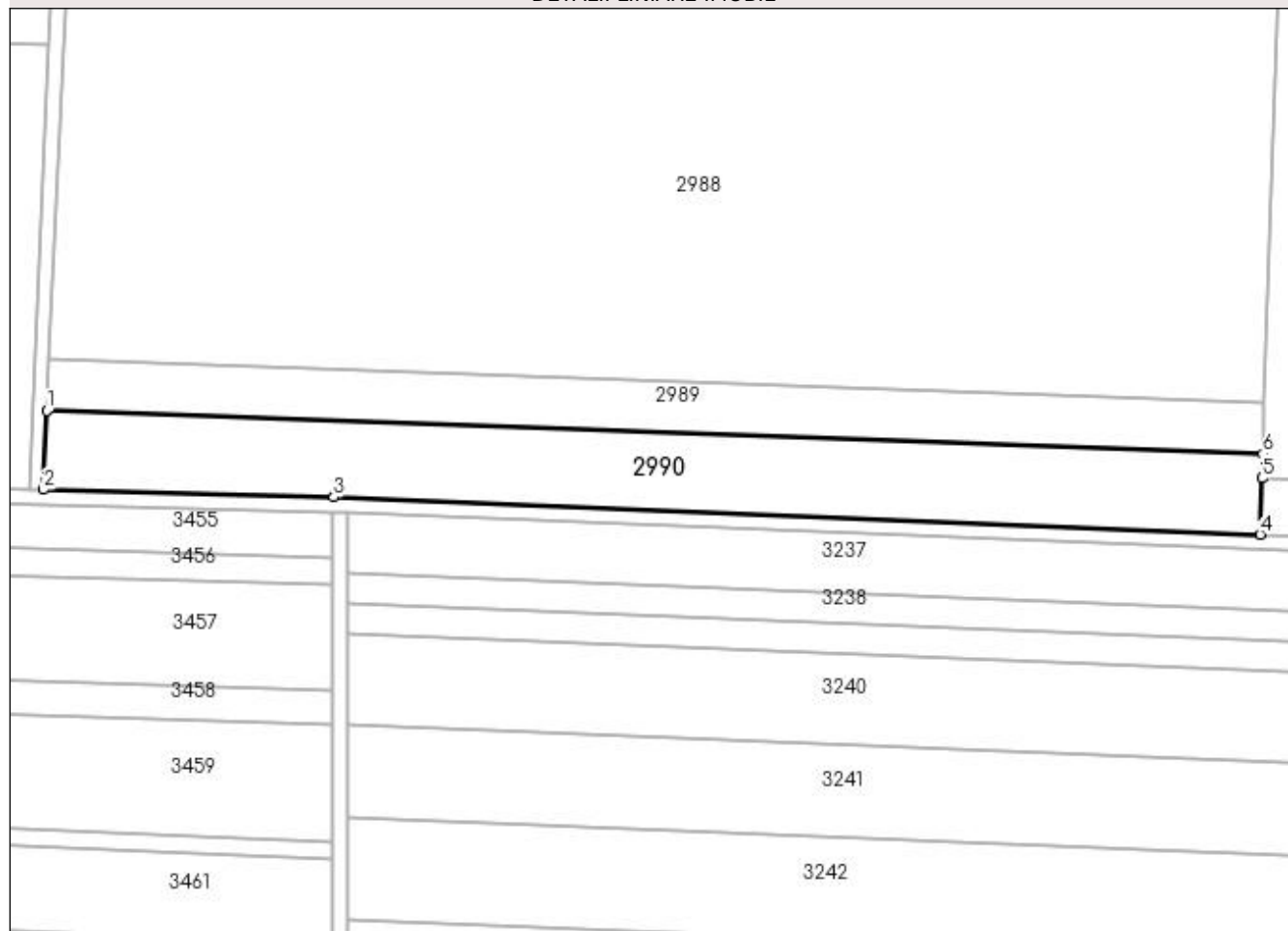
Anexa Nr. 1 La Partea I

Teren

Nr cadastral	Suprafața (mp)*	Observații / Referințe
	Din acte: 0 Masurata: 7.045	

* Suprafața este determinată în planul de proiecție Stereo 70.

DETALII LINIARE IMOBIL



Date referitoare la teren

Crt	Categorie folosință	Intra vilan	Suprafața (mp)	Tarla	Parcelă	Nr. topo	Observații / Referințe
1	arabil	NU	7.045	4	11/11	-	

Lungime Segmente

1) Valorile lungimilor segmentelor sunt obținute din proiecție în plan.

Punct început	X / Y	Punct sfârșit	X / Y	Lungime segment (** (m)
1	350.412,946 288.283,824	2	350.411,983 288.262,414	21.432
2	350.411,983 288.262,414	3	350.491,029 288.260,338	79.073
3	350.491,029 288.260,338	4	350.743,364 288.250,131	252.541
4	350.743,364 288.250,131	5	350.743,858 288.265,495	15.372
5	350.743,858 288.265,495	6	350.744,069 288.272,05	6.558

Punct început	X / Y	Punct sfârșit	X / Y	Lungime segment (** (m)
6	350.744,069 288.272,05	1	350.412,946 288.283,824	331.332

** Lungimile segmentelor sunt determinate în planul de proiecție Stereo 70 și sunt rotunjite la 1 milimetru.

*** Distanța dintre puncte este formată din segmente cumulate ce sunt mai mici decât valoarea 1 milimetru.

**DATE DESPRE IMOBILUL NR. 2991**

Oficiul de Cadastru și Publicitate Imobiliară DOLJ
Biroul de Cadastru și Publicitate Imobiliară Craiova

A. Partea I. Descrierea imobilului

TEREN Extravilan

Adresa: Jud. Dolj, T 5, P 32

Nr. Crt	Nr cadastral Nr. topografic	Suprafața* (mp)	Observații / Referințe
A1	30518	Din acte: 5.400 Masurata: 5.291	Sector cadastral:62 Teren neimprejmuit;

B. Partea II. Proprietari și acte

Inscrieri privitoare la dreptul de proprietate și alte drepturi reale		Referințe
45344 / 01/06/2012		
Hotarare Judecatoreasca nr. SC:673, din 16/04/2007 emis de JUDECATORIA CALAFAT;		
B1	Intabulare, drept de PROPRIETATE, dobandit prin Hotarare Judecatoreasca, cota actuala 19/20, cota initiala 19/20 1) BICU LAURENTIU	A1
27196 / 25/02/2016		
Act Notarial nr. ACT DE PARTAJ VOLUNTAR:790, din 19/02/2016 emis de NP.Floricel MIHAI-MARIAN ;		
B2	Intabulare, drept de PROPRIETATE, dobandit prin Iesire Din Indiviziune, cota actuala 1/20, cota initiala 1/20 1) BICU LAURENTIU	A1

C. Partea III. SARCINI .

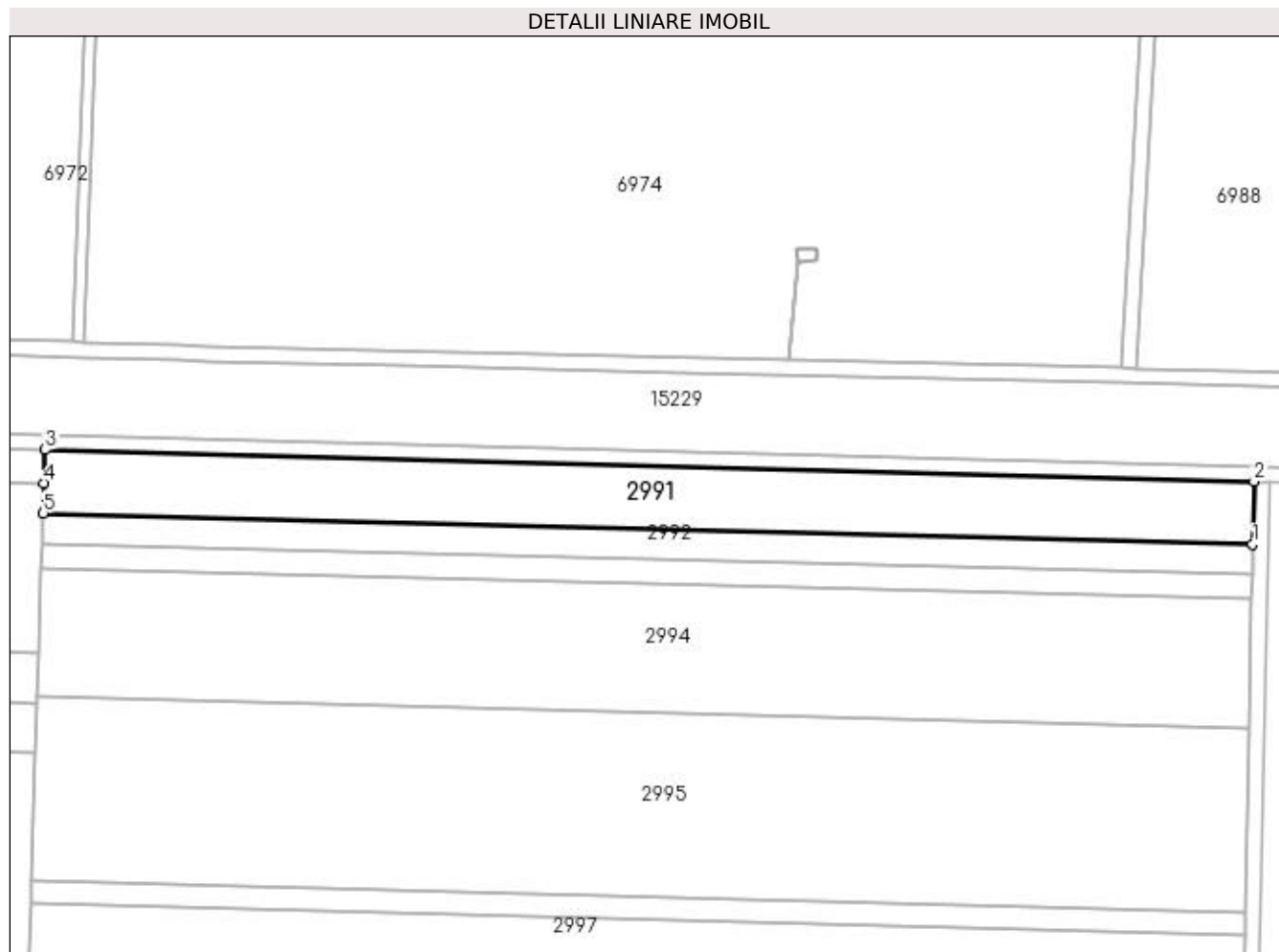
Inscrieri privind dezmembramintele dreptului de proprietate, drepturi reale de garanție și sarcini	Referințe
NU SUNT	

Anexa Nr. 1 La Partea I

Teren

Nr cadastral	Suprafaţa (mp)*	Observații / Referințe
30518	Din acte: 5.400 Masurata: 5.291	

* Suprafața este determinată în planul de proiecție Stereo 70.



Date referitoare la teren

Crt	Categorie folosință	Intra vilan	Suprafața (mp)	Tarla	Parcelă	Nr. topo	Observații / Referințe
1	arabil	NU	5.291	5	32	-	

Lungime Segmente

1) Valorile lungimilor segmentelor sunt obținute din proiecție în plan.

Punct început	X / Y	Punct sfârșit	X / Y	Lungime segment (** (m)
1	351.124,315 290.174,234	2	351.124,654 290.190,745	16.514
2	351.124,654 290.190,745	3	350.806,06 290.199,089	318.703
3	350.806,06 290.199,089	4	350.805,779 290.190,362	8.732
4	350.805,779 290.190,362	5	350.805,524 290.182,418	7.948
5	350.805,524 290.182,418	1	351.124,315 290.174,234	318.896

**** Lungimile segmentelor sunt determinate în planul de proiecție Stereo 70 și sunt rotunjite la 1 milimetru.**

***** Distanța dintre puncte este formată din segmente cumulate ce sunt mai mici decât valoarea 1 milimetru.**

**DATE DESPRE IMOBILUL NR. 2992**

Oficiul de Cadastru și Publicitate Imobiliară DOLJ
Biroul de Cadastru și Publicitate Imobiliară Craiova

A. Partea I. Descrierea imobilului

TEREN Extravilan

Adresa: Jud. Dolj, T 5, P 31

Nr. Crt	Nr cadastral Nr. topografic	Suprafața* (mp)	Observații / Referințe
A1	30515	Din acte: 2.600 Masurata: 2.548	Sector cadastral:62 Teren neimprejmuit;

B. Partea II. Proprietari și acte

Inscrieri privitoare la dreptul de proprietate și alte drepturi reale		Referințe
44020 / 29/05/2012		
Act Notarial nr. CVC:1199, din 17/06/2004 emis de BNP BELU AUREL;		
B1	Intabulare, drept de PROPRIETATE, dobandit prin Conventie, cota actuala 19/20, cota initiala 19/20 1) BICU LAURENTIU	A1
31869 / 04/03/2016		
Act Notarial nr. ACT DE PARTAJ VOLUNTAR:790, din 19/02/2016 emis de NP.Floricel MIHAI-MARIAN ;		
B2	Intabulare, drept de PROPRIETATE, dobandit prin Iesire Din Indiviziune, cota actuala 1/20, cota initiala 1/20 1) BICU LAURENTIU	A1

C. Partea III. SARCINI .

Inscrieri privind dezmembramintele dreptului de proprietate, drepturi reale de garanție și sarcini	Referințe
NU SUNT	

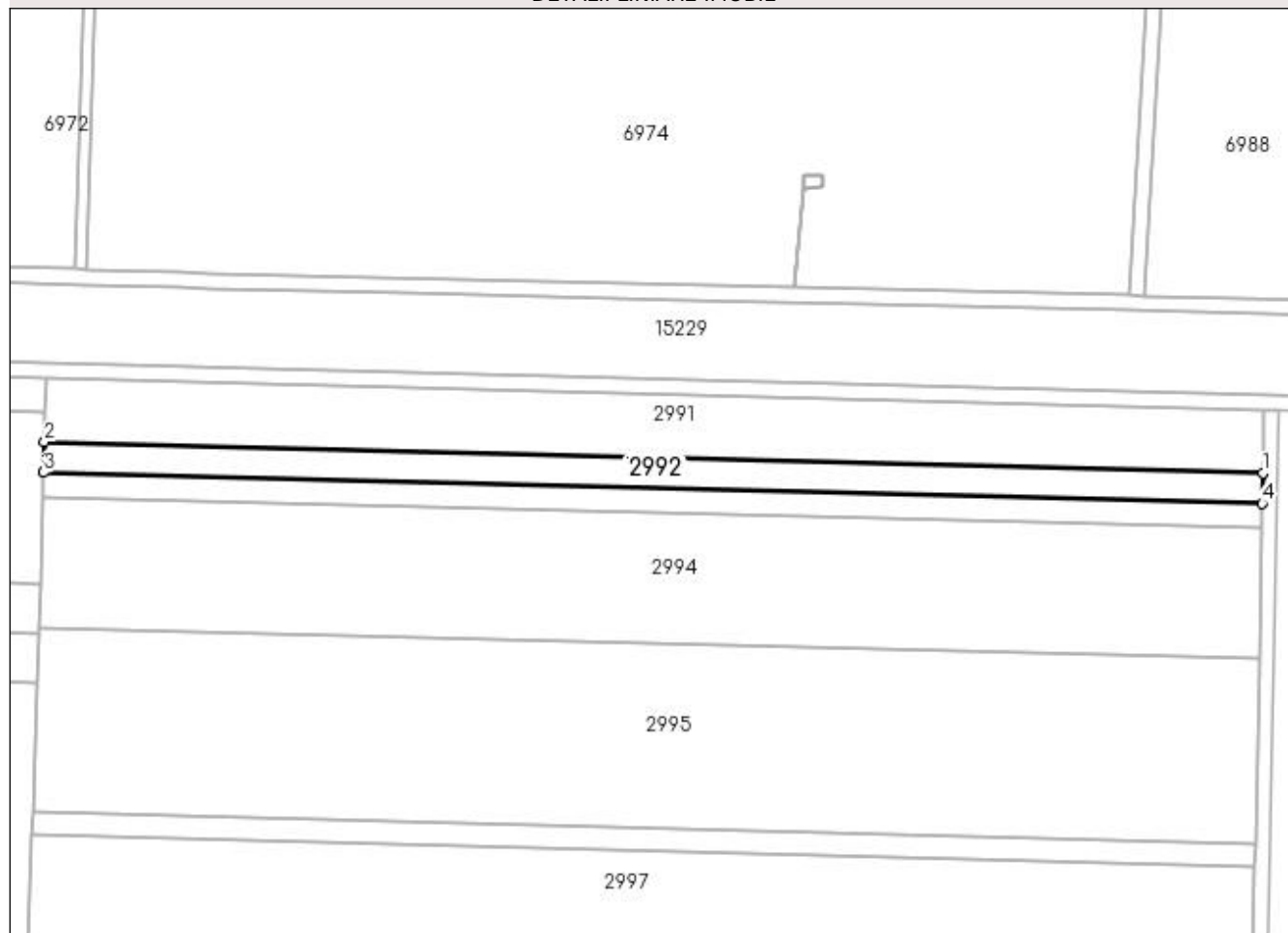
Anexa Nr. 1 La Partea I

Teren

Nr cadastral	Suprafața (mp)*	Observații / Referințe
30515	Din acte: 2.600 Masurata: 2.548	

* Suprafața este determinată în planul de proiecție Stereo 70.

DETALII LINIARE IMOBIL



Date referitoare la teren

Crt	Categorie folosință	Intravilan	Suprafața (mp)	Tarla	Parcelă	Nr. topo	Observații / Referințe
1	arabil	NU	2.548	5	31	-	

Lungime Segmente

1) Valorile lungimilor segmentelor sunt obținute din proiecție în plan.

Punct început	X / Y	Punct sfârșit	X / Y	Lungime segment (** (m)
1	351.124,315 290.174,234	2	350.805,524 290.182,418	318.896
2	350.805,524 290.182,418	3	350.805,267 290.174,433	7.989
3	350.805,267 290.174,433	4	351.124,151 290.166,247	318.989
4	351.124,151 290.166,247	1	351.124,315 290.174,234	7.989

**** Lungimile segmentelor sunt determinate în planul de proiecție Stereo 70 și sunt rotunjite la 1 milimetru.**

***** Distanța dintre puncte este formată din segmente cumulate ce sunt mai mici decât valoarea 1 milimetru.**

**DATE DESPRE IMOBILUL NR. 2993**

Oficiul de Cadastru și Publicitate Imobiliară DOLJ
Biroul de Cadastru și Publicitate Imobiliară Craiova

A. Partea I. Descrierea imobilului

TEREN Extravilan

Adresa: Jud. Dolj, T 5, P 29

Nr. Crt	Nr cadastral Nr. topografic	Suprafața* (mp)	Observații / Referințe
A1	30544	Din acte: 2.100 Masurata: 2.058	Sector cadastral:62 Teren neimprejmuit;

B. Partea II. Proprietari și acte

Inscrieri privitoare la dreptul de proprietate și alte drepturi reale		Referințe
44001 / 29/05/2012		
Hotarare Judecatoreasca nr. SC:122, din 08/02/2007 emis de JUDECATORIA CALAFAT (dosar nr. 291/201/2006);		
B1	Intabulare, drept de PROPRIETATE, dobandit prin Hotarare Judecatoreasca, cota actuala 19/20, cota initiala 19/20 1) BICU LAURENTIU	A1
27658 / 26/02/2016		
Act Notarial nr. ACT DE PARTAJ VOLUNTAR:790, din 19/02/2016 emis de NP.Floricel MIHAI-MARIAN ;		
B2	Intabulare, drept de PROPRIETATE, dobandit prin Iesire Din Indiviziune, cota actuala 1/20, cota initiala 1/20 1) BICU LAURENTIU	A1

C. Partea III. SARCINI .

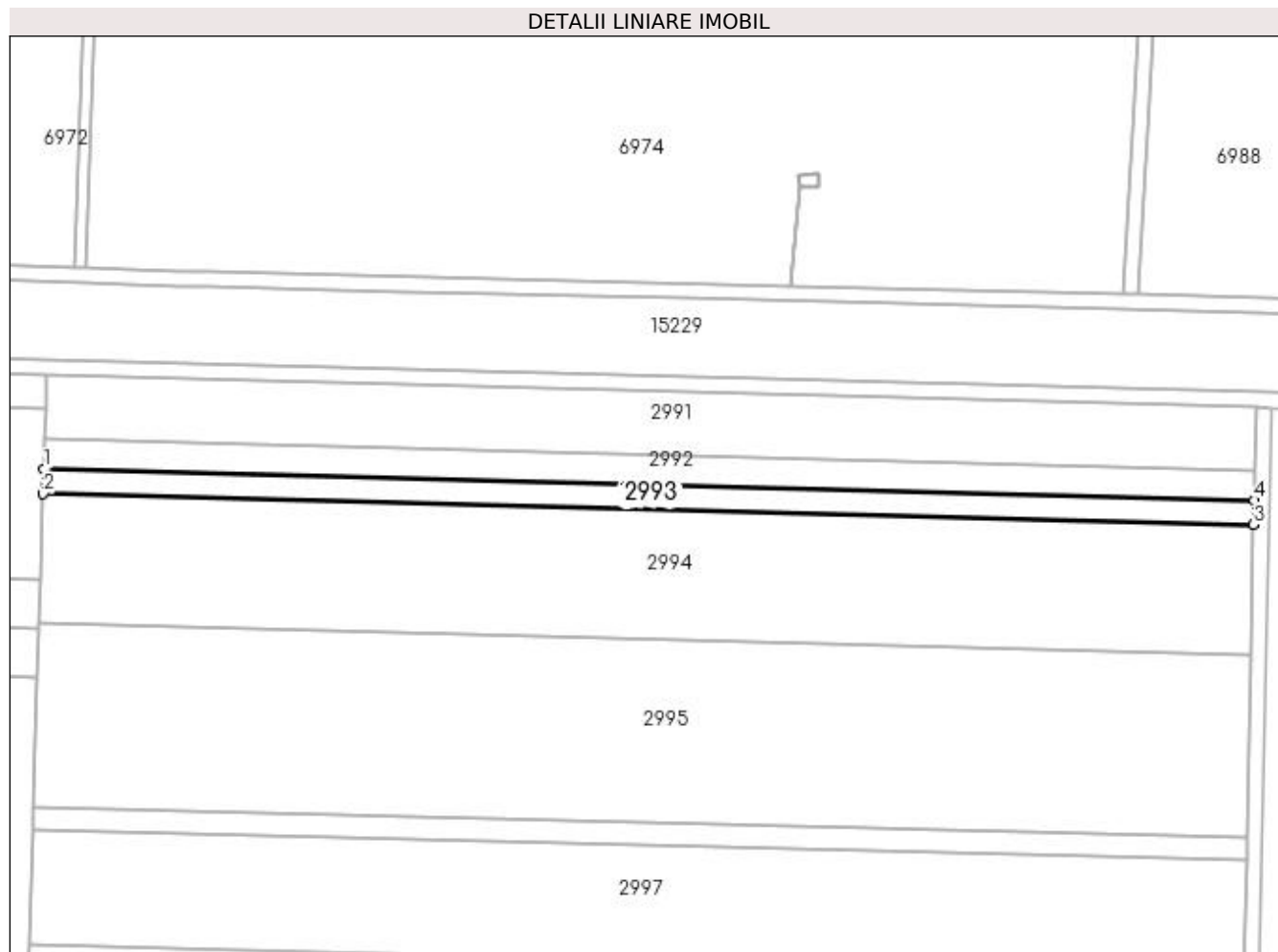
Inscrieri privind dezmembramintele dreptului de proprietate, drepturi reale de garanție și sarcini	Referințe
NU SUNT	

Anexa Nr. 1 La Partea I

Teren

Nr cadastral	Suprafața (mp)*	Observații / Referințe
30544	Din acte: 2.100 Masurata: 2.058	

* Suprafața este determinată în planul de proiecție Stereo 70.



Date referitoare la teren

Crt	Categorie folosință	Intravilan	Suprafața (mp)	Tarla	Parcelă	Nr. topo	Observații / Referințe
1	arabil	NU	2.058	5	29	-	

Lungime Segmente

1) Valorile lungimilor segmentelor sunt obținute din proiecție în plan.

Punct început	X / Y	Punct sfârșit	X / Y	Lungime segment (** (m)
1	350.805,267 290.174,433	2	350.805,06 290.167,985	6.451
2	350.805,06 290.167,985	3	351.124,018 290.159,797	319.063
3	351.124,018 290.159,797	4	351.124,151 290.166,247	6.451
4	351.124,151 290.166,247	1	350.805,267 290.174,433	318.989

**** Lungimile segmentelor sunt determinate în planul de proiecție Stereo 70 și sunt rotunjite la 1 milimetru.**

***** Distanța dintre puncte este formată din segmente cumulate ce sunt mai mici decât valoarea 1 milimetru.**

**DATE DESPRE IMOBILUL NR. 2994**

Oficiul de Cadastru și Publicitate Imobiliară DOLJ
Biroul de Cadastru și Publicitate Imobiliară Craiova

A. Partea I. Descrierea imobilului

TEREN Extravilan

Adresa: Jud. Dolj, T 5, P 28, 27

Nr. Crt	Nr cadastral Nr. topografic	Suprafața* (mp)	Observații / Referințe
A1	30506	Din acte: 11.100 Masurata: 10.876	Sector cadastral:62 Teren neimprejmuit;

B. Partea II. Proprietari și acte

Inscrieri privitoare la dreptul de proprietate și alte drepturi reale		Referințe
44017 / 29/05/2012		
Act Notarial nr. CVC:1129, din 24/06/2004 emis de BNP BELU AUREL (contract de vanzare cumparare aut nr. 1125/24-06-2004 - NP BELU AUREL; ACT DE LICHIDARE A REGIMULUI COMUNITATII LEGALE SUPLIMENT AUT NR. 789 , din 19.02.2016 , emis de NP Floricel MIHAI-MARIAN; ACT DE PARTAJ VOLUNTAR AUT NR. 790 , din 19.02.2016 , emis de NP Floricel MIHAI-MARIA;);		
B1	Intabulare, drept de PROPRIETATE, dobandit prin PARTAJ, cota actuala 19/20, cota initiala 19/20 1) BICU LAURENTIU	A1
31820 / 04/03/2016		
Act Notarial nr. ACT DE PARTAJ VOLUNTAR:790, din 19/02/2016 emis de NP.Floricel MIHAI-MARIAN (act notarial nr. 789/19-02-2016 emis de Floricel MIHAI-MARIAN;);		
B2	Intabulare, drept de PROPRIETATE, dobandit prin lesire Din Indiviziune, cota actuala 1/20, cota initiala 1/20 1) BICU LAURENTIU	A1

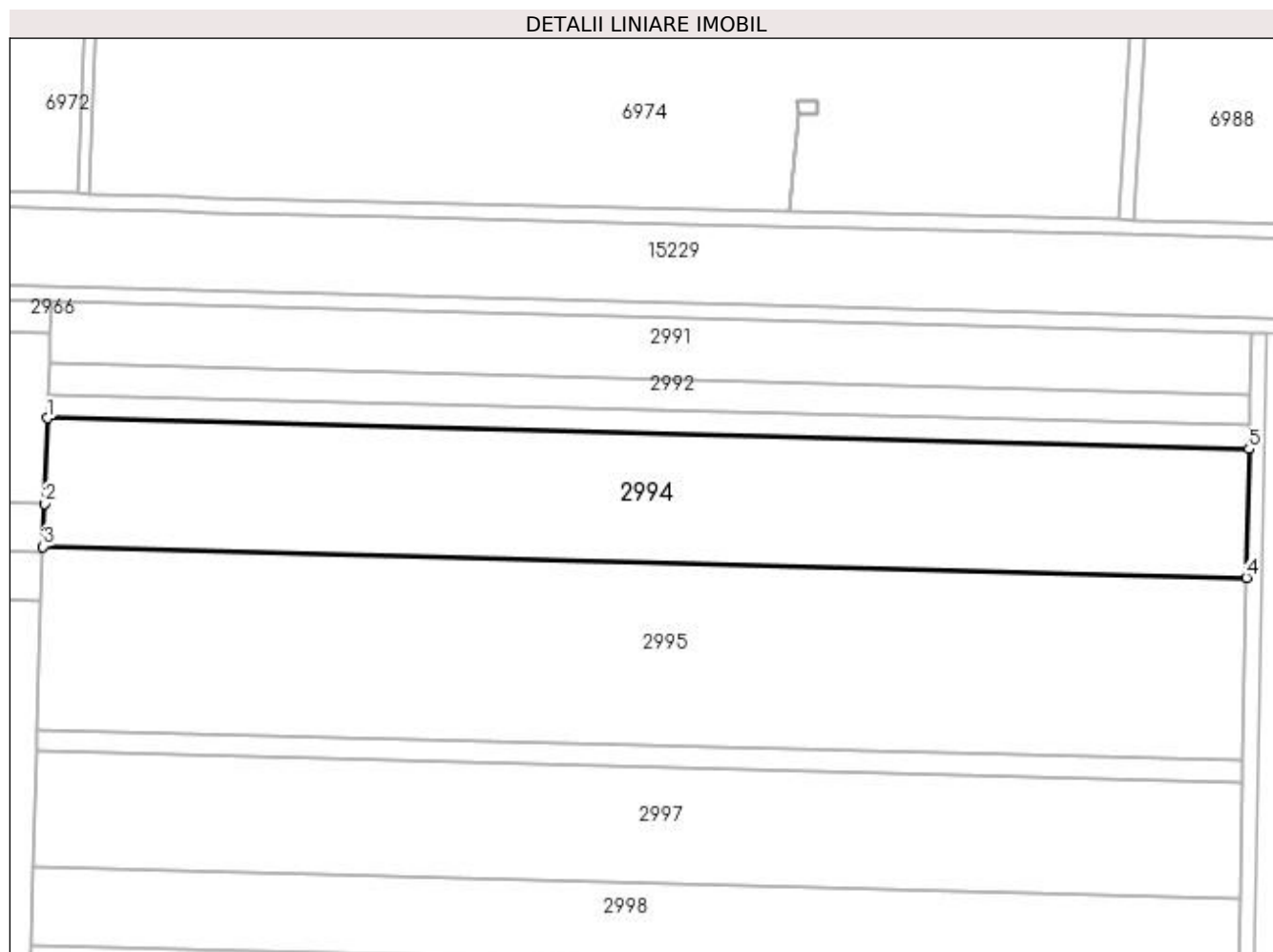
C. Partea III. SARCINI .

Inscrieri privind dezmembramintele dreptului de proprietate, drepturi reale de garanție și sarcini	Referințe
NU SUNT	

Anexa Nr. 1 La Partea I**Teren**

Nr cadastral	Suprafața (mp)*	Observații / Referințe
30506	Din acte: 11.100 Masurata: 10.876	

* Suprafața este determinată în planul de proiecție Stereo 70.

**Date referitoare la teren**

Crt	Categorie folosință	Intra vilan	Suprafața (mp)	Tarla	Parcelă	Nr. topo	Observații / Referințe
1	arabil	NU	5.977	5	28	-	
2	arabil	NU	4.899	5	27	-	

Lungime Segmente

1) Valorile lungimilor segmentelor sunt obținute din proiecție în plan.

Punct început	X / Y	Punct sfârșit	X / Y	Lungime segment (** (m))
1	350.805,06 290.167,985	2	350.804,331 290.145,336	22.661
2	350.804,331 290.145,336	3	350.803,964 290.133,936	11.406
3	350.803,964 290.133,936	4	351.123,318 290.125,738	319.459
4	351.123,318 290.125,738	5	351.124,018 290.159,797	34.066

Punct început	X / Y	Punct sfârșit	X / Y	Lungime segment (** (m)
5	351.124,018 290.159,797	1	350.805,06 290.167,985	319.063

** Lungimile segmentelor sunt determinate în planul de proiecție Stereo 70 și sunt rotunjite la 1 milimetru.

*** Distanța dintre puncte este formată din segmente cumulate ce sunt mai mici decât valoarea 1 milimetru.

**DATE DESPRE IMOBILUL NR. 2995**

Oficiul de Cadastru și Publicitate Imobiliară DOLJ
Biroul de Cadastru și Publicitate Imobiliară Craiova

A. Partea I. Descrierea imobilului

TEREN Extravilan

Adresa: Jud. Dolj, T 5, P 26

Nr. Crt	Nr cadastral Nr. topografic	Suprafața* (mp)	Observații / Referințe
A1		15.500	Sector cadastral:62 Teren neimprejmuit;

B. Partea II. Proprietari și acte

Inscrieri privitoare la dreptul de proprietate și alte drepturi reale	Referințe
0 / 19/05/2022	
Act Administrativ nr. TDP:3810, din 08/02/2003 emis de COMISIA JUDETEANA DOLJ;	
B1	A1
Intabulare, drept de PROPRIETATE, dobândit prin Reconstituire, cota actuala 1/1, cota initiala 1/1 1) VANCA GHEORGHE, LIPSA CNP	

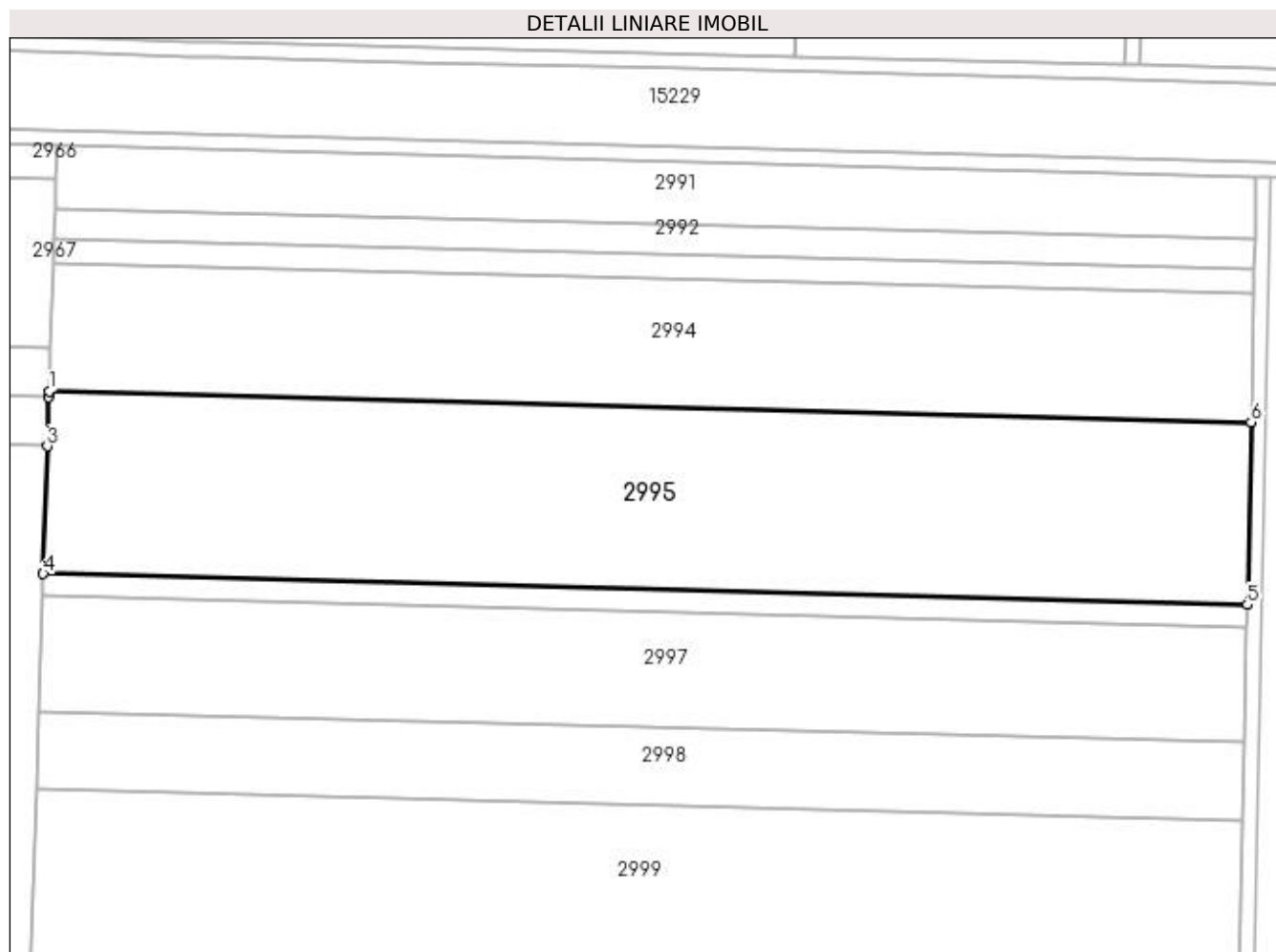
C. Partea III. SARCINI .

Inscrieri privind dezmembramintele dreptului de proprietate, drepturi reale de garanție și sarcini	Referințe
NU SUNT	

Anexa Nr. 1 La Partea I**Teren**

Nr cadastral	Suprafața (mp)*	Observații / Referințe
	15.500	

* Suprafața este determinată în planul de proiecție Stereo 70.

**Date referitoare la teren**

Crt	Categorie folosință	Intra vilan	Suprafața (mp)	Tarla	Parcelă	Nr. topo	Observații / Referințe
1	arabil	NU	15.500	5	26	-	

Lungime Segmente

1) Valorile lungimilor segmentelor sunt obținute din proiecție în plan.

Punct început	X / Y	Punct sfârșit	X / Y	Lungime segment (** (m)
1	350.803,964 290.133,936	2	350.803,913 290.132,33	1.607
2	350.803,913 290.132,33	3	350.803,494 290.119,331	13.006
3	350.803,494 290.119,331	4	350.802,406 290.085,483	33.865
4	350.802,406 290.085,483	5	351.122,322 290.077,271	320.021
5	351.122,322 290.077,271	6	351.123,318 290.125,738	48.477

Punct început	X / Y	Punct sfârșit	X / Y	Lungime segment (** (m)
6	351.123,318 290.125,738	1	350.803,964 290.133,936	319.459

** Lungimile segmentelor sunt determinate în planul de proiecție Stereo 70 și sunt rotunjite la 1 milimetru.

*** Distanța dintre puncte este formată din segmente cumulate ce sunt mai mici decât valoarea 1 milimetru.

**DATE DESPRE IMOBILUL NR. 2996**

Oficiul de Cadastru și Publicitate Imobiliară DOLJ
Biroul de Cadastru și Publicitate Imobiliară Craiova

A. Partea I. Descrierea imobilului

TEREN Extravilan

Adresa: Jud. Dolj, T 5, P 25

Nr. Crt	Nr cadastral Nr. topografic	Suprafața* (mp)	Observații / Referințe
A1		1.900	Sector cadastral:62 Teren neimpregmuit;

B. Partea II. Proprietari și acte

Inscrieri privitoare la dreptul de proprietate și alte drepturi reale		Referințe
0 / 19/05/2022		
Act Administrativ nr. TDP:3822, din 31/01/2003 emis de COMISIA JUDETEANA DOLJ;		
B1	Intabulare, drept de PROPRIETATE, dobândit prin Reconstituire, cota actuala 1/1, cota initiala 1/1 1) IVANOIU ALEXANDRA, LIPSA CNP	A1

C. Partea III. SARCINI .

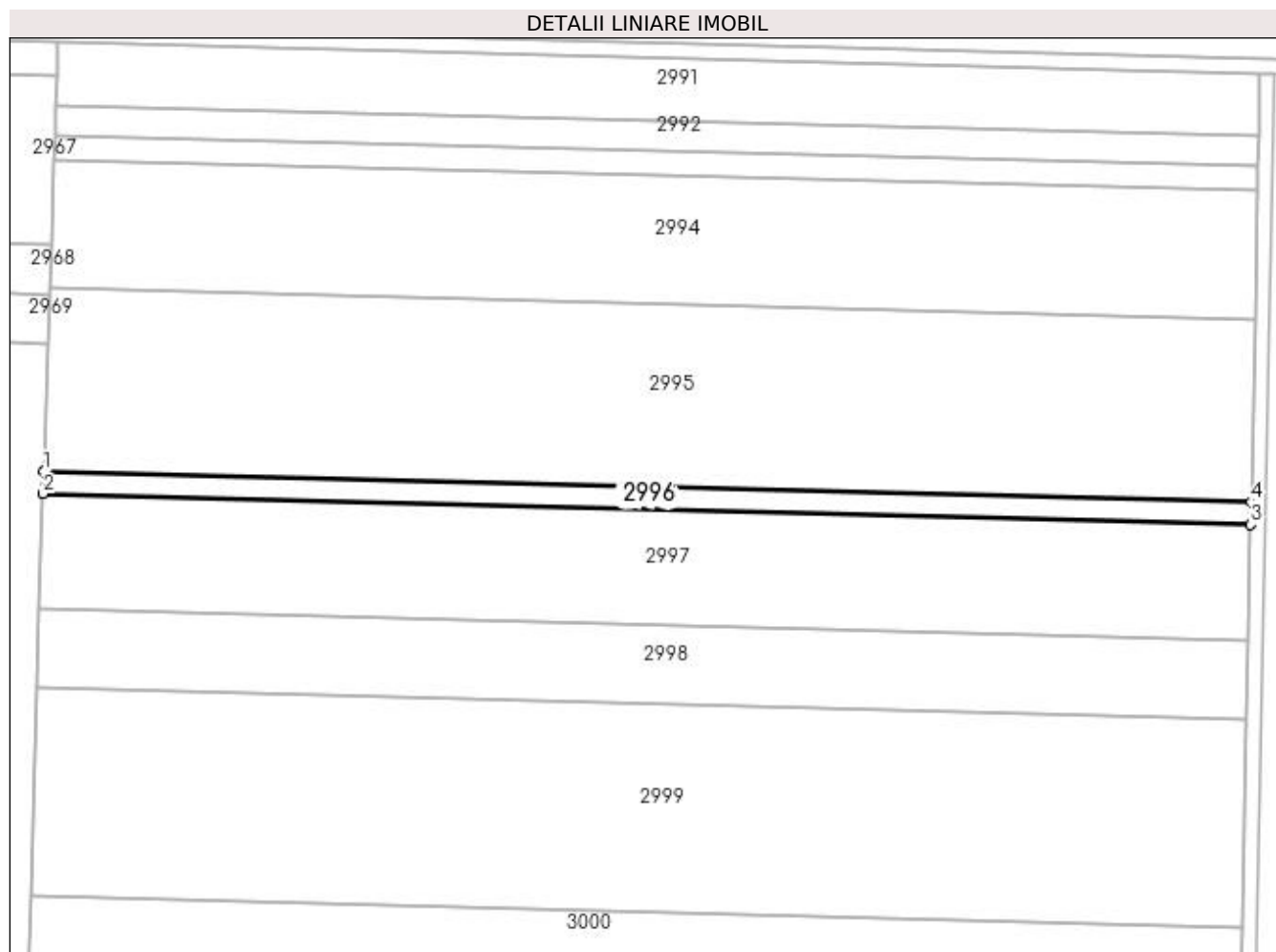
Inscrieri privind dezmembramintele dreptului de proprietate, drepturi reale de garanție și sarcini	Referințe
NU SUNT	

Anexa Nr. 1 La Partea I

Teren

Nr cadastral	Suprafața (mp)*	Observații / Referințe
	1.900	

* Suprafața este determinată în planul de proiecție Stereo 70.



Date referitoare la teren

Crt	Categorie folosință	Intra vilan	Suprafața (mp)	Tarla	Parcelă	Nr. topo	Observații / Referințe
1	arabil	NU	1.900	5	25	-	

Lungime Segmente

1) Valorile lungimilor segmentelor sunt obținute din proiecție în plan.

Punct început	X / Y	Punct sfârșit	X / Y	Lungime segment (** (m)
1	350.802,406 290.085,483	2	350.802,215 290.079,55	5.936
2	350.802,215 290.079,55	3	351.122,2 290.071,335	320.09
3	351.122,2 290.071,335	4	351.122,322 290.077,271	5.937
4	351.122,322 290.077,271	1	350.802,406 290.085,483	320.021

**** Lungimile segmentelor sunt determinate în planul de proiecție Stereo 70 și sunt rotunjite la 1 milimetru.**

***** Distanța dintre puncte este formată din segmente cumulate ce sunt mai mici decât valoarea 1 milimetru.**

**DATE DESPRE IMOBILUL NR. 2997**

Oficiul de Cadastru și Publicitate Imobiliară DOLJ
Biroul de Cadastru și Publicitate Imobiliară Craiova

A. Partea I. Descrierea imobilului

TEREN Extravilan

Adresa: Jud. Dolj, T 5, P 24

Nr. Crt	Nr cadastral Nr. topografic	Suprafața* (mp)	Observații / Referințe
A1	32141	Din acte: 10.000 Masurata: 9.799	Sector cadastral:62 Teren neimprejmut;

B. Partea II. Proprietari și acte

Inscrieri privitoare la dreptul de proprietate și alte drepturi reale		Referințe
152429 / 10/10/2017		
Act Notarial nr. CVC:4508, din 05/10/2017 emis de NP.Floricel MIHAI-MARIAN ;		
B1	Intabulare, drept de PROPRIETATE, dobandit prin Conventie, cota actuala 1/1, cota initiala 1/1 1) BICU LAURENTIU	A1
B2	se noteaza faptul ca, urmare a transferului intrapatrimonial, imobilul face parte din patrimoniul de afectatiune al lui : BICU LAURENTIU INTREPRINDERE INDIVIDUALA.	A1

C. Partea III. SARCINI .


Inscrieri privind dezmembramintele dreptului de proprietate, drepturi reale de garanție și sarcini	Referințe
NU SUNT	

Anexa Nr. 1 La Partea I

Teren

Nr cadastral	Suprafața (mp)*	Observații / Referințe
32141	Din acte: 10.000 Masurata: 9.799	

* Suprafața este determinată în planul de proiecție Stereo 70.



Date referitoare la teren

Crt	Categorie folosință	Intra vilan	Suprafața (mp)	Tarla	Parcelă	Nr. topo	Observații / Referințe
1	arabil	NU	9.799	5	24	-	

Lungime Segmente

1) Valorile lungimilor segmentelor sunt obținute din proiecție în plan.

Punct început	X / Y	Punct sfârșit	X / Y	Lungime segment (** (m)
1	350.802,215 290.079,55	2	350.801,231 290.048,969	30.597
2	350.801,231 290.048,969	3	351.121,571 290.040,745	320.446
3	351.121,571 290.040,745	4	351.122,2 290.071,335	30.596
4	351.122,2 290.071,335	1	350.802,215 290.079,55	320.09

**** Lungimile segmentelor sunt determinate în planul de proiecție Stereo 70 și sunt rotunjite la 1 milimetru.**

***** Distanța dintre puncte este formată din segmente cumulate ce sunt mai mici decât valoarea 1 milimetru.**

**DATE DESPRE IMOBILUL NR. 2998**

Oficiul de Cadastru și Publicitate Imobiliară DOLJ
Biroul de Cadastru și Publicitate Imobiliară Craiova

A. Partea I. Descrierea imobilului

TEREN Extravilan

Adresa: Jud. Dolj, T 5, P 23

Nr. Crt	Nr cadastral Nr. topografic	Suprafața* (mp)	Observații / Referințe
A1	32681	Din acte: 6.800 Masurata: 6.663	Sector cadastral:62 Teren neimpregmuit;

B. Partea II. Proprietari și acte

Inscrieri privitoare la dreptul de proprietate și alte drepturi reale		Referințe
121945 / 12/06/2019		
Act Notarial nr. CVC:1878, din 11/06/2019 emis de NP Budiana Ionut Razvan (act notarial nr DECLARATIE AUT NR.2088 din 17.07.2019, emis de NP BUDUIANA RAZVAN IONUT;);		
B1	Intabulare, drept de PROPRIETATE, dobandit prin Conventie, cota actuala 1/2, cota initiala 1/2 1) SOCIETATEA AGROLUDY BICU SRL , CIF:32991475	A1
251362 / 08/11/2019		
Act Notarial nr. CVC:3625, din 07/11/2019 emis de NP Budiana Ionut Razvan ;		
B2	Intabulare, drept de PROPRIETATE, dobandit prin Conventie, cota actuala 1/2, cota initiala 1/2 1) SOCIETATEA AGROLUDY BICU SRL , CIF:32991475	A1

C. Partea III. SARCINI .

Inscrieri privind dezmembramintele dreptului de proprietate, drepturi reale de garanție și sarcini	Referințe
NU SUNT	

Anexa Nr. 1 La Partea I

Teren

Nr cadastral	Suprafața (mp)*	Observații / Referințe
32681	Din acte: 6.800 Masurata: 6.663	

* Suprafața este determinată în planul de proiecție Stereo 70.

DETALII LINIARE IMOBIL



Date referitoare la teren

Crt	Categorie folosință	Intra vilan	Suprafața (mp)	Tarla	Parcelă	Nr. topo	Observații / Referințe
1	arabil	NU	6.663	5	23	-	

Lungime Segmente

1) Valorile lungimilor segmentelor sunt obținute din proiecție în plan.

Punct început	X / Y	Punct sfârșit	X / Y	Lungime segment (** (m)
1	351.121,571 290.040,745	2	350.801,231 290.048,969	320.446
2	350.801,231 290.048,969	3	350.800,563 290.028,194	20.786
3	350.800,563 290.028,194	4	351.121,144 290.019,964	320.687
4	351.121,144 290.019,964	1	351.121,571 290.040,745	20.785

**** Lungimile segmentelor sunt determinate în planul de proiecție Stereo 70 și sunt rotunjite la 1 milimetru.**

***** Distanța dintre puncte este formată din segmente cumulate ce sunt mai mici decât valoarea 1 milimetru.**

**DATE DESPRE IMOBILUL NR. 2999**

Oficiul de Cadastru și Publicitate Imobiliară DOLJ
Biroul de Cadastru și Publicitate Imobiliară Craiova

A. Partea I. Descrierea imobilului

TEREN Extravilan

Adresa: Jud. Dolj, T 5, P 22

Nr. Crt	Nr cadastral Nr. topografic	Suprafața* (mp)	Observații / Referințe
A1		17.700	Sector cadastral:62 Teren neimprejmuit;

B. Partea II. Proprietari și acte

Inscrieri privitoare la dreptul de proprietate și alte drepturi reale		Referințe
0 / 19/05/2022		
Act Administrativ nr. TDP:4162, din 26/08/2004 emis de COMISIA JUDETEANA DOLJ (CERTIF. DE DECES: DR990926/12.11.2007;);		
B1	Intabulare, drept de PROPRIETATE, dobandit prin Reconstituire, cota actuala 1/1, cota initiala 1/1 1) BICOIU ION, DECEDAT DEFUNCT:Da	A1

C. Partea III. SARCINI .

Inscrieri privind dezmembramintele dreptului de proprietate, drepturi reale de garanție și sarcini	Referințe
NU SUNT	

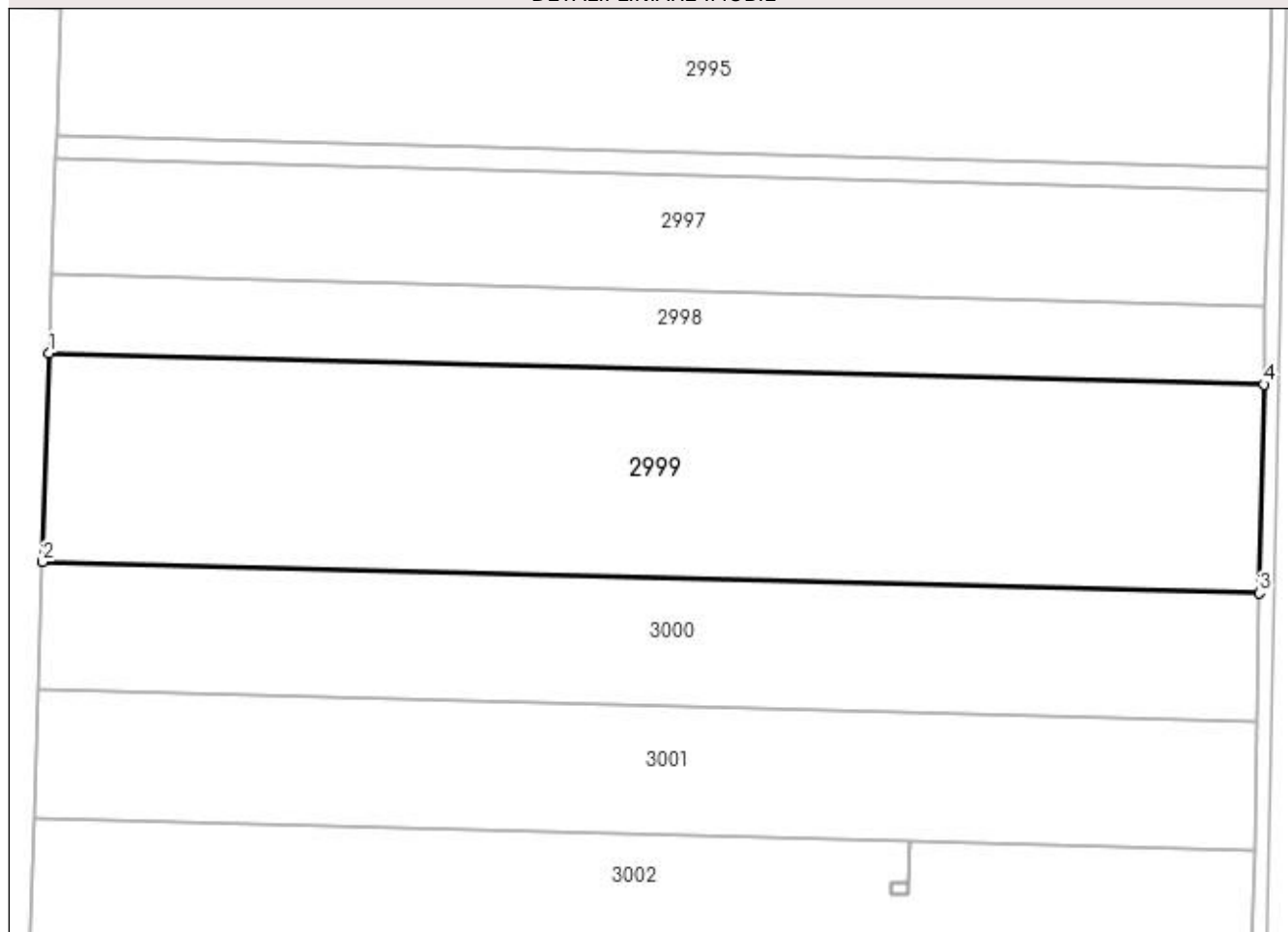
Anexa Nr. 1 La Partea I

Teren

Nr cadastral	Suprafața (mp)*	Observații / Referințe
	17.700	

* Suprafața este determinată în planul de proiecție Stereo 70.

DETALII LINIARE IMOBIL



Date referitoare la teren

Crt	Categorie folosință	Intra vilan	Suprafața (mp)	Tarla	Parcelă	Nr. topo	Observații / Referințe
1	arabil	NU	17.700	5	22	-	

Lungime Segmente

1) Valorile lungimilor segmentelor sunt obținute din proiecție în plan.

Punct început	X / Y	Punct sfârșit	X / Y	Lungime segment (** (m)
1	350.800,563 290.028,194	2	350.798,79 289.973,082	55.141
2	350.798,79 289.973,082	3	351.120,011 289.964,836	321.327
3	351.120,011 289.964,836	4	351.121,144 290.019,964	55.14
4	351.121,144 290.019,964	1	350.800,563 290.028,194	320.687

**** Lungimile segmentelor sunt determinate în planul de proiecție Stereo 70 și sunt rotunjite la 1 milimetru.**

***** Distanța dintre puncte este formată din segmente cumulate ce sunt mai mici decât valoarea 1 milimetru.**

**DATE DESPRE IMOBILUL NR. 3000**

Oficiul de Cadastru și Publicitate Imobiliară DOLJ
Biroul de Cadastru și Publicitate Imobiliară Craiova

A. Partea I. Descrierea imobilului

TEREN Extravilan

Adresa: Jud. Dolj, T 5, P 21, 20, 19

Nr. Crt	Nr cadastral Nr. topografic	Suprafața* (mp)	Observații / Referințe
A1	30595	Din acte: 11.100 Masurata: 10.877	Sector cadastral:62 Teren neimpregmuit;

B. Partea II. Proprietari și acte

Inscrieri privitoare la dreptul de proprietate și alte drepturi reale		Referințe
54119 / 29/06/2012		
Act Notarial nr. CVC:1151, din 09/06/2004 emis de BNP BELU AUREL (CVC aut nr. 1125/04-06-2004 emis de BNP Aurel Belu; CVC aut nr. 1193/16-06-2004 emis de BNP Aurel Belu);		
B1	Intabulare, drept de PROPRIETATE, dobandit prin Conventie, cota actuala 19/20, cota initiala 19/20 1) BICU LAURENTIU	A1
31859 / 04/03/2016		
Act Notarial nr. ACT DE PARTAJ VOLUNTAR:790, din 19/02/2016 emis de NP.Floricel MIHAI-MARIAN ;		
B2	Intabulare, drept de PROPRIETATE, dobandit prin Iesire Din Indiviziune, cota actuala 1/20, cota initiala 1/20 1) BICU LAURENTIU	A1

C. Partea III. SARCINI .


Inscrieri privind dezmembramintele dreptului de proprietate, drepturi reale de garanție și sarcini	Referințe
NU SUNT	

Anexa Nr. 1 La Partea I

Teren

Nr cadastral	Suprafața (mp)*	Observații / Referințe
30595	Din acte: 11.100 Masurata: 10.877	

* Suprafața este determinată în planul de proiecție Stereo 70.



Date referitoare la teren

Crt	Categorie folosință	Intravilan	Suprafața (mp)	Tarla	Parcelă	Nr. topo	Observații / Referințe
1	arabil	NU	6.565	5	21	-	
2	arabil	NU	1.176	5	20	-	
3	arabil	NU	3.136	5	19	-	

Lungime Segmente

1) Valorile lungimilor segmentelor sunt obținute din proiecție în plan.

Punct început	X / Y	Punct sfârșit	X / Y	Lungime segment (** (m)
1	350.798,79 289.973,082	2	350.797,702 289.939,27	33.83
2	350.797,702 289.939,27	3	351.119,316 289.931,013	321.72
3	351.119,316 289.931,013	4	351.120,011 289.964,836	33.83

Punct început	X / Y	Punct sfârșit	X / Y	Lungime segment (** (m)
4	351.120,011 289.964,836	1	350.798,79 289.973,082	321.327

** Lungimile segmentelor sunt determinate în planul de proiecție Stereo 70 și sunt rotunjite la 1 milimetru.

*** Distanța dintre puncte este formată din segmente cumulate ce sunt mai mici decât valoarea 1 milimetru.

**DATE DESPRE IMOBILUL NR. 3001**

Oficiul de Cadastru și Publicitate Imobiliară DOLJ
Biroul de Cadastru și Publicitate Imobiliară Craiova

A. Partea I. Descrierea imobilului

TEREN Extravilan

Adresa: Jud. Dolj, T 5, P 18

Nr. Crt	Nr cadastral Nr. topografic	Suprafața* (mp)	Observații / Referințe
A1	30612	Din acte: 11.200 Masurata: 10.975	Sector cadastral:62 Teren neimpregmuit;

B. Partea II. Proprietari și acte

Inscrieri privitoare la dreptul de proprietate și alte drepturi reale		Referințe
51920 / 22/06/2012		
Hotarare Judecatoreasca nr. SC:280, din 02/03/2007 emis de JUDECATORIA CALAFAT (Dosar nr 391/201/2007);;		
B1	Intabulare, drept de PROPRIETATE, dobandit prin Hotarare Judecatoreasca, cota actuala 19/20, cota initiala 19/20 1) BICU LAURENTIU	A1
27507 / 26/02/2016		
Act Notarial nr. ACT DE PARTAJ VOLUNTAR:790, din 19/02/2016 emis de NP.Floricel MIHAI-MARIAN ;		
B2	Intabulare, drept de PROPRIETATE, dobandit prin Iesire Din Indiviziune, cota actuala 1/20, cota initiala 1/20 1) BICU LAURENTIU	A1

C. Partea III. SARCINI .

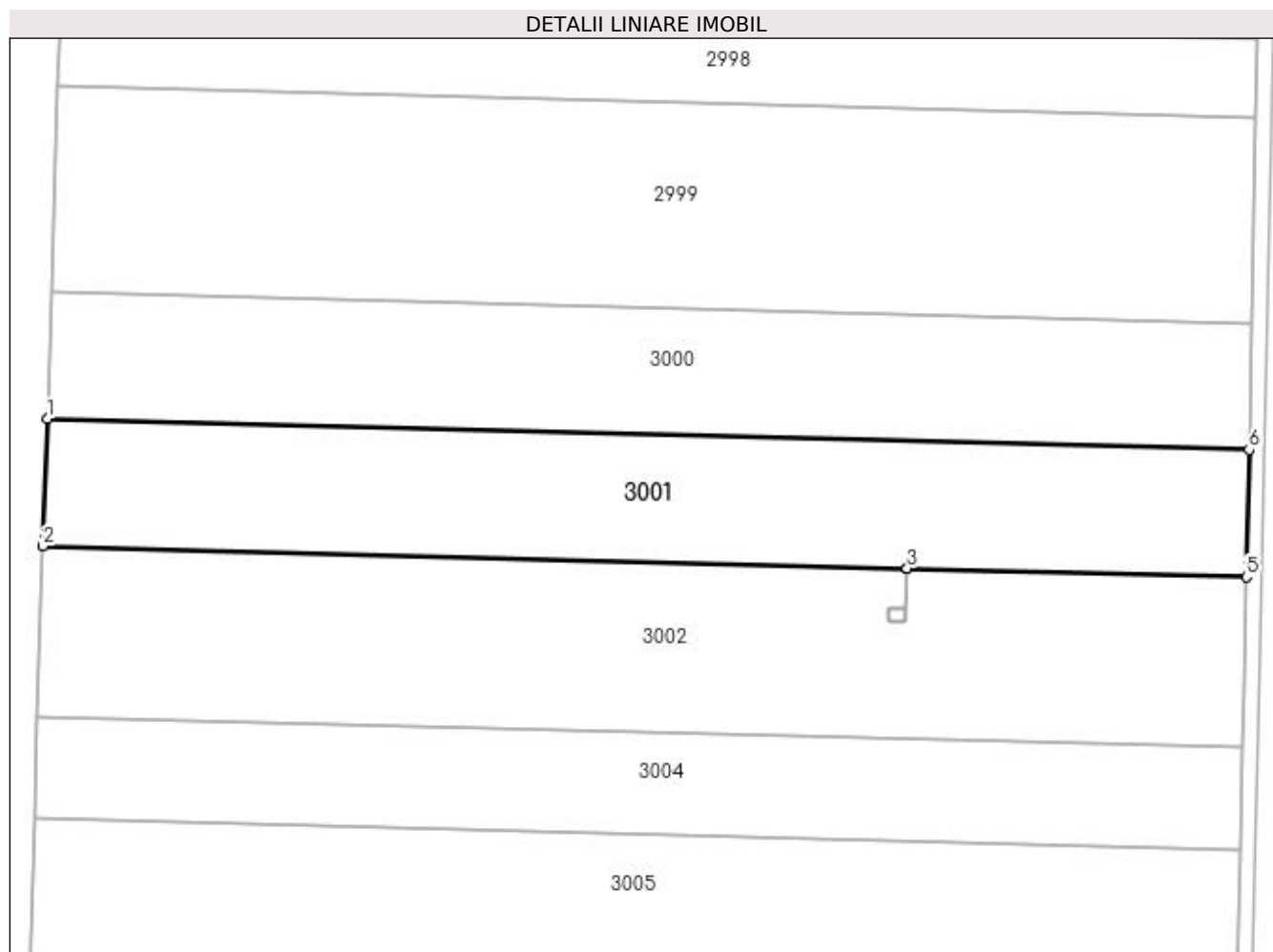
Inscrieri privind dezmembramintele dreptului de proprietate, drepturi reale de garanție și sarcini	Referințe
NU SUNT	

Anexa Nr. 1 La Partea I

Teren

Nr cadastral	Suprafața (mp)*	Observații / Referințe
30612	Din acte: 11.200 Masurata: 10.975	

* Suprafața este determinată în planul de proiecție Stereo 70.



Date referitoare la teren

Crt	Categorie folosință	Intra vilan	Suprafața (mp)	Tarla	Parcelă	Nr. topo	Observații / Referințe
1	arabil	NU	10.975	5	18	-	

Lungime Segmente

1) Valorile lungimilor segmentelor sunt obținute din proiecție în plan.

Punct început	X / Y	Punct sfârșit	X / Y	Lungime segment (** (m)
1	350.797,702 289.939,27	2	350.796,606 289.905,194	34.094
2	350.796,606 289.905,194	3	351.027,782 289.899,259	231.252
3	351.027,782 289.899,259	4	351.027,784 289.899,259	0.002
4	351.027,784 289.899,259	5	351.118,616 289.896,928	90.862

Punct început	X / Y	Punct sfârșit	X / Y	Lungime segment (** (m)
5	351.118,616 289.896,928	6	351.119,316 289.931,013	34.092
6	351.119,316 289.931,013	1	350.797,702 289.939,27	321.72

** Lungimile segmentelor sunt determinate în planul de proiecție Stereo 70 și sunt rotunjite la 1 milimetru.

*** Distanța dintre puncte este formată din segmente cumulate ce sunt mai mici decât valoarea 1 milimetru.

**DATE DESPRE IMOBILUL NR. 3002**

Oficiul de Cadastru și Publicitate Imobiliară DOLJ
 Biroul de Cadastru și Publicitate Imobiliară Craiova

A. Partea I. Descrierea imobilului

TEREN Extravilan

Adresa: Jud. Dolj, T 5, P 17

Nr. Crt	Nr cadastral Nr. topografic	Suprafața* (mp)	Observații / Referințe
A1	30594	Din acte: 15.000 Masurata: 14.682	Sector cadastral:62 Teren neimprejmuit;

B. Partea II. Proprietari și acte

Inscrieri privitoare la dreptul de proprietate și alte drepturi reale		Referințe
54258 / 29/06/2012		
Hotarare Judecatoreasca nr. SC:279, din 02/03/2007 emis de JUDECATORIA CALAFAT (dosar nr 390/201/2007 - Judecatoria Calafat);		
B1	Intabulare, drept de PROPRIETATE, dobandit prin Hotarare Judecatoreasca, cota actuala 19/20, cota initiala 19/20 1) BICU LAURENTIU	A1
29915 / 02/03/2016		
Act Notarial nr. ACT DE PARTAJ VOLUNTAR:790, din 19/02/2016 emis de NP.Floricel MIHAI-MARIAN ;		
B2	Intabulare, drept de PROPRIETATE, dobandit prin Iesire Din Indiviziune, cota actuala 1/20, cota initiala 1/20 1) BICU LAURENTIU	A1

C. Partea III. SARCINI .

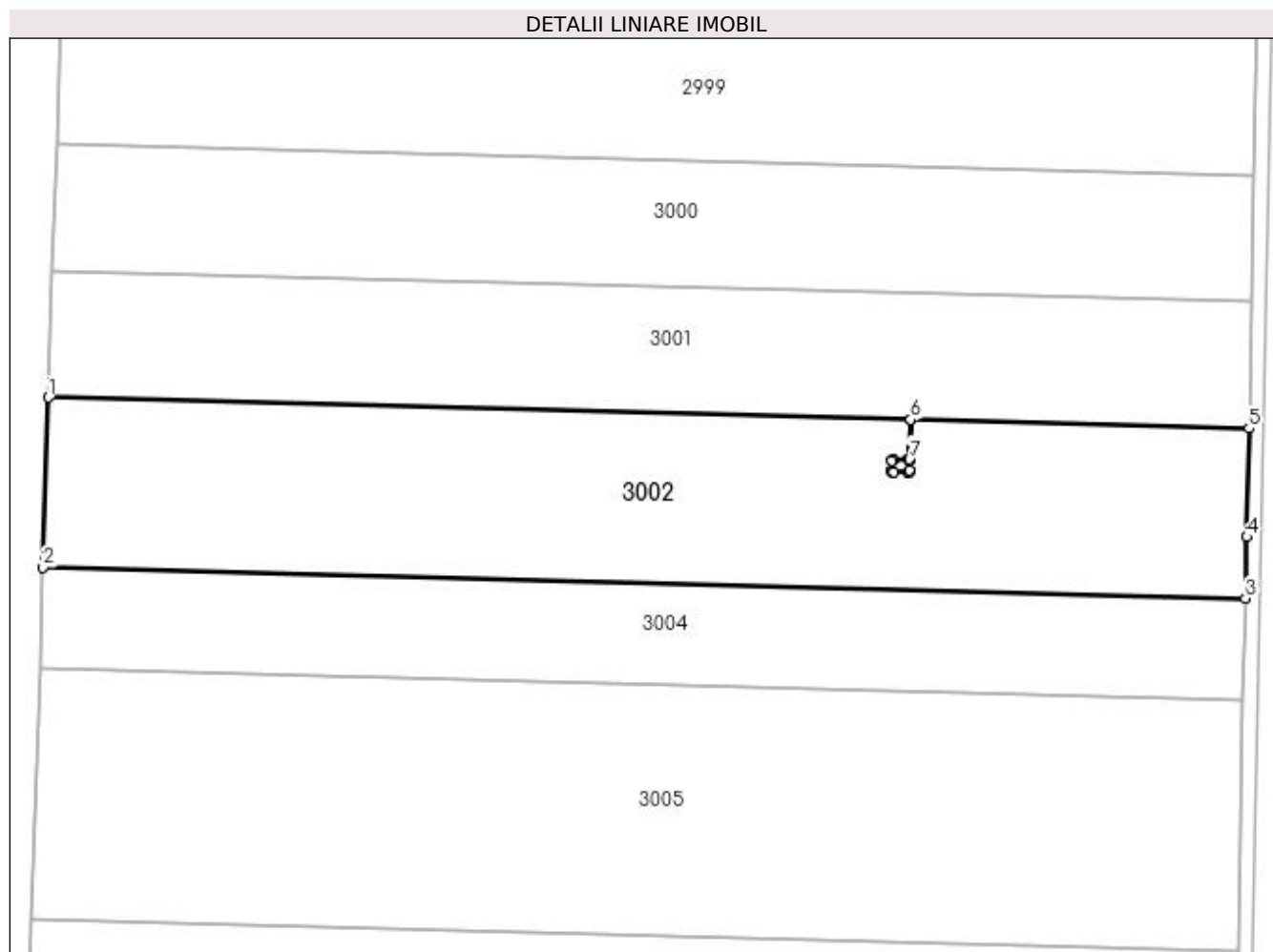
Inscrieri privind dezmembramintele dreptului de proprietate, drepturi reale de garanție și sarcini	Referințe
NU SUNT	

Anexa Nr. 1 La Partea I

Teren

Nr cadastral	Suprafața (mp)*	Observații / Referințe
30594	Din acte: 15.000 Masurata: 14.682	

* Suprafața este determinată în planul de proiecție Stereo 70.



Date referitoare la teren

Crt	Categorie folosință	Intravilan	Suprafața (mp)	Tarla	Parcelă	Nr. topo	Observații / Referințe
1	arabil	NU	14.682	5	17	-	

Lungime Segmente

1) Valorile lungimilor segmentelor sunt obținute din proiecție în plan.

Punct început	X / Y	Punct sfârșit	X / Y	Lungime segment (** (m)
1	350.796,606 289.905,194	2	350.795,14 289.859,624	45.594
2	350.795,14 289.859,624	3	351.117,655 289.851,345	322.621
3	351.117,655 289.851,345	4	351.118,015 289.867,731	16.39
4	351.118,015 289.867,731	5	351.118,616 289.896,928	29.203

Punct început	X / Y	Punct sfârşit	X / Y	Lungime segment (** (m)
5	351.118,616 289.896,928	6	351.027,784 289.899,259	90.862
6	351.027,784 289.899,259	7	351.027,51 289.888,585	10.678
7	351.027,51 289.888,585	8	351.027,51 289.888,185	0.4
8	351.027,51 289.888,185	9	351.027,511 289.885,634	2.551
9	351.027,511 289.885,634	10	351.027,512 289.885,235	0.399
10	351.027,512 289.885,235	11	351.027,012 289.885,231	0.5
11	351.027,012 289.885,231	12	351.023,285 289.885,213	3.727
12	351.023,285 289.885,213	13	351.022,786 289.885,211	0.499
13	351.022,786 289.885,211	14	351.022,787 289.885,61	0.399
14	351.022,787 289.885,61	15	351.022,785 289.888,161	2.551
15	351.022,785 289.888,161	16	351.022,785 289.888,561	0.4
16	351.022,785 289.888,561	17	351.023,284 289.888,563	0.499
17	351.023,284 289.888,563	18	351.027,01 289.888,581	3.726
18	351.027,01 289.888,581	19	351.027,508 289.888,585	0.498
19	351.027,508 289.888,585	20	351.027,782 289.899,259	10.678
20	351.027,782 289.899,259	1	350.796,606 289.905,194	231.252

** Lungimile segmentelor sunt determinate în planul de proiecție Stereo 70 și sunt rotunjite la 1 milimetru.

*** Distanța dintre puncte este formată din segmente cumulate ce sunt mai mici decât valoarea 1 milimetru.

**DATE DESPRE IMOBILUL NR. 3003**

Oficiul de Cadastru și Publicitate Imobiliară DOLJ
Biroul de Cadastru și Publicitate Imobiliară Craiova

A. Partea I. Descrierea imobilului

TEREN Extravilan

Nr. CF vechi:314

Nr. cadastral vechi:362

Adresa: Jud. Dolj, T 5, P 8

Nr. Crt	Nr cadastral Nr. topografic	Suprafața* (mp)	Observații / Referințe
A1	32906	16	Sector cadastral:62 Teren neimprejmuit; STALP 322 - "LEA 220 kV Portile de Fier II-Calafat DC LEA 110 kV CETATE-Calafat " ;ERONAT T 57 IN CF 32906;

Construcții

Crt	Nr cadastral Nr. topografic	Adresa	Observații / Referințe
A1.1	32906-C1	Jud. Dolj, T 5, P 8	Nr. niveluri:1; S. construita la sol:16 mp; S. construita desfasurata:16 mp;

B. Partea II. Proprietari și acte

Inscrieri privitoare la dreptul de proprietate și alte drepturi reale		Referințe
44772 / 18/10/2006		
Act Normativ nr. HG:2060, din 01/01/2004 emis de GUVERNUL ROMANIEI;		
B1	Intabulare, drept de PROPRIETATE, dobandit prin Lege, cota actuala 1/1, cota initiala 1/1 1) STATUL ROMAN , CIF:99999999999999, LIPSA CUI	A1, A1.1
Act Administrativ nr. CONTRACT DE CONCESIUNE:1, din 01/01/2004 emis de Ministerul Economiei si Comertului (act aditional nr. 2/2006 Ministerul Economiei si Comertului);		
B2	Intabulare, drept de CONCESIUNE pentru 49 de ani incepand cu data de 29.06.2004 , dobandit prin Conventie, cota actuala 1/1, cota initiala 1/1 1) C.N.T.E.E. - TRANSELECTRICA SA SUC TRANSPORT CRAIOVA , CIF:99999999999999, LIPSA CUI	A1, A1.1

C. Partea III. SARCINI .

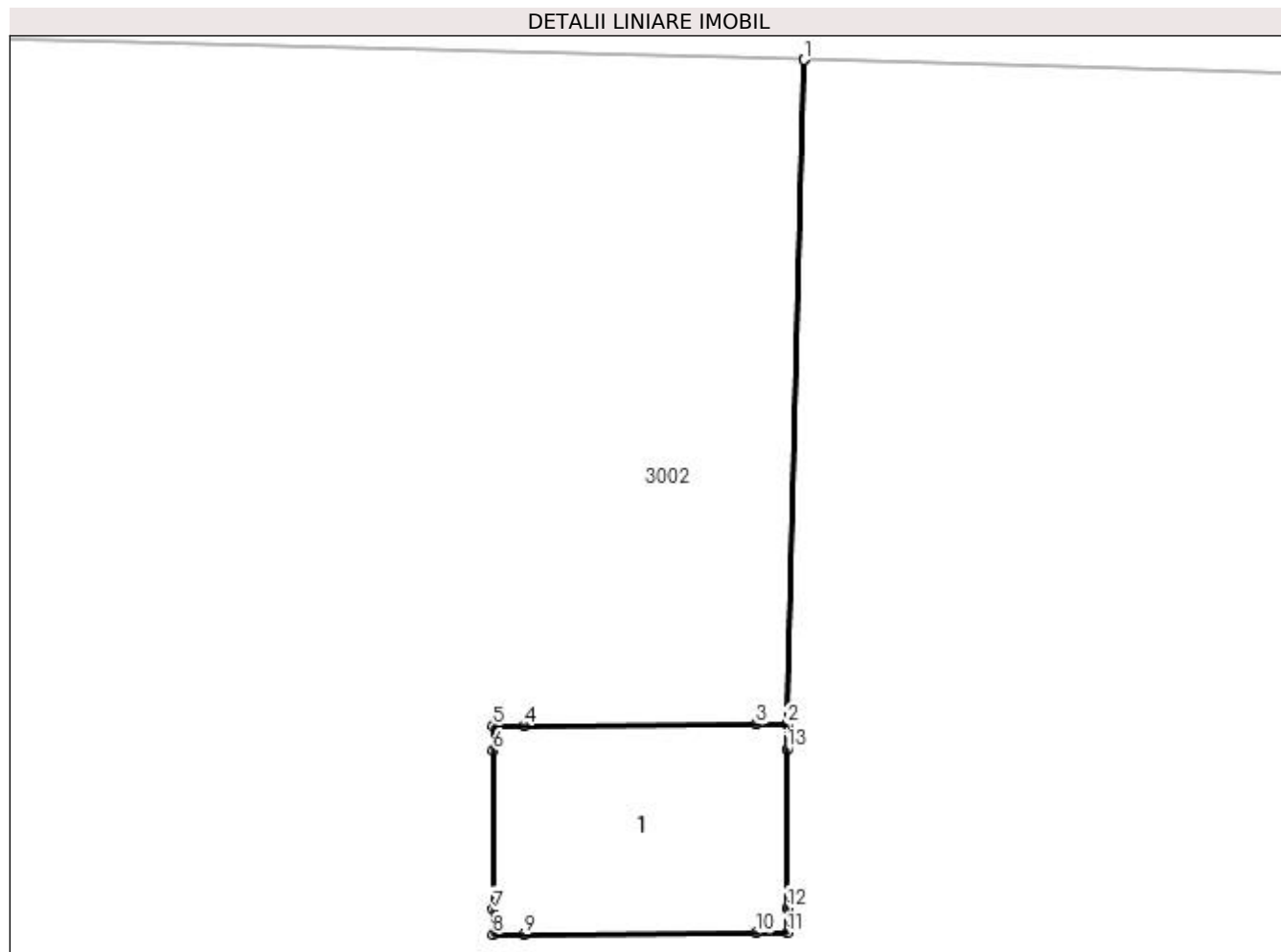
Inscrieri privind dezmembramintele dreptului de proprietate, drepturi reale de garanție și sarcini	Referințe
NU SUNT	

Anexa Nr. 1 La Partea I

Teren

Nr cadastral	Suprafața (mp)*	Observații / Referințe
32906	16	STALP 322 - "LEA 220 kV Portile de Fier II-Calafat DC LEA 110 kV CETATE-Calafat " ; ERONAT T 57 IN CF 32906;

* Suprafața este determinată în planul de proiecție Stereo 70.



Date referitoare la teren

Crt	Categorie folosință	Intra vilan	Suprafața (mp)	Tarla	Parcelă	Nr. topo	Observații / Referințe
1	curți construcții	NU	16	5	8	-	ERONAT T 57 IN CF 32906

Date referitoare la construcții

Crt	Număr	Destinație construcție	Supraf. (mp)	Situație juridică	Observații / Referințe
A1.1	32906-C1	construcții industriale și edilitare	16	Cu acte	Nr. niveluri:1; S. construita la sol:16 mp; S. construita desfasurata:16 mp;

Lungime Segmente

1) Valorile lungimilor segmentelor sunt obținute din proiecție în plan.

Punct început	X / Y	Punct sfârșit	X / Y	Lungime segment (** (m)
1	351.027,782 289.899,259	2	351.027,508 289.888,585	10.678
2	351.027,508 289.888,585	3	351.027,01 289.888,581	0.498
3	351.027,01 289.888,581	4	351.023,284 289.888,563	3.726

Punct început	X / Y	Punct sfârșit	X / Y	Lungime segment (** (m)
4	351.023,284 289.888,563	5	351.022,785 289.888,561	0.499
5	351.022,785 289.888,561	6	351.022,785 289.888,161	0.4
6	351.022,785 289.888,161	7	351.022,787 289.885,61	2.551
7	351.022,787 289.885,61	8	351.022,786 289.885,211	0.399
8	351.022,786 289.885,211	9	351.023,285 289.885,213	0.499
9	351.023,285 289.885,213	10	351.027,012 289.885,231	3.727
10	351.027,012 289.885,231	11	351.027,512 289.885,235	0.5
11	351.027,512 289.885,235	12	351.027,511 289.885,634	0.399
12	351.027,511 289.885,634	13	351.027,51 289.888,185	2.551
13	351.027,51 289.888,185	14	351.027,51 289.888,585	0.4
14	351.027,51 289.888,585	15	351.027,784 289.899,259	10.678
15	351.027,784 289.899,259	1	351.027,782 289.899,259	0.002

** Lungimile segmentelor sunt determinate în planul de proiecție Stereo 70 și sunt rotunjite la 1 milimetru.

*** Distanța dintre puncte este formată din segmente cumulate ce sunt mai mici decât valoarea 1 milimetru.

**DATE DESPRE IMOBILUL NR. 3004**

Oficiul de Cadastru și Publicitate Imobiliară DOLJ
Biroul de Cadastru și Publicitate Imobiliară Craiova

A. Partea I. Descrierea imobilului

TEREN Extravilan

Adresa: Jud. Dolj, T 5, P 16, 15

Nr. Crt	Nr cadastral Nr. topografic	Suprafața* (mp)	Observații / Referințe
A1	30590	Din acte: 9.000 Masurata: 8.818	Sector cadastral:62 Teren neimprejmuit;

B. Partea II. Proprietari și acte

Inscrieri privitoare la dreptul de proprietate și alte drepturi reale		Referințe
54237 / 29/06/2012		
Act Notarial nr. CVC:1199, din 17/06/2004 emis de BNP BELU AUREL (CVC nr. 1151/09-06-2004 emis de BNP Belu Aurel);		
B1	Intabulare, drept de PROPRIETATE, dobandit prin Conventie, cota actuala 95/100, cota initiala 95/100 1) BICU LAURENTIU	A1
31844 / 04/03/2016		
Act Notarial nr. ACT DE PARTAJ VOLUNTAR:790, din 19/02/2016 emis de NP.Floricel MIHAI-MARIAN ;		
B2	Intabulare, drept de PROPRIETATE, dobandit prin Iesire Din Indiviziune, cota actuala 5/100, cota initiala 5/100 1) BICU LAURENTIU	A1

C. Partea III. SARCINI .

Inscrieri privind dezmembramintele dreptului de proprietate, drepturi reale de garanție și sarcini	Referințe
NU SUNT	

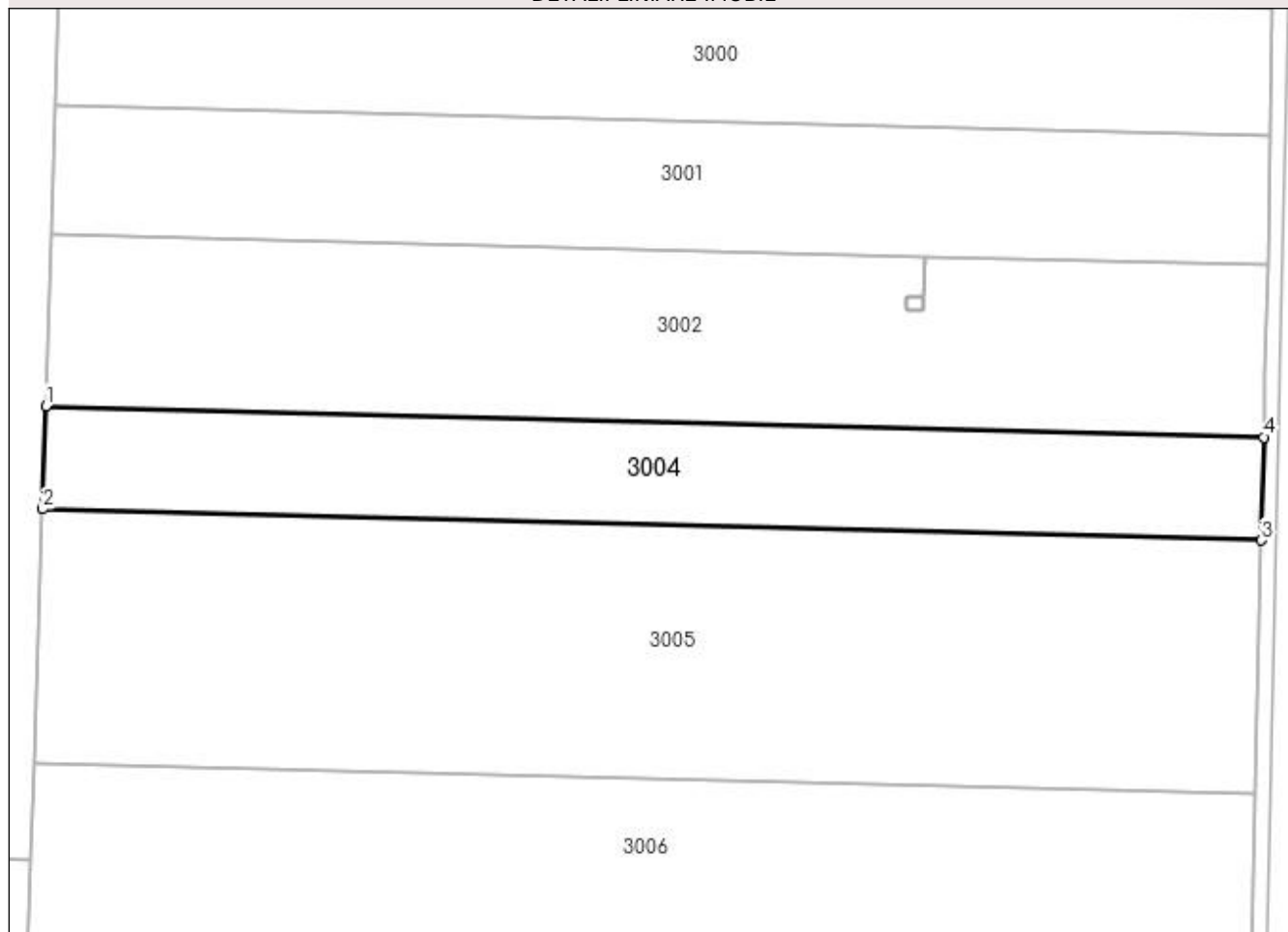
Anexa Nr. 1 La Partea I

Teren

Nr cadastral	Suprafața (mp)*	Observații / Referințe
30590	Din acte: 9.000 Masurata: 8.818	

* Suprafața este determinată în planul de proiecție Stereo 70.

DETALII LINIARE IMOBIL



Date referitoare la teren

Crt	Categorie folosință	Intra vilan	Suprafața (mp)	Tarla	Parcelă	Nr. topo	Observații / Referințe
1	arabil	NU	4.605	5	16	-	
2	arabil	NU	4.213	5	15	-	

Lungime Segmente

1) Valorile lungimilor segmentelor sunt obținute din proiecție în plan.

Punct început	X / Y	Punct sfârșit	X / Y	Lungime segment (** (m)
1	350.795,14 289.859,624	2	350.794,261 289.832,317	27.321
2	350.794,261 289.832,317	3	351.117,053 289.824,03	322.898
3	351.117,053 289.824,03	4	351.117,655 289.851,345	27.322
4	351.117,655 289.851,345	1	350.795,14 289.859,624	322.621

**** Lungimile segmentelor sunt determinate în planul de proiecție Stereo 70 și sunt rotunjite la 1 milimetru.**

***** Distanța dintre puncte este formată din segmente cumulate ce sunt mai mici decât valoarea 1 milimetru.**

**DATE DESPRE IMOBILUL NR. 3005**

Oficiul de Cadastru și Publicitate Imobiliară DOLJ
Biroul de Cadastru și Publicitate Imobiliară Craiova

A. Partea I. Descrierea imobilului

TEREN Extravilan

Adresa: Jud. Dolj, T 5, P 14

Nr. Crt	Nr cadastral Nr. topografic	Suprafața* (mp)	Observații / Referințe
A1	31645	21.753	Sector cadastral:62 Teren neimprejmuit;

B. Partea II. Proprietari și acte

Inscrieri privitoare la dreptul de proprietate și alte drepturi reale		Referințe
91809 / 11/07/2016		
Act Notarial nr. CVC:3352, din 08/07/2016 emis de NP.CATANOIU GEORGETA ;		
B1	Intabulare, drept de PROPRIETATE, dobandit prin Conventie, cota actuala 1/1, cota initiala 1/1 1) BICU LAURENTIU	A1
B2	se noteaza faptul ca, urmare a transferului intrapatrimonial, imobilul de sub A 1 face parte din patrimoniul de afectatiune al lui :Bicu Laurentiu Intreprindere Individuala	A1

C. Partea III. SARCINI .

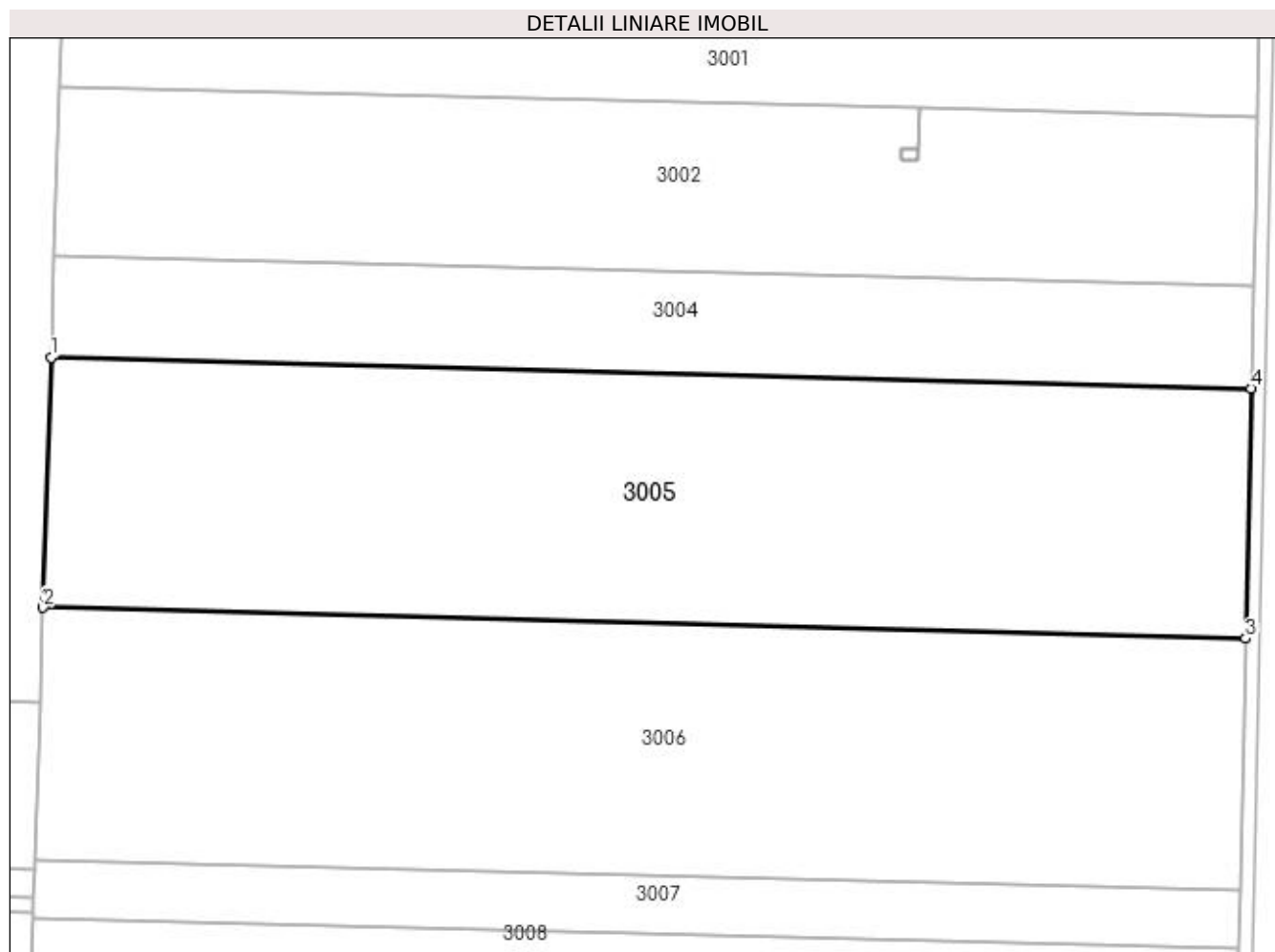
Inscrieri privind dezmembramintele dreptului de proprietate, drepturi reale de garanție și sarcini	Referințe
NU SUNT	

Anexa Nr. 1 La Partea I

Teren

Nr cadastral	Suprafața (mp)*	Observații / Referințe
31645	21.753	

* Suprafața este determinată în planul de proiecție Stereo 70.



Date referitoare la teren

Crt	Categorie folosință	Intra vilan	Suprafața (mp)	Tarla	Parcelă	Nr. topo	Observații / Referințe
1	arabil	NU	21.753	5	14	-	

Lungime Segmente

1) Valorile lungimilor segmentelor sunt obținute din proiecție în plan.

Punct început	X / Y	Punct sfârșit	X / Y	Lungime segment (** (m)
1	350.794,261 289.832,317	2	350.792,098 289.765,053	67.299
2	350.792,098 289.765,053	3	351.115,572 289.756,749	323.581
3	351.115,572 289.756,749	4	351.117,053 289.824,03	67.297
4	351.117,053 289.824,03	1	350.794,261 289.832,317	322.898

**** Lungimile segmentelor sunt determinate în planul de proiecție Stereo 70 și sunt rotunjite la 1 milimetru.**

***** Distanța dintre puncte este formată din segmente cumulate ce sunt mai mici decât valoarea 1 milimetru.**

**DATE DESPRE IMOBILUL NR. 3006**

Oficiul de Cadastru și Publicitate Imobiliară DOLJ
Biroul de Cadastru și Publicitate Imobiliară Craiova

A. Partea I. Descrierea imobilului

TEREN Extravilan

Adresa: Jud. Dolj, T 5, P 14

Nr. Crt	Nr cadastral Nr. topografic	Suprafața* (mp)	Observații / Referințe
A1		Din acte: 43.700 Masurata: 21.947	Sector cadastral:62 Teren neimprejmuit; 21753 MP AU FOST INSTRAINATI CONFORM CF 31645;

B. Partea II. Proprietari și acte

Inscrieri privitoare la dreptul de proprietate și alte drepturi reale		Referințe
0 / 19/05/2022		
Act Administrativ nr. TDP:3797, din 08/02/2003 emis de COMISIA JUDETEANA DOLJ;		
B1	Intabulare, drept de PROPRIETATE, dobandit prin Reconstituire, cota actuala 1/1, cota initiala 1/1 1) STEFANESCU LUCRETIA, LIPSA CNP 2) POPIRTAN FLORICA, LIPSA CNP	A1

C. Partea III. SARCINI .

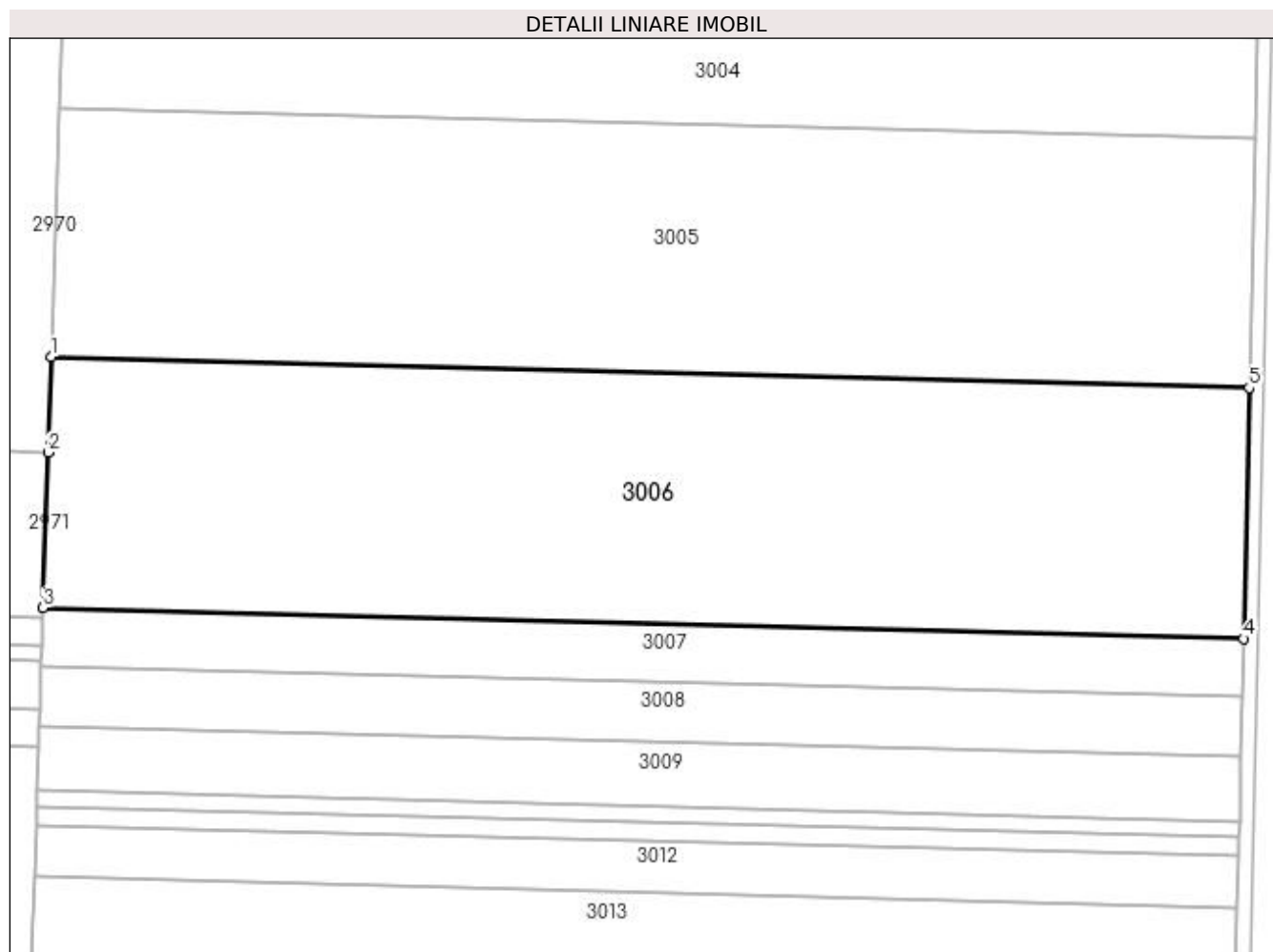
Inscrieri privind dezmembramintele dreptului de proprietate, drepturi reale de garanție și sarcini	Referințe
NU SUNT	

Anexa Nr. 1 La Partea I

Teren

Nr cadastral	Suprafața (mp)*	Observații / Referințe
	Din acte: 43.700 Masurata: 21.947	21753 MP AU FOST INSTRAINATI CONFORM CF 31645;

* Suprafața este determinată în planul de proiecție Stereo 70.



Date referitoare la teren

Crt	Categorie folosință	Intra vilan	Suprafața (mp)	Tarla	Parcelă	Nr. topo	Observații / Referințe
1	arabil	NU	21.947	5	14	-	

Lungime Segmente

1) Valorile lungimilor segmentelor sunt obținute din proiecție în plan.

Punct început	X / Y	Punct sfârșit	X / Y	Lungime segment (** (m)
1	350.792,098 289.765,053	2	350.791,269 289.739,305	25.761
2	350.791,269 289.739,305	3	350.789,919 289.697,334	41.993
3	350.789,919 289.697,334	4	351.114,081 289.689,012	324.269
4	351.114,081 289.689,012	5	351.115,572 289.756,749	67.753

Punct început	X / Y	Punct sfârșit	X / Y	Lungime segment (** (m)
5	351.115,572 289.756,749	1	350.792,098 289.765,053	323.581

** Lungimile segmentelor sunt determinate în planul de proiecție Stereo 70 și sunt rotunjite la 1 milimetru.

*** Distanța dintre puncte este formată din segmente cumulate ce sunt mai mici decât valoarea 1 milimetru.

**DATE DESPRE IMOBILUL NR. 3007**

Oficiul de Cadastru și Publicitate Imobiliară DOLJ
Biroul de Cadastru și Publicitate Imobiliară Craiova

A. Partea I. Descrierea imobilului

TEREN Extravilan

Adresa: Jud. Dolj, T 5, P 13

Nr. Crt	Nr cadastral Nr. topografic	Suprafața* (mp)	Observații / Referințe
A1	30586	Din acte: 5.200 Masurata: 5.095	Sector cadastral:62 Teren neimpregmuit;

B. Partea II. Proprietari și acte

Inscrieri privitoare la dreptul de proprietate și alte drepturi reale		Referințe
51923 / 22/06/2012		
Act Notarial nr. CVC:1199, din 17/06/2004 emis de BNP BELU AUREL;		
B1	Intabulare, drept de PROPRIETATE, dobandit prin Conventie, cota actuala 19/20, cota initiala 19/20 1) BICU LAURENTIU	A1
31800 / 04/03/2016		
Act Notarial nr. ACT DE PARTAJ VOLUNTAR:790, din 19/02/2016 emis de NP.Floricel MIHAI-MARIAN ;		
B2	Intabulare, drept de PROPRIETATE, dobandit prin Iesire Din Indiviziune, cota actuala 1/20, cota initiala 1/20 1) BICU LAURENTIU	A1

C. Partea III. SARCINI .

Inscrieri privind dezmembramintele dreptului de proprietate, drepturi reale de garanție și sarcini	Referințe
NU SUNT	


Anexa Nr. 1 La Partea I

Teren

Nr cadastral	Suprafața (mp)*	Observații / Referințe
30586	Din acte: 5.200 Masurata: 5.095	

* Suprafața este determinată în planul de proiecție Stereo 70.

DETALII LINIARE IMOBIL



Date referitoare la teren

Crt	Categorie folosință	Intra vilan	Suprafața (mp)	Tarla	Parcelă	Nr. topo	Observații / Referințe
1	arabil	NU	5.095	5	13	-	

Lungime Segmente

1) Valorile lungimilor segmentelor sunt obținute din proiecție în plan.

Punct început	X / Y	Punct sfârșit	X / Y	Lungime segment (** (m)
1	350.789,919 289.697,334	2	350.789,834 289.694,683	2.652
2	350.789,834 289.694,683	3	350.789,588 289.687,052	7.635
3	350.789,588 289.687,052	4	350.789,414 289.681,633	5.422
4	350.789,414 289.681,633	5	351.113,735 289.673,307	324.428
5	351.113,735 289.673,307	6	351.114,081 289.689,012	15.709

Punct început	X / Y	Punct sfârșit	X / Y	Lungime segment (** (m)
6	351.114,081 289.689,012	1	350.789,919 289.697,334	324.269

** Lungimile segmentelor sunt determinate în planul de proiecție Stereo 70 și sunt rotunjite la 1 milimetru.

*** Distanța dintre puncte este formată din segmente cumulate ce sunt mai mici decât valoarea 1 milimetru.

**DATE DESPRE IMOBILUL NR. 3008**

Oficiul de Cadastru și Publicitate Imobiliară DOLJ
Biroul de Cadastru și Publicitate Imobiliară Craiova

A. Partea I. Descrierea imobilului

TEREN Extravilan

Adresa: Jud. Dolj, T 5, P 64

Nr. Crt	Nr cadastral Nr. topografic	Suprafața* (mp)	Observații / Referințe
A1	30592	Din acte: 5.400 Masurata: 5.291	Sector cadastral:62 Teren neimprejmuit;

B. Partea II. Proprietari și acte

Inscrieri privitoare la dreptul de proprietate și alte drepturi reale		Referințe
54231 / 29/06/2012		
Hotarare Judecatoreasca nr. SC:275, din 02/03/2004 emis de JUDECATORIA CALAFAT (Dosar nr. 384/201/2007);;		
B1	Intabulare, drept de PROPRIETATE, dobandit prin Hotarare Judecatoreasca, cota actuala 19/20, cota initiala 19/20 1) BICU LAURENTIU	A1
29802 / 02/03/2016		
Act Notarial nr. 789, din 19/02/2016 emis de NP.Floricel MIHAI-MARIAN ;		
B2	Intabulare, drept de PROPRIETATE, dobandit prin Conventie, cota actuala 1/20, cota initiala 1/20 1) BICU LAURENTIU	A1

C. Partea III. SARCINI .

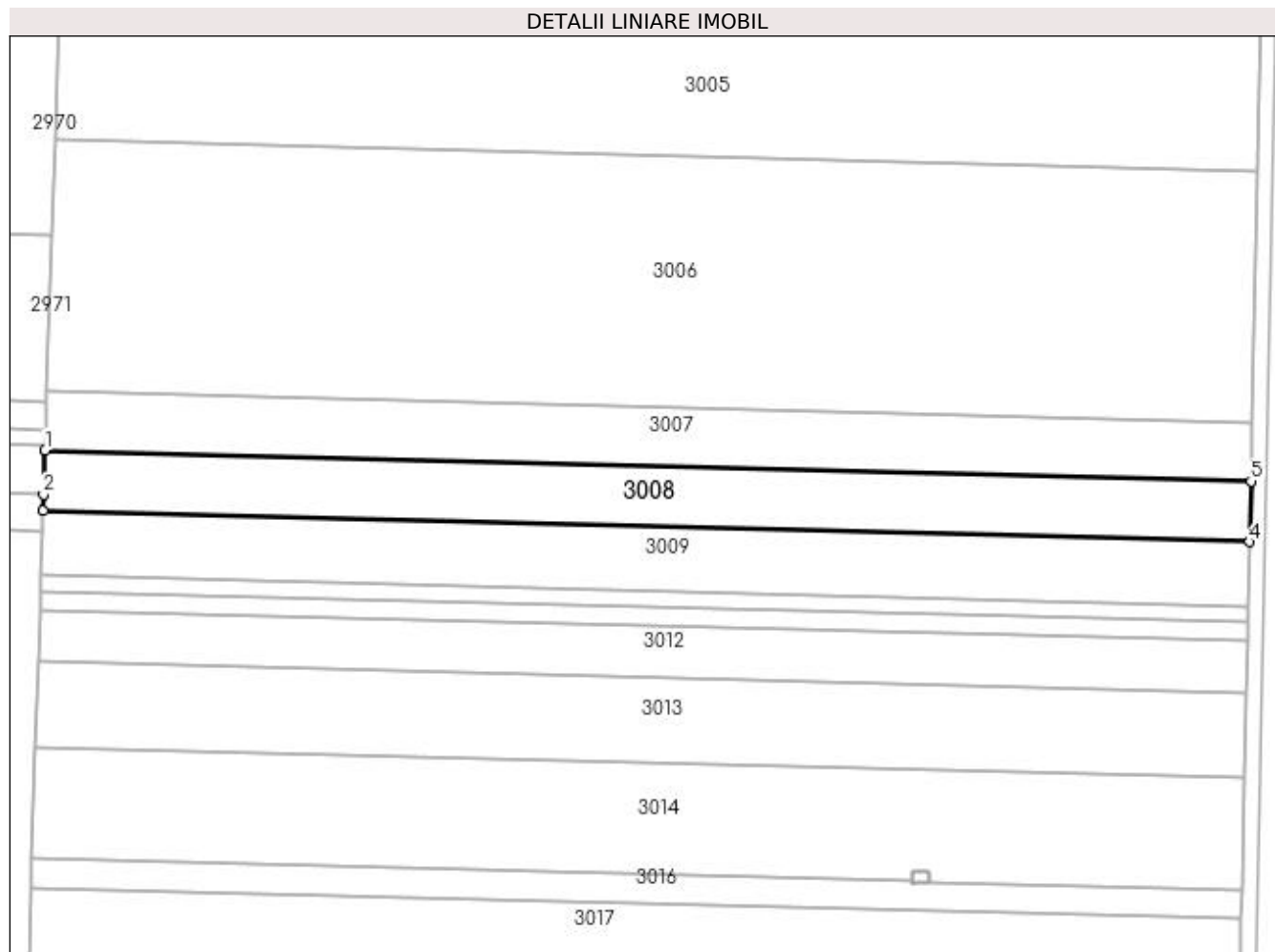
Inscrieri privind dezmembramintele dreptului de proprietate, drepturi reale de garanție și sarcini	Referințe
NU SUNT	

Anexa Nr. 1 La Partea I

Teren

Nr cadastral	Suprafața (mp)*	Observații / Referințe
30592	Din acte: 5.400 Masurata: 5.291	

* Suprafața este determinată în planul de proiecție Stereo 70.



Date referitoare la teren

Crt	Categorie folosință	Intra vilan	Suprafața (mp)	Tarla	Parcelă	Nr. topo	Observații / Referințe
1	arabil	NU	5.291	5	64	-	

Lungime Segmente

1) Valorile lungimilor segmentelor sunt obținute din proiecție în plan.

Punct început	X / Y	Punct sfârșit	X / Y	Lungime segment (** (m)
1	350.789,414 289.681,633	2	350.789,033 289.669,783	11.856
2	350.789,033 289.669,783	3	350.788,89 289.665,337	4.448
3	350.788,89 289.665,337	4	351.113,376 289.657,007	324.593
4	351.113,376 289.657,007	5	351.113,735 289.673,307	16.304
5	351.113,735 289.673,307	1	350.789,414 289.681,633	324.428

**** Lungimile segmentelor sunt determinate în planul de proiecție Stereo 70 și sunt rotunjite la 1 milimetru.**

***** Distanța dintre puncte este formată din segmente cumulate ce sunt mai mici decât valoarea 1 milimetru.**

**DATE DESPRE IMOBILUL NR. 3009**

Oficiul de Cadastru și Publicitate Imobiliară DOLJ
Biroul de Cadastru și Publicitate Imobiliară Craiova

A. Partea I. Descrierea imobilului

TEREN Extravilan

Adresa: Jud. Dolj, T 5, P 33, 34

Nr. Crt	Nr cadastral Nr. topografic	Suprafața* (mp)	Observații / Referințe
A1	30579	Din acte: 5.700 Masurata: 5.585	Sector cadastral:62 Teren neimprejmit;

B. Partea II. Proprietari și acte

Inscrieri privitoare la dreptul de proprietate și alte drepturi reale		Referințe
43014 / 25/05/2012		
Act Notarial nr. CVC:1125, din 04/06/2004 emis de BNP BELU AUREL (CVC aut nr 1151/2004 BNP Belu Aurel);		
B1	Intabulare, drept de PROPRIETATE, dobandit prin Conventie, cota actuala 19/20, cota initiala 19/20 1) BICU LAURENTIU	A1
31877 / 04/03/2016		
Act Notarial nr. ACT DE PARTAJ VOLUNTAR:790, din 19/02/2016 emis de NP.Floricel MIHAI-MARIAN (act notarial nr. Act de lichidare a regimului comunitatii legale supliment aut. nr. 789 , din 19.02.2016 , emis de NP Floricel MIHAI-MARIAN .);		
B2	Intabulare, drept de PROPRIETATE, dobandit prin lesire Din Individziune, cota actuala 1/20, cota initiala 1/20 1) BICU LAURENTIU	A1

C. Partea III. SARCINI .


Inscrieri privind dezmembramintele dreptului de proprietate, drepturi reale de garanție și sarcini	Referințe
NU SUNT	

Anexa Nr. 1 La Partea I

Teren

Nr cadastral	Suprafața (mp)*	Observații / Referințe
30579	Din acte: 5.700 Masurata: 5.585	

* Suprafața este determinată în planul de proiecție Stereo 70.



Date referitoare la teren

Crt	Categorie folosință	Intra vilan	Suprafața (mp)	Tarla	Parcelă	Nr. topo	Observații / Referințe
1	arabil	NU	1.568	5	33	-	
2	arabil	NU	4.017	5	34	-	

Lungime Segmente

1) Valorile lungimilor segmentelor sunt obținute din proiecție în plan.

Punct început	X / Y	Punct sfârșit	X / Y	Lungime segment (** (m)
1	350.788,89 289.665,337	2	350.788,715 289.659,899	5.441
2	350.788,715 289.659,899	3	350.788,337 289.648,144	11.761
3	350.788,337 289.648,144	4	351.112,998 289.639,809	324.768
4	351.112,998 289.639,809	5	351.113,376 289.657,007	17.202

Punct început	X / Y	Punct sfârșit	X / Y	Lungime segment (** (m)
5	351.113,376 289.657,007	1	350.788,89 289.665,337	324.593

** Lungimile segmentelor sunt determinate în planul de proiecție Stereo 70 și sunt rotunjite la 1 milimetru.

*** Distanța dintre puncte este formată din segmente cumulate ce sunt mai mici decât valoarea 1 milimetru.

**DATE DESPRE IMOBILUL NR. 3010**

Oficiul de Cadastru și Publicitate Imobiliară DOLJ
Biroul de Cadastru și Publicitate Imobiliară Craiova

A. Partea I. Descrierea imobilului

TEREN Extravilan

Adresa: Jud. Dolj, T 5, P 35

Nr. Crt	Nr cadastral Nr. topografic	Suprafața* (mp)	Observații / Referințe
A1	30625	Din acte: 1.500 Masurata: 1.470	Sector cadastral:62 Teren neimprejmuit;

B. Partea II. Proprietari și acte

Inscrieri privitoare la dreptul de proprietate și alte drepturi reale		Referințe
54116 / 29/06/2012		
Hotarare Judecatoreasca nr. SC:2201, din 17/12/2009 emis de JUDECATORIA CALAFAT;		
B1	Intabulare, drept de PROPRIETATE, dobandit prin Hotarare Judecatoreasca, cota actuala 19/20, cota initiala 19/20 1) BICU LAURENTIU	A1
27321 / 26/02/2016		
Act Notarial nr. ACT DE PARTAJ VOLUNTAR:790, din 19/02/2016 emis de NP.Floricel MIHAI-MARIAN ;		
B2	Intabulare, drept de PROPRIETATE, dobandit prin Iesire Din Indiviziune, cota actuala 1/20, cota initiala 1/20 1) BICU LAURENTIU	A1

C. Partea III. SARCINI .


Inscrieri privind dezmembramintele dreptului de proprietate, drepturi reale de garanție și sarcini	Referințe
NU SUNT	

Anexa Nr. 1 La Partea I

Teren

Nr cadastral	Suprafața (mp)*	Observații / Referințe
30625	Din acte: 1.500 Masurata: 1.470	

* Suprafața este determinată în planul de proiecție Stereo 70.



Date referitoare la teren

Crt	Categorie folosință	Intra vilan	Suprafața (mp)	Tarla	Parcelă	Nr. topo	Observații / Referințe
1	arabil	NU	1.470	5	35	-	

Lungime Segmente

1) Valorile lungimilor segmentelor sunt obținute din proiecție în plan.

Punct început	X / Y	Punct sfârșit	X / Y	Lungime segment (** (m)
1	350.788,337 289.648,144	2	350.788,191 289.643,62	4.526
2	350.788,191 289.643,62	3	351.112,898 289.635,284	324.814
3	351.112,898 289.635,284	4	351.112,998 289.639,809	4.526
4	351.112,998 289.639,809	1	350.788,337 289.648,144	324.768

**** Lungimile segmentelor sunt determinate în planul de proiecție Stereo 70 și sunt rotunjite la 1 milimetru.**

***** Distanța dintre puncte este formată din segmente cumulate ce sunt mai mici decât valoarea 1 milimetru.**

**DATE DESPRE IMOBILUL NR. 3011**

Oficiul de Cadastru și Publicitate Imobiliară DOLJ
Biroul de Cadastru și Publicitate Imobiliară Craiova

A. Partea I. Descrierea imobilului

TEREN Extravilan

Adresa: Jud. Dolj, T 5, P 36

Nr. Crt	Nr cadastral Nr. topografic	Suprafața* (mp)	Observații / Referințe
A1		1.600	Sector cadastral:62 Teren neimprejmuit;

B. Partea II. Proprietari și acte

Inscrieri privitoare la dreptul de proprietate și alte drepturi reale	Referințe
0 / 19/05/2022	
Act Administrativ nr. TDP:3859, din 19/02/2003 emis de COMISIA JUDETEANA DOLJ;	
B1	A1
Intabulare, drept de PROPRIETATE, dobandit prin Reconstituire, cota actuala 1/1, cota initiala 1/1 1) DINU PETRA, LIPSA CNP	

C. Partea III. SARCINI .


Inscrieri privind dezmembramintele dreptului de proprietate, drepturi reale de garanție și sarcini	Referințe
NU SUNT	

Anexa Nr. 1 La Partea I

Teren

Nr cadastral	Suprafața (mp)*	Observații / Referințe
	1.600	

* Suprafața este determinată în planul de proiecție Stereo 70.



Date referitoare la teren

Crt	Categorie folosință	Intra vilan	Suprafața (mp)	Tarla	Parcelă	Nr. topo	Observații / Referințe
1	arabil	NU	1.600	5	36	-	

Lungime Segmente

1) Valorile lungimilor segmentelor sunt obținute din proiecție în plan.

Punct început	X / Y	Punct sfârșit	X / Y	Lungime segment (** (m)
1	350.788,191 289.643,62	2	350.788,033 289.638,697	4.926
2	350.788,033 289.638,697	3	351.112,79 289.630,36	324.864
3	351.112,79 289.630,36	4	351.112,898 289.635,284	4.925
4	351.112,898 289.635,284	1	350.788,191 289.643,62	324.814

**** Lungimile segmentelor sunt determinate în planul de proiecție Stereo 70 și sunt rotunjite la 1 milimetru.**

***** Distanța dintre puncte este formată din segmente cumulate ce sunt mai mici decât valoarea 1 milimetru.**

**DATE DESPRE IMOBILUL NR. 3012**

Oficiul de Cadastru și Publicitate Imobiliară DOLJ
Biroul de Cadastru și Publicitate Imobiliară Craiova

A. Partea I. Descrierea imobilului

TEREN Extravilan

Adresa: Jud. Dolj, T 5, P 37

Nr. Crt	Nr cadastral Nr. topografic	Suprafața* (mp)	Observații / Referințe
A1	30614	Din acte: 4.600 Masurata: 4.507	Sector cadastral:62 Teren neimprejmuit;

B. Partea II. Proprietari și acte

Inscrieri privitoare la dreptul de proprietate și alte drepturi reale		Referințe
55083 / 03/07/2012		
Act Notarial nr. CVC:1117, din 03/06/2004 emis de BNP BELU AUREL;		
B1	Intabulare, drept de PROPRIETATE, dobandit prin Conventie, cota actuala 19/20, cota initiala 19/20 1) BICU LAURENTIU	A1
38878 / 18/03/2016		
Act Notarial nr. ACT DE PARTAJ VOLUNTAR:790, din 19/02/2016 emis de NP.Floricel MIHAI-MARIAN ;		
B2	Intabulare, drept de PROPRIETATE, dobandit prin Iesire Din Indiviziune, cota actuala 1/20, cota initiala 1/20 1) BICU LAURENTIU	A1

C. Partea III. SARCINI .

Inscrieri privind dezmembramintele dreptului de proprietate, drepturi reale de garanție și sarcini	Referințe
NU SUNT	

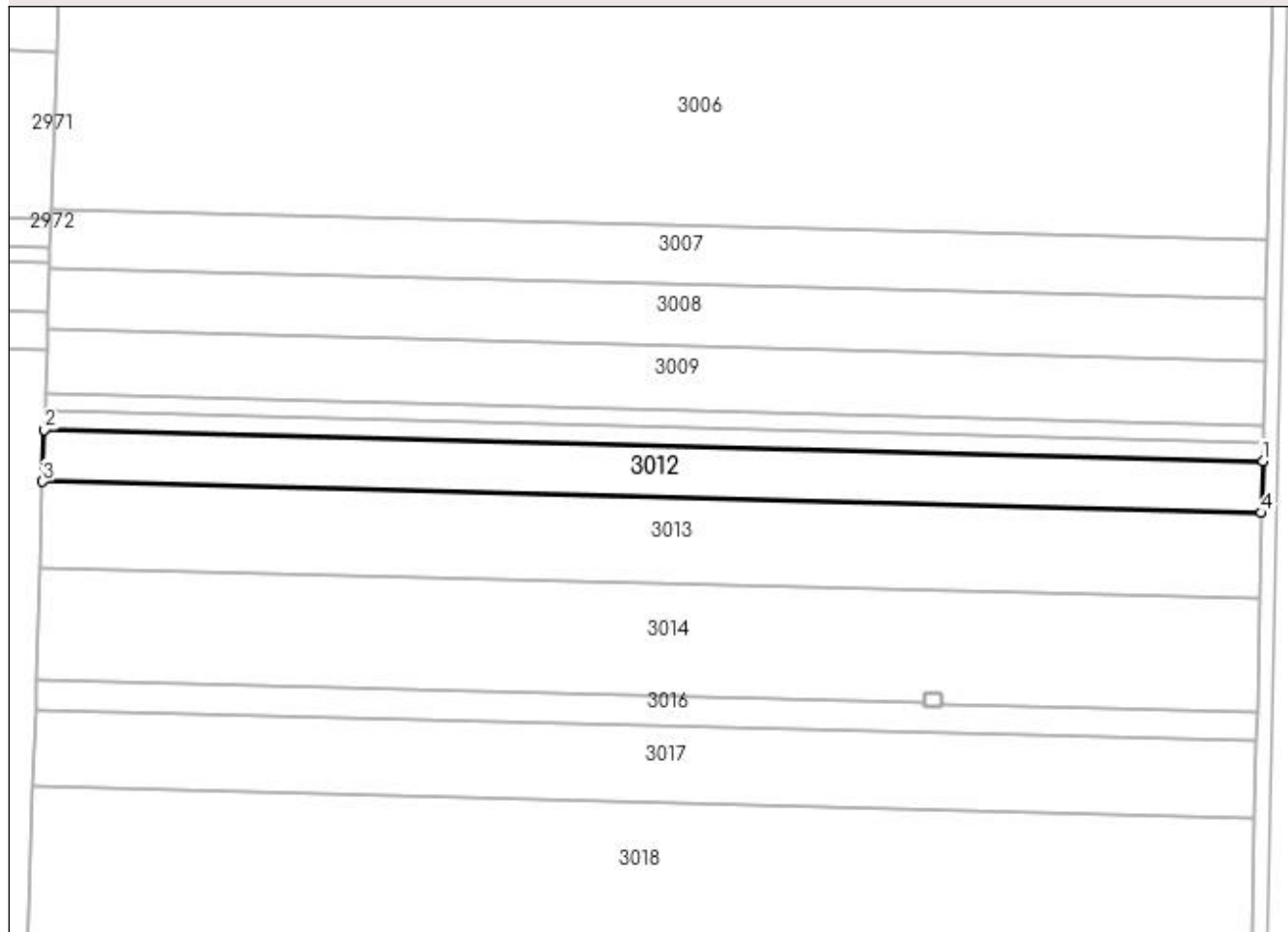
Anexa Nr. 1 La Partea I

Teren

Nr cadastral	Suprafaţa (mp)*	Observații / Referințe
30614	Din acte: 4.600 Masurata: 4.507	

* Suprafața este determinată în planul de proiecție Stereo 70.

DETALII LINIARE IMOBIL



Date referitoare la teren

Crt	Categorie folosință	Intra vilan	Suprafața (mp)	Tarla	Parcelă	Nr. topo	Observații / Referințe
1	arabil	NU	4.507	5	37	-	

Lungime Segmente

1) Valorile lungimilor segmentelor sunt obținute din proiecție în plan.

Punct început	X / Y	Punct sfârșit	X / Y	Lungime segment (** (m)
1	351.112,79 289.630,36	2	350.788,033 289.638,697	324.864
2	350.788,033 289.638,697	3	350.787,587 289.624,833	13.871
3	350.787,587 289.624,833	4	351.112,484 289.616,493	325.004
4	351.112,484 289.616,493	1	351.112,79 289.630,36	13.87

**** Lungimile segmentelor sunt determinate în planul de proiecție Stereo 70 și sunt rotunjite la 1 milimetru.**

***** Distanța dintre puncte este formată din segmente cumulate ce sunt mai mici decât valoarea 1 milimetru.**

**DATE DESPRE IMOBILUL NR. 3013**

Oficiul de Cadastru și Publicitate Imobiliară DOLJ
Biroul de Cadastru și Publicitate Imobiliară Craiova

A. Partea I. Descrierea imobilului

TEREN Extravilan

Adresa: Jud. Dolj, T 5, P 38, 39

Nr. Crt	Nr cadastral Nr. topografic	Suprafața* (mp)	Observații / Referințe
A1	30621	Din acte: 7.600 Masurata: 7.447	Sector cadastral:62 Teren neimprejmit;

B. Partea II. Proprietari și acte

Inscrieri privitoare la dreptul de proprietate și alte drepturi reale		Referințe
55098 / 03/07/2012		
Hotarare Judecatoreasca nr. SC:407, din 15/03/2007 emis de JUDECATORIA CALAFAT (DOSAR NR 387/201/2007, Sentinta civila nr 134/2007 Dosar nr 293/201/2006 Judecatoria Calafat;);		
B1	Intabulare, drept de PROPRIETATE, dobandit prin Hotarare Judecatoreasca, cota actuala 19/20, cota initiala 19/20 1) BICU LAURENTIU	A1
27316 / 26/02/2016		
Act Notarial nr. ACT DE PARTAJ VOLUNTAR:790, din 19/02/2016 emis de NP.Floricel MIHAI-MARIAN ;		
B2	Intabulare, drept de PROPRIETATE, dobandit prin Iesire Din Indiviziune, cota actuala 1/20, cota initiala 1/20 1) BICU LAURENTIU	A1

C. Partea III. SARCINI .

Inscrieri privind dezmembramintele dreptului de proprietate, drepturi reale de garanție și sarcini	Referințe
NU SUNT	

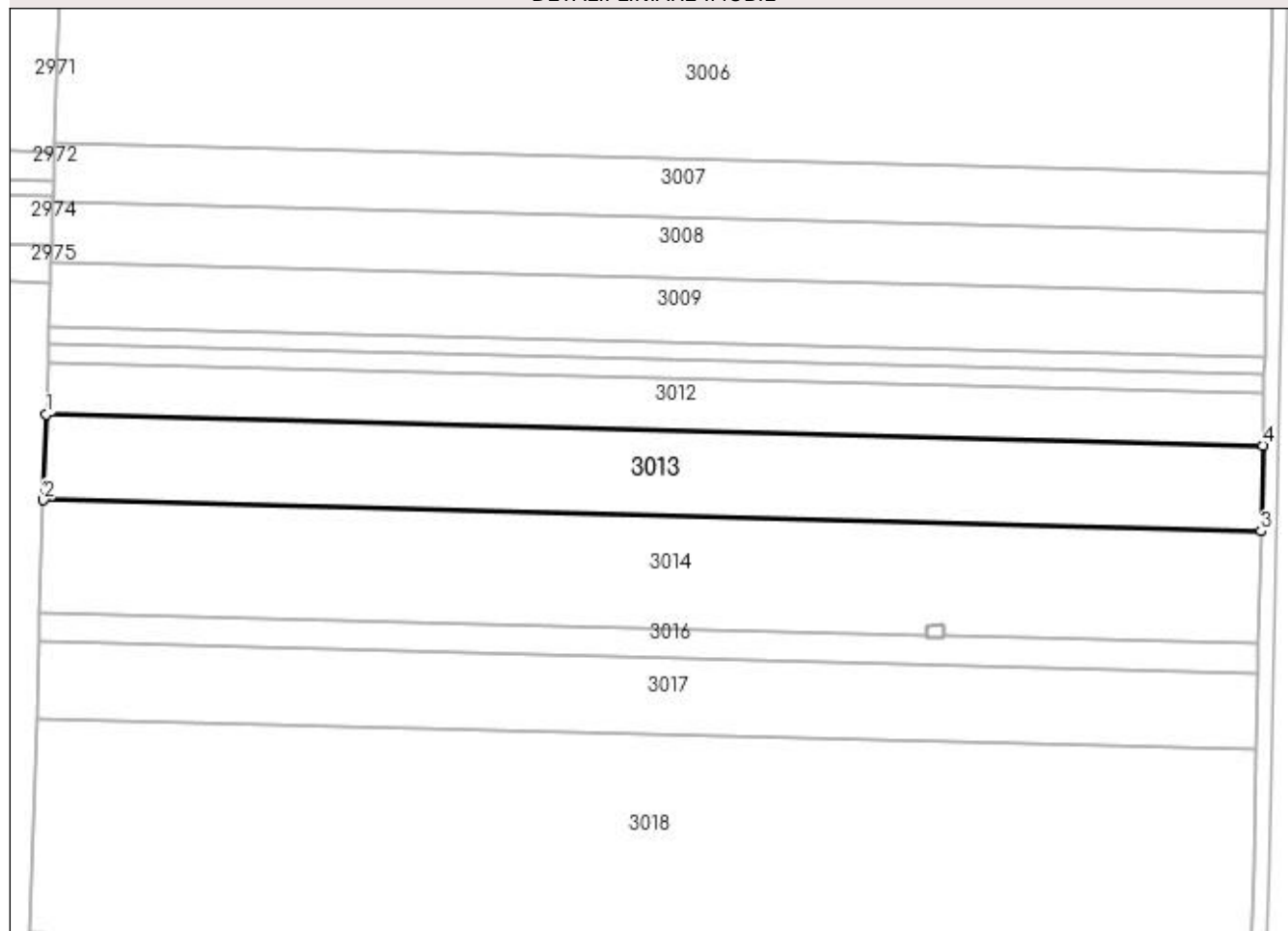
Anexa Nr. 1 La Partea I

Teren

Nr cadastral	Suprafaţa (mp)*	Observații / Referințe
30621	Din acte: 7.600 Masurata: 7.447	

* Suprafața este determinată în planul de proiecție Stereo 70.

DETALII LINIARE IMOBIL



Date referitoare la teren

Crt	Categorie folosință	Intravilan	Suprafața (mp)	Tarla	Parcelă	Nr. topo	Observații / Referințe
1	arabil	NU	3.332	5	38	-	
2	arabil	NU	4.115	5	39	-	

Lungime Segmente

1) Valorile lungimilor segmentelor sunt obținute din proiecție în plan.

Punct început	X / Y	Punct sfârșit	X / Y	Lungime segment (** (m)
1	350.787,587 289.624,833	2	350.786,85 289.601,939	22.906
2	350.786,85 289.601,939	3	351.111,98 289.593,593	325.237
3	351.111,98 289.593,593	4	351.112,484 289.616,493	22.906
4	351.112,484 289.616,493	1	350.787,587 289.624,833	325.004

**** Lungimile segmentelor sunt determinate în planul de proiecție Stereo 70 și sunt rotunjite la 1 milimetru.**

***** Distanța dintre puncte este formată din segmente cumulate ce sunt mai mici decât valoarea 1 milimetru.**

**DATE DESPRE IMOBILUL NR. 3014**

Oficiul de Cadastru și Publicitate Imobiliară DOLJ
Biroul de Cadastru și Publicitate Imobiliară Craiova

A. Partea I. Descrierea imobilului

TEREN Extravilan

Adresa: Jud. Dolj, T 5, P 40, 42, 43, 44

Nr. Crt	Nr cadastral Nr. topografic	Suprafața* (mp)	Observații / Referințe
A1	30593	Din acte: 10.000 Masurata: 9.784	Sector cadastral:62 Teren neimprejmit;

B. Partea II. Proprietari și acte

Inscrieri privitoare la dreptul de proprietate și alte drepturi reale		Referințe
54111 / 29/06/2012		
Act Notarial nr. CVC:1125, din 04/06/2004 emis de BNP BELU AUREL (cvc aut nr. 1199/17-06-2004 emis de BNP Belu Aurel; cvc aut nr. 1117/03-06-2004 emis de BNP Belu Aurel);		
B1	Intabulare, drept de PROPRIETATE, dobandit prin Conventie, cota actuala 19/20, cota initiala 19/20 1) BICU LAURENTIU	A1
31885 / 04/03/2016		
Act Notarial nr. ACT DE PARTAJ VOLUNTAR:790, din 19/02/2016 emis de NP.Floricel MIHAI-MARIAN ;		
B2	Intabulare, drept de PROPRIETATE, dobandit prin Iesire Din Indiviziune, cota actuala 1/20, cota initiala 1/20 1) BICU LAURENTIU	A1


C. Partea III. SARCINI .

Inscrieri privind dezmembramintele dreptului de proprietate, drepturi reale de garanție și sarcini	Referințe
NU SUNT	

Anexa Nr. 1 La Partea I**Teren**

Nr cadastral	Suprafața (mp)*	Observații / Referințe
30593	Din acte: 10.000 Masurata: 9.784	

* Suprafața este determinată în planul de proiecție Stereo 70.

**Date referitoare la teren**

Crt	Categorie folosință	Intravilan	Suprafața (mp)	Tarla	Parcelă	Nr. topo	Observații / Referințe
1	arabil	NU	1.274	5	40	-	
2	arabil	NU	1.862	5	42	-	
3	arabil	NU	3.234	5	43	-	
4	arabil	NU	3.414	5	44	-	

Lungime Segmente

1) Valorile lungimilor segmentelor sunt obținute din proiecție în plan.

Punct început	X / Y	Punct sfârșit	X / Y	Lungime segment (** (m)
1	351.111,98 289.593,593	2	350.786,85 289.601,939	325.237
2	350.786,85 289.601,939	3	350.785,882 289.571,844	30.111
3	350.785,882 289.571,844	4	351.022,595 289.565,768	236.791

Punct început	X / Y	Punct sfârșit	X / Y	Lungime segment (** (m)
4	351.022,595 289.565,768	5	351.022,59 289.568,112	2.344
5	351.022,59 289.568,112	6	351.022,59 289.568,462	0.35
6	351.022,59 289.568,462	7	351.023,089 289.568,469	0.499
7	351.023,089 289.568,469	8	351.026,889 289.568,529	3.8
8	351.026,889 289.568,529	9	351.027,389 289.568,537	0.5
9	351.027,389 289.568,537	10	351.027,389 289.568,187	0.35
10	351.027,389 289.568,187	11	351.027,393 289.565,644	2.543
11	351.027,393 289.565,644	12	351.111,317 289.563,49	83.952
12	351.111,317 289.563,49	1	351.111,98 289.593,593	30.11

** Lungimile segmentelor sunt determinate în planul de proiecție Stereo 70 și sunt rotunjite la 1 milimetru.

*** Distanța dintre puncte este formată din segmente cumulate ce sunt mai mici decât valoarea 1 milimetru.

**DATE DESPRE IMOBILUL NR. 3015**

Oficiul de Cadastru și Publicitate Imobiliară DOLJ
Biroul de Cadastru și Publicitate Imobiliară Craiova

A. Partea I. Descrierea imobilului

TEREN Extravilan

Nr. CF vechi:306

Nr. cadastral vechi:390

Adresa: Jud. Dolj, T 5, P 16

Nr. Crt	Nr cadastral Nr. topografic	Suprafața* (mp)	Observații / Referințe
A1	32986	16	Sector cadastral:62 Teren neimprejmuit; STALP 323 SN - "LEA 220 kV Portile de Fier II-Calafat DC LEA 110 kV CETATE-Calafat " ;ERONAT T 57 IN CF 32986;

Construcții

Crt	Nr cadastral Nr. topografic	Adresa	Observații / Referințe
A1.1	32986-C1	Jud. Dolj, T 5, P 16	Nr. niveluri:1; S. construita la sol:16 mp; S. construita desfasurata:16 mp;

B. Partea II. Proprietari și acte

Inscrieri privitoare la dreptul de proprietate și alte drepturi reale		Referințe
44768 / 18/10/2006		
Act Normativ nr. HG:2060, din 01/01/2004 emis de GUVERNUL ROMANIEI;		
B1	Intabulare, drept de PROPRIETATE, dobandit prin Lege, cota actuala 1/1, cota initiala 1/1 1) STATUL ROMAN , CIF:99999999999999, LIPSA CUI	A1, A1.1
Act Administrativ nr. CONTRACT DE CONCESIUNE:1, din 01/01/2004 emis de Ministerul Economiei si Comertului (act aditional nr. 2/2006 Ministerul Economiei si Comertului);		
B2	Intabulare, drept de CONCESIUNE pentru 49 de ani incepand cu data de 29.06.2004 , dobandit prin Conventie, cota actuala 1/1, cota initiala 1/1 1) C.N.T.E.E. - TRANSELECTRICA SA SUC TRANSPORT CRAIOVA , CIF:99999999999999, LIPSA CUI	A1, A1.1

C. Partea III. SARCINI .

Inscrieri privind dezmembramintele dreptului de proprietate, drepturi reale de garanție și sarcini	Referințe
NU SUNT	


Anexa Nr. 1 La Partea I

Teren

Nr cadastral	Suprafața (mp)*	Observații / Referințe
32986	16	STALP 323 SN - "LEA 220 kV Portile de Fier II-Calafat DC LEA 110 kV CETATE-Calafat " ;ERONAT T 57 IN CF 32986;

* Suprafața este determinată în planul de proiecție Stereo 70.

DETALII LINIARE IMOBIL



Date referitoare la teren

Crt	Categorie folosință	Intra vilan	Suprafața (mp)	Tarla	Parcelă	Nr. topo	Observații / Referințe
1	curți construcții	NU	16	5	16	-	ERONAT T 57 IN CF 32986

Date referitoare la construcții

Crt	Număr	Destinație construcție	Supraf. (mp)	Situație juridică	Observații / Referințe
A1.1	32986-C1	construcții industriale și edilitare	16	Cu acte	Nr. niveluri:1; S. construita la sol:16 mp; S. construita desfasurata:16 mp;

Lungime Segmente

1) Valorile lungimilor segmentelor sunt obținute din proiecție în plan.

Punct început	X / Y	Punct sfârșit	X / Y	Lungime segment (** (m)
1	351.027,389 289.568,187	2	351.027,389 289.568,537	0.35
2	351.027,389 289.568,537	3	351.026,889 289.568,529	0.5
3	351.026,889 289.568,529	4	351.023,089 289.568,469	3.8

Punct început	X / Y	Punct sfârșit	X / Y	Lungime segment (** (m)
4	351.023,089 289.568,469	5	351.022,59 289.568,462	0.499
5	351.022,59 289.568,462	6	351.022,59 289.568,112	0.35
6	351.022,59 289.568,112	7	351.022,595 289.565,768	2.344
7	351.022,595 289.565,768	8	351.022,596 289.565,512	0.256
8	351.022,596 289.565,512	9	351.022,596 289.565,162	0.35
9	351.022,596 289.565,162	10	351.023,095 289.565,169	0.499
10	351.023,095 289.565,169	11	351.026,895 289.565,228	3.8
11	351.026,895 289.565,228	12	351.027,395 289.565,237	0.5
12	351.027,395 289.565,237	13	351.027,393 289.565,586	0.349
13	351.027,393 289.565,586	14	351.027,393 289.565,644	0.058
14	351.027,393 289.565,644	1	351.027,389 289.568,187	2.543

** Lungimile segmentelor sunt determinate în planul de proiecție Stereo 70 și sunt rotunjite la 1 milimetru.

*** Distanța dintre puncte este formată din segmente cumulate ce sunt mai mici decât valoarea 1 milimetru.

**DATE DESPRE IMOBILUL NR. 3016**

Oficiul de Cadastru și Publicitate Imobiliară DOLJ
Biroul de Cadastru și Publicitate Imobiliară Craiova

A. Partea I. Descrierea imobilului

TEREN Extravilan

Adresa: Jud. Dolj, T 5, P 45

Nr. Crt	Nr cadastral Nr. topografic	Suprafața* (mp)	Observații / Referințe
A1	30623	Din acte: 2.600 Masurata: 2.548	Sector cadastral:62 Teren neimprejmit;

B. Partea II. Proprietari și acte

Inscrieri privitoare la dreptul de proprietate și alte drepturi reale		Referințe
55094 / 03/07/2012		
Act Notarial nr. CVC:1151, din 09/06/2004 emis de BNP BELU AUREL (TDP nr 3873/2003 Comisia Judeteana Dolj);		
B1	Intabulare, drept de PROPRIETATE, dobandit prin Conventie, cota actuala 19/20, cota initiala 19/20 1) BICU LAURENTIU	A1
31710 / 04/03/2016		
Act Notarial nr. ACT DE PARTAJ VOLUNTAR:790, din 19/02/2016 emis de NP.Floricel MIHAI-MARIAN ;		
B2	Intabulare, drept de PROPRIETATE, dobandit prin Iesire Din Indiviziune, cota actuala 1/20, cota initiala 1/20 1) BICU LAURENTIU	A1

C. Partea III. SARCINI .

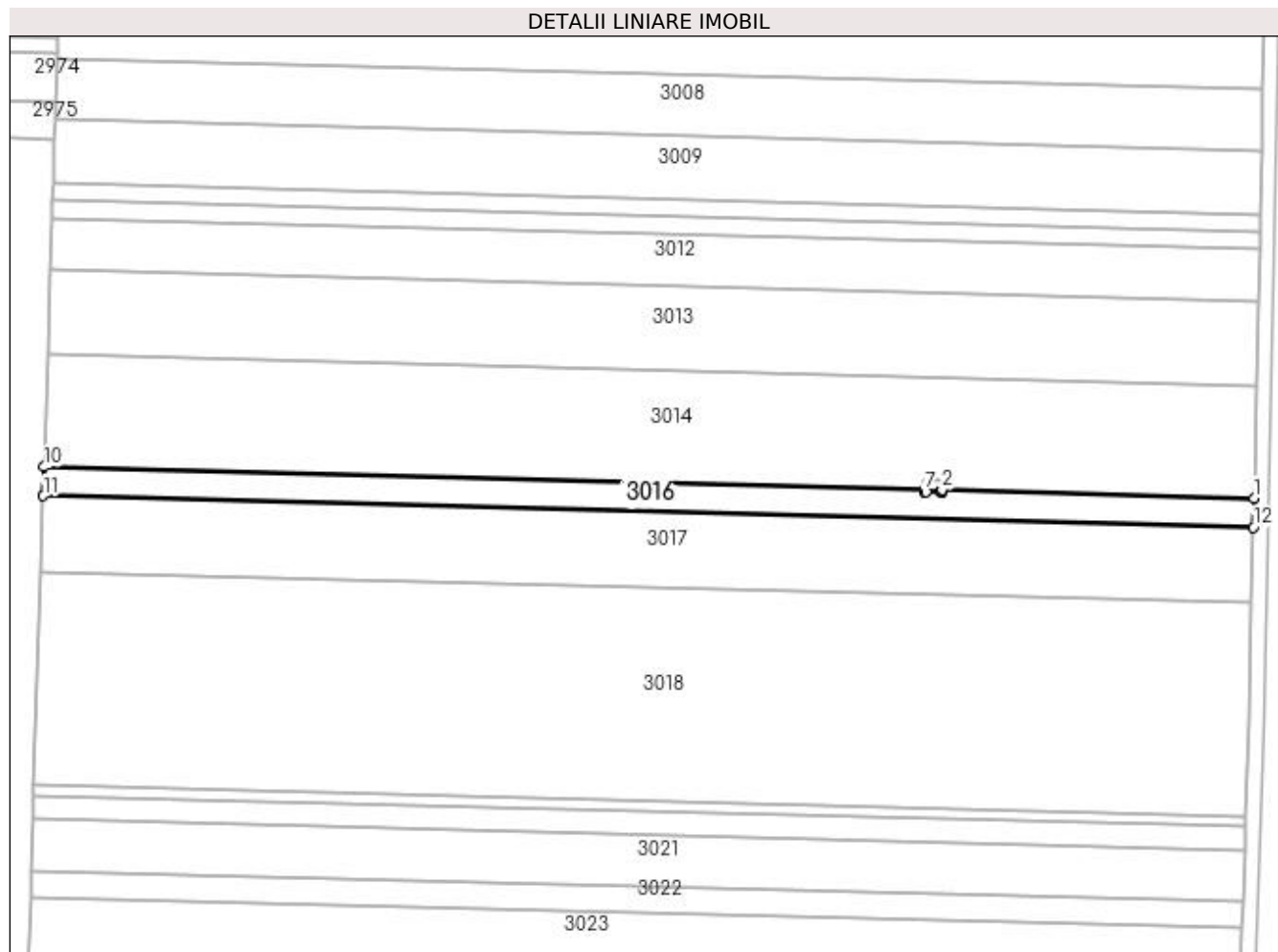
Inscrieri privind dezmembramintele dreptului de proprietate, drepturi reale de garanție și sarcini	Referințe
NU SUNT	

Anexa Nr. 1 La Partea I

Teren

Nr cadastral	Suprafața (mp)*	Observații / Referințe
30623	Din acte: 2.600 Masurata: 2.548	

* Suprafața este determinată în planul de proiecție Stereo 70.



Date referitoare la teren

Crt	Categorie folosință	Intra vilan	Suprafața (mp)	Tarla	Parcelă	Nr. topo	Observații / Referințe
1	arabil	NU	2.548	5	45	-	

Lungime Segmente

1) Valorile lungimilor segmentelor sunt obținute din proiecție în plan.

Punct început	X / Y	Punct sfârșit	X / Y	Lungime segment (** (m)
1	351.111,317 289.563,49	2	351.027,393 289.565,644	83.952
2	351.027,393 289.565,644	3	351.027,393 289.565,586	0.058
3	351.027,393 289.565,586	4	351.027,395 289.565,237	0.349
4	351.027,395 289.565,237	5	351.026,895 289.565,228	0.5
5	351.026,895 289.565,228	6	351.023,095 289.565,169	3.8

Punct început	X / Y	Punct sfârșit	X / Y	Lungime segment (** (m)
6	351.023,095 289.565,169	7	351.022,596 289.565,162	0.499
7	351.022,596 289.565,162	8	351.022,596 289.565,512	0.35
8	351.022,596 289.565,512	9	351.022,595 289.565,768	0.256
9	351.022,595 289.565,768	10	350.785,882 289.571,844	236.791
10	350.785,882 289.571,844	11	350.785,63 289.564,015	7.833
11	350.785,63 289.564,015	12	351.111,145 289.555,658	325.622
12	351.111,145 289.555,658	1	351.111,317 289.563,49	7.834

** Lungimile segmentelor sunt determinate în planul de proiecție Stereo 70 și sunt rotunjite la 1 milimetru.

*** Distanța dintre puncte este formată din segmente cumulate ce sunt mai mici decât valoarea 1 milimetru.

**DATE DESPRE IMOBILUL NR. 3017**

Oficiul de Cadastru și Publicitate Imobiliară DOLJ
Biroul de Cadastru și Publicitate Imobiliară Craiova

A. Partea I. Descrierea imobilului

TEREN Extravilan

Adresa: Jud. Dolj, T 5, P 46, 47

Nr. Crt	Nr cadastral Nr. topografic	Suprafața* (mp)	Observații / Referințe
A1	30585	Din acte: 6.800 Masurata: 6.664	Sector cadastral:62 Teren neimprejmuit;

B. Partea II. Proprietari și acte

Inscrieri privitoare la dreptul de proprietate și alte drepturi reale		Referințe
51827 / 21/06/2012		
Hotarare Judecatoreasca nr. SC:672, din 16/04/2007 emis de JUDECATORIA CALAFAT (SENTINTA CIVILA nr. 389/14-03-2007 emis de Judecatoria Calafat; ACT DE LICHIDARE A REGIMULUI COMUNITATII LEGALE SUPLIMENT AUT NR. 789 , din 19.02.2016 , emis de NP Floricel MIHAI-MARIAN; ACT DE PARTAJ VOLUNTAR AUT NR. 790 , din 19.02.2016 , emis de NP Floricel MIHAI-MARIA);		
B1	Intabulare, drept de PROPRIETATE, dobandit prin PARTAJ, cota actuala 19/20, cota initiala 19/20 1) BICU LAURENTIU	A1
29636 / 02/03/2016		
Act Notarial nr. ACT DE PARTAJ VOLUNTAR:790, din 19/02/2016 emis de NP.Floricel MIHAI-MARIAN ;		
B2	Intabulare, drept de PROPRIETATE, dobandit prin lesire Din Indiviziune, cota actuala 1/20, cota initiala 1/20 1) BICU LAURENTIU	A1

C. Partea III. SARCINI .

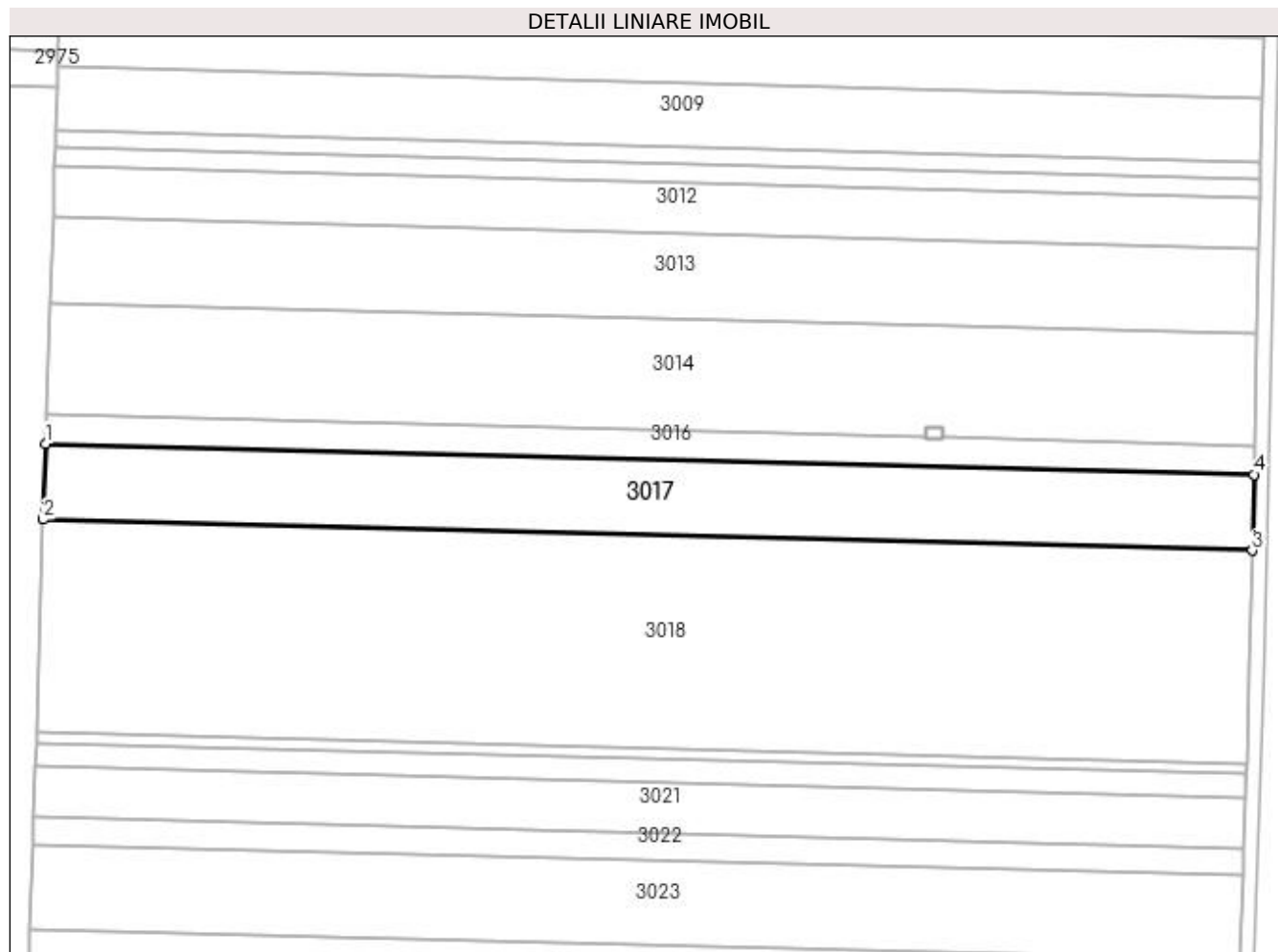
Inscrieri privind dezmembramintele dreptului de proprietate, drepturi reale de garanție și sarcini	Referințe
NU SUNT	

Anexa Nr. 1 La Partea I

Teren

Nr cadastral	Suprafața (mp)*	Observații / Referințe
30585	Din acte: 6.800 Masurata: 6.664	

* Suprafața este determinată în planul de proiecție Stereo 70.



Date referitoare la teren

Crt	Categorie folosință	Intravilan	Suprafața (mp)	Tarla	Parcelă	Nr. topo	Observații / Referințe
1	arabil	NU	3.038	5	46	-	
2	arabil	NU	3.626	5	47	-	

Lungime Segmente

1) Valorile lungimilor segmentelor sunt obținute din proiecție în plan.

Punct început	X / Y	Punct sfârșit	X / Y	Lungime segment (** (m)
1	350.785,63 289.564,015	2	350.784,973 289.543,566	20.46
2	350.784,973 289.543,566	3	351.110,695 289.535,204	325.829
3	351.110,695 289.535,204	4	351.111,145 289.555,658	20.459
4	351.111,145 289.555,658	1	350.785,63 289.564,015	325.622

**** Lungimile segmentelor sunt determinate în planul de proiecție Stereo 70 și sunt rotunjite la 1 milimetru.**

***** Distanța dintre puncte este formată din segmente cumulate ce sunt mai mici decât valoarea 1 milimetru.**

**DATE DESPRE IMOBILUL NR. 3018**

Oficiul de Cadastru și Publicitate Imobiliară DOLJ
Biroul de Cadastru și Publicitate Imobiliară Craiova

A. Partea I. Descrierea imobilului

TEREN Extravilan

Adresa: Jud. Dolj, T 5, P 48, 49, 50, 51, 52, 53, 54

Nr. Crt	Nr cadastral Nr. topografic	Suprafața* (mp)	Observații / Referințe
A1	30560	Din acte: 19.100 Masurata: 18.716	Sector cadastral:62 Teren neimprejmit;

B. Partea II. Proprietari și acte

Inscrieri privitoare la dreptul de proprietate și alte drepturi reale		Referințe
50278 / 18/06/2012		
Act Notarial nr. CVC:1129, din 24/06/2004 emis de BNP BELU AUREL (CVC aut. nr. 1240/24.06.2004 NP Aurel Belu, CVC aut. nr. 1151/09.06.2004 NP Aurel Belu , CVC aut. nr. 1161/10.06.2004 NP Aurel Belu , CVC aut. nr. 1125/04.06.2004 NP Aurel Belu;);		
B1	Intabulare, drept de PROPRIETATE, dobandit prin Conventie, cota actuala 19/20, cota initiala 19/20 1) BICU LAURENTIU	A1
30444 / 03/03/2016		
Act Notarial nr. ACT DE PARTAJ VOLUNTAR:790, din 19/02/2016 emis de NP.Floricel MIHAI-MARIAN ;		
B2	Intabulare, drept de PROPRIETATE, dobandit prin lesire Din Indiviziune, cota actuala 1/20, cota initiala 1/20 1) BICU LAURENTIU	A1


C. Partea III. SARCINI .

Inscrieri privind dezmembramintele dreptului de proprietate, drepturi reale de garanție și sarcini	Referințe
NU SUNT	

Anexa Nr. 1 La Partea I**Teren**

Nr cadastral	Suprafața (mp)*	Observații / Referințe
30560	Din acte: 19.100 Masurata: 18.716	

* Suprafața este determinată în planul de proiecție Stereo 70.

**Date referitoare la teren**

Crt	Categorie folosință	Intravilan	Suprafața (mp)	Tarla	Parcelă	Nr. topo	Observații / Referințe
1	arabil	NU	1.568	5	48	-	
2	arabil	NU	588	5	49	-	
3	arabil	NU	5.585	5	50	-	
4	arabil	NU	3.919	5	51	-	
5	arabil	NU	3.724	5	52	-	
6	arabil	NU	1.176	5	53	-	
7	arabil	NU	2.156	5	54	-	

Lungime Segmente

1) Valorile lungimilor segmentelor sunt obținute din proiecție în plan.

Punct început	X / Y	Punct sfârșit	X / Y	Lungime segment (** (m)
---------------	-------	---------------	-------	-------------------------

Punct început	X / Y	Punct sfârșit	X / Y	Lungime segment (** (m)
1	350.784,973 289.543,566	2	350.783,127 289.486,192	57.404
2	350.783,127 289.486,192	3	351.109,116 289.477,824	326.096
3	351.109,116 289.477,824	4	351.109,997 289.503,498	25.689
4	351.109,997 289.503,498	5	351.110,695 289.535,204	31.714
5	351.110,695 289.535,204	1	350.784,973 289.543,566	325.829

** Lungimile segmentelor sunt determinate în planul de proiecție Stereo 70 și sunt rotunjite la 1 milimetru.

*** Distanța dintre puncte este formată din segmente cumulate ce sunt mai mici decât valoarea 1 milimetru.

**DATE DESPRE IMOBILUL NR. 3019**

Oficiul de Cadastru și Publicitate Imobiliară DOLJ
Biroul de Cadastru și Publicitate Imobiliară Craiova

A. Partea I. Descrierea imobilului

TEREN Extravilan

Adresa: Jud. Dolj, T 5, P 55

Nr. Crt	Nr cadastral Nr. topografic	Suprafața* (mp)	Observații / Referințe
A1		900	Sector cadastral:62 Teren neimprejmuit;

B. Partea II. Proprietari și acte

Inscrieri privitoare la dreptul de proprietate și alte drepturi reale	Referințe
0 / 19/05/2022	
Act Administrativ nr. TDP:3893, din 19/02/2003 emis de COMISIA JUDETEANA DOLJ;	
B1	A1
Intabulare, drept de PROPRIETATE, dobândit prin Reconstituire, cota actuala 1/1, cota initiala 1/1 1) BURSUC MARIA, LIPSA CNP	

C. Partea III. SARCINI .

Inscrieri privind dezmembramintele dreptului de proprietate, drepturi reale de garanție și sarcini	Referințe
NU SUNT	


Anexa Nr. 1 La Partea I

Teren

Nr cadastral	Suprafața (mp)*	Observații / Referințe
	900	

* Suprafața este determinată în planul de proiecție Stereo 70.

DETALII LINIARE IMOBIL



Date referitoare la teren

Crt	Categorie folosință	Intra vilan	Suprafața (mp)	Tarla	Parcelă	Nr. topo	Observații / Referințe
1	arabil	NU	900	5	55	-	

Lungime Segmente

1) Valorile lungimilor segmentelor sunt obținute din proiecție în plan.

Punct început	X / Y	Punct sfârșit	X / Y	Lungime segment (** (m)
1	350.783,127 289.486,192	2	350.783,038 289.483,434	2.759
2	350.783,038 289.483,434	3	351.109,021 289.475,065	326.09
3	351.109,021 289.475,065	4	351.109,116 289.477,824	2.761
4	351.109,116 289.477,824	1	350.783,127 289.486,192	326.096

**** Lungimile segmentelor sunt determinate în planul de proiecție Stereo 70 și sunt rotunjite la 1 milimetru.**

***** Distanța dintre puncte este formată din segmente cumulate ce sunt mai mici decât valoarea 1 milimetru.**

**DATE DESPRE IMOBILUL NR. 3020**

Oficiul de Cadastru și Publicitate Imobiliară DOLJ
Biroul de Cadastru și Publicitate Imobiliară Craiova

A. Partea I. Descrierea imobilului

TEREN Extravilan

Adresa: Jud. Dolj, T 5, P 56

Nr. Crt	Nr cadastral Nr. topografic	Suprafața* (mp)	Observații / Referințe
A1	30708	Din acte: 2.100 Masurata: 2.058	Sector cadastral:62 Teren neimprejmut;

B. Partea II. Proprietari și acte

Inscrieri privitoare la dreptul de proprietate și alte drepturi reale		Referințe
8833 / 01/02/2013		
Hotarare Judecatoreasca nr. SC:937, din 06/06/2012 emis de JUDECATORIA CALAFAT (dosar nr 261/201/2012;;)		
B1	Intabulare, drept de PROPRIETATE, dobandit prin Hotarare Judecatoreasca, cota actuala 19/20, cota initiala 19/20 1) BICU LAURENTIU	A1
29827 / 02/03/2016		
Act Notarial nr. ACT DE PARTAJ VOLUNTAR:790, din 19/02/2016 emis de NP.Floricel MIHAI-MARIAN ;		
B2	Intabulare, drept de PROPRIETATE, dobandit prin Iesire Din Indiviziune, cota actuala 1/20, cota initiala 1/20 1) BICU LAURENTIU	A1

C. Partea III. SARCINI .

Inscrieri privind dezmembramintele dreptului de proprietate, drepturi reale de garanție și sarcini	Referințe
NU SUNT	


Anexa Nr. 1 La Partea I

Teren

Nr cadastral	Suprafața (mp)*	Observații / Referințe
30708	Din acte: 2.100 Masurata: 2.058	

* Suprafața este determinată în planul de proiecție Stereo 70.

DETALII LINIARE IMOBIL



Date referitoare la teren

Crt	Categorie folosință	Intra vilan	Suprafața (mp)	Tarla	Parcelă	Nr. topo	Observații / Referințe
1	arabil	NU	2.058	5	56	-	

Lungime Segmente

1) Valorile lungimilor segmentelor sunt obținute din proiecție în plan.

Punct început	X / Y	Punct sfârșit	X / Y	Lungime segment (** (m)
1	350.783,038 289.483,434	2	350.782,835 289.477,125	6.312
2	350.782,835 289.477,125	3	351.108,805 289.468,757	326.077
3	351.108,805 289.468,757	4	351.109,021 289.475,065	6.312
4	351.109,021 289.475,065	1	350.783,038 289.483,434	326.09

**** Lungimile segmentelor sunt determinate în planul de proiecție Stereo 70 și sunt rotunjite la 1 milimetru.**

***** Distanța dintre puncte este formată din segmente cumulate ce sunt mai mici decât valoarea 1 milimetru.**

**DATE DESPRE IMOBILUL NR. 3021**

Oficiul de Cadastru și Publicitate Imobiliară DOLJ
Biroul de Cadastru și Publicitate Imobiliară Craiova

A. Partea I. Descrierea imobilului

TEREN Extravilan

Adresa: Jud. Dolj, T 5, P 57

Nr. Crt	Nr cadastral Nr. topografic	Suprafața* (mp)	Observații / Referințe
A1	30514	Din acte: 4.600 Masurata: 4.507	Sector cadastral:62 Teren neimprejmit;

B. Partea II. Proprietari și acte

Inscrieri privitoare la dreptul de proprietate și alte drepturi reale		Referințe
43004 / 25/05/2012		
Act Notarial nr. CVC:1125, din 04/06/2004 emis de BNP BELU AUREL;		
B1	Intabulare, drept de PROPRIETATE, dobandit prin Conventie, cota actuala 19/20, cota initiala 19/20 1) BICU LAURENTIU	A1
31618 / 04/03/2016		
Act Notarial nr. ACT DE PARTAJ VOLUNTAR:790, din 19/02/2016 emis de NP.Floricel MIHAI-MARIAN ;		
B2	Intabulare, drept de PROPRIETATE, dobandit prin Iesire Din Indiviziune, cota actuala 1/20, cota initiala 1/20 1) BICU LAURENTIU	A1

C. Partea III. SARCINI .


Inscrieri privind dezmembramintele dreptului de proprietate, drepturi reale de garanție și sarcini	Referințe
NU SUNT	

Anexa Nr. 1 La Partea I

Teren

Nr cadastral	Suprafața (mp)*	Observații / Referințe
30514	Din acte: 4.600 Masurata: 4.507	

* Suprafața este determinată în planul de proiecție Stereo 70.



Date referitoare la teren

Crt	Categorie folosință	Intra vilan	Suprafața (mp)	Tarla	Parcelă	Nr. topo	Observații / Referințe
1	arabil	NU	4.507	5	57	-	

Lungime Segmente

1) Valorile lungimilor segmentelor sunt obținute din proiecție în plan.

Punct început	X / Y	Punct sfârșit	X / Y	Lungime segment (** (m)
1	351.108,805 289.468,757	2	350.782,835 289.477,125	326.077
2	350.782,835 289.477,125	3	350.782,391 289.463,31	13.822
3	350.782,391 289.463,31	4	351.108,331 289.454,942	326.047
4	351.108,331 289.454,942	1	351.108,805 289.468,757	13.823

**** Lungimile segmentelor sunt determinate în planul de proiecție Stereo 70 și sunt rotunjite la 1 milimetru.**

***** Distanța dintre puncte este formată din segmente cumulate ce sunt mai mici decât valoarea 1 milimetru.**

**DATE DESPRE IMOBILUL NR. 3022**

Oficiul de Cadastru și Publicitate Imobiliară DOLJ
Biroul de Cadastru și Publicitate Imobiliară Craiova

A. Partea I. Descrierea imobilului

TEREN Extravilan

Adresa: Jud. Dolj, T 5, P 58

Nr. Crt	Nr cadastral Nr. topografic	Suprafața* (mp)	Observații / Referințe
A1	30725	Din acte: 2.400 Masurata: 2.352	Sector cadastral:62 Teren neimprejmit;

B. Partea II. Proprietari și acte

Inscrieri privitoare la dreptul de proprietate și alte drepturi reale		Referințe
26287 / 22/03/2013		
Hotarare Judecatoreasca nr. SC:2153, din 19/11/2012 emis de JUDECATORIA CALAFAT (dosar nr 3530/201/2012;);		
B1	Intabulare, drept de PROPRIETATE, dobandit prin Hotarare Judecatoreasca, cota actuala 19/20, cota initiala 19/20 1) BICU LAURENTIU	A1
29731 / 02/03/2016		
Act Notarial nr. 789, din 19/02/2016 emis de NP.Floricel MIHAI-MARIAN (Act de partaj voluntar aut. nr. 790/19.02.2016 NP Floricel MIHAI-MARIAN;);		
B2	Intabulare, drept de PROPRIETATE, dobandit prin Conventie, cota actuala 1/20, cota initiala 1/20 1) BICU LAURENTIU	A1

C. Partea III. SARCINI .

Inscrieri privind dezmembramintele dreptului de proprietate, drepturi reale de garanție și sarcini	Referințe
NU SUNT	


Anexa Nr. 1 La Partea I

Teren

Nr cadastral	Suprafața (mp)*	Observații / Referințe
30725	Din acte: 2.400 Masurata: 2.352	

* Suprafața este determinată în planul de proiecție Stereo 70.

DETALII LINIARE IMOBIL



Date referitoare la teren

Crt	Categorie folosință	Intra vilan	Suprafața (mp)	Tarla	Parcelă	Nr. topo	Observații / Referințe
1	arabil	NU	2.352	5	58	-	

Lungime Segmente

1) Valorile lungimilor segmentelor sunt obținute din proiecție în plan.

Punct început	X / Y	Punct sfârșit	X / Y	Lungime segment (** (m)
1	350.782,391 289.463,31	2	350.782,159 289.456,1	7.214
2	350.782,159 289.456,1	3	351.108,084 289.447,733	326.032
3	351.108,084 289.447,733	4	351.108,331 289.454,942	7.213
4	351.108,331 289.454,942	1	350.782,391 289.463,31	326.047

**** Lungimile segmentelor sunt determinate în planul de proiecție Stereo 70 și sunt rotunjite la 1 milimetru.**

***** Distanța dintre puncte este formată din segmente cumulate ce sunt mai mici decât valoarea 1 milimetru.**

**DATE DESPRE IMOBILUL NR. 3023**

Oficiul de Cadastru și Publicitate Imobiliară DOLJ
Biroul de Cadastru și Publicitate Imobiliară Craiova

A. Partea I. Descrierea imobilului

TEREN Extravilan

Adresa: Jud. Dolj, T 5, P 59, 60, 61

Nr. Crt	Nr cadastral Nr. topografic	Suprafața* (mp)	Observații / Referințe
A1	30559	Din acte: 7.600 Masurata: 7.448	Sector cadastral:62 Teren neimprejmit;

B. Partea II. Proprietari și acte

Inscrieri privitoare la dreptul de proprietate și alte drepturi reale		Referințe
43002 / 25/05/2012		
Act Notarial nr. CVC:1193, din 16/06/2004 emis de BNP BELU AUREL (contract de vanzare cumparare aut nr 1151/09.06.2004 NP A Belu, contract de vanzare cumparare aut nr 1129/24.06.2004 NP Belu A;);		
B1	Intabulare, drept de PROPRIETATE, dobandit prin Conventie, cota actuala 19/20, cota initiala 19/20 1) BICU LAURENTIU	A1
31612 / 04/03/2016		
Act Notarial nr. ACT DE PARTAJ VOLUNTAR:790, din 19/02/2016 emis de NP.Floricel MIHAI-MARIAN ;		
B2	Intabulare, drept de PROPRIETATE, dobandit prin Iesire Din Indiviziune, cota actuala 1/20, cota initiala 1/20 1) BICU LAURENTIU	A1

C. Partea III. SARCINI .

Inscrieri privind dezmembramintele dreptului de proprietate, drepturi reale de garanție și sarcini	Referințe
NU SUNT	

Anexa Nr. 1 La Partea I

Teren

Nr cadastral	Suprafața (mp)*	Observații / Referințe
30559	Din acte: 7.600 Masurata: 7.448	

* Suprafața este determinată în planul de proiecție Stereo 70.

DETALII LINIARE IMOBIL



Date referitoare la teren

Crt	Categorie folosință	Intra vilan	Suprafața (mp)	Tarla	Parcelă	Nr. topo	Observații / Referințe
1	arabil	NU	1.274	5	59	-	
2	arabil	NU	3.234	5	60	-	
3	arabil	NU	2.940	5	61	-	

Lungime Segmente

1) Valorile lungimilor segmentelor sunt obținute din proiecție în plan.

Punct început	X / Y	Punct sfârșit	X / Y	Lungime segment (** (m)
1	350.782,159 289.456,1	2	350.781,424 289.433,265	22.847
2	350.781,424 289.433,265	3	351.107,3 289.424,899	325.983
3	351.107,3 289.424,899	4	351.108,084 289.447,733	22.847

Punct început	X / Y	Punct sfârșit	X / Y	Lungime segment (** (m)
4	351.108,084 289.447,733	1	350.782,159 289.456,1	326.032

** Lungimile segmentelor sunt determinate în planul de proiecție Stereo 70 și sunt rotunjite la 1 milimetru.

*** Distanța dintre puncte este formată din segmente cumulate ce sunt mai mici decât valoarea 1 milimetru.

**DATE DESPRE IMOBILUL NR. 3024**

Oficiul de Cadastru și Publicitate Imobiliară DOLJ
Biroul de Cadastru și Publicitate Imobiliară Craiova

A. Partea I. Descrierea imobilului

TEREN Extravilan

Adresa: Jud. Dolj, T 5, P 62

Nr. Crt	Nr cadastral Nr. topografic	Suprafața* (mp)	Observații / Referințe
A1	30637	Din acte: 4.000 Masurata: 3.919	Sector cadastral:62 Teren neimprejmit;

B. Partea II. Proprietari și acte

Inscrieri privitoare la dreptul de proprietate și alte drepturi reale		Referințe
95182 / 07/11/2012		
Act Notarial nr. CVC:2825, din 01/11/2012 emis de BNP STOENESCU FLOREA;		
B1	Intabulare, drept de PROPRIETATE, dobandit prin Conventie, cota actuala 19/20, cota initiala 19/20 1) BICU LAURENTIU	A1
31604 / 04/03/2016		
Act Notarial nr. ACT DE PARTAJ VOLUNTAR:790, din 19/02/2016 emis de NP.Floricel MIHAI-MARIAN ;		
B2	Intabulare, drept de PROPRIETATE, dobandit prin Iesire Din Indiviziune, cota actuala 1/20, cota initiala 1/20 1) BICU LAURENTIU	A1

C. Partea III. SARCINI .

Inscrieri privind dezmembramintele dreptului de proprietate, drepturi reale de garanție și sarcini	Referințe
NU SUNT	

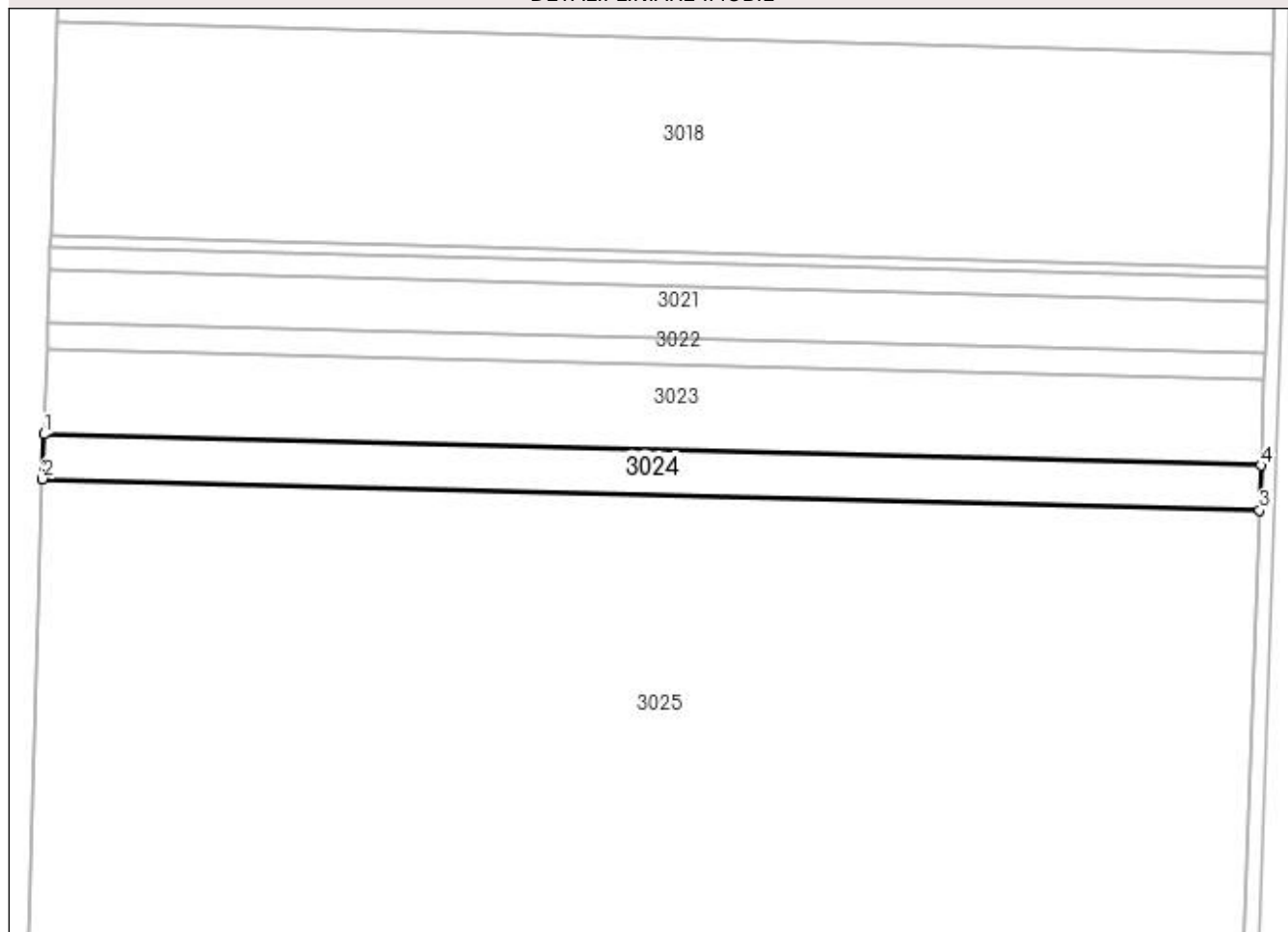
Anexa Nr. 1 La Partea I

Teren

Nr cadastral	Suprafața (mp)*	Observații / Referințe
30637	Din acte: 4.000 Masurata: 3.919	

* Suprafața este determinată în planul de proiecție Stereo 70.

DETALII LINIARE IMOBIL



Date referitoare la teren

Crt	Categorie folosință	Intra vilan	Suprafața (mp)	Tarla	Parcelă	Nr. topo	Observații / Referințe
1	arabil	NU	3.919	5	62	-	

Lungime Segmente

1) Valorile lungimilor segmentelor sunt obținute din proiecție în plan.

Punct început	X / Y	Punct sfârșit	X / Y	Lungime segment (** (m)
1	350.781,424 289.433,265	2	350.781,038 289.421,248	12.023
2	350.781,038 289.421,248	3	351.106,888 289.412,883	325.957
3	351.106,888 289.412,883	4	351.107,3 289.424,899	12.023
4	351.107,3 289.424,899	1	350.781,424 289.433,265	325.983

**** Lungimile segmentelor sunt determinate în planul de proiecție Stereo 70 și sunt rotunjite la 1 milimetru.**

***** Distanța dintre puncte este formată din segmente cumulate ce sunt mai mici decât valoarea 1 milimetru.**

**DATE DESPRE IMOBILUL NR. 3025**

Oficiul de Cadastru și Publicitate Imobiliară DOLJ
Biroul de Cadastru și Publicitate Imobiliară Craiova

A. Partea I. Descrierea imobilului

TEREN Extravilan

Adresa: Jud. Dolj, T 5, P 63

Nr. Crt	Nr cadastral Nr. topografic	Suprafața* (mp)	Observații / Referințe
A1	30620	Din acte: 40.800 Masurata: 39.979	Sector cadastral:62 Teren neimprejmit;

B. Partea II. Proprietari și acte

Inscrieri privitoare la dreptul de proprietate și alte drepturi reale		Referințe
55081 / 03/07/2012		
Hotarare Judecatoreasca nr. SC:2239, din 28/10/2008 emis de JUDECATORIA CALAFAT;		
B1	Intabulare, drept de PROPRIETATE, dobandit prin Hotarare Judecatoreasca, cota actuala 19/20, cota initiala 19/20 1) BICU LAURENTIU	A1
30478 / 03/03/2016		
Act Notarial nr. ACT DE PARTAJ VOLUNTAR:790, din 19/02/2016 emis de NP.Floricel MIHAI-MARIAN ;		
B2	Intabulare, drept de PROPRIETATE, dobandit prin Iesire Din Indiviziune, cota actuala 1/20, cota initiala 1/20 1) BICU LAURENTIU	A1

C. Partea III. SARCINI .


Inscrieri privind dezmembramintele dreptului de proprietate, drepturi reale de garanție și sarcini	Referințe
NU SUNT	

Anexa Nr. 1 La Partea I

Teren

Nr cadastral	Suprafața (mp)*	Observații / Referințe
30620	Din acte: 40.800 Masurata: 39.979	

* Suprafața este determinată în planul de proiecție Stereo 70.



Date referitoare la teren

Crt	Categorie folosință	Intra vilan	Suprafața (mp)	Tarla	Parcelă	Nr. topo	Observații / Referințe
1	arabil	NU	39.979	5	63	-	

Lungime Segmente

1) Valorile lungimilor segmentelor sunt obținute din proiecție în plan.

Punct început	X / Y	Punct sfârșit	X / Y	Lungime segment (** (m)
1	350.781,038 289.421,248	2	350.777,093 289.298,609	122.702
2	350.777,093 289.298,609	3	351.102,681 289.290,25	325.695
3	351.102,681 289.290,25	4	351.106,888 289.412,883	122.705
4	351.106,888 289.412,883	1	350.781,038 289.421,248	325.957

**** Lungimile segmentelor sunt determinate în planul de proiecție Stereo 70 și sunt rotunjite la 1 milimetru.**

***** Distanța dintre puncte este formată din segmente cumulate ce sunt mai mici decât valoarea 1 milimetru.**

**DATE DESPRE IMOBILUL NR. 3026**

Oficiul de Cadastru și Publicitate Imobiliară DOLJ
Biroul de Cadastru și Publicitate Imobiliară Craiova

A. Partea I. Descrierea imobilului

TEREN Extravilan

Adresa: Jud. Dolj, T 5, P 12/2

Nr. Crt	Nr cadastral Nr. topografic	Suprafața* (mp)	Observații / Referințe
A1	32788	Din acte: 27.000 Masurata: 26.438	Sector cadastral:62 Teren neimprejmuit;

B. Partea II. Proprietari și acte

Inscrieri privitoare la dreptul de proprietate și alte drepturi reale		Referințe
117655 / 06/06/2019		
Act Notarial nr. CVC:1791, din 06/06/2019 emis de BNP BUDIANA IONUT RAZVAN;		
B1	Intabulare, drept de PROPRIETATE, dobandit prin Conventie, cota actuala 1/1, cota initiala 1/1 1) BICU LIDIA	A1

C. Partea III. SARCINI .

Inscrieri privind dezmembramintele dreptului de proprietate, drepturi reale de garanție și sarcini	Referințe
NU SUNT	

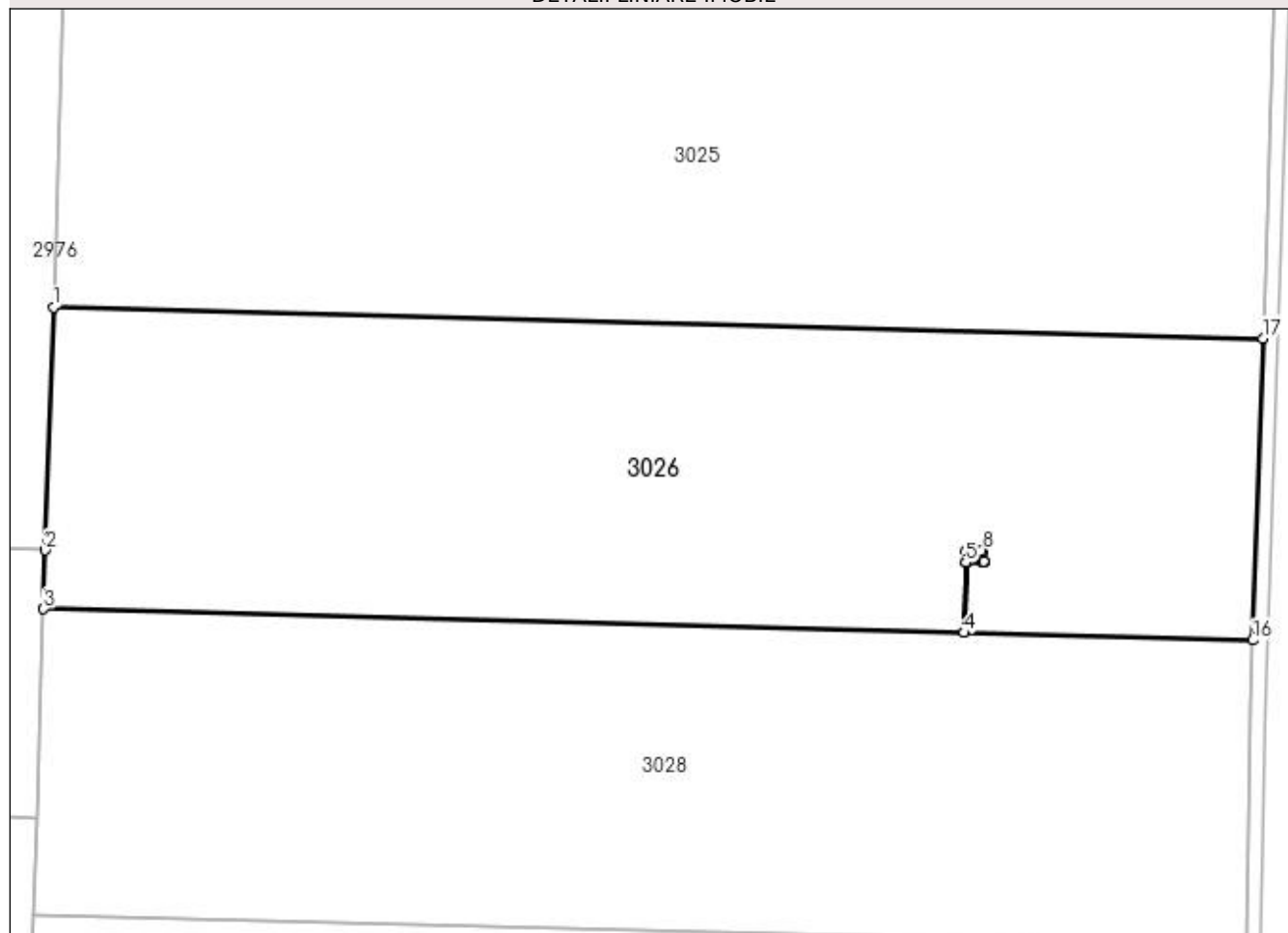
Anexa Nr. 1 La Partea I

Teren

Nr cadastral	Suprafața (mp)*	Observații / Referințe
32788	Din acte: 27.000 Masurata: 26.438	

* Suprafața este determinată în planul de proiecție Stereo 70.

DETALII LINIARE IMOBIL



Date referitoare la teren

Crt	Categorie folosință	Intra vilan	Suprafața (mp)	Tarla	Parcelă	Nr. topo	Observații / Referințe
1	arabil	NU	26.438	5	12/2	-	

Lungime Segmente

1) Valorile lungimilor segmentelor sunt obținute din proiecție în plan.

Punct început	X / Y	Punct sfârșit	X / Y	Lungime segment (** (m)
1	350.777,093 289.298,609	2	350.774,991 289.233,271	65.372
2	350.774,991 289.233,271	3	350.774,48 289.217,407	15.872
3	350.774,48 289.217,407	4	351.022,173 289.211,049	247.775
4	351.022,173 289.211,049	5	351.022,658 289.229,951	18.908

Punct început	X / Y	Punct sfârșit	X / Y	Lungime segment (** (m)
5	351.022,658 289.229,951	6	351.022,655 289.233,166	3.215
6	351.022,655 289.233,166	7	351.026,91 289.233,187	4.255
7	351.026,91 289.233,187	8	351.027,41 289.233,189	0.5
8	351.027,41 289.233,189	9	351.027,419 289.232,889	0.3
9	351.027,419 289.232,889	10	351.027,499 289.230,269	2.621
10	351.027,499 289.230,269	11	351.027,509 289.229,97	0.299
11	351.027,509 289.229,97	12	351.027,01 289.229,968	0.499
12	351.027,01 289.229,968	13	351.022,959 289.229,96	4.051
13	351.022,959 289.229,96	14	351.022,66 289.229,951	0.299
14	351.022,66 289.229,951	15	351.022,175 289.211,049	18.908
15	351.022,175 289.211,049	16	351.099,895 289.209,053	77.746
16	351.099,895 289.209,053	17	351.102,681 289.290,25	81.245
17	351.102,681 289.290,25	1	350.777,093 289.298,609	325.695

** Lungimile segmentelor sunt determinate în planul de proiecție Stereo 70 și sunt rotunjite la 1 milimetru.

*** Distanța dintre puncte este formată din segmente cumulate ce sunt mai mici decât valoarea 1 milimetru.

**DATE DESPRE IMOBILUL NR. 3027**

Oficiul de Cadastru și Publicitate Imobiliară DOLJ
Biroul de Cadastru și Publicitate Imobiliară Craiova

A. Partea I. Descrierea imobilului

TEREN Extravilan

Nr. CF vechi:307

Nr. cadastral vechi:389

Adresa: Jud. Dolj, T 5, P 24

Nr. Crt	Nr cadastral Nr. topografic	Suprafața* (mp)	Observații / Referințe
A1	32876	15	Sector cadastral:62 Teren neimprejmuit; STALP 324 SN - "LEA 220 kV Portile de Fier II-Calafat DC LEA 110 kV CETATE-Calafat " ;ERONAT T 57 IN CF 32876;

Construcții

Crt	Nr cadastral Nr. topografic	Adresa	Observații / Referințe
A1.1	32876-C1	Jud. Dolj, T 5, P 24	Nr. niveluri:1; S. construita la sol:15 mp; S. construita desfasurata:15 mp;

B. Partea II. Proprietari și acte

Inscrieri privitoare la dreptul de proprietate și alte drepturi reale		Referințe
44767 / 18/10/2006		
Act Normativ nr. HG:2060, din 01/01/2004 emis de GUVERNUL ROMANIEI;		
B1	Intabulare, drept de PROPRIETATE, dobandit prin Lege, cota actuala 1/1, cota initiala 1/1 1) STATUL ROMAN , CIF:99999999999999, LIPSA CUI	A1, A1.1
Act Administrativ nr. CONTRACT DE CONCESIUNE:1, din 01/01/2004 emis de Ministerul Economiei si Comertului (act aditional nr. 2/2006 Ministerul Economiei si Comertului);		
B2	Intabulare, drept de CONCESIUNE pentru 49 de ani incepand cu data de 29.06.2004 , dobandit prin Conventie, cota actuala 1/1, cota initiala 1/1 1) C.N.T.E.E. - TRANSELECTRICA SA SUC TRANSPORT CRAIOVA , CIF:99999999999999, LIPSA CUI	A1, A1.1

C. Partea III. SARCINI .

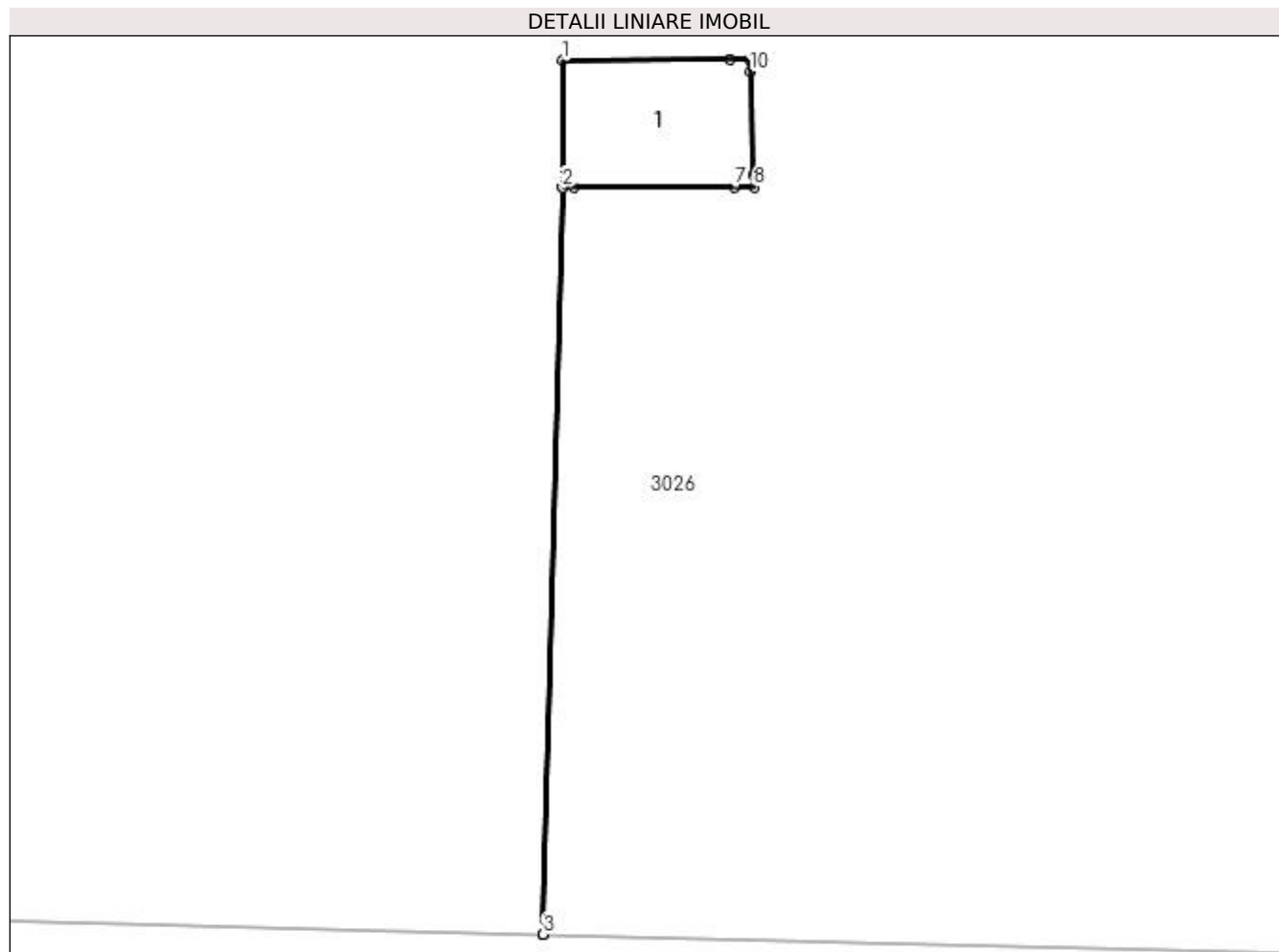
Inscrieri privind dezmembramintele dreptului de proprietate, drepturi reale de garanție și sarcini	Referințe
NU SUNT	

Anexa Nr. 1 La Partea I

Teren

Nr cadastral	Suprafața (mp)*	Observații / Referințe
32876	15	STALP 324 SN - "LEA 220 kV Portile de Fier II-Calafat DC LEA 110 kV CETATE-Calafat " ;ERONAT T 57 IN CF 32876;

* Suprafața este determinată în planul de proiecție Stereo 70.



Date referitoare la teren

Crt	Categorie folosință	Intra vilan	Suprafața (mp)	Tarla	Parcelă	Nr. topo	Observații / Referințe
1	curți construcții	NU	15	5	24	-	ERONAT T 57 IN CF 32876

Date referitoare la construcții

Crt	Număr	Destinație construcție	Supraf. (mp)	Situație juridică	Observații / Referințe
A1.1	32876-C1	construcții industriale și edilitare	15	Cu acte	Nr. niveluri:1; S. construita la sol:15 mp; S. construita desfasurata:15 mp;

Lungime Segmente

1) Valorile lungimilor segmentelor sunt obținute din proiecție în plan.

Punct început	X / Y	Punct sfârșit	X / Y	Lungime segment (** (m)
1	351.022,655 289.233,166	2	351.022,658 289.229,951	3.215
2	351.022,658 289.229,951	3	351.022,173 289.211,049	18.908
3	351.022,173 289.211,049	4	351.022,175 289.211,049	0.002

Punct început	X / Y	Punct sfârșit	X / Y	Lungime segment (** (m)
4	351.022,175 289.211,049	5	351.022,66 289.229,951	18.908
5	351.022,66 289.229,951	6	351.022,959 289.229,96	0.299
6	351.022,959 289.229,96	7	351.027,01 289.229,968	4.051
7	351.027,01 289.229,968	8	351.027,509 289.229,97	0.499
8	351.027,509 289.229,97	9	351.027,499 289.230,269	0.299
9	351.027,499 289.230,269	10	351.027,419 289.232,889	2.621
10	351.027,419 289.232,889	11	351.027,41 289.233,189	0.3
11	351.027,41 289.233,189	12	351.026,91 289.233,187	0.5
12	351.026,91 289.233,187	1	351.022,655 289.233,166	4.255

** Lungimile segmentelor sunt determinate în planul de proiecție Stereo 70 și sunt rotunjite la 1 milimetru.

*** Distanța dintre puncte este formată din segmente cumulate ce sunt mai mici decât valoarea 1 milimetru.

**DATE DESPRE IMOBILUL NR. 3028**

Oficiul de Cadastru și Publicitate Imobiliară DOLJ
Biroul de Cadastru și Publicitate Imobiliară Craiova

A. Partea I. Descrierea imobilului

TEREN Extravilan

Adresa: Jud. Dolj, T 5, P 12/3

Nr. Crt	Nr cadastral Nr. topografic	Suprafața* (mp)	Observații / Referințe
A1		26.800	Sector cadastral:62 Teren neimprejmit;

B. Partea II. Proprietari și acte

Inscrieri privitoare la dreptul de proprietate și alte drepturi reale		Referințe
0 / 19/05/2022		
Act Notarial nr. CONTRACT DE CESIUNE:1587, din 28/08/2019 emis de BNP STOICA ELENA;		
B1	Intabulare, drept de PROPRIETATE, dobandit prin Conventie, cota actuala 1/2, cota initiala 1/2 1) COCOCI ANCA LUMINITA 2) COCOCI ALIN DANIEL	A1
Act Administrativ nr. TDP:2819-59439, din 04/10/2000 emis de COMISIA JUDETEANA DOLJ (CERTIFICAT DE CASATORIE:CD903334/29.10.2006;);		
B2	Intabulare, drept de PROPRIETATE, dobandit prin Reconstituire, cota actuala 1/2, cota initiala 1/2 1) BALU CRISTINA RALUCA 2) COCOCI ANCA LUMINITA 3) BALU MONICA, LIPSA CNP	A1

C. Partea III. SARCINI .

Inscrieri privind dezmembramintele dreptului de proprietate, drepturi reale de garanție și sarcini	Referințe
NU SUNT	

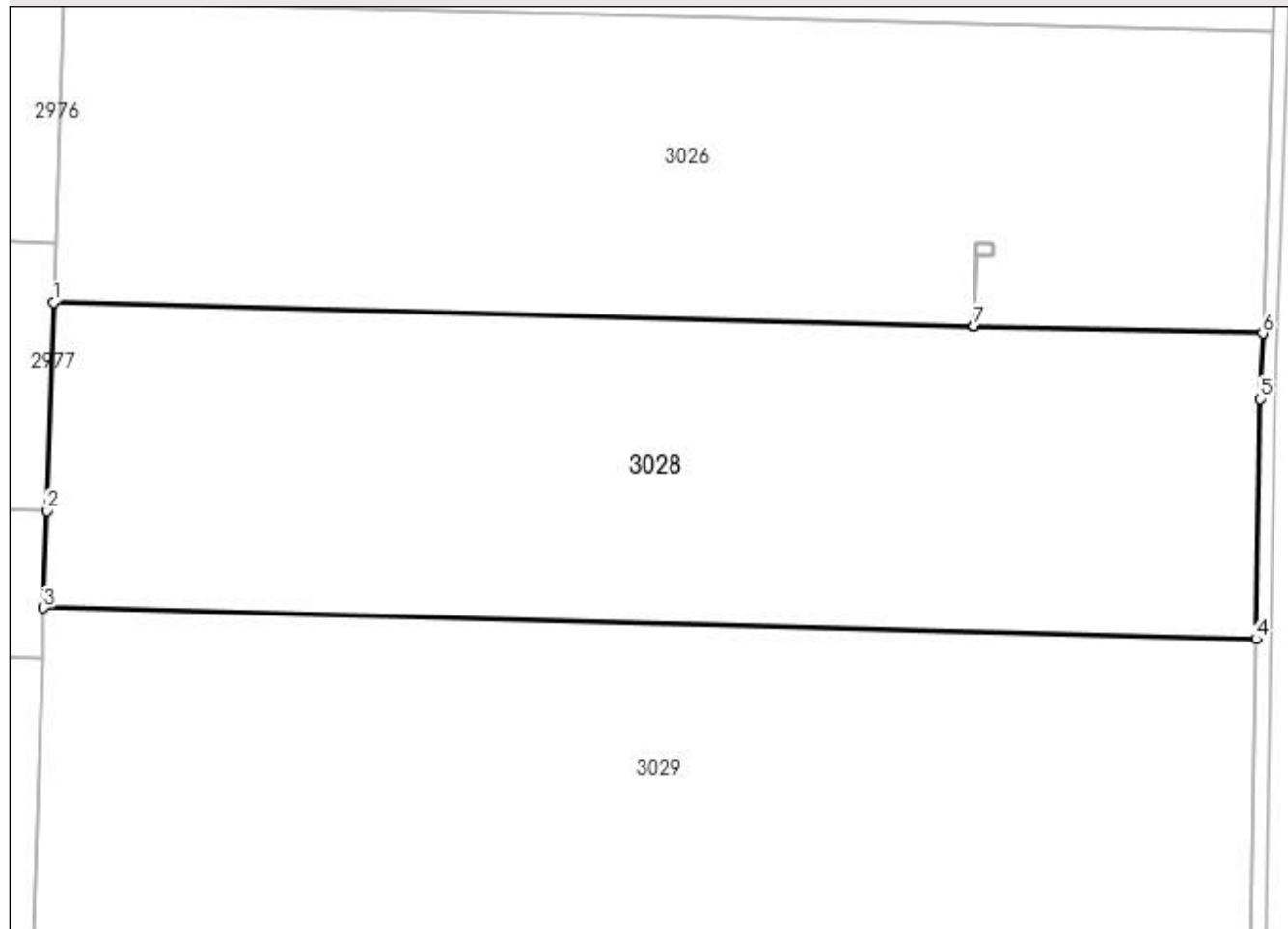
Anexa Nr. 1 La Partea I

Teren

Nr cadastral	Suprafața (mp)*	Observații / Referințe
	26.800	

* Suprafața este determinată în planul de proiecție Stereo 70.

DETALII LINIARE IMOBIL



Date referitoare la teren

Crt	Categorie folosință	Intra vilan	Suprafața (mp)	Tarla	Parcelă	Nr. topo	Observații / Referințe
1	arabil	NU	26.800	5	12/3	-	

Lungime Segmente

1) Valorile lungimilor segmentelor sunt obținute din proiecție în plan.

Punct început	X / Y	Punct sfârșit	X / Y	Lungime segment (** (m)
1	350.774,48 289.217,407	2	350.772,676 289.161,313	56.123
2	350.772,676 289.161,313	3	350.771,836 289.135,205	26.122
3	350.771,836 289.135,205	4	351.098,166 289.126,827	326.438
4	351.098,166 289.126,827	5	351.099,289 289.191,386	64.569
5	351.099,289 289.191,386	6	351.099,895 289.209,053	17.677

Punct început	X / Y	Punct sfârșit	X / Y	Lungime segment (** (m)
6	351.099,895 289.209,053	7	351.022,175 289.211,049	77.746
7	351.022,175 289.211,049	8	351.022,173 289.211,049	0.002
8	351.022,173 289.211,049	1	350.774,48 289.217,407	247.775

** Lungimile segmentelor sunt determinate în planul de proiecție Stereo 70 și sunt rotunjite la 1 milimetru.

*** Distanța dintre puncte este formată din segmente cumulate ce sunt mai mici decât valoarea 1 milimetru.

**DATE DESPRE IMOBILUL NR. 3029**

Oficiul de Cadastru și Publicitate Imobiliară DOLJ
Biroul de Cadastru și Publicitate Imobiliară Craiova

A. Partea I. Descrierea imobilului

TEREN Extravilan

Adresa: Jud. Dolj, T 5, P 12/4

Nr. Crt	Nr cadastral Nr. topografic	Suprafața* (mp)	Observații / Referințe
A1	30495	Din acte: 34.300 Masurata: 33.608	Sector cadastral:62 Teren neimprejmit;

B. Partea II. Proprietari și acte

Inscrieri privitoare la dreptul de proprietate și alte drepturi reale		Referințe
36981 / 09/05/2012		
Hotarare Judecatoreasca nr. SC:2282, din 31/10/2008 emis de JUDECATORIA CALAFAT (Dosar nr 2741/201/2008; ACT DE LICHIDARE A REGIMULUI COMUNITATII LEGALE SUPLIMENT AUT NR. 789 , din 19.02.2016 , emis de NP Floricel MIHAI-MARIAN; ACT DE PARTAJ VOLUNTAR AUT NR. 790 , din 19.02.2016 , emis de NP Floricel MIHAI-MARIA;);		
B1	Intabulare, drept de PROPRIETATE, dobandit prin PARTAJ, cota actuala 19/20, cota initiala 19/20 1) BICU LAURENTIU	A1
85419 / 16/07/2014		
Act Notarial nr. CVC:3499, din 14/07/2014 emis de NP.Floricel MIHAI-MARIAN (ACT DE LICHIDARE A REGIMULUI COMUNITATII LEGALE SUPLIMENT AUT NR. 789 , din 19.02.2016 , emis de NP Floricel MIHAI-MARIAN; ACT DE PARTAJ VOLUNTAR AUT NR. 790 , din 19.02.2016 , emis de NP Floricel MIHAI-MARIA;);		
B2	Se noteaza interdictiile de instrainare si grevare in favoarea BANCA TRANSILVANIA SA CLUJ SUCURSALA CRAIOVA	A1
30481 / 03/03/2016		
Act Notarial nr. ACT DE PARTAJ VOLUNTAR:790, din 19/02/2016 emis de NP.Floricel MIHAI-MARIAN ;		
B3	Intabulare, drept de PROPRIETATE, dobandit prin lesire Din Indiviziune, cota actuala 1/20, cota initiala 1/20 1) BICU LAURENTIU	A1

C. Partea III. SARCINI

Inscrieri privind dezmembramintele dreptului de proprietate, drepturi reale de garanție și sarcini		Referințe
85419 / 16/07/2014		
Act Notarial nr. CVC:3499, din 14/07/2014 emis de NP.Floricel MIHAI-MARIAN (ACT DE LICHIDARE A REGIMULUI COMUNITATII LEGALE SUPLIMENT AUT NR. 789 , din 19.02.2016 , emis de NP Floricel MIHAI-MARIAN; ACT DE PARTAJ VOLUNTAR AUT NR. 790 , din 19.02.2016 , emis de NP Floricel MIHAI-MARIA;);		
C1	Intabulare, drept de IPOTECA, Valoare:5249528 LEI, dobandit prin Conventie, cota actuala 1/1, cota initiala 1/1 1) BANCA TRANSILVANIA SA CLUJ SUCURSALA CRAIOVA , CIF:99999999999999, LIPSA CUI	A1

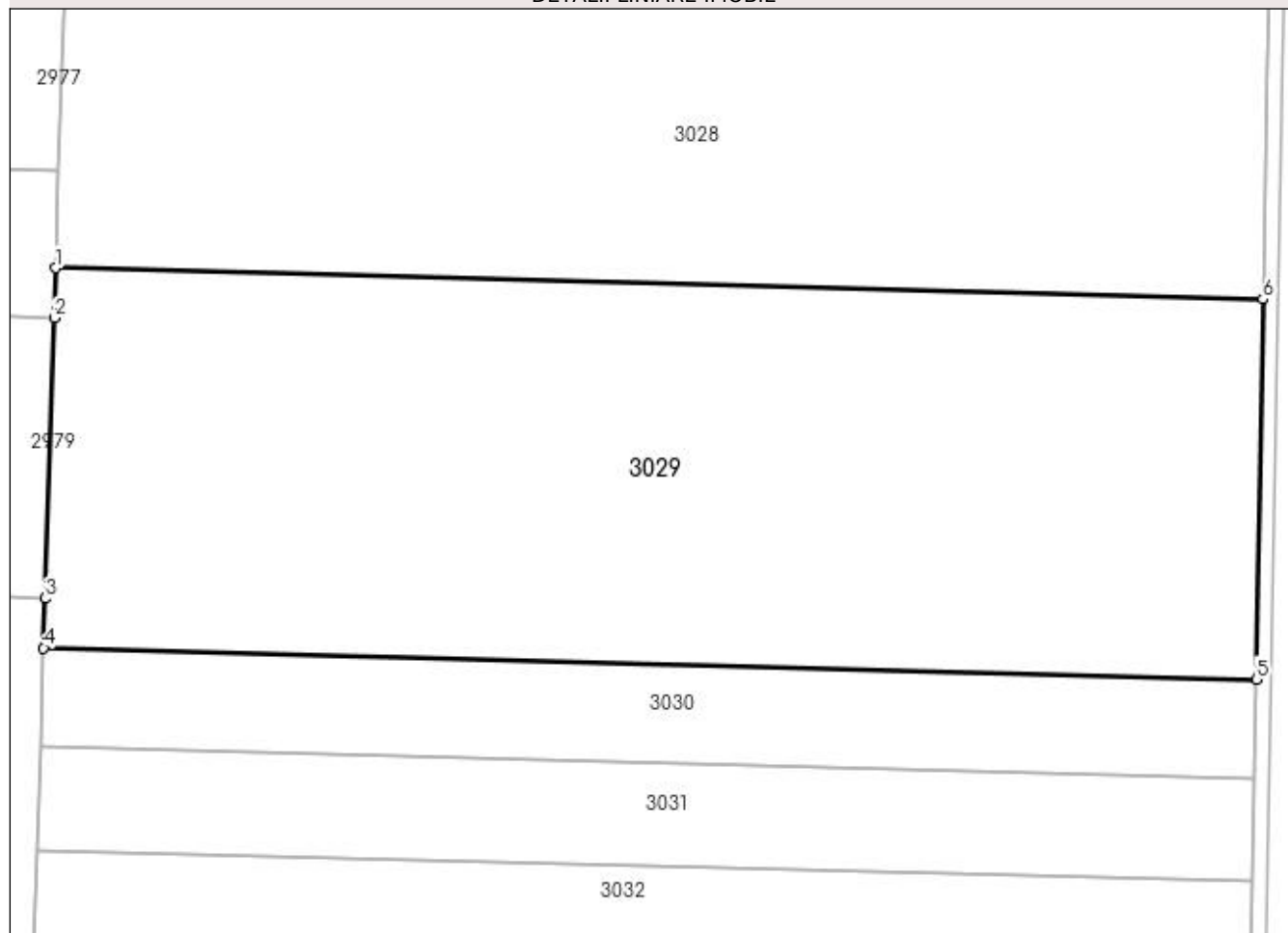
Anexa Nr. 1 La Partea I

Teren

Nr cadastral	Suprafața (mp)*	Observații / Referințe
30495	Din acte: 34.300 Masurata: 33.608	

* Suprafața este determinată în planul de proiecție Stereo 70.

DETALII LINIARE IMOBIL



Date referitoare la teren

Crt	Categorie folosință	Intravilan	Suprafața (mp)	Tarla	Parcelă	Nr. topo	Observații / Referințe
1	arabil	NU	33.608	5	12/4	-	

Lungime Segmente

1) Valorile lungimilor segmentelor sunt obținute din proiecție în plan.

Punct început	X / Y	Punct sfârșit	X / Y	Lungime segment (** (m)
1	350.771,836 289.135,205	2	350.771,403 289.121,731	13.481
2	350.771,403 289.121,731	3	350.768,966 289.045,989	75.781
3	350.768,966 289.045,989	4	350.768,533 289.032,54	13.456
4	350.768,533 289.032,54	5	351.096,38 289.024,124	327.955

Punct început	X / Y	Punct sfârșit	X / Y	Lungime segment (** (m)
5	351.096,38 289.024,124	6	351.098,166 289.126,827	102.719
6	351.098,166 289.126,827	1	350.771,836 289.135,205	326.438

** Lungimile segmentelor sunt determinate în planul de proiecție Stereo 70 și sunt rotunjite la 1 milimetru.

*** Distanța dintre puncte este formată din segmente cumulate ce sunt mai mici decât valoarea 1 milimetru.

**DATE DESPRE IMOBILUL NR. 3030**

Oficiul de Cadastru și Publicitate Imobiliară DOLJ
Biroul de Cadastru și Publicitate Imobiliară Craiova

A. Partea I. Descrierea imobilului

TEREN Extravilan

Adresa: Jud. Dolj, T 5, P 12/5

Nr. Crt	Nr cadastral Nr. topografic	Suprafața* (mp)	Observații / Referințe
A1		8.800	Sector cadastral:62 Teren neimpregmuit;

B. Partea II. Proprietari și acte

Inscrieri privitoare la dreptul de proprietate și alte drepturi reale		Referințe
0 / 19/05/2022		
Act Notarial nr. CERTIFICAT DE LEGATAR:7, din 20/03/2014 emis de BNP NASTASE ANA MARIA;		
B1	Intabulare, drept de PROPRIETATE, dobandit prin Succesiune, cota actuala 1/3, cota initiala 1/3 1) TOMESCU ANGELA FLORICA	A1
Act Notarial nr. CM:41, din 30/03/2010 emis de BNP CERNOBAI EMIL;		
B2	Intabulare, drept de PROPRIETATE, dobandit prin Succesiune, cota actuala 1/3, cota initiala 1/3 1) RADUICA RADU	A1
Act Administrativ nr. TDP:2820-59439, din 04/10/2000 emis de COMISIA JUDETEANA DOLJ;		
B3	Intabulare, drept de PROPRIETATE, dobandit prin Reconstituire, cota actuala 1/3, cota initiala 1/3 1) TOMESCU GHEORGHE, LIPSA CNP	A1

C. Partea III. SARCINI .

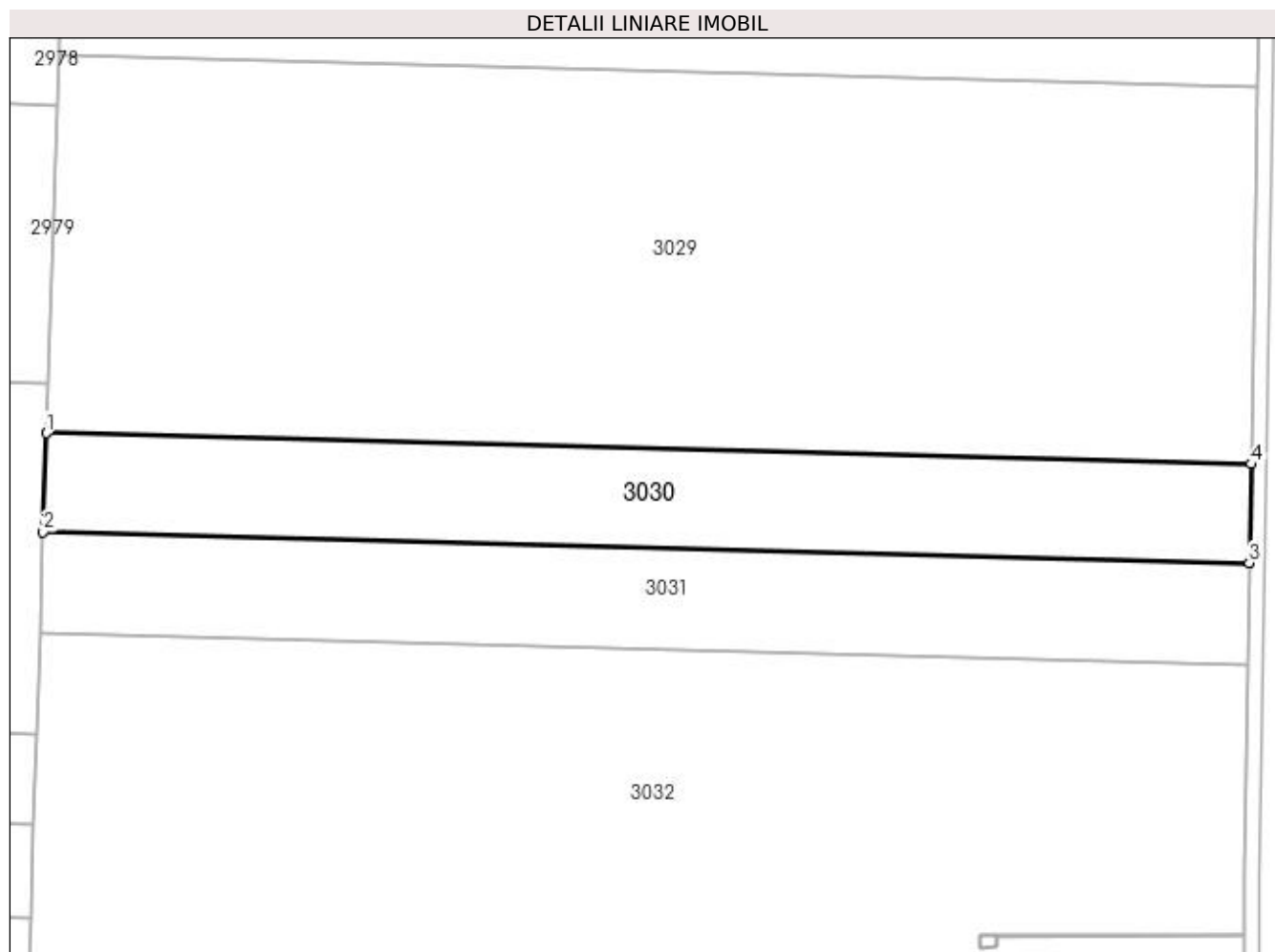
Inscrieri privind dezmembramintele dreptului de proprietate, drepturi reale de garanție și sarcini	Referințe
NU SUNT	

Anexa Nr. 1 La Partea I

Teren

Nr cadastral	Suprafața (mp)*	Observații / Referințe
	8.800	

* Suprafața este determinată în planul de proiecție Stereo 70.



Date referitoare la teren

Crt	Categorie folosință	Intra vilan	Suprafața (mp)	Tarla	Parcelă	Nr. topo	Observații / Referințe
1	arabil	NU	8.800	5	12/5	-	

Lungime Segmente

1) Valorile lungimilor segmentelor sunt obținute din proiecție în plan.

Punct început	X / Y	Punct sfârșit	X / Y	Lungime segment (** (m)
1	350.768,533 289.032,54	2	350.767,671 289.005,737	26.817
2	350.767,671 289.005,737	3	351.095,913 288.997,31	328.35
3	351.095,913 288.997,31	4	351.096,38 289.024,124	26.818
4	351.096,38 289.024,124	1	350.768,533 289.032,54	327.955

**** Lungimile segmentelor sunt determinate în planul de proiecție Stereo 70 și sunt rotunjite la 1 milimetru.**

***** Distanța dintre puncte este formată din segmente cumulate ce sunt mai mici decât valoarea 1 milimetru.**

**DATE DESPRE IMOBILUL NR. 3031**

Oficiul de Cadastru și Publicitate Imobiliară DOLJ
Biroul de Cadastru și Publicitate Imobiliară Craiova

A. Partea I. Descrierea imobilului

TEREN Extravilan

Adresa: Jud. Dolj, T 5, P 12/6

Nr. Crt	Nr cadastral Nr. topografic	Suprafața* (mp)	Observații / Referințe
A1		9.100	Sector cadastral:62 Teren neimprejmuit;

B. Partea II. Proprietari și acte

Inscrieri privitoare la dreptul de proprietate și alte drepturi reale	Referințe
0 / 19/05/2022	
Act Administrativ nr. TDP:2816-59439, din 04/10/2000 emis de COMISIA JUDETEANA DOLJ;	
B1	A1
Intabulare, drept de PROPRIETATE, dobandit prin Reconstituire, cota actuala 1/1, cota initiala 1/1 1) IONETE DUMITRU ILIE, LIPSA CNP	

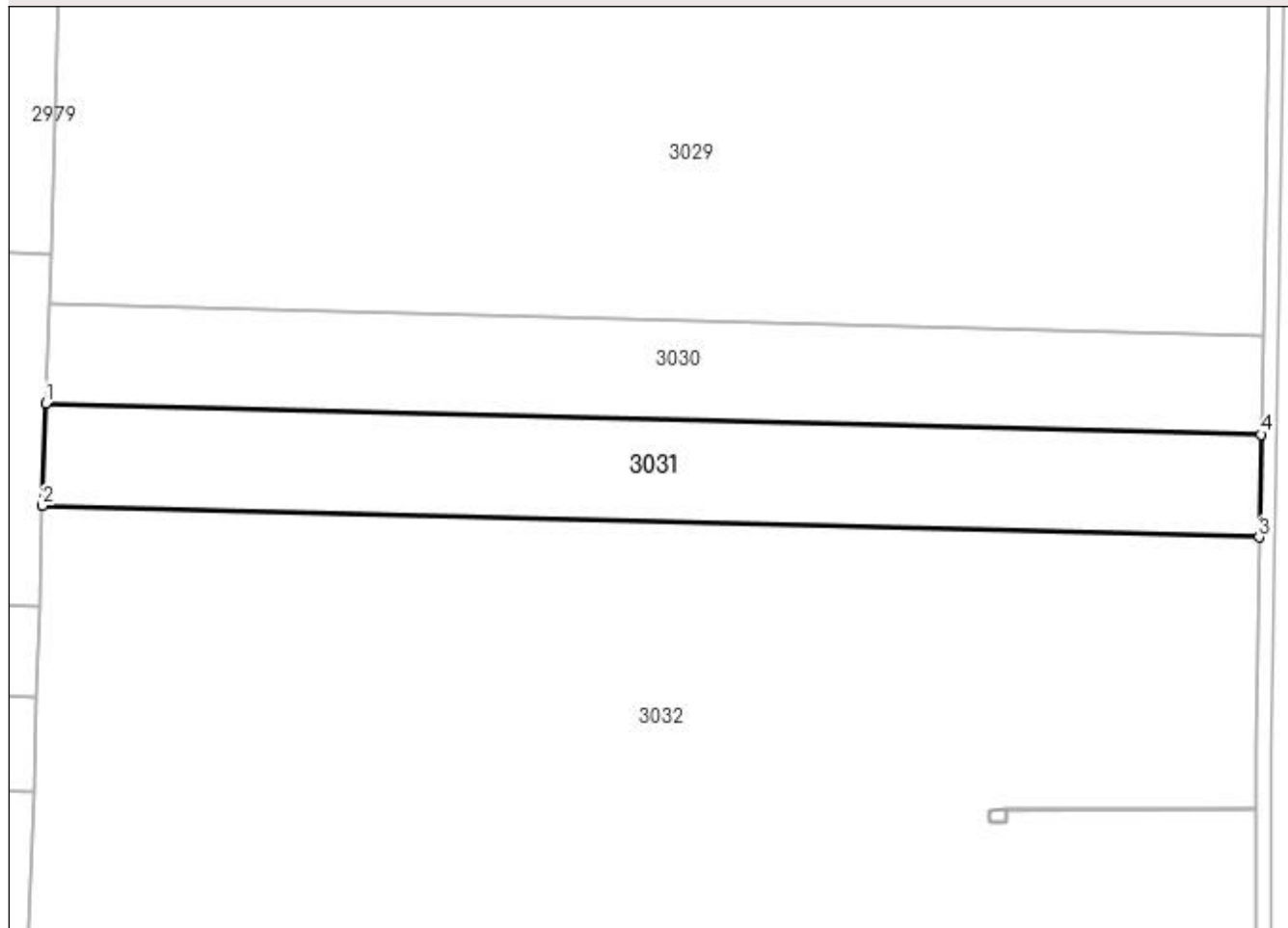
C. Partea III. SARCINI .

Inscrieri privind dezmembramintele dreptului de proprietate, drepturi reale de garanție și sarcini	Referințe
NU SUNT	

Anexa Nr. 1 La Partea I**Teren**

Nr cadastral	Suprafața (mp)*	Observații / Referințe
	9.100	

* Suprafața este determinată în planul de proiecție Stereo 70.

DETALII LINIARE IMOBIL**Date referitoare la teren**

Crt	Categorie folosință	Intra vilan	Suprafața (mp)	Tarla	Parcelă	Nr. topo	Observații / Referințe
1	arabil	NU	9.100	5	12/6	-	

Lungime Segmente

1) Valorile lungimilor segmentelor sunt obținute din proiecție în plan.

Punct început	X / Y	Punct sfârșit	X / Y	Lungime segment (** (m)
1	350.767,671 289.005,737	2	350.766,781 288.978,053	27.698
2	350.766,781 288.978,053	3	351.095,432 288.969,616	328.759
3	351.095,432 288.969,616	4	351.095,913 288.997,31	27.698
4	351.095,913 288.997,31	1	350.767,671 289.005,737	328.35

**** Lungimile segmentelor sunt determinate în planul de proiecție Stereo 70 și sunt rotunjite la 1 milimetru.**

***** Distanța dintre puncte este formată din segmente cumulate ce sunt mai mici decât valoarea 1 milimetru.**

**DATE DESPRE IMOBILUL NR. 3032**

Oficiul de Cadastru și Publicitate Imobiliară DOLJ
Biroul de Cadastru și Publicitate Imobiliară Craiova

A. Partea I. Descrierea imobilului

TEREN Extravilan

Adresa: Jud. Dolj, T 5, P 12/7

Nr. Crt	Nr cadastral Nr. topografic	Suprafața* (mp)	Observații / Referințe
A1		52.600	Sector cadastral:62 Teren neimprejmuit;

B. Partea II. Proprietari și acte

Inscrieri privitoare la dreptul de proprietate și alte drepturi reale	Referințe
0 / 19/05/2022	
Act Administrativ nr. TDP:3239, din 11/11/2002 emis de COMISIA JUDETEANA DOLJ (CERTIF. DE DECES: DP956905/13.05.2008;);	
B1	A1
Intabulare, drept de PROPRIETATE, dobandit prin Reconstituire, cota actuala 1/1, cota initiala 1/1	
1) PREDOI VASILE , DECEDAT DEFUNCT:Da	

C. Partea III. SARCINI .

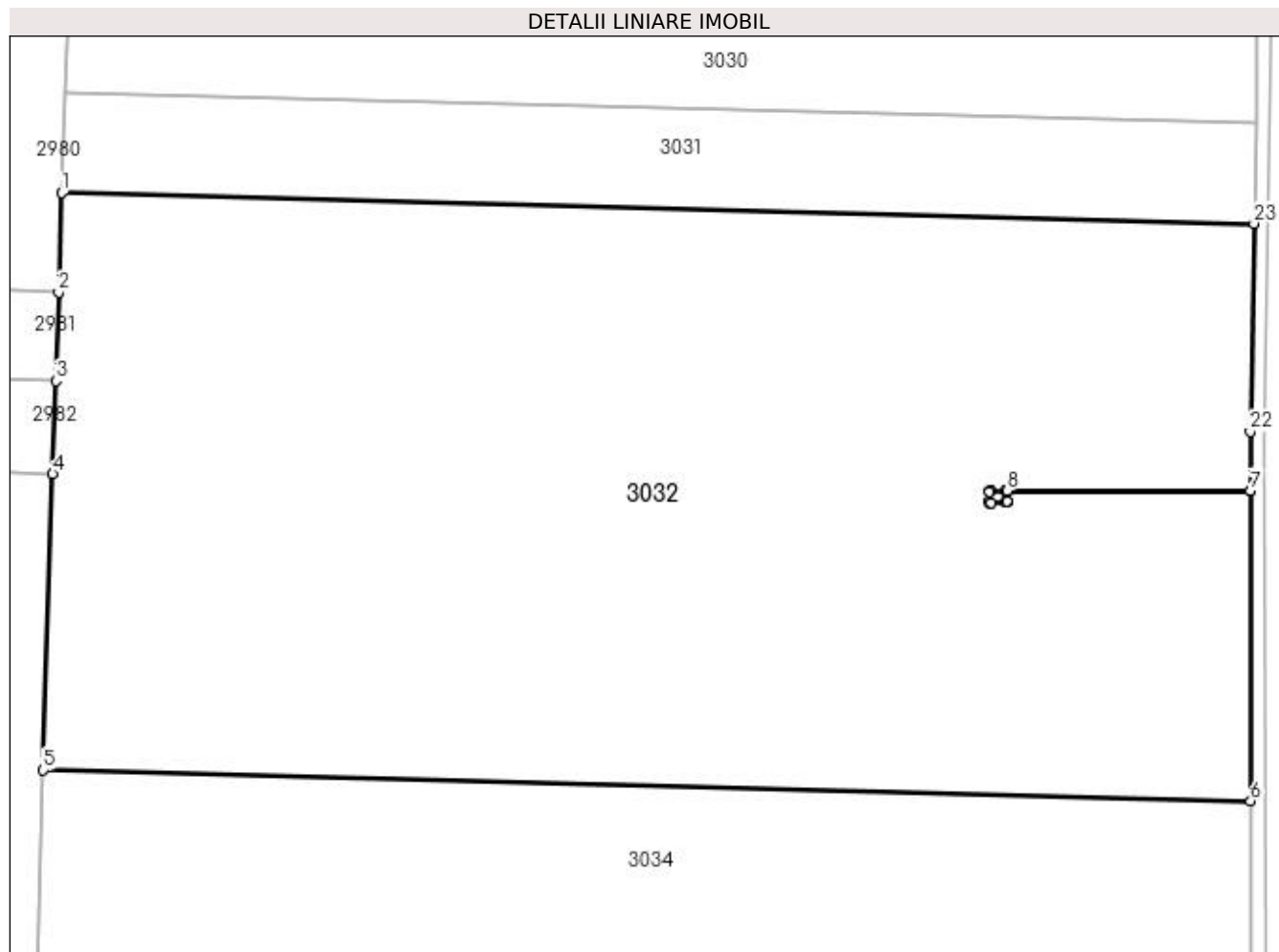
Inscrieri privind dezmembramintele dreptului de proprietate, drepturi reale de garanție și sarcini	Referințe
NU SUNT	

Anexa Nr. 1 La Partea I

Teren

Nr cadastral	Suprafața (mp)*	Observații / Referințe
	52.600	

* Suprafața este determinată în planul de proiecție Stereo 70.



Date referitoare la teren

Crt	Categorie folosință	Intra vilan	Suprafața (mp)	Tarla	Parcelă	Nr. topo	Observații / Referințe
1	arabil	NU	52.600	5	12/7	-	

Lungime Segmente

1) Valorile lungimilor segmentelor sunt obținute din proiecție în plan.

Punct început	X / Y	Punct sfârșit	X / Y	Lungime segment (** (m)
1	350.766,781 288.978,053	2	350.765,901 288.950,702	27.365
3	350.765,114 288.926,24	4	350.764,288 288.900,565	25.688
5	350.761,662 288.818,941	6	351.094,496 288.810,397	332.944
7	351.094,444 288.895,994	8	351.027,37 288.895,953	67.074
9	351.027,364 288.895,655	10	351.027,314 288.893,004	2.651

Punct început	X / Y	Punct sfârșit	X / Y	Lungime segment (** (m)
2	350.765,901 288.950,702	3	350.765,114 288.926,24	24.475
4	350.764,288 288.900,565	5	350.761,662 288.818,941	81.666
6	351.094,496 288.810,397	7	351.094,444 288.895,994	85.597
8	351.027,37 288.895,953	9	351.027,364 288.895,655	0.298
10	351.027,314 288.893,004	11	351.027,308 288.892,705	0.299

Punct început	X / Y	Punct sfârșit	X / Y	Lungime segment (** (m)
11	351.027,308 288.892,705	12	351.026,808 288.892,7	0.5
13	351.022,899 288.892,666	14	351.022,4 288.892,663	0.499
15	351.022,406 288.892,962	16	351.022,455 288.895,613	2.651
17	351.022,461 288.895,913	18	351.022,96 288.895,917	0.499
19	351.026,87 288.895,95	20	351.027,37 288.895,955	0.5
21	351.094,444 288.895,996	22	351.094,434 288.912,255	16.259
23	351.095,432 288.969,616	1	350.766,781 288.978,053	328.759

Punct început	X / Y	Punct sfârșit	X / Y	Lungime segment (** (m)
12	351.026,808 288.892,7	13	351.022,899 288.892,666	3.909
14	351.022,4 288.892,663	15	351.022,406 288.892,962	0.299
16	351.022,455 288.895,613	17	351.022,461 288.895,913	0.3
18	351.022,96 288.895,917	19	351.026,87 288.895,95	3.91
20	351.027,37 288.895,955	21	351.094,444 288.895,996	67.074
22	351.094,434 288.912,255	23	351.095,432 288.969,616	57.37

** Lungimile segmentelor sunt determinate în planul de proiecție Stereo 70 și sunt rotunjite la 1 milimetru.

*** Distanța dintre puncte este formată din segmente cumulate ce sunt mai mici decât valoarea 1 milimetru.

**DATE DESPRE IMOBILUL NR. 3033**

Oficiul de Cadastru și Publicitate Imobiliară DOLJ
Biroul de Cadastru și Publicitate Imobiliară Craiova

A. Partea I. Descrierea imobilului

TEREN Extravilan

Nr. CF vechi:303

Nr. cadastral vechi:388

Adresa: Jud. Dolj, T 5, P 38

Nr. Crt	Nr cadastral Nr. topografic	Suprafața* (mp)	Observații / Referințe
A1	32977	16	Sector cadastral:62 Teren neimprejmuit; STALP 325 SN - "LEA 220 kV Portile de Fier II-Calafat DC LEA 110 kV CETATE-Calafat " ;ERONAT T 57 IN CF 32977;

Construcții

Crt	Nr cadastral Nr. topografic	Adresa	Observații / Referințe
A1.1	32977-C1	Jud. Dolj, T 5, P 38	Nr. niveluri:1; S. construita la sol:16 mp; S. construita desfasurata:16 mp;

B. Partea II. Proprietari și acte

Inscrieri privitoare la dreptul de proprietate și alte drepturi reale		Referințe
44766 / 18/10/2006		
Act Normativ nr. HG:2060, din 01/01/2004 emis de GUVERNUL ROMANIEI;		
B1	Intabulare, drept de PROPRIETATE, dobandit prin Lege, cota actuala 1/1, cota initiala 1/1 1) STATUL ROMAN , CIF:99999999999999, LIPSA CUI	A1, A1.1
Act Administrativ nr. CONTRACT DE CONCESIUNE:1, din 01/01/2004 emis de Ministerul Economiei si Comertului (act aditional nr. 2/2006 Ministerul Economiei si Comertului);		
B2	Intabulare, drept de CONCESIUNE pentru 49 de ani incepand cu data de 29.06.2004 , dobandit prin Conventie, cota actuala 1/1, cota initiala 1/1 1) C.N.T.E.E. - TRANSELECTRICA SA SUC TRANSPORT CRAIOVA , CIF:99999999999999, LIPSA CUI	A1, A1.1

C. Partea III. SARCINI .

Inscrieri privind dezmembramintele dreptului de proprietate, drepturi reale de garanție și sarcini	Referințe
NU SUNT	


Anexa Nr. 1 La Partea I

Teren

Nr cadastral	Suprafaţa (mp)*	Observaţii / Referinţe
32977	16	STALP 325 SN - "LEA 220 kV Portile de Fier II-Calafat DC LEA 110 kV CETATE-Calafat " ;ERONAT T 57 IN CF 32977;

* Suprafaţa este determinată în planul de proiecţie Stereo 70.

DETALII LINIARE IMOBIL



Date referitoare la teren

Crt	Categorie folosinţă	Intra vilan	Suprafaţa (mp)	Tarla	Parcelă	Nr. topo	Observaţii / Referinţe
1	curţi constructii	NU	16	5	38	-	ERONAT T 57 IN CF 32977

Date referitoare la construcţii

Crt	Număr	Destinaţie construcţie	Supraf. (mp)	Situaţie juridică	Observaţii / Referinţe
A1.1	32977-C1	construcţii industriale si edilitare	16	Cu acte	Nr. niveluri:1; S. construita la sol:16 mp; S. construita desfasurata:16 mp;

Lungime Segmente

1) Valorile lungimilor segmentelor sunt obţinute din proiecţie în plan.

Punct început	X / Y	Punct sfârşit	X / Y	Lungime segment (** (m)
1	351.027,364 288.895,655	2	351.027,37 288.895,953	0.298
2	351.027,37 288.895,953	3	351.094,444 288.895,994	67.074
3	351.094,444 288.895,994	4	351.094,444 288.895,996	0.002

Punct început	X / Y	Punct sfârşit	X / Y	Lungime segment (** (m)
4	351.094,444 288.895,996	5	351.027,37 288.895,955	67.074
5	351.027,37 288.895,955	6	351.026,87 288.895,95	0.5
6	351.026,87 288.895,95	7	351.022,96 288.895,917	3.91
7	351.022,96 288.895,917	8	351.022,461 288.895,913	0.499
8	351.022,461 288.895,913	9	351.022,455 288.895,613	0.3
9	351.022,455 288.895,613	10	351.022,406 288.892,962	2.651
10	351.022,406 288.892,962	11	351.022,4 288.892,663	0.299
11	351.022,4 288.892,663	12	351.022,899 288.892,666	0.499
12	351.022,899 288.892,666	13	351.026,808 288.892,7	3.909
13	351.026,808 288.892,7	14	351.027,308 288.892,705	0.5
14	351.027,308 288.892,705	15	351.027,314 288.893,004	0.299
15	351.027,314 288.893,004	1	351.027,364 288.895,655	2.651

** Lungimile segmentelor sunt determinate în planul de proiecție Stereo 70 și sunt rotunjite la 1 milimetru.

*** Distanța dintre puncte este formată din segmente cumulate ce sunt mai mici decât valoarea 1 milimetru.

**DATE DESPRE IMOBILUL NR. 3034**

Oficiul de Cadastru și Publicitate Imobiliară DOLJ
Biroul de Cadastru și Publicitate Imobiliară Craiova

A. Partea I. Descrierea imobilului

TEREN Extravilan

Adresa: Jud. Dolj, T 5, P 12/8

Nr. Crt	Nr cadastral Nr. topografic	Suprafața* (mp)	Observații / Referințe
A1	30613	Din acte: 52.600 Masurata: 51.537	Sector cadastral:62 Teren neimprejmit;

B. Partea II. Proprietari și acte

Inscrieri privitoare la dreptul de proprietate și alte drepturi reale		Referințe
55072 / 03/07/2012		
Act Notarial nr. CVC:3006, din 30/09/2011 emis de BNP STOENESCU FLOREA (TDP nr 16244/2011 Comisia Judeteana Dolj);		
B1	Intabulare, drept de PROPRIETATE, dobandit prin Conventie, cota actuala 19/20, cota initiala 19/20 1) BICU LAURENTIU	A1
30453 / 03/03/2016		
Act Notarial nr. ACT DE PARTAJ VOLUNTAR:790, din 19/02/2016 emis de NP.Floricel MIHAI-MARIAN ;		
B2	Intabulare, drept de PROPRIETATE, dobandit prin Iesire Din Indiviziune, cota actuala 1/20, cota initiala 1/20 1) BICU LAURENTIU	A1

C. Partea III. SARCINI .

Inscrieri privind dezmembramintele dreptului de proprietate, drepturi reale de garanție și sarcini	Referințe
NU SUNT	

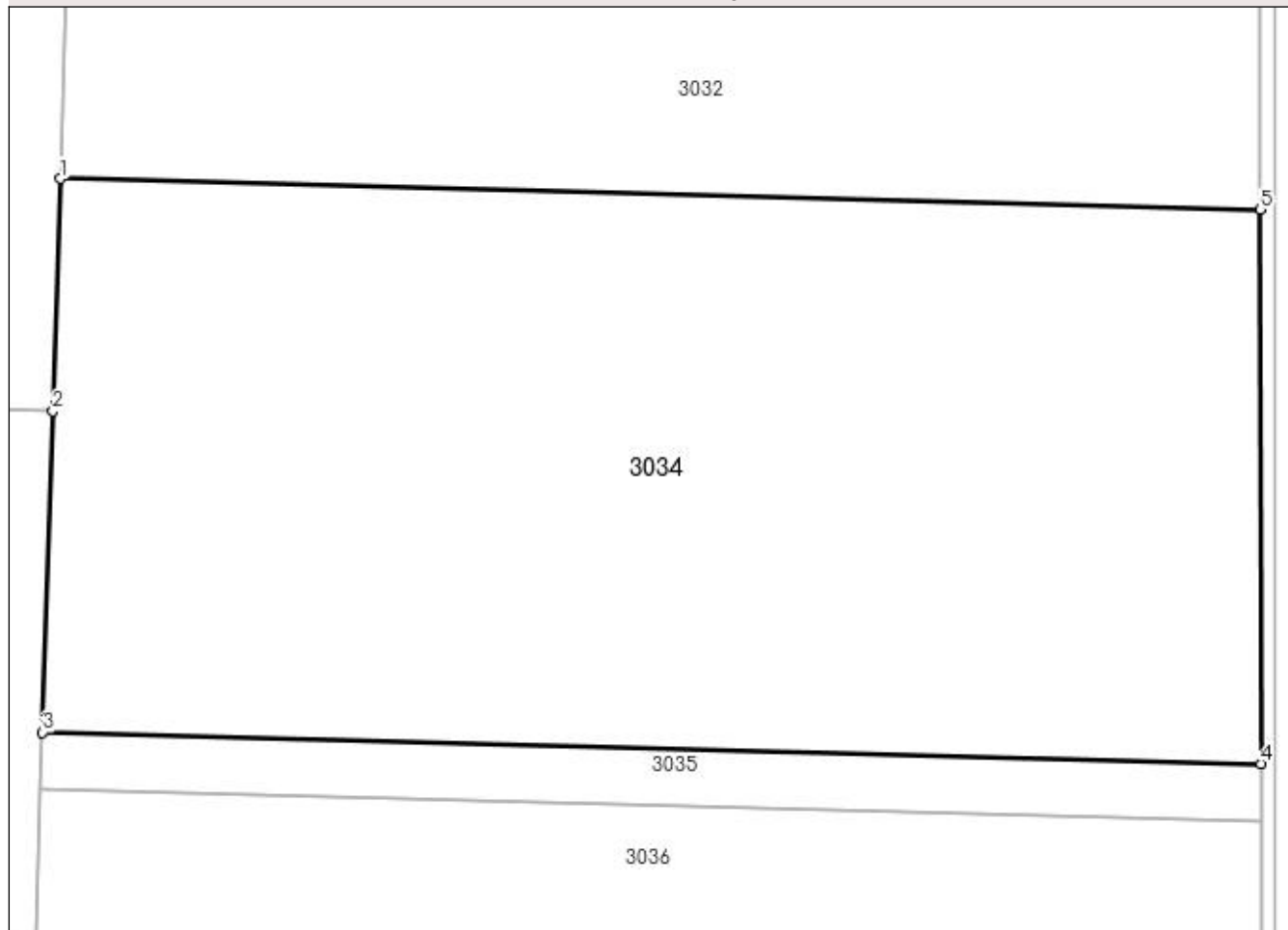
Anexa Nr. 1 La Partea I

Teren

Nr cadastral	Suprafața (mp)*	Observații / Referințe
30613	Din acte: 52.600 Masurata: 51.537	

* Suprafața este determinată în planul de proiecție Stereo 70.

DETALII LINIARE IMOBIL



Date referitoare la teren

Crt	Categorie folosință	Intravilan	Suprafața (mp)	Tarla	Parcelă	Nr. topo	Observații / Referințe
1	arabil	NU	51.537	5	12/8	-	

Lungime Segmente

1) Valorile lungimilor segmentelor sunt obținute din proiecție în plan.

Punct început	X / Y	Punct sfârșit	X / Y	Lungime segment (** (m)
1	350.761,662 288.818,941	2	350.759,587 288.754,438	64.536
2	350.759,587 288.754,438	3	350.756,722 288.665,387	89.097
3	350.756,722 288.665,387	4	351.094,59 288.656,714	337.979
4	351.094,59 288.656,714	5	351.094,496 288.810,397	153.683

Punct început	X / Y	Punct sfârșit	X / Y	Lungime segment (** (m)
5	351.094,496 288.810,397	1	350.761,662 288.818,941	332.944

** Lungimile segmentelor sunt determinate în planul de proiecție Stereo 70 și sunt rotunjite la 1 milimetru.

*** Distanța dintre puncte este formată din segmente cumulate ce sunt mai mici decât valoarea 1 milimetru.

**DATE DESPRE IMOBILUL NR. 3035**

Oficiul de Cadastru și Publicitate Imobiliară DOLJ
Biroul de Cadastru și Publicitate Imobiliară Craiova

A. Partea I. Descrierea imobilului

TEREN Extravilan

Adresa: Jud. Dolj, T 5, P 12/9

Nr. Crt	Nr cadastral Nr. topografic	Suprafața* (mp)	Observații / Referințe
A1		5.300	Sector cadastral:62 Teren neimprejmuit;

B. Partea II. Proprietari și acte

Inscrieri privitoare la dreptul de proprietate și alte drepturi reale	Referințe
0 / 19/05/2022	
Act Administrativ nr. TDP:2817-59439, din 04/10/2000 emis de COMISIA JUDETEANA DOLJ;	
B1	A1
Intabulare, drept de PROPRIETATE, dobandit prin Reconstituire, cota actuala 1/1, cota initiala 1/1 1) MITU MARIA, LIPSA CNP	

C. Partea III. SARCINI .

Inscrieri privind dezmembramintele dreptului de proprietate, drepturi reale de garanție și sarcini	Referințe
NU SUNT	

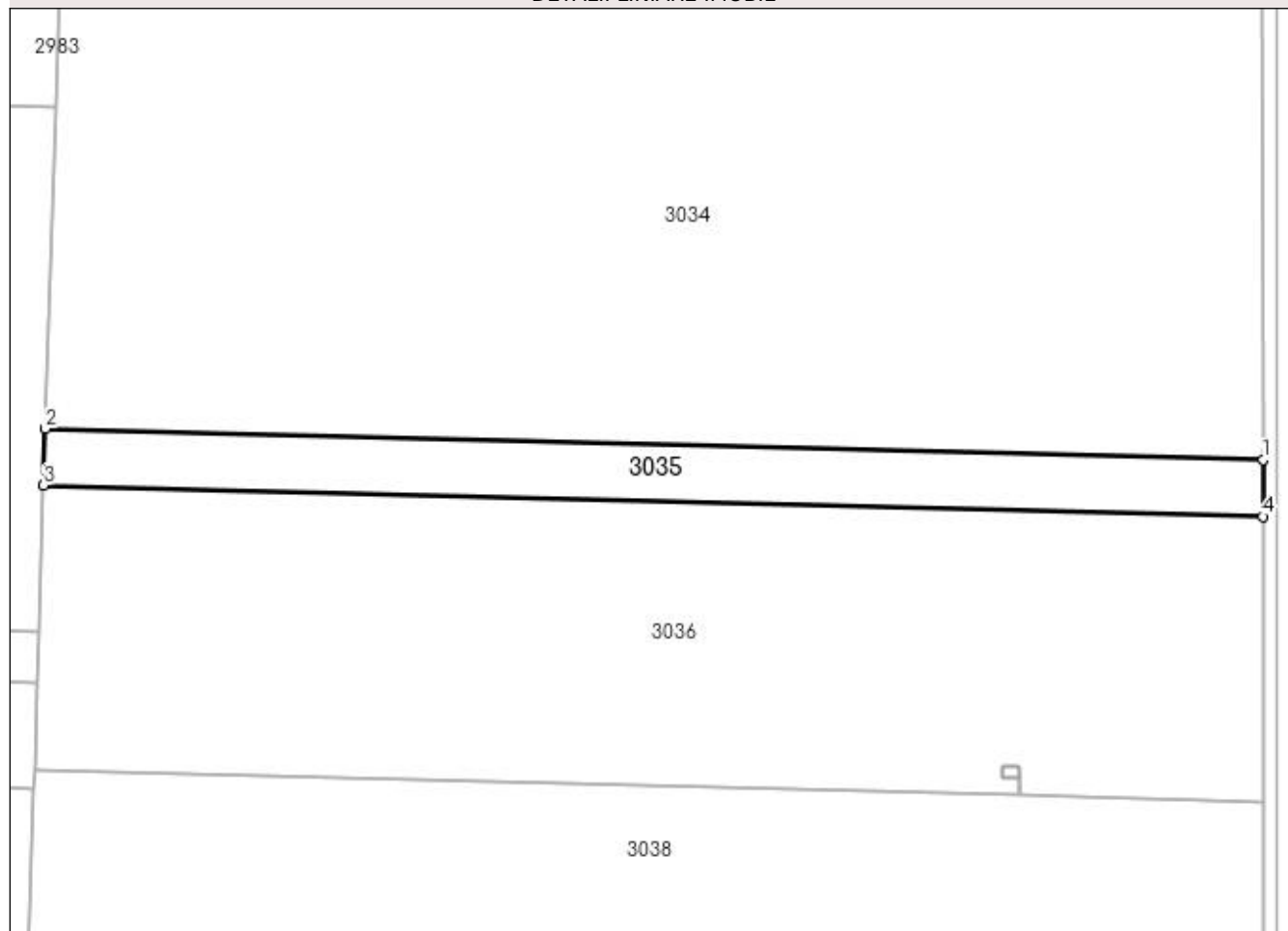
Anexa Nr. 1 La Partea I

Teren

Nr cadastral	Suprafața (mp)*	Observații / Referințe
	5.300	

* Suprafața este determinată în planul de proiecție Stereo 70.

DETALII LINIARE IMOBIL



Date referitoare la teren

Crt	Categorie folosință	Intra vilan	Suprafața (mp)	Tarla	Parcelă	Nr. topo	Observații / Referințe
1	arabil	NU	5.300	5	12/9	-	

Lungime Segmente

1) Valorile lungimilor segmentelor sunt obținute din proiecție în plan.

Punct început	X / Y	Punct sfârșit	X / Y	Lungime segment (** (m)
1	351.094,59 288.656,714	2	350.756,722 288.665,387	337.979
2	350.756,722 288.665,387	3	350.756,219 288.649,725	15.67
3	350.756,219 288.649,725	4	351.094,6 288.641,039	338.492
4	351.094,6 288.641,039	1	351.094,59 288.656,714	15.675

**** Lungimile segmentelor sunt determinate în planul de proiecție Stereo 70 și sunt rotunjite la 1 milimetru.**

***** Distanța dintre puncte este formată din segmente cumulate ce sunt mai mici decât valoarea 1 milimetru.**

**DATE DESPRE IMOBILUL NR. 3036**

Oficiul de Cadastru și Publicitate Imobiliară DOLJ
Biroul de Cadastru și Publicitate Imobiliară Craiova

A. Partea I. Descrierea imobilului

TEREN Extravilan

Adresa: Jud. Dolj, T 5, P 12/10, 12/3

Nr. Crt	Nr cadastral Nr. topografic	Suprafața* (mp)	Observații / Referințe
A1	30521	Din acte: 27.380 Masurata: 26.813	Sector cadastral:62 Teren neimprijmit;

B. Partea II. Proprietari și acte

Inscrieri privitoare la dreptul de proprietate și alte drepturi reale		Referințe
44400 / 30/05/2012		
Hotarare Judecatoreasca nr. SC:40, din 25/01/2010 emis de JUDECATORIA CALAFAT (Dosar nr 2765/201/2009, Sentinta Civila nr 2157/2009 Dosar nr 2764/201/2009 Judecatoria Calafat;);		
B1	Intabulare, drept de PROPRIETATE, dobandit prin Hotarare Judecatoreasca, cota actuala 19/20, cota initiala 19/20 1) BICU LAURENTIU	A1
30576 / 03/03/2016		
Act Notarial nr. ACT DE PARTAJ VOLUNTAR:790, din 19/02/2016 emis de NP.Floricel MIHAI-MARIAN ;		
B2	Intabulare, drept de PROPRIETATE, dobandit prin Iesire Din Indiviziune, cota actuala 1/20, cota initiala 1/20 1) BICU LAURENTIU	A1

C. Partea III. SARCINI .

Inscrieri privind dezmembramintele dreptului de proprietate, drepturi reale de garanție și sarcini	Referințe
NU SUNT	

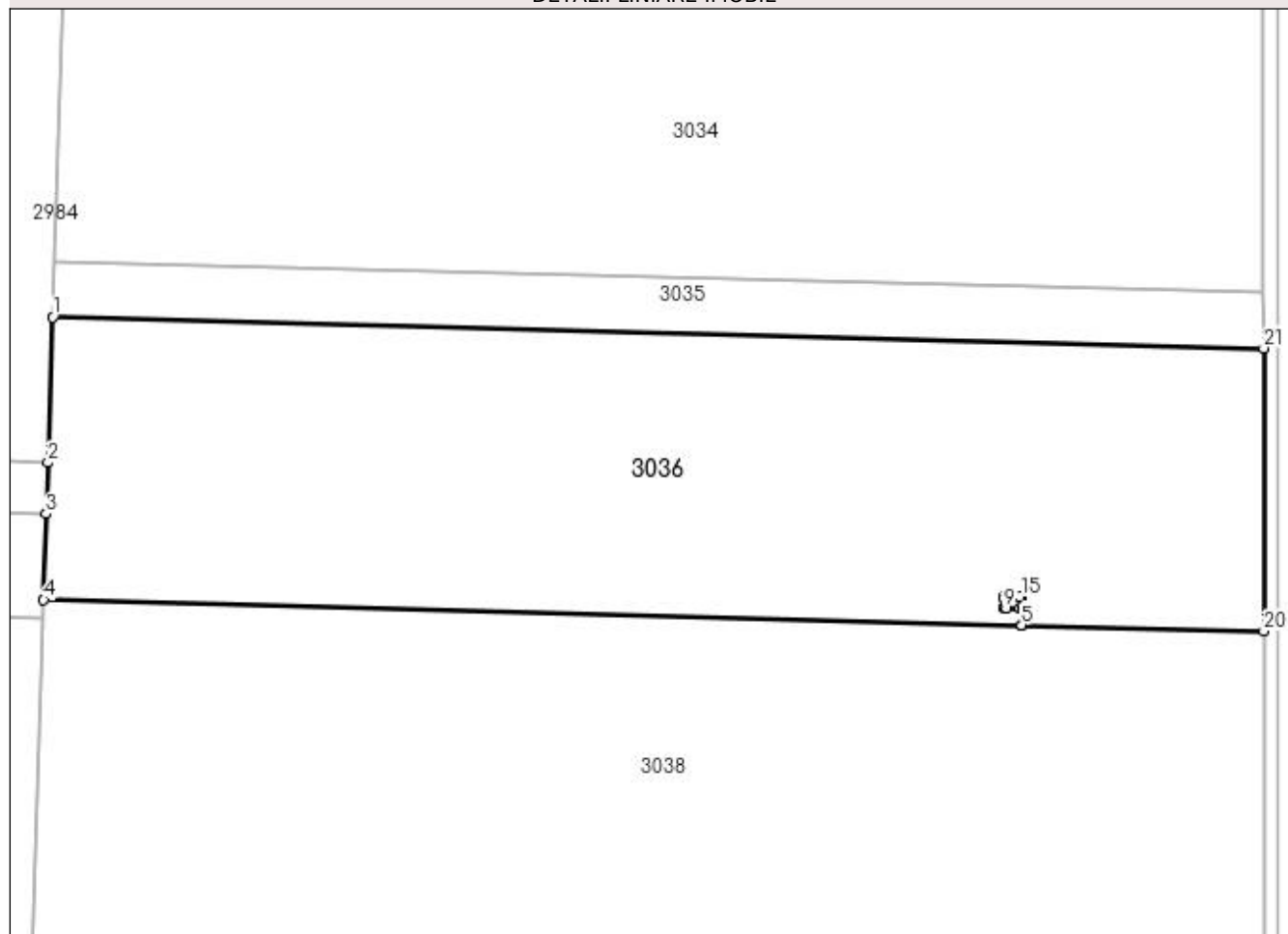
Anexa Nr. 1 La Partea I

Teren

Nr cadastral	Suprafața (mp)*	Observații / Referințe
30521	Din acte: 27.380 Masurata: 26.813	

* Suprafața este determinată în planul de proiecție Stereo 70.

DETALII LINIARE IMOBIL



Date referitoare la teren

Crt	Categorie folosință	Intra vilan	Suprafața (mp)	Tarla	Parcelă	Nr. topo	Observații / Referințe
1	arabil	NU	15.972	5	12/10	-	
2	arabil	NU	10.841	5	12/3	-	

Lungime Segmente

1) Valorile lungimilor segmentelor sunt obținute din proiecție în plan.

Punct început	X / Y	Punct sfârșit	X / Y	Lungime segment (** (m)
1	350.756,219 288.649,725	2	350.754,913 288.609,149	40.597
3	350.754,451 288.594,788	4	350.753,68 288.570,806	23.994
5	351.026,997 288.563,79	6	351.027,116 288.568,408	4.62
7	351.026,567 288.568,408	8	351.022,67 288.568,406	3.897

Punct început	X / Y	Punct sfârșit	X / Y	Lungime segment (** (m)
2	350.754,913 288.609,149	3	350.754,451 288.594,788	14.368
4	350.753,68 288.570,806	5	351.026,997 288.563,79	273.407
6	351.027,116 288.568,408	7	351.026,567 288.568,408	0.549
8	351.022,67 288.568,406	9	351.022,119 288.568,407	0.551

Punct început	X / Y	Punct sfârșit	X / Y	Lungime segment (** (m)
9	351.022,119 288.568,407	10	351.022,114 288.568,757	0.35
11	351.022,067 288.571,328	12	351.022,062 288.571,678	0.35
13	351.022,612 288.571,678	14	351.026,511 288.571,68	3.899
15	351.027,061 288.571,679	16	351.027,066 288.571,329	0.35
17	351.027,111 288.568,758	18	351.027,118 288.568,408	0.35
19	351.026,999 288.563,79	20	351.094,648 288.562,053	67.671
21	351.094,6 288.641,039	1	350.756,219 288.649,725	338.492

Punct început	X / Y	Punct sfârșit	X / Y	Lungime segment (** (m)
10	351.022,114 288.568,757	11	351.022,067 288.571,328	2.571
12	351.022,062 288.571,678	13	351.022,612 288.571,678	0.55
14	351.026,511 288.571,68	15	351.027,061 288.571,679	0.55
16	351.027,066 288.571,329	17	351.027,111 288.568,758	2.571
18	351.027,118 288.568,408	19	351.026,999 288.563,79	4.62
20	351.094,648 288.562,053	21	351.094,6 288.641,039	78.986

** Lungimile segmentelor sunt determinate în planul de proiecție Stereo 70 și sunt rotunjite la 1 milimetru.

*** Distanța dintre puncte este formată din segmente cumulate ce sunt mai mici decât valoarea 1 milimetru.

**DATE DESPRE IMOBILUL NR. 3037**

Oficiul de Cadastru și Publicitate Imobiliară DOLJ
Biroul de Cadastru și Publicitate Imobiliară Craiova

A. Partea I. Descrierea imobilului

TEREN Extravilan

Adresa: Jud. Dolj, T 5, P 49

Nr. Crt	Nr cadastral Nr. topografic	Suprafața* (mp)	Observații / Referințe
A1	32981	16	Sector cadastral:62 Teren neimprejmuit; STALP 326SN - "LEA 220 kV Portile de Fier II-Calafat DC LEA 110 KV CETATE-Calafat " ;ERONAT T 57 IN CF 32981;

Construcții

Crt	Nr cadastral Nr. topografic	Adresa	Observații / Referințe
A1.1	32981-C1	Jud. Dolj, T 5, P 49	Nr. niveluri:1; S. construita la sol:16 mp; S. construita desfasurata:16 mp;

B. Partea II. Proprietari și acte

Inscrieri privitoare la dreptul de proprietate și alte drepturi reale		Referințe
44766 / 18/10/2006		
Act Normativ nr. HG:2060, din 01/01/2004 emis de GUVERNUL ROMANIEI;		
B1	Intabulare, drept de PROPRIETATE, dobandit prin Lege, cota actuala 1/1, cota initiala 1/1 1) STATUL ROMAN , CIF:99999999999999, LIPSA CUI	A1, A1.1
Act Administrativ nr. CONTRACT DE CONCESIUNE:1, din 01/01/2004 emis de Ministerul Economiei si Comertului (act aditional nr. 2/2006 Ministerul Economiei si Comertului);		
B2	Intabulare, drept de CONCESIUNE pentru 49 de ani incepand cu data de 29.06.2004 , dobandit prin Conventie, cota actuala 1/1, cota initiala 1/1 1) C.N.T.E.E. - TRANSELECTRICA SA SUC TRANSPORT CRAIOVA , CIF:99999999999999, LIPSA CUI	A1, A1.1

C. Partea III. SARCINI .

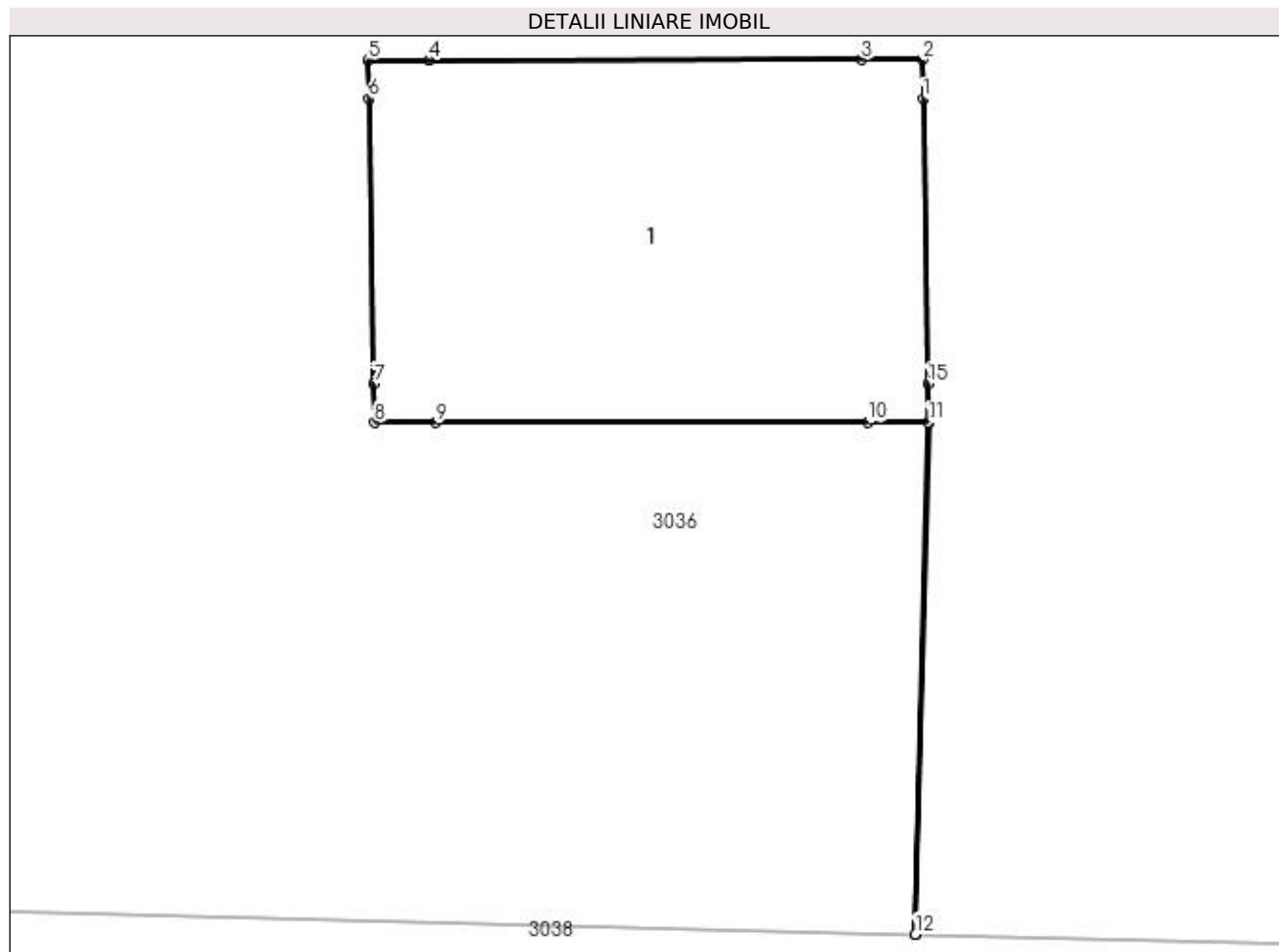
Inscrieri privind dezmembramentele dreptului de proprietate, drepturi reale de garanție și sarcini	Referințe
NU SUNT	

Anexa Nr. 1 La Partea I

Teren

Nr cadastral	Suprafața (mp)*	Observații / Referințe
32981	16	STALP 326SN - "LEA 220 kV Portile de Fier II-Calafat DC LEA 110 kV CETATE-Calafat " ;ERONAT T 57 IN CF 32981;

* Suprafața este determinată în planul de proiecție Stereo 70.



Date referitoare la teren

Crt	Categorie folosință	Intra vilan	Suprafața (mp)	Tarla	Parcelă	Nr. topo	Observații / Referințe
1	curți construcții	NU	16	5	49	-	ERONAT T 57 IN CF 32981

Date referitoare la construcții

Crt	Număr	Destinație construcție	Supraf. (mp)	Situație juridică	Observații / Referințe
A1.1	32981-C1	construcții industriale și edilitare	16	Cu acte	Nr. niveluri:1; S. construita la sol:16 mp; S. construita desfasurata:16 mp;

Lungime Segmente

1) Valorile lungimilor segmentelor sunt obținute din proiecție în plan.

Punct început	X / Y	Punct sfârșit	X / Y	Lungime segment (** (m)
1	351.027,066 288.571,329	2	351.027,061 288.571,679	0.35
2	351.027,061 288.571,679	3	351.026,511 288.571,68	0.55
3	351.026,511 288.571,68	4	351.022,612 288.571,678	3.899

Punct început	X / Y	Punct sfârşit	X / Y	Lungime segment (** (m)
4	351.022,612 288.571,678	5	351.022,062 288.571,678	0.55
5	351.022,062 288.571,678	6	351.022,067 288.571,328	0.35
6	351.022,067 288.571,328	7	351.022,114 288.568,757	2.571
7	351.022,114 288.568,757	8	351.022,119 288.568,407	0.35
8	351.022,119 288.568,407	9	351.022,67 288.568,406	0.551
9	351.022,67 288.568,406	10	351.026,567 288.568,408	3.897
10	351.026,567 288.568,408	11	351.027,116 288.568,408	0.549
11	351.027,116 288.568,408	12	351.026,997 288.563,79	4.62
12	351.026,997 288.563,79	13	351.026,999 288.563,79	0.002
13	351.026,999 288.563,79	14	351.027,118 288.568,408	4.62
14	351.027,118 288.568,408	15	351.027,111 288.568,758	0.35
15	351.027,111 288.568,758	1	351.027,066 288.571,329	2.571

** Lungimile segmentelor sunt determinate în planul de proiecție Stereo 70 și sunt rotunjite la 1 milimetru.

*** Distanța dintre puncte este formată din segmente cumulate ce sunt mai mici decât valoarea 1 milimetru.

**DATE DESPRE IMOBILUL NR. 3038**

Oficiul de Cadastru și Publicitate Imobiliară DOLJ
Biroul de Cadastru și Publicitate Imobiliară Craiova

A. Partea I. Descrierea imobilului

TEREN Extravilan

Adresa: Jud. Dolj, T 5, P 12/4

Nr. Crt	Nr cadastral Nr. topografic	Suprafața* (mp)	Observații / Referințe
A1		53.900	Sector cadastral:62 Teren neimprejmuit;

B. Partea II. Proprietari și acte

Inscrieri privitoare la dreptul de proprietate și alte drepturi reale	Referințe
0 / 19/05/2022	
Act Notarial nr. ACT DE PARTAJ VOLUNTAR:1106, din 30/06/2004 emis de BNP CERNOBAI EMIL;	
B1	A1
Intabulare, drept de PROPRIETATE, dobandit prin lesire Din Indiviziune, cota actuala 1/1, cota initiala 1/1 1) NISTOR VALERIU MIRCEA, LIPSA CNP	

C. Partea III. SARCINI .

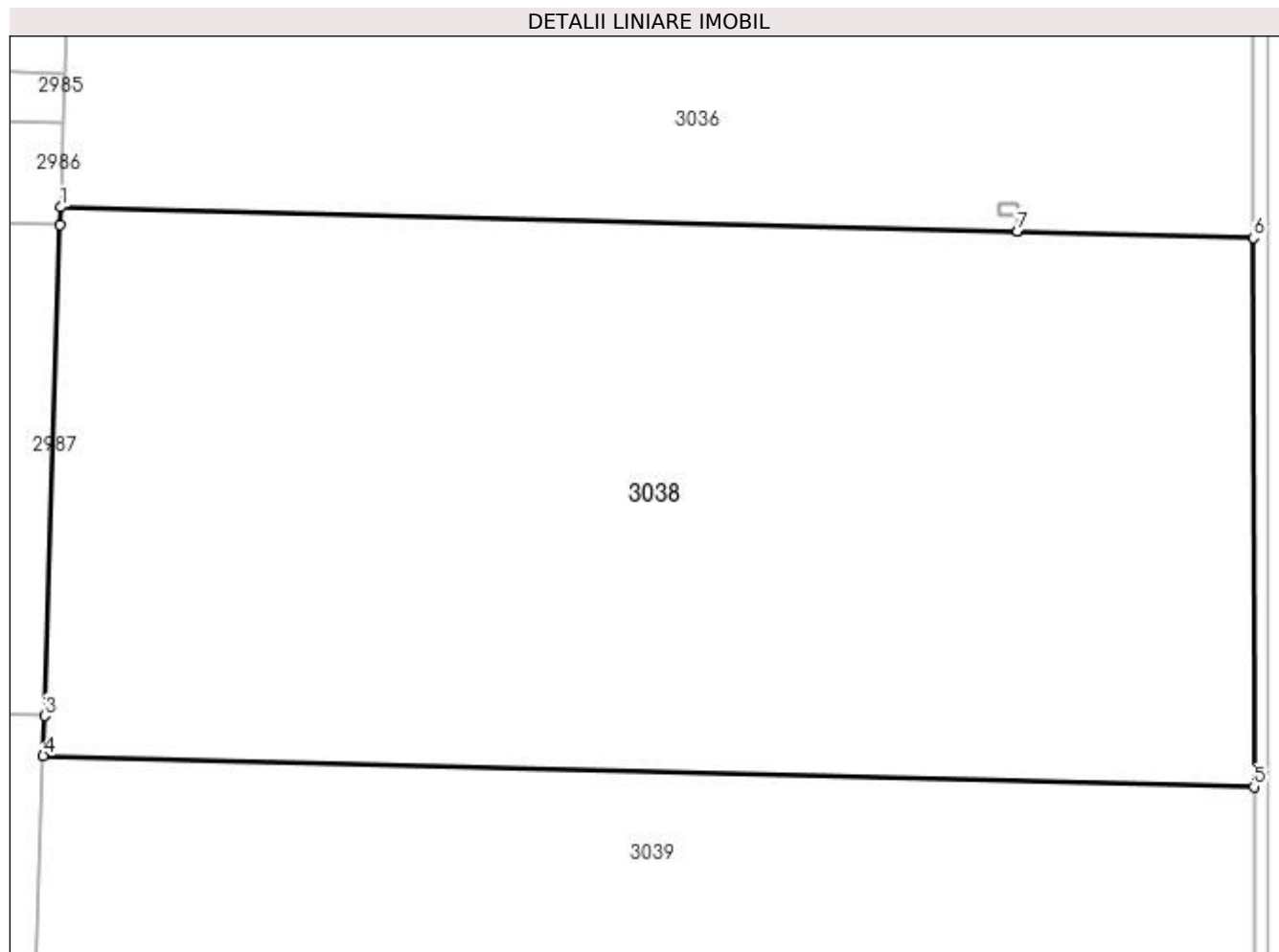
Inscrieri privind dezmembramintele dreptului de proprietate, drepturi reale de garanție și sarcini	Referințe
NU SUNT	

Anexa Nr. 1 La Partea I

Teren

Nr cadastral	Suprafața (mp)*	Observații / Referințe
	53.900	

* Suprafața este determinată în planul de proiecție Stereo 70.



Date referitoare la teren

Crt	Categorie folosință	Intra vilan	Suprafața (mp)	Tarla	Parcelă	Nr. topo	Observații / Referințe
1	arabil	NU	53.900	5	12/4	-	

Lungime Segmente

1) Valorile lungimilor segmentelor sunt obținute din proiecție în plan.

Punct început	X / Y	Punct sfârșit	X / Y	Lungime segment (** (m)
1	350.753,68 288.570,806	2	350.753,516 288.565,723	5.086
2	350.753,516 288.565,723	3	350.749,004 288.425,446	140.35
3	350.749,004 288.425,446	4	350.748,637 288.414,039	11.413
4	350.748,637 288.414,039	5	351.094,744 288.405,154	346.221
5	351.094,744 288.405,154	6	351.094,648 288.562,053	156.899

Punct început	X / Y	Punct sfârșit	X / Y	Lungime segment (** (m)
6	351.094,648 288.562,053	7	351.026,999 288.563,79	67.671
7	351.026,999 288.563,79	8	351.026,997 288.563,79	0.002
8	351.026,997 288.563,79	1	350.753,68 288.570,806	273.407

** Lungimile segmentelor sunt determinate în planul de proiecție Stereo 70 și sunt rotunjite la 1 milimetru.

*** Distanța dintre puncte este formată din segmente cumulate ce sunt mai mici decât valoarea 1 milimetru.

**DATE DESPRE IMOBILUL NR. 3039**

Oficiul de Cadastru și Publicitate Imobiliară DOLJ
Biroul de Cadastru și Publicitate Imobiliară Craiova

A. Partea I. Descrierea imobilului

TEREN Extravilan

Adresa: Jud. Dolj, T 5, P 12/5

Nr. Crt	Nr cadastral Nr. topografic	Suprafața* (mp)	Observații / Referințe
A1	30622	Din acte: 53.900 Masurata: 52.810	Sector cadastral:62 Teren neimprejmit;

B. Partea II. Proprietari și acte

Inscrieri privitoare la dreptul de proprietate și alte drepturi reale		Referințe
55076 / 03/07/2012		
Hotarare Judecatoreasca nr. SC:2202, din 17/12/2009 emis de JUDECATORIA CALAFAT (act notarial nr. 790 , din 19.02.2016 , emis de Floricel MIHAI-MARIAN , act notarial nr. 789/19-02-2016 emis de Floricel MIHAI-MARIAN);		
B1	Intabulare, drept de PROPRIETATE, dobandit prin PARTAJ, cota actuala 19/20, cota initiala 19/20 1) BICU LAURENTIU	A1
30569 / 03/03/2016		
Act Notarial nr. ACT DE PARTAJ VOLUNTAR:790, din 19/02/2016 emis de NP.Floricel MIHAI-MARIAN (act notarial nr. 789/19-02-2016 emis de Floricel MIHAI-MARIAN);		
B2	Intabulare, drept de PROPRIETATE, dobandit prin lesire Din Indiviziune, cota actuala 1/20, cota initiala 1/20 1) BICU LAURENTIU	A1

C. Partea III. SARCINI .

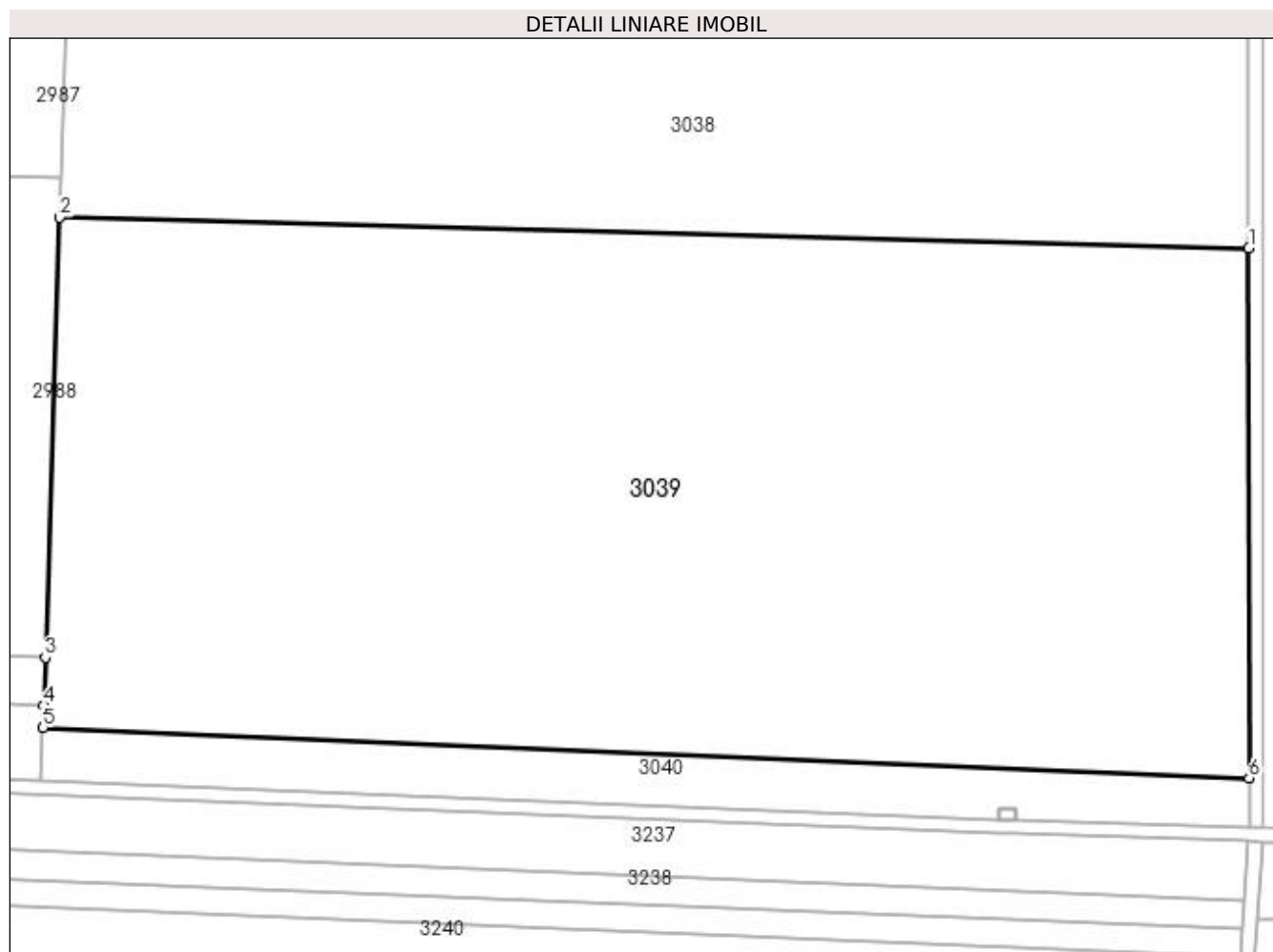
Inscrieri privind dezmembramintele dreptului de proprietate, drepturi reale de garanție și sarcini	Referințe
NU SUNT	

Anexa Nr. 1 La Partea I

Teren

Nr cadastral	Suprafața (mp)*	Observații / Referințe
30622	Din acte: 53.900 Masurata: 52.810	

* Suprafața este determinată în planul de proiecție Stereo 70.



Date referitoare la teren

Crt	Categorie folosință	Intravilan	Suprafața (mp)	Tarla	Parcelă	Nr. topo	Observații / Referințe
1	arabil	NU	52.810	5	12/5	-	

Lungime Segmente

1) Valorile lungimilor segmentelor sunt obținute din proiecție în plan.

Punct început	X / Y	Punct sfârșit	X / Y	Lungime segment (** (m)
1	351.094,744 288.405,154	2	350.748,637 288.414,039	346.221
2	350.748,637 288.414,039	3	350.744,516 288.285,93	128.175
3	350.744,516 288.285,93	4	350.744,069 288.272,05	13.887
4	350.744,069 288.272,05	5	350.743,858 288.265,495	6.558

Punct început	X / Y	Punct sfârşit	X / Y	Lungime segment (** (m)
5	350.743,858 288.265,495	6	351.094,838 288.250,823	351.287
6	351.094,838 288.250,823	1	351.094,744 288.405,154	154.331

** Lungimile segmentelor sunt determinate în planul de proiecţie Stereo 70 şi sunt rotunjite la 1 milimetru.

*** Distanţa dintre puncte este formată din segmente cumulate ce sunt mai mici decât valoarea 1 milimetru.

**DATE DESPRE IMOBILUL NR. 3040**

Oficiul de Cadastru și Publicitate Imobiliară DOLJ
Biroul de Cadastru și Publicitate Imobiliară Craiova

A. Partea I. Descrierea imobilului

TEREN Extravilan

Adresa: Jud. Dolj, T 5, P 12/6

Nr. Crt	Nr cadastral Nr. topografic	Suprafața* (mp)	Observații / Referințe
A1	30587	Din acte: 5.400 Masurata: 5.276	Sector cadastral:62 Teren neimprejmut;

B. Partea II. Proprietari și acte

Inscrieri privitoare la dreptul de proprietate și alte drepturi reale		Referințe
54128 / 29/06/2012		
Act Notarial nr. CVC:2936, din 27/09/2010 emis de BNP Stoenescu Florea (TDP nr. 2821-59436/2000- CJ Dolj);		
B1	Intabulare, drept de PROPRIETATE, dobandit prin Conventie, cota actuala 19/20, cota initiala 19/20 1) BICU LAURENTIU	A1
31763 / 04/03/2016		
Act Notarial nr. ACT DE PARTAJ VOLUNTAR:790, din 19/02/2016 emis de NP.Floricel MIHAI-MARIAN ;		
B2	Intabulare, drept de PROPRIETATE, dobandit prin Iesire Din Indiviziune, cota actuala 1/20, cota initiala 1/20 1) BICU LAURENTIU	A1

C. Partea III. SARCINI .

Inscrieri privind dezmembramintele dreptului de proprietate, drepturi reale de garanție și sarcini	Referințe
NU SUNT	

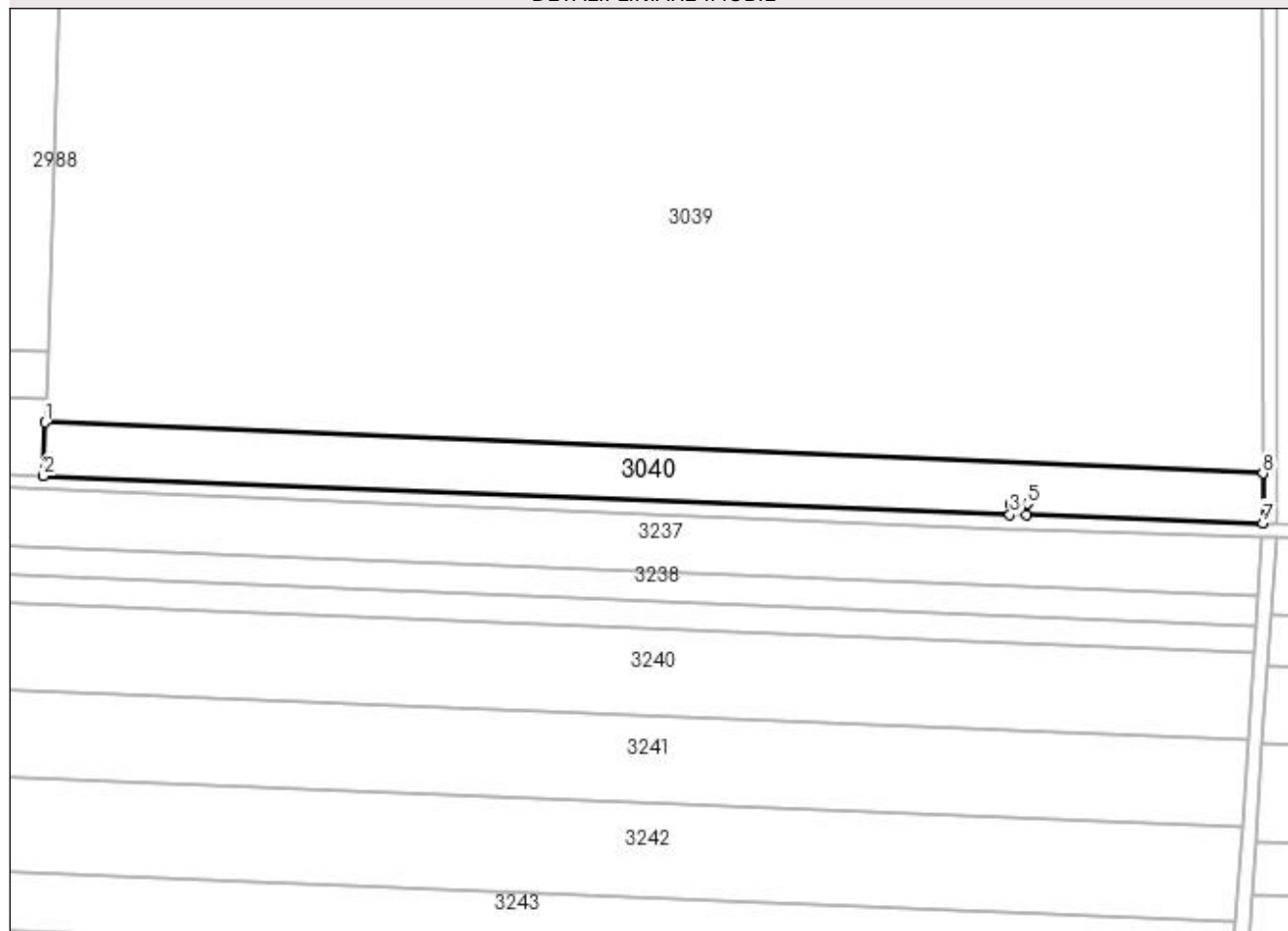
Anexa Nr. 1 La Partea I

Teren

Nr cadastral	Suprafața (mp)*	Observații / Referințe
30587	Din acte: 5.400 Masurata: 5.276	

* Suprafața este determinată în planul de proiecție Stereo 70.

DETALII LINIARE IMOBIL



Date referitoare la teren

Crt	Categorie folosință	Intra vilan	Suprafața (mp)	Tarla	Parcelă	Nr. topo	Observații / Referințe
1	arabil	NU	5.276	5	12/6	-	

Lungime Segmente

1) Valorile lungimilor segmentelor sunt obținute din proiecție în plan.

Punct început	X / Y	Punct sfârșit	X / Y	Lungime segment (** (m)
1	350.743,858 288.265,495	2	350.743,364 288.250,131	15.372
2	350.743,364 288.250,131	3	351.021,947 288.238,862	278.811
3	351.021,947 288.238,862	4	351.022,006 288.241,954	3.093
4	351.022,006 288.241,954	5	351.026,865 288.242,095	4.861
5	351.026,865 288.242,095	6	351.026,801 288.238,87	3.226

Punct început	X / Y	Punct sfârșit	X / Y	Lungime segment (** (m)
6	351.026,801 288.238,87	7	351.094,847 288.236,546	68.086
7	351.094,847 288.236,546	8	351.094,838 288.250,823	14.277
8	351.094,838 288.250,823	1	350.743,858 288.265,495	351.287

** Lungimile segmentelor sunt determinate în planul de proiecție Stereo 70 și sunt rotunjite la 1 milimetru.

*** Distanța dintre puncte este formată din segmente cumulate ce sunt mai mici decât valoarea 1 milimetru.

**DATE DESPRE IMOBILUL NR. 3041**

Oficiul de Cadastru și Publicitate Imobiliară DOLJ
Biroul de Cadastru și Publicitate Imobiliară Craiova

A. Partea I. Descrierea imobilului

TEREN Extravilan

Nr. CF vechi:305

Nr. cadastral vechi:386

Adresa: Jud. Dolj, T 5, P 69

Nr. Crt	Nr cadastral Nr. topografic	Suprafața* (mp)	Observații / Referințe
A1	32983	15	Sector cadastral:62 Teren neimprejmuit; STALP 327SN - "LEA 220 kV Portile de Fier II-Calafat DC LEA 110 kV CETATE-Calafat " ;ERONAT T 57 IN CF 32983;

Construcții

Crt	Nr cadastral Nr. topografic	Adresa	Observații / Referințe
A1.1	32983-C1	Jud. Dolj, T 5, P 69	Nr. niveluri:1; S. construita la sol:15 mp; S. construita desfasurata:15 mp;

B. Partea II. Proprietari și acte

Inscrieri privitoare la dreptul de proprietate și alte drepturi reale		Referințe
44764 / 18/10/2006		
Act Normativ nr. HG:2060, din 01/01/2004 emis de GUVERNUL ROMANIEI;		
B1	Intabulare, drept de PROPRIETATE, dobandit prin Lege, cota actuala 1/1, cota initiala 1/1 1) STATUL ROMAN , CIF:99999999999999, LIPSA CUI	A1, A1.1
Act Administrativ nr. CONTRACT DE CONCESIUNE:1, din 01/01/2004 emis de Ministerul Economiei si Comertului (act aditional nr. 2/2006 Ministerul Economiei si Comertului);		
B2	Intabulare, drept de CONCESIUNE pentru 49 de ani incepand cu data de 29.06.2004 , dobandit prin Conventie, cota actuala 1/1, cota initiala 1/1 1) C.N.T.E.E. - TRANSELECTRICA SA SUC TRANSPORT CRAIOVA , CIF:99999999999999, LIPSA CUI	A1, A1.1

C. Partea III. SARCINI .

Inscrieri privind dezmembramintele dreptului de proprietate, drepturi reale de garanție și sarcini	Referințe
NU SUNT	

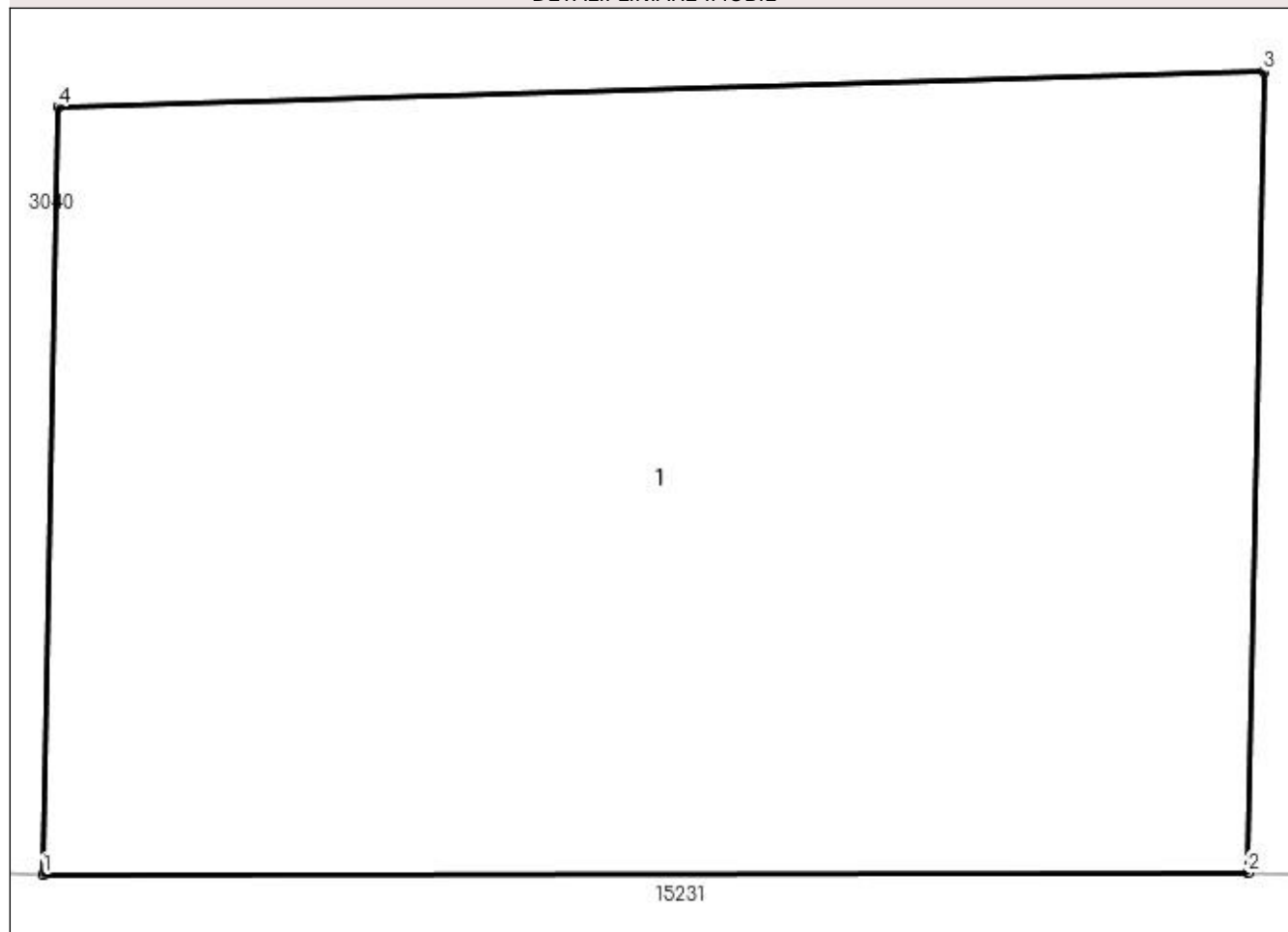
Anexa Nr. 1 La Partea I

Teren

Nr cadastral	Suprafața (mp)*	Observații / Referințe
32983	15	STALP 327SN - "LEA 220 kV Portile de Fier II-Calafat DC LEA 110 kV CETATE-Calafat " ;ERONAT T 57 IN CF 32983;

* Suprafața este determinată în planul de proiecție Stereo 70.

DETALII LINIARE IMOBIL



Date referitoare la teren

Crt	Categorie folosință	Intra vilan	Suprafața (mp)	Tarla	Parcelă	Nr. topo	Observații / Referințe
1	curți constructii	NU	15	5	69	-	ERONAT T 57 IN CF 32983

Date referitoare la construcții

Crt	Număr	Destinație construcție	Supraf. (mp)	Situație juridică	Observații / Referințe
A1.1	32983-C1	construcții industriale și edilitare	15	Cu acte	Nr. niveluri:1; S. construita la sol:15 mp; S. construita desfasurata:15 mp;

Lungime Segmente

1) Valorile lungimilor segmentelor sunt obținute din proiecție în plan.

Punct început	X / Y	Punct sfârșit	X / Y	Lungime segment (** (m)
1	351.021,947 288.238,862	2	351.026,801 288.238,87	4.854
2	351.026,801 288.238,87	3	351.026,865 288.242,095	3.226
3	351.026,865 288.242,095	4	351.022,006 288.241,954	4.861

Punct început	X / Y	Punct sfârșit	X / Y	Lungime segment (** (m)
4	351.022,006 288.241,954	1	351.021,947 288.238,862	3.093

** Lungimile segmentelor sunt determinate în planul de proiecție Stereo 70 și sunt rotunjite la 1 milimetru.

*** Distanța dintre puncte este formată din segmente cumulate ce sunt mai mici decât valoarea 1 milimetru.

**DATE DESPRE IMOBILUL NR. 5935**

Oficiul de Cadastru și Publicitate Imobiliară DOLJ
Biroul de Cadastru și Publicitate Imobiliară Craiova

A. Partea I. Descrierea imobilului

TEREN Extravilan

Adresa: Jud. Dolj, DE 7

Nr. Crt	Nr cadastral Nr. topografic	Suprafața* (mp)	Observații / Referințe
A1		Din acte: 0 Masurata: 7.806	Sector cadastral:62 Teren neimprejmuit; DE 7

B. Partea II. Proprietari și acte

Inscrieri privitoare la dreptul de proprietate și alte drepturi reale		Referințe
0 / 19/05/2022		
Act Normativ nr. LEGE:7, din 13/03/1996 emis de PARLAMENTUL ROMANIEI;		
B1	Inscrierea provizorie, drept de PROPRIETATE, dobandit prin Lege, cota actuala 1/1, cota initiala 1/1 1) NEIDENTIFICAT NEIDENTIFICAT	A1

C. Partea III. SARCINI .


Inscrieri privind dezmembramintele dreptului de proprietate, drepturi reale de garanție și sarcini	Referințe
NU SUNT	

Anexa Nr. 1 La Partea I

Teren

Nr cadastral	Suprafața (mp)*	Observații / Referințe
	Din acte: 0 Masurata: 7.806	DE 7

* Suprafața este determinată în planul de proiecție Stereo 70.



Date referitoare la teren

Crt	Categorie folosință	Intravilan	Suprafața (mp)	Tarla	Parcelă	Nr. topo	Observații / Referințe
1	drum	NU	7.806		7	-	

Lungime Segmente

1) Valorile lungimilor segmentelor sunt obținute din proiecție în plan.

Punct început	X / Y	Punct sfârșit	X / Y	Lungime segment	Punct început	X / Y	Punct sfârșit	X / Y	Lungime segment	Punct început	X / Y	Punct sfârșit	X / Y	Lungime segment
1	349.863,16 290.228,9	2	349.861,512 290.184,162	44.768	2	349.861,512 290.184,162	3	349.861,193 290.175,521	8.647	3	349.861,193 290.175,521	4	349.860,087 290.145,474	30.067
4	349.860,087 290.145,474	5	349.859,741 290.136,088	9.392	5	349.859,741 290.136,088	6	349.859,36 290.125,765	10.33	6	349.859,36 290.125,765	7	349.858,946 290.114,507	11.266
7	349.858,946 290.114,507	8	349.857,37 290.071,746	42.79	8	349.857,37 290.071,746	9	349.856,922 290.059,562	12.192	9	349.856,922 290.059,562	10	349.852,329 289.934,891	124.756
10	349.852,329 289.934,891	11	349.851,67 289.917,018	17.885	11	349.851,67 289.917,018	12	349.846,355 289.772,745	144.371	12	349.846,355 289.772,745	13	349.839,399 289.583,917	188.956
13	349.839,399 289.583,917	14	349.832,741 289.403,205	180.835	14	349.832,741 289.403,205	15	349.825,564 289.208,377	194.96	15	349.825,564 289.208,377	16	349.821,053 289.085,923	122.537

Punct început	X / Y	Punct sfârșit	X / Y	Lungime segment	Punct început	X / Y	Punct sfârșit	X / Y	Lungime segment	Punct început	X / Y	Punct sfârșit	X / Y	Lungime segment
16	349.821,053 289.085,923	17	349.814,759 288.915,083	170.956	17	349.814,759 288.915,083	18	349.810,033 288.786,797	128.373	18	349.810,033 288.786,797	19	349.803,911 288.620,631	166.279
19	349.803,911 288.620,631	20	349.798,199 288.465,578	155.158	20	349.798,199 288.465,578	21	349.792,753 288.317,754	147.924	21	349.792,753 288.317,754	22	349.792,084 288.299,579	18.187
22	349.792,084 288.299,579	23	349.791,319 288.278,808	20.785	23	349.791,319 288.278,808	24	349.795,317 288.278,692	4.0	24	349.795,317 288.278,692	25	349.799,781 288.399,873	121.263
25	349.799,781 288.399,873	26	349.802,719 288.479,603	79.784	26	349.802,719 288.479,603	27	349.807,621 288.612,677	133.164	27	349.807,621 288.612,677	28	349.811,207 288.710,003	97.392
28	349.811,207 288.710,003	29	349.814,931 288.811,105	101.171	29	349.814,931 288.811,105	30	349.817,912 288.892,019	80.969	30	349.817,912 288.892,019	31	349.823,27 289.037,448	145.528
31	349.823,27 289.037,448	32	349.824,756 289.077,795	40.374	32	349.824,756 289.077,795	33	349.827,792 289.160,199	82.46	33	349.827,792 289.160,199	34	349.830,534 289.234,624	74.475
34	349.830,534 289.234,624	35	349.831,82 289.269,556	34.956	35	349.831,82 289.269,556	36	349.839,766 289.485,232	215.822	36	349.839,766 289.485,232	37	349.856,553 289.940,918	455.995
37	349.856,553 289.940,918	38	349.861,891 290.085,813	144.993	38	349.861,891 290.085,813	39	349.861,985 290.088,361	2.55	39	349.861,985 290.088,361	40	349.862,208 290.094,412	6.055
40	349.862,208 290.094,412	41	349.862,249 290.095,526	1.115	41	349.862,249 290.095,526	42	349.862,525 290.103,01	7.489	42	349.862,525 290.103,01	43	349.862,578 290.104,443	1.434
43	349.862,578 290.104,443	44	349.862,619 290.105,557	1.115	44	349.862,619 290.105,557	45	349.862,754 290.109,219	3.664	45	349.862,754 290.109,219	46	349.863,657 290.133,732	24.53
46	349.863,657 290.133,732	47	349.863,903 290.140,416	6.689	47	349.863,903 290.140,416	48	349.864,29 290.150,919	10.51	48	349.864,29 290.150,919	49	349.864,483 290.156,169	5.254
49	349.864,483 290.156,169	50	349.865,069 290.172,078	15.92	50	349.865,069 290.172,078	51	349.865,204 290.175,737	3.661	51	349.865,204 290.175,737	52	349.865,327 290.179,077	3.342
52	349.865,327 290.179,077	53	349.865,521 290.184,326	5.253	53	349.865,521 290.184,326	54	349.865,937 290.195,617	11.299	54	349.865,937 290.195,617	55	349.866,37 290.207,379	11.77
55	349.866,37 290.207,379	56	349.866,785 290.218,661	11.29	56	349.866,785 290.218,661	57	349.866,885 290.221,364	2.705	57	349.866,885 290.221,364	58	349.867,039 290.225,534	4.173
58	349.867,039 290.225,534	59	349.867,159 290.228,792	3.26	59	349.867,159 290.228,792	1	349.863,16 290.228,9	4.0					

** Lungimile segmentelor sunt determinate în planul de proiecție Stereo 70 și sunt rotunjite la 1 milimetru.

*** Distanța dintre puncte este formată din segmente cumulate ce sunt mai mici decât valoarea 1 milimetru.

**DATE DESPRE IMOBILUL NR. 5936**

Oficiul de Cadastru și Publicitate Imobiliară DOLJ
Biroul de Cadastru și Publicitate Imobiliară Craiova

A. Partea I. Descrierea imobilului

TEREN Extravilan

Adresa: Jud. Dolj, DE 10

Nr. Crt	Nr cadastral Nr. topografic	Suprafața* (mp)	Observații / Referințe
A1		Din acte: 0 Masurata: 7.787	Sector cadastral:62 Teren neimprejmuit; DE 10

B. Partea II. Proprietari și acte

Inscrieri privitoare la dreptul de proprietate și alte drepturi reale		Referințe
0 / 19/05/2022		
Act Normativ nr. LEGE:7, din 13/03/1996 emis de PARLAMENTUL ROMANIEI;		
B1	Inscrierea provizorie, drept de PROPRIETATE, dobandit prin Lege, cota actuala 1/1, cota initiala 1/1 1) NEIDENTIFICAT NEIDENTIFICAT	A1

C. Partea III. SARCINI .

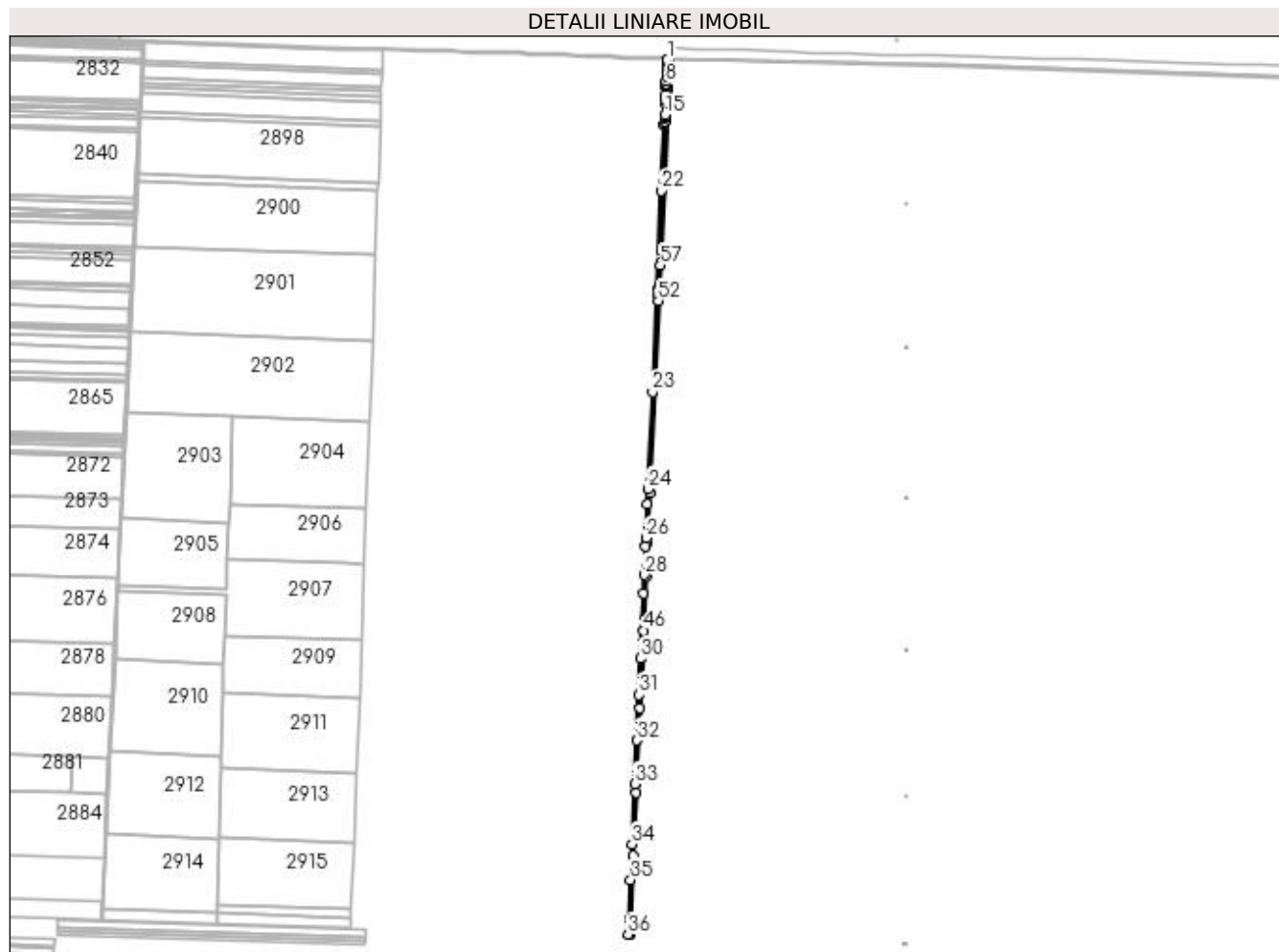
Inscrieri privind dezmembramintele dreptului de proprietate, drepturi reale de garanție și sarcini	Referințe
NU SUNT	

Anexa Nr. 1 La Partea I

Teren

Nr cadastral	Suprafața (mp)*	Observații / Referințe
	Din acte: 0 Masurata: 7.787	DE 10

* Suprafața este determinată în planul de proiecție Stereo 70.



Date referitoare la teren

Crt	Categorie folosință	Intravilan	Suprafața (mp)	Tarla	Parcelă	Nr. topo	Observații / Referințe
1	drum	NU	7.787		10	-	

Lungime Segmente

1) Valorile lungimilor segmentelor sunt obținute din proiecție în plan.

Punct început	X / Y	Punct sfârșit	X / Y	Lungime segment	Punct început	X / Y	Punct sfârșit	X / Y	Lungime segment	Punct început	X / Y	Punct sfârșit	X / Y	Lungime segment
1	350.495,505 290.207,319	2	350.495,332 290.203,458	3.865	2	350.495,332 290.203,458	3	350.495,09 290.198,092	5.371	3	350.495,09 290.198,092	4	350.494,969 290.195,39	2.705
4	350.494,969 290.195,39	5	350.494,403 290.182,829	12.574	5	350.494,403 290.182,829	6	350.493,859 290.170,743	12.098	6	350.493,859 290.170,743	7	350.493,351 290.159,455	11.299
7	350.493,351 290.159,455	8	350.493,115 290.154,208	5.252	8	350.493,115 290.154,208	9	350.492,965 290.150,869	3.342	9	350.492,965 290.150,869	10	350.492,8 290.147,212	3.661
10	350.492,8 290.147,212	11	350.492,085 290.131,308	15.92	11	350.492,085 290.131,308	12	350.491,848 290.126,059	5.254	12	350.491,848 290.126,059	13	350.491,376 290.115,56	10.51
13	350.491,376 290.115,56	14	350.491,075 290.108,878	6.689	14	350.491,075 290.108,878	15	350.489,972 290.084,373	24.53	15	350.489,972 290.084,373	16	350.489,808 290.080,713	3.664

Punct început	X / Y	Punct sfârșit	X / Y	Lungime segment	Punct început	X / Y	Punct sfârșit	X / Y	Lungime segment	Punct început	X / Y	Punct sfârșit	X / Y	Lungime segment
16	350.489,808 290.080,713	17	350.489,693 290.078,166	2.55	17	350.489,693 290.078,166	18	350.489,356 290.070,685	7.489	18	350.489,356 290.070,685	19	350.489,306 290.069,571	1.115
19	350.489,306 290.069,571	20	350.489,034 290.063,522	6.055	20	350.489,034 290.063,522	21	350.488,919 290.060,975	2.55	21	350.488,919 290.060,975	22	350.482,401 289.916,127	144.9 95
22	350.482,401 289.916,127	23	350.462,27 289.468,799	447.7 81	23	350.462,27 289.468,799	24	350.452,566 289.253,169	215.8 48	24	350.452,566 289.253,169	25	350.450,994 289.218,245	34.95 9
25	350.450,994 289.218,245	26	350.447,645 289.143,836	74.48 4	26	350.447,645 289.143,836	27	350.446,799 289.125,028	18.82 7	27	350.446,799 289.125,028	28	350.443,938 289.061,45	63.64 2
28	350.443,938 289.061,45	29	350.442,122 289.021,112	40.37 9	29	350.442,122 289.021,112	30	350.435,579 288.875,715	145.5 44	30	350.435,579 288.875,715	31	350.431,938 288.794,818	80.97 9
31	350.431,938 288.794,818	32	350.427,39 288.693,737	101.1 83	32	350.427,39 288.693,737	33	350.423,01 288.596,432	97.40 4	33	350.423,01 288.596,432	34	350.417,023 288.463,386	133.1 81
34	350.417,023 288.463,386	35	350.413,436 288.383,674	79.79 3	35	350.413,436 288.383,674	36	350.407,983 288.262,519	121.2 78	36	350.407,983 288.262,519	37	350.411,983 288.262,414	4.001
37	350.411,983 288.262,414	38	350.412,946 288.283,824	21.43 2	38	350.412,946 288.283,824	39	350.413,571 288.297,697	13.88 7	39	350.413,571 288.297,697	40	350.419,846 288.437,149	139.5 93
40	350.419,846 288.437,149	41	350.426,156 288.577,363	140.3 56	41	350.426,156 288.577,363	42	350.427,464 288.606,414	29.08	42	350.427,464 288.606,414	43	350.428,11 288.620,769	14.37
43	350.428,11 288.620,769	44	350.434,645 288.765,992	145.3 7	44	350.434,645 288.765,992	45	350.441,218 288.912,052	146.2 08	45	350.441,218 288.912,052	46	350.442,373 288.937,715	25.68 9
46	350.442,373 288.937,715	47	350.443,474 288.962,166	24.47 6	47	350.443,474 288.962,166	48	350.447,76 289.057,409	95.33 9	48	350.447,76 289.057,409	49	350.451,167 289.133,118	75.78 6
49	350.451,167 289.133,118	50	350.452,948 289.172,681	39.60 3	50	350.452,948 289.172,681	51	350.456,184 289.244,606	71.99 8	51	350.456,184 289.244,606	52	350.475,375 289.671,04	426.8 66
52	350.475,375 289.671,04	53	350.475,82 289.680,92	9.89	53	350.475,82 289.680,92	54	350.476,41 289.694,034	13.12 7	54	350.476,41 289.694,034	55	350.476,597 289.698,181	4.151
55	350.476,597 289.698,181	56	350.476,94 289.705,809	7.636	56	350.476,94 289.705,809	57	350.478,947 289.750,41	44.64 6	57	350.478,947 289.750,41	58	350.496,042 290.130,263	380.2 37
58	350.496,042 290.130,263	59	350.496,626 290.143,256	13.00 6	59	350.496,626 290.143,256	60	350.497,211 290.156,256	13.01 3	60	350.497,211 290.156,256	61	350.499,108 290.198,394	42.18 1
61	350.499,108 290.198,394	62	350.499,503 290.207,183	8.798	62	350.499,503 290.207,183	1	350.495,505 290.207,319	4.0					

** Lungimile segmentelor sunt determinate în planul de proiecție Stereo 70 și sunt rotunjite la 1 milimetru.

*** Distanța dintre puncte este formată din segmente cumulate ce sunt mai mici decât valoarea 1 milimetru.

**DATE DESPRE IMOBILUL NR. 5937**

Oficiul de Cadastru și Publicitate Imobiliară DOLJ
Biroul de Cadastru și Publicitate Imobiliară Craiova

A. Partea I. Descrierea imobilului

TEREN Extravilan

Adresa: Jud. Dolj, DE 13

Nr. Crt	Nr cadastral Nr. topografic	Suprafața* (mp)	Observații / Referințe
A1		Din acte: 0 Masurata: 7.818	Sector cadastral:62 Teren neimprejmuit; DE 13

B. Partea II. Proprietari și acte

Inscrieri privitoare la dreptul de proprietate și alte drepturi reale		Referințe
0 / 19/05/2022		
Act Normativ nr. LEGE:7, din 13/03/1996 emis de PARLAMENTUL ROMANIEI;		
B1	Inscrierea provizorie, drept de PROPRIETATE, dobandit prin Lege, cota actuala 1/1, cota initiala 1/1 1) NEIDENTIFICAT NEIDENTIFICAT	A1

C. Partea III. SARCINI .

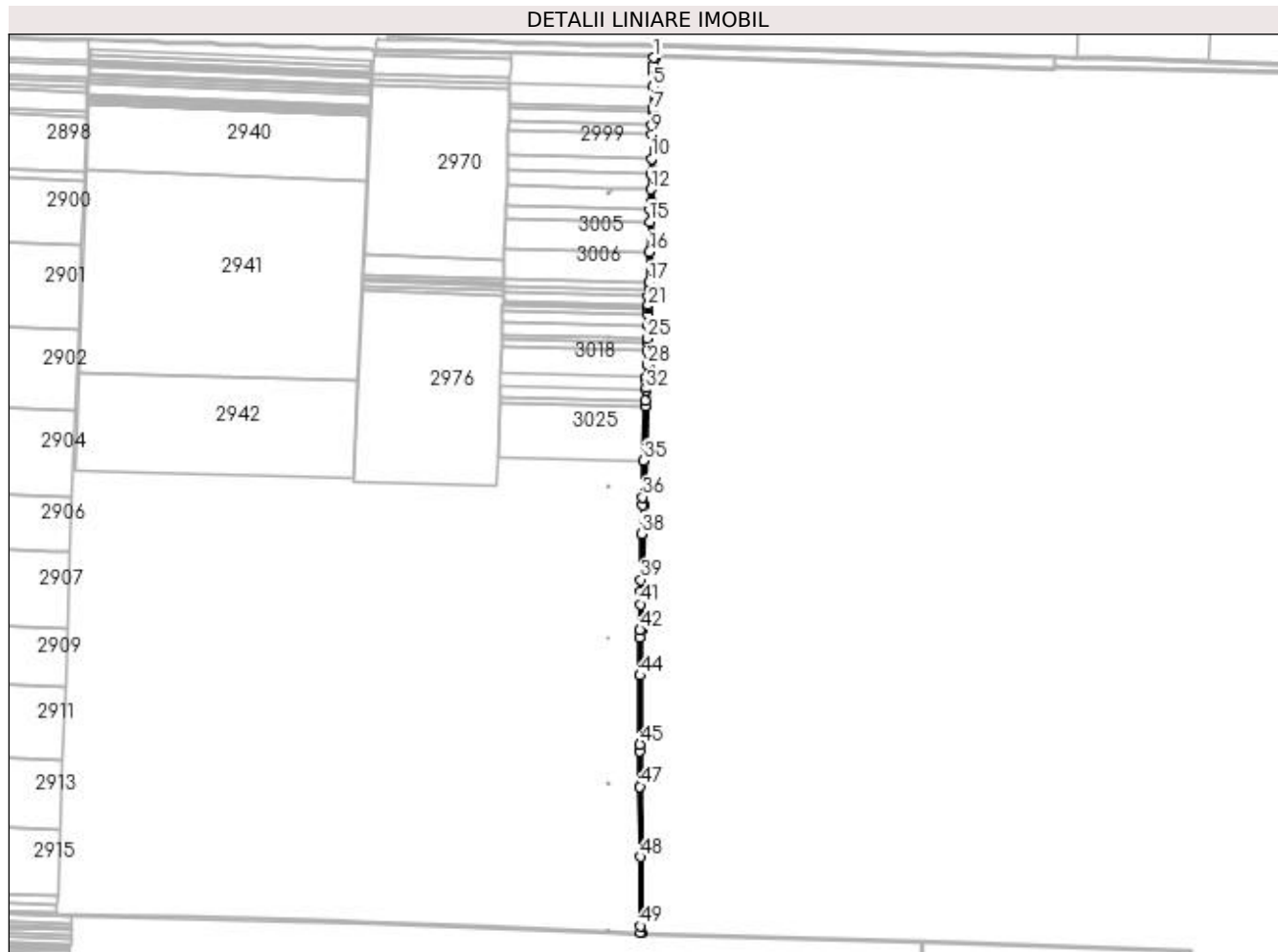
Inscrieri privind dezmembramintele dreptului de proprietate, drepturi reale de garanție și sarcini	Referințe
NU SUNT	

Anexa Nr. 1 La Partea I

Teren

Nr cadastral	Suprafața (mp)*	Observații / Referințe
	Din acte: 0 Masurata: 7.818	DE 13

* Suprafața este determinată în planul de proiecție Stereo 70.



Date referitoare la teren

Crt	Categorie folosință	Intravilan	Suprafața (mp)	Tarla	Parcelă	Nr. topo	Observații / Referințe
1	drum	NU	7.818		13	-	

Lungime Segmente

1) Valorile lungimilor segmentelor sunt obținute din proiecție în plan.

Punct început	X / Y	Punct sfârșit	X / Y	Lungime segment	Punct început	X / Y	Punct sfârșit	X / Y	Lungime segment	Punct început	X / Y	Punct sfârșit	X / Y	Lungime segment
1	351.124,654 290.190,745	2	351.124,315 290.174,234	16.514	2	351.124,315 290.174,234	3	351.124,151 290.166,247	7.989	3	351.124,151 290.166,247	4	351.124,018 290.159,797	6.451
4	351.124,018 290.159,797	5	351.123,318 290.125,738	34.066	5	351.123,318 290.125,738	6	351.122,322 290.077,271	48.477	6	351.122,322 290.077,271	7	351.122,2 290.071,335	5.937
7	351.122,2 290.071,335	8	351.121,571 290.040,745	30.596	8	351.121,571 290.040,745	9	351.121,144 290.019,964	20.785	9	351.121,144 290.019,964	10	351.120,011 289.964,836	55.14
10	351.120,011 289.964,836	11	351.119,316 289.931,013	33.83	11	351.119,316 289.931,013	12	351.118,616 289.896,928	34.092	12	351.118,616 289.896,928	13	351.118,015 289.867,731	29.203
13	351.118,015 289.867,731	14	351.117,655 289.851,345	16.39	14	351.117,655 289.851,345	15	351.117,053 289.824,03	27.322	15	351.117,053 289.824,03	16	351.115,572 289.756,749	67.297

Punct început	X / Y	Punct sfârșit	X / Y	Lungime segment	Punct început	X / Y	Punct sfârșit	X / Y	Lungime segment	Punct început	X / Y	Punct sfârșit	X / Y	Lungime segment
16	351.115,572 289.756,749	17	351.114,081 289.689,012	67.753	17	351.114,081 289.689,012	18	351.113,735 289.673,307	15.709	18	351.113,735 289.673,307	19	351.113,376 289.657,007	16.304
19	351.113,376 289.657,007	20	351.112,998 289.639,809	17.202	20	351.112,998 289.639,809	21	351.112,898 289.635,284	4.526	21	351.112,898 289.635,284	22	351.112,79 289.630,36	4.925
22	351.112,79 289.630,36	23	351.112,484 289.616,493	13.87	23	351.112,484 289.616,493	24	351.111,98 289.593,593	22.906	24	351.111,98 289.593,593	25	351.111,317 289.563,49	30.11
25	351.111,317 289.563,49	26	351.111,145 289.555,658	7.834	26	351.111,145 289.555,658	27	351.110,695 289.535,204	20.459	27	351.110,695 289.535,204	28	351.109,997 289.503,498	31.714
28	351.109,997 289.503,498	29	351.109,116 289.477,824	25.689	29	351.109,116 289.477,824	30	351.108,805 289.468,757	9.072	30	351.108,805 289.468,757	31	351.108,331 289.454,942	13.823
31	351.108,331 289.454,942	32	351.108,084 289.447,733	7.213	32	351.108,084 289.447,733	33	351.107,3 289.424,899	22.847	33	351.107,3 289.424,899	34	351.106,888 289.412,883	12.023
34	351.106,888 289.412,883	35	351.102,681 289.290,25	122.705	35	351.102,681 289.290,25	36	351.099,895 289.209,053	81.245	36	351.099,895 289.209,053	37	351.099,289 289.191,386	17.677
37	351.099,289 289.191,386	38	351.098,166 289.126,827	64.569	38	351.098,166 289.126,827	39	351.096,38 289.024,124	102.719	39	351.096,38 289.024,124	40	351.095,913 288.997,31	26.818
40	351.095,913 288.997,31	41	351.095,432 288.969,616	27.698	41	351.095,432 288.969,616	42	351.094,434 288.912,255	57.37	42	351.094,434 288.912,255	43	351.094,444 288.895,994	16.261
43	351.094,444 288.895,994	44	351.094,496 288.810,397	85.597	44	351.094,496 288.810,397	45	351.094,59 288.656,714	153.683	45	351.094,59 288.656,714	46	351.094,6 288.641,039	15.675
46	351.094,6 288.641,039	47	351.094,648 288.562,053	78.986	47	351.094,648 288.562,053	48	351.094,744 288.405,154	156.899	48	351.094,744 288.405,154	49	351.094,838 288.250,823	154.331
49	351.094,838 288.250,823	50	351.094,847 288.236,546	14.277	50	351.094,847 288.236,546	51	351.098,847 288.236,419	4.002	51	351.098,847 288.236,419	52	351.098,434 288.912,221	675.802
52	351.098,434 288.912,221	53	351.103,287 289.191,282	279.103	53	351.103,287 289.191,282	54	351.113,995 289.503,386	312.288	54	351.113,995 289.503,386	55	351.122,015 289.867,645	364.347
55	351.122,015 289.867,645	56	351.128,653 290.190,628	323.051	56	351.128,653 290.190,628	1	351.124,654 290.190,745	4.001					

** Lungimile segmentelor sunt determinate în planul de proiecție Stereo 70 și sunt rotunjite la 1 milimetru.

*** Distanța dintre puncte este formată din segmente cumulate ce sunt mai mici decât valoarea 1 milimetru.

