

**DATE DESPRE IMOBILUL NR. 2824**

Oficiul de Cadastru și Publicitate Imobiliară DOLJ  
Biroul de Cadastru și Publicitate Imobiliară Craiova

**A. Partea I. Descrierea imobilului**

TEREN Extravilan

Adresa: Jud. Dolj, T 1, P 133

Nr. Crt	Nr cadastral Nr. topografic	Suprafața* (mp)	Observații / Referințe
A1		Din acte: 0 Masurata: 3.379	Sector cadastral:61 Teren neimprejmuit;

**B. Partea II. Proprietari și acte**

Inscrieri privitoare la dreptul de proprietate și alte drepturi reale		Referințe
<b>0 / 19/05/2022</b>		
Act Normativ nr. LEGE:7, din 13/03/1996 emis de PARLAMENTUL ROMANIEI;		
B1	Inscrierea provizorie, drept de PROPRIETATE, dobandit prin Lege, cota actuala 1/1, cota initiala 1/1 1) NEIDENTIFICAT NEIDENTIFICAT	A1

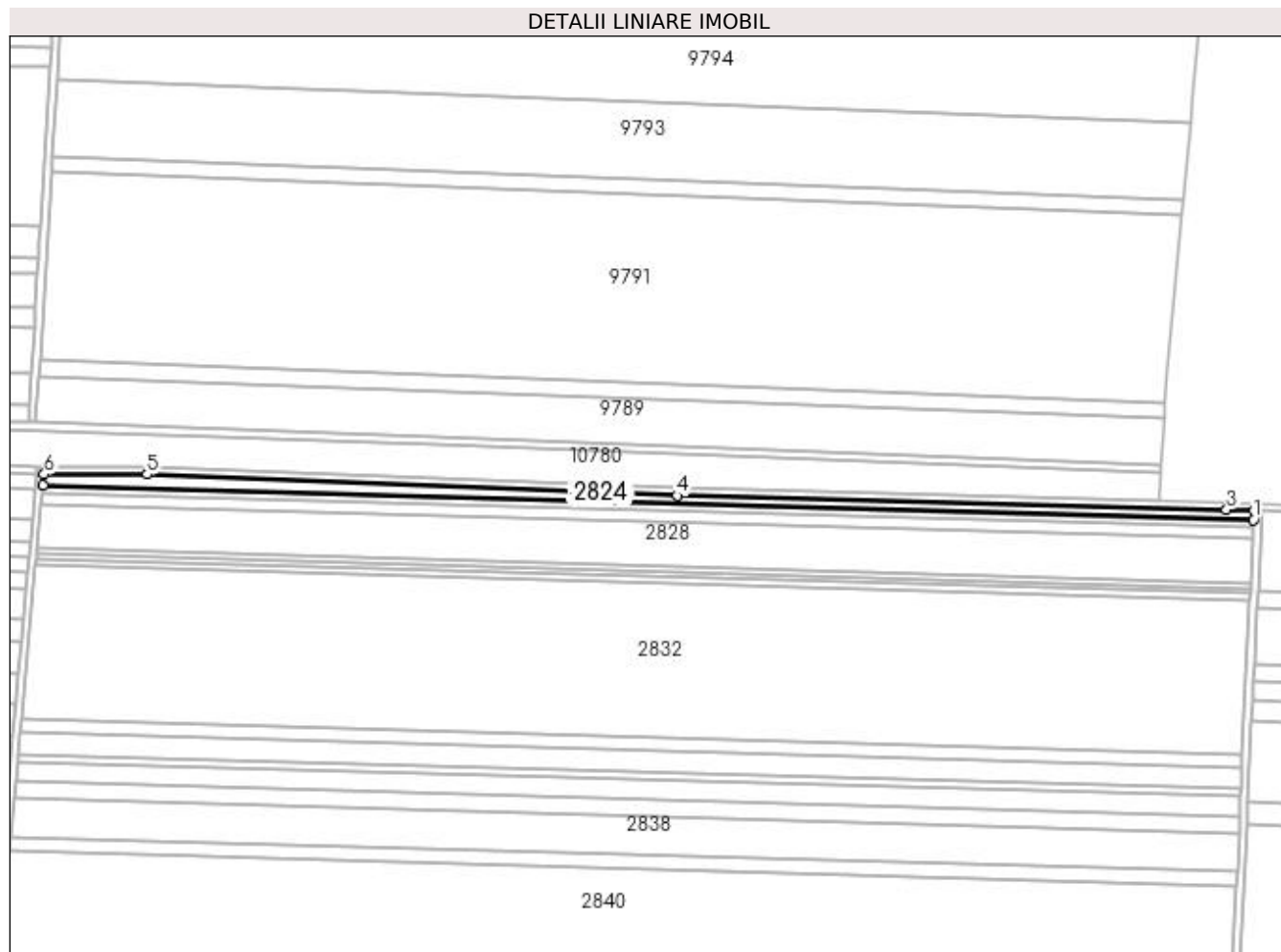
**C. Partea III. SARCINI .**

Inscrieri privind dezmembramintele dreptului de proprietate, drepturi reale de garanție și sarcini	Referințe
NU SUNT	

**Anexa Nr. 1 La Partea I****Teren**

Nr cadastral	Suprafața (mp)*	Observații / Referințe
	Din acte: 0 Masurata: 3.379	

\* Suprafața este determinată în planul de proiecție Stereo 70.

**Date referitoare la teren**

Crt	Categorie folosință	Intra vilan	Suprafața (mp)	Tarla	Parcelă	Nr. topo	Observații / Referințe
1	arabil	NU	3.379	1	133	-	

**Lungime Segmente**

1) Valorile lungimilor segmentelor sunt obținute din proiecție în plan.

Punct început	X / Y	Punct sfârșit	X / Y	Lungime segment (** (m)
1	349.327,773 290.241,881	2	349.328,003 290.246,758	4.882
2	349.328,003 290.246,758	3	349.313,315 290.247,269	14.697
3	349.313,315 290.247,269	4	349.020,412 290.254,814	293.0
4	349.020,412 290.254,814	5	348.737,491 290.266,229	283.151
5	348.737,491 290.266,229	6	348.682,596 290.266,229	54.895

Punct început	X / Y	Punct sfârșit	X / Y	Lungime segment (** (m)
6	348.682,596 290.266,229	7	348.682,064 290.260,468	5.786
7	348.682,064 290.260,468	1	349.327,773 290.241,881	645.976

\*\* Lungimile segmentelor sunt determinate în planul de proiecție Stereo 70 și sunt rotunjite la 1 milimetru.

\*\*\* Distanța dintre puncte este formată din segmente cumulate ce sunt mai mici decât valoarea 1 milimetru.



**DATE DESPRE IMOBILUL NR. 2825**

Oficiul de Cadastru și Publicitate Imobiliară DOLJ  
Biroul de Cadastru și Publicitate Imobiliară Craiova

**A. Partea I. Descrierea imobilului**

TEREN Extravilan

Adresa: Jud. Dolj, T 1, P 132

Nr. Crt	Nr cadastral Nr. topografic	Suprafața* (mp)	Observații / Referințe
A1		400	Sector cadastral:61 Teren neimprejmuit;

**B. Partea II. Proprietari și acte**

Inscrieri privitoare la dreptul de proprietate și alte drepturi reale	Referințe
<b>0 / 19/05/2022</b>	
Act Administrativ nr. TDP:3716, din 10/12/2002 emis de COMISIA JUDETEANA DOLJ;	
B1	A1
Intabulare, drept de PROPRIETATE, dobandit prin Reconstituire, cota actuala 1/1, cota initiala 1/1 1) MIRICA FLOAREA, LIPSA CNP	

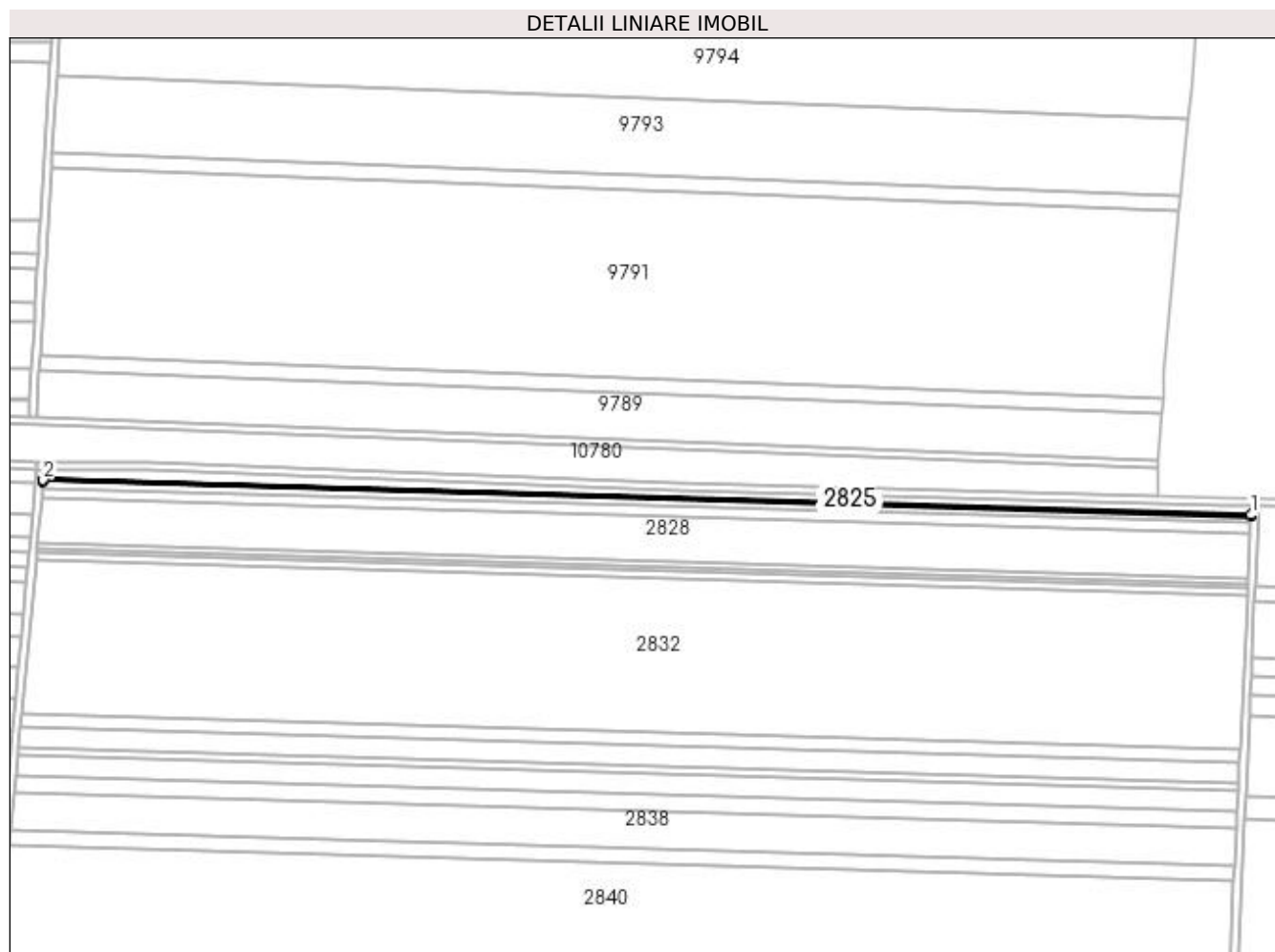
**C. Partea III. SARCINI .**

Inscrieri privind dezmembramintele dreptului de proprietate, drepturi reale de garanție și sarcini	Referințe
NU SUNT	

**Anexa Nr. 1 La Partea I****Teren**

Nr cadastral	Suprafața (mp)*	Observații / Referințe
	400	

\* Suprafața este determinată în planul de proiecție Stereo 70.

**Date referitoare la teren**

Crt	Categorie folosință	Intra vilan	Suprafața (mp)	Tarla	Parcelă	Nr. topo	Observații / Referințe
1	arabil	NU	400	1	132	-	

**Lungime Segmente**

1) Valorile lungimilor segmentelor sunt obținute din proiecție în plan.

Punct început	X / Y	Punct sfârșit	X / Y	Lungime segment (** (m)
1	349.327,773 290.241,881	2	348.682,064 290.260,468	645.976
2	348.682,064 290.260,468	3	348.682,006 290.259,851	0.62
3	348.682,006 290.259,851	4	349.327,744 290.241,263	646.005
4	349.327,744 290.241,263	1	349.327,773 290.241,881	0.619

**\*\* Lungimile segmentelor sunt determinate în planul de proiecție Stereo 70 și sunt rotunjite la 1 milimetru.**

**\*\*\* Distanța dintre puncte este formată din segmente cumulate ce sunt mai mici decât valoarea 1 milimetru.**





**DATE DESPRE IMOBILUL NR. 2826**

Oficiul de Cadastru și Publicitate Imobiliară DOLJ  
Biroul de Cadastru și Publicitate Imobiliară Craiova

**A. Partea I. Descrierea imobilului**

TEREN Extravilan

Adresa: Jud. Dolj, T 1, P 131

Nr. Crt	Nr cadastral Nr. topografic	Suprafața* (mp)	Observații / Referințe
A1	30566	2.300	Sector cadastral:61 Teren neimprejmuit;

**B. Partea II. Proprietari și acte**

Inscrieri privitoare la dreptul de proprietate și alte drepturi reale	Referințe
<b>50093 / 18/06/2012</b>	
Act Notarial nr. CVC:1012, din 19/05/2004 emis de BNP Belu Aurel (TDP 3615/2002 CJ DOLJ);	
B1	Intabulare, drept de PROPRIETATE, dobandit prin Conventie, cota actuala 19/20, cota initiala 19/20 1) BICU LAURENTIU
	A1
<b>31384 / 04/03/2016</b>	
Act Notarial nr. ACT DE PARTAJ VOLUNTAR:790, din 19/02/2016 emis de N P.Floricel MIHAI-MARIAN ;	
B2	Intabulare, drept de PROPRIETATE, dobandit prin Iesire Din Indiviziune, cota actuala 1/20, cota initiala 1/20 1) BICU LAURENTIU
	A1

**C. Partea III. SARCINI .**

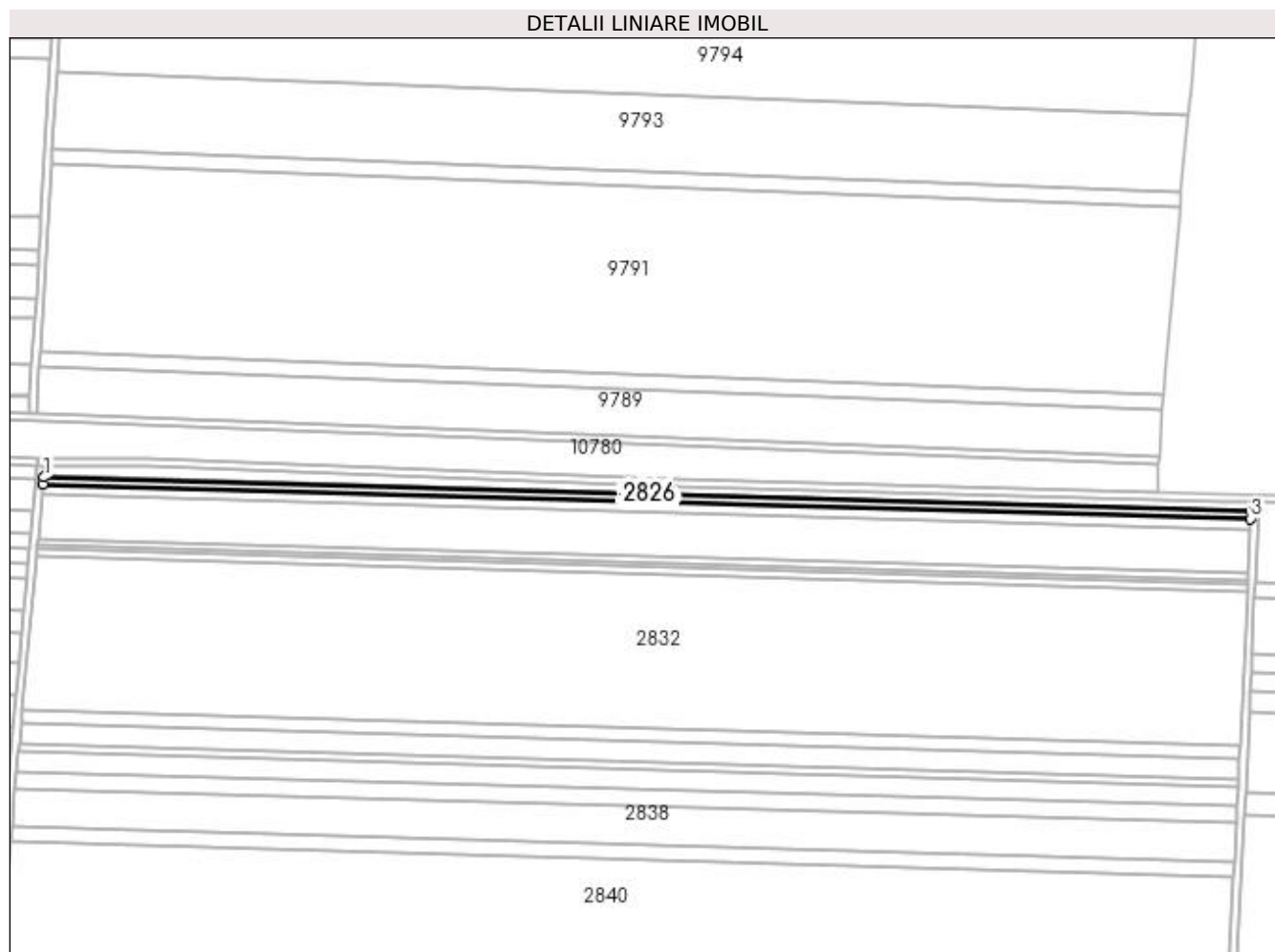
Inscrieri privind dezmembramintele dreptului de proprietate, drepturi reale de garanție și sarcini	Referințe
NU SUNT	

## Anexa Nr. 1 La Partea I

## Teren

Nr cadastral	Suprafața (mp)*	Observații / Referințe
30566	2.300	

\* Suprafața este determinată în planul de proiecție Stereo 70.



## Date referitoare la teren

Crt	Categorie folosință	Intra vilan	Suprafața (mp)	Tarla	Parcelă	Nr. topo	Observații / Referințe
1	arabil	NU	2.300	1	131	-	

## Lungime Segmente

1) Valorile lungimilor segmentelor sunt obținute din proiecție în plan.

Punct început	X / Y	Punct sfârșit	X / Y	Lungime segment (** (m)
1	348.682,006 290.259,851	2	348.681,678 290.256,299	3.567
2	348.681,678 290.256,299	3	349.327,575 290.237,706	646.165
3	349.327,575 290.237,706	4	349.327,744 290.241,263	3.561
4	349.327,744 290.241,263	1	348.682,006 290.259,851	646.005

**\*\* Lungimile segmentelor sunt determinate în planul de proiecție Stereo 70 și sunt rotunjite la 1 milimetru.**

**\*\*\* Distanța dintre puncte este formată din segmente cumulate ce sunt mai mici decât valoarea 1 milimetru.**



**DATE DESPRE IMOBILUL NR. 2827**

Oficiul de Cadastru și Publicitate Imobiliară DOLJ  
Biroul de Cadastru și Publicitate Imobiliară Craiova

**A. Partea I. Descrierea imobilului**

TEREN Extravilan

Adresa: Jud. Dolj, T 1, P 130

Nr. Crt	Nr cadastral Nr. topografic	Suprafața* (mp)	Observații / Referințe
A1	30707	3.800	Sector cadastral:61 Teren neimprejmuit;

**B. Partea II. Proprietari și acte**

Inscrieri privitoare la dreptul de proprietate și alte drepturi reale	Referințe
<b>8551 / 31/01/2013</b>	
Hotarare Judecatoreasca nr. HJ:1308, din 03/07/2012 emis de Judecatoria Calafat ;	
B1	Intabulare, drept de PROPRIETATE, dobandit prin Hotarare Judecatoreasca, cota actuala 19/20, cota initiala 19/20 1) BICU LAURENTIU
<b>29294 / 01/03/2016</b>	
Act Notarial nr. ACT DE PARTAJ VOLUNTAR:790, din 19/02/2016 emis de N.P.Floricel MIHAI-MARIAN ;	
B2	Intabulare, drept de PROPRIETATE, dobandit prin Iesire Din Indiviziune, cota actuala 1/20, cota initiala 1/20 1) BICU LAURENTIU

**C. Partea III. SARCINI .**

Inscrieri privind dezmembramintele dreptului de proprietate, drepturi reale de garanție și sarcini	Referințe
NU SUNT	


## Anexa Nr. 1 La Partea I

## Teren

Nr cadastral	Suprafața (mp)*	Observații / Referințe
30707	3.800	

\* Suprafața este determinată în planul de proiecție Stereo 70.

## DETALII LINIARE IMOBIL



## Date referitoare la teren

Crt	Categorie folosință	Intra vilan	Suprafața (mp)	Tarla	Parcelă	Nr. topo	Observații / Referințe
1	arabil	NU	3.800	1	130	-	

## Lungime Segmente

1) Valorile lungimilor segmentelor sunt obținute din proiecție în plan.

Punct început	X / Y	Punct sfârșit	X / Y	Lungime segment (** (m)
1	348.681,678 290.256,299	2	348.681,136 290.250,432	5.892
2	348.681,136 290.250,432	3	349.327,298 290.231,832	646.43
3	349.327,298 290.231,832	4	349.327,575 290.237,706	5.881
4	349.327,575 290.237,706	1	348.681,678 290.256,299	646.165

**\*\* Lungimile segmentelor sunt determinate în planul de proiecție Stereo 70 și sunt rotunjite la 1 milimetru.**

**\*\*\* Distanța dintre puncte este formată din segmente cumulate ce sunt mai mici decât valoarea 1 milimetru.**





**DATE DESPRE IMOBILUL NR. 2828**

Oficiul de Cadastru și Publicitate Imobiliară DOLJ  
Biroul de Cadastru și Publicitate Imobiliară Craiova

**A. Partea I. Descrierea imobilului**

TEREN Extravilan

Adresa: Jud. Dolj, T 1, P 129, 128, 127, 126

Nr. Crt	Nr cadastral Nr. topografic	Suprafața* (mp)	Observații / Referințe
A1	30607	15.300	Sector cadastral:61 Teren neimpregmuit;

**B. Partea II. Proprietari și acte**

Inscrieri privitoare la dreptul de proprietate și alte drepturi reale		Referințe
<b>50089 / 18/06/2012</b>		
Act Notarial nr. CVC:1012, din 19/05/2004 emis de BNP Belu Aurel (act notarial CVC. aut. nr. 1099/01-06-2004 emis de BNP Belu Aurel;);		
B1	Intabulare, drept de PROPRIETATE, dobandit prin Conventie, cota actuala 19/20, cota initiala 19/20 1) BICU LAURENTIU	A1
<b>31370 / 04/03/2016</b>		
Act Notarial nr. ACT DE PARTAJ VOLUNTAR:790, din 19/02/2016 emis de N.P.Floricel MIHAI-MARIAN ;		
B2	Intabulare, drept de PROPRIETATE, dobandit prin Iesire Din Indiviziune, cota actuala 1/20, cota initiala 1/20 1) BICU LAURENTIU	A1


**C. Partea III. SARCINI .**

Inscrieri privind dezmembramintele dreptului de proprietate, drepturi reale de garanție și sarcini	Referințe
NU SUNT	

**Anexa Nr. 1 La Partea I****Teren**

Nr cadastral	Suprafața (mp)*	Observații / Referințe
30607	15.300	

\* Suprafața este determinată în planul de proiecție Stereo 70.

**Date referitoare la teren**

Crt	Categorie folosință	Intra vilan	Suprafața (mp)	Tarla	Parcelă	Nr. topo	Observații / Referințe
1	arabil	NU	7.200	1	129	-	
2	arabil	NU	1.600	1	128	-	
3	arabil	NU	3.300	1	127	-	
4	arabil	NU	3.200	1	126	-	

**Lungime Segmente**

1) Valorile lungimilor segmentelor sunt obținute din proiecție în plan.

Punct început	X / Y	Punct sfârșit	X / Y	Lungime segment (** (m)
1	348.681,136 290.250,432	2	348.678,956 290.226,836	23.696
2	348.678,956 290.226,836	3	349.326,181 290.208,205	647.493
3	349.326,181 290.208,205	4	349.327,298 290.231,832	23.653

Punct început	X / Y	Punct sfârșit	X / Y	Lungime segment (** (m)
4	349.327,298 290.231,832	1	348.681,136 290.250,432	646.43

\*\* Lungimile segmentelor sunt determinate în planul de proiecție Stereo 70 și sunt rotunjite la 1 milimetru.

\*\*\* Distanța dintre puncte este formată din segmente cumulate ce sunt mai mici decât valoarea 1 milimetru.



**DATE DESPRE IMOBILUL NR. 2829**

Oficiul de Cadastru și Publicitate Imobiliară DOLJ  
Biroul de Cadastru și Publicitate Imobiliară Craiova

**A. Partea I. Descrierea imobilului**

TEREN Extravilan

Adresa: Jud. Dolj, T 1, P 125

Nr. Crt	Nr cadastral Nr. topografic	Suprafața* (mp)	Observații / Referințe
A1	30704	2.100	Sector cadastral:61 Teren neimprejmuit;

**B. Partea II. Proprietari și acte**

Inscrieri privitoare la dreptul de proprietate și alte drepturi reale	Referințe
<b>8811 / 01/02/2013</b>	
Hotarare Judecatoreasca nr. SC:1124, din 20/06/2012 emis de Judecatoria Calafat (dosar nr 931/201/2012;);	
B1	Intabulare, drept de PROPRIETATE, dobandit prin Hotarare Judecatoreasca, cota actuala 19/20, cota initiala 19/20 1) BICU LAURENTIU
<b>29303 / 01/03/2016</b>	
Act Notarial nr. ACT DE PARTAJ VOLUNTAR:790, din 19/02/2016 emis de N.P.Floricel MIHAI-MARIAN ;	
B2	Intabulare, drept de PROPRIETATE, dobandit prin lesire Din Indiviziune, cota actuala 1/20, cota initiala 1/20 1) BICU LAURENTIU

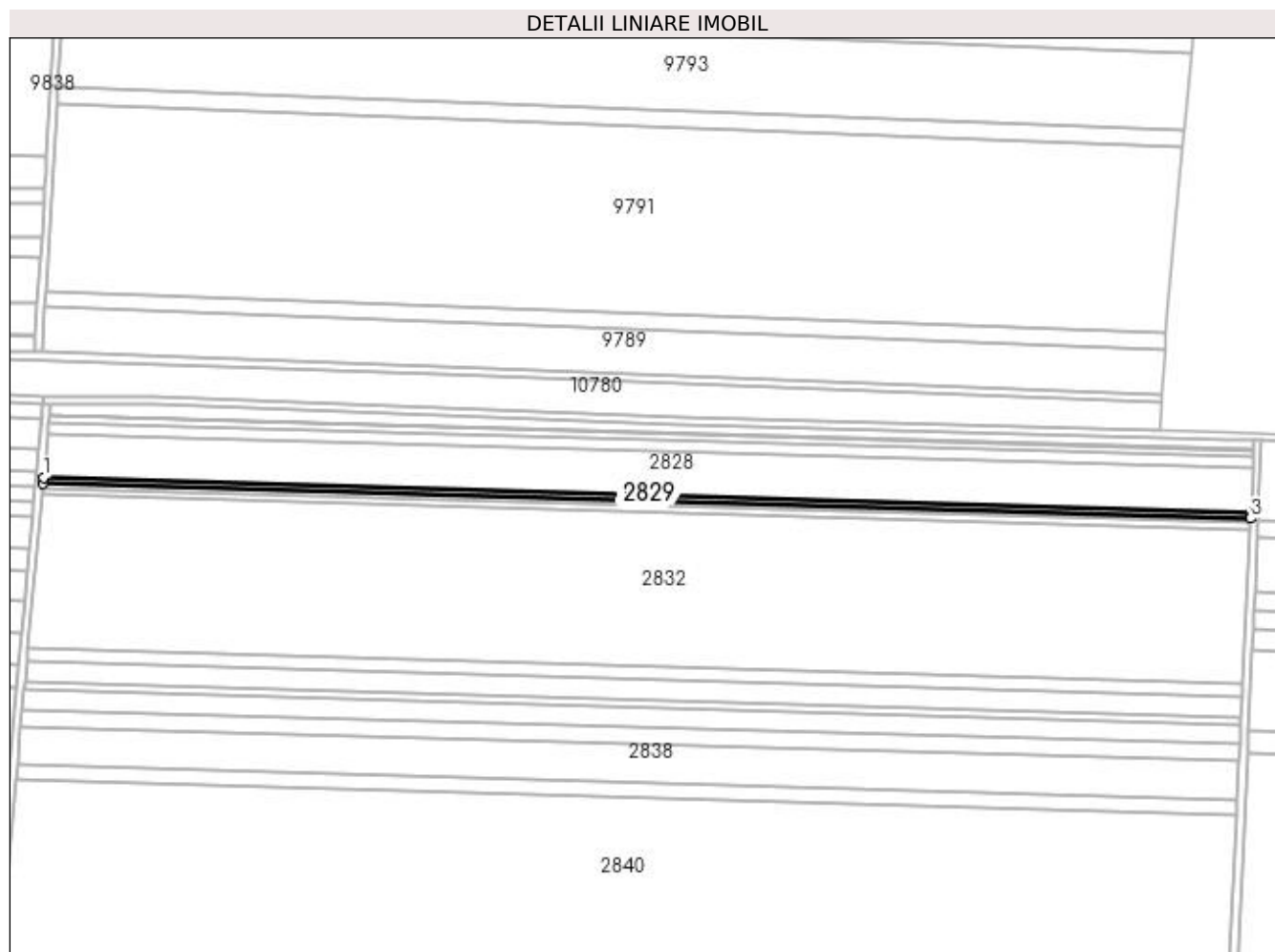
**C. Partea III. SARCINI .**

Inscrieri privind dezmembramintele dreptului de proprietate, drepturi reale de garanție și sarcini	Referințe
NU SUNT	

**Anexa Nr. 1 La Partea I****Teren**

Nr cadastral	Suprafața (mp)*	Observații / Referințe
30704	2.100	

\* Suprafața este determinată în planul de proiecție Stereo 70.

**Date referitoare la teren**

Crt	Categorie folosință	Intra vilan	Suprafața (mp)	Tarla	Parcelă	Nr. topo	Observații / Referințe
1	arabil	NU	2.100	1	125	-	

**Lungime Segmente**

1) Valorile lungimilor segmentelor sunt obținute din proiecție în plan.

Punct început	X / Y	Punct sfârșit	X / Y	Lungime segment (** (m)
1	348.678,956 290.226,836	2	348.678,657 290.223,6	3.25
2	348.678,657 290.223,6	3	349.326,028 290.204,965	647.639
3	349.326,028 290.204,965	4	349.326,181 290.208,205	3.244
4	349.326,181 290.208,205	1	348.678,956 290.226,836	647.493

**\*\* Lungimile segmentelor sunt determinate în planul de proiecție Stereo 70 și sunt rotunjite la 1 milimetru.**

**\*\*\* Distanța dintre puncte este formată din segmente cumulate ce sunt mai mici decât valoarea 1 milimetru.**





**DATE DESPRE IMOBILUL NR. 2830**

Oficiul de Cadastru și Publicitate Imobiliară DOLJ  
Biroul de Cadastru și Publicitate Imobiliară Craiova

**A. Partea I. Descrierea imobilului**

TEREN Extravilan

Adresa: Jud. Dolj, T 1, P 124

Nr. Crt	Nr cadastral Nr. topografic	Suprafața* (mp)	Observații / Referințe
A1	30574	1.500	Sector cadastral:61 Teren neimprejmuit;

**B. Partea II. Proprietari și acte**

Inscrieri privitoare la dreptul de proprietate și alte drepturi reale	Referințe
<b>50177 / 18/06/2012</b>	
Act Notarial nr. CVC:1045, din 25/05/2004 emis de NP. Aurel Belu ;	
B1	Intabulare, drept de PROPRIETATE, dobandit prin Conventie, cota actuala 19/20, cota initiala 19/20 1) BICU LAURENTIU
<b>29216 / 01/03/2016</b>	
Act Notarial nr. ACT DE PARTAJ VOLUNTAR:790, din 19/02/2016 emis de N P.Floricel MIHAI-MARIAN ;	
B2	Intabulare, drept de PROPRIETATE, dobandit prin Iesire Din Indiviziune, cota actuala 1/20, cota initiala 1/20 1) BICU LAURENTIU


**C. Partea III. SARCINI .**

Inscrieri privind dezmembramintele dreptului de proprietate, drepturi reale de garanție și sarcini	Referințe
NU SUNT	

**Anexa Nr. 1 La Partea I****Teren**

Nr cadastral	Suprafața (mp)*	Observații / Referințe
30574	1.500	

\* Suprafața este determinată în planul de proiecție Stereo 70.

**Date referitoare la teren**

Crt	Categorie folosință	Intra vilan	Suprafața (mp)	Tarla	Parcelă	Nr. topo	Observații / Referințe
1	arabil	NU	1.500	1	124	-	

**Lungime Segmente**

1) Valorile lungimilor segmentelor sunt obținute din proiecție în plan.

Punct început	X / Y	Punct sfârșit	X / Y	Lungime segment (** (m)
1	348.678,657 290.223,6	2	348.678,443 290.221,29	2.32
2	348.678,443 290.221,29	3	349.325,919 290.202,652	647.744
3	349.325,919 290.202,652	4	349.326,028 290.204,965	2.316
4	349.326,028 290.204,965	1	348.678,657 290.223,6	647.639

**\*\* Lungimile segmentelor sunt determinate în planul de proiecție Stereo 70 și sunt rotunjite la 1 milimetru.**

**\*\*\* Distanța dintre puncte este formată din segmente cumulate ce sunt mai mici decât valoarea 1 milimetru.**



**DATE DESPRE IMOBILUL NR. 2831**

Oficiul de Cadastru și Publicitate Imobiliară DOLJ  
Biroul de Cadastru și Publicitate Imobiliară Craiova

**A. Partea I. Descrierea imobilului**

TEREN Extravilan

Adresa: Jud. Dolj, T 1, P 122

Nr. Crt	Nr cadastral Nr. topografic	Suprafața* (mp)	Observații / Referințe
A1	30816	2.300	Sector cadastral:61 Teren neimprejmuit;

**B. Partea II. Proprietari și acte**

Inscrieri privitoare la dreptul de proprietate și alte drepturi reale	Referințe
<b>10036 / 29/01/2014</b>	
Hotarare Judecatoreasca nr. SC:1614, din 24/09/2013 emis de Judecatoria Calafat (dosar nr 2269/201/2013;);	
B1	Intabulare, drept de PROPRIETATE, dobandit prin Hotarare Judecatoreasca, cota actuala 1/1, cota initiala 1/1 1) BICU LAURENTIU

**C. Partea III. SARCINI .**


Inscrieri privind dezmembramintele dreptului de proprietate, drepturi reale de garanție și sarcini	Referințe
NU SUNT	

## Anexa Nr. 1 La Partea I

## Teren

Nr cadastral	Suprafața (mp)*	Observații / Referințe
30816	2.300	

\* Suprafața este determinată în planul de proiecție Stereo 70.



## Date referitoare la teren

Crt	Categorie folosință	Intra vilan	Suprafața (mp)	Tarla	Parcelă	Nr. topo	Observații / Referințe
1	arabil	NU	2.300	1	122	-	

## Lungime Segmente

1) Valorile lungimilor segmentelor sunt obținute din proiecție în plan.

Punct început	X / Y	Punct sfârșit	X / Y	Lungime segment (** (m)
1	348.678,443 290.221,29	2	348.678,116 290.217,747	3.558
2	348.678,116 290.217,747	3	349.325,751 290.199,105	647.903
3	349.325,751 290.199,105	4	349.325,919 290.202,652	3.551
4	349.325,919 290.202,652	1	348.678,443 290.221,29	647.744

**\*\* Lungimile segmentelor sunt determinate în planul de proiecție Stereo 70 și sunt rotunjite la 1 milimetru.**

**\*\*\* Distanța dintre puncte este formată din segmente cumulate ce sunt mai mici decât valoarea 1 milimetru.**





**DATE DESPRE IMOBILUL NR. 2832**

Oficiul de Cadastru și Publicitate Imobiliară DOLJ  
Biroul de Cadastru și Publicitate Imobiliară Craiova

**A. Partea I. Descrierea imobilului**

TEREN Extravilan

Adresa: Jud. Dolj, T 1, P 121, 120, 119, 118, 117

Nr. Crt	Nr cadastral Nr. topografic	Suprafața* (mp)	Observații / Referințe
A1	30569	53.600	Sector cadastral:61 Teren neimprejmuit;

**B. Partea II. Proprietari și acte**

Inscrieri privitoare la dreptul de proprietate și alte drepturi reale		Referințe
<b>50263 / 18/06/2012</b>		
Act Notarial nr. CVC:1161, din 10/06/2004 emis de NP. Aurel Belu (CVC aut nr. 1012/19-05-2004 emis de BNP Belu Aurel; CVC aut nr. 1184/15-06-2004 emis de BNP Belu Aurel; CVC aut nr. 1589/03-09-2004 emis de BNP Belu Aurel; CVC aut nr. 1174/11-06-2004 emis de BNP Belu Aurel;);		
B1	Intabulare, drept de PROPRIETATE, dobandit prin Conventie, cota actuala 19/20, cota initiala 19/20 1) BICU LAURENTIU	A1
<b>30448 / 03/03/2016</b>		
Act Notarial nr. ACT DE PARTAJ VOLUNTAR:790, din 19/02/2016 emis de N P.Floricel MIHAI-MARIAN ;		
B2	Intabulare, drept de PROPRIETATE, dobandit prin lesire Din Indiviziune, cota actuala 1/20, cota initiala 1/20 1) BICU LAURENTIU	A1

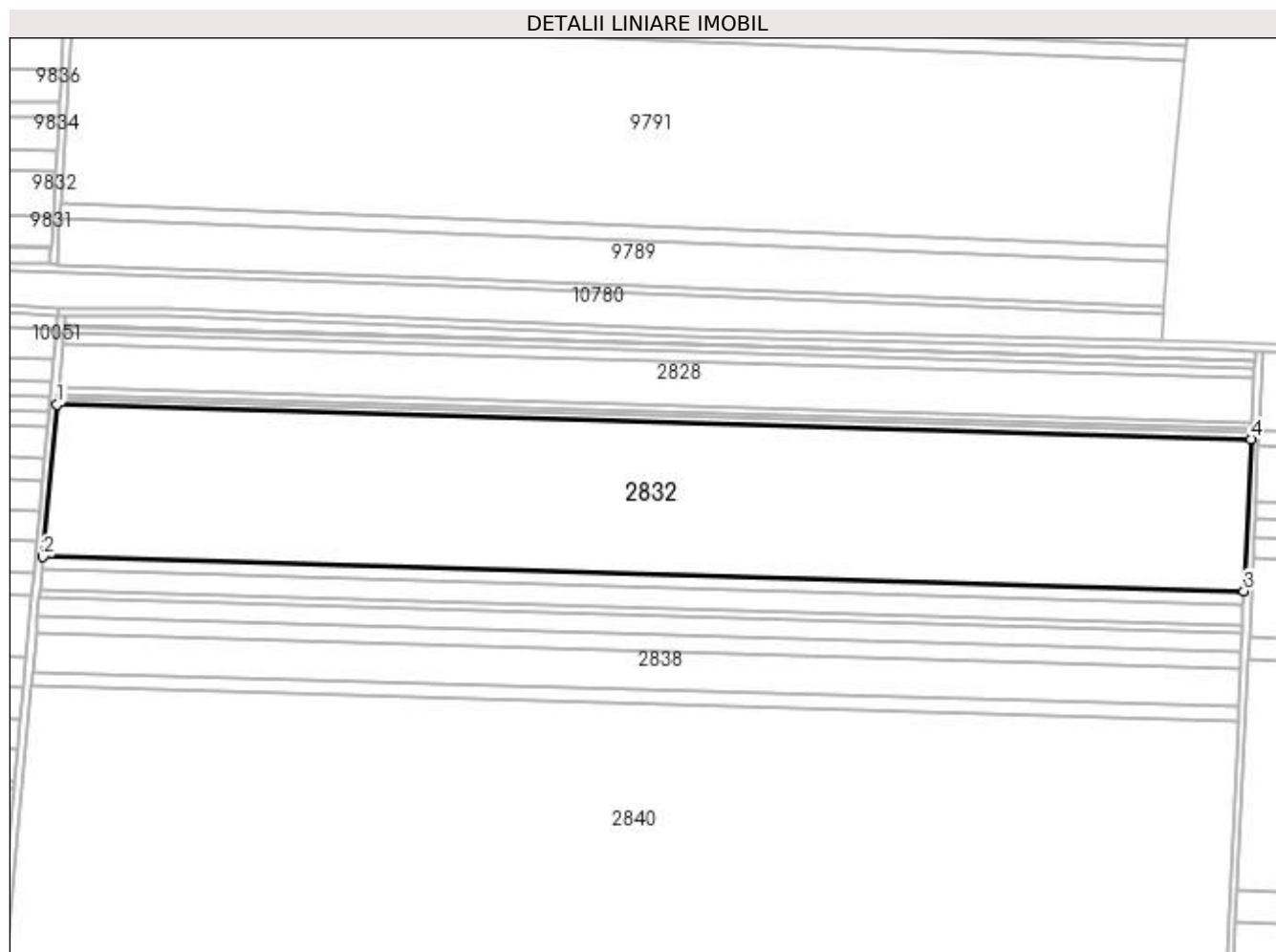
**C. Partea III. SARCINI .**

Inscrieri privind dezmembramintele dreptului de proprietate, drepturi reale de garanție și sarcini	Referințe
NU SUNT	

**Anexa Nr. 1 La Partea I****Teren**

Nr cadastral	Suprafața (mp)*	Observații / Referințe
30569	53.600	

\* Suprafața este determinată în planul de proiecție Stereo 70.

**Date referitoare la teren**

Crt	Categorie folosință	Intravilan	Suprafața (mp)	Tarla	Parcelă	Nr. topo	Observații / Referințe
1	arabil	NU	2.500	1	121	-	
2	arabil	NU	40.400	1	120	-	
3	arabil	NU	1.400	1	119	-	
4	arabil	NU	5.800	1	118	-	
5	arabil	NU	3.500	1	117	-	

**Lungime Segmente**

1) Valorile lungimilor segmentelor sunt obținute din proiecție în plan.

Punct început	X / Y	Punct sfârșit	X / Y	Lungime segment (** (m)
1	348.678,116 290.217,747	2	348.670,51 290.135,44	82.658
2	348.670,51 290.135,44	3	349.321,856 290.116,691	651.616

Punct început	X / Y	Punct sfârșit	X / Y	Lungime segment (** (m)
3	349.321,856 290.116,691	4	349.325,751 290.199,105	82.506
4	349.325,751 290.199,105	1	348.678,116 290.217,747	647.903

\*\* Lungimile segmentelor sunt determinate în planul de proiecție Stereo 70 și sunt rotunjite la 1 milimetru.

\*\*\* Distanța dintre puncte este formată din segmente cumulate ce sunt mai mici decât valoarea 1 milimetru.



**DATE DESPRE IMOBILUL NR. 2833**

Oficiul de Cadastru și Publicitate Imobiliară DOLJ  
Biroul de Cadastru și Publicitate Imobiliară Craiova

**A. Partea I. Descrierea imobilului**

TEREN Extravilan

Adresa: Jud. Dolj, T 1, P 116

Nr. Crt	Nr cadastral Nr. topografic	Suprafața* (mp)	Observații / Referințe
A1	30568	4.600	Sector cadastral:61 Teren neimprejmuit;

**B. Partea II. Proprietari și acte**

Inscrieri privitoare la dreptul de proprietate și alte drepturi reale		Referințe
<b>50083 / 18/06/2012</b>		
Hotarare Judecatoreasca nr. SC:405, din 15/03/2007 emis de Judecatoria Calafat ;		
B1	Intabulare, drept de PROPRIETATE, dobandit prin Hotarare Judecatoreasca, cota actuala 19/20, cota initiala 19/20 1) BICU LAURENTIU	A1
<b>29640 / 02/03/2016</b>		
Act Notarial nr. ACT DE PARTAJ VOLUNTAR:790, din 19/02/2016 emis de N P.Floricel MIHAI-MARIAN (act notarial nr. 788/19-02-2016 emis de Floricel MIHAI-MARIAN; act notarial nr. 789/19-02-2016 emis de Floricel MIHAI-MARIAN; act notarial nr. 1023/28-01-2016 emis de BUDIANA IONUT;);		
B2	Intabulare, drept de PROPRIETATE, dobandit prin lesire Din Indiviziune, cota actuala 1/20, cota initiala 1/20 1) BICU LAURENTIU	A1

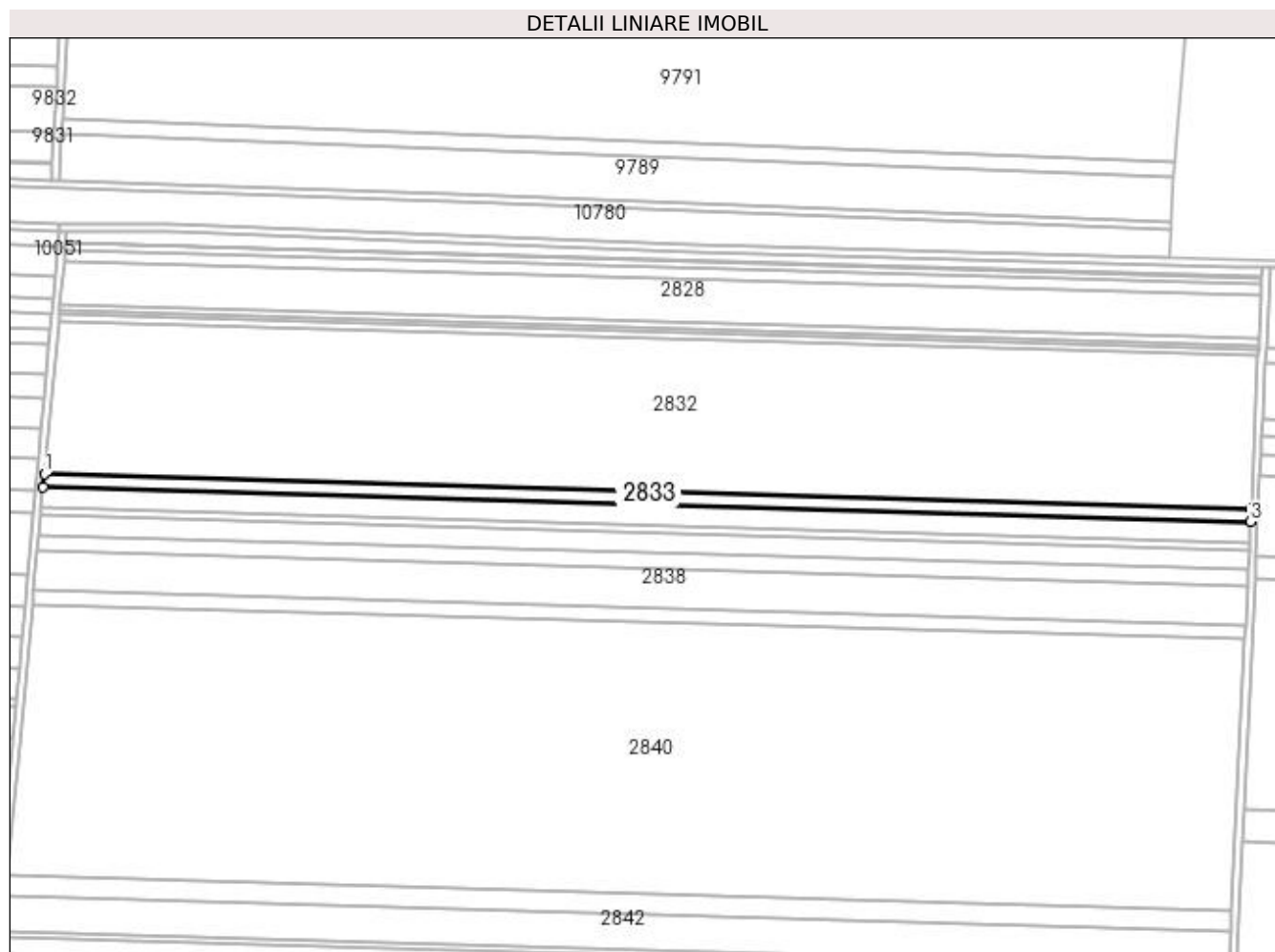
**C. Partea III. SARCINI .**

Inscrieri privind dezmembramintele dreptului de proprietate, drepturi reale de garanție și sarcini	Referințe
NU SUNT	

**Anexa Nr. 1 La Partea I****Teren**

Nr cadastral	Suprafața (mp)*	Observații / Referințe
30568	4.600	

\* Suprafața este determinată în planul de proiecție Stereo 70.

**Date referitoare la teren**

Crt	Categorie folosință	Intra vilan	Suprafața (mp)	Tarla	Parcelă	Nr. topo	Observații / Referințe
1	arabil	NU	4.600	1	116	-	

**Lungime Segmente**

1) Valorile lungimilor segmentelor sunt obținute din proiecție în plan.

Punct început	X / Y	Punct sfârșit	X / Y	Lungime segment (** (m)
1	348.670,51 290.135,44	2	348.669,86 290.128,398	7.072
2	348.669,86 290.128,398	3	349.321,523 290.109,64	651.933
3	349.321,523 290.109,64	4	349.321,856 290.116,691	7.059
4	349.321,856 290.116,691	1	348.670,51 290.135,44	651.616

**\*\* Lungimile segmentelor sunt determinate în planul de proiecție Stereo 70 și sunt rotunjite la 1 milimetru.**

**\*\*\* Distanța dintre puncte este formată din segmente cumulate ce sunt mai mici decât valoarea 1 milimetru.**





**DATE DESPRE IMOBILUL NR. 2834**

Oficiul de Cadastru și Publicitate Imobiliară DOLJ  
Biroul de Cadastru și Publicitate Imobiliară Craiova

**A. Partea I. Descrierea imobilului**

TEREN Extravilan

Adresa: Jud. Dolj, T 1, P 115

Nr. Crt	Nr cadastral Nr. topografic	Suprafața* (mp)	Observații / Referințe
A1	30576	7.400	Sector cadastral:61 Teren neimprejmit;

**B. Partea II. Proprietari și acte**

Inscrieri privitoare la dreptul de proprietate și alte drepturi reale	Referințe
<b>50086 / 18/06/2012</b>	
Act Notarial nr. CVC:1012, din 19/05/2004 emis de BNP Belu Aurel ;	
B1	Intabulare, drept de PROPRIETATE, dobandit prin Conventie, cota actuala 19/20, cota initiala 19/20 1) BICU LAURENTIU
<b>31717 / 04/03/2016</b>	
Act Notarial nr. ACT DE PARTAJ VOLUNTAR:790, din 19/02/2016 emis de N P.Floricel MIHAI-MARIAN ;	
B2	Intabulare, drept de PROPRIETATE, dobandit prin Iesire Din Indiviziune, cota actuala 1/20, cota initiala 1/20 1) BICU LAURENTIU

**C. Partea III. SARCINI .**

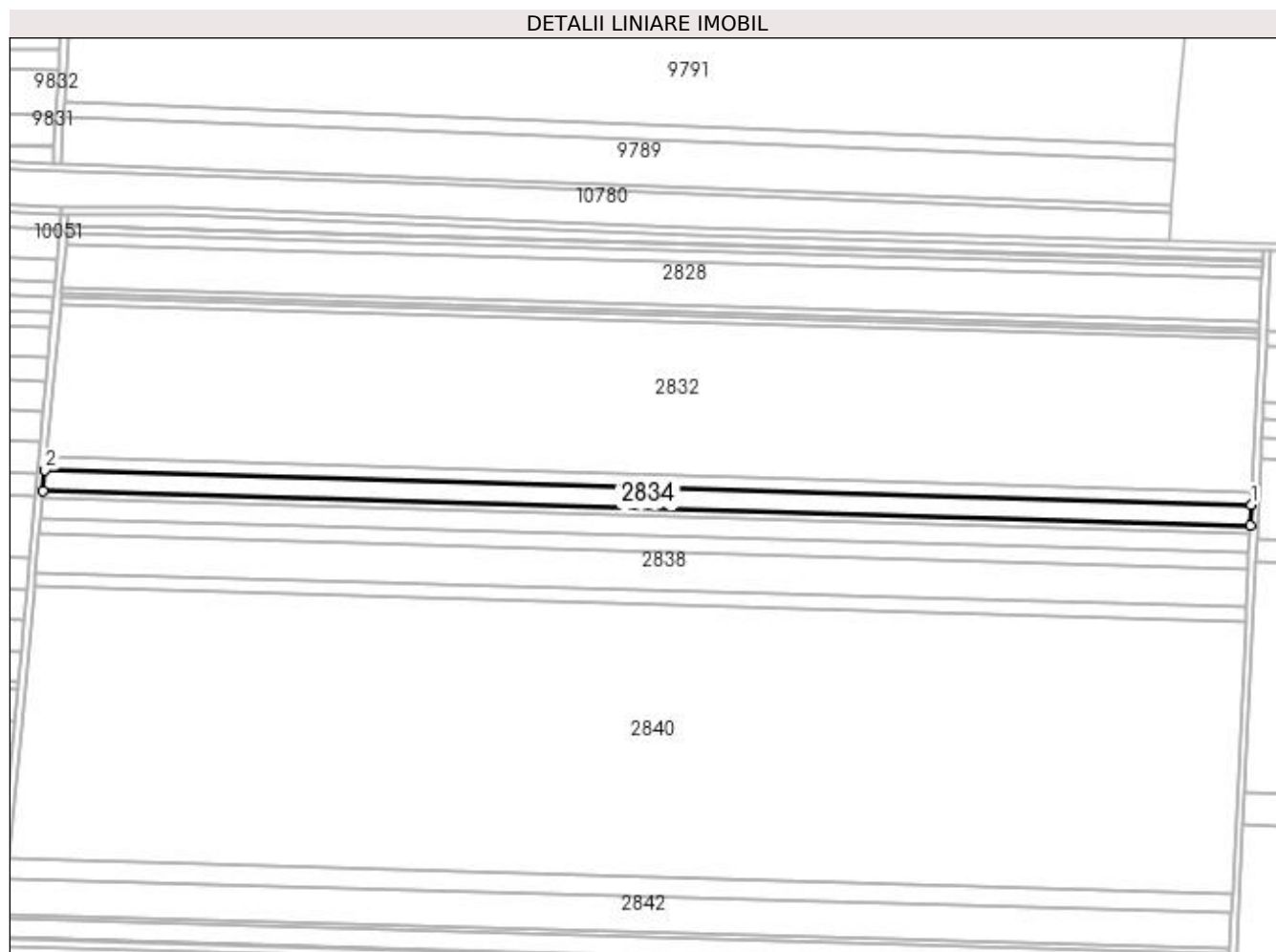
Inscrieri privind dezmembramintele dreptului de proprietate, drepturi reale de garanție și sarcini	Referințe
NU SUNT	

## Anexa Nr. 1 La Partea I

## Teren

Nr cadastral	Suprafața (mp)*	Observații / Referințe
30576	7.400	

\* Suprafața este determinată în planul de proiecție Stereo 70.



## Date referitoare la teren

Crt	Categorie folosință	Intra vilan	Suprafața (mp)	Tarla	Parcelă	Nr. topo	Observații / Referințe
1	arabil	NU	7.400	1	115	-	

## Lungime Segmente

1) Valorile lungimilor segmentelor sunt obținute din proiecție în plan.

Punct început	X / Y	Punct sfârșit	X / Y	Lungime segment (** (m)
1	349.321,523 290.109,64	2	348.669,86 290.128,398	651.933
2	348.669,86 290.128,398	3	348.668,814 290.117,077	11.369
3	348.668,814 290.117,077	4	349.320,987 290.098,304	652.443
4	349.320,987 290.098,304	1	349.321,523 290.109,64	11.349

**\*\* Lungimile segmentelor sunt determinate în planul de proiecție Stereo 70 și sunt rotunjite la 1 milimetru.**

**\*\*\* Distanța dintre puncte este formată din segmente cumulate ce sunt mai mici decât valoarea 1 milimetru.**



**DATE DESPRE IMOBILUL NR. 2835**

Oficiul de Cadastru și Publicitate Imobiliară DOLJ  
Biroul de Cadastru și Publicitate Imobiliară Craiova

**A. Partea I. Descrierea imobilului**

TEREN Extravilan

Adresa: Jud. Dolj, T 1, P 114

Nr. Crt	Nr cadastral Nr. topografic	Suprafața* (mp)	Observații / Referințe
A1	30564	2.600	Sector cadastral:61 Teren neimpregmuit;

**B. Partea II. Proprietari și acte**

Inscrieri privitoare la dreptul de proprietate și alte drepturi reale	Referințe
<b>50271 / 18/06/2012</b>	
Hotarare Judecatoreasca nr. SC:1670, din 25/11/2010 emis de Judecatoria Calafat (dosar nr 2911/201/2010	
B1	Intabulare, drept de PROPRIETATE, dobandit prin Hotarare Judecatoreasca, cota actuala 19/20, cota initiala 19/20 1) BICU LAURENTIU
<b>29908 / 02/03/2016</b>	
Act Notarial nr. ACT DE PARTAJ VOLUNTAR:790, din 19/02/2016 emis de N.P.Floricel MIHAI-MARIAN ;	
B2	Intabulare, drept de PROPRIETATE, dobandit prin lesire Din Indiviziune, cota actuala 1/20, cota initiala 1/20 1) BICU LAURENTIU

**C. Partea III. SARCINI .**

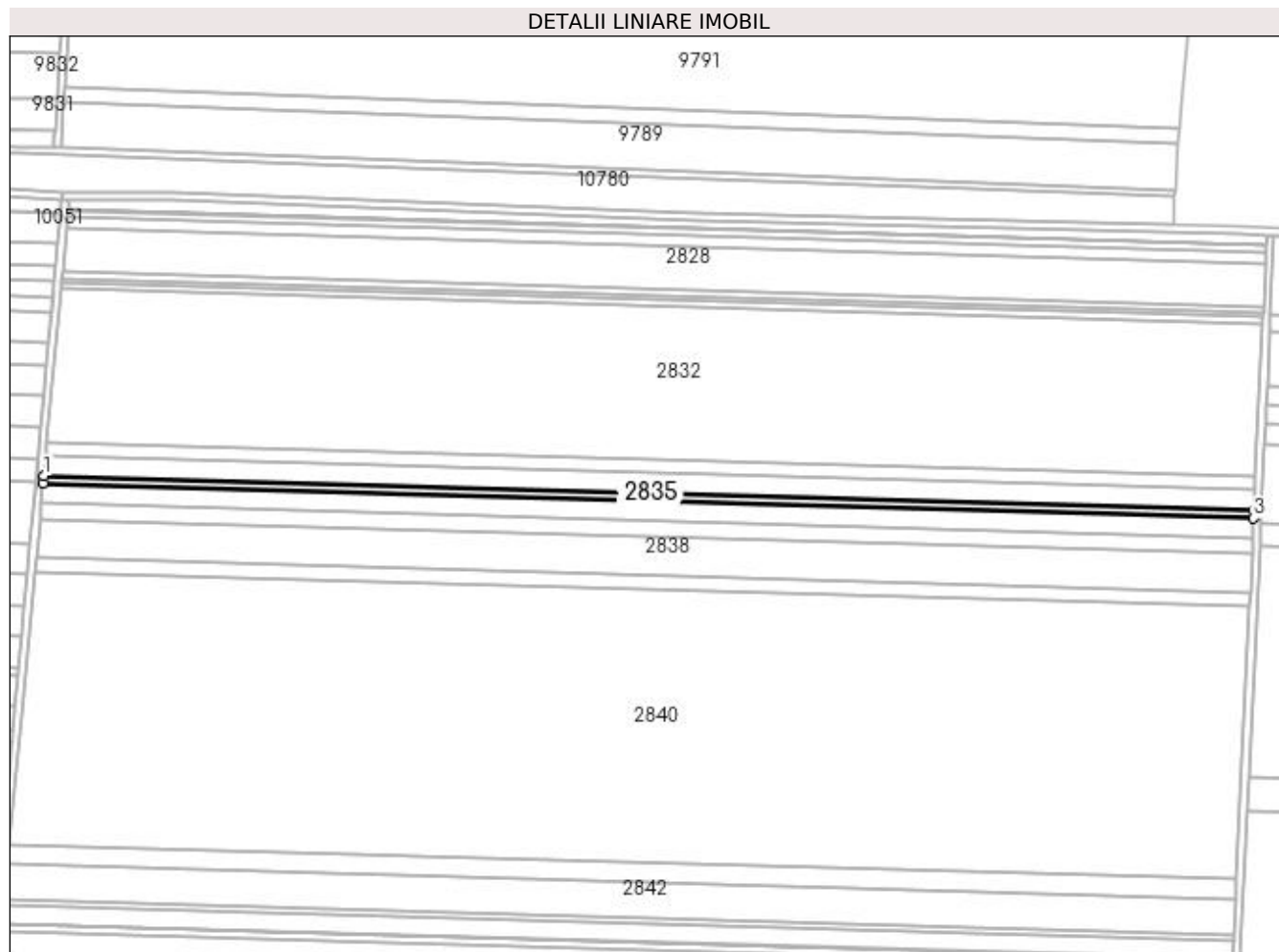
Inscrieri privind dezmembramintele dreptului de proprietate, drepturi reale de garanție și sarcini	Referințe
NU SUNT	

## Anexa Nr. 1 La Partea I

## Teren

Nr cadastral	Suprafața (mp)*	Observații / Referințe
30564	2.600	

\* Suprafața este determinată în planul de proiecție Stereo 70.



## Date referitoare la teren

Crt	Categorie folosință	Intra vilan	Suprafața (mp)	Tarla	Parcelă	Nr. topo	Observații / Referințe
1	arabil	NU	2.600	1	114	-	

## Lungime Segmente

1) Valorile lungimilor segmentelor sunt obținute din proiecție în plan.

Punct început	X / Y	Punct sfârșit	X / Y	Lungime segment (** (m)
1	348.668,814 290.117,077	2	348.668,446 290.113,102	3.992
2	348.668,446 290.113,102	3	349.320,799 290.094,323	652.623
3	349.320,799 290.094,323	4	349.320,987 290.098,304	3.985
4	349.320,987 290.098,304	1	348.668,814 290.117,077	652.443

**\*\* Lungimile segmentelor sunt determinate în planul de proiecție Stereo 70 și sunt rotunjite la 1 milimetru.**

**\*\*\* Distanța dintre puncte este formată din segmente cumulate ce sunt mai mici decât valoarea 1 milimetru.**





**DATE DESPRE IMOBILUL NR. 2836**

Oficiul de Cadastru și Publicitate Imobiliară DOLJ  
Biroul de Cadastru și Publicitate Imobiliară Craiova

**A. Partea I. Descrierea imobilului**

TEREN Extravilan

Adresa: Jud. Dolj, T 1, P 113

Nr. Crt	Nr cadastral Nr. topografic	Suprafața* (mp)	Observații / Referințe
A1	30573	6.800	Sector cadastral:61 Teren neimpregmuit;

**B. Partea II. Proprietari și acte**

Inscrieri privitoare la dreptul de proprietate și alte drepturi reale	Referințe
<b>50066 / 18/06/2012</b>	
Act Notarial nr. CVC:1161, din 10/06/2004 emis de BNP Belu Aurel ;	
B1	Intabulare, drept de PROPRIETATE, dobandit prin Conventie, cota actuala 19/20, cota initiala 19/20 1) BICU LAURENTIU
	A1
<b>31727 / 04/03/2016</b>	
Act Notarial nr. ACT DE PARTAJ VOLUNTAR:790, din 19/02/2016 emis de N P.Floricel MIHAI-MARIAN ;	
B2	Intabulare, drept de PROPRIETATE, dobandit prin Iesire Din Indiviziune, cota actuala 1/20, cota initiala 1/20 1) BICU LAURENTIU
	A1


**C. Partea III. SARCINI .**

Inscrieri privind dezmembramintele dreptului de proprietate, drepturi reale de garanție și sarcini	Referințe
NU SUNT	

**Anexa Nr. 1 La Partea I****Teren**

Nr cadastral	Suprafața (mp)*	Observații / Referințe
30573	6.800	

\* Suprafața este determinată în planul de proiecție Stereo 70.

**Date referitoare la teren**

Crt	Categorie folosință	Intra vilan	Suprafața (mp)	Tarla	Parcelă	Nr. topo	Observații / Referințe
1	arabil	NU	6.800	1	113	-	

**Lungime Segmente**

1) Valorile lungimilor segmentelor sunt obținute din proiecție în plan.

Punct început	X / Y	Punct sfârșit	X / Y	Lungime segment (** (m)
1	348.668,446 290.113,102	2	348.667,486 290.102,709	10.437
2	348.667,486 290.102,709	3	349.320,307 290.083,917	653.091
3	349.320,307 290.083,917	4	349.320,799 290.094,323	10.418
4	349.320,799 290.094,323	1	348.668,446 290.113,102	652.623

**\*\* Lungimile segmentelor sunt determinate în planul de proiecție Stereo 70 și sunt rotunjite la 1 milimetru.**

**\*\*\* Distanța dintre puncte este formată din segmente cumulate ce sunt mai mici decât valoarea 1 milimetru.**



**DATE DESPRE IMOBILUL NR. 2837**

Oficiul de Cadastru și Publicitate Imobiliară DOLJ  
Biroul de Cadastru și Publicitate Imobiliară Craiova

**A. Partea I. Descrierea imobilului**

TEREN Extravilan

Adresa: Jud. Dolj, T 1, P 112

Nr. Crt	Nr cadastral Nr. topografic	Suprafața* (mp)	Observații / Referințe
A1	30601	5.900	Sector cadastral:61 Teren neimprejmut;

**B. Partea II. Proprietari și acte**

Inscrieri privitoare la dreptul de proprietate și alte drepturi reale	Referințe
<b>50255 / 18/06/2012</b>	
Hotarare Judecatoreasca nr. SC:277, din 02/03/2007 emis de Judecatoria Calafat ;	
B1	Intabulare, drept de PROPRIETATE, dobandit prin Hotarare Judecatoreasca, cota actuala 19/20, cota initiala 19/20 1) BICU LAURENTIU
<b>30181 / 02/03/2016</b>	
Act Notarial nr. ACT DE PARTAJ VOLUNTAR:790, din 19/02/2016 emis de N.P.Floricel MIHAI-MARIAN ;	
B2	Intabulare, drept de PROPRIETATE, dobandit prin Iesire Din Indiviziune, cota actuala 1/20, cota initiala 1/20 1) BICU LAURENTIU

**C. Partea III. SARCINI .**


Inscrieri privind dezmembramintele dreptului de proprietate, drepturi reale de garanție și sarcini	Referințe
NU SUNT	

## Anexa Nr. 1 La Partea I

## Teren

Nr cadastral	Suprafața (mp)*	Observații / Referințe
30601	5.900	

\* Suprafața este determinată în planul de proiecție Stereo 70.



## Date referitoare la teren

Crt	Categorie folosință	Intravilan	Suprafața (mp)	Tarla	Parcelă	Nr. topo	Observații / Referințe
1	arabil	NU	5.900	1	112	-	

## Lungime Segmente

1) Valorile lungimilor segmentelor sunt obținute din proiecție în plan.

Punct început	X / Y	Punct sfârșit	X / Y	Lungime segment (** (m)
1	348.667,486 290.102,709	2	348.666,653 290.093,698	9.049
2	348.666,653 290.093,698	3	349.319,881 290.074,895	653.499
3	349.319,881 290.074,895	4	349.320,307 290.083,917	9.032
4	349.320,307 290.083,917	1	348.667,486 290.102,709	653.091

**\*\* Lungimile segmentelor sunt determinate în planul de proiecție Stereo 70 și sunt rotunjite la 1 milimetru.**

**\*\*\* Distanța dintre puncte este formată din segmente cumulate ce sunt mai mici decât valoarea 1 milimetru.**





**DATE DESPRE IMOBILUL NR. 2838**

Oficiul de Cadastru și Publicitate Imobiliară DOLJ  
Biroul de Cadastru și Publicitate Imobiliară Craiova

**A. Partea I. Descrierea imobilului**

TEREN Extravilan

Adresa: Jud. Dolj, T 1, P 111, 110

Nr. Crt	Nr cadastral Nr. topografic	Suprafața* (mp)	Observații / Referințe
A1	30600	13.600	Sector cadastral:61 Teren neimprejmut;

**B. Partea II. Proprietari și acte**

Inscrieri privitoare la dreptul de proprietate și alte drepturi reale		Referințe
<b>50236 / 18/06/2012</b>		
Act Notarial nr. CVC:1272, din 06/04/2004 emis de BNP Stoenescu Florea (CVC aut nr 1271/2004 BNP Stoenescu Florea;);		
B1	Intabulare, drept de PROPRIETATE, dobandit prin Conventie, cota actuala 19/20, cota initiala 19/20 1) BICU LAURENTIU	A1
<b>31735 / 04/03/2016</b>		
Act Notarial nr. ACT DE PARTAJ VOLUNTAR:790, din 19/02/2016 emis de N.P.Floricel MIHAI-MARIAN ;		
B2	Intabulare, drept de PROPRIETATE, dobandit prin Iesire Din Indiviziune, cota actuala 1/20, cota initiala 1/20 1) BICU LAURENTIU	A1

**C. Partea III. SARCINI .**

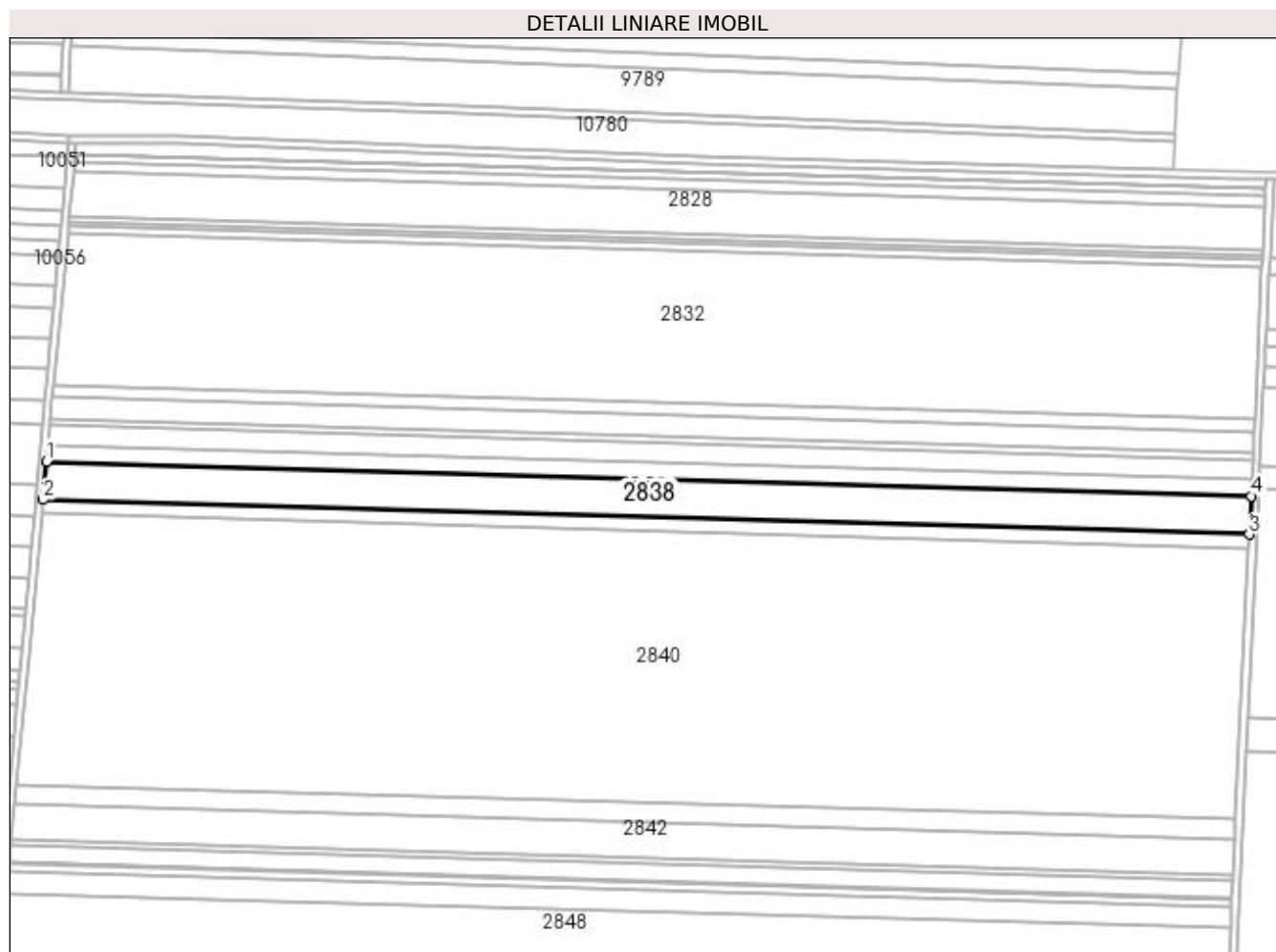
Inscrieri privind dezmembramintele dreptului de proprietate, drepturi reale de garanție și sarcini	Referințe
NU SUNT	

## Anexa Nr. 1 La Partea I

## Teren

Nr cadastral	Suprafața (mp)*	Observații / Referințe
30600	13.600	

\* Suprafața este determinată în planul de proiecție Stereo 70.



## Date referitoare la teren

Crt	Categorie folosință	Intra vilan	Suprafața (mp)	Tarla	Parcelă	Nr. topo	Observații / Referințe
1	arabil	NU	4.000	1	111	-	
2	arabil	NU	9.600	1	110	-	

## Lungime Segmente

1) Valorile lungimilor segmentelor sunt obținute din proiecție în plan.

Punct început	X / Y	Punct sfârșit	X / Y	Lungime segment (** (m)
1	348.666,653 290.093,698	2	348.664,736 290.072,949	20.837
2	348.664,736 290.072,949	3	349.318,899 290.054,118	654.434
3	349.318,899 290.054,118	4	349.319,881 290.074,895	20.8
4	349.319,881 290.074,895	1	348.666,653 290.093,698	653.499

**\*\* Lungimile segmentelor sunt determinate în planul de proiecție Stereo 70 și sunt rotunjite la 1 milimetru.**

**\*\*\* Distanța dintre puncte este formată din segmente cumulate ce sunt mai mici decât valoarea 1 milimetru.**



**DATE DESPRE IMOBILUL NR. 2839**

Oficiul de Cadastru și Publicitate Imobiliară DOLJ  
Biroul de Cadastru și Publicitate Imobiliară Craiova

**A. Partea I. Descrierea imobilului**

TEREN Extravilan

Adresa: Jud. Dolj, T 1, P 109

Nr. Crt	Nr cadastral Nr. topografic	Suprafața* (mp)	Observații / Referințe
A1	30562	5.000	Sector cadastral:61 Teren neimprejmuit;

**B. Partea II. Proprietari și acte**

Inscrieri privitoare la dreptul de proprietate și alte drepturi reale	Referințe
<b>50104 / 18/06/2012</b>	
Hotarare Judecatoreasca nr. SC:2344, din 21/11/2011 emis de Judecatoria Calafat ;	
B1	Intabulare, drept de PROPRIETATE, dobandit prin Hotarare Judecatoreasca, cota actuala 19/20, cota initiala 19/20 1) BICU LAURENTIU
<b>29525 / 01/03/2016</b>	
Act Notarial nr. ACT DE PARTAJ VOLUNTAR:790, din 19/02/2016 emis de N.P.Floricel MIHAI-MARIAN ;	
B2	Intabulare, drept de PROPRIETATE, dobandit prin lesire Din Indiviziune, cota actuala 1/20, cota initiala 1/20 1) BICU LAURENTIU

**C. Partea III. SARCINI .**


Inscrieri privind dezmembramintele dreptului de proprietate, drepturi reale de garanție și sarcini	Referințe
NU SUNT	

## Anexa Nr. 1 La Partea I

## Teren

Nr cadastral	Suprafața (mp)*	Observații / Referințe
30562	5.000	

\* Suprafața este determinată în planul de proiecție Stereo 70.



## Date referitoare la teren

Crt	Categorie folosință	Intra vilan	Suprafața (mp)	Tarla	Parcelă	Nr. topo	Observații / Referințe
1	arabil	NU	5.000	1	109	-	

## Lungime Segmente

1) Valorile lungimilor segmentelor sunt obținute din proiecție în plan.

Punct început	X / Y	Punct sfârșit	X / Y	Lungime segment (** (m)
1	348.664,736 290.072,949	2	348.664,032 290.065,328	7.653
2	348.664,032 290.065,328	3	349.318,539 290.046,487	654.778
3	349.318,539 290.046,487	4	349.318,899 290.054,118	7.639
4	349.318,899 290.054,118	1	348.664,736 290.072,949	654.434

**\*\* Lungimile segmentelor sunt determinate în planul de proiecție Stereo 70 și sunt rotunjite la 1 milimetru.**

**\*\*\* Distanța dintre puncte este formată din segmente cumulate ce sunt mai mici decât valoarea 1 milimetru.**





**DATE DESPRE IMOBILUL NR. 2840**

Oficiul de Cadastru și Publicitate Imobiliară DOLJ  
Biroul de Cadastru și Publicitate Imobiliară Craiova

**A. Partea I. Descrierea imobilului**

TEREN Extravilan

Adresa: Jud. Dolj, T 1, P 108, 107, 106, 105, 104, 103, 102, 101, 100, 99, 98, 97, 96, 95, 94, 93, 92, 91, 90, 89, 88, 87

Nr. Crt	Nr cadastral Nr. topografic	Suprafața* (mp)	Observații / Referințe
A1	30619	96.700	Sector cadastral:61 Teren neimprejmuit;

**B. Partea II. Proprietari și acte**

Inscrieri privitoare la dreptul de proprietate și alte drepturi reale		Referințe
<b>54159 / 29/06/2012</b>		
Act Notarial nr. CVC:1055, din 26/05/2004 emis de BNP Belu Aurel (cvc aut nr. 1045/25-05-2004 emis de BNP Belu Aurel; cvc aut nr. 1161/10-06-2004 emis de BNP Belu Aurel; cvc aut nr. 1129/24-06-2004 emis de BNP Belu Aurel; cvc aut nr. 1021/20-05-2004 emis de BNP Belu Aurel; cvc aut nr. 1151/09-06-2004 emis de BNP Belu Aurel; cvc aut nr. 1240/24-06-2004 emis de BNP Belu Aurel; cvc aut nr. 1034/24-05-2004 emis de BNP Belu Aurel; cvc aut nr. 1174/11-06-2004 emis de BNP Belu Aurel; cvc aut nr. 1064/27-05-2004 emis de BNP Belu Aurel; cvc aut nr. 1117/03-06-2004 emis de BNP Belu Aurel; cvc aut nr. 1084/31-05-2004 emis de BNP Belu Aurel;);		
B1	Intabulare, drept de PROPRIETATE, dobandit prin Conventie, cota actuala 19/20, cota initiala 19/20 1) BICU LAURENTIU	A1
<b>30435 / 03/03/2016</b>		
Act Notarial nr. ACT DE PARTAJ VOLUNTAR:790, din 19/02/2016 emis de N.P.Floricel MIHAI-MARIAN ;		
B2	Intabulare, drept de PROPRIETATE, dobandit prin lesire Din Indiviziune, cota actuala 1/20, cota initiala 1/20 1) BICU LAURENTIU	A1

**C. Partea III. SARCINI .**

Inscrieri privind dezmembramintele dreptului de proprietate, drepturi reale de garanție și sarcini	Referințe
NU SUNT	

**Anexa Nr. 1 La Partea I****Teren**

Nr cadastral	Suprafața (mp)*	Observații / Referințe
30619	96.700	

\* Suprafața este determinată în planul de proiecție Stereo 70.

**Date referitoare la teren**

Crt	Categorie folosință	Intra vilan	Suprafața (mp)	Tarla	Parcelă	Nr. topo	Observații / Referințe
1	arabil	NU	6.400	1	108	-	
2	arabil	NU	6.300	1	107	-	
3	arabil	NU	2.800	1	106	-	
4	arabil	NU	2.200	1	105	-	
5	arabil	NU	7.100	1	104	-	
6	arabil	NU	2.300	1	103	-	
7	arabil	NU	700	1	102	-	
8	arabil	NU	4.400	1	101	-	
9	arabil	NU	4.100	1	100	-	
10	arabil	NU	3.100	1	99	-	
11	arabil	NU	2.400	1	98	-	
12	arabil	NU	2.700	1	97	-	
13	arabil	NU	2.300	1	96	-	
14	arabil	NU	2.100	1	95	-	
15	arabil	NU	7.800	1	94	-	
16	arabil	NU	5.100	1	93	-	

Crt	Categorie folosință	Intravilan	Suprafața (mp)	Tarla	Parcelă	Nr. topo	Observații / Referințe
17	arabil	NU	13.700	1	92	-	
18	arabil	NU	6.900	1	91	-	
19	arabil	NU	1.000	1	90	-	
20	arabil	NU	3.900	1	89	-	
21	arabil	NU	3.900	1	88	-	
22	arabil	NU	5.500	1	87	-	

**Lungime Segmente**

1) Valorile lungimilor segmentelor sunt obținute din proiecție în plan.

Punct început	X / Y	Punct sfârșit	X / Y	Lungime segment (** (m)
1	348.664,032 290.065,328	2	348.656,944 289.988,624	77.031
2	348.656,944 289.988,624	3	348.650,295 289.918,731	70.209
3	348.650,295 289.918,731	4	349.311,601 289.899,694	661.58
4	349.311,601 289.899,694	5	349.318,539 290.046,487	146.957
5	349.318,539 290.046,487	1	348.664,032 290.065,328	654.778

\*\* Lungimile segmentelor sunt determinate în planul de proiecție Stereo 70 și sunt rotunjite la 1 milimetru.

\*\*\* Distanța dintre puncte este formată din segmente cumulate ce sunt mai mici decât valoarea 1 milimetru.



**DATE DESPRE IMOBILUL NR. 2841**

Oficiul de Cadastru și Publicitate Imobiliară DOLJ  
Biroul de Cadastru și Publicitate Imobiliară Craiova

**A. Partea I. Descrierea imobilului**

TEREN Extravilan

Adresa: Jud. Dolj, T 1, P 86

Nr. Crt	Nr cadastral Nr. topografic	Suprafața* (mp)	Observații / Referințe
A1	31701	7.100	Sector cadastral:61 Teren neimprejmuit;

**B. Partea II. Proprietari și acte**

Inscrieri privitoare la dreptul de proprietate și alte drepturi reale	Referințe
<b>122211 / 21/09/2016</b>	
Act Notarial nr. CVC:4759, din 16/09/2016 emis de N P.Floricel MIHAI-MARIAN ;	
B1	A1
Intabulare, drept de PROPRIETATE, dobandit prin Conventie, cota actuala 1/1, cota initiala 1/1 1) BICU LAURENTIU	


**C. Partea III. SARCINI .**

Inscrieri privind dezmembramintele dreptului de proprietate, drepturi reale de garanție și sarcini	Referințe
NU SUNT	

**Anexa Nr. 1 La Partea I****Teren**

Nr cadastral	Suprafața (mp)*	Observații / Referințe
31701	7.100	

\* Suprafața este determinată în planul de proiecție Stereo 70.

**Date referitoare la teren**

Crt	Categorie folosință	Intra vilan	Suprafața (mp)	Tarla	Parcelă	Nr. topo	Observații / Referințe
1	arabil	NU	7.100	1	86	-	

**Lungime Segmente**

1) Valorile lungimilor segmentelor sunt obținute din proiecție în plan.

Punct început	X / Y	Punct sfârșit	X / Y	Lungime segment (** (m)
1	348.650,295 289.918,731	2	348.649,277 289.908,028	10.751
2	348.649,277 289.908,028	3	349.311,095 289.888,977	662.092
3	349.311,095 289.888,977	4	349.311,601 289.899,694	10.729
4	349.311,601 289.899,694	1	348.650,295 289.918,731	661.58

**\*\* Lungimile segmentelor sunt determinate în planul de proiecție Stereo 70 și sunt rotunjite la 1 milimetru.**

**\*\*\* Distanța dintre puncte este formată din segmente cumulate ce sunt mai mici decât valoarea 1 milimetru.**





**DATE DESPRE IMOBILUL NR. 2842**

Oficiul de Cadastru și Publicitate Imobiliară DOLJ  
Biroul de Cadastru și Publicitate Imobiliară Craiova

**A. Partea I. Descrierea imobilului**

TEREN Extravilan

Adresa: Jud. Dolj, T 1, P 85, 84, 83, 82

Nr. Crt	Nr cadastral Nr. topografic	Suprafața* (mp)	Observații / Referințe
A1	30563	12.800	Sector cadastral:61 Teren neimprejmit;

**B. Partea II. Proprietari și acte**

Inscrieri privitoare la dreptul de proprietate și alte drepturi reale		Referințe
<b>50113 / 18/06/2012</b>		
Act Notarial nr. CVC:1174, din 11/06/2004 emis de BNP Belu Aurel (CVC aut nr. 1084/31-05-2004 emis de BNP Belu Aurel; CVC aut nr. 1055/26-05-2004 emis de BNP Belu Aurel);		
B1	Intabulare, drept de PROPRIETATE, dobandit prin Conventie, cota actuala 19/20, cota initiala 19/20 1) BICU LAURENTIU	A1
<b>31395 / 04/03/2016</b>		
Act Notarial nr. ACT DE PARTAJ VOLUNTAR:790, din 19/02/2016 emis de N.P.Floricel MIHAI-MARIAN ;		
B2	Intabulare, drept de PROPRIETATE, dobandit prin Iesire Din Indiviziune, cota actuala 1/20, cota initiala 1/20 1) BICU LAURENTIU	A1

**C. Partea III. SARCINI .**

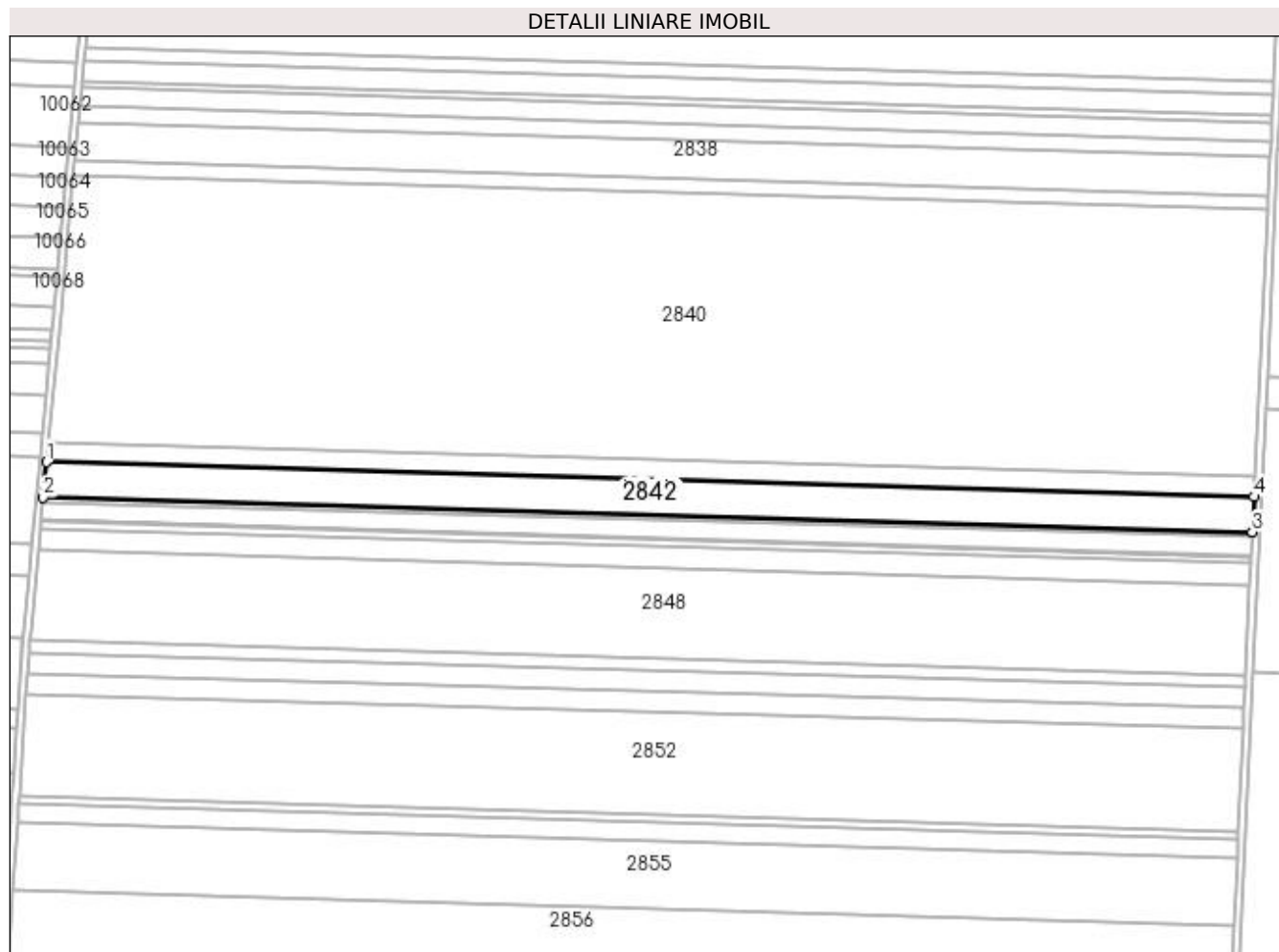
Inscrieri privind dezmembramintele dreptului de proprietate, drepturi reale de garanție și sarcini	Referințe
NU SUNT	

## Anexa Nr. 1 La Partea I

## Teren

Nr cadastral	Suprafața (mp)*	Observații / Referințe
30563	12.800	

\* Suprafața este determinată în planul de proiecție Stereo 70.



## Date referitoare la teren

Crt	Categorie folosință	Intravilan	Suprafața (mp)	Tarla	Parcelă	Nr. topo	Observații / Referințe
1	arabil	NU	1.600	1	85	-	
2	arabil	NU	4.400	1	84	-	
3	arabil	NU	5.700	1	83	-	
4	arabil	NU	1.100	1	82	-	

## Lungime Segmente

1) Valorile lungimilor segmentelor sunt obținute din proiecție în plan.

Punct început	X / Y	Punct sfârșit	X / Y	Lungime segment (** (m)
1	348.649,277 289.908,028	2	348.647,443 289.888,753	19.362
2	348.647,443 289.888,753	3	349.310,183 289.869,676	663.015
3	349.310,183 289.869,676	4	349.311,095 289.888,977	19.323

Punct început	X / Y	Punct sfârșit	X / Y	Lungime segment (** (m)
4	349.311,095 289.888,977	1	348.649,277 289.908,028	662.092

\*\* Lungimile segmentelor sunt determinate în planul de proiecție Stereo 70 și sunt rotunjite la 1 milimetru.

\*\*\* Distanța dintre puncte este formată din segmente cumulate ce sunt mai mici decât valoarea 1 milimetru.



**DATE DESPRE IMOBILUL NR. 2843**

Oficiul de Cadastru și Publicitate Imobiliară DOLJ  
Biroul de Cadastru și Publicitate Imobiliară Craiova

**A. Partea I. Descrierea imobilului**

TEREN Extravilan

Adresa: Jud. Dolj, T 1, P 81

Nr. Crt	Nr cadastral Nr. topografic	Suprafața* (mp)	Observații / Referințe
A1	30575	1.900	Sector cadastral:61 Teren neimprejmuit;

**B. Partea II. Proprietari și acte**

Inscrieri privitoare la dreptul de proprietate și alte drepturi reale	Referințe
<b>50250 / 18/06/2012</b>	
Hotarare Judecatoreasca nr. SC:276, din 02/03/2007 emis de Judecatoria Calafat ;	
B1	Intabulare, drept de PROPRIETATE, dobandit prin Hotarare Judecatoreasca, cota actuala 19/20, cota initiala 19/20 1) BICU LAURENTIU
<b>29502 / 01/03/2016</b>	
Act Notarial nr. ACT DE PARTAJ VOLUNTAR:790, din 19/02/2016 emis de N.P.Floricel MIHAI-MARIAN ;	
B2	Intabulare, drept de PROPRIETATE, dobandit prin lesire Din Indiviziune, cota actuala 1/20, cota initiala 1/20 1) BICU LAURENTIU

**C. Partea III. SARCINI .**

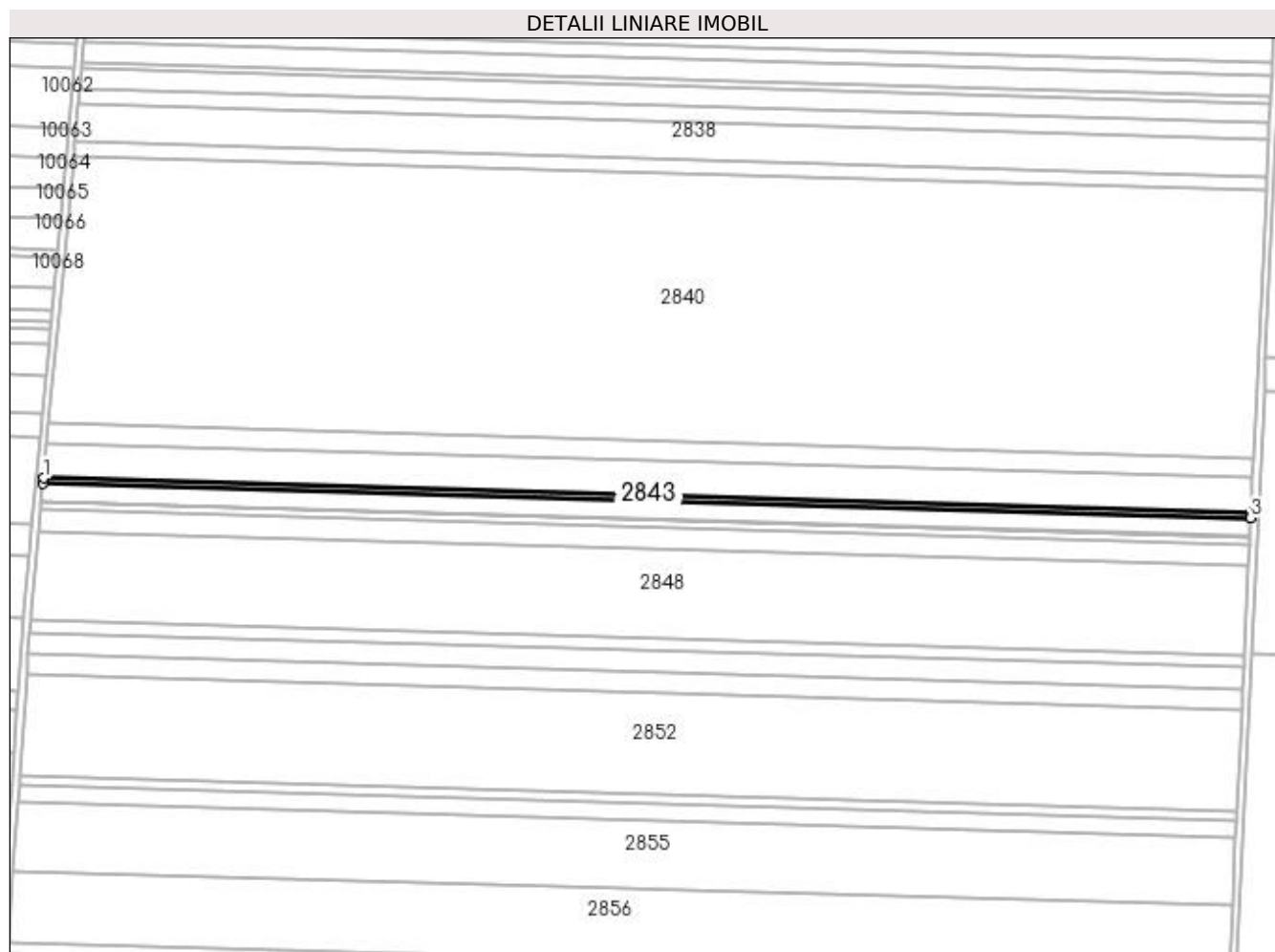
Inscrieri privind dezmembramintele dreptului de proprietate, drepturi reale de garanție și sarcini	Referințe
NU SUNT	

## Anexa Nr. 1 La Partea I

## Teren

Nr cadastral	Suprafața (mp)*	Observații / Referințe
30575	1.900	

\* Suprafața este determinată în planul de proiecție Stereo 70.



## Date referitoare la teren

Crt	Categorie folosință	Intravilan	Suprafața (mp)	Tarla	Parcelă	Nr. topo	Observații / Referințe
1	arabil	NU	1.900	1	81	-	

## Lungime Segmente

1) Valorile lungimilor segmentelor sunt obținute din proiecție în plan.

Punct început	X / Y	Punct sfârșit	X / Y	Lungime segment (** (m))
1	348.647,443 289.888,753	2	348.647,171 289.885,895	2.871
2	348.647,171 289.885,895	3	349.310,047 289.866,813	663.151
3	349.310,047 289.866,813	4	349.310,183 289.869,676	2.866
4	349.310,183 289.869,676	1	348.647,443 289.888,753	663.015

**\*\* Lungimile segmentelor sunt determinate în planul de proiecție Stereo 70 și sunt rotunjite la 1 milimetru.**

**\*\*\* Distanța dintre puncte este formată din segmente cumulate ce sunt mai mici decât valoarea 1 milimetru.**





**DATE DESPRE IMOBILUL NR. 2844**

Oficiul de Cadastru și Publicitate Imobiliară DOLJ  
Biroul de Cadastru și Publicitate Imobiliară Craiova

**A. Partea I. Descrierea imobilului**

TEREN Extravilan

Adresa: Jud. Dolj, T 1, P 80, 79, 78, 77, 76

Nr. Crt	Nr cadastral Nr. topografic	Suprafața* (mp)	Observații / Referințe
A1	30602	6.500	Sector cadastral:61 Teren neimprejmuț;

**B. Partea II. Proprietari și acte**

Inscrieri privitoare la dreptul de proprietate și alte drepturi reale		Referințe
<b>50156 / 18/06/2012</b>		
Act Notarial nr. CVC:1021, din 20/05/2004 emis de BNP Belu Aurel (CVC aut nr 1055/2004 BNP Belu Aurel, CVC aut nr 1161/2004 BNP Belu Aurel, CVC aut nr 1034/2004 BNP Belu Aurel, CVC aut nr 1184/2004 BNP Belu Aurel);		
B1	Intabulare, drept de PROPRIETATE, dobandit prin Conventie, cota actuala 19/20, cota initiala 19/20 1) BICU LAURENTIU	A1
<b>31828 / 04/03/2016</b>		
Act Notarial nr. ACT DE PARTAJ VOLUNTAR:790, din 19/02/2016 emis de N P.Floricel MIHAI-MARIAN ;		
B2	Intabulare, drept de PROPRIETATE, dobandit prin lesire Din Indiviziune, cota actuala 1/20, cota initiala 1/20 1) BICU LAURENTIU	A1


**C. Partea III. SARCINI .**

Inscrieri privind dezmembramintele dreptului de proprietate, drepturi reale de garanție și sarcini	Referințe
NU SUNT	

**Anexa Nr. 1 La Partea I****Teren**

Nr cadastral	Suprafața (mp)*	Observații / Referințe
30602	6.500	

\* Suprafața este determinată în planul de proiecție Stereo 70.

**Date referitoare la teren**

Crt	Categorie folosință	Intravilan	Suprafața (mp)	Tarla	Parcelă	Nr. topo	Observații / Referințe
1	arabil	NU	2.000	1	80	-	
2	arabil	NU	1.600	1	79	-	
3	arabil	NU	800	1	78	-	
4	arabil	NU	900	1	77	-	
5	arabil	NU	1.200	1	76	-	

**Lungime Segmente**

1) Valorile lungimilor segmentelor sunt obținute din proiecție în plan.

Punct început	X / Y	Punct sfârșit	X / Y	Lungime segment (** (m)
1	348.647,171 289.885,895	2	348.646,241 289.876,119	9.82
2	348.646,241 289.876,119	3	349.309,585 289.857,024	663.619

Punct început	X / Y	Punct sfârșit	X / Y	Lungime segment (** (m)
3	349.309,585 289.857,024	4	349.310,047 289.866,813	9.8
4	349.310,047 289.866,813	1	348.647,171 289.885,895	663.151

\*\* Lungimile segmentelor sunt determinate în planul de proiecție Stereo 70 și sunt rotunjite la 1 milimetru.

\*\*\* Distanța dintre puncte este formată din segmente cumulate ce sunt mai mici decât valoarea 1 milimetru.



**DATE DESPRE IMOBILUL NR. 2845**

Oficiul de Cadastru și Publicitate Imobiliară DOLJ  
Biroul de Cadastru și Publicitate Imobiliară Craiova

**A. Partea I. Descrierea imobilului**

TEREN Extravilan

Adresa: Jud. Dolj, T 1, P 75

Nr. Crt	Nr cadastral Nr. topografic	Suprafața* (mp)	Observații / Referințe
A1	30571	500	Sector cadastral:61 Teren neimprijmit;

**B. Partea II. Proprietari și acte**

Inscrieri privitoare la dreptul de proprietate și alte drepturi reale		Referințe
<b>50158 / 18/06/2012</b>		
Hotarare Judecatoreasca nr. SC:390, din 14/03/2007 emis de Judecatoria Calafat (Dosar nr 392/201/2007;);		
B1	Intabulare, drept de PROPRIETATE, dobandit prin Hotarare Judecatoreasca, cota actuala 19/20, cota initiala 19/20 1) BICU LAURENTIU	A1
<b>27450 / 26/02/2016</b>		
Act Notarial nr. ACT DE PARTAJ VOLUNTAR:790, din 19/02/2016 emis de N P.Floricel MIHAI-MARIAN (act notarial nr. CERTIFICAT DIVORT NR 1023 , din 28.01.2016 , emis de NP.BUDIANA IONUT RAZVAN , DECLARATIE AUT. 788/19-02-2016 emis de NP.Floricel MIHAI-MARIAN; ACT LICHIDARE A REGIMULUI COMUNITATII LEGALE AUT. 789/19-02-2016 emis de NP.Floricel MIHAI-MARIAN;);		
B2	Intabulare, drept de PROPRIETATE, dobandit prin lesire Din Indiviziune, cota actuala 1/20, cota initiala 1/20 1) BICU LAURENTIU	A1

**C. Partea III. SARCINI .**


Inscrieri privind dezmembramintele dreptului de proprietate, drepturi reale de garanție și sarcini	Referințe
NU SUNT	

## Anexa Nr. 1 La Partea I

## Teren

Nr cadastral	Suprafața (mp)*	Observații / Referințe
30571	500	

\* Suprafața este determinată în planul de proiecție Stereo 70.



## Date referitoare la teren

Crt	Categorie folosință	Intra vilan	Suprafața (mp)	Tarla	Parcelă	Nr. topo	Observații / Referințe
1	arabil	NU	500	1	75	-	

## Lungime Segmente

1) Valorile lungimilor segmentelor sunt obținute din proiecție în plan.

Punct început	X / Y	Punct sfârșit	X / Y	Lungime segment (** (m)
1	348.646,241 289.876,119	2	348.646,17 289.875,367	0.755
2	348.646,17 289.875,367	3	349.309,549 289.856,272	663.654
3	349.309,549 289.856,272	4	349.309,585 289.857,024	0.753
4	349.309,585 289.857,024	1	348.646,241 289.876,119	663.619

**\*\* Lungimile segmentelor sunt determinate în planul de proiecție Stereo 70 și sunt rotunjite la 1 milimetru.**

**\*\*\* Distanța dintre puncte este formată din segmente cumulate ce sunt mai mici decât valoarea 1 milimetru.**





**DATE DESPRE IMOBILUL NR. 2846**

Oficiul de Cadastru și Publicitate Imobiliară DOLJ  
Biroul de Cadastru și Publicitate Imobiliară Craiova

**A. Partea I. Descrierea imobilului**

TEREN Extravilan

Adresa: Jud. Dolj, T 1, P 74

Nr. Crt	Nr cadastral Nr. topografic	Suprafața* (mp)	Observații / Referințe
A1	30580	2.500	Sector cadastral:61 Teren neimprejmuit;

**B. Partea II. Proprietari și acte**

Inscrieri privitoare la dreptul de proprietate și alte drepturi reale	Referințe
<b>50153 / 18/06/2012</b>	
Act Notarial nr. CVC:1236, din 01/04/2004 emis de BNP Stoenescu Florea ;	
B1	A1
Intabulare, drept de PROPRIETATE, dobandit prin Conventie, cota actuala 19/20, cota initiala 19/20 1) BICU LAURENTIU	
<b>31834 / 04/03/2016</b>	
Act Notarial nr. ACT DE PARTAJ VOLUNTAR:790, din 19/02/2016 emis de N P.Floricel MIHAI-MARIAN ;	
B2	A1
Intabulare, drept de PROPRIETATE, dobandit prin Iesire Din Indiviziune, cota actuala 1/20, cota initiala 1/20 1) BICU LAURENTIU	

**C. Partea III. SARCINI .**


Inscrieri privind dezmembramintele dreptului de proprietate, drepturi reale de garanție și sarcini	Referințe
NU SUNT	

## Anexa Nr. 1 La Partea I

## Teren

Nr cadastral	Suprafața (mp)*	Observații / Referințe
30580	2.500	

\* Suprafața este determinată în planul de proiecție Stereo 70.



## Date referitoare la teren

Crt	Categorie folosință	Intra vilan	Suprafața (mp)	Tarla	Parcelă	Nr. topo	Observații / Referințe
1	arabil	NU	2.500	1	74	-	

## Lungime Segmente

1) Valorile lungimilor segmentelor sunt obținute din proiecție în plan.

Punct început	X / Y	Punct sfârșit	X / Y	Lungime segment (** (m)
1	348.646,17 289.875,367	2	348.645,812 289.871,61	3.774
2	348.645,812 289.871,61	3	349.309,371 289.852,509	663.834
3	349.309,371 289.852,509	4	349.309,549 289.856,272	3.767
4	349.309,549 289.856,272	1	348.646,17 289.875,367	663.654

**\*\* Lungimile segmentelor sunt determinate în planul de proiecție Stereo 70 și sunt rotunjite la 1 milimetru.**

**\*\*\* Distanța dintre puncte este formată din segmente cumulate ce sunt mai mici decât valoarea 1 milimetru.**



**DATE DESPRE IMOBILUL NR. 2847**

Oficiul de Cadastru și Publicitate Imobiliară DOLJ  
Biroul de Cadastru și Publicitate Imobiliară Craiova

**A. Partea I. Descrierea imobilului**

TEREN Extravilan

Adresa: Jud. Dolj, T 1, P 73

Nr. Crt	Nr cadastral Nr. topografic	Suprafața* (mp)	Observații / Referințe
A1		7.900	Sector cadastral:61 Teren neimprejmuit;

**B. Partea II. Proprietari și acte**

Inscrieri privitoare la dreptul de proprietate și alte drepturi reale	Referințe
<b>0 / 19/05/2022</b>	
Act Administrativ nr. TDP:3266, din 17/11/2002 emis de COMISIA JUDETEANA DOLJ;	
B1	A1
Intabulare, drept de PROPRIETATE, dobândit prin Reconstituire, cota actuala 1/1, cota initiala 1/1 1) CIOANA PETRE, LIPSA CNP	


**C. Partea III. SARCINI .**

Inscrieri privind dezmembramintele dreptului de proprietate, drepturi reale de garanție și sarcini	Referințe
NU SUNT	

**Anexa Nr. 1 La Partea I****Teren**

Nr cadastral	Suprafața (mp)*	Observații / Referințe
	7.900	

\* Suprafața este determinată în planul de proiecție Stereo 70.

**Date referitoare la teren**

Crt	Categorie folosință	Intra vilan	Suprafața (mp)	Tarla	Parcelă	Nr. topo	Observații / Referințe
1	arabil	NU	7.900	1	73	-	

**Lungime Segmente**

1) Valorile lungimilor segmentelor sunt obținute din proiecție în plan.

Punct început	X / Y	Punct sfârșit	X / Y	Lungime segment (** (m)
1	348.645,812 289.871,61	2	348.644,683 289.859,742	11.922
2	348.644,683 289.859,742	3	349.308,81 289.840,624	664.402
3	349.308,81 289.840,624	4	349.309,371 289.852,509	11.898
4	349.309,371 289.852,509	1	348.645,812 289.871,61	663.834

**\*\* Lungimile segmentelor sunt determinate în planul de proiecție Stereo 70 și sunt rotunjite la 1 milimetru.**

**\*\*\* Distanța dintre puncte este formată din segmente cumulate ce sunt mai mici decât valoarea 1 milimetru.**





**DATE DESPRE IMOBILUL NR. 2848**

Oficiul de Cadastru și Publicitate Imobiliară DOLJ  
 Biroul de Cadastru și Publicitate Imobiliară Craiova

**A. Partea I. Descrierea imobilului**

TEREN Extravilan

Adresa: Jud. Dolj, T 1, P 72, 71, 70, 69, 68, 67, 66, 65, 64

Nr. Crt	Nr cadastral Nr. topografic	Suprafața* (mp)	Observații / Referințe
A1	30591	32.900	Sector cadastral:61 Teren neimprejmut;

**B. Partea II. Proprietari și acte**

Inscrieri privitoare la dreptul de proprietate și alte drepturi reale		Referințe
<b>54149 / 29/06/2012</b>		
Act Notarial nr. CVC:1174, din 11/06/2004 emis de BNP Aurel Belu (contract de vanzare cumparare aut nr 1072/28-05-2004 emis de BNP Aurel Belu; contract de vanzare cumparare aut nr. 1184/15-06-2004 emis de BNP Aurel Belu; contract de vanzare cumparare aut nr. 1161/10-06-2004 emis de BNP Aurel Belu; contract de vanzare cumparare aut nr. 1055/26-05-2004 emis de BNP Aurel Belu;);		
B1	Intabulare, drept de PROPRIETATE, dobandit prin Conventie, cota actuala 19/20, cota initiala 19/20 1) BICU LAURENTIU	A1
<b>30385 / 02/03/2016</b>		
Act Notarial nr. ACT DE PARTAJ VOLUNTAR:790, din 19/02/2016 emis de N P.Floricel MIHAI-MARIAN ;		
B2	Intabulare, drept de PROPRIETATE, dobandit prin lesire Din Indiviziune, cota actuala 1/20, cota initiala 1/20 1) BICU LAURENTIU	A1

**C. Partea III. SARCINI .**

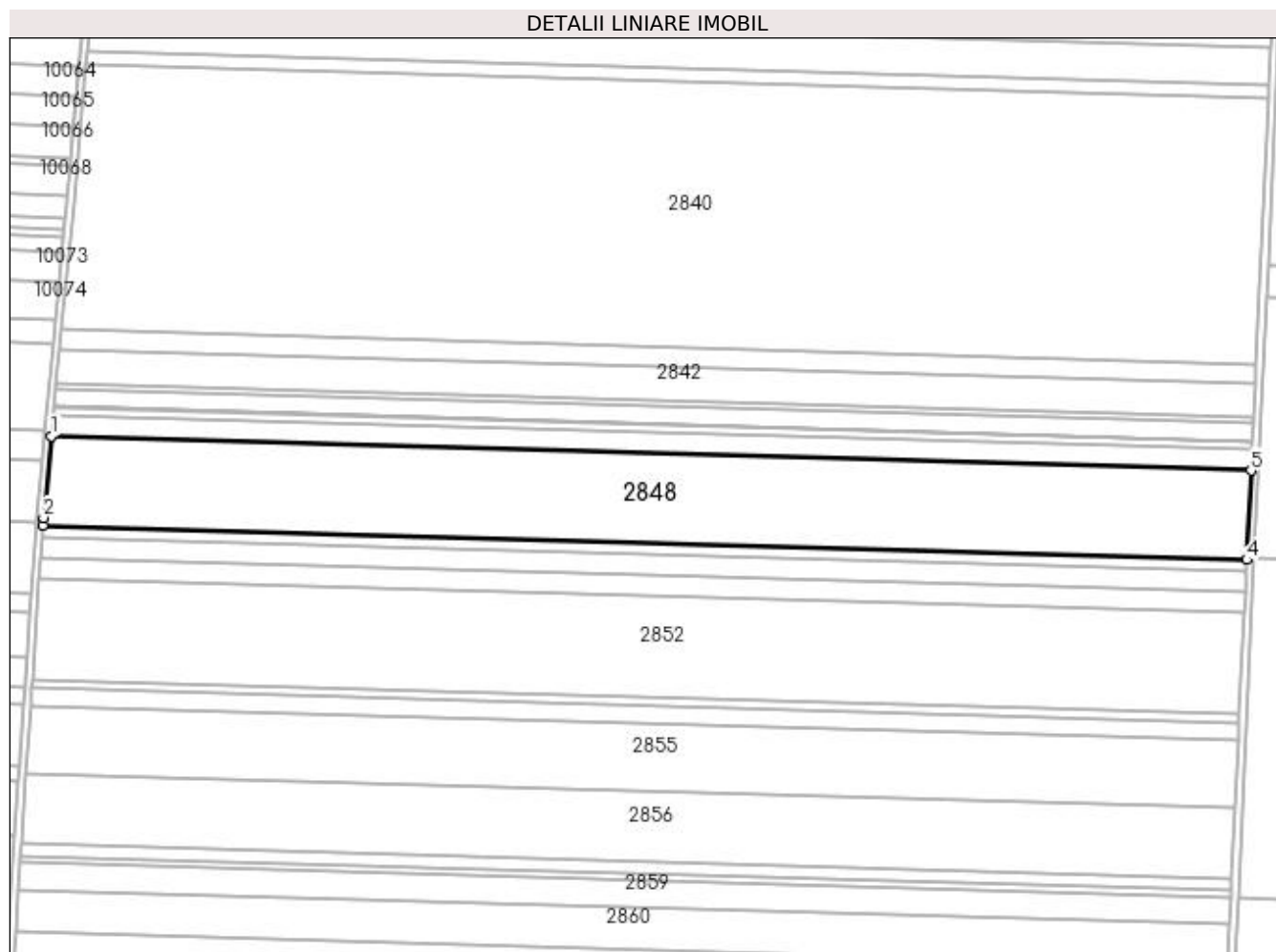
Inscrieri privind dezmembramintele dreptului de proprietate, drepturi reale de garanție și sarcini	Referințe
NU SUNT	

## Anexa Nr. 1 La Partea I

## Teren

Nr cadastral	Suprafața (mp)*	Observații / Referințe
30591	32.900	

\* Suprafața este determinată în planul de proiecție Stereo 70.



## Date referitoare la teren

Crt	Categorie folosință	Intra vilan	Suprafața (mp)	Tarla	Parcelă	Nr. topo	Observații / Referințe
1	arabil	NU	3.500	1	72	-	
2	arabil	NU	2.500	1	71	-	
3	arabil	NU	4.500	1	70	-	
4	arabil	NU	4.900	1	69	-	
5	arabil	NU	2.200	1	68	-	
6	arabil	NU	4.000	1	67	-	
7	arabil	NU	2.700	1	66	-	
8	arabil	NU	5.800	1	65	-	
9	arabil	NU	2.800	1	64	-	

**Lungime Segmente**

1) Valorile lungimilor segmentelor sunt obținute din proiecție în plan.

Punct început	X / Y	Punct sfârșit	X / Y	Lungime segment (** (m)
1	348.644,683 289.859,742	2	348.640,385 289.814,563	45.383
2	348.640,385 289.814,563	3	348.640,101 289.810,422	4.151
3	348.640,101 289.810,422	4	349.306,476 289.791,24	666.651
4	349.306,476 289.791,24	5	349.308,81 289.840,624	49.439
5	349.308,81 289.840,624	1	348.644,683 289.859,742	664.402

\*\* Lungimile segmentelor sunt determinate în planul de proiecție Stereo 70 și sunt rotunjite la 1 milimetru.

\*\*\* Distanța dintre puncte este formată din segmente cumulate ce sunt mai mici decât valoarea 1 milimetru.



**DATE DESPRE IMOBILUL NR. 2849**

Oficiul de Cadastru și Publicitate Imobiliară DOLJ  
Biroul de Cadastru și Publicitate Imobiliară Craiova

**A. Partea I. Descrierea imobilului**

TEREN Extravilan

Adresa: Jud. Dolj, T 1, P 63

Nr. Crt	Nr cadastral Nr. topografic	Suprafața* (mp)	Observații / Referințe
A1	30606	4.400	Sector cadastral:61 Teren neimpregmuit;

**B. Partea II. Proprietari și acte**

Inscrieri privitoare la dreptul de proprietate și alte drepturi reale		Referințe
<b>50165 / 18/06/2012</b>		
Hotarare Judecatoreasca nr. SC:671, din 16/04/2007 emis de Judecatoria Calafat ;		
B1	Intabulare, drept de PROPRIETATE, dobandit prin Hotarare Judecatoreasca, cota actuala 19/20, cota initiala 19/20 1) BICU LAURENTIU	A1
<b>26563 / 25/02/2016</b>		
Act Notarial nr. ACT DE PARTAJ VOLUNTAR:790, din 19/02/2016 emis de N P.Floricel MIHAI-MARIAN (act notarial nr. DECLARATIE AUT.788/19-02-2016 emis de NP.Floricel MIHAI-MARIAN; act notarial nr. ACT LICHIDARE AUT.789/19-02-2016 emis de NP.Floricel MIHAI-MARIAN; act notarial nr. CERTIFICAT DIVORT NR 1023/28-01-2016 emis de NP.BUDIANA IONUT RAZVAN;);		
B2	Intabulare, drept de PROPRIETATE, dobandit prin lesire Din Indiviziune, cota actuala 1/20, cota initiala 1/20 1) BICU LAURENTIU	A1

**C. Partea III. SARCINI .**


Inscrieri privind dezmembramintele dreptului de proprietate, drepturi reale de garanție și sarcini	Referințe
NU SUNT	

## Anexa Nr. 1 La Partea I

## Teren

Nr cadastral	Suprafața (mp)*	Observații / Referințe
30606	4.400	

\* Suprafața este determinată în planul de proiecție Stereo 70.



## Date referitoare la teren

Crt	Categorie folosință	Intra vilan	Suprafața (mp)	Tarla	Parcelă	Nr. topo	Observații / Referințe
1	arabil	NU	4.400	1	63	-	

## Lungime Segmente

1) Valorile lungimilor segmentelor sunt obținute din proiecție în plan.

Punct început	X / Y	Punct sfârșit	X / Y	Lungime segment (** (m)
1	348.640,101 289.810,422	2	348.639,65 289.803,833	6.604
2	348.639,65 289.803,833	3	349.306,164 289.784,647	666.79
3	349.306,164 289.784,647	4	349.306,476 289.791,24	6.6
4	349.306,476 289.791,24	1	348.640,101 289.810,422	666.651

**\*\* Lungimile segmentelor sunt determinate în planul de proiecție Stereo 70 și sunt rotunjite la 1 milimetru.**

**\*\*\* Distanța dintre puncte este formată din segmente cumulate ce sunt mai mici decât valoarea 1 milimetru.**





**DATE DESPRE IMOBILUL NR. 2850**

Oficiul de Cadastru și Publicitate Imobiliară DOLJ  
Biroul de Cadastru și Publicitate Imobiliară Craiova

**A. Partea I. Descrierea imobilului**

TEREN Extravilan

Adresa: Jud. Dolj, T 1, P 62, 61, 60

Nr. Crt	Nr cadastral Nr. topografic	Suprafața* (mp)	Observații / Referințe
A1	30609	7.700	Sector cadastral:61 Teren neimprejmuit;

**B. Partea II. Proprietari și acte**

Inscrieri privitoare la dreptul de proprietate și alte drepturi reale		Referințe
<b>50181 / 18/06/2012</b>		
Act Notarial nr. CVC:1021, din 20/05/2004 emis de BNP Aurel Belu (CVC aut nr. 1072/28-05-2004 emis de BNP Belu Aurel; CVC aut nr. 1161/10-06-2004 emis de BNP Belu Aurel);		
B1	Intabulare, drept de PROPRIETATE, dobandit prin Conventie, cota actuala 19/20, cota initiala 19/20 1) BICU LAURENTIU	A1
<b>31420 / 04/03/2016</b>		
Act Notarial nr. ACT DE PARTAJ VOLUNTAR:790, din 19/02/2016 emis de N.P.Floricel MIHAI-MARIAN ;		
B2	Intabulare, drept de PROPRIETATE, dobandit prin Iesire Din Indiviziune, cota actuala 1/20, cota initiala 1/20 1) BICU LAURENTIU	A1

**C. Partea III. SARCINI .**

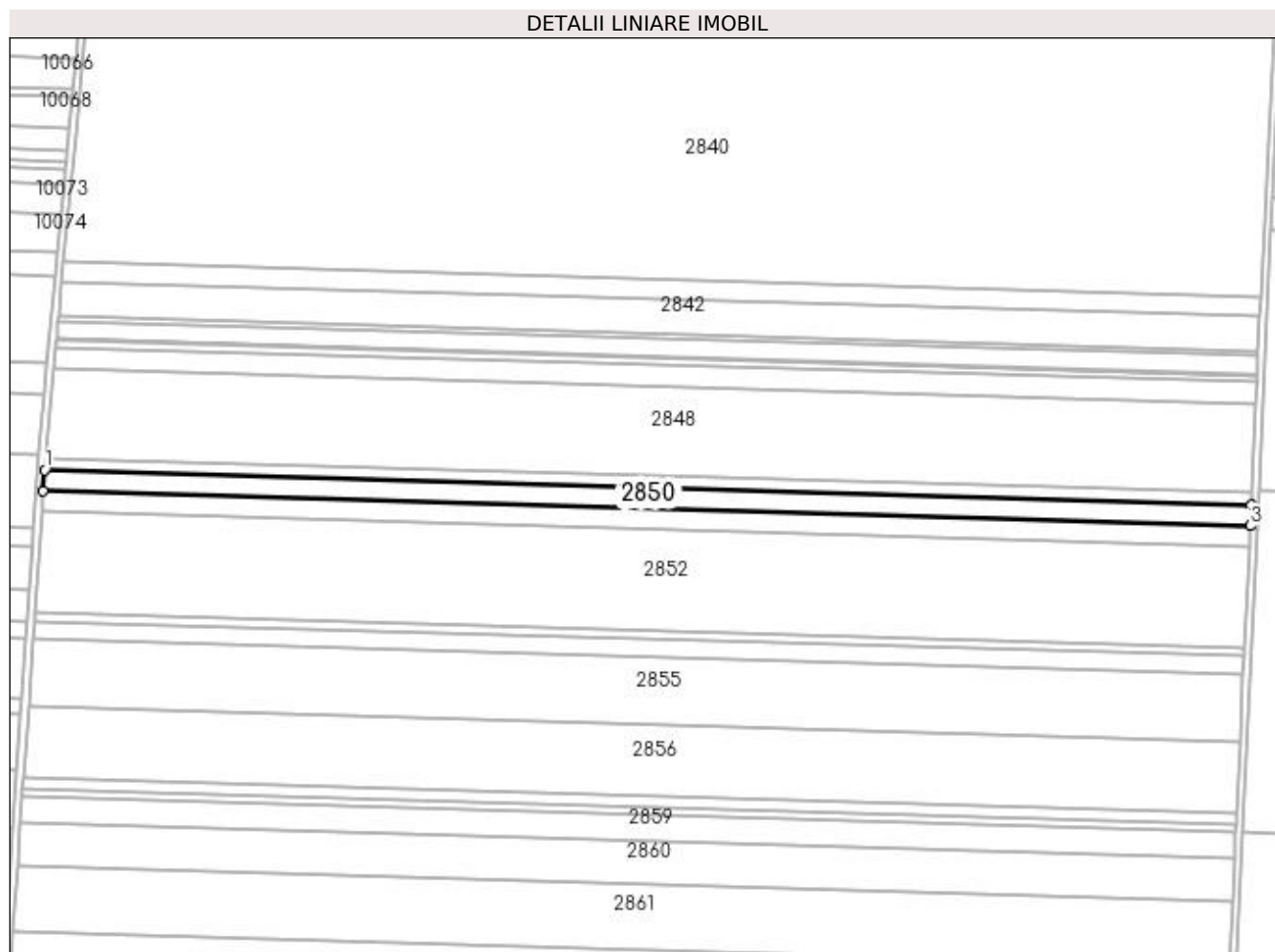
Inscrieri privind dezmembramintele dreptului de proprietate, drepturi reale de garanție și sarcini	Referințe
NU SUNT	

## Anexa Nr. 1 La Partea I

## Teren

Nr cadastral	Suprafața (mp)*	Observații / Referințe
30609	7.700	

\* Suprafața este determinată în planul de proiecție Stereo 70.



## Date referitoare la teren

Crt	Categorie folosință	Intravilan	Suprafața (mp)	Tarla	Parcelă	Nr. topo	Observații / Referințe
1	arabil	NU	1.900	1	62	-	
2	arabil	NU	1.800	1	61	-	
3	arabil	NU	4.000	1	60	-	

## Lungime Segmente

1) Valorile lungimilor segmentelor sunt obținute din proiecție în plan.

Punct început	X / Y	Punct sfârșit	X / Y	Lungime segment (** (m)
1	348.639,65 289.803,833	2	348.638,86 289.792,305	11.555
2	348.638,86 289.792,305	3	349.305,619 289.773,112	667.035
3	349.305,619 289.773,112	4	349.306,164 289.784,647	11.548
4	349.306,164 289.784,647	1	348.639,65 289.803,833	666.79

**\*\* Lungimile segmentelor sunt determinate în planul de proiecție Stereo 70 și sunt rotunjite la 1 milimetru.**

**\*\*\* Distanța dintre puncte este formată din segmente cumulate ce sunt mai mici decât valoarea 1 milimetru.**



**DATE DESPRE IMOBILUL NR. 2851**

Oficiul de Cadastru și Publicitate Imobiliară DOLJ  
Biroul de Cadastru și Publicitate Imobiliară Craiova

**A. Partea I. Descrierea imobilului**

TEREN Extravilan

Adresa: Jud. Dolj, T 1, P 59

Nr. Crt	Nr cadastral Nr. topografic	Suprafața* (mp)	Observații / Referințe
A1	30565	7.500	Sector cadastral:61 Teren neimprejmuț;

**B. Partea II. Proprietari și acte**

Inscrieri privitoare la dreptul de proprietate și alte drepturi reale		Referințe
<b>50204 / 18/06/2012</b>		
Hotarare Judecatoreasca nr. SC:123, din 08/02/2007 emis de Judecatoria Calafat ;		
B1	Intabulare, drept de PROPRIETATE, dobandit prin Hotarare Judecatoreasca, cota actuala 19/20, cota initiala 19/20 1) BICU LAURENTIU	A1
<b>29443 / 01/03/2016</b>		
Act Notarial nr. ACT DE PARTAJ VOLUNTAR:790, din 19/02/2016 emis de N P.Floricel MIHAI-MARIAN (act notarial nr. DECLARATIE AUT.788/19-02-2016 emis de NP.Floricel MIHAI-MARIAN; act notarial nr. ACT LICHIDARE AUT.789/19-02-2016 emis de NP.Floricel MIHAI-MARIAN; act notarial nr. CERTIFICAT DIVORT NR 1023/28-01-2016 emis de NP.BUDIANA IONUT RAZVAN;);		
B2	Intabulare, drept de PROPRIETATE, dobandit prin lesire Din Indiviziune, cota actuala 1/20, cota initiala 1/20 1) BICU LAURENTIU	A1

**C. Partea III. SARCINI .**

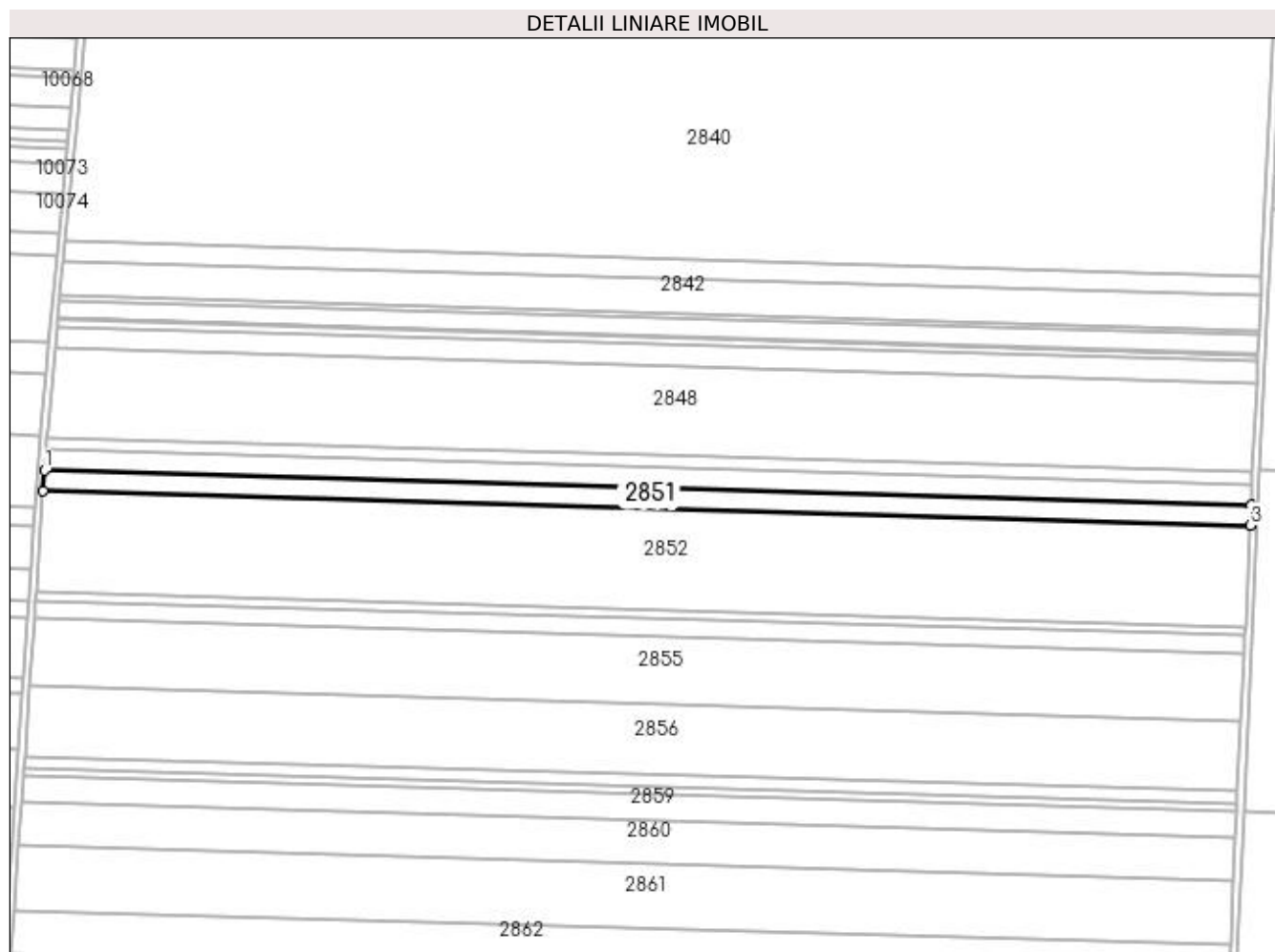
Inscrieri privind dezmembramintele dreptului de proprietate, drepturi reale de garanție și sarcini	Referințe
NU SUNT	

## Anexa Nr. 1 La Partea I

## Teren

Nr cadastral	Suprafața (mp)*	Observații / Referințe
30565	7.500	

\* Suprafața este determinată în planul de proiecție Stereo 70.



## Date referitoare la teren

Crt	Categorie folosință	Intra vilan	Suprafața (mp)	Tarla	Parcelă	Nr. topo	Observații / Referințe
1	arabil	NU	7.500	1	59	-	

## Lungime Segmente

1) Valorile lungimilor segmentelor sunt obținute din proiecție în plan.

Punct început	X / Y	Punct sfârșit	X / Y	Lungime segment (** (m)
1	348.638,86 289.792,305	2	348.638,091 289.781,081	11.25
2	348.638,091 289.781,081	3	349.305,088 289.761,881	667.273
3	349.305,088 289.761,881	4	349.305,619 289.773,112	11.244
4	349.305,619 289.773,112	1	348.638,86 289.792,305	667.035

**\*\* Lungimile segmentelor sunt determinate în planul de proiecție Stereo 70 și sunt rotunjite la 1 milimetru.**

**\*\*\* Distanța dintre puncte este formată din segmente cumulate ce sunt mai mici decât valoarea 1 milimetru.**





**DATE DESPRE IMOBILUL NR. 2852**

Oficiul de Cadastru și Publicitate Imobiliară DOLJ  
Biroul de Cadastru și Publicitate Imobiliară Craiova

**A. Partea I. Descrierea imobilului**

TEREN Extravilan

Adresa: Jud. Dolj, T 1, P 58, 57, 56, 55, 54

Nr. Crt	Nr cadastral Nr. topografic	Suprafața* (mp)	Observații / Referințe
A1	30570	37.400	Sector cadastral:61 Teren neimprejmuit;

**B. Partea II. Proprietari și acte**

Inscrieri privitoare la dreptul de proprietate și alte drepturi reale		Referințe
<b>50245 / 18/06/2012</b>		
Act Notarial nr. CVC:1034, din 24/05/2004 emis de BNP Aurel Belu (CVC AUT NR.1084/31-05-2004 emis de BNP Belu Aurel; CVC AUT NR.1021/20-05-2004 emis de BNP Belu Aurel;CVC AUT NR. 1270/06-04-2004 emis de BNP Belu Aurel;);		
B1	Intabulare, drept de PROPRIETATE, dobandit prin Conventie, cota actuala 19/20, cota initiala 19/20 1) BICU LAURENTIU	A1
<b>30398 / 02/03/2016</b>		
Act Notarial nr. ACT DE PARTAJ VOLUNTAR:790, din 19/02/2016 emis de N P.Floricel MIHAI-MARIAN ;		
B2	Intabulare, drept de PROPRIETATE, dobandit prin lesire Din Indiviziune, cota actuala 1/20, cota initiala 1/20 1) BICU LAURENTIU	A1

**C. Partea III. SARCINI .**

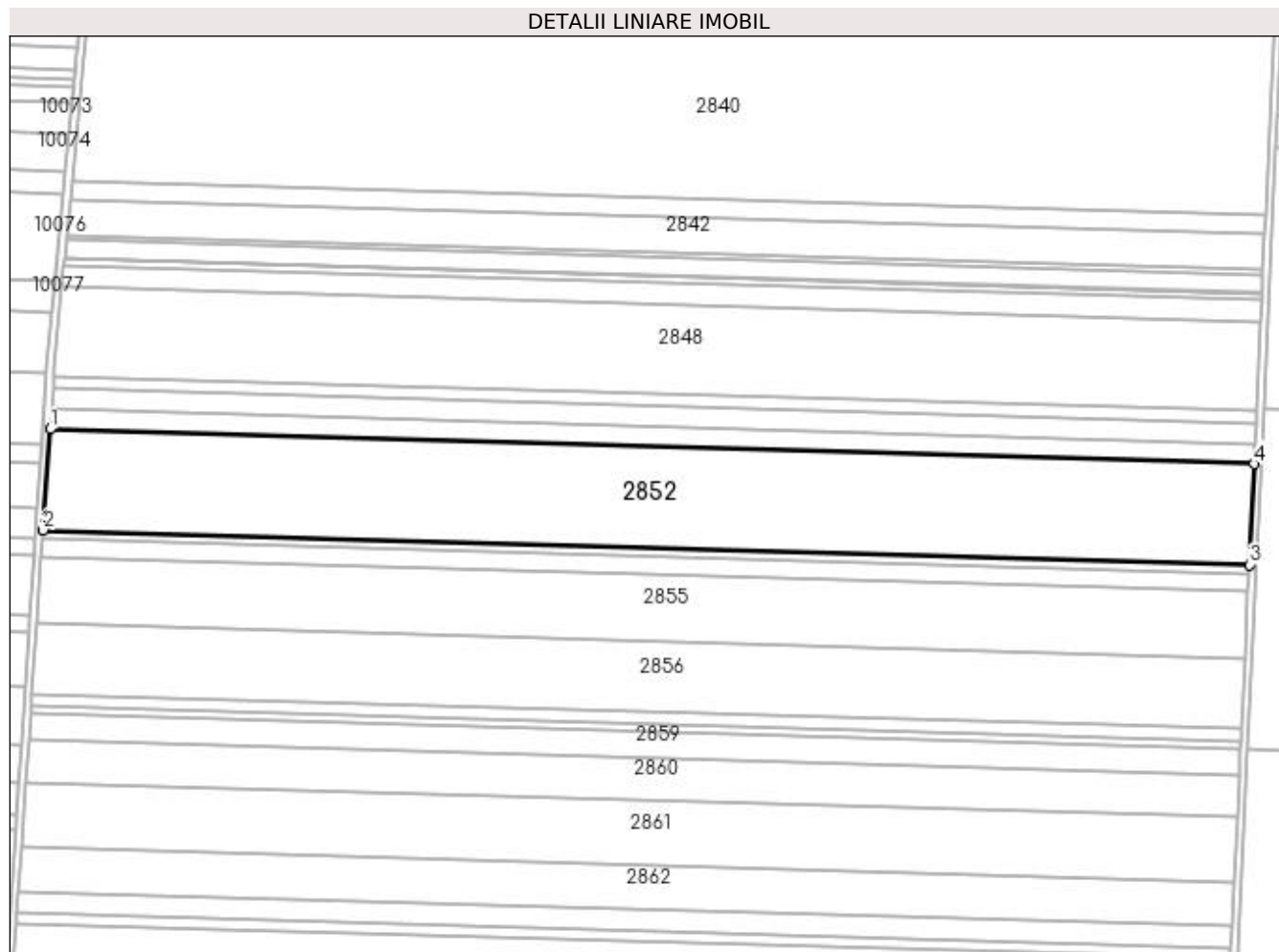
Inscrieri privind dezmembramintele dreptului de proprietate, drepturi reale de garanție și sarcini	Referințe
NU SUNT	

## Anexa Nr. 1 La Partea I

## Teren

Nr cadastral	Suprafaţa (mp)*	Observații / Referințe
30570	37.400	

\* Suprafața este determinată în planul de proiecție Stereo 70.



## Date referitoare la teren

Crt	Categorie folosință	Intravilan	Suprafața (mp)	Tarla	Parcelă	Nr. topo	Observații / Referințe
1	arabil	NU	8.100	1	58	-	
2	arabil	NU	8.400	1	57	-	
3	arabil	NU	13.900	1	56	-	
4	arabil	NU	5.000	1	55	-	
5	arabil	NU	2.000	1	54	-	

## Lungime Segmente

1) Valorile lungimilor segmentelor sunt obținute din proiecție în plan.

Punct început	X / Y	Punct sfârșit	X / Y	Lungime segment (** (m)
1	348.638,091 289.781,081	2	348.634,259 289.725,169	56.043
2	348.634,259 289.725,169	3	349.302,444 289.705,935	668.462

Punct început	X / Y	Punct sfârșit	X / Y	Lungime segment (** (m)
3	349.302,444 289.705,935	4	349.305,088 289.761,881	56.008
4	349.305,088 289.761,881	1	348.638,091 289.781,081	667.273

\*\* Lungimile segmentelor sunt determinate în planul de proiecție Stereo 70 și sunt rotunjite la 1 milimetru.

\*\*\* Distanța dintre puncte este formată din segmente cumulate ce sunt mai mici decât valoarea 1 milimetru.



**DATE DESPRE IMOBILUL NR. 2853**

Oficiul de Cadastru și Publicitate Imobiliară DOLJ  
Biroul de Cadastru și Publicitate Imobiliară Craiova

**A. Partea I. Descrierea imobilului**

TEREN Extravilan

Adresa: Jud. Dolj, T 1, P 53

Nr. Crt	Nr cadastral Nr. topografic	Suprafața* (mp)	Observații / Referințe
A1		3.200	Sector cadastral:61 Teren neimprejmuit; IN SC ERONAT P 33; CORECT P 53;

**B. Partea II. Proprietari și acte**

Inscrieri privitoare la dreptul de proprietate și alte drepturi reale		Referințe
<b>0 / 19/05/2022</b>		
Hotarare Judecatoreasca nr. SC:449, din 19/04/2006 emis de Judecatoria Calafat ;		
B1	Intabulare, drept de PROPRIETATE, dobandit prin Hotarare Judecatoreasca, cota actuala 1/1, cota initiala 1/1 1) COCA PETRE, LIPSA CNP	A1

**C. Partea III. SARCINI .**


Inscrieri privind dezmembramintele dreptului de proprietate, drepturi reale de garanție și sarcini	Referințe
NU SUNT	

## Anexa Nr. 1 La Partea I

## Teren

Nr cadastral	Suprafața (mp)*	Observații / Referințe
	3.200	IN SC ERONAT P 33; CORECT P 53;

\* Suprafața este determinată în planul de proiecție Stereo 70.



## Date referitoare la teren

Crt	Categorie folosință	Intra vilan	Suprafața (mp)	Tarla	Parcelă	Nr. topo	Observații / Referințe
1	arabil	NU	3.200	1	53	-	IN SC ERONAT P 33; CORECT P 53;

## Lungime Segmente

1) Valorile lungimilor segmentelor sunt obținute din proiecție în plan.

Punct început	X / Y	Punct sfârșit	X / Y	Lungime segment (** (m)
1	348.634,259 289.725,169	2	348.633,931 289.720,39	4.79
2	348.633,931 289.720,39	3	349.302,218 289.701,153	668.564
3	349.302,218 289.701,153	4	349.302,444 289.705,935	4.787
4	349.302,444 289.705,935	1	348.634,259 289.725,169	668.462

**\*\* Lungimile segmentelor sunt determinate în planul de proiecție Stereo 70 și sunt rotunjite la 1 milimetru.**

**\*\*\* Distanța dintre puncte este formată din segmente cumulate ce sunt mai mici decât valoarea 1 milimetru.**





**DATE DESPRE IMOBILUL NR. 2854**

Oficiul de Cadastru și Publicitate Imobiliară DOLJ  
Biroul de Cadastru și Publicitate Imobiliară Craiova

**A. Partea I. Descrierea imobilului**

TEREN Extravilan

Adresa: Jud. Dolj, T 1, P 52

Nr. Crt	Nr cadastral Nr. topografic	Suprafața* (mp)	Observații / Referințe
A1		6.600	Sector cadastral:61 Teren neimprejmuit;

**B. Partea II. Proprietari și acte**

Inscrieri privitoare la dreptul de proprietate și alte drepturi reale		Referințe
<b>0 / 19/05/2022</b>		
Act Administrativ nr. TDP:3244, din 14/11/2002 emis de COMISIA JUDETEANA DOLJ;		
B1	Intabulare, drept de PROPRIETATE, dobândit prin Reconstituire, cota actuala 1/1, cota initiala 1/1 1) <b>MIRICA MARIA</b> , LIPSA CNP	A1

**C. Partea III. SARCINI .**


Inscrieri privind dezmembramintele dreptului de proprietate, drepturi reale de garanție și sarcini	Referințe
NU SUNT	

## Anexa Nr. 1 La Partea I

## Teren

Nr cadastral	Suprafața (mp)*	Observații / Referințe
	6.600	

\* Suprafața este determinată în planul de proiecție Stereo 70.



## Date referitoare la teren

Crt	Categorie folosință	Intravilan	Suprafața (mp)	Tarla	Parcelă	Nr. topo	Observații / Referințe
1	arabil	NU	6.600	1	52	-	

## Lungime Segmente

1) Valorile lungimilor segmentelor sunt obținute din proiecție în plan.

Punct început	X / Y	Punct sfârșit	X / Y	Lungime segment (** (m)
1	348.633,931 289.720,39	2	348.633,256 289.710,535	9.878
2	348.633,256 289.710,535	3	349.301,752 289.691,292	668.773
3	349.301,752 289.691,292	4	349.302,218 289.701,153	9.872
4	349.302,218 289.701,153	1	348.633,931 289.720,39	668.564

**\*\* Lungimile segmentelor sunt determinate în planul de proiecție Stereo 70 și sunt rotunjite la 1 milimetru.**

**\*\*\* Distanța dintre puncte este formată din segmente cumulate ce sunt mai mici decât valoarea 1 milimetru.**



**DATE DESPRE IMOBILUL NR. 2855**

Oficiul de Cadastru și Publicitate Imobiliară DOLJ  
Biroul de Cadastru și Publicitate Imobiliară Craiova

**A. Partea I. Descrierea imobilului**

TEREN Extravilan

Adresa: Jud. Dolj, T 1, P 51

Nr. Crt	Nr cadastral Nr. topografic	Suprafața* (mp)	Observații / Referințe
A1	32115	25.000	Sector cadastral:61 Teren neimprejmuit;

**B. Partea II. Proprietari și acte**

Inscrieri privitoare la dreptul de proprietate și alte drepturi reale	Referințe
<b>99097 / 26/06/2017</b>	
Act Notarial nr. CVC:2020, din 22/06/2017 emis de NP Budiana Ionut Razvan ;	
B1	A1
Intabulare, drept de PROPRIETATE, dobandit prin Conventie, cota actuala 1/1, cota initiala 1/1 1) BICU LAURENTIU	

**C. Partea III. SARCINI .**


Inscrieri privind dezmembramintele dreptului de proprietate, drepturi reale de garanție și sarcini	Referințe
NU SUNT	

## Anexa Nr. 1 La Partea I

## Teren

Nr cadastral	Suprafața (mp)*	Observații / Referințe
32115	25.000	

\* Suprafața este determinată în planul de proiecție Stereo 70.



## Date referitoare la teren

Crt	Categorie folosință	Intra vilan	Suprafața (mp)	Tarla	Parcelă	Nr. topo	Observații / Referințe
1	arabil	NU	25.000	1	51	-	

## Lungime Segmente

1) Valorile lungimilor segmentelor sunt obținute din proiecție în plan.

Punct început	X / Y	Punct sfârșit	X / Y	Lungime segment (** (m)
1	349.301,752 289.691,292	2	348.633,256 289.710,535	668.773
2	348.633,256 289.710,535	3	348.630,7 289.673,233	37.389
3	348.630,7 289.673,233	4	349.299,988 289.653,967	669.565
4	349.299,988 289.653,967	1	349.301,752 289.691,292	37.367

**\*\* Lungimile segmentelor sunt determinate în planul de proiecție Stereo 70 și sunt rotunjite la 1 milimetru.**

**\*\*\* Distanța dintre puncte este formată din segmente cumulate ce sunt mai mici decât valoarea 1 milimetru.**





**DATE DESPRE IMOBILUL NR. 2856**

Oficiul de Cadastru și Publicitate Imobiliară DOLJ  
Biroul de Cadastru și Publicitate Imobiliară Craiova

**A. Partea I. Descrierea imobilului**

TEREN Extravilan

Adresa: Jud. Dolj, T 1, P 51

Nr. Crt	Nr cadastral Nr. topografic	Suprafața* (mp)	Observații / Referințe
A1		26.200	Sector cadastral:61 Teren neimprejmuit;

**B. Partea II. Proprietari și acte**

Inscrieri privitoare la dreptul de proprietate și alte drepturi reale	Referințe
<b>0 / 19/05/2022</b>	
Hotarare Judecatoreasca nr. SC:756, din 16/09/2005 emis de Judecatoria Calafat ;	
B1	A1
Intabulare, drept de PROPRIETATE, dobandit prin Hotarare Judecatoreasca, cota actuala 1/1, cota initiala 1/1 1) SANDU ECATERINA, LIPSA CNP	


**C. Partea III. SARCINI .**

Inscrieri privind dezmembramintele dreptului de proprietate, drepturi reale de garanție și sarcini	Referințe
NU SUNT	

**Anexa Nr. 1 La Partea I****Teren**

Nr cadastral	Suprafața (mp)*	Observații / Referințe
	26.200	

\* Suprafața este determinată în planul de proiecție Stereo 70.

**Date referitoare la teren**

Crt	Categorie folosință	Intra vilan	Suprafața (mp)	Tarla	Parcelă	Nr. topo	Observații / Referințe
1	arabil	NU	26.200	1	51	-	

**Lungime Segmente**

1) Valorile lungimilor segmentelor sunt obținute din proiecție în plan.

Punct început	X / Y	Punct sfârșit	X / Y	Lungime segment (** (m)
1	348.630,7 289.673,233	2	348.628,024 289.634,188	39.137
2	348.628,024 289.634,188	3	349.298,142 289.614,898	670.396
3	349.298,142 289.614,898	4	349.299,988 289.653,967	39.113
4	349.299,988 289.653,967	1	348.630,7 289.673,233	669.565

**\*\* Lungimile segmentelor sunt determinate în planul de proiecție Stereo 70 și sunt rotunjite la 1 milimetru.**

**\*\*\* Distanța dintre puncte este formată din segmente cumulate ce sunt mai mici decât valoarea 1 milimetru.**



**DATE DESPRE IMOBILUL NR. 2857**

Oficiul de Cadastru și Publicitate Imobiliară DOLJ  
Biroul de Cadastru și Publicitate Imobiliară Craiova

**A. Partea I. Descrierea imobilului**

TEREN Extravilan

Adresa: Jud. Dolj, T 1, P 50

Nr. Crt	Nr cadastral Nr. topografic	Suprafața* (mp)	Observații / Referințe
A1	30604	4.500	Sector cadastral:61 Teren neimprejmit;

**B. Partea II. Proprietari și acte**

Inscrieri privitoare la dreptul de proprietate și alte drepturi reale	Referințe
<b>50219 / 18/06/2012</b>	
Act Notarial nr. CVC:1398, din 03/08/2004 emis de BNP Aurel Belu ;	
B1	A1
Intabulare, drept de PROPRIETATE, dobandit prin Conventie, cota actuala 19/20, cota initiala 19/20 1) BICU LAURENTIU	
<b>31824 / 04/03/2016</b>	
Act Notarial nr. ACT DE PARTAJ VOLUNTAR:790, din 19/02/2016 emis de N P.Floricel MIHAI-MARIAN ;	
B2	A1
Intabulare, drept de PROPRIETATE, dobandit prin Iesire Din Indiviziune, cota actuala 1/20, cota initiala 1/20 1) BICU LAURENTIU	

**C. Partea III. SARCINI .**

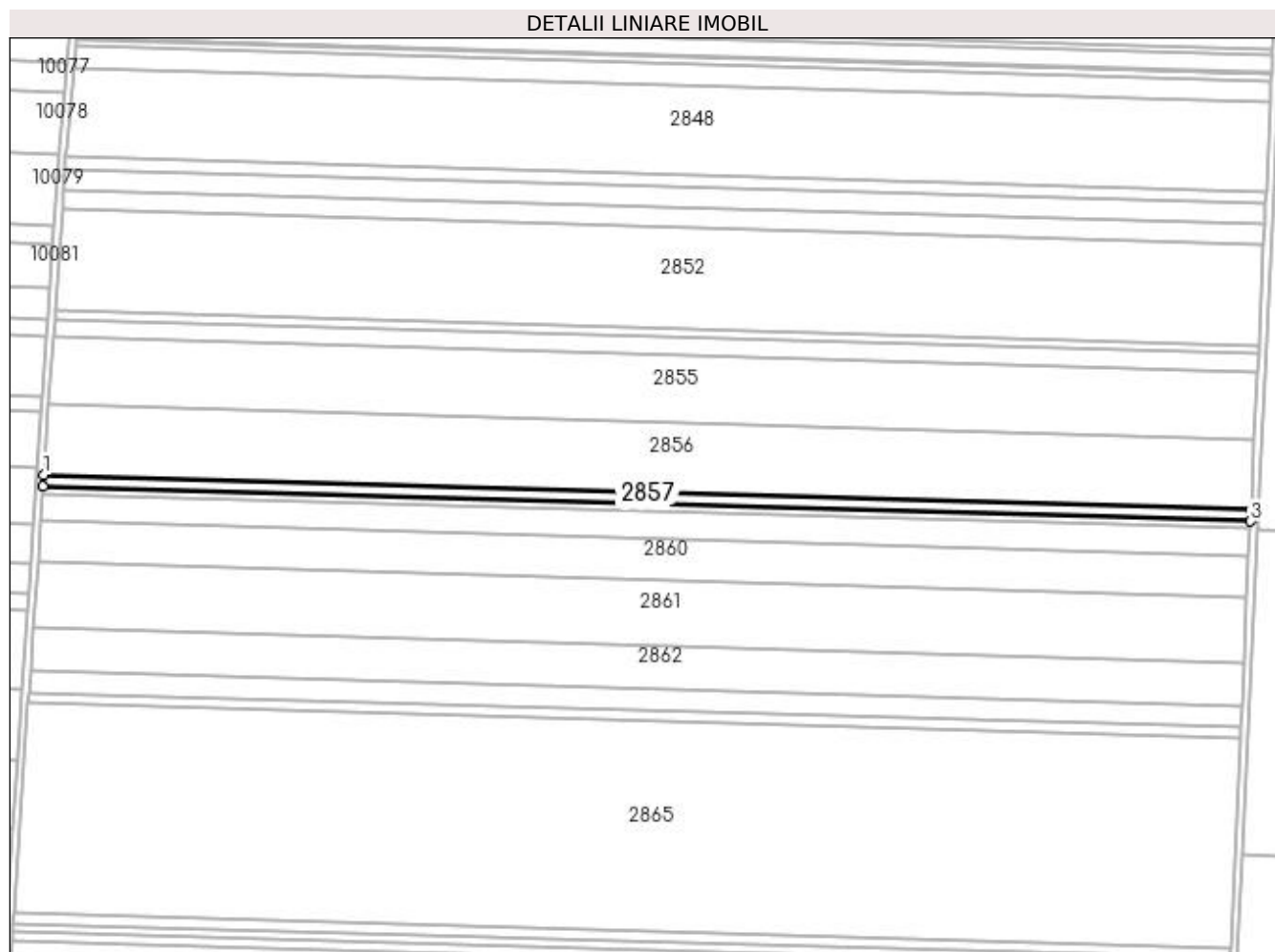
Inscrieri privind dezmembramintele dreptului de proprietate, drepturi reale de garanție și sarcini	Referințe
NU SUNT	

## Anexa Nr. 1 La Partea I

## Teren

Nr cadastral	Suprafața (mp)*	Observații / Referințe
30604	4.500	

\* Suprafața este determinată în planul de proiecție Stereo 70.



## Date referitoare la teren

Crt	Categorie folosință	Intra vilan	Suprafața (mp)	Tarla	Parcelă	Nr. topo	Observații / Referințe
1	arabil	NU	4.500	1	50	-	

## Lungime Segmente

1) Valorile lungimilor segmentelor sunt obținute din proiecție în plan.

Punct început	X / Y	Punct sfârșit	X / Y	Lungime segment (** (m)
1	348.628,024 289.634,188	2	348.627,565 289.627,487	6.717
2	348.627,565 289.627,487	3	349.297,825 289.608,193	670.538
3	349.297,825 289.608,193	4	349.298,142 289.614,898	6.712
4	349.298,142 289.614,898	1	348.628,024 289.634,188	670.396

**\*\* Lungimile segmentelor sunt determinate în planul de proiecție Stereo 70 și sunt rotunjite la 1 milimetru.**

**\*\*\* Distanța dintre puncte este formată din segmente cumulate ce sunt mai mici decât valoarea 1 milimetru.**





**DATE DESPRE IMOBILUL NR. 2858**

Oficiul de Cadastru și Publicitate Imobiliară DOLJ  
 Biroul de Cadastru și Publicitate Imobiliară Craiova

**A. Partea I. Descrierea imobilului**

TEREN Extravilan

Adresa: Jud. Dolj, T 1, P 49

Nr. Crt	Nr cadastral Nr. topografic	Suprafața* (mp)	Observații / Referințe
A1	31402	2.600	Sector cadastral:61 Teren neimprejmuit;

**B. Partea II. Proprietari și acte**

Inscrieri privitoare la dreptul de proprietate și alte drepturi reale	Referințe
<b>31462 / 04/03/2016</b>	
Act Notarial nr. CVC:1038, din 02/03/2016 emis de N P.Floricel MIHAI-MARIAN ;	
B1	A1
Intabulare, drept de PROPRIETATE, dobandit prin Conventie, cota actuala 1/1, cota initiala 1/1 1) BICU LAURENTIU , NECASATORIT	

**C. Partea III. SARCINI .**


Inscrieri privind dezmembramintele dreptului de proprietate, drepturi reale de garanție și sarcini	Referințe
NU SUNT	

## Anexa Nr. 1 La Partea I

## Teren

Nr cadastral	Suprafața (mp)*	Observații / Referințe
31402	2.600	

\* Suprafața este determinată în planul de proiecție Stereo 70.



## Date referitoare la teren

Crt	Categorie folosință	Intra vilan	Suprafața (mp)	Tarla	Parcelă	Nr. topo	Observații / Referințe
1	arabil	NU	2.600	1	49	-	

## Lungime Segmente

1) Valorile lungimilor segmentelor sunt obținute din proiecție în plan.

Punct început	X / Y	Punct sfârșit	X / Y	Lungime segment (** (m)
1	348.627,565 289.627,487	2	348.627,299 289.623,616	3.88
2	348.627,299 289.623,616	3	349.297,642 289.604,319	670.621
3	349.297,642 289.604,319	4	349.297,825 289.608,193	3.878
4	349.297,825 289.608,193	1	348.627,565 289.627,487	670.538

**\*\* Lungimile segmentelor sunt determinate în planul de proiecție Stereo 70 și sunt rotunjite la 1 milimetru.**

**\*\*\* Distanța dintre puncte este formată din segmente cumulate ce sunt mai mici decât valoarea 1 milimetru.**



**DATE DESPRE IMOBILUL NR. 2859**

Oficiul de Cadastru și Publicitate Imobiliară DOLJ  
Biroul de Cadastru și Publicitate Imobiliară Craiova

**A. Partea I. Descrierea imobilului**

TEREN Extravilan

Adresa: Jud. Dolj, T 1, P 48

Nr. Crt	Nr cadastral Nr. topografic	Suprafața* (mp)	Observații / Referințe
A1	31417	10.000	Sector cadastral:61 Teren neimprejmuț;

**B. Partea II. Proprietari și acte**

Inscrieri privitoare la dreptul de proprietate și alte drepturi reale		Referințe
<b>31474 / 04/03/2016</b>		
Act Notarial nr. CVC:1038, din 02/03/2016 emis de N P.Floricel MIHAI-MARIAN ;		
B1	Intabulare, drept de PROPRIETATE, dobândit prin Convenție, cota actuala 1/1, cota initiala 1/1 1) BICU LAURENTIU	A1
B2	se noteaza faptul ca, urmare a transferului intrapatrimonial, imobilul face parte din patrimoniul de afectatiune al lui : BICU LAURENTIU INTREPRINDERE INDIVIDUALA	A1

**C. Partea III. SARCINI .**


Inscrieri privind dezmembramintele dreptului de proprietate, drepturi reale de garanție și sarcini	Referințe
NU SUNT	

## Anexa Nr. 1 La Partea I

## Teren

Nr cadastral	Suprafața (mp)*	Observații / Referințe
31417	10.000	

\* Suprafața este determinată în planul de proiecție Stereo 70.



## Date referitoare la teren

Crt	Categorie folosință	Intra vilan	Suprafața (mp)	Tarla	Parcelă	Nr. topo	Observații / Referințe
1	arabil	NU	10.000	1	48	-	

## Lungime Segmente

1) Valorile lungimilor segmentelor sunt obținute din proiecție în plan.

Punct început	X / Y	Punct sfârșit	X / Y	Lungime segment (** (m)
1	349.297,642 289.604,319	2	348.627,299 289.623,616	670.621
2	348.627,299 289.623,616	3	348.626,279 289.608,731	14.92
3	348.626,279 289.608,731	4	349.296,938 289.589,426	670.937
4	349.296,938 289.589,426	1	349.297,642 289.604,319	14.91

**\*\* Lungimile segmentelor sunt determinate în planul de proiecție Stereo 70 și sunt rotunjite la 1 milimetru.**

**\*\*\* Distanța dintre puncte este formată din segmente cumulate ce sunt mai mici decât valoarea 1 milimetru.**





**DATE DESPRE IMOBILUL NR. 2860**

Oficiul de Cadastru și Publicitate Imobiliară DOLJ  
Biroul de Cadastru și Publicitate Imobiliară Craiova

**A. Partea I. Descrierea imobilului**

TEREN Extravilan

Adresa: Jud. Dolj, T 1, P 47, 46, 45

Nr. Crt	Nr cadastral Nr. topografic	Suprafața* (mp)	Observații / Referințe
A1	30496	15.700	Sector cadastral:61 Teren neimprejmuit;

**B. Partea II. Proprietari și acte**

Inscrieri privitoare la dreptul de proprietate și alte drepturi reale		Referințe
<b>37026 / 09/05/2012</b>		
Hotarare Judecatoreasca nr. SC:278, din 02/03/2007 emis de Judecatoria Calafat (Sentinta Civila nr. 406/2007- Dosar nr. 385/201/2007-Judecatoria Calafat, CVC aut. nr. 1012/2004- NP Aurel Belu, Certificat de casatorie nr. 3250/1993- CP Maglavit;);		
B1	Intabulare, drept de PROPRIETATE, dobandit prin Hotarare Judecatoreasca, cota actuala 19/20, cota initiala 19/20 1) BICU LAURENTIU	A1
<b>31791 / 04/03/2016</b>		
Act Notarial nr. ACT DE PARTAJ VOLUNTAR:790, din 19/02/2016 emis de N P.Floricel MIHAI-MARIAN (act notarial nr. DECLARATIE AUT.788/19-02-2016 emis de NP.Floricel MIHAI-MARIAN; act notarial nr. ACT LICHIDARE AUT.789/19-02-2016 emis de NP.Floricel MIHAI-MARIAN; act notarial nr. CERTIFICAT DIVORT NR 1023/28-01-2016 emis de NP.BUDIANA IONUT RAZVAN;);		
B2	Intabulare, drept de PROPRIETATE, dobandit prin lesire Din Indiviziune, cota actuala 1/20, cota initiala 1/20 1) BICU LAURENTIU	A1

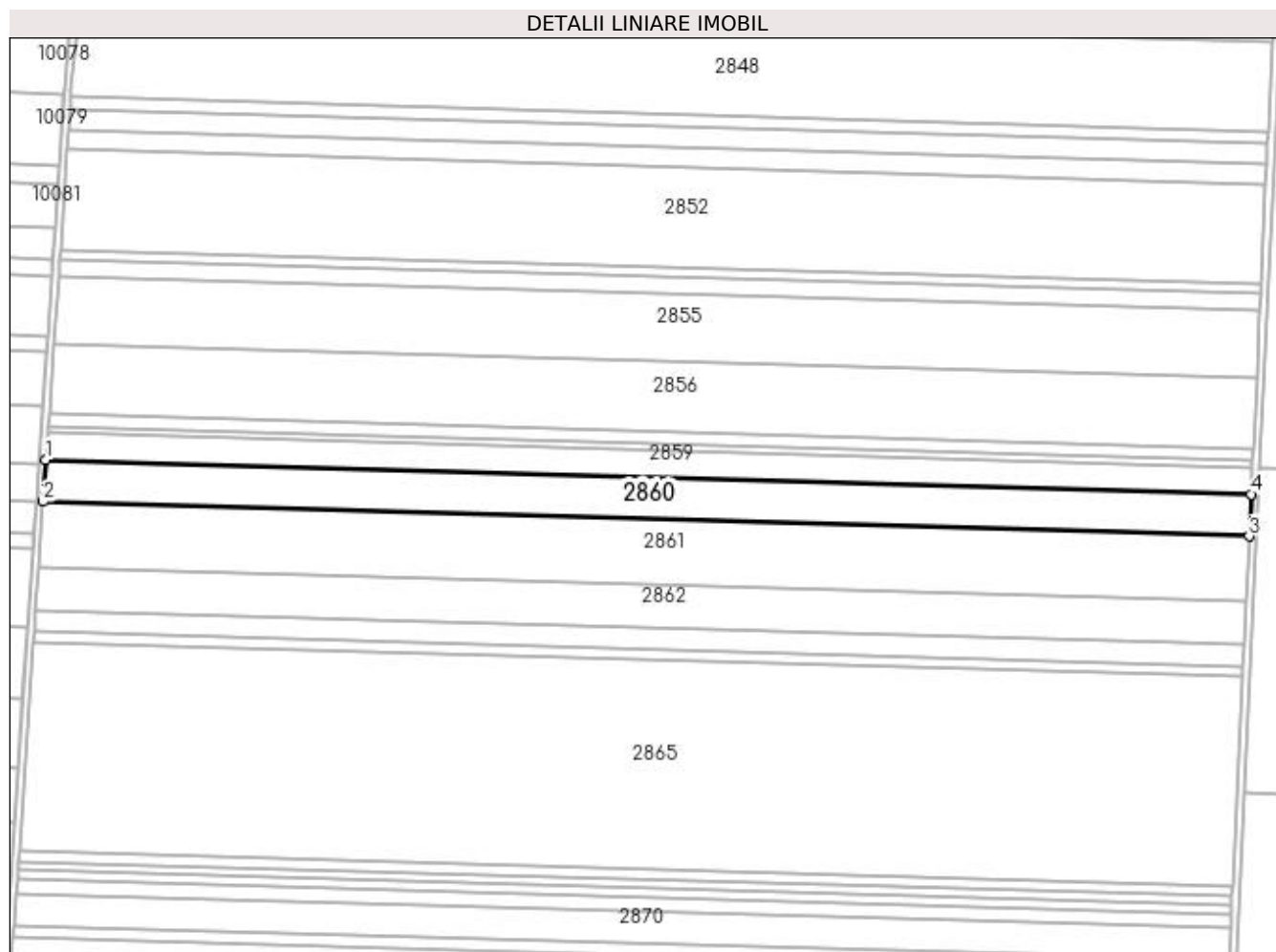
**C. Partea III. SARCINI .**

Inscrieri privind dezmembramintele dreptului de proprietate, drepturi reale de garanție și sarcini	Referințe
NU SUNT	

**Anexa Nr. 1 La Partea I****Teren**

Nr cadastral	Suprafața (mp)*	Observații / Referințe
30496	15.700	

\* Suprafața este determinată în planul de proiecție Stereo 70.

**Date referitoare la teren**

Crt	Categorie folosință	Intra vilan	Suprafața (mp)	Tarla	Parcelă	Nr. topo	Observații / Referințe
1	arabil	NU	4.700	1	47	-	
2	arabil	NU	5.400	1	46	-	
3	arabil	NU	5.600	1	45	-	

**Lungime Segmente**

1) Valorile lungimilor segmentelor sunt obținute din proiecție în plan.

Punct început	X / Y	Punct sfârșit	X / Y	Lungime segment (** (m)
1	348.626,279 289.608,731	2	348.624,679 289.585,376	23.41
2	348.624,679 289.585,376	3	349.295,834 289.566,056	671.433
3	349.295,834 289.566,056	4	349.296,938 289.589,426	23.396
4	349.296,938 289.589,426	1	348.626,279 289.608,731	670.937

**\*\* Lungimile segmentelor sunt determinate în planul de proiecție Stereo 70 și sunt rotunjite la 1 milimetru.**

**\*\*\* Distanța dintre puncte este formată din segmente cumulate ce sunt mai mici decât valoarea 1 milimetru.**



**DATE DESPRE IMOBILUL NR. 2861**

Oficiul de Cadastru și Publicitate Imobiliară DOLJ  
Biroul de Cadastru și Publicitate Imobiliară Craiova

**A. Partea I. Descrierea imobilului**

TEREN Extravilan

Adresa: Jud. Dolj, T 1, P 45/1

Nr. Crt	Nr cadastral Nr. topografic	Suprafața* (mp)	Observații / Referințe
A1	31690	24.300	Sector cadastral:61 Teren neimprejmuit;

**B. Partea II. Proprietari și acte**

Inscrieri privitoare la dreptul de proprietate și alte drepturi reale	Referințe
<b>115797 / 07/09/2016</b>	
Act Notarial nr. CVC:4489, din 02/09/2016 emis de N P.Floricel MIHAI-MARIAN ;	
B1	A1
Intabulare, drept de PROPRIETATE, dobandit prin Conventie, cota actuala 1/1, cota initiala 1/1 1) BICU LAURENTIU	

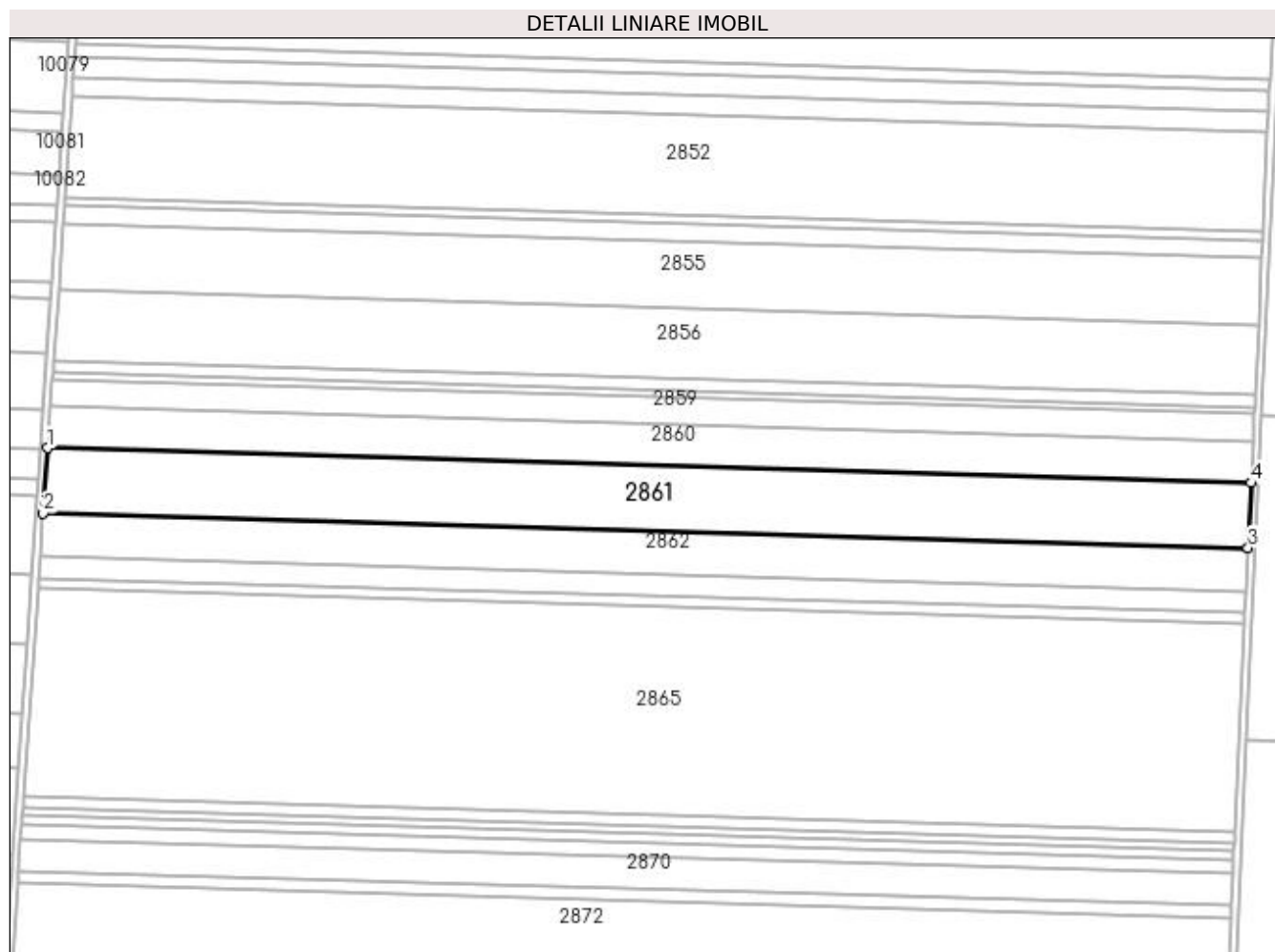
**C. Partea III. SARCINI .**

Inscrieri privind dezmembramintele dreptului de proprietate, drepturi reale de garanție și sarcini	Referințe
NU SUNT	

**Anexa Nr. 1 La Partea I****Teren**

Nr cadastral	Suprafața (mp)*	Observații / Referințe
31690	24.300	

\* Suprafața este determinată în planul de proiecție Stereo 70.

**Date referitoare la teren**

Crt	Categorie folosință	Intra vilan	Suprafața (mp)	Tarla	Parcelă	Nr. topo	Observații / Referințe
1	arabil	NU	24.300	1	45/1	-	

**Lungime Segmente**

1) Valorile lungimilor segmentelor sunt obținute din proiecție în plan.

Punct început	X / Y	Punct sfârșit	X / Y	Lungime segment (** (m)
1	348.624,679 289.585,376	2	348.622,204 289.549,261	36.2
2	348.622,204 289.549,261	3	349.294,126 289.529,92	672.2
3	349.294,126 289.529,92	4	349.295,834 289.566,056	36.176
4	349.295,834 289.566,056	1	348.624,679 289.585,376	671.433

**\*\* Lungimile segmentelor sunt determinate în planul de proiecție Stereo 70 și sunt rotunjite la 1 milimetru.**

**\*\*\* Distanța dintre puncte este formată din segmente cumulate ce sunt mai mici decât valoarea 1 milimetru.**





**DATE DESPRE IMOBILUL NR. 2862**

Oficiul de Cadastru și Publicitate Imobiliară DOLJ  
Biroul de Cadastru și Publicitate Imobiliară Craiova

**A. Partea I. Descrierea imobilului**

TEREN Extravilan

Adresa: Jud. Dolj, T 1, P 44, 43, 42, 41

Nr. Crt	Nr cadastral Nr. topografic	Suprafața* (mp)	Observații / Referințe
A1	30603	16.300	Sector cadastral:61 Teren neimprejmuit;

**B. Partea II. Proprietari și acte**

Inscrieri privitoare la dreptul de proprietate și alte drepturi reale		Referințe
<b>50229 / 18/06/2012</b>		
Act Notarial nr. CVC:1012, din 19/05/2004 emis de BNP Aurel Belu (CVC AUT NR 3656/24-11-2010 emis de BNP Stoenescu Florea; CVC AUT NR 3657/24-11-2010 emis de BNP Stoenescu Florea);		
B1	Intabulare, drept de PROPRIETATE, dobandit prin Conventie, cota actuala 19/20, cota initiala 19/20 1) BICU LAURENTIU	A1
<b>31785 / 04/03/2016</b>		
Act Notarial nr. ACT DE PARTAJ VOLUNTAR:790, din 19/02/2016 emis de N.P.Floricel MIHAI-MARIAN ;		
B2	Intabulare, drept de PROPRIETATE, dobandit prin lesire Din Indiviziune, cota actuala 1/20, cota initiala 1/20 1) BICU LAURENTIU	A1

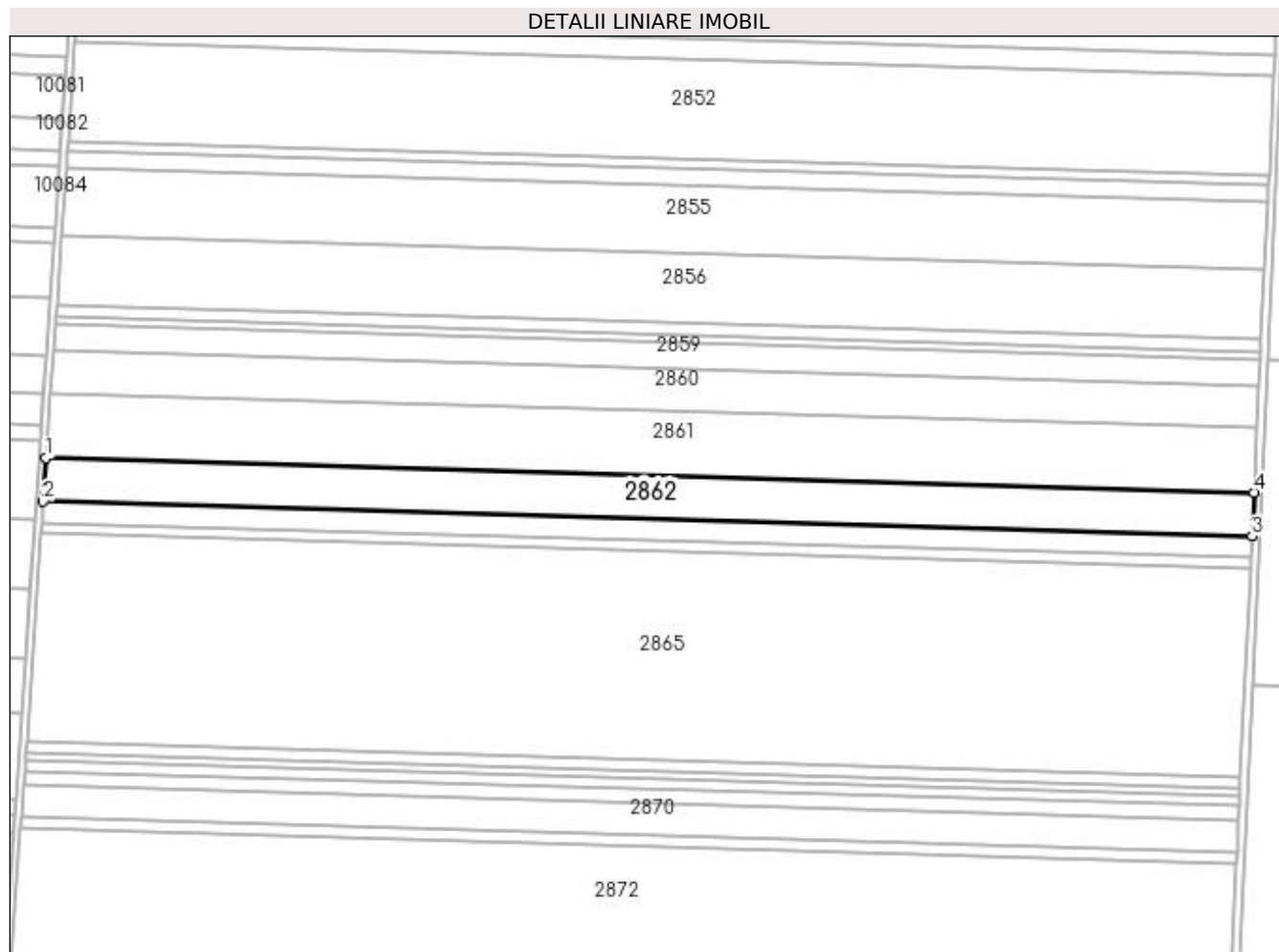
**C. Partea III. SARCINI .**

Inscrieri privind dezmembramintele dreptului de proprietate, drepturi reale de garanție și sarcini	Referințe
NU SUNT	

**Anexa Nr. 1 La Partea I****Teren**

Nr cadastral	Suprafața (mp)*	Observații / Referințe
30603	16.300	

\* Suprafața este determinată în planul de proiecție Stereo 70.

**Date referitoare la teren**

Crt	Categorie folosință	Intra vilan	Suprafața (mp)	Tarla	Parcelă	Nr. topo	Observații / Referințe
1	arabil	NU	5.000	1	44	-	
2	arabil	NU	1.500	1	43	-	
3	arabil	NU	4.600	1	42	-	
4	arabil	NU	5.200	1	41	-	

**Lungime Segmente**

1) Valorile lungimilor segmentelor sunt obținute din proiecție în plan.

Punct început	X / Y	Punct sfârșit	X / Y	Lungime segment (** (m)
1	348.622,204 289.549,261	2	348.620,545 289.525,06	24.258
2	348.620,545 289.525,06	3	349.292,981 289.505,703	672.715
3	349.292,981 289.505,703	4	349.294,126 289.529,92	24.244

Punct început	X / Y	Punct sfârșit	X / Y	Lungime segment (** (m)
4	349.294,126 289.529,92	1	348.622,204 289.549,261	672.2

\*\* Lungimile segmentelor sunt determinate în planul de proiecție Stereo 70 și sunt rotunjite la 1 milimetru.

\*\*\* Distanța dintre puncte este formată din segmente cumulate ce sunt mai mici decât valoarea 1 milimetru.



**DATE DESPRE IMOBILUL NR. 2863**

Oficiul de Cadastru și Publicitate Imobiliară DOLJ  
Biroul de Cadastru și Publicitate Imobiliară Craiova

**A. Partea I. Descrierea imobilului**

TEREN Extravilan

Adresa: Jud. Dolj, T 1, P 40

Nr. Crt	Nr cadastral Nr. topografic	Suprafața* (mp)	Observații / Referințe
A1	30561	8.000	Sector cadastral:61 Teren neimprijmit;

**B. Partea II. Proprietari și acte**

Inscrieri privitoare la dreptul de proprietate și alte drepturi reale		Referințe
<b>50222 / 18/06/2012</b>		
Hotarare Judecatoreasca nr. SC:121, din 08/02/2007 emis de Judecatoria Calafat (dosar nr. 290/201/2006, Judecatoria Calafat);		
B1	Intabulare, drept de PROPRIETATE, dobandit prin Hotarare Judecatoreasca, cota actuala 19/20, cota initiala 19/20 1) BICU LAURENTIU	A1
<b>27493 / 26/02/2016</b>		
Act Notarial nr. ACT DE PARTAJ VOLUNTAR:790, din 19/02/2016 emis de N P.Floricel MIHAI-MARIAN (act notarial nr. DECLARATIE AUT.788/19-02-2016 emis de NP.Floricel MIHAI-MARIAN; act notarial nr. ACT LICHIDARE AUT.789/19-02-2016 emis de NP.Floricel MIHAI-MARIAN; act notarial nr. CERTIFICAT DIVORT NR 1023/28-01-2016 emis de NP.BUDIANA IONUT RAZVAN);		
B2	Intabulare, drept de PROPRIETATE, dobandit prin lesire Din Indiviziune, cota actuala 1/20, cota initiala 1/20 1) BICU LAURENTIU	A1

**C. Partea III. SARCINI .**


Inscrieri privind dezmembramintele dreptului de proprietate, drepturi reale de garanție și sarcini	Referințe
NU SUNT	

## Anexa Nr. 1 La Partea I

## Teren

Nr cadastral	Suprafața (mp)*	Observații / Referințe
30561	8.000	

\* Suprafața este determinată în planul de proiecție Stereo 70.



## Date referitoare la teren

Crt	Categorie folosință	Intra vilan	Suprafața (mp)	Tarla	Parcelă	Nr. topo	Observații / Referințe
1	arabil	NU	8.000	1	40	-	

## Lungime Segmente

1) Valorile lungimilor segmentelor sunt obținute din proiecție în plan.

Punct început	X / Y	Punct sfârșit	X / Y	Lungime segment (** (m)
1	348.620,545 289.525,06	2	348.619,732 289.513,188	11.9
2	348.619,732 289.513,188	3	349.292,42 289.493,825	672.967
3	349.292,42 289.493,825	4	349.292,981 289.505,703	11.891
4	349.292,981 289.505,703	1	348.620,545 289.525,06	672.715

**\*\* Lungimile segmentelor sunt determinate în planul de proiecție Stereo 70 și sunt rotunjite la 1 milimetru.**

**\*\*\* Distanța dintre puncte este formată din segmente cumulate ce sunt mai mici decât valoarea 1 milimetru.**





**DATE DESPRE IMOBILUL NR. 2864**

Oficiul de Cadastru și Publicitate Imobiliară DOLJ  
Biroul de Cadastru și Publicitate Imobiliară Craiova

**A. Partea I. Descrierea imobilului**

TEREN Extravilan

Adresa: Jud. Dolj, T 1, P 39

Nr. Crt	Nr cadastral Nr. topografic	Suprafața* (mp)	Observații / Referințe
A1		4.000	Sector cadastral:61 Teren neimprejmuit;

**B. Partea II. Proprietari și acte**

Inscrieri privitoare la dreptul de proprietate și alte drepturi reale		Referințe
<b>0 / 19/05/2022</b>		
Act Administrativ nr. TDP:3181, din 31/10/2002 emis de COMISIA JUDETEANA DOLJ (CERTIF. DE DECES: DM884914/28.02.2001;);		
B1	Intabulare, drept de PROPRIETATE, dobandit prin Reconstituire, cota actuala 1/1, cota initiala 1/1 1) <b>PETREANU NICOLAE</b> , DECEDAT, LIPSA CNP DEFUNCT:Da	A1


**C. Partea III. SARCINI .**

Inscrieri privind dezmembramintele dreptului de proprietate, drepturi reale de garanție și sarcini	Referințe
NU SUNT	

**Anexa Nr. 1 La Partea I****Teren**

Nr cadastral	Suprafața (mp)*	Observații / Referințe
	4.000	

\* Suprafața este determinată în planul de proiecție Stereo 70.

**Date referitoare la teren**

Crt	Categorie folosință	Intra vilan	Suprafața (mp)	Tarla	Parcelă	Nr. topo	Observații / Referințe
1	arabil	NU	4.000	1	39	-	

**Lungime Segmente**

1) Valorile lungimilor segmentelor sunt obținute din proiecție în plan.

Punct început	X / Y	Punct sfârșit	X / Y	Lungime segment (** (m)
1	348.619,732 289.513,188	2	348.619,325 289.507,254	5.948
2	348.619,325 289.507,254	3	349.292,139 289.487,887	673.093
3	349.292,139 289.487,887	4	349.292,42 289.493,825	5.945
4	349.292,42 289.493,825	1	348.619,732 289.513,188	672.967

**\*\* Lungimile segmentelor sunt determinate în planul de proiecție Stereo 70 și sunt rotunjite la 1 milimetru.**

**\*\*\* Distanța dintre puncte este formată din segmente cumulate ce sunt mai mici decât valoarea 1 milimetru.**



**DATE DESPRE IMOBILUL NR. 2865**

Oficiul de Cadastru și Publicitate Imobiliară DOLJ  
Biroul de Cadastru și Publicitate Imobiliară Craiova

**A. Partea I. Descrierea imobilului**

TEREN Extravilan

Adresa: Jud. Dolj, T 1, P 38, 37, 36, 35, 34, 33, 32

Nr. Crt	Nr cadastral Nr. topografic	Suprafața* (mp)	Observații / Referințe
A1	30605	78.400	Sector cadastral:61 Teren neimprejmut;

**B. Partea II. Proprietari și acte**

Inscrieri privitoare la dreptul de proprietate și alte drepturi reale		Referințe
<b>50061 / 18/06/2012</b>		
Act Notarial nr. CVC:1174, din 11/06/2004 emis de BNP Aurel Belu (CVC aut. nr. 1013/18.05.2004 NP Aurel Belu , CVC uat. nr. 1193/16.06.2004 NP Aurel Belu, CVC aut. nr. 785/20.04.2004 NP Aurel Belu, CVC aut. nr. 1034/24.05.2004 NP Aurel Belu .;);		
B1	Intabulare, drept de PROPRIETATE, dobandit prin Conventie, cota actuala 19/20, cota initiala 19/20 1) BICU LAURENTIU	A1
<b>30595 / 03/03/2016</b>		
Act Notarial nr. ACT DE PARTAJ VOLUNTAR:790, din 19/02/2016 emis de N P.Floricel MIHAI-MARIAN ;		
B2	Intabulare, drept de PROPRIETATE, dobandit prin lesire Din Indiviziune, cota actuala 1/20, cota initiala 1/20 1) BICU LAURENTIU	A1

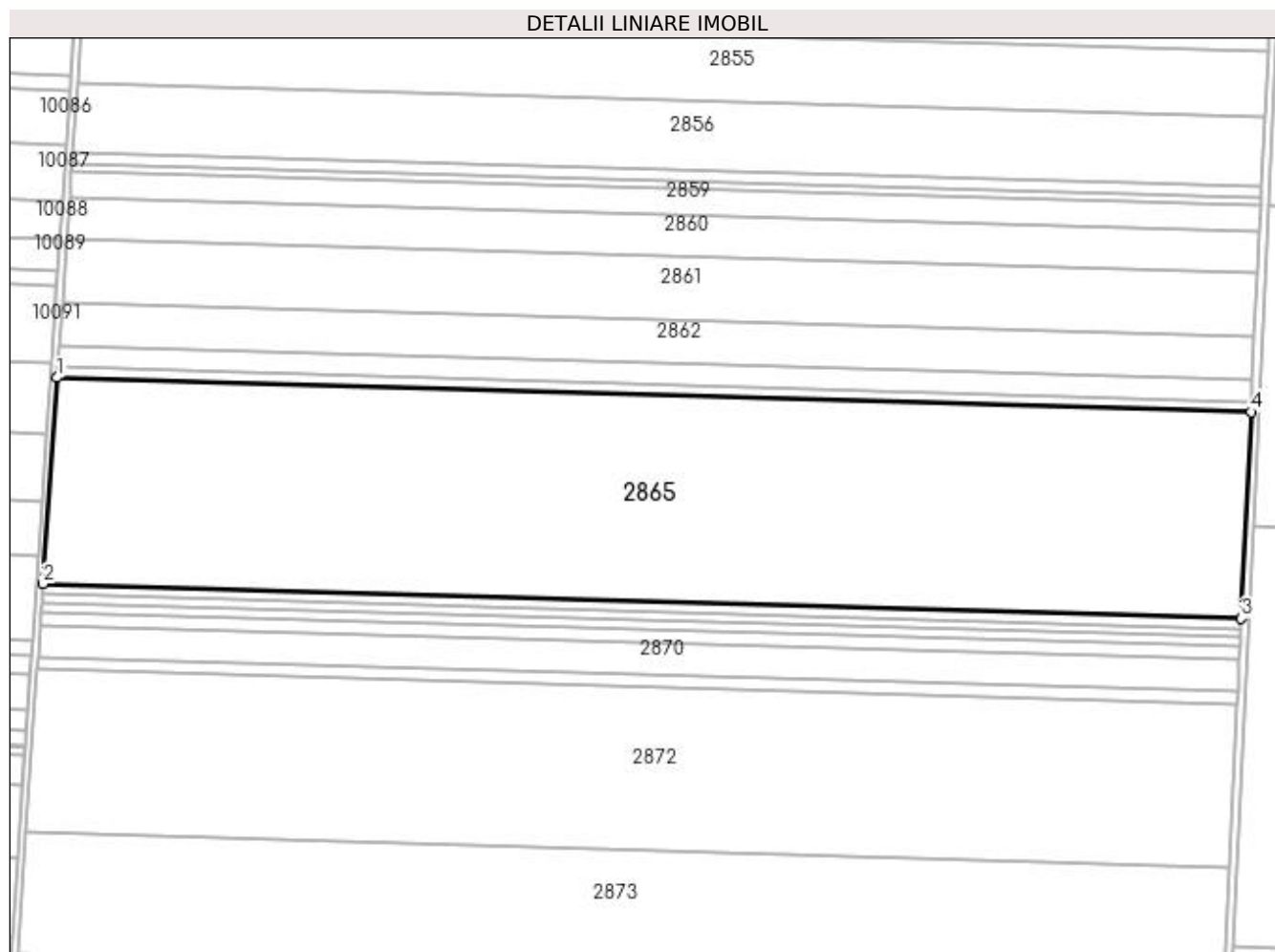
**C. Partea III. SARCINI .**

Inscrieri privind dezmembramintele dreptului de proprietate, drepturi reale de garanție și sarcini	Referințe
NU SUNT	

**Anexa Nr. 1 La Partea I****Teren**

Nr cadastral	Suprafața (mp)*	Observații / Referințe
30605	78.400	

\* Suprafața este determinată în planul de proiecție Stereo 70.

**Date referitoare la teren**

Crt	Categorie folosință	Intra vilan	Suprafața (mp)	Tarla	Parcelă	Nr. topo	Observații / Referințe
1	arabil	NU	4.700	1	38	-	
2	arabil	NU	4.900	1	37	-	
3	arabil	NU	58.300	1	36	-	
4	arabil	NU	3.100	1	35	-	
5	arabil	NU	4.700	1	34	-	
6	arabil	NU	1.500	1	33	-	
7	arabil	NU	1.200	1	32	-	

**Lungime Segmente**

1) Valorile lungimilor segmentelor sunt obținute din proiecție în plan.

Punct început	X / Y	Punct sfârșit	X / Y	Lungime segment (** (m)
1	348.619,325 289.507,254	2	348.611,37 289.391,171	116.355

Punct început	X / Y	Punct sfârșit	X / Y	Lungime segment (** (m)
2	348.611,37 289.391,171	3	349.286,65 289.371,733	675.56
3	349.286,65 289.371,733	4	349.292,139 289.487,887	116.284
4	349.292,139 289.487,887	1	348.619,325 289.507,254	673.093

\*\* Lungimile segmentelor sunt determinate în planul de proiecție Stereo 70 și sunt rotunjite la 1 milimetru.

\*\*\* Distanța dintre puncte este formată din segmente cumulate ce sunt mai mici decât valoarea 1 milimetru.





**DATE DESPRE IMOBILUL NR. 2866**

Oficiul de Cadastru și Publicitate Imobiliară DOLJ  
Biroul de Cadastru și Publicitate Imobiliară Craiova

**A. Partea I. Descrierea imobilului**

TEREN Extravilan

Adresa: Jud. Dolj, T 1, P 31

Nr. Crt	Nr cadastral Nr. topografic	Suprafața* (mp)	Observații / Referințe
A1	30572	4.100	Sector cadastral:61 Teren neimprejmuit;

**B. Partea II. Proprietari și acte**

Inscrieri privitoare la dreptul de proprietate și alte drepturi reale		Referințe
<b>50192 / 18/06/2012</b>		
Hotarare Judecatoreasca nr. HJ:111, din 07/02/2007 emis de Judecatoria Calafat ;		
B1	Intabulare, drept de PROPRIETATE, dobandit prin Hotarare Judecatoreasca, cota actuala 19/20, cota initiala 19/20 1) BICU LAURENTIU	A1
<b>27152 / 25/02/2016</b>		
Act Notarial nr. ACT DE PARTAJ VOLUNTAR:790, din 19/02/2016 emis de N P.Floricel MIHAI-MARIAN (act notarial nr. ACT LICHIDARE AUT.789 , din 19.02.2016 , emis de NP.Floricel MIHAI-MARIAN , act notarial nr. DECLARATIE AUT.788/19-02-2016 emis de NP.Floricel MIHAI-MARIAN; act notarial nr. CERTIFICAT DIVORT NR 1023/28-01-2016 emis de NP.BUDIANA IONUT RAZVAN;);		
B2	Intabulare, drept de PROPRIETATE, dobandit prin lesire Din Indiviziune, cota actuala 1/20, cota initiala 1/20 1) BICU LAURENTIU	A1


**C. Partea III. SARCINI .**

Inscrieri privind dezmembramintele dreptului de proprietate, drepturi reale de garanție și sarcini	Referințe
NU SUNT	

**Anexa Nr. 1 La Partea I****Teren**

Nr cadastral	Suprafața (mp)*	Observații / Referințe
30572	4.100	

\* Suprafața este determinată în planul de proiecție Stereo 70.

**Date referitoare la teren**

Crt	Categorie folosință	Intravilan	Suprafața (mp)	Tarla	Parcelă	Nr. topo	Observații / Referințe
1	arabil	NU	4.100	1	31	-	

**Lungime Segmente**

1) Valorile lungimilor segmentelor sunt obținute din proiecție în plan.

Punct început	X / Y	Punct sfârșit	X / Y	Lungime segment (** (m))
1	348.611,37 289.391,171	2	348.610,955 289.385,112	6.073
2	348.610,955 289.385,112	3	349.286,363 289.365,67	675.688
3	349.286,363 289.365,67	4	349.286,65 289.371,733	6.07
4	349.286,65 289.371,733	1	348.611,37 289.391,171	675.56

**\*\* Lungimile segmentelor sunt determinate în planul de proiecție Stereo 70 și sunt rotunjite la 1 milimetru.**

**\*\*\* Distanța dintre puncte este formată din segmente cumulate ce sunt mai mici decât valoarea 1 milimetru.**



**DATE DESPRE IMOBILUL NR. 2867**

Oficiul de Cadastru și Publicitate Imobiliară DOLJ  
Biroul de Cadastru și Publicitate Imobiliară Craiova

**A. Partea I. Descrierea imobilului**

TEREN Extravilan

Adresa: Jud. Dolj, T 1, P 30

Nr. Crt	Nr cadastral Nr. topografic	Suprafața* (mp)	Observații / Referințe
A1	30567	3.000	Sector cadastral:61 Teren neimprejmuit;

**B. Partea II. Proprietari și acte**

Inscrieri privitoare la dreptul de proprietate și alte drepturi reale	Referințe
<b>50167 / 18/06/2012</b>	
Act Notarial nr. CVC:1184, din 15/06/2004 emis de BNP Aurel Belu ;	
B1	Intabulare, drept de PROPRIETATE, dobandit prin Conventie, cota actuala 19/20, cota initiala 19/20 1) BICU LAURENTIU
<b>31778 / 04/03/2016</b>	
Act Notarial nr. ACT DE PARTAJ VOLUNTAR:790, din 19/02/2016 emis de N P.Floricel MIHAI-MARIAN ;	
B2	Intabulare, drept de PROPRIETATE, dobandit prin Iesire Din Indiviziune, cota actuala 1/20, cota initiala 1/20 1) BICU LAURENTIU

**C. Partea III. SARCINI .**

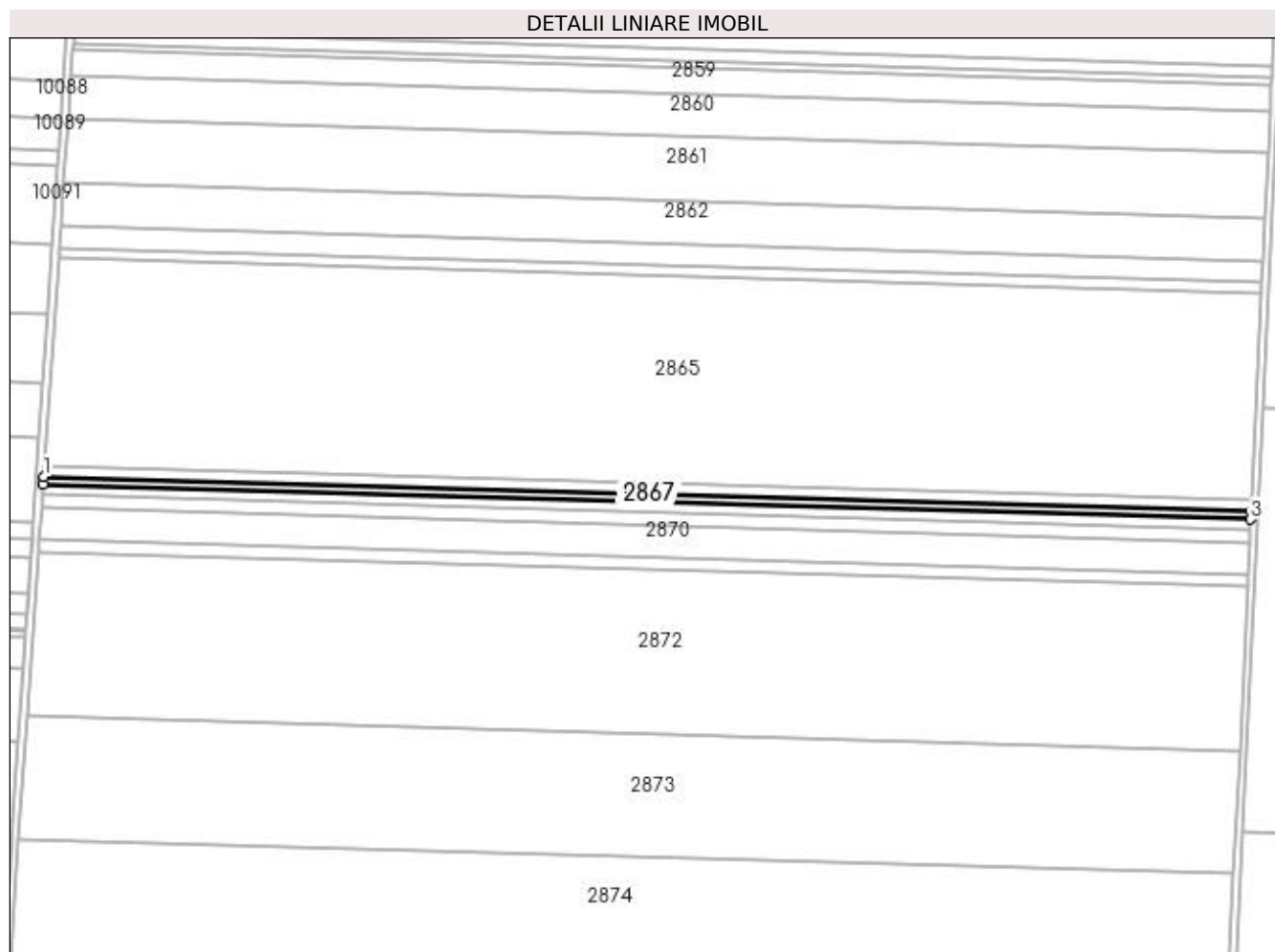
Inscrieri privind dezmembramintele dreptului de proprietate, drepturi reale de garanție și sarcini	Referințe
NU SUNT	

## Anexa Nr. 1 La Partea I

## Teren

Nr cadastral	Suprafața (mp)*	Observații / Referințe
30567	3.000	

\* Suprafața este determinată în planul de proiecție Stereo 70.



## Date referitoare la teren

Crt	Categorie folosință	Intra vilan	Suprafața (mp)	Tarla	Parcelă	Nr. topo	Observații / Referințe
1	arabil	NU	3.000	1	30	-	

## Lungime Segmente

1) Valorile lungimilor segmentelor sunt obținute din proiecție în plan.

Punct început	X / Y	Punct sfârșit	X / Y	Lungime segment (** (m)
1	348.610,955 289.385,112	2	348.610,651 289.380,679	4.443
2	348.610,651 289.380,679	3	349.286,154 289.361,234	675.783
3	349.286,154 289.361,234	4	349.286,363 289.365,67	4.441
4	349.286,363 289.365,67	1	348.610,955 289.385,112	675.688

**\*\* Lungimile segmentelor sunt determinate în planul de proiecție Stereo 70 și sunt rotunjite la 1 milimetru.**

**\*\*\* Distanța dintre puncte este formată din segmente cumulate ce sunt mai mici decât valoarea 1 milimetru.**





**DATE DESPRE IMOBILUL NR. 2868**

Oficiul de Cadastru și Publicitate Imobiliară DOLJ  
Biroul de Cadastru și Publicitate Imobiliară Craiova

**A. Partea I. Descrierea imobilului**

TEREN Extravilan

Adresa: Jud. Dolj, T 1, P 29

Nr. Crt	Nr cadastral Nr. topografic	Suprafața* (mp)	Observații / Referințe
A1	30578	3.700	Sector cadastral:61 Teren neimprejmit;

**B. Partea II. Proprietari și acte**

Inscrieri privitoare la dreptul de proprietate și alte drepturi reale		Referințe
<b>50161 / 18/06/2012</b>		
Hotarare Judecatoreasca nr. HJ:119, din 08/02/2007 emis de Judecatoria Calafat ;		
B1	Intabulare, drept de PROPRIETATE, dobandit prin Hotarare Judecatoreasca, cota actuala 19/20, cota initiala 19/20 1) BICU LAURENTIU	A1
<b>27640 / 26/02/2016</b>		
Act Notarial nr. 789, din 19/02/2016 emis de N P.Floricel MIHAI-MARIAN (act notarial nr. ACT LICHIDARE AUT.789 , din 19.02.2016 , emis de NP.Floricel MIHAI-MARIAN , act notarial nr. DECLARATIE AUT.788/19-02-2016 emis de NP.Floricel MIHAI-MARIAN; act notarial nr. CERTIFICAT DIVORT NR 1023/28-01-2016 emis de NP.BUDIANA IONUT RAZVAN;);		
B2	Intabulare, drept de PROPRIETATE, dobandit prin Conventie, cota actuala 1/20, cota initiala 1/20 1) BICU LAURENTIU	A1

**C. Partea III. SARCINI .**


Inscrieri privind dezmembramintele dreptului de proprietate, drepturi reale de garanție și sarcini	Referințe
NU SUNT	

## Anexa Nr. 1 La Partea I

## Teren

Nr cadastral	Suprafața (mp)*	Observații / Referințe
30578	3.700	

\* Suprafața este determinată în planul de proiecție Stereo 70.



## Date referitoare la teren

Crt	Categorie folosință	Intra vilan	Suprafața (mp)	Tarla	Parcelă	Nr. topo	Observații / Referințe
1	arabil	NU	3.700	1	29	-	

## Lungime Segmente

1) Valorile lungimilor segmentelor sunt obținute din proiecție în plan.

Punct început	X / Y	Punct sfârșit	X / Y	Lungime segment (** (m)
1	348.610,651 289.380,679	2	348.610,276 289.375,213	5.479
2	348.610,276 289.375,213	3	349.285,895 289.355,765	675.899
3	349.285,895 289.355,765	4	349.286,154 289.361,234	5.475
4	349.286,154 289.361,234	1	348.610,651 289.380,679	675.783

**\*\* Lungimile segmentelor sunt determinate în planul de proiecție Stereo 70 și sunt rotunjite la 1 milimetru.**

**\*\*\* Distanța dintre puncte este formată din segmente cumulate ce sunt mai mici decât valoarea 1 milimetru.**



**DATE DESPRE IMOBILUL NR. 2869**

Oficiul de Cadastru și Publicitate Imobiliară DOLJ  
Biroul de Cadastru și Publicitate Imobiliară Craiova

**A. Partea I. Descrierea imobilului**

TEREN Extravilan

Adresa: Jud. Dolj, T 1, P 28

Nr. Crt	Nr cadastral Nr. topografic	Suprafața* (mp)	Observații / Referințe
A1		5.200	Sector cadastral:61 Teren neimpregmuit;

**B. Partea II. Proprietari și acte**

Inscrieri privitoare la dreptul de proprietate și alte drepturi reale		Referințe
<b>0 / 19/05/2022</b>		
Act Administrativ nr. TDP:3441, din 23/11/2002 emis de COMISIA JUDETEANA DOLJ (CERTIF. DE DECES: D10386275/24.06.2018;);		
B1	Intabulare, drept de PROPRIETATE, dobandit prin Reconstituire, cota actuala 4/8, cota initiala 4/8 1) <b>CISMARU MINA, DECEDAT DEFUNCT:Da</b>	A1
Act Notarial nr. CM:271, din 16/12/2019 emis de BNP BUDIANA IONUT RAZVAN;		
B2	Intabulare, drept de PROPRIETATE, dobandit prin Succesiune, cota actuala 2/8, cota initiala 2/8 1) <b>CIOLACU ANDREEA</b>	A1
B3	Intabulare, drept de PROPRIETATE, dobandit prin Succesiune, cota actuala 2/8, cota initiala 2/8 1) <b>DOMINTE OANA LUCIANA</b>	A1


**C. Partea III. SARCINI .**

Inscrieri privind dezmembramintele dreptului de proprietate, drepturi reale de garanție și sarcini	Referințe
NU SUNT	

**Anexa Nr. 1 La Partea I****Teren**

Nr cadastral	Suprafața (mp)*	Observații / Referințe
	5.200	

\* Suprafața este determinată în planul de proiecție Stereo 70.

**Date referitoare la teren**

Crt	Categorie folosință	Intra vilan	Suprafața (mp)	Tarla	Parcelă	Nr. topo	Observații / Referințe
1	arabil	NU	5.200	1	28	-	

**Lungime Segmente**

1) Valorile lungimilor segmentelor sunt obținute din proiecție în plan.

Punct început	X / Y	Punct sfârșit	X / Y	Lungime segment (** (m)
1	348.610,276 289.375,213	2	348.609,75 289.367,532	7.699
2	348.609,75 289.367,532	3	349.285,532 289.348,08	676.062
3	349.285,532 289.348,08	4	349.285,895 289.355,765	7.694
4	349.285,895 289.355,765	1	348.610,276 289.375,213	675.899

**\*\* Lungimile segmentelor sunt determinate în planul de proiecție Stereo 70 și sunt rotunjite la 1 milimetru.**

**\*\*\* Distanța dintre puncte este formată din segmente cumulate ce sunt mai mici decât valoarea 1 milimetru.**





**DATE DESPRE IMOBILUL NR. 2870**

Oficiul de Cadastru și Publicitate Imobiliară DOLJ  
Biroul de Cadastru și Publicitate Imobiliară Craiova

**A. Partea I. Descrierea imobilului**

TEREN Extravilan

Adresa: Jud. Dolj, T 1, P 27

Nr. Crt	Nr cadastral Nr. topografic	Suprafața* (mp)	Observații / Referințe
A1	32354	12.100	Sector cadastral:61 Teren neimprejmuit;

**B. Partea II. Proprietari și acte**

Inscrieri privitoare la dreptul de proprietate și alte drepturi reale		Referințe
<b>98031 / 15/05/2018</b>		
Act Notarial nr. CVC:1789, din 10/05/2018 emis de NP Floricel MIHAI-MARIAN ;		
B1	Intabulare, drept de PROPRIETATE, dobandit prin Conventie, cota actuala 1/1, cota initiala 1/1 1) BICU LAURENTIU	A1
B2	Se noteaza faptul ca, imobilul face parte din patrimoniul de afectatiune al lui : BICU LAURENTIU INTREPRINDERE INDIVIDUALA	A1


**C. Partea III. SARCINI .**

Inscrieri privind dezmembramintele dreptului de proprietate, drepturi reale de garanție și sarcini	Referințe
NU SUNT	

**Anexa Nr. 1 La Partea I****Teren**

Nr cadastral	Suprafața (mp)*	Observații / Referințe
32354	12.100	

\* Suprafața este determinată în planul de proiecție Stereo 70.

**Date referitoare la teren**

Crt	Categorie folosință	Intra vilan	Suprafața (mp)	Tarla	Parcelă	Nr. topo	Observații / Referințe
1	arabil	NU	12.100	1	27	-	

**Lungime Segmente**

1) Valorile lungimilor segmentelor sunt obținute din proiecție în plan.

Punct început	X / Y	Punct sfârșit	X / Y	Lungime segment (** (m)
1	348.609,75 289.367,532	2	348.608,526 289.349,668	17.906
2	348.608,526 289.349,668	3	349.284,687 289.330,204	676.441
3	349.284,687 289.330,204	4	349.285,532 289.348,08	17.896
4	349.285,532 289.348,08	1	348.609,75 289.367,532	676.062

**\*\* Lungimile segmentelor sunt determinate în planul de proiecție Stereo 70 și sunt rotunjite la 1 milimetru.**

**\*\*\* Distanța dintre puncte este formată din segmente cumulate ce sunt mai mici decât valoarea 1 milimetru.**



**DATE DESPRE IMOBILUL NR. 2871**

Oficiul de Cadastru și Publicitate Imobiliară DOLJ  
Biroul de Cadastru și Publicitate Imobiliară Craiova

**A. Partea I. Descrierea imobilului**

TEREN Extravilan

Adresa: Jud. Dolj, T 1, P 1/26

Nr. Crt	Nr cadastral Nr. topografic	Suprafața* (mp)	Observații / Referințe
A1		4.400	Sector cadastral:61 Teren neimprejmuit;

**B. Partea II. Proprietari și acte**

Inscrieri privitoare la dreptul de proprietate și alte drepturi reale	Referințe
<b>0 / 19/05/2022</b>	
Act Administrativ nr. TDP:3077, din 30/10/2002 emis de COMISIA JUDETEANA DOLJ;	
B1	A1
Intabulare, drept de PROPRIETATE, dobândit prin Reconstituire, cota actuala 1/1, cota initiala 1/1 1) LUPU VICTORIA, LIPSA CNP	

**C. Partea III. SARCINI .**

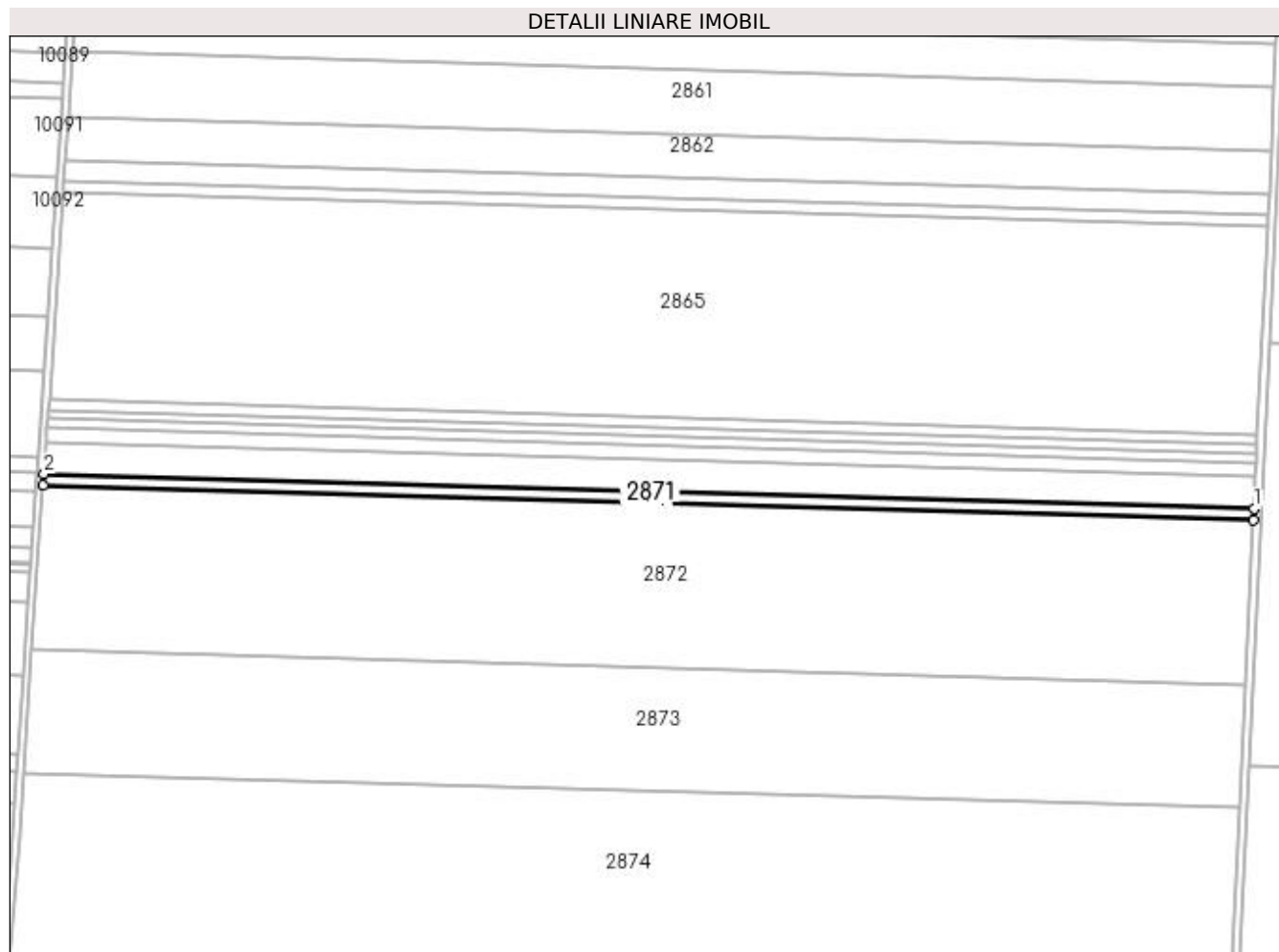
Inscrieri privind dezmembramintele dreptului de proprietate, drepturi reale de garanție și sarcini	Referințe
NU SUNT	

## Anexa Nr. 1 La Partea I

## Teren

Nr cadastral	Suprafața (mp)*	Observații / Referințe
	4.400	

\* Suprafața este determinată în planul de proiecție Stereo 70.



## Date referitoare la teren

Crt	Categorie folosință	Intra vilan	Suprafața (mp)	Tarla	Parcelă	Nr. topo	Observații / Referințe
1	arabil	NU	4.400	1	1/26	-	

## Lungime Segmente

1) Valorile lungimilor segmentelor sunt obținute din proiecție în plan.

Punct început	X / Y	Punct sfârșit	X / Y	Lungime segment (** (m)
1	349.284,687 289.330,204	2	348.608,526 289.349,668	676.441
2	348.608,526 289.349,668	3	348.608,081 289.343,174	6.509
3	348.608,081 289.343,174	4	349.284,38 289.323,706	676.579
4	349.284,38 289.323,706	1	349.284,687 289.330,204	6.505

**\*\* Lungimile segmentelor sunt determinate în planul de proiecție Stereo 70 și sunt rotunjite la 1 milimetru.**

**\*\*\* Distanța dintre puncte este formată din segmente cumulate ce sunt mai mici decât valoarea 1 milimetru.**





**DATE DESPRE IMOBILUL NR. 2872**

Oficiul de Cadastru și Publicitate Imobiliară DOLJ  
Biroul de Cadastru și Publicitate Imobiliară Craiova

**A. Partea I. Descrierea imobilului**

TEREN Extravilan

Adresa: Jud. Dolj, T 1, P 1/25, 1/23, 1/22, 1/21, 1/20, 1/19, 1/18, 1/17, 1/16, 1/15, 1/14, 1/13, 1/12

Nr. Crt	Nr cadastral Nr. topografic	Suprafața* (mp)	Observații / Referințe
A1	30624	Din acte: 63.700 Masurata: 62.468	Sector cadastral:61 Teren neimprejmuit;

**B. Partea II. Proprietari și acte**

Inscrieri privitoare la dreptul de proprietate și alte drepturi reale		Referințe
<b>51826 / 21/06/2012</b>		
Act Notarial nr. CVC:1055, din 26/05/2004 emis de BNP Aurel Belu (CVC aut nr. 1398/03-08-2004 emis de BNP Belu Aurel, CVC aut nr. 1064/27-05-2004 emis de BNP Belu Aurel; CVC aut nr. 1034/24-05-2004 emis de BNP Belu Aurel; CVC aut nr. 1193/16-06-2004 emis de BNP Belu Aurel; CVC nr. 1013/18-05-2004 emis de BNP Belu Aurel; CVC aut nr. 1012/19-05-2004 emis de BNP Belu Aurel; CVC aut nr. 1174/11-06-2004 emis de BNP Belu Aurel; CVC aut nr. 1161/10-06-2004 emis de BNP Belu Aurel; CVC nr. 1099/01-06-2004 emis de BNP Belu Aurel;);		
B1	Intabulare, drept de PROPRIETATE, dobandit prin Conventie, cota actuala 19/20, cota initiala 19/20 1) BICU LAURENTIU	A1
<b>30488 / 03/03/2016</b>		
Act Notarial nr. ACT DE PARTAJ VOLUNTAR:790, din 19/02/2016 emis de N P.Floricel MIHAI-MARIAN ;		
B2	Intabulare, drept de PROPRIETATE, dobandit prin lesire Din Indiviziune, cota actuala 1/20, cota initiala 1/20 1) BICU LAURENTIU	A1

**C. Partea III. SARCINI .**

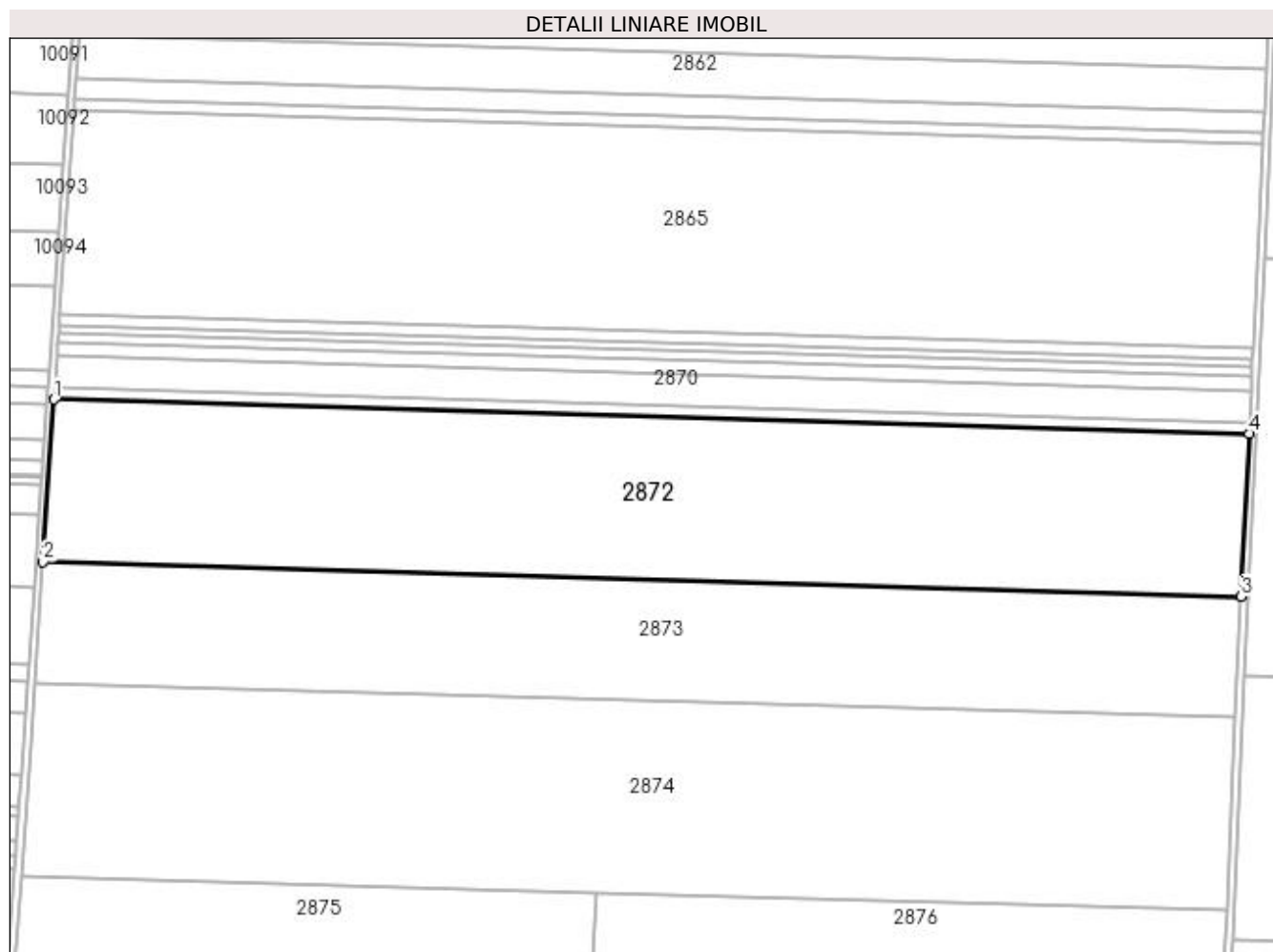
Inscrieri privind dezmembramintele dreptului de proprietate, drepturi reale de garanție și sarcini	Referințe
NU SUNT	

## Anexa Nr. 1 La Partea I

## Teren

Nr cadastral	Suprafața (mp)*	Observații / Referințe
30624	Din acte: 63.700 Masurata: 62.468	

\* Suprafața este determinată în planul de proiecție Stereo 70.



## Date referitoare la teren

Crt	Categorie folosință	Intravilan	Suprafața (mp)	Tarla	Parcelă	Nr. topo	Observații / Referințe
1	arabil	NU	5.492	1	1/25	-	
2	arabil	NU	5.590	1	1/23	-	
3	arabil	NU	2.255	1	1/22	-	
4	arabil	NU	2.255	1	1/21	-	
5	arabil	NU	3.236	1	1/20	-	
6	arabil	NU	6.472	1	1/19	-	
7	arabil	NU	4.315	1	1/18	-	
8	arabil	NU	2.746	1	1/17	-	
9	arabil	NU	5.296	1	1/16	-	
10	arabil	NU	4.217	1	1/15	-	
11	arabil	NU	14.710	1	1/14	-	
12	arabil	NU	1.667	1	1/13	-	
13	arabil	NU	4.217	1	1/12	-	

**Lungime Segmente****1) Valorile lungimilor segmentelor sunt obținute din proiecție în plan.**

Punct început	X / Y	Punct sfârșit	X / Y	Lungime segment (** (m)
1	348.608,081 289.343,174	2	348.601,772 289.251,121	92.269
2	348.601,772 289.251,121	3	349.280,027 289.231,597	678.536
3	349.280,027 289.231,597	4	349.284,38 289.323,706	92.212
4	349.284,38 289.323,706	1	348.608,081 289.343,174	676.579

**\*\* Lungimile segmentelor sunt determinate în planul de proiecție Stereo 70 și sunt rotunjite la 1 milimetru.****\*\*\* Distanța dintre puncte este formată din segmente cumulate ce sunt mai mici decât valoarea 1 milimetru.**



**DATE DESPRE IMOBILUL NR. 2873**

Oficiul de Cadastru și Publicitate Imobiliară DOLJ  
Biroul de Cadastru și Publicitate Imobiliară Craiova

**A. Partea I. Descrierea imobilului**

TEREN Extravilan

Adresa: Jud. Dolj, T 1, P 1/11

Nr. Crt	Nr cadastral Nr. topografic	Suprafața* (mp)	Observații / Referințe
A1		46.700	Sector cadastral:61 Teren neimprejmuit;

**B. Partea II. Proprietari și acte**

Inscrieri privitoare la dreptul de proprietate și alte drepturi reale	Referințe
<b>0 / 19/05/2022</b>	
Act Administrativ nr. TDP:3072, din 30/10/2002 emis de COMISIA JUDETEANA DOLJ;	
B1	A1
Intabulare, drept de PROPRIETATE, dobândit prin Reconstituire, cota actuala 1/1, cota initiala 1/1 1) PETCU PAVEL, LIPSA CNP	

**C. Partea III. SARCINI .**


Inscrieri privind dezmembramintele dreptului de proprietate, drepturi reale de garanție și sarcini	Referințe
NU SUNT	

## Anexa Nr. 1 La Partea I

## Teren

Nr cadastral	Suprafața (mp)*	Observații / Referințe
	46.700	

\* Suprafața este determinată în planul de proiecție Stereo 70.



## Date referitoare la teren

Crt	Categorie folosință	Intra vilan	Suprafața (mp)	Tarla	Parcelă	Nr. topo	Observații / Referințe
1	arabil	NU	46.700	1	1/11	-	

## Lungime Segmente

1) Valorile lungimilor segmentelor sunt obținute din proiecție în plan.

Punct început	X / Y	Punct sfârșit	X / Y	Lungime segment (** (m)
1	348.601,772 289.251,121	2	348.597,068 289.182,477	68.805
2	348.597,068 289.182,477	3	349.276,781 289.162,912	679.995
3	349.276,781 289.162,912	4	349.280,027 289.231,597	68.762
4	349.280,027 289.231,597	1	348.601,772 289.251,121	678.536

**\*\* Lungimile segmentelor sunt determinate în planul de proiecție Stereo 70 și sunt rotunjite la 1 milimetru.**

**\*\*\* Distanța dintre puncte este formată din segmente cumulate ce sunt mai mici decât valoarea 1 milimetru.**





**DATE DESPRE IMOBILUL NR. 2874**

Oficiul de Cadastru și Publicitate Imobiliară DOLJ  
Biroul de Cadastru și Publicitate Imobiliară Craiova

**A. Partea I. Descrierea imobilului**

TEREN Extravilan

Adresa: Jud. Dolj, T 1, P 1/2, 2/2

Nr. Crt	Nr cadastral Nr. topografic	Suprafața* (mp)	Observații / Referințe
A1	30577	Din acte: 75.000 Masurata: 74.321	Sector cadastral:61 Teren neimprejmuit;

**B. Partea II. Proprietari și acte**

Inscrieri privitoare la dreptul de proprietate și alte drepturi reale		Referințe
<b>50058 / 18/06/2012</b>		
Act Notarial nr. CVC:1397, din 03/06/2011 emis de BNP Stoenescu Florea ;		
B1	Intabulare, drept de PROPRIETATE, dobandit prin Conventie, cota actuala 19/20, cota initiala 19/20 1) BICU LAURENTIU	A1
<b>30460 / 03/03/2016</b>		
Act Notarial nr. ACT DE PARTAJ VOLUNTAR:790, din 19/02/2016 emis de N P.Floricel MIHAI-MARIAN ;		
B2	Intabulare, drept de PROPRIETATE, dobandit prin Iesire Din Indiviziune, cota actuala 1/20, cota initiala 1/20 1) BICU LAURENTIU	A1

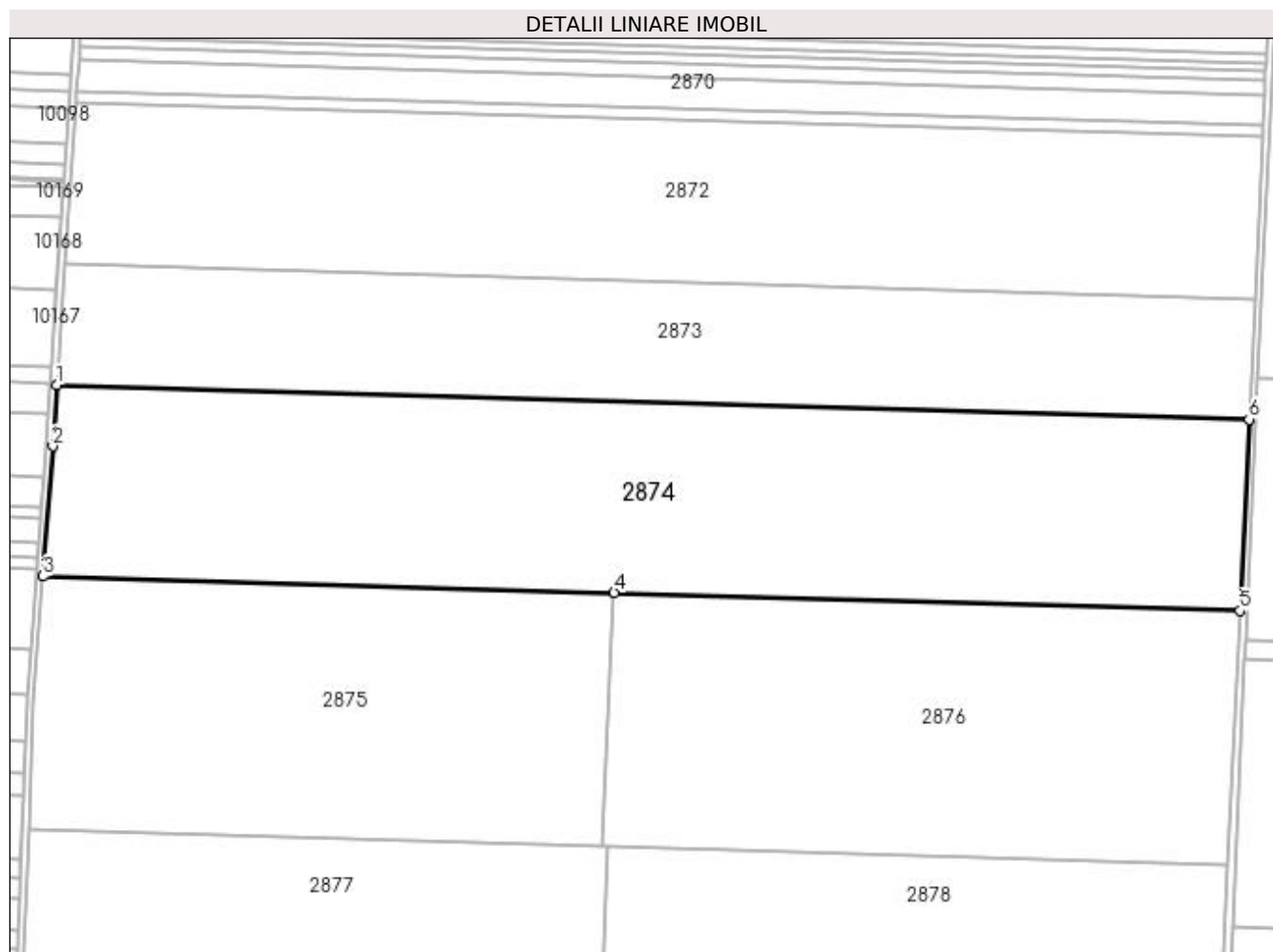
**C. Partea III. SARCINI .**

Inscrieri privind dezmembramintele dreptului de proprietate, drepturi reale de garanție și sarcini	Referințe
NU SUNT	

**Anexa Nr. 1 La Partea I****Teren**

Nr cadastral	Suprafața (mp)*	Observații / Referințe
30577	Din acte: 75.000 Masurata: 74.321	

\* Suprafața este determinată în planul de proiecție Stereo 70.

**Date referitoare la teren**

Crt	Categorie folosință	Intra vilan	Suprafața (mp)	Tarla	Parcelă	Nr. topo	Observații / Referințe
1	arabil	NU	34.421	1	1/2	-	
2	arabil	NU	39.900	1	2/2	-	

**Lungime Segmente**

1) Valorile lungimilor segmentelor sunt obținute din proiecție în plan.

Punct început	X / Y	Punct sfârșit	X / Y	Lungime segment (** (m)
1	348.597,068 289.182,477	2	348.594,679 289.147,609	34.95
2	348.594,679 289.147,609	3	348.589,216 289.073,569	74.241
3	348.589,216 289.073,569	4	348.914,832 289.064,196	325.751
4	348.914,832 289.064,196	5	349.271,631 289.053,925	356.947

Punct început	X / Y	Punct sfârșit	X / Y	Lungime segment (** (m)
5	349.271,631 289.053,925	6	349.276,781 289.162,912	109.109
6	349.276,781 289.162,912	1	348.597,068 289.182,477	679.995

\*\* Lungimile segmentelor sunt determinate în planul de proiecție Stereo 70 și sunt rotunjite la 1 milimetru.

\*\*\* Distanța dintre puncte este formată din segmente cumulate ce sunt mai mici decât valoarea 1 milimetru.



**DATE DESPRE IMOBILUL NR. 2875**

Oficiul de Cadastru și Publicitate Imobiliară DOLJ  
Biroul de Cadastru și Publicitate Imobiliară Craiova

**A. Partea I. Descrierea imobilului**

TEREN Extravilan

Adresa: Jud. Dolj, T 1, P 1/3

Nr. Crt	Nr cadastral Nr. topografic	Suprafața* (mp)	Observații / Referințe
A1	31841	Din acte: 48.300 Masurata: 47.365	Sector cadastral:61 Teren neimprejmuit;

**B. Partea II. Proprietari și acte**

Inscrieri privitoare la dreptul de proprietate și alte drepturi reale		Referințe
<b>16521 / 10/02/2017</b>		
Act Notarial nr. CVC:445, din 08/02/2017 emis de NP Floricel MIHAI-MARIAN ;		
B1	Intabulare, drept de PROPRIETATE, dobandit prin Conventie, cota actuala 1/1, cota initiala 1/1 1) <b>BICU LAURENTIU</b>	A1
B2	Se noteaza faptul ca, imobilul face parte din patrimoniul de afectatiune al lui : BICU LAURENTIU INTREPRINDERE INDIVIDUALA	A1

**C. Partea III. SARCINI .**

Inscrieri privind dezmembramintele dreptului de proprietate, drepturi reale de garanție și sarcini	Referințe
NU SUNT	

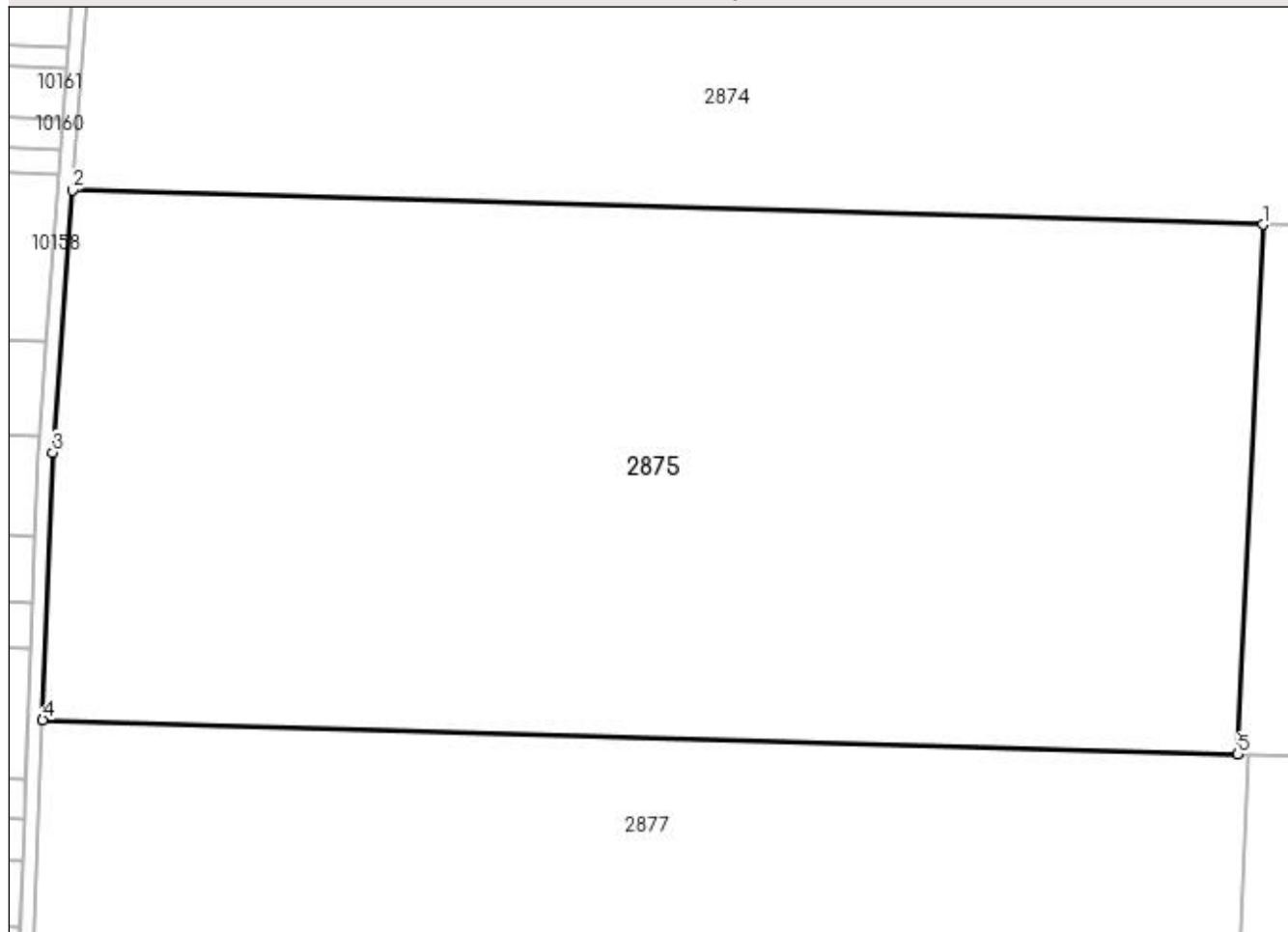
## Anexa Nr. 1 La Partea I

## Teren

Nr cadastral	Suprafața (mp)*	Observații / Referințe
31841	Din acte: 48.300 Masurata: 47.365	

\* Suprafața este determinată în planul de proiecție Stereo 70.

## DETALII LINIARE IMOBIL



## Date referitoare la teren

Crt	Categorie folosință	Intra vilan	Suprafața (mp)	Tarla	Parcelă	Nr. topo	Observații / Referințe
1	arabil	NU	47.365	1	1/3	-	

## Lungime Segmente

1) Valorile lungimilor segmentelor sunt obținute din proiecție în plan.

Punct început	X / Y	Punct sfârșit	X / Y	Lungime segment (** (m)
1	348.914,832 289.064,196	2	348.589,216 289.073,569	325.751
2	348.589,216 289.073,569	3	348.583,932 289.001,946	71.818
3	348.583,932 289.001,946	4	348.581,122 288.928,902	73.098
4	348.581,122 288.928,902	5	348.907,993 288.919,493	327.006

Punct început	X / Y	Punct sfârșit	X / Y	Lungime segment (** (m)
5	348.907,993 288.919,493	1	348.914,832 289.064,196	144.865

\*\* Lungimile segmentelor sunt determinate în planul de proiecție Stereo 70 și sunt rotunjite la 1 milimetru.

\*\*\* Distanța dintre puncte este formată din segmente cumulate ce sunt mai mici decât valoarea 1 milimetru.





**DATE DESPRE IMOBILUL NR. 2876**

Oficiul de Cadastru și Publicitate Imobiliară DOLJ  
Biroul de Cadastru și Publicitate Imobiliară Craiova

**A. Partea I. Descrierea imobilului**

TEREN Extravilan

Adresa: Jud. Dolj, T 1, P 2/3

Nr. Crt	Nr cadastral Nr. topografic	Suprafața* (mp)	Observații / Referințe
A1	31851	51.700	Sector cadastral:61 Teren neimprejmuit;

**B. Partea II. Proprietari și acte**

Inscrieri privitoare la dreptul de proprietate și alte drepturi reale		Referințe
<b>16514 / 10/02/2017</b>		
Act Notarial nr. CVC:445, din 08/02/2017 emis de NP Floricel MIHAI-MARIAN ;		
B1	Intabulare, drept de PROPRIETATE, dobandit prin Conventie, cota actuala 1/1, cota initiala 1/1 1) BICU LAURENTIU	A1
B2	Se noteaza faptul ca, imobilul face parte din patrimoniul de afectatiune al lui : BICU LAURENTIU INTREPRINDERE INDIVIDUALA	A1

**C. Partea III. SARCINI .**

Inscrieri privind dezmembramintele dreptului de proprietate, drepturi reale de garanție și sarcini	Referințe
NU SUNT	

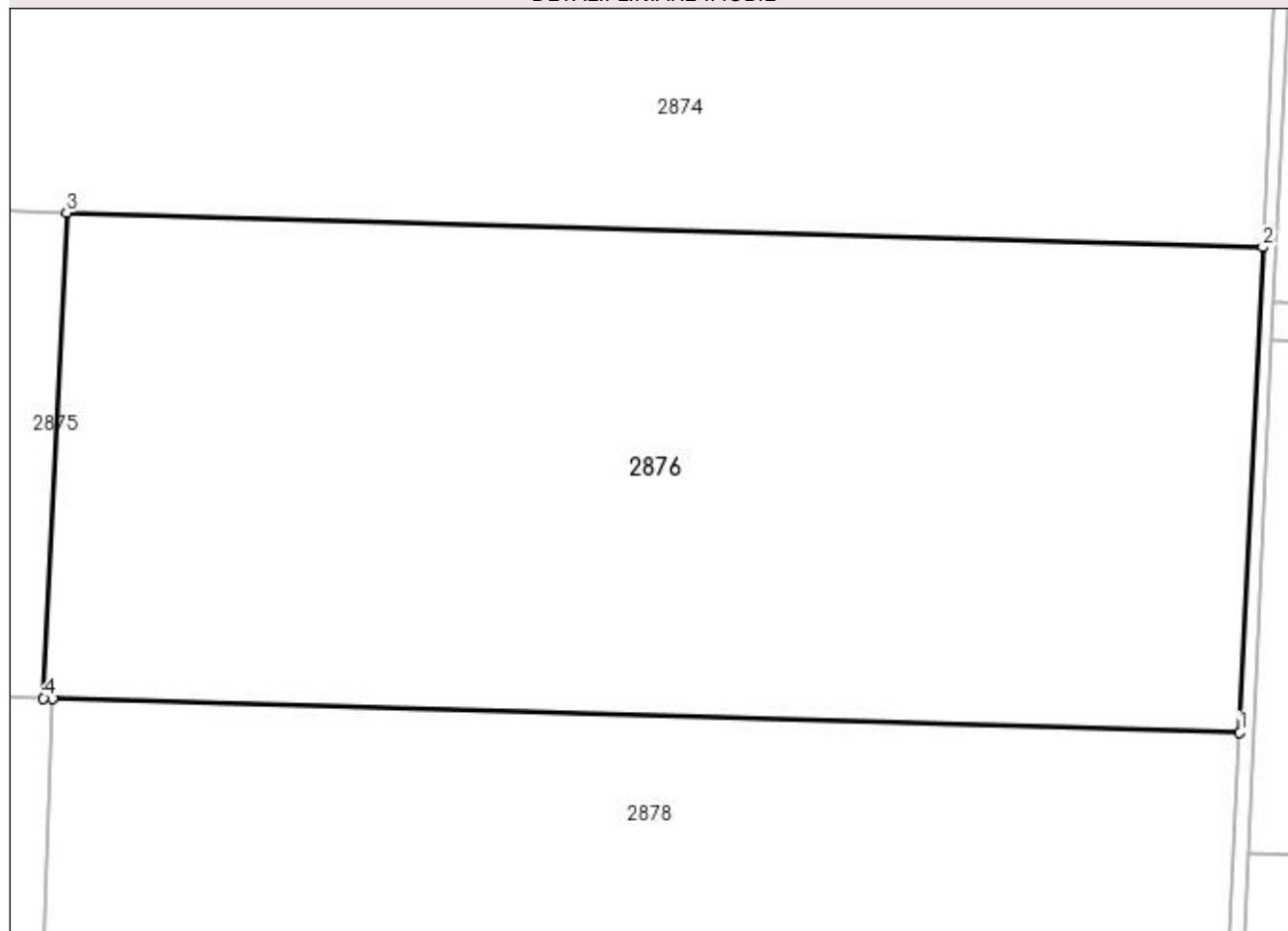
## Anexa Nr. 1 La Partea I

## Teren

Nr cadastral	Suprafața (mp)*	Observații / Referințe
31851	51.700	

\* Suprafața este determinată în planul de proiecție Stereo 70.

## DETALII LINIARE IMOBIL



## Date referitoare la teren

Crt	Categorie folosință	Intra vilan	Suprafața (mp)	Tarla	Parcelă	Nr. topo	Observații / Referințe
1	arabil	NU	51.700	1	2/3	-	

## Lungime Segmente

1) Valorile lungimilor segmentelor sunt obținute din proiecție în plan.

Punct început	X / Y	Punct sfârșit	X / Y	Lungime segment (** (m)
1	349.264,792 288.909,222	2	349.271,631 289.053,925	144.865
2	349.271,631 289.053,925	3	348.914,832 289.064,196	356.947
3	348.914,832 289.064,196	4	348.907,993 288.919,493	144.865
4	348.907,993 288.919,493	5	348.910,736 288.919,414	2.744
5	348.910,736 288.919,414	1	349.264,792 288.909,222	354.203

**\*\* Lungimile segmentelor sunt determinate în planul de proiecție Stereo 70 și sunt rotunjite la 1 milimetru.**

**\*\*\* Distanța dintre puncte este formată din segmente cumulate ce sunt mai mici decât valoarea 1 milimetru.**



**DATE DESPRE IMOBILUL NR. 2877**

Oficiul de Cadastru și Publicitate Imobiliară DOLJ  
Biroul de Cadastru și Publicitate Imobiliară Craiova

**A. Partea I. Descrierea imobilului**

TEREN Extravilan

Adresa: Jud. Dolj, T 1, P 1/4

Nr. Crt	Nr cadastral Nr. topografic	Suprafața* (mp)	Observații / Referințe
A1		38.600	Sector cadastral:61 Teren neimprejmuit;

**B. Partea II. Proprietari și acte**

Inscrieri privitoare la dreptul de proprietate și alte drepturi reale	Referințe
<b>0 / 19/05/2022</b>	
Act Administrativ nr. TDP:2795-59334, din 19/05/2000 emis de COMISIA JUDETEANA DOLJ;	
B1	A1
Intabulare, drept de PROPRIETATE, dobandit prin Reconstituire, cota actuala 1/1, cota initiala 1/1	
1) <b>IGNAT IOANA</b> , LIPSA CNP	
2) <b>IGNAT MIHAI</b> , LIPSA CNP	

**C. Partea III. SARCINI .**

Inscrieri privind dezmembramintele dreptului de proprietate, drepturi reale de garanție și sarcini	Referințe
NU SUNT	

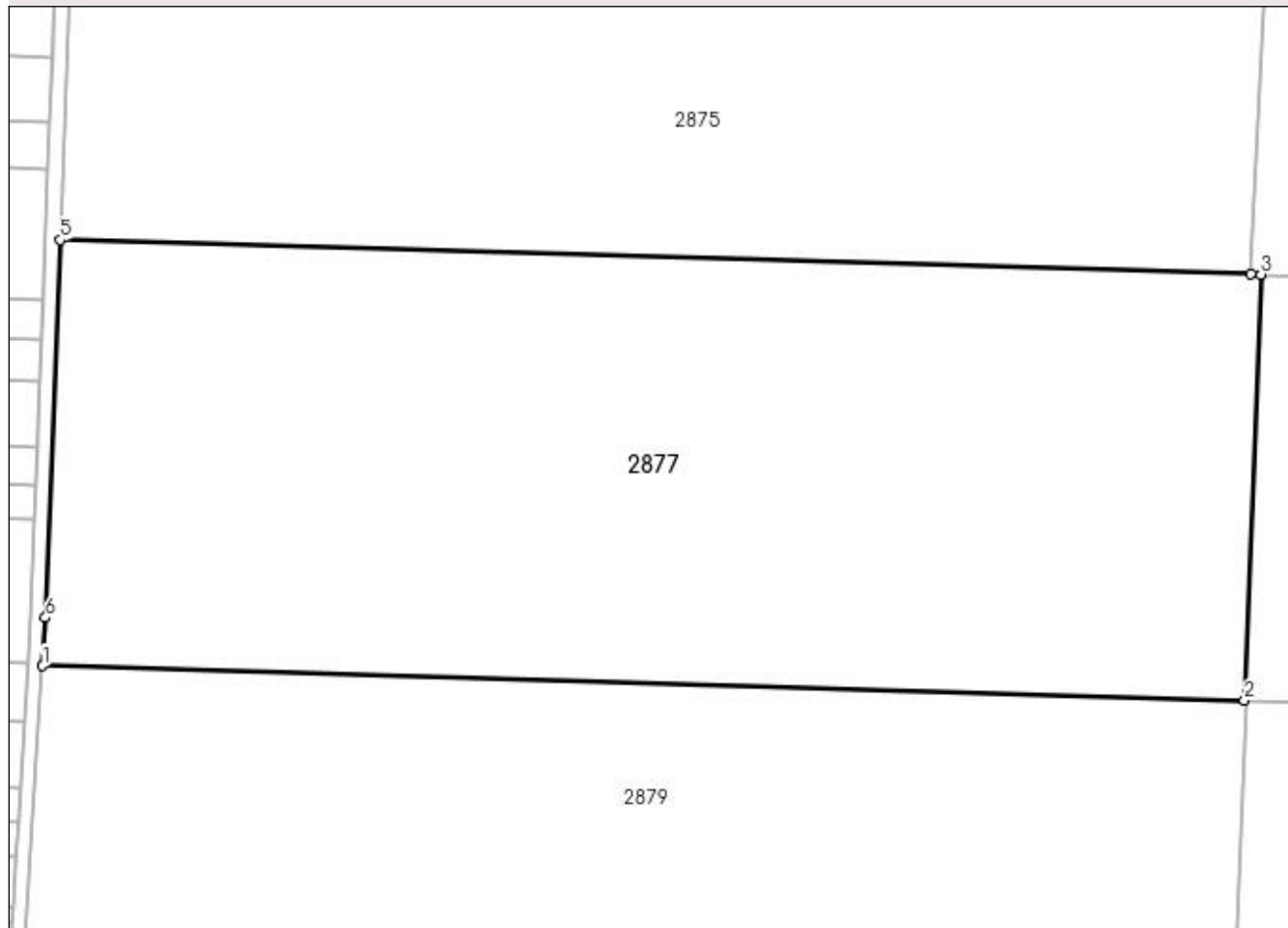
## Anexa Nr. 1 La Partea I

## Teren

Nr cadastral	Suprafața (mp)*	Observații / Referințe
	38.600	

\* Suprafața este determinată în planul de proiecție Stereo 70.

## DETALII LINIARE IMOBIL



## Date referitoare la teren

Crt	Categorie folosință	Intra vilan	Suprafața (mp)	Tarla	Parcelă	Nr. topo	Observații / Referințe
1	arabil	NU	38.600	1	1/4	-	

## Lungime Segmente

1) Valorile lungimilor segmentelor sunt obținute din proiecție în plan.

Punct început	X / Y	Punct sfârșit	X / Y	Lungime segment (** (m)
1	348.576,306 288.811,94	2	348.906,236 288.802,443	330.067
2	348.906,236 288.802,443	3	348.910,736 288.919,414	117.058
3	348.910,736 288.919,414	4	348.907,993 288.919,493	2.744
4	348.907,993 288.919,493	5	348.581,122 288.928,902	327.006
5	348.581,122 288.928,902	6	348.577,133 288.825,222	103.757

Punct început	X / Y	Punct sfârșit	X / Y	Lungime segment (** (m)
6	348.577,133 288.825,222	1	348.576,306 288.811,94	13.308

\*\* Lungimile segmentelor sunt determinate în planul de proiecție Stereo 70 și sunt rotunjite la 1 milimetru.

\*\*\* Distanța dintre puncte este formată din segmente cumulate ce sunt mai mici decât valoarea 1 milimetru.





**DATE DESPRE IMOBILUL NR. 2878**

Oficiul de Cadastru și Publicitate Imobiliară DOLJ  
Biroul de Cadastru și Publicitate Imobiliară Craiova

**A. Partea I. Descrierea imobilului**

TEREN Extravilan

Adresa: Jud. Dolj, T 1, P 2/4

Nr. Crt	Nr cadastral Nr. topografic	Suprafața* (mp)	Observații / Referințe
A1		41.400	Sector cadastral:61 Teren neimprejmuit;

**B. Partea II. Proprietari și acte**

Inscrieri privitoare la dreptul de proprietate și alte drepturi reale		Referințe
<b>0 / 19/05/2022</b>		
Act Administrativ nr. TDP:2795-59334, din 19/05/2000 emis de COMISIA JUDETEANA DOLJ;		
B1	Intabulare, drept de PROPRIETATE, dobandit prin Reconstituire, cota actuala 1/1, cota initiala 1/1 1) <b>IGNAT IOANA</b> , LIPSA CNP 2) <b>IGNAT MIHAI</b> , LIPSA CNP	A1

**C. Partea III. SARCINI .**

Inscrieri privind dezmembramintele dreptului de proprietate, drepturi reale de garanție și sarcini	Referințe
NU SUNT	

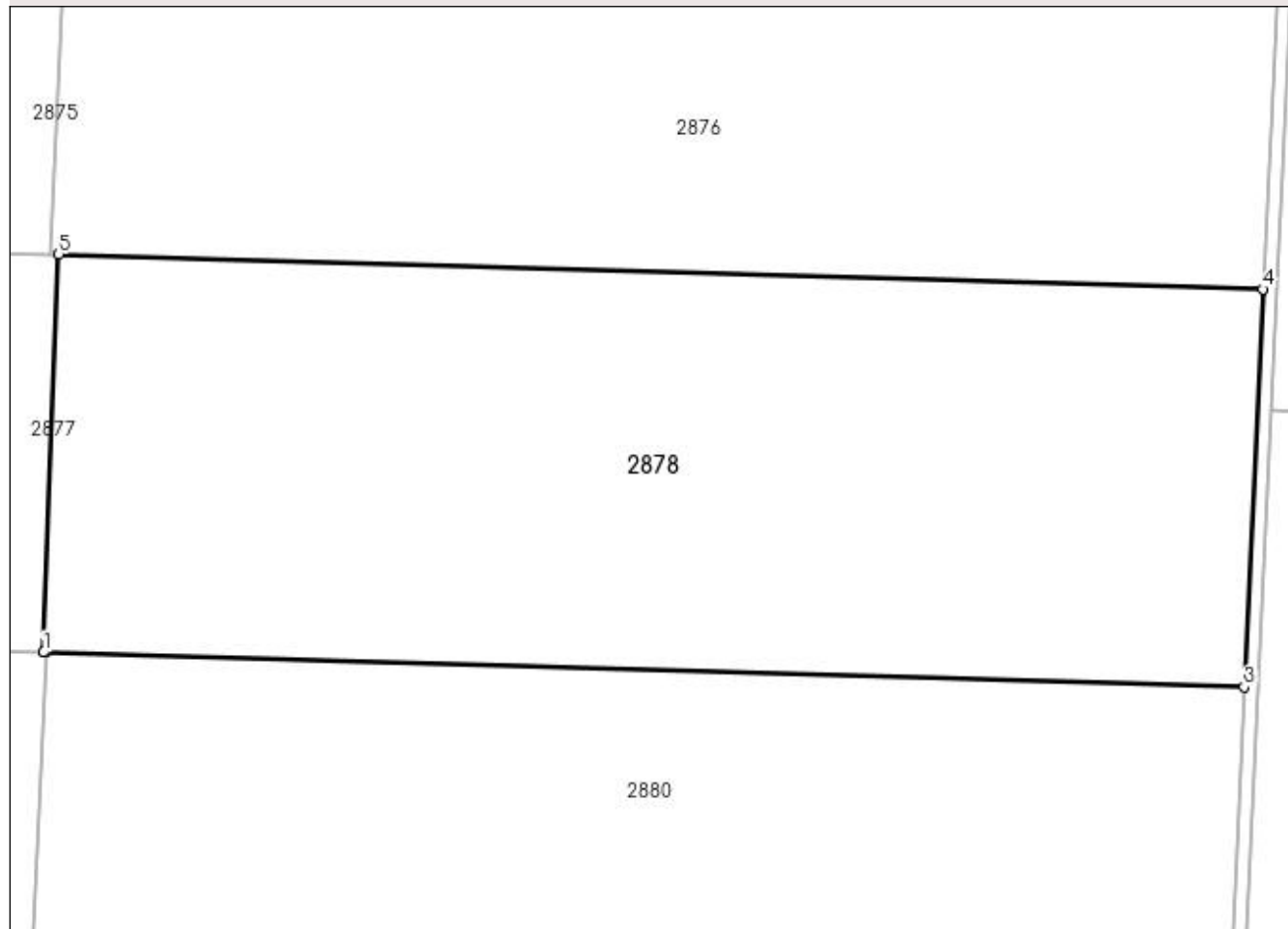
## Anexa Nr. 1 La Partea I

## Teren

Nr cadastral	Suprafața (mp)*	Observații / Referințe
	41.400	

\* Suprafața este determinată în planul de proiecție Stereo 70.

## DETALII LINIARE IMOBIL



## Date referitoare la teren

Crt	Categorie folosință	Intravilan	Suprafața (mp)	Tarla	Parcelă	Nr. topo	Observații / Referințe
1	arabil	NU	41.400	1	2/4	-	

## Lungime Segmente

1) Valorile lungimilor segmentelor sunt obținute din proiecție în plan.

Punct început	X / Y	Punct sfârșit	X / Y	Lungime segment (** (m)
1	348.906,236 288.802,443	2	348.907,041 288.802,42	0.805
2	348.907,041 288.802,42	3	349.259,265 288.792,281	352.37
3	349.259,265 288.792,281	4	349.264,792 288.909,222	117.072
4	349.264,792 288.909,222	5	348.910,736 288.919,414	354.203
5	348.910,736 288.919,414	1	348.906,236 288.802,443	117.058

**\*\* Lungimile segmentelor sunt determinate în planul de proiecție Stereo 70 și sunt rotunjite la 1 milimetru.**

**\*\*\* Distanța dintre puncte este formată din segmente cumulate ce sunt mai mici decât valoarea 1 milimetru.**



**DATE DESPRE IMOBILUL NR. 2879**

Oficiul de Cadastru și Publicitate Imobiliară DOLJ  
Biroul de Cadastru și Publicitate Imobiliară Craiova

**A. Partea I. Descrierea imobilului**

TEREN Extravilan

Adresa: Jud. Dolj, T 1, P 1/5

Nr. Crt	Nr cadastral Nr. topografic	Suprafața* (mp)	Observații / Referințe
A1		45.400	Sector cadastral:61 Teren neimprejmuit;

**B. Partea II. Proprietari și acte**

Inscrieri privitoare la dreptul de proprietate și alte drepturi reale		Referințe
<b>0 / 19/05/2022</b>		
Act Administrativ nr. TDP:2794-59334, din 19/05/2000 emis de COMISIA JUDETEANA DOLJ (CERTIF. DE DECES:DP187211/06.09.2004; CERTIF. DE DECES:DP746804/03.03.2007;);		
B1	Intabulare, drept de PROPRIETATE, dobandit prin Reconstituire, cota actuala 1/1, cota initiala 1/1	A1
	1) VOINEA GEORGETA, DECEDAT DEFUNCT:Da	
	2) GOGONEATA ANA, DECEDAT DEFUNCT:Da	

**C. Partea III. SARCINI .**

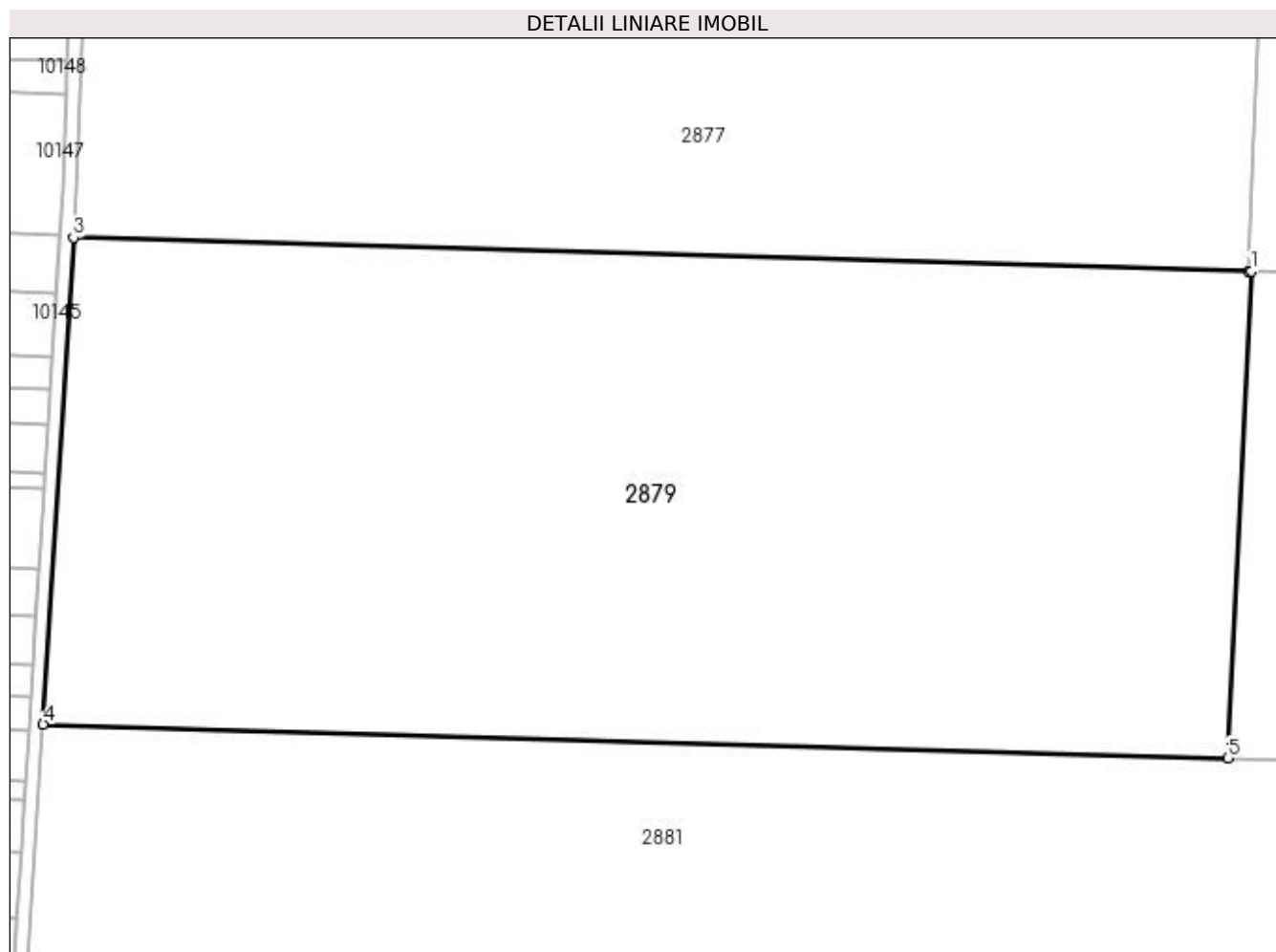
Inscrieri privind dezmembramintele dreptului de proprietate, drepturi reale de garanție și sarcini	Referințe
NU SUNT	

## Anexa Nr. 1 La Partea I

## Teren

Nr cadastral	Suprafața (mp)*	Observații / Referințe
	45.400	

\* Suprafața este determinată în planul de proiecție Stereo 70.



## Date referitoare la teren

Crt	Categorie folosință	Intra vilan	Suprafața (mp)	Tarla	Parcelă	Nr. topo	Observații / Referințe
1	arabil	NU	45.400	1	1/5	-	

## Lungime Segmente

1) Valorile lungimilor segmentelor sunt obținute din proiecție în plan.

Punct început	X / Y	Punct sfârșit	X / Y	Lungime segment (** (m)
1	348.907,041 288.802,42	2	348.906,236 288.802,443	0.805
2	348.906,236 288.802,443	3	348.576,306 288.811,94	330.067
3	348.576,306 288.811,94	4	348.567,792 288.675,341	136.864
4	348.567,792 288.675,341	5	348.900,583 288.665,761	332.929
5	348.900,583 288.665,761	1	348.907,041 288.802,42	136.812

**\*\* Lungimile segmentelor sunt determinate în planul de proiecție Stereo 70 și sunt rotunjite la 1 milimetru.**

**\*\*\* Distanța dintre puncte este formată din segmente cumulate ce sunt mai mici decât valoarea 1 milimetru.**





**DATE DESPRE IMOBILUL NR. 2880**

Oficiul de Cadastru și Publicitate Imobiliară DOLJ  
Biroul de Cadastru și Publicitate Imobiliară Craiova

**A. Partea I. Descrierea imobilului**

TEREN Extravilan

Adresa: Jud. Dolj, T 1, P 2/5

Nr. Crt	Nr cadastral Nr. topografic	Suprafața* (mp)	Observații / Referințe
A1		48.200	Sector cadastral:61 Teren neimprejmuit;

**B. Partea II. Proprietari și acte**

Inscrieri privitoare la dreptul de proprietate și alte drepturi reale		Referințe
<b>0 / 19/05/2022</b>		
Act Administrativ nr. TDP:2794-59334, din 19/05/2000 emis de COMISIA JUDETEANA DOLJ (CERTIF. DE DECES:DP187211/06.09.2004; CERTIF. DE DECES:DP746804/03.03.2007;);		
B1	Intabulare, drept de PROPRIETATE, dobandit prin Reconstituire, cota actuala 1/1, cota initiala 1/1	A1
	1) VOINEA GEORGETA, DECEDAT DEFUNCT:Da	
	2) GOGONEATA ANA, DECEDAT DEFUNCT:Da	

**C. Partea III. SARCINI .**

Inscrieri privind dezmembramintele dreptului de proprietate, drepturi reale de garanție și sarcini	Referințe
NU SUNT	

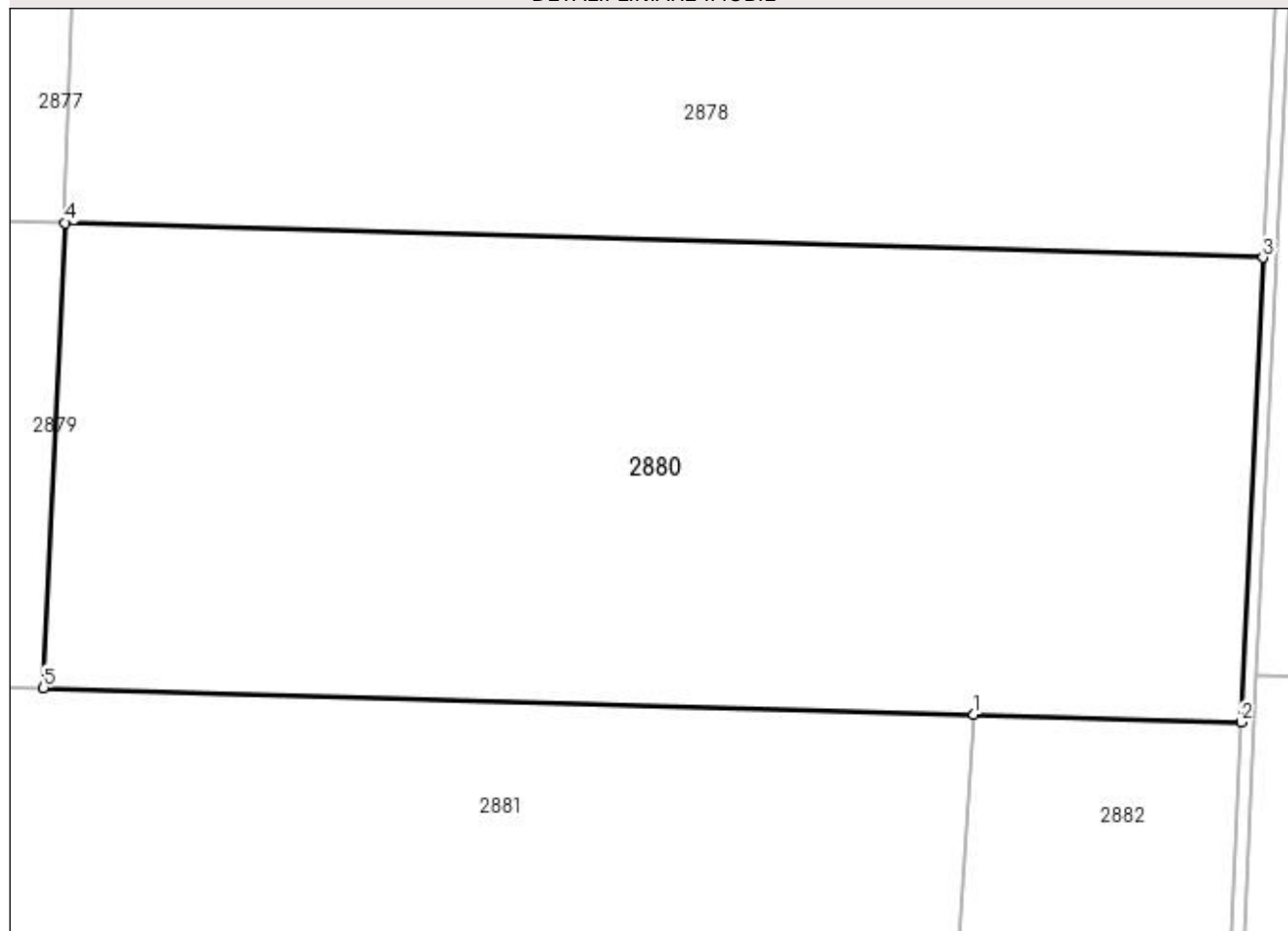
## Anexa Nr. 1 La Partea I

## Teren

Nr cadastral	Suprafața (mp)*	Observații / Referințe
	48.200	

\* Suprafața este determinată în planul de proiecție Stereo 70.

## DETALII LINIARE IMOBIL



## Date referitoare la teren

Crt	Categorie folosință	Intravilan	Suprafața (mp)	Tarla	Parcelă	Nr. topo	Observații / Referințe
1	arabil	NU	48.200	1	2/5	-	

## Lungime Segmente

1) Valorile lungimilor segmentelor sunt obținute din proiecție în plan.

Punct început	X / Y	Punct sfârșit	X / Y	Lungime segment (** (m)
1	349.174,296 288.657,882	2	349.252,807 288.655,622	78.544
2	349.252,807 288.655,622	3	349.259,265 288.792,281	136.812
3	349.259,265 288.792,281	4	348.907,041 288.802,42	352.37
4	348.907,041 288.802,42	5	348.900,583 288.665,761	136.812
5	348.900,583 288.665,761	1	349.174,296 288.657,882	273.826

**\*\* Lungimile segmentelor sunt determinate în planul de proiecție Stereo 70 și sunt rotunjite la 1 milimetru.**

**\*\*\* Distanța dintre puncte este formată din segmente cumulate ce sunt mai mici decât valoarea 1 milimetru.**



**DATE DESPRE IMOBILUL NR. 2881**

Oficiul de Cadastru și Publicitate Imobiliară DOLJ  
Biroul de Cadastru și Publicitate Imobiliară Craiova

**A. Partea I. Descrierea imobilului**

TEREN Extravilan

Adresa: Jud. Dolj, T 1, P 1/6

Nr. Crt	Nr cadastral Nr. topografic	Suprafața* (mp)	Observații / Referințe
A1		48.300	Sector cadastral:61 Teren neimprejmuit;

**B. Partea II. Proprietari și acte**

Inscrieri privitoare la dreptul de proprietate și alte drepturi reale		Referințe
<b>0 / 19/05/2022</b>		
Hotarare Judecatoreasca nr. SC:1847, din 24/10/2007 emis de Judecatoria Calafat ;		
B1	Intabulare, drept de PROPRIETATE, dobandit prin Hotarare Judecatoreasca, cota actuala 1/1, cota initiala 1/1 1) COCA ADRIAN, LIPSA CNP	A1

**C. Partea III. SARCINI .**

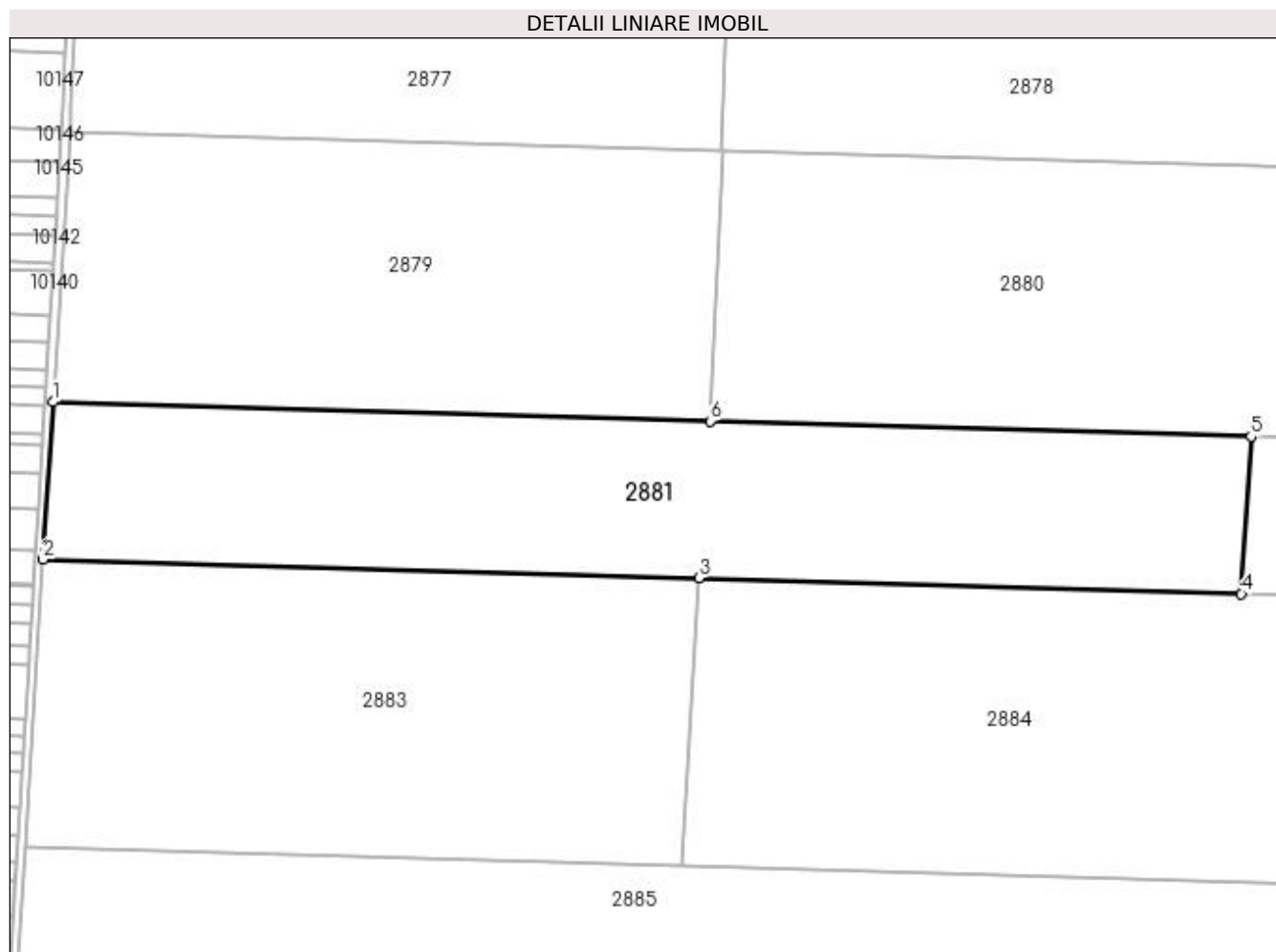
Inscrieri privind dezmembramintele dreptului de proprietate, drepturi reale de garanție și sarcini	Referințe
NU SUNT	

## Anexa Nr. 1 La Partea I

## Teren

Nr cadastral	Suprafața (mp)*	Observații / Referințe
	48.300	

\* Suprafața este determinată în planul de proiecție Stereo 70.



## Date referitoare la teren

Crt	Categorie folosință	Intra vilan	Suprafața (mp)	Tarla	Parcelă	Nr. topo	Observații / Referințe
1	arabil	NU	48.300	1	1/6	-	

## Lungime Segmente

1) Valorile lungimilor segmentelor sunt obținute din proiecție în plan.

Punct început	X / Y	Punct sfârșit	X / Y	Lungime segment (** (m)
1	348.567,792 288.675,341	2	348.562,837 288.595,846	79.649
2	348.562,837 288.595,846	3	348.894,805 288.586,291	332.105
3	348.894,805 288.586,291	4	349.169,341 288.578,388	274.65
4	349.169,341 288.578,388	5	349.174,296 288.657,882	79.648
5	349.174,296 288.657,882	6	348.900,583 288.665,761	273.826

Punct început	X / Y	Punct sfârșit	X / Y	Lungime segment (** (m)
6	348.900,583 288.665,761	1	348.567,792 288.675,341	332.929

\*\* Lungimile segmentelor sunt determinate în planul de proiecție Stereo 70 și sunt rotunjite la 1 milimetru.

\*\*\* Distanța dintre puncte este formată din segmente cumulate ce sunt mai mici decât valoarea 1 milimetru.





**DATE DESPRE IMOBILUL NR. 2882**

Oficiul de Cadastru și Publicitate Imobiliară DOLJ  
Biroul de Cadastru și Publicitate Imobiliară Craiova

**A. Partea I. Descrierea imobilului**

TEREN Extravilan

Adresa: Jud. Dolj, T 1, P 2/6

Nr. Crt	Nr cadastral Nr. topografic	Suprafața* (mp)	Observații / Referințe
A1		6.300	Sector cadastral:61 Teren neimprejmuit;

**B. Partea II. Proprietari și acte**

Inscrieri privitoare la dreptul de proprietate și alte drepturi reale	Referințe
<b>0 / 19/05/2022</b>	
Hotarare Judecatoreasca nr. SC:1847, din 24/10/2007 emis de Judecatoria Calafat ;	
B1	Intabulare, drept de PROPRIETATE, dobandit prin Hotarare Judecatoreasca, cota actuala 1/1, cota initiala 1/1 1) COCA ADRIAN, LIPSA CNP
	A1

**C. Partea III. SARCINI .**

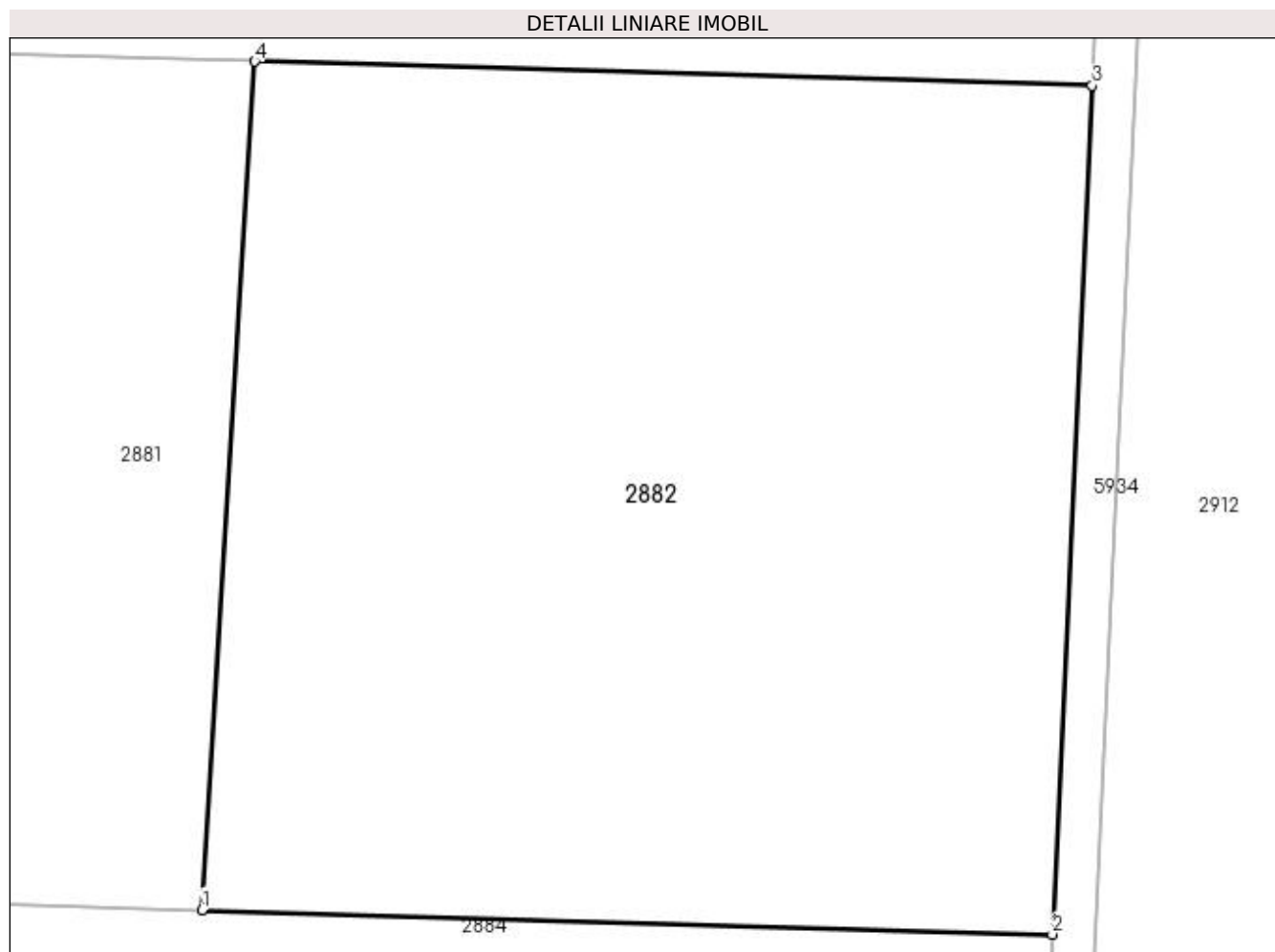
Inscrieri privind dezmembramintele dreptului de proprietate, drepturi reale de garanție și sarcini	Referințe
NU SUNT	

## Anexa Nr. 1 La Partea I

## Teren

Nr cadastral	Suprafața (mp)*	Observații / Referințe
	6.300	

\* Suprafața este determinată în planul de proiecție Stereo 70.



## Date referitoare la teren

Crt	Categorie folosință	Intravilan	Suprafața (mp)	Tarla	Parcelă	Nr. topo	Observații / Referințe
1	arabil	NU	6.300	1	2/6	-	

## Lungime Segmente

1) Valorile lungimilor segmentelor sunt obținute din proiecție în plan.

Punct început	X / Y	Punct sfârșit	X / Y	Lungime segment (** (m)
1	349.169,341 288.578,388	2	349.249,048 288.576,093	79.74
2	349.249,048 288.576,093	3	349.252,807 288.655,622	79.618
3	349.252,807 288.655,622	4	349.174,296 288.657,882	78.544
4	349.174,296 288.657,882	1	349.169,341 288.578,388	79.648

**\*\* Lungimile segmentelor sunt determinate în planul de proiecție Stereo 70 și sunt rotunjite la 1 milimetru.**

**\*\*\* Distanța dintre puncte este formată din segmente cumulate ce sunt mai mici decât valoarea 1 milimetru.**



**DATE DESPRE IMOBILUL NR. 2883**

Oficiul de Cadastru și Publicitate Imobiliară DOLJ  
Biroul de Cadastru și Publicitate Imobiliară Craiova

**A. Partea I. Descrierea imobilului**

TEREN Extravilan

Adresa: Jud. Dolj, T 1, P 1/7

Nr. Crt	Nr cadastral Nr. topografic	Suprafața* (mp)	Observații / Referințe
A1		48.300	Sector cadastral:61 Teren neimpregmuit;

**B. Partea II. Proprietari și acte**

Inscrieri privitoare la dreptul de proprietate și alte drepturi reale		Referințe
<b>0 / 19/05/2022</b>		
Act Administrativ nr. TDP:2799-59334, din 19/05/2000 emis de COMISIA JUDETEANA DOLJ (CERTIF. DE DECES:D10386275/24.06.2018;);		
B1	Intabulare, drept de PROPRIETATE, dobandit prin Reconstituire, cota actuala 4/8, cota initiala 4/8 1) <b>CISMARU MINA, DECEDAT DEFUNCT:Da</b>	A1
Act Notarial nr. CM:271, din 16/12/2019 emis de BNP BUDIANA IONUT RAZVAN;		
B2	Intabulare, drept de PROPRIETATE, dobandit prin Succesiune, cota actuala 2/8, cota initiala 2/8 1) <b>CIOLACU ANDREEA</b>	A1
B3	Intabulare, drept de PROPRIETATE, dobandit prin Succesiune, cota actuala 2/8, cota initiala 2/8 1) <b>DOMINTE OANA LUCIANA</b>	A1

**C. Partea III. SARCINI .**

Inscrieri privind dezmembramintele dreptului de proprietate, drepturi reale de garanție și sarcini	Referințe
NU SUNT	

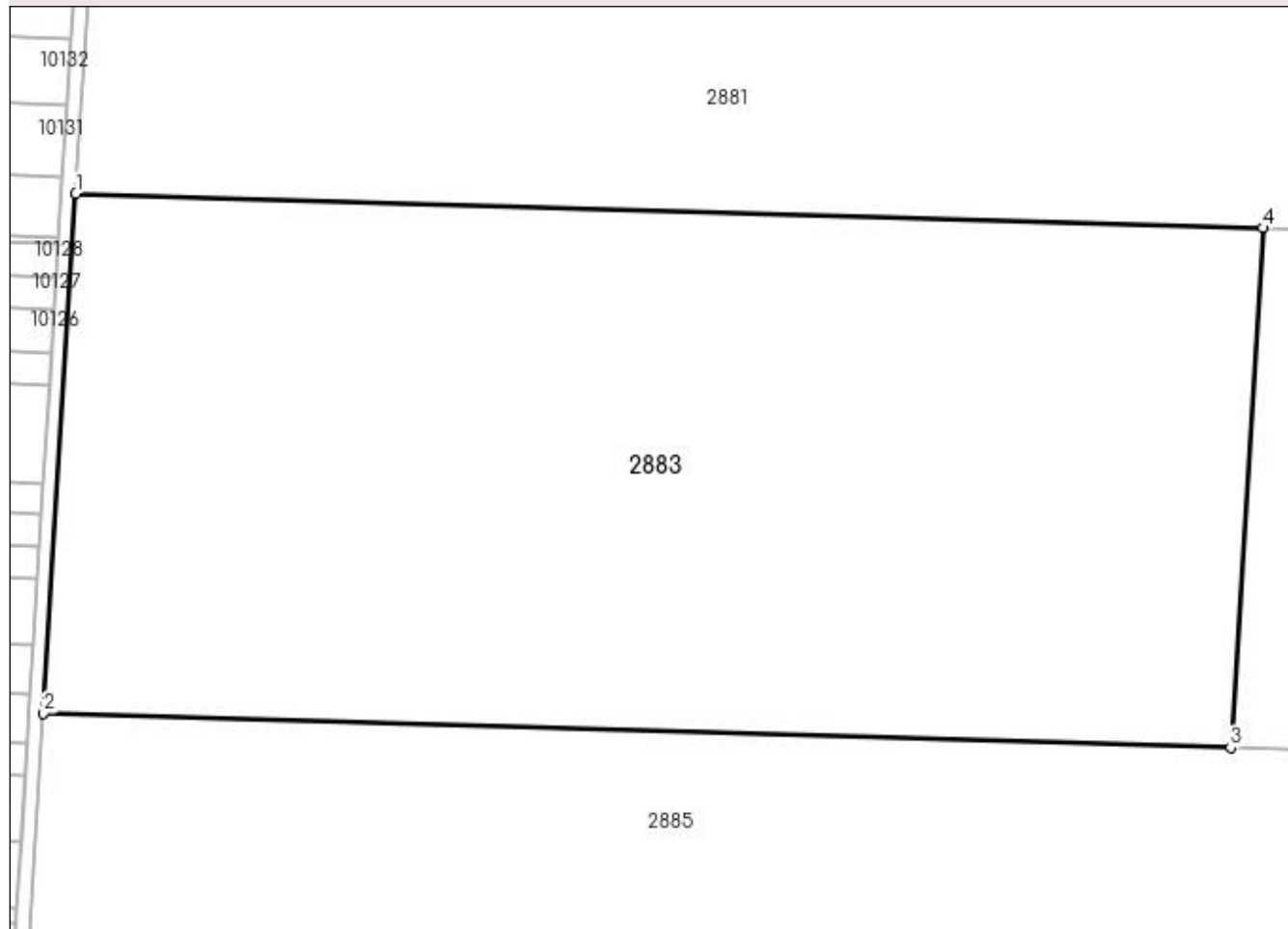
## Anexa Nr. 1 La Partea I

## Teren

Nr cadastral	Suprafața (mp)*	Observații / Referințe
	48.300	

\* Suprafața este determinată în planul de proiecție Stereo 70.

## DETALII LINIARE IMOBIL



## Date referitoare la teren

Crt	Categorie folosință	Intra vilan	Suprafața (mp)	Tarla	Parcelă	Nr. topo	Observații / Referințe
1	arabil	NU	48.300	1	1/7	-	

## Lungime Segmente

1) Valorile lungimilor segmentelor sunt obținute din proiecție în plan.

Punct început	X / Y	Punct sfârșit	X / Y	Lungime segment (** (m)
1	348.562,837 288.595,846	2	348.553,786 288.450,611	145.517
2	348.553,786 288.450,611	3	348.885,753 288.441,055	332.105
3	348.885,753 288.441,055	4	348.894,805 288.586,291	145.518
4	348.894,805 288.586,291	1	348.562,837 288.595,846	332.105

**\*\* Lungimile segmentelor sunt determinate în planul de proiecție Stereo 70 și sunt rotunjite la 1 milimetru.**

**\*\*\* Distanța dintre puncte este formată din segmente cumulate ce sunt mai mici decât valoarea 1 milimetru.**





**DATE DESPRE IMOBILUL NR. 2884**

Oficiul de Cadastru și Publicitate Imobiliară DOLJ  
Biroul de Cadastru și Publicitate Imobiliară Craiova

**A. Partea I. Descrierea imobilului**

TEREN Extravilan

Adresa: Jud. Dolj, T 1, P 2/7

Nr. Crt	Nr cadastral Nr. topografic	Suprafața* (mp)	Observații / Referințe
A1		51.700	Sector cadastral:61 Teren neimprejmuit;

**B. Partea II. Proprietari și acte**

Inscrieri privitoare la dreptul de proprietate și alte drepturi reale		Referințe
<b>0 / 19/05/2022</b>		
Act Administrativ nr. TDP:2799-59334, din 19/05/2000 emis de COMISIA JUDETEANA DOLJ (CERTIF. DE DECES:D10386275/24.06.2018;);		
B1	Intabulare, drept de PROPRIETATE, dobandit prin Reconstituire, cota actuala 4/8, cota initiala 4/8 1) <b>CISMARU MINA, DECEDAT DEFUNCT:Da</b>	A1
Act Notarial nr. CM:271, din 16/12/2019 emis de BNP BUDIANA IONUT RAZVAN;		
B2	Intabulare, drept de PROPRIETATE, dobandit prin Succesiune, cota actuala 2/8, cota initiala 2/8 1) <b>CIOLACU ANDREEA</b>	A1
B3	Intabulare, drept de PROPRIETATE, dobandit prin Succesiune, cota actuala 2/8, cota initiala 2/8 1) <b>DOMINTE OANA LUCIANA</b>	A1

**C. Partea III. SARCINI .**

Inscrieri privind dezmembramintele dreptului de proprietate, drepturi reale de garanție și sarcini	Referințe
NU SUNT	

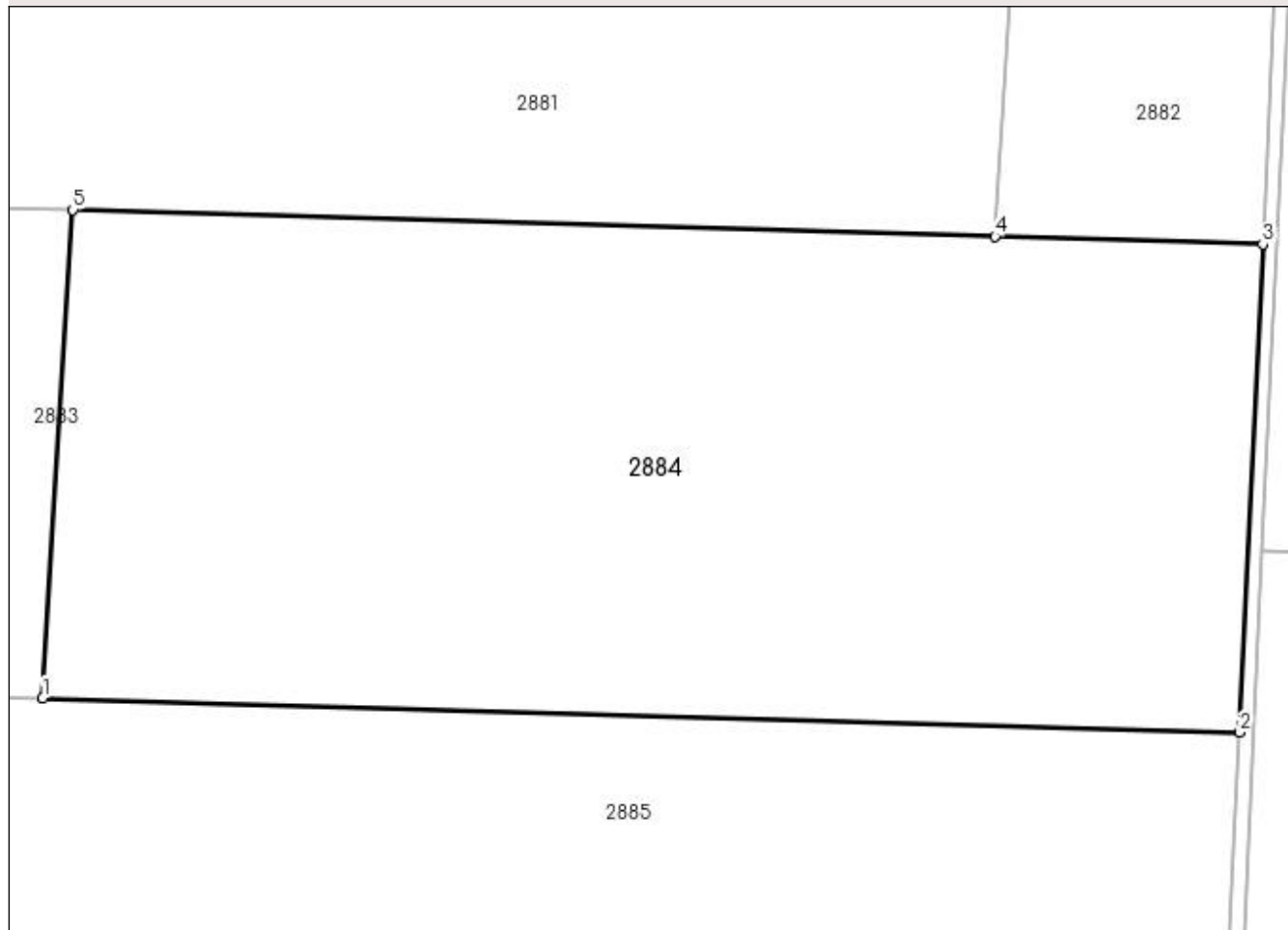
## Anexa Nr. 1 La Partea I

## Teren

Nr cadastral	Suprafața (mp)*	Observații / Referințe
	51.700	

\* Suprafața este determinată în planul de proiecție Stereo 70.

## DETALII LINIARE IMOBIL



## Date referitoare la teren

Crt	Categorie folosință	Intravilan	Suprafața (mp)	Tarla	Parcelă	Nr. topo	Observații / Referințe
1	arabil	NU	51.700	1	2/7	-	

## Lungime Segmente

1) Valorile lungimilor segmentelor sunt obținute din proiecție în plan.

Punct început	X / Y	Punct sfârșit	X / Y	Lungime segment (** (m)
1	348.885,753 288.441,055	2	349.242,182 288.430,795	356.577
2	349.242,182 288.430,795	3	349.249,048 288.576,093	145.46
3	349.249,048 288.576,093	4	349.169,341 288.578,388	79.74
4	349.169,341 288.578,388	5	348.894,805 288.586,291	274.65
5	348.894,805 288.586,291	1	348.885,753 288.441,055	145.518

**\*\* Lungimile segmentelor sunt determinate în planul de proiecție Stereo 70 și sunt rotunjite la 1 milimetru.**

**\*\*\* Distanța dintre puncte este formată din segmente cumulate ce sunt mai mici decât valoarea 1 milimetru.**



**DATE DESPRE IMOBILUL NR. 2885**

Oficiul de Cadastru și Publicitate Imobiliară DOLJ  
Biroul de Cadastru și Publicitate Imobiliară Craiova

**A. Partea I. Descrierea imobilului**

TEREN Extravilan

Adresa: Jud. Dolj, T 1, P 1/8, 2/8

Nr. Crt	Nr cadastral Nr. topografic	Suprafața* (mp)	Observații / Referințe
A1	33276	Din acte: 50.000 Masurata: 49.000	Sector cadastral:61 Teren neimprejmuit;

**B. Partea II. Proprietari și acte**

Inscrieri privitoare la dreptul de proprietate și alte drepturi reale		Referințe
<b>290758 / 10/12/2021</b>		
Act Notarial nr. CVC:3333, din 03/12/2021 emis de BNP gherghe anca-costina ;		
B1	Intabulare, drept de PROPRIETATE, dobandit prin Conventie, cota actuala 1/1, cota initiala 1/1 1) BICU LIDIA	A1

**C. Partea III. SARCINI .**

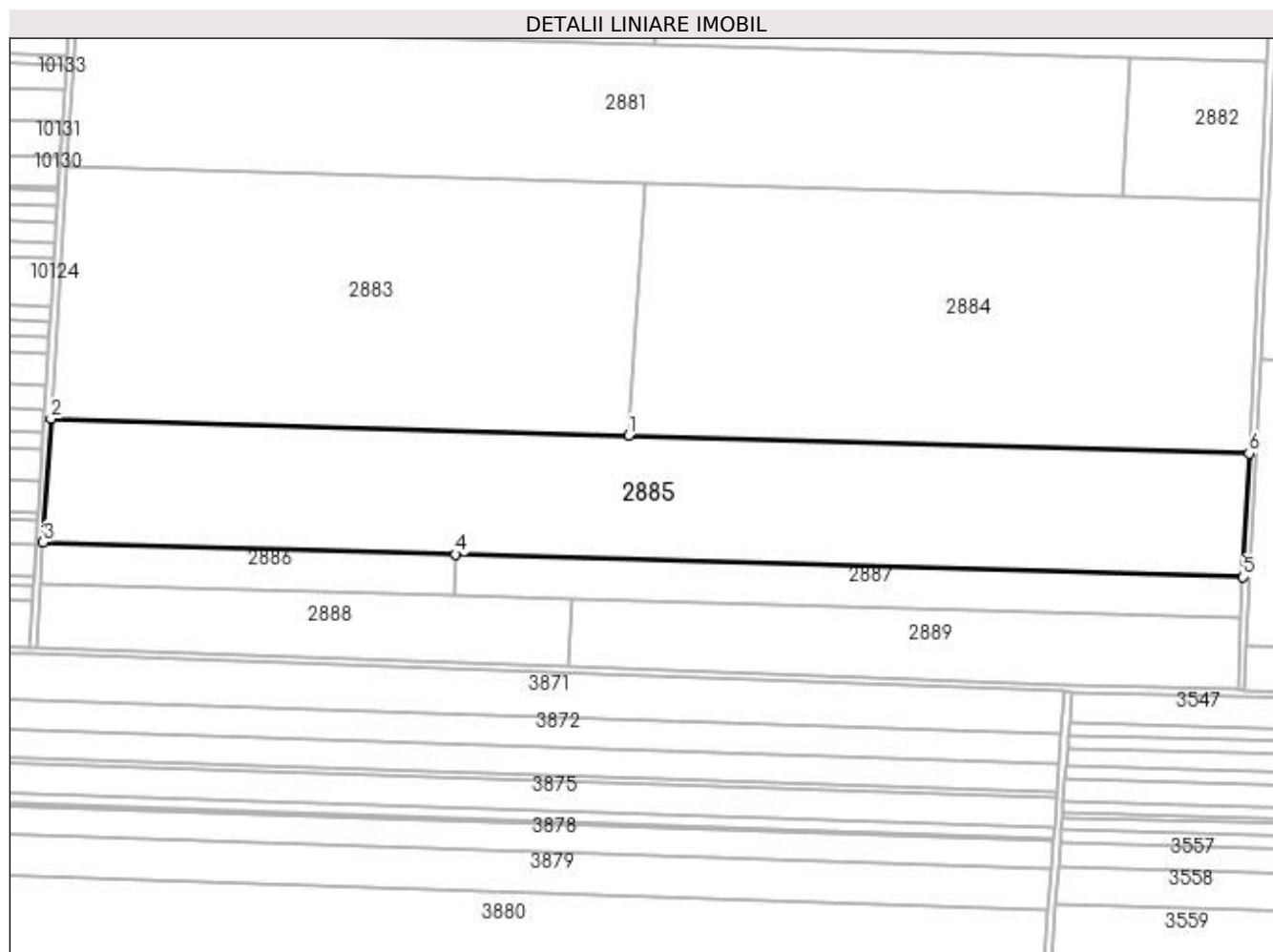
Inscrieri privind dezmembramintele dreptului de proprietate, drepturi reale de garanție și sarcini	Referințe
NU SUNT	

## Anexa Nr. 1 La Partea I

## Teren

Nr cadastral	Suprafața (mp)*	Observații / Referințe
33276	Din acte: 50.000 Masurata: 49.000	

\* Suprafața este determinată în planul de proiecție Stereo 70.



## Date referitoare la teren

Crt	Categorie folosință	Intra vilan	Suprafața (mp)	Tarla	Parcelă	Nr. topo	Observații / Referințe
1	arabil	NU	23.618	1	1/8	-	
2	arabil	NU	25.382	1	2/8	-	

## Lungime Segmente

1) Valorile lungimilor segmentelor sunt obținute din proiecție în plan.

Punct început	X / Y	Punct sfârșit	X / Y	Lungime segment (** (m)
1	348.885,753 288.441,055	2	348.553,786 288.450,611	332.105
2	348.553,786 288.450,611	3	348.549,361 288.379,614	71.135
3	348.549,361 288.379,614	4	348.786,554 288.372,786	237.291
4	348.786,554 288.372,786	5	349.238,825 288.359,767	452.458

Punct început	X / Y	Punct sfârșit	X / Y	Lungime segment (** (m)
5	349.238,825 288.359,767	6	349.242,182 288.430,795	71.107
6	349.242,182 288.430,795	1	348.885,753 288.441,055	356.577

\*\* Lungimile segmentelor sunt determinate în planul de proiecție Stereo 70 și sunt rotunjite la 1 milimetru.

\*\*\* Distanța dintre puncte este formată din segmente cumulate ce sunt mai mici decât valoarea 1 milimetru.





**DATE DESPRE IMOBILUL NR. 2886**

Oficiul de Cadastru și Publicitate Imobiliară DOLJ  
Biroul de Cadastru și Publicitate Imobiliară Craiova

**A. Partea I. Descrierea imobilului**

TEREN Extravilan

Adresa: Jud. Dolj, T 1, P 1/9

Nr. Crt	Nr cadastral Nr. topografic	Suprafața* (mp)	Observații / Referințe
A1	30715	Din acte: 5.800 Masurata: 5.688	Sector cadastral:61 Teren neimprejmuit;

**B. Partea II. Proprietari și acte**

Inscrieri privitoare la dreptul de proprietate și alte drepturi reale		Referințe
<b>14321 / 18/02/2013</b>		
Act Notarial nr. CVC:1273, din 06/04/2004 emis de BNP Stoenescu Florea ;		
B1	Intabulare, drept de PROPRIETATE, dobandit prin Conventie, cota actuala 19/20, cota initiala 19/20 1) BICU LAURENTIU	A1
<b>31386 / 04/03/2016</b>		
Act Notarial nr. ACT DE PARTAJ VOLUNTAR:790, din 19/02/2016 emis de N P.Floricel MIHAI-MARIAN ;		
B2	Intabulare, drept de PROPRIETATE, dobandit prin Iesire Din Indiviziune, cota actuala 1/20, cota initiala 1/20 1) BICU LAURENTIU	A1

**C. Partea III. SARCINI .**

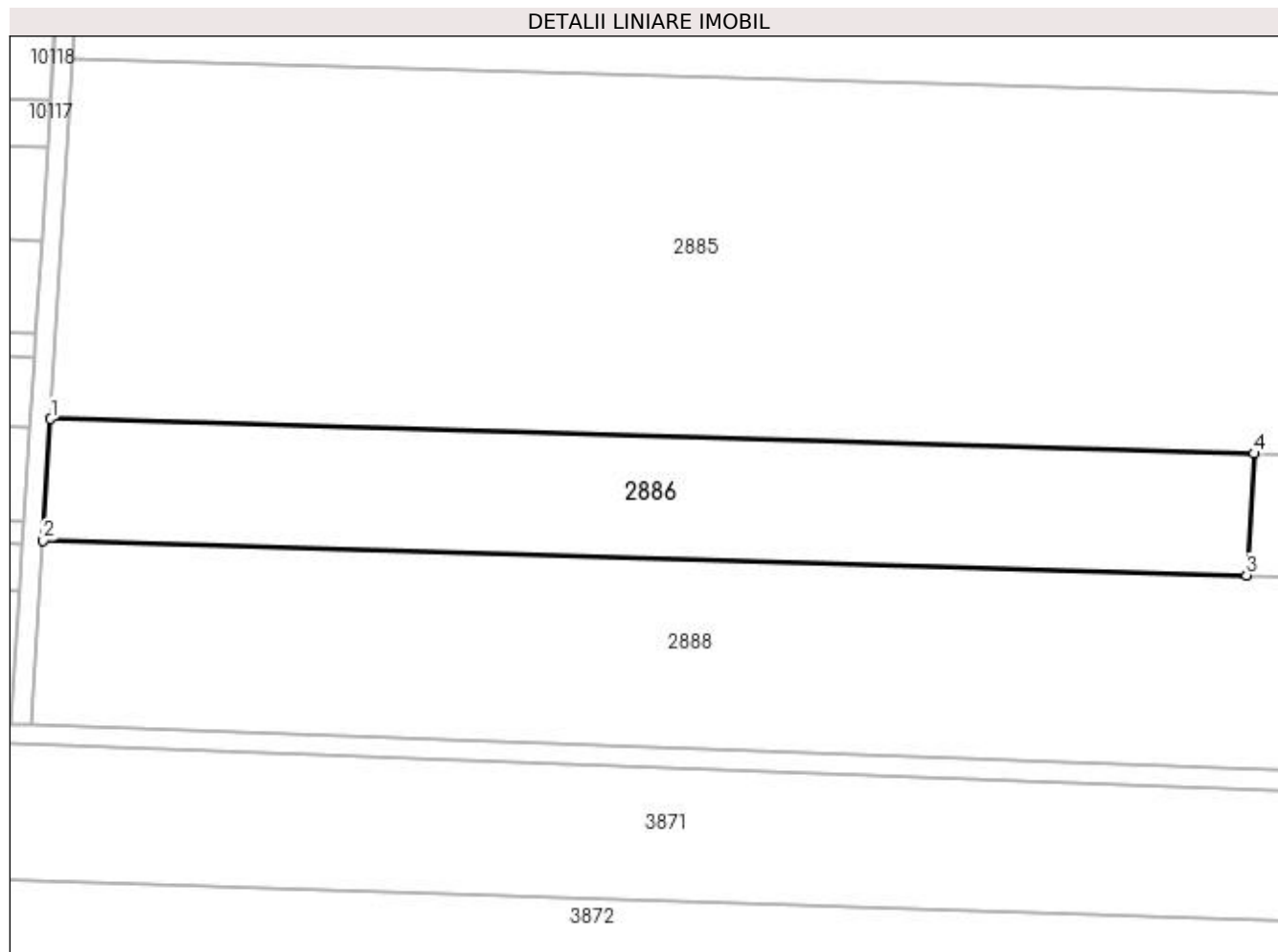
Inscrieri privind dezmembramintele dreptului de proprietate, drepturi reale de garanție și sarcini	Referințe
NU SUNT	

## Anexa Nr. 1 La Partea I

## Teren

Nr cadastral	Suprafața (mp)*	Observații / Referințe
30715	Din acte: 5.800 Masurata: 5.688	

\* Suprafața este determinată în planul de proiecție Stereo 70.



## Date referitoare la teren

Crt	Categorie folosință	Intra vilan	Suprafața (mp)	Tarla	Parcelă	Nr. topo	Observații / Referințe
1	arabil	NU	5.688	1	1/9	-	

## Lungime Segmente

1) Valorile lungimilor segmentelor sunt obținute din proiecție în plan.

Punct început	X / Y	Punct sfârșit	X / Y	Lungime segment (** (m)
1	348.549,361 288.379,614	2	348.547,869 288.355,676	23.984
2	348.547,869 288.355,676	3	348.785,062 288.348,848	237.291
3	348.785,062 288.348,848	4	348.786,554 288.372,786	23.984
4	348.786,554 288.372,786	1	348.549,361 288.379,614	237.291

**\*\* Lungimile segmentelor sunt determinate în planul de proiecție Stereo 70 și sunt rotunjite la 1 milimetru.**

**\*\*\* Distanța dintre puncte este formată din segmente cumulate ce sunt mai mici decât valoarea 1 milimetru.**



**DATE DESPRE IMOBILUL NR. 2887**

Oficiul de Cadastru și Publicitate Imobiliară DOLJ  
Biroul de Cadastru și Publicitate Imobiliară Craiova

**A. Partea I. Descrierea imobilului**

TEREN Extravilan

Adresa: Jud. Dolj, T 1, P 2/9

Nr. Crt	Nr cadastral Nr. topografic	Suprafața* (mp)	Observații / Referințe
A1	30716	Din acte: 10.900 Masurata: 10.850	Sector cadastral:61 Teren neimprejmit;

**B. Partea II. Proprietari și acte**

Inscrieri privitoare la dreptul de proprietate și alte drepturi reale		Referințe
<b>14309 / 18/02/2013</b>		
Act Notarial nr. CVC:1273, din 06/04/2004 emis de BNP Stoenescu Florea (Incheiere de rectificare nr. 3/09.02.2012 NP Stoenescu Florea, Sentinta civila nr. 1331/04.07.2012 emisa de Judecatoria Calafat , TDP nr. 2798-59334/19.05.2000 , Declaratie aut. nr. 295/08.02.2013 NP Stoenescu Florea , Declaratie aut. nr. 662/01.04.2013 NP Stoenescu Florea);		
B1	Intabulare, drept de PROPRIETATE, dobandit prin Conventie, cota actuala 19/20, cota initiala 19/20 1) BICU LAURENTIU	A1
<b>31647 / 04/03/2016</b>		
Act Notarial nr. ACT DE PARTAJ VOLUNTAR:790, din 19/02/2016 emis de N P.Floricel MIHAI-MARIAN ;		
B2	Intabulare, drept de PROPRIETATE, dobandit prin lesire Din Indiviziune, cota actuala 1/20, cota initiala 1/20 1) BICU LAURENTIU	A1

**C. Partea III. SARCINI .**

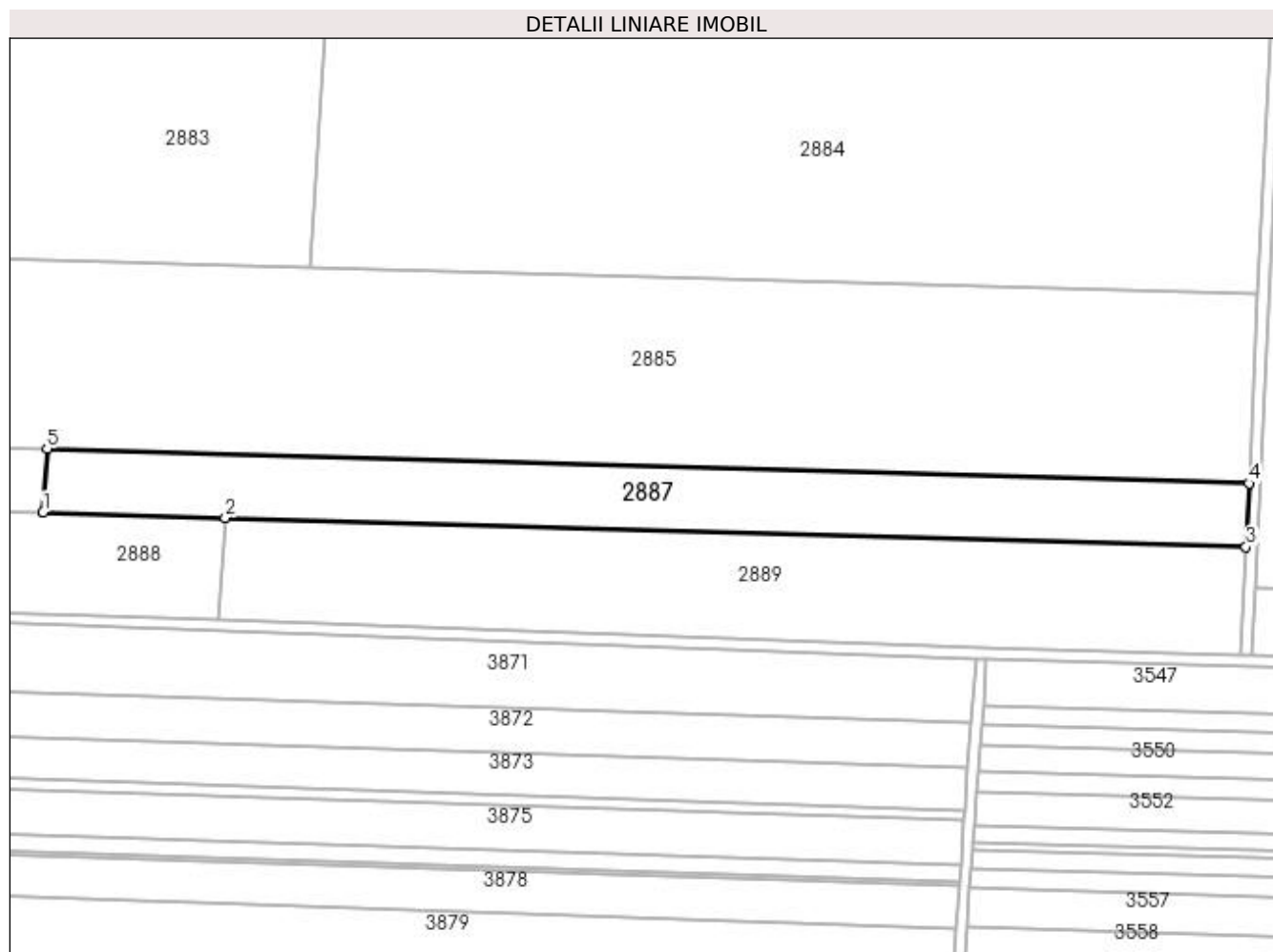
Inscrieri privind dezmembramintele dreptului de proprietate, drepturi reale de garanție și sarcini	Referințe
NU SUNT	

## Anexa Nr. 1 La Partea I

## Teren

Nr cadastral	Suprafața (mp)*	Observații / Referințe
30716	Din acte: 10.900 Masurata: 10.850	

\* Suprafața este determinată în planul de proiecție Stereo 70.



## Date referitoare la teren

Crt	Categorie folosință	Intravilan	Suprafața (mp)	Tarla	Parcelă	Nr. topo	Observații / Referințe
1	arabil	NU	10.850	1	2/9	-	

## Lungime Segmente

1) Valorile lungimilor segmentelor sunt obținute din proiecție în plan.

Punct început	X / Y	Punct sfârșit	X / Y	Lungime segment (** (m)
1	348.785,062 288.348,848	2	348.853,593 288.346,876	68.559
2	348.853,593 288.346,876	3	349.237,693 288.335,819	384.259
3	349.237,693 288.335,819	4	349.238,825 288.359,767	23.975
4	349.238,825 288.359,767	5	348.786,554 288.372,786	452.458

Punct început	X / Y	Punct sfârșit	X / Y	Lungime segment (** (m)
5	348.786,554 288.372,786	1	348.785,062 288.348,848	23.984

\*\* Lungimile segmentelor sunt determinate în planul de proiecție Stereo 70 și sunt rotunjite la 1 milimetru.

\*\*\* Distanța dintre puncte este formată din segmente cumulate ce sunt mai mici decât valoarea 1 milimetru.





**DATE DESPRE IMOBILUL NR. 2888**

Oficiul de Cadastru și Publicitate Imobiliară DOLJ  
Biroul de Cadastru și Publicitate Imobiliară Craiova

**A. Partea I. Descrierea imobilului**

TEREN Extravilan

Adresa: Jud. Dolj, T 1, P 1/10

Nr. Crt	Nr cadastral Nr. topografic	Suprafața* (mp)	Observații / Referințe
A1	30639	Din acte: 11.700 Masurata: 11.474	Sector cadastral:61 Teren neimprejmit;

**B. Partea II. Proprietari și acte**

Inscrieri privitoare la dreptul de proprietate și alte drepturi reale	Referințe
<b>73724 / 03/09/2012</b>	
Hotarare Judecatoreasca nr. SC:2069, din 30/11/2009 emis de Judecatoria Calafat (Dsar nr. 2766/201/2009;);	
B1	Intabulare, drept de PROPRIETATE, dobandit prin Hotarare Judecatoreasca, cota actuala 1/1, cota initiala 1/1
1) <b>BICU LAURENTIU</b>	

**C. Partea III. SARCINI .**

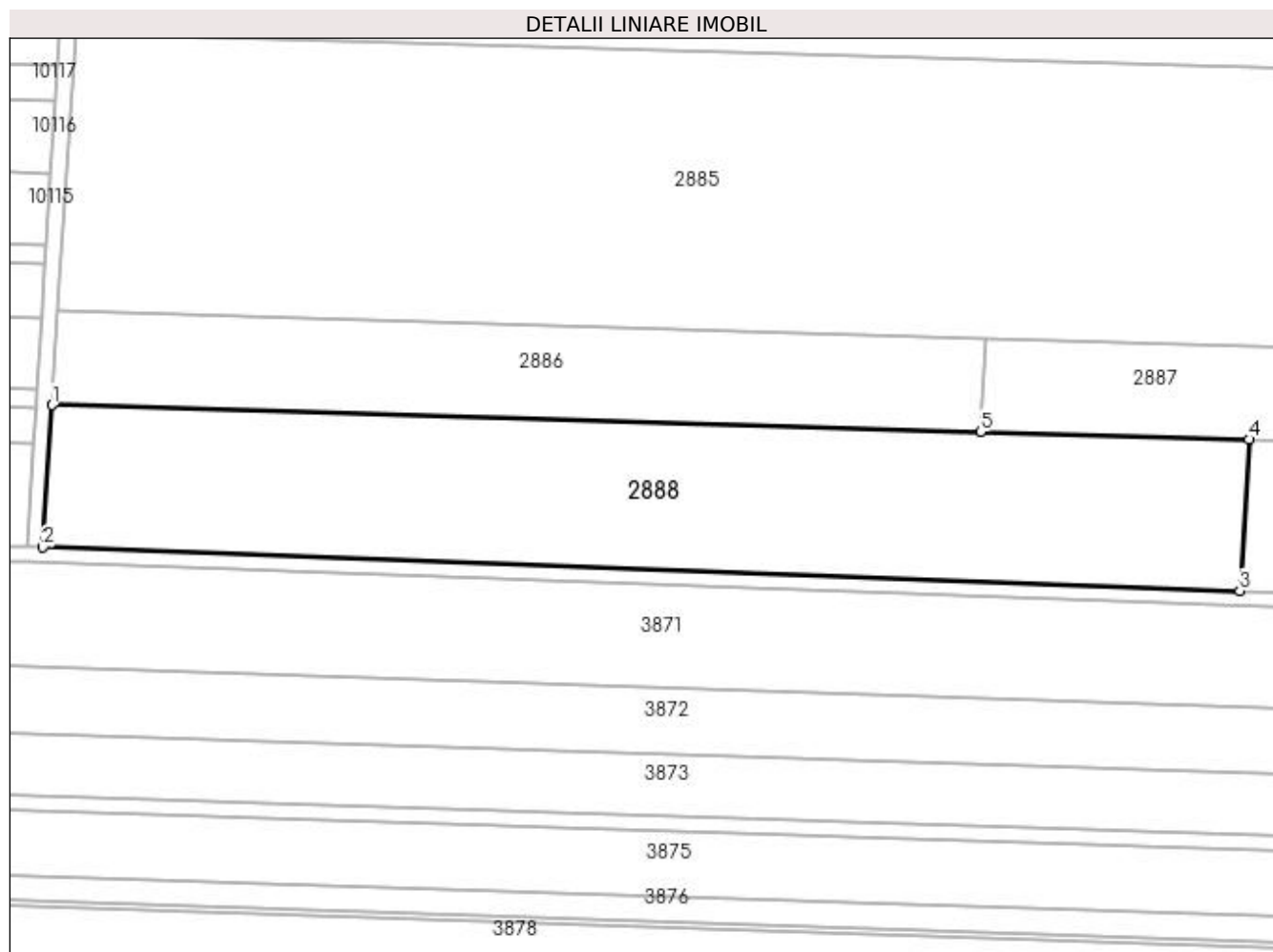
Inscrieri privind dezmembramintele dreptului de proprietate, drepturi reale de garanție și sarcini	Referințe
NU SUNT	

## Anexa Nr. 1 La Partea I

## Teren

Nr cadastral	Suprafața (mp)*	Observații / Referințe
30639	Din acte: 11.700 Masurata: 11.474	

\* Suprafața este determinată în planul de proiecție Stereo 70.



## Date referitoare la teren

Crt	Categorie folosință	Intravilan	Suprafața (mp)	Tarla	Parcelă	Nr. topo	Observații / Referințe
1	arabil	NU	11.474	1	1/10	-	

## Lungime Segmente

1) Valorile lungimilor segmentelor sunt obținute din proiecție în plan.

Punct început	X / Y	Punct sfârșit	X / Y	Lungime segment (** (m)
1	348.547,869 288.355,676	2	348.545,606 288.319,372	36.374
2	348.545,606 288.319,372	3	348.851,186 288.308,253	305.782
3	348.851,186 288.308,253	4	348.853,593 288.346,876	38.698
4	348.853,593 288.346,876	5	348.785,062 288.348,848	68.559

Punct început	X / Y	Punct sfârșit	X / Y	Lungime segment (** (m)
5	348.785,062 288.348,848	1	348.547,869 288.355,676	237.291

\*\* Lungimile segmentelor sunt determinate în planul de proiecție Stereo 70 și sunt rotunjite la 1 milimetru.

\*\*\* Distanța dintre puncte este formată din segmente cumulate ce sunt mai mici decât valoarea 1 milimetru.



**DATE DESPRE IMOBILUL NR. 2889**

Oficiul de Cadastru și Publicitate Imobiliară DOLJ  
Biroul de Cadastru și Publicitate Imobiliară Craiova

**A. Partea I. Descrierea imobilului**

TEREN Extravilan

Adresa: Jud. Dolj, T 1, P 2/10

Nr. Crt	Nr cadastral Nr. topografic	Suprafața* (mp)	Observații / Referințe
A1	30641	15.400	Sector cadastral:61 Teren neimpregmuit;

**B. Partea II. Proprietari și acte**

Inscrieri privitoare la dreptul de proprietate și alte drepturi reale	Referințe
<b>73725 / 03/09/2012</b>	
Hotarare Judecatoreasca nr. SC:2069, din 30/11/2009 emis de Judecatoria Calafat ;	
B1	Intabulare, drept de PROPRIETATE, dobandit prin Hotarare Judecatoreasca, cota actuala 19/20, cota initiala 19/20 1) BICU LAURENTIU
A1	
<b>29472 / 01/03/2016</b>	
Act Notarial nr. 790, din 19/02/2016 emis de N P.Floricel MIHAI-MARIAN ;	
B2	Intabulare, drept de PROPRIETATE, dobandit prin Conventie, cota actuala 1/20, cota initiala 1/20 1) BICU LAURENTIU
A1	

**C. Partea III. SARCINI .**

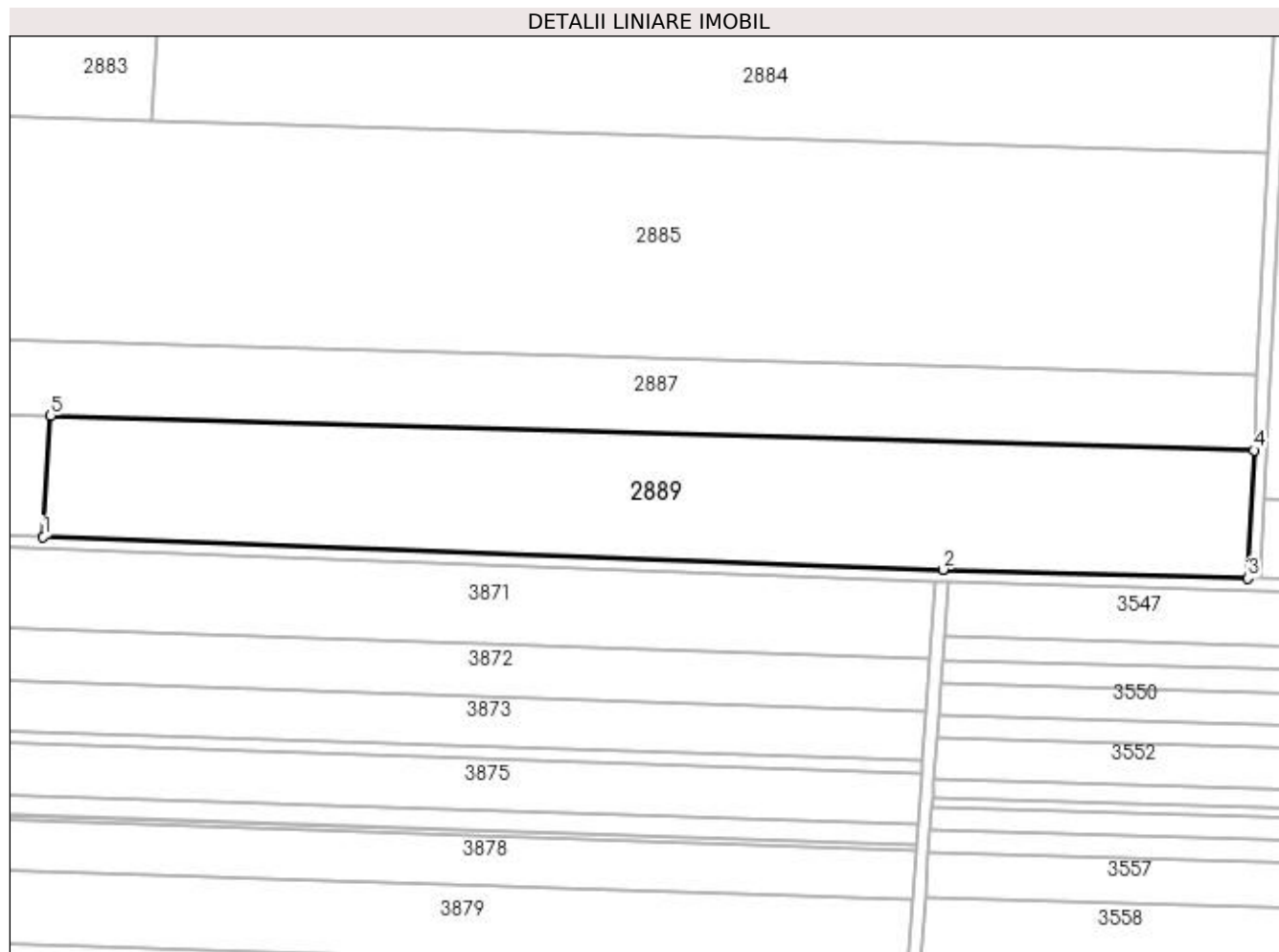
Inscrieri privind dezmembramintele dreptului de proprietate, drepturi reale de garanție și sarcini	Referințe
NU SUNT	

## Anexa Nr. 1 La Partea I

## Teren

Nr cadastral	Suprafața (mp)*	Observații / Referințe
30641	15.400	

\* Suprafața este determinată în planul de proiecție Stereo 70.



## Date referitoare la teren

Crt	Categorie folosință	Intra vilan	Suprafața (mp)	Tarla	Parcelă	Nr. topo	Observații / Referințe
1	arabil	NU	15.400	1	2/10	-	

## Lungime Segmente

1) Valorile lungimilor segmentelor sunt obținute din proiecție în plan.

Punct început	X / Y	Punct sfârșit	X / Y	Lungime segment (** (m)
1	348.851,186 288.308,253	2	349.138,348 288.297,805	287.352
2	349.138,348 288.297,805	3	349.235,763 288.294,971	97.456
3	349.235,763 288.294,971	4	349.237,693 288.335,819	40.894
4	349.237,693 288.335,819	5	348.853,593 288.346,876	384.259
5	348.853,593 288.346,876	1	348.851,186 288.308,253	38.698

**\*\* Lungimile segmentelor sunt determinate în planul de proiecție Stereo 70 și sunt rotunjite la 1 milimetru.**

**\*\*\* Distanța dintre puncte este formată din segmente cumulate ce sunt mai mici decât valoarea 1 milimetru.**





**DATE DESPRE IMOBILUL NR. 5933**

Oficiul de Cadastru și Publicitate Imobiliară DOLJ  
Biroul de Cadastru și Publicitate Imobiliară Craiova

**A. Partea I. Descrierea imobilului**

TEREN Extravilan

Adresa: Jud. Dolj, DE 3/1

Nr. Crt	Nr cadastral Nr. topografic	Suprafața* (mp)	Observații / Referințe
A1		Din acte: 0 Masurata: 7.807	Sector cadastral:61 Teren neimprejmuit; DE 3/1

**B. Partea II. Proprietari și acte**

Inscrieri privitoare la dreptul de proprietate și alte drepturi reale		Referințe
<b>0 / 19/05/2022</b>		
Act Normativ nr. LEGE:7, din 13/03/1996 emis de PARLAMENTUL ROMANIEI;		
B1	Inscrierea provizorie, drept de PROPRIETATE, dobandit prin Lege, cota actuala 1/1, cota initiala 1/1 1) NEIDENTIFICAT NEIDENTIFICAT	A1

**C. Partea III. SARCINI .**

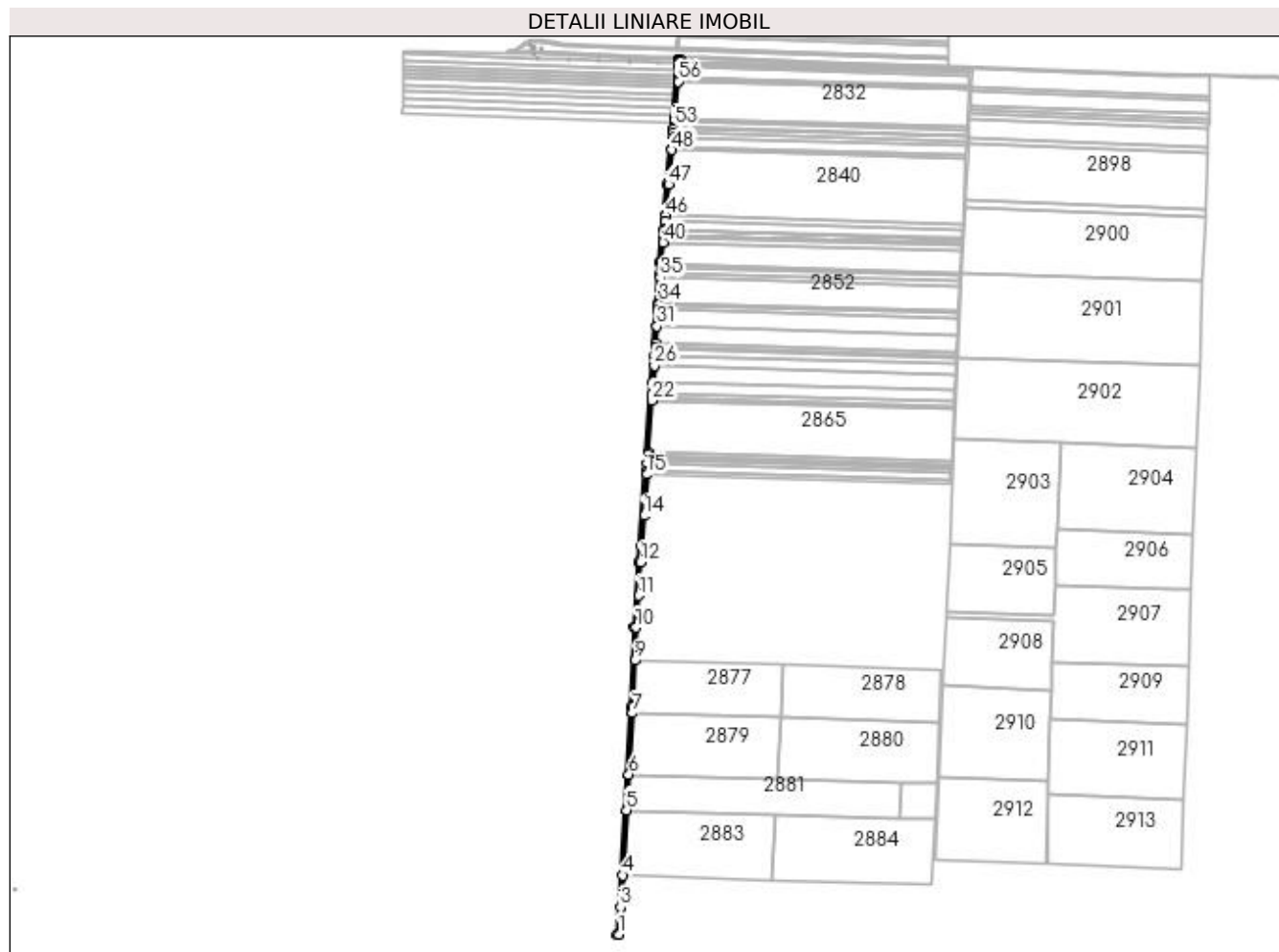
Inscrieri privind dezmembramintele dreptului de proprietate, drepturi reale de garanție și sarcini	Referințe
NU SUNT	

## Anexa Nr. 1 La Partea I

## Teren

Nr cadastral	Suprafața (mp)*	Observații / Referințe
	Din acte: 0 Masurata: 7.807	DE 3/1

\* Suprafața este determinată în planul de proiecție Stereo 70.



## Date referitoare la teren

Crt	Categorie folosință	Intravilan	Suprafața (mp)	Tarla	Parcelă	Nr. topo	Observații / Referințe
1	drum	NU	7.807		3/1	-	

## Lungime Segmente

1) Valorile lungimilor segmentelor sunt obținute din proiecție în plan.

Punct început	X / Y	Punct sfârșit	X / Y	Lungime segment	Punct început	X / Y	Punct sfârșit	X / Y	Lungime segment	Punct început	X / Y	Punct sfârșit	X / Y	Lungime segment
1	348.545,606 288.319,372	2	348.547,869 288.355,676	36.37 4	2	348.547,869 288.355,676	3	348.549,361 288.379,614	23.98 4	3	348.549,361 288.379,614	4	348.553,786 288.450,611	71.13 5
4	348.553,786 288.450,611	5	348.562,837 288.595,846	145.5 17	5	348.562,837 288.595,846	6	348.567,792 288.675,341	79.64 9	6	348.567,792 288.675,341	7	348.576,306 288.811,94	136.8 64
7	348.576,306 288.811,94	8	348.577,133 288.825,222	13.30 8	8	348.577,133 288.825,222	9	348.581,122 288.928,902	103.7 57	9	348.581,122 288.928,902	10	348.583,932 289.001,946	73.09 8
10	348.583,932 289.001,946	11	348.589,216 289.073,569	71.81 8	11	348.589,216 289.073,569	12	348.594,679 289.147,609	74.24 1	12	348.594,679 289.147,609	13	348.597,068 289.182,477	34.95
13	348.597,068 289.182,477	14	348.601,772 289.251,121	68.80 5	14	348.601,772 289.251,121	15	348.608,081 289.343,174	92.26 9	15	348.608,081 289.343,174	16	348.608,526 289.349,668	6.509

Punct început	X / Y	Punct sfârșit	X / Y	Lungime segment	Punct început	X / Y	Punct sfârșit	X / Y	Lungime segment	Punct început	X / Y	Punct sfârșit	X / Y	Lungime segment
16	348.608,526 289.349,668	17	348.609,75 289.367,532	17.906	17	348.609,75 289.367,532	18	348.610,276 289.375,213	7.699	18	348.610,276 289.375,213	19	348.610,651 289.380,679	5.479
19	348.610,651 289.380,679	20	348.610,955 289.385,112	4.443	20	348.610,955 289.385,112	21	348.611,37 289.391,171	6.073	21	348.611,37 289.391,171	22	348.619,325 289.507,254	116.355
22	348.619,325 289.507,254	23	348.619,732 289.513,188	5.948	23	348.619,732 289.513,188	24	348.620,545 289.525,06	11.9	24	348.620,545 289.525,06	25	348.622,204 289.549,261	24.258
25	348.622,204 289.549,261	26	348.624,679 289.585,376	36.2	26	348.624,679 289.585,376	27	348.626,279 289.608,731	23.41	27	348.626,279 289.608,731	28	348.627,299 289.623,616	14.92
28	348.627,299 289.623,616	29	348.627,565 289.627,487	3.88	29	348.627,565 289.627,487	30	348.628,024 289.634,188	6.717	30	348.628,024 289.634,188	31	348.630,7 289.673,233	39.137
31	348.630,7 289.673,233	32	348.633,256 289.710,535	37.389	32	348.633,256 289.710,535	33	348.633,931 289.720,39	9.878	33	348.633,931 289.720,39	34	348.634,259 289.725,169	4.79
34	348.634,259 289.725,169	35	348.638,091 289.781,081	56.043	35	348.638,091 289.781,081	36	348.638,86 289.792,305	11.25	36	348.638,86 289.792,305	37	348.639,65 289.803,833	11.555
37	348.639,65 289.803,833	38	348.640,101 289.810,422	6.604	38	348.640,101 289.810,422	39	348.640,385 289.814,563	4.151	39	348.640,385 289.814,563	40	348.644,683 289.859,742	45.383
40	348.644,683 289.859,742	41	348.645,812 289.871,61	11.922	41	348.645,812 289.871,61	42	348.646,241 289.876,119	4.529	42	348.646,241 289.876,119	43	348.647,171 289.885,895	9.82
43	348.647,171 289.885,895	44	348.647,443 289.888,753	2.871	44	348.647,443 289.888,753	45	348.649,277 289.908,028	19.362	45	348.649,277 289.908,028	46	348.650,295 289.918,731	10.751
46	348.650,295 289.918,731	47	348.656,944 289.988,624	70.209	47	348.656,944 289.988,624	48	348.664,032 290.065,328	77.031	48	348.664,032 290.065,328	49	348.664,736 290.072,949	7.653
49	348.664,736 290.072,949	50	348.666,653 290.093,698	20.837	50	348.666,653 290.093,698	51	348.667,486 290.102,709	9.049	51	348.667,486 290.102,709	52	348.668,446 290.113,102	10.437
52	348.668,446 290.113,102	53	348.668,814 290.117,077	3.992	53	348.668,814 290.117,077	54	348.669,86 290.128,398	11.369	54	348.669,86 290.128,398	55	348.670,51 290.135,44	7.072
55	348.670,51 290.135,44	56	348.678,116 290.217,747	82.658	56	348.678,116 290.217,747	57	348.678,443 290.221,29	3.558	57	348.678,443 290.221,29	58	348.678,657 290.223,6	2.32
58	348.678,657 290.223,6	59	348.678,956 290.226,836	3.25	59	348.678,956 290.226,836	60	348.681,136 290.250,432	23.696	60	348.681,136 290.250,432	61	348.681,678 290.256,299	5.892
61	348.681,678 290.256,299	62	348.682,006 290.259,851	3.567	62	348.682,006 290.259,851	63	348.682,064 290.260,468	0.62	63	348.682,064 290.260,468	64	348.682,596 290.266,229	5.786
64	348.682,596 290.266,229	65	348.678,579 290.266,229	4.017	65	348.678,579 290.266,229	66	348.652,962 289.988,997	278.413	66	348.652,962 289.988,997	67	348.636,398 289.814,89	174.893
67	348.636,398 289.814,89	68	348.590,689 289.147,893	668.561	68	348.590,689 289.147,893	69	348.579,937 289.002,17	146.119	69	348.579,937 289.002,17	70	348.573,138 288.825,423	176.878
70	348.573,138 288.825,423	71	348.541,607 288.319,517	506.888	71	348.541,607 288.319,517	1	348.545,606 288.319,372	4.002					

\*\* Lungimile segmentelor sunt determinate în planul de proiecție Stereo 70 și sunt rotunjite la 1 milimetru.

\*\*\* Distanța dintre puncte este formată din segmente cumulate ce sunt mai mici decât valoarea 1 milimetru.



**DATE DESPRE IMOBILUL NR. 5934**

Oficiul de Cadastru și Publicitate Imobiliară DOLJ  
Biroul de Cadastru și Publicitate Imobiliară Craiova

**A. Partea I. Descrierea imobilului**

TEREN Extravilan

Adresa: Jud. Dolj, DE 3

Nr. Crt	Nr cadastral Nr. topografic	Suprafața* (mp)	Observații / Referințe
A1		Din acte: 0 Masurata: 7.816	Sector cadastral:61 Teren neimprejmuit; DE 3

**B. Partea II. Proprietari și acte**

Inscrieri privitoare la dreptul de proprietate și alte drepturi reale		Referințe
<b>0 / 19/05/2022</b>		
Act Normativ nr. LEGE:7, din 13/03/1996 emis de PARLAMENTUL ROMANIEI;		
B1	Inscrierea provizorie, drept de PROPRIETATE, dobandit prin Lege, cota actuala 1/1, cota initiala 1/1 1) NEIDENTIFICAT NEIDENTIFICAT	A1

**C. Partea III. SARCINI .**

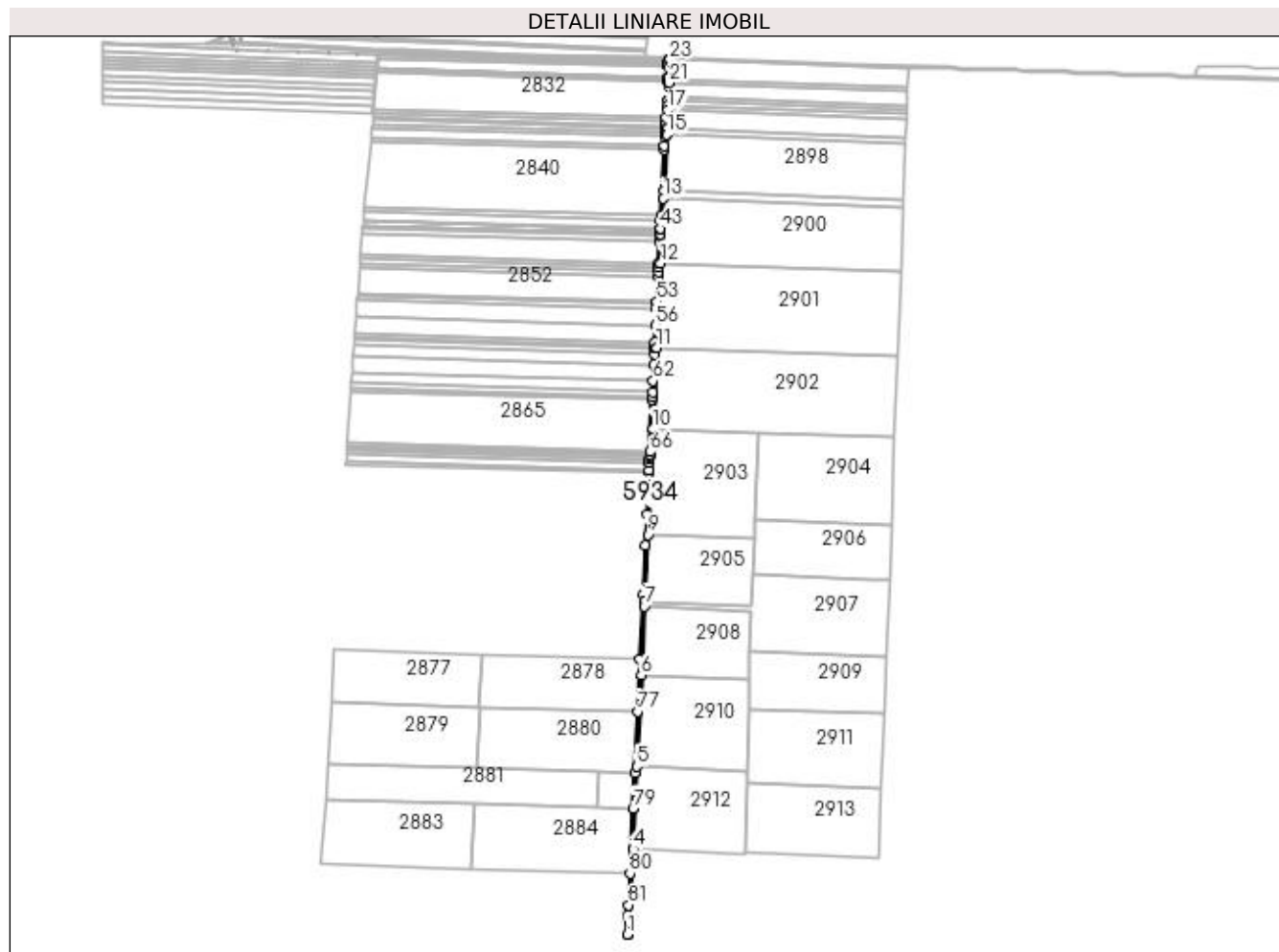
Inscrieri privind dezmembramintele dreptului de proprietate, drepturi reale de garanție și sarcini	Referințe
NU SUNT	

## Anexa Nr. 1 La Partea I

## Teren

Nr cadastral	Suprafața (mp)*	Observații / Referințe
	Din acte: 0 Masurata: 7.816	DE 3

\* Suprafața este determinată în planul de proiecție Stereo 70.



## Date referitoare la teren

Crt	Categorie folosință	Intravilan	Suprafața (mp)	Tarla	Parcelă	Nr. topo	Observații / Referințe
1	drum	NU	7.816		3	-	

## Lungime Segmente

1) Valorile lungimilor segmentelor sunt obținute din proiecție în plan.

Punct început	X / Y	Punct sfârșit	X / Y	Lungime segment	Punct început	X / Y	Punct sfârșit	X / Y	Lungime segment	Punct început	X / Y	Punct sfârșit	X / Y	Lungime segment
1	349.235,763 288.294,971	2	349.239,762 288.294,855	4.001	2	349.239,762 288.294,855	3	349.240,977 288.320,565	25.739	3	349.240,977 288.320,565	4	349.248,742 288.484,866	164.484
4	349.248,742 288.484,866	5	349.257,468 288.669,513	184.853	5	349.257,468 288.669,513	6	349.267,106 288.873,453	204.168	6	349.267,106 288.873,453	7	349.274,331 289.026,335	153.053
7	349.274,331 289.026,335	8	349.274,859 289.037,513	11.19	8	349.274,859 289.037,513	9	349.281,917 289.186,848	149.502	9	349.281,917 289.186,848	10	349.293,089 289.423,245	236.661
10	349.293,089 289.423,245	11	349.301,626 289.603,887	180.844	11	349.301,626 289.603,887	12	349.310,546 289.792,643	188.967	12	349.310,546 289.792,643	13	349.317,362 289.936,86	144.378
13	349.317,362 289.936,86	14	349.318,206 289.954,726	17.886	14	349.318,206 289.954,726	15	349.324,096 290.079,349	124.762	15	349.324,096 290.079,349	16	349.324,672 290.091,528	12.193

Punct început	X / Y	Punct sfârșit	X / Y	Lungime segment	Punct început	X / Y	Punct sfârșit	X / Y	Lungime segment	Punct început	X / Y	Punct sfârșit	X / Y	Lungime segment
16	349.324,672 290.091,528	17	349.326,692 290.134,272	42.79 2	17	349.326,692 290.134,272	18	349.327,224 290.145,526	11.26 7	18	349.327,224 290.145,526	19	349.327,711 290.155,845	10.33
19	349.327,711 290.155,845	20	349.328,155 290.165,227	9.393	20	349.328,155 290.165,227	21	349.329,574 290.195,263	30.07	21	349.329,574 290.195,263	22	349.329,982 290.203,901	8.648
22	349.329,982 290.203,901	23	349.332,001 290.246,618	42.76 5	23	349.332,001 290.246,618	24	349.328,003 290.246,758	4.0	24	349.328,003 290.246,758	25	349.327,773 290.241,881	4.882
25	349.327,773 290.241,881	26	349.327,744 290.241,263	0.619	26	349.327,744 290.241,263	27	349.327,575 290.237,706	3.561	27	349.327,575 290.237,706	28	349.327,298 290.231,832	5.881
28	349.327,298 290.231,832	29	349.326,181 290.208,205	23.65 3	29	349.326,181 290.208,205	30	349.326,028 290.204,965	3.244	30	349.326,028 290.204,965	31	349.325,919 290.202,652	2.316
31	349.325,919 290.202,652	32	349.325,751 290.199,105	3.551	32	349.325,751 290.199,105	33	349.321,856 290.116,691	82.50 6	33	349.321,856 290.116,691	34	349.321,523 290.109,64	7.059
34	349.321,523 290.109,64	35	349.320,987 290.098,304	11.34 9	35	349.320,987 290.098,304	36	349.320,799 290.094,323	3.985	36	349.320,799 290.094,323	37	349.320,307 290.083,917	10.41 8
37	349.320,307 290.083,917	38	349.319,881 290.074,895	9.032	38	349.319,881 290.074,895	39	349.318,899 290.054,118	20.8	39	349.318,899 290.054,118	40	349.318,539 290.046,487	7.639
40	349.318,539 290.046,487	41	349.311,601 289.899,694	146.9 57	41	349.311,601 289.899,694	42	349.311,095 289.888,977	10.72 9	42	349.311,095 289.888,977	43	349.310,183 289.869,676	19.32 3
43	349.310,183 289.869,676	44	349.310,047 289.866,813	2.866	44	349.310,047 289.866,813	45	349.309,585 289.857,024	9.8	45	349.309,585 289.857,024	46	349.309,549 289.856,272	0.753
46	349.309,549 289.856,272	47	349.309,371 289.852,509	3.767	47	349.309,371 289.852,509	48	349.308,81 289.840,624	11.89 8	48	349.308,81 289.840,624	49	349.306,476 289.791,24	49.43 9
49	349.306,476 289.791,24	50	349.306,164 289.784,647	6.6	50	349.306,164 289.784,647	51	349.305,619 289.773,112	11.54 8	51	349.305,619 289.773,112	52	349.305,088 289.761,881	11.24 4
52	349.305,088 289.761,881	53	349.302,444 289.705,935	56.00 8	53	349.302,444 289.705,935	54	349.302,218 289.701,153	4.787	54	349.302,218 289.701,153	55	349.301,752 289.691,292	9.872
55	349.301,752 289.691,292	56	349.299,988 289.653,967	37.36 7	56	349.299,988 289.653,967	57	349.298,142 289.614,898	39.11 3	57	349.298,142 289.614,898	58	349.297,825 289.608,193	6.712
58	349.297,825 289.608,193	59	349.297,642 289.604,319	3.878	59	349.297,642 289.604,319	60	349.296,938 289.589,426	14.91	60	349.296,938 289.589,426	61	349.295,834 289.566,056	23.39 6
61	349.295,834 289.566,056	62	349.294,126 289.529,92	36.17 6	62	349.294,126 289.529,92	63	349.292,981 289.505,703	24.24 4	63	349.292,981 289.505,703	64	349.292,42 289.493,825	11.89 1
64	349.292,42 289.493,825	65	349.292,139 289.487,887	5.945	65	349.292,139 289.487,887	66	349.286,65 289.371,733	116.2 84	66	349.286,65 289.371,733	67	349.286,363 289.365,67	6.07
67	349.286,363 289.365,67	68	349.286,154 289.361,234	4.441	68	349.286,154 289.361,234	69	349.285,895 289.355,765	5.475	69	349.285,895 289.355,765	70	349.285,532 289.348,08	7.694
70	349.285,532 289.348,08	71	349.284,687 289.330,204	17.89 6	71	349.284,687 289.330,204	72	349.284,38 289.323,706	6.505	72	349.284,38 289.323,706	73	349.280,027 289.231,597	92.21 2
73	349.280,027 289.231,597	74	349.276,781 289.162,912	68.76 2	74	349.276,781 289.162,912	75	349.271,631 289.053,925	109.1 09	75	349.271,631 289.053,925	76	349.264,792 288.909,222	144.8 65
76	349.264,792 288.909,222	77	349.259,265 288.792,281	117.0 72	77	349.259,265 288.792,281	78	349.252,807 288.655,622	136.8 12	78	349.252,807 288.655,622	79	349.249,048 288.576,093	79.61 8
79	349.249,048 288.576,093	80	349.242,182 288.430,795	145.4 6	80	349.242,182 288.430,795	81	349.238,825 288.359,767	71.10 7	81	349.238,825 288.359,767	82	349.237,693 288.335,819	23.97 5
82	349.237,693 288.335,819	1	349.235,763 288.294,971	40.89 4										

\*\* Lungimile segmentelor sunt determinate în planul de proiecție Stereo 70 și sunt rotunjite la 1 milimetru.

\*\*\* Distanța dintre puncte este formată din segmente cumulate ce sunt mai mici decât valoarea 1 milimetru.

