

**DATE DESPRE IMOBILUL NR. 10764**

Oficiul de Cadastru și Publicitate Imobiliară DOLJ
Biroul de Cadastru și Publicitate Imobiliară Craiova

A. Partea I. Descrierea imobilului

TEREN Extravilan

Adresa: Jud. Dolj, T 25, P 1

Nr. Crt	Nr cadastral Nr. topografic	Suprafața* (mp)	Observații / Referințe
A1	32269	4.967	Sector cadastral:6 Teren neimprejmuit;

B. Partea II. Proprietari și acte

Inscrieri privitoare la dreptul de proprietate și alte drepturi reale	Referințe
83399 / 19/04/2018	
Act Notarial nr. CVC:1223, din 18/04/2018 emis de NP Budiana Ionut Razvan ;	
B1	A1
Intabulare, drept de PROPRIETATE, dobandit prin Conventie, cota actuala 1/1, cota initiala 1/1	
1) CAZAC VASILICA	
2) CAZAC GHEORGHE	

C. Partea III. SARCINI .

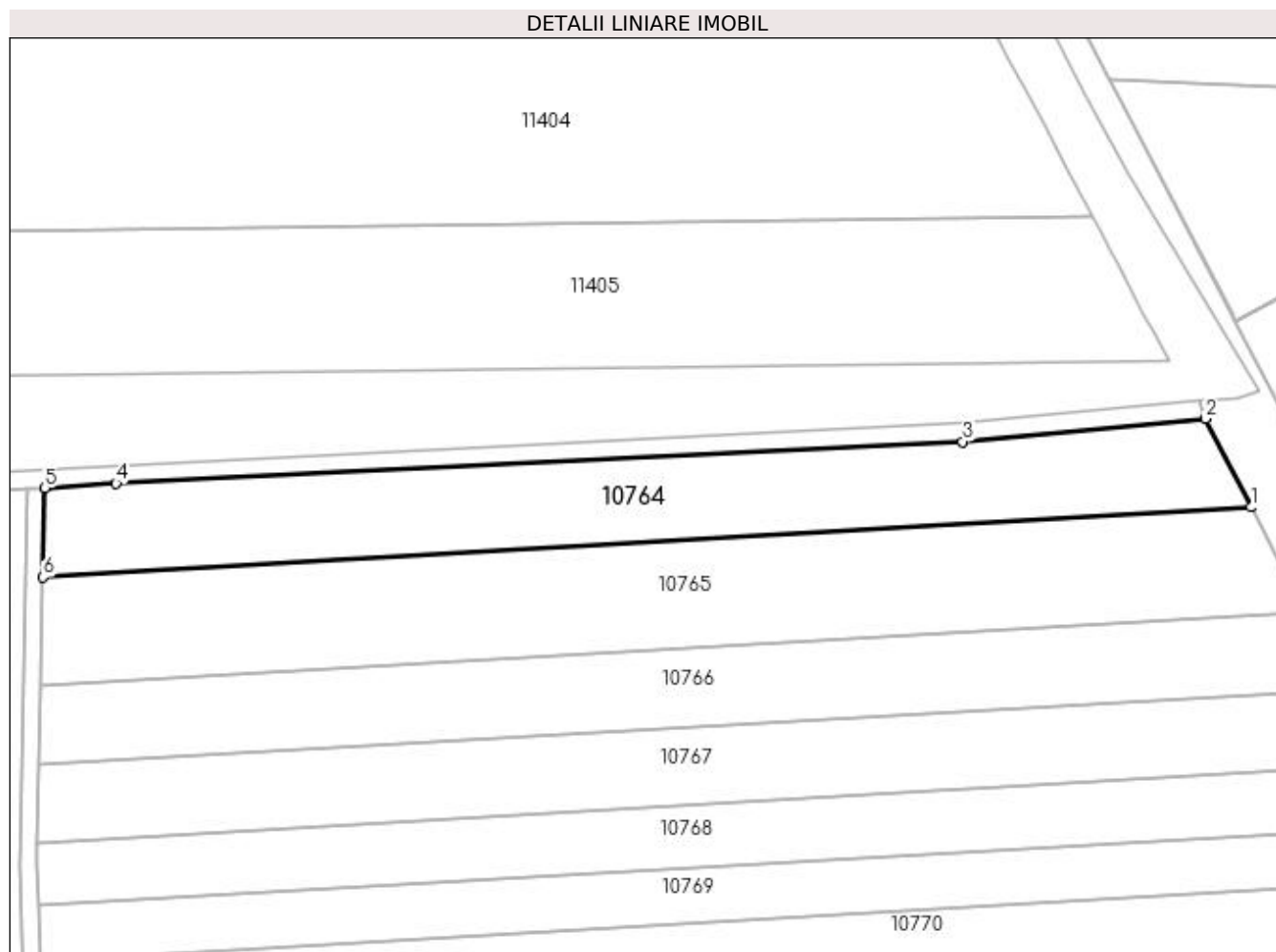
Inscrieri privind dezmembramintele dreptului de proprietate, drepturi reale de garanție și sarcini	Referințe
NU SUNT	

Anexa Nr. 1 La Partea I

Teren

Nr cadastral	Suprafața (mp)*	Observații / Referințe
32269	4.967	

* Suprafața este determinată în planul de proiecție Stereo 70.



Date referitoare la teren

Crt	Categorie folosință	Intravilan	Suprafața (mp)	Tarla	Parcelă	Nr. topo	Observații / Referințe
1	arabil	NU	4.967	25	1	-	

Lungime Segmente

1) Valorile lungimilor segmentelor sunt obținute din proiecție în plan.

Punct început	X / Y	Punct sfârșit	X / Y	Lungime segment (** (m)
1	347.127,657 287.931,221	2	347.117,6 287.950,719	21.939
2	347.117,6 287.950,719	3	347.064,049 287.945,662	53.789
3	347.064,049 287.945,662	4	346.877,377 287.936,483	186.898
4	346.877,377 287.936,483	5	346.861,681 287.935,468	15.729
5	346.861,681 287.935,468	6	346.861,279 287.915,839	19.633

Punct început	X / Y	Punct sfârșit	X / Y	Lungime segment (** (m)
6	346.861,279 287.915,839	1	347.127,657 287.931,221	266.822

** Lungimile segmentelor sunt determinate în planul de proiecție Stereo 70 și sunt rotunjite la 1 milimetru.

*** Distanța dintre puncte este formată din segmente cumulate ce sunt mai mici decât valoarea 1 milimetru.

**DATE DESPRE IMOBILUL NR. 10765**

Oficiul de Cadastru și Publicitate Imobiliară DOLJ
Biroul de Cadastru și Publicitate Imobiliară Craiova

A. Partea I. Descrierea imobilului

TEREN Extravilan

Adresa: Jud. Dolj, T 25, P 2

Nr. Crt	Nr cadastral Nr. topografic	Suprafața* (mp)	Observații / Referințe
A1		6.472	Sector cadastral:6 Teren neimprejmuit;

B. Partea II. Proprietari și acte

Inscrieri privitoare la dreptul de proprietate și alte drepturi reale	Referințe
0 / 12/12/2022	
Hotarare Judecatoreasca nr. SC:1087, din 21/05/2013 emis de JUDECATORIA CALAFAT;	
B1	A1
Intabulare, drept de PROPRIETATE, dobandit prin Hotarare Judecatoreasca, cota actuala 1/1, cota initiala 1/1 1) CAZAC GHEORGHE, LIPSA CNP	

C. Partea III. SARCINI .

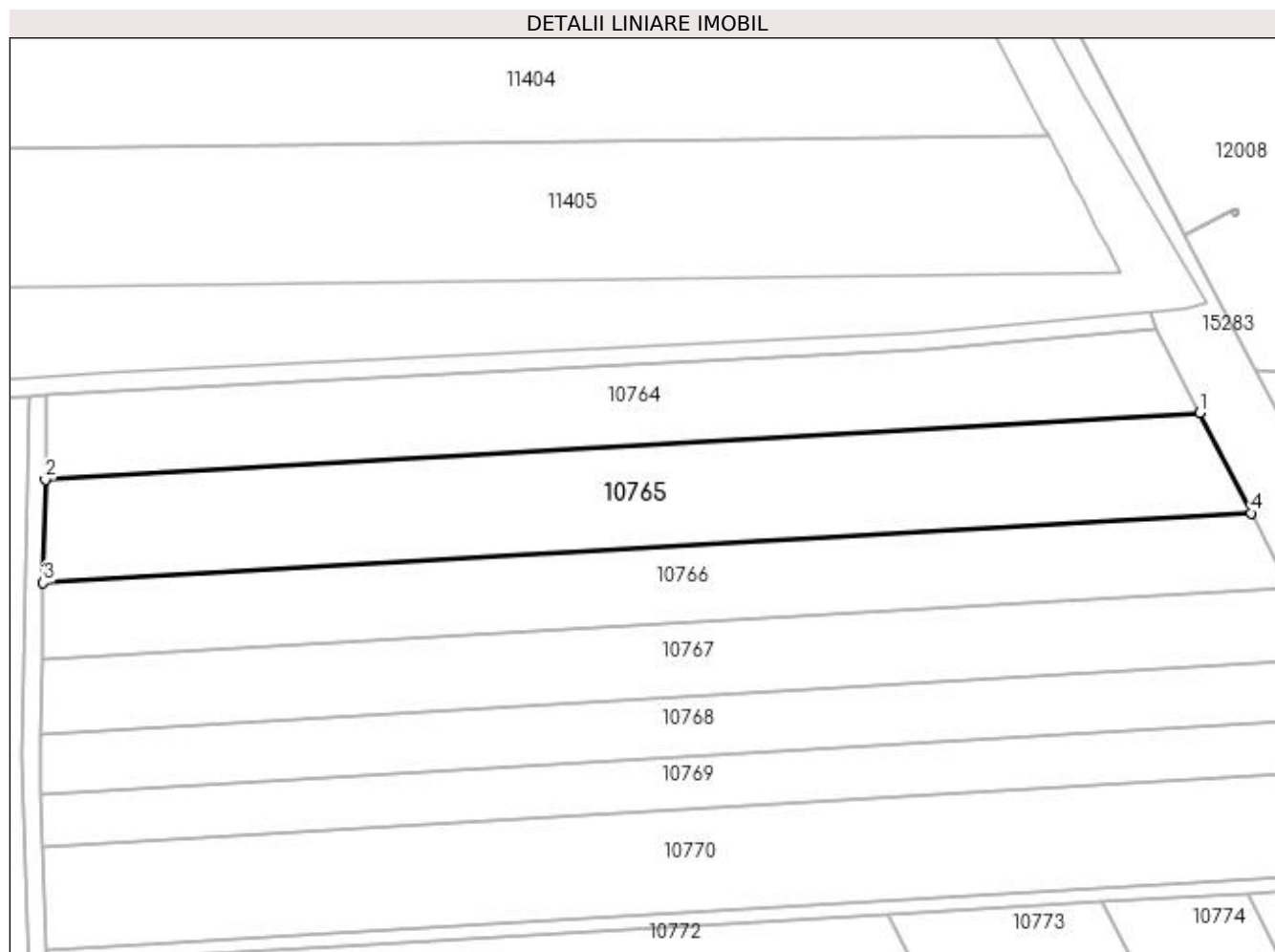
Inscrieri privind dezmembramintele dreptului de proprietate, drepturi reale de garanție și sarcini	Referințe
NU SUNT	

Anexa Nr. 1 La Partea I

Teren

Nr cadastral	Suprafața (mp)*	Observații / Referințe
	6.472	

* Suprafața este determinată în planul de proiecție Stereo 70.



Date referitoare la teren

Crt	Categorie folosință	Intra vilan	Suprafața (mp)	Tarla	Parcelă	Nr. topo	Observații / Referințe
1	arabil	NU	6.472	25	2	-	

Lungime Segmente

1) Valorile lungimilor segmentelor sunt obținute din proiecție în plan.

Punct început	X / Y	Punct sfârșit	X / Y	Lungime segment (** (m)
1	347.127,657 287.931,221	2	346.861,279 287.915,839	266.822
2	346.861,279 287.915,839	3	346.860,792 287.892,066	23.778
3	346.860,792 287.892,066	4	347.139,549 287.908,163	279.221
4	347.139,549 287.908,163	1	347.127,657 287.931,221	25.944

**** Lungimile segmentelor sunt determinate în planul de proiecție Stereo 70 și sunt rotunjite la 1 milimetru.**

***** Distanța dintre puncte este formată din segmente cumulate ce sunt mai mici decât valoarea 1 milimetru.**

**DATE DESPRE IMOBILUL NR. 10766**

Oficiul de Cadastru și Publicitate Imobiliară DOLJ
Biroul de Cadastru și Publicitate Imobiliară Craiova

A. Partea I. Descrierea imobilului

TEREN Extravilan

Adresa: Jud. Dolj, T 25, P 2/1

Nr. Crt	Nr cadastral Nr. topografic	Suprafața* (mp)	Observații / Referințe
A1	33375	5.000	Sector cadastral:6 Teren neimprejmuit;

B. Partea II. Proprietari și acte

Inscrieri privitoare la dreptul de proprietate și alte drepturi reale		Referințe
103734 / 27/05/2020		
Act Notarial nr. CM:216, din 27/09/2016 emis de NP Budiana Ionut Razvan (act administrativ nr TDP nr. 2858-59439 din 13.03.2002, emis de Comisia Judeteana Dolj;act administrativ nr Adresa nr.16649 din 26.06.2020, emis de Directia Regionala De Drumuri si Poduri Craiova;act notarial nr C.M. nr. 212 din 04.10.2019, emis de BIN Budiana Ionut Razvan;);		
B1	Intabulare, drept de PROPRIETATE, dobandit prin Succesiune, cota actuala 1/1, cota initiala 1/1 1) NICOLAESCU SORIN	A1

C. Partea III. SARCINI .

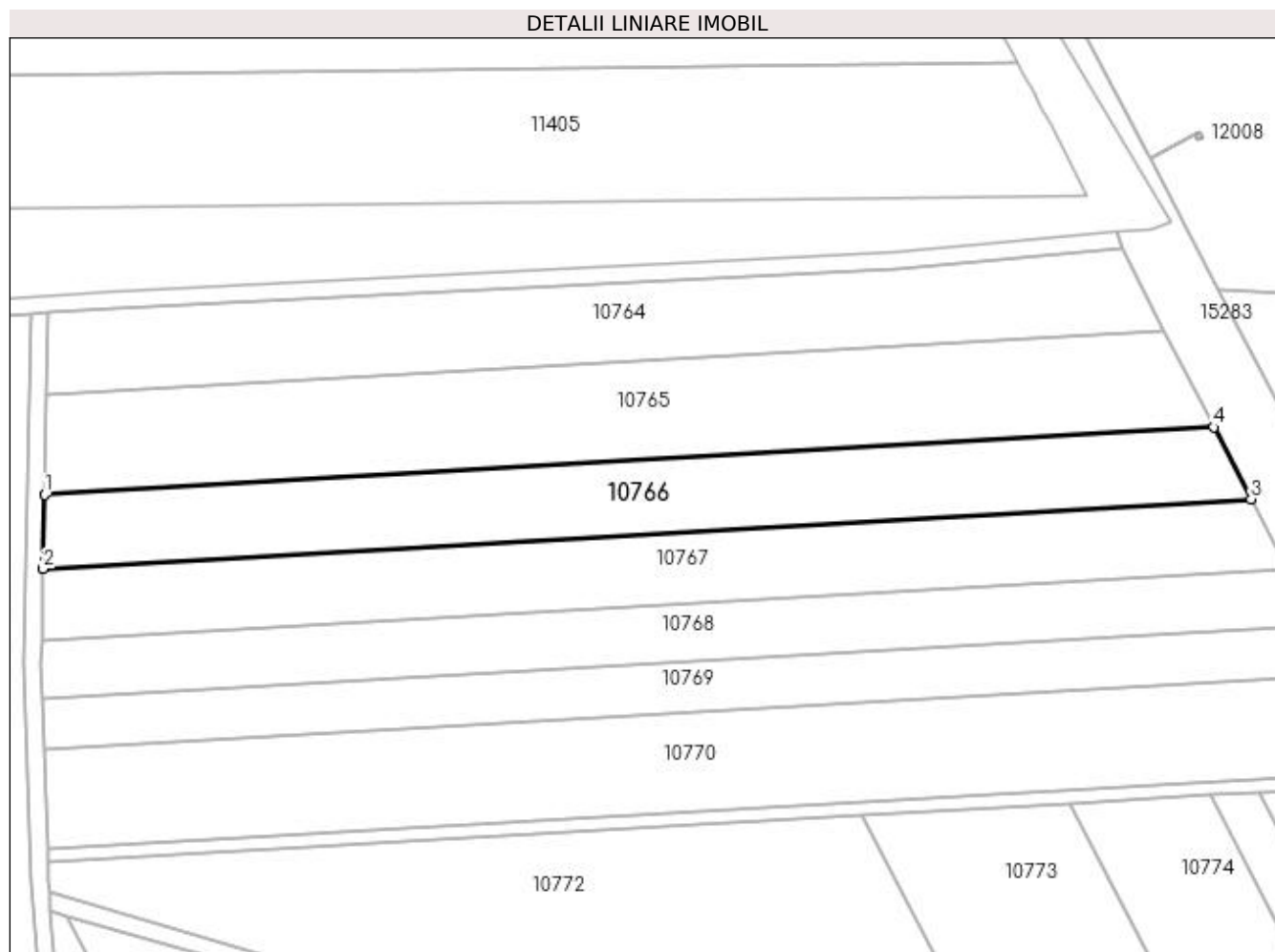
Inscrieri privind dezmembramintele dreptului de proprietate, drepturi reale de garanție și sarcini	Referințe
NU SUNT	

Anexa Nr. 1 La Partea I

Teren

Nr cadastral	Suprafața (mp)*	Observații / Referințe
33375	5.000	

* Suprafața este determinată în planul de proiecție Stereo 70.



Date referitoare la teren

Crt	Categorie folosință	Intra vilan	Suprafața (mp)	Tarla	Parcelă	Nr. topo	Observații / Referințe
1	arabil	NU	5.000	25	2/1	-	

Lungime Segmente

1) Valorile lungimilor segmentelor sunt obținute din proiecție în plan.

Punct început	X / Y	Punct sfârșit	X / Y	Lungime segment (** (m)
1	346.860,792 287.892,066	2	346.860,43 287.874,4	17.67
2	346.860,43 287.874,4	3	347.148,387 287.891,027	288.437
3	347.148,387 287.891,027	4	347.139,549 287.908,163	19.281
4	347.139,549 287.908,163	1	346.860,792 287.892,066	279.221

**** Lungimile segmentelor sunt determinate în planul de proiecție Stereo 70 și sunt rotunjite la 1 milimetru.**

***** Distanța dintre puncte este formată din segmente cumulate ce sunt mai mici decât valoarea 1 milimetru.**

**DATE DESPRE IMOBILUL NR. 10767**

Oficiul de Cadastru și Publicitate Imobiliară DOLJ
Biroul de Cadastru și Publicitate Imobiliară Craiova

A. Partea I. Descrierea imobilului

TEREN Extravilan

Adresa: Jud. Dolj, T 25, P 3

Nr. Crt	Nr cadastral Nr. topografic	Suprafața* (mp)	Observații / Referințe
A1		5.000	Sector cadastral:6 Teren neimprejmuit;

B. Partea II. Proprietari și acte

Inscrieri privitoare la dreptul de proprietate și alte drepturi reale	Referințe
0 / 12/12/2022	
Act Administrativ nr. TDP:2195-9685, din 08/01/1997 emis de COMISIA JUDETEANA DE FOND FUNCJAR;	
B1	A1
Intabulare, drept de PROPRIETATE, dobandit prin Reconstituire, cota actuala 1/1, cota initiala 1/1 1) PREDĂ ION, LIPSA CNP	

C. Partea III. SARCINI .

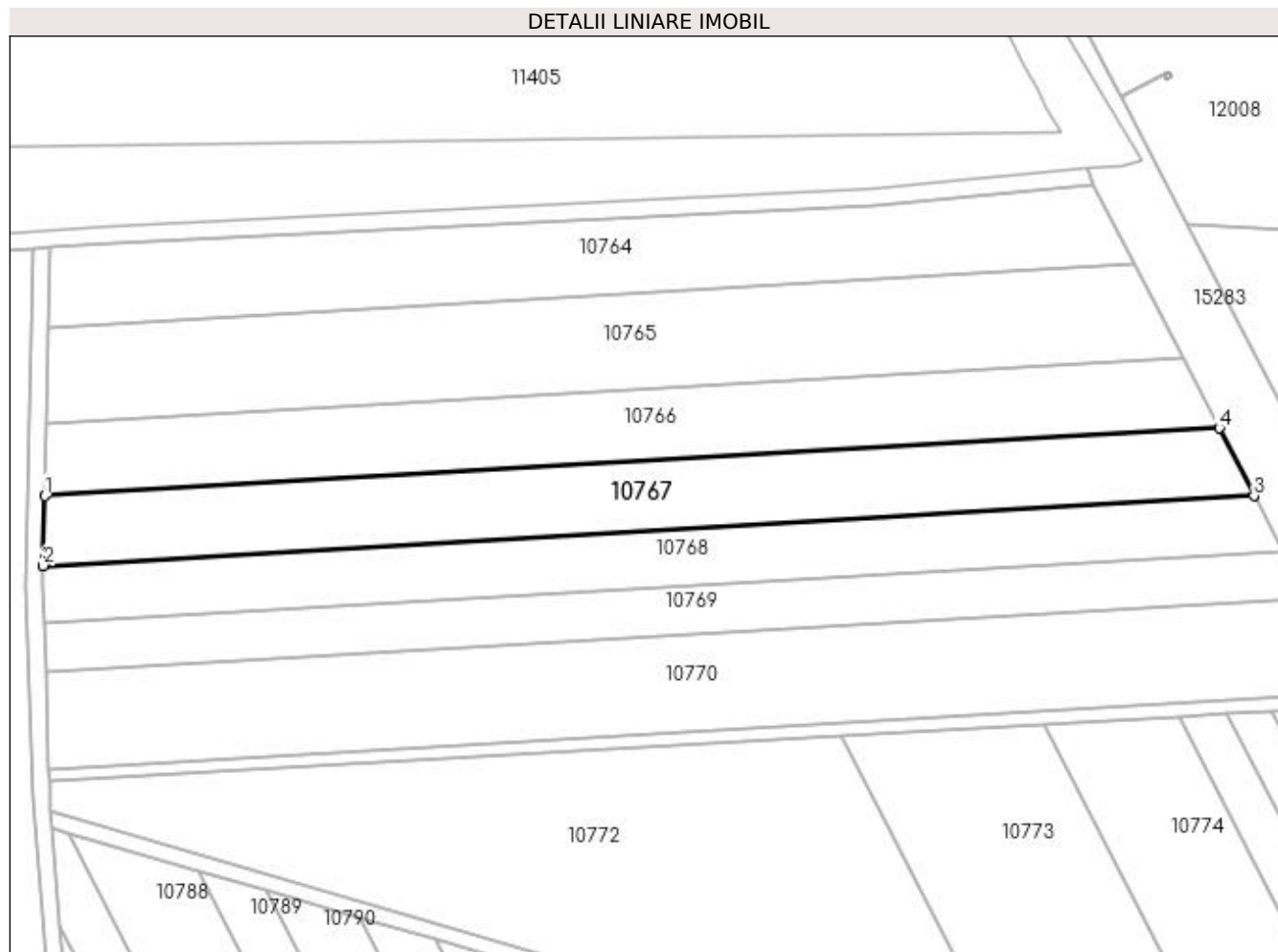
Inscrieri privind dezmembramintele dreptului de proprietate, drepturi reale de garanție și sarcini	Referințe
NU SUNT	

Anexa Nr. 1 La Partea I

Teren

Nr cadastral	Suprafața (mp)*	Observații / Referințe
	5.000	

* Suprafața este determinată în planul de proiecție Stereo 70.



Date referitoare la teren

Crt	Categorie folosință	Intra vilan	Suprafața (mp)	Tarla	Parcelă	Nr. topo	Observații / Referințe
1	arabil	NU	5.000	25	3	-	

Lungime Segmente

1) Valorile lungimilor segmentelor sunt obținute din proiecție în plan.

Punct început	X / Y	Punct sfârșit	X / Y	Lungime segment (** (m)
1	346.860,43 287.874,4	2	346.860,08 287.857,28	17.124
2	346.860,08 287.857,28	3	347.156,951 287.874,423	297.366
3	347.156,951 287.874,423	4	347.148,387 287.891,027	18.682
4	347.148,387 287.891,027	1	346.860,43 287.874,4	288.437

**** Lungimile segmentelor sunt determinate în planul de proiecție Stereo 70 și sunt rotunjite la 1 milimetru.**

***** Distanța dintre puncte este formată din segmente cumulate ce sunt mai mici decât valoarea 1 milimetru.**

**DATE DESPRE IMOBILUL NR. 10768**

Oficiul de Cadastru și Publicitate Imobiliară DOLJ
Biroul de Cadastru și Publicitate Imobiliară Craiova

A. Partea I. Descrierea imobilului

TEREN Extravilan

Adresa: Jud. Dolj, T 25, P 4

Nr. Crt	Nr cadastral Nr. topografic	Suprafața* (mp)	Observații / Referințe
A1	34018	Din acte: 4.200 Masurata: 4.186	Sector cadastral:6 Teren neimprejmuit;

B. Partea II. Proprietari și acte

Inscrieri privitoare la dreptul de proprietate și alte drepturi reale		Referințe
94298 / 20/05/2022		
Act Notarial nr. ACT DE PARTAJ:1400, din 19/06/2012 emis de NP Budiana Ionut Razvan (act notarial nr Certificat de mostenitor nr.86 din 19.06.2012, emis de BNP Budiana Ionut- Razvan;act administrativ nr Titlu de proprietate nr.2120-9685 din 08.01.1997, emis de Comisia Judeteana Dolj);		
B1	Intabulare, drept de PROPRIETATE, dobandit prin lesire Din Indiviziune, cota actuala 1/1, cota initiala 1/1 1) ROTARU EMILIA	A1

C. Partea III. SARCINI .

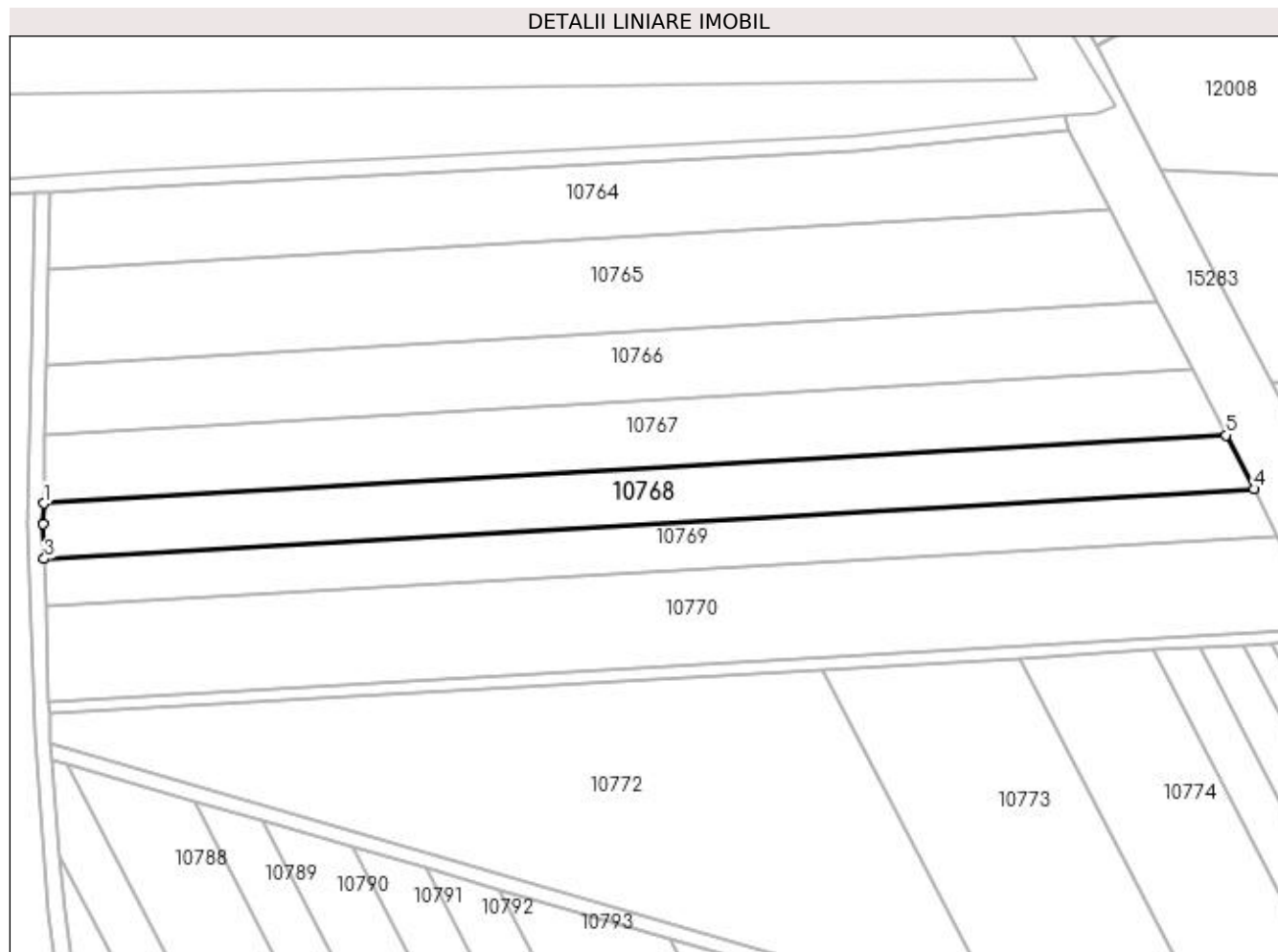
Inscrieri privind dezmembramintele dreptului de proprietate, drepturi reale de garanție și sarcini	Referințe
NU SUNT	

Anexa Nr. 1 La Partea I

Teren

Nr cadastral	Suprafața (mp)*	Observații / Referințe
34018	Din acte: 4.200 Masurata: 4.186	

* Suprafața este determinată în planul de proiecție Stereo 70.



Date referitoare la teren

Crt	Categorie folosință	Intra vilan	Suprafața (mp)	Tarla	Parcelă	Nr. topo	Observații / Referințe
1	arabil	NU	4.186	25	4	-	

Lungime Segmente

1) Valorile lungimilor segmentelor sunt obținute din proiecție în plan.

Punct început	X / Y	Punct sfârșit	X / Y	Lungime segment (** (m)
1	346.860,08 287.857,28	2	346.859,973 287.852,064	5.217
2	346.859,973 287.852,064	3	346.860,258 287.843,354	8.715
3	346.860,258 287.843,354	4	347.163,931 287.860,889	304.179
4	347.163,931 287.860,889	5	347.156,951 287.874,423	15.228
5	347.156,951 287.874,423	1	346.860,08 287.857,28	297.366

**** Lungimile segmentelor sunt determinate în planul de proiecție Stereo 70 și sunt rotunjite la 1 milimetru.**

***** Distanța dintre puncte este formată din segmente cumulate ce sunt mai mici decât valoarea 1 milimetru.**

**DATE DESPRE IMOBILUL NR. 10769**

Oficiul de Cadastru și Publicitate Imobiliară DOLJ
Biroul de Cadastru și Publicitate Imobiliară Craiova

A. Partea I. Descrierea imobilului

TEREN Extravilan

Adresa: Jud. Dolj, T 25, P 5

Nr. Crt	Nr cadastral Nr. topografic	Suprafața* (mp)	Observații / Referințe
A1		3.700	Sector cadastral:6 Teren neimprejmuit;

B. Partea II. Proprietari și acte

Inscrieri privitoare la dreptul de proprietate și alte drepturi reale	Referințe
0 / 12/12/2022	
Act Administrativ nr. TDP:17776, din 16/09/2013 emis de COMISIA JUDETEANA DE FOND FUNCJAR;	
B1	A1
Intabulare, drept de PROPRIETATE, dobandit prin Reconstituire, cota actuala 1/1, cota initiala 1/1	
1) GROZAVESCU EUGENIA	

C. Partea III. SARCINI .

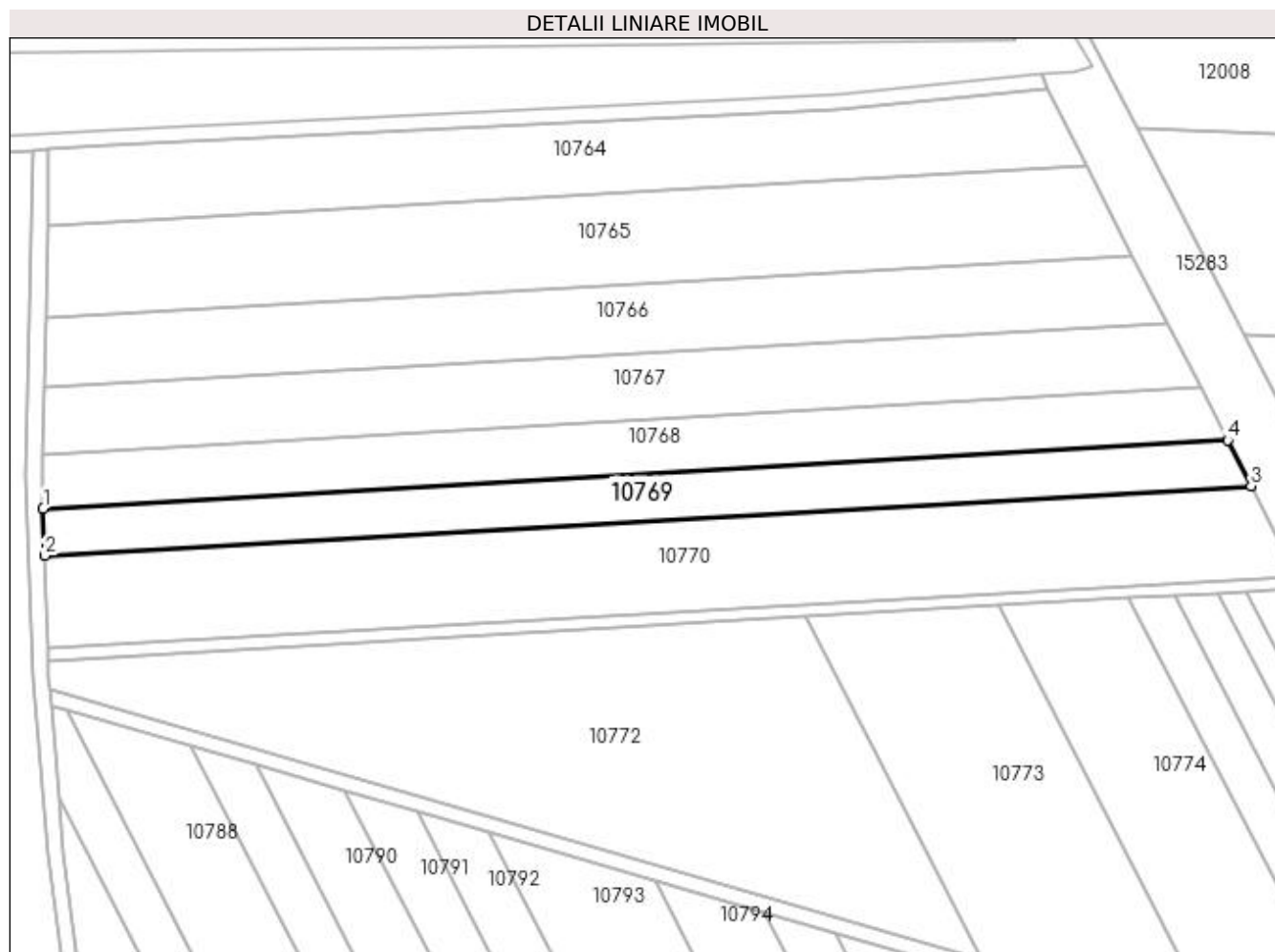
Inscrieri privind dezmembramintele dreptului de proprietate, drepturi reale de garanție și sarcini	Referințe
NU SUNT	

Anexa Nr. 1 La Partea I

Teren

Nr cadastral	Suprafața (mp)*	Observații / Referințe
	3.700	

* Suprafața este determinată în planul de proiecție Stereo 70.



Date referitoare la teren

Crt	Categorie folosință	Intra vilan	Suprafața (mp)	Tarla	Parcelă	Nr. topo	Observații / Referințe
1	arabil	NU	3.700	25	5	-	

Lungime Segmente

1) Valorile lungimilor segmentelor sunt obținute din proiecție în plan.

Punct început	X / Y	Punct sfârșit	X / Y	Lungime segment (** (m)
1	346.860,258 287.843,354	2	346.860,652 287.831,305	12.055
2	346.860,652 287.831,305	3	347.169,977 287.849,167	309.84
3	347.169,977 287.849,167	4	347.163,931 287.860,889	13.189
4	347.163,931 287.860,889	1	346.860,258 287.843,354	304.179

**** Lungimile segmentelor sunt determinate în planul de proiecție Stereo 70 și sunt rotunjite la 1 milimetru.**

***** Distanța dintre puncte este formată din segmente cumulate ce sunt mai mici decât valoarea 1 milimetru.**

**DATE DESPRE IMOBILUL NR. 10770**

Oficiul de Cadastru și Publicitate Imobiliară DOLJ
Biroul de Cadastru și Publicitate Imobiliară Craiova

A. Partea I. Descrierea imobilului

TEREN Extravilan

Adresa: Jud. Dolj, T 25, P 6

Nr. Crt	Nr cadastral Nr. topografic	Suprafața* (mp)	Observații / Referințe
A1		7.500	Sector cadastral:6 Teren neimprejmuit;

B. Partea II. Proprietari și acte

Inscrieri privitoare la dreptul de proprietate și alte drepturi reale	Referințe
0 / 12/12/2022	
Act Administrativ nr. TDP:2186-9685, din 08/01/1997 emis de COMISIA JUDETEANA DE FOND FUNCJAR;	
B1	A1
Intabulare, drept de PROPRIETATE, dobandit prin Reconstituire, cota actuala 1/1, cota initiala 1/1 1) COLA STANA, LIPSA CNP	

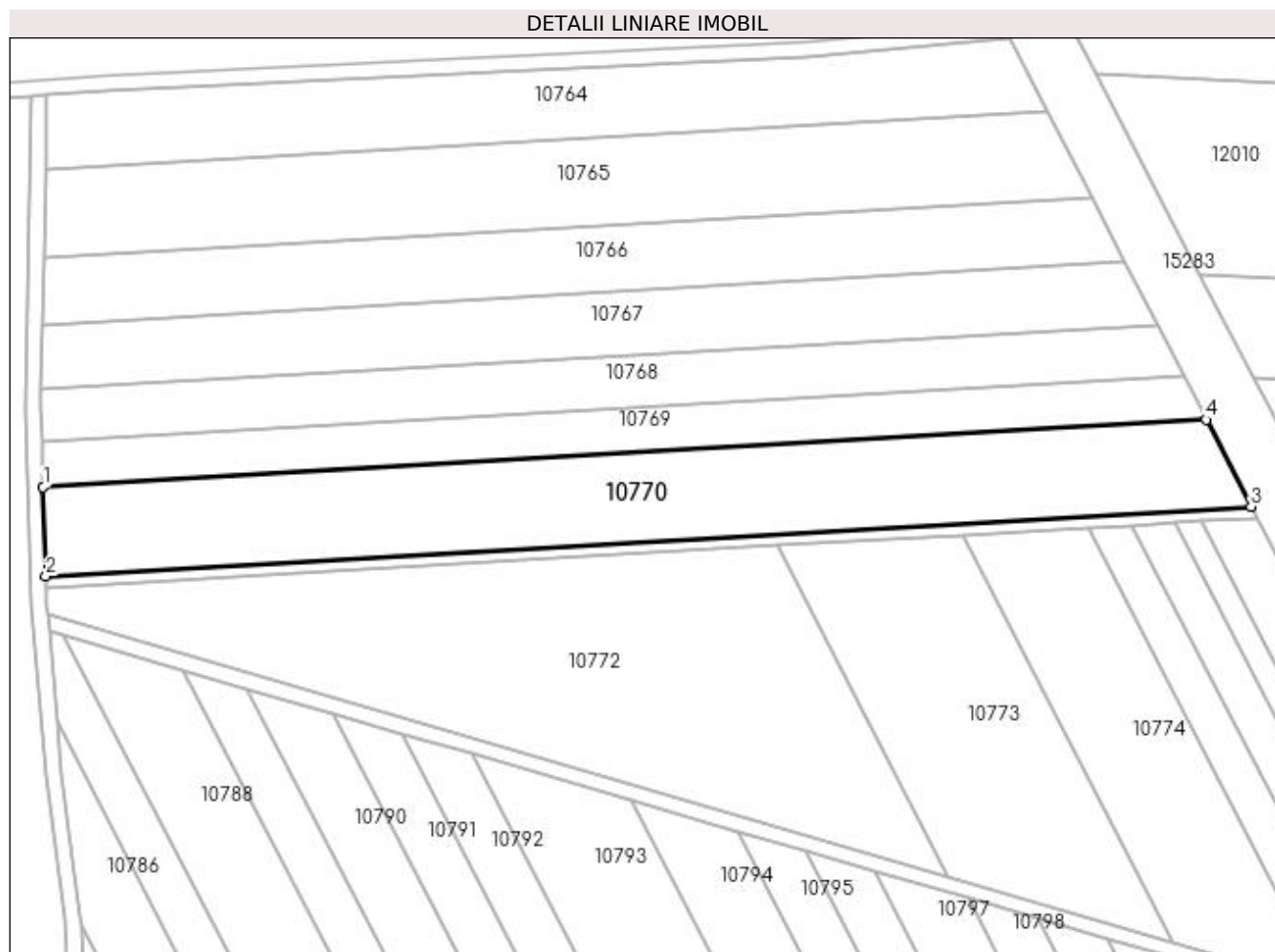
C. Partea III. SARCINI .

Inscrieri privind dezmembramintele dreptului de proprietate, drepturi reale de garanție și sarcini	Referințe
NU SUNT	

Anexa Nr. 1 La Partea I**Teren**

Nr cadastral	Suprafața (mp)*	Observații / Referințe
	7.500	

* Suprafața este determinată în planul de proiecție Stereo 70.

**Date referitoare la teren**

Crt	Categorie folosință	Intra vilan	Suprafața (mp)	Tarla	Parcelă	Nr. topo	Observații / Referințe
1	arabil	NU	7.500	25	6	-	

Lungime Segmente

1) Valorile lungimilor segmentelor sunt obținute din proiecție în plan.

Punct început	X / Y	Punct sfârșit	X / Y	Lungime segment (** (m)
1	346.860,652 287.831,305	2	346.861,43 287.807,533	23.785
2	346.861,43 287.807,533	3	347.181,906 287.826,039	321.01
3	347.181,906 287.826,039	4	347.169,977 287.849,167	26.023
4	347.169,977 287.849,167	1	346.860,652 287.831,305	309.84

**** Lungimile segmentelor sunt determinate în planul de proiecție Stereo 70 și sunt rotunjite la 1 milimetru.**

***** Distanța dintre puncte este formată din segmente cumulate ce sunt mai mici decât valoarea 1 milimetru.**

**DATE DESPRE IMOBILUL NR. 10771**

Oficiul de Cadastru și Publicitate Imobiliară DOLJ
Biroul de Cadastru și Publicitate Imobiliară Craiova

A. Partea I. Descrierea imobilului

TEREN Extravilan

Adresa: Jud. Dolj, T 25, P 7

Nr. Crt	Nr cadastral Nr. topografic	Suprafața* (mp)	Observații / Referințe
A1		1.000	Sector cadastral:6 Teren neimprejmuit;

B. Partea II. Proprietari și acte

Inscrieri privitoare la dreptul de proprietate și alte drepturi reale	Referințe
0 / 12/12/2022	
Act Administrativ nr. TDP:2718-59334, din 21/07/1998 emis de COMISIA JUDETEANA DE FOND FUNCICIAR;	
B1	A1
Intabulare, drept de PROPRIETATE, dobandit prin Reconstituire, cota actuala 1/1, cota initiala 1/1 1) IONETE VASILE, LIPSA CNP	

C. Partea III. SARCINI .

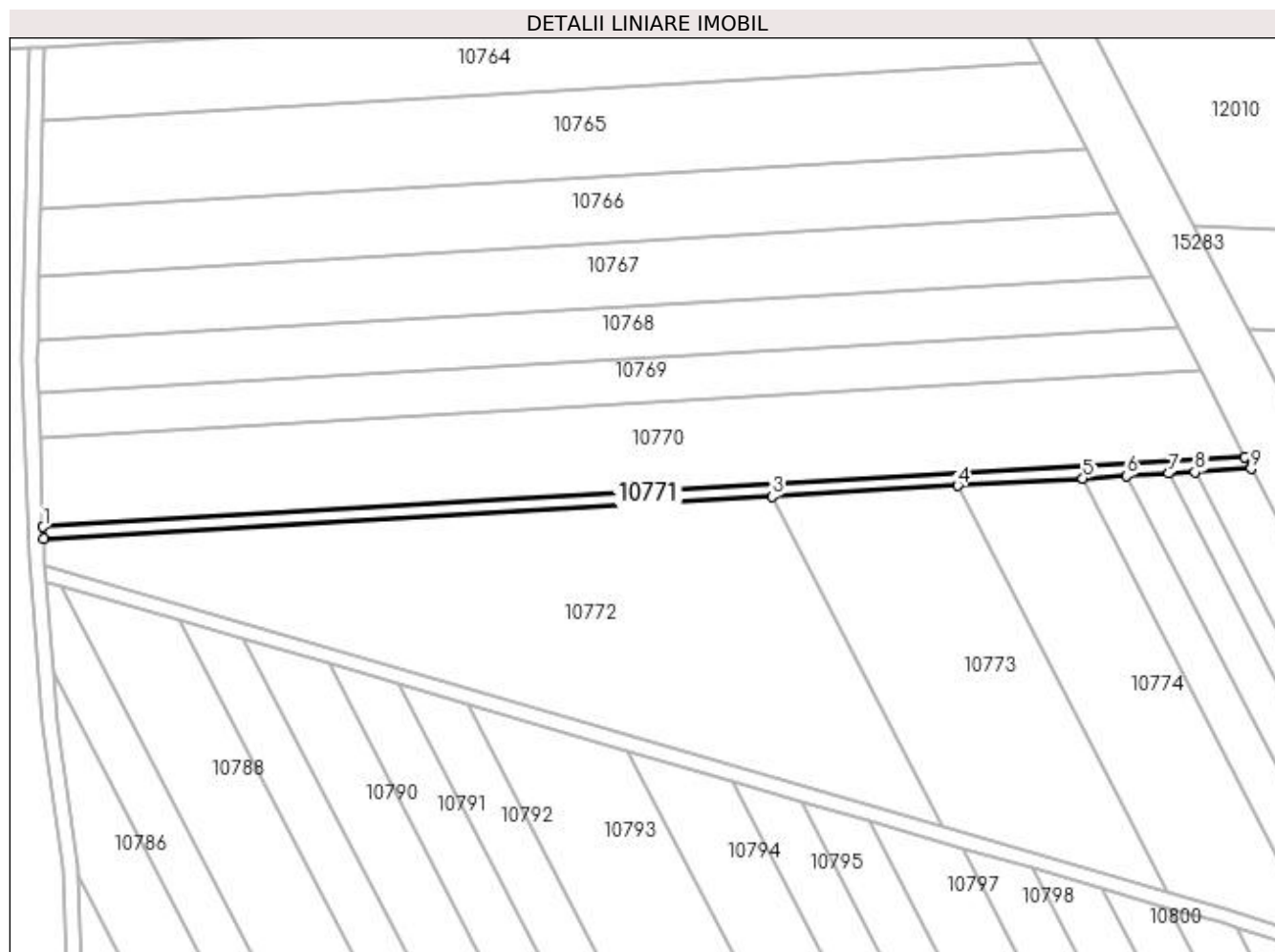
Inscrieri privind dezmembramintele dreptului de proprietate, drepturi reale de garanție și sarcini	Referințe
NU SUNT	

Anexa Nr. 1 La Partea I

Teren

Nr cadastral	Suprafața (mp)*	Observații / Referințe
	1.000	

* Suprafața este determinată în planul de proiecție Stereo 70.



Date referitoare la teren

Crt	Categorie folosință	Intra vilan	Suprafața (mp)	Tarla	Parcelă	Nr. topo	Observații / Referințe
1	arabil	NU	1.000	25	7	-	

Lungime Segmente

1) Valorile lungimilor segmentelor sunt obținute din proiecție în plan.

Punct început	X / Y	Punct sfârșit	X / Y	Lungime segment (** (m)
1	346.861,43 287.807,533	2	346.861,531 287.804,426	3.109
2	346.861,531 287.804,426	3	347.055,764 287.815,641	194.557
3	347.055,764 287.815,641	4	347.105,291 287.818,501	49.61
4	347.105,291 287.818,501	5	347.138,658 287.820,428	33.423
5	347.138,658 287.820,428	6	347.150,301 287.821,1	11.662

Punct început	X / Y	Punct sfârșit	X / Y	Lungime segment (** (m)
6	347.150,301 287.821,1	7	347.161,491 287.821,746	11.209
7	347.161,491 287.821,746	8	347.168,495 287.822,151	7.016
8	347.168,495 287.822,151	9	347.183,466 287.823,015	14.996
9	347.183,466 287.823,015	10	347.181,906 287.826,039	3.403
10	347.181,906 287.826,039	1	346.861,43 287.807,533	321.01

** Lungimile segmentelor sunt determinate în planul de proiecție Stereo 70 și sunt rotunjite la 1 milimetru.

*** Distanța dintre puncte este formată din segmente cumulate ce sunt mai mici decât valoarea 1 milimetru.

**DATE DESPRE IMOBILUL NR. 10772**

Oficiul de Cadastru și Publicitate Imobiliară DOLJ
Biroul de Cadastru și Publicitate Imobiliară Craiova

A. Partea I. Descrierea imobilului

TEREN Extravilan

Adresa: Jud. Dolj, T 25

Nr. Crt	Nr cadastral Nr. topografic	Suprafața* (mp)	Observații / Referințe
A1		Din acte: 0 Masurata: 9.645	Sector cadastral:6 Teren neimprejmuit;

B. Partea II. Proprietari și acte

Inscrieri privitoare la dreptul de proprietate și alte drepturi reale		Referințe
0 / 12/12/2022		
Act Normativ nr. LEGE:7, din 13/03/1996 emis de PARLAMENTUL ROMANIEI;		
B1	Inscrierea provizorie, drept de PROPRIETATE, dobandit prin Lege, cota actuala 1/1, cota initiala 1/1 1) NEIDENTIFICAT NEIDENTIFICAT	A1

C. Partea III. SARCINI .

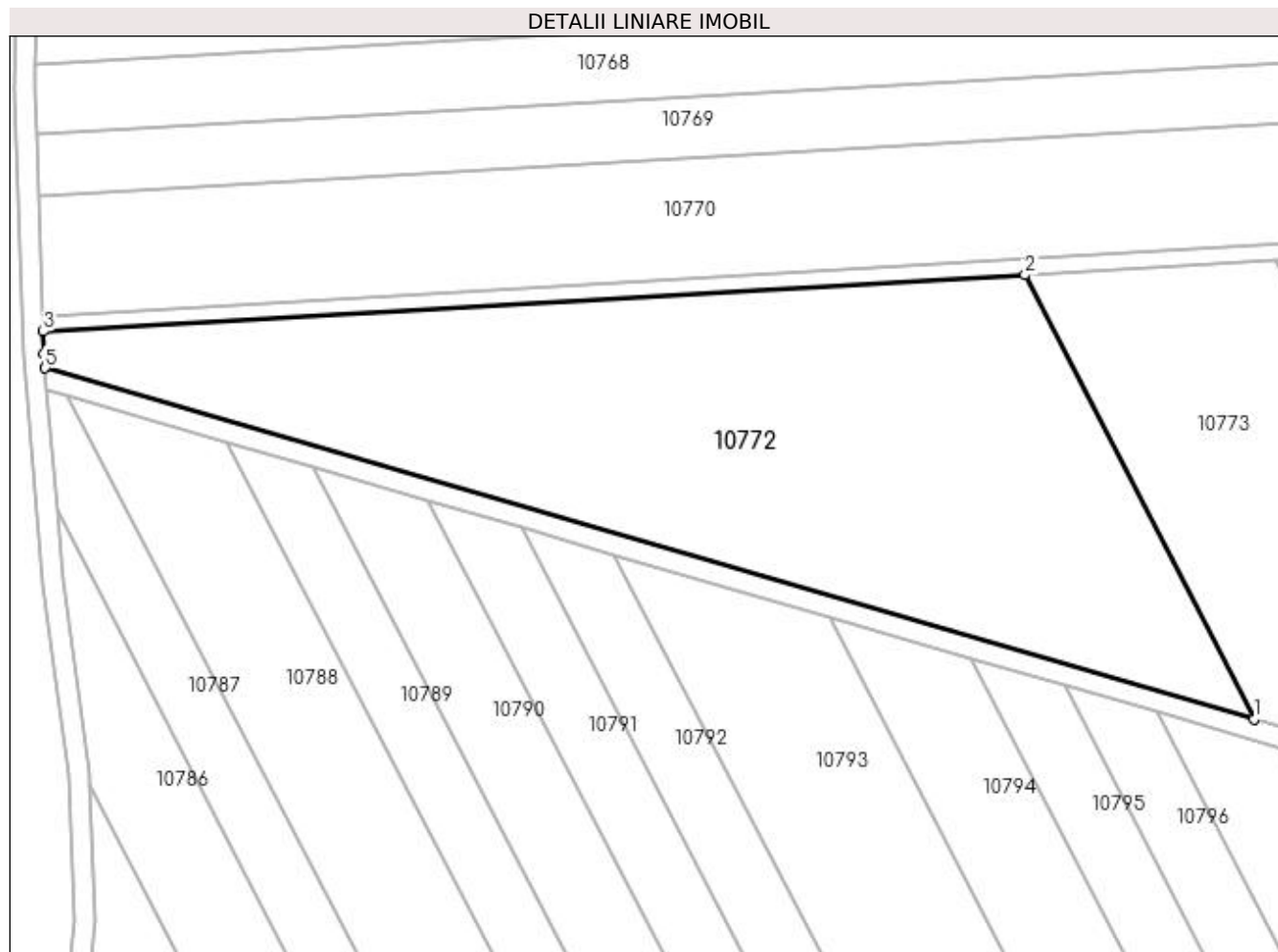
Inscrieri privind dezmembramintele dreptului de proprietate, drepturi reale de garanție și sarcini	Referințe
NU SUNT	

Anexa Nr. 1 La Partea I

Teren

Nr cadastral	Suprafața (mp)*	Observații / Referințe
	Din acte: 0 Masurata: 9.645	

* Suprafața este determinată în planul de proiecție Stereo 70.



Date referitoare la teren

Crt	Categorie folosință	Intra vilan	Suprafața (mp)	Tarla	Parcelă	Nr. topo	Observații / Referințe
1	arabil	NU	9.645	25		-	

Lungime Segmente

1) Valorile lungimilor segmentelor sunt obținute din proiecție în plan.

Punct început	X / Y	Punct sfârșit	X / Y	Lungime segment (** (m)
1	347.101,1 287.727,742	2	347.055,764 287.815,641	98.902
2	347.055,764 287.815,641	3	346.861,531 287.804,426	194.557
3	346.861,531 287.804,426	4	346.861,674 287.800,054	4.374
4	346.861,674 287.800,054	5	346.861,908 287.797,179	2.885
5	346.861,908 287.797,179	1	347.101,1 287.727,742	249.067

**** Lungimile segmentelor sunt determinate în planul de proiecție Stereo 70 și sunt rotunjite la 1 milimetru.**

***** Distanța dintre puncte este formată din segmente cumulate ce sunt mai mici decât valoarea 1 milimetru.**

**DATE DESPRE IMOBILUL NR. 10773**

Oficiul de Cadastru și Publicitate Imobiliară DOLJ
 Biroul de Cadastru și Publicitate Imobiliară Craiova

A. Partea I. Descrierea imobilului

TEREN Extravilan

Adresa: Jud. Dolj, T 25, P 12/1

Nr. Crt	Nr cadastral Nr. topografic	Suprafața* (mp)	Observații / Referințe
A1		5.000	Sector cadastral:6 Teren neimprejmuit;

B. Partea II. Proprietari și acte

Inscrieri privitoare la dreptul de proprietate și alte drepturi reale		Referințe
0 / 12/12/2022		
Act Notarial nr. CVC:1208, din 10/05/2011 emis de BNP STOENESCU FLOREA;		
B1	Intabulare, drept de PROPRIETATE, dobandit prin Conventie, cota actuala 1/1, cota initiala 1/1 1) BICU LAURENTIU 2) BICU DANIELA, LIPSA CNP	A1

C. Partea III. SARCINI .

Inscrieri privind dezmembramintele dreptului de proprietate, drepturi reale de garanție și sarcini	Referințe
NU SUNT	

Anexa Nr. 1 La Partea I

Teren

Nr cadastral	Suprafața (mp)*	Observații / Referințe
	5.000	

* Suprafața este determinată în planul de proiecție Stereo 70.



Date referitoare la teren

Crt	Categorie folosință	Intravilan	Suprafața (mp)	Tarla	Parcelă	Nr. topo	Observații / Referințe
1	arabil	NU	5.000	25	12/1	-	

Lungime Segmente

1) Valorile lungimilor segmentelor sunt obținute din proiecție în plan.

Punct început	X / Y	Punct sfârșit	X / Y	Lungime segment (** (m)
1	347.055,764 287.815,641	2	347.101,1 287.727,742	98.902
2	347.101,1 287.727,742	3	347.161,083 287.710,329	62.459
3	347.161,083 287.710,329	4	347.105,291 287.818,501	121.712
4	347.105,291 287.818,501	1	347.055,764 287.815,641	49.61

**** Lungimile segmentelor sunt determinate în planul de proiecție Stereo 70 și sunt rotunjite la 1 milimetru.**

***** Distanța dintre puncte este formată din segmente cumulate ce sunt mai mici decât valoarea 1 milimetru.**

**DATE DESPRE IMOBILUL NR. 10774**

Oficiul de Cadastru și Publicitate Imobiliară DOLJ
Biroul de Cadastru și Publicitate Imobiliară Craiova

A. Partea I. Descrierea imobilului

TEREN Extravilan

Adresa: Jud. Dolj, T 25, P 12

Nr. Crt	Nr cadastral Nr. topografic	Suprafața* (mp)	Observații / Referințe
A1		3.959	Sector cadastral:6 Teren neimprejmuit;

B. Partea II. Proprietari și acte

Inscrieri privitoare la dreptul de proprietate și alte drepturi reale	Referințe
0 / 12/12/2022	
Act Administrativ nr. TDP:2186-9685, din 08/01/1997 emis de COMISIA JUDETEANA DE FOND FUNCJAR;	
B1	A1
Intabulare, drept de PROPRIETATE, dobândit prin Reconstituire, cota actuala 1/1, cota initiala 1/1 1) COLA STANA, LIPSA CNP	

C. Partea III. SARCINI .

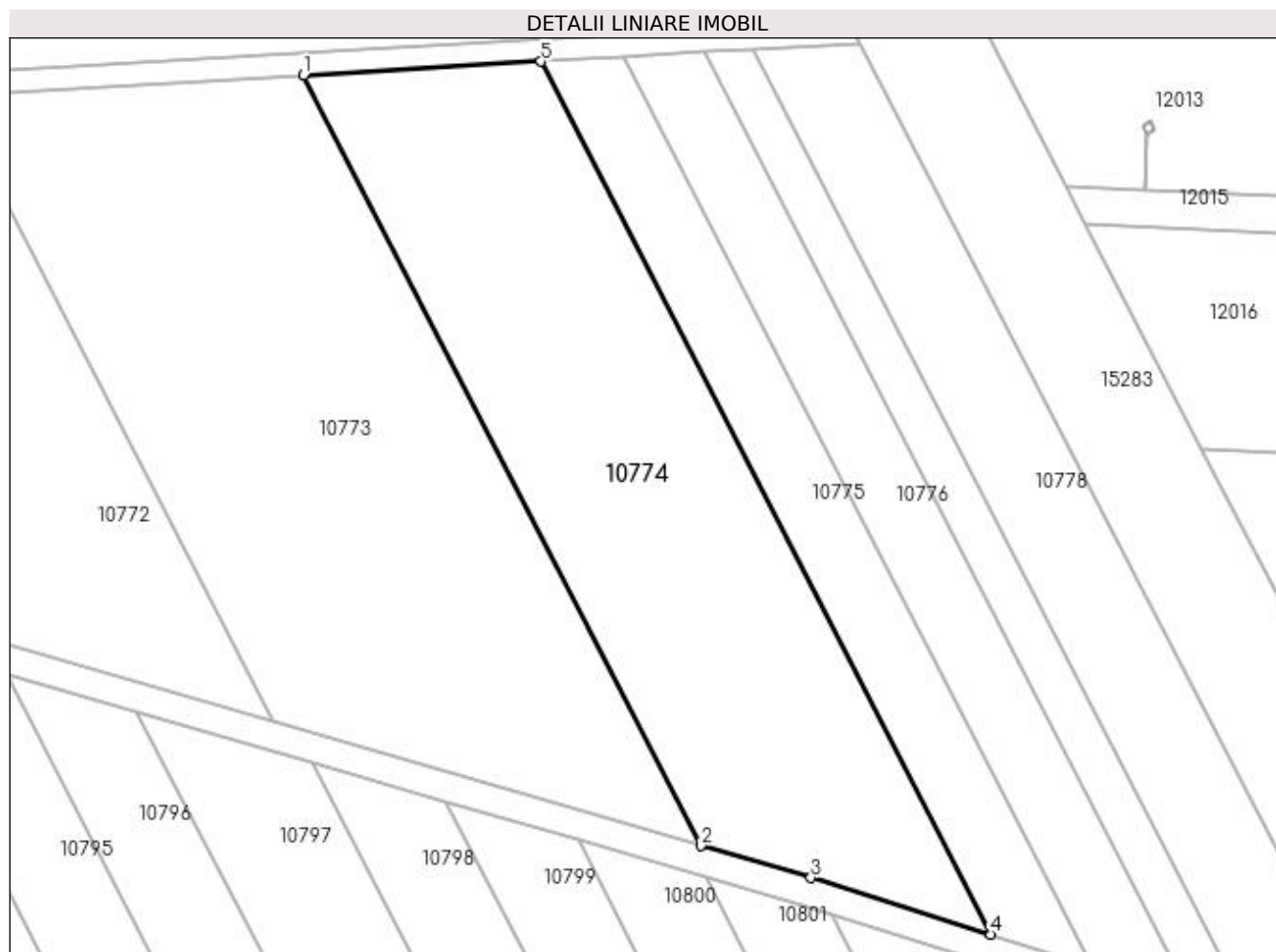
Inscrieri privind dezmembramintele dreptului de proprietate, drepturi reale de garanție și sarcini	Referințe
NU SUNT	

Anexa Nr. 1 La Partea I

Teren

Nr cadastral	Suprafața (mp)*	Observații / Referințe
	3.959	

* Suprafața este determinată în planul de proiecție Stereo 70.



Date referitoare la teren

Crt	Categorie folosință	Intra vilan	Suprafața (mp)	Tarla	Parcelă	Nr. topo	Observații / Referințe
1	arabil	NU	3.959	25	12	-	

Lungime Segmente

1) Valorile lungimilor segmentelor sunt obținute din proiecție în plan.

Punct început	X / Y	Punct sfârșit	X / Y	Lungime segment (** (m)
1	347.105,291 287.818,501	2	347.161,083 287.710,329	121.712
2	347.161,083 287.710,329	3	347.176,578 287.705,831	16.135
3	347.176,578 287.705,831	4	347.201,856 287.697,898	26.494
4	347.201,856 287.697,898	5	347.138,658 287.820,428	137.868
5	347.138,658 287.820,428	1	347.105,291 287.818,501	33.423

**** Lungimile segmentelor sunt determinate în planul de proiecție Stereo 70 și sunt rotunjite la 1 milimetru.**

***** Distanța dintre puncte este formată din segmente cumulate ce sunt mai mici decât valoarea 1 milimetru.**

**DATE DESPRE IMOBILUL NR. 10775**

Oficiul de Cadastru și Publicitate Imobiliară DOLJ
Biroul de Cadastru și Publicitate Imobiliară Craiova

A. Partea I. Descrierea imobilului

TEREN Extravilan

Adresa: Jud. Dolj, T 25, P 11

Nr. Crt	Nr cadastral Nr. topografic	Suprafața* (mp)	Observații / Referințe
A1		1.500	Sector cadastral:6 Teren neimprejmuit;

B. Partea II. Proprietari și acte

Inscrieri privitoare la dreptul de proprietate și alte drepturi reale	Referințe
0 / 12/12/2022	
Act Administrativ nr. TDP:3881, din 19/02/2003 emis de COMISIA JUDETEANA DE FOND FUNCJAR;	
B1	A1
Intabulare, drept de PROPRIETATE, dobandit prin Reconstituire, cota actuala 1/1, cota initiala 1/1 1) SFETA DUMITRU, LIPSA CNP	

C. Partea III. SARCINI .

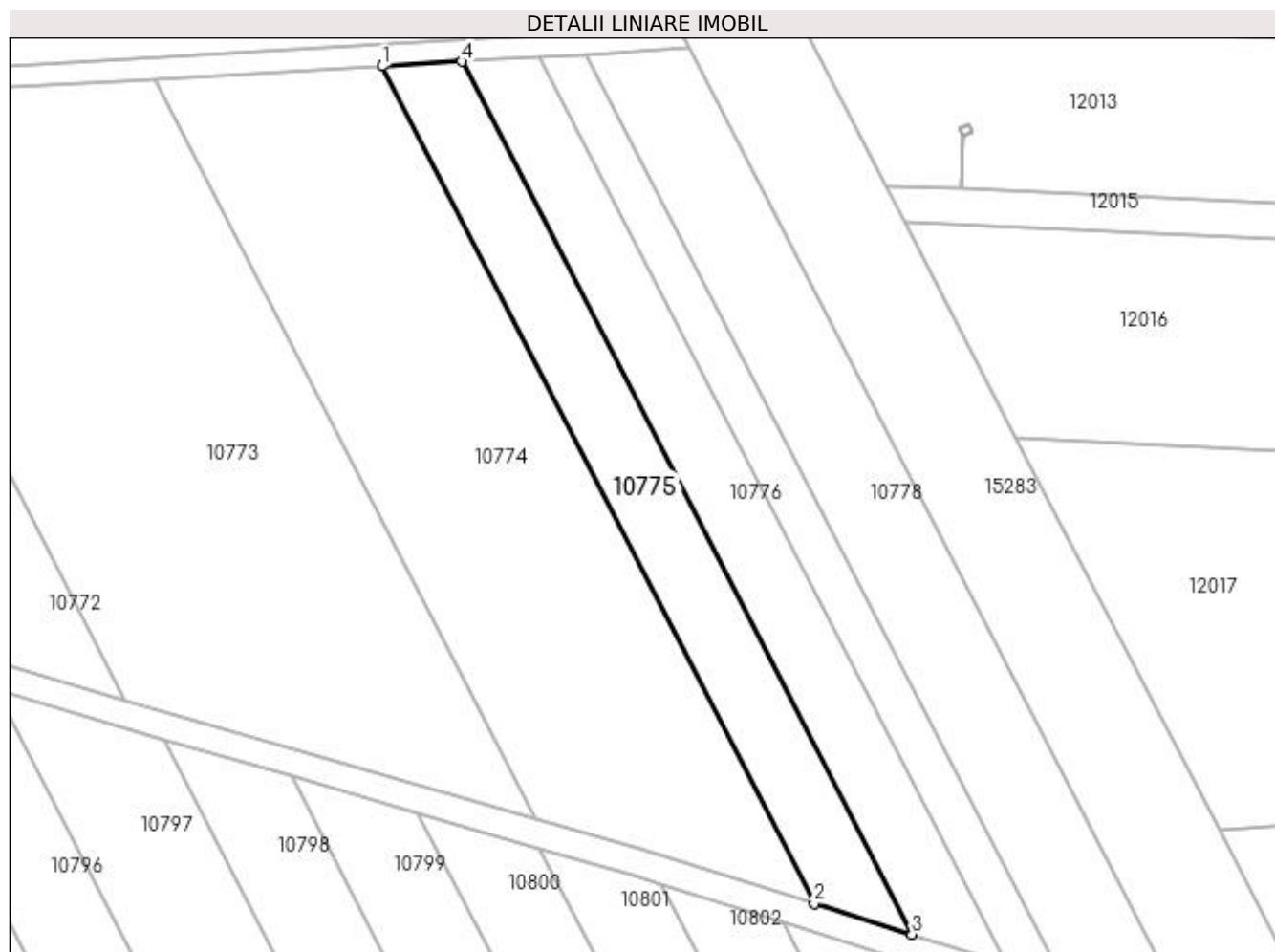
Inscrieri privind dezmembramintele dreptului de proprietate, drepturi reale de garanție și sarcini	Referințe
NU SUNT	

Anexa Nr. 1 La Partea I

Teren

Nr cadastral	Suprafața (mp)*	Observații / Referințe
	1.500	

* Suprafața este determinată în planul de proiecție Stereo 70.



Date referitoare la teren

Crt	Categorie folosință	Intra vilan	Suprafața (mp)	Tarla	Parcelă	Nr. topo	Observații / Referințe
1	arabil	NU	1.500	25	11	-	

Lungime Segmente

1) Valorile lungimilor segmentelor sunt obținute din proiecție în plan.

Punct început	X / Y	Punct sfârșit	X / Y	Lungime segment (** (m)
1	347.138,658 287.820,428	2	347.201,856 287.697,898	137.868
2	347.201,856 287.697,898	3	347.216,16 287.693,409	14.992
3	347.216,16 287.693,409	4	347.150,301 287.821,1	143.675
4	347.150,301 287.821,1	1	347.138,658 287.820,428	11.662

**** Lungimile segmentelor sunt determinate în planul de proiecție Stereo 70 și sunt rotunjite la 1 milimetru.**

***** Distanța dintre puncte este formată din segmente cumulate ce sunt mai mici decât valoarea 1 milimetru.**

**DATE DESPRE IMOBILUL NR. 10776**

Oficiul de Cadastru și Publicitate Imobiliară DOLJ
Biroul de Cadastru și Publicitate Imobiliară Craiova

A. Partea I. Descrierea imobilului

TEREN Extravilan

Adresa: Jud. Dolj, T 25, P 10

Nr. Crt	Nr cadastral Nr. topografic	Suprafața* (mp)	Observații / Referințe
A1		1.500	Sector cadastral:6 Teren neimprejmuit;

B. Partea II. Proprietari și acte

Inscrieri privitoare la dreptul de proprietate și alte drepturi reale		Referințe
0 / 17/12/2022		
Act Administrativ nr. TDP:3895, din 07/03/2003 emis de COMISIA JUDETEANA DE FOND FUNCJAR (CERTIF. DE DECES:DP187218/16.10.2004;);		
B1	Intabulare, drept de PROPRIETATE, dobandit prin Reconstituire, cota actuala 1/1, cota initiala 1/1 1) VOICU GHEORGHE DEFUNCT:Da	A1

C. Partea III. SARCINI .

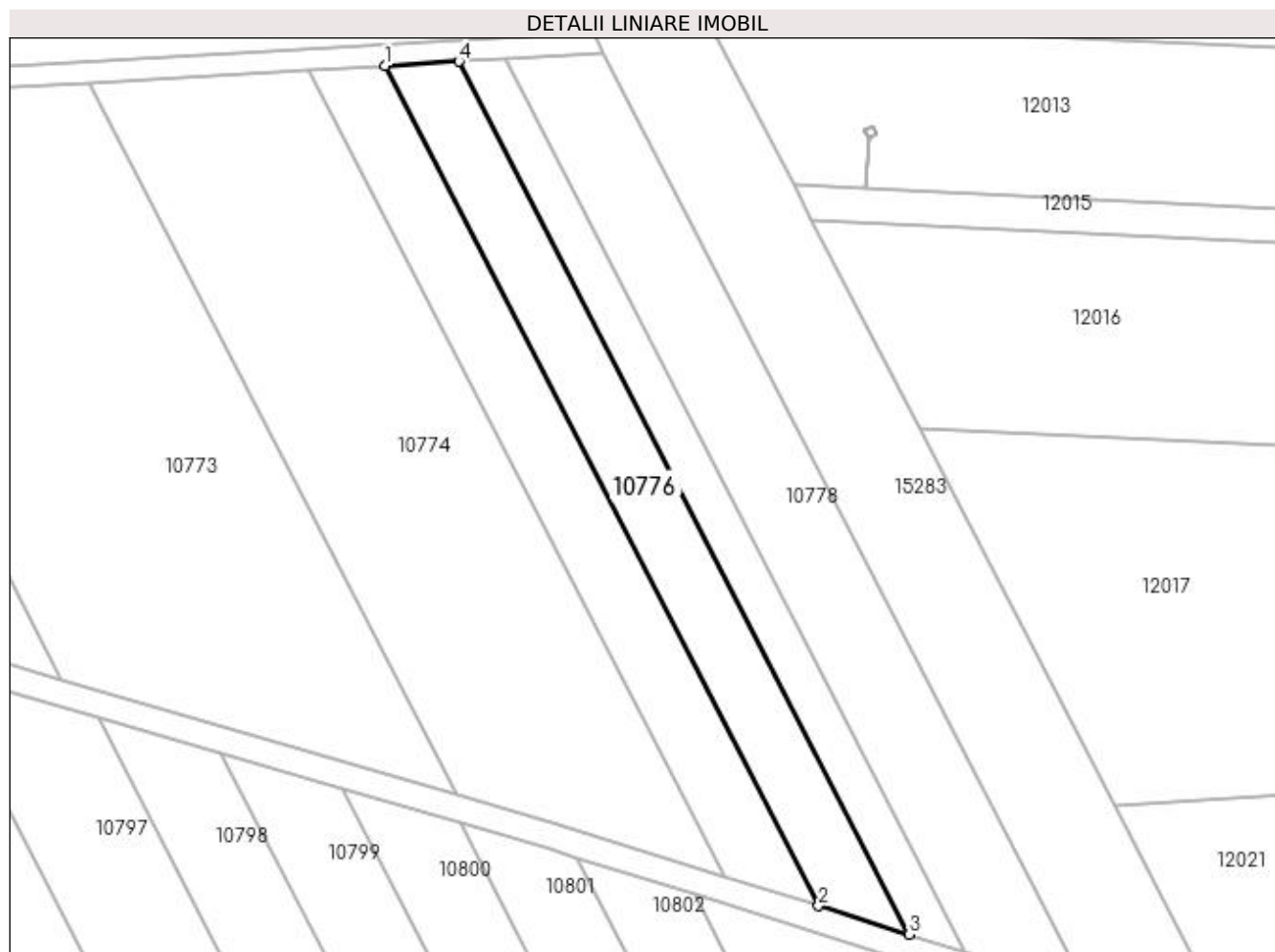
Inscrieri privind dezmembramintele dreptului de proprietate, drepturi reale de garanție și sarcini	Referințe
NU SUNT	

Anexa Nr. 1 La Partea I

Teren

Nr cadastral	Suprafața (mp)*	Observații / Referințe
	1.500	

* Suprafața este determinată în planul de proiecție Stereo 70.



Date referitoare la teren

Crt	Categorie folosință	Intra vilan	Suprafața (mp)	Tarla	Parcelă	Nr. topo	Observații / Referințe
1	arabil	NU	1.500	25	10	-	

Lungime Segmente

1) Valorile lungimilor segmentelor sunt obținute din proiecție în plan.

Punct început	X / Y	Punct sfârșit	X / Y	Lungime segment (** (m)
1	347.150,301 287.821,1	2	347.216,16 287.693,409	143.675
2	347.216,16 287.693,409	3	347.229,909 287.689,094	14.41
3	347.229,909 287.689,094	4	347.161,491 287.821,746	149.257
4	347.161,491 287.821,746	1	347.150,301 287.821,1	11.209

**** Lungimile segmentelor sunt determinate în planul de proiecție Stereo 70 și sunt rotunjite la 1 milimetru.**

***** Distanța dintre puncte este formată din segmente cumulate ce sunt mai mici decât valoarea 1 milimetru.**

**DATE DESPRE IMOBILUL NR. 10777**

Oficiul de Cadastru și Publicitate Imobiliară DOLJ
Biroul de Cadastru și Publicitate Imobiliară Craiova

A. Partea I. Descrierea imobilului

TEREN Extravilan

Adresa: Jud. Dolj, T 25, P 9

Nr. Crt	Nr cadastral Nr. topografic	Suprafața* (mp)	Observații / Referințe
A1		968	Sector cadastral:6 Teren neimprejmuit;

B. Partea II. Proprietari și acte

Inscrieri privitoare la dreptul de proprietate și alte drepturi reale	Referințe
0 / 12/12/2022	
Act Administrativ nr. TDP:2718-59334, din 21/07/1998 emis de COMISIA JUDETEANA DE FOND FUNCJAR;	
B1	A1
Intabulare, drept de PROPRIETATE, dobandit prin Reconstituire, cota actuala 1/1, cota initiala 1/1 1) IONETE VASILE, LIPSA CNP	

C. Partea III. SARCINI .

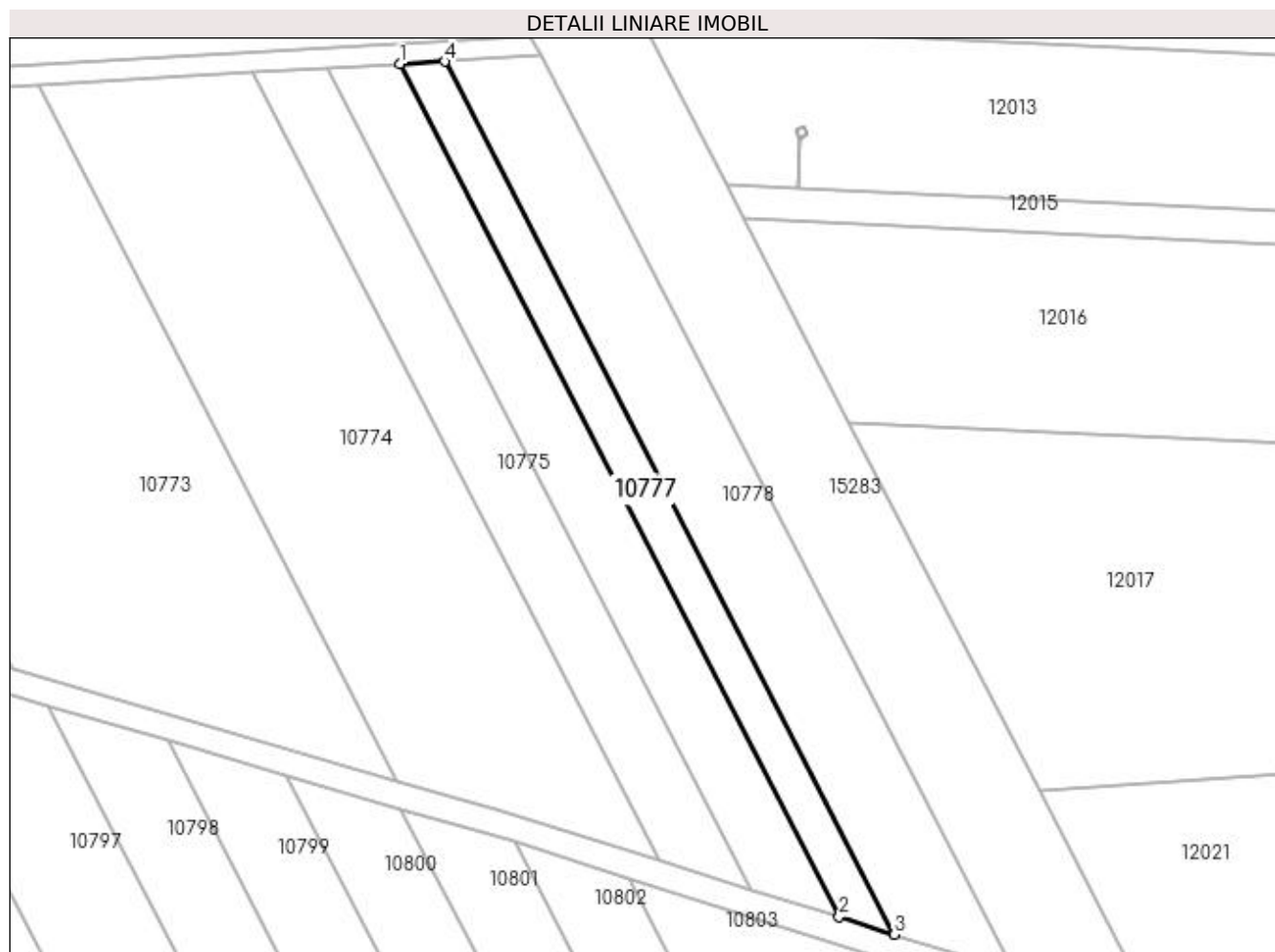
Inscrieri privind dezmembramintele dreptului de proprietate, drepturi reale de garanție și sarcini	Referințe
NU SUNT	

Anexa Nr. 1 La Partea I

Teren

Nr cadastral	Suprafața (mp)*	Observații / Referințe
	968	

* Suprafața este determinată în planul de proiecție Stereo 70.



Date referitoare la teren

Crt	Categorie folosință	Intravilan	Suprafața (mp)	Tarla	Parcelă	Nr. topo	Observații / Referințe
1	arabil	NU	968	25	9	-	

Lungime Segmente

1) Valorile lungimilor segmentelor sunt obținute din proiecție în plan.

Punct început	X / Y	Punct sfârșit	X / Y	Lungime segment (** (m)
1	347.161,491 287.821,746	2	347.229,909 287.689,094	149.257
2	347.229,909 287.689,094	3	347.238,515 287.686,394	9.02
3	347.238,515 287.686,394	4	347.168,495 287.822,151	152.751
4	347.168,495 287.822,151	1	347.161,491 287.821,746	7.016

**** Lungimile segmentelor sunt determinate în planul de proiecție Stereo 70 și sunt rotunjite la 1 milimetru.**

***** Distanța dintre puncte este formată din segmente cumulate ce sunt mai mici decât valoarea 1 milimetru.**

**DATE DESPRE IMOBILUL NR. 10778**

Oficiul de Cadastru și Publicitate Imobiliară DOLJ
Biroul de Cadastru și Publicitate Imobiliară Craiova

A. Partea I. Descrierea imobilului

TEREN Extravilan

Adresa: Jud. Dolj, T 25, P 8

Nr. Crt	Nr cadastral Nr. topografic	Suprafața* (mp)	Observații / Referințe
A1	32171	2.144	Sector cadastral:6 Teren neimprejmuit;

B. Partea II. Proprietari și acte

Inscrieri privitoare la dreptul de proprietate și alte drepturi reale	Referințe
185791 / 29/11/2017	
Act Notarial nr. CVC:2267, din 29/11/2017 emis de BNP BELU AUREL;	
B1	A1
Intabulare, drept de PROPRIETATE, dobandit prin Conventie, cota actuala 1/1, cota initiala 1/1 1) FLUERAN CRISTIAN OVIDIU	

C. Partea III. SARCINI .

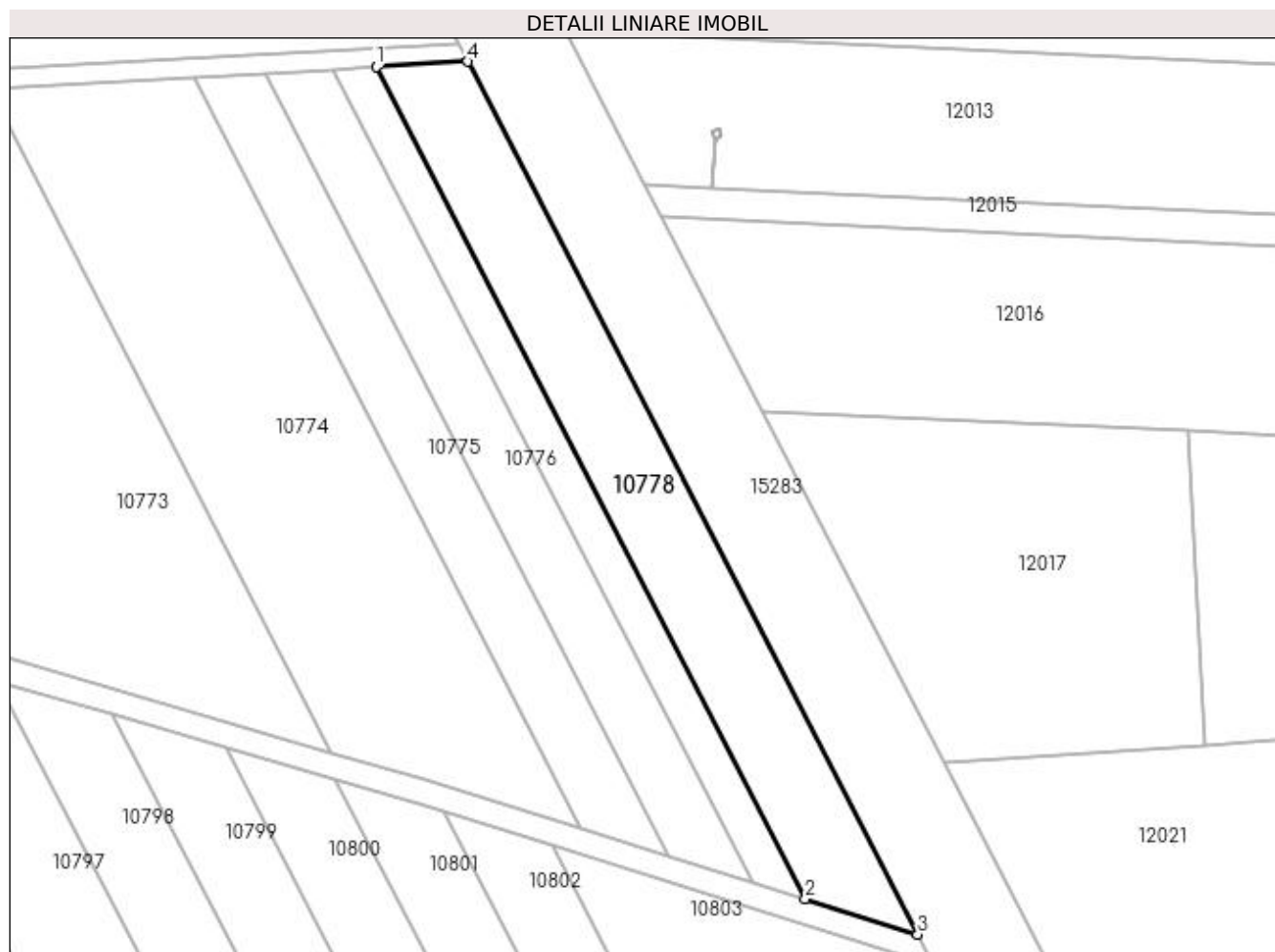
Inscrieri privind dezmembramintele dreptului de proprietate, drepturi reale de garanție și sarcini	Referințe
NU SUNT	

Anexa Nr. 1 La Partea I

Teren

Nr cadastral	Suprafața (mp)*	Observații / Referințe
32171	2.144	

* Suprafața este determinată în planul de proiecție Stereo 70.



Date referitoare la teren

Crt	Categorie folosință	Intra vilan	Suprafața (mp)	Tarla	Parcelă	Nr. topo	Observații / Referințe
1	arabil	NU	2.144	25	8	-	

Lungime Segmente

1) Valorile lungimilor segmentelor sunt obținute din proiecție în plan.

Punct început	X / Y	Punct sfârșit	X / Y	Lungime segment (** (m)
1	347.168,495 287.822,151	2	347.238,515 287.686,394	152.751
2	347.238,515 287.686,394	3	347.256,908 287.680,621	19.278
3	347.256,908 287.680,621	4	347.183,466 287.823,015	160.218
4	347.183,466 287.823,015	1	347.168,495 287.822,151	14.996

**** Lungimile segmentelor sunt determinate în planul de proiecție Stereo 70 și sunt rotunjite la 1 milimetru.**

***** Distanța dintre puncte este formată din segmente cumulate ce sunt mai mici decât valoarea 1 milimetru.**

**DATE DESPRE IMOBILUL NR. 10779**

Oficiul de Cadastru și Publicitate Imobiliară DOLJ
Biroul de Cadastru și Publicitate Imobiliară Craiova

A. Partea I. Descrierea imobilului

TEREN Extravilan

Adresa: Jud. Dolj, T 27, P 1

Nr. Crt	Nr cadastral Nr. topografic	Suprafața* (mp)	Observații / Referințe
A1		45.800	Sector cadastral:6 Teren neimprejmuit;

B. Partea II. Proprietari și acte

Inscrieri privitoare la dreptul de proprietate și alte drepturi reale	Referințe
0 / 12/12/2022	
Act Administrativ nr. TDP:2864-59439, din 11/07/2002 emis de COMISIA JUDETEANA DE FOND FUNCJAR;	
B1	A1
Intabulare, drept de PROPRIETATE, dobandit prin Reconstituire, cota actuala 1/1, cota initiala 1/1 1) BORUZI LUCSITA, LIPSA CNP	

C. Partea III. SARCINI .

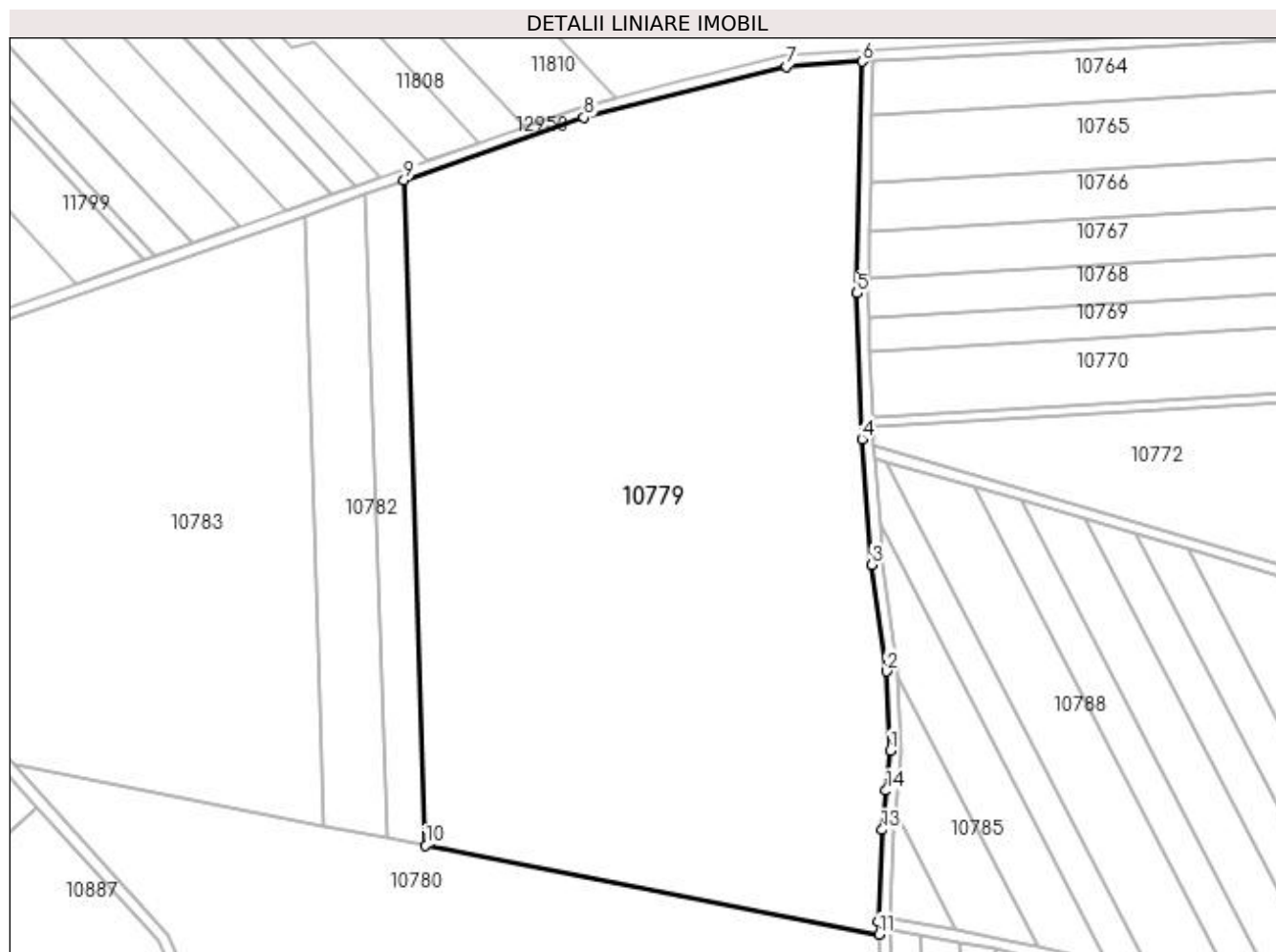
Inscrieri privind dezmembramintele dreptului de proprietate, drepturi reale de garanție și sarcini	Referințe
NU SUNT	

Anexa Nr. 1 La Partea I

Teren

Nr cadastral	Suprafața (mp)*	Observații / Referințe
	45.800	

* Suprafața este determinată în planul de proiecție Stereo 70.



Date referitoare la teren

Crt	Categorie folosință	Intravilan	Suprafața (mp)	Tarla	Parcelă	Nr. topo	Observații / Referințe
1	arabil	NU	45.800	27	1	-	

Lungime Segmente

1) Valorile lungimilor segmentelor sunt obținute din proiecție în plan.

Punct început	X / Y	Punct sfârșit	X / Y	Lungime segment (** (m)
1	346.867,873 287.688,054	2	346.866,612 287.716,512	28.486
2	346.866,612 287.716,512	3	346.861,346 287.754,726	38.575
3	346.861,346 287.754,726	4	346.857,679 287.799,826	45.249
4	346.857,679 287.799,826	5	346.855,972 287.852,04	52.242
5	346.855,972 287.852,04	6	346.857,675 287.935,209	83.186

Punct început	X / Y	Punct sfârșit	X / Y	Lungime segment (** (m)
6	346.857,675 287.935,209	7	346.830,566 287.933,456	27.166
7	346.830,566 287.933,456	8	346.757,941 287.915,156	74.895
8	346.757,941 287.915,156	9	346.693,373 287.892,515	68.423
9	346.693,373 287.892,515	10	346.701,175 287.653,999	238.644
10	346.701,175 287.653,999	11	346.863,945 287.622,125	165.861
11	346.863,945 287.622,125	12	346.863,693 287.626,577	4.459
12	346.863,693 287.626,577	13	346.864,913 287.659,628	33.074
13	346.864,913 287.659,628	14	346.866,314 287.673,685	14.127
14	346.866,314 287.673,685	1	346.867,873 287.688,054	14.453

** Lungimile segmentelor sunt determinate în planul de proiecție Stereo 70 și sunt rotunjite la 1 milimetru.

*** Distanța dintre puncte este formată din segmente cumulate ce sunt mai mici decât valoarea 1 milimetru.

**DATE DESPRE IMOBILUL NR. 10780**

Oficiul de Cadastru și Publicitate Imobiliară DOLJ
Biroul de Cadastru și Publicitate Imobiliară Craiova

A. Partea I. Descrierea imobilului

TEREN Extravilan

Adresa: Jud. Dolj, T 27, P 1

Nr. Crt	Nr cadastral Nr. topografic	Suprafața* (mp)	Observații / Referințe
A1	32176	31.751	Sector cadastral:6 Teren neimprejmuit;

B. Partea II. Proprietari și acte

Inscrieri privitoare la dreptul de proprietate și alte drepturi reale	Referințe
223894 / 14/09/2021	
Act Notarial nr. 3237, din 14/09/2021 emis de NP Sorop Alexandru Oliviu ;	
B1	A1
Intabulare, drept de PROPRIETATE, dobandit prin Conventie, cota actuala 1/1, cota initiala 1/1	
1) MOTAVEN SRL , CIF:34264040	

C. Partea III. SARCINI .

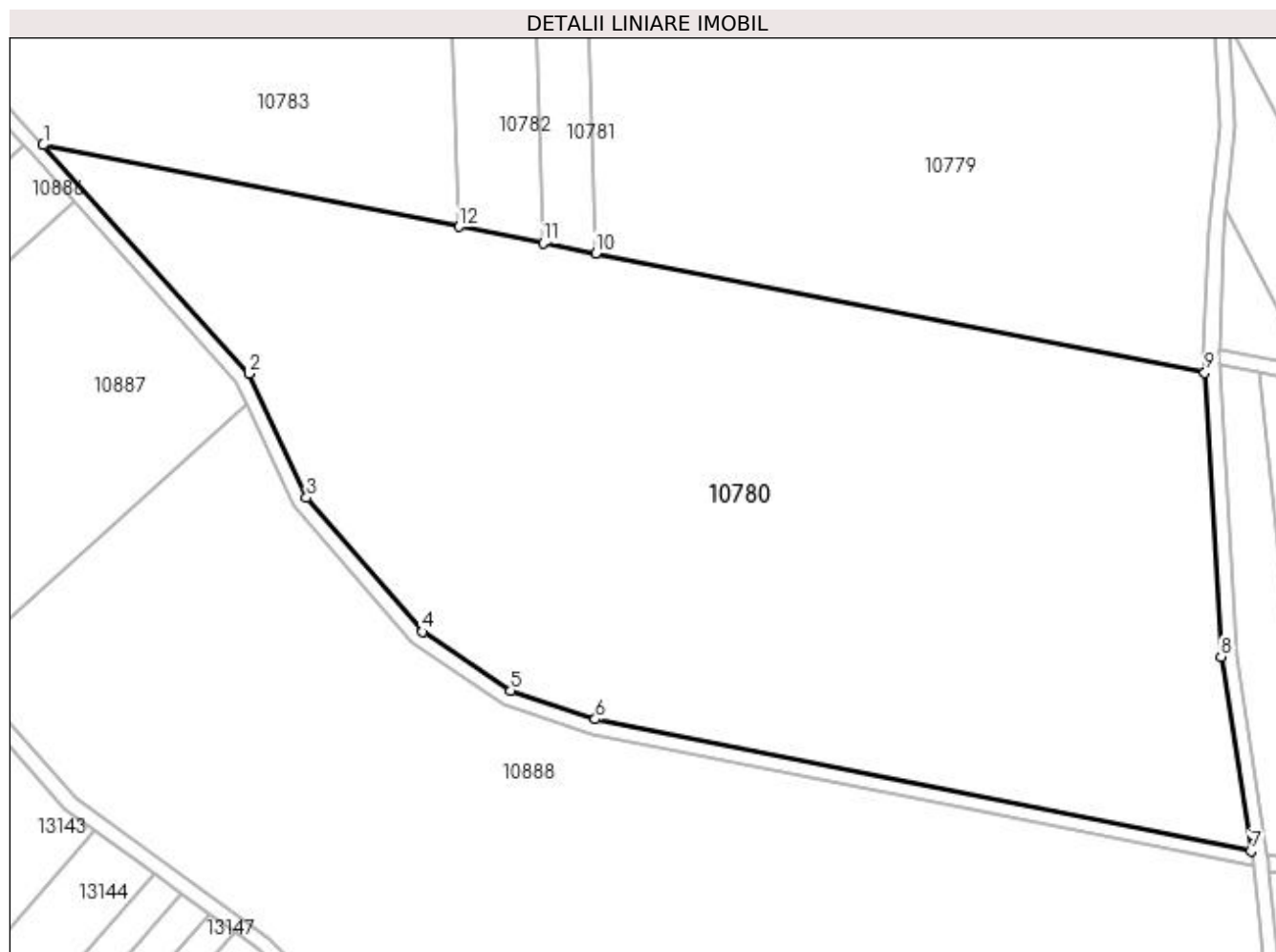
Inscrieri privind dezmembramintele dreptului de proprietate, drepturi reale de garanție și sarcini	Referințe
NU SUNT	

Anexa Nr. 1 La Partea I

Teren

Nr cadastral	Suprafața (mp)*	Observații / Referințe
32176	31.751	

* Suprafața este determinată în planul de proiecție Stereo 70.



Date referitoare la teren

Crt	Categorie folosință	Intra vilan	Suprafața (mp)	Tarla	Parcelă	Nr. topo	Observații / Referințe
1	arabil	NU	31.751	27	1	-	

Lungime Segmente

1) Valorile lungimilor segmentelor sunt obținute din proiecție în plan.

Punct început	X / Y	Punct sfârșit	X / Y	Lungime segment (** (m)
1	346.553,539 287.682,91	2	346.608,522 287.621,875	82.149
2	346.608,522 287.621,875	3	346.623,921 287.588,708	36.567
3	346.623,921 287.588,708	4	346.654,891 287.552,932	47.319
4	346.654,891 287.552,932	5	346.678,483 287.537,203	28.355
5	346.678,483 287.537,203	6	346.701,069 287.529,605	23.83

Punct început	X / Y	Punct sfârșit	X / Y	Lungime segment (** (m)
6	346.701,069 287.529,605	7	346.876,279 287.494,431	178.706
7	346.876,279 287.494,431	8	346.868,245 287.546,289	52.477
8	346.868,245 287.546,289	9	346.863,945 287.622,125	75.958
9	346.863,945 287.622,125	10	346.701,175 287.653,999	165.861
10	346.701,175 287.653,999	11	346.687,11 287.656,754	14.332
11	346.687,11 287.656,754	12	346.664,732 287.661,136	22.803
12	346.664,732 287.661,136	1	346.553,539 287.682,91	113.305

** Lungimile segmentelor sunt determinate în planul de proiecție Stereo 70 și sunt rotunjite la 1 milimetru.

*** Distanța dintre puncte este formată din segmente cumulate ce sunt mai mici decât valoarea 1 milimetru.

**DATE DESPRE IMOBILUL NR. 10781**

Oficiul de Cadastru și Publicitate Imobiliară DOLJ
Biroul de Cadastru și Publicitate Imobiliară Craiova

A. Partea I. Descrierea imobilului

TEREN Extravilan

Adresa: Jud. Dolj, T 29, P 28

Nr. Crt	Nr cadastral Nr. topografic	Suprafața* (mp)	Observații / Referințe
A1		3.280	Sector cadastral:6 Teren neimprejmuit; T 29 eronat in TDP

B. Partea II. Proprietari și acte

Inscrieri privitoare la dreptul de proprietate și alte drepturi reale		Referințe
0 / 17/12/2022		
Act Administrativ nr. TDP:1236-45405, din 20/01/1995 emis de COMISIA JUDETEANA DE FOND FUNCJAR (CERTIF. DE DECES:DS906002/06.01.2009;);		
B1	Intabulare, drept de PROPRIETATE, dobandit prin Reconstituire, cota actuala 1/1, cota initiala 1/1 1) ZAVALAS FLOREA DEFUNCT:Da	A1

C. Partea III. SARCINI .

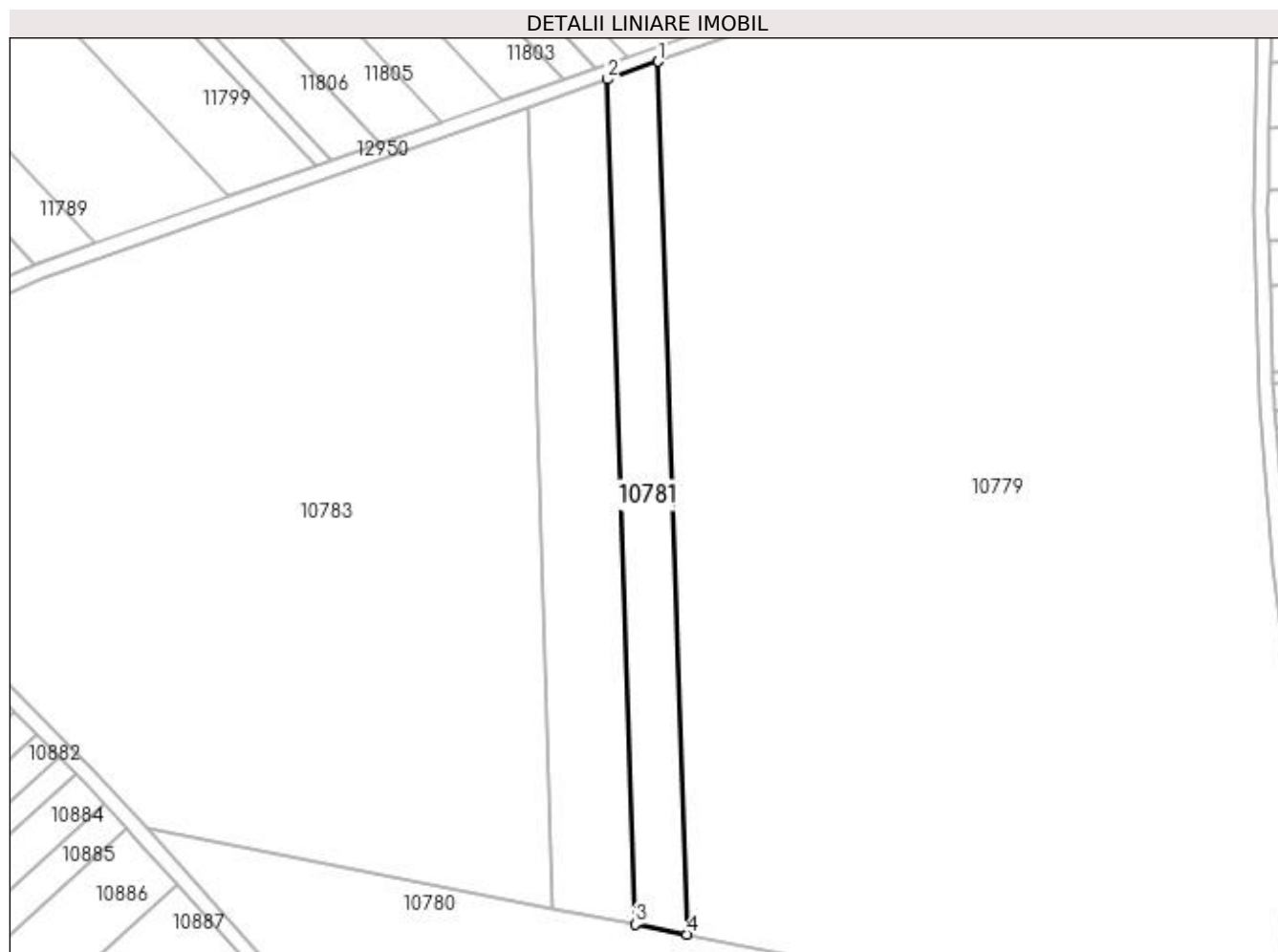
Inscrieri privind dezmembramintele dreptului de proprietate, drepturi reale de garanție și sarcini	Referințe
NU SUNT	

Anexa Nr. 1 La Partea I

Teren

Nr cadastral	Suprafața (mp)*	Observații / Referințe
	3.280	T 29 eronat in TDP

* Suprafața este determinată în planul de proiecție Stereo 70.



Date referitoare la teren

Crt	Categorie folosință	Intra vilan	Suprafața (mp)	Tarla	Parcelă	Nr. topo	Observații / Referințe
1	arabil	NU	3.280	27	28	-	T 29 eronat in TDP

Lungime Segmente

1) Valorile lungimilor segmentelor sunt obținute din proiecție în plan.

Punct început	X / Y	Punct sfârșit	X / Y	Lungime segment (** (m)
1	346.693,373 287.892,515	2	346.679,557 287.887,67	14.641
2	346.679,557 287.887,67	3	346.687,11 287.656,754	231.039
3	346.687,11 287.656,754	4	346.701,175 287.653,999	14.332
4	346.701,175 287.653,999	1	346.693,373 287.892,515	238.644

**** Lungimile segmentelor sunt determinate în planul de proiecție Stereo 70 și sunt rotunjite la 1 milimetru.**

***** Distanța dintre puncte este formată din segmente cumulate ce sunt mai mici decât valoarea 1 milimetru.**

**DATE DESPRE IMOBILUL NR. 10782**

Oficiul de Cadastru și Publicitate Imobiliară DOLJ
Biroul de Cadastru și Publicitate Imobiliară Craiova

A. Partea I. Descrierea imobilului

TEREN Extravilan

Adresa: Jud. Dolj, T 29, P 30

Nr. Crt	Nr cadastral Nr. topografic	Suprafața* (mp)	Observații / Referințe
A1		5.000	Sector cadastral:6 Teren neimprejmuit; T 29 eronat in TDP

B. Partea II. Proprietari și acte

Inscrieri privitoare la dreptul de proprietate și alte drepturi reale		Referințe
0 / 12/12/2022		
Act Administrativ nr. TDP:1225-45405, din 19/01/1995 emis de COMISIA JUDETEANA DE FOND FUNCJAR;		
B1	Intabulare, drept de PROPRIETATE, dobandit prin Constituire, cota actuala 1/1, cota initiala 1/1 1) URZICEANU SORINA, LIPSA CNP	A1

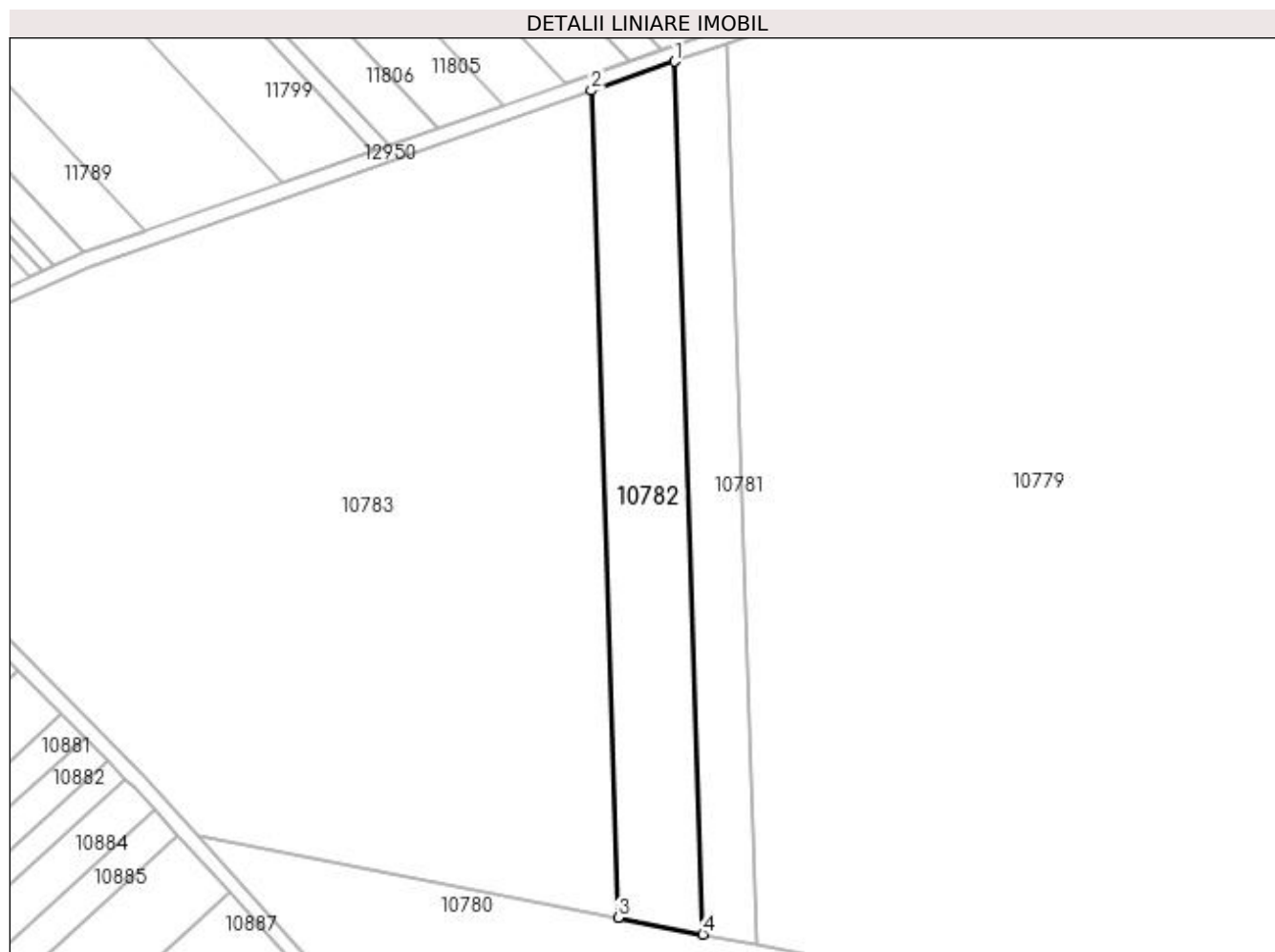
C. Partea III. SARCINI .

Inscrieri privind dezmembramintele dreptului de proprietate, drepturi reale de garanție și sarcini	Referințe
NU SUNT	

Anexa Nr. 1 La Partea I**Teren**

Nr cadastral	Suprafața (mp)*	Observații / Referințe
	5.000	T 29 eronat in TDP

* Suprafața este determinată în planul de proiecție Stereo 70.

**Date referitoare la teren**

Crt	Categorie folosință	Intra vilan	Suprafața (mp)	Tarla	Parcelă	Nr. topo	Observații / Referințe
1	arabil	NU	5.000	27	30	-	T 29 eronat in TDP

Lungime Segmente

1) Valorile lungimilor segmentelor sunt obținute din proiecție în plan.

Punct început	X / Y	Punct sfârșit	X / Y	Lungime segment (** (m)
1	346.679,557 287.887,67	2	346.657,574 287.879,962	23.295
2	346.657,574 287.879,962	3	346.664,732 287.661,136	218.943
3	346.664,732 287.661,136	4	346.687,11 287.656,754	22.803
4	346.687,11 287.656,754	1	346.679,557 287.887,67	231.039

**** Lungimile segmentelor sunt determinate în planul de proiecție Stereo 70 și sunt rotunjite la 1 milimetru.**

***** Distanța dintre puncte este formată din segmente cumulate ce sunt mai mici decât valoarea 1 milimetru.**

**DATE DESPRE IMOBILUL NR. 10783**

Oficiul de Cadastru și Publicitate Imobiliară DOLJ
Biroul de Cadastru și Publicitate Imobiliară Craiova

A. Partea I. Descrierea imobilului

TEREN Extravilan

Adresa: Jud. Dolj, T 27

Nr. Crt	Nr cadastral Nr. topografic	Suprafața* (mp)	Observații / Referințe
A1		Din acte: 0 Masurata: 29.492	Sector cadastral:6 Teren neimprejmuit;

B. Partea II. Proprietari și acte

Inscrieri privitoare la dreptul de proprietate și alte drepturi reale		Referințe
0 / 12/12/2022		
Act Normativ nr. LEGE:7, din 13/03/1996 emis de PARLAMENTUL ROMANIEI;		
B1	Inscrierea provizorie, drept de PROPRIETATE, dobandit prin Lege, cota actuala 1/1, cota initiala 1/1 1) NEIDENTIFICAT NEIDENTIFICAT	A1

C. Partea III. SARCINI .

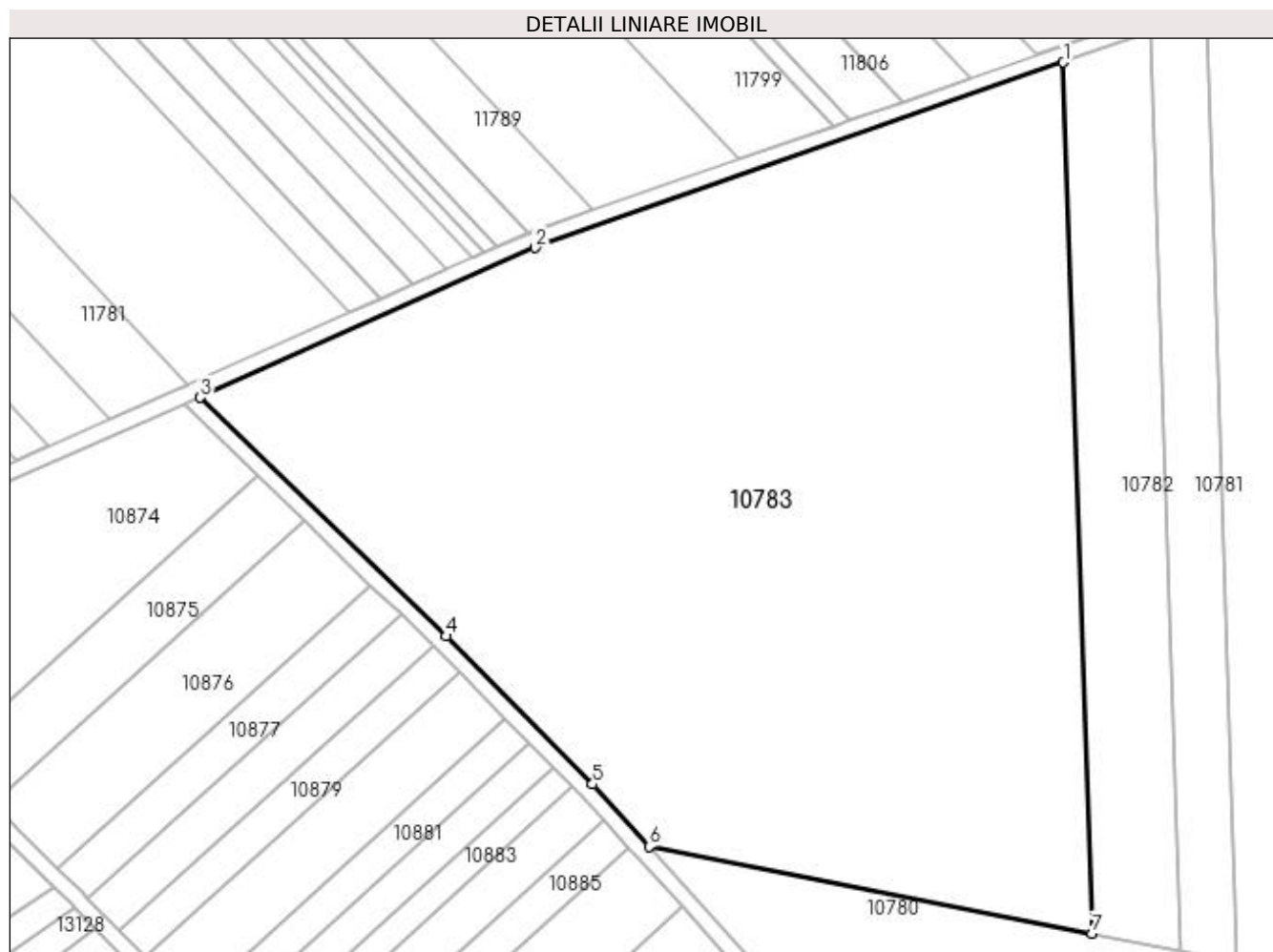
Inscrieri privind dezmembramintele dreptului de proprietate, drepturi reale de garanție și sarcini	Referințe
NU SUNT	

Anexa Nr. 1 La Partea I

Teren

Nr cadastral	Suprafața (mp)*	Observații / Referințe
	Din acte: 0 Masurata: 29.492	

* Suprafața este determinată în planul de proiecție Stereo 70.



Date referitoare la teren

Crt	Categorie folosință	Intra vilan	Suprafața (mp)	Tarla	Parcelă	Nr. topo	Observații / Referințe
1	arabil	NU	29.492	27		-	

Lungime Segmente

1) Valorile lungimilor segmentelor sunt obținute din proiecție în plan.

Punct început	X / Y	Punct sfârșit	X / Y	Lungime segment (** (m)
1	346.657,574 287.879,962	2	346.524,845 287.833,42	140.653
2	346.524,845 287.833,42	3	346.440,698 287.795,758	92.191
3	346.440,698 287.795,758	4	346.502,426 287.735,813	86.045
4	346.502,426 287.735,813	5	346.539,281 287.698,626	52.356

Punct început	X / Y	Punct sfârșit	X / Y	Lungime segment (** (m)
5	346.539,281 287.698,626	6	346.553,539 287.682,91	21.22
6	346.553,539 287.682,91	7	346.664,732 287.661,136	113.305
7	346.664,732 287.661,136	1	346.657,574 287.879,962	218.943

** Lungimile segmentelor sunt determinate în planul de proiecție Stereo 70 și sunt rotunjite la 1 milimetru.

*** Distanța dintre puncte este formată din segmente cumulate ce sunt mai mici decât valoarea 1 milimetru.

**DATE DESPRE IMOBILUL NR. 10784**

Oficiul de Cadastru și Publicitate Imobiliară DOLJ
Biroul de Cadastru și Publicitate Imobiliară Craiova

A. Partea I. Descrierea imobilului

TEREN Extravilan

Adresa: Jud. Dolj, T 28, P 23

Nr. Crt	Nr cadastral Nr. topografic	Suprafața* (mp)	Observații / Referințe
A1		460	Sector cadastral:6 Teren neimprejmuit;

B. Partea II. Proprietari și acte

Inscrieri privitoare la dreptul de proprietate și alte drepturi reale	Referințe
0 / 12/12/2022	
Act Administrativ nr. TDP:4127, din 19/07/2004 emis de COMISIA JUDETEANA DE FOND FUNCJAR;	
B1	A1
Intabulare, drept de PROPRIETATE, dobandit prin Reconstituire, cota actuala 1/1, cota initiala 1/1	
1) LAPADAT PETRE, LIPSA CNP	
2) PREOTEASA ADRIANA	

C. Partea III. SARCINI .

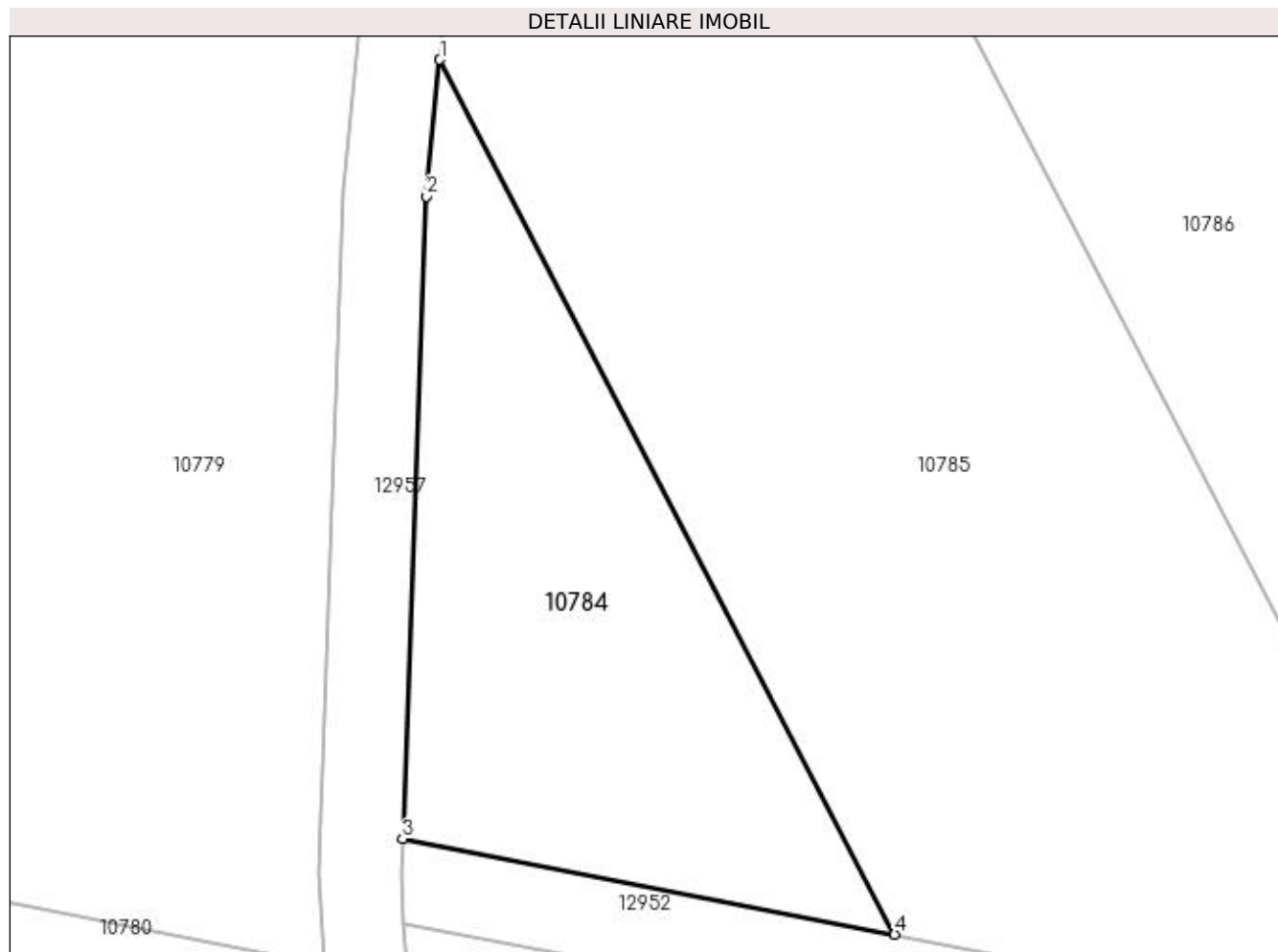
Inscrieri privind dezmembramintele dreptului de proprietate, drepturi reale de garanție și sarcini	Referințe
NU SUNT	

Anexa Nr. 1 La Partea I

Teren

Nr cadastral	Suprafața (mp)*	Observații / Referințe
	460	

* Suprafața este determinată în planul de proiecție Stereo 70.



Date referitoare la teren

Crt	Categorie folosință	Intra vilan	Suprafața (mp)	Tarla	Parcelă	Nr. topo	Observații / Referințe
1	arabil	NU	460	28	23	-	

Lungime Segmente

1) Valorile lungimilor segmentelor sunt obținute din proiecție în plan.

Punct început	X / Y	Punct sfârșit	X / Y	Lungime segment (** (m)
1	346.869,564 287.665,968	2	346.868,905 287.659,356	6.645
2	346.868,905 287.659,356	3	346.867,757 287.628,234	31.143
3	346.867,757 287.628,234	4	346.891,593 287.623,607	24.281
4	346.891,593 287.623,607	1	346.869,564 287.665,968	47.747

**** Lungimile segmentelor sunt determinate în planul de proiecție Stereo 70 și sunt rotunjite la 1 milimetru.**

***** Distanța dintre puncte este formată din segmente cumulate ce sunt mai mici decât valoarea 1 milimetru.**

**DATE DESPRE IMOBILUL NR. 10785**

Oficiul de Cadastru și Publicitate Imobiliară DOLJ
Biroul de Cadastru și Publicitate Imobiliară Craiova

A. Partea I. Descrierea imobilului

TEREN Extravilan

Adresa: Jud. Dolj, T 28, P 22

Nr. Crt	Nr cadastral Nr. topografic	Suprafața* (mp)	Observații / Referințe
A1	32347	1.800	Sector cadastral:6 Teren neimprejmuit;

B. Partea II. Proprietari și acte

Inscrieri privitoare la dreptul de proprietate și alte drepturi reale		Referințe
24748 / 12/02/2019		
Act Notarial nr. CVC:308, din 12/02/2019 emis de NP STOENESCU FLOREA;		
B1	Intabulare, drept de PROPRIETATE, dobandit prin Conventie, cota actuala 1/1, cota initiala 1/1 1) COLA MARIANA-DANIELA 2) COLA MIRCEA-DANIEL	A1

C. Partea III. SARCINI .

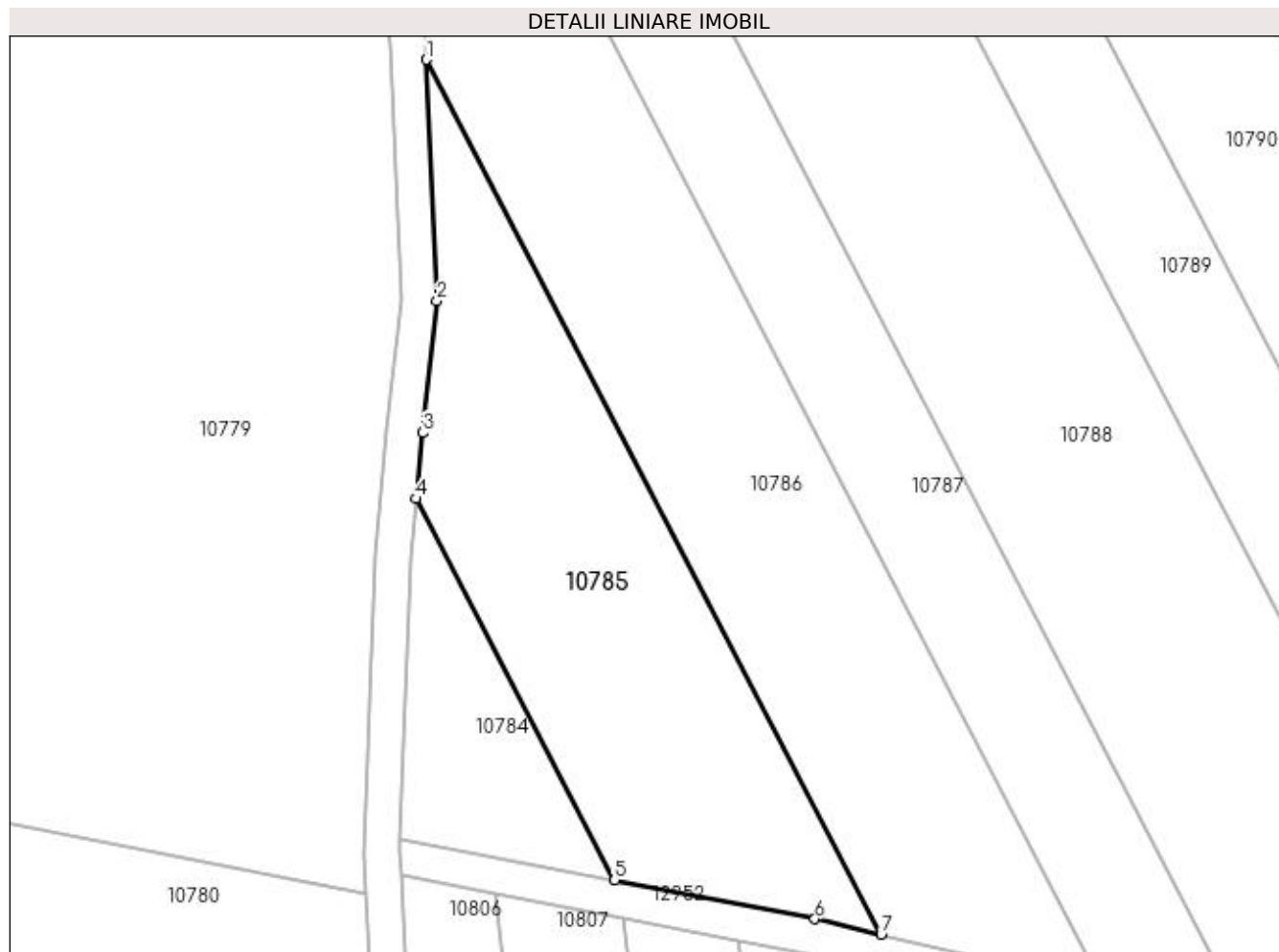
Inscrieri privind dezmembramintele dreptului de proprietate, drepturi reale de garanție și sarcini	Referințe
NU SUNT	

Anexa Nr. 1 La Partea I

Teren

Nr cadastral	Suprafața (mp)*	Observații / Referințe
32347	1.800	

* Suprafața este determinată în planul de proiecție Stereo 70.



Date referitoare la teren

Crt	Categorie folosință	Intra vilan	Suprafața (mp)	Tarla	Parcelă	Nr. topo	Observații / Referințe
1	arabil	NU	1.800	28	22	-	

Lungime Segmente

1) Valorile lungimilor segmentelor sunt obținute din proiecție în plan.

Punct început	X / Y	Punct sfârșit	X / Y	Lungime segment (** (m)
1	346.870,696 287.714,711	2	346.871,883 287.687,926	26.811
2	346.871,883 287.687,926	3	346.870,292 287.673,271	14.741
3	346.870,292 287.673,271	4	346.869,564 287.665,968	7.339
4	346.869,564 287.665,968	5	346.891,593 287.623,607	47.747
5	346.891,593 287.623,607	6	346.913,835 287.619,29	22.657

Punct început	X / Y	Punct sfârșit	X / Y	Lungime segment (** (m)
6	346.913,835 287.619,29	7	346.921,197 287.617,597	7.554
7	346.921,197 287.617,597	1	346.870,696 287.714,711	109.46

** Lungimile segmentelor sunt determinate în planul de proiecție Stereo 70 și sunt rotunjite la 1 milimetru.

*** Distanța dintre puncte este formată din segmente cumulate ce sunt mai mici decât valoarea 1 milimetru.

**DATE DESPRE IMOBILUL NR. 10786**

Oficiul de Cadastru și Publicitate Imobiliară DOLJ
Biroul de Cadastru și Publicitate Imobiliară Craiova

A. Partea I. Descrierea imobilului

TEREN Extravilan

Adresa: Jud. Dolj, T 28, P 21

Nr. Crt	Nr cadastral Nr. topografic	Suprafața* (mp)	Observații / Referințe
A1		2.769	Sector cadastral:6 Teren neimprejmuit;

B. Partea II. Proprietari și acte

Inscrieri privitoare la dreptul de proprietate și alte drepturi reale	Referințe
0 / 12/12/2022	
Act Notarial nr. CM:409, din 28/09/2016 emis de NP STOENESCU FLOREA;	
B1	A1
Intabulare, drept de PROPRIETATE, dobandit prin Succesiune, cota actuala 1/1, cota initiala 1/1 1) LAZAR OTILIA	

C. Partea III. SARCINI .

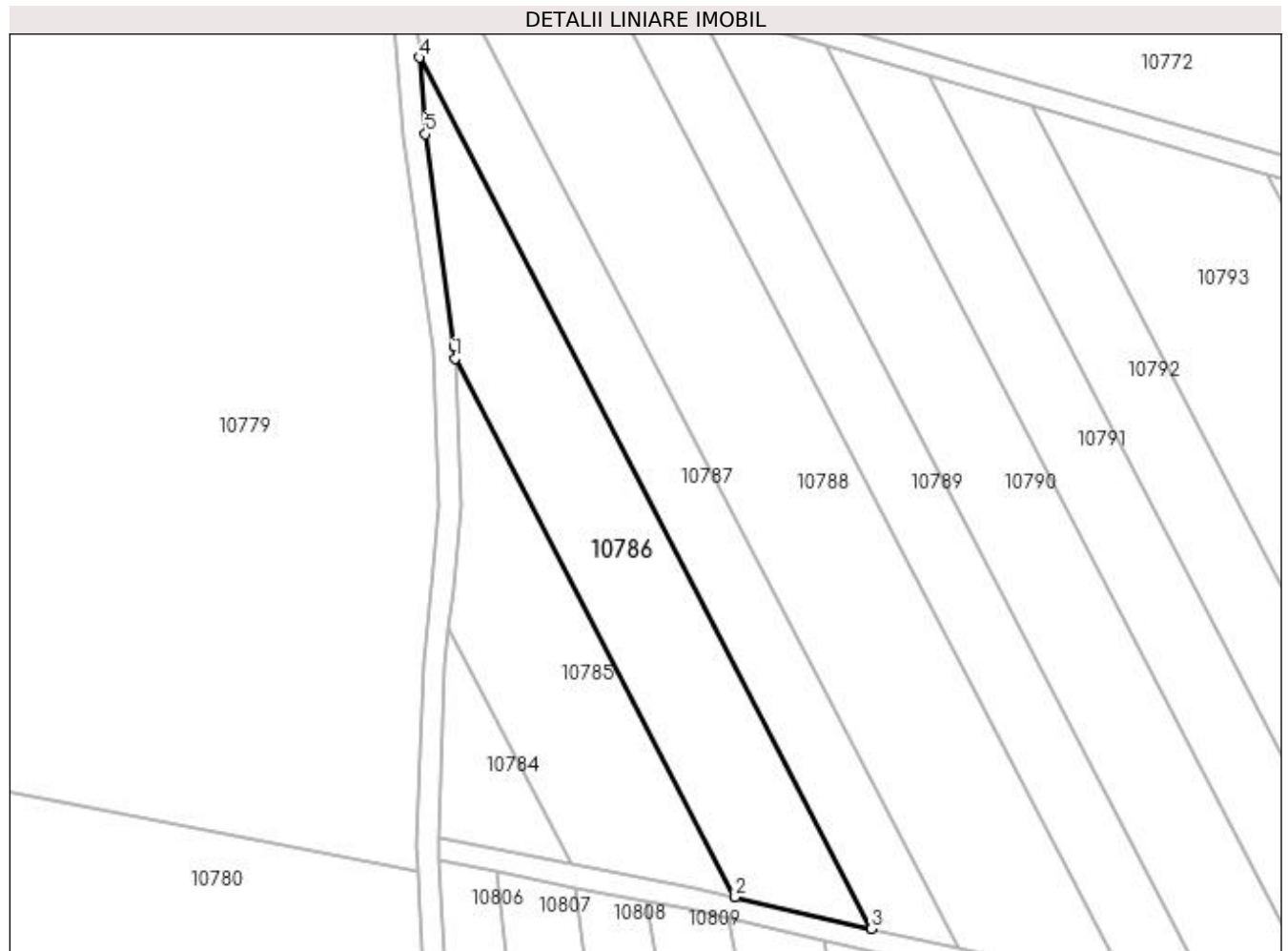
Inscrieri privind dezmembramintele dreptului de proprietate, drepturi reale de garanție și sarcini	Referințe
NU SUNT	

Anexa Nr. 1 La Partea I

Teren

Nr cadastral	Suprafața (mp)*	Observații / Referințe
	2.769	

* Suprafața este determinată în planul de proiecție Stereo 70.



Date referitoare la teren

Crt	Categorie folosință	Intra vilan	Suprafața (mp)	Tarla	Parcelă	Nr. topo	Observații / Referințe
1	arabil	NU	2.769	28	21	-	

Lungime Segmente

1) Valorile lungimilor segmentelor sunt obținute din proiecție în plan.

Punct început	X / Y	Punct sfârșit	X / Y	Lungime segment (** (m)
1	346.870,696 287.714,711	2	346.921,197 287.617,597	109.46
2	346.921,197 287.617,597	3	346.945,855 287.611,927	25.301
3	346.945,855 287.611,927	4	346.864,203 287.768,943	176.978
4	346.864,203 287.768,943	5	346.865,323 287.755,161	13.827
5	346.865,323 287.755,161	6	346.870,6 287.716,875	38.648

Punct început	X / Y	Punct sfârșit	X / Y	Lungime segment (** (m)
6	346.870,6 287.716,875	1	346.870,696 287.714,711	2.166

** Lungimile segmentelor sunt determinate în planul de proiecție Stereo 70 și sunt rotunjite la 1 milimetru.

*** Distanța dintre puncte este formată din segmente cumulate ce sunt mai mici decât valoarea 1 milimetru.

**DATE DESPRE IMOBILUL NR. 10787**

Oficiul de Cadastru și Publicitate Imobiliară DOLJ
Biroul de Cadastru și Publicitate Imobiliară Craiova

A. Partea I. Descrierea imobilului

TEREN Extravilan

Adresa: Jud. Dolj, T 28, P 20

Nr. Crt	Nr cadastral Nr. topografic	Suprafața* (mp)	Observații / Referințe
A1		2.400	Sector cadastral:6 Teren neimprejmuit;

B. Partea II. Proprietari și acte

Inscrieri privitoare la dreptul de proprietate și alte drepturi reale	Referințe
0 / 12/12/2022	
Act Notarial nr. CM:212, din 01/04/2005 emis de NP STOENESCU FLOREA;	
B1	A1
Intabulare, drept de PROPRIETATE, dobandit prin Succesiune, cota actuala 1/1, cota initiala 1/1 1) MARINESCU COSTINEL	

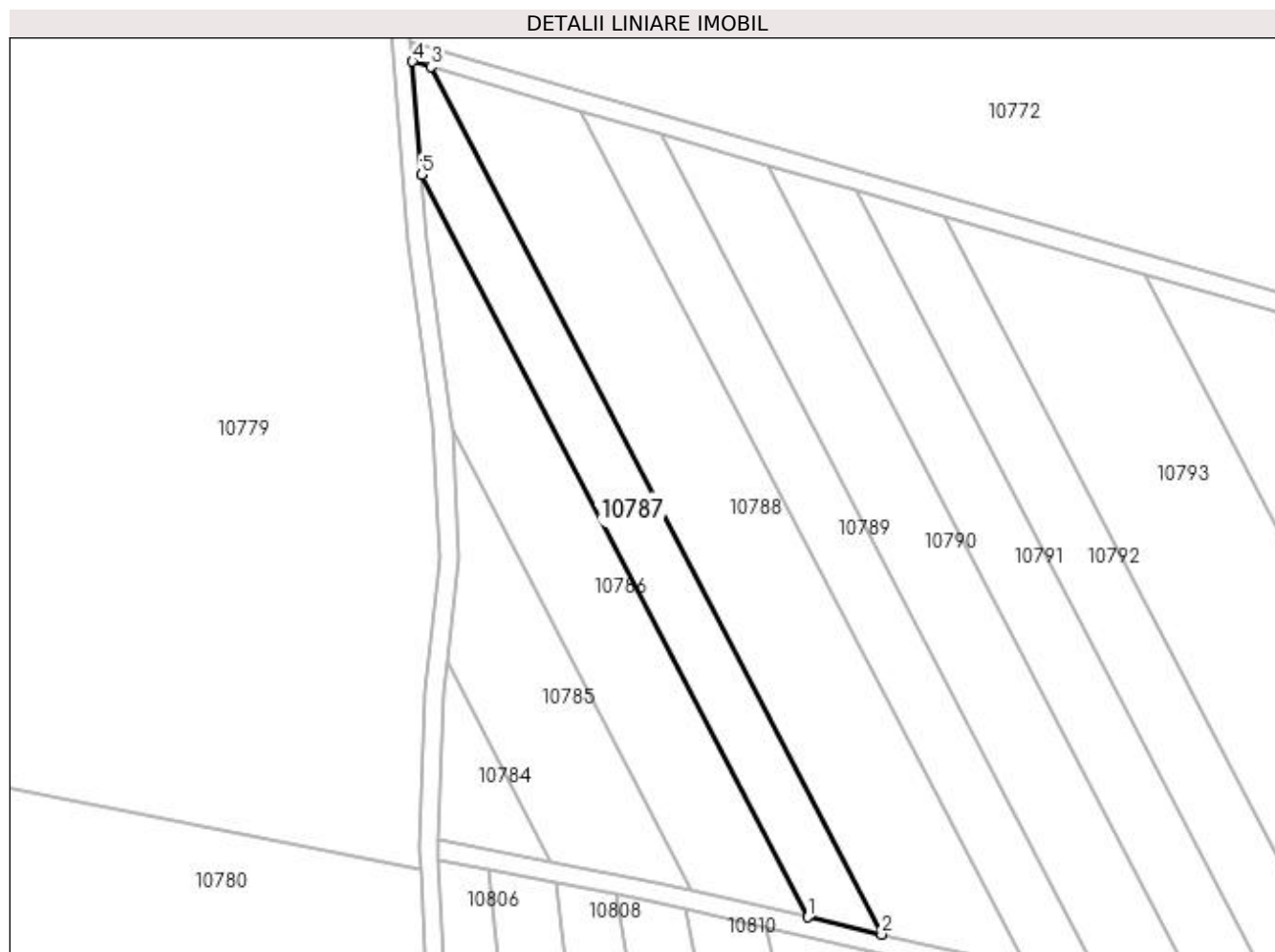
C. Partea III. SARCINI .

Inscrieri privind dezmembramintele dreptului de proprietate, drepturi reale de garanție și sarcini	Referințe
NU SUNT	

Anexa Nr. 1 La Partea I**Teren**

Nr cadastral	Suprafața (mp)*	Observații / Referințe
	2.400	

* Suprafața este determinată în planul de proiecție Stereo 70.

**Date referitoare la teren**

Crt	Categorie folosință	Intra vilan	Suprafața (mp)	Tarla	Parcelă	Nr. topo	Observații / Referințe
1	arabil	NU	2.400	28	20	-	

Lungime Segmente

1) Valorile lungimilor segmentelor sunt obținute din proiecție în plan.

Punct început	X / Y	Punct sfârșit	X / Y	Lungime segment (** (m)
1	346.945,855 287.611,927	2	346.961,563 287.608,315	16.118
2	346.961,563 287.608,315	3	346.866,156 287.791,78	206.79
3	346.866,156 287.791,78	4	346.862,255 287.792,913	4.062
4	346.862,255 287.792,913	5	346.864,203 287.768,943	24.049
5	346.864,203 287.768,943	1	346.945,855 287.611,927	176.978

**** Lungimile segmentelor sunt determinate în planul de proiecție Stereo 70 și sunt rotunjite la 1 milimetru.**

***** Distanța dintre puncte este formată din segmente cumulate ce sunt mai mici decât valoarea 1 milimetru.**

**DATE DESPRE IMOBILUL NR. 10788**

Oficiul de Cadastru și Publicitate Imobiliară DOLJ
Biroul de Cadastru și Publicitate Imobiliară Craiova

A. Partea I. Descrierea imobilului

TEREN Extravilan

Adresa: Jud. Dolj, T 28, P 19

Nr. Crt	Nr cadastral Nr. topografic	Suprafața* (mp)	Observații / Referințe
A1		4.920	Sector cadastral:6 Teren neimprejmuit;

B. Partea II. Proprietari și acte

Inscrieri privitoare la dreptul de proprietate și alte drepturi reale	Referințe
0 / 17/12/2022	
Act Administrativ nr. TDP:2179-9685, din 08/01/1997 emis de COMISIA JUDETEANA DE FOND FUNCJAR (CERTIF. DE DECES:DM595790/29.09.2000;);	
B1	A1
Intabulare, drept de PROPRIETATE, dobandit prin Reconstituire, cota actuala 1/1, cota initiala 1/1 1) MARINESCU NICOLAE , LIPSA CNP DEFUNCT:Da	

C. Partea III. SARCINI .

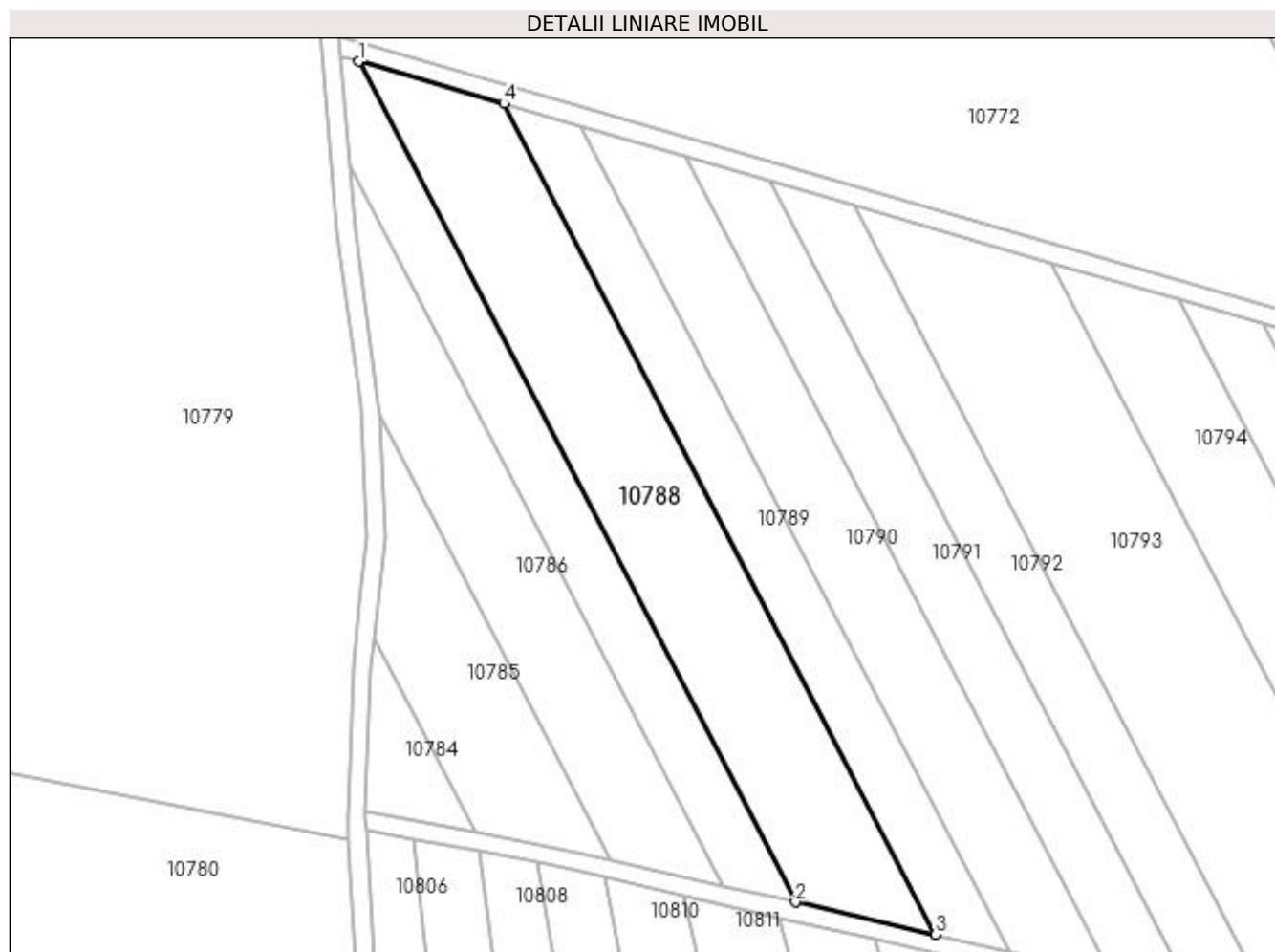
Inscrieri privind dezmembramintele dreptului de proprietate, drepturi reale de garanție și sarcini	Referințe
NU SUNT	

Anexa Nr. 1 La Partea I

Teren

Nr cadastral	Suprafața (mp)*	Observații / Referințe
	4.920	

* Suprafața este determinată în planul de proiecție Stereo 70.



Date referitoare la teren

Crt	Categorie folosință	Intra vilan	Suprafața (mp)	Tarla	Parcelă	Nr. topo	Observații / Referințe
1	arabil	NU	4.920	28	19	-	

Lungime Segmente

1) Valorile lungimilor segmentelor sunt obținute din proiecție în plan.

Punct început	X / Y	Punct sfârșit	X / Y	Lungime segment (** (m)
1	346.866,156 287.791,78	2	346.961,563 287.608,315	206.79
2	346.961,563 287.608,315	3	346.992,204 287.601,269	31.441
3	346.992,204 287.601,269	4	346.897,93 287.782,557	204.335
4	346.897,93 287.782,557	1	346.866,156 287.791,78	33.086

**** Lungimile segmentelor sunt determinate în planul de proiecție Stereo 70 și sunt rotunjite la 1 milimetru.**

***** Distanța dintre puncte este formată din segmente cumulate ce sunt mai mici decât valoarea 1 milimetru.**

**DATE DESPRE IMOBILUL NR. 10789**

Oficiul de Cadastru și Publicitate Imobiliară DOLJ
Biroul de Cadastru și Publicitate Imobiliară Craiova

A. Partea I. Descrierea imobilului

TEREN Extravilan

Adresa: Jud. Dolj, T 28, P 18

Nr. Crt	Nr cadastral Nr. topografic	Suprafața* (mp)	Observații / Referințe
A1		2.585	Sector cadastral:6 Teren neimprejmuit;

B. Partea II. Proprietari și acte

Inscrieri privitoare la dreptul de proprietate și alte drepturi reale	Referințe
0 / 12/12/2022	
Act Administrativ nr. TDP:413-48412, din 13/01/1994 emis de COMISIA JUDETEANA DE FOND FUNCJAR;	
B1	A1
Intabulare, drept de PROPRIETATE, dobandit prin Reconstituire, cota actuala 1/1, cota initiala 1/1 1) IONETE ILIE, LIPSA CNP	

C. Partea III. SARCINI .

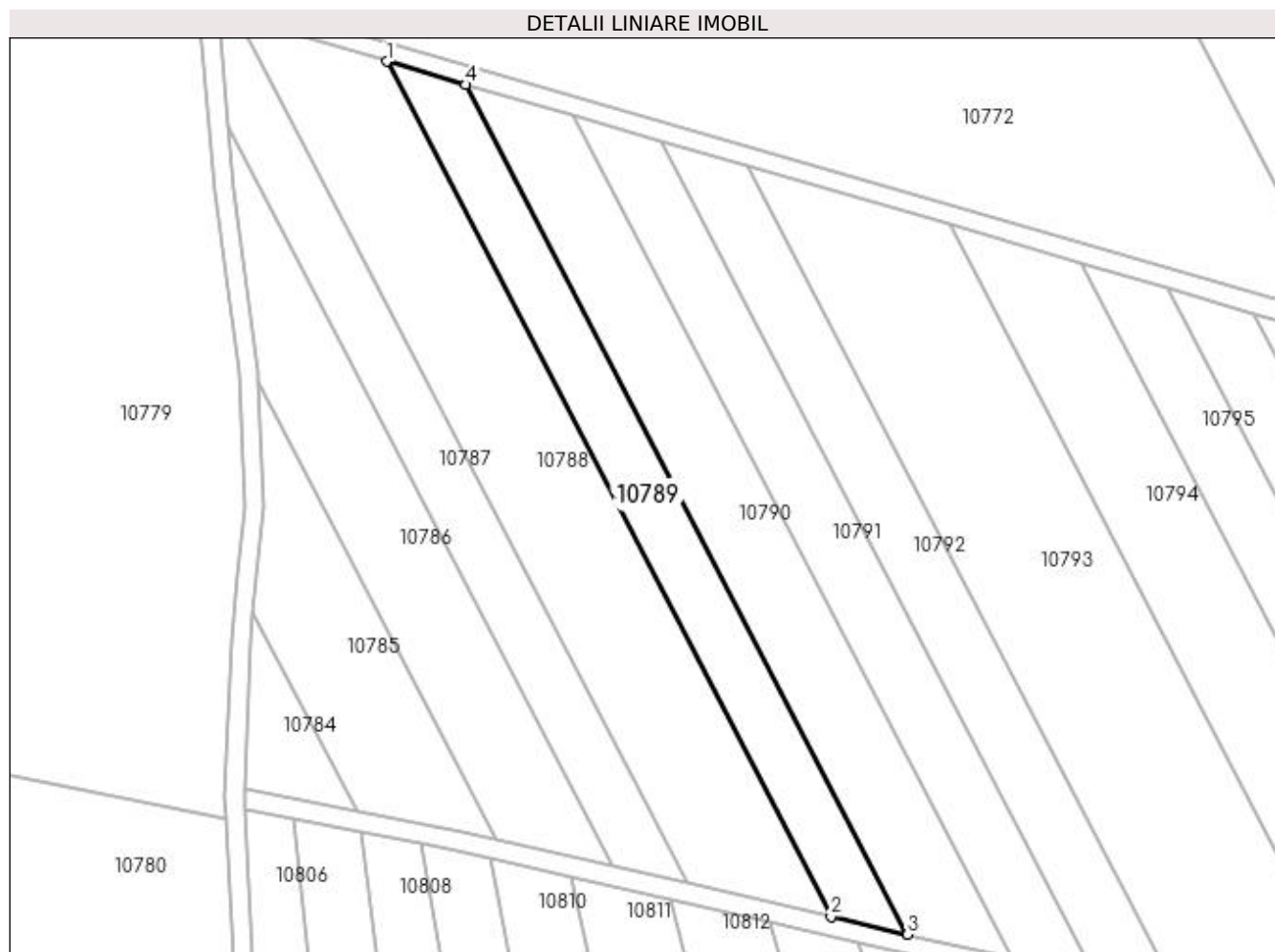
Inscrieri privind dezmembramintele dreptului de proprietate, drepturi reale de garanție și sarcini	Referințe
NU SUNT	

Anexa Nr. 1 La Partea I

Teren

Nr cadastral	Suprafața (mp)*	Observații / Referințe
	2.585	

* Suprafața este determinată în planul de proiecție Stereo 70.



Date referitoare la teren

Crt	Categorie folosință	Intravilan	Suprafața (mp)	Tarla	Parcelă	Nr. topo	Observații / Referințe
1	arabil	NU	2.585	28	18	-	

Lungime Segmente

1) Valorile lungimilor segmentelor sunt obținute din proiecție în plan.

Punct început	X / Y	Punct sfârșit	X / Y	Lungime segment (** (m)
1	346.897,93 287.782,557	2	346.992,204 287.601,269	204.335
2	346.992,204 287.601,269	3	347.008,452 287.597,533	16.672
3	347.008,452 287.597,533	4	346.914,778 287.777,666	203.034
4	346.914,778 287.777,666	1	346.897,93 287.782,557	17.544

**** Lungimile segmentelor sunt determinate în planul de proiecție Stereo 70 și sunt rotunjite la 1 milimetru.**

***** Distanța dintre puncte este formată din segmente cumulate ce sunt mai mici decât valoarea 1 milimetru.**

**DATE DESPRE IMOBILUL NR. 10790**

Oficiul de Cadastru și Publicitate Imobiliară DOLJ
Biroul de Cadastru și Publicitate Imobiliară Craiova

A. Partea I. Descrierea imobilului

TEREN Extravilan

Adresa: Jud. Dolj, T 28, P 17

Nr. Crt	Nr cadastral Nr. topografic	Suprafața* (mp)	Observații / Referințe
A1		3.480	Sector cadastral:6 Teren neimprejmuit;

B. Partea II. Proprietari și acte

Inscrieri privitoare la dreptul de proprietate și alte drepturi reale	Referințe
0 / 12/12/2022	
Act Administrativ nr. TDP:1250-45405, din 23/01/1995 emis de COMISIA JUDETEANA DE FOND FUNCJAR;	
B1	A1
Intabulare, drept de PROPRIETATE, dobandit prin Reconstituire, cota actuala 1/1, cota initiala 1/1 1) BACIU MIRCEA, LIPSA CNP	

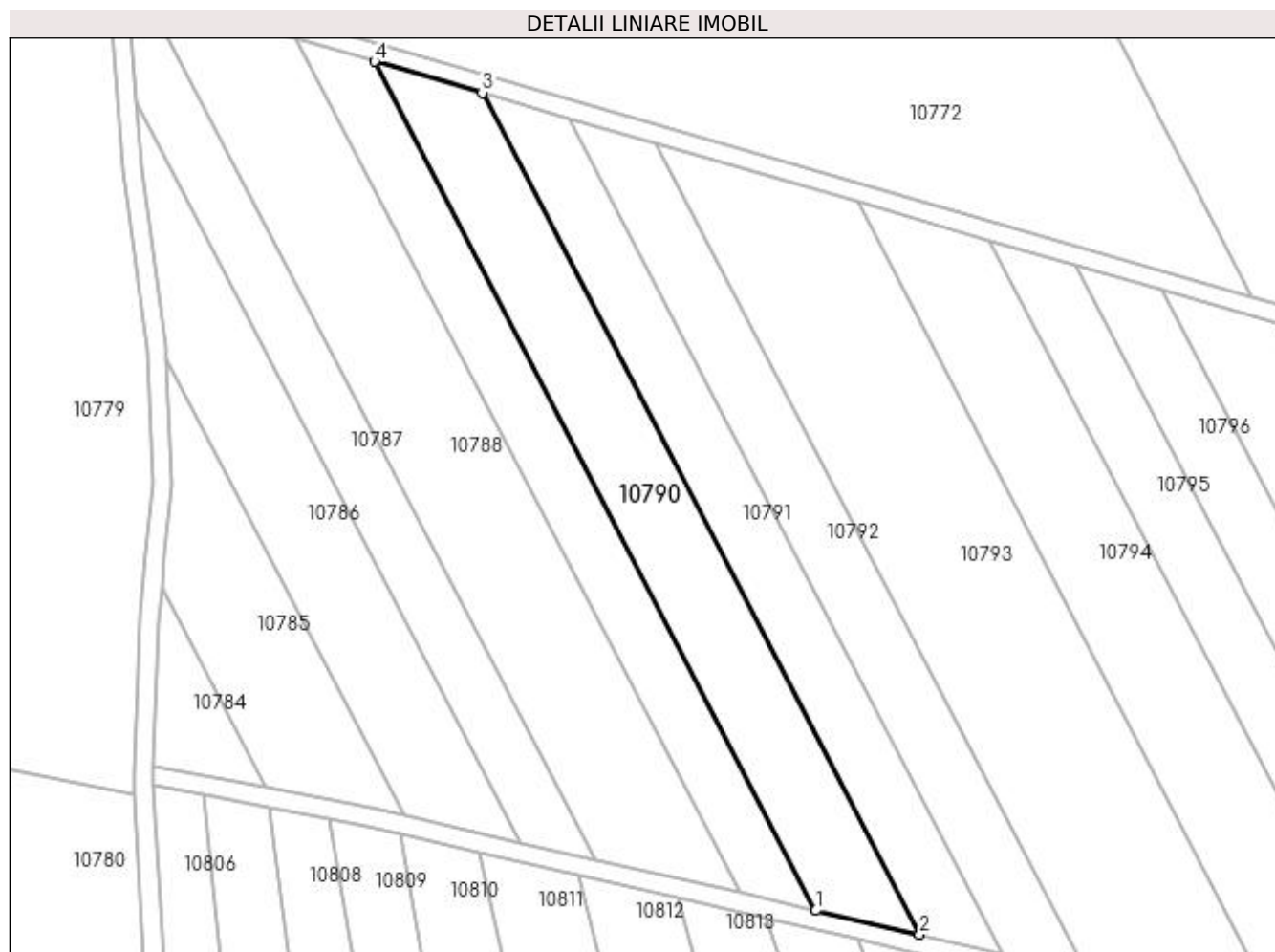
C. Partea III. SARCINI .

Inscrieri privind dezmembramintele dreptului de proprietate, drepturi reale de garanție și sarcini	Referințe
NU SUNT	

Anexa Nr. 1 La Partea I**Teren**

Nr cadastral	Suprafața (mp)*	Observații / Referințe
	3.480	

* Suprafața este determinată în planul de proiecție Stereo 70.

**Date referitoare la teren**

Crt	Categorie folosință	Intra vilan	Suprafața (mp)	Tarla	Parcelă	Nr. topo	Observații / Referințe
1	arabil	NU	3.480	28	17	-	

Lungime Segmente

1) Valorile lungimilor segmentelor sunt obținute din proiecție în plan.

Punct început	X / Y	Punct sfârșit	X / Y	Lungime segment (** (m)
1	347.008,452 287.597,533	2	347.030,49 287.592,465	22.613
2	347.030,49 287.592,465	3	346.937,632 287.771,031	201.267
3	346.937,632 287.771,031	4	346.914,778 287.777,666	23.798
4	346.914,778 287.777,666	1	347.008,452 287.597,533	203.034

**** Lungimile segmentelor sunt determinate în planul de proiecție Stereo 70 și sunt rotunjite la 1 milimetru.**

***** Distanța dintre puncte este formată din segmente cumulate ce sunt mai mici decât valoarea 1 milimetru.**

**DATE DESPRE IMOBILUL NR. 10791**

Oficiul de Cadastru și Publicitate Imobiliară DOLJ
Biroul de Cadastru și Publicitate Imobiliară Craiova

A. Partea I. Descrierea imobilului

TEREN Extravilan

Adresa: Jud. Dolj, T 28, P 16

Nr. Crt	Nr cadastral Nr. topografic	Suprafața* (mp)	Observații / Referințe
A1		2.784	Sector cadastral:6 Teren neimprejmuit;

B. Partea II. Proprietari și acte

Inscrieri privitoare la dreptul de proprietate și alte drepturi reale	Referințe
0 / 12/12/2022	
Act Notarial nr. CM:180, din 23/07/2020 emis de NP STOENESCU FLOREA;	
B1	A1
Intabulare, drept de PROPRIETATE, dobandit prin Succesiune, cota actuala 1/1, cota initiala 1/1 1) GLAVAN ELIADE	

C. Partea III. SARCINI .

Inscrieri privind dezmembramintele dreptului de proprietate, drepturi reale de garanție și sarcini	Referințe
NU SUNT	

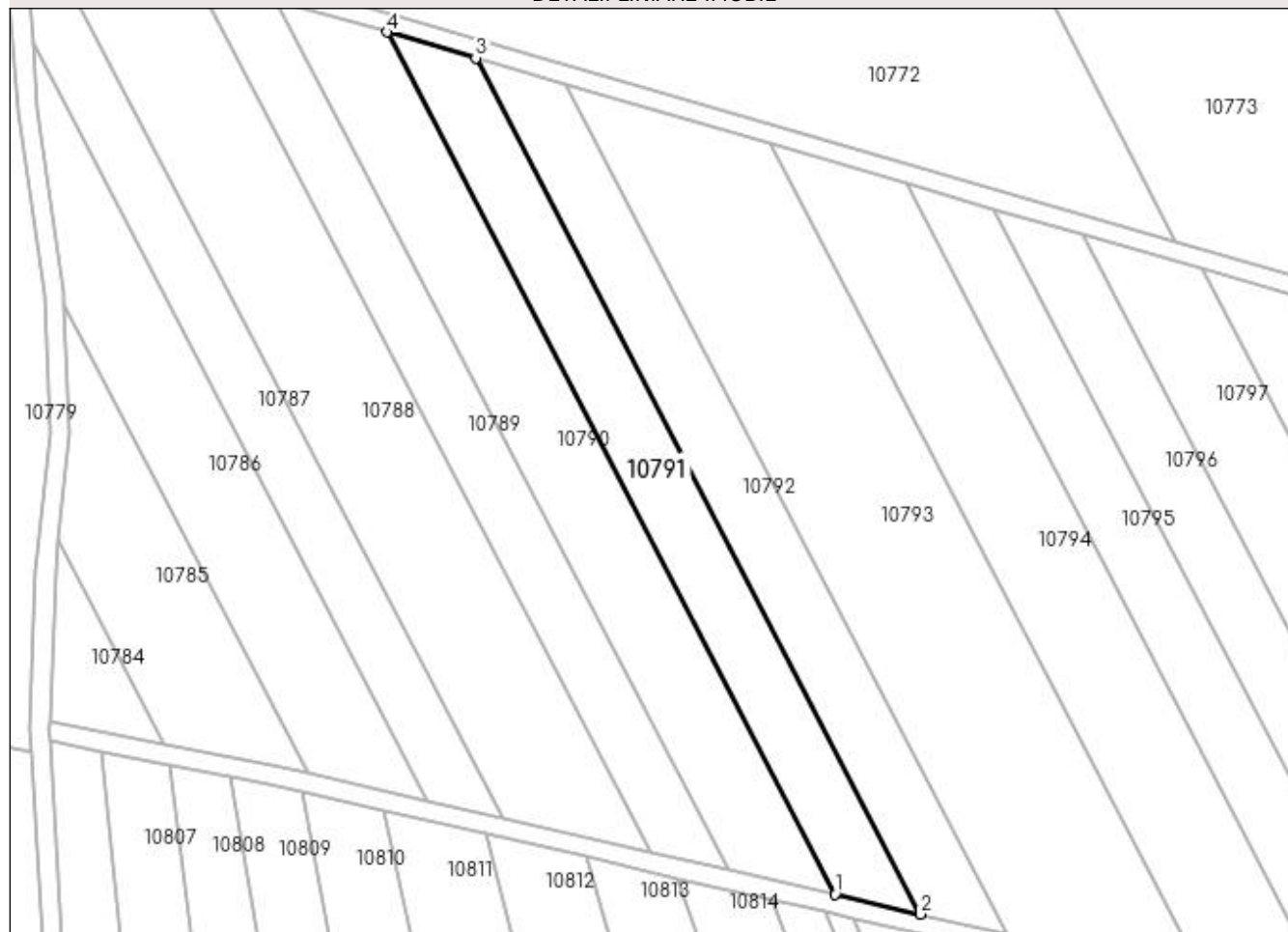
Anexa Nr. 1 La Partea I

Teren

Nr cadastral	Suprafața (mp)*	Observații / Referințe
	2.784	

* Suprafața este determinată în planul de proiecție Stereo 70.

DETALII LINIARE IMOBIL



Date referitoare la teren

Crt	Categorie folosință	Intra vilan	Suprafața (mp)	Tarla	Parcelă	Nr. topo	Observații / Referințe
1	arabil	NU	2.784	28	16	-	

Lungime Segmente

1) Valorile lungimilor segmentelor sunt obținute din proiecție în plan.

Punct început	X / Y	Punct sfârșit	X / Y	Lungime segment (** (m)
1	347.030,49 287.592,465	2	347.048,262 287.588,379	18.236
2	347.048,262 287.588,379	3	346.956,06 287.765,681	199.843
3	346.956,06 287.765,681	4	346.937,632 287.771,031	19.189
4	346.937,632 287.771,031	1	347.030,49 287.592,465	201.267

**** Lungimile segmentelor sunt determinate în planul de proiecție Stereo 70 și sunt rotunjite la 1 milimetru.**

***** Distanța dintre puncte este formată din segmente cumulate ce sunt mai mici decât valoarea 1 milimetru.**

**DATE DESPRE IMOBILUL NR. 10792**

Oficiul de Cadastru și Publicitate Imobiliară DOLJ
Biroul de Cadastru și Publicitate Imobiliară Craiova

A. Partea I. Descrierea imobilului

TEREN Extravilan

Adresa: Jud. Dolj, T 28, P 15

Nr. Crt	Nr cadastral Nr. topografic	Suprafața* (mp)	Observații / Referințe
A1		2.784	Sector cadastral:6 Teren neimprejmuit;

B. Partea II. Proprietari și acte

Inscrieri privitoare la dreptul de proprietate și alte drepturi reale		Referințe
0 / 17/12/2022		
Act Notarial nr. CM:231, din 07/03/2006 emis de NP STOENESCU FLOREA (CERTIF. DE DECES:DC675643/26.11.2015;);		
B1	Intabulare, drept de PROPRIETATE, dobandit prin Succesiune, cota actuala 1/1, cota initiala 1/1 1) GHITA VASILE DEFUNCT:Da	A1

C. Partea III. SARCINI .

Inscrieri privind dezmembramintele dreptului de proprietate, drepturi reale de garanție și sarcini	Referințe
NU SUNT	

Anexa Nr. 1 La Partea I**Teren**

Nr cadastral	Suprafața (mp)*	Observații / Referințe
	2.784	

* Suprafața este determinată în planul de proiecție Stereo 70.

**Date referitoare la teren**

Crt	Categorie folosință	Intra vilan	Suprafața (mp)	Tarla	Parcelă	Nr. topo	Observații / Referințe
1	arabil	NU	2.784	28	15	-	

Lungime Segmente

1) Valorile lungimilor segmentelor sunt obținute din proiecție în plan.

Punct început	X / Y	Punct sfârșit	X / Y	Lungime segment (** (m)
1	347.048,262 287.588,379	2	347.066,16 287.584,263	18.365
2	347.066,16 287.584,263	3	346.974,621 287.760,293	198.409
3	346.974,621 287.760,293	4	346.956,06 287.765,681	19.327
4	346.956,06 287.765,681	1	347.048,262 287.588,379	199.843

**** Lungimile segmentelor sunt determinate în planul de proiecție Stereo 70 și sunt rotunjite la 1 milimetru.**

***** Distanța dintre puncte este formată din segmente cumulate ce sunt mai mici decât valoarea 1 milimetru.**

**DATE DESPRE IMOBILUL NR. 10793**

Oficiul de Cadastru și Publicitate Imobiliară DOLJ
Biroul de Cadastru și Publicitate Imobiliară Craiova

A. Partea I. Descrierea imobilului

TEREN Extravilan

Adresa: Jud. Dolj, T 28, P 14

Nr. Crt	Nr cadastral Nr. topografic	Suprafața* (mp)	Observații / Referințe
A1		6.264	Sector cadastral:6 Teren neimprejmuit;

B. Partea II. Proprietari și acte

Inscrieri privitoare la dreptul de proprietate și alte drepturi reale		Referințe
0 / 12/12/2022		
Act Notarial nr. CM:60, din 05/06/2015 emis de NP CUREA IONEL;		
B1	Intabulare, drept de PROPRIETATE, dobandit prin Succesiune, cota actuala 1/2, cota initiala 1/2 1) IONESCU VICTOR	A1
B2	Intabulare, drept de PROPRIETATE, dobandit prin Succesiune, cota actuala 1/2, cota initiala 1/2 1) IONESCU MARIN	A1

C. Partea III. SARCINI .

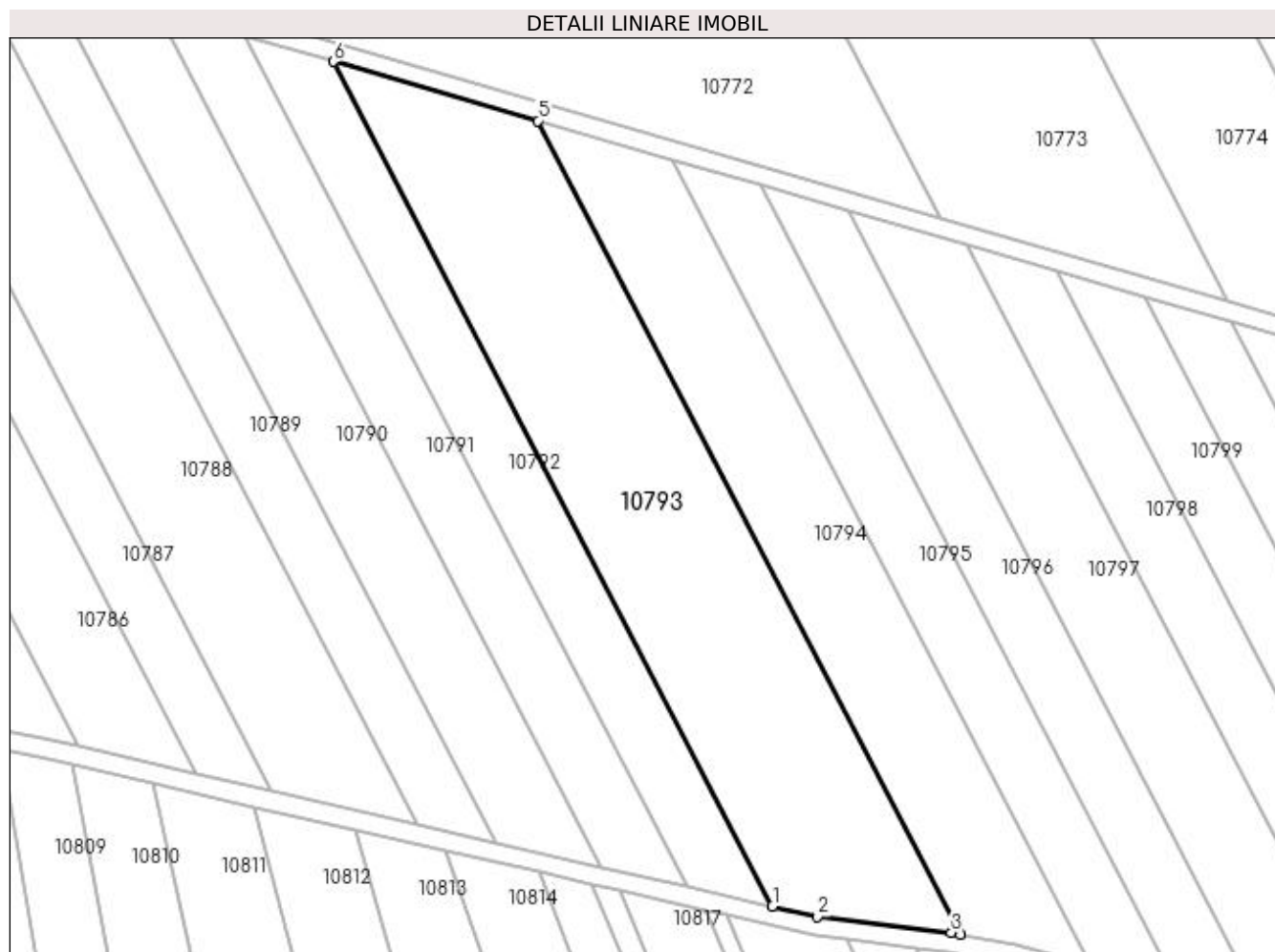
Inscrieri privind dezmembramintele dreptului de proprietate, drepturi reale de garanție și sarcini	Referințe
NU SUNT	

Anexa Nr. 1 La Partea I

Teren

Nr cadastral	Suprafața (mp)*	Observații / Referințe
	6.264	

* Suprafața este determinată în planul de proiecție Stereo 70.



Date referitoare la teren

Crt	Categorie folosință	Intra vilan	Suprafața (mp)	Tarla	Parcelă	Nr. topo	Observații / Referințe
1	arabil	NU	6.264	28	14	-	

Lungime Segmente

1) Valorile lungimilor segmentelor sunt obținute din proiecție în plan.

Punct început	X / Y	Punct sfârșit	X / Y	Lungime segment (** (m)
1	347.066,16 287.584,263	2	347.075,559 287.582,102	9.644
2	347.075,559 287.582,102	3	347.103,457 287.578,752	28.098
3	347.103,457 287.578,752	4	347.105,397 287.578,383	1.975
4	347.105,397 287.578,383	5	347.017,232 287.747,923	191.094
5	347.017,232 287.747,923	6	346.974,621 287.760,293	44.37

Punct început	X / Y	Punct sfârșit	X / Y	Lungime segment (** (m)
6	346.974,621 287.760,293	1	347.066,16 287.584,263	198.409

** Lungimile segmentelor sunt determinate în planul de proiecție Stereo 70 și sunt rotunjite la 1 milimetru.

*** Distanța dintre puncte este formată din segmente cumulate ce sunt mai mici decât valoarea 1 milimetru.

**DATE DESPRE IMOBILUL NR. 10794**

Oficiul de Cadastru și Publicitate Imobiliară DOLJ
Biroul de Cadastru și Publicitate Imobiliară Craiova

A. Partea I. Descrierea imobilului

TEREN Extravilan

Adresa: Jud. Dolj, T 28, P 13

Nr. Crt	Nr cadastral Nr. topografic	Suprafața* (mp)	Observații / Referințe
A1		4.002	Sector cadastral:6 Teren neimprejmuit;

B. Partea II. Proprietari și acte

Inscrieri privitoare la dreptul de proprietate și alte drepturi reale		Referințe
0 / 17/12/2022		
Act Notarial nr. CM:206, din 23/11/2000 emis de NP STOENESCU FLOREA (CERTIF. DE DECES:DS967616/10.10.2009;);		
B1	Intabulare, drept de PROPRIETATE, dobandit prin Succesiune, cota actuala 1/1, cota initiala 1/1 1) MITRANESCU LUCIA DEFUNCT:Da	A1

C. Partea III. SARCINI .

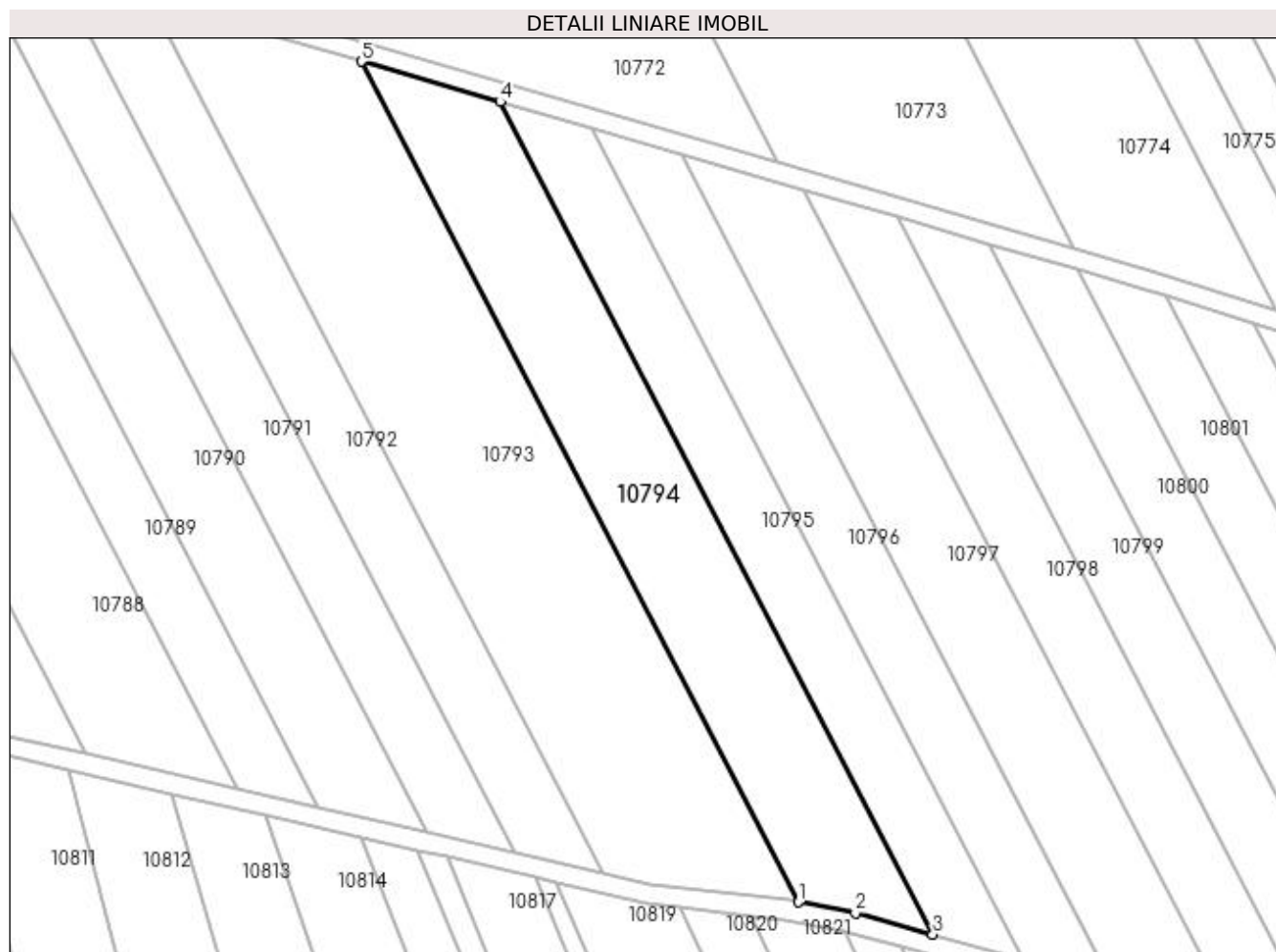
Inscrieri privind dezmembramintele dreptului de proprietate, drepturi reale de garanție și sarcini	Referințe
NU SUNT	

Anexa Nr. 1 La Partea I

Teren

Nr cadastral	Suprafața (mp)*	Observații / Referințe
	4.002	

* Suprafața este determinată în planul de proiecție Stereo 70.



Date referitoare la teren

Crt	Categorie folosință	Intra vilan	Suprafața (mp)	Tarla	Parcelă	Nr. topo	Observații / Referințe
1	arabil	NU	4.002	28	13	-	

Lungime Segmente

1) Valorile lungimilor segmentelor sunt obținute din proiecție în plan.

Punct început	X / Y	Punct sfârșit	X / Y	Lungime segment (** (m)
1	347.105,397 287.578,383	2	347.116,944 287.576,192	11.753
2	347.116,944 287.576,192	3	347.132,539 287.571,889	16.178
3	347.132,539 287.571,889	4	347.045,223 287.739,798	189.255
4	347.045,223 287.739,798	5	347.017,232 287.747,923	29.146
5	347.017,232 287.747,923	1	347.105,397 287.578,383	191.094

**** Lungimile segmentelor sunt determinate în planul de proiecție Stereo 70 și sunt rotunjite la 1 milimetru.**

***** Distanța dintre puncte este formată din segmente cumulate ce sunt mai mici decât valoarea 1 milimetru.**

**DATE DESPRE IMOBILUL NR. 10795**

Oficiul de Cadastru și Publicitate Imobiliară DOLJ
Biroul de Cadastru și Publicitate Imobiliară Craiova

A. Partea I. Descrierea imobilului

TEREN Extravilan

Adresa: Jud. Dolj, T 28, P 12

Nr. Crt	Nr cadastral Nr. topografic	Suprafața* (mp)	Observații / Referințe
A1		2.610	Sector cadastral:6 Teren neimprejmuit;

B. Partea II. Proprietari și acte

Inscrieri privitoare la dreptul de proprietate și alte drepturi reale	Referințe
0 / 12/12/2022	
Act Administrativ nr. TDP:2481-19512, din 22/01/1997 emis de COMISIA JUDETEANA DE FOND FUNCICIAR;	
B1	A1
Intabulare, drept de PROPRIETATE, dobandit prin Reconstituire, cota actuala 1/1, cota initiala 1/1 1) PINDARU GHEORGHE, LIPSA CNP	

C. Partea III. SARCINI .

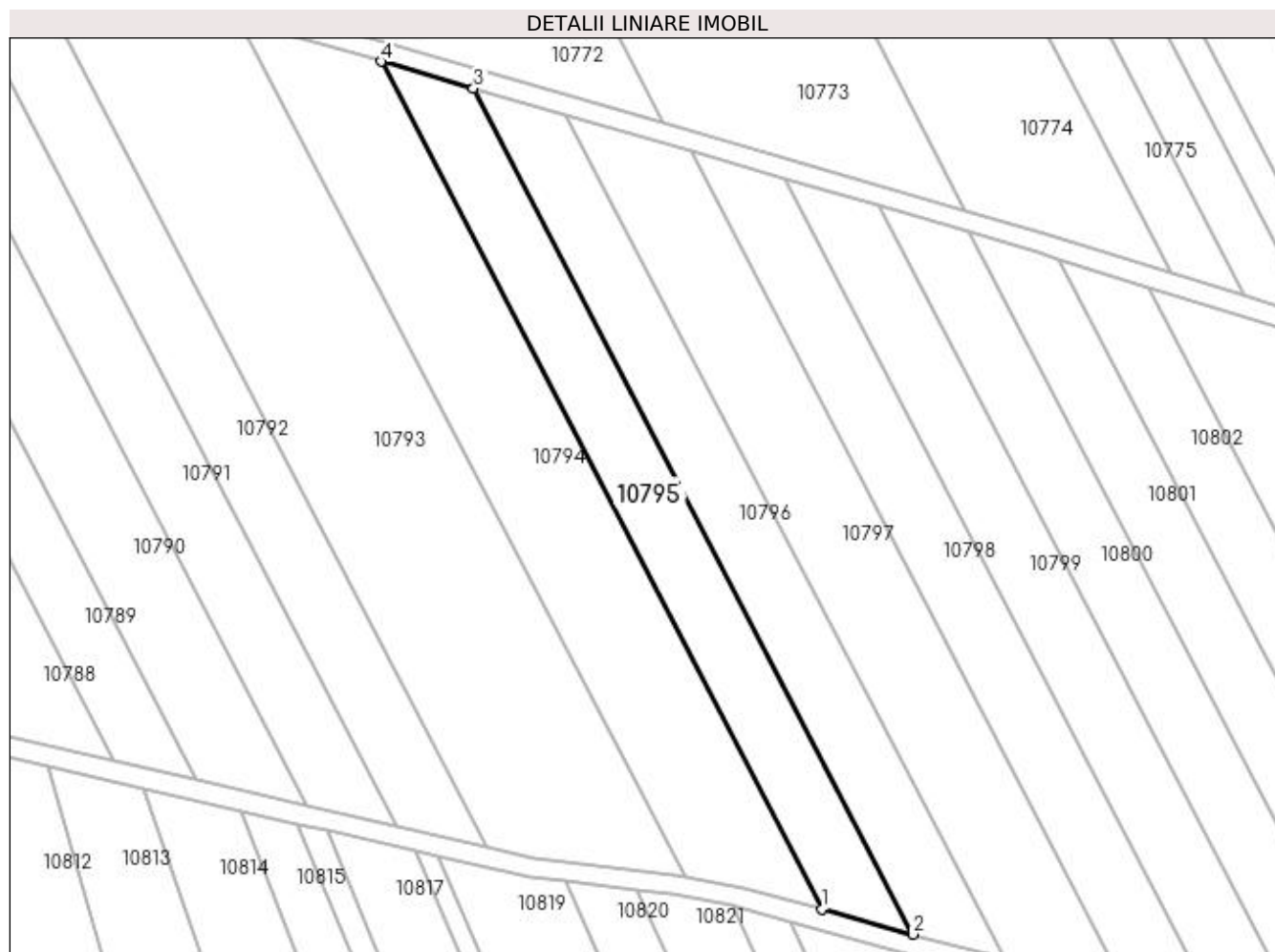
Inscrieri privind dezmembramintele dreptului de proprietate, drepturi reale de garanție și sarcini	Referințe
NU SUNT	

Anexa Nr. 1 La Partea I

Teren

Nr cadastral	Suprafața (mp)*	Observații / Referințe
	2.610	

* Suprafața este determinată în planul de proiecție Stereo 70.



Date referitoare la teren

Crt	Categorie folosință	Intra vilan	Suprafața (mp)	Tarla	Parcelă	Nr. topo	Observații / Referințe
1	arabil	NU	2.610	28	12	-	

Lungime Segmente

1) Valorile lungimilor segmentelor sunt obținute din proiecție în plan.

Punct început	X / Y	Punct sfârșit	X / Y	Lungime segment (** (m)
1	347.132,539 287.571,889	2	347.150,704 287.566,877	18.844
2	347.150,704 287.566,877	3	347.063,547 287.734,478	188.909
3	347.063,547 287.734,478	4	347.045,223 287.739,798	19.081
4	347.045,223 287.739,798	1	347.132,539 287.571,889	189.255

**** Lungimile segmentelor sunt determinate în planul de proiecție Stereo 70 și sunt rotunjite la 1 milimetru.**

***** Distanța dintre puncte este formată din segmente cumulate ce sunt mai mici decât valoarea 1 milimetru.**

**DATE DESPRE IMOBILUL NR. 10796**

Oficiul de Cadastru și Publicitate Imobiliară DOLJ
 Biroul de Cadastru și Publicitate Imobiliară Craiova

A. Partea I. Descrierea imobilului

TEREN Extravilan

Adresa: Jud. Dolj, T 28, P 11

Nr. Crt	Nr cadastral Nr. topografic	Suprafața* (mp)	Observații / Referințe
A1		2.610	Sector cadastral:6 Teren neimprejmuit;

B. Partea II. Proprietari și acte

Inscrieri privitoare la dreptul de proprietate și alte drepturi reale		Referințe
0 / 17/12/2022		
Act Administrativ nr. TDP:1824-9568, din 06/12/1996 emis de COMISIA JUDETEANA DE FOND FUNCJAR (CERTIF. DE DECES:DP280339/20.04.2005;);		
B1	Intabulare, drept de PROPRIETATE, dobandit prin Reconstituire, cota actuala 1/1, cota initiala 1/1 1) CATANA GHEORGHE DEFUNCT:Da	A1

C. Partea III. SARCINI .

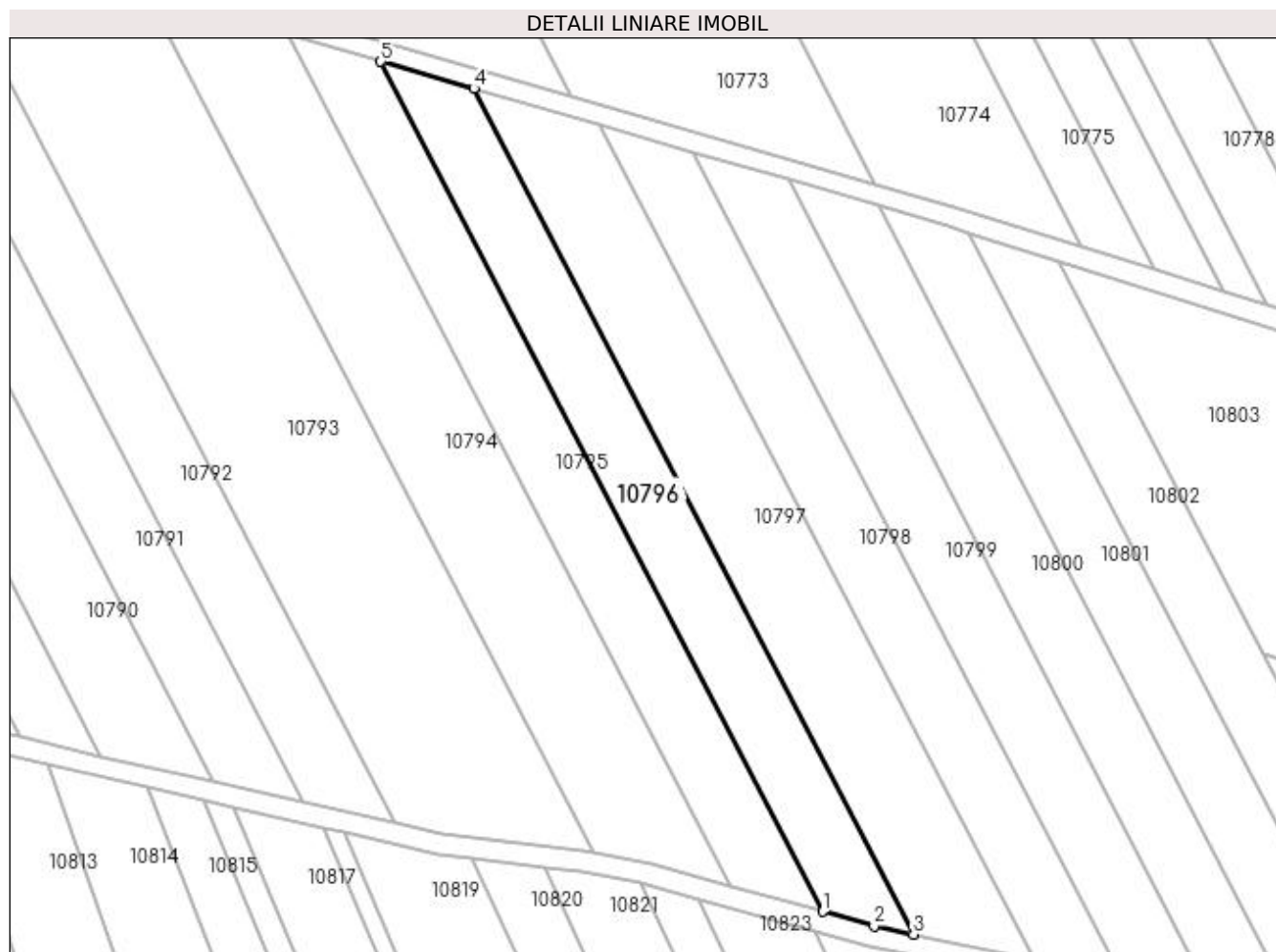
Inscrieri privind dezmembramintele dreptului de proprietate, drepturi reale de garanție și sarcini	Referințe
NU SUNT	

Anexa Nr. 1 La Partea I

Teren

Nr cadastral	Suprafața (mp)*	Observații / Referințe
	2.610	

* Suprafața este determinată în planul de proiecție Stereo 70.



Date referitoare la teren

Crt	Categorie folosință	Intra vilan	Suprafața (mp)	Tarla	Parcelă	Nr. topo	Observații / Referințe
1	arabil	NU	2.610	28	11	-	

Lungime Segmente

1) Valorile lungimilor segmentelor sunt obținute din proiecție în plan.

Punct început	X / Y	Punct sfârșit	X / Y	Lungime segment (** (m)
1	347.150,704 287.566,877	2	347.160,904 287.564,063	10.581
2	347.160,904 287.564,063	3	347.168,638 287.562,385	7.914
3	347.168,638 287.562,385	4	347.081,919 287.729,145	187.96
4	347.081,919 287.729,145	5	347.063,547 287.734,478	19.13
5	347.063,547 287.734,478	1	347.150,704 287.566,877	188.909

**** Lungimile segmentelor sunt determinate în planul de proiecție Stereo 70 și sunt rotunjite la 1 milimetru.**

***** Distanța dintre puncte este formată din segmente cumulate ce sunt mai mici decât valoarea 1 milimetru.**

**DATE DESPRE IMOBILUL NR. 10797**

Oficiul de Cadastru și Publicitate Imobiliară DOLJ
Biroul de Cadastru și Publicitate Imobiliară Craiova

A. Partea I. Descrierea imobilului

TEREN Extravilan

Adresa: Jud. Dolj, T 28, P 10

Nr. Crt	Nr cadastral Nr. topografic	Suprafața* (mp)	Observații / Referințe
A1		3.480	Sector cadastral:6 Teren neimprejmuit;

B. Partea II. Proprietari și acte

Inscrieri privitoare la dreptul de proprietate și alte drepturi reale		Referințe
0 / 17/12/2022		
Act Administrativ nr. TDP:1881-9568, din 09/12/1996 emis de COMISIA JUDETEANA DE FOND FUNCJAR (CERTIF. DE DECES:DC82165/22.01.2014;);		
B1	Intabulare, drept de PROPRIETATE, dobandit prin Reconstituire, cota actuala 1/1, cota initiala 1/1 1) DRAGAN VERONICA DEFUNCT:Da	A1

C. Partea III. SARCINI .

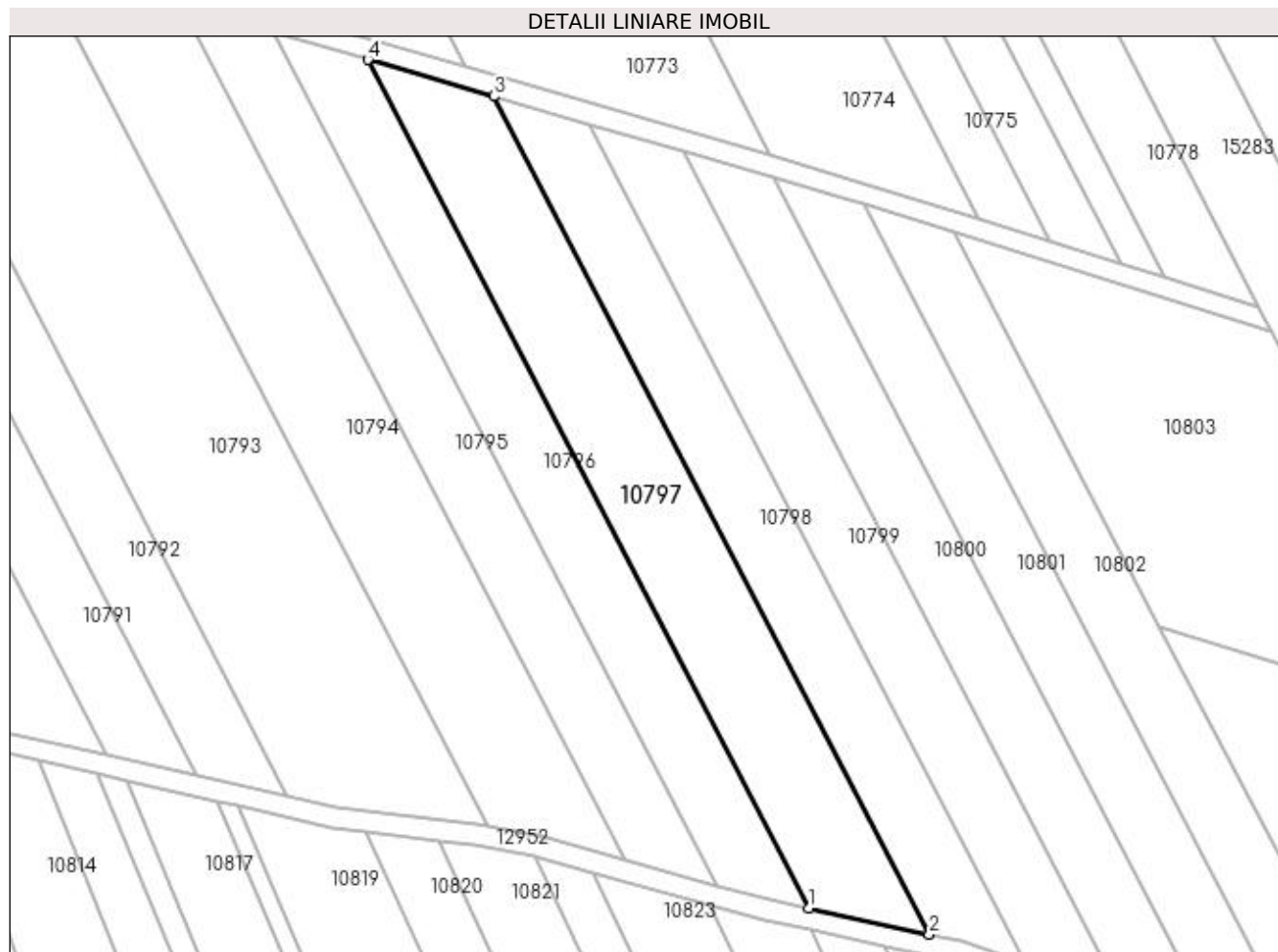
Inscrieri privind dezmembramintele dreptului de proprietate, drepturi reale de garanție și sarcini	Referințe
NU SUNT	

Anexa Nr. 1 La Partea I

Teren

Nr cadastral	Suprafața (mp)*	Observații / Referințe
	3.480	

* Suprafața este determinată în planul de proiecție Stereo 70.



Date referitoare la teren

Crt	Categorie folosință	Intravilan	Suprafața (mp)	Tarla	Parcelă	Nr. topo	Observații / Referințe
1	arabil	NU	3.480	28	10	-	

Lungime Segmente

1) Valorile lungimilor segmentelor sunt obținute din proiecție în plan.

Punct început	X / Y	Punct sfârșit	X / Y	Lungime segment (** (m)
1	347.168,638 287.562,385	2	347.192,305 287.557,25	24.218
2	347.192,305 287.557,25	3	347.106,649 287.721,966	185.656
3	347.106,649 287.721,966	4	347.081,919 287.729,145	25.751
4	347.081,919 287.729,145	1	347.168,638 287.562,385	187.96

**** Lungimile segmentelor sunt determinate în planul de proiecție Stereo 70 și sunt rotunjite la 1 milimetru.**

***** Distanța dintre puncte este formată din segmente cumulate ce sunt mai mici decât valoarea 1 milimetru.**

**DATE DESPRE IMOBILUL NR. 10798**

Oficiul de Cadastru și Publicitate Imobiliară DOLJ
Biroul de Cadastru și Publicitate Imobiliară Craiova

A. Partea I. Descrierea imobilului

TEREN Extravilan

Adresa: Jud. Dolj, T 28, P 9

Nr. Crt	Nr cadastral Nr. topografic	Suprafața* (mp)	Observații / Referințe
A1		2.610	Sector cadastral:6 Teren neimprejmuit;

B. Partea II. Proprietari și acte

Inscrieri privitoare la dreptul de proprietate și alte drepturi reale		Referințe
0 / 17/12/2022		
Act Administrativ nr. TDP:636-48415, din 17/03/1994 emis de COMISIA JUDETEANA DE FOND FUNCJAR (CERTIF. DE DECES:DB149427/13.02.1998;);		
B1	Intabulare, drept de PROPRIETATE, dobandit prin Reconstituire, cota actuala 1/1, cota initiala 1/1 1) DUMITRU CAROL, LIPSA CNP DEFUNCT:Da	A1

C. Partea III. SARCINI .

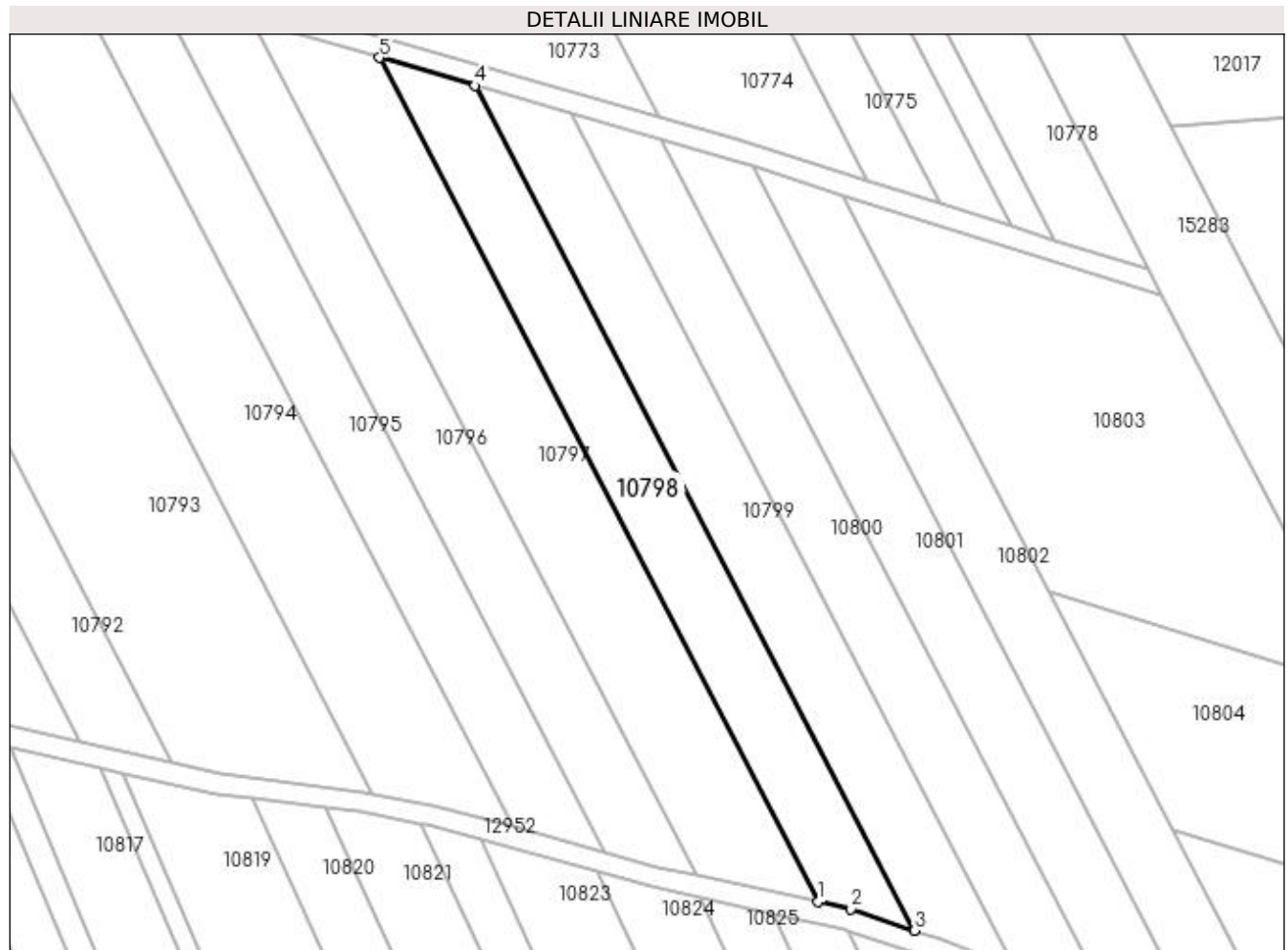
Inscrieri privind dezmembramintele dreptului de proprietate, drepturi reale de garanție și sarcini	Referințe
NU SUNT	

Anexa Nr. 1 La Partea I

Teren

Nr cadastral	Suprafața (mp)*	Observații / Referințe
	2.610	

* Suprafața este determinată în planul de proiecție Stereo 70.



Date referitoare la teren

Crt	Categorie folosință	Intravilan	Suprafața (mp)	Tarla	Parcelă	Nr. topo	Observații / Referințe
1	arabil	NU	2.610	28	9	-	

Lungime Segmente

1) Valorile lungimilor segmentelor sunt obținute din proiecție în plan.

Punct început	X / Y	Punct sfârșit	X / Y	Lungime segment (** (m)
1	347.192,305 287.557,25	2	347.198,662 287.555,87	6.505
2	347.198,662 287.555,87	3	347.211,09 287.551,636	13.129
3	347.211,09 287.551,636	4	347.125,336 287.716,541	185.869
4	347.125,336 287.716,541	5	347.106,649 287.721,966	19.459
5	347.106,649 287.721,966	1	347.192,305 287.557,25	185.656

**** Lungimile segmentelor sunt determinate în planul de proiecție Stereo 70 și sunt rotunjite la 1 milimetru.**

***** Distanța dintre puncte este formată din segmente cumulate ce sunt mai mici decât valoarea 1 milimetru.**

**DATE DESPRE IMOBILUL NR. 10799**

Oficiul de Cadastru și Publicitate Imobiliară DOLJ
Biroul de Cadastru și Publicitate Imobiliară Craiova

A. Partea I. Descrierea imobilului

TEREN Extravilan

Adresa: Jud. Dolj, T 28, P 8

Nr. Crt	Nr cadastral Nr. topografic	Suprafața* (mp)	Observații / Referințe
A1		2.610	Sector cadastral:6 Teren neimprejmuit;

B. Partea II. Proprietari și acte

Inscrieri privitoare la dreptul de proprietate și alte drepturi reale	Referințe
0 / 12/12/2022	
Act Administrativ nr. TDP:1806-9568, din 06/12/1996 emis de COMISIA JUDETEANA DE FOND FUNCJAR;	
B1	A1
Intabulare, drept de PROPRIETATE, dobandit prin Reconstituire, cota actuala 1/1, cota initiala 1/1	
1) DUMITRU CONSTANTA, LIPSA CNP	

C. Partea III. SARCINI .

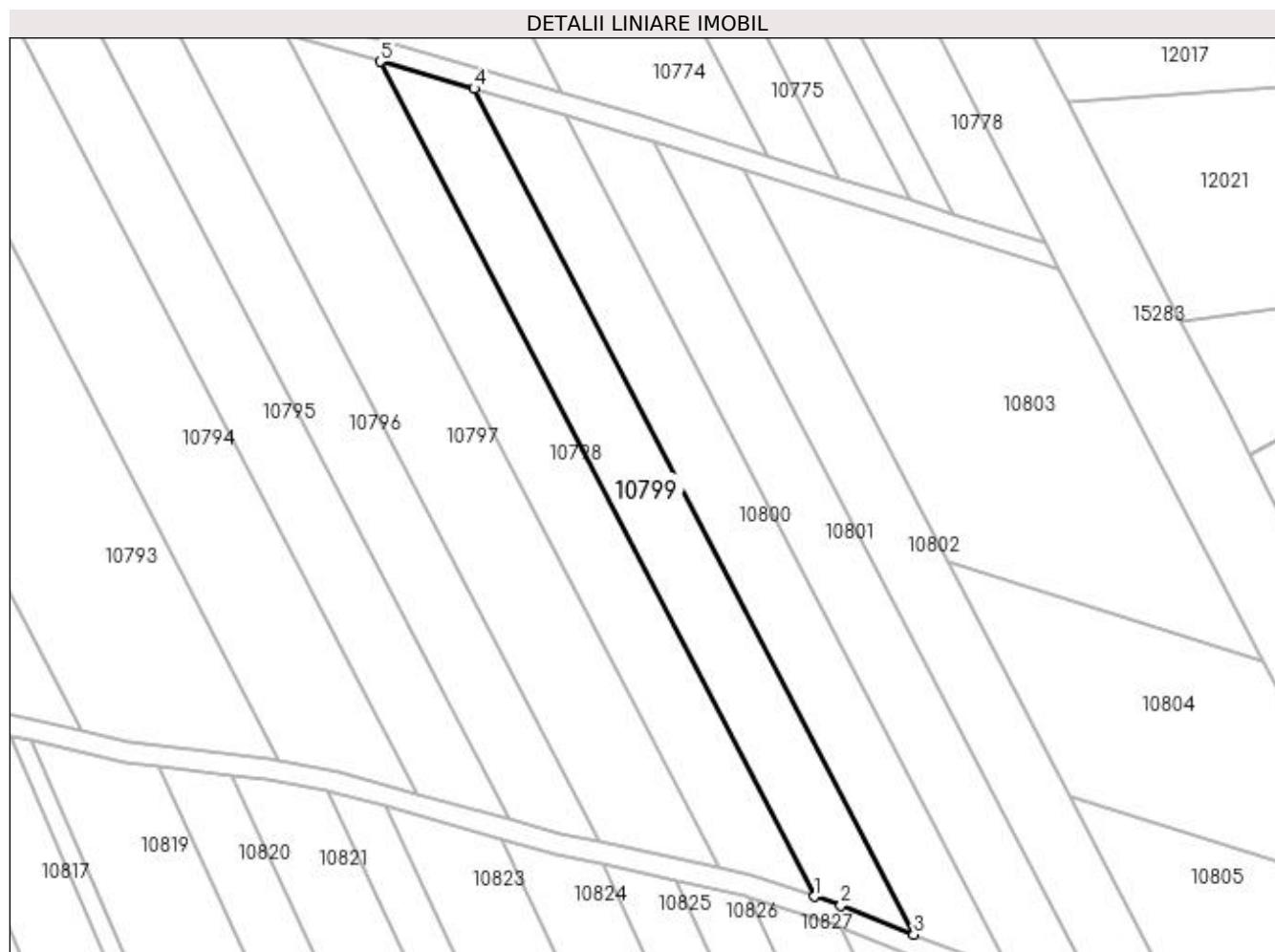
Inscrieri privind dezmembramintele dreptului de proprietate, drepturi reale de garanție și sarcini	Referințe
NU SUNT	

Anexa Nr. 1 La Partea I

Teren

Nr cadastral	Suprafața (mp)*	Observații / Referințe
	2.610	

* Suprafața este determinată în planul de proiecție Stereo 70.



Date referitoare la teren

Crt	Categorie folosință	Intra vilan	Suprafața (mp)	Tarla	Parcelă	Nr. topo	Observații / Referințe
1	arabil	NU	2.610	28	8	-	

Lungime Segmente

1) Valorile lungimilor segmentelor sunt obținute din proiecție în plan.

Punct început	X / Y	Punct sfârșit	X / Y	Lungime segment (** (m)
1	347.211,09 287.551,636	2	347.216,325 287.549,853	5.53
2	347.216,325 287.549,853	3	347.230,707 287.544,184	15.459
3	347.230,707 287.544,184	4	347.143,876 287.711,159	188.203
4	347.143,876 287.711,159	5	347.125,336 287.716,541	19.305
5	347.125,336 287.716,541	1	347.211,09 287.551,636	185.869

**** Lungimile segmentelor sunt determinate în planul de proiecție Stereo 70 și sunt rotunjite la 1 milimetru.**

***** Distanța dintre puncte este formată din segmente cumulate ce sunt mai mici decât valoarea 1 milimetru.**

**DATE DESPRE IMOBILUL NR. 10800**

Oficiul de Cadastru și Publicitate Imobiliară DOLJ
Biroul de Cadastru și Publicitate Imobiliară Craiova

A. Partea I. Descrierea imobilului

TEREN Extravilan

Adresa: Jud. Dolj, T 28, P 7

Nr. Crt	Nr cadastral Nr. topografic	Suprafața* (mp)	Observații / Referințe
A1		2.550	Sector cadastral:6 Teren neimprejmuit;

B. Partea II. Proprietari și acte

Inscrieri privitoare la dreptul de proprietate și alte drepturi reale	Referințe
0 / 12/12/2022	
Act Administrativ nr. TDP:2350-19545, din 20/01/1997 emis de COMISIA JUDETEANA DE FOND FUNCJAR;	
B1	A1
Intabulare, drept de PROPRIETATE, dobandit prin Reconstituire, cota actuala 1/1, cota initiala 1/1 1) PETRESCU ECATERINA, LIPSA CNP	

C. Partea III. SARCINI .

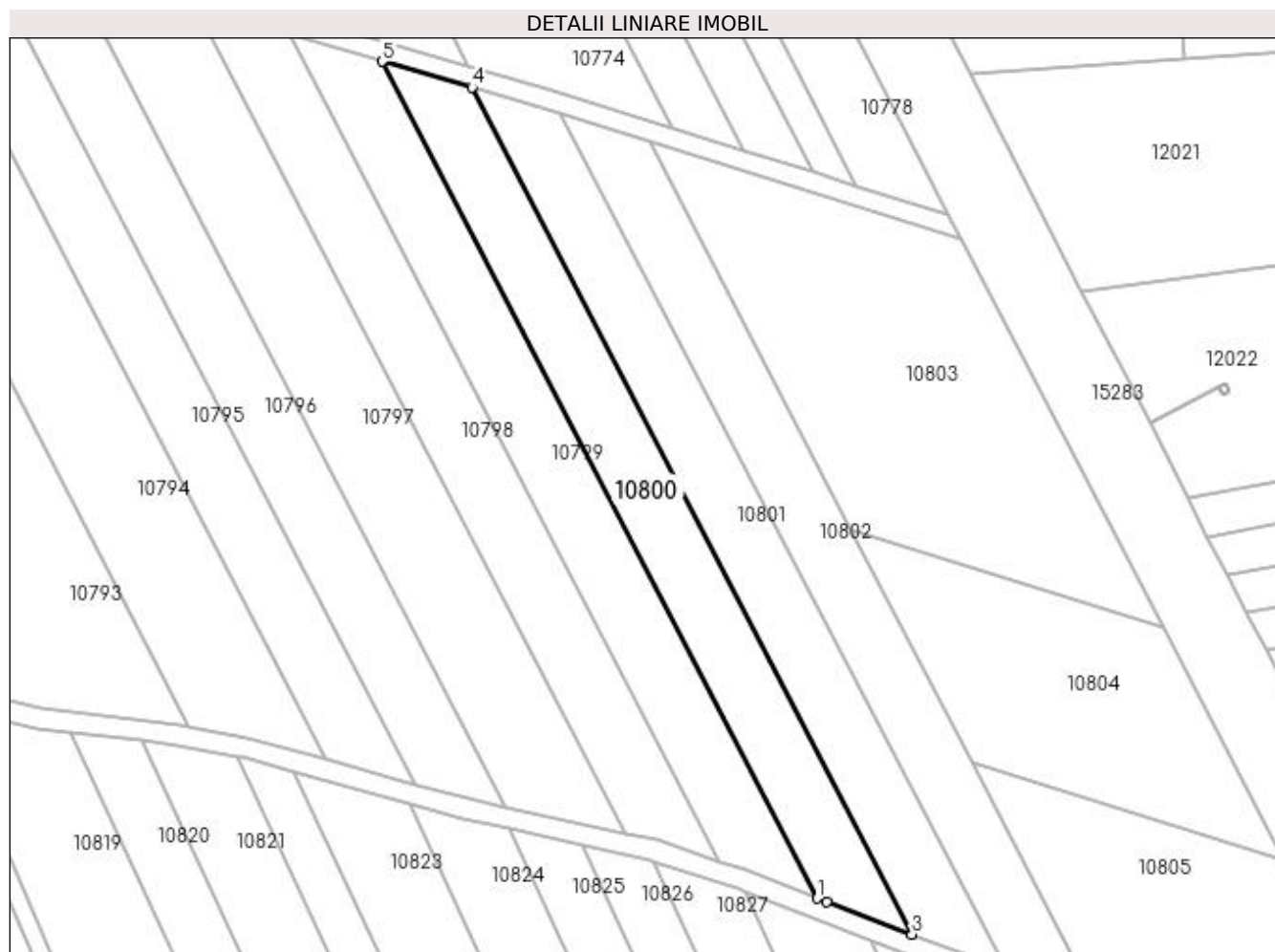
Inscrieri privind dezmembramintele dreptului de proprietate, drepturi reale de garanție și sarcini	Referințe
NU SUNT	

Anexa Nr. 1 La Partea I

Teren

Nr cadastral	Suprafața (mp)*	Observații / Referințe
	2.550	

* Suprafața este determinată în planul de proiecție Stereo 70.



Date referitoare la teren

Crt	Categorie folosință	Intra vilan	Suprafața (mp)	Tarla	Parcelă	Nr. topo	Observații / Referințe
1	arabil	NU	2.550	28	7	-	

Lungime Segmente

1) Valorile lungimilor segmentelor sunt obținute din proiecție în plan.

Punct început	X / Y	Punct sfârșit	X / Y	Lungime segment (** (m)
1	347.230,707 287.544,184	2	347.232,608 287.543,434	2.044
2	347.232,608 287.543,434	3	347.249,615 287.537,014	18.178
3	347.249,615 287.537,014	4	347.161,755 287.705,969	190.434
4	347.161,755 287.705,969	5	347.143,876 287.711,159	18.617
5	347.143,876 287.711,159	1	347.230,707 287.544,184	188.203

**** Lungimile segmentelor sunt determinate în planul de proiecție Stereo 70 și sunt rotunjite la 1 milimetru.**

***** Distanța dintre puncte este formată din segmente cumulate ce sunt mai mici decât valoarea 1 milimetru.**

**DATE DESPRE IMOBILUL NR. 10801**

Oficiul de Cadastru și Publicitate Imobiliară DOLJ
Biroul de Cadastru și Publicitate Imobiliară Craiova

A. Partea I. Descrierea imobilului

TEREN Extravilan

Adresa: Jud. Dolj, T 28, P 6

Nr. Crt	Nr cadastral Nr. topografic	Suprafața* (mp)	Observații / Referințe
A1		2.550	Sector cadastral:6 Teren neimprejmuit;

B. Partea II. Proprietari și acte

Inscrieri privitoare la dreptul de proprietate și alte drepturi reale	Referințe
0 / 12/12/2022	
Act Administrativ nr. TDP:2462-19512, din 22/01/1997 emis de COMISIA JUDETEANA DE FOND FUNCJAR;	
B1	A1
Intabulare, drept de PROPRIETATE, dobandit prin Reconstituire, cota actuala 1/1, cota initiala 1/1 1) SCHIOPU DUMITRU, LIPSA CNP	

C. Partea III. SARCINI .

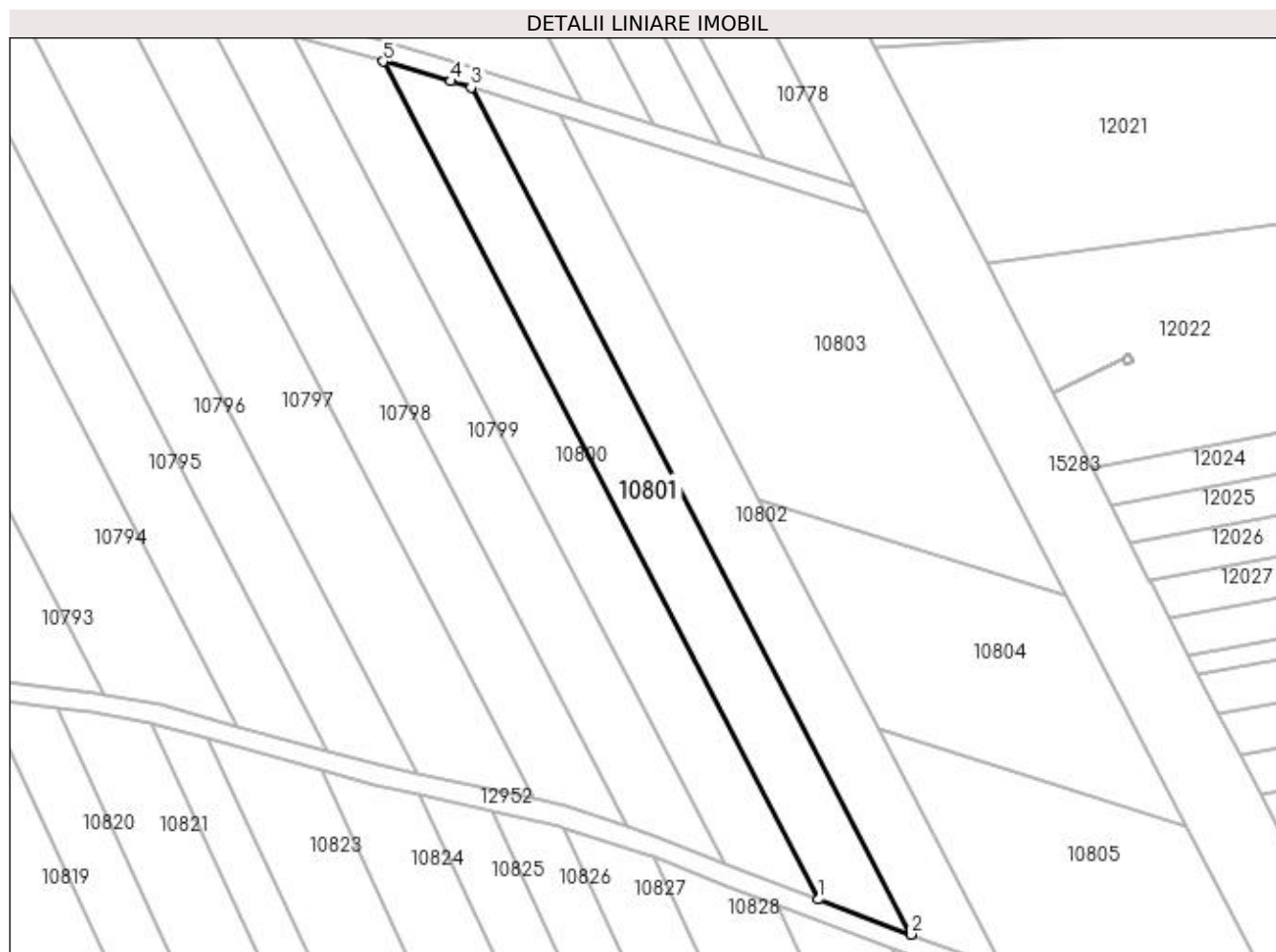
Inscrieri privind dezmembramintele dreptului de proprietate, drepturi reale de garanție și sarcini	Referințe
NU SUNT	

Anexa Nr. 1 La Partea I

Teren

Nr cadastral	Suprafața (mp)*	Observații / Referințe
	2.550	

* Suprafața este determinată în planul de proiecție Stereo 70.



Date referitoare la teren

Crt	Categorie folosință	Intra vilan	Suprafața (mp)	Tarla	Parcelă	Nr. topo	Observații / Referințe
1	arabil	NU	2.550	28	6	-	

Lungime Segmente

1) Valorile lungimilor segmentelor sunt obținute din proiecție în plan.

Punct început	X / Y	Punct sfârșit	X / Y	Lungime segment (** (m)
1	347.249,615 287.537,014	2	347.268,29 287.529,964	19.961
2	347.268,29 287.529,964	3	347.179,491 287.700,724	192.469
3	347.179,491 287.700,724	4	347.175,421 287.702,001	4.266
4	347.175,421 287.702,001	5	347.161,755 287.705,969	14.23
5	347.161,755 287.705,969	1	347.249,615 287.537,014	190.434

**** Lungimile segmentelor sunt determinate în planul de proiecție Stereo 70 și sunt rotunjite la 1 milimetru.**

***** Distanța dintre puncte este formată din segmente cumulate ce sunt mai mici decât valoarea 1 milimetru.**

**DATE DESPRE IMOBILUL NR. 10802**

Oficiul de Cadastru și Publicitate Imobiliară DOLJ
Biroul de Cadastru și Publicitate Imobiliară Craiova

A. Partea I. Descrierea imobilului

TEREN Extravilan

Adresa: Jud. Dolj, T 28, P 5

Nr. Crt	Nr cadastral Nr. topografic	Suprafața* (mp)	Observații / Referințe
A1	32032	2.550	Sector cadastral:6 Teren neimprejmuit;

B. Partea II. Proprietari și acte

Inscrieri privitoare la dreptul de proprietate și alte drepturi reale	Referințe
14944 / 08/02/2017	
Act Notarial nr. CONTRACT DE DONATIE:319, din 08/02/2017 emis de NP STOENESCU FLOREA;	
B1	A1
Intabulare, drept de PROPRIETATE, dobandit prin Conventie, cota actuala 1/1, cota initiala 1/1 1) TOMA FANEL	

C. Partea III. SARCINI .

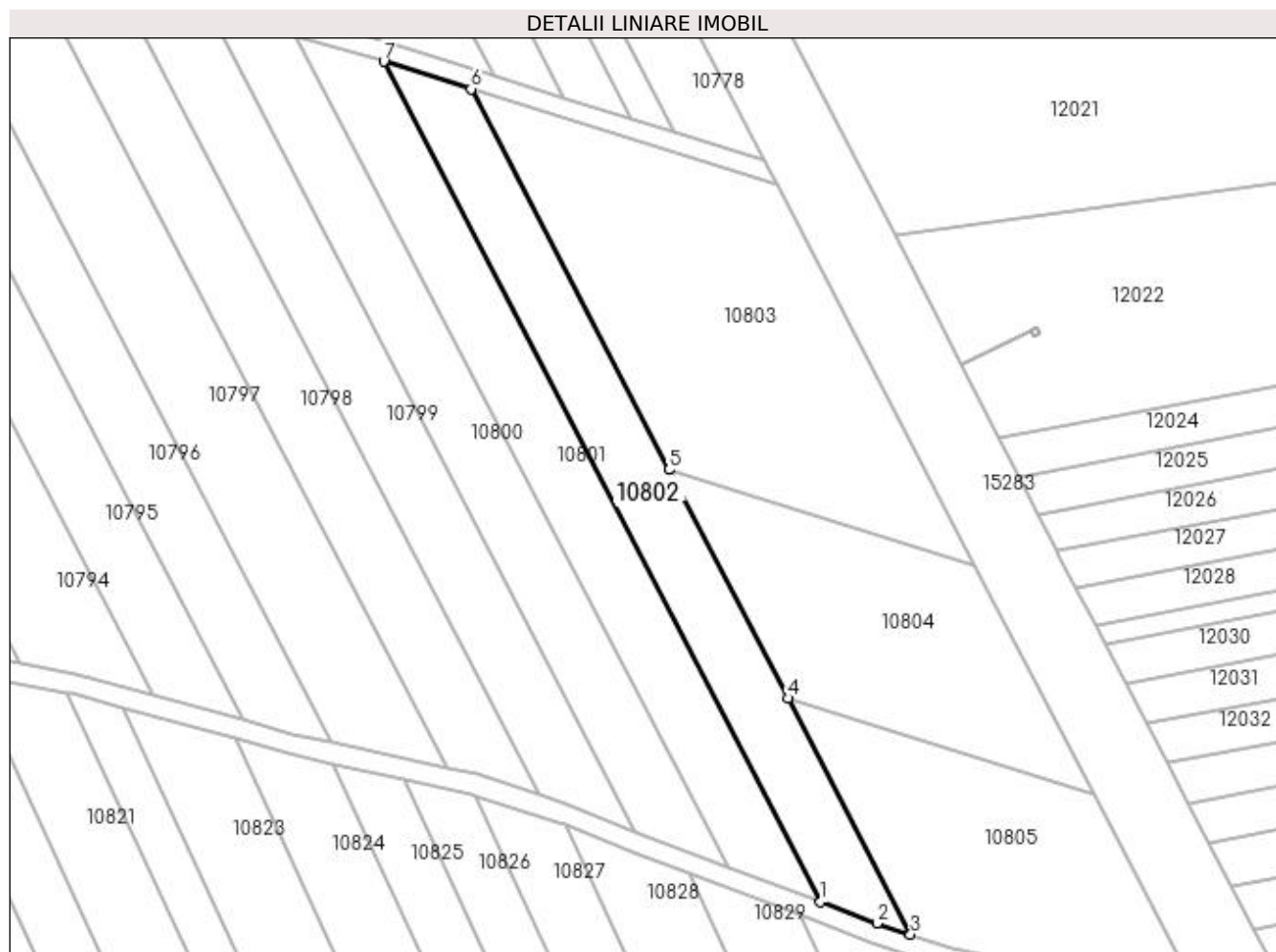
Inscrieri privind dezmembramintele dreptului de proprietate, drepturi reale de garanție și sarcini	Referințe
NU SUNT	

Anexa Nr. 1 La Partea I

Teren

Nr cadastral	Suprafața (mp)*	Observații / Referințe
32032	2.550	

* Suprafața este determinată în planul de proiecție Stereo 70.



Date referitoare la teren

Crt	Categorie folosință	Intra vilan	Suprafața (mp)	Tarla	Parcelă	Nr. topo	Observații / Referințe
1	arabil	NU	2.550	28	5	-	

Lungime Segmente

1) Valorile lungimilor segmentelor sunt obținute din proiecție în plan.

Punct început	X / Y	Punct sfârșit	X / Y	Lungime segment (** (m)
1	347.268,29 287.529,964	2	347.279,814 287.525,614	12.318
2	347.279,814 287.525,614	3	347.286,607 287.523,351	7.16
3	347.286,607 287.523,351	4	347.261,655 287.571,333	54.082
4	347.261,655 287.571,333	5	347.237,511 287.617,762	52.331
5	347.237,511 287.617,762	6	347.197,27 287.695,144	87.22

Punct început	X / Y	Punct sfârșit	X / Y	Lungime segment (** (m)
6	347.197,27 287.695,144	7	347.179,491 287.700,724	18.634
7	347.179,491 287.700,724	1	347.268,29 287.529,964	192.469

** Lungimile segmentelor sunt determinate în planul de proiecție Stereo 70 și sunt rotunjite la 1 milimetru.

*** Distanța dintre puncte este formată din segmente cumulate ce sunt mai mici decât valoarea 1 milimetru.

**DATE DESPRE IMOBILUL NR. 10803**

Oficiul de Cadastru și Publicitate Imobiliară DOLJ
Biroul de Cadastru și Publicitate Imobiliară Craiova

A. Partea I. Descrierea imobilului

TEREN Extravilan

Adresa: Jud. Dolj, T 28, P 3

Nr. Crt	Nr cadastral Nr. topografic	Suprafața* (mp)	Observații / Referințe
A1		4.030	Sector cadastral:6 Teren neimprejmuit;

B. Partea II. Proprietari și acte

Inscrieri privitoare la dreptul de proprietate și alte drepturi reale	Referințe
0 / 12/12/2022	
Act Administrativ nr. TDP:2115-9685, din 08/01/1997 emis de COMISIA JUDETEANA DE FOND FUNCJAR;	
B1	A1
Intabulare, drept de PROPRIETATE, dobandit prin Reconstituire, cota actuala 1/1, cota initiala 1/1 1) RADU PETRE, LIPSA CNP	

C. Partea III. SARCINI .

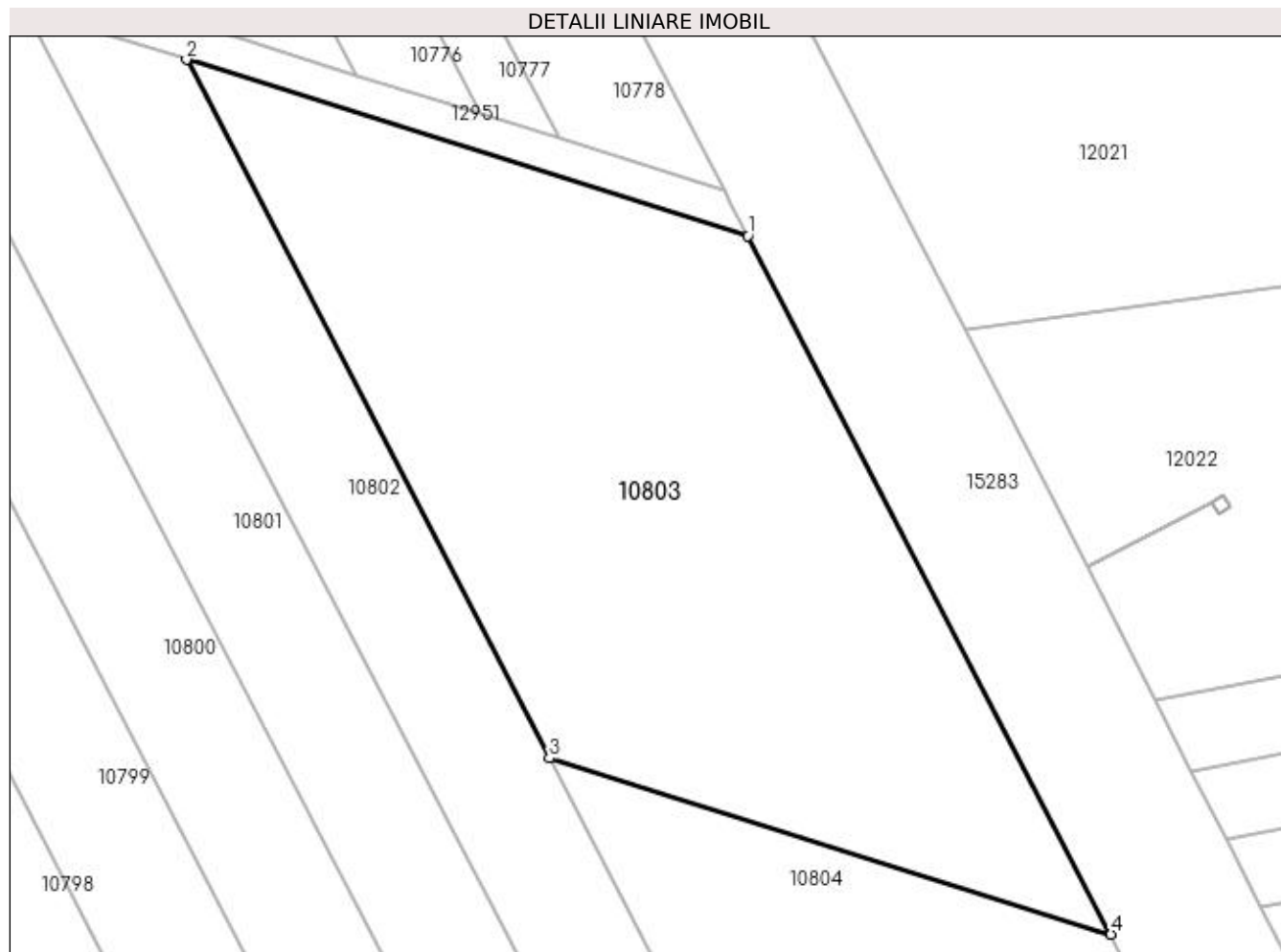
Inscrieri privind dezmembramintele dreptului de proprietate, drepturi reale de garanție și sarcini	Referințe
NU SUNT	

Anexa Nr. 1 La Partea I

Teren

Nr cadastral	Suprafața (mp)*	Observații / Referințe
	4.030	

* Suprafața este determinată în planul de proiecție Stereo 70.



Date referitoare la teren

Crt	Categorie folosință	Intravilan	Suprafața (mp)	Tarla	Parcelă	Nr. topo	Observații / Referințe
1	arabil	NU	4.030	28	3	-	

Lungime Segmente

1) Valorile lungimilor segmentelor sunt obținute din proiecție în plan.

Punct început	X / Y	Punct sfârșit	X / Y	Lungime segment (** (m)
1	347.259,506 287.675,614	2	347.197,27 287.695,144	65.228
2	347.197,27 287.695,144	3	347.237,511 287.617,762	87.22
3	347.237,511 287.617,762	4	347.299,746 287.598,231	65.228
4	347.299,746 287.598,231	1	347.259,506 287.675,614	87.22

**** Lungimile segmentelor sunt determinate în planul de proiecție Stereo 70 și sunt rotunjite la 1 milimetru.**

***** Distanța dintre puncte este formată din segmente cumulate ce sunt mai mici decât valoarea 1 milimetru.**

**DATE DESPRE IMOBILUL NR. 10804**

Oficiul de Cadastru și Publicitate Imobiliară DOLJ
Biroul de Cadastru și Publicitate Imobiliară Craiova

A. Partea I. Descrierea imobilului

TEREN Extravilan

Adresa: Jud. Dolj, T 28, P 2

Nr. Crt	Nr cadastral Nr. topografic	Suprafața* (mp)	Observații / Referințe
A1		2.418	Sector cadastral:6 Teren neimprejmuit;

B. Partea II. Proprietari și acte

Inscrieri privitoare la dreptul de proprietate și alte drepturi reale	Referințe
0 / 12/12/2022	
Act Administrativ nr. TDP:2568-60679, din 18/02/1997 emis de COMISIA JUDETEANA DE FOND FUNCJAR;	
B1	A1
Intabulare, drept de PROPRIETATE, dobandit prin Reconstituire, cota actuala 1/1, cota initiala 1/1 1) PATRA CONSTANTIN	

C. Partea III. SARCINI .

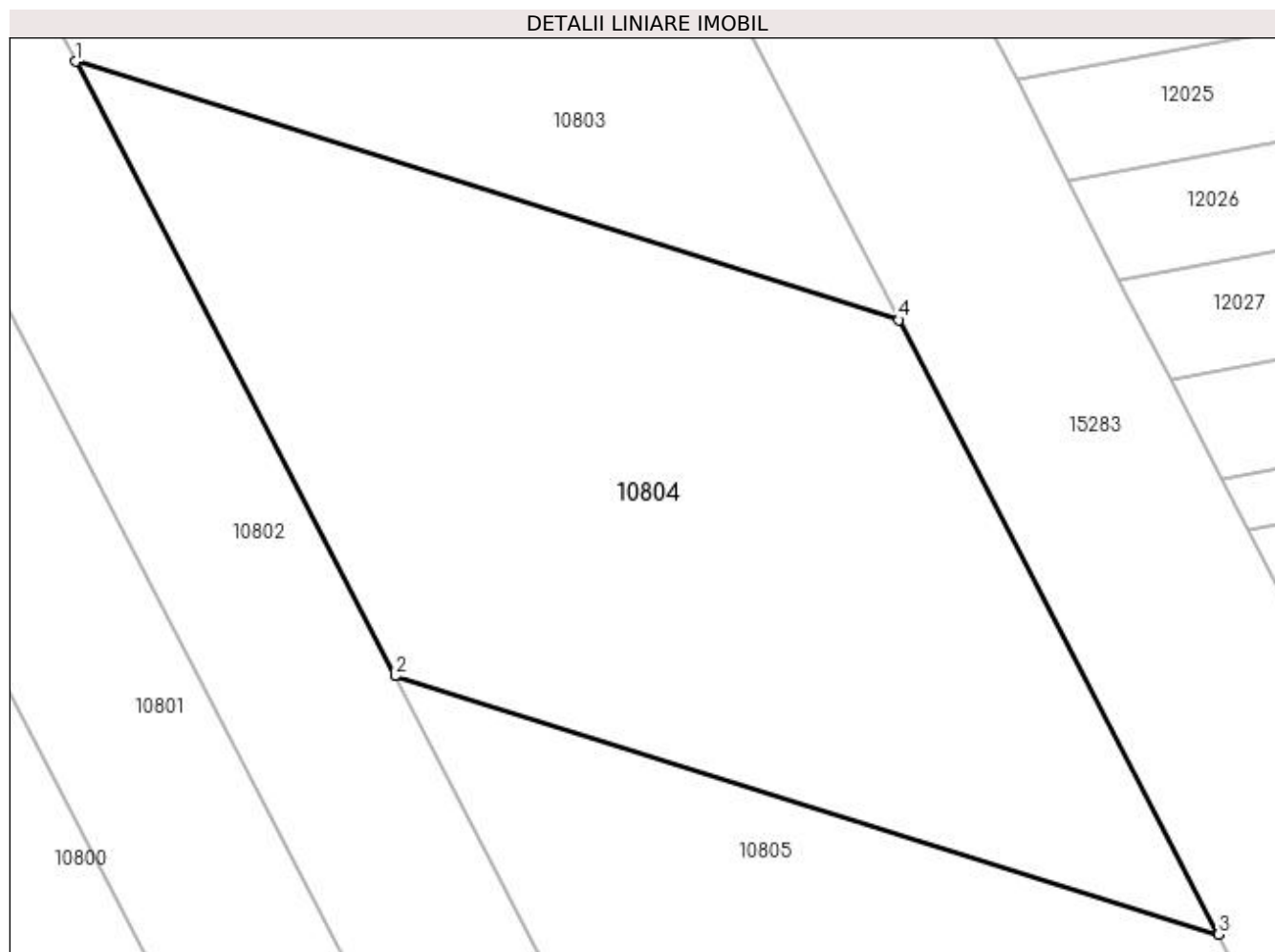
Inscrieri privind dezmembramintele dreptului de proprietate, drepturi reale de garanție și sarcini	Referințe
NU SUNT	

Anexa Nr. 1 La Partea I

Teren

Nr cadastral	Suprafața (mp)*	Observații / Referințe
	2.418	

* Suprafața este determinată în planul de proiecție Stereo 70.



Date referitoare la teren

Crt	Categorie folosință	Intravilan	Suprafața (mp)	Tarla	Parcelă	Nr. topo	Observații / Referințe
1	arabil	NU	2.418	28	2	-	

Lungime Segmente

1) Valorile lungimilor segmentelor sunt obținute din proiecție în plan.

Punct început	X / Y	Punct sfârșit	X / Y	Lungime segment (** (m)
1	347.237,511 287.617,762	2	347.261,655 287.571,333	52.331
2	347.261,655 287.571,333	3	347.323,891 287.551,802	65.229
3	347.323,891 287.551,802	4	347.299,746 287.598,231	52.332
4	347.299,746 287.598,231	1	347.237,511 287.617,762	65.228

**** Lungimile segmentelor sunt determinate în planul de proiecție Stereo 70 și sunt rotunjite la 1 milimetru.**

***** Distanța dintre puncte este formată din segmente cumulate ce sunt mai mici decât valoarea 1 milimetru.**

**DATE DESPRE IMOBILUL NR. 10805**

Oficiul de Cadastru și Publicitate Imobiliară DOLJ
Biroul de Cadastru și Publicitate Imobiliară Craiova

A. Partea I. Descrierea imobilului

TEREN Extravilan

Adresa: Jud. Dolj, T 28, P 1

Nr. Crt	Nr cadastral Nr. topografic	Suprafața* (mp)	Observații / Referințe
A1	33166	Din acte: 2.324 Masurata: 2.312	Sector cadastral:6 Teren neimprejmuit;

B. Partea II. Proprietari și acte

Inscrieri privitoare la dreptul de proprietate și alte drepturi reale		Referințe
453 / 06/01/2020		
Act Notarial nr. CVC:2820, din 18/12/2019 emis de NP Dragancea Ofelia ;		
B1	Intabulare, drept de PROPRIETATE, dobandit prin Conventie, cota actuala 1/1, cota initiala 1/1 1) COSOVEANU MARIANA 2) COSOVEANU DAN	A1

C. Partea III. SARCINI .

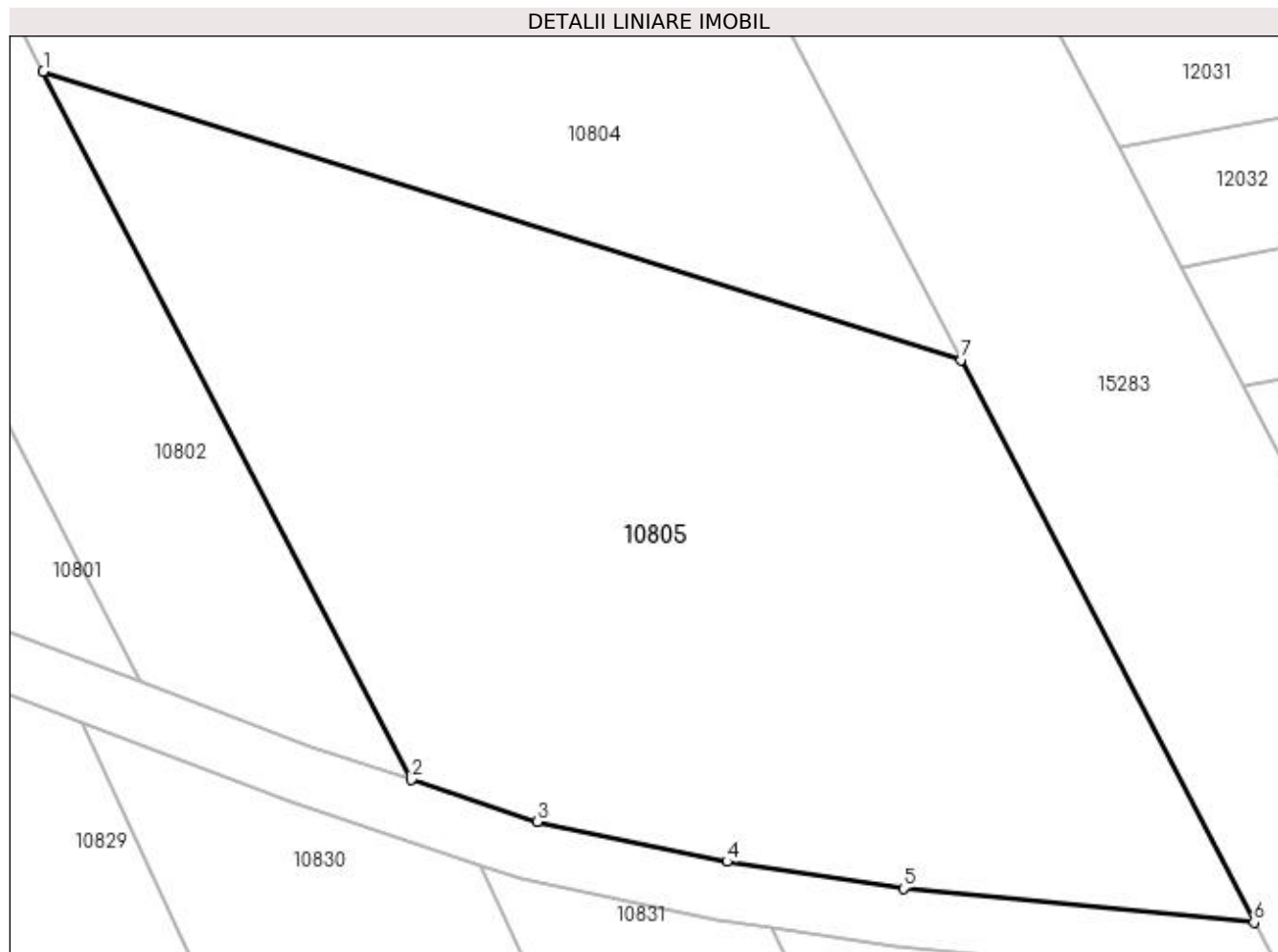
Inscrieri privind dezmembramintele dreptului de proprietate, drepturi reale de garanție și sarcini	Referințe
NU SUNT	

Anexa Nr. 1 La Partea I

Teren

Nr cadastral	Suprafața (mp)*	Observații / Referințe
33166	Din acte: 2.324 Masurata: 2.312	

* Suprafața este determinată în planul de proiecție Stereo 70.



Date referitoare la teren

Crt	Categorie folosință	Intra vilan	Suprafața (mp)	Tarla	Parcelă	Nr. topo	Observații / Referințe
1	arabil	NU	2.312	28	1	-	

Lungime Segmente

1) Valorile lungimilor segmentelor sunt obținute din proiecție în plan.

Punct început	X / Y	Punct sfârșit	X / Y	Lungime segment (** (m)
1	347.261,655 287.571,333	2	347.286,607 287.523,351	54.082
2	347.286,607 287.523,351	3	347.295,148 287.520,505	9.003
3	347.295,148 287.520,505	4	347.308,007 287.517,79	13.142
4	347.308,007 287.517,79	5	347.319,951 287.515,979	12.081
5	347.319,951 287.515,979	6	347.343,72 287.513,67	23.881

Punct început	X / Y	Punct sfârșit	X / Y	Lungime segment (** (m)
6	347.343,72 287.513,67	7	347.323,891 287.551,802	42.98
7	347.323,891 287.551,802	1	347.261,655 287.571,333	65.229

** Lungimile segmentelor sunt determinate în planul de proiecție Stereo 70 și sunt rotunjite la 1 milimetru.

*** Distanța dintre puncte este formată din segmente cumulate ce sunt mai mici decât valoarea 1 milimetru.

**DATE DESPRE IMOBILUL NR. 10806**

Oficiul de Cadastru și Publicitate Imobiliară DOLJ
Biroul de Cadastru și Publicitate Imobiliară Craiova

A. Partea I. Descrierea imobilului

TEREN Extravilan

Adresa: Jud. Dolj, T 29, P 29

Nr. Crt	Nr cadastral Nr. topografic	Suprafața* (mp)	Observații / Referințe
A1		1.640	Sector cadastral:6 Teren neimprejmuit;

B. Partea II. Proprietari și acte

Inscrieri privitoare la dreptul de proprietate și alte drepturi reale	Referințe
0 / 12/12/2022	
Act Administrativ nr. TDP:2628-47996, din 27/11/1997 emis de COMISIA JUDETEANA DE FOND FUNCJAR;	
B1	A1
Intabulare, drept de PROPRIETATE, dobandit prin Reconstituire, cota actuala 1/1, cota initiala 1/1	
1) SFETA MARIA	

C. Partea III. SARCINI .

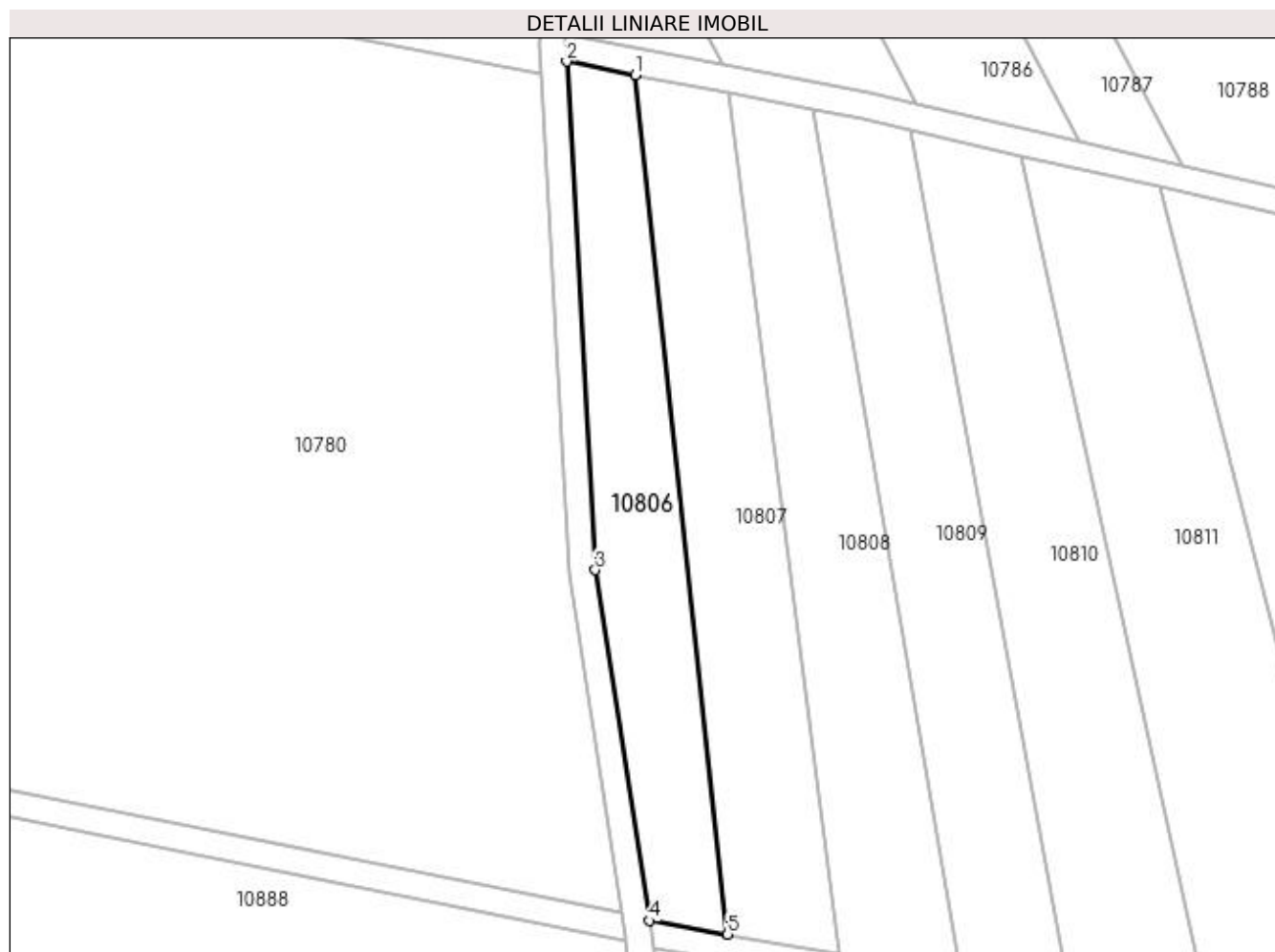
Inscrieri privind dezmembramintele dreptului de proprietate, drepturi reale de garanție și sarcini	Referințe
NU SUNT	

Anexa Nr. 1 La Partea I

Teren

Nr cadastral	Suprafața (mp)*	Observații / Referințe
	1.640	

* Suprafața este determinată în planul de proiecție Stereo 70.



Date referitoare la teren

Crt	Categorie folosință	Intra vilan	Suprafața (mp)	Tarla	Parcelă	Nr. topo	Observații / Referințe
1	arabil	NU	1.640	29	29	-	

Lungime Segmente

1) Valorile lungimilor segmentelor sunt obținute din proiecție în plan.

Punct început	X / Y	Punct sfârșit	X / Y	Lungime segment (** (m)
1	346.878,345 287.622,104	2	346.867,837 287.624,144	10.704
2	346.867,837 287.624,144	3	346.872,227 287.546,709	77.559
3	346.872,227 287.546,709	4	346.880,5 287.493,31	54.036
4	346.880,5 287.493,31	5	346.892,379 287.491,213	12.063
5	346.892,379 287.491,213	1	346.878,345 287.622,104	131.641

**** Lungimile segmentelor sunt determinate în planul de proiecție Stereo 70 și sunt rotunjite la 1 milimetru.**

***** Distanța dintre puncte este formată din segmente cumulate ce sunt mai mici decât valoarea 1 milimetru.**

**DATE DESPRE IMOBILUL NR. 10807**

Oficiul de Cadastru și Publicitate Imobiliară DOLJ
Biroul de Cadastru și Publicitate Imobiliară Craiova

A. Partea I. Descrierea imobilului

TEREN Extravilan

Adresa: Jud. Dolj, T 29, P 27

Nr. Crt	Nr cadastral Nr. topografic	Suprafața* (mp)	Observații / Referințe
A1		2.000	Sector cadastral:6 Teren neimprejmuit;

B. Partea II. Proprietari și acte

Inscrieri privitoare la dreptul de proprietate și alte drepturi reale	Referințe
0 / 12/12/2022	
Act Administrativ nr. TDP:1087-45339, din 15/12/1994 emis de COMISIA JUDETEANA DE FOND FUNCICIAR;	
B1	A1
Intabulare, drept de PROPRIETATE, dobandit prin Reconstituire, cota actuala 1/1, cota initiala 1/1 1) SCHIOPU ILIE, LIPSA CNP	

C. Partea III. SARCINI .

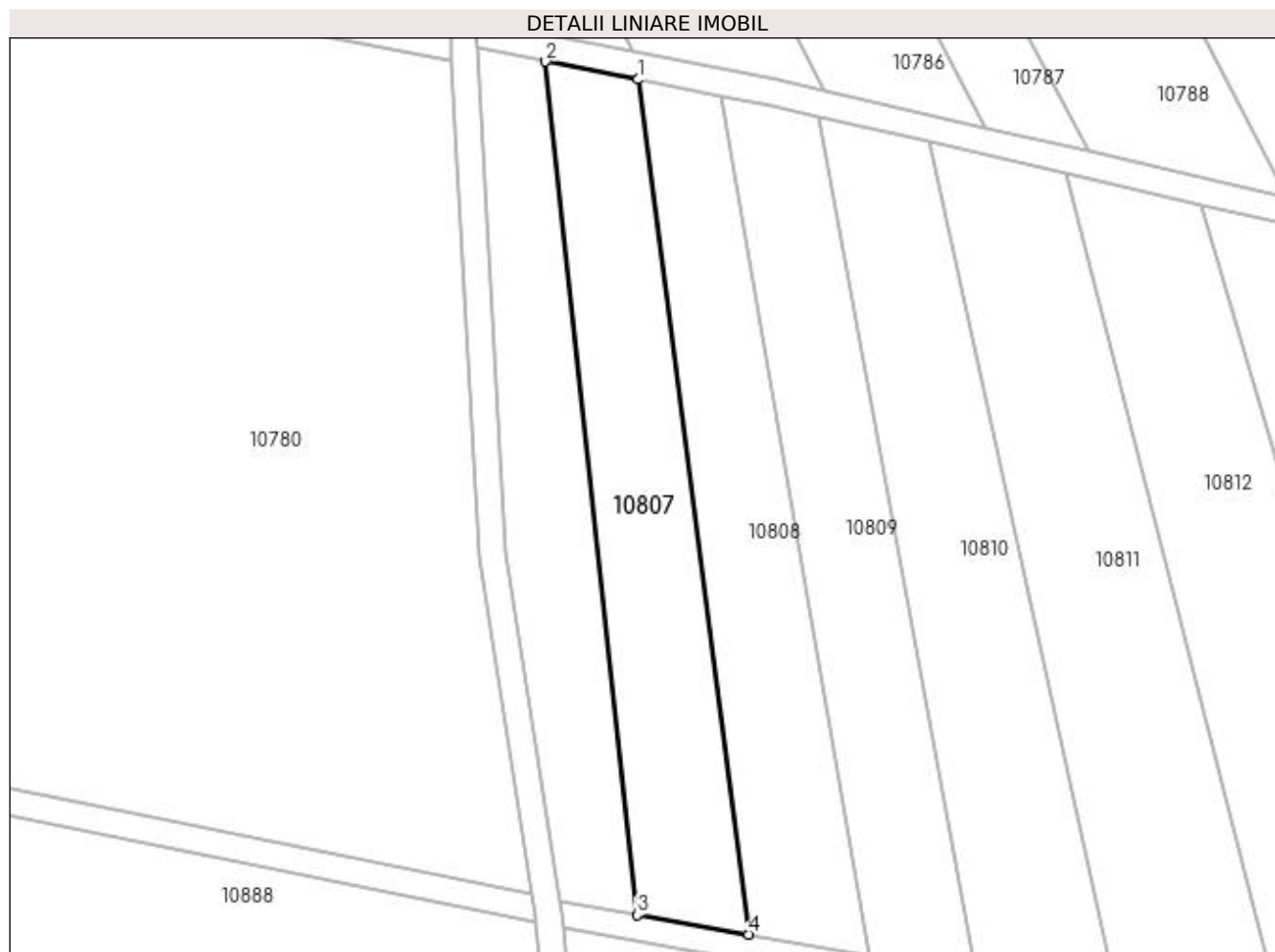
Inscrieri privind dezmembramintele dreptului de proprietate, drepturi reale de garanție și sarcini	Referințe
NU SUNT	

Anexa Nr. 1 La Partea I

Teren

Nr cadastral	Suprafața (mp)*	Observații / Referințe
	2.000	

* Suprafața este determinată în planul de proiecție Stereo 70.



Date referitoare la teren

Crt	Categorie folosință	Intra vilan	Suprafața (mp)	Tarla	Parcelă	Nr. topo	Observații / Referințe
1	arabil	NU	2.000	29	27	-	

Lungime Segmente

1) Valorile lungimilor segmentelor sunt obținute din proiecție în plan.

Punct început	X / Y	Punct sfârșit	X / Y	Lungime segment (** (m)
1	346.892,489 287.619,359	2	346.878,345 287.622,104	14.408
2	346.878,345 287.622,104	3	346.892,379 287.491,213	131.641
3	346.892,379 287.491,213	4	346.909,441 287.488,201	17.326
4	346.909,441 287.488,201	1	346.892,489 287.619,359	132.249

**** Lungimile segmentelor sunt determinate în planul de proiecție Stereo 70 și sunt rotunjite la 1 milimetru.**

***** Distanța dintre puncte este formată din segmente cumulate ce sunt mai mici decât valoarea 1 milimetru.**

**DATE DESPRE IMOBILUL NR. 10808**

Oficiul de Cadastru și Publicitate Imobiliară DOLJ
Biroul de Cadastru și Publicitate Imobiliară Craiova

A. Partea I. Descrierea imobilului

TEREN Extravilan

Adresa: Jud. Dolj, T 29, P 26

Nr. Crt	Nr cadastral Nr. topografic	Suprafața* (mp)	Observații / Referințe
A1		2.000	Sector cadastral:6 Teren neimprejmuit;

B. Partea II. Proprietari și acte

Inscrieri privitoare la dreptul de proprietate și alte drepturi reale	Referințe
0 / 12/12/2022	
Act Administrativ nr. TDP:1228-45405, din 19/01/1995 emis de COMISIA JUDETEANA DE FOND FUNCJAR;	
B1	A1
Intabulare, drept de PROPRIETATE, dobandit prin Reconstituire, cota actuala 1/1, cota initiala 1/1 1) COLA MARIA, LIPSA CNP	

C. Partea III. SARCINI .

Inscrieri privind dezmembramintele dreptului de proprietate, drepturi reale de garanție și sarcini	Referințe
NU SUNT	

Anexa Nr. 1 La Partea I

Teren

Nr cadastral	Suprafața (mp)*	Observații / Referințe
	2.000	

* Suprafața este determinată în planul de proiecție Stereo 70.



Date referitoare la teren

Crt	Categorie folosință	Intra vilan	Suprafața (mp)	Tarla	Parcelă	Nr. topo	Observații / Referințe
1	arabil	NU	2.000	29	26	-	

Lungime Segmente

1) Valorile lungimilor segmentelor sunt obținute din proiecție în plan.

Punct început	X / Y	Punct sfârșit	X / Y	Lungime segment (** (m)
1	346.905,267 287.616,878	2	346.892,489 287.619,359	13.017
2	346.892,489 287.619,359	3	346.909,441 287.488,201	132.249
3	346.909,441 287.488,201	4	346.927,937 287.484,935	18.782
4	346.927,937 287.484,935	1	346.905,267 287.616,878	133.876

**** Lungimile segmentelor sunt determinate în planul de proiecție Stereo 70 și sunt rotunjite la 1 milimetru.**

***** Distanța dintre puncte este formată din segmente cumulate ce sunt mai mici decât valoarea 1 milimetru.**

**DATE DESPRE IMOBILUL NR. 10809**

Oficiul de Cadastru și Publicitate Imobiliară DOLJ
Biroul de Cadastru și Publicitate Imobiliară Craiova

A. Partea I. Descrierea imobilului

TEREN Extravilan

Adresa: Jud. Dolj, T 29, P 25

Nr. Crt	Nr cadastral Nr. topografic	Suprafața* (mp)	Observații / Referințe
A1		2.000	Sector cadastral:6 Teren neimprejmuit;

B. Partea II. Proprietari și acte

Inscrieri privitoare la dreptul de proprietate și alte drepturi reale		Referințe
0 / 17/12/2022		
Act Administrativ nr. TDP:3895, din 07/03/2003 emis de COMISIA JUDETEANA DE FOND FUNCJAR (CERTIF. DE DECES:DP187218/16.10.2004;);		
B1	Intabulare, drept de PROPRIETATE, dobandit prin Reconstituire, cota actuala 1/1, cota initiala 1/1 1) VOICU GHEORGHE, LIPSA CNP DEFUNCT:Da	A1

C. Partea III. SARCINI .

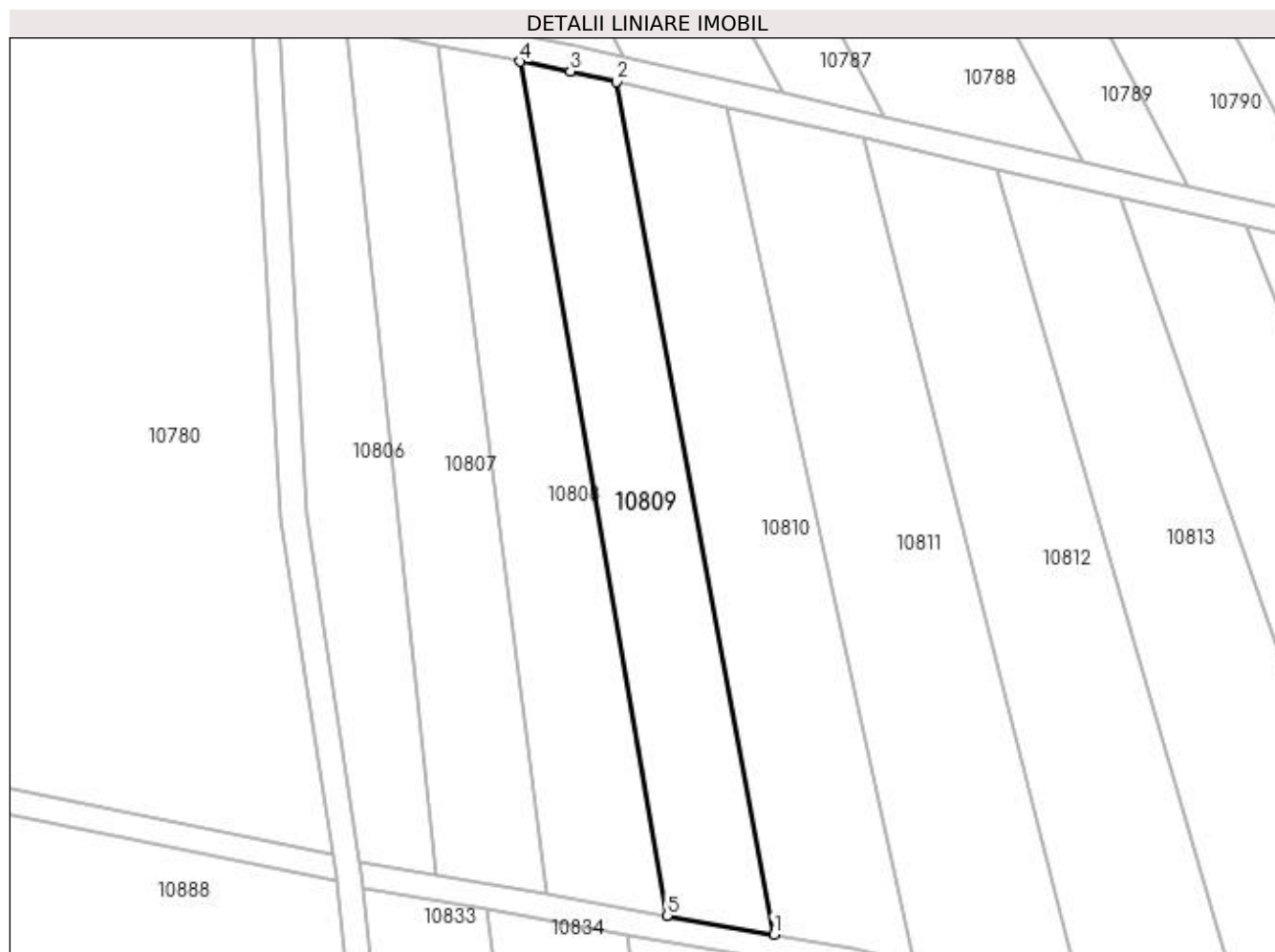
Inscrieri privind dezmembramintele dreptului de proprietate, drepturi reale de garanție și sarcini	Referințe
NU SUNT	

Anexa Nr. 1 La Partea I

Teren

Nr cadastral	Suprafața (mp)*	Observații / Referințe
	2.000	

* Suprafața este determinată în planul de proiecție Stereo 70.



Date referitoare la teren

Crt	Categorie folosință	Intra vilan	Suprafața (mp)	Tarla	Parcelă	Nr. topo	Observații / Referințe
1	arabil	NU	2.000	29	25	-	

Lungime Segmente

1) Valorile lungimilor segmentelor sunt obținute din proiecție în plan.

Punct început	X / Y	Punct sfârșit	X / Y	Lungime segment (** (m)
1	346.944,451 287.482,019	2	346.920,161 287.613,731	133.933
2	346.920,161 287.613,731	3	346.913,005 287.615,376	7.343
3	346.913,005 287.615,376	4	346.905,267 287.616,878	7.882
4	346.905,267 287.616,878	5	346.927,937 287.484,935	133.876
5	346.927,937 287.484,935	1	346.944,451 287.482,019	16.769

**** Lungimile segmentelor sunt determinate în planul de proiecție Stereo 70 și sunt rotunjite la 1 milimetru.**

***** Distanța dintre puncte este formată din segmente cumulate ce sunt mai mici decât valoarea 1 milimetru.**

**DATE DESPRE IMOBILUL NR. 10810**

Oficiul de Cadastru și Publicitate Imobiliară DOLJ
Biroul de Cadastru și Publicitate Imobiliară Craiova

A. Partea I. Descrierea imobilului

TEREN Extravilan

Adresa: Jud. Dolj, T 29, P 24

Nr. Crt	Nr cadastral Nr. topografic	Suprafața* (mp)	Observații / Referințe
A1		2.446	Sector cadastral:6 Teren neimprejmuit;

B. Partea II. Proprietari și acte

Inscrieri privitoare la dreptul de proprietate și alte drepturi reale	Referințe
0 / 12/12/2022	
Act Administrativ nr. TDP:2463-19512, din 22/01/1997 emis de COMISIA JUDETEANA DE FOND FUNCJAR;	
B1	A1
Intabulare, drept de PROPRIETATE, dobandit prin Reconstituire, cota actuala 1/1, cota initiala 1/1 1) VOICU EUGEN, LIPSA CNP	

C. Partea III. SARCINI .

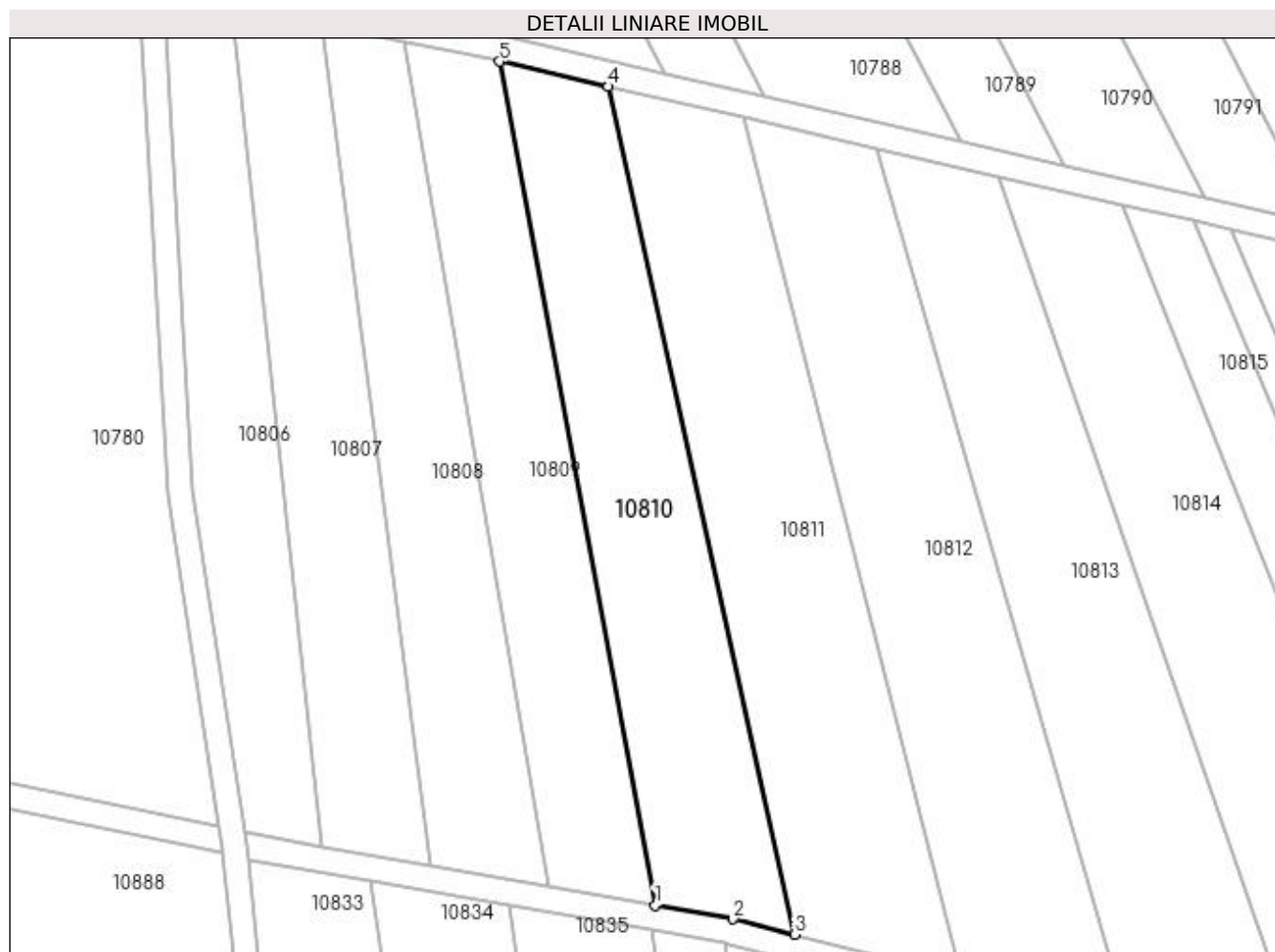
Inscrieri privind dezmembramintele dreptului de proprietate, drepturi reale de garanție și sarcini	Referințe
NU SUNT	

Anexa Nr. 1 La Partea I

Teren

Nr cadastral	Suprafața (mp)*	Observații / Referințe
	2.446	

* Suprafața este determinată în planul de proiecție Stereo 70.



Date referitoare la teren

Crt	Categorie folosință	Intra vilan	Suprafața (mp)	Tarla	Parcelă	Nr. topo	Observații / Referințe
1	arabil	NU	2.446	29	24	-	

Lungime Segmente

1) Valorile lungimilor segmentelor sunt obținute din proiecție în plan.

Punct început	X / Y	Punct sfârșit	X / Y	Lungime segment (** (m)
1	346.944,451 287.482,019	2	346.956,653 287.479,865	12.391
2	346.956,653 287.479,865	3	346.966,261 287.477,462	9.904
3	346.966,261 287.477,462	4	346.937,18 287.609,82	135.515
4	346.937,18 287.609,82	5	346.920,161 287.613,731	17.463
5	346.920,161 287.613,731	1	346.944,451 287.482,019	133.933

**** Lungimile segmentelor sunt determinate în planul de proiecție Stereo 70 și sunt rotunjite la 1 milimetru.**

***** Distanța dintre puncte este formată din segmente cumulate ce sunt mai mici decât valoarea 1 milimetru.**

**DATE DESPRE IMOBILUL NR. 10811**

Oficiul de Cadastru și Publicitate Imobiliară DOLJ
Biroul de Cadastru și Publicitate Imobiliară Craiova

A. Partea I. Descrierea imobilului

TEREN Extravilan

Adresa: Jud. Dolj, T 29, P 23

Nr. Crt	Nr cadastral Nr. topografic	Suprafața* (mp)	Observații / Referințe
A1		2.960	Sector cadastral:6 Teren neimprejmuit;

B. Partea II. Proprietari și acte

Inscrieri privitoare la dreptul de proprietate și alte drepturi reale	Referințe
0 / 17/12/2022	
Act Administrativ nr. TDP:1046-45339, din 09/12/1994 emis de COMISIA JUDETEANA DE FOND FUNCJAR (CERTIF. DE DECES:DM302235/23.01.1999; CERTIF. DE NOTORIETATE:11351/05.12.2022;);	
B1	A1
Intabulare, drept de PROPRIETATE, dobandit prin Reconstituire, cota actuala 1/1, cota initiala 1/1 1) PANDARU GHEORGHITA, LIPSA CNP DEFUNCT:Da	

C. Partea III. SARCINI .

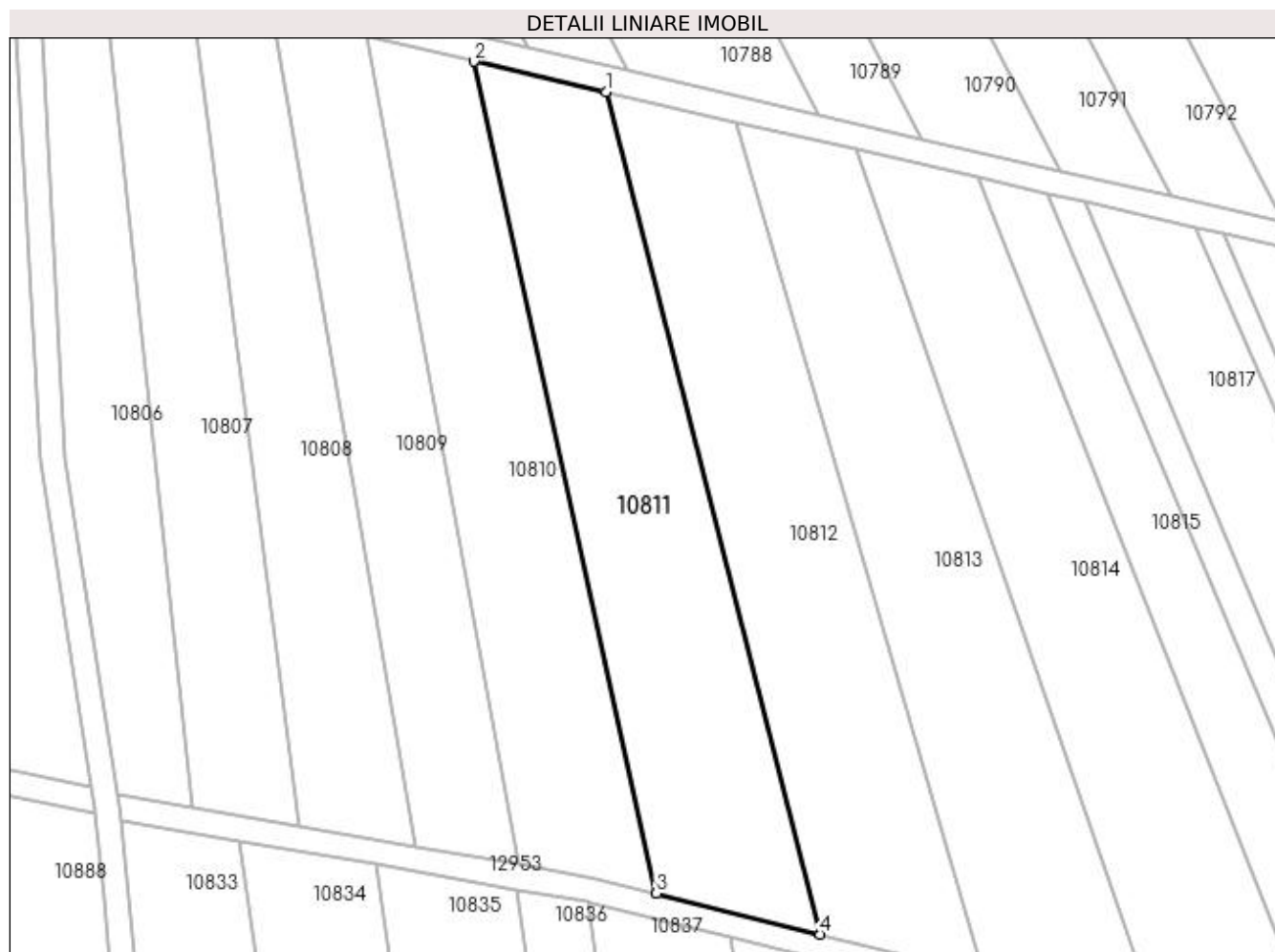
Inscrieri privind dezmembramintele dreptului de proprietate, drepturi reale de garanție și sarcini	Referințe
NU SUNT	

Anexa Nr. 1 La Partea I

Teren

Nr cadastral	Suprafața (mp)*	Observații / Referințe
	2.960	

* Suprafața este determinată în planul de proiecție Stereo 70.



Date referitoare la teren

Crt	Categorie folosință	Intra vilan	Suprafața (mp)	Tarla	Parcelă	Nr. topo	Observații / Referințe
1	arabil	NU	2.960	29	23	-	

Lungime Segmente

1) Valorile lungimilor segmentelor sunt obținute din proiecție în plan.

Punct început	X / Y	Punct sfârșit	X / Y	Lungime segment (** (m)
1	346.958,21 287.604,986	2	346.937,18 287.609,82	21.578
2	346.937,18 287.609,82	3	346.966,261 287.477,462	135.515
3	346.966,261 287.477,462	4	346.992,367 287.470,933	26.91
4	346.992,367 287.470,933	1	346.958,21 287.604,986	138.336

**** Lungimile segmentelor sunt determinate în planul de proiecție Stereo 70 și sunt rotunjite la 1 milimetru.**

***** Distanța dintre puncte este formată din segmente cumulate ce sunt mai mici decât valoarea 1 milimetru.**

**DATE DESPRE IMOBILUL NR. 10812**

Oficiul de Cadastru și Publicitate Imobiliară DOLJ
Biroul de Cadastru și Publicitate Imobiliară Craiova

A. Partea I. Descrierea imobilului

TEREN Extravilan

Adresa: Jud. Dolj, T 29, P 22

Nr. Crt	Nr cadastral Nr. topografic	Suprafața* (mp)	Observații / Referințe
A1		2.952	Sector cadastral:6 Teren neimprejmuit;

B. Partea II. Proprietari și acte

Inscrieri privitoare la dreptul de proprietate și alte drepturi reale	Referințe
0 / 12/12/2022	
Act Administrativ nr. TDP:1205-45405, din 17/01/1995 emis de COMISIA JUDETEANA DE FOND FUNCJAR;	
B1	A1
Intabulare, drept de PROPRIETATE, dobandit prin Reconstituire, cota actuala 1/1, cota initiala 1/1 1) CURIGUT ECATERINA, LIPSA CNP	

C. Partea III. SARCINI .

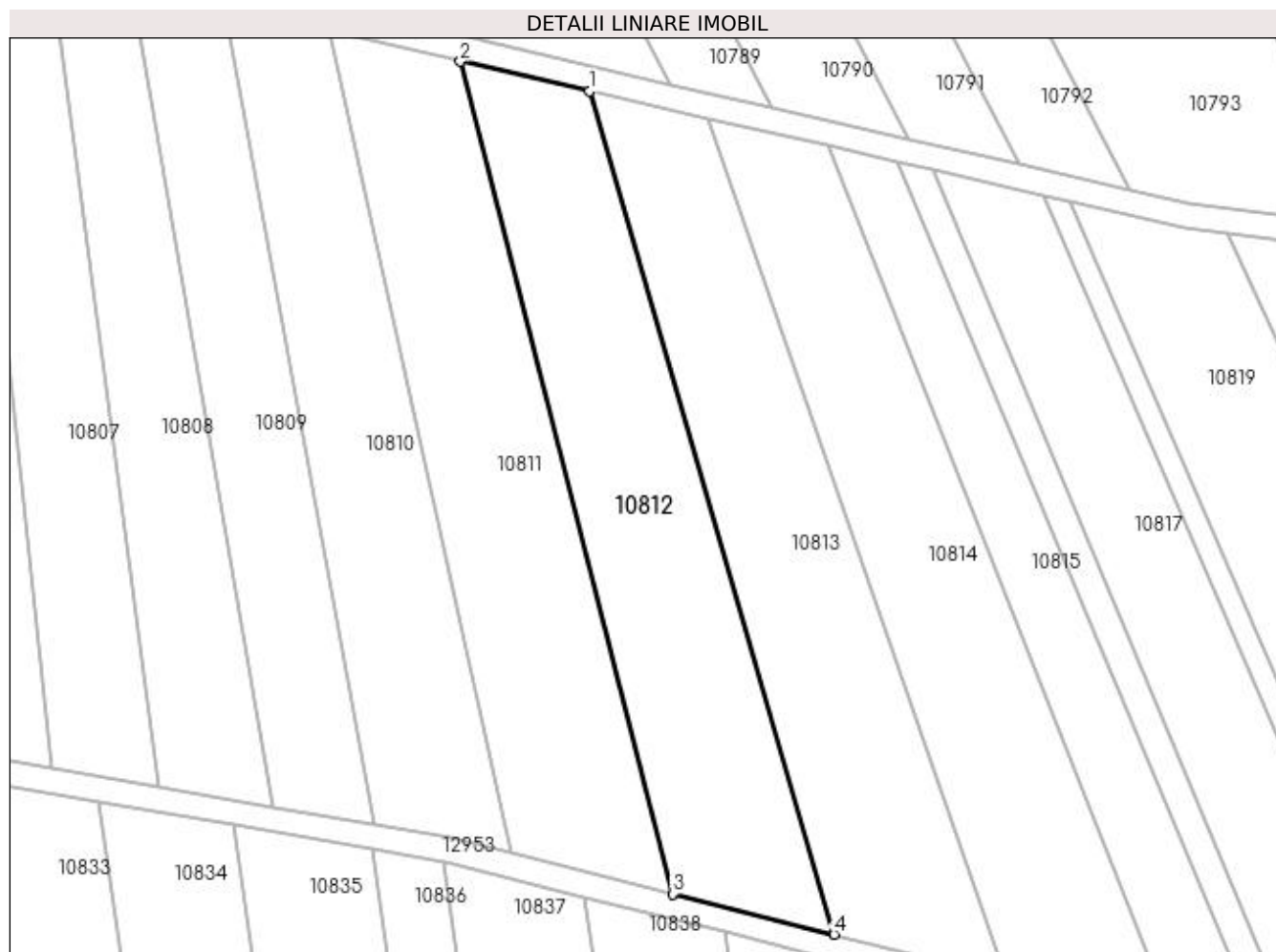
Inscrieri privind dezmembramintele dreptului de proprietate, drepturi reale de garanție și sarcini	Referințe
NU SUNT	

Anexa Nr. 1 La Partea I

Teren

Nr cadastral	Suprafața (mp)*	Observații / Referințe
	2.952	

* Suprafața este determinată în planul de proiecție Stereo 70.



Date referitoare la teren

Crt	Categorie folosință	Intra vilan	Suprafața (mp)	Tarla	Parcelă	Nr. topo	Observații / Referințe
1	arabil	NU	2.952	29	22	-	

Lungime Segmente

1) Valorile lungimilor segmentelor sunt obținute din proiecție în plan.

Punct început	X / Y	Punct sfârșit	X / Y	Lungime segment (** (m)
1	346.979,05 287.600,196	2	346.958,21 287.604,986	21.383
2	346.958,21 287.604,986	3	346.992,367 287.470,933	138.336
3	346.992,367 287.470,933	4	347.018,366 287.464,43	26.8
4	347.018,366 287.464,43	1	346.979,05 287.600,196	141.344

**** Lungimile segmentelor sunt determinate în planul de proiecție Stereo 70 și sunt rotunjite la 1 milimetru.**

***** Distanța dintre puncte este formată din segmente cumulate ce sunt mai mici decât valoarea 1 milimetru.**

**DATE DESPRE IMOBILUL NR. 10813**

Oficiul de Cadastru și Publicitate Imobiliară DOLJ
Biroul de Cadastru și Publicitate Imobiliară Craiova

A. Partea I. Descrierea imobilului

TEREN Extravilan

Adresa: Jud. Dolj, T 29, P 21

Nr. Crt	Nr cadastral Nr. topografic	Suprafața* (mp)	Observații / Referințe
A1		2.952	Sector cadastral:6 Teren neimprejmuit;

B. Partea II. Proprietari și acte

Inscrieri privitoare la dreptul de proprietate și alte drepturi reale	Referințe
0 / 12/12/2022	
Act Administrativ nr. TDP:1214-45405, din 18/01/1995 emis de COMISIA JUDETEANA DE FOND FUNCJAR;	
B1	A1
Intabulare, drept de PROPRIETATE, dobandit prin Reconstituire, cota actuala 1/1, cota initiala 1/1 1) CIONA ION, LIPSA CNP	

C. Partea III. SARCINI .

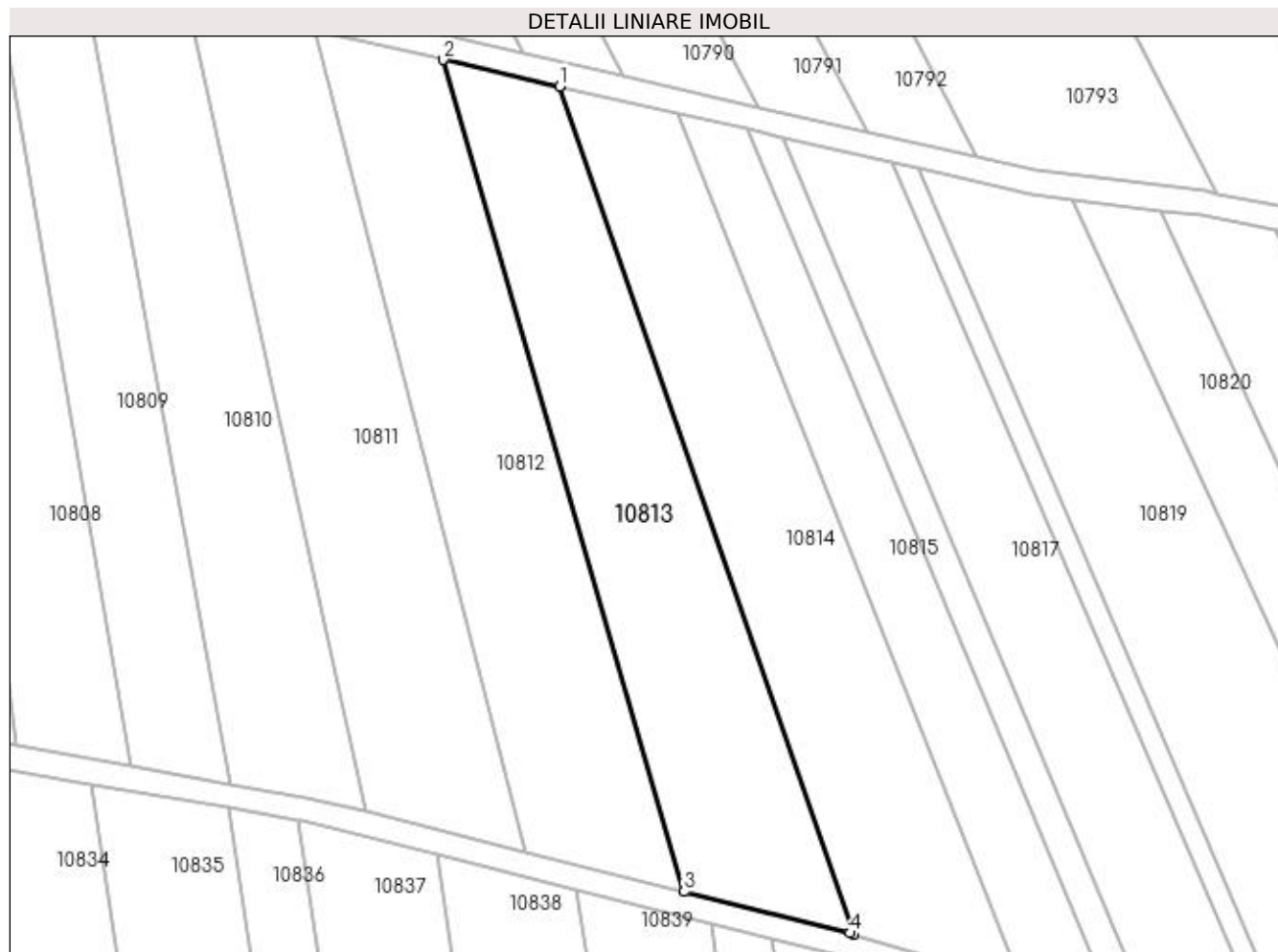
Inscrieri privind dezmembramintele dreptului de proprietate, drepturi reale de garanție și sarcini	Referințe
NU SUNT	

Anexa Nr. 1 La Partea I

Teren

Nr cadastral	Suprafața (mp)*	Observații / Referințe
	2.952	

* Suprafața este determinată în planul de proiecție Stereo 70.



Date referitoare la teren

Crt	Categorie folosință	Intra vilan	Suprafața (mp)	Tarla	Parcelă	Nr. topo	Observații / Referințe
1	arabil	NU	2.952	29	21	-	

Lungime Segmente

1) Valorile lungimilor segmentelor sunt obținute din proiecție în plan.

Punct început	X / Y	Punct sfârșit	X / Y	Lungime segment (** (m)
1	346.998,03 287.595,833	2	346.979,05 287.600,196	19.475
2	346.979,05 287.600,196	3	347.018,366 287.464,43	141.344
3	347.018,366 287.464,43	4	347.045,399 287.457,669	27.866
4	347.045,399 287.457,669	5	347.046,073 287.457,47	0.703
5	347.046,073 287.457,47	1	346.998,03 287.595,833	146.467

**** Lungimile segmentelor sunt determinate în planul de proiecție Stereo 70 și sunt rotunjite la 1 milimetru.**

***** Distanța dintre puncte este formată din segmente cumulate ce sunt mai mici decât valoarea 1 milimetru.**

**DATE DESPRE IMOBILUL NR. 10814**

Oficiul de Cadastru și Publicitate Imobiliară DOLJ
Biroul de Cadastru și Publicitate Imobiliară Craiova

A. Partea I. Descrierea imobilului

TEREN Extravilan

Adresa: Jud. Dolj, T 29, P 20

Nr. Crt	Nr cadastral Nr. topografic	Suprafața* (mp)	Observații / Referințe
A1		2.952	Sector cadastral:6 Teren neimprejmuit;

B. Partea II. Proprietari și acte

Inscrieri privitoare la dreptul de proprietate și alte drepturi reale	Referințe
0 / 12/12/2022	
Act Administrativ nr. TDP:1929-48387, din 11/01/1997 emis de COMISIA JUDETEANA DE FOND FUNCICIAR;	
B1	A1
Intabulare, drept de PROPRIETATE, dobandit prin Reconstituire, cota actuala 1/1, cota initiala 1/1 1) LUPU ECATERINA, LIPSA CNP	

C. Partea III. SARCINI .

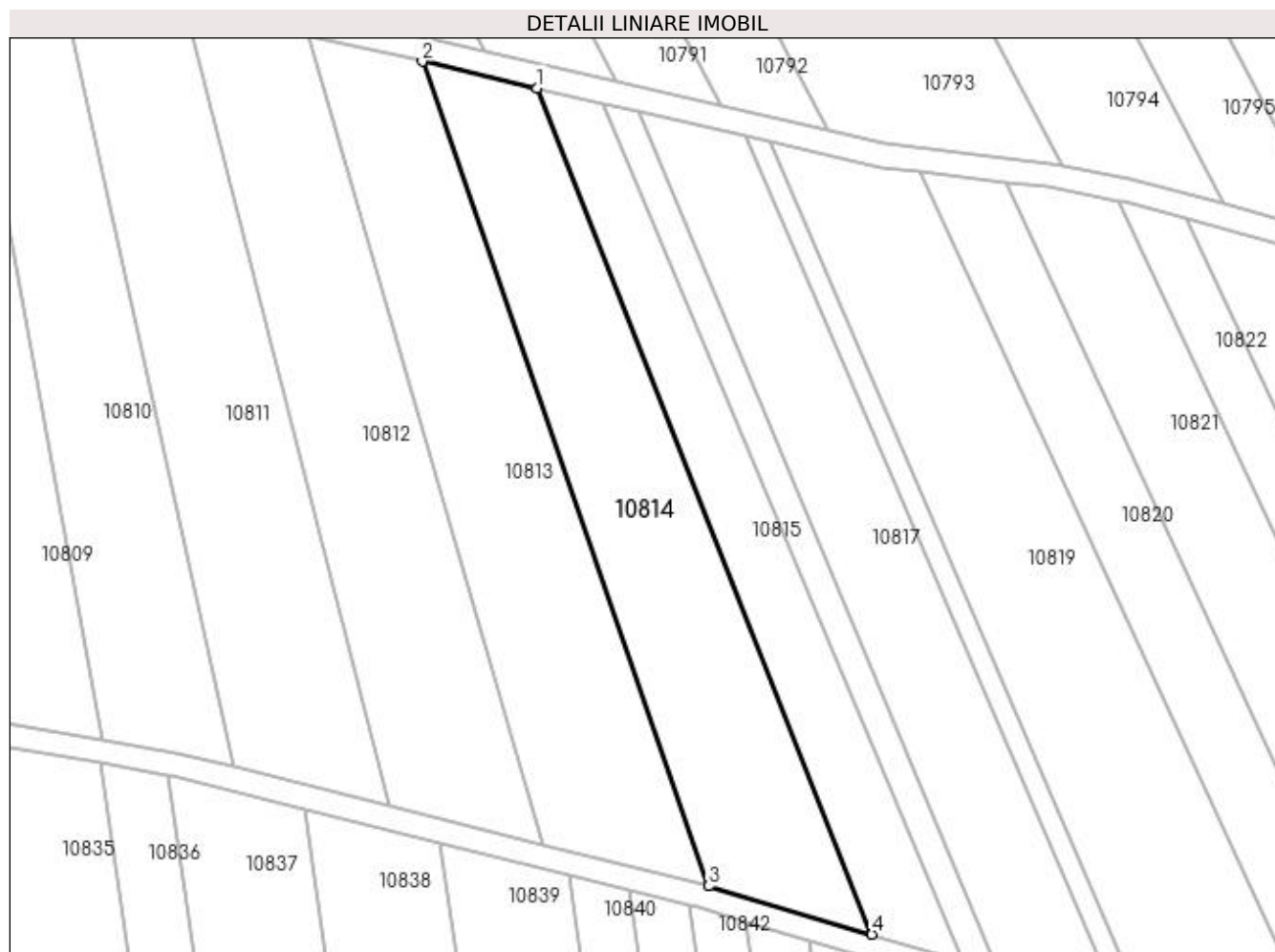
Inscrieri privind dezmembramintele dreptului de proprietate, drepturi reale de garanție și sarcini	Referințe
NU SUNT	

Anexa Nr. 1 La Partea I

Teren

Nr cadastral	Suprafața (mp)*	Observații / Referințe
	2.952	

* Suprafața este determinată în planul de proiecție Stereo 70.



Date referitoare la teren

Crt	Categorie folosință	Intra vilan	Suprafața (mp)	Tarla	Parcelă	Nr. topo	Observații / Referințe
1	arabil	NU	2.952	29	20	-	

Lungime Segmente

1) Valorile lungimilor segmentelor sunt obținute din proiecție în plan.

Punct început	X / Y	Punct sfârșit	X / Y	Lungime segment (** (m)
1	347.017,355 287.591,391	2	346.998,03 287.595,833	19.829
2	346.998,03 287.595,833	3	347.046,073 287.457,47	146.467
3	347.046,073 287.457,47	4	347.073,52 287.449,383	28.614
4	347.073,52 287.449,383	1	347.017,355 287.591,391	152.711

**** Lungimile segmentelor sunt determinate în planul de proiecție Stereo 70 și sunt rotunjite la 1 milimetru.**

***** Distanța dintre puncte este formată din segmente cumulate ce sunt mai mici decât valoarea 1 milimetru.**

**DATE DESPRE IMOBILUL NR. 10815**

Oficiul de Cadastru și Publicitate Imobiliară DOLJ
Biroul de Cadastru și Publicitate Imobiliară Craiova

A. Partea I. Descrierea imobilului

TEREN Extravilan

Adresa: Jud. Dolj, T 29, P 19

Nr. Crt	Nr cadastral Nr. topografic	Suprafața* (mp)	Observații / Referințe
A1		1.686	Sector cadastral:6 Teren neimprejmuit;

B. Partea II. Proprietari și acte

Inscrieri privitoare la dreptul de proprietate și alte drepturi reale	Referințe
0 / 12/12/2022	
Act Administrativ nr. TDP:619-48415, din 17/03/1994 emis de COMISIA JUDETEANA DE FOND FUNCJAR;	
B1	A1
Intabulare, drept de PROPRIETATE, dobandit prin Reconstituire, cota actuala 1/1, cota initiala 1/1 1) BRANDIBUR MARE MARIA, LIPSA CNP	

C. Partea III. SARCINI .

Inscrieri privind dezmembramintele dreptului de proprietate, drepturi reale de garanție și sarcini	Referințe
NU SUNT	

Anexa Nr. 1 La Partea I

Teren

Nr cadastral	Suprafața (mp)*	Observații / Referințe
	1.686	

* Suprafața este determinată în planul de proiecție Stereo 70.



Date referitoare la teren

Crt	Categorie folosință	Intravilan	Suprafața (mp)	Tarla	Parcelă	Nr. topo	Observații / Referințe
1	arabil	NU	1.686	29	19	-	

Lungime Segmente

1) Valorile lungimilor segmentelor sunt obținute din proiecție în plan.

Punct început	X / Y	Punct sfârșit	X / Y	Lungime segment (** (m)
1	347.028,53 287.588,823	2	347.017,355 287.591,391	11.466
2	347.017,355 287.591,391	3	347.073,52 287.449,383	152.711
3	347.073,52 287.449,383	4	347.088,808 287.444,879	15.938
4	347.088,808 287.444,879	1	347.028,53 287.588,823	156.055

**** Lungimile segmentelor sunt determinate în planul de proiecție Stereo 70 și sunt rotunjite la 1 milimetru.**

***** Distanța dintre puncte este formată din segmente cumulate ce sunt mai mici decât valoarea 1 milimetru.**

**DATE DESPRE IMOBILUL NR. 10816**

Oficiul de Cadastru și Publicitate Imobiliară DOLJ
Biroul de Cadastru și Publicitate Imobiliară Craiova

A. Partea I. Descrierea imobilului

TEREN Extravilan

Adresa: Jud. Dolj, T 29, P 18

Nr. Crt	Nr cadastral Nr. topografic	Suprafața* (mp)	Observații / Referințe
A1		774	Sector cadastral:6 Teren neimprejmuit;

B. Partea II. Proprietari și acte

Inscrieri privitoare la dreptul de proprietate și alte drepturi reale	Referințe
0 / 12/12/2022	
Hotarare Judecatoreasca nr. SC:486, din 28/04/2006 emis de JUDECATORIA CALAFAT;	
B1	Intabulare, drept de PROPRIETATE, dobandit prin Hotarare Judecatoreasca, cota actuala 1/1, cota initiala 1/1 1) VOICU ALEXANDRU, LIPSA CNP
	A1

C. Partea III. SARCINI .

Inscrieri privind dezmembramintele dreptului de proprietate, drepturi reale de garanție și sarcini	Referințe
NU SUNT	

Anexa Nr. 1 La Partea I

Teren

Nr cadastral	Suprafața (mp)*	Observații / Referințe
	774	

* Suprafața este determinată în planul de proiecție Stereo 70.



Date referitoare la teren

Crt	Categorie folosință	Intra vilan	Suprafața (mp)	Tarla	Parcelă	Nr. topo	Observații / Referințe
1	arabil	NU	774	29	18	-	

Lungime Segmente

1) Valorile lungimilor segmentelor sunt obținute din proiecție în plan.

Punct început	X / Y	Punct sfârșit	X / Y	Lungime segment (** (m)
1	347.034,47 287.587,457	2	347.028,53 287.588,823	6.095
2	347.028,53 287.588,823	3	347.088,808 287.444,879	156.055
3	347.088,808 287.444,879	4	347.094,933 287.443,074	6.385
4	347.094,933 287.443,074	1	347.034,47 287.587,457	156.532

**** Lungimile segmentelor sunt determinate în planul de proiecție Stereo 70 și sunt rotunjite la 1 milimetru.**

***** Distanța dintre puncte este formată din segmente cumulate ce sunt mai mici decât valoarea 1 milimetru.**

**DATE DESPRE IMOBILUL NR. 10817**

Oficiul de Cadastru și Publicitate Imobiliară DOLJ
 Biroul de Cadastru și Publicitate Imobiliară Craiova

A. Partea I. Descrierea imobilului

TEREN Extravilan

Adresa: Jud. Dolj, T 29, P 17

Nr. Crt	Nr cadastral Nr. topografic	Suprafața* (mp)	Observații / Referințe
A1		2.460	Sector cadastral:6 Teren neimprejmuit;

B. Partea II. Proprietari și acte

Inscrieri privitoare la dreptul de proprietate și alte drepturi reale	Referințe
0 / 12/12/2022	
Act Notarial nr. CM:3, din 05/01/2022 emis de BNP STOENESCU FLOREA;	
B1	A1
Intabulare, drept de PROPRIETATE, dobandit prin Succesiune, cota actuala 1/1, cota initiala 1/1 1) SFETA SORINEL	

C. Partea III. SARCINI .

Inscrieri privind dezmembramintele dreptului de proprietate, drepturi reale de garanție și sarcini	Referințe
NU SUNT	

Anexa Nr. 1 La Partea I

Teren

Nr cadastral	Suprafața (mp)*	Observații / Referințe
	2.460	

* Suprafața este determinată în planul de proiecție Stereo 70.



Date referitoare la teren

Crt	Categorie folosință	Intra vilan	Suprafața (mp)	Tarla	Parcelă	Nr. topo	Observații / Referințe
1	arabil	NU	2.460	29	17	-	

Lungime Segmente

1) Valorile lungimilor segmentelor sunt obținute din proiecție în plan.

Punct început	X / Y	Punct sfârșit	X / Y	Lungime segment (** (m)
1	347.052,206 287.583,381	2	347.034,47 287.587,457	18.198
2	347.034,47 287.587,457	3	347.094,933 287.443,074	156.532
3	347.094,933 287.443,074	4	347.113,072 287.437,73	18.91
4	347.113,072 287.437,73	5	347.115,264 287.437,233	2.248
5	347.115,264 287.437,233	1	347.052,206 287.583,381	159.171

**** Lungimile segmentelor sunt determinate în planul de proiecție Stereo 70 și sunt rotunjite la 1 milimetru.**

***** Distanța dintre puncte este formată din segmente cumulate ce sunt mai mici decât valoarea 1 milimetru.**

**DATE DESPRE IMOBILUL NR. 10818**

Oficiul de Cadastru și Publicitate Imobiliară DOLJ
Biroul de Cadastru și Publicitate Imobiliară Craiova

A. Partea I. Descrierea imobilului

TEREN Extravilan

Adresa: Jud. Dolj, T 29, P 15/1

Nr. Crt	Nr cadastral Nr. topografic	Suprafața* (mp)	Observații / Referințe
A1		557	Sector cadastral:6 Teren neimprejmuit;

B. Partea II. Proprietari și acte

Inscrieri privitoare la dreptul de proprietate și alte drepturi reale	Referințe
0 / 12/12/2022	
Act Administrativ nr. TDP:1229-45405, din 19/01/1995 emis de COMISIA JUDETEANA DE FOND FUNCJAR;	
B1	A1
Intabulare, drept de PROPRIETATE, dobandit prin Reconstituire, cota actuala 1/1, cota initiala 1/1 1) NICA ALEXANDRA, LIPSA CNP	

C. Partea III. SARCINI .

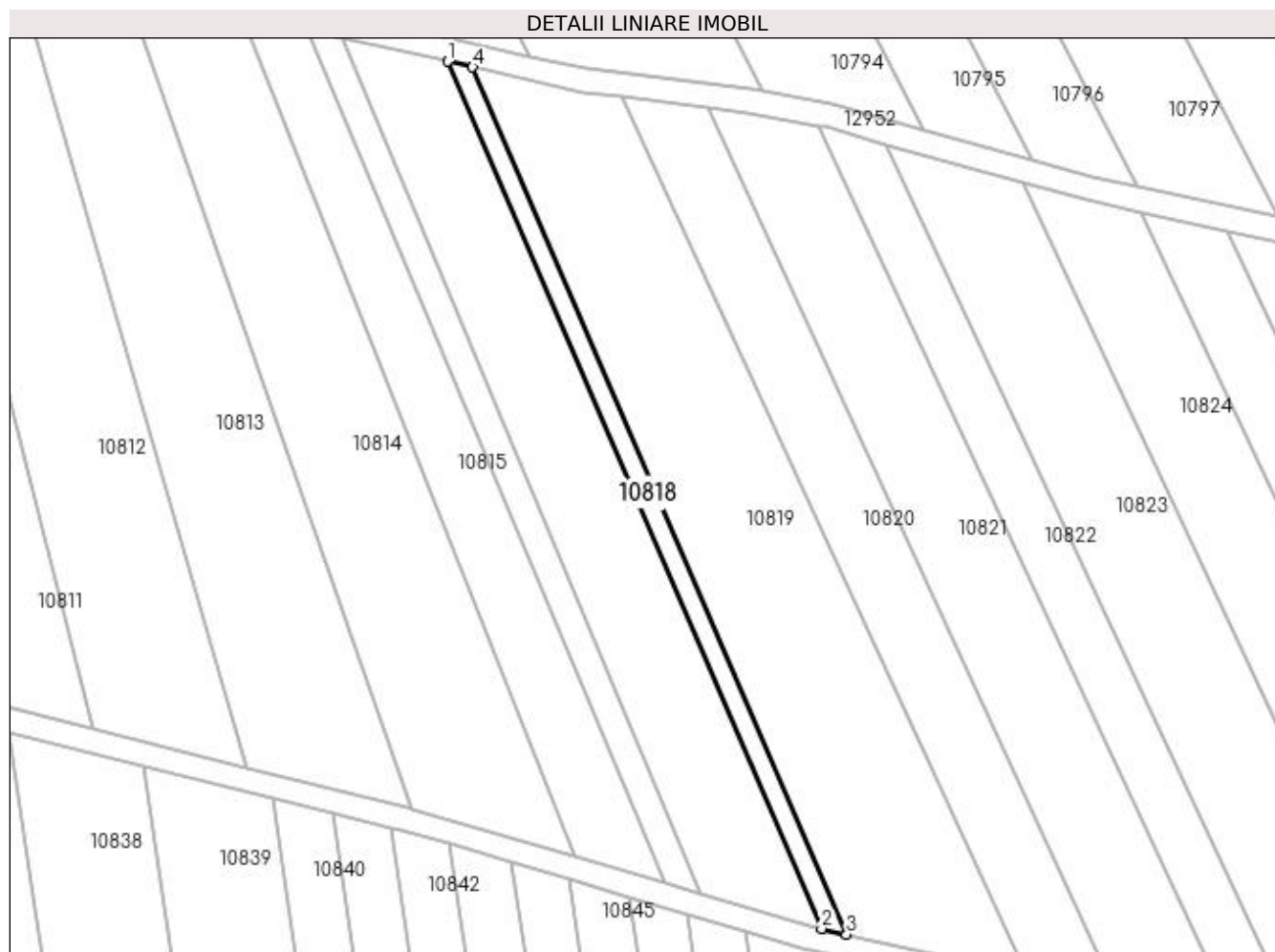
Inscrieri privind dezmembramintele dreptului de proprietate, drepturi reale de garanție și sarcini	Referințe
NU SUNT	

Anexa Nr. 1 La Partea I

Teren

Nr cadastral	Suprafața (mp)*	Observații / Referințe
	557	

* Suprafața este determinată în planul de proiecție Stereo 70.



Date referitoare la teren

Crt	Categorie folosință	Intra vilan	Suprafața (mp)	Tarla	Parcelă	Nr. topo	Observații / Referințe
1	arabil	NU	557	29	15/1	-	

Lungime Segmente

1) Valorile lungimilor segmentelor sunt obținute din proiecție în plan.

Punct început	X / Y	Punct sfârșit	X / Y	Lungime segment (** (m)
1	347.052,206 287.583,381	2	347.115,264 287.437,233	159.171
2	347.115,264 287.437,233	3	347.119,488 287.436,276	4.331
3	347.119,488 287.436,276	4	347.056,437 287.582,408	159.154
4	347.056,437 287.582,408	1	347.052,206 287.583,381	4.341

**** Lungimile segmentelor sunt determinate în planul de proiecție Stereo 70 și sunt rotunjite la 1 milimetru.**

***** Distanța dintre puncte este formată din segmente cumulate ce sunt mai mici decât valoarea 1 milimetru.**

**DATE DESPRE IMOBILUL NR. 10819**

Oficiul de Cadastru și Publicitate Imobiliară DOLJ
 Biroul de Cadastru și Publicitate Imobiliară Craiova

A. Partea I. Descrierea imobilului

TEREN Extravilan

Adresa: Jud. Dolj, T 29, P 22

Nr. Crt	Nr cadastral Nr. topografic	Suprafața* (mp)	Observații / Referințe
A1		3.696	Sector cadastral:6 Teren neimprejmuit;

B. Partea II. Proprietari și acte

Inscrieri privitoare la dreptul de proprietate și alte drepturi reale		Referințe
0 / 17/12/2022		
Act Administrativ nr. TDP:2749-59334, din 10/11/1998 emis de COMISIA JUDETEANA DE FOND FUNCJAR (CERTIF. DE DECES:DP871675/25.06.2007;);		
B1	Intabulare, drept de PROPRIETATE, dobandit prin Reconstituire, cota actuala 1/1, cota initiala 1/1 1) VOICU IOSEFINA, LIPSA CNP 2) ANGHEL MARIA DEFUNCT:Da 3) BOBOSA ANA, LIPSA CNP	A1

C. Partea III. SARCINI .

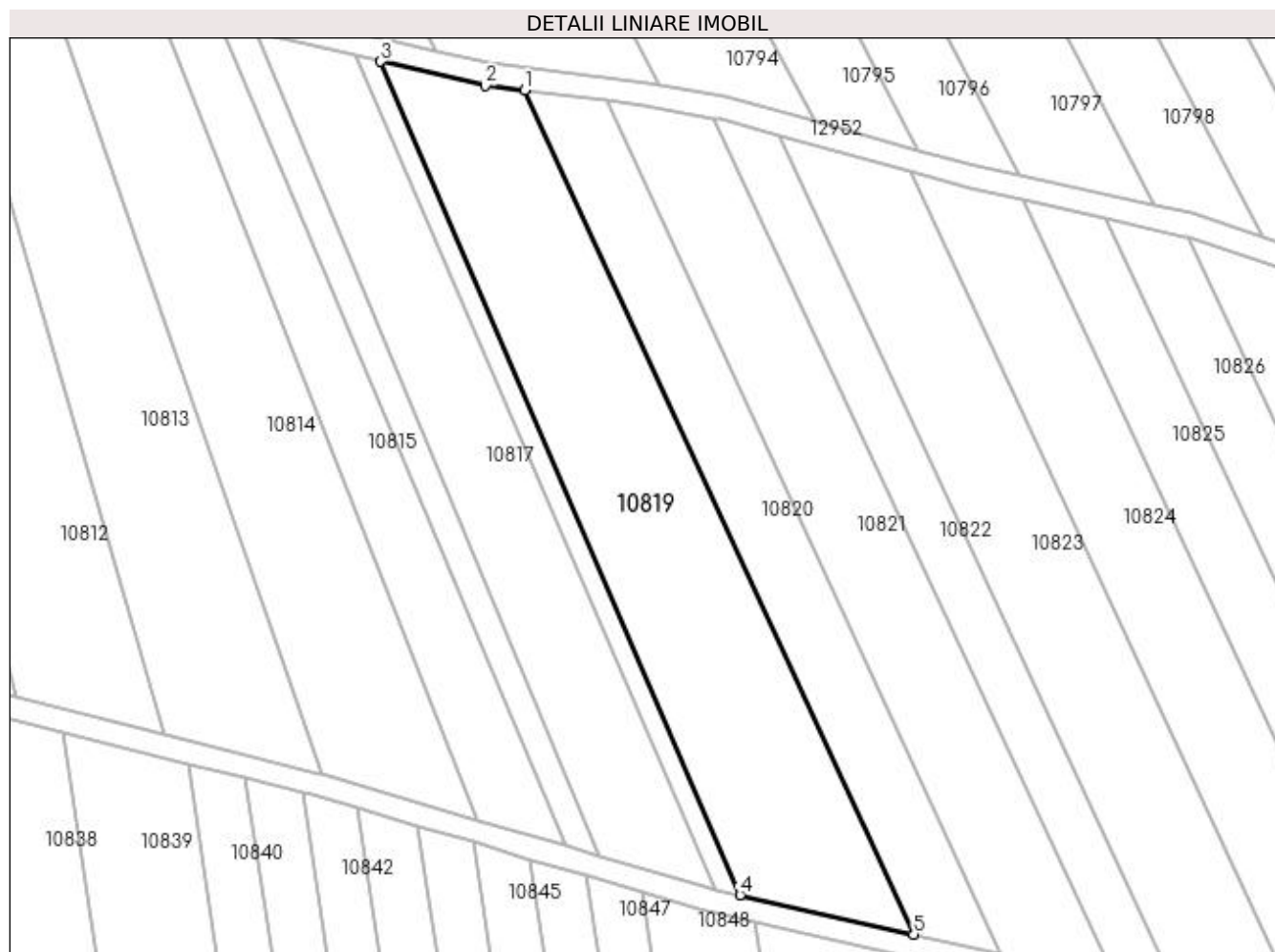
Inscrieri privind dezmembramintele dreptului de proprietate, drepturi reale de garanție și sarcini	Referințe
NU SUNT	

Anexa Nr. 1 La Partea I

Teren

Nr cadastral	Suprafața (mp)*	Observații / Referințe
	3.696	

* Suprafața este determinată în planul de proiecție Stereo 70.



Date referitoare la teren

Crt	Categorie folosință	Intra vilan	Suprafața (mp)	Tarla	Parcelă	Nr. topo	Observații / Referințe
1	arabil	NU	3.696	29	22	-	

Lungime Segmente

1) Valorile lungimilor segmentelor sunt obținute din proiecție în plan.

Punct început	X / Y	Punct sfârșit	X / Y	Lungime segment (** (m)
1	347.081,667 287.577,352	2	347.074,869 287.578,172	6.847
2	347.074,869 287.578,172	3	347.056,437 287.582,408	18.912
3	347.056,437 287.582,408	4	347.119,488 287.436,276	159.154
4	347.119,488 287.436,276	5	347.149,961 287.429,373	31.245
5	347.149,961 287.429,373	1	347.081,667 287.577,352	162.978

**** Lungimile segmentelor sunt determinate în planul de proiecție Stereo 70 și sunt rotunjite la 1 milimetru.**

***** Distanța dintre puncte este formată din segmente cumulate ce sunt mai mici decât valoarea 1 milimetru.**

**DATE DESPRE IMOBILUL NR. 10820**

Oficiul de Cadastru și Publicitate Imobiliară DOLJ
Biroul de Cadastru și Publicitate Imobiliară Craiova

A. Partea I. Descrierea imobilului

TEREN Extravilan

Adresa: Jud. Dolj, T 29, P 13

Nr. Crt	Nr cadastral Nr. topografic	Suprafața* (mp)	Observații / Referințe
A1		2.016	Sector cadastral:6 Teren neimprejmuit;

B. Partea II. Proprietari și acte

Inscrieri privitoare la dreptul de proprietate și alte drepturi reale		Referințe
0 / 17/12/2022		
Act Administrativ nr. TDP:2246-48388, din 09/01/1997 emis de COMISIA JUDETEANA DE FOND FUNCJAR (CERTIF. DE DECES:D9333423/18.05.1992;);		
B1	Intabulare, drept de PROPRIETATE, dobandit prin Reconstituire, cota actuala 1/1, cota initiala 1/1 1) PANEA ELENA , LIPSA CNP DEFUNCT:Da	A1

C. Partea III. SARCINI .

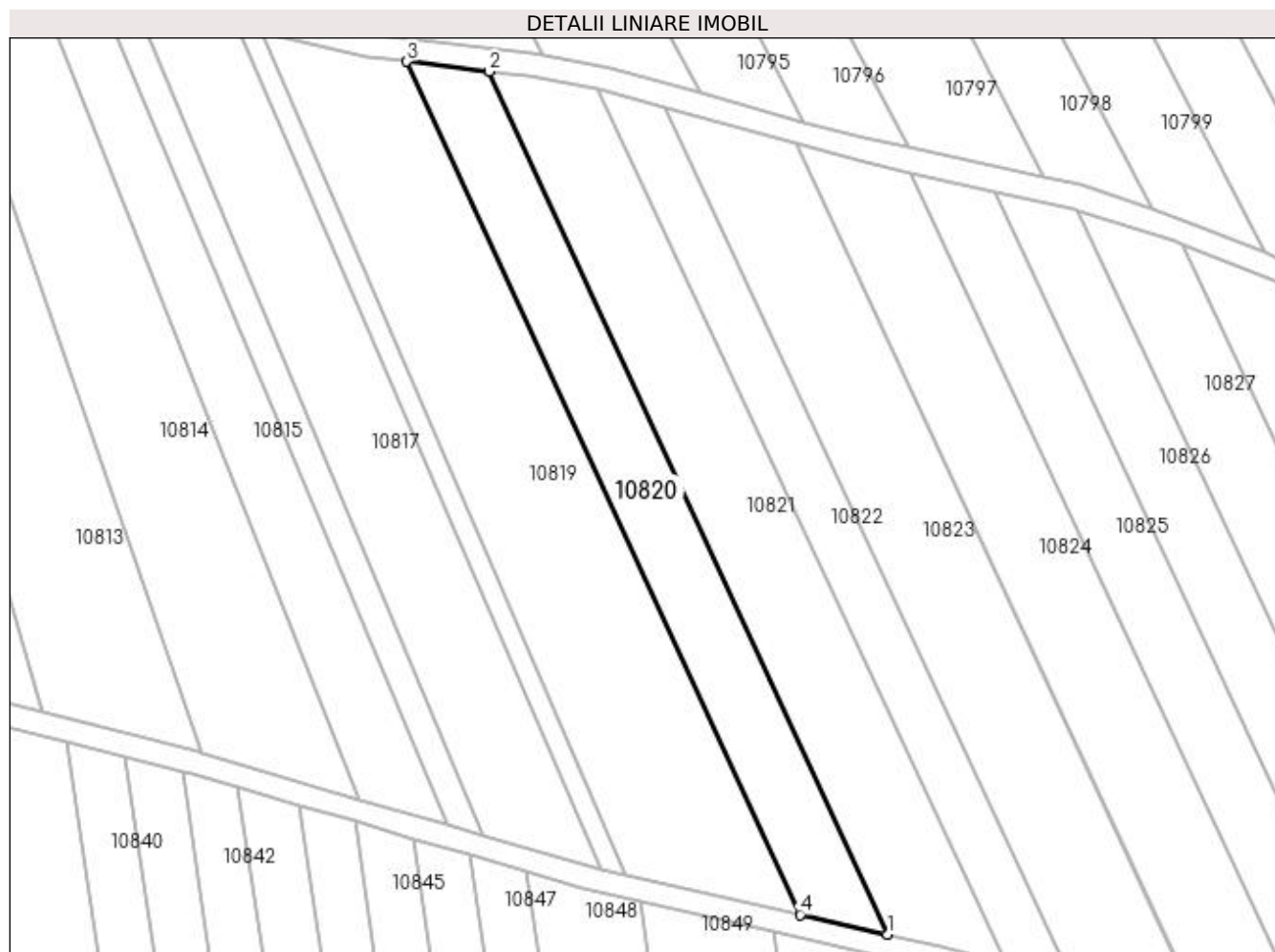
Inscrieri privind dezmembramintele dreptului de proprietate, drepturi reale de garanție și sarcini	Referințe
NU SUNT	

Anexa Nr. 1 La Partea I

Teren

Nr cadastral	Suprafața (mp)*	Observații / Referințe
	2.016	

* Suprafața este determinată în planul de proiecție Stereo 70.



Date referitoare la teren

Crt	Categorie folosință	Intra vilan	Suprafața (mp)	Tarla	Parcelă	Nr. topo	Observații / Referințe
1	arabil	NU	2.016	29	13	-	

Lungime Segmente

1) Valorile lungimilor segmentelor sunt obținute din proiecție în plan.

Punct început	X / Y	Punct sfârșit	X / Y	Lungime segment (** (m)
1	347.165,088 287.425,946	2	347.096,011 287.575,621	164.846
2	347.096,011 287.575,621	3	347.081,667 287.577,352	14.448
3	347.081,667 287.577,352	4	347.149,961 287.429,373	162.978
4	347.149,961 287.429,373	1	347.165,088 287.425,946	15.51

**** Lungimile segmentelor sunt determinate în planul de proiecție Stereo 70 și sunt rotunjite la 1 milimetru.**

***** Distanța dintre puncte este formată din segmente cumulate ce sunt mai mici decât valoarea 1 milimetru.**

**DATE DESPRE IMOBILUL NR. 10821**

Oficiul de Cadastru și Publicitate Imobiliară DOLJ
Biroul de Cadastru și Publicitate Imobiliară Craiova

A. Partea I. Descrierea imobilului

TEREN Extravilan

Adresa: Jud. Dolj, T 29, P 13

Nr. Crt	Nr cadastral Nr. topografic	Suprafața* (mp)	Observații / Referințe
A1		2.688	Sector cadastral:6 Teren neimprejmuit;

B. Partea II. Proprietari și acte

Inscrieri privitoare la dreptul de proprietate și alte drepturi reale	Referințe
0 / 12/12/2022	
Act Notarial nr. CM:216, din 22/07/1999 emis de BNP STOENESCU FLOREA;	
B1	A1
Intabulare, drept de PROPRIETATE, dobandit prin Succesiune, cota actuala 1/1, cota initiala 1/1 1) PLENICEANU ELENA, LIPSA CNP	

C. Partea III. SARCINI .

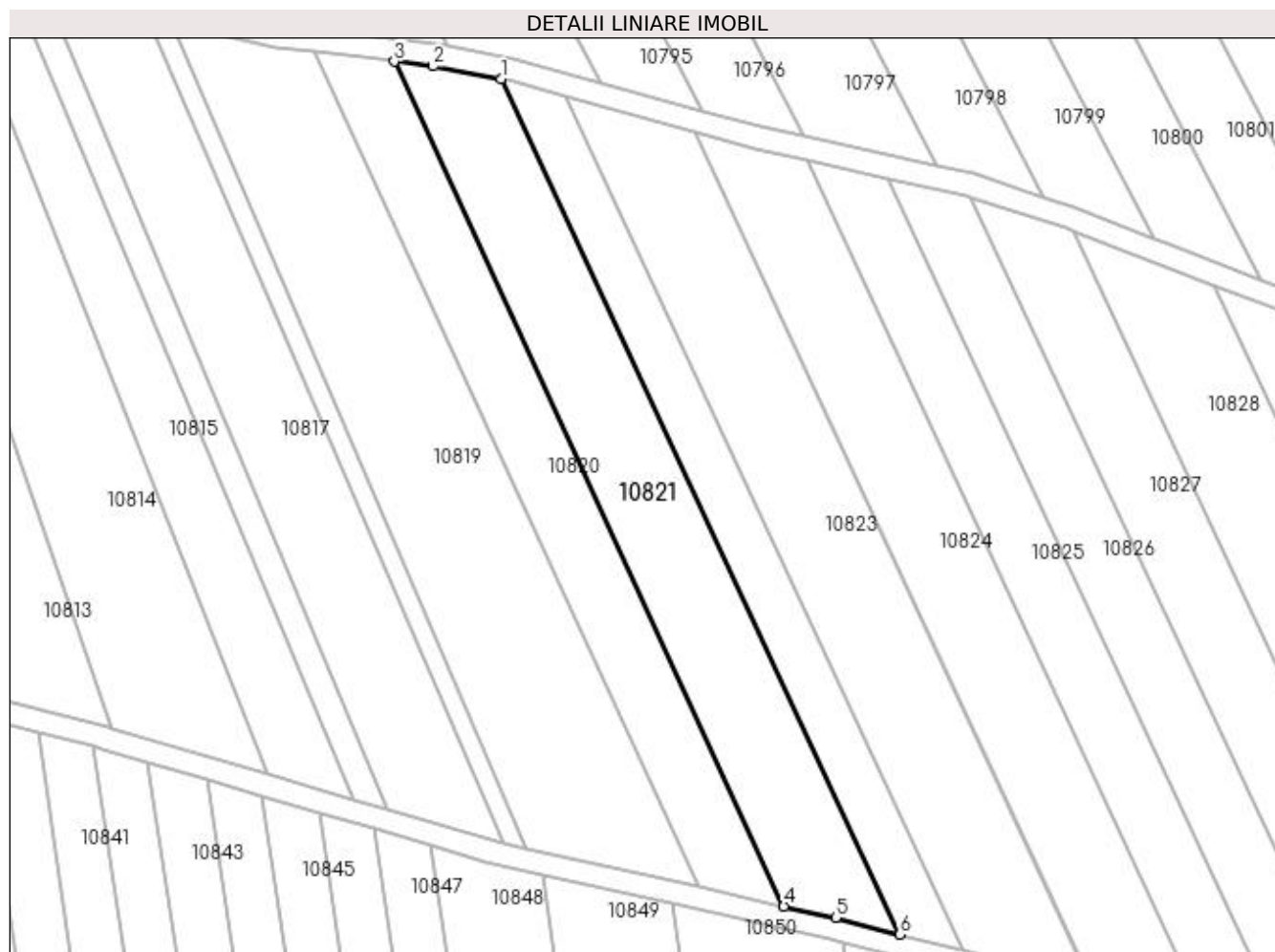
Inscrieri privind dezmembramintele dreptului de proprietate, drepturi reale de garanție și sarcini	Referințe
NU SUNT	

Anexa Nr. 1 La Partea I

Teren

Nr cadastral	Suprafața (mp)*	Observații / Referințe
	2.688	

* Suprafața este determinată în planul de proiecție Stereo 70.



Date referitoare la teren

Crt	Categorie folosință	Intra vilan	Suprafața (mp)	Tarla	Parcelă	Nr. topo	Observații / Referințe
1	arabil	NU	2.688	29	13	-	

Lungime Segmente

1) Valorile lungimilor segmentelor sunt obținute din proiecție în plan.

Punct început	X / Y	Punct sfârșit	X / Y	Lungime segment (** (m)
1	347.114,897 287.572,509	2	347.102,844 287.574,796	12.268
2	347.102,844 287.574,796	3	347.096,011 287.575,621	6.883
3	347.096,011 287.575,621	4	347.165,088 287.425,946	164.846
4	347.165,088 287.425,946	5	347.174,233 287.423,874	9.377
5	347.174,233 287.423,874	6	347.185,634 287.420,965	11.766

Punct început	X / Y	Punct sfârșit	X / Y	Lungime segment (** (m)
6	347.185,634 287.420,965	1	347.114,897 287.572,509	167.24

** Lungimile segmentelor sunt determinate în planul de proiecție Stereo 70 și sunt rotunjite la 1 milimetru.

*** Distanța dintre puncte este formată din segmente cumulate ce sunt mai mici decât valoarea 1 milimetru.

**DATE DESPRE IMOBILUL NR. 10822**

Oficiul de Cadastru și Publicitate Imobiliară DOLJ
Biroul de Cadastru și Publicitate Imobiliară Craiova

A. Partea I. Descrierea imobilului

TEREN Extravilan

Adresa: Jud. Dolj, T 29, P 11

Nr. Crt	Nr cadastral Nr. topografic	Suprafața* (mp)	Observații / Referințe
A1		1.512	Sector cadastral:6 Teren neimprejmuit;

B. Partea II. Proprietari și acte

Inscrieri privitoare la dreptul de proprietate și alte drepturi reale	Referințe
0 / 12/12/2022	
Act Administrativ nr. TDP:1242-45405, din 23/01/1995 emis de COMISIA JUDETEANA DE FOND FUNCJAR;	
B1	A1
Intabulare, drept de PROPRIETATE, dobandit prin Reconstituire, cota actuala 1/1, cota initiala 1/1 1) IGNAT NICOLAE, LIPSA CNP	

C. Partea III. SARCINI .

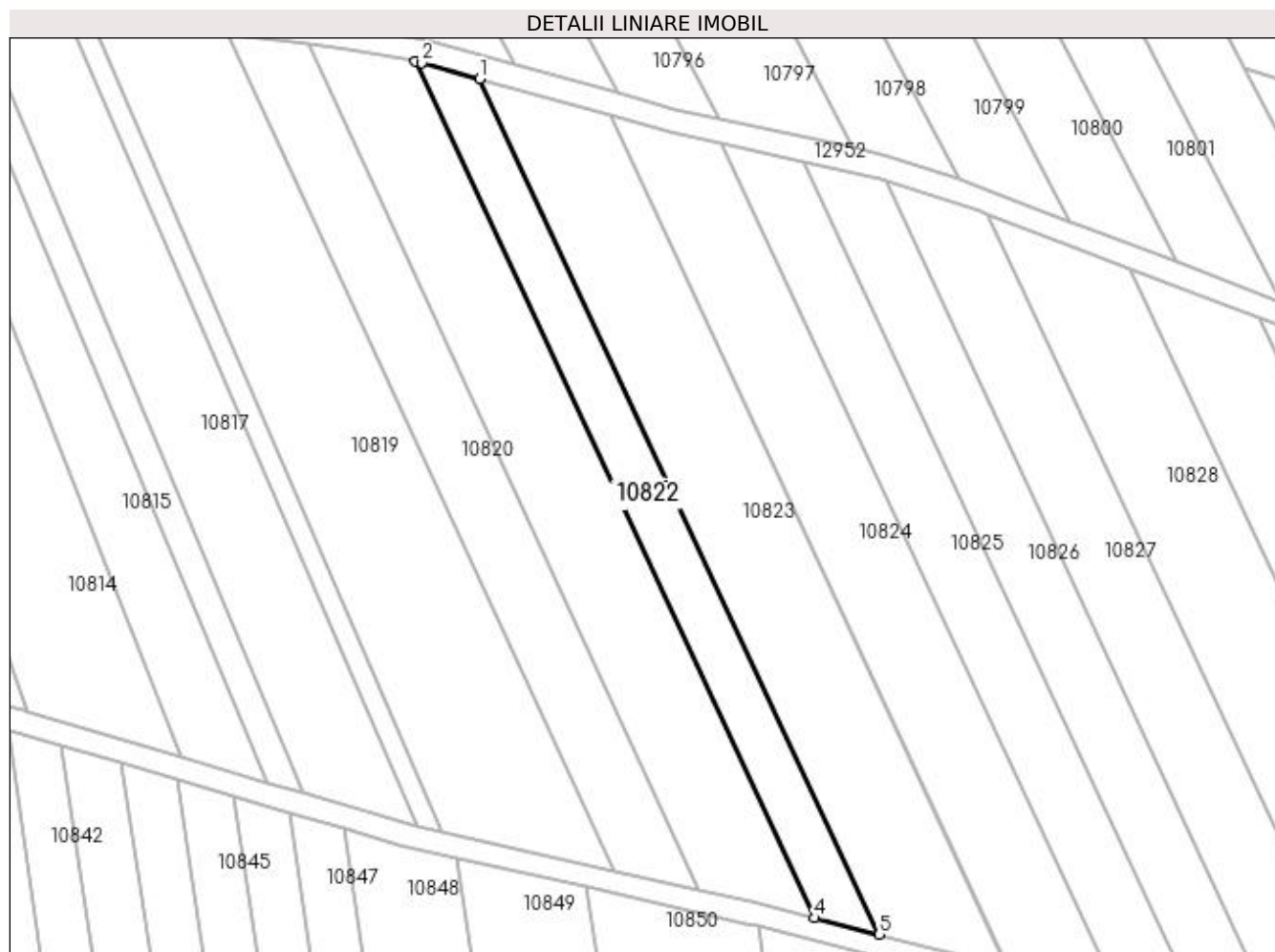
Inscrieri privind dezmembramintele dreptului de proprietate, drepturi reale de garanție și sarcini	Referințe
NU SUNT	

Anexa Nr. 1 La Partea I

Teren

Nr cadastral	Suprafața (mp)*	Observații / Referințe
	1.512	

* Suprafața este determinată în planul de proiecție Stereo 70.



Date referitoare la teren

Crt	Categorie folosință	Intra vilan	Suprafața (mp)	Tarla	Parcelă	Nr. topo	Observații / Referințe
1	arabil	NU	1.512	29	11	-	

Lungime Segmente

1) Valorile lungimilor segmentelor sunt obținute din proiecție în plan.

Punct început	X / Y	Punct sfârșit	X / Y	Lungime segment (** (m)
1	347.126,311 287.569,436	2	347.116,034 287.572,293	10.667
2	347.116,034 287.572,293	3	347.114,897 287.572,509	1.157
3	347.114,897 287.572,509	4	347.185,634 287.420,965	167.24
4	347.185,634 287.420,965	5	347.196,963 287.418,074	11.692
5	347.196,963 287.418,074	1	347.126,311 287.569,436	167.039

**** Lungimile segmentelor sunt determinate în planul de proiecție Stereo 70 și sunt rotunjite la 1 milimetru.**

***** Distanța dintre puncte este formată din segmente cumulate ce sunt mai mici decât valoarea 1 milimetru.**

**DATE DESPRE IMOBILUL NR. 10823**

Oficiul de Cadastru și Publicitate Imobiliară DOLJ
Biroul de Cadastru și Publicitate Imobiliară Craiova

A. Partea I. Descrierea imobilului

TEREN Extravilan

Adresa: Jud. Dolj, T 29, P 10

Nr. Crt	Nr cadastral Nr. topografic	Suprafața* (mp)	Observații / Referințe
A1	33613	Din acte: 3.024 Masurata: 3.022	Sector cadastral:6 Teren neimprejmuit;

B. Partea II. Proprietari și acte

Inscrieri privitoare la dreptul de proprietate și alte drepturi reale		Referințe
74798 / 24/03/2021		
Act Notarial nr. CM:181, din 16/09/2011 emis de BNP CERNOBAI CLAUDIU EMIL (act notarial nr CERTIFICAT DE MOSTENITOR NR.84 din 21.02.2007, emis de BNP STOENESCU FLOREA;act administrativ nr TITLU DE PROPRIETATE NR.1220-45405 din 18.01.1995, emis de COMISIA JUDETEANA DOLJ.);		
B1	Intabulare, drept de PROPRIETATE, dobandit prin Succesiune, cota actuala 1/2, cota initiala 1/2 1) CIUREA STEFAN ALIN	A1
B2	Intabulare, drept de PROPRIETATE, dobandit prin Succesiune, cota actuala 1/2, cota initiala 1/2 1) CIUREA LUCIAN SANDEL	A1

C. Partea III. SARCINI .

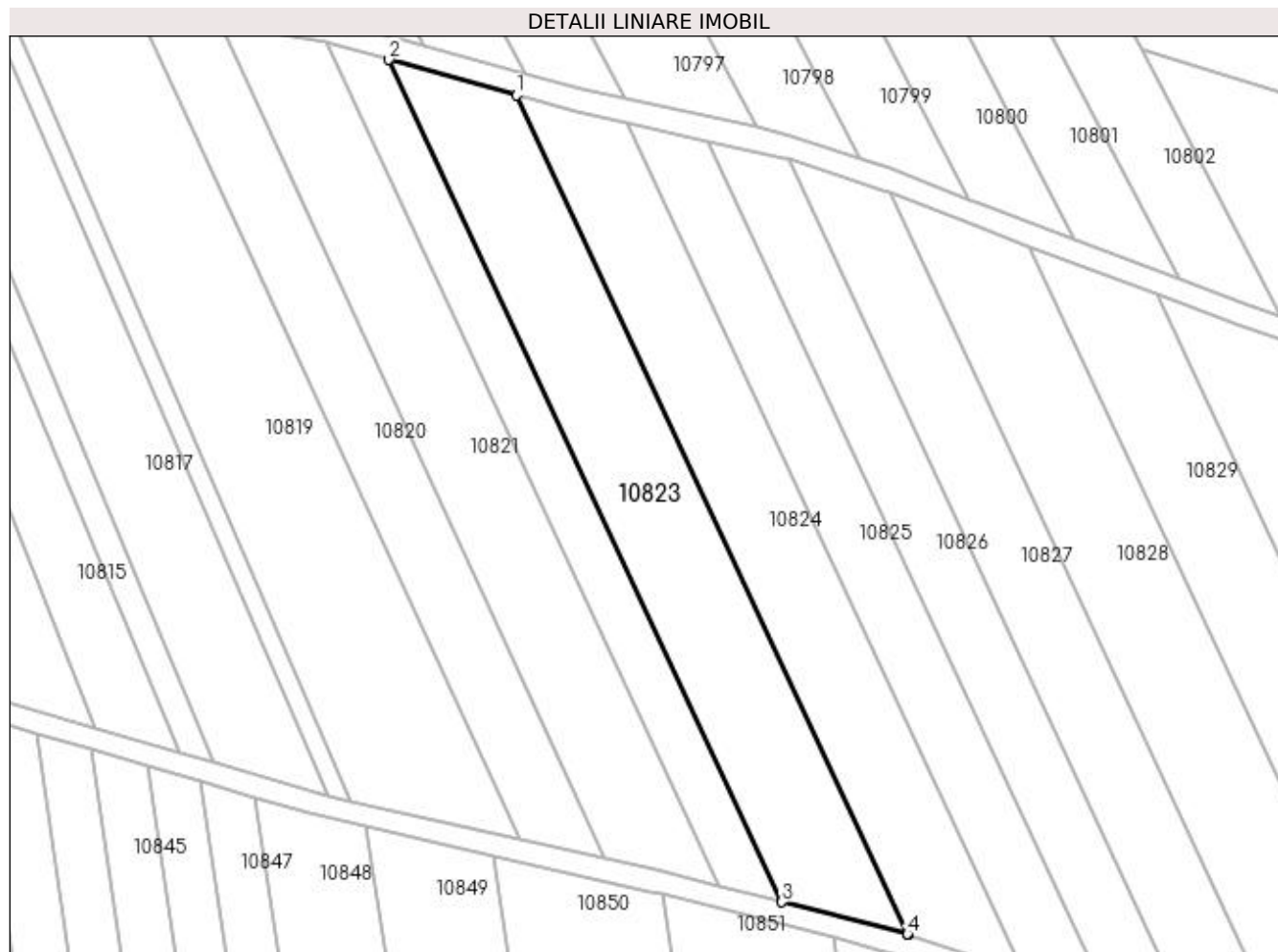
Inscrieri privind dezmembramintele dreptului de proprietate, drepturi reale de garanție și sarcini	Referințe
NU SUNT	

Anexa Nr. 1 La Partea I

Teren

Nr cadastral	Suprafața (mp)*	Observații / Referințe
33613	Din acte: 3.024 Masurata: 3.022	

* Suprafața este determinată în planul de proiecție Stereo 70.



Date referitoare la teren

Crt	Categorie folosință	Intra vilan	Suprafața (mp)	Tarla	Parcelă	Nr. topo	Observații / Referințe
1	arabil	NU	3.022	29	10	-	

Lungime Segmente

1) Valorile lungimilor segmentelor sunt obținute din proiecție în plan.

Punct început	X / Y	Punct sfârșit	X / Y	Lungime segment (** (m)
1	347.149,298 287.563,047	2	347.126,311 287.569,436	23.858
2	347.126,311 287.569,436	3	347.196,963 287.418,074	167.039
3	347.196,963 287.418,074	4	347.219,536 287.412,314	23.296
4	347.219,536 287.412,314	5	347.219,679 287.412,267	0.151
5	347.219,679 287.412,267	1	347.149,298 287.563,047	166.397

**** Lungimile segmentelor sunt determinate în planul de proiecție Stereo 70 și sunt rotunjite la 1 milimetru.**

***** Distanța dintre puncte este formată din segmente cumulate ce sunt mai mici decât valoarea 1 milimetru.**

**DATE DESPRE IMOBILUL NR. 10824**

Oficiul de Cadastru și Publicitate Imobiliară DOLJ
Biroul de Cadastru și Publicitate Imobiliară Craiova

A. Partea I. Descrierea imobilului

TEREN Extravilan

Adresa: Jud. Dolj, T 29, P 9

Nr. Crt	Nr cadastral Nr. topografic	Suprafața* (mp)	Observații / Referințe
A1		2.656	Sector cadastral:6 Teren neimprejmuit;

B. Partea II. Proprietari și acte

Inscrieri privitoare la dreptul de proprietate și alte drepturi reale	Referințe
0 / 12/12/2022	
Act Notarial nr. CM:142, din 29/06/2020 emis de BNP STOENESCU FLOREA;	
B1	A1
Intabulare, drept de PROPRIETATE, dobandit prin Succesiune, cota actuala 1/1, cota initiala 1/1 1) STEFANESCU DANIELA	

C. Partea III. SARCINI .

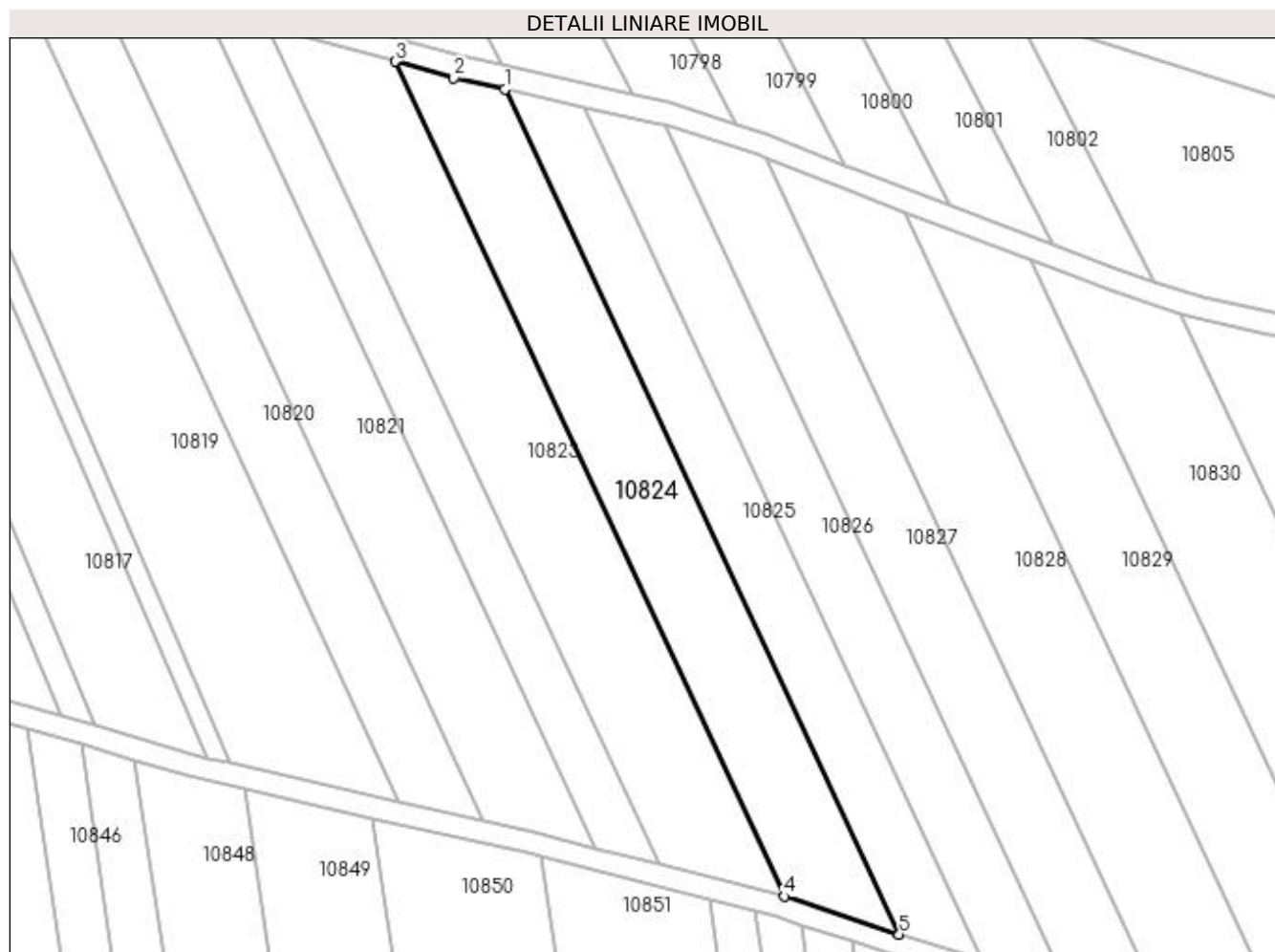
Inscrieri privind dezmembramintele dreptului de proprietate, drepturi reale de garanție și sarcini	Referințe
NU SUNT	

Anexa Nr. 1 La Partea I

Teren

Nr cadastral	Suprafața (mp)*	Observații / Referințe
	2.656	

* Suprafața este determinată în planul de proiecție Stereo 70.



Date referitoare la teren

Crt	Categorie folosință	Intra vilan	Suprafața (mp)	Tarla	Parcelă	Nr. topo	Observații / Referințe
1	arabil	NU	2.656	29	9	-	

Lungime Segmente

1) Valorile lungimilor segmentelor sunt obținute din proiecție în plan.

Punct început	X / Y	Punct sfârșit	X / Y	Lungime segment (** (m)
1	347.169,16 287.558,042	2	347.159,934 287.560,091	9.451
2	347.159,934 287.560,091	3	347.149,298 287.563,047	11.039
3	347.149,298 287.563,047	4	347.219,679 287.412,267	166.397
4	347.219,679 287.412,267	5	347.240,408 287.405,403	21.836
5	347.240,408 287.405,403	1	347.169,16 287.558,042	168.449

**** Lungimile segmentelor sunt determinate în planul de proiecție Stereo 70 și sunt rotunjite la 1 milimetru.**

***** Distanța dintre puncte este formată din segmente cumulate ce sunt mai mici decât valoarea 1 milimetru.**

**DATE DESPRE IMOBILUL NR. 10825**

Oficiul de Cadastru și Publicitate Imobiliară DOLJ
Biroul de Cadastru și Publicitate Imobiliară Craiova

A. Partea I. Descrierea imobilului

TEREN Extravilan

Adresa: Jud. Dolj, T 29, P 8

Nr. Crt	Nr cadastral Nr. topografic	Suprafața* (mp)	Observații / Referințe
A1		1.992	Sector cadastral:6 Teren neimprejmuit;

B. Partea II. Proprietari și acte

Inscrieri privitoare la dreptul de proprietate și alte drepturi reale	Referințe
0 / 12/12/2022	
Act Administrativ nr. TDP:2277-48388, din 10/01/1997 emis de COMISIA JUDETEANA DE FOND FUNCICIAR;	
B1	A1
Intabulare, drept de PROPRIETATE, dobandit prin Reconstituire, cota actuala 1/1, cota initiala 1/1 1) SCHIOPU ION, LIPSA CNP	

C. Partea III. SARCINI .

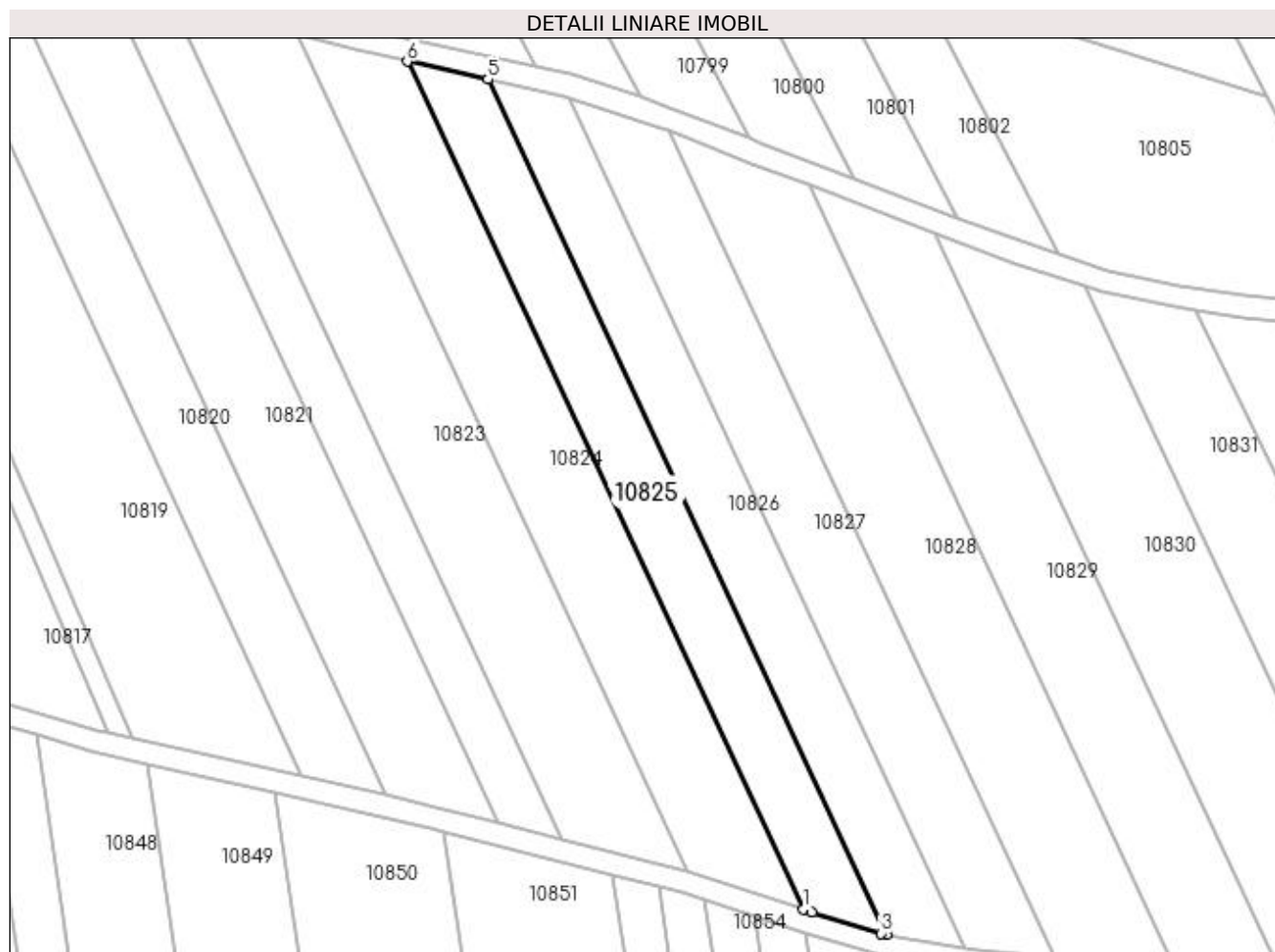
Inscrieri privind dezmembramintele dreptului de proprietate, drepturi reale de garanție și sarcini	Referințe
NU SUNT	

Anexa Nr. 1 La Partea I

Teren

Nr cadastral	Suprafața (mp)*	Observații / Referințe
	1.992	

* Suprafața este determinată în planul de proiecție Stereo 70.



Date referitoare la teren

Crt	Categorie folosință	Intra vilan	Suprafața (mp)	Tarla	Parcelă	Nr. topo	Observații / Referințe
1	arabil	NU	1.992	29	8	-	

Lungime Segmente

1) Valorile lungimilor segmentelor sunt obținute din proiecție în plan.

Punct început	X / Y	Punct sfârșit	X / Y	Lungime segment (** (m)
1	347.240,408 287.405,403	2	347.242,023 287.404,868	1.701
2	347.242,023 287.404,868	3	347.254,462 287.401,1	12.997
3	347.254,462 287.401,1	4	347.255,492 287.400,912	1.047
4	347.255,492 287.400,912	5	347.183,651 287.554,823	169.852
5	347.183,651 287.554,823	6	347.169,16 287.558,042	14.844

Punct început	X / Y	Punct sfârșit	X / Y	Lungime segment (** (m)
6	347.169,16 287.558,042	1	347.240,408 287.405,403	168.449

** Lungimile segmentelor sunt determinate în planul de proiecție Stereo 70 și sunt rotunjite la 1 milimetru.

*** Distanța dintre puncte este formată din segmente cumulate ce sunt mai mici decât valoarea 1 milimetru.

**DATE DESPRE IMOBILUL NR. 10826**

Oficiul de Cadastru și Publicitate Imobiliară DOLJ
Biroul de Cadastru și Publicitate Imobiliară Craiova

A. Partea I. Descrierea imobilului

TEREN Extravilan

Adresa: Jud. Dolj, T 29, P 7

Nr. Crt	Nr cadastral Nr. topografic	Suprafața* (mp)	Observații / Referințe
A1		1.992	Sector cadastral:6 Teren neimprejmuit;

B. Partea II. Proprietari și acte

Inscrieri privitoare la dreptul de proprietate și alte drepturi reale		Referințe
0 / 17/12/2022		
Act Administrativ nr. TDP:2108-9685, din 08/01/1997 emis de COMISIA JUDETEANA DE FOND FUNCJAR (CERTIF. DE DECES:DS493110/13.08.2010;);		
B1	Intabulare, drept de PROPRIETATE, dobandit prin Reconstituire, cota actuala 1/1, cota initiala 1/1 1) NATAVALA CONSTANTIN DEFUNCT:Da	A1

C. Partea III. SARCINI .

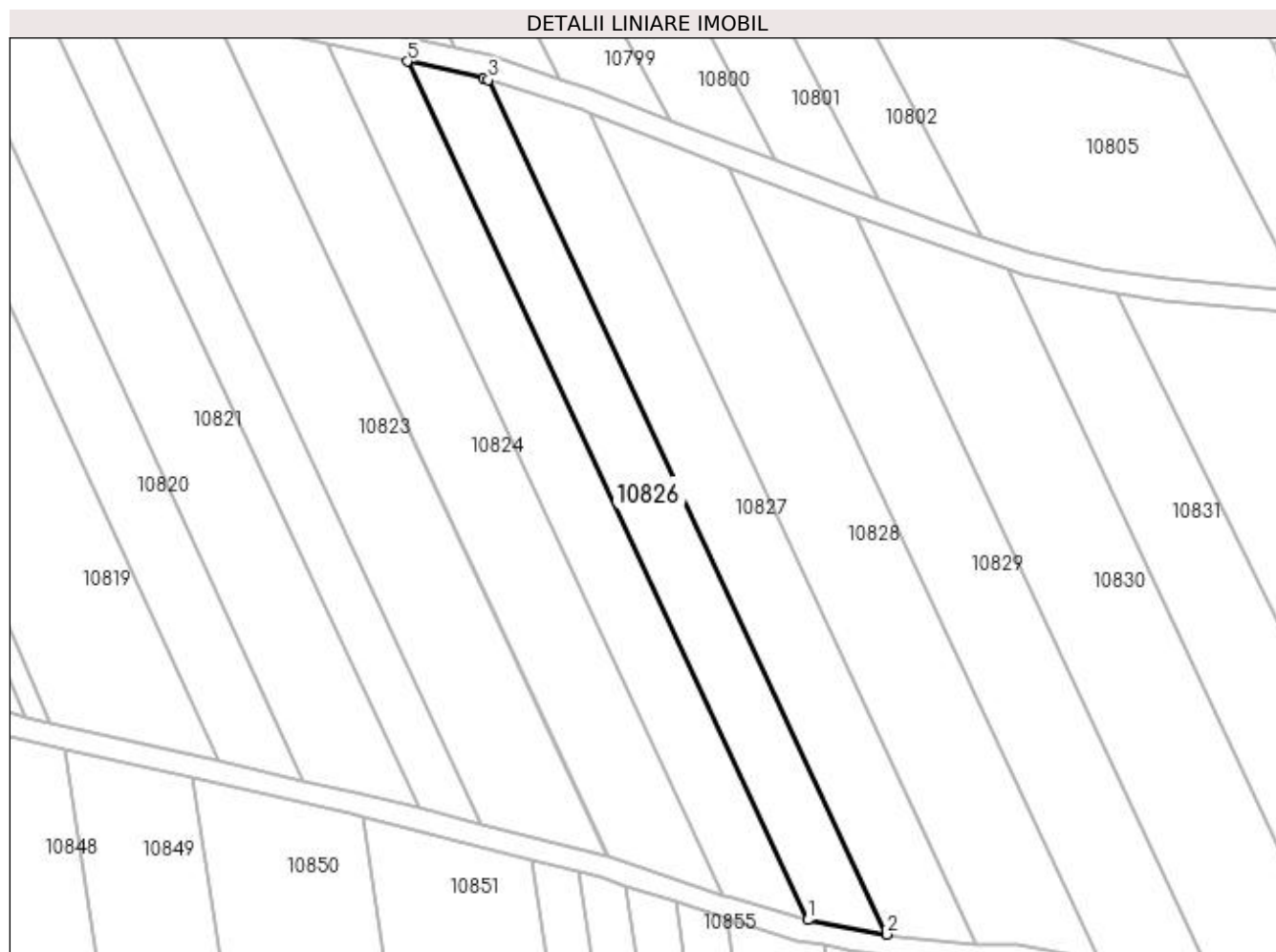
Inscrieri privind dezmembramintele dreptului de proprietate, drepturi reale de garanție și sarcini	Referințe
NU SUNT	

Anexa Nr. 1 La Partea I

Teren

Nr cadastral	Suprafața (mp)*	Observații / Referințe
	1.992	

* Suprafața este determinată în planul de proiecție Stereo 70.



Date referitoare la teren

Crt	Categorie folosință	Intravilan	Suprafața (mp)	Tarla	Parcelă	Nr. topo	Observații / Referințe
1	arabil	NU	1.992	29	7	-	

Lungime Segmente

1) Valorile lungimilor segmentelor sunt obținute din proiecție în plan.

Punct început	X / Y	Punct sfârșit	X / Y	Lungime segment (** (m)
1	347.255,492 287.400,912	2	347.269,665 287.398,335	14.405
2	347.269,665 287.398,335	3	347.198,161 287.551,522	169.053
3	347.198,161 287.551,522	4	347.197,393 287.551,77	0.807
4	347.197,393 287.551,77	5	347.183,651 287.554,823	14.077
5	347.183,651 287.554,823	1	347.255,492 287.400,912	169.852

**** Lungimile segmentelor sunt determinate în planul de proiecție Stereo 70 și sunt rotunjite la 1 milimetru.**

***** Distanța dintre puncte este formată din segmente cumulate ce sunt mai mici decât valoarea 1 milimetru.**

**DATE DESPRE IMOBILUL NR. 10827**

Oficiul de Cadastru și Publicitate Imobiliară DOLJ
Biroul de Cadastru și Publicitate Imobiliară Craiova

A. Partea I. Descrierea imobilului

TEREN Extravilan

Adresa: Jud. Dolj, T 29, P 6

Nr. Crt	Nr cadastral Nr. topografic	Suprafața* (mp)	Observații / Referințe
A1		2.324	Sector cadastral:6 Teren neimprejmuit;

B. Partea II. Proprietari și acte

Inscrieri privitoare la dreptul de proprietate și alte drepturi reale	Referințe
0 / 12/12/2022	
Act Administrativ nr. TDP:2357-19545, din 20/01/1997 emis de COMISIA JUDETEANA DE FOND FUNCJAR;	
B1	A1
Intabulare, drept de PROPRIETATE, dobandit prin Reconstituire, cota actuala 1/1, cota initiala 1/1 1) DASCALU STEFAN, LIPSA CNP	

C. Partea III. SARCINI .

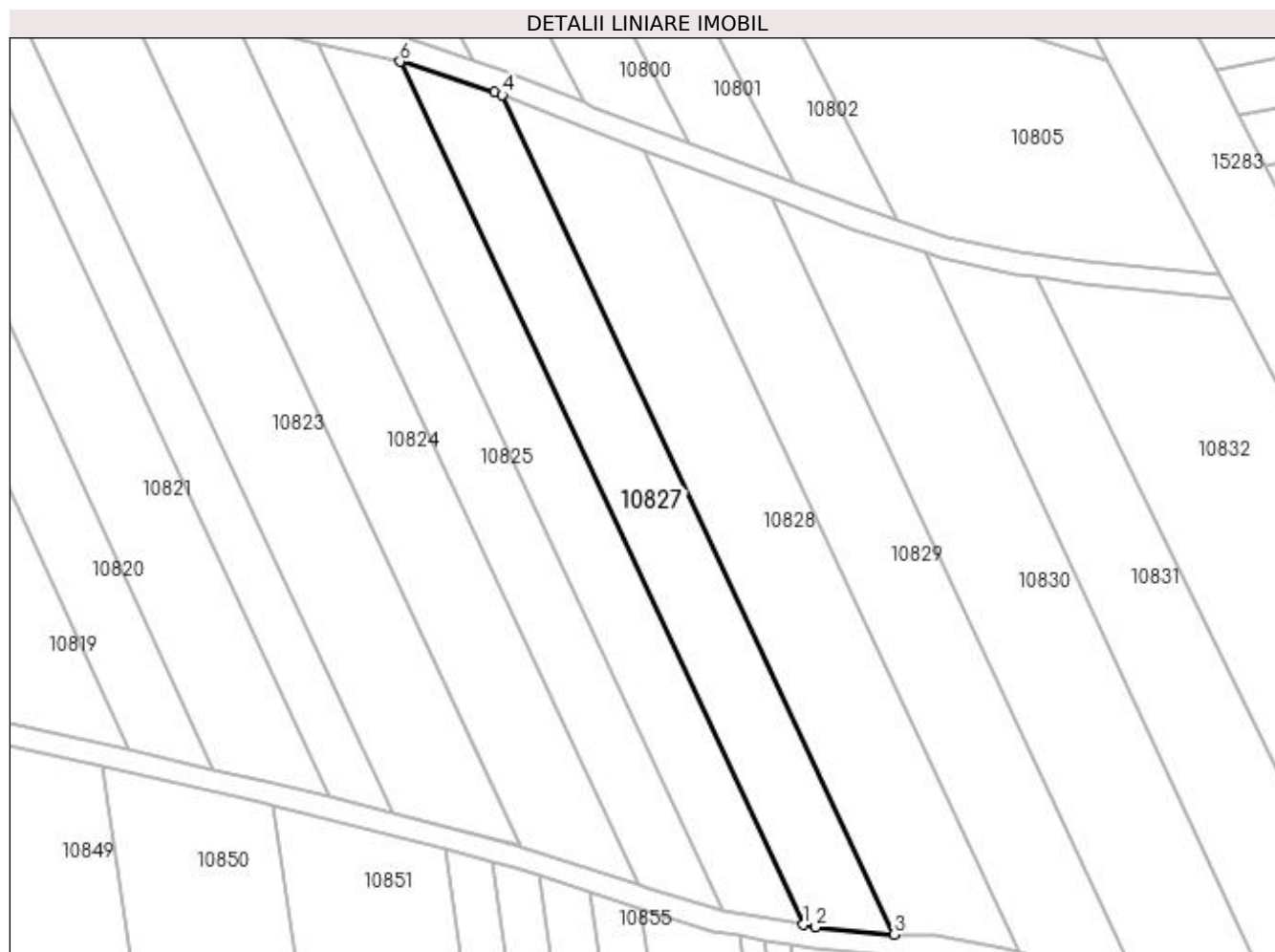
Inscrieri privind dezmembramintele dreptului de proprietate, drepturi reale de garanție și sarcini	Referințe
NU SUNT	

Anexa Nr. 1 La Partea I

Teren

Nr cadastral	Suprafața (mp)*	Observații / Referințe
	2.324	

* Suprafața este determinată în planul de proiecție Stereo 70.



Date referitoare la teren

Crt	Categorie folosință	Intra vilan	Suprafața (mp)	Tarla	Parcelă	Nr. topo	Observații / Referințe
1	arabil	NU	2.324	29	6	-	

Lungime Segmente

1) Valorile lungimilor segmentelor sunt obținute din proiecție în plan.

Punct început	X / Y	Punct sfârșit	X / Y	Lungime segment (** (m)
1	347.269,665 287.398,335	2	347.271,949 287.397,92	2.321
2	347.271,949 287.397,92	3	347.285,834 287.396,623	13.945
3	347.285,834 287.396,623	4	347.216,315 287.545,558	164.361
4	347.216,315 287.545,558	5	347.214,975 287.546,086	1.44
5	347.214,975 287.546,086	6	347.198,161 287.551,522	17.671

Punct început	X / Y	Punct sfârșit	X / Y	Lungime segment (** (m)
6	347.198,161 287.551,522	1	347.269,665 287.398,335	169.053

** Lungimile segmentelor sunt determinate în planul de proiecție Stereo 70 și sunt rotunjite la 1 milimetru.

*** Distanța dintre puncte este formată din segmente cumulate ce sunt mai mici decât valoarea 1 milimetru.

**DATE DESPRE IMOBILUL NR. 10828**

Oficiul de Cadastru și Publicitate Imobiliară DOLJ
 Biroul de Cadastru și Publicitate Imobiliară Craiova

A. Partea I. Descrierea imobilului

TEREN Extravilan

Adresa: Jud. Dolj, T 29, P 5

Nr. Crt	Nr cadastral Nr. topografic	Suprafața* (mp)	Observații / Referințe
A1		2.988	Sector cadastral:6 Teren neimprejmuit;

B. Partea II. Proprietari și acte

Inscrieri privitoare la dreptul de proprietate și alte drepturi reale		Referințe
0 / 17/12/2022		
Act Administrativ nr. TDP:2179-9685, din 08/01/1997 emis de COMISIA JUDETEANA DE FOND FUNCJAR (CERTIF. DE DECES:DM595790/29.09.2000;);		
B1	Intabulare, drept de PROPRIETATE, dobandit prin Reconstituire, cota actuala 1/1, cota initiala 1/1 1) MARINESCU NICOLAE , LIPSA CNP DEFUNCT:Da	A1

C. Partea III. SARCINI .

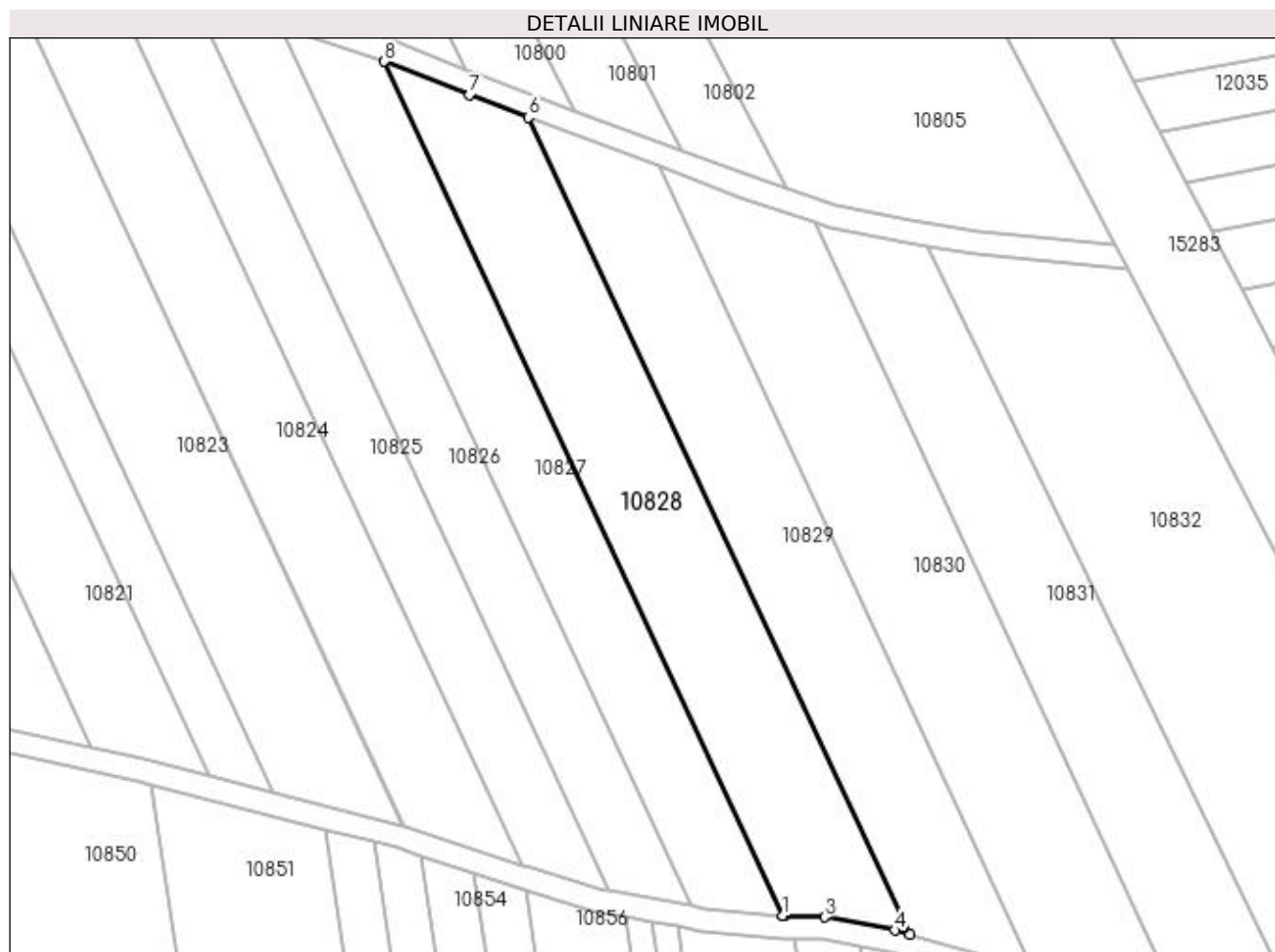
Inscrieri privind dezmembramentele dreptului de proprietate, drepturi reale de garanție și sarcini	Referințe
NU SUNT	

Anexa Nr. 1 La Partea I

Teren

Nr cadastral	Suprafața (mp)*	Observații / Referințe
	2.988	

* Suprafața este determinată în planul de proiecție Stereo 70.



Date referitoare la teren

Crt	Categorie folosință	Intra vilan	Suprafața (mp)	Tarla	Parcelă	Nr. topo	Observații / Referințe
1	arabil	NU	2.988	29	5	-	

Lungime Segmente

1) Valorile lungimilor segmentelor sunt obținute din proiecție în plan.

Punct început	X / Y	Punct sfârșit	X / Y	Lungime segment (** (m)
1	347.285,834 287.396,623	2	347.286,113 287.396,597	0.28
2	347.286,113 287.396,597	3	347.293,08 287.396,377	6.97
3	347.293,08 287.396,377	4	347.305,402 287.394,051	12.54
4	347.305,402 287.394,051	5	347.307,947 287.393,357	2.638
5	347.307,947 287.393,357	6	347.241,447 287.535,822	157.221

Punct început	X / Y	Punct sfârșit	X / Y	Lungime segment (** (m)
6	347.241,447 287.535,822	7	347.231,168 287.539,702	10.987
7	347.231,168 287.539,702	8	347.216,315 287.545,558	15.966
8	347.216,315 287.545,558	1	347.285,834 287.396,623	164.361

** Lungimile segmentelor sunt determinate în planul de proiecție Stereo 70 și sunt rotunjite la 1 milimetru.

*** Distanța dintre puncte este formată din segmente cumulate ce sunt mai mici decât valoarea 1 milimetru.

**DATE DESPRE IMOBILUL NR. 10829**

Oficiul de Cadastru și Publicitate Imobiliară DOLJ
Biroul de Cadastru și Publicitate Imobiliară Craiova

A. Partea I. Descrierea imobilului

TEREN Extravilan

Adresa: Jud. Dolj, T 29, P 4

Nr. Crt	Nr cadastral Nr. topografic	Suprafața* (mp)	Observații / Referințe
A1		2.652	Sector cadastral:6 Teren neimprejmuit;

B. Partea II. Proprietari și acte

Inscrieri privitoare la dreptul de proprietate și alte drepturi reale	Referințe
0 / 12/12/2022	
Act Administrativ nr. TDP:2107-9685, din 08/01/1997 emis de COMISIA JUDETEANA DE FOND FUNCJAR;	
B1	A1
Intabulare, drept de PROPRIETATE, dobandit prin Reconstituire, cota actuala 1/1, cota initiala 1/1 1) CIRSTEA AUREL, LIPSA CNP	

C. Partea III. SARCINI .

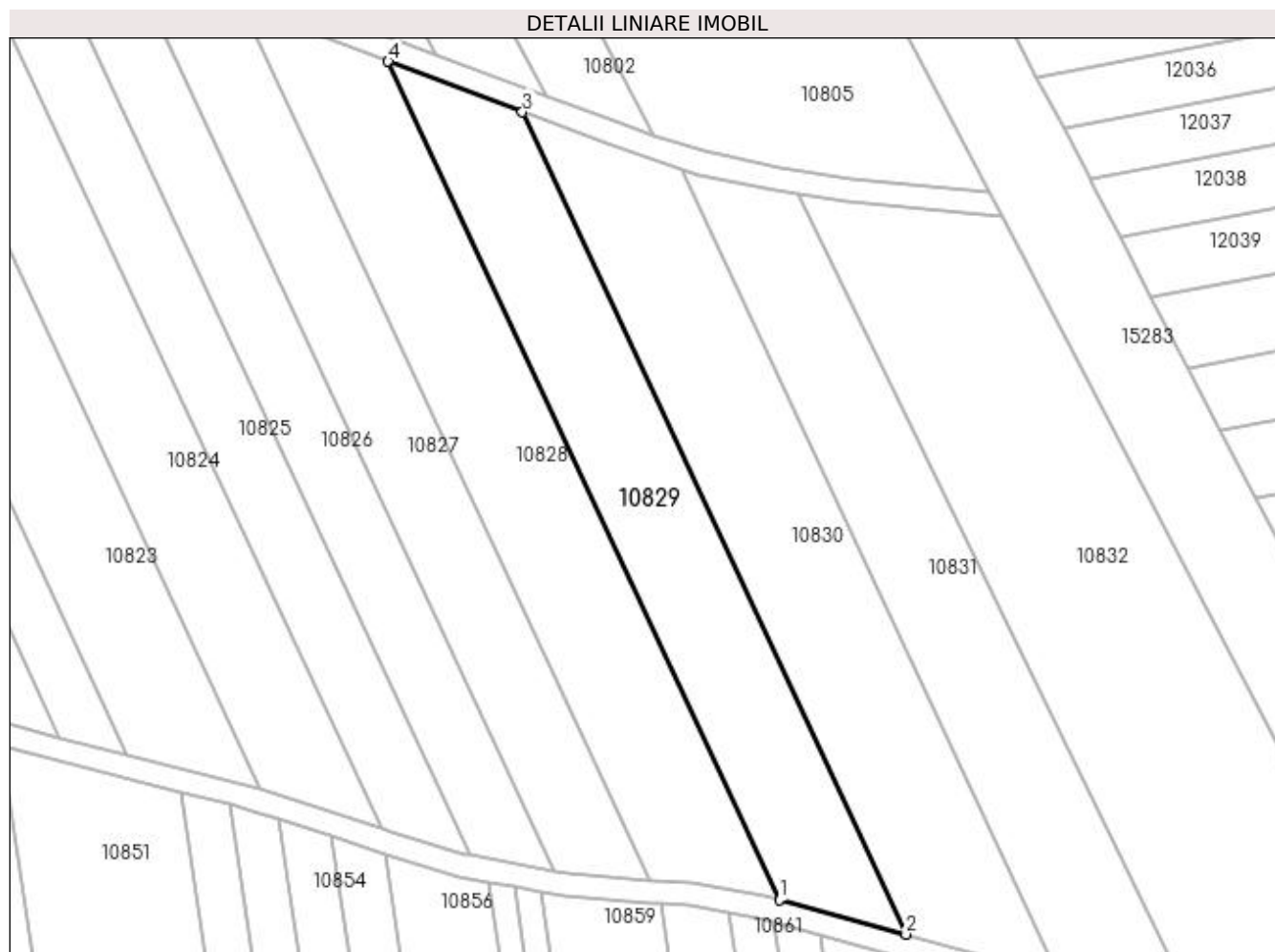
Inscrieri privind dezmembramintele dreptului de proprietate, drepturi reale de garanție și sarcini	Referințe
NU SUNT	

Anexa Nr. 1 La Partea I

Teren

Nr cadastral	Suprafața (mp)*	Observații / Referințe
	2.652	

* Suprafața este determinată în planul de proiecție Stereo 70.



Date referitoare la teren

Crt	Categorie folosință	Intravilan	Suprafața (mp)	Tarla	Parcelă	Nr. topo	Observații / Referințe
1	arabil	NU	2.652	29	4	-	

Lungime Segmente

1) Valorile lungimilor segmentelor sunt obținute din proiecție în plan.

Punct început	X / Y	Punct sfârșit	X / Y	Lungime segment (** (m)
1	347.307,947 287.393,357	2	347.329,487 287.387,476	22.328
2	347.329,487 287.387,476	3	347.264,263 287.527,209	154.206
3	347.264,263 287.527,209	4	347.241,447 287.535,822	24.388
4	347.241,447 287.535,822	1	347.307,947 287.393,357	157.221

**** Lungimile segmentelor sunt determinate în planul de proiecție Stereo 70 și sunt rotunjite la 1 milimetru.**

***** Distanța dintre puncte este formată din segmente cumulate ce sunt mai mici decât valoarea 1 milimetru.**

**DATE DESPRE IMOBILUL NR. 10830**

Oficiul de Cadastru și Publicitate Imobiliară DOLJ
Biroul de Cadastru și Publicitate Imobiliară Craiova

A. Partea I. Descrierea imobilului

TEREN Extravilan

Adresa: Jud. Dolj, T 29, P 3

Nr. Crt	Nr cadastral Nr. topografic	Suprafața* (mp)	Observații / Referințe
A1		3.120	Sector cadastral:6 Teren neimprejmuit;

B. Partea II. Proprietari și acte

Inscrieri privitoare la dreptul de proprietate și alte drepturi reale		Referințe
0 / 17/12/2022		
Act Administrativ nr. TDP:2179-9685, din 08/01/1997 emis de COMISIA JUDETEANA DE FOND FUNCJAR (CERTIF. DE DECES:DM595790/29.09.2000;);		
B1	Intabulare, drept de PROPRIETATE, dobandit prin Reconstituire, cota actuala 1/1, cota initiala 1/1 1) MARINESCU NICOLAE , LIPSA CNP DEFUNCT:Da	A1

C. Partea III. SARCINI .

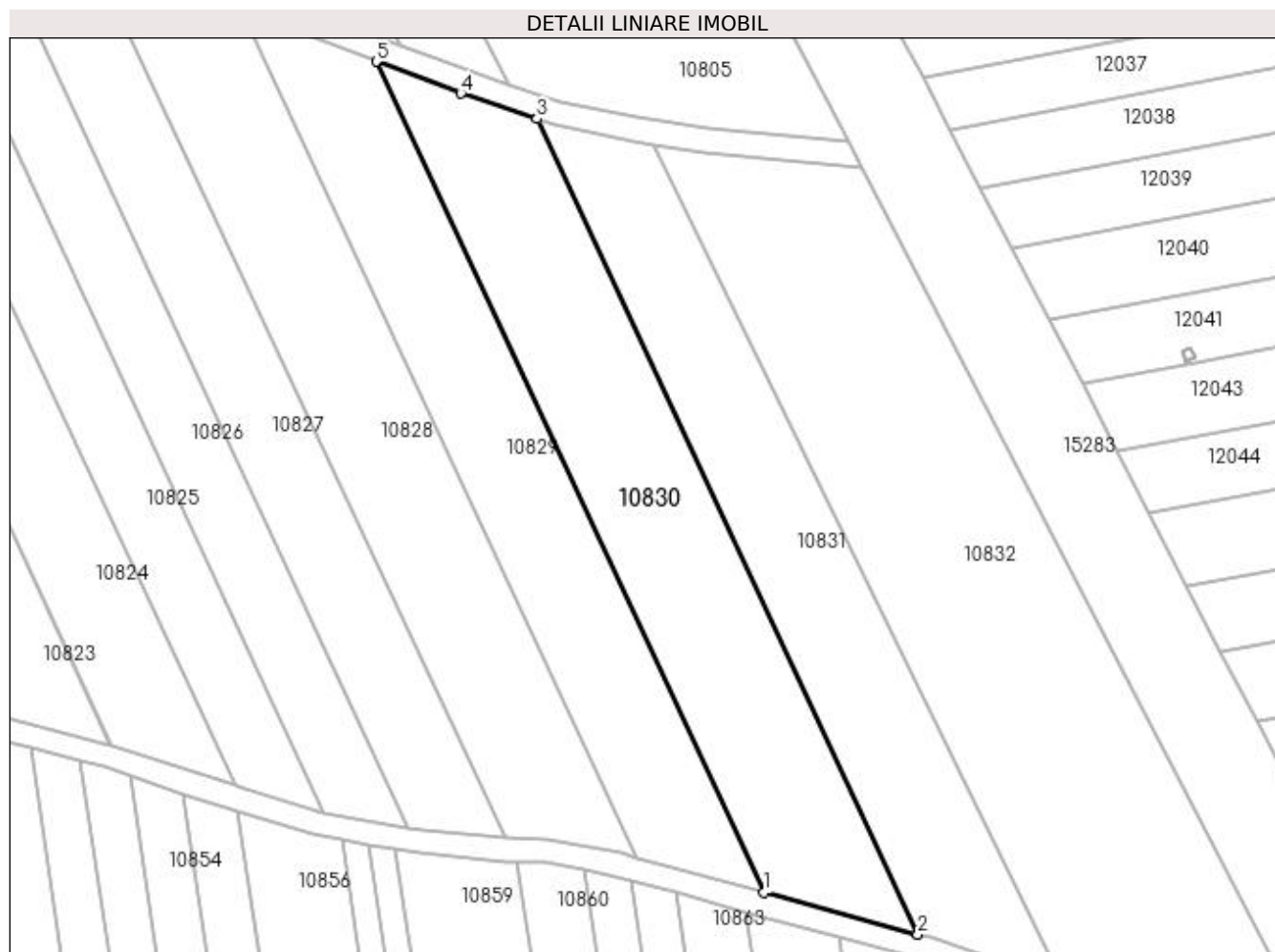
Inscrieri privind dezmembramintele dreptului de proprietate, drepturi reale de garanție și sarcini	Referințe
NU SUNT	

Anexa Nr. 1 La Partea I

Teren

Nr cadastral	Suprafața (mp)*	Observații / Referințe
	3.120	

* Suprafața este determinată în planul de proiecție Stereo 70.



Date referitoare la teren

Crt	Categorie folosință	Intra vilan	Suprafața (mp)	Tarla	Parcelă	Nr. topo	Observații / Referințe
1	arabil	NU	3.120	29	3	-	

Lungime Segmente

1) Valorile lungimilor segmentelor sunt obținute din proiecție în plan.

Punct început	X / Y	Punct sfârșit	X / Y	Lungime segment (** (m)
1	347.329,487 287.387,476	2	347.355,349 287.380,416	26.808
2	347.355,349 287.380,416	3	347.291,333 287.517,56	151.349
3	347.291,333 287.517,56	4	347.278,474 287.521,844	13.554
4	347.278,474 287.521,844	5	347.264,263 287.527,209	15.19
5	347.264,263 287.527,209	1	347.329,487 287.387,476	154.206

**** Lungimile segmentelor sunt determinate în planul de proiecție Stereo 70 și sunt rotunjite la 1 milimetru.**

***** Distanța dintre puncte este formată din segmente cumulate ce sunt mai mici decât valoarea 1 milimetru.**

**DATE DESPRE IMOBILUL NR. 10831**

Oficiul de Cadastru și Publicitate Imobiliară DOLJ
Biroul de Cadastru și Publicitate Imobiliară Craiova

A. Partea I. Descrierea imobilului

TEREN Extravilan

Adresa: Jud. Dolj, T 29, P 2

Nr. Crt	Nr cadastral Nr. topografic	Suprafața* (mp)	Observații / Referințe
A1		2.652	Sector cadastral:6 Teren neimprejmuit;

B. Partea II. Proprietari și acte

Inscrieri privitoare la dreptul de proprietate și alte drepturi reale	Referințe
0 / 12/12/2022	
Act Notarial nr. CM:16, din 15/01/2007 emis de BNP STOENESCU FLOREA;	
B1	A1
Intabulare, drept de PROPRIETATE, dobandit prin Succesiune, cota actuala 1/1, cota initiala 1/1 1) BETIU CONSTANTIN	

C. Partea III. SARCINI .

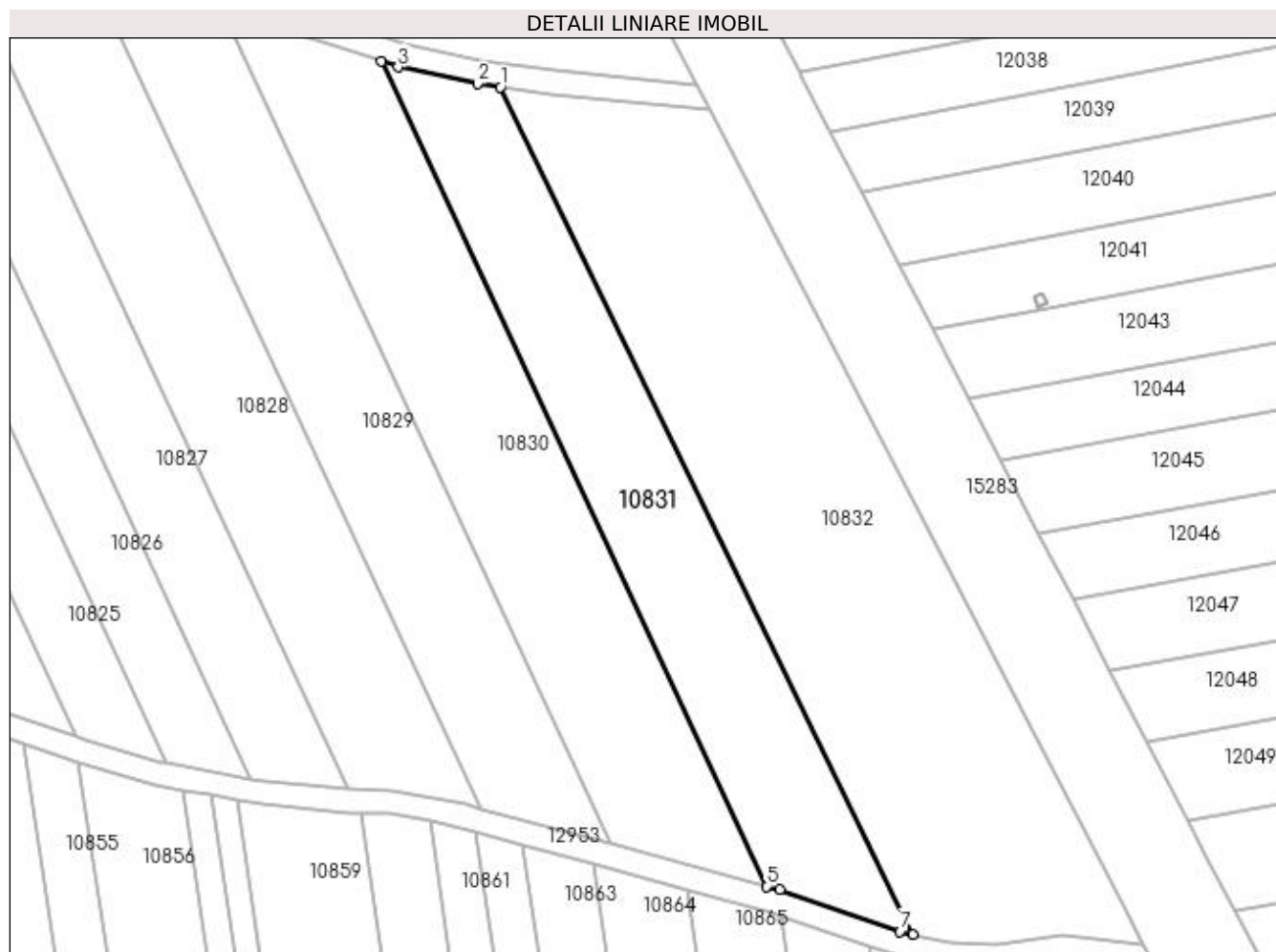
Inscrieri privind dezmembramintele dreptului de proprietate, drepturi reale de garanție și sarcini	Referințe
NU SUNT	

Anexa Nr. 1 La Partea I

Teren

Nr cadastral	Suprafața (mp)*	Observații / Referințe
	2.652	

* Suprafața este determinată în planul de proiecție Stereo 70.



Date referitoare la teren

Crt	Categorie folosință	Intra vilan	Suprafața (mp)	Tarla	Parcelă	Nr. topo	Observații / Referințe
1	arabil	NU	2.652	29	2	-	

Lungime Segmente

1) Valorile lungimilor segmentelor sunt obținute din proiecție în plan.

Punct început	X / Y	Punct sfârșit	X / Y	Lungime segment (** (m)
1	347.311,06 287.513,281	2	347.307,294 287.513,852	3.809
2	347.307,294 287.513,852	3	347.294,099 287.516,639	13.486
3	347.294,099 287.516,639	4	347.291,333 287.517,56	2.915
4	347.291,333 287.517,56	5	347.355,349 287.380,416	151.349
5	347.355,349 287.380,416	6	347.357,54 287.379,818	2.271

Punct început	X / Y	Punct sfârșit	X / Y	Lungime segment (** (m)
6	347.357,54 287.379,818	7	347.377,545 287.372,934	21.156
7	347.377,545 287.372,934	8	347.379,682 287.372,446	2.192
8	347.379,682 287.372,446	1	347.311,06 287.513,281	156.664

** Lungimile segmentelor sunt determinate în planul de proiecție Stereo 70 și sunt rotunjite la 1 milimetru.

*** Distanța dintre puncte este formată din segmente cumulate ce sunt mai mici decât valoarea 1 milimetru.

**DATE DESPRE IMOBILUL NR. 10832**

Oficiul de Cadastru și Publicitate Imobiliară DOLJ
 Biroul de Cadastru și Publicitate Imobiliară Craiova

A. Partea I. Descrierea imobilului

TEREN Extravilan

Adresa: Jud. Dolj, T 29, P 1

Nr. Crt	Nr cadastral Nr. topografic	Suprafața* (mp)	Observații / Referințe
A1		4.914	Sector cadastral:6 Teren neimprejmuit;

B. Partea II. Proprietari și acte

Inscrieri privitoare la dreptul de proprietate și alte drepturi reale	Referințe
0 / 12/12/2022	
Act Administrativ nr. TDP:2195-9685, din 08/01/1997 emis de COMISIA JUDETEANA DE FOND FUNCJAR;	
B1	A1
Intabulare, drept de PROPRIETATE, dobandit prin Reconstituire, cota actuala 1/1, cota initiala 1/1 1) PREDĂ ION, LIPSA CNP	

C. Partea III. SARCINI .

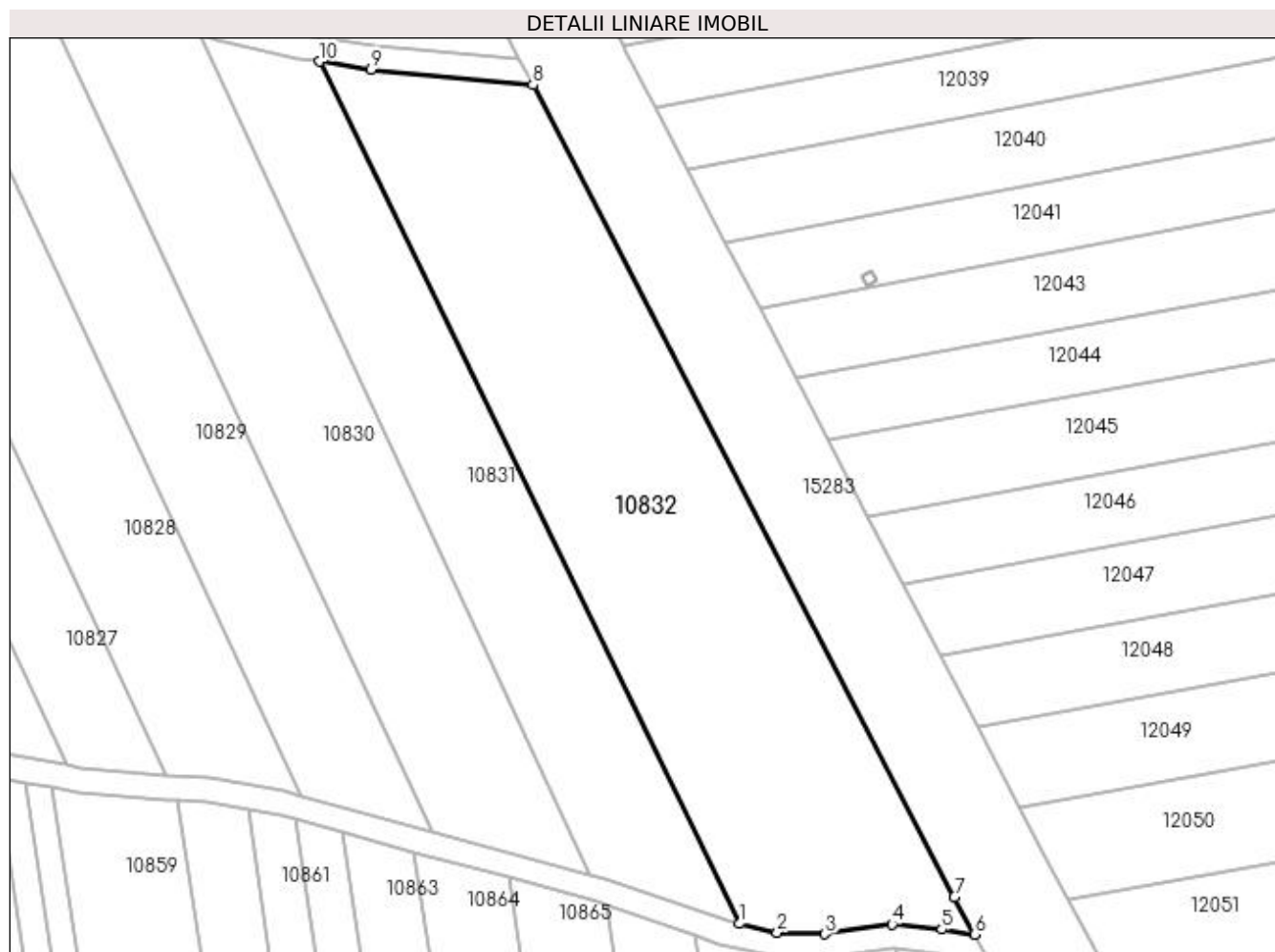
Inscrieri privind dezmembramintele dreptului de proprietate, drepturi reale de garanție și sarcini	Referințe
NU SUNT	

Anexa Nr. 1 La Partea I

Teren

Nr cadastral	Suprafața (mp)*	Observații / Referințe
	4.914	

* Suprafața este determinată în planul de proiecție Stereo 70.



Date referitoare la teren

Crt	Categorie folosință	Intravilan	Suprafața (mp)	Tarla	Parcelă	Nr. topo	Observații / Referințe
1	arabil	NU	4.914	29	1	-	

Lungime Segmente

1) Valorile lungimilor segmentelor sunt obținute din proiecție în plan.

Punct început	X / Y	Punct sfârșit	X / Y	Lungime segment (** (m)
1	347.379,682 287.372,446	2	347.385,819 287.371,046	6.295
2	347.385,819 287.371,046	3	347.393,667 287.370,788	7.852
3	347.393,667 287.370,788	4	347.404,596 287.372,358	11.041
4	347.404,596 287.372,358	5	347.412,74 287.371,509	8.188
5	347.412,74 287.371,509	6	347.418,063 287.370,718	5.381

Punct început	X / Y	Punct sfârșit	X / Y	Lungime segment (** (m)
6	347.418,063 287.370,718	7	347.414,784 287.376,839	6.944
7	347.414,784 287.376,839	8	347.345,921 287.509,437	149.413
8	347.345,921 287.509,437	9	347.319,457 287.512,009	26.589
9	347.319,457 287.512,009	10	347.311,06 287.513,281	8.493
10	347.311,06 287.513,281	1	347.379,682 287.372,446	156.664

** Lungimile segmentelor sunt determinate în planul de proiecție Stereo 70 și sunt rotunjite la 1 milimetru.

*** Distanța dintre puncte este formată din segmente cumulate ce sunt mai mici decât valoarea 1 milimetru.

**DATE DESPRE IMOBILUL NR. 10833**

Oficiul de Cadastru și Publicitate Imobiliară DOLJ
 Biroul de Cadastru și Publicitate Imobiliară Craiova

A. Partea I. Descrierea imobilului

TEREN Extravilan

Adresa: Jud. Dolj, T 30, P 41

Nr. Crt	Nr cadastral Nr. topografic	Suprafața* (mp)	Observații / Referințe
A1		2.500	Sector cadastral:6 Teren neimprejmuit;

B. Partea II. Proprietari și acte

Inscrieri privitoare la dreptul de proprietate și alte drepturi reale	Referințe
0 / 12/12/2022	
Act Notarial nr. CM:88, din 29/04/2015 emis de BNP BUDIANA IONUT RAZVAN;	
B1	A1
Intabulare, drept de PROPRIETATE, dobandit prin Succesiune, cota actuala 1/1, cota initiala 1/1 1) DINUT FEVRONIA	

C. Partea III. SARCINI .

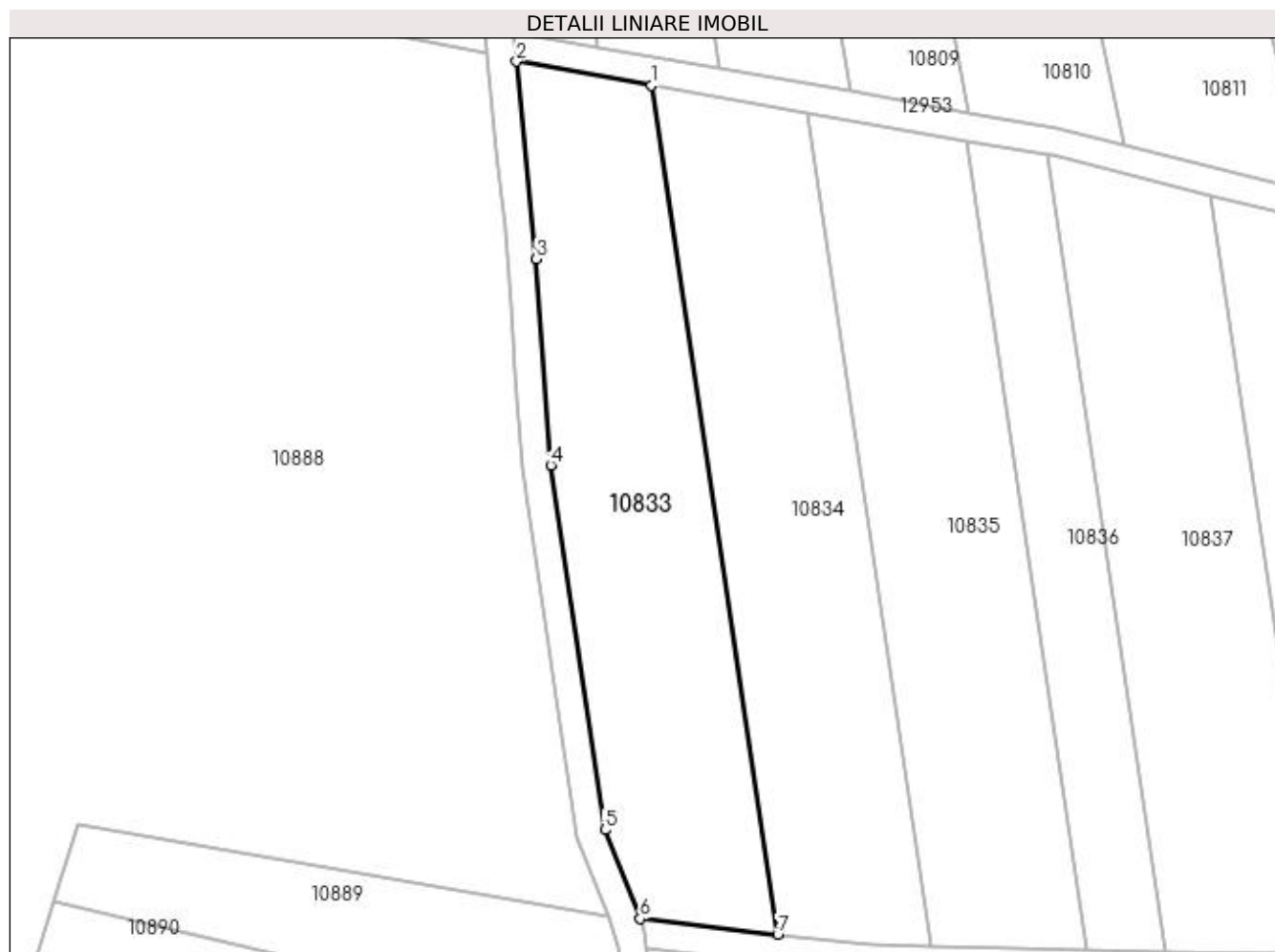
Inscrieri privind dezmembramintele dreptului de proprietate, drepturi reale de garanție și sarcini	Referințe
NU SUNT	

Anexa Nr. 1 La Partea I

Teren

Nr cadastral	Suprafața (mp)*	Observații / Referințe
	2.500	

* Suprafața este determinată în planul de proiecție Stereo 70.



Date referitoare la teren

Crt	Categorie folosință	Intra vilan	Suprafața (mp)	Tarla	Parcelă	Nr. topo	Observații / Referințe
1	arabil	NU	2.500	30	41	-	

Lungime Segmente

1) Valorile lungimilor segmentelor sunt obținute din proiecție în plan.

Punct început	X / Y	Punct sfârșit	X / Y	Lungime segment (** (m)
1	346.899,937 287.485,836	2	346.881,019 287.489,158	19.207
2	346.881,019 287.489,158	3	346.883,805 287.461,532	27.766
3	346.883,805 287.461,532	4	346.885,819 287.432,641	28.961
4	346.885,819 287.432,641	5	346.893,408 287.381,6	51.602
5	346.893,408 287.381,6	6	346.898,345 287.369,161	13.383

Punct început	X / Y	Punct sfârșit	X / Y	Lungime segment (** (m)
6	346.898,345 287.369,161	7	346.917,612 287.366,964	19.392
7	346.917,612 287.366,964	1	346.899,937 287.485,836	120.179

** Lungimile segmentelor sunt determinate în planul de proiecție Stereo 70 și sunt rotunjite la 1 milimetru.

*** Distanța dintre puncte este formată din segmente cumulate ce sunt mai mici decât valoarea 1 milimetru.

**DATE DESPRE IMOBILUL NR. 10834**

Oficiul de Cadastru și Publicitate Imobiliară DOLJ
Biroul de Cadastru și Publicitate Imobiliară Craiova

A. Partea I. Descrierea imobilului

TEREN Extravilan

Adresa: Jud. Dolj, T 30, P 40

Nr. Crt	Nr cadastral Nr. topografic	Suprafața* (mp)	Observații / Referințe
A1		2.500	Sector cadastral:6 Teren neimprejmuit;

B. Partea II. Proprietari și acte

Inscrieri privitoare la dreptul de proprietate și alte drepturi reale	Referințe
0 / 12/12/2022	
Act Notarial nr. CM:312, din 17/08/2007 emis de BNP STOENESCU FLOREA;	
B1	A1
Intabulare, drept de PROPRIETATE, dobandit prin Succesiune, cota actuala 1/1, cota initiala 1/1 1) TOMITA VASILE	

C. Partea III. SARCINI .

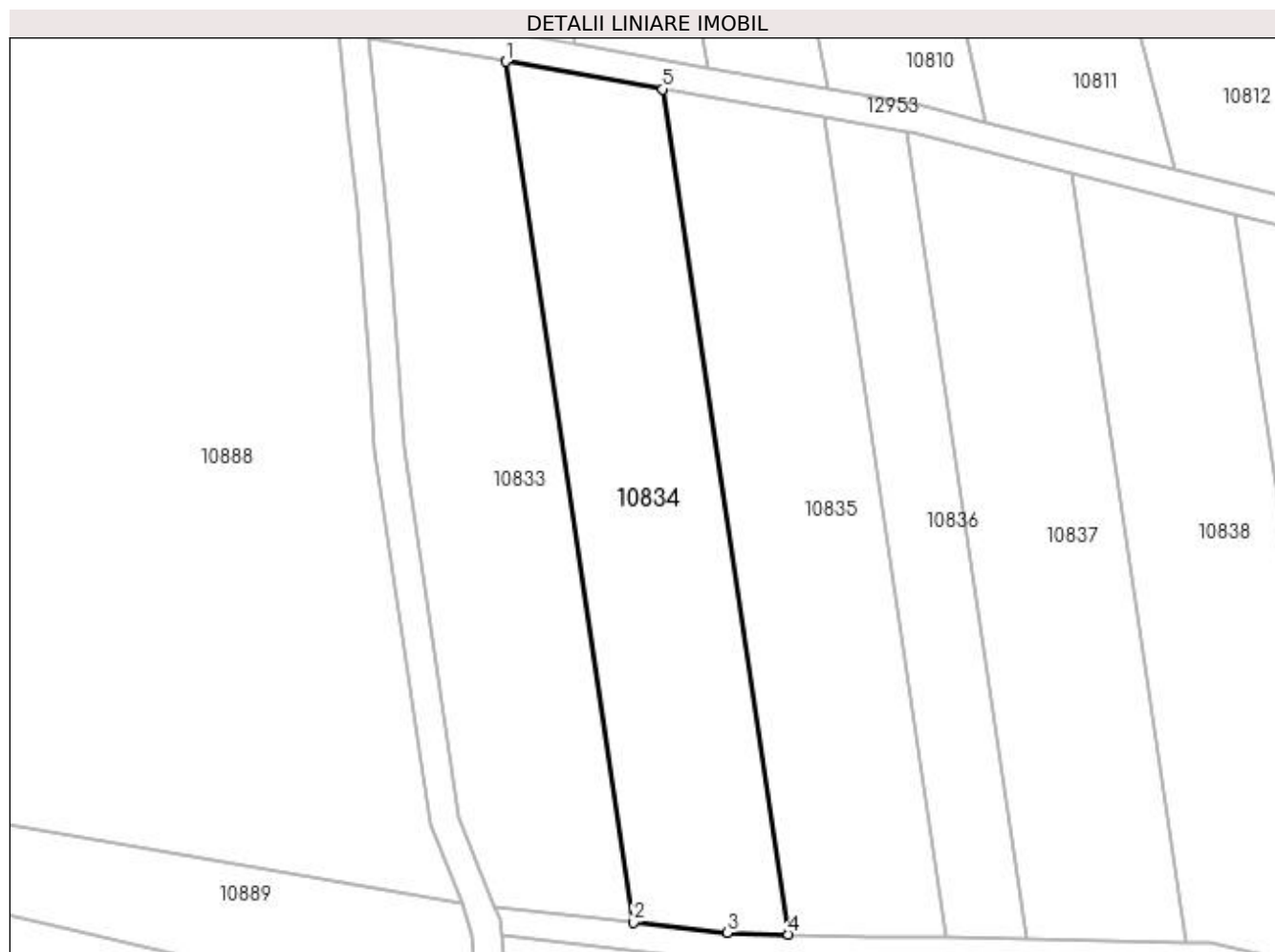
Inscrieri privind dezmembramintele dreptului de proprietate, drepturi reale de garanție și sarcini	Referințe
NU SUNT	

Anexa Nr. 1 La Partea I

Teren

Nr cadastral	Suprafața (mp)*	Observații / Referințe
	2.500	

* Suprafața este determinată în planul de proiecție Stereo 70.



Date referitoare la teren

Crt	Categorie folosință	Intra vilan	Suprafața (mp)	Tarla	Parcelă	Nr. topo	Observații / Referințe
1	arabil	NU	2.500	30	40	-	

Lungime Segmente

1) Valorile lungimilor segmentelor sunt obținute din proiecție în plan.

Punct început	X / Y	Punct sfârșit	X / Y	Lungime segment (** (m)
1	346.899,937 287.485,836	2	346.917,612 287.366,964	120.179
2	346.917,612 287.366,964	3	346.930,607 287.365,482	13.079
3	346.930,607 287.365,482	4	346.939,044 287.365,266	8.44
4	346.939,044 287.365,266	5	346.921,684 287.482,016	118.034
5	346.921,684 287.482,016	1	346.899,937 287.485,836	22.08

**** Lungimile segmentelor sunt determinate în planul de proiecție Stereo 70 și sunt rotunjite la 1 milimetru.**

***** Distanța dintre puncte este formată din segmente cumulate ce sunt mai mici decât valoarea 1 milimetru.**

**DATE DESPRE IMOBILUL NR. 10835**

Oficiul de Cadastru și Publicitate Imobiliară DOLJ
Biroul de Cadastru și Publicitate Imobiliară Craiova

A. Partea I. Descrierea imobilului

TEREN Extravilan

Adresa: Jud. Dolj, T 30, P 39

Nr. Crt	Nr cadastral Nr. topografic	Suprafața* (mp)	Observații / Referințe
A1		2.500	Sector cadastral:6 Teren neimprejmuit;

B. Partea II. Proprietari și acte

Inscrieri privitoare la dreptul de proprietate și alte drepturi reale		Referințe
0 / 17/12/2022		
Act Administrativ nr. TDP:958-9693, din 18/05/1994 emis de COMISIA JUDETEANA DE FOND FUNCJAR (CERTIF. DE DECES:D10873140/01.07.2020;);		
B1	Intabulare, drept de PROPRIETATE, dobandit prin Reconstituire, cota actuala 1/1, cota initiala 1/1 1) TOMITA SIMA , LIPSA CNP DEFUNCT:Da	A1

C. Partea III. SARCINI .

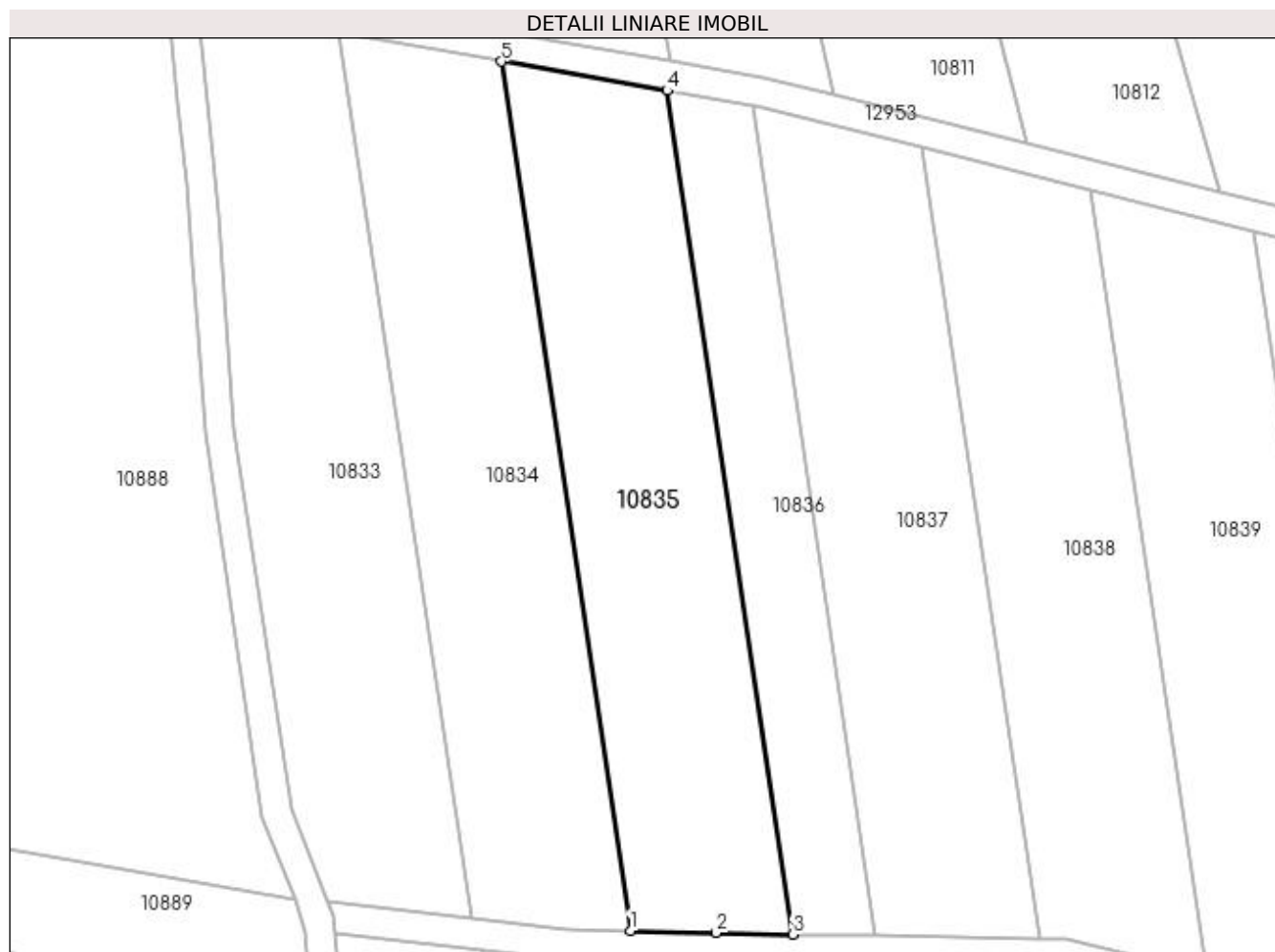
Inscrieri privind dezmembramintele dreptului de proprietate, drepturi reale de garanție și sarcini	Referințe
NU SUNT	

Anexa Nr. 1 La Partea I

Teren

Nr cadastral	Suprafața (mp)*	Observații / Referințe
	2.500	

* Suprafața este determinată în planul de proiecție Stereo 70.



Date referitoare la teren

Crt	Categorie folosință	Intra vilan	Suprafața (mp)	Tarla	Parcelă	Nr. topo	Observații / Referințe
1	arabil	NU	2.500	30	39	-	

Lungime Segmente

1) Valorile lungimilor segmentelor sunt obținute din proiecție în plan.

Punct început	X / Y	Punct sfârșit	X / Y	Lungime segment (** (m)
1	346.939,044 287.365,266	2	346.950,53 287.364,973	11.49
2	346.950,53 287.364,973	3	346.960,846 287.364,772	10.318
3	346.960,846 287.364,772	4	346.943,996 287.478,098	114.572
4	346.943,996 287.478,098	5	346.921,684 287.482,016	22.653
5	346.921,684 287.482,016	1	346.939,044 287.365,266	118.034

**** Lungimile segmentelor sunt determinate în planul de proiecție Stereo 70 și sunt rotunjite la 1 milimetru.**

***** Distanța dintre puncte este formată din segmente cumulate ce sunt mai mici decât valoarea 1 milimetru.**

**DATE DESPRE IMOBILUL NR. 10836**

Oficiul de Cadastru și Publicitate Imobiliară DOLJ
Biroul de Cadastru și Publicitate Imobiliară Craiova

A. Partea I. Descrierea imobilului

TEREN Extravilan

Adresa: Jud. Dolj, T 30, P 38

Nr. Crt	Nr cadastral Nr. topografic	Suprafața* (mp)	Observații / Referințe
A1		1.248	Sector cadastral:6 Teren neimprejmuit;

B. Partea II. Proprietari și acte

Inscrieri privitoare la dreptul de proprietate și alte drepturi reale	Referințe
0 / 12/12/2022	
Act Notarial nr. CM:400, din 03/11/2015 emis de BNP STOENESCU FLOREA;	
B1	A1
Intabulare, drept de PROPRIETATE, dobandit prin Succesiune, cota actuala 1/1, cota initiala 1/1 1) NITA SANDEL	

C. Partea III. SARCINI .

Inscrieri privind dezmembramintele dreptului de proprietate, drepturi reale de garanție și sarcini	Referințe
NU SUNT	

Anexa Nr. 1 La Partea I

Teren

Nr cadastral	Suprafața (mp)*	Observații / Referințe
	1.248	

* Suprafața este determinată în planul de proiecție Stereo 70.



Date referitoare la teren

Crt	Categorie folosință	Intra vilan	Suprafața (mp)	Tarla	Parcelă	Nr. topo	Observații / Referințe
1	arabil	NU	1.248	30	38	-	

Lungime Segmente

1) Valorile lungimilor segmentelor sunt obținute din proiecție în plan.

Punct început	X / Y	Punct sfârșit	X / Y	Lungime segment (** (m)
1	346.960,846 287.364,772	2	346.971,979 287.364,555	11.135
2	346.971,979 287.364,555	3	346.955,393 287.476,096	112.767
3	346.955,393 287.476,096	4	346.943,996 287.478,098	11.572
4	346.943,996 287.478,098	1	346.960,846 287.364,772	114.572

**** Lungimile segmentelor sunt determinate în planul de proiecție Stereo 70 și sunt rotunjite la 1 milimetru.**

***** Distanța dintre puncte este formată din segmente cumulate ce sunt mai mici decât valoarea 1 milimetru.**

**DATE DESPRE IMOBILUL NR. 10837**

Oficiul de Cadastru și Publicitate Imobiliară DOLJ
Biroul de Cadastru și Publicitate Imobiliară Craiova

A. Partea I. Descrierea imobilului

TEREN Extravilan

Adresa: Jud. Dolj, T 30, P 37

Nr. Crt	Nr cadastral Nr. topografic	Suprafața* (mp)	Observații / Referințe
A1		2.392	Sector cadastral:6 Teren neimprejmuit;

B. Partea II. Proprietari și acte

Inscrieri privitoare la dreptul de proprietate și alte drepturi reale	Referințe
0 / 12/12/2022	
Act Administrativ nr. TDP:2462-19512, din 22/01/1997 emis de COMISIA JUDETEANA DE FOND FUNCJAR;	
B1	A1
Intabulare, drept de PROPRIETATE, dobandit prin Reconstituire, cota actuala 1/1, cota initiala 1/1 1) SCHIOPU DUMITRU, LIPSA CNP	

C. Partea III. SARCINI .

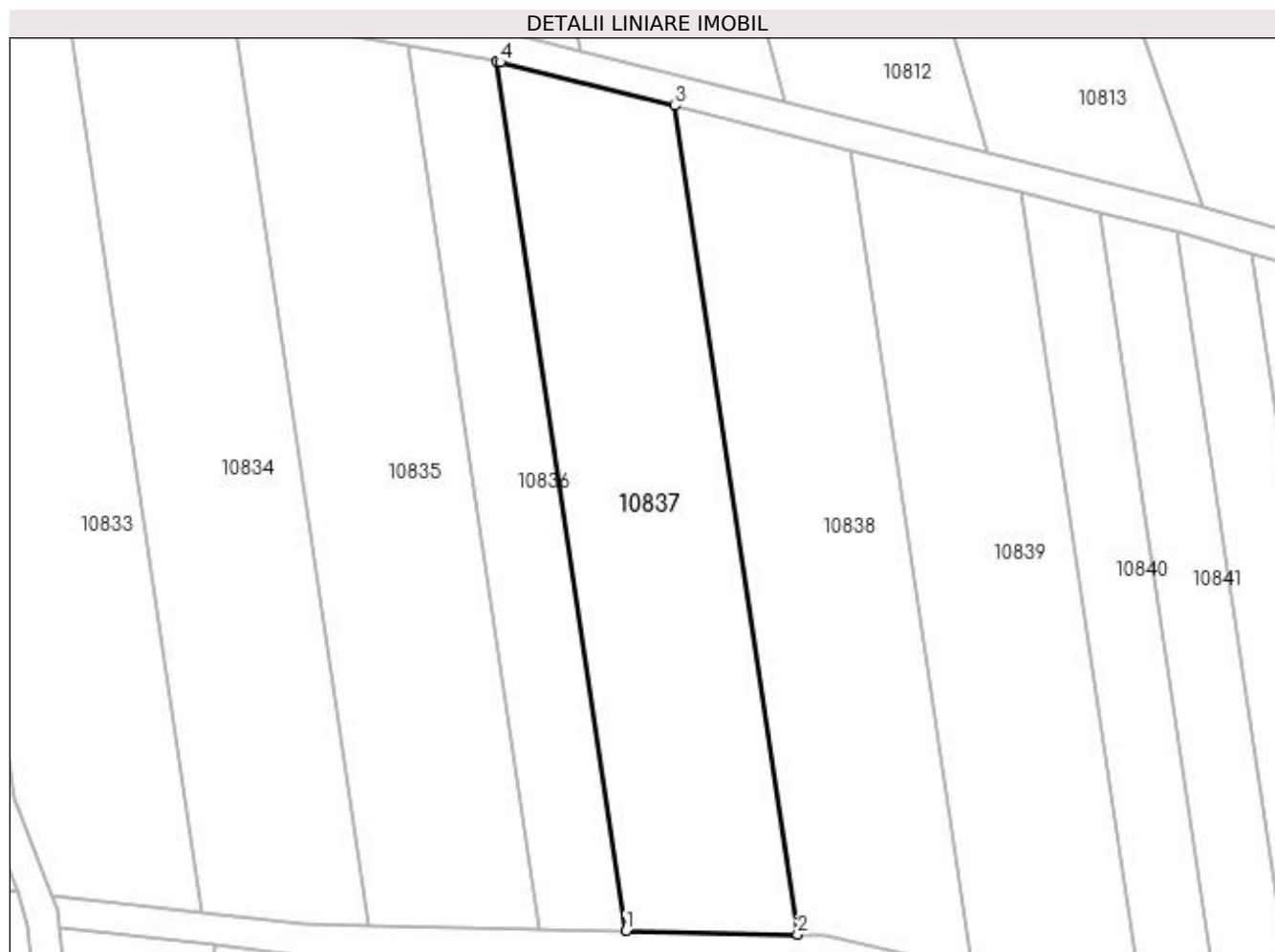
Inscrieri privind dezmembramintele dreptului de proprietate, drepturi reale de garanție și sarcini	Referințe
NU SUNT	

Anexa Nr. 1 La Partea I

Teren

Nr cadastral	Suprafața (mp)*	Observații / Referințe
	2.392	

* Suprafața este determinată în planul de proiecție Stereo 70.



Date referitoare la teren

Crt	Categorie folosință	Intra vilan	Suprafața (mp)	Tarla	Parcelă	Nr. topo	Observații / Referințe
1	arabil	NU	2.392	30	37	-	

Lungime Segmente

1) Valorile lungimilor segmentelor sunt obținute din proiecție în plan.

Punct început	X / Y	Punct sfârșit	X / Y	Lungime segment (** (m)
1	346.971,979 287.364,555	2	346.994,0 287.364,125	22.025
2	346.994,0 287.364,125	3	346.978,193 287.470,427	107.471
3	346.978,193 287.470,427	4	346.955,835 287.476,019	23.047
4	346.955,835 287.476,019	5	346.955,393 287.476,096	0.449
5	346.955,393 287.476,096	1	346.971,979 287.364,555	112.767

**** Lungimile segmentelor sunt determinate în planul de proiecție Stereo 70 și sunt rotunjite la 1 milimetru.**

***** Distanța dintre puncte este formată din segmente cumulate ce sunt mai mici decât valoarea 1 milimetru.**

**DATE DESPRE IMOBILUL NR. 10838**

Oficiul de Cadastru și Publicitate Imobiliară DOLJ
Biroul de Cadastru și Publicitate Imobiliară Craiova

A. Partea I. Descrierea imobilului

TEREN Extravilan

Adresa: Jud. Dolj, T 30, P 36

Nr. Crt	Nr cadastral Nr. topografic	Suprafața* (mp)	Observații / Referințe
A1		2.300	Sector cadastral:6 Teren neimprejmuit;

B. Partea II. Proprietari și acte

Inscrieri privitoare la dreptul de proprietate și alte drepturi reale	Referințe
0 / 12/12/2022	
Act Administrativ nr. TDP:1234-45405, din 20/01/1995 emis de COMISIA JUDETEANA DE FOND FUNCJAR;	
B1	A1
Intabulare, drept de PROPRIETATE, dobandit prin Reconstituire, cota actuala 1/1, cota initiala 1/1 1) IONETE GHEORGHE, LIPSA CNP	

C. Partea III. SARCINI .

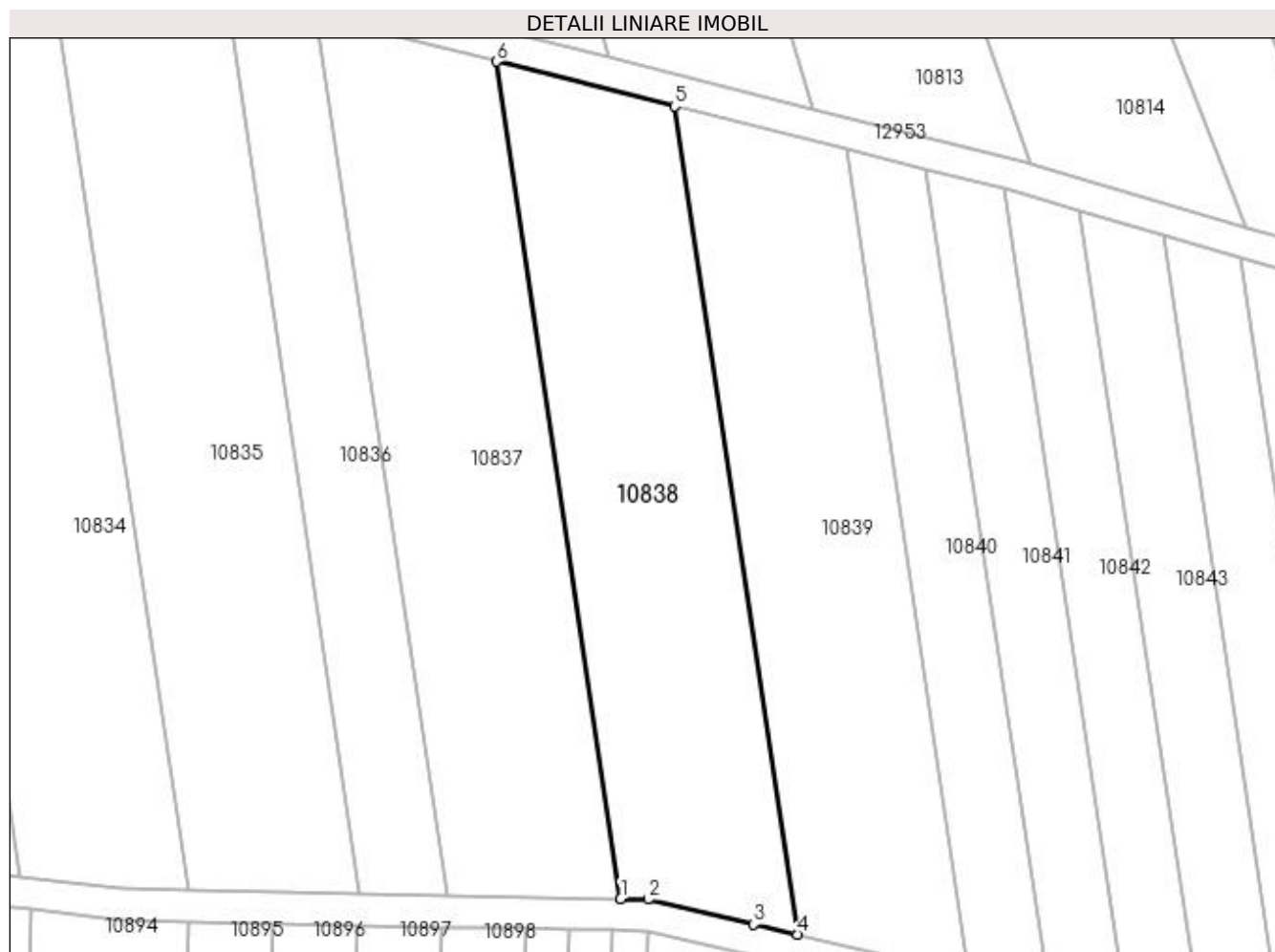
Inscrieri privind dezmembramintele dreptului de proprietate, drepturi reale de garanție și sarcini	Referințe
NU SUNT	

Anexa Nr. 1 La Partea I

Teren

Nr cadastral	Suprafața (mp)*	Observații / Referințe
	2.300	

* Suprafața este determinată în planul de proiecție Stereo 70.



Date referitoare la teren

Crt	Categorie folosință	Intravilan	Suprafața (mp)	Tarla	Parcelă	Nr. topo	Observații / Referințe
1	arabil	NU	2.300	30	36	-	

Lungime Segmente

1) Valorile lungimilor segmentelor sunt obținute din proiecție în plan.

Punct început	X / Y	Punct sfârșit	X / Y	Lungime segment (** (m)
1	346.994,0 287.364,125	2	346.997,469 287.364,057	3.47
2	346.997,469 287.364,057	3	347.010,88 287.360,904	13.777
3	347.010,88 287.360,904	4	347.016,491 287.359,608	5.759
4	347.016,491 287.359,608	5	347.000,856 287.464,758	106.306
5	347.000,856 287.464,758	6	346.978,193 287.470,427	23.361

Punct început	X / Y	Punct sfârșit	X / Y	Lungime segment (** (m)
6	346.978,193 287.470,427	1	346.994,0 287.364,125	107.471

** Lungimile segmentelor sunt determinate în planul de proiecție Stereo 70 și sunt rotunjite la 1 milimetru.

*** Distanța dintre puncte este formată din segmente cumulate ce sunt mai mici decât valoarea 1 milimetru.

**DATE DESPRE IMOBILUL NR. 10839**

Oficiul de Cadastru și Publicitate Imobiliară DOLJ
 Biroul de Cadastru și Publicitate Imobiliară Craiova

A. Partea I. Descrierea imobilului

TEREN Extravilan

Adresa: Jud. Dolj, T 30, P 35

Nr. Crt	Nr cadastral Nr. topografic	Suprafața* (mp)	Observații / Referințe
A1		2.208	Sector cadastral:6 Teren neimprejmuit;

B. Partea II. Proprietari și acte

Inscrieri privitoare la dreptul de proprietate și alte drepturi reale		Referințe
0 / 17/12/2022		
Act Administrativ nr. TDP:1903-48387, din 10/12/1996 emis de COMISIA JUDETEANA DE FOND FUNCJAR (CERTIF. DE DECES:DC773390/11.04.2016;);		
B1	Intabulare, drept de PROPRIETATE, dobandit prin Reconstituire, cota actuala 1/1, cota initiala 1/1 1) IONETE ION DEFUNCT:Da	A1

C. Partea III. SARCINI .

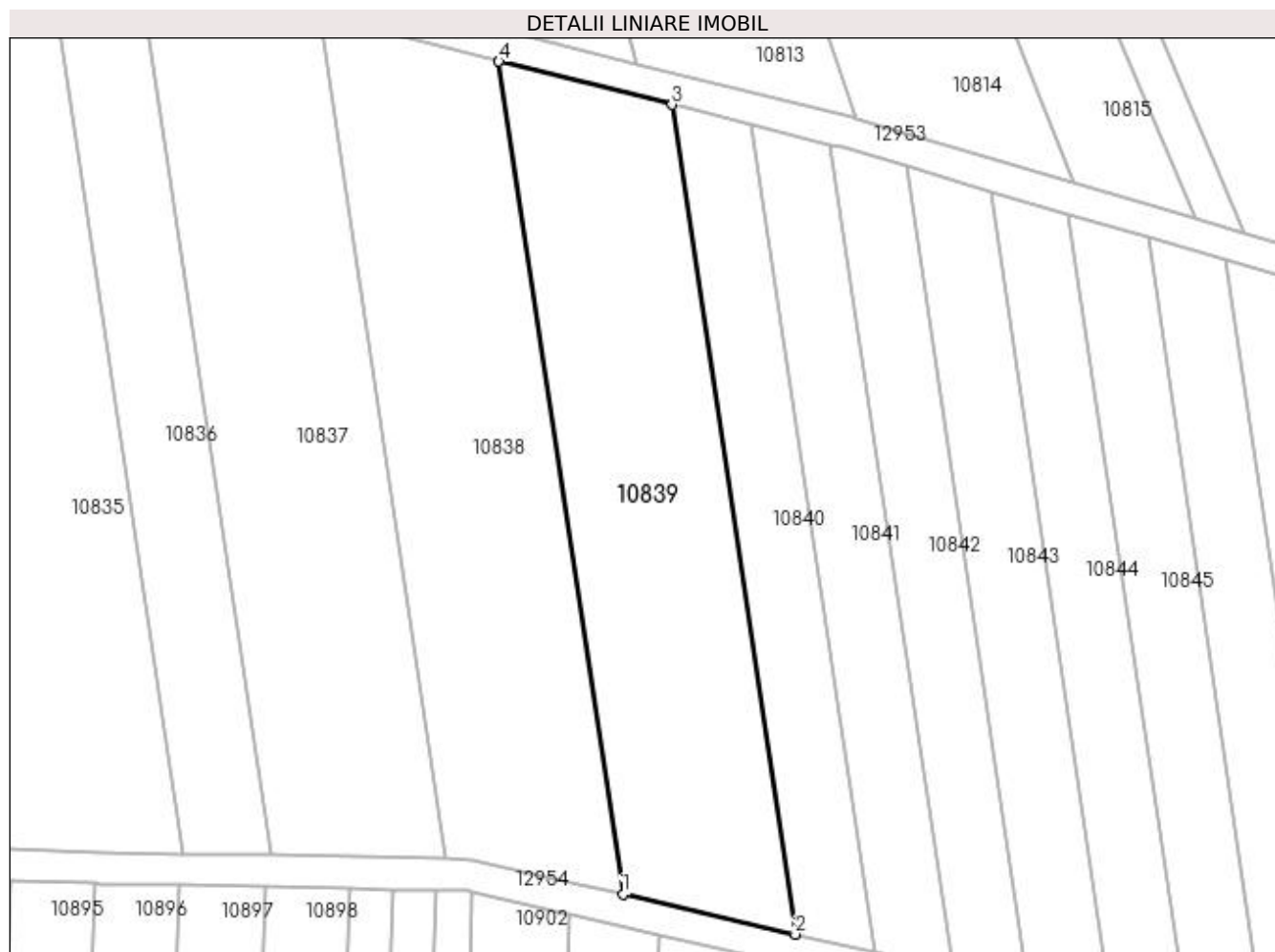
Inscrieri privind dezmembramintele dreptului de proprietate, drepturi reale de garanție și sarcini	Referințe
NU SUNT	

Anexa Nr. 1 La Partea I

Teren

Nr cadastral	Suprafața (mp)*	Observații / Referințe
	2.208	

* Suprafața este determinată în planul de proiecție Stereo 70.



Date referitoare la teren

Crt	Categorie folosință	Intra vilan	Suprafața (mp)	Tarla	Parcelă	Nr. topo	Observații / Referințe
1	arabil	NU	2.208	30	35	-	

Lungime Segmente

1) Valorile lungimilor segmentelor sunt obținute din proiecție în plan.

Punct început	X / Y	Punct sfârșit	X / Y	Lungime segment (** (m)
1	347.016,491 287.359,608	2	347.038,282 287.354,573	22.365
2	347.038,282 287.354,573	3	347.022,71 287.459,292	105.87
3	347.022,71 287.459,292	4	347.000,856 287.464,758	22.527
4	347.000,856 287.464,758	1	347.016,491 287.359,608	106.306

**** Lungimile segmentelor sunt determinate în planul de proiecție Stereo 70 și sunt rotunjite la 1 milimetru.**

***** Distanța dintre puncte este formată din segmente cumulate ce sunt mai mici decât valoarea 1 milimetru.**

**DATE DESPRE IMOBILUL NR. 10840**

Oficiul de Cadastru și Publicitate Imobiliară DOLJ
Biroul de Cadastru și Publicitate Imobiliară Craiova

A. Partea I. Descrierea imobilului

TEREN Extravilan

Adresa: Jud. Dolj, T 30, P 34

Nr. Crt	Nr cadastral Nr. topografic	Suprafața* (mp)	Observații / Referințe
A1		Din acte: 2.016 Masurata: 1.016	Sector cadastral:6 Teren neimprejmuit; 1000 MP AU FOST INSTRAINTI CONFORM CD;

B. Partea II. Proprietari și acte

Inscrieri privitoare la dreptul de proprietate și alte drepturi reale		Referințe
0 / 12/12/2022		
Act Administrativ nr. TDP:2339-19545, din 20/01/1997 emis de COMISIA JUDETEANA DE FOND FUNCJAR (Contract de donatie:3458/02.11.1998;);		
B1	Intabulare, drept de PROPRIETATE, dobandit prin Reconstituire, cota actuala 1/1, cota initiala 1/1 1) ISPAR CICIRON, LIPSA CNP	A1

C. Partea III. SARCINI .

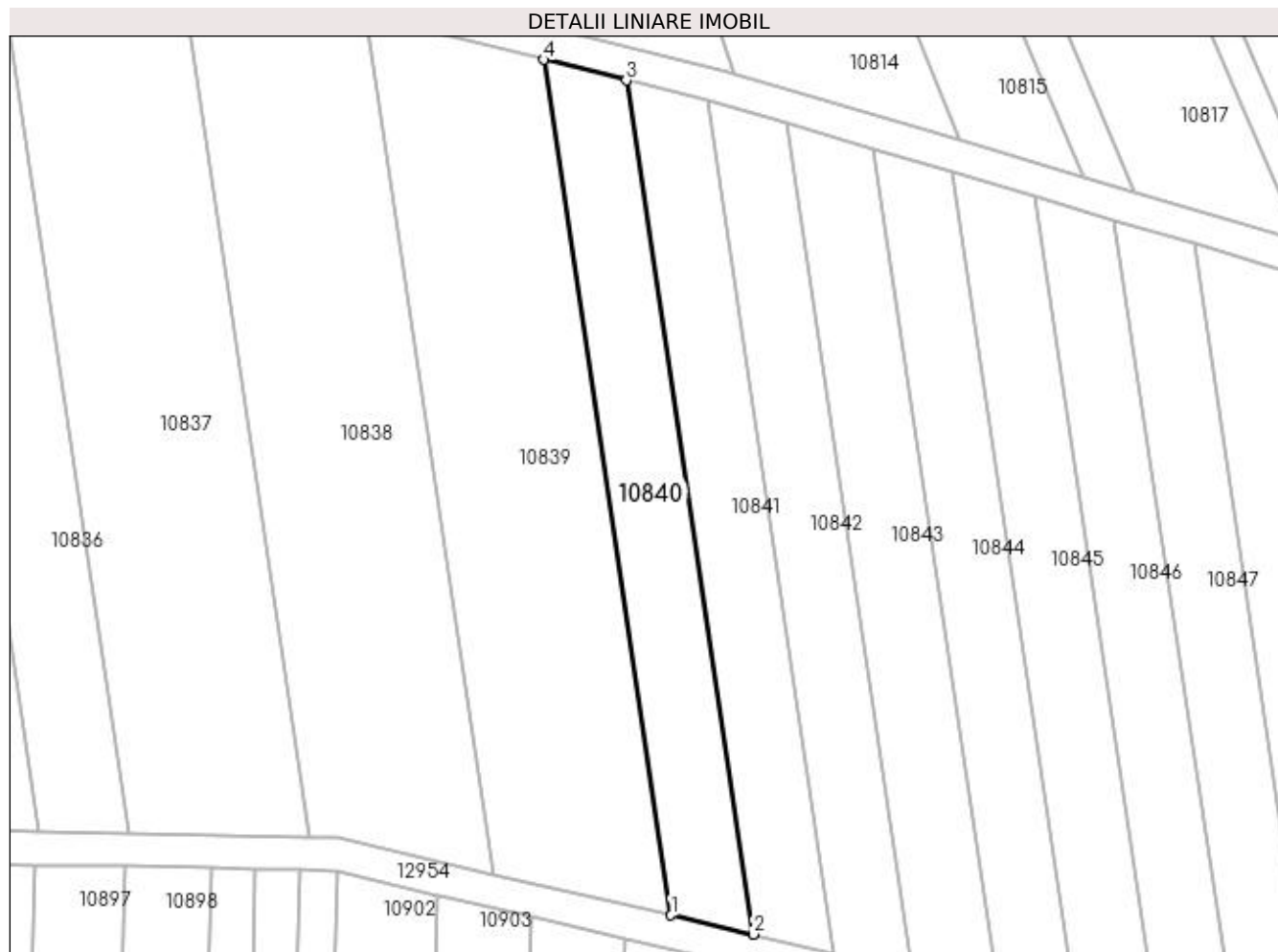
Inscrieri privind dezmembramintele dreptului de proprietate, drepturi reale de garanție și sarcini	Referințe
NU SUNT	

Anexa Nr. 1 La Partea I

Teren

Nr cadastral	Suprafața (mp)*	Observații / Referințe
	Din acte: 2.016 Masurata: 1.016	1000 MP AU FOST INSTRAINTI CONFORM CD;

* Suprafața este determinată în planul de proiecție Stereo 70.



Date referitoare la teren

Crt	Categorie folosință	Intra vilan	Suprafața (mp)	Tarla	Parcelă	Nr. topo	Observații / Referințe
1	arabil	NU	1.016	30	34	-	

Lungime Segmente

1) Valorile lungimilor segmentelor sunt obținute din proiecție în plan.

Punct început	X / Y	Punct sfârșit	X / Y	Lungime segment (** (m)
1	347.038,282 287.354,573	2	347.048,338 287.352,25	10.321
2	347.048,338 287.352,25	3	347.032,797 287.456,77	105.669
3	347.032,797 287.456,77	4	347.022,71 287.459,292	10.398
4	347.022,71 287.459,292	1	347.038,282 287.354,573	105.87

**** Lungimile segmentelor sunt determinate în planul de proiecție Stereo 70 și sunt rotunjite la 1 milimetru.**

***** Distanța dintre puncte este formată din segmente cumulate ce sunt mai mici decât valoarea 1 milimetru.**

**DATE DESPRE IMOBILUL NR. 10841**

Oficiul de Cadastru și Publicitate Imobiliară DOLJ
Biroul de Cadastru și Publicitate Imobiliară Craiova

A. Partea I. Descrierea imobilului

TEREN Extravilan

Adresa: Jud. Dolj, T 30, P 34

Nr. Crt	Nr cadastral Nr. topografic	Suprafața* (mp)	Observații / Referințe
A1		1.000	Sector cadastral:6 Teren neimprejmuit;

B. Partea II. Proprietari și acte

Inscrieri privitoare la dreptul de proprietate și alte drepturi reale	Referințe
0 / 12/12/2022	
Act Notarial nr. CONTRACT DE DONATIE:3458, din 02/11/1998 emis de BNP PATRU GHEORGHE;	
B1	A1
Intabulare, drept de PROPRIETATE, dobandit prin Conventie, cota actuala 1/1, cota initiala 1/1	
1) ANGHEL ELENA, LIPSA CNP	
2) ANGHEL AUREL, LIPSA CNP	

C. Partea III. SARCINI .

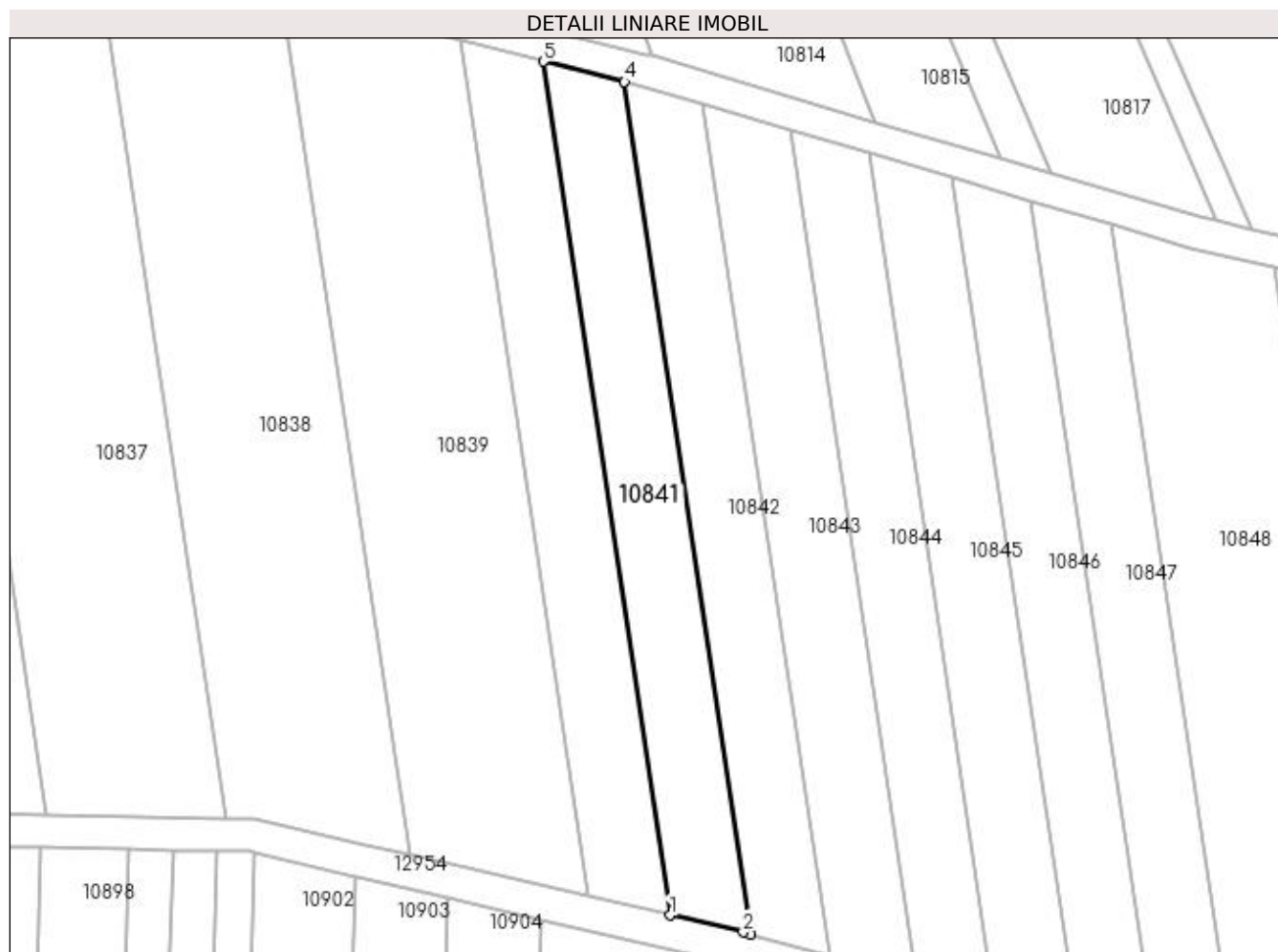
Inscrieri privind dezmembramintele dreptului de proprietate, drepturi reale de garanție și sarcini	Referințe
NU SUNT	

Anexa Nr. 1 La Partea I

Teren

Nr cadastral	Suprafața (mp)*	Observații / Referințe
	1.000	

* Suprafața este determinată în planul de proiecție Stereo 70.



Date referitoare la teren

Crt	Categorie folosință	Intra vilan	Suprafața (mp)	Tarla	Parcelă	Nr. topo	Observații / Referințe
1	arabil	NU	1.000	30	34	-	

Lungime Segmente

1) Valorile lungimilor segmentelor sunt obținute din proiecție în plan.

Punct început	X / Y	Punct sfârșit	X / Y	Lungime segment (** (m)
1	347.048,338 287.352,25	2	347.057,296 287.350,18	9.194
2	347.057,296 287.350,18	3	347.058,26 287.349,926	0.997
3	347.058,26 287.349,926	4	347.042,743 287.454,282	105.503
4	347.042,743 287.454,282	5	347.032,797 287.456,77	10.252
5	347.032,797 287.456,77	1	347.048,338 287.352,25	105.669

**** Lungimile segmentelor sunt determinate în planul de proiecție Stereo 70 și sunt rotunjite la 1 milimetru.**

***** Distanța dintre puncte este formată din segmente cumulate ce sunt mai mici decât valoarea 1 milimetru.**

**DATE DESPRE IMOBILUL NR. 10842**

Oficiul de Cadastru și Publicitate Imobiliară DOLJ
Biroul de Cadastru și Publicitate Imobiliară Craiova

A. Partea I. Descrierea imobilului

TEREN Extravilan

Adresa: Jud. Dolj, T 30, P 33

Nr. Crt	Nr cadastral Nr. topografic	Suprafața* (mp)	Observații / Referințe
A1		960	Sector cadastral:6 Teren neimprejmuit;

B. Partea II. Proprietari și acte

Inscrieri privitoare la dreptul de proprietate și alte drepturi reale	Referințe
0 / 12/12/2022	
Act Administrativ nr. TDP:1224-45405, din 19/01/1995 emis de COMISIA JUDETEANA DE FOND FUNCJAR;	
B1	A1
Intabulare, drept de PROPRIETATE, dobandit prin Reconstituire, cota actuala 1/1, cota initiala 1/1 1) VASILE GHEORGHE, LIPSA CNP	

C. Partea III. SARCINI .


Inscrieri privind dezmembramintele dreptului de proprietate, drepturi reale de garanție și sarcini	Referințe
NU SUNT	

Anexa Nr. 1 La Partea I

Teren

Nr cadastral	Suprafața (mp)*	Observații / Referințe
	960	

* Suprafața este determinată în planul de proiecție Stereo 70.



Date referitoare la teren

Crt	Categorie folosință	Intra vilan	Suprafața (mp)	Tarla	Parcelă	Nr. topo	Observații / Referințe
1	arabil	NU	960	30	33	-	

Lungime Segmente

1) Valorile lungimilor segmentelor sunt obținute din proiecție în plan.

Punct început	X / Y	Punct sfârșit	X / Y	Lungime segment (** (m)
1	347.042,743 287.454,282	2	347.058,26 287.349,926	105.503
2	347.058,26 287.349,926	3	347.067,842 287.347,404	9.908
3	347.067,842 287.347,404	4	347.052,361 287.451,52	105.261
4	347.052,361 287.451,52	5	347.044,367 287.453,876	8.334
5	347.044,367 287.453,876	1	347.042,743 287.454,282	1.674

**** Lungimile segmentelor sunt determinate în planul de proiecție Stereo 70 și sunt rotunjite la 1 milimetru.**

***** Distanța dintre puncte este formată din segmente cumulate ce sunt mai mici decât valoarea 1 milimetru.**

**DATE DESPRE IMOBILUL NR. 10843**

Oficiul de Cadastru și Publicitate Imobiliară DOLJ
Biroul de Cadastru și Publicitate Imobiliară Craiova

A. Partea I. Descrierea imobilului

TEREN Extravilan

Adresa: Jud. Dolj, T 30, P 32

Nr. Crt	Nr cadastral Nr. topografic	Suprafața* (mp)	Observații / Referințe
A1		1.056	Sector cadastral:6 Teren neimprejmuit;

B. Partea II. Proprietari și acte

Inscrieri privitoare la dreptul de proprietate și alte drepturi reale	Referințe
0 / 12/12/2022	
Hotarare Judecatoreasca nr. SC:2195, din 23/10/2008 emis de JUDECATORIA CALAFAT;	
B1	Intabulare, drept de PROPRIETATE, dobandit prin Hotarare Judecatoreasca, cota actuala 1/1, cota initiala 1/1 1) MITULETU ION
	A1

C. Partea III. SARCINI .

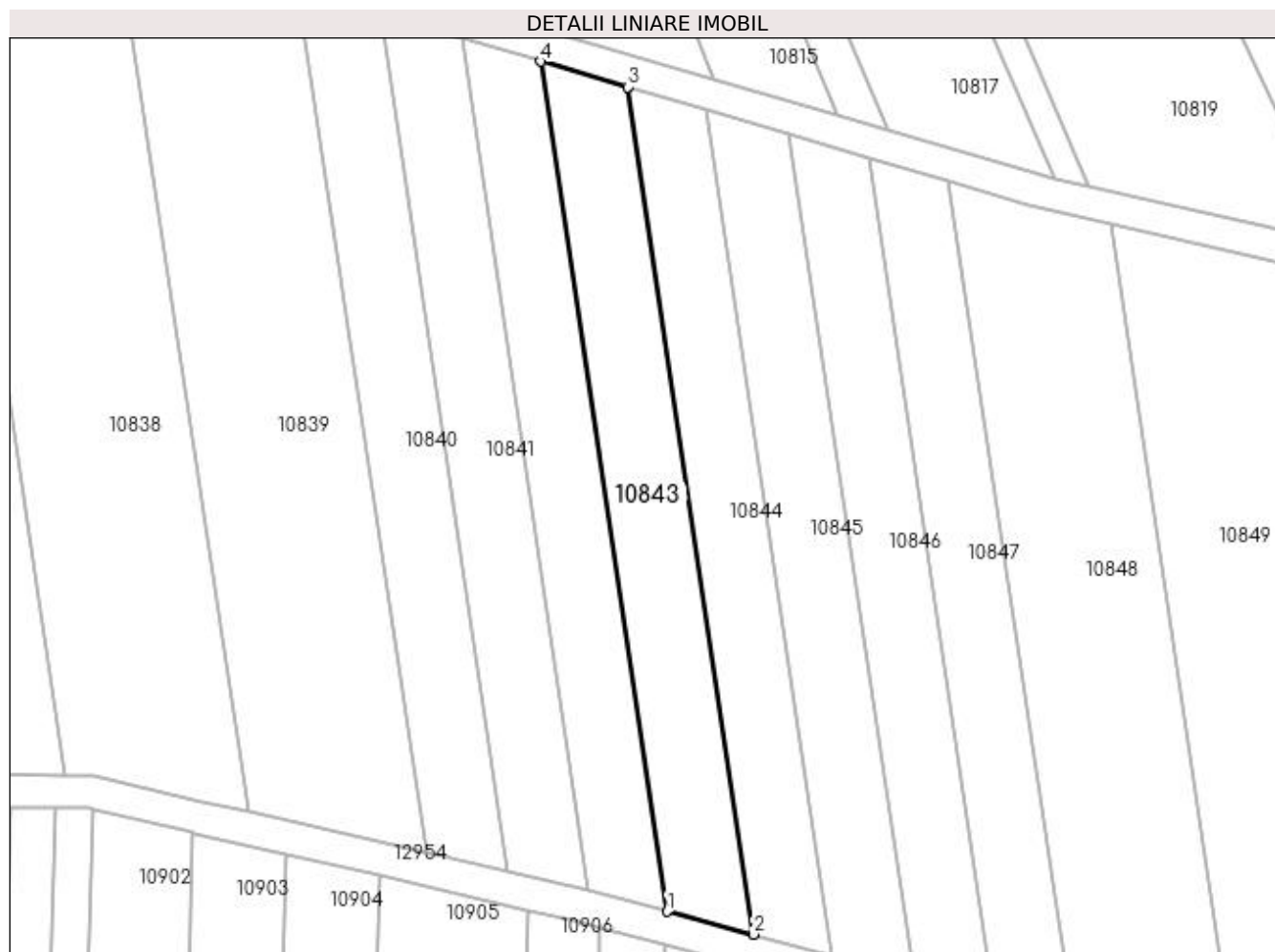
Inscrieri privind dezmembramintele dreptului de proprietate, drepturi reale de garanție și sarcini	Referințe
NU SUNT	

Anexa Nr. 1 La Partea I

Teren

Nr cadastral	Suprafața (mp)*	Observații / Referințe
	1.056	

* Suprafața este determinată în planul de proiecție Stereo 70.



Date referitoare la teren

Crt	Categorie folosință	Intra vilan	Suprafața (mp)	Tarla	Parcelă	Nr. topo	Observații / Referințe
1	arabil	NU	1.056	30	32	-	

Lungime Segmente

1) Valorile lungimilor segmentelor sunt obținute din proiecție în plan.

Punct început	X / Y	Punct sfârșit	X / Y	Lungime segment (** (m)
1	347.067,842 287.347,404	2	347.078,416 287.344,62	10.934
2	347.078,416 287.344,62	3	347.062,986 287.448,39	104.911
3	347.062,986 287.448,39	4	347.052,361 287.451,52	11.076
4	347.052,361 287.451,52	1	347.067,842 287.347,404	105.261

**** Lungimile segmentelor sunt determinate în planul de proiecție Stereo 70 și sunt rotunjite la 1 milimetru.**

***** Distanța dintre puncte este formată din segmente cumulate ce sunt mai mici decât valoarea 1 milimetru.**

**DATE DESPRE IMOBILUL NR. 10844**

Oficiul de Cadastru și Publicitate Imobiliară DOLJ
Biroul de Cadastru și Publicitate Imobiliară Craiova

A. Partea I. Descrierea imobilului

TEREN Extravilan

Adresa: Jud. Dolj, T 30, P 31

Nr. Crt	Nr cadastral Nr. topografic	Suprafața* (mp)	Observații / Referințe
A1		960	Sector cadastral:6 Teren neimprejmuit;

B. Partea II. Proprietari și acte

Inscrieri privitoare la dreptul de proprietate și alte drepturi reale	Referințe
0 / 12/12/2022	
Act Administrativ nr. TDP:1205-45405, din 17/01/1995 emis de COMISIA JUDETEANA DE FOND FUNCJAR;	
B1	A1
Intabulare, drept de PROPRIETATE, dobandit prin Reconstituire, cota actuala 1/1, cota initiala 1/1 1) CURIGUT ECATERINA, LIPSA CNP	

C. Partea III. SARCINI .

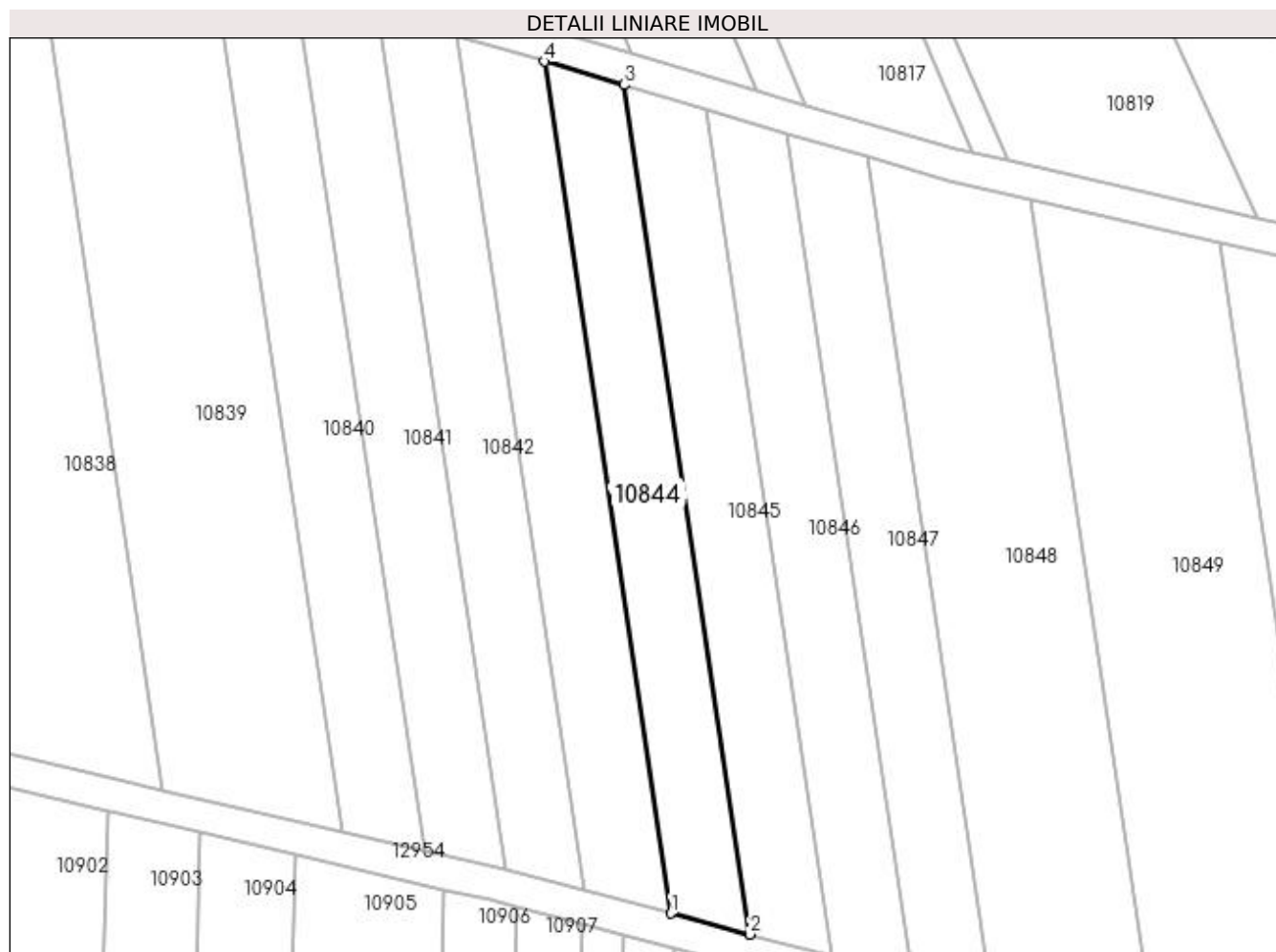
Inscrieri privind dezmembramintele dreptului de proprietate, drepturi reale de garanție și sarcini	Referințe
NU SUNT	

Anexa Nr. 1 La Partea I

Teren

Nr cadastral	Suprafața (mp)*	Observații / Referințe
	960	

* Suprafața este determinată în planul de proiecție Stereo 70.



Date referitoare la teren

Crt	Categorie folosință	Intra vilan	Suprafața (mp)	Tarla	Parcelă	Nr. topo	Observații / Referințe
1	arabil	NU	960	30	31	-	

Lungime Segmente

1) Valorile lungimilor segmentelor sunt obținute din proiecție în plan.

Punct început	X / Y	Punct sfârșit	X / Y	Lungime segment (** (m)
1	347.078,416 287.344,62	2	347.088,059 287.342,082	9.971
2	347.088,059 287.342,082	3	347.072,676 287.445,535	104.59
3	347.072,676 287.445,535	4	347.062,986 287.448,39	10.102
4	347.062,986 287.448,39	1	347.078,416 287.344,62	104.911

**** Lungimile segmentelor sunt determinate în planul de proiecție Stereo 70 și sunt rotunjite la 1 milimetru.**

***** Distanța dintre puncte este formată din segmente cumulate ce sunt mai mici decât valoarea 1 milimetru.**

**DATE DESPRE IMOBILUL NR. 10845**

Oficiul de Cadastru și Publicitate Imobiliară DOLJ
Biroul de Cadastru și Publicitate Imobiliară Craiova

A. Partea I. Descrierea imobilului

TEREN Extravilan

Adresa: Jud. Dolj, T 30, P 30

Nr. Crt	Nr cadastral Nr. topografic	Suprafața* (mp)	Observații / Referințe
A1		1.000	Sector cadastral:6 Teren neimprejmuit;

B. Partea II. Proprietari și acte

Inscrieri privitoare la dreptul de proprietate și alte drepturi reale	Referințe
0 / 17/12/2022	
Act Administrativ nr. TDP:1046-45339, din 09/12/1994 emis de COMISIA JUDETEANA DE FOND FUNCJAR (CERTIF. DE DECES:DM302235/23.01.1999; CERTIF. DE NOTORIETATE:11352/05.12.2022;);	
B1	A1
Intabulare, drept de PROPRIETATE, dobandit prin Reconstituire, cota actuala 1/1, cota initiala 1/1	
1) PANDARU GHEORGHITA, LIPSA CNP DEFUNCT:Da	

C. Partea III. SARCINI .

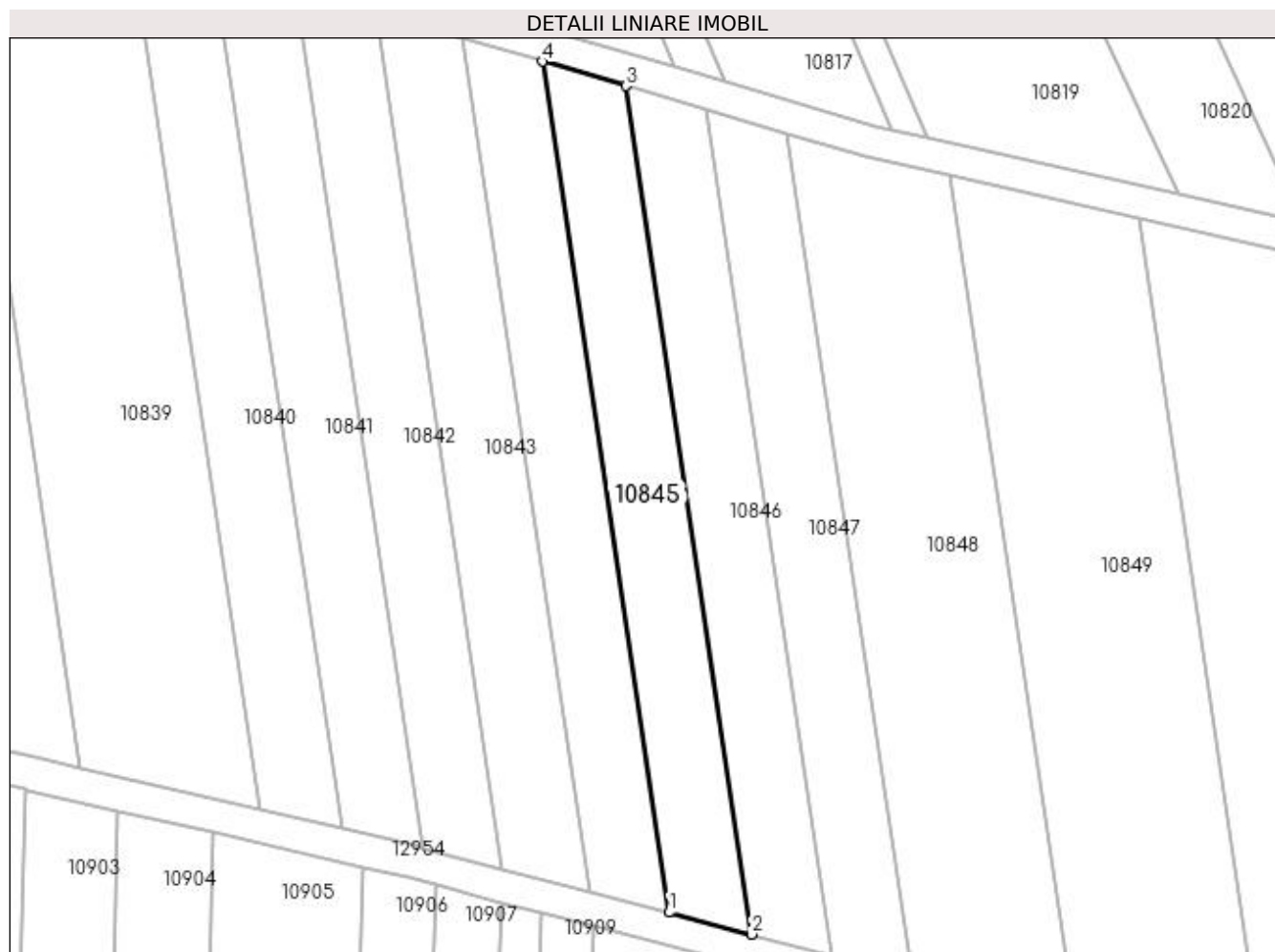
Inscrieri privind dezmembramintele dreptului de proprietate, drepturi reale de garanție și sarcini	Referințe
NU SUNT	

Anexa Nr. 1 La Partea I

Teren

Nr cadastral	Suprafața (mp)*	Observații / Referințe
	1.000	

* Suprafața este determinată în planul de proiecție Stereo 70.



Date referitoare la teren

Crt	Categorie folosință	Intra vilan	Suprafața (mp)	Tarla	Parcelă	Nr. topo	Observații / Referințe
1	arabil	NU	1.000	30	30	-	

Lungime Segmente

1) Valorile lungimilor segmentelor sunt obținute din proiecție în plan.

Punct început	X / Y	Punct sfârșit	X / Y	Lungime segment (** (m)
1	347.088,059 287.342,082	2	347.098,135 287.339,429	10.419
2	347.098,135 287.339,429	3	347.082,801 287.442,552	104.257
3	347.082,801 287.442,552	4	347.072,676 287.445,535	10.555
4	347.072,676 287.445,535	1	347.088,059 287.342,082	104.59

**** Lungimile segmentelor sunt determinate în planul de proiecție Stereo 70 și sunt rotunjite la 1 milimetru.**

***** Distanța dintre puncte este formată din segmente cumulate ce sunt mai mici decât valoarea 1 milimetru.**

**DATE DESPRE IMOBILUL NR. 10846**

Oficiul de Cadastru și Publicitate Imobiliară DOLJ
Biroul de Cadastru și Publicitate Imobiliară Craiova

A. Partea I. Descrierea imobilului

TEREN Extravilan

Adresa: Jud. Dolj, T 30, P 29

Nr. Crt	Nr cadastral Nr. topografic	Suprafața* (mp)	Observații / Referințe
A1		960	Sector cadastral:6 Teren neimprejmuit;

B. Partea II. Proprietari și acte

Inscrieri privitoare la dreptul de proprietate și alte drepturi reale		Referințe
0 / 17/12/2022		
Act Administrativ nr. TDP:2118-9685, din 08/01/1997 emis de COMISIA JUDETEANA DE FOND FUNCJAR (CERTIF. DE DECES:DZ006290/12.02.2011;);		
B1	Intabulare, drept de PROPRIETATE, dobandit prin Reconstituire, cota actuala 1/1, cota initiala 1/1 1) IONETE MAROCHINA DEFUNCT:Da	A1

C. Partea III. SARCINI .

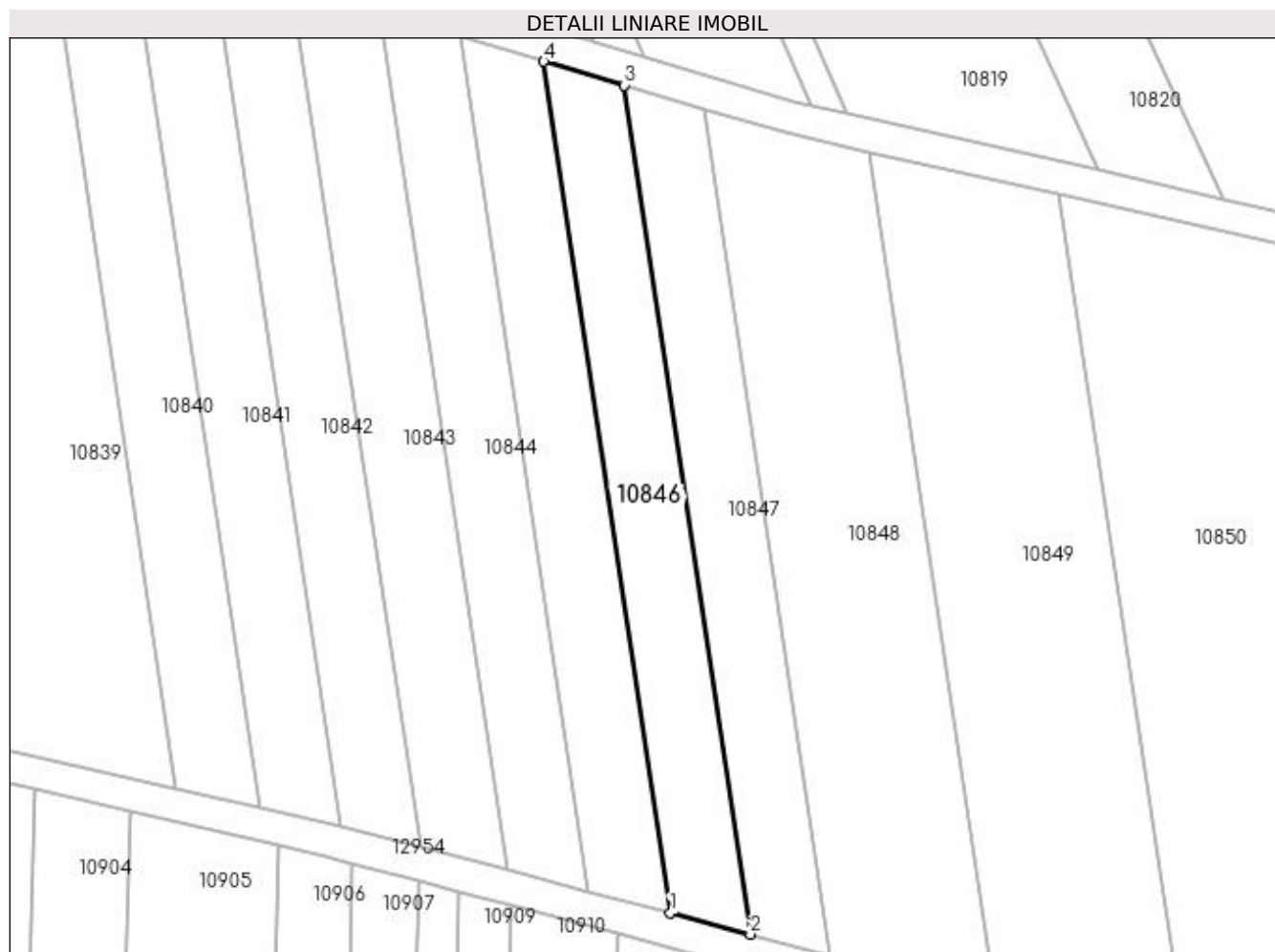
Inscrieri privind dezmembramintele dreptului de proprietate, drepturi reale de garanție și sarcini	Referințe
NU SUNT	

Anexa Nr. 1 La Partea I

Teren

Nr cadastral	Suprafața (mp)*	Observații / Referințe
	960	

* Suprafața este determinată în planul de proiecție Stereo 70.



Date referitoare la teren

Crt	Categorie folosință	Intra vilan	Suprafața (mp)	Tarla	Parcelă	Nr. topo	Observații / Referințe
1	arabil	NU	960	30	29	-	

Lungime Segmente

1) Valorile lungimilor segmentelor sunt obținute din proiecție în plan.

Punct început	X / Y	Punct sfârșit	X / Y	Lungime segment (** (m)
1	347.098,135 287.339,429	2	347.107,838 287.336,874	10.034
2	347.107,838 287.336,874	3	347.092,552 287.439,679	103.935
3	347.092,552 287.439,679	4	347.082,801 287.442,552	10.165
4	347.082,801 287.442,552	1	347.098,135 287.339,429	104.257

**** Lungimile segmentelor sunt determinate în planul de proiecție Stereo 70 și sunt rotunjite la 1 milimetru.**

***** Distanța dintre puncte este formată din segmente cumulate ce sunt mai mici decât valoarea 1 milimetru.**

**DATE DESPRE IMOBILUL NR. 10847**

Oficiul de Cadastru și Publicitate Imobiliară DOLJ
Biroul de Cadastru și Publicitate Imobiliară Craiova

A. Partea I. Descrierea imobilului

TEREN Extravilan

Adresa: Jud. Dolj, T 30, P 28

Nr. Crt	Nr cadastral Nr. topografic	Suprafața* (mp)	Observații / Referințe
A1		960	Sector cadastral:6 Teren neimprejmuit;

B. Partea II. Proprietari și acte

Inscrieri privitoare la dreptul de proprietate și alte drepturi reale	Referințe
0 / 12/12/2022	
Act Administrativ nr. TDP:2507-60679, din 17/02/1997 emis de COMISIA JUDETEANA DE FOND FUNCICIAR;	
B1	A1
Intabulare, drept de PROPRIETATE, dobandit prin Constituire, cota actuala 1/1, cota initiala 1/1 1) BAROI VIORICA , LIPSA CNP	

C. Partea III. SARCINI .

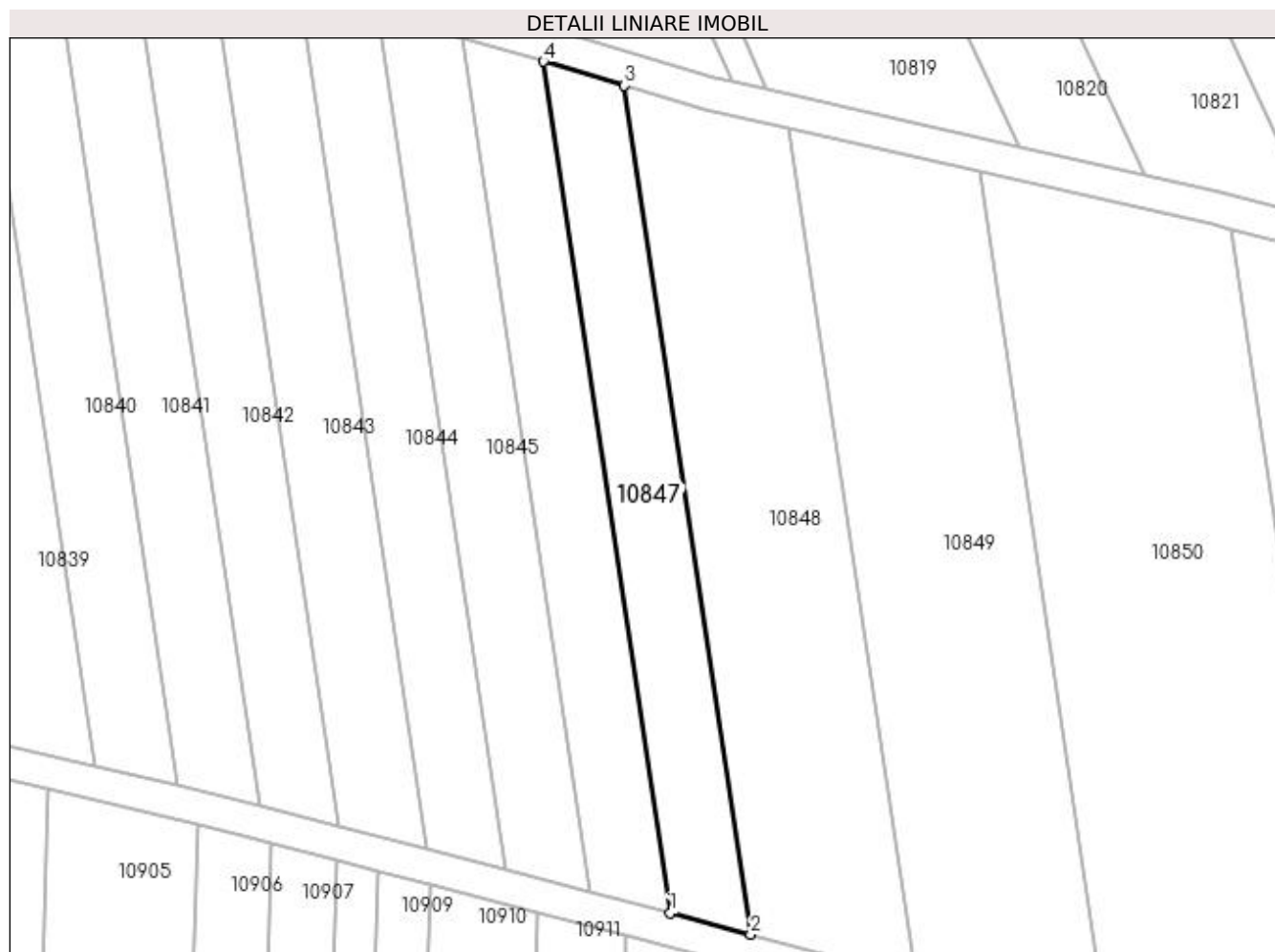
Inscrieri privind dezmembramintele dreptului de proprietate, drepturi reale de garanție și sarcini	Referințe
NU SUNT	

Anexa Nr. 1 La Partea I

Teren

Nr cadastral	Suprafața (mp)*	Observații / Referințe
	960	

* Suprafața este determinată în planul de proiecție Stereo 70.



Date referitoare la teren

Crt	Categorie folosință	Intra vilan	Suprafața (mp)	Tarla	Parcelă	Nr. topo	Observații / Referințe
1	arabil	NU	960	30	28	-	

Lungime Segmente

1) Valorile lungimilor segmentelor sunt obținute din proiecție în plan.

Punct început	X / Y	Punct sfârșit	X / Y	Lungime segment (** (m)
1	347.107,838 287.336,874	2	347.117,572 287.334,312	10.066
2	347.117,572 287.334,312	3	347.102,333 287.436,797	103.612
3	347.102,333 287.436,797	4	347.092,552 287.439,679	10.197
4	347.092,552 287.439,679	1	347.107,838 287.336,874	103.935

**** Lungimile segmentelor sunt determinate în planul de proiecție Stereo 70 și sunt rotunjite la 1 milimetru.**

***** Distanța dintre puncte este formată din segmente cumulate ce sunt mai mici decât valoarea 1 milimetru.**

**DATE DESPRE IMOBILUL NR. 10848**

Oficiul de Cadastru și Publicitate Imobiliară DOLJ
Biroul de Cadastru și Publicitate Imobiliară Craiova

A. Partea I. Descrierea imobilului

TEREN Extravilan

Adresa: Jud. Dolj, T 30, P 27

Nr. Crt	Nr cadastral Nr. topografic	Suprafața* (mp)	Observații / Referințe
A1		1.960	Sector cadastral:6 Teren neimprejmuit;

B. Partea II. Proprietari și acte

Inscrieri privitoare la dreptul de proprietate și alte drepturi reale	Referințe
0 / 12/12/2022	
Act Administrativ nr. TDP:1228-45405, din 19/01/1995 emis de COMISIA JUDETEANA DE FOND FUNCICIAR;	
B1	A1
Intabulare, drept de PROPRIETATE, dobandit prin Reconstituire, cota actuala 1/1, cota initiala 1/1 1) COLA MARIA, LIPSA CNP	

C. Partea III. SARCINI .

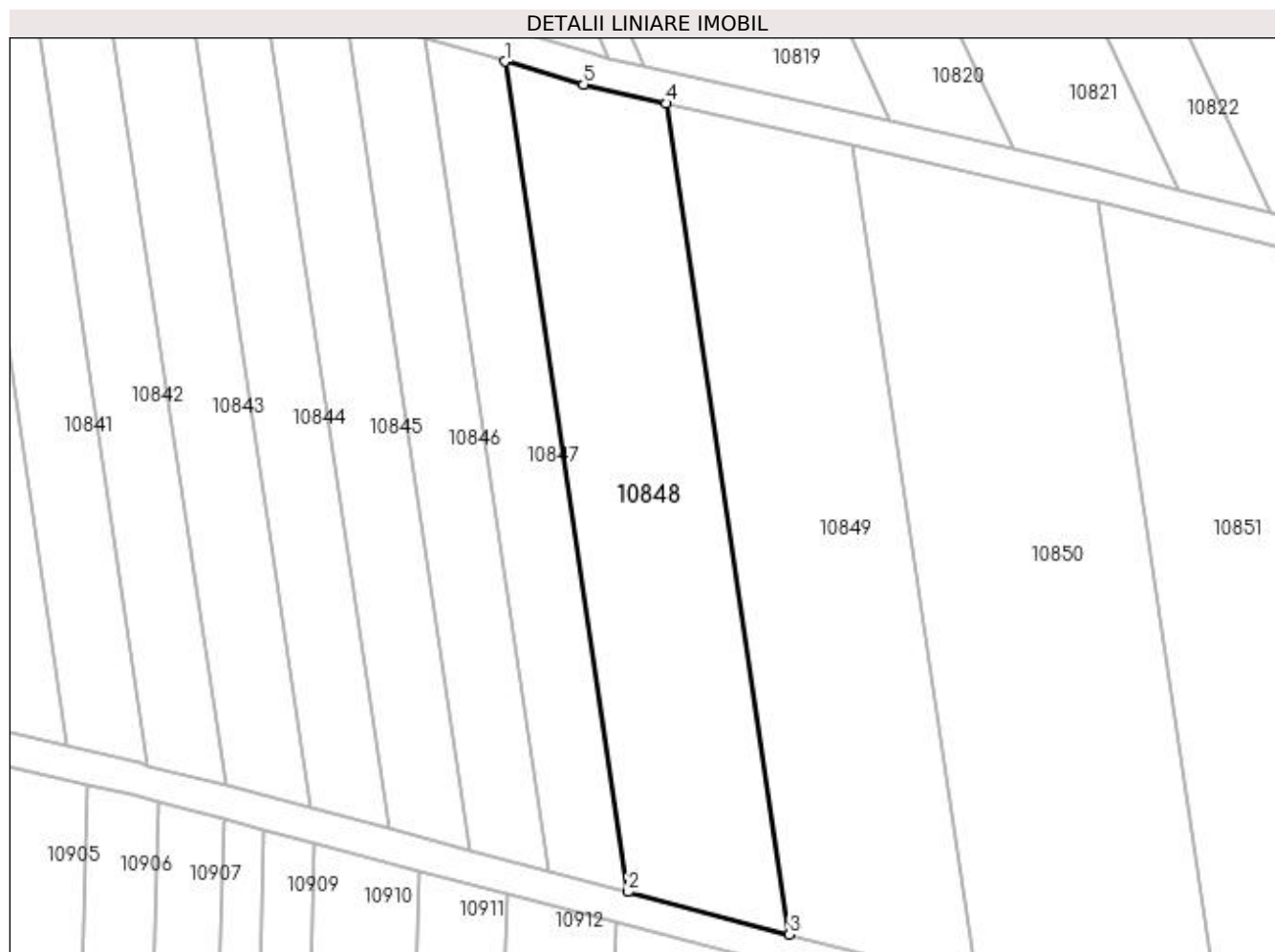
Inscrieri privind dezmembramintele dreptului de proprietate, drepturi reale de garanție și sarcini	Referințe
NU SUNT	

Anexa Nr. 1 La Partea I

Teren

Nr cadastral	Suprafața (mp)*	Observații / Referințe
	1.960	

* Suprafața este determinată în planul de proiecție Stereo 70.



Date referitoare la teren

Crt	Categorie folosință	Intra vilan	Suprafața (mp)	Tarla	Parcelă	Nr. topo	Observații / Referințe
1	arabil	NU	1.960	30	27	-	

Lungime Segmente

1) Valorile lungimilor segmentelor sunt obținute din proiecție în plan.

Punct început	X / Y	Punct sfârșit	X / Y	Lungime segment (** (m)
1	347.102,333 287.436,797	2	347.117,572 287.334,312	103.612
2	347.117,572 287.334,312	3	347.137,503 287.329,065	20.61
3	347.137,503 287.329,065	4	347.122,254 287.431,62	103.682
4	347.122,254 287.431,62	5	347.112,081 287.433,924	10.431
5	347.112,081 287.433,924	1	347.102,333 287.436,797	10.163

**** Lungimile segmentelor sunt determinate în planul de proiecție Stereo 70 și sunt rotunjite la 1 milimetru.**

***** Distanța dintre puncte este formată din segmente cumulate ce sunt mai mici decât valoarea 1 milimetru.**

**DATE DESPRE IMOBILUL NR. 10849**

Oficiul de Cadastru și Publicitate Imobiliară DOLJ
Biroul de Cadastru și Publicitate Imobiliară Craiova

A. Partea I. Descrierea imobilului

TEREN Extravilan

Adresa: Jud. Dolj, T 30, P 26

Nr. Crt	Nr cadastral Nr. topografic	Suprafața* (mp)	Observații / Referințe
A1		2.288	Sector cadastral:6 Teren neimprejmuit;

B. Partea II. Proprietari și acte

Inscrieri privitoare la dreptul de proprietate și alte drepturi reale	Referințe
0 / 12/12/2022	
Act Administrativ nr. TDP:2622-47996, din 27/11/1997 emis de COMISIA JUDETEANA DE FOND FUNCICIAR;	
B1	A1
Intabulare, drept de PROPRIETATE, dobandit prin Reconstituire, cota actuala 1/1, cota initiala 1/1 1) CIOANA MARIA, LIPSA CNP	

C. Partea III. SARCINI .

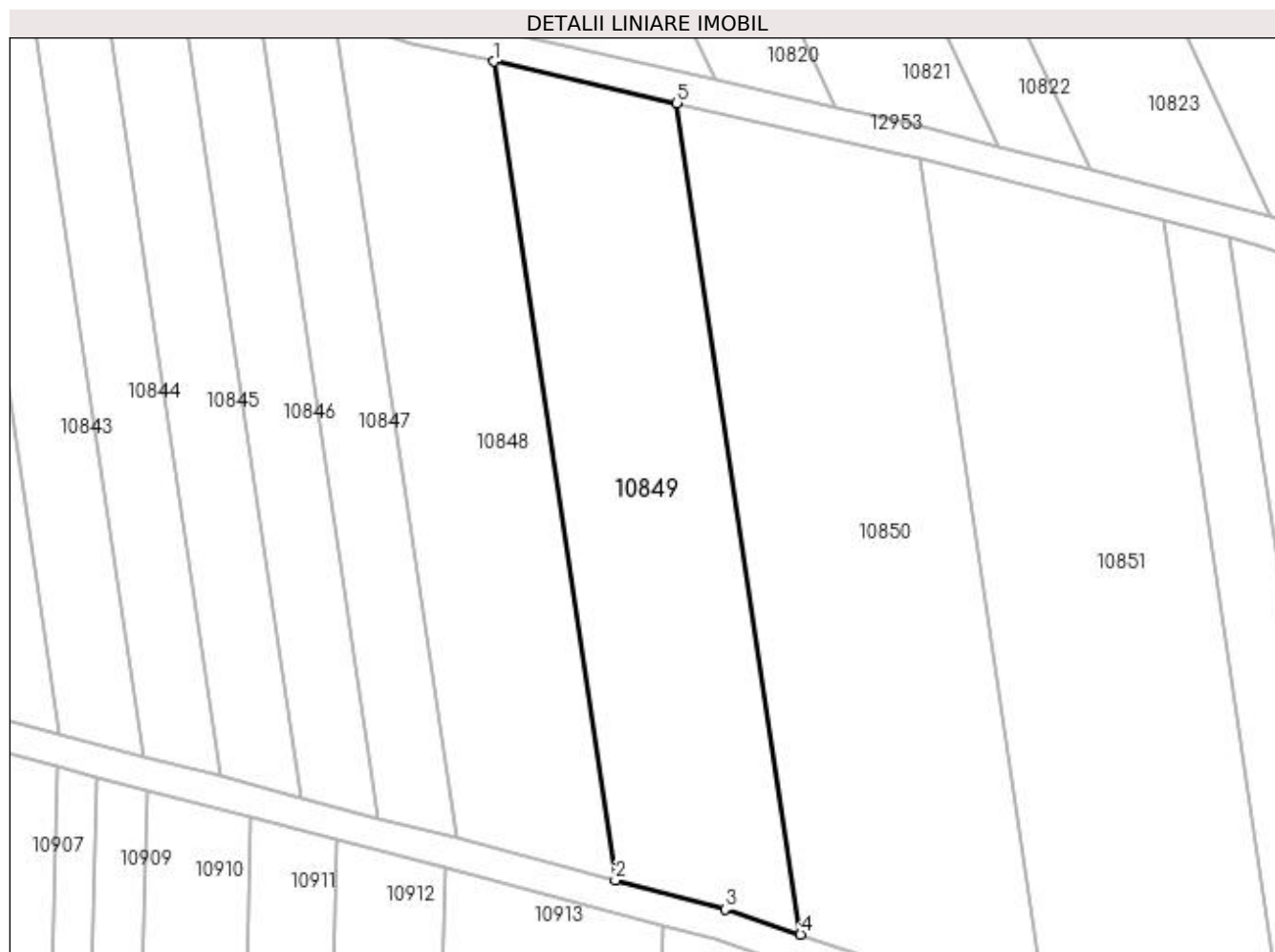
Inscrieri privind dezmembramintele dreptului de proprietate, drepturi reale de garanție și sarcini	Referințe
NU SUNT	

Anexa Nr. 1 La Partea I

Teren

Nr cadastral	Suprafața (mp)*	Observații / Referințe
	2.288	

* Suprafața este determinată în planul de proiecție Stereo 70.



Date referitoare la teren

Crt	Categorie folosință	Intravilan	Suprafața (mp)	Tarla	Parcelă	Nr. topo	Observații / Referințe
1	arabil	NU	2.288	30	26	-	

Lungime Segmente

1) Valorile lungimilor segmentelor sunt obținute din proiecție în plan.

Punct început	X / Y	Punct sfârșit	X / Y	Lungime segment (** (m)
1	347.122,254 287.431,62	2	347.137,503 287.329,065	103.682
2	347.137,503 287.329,065	3	347.151,229 287.325,451	14.194
3	347.151,229 287.325,451	4	347.160,696 287.322,286	9.982
4	347.160,696 287.322,286	5	347.145,212 287.426,419	105.278
5	347.145,212 287.426,419	1	347.122,254 287.431,62	23.54

**** Lungimile segmentelor sunt determinate în planul de proiecție Stereo 70 și sunt rotunjite la 1 milimetru.**

***** Distanța dintre puncte este formată din segmente cumulate ce sunt mai mici decât valoarea 1 milimetru.**

**DATE DESPRE IMOBILUL NR. 10850**

Oficiul de Cadastru și Publicitate Imobiliară DOLJ
Biroul de Cadastru și Publicitate Imobiliară Craiova

A. Partea I. Descrierea imobilului

TEREN Extravilan

Adresa: Jud. Dolj, T 30, P 25

Nr. Crt	Nr cadastral Nr. topografic	Suprafața* (mp)	Observații / Referințe
A1		3.180	Sector cadastral:6 Teren neimprejmuit;

B. Partea II. Proprietari și acte

Inscrieri privitoare la dreptul de proprietate și alte drepturi reale	Referințe
0 / 14/12/2022	
Hotarare Judecatoreasca nr. SC:1091, din 25/06/2007 emis de JUDECATORIA CALAFAT;	
B1	A1
Intabulare, drept de PROPRIETATE, dobandit prin Hotarare Judecatoreasca, cota actuala 1/1, cota initiala 1/1 1) NEAGOE DRAGOS CRISTIAN	

C. Partea III. SARCINI .

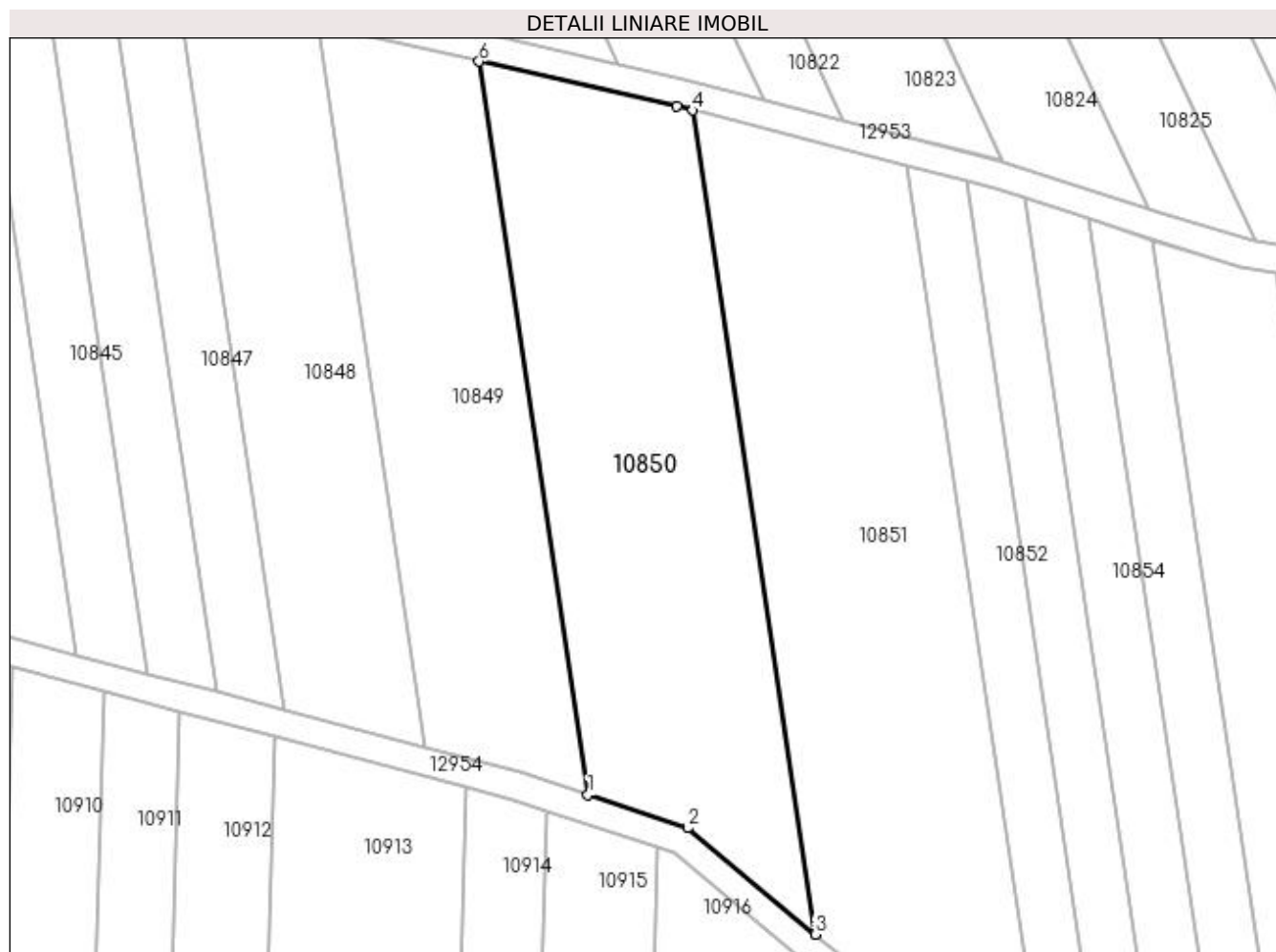
Inscrieri privind dezmembramintele dreptului de proprietate, drepturi reale de garanție și sarcini	Referințe
NU SUNT	

Anexa Nr. 1 La Partea I

Teren

Nr cadastral	Suprafața (mp)*	Observații / Referințe
	3.180	

* Suprafața este determinată în planul de proiecție Stereo 70.



Date referitoare la teren

Crt	Categorie folosință	Intra vilan	Suprafața (mp)	Tarla	Parcelă	Nr. topo	Observații / Referințe
1	arabil	NU	3.180	30	25	-	

Lungime Segmente

1) Valorile lungimilor segmentelor sunt obținute din proiecție în plan.

Punct început	X / Y	Punct sfârșit	X / Y	Lungime segment (** (m)
1	347.160,696 287.322,286	2	347.174,85 287.317,554	14.924
2	347.174,85 287.317,554	3	347.192,973 287.302,449	23.592
3	347.192,973 287.302,449	4	347.175,572 287.419,477	118.315
4	347.175,572 287.419,477	5	347.173,313 287.420,053	2.331
5	347.173,313 287.420,053	6	347.145,212 287.426,419	28.813

Punct început	X / Y	Punct sfârșit	X / Y	Lungime segment (** (m)
6	347.145,212 287.426,419	1	347.160,696 287.322,286	105.278

** Lungimile segmentelor sunt determinate în planul de proiecție Stereo 70 și sunt rotunjite la 1 milimetru.

*** Distanța dintre puncte este formată din segmente cumulate ce sunt mai mici decât valoarea 1 milimetru.

**DATE DESPRE IMOBILUL NR. 10851**

Oficiul de Cadastru și Publicitate Imobiliară DOLJ
Biroul de Cadastru și Publicitate Imobiliară Craiova

A. Partea I. Descrierea imobilului

TEREN Extravilan

Adresa: Jud. Dolj, T 30, P 24;23

Nr. Crt	Nr cadastral Nr. topografic	Suprafața* (mp)	Observații / Referințe
A1		3.596	Sector cadastral:6 Teren neimprejmuit;

B. Partea II. Proprietari și acte

Inscrieri privitoare la dreptul de proprietate și alte drepturi reale		Referințe
0 / 12/12/2022		
Act Administrativ nr. TDP:2221-48388, din 09/01/1997 emis de COMISIA JUDETEANA DE FOND FUNCJAR;		
B1	Intabulare, drept de PROPRIETATE, dobandit prin Reconstituire, cota actuala 1/1, cota initiala 1/1 1) GHILA TRAIAN, LIPSA CNP 2) LAZAR AURELIA, LIPSA CNP	A1

C. Partea III. SARCINI .

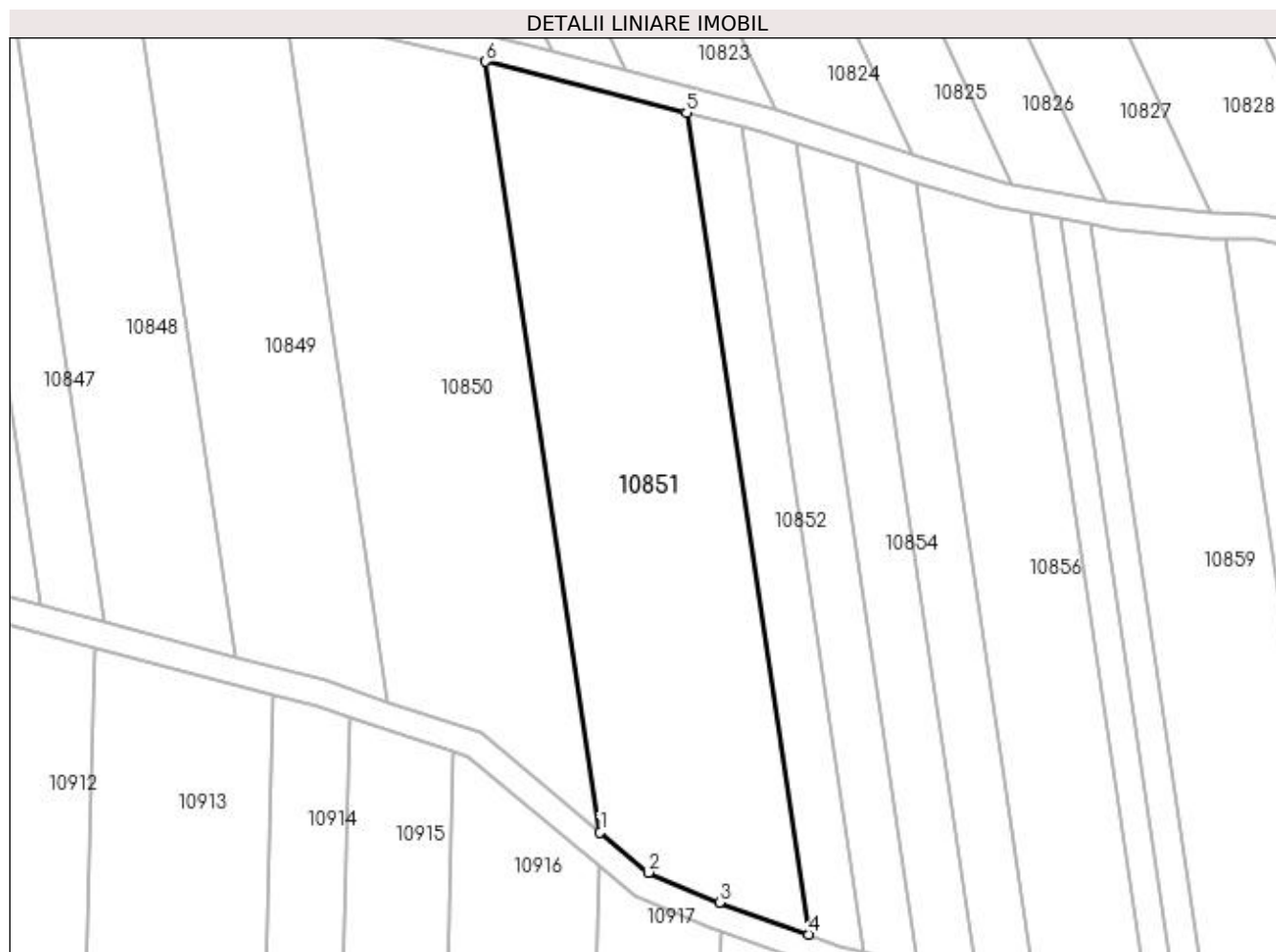
Inscrieri privind dezmembramintele dreptului de proprietate, drepturi reale de garanție și sarcini	Referințe
NU SUNT	

Anexa Nr. 1 La Partea I

Teren

Nr cadastral	Suprafața (mp)*	Observații / Referințe
	3.596	

* Suprafața este determinată în planul de proiecție Stereo 70.



Date referitoare la teren

Crt	Categorie folosință	Intravilan	Suprafața (mp)	Tarla	Parcelă	Nr. topo	Observații / Referințe
1	arabil	NU	3.596	30	24;23	-	

Lungime Segmente

1) Valorile lungimilor segmentelor sunt obținute din proiecție în plan.

Punct început	X / Y	Punct sfârșit	X / Y	Lungime segment (** (m)
1	347.192,973 287.302,449	2	347.200,288 287.296,352	9.523
2	347.200,288 287.296,352	3	347.211,084 287.291,79	11.72
3	347.211,084 287.291,79	4	347.224,656 287.286,952	14.409
4	347.224,656 287.286,952	5	347.206,109 287.411,684	126.103
5	347.206,109 287.411,684	6	347.175,572 287.419,477	31.516

Punct început	X / Y	Punct sfârșit	X / Y	Lungime segment (** (m)
6	347.175,572 287.419,477	1	347.192,973 287.302,449	118.315

** Lungimile segmentelor sunt determinate în planul de proiecție Stereo 70 și sunt rotunjite la 1 milimetru.

*** Distanța dintre puncte este formată din segmente cumulate ce sunt mai mici decât valoarea 1 milimetru.

**DATE DESPRE IMOBILUL NR. 10852**

Oficiul de Cadastru și Publicitate Imobiliară DOLJ
Biroul de Cadastru și Publicitate Imobiliară Craiova

A. Partea I. Descrierea imobilului

TEREN Extravilan

Adresa: Jud. Dolj, T 30, P 22

Nr. Crt	Nr cadastral Nr. topografic	Suprafața* (mp)	Observații / Referințe
A1		1.000	Sector cadastral:6 Teren neimprejmuit;

B. Partea II. Proprietari și acte

Inscrieri privitoare la dreptul de proprietate și alte drepturi reale	Referințe
0 / 12/12/2022	
Hotarare Judecatoreasca nr. SC:486, din 28/04/2006 emis de JUDECATORIA CALAFAT;	
B1	Intabulare, drept de PROPRIETATE, dobandit prin Hotarare Judecatoreasca, cota actuala 1/1, cota initiala 1/1 1) VOICU ALEXANDRU, LIPSA CNP
	A1

C. Partea III. SARCINI .

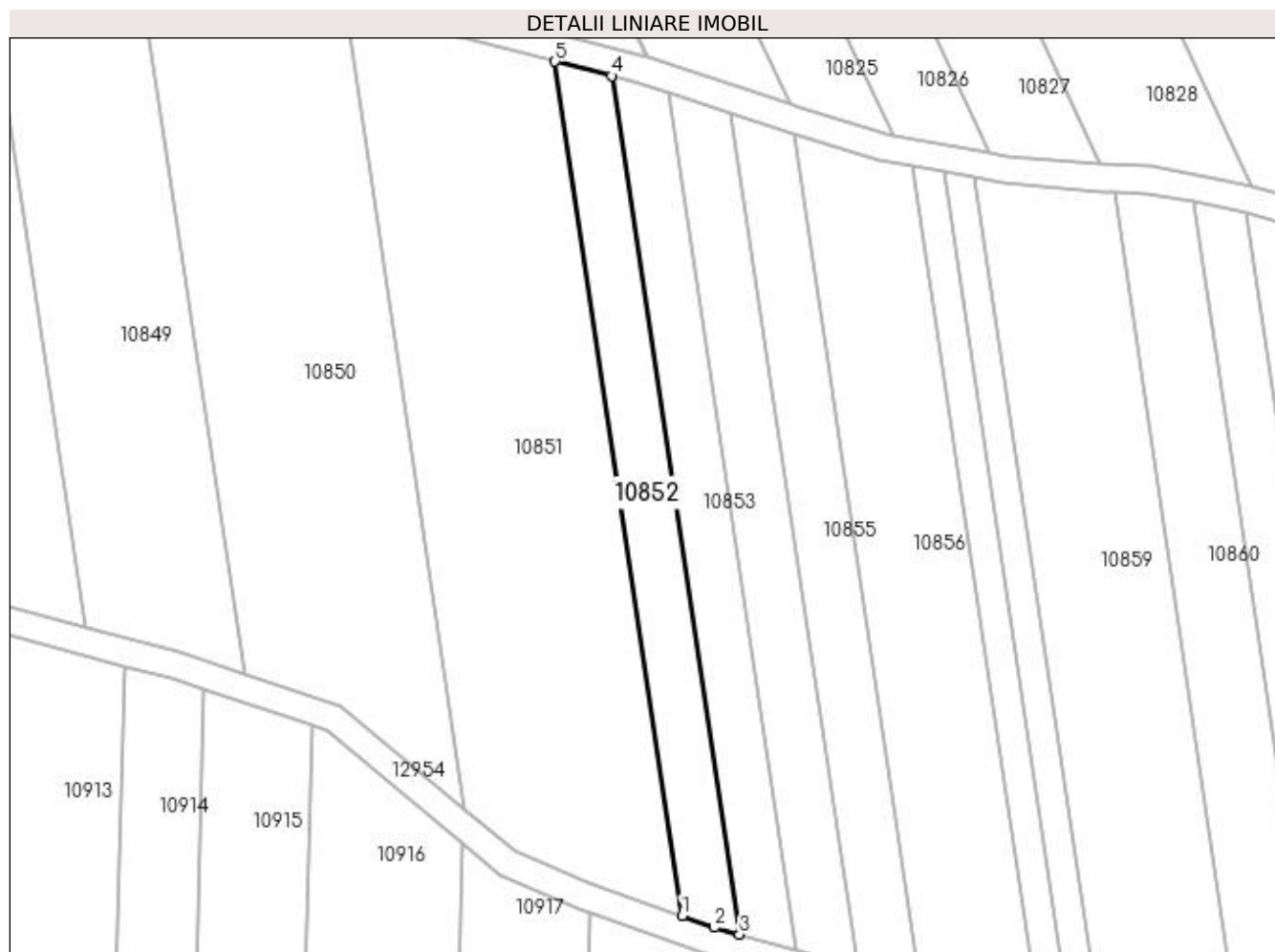
Inscrieri privind dezmembramintele dreptului de proprietate, drepturi reale de garanție și sarcini	Referințe
NU SUNT	

Anexa Nr. 1 La Partea I

Teren

Nr cadastral	Suprafața (mp)*	Observații / Referințe
	1.000	

* Suprafața este determinată în planul de proiecție Stereo 70.



Date referitoare la teren

Crt	Categorie folosință	Intra vilan	Suprafața (mp)	Tarla	Parcelă	Nr. topo	Observații / Referințe
1	arabil	NU	1.000	30	22	-	

Lungime Segmente

1) Valorile lungimilor segmentelor sunt obținute din proiecție în plan.

Punct început	X / Y	Punct sfârșit	X / Y	Lungime segment (** (m)
1	347.224,656 287.286,952	2	347.229,398 287.285,261	5.034
2	347.229,398 287.285,261	3	347.233,051 287.284,246	3.791
3	347.233,051 287.284,246	4	347.214,417 287.409,564	126.696
4	347.214,417 287.409,564	5	347.206,109 287.411,684	8.574
5	347.206,109 287.411,684	1	347.224,656 287.286,952	126.103

**** Lungimile segmentelor sunt determinate în planul de proiecție Stereo 70 și sunt rotunjite la 1 milimetru.**

***** Distanța dintre puncte este formată din segmente cumulate ce sunt mai mici decât valoarea 1 milimetru.**

**DATE DESPRE IMOBILUL NR. 10853**

Oficiul de Cadastru și Publicitate Imobiliară DOLJ
Biroul de Cadastru și Publicitate Imobiliară Craiova

A. Partea I. Descrierea imobilului

TEREN Extravilan

Adresa: Jud. Dolj, T 30, P 21

Nr. Crt	Nr cadastral Nr. topografic	Suprafața* (mp)	Observații / Referințe
A1		1.000	Sector cadastral:6 Teren neimprejmuit;

B. Partea II. Proprietari și acte

Inscrieri privitoare la dreptul de proprietate și alte drepturi reale		Referințe
0 / 17/12/2022		
Act Administrativ nr. TDP:3895, din 07/03/2003 emis de COMISIA JUDETEANA DE FOND FUNCJAR (CERTIF. DE DECES:DP187218/16.10.2004;);		
B1	Intabulare, drept de PROPRIETATE, dobandit prin Reconstituire, cota actuala 1/1, cota initiala 1/1 1) VOICU GHEORGHE DEFUNCT:Da	A1

C. Partea III. SARCINI .

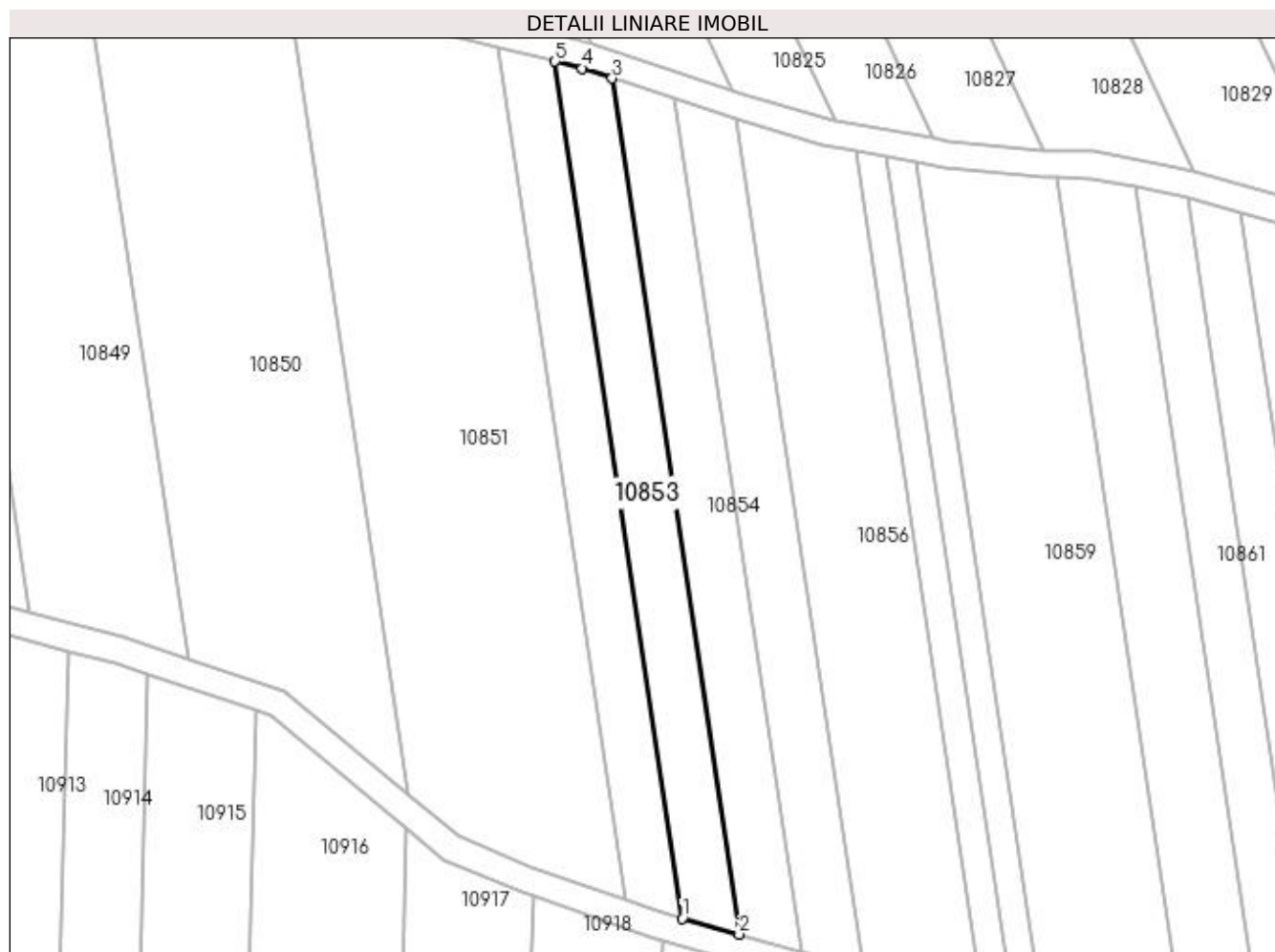
Inscrieri privind dezmembramintele dreptului de proprietate, drepturi reale de garanție și sarcini	Referințe
NU SUNT	

Anexa Nr. 1 La Partea I

Teren

Nr cadastral	Suprafața (mp)*	Observații / Referințe
	1.000	

* Suprafața este determinată în planul de proiecție Stereo 70.



Date referitoare la teren

Crt	Categorie folosință	Intra vilan	Suprafața (mp)	Tarla	Parcelă	Nr. topo	Observații / Referințe
1	arabil	NU	1.000	30	21	-	

Lungime Segmente

1) Valorile lungimilor segmentelor sunt obținute din proiecție în plan.

Punct început	X / Y	Punct sfârșit	X / Y	Lungime segment (** (m)
1	347.233,051 287.284,246	2	347.241,374 287.281,933	8.638
2	347.241,374 287.281,933	3	347.222,762 287.407,106	126.549
3	347.222,762 287.407,106	4	347.218,431 287.408,54	4.562
4	347.218,431 287.408,54	5	347.214,417 287.409,564	4.143
5	347.214,417 287.409,564	1	347.233,051 287.284,246	126.696

**** Lungimile segmentelor sunt determinate în planul de proiecție Stereo 70 și sunt rotunjite la 1 milimetru.**

***** Distanța dintre puncte este formată din segmente cumulate ce sunt mai mici decât valoarea 1 milimetru.**

**DATE DESPRE IMOBILUL NR. 10854**

Oficiul de Cadastru și Publicitate Imobiliară DOLJ
Biroul de Cadastru și Publicitate Imobiliară Craiova

A. Partea I. Descrierea imobilului

TEREN Extravilan

Adresa: Jud. Dolj, T 30, P 20

Nr. Crt	Nr cadastral Nr. topografic	Suprafața* (mp)	Observații / Referințe
A1		1.080	Sector cadastral:6 Teren neimprejmuit;

B. Partea II. Proprietari și acte

Inscrieri privitoare la dreptul de proprietate și alte drepturi reale	Referințe
0 / 12/12/2022	
Act Administrativ nr. TDP:2628-47996, din 27/11/1997 emis de COMISIA JUDETEANA DE FOND FUNCICIAR;	
B1	A1
Intabulare, drept de PROPRIETATE, dobandit prin Reconstituire, cota actuala 1/1, cota initiala 1/1	
1) SFETA MARIA	

C. Partea III. SARCINI .

Inscrieri privind dezmembramintele dreptului de proprietate, drepturi reale de garanție și sarcini	Referințe
NU SUNT	

Anexa Nr. 1 La Partea I

Teren

Nr cadastral	Suprafața (mp)*	Observații / Referințe
	1.080	

* Suprafața este determinată în planul de proiecție Stereo 70.



Date referitoare la teren

Crt	Categorie folosință	Intra vilan	Suprafața (mp)	Tarla	Parcelă	Nr. topo	Observații / Referințe
1	arabil	NU	1.080	30	20	-	

Lungime Segmente

1) Valorile lungimilor segmentelor sunt obținute din proiecție în plan.

Punct început	X / Y	Punct sfârșit	X / Y	Lungime segment (** (m)
1	347.241,374 287.281,933	2	347.250,392 287.279,427	9.36
2	347.250,392 287.279,427	3	347.231,855 287.404,095	126.039
3	347.231,855 287.404,095	4	347.222,762 287.407,106	9.579
4	347.222,762 287.407,106	1	347.241,374 287.281,933	126.549

**** Lungimile segmentelor sunt determinate în planul de proiecție Stereo 70 și sunt rotunjite la 1 milimetru.**

***** Distanța dintre puncte este formată din segmente cumulate ce sunt mai mici decât valoarea 1 milimetru.**

**DATE DESPRE IMOBILUL NR. 10855**

Oficiul de Cadastru și Publicitate Imobiliară DOLJ
Biroul de Cadastru și Publicitate Imobiliară Craiova

A. Partea I. Descrierea imobilului

TEREN Extravilan

Adresa: Jud. Dolj, T 30, P 19

Nr. Crt	Nr cadastral Nr. topografic	Suprafața* (mp)	Observații / Referințe
A1		1.080	Sector cadastral:6 Teren neimprejmuit;

B. Partea II. Proprietari și acte

Inscrieri privitoare la dreptul de proprietate și alte drepturi reale	Referințe
0 / 12/12/2022	
Act Administrativ nr. TDP:4276, din 22/03/2007 emis de COMISIA JUDETEANA DE FOND FUNCJAR;	
B1	A1
Intabulare, drept de PROPRIETATE, dobandit prin Reconstituire, cota actuala 1/1, cota initiala 1/1	
1) BOIANGIU DOMNICA, LIPSA CNP	
2) MARINESCU MIHAI, LIPSA CNP	
3) MARINESCU DORU, LIPSA CNP	

C. Partea III. SARCINI .

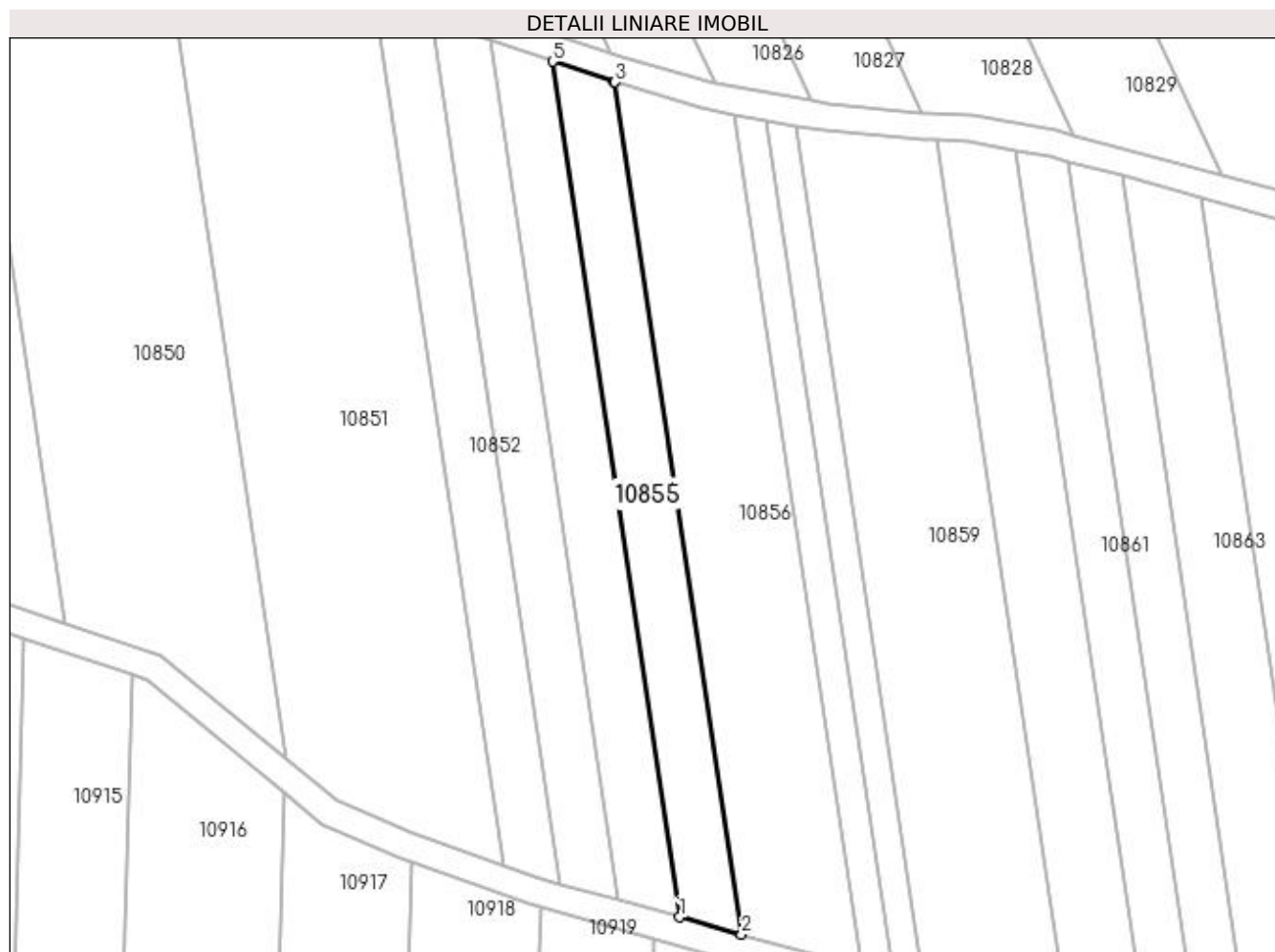
Inscrieri privind dezmembramintele dreptului de proprietate, drepturi reale de garanție și sarcini	Referințe
NU SUNT	

Anexa Nr. 1 La Partea I

Teren

Nr cadastral	Suprafața (mp)*	Observații / Referințe
	1.080	

* Suprafața este determinată în planul de proiecție Stereo 70.



Date referitoare la teren

Crt	Categorie folosință	Intravilan	Suprafața (mp)	Tarla	Parcelă	Nr. topo	Observații / Referințe
1	arabil	NU	1.080	30	19	-	

Lungime Segmente

1) Valorile lungimilor segmentelor sunt obținute din proiecție în plan.

Punct început	X / Y	Punct sfârșit	X / Y	Lungime segment (** (m)
1	347.250,392 287.279,427	2	347.259,447 287.276,911	9.398
2	347.259,447 287.276,911	3	347.240,984 287.401,077	125.531
3	347.240,984 287.401,077	4	347.240,836 287.401,122	0.155
4	347.240,836 287.401,122	5	347.231,855 287.404,095	9.46
5	347.231,855 287.404,095	1	347.250,392 287.279,427	126.039

**** Lungimile segmentelor sunt determinate în planul de proiecție Stereo 70 și sunt rotunjite la 1 milimetru.**

***** Distanța dintre puncte este formată din segmente cumulate ce sunt mai mici decât valoarea 1 milimetru.**

**DATE DESPRE IMOBILUL NR. 10856**

Oficiul de Cadastru și Publicitate Imobiliară DOLJ
Biroul de Cadastru și Publicitate Imobiliară Craiova

A. Partea I. Descrierea imobilului

TEREN Extravilan

Adresa: Jud. Dolj, T 30, P 18

Nr. Crt	Nr cadastral Nr. topografic	Suprafața* (mp)	Observații / Referințe
A1		2.074	Sector cadastral:6 Teren neimprejmuit;

B. Partea II. Proprietari și acte

Inscrieri privitoare la dreptul de proprietate și alte drepturi reale		Referințe
0 / 12/12/2022		
Act Notarial nr. CM:95, din 04/04/2003 emis de BNP STOENESCU FLOREA;		
B1	Intabulare, drept de PROPRIETATE, dobandit prin Succesiune, cota actuala 1/1, cota initiala 1/1 1) NICOLA FLORIN	A1

C. Partea III. SARCINI .

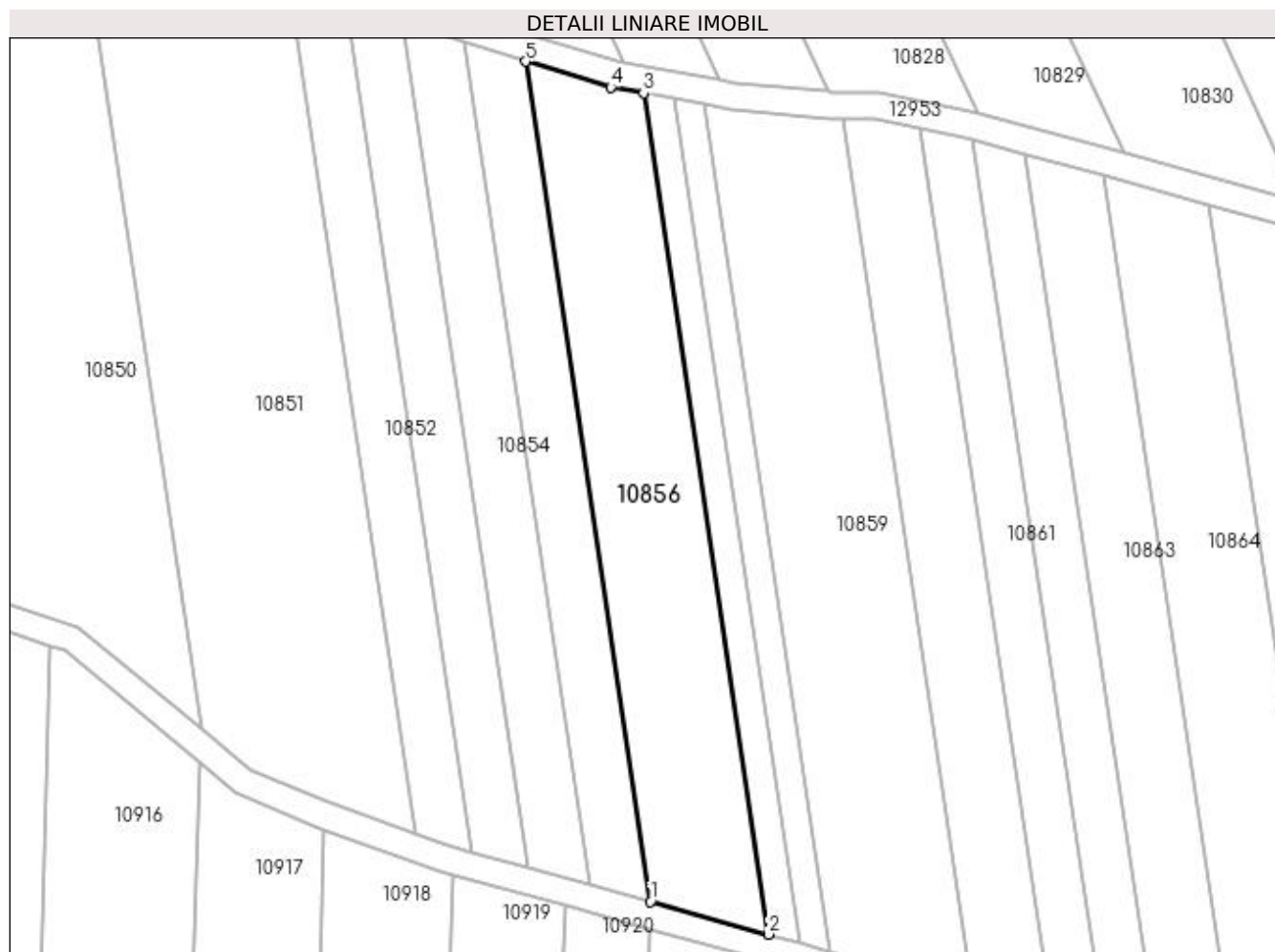
Inscrieri privind dezmembramintele dreptului de proprietate, drepturi reale de garanție și sarcini	Referințe
NU SUNT	

Anexa Nr. 1 La Partea I

Teren

Nr cadastral	Suprafața (mp)*	Observații / Referințe
	2.074	

* Suprafața este determinată în planul de proiecție Stereo 70.



Date referitoare la teren

Crt	Categorie folosință	Intra vilan	Suprafața (mp)	Tarla	Parcelă	Nr. topo	Observații / Referințe
1	arabil	NU	2.074	30	18	-	

Lungime Segmente

1) Valorile lungimilor segmentelor sunt obținute din proiecție în plan.

Punct început	X / Y	Punct sfârșit	X / Y	Lungime segment (** (m)
1	347.259,447 287.276,911	2	347.276,89 287.272,063	18.104
2	347.276,89 287.272,063	3	347.258,404 287.396,388	125.692
3	347.258,404 287.396,388	4	347.253,537 287.397,273	4.947
4	347.253,537 287.397,273	5	347.240,984 287.401,077	13.117
5	347.240,984 287.401,077	1	347.259,447 287.276,911	125.531

**** Lungimile segmentelor sunt determinate în planul de proiecție Stereo 70 și sunt rotunjite la 1 milimetru.**

***** Distanța dintre puncte este formată din segmente cumulate ce sunt mai mici decât valoarea 1 milimetru.**

**DATE DESPRE IMOBILUL NR. 10857**

Oficiul de Cadastru și Publicitate Imobiliară DOLJ
Biroul de Cadastru și Publicitate Imobiliară Craiova

A. Partea I. Descrierea imobilului

TEREN Extravilan

Adresa: Jud. Dolj, T 30, P 17

Nr. Crt	Nr cadastral Nr. topografic	Suprafața* (mp)	Observații / Referințe
A1		549	Sector cadastral:6 Teren neimprejmuit;

B. Partea II. Proprietari și acte

Inscrieri privitoare la dreptul de proprietate și alte drepturi reale	Referințe
0 / 12/12/2022	
Act Administrativ nr. TDP:2193-9685, din 08/01/1997 emis de COMISIA JUDETEANA DE FOND FUNCJAR;	
B1	A1
Intabulare, drept de PROPRIETATE, dobandit prin Reconstituire, cota actuala 1/1, cota initiala 1/1 1) GHITA ECATERINA, LIPSA CNP	

C. Partea III. SARCINI .

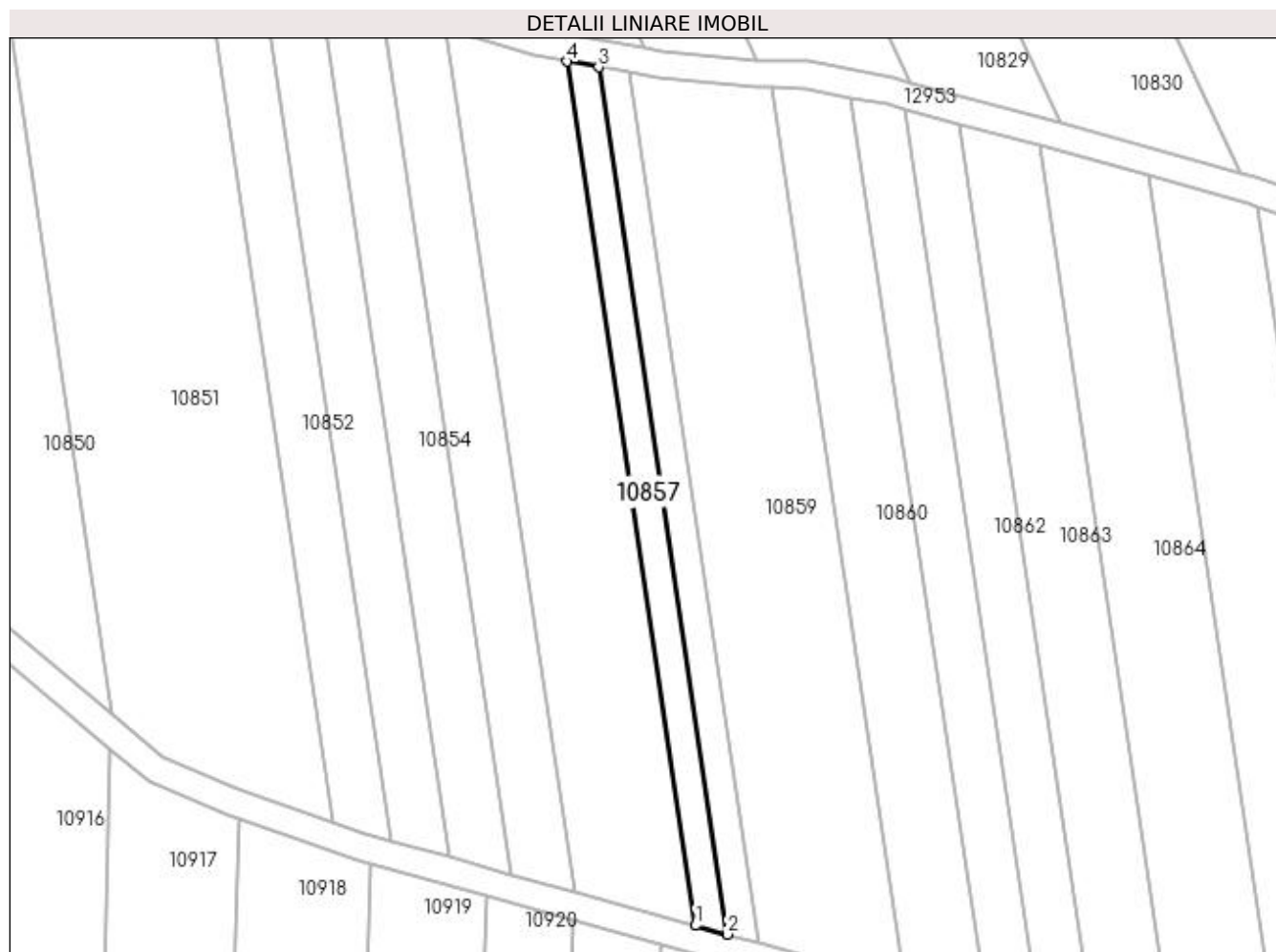
Inscrieri privind dezmembramintele dreptului de proprietate, drepturi reale de garanție și sarcini	Referințe
NU SUNT	

Anexa Nr. 1 La Partea I

Teren

Nr cadastral	Suprafața (mp)*	Observații / Referințe
	549	

* Suprafața este determinată în planul de proiecție Stereo 70.



Date referitoare la teren

Crt	Categorie folosință	Intra vilan	Suprafața (mp)	Tarla	Parcelă	Nr. topo	Observații / Referințe
1	arabil	NU	549	30	17	-	

Lungime Segmente

1) Valorile lungimilor segmentelor sunt obținute din proiecție în plan.

Punct început	X / Y	Punct sfârșit	X / Y	Lungime segment (** (m)
1	347.276,89 287.272,063	2	347.281,488 287.270,786	4.772
2	347.281,488 287.270,786	3	347.262,934 287.395,564	126.15
3	347.262,934 287.395,564	4	347.258,404 287.396,388	4.604
4	347.258,404 287.396,388	1	347.276,89 287.272,063	125.692

**** Lungimile segmentelor sunt determinate în planul de proiecție Stereo 70 și sunt rotunjite la 1 milimetru.**

***** Distanța dintre puncte este formată din segmente cumulate ce sunt mai mici decât valoarea 1 milimetru.**

**DATE DESPRE IMOBILUL NR. 10858**

Oficiul de Cadastru și Publicitate Imobiliară DOLJ
Biroul de Cadastru și Publicitate Imobiliară Craiova

A. Partea I. Descrierea imobilului

TEREN Extravilan

Adresa: Jud. Dolj, T 30

Nr. Crt	Nr cadastral Nr. topografic	Suprafața* (mp)	Observații / Referințe
A1		Din acte: 0 Masurata: 541	Sector cadastral:6 Teren neimprejmuit;

B. Partea II. Proprietari și acte

Inscrieri privitoare la dreptul de proprietate și alte drepturi reale		Referințe
0 / 12/12/2022		
Act Normativ nr. LEGE:7, din 13/03/1996 emis de PARLAMENTUL ROMANIEI;		
B1	Inscrierea provizorie, drept de PROPRIETATE, dobandit prin Lege, cota actuala 1/1, cota initiala 1/1 1) NEIDENTIFICAT NEIDENTIFICAT	A1

C. Partea III. SARCINI .

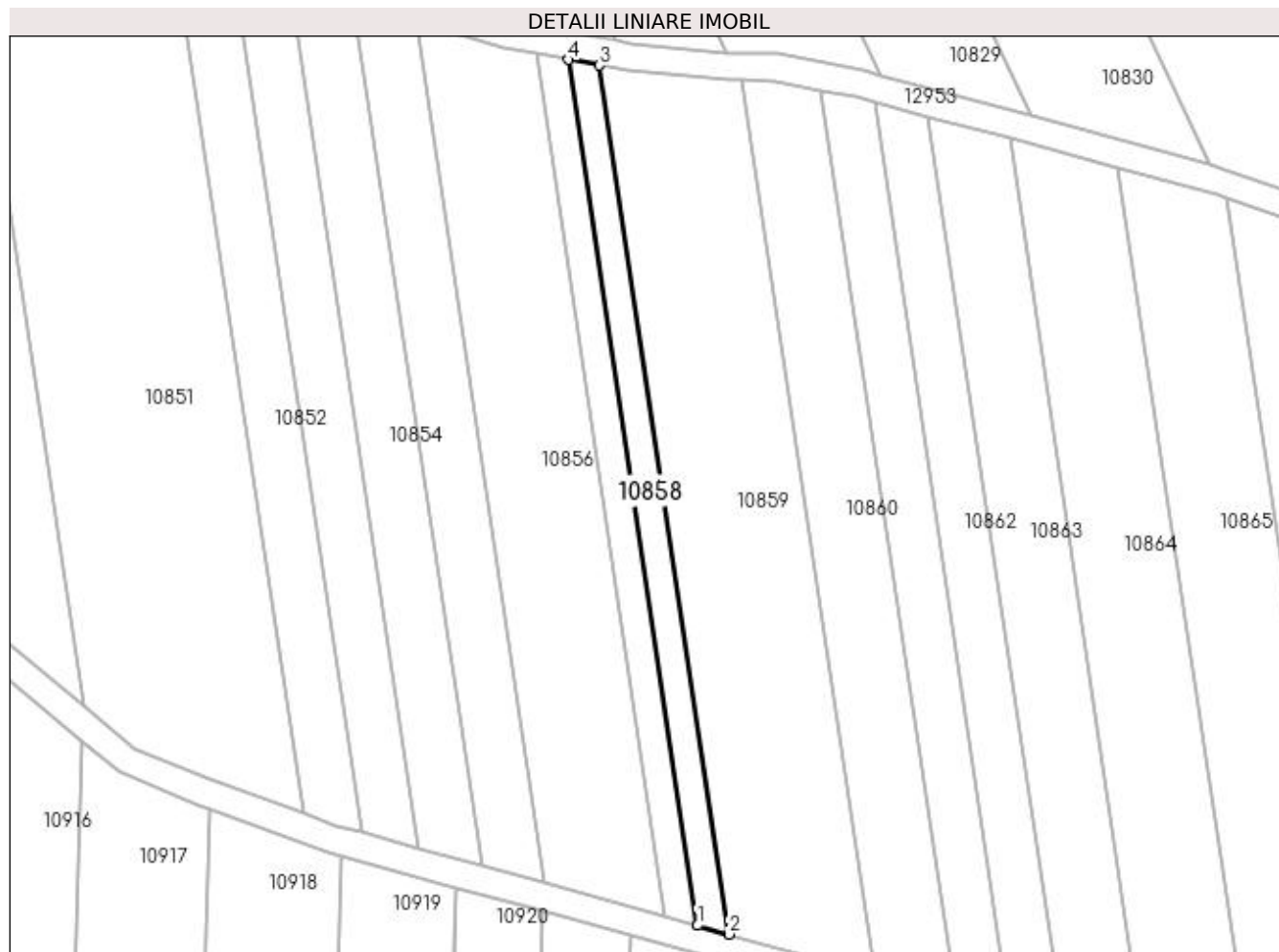
Inscrieri privind dezmembramintele dreptului de proprietate, drepturi reale de garanție și sarcini	Referințe
NU SUNT	

Anexa Nr. 1 La Partea I

Teren

Nr cadastral	Suprafața (mp)*	Observații / Referințe
	Din acte: 0 Masurata: 541	

* Suprafața este determinată în planul de proiecție Stereo 70.



Date referitoare la teren

Crt	Categorie folosință	Intravilan	Suprafața (mp)	Tarla	Parcelă	Nr. topo	Observații / Referințe
1	arabil	NU	541	30		-	

Lungime Segmente

1) Valorile lungimilor segmentelor sunt obținute din proiecție în plan.

Punct început	X / Y	Punct sfârșit	X / Y	Lungime segment (** (m)
1	347.281,488 287.270,786	2	347.286,003 287.269,531	4.686
2	347.286,003 287.269,531	3	347.267,383 287.394,755	126.601
3	347.267,383 287.394,755	4	347.262,934 287.395,564	4.522
4	347.262,934 287.395,564	1	347.281,488 287.270,786	126.15

**** Lungimile segmentelor sunt determinate în planul de proiecție Stereo 70 și sunt rotunjite la 1 milimetru.**

***** Distanța dintre puncte este formată din segmente cumulate ce sunt mai mici decât valoarea 1 milimetru.**

**DATE DESPRE IMOBILUL NR. 10859**

Oficiul de Cadastru și Publicitate Imobiliară DOLJ
Biroul de Cadastru și Publicitate Imobiliară Craiova

A. Partea I. Descrierea imobilului

TEREN Extravilan

Adresa: Jud. Dolj, T 30, P 15

Nr. Crt	Nr cadastral Nr. topografic	Suprafața* (mp)	Observații / Referințe
A1		2.562	Sector cadastral:6 Teren neimprejmuit;

B. Partea II. Proprietari și acte

Inscrieri privitoare la dreptul de proprietate și alte drepturi reale	Referințe
0 / 12/12/2022	
Act Notarial nr. ACT DE PARTAJ:3522, din 21/11/2017 emis de BNP STOENESCU FLOREA;	
B1	A1
Intabulare, drept de PROPRIETATE, dobandit prin lesire Din Indiviziune, cota actuala 1/1, cota initiala 1/1 1) DINU STEFAN	

C. Partea III. SARCINI .

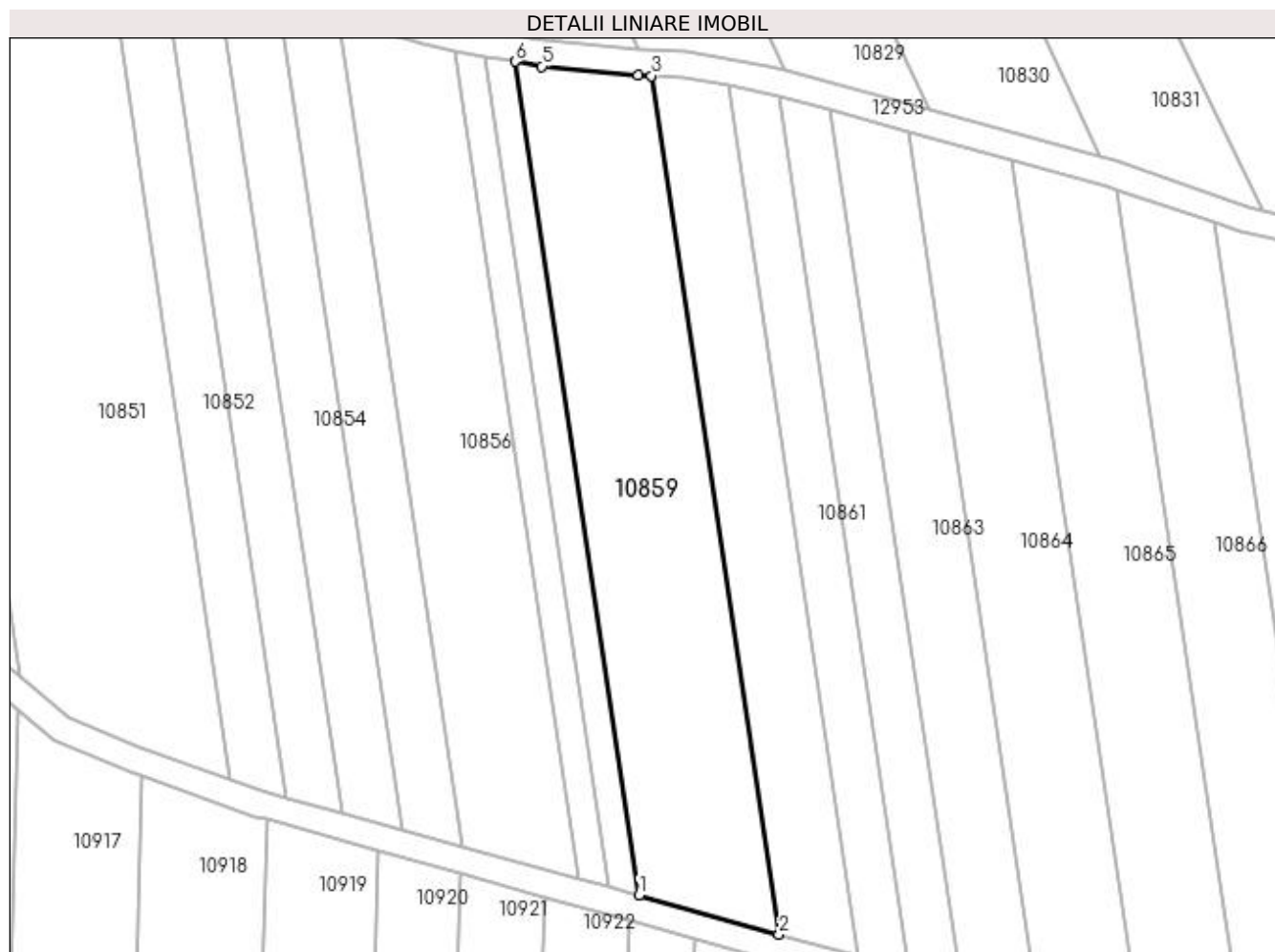
Inscrieri privind dezmembramintele dreptului de proprietate, drepturi reale de garanție și sarcini	Referințe
NU SUNT	

Anexa Nr. 1 La Partea I

Teren

Nr cadastral	Suprafața (mp)*	Observații / Referințe
	2.562	

* Suprafața este determinată în planul de proiecție Stereo 70.



Date referitoare la teren

Crt	Categorie folosință	Intra vilan	Suprafața (mp)	Tarla	Parcelă	Nr. topo	Observații / Referințe
1	arabil	NU	2.562	30	15	-	

Lungime Segmente

1) Valorile lungimilor segmentelor sunt obținute din proiecție în plan.

Punct început	X / Y	Punct sfârșit	X / Y	Lungime segment (** (m)
1	347.286,003 287.269,531	2	347.307,066 287.263,677	21.861
2	347.307,066 287.263,677	3	347.287,895 287.392,609	130.349
3	347.287,895 287.392,609	4	347.285,868 287.392,673	2.028
4	347.285,868 287.392,673	5	347.271,413 287.394,022	14.518
5	347.271,413 287.394,022	6	347.267,383 287.394,755	4.096

Punct început	X / Y	Punct sfârșit	X / Y	Lungime segment (** (m)
6	347.267,383 287.394,755	1	347.286,003 287.269,531	126.601

** Lungimile segmentelor sunt determinate în planul de proiecție Stereo 70 și sunt rotunjite la 1 milimetru.

*** Distanța dintre puncte este formată din segmente cumulate ce sunt mai mici decât valoarea 1 milimetru.

**DATE DESPRE IMOBILUL NR. 10860**

Oficiul de Cadastru și Publicitate Imobiliară DOLJ
Biroul de Cadastru și Publicitate Imobiliară Craiova

A. Partea I. Descrierea imobilului

TEREN Extravilan

Adresa: Jud. Dolj, T 30, P 14

Nr. Crt	Nr cadastral Nr. topografic	Suprafața* (mp)	Observații / Referințe
A1	33431	1.464	Sector cadastral:6 Teren neimprejmuit;

B. Partea II. Proprietari și acte

Inscrieri privitoare la dreptul de proprietate și alte drepturi reale	Referințe
291799 / 13/12/2021	
Act Notarial nr. CVC:2097, din 13/12/2021 emis de BNP STOENESCU FLOREA;	
B1	A1
Intabulare, drept de PROPRIETATE, dobandit prin Conventie, cota actuala 1/1, cota initiala 1/1	
1) NICA GHEORGHE LELIUS	
2) NICA SIMONA	

C. Partea III. SARCINI .

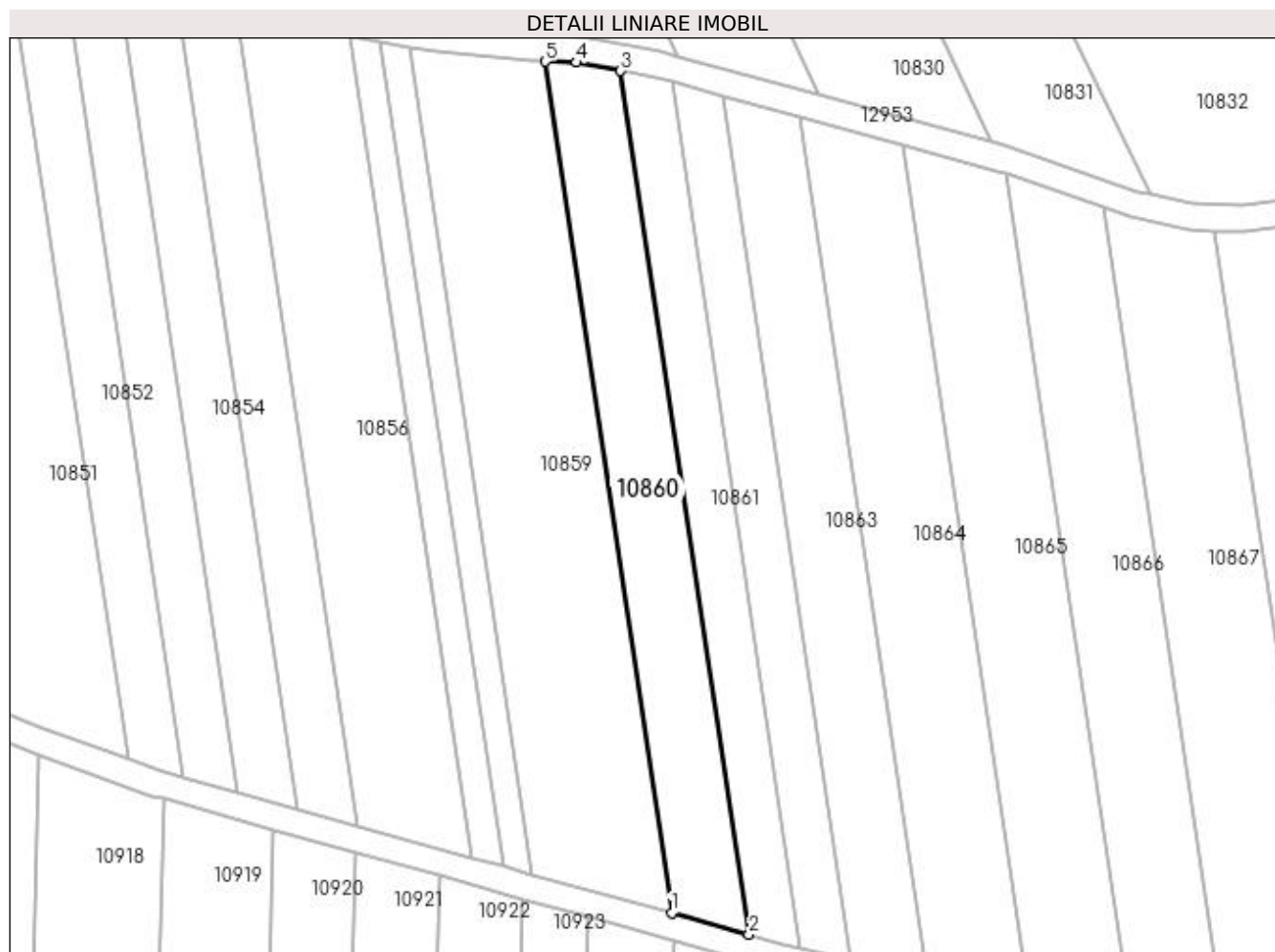
Inscrieri privind dezmembramintele dreptului de proprietate, drepturi reale de garanție și sarcini	Referințe
NU SUNT	

Anexa Nr. 1 La Partea I

Teren

Nr cadastral	Suprafața (mp)*	Observații / Referințe
33431	1.464	

* Suprafața este determinată în planul de proiecție Stereo 70.



Date referitoare la teren

Crt	Categorie folosință	Intra vilan	Suprafața (mp)	Tarla	Parcelă	Nr. topo	Observații / Referințe
1	arabil	NU	1.464	30	14	-	

Lungime Segmente

1) Valorile lungimilor segmentelor sunt obținute din proiecție în plan.

Punct început	X / Y	Punct sfârșit	X / Y	Lungime segment (** (m)
1	347.307,066 287.263,677	2	347.318,806 287.260,415	12.185
2	347.318,806 287.260,415	3	347.299,36 287.391,193	132.216
3	347.299,36 287.391,193	4	347.292,651 287.392,459	6.827
4	347.292,651 287.392,459	5	347.287,895 287.392,609	4.758
5	347.287,895 287.392,609	1	347.307,066 287.263,677	130.349

**** Lungimile segmentelor sunt determinate în planul de proiecție Stereo 70 și sunt rotunjite la 1 milimetru.**

***** Distanța dintre puncte este formată din segmente cumulate ce sunt mai mici decât valoarea 1 milimetru.**

**DATE DESPRE IMOBILUL NR. 10861**

Oficiul de Cadastru și Publicitate Imobiliară DOLJ
Biroul de Cadastru și Publicitate Imobiliară Craiova

A. Partea I. Descrierea imobilului

TEREN Extravilan

Adresa: Jud. Dolj, T 30, P 13

Nr. Crt	Nr cadastral Nr. topografic	Suprafața* (mp)	Observații / Referințe
A1		976	Sector cadastral:6 Teren neimprejmuit;

B. Partea II. Proprietari și acte

Inscrieri privitoare la dreptul de proprietate și alte drepturi reale	Referințe
0 / 12/12/2022	
Act Administrativ nr. TDP:3881, din 19/02/2003 emis de COMISIA JUDETEANA DE FOND FUNCJAR;	
B1	A1
Intabulare, drept de PROPRIETATE, dobandit prin Reconstituire, cota actuala 1/1, cota initiala 1/1 1) SFETA DUMITRU, LIPSA CNP	

C. Partea III. SARCINI .

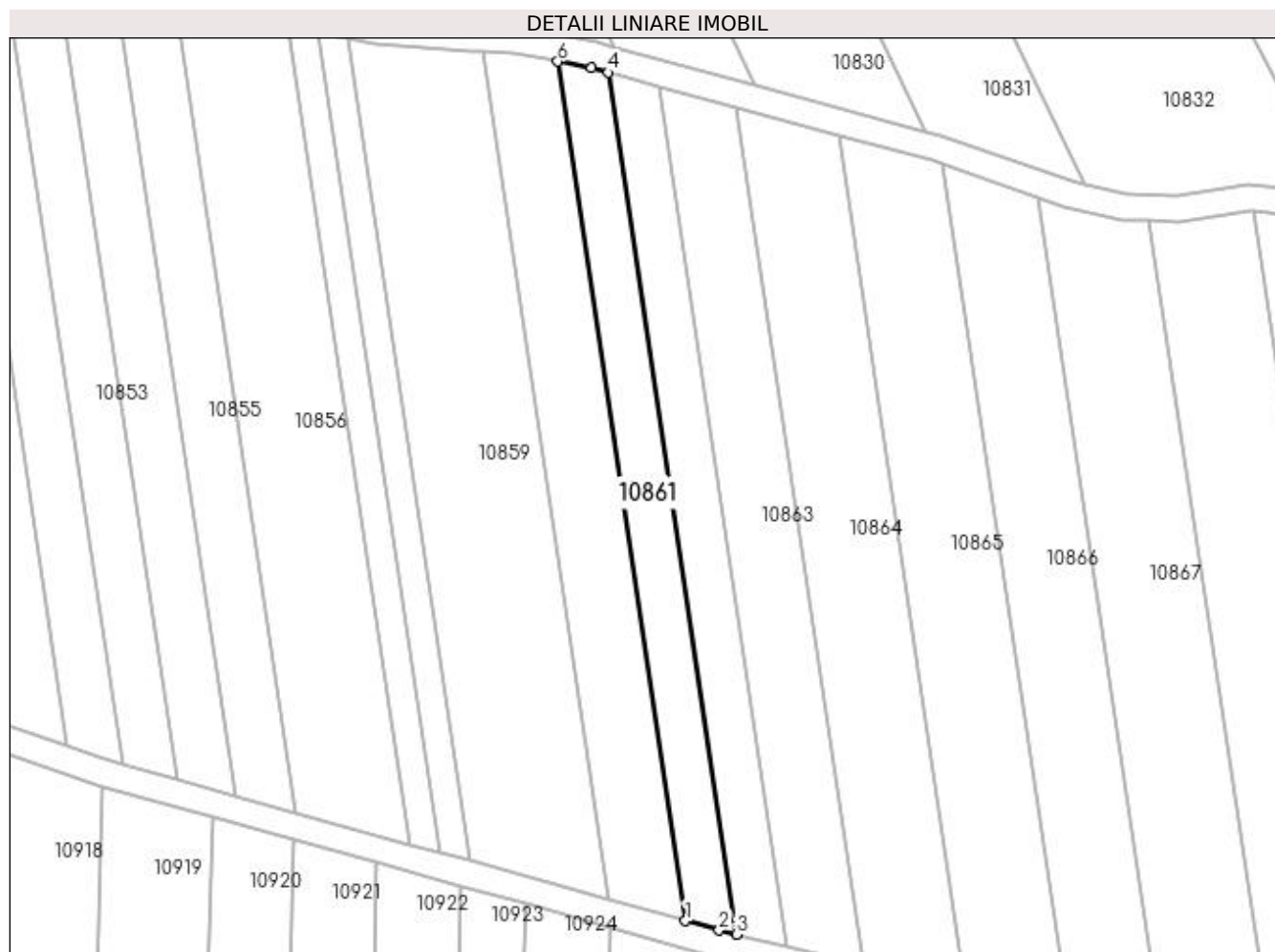
Inscrieri privind dezmembramintele dreptului de proprietate, drepturi reale de garanție și sarcini	Referințe
NU SUNT	

Anexa Nr. 1 La Partea I

Teren

Nr cadastral	Suprafața (mp)*	Observații / Referințe
	976	

* Suprafața este determinată în planul de proiecție Stereo 70.



Date referitoare la teren

Crt	Categorie folosință	Intra vilan	Suprafața (mp)	Tarla	Parcelă	Nr. topo	Observații / Referințe
1	arabil	NU	976	30	13	-	

Lungime Segmente

1) Valorile lungimilor segmentelor sunt obținute din proiecție în plan.

Punct început	X / Y	Punct sfârșit	X / Y	Lungime segment (** (m)
1	347.318,806 287.260,415	2	347.323,902 287.258,999	5.289
2	347.323,902 287.258,999	3	347.326,558 287.258,36	2.732
3	347.326,558 287.258,36	4	347.307,054 287.389,527	132.609
4	347.307,054 287.389,527	5	347.304,519 287.390,219	2.628
5	347.304,519 287.390,219	6	347.299,36 287.391,193	5.25

Punct început	X / Y	Punct sfârșit	X / Y	Lungime segment (** (m)
6	347.299,36 287.391,193	1	347.318,806 287.260,415	132.216

** Lungimile segmentelor sunt determinate în planul de proiecție Stereo 70 și sunt rotunjite la 1 milimetru.

*** Distanța dintre puncte este formată din segmente cumulate ce sunt mai mici decât valoarea 1 milimetru.

**DATE DESPRE IMOBILUL NR. 10862**

Oficiul de Cadastru și Publicitate Imobiliară DOLJ
Biroul de Cadastru și Publicitate Imobiliară Craiova

A. Partea I. Descrierea imobilului

TEREN Extravilan

Adresa: Jud. Dolj, T 30, P 12

Nr. Crt	Nr cadastral Nr. topografic	Suprafața* (mp)	Observații / Referințe
A1		976	Sector cadastral:6 Teren neimprejmuit;

B. Partea II. Proprietari și acte

Inscrieri privitoare la dreptul de proprietate și alte drepturi reale	Referințe
0 / 12/12/2022	
Act Administrativ nr. TDP:2662-47996, din 02/04/1998 emis de COMISIA JUDETEANA DE FOND FUNCJAR;	
B1	A1
Intabulare, drept de PROPRIETATE, dobandit prin Reconstituire, cota actuala 1/1, cota initiala 1/1	
1) SFETA ELENA	

C. Partea III. SARCINI .

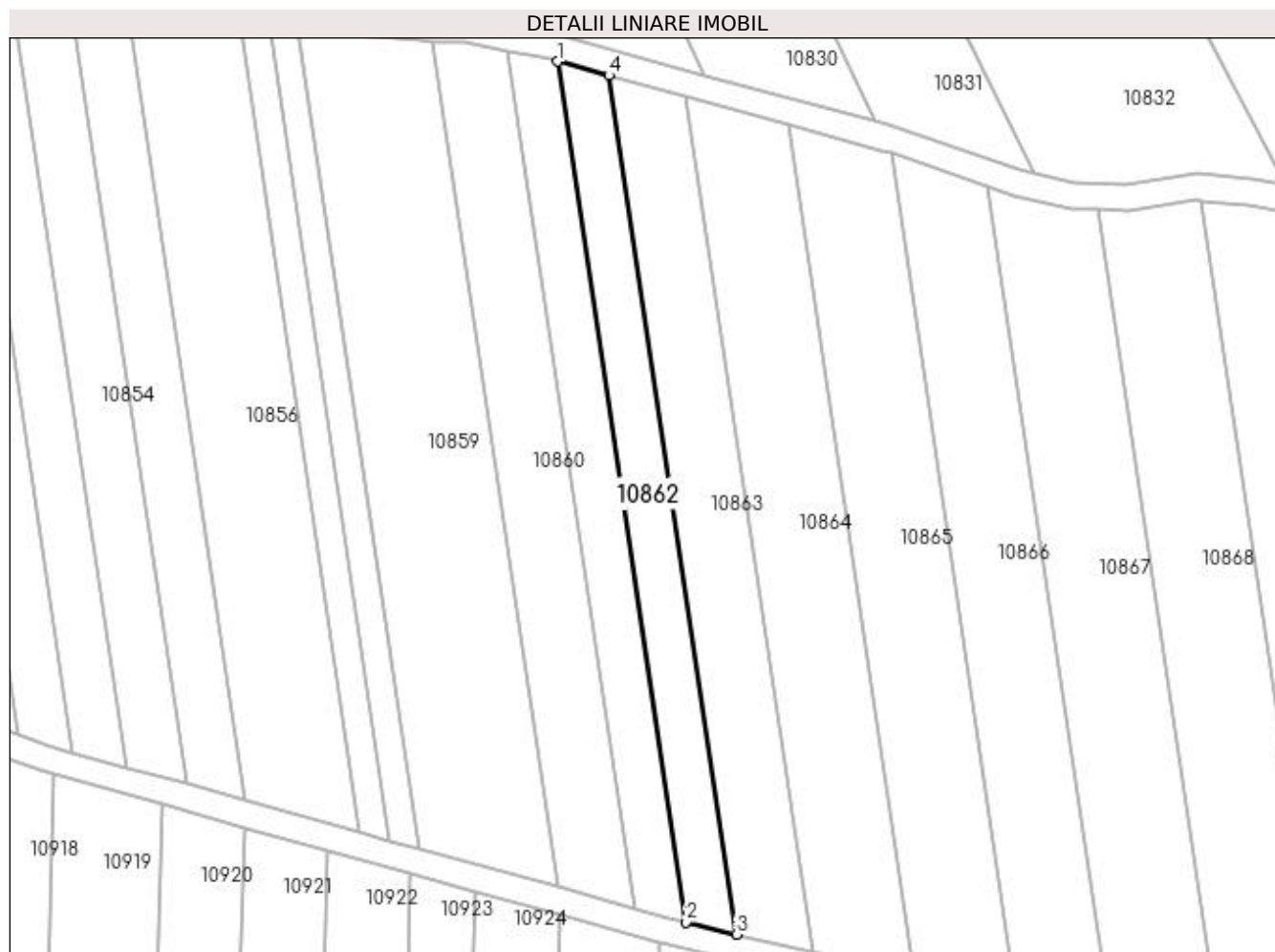
Inscrieri privind dezmembramintele dreptului de proprietate, drepturi reale de garanție și sarcini	Referințe
NU SUNT	

Anexa Nr. 1 La Partea I

Teren

Nr cadastral	Suprafața (mp)*	Observații / Referințe
	976	

* Suprafața este determinată în planul de proiecție Stereo 70.



Date referitoare la teren

Crt	Categorie folosință	Intravilan	Suprafața (mp)	Tarla	Parcelă	Nr. topo	Observații / Referințe
1	arabil	NU	976	30	12	-	

Lungime Segmente

1) Valorile lungimilor segmentelor sunt obținute din proiecție în plan.

Punct început	X / Y	Punct sfârșit	X / Y	Lungime segment (** (m)
1	347.307,054 287.389,527	2	347.326,558 287.258,36	132.609
2	347.326,558 287.258,36	3	347.334,282 287.256,503	7.944
3	347.334,282 287.256,503	4	347.314,817 287.387,407	132.343
4	347.314,817 287.387,407	1	347.307,054 287.389,527	8.047

**** Lungimile segmentelor sunt determinate în planul de proiecție Stereo 70 și sunt rotunjite la 1 milimetru.**

***** Distanța dintre puncte este formată din segmente cumulate ce sunt mai mici decât valoarea 1 milimetru.**

**DATE DESPRE IMOBILUL NR. 10863**

Oficiul de Cadastru și Publicitate Imobiliară DOLJ
Biroul de Cadastru și Publicitate Imobiliară Craiova

A. Partea I. Descrierea imobilului

TEREN Extravilan

Adresa: Jud. Dolj, T 30, P 11

Nr. Crt	Nr cadastral Nr. topografic	Suprafața* (mp)	Observații / Referințe
A1		1.464	Sector cadastral:6 Teren neimprejmuit;

B. Partea II. Proprietari și acte

Inscrieri privitoare la dreptul de proprietate și alte drepturi reale	Referințe
0 / 12/12/2022	
Act Administrativ nr. TDP:1971-48387, din 08/01/1997 emis de COMISIA JUDETEANA DE FOND FUNCICIAR;	
B1	A1
Intabulare, drept de PROPRIETATE, dobandit prin Reconstituire, cota actuala 1/1, cota initiala 1/1 1) LAZAR VASILE, LIPSA CNP	

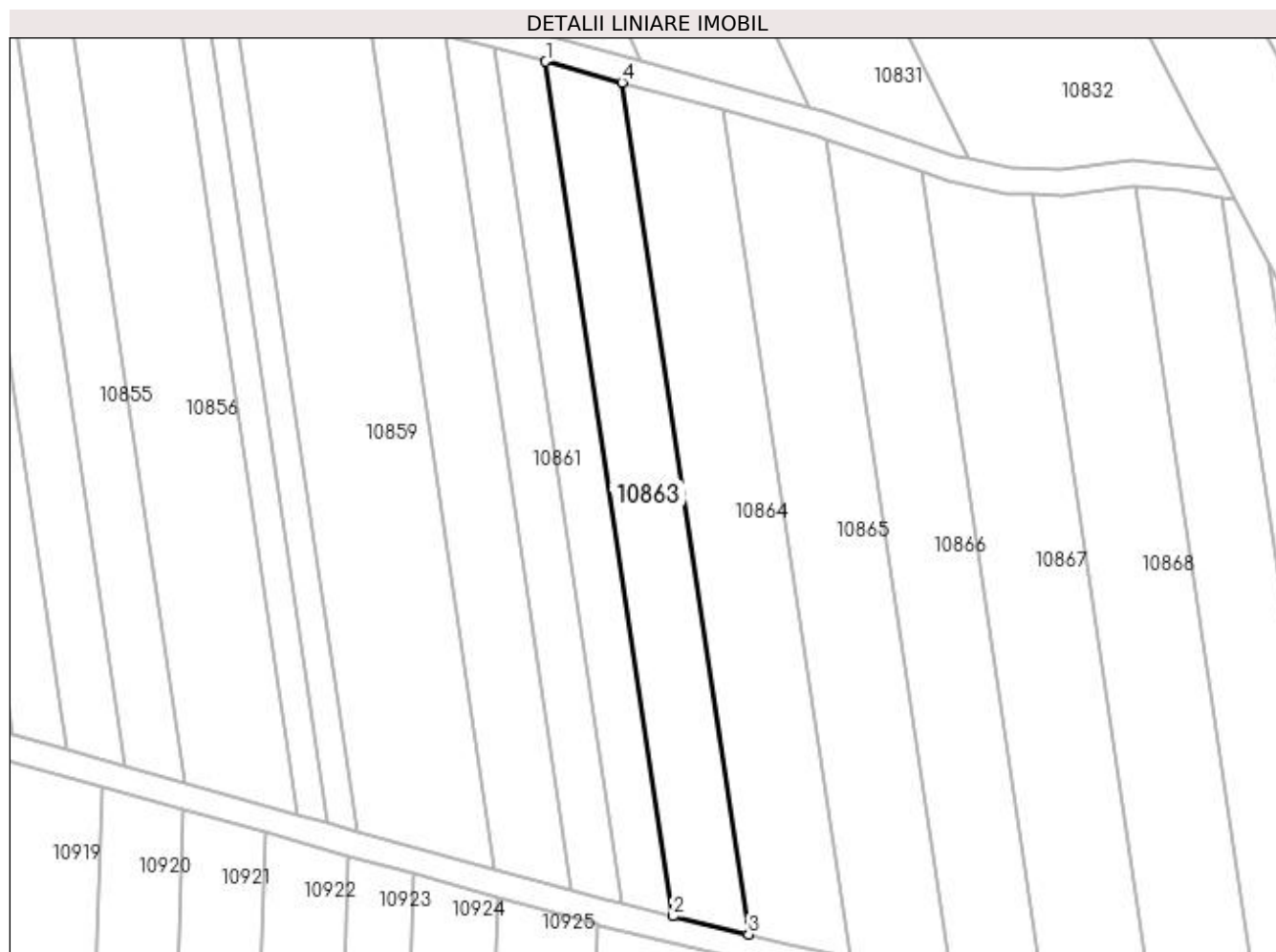
C. Partea III. SARCINI .

Inscrieri privind dezmembramintele dreptului de proprietate, drepturi reale de garanție și sarcini	Referințe
NU SUNT	

Anexa Nr. 1 La Partea I**Teren**

Nr cadastral	Suprafața (mp)*	Observații / Referințe
	1.464	

* Suprafața este determinată în planul de proiecție Stereo 70.

**Date referitoare la teren**

Crt	Categorie folosință	Intra vilan	Suprafața (mp)	Tarla	Parcelă	Nr. topo	Observații / Referințe
1	arabil	NU	1.464	30	11	-	

Lungime Segmente

1) Valorile lungimilor segmentelor sunt obținute din proiecție în plan.

Punct început	X / Y	Punct sfârșit	X / Y	Lungime segment (** (m)
1	347.314,817 287.387,407	2	347.334,282 287.256,503	132.343
2	347.334,282 287.256,503	3	347.345,898 287.253,71	11.947
3	347.345,898 287.253,71	4	347.326,492 287.384,22	131.945
4	347.326,492 287.384,22	1	347.314,817 287.387,407	12.102

**** Lungimile segmentelor sunt determinate în planul de proiecție Stereo 70 și sunt rotunjite la 1 milimetru.**

***** Distanța dintre puncte este formată din segmente cumulate ce sunt mai mici decât valoarea 1 milimetru.**

**DATE DESPRE IMOBILUL NR. 10864**

Oficiul de Cadastru și Publicitate Imobiliară DOLJ
Biroul de Cadastru și Publicitate Imobiliară Craiova

A. Partea I. Descrierea imobilului

TEREN Extravilan

Adresa: Jud. Dolj, T 30, P 10

Nr. Crt	Nr cadastral Nr. topografic	Suprafața* (mp)	Observații / Referințe
A1		1.952	Sector cadastral:6 Teren neimprejmuit;

B. Partea II. Proprietari și acte

Inscrieri privitoare la dreptul de proprietate și alte drepturi reale	Referințe
0 / 12/12/2022	
Act Administrativ nr. TDP:4218, din 27/05/2005 emis de COMISIA JUDETEANA DE FOND FUNCJAR;	
B1	A1
Intabulare, drept de PROPRIETATE, dobandit prin Reconstituire, cota actuala 1/1, cota initiala 1/1 1) ANGHEL VIRGIL, LIPSA CNP	

C. Partea III. SARCINI .

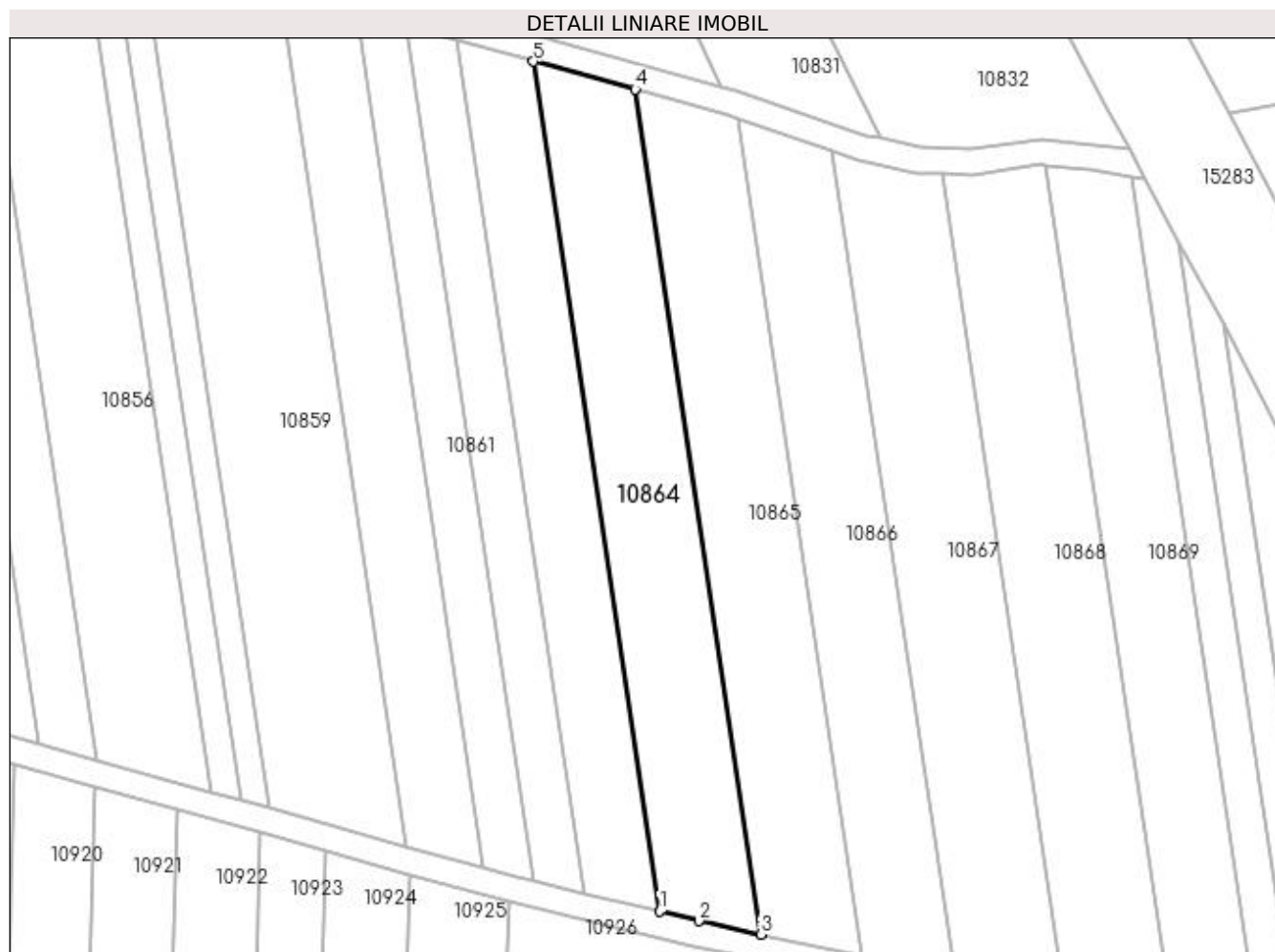
Inscrieri privind dezmembramintele dreptului de proprietate, drepturi reale de garanție și sarcini	Referințe
NU SUNT	

Anexa Nr. 1 La Partea I

Teren

Nr cadastral	Suprafața (mp)*	Observații / Referințe
	1.952	

* Suprafața este determinată în planul de proiecție Stereo 70.



Date referitoare la teren

Crt	Categorie folosință	Intra vilan	Suprafața (mp)	Tarla	Parcelă	Nr. topo	Observații / Referințe
1	arabil	NU	1.952	30	10	-	

Lungime Segmente

1) Valorile lungimilor segmentelor sunt obținute din proiecție în plan.

Punct început	X / Y	Punct sfârșit	X / Y	Lungime segment (** (m)
1	347.345,898 287.253,71	2	347.351,945 287.252,256	6.219
2	347.351,945 287.252,256	3	347.361,417 287.250,181	9.697
3	347.361,417 287.250,181	4	347.342,121 287.379,953	131.199
4	347.342,121 287.379,953	5	347.326,492 287.384,22	16.201
5	347.326,492 287.384,22	1	347.345,898 287.253,71	131.945

**** Lungimile segmentelor sunt determinate în planul de proiecție Stereo 70 și sunt rotunjite la 1 milimetru.**

***** Distanța dintre puncte este formată din segmente cumulate ce sunt mai mici decât valoarea 1 milimetru.**

**DATE DESPRE IMOBILUL NR. 10865**

Oficiul de Cadastru și Publicitate Imobiliară DOLJ
Biroul de Cadastru și Publicitate Imobiliară Craiova

A. Partea I. Descrierea imobilului

TEREN Extravilan

Adresa: Jud. Dolj, T 30, P 9

Nr. Crt	Nr cadastral Nr. topografic	Suprafața* (mp)	Observații / Referințe
A1		1.952	Sector cadastral:6 Teren neimprejmuit;

B. Partea II. Proprietari și acte

Inscrieri privitoare la dreptul de proprietate și alte drepturi reale	Referințe
0 / 12/12/2022	
Act Administrativ nr. TDP:1961-48387, din 07/01/1997 emis de COMISIA JUDETEANA DE FOND FUNCJAR;	
B1	A1
Intabulare, drept de PROPRIETATE, dobandit prin Reconstituire, cota actuala 1/1, cota initiala 1/1 1) CIOARA ION, LIPSA CNP	

C. Partea III. SARCINI .

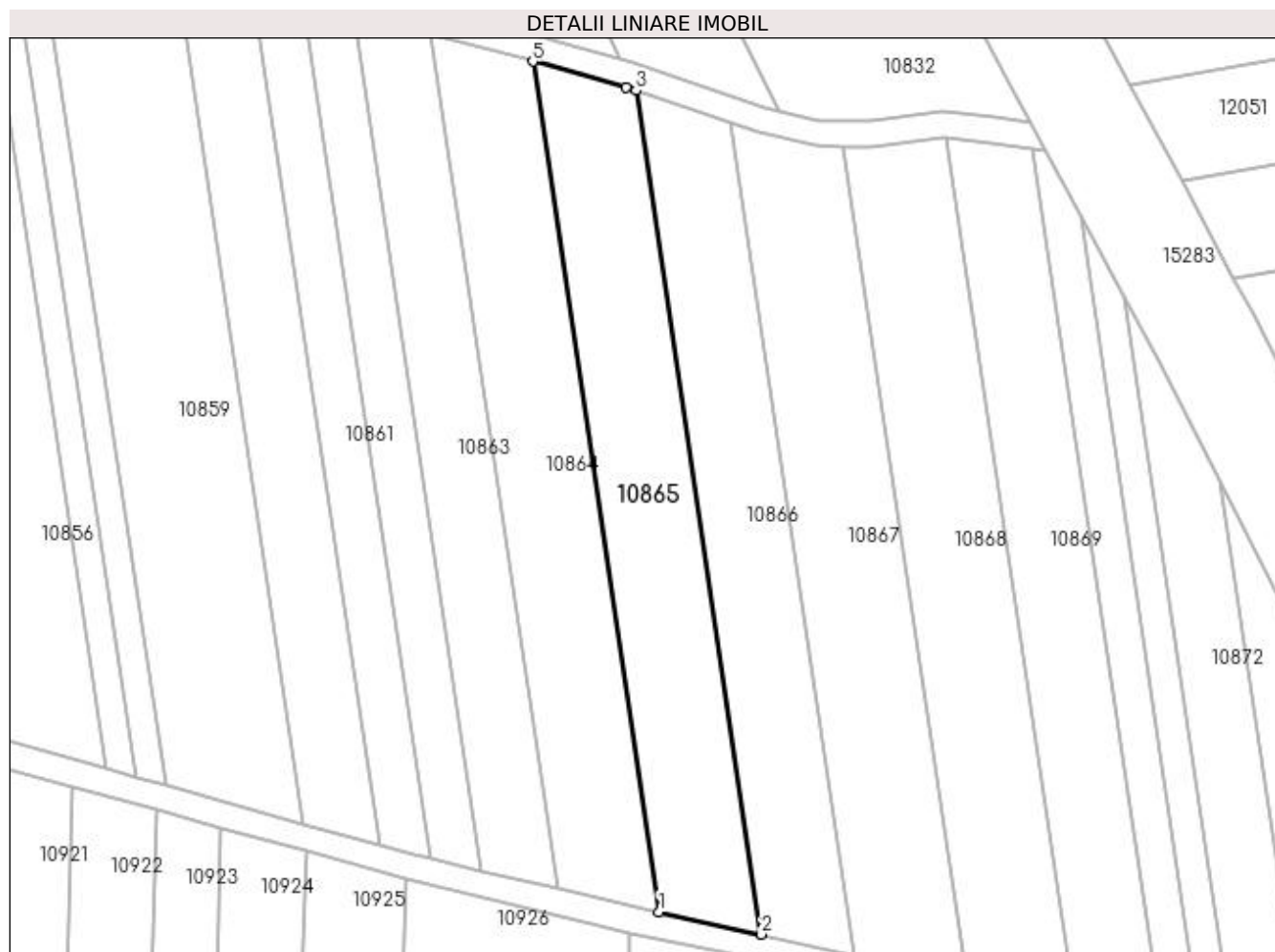
Inscrieri privind dezmembramintele dreptului de proprietate, drepturi reale de garanție și sarcini	Referințe
NU SUNT	

Anexa Nr. 1 La Partea I

Teren

Nr cadastral	Suprafața (mp)*	Observații / Referințe
	1.952	

* Suprafața este determinată în planul de proiecție Stereo 70.



Date referitoare la teren

Crt	Categorie folosință	Intra vilan	Suprafața (mp)	Tarla	Parcelă	Nr. topo	Observații / Referințe
1	arabil	NU	1.952	30	9	-	

Lungime Segmente

1) Valorile lungimilor segmentelor sunt obținute din proiecție în plan.

Punct început	X / Y	Punct sfârșit	X / Y	Lungime segment (** (m)
1	347.361,417 287.250,181	2	347.377,019 287.246,763	15.972
2	347.377,019 287.246,763	3	347.357,869 287.375,548	130.201
3	347.357,869 287.375,548	4	347.356,382 287.376,06	1.573
4	347.356,382 287.376,06	5	347.342,121 287.379,953	14.783
5	347.342,121 287.379,953	1	347.361,417 287.250,181	131.199

**** Lungimile segmentelor sunt determinate în planul de proiecție Stereo 70 și sunt rotunjite la 1 milimetru.**

***** Distanța dintre puncte este formată din segmente cumulate ce sunt mai mici decât valoarea 1 milimetru.**

**DATE DESPRE IMOBILUL NR. 10866**

Oficiul de Cadastru și Publicitate Imobiliară DOLJ
Biroul de Cadastru și Publicitate Imobiliară Craiova

A. Partea I. Descrierea imobilului

TEREN Extravilan

Adresa: Jud. Dolj, T 30, P 8

Nr. Crt	Nr cadastral Nr. topografic	Suprafața* (mp)	Observații / Referințe
A1		1.769	Sector cadastral:6 Teren neimprejmuit;

B. Partea II. Proprietari și acte

Inscrieri privitoare la dreptul de proprietate și alte drepturi reale	Referințe
0 / 12/12/2022	
Act Administrativ nr. TDP:2525-60679, din 17/02/1997 emis de COMISIA JUDETEANA DE FOND FUNCICIAR;	
B1	A1
Intabulare, drept de PROPRIETATE, dobandit prin Reconstituire, cota actuala 1/1, cota initiala 1/1 1) LAZAR ION, LIPSA CNP	

C. Partea III. SARCINI .

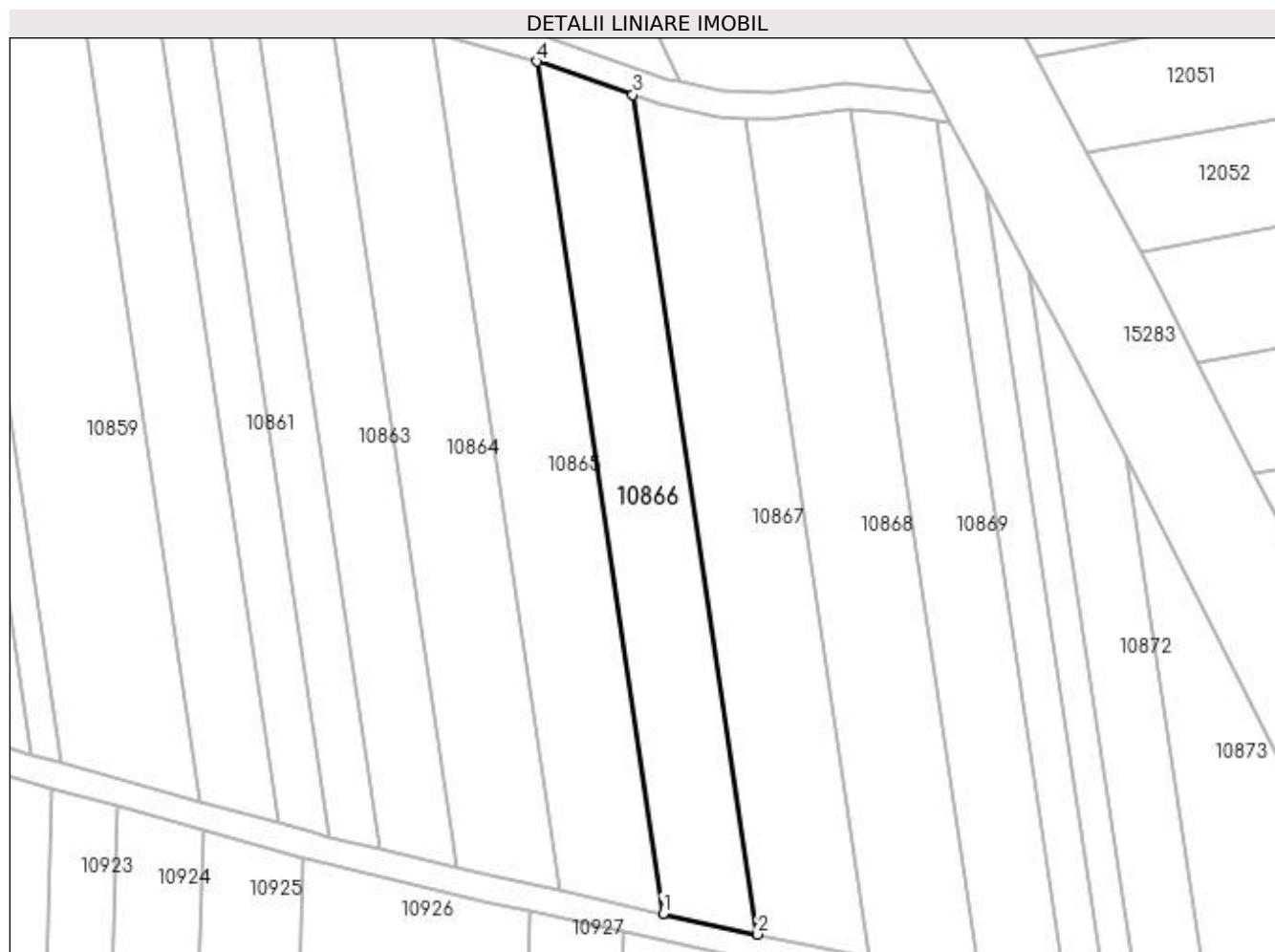
Inscrieri privind dezmembramintele dreptului de proprietate, drepturi reale de garanție și sarcini	Referințe
NU SUNT	

Anexa Nr. 1 La Partea I

Teren

Nr cadastral	Suprafața (mp)*	Observații / Referințe
	1.769	

* Suprafața este determinată în planul de proiecție Stereo 70.



Date referitoare la teren

Crt	Categorie folosință	Intra vilan	Suprafața (mp)	Tarla	Parcelă	Nr. topo	Observații / Referințe
1	arabil	NU	1.769	30	8	-	

Lungime Segmente

1) Valorile lungimilor segmentelor sunt obținute din proiecție în plan.

Punct început	X / Y	Punct sfârșit	X / Y	Lungime segment (** (m)
1	347.377,019 287.246,763	2	347.391,322 287.243,63	14.642
2	347.391,322 287.243,63	3	347.372,452 287.370,53	128.295
3	347.372,452 287.370,53	4	347.357,869 287.375,548	15.422
4	347.357,869 287.375,548	1	347.377,019 287.246,763	130.201

**** Lungimile segmentelor sunt determinate în planul de proiecție Stereo 70 și sunt rotunjite la 1 milimetru.**

***** Distanța dintre puncte este formată din segmente cumulate ce sunt mai mici decât valoarea 1 milimetru.**

**DATE DESPRE IMOBILUL NR. 10867**

Oficiul de Cadastru și Publicitate Imobiliară DOLJ
Biroul de Cadastru și Publicitate Imobiliară Craiova

A. Partea I. Descrierea imobilului

TEREN Extravilan

Adresa: Jud. Dolj, T 30, P 7

Nr. Crt	Nr cadastral Nr. topografic	Suprafața* (mp)	Observații / Referințe
A1		2.074	Sector cadastral:6 Teren neimprejmuit;

B. Partea II. Proprietari și acte

Inscrieri privitoare la dreptul de proprietate și alte drepturi reale	Referințe
0 / 12/12/2022	
Act Notarial nr. CM:177, din 10/06/2019 emis de BNP STOENESCU FLOREA;	
B1	A1
Intabulare, drept de PROPRIETATE, dobandit prin Succesiune, cota actuala 1/1, cota initiala 1/1 1) BURTEA DUMITRU	

C. Partea III. SARCINI .

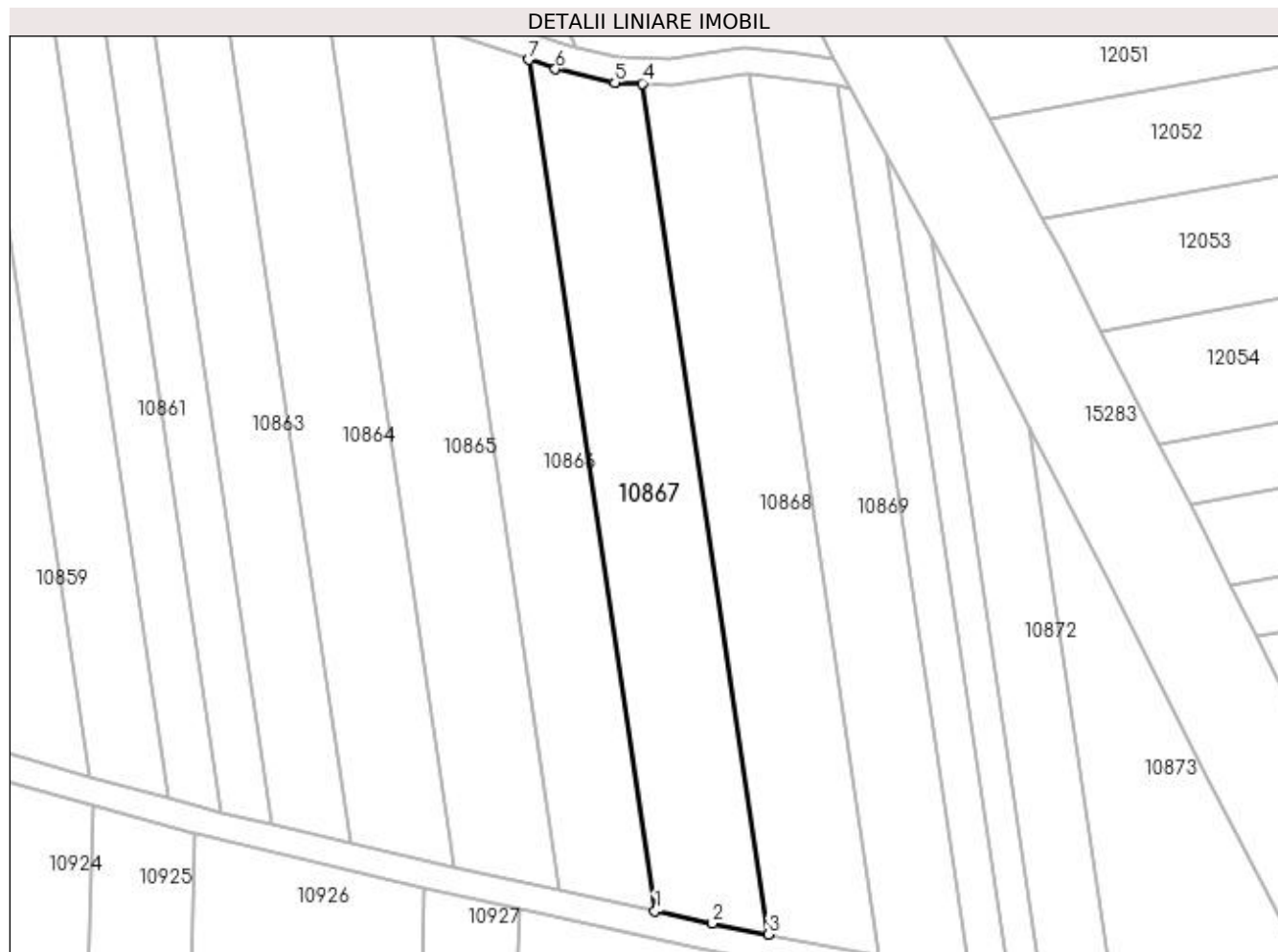
Inscrieri privind dezmembramintele dreptului de proprietate, drepturi reale de garanție și sarcini	Referințe
NU SUNT	

Anexa Nr. 1 La Partea I

Teren

Nr cadastral	Suprafața (mp)*	Observații / Referințe
	2.074	

* Suprafața este determinată în planul de proiecție Stereo 70.



Date referitoare la teren

Crt	Categorie folosință	Intra vilan	Suprafața (mp)	Tarla	Parcelă	Nr. topo	Observații / Referințe
1	arabil	NU	2.074	30	7	-	

Lungime Segmente

1) Valorile lungimilor segmentelor sunt obținute din proiecție în plan.

Punct început	X / Y	Punct sfârșit	X / Y	Lungime segment (** (m)
1	347.391,322 287.243,63	2	347.399,866 287.241,758	8.747
2	347.399,866 287.241,758	3	347.408,245 287.240,126	8.536
3	347.408,245 287.240,126	4	347.389,38 287.366,997	128.266
4	347.389,38 287.366,997	5	347.385,313 287.367,13	4.069
5	347.385,313 287.367,13	6	347.376,466 287.369,149	9.074

Punct început	X / Y	Punct sfârșit	X / Y	Lungime segment (** (m)
6	347.376,466 287.369,149	7	347.372,452 287.370,53	4.245
7	347.372,452 287.370,53	1	347.391,322 287.243,63	128.295

** Lungimile segmentelor sunt determinate în planul de proiecție Stereo 70 și sunt rotunjite la 1 milimetru.

*** Distanța dintre puncte este formată din segmente cumulate ce sunt mai mici decât valoarea 1 milimetru.

**DATE DESPRE IMOBILUL NR. 10868**

Oficiul de Cadastru și Publicitate Imobiliară DOLJ
 Biroul de Cadastru și Publicitate Imobiliară Craiova

A. Partea I. Descrierea imobilului

TEREN Extravilan

Adresa: Jud. Dolj, T 30, P 6

Nr. Crt	Nr cadastral Nr. topografic	Suprafața* (mp)	Observații / Referințe
A1		2.074	Sector cadastral:6 Teren neimprejmuit;

B. Partea II. Proprietari și acte

Inscrieri privitoare la dreptul de proprietate și alte drepturi reale	Referințe
0 / 12/12/2022	
Act Notarial nr. CM:409, din 28/09/2016 emis de BNP STOENESCU FLOREA;	
B1	A1
Intabulare, drept de PROPRIETATE, dobandit prin Succesiune, cota actuala 1/1, cota initiala 1/1 1) LAZAR OTILIA	

C. Partea III. SARCINI .

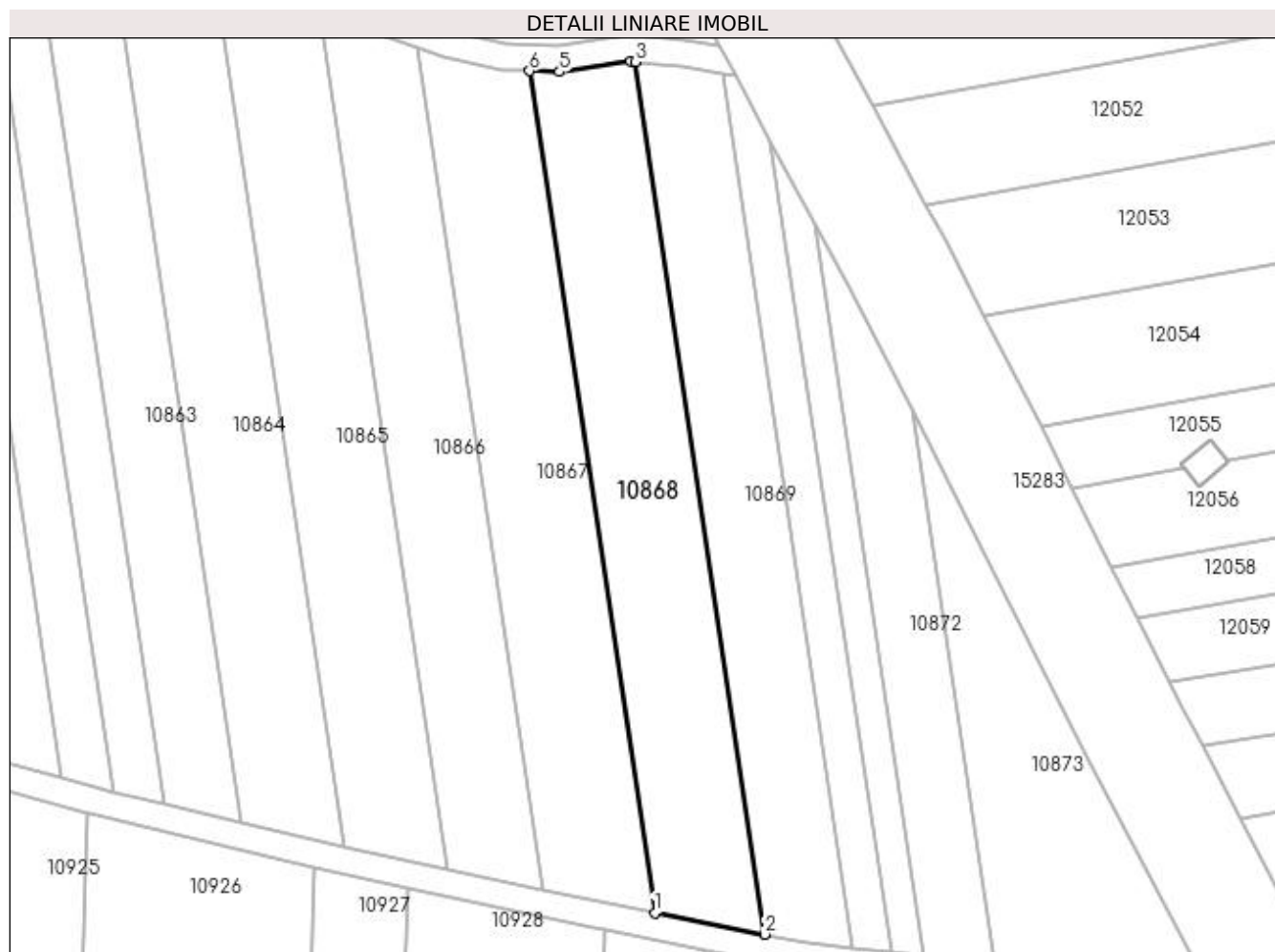
Inscrieri privind dezmembramintele dreptului de proprietate, drepturi reale de garanție și sarcini	Referințe
NU SUNT	

Anexa Nr. 1 La Partea I

Teren

Nr cadastral	Suprafața (mp)*	Observații / Referințe
	2.074	

* Suprafața este determinată în planul de proiecție Stereo 70.



Date referitoare la teren

Crt	Categorie folosință	Intra vilan	Suprafața (mp)	Tarla	Parcelă	Nr. topo	Observații / Referințe
1	arabil	NU	2.074	30	6	-	

Lungime Segmente

1) Valorile lungimilor segmentelor sunt obținute din proiecție în plan.

Punct început	X / Y	Punct sfârșit	X / Y	Lungime segment (** (m)
1	347.408,245 287.240,126	2	347.424,81 287.236,901	16.876
2	347.424,81 287.236,901	3	347.405,266 287.368,337	132.881
3	347.405,266 287.368,337	4	347.404,673 287.368,399	0.596
4	347.404,673 287.368,399	5	347.393,884 287.366,849	10.9
5	347.393,884 287.366,849	6	347.389,38 287.366,997	4.506

Punct început	X / Y	Punct sfârșit	X / Y	Lungime segment (** (m)
6	347.389,38 287.366,997	1	347.408,245 287.240,126	128.266

** Lungimile segmentelor sunt determinate în planul de proiecție Stereo 70 și sunt rotunjite la 1 milimetru.

*** Distanța dintre puncte este formată din segmente cumulate ce sunt mai mici decât valoarea 1 milimetru.

**DATE DESPRE IMOBILUL NR. 10869**

Oficiul de Cadastru și Publicitate Imobiliară DOLJ
Biroul de Cadastru și Publicitate Imobiliară Craiova

A. Partea I. Descrierea imobilului

TEREN Extravilan

Adresa: Jud. Dolj, T 30, P 5

Nr. Crt	Nr cadastral Nr. topografic	Suprafața* (mp)	Observații / Referințe
A1		1.708	Sector cadastral:6 Teren neimprejmuit;

B. Partea II. Proprietari și acte

Inscrieri privitoare la dreptul de proprietate și alte drepturi reale	Referințe
0 / 12/12/2022	
Act Administrativ nr. TDP:2133-9685, din 08/01/1997 emis de COMISIA JUDETEANA DE FOND FUNCJAR;	
B1	A1
Intabulare, drept de PROPRIETATE, dobandit prin Reconstituire, cota actuala 1/1, cota initiala 1/1 1) IONESCU ILIE, LIPSA CNP	

C. Partea III. SARCINI .

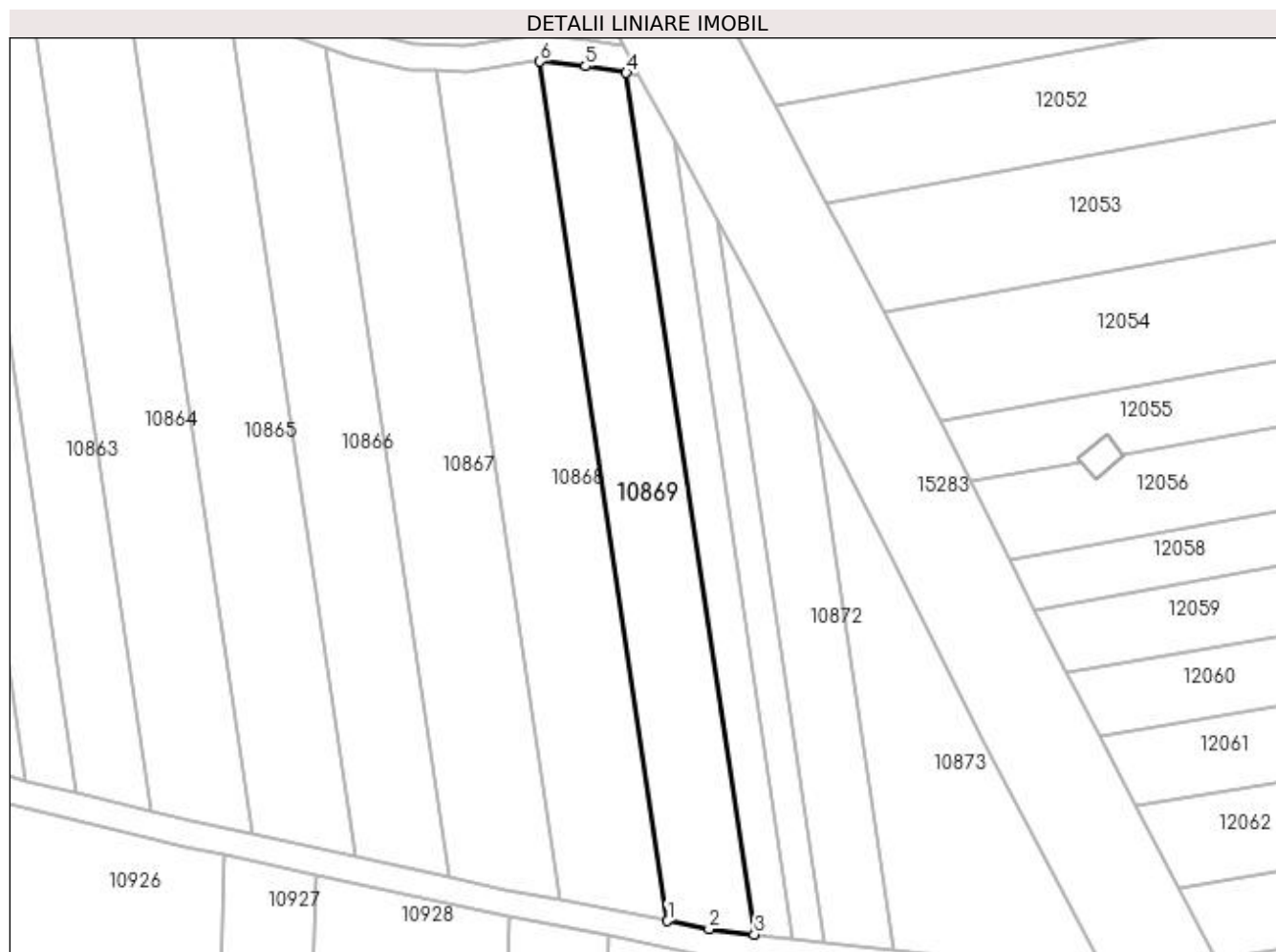
Inscrieri privind dezmembramintele dreptului de proprietate, drepturi reale de garanție și sarcini	Referințe
NU SUNT	

Anexa Nr. 1 La Partea I

Teren

Nr cadastral	Suprafața (mp)*	Observații / Referințe
	1.708	

* Suprafața este determinată în planul de proiecție Stereo 70.



Date referitoare la teren

Crt	Categorie folosință	Intra vilan	Suprafața (mp)	Tarla	Parcelă	Nr. topo	Observații / Referințe
1	arabil	NU	1.708	30	5	-	

Lungime Segmente

1) Valorile lungimilor segmentelor sunt obținute din proiecție în plan.

Punct început	X / Y	Punct sfârșit	X / Y	Lungime segment (** (m)
1	347.424,81 287.236,901	2	347.431,169 287.235,663	6.478
2	347.431,169 287.235,663	3	347.438,071 287.234,858	6.949
3	347.438,071 287.234,858	4	347.418,482 287.366,598	133.188
4	347.418,482 287.366,598	5	347.412,222 287.367,612	6.342
5	347.412,222 287.367,612	6	347.405,266 287.368,337	6.994

Punct început	X / Y	Punct sfârșit	X / Y	Lungime segment (** (m)
6	347.405,266 287.368,337	1	347.424,81 287.236,901	132.881

** Lungimile segmentelor sunt determinate în planul de proiecție Stereo 70 și sunt rotunjite la 1 milimetru.

*** Distanța dintre puncte este formată din segmente cumulate ce sunt mai mici decât valoarea 1 milimetru.

**DATE DESPRE IMOBILUL NR. 10870**

Oficiul de Cadastru și Publicitate Imobiliară DOLJ
Biroul de Cadastru și Publicitate Imobiliară Craiova

A. Partea I. Descrierea imobilului

TEREN Extravilan

Adresa: Jud. Dolj, T 30, P 4

Nr. Crt	Nr cadastral Nr. topografic	Suprafața* (mp)	Observații / Referințe
A1		738	Sector cadastral:6 Teren neimprejmuit;

B. Partea II. Proprietari și acte

Inscrieri privitoare la dreptul de proprietate și alte drepturi reale	Referințe
0 / 12/12/2022	
Act Administrativ nr. TDP:1928-48387, din 11/01/1997 emis de COMISIA JUDETEANA DE FOND FUNCJAR;	
B1	A1
Intabulare, drept de PROPRIETATE, dobandit prin Reconstituire, cota actuala 1/1, cota initiala 1/1 1) IONESCU GHIORGHITA, LIPSA CNP	

C. Partea III. SARCINI .

Inscrieri privind dezmembramintele dreptului de proprietate, drepturi reale de garanție și sarcini	Referințe
NU SUNT	

Anexa Nr. 1 La Partea I

Teren

Nr cadastral	Suprafața (mp)*	Observații / Referințe
	738	

* Suprafața este determinată în planul de proiecție Stereo 70.



Date referitoare la teren

Crt	Categorie folosință	Intra vilan	Suprafața (mp)	Tarla	Parcelă	Nr. topo	Observații / Referințe
1	arabil	NU	738	30	4	-	

Lungime Segmente

1) Valorile lungimilor segmentelor sunt obținute din proiecție în plan.

Punct început	X / Y	Punct sfârșit	X / Y	Lungime segment (** (m)
1	347.438,071 287.234,858	2	347.443,915 287.234,177	5.884
2	347.443,915 287.234,177	3	347.425,744 287.356,38	123.547
3	347.425,744 287.356,38	4	347.420,44 287.366,281	11.232
4	347.420,44 287.366,281	5	347.418,482 287.366,598	1.983
5	347.418,482 287.366,598	1	347.438,071 287.234,858	133.188

**** Lungimile segmentelor sunt determinate în planul de proiecție Stereo 70 și sunt rotunjite la 1 milimetru.**

***** Distanța dintre puncte este formată din segmente cumulate ce sunt mai mici decât valoarea 1 milimetru.**

**DATE DESPRE IMOBILUL NR. 10871**

Oficiul de Cadastru și Publicitate Imobiliară DOLJ
Biroul de Cadastru și Publicitate Imobiliară Craiova

A. Partea I. Descrierea imobilului

TEREN Extravilan

Adresa: Jud. Dolj, T 30, P 3

Nr. Crt	Nr cadastral Nr. topografic	Suprafața* (mp)	Observații / Referințe
A1		560	Sector cadastral:6 Teren neimprejmuit;

B. Partea II. Proprietari și acte

Inscrieri privitoare la dreptul de proprietate și alte drepturi reale	Referințe
0 / 12/12/2022	
Act Administrativ nr. TDP:1214-45405, din 18/01/1995 emis de COMISIA JUDETEANA DE FOND FUNCJAR;	
B1	A1
Intabulare, drept de PROPRIETATE, dobandit prin Reconstituire, cota actuala 1/1, cota initiala 1/1 1) CIOANA ION, LIPSA CNP	

C. Partea III. SARCINI .

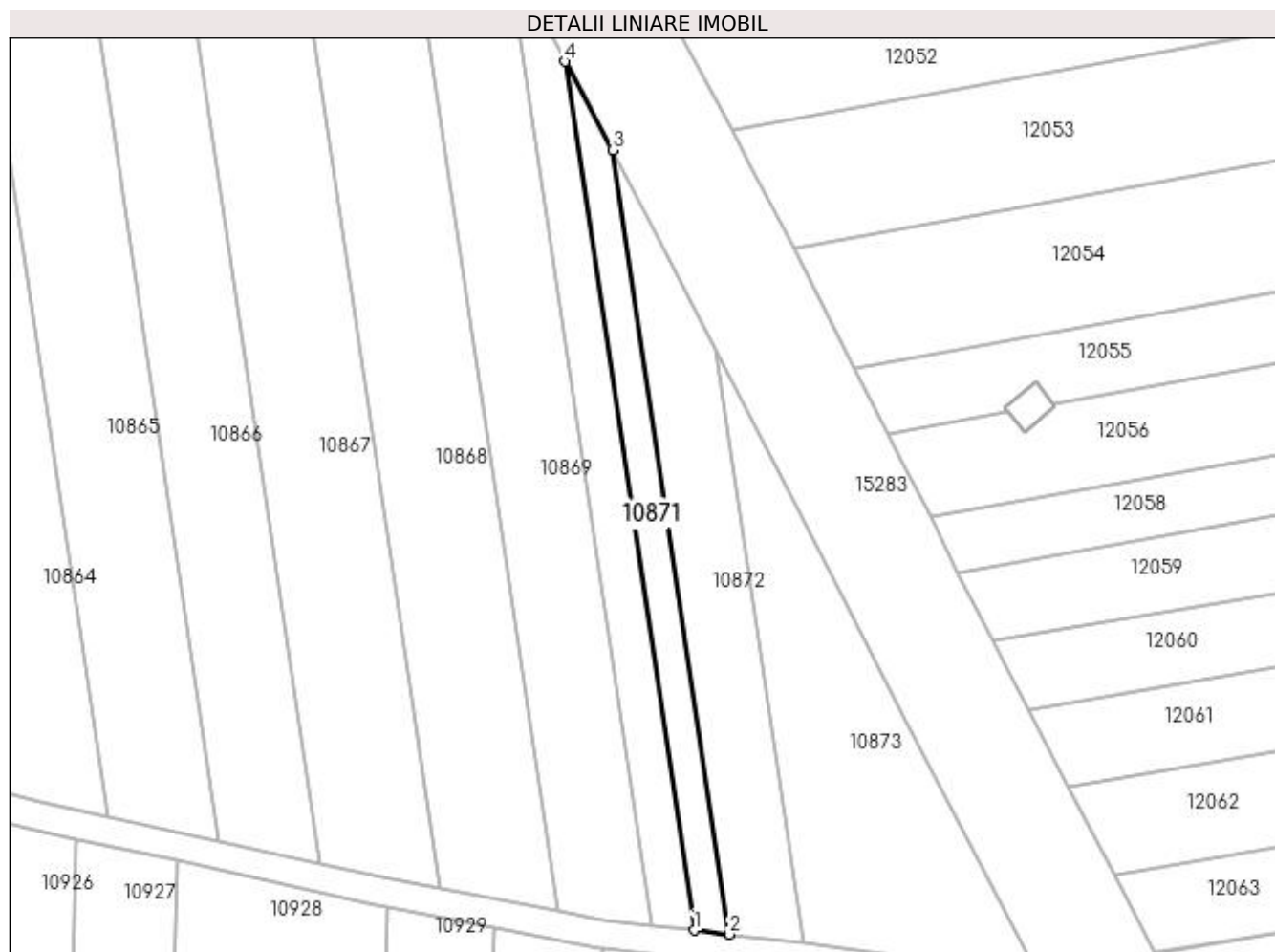
Inscrieri privind dezmembramintele dreptului de proprietate, drepturi reale de garanție și sarcini	Referințe
NU SUNT	

Anexa Nr. 1 La Partea I

Teren

Nr cadastral	Suprafața (mp)*	Observații / Referințe
	560	

* Suprafața este determinată în planul de proiecție Stereo 70.



Date referitoare la teren

Crt	Categorie folosință	Intravilan	Suprafața (mp)	Tarla	Parcelă	Nr. topo	Observații / Referințe
1	arabil	NU	560	30	3	-	

Lungime Segmente

1) Valorile lungimilor segmentelor sunt obținute din proiecție în plan.

Punct început	X / Y	Punct sfârșit	X / Y	Lungime segment (** (m)
1	347.443,915 287.234,177	2	347.448,816 287.233,606	4.934
2	347.448,816 287.233,606	3	347.432,411 287.343,934	111.541
3	347.432,411 287.343,934	4	347.425,744 287.356,38	14.119
4	347.425,744 287.356,38	1	347.443,915 287.234,177	123.547

**** Lungimile segmentelor sunt determinate în planul de proiecție Stereo 70 și sunt rotunjite la 1 milimetru.**

***** Distanța dintre puncte este formată din segmente cumulate ce sunt mai mici decât valoarea 1 milimetru.**

**DATE DESPRE IMOBILUL NR. 10872**

Oficiul de Cadastru și Publicitate Imobiliară DOLJ
Biroul de Cadastru și Publicitate Imobiliară Craiova

A. Partea I. Descrierea imobilului

TEREN Extravilan

Adresa: Jud. Dolj, T 30

Nr. Crt	Nr cadastral Nr. topografic	Suprafața* (mp)	Observații / Referințe
A1		Din acte: 0 Masurata: 1.014	Sector cadastral:6 Teren neimprejmuit;

B. Partea II. Proprietari și acte

Inscrieri privitoare la dreptul de proprietate și alte drepturi reale		Referințe
0 / 12/12/2022		
Act Normativ nr. LEGE:7, din 13/03/1996 emis de PARLAMENTUL ROMANIEI;		
B1	Inscrierea provizorie, drept de PROPRIETATE, dobandit prin Lege, cota actuala 1/1, cota initiala 1/1 1) NEIDENTIFICAT NEIDENTIFICAT	A1

C. Partea III. SARCINI .

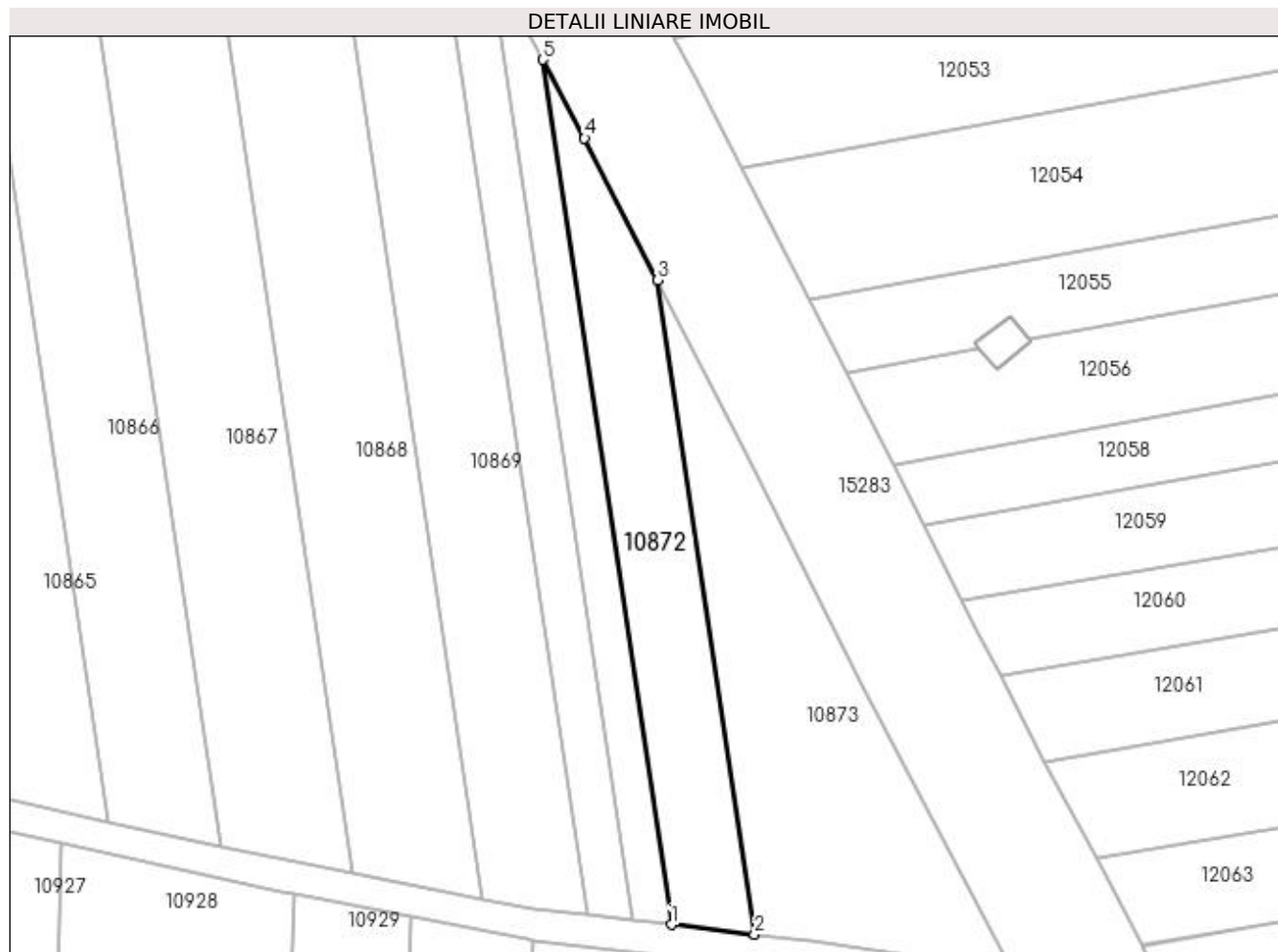
Inscrieri privind dezmembramintele dreptului de proprietate, drepturi reale de garanție și sarcini	Referințe
NU SUNT	

Anexa Nr. 1 La Partea I

Teren

Nr cadastral	Suprafața (mp)*	Observații / Referințe
	Din acte: 0 Masurata: 1.014	

* Suprafața este determinată în planul de proiecție Stereo 70.



Date referitoare la teren

Crt	Categorie folosință	Intravilan	Suprafața (mp)	Tarla	Parcelă	Nr. topo	Observații / Referințe
1	arabil	NU	1.014	30		-	

Lungime Segmente

1) Valorile lungimilor segmentelor sunt obținute din proiecție în plan.

Punct început	X / Y	Punct sfârșit	X / Y	Lungime segment (** (m)
1	347.448,816 287.233,606	2	347.459,443 287.232,368	10.699
2	347.459,443 287.232,368	3	347.447,033 287.315,828	84.378
3	347.447,033 287.315,828	4	347.437,773 287.333,924	20.328
4	347.437,773 287.333,924	5	347.432,411 287.343,934	11.356
5	347.432,411 287.343,934	1	347.448,816 287.233,606	111.541

**** Lungimile segmentelor sunt determinate în planul de proiecție Stereo 70 și sunt rotunjite la 1 milimetru.**

***** Distanța dintre puncte este formată din segmente cumulate ce sunt mai mici decât valoarea 1 milimetru.**

**DATE DESPRE IMOBILUL NR. 10873**

Oficiul de Cadastru și Publicitate Imobiliară DOLJ
Biroul de Cadastru și Publicitate Imobiliară Craiova

A. Partea I. Descrierea imobilului

TEREN Extravilan

Adresa: Jud. Dolj, T 30, P 1

Nr. Crt	Nr cadastral Nr. topografic	Suprafața* (mp)	Observații / Referințe
A1		1.328	Sector cadastral:6 Teren neimprejmuit;

B. Partea II. Proprietari și acte

Inscrieri privitoare la dreptul de proprietate și alte drepturi reale	Referințe
0 / 12/12/2022	
Act Administrativ nr. TDP:815-59573, din 21/07/1994 emis de COMISIA JUDETEANA DE FOND FUNCJAR;	
B1	A1
Intabulare, drept de PROPRIETATE, dobandit prin Reconstituire, cota actuala 1/1, cota initiala 1/1 1) CROITORU ELENA, LIPSA CNP	

C. Partea III. SARCINI .

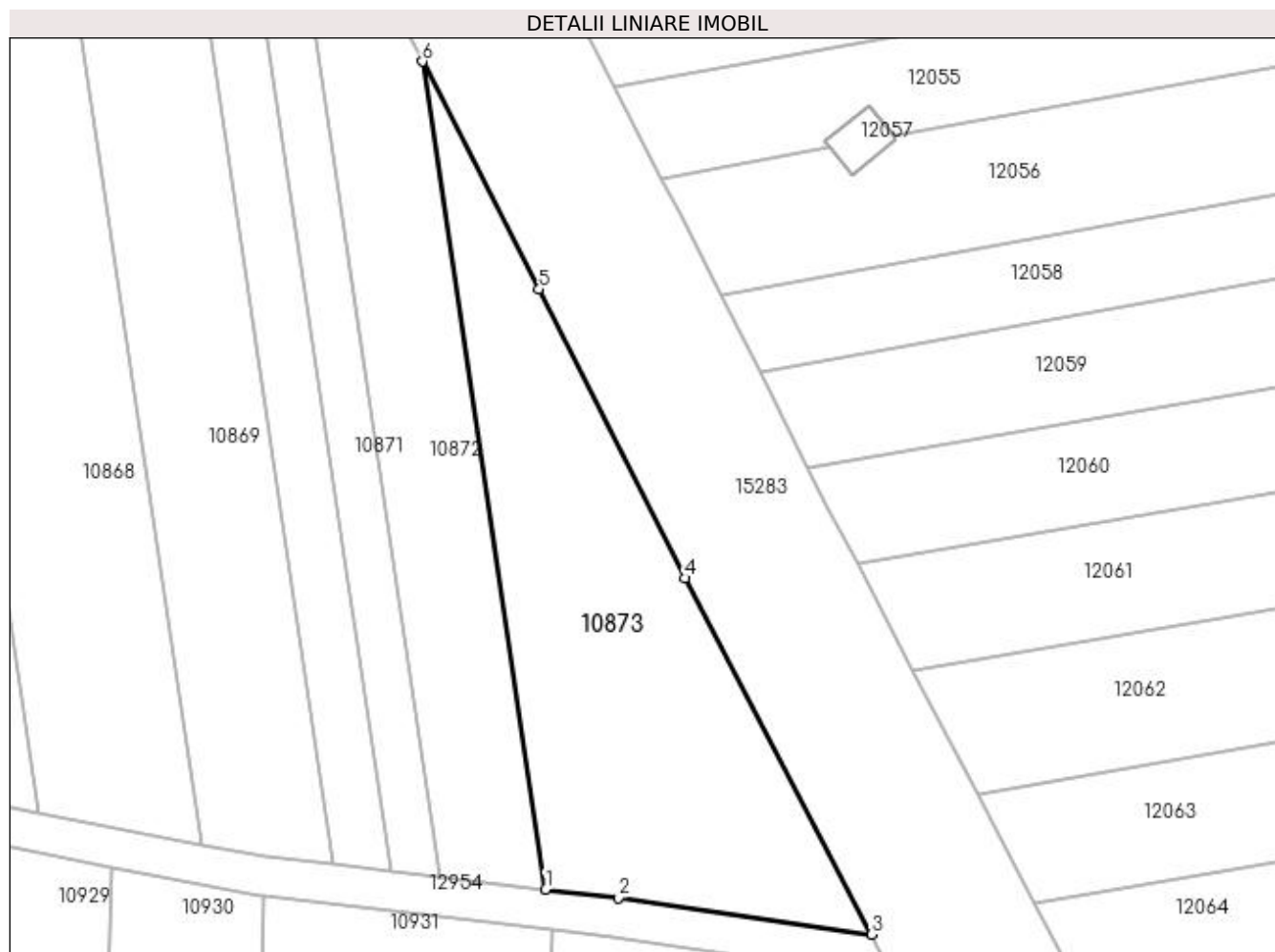
Inscrieri privind dezmembramintele dreptului de proprietate, drepturi reale de garanție și sarcini	Referințe
NU SUNT	

Anexa Nr. 1 La Partea I

Teren

Nr cadastral	Suprafața (mp)*	Observații / Referințe
	1.328	

* Suprafața este determinată în planul de proiecție Stereo 70.



Date referitoare la teren

Crt	Categorie folosință	Intra vilan	Suprafața (mp)	Tarla	Parcelă	Nr. topo	Observații / Referințe
1	arabil	NU	1.328	30	1	-	

Lungime Segmente

1) Valorile lungimilor segmentelor sunt obținute din proiecție în plan.

Punct început	X / Y	Punct sfârșit	X / Y	Lungime segment (** (m)
1	347.459,443 287.232,368	2	347.466,768 287.231,515	7.374
2	347.466,768 287.231,515	3	347.492,323 287.227,823	25.82
3	347.492,323 287.227,823	4	347.473,475 287.263,74	40.562
4	347.473,475 287.263,74	5	347.458,785 287.292,86	32.615
5	347.458,785 287.292,86	6	347.447,033 287.315,828	25.8

Punct început	X / Y	Punct sfârșit	X / Y	Lungime segment (** (m)
6	347.447,033 287.315,828	1	347.459,443 287.232,368	84.378

** Lungimile segmentelor sunt determinate în planul de proiecție Stereo 70 și sunt rotunjite la 1 milimetru.

*** Distanța dintre puncte este formată din segmente cumulate ce sunt mai mici decât valoarea 1 milimetru.

**DATE DESPRE IMOBILUL NR. 10874**

Oficiul de Cadastru și Publicitate Imobiliară DOLJ
Biroul de Cadastru și Publicitate Imobiliară Craiova

A. Partea I. Descrierea imobilului

TEREN Extravilan

Adresa: Jud. Dolj, T 31

Nr. Crt	Nr cadastral Nr. topografic	Suprafața* (mp)	Observații / Referințe
A1		Din acte: 0 Masurata: 4.437	Sector cadastral:6 Teren neimprejmuit;

B. Partea II. Proprietari și acte

Inscrieri privitoare la dreptul de proprietate și alte drepturi reale		Referințe
0 / 12/12/2022		
Act Normativ nr. LEGE:7, din 13/03/1996 emis de PARLAMENTUL ROMANIEI;		
B1	Inscrierea provizorie, drept de PROPRIETATE, dobandit prin Lege, cota actuala 1/1, cota initiala 1/1 1) NEIDENTIFICAT NEIDENTIFICAT	A1

C. Partea III. SARCINI .

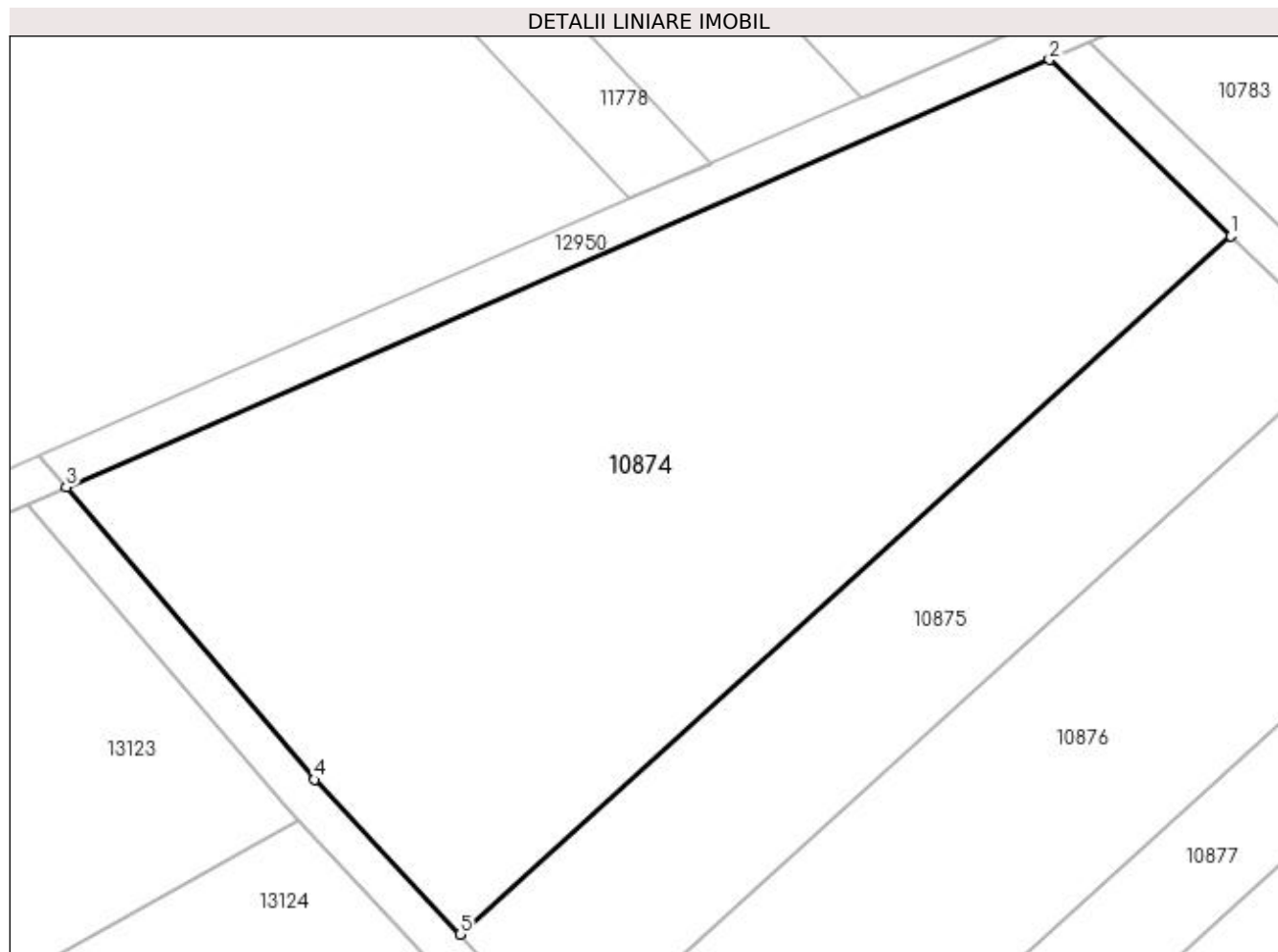
Inscrieri privind dezmembramintele dreptului de proprietate, drepturi reale de garanție și sarcini	Referințe
NU SUNT	

Anexa Nr. 1 La Partea I

Teren

Nr cadastral	Suprafața (mp)*	Observații / Referințe
	Din acte: 0 Masurata: 4.437	

* Suprafața este determinată în planul de proiecție Stereo 70.



Date referitoare la teren

Crt	Categorie folosință	Intra vilan	Suprafața (mp)	Tarla	Parcelă	Nr. topo	Observații / Referințe
1	arabil	NU	4.437	31		-	

Lungime Segmente

1) Valorile lungimilor segmentelor sunt obținute din proiecție în plan.

Punct început	X / Y	Punct sfârșit	X / Y	Lungime segment (** (m)
1	346.455,061 287.776,234	2	346.436,768 287.793,998	25.499
2	346.436,768 287.793,998	3	346.337,728 287.750,945	107.993
3	346.337,728 287.750,945	4	346.362,751 287.721,504	38.638
4	346.362,751 287.721,504	5	346.377,391 287.705,914	21.386
5	346.377,391 287.705,914	1	346.455,061 287.776,234	104.774

**** Lungimile segmentelor sunt determinate în planul de proiecție Stereo 70 și sunt rotunjite la 1 milimetru.**

***** Distanța dintre puncte este formată din segmente cumulate ce sunt mai mici decât valoarea 1 milimetru.**

**DATE DESPRE IMOBILUL NR. 10875**

Oficiul de Cadastru și Publicitate Imobiliară DOLJ
Biroul de Cadastru și Publicitate Imobiliară Craiova

A. Partea I. Descrierea imobilului

TEREN Extravilan

Adresa: Jud. Dolj, T 31, P 3

Nr. Crt	Nr cadastral Nr. topografic	Suprafața* (mp)	Observații / Referințe
A1		1.734	Sector cadastral:6 Teren neimprejmuit;

B. Partea II. Proprietari și acte

Inscrieri privitoare la dreptul de proprietate și alte drepturi reale	Referințe
0 / 12/12/2022	
Act Notarial nr. CM:18, din 17/08/2009 emis de NP BUDIANA IONUT RAZVAN;	
B1	A1
Intabulare, drept de PROPRIETATE, dobandit prin Succesiune, cota actuala 1/1, cota initiala 1/1 1) MITULETU GHEORGHE, LIPSA CNP	

C. Partea III. SARCINI .

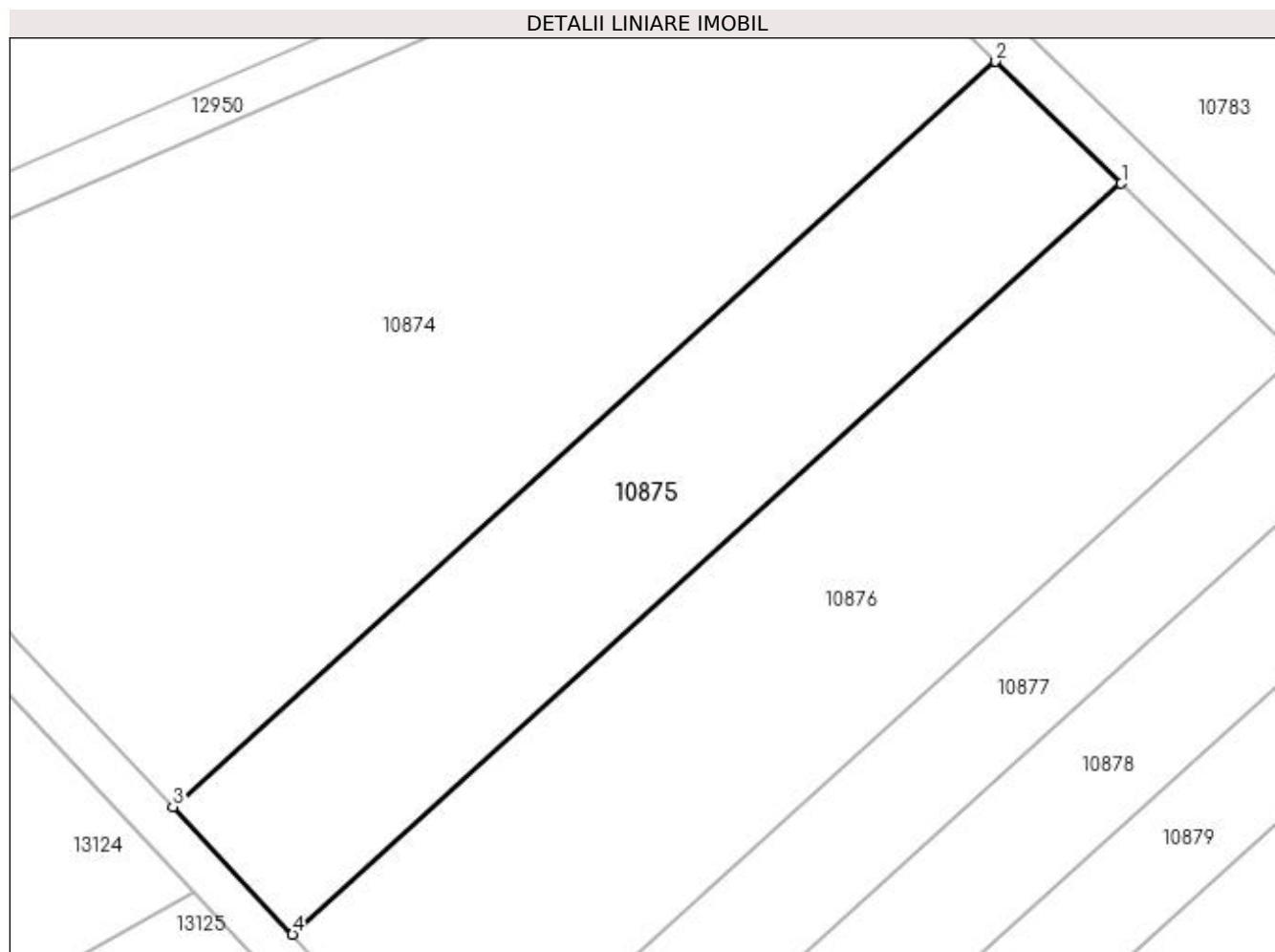
Inscrieri privind dezmembramintele dreptului de proprietate, drepturi reale de garanție și sarcini	Referințe
NU SUNT	

Anexa Nr. 1 La Partea I

Teren

Nr cadastral	Suprafața (mp)*	Observații / Referințe
	1.734	

* Suprafața este determinată în planul de proiecție Stereo 70.



Date referitoare la teren

Crt	Categorie folosință	Intravilan	Suprafața (mp)	Tarla	Parcelă	Nr. topo	Observații / Referințe
1	arabil	NU	1.734	31	3	-	

Lungime Segmente

1) Valorile lungimilor segmentelor sunt obținute din proiecție în plan.

Punct început	X / Y	Punct sfârșit	X / Y	Lungime segment (** (m)
1	346.466,916 287.764,722	2	346.455,061 287.776,234	16.525
2	346.455,061 287.776,234	3	346.377,391 287.705,914	104.774
3	346.377,391 287.705,914	4	346.388,682 287.693,891	16.494
4	346.388,682 287.693,891	1	346.466,916 287.764,722	105.535

**** Lungimile segmentelor sunt determinate în planul de proiecție Stereo 70 și sunt rotunjite la 1 milimetru.**

***** Distanța dintre puncte este formată din segmente cumulate ce sunt mai mici decât valoarea 1 milimetru.**

**DATE DESPRE IMOBILUL NR. 10876**

Oficiul de Cadastru și Publicitate Imobiliară DOLJ
Biroul de Cadastru și Publicitate Imobiliară Craiova

A. Partea I. Descrierea imobilului

TEREN Extravilan

Adresa: Jud. Dolj, T 31, P 4

Nr. Crt	Nr cadastral Nr. topografic	Suprafața* (mp)	Observații / Referințe
A1		2.448	Sector cadastral:6 Teren neimprejmuit;

B. Partea II. Proprietari și acte

Inscrieri privitoare la dreptul de proprietate și alte drepturi reale	Referințe
0 / 12/12/2022	
Act Administrativ nr. TDP:2622-47996, din 27/11/1997 emis de COMISIA JUDETEANA DE FOND FUNCJAR;	
B1	A1
Intabulare, drept de PROPRIETATE, dobandit prin Reconstituire, cota actuala 1/1, cota initiala 1/1 1) CIOANA MARIA, LIPSA CNP	

C. Partea III. SARCINI .

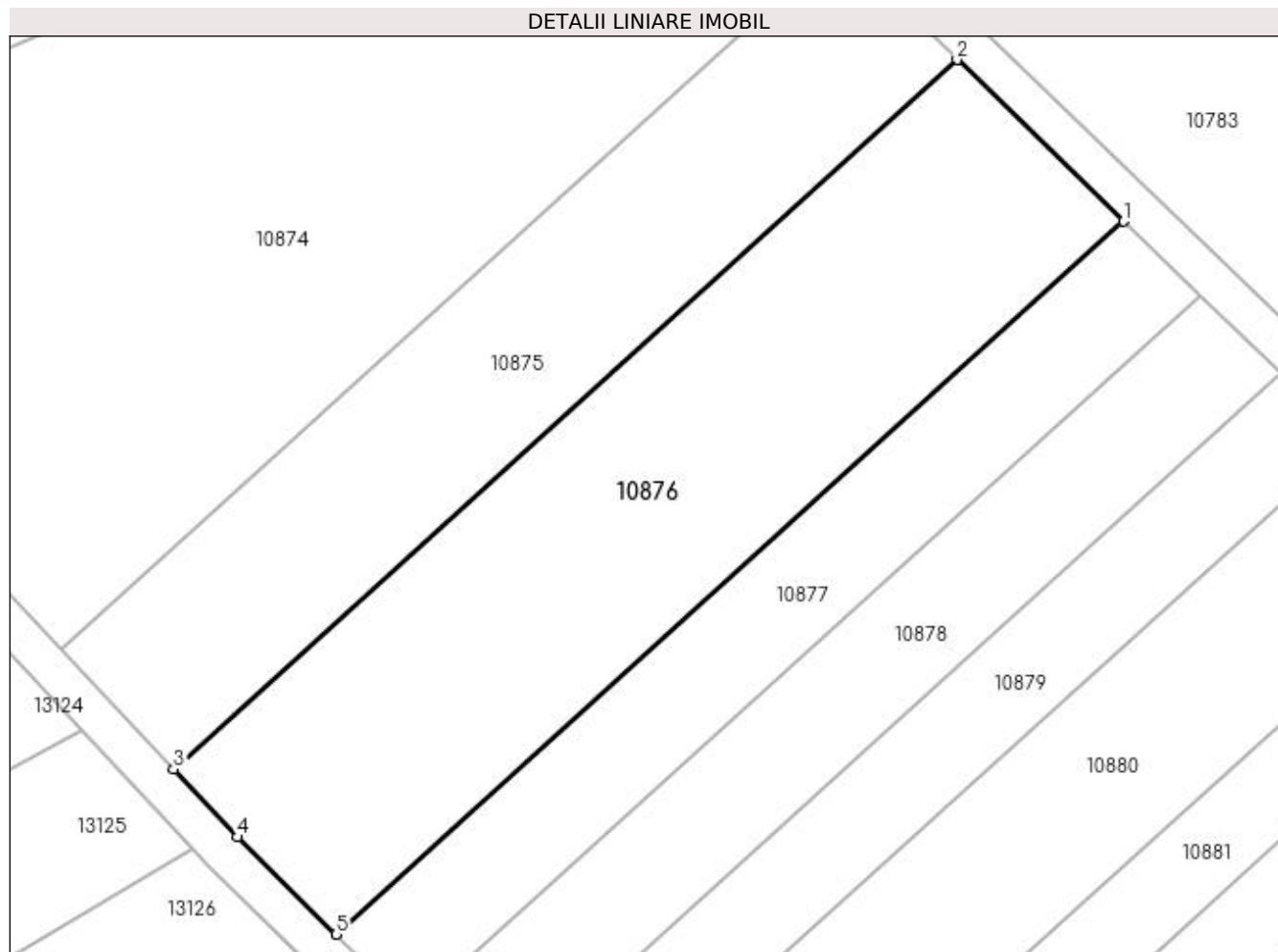
Inscrieri privind dezmembramintele dreptului de proprietate, drepturi reale de garanție și sarcini	Referințe
NU SUNT	

Anexa Nr. 1 La Partea I

Teren

Nr cadastral	Suprafața (mp)*	Observații / Referințe
	2.448	

* Suprafața este determinată în planul de proiecție Stereo 70.



Date referitoare la teren

Crt	Categorie folosință	Intra vilan	Suprafața (mp)	Tarla	Parcelă	Nr. topo	Observații / Referințe
1	arabil	NU	2.448	31	4	-	

Lungime Segmente

1) Valorile lungimilor segmentelor sunt obținute din proiecție în plan.

Punct început	X / Y	Punct sfârșit	X / Y	Lungime segment (** (m)
1	346.483,533 287.748,585	2	346.466,916 287.764,722	23.163
2	346.466,916 287.764,722	3	346.388,682 287.693,891	105.535
3	346.388,682 287.693,891	4	346.395,048 287.687,112	9.3
4	346.395,048 287.687,112	5	346.404,905 287.677,399	13.838
5	346.404,905 287.677,399	1	346.483,533 287.748,585	106.065

**** Lungimile segmentelor sunt determinate în planul de proiecție Stereo 70 și sunt rotunjite la 1 milimetru.**

***** Distanța dintre puncte este formată din segmente cumulate ce sunt mai mici decât valoarea 1 milimetru.**

**DATE DESPRE IMOBILUL NR. 10877**

Oficiul de Cadastru și Publicitate Imobiliară DOLJ
Biroul de Cadastru și Publicitate Imobiliară Craiova

A. Partea I. Descrierea imobilului

TEREN Extravilan

Adresa: Jud. Dolj, T 31, P 5

Nr. Crt	Nr cadastral Nr. topografic	Suprafața* (mp)	Observații / Referințe
A1		1.122	Sector cadastral:6 Teren neimprejmuit;

B. Partea II. Proprietari și acte

Inscrieri privitoare la dreptul de proprietate și alte drepturi reale		Referințe
0 / 17/12/2022		
Act Notarial nr. CM:231, din 07/03/2006 emis de NP STOENESCU FLOREA (CERTIF. DE DECES:DC675943/26.11.2015;);		
B1	Intabulare, drept de PROPRIETATE, dobandit prin Succesiune, cota actuala 1/1, cota initiala 1/1 1) GHITA VASILE DEFUNCT:Da	A1

C. Partea III. SARCINI .

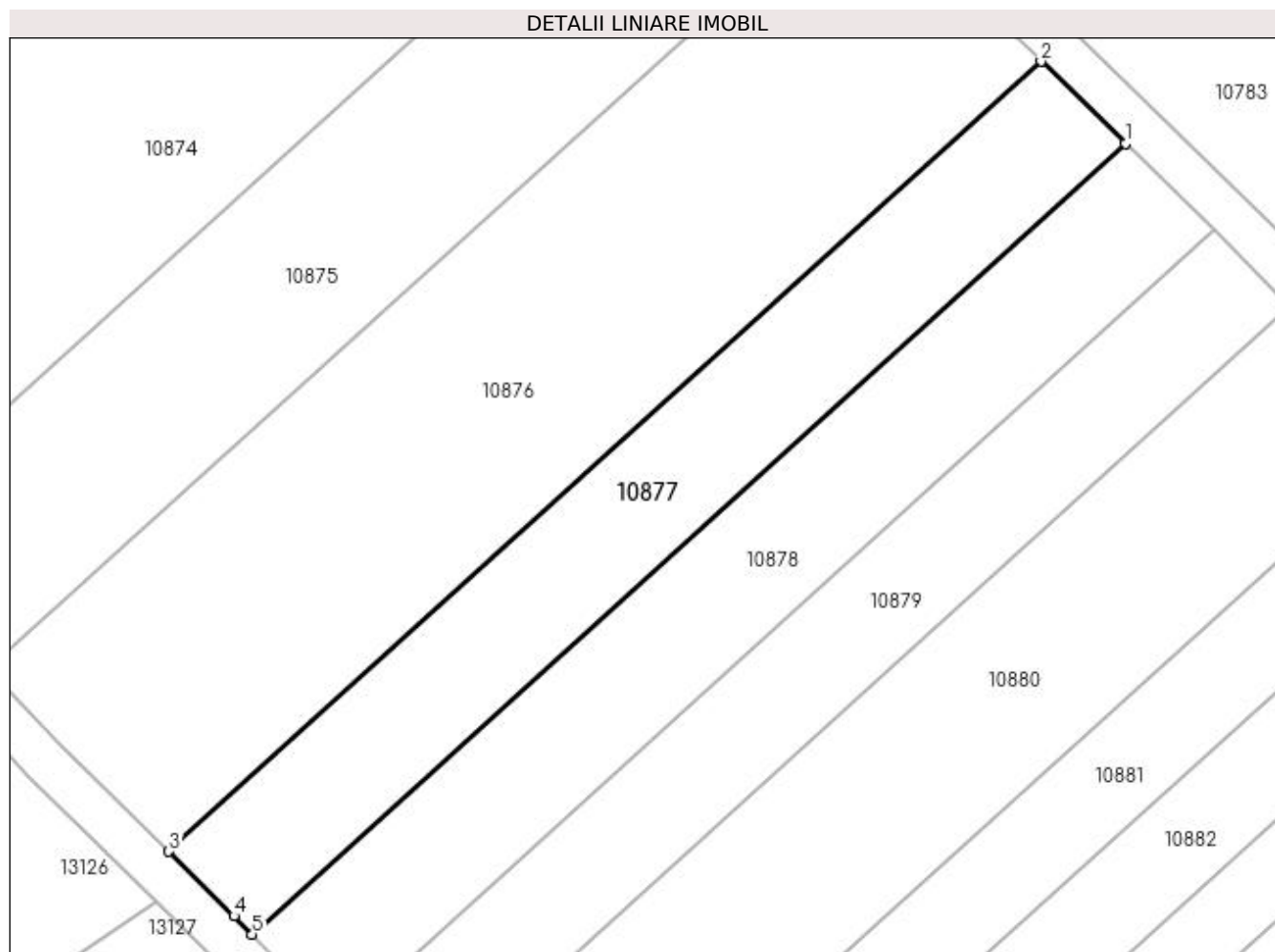
Inscrieri privind dezmembramintele dreptului de proprietate, drepturi reale de garanție și sarcini	Referințe
NU SUNT	

Anexa Nr. 1 La Partea I

Teren

Nr cadastral	Suprafața (mp)*	Observații / Referințe
	1.122	

* Suprafața este determinată în planul de proiecție Stereo 70.



Date referitoare la teren

Crt	Categorie folosință	Intra vilan	Suprafața (mp)	Tarla	Parcelă	Nr. topo	Observații / Referințe
1	arabil	NU	1.122	31	5	-	

Lungime Segmente

1) Valorile lungimilor segmentelor sunt obținute din proiecție în plan.

Punct început	X / Y	Punct sfârșit	X / Y	Lungime segment (** (m)
1	346.491,134 287.741,203	2	346.483,533 287.748,585	10.596
2	346.483,533 287.748,585	3	346.404,905 287.677,399	106.065
3	346.404,905 287.677,399	4	346.410,785 287.671,606	8.254
4	346.410,785 287.671,606	5	346.412,423 287.669,941	2.336
5	346.412,423 287.669,941	1	346.491,134 287.741,203	106.178

**** Lungimile segmentelor sunt determinate în planul de proiecție Stereo 70 și sunt rotunjite la 1 milimetru.**

***** Distanța dintre puncte este formată din segmente cumulate ce sunt mai mici decât valoarea 1 milimetru.**

**DATE DESPRE IMOBILUL NR. 10878**

Oficiul de Cadastru și Publicitate Imobiliară DOLJ
Biroul de Cadastru și Publicitate Imobiliară Craiova

A. Partea I. Descrierea imobilului

TEREN Extravilan

Adresa: Jud. Dolj, T 31, P 6

Nr. Crt	Nr cadastral Nr. topografic	Suprafața* (mp)	Observații / Referințe
A1		1.192	Sector cadastral:6 Teren neimprejmuit;

B. Partea II. Proprietari și acte

Inscrieri privitoare la dreptul de proprietate și alte drepturi reale	Referințe
0 / 12/12/2022	
Act Administrativ nr. TDP:2716-59334, din 21/07/1998 emis de COMISIA JUDETEANA DE FOND FUNCJAR;	
B1	A1
Intabulare, drept de PROPRIETATE, dobandit prin Constituire, cota actuala 1/1, cota initiala 1/1 1) NANU TOMA, LIPSA CNP	

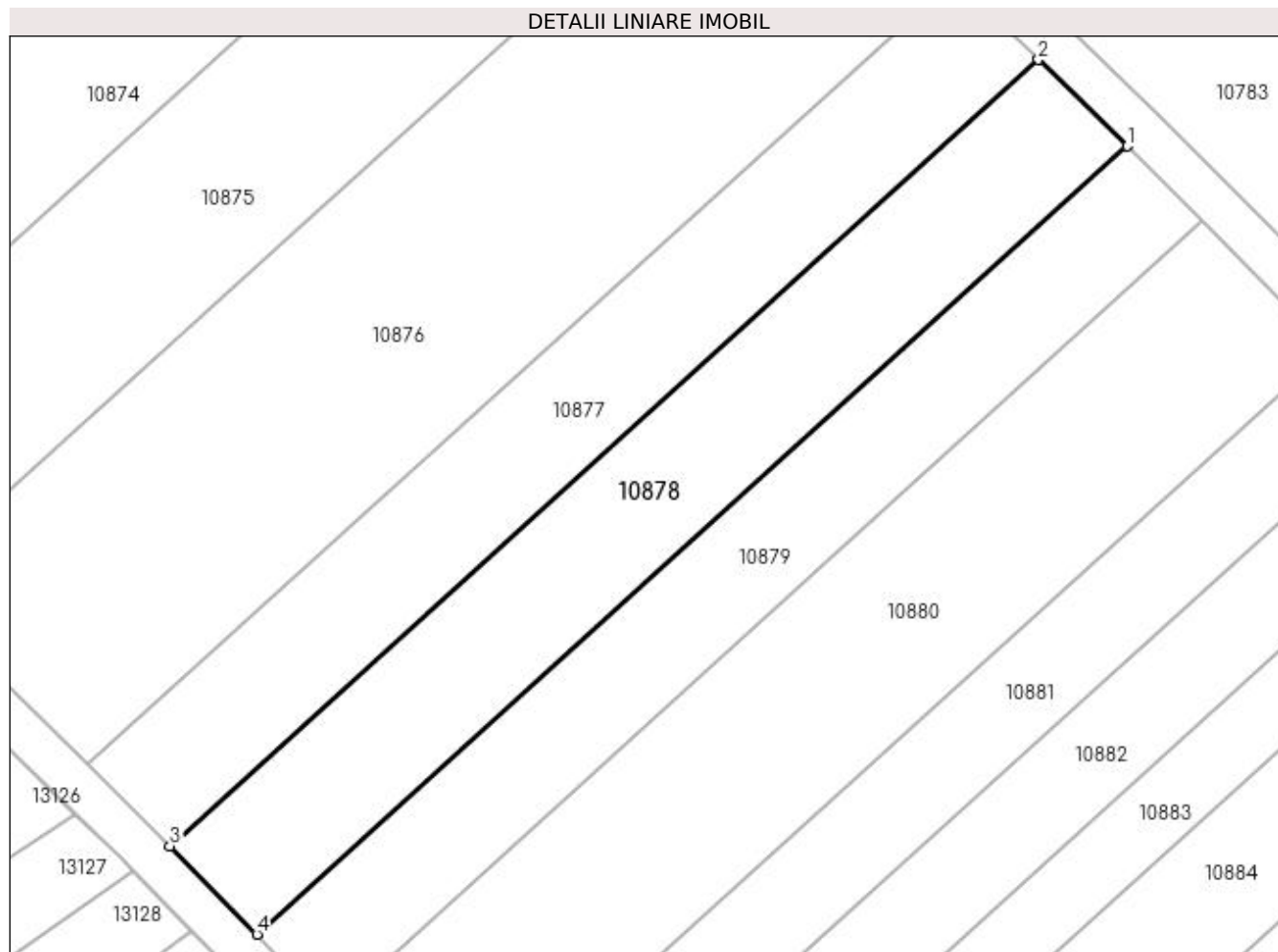
C. Partea III. SARCINI .

Inscrieri privind dezmembramintele dreptului de proprietate, drepturi reale de garanție și sarcini	Referințe
NU SUNT	

Anexa Nr. 1 La Partea I**Teren**

Nr cadastral	Suprafața (mp)*	Observații / Referințe
	1.192	

* Suprafața este determinată în planul de proiecție Stereo 70.

**Date referitoare la teren**

Crt	Categorie folosință	Intravilan	Suprafața (mp)	Tarla	Parcelă	Nr. topo	Observații / Referințe
1	arabil	NU	1.192	31	6	-	

Lungime Segmente

1) Valorile lungimilor segmentelor sunt obținute din proiecție în plan.

Punct început	X / Y	Punct sfârșit	X / Y	Lungime segment (** (m)
1	346.499,195 287.733,376	2	346.491,134 287.741,203	11.236
2	346.491,134 287.741,203	3	346.412,423 287.669,941	106.178
3	346.412,423 287.669,941	4	346.420,296 287.661,943	11.223
4	346.420,296 287.661,943	1	346.499,195 287.733,376	106.432

**** Lungimile segmentelor sunt determinate în planul de proiecție Stereo 70 și sunt rotunjite la 1 milimetru.**

***** Distanța dintre puncte este formată din segmente cumulate ce sunt mai mici decât valoarea 1 milimetru.**

**DATE DESPRE IMOBILUL NR. 10879**

Oficiul de Cadastru și Publicitate Imobiliară DOLJ
Biroul de Cadastru și Publicitate Imobiliară Craiova

A. Partea I. Descrierea imobilului

TEREN Extravilan

Adresa: Jud. Dolj, T 31, P 7

Nr. Crt	Nr cadastral Nr. topografic	Suprafața* (mp)	Observații / Referințe
A1	32259	1.020	Sector cadastral:6 Teren neimprejmuit;

B. Partea II. Proprietari și acte

Inscrieri privitoare la dreptul de proprietate și alte drepturi reale		Referințe
71940 / 28/03/2018		
Act Notarial nr. CVC:644, din 27/03/2018 emis de NP Dragancea Ofelia ;		
B1	Intabulare, drept de PROPRIETATE, dobandit prin Conventie, cota actuala 1/1, cota initiala 1/1 1) GALUT CORINA-LOREDANA 2) GALUT DORINEL-COSTINEL	A1

C. Partea III. SARCINI .

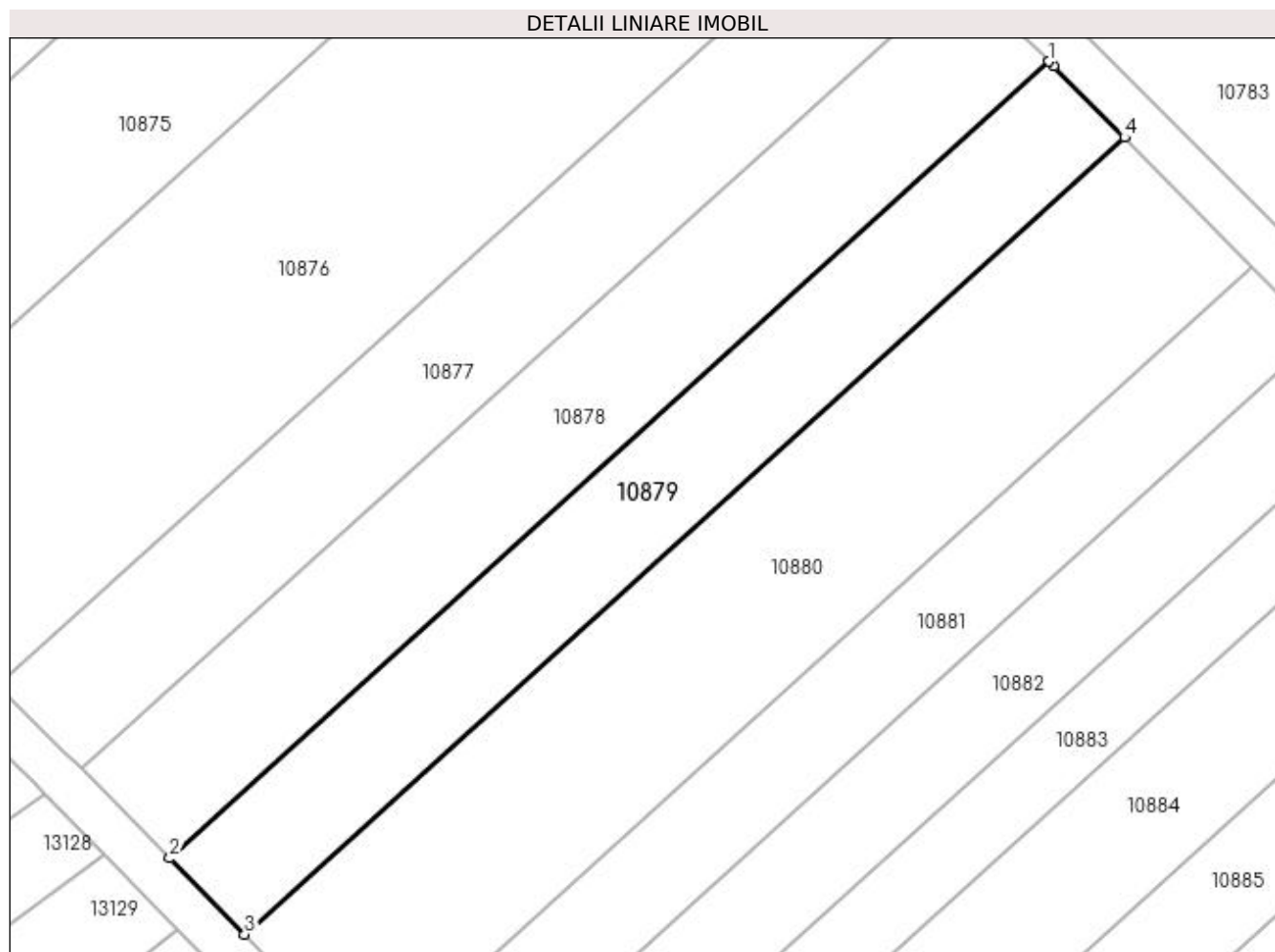
Inscrieri privind dezmembramintele dreptului de proprietate, drepturi reale de garanție și sarcini	Referințe
NU SUNT	

Anexa Nr. 1 La Partea I

Teren

Nr cadastral	Suprafața (mp)*	Observații / Referințe
32259	1.020	

* Suprafața este determinată în planul de proiecție Stereo 70.



Date referitoare la teren

Crt	Categorie folosință	Intravilan	Suprafața (mp)	Tarla	Parcelă	Nr. topo	Observații / Referințe
1	arabil	NU	1.020	31	7	-	

Lungime Segmente

1) Valorile lungimilor segmentelor sunt obținute din proiecție în plan.

Punct început	X / Y	Punct sfârșit	X / Y	Lungime segment (** (m)
1	346.499,195 287.733,376	2	346.420,296 287.661,943	106.432
2	346.420,296 287.661,943	3	346.427,023 287.655,109	9.589
3	346.427,023 287.655,109	4	346.505,955 287.726,571	106.476
4	346.505,955 287.726,571	5	346.499,612 287.732,971	9.011
5	346.499,612 287.732,971	1	346.499,195 287.733,376	0.581

**** Lungimile segmentelor sunt determinate în planul de proiecție Stereo 70 și sunt rotunjite la 1 milimetru.**

***** Distanța dintre puncte este formată din segmente cumulate ce sunt mai mici decât valoarea 1 milimetru.**

**DATE DESPRE IMOBILUL NR. 10880**

Oficiul de Cadastru și Publicitate Imobiliară DOLJ
Biroul de Cadastru și Publicitate Imobiliară Craiova

A. Partea I. Descrierea imobilului

TEREN Extravilan

Adresa: Jud. Dolj, T 31

Nr. Crt	Nr cadastral Nr. topografic	Suprafața* (mp)	Observații / Referințe
A1		Din acte: 0 Masurata: 1.734	Sector cadastral:6 Teren neimprejmuit;

B. Partea II. Proprietari și acte

Inscrieri privitoare la dreptul de proprietate și alte drepturi reale		Referințe
0 / 12/12/2022		
Act Normativ nr. LEGE:7, din 13/03/1996 emis de PARLAMENTUL ROMANIEI;		
B1	Inscrierea provizorie, drept de PROPRIETATE, dobandit prin Lege, cota actuala 1/1, cota initiala 1/1 1) NEIDENTIFICAT NEIDENTIFICAT	A1

C. Partea III. SARCINI .

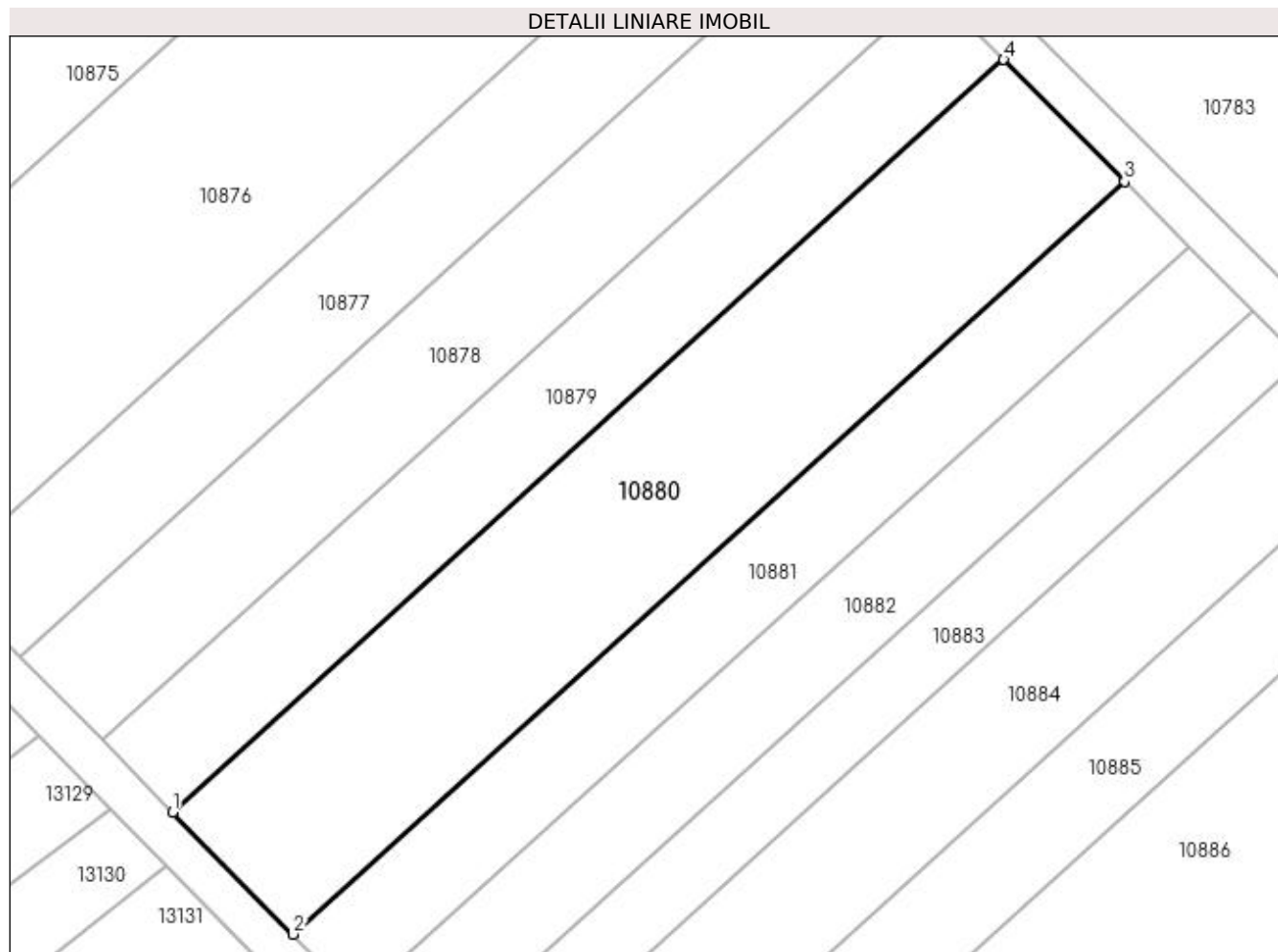
Inscrieri privind dezmembramintele dreptului de proprietate, drepturi reale de garanție și sarcini	Referințe
NU SUNT	

Anexa Nr. 1 La Partea I

Teren

Nr cadastral	Suprafața (mp)*	Observații / Referințe
	Din acte: 0 Masurata: 1.734	

* Suprafața este determinată în planul de proiecție Stereo 70.



Date referitoare la teren

Crt	Categorie folosință	Intravilan	Suprafața (mp)	Tarla	Parcelă	Nr. topo	Observații / Referințe
1	arabil	NU	1.734	31		-	

Lungime Segmente

1) Valorile lungimilor segmentelor sunt obținute din proiecție în plan.

Punct început	X / Y	Punct sfârșit	X / Y	Lungime segment (** (m)
1	346.427,023 287.655,109	2	346.438,455 287.643,496	16.296
2	346.438,455 287.643,496	3	346.517,427 287.714,995	106.53
3	346.517,427 287.714,995	4	346.505,955 287.726,571	16.298
4	346.505,955 287.726,571	1	346.427,023 287.655,109	106.476

**** Lungimile segmentelor sunt determinate în planul de proiecție Stereo 70 și sunt rotunjite la 1 milimetru.**

***** Distanța dintre puncte este formată din segmente cumulate ce sunt mai mici decât valoarea 1 milimetru.**

**DATE DESPRE IMOBILUL NR. 10881**

Oficiul de Cadastru și Publicitate Imobiliară DOLJ
Biroul de Cadastru și Publicitate Imobiliară Craiova

A. Partea I. Descrierea imobilului

TEREN Extravilan

Adresa: Jud. Dolj, T 31, P 10

Nr. Crt	Nr cadastral Nr. topografic	Suprafața* (mp)	Observații / Referințe
A1		918	Sector cadastral:6 Teren neimprejmuit;

B. Partea II. Proprietari și acte

Inscrieri privitoare la dreptul de proprietate și alte drepturi reale		Referințe
0 / 12/12/2022		
Act Notarial nr. CM:312, din 17/08/2007 emis de NP STOENESCU FLOREA;		
B1	Intabulare, drept de PROPRIETATE, dobandit prin Succesiune, cota actuala 1/1, cota initiala 1/1 1) TOMITA VASILE	A1

C. Partea III. SARCINI .

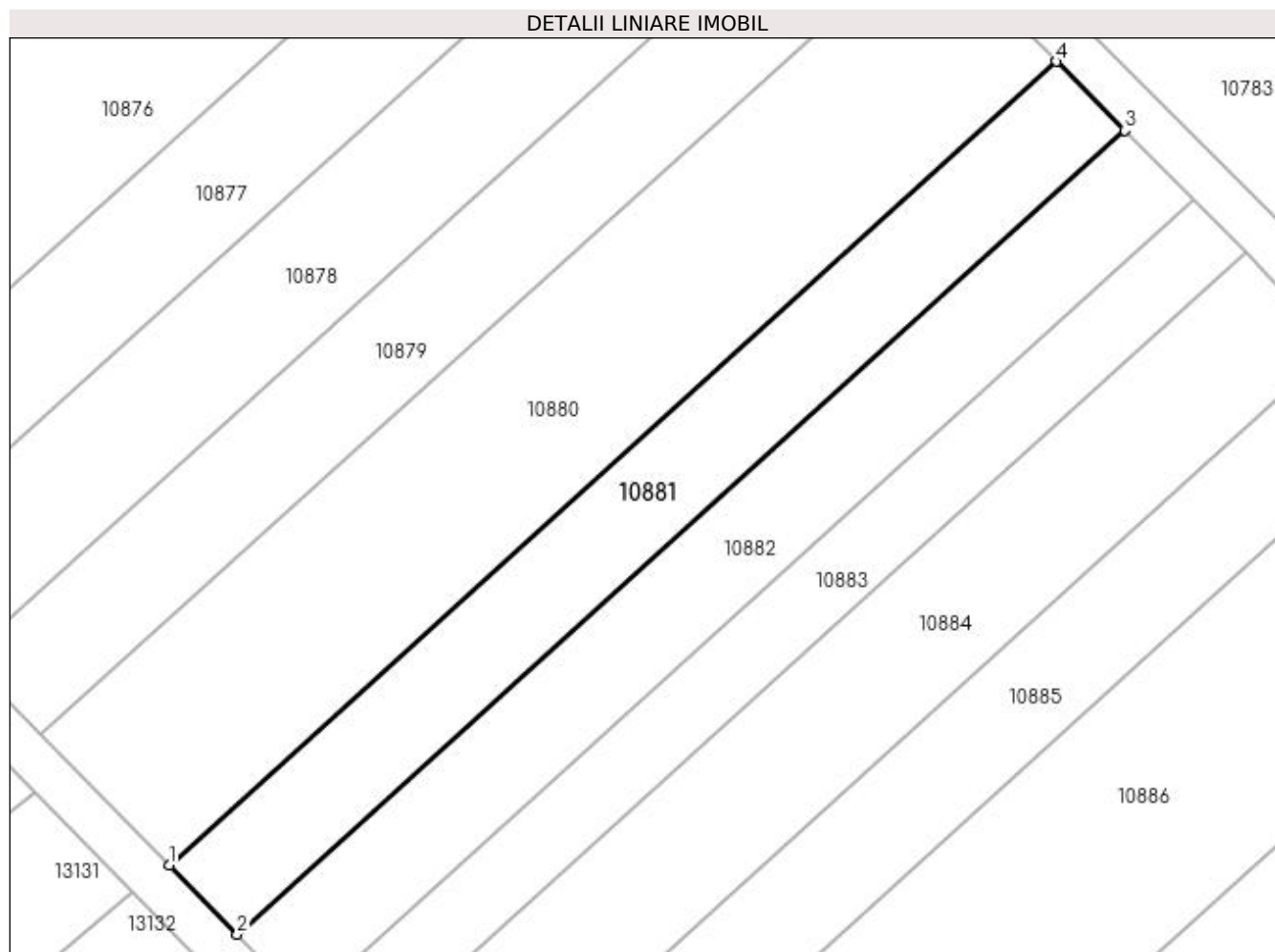
Inscrieri privind dezmembramintele dreptului de proprietate, drepturi reale de garanție și sarcini	Referințe
NU SUNT	

Anexa Nr. 1 La Partea I

Teren

Nr cadastral	Suprafața (mp)*	Observații / Referințe
	918	

* Suprafața este determinată în planul de proiecție Stereo 70.



Date referitoare la teren

Crt	Categorie folosință	Intravilan	Suprafața (mp)	Tarla	Parcelă	Nr. topo	Observații / Referințe
1	arabil	NU	918	31	10	-	

Lungime Segmente

1) Valorile lungimilor segmentelor sunt obținute din proiecție în plan.

Punct început	X / Y	Punct sfârșit	X / Y	Lungime segment (** (m)
1	346.438,455 287.643,496	2	346.444,505 287.637,351	8.623
2	346.444,505 287.637,351	3	346.523,498 287.708,869	106.559
3	346.523,498 287.708,869	4	346.517,427 287.714,995	8.625
4	346.517,427 287.714,995	1	346.438,455 287.643,496	106.53

**** Lungimile segmentelor sunt determinate în planul de proiecție Stereo 70 și sunt rotunjite la 1 milimetru.**

***** Distanța dintre puncte este formată din segmente cumulate ce sunt mai mici decât valoarea 1 milimetru.**

**DATE DESPRE IMOBILUL NR. 10882**

Oficiul de Cadastru și Publicitate Imobiliară DOLJ
Biroul de Cadastru și Publicitate Imobiliară Craiova

A. Partea I. Descrierea imobilului

TEREN Extravilan

Adresa: Jud. Dolj, T 31, P 11

Nr. Crt	Nr cadastral Nr. topografic	Suprafața* (mp)	Observații / Referințe
A1		918	Sector cadastral:6 Teren neimprejmuit;

B. Partea II. Proprietari și acte

Inscrieri privitoare la dreptul de proprietate și alte drepturi reale	Referințe
0 / 12/12/2022	
Act Notarial nr. ACT DE PARTAJ:2042, din 30/10/2020 emis de NP STOENESCU FLOREA;	
B1	A1
Intabulare, drept de PROPRIETATE, dobandit prin lesire Din Indiviziune, cota actuala 1/1, cota initiala 1/1 1) URZICEANU MIRCEA	

C. Partea III. SARCINI .

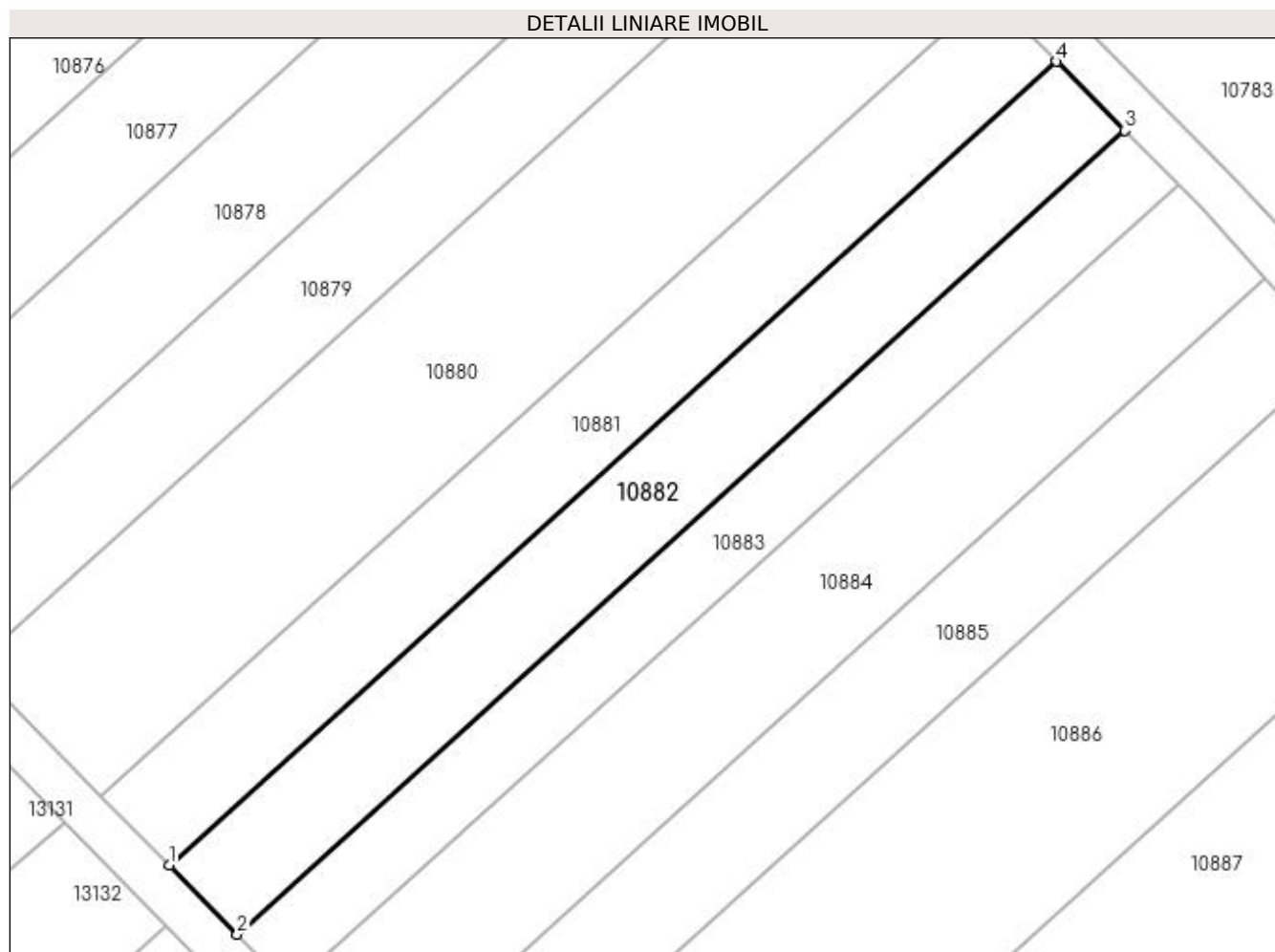
Inscrieri privind dezmembramintele dreptului de proprietate, drepturi reale de garanție și sarcini	Referințe
NU SUNT	

Anexa Nr. 1 La Partea I

Teren

Nr cadastral	Suprafața (mp)*	Observații / Referințe
	918	

* Suprafața este determinată în planul de proiecție Stereo 70.



Date referitoare la teren

Crt	Categorie folosință	Intravilan	Suprafața (mp)	Tarla	Parcelă	Nr. topo	Observații / Referințe
1	arabil	NU	918	31	11	-	

Lungime Segmente

1) Valorile lungimilor segmentelor sunt obținute din proiecție în plan.

Punct început	X / Y	Punct sfârșit	X / Y	Lungime segment (** (m)
1	346.444,505 287.637,351	2	346.450,553 287.631,207	8.621
2	346.450,553 287.631,207	3	346.529,568 287.702,744	106.588
3	346.529,568 287.702,744	4	346.523,498 287.708,869	8.623
4	346.523,498 287.708,869	1	346.444,505 287.637,351	106.559

**** Lungimile segmentelor sunt determinate în planul de proiecție Stereo 70 și sunt rotunjite la 1 milimetru.**

***** Distanța dintre puncte este formată din segmente cumulate ce sunt mai mici decât valoarea 1 milimetru.**

**DATE DESPRE IMOBILUL NR. 10883**

Oficiul de Cadastru și Publicitate Imobiliară DOLJ
Biroul de Cadastru și Publicitate Imobiliară Craiova

A. Partea I. Descrierea imobilului

TEREN Extravilan

Adresa: Jud. Dolj, T 31, P 12

Nr. Crt	Nr cadastral Nr. topografic	Suprafața* (mp)	Observații / Referințe
A1		714	Sector cadastral:6 Teren neimprejmuit;

B. Partea II. Proprietari și acte

Inscrieri privitoare la dreptul de proprietate și alte drepturi reale	Referințe
0 / 12/12/2022	
Act Administrativ nr. TDP:2568-60679, din 18/02/1997 emis de COMISIA JUDETEANA DE FOND FUNCJAR;	
B1	A1
Intabulare, drept de PROPRIETATE, dobandit prin Reconstituire, cota actuala 1/1, cota initiala 1/1 1) PATRA CONSTANTIN	

C. Partea III. SARCINI .

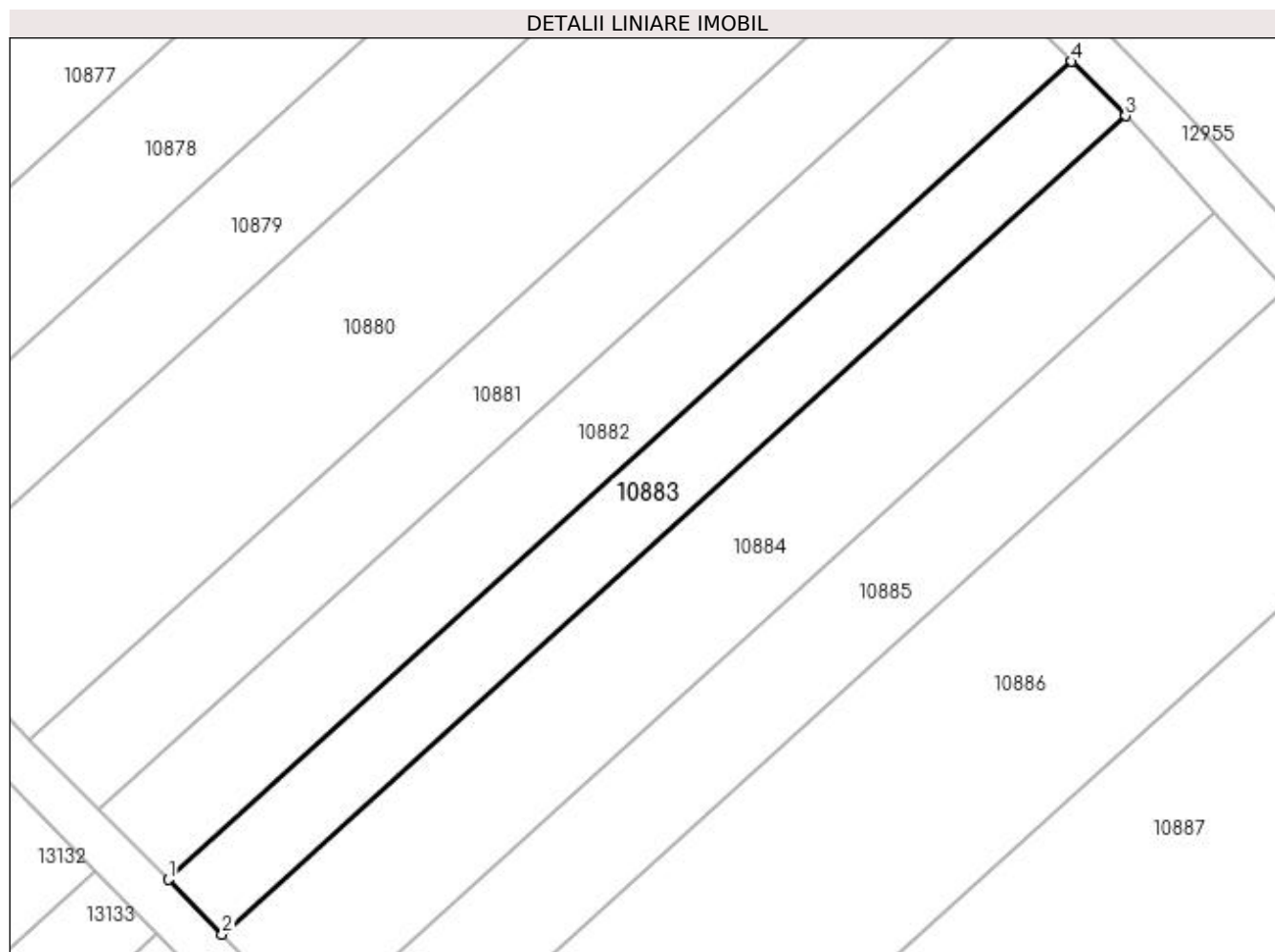
Inscrieri privind dezmembramintele dreptului de proprietate, drepturi reale de garanție și sarcini	Referințe
NU SUNT	

Anexa Nr. 1 La Partea I

Teren

Nr cadastral	Suprafața (mp)*	Observații / Referințe
	714	

* Suprafața este determinată în planul de proiecție Stereo 70.



Date referitoare la teren

Crt	Categorie folosință	Intravilan	Suprafața (mp)	Tarla	Parcelă	Nr. topo	Observații / Referințe
1	arabil	NU	714	31	12	-	

Lungime Segmente

1) Valorile lungimilor segmentelor sunt obținute din proiecție în plan.

Punct început	X / Y	Punct sfârșit	X / Y	Lungime segment (** (m)
1	346.450,553 287.631,207	2	346.455,255 287.626,429	6.704
2	346.455,255 287.626,429	3	346.534,288 287.697,982	106.612
3	346.534,288 287.697,982	4	346.529,568 287.702,744	6.705
4	346.529,568 287.702,744	1	346.450,553 287.631,207	106.588

**** Lungimile segmentelor sunt determinate în planul de proiecție Stereo 70 și sunt rotunjite la 1 milimetru.**

***** Distanța dintre puncte este formată din segmente cumulate ce sunt mai mici decât valoarea 1 milimetru.**

**DATE DESPRE IMOBILUL NR. 10884**

Oficiul de Cadastru și Publicitate Imobiliară DOLJ
Biroul de Cadastru și Publicitate Imobiliară Craiova

A. Partea I. Descrierea imobilului

TEREN Extravilan

Adresa: Jud. Dolj, T 31, P 13

Nr. Crt	Nr cadastral Nr. topografic	Suprafața* (mp)	Observații / Referințe
A1		1.224	Sector cadastral:6 Teren neimprejmuit;

B. Partea II. Proprietari și acte

Inscrieri privitoare la dreptul de proprietate și alte drepturi reale	Referințe
0 / 12/12/2022	
Act Administrativ nr. TDP:2115-9685, din 08/01/1997 emis de COMISIA JUDETEANA DE FOND FUNCJAR;	
B1	A1
Intabulare, drept de PROPRIETATE, dobandit prin Reconstituire, cota actuala 1/1, cota initiala 1/1 1) RADU PETRE, LIPSA CNP	

C. Partea III. SARCINI .

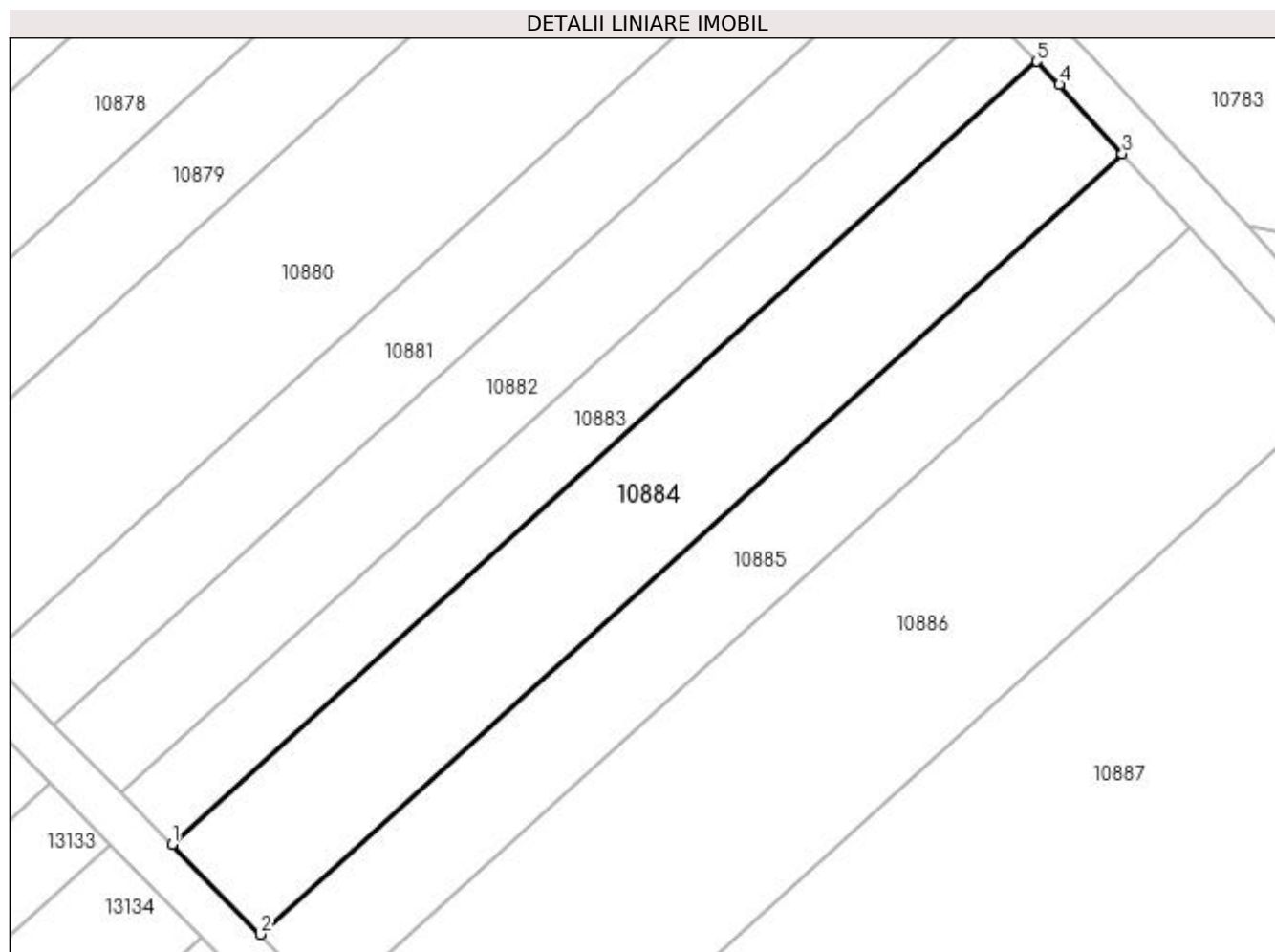
Inscrieri privind dezmembramintele dreptului de proprietate, drepturi reale de garanție și sarcini	Referințe
NU SUNT	

Anexa Nr. 1 La Partea I

Teren

Nr cadastral	Suprafața (mp)*	Observații / Referințe
	1.224	

* Suprafața este determinată în planul de proiecție Stereo 70.



Date referitoare la teren

Crt	Categorie folosință	Intravilan	Suprafața (mp)	Tarla	Parcelă	Nr. topo	Observații / Referințe
1	arabil	NU	1.224	31	13	-	

Lungime Segmente

1) Valorile lungimilor segmentelor sunt obținute din proiecție în plan.

Punct început	X / Y	Punct sfârșit	X / Y	Lungime segment (** (m)
1	346.455,255 287.626,429	2	346.463,326 287.618,231	11.504
2	346.463,326 287.618,231	3	346.542,108 287.689,558	106.274
3	346.542,108 287.689,558	4	346.536,378 287.695,872	8.526
4	346.536,378 287.695,872	5	346.534,288 287.697,982	2.97
5	346.534,288 287.697,982	1	346.455,255 287.626,429	106.612

**** Lungimile segmentelor sunt determinate în planul de proiecție Stereo 70 și sunt rotunjite la 1 milimetru.**

***** Distanța dintre puncte este formată din segmente cumulate ce sunt mai mici decât valoarea 1 milimetru.**

**DATE DESPRE IMOBILUL NR. 10885**

Oficiul de Cadastru și Publicitate Imobiliară DOLJ
Biroul de Cadastru și Publicitate Imobiliară Craiova

A. Partea I. Descrierea imobilului

TEREN Extravilan

Adresa: Jud. Dolj, T 31

Nr. Crt	Nr cadastral Nr. topografic	Suprafața* (mp)	Observații / Referințe
A1		Din acte: 0 Masurata: 969	Sector cadastral:6 Teren neimprejmuit;

B. Partea II. Proprietari și acte

Inscrieri privitoare la dreptul de proprietate și alte drepturi reale		Referințe
0 / 12/12/2022		
Act Normativ nr. LEGE:7, din 13/03/1996 emis de PARLAMENTUL ROMANIEI;		
B1	Inscrierea provizorie, drept de PROPRIETATE, dobandit prin Lege, cota actuala 1/1, cota initiala 1/1 1) NEIDENTIFICAT NEIDENTIFICAT	A1

C. Partea III. SARCINI .

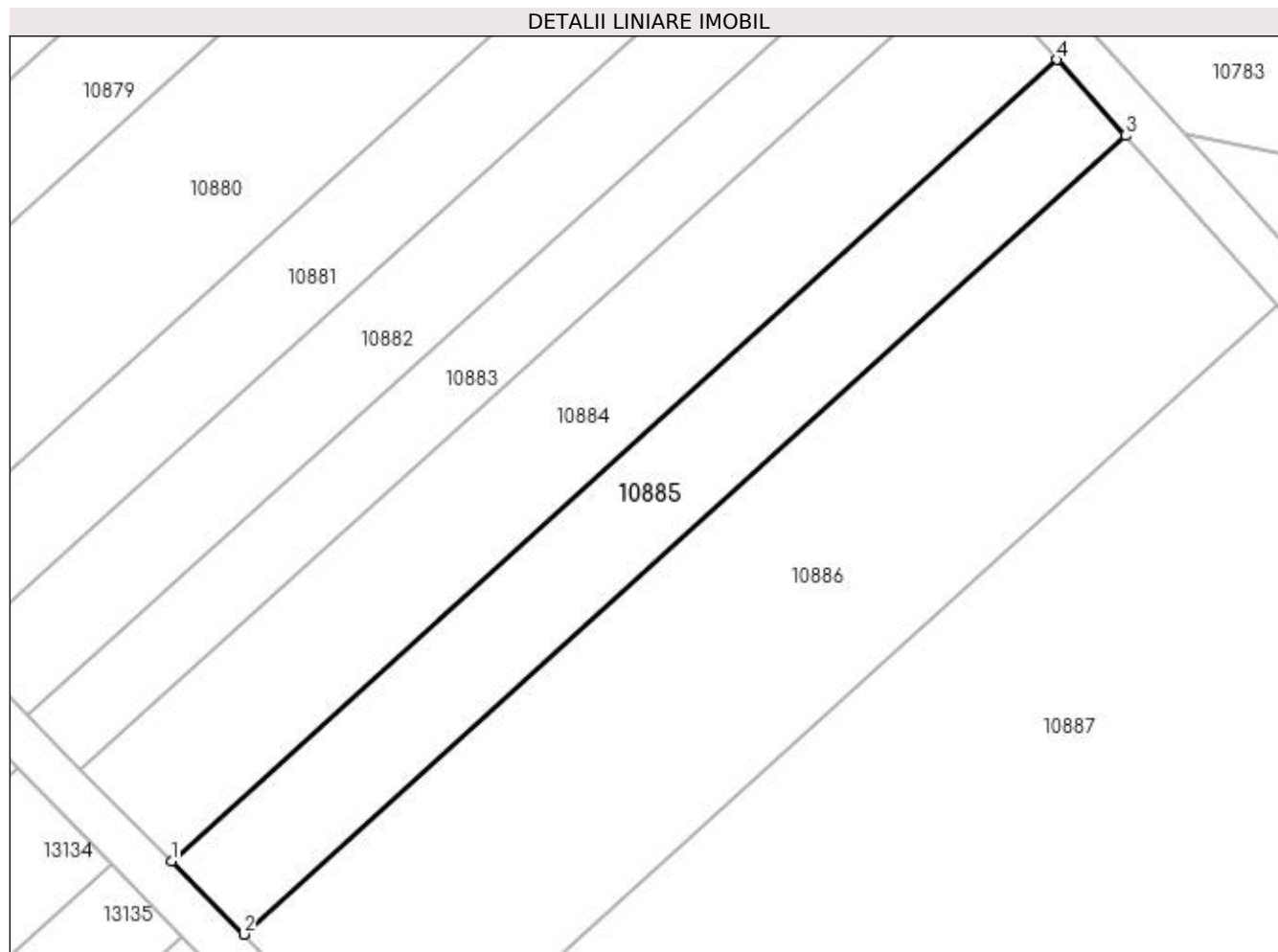
Inscrieri privind dezmembramintele dreptului de proprietate, drepturi reale de garanție și sarcini	Referințe
NU SUNT	

Anexa Nr. 1 La Partea I

Teren

Nr cadastral	Suprafața (mp)*	Observații / Referințe
	Din acte: 0 Masurata: 969	

* Suprafața este determinată în planul de proiecție Stereo 70.



Date referitoare la teren

Crt	Categorie folosință	Intra vilan	Suprafața (mp)	Tarla	Parcelă	Nr. topo	Observații / Referințe
1	arabil	NU	969	31		-	

Lungime Segmente

1) Valorile lungimilor segmentelor sunt obținute din proiecție în plan.

Punct început	X / Y	Punct sfârșit	X / Y	Lungime segment (** (m)
1	346.463,326 287.618,231	2	346.469,739 287.611,716	9.142
2	346.469,739 287.611,716	3	346.548,246 287.682,793	105.902
3	346.548,246 287.682,793	4	346.542,108 287.689,558	9.135
4	346.542,108 287.689,558	1	346.463,326 287.618,231	106.274

**** Lungimile segmentelor sunt determinate în planul de proiecție Stereo 70 și sunt rotunjite la 1 milimetru.**

***** Distanța dintre puncte este formată din segmente cumulate ce sunt mai mici decât valoarea 1 milimetru.**

**DATE DESPRE IMOBILUL NR. 10886**

Oficiul de Cadastru și Publicitate Imobiliară DOLJ
Biroul de Cadastru și Publicitate Imobiliară Craiova

A. Partea I. Descrierea imobilului

TEREN Extravilan

Adresa: Jud. Dolj, T 31, P 15

Nr. Crt	Nr cadastral Nr. topografic	Suprafața* (mp)	Observații / Referințe
A1		2.142	Sector cadastral:6 Teren neimprejmuit;

B. Partea II. Proprietari și acte

Inscrieri privitoare la dreptul de proprietate și alte drepturi reale	Referințe
0 / 12/12/2022	
Act Administrativ nr. TDP:2109-9685, din 08/01/1997 emis de COMISIA JUDETEANA DE FOND FUNCJAR;	
B1	A1
Intabulare, drept de PROPRIETATE, dobandit prin Reconstituire, cota actuala 1/1, cota initiala 1/1	
1) BARBU ALEXANDRU MARE , LIPSA CNP	

C. Partea III. SARCINI .

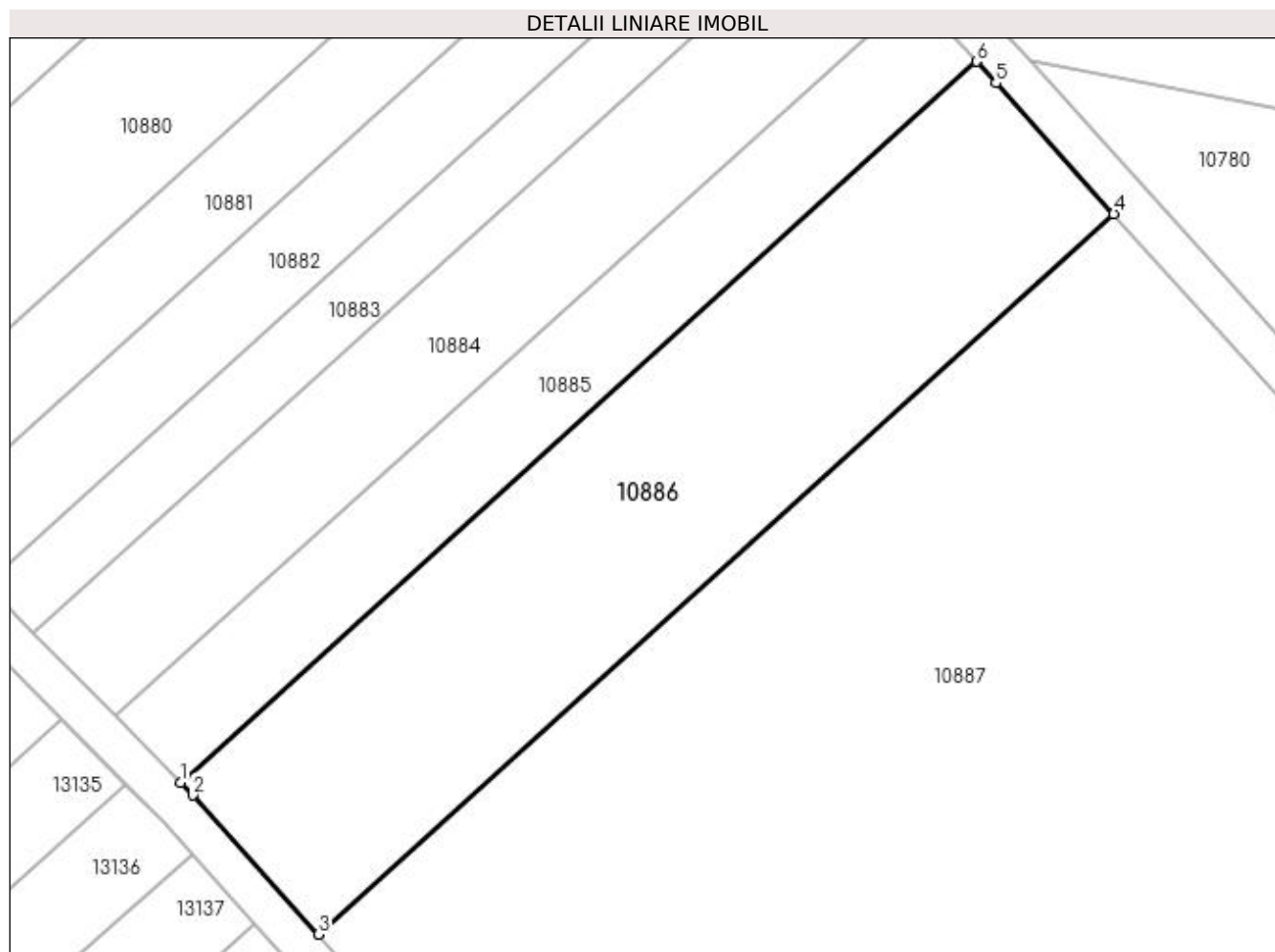
Inscrieri privind dezmembramintele dreptului de proprietate, drepturi reale de garanție și sarcini	Referințe
NU SUNT	

Anexa Nr. 1 La Partea I

Teren

Nr cadastral	Suprafața (mp)*	Observații / Referințe
	2.142	

* Suprafața este determinată în planul de proiecție Stereo 70.



Date referitoare la teren

Crt	Categorie folosință	Intravilan	Suprafața (mp)	Tarla	Parcelă	Nr. topo	Observații / Referințe
1	arabil	NU	2.142	31	15	-	

Lungime Segmente

1) Valorile lungimilor segmentelor sunt obținute din proiecție în plan.

Punct început	X / Y	Punct sfârșit	X / Y	Lungime segment (** (m)
1	346.469,739 287.611,716	2	346.470,978 287.610,457	1.766
2	346.470,978 287.610,457	3	346.483,362 287.596,746	18.476
3	346.483,362 287.596,746	4	346.561,801 287.667,762	105.811
4	346.561,801 287.667,762	5	346.550,179 287.680,663	17.364
5	346.550,179 287.680,663	6	346.548,246 287.682,793	2.876

Punct început	X / Y	Punct sfârșit	X / Y	Lungime segment (** (m)
6	346.548,246 287.682,793	1	346.469,739 287.611,716	105.902

** Lungimile segmentelor sunt determinate în planul de proiecție Stereo 70 și sunt rotunjite la 1 milimetru.

*** Distanța dintre puncte este formată din segmente cumulate ce sunt mai mici decât valoarea 1 milimetru.

**DATE DESPRE IMOBILUL NR. 10887**

Oficiul de Cadastru și Publicitate Imobiliară DOLJ
Biroul de Cadastru și Publicitate Imobiliară Craiova

A. Partea I. Descrierea imobilului

TEREN Extravilan

Adresa: Jud. Dolj, T 31, P 16

Nr. Crt	Nr cadastral Nr. topografic	Suprafața* (mp)	Observații / Referințe
A1		7.500	Sector cadastral:6 Teren neimprejmuit;

B. Partea II. Proprietari și acte

Inscrieri privitoare la dreptul de proprietate și alte drepturi reale	Referințe
0 / 12/12/2022	
Act Administrativ nr. TDP:4071, din 23/09/2003 emis de COMISIA JUDETEANA DE FOND FUNCJAR;	
B1	A1
Intabulare, drept de PROPRIETATE, dobandit prin Reconstituire, cota actuala 1/1, cota initiala 1/1 1) SIRBU ION, LIPSA CNP	

C. Partea III. SARCINI .

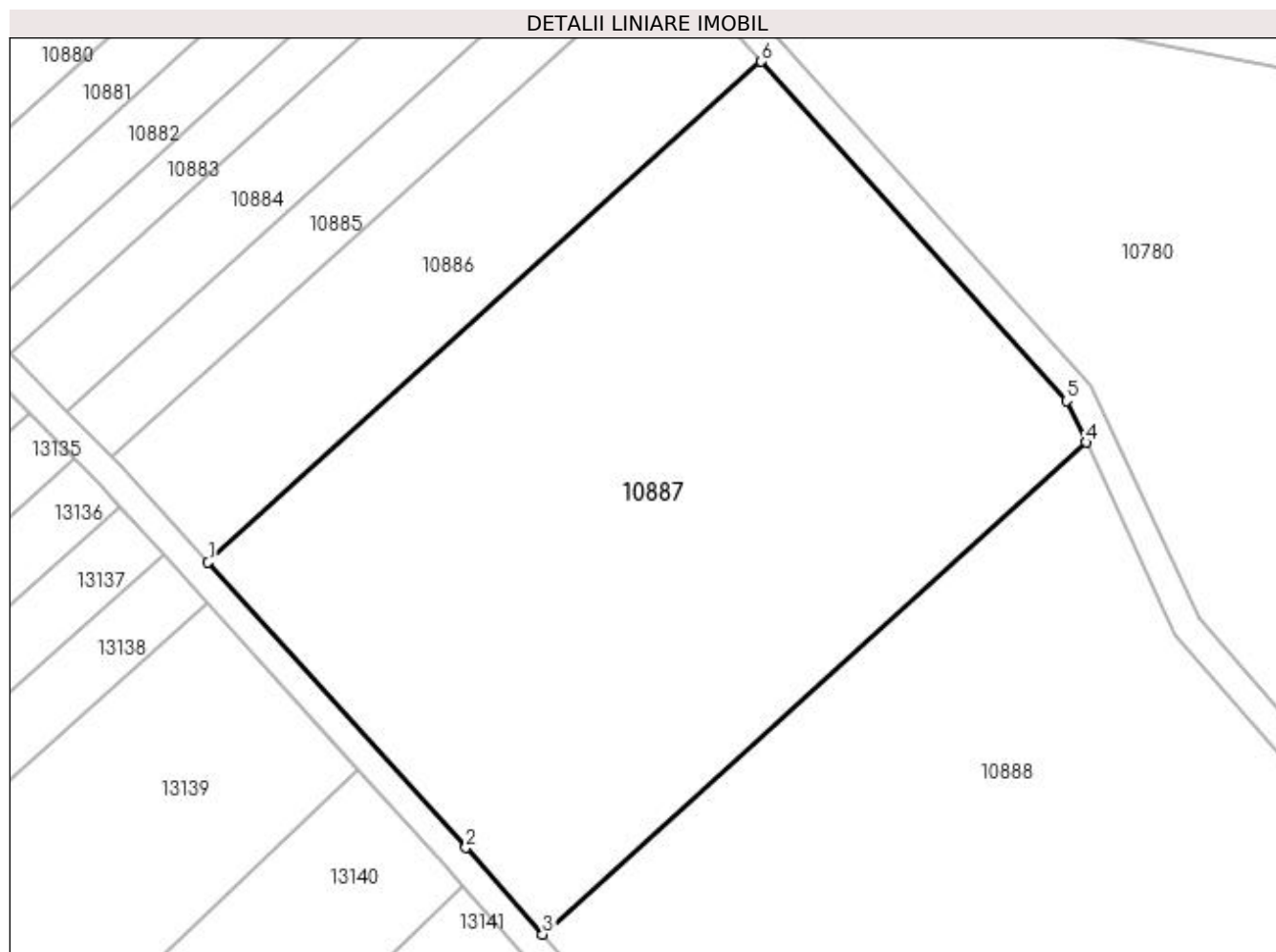
Inscrieri privind dezmembramintele dreptului de proprietate, drepturi reale de garanție și sarcini	Referințe
NU SUNT	

Anexa Nr. 1 La Partea I

Teren

Nr cadastral	Suprafața (mp)*	Observații / Referințe
	7.500	

* Suprafața este determinată în planul de proiecție Stereo 70.



Date referitoare la teren

Crt	Categorie folosință	Intravilan	Suprafața (mp)	Tarla	Parcelă	Nr. topo	Observații / Referințe
1	arabil	NU	7.500	31	16	-	

Lungime Segmente

1) Valorile lungimilor segmentelor sunt obținute din proiecție în plan.

Punct început	X / Y	Punct sfârșit	X / Y	Lungime segment (** (m)
1	346.483,362 287.596,746	2	346.519,909 287.556,281	54.526
2	346.519,909 287.556,281	3	346.530,798 287.543,978	16.43
3	346.530,798 287.543,978	4	346.607,878 287.613,763	103.977
4	346.607,878 287.613,763	5	346.605,147 287.619,645	6.485
5	346.605,147 287.619,645	6	346.561,801 287.667,762	64.762

Punct început	X / Y	Punct sfârșit	X / Y	Lungime segment (** (m)
6	346.561,801 287.667,762	1	346.483,362 287.596,746	105.811

** Lungimile segmentelor sunt determinate în planul de proiecție Stereo 70 și sunt rotunjite la 1 milimetru.

*** Distanța dintre puncte este formată din segmente cumulate ce sunt mai mici decât valoarea 1 milimetru.

**DATE DESPRE IMOBILUL NR. 10888**

Oficiul de Cadastru și Publicitate Imobiliară DOLJ
Biroul de Cadastru și Publicitate Imobiliară Craiova

A. Partea I. Descrierea imobilului

TEREN Extravilan

Adresa: Jud. Dolj, T 31

Nr. Crt	Nr cadastral Nr. topografic	Suprafața* (mp)	Observații / Referințe
A1		Din acte: 0 Masurata: 42.677	Sector cadastral:6 Teren neimprejmuit;

B. Partea II. Proprietari și acte

Inscrieri privitoare la dreptul de proprietate și alte drepturi reale		Referințe
0 / 21/12/2022		
Act Normativ nr. LEGE:7, din 13/03/1996 emis de PARLAMENTUL ROMANIEI;		
B1	Inscrierea provizorie, drept de PROPRIETATE, dobandit prin Lege, cota actuala 1/1, cota initiala 1/1 1) NEIDENTIFICAT NEIDENTIFICAT	A1

C. Partea III. SARCINI .

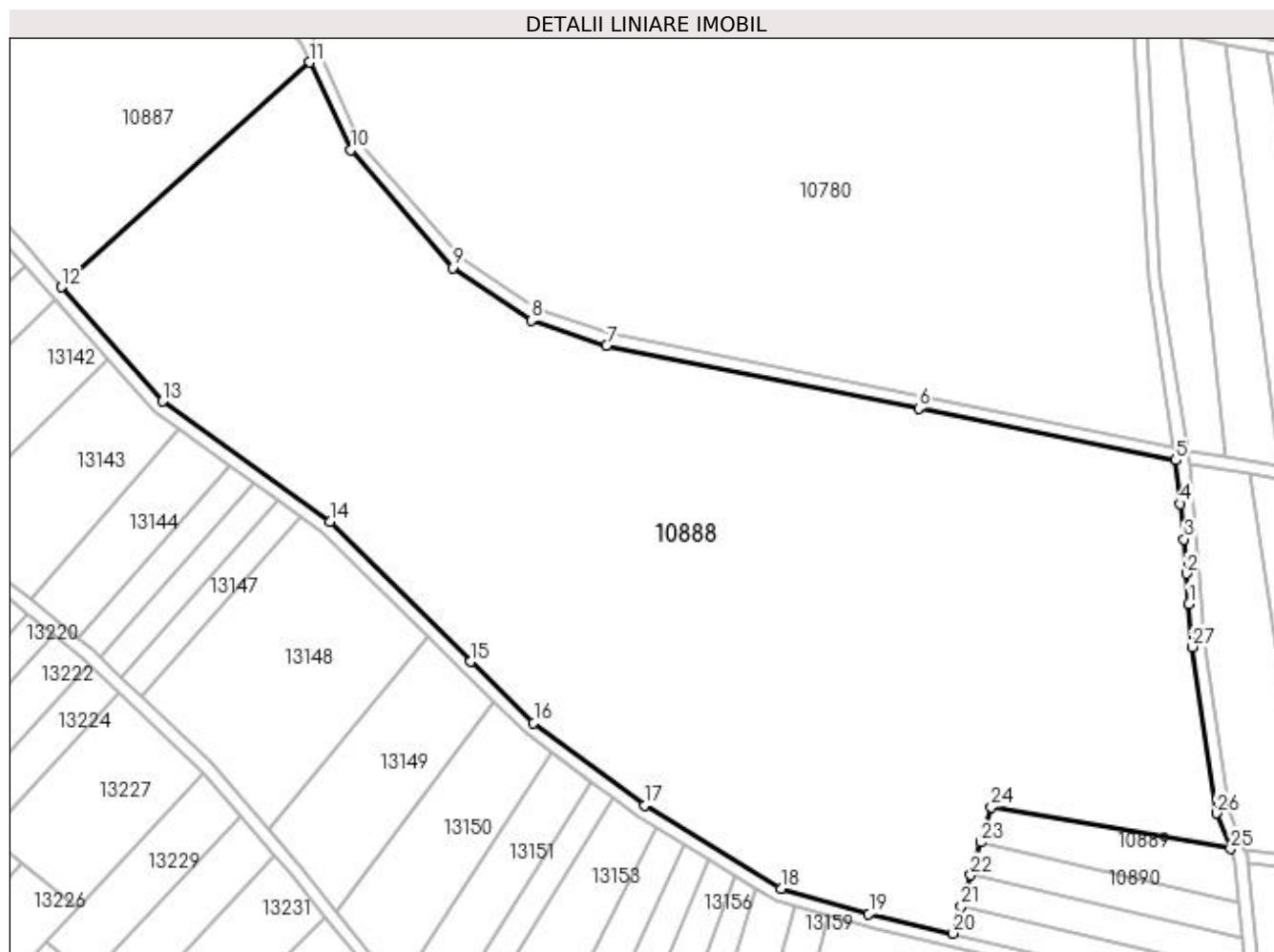
Inscrieri privind dezmembramintele dreptului de proprietate, drepturi reale de garanție și sarcini	Referințe
NU SUNT	

Anexa Nr. 1 La Partea I

Teren

Nr cadastral	Suprafața (mp)*	Observații / Referințe
	Din acte: 0 Masurata: 42.677	

* Suprafața este determinată în planul de proiecție Stereo 70.



Date referitoare la teren

Crt	Categorie folosință	Intra vilan	Suprafața (mp)	Tarla	Parcelă	Nr. topo	Observații / Referințe
1	arabil	NU	42.677	31		-	

Lungime Segmente

1) Valorile lungimilor segmentelor sunt obținute din proiecție în plan.

Punct început	X / Y	Punct sfârșit	X / Y	Lungime segment (** (m))
1	346.880,904 287.445,624	2	346.880,25 287.455,01	9.409
3	346.879,367 287.465,678	4	346.878,26 287.476,656	11.034
5	346.876,891 287.490,228	6	346.797,033 287.506,26	81.451
7	346.700,034 287.525,733	8	346.676,705 287.533,581	24.614

Punct început	X / Y	Punct sfârșit	X / Y	Lungime segment (** (m))
2	346.880,25 287.455,01	3	346.879,367 287.465,678	10.704
4	346.878,26 287.476,656	5	346.876,891 287.490,228	13.641
6	346.797,033 287.506,26	7	346.700,034 287.525,733	98.934
8	346.676,705 287.533,581	9	346.652,221 287.549,904	29.426

Punct început	X / Y	Punct sfârșit	X / Y	Lungime segment (** (m)
9	346.652,221 287.549,904	10	346.620,529 287.586,514	48.422
11	346.607,878 287.613,763	12	346.530,798 287.543,978	103.977
13	346.562,203 287.508,497	14	346.614,096 287.471,086	63.972
15	346.657,888 287.427,679	16	346.677,458 287.408,61	27.324
17	346.711,877 287.382,973	18	346.754,224 287.357,142	49.604
19	346.781,511 287.349,345	20	346.807,658 287.343,243	26.85
21	346.810,21 287.351,614	22	346.813,169 287.361,321	10.148
23	346.816,278 287.371,52	24	346.819,61 287.382,453	11.429
25	346.893,894 287.369,533	26	346.889,52 287.380,554	11.857
27	346.881,839 287.432,207	1	346.880,904 287.445,624	13.45

Punct început	X / Y	Punct sfârșit	X / Y	Lungime segment (** (m)
10	346.620,529 287.586,514	11	346.607,878 287.613,763	30.043
12	346.530,798 287.543,978	13	346.562,203 287.508,497	47.383
14	346.614,096 287.471,086	15	346.657,888 287.427,679	61.66
16	346.677,458 287.408,61	17	346.711,877 287.382,973	42.918
18	346.754,224 287.357,142	19	346.781,511 287.349,345	28.379
20	346.807,658 287.343,243	21	346.810,21 287.351,614	8.751
22	346.813,169 287.361,321	23	346.816,278 287.371,52	10.662
24	346.819,61 287.382,453	25	346.893,894 287.369,533	75.399
26	346.889,52 287.380,554	27	346.881,839 287.432,207	52.221

** Lungimile segmentelor sunt determinate în planul de proiecție Stereo 70 și sunt rotunjite la 1 milimetru.

*** Distanța dintre puncte este formată din segmente cumulate ce sunt mai mici decât valoarea 1 milimetru.

**DATE DESPRE IMOBILUL NR. 10889**

Oficiul de Cadastru și Publicitate Imobiliară DOLJ
Biroul de Cadastru și Publicitate Imobiliară Craiova

A. Partea I. Descrierea imobilului

TEREN Extravilan

Adresa: Jud. Dolj, T 31, P 21

Nr. Crt	Nr cadastral Nr. topografic	Suprafața* (mp)	Observații / Referințe
A1		1.080	Sector cadastral:6 Teren neimprejmuit;

B. Partea II. Proprietari și acte

Inscrieri privitoare la dreptul de proprietate și alte drepturi reale	Referințe
0 / 21/12/2022	
Act Administrativ nr. TDP:2490-19512, din 22/01/1997 emis de COMISIA JUDETEANA DE FOND FUNCJAR;	
B1	A1
Intabulare, drept de PROPRIETATE, dobandit prin Reconstituire, cota actuala 1/1, cota initiala 1/1 1) CAZACU DUMITRU, LIPSA CNP	

C. Partea III. SARCINI .

Inscrieri privind dezmembramintele dreptului de proprietate, drepturi reale de garanție și sarcini	Referințe
NU SUNT	

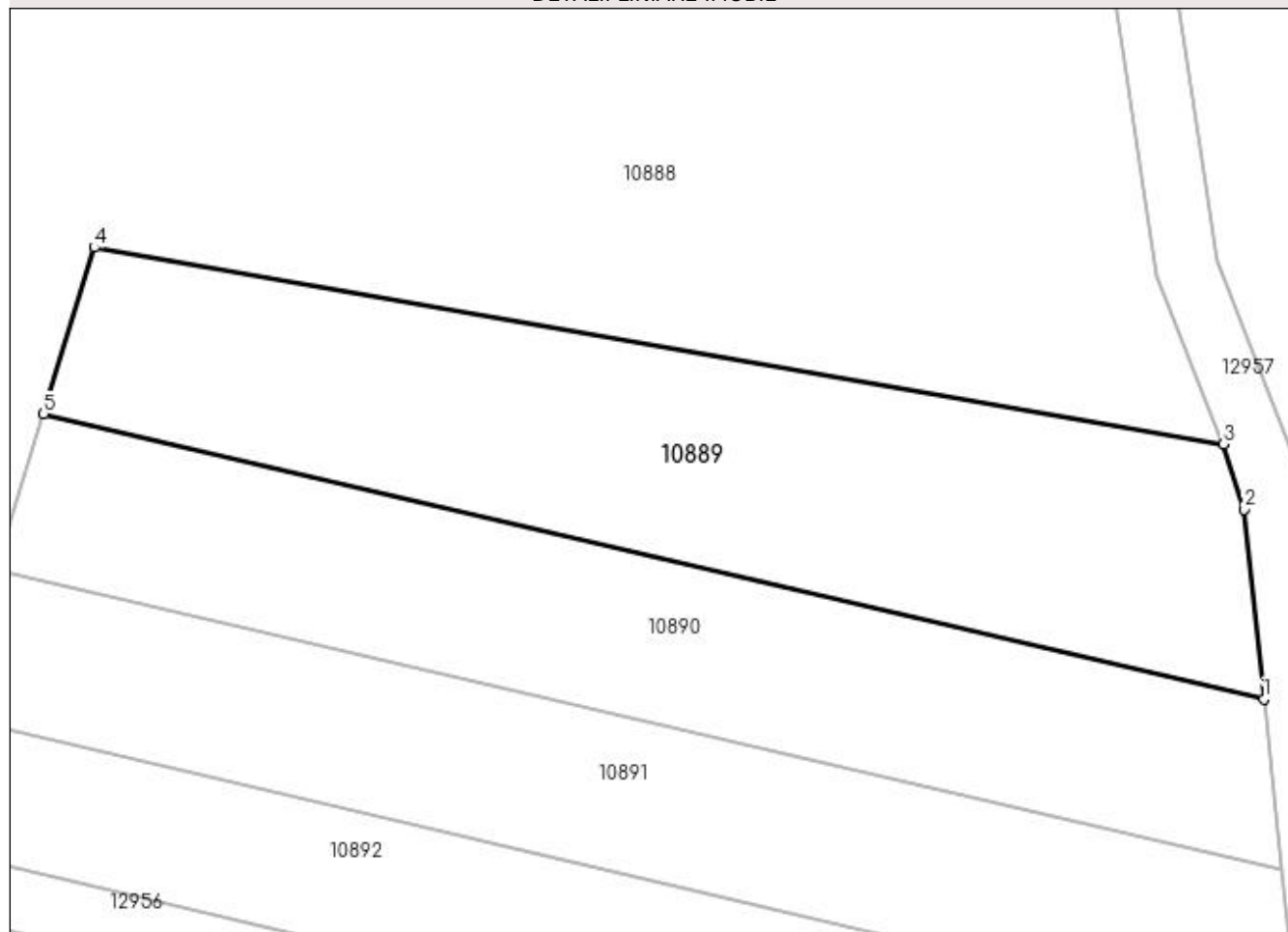
Anexa Nr. 1 La Partea I

Teren

Nr cadastral	Suprafața (mp)*	Observații / Referințe
	1.080	

* Suprafața este determinată în planul de proiecție Stereo 70.

DETALII LINIARE IMOBIL



Date referitoare la teren

Crt	Categorie folosință	Intra vilan	Suprafața (mp)	Tarla	Parcelă	Nr. topo	Observații / Referințe
1	arabil	NU	1.080	31	21	-	

Lungime Segmente

1) Valorile lungimilor segmentelor sunt obținute din proiecție în plan.

Punct început	X / Y	Punct sfârșit	X / Y	Lungime segment (** (m)
1	346.896,529 287.352,793	2	346.895,238 287.365,239	12.513
2	346.895,238 287.365,239	3	346.893,894 287.369,533	4.499
3	346.893,894 287.369,533	4	346.819,61 287.382,453	75.399
4	346.819,61 287.382,453	5	346.816,278 287.371,52	11.429
5	346.816,278 287.371,52	1	346.896,529 287.352,793	82.407

**** Lungimile segmentelor sunt determinate în planul de proiecție Stereo 70 și sunt rotunjite la 1 milimetru.**

***** Distanța dintre puncte este formată din segmente cumulate ce sunt mai mici decât valoarea 1 milimetru.**

**DATE DESPRE IMOBILUL NR. 10890**

Oficiul de Cadastru și Publicitate Imobiliară DOLJ
Biroul de Cadastru și Publicitate Imobiliară Craiova

A. Partea I. Descrierea imobilului

TEREN Extravilan

Adresa: Jud. Dolj, T 31

Nr. Crt	Nr cadastral Nr. topografic	Suprafața* (mp)	Observații / Referințe
A1		Din acte: 0 Masurata: 900	Sector cadastral:6 Teren neimprejmuit;

B. Partea II. Proprietari și acte

Inscrieri privitoare la dreptul de proprietate și alte drepturi reale		Referințe
0 / 21/12/2022		
Act Normativ nr. LEGE:7, din 13/03/1996 emis de PARLAMENTUL ROMANIEI;		
B1	Inscrierea provizorie, drept de PROPRIETATE, dobandit prin Lege, cota actuala 1/1, cota initiala 1/1 1) NEIDENTIFICAT NEIDENTIFICAT	A1

C. Partea III. SARCINI .

Inscrieri privind dezmembramintele dreptului de proprietate, drepturi reale de garanție și sarcini	Referințe
NU SUNT	

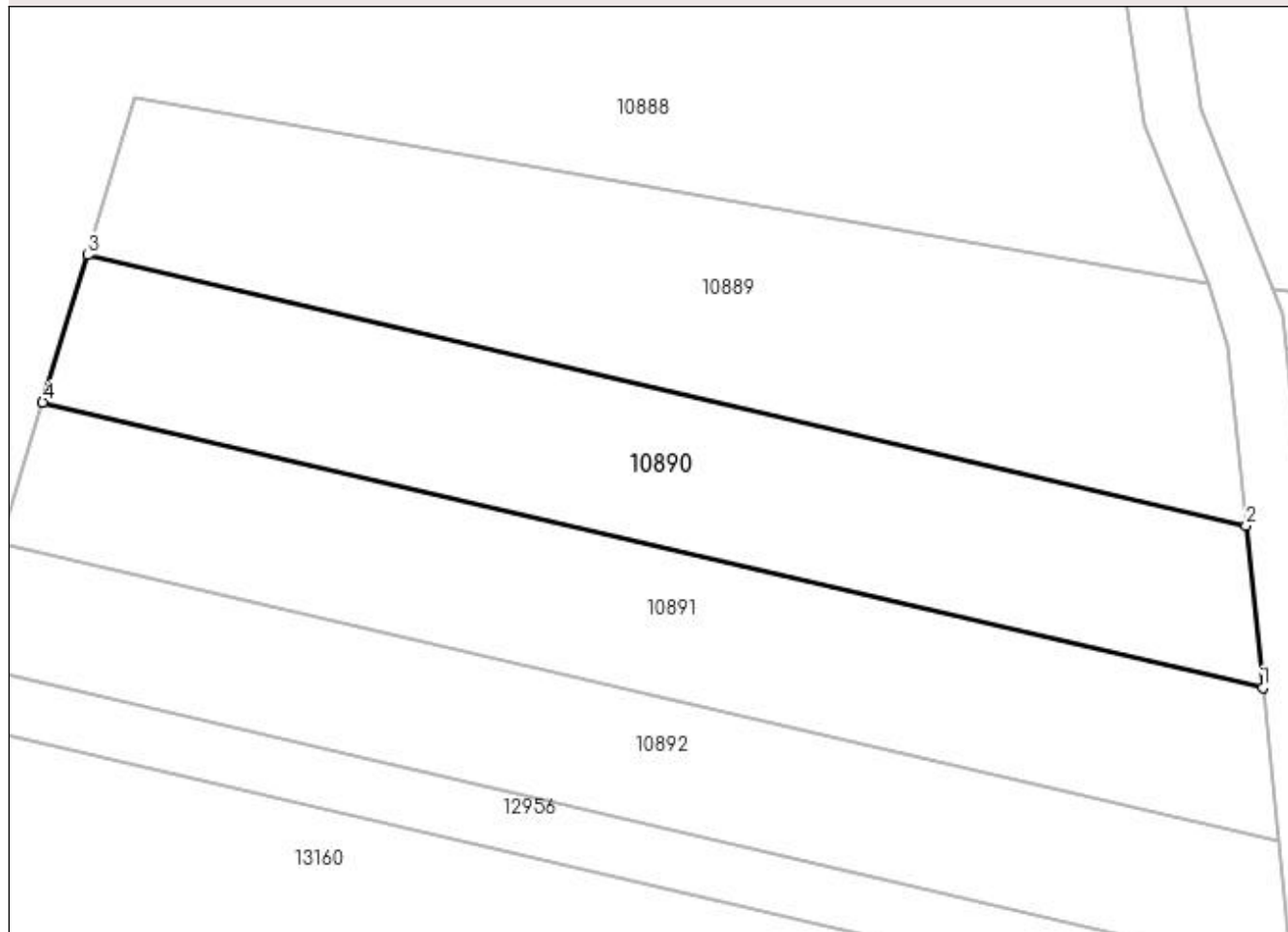
Anexa Nr. 1 La Partea I

Teren

Nr cadastral	Suprafața (mp)*	Observații / Referințe
	Din acte: 0 Masurata: 900	

* Suprafața este determinată în planul de proiecție Stereo 70.

DETALII LINIARE IMOBIL



Date referitoare la teren

Crt	Categorie folosință	Intra vilan	Suprafața (mp)	Tarla	Parcelă	Nr. topo	Observații / Referințe
1	arabil	NU	900	31		-	

Lungime Segmente

1) Valorile lungimilor segmentelor sunt obținute din proiecție în plan.

Punct început	X / Y	Punct sfârșit	X / Y	Lungime segment (** (m)
1	346.897,69 287.341,598	2	346.896,529 287.352,793	11.255
2	346.896,529 287.352,793	3	346.816,278 287.371,52	82.407
3	346.816,278 287.371,52	4	346.813,169 287.361,321	10.662
4	346.813,169 287.361,321	1	346.897,69 287.341,598	86.792

**** Lungimile segmentelor sunt determinate în planul de proiecție Stereo 70 și sunt rotunjite la 1 milimetru.**

***** Distanța dintre puncte este formată din segmente cumulate ce sunt mai mici decât valoarea 1 milimetru.**

**DATE DESPRE IMOBILUL NR. 10891**

Oficiul de Cadastru și Publicitate Imobiliară DOLJ
Biroul de Cadastru și Publicitate Imobiliară Craiova

A. Partea I. Descrierea imobilului

TEREN Extravilan

Adresa: Jud. Dolj, T 31, P 22

Nr. Crt	Nr cadastral Nr. topografic	Suprafața* (mp)	Observații / Referințe
A1		900	Sector cadastral:6 Teren neimprejmuit;

B. Partea II. Proprietari și acte

Inscrieri privitoare la dreptul de proprietate și alte drepturi reale	Referințe
0 / 21/12/2022	
Act Administrativ nr. TDP:2491-19512, din 22/01/1997 emis de COMISIA JUDETEANA DE FOND FUNCJAR;	
B1	A1
Intabulare, drept de PROPRIETATE, dobandit prin Reconstituire, cota actuala 1/1, cota initiala 1/1 1) TUCU ION, LIPSA CNP	

C. Partea III. SARCINI .

Inscrieri privind dezmembramintele dreptului de proprietate, drepturi reale de garanție și sarcini	Referințe
NU SUNT	

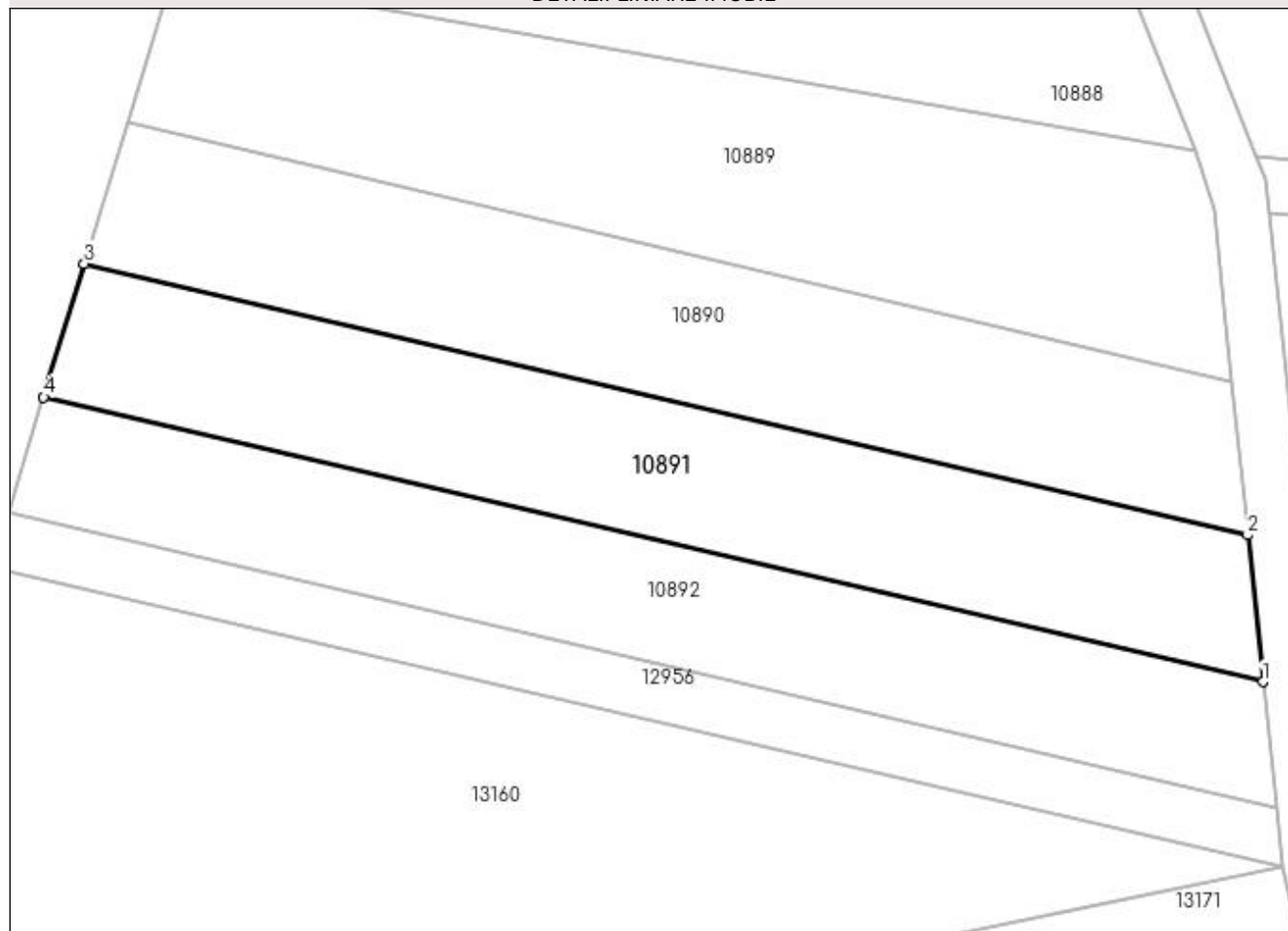
Anexa Nr. 1 La Partea I

Teren

Nr cadastral	Suprafața (mp)*	Observații / Referințe
	900	

* Suprafața este determinată în planul de proiecție Stereo 70.

DETALII LINIARE IMOBIL



Date referitoare la teren

Crt	Categorie folosință	Intravilan	Suprafața (mp)	Tarla	Parcelă	Nr. topo	Observații / Referințe
1	arabil	NU	900	31	22	-	

Lungime Segmente

1) Valorile lungimilor segmentelor sunt obținute din proiecție în plan.

Punct început	X / Y	Punct sfârșit	X / Y	Lungime segment (** (m)
1	346.898,795 287.330,941	2	346.897,69 287.341,598	10.714
2	346.897,69 287.341,598	3	346.813,169 287.361,321	86.792
3	346.813,169 287.361,321	4	346.810,21 287.351,614	10.148
4	346.810,21 287.351,614	1	346.898,795 287.330,941	90.965

**** Lungimile segmentelor sunt determinate în planul de proiecție Stereo 70 și sunt rotunjite la 1 milimetru.**

***** Distanța dintre puncte este formată din segmente cumulate ce sunt mai mici decât valoarea 1 milimetru.**

**DATE DESPRE IMOBILUL NR. 10892**

Oficiul de Cadastru și Publicitate Imobiliară DOLJ
Biroul de Cadastru și Publicitate Imobiliară Craiova

A. Partea I. Descrierea imobilului

TEREN Extravilan

Adresa: Jud. Dolj, T 3, P 4

Nr. Crt	Nr cadastral Nr. topografic	Suprafața* (mp)	Observații / Referințe
A1		810	Sector cadastral:6 Teren neimprejmuit; T 3 eronat in TDP

B. Partea II. Proprietari și acte

Inscrieri privitoare la dreptul de proprietate și alte drepturi reale		Referințe
0 / 21/12/2022		
Act Administrativ nr. TDP:2276-48388, din 10/01/1997 emis de COMISIA JUDETEANA DE FOND FUNCJAR;		
B1	Intabulare, drept de PROPRIETATE, dobandit prin Constituire, cota actuala 1/1, cota initiala 1/1 1) MORARU VASILE, LIPSA CNP	A1

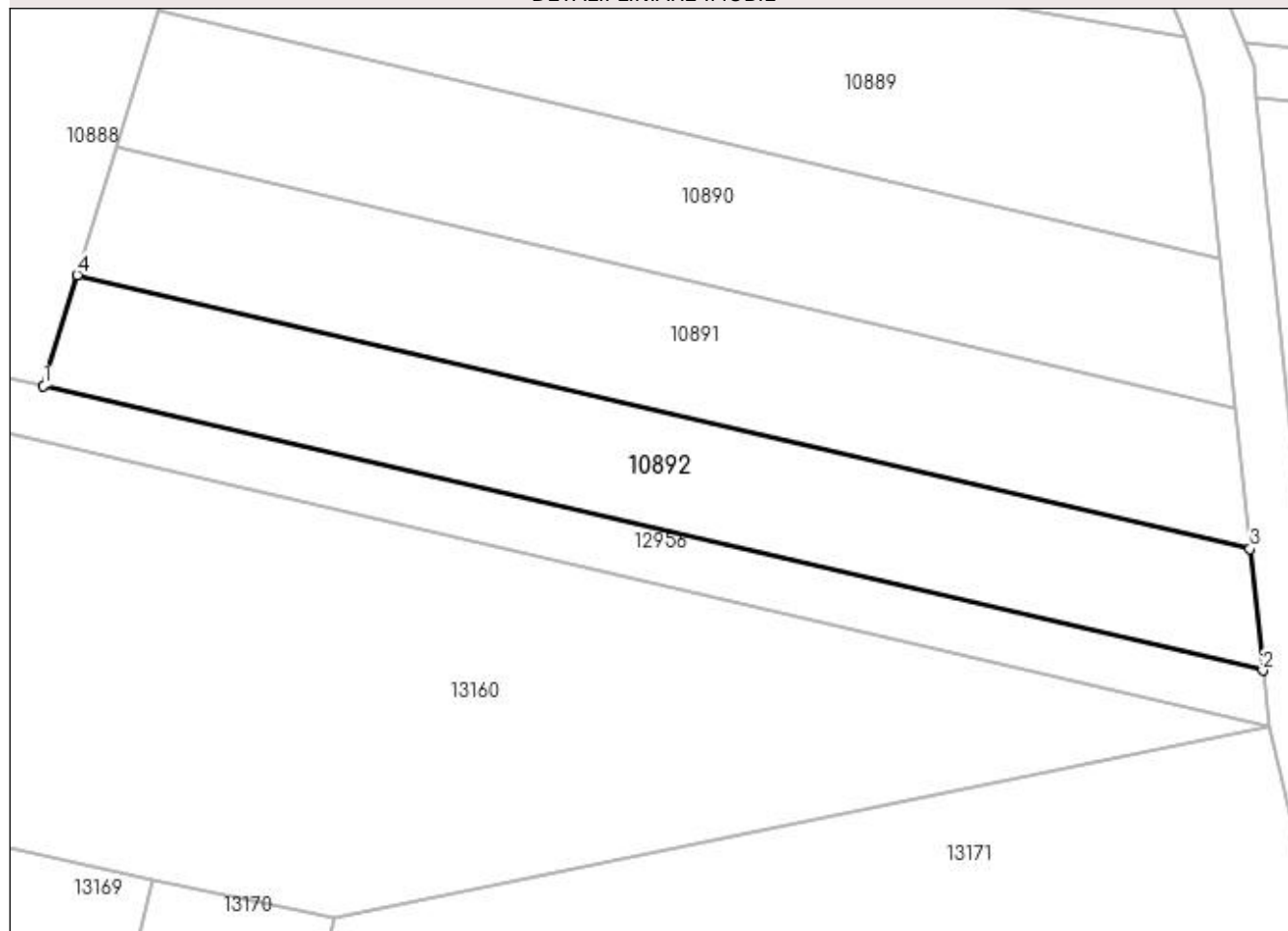
C. Partea III. SARCINI .

Inscrieri privind dezmembramintele dreptului de proprietate, drepturi reale de garanție și sarcini	Referințe
NU SUNT	

Anexa Nr. 1 La Partea I**Teren**

Nr cadastral	Suprafața (mp)*	Observații / Referințe
	810	T 3 eronat in TDP

* Suprafața este determinată în planul de proiecție Stereo 70.

DETALII LINIARE IMOBIL**Date referitoare la teren**

Crt	Categorie folosință	Intra vilan	Suprafața (mp)	Tarla	Parcelă	Nr. topo	Observații / Referințe
1	arabil	NU	810	31	4	-	T 3 eronat in TDP

Lungime Segmente

1) Valorile lungimilor segmentelor sunt obținute din proiecție în plan.

Punct început	X / Y	Punct sfârșit	X / Y	Lungime segment (** (m)
1	346.807,658 287.343,243	2	346.899,749 287.321,753	94.565
2	346.899,749 287.321,753	3	346.898,795 287.330,941	9.237
3	346.898,795 287.330,941	4	346.810,21 287.351,614	90.965
4	346.810,21 287.351,614	1	346.807,658 287.343,243	8.751

**** Lungimile segmentelor sunt determinate în planul de proiecție Stereo 70 și sunt rotunjite la 1 milimetru.**

***** Distanța dintre puncte este formată din segmente cumulate ce sunt mai mici decât valoarea 1 milimetru.**

**DATE DESPRE IMOBILUL NR. 10893**

Oficiul de Cadastru și Publicitate Imobiliară DOLJ
Biroul de Cadastru și Publicitate Imobiliară Craiova

A. Partea I. Descrierea imobilului

TEREN Extravilan

Adresa: Jud. Dolj, T 33

Nr. Crt	Nr cadastral Nr. topografic	Suprafața* (mp)	Observații / Referințe
A1		Din acte: 0 Masurata: 1.115	Sector cadastral:6 Teren neimprejmuit;

B. Partea II. Proprietari și acte

Inscrieri privitoare la dreptul de proprietate și alte drepturi reale		Referințe
0 / 12/12/2022		
Act Normativ nr. LEGE:7, din 13/03/1996 emis de PARLAMENTUL ROMANIEI;		
B1	Inscrierea provizorie, drept de PROPRIETATE, dobandit prin Lege, cota actuala 1/1, cota initiala 1/1 1) NEIDENTIFICAT NEIDENTIFICAT	A1

C. Partea III. SARCINI .

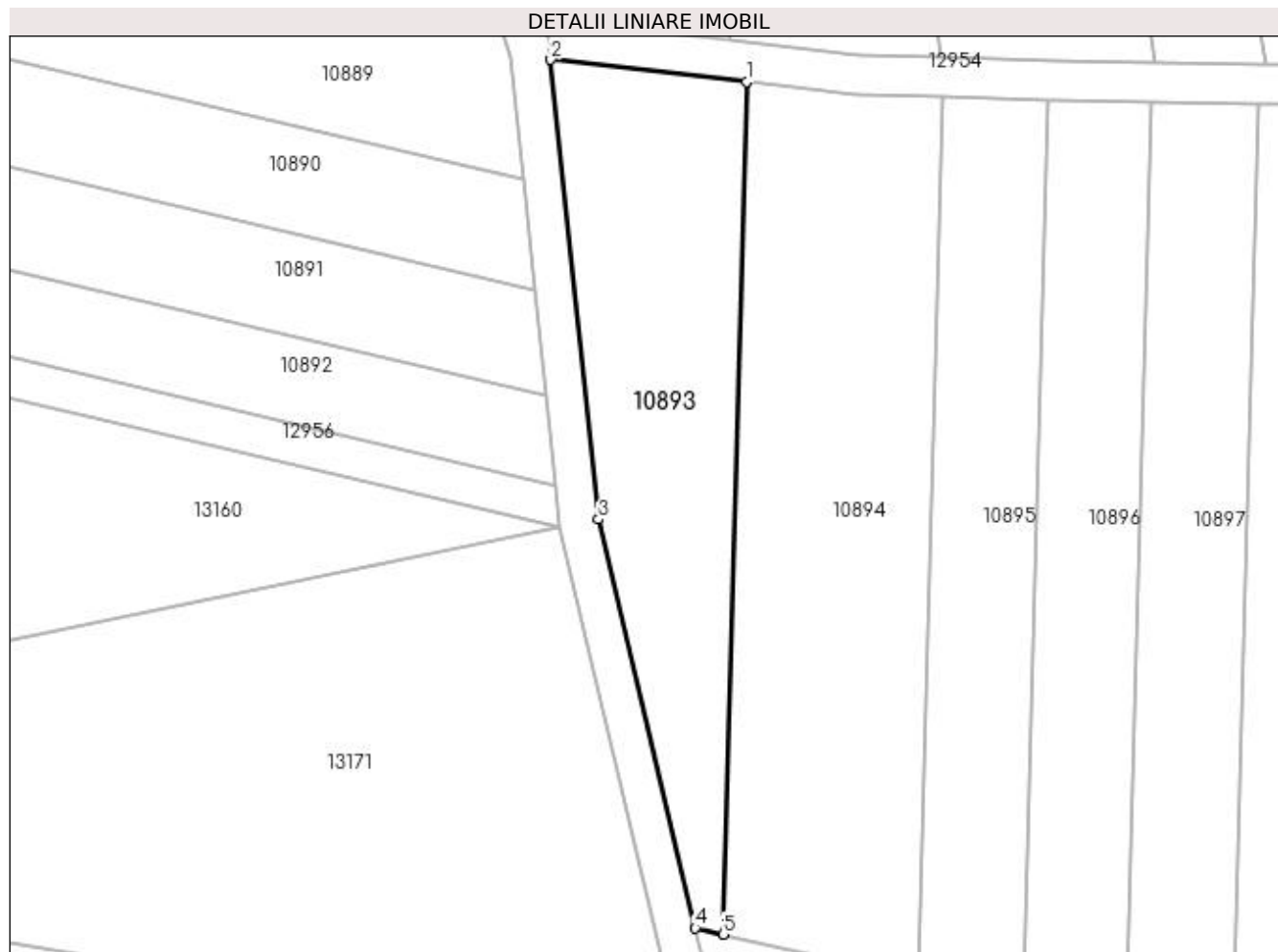
Inscrieri privind dezmembramintele dreptului de proprietate, drepturi reale de garanție și sarcini	Referințe
NU SUNT	

Anexa Nr. 1 La Partea I

Teren

Nr cadastral	Suprafața (mp)*	Observații / Referințe
	Din acte: 0 Masurata: 1.115	

* Suprafața este determinată în planul de proiecție Stereo 70.



Date referitoare la teren

Crt	Categorie folosință	Intra vilan	Suprafața (mp)	Tarla	Parcelă	Nr. topo	Observații / Referințe
1	arabil	NU	1.115	33		-	

Lungime Segmente

1) Valorile lungimilor segmentelor sunt obținute din proiecție în plan.

Punct început	X / Y	Punct sfârșit	X / Y	Lungime segment (** (m)
1	346.919,184 287.362,758	2	346.899,281 287.365,028	20.032
2	346.899,281 287.365,028	3	346.904,132 287.318,263	47.016
3	346.904,132 287.318,263	4	346.913,971 287.276,693	42.719
4	346.913,971 287.276,693	5	346.916,807 287.276,052	2.908
5	346.916,807 287.276,052	1	346.919,184 287.362,758	86.739

**** Lungimile segmentelor sunt determinate în planul de proiecție Stereo 70 și sunt rotunjite la 1 milimetru.**

***** Distanța dintre puncte este formată din segmente cumulate ce sunt mai mici decât valoarea 1 milimetru.**

**DATE DESPRE IMOBILUL NR. 10894**

Oficiul de Cadastru și Publicitate Imobiliară DOLJ
Biroul de Cadastru și Publicitate Imobiliară Craiova

A. Partea I. Descrierea imobilului

TEREN Extravilan

Adresa: Jud. Dolj, T 33, P 58

Nr. Crt	Nr cadastral Nr. topografic	Suprafața* (mp)	Observații / Referințe
A1		1.760	Sector cadastral:6 Teren neimprejmuit;

B. Partea II. Proprietari și acte

Inscrieri privitoare la dreptul de proprietate și alte drepturi reale		Referințe
0 / 12/12/2022		
Hotarare Judecatoreasca nr. SC:2518, din 02/12/2011 emis de JUDECATORIA CALAFAT;		
B1	Intabulare, drept de PROPRIETATE, dobandit prin Hotarare Judecatoreasca, cota actuala 1/1, cota initiala 1/1 1) RUSU STELA, LIPSA CNP	A1

C. Partea III. SARCINI .

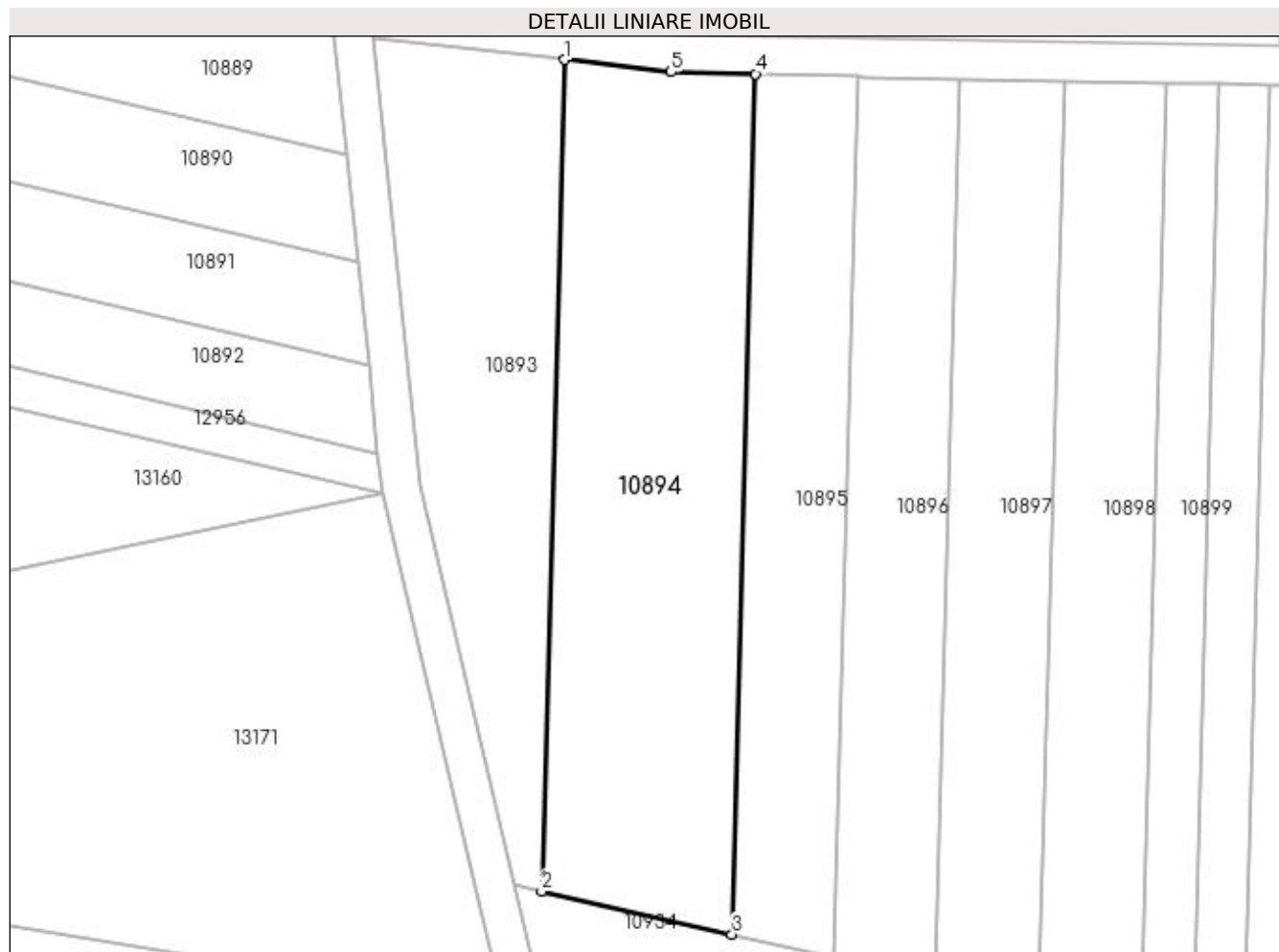
Inscrieri privind dezmembramintele dreptului de proprietate, drepturi reale de garanție și sarcini	Referințe
NU SUNT	

Anexa Nr. 1 La Partea I

Teren

Nr cadastral	Suprafața (mp)*	Observații / Referințe
	1.760	

* Suprafața este determinată în planul de proiecție Stereo 70.



Date referitoare la teren

Crt	Categorie folosință	Intra vilan	Suprafața (mp)	Tarla	Parcelă	Nr. topo	Observații / Referințe
1	arabil	NU	1.760	33	58	-	

Lungime Segmente

1) Valorile lungimilor segmentelor sunt obținute din proiecție în plan.

Punct început	X / Y	Punct sfârșit	X / Y	Lungime segment (** (m)
1	346.919,184 287.362,758	2	346.916,807 287.276,052	86.739
2	346.916,807 287.276,052	3	346.936,686 287.271,556	20.381
3	346.936,686 287.271,556	4	346.939,146 287.361,263	89.741
4	346.939,146 287.361,263	5	346.930,328 287.361,488	8.821
5	346.930,328 287.361,488	1	346.919,184 287.362,758	11.216

**** Lungimile segmentelor sunt determinate în planul de proiecție Stereo 70 și sunt rotunjite la 1 milimetru.**

***** Distanța dintre puncte este formată din segmente cumulate ce sunt mai mici decât valoarea 1 milimetru.**

**DATE DESPRE IMOBILUL NR. 10895**

Oficiul de Cadastru și Publicitate Imobiliară DOLJ
Biroul de Cadastru și Publicitate Imobiliară Craiova

A. Partea I. Descrierea imobilului

TEREN Extravilan

Adresa: Jud. Dolj, T 33, P 59

Nr. Crt	Nr cadastral Nr. topografic	Suprafața* (mp)	Observații / Referințe
A1		968	Sector cadastral:6 Teren neimprejmuit;

B. Partea II. Proprietari și acte

Inscrieri privitoare la dreptul de proprietate și alte drepturi reale	Referințe
223894 / 14/09/2021	
Hotarare Judecatoreasca nr. SC:970, din 11/06/2012 emis de JUDECATORIA CALAFAT;	
B1	Intabulare, drept de PROPRIETATE, dobandit prin Hotarare Judecatoreasca, cota actuala 1/1, cota initiala 1/1 1) IONCEL GABRIELA, LIPSA CNP
	A1

C. Partea III. SARCINI .

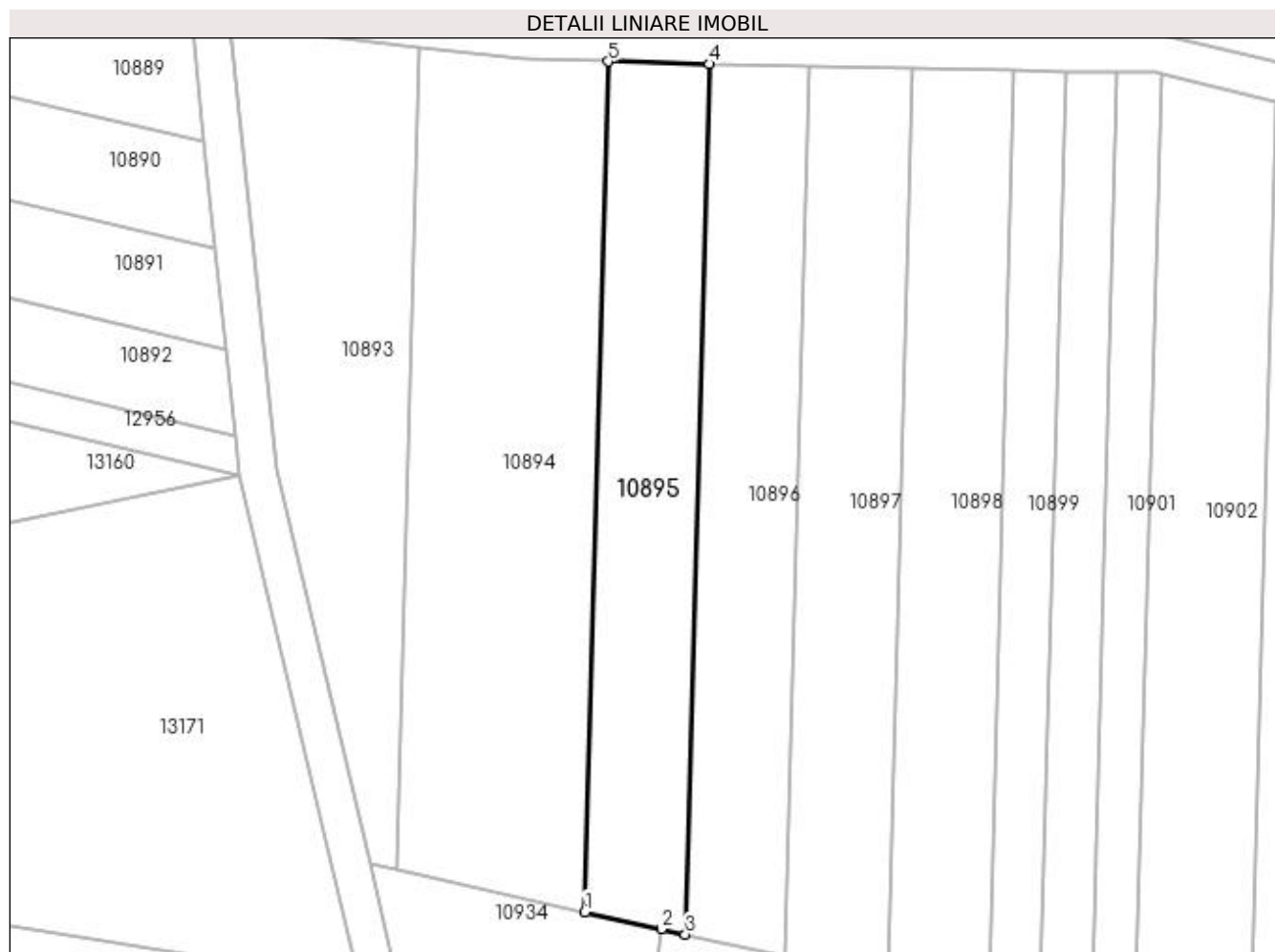
Inscrieri privind dezmembramintele dreptului de proprietate, drepturi reale de garanție și sarcini	Referințe
NU SUNT	

Anexa Nr. 1 La Partea I

Teren

Nr cadastral	Suprafața (mp)*	Observații / Referințe
	968	

* Suprafața este determinată în planul de proiecție Stereo 70.



Date referitoare la teren

Crt	Categorie folosință	Intra vilan	Suprafața (mp)	Tarla	Parcelă	Nr. topo	Observații / Referințe
1	arabil	NU	968	33	59	-	

Lungime Segmente

1) Valorile lungimilor segmentelor sunt obținute din proiecție în plan.

Punct început	X / Y	Punct sfârșit	X / Y	Lungime segment (** (m)
1	346.936,686 287.271,556	2	346.944,761 287.269,731	8.279
2	346.944,761 287.269,731	3	346.947,286 287.269,17	2.587
3	346.947,286 287.269,17	4	346.949,803 287.360,991	91.855
4	346.949,803 287.360,991	5	346.939,146 287.361,263	10.66
5	346.939,146 287.361,263	1	346.936,686 287.271,556	89.741

**** Lungimile segmentelor sunt determinate în planul de proiecție Stereo 70 și sunt rotunjite la 1 milimetru.**

***** Distanța dintre puncte este formată din segmente cumulate ce sunt mai mici decât valoarea 1 milimetru.**

**DATE DESPRE IMOBILUL NR. 10896**

Oficiul de Cadastru și Publicitate Imobiliară DOLJ
Biroul de Cadastru și Publicitate Imobiliară Craiova

A. Partea I. Descrierea imobilului

TEREN Extravilan

Adresa: Jud. Dolj, T 33, P 60

Nr. Crt	Nr cadastral Nr. topografic	Suprafața* (mp)	Observații / Referințe
A1	33611	990	Sector cadastral:6 Teren neimprejmuit;

B. Partea II. Proprietari și acte

Inscrieri privitoare la dreptul de proprietate și alte drepturi reale	Referințe
73216 / 23/03/2021	
Act Administrativ nr. TDP:2314-19545, din 20/01/1997 emis de COMISIA JUDETEANA DE FOND FUNCICIAR;	
B1	A1
Intabulare, drept de PROPRIETATE, dobandit prin Reconstituire, cota actuala 1/1, cota initiala 1/1 1) LAZAR ILIE	

C. Partea III. SARCINI .

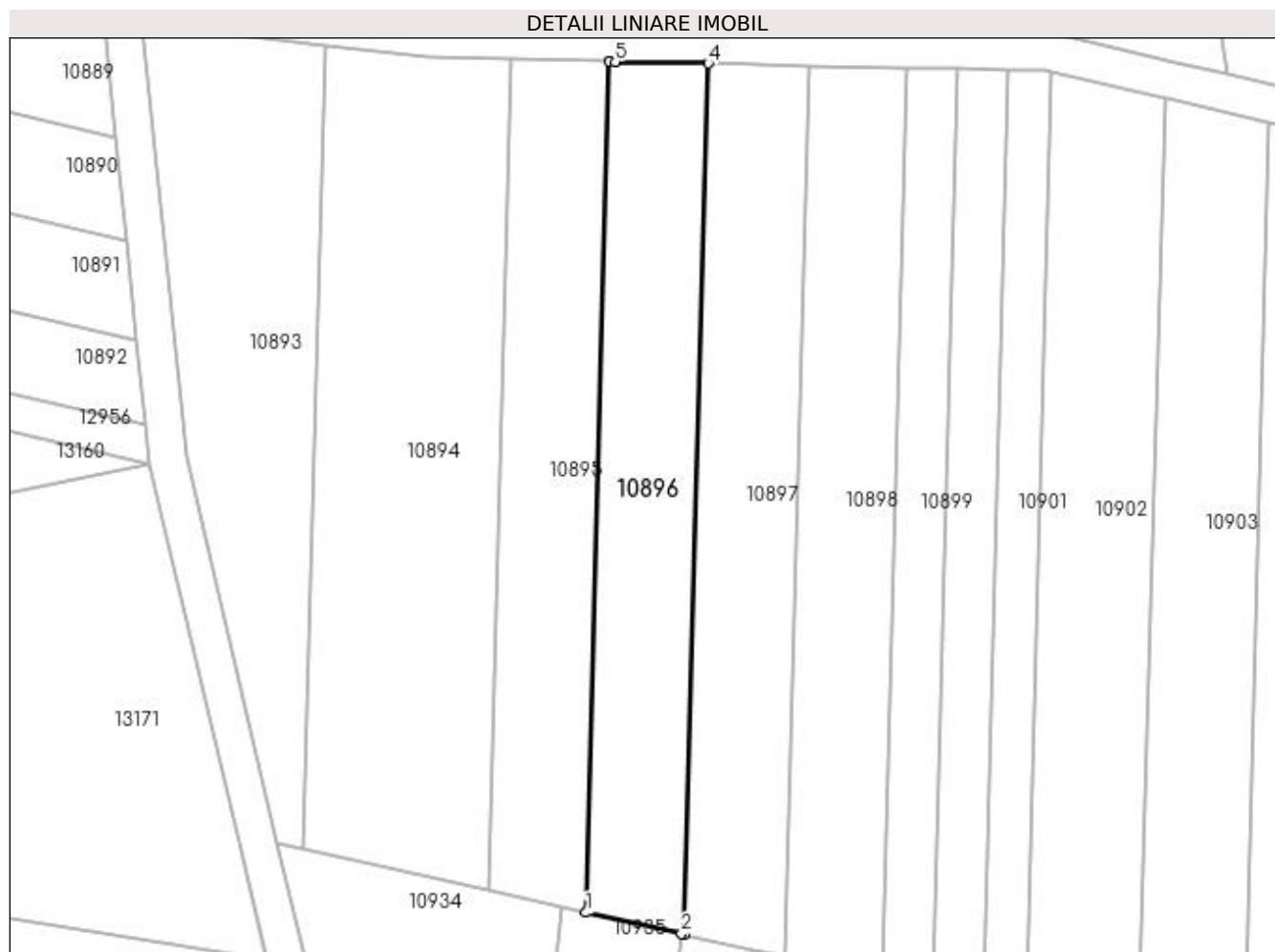
Inscrieri privind dezmembramintele dreptului de proprietate, drepturi reale de garanție și sarcini	Referințe
NU SUNT	

Anexa Nr. 1 La Partea I

Teren

Nr cadastral	Suprafața (mp)*	Observații / Referințe
33611	990	

* Suprafața este determinată în planul de proiecție Stereo 70.



Date referitoare la teren

Crt	Categorie folosință	Intravilan	Suprafața (mp)	Tarla	Parcelă	Nr. topo	Observații / Referințe
1	arabil	NU	990	33	60	-	

Lungime Segmente

1) Valorile lungimilor segmentelor sunt obținute din proiecție în plan.

Punct început	X / Y	Punct sfârșit	X / Y	Lungime segment (** (m)
1	346.947,286 287.269,17	2	346.957,601 287.266,88	10.566
2	346.957,601 287.266,88	3	346.957,879 287.266,818	0.285
3	346.957,879 287.266,818	4	346.960,455 287.360,779	93.996
4	346.960,455 287.360,779	5	346.950,44 287.360,974	10.017
5	346.950,44 287.360,974	6	346.949,803 287.360,991	0.637

Punct început	X / Y	Punct sfârșit	X / Y	Lungime segment (** (m)
6	346.949,803 287.360,991	1	346.947,286 287.269,17	91.855

** Lungimile segmentelor sunt determinate în planul de proiecție Stereo 70 și sunt rotunjite la 1 milimetru.

*** Distanța dintre puncte este formată din segmente cumulate ce sunt mai mici decât valoarea 1 milimetru.

**DATE DESPRE IMOBILUL NR. 10897**

Oficiul de Cadastru și Publicitate Imobiliară DOLJ
Biroul de Cadastru și Publicitate Imobiliară Craiova

A. Partea I. Descrierea imobilului

TEREN Extravilan

Adresa: Jud. Dolj, T 33, P 61

Nr. Crt	Nr cadastral Nr. topografic	Suprafața* (mp)	Observații / Referințe
A1		1.035	Sector cadastral:6 Teren neimprejmuit;

B. Partea II. Proprietari și acte

Inscrieri privitoare la dreptul de proprietate și alte drepturi reale	Referințe
0 / 12/12/2022	
Act Administrativ nr. TDP:1207-45405, din 17/01/1995 emis de COMISIA JUDETEANA DE FOND FUNCICIAR;	
B1	A1
Intabulare, drept de PROPRIETATE, dobandit prin Reconstituire, cota actuala 1/1, cota initiala 1/1 1) CIOANA VASILE, LIPSA CNP	

C. Partea III. SARCINI .

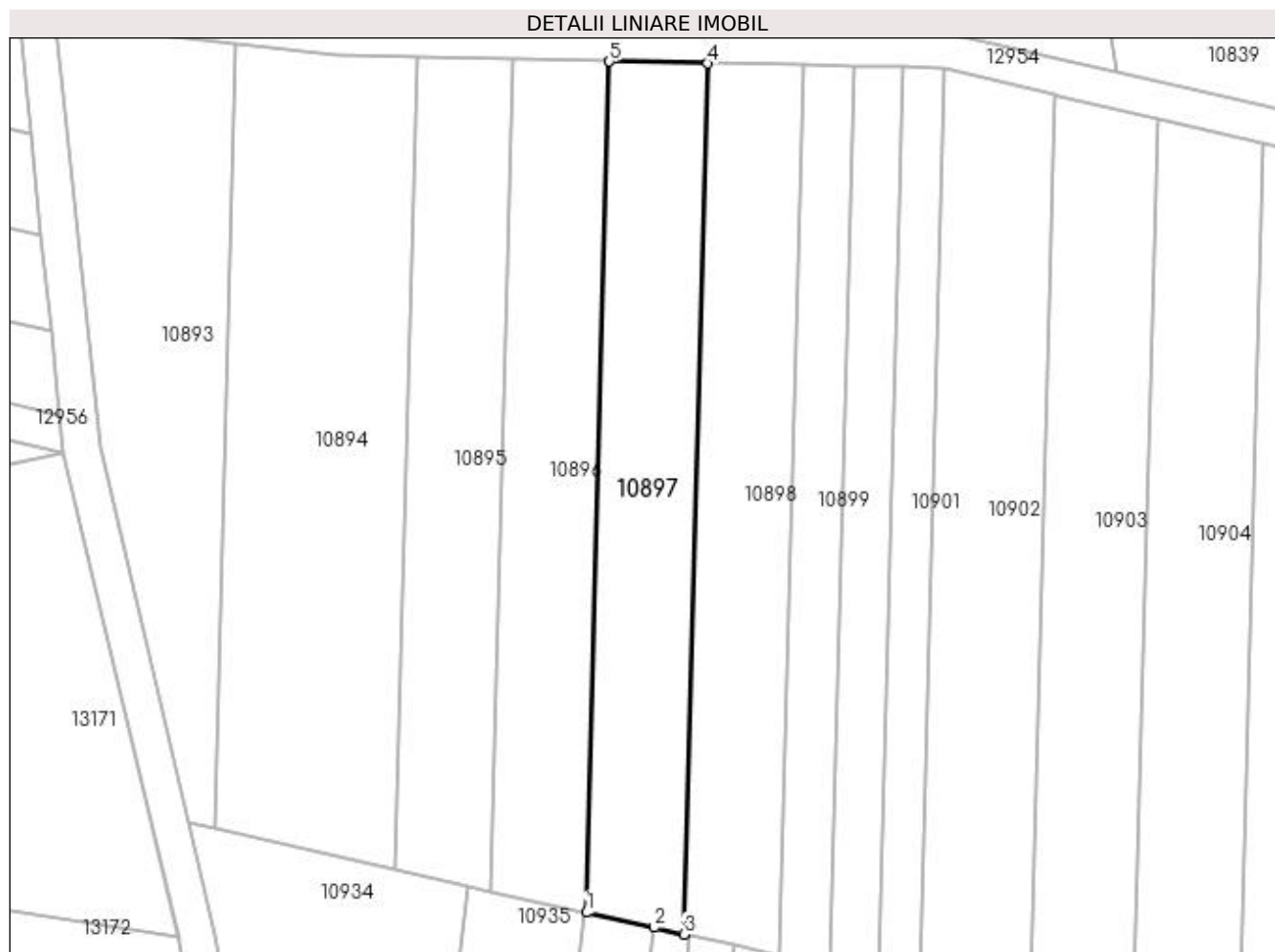
Inscrieri privind dezmembramintele dreptului de proprietate, drepturi reale de garanție și sarcini	Referințe
NU SUNT	

Anexa Nr. 1 La Partea I

Teren

Nr cadastral	Suprafața (mp)*	Observații / Referințe
	1.035	

* Suprafața este determinată în planul de proiecție Stereo 70.



Date referitoare la teren

Crt	Categorie folosință	Intra vilan	Suprafața (mp)	Tarla	Parcelă	Nr. topo	Observații / Referințe
1	arabil	NU	1.035	33	61	-	

Lungime Segmente

1) Valorile lungimilor segmentelor sunt obținute din proiecție în plan.

Punct început	X / Y	Punct sfârșit	X / Y	Lungime segment (** (m)
1	346.957,879 287.266,818	2	346.965,354 287.265,158	7.657
2	346.965,354 287.265,158	3	346.968,701 287.264,415	3.428
3	346.968,701 287.264,415	4	346.971,337 287.360,566	96.187
4	346.971,337 287.360,566	5	346.960,455 287.360,779	10.884
5	346.960,455 287.360,779	1	346.957,879 287.266,818	93.996

**** Lungimile segmentelor sunt determinate în planul de proiecție Stereo 70 și sunt rotunjite la 1 milimetru.**

***** Distanța dintre puncte este formată din segmente cumulate ce sunt mai mici decât valoarea 1 milimetru.**

**DATE DESPRE IMOBILUL NR. 10898**

Oficiul de Cadastru și Publicitate Imobiliară DOLJ
Biroul de Cadastru și Publicitate Imobiliară Craiova

A. Partea I. Descrierea imobilului

TEREN Extravilan

Adresa: Jud. Dolj, T 33, P 62

Nr. Crt	Nr cadastral Nr. topografic	Suprafața* (mp)	Observații / Referințe
A1		1.035	Sector cadastral:6 Teren neimprejmuit;

B. Partea II. Proprietari și acte

Inscrieri privitoare la dreptul de proprietate și alte drepturi reale	Referințe
0 / 12/12/2022	
Act Administrativ nr. TDP:2462-19512, din 22/01/1997 emis de COMISIA JUDETEANA DE FOND FUNCJAR;	
B1	A1
Intabulare, drept de PROPRIETATE, dobandit prin Reconstituire, cota actuala 1/1, cota initiala 1/1 1) SCHIOPU DUMITRU, LIPSA CNP	

C. Partea III. SARCINI .

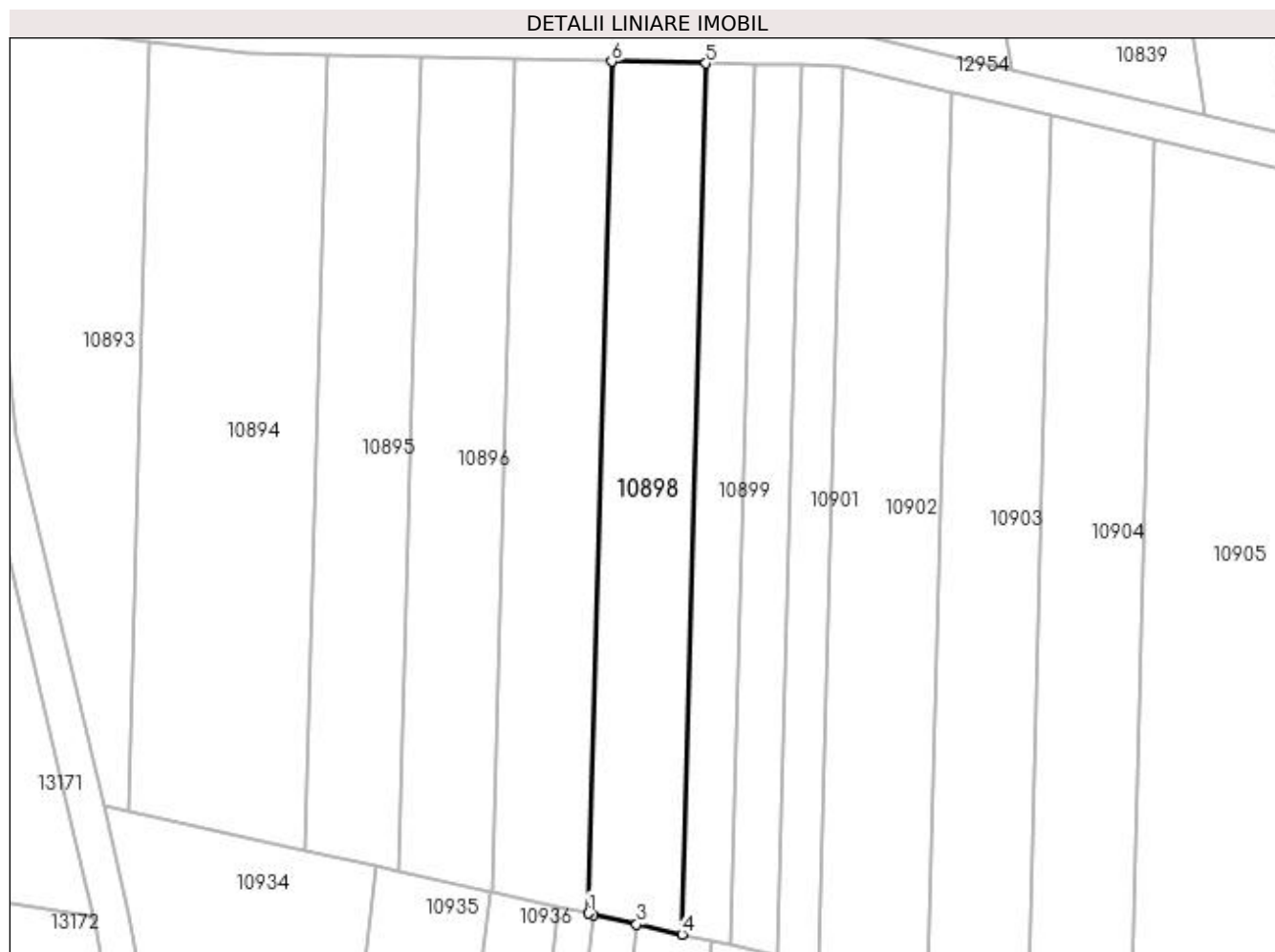
Inscrieri privind dezmembramintele dreptului de proprietate, drepturi reale de garanție și sarcini	Referințe
NU SUNT	

Anexa Nr. 1 La Partea I

Teren

Nr cadastral	Suprafața (mp)*	Observații / Referințe
	1.035	

* Suprafața este determinată în planul de proiecție Stereo 70.



Date referitoare la teren

Crt	Categorie folosință	Intra vilan	Suprafața (mp)	Tarla	Parcelă	Nr. topo	Observații / Referințe
1	arabil	NU	1.035	33	62	-	

Lungime Segmente

1) Valorile lungimilor segmentelor sunt obținute din proiecție în plan.

Punct început	X / Y	Punct sfârșit	X / Y	Lungime segment (** (m)
1	346.968,701 287.264,415	2	346.969,305 287.264,281	0.619
2	346.969,305 287.264,281	3	346.974,167 287.263,201	4.981
3	346.974,167 287.263,201	4	346.979,283 287.262,065	5.241
4	346.979,283 287.262,065	5	346.981,977 287.360,359	98.331
5	346.981,977 287.360,359	6	346.971,337 287.360,566	10.642

Punct început	X / Y	Punct sfârșit	X / Y	Lungime segment (** (m)
6	346.971,337 287.360,566	1	346.968,701 287.264,415	96.187

** Lungimile segmentelor sunt determinate în planul de proiecție Stereo 70 și sunt rotunjite la 1 milimetru.

*** Distanța dintre puncte este formată din segmente cumulate ce sunt mai mici decât valoarea 1 milimetru.

**DATE DESPRE IMOBILUL NR. 10899**

Oficiul de Cadastru și Publicitate Imobiliară DOLJ
Biroul de Cadastru și Publicitate Imobiliară Craiova

A. Partea I. Descrierea imobilului

TEREN Extravilan

Adresa: Jud. Dolj, T 33, P 63

Nr. Crt	Nr cadastral Nr. topografic	Suprafața* (mp)	Observații / Referințe
A1		540	Sector cadastral:6 Teren neimprejmuit;

B. Partea II. Proprietari și acte

Inscrieri privitoare la dreptul de proprietate și alte drepturi reale	Referințe
0 / 12/12/2022	
Act Administrativ nr. TDP:2359-19545, din 20/01/1997 emis de COMISIA JUDETEANA DE FOND FUNCJAR;	
B1	A1
Intabulare, drept de PROPRIETATE, dobandit prin Reconstituire, cota actuala 1/1, cota initiala 1/1 1) TOMITA MARIA, LIPSA CNP	

C. Partea III. SARCINI .

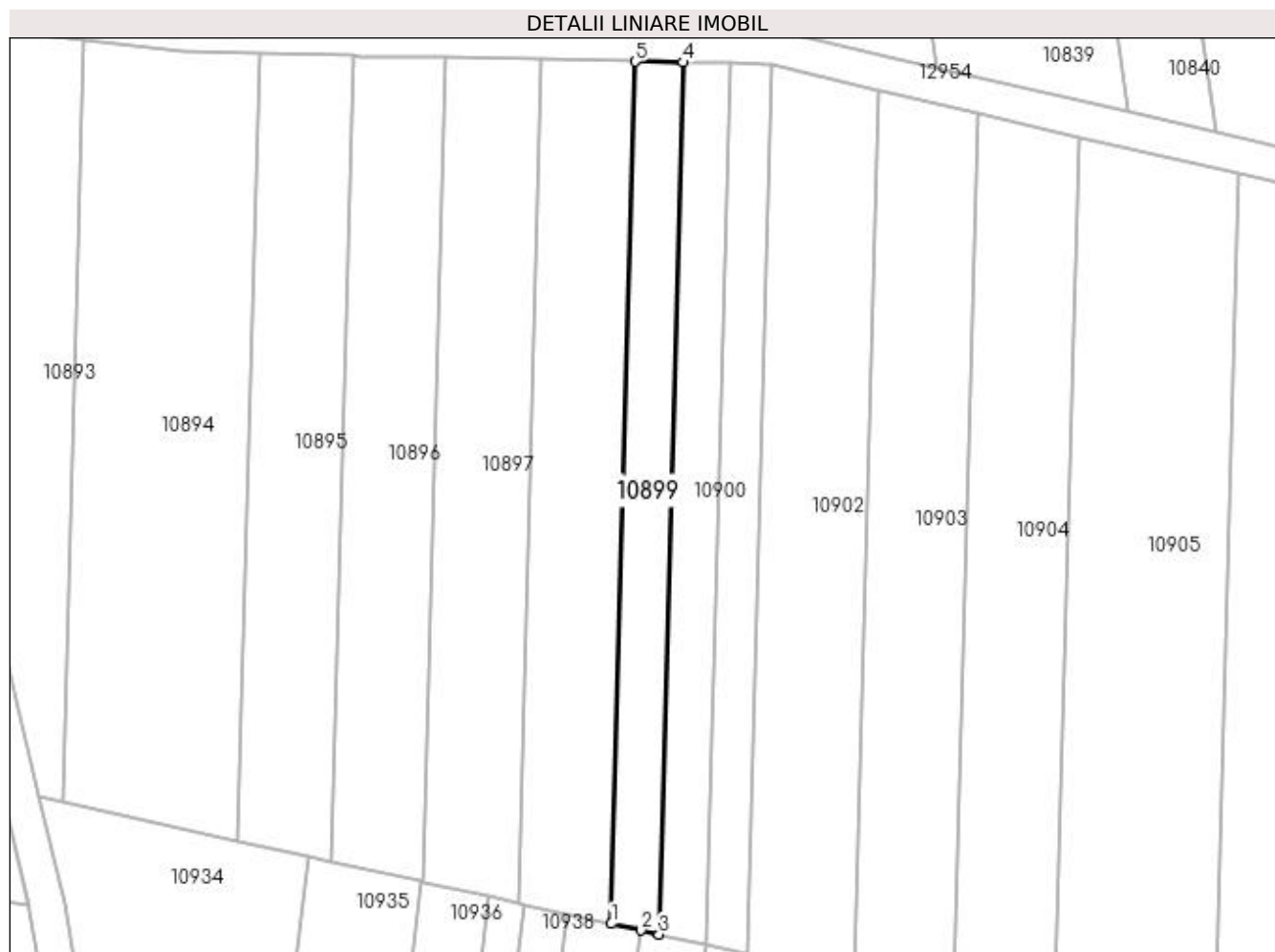
Inscrieri privind dezmembramintele dreptului de proprietate, drepturi reale de garanție și sarcini	Referințe
NU SUNT	

Anexa Nr. 1 La Partea I

Teren

Nr cadastral	Suprafața (mp)*	Observații / Referințe
	540	

* Suprafața este determinată în planul de proiecție Stereo 70.



Date referitoare la teren

Crt	Categorie folosință	Intra vilan	Suprafața (mp)	Tarla	Parcelă	Nr. topo	Observații / Referințe
1	arabil	NU	540	33	63	-	

Lungime Segmente

1) Valorile lungimilor segmentelor sunt obținute din proiecție în plan.

Punct început	X / Y	Punct sfârșit	X / Y	Lungime segment (** (m)
1	346.979,283 287.262,065	2	346.982,677 287.261,312	3.477
2	346.982,677 287.261,312	3	346.984,713 287.260,86	2.086
3	346.984,713 287.260,86	4	346.987,438 287.360,252	99.429
4	346.987,438 287.360,252	5	346.981,977 287.360,359	5.462
5	346.981,977 287.360,359	1	346.979,283 287.262,065	98.331

**** Lungimile segmentelor sunt determinate în planul de proiecție Stereo 70 și sunt rotunjite la 1 milimetru.**

***** Distanța dintre puncte este formată din segmente cumulate ce sunt mai mici decât valoarea 1 milimetru.**

**DATE DESPRE IMOBILUL NR. 10900**

Oficiul de Cadastru și Publicitate Imobiliară DOLJ
Biroul de Cadastru și Publicitate Imobiliară Craiova

A. Partea I. Descrierea imobilului

TEREN Extravilan

Adresa: Jud. Dolj, T 33, P 64

Nr. Crt	Nr cadastral Nr. topografic	Suprafața* (mp)	Observații / Referințe
A1		540	Sector cadastral:6 Teren neimprejmuit;

B. Partea II. Proprietari și acte

Inscrieri privitoare la dreptul de proprietate și alte drepturi reale		Referințe
0 / 12/12/2022		
Act Notarial nr. CM:435, din 13/10/2016 emis de NP STOENESCU FLOREA;		
B1	Intabulare, drept de PROPRIETATE, dobandit prin Succesiune, cota actuala 1/1, cota initiala 1/1 1) VADUVA ALINA-LIANA	A1

C. Partea III. SARCINI .

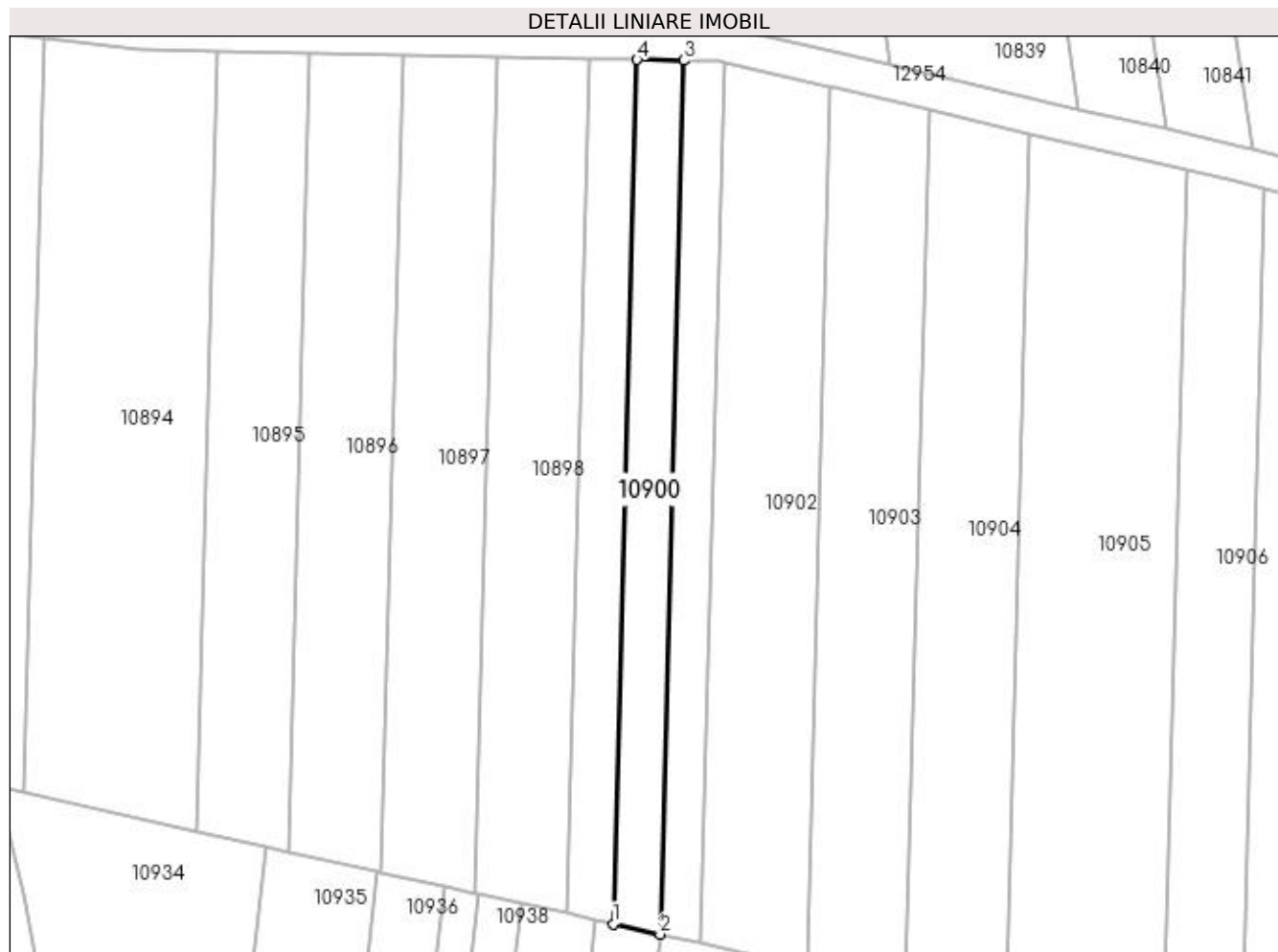
Inscrieri privind dezmembramintele dreptului de proprietate, drepturi reale de garanție și sarcini	Referințe
NU SUNT	

Anexa Nr. 1 La Partea I

Teren

Nr cadastral	Suprafața (mp)*	Observații / Referințe
	540	

* Suprafața este determinată în planul de proiecție Stereo 70.



Date referitoare la teren

Crt	Categorie folosință	Intravilan	Suprafața (mp)	Tarla	Parcelă	Nr. topo	Observații / Referințe
1	arabil	NU	540	33	64	-	

Lungime Segmente

1) Valorile lungimilor segmentelor sunt obținute din proiecție în plan.

Punct început	X / Y	Punct sfârșit	X / Y	Lungime segment (** (m)
1	346.984,713 287.260,86	2	346.990,085 287.259,667	5.503
2	346.990,085 287.259,667	3	346.992,838 287.360,147	100.518
3	346.992,838 287.360,147	4	346.987,438 287.360,252	5.401
4	346.987,438 287.360,252	1	346.984,713 287.260,86	99.429

**** Lungimile segmentelor sunt determinate în planul de proiecție Stereo 70 și sunt rotunjite la 1 milimetru.**

***** Distanța dintre puncte este formată din segmente cumulate ce sunt mai mici decât valoarea 1 milimetru.**

**DATE DESPRE IMOBILUL NR. 10901**

Oficiul de Cadastru și Publicitate Imobiliară DOLJ
Biroul de Cadastru și Publicitate Imobiliară Craiova

A. Partea I. Descrierea imobilului

TEREN Extravilan

Adresa: Jud. Dolj, T 33

Nr. Crt	Nr cadastral Nr. topografic	Suprafața* (mp)	Observații / Referințe
A1		Din acte: 0 Masurata: 470	Sector cadastral:6 Teren neimprejmuit;

B. Partea II. Proprietari și acte

Inscrieri privitoare la dreptul de proprietate și alte drepturi reale		Referințe
0 / 12/12/2022		
Act Normativ nr. LEGE:7, din 13/03/1996 emis de PARLAMENTUL ROMANIEI;		
B1	Inscrierea provizorie, drept de PROPRIETATE, dobandit prin Lege, cota actuala 1/1, cota initiala 1/1 1) NEIDENTIFICAT NEIDENTIFICAT	A1

C. Partea III. SARCINI .

Inscrieri privind dezmembramintele dreptului de proprietate, drepturi reale de garanție și sarcini	Referințe
NU SUNT	

Anexa Nr. 1 La Partea I

Teren

Nr cadastral	Suprafața (mp)*	Observații / Referințe
	Din acte: 0 Masurata: 470	

* Suprafața este determinată în planul de proiecție Stereo 70.



Date referitoare la teren

Crt	Categorie folosință	Intra vilan	Suprafața (mp)	Tarla	Parcelă	Nr. topo	Observații / Referințe
1	arabil	NU	470	33		-	

Lungime Segmente

1) Valorile lungimilor segmentelor sunt obținute din proiecție în plan.

Punct început	X / Y	Punct sfârșit	X / Y	Lungime segment (** (m)
1	346.990,085 287.259,667	2	346.994,712 287.258,64	4.74
2	346.994,712 287.258,64	3	346.997,489 287.359,943	101.341
3	346.997,489 287.359,943	4	346.996,967 287.360,066	0.536
4	346.996,967 287.360,066	5	346.992,838 287.360,147	4.13
5	346.992,838 287.360,147	1	346.990,085 287.259,667	100.518

**** Lungimile segmentelor sunt determinate în planul de proiecție Stereo 70 și sunt rotunjite la 1 milimetru.**

***** Distanța dintre puncte este formată din segmente cumulate ce sunt mai mici decât valoarea 1 milimetru.**

**DATE DESPRE IMOBILUL NR. 10902**

Oficiul de Cadastru și Publicitate Imobiliară DOLJ
Biroul de Cadastru și Publicitate Imobiliară Craiova

A. Partea I. Descrierea imobilului

TEREN Extravilan

Adresa: Jud. Dolj, T 33, P 66

Nr. Crt	Nr cadastral Nr. topografic	Suprafața* (mp)	Observații / Referințe
A1		1.248	Sector cadastral:6 Teren neimprejmit;

B. Partea II. Proprietari și acte

Inscrieri privitoare la dreptul de proprietate și alte drepturi reale		Referințe
0 / 17/12/2022		
Act Notarial nr. CM:90, din 02/08/2011 emis de NP BUDIANA IONUT RAZVAN (CERTIF. DE DECES: DZ315575/28.11.2011;);		
B1	Intabulare, drept de PROPRIETATE, dobandit prin Succesiune, cota actuala 1/1, cota initiala 1/1 1) FLORESCU PETRE DEFUNCT:Da	A1

C. Partea III. SARCINI .

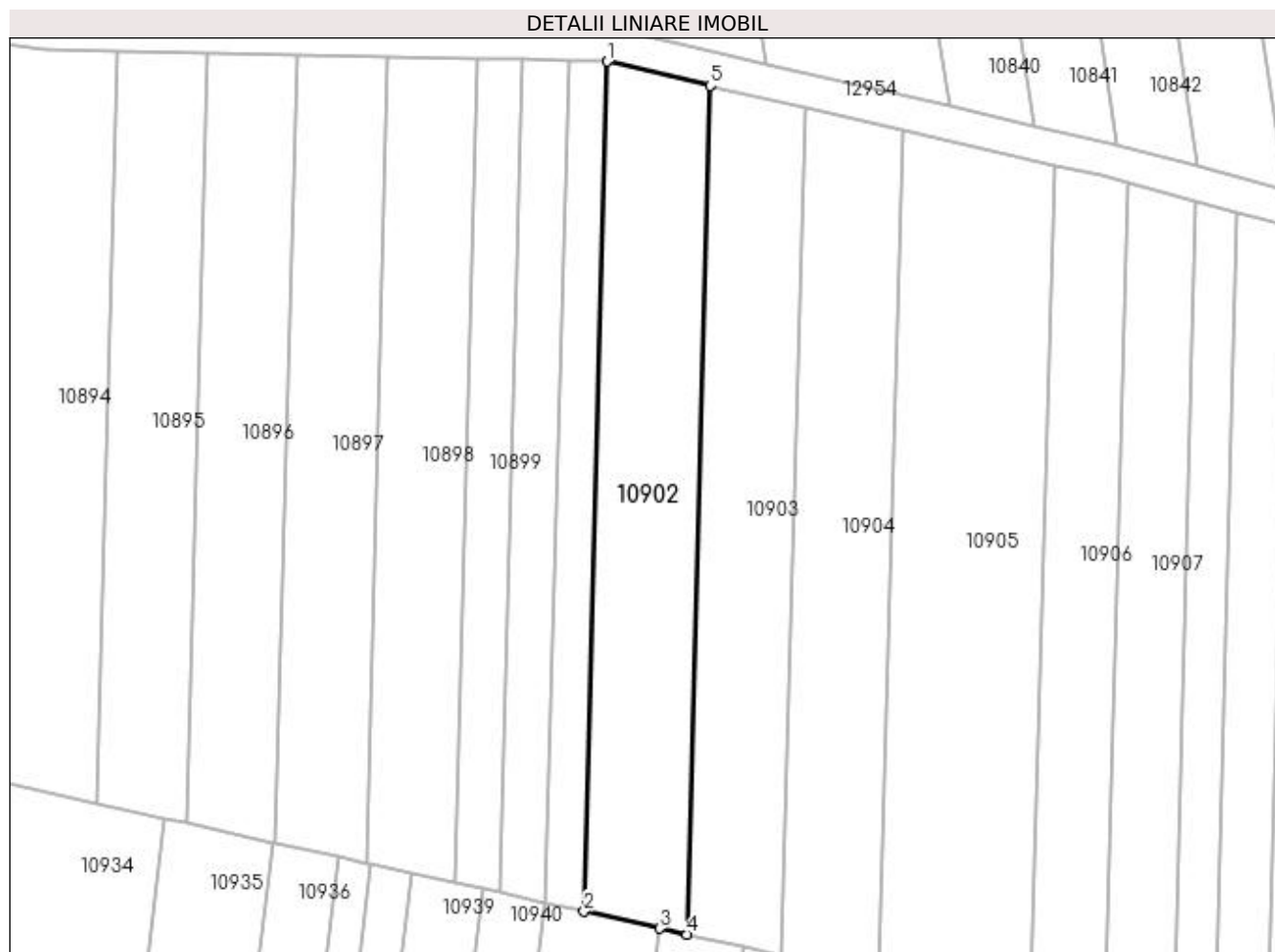
Inscrieri privind dezmembramintele dreptului de proprietate, drepturi reale de garanție și sarcini	Referințe
NU SUNT	

Anexa Nr. 1 La Partea I

Teren

Nr cadastral	Suprafața (mp)*	Observații / Referințe
	1.248	

* Suprafața este determinată în planul de proiecție Stereo 70.



Date referitoare la teren

Crt	Categorie folosință	Intra vilan	Suprafața (mp)	Tarla	Parcelă	Nr. topo	Observații / Referințe
1	arabil	NU	1.248	33	66	-	

Lungime Segmente

1) Valorile lungimilor segmentelor sunt obținute din proiecție în plan.

Punct început	X / Y	Punct sfârșit	X / Y	Lungime segment (** (m)
1	346.997,489 287.359,943	2	346.994,712 287.258,64	101.341
2	346.994,712 287.258,64	3	347.003,728 287.256,638	9.236
3	347.003,728 287.256,638	4	347.006,966 287.255,919	3.317
4	347.006,966 287.255,919	5	347.009,739 287.357,063	101.182
5	347.009,739 287.357,063	1	346.997,489 287.359,943	12.584

**** Lungimile segmentelor sunt determinate în planul de proiecție Stereo 70 și sunt rotunjite la 1 milimetru.**

***** Distanța dintre puncte este formată din segmente cumulate ce sunt mai mici decât valoarea 1 milimetru.**

**DATE DESPRE IMOBILUL NR. 10903**

Oficiul de Cadastru și Publicitate Imobiliară DOLJ
Biroul de Cadastru și Publicitate Imobiliară Craiova

A. Partea I. Descrierea imobilului

TEREN Extravilan

Adresa: Jud. Dolj, T 33, P 67

Nr. Crt	Nr cadastral Nr. topografic	Suprafața* (mp)	Observații / Referințe
A1		1.152	Sector cadastral:6 Teren neimprejmuit;

B. Partea II. Proprietari și acte

Inscrieri privitoare la dreptul de proprietate și alte drepturi reale		Referințe
0 / 12/12/2022		
Act Notarial nr. CM:136, din 06/04/2004 emis de NP STOENESCU FLOREA;		
B1	Intabulare, drept de PROPRIETATE, dobandit prin Succesiune, cota actuala 1/1, cota initiala 1/1 1) TEODORESCU CONSTANTIN	A1

C. Partea III. SARCINI .

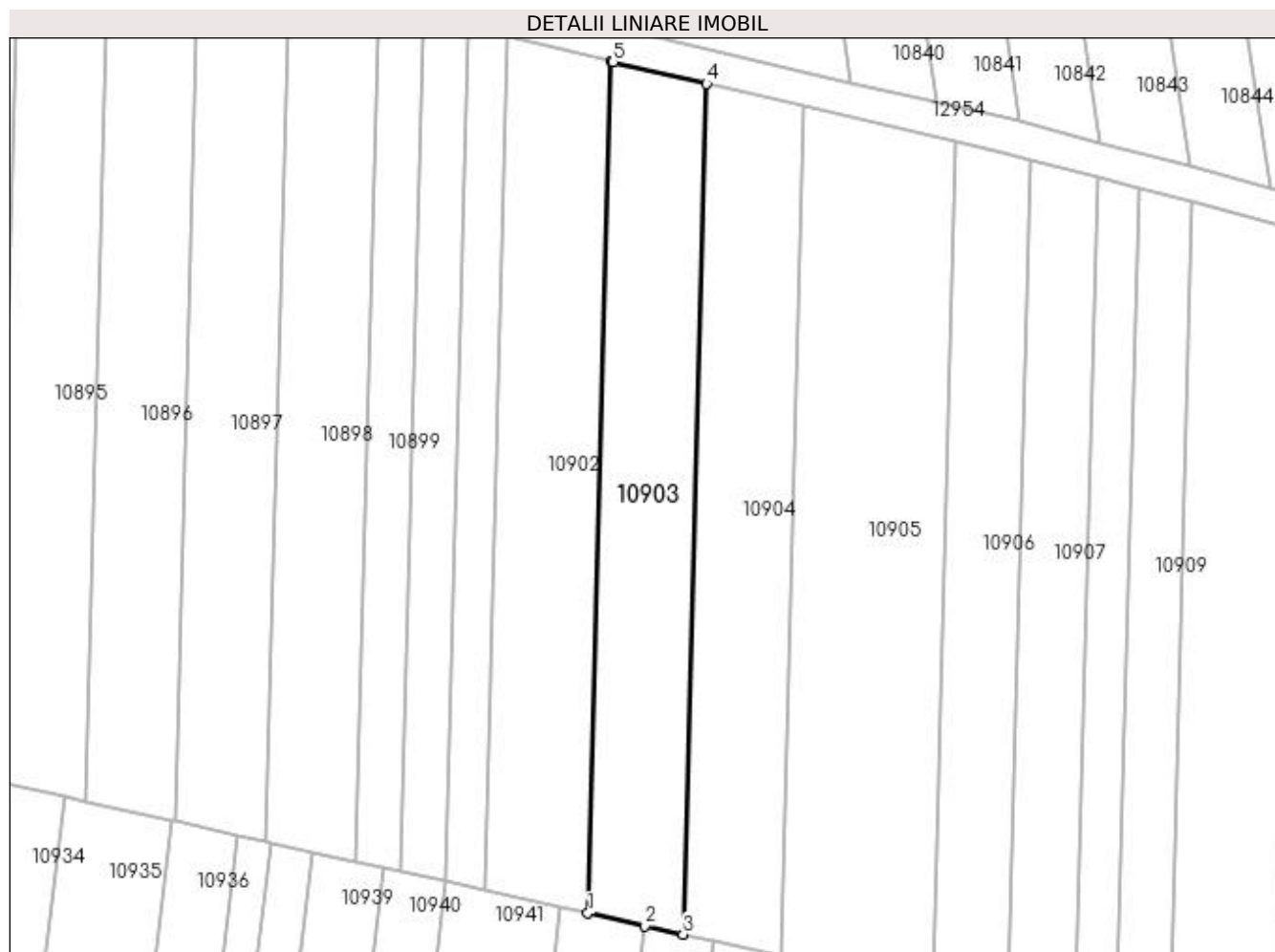
Inscrieri privind dezmembramintele dreptului de proprietate, drepturi reale de garanție și sarcini	Referințe
NU SUNT	

Anexa Nr. 1 La Partea I

Teren

Nr cadastral	Suprafața (mp)*	Observații / Referințe
	1.152	

* Suprafața este determinată în planul de proiecție Stereo 70.



Date referitoare la teren

Crt	Categorie folosință	Intra vilan	Suprafața (mp)	Tarla	Parcelă	Nr. topo	Observații / Referințe
1	arabil	NU	1.152	33	67	-	

Lungime Segmente

1) Valorile lungimilor segmentelor sunt obținute din proiecție în plan.

Punct început	X / Y	Punct sfârșit	X / Y	Lungime segment (** (m)
1	347.006,966 287.255,919	2	347.013,701 287.254,423	6.899
2	347.013,701 287.254,423	3	347.018,293 287.253,404	4.704
3	347.018,293 287.253,404	4	347.021,063 287.354,446	101.08
4	347.021,063 287.354,446	5	347.009,972 287.357,009	11.383
5	347.009,972 287.357,009	6	347.009,739 287.357,063	0.239

Punct început	X / Y	Punct sfârșit	X / Y	Lungime segment (** (m)
6	347.009,739 287.357,063	1	347.006,966 287.255,919	101.182

** Lungimile segmentelor sunt determinate în planul de proiecție Stereo 70 și sunt rotunjite la 1 milimetru.

*** Distanța dintre puncte este formată din segmente cumulate ce sunt mai mici decât valoarea 1 milimetru.

**DATE DESPRE IMOBILUL NR. 10904**

Oficiul de Cadastru și Publicitate Imobiliară DOLJ
Biroul de Cadastru și Publicitate Imobiliară Craiova

A. Partea I. Descrierea imobilului

TEREN Extravilan

Adresa: Jud. Dolj, T 33, P 68

Nr. Crt	Nr cadastral Nr. topografic	Suprafața* (mp)	Observații / Referințe
A1		1.176	Sector cadastral:6 Teren neimprejmuit;

B. Partea II. Proprietari și acte

Inscrieri privitoare la dreptul de proprietate și alte drepturi reale	Referințe
0 / 12/12/2022	
Act Administrativ nr. TDP:2220-48388, din 09/01/1997 emis de COMISIA JUDETEANA DE FOND FUNCICIAR;	
B1	A1
Intabulare, drept de PROPRIETATE, dobandit prin Reconstituire, cota actuala 1/1, cota initiala 1/1 1) TOMITA FLOAREA, LIPSA CNP	

C. Partea III. SARCINI .

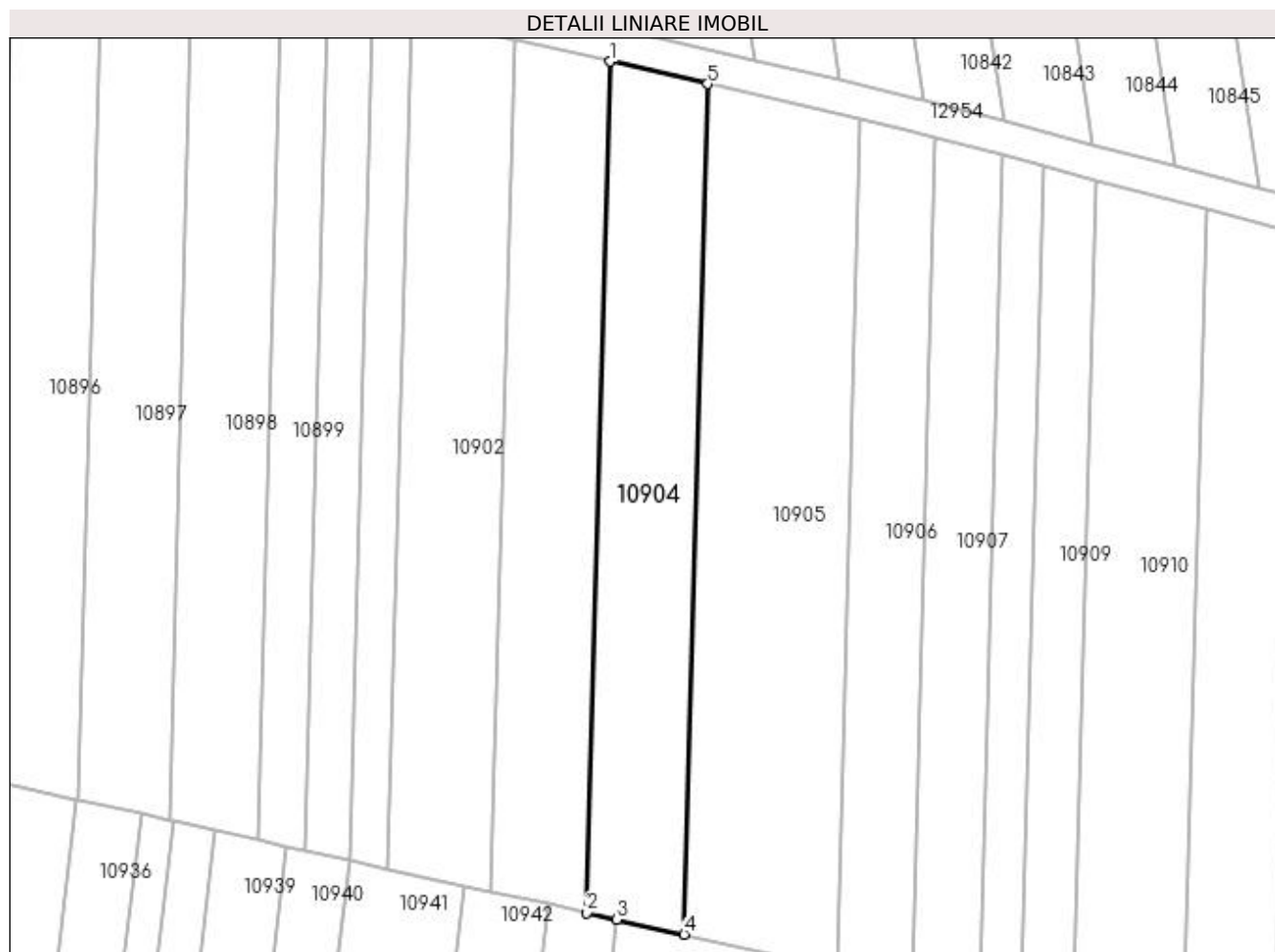
Inscrieri privind dezmembramintele dreptului de proprietate, drepturi reale de garanție și sarcini	Referințe
NU SUNT	

Anexa Nr. 1 La Partea I

Teren

Nr cadastral	Suprafața (mp)*	Observații / Referințe
	1.176	

* Suprafața este determinată în planul de proiecție Stereo 70.



Date referitoare la teren

Crt	Categorie folosință	Intra vilan	Suprafața (mp)	Tarla	Parcelă	Nr. topo	Observații / Referințe
1	arabil	NU	1.176	33	68	-	

Lungime Segmente

1) Valorile lungimilor segmentelor sunt obținute din proiecție în plan.

Punct început	X / Y	Punct sfârșit	X / Y	Lungime segment (** (m)
1	347.021,063 287.354,446	2	347.018,293 287.253,404	101.08
2	347.018,293 287.253,404	3	347.021,841 287.252,616	3.634
3	347.021,841 287.252,616	4	347.029,867 287.250,834	8.221
4	347.029,867 287.250,834	5	347.032,634 287.351,773	100.977
5	347.032,634 287.351,773	1	347.021,063 287.354,446	11.876

**** Lungimile segmentelor sunt determinate în planul de proiecție Stereo 70 și sunt rotunjite la 1 milimetru.**

***** Distanța dintre puncte este formată din segmente cumulate ce sunt mai mici decât valoarea 1 milimetru.**

**DATE DESPRE IMOBILUL NR. 10905**

Oficiul de Cadastru și Publicitate Imobiliară DOLJ
Biroul de Cadastru și Publicitate Imobiliară Craiova

A. Partea I. Descrierea imobilului

TEREN Extravilan

Adresa: Jud. Dolj, T 33, P 69

Nr. Crt	Nr cadastral Nr. topografic	Suprafața* (mp)	Observații / Referințe
A1		1.840	Sector cadastral:6 Teren neimprejmuit;

B. Partea II. Proprietari și acte

Inscrieri privitoare la dreptul de proprietate și alte drepturi reale	Referințe
0 / 12/12/2022	
Act Administrativ nr. TDP:2395-19545, din 21/01/1997 emis de COMISIA JUDETEANA DE FOND FUNCICIAR;	
B1	A1
Intabulare, drept de PROPRIETATE, dobandit prin Constituire, cota actuala 1/1, cota initiala 1/1 1) MARINESCU MARIA	

C. Partea III. SARCINI .

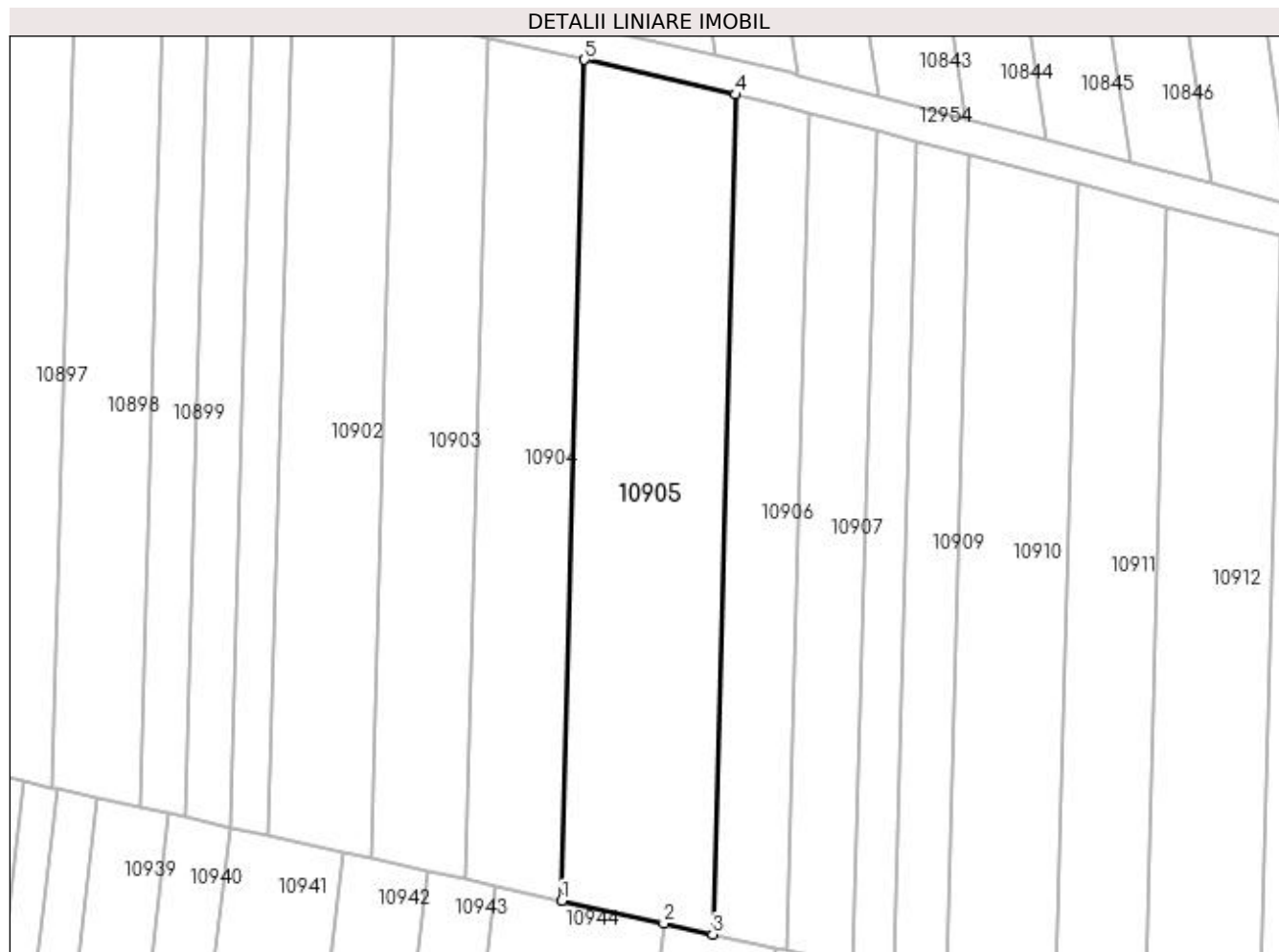
Inscrieri privind dezmembramintele dreptului de proprietate, drepturi reale de garanție și sarcini	Referințe
NU SUNT	

Anexa Nr. 1 La Partea I

Teren

Nr cadastral	Suprafața (mp)*	Observații / Referințe
	1.840	

* Suprafața este determinată în planul de proiecție Stereo 70.



Date referitoare la teren

Crt	Categorie folosință	Intra vilan	Suprafața (mp)	Tarla	Parcelă	Nr. topo	Observații / Referințe
1	arabil	NU	1.840	33	69	-	

Lungime Segmente

1) Valorile lungimilor segmentelor sunt obținute din proiecție în plan.

Punct început	X / Y	Punct sfârșit	X / Y	Lungime segment (** (m)
1	347.029,867 287.250,834	2	347.042,12 287.248,113	12.551
2	347.042,12 287.248,113	3	347.048,0 287.246,807	6.023
3	347.048,0 287.246,807	4	347.050,763 287.347,584	100.815
4	347.050,763 287.347,584	5	347.032,634 287.351,773	18.607
5	347.032,634 287.351,773	1	347.029,867 287.250,834	100.977

**** Lungimile segmentelor sunt determinate în planul de proiecție Stereo 70 și sunt rotunjite la 1 milimetru.**

***** Distanța dintre puncte este formată din segmente cumulate ce sunt mai mici decât valoarea 1 milimetru.**

**DATE DESPRE IMOBILUL NR. 10906**

Oficiul de Cadastru și Publicitate Imobiliară DOLJ
Biroul de Cadastru și Publicitate Imobiliară Craiova

A. Partea I. Descrierea imobilului

TEREN Extravilan

Adresa: Jud. Dolj, T 33, P 70

Nr. Crt	Nr cadastral Nr. topografic	Suprafața* (mp)	Observații / Referințe
A1		900	Sector cadastral:6 Teren neimprejmuit;

B. Partea II. Proprietari și acte

Inscrieri privitoare la dreptul de proprietate și alte drepturi reale	Referințe
0 / 12/12/2022	
Act Administrativ nr. TDP:2211-48388, din 09/01/1997 emis de COMISIA JUDETEANA DE FOND FUNCICIAR;	
B1	A1
Intabulare, drept de PROPRIETATE, dobandit prin Reconstituire, cota actuala 1/1, cota initiala 1/1 1) MORARU GHITA, LIPSA CNP	

C. Partea III. SARCINI .

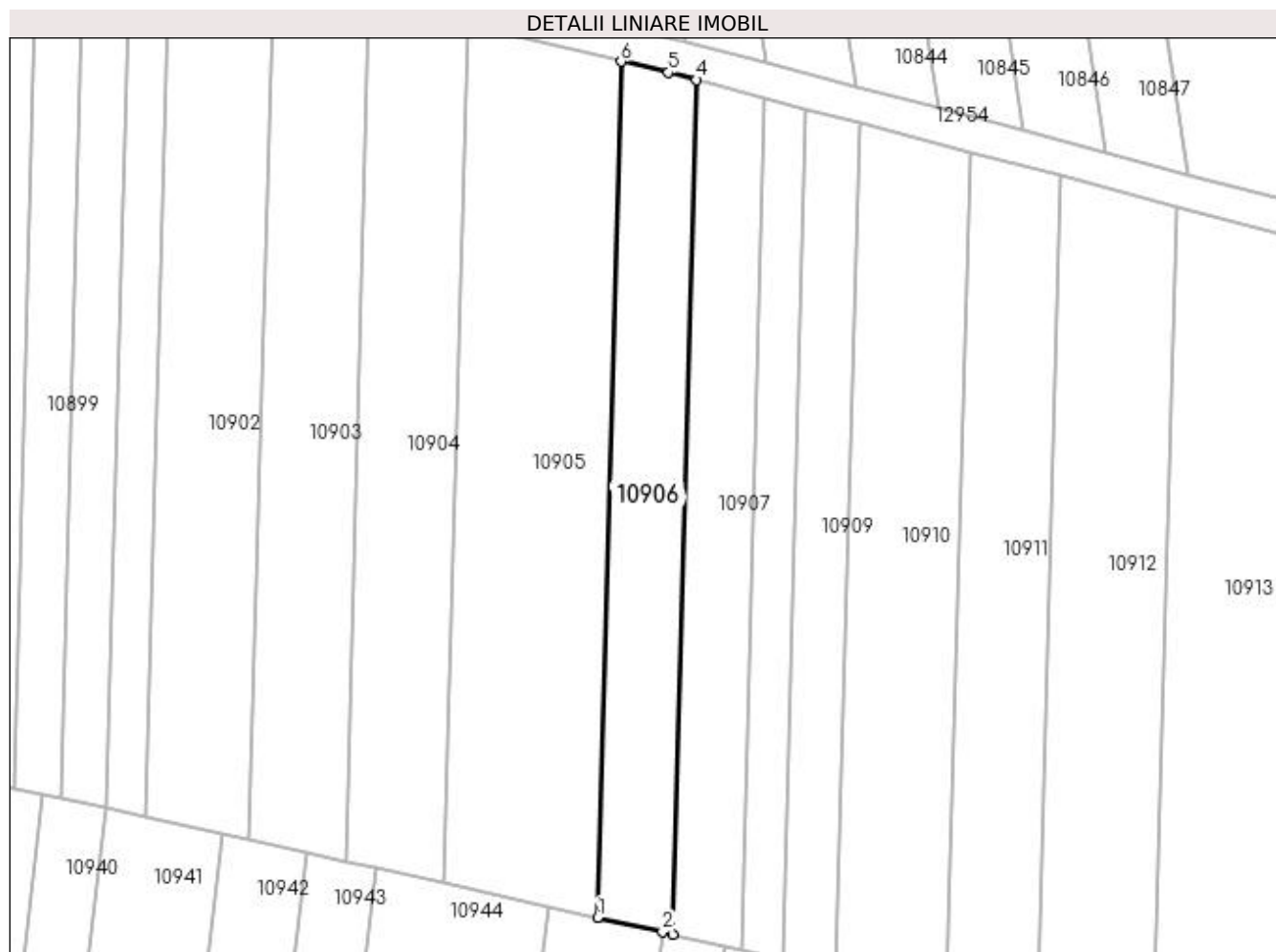
Inscrieri privind dezmembramintele dreptului de proprietate, drepturi reale de garanție și sarcini	Referințe
NU SUNT	

Anexa Nr. 1 La Partea I

Teren

Nr cadastral	Suprafața (mp)*	Observații / Referințe
	900	

* Suprafața este determinată în planul de proiecție Stereo 70.



Date referitoare la teren

Crt	Categorie folosință	Intra vilan	Suprafața (mp)	Tarla	Parcelă	Nr. topo	Observații / Referințe
1	arabil	NU	900	33	70	-	

Lungime Segmente

1) Valorile lungimilor segmentelor sunt obținute din proiecție în plan.

Punct început	X / Y	Punct sfârșit	X / Y	Lungime segment (** (m)
1	347.048,0 287.246,807	2	347.055,633 287.245,113	7.819
2	347.055,633 287.245,113	3	347.056,882 287.244,835	1.28
3	347.056,882 287.244,835	4	347.059,639 287.345,427	100.63
4	347.059,639 287.345,427	5	347.056,336 287.346,297	3.416
5	347.056,336 287.346,297	6	347.050,763 287.347,584	5.72

Punct început	X / Y	Punct sfârșit	X / Y	Lungime segment (** (m)
6	347.050,763 287.347,584	1	347.048,0 287.246,807	100.815

** Lungimile segmentelor sunt determinate în planul de proiecție Stereo 70 și sunt rotunjite la 1 milimetru.

*** Distanța dintre puncte este formată din segmente cumulate ce sunt mai mici decât valoarea 1 milimetru.

**DATE DESPRE IMOBILUL NR. 10907**

Oficiul de Cadastru și Publicitate Imobiliară DOLJ
Biroul de Cadastru și Publicitate Imobiliară Craiova

A. Partea I. Descrierea imobilului

TEREN Extravilan

Adresa: Jud. Dolj, T 33, P 71

Nr. Crt	Nr cadastral Nr. topografic	Suprafața* (mp)	Observații / Referințe
A1		810	Sector cadastral:6 Teren neimprejmuit;

B. Partea II. Proprietari și acte

Inscrieri privitoare la dreptul de proprietate și alte drepturi reale	Referințe
0 / 12/12/2022	
Act Administrativ nr. TDP:413-48412, din 13/01/1994 emis de COMISIA JUDETEANA DE FOND FUNCJAR;	
B1	A1
Intabulare, drept de PROPRIETATE, dobandit prin Reconstituire, cota actuala 1/1, cota initiala 1/1 1) IONETE ILIE, LIPSA CNP	

C. Partea III. SARCINI .

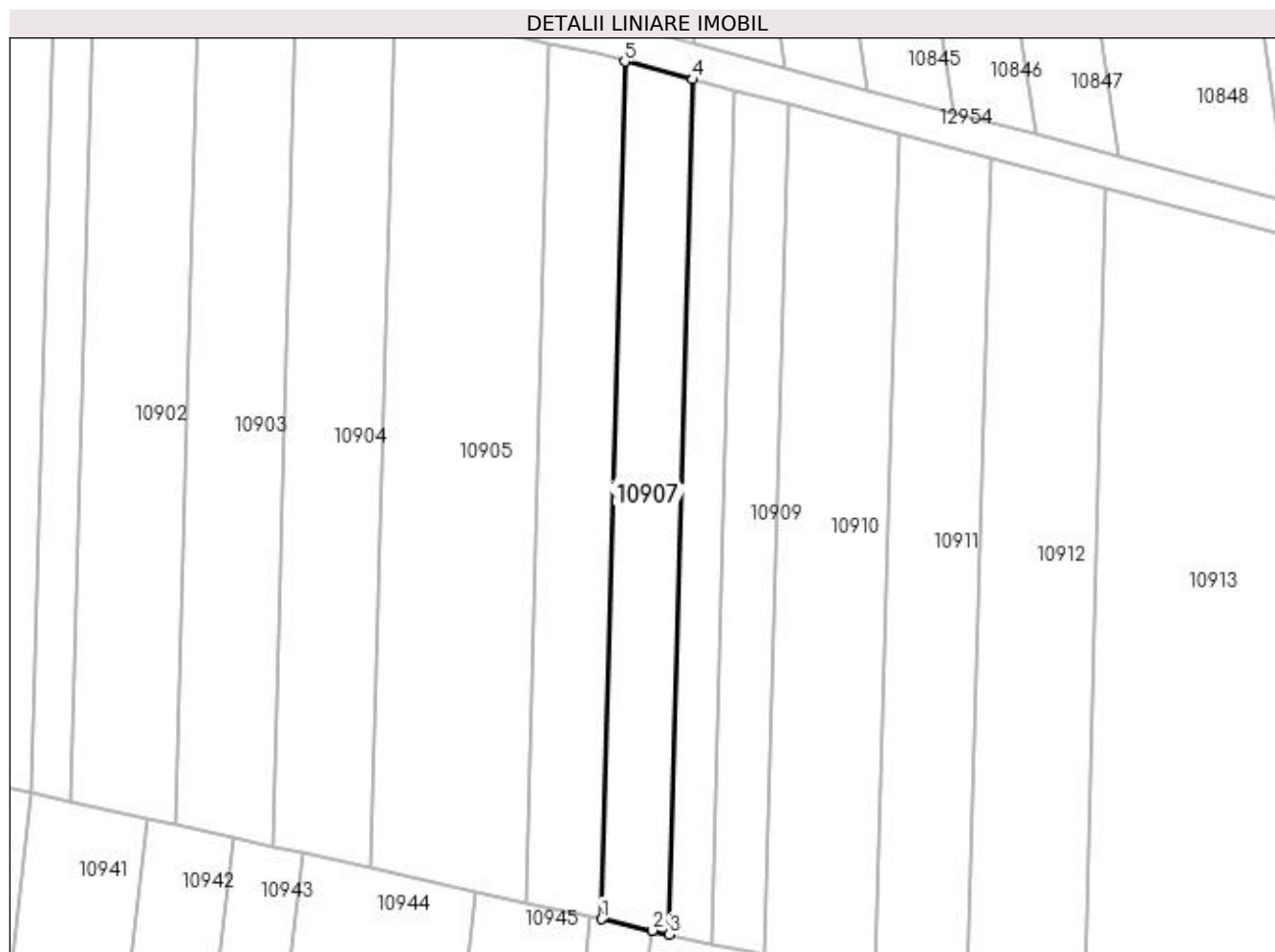
Inscrieri privind dezmembramintele dreptului de proprietate, drepturi reale de garanție și sarcini	Referințe
NU SUNT	

Anexa Nr. 1 La Partea I

Teren

Nr cadastral	Suprafața (mp)*	Observații / Referințe
	810	

* Suprafața este determinată în planul de proiecție Stereo 70.



Date referitoare la teren

Crt	Categorie folosință	Intra vilan	Suprafața (mp)	Tarla	Parcelă	Nr. topo	Observații / Referințe
1	arabil	NU	810	33	71	-	

Lungime Segmente

1) Valorile lungimilor segmentelor sunt obținute din proiecție în plan.

Punct început	X / Y	Punct sfârșit	X / Y	Lungime segment (** (m)
1	347.056,882 287.244,835	2	347.062,892 287.243,501	6.156
2	347.062,892 287.243,501	3	347.064,898 287.243,055	2.055
3	347.064,898 287.243,055	4	347.067,647 287.343,319	100.302
4	347.067,647 287.343,319	5	347.059,639 287.345,427	8.281
5	347.059,639 287.345,427	1	347.056,882 287.244,835	100.63

**** Lungimile segmentelor sunt determinate în planul de proiecție Stereo 70 și sunt rotunjite la 1 milimetru.**

***** Distanța dintre puncte este formată din segmente cumulate ce sunt mai mici decât valoarea 1 milimetru.**

**DATE DESPRE IMOBILUL NR. 10908**

Oficiul de Cadastru și Publicitate Imobiliară DOLJ
Biroul de Cadastru și Publicitate Imobiliară Craiova

A. Partea I. Descrierea imobilului

TEREN Extravilan

Adresa: Jud. Dolj, T 33, P 72

Nr. Crt	Nr cadastral Nr. topografic	Suprafața* (mp)	Observații / Referințe
A1		495	Sector cadastral:6 Teren neimprejmuit;

B. Partea II. Proprietari și acte

Inscrieri privitoare la dreptul de proprietate și alte drepturi reale	Referințe
0 / 12/12/2022	
Act Administrativ nr. TDP:2376-19545, din 21/01/1997 emis de COMISIA JUDETEANA DE FOND FUNCICIAR;	
B1	A1
Intabulare, drept de PROPRIETATE, dobandit prin Reconstituire, cota actuala 1/1, cota initiala 1/1 1) CROITORU ION, LIPSA CNP	

C. Partea III. SARCINI .

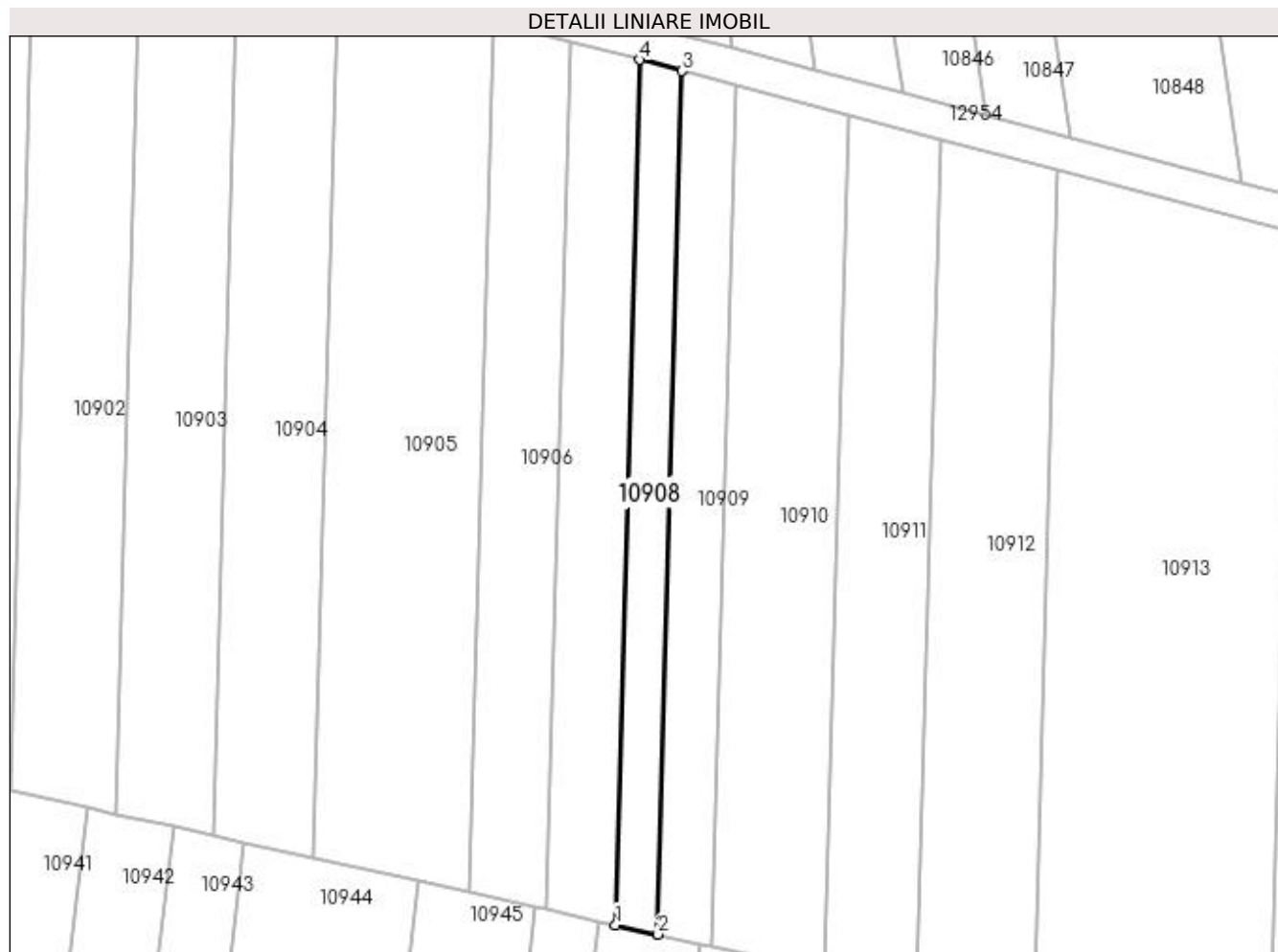
Inscrieri privind dezmembramintele dreptului de proprietate, drepturi reale de garanție și sarcini	Referințe
NU SUNT	

Anexa Nr. 1 La Partea I

Teren

Nr cadastral	Suprafața (mp)*	Observații / Referințe
	495	

* Suprafața este determinată în planul de proiecție Stereo 70.



Date referitoare la teren

Crt	Categorie folosință	Intra vilan	Suprafața (mp)	Tarla	Parcelă	Nr. topo	Observații / Referințe
1	arabil	NU	495	33	72	-	

Lungime Segmente

1) Valorile lungimilor segmentelor sunt obținute din proiecție în plan.

Punct început	X / Y	Punct sfârșit	X / Y	Lungime segment (** (m)
1	347.064,898 287.243,055	2	347.069,81 287.241,965	5.031
2	347.069,81 287.241,965	3	347.072,553 287.342,027	100.1
3	347.072,553 287.342,027	4	347.067,647 287.343,319	5.073
4	347.067,647 287.343,319	1	347.064,898 287.243,055	100.302

**** Lungimile segmentelor sunt determinate în planul de proiecție Stereo 70 și sunt rotunjite la 1 milimetru.**

***** Distanța dintre puncte este formată din segmente cumulate ce sunt mai mici decât valoarea 1 milimetru.**

**DATE DESPRE IMOBILUL NR. 10909**

Oficiul de Cadastru și Publicitate Imobiliară DOLJ
Biroul de Cadastru și Publicitate Imobiliară Craiova

A. Partea I. Descrierea imobilului

TEREN Extravilan

Adresa: Jud. Dolj, T 33, P 73

Nr. Crt	Nr cadastral Nr. topografic	Suprafața* (mp)	Observații / Referințe
A1		630	Sector cadastral:6 Teren neimprejmuit;

B. Partea II. Proprietari și acte

Inscrieri privitoare la dreptul de proprietate și alte drepturi reale	Referințe
0 / 12/12/2022	
Act Administrativ nr. TDP:2479-19512, din 22/01/1997 emis de COMISIA JUDETEANA DE FOND FUNCJAR;	
B1	A1
Intabulare, drept de PROPRIETATE, dobandit prin Reconstituire, cota actuala 1/1, cota initiala 1/1 1) MORARU IRINA, LIPSA CNP	

C. Partea III. SARCINI .

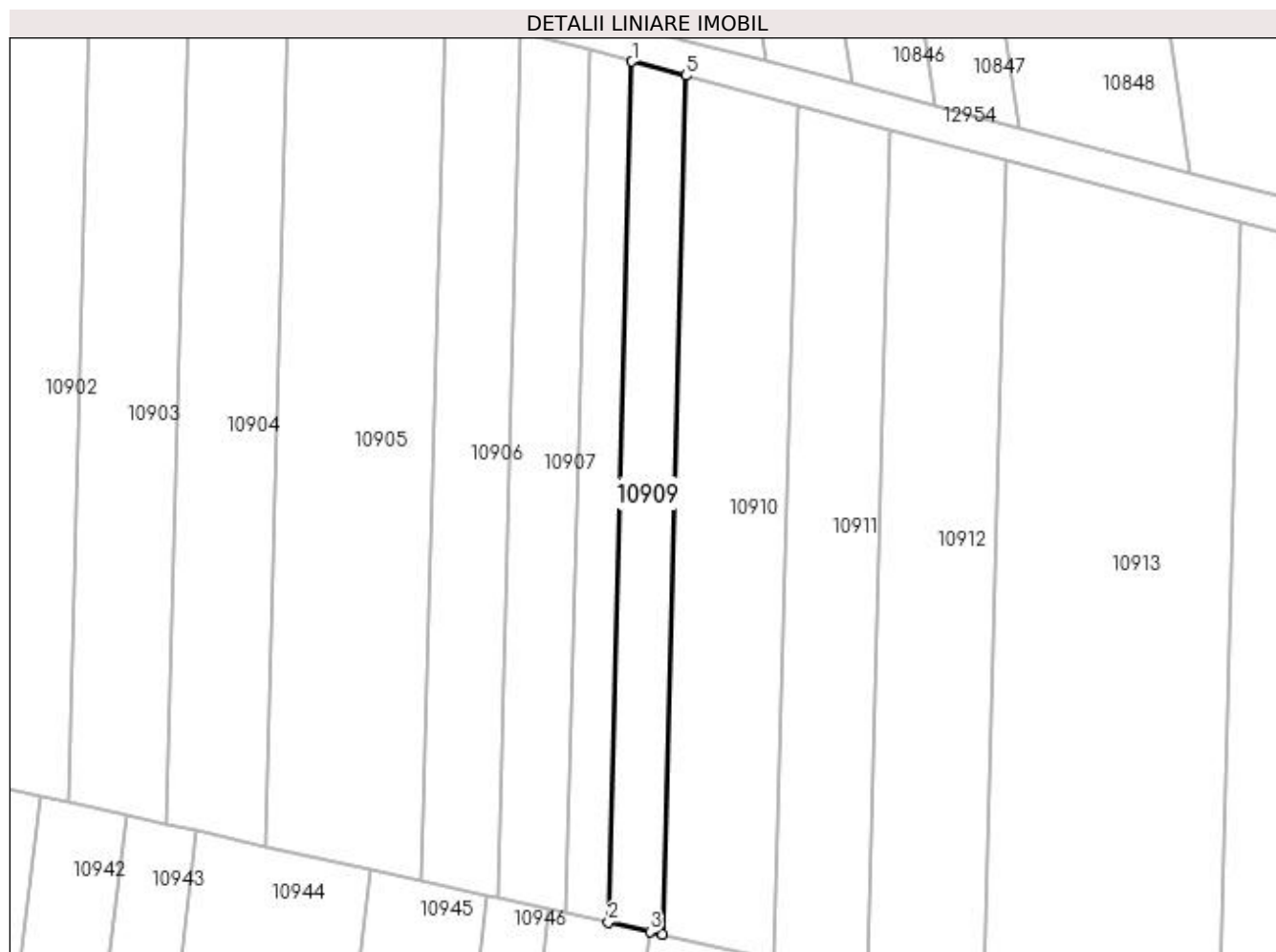
Inscrieri privind dezmembramintele dreptului de proprietate, drepturi reale de garanție și sarcini	Referințe
NU SUNT	

Anexa Nr. 1 La Partea I

Teren

Nr cadastral	Suprafața (mp)*	Observații / Referințe
	630	

* Suprafața este determinată în planul de proiecție Stereo 70.



Date referitoare la teren

Crt	Categorie folosință	Intra vilan	Suprafața (mp)	Tarla	Parcelă	Nr. topo	Observații / Referințe
1	arabil	NU	630	33	73	-	

Lungime Segmente

1) Valorile lungimilor segmentelor sunt obținute din proiecție în plan.

Punct început	X / Y	Punct sfârșit	X / Y	Lungime segment (** (m)
1	347.072,553 287.342,027	2	347.069,81 287.241,965	100.1
2	347.069,81 287.241,965	3	347.074,64 287.240,892	4.948
3	347.074,64 287.240,892	4	347.076,076 287.240,573	1.471
4	347.076,076 287.240,573	5	347.078,812 287.340,379	99.843
5	347.078,812 287.340,379	1	347.072,553 287.342,027	6.472

**** Lungimile segmentelor sunt determinate în planul de proiecție Stereo 70 și sunt rotunjite la 1 milimetru.**

***** Distanța dintre puncte este formată din segmente cumulate ce sunt mai mici decât valoarea 1 milimetru.**

**DATE DESPRE IMOBILUL NR. 10910**

Oficiul de Cadastru și Publicitate Imobiliară DOLJ
Biroul de Cadastru și Publicitate Imobiliară Craiova

A. Partea I. Descrierea imobilului

TEREN Extravilan

Adresa: Jud. Dolj, T 33, P 74

Nr. Crt	Nr cadastral Nr. topografic	Suprafața* (mp)	Observații / Referințe
A1		1.305	Sector cadastral:6 Teren neimprejmuit;

B. Partea II. Proprietari și acte

Inscrieri privitoare la dreptul de proprietate și alte drepturi reale		Referințe
0 / 12/12/2022		
Act Notarial nr. CM:164, din 16/08/2013 emis de NP STOENESCU FLOREA;		
B1	Intabulare, drept de PROPRIETATE, dobandit prin Succesiune, cota actuala 1/4, cota initiala 1/4 1) CIULLI-VASILE DANA-CLAUDIA	A1
Act Notarial nr. CM:49, din 01/03/1999 emis de NP STOENESCU FLOREA;		
B2	Intabulare, drept de PROPRIETATE, dobandit prin Succesiune, cota actuala 1/4, cota initiala 1/4 1) VASILE OCTAVIAN	A1
B3	Intabulare, drept de PROPRIETATE, dobandit prin Succesiune, cota actuala 1/4, cota initiala 1/4 1) HERJEU EUGENIA, LIPSA CNP	A1
B4	Intabulare, drept de PROPRIETATE, dobandit prin Succesiune, cota actuala 1/4, cota initiala 1/4 1) BORCOMAN DANA CLAUDIA, LIPSA CNP	A1

C. Partea III. SARCINI .

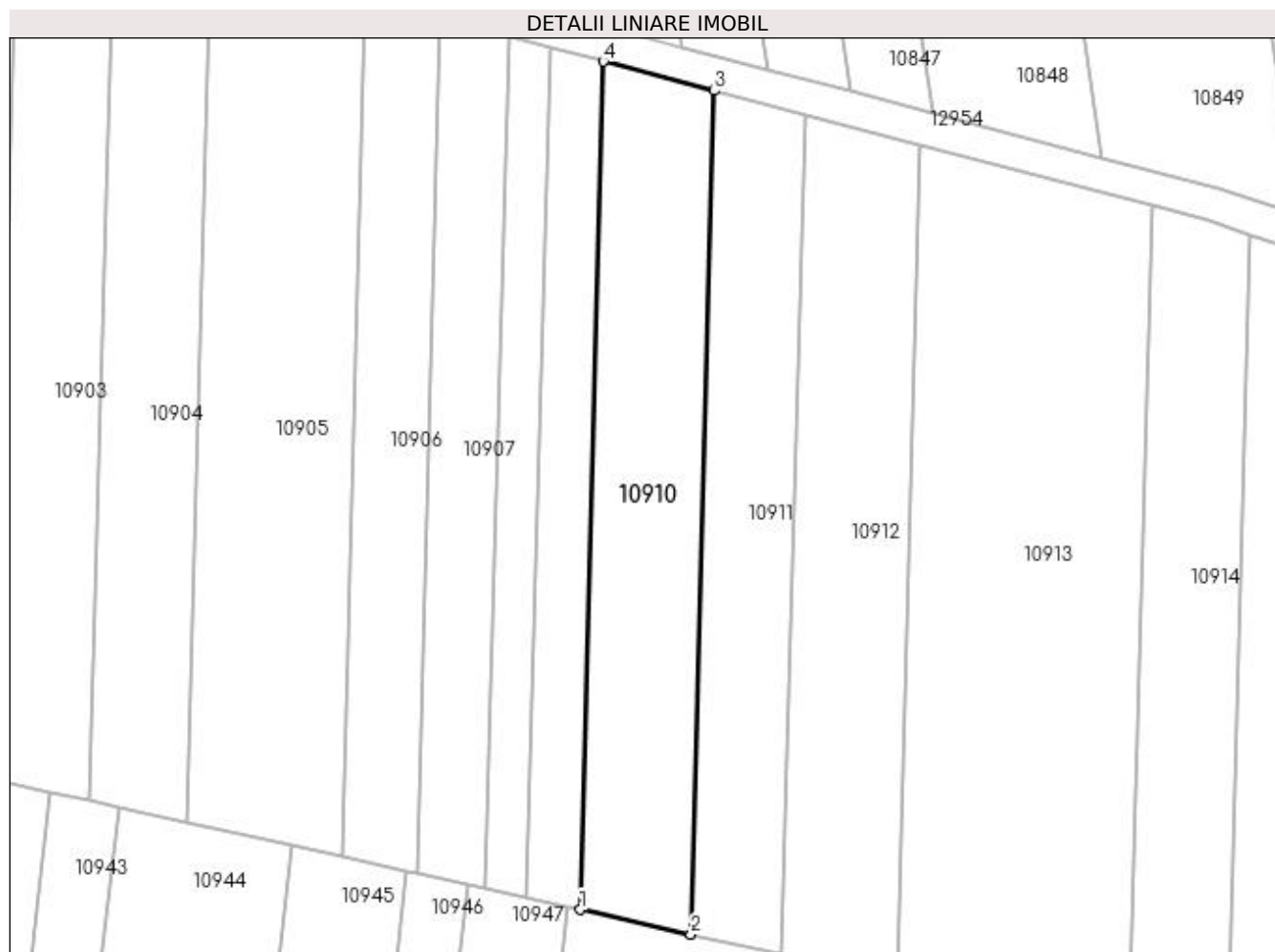
Inscrieri privind dezmembramintele dreptului de proprietate, drepturi reale de garanție și sarcini	Referințe
NU SUNT	

Anexa Nr. 1 La Partea I

Teren

Nr cadastral	Suprafața (mp)*	Observații / Referințe
	1.305	

* Suprafața este determinată în planul de proiecție Stereo 70.



Date referitoare la teren

Crt	Categorie folosință	Intra vilan	Suprafața (mp)	Tarla	Parcelă	Nr. topo	Observații / Referințe
1	arabil	NU	1.305	33	74	-	

Lungime Segmente

1) Valorile lungimilor segmentelor sunt obținute din proiecție în plan.

Punct început	X / Y	Punct sfârșit	X / Y	Lungime segment (** (m)
1	347.076,076 287.240,573	2	347.089,107 287.237,68	13.348
2	347.089,107 287.237,68	3	347.091,829 287.336,953	99.31
3	347.091,829 287.336,953	4	347.078,812 287.340,379	13.46
4	347.078,812 287.340,379	1	347.076,076 287.240,573	99.843

**** Lungimile segmentelor sunt determinate în planul de proiecție Stereo 70 și sunt rotunjite la 1 milimetru.**

***** Distanța dintre puncte este formată din segmente cumulate ce sunt mai mici decât valoarea 1 milimetru.**

**DATE DESPRE IMOBILUL NR. 10911**

Oficiul de Cadastru și Publicitate Imobiliară DOLJ
Biroul de Cadastru și Publicitate Imobiliară Craiova

A. Partea I. Descrierea imobilului

TEREN Extravilan

Adresa: Jud. Dolj, T 33

Nr. Crt	Nr cadastral Nr. topografic	Suprafața* (mp)	Observații / Referințe
A1		Din acte: 0 Masurata: 1.070	Sector cadastral:6 Teren neimprejmuit;

B. Partea II. Proprietari și acte

Inscrieri privitoare la dreptul de proprietate și alte drepturi reale		Referințe
0 / 12/12/2022		
Act Normativ nr. LEGE:7, din 13/03/1996 emis de PARLAMENTUL ROMANIEI;		
B1	Inscrierea provizorie, drept de PROPRIETATE, dobandit prin Lege, cota actuala 1/1, cota initiala 1/1 1) NEIDENTIFICAT NEIDENTIFICAT	A1

C. Partea III. SARCINI .

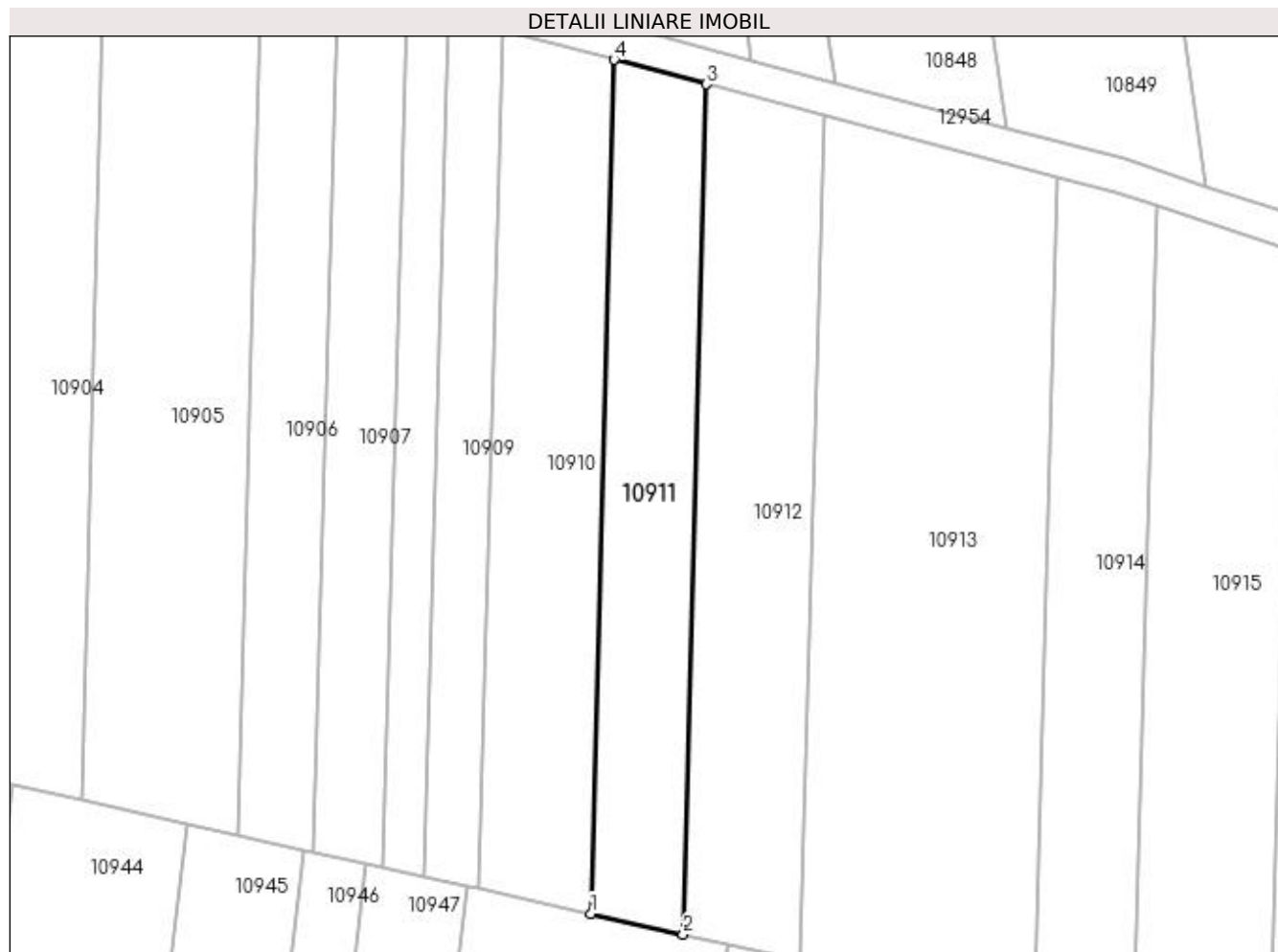
Inscrieri privind dezmembramintele dreptului de proprietate, drepturi reale de garanție și sarcini	Referințe
NU SUNT	

Anexa Nr. 1 La Partea I

Teren

Nr cadastral	Suprafața (mp)*	Observații / Referințe
	Din acte: 0 Masurata: 1.070	

* Suprafața este determinată în planul de proiecție Stereo 70.



Date referitoare la teren

Crt	Categorie folosință	Intra vilan	Suprafața (mp)	Tarla	Parcelă	Nr. topo	Observații / Referințe
1	arabil	NU	1.070	33		-	

Lungime Segmente

1) Valorile lungimilor segmentelor sunt obținute din proiecție în plan.

Punct început	X / Y	Punct sfârșit	X / Y	Lungime segment (** (m)
1	347.089,107 287.237,68	2	347.099,844 287.235,296	10.998
2	347.099,844 287.235,296	3	347.102,554 287.334,129	98.87
3	347.102,554 287.334,129	4	347.091,829 287.336,953	11.091
4	347.091,829 287.336,953	1	347.089,107 287.237,68	99.31

**** Lungimile segmentelor sunt determinate în planul de proiecție Stereo 70 și sunt rotunjite la 1 milimetru.**

***** Distanța dintre puncte este formată din segmente cumulate ce sunt mai mici decât valoarea 1 milimetru.**

**DATE DESPRE IMOBILUL NR. 10912**

Oficiul de Cadastru și Publicitate Imobiliară DOLJ
Biroul de Cadastru și Publicitate Imobiliară Craiova

A. Partea I. Descrierea imobilului

TEREN Extravilan

Adresa: Jud. Dolj, T 33, P 76

Nr. Crt	Nr cadastral Nr. topografic	Suprafața* (mp)	Observații / Referințe
A1		1.350	Sector cadastral:6 Teren neimprejmuit;

B. Partea II. Proprietari și acte

Inscrieri privitoare la dreptul de proprietate și alte drepturi reale		Referințe
0 / 17/12/2022		
Act Administrativ nr. TDP:1924-48387, din 11/01/1997 emis de COMISIA JUDETEANA DE FOND FUNCJAR (CERTIF. DE DECES:DP353652/03.02.2006;);		
B1	Intabulare, drept de PROPRIETATE, dobandit prin Reconstituire, cota actuala 1/1, cota initiala 1/1 1) TOMITA ELENA DEFUNCT:Da	A1

C. Partea III. SARCINI .

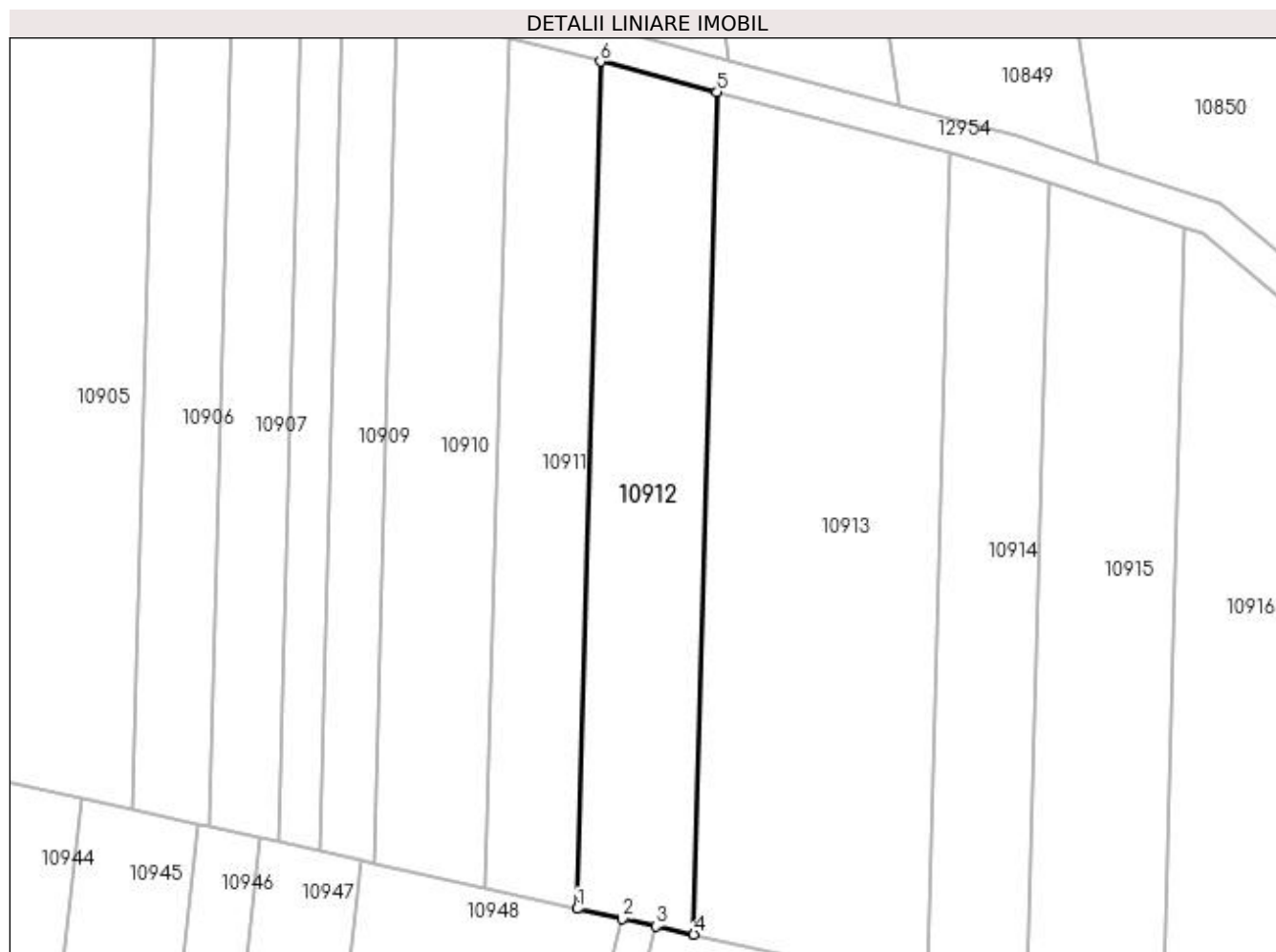
Inscrieri privind dezmembramintele dreptului de proprietate, drepturi reale de garanție și sarcini	Referințe
NU SUNT	

Anexa Nr. 1 La Partea I

Teren

Nr cadastral	Suprafața (mp)*	Observații / Referințe
	1.350	

* Suprafața este determinată în planul de proiecție Stereo 70.



Date referitoare la teren

Crt	Categorie folosință	Intra vilan	Suprafața (mp)	Tarla	Parcelă	Nr. topo	Observații / Referințe
1	arabil	NU	1.350	33	76	-	

Lungime Segmente

1) Valorile lungimilor segmentelor sunt obținute din proiecție în plan.

Punct început	X / Y	Punct sfârșit	X / Y	Lungime segment (** (m)
1	347.099,844 287.235,296	2	347.105,126 287.234,123	5.411
2	347.105,126 287.234,123	3	347.109,037 287.233,268	4.003
3	347.109,037 287.233,268	4	347.113,461 287.232,3	4.529
4	347.113,461 287.232,3	5	347.116,155 287.330,549	98.286
5	347.116,155 287.330,549	6	347.102,554 287.334,129	14.064

Punct început	X / Y	Punct sfârșit	X / Y	Lungime segment (** (m)
6	347.102,554 287.334,129	1	347.099,844 287.235,296	98.87

** Lungimile segmentelor sunt determinate în planul de proiecție Stereo 70 și sunt rotunjite la 1 milimetru.

*** Distanța dintre puncte este formată din segmente cumulate ce sunt mai mici decât valoarea 1 milimetru.

**DATE DESPRE IMOBILUL NR. 10913**

Oficiul de Cadastru și Publicitate Imobiliară DOLJ
Biroul de Cadastru și Publicitate Imobiliară Craiova

A. Partea I. Descrierea imobilului

TEREN Extravilan

Adresa: Jud. Dolj, T 33, P 77

Nr. Crt	Nr cadastral Nr. topografic	Suprafața* (mp)	Observații / Referințe
A1		2.676	Sector cadastral:6 Teren neimprejmuit;

B. Partea II. Proprietari și acte

Inscrieri privitoare la dreptul de proprietate și alte drepturi reale	Referințe
0 / 12/12/2022	
Act Administrativ nr. TDP:4192, din 03/12/2004 emis de COMISIA JUDETEANA DE FOND FUNCJAR;	
B1	A1
Intabulare, drept de PROPRIETATE, dobandit prin Reconstituire, cota actuala 1/1, cota initiala 1/1 1) ANGHEL MARIN, LIPSA CNP	

C. Partea III. SARCINI .

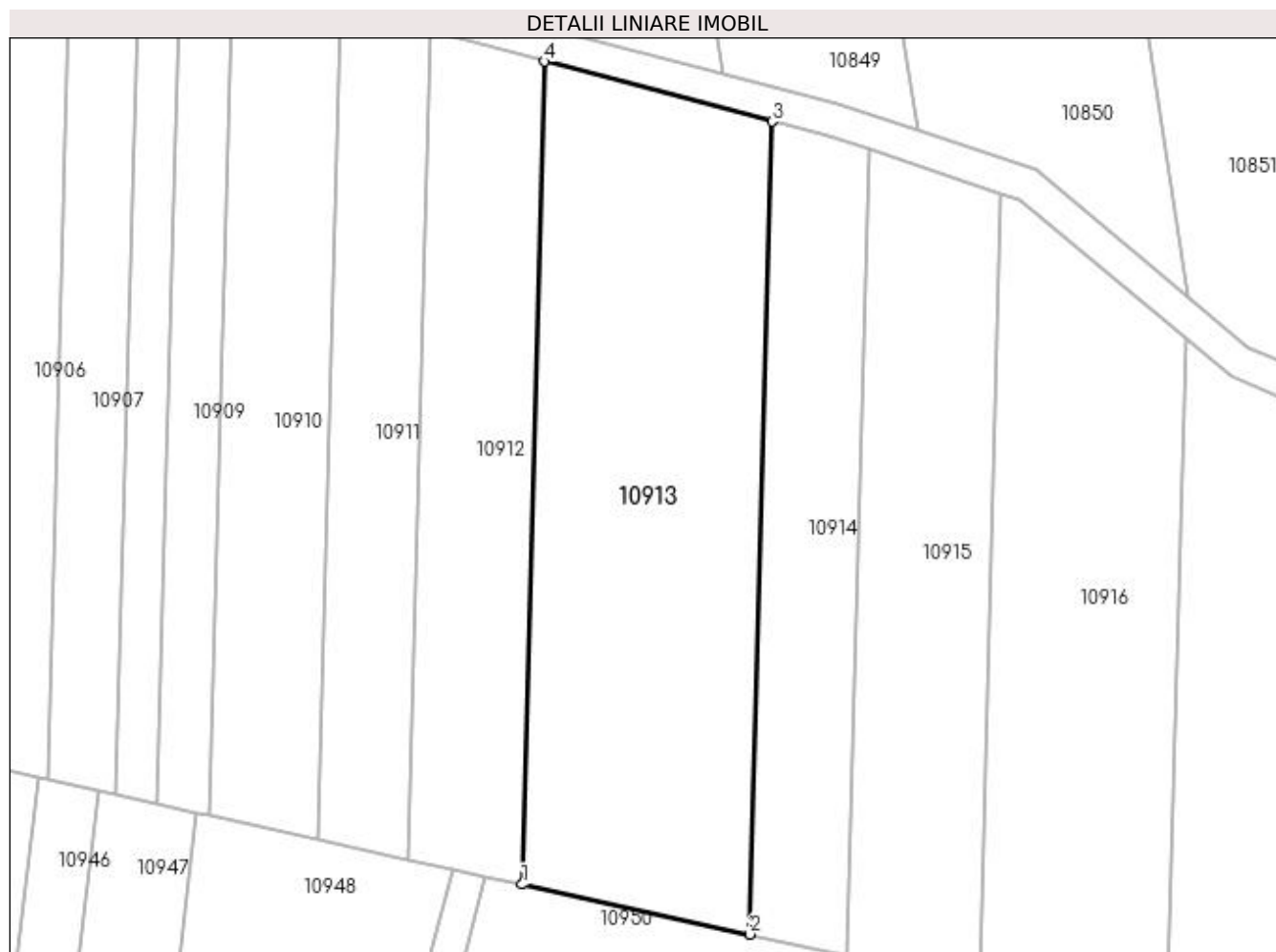
Inscrieri privind dezmembramintele dreptului de proprietate, drepturi reale de garanție și sarcini	Referințe
NU SUNT	

Anexa Nr. 1 La Partea I

Teren

Nr cadastral	Suprafața (mp)*	Observații / Referințe
	2.676	

* Suprafața este determinată în planul de proiecție Stereo 70.



Date referitoare la teren

Crt	Categorie folosință	Intravilan	Suprafața (mp)	Tarla	Parcelă	Nr. topo	Observații / Referințe
1	arabil	NU	2.676	33	77	-	

Lungime Segmente

1) Valorile lungimilor segmentelor sunt obținute din proiecție în plan.

Punct început	X / Y	Punct sfârșit	X / Y	Lungime segment (** (m)
1	347.113,461 287.232,3	2	347.140,703 287.226,341	27.886
2	347.140,703 287.226,341	3	347.143,363 287.323,386	97.081
3	347.143,363 287.323,386	4	347.116,155 287.330,549	28.135
4	347.116,155 287.330,549	1	347.113,461 287.232,3	98.286

**** Lungimile segmentelor sunt determinate în planul de proiecție Stereo 70 și sunt rotunjite la 1 milimetru.**

***** Distanța dintre puncte este formată din segmente cumulate ce sunt mai mici decât valoarea 1 milimetru.**

**DATE DESPRE IMOBILUL NR. 10914**

Oficiul de Cadastru și Publicitate Imobiliară DOLJ
Biroul de Cadastru și Publicitate Imobiliară Craiova

A. Partea I. Descrierea imobilului

TEREN Extravilan

Adresa: Jud. Dolj, T 33, P 78

Nr. Crt	Nr cadastral Nr. topografic	Suprafața* (mp)	Observații / Referințe
A1		1.120	Sector cadastral:6 Teren neimprejmuit;

B. Partea II. Proprietari și acte

Inscrieri privitoare la dreptul de proprietate și alte drepturi reale		Referințe
0 / 12/12/2022		
Hotarare Judecatoreasca nr. SC:1398, din 09/11/2015 emis de JUDECATORIA CALAFAT;		
B1	Intabulare, drept de PROPRIETATE, dobandit prin Hotarare Judecatoreasca, cota actuala 1/1, cota initiala 1/1 1) ANGHEL DANUT, LIPSA CNP	A1

C. Partea III. SARCINI .

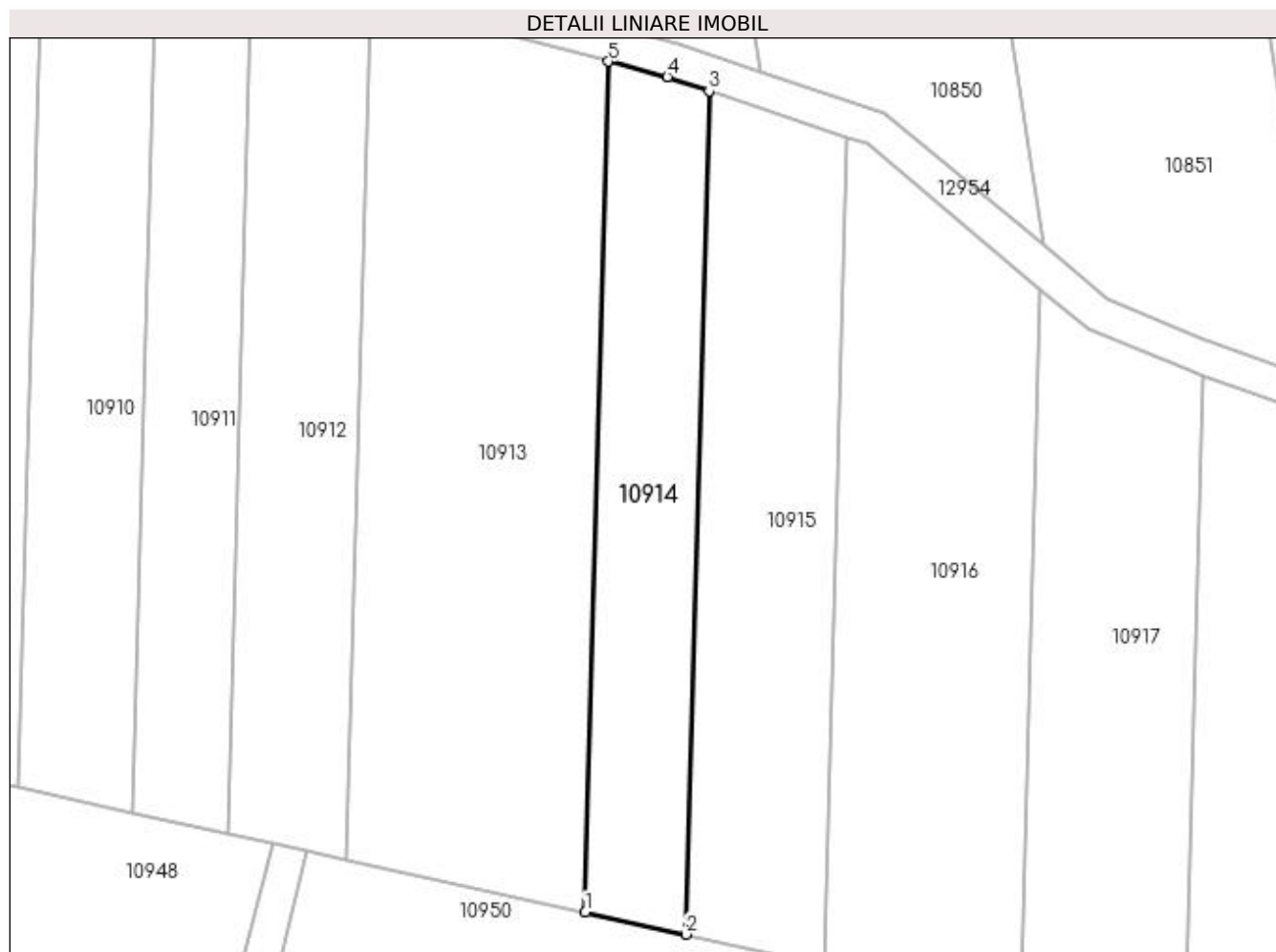
Inscrieri privind dezmembramintele dreptului de proprietate, drepturi reale de garanție și sarcini	Referințe
NU SUNT	

Anexa Nr. 1 La Partea I

Teren

Nr cadastral	Suprafața (mp)*	Observații / Referințe
	1.120	

* Suprafața este determinată în planul de proiecție Stereo 70.



Date referitoare la teren

Crt	Categorie folosință	Intra vilan	Suprafața (mp)	Tarla	Parcelă	Nr. topo	Observații / Referințe
1	arabil	NU	1.120	33	78	-	

Lungime Segmente

1) Valorile lungimilor segmentelor sunt obținute din proiecție în plan.

Punct început	X / Y	Punct sfârșit	X / Y	Lungime segment (** (m)
1	347.140,703 287.226,341	2	347.152,214 287.223,823	11.783
2	347.152,214 287.223,823	3	347.154,851 287.320,023	96.236
3	347.154,851 287.320,023	4	347.150,084 287.321,616	5.026
4	347.150,084 287.321,616	5	347.143,363 287.323,386	6.95
5	347.143,363 287.323,386	1	347.140,703 287.226,341	97.081

**** Lungimile segmentelor sunt determinate în planul de proiecție Stereo 70 și sunt rotunjite la 1 milimetru.**

***** Distanța dintre puncte este formată din segmente cumulate ce sunt mai mici decât valoarea 1 milimetru.**

**DATE DESPRE IMOBILUL NR. 10915**

Oficiul de Cadastru și Publicitate Imobiliară DOLJ
Biroul de Cadastru și Publicitate Imobiliară Craiova

A. Partea I. Descrierea imobilului

TEREN Extravilan

Adresa: Jud. Dolj, T 33, P 79

Nr. Crt	Nr cadastral Nr. topografic	Suprafața* (mp)	Observații / Referințe
A1		1.520	Sector cadastral:6 Teren neimprejmuit;

B. Partea II. Proprietari și acte

Inscrieri privitoare la dreptul de proprietate și alte drepturi reale		Referințe
0 / 17/12/2022		
Act Administrativ nr. TDP:2567-60679, din 18/02/1997 emis de COMISIA JUDETEANA DE FOND FUNCJAR (CERTIF. DE DECES:DB153633/24.06.1998;);		
B1	Intabulare, drept de PROPRIETATE, dobandit prin Reconstituire, cota actuala 1/1, cota initiala 1/1 1) VADUVA DUMITRU , LIPSA CNP DEFUNCT:Da	A1

C. Partea III. SARCINI .

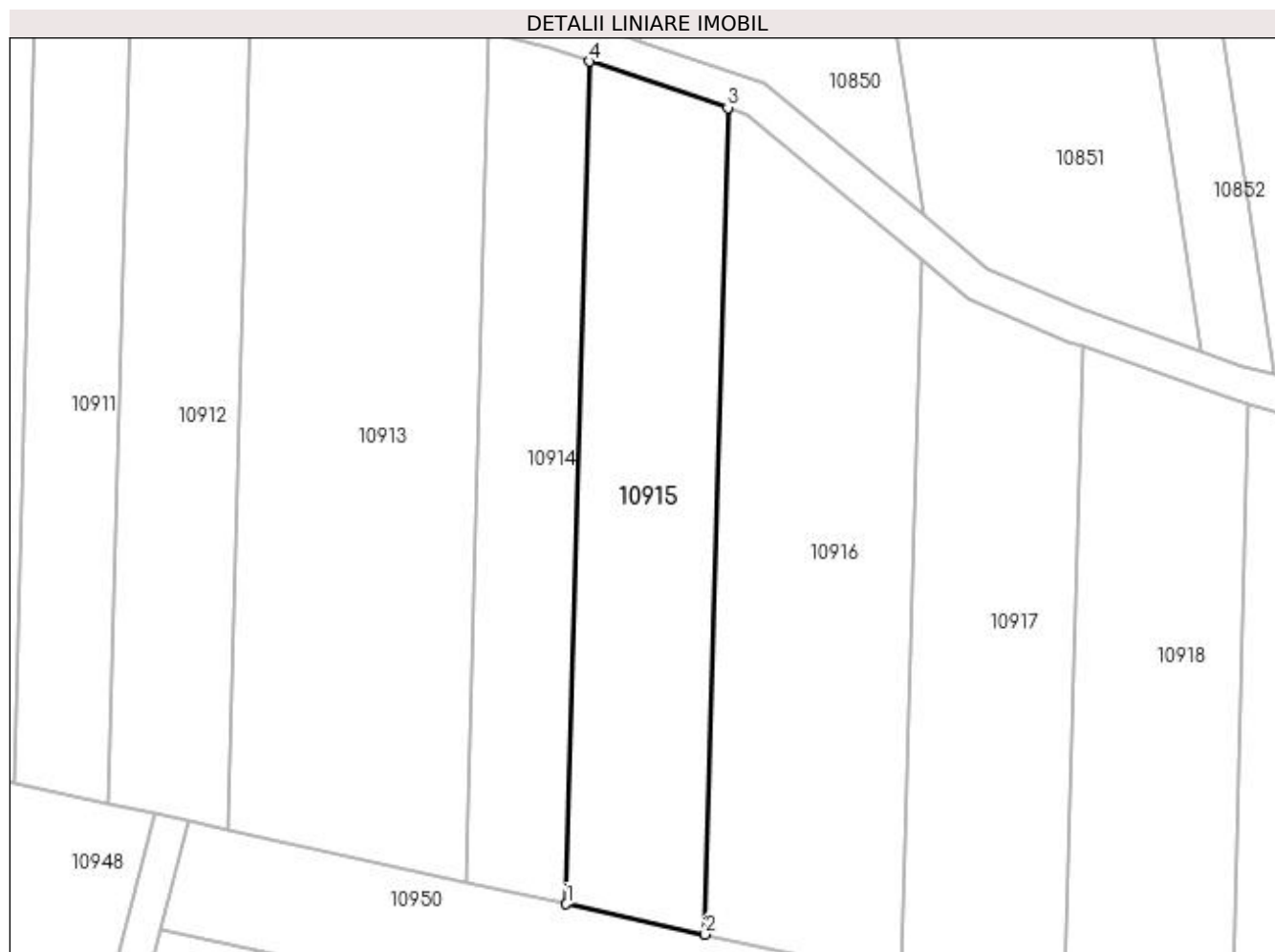
Inscrieri privind dezmembramintele dreptului de proprietate, drepturi reale de garanție și sarcini	Referințe
NU SUNT	

Anexa Nr. 1 La Partea I

Teren

Nr cadastral	Suprafața (mp)*	Observații / Referințe
	1.520	

* Suprafața este determinată în planul de proiecție Stereo 70.



Date referitoare la teren

Crt	Categorie folosință	Intravilan	Suprafața (mp)	Tarla	Parcelă	Nr. topo	Observații / Referințe
1	arabil	NU	1.520	33	79	-	

Lungime Segmente

1) Valorile lungimilor segmentelor sunt obținute din proiecție în plan.

Punct început	X / Y	Punct sfârșit	X / Y	Lungime segment (** (m)
1	347.152,214 287.223,823	2	347.168,07 287.220,355	16.231
2	347.168,07 287.220,355	3	347.170,657 287.314,738	94.418
3	347.170,657 287.314,738	4	347.154,851 287.320,023	16.666
4	347.154,851 287.320,023	1	347.152,214 287.223,823	96.236

**** Lungimile segmentelor sunt determinate în planul de proiecție Stereo 70 și sunt rotunjite la 1 milimetru.**

***** Distanța dintre puncte este formată din segmente cumulate ce sunt mai mici decât valoarea 1 milimetru.**

**DATE DESPRE IMOBILUL NR. 10916**

Oficiul de Cadastru și Publicitate Imobiliară DOLJ
Biroul de Cadastru și Publicitate Imobiliară Craiova

A. Partea I. Descrierea imobilului

TEREN Extravilan

Adresa: Jud. Dolj, T 33, P 80

Nr. Crt	Nr cadastral Nr. topografic	Suprafața* (mp)	Observații / Referințe
A1		1.998	Sector cadastral:6 Teren neimprejmuit;

B. Partea II. Proprietari și acte

Inscrieri privitoare la dreptul de proprietate și alte drepturi reale		Referințe
0 / 17/12/2022		
Act Administrativ nr. TDP:4156, din 20/09/2004 emis de COMISIA JUDETEANA DE FOND FUNCJAR (CERTIF. DE DECES:DS041441/05.07.2008; CERTIF. DE NOTORIETATE:11354/05.12.2022;);		
B1	Intabulare, drept de PROPRIETATE, dobandit prin Reconstituire, cota actuala 1/1, cota initiala 1/1 1) PARVU EUGENIA, LIPSA CNP DEFUNCT:Da	A1

C. Partea III. SARCINI .

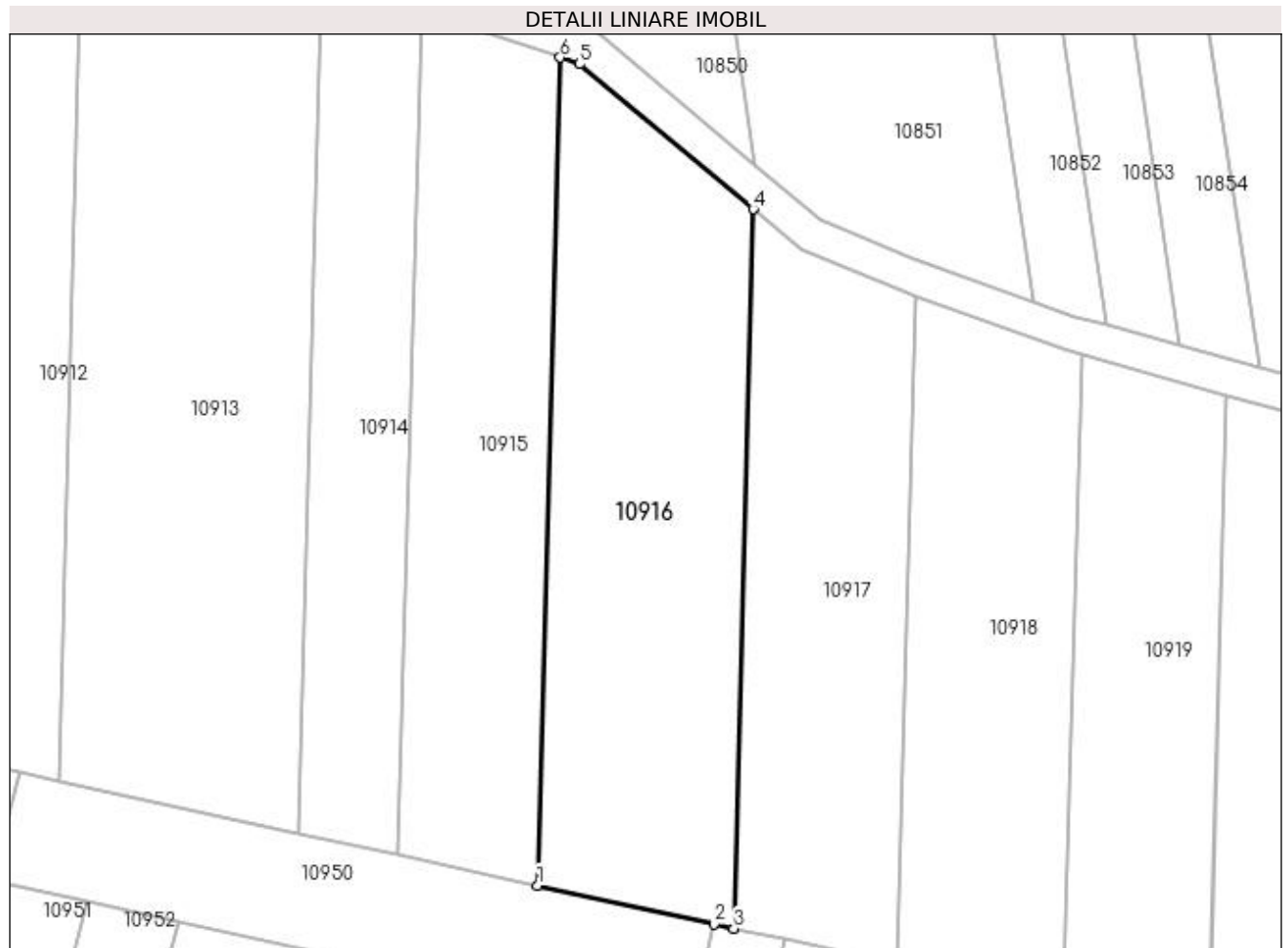
Inscrieri privind dezmembramintele dreptului de proprietate, drepturi reale de garanție și sarcini	Referințe
NU SUNT	

Anexa Nr. 1 La Partea I

Teren

Nr cadastral	Suprafața (mp)*	Observații / Referințe
	1.998	

* Suprafața este determinată în planul de proiecție Stereo 70.



Date referitoare la teren

Crt	Categorie folosință	Intra vilan	Suprafața (mp)	Tarla	Parcelă	Nr. topo	Observații / Referințe
1	arabil	NU	1.998	33	80	-	

Lungime Segmente

1) Valorile lungimilor segmentelor sunt obținute din proiecție în plan.

Punct început	X / Y	Punct sfârșit	X / Y	Lungime segment (** (m)
1	347.168,07 287.220,355	2	347.188,214 287.215,949	20.62
2	347.188,214 287.215,949	3	347.190,467 287.215,456	2.306
3	347.190,467 287.215,456	4	347.192,715 287.297,457	82.032
4	347.192,715 287.297,457	5	347.172,868 287.313,999	25.837
5	347.172,868 287.313,999	6	347.170,657 287.314,738	2.331

Punct început	X / Y	Punct sfârșit	X / Y	Lungime segment (** (m)
6	347.170,657 287.314,738	1	347.168,07 287.220,355	94.418

** Lungimile segmentelor sunt determinate în planul de proiecție Stereo 70 și sunt rotunjite la 1 milimetru.

*** Distanța dintre puncte este formată din segmente cumulate ce sunt mai mici decât valoarea 1 milimetru.

**DATE DESPRE IMOBILUL NR. 10917**

Oficiul de Cadastru și Publicitate Imobiliară DOLJ
Biroul de Cadastru și Publicitate Imobiliară Craiova

A. Partea I. Descrierea imobilului

TEREN Extravilan

Adresa: Jud. Dolj, T 33

Nr. Crt	Nr cadastral Nr. topografic	Suprafața* (mp)	Observații / Referințe
A1		Din acte: 0 Masurata: 1.470	Sector cadastral:6 Teren neimprejmuit;

B. Partea II. Proprietari și acte

Inscrieri privitoare la dreptul de proprietate și alte drepturi reale		Referințe
0 / 12/12/2022		
Act Normativ nr. LEGE:7, din 13/03/1996 emis de PARLAMENTUL ROMANIEI;		
B1	Inscrierea provizorie, drept de PROPRIETATE, dobandit prin Lege, cota actuala 1/1, cota initiala 1/1 1) NEIDENTIFICAT NEIDENTIFICAT	A1

C. Partea III. SARCINI .

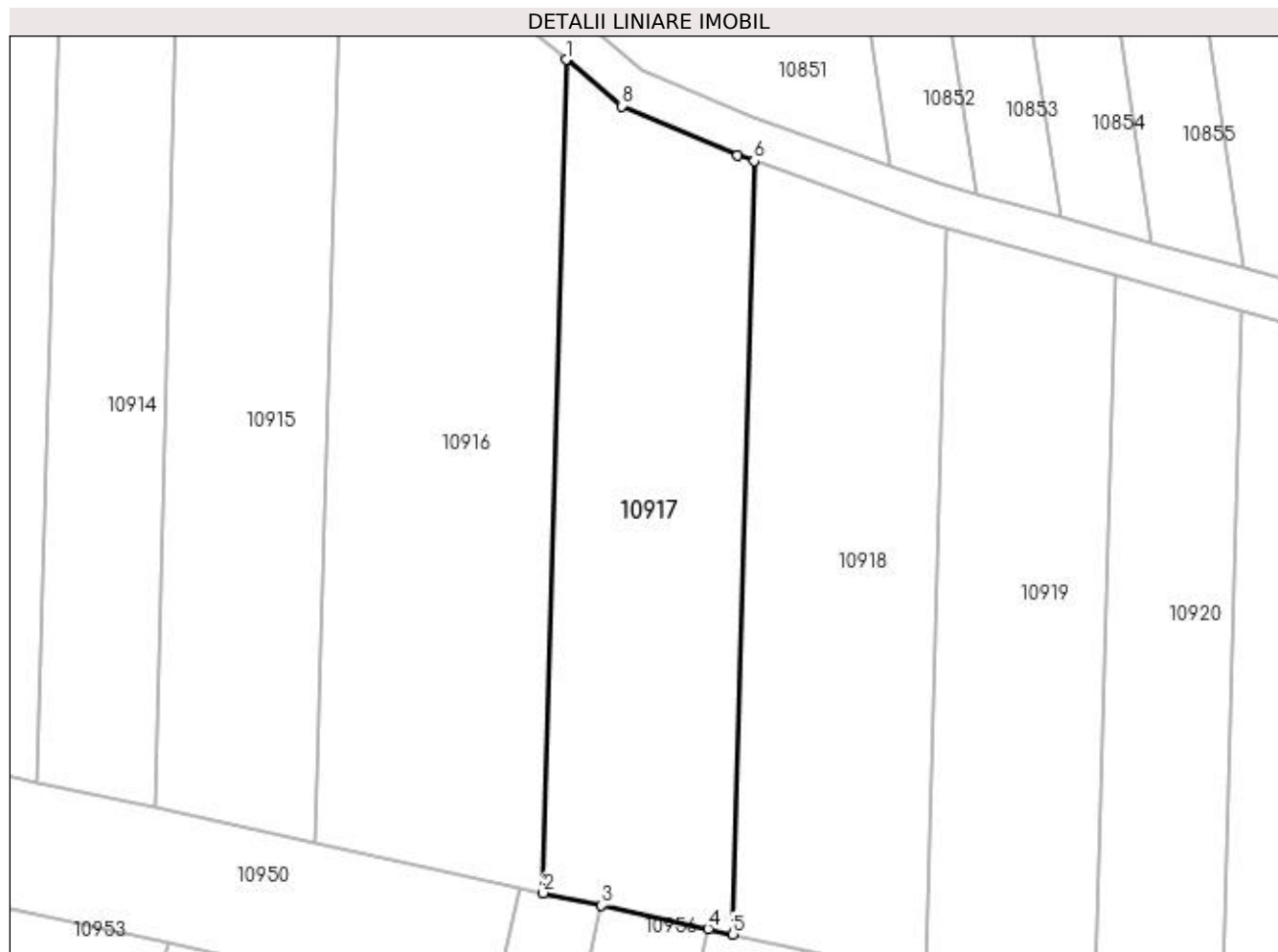
Inscrieri privind dezmembramintele dreptului de proprietate, drepturi reale de garanție și sarcini	Referințe
NU SUNT	

Anexa Nr. 1 La Partea I

Teren

Nr cadastral	Suprafața (mp)*	Observații / Referințe
	Din acte: 0 Masurata: 1.470	

* Suprafața este determinată în planul de proiecție Stereo 70.



Date referitoare la teren

Crt	Categorie folosință	Intravilan	Suprafața (mp)	Tarla	Parcelă	Nr. topo	Observații / Referințe
1	arabil	NU	1.470	33		-	

Lungime Segmente

1) Valorile lungimilor segmentelor sunt obținute din proiecție în plan.

Punct început	X / Y	Punct sfârșit	X / Y	Lungime segment (** (m)
1	347.192,715 287.297,457	2	347.190,467 287.215,456	82.032
2	347.190,467 287.215,456	3	347.196,22 287.214,198	5.889
3	347.196,22 287.214,198	4	347.206,717 287.211,902	10.745
4	347.206,717 287.211,902	5	347.209,145 287.211,371	2.485
5	347.209,145 287.211,371	6	347.211,231 287.287,491	76.149

Punct început	X / Y	Punct sfârșit	X / Y	Lungime segment (** (m)
6	347.211,231 287.287,491	7	347.209,632 287.288,061	1.698
7	347.209,632 287.288,061	8	347.198,184 287.292,899	12.428
8	347.198,184 287.292,899	1	347.192,715 287.297,457	7.119

** Lungimile segmentelor sunt determinate în planul de proiecție Stereo 70 și sunt rotunjite la 1 milimetru.

*** Distanța dintre puncte este formată din segmente cumulate ce sunt mai mici decât valoarea 1 milimetru.

**DATE DESPRE IMOBILUL NR. 10918**

Oficiul de Cadastru și Publicitate Imobiliară DOLJ
Biroul de Cadastru și Publicitate Imobiliară Craiova

A. Partea I. Descrierea imobilului

TEREN Extravilan

Adresa: Jud. Dolj, T 33, P 82

Nr. Crt	Nr cadastral Nr. topografic	Suprafața* (mp)	Observații / Referințe
A1		1.428	Sector cadastral:6 Teren neimprejmuit;

B. Partea II. Proprietari și acte

Inscrieri privitoare la dreptul de proprietate și alte drepturi reale	Referințe
0 / 12/12/2022	
Act Administrativ nr. TDP:2027-44772, din 09/12/1996 emis de COMISIA JUDETEANA DE FOND FUNCICIAR;	
B1	A1
Intabulare, drept de PROPRIETATE, dobandit prin Reconstituire, cota actuala 1/1, cota initiala 1/1 1) NITA ILIE, LIPSA CNP	

C. Partea III. SARCINI .

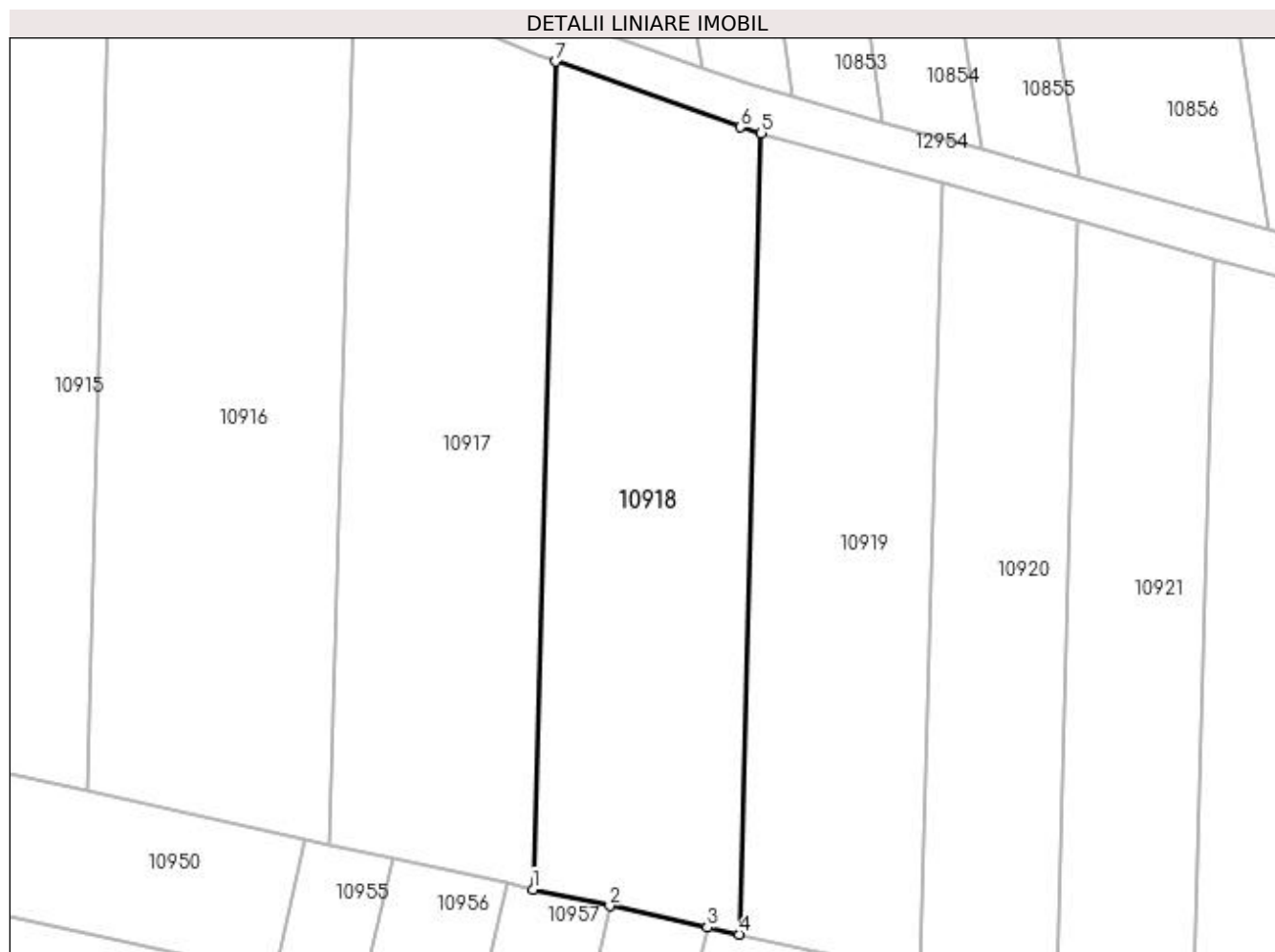
Inscrieri privind dezmembramintele dreptului de proprietate, drepturi reale de garanție și sarcini	Referințe
NU SUNT	

Anexa Nr. 1 La Partea I

Teren

Nr cadastral	Suprafața (mp)*	Observații / Referințe
	1.428	

* Suprafața este determinată în planul de proiecție Stereo 70.



Date referitoare la teren

Crt	Categorie folosință	Intra vilan	Suprafața (mp)	Tarla	Parcelă	Nr. topo	Observații / Referințe
1	arabil	NU	1.428	33	82	-	

Lungime Segmente

1) Valorile lungimilor segmentelor sunt obținute din proiecție în plan.

Punct început	X / Y	Punct sfârșit	X / Y	Lungime segment (** (m)
1	347.209,145 287.211,371	2	347.216,203 287.209,827	7.225
2	347.216,203 287.209,827	3	347.225,181 287.207,863	9.19
3	347.225,181 287.207,863	4	347.228,113 287.207,222	3.001
4	347.228,113 287.207,222	5	347.230,133 287.280,905	73.711
5	347.230,133 287.280,905	6	347.228,189 287.281,446	2.018

Punct început	X / Y	Punct sfârșit	X / Y	Lungime segment (** (m)
6	347.228,189 287.281,446	7	347.211,231 287.287,491	18.003
7	347.211,231 287.287,491	1	347.209,145 287.211,371	76.149

** Lungimile segmentelor sunt determinate în planul de proiecție Stereo 70 și sunt rotunjite la 1 milimetru.

*** Distanța dintre puncte este formată din segmente cumulate ce sunt mai mici decât valoarea 1 milimetru.

**DATE DESPRE IMOBILUL NR. 10919**

Oficiul de Cadastru și Publicitate Imobiliară DOLJ
Biroul de Cadastru și Publicitate Imobiliară Craiova

A. Partea I. Descrierea imobilului

TEREN Extravilan

Adresa: Jud. Dolj, T 33, P 83

Nr. Crt	Nr cadastral Nr. topografic	Suprafața* (mp)	Observații / Referințe
A1		1.225	Sector cadastral:6 Teren neimprejmuit;

B. Partea II. Proprietari și acte

Inscrieri privitoare la dreptul de proprietate și alte drepturi reale	Referințe
0 / 12/12/2022	
Act Administrativ nr. TDP:2126-9685, din 08/01/1997 emis de COMISIA JUDETEANA DE FOND FUNCJAR;	
B1	A1
Intabulare, drept de PROPRIETATE, dobandit prin Reconstituire, cota actuala 1/1, cota initiala 1/1	
1) ENACHE CONSTANTIN, LIPSA CNP	

C. Partea III. SARCINI .

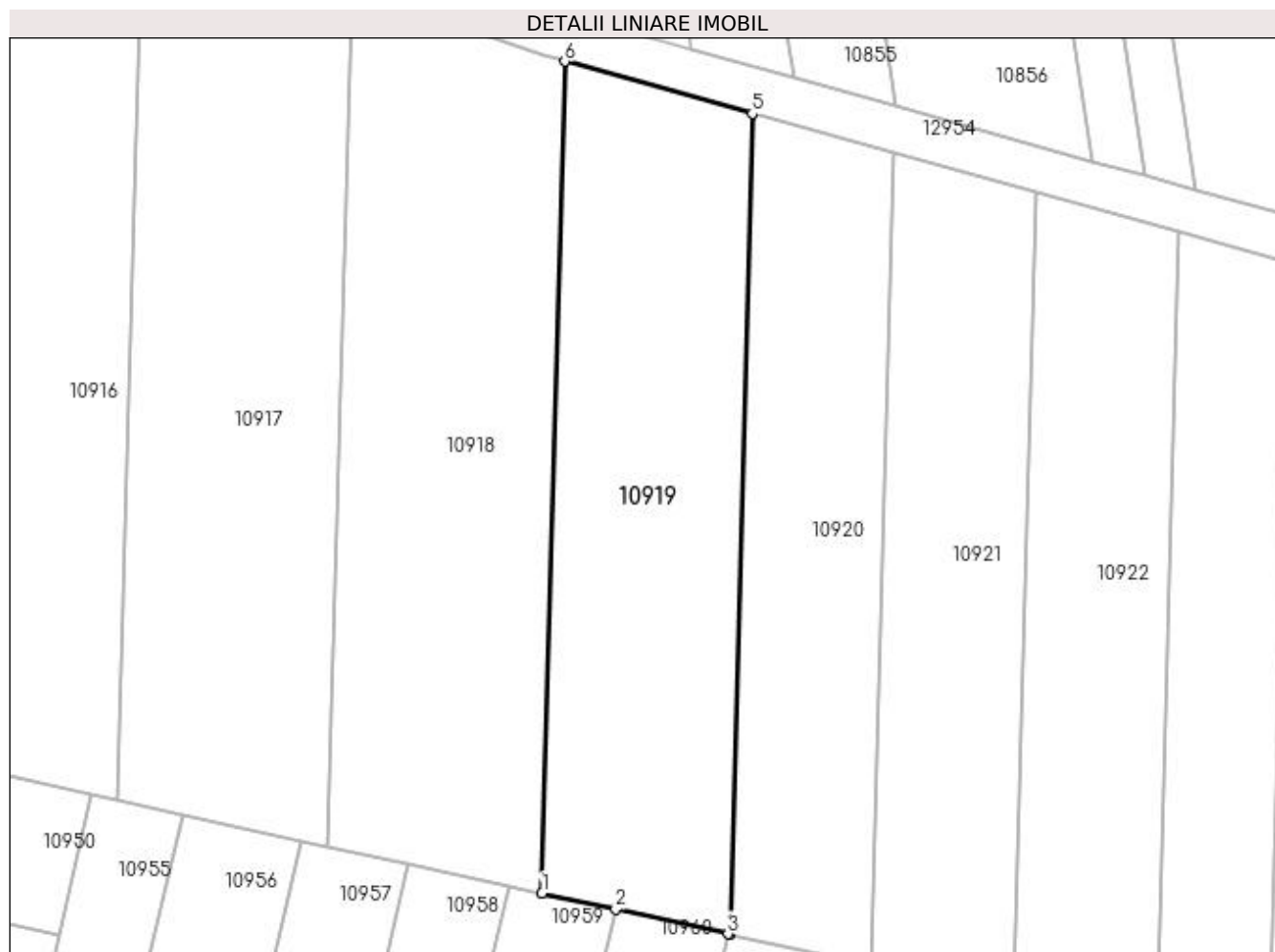
Inscrieri privind dezmembramintele dreptului de proprietate, drepturi reale de garanție și sarcini	Referințe
NU SUNT	

Anexa Nr. 1 La Partea I

Teren

Nr cadastral	Suprafața (mp)*	Observații / Referințe
	1.225	

* Suprafața este determinată în planul de proiecție Stereo 70.



Date referitoare la teren

Crt	Categorie folosință	Intravilan	Suprafața (mp)	Tarla	Parcelă	Nr. topo	Observații / Referințe
1	arabil	NU	1.225	33	83	-	

Lungime Segmente

1) Valorile lungimilor segmentelor sunt obținute din proiecție în plan.

Punct început	X / Y	Punct sfârșit	X / Y	Lungime segment (** (m)
1	347.228,113 287.207,222	2	347.234,643 287.205,794	6.684
2	347.234,643 287.205,794	3	347.244,585 287.203,619	10.177
3	347.244,585 287.203,619	4	347.244,749 287.203,583	0.168
4	347.244,749 287.203,583	5	347.246,743 287.276,29	72.734
5	347.246,743 287.276,29	6	347.230,133 287.280,905	17.239

Punct început	X / Y	Punct sfârșit	X / Y	Lungime segment (** (m)
6	347.230,133 287.280,905	1	347.228,113 287.207,222	73.711

** Lungimile segmentelor sunt determinate în planul de proiecție Stereo 70 și sunt rotunjite la 1 milimetru.

*** Distanța dintre puncte este formată din segmente cumulate ce sunt mai mici decât valoarea 1 milimetru.

**DATE DESPRE IMOBILUL NR. 10920**

Oficiul de Cadastru și Publicitate Imobiliară DOLJ
Biroul de Cadastru și Publicitate Imobiliară Craiova

A. Partea I. Descrierea imobilului

TEREN Extravilan

Adresa: Jud. Dolj, T 33, P 84

Nr. Crt	Nr cadastral Nr. topografic	Suprafața* (mp)	Observații / Referințe
A1		910	Sector cadastral:6 Teren neimprejmuit;

B. Partea II. Proprietari și acte

Inscrieri privitoare la dreptul de proprietate și alte drepturi reale	Referințe
0 / 12/12/2022	
Act Administrativ nr. TDP:2169-9685, din 08/01/1997 emis de COMISIA JUDETEANA DE FOND FUNCJAR;	
B1	A1
Intabulare, drept de PROPRIETATE, dobandit prin Reconstituire, cota actuala 1/1, cota initiala 1/1 1) BRANDIBUR PETRE , LIPSA CNP	

C. Partea III. SARCINI .

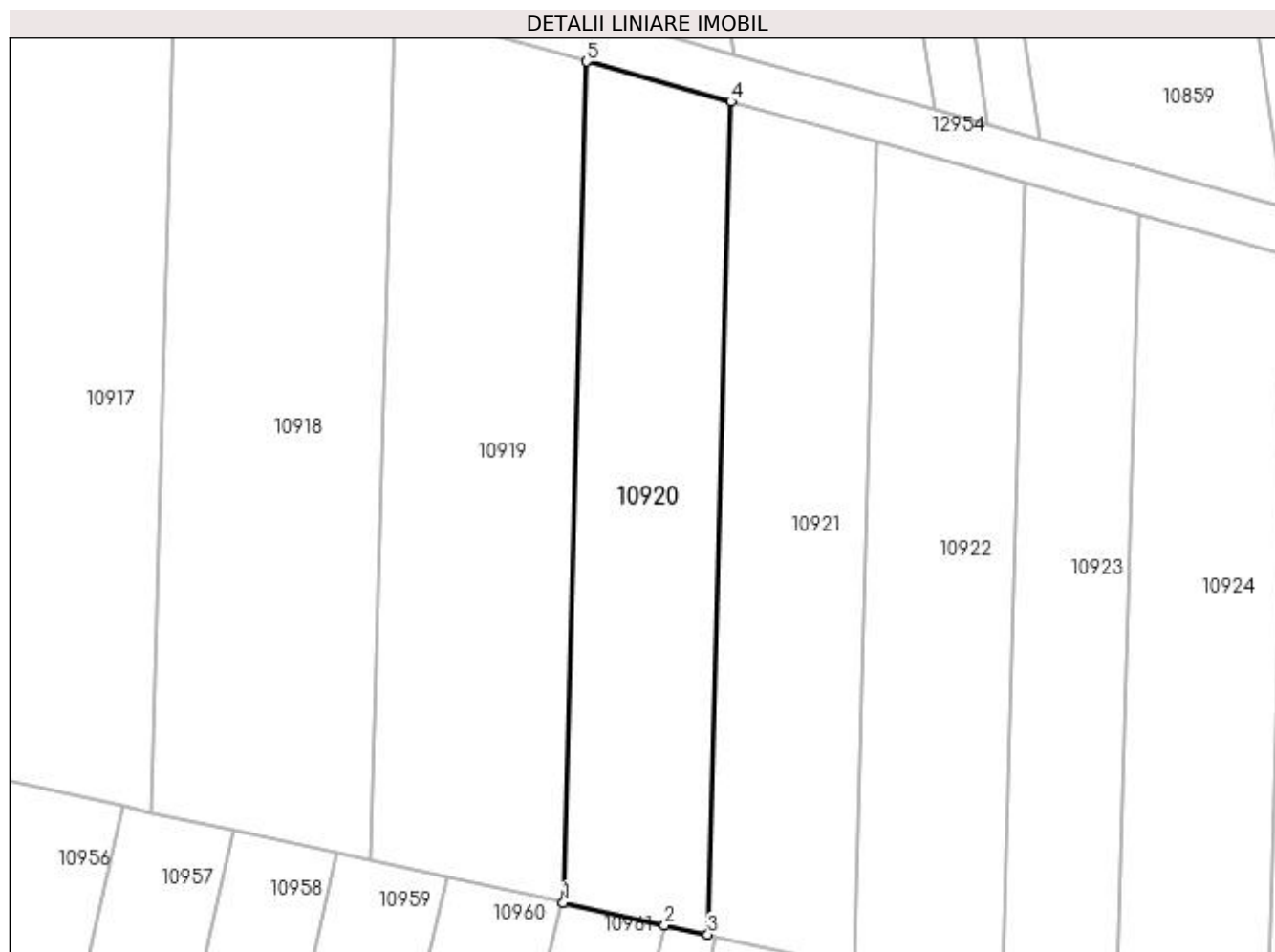
Inscrieri privind dezmembramintele dreptului de proprietate, drepturi reale de garanție și sarcini	Referințe
NU SUNT	

Anexa Nr. 1 La Partea I

Teren

Nr cadastral	Suprafața (mp)*	Observații / Referințe
	910	

* Suprafața este determinată în planul de proiecție Stereo 70.



Date referitoare la teren

Crt	Categorie folosință	Intra vilan	Suprafața (mp)	Tarla	Parcelă	Nr. topo	Observații / Referințe
1	arabil	NU	910	33	84	-	

Lungime Segmente

1) Valorile lungimilor segmentelor sunt obținute din proiecție în plan.

Punct început	X / Y	Punct sfârșit	X / Y	Lungime segment (** (m)
1	347.244,749 287.203,583	2	347.253,515 287.201,666	8.973
2	347.253,515 287.201,666	3	347.257,254 287.200,848	3.827
3	347.257,254 287.200,848	4	347.259,227 287.272,82	71.999
4	347.259,227 287.272,82	5	347.246,743 287.276,29	12.957
5	347.246,743 287.276,29	1	347.244,749 287.203,583	72.734

**** Lungimile segmentelor sunt determinate în planul de proiecție Stereo 70 și sunt rotunjite la 1 milimetru.**

***** Distanța dintre puncte este formată din segmente cumulate ce sunt mai mici decât valoarea 1 milimetru.**

**DATE DESPRE IMOBILUL NR. 10921**

Oficiul de Cadastru și Publicitate Imobiliară DOLJ
Biroul de Cadastru și Publicitate Imobiliară Craiova

A. Partea I. Descrierea imobilului

TEREN Extravilan

Adresa: Jud. Dolj, T 33, P 85

Nr. Crt	Nr cadastral Nr. topografic	Suprafața* (mp)	Observații / Referințe
A1		910	Sector cadastral:6 Teren neimprejmuit;

B. Partea II. Proprietari și acte

Inscrieri privitoare la dreptul de proprietate și alte drepturi reale	Referințe
0 / 12/12/2022	
Act Administrativ nr. TDP:4168, din 27/08/2004 emis de COMISIA JUDETEANA DE FOND FUNCJAR;	
B1	A1
Intabulare, drept de PROPRIETATE, dobandit prin Reconstituire, cota actuala 1/1, cota initiala 1/1	
1) BRANDIBUR GHEORGHE , LIPSA CNP	

C. Partea III. SARCINI .

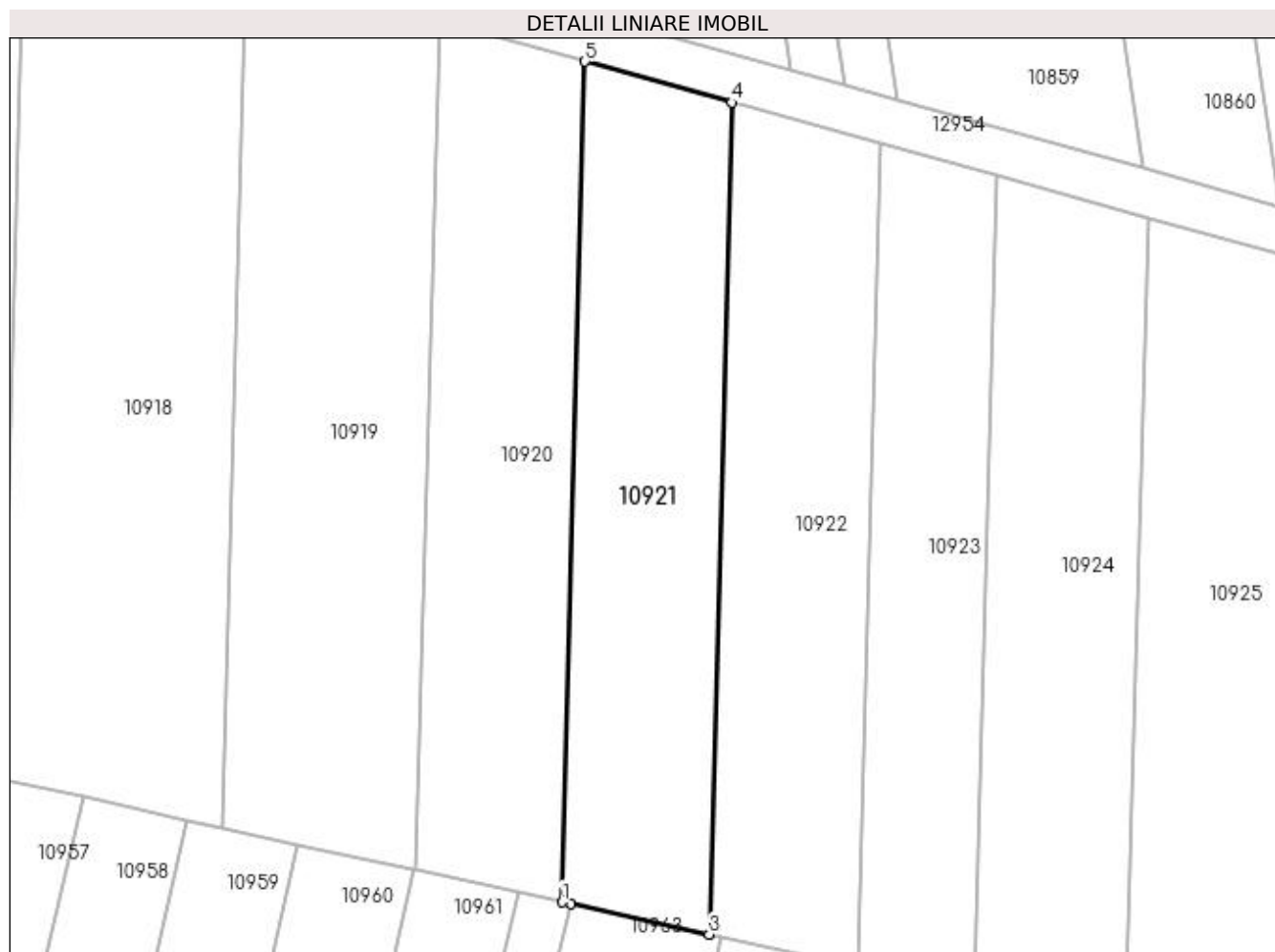
Inscrieri privind dezmembramintele dreptului de proprietate, drepturi reale de garanție și sarcini	Referințe
NU SUNT	

Anexa Nr. 1 La Partea I

Teren

Nr cadastral	Suprafața (mp)*	Observații / Referințe
	910	

* Suprafața este determinată în planul de proiecție Stereo 70.



Date referitoare la teren

Crt	Categorie folosință	Intravilan	Suprafața (mp)	Tarla	Parcelă	Nr. topo	Observații / Referințe
1	arabil	NU	910	33	85	-	

Lungime Segmente

1) Valorile lungimilor segmentelor sunt obținute din proiecție în plan.

Punct început	X / Y	Punct sfârșit	X / Y	Lungime segment (** (m)
1	347.257,254 287.200,848	2	347.257,975 287.200,69	0.738
2	347.257,975 287.200,69	3	347.269,887 287.198,084	12.194
3	347.269,887 287.198,084	4	347.271,84 287.269,315	71.258
4	347.271,84 287.269,315	5	347.259,227 287.272,82	13.091
5	347.259,227 287.272,82	1	347.257,254 287.200,848	71.999

**** Lungimile segmentelor sunt determinate în planul de proiecție Stereo 70 și sunt rotunjite la 1 milimetru.**

***** Distanța dintre puncte este formată din segmente cumulate ce sunt mai mici decât valoarea 1 milimetru.**

**DATE DESPRE IMOBILUL NR. 10922**

Oficiul de Cadastru și Publicitate Imobiliară DOLJ
 Biroul de Cadastru și Publicitate Imobiliară Craiova

A. Partea I. Descrierea imobilului

TEREN Extravilan

Adresa: Jud. Dolj, T 33, P 86

Nr. Crt	Nr cadastral Nr. topografic	Suprafața* (mp)	Observații / Referințe
A1		910	Sector cadastral:6 Teren neimprejmuit;

B. Partea II. Proprietari și acte

Inscrieri privitoare la dreptul de proprietate și alte drepturi reale		Referințe
0 / 17/12/2022		
Act Administrativ nr. TDP:4164, din 27/08/2004 emis de COMISIA JUDETEANA DE FOND FUNCJAR (CERTIF. DE DECES:D11786873/31.10.2021;);		
B1	Intabulare, drept de PROPRIETATE, dobandit prin Reconstituire, cota actuala 1/1, cota initiala 1/1 1) BRANDIBUR VASILE DEFUNCT:Da	A1

C. Partea III. SARCINI .

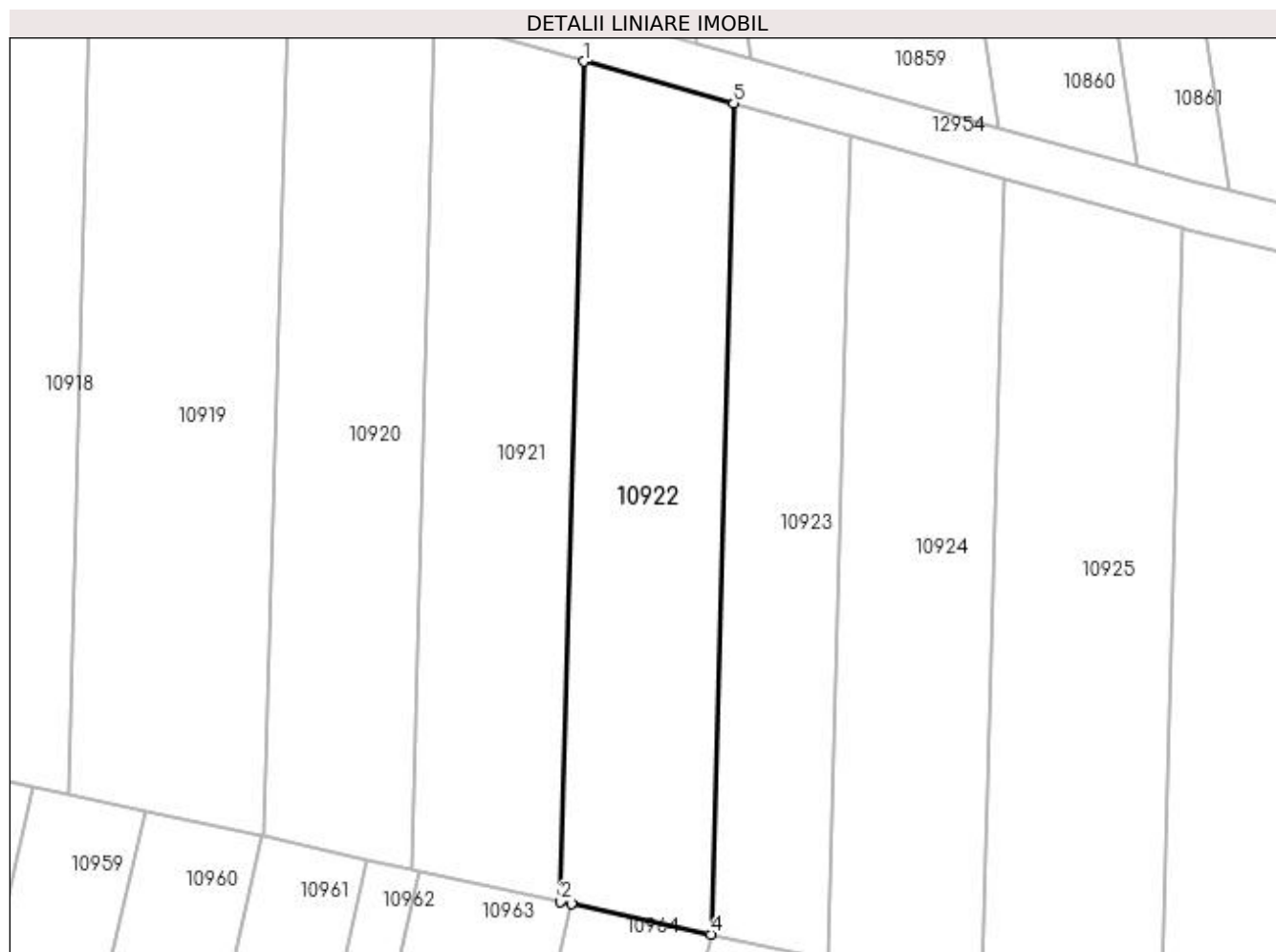
Inscrieri privind dezmembramintele dreptului de proprietate, drepturi reale de garanție și sarcini	Referințe
NU SUNT	

Anexa Nr. 1 La Partea I

Teren

Nr cadastral	Suprafața (mp)*	Observații / Referințe
	910	

* Suprafața este determinată în planul de proiecție Stereo 70.



Date referitoare la teren

Crt	Categorie folosință	Intra vilan	Suprafața (mp)	Tarla	Parcelă	Nr. topo	Observații / Referințe
1	arabil	NU	910	33	86	-	

Lungime Segmente

1) Valorile lungimilor segmentelor sunt obținute din proiecție în plan.

Punct început	X / Y	Punct sfârșit	X / Y	Lungime segment (** (m)
1	347.271,84 287.269,315	2	347.269,887 287.198,084	71.258
2	347.269,887 287.198,084	3	347.270,836 287.197,877	0.971
3	347.270,836 287.197,877	4	347.282,654 287.195,292	12.097
4	347.282,654 287.195,292	5	347.284,586 287.265,773	70.507
5	347.284,586 287.265,773	1	347.271,84 287.269,315	13.229

**** Lungimile segmentelor sunt determinate în planul de proiecție Stereo 70 și sunt rotunjite la 1 milimetru.**

***** Distanța dintre puncte este formată din segmente cumulate ce sunt mai mici decât valoarea 1 milimetru.**

**DATE DESPRE IMOBILUL NR. 10923**

Oficiul de Cadastru și Publicitate Imobiliară DOLJ
Biroul de Cadastru și Publicitate Imobiliară Craiova

A. Partea I. Descrierea imobilului

TEREN Extravilan

Adresa: Jud. Dolj, T 33, P 87

Nr. Crt	Nr cadastral Nr. topografic	Suprafața* (mp)	Observații / Referințe
A1		700	Sector cadastral:6 Teren neimprejmuit;

B. Partea II. Proprietari și acte

Inscrieri privitoare la dreptul de proprietate și alte drepturi reale	Referințe
0 / 12/12/2022	
Act Administrativ nr. TDP:802-59573, din 21/07/1994 emis de COMISIA JUDETEANA DE FOND FUNCJAR;	
B1	A1
Intabulare, drept de PROPRIETATE, dobândit prin Reconstituire, cota actuala 1/1, cota initiala 1/1 1) SPINU GEORGETA, LIPSA CNP	

C. Partea III. SARCINI .

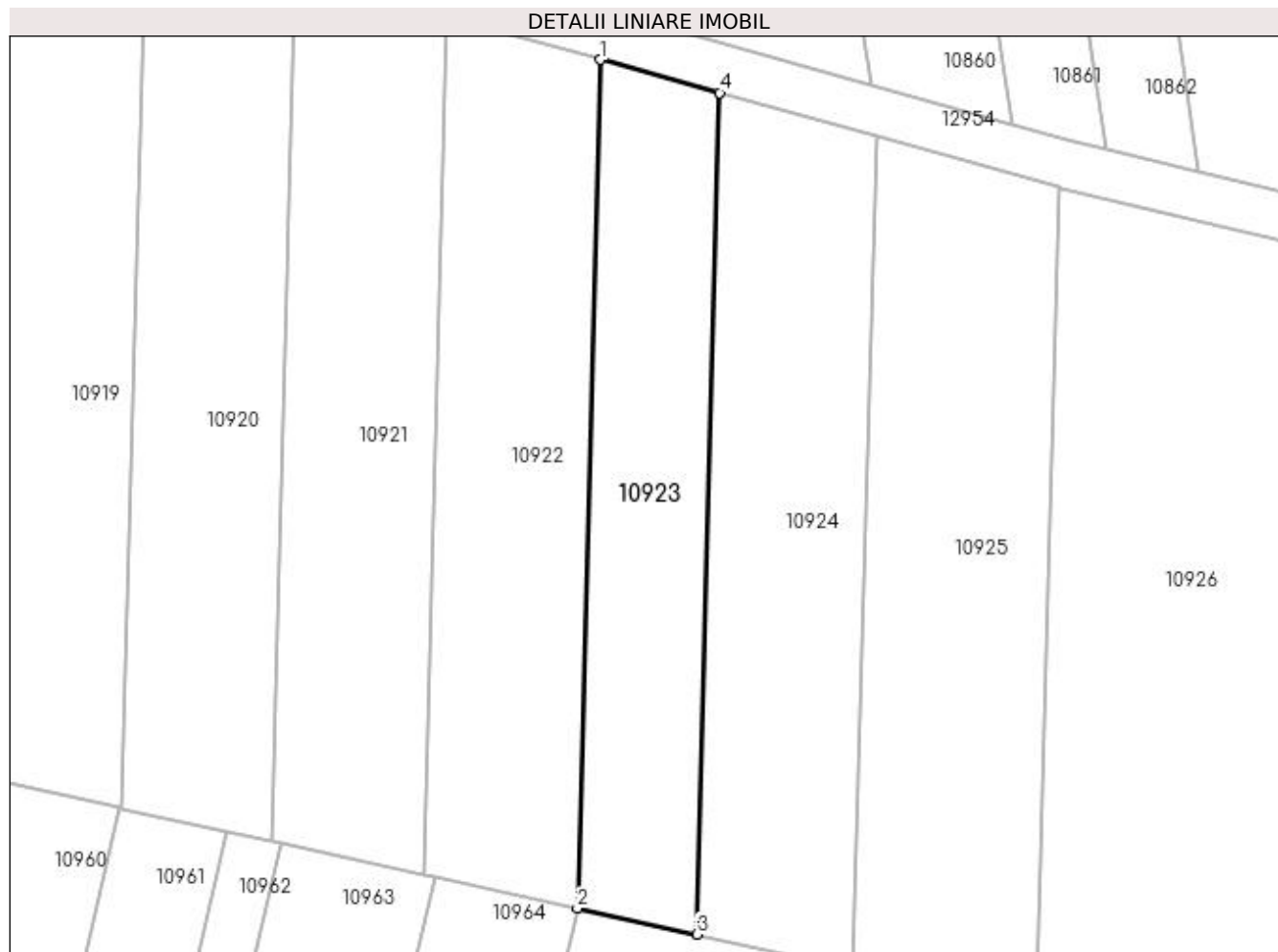
Inscrieri privind dezmembramintele dreptului de proprietate, drepturi reale de garanție și sarcini	Referințe
NU SUNT	

Anexa Nr. 1 La Partea I

Teren

Nr cadastral	Suprafața (mp)*	Observații / Referințe
	700	

* Suprafața este determinată în planul de proiecție Stereo 70.



Date referitoare la teren

Crt	Categorie folosință	Intra vilan	Suprafața (mp)	Tarla	Parcelă	Nr. topo	Observații / Referințe
1	arabil	NU	700	33	87	-	

Lungime Segmente

1) Valorile lungimilor segmentelor sunt obținute din proiecție în plan.

Punct început	X / Y	Punct sfârșit	X / Y	Lungime segment (** (m)
1	347.284,586 287.265,773	2	347.282,654 287.195,292	70.507
2	347.282,654 287.195,292	3	347.292,567 287.193,124	10.147
3	347.292,567 287.193,124	4	347.294,484 287.263,023	69.925
4	347.294,484 287.263,023	1	347.284,586 287.265,773	10.273

**** Lungimile segmentelor sunt determinate în planul de proiecție Stereo 70 și sunt rotunjite la 1 milimetru.**

***** Distanța dintre puncte este formată din segmente cumulate ce sunt mai mici decât valoarea 1 milimetru.**

**DATE DESPRE IMOBILUL NR. 10924**

Oficiul de Cadastru și Publicitate Imobiliară DOLJ
Biroul de Cadastru și Publicitate Imobiliară Craiova

A. Partea I. Descrierea imobilului

TEREN Extravilan

Adresa: Jud. Dolj, T 33, P 88

Nr. Crt	Nr cadastral Nr. topografic	Suprafața* (mp)	Observații / Referințe
A1		910	Sector cadastral:6 Teren neimprejmuit;

B. Partea II. Proprietari și acte

Inscrieri privitoare la dreptul de proprietate și alte drepturi reale	Referințe
0 / 12/12/2022	
Act Administrativ nr. TDP:2123-9685, din 08/01/1997 emis de COMISIA JUDETEANA DE FOND FUNCJAR;	
B1	A1
Intabulare, drept de PROPRIETATE, dobandit prin Reconstituire, cota actuala 1/1, cota initiala 1/1 1) IONITA GEORGETA, LIPSA CNP	

C. Partea III. SARCINI .

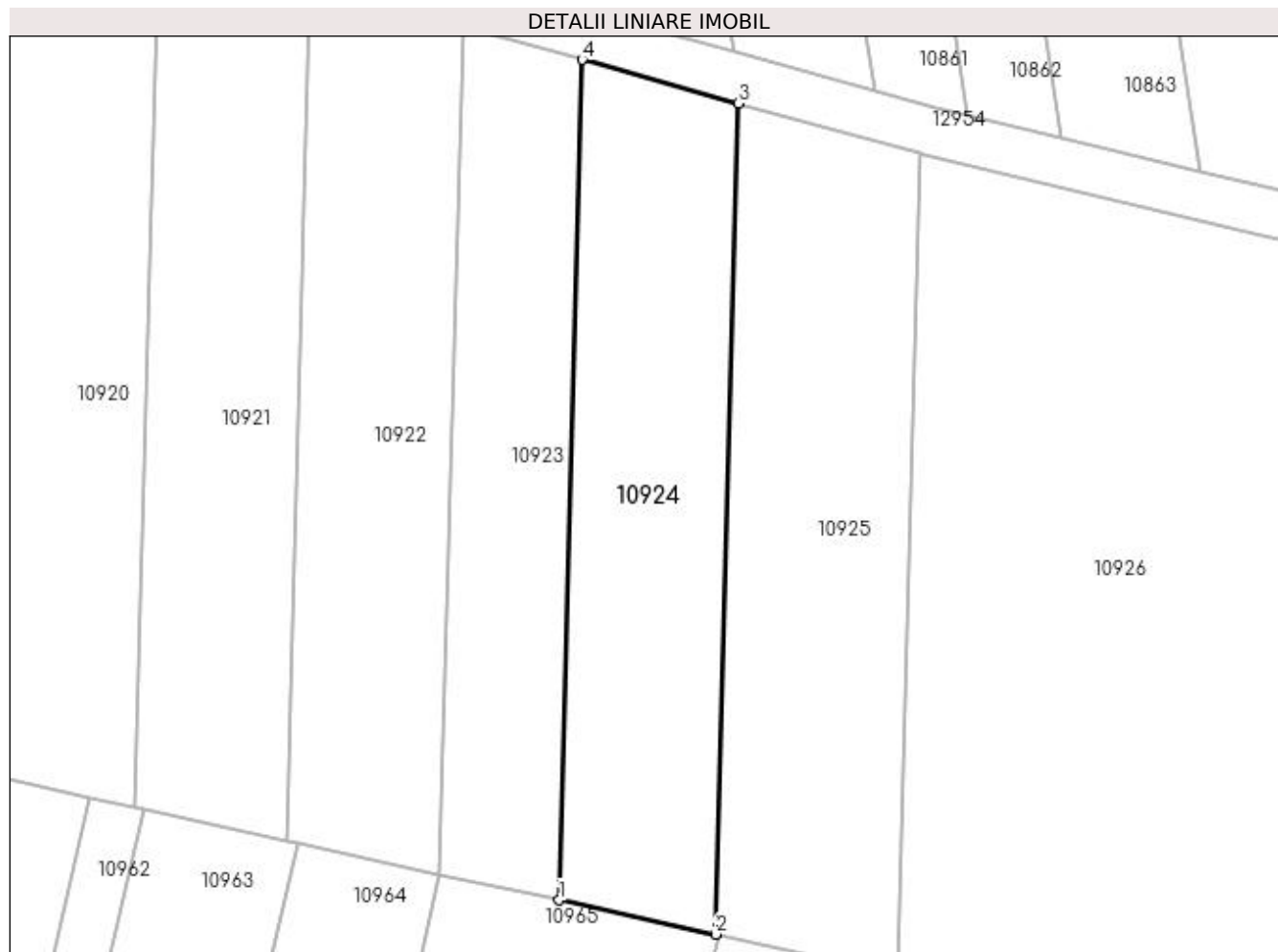
Inscrieri privind dezmembramintele dreptului de proprietate, drepturi reale de garanție și sarcini	Referințe
NU SUNT	

Anexa Nr. 1 La Partea I

Teren

Nr cadastral	Suprafața (mp)*	Observații / Referințe
	910	

* Suprafața este determinată în planul de proiecție Stereo 70.



Date referitoare la teren

Crt	Categorie folosință	Intra vilan	Suprafața (mp)	Tarla	Parcelă	Nr. topo	Observații / Referințe
1	arabil	NU	910	33	88	-	

Lungime Segmente

1) Valorile lungimilor segmentelor sunt obținute din proiecție în plan.

Punct început	X / Y	Punct sfârșit	X / Y	Lungime segment (** (m)
1	347.292,567 287.193,124	2	347.305,58 287.190,277	13.321
2	347.305,58 287.190,277	3	347.307,475 287.259,412	69.161
3	347.307,475 287.259,412	4	347.294,484 287.263,023	13.484
4	347.294,484 287.263,023	1	347.292,567 287.193,124	69.925

**** Lungimile segmentelor sunt determinate în planul de proiecție Stereo 70 și sunt rotunjite la 1 milimetru.**

***** Distanța dintre puncte este formată din segmente cumulate ce sunt mai mici decât valoarea 1 milimetru.**

**DATE DESPRE IMOBILUL NR. 10925**

Oficiul de Cadastru și Publicitate Imobiliară DOLJ
Biroul de Cadastru și Publicitate Imobiliară Craiova

A. Partea I. Descrierea imobilului

TEREN Extravilan

Adresa: Jud. Dolj, T 33, P 89

Nr. Crt	Nr cadastral Nr. topografic	Suprafața* (mp)	Observații / Referințe
A1		1.050	Sector cadastral:6 Teren neimprejmuit;

B. Partea II. Proprietari și acte

Inscrieri privitoare la dreptul de proprietate și alte drepturi reale		Referințe
0 / 12/12/2022		
Act Notarial nr. CM:46, din 25/03/2015 emis de NP BUDIANA IONUT RAZVAN;		
B1	Intabulare, drept de PROPRIETATE, dobandit prin Succesiune, cota actuala 1/2, cota initiala 1/2 1) POPESCU BRINCOVEANU CONSTANTIN	A1
B2	Intabulare, drept de PROPRIETATE, dobandit prin Succesiune, cota actuala 1/2, cota initiala 1/2 1) POPESCU DOINA	A1

C. Partea III. SARCINI .

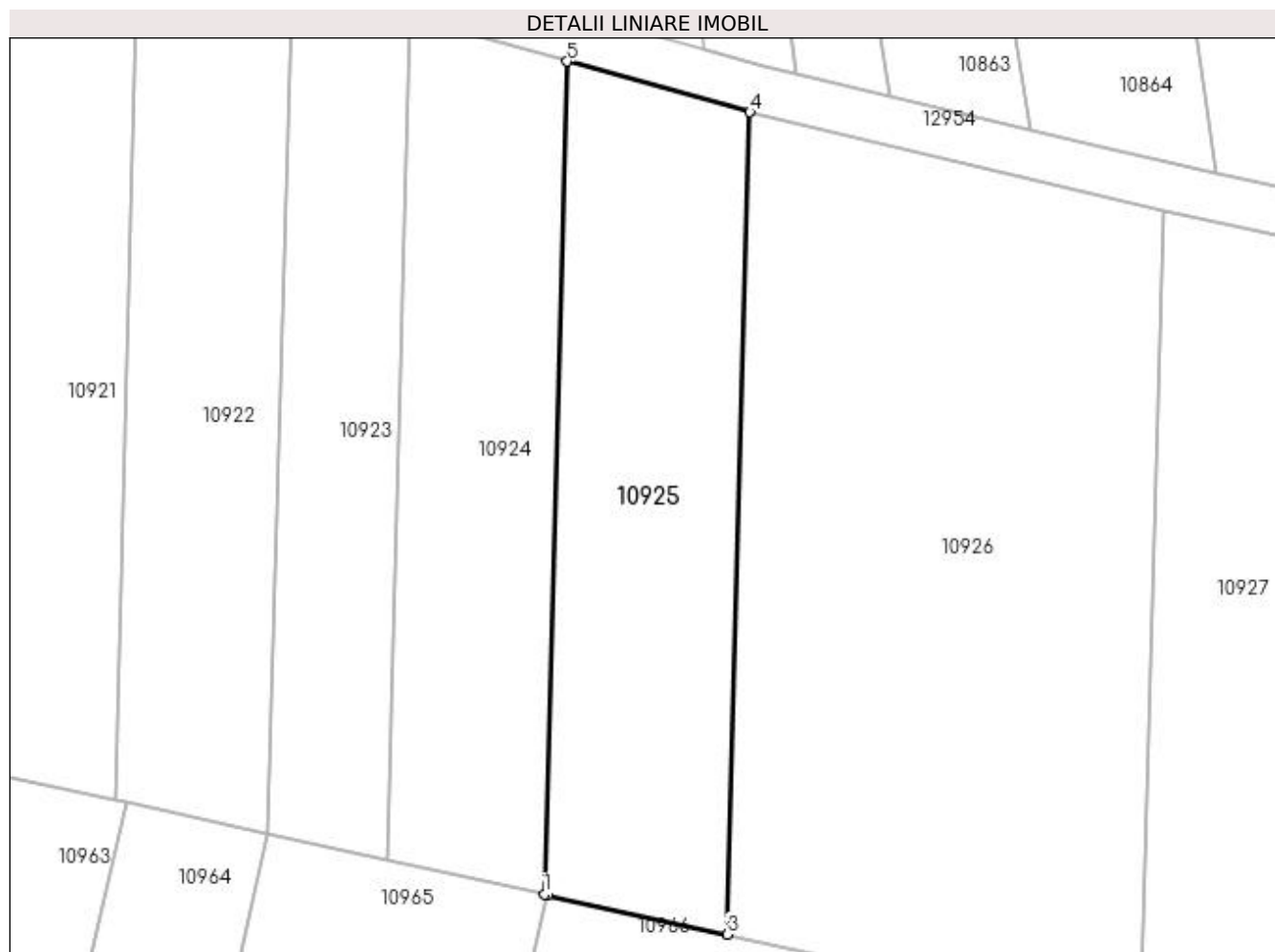
Inscrieri privind dezmembramintele dreptului de proprietate, drepturi reale de garanție și sarcini	Referințe
NU SUNT	

Anexa Nr. 1 La Partea I

Teren

Nr cadastral	Suprafața (mp)*	Observații / Referințe
	1.050	

* Suprafața este determinată în planul de proiecție Stereo 70.



Date referitoare la teren

Crt	Categorie folosință	Intra vilan	Suprafața (mp)	Tarla	Parcelă	Nr. topo	Observații / Referințe
1	arabil	NU	1.050	33	89	-	

Lungime Segmente

1) Valorile lungimilor segmentelor sunt obținute din proiecție în plan.

Punct început	X / Y	Punct sfârșit	X / Y	Lungime segment (** (m)
1	347.305,58 287.190,277	2	347.305,851 287.190,218	0.277
2	347.305,851 287.190,218	3	347.320,775 287.186,954	15.277
3	347.320,775 287.186,954	4	347.322,646 287.255,196	68.268
4	347.322,646 287.255,196	5	347.307,475 287.259,412	15.746
5	347.307,475 287.259,412	1	347.305,58 287.190,277	69.161

**** Lungimile segmentelor sunt determinate în planul de proiecție Stereo 70 și sunt rotunjite la 1 milimetru.**

***** Distanța dintre puncte este formată din segmente cumulate ce sunt mai mici decât valoarea 1 milimetru.**

**DATE DESPRE IMOBILUL NR. 10926**

Oficiul de Cadastru și Publicitate Imobiliară DOLJ
Biroul de Cadastru și Publicitate Imobiliară Craiova

A. Partea I. Descrierea imobilului

TEREN Extravilan

Adresa: Jud. Dolj, T 33, P 90, 91

Nr. Crt	Nr cadastral Nr. topografic	Suprafața* (mp)	Observații / Referințe
A1		2.346	Sector cadastral:6 Teren neimprejmuit;

B. Partea II. Proprietari și acte

Inscrieri privitoare la dreptul de proprietate și alte drepturi reale	Referințe
0 / 12/12/2022	
Act Administrativ nr. TDP:2054-44772, din 09/12/1996 emis de COMISIA JUDETEANA DE FOND FUNCICIAR;	
B1	A1
Intabulare, drept de PROPRIETATE, dobandit prin Reconstituire, cota actuala 1/1, cota initiala 1/1 1) PLENICEANU OPRITA, LIPSA CNP	

C. Partea III. SARCINI .

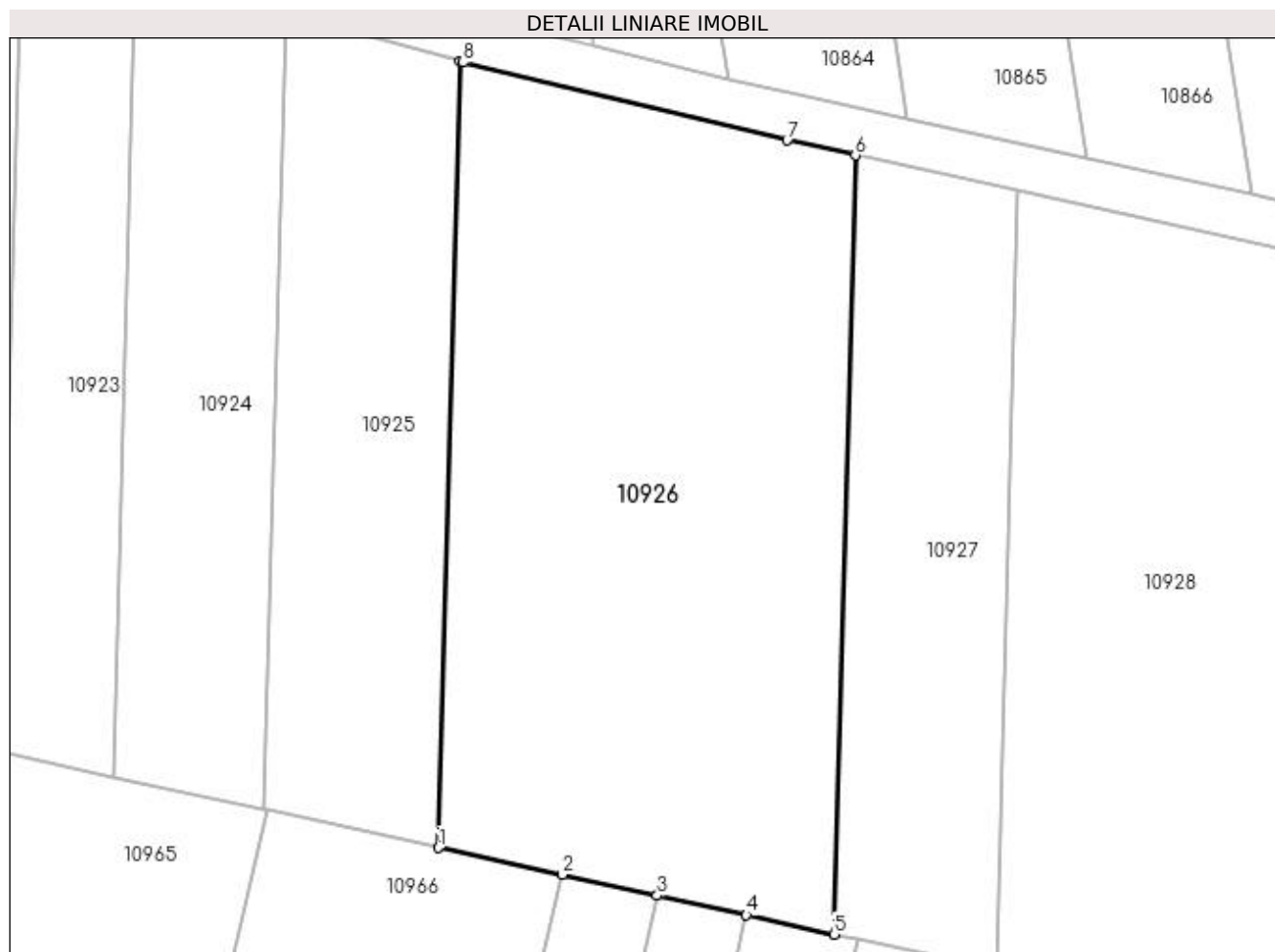
Inscrieri privind dezmembramintele dreptului de proprietate, drepturi reale de garanție și sarcini	Referințe
NU SUNT	

Anexa Nr. 1 La Partea I

Teren

Nr cadastral	Suprafața (mp)*	Observații / Referințe
	2.346	

* Suprafața este determinată în planul de proiecție Stereo 70.



Date referitoare la teren

Crt	Categorie folosință	Intra vilan	Suprafața (mp)	Tarla	Parcelă	Nr. topo	Observații / Referințe
1	arabil	NU	1.020	33	90	-	
2	arabil	NU	1.326	33	91	-	

Lungime Segmente

1) Valorile lungimilor segmentelor sunt obținute din proiecție în plan.

Punct început	X / Y	Punct sfârșit	X / Y	Lungime segment (** (m)
1	347.320,775 287.186,954	2	347.331,492 287.184,61	10.97
2	347.331,492 287.184,61	3	347.339,752 287.182,803	8.455
3	347.339,752 287.182,803	4	347.347,503 287.181,107	7.934
4	347.347,503 287.181,107	5	347.355,133 287.179,438	7.81

Punct început	X / Y	Punct sfârșit	X / Y	Lungime segment (** (m)
5	347.355,133 287.179,438	6	347.356,987 287.247,056	67.643
6	347.356,987 287.247,056	7	347.351,049 287.248,357	6.079
7	347.351,049 287.248,357	8	347.322,899 287.255,126	28.952
8	347.322,899 287.255,126	9	347.322,646 287.255,196	0.263
9	347.322,646 287.255,196	1	347.320,775 287.186,954	68.268

** Lungimile segmentelor sunt determinate în planul de proiecție Stereo 70 și sunt rotunjite la 1 milimetru.

*** Distanța dintre puncte este formată din segmente cumulate ce sunt mai mici decât valoarea 1 milimetru.

**DATE DESPRE IMOBILUL NR. 10927**

Oficiul de Cadastru și Publicitate Imobiliară DOLJ
Biroul de Cadastru și Publicitate Imobiliară Craiova

A. Partea I. Descrierea imobilului

TEREN Extravilan

Adresa: Jud. Dolj, T 33, P 92

Nr. Crt	Nr cadastral Nr. topografic	Suprafața* (mp)	Observații / Referințe
A1		958	Sector cadastral:6 Teren neimprejmuit;

B. Partea II. Proprietari și acte

Inscrieri privitoare la dreptul de proprietate și alte drepturi reale		Referințe
0 / 17/12/2022		
Act Administrativ nr. TDP:1824-9568, din 06/12/1996 emis de COMISIA JUDETEANA DE FOND FUNCJAR (CERTIF. DE DECES:DP280339/20.04.2005;);		
B1	Intabulare, drept de PROPRIETATE, dobandit prin Reconstituire, cota actuala 1/1, cota initiala 1/1 1) CATANA GHEORGHE DEFUNCT:Da	A1

C. Partea III. SARCINI .

Inscrieri privind dezmembramintele dreptului de proprietate, drepturi reale de garanție și sarcini	Referințe
NU SUNT	

Anexa Nr. 1 La Partea I

Teren

Nr cadastral	Suprafața (mp)*	Observații / Referințe
	958	

* Suprafața este determinată în planul de proiecție Stereo 70.



Date referitoare la teren

Crt	Categorie folosință	Intra vilan	Suprafața (mp)	Tarla	Parcelă	Nr. topo	Observații / Referințe
1	arabil	NU	958	33	92	-	

Lungime Segmente

1) Valorile lungimilor segmentelor sunt obținute din proiecție în plan.

Punct început	X / Y	Punct sfârșit	X / Y	Lungime segment (** (m)
1	347.355,133 287.179,438	2	347.357,181 287.178,991	2.096
2	347.357,181 287.178,991	3	347.369,217 287.176,358	12.321
3	347.369,217 287.176,358	4	347.371,071 287.243,971	67.638
4	347.371,071 287.243,971	5	347.356,987 287.247,056	14.418
5	347.356,987 287.247,056	1	347.355,133 287.179,438	67.643

**** Lungimile segmentelor sunt determinate în planul de proiecție Stereo 70 și sunt rotunjite la 1 milimetru.**

***** Distanța dintre puncte este formată din segmente cumulate ce sunt mai mici decât valoarea 1 milimetru.**

**DATE DESPRE IMOBILUL NR. 10928**

Oficiul de Cadastru și Publicitate Imobiliară DOLJ
Biroul de Cadastru și Publicitate Imobiliară Craiova

A. Partea I. Descrierea imobilului

TEREN Extravilan

Adresa: Jud. Dolj, T 33, P 93, 94

Nr. Crt	Nr cadastral Nr. topografic	Suprafața* (mp)	Observații / Referințe
A1		2.014	Sector cadastral:6 Teren neimprejmuit;

B. Partea II. Proprietari și acte

Inscrieri privitoare la dreptul de proprietate și alte drepturi reale	Referințe
0 / 12/12/2022	
Act Administrativ nr. TDP:2481-19512, din 22/01/1997 emis de COMISIA JUDETEANA DE FOND FUNCJAR;	
B1	A1
Intabulare, drept de PROPRIETATE, dobandit prin Reconstituire, cota actuala 1/1, cota initiala 1/1 1) PINDARU GHEORGHE, LIPSA CNP	

C. Partea III. SARCINI .

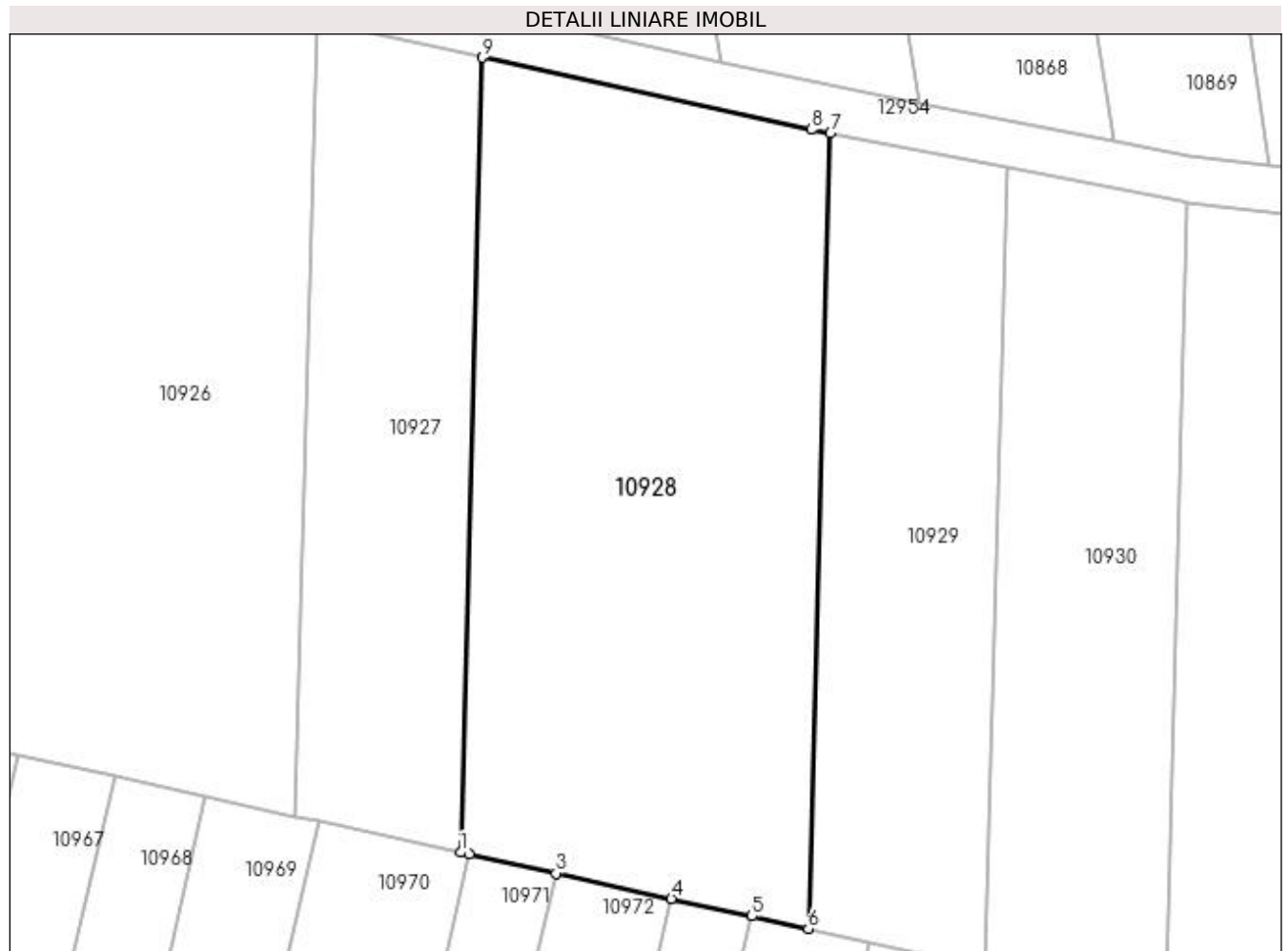
Inscrieri privind dezmembramintele dreptului de proprietate, drepturi reale de garanție și sarcini	Referințe
NU SUNT	

Anexa Nr. 1 La Partea I

Teren

Nr cadastral	Suprafața (mp)*	Observații / Referințe
	2.014	

* Suprafața este determinată în planul de proiecție Stereo 70.



Date referitoare la teren

Crt	Categorie folosință	Intravilan	Suprafața (mp)	Tarla	Parcelă	Nr. topo	Observații / Referințe
1	arabil	NU	958	33	93	-	
2	arabil	NU	1.056	33	94	-	

Lungime Segmente

1) Valorile lungimilor segmentelor sunt obținute din proiecție în plan.

Punct început	X / Y	Punct sfârșit	X / Y	Lungime segment (** (m)
1	347.369,217 287.176,358	2	347.369,969 287.176,193	0.77
2	347.369,969 287.176,193	3	347.377,336 287.174,582	7.541
3	347.377,336 287.174,582	4	347.387,147 287.172,436	10.043
4	347.387,147 287.172,436	5	347.394,006 287.170,936	7.021

Punct început	X / Y	Punct sfârșit	X / Y	Lungime segment (** (m)
5	347.394,006 287.170,936	6	347.398,828 287.169,881	4.936
6	347.398,828 287.169,881	7	347.400,683 287.237,524	67.668
7	347.400,683 287.237,524	8	347.399,055 287.237,841	1.659
8	347.399,055 287.237,841	9	347.371,071 287.243,971	28.648
9	347.371,071 287.243,971	1	347.369,217 287.176,358	67.638

** Lungimile segmentelor sunt determinate în planul de proiecție Stereo 70 și sunt rotunjite la 1 milimetru.

*** Distanța dintre puncte este formată din segmente cumulate ce sunt mai mici decât valoarea 1 milimetru.

**DATE DESPRE IMOBILUL NR. 10929**

Oficiul de Cadastru și Publicitate Imobiliară DOLJ
Biroul de Cadastru și Publicitate Imobiliară Craiova

A. Partea I. Descrierea imobilului

TEREN Extravilan

Adresa: Jud. Dolj, T 33, P 95

Nr. Crt	Nr cadastral Nr. topografic	Suprafața* (mp)	Observații / Referințe
A1		1.024	Sector cadastral:6 Teren neimprejmuit;

B. Partea II. Proprietari și acte

Inscrieri privitoare la dreptul de proprietate și alte drepturi reale		Referințe
0 / 17/12/2022		
Act Administrativ nr. TDP:1824-9568, din 06/12/1996 emis de COMISIA JUDETEANA DE FOND FUNCJAR (CERTIF. DE DECES:DP280339/20.04.2005;);		
B1	Intabulare, drept de PROPRIETATE, dobandit prin Reconstituire, cota actuala 1/1, cota initiala 1/1 1) CATANA GHEORGHE DEFUNCT:Da	A1

C. Partea III. SARCINI .

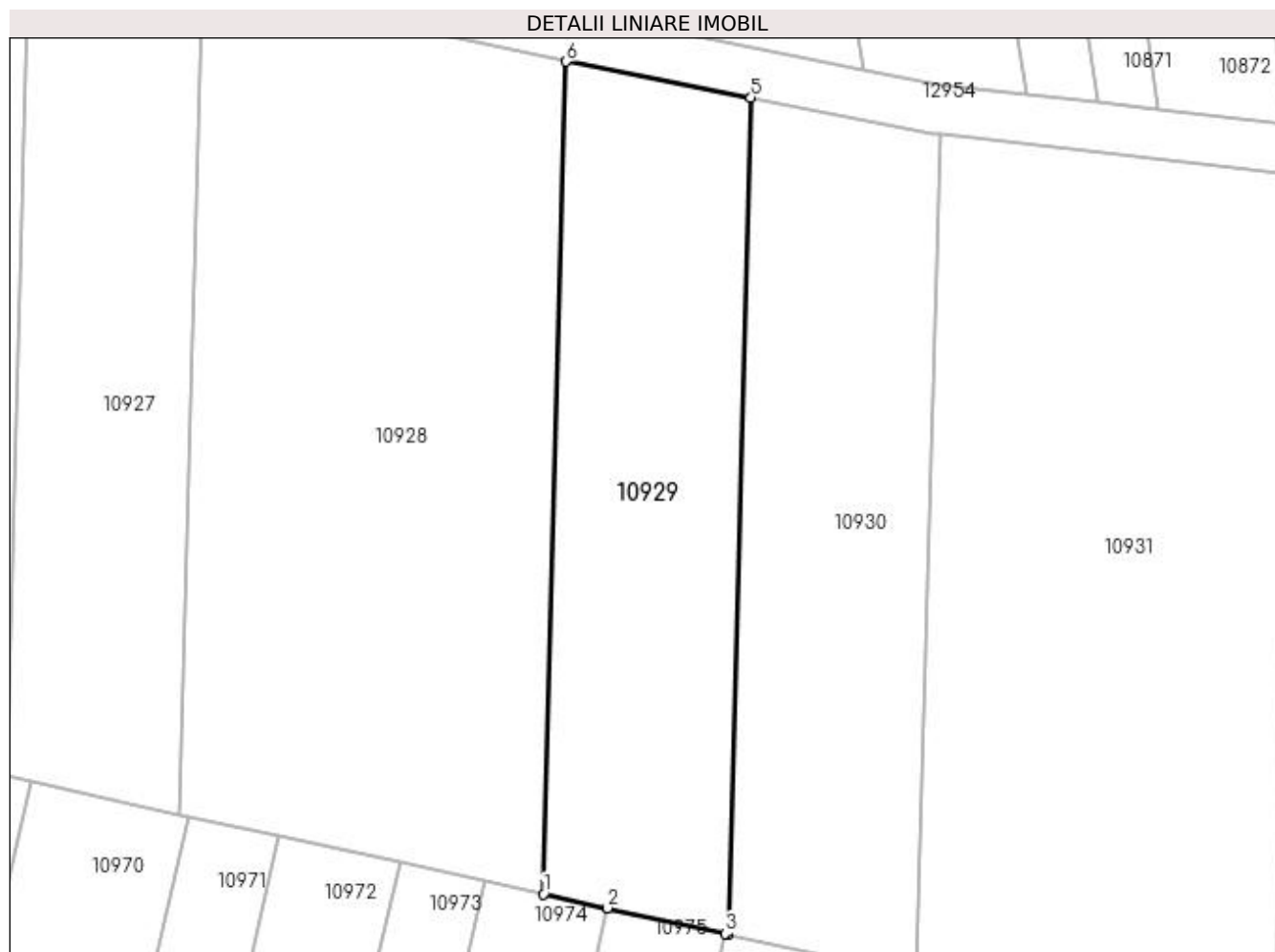
Inscrieri privind dezmembramintele dreptului de proprietate, drepturi reale de garanție și sarcini	Referințe
NU SUNT	

Anexa Nr. 1 La Partea I

Teren

Nr cadastral	Suprafața (mp)*	Observații / Referințe
	1.024	

* Suprafața este determinată în planul de proiecție Stereo 70.



Date referitoare la teren

Crt	Categorie folosință	Intra vilan	Suprafața (mp)	Tarla	Parcelă	Nr. topo	Observații / Referințe
1	arabil	NU	1.024	33	95	-	

Lungime Segmente

1) Valorile lungimilor segmentelor sunt obținute din proiecție în plan.

Punct început	X / Y	Punct sfârșit	X / Y	Lungime segment (** (m)
1	347.398,828 287.169,881	2	347.404,055 287.168,738	5.351
2	347.404,055 287.168,738	3	347.413,593 287.166,652	9.763
3	347.413,593 287.166,652	4	347.413,837 287.166,598	0.25
4	347.413,837 287.166,598	5	347.415,701 287.234,599	68.027
5	347.415,701 287.234,599	6	347.400,683 287.237,524	15.3

Punct început	X / Y	Punct sfârșit	X / Y	Lungime segment (** (m)
6	347.400,683 287.237,524	1	347.398,828 287.169,881	67.668

** Lungimile segmentelor sunt determinate în planul de proiecție Stereo 70 și sunt rotunjite la 1 milimetru.

*** Distanța dintre puncte este formată din segmente cumulate ce sunt mai mici decât valoarea 1 milimetru.

**DATE DESPRE IMOBILUL NR. 10930**

Oficiul de Cadastru și Publicitate Imobiliară DOLJ
Biroul de Cadastru și Publicitate Imobiliară Craiova

A. Partea I. Descrierea imobilului

TEREN Extravilan

Adresa: Jud. Dolj, T 33, P 96

Nr. Crt	Nr cadastral Nr. topografic	Suprafața* (mp)	Observații / Referințe
A1		1.054	Sector cadastral:6 Teren neimprejmuit;

B. Partea II. Proprietari și acte

Inscrieri privitoare la dreptul de proprietate și alte drepturi reale	Referințe
0 / 12/12/2022	
Act Administrativ nr. TDP:416-48412, din 13/01/1994 emis de COMISIA JUDETEANA DE FOND FUNCJAR;	
B1	A1
Intabulare, drept de PROPRIETATE, dobandit prin Reconstituire, cota actuala 1/1, cota initiala 1/1 1) FINTINA CONSTANTIN, LIPSA CNP	

C. Partea III. SARCINI .

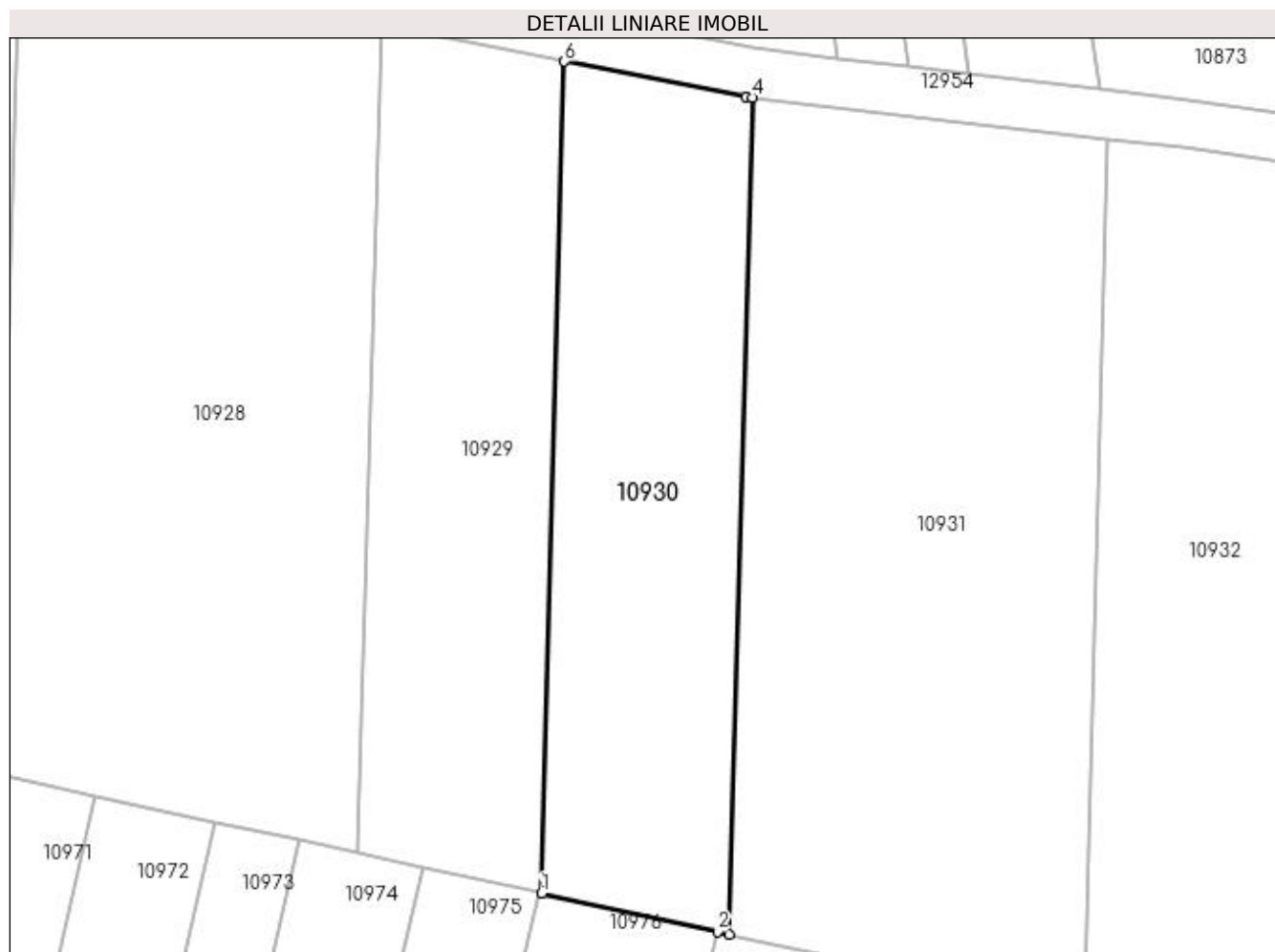
Inscrieri privind dezmembramintele dreptului de proprietate, drepturi reale de garanție și sarcini	Referințe
NU SUNT	

Anexa Nr. 1 La Partea I

Teren

Nr cadastral	Suprafața (mp)*	Observații / Referințe
	1.054	

* Suprafața este determinată în planul de proiecție Stereo 70.



Date referitoare la teren

Crt	Categorie folosință	Intra vilan	Suprafața (mp)	Tarla	Parcelă	Nr. topo	Observații / Referințe
1	arabil	NU	1.054	33	96	-	

Lungime Segmente

1) Valorile lungimilor segmentelor sunt obținute din proiecție în plan.

Punct început	X / Y	Punct sfârșit	X / Y	Lungime segment (** (m)
1	347.413,837 287.166,598	2	347.428,227 287.163,451	14.73
2	347.428,227 287.163,451	3	347.429,202 287.163,237	0.998
3	347.429,202 287.163,237	4	347.431,078 287.231,646	68.435
4	347.431,078 287.231,646	5	347.430,554 287.231,707	0.528
5	347.430,554 287.231,707	6	347.415,701 287.234,599	15.132

Punct început	X / Y	Punct sfârșit	X / Y	Lungime segment (** (m)
6	347.415,701 287.234,599	1	347.413,837 287.166,598	68.027

** Lungimile segmentelor sunt determinate în planul de proiecție Stereo 70 și sunt rotunjite la 1 milimetru.

*** Distanța dintre puncte este formată din segmente cumulate ce sunt mai mici decât valoarea 1 milimetru.

**DATE DESPRE IMOBILUL NR. 10931**

Oficiul de Cadastru și Publicitate Imobiliară DOLJ
Biroul de Cadastru și Publicitate Imobiliară Craiova

A. Partea I. Descrierea imobilului

TEREN Extravilan

Adresa: Jud. Dolj, T 33, P 97

Nr. Crt	Nr cadastral Nr. topografic	Suprafața* (mp)	Observații / Referințe
A1		2.040	Sector cadastral:6 Teren neimprejmuit;

B. Partea II. Proprietari și acte

Inscrieri privitoare la dreptul de proprietate și alte drepturi reale	Referințe
0 / 12/12/2022	
Act Administrativ nr. TDP:427-48412, din 13/01/1994 emis de COMISIA JUDETEANA DE FOND FUNCJAR;	
B1	A1
Intabulare, drept de PROPRIETATE, dobandit prin Reconstituire, cota actuala 1/1, cota initiala 1/1 1) DRAGA AURELIA, LIPSA CNP	

C. Partea III. SARCINI .

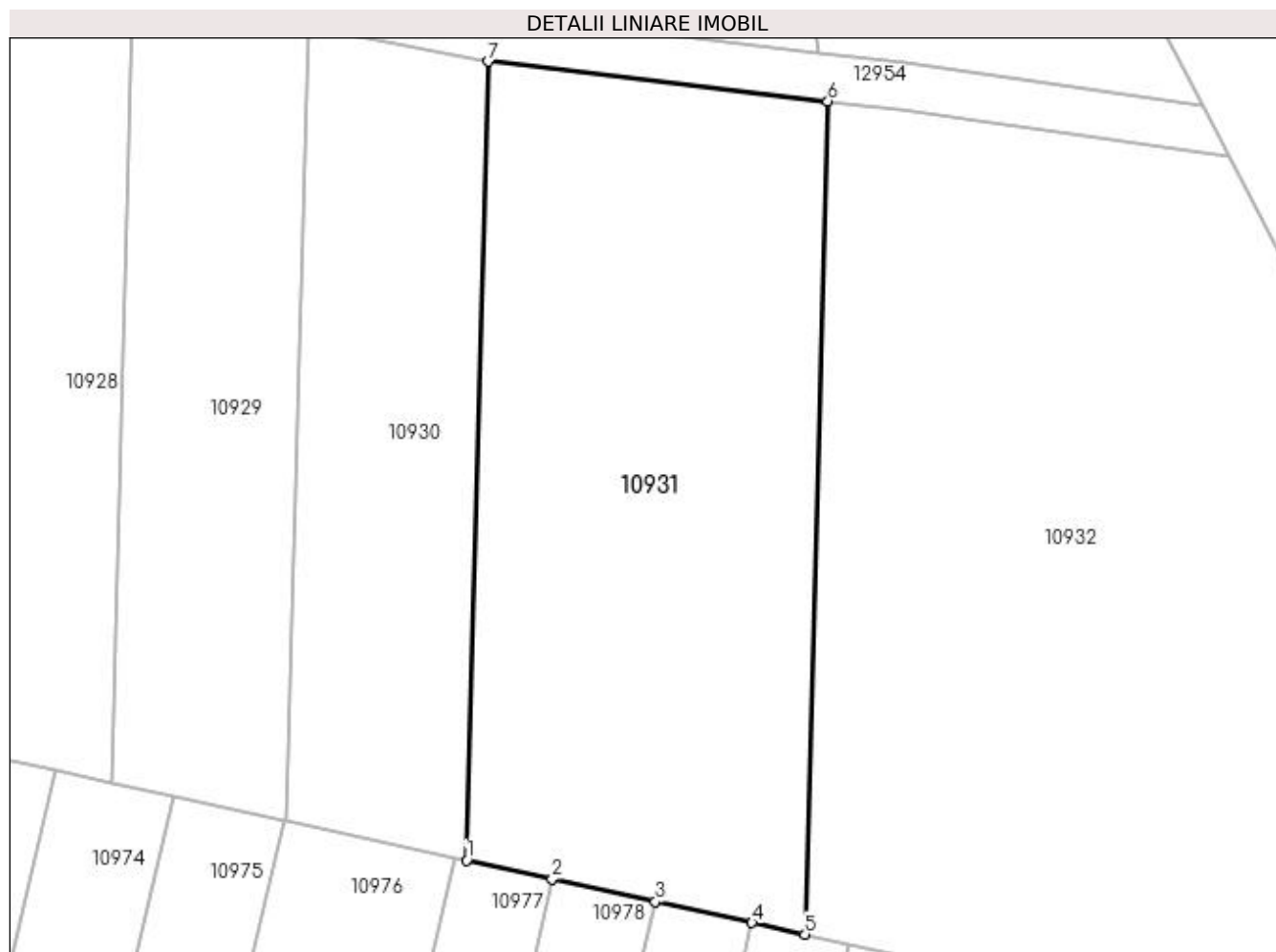
Inscrieri privind dezmembramintele dreptului de proprietate, drepturi reale de garanție și sarcini	Referințe
NU SUNT	

Anexa Nr. 1 La Partea I

Teren

Nr cadastral	Suprafața (mp)*	Observații / Referințe
	2.040	

* Suprafața este determinată în planul de proiecție Stereo 70.



Date referitoare la teren

Crt	Categorie folosință	Intra vilan	Suprafața (mp)	Tarla	Parcelă	Nr. topo	Observații / Referințe
1	arabil	NU	2.040	33	97	-	

Lungime Segmente

1) Valorile lungimilor segmentelor sunt obținute din proiecție în plan.

Punct început	X / Y	Punct sfârșit	X / Y	Lungime segment (** (m)
1	347.429,202 287.163,237	2	347.436,561 287.161,628	7.533
2	347.436,561 287.161,628	3	347.445,383 287.159,698	9.031
3	347.445,383 287.159,698	4	347.453,671 287.157,885	8.484
4	347.453,671 287.157,885	5	347.458,218 287.156,89	4.655
5	347.458,218 287.156,89	6	347.460,175 287.228,256	71.393

Punct început	X / Y	Punct sfârșit	X / Y	Lungime segment (** (m)
6	347.460,175 287.228,256	7	347.431,078 287.231,646	29.294
7	347.431,078 287.231,646	1	347.429,202 287.163,237	68.435

** Lungimile segmentelor sunt determinate în planul de proiecție Stereo 70 și sunt rotunjite la 1 milimetru.

*** Distanța dintre puncte este formată din segmente cumulate ce sunt mai mici decât valoarea 1 milimetru.

**DATE DESPRE IMOBILUL NR. 10932**

Oficiul de Cadastru și Publicitate Imobiliară DOLJ
Biroul de Cadastru și Publicitate Imobiliară Craiova

A. Partea I. Descrierea imobilului

TEREN Extravilan

Adresa: Jud. Dolj, T 33, P 98

Nr. Crt	Nr cadastral Nr. topografic	Suprafața* (mp)	Observații / Referințe
A1		3.000	Sector cadastral:6 Teren neimprejmuit;

B. Partea II. Proprietari și acte

Inscrieri privitoare la dreptul de proprietate și alte drepturi reale		Referințe
0 / 14/12/2022		
Act Notarial nr. CM:104, din 24/04/2015 emis de NP STOENESCU FLOREA;		
B1	Intabulare, drept de PROPRIETATE, dobandit prin Succesiune, cota actuala 1/1, cota initiala 1/1 1) COLA-MIC MARIEA	A1

C. Partea III. SARCINI .

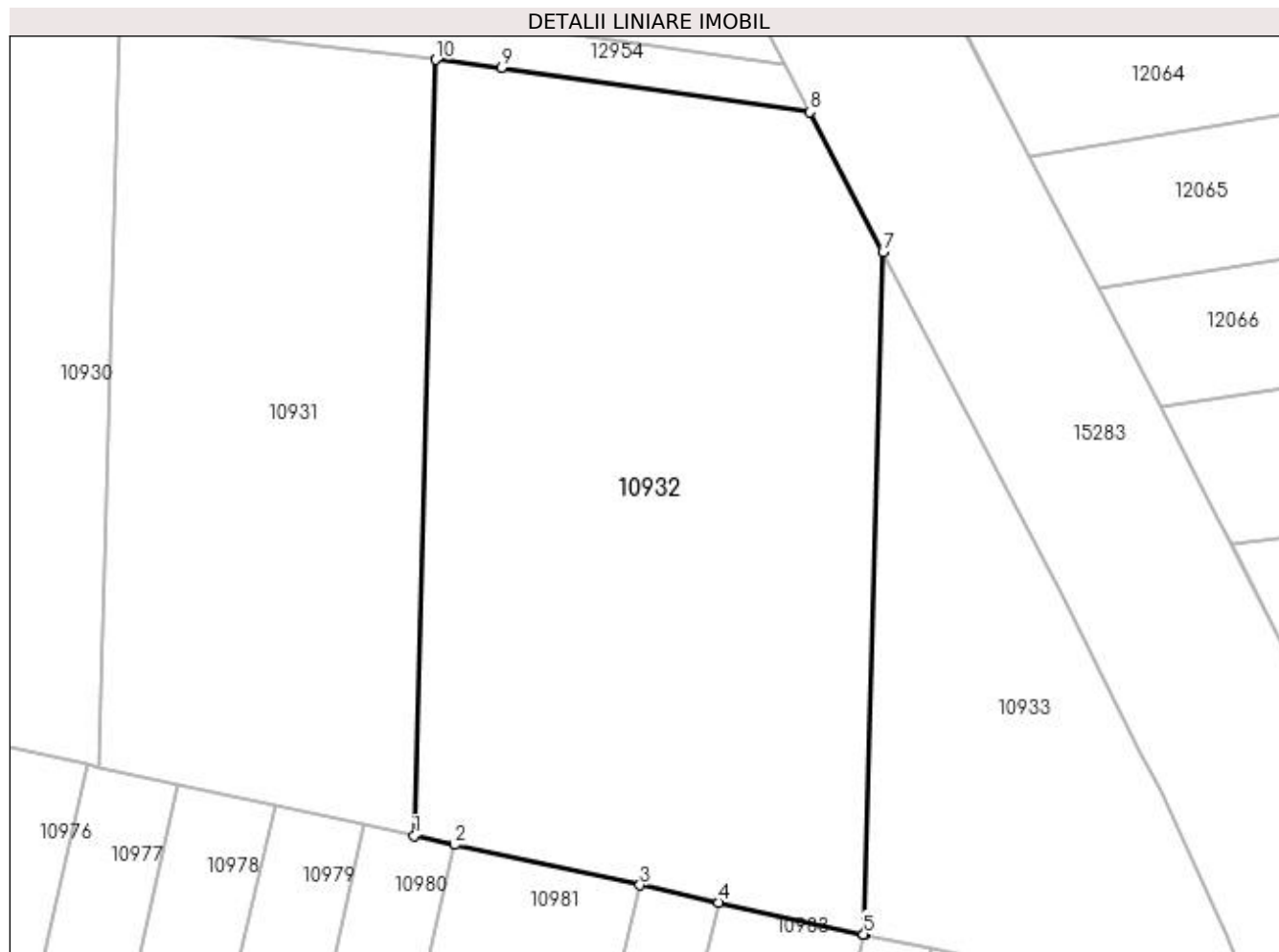
Inscrieri privind dezmembramintele dreptului de proprietate, drepturi reale de garanție și sarcini	Referințe
NU SUNT	

Anexa Nr. 1 La Partea I

Teren

Nr cadastral	Suprafața (mp)*	Observații / Referințe
	3.000	

* Suprafața este determinată în planul de proiecție Stereo 70.



Date referitoare la teren

Crt	Categorie folosință	Intra vilan	Suprafața (mp)	Tarla	Parcelă	Nr. topo	Observații / Referințe
1	padure	NU	3.000	33	98	-	

Lungime Segmente

1) Valorile lungimilor segmentelor sunt obținute din proiecție în plan.

Punct început	X / Y	Punct sfârșit	X / Y	Lungime segment (** (m)
1	347.458,218 287.156,89	2	347.461,947 287.156,075	3.817
2	347.461,947 287.156,075	3	347.478,977 287.152,35	17.433
3	347.478,977 287.152,35	4	347.486,187 287.150,773	7.38
4	347.486,187 287.150,773	5	347.499,55 287.147,85	13.679
5	347.499,55 287.147,85	6	347.499,61 287.147,837	0.061

Punct început	X / Y	Punct sfârșit	X / Y	Lungime segment (** (m)
6	347.499,61 287.147,837	7	347.501,33 287.210,567	62.754
7	347.501,33 287.210,567	8	347.494,617 287.223,45	14.527
8	347.494,617 287.223,45	9	347.466,25 287.227,548	28.661
9	347.466,25 287.227,548	10	347.460,175 287.228,256	6.116
10	347.460,175 287.228,256	1	347.458,218 287.156,89	71.393

** Lungimile segmentelor sunt determinate în planul de proiecție Stereo 70 și sunt rotunjite la 1 milimetru.

*** Distanța dintre puncte este formată din segmente cumulate ce sunt mai mici decât valoarea 1 milimetru.

**DATE DESPRE IMOBILUL NR. 10933**

Oficiul de Cadastru și Publicitate Imobiliară DOLJ
Biroul de Cadastru și Publicitate Imobiliară Craiova

A. Partea I. Descrierea imobilului

TEREN Extravilan

Adresa: Jud. Dolj, T 33, P 99

Nr. Crt	Nr cadastral Nr. topografic	Suprafața* (mp)	Observații / Referințe
A1		1.200	Sector cadastral:6 Teren neimprejmuit;

B. Partea II. Proprietari și acte

Inscrieri privitoare la dreptul de proprietate și alte drepturi reale	Referințe
0 / 12/12/2022	
Act Administrativ nr. TDP:10523, din 16/04/2008 emis de COMISIA JUDETEANA DE FOND FUNCJAR;	
B1	A1
Intabulare, drept de PROPRIETATE, dobandit prin Reconstituire, cota actuala 1/1, cota initiala 1/1 1) NICA GEORGETA, LIPSA CNP	

C. Partea III. SARCINI .

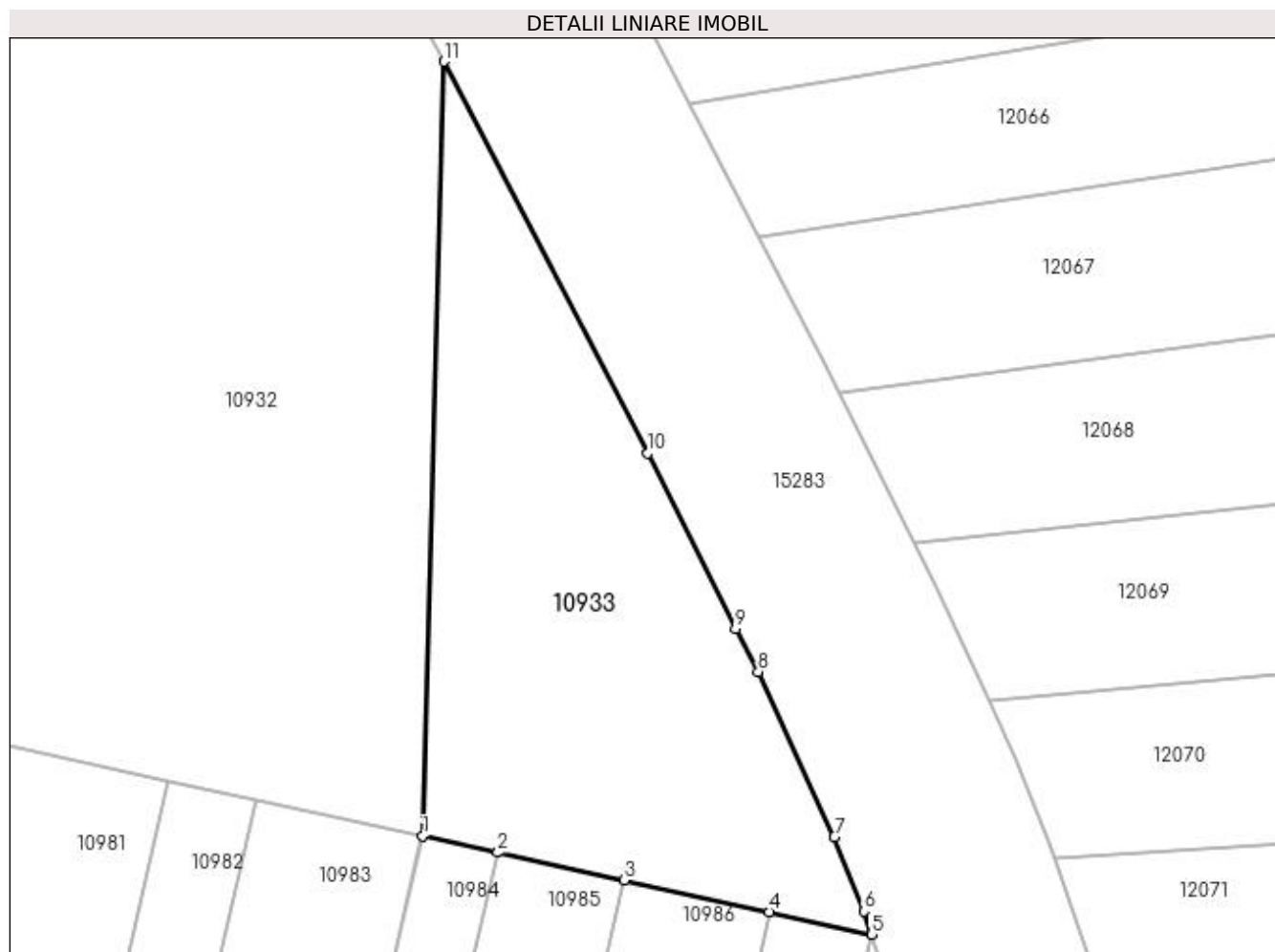
Inscrieri privind dezmembramintele dreptului de proprietate, drepturi reale de garanție și sarcini	Referințe
NU SUNT	

Anexa Nr. 1 La Partea I

Teren

Nr cadastral	Suprafața (mp)*	Observații / Referințe
	1.200	

* Suprafața este determinată în planul de proiecție Stereo 70.



Date referitoare la teren

Crt	Categorie folosință	Intra vilan	Suprafața (mp)	Tarla	Parcelă	Nr. topo	Observații / Referințe
1	arabil	NU	1.200	33	99	-	

Lungime Segmente

1) Valorile lungimilor segmentelor sunt obținute din proiecție în plan.

Punct început	X / Y	Punct sfârșit	X / Y	Lungime segment (** (m)
1	347.499,61 287.147,837	2	347.505,706 287.146,503	6.24
2	347.505,706 287.146,503	3	347.515,952 287.144,262	10.488
3	347.515,952 287.144,262	4	347.527,724 287.141,687	12.05
4	347.527,724 287.141,687	5	347.535,995 287.139,878	8.467
5	347.535,995 287.139,878	6	347.535,353 287.141,752	1.981

Punct început	X / Y	Punct sfârșit	X / Y	Lungime segment (** (m)
6	347.535,353 287.141,752	7	347.532,973 287.147,784	6.485
7	347.532,973 287.147,784	8	347.526,802 287.161,152	14.724
8	347.526,802 287.161,152	9	347.524,98 287.164,607	3.906
9	347.524,98 287.164,607	10	347.517,854 287.178,857	15.932
10	347.517,854 287.178,857	11	347.501,33 287.210,567	35.757
11	347.501,33 287.210,567	1	347.499,61 287.147,837	62.754

** Lungimile segmentelor sunt determinate în planul de proiecție Stereo 70 și sunt rotunjite la 1 milimetru.

*** Distanța dintre puncte este formată din segmente cumulate ce sunt mai mici decât valoarea 1 milimetru.

**DATE DESPRE IMOBILUL NR. 10934**

Oficiul de Cadastru și Publicitate Imobiliară DOLJ
Biroul de Cadastru și Publicitate Imobiliară Craiova

A. Partea I. Descrierea imobilului

TEREN Extravilan

Adresa: Jud. Dolj, T 33, P 55

Nr. Crt	Nr cadastral Nr. topografic	Suprafața* (mp)	Observații / Referințe
A1		1.512	Sector cadastral:6 Teren neimprejmuit;

B. Partea II. Proprietari și acte

Inscrieri privitoare la dreptul de proprietate și alte drepturi reale		Referințe
0 / 17/12/2022		
Act Administrativ nr. TDP:1212-45405, din 18/01/1995 emis de COMISIA JUDETEANA DE FOND FUNCJAR (CERTIF. DE DECES:D10386128/12.07.2018;);		
B1	Intabulare, drept de PROPRIETATE, dobandit prin Reconstituire, cota actuala 1/1, cota initiala 1/1 1) CIOROIANU ION DEFUNCT:Da	A1

C. Partea III. SARCINI .

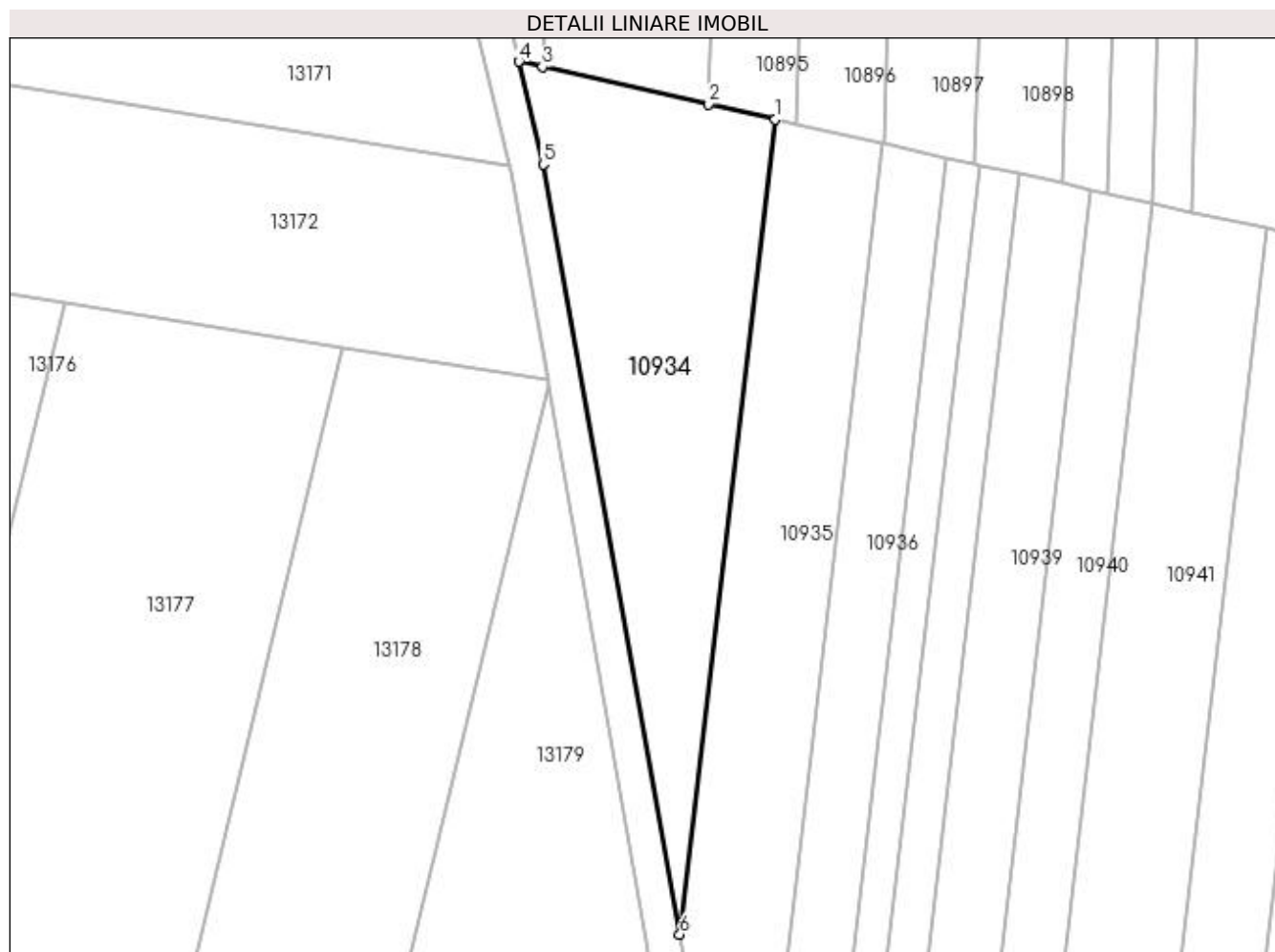
Inscrieri privind dezmembramintele dreptului de proprietate, drepturi reale de garanție și sarcini	Referințe
NU SUNT	

Anexa Nr. 1 La Partea I

Teren

Nr cadastral	Suprafața (mp)*	Observații / Referințe
	1.512	

* Suprafața este determinată în planul de proiecție Stereo 70.



Date referitoare la teren

Crt	Categorie folosință	Intra vilan	Suprafața (mp)	Tarla	Parcelă	Nr. topo	Observații / Referințe
1	arabil	NU	1.512	33	55	-	

Lungime Segmente

1) Valorile lungimilor segmentelor sunt obținute din proiecție în plan.

Punct început	X / Y	Punct sfârșit	X / Y	Lungime segment (** (m)
1	346.944,761 287.269,731	2	346.936,686 287.271,556	8.279
2	346.936,686 287.271,556	3	346.916,807 287.276,052	20.381
3	346.916,807 287.276,052	4	346.913,971 287.276,693	2.908
4	346.913,971 287.276,693	5	346.916,891 287.264,358	12.676
5	346.916,891 287.264,358	6	346.933,291 287.171,911	93.89

Punct început	X / Y	Punct sfârșit	X / Y	Lungime segment (** (m)
6	346.933,291 287.171,911	1	346.944,761 287.269,731	98.49

** Lungimile segmentelor sunt determinate în planul de proiecție Stereo 70 și sunt rotunjite la 1 milimetru.

*** Distanța dintre puncte este formată din segmente cumulate ce sunt mai mici decât valoarea 1 milimetru.

**DATE DESPRE IMOBILUL NR. 10935**

Oficiul de Cadastru și Publicitate Imobiliară DOLJ
Biroul de Cadastru și Publicitate Imobiliară Craiova

A. Partea I. Descrierea imobilului

TEREN Extravilan

Adresa: Jud. Dolj, T 33

Nr. Crt	Nr cadastral Nr. topografic	Suprafața* (mp)	Observații / Referințe
A1		Din acte: 0 Masurata: 1.344	Sector cadastral:6 Teren neimprejmuit;

B. Partea II. Proprietari și acte

Inscrieri privitoare la dreptul de proprietate și alte drepturi reale		Referințe
0 / 12/12/2022		
Act Normativ nr. LEGE:7, din 13/03/1996 emis de PARLAMENTUL ROMANIEI;		
B1	Inscrierea provizorie, drept de PROPRIETATE, dobandit prin Lege, cota actuala 1/1, cota initiala 1/1 1) NEIDENTIFICAT NEIDENTIFICAT	A1

C. Partea III. SARCINI .

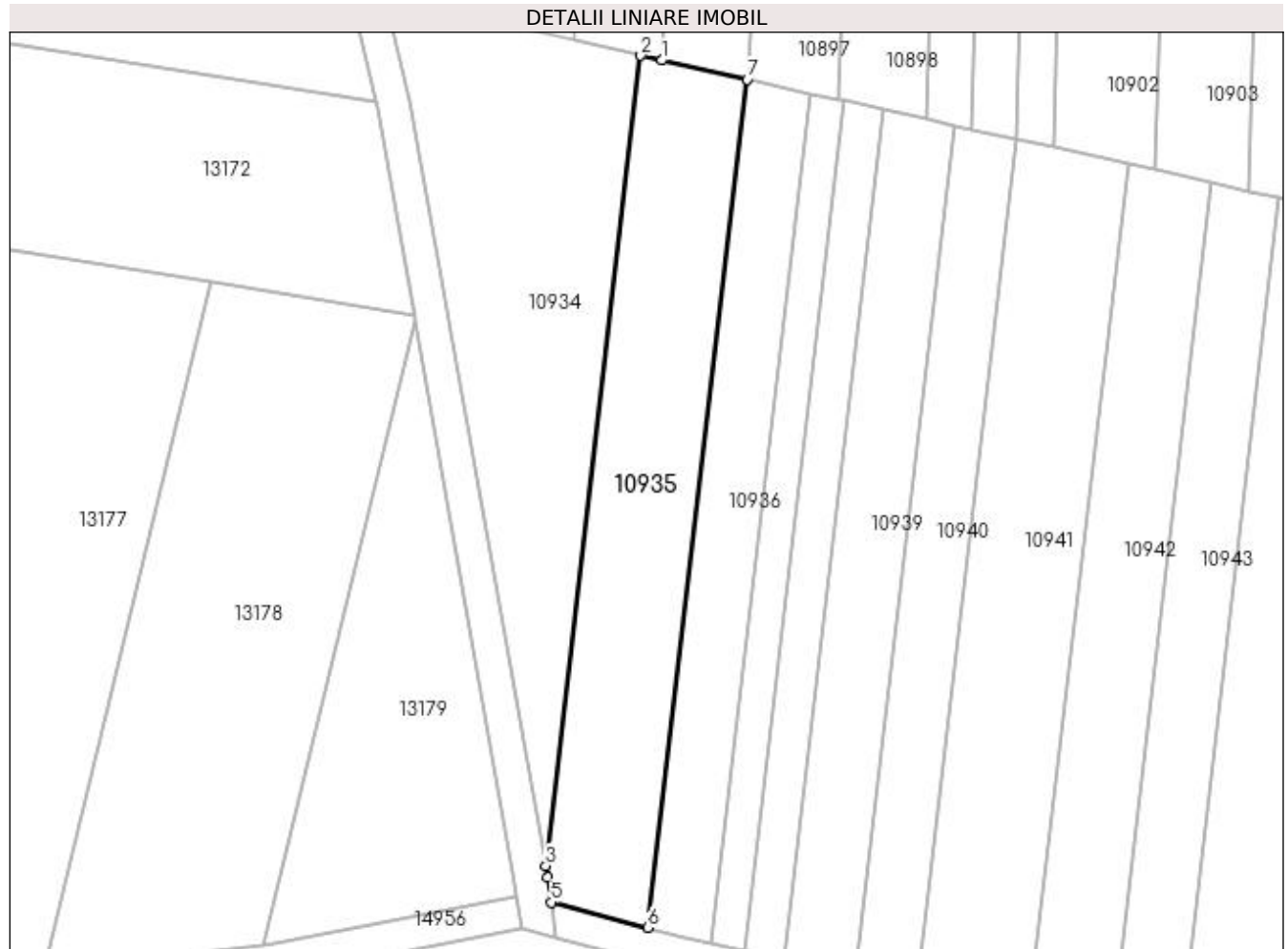
Inscrieri privind dezmembramintele dreptului de proprietate, drepturi reale de garanție și sarcini	Referințe
NU SUNT	

Anexa Nr. 1 La Partea I

Teren

Nr cadastral	Suprafața (mp)*	Observații / Referințe
	Din acte: 0 Masurata: 1.344	

* Suprafața este determinată în planul de proiecție Stereo 70.



Date referitoare la teren

Crt	Categorie folosință	Intra vilan	Suprafața (mp)	Tarla	Parcelă	Nr. topo	Observații / Referințe
1	arabil	NU	1.344	33		-	

Lungime Segmente

1) Valorile lungimilor segmentelor sunt obținute din proiecție în plan.

Punct început	X / Y	Punct sfârșit	X / Y	Lungime segment (** (m)
1	346.947,286 287.269,17	2	346.944,761 287.269,731	2.587
2	346.944,761 287.269,731	3	346.933,291 287.171,911	98.49
3	346.933,291 287.171,911	4	346.933,549 287.170,453	1.481
4	346.933,549 287.170,453	5	346.933,953 287.167,463	3.017
5	346.933,953 287.167,463	6	346.945,587 287.164,425	12.024

Punct început	X / Y	Punct sfârșit	X / Y	Lungime segment (** (m)
6	346.945,587 287.164,425	7	346.957,601 287.266,88	103.157
7	346.957,601 287.266,88	1	346.947,286 287.269,17	10.566

** Lungimile segmentelor sunt determinate în planul de proiecție Stereo 70 și sunt rotunjite la 1 milimetru.

*** Distanța dintre puncte este formată din segmente cumulate ce sunt mai mici decât valoarea 1 milimetru.

**DATE DESPRE IMOBILUL NR. 10936**

Oficiul de Cadastru și Publicitate Imobiliară DOLJ
Biroul de Cadastru și Publicitate Imobiliară Craiova

A. Partea I. Descrierea imobilului

TEREN Extravilan

Adresa: Jud. Dolj, T 33, P 53

Nr. Crt	Nr cadastral Nr. topografic	Suprafața* (mp)	Observații / Referințe
A1		816	Sector cadastral:6 Teren neimprejmuit;

B. Partea II. Proprietari și acte

Inscrieri privitoare la dreptul de proprietate și alte drepturi reale	Referințe
0 / 12/12/2022	
Act Administrativ nr. TDP:2681-47996, din 02/04/1998 emis de COMISIA JUDETEANA DE FOND FUNCJAR;	
B1	A1
Intabulare, drept de PROPRIETATE, dobandit prin Reconstituire, cota actuala 1/1, cota initiala 1/1 1) BARBU ION , LIPSA CNP	

C. Partea III. SARCINI .

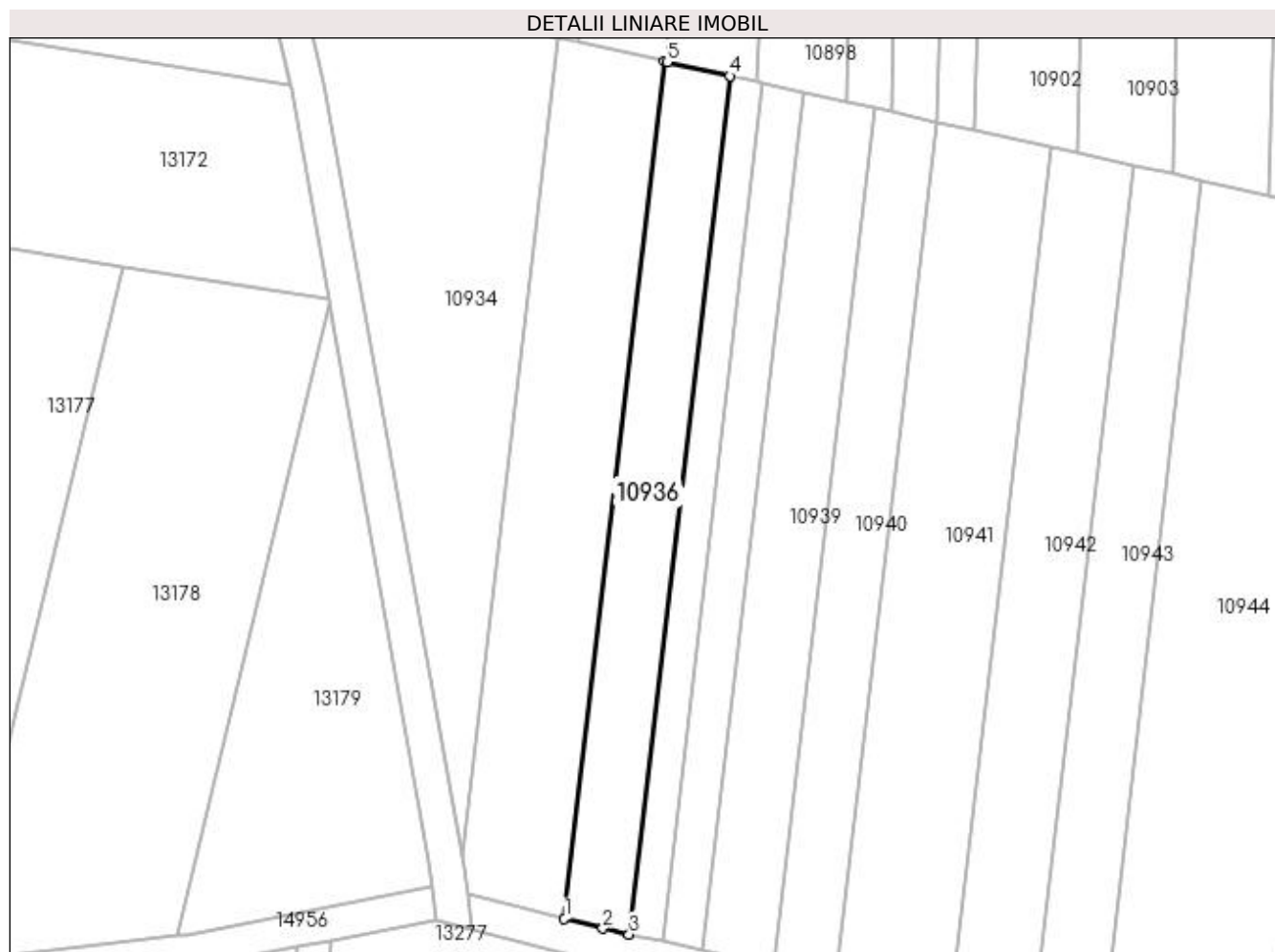
Inscrieri privind dezmembramintele dreptului de proprietate, drepturi reale de garanție și sarcini	Referințe
NU SUNT	

Anexa Nr. 1 La Partea I

Teren

Nr cadastral	Suprafața (mp)*	Observații / Referințe
	816	

* Suprafața este determinată în planul de proiecție Stereo 70.



Date referitoare la teren

Crt	Categorie folosință	Intra vilan	Suprafața (mp)	Tarla	Parcelă	Nr. topo	Observații / Referințe
1	arabil	NU	816	33	53	-	

Lungime Segmente

1) Valorile lungimilor segmentelor sunt obținute din proiecție în plan.

Punct început	X / Y	Punct sfârșit	X / Y	Lungime segment (** (m)
1	346.945,587 287.164,425	2	346.950,177 287.163,226	4.744
2	346.950,177 287.163,226	3	346.953,32 287.162,53	3.219
3	346.953,32 287.162,53	4	346.965,354 287.265,158	103.331
4	346.965,354 287.265,158	5	346.957,879 287.266,818	7.657
5	346.957,879 287.266,818	6	346.957,601 287.266,88	0.285

Punct început	X / Y	Punct sfârșit	X / Y	Lungime segment (** (m)
6	346.957,601 287.266,88	1	346.945,587 287.164,425	103.157

** Lungimile segmentelor sunt determinate în planul de proiecție Stereo 70 și sunt rotunjite la 1 milimetru.

*** Distanța dintre puncte este formată din segmente cumulate ce sunt mai mici decât valoarea 1 milimetru.

**DATE DESPRE IMOBILUL NR. 10937**

Oficiul de Cadastru și Publicitate Imobiliară DOLJ
Biroul de Cadastru și Publicitate Imobiliară Craiova

A. Partea I. Descrierea imobilului

TEREN Extravilan

Adresa: Jud. Dolj, T 33, P 52

Nr. Crt	Nr cadastral Nr. topografic	Suprafața* (mp)	Observații / Referințe
A1		416	Sector cadastral:6 Teren neimprejmuit;

B. Partea II. Proprietari și acte

Inscrieri privitoare la dreptul de proprietate și alte drepturi reale	Referințe
0 / 14/12/2022	
Act Administrativ nr. TDP:2405-19512, din 21/01/1997 emis de COMISIA JUDETEANA DE FOND FUNCJAR;	
B1	A1
Intabulare, drept de PROPRIETATE, dobandit prin Reconstituire, cota actuala 1/1, cota initiala 1/1 1) OPRAN ALEXANDRU, LIPSA CNP	

C. Partea III. SARCINI .

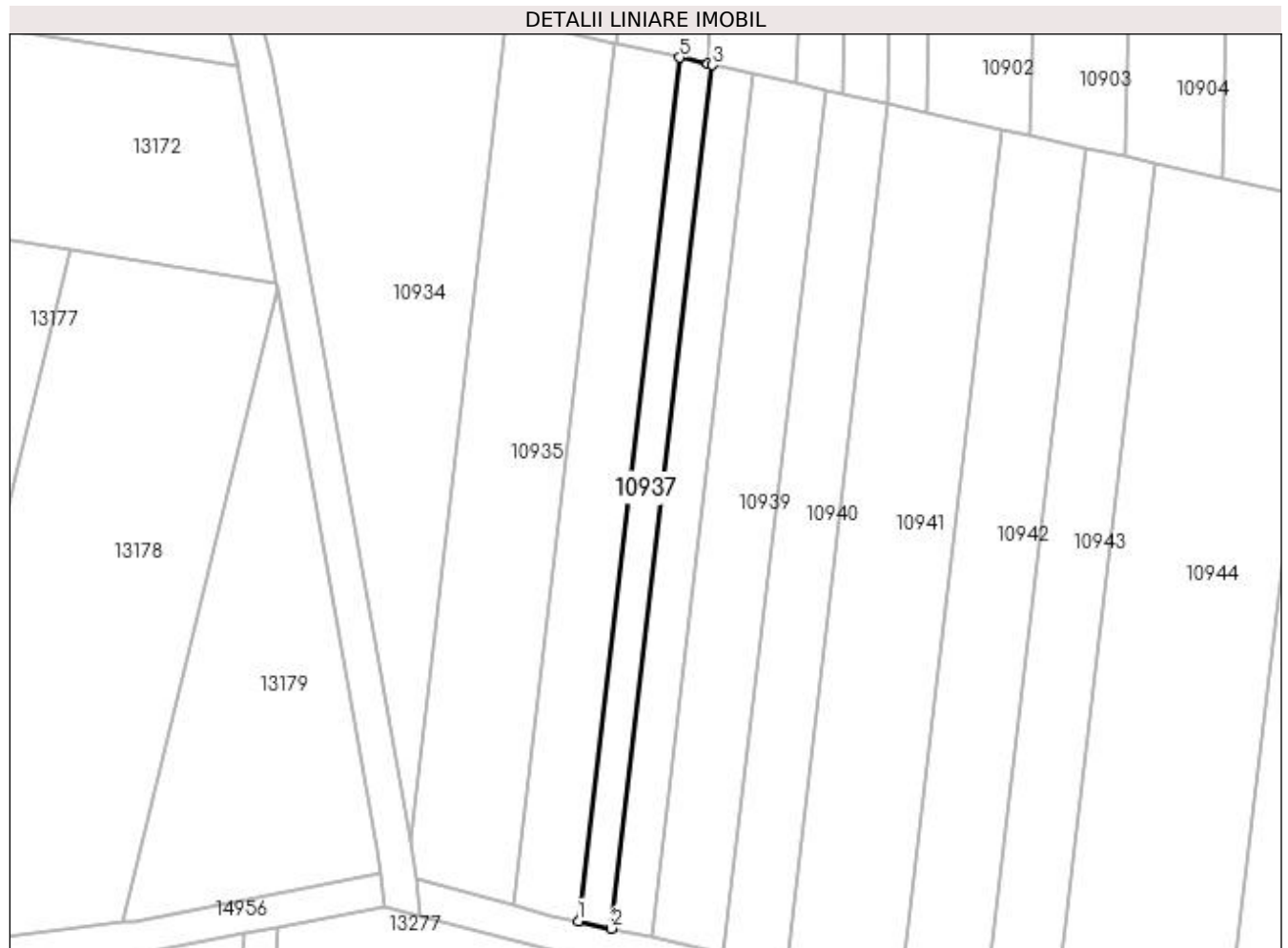
Inscrieri privind dezmembramintele dreptului de proprietate, drepturi reale de garanție și sarcini	Referințe
NU SUNT	

Anexa Nr. 1 La Partea I

Teren

Nr cadastral	Suprafața (mp)*	Observații / Referințe
	416	

* Suprafața este determinată în planul de proiecție Stereo 70.



Date referitoare la teren

Crt	Categorie folosință	Intra vilan	Suprafața (mp)	Tarla	Parcelă	Nr. topo	Observații / Referințe
1	vie	NU	416	33	52	-	

Lungime Segmente

1) Valorile lungimilor segmentelor sunt obținute din proiecție în plan.

Punct început	X / Y	Punct sfârșit	X / Y	Lungime segment (** (m)
1	346.953,32 287.162,53	2	346.957,271 287.161,656	4.047
2	346.957,271 287.161,656	3	346.969,305 287.264,281	103.328
3	346.969,305 287.264,281	4	346.968,701 287.264,415	0.619
4	346.968,701 287.264,415	5	346.965,354 287.265,158	3.428
5	346.965,354 287.265,158	1	346.953,32 287.162,53	103.331

**** Lungimile segmentelor sunt determinate în planul de proiecție Stereo 70 și sunt rotunjite la 1 milimetru.**

***** Distanța dintre puncte este formată din segmente cumulate ce sunt mai mici decât valoarea 1 milimetru.**

**DATE DESPRE IMOBILUL NR. 10938**

Oficiul de Cadastru și Publicitate Imobiliară DOLJ
Biroul de Cadastru și Publicitate Imobiliară Craiova

A. Partea I. Descrierea imobilului

TEREN Extravilan

Adresa: Jud. Dolj, T 33, P 51

Nr. Crt	Nr cadastral Nr. topografic	Suprafața* (mp)	Observații / Referințe
A1		512	Sector cadastral:6 Teren neimprejmuit;

B. Partea II. Proprietari și acte

Inscrieri privitoare la dreptul de proprietate și alte drepturi reale	Referințe
0 / 12/12/2022	
Act Administrativ nr. TDP:1078-45339, din 14/12/1994 emis de COMISIA JUDETEANA DE FOND FUNCJAR;	
B1	A1
Intabulare, drept de PROPRIETATE, dobandit prin Reconstituire, cota actuala 1/1, cota initiala 1/1 1) BOCANEL COLA, LIPSA CNP	

C. Partea III. SARCINI .

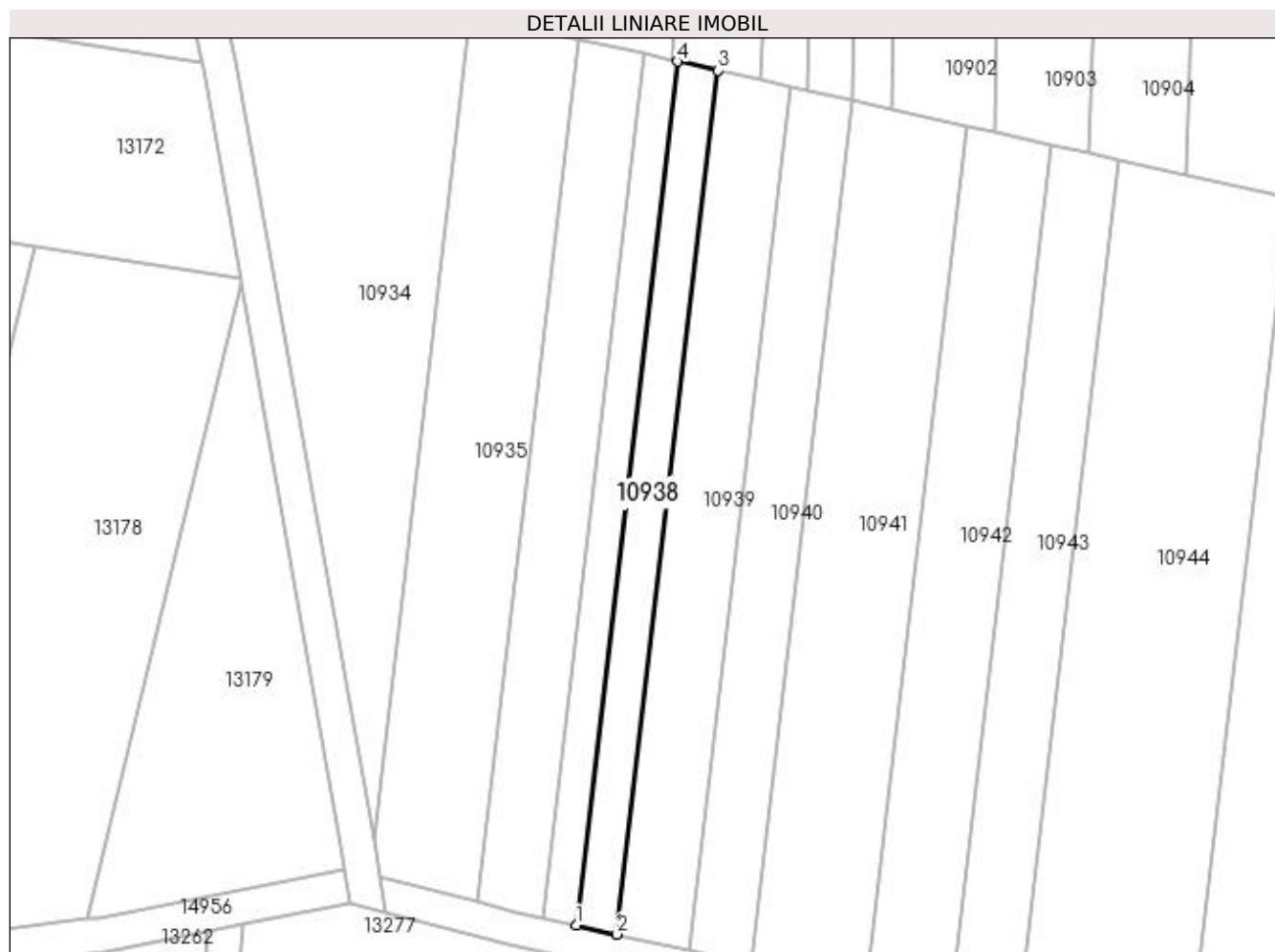
Inscrieri privind dezmembramintele dreptului de proprietate, drepturi reale de garanție și sarcini	Referințe
NU SUNT	

Anexa Nr. 1 La Partea I

Teren

Nr cadastral	Suprafața (mp)*	Observații / Referințe
	512	

* Suprafața este determinată în planul de proiecție Stereo 70.



Date referitoare la teren

Crt	Categorie folosință	Intra vilan	Suprafața (mp)	Tarla	Parcelă	Nr. topo	Observații / Referințe
1	arabil	NU	512	33	51	-	

Lungime Segmente

1) Valorile lungimilor segmentelor sunt obținute din proiecție în plan.

Punct început	X / Y	Punct sfârșit	X / Y	Lungime segment (** (m)
1	346.957,271 287.161,656	2	346.962,134 287.160,58	4.981
2	346.962,134 287.160,58	3	346.974,167 287.263,201	103.324
3	346.974,167 287.263,201	4	346.969,305 287.264,281	4.981
4	346.969,305 287.264,281	1	346.957,271 287.161,656	103.328

**** Lungimile segmentelor sunt determinate în planul de proiecție Stereo 70 și sunt rotunjite la 1 milimetru.**

***** Distanța dintre puncte este formată din segmente cumulate ce sunt mai mici decât valoarea 1 milimetru.**

**DATE DESPRE IMOBILUL NR. 10939**

Oficiul de Cadastru și Publicitate Imobiliară DOLJ
 Biroul de Cadastru și Publicitate Imobiliară Craiova

A. Partea I. Descrierea imobilului

TEREN Extravilan

Adresa: Jud. Dolj, T 33, P 50

Nr. Crt	Nr cadastral Nr. topografic	Suprafața* (mp)	Observații / Referințe
A1		896	Sector cadastral:6 Teren neimprejmuit;

B. Partea II. Proprietari și acte

Inscrieri privitoare la dreptul de proprietate și alte drepturi reale	Referințe
0 / 12/12/2022	
Act Administrativ nr. TDP:2718-59334, din 21/07/1998 emis de COMISIA JUDETEANA DE FOND FUNCJAR;	
B1	A1
Intabulare, drept de PROPRIETATE, dobandit prin Reconstituire, cota actuala 1/1, cota initiala 1/1 1) IONETE VASILE, LIPSA CNP	

C. Partea III. SARCINI .

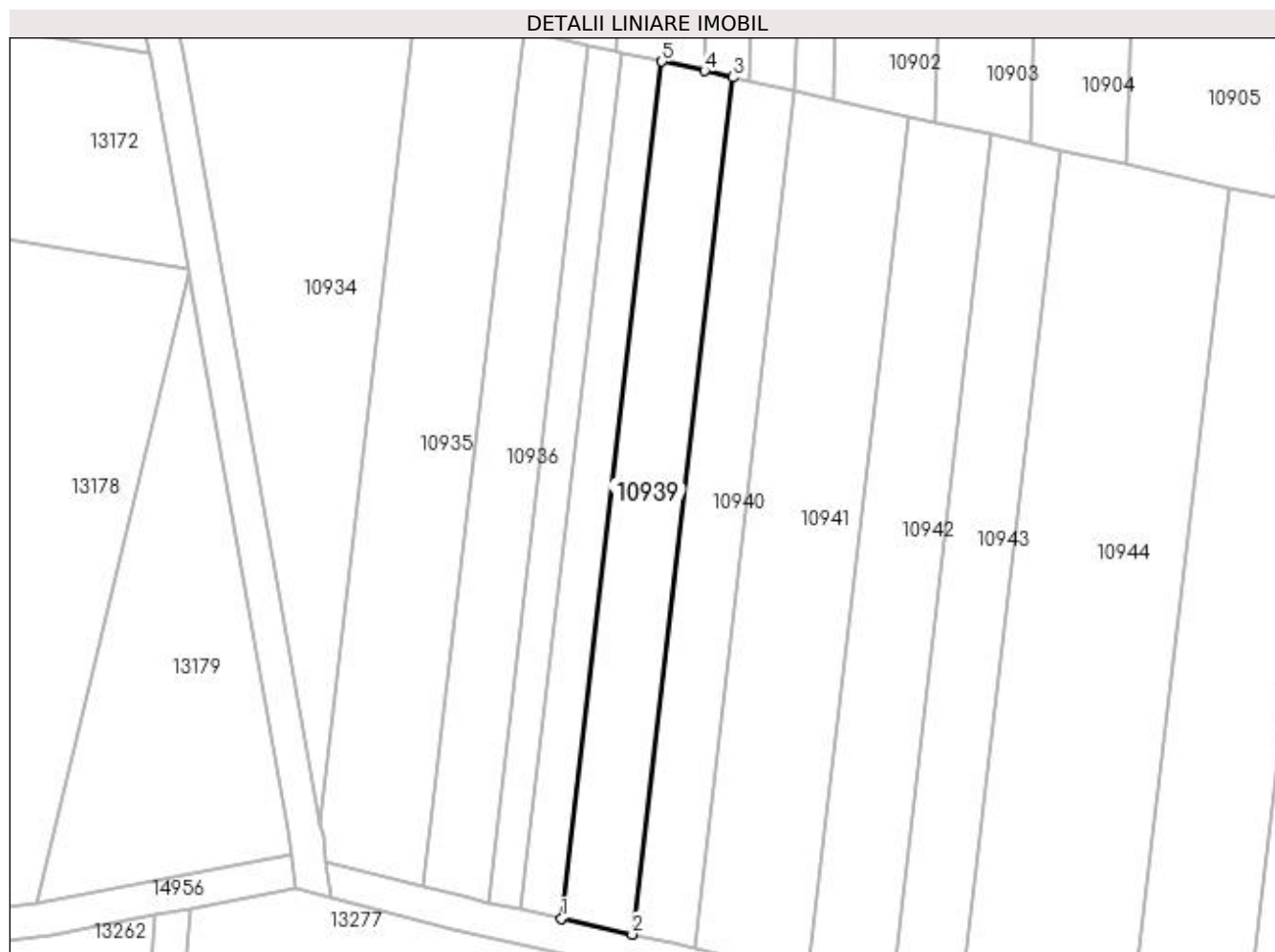
Inscrieri privind dezmembramintele dreptului de proprietate, drepturi reale de garanție și sarcini	Referințe
NU SUNT	

Anexa Nr. 1 La Partea I

Teren

Nr cadastral	Suprafața (mp)*	Observații / Referințe
	896	

* Suprafața este determinată în planul de proiecție Stereo 70.



Date referitoare la teren

Crt	Categorie folosință	Intravilan	Suprafața (mp)	Tarla	Parcelă	Nr. topo	Observații / Referințe
1	arabil	NU	896	33	50	-	

Lungime Segmente

1) Valorile lungimilor segmentelor sunt obținute din proiecție în plan.

Punct început	X / Y	Punct sfârșit	X / Y	Lungime segment (** (m)
1	346.962,134 287.160,58	2	346.970,644 287.158,696	8.716
2	346.970,644 287.158,696	3	346.982,677 287.261,312	103.319
3	346.982,677 287.261,312	4	346.979,283 287.262,065	3.477
4	346.979,283 287.262,065	5	346.974,167 287.263,201	5.241
5	346.974,167 287.263,201	1	346.962,134 287.160,58	103.324

**** Lungimile segmentelor sunt determinate în planul de proiecție Stereo 70 și sunt rotunjite la 1 milimetru.**

***** Distanța dintre puncte este formată din segmente cumulate ce sunt mai mici decât valoarea 1 milimetru.**

**DATE DESPRE IMOBILUL NR. 10940**

Oficiul de Cadastru și Publicitate Imobiliară DOLJ
Biroul de Cadastru și Publicitate Imobiliară Craiova

A. Partea I. Descrierea imobilului

TEREN Extravilan

Adresa: Jud. Dolj, T 33, P 49

Nr. Crt	Nr cadastral Nr. topografic	Suprafața* (mp)	Observații / Referințe
A1		780	Sector cadastral:6 Teren neimprejmuit;

B. Partea II. Proprietari și acte

Inscrieri privitoare la dreptul de proprietate și alte drepturi reale	Referințe
0 / 12/12/2022	
Act Administrativ nr. TDP:585-48414, din 28/02/1994 emis de COMISIA JUDETEANA DE FOND FUNCJAR;	
B1	A1
Intabulare, drept de PROPRIETATE, dobandit prin Reconstituire, cota actuala 1/1, cota initiala 1/1	
1) ZGLIMBEA CONSTANTA, LIPSA CNP	

C. Partea III. SARCINI .

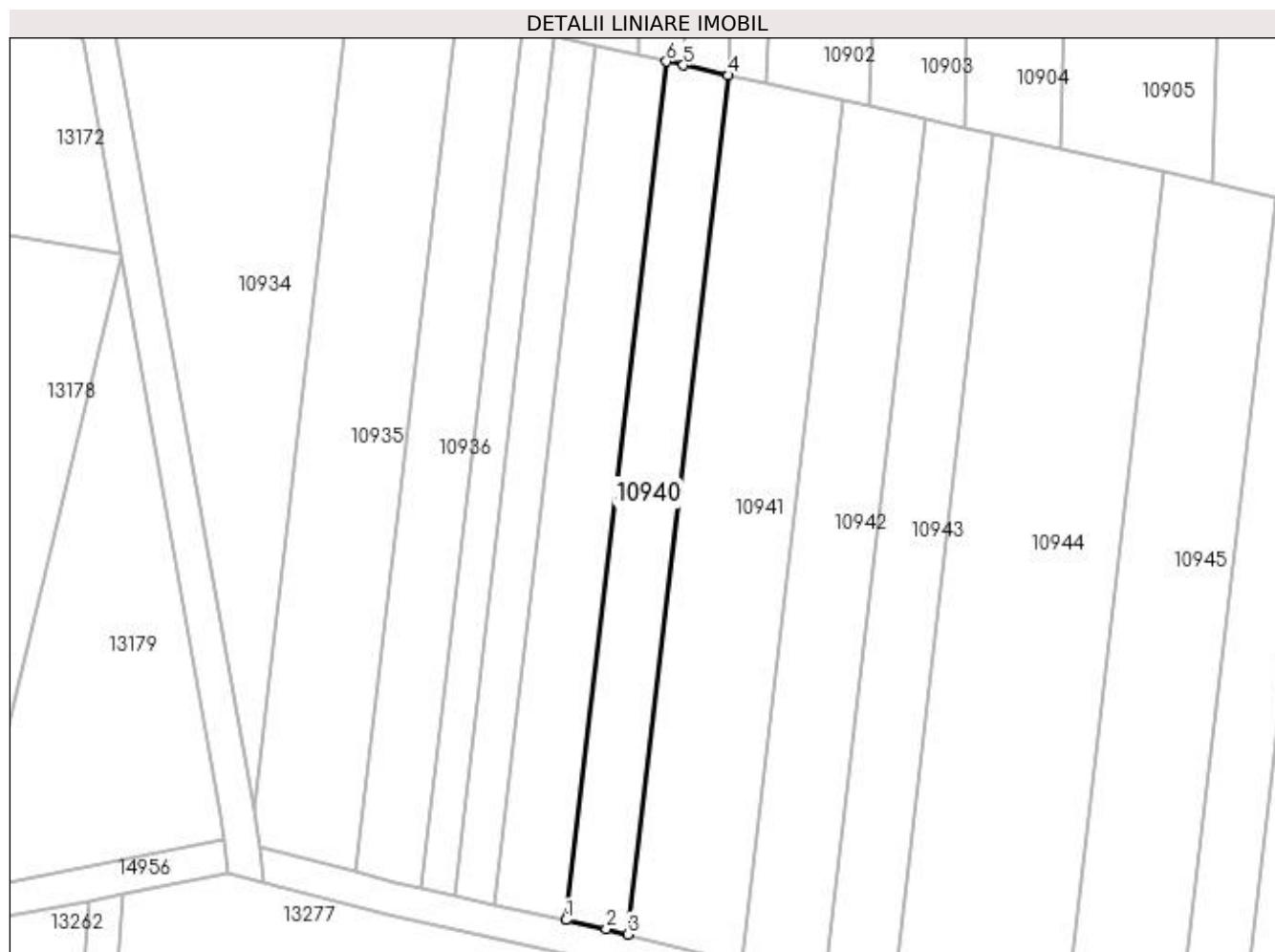
Inscrieri privind dezmembramintele dreptului de proprietate, drepturi reale de garanție și sarcini	Referințe
NU SUNT	

Anexa Nr. 1 La Partea I

Teren

Nr cadastral	Suprafața (mp)*	Observații / Referințe
	780	

* Suprafața este determinată în planul de proiecție Stereo 70.



Date referitoare la teren

Crt	Categorie folosință	Intravilan	Suprafața (mp)	Tarla	Parcelă	Nr. topo	Observații / Referințe
1	arabil	NU	780	33	49	-	

Lungime Segmente

1) Valorile lungimilor segmentelor sunt obținute din proiecție în plan.

Punct început	X / Y	Punct sfârșit	X / Y	Lungime segment (** (m)
1	346.970,644 287.158,696	2	346.975,485 287.157,625	4.958
2	346.975,485 287.157,625	3	346.978,044 287.156,984	2.638
3	346.978,044 287.156,984	4	346.990,085 287.259,667	103.387
4	346.990,085 287.259,667	5	346.984,713 287.260,86	5.503
5	346.984,713 287.260,86	6	346.982,677 287.261,312	2.086

Punct început	X / Y	Punct sfârșit	X / Y	Lungime segment (** (m)
6	346.982,677 287.261,312	1	346.970,644 287.158,696	103.319

** Lungimile segmentelor sunt determinate în planul de proiecție Stereo 70 și sunt rotunjite la 1 milimetru.

*** Distanța dintre puncte este formată din segmente cumulate ce sunt mai mici decât valoarea 1 milimetru.

**DATE DESPRE IMOBILUL NR. 10941**

Oficiul de Cadastru și Publicitate Imobiliară DOLJ
Biroul de Cadastru și Publicitate Imobiliară Craiova

A. Partea I. Descrierea imobilului

TEREN Extravilan

Adresa: Jud. Dolj, T 33, P 48

Nr. Crt	Nr cadastral Nr. topografic	Suprafața* (mp)	Observații / Referințe
A1		1.440	Sector cadastral:6 Teren neimprejmuit;

B. Partea II. Proprietari și acte

Inscrieri privitoare la dreptul de proprietate și alte drepturi reale	Referințe
0 / 12/12/2022	
Act Administrativ nr. TDP:2570-60679, din 18/02/1997 emis de COMISIA JUDETEANA DE FOND FUNCICIAR;	
B1	A1
Intabulare, drept de PROPRIETATE, dobandit prin Reconstituire, cota actuala 1/1, cota initiala 1/1 1) IGNAT ION , LIPSA CNP	

C. Partea III. SARCINI .

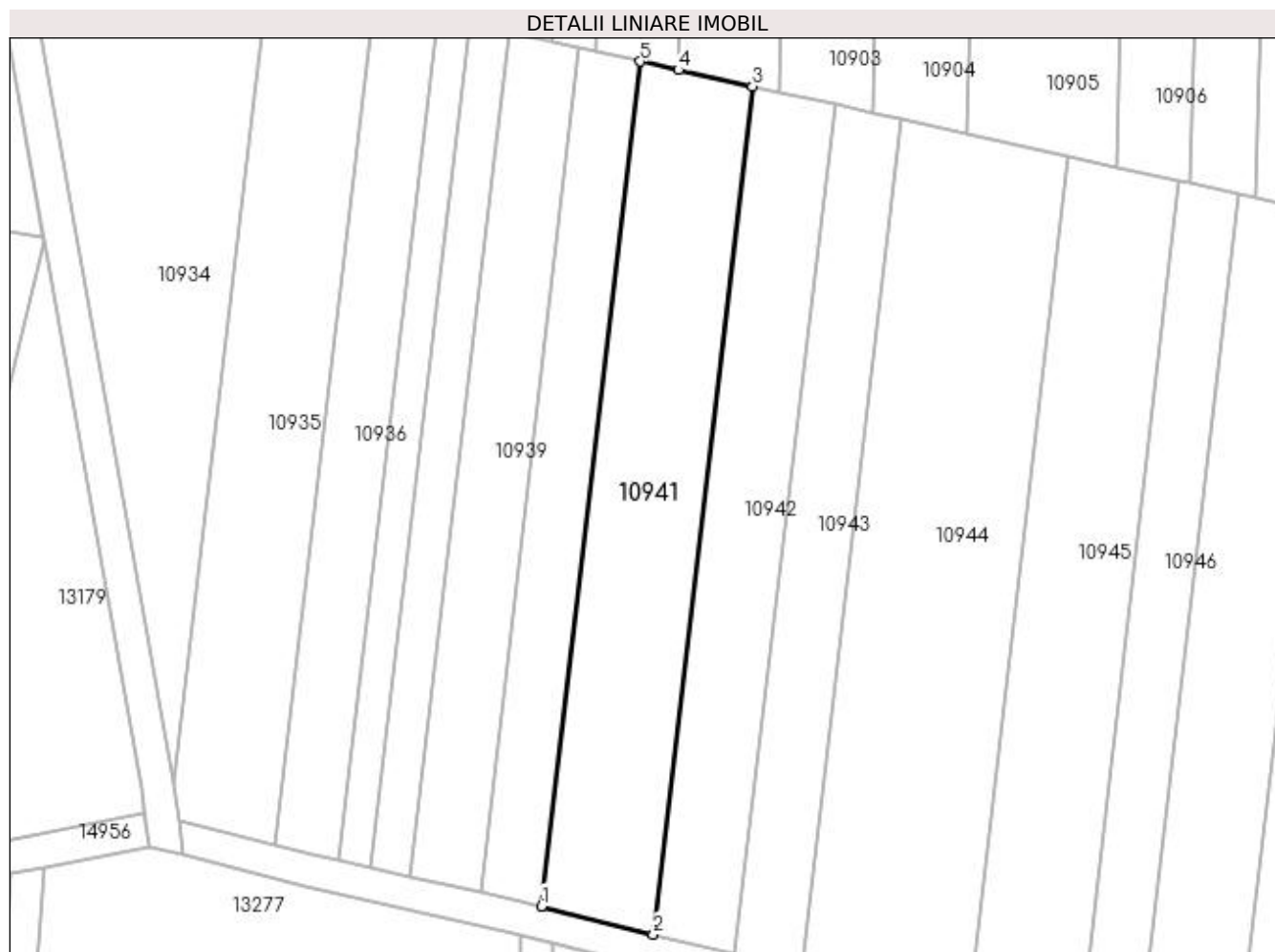
Inscrieri privind dezmembramintele dreptului de proprietate, drepturi reale de garanție și sarcini	Referințe
NU SUNT	

Anexa Nr. 1 La Partea I

Teren

Nr cadastral	Suprafața (mp)*	Observații / Referințe
	1.440	

* Suprafața este determinată în planul de proiecție Stereo 70.



Date referitoare la teren

Crt	Categorie folosință	Intra vilan	Suprafața (mp)	Tarla	Parcelă	Nr. topo	Observații / Referințe
1	arabil	NU	1.440	33	48	-	

Lungime Segmente

1) Valorile lungimilor segmentelor sunt obținute din proiecție în plan.

Punct început	X / Y	Punct sfârșit	X / Y	Lungime segment (** (m)
1	346.978,044 287.156,984	2	346.991,642 287.153,578	14.018
2	346.991,642 287.153,578	3	347.003,728 287.256,638	103.766
3	347.003,728 287.256,638	4	346.994,712 287.258,64	9.236
4	346.994,712 287.258,64	5	346.990,085 287.259,667	4.74
5	346.990,085 287.259,667	1	346.978,044 287.156,984	103.387

**** Lungimile segmentelor sunt determinate în planul de proiecție Stereo 70 și sunt rotunjite la 1 milimetru.**

***** Distanța dintre puncte este formată din segmente cumulate ce sunt mai mici decât valoarea 1 milimetru.**

**DATE DESPRE IMOBILUL NR. 10942**

Oficiul de Cadastru și Publicitate Imobiliară DOLJ
Biroul de Cadastru și Publicitate Imobiliară Craiova

A. Partea I. Descrierea imobilului

TEREN Extravilan

Adresa: Jud. Dolj, T 33, P 47

Nr. Crt	Nr cadastral Nr. topografic	Suprafața* (mp)	Observații / Referințe
A1		1.056	Sector cadastral:6 Teren neimprejmuit;

B. Partea II. Proprietari și acte

Inscrieri privitoare la dreptul de proprietate și alte drepturi reale		Referințe
0 / 17/12/2022		
Act Administrativ nr. TDP:844-59573, din 03/05/1994 emis de COMISIA JUDETEANA DE FOND FUNCJAR (CERTIF. DE DECES:DZ318631/11.03.2012;);		
B1	Intabulare, drept de PROPRIETATE, dobandit prin Reconstituire, cota actuala 1/1, cota initiala 1/1 1) COCLITU MARIN DEFUNCT:Da	A1

C. Partea III. SARCINI .

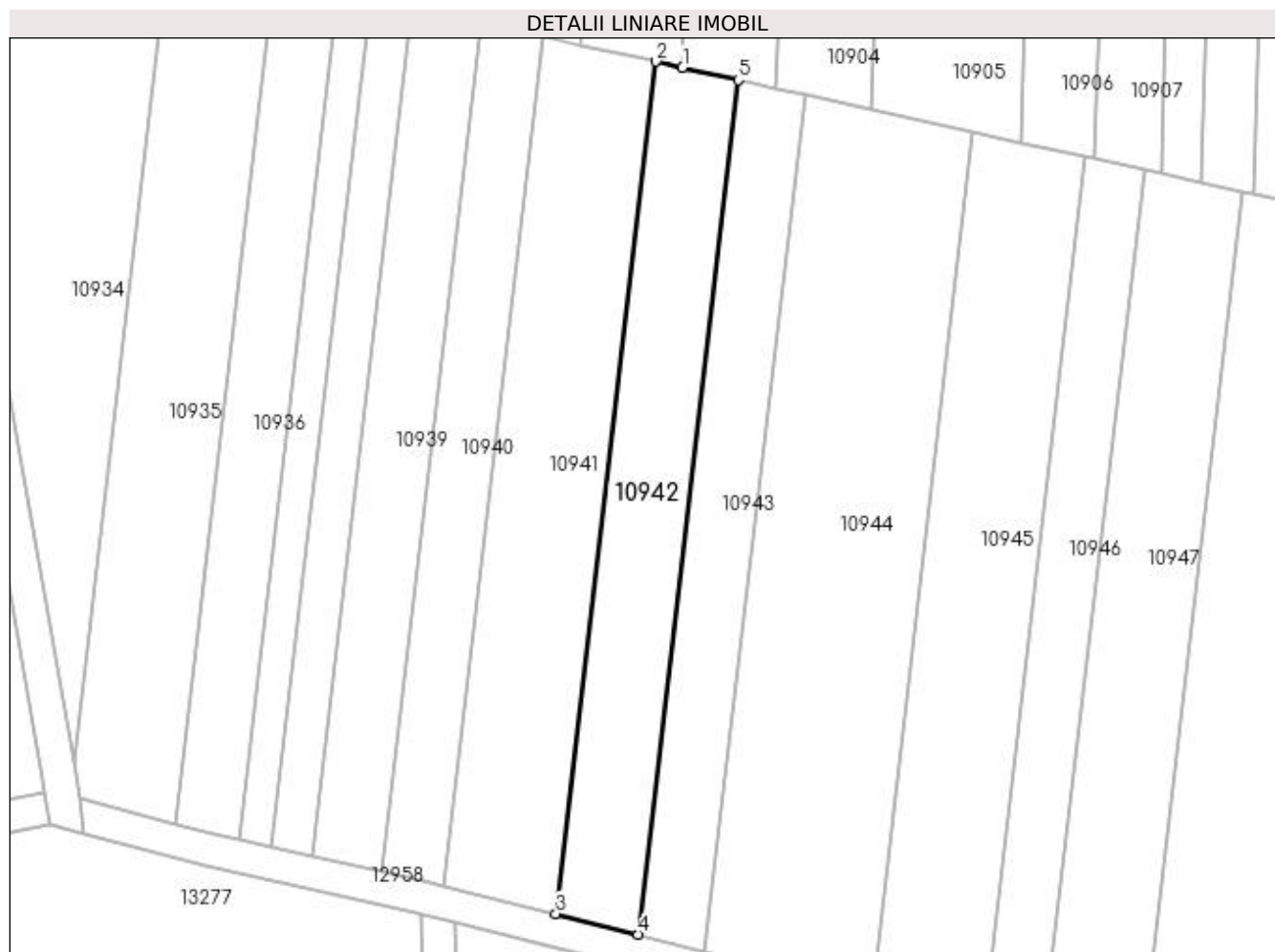
Inscrieri privind dezmembramintele dreptului de proprietate, drepturi reale de garanție și sarcini	Referințe
NU SUNT	

Anexa Nr. 1 La Partea I

Teren

Nr cadastral	Suprafața (mp)*	Observații / Referințe
	1.056	

* Suprafața este determinată în planul de proiecție Stereo 70.



Date referitoare la teren

Crt	Categorie folosință	Intra vilan	Suprafața (mp)	Tarla	Parcelă	Nr. topo	Observații / Referințe
1	arabil	NU	1.056	33	47	-	

Lungime Segmente

1) Valorile lungimilor segmentelor sunt obținute din proiecție în plan.

Punct început	X / Y	Punct sfârșit	X / Y	Lungime segment (** (m)
1	347.006,966 287.255,919	2	347.003,728 287.256,638	3.317
2	347.003,728 287.256,638	3	346.991,642 287.153,578	103.766
3	346.991,642 287.153,578	4	347.001,583 287.151,088	10.248
4	347.001,583 287.151,088	5	347.013,701 287.254,423	104.043
5	347.013,701 287.254,423	1	347.006,966 287.255,919	6.899

**** Lungimile segmentelor sunt determinate în planul de proiecție Stereo 70 și sunt rotunjite la 1 milimetru.**

***** Distanța dintre puncte este formată din segmente cumulate ce sunt mai mici decât valoarea 1 milimetru.**

**DATE DESPRE IMOBILUL NR. 10943**

Oficiul de Cadastru și Publicitate Imobiliară DOLJ
Biroul de Cadastru și Publicitate Imobiliară Craiova

A. Partea I. Descrierea imobilului

TEREN Extravilan

Adresa: Jud. Dolj, T 33, P 46

Nr. Crt	Nr cadastral Nr. topografic	Suprafața* (mp)	Observații / Referințe
A1		864	Sector cadastral:6 Teren neimprejmuit;

B. Partea II. Proprietari și acte

Inscrieri privitoare la dreptul de proprietate și alte drepturi reale	Referințe
0 / 12/12/2022	
Act Administrativ nr. TDP:1972-48387, din 08/01/1997 emis de COMISIA JUDETEANA DE FOND FUNCJAR;	
B1	A1
Intabulare, drept de PROPRIETATE, dobandit prin Reconstituire, cota actuala 1/1, cota initiala 1/1 1) IGNAT VASILICA, LIPSA CNP	

C. Partea III. SARCINI .

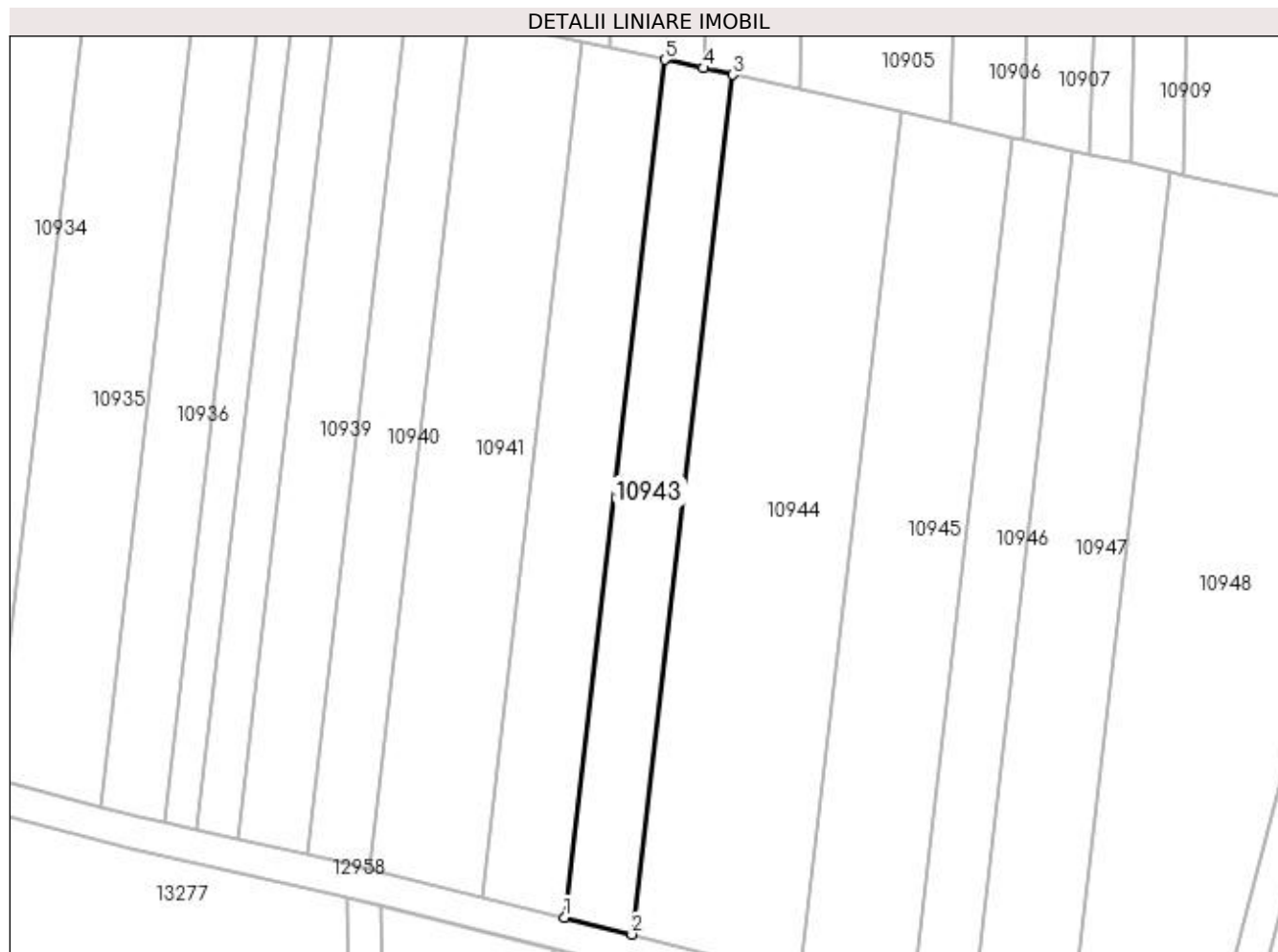
Inscrieri privind dezmembramintele dreptului de proprietate, drepturi reale de garanție și sarcini	Referințe
NU SUNT	

Anexa Nr. 1 La Partea I

Teren

Nr cadastral	Suprafața (mp)*	Observații / Referințe
	864	

* Suprafața este determinată în planul de proiecție Stereo 70.



Date referitoare la teren

Crt	Categorie folosință	Intra vilan	Suprafața (mp)	Tarla	Parcelă	Nr. topo	Observații / Referințe
1	arabil	NU	864	33	46	-	

Lungime Segmente

1) Valorile lungimilor segmentelor sunt obținute din proiecție în plan.

Punct început	X / Y	Punct sfârșit	X / Y	Lungime segment (** (m)
1	347.001,583 287.151,088	2	347.009,697 287.149,055	8.365
2	347.009,697 287.149,055	3	347.021,841 287.252,616	104.271
3	347.021,841 287.252,616	4	347.018,293 287.253,404	3.634
4	347.018,293 287.253,404	5	347.013,701 287.254,423	4.704
5	347.013,701 287.254,423	1	347.001,583 287.151,088	104.043

**** Lungimile segmentelor sunt determinate în planul de proiecție Stereo 70 și sunt rotunjite la 1 milimetru.**

***** Distanța dintre puncte este formată din segmente cumulate ce sunt mai mici decât valoarea 1 milimetru.**

**DATE DESPRE IMOBILUL NR. 10944**

Oficiul de Cadastru și Publicitate Imobiliară DOLJ
Biroul de Cadastru și Publicitate Imobiliară Craiova

A. Partea I. Descrierea imobilului

TEREN Extravilan

Adresa: Jud. Dolj, T 33, P 45

Nr. Crt	Nr cadastral Nr. topografic	Suprafața* (mp)	Observații / Referințe
A1		2.160	Sector cadastral:6 Teren neimprejmuit;

B. Partea II. Proprietari și acte

Inscrieri privitoare la dreptul de proprietate și alte drepturi reale		Referințe
0 / 12/12/2022		
Act Notarial nr. CM:1, din 03/01/2014 emis de NP STOENESCU FLOREA;		
B1	Intabulare, drept de PROPRIETATE, dobandit prin Succesiune, cota actuala 1/1, cota initiala 1/1 1) COJOCARU PETRE, LIPSA CNP	A1

C. Partea III. SARCINI .

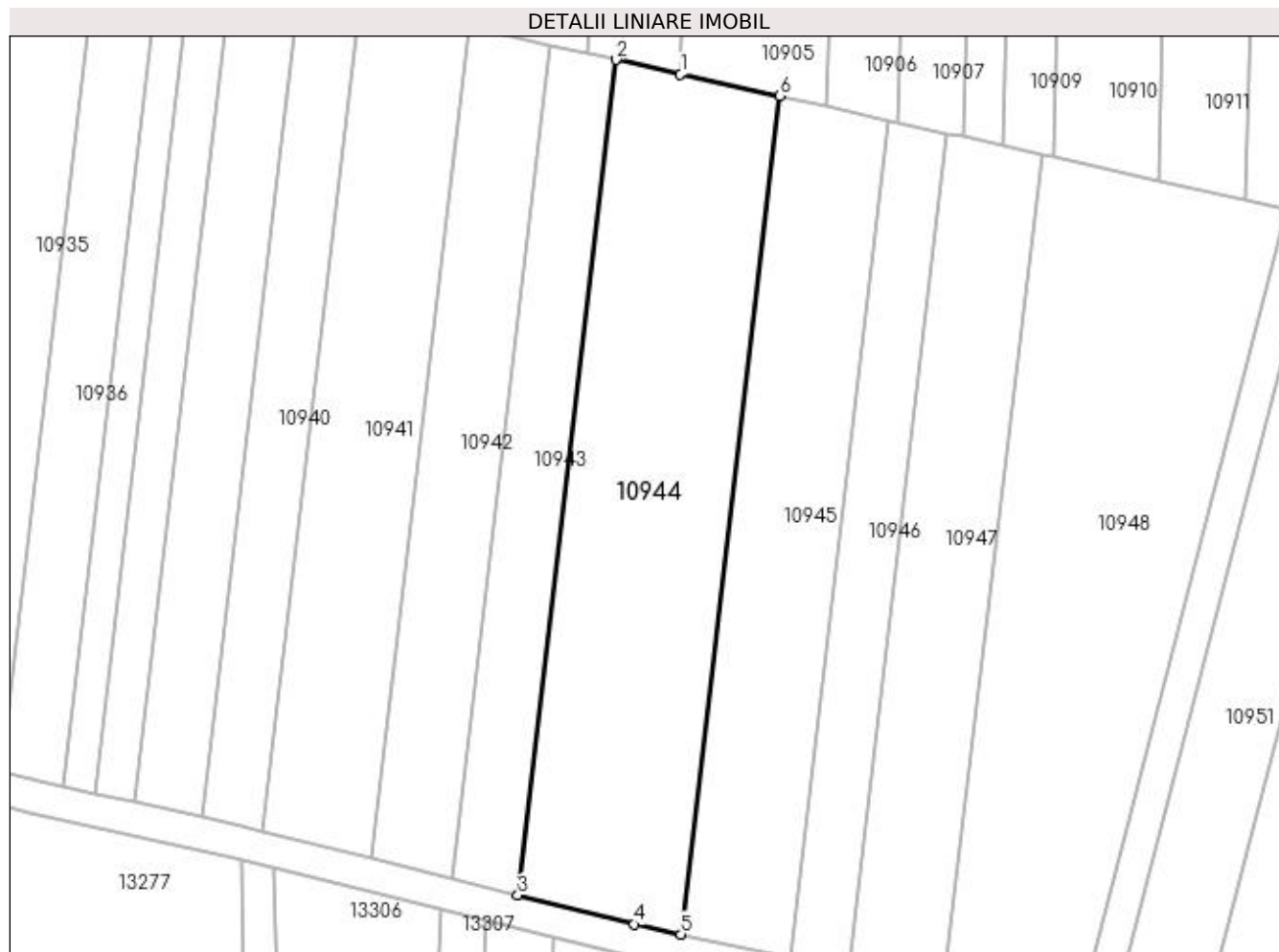
Inscrieri privind dezmembramintele dreptului de proprietate, drepturi reale de garanție și sarcini	Referințe
NU SUNT	

Anexa Nr. 1 La Partea I

Teren

Nr cadastral	Suprafața (mp)*	Observații / Referințe
	2.160	

* Suprafața este determinată în planul de proiecție Stereo 70.



Date referitoare la teren

Crt	Categorie folosință	Intra vilan	Suprafața (mp)	Tarla	Parcelă	Nr. topo	Observații / Referințe
1	arabil	NU	2.160	33	45	-	

Lungime Segmente

1) Valorile lungimilor segmentelor sunt obținute din proiecție în plan.

Punct început	X / Y	Punct sfârșit	X / Y	Lungime segment (** (m)
1	347.029,867 287.250,834	2	347.021,841 287.252,616	8.221
2	347.021,841 287.252,616	3	347.009,697 287.149,055	104.271
3	347.009,697 287.149,055	4	347.024,155 287.145,434	14.905
4	347.024,155 287.145,434	5	347.029,934 287.144,198	5.91
5	347.029,934 287.144,198	6	347.042,12 287.248,113	104.627

Punct început	X / Y	Punct sfârșit	X / Y	Lungime segment (** (m)
6	347.042,12 287.248,113	1	347.029,867 287.250,834	12.551

** Lungimile segmentelor sunt determinate în planul de proiecție Stereo 70 și sunt rotunjite la 1 milimetru.

*** Distanța dintre puncte este formată din segmente cumulate ce sunt mai mici decât valoarea 1 milimetru.

**DATE DESPRE IMOBILUL NR. 10945**

Oficiul de Cadastru și Publicitate Imobiliară DOLJ
 Biroul de Cadastru și Publicitate Imobiliară Craiova

A. Partea I. Descrierea imobilului

TEREN Extravilan

Adresa: Jud. Dolj, T 33, P 44

Nr. Crt	Nr cadastral Nr. topografic	Suprafața* (mp)	Observații / Referințe
A1		1.440	Sector cadastral:6 Teren neimprejmuit;

B. Partea II. Proprietari și acte

Inscrieri privitoare la dreptul de proprietate și alte drepturi reale		Referințe
0 / 17/12/2022		
Act Notarial nr. CM:90, din 02/08/2011 emis de NP BUDIANA IONUT RAZVAN (CERTIF. DE DECES: DZ315575/28.11.2011;);		
B1	Intabulare, drept de PROPRIETATE, dobandit prin Succesiune, cota actuala 1/1, cota initiala 1/1 1) FLORESCU PETRE DEFUNCT:Da	A1

C. Partea III. SARCINI .

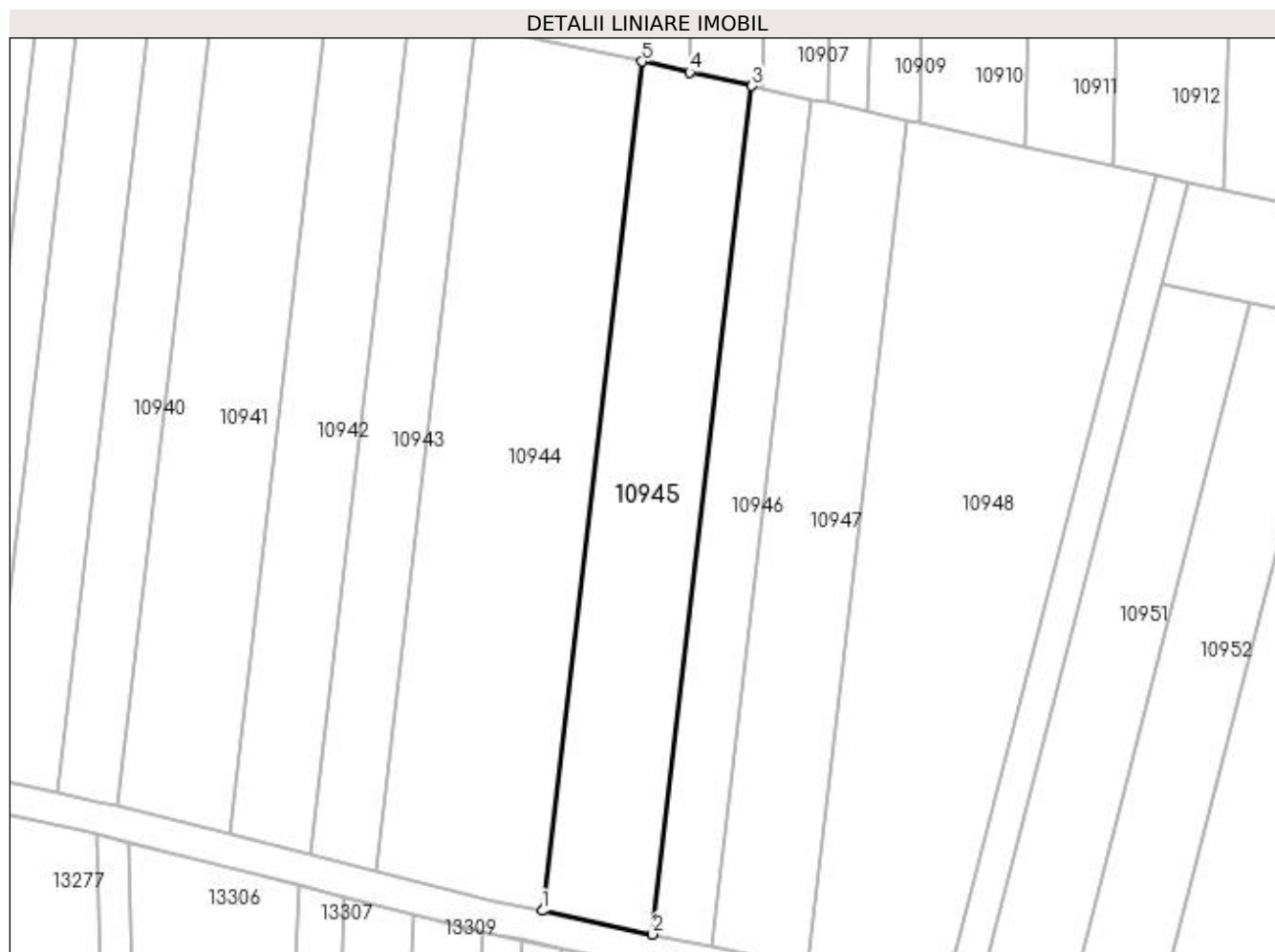
Inscrieri privind dezmembramintele dreptului de proprietate, drepturi reale de garanție și sarcini	Referințe
NU SUNT	

Anexa Nr. 1 La Partea I

Teren

Nr cadastral	Suprafața (mp)*	Observații / Referințe
	1.440	

* Suprafața este determinată în planul de proiecție Stereo 70.



Date referitoare la teren

Crt	Categorie folosință	Intra vilan	Suprafața (mp)	Tarla	Parcelă	Nr. topo	Observații / Referințe
1	arabil	NU	1.440	33	44	-	

Lungime Segmente

1) Valorile lungimilor segmentelor sunt obținute din proiecție în plan.

Punct început	X / Y	Punct sfârșit	X / Y	Lungime segment (** (m)
1	347.029,934 287.144,198	2	347.043,46 287.141,305	13.832
2	347.043,46 287.141,305	3	347.055,633 287.245,113	104.519
3	347.055,633 287.245,113	4	347.048,0 287.246,807	7.819
4	347.048,0 287.246,807	5	347.042,12 287.248,113	6.023
5	347.042,12 287.248,113	1	347.029,934 287.144,198	104.627

**** Lungimile segmentelor sunt determinate în planul de proiecție Stereo 70 și sunt rotunjite la 1 milimetru.**

***** Distanța dintre puncte este formată din segmente cumulate ce sunt mai mici decât valoarea 1 milimetru.**

**DATE DESPRE IMOBILUL NR. 10946**

Oficiul de Cadastru și Publicitate Imobiliară DOLJ
Biroul de Cadastru și Publicitate Imobiliară Craiova

A. Partea I. Descrierea imobilului

TEREN Extravilan

Adresa: Jud. Dolj, T 33, P 43

Nr. Crt	Nr cadastral Nr. topografic	Suprafața* (mp)	Observații / Referințe
A1		773	Sector cadastral:6 Teren neimprejmuit;

B. Partea II. Proprietari și acte

Inscrieri privitoare la dreptul de proprietate și alte drepturi reale	Referințe
0 / 12/12/2022	
Act Administrativ nr. TDP:1111-58820, din 04/01/1995 emis de COMISIA JUDETEANA DE FOND FUNCJAR;	
B1	A1
Intabulare, drept de PROPRIETATE, dobandit prin Reconstituire, cota actuala 1/1, cota initiala 1/1 1) COMBEI ILIE, LIPSA CNP	

C. Partea III. SARCINI .

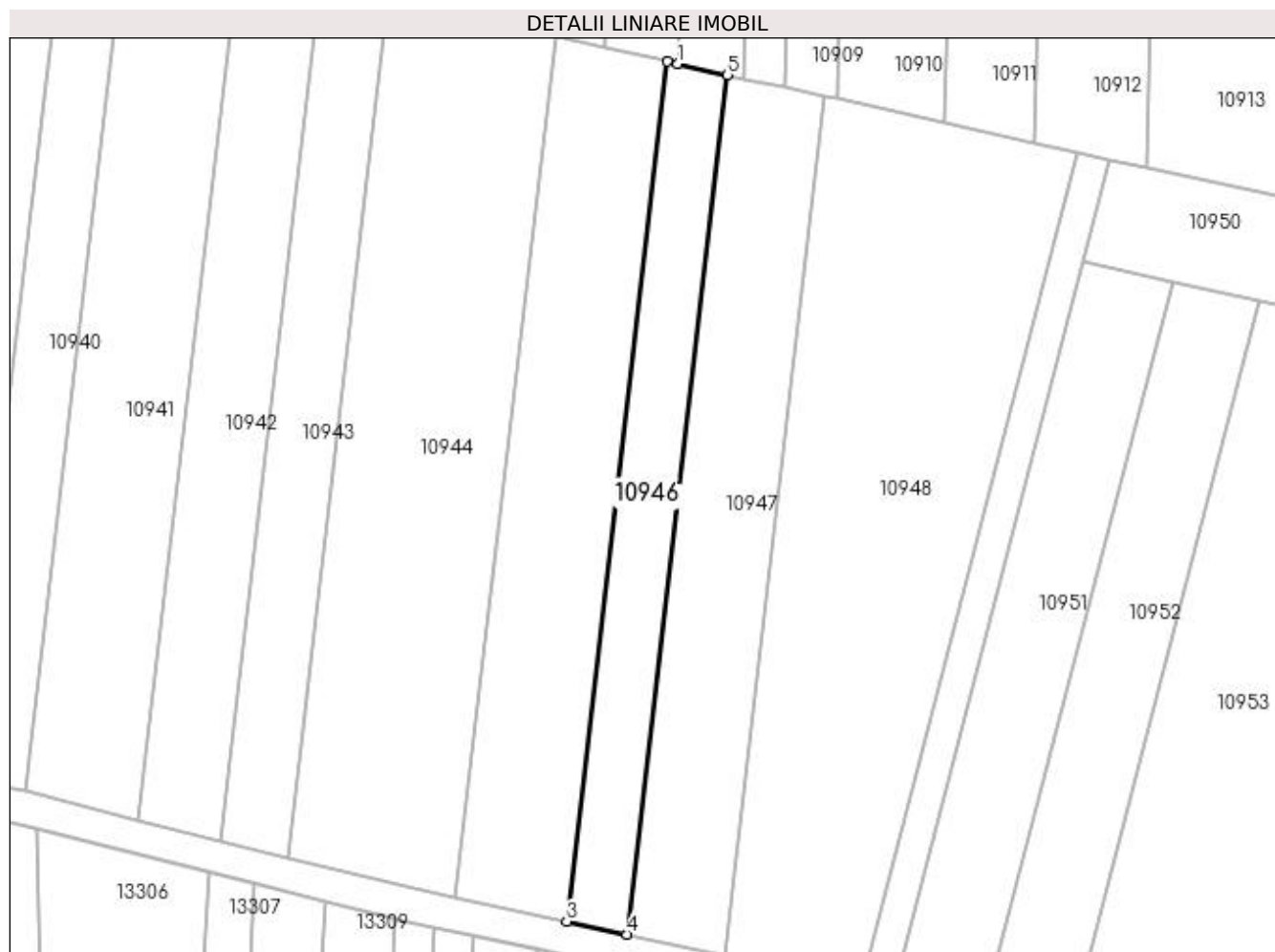
Inscrieri privind dezmembramintele dreptului de proprietate, drepturi reale de garanție și sarcini	Referințe
NU SUNT	

Anexa Nr. 1 La Partea I

Teren

Nr cadastral	Suprafața (mp)*	Observații / Referințe
	773	

* Suprafața este determinată în planul de proiecție Stereo 70.



Date referitoare la teren

Crt	Categorie folosință	Intravilan	Suprafața (mp)	Tarla	Parcelă	Nr. topo	Observații / Referințe
1	arabil	NU	773	33	43	-	

Lungime Segmente

1) Valorile lungimilor segmentelor sunt obținute din proiecție în plan.

Punct început	X / Y	Punct sfârșit	X / Y	Lungime segment (** (m)
1	347.056,882 287.244,835	2	347.055,633 287.245,113	1.28
2	347.055,633 287.245,113	3	347.043,46 287.141,305	104.519
3	347.043,46 287.141,305	4	347.050,726 287.139,751	7.43
4	347.050,726 287.139,751	5	347.062,892 287.243,501	104.461
5	347.062,892 287.243,501	1	347.056,882 287.244,835	6.156

**** Lungimile segmentelor sunt determinate în planul de proiecție Stereo 70 și sunt rotunjite la 1 milimetru.**

***** Distanța dintre puncte este formată din segmente cumulate ce sunt mai mici decât valoarea 1 milimetru.**

**DATE DESPRE IMOBILUL NR. 10947**

Oficiul de Cadastru și Publicitate Imobiliară DOLJ
Biroul de Cadastru și Publicitate Imobiliară Craiova

A. Partea I. Descrierea imobilului

TEREN Extravilan

Adresa: Jud. Dolj, T 33, P 42

Nr. Crt	Nr cadastral Nr. topografic	Suprafața* (mp)	Observații / Referințe
A1		1.250	Sector cadastral:6 Teren neimprejmuit;

B. Partea II. Proprietari și acte

Inscrieri privitoare la dreptul de proprietate și alte drepturi reale	Referințe
0 / 12/12/2022	
Act Administrativ nr. TDP:2311-19545, din 20/01/1997 emis de COMISIA JUDETEANA DE FOND FUNCICIAR;	
B1	A1
Intabulare, drept de PROPRIETATE, dobandit prin Reconstituire, cota actuala 1/1, cota initiala 1/1 1) BARBU ALEXANDRU , LIPSA CNP	

C. Partea III. SARCINI .

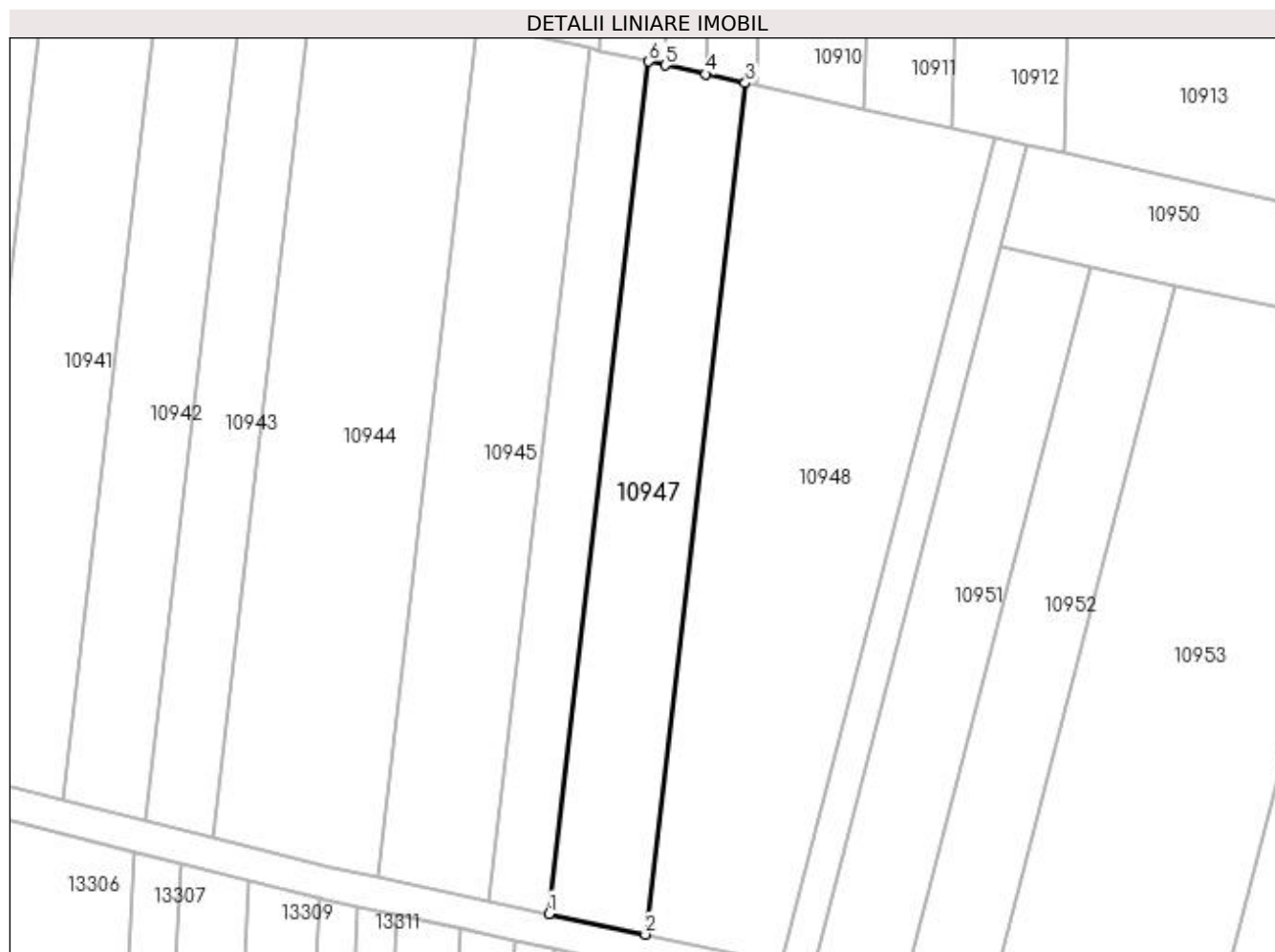
Inscrieri privind dezmembramintele dreptului de proprietate, drepturi reale de garanție și sarcini	Referințe
NU SUNT	

Anexa Nr. 1 La Partea I

Teren

Nr cadastral	Suprafața (mp)*	Observații / Referințe
	1.250	

* Suprafața este determinată în planul de proiecție Stereo 70.



Date referitoare la teren

Crt	Categorie folosință	Intra vilan	Suprafața (mp)	Tarla	Parcelă	Nr. topo	Observații / Referințe
1	arabil	NU	1.250	33	42	-	

Lungime Segmente

1) Valorile lungimilor segmentelor sunt obținute din proiecție în plan.

Punct început	X / Y	Punct sfârșit	X / Y	Lungime segment (** (m)
1	347.050,726 287.139,751	2	347.062,485 287.137,236	12.025
2	347.062,485 287.137,236	3	347.074,64 287.240,892	104.366
3	347.074,64 287.240,892	4	347.069,81 287.241,965	4.948
4	347.069,81 287.241,965	5	347.064,898 287.243,055	5.031
5	347.064,898 287.243,055	6	347.062,892 287.243,501	2.055

Punct început	X / Y	Punct sfârșit	X / Y	Lungime segment (** (m)
6	347.062,892 287.243,501	1	347.050,726 287.139,751	104.461

** Lungimile segmentelor sunt determinate în planul de proiecție Stereo 70 și sunt rotunjite la 1 milimetru.

*** Distanța dintre puncte este formată din segmente cumulate ce sunt mai mici decât valoarea 1 milimetru.

**DATE DESPRE IMOBILUL NR. 10948**

Oficiul de Cadastru și Publicitate Imobiliară DOLJ
Biroul de Cadastru și Publicitate Imobiliară Craiova

A. Partea I. Descrierea imobilului

TEREN Extravilan

Adresa: Jud. Dolj, T 33, P 41

Nr. Crt	Nr cadastral Nr. topografic	Suprafața* (mp)	Observații / Referințe
A1		2.500	Sector cadastral:6 Teren neimprejmuit;

B. Partea II. Proprietari și acte

Inscrieri privitoare la dreptul de proprietate și alte drepturi reale	Referințe
0 / 12/12/2022	
Act Administrativ nr. TDP:2372-19545, din 21/01/1997 emis de COMISIA JUDETEANA DE FOND FUNCICIAR;	
B1	A1
Intabulare, drept de PROPRIETATE, dobandit prin Constituire, cota actuala 1/1, cota initiala 1/1 1) PERCEA EMILIA	

C. Partea III. SARCINI .

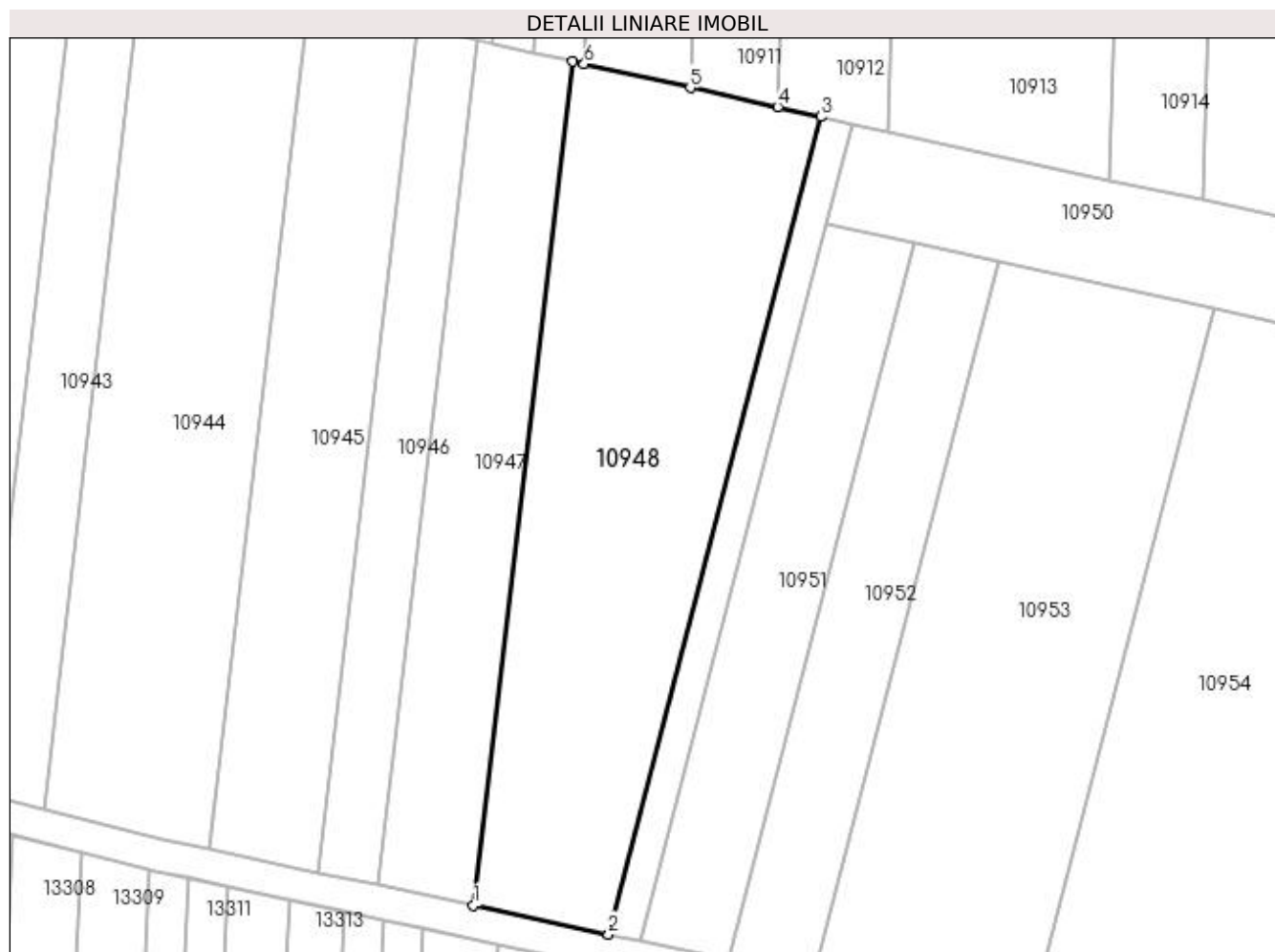
Inscrieri privind dezmembramintele dreptului de proprietate, drepturi reale de garanție și sarcini	Referințe
NU SUNT	

Anexa Nr. 1 La Partea I

Teren

Nr cadastral	Suprafața (mp)*	Observații / Referințe
	2.500	

* Suprafața este determinată în planul de proiecție Stereo 70.



Date referitoare la teren

Crt	Categorie folosință	Intra vilan	Suprafața (mp)	Tarla	Parcelă	Nr. topo	Observații / Referințe
1	arabil	NU	2.500	33	41	-	

Lungime Segmente

1) Valorile lungimilor segmentelor sunt obținute din proiecție în plan.

Punct început	X / Y	Punct sfârșit	X / Y	Lungime segment (** (m)
1	347.062,485 287.137,236	2	347.079,065 287.133,69	16.955
2	347.079,065 287.133,69	3	347.105,126 287.234,123	103.759
3	347.105,126 287.234,123	4	347.099,844 287.235,296	5.411
4	347.099,844 287.235,296	5	347.089,107 287.237,68	10.998
5	347.089,107 287.237,68	6	347.076,076 287.240,573	13.348

Punct început	X / Y	Punct sfârșit	X / Y	Lungime segment (** (m)
6	347.076,076 287.240,573	7	347.074,64 287.240,892	1.471
7	347.074,64 287.240,892	1	347.062,485 287.137,236	104.366

** Lungimile segmentelor sunt determinate în planul de proiecție Stereo 70 și sunt rotunjite la 1 milimetru.

*** Distanța dintre puncte este formată din segmente cumulate ce sunt mai mici decât valoarea 1 milimetru.

**DATE DESPRE IMOBILUL NR. 10949**

Oficiul de Cadastru și Publicitate Imobiliară DOLJ
Biroul de Cadastru și Publicitate Imobiliară Craiova

A. Partea I. Descrierea imobilului

TEREN Extravilan

Adresa: Jud. Dolj, DE 40

Nr. Crt	Nr cadastral Nr. topografic	Suprafața* (mp)	Observații / Referințe
A1		Din acte: 0 Masurata: 415	Sector cadastral:6 Teren neimprejmuit; DE 40

B. Partea II. Proprietari și acte

Inscrieri privitoare la dreptul de proprietate și alte drepturi reale		Referințe
0 / 12/12/2022		
Act Normativ nr. LEGE:7, din 13/03/1996 emis de PARLAMENTUL ROMANIEI;		
B1	Inscrierea provizorie, drept de PROPRIETATE, dobandit prin Lege, cota actuala 1/1, cota initiala 1/1 1) NEIDENTIFICAT NEIDENTIFICAT	A1

C. Partea III. SARCINI .

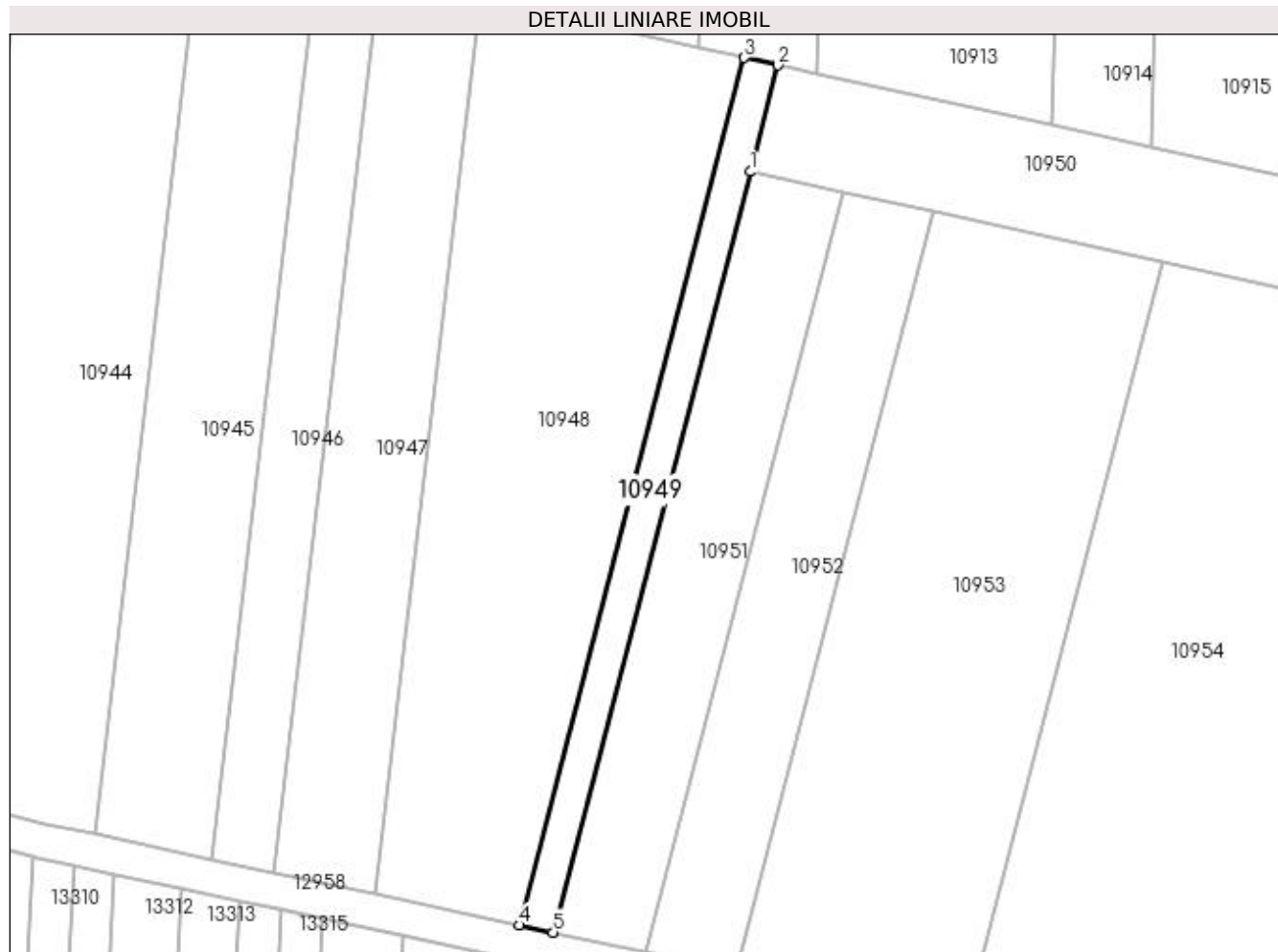
Inscrieri privind dezmembramintele dreptului de proprietate, drepturi reale de garanție și sarcini	Referințe
NU SUNT	

Anexa Nr. 1 La Partea I

Teren

Nr cadastral	Suprafața (mp)*	Observații / Referințe
	Din acte: 0 Masurata: 415	DE 40

* Suprafața este determinată în planul de proiecție Stereo 70.



Date referitoare la teren

Crt	Categorie folosință	Intra vilan	Suprafața (mp)	Tarla	Parcelă	Nr. topo	Observații / Referințe
1	drum	NU	415	33		-	

Lungime Segmente

1) Valorile lungimilor segmentelor sunt obținute din proiecție în plan.

Punct început	X / Y	Punct sfârșit	X / Y	Lungime segment (** (m)
1	347.105,837 287.220,935	2	347.109,037 287.233,268	12.741
2	347.109,037 287.233,268	3	347.105,126 287.234,123	4.003
3	347.105,126 287.234,123	4	347.079,065 287.133,69	103.759
4	347.079,065 287.133,69	5	347.082,981 287.132,853	4.004
5	347.082,981 287.132,853	1	347.105,837 287.220,935	90.999

**** Lungimile segmentelor sunt determinate în planul de proiecție Stereo 70 și sunt rotunjite la 1 milimetru.**

***** Distanța dintre puncte este formată din segmente cumulate ce sunt mai mici decât valoarea 1 milimetru.**

**DATE DESPRE IMOBILUL NR. 10950**

Oficiul de Cadastru și Publicitate Imobiliară DOLJ
Biroul de Cadastru și Publicitate Imobiliară Craiova

A. Partea I. Descrierea imobilului

TEREN Extravilan

Adresa: Jud. Dolj, T 33, P 103

Nr. Crt	Nr cadastral Nr. topografic	Suprafața* (mp)	Observații / Referințe
A1		1.034	Sector cadastral:6 Teren neimprejmuit;

B. Partea II. Proprietari și acte

Inscrieri privitoare la dreptul de proprietate și alte drepturi reale	Referințe
0 / 12/12/2022	
Act Administrativ nr. TDP:996-9693, din 22/08/1994 emis de COMISIA JUDETEANA DE FOND FUNCJAR;	
B1	A1
Intabulare, drept de PROPRIETATE, dobandit prin Reconstituire, cota actuala 1/1, cota initiala 1/1 1) ANGHEL PETRE, LIPSA CNP	

C. Partea III. SARCINI .

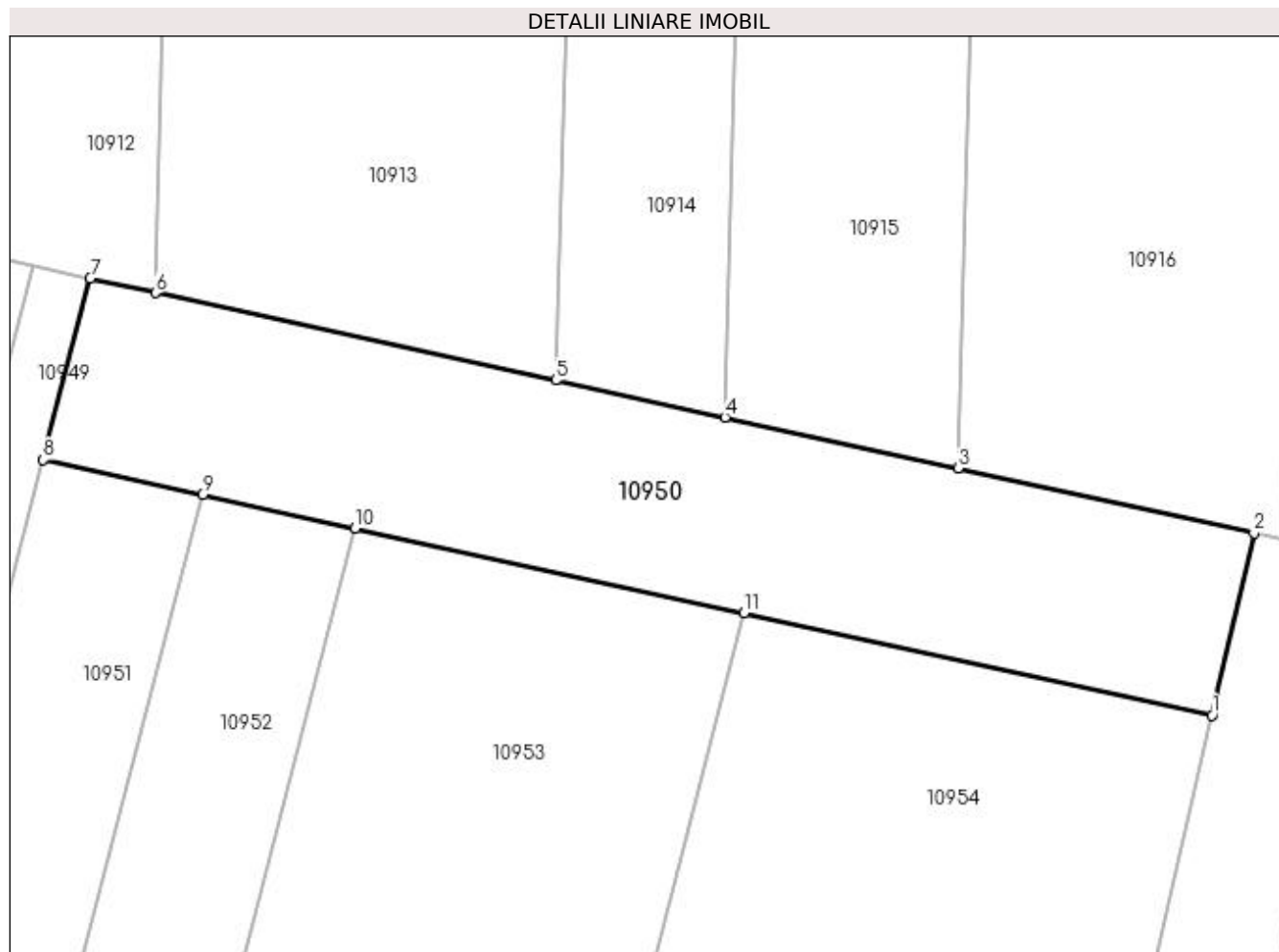
Inscrieri privind dezmembramintele dreptului de proprietate, drepturi reale de garanție și sarcini	Referințe
NU SUNT	

Anexa Nr. 1 La Partea I

Teren

Nr cadastral	Suprafața (mp)*	Observații / Referințe
	1.034	

* Suprafața este determinată în planul de proiecție Stereo 70.



Date referitoare la teren

Crt	Categorie folosință	Intra vilan	Suprafața (mp)	Tarla	Parcelă	Nr. topo	Observații / Referințe
1	arabil	NU	1.034	33	103	-	

Lungime Segmente

1) Valorile lungimilor segmentelor sunt obținute din proiecție în plan.

Punct început	X / Y	Punct sfârșit	X / Y	Lungime segment (** (m)
1	347.185,34 287.203,545	2	347.188,214 287.215,949	12.733
2	347.188,214 287.215,949	3	347.168,07 287.220,355	20.62
3	347.168,07 287.220,355	4	347.152,214 287.223,823	16.231
4	347.152,214 287.223,823	5	347.140,703 287.226,341	11.783
5	347.140,703 287.226,341	6	347.113,461 287.232,3	27.886

Punct început	X / Y	Punct sfârșit	X / Y	Lungime segment (** (m)
6	347.113,461 287.232,3	7	347.109,037 287.233,268	4.529
7	347.109,037 287.233,268	8	347.105,837 287.220,935	12.741
8	347.105,837 287.220,935	9	347.116,669 287.218,566	11.088
9	347.116,669 287.218,566	10	347.127,055 287.216,294	10.632
10	347.127,055 287.216,294	11	347.153,5 287.210,51	27.07
11	347.153,5 287.210,51	1	347.185,34 287.203,545	32.593

** Lungimile segmentelor sunt determinate în planul de proiecție Stereo 70 și sunt rotunjite la 1 milimetru.

*** Distanța dintre puncte este formată din segmente cumulate ce sunt mai mici decât valoarea 1 milimetru.

**DATE DESPRE IMOBILUL NR. 10951**

Oficiul de Cadastru și Publicitate Imobiliară DOLJ
Biroul de Cadastru și Publicitate Imobiliară Craiova

A. Partea I. Descrierea imobilului

TEREN Extravilan

Adresa: Jud. Dolj, T 33, P 39

Nr. Crt	Nr cadastral Nr. topografic	Suprafața* (mp)	Observații / Referințe
A1		1.008	Sector cadastral:6 Teren neimprejmuit;

B. Partea II. Proprietari și acte

Inscrieri privitoare la dreptul de proprietate și alte drepturi reale	Referințe
0 / 12/12/2022	
Act Notarial nr. ACT DE PARTAJ:511, din 11/03/2015 emis de NP OFELIA DRAGANCEA;	
B1	A1
Intabulare, drept de PROPRIETATE, dobandit prin lesire Din Indiviziune, cota actuala 1/1, cota initiala 1/1	
1) MITU FLORINETA	
2) MITU LIVIU-CATALIN	

C. Partea III. SARCINI .

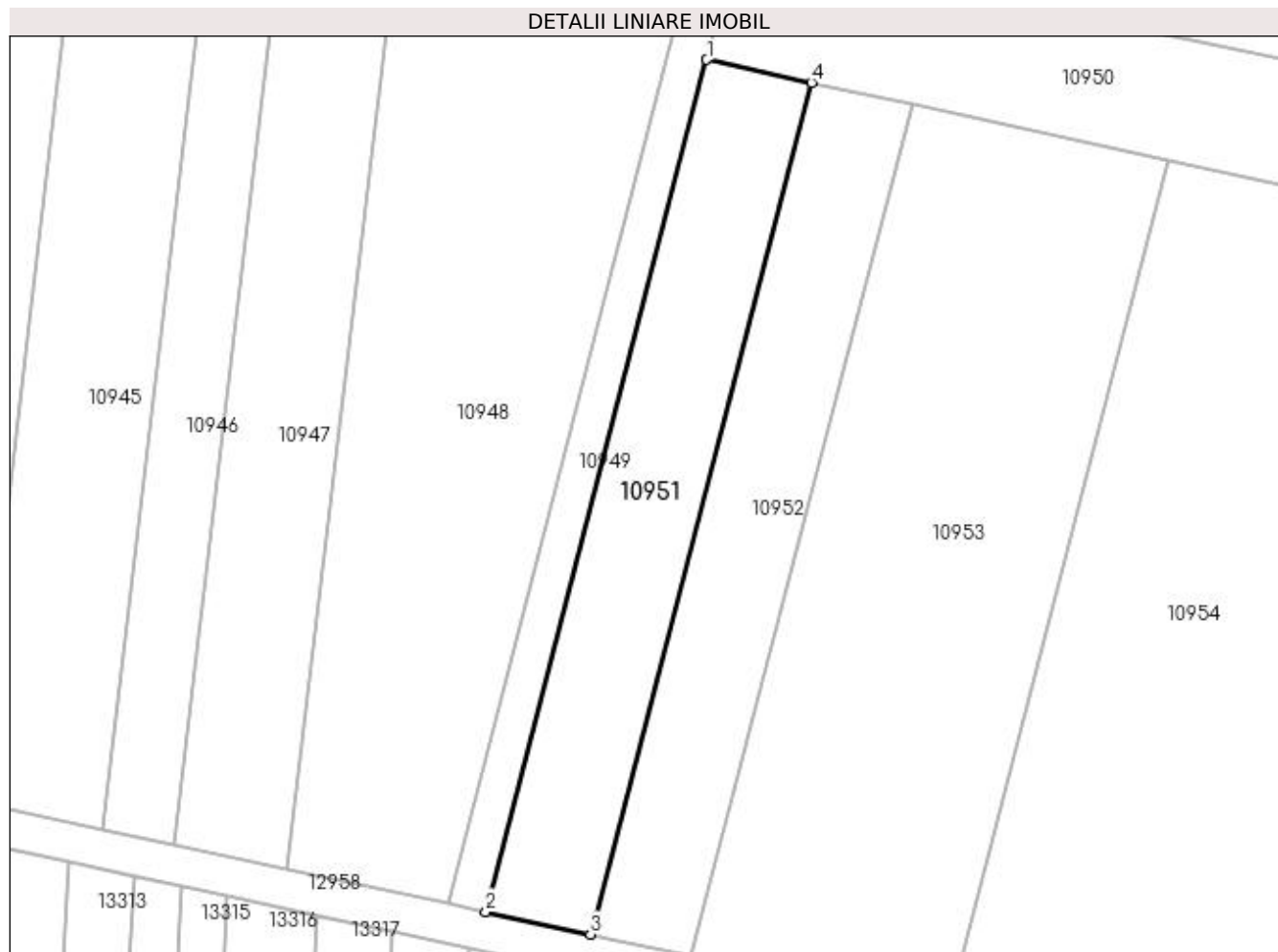
Inscrieri privind dezmembramintele dreptului de proprietate, drepturi reale de garanție și sarcini	Referințe
NU SUNT	

Anexa Nr. 1 La Partea I

Teren

Nr cadastral	Suprafața (mp)*	Observații / Referințe
	1.008	

* Suprafața este determinată în planul de proiecție Stereo 70.



Date referitoare la teren

Crt	Categorie folosință	Intra vilan	Suprafața (mp)	Tarla	Parcelă	Nr. topo	Observații / Referințe
1	arabil	NU	1.008	33	39	-	

Lungime Segmente

1) Valorile lungimilor segmentelor sunt obținute din proiecție în plan.

Punct început	X / Y	Punct sfârșit	X / Y	Lungime segment (** (m)
1	347.105,837 287.220,935	2	347.082,981 287.132,853	90.999
2	347.082,981 287.132,853	3	347.093,826 287.130,533	11.09
3	347.093,826 287.130,533	4	347.116,669 287.218,566	90.948
4	347.116,669 287.218,566	1	347.105,837 287.220,935	11.088

**** Lungimile segmentelor sunt determinate în planul de proiecție Stereo 70 și sunt rotunjite la 1 milimetru.**

***** Distanța dintre puncte este formată din segmente cumulate ce sunt mai mici decât valoarea 1 milimetru.**

**DATE DESPRE IMOBILUL NR. 10952**

Oficiul de Cadastru și Publicitate Imobiliară DOLJ
 Biroul de Cadastru și Publicitate Imobiliară Craiova

A. Partea I. Descrierea imobilului

TEREN Extravilan

Adresa: Jud. Dolj, T 33, P 38

Nr. Crt	Nr cadastral Nr. topografic	Suprafața* (mp)	Observații / Referințe
A1		966	Sector cadastral:6 Teren neimprejmuit;

B. Partea II. Proprietari și acte

Inscrieri privitoare la dreptul de proprietate și alte drepturi reale	Referințe
0 / 17/12/2022	
Act Administrativ nr. TDP:2567-60679, din 18/02/1997 emis de COMISIA JUDETEANA DE FOND FUNCJAR (CERTIF. DE DECES:DB153633/24.06.1998;);	
B1	A1
Intabulare, drept de PROPRIETATE, dobandit prin Reconstituire, cota actuala 1/1, cota initiala 1/1 1) VADUVA DUMITRU , LIPSA CNP DEFUNCT:Da	

C. Partea III. SARCINI .

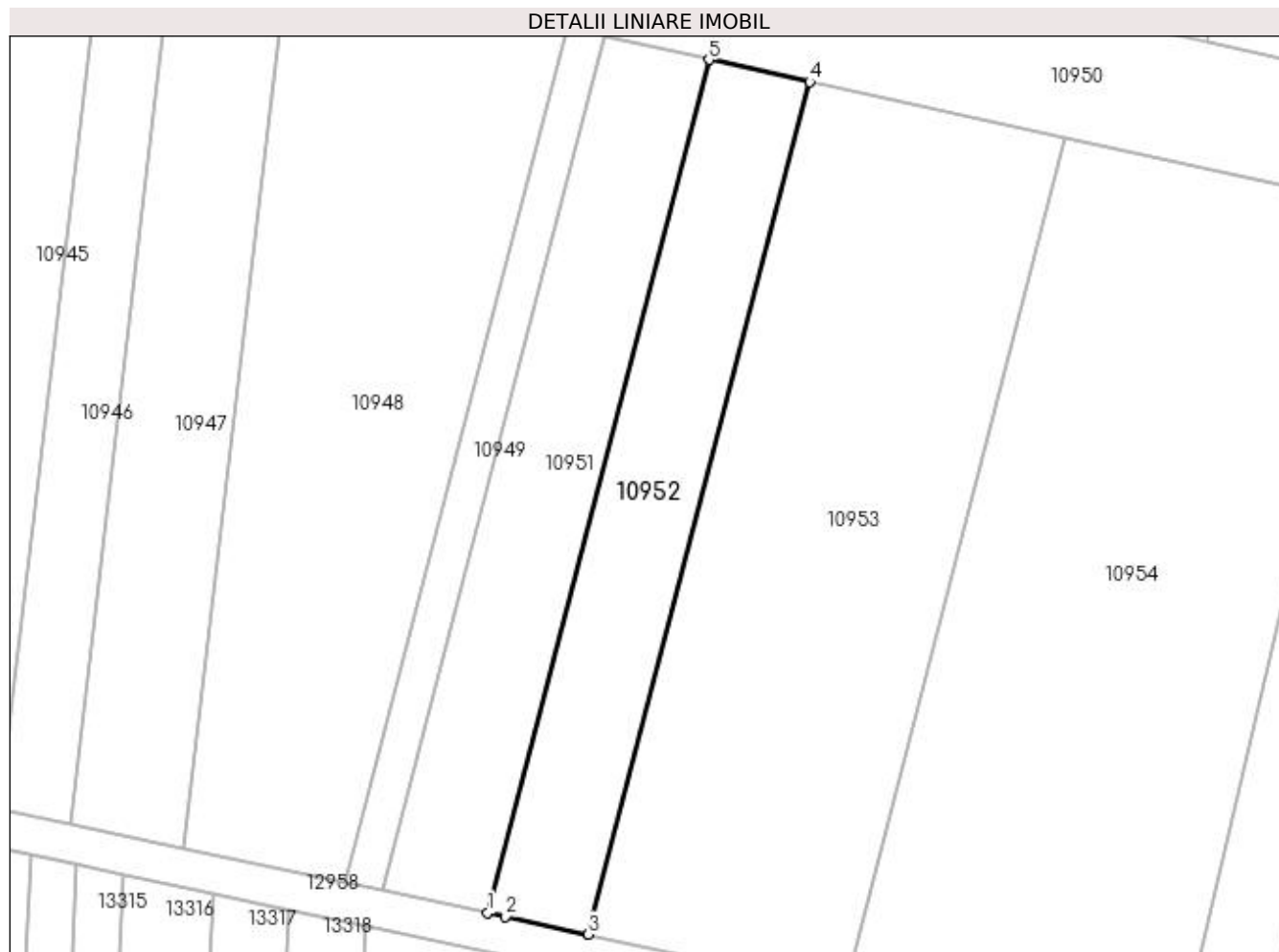
Inscrieri privind dezmembramintele dreptului de proprietate, drepturi reale de garanție și sarcini	Referințe
NU SUNT	

Anexa Nr. 1 La Partea I

Teren

Nr cadastral	Suprafața (mp)*	Observații / Referințe
	966	

* Suprafața este determinată în planul de proiecție Stereo 70.



Date referitoare la teren

Crt	Categorie folosință	Intra vilan	Suprafața (mp)	Tarla	Parcelă	Nr. topo	Observații / Referințe
1	arabil	NU	966	33	38	-	

Lungime Segmente

1) Valorile lungimilor segmentelor sunt obținute din proiecție în plan.

Punct început	X / Y	Punct sfârșit	X / Y	Lungime segment (** (m)
1	347.093,826 287.130,533	2	347.095,662 287.130,141	1.877
2	347.095,662 287.130,141	3	347.104,221 287.128,297	8.755
3	347.104,221 287.128,297	4	347.127,055 287.216,294	90.911
4	347.127,055 287.216,294	5	347.116,669 287.218,566	10.632
5	347.116,669 287.218,566	1	347.093,826 287.130,533	90.948

**** Lungimile segmentelor sunt determinate în planul de proiecție Stereo 70 și sunt rotunjite la 1 milimetru.**

***** Distanța dintre puncte este formată din segmente cumulate ce sunt mai mici decât valoarea 1 milimetru.**

**DATE DESPRE IMOBILUL NR. 10953**

Oficiul de Cadastru și Publicitate Imobiliară DOLJ
 Biroul de Cadastru și Publicitate Imobiliară Craiova

A. Partea I. Descrierea imobilului

TEREN Extravilan

Adresa: Jud. Dolj, T 33, P 37

Nr. Crt	Nr cadastral Nr. topografic	Suprafața* (mp)	Observații / Referințe
A1		2.458	Sector cadastral:6 Teren neimprejmuit;

B. Partea II. Proprietari și acte

Inscrieri privitoare la dreptul de proprietate și alte drepturi reale	Referințe
0 / 12/12/2022	
Act Notarial nr. CM:155, din 14/05/2008 emis de NP STOENESCU FLOREA;	
B1	A1
Intabulare, drept de PROPRIETATE, dobandit prin Succesiune, cota actuala 1/1, cota initiala 1/1 1) ILINCA VERONICA	

C. Partea III. SARCINI .

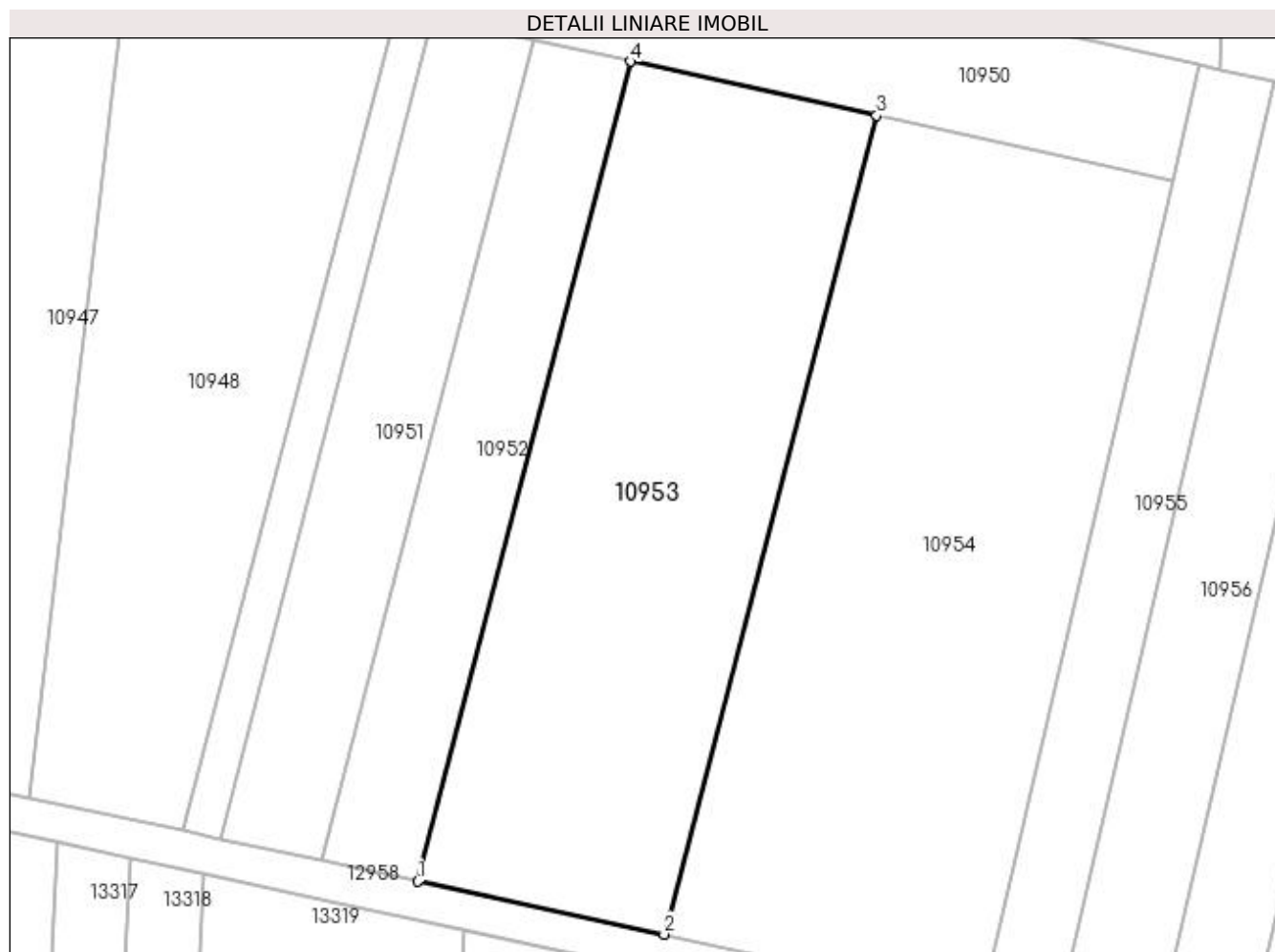
Inscrieri privind dezmembramintele dreptului de proprietate, drepturi reale de garanție și sarcini	Referințe
NU SUNT	

Anexa Nr. 1 La Partea I

Teren

Nr cadastral	Suprafața (mp)*	Observații / Referințe
	2.458	

* Suprafața este determinată în planul de proiecție Stereo 70.



Date referitoare la teren

Crt	Categorie folosință	Intra vilan	Suprafața (mp)	Tarla	Parcelă	Nr. topo	Observații / Referințe
1	arabil	NU	2.458	33	37	-	

Lungime Segmente

1) Valorile lungimilor segmentelor sunt obținute din proiecție în plan.

Punct început	X / Y	Punct sfârșit	X / Y	Lungime segment (** (m)
1	347.104,221 287.128,297	2	347.130,687 287.122,595	27.073
2	347.130,687 287.122,595	3	347.153,5 287.210,51	90.827
3	347.153,5 287.210,51	4	347.127,055 287.216,294	27.07
4	347.127,055 287.216,294	1	347.104,221 287.128,297	90.911

**** Lungimile segmentelor sunt determinate în planul de proiecție Stereo 70 și sunt rotunjite la 1 milimetru.**

***** Distanța dintre puncte este formată din segmente cumulate ce sunt mai mici decât valoarea 1 milimetru.**

**DATE DESPRE IMOBILUL NR. 10954**

Oficiul de Cadastru și Publicitate Imobiliară DOLJ
Biroul de Cadastru și Publicitate Imobiliară Craiova

A. Partea I. Descrierea imobilului

TEREN Extravilan

Adresa: Jud. Dolj, T 33, P 36

Nr. Crt	Nr cadastral Nr. topografic	Suprafața* (mp)	Observații / Referințe
A1		3.064	Sector cadastral:6 Teren neimprejmuit;

B. Partea II. Proprietari și acte

Inscrieri privitoare la dreptul de proprietate și alte drepturi reale	Referințe
0 / 12/12/2022	
Act Administrativ nr. TDP:2250-48388, din 09/01/1997 emis de COMISIA JUDETEANA DE FOND FUNCJAR;	
B1	A1
Intabulare, drept de PROPRIETATE, dobandit prin Reconstituire, cota actuala 1/1, cota initiala 1/1 1) TOMA GHEORGHE, LIPSA CNP	

C. Partea III. SARCINI .

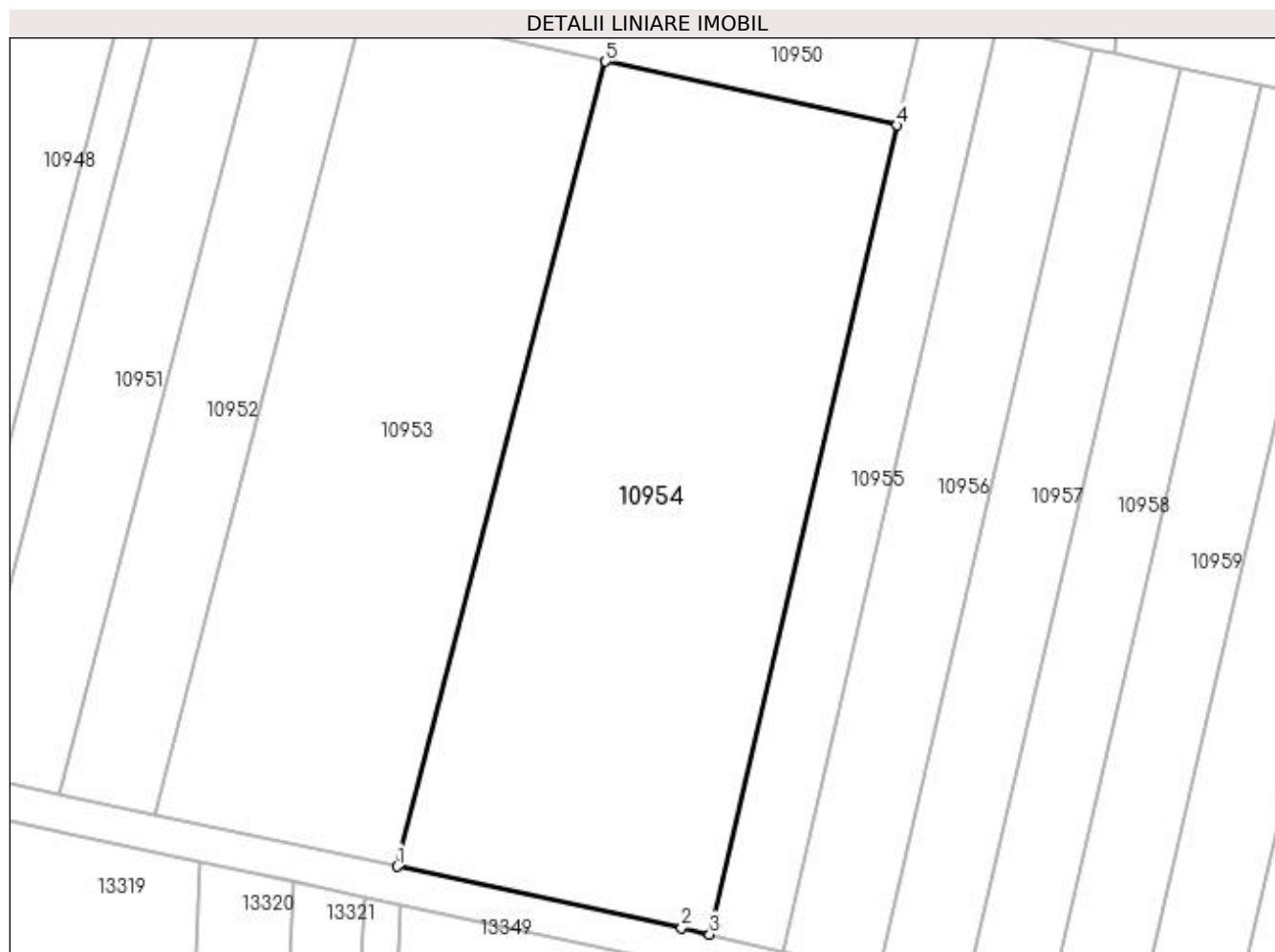
Inscrieri privind dezmembramintele dreptului de proprietate, drepturi reale de garanție și sarcini	Referințe
NU SUNT	

Anexa Nr. 1 La Partea I

Teren

Nr cadastral	Suprafața (mp)*	Observații / Referințe
	3.064	

* Suprafața este determinată în planul de proiecție Stereo 70.



Date referitoare la teren

Crt	Categorie folosință	Intra vilan	Suprafața (mp)	Tarla	Parcelă	Nr. topo	Observații / Referințe
1	arabil	NU	3.064	33	36	-	

Lungime Segmente

1) Valorile lungimilor segmentelor sunt obținute din proiecție în plan.

Punct început	X / Y	Punct sfârșit	X / Y	Lungime segment (** (m)
1	347.130,687 287.122,595	2	347.161,779 287.115,897	31.805
2	347.161,779 287.115,897	3	347.164,867 287.115,184	3.169
3	347.164,867 287.115,184	4	347.185,34 287.203,545	90.702
4	347.185,34 287.203,545	5	347.153,5 287.210,51	32.593
5	347.153,5 287.210,51	1	347.130,687 287.122,595	90.827

**** Lungimile segmentelor sunt determinate în planul de proiecție Stereo 70 și sunt rotunjite la 1 milimetru.**

***** Distanța dintre puncte este formată din segmente cumulate ce sunt mai mici decât valoarea 1 milimetru.**

**DATE DESPRE IMOBILUL NR. 10955**

Oficiul de Cadastru și Publicitate Imobiliară DOLJ
Biroul de Cadastru și Publicitate Imobiliară Craiova

A. Partea I. Descrierea imobilului

TEREN Extravilan

Adresa: Jud. Dolj, T 33, P 35

Nr. Crt	Nr cadastral Nr. topografic	Suprafața* (mp)	Observații / Referințe
A1		848	Sector cadastral:6 Teren neimprejmuit;

B. Partea II. Proprietari și acte

Inscrieri privitoare la dreptul de proprietate și alte drepturi reale		Referințe
0 / 17/12/2022		
Act Administrativ nr. TDP:851-59573, din 03/05/1994 emis de COMISIA JUDETEANA DE FOND FUNCJAR (CERTIF. DE DECES:D9333403/04.03.1992;);		
B1	Intabulare, drept de PROPRIETATE, dobandit prin Reconstituire, cota actuala 1/1, cota initiala 1/1 1) BURTEA FLOREA DEFUNCT:Da	A1

C. Partea III. SARCINI .

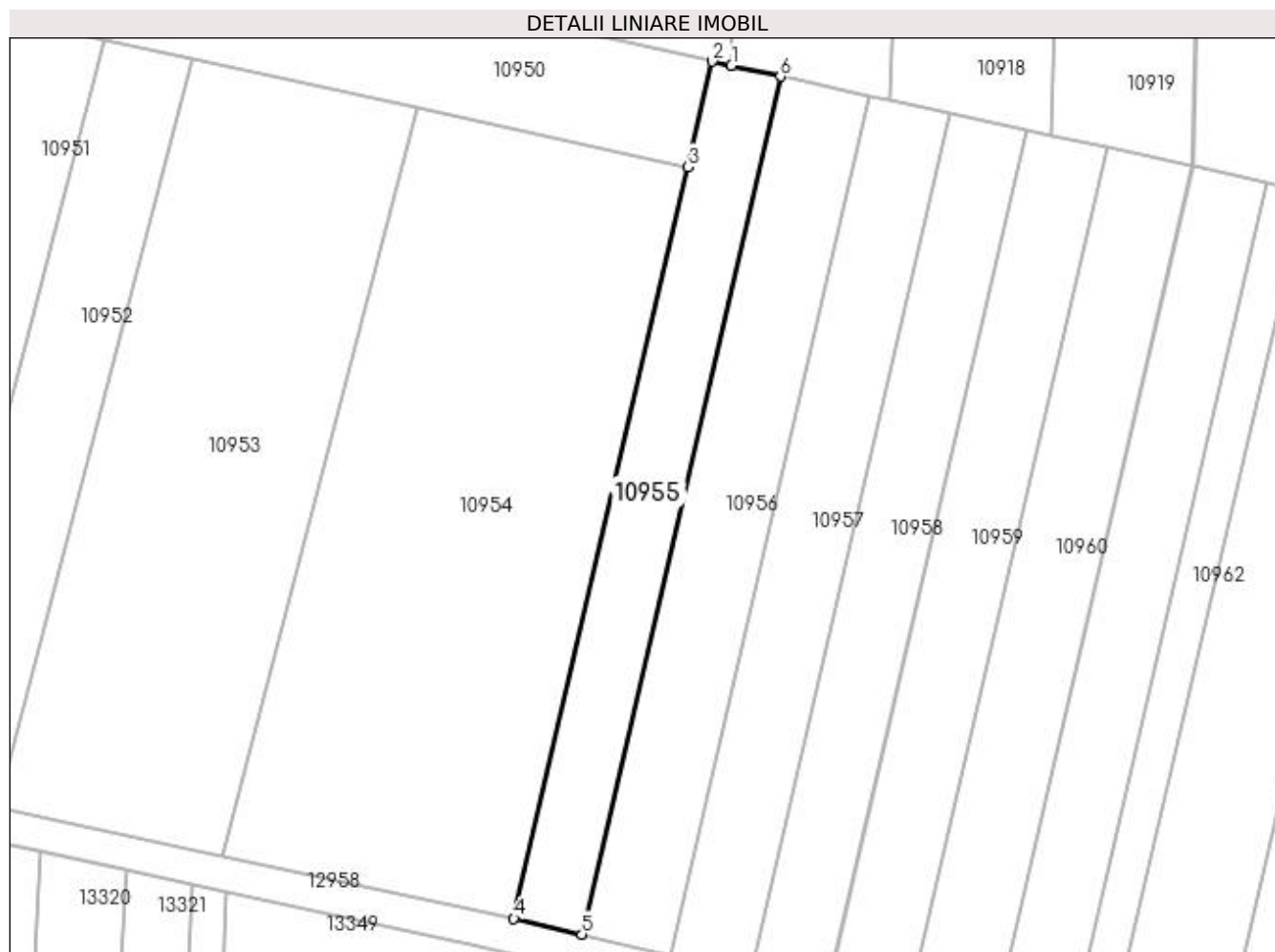
Inscrieri privind dezmembramintele dreptului de proprietate, drepturi reale de garanție și sarcini	Referințe
NU SUNT	

Anexa Nr. 1 La Partea I

Teren

Nr cadastral	Suprafața (mp)*	Observații / Referințe
	848	

* Suprafața este determinată în planul de proiecție Stereo 70.



Date referitoare la teren

Crt	Categorie folosință	Intra vilan	Suprafața (mp)	Tarla	Parcelă	Nr. topo	Observații / Referințe
1	arabil	NU	848	33	35	-	

Lungime Segmente

1) Valorile lungimilor segmentelor sunt obținute din proiecție în plan.

Punct început	X / Y	Punct sfârșit	X / Y	Lungime segment (** (m)
1	347.190,467 287.215,456	2	347.188,214 287.215,949	2.306
2	347.188,214 287.215,949	3	347.185,34 287.203,545	12.733
3	347.185,34 287.203,545	4	347.164,867 287.115,184	90.702
4	347.164,867 287.115,184	5	347.172,852 287.113,341	8.195
5	347.172,852 287.113,341	6	347.196,22 287.214,198	103.529

Punct început	X / Y	Punct sfârșit	X / Y	Lungime segment (** (m)
6	347.196,22 287.214,198	1	347.190,467 287.215,456	5.889

** Lungimile segmentelor sunt determinate în planul de proiecție Stereo 70 și sunt rotunjite la 1 milimetru.

*** Distanța dintre puncte este formată din segmente cumulate ce sunt mai mici decât valoarea 1 milimetru.

**DATE DESPRE IMOBILUL NR. 10956**

Oficiul de Cadastru și Publicitate Imobiliară DOLJ
Biroul de Cadastru și Publicitate Imobiliară Craiova

A. Partea I. Descrierea imobilului

TEREN Extravilan

Adresa: Jud. Dolj, T 33

Nr. Crt	Nr cadastral Nr. topografic	Suprafața* (mp)	Observații / Referințe
A1		Din acte: 0 Masurata: 1.113	Sector cadastral:6 Teren neimprejmuit;

B. Partea II. Proprietari și acte

Inscrieri privitoare la dreptul de proprietate și alte drepturi reale		Referințe
0 / 12/12/2022		
Act Normativ nr. LEGE:7, din 13/03/1996 emis de PARLAMENTUL ROMANIEI;		
B1	Inscrierea provizorie, drept de PROPRIETATE, dobandit prin Lege, cota actuala 1/1, cota initiala 1/1 1) NEIDENTIFICAT NEIDENTIFICAT	A1

C. Partea III. SARCINI .

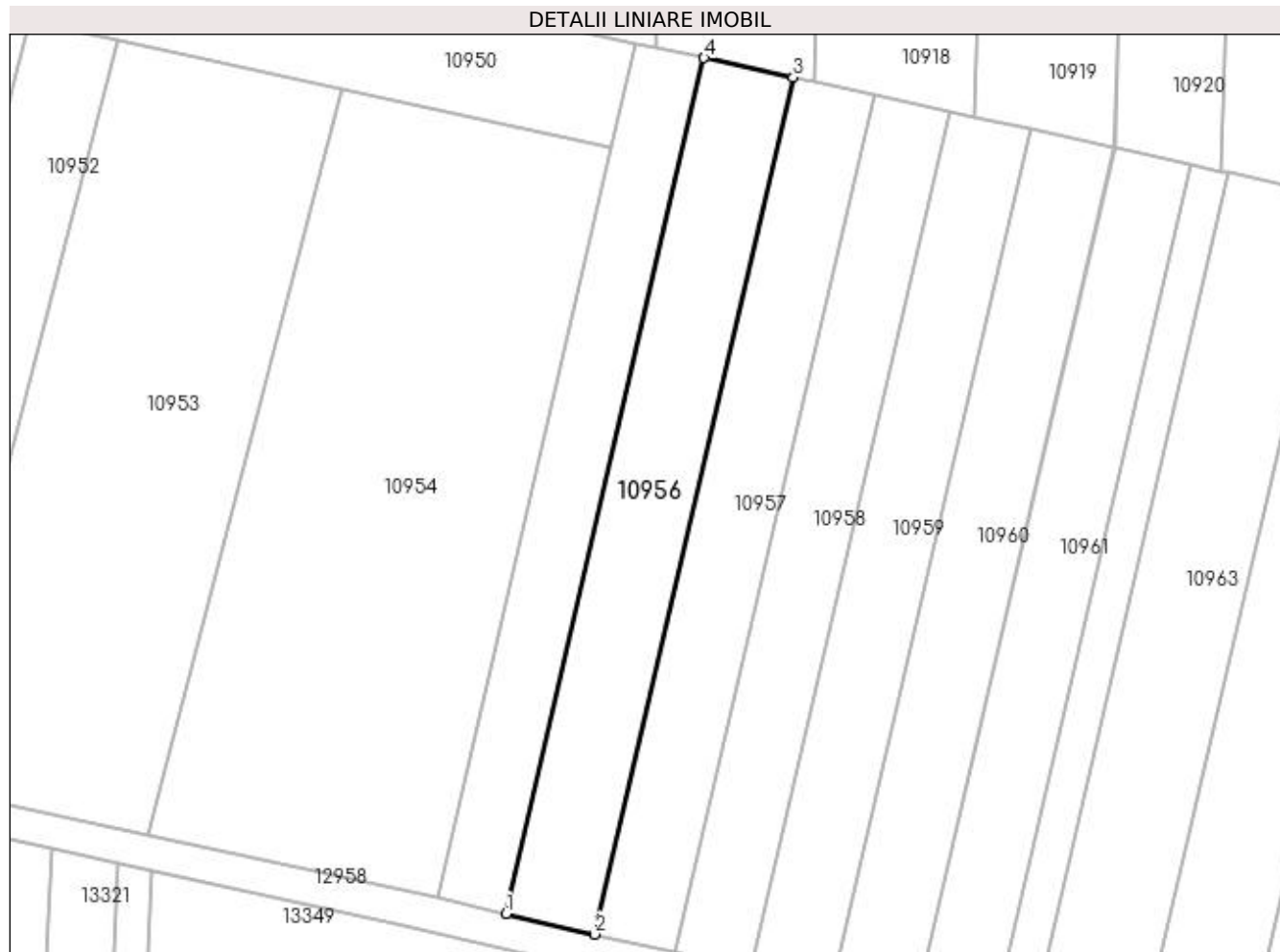
Inscrieri privind dezmembramintele dreptului de proprietate, drepturi reale de garanție și sarcini	Referințe
NU SUNT	

Anexa Nr. 1 La Partea I

Teren

Nr cadastral	Suprafața (mp)*	Observații / Referințe
	Din acte: 0 Masurata: 1.113	

* Suprafața este determinată în planul de proiecție Stereo 70.



Date referitoare la teren

Crt	Categorie folosință	Intra vilan	Suprafața (mp)	Tarla	Parcelă	Nr. topo	Observații / Referințe
1	arabil	NU	1.113	33		-	

Lungime Segmente

1) Valorile lungimilor segmentelor sunt obținute din proiecție în plan.

Punct început	X / Y	Punct sfârșit	X / Y	Lungime segment (** (m)
1	347.172,852 287.113,341	2	347.183,321 287.110,924	10.744
2	347.183,321 287.110,924	3	347.206,717 287.211,902	103.653
3	347.206,717 287.211,902	4	347.196,22 287.214,198	10.745
4	347.196,22 287.214,198	1	347.172,852 287.113,341	103.529

**** Lungimile segmentelor sunt determinate în planul de proiecție Stereo 70 și sunt rotunjite la 1 milimetru.**

***** Distanța dintre puncte este formată din segmente cumulate ce sunt mai mici decât valoarea 1 milimetru.**

**DATE DESPRE IMOBILUL NR. 10957**

Oficiul de Cadastru și Publicitate Imobiliară DOLJ
Biroul de Cadastru și Publicitate Imobiliară Craiova

A. Partea I. Descrierea imobilului

TEREN Extravilan

Adresa: Jud. Dolj, T 33, P 33

Nr. Crt	Nr cadastral Nr. topografic	Suprafața* (mp)	Observații / Referințe
A1		1.007	Sector cadastral:6 Teren neimprejmuit;

B. Partea II. Proprietari și acte

Inscrieri privitoare la dreptul de proprietate și alte drepturi reale	Referințe
0 / 12/12/2022	
Act Administrativ nr. TDP:2525-60679, din 17/02/1997 emis de COMISIA JUDETEANA DE FOND FUNCICIAR;	
B1	A1
Intabulare, drept de PROPRIETATE, dobandit prin Reconstituire, cota actuala 1/1, cota initiala 1/1 1) LAZAR ION, LIPSA CNP	

C. Partea III. SARCINI .

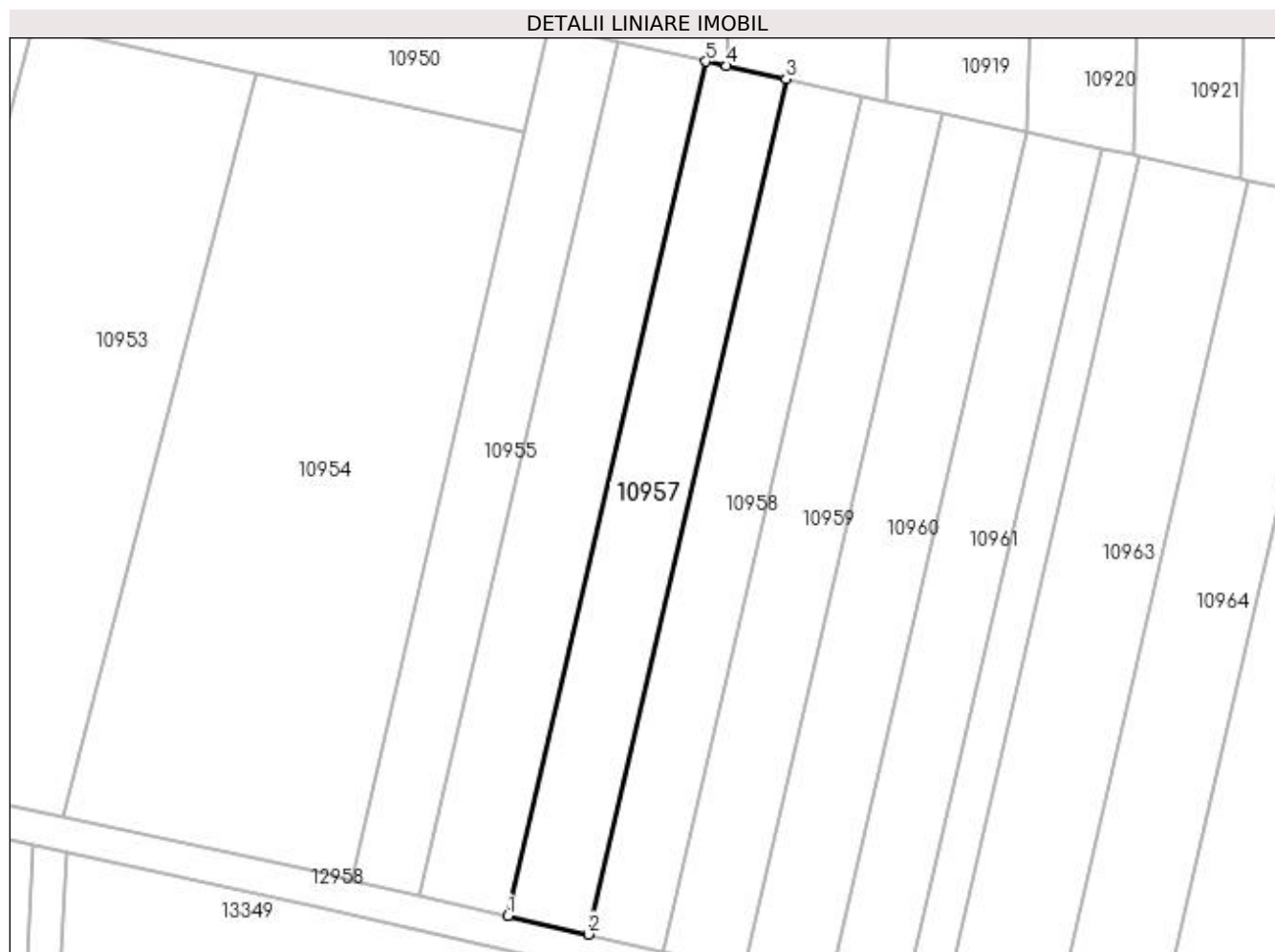
Inscrieri privind dezmembramintele dreptului de proprietate, drepturi reale de garanție și sarcini	Referințe
NU SUNT	

Anexa Nr. 1 La Partea I

Teren

Nr cadastral	Suprafața (mp)*	Observații / Referințe
	1.007	

* Suprafața este determinată în planul de proiecție Stereo 70.



Date referitoare la teren

Crt	Categorie folosință	Intravilan	Suprafața (mp)	Tarla	Parcelă	Nr. topo	Observații / Referințe
1	arabil	NU	1.007	33	33	-	

Lungime Segmente

1) Valorile lungimilor segmentelor sunt obținute din proiecție în plan.

Punct început	X / Y	Punct sfârșit	X / Y	Lungime segment (** (m)
1	347.183,321 287.110,924	2	347.192,782 287.108,74	9.71
2	347.192,782 287.108,74	3	347.216,203 287.209,827	103.765
3	347.216,203 287.209,827	4	347.209,145 287.211,371	7.225
4	347.209,145 287.211,371	5	347.206,717 287.211,902	2.485
5	347.206,717 287.211,902	1	347.183,321 287.110,924	103.653

**** Lungimile segmentelor sunt determinate în planul de proiecție Stereo 70 și sunt rotunjite la 1 milimetru.**

***** Distanța dintre puncte este formată din segmente cumulate ce sunt mai mici decât valoarea 1 milimetru.**

**DATE DESPRE IMOBILUL NR. 10958**

Oficiul de Cadastru și Publicitate Imobiliară DOLJ
Biroul de Cadastru și Publicitate Imobiliară Craiova

A. Partea I. Descrierea imobilului

TEREN Extravilan

Adresa: Jud. Dolj, T 33, P 32

Nr. Crt	Nr cadastral Nr. topografic	Suprafața* (mp)	Observații / Referințe
A1		954	Sector cadastral:6 Teren neimprejmuit;

B. Partea II. Proprietari și acte

Inscrieri privitoare la dreptul de proprietate și alte drepturi reale	Referințe
0 / 12/12/2022	
Act Administrativ nr. TDP:948-9693, din 06/06/1994 emis de COMISIA JUDETEANA DE FOND FUNCJAR;	
B1	A1
Intabulare, drept de PROPRIETATE, dobandit prin Reconstituire, cota actuala 1/1, cota initiala 1/1 1) COLA MARE PETRE, LIPSA CNP	

C. Partea III. SARCINI .

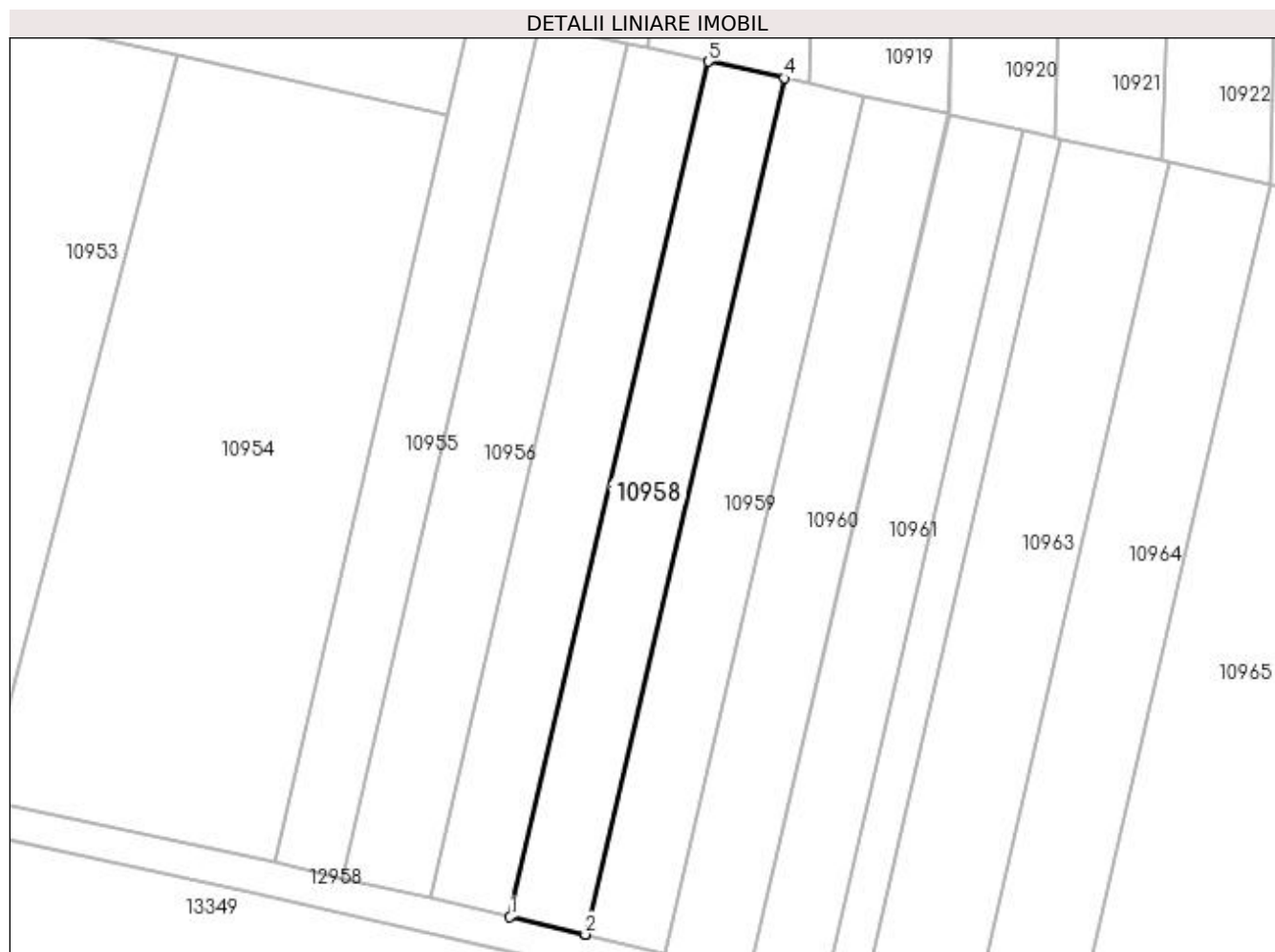
Inscrieri privind dezmembramintele dreptului de proprietate, drepturi reale de garanție și sarcini	Referințe
NU SUNT	

Anexa Nr. 1 La Partea I

Teren

Nr cadastral	Suprafața (mp)*	Observații / Referințe
	954	

* Suprafața este determinată în planul de proiecție Stereo 70.



Date referitoare la teren

Crt	Categorie folosință	Intravilan	Suprafața (mp)	Tarla	Parcelă	Nr. topo	Observații / Referințe
1	arabil	NU	954	33	32	-	

Lungime Segmente

1) Valorile lungimilor segmentelor sunt obținute din proiecție în plan.

Punct început	X / Y	Punct sfârșit	X / Y	Lungime segment (** (m)
1	347.192,782 287.108,74	2	347.201,695 287.106,683	9.147
2	347.201,695 287.106,683	3	347.201,735 287.106,673	0.041
3	347.201,735 287.106,673	4	347.225,181 287.207,863	103.871
4	347.225,181 287.207,863	5	347.216,203 287.209,827	9.19
5	347.216,203 287.209,827	1	347.192,782 287.108,74	103.765

**** Lungimile segmentelor sunt determinate în planul de proiecție Stereo 70 și sunt rotunjite la 1 milimetru.**

***** Distanța dintre puncte este formată din segmente cumulate ce sunt mai mici decât valoarea 1 milimetru.**

**DATE DESPRE IMOBILUL NR. 10959**

Oficiul de Cadastru și Publicitate Imobiliară DOLJ
Biroul de Cadastru și Publicitate Imobiliară Craiova

A. Partea I. Descrierea imobilului

TEREN Extravilan

Adresa: Jud. Dolj, T 36, P 31

Nr. Crt	Nr cadastral Nr. topografic	Suprafața* (mp)	Observații / Referințe
A1		1.007	Sector cadastral:6 Teren neimprejmuit; T 36 eronat in TDP

B. Partea II. Proprietari și acte

Inscrieri privitoare la dreptul de proprietate și alte drepturi reale		Referințe
0 / 12/12/2022		
Act Administrativ nr. TDP:2053-44772, din 09/12/1996 emis de COMISIA JUDETEANA DE FOND FUNCJAR;		
B1	Intabulare, drept de PROPRIETATE, dobandit prin Reconstituire, cota actuala 1/1, cota initiala 1/1 1) COLA VASILE, LIPSA CNP	A1

C. Partea III. SARCINI .

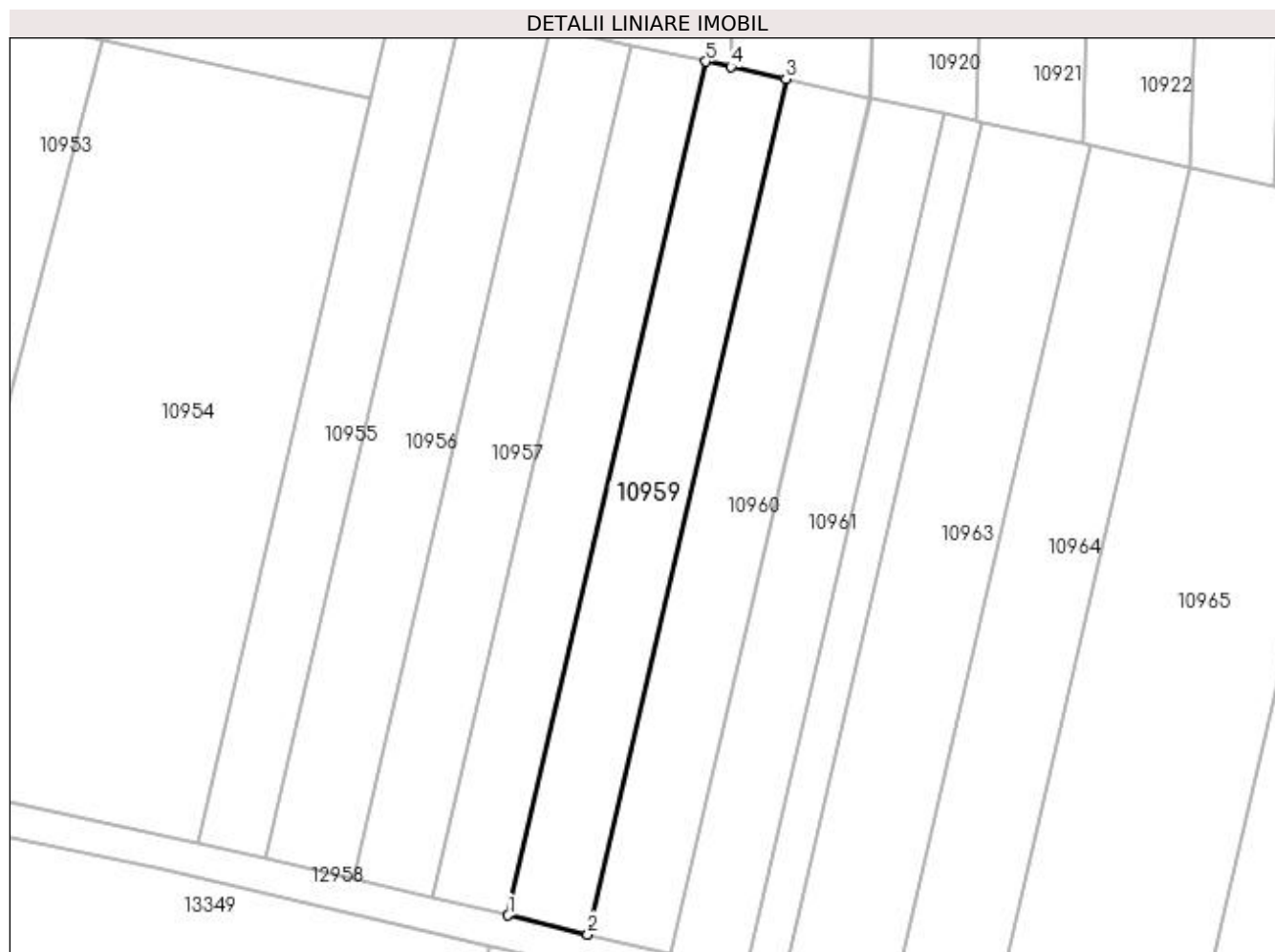
Inscrieri privind dezmembramintele dreptului de proprietate, drepturi reale de garanție și sarcini	Referințe
NU SUNT	

Anexa Nr. 1 La Partea I

Teren

Nr cadastral	Suprafața (mp)*	Observații / Referințe
	1.007	T 36 eronat in TDP

* Suprafața este determinată în planul de proiecție Stereo 70.



Date referitoare la teren

Crt	Categorie folosință	Intra vilan	Suprafața (mp)	Tarla	Parcelă	Nr. topo	Observații / Referințe
1	arabil	NU	1.007	33	31	-	T 36 eronat in TDP

Lungime Segmente

1) Valorile lungimilor segmentelor sunt obținute din proiecție în plan.

Punct început	X / Y	Punct sfârșit	X / Y	Lungime segment (** (m)
1	347.201,735 287.106,673	2	347.211,154 287.104,413	9.686
2	347.211,154 287.104,413	3	347.234,643 287.205,794	104.067
3	347.234,643 287.205,794	4	347.228,113 287.207,222	6.684
4	347.228,113 287.207,222	5	347.225,181 287.207,863	3.001
5	347.225,181 287.207,863	1	347.201,735 287.106,673	103.871

**** Lungimile segmentelor sunt determinate în planul de proiecție Stereo 70 și sunt rotunjite la 1 milimetru.**

***** Distanța dintre puncte este formată din segmente cumulate ce sunt mai mici decât valoarea 1 milimetru.**

**DATE DESPRE IMOBILUL NR. 10960**

Oficiul de Cadastru și Publicitate Imobiliară DOLJ
Biroul de Cadastru și Publicitate Imobiliară Craiova

A. Partea I. Descrierea imobilului

TEREN Extravilan

Adresa: Jud. Dolj, T 33

Nr. Crt	Nr cadastral Nr. topografic	Suprafața* (mp)	Observații / Referințe
A1		Din acte: 0 Masurata: 1.060	Sector cadastral:6 Teren neimprejmuit;

B. Partea II. Proprietari și acte

Inscrieri privitoare la dreptul de proprietate și alte drepturi reale		Referințe
0 / 12/12/2022		
Act Normativ nr. LEGE:7, din 13/03/1996 emis de PARLAMENTUL ROMANIEI;		
B1	Inscrierea provizorie, drept de PROPRIETATE, dobandit prin Lege, cota actuala 1/1, cota initiala 1/1 1) NEIDENTIFICAT NEIDENTIFICAT	A1

C. Partea III. SARCINI .

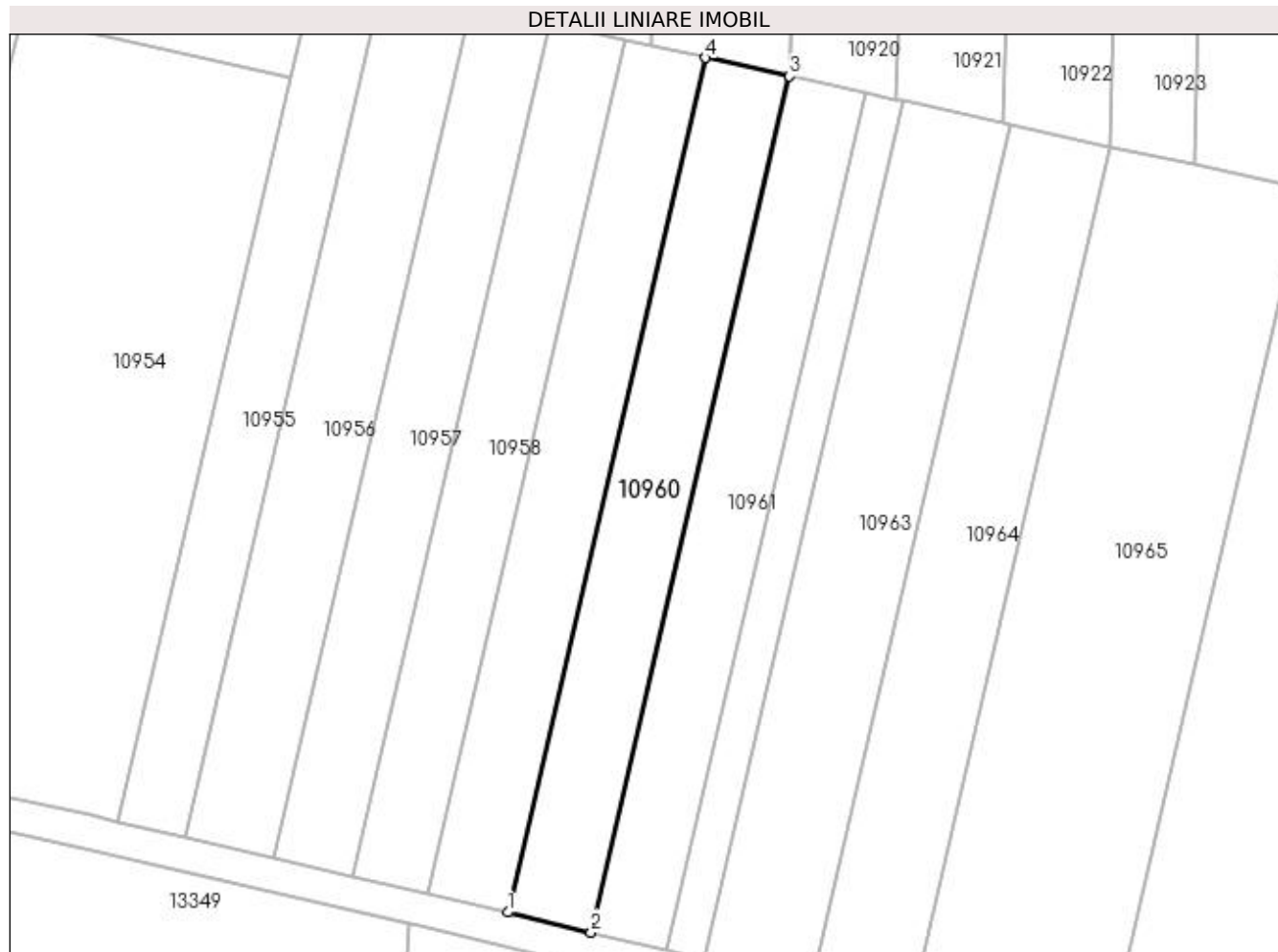
Inscrieri privind dezmembramintele dreptului de proprietate, drepturi reale de garanție și sarcini	Referințe
NU SUNT	

Anexa Nr. 1 La Partea I

Teren

Nr cadastral	Suprafața (mp)*	Observații / Referințe
	Din acte: 0 Masurata: 1.060	

* Suprafața este determinată în planul de proiecție Stereo 70.



Date referitoare la teren

Crt	Categorie folosință	Intra vilan	Suprafața (mp)	Tarla	Parcelă	Nr. topo	Observații / Referințe
1	arabil	NU	1.060	33		-	

Lungime Segmente

1) Valorile lungimilor segmentelor sunt obținute din proiecție în plan.

Punct început	X / Y	Punct sfârșit	X / Y	Lungime segment (** (m)
1	347.211,154 287.104,413	2	347.221,049 287.102,039	10.176
2	347.221,049 287.102,039	3	347.244,585 287.203,619	104.271
3	347.244,585 287.203,619	4	347.234,643 287.205,794	10.177
4	347.234,643 287.205,794	1	347.211,154 287.104,413	104.067

**** Lungimile segmentelor sunt determinate în planul de proiecție Stereo 70 și sunt rotunjite la 1 milimetru.**

***** Distanța dintre puncte este formată din segmente cumulate ce sunt mai mici decât valoarea 1 milimetru.**

**DATE DESPRE IMOBILUL NR. 10961**

Oficiul de Cadastru și Publicitate Imobiliară DOLJ
Biroul de Cadastru și Publicitate Imobiliară Craiova

A. Partea I. Descrierea imobilului

TEREN Extravilan

Adresa: Jud. Dolj, T 33, P 29

Nr. Crt	Nr cadastral Nr. topografic	Suprafața* (mp)	Observații / Referințe
A1		954	Sector cadastral:6 Teren neimprejmuit;

B. Partea II. Proprietari și acte

Inscrieri privitoare la dreptul de proprietate și alte drepturi reale	Referințe
0 / 12/12/2022	
Act Administrativ nr. TDP:2184-9685, din 08/01/1997 emis de COMISIA JUDETEANA DE FOND FUNCJAR;	
B1	A1
Intabulare, drept de PROPRIETATE, dobandit prin Reconstituire, cota actuala 1/1, cota initiala 1/1 1) ANGHEL ION, LIPSA CNP	

C. Partea III. SARCINI .

Inscrieri privind dezmembramintele dreptului de proprietate, drepturi reale de garanție și sarcini	Referințe
NU SUNT	

Anexa Nr. 1 La Partea I

Teren

Nr cadastral	Suprafața (mp)*	Observații / Referințe
	954	

* Suprafața este determinată în planul de proiecție Stereo 70.



Date referitoare la teren

Crt	Categorie folosință	Intra vilan	Suprafața (mp)	Tarla	Parcelă	Nr. topo	Observații / Referințe
1	arabil	NU	954	33	29	-	

Lungime Segmente

1) Valorile lungimilor segmentelor sunt obținute din proiecție în plan.

Punct început	X / Y	Punct sfârșit	X / Y	Lungime segment (** (m)
1	347.221,049 287.102,039	2	347.229,938 287.099,905	9.142
2	347.229,938 287.099,905	3	347.253,515 287.201,666	104.457
3	347.253,515 287.201,666	4	347.244,749 287.203,583	8.973
4	347.244,749 287.203,583	5	347.244,585 287.203,619	0.168
5	347.244,585 287.203,619	1	347.221,049 287.102,039	104.271

**** Lungimile segmentelor sunt determinate în planul de proiecție Stereo 70 și sunt rotunjite la 1 milimetru.**

***** Distanța dintre puncte este formată din segmente cumulate ce sunt mai mici decât valoarea 1 milimetru.**

**DATE DESPRE IMOBILUL NR. 10962**

Oficiul de Cadastru și Publicitate Imobiliară DOLJ
Biroul de Cadastru și Publicitate Imobiliară Craiova

A. Partea I. Descrierea imobilului

TEREN Extravilan

Adresa: Jud. Dolj, T 33

Nr. Crt	Nr cadastral Nr. topografic	Suprafața* (mp)	Observații / Referințe
A1		Din acte: 0 Masurata: 477	Sector cadastral:6 Teren neimprejmuit;

B. Partea II. Proprietari și acte

Inscrieri privitoare la dreptul de proprietate și alte drepturi reale		Referințe
0 / 12/12/2022		
Act Normativ nr. LEGE:7, din 13/03/1996 emis de PARLAMENTUL ROMANIEI;		
B1	Inscrierea provizorie, drept de PROPRIETATE, dobandit prin Lege, cota actuala 1/1, cota initiala 1/1 1) NEIDENTIFICAT NEIDENTIFICAT	A1

C. Partea III. SARCINI .

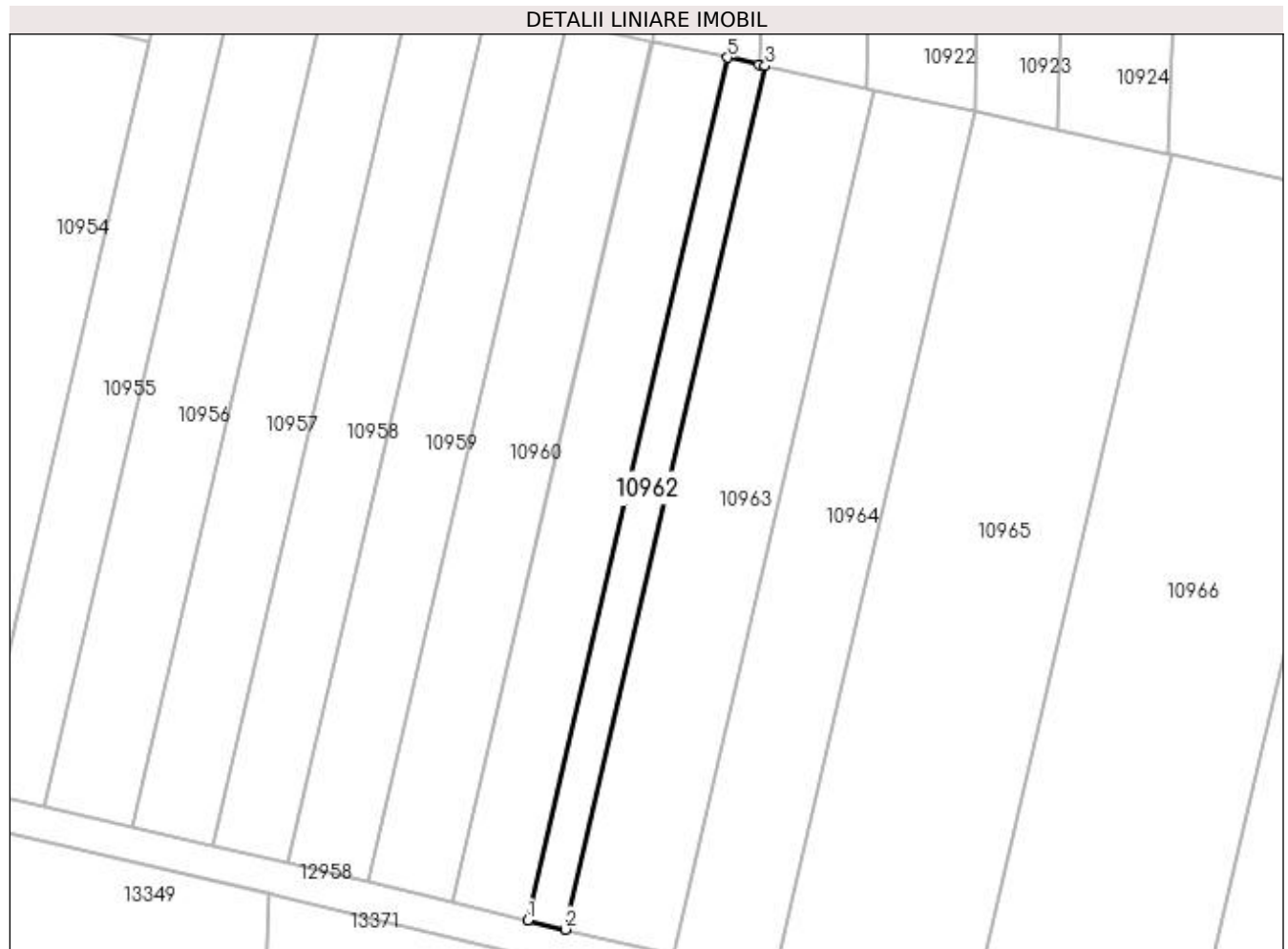
Inscrieri privind dezmembramintele dreptului de proprietate, drepturi reale de garanție și sarcini	Referințe
NU SUNT	

Anexa Nr. 1 La Partea I

Teren

Nr cadastral	Suprafața (mp)*	Observații / Referințe
	Din acte: 0 Masurata: 477	

* Suprafața este determinată în planul de proiecție Stereo 70.



Date referitoare la teren

Crt	Categorie folosință	Intravilan	Suprafața (mp)	Tarla	Parcelă	Nr. topo	Observații / Referințe
1	arabil	NU	477	33		-	

Lungime Segmente

1) Valorile lungimilor segmentelor sunt obținute din proiecție în plan.

Punct început	X / Y	Punct sfârșit	X / Y	Lungime segment (** (m)
1	347.229,938 287.099,905	2	347.234,377 287.098,84	4.565
2	347.234,377 287.098,84	3	347.257,975 287.200,69	104.548
3	347.257,975 287.200,69	4	347.257,254 287.200,848	0.738
4	347.257,254 287.200,848	5	347.253,515 287.201,666	3.827
5	347.253,515 287.201,666	1	347.229,938 287.099,905	104.457

**** Lungimile segmentelor sunt determinate în planul de proiecție Stereo 70 și sunt rotunjite la 1 milimetru.**

***** Distanța dintre puncte este formată din segmente cumulate ce sunt mai mici decât valoarea 1 milimetru.**

**DATE DESPRE IMOBILUL NR. 10963**

Oficiul de Cadastru și Publicitate Imobiliară DOLJ
Biroul de Cadastru și Publicitate Imobiliară Craiova

A. Partea I. Descrierea imobilului

TEREN Extravilan

Adresa: Jud. Dolj, T 33, P 27

Nr. Crt	Nr cadastral Nr. topografic	Suprafața* (mp)	Observații / Referințe
A1		1.378	Sector cadastral:6 Teren neimprejmuit;

B. Partea II. Proprietari și acte

Inscrieri privitoare la dreptul de proprietate și alte drepturi reale	Referințe
0 / 12/12/2022	
Act Administrativ nr. TDP:2416-19512, din 21/01/1997 emis de COMISIA JUDETEANA DE FOND FUNCJAR;	
B1	A1
Intabulare, drept de PROPRIETATE, dobandit prin Reconstituire, cota actuala 1/1, cota initiala 1/1 1) VADUVA STEFAN, LIPSA CNP	

C. Partea III. SARCINI .

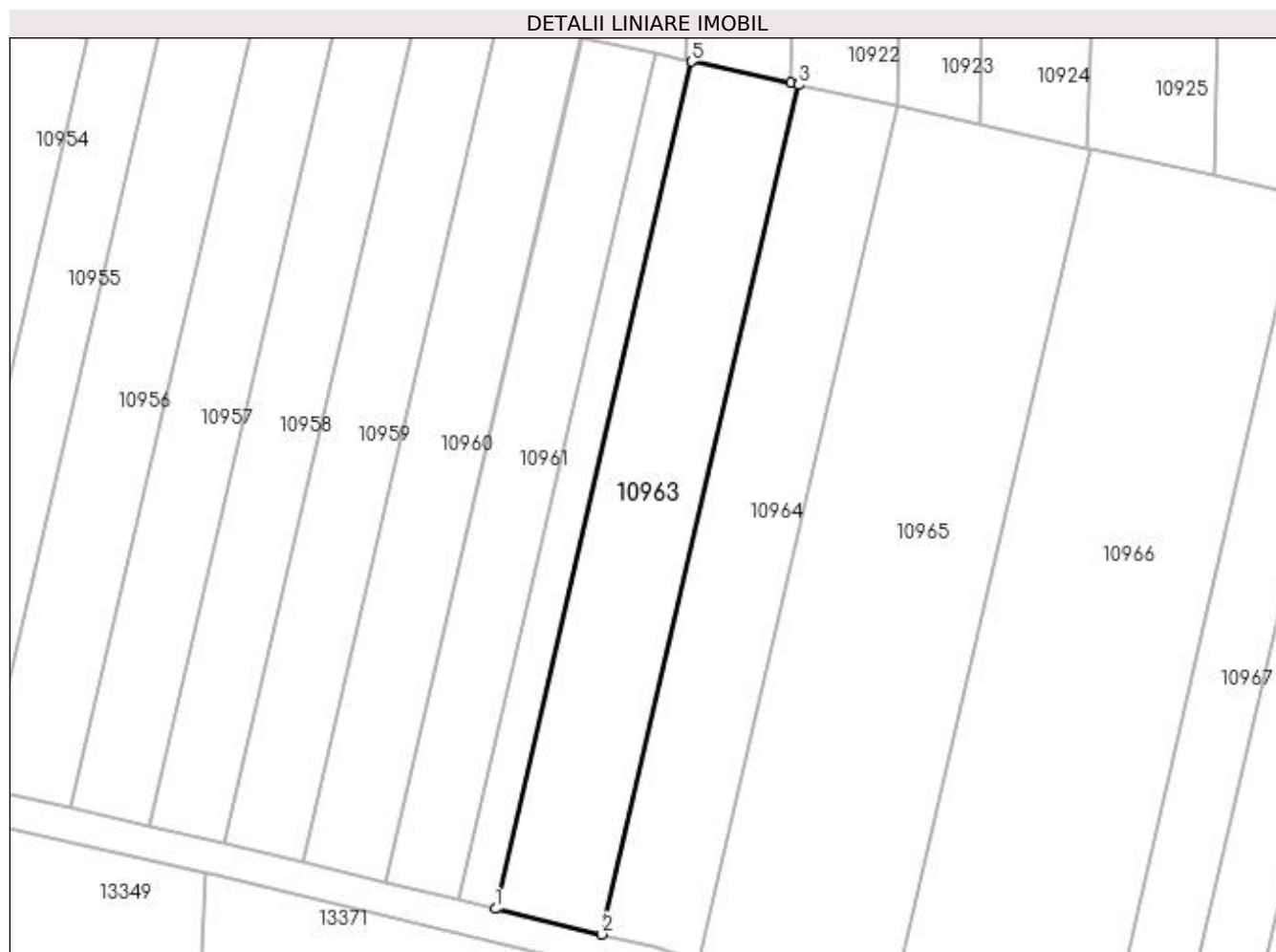
Inscrieri privind dezmembramintele dreptului de proprietate, drepturi reale de garanție și sarcini	Referințe
NU SUNT	

Anexa Nr. 1 La Partea I

Teren

Nr cadastral	Suprafața (mp)*	Observații / Referințe
	1.378	

* Suprafața este determinată în planul de proiecție Stereo 70.



Date referitoare la teren

Crt	Categorie folosință	Intra vilan	Suprafața (mp)	Tarla	Parcelă	Nr. topo	Observații / Referințe
1	arabil	NU	1.378	33	27	-	

Lungime Segmente

1) Valorile lungimilor segmentelor sunt obținute din proiecție în plan.

Punct început	X / Y	Punct sfârșit	X / Y	Lungime segment (** (m)
1	347.234,377 287.098,84	2	347.247,178 287.095,768	13.164
2	347.247,178 287.095,768	3	347.270,836 287.197,877	104.814
3	347.270,836 287.197,877	4	347.269,887 287.198,084	0.971
4	347.269,887 287.198,084	5	347.257,975 287.200,69	12.194
5	347.257,975 287.200,69	1	347.234,377 287.098,84	104.548

**** Lungimile segmentelor sunt determinate în planul de proiecție Stereo 70 și sunt rotunjite la 1 milimetru.**

***** Distanța dintre puncte este formată din segmente cumulate ce sunt mai mici decât valoarea 1 milimetru.**

**DATE DESPRE IMOBILUL NR. 10964**

Oficiul de Cadastru și Publicitate Imobiliară DOLJ
Biroul de Cadastru și Publicitate Imobiliară Craiova

A. Partea I. Descrierea imobilului

TEREN Extravilan

Adresa: Jud. Dolj, T 33, P 26

Nr. Crt	Nr cadastral Nr. topografic	Suprafața* (mp)	Observații / Referințe
A1		1.272	Sector cadastral:6 Teren neimprejmuit;

B. Partea II. Proprietari și acte

Inscrieri privitoare la dreptul de proprietate și alte drepturi reale	Referințe
0 / 12/12/2022	
Act Administrativ nr. TDP:2194-9685, din 08/01/1997 emis de COMISIA JUDETEANA DE FOND FUNCJAR;	
B1	A1
Intabulare, drept de PROPRIETATE, dobandit prin Reconstituire, cota actuala 1/1, cota initiala 1/1 1) SANDU GHEORGHE, LIPSA CNP	

C. Partea III. SARCINI .

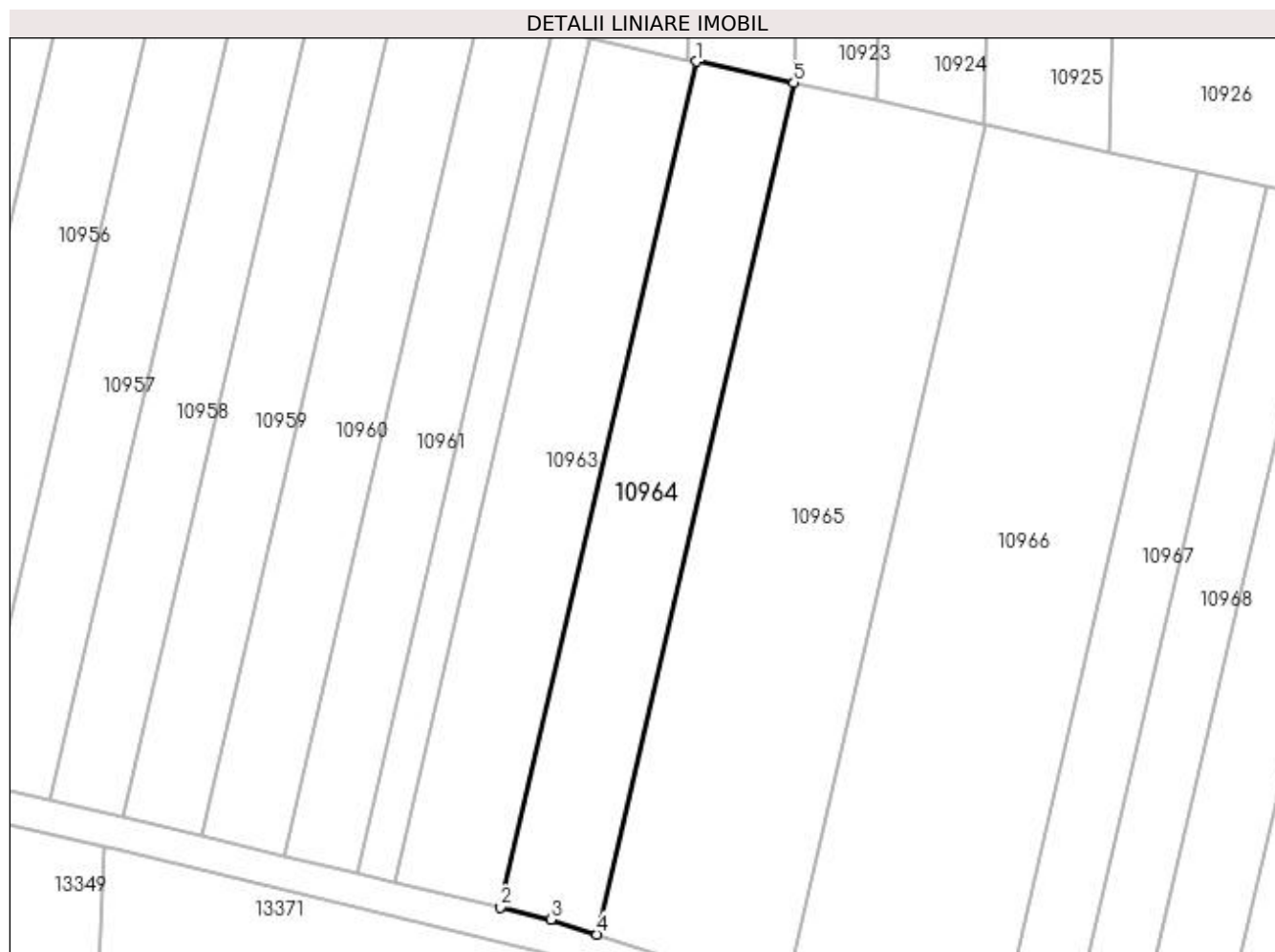
Inscrieri privind dezmembramintele dreptului de proprietate, drepturi reale de garanție și sarcini	Referințe
NU SUNT	

Anexa Nr. 1 La Partea I

Teren

Nr cadastral	Suprafața (mp)*	Observații / Referințe
	1.272	

* Suprafața este determinată în planul de proiecție Stereo 70.



Date referitoare la teren

Crt	Categorie folosință	Intra vilan	Suprafața (mp)	Tarla	Parcelă	Nr. topo	Observații / Referințe
1	arabil	NU	1.272	33	26	-	

Lungime Segmente

1) Valorile lungimilor segmentelor sunt obținute din proiecție în plan.

Punct început	X / Y	Punct sfârșit	X / Y	Lungime segment (** (m)
1	347.270,836 287.197,877	2	347.247,178 287.095,768	104.814
2	347.247,178 287.095,768	3	347.253,287 287.094,302	6.282
3	347.253,287 287.094,302	4	347.258,869 287.092,517	5.86
4	347.258,869 287.092,517	5	347.282,654 287.195,292	105.491
5	347.282,654 287.195,292	1	347.270,836 287.197,877	12.097

**** Lungimile segmentelor sunt determinate în planul de proiecție Stereo 70 și sunt rotunjite la 1 milimetru.**

***** Distanța dintre puncte este formată din segmente cumulate ce sunt mai mici decât valoarea 1 milimetru.**

**DATE DESPRE IMOBILUL NR. 10965**

Oficiul de Cadastru și Publicitate Imobiliară DOLJ
 Biroul de Cadastru și Publicitate Imobiliară Craiova

A. Partea I. Descrierea imobilului

TEREN Extravilan

Adresa: Jud. Dolj, T 33, P 25

Nr. Crt	Nr cadastral Nr. topografic	Suprafața* (mp)	Observații / Referințe
A1		2.530	Sector cadastral:6 Teren neimprejmuit;

B. Partea II. Proprietari și acte

Inscrieri privitoare la dreptul de proprietate și alte drepturi reale		Referințe
0 / 17/12/2022		
Act Administrativ nr. TDP:2382-19545, din 21/01/1997 emis de COMISIA JUDETEANA DE FOND FUNCJAR (CERTIF. DE DECES:DZ580113/30.08.2012;);		
B1	Intabulare, drept de PROPRIETATE, dobandit prin Reconstituire, cota actuala 1/1, cota initiala 1/1 1) TOMA PETRE DEFUNCT:Da	A1

C. Partea III. SARCINI .

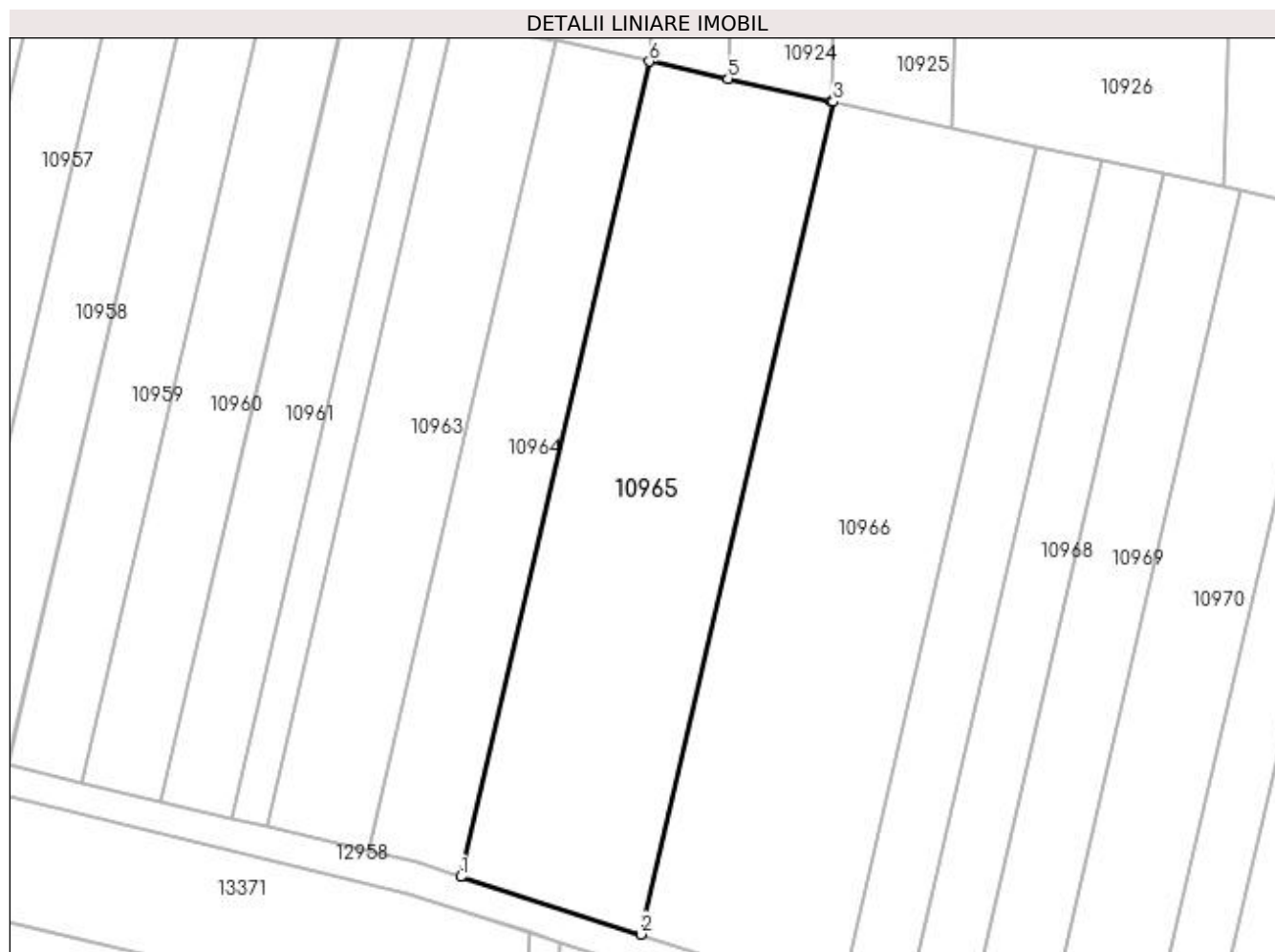
Inscrieri privind dezmembramintele dreptului de proprietate, drepturi reale de garanție și sarcini	Referințe
NU SUNT	

Anexa Nr. 1 La Partea I

Teren

Nr cadastral	Suprafața (mp)*	Observații / Referințe
	2.530	

* Suprafața este determinată în planul de proiecție Stereo 70.



Date referitoare la teren

Crt	Categorie folosință	Intra vilan	Suprafața (mp)	Tarla	Parcelă	Nr. topo	Observații / Referințe
1	arabil	NU	2.530	33	25	-	

Lungime Segmente

1) Valorile lungimilor segmentelor sunt obținute din proiecție în plan.

Punct început	X / Y	Punct sfârșit	X / Y	Lungime segment (** (m)
1	347.258,869 287.092,517	2	347.281,534 287.085,265	23.797
2	347.281,534 287.085,265	3	347.305,851 287.190,218	107.733
3	347.305,851 287.190,218	4	347.305,58 287.190,277	0.277
4	347.305,58 287.190,277	5	347.292,567 287.193,124	13.321
5	347.292,567 287.193,124	6	347.282,654 287.195,292	10.147

Punct început	X / Y	Punct sfârșit	X / Y	Lungime segment (** (m)
6	347.282,654 287.195,292	1	347.258,869 287.092,517	105.491

** Lungimile segmentelor sunt determinate în planul de proiecție Stereo 70 și sunt rotunjite la 1 milimetru.

*** Distanța dintre puncte este formată din segmente cumulate ce sunt mai mici decât valoarea 1 milimetru.

**DATE DESPRE IMOBILUL NR. 10966**

Oficiul de Cadastru și Publicitate Imobiliară DOLJ
Biroul de Cadastru și Publicitate Imobiliară Craiova

A. Partea I. Descrierea imobilului

TEREN Extravilan

Adresa: Jud. Dolj, T 33, P 24

Nr. Crt	Nr cadastral Nr. topografic	Suprafața* (mp)	Observații / Referințe
A1		2.860	Sector cadastral:6 Teren neimprejmuit;

B. Partea II. Proprietari și acte

Inscrieri privitoare la dreptul de proprietate și alte drepturi reale	Referințe
0 / 12/12/2022	
Act Administrativ nr. TDP:1215-45405, din 18/01/1995 emis de COMISIA JUDETEANA DE FOND FUNCJAR;	
B1	A1
Intabulare, drept de PROPRIETATE, dobandit prin Reconstituire, cota actuala 1/1, cota initiala 1/1 1) VASILE VASILE, LIPSA CNP	

C. Partea III. SARCINI .

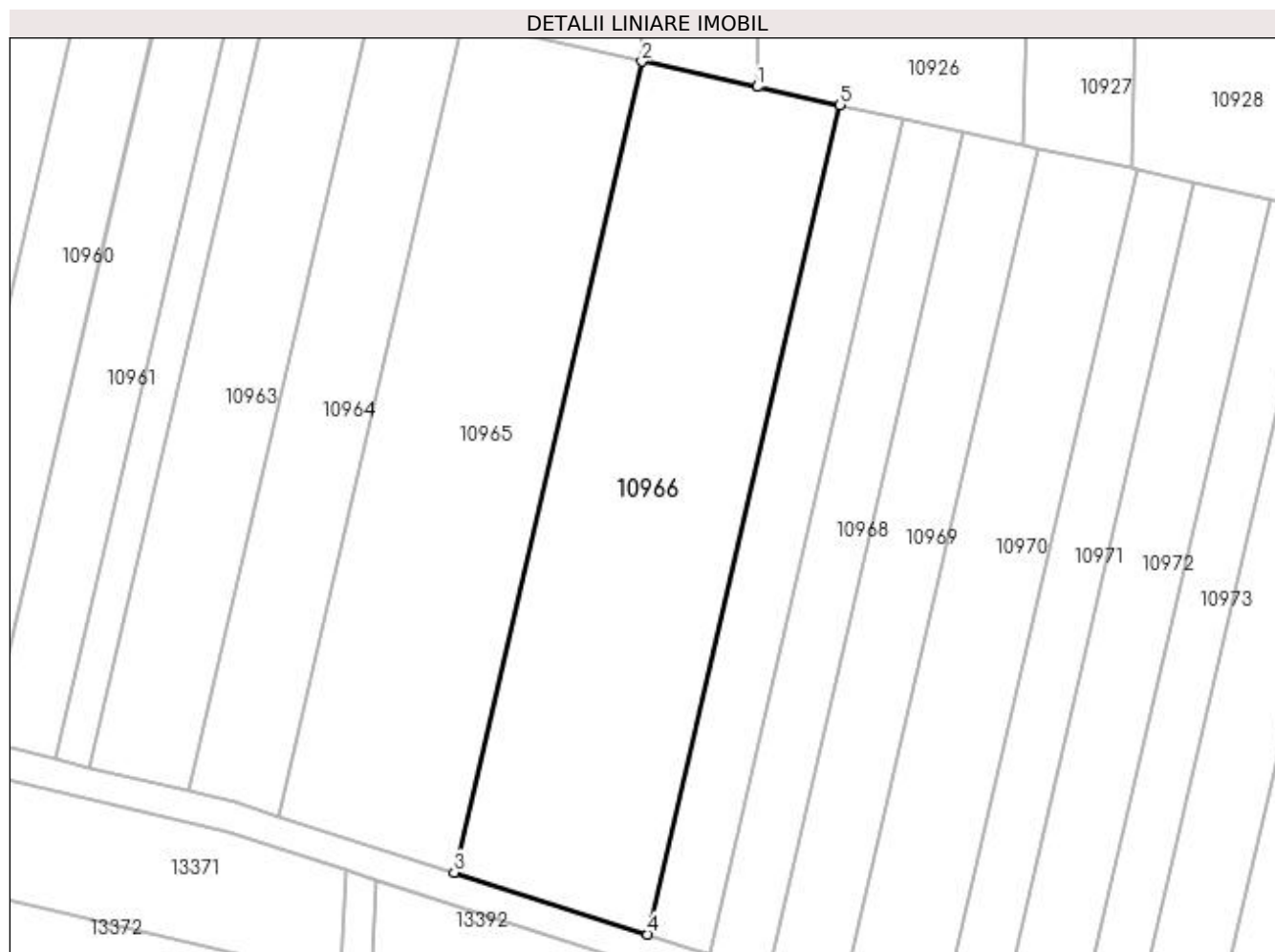
Inscrieri privind dezmembramintele dreptului de proprietate, drepturi reale de garanție și sarcini	Referințe
NU SUNT	

Anexa Nr. 1 La Partea I

Teren

Nr cadastral	Suprafața (mp)*	Observații / Referințe
	2.860	

* Suprafața este determinată în planul de proiecție Stereo 70.



Date referitoare la teren

Crt	Categorie folosință	Intra vilan	Suprafața (mp)	Tarla	Parcelă	Nr. topo	Observații / Referințe
1	arabil	NU	2.860	33	24	-	

Lungime Segmente

1) Valorile lungimilor segmentelor sunt obținute din proiecție în plan.

Punct început	X / Y	Punct sfârșit	X / Y	Lungime segment (** (m)
1	347.320,775 287.186,954	2	347.305,851 287.190,218	15.277
2	347.305,851 287.190,218	3	347.281,534 287.085,265	107.733
3	347.281,534 287.085,265	4	347.306,615 287.077,241	26.333
4	347.306,615 287.077,241	5	347.331,492 287.184,61	110.213
5	347.331,492 287.184,61	1	347.320,775 287.186,954	10.97

**** Lungimile segmentelor sunt determinate în planul de proiecție Stereo 70 și sunt rotunjite la 1 milimetru.**

***** Distanța dintre puncte este formată din segmente cumulate ce sunt mai mici decât valoarea 1 milimetru.**

**DATE DESPRE IMOBILUL NR. 10967**

Oficiul de Cadastru și Publicitate Imobiliară DOLJ
Biroul de Cadastru și Publicitate Imobiliară Craiova

A. Partea I. Descrierea imobilului

TEREN Extravilan

Adresa: Jud. Dolj, T 33, P 23

Nr. Crt	Nr cadastral Nr. topografic	Suprafața* (mp)	Observații / Referințe
A1		935	Sector cadastral:6 Teren neimprejmuit;

B. Partea II. Proprietari și acte

Inscrieri privitoare la dreptul de proprietate și alte drepturi reale	Referințe
0 / 12/12/2022	
Act Administrativ nr. TDP:2493-19512, din 22/01/1997 emis de COMISIA JUDETEANA DE FOND FUNCICIAR;	
B1	A1
Intabulare, drept de PROPRIETATE, dobandit prin Reconstituire, cota actuala 1/1, cota initiala 1/1 1) BETIU ION , LIPSA CNP	

C. Partea III. SARCINI .

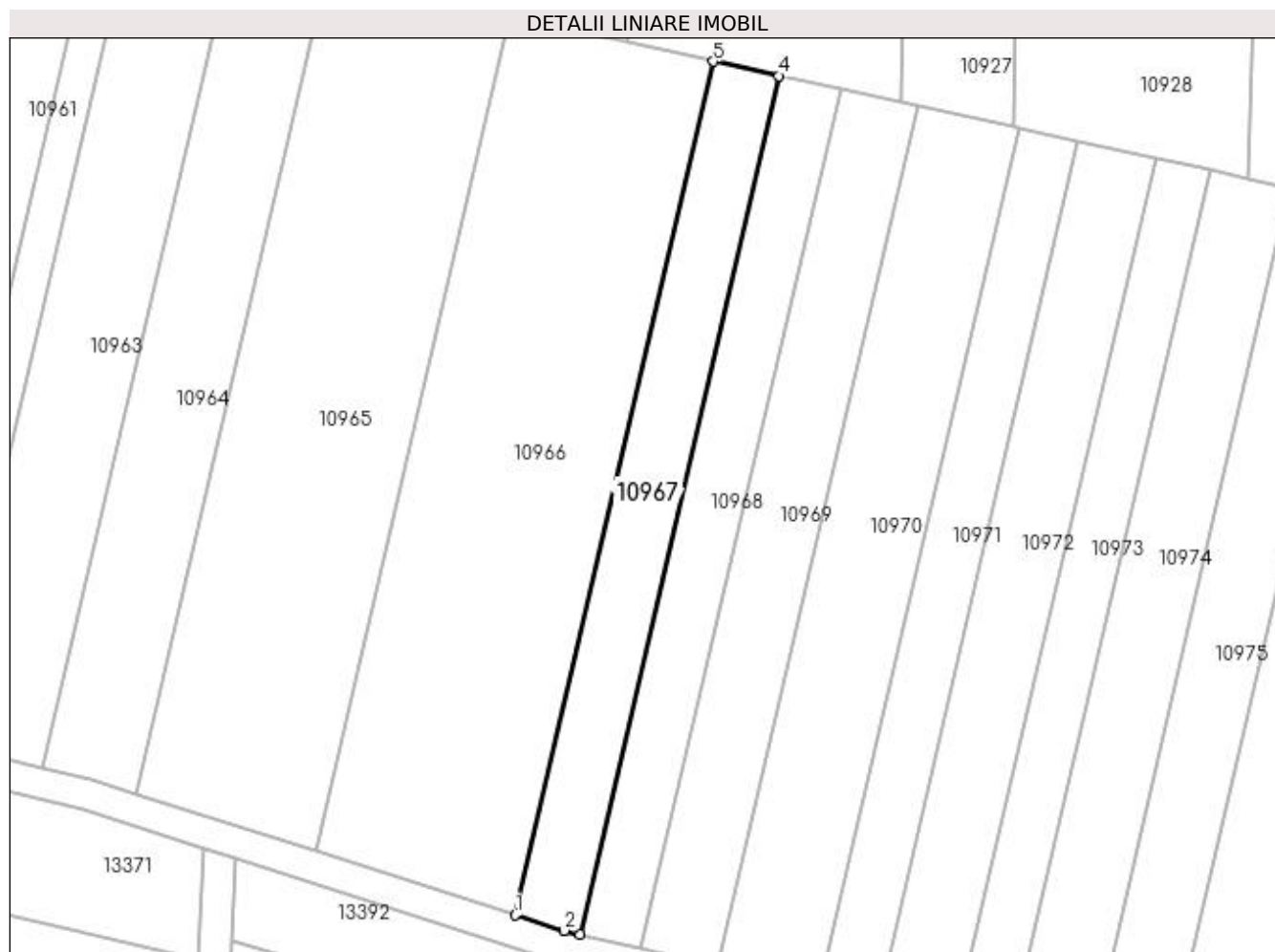
Inscrieri privind dezmembramintele dreptului de proprietate, drepturi reale de garanție și sarcini	Referințe
NU SUNT	

Anexa Nr. 1 La Partea I

Teren

Nr cadastral	Suprafața (mp)*	Observații / Referințe
	935	

* Suprafața este determinată în planul de proiecție Stereo 70.



Date referitoare la teren

Crt	Categorie folosință	Intra vilan	Suprafața (mp)	Tarla	Parcelă	Nr. topo	Observații / Referințe
1	arabil	NU	935	33	23	-	

Lungime Segmente

1) Valorile lungimilor segmentelor sunt obținute din proiecție în plan.

Punct început	X / Y	Punct sfârșit	X / Y	Lungime segment (** (m)
1	347.306,615 287.077,241	2	347.312,754 287.075,278	6.445
2	347.312,754 287.075,278	3	347.314,731 287.074,813	2.031
3	347.314,731 287.074,813	4	347.339,752 287.182,803	110.851
4	347.339,752 287.182,803	5	347.331,492 287.184,61	8.455
5	347.331,492 287.184,61	1	347.306,615 287.077,241	110.213

**** Lungimile segmentelor sunt determinate în planul de proiecție Stereo 70 și sunt rotunjite la 1 milimetru.**

***** Distanța dintre puncte este formată din segmente cumulate ce sunt mai mici decât valoarea 1 milimetru.**

**DATE DESPRE IMOBILUL NR. 10968**

Oficiul de Cadastru și Publicitate Imobiliară DOLJ
Biroul de Cadastru și Publicitate Imobiliară Craiova

A. Partea I. Descrierea imobilului

TEREN Extravilan

Adresa: Jud. Dolj, T 33, P 22

Nr. Crt	Nr cadastral Nr. topografic	Suprafața* (mp)	Observații / Referințe
A1		880	Sector cadastral:6 Teren neimprejmuit;

B. Partea II. Proprietari și acte

Inscrieri privitoare la dreptul de proprietate și alte drepturi reale	Referințe
0 / 12/12/2022	
Act Notarial nr. CM:118, din 24/06/2020 emis de NP BUDIANA IONUT RAZVAN;	
B1	A1
Intabulare, drept de PROPRIETATE, dobandit prin Succesiune, cota actuala 1/1, cota initiala 1/1 1) TOMESCU ION	

C. Partea III. SARCINI .

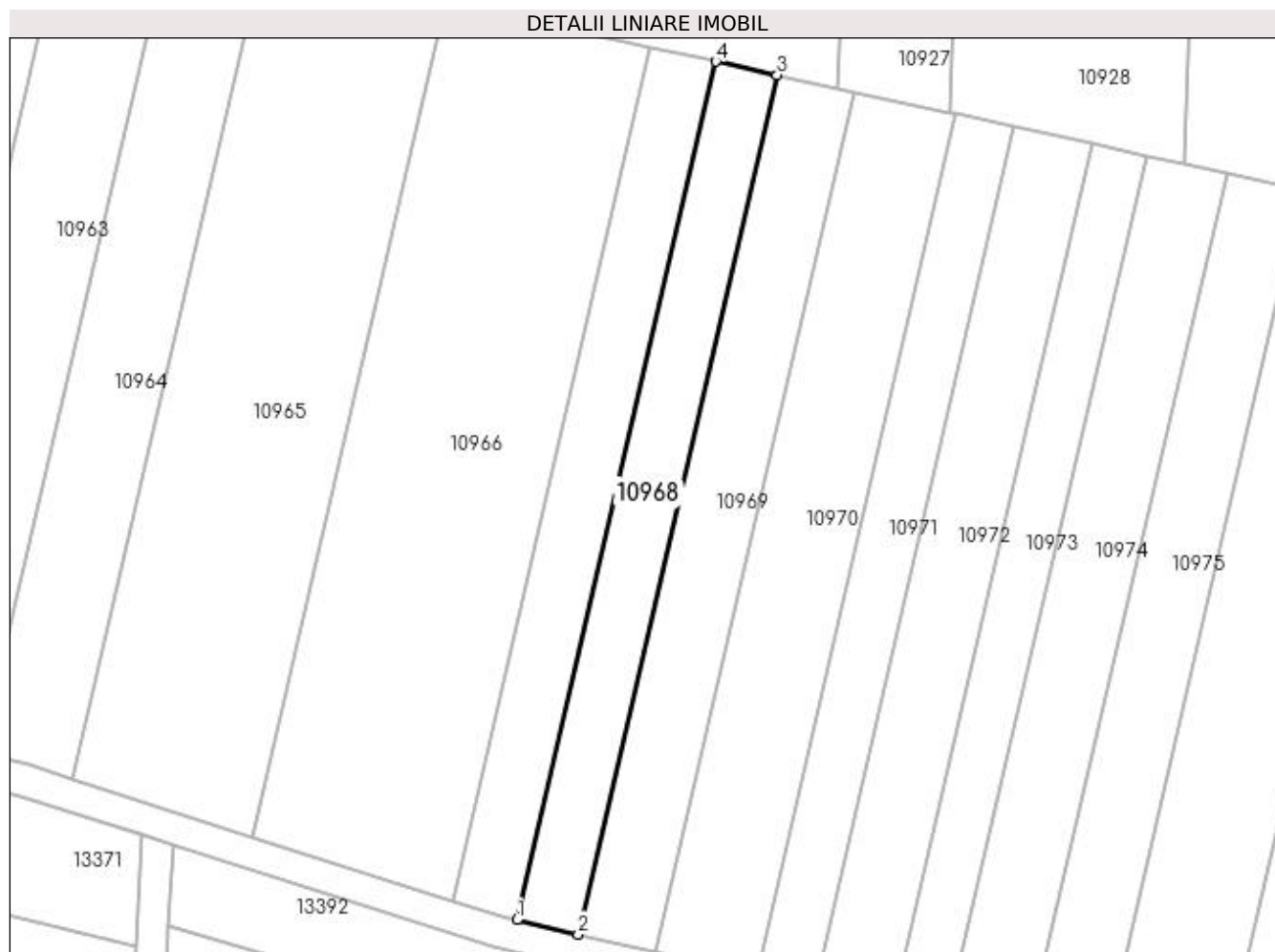
Inscrieri privind dezmembramintele dreptului de proprietate, drepturi reale de garanție și sarcini	Referințe
NU SUNT	

Anexa Nr. 1 La Partea I

Teren

Nr cadastral	Suprafața (mp)*	Observații / Referințe
	880	

* Suprafața este determinată în planul de proiecție Stereo 70.



Date referitoare la teren

Crt	Categorie folosință	Intra vilan	Suprafața (mp)	Tarla	Parcelă	Nr. topo	Observații / Referințe
1	arabil	NU	880	33	22	-	

Lungime Segmente

1) Valorile lungimilor segmentelor sunt obținute din proiecție în plan.

Punct început	X / Y	Punct sfârșit	X / Y	Lungime segment (** (m)
1	347.314,731 287.074,813	2	347.322,454 287.072,996	7.934
2	347.322,454 287.072,996	3	347.347,503 287.181,107	110.975
3	347.347,503 287.181,107	4	347.339,752 287.182,803	7.934
4	347.339,752 287.182,803	1	347.314,731 287.074,813	110.851

**** Lungimile segmentelor sunt determinate în planul de proiecție Stereo 70 și sunt rotunjite la 1 milimetru.**

***** Distanța dintre puncte este formată din segmente cumulate ce sunt mai mici decât valoarea 1 milimetru.**

**DATE DESPRE IMOBILUL NR. 10969**

Oficiul de Cadastru și Publicitate Imobiliară DOLJ
Biroul de Cadastru și Publicitate Imobiliară Craiova

A. Partea I. Descrierea imobilului

TEREN Extravilan

Adresa: Jud. Dolj, T 33, P 21

Nr. Crt	Nr cadastral Nr. topografic	Suprafața* (mp)	Observații / Referințe
A1		1.100	Sector cadastral:6 Teren neimprejmuit;

B. Partea II. Proprietari și acte

Inscrieri privitoare la dreptul de proprietate și alte drepturi reale	Referințe
0 / 12/12/2022	
Act Administrativ nr. TDP:2767-59334, din 20/01/1999 emis de COMISIA JUDETEANA DE FOND FUNCJAR;	
B1	A1
Intabulare, drept de PROPRIETATE, dobandit prin Reconstituire, cota actuala 1/1, cota initiala 1/1 1) TOMA FLOAREA, LIPSA CNP	

C. Partea III. SARCINI .

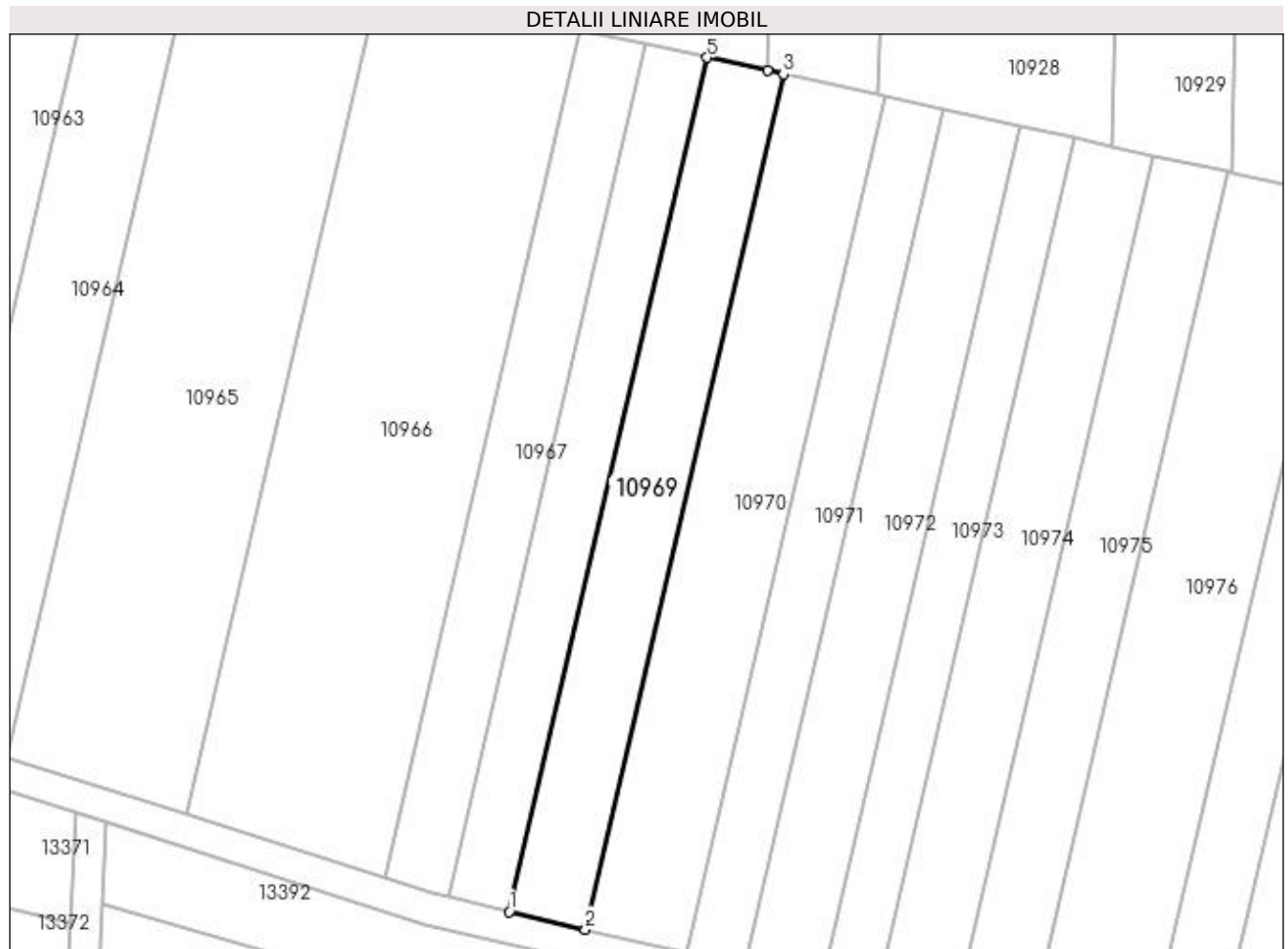
Inscrieri privind dezmembramintele dreptului de proprietate, drepturi reale de garanție și sarcini	Referințe
NU SUNT	

Anexa Nr. 1 La Partea I

Teren

Nr cadastral	Suprafața (mp)*	Observații / Referințe
	1.100	

* Suprafața este determinată în planul de proiecție Stereo 70.



Date referitoare la teren

Crt	Categorie folosință	Intra vilan	Suprafața (mp)	Tarla	Parcelă	Nr. topo	Observații / Referințe
1	arabil	NU	1.100	33	21	-	

Lungime Segmente

1) Valorile lungimilor segmentelor sunt obținute din proiecție în plan.

Punct început	X / Y	Punct sfârșit	X / Y	Lungime segment (** (m)
1	347.322,454 287.072,996	2	347.332,097 287.070,728	9.906
2	347.332,097 287.070,728	3	347.357,181 287.178,991	111.131
3	347.357,181 287.178,991	4	347.355,133 287.179,438	2.096
4	347.355,133 287.179,438	5	347.347,503 287.181,107	7.81
5	347.347,503 287.181,107	1	347.322,454 287.072,996	110.975

**** Lungimile segmentelor sunt determinate în planul de proiecție Stereo 70 și sunt rotunjite la 1 milimetru.**

***** Distanța dintre puncte este formată din segmente cumulate ce sunt mai mici decât valoarea 1 milimetru.**

**DATE DESPRE IMOBILUL NR. 10970**

Oficiul de Cadastru și Publicitate Imobiliară DOLJ
Biroul de Cadastru și Publicitate Imobiliară Craiova

A. Partea I. Descrierea imobilului

TEREN Extravilan

Adresa: Jud. Dolj, T 33, P 20

Nr. Crt	Nr cadastral Nr. topografic	Suprafața* (mp)	Observații / Referințe
A1	33506	1.456	Sector cadastral:6 Teren neimprejmuit;

B. Partea II. Proprietari și acte

Inscrieri privitoare la dreptul de proprietate și alte drepturi reale	Referințe
133427 / 20/05/2021	
Act Notarial nr. CVC:1619, din 18/05/2021 emis de NP Sorop Alexandru Oliviu ;	
B1	A1
Intabulare, drept de PROPRIETATE, dobandit prin Conventie, cota actuala 1/1, cota initiala 1/1	
1) PALEA DORIN	
2) PALEA MARIANA	

C. Partea III. SARCINI .

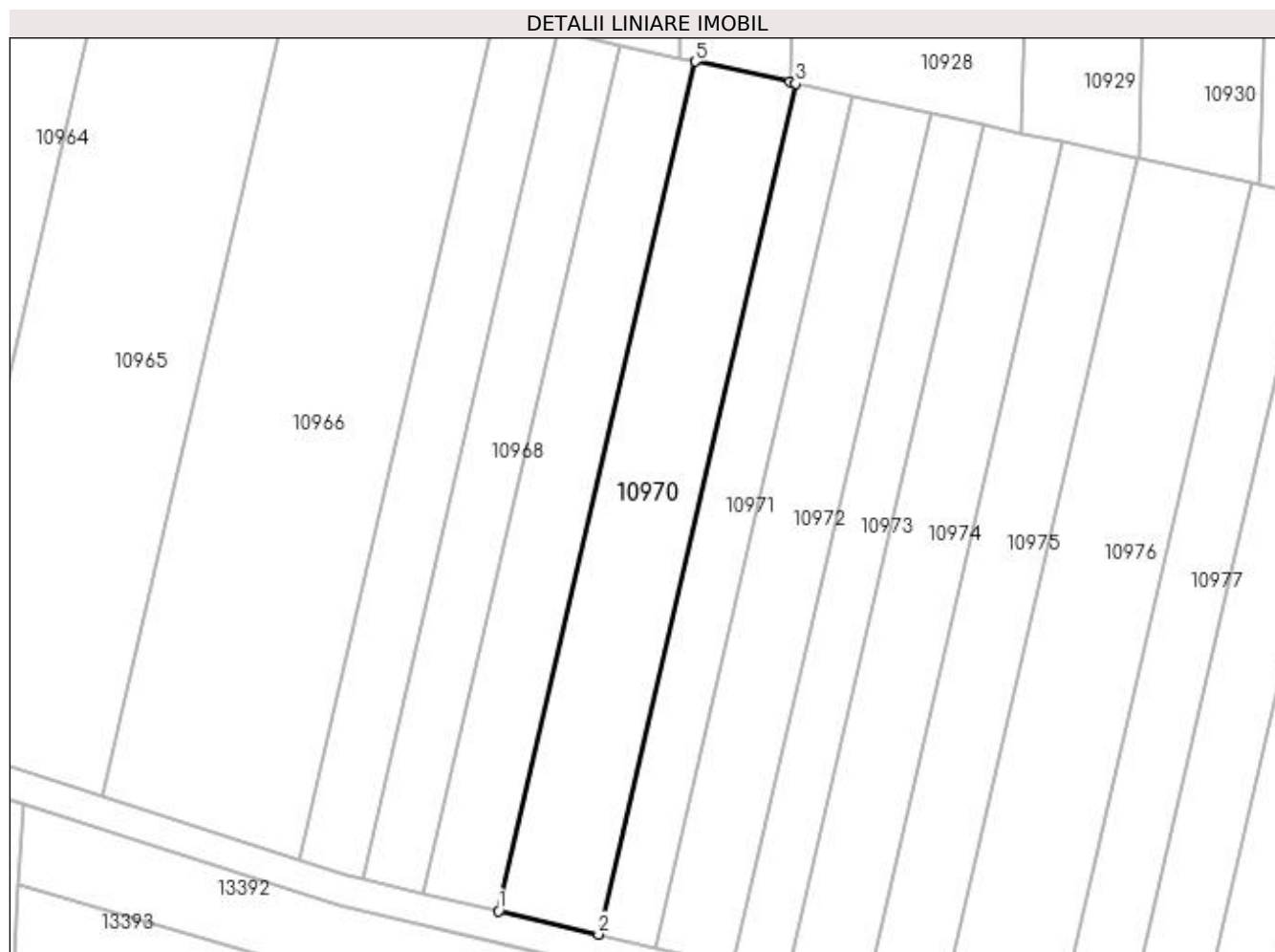
Inscrieri privind dezmembramintele dreptului de proprietate, drepturi reale de garanție și sarcini	Referințe
NU SUNT	

Anexa Nr. 1 La Partea I

Teren

Nr cadastral	Suprafața (mp)*	Observații / Referințe
33506	1.456	

* Suprafața este determinată în planul de proiecție Stereo 70.



Date referitoare la teren

Crt	Categorie folosință	Intra vilan	Suprafața (mp)	Tarla	Parcelă	Nr. topo	Observații / Referințe
1	arabil	NU	1.456	33	20	-	

Lungime Segmente

1) Valorile lungimilor segmentelor sunt obținute din proiecție în plan.

Punct început	X / Y	Punct sfârșit	X / Y	Lungime segment (** (m)
1	347.332,097 287.070,728	2	347.344,838 287.067,73	13.089
2	347.344,838 287.067,73	3	347.369,969 287.176,193	111.336
3	347.369,969 287.176,193	4	347.369,217 287.176,358	0.77
4	347.369,217 287.176,358	5	347.357,181 287.178,991	12.321
5	347.357,181 287.178,991	1	347.332,097 287.070,728	111.131

**** Lungimile segmentelor sunt determinate în planul de proiecție Stereo 70 și sunt rotunjite la 1 milimetru.**

***** Distanța dintre puncte este formată din segmente cumulate ce sunt mai mici decât valoarea 1 milimetru.**

**DATE DESPRE IMOBILUL NR. 10971**

Oficiul de Cadastru și Publicitate Imobiliară DOLJ
 Biroul de Cadastru și Publicitate Imobiliară Craiova

A. Partea I. Descrierea imobilului

TEREN Extravilan

Adresa: Jud. Dolj, T 33, P 19

Nr. Crt	Nr cadastral Nr. topografic	Suprafața* (mp)	Observații / Referințe
A1	33622	840	Sector cadastral:6 Teren neimprejmuit;

B. Partea II. Proprietari și acte

Inscrieri privitoare la dreptul de proprietate și alte drepturi reale		Referințe
73244 / 23/03/2021		
Act Notarial nr. ACT DE PARTAJ:524, din 24/02/2017 emis de NP STOENESCU FLOREA (act administrativ nr. TITLU DE PROPRIETATE NR.1606-48628 , din 12.02.1996 , emis de COMISIA JUDETEANA , in scris sub semnatura privata nr CERTIFICAT DE MOSTENITOR NR.84 din 24.02.2017, emis de BIN STOENESCU FLOREA;);		
B1	Intabulare, drept de PROPRIETATE, dobandit prin lesire Din Indiviziune, cota actuala 1/1, cota initiala 1/1 1) TOMA FLORIN	A1

C. Partea III. SARCINI .

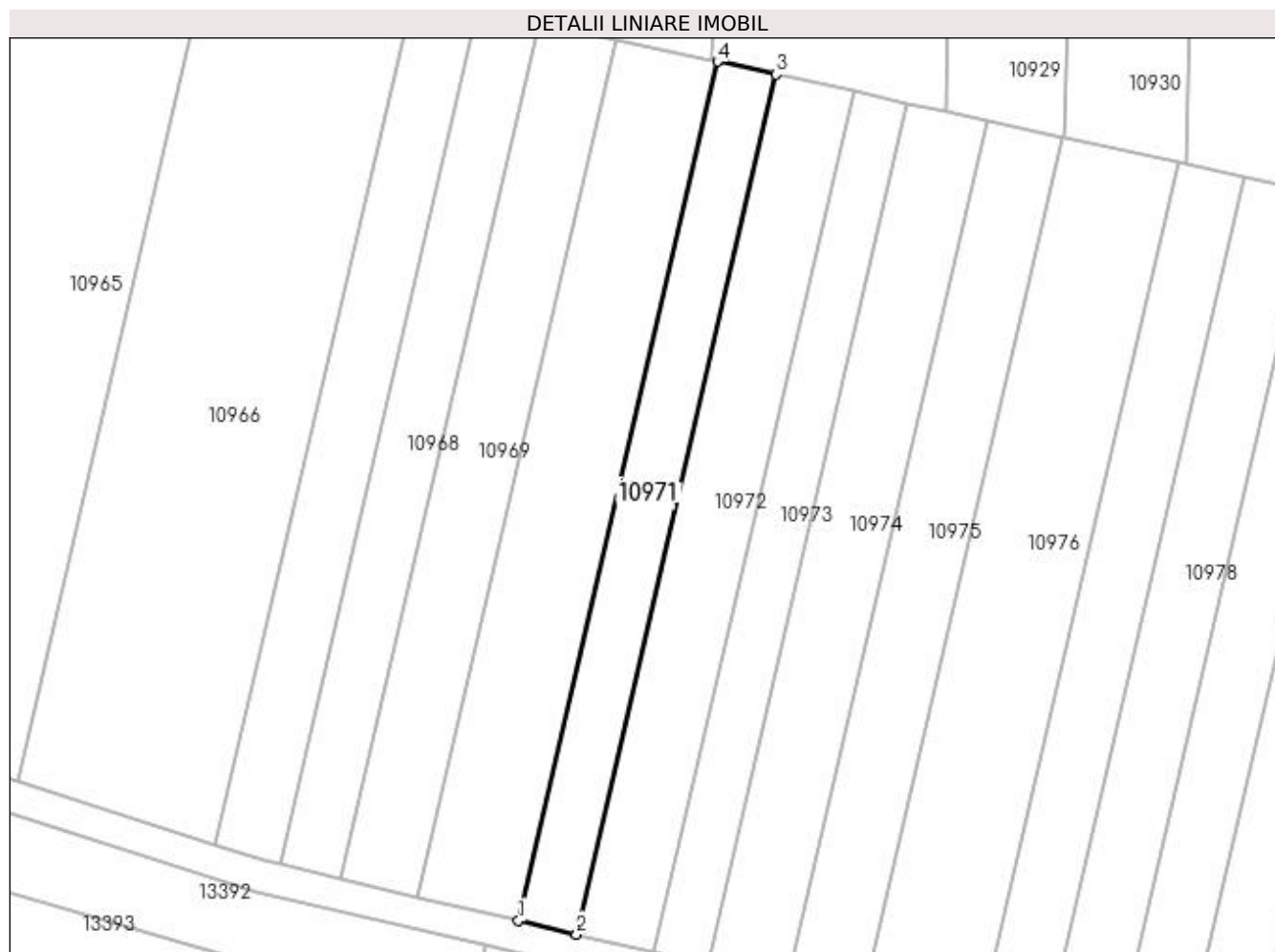
Inscrieri privind dezmembramintele dreptului de proprietate, drepturi reale de garanție și sarcini	Referințe
NU SUNT	

Anexa Nr. 1 La Partea I

Teren

Nr cadastral	Suprafața (mp)*	Observații / Referințe
33622	840	

* Suprafața este determinată în planul de proiecție Stereo 70.



Date referitoare la teren

Crt	Categorie folosință	Intra vilan	Suprafața (mp)	Tarla	Parcelă	Nr. topo	Observații / Referințe
1	arabil	NU	840	33	19	-	

Lungime Segmente

1) Valorile lungimilor segmentelor sunt obținute din proiecție în plan.

Punct început	X / Y	Punct sfârșit	X / Y	Lungime segment (** (m)
1	347.344,838 287.067,73	2	347.352,179 287.066,004	7.541
2	347.352,179 287.066,004	3	347.377,336 287.174,582	111.454
3	347.377,336 287.174,582	4	347.369,969 287.176,193	7.541
4	347.369,969 287.176,193	1	347.344,838 287.067,73	111.336

**** Lungimile segmentelor sunt determinate în planul de proiecție Stereo 70 și sunt rotunjite la 1 milimetru.**

***** Distanța dintre puncte este formată din segmente cumulate ce sunt mai mici decât valoarea 1 milimetru.**

**DATE DESPRE IMOBILUL NR. 10972**

Oficiul de Cadastru și Publicitate Imobiliară DOLJ
Biroul de Cadastru și Publicitate Imobiliară Craiova

A. Partea I. Descrierea imobilului

TEREN Extravilan

Adresa: Jud. Dolj, T 33, P 18

Nr. Crt	Nr cadastral Nr. topografic	Suprafața* (mp)	Observații / Referințe
A1		1.120	Sector cadastral:6 Teren neimprejmuit;

B. Partea II. Proprietari și acte

Inscrieri privitoare la dreptul de proprietate și alte drepturi reale		Referințe
0 / 17/12/2022		
Act Administrativ nr. TDP:1721-14907, din 06/12/1996 emis de COMISIA JUDETEANA DE FOND FUNCJAR (CERTIF. DE DECES:DS493118/03.09.2010;);		
B1	Intabulare, drept de PROPRIETATE, dobandit prin Reconstituire, cota actuala 1/1, cota initiala 1/1 1) PASMACHGEORGHE DEFUNCT:Da	A1

C. Partea III. SARCINI .

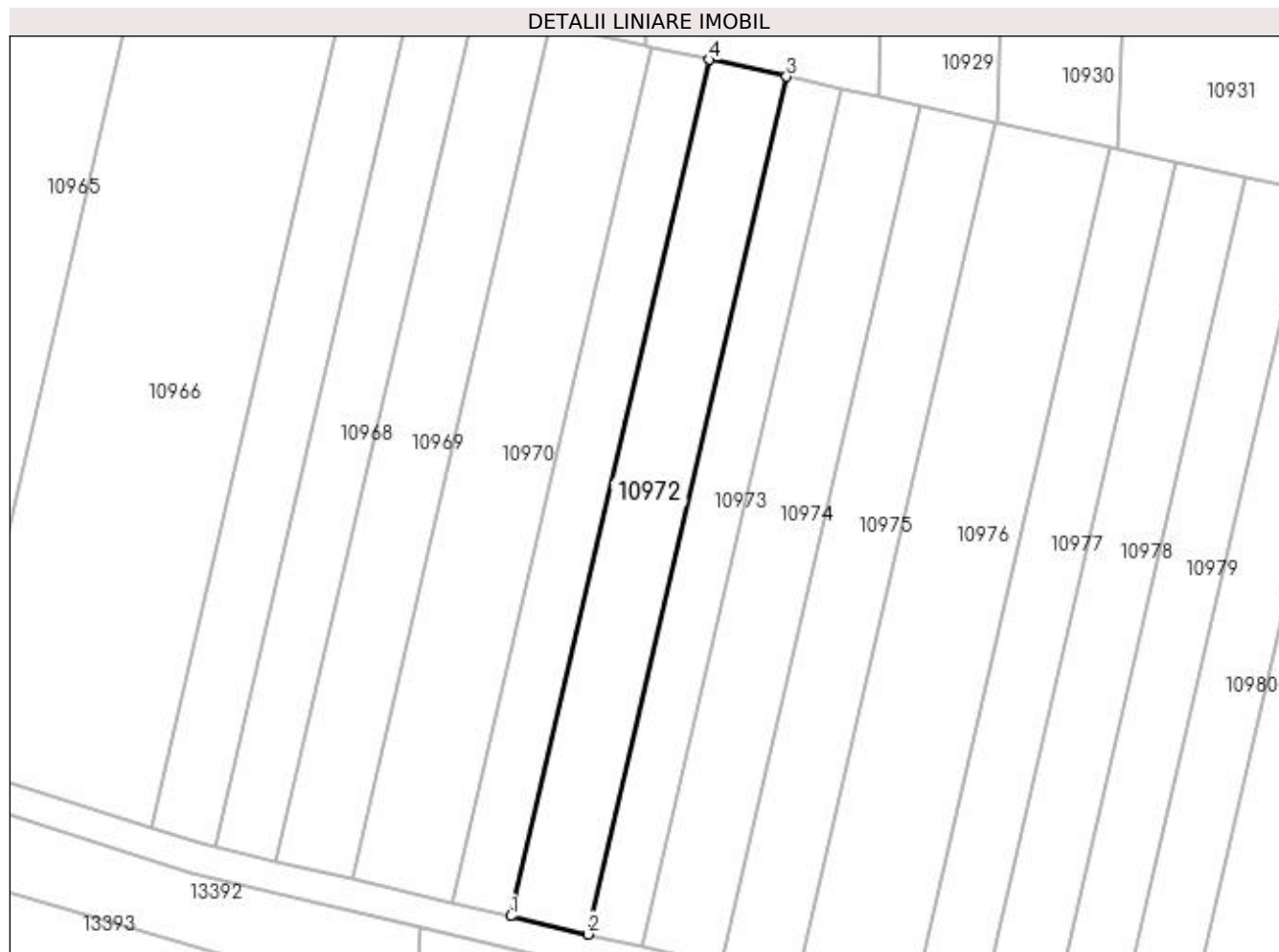
Inscrieri privind dezmembramentele dreptului de proprietate, drepturi reale de garanție și sarcini	Referințe
NU SUNT	

Anexa Nr. 1 La Partea I

Teren

Nr cadastral	Suprafața (mp)*	Observații / Referințe
	1.120	

* Suprafața este determinată în planul de proiecție Stereo 70.



Date referitoare la teren

Crt	Categorie folosință	Intra vilan	Suprafața (mp)	Tarla	Parcelă	Nr. topo	Observații / Referințe
1	arabil	NU	1.120	33	18	-	

Lungime Segmente

1) Valorile lungimilor segmentelor sunt obținute din proiecție în plan.

Punct început	X / Y	Punct sfârșit	X / Y	Lungime segment (** (m)
1	347.352,179 287.066,004	2	347.361,954 287.063,704	10.042
2	347.361,954 287.063,704	3	347.387,147 287.172,436	111.612
3	347.387,147 287.172,436	4	347.377,336 287.174,582	10.043
4	347.377,336 287.174,582	1	347.352,179 287.066,004	111.454

**** Lungimile segmentelor sunt determinate în planul de proiecție Stereo 70 și sunt rotunjite la 1 milimetru.**

***** Distanța dintre puncte este formată din segmente cumulate ce sunt mai mici decât valoarea 1 milimetru.**

**DATE DESPRE IMOBILUL NR. 10973**

Oficiul de Cadastru și Publicitate Imobiliară DOLJ
Biroul de Cadastru și Publicitate Imobiliară Craiova

A. Partea I. Descrierea imobilului

TEREN Extravilan

Adresa: Jud. Dolj, T 33

Nr. Crt	Nr cadastral Nr. topografic	Suprafața* (mp)	Observații / Referințe
A1		Din acte: 0 Masurata: 784	Sector cadastral:6 Teren neimprejmuit;

B. Partea II. Proprietari și acte

Inscrieri privitoare la dreptul de proprietate și alte drepturi reale		Referințe
0 / 12/12/2022		
Act Normativ nr. LEGE:7, din 13/03/1996 emis de PARLAMENTUL ROMANIEI;		
B1	Inscrierea provizorie, drept de PROPRIETATE, dobandit prin Lege, cota actuala 1/1, cota initiala 1/1 1) NEIDENTIFICAT NEIDENTIFICAT	A1

C. Partea III. SARCINI .

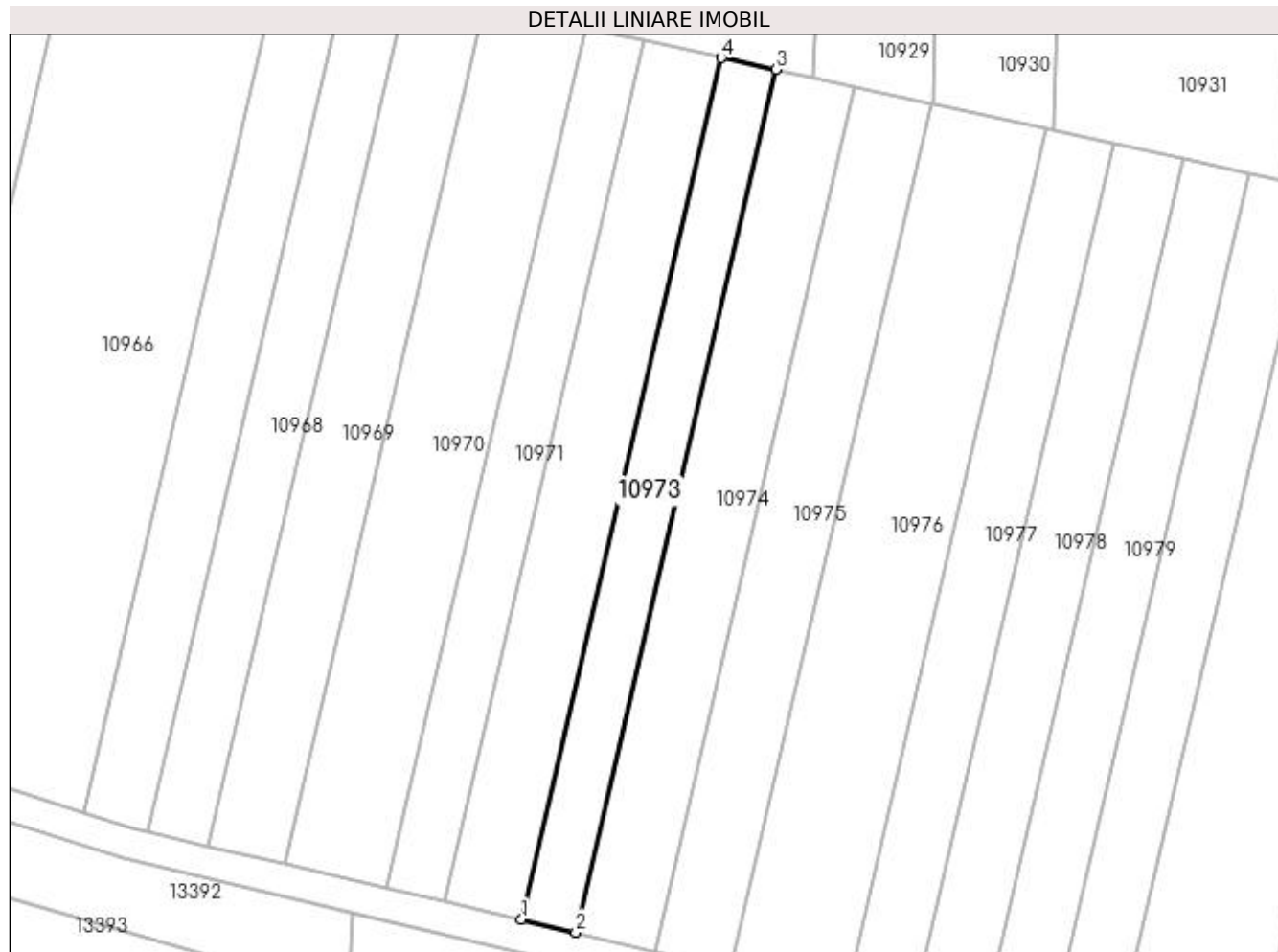
Inscrieri privind dezmembramintele dreptului de proprietate, drepturi reale de garanție și sarcini	Referințe
NU SUNT	

Anexa Nr. 1 La Partea I

Teren

Nr cadastral	Suprafața (mp)*	Observații / Referințe
	Din acte: 0 Masurata: 784	

* Suprafața este determinată în planul de proiecție Stereo 70.



Date referitoare la teren

Crt	Categorie folosință	Intra vilan	Suprafața (mp)	Tarla	Parcelă	Nr. topo	Observații / Referințe
1	arabil	NU	784	33		-	

Lungime Segmente

1) Valorile lungimilor segmentelor sunt obținute din proiecție în plan.

Punct început	X / Y	Punct sfârșit	X / Y	Lungime segment (** (m)
1	347.361,954 287.063,704	2	347.368,788 287.062,097	7.02
2	347.368,788 287.062,097	3	347.394,006 287.170,936	111.722
3	347.394,006 287.170,936	4	347.387,147 287.172,436	7.021
4	347.387,147 287.172,436	1	347.361,954 287.063,704	111.612

**** Lungimile segmentelor sunt determinate în planul de proiecție Stereo 70 și sunt rotunjite la 1 milimetru.**

***** Distanța dintre puncte este formată din segmente cumulate ce sunt mai mici decât valoarea 1 milimetru.**

**DATE DESPRE IMOBILUL NR. 10974**

Oficiul de Cadastru și Publicitate Imobiliară DOLJ
Biroul de Cadastru și Publicitate Imobiliară Craiova

A. Partea I. Descrierea imobilului

TEREN Extravilan

Adresa: Jud. Dolj, T 33, P 16

Nr. Crt	Nr cadastral Nr. topografic	Suprafața* (mp)	Observații / Referințe
A1		1.150	Sector cadastral:6 Teren neimprejmuit;

B. Partea II. Proprietari și acte

Inscrieri privitoare la dreptul de proprietate și alte drepturi reale	Referințe
0 / 12/12/2022	
Act Administrativ nr. TDP:2054-44772, din 09/12/1996 emis de COMISIA JUDETEANA DE FOND FUNCJAR;	
B1	A1
Intabulare, drept de PROPRIETATE, dobandit prin Reconstituire, cota actuala 1/1, cota initiala 1/1 1) PLENICEANU OPRITA, LIPSA CNP	

C. Partea III. SARCINI .

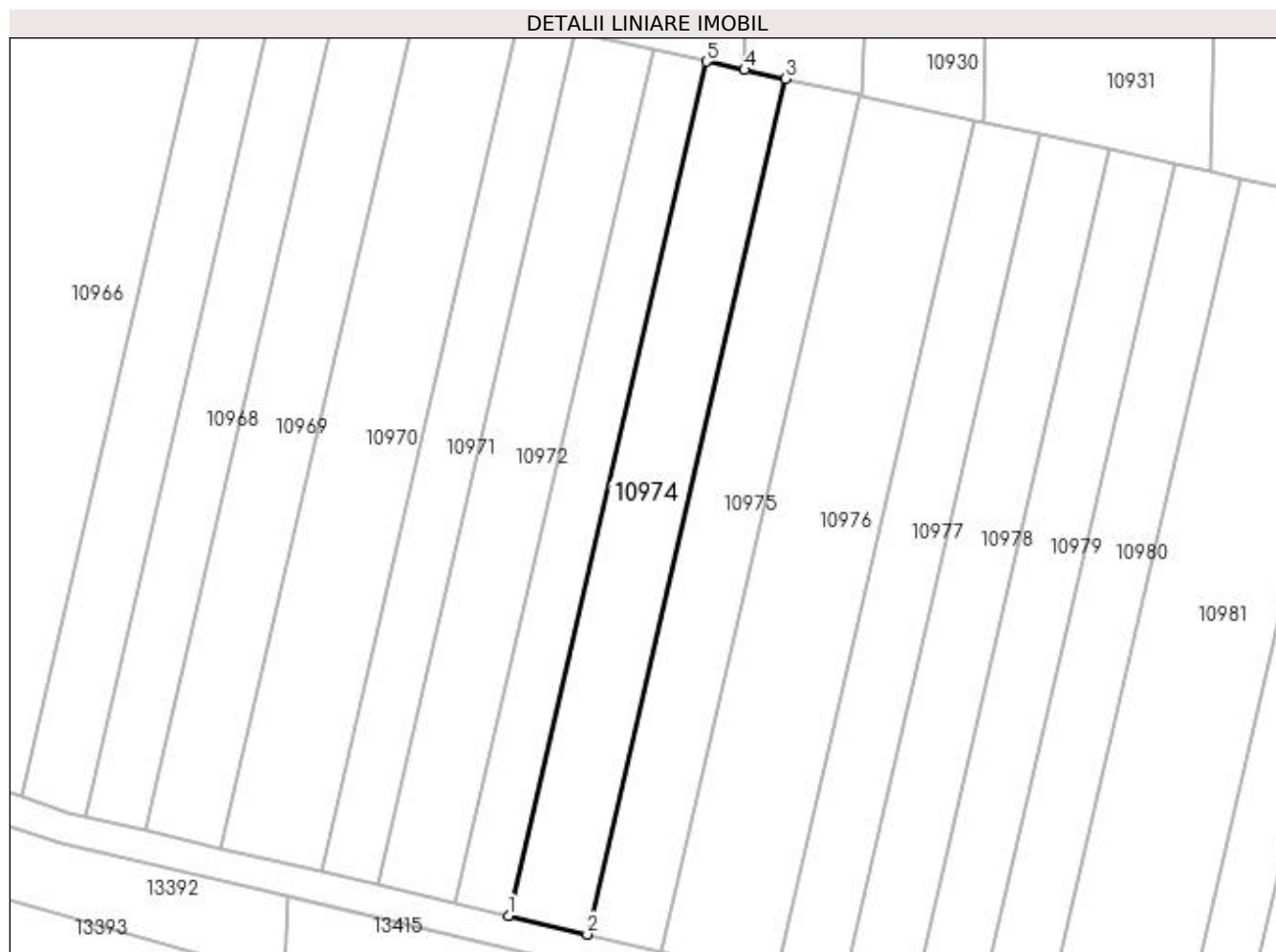
Inscrieri privind dezmembramintele dreptului de proprietate, drepturi reale de garanție și sarcini	Referințe
NU SUNT	

Anexa Nr. 1 La Partea I

Teren

Nr cadastral	Suprafața (mp)*	Observații / Referințe
	1.150	

* Suprafața este determinată în planul de proiecție Stereo 70.



Date referitoare la teren

Crt	Categorie folosință	Intravilan	Suprafața (mp)	Tarla	Parcelă	Nr. topo	Observații / Referințe
1	arabil	NU	1.150	33	16	-	

Lungime Segmente

1) Valorile lungimilor segmentelor sunt obținute din proiecție în plan.

Punct început	X / Y	Punct sfârșit	X / Y	Lungime segment (** (m)
1	347.368,788 287.062,097	2	347.378,801 287.059,741	10.286
2	347.378,801 287.059,741	3	347.404,055 287.168,738	111.884
3	347.404,055 287.168,738	4	347.398,828 287.169,881	5.351
4	347.398,828 287.169,881	5	347.394,006 287.170,936	4.936
5	347.394,006 287.170,936	1	347.368,788 287.062,097	111.722

**** Lungimile segmentelor sunt determinate în planul de proiecție Stereo 70 și sunt rotunjite la 1 milimetru.**

***** Distanța dintre puncte este formată din segmente cumulate ce sunt mai mici decât valoarea 1 milimetru.**

**DATE DESPRE IMOBILUL NR. 10975**

Oficiul de Cadastru și Publicitate Imobiliară DOLJ
Biroul de Cadastru și Publicitate Imobiliară Craiova

A. Partea I. Descrierea imobilului

TEREN Extravilan

Adresa: Jud. Dolj, T 33, P 15

Nr. Crt	Nr cadastral Nr. topografic	Suprafața* (mp)	Observații / Referințe
A1		1.093	Sector cadastral:6 Teren neimprejmuit;

B. Partea II. Proprietari și acte

Inscrieri privitoare la dreptul de proprietate și alte drepturi reale	Referințe
0 / 12/12/2022	
Act Administrativ nr. TDP:1814-9568, din 06/12/1996 emis de COMISIA JUDETEANA DE FOND FUNCJAR;	
B1	A1
Intabulare, drept de PROPRIETATE, dobandit prin Reconstituire, cota actuala 1/1, cota initiala 1/1	
1) CURTEANU CONSTANTA, LIPSA CNP	

C. Partea III. SARCINI .

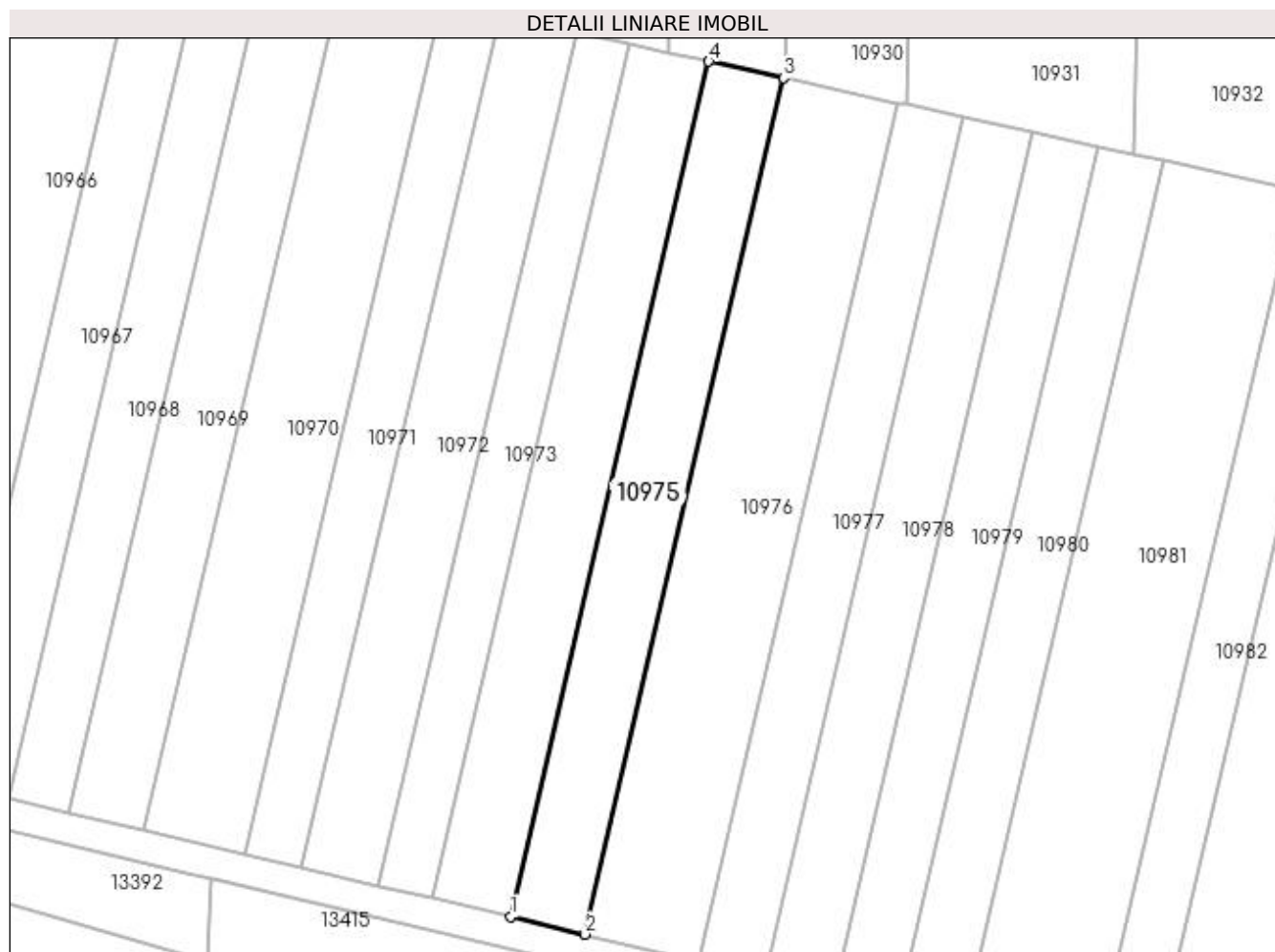
Inscrieri privind dezmembramintele dreptului de proprietate, drepturi reale de garanție și sarcini	Referințe
NU SUNT	

Anexa Nr. 1 La Partea I

Teren

Nr cadastral	Suprafața (mp)*	Observații / Referințe
	1.093	

* Suprafața este determinată în planul de proiecție Stereo 70.



Date referitoare la teren

Crt	Categorie folosință	Intravilan	Suprafața (mp)	Tarla	Parcelă	Nr. topo	Observații / Referințe
1	arabil	NU	1.093	33	15	-	

Lungime Segmente

1) Valorile lungimilor segmentelor sunt obținute din proiecție în plan.

Punct început	X / Y	Punct sfârșit	X / Y	Lungime segment (** (m)
1	347.378,801 287.059,741	2	347.388,304 287.057,506	9.762
2	347.388,304 287.057,506	3	347.413,593 287.166,652	112.037
3	347.413,593 287.166,652	4	347.404,055 287.168,738	9.763
4	347.404,055 287.168,738	1	347.378,801 287.059,741	111.884

**** Lungimile segmentelor sunt determinate în planul de proiecție Stereo 70 și sunt rotunjite la 1 milimetru.**

***** Distanța dintre puncte este formată din segmente cumulate ce sunt mai mici decât valoarea 1 milimetru.**

**DATE DESPRE IMOBILUL NR. 10976**

Oficiul de Cadastru și Publicitate Imobiliară DOLJ
Biroul de Cadastru și Publicitate Imobiliară Craiova

A. Partea I. Descrierea imobilului

TEREN Extravilan

Adresa: Jud. Dolj, T 33, P 14

Nr. Crt	Nr cadastral Nr. topografic	Suprafața* (mp)	Observații / Referințe
A1		1.680	Sector cadastral:6 Teren neimprejmuit;

B. Partea II. Proprietari și acte

Inscrieri privitoare la dreptul de proprietate și alte drepturi reale	Referințe
0 / 12/12/2022	
Act Notarial nr. CM:129, din 09/07/2014 emis de NP STOENESCU FLOREA;	
B1	A1
Intabulare, drept de PROPRIETATE, dobandit prin Succesiune, cota actuala 1/1, cota initiala 1/1 1) IONESCU MIRCEA	

C. Partea III. SARCINI .

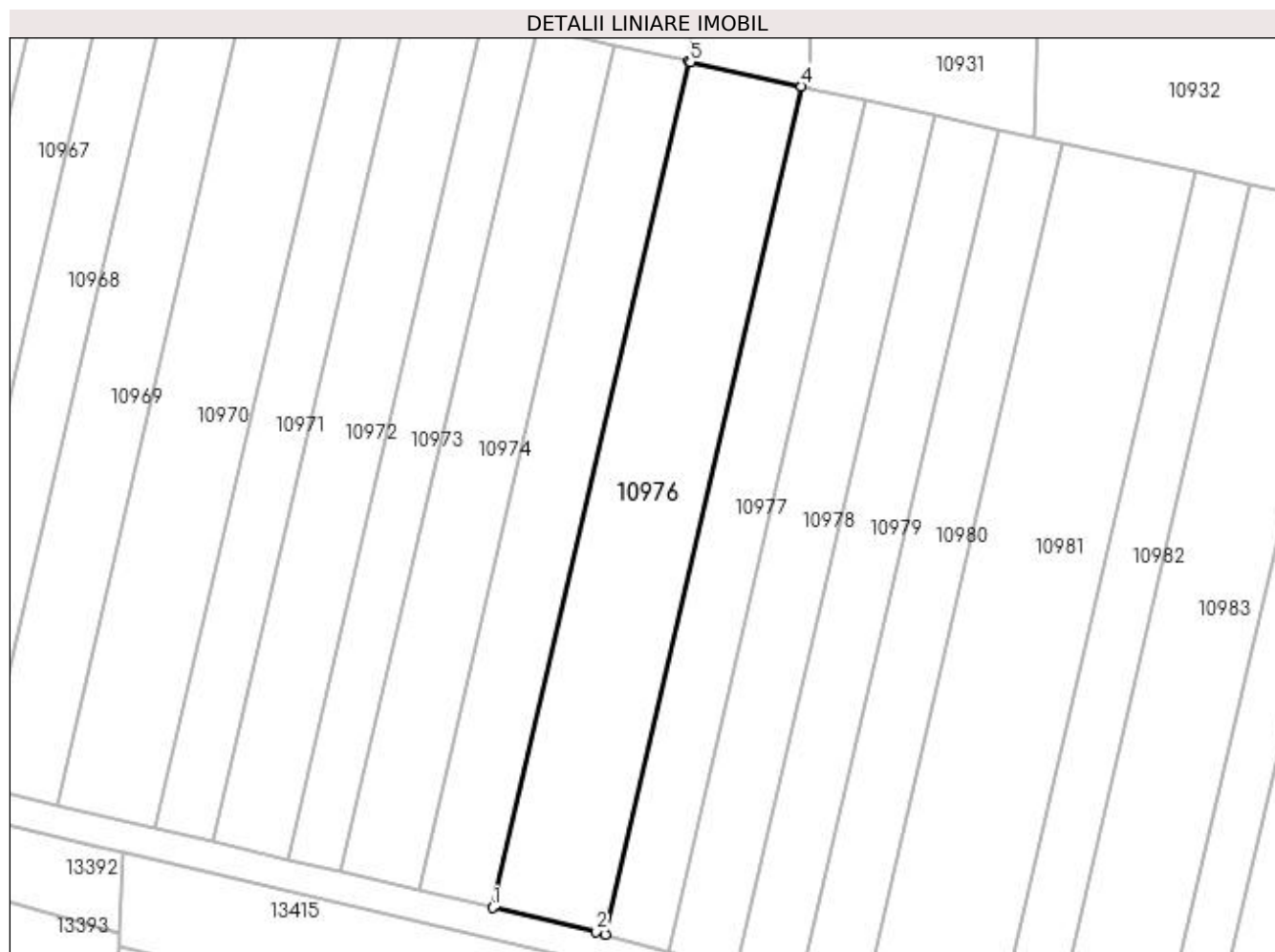
Inscrieri privind dezmembramintele dreptului de proprietate, drepturi reale de garanție și sarcini	Referințe
NU SUNT	

Anexa Nr. 1 La Partea I

Teren

Nr cadastral	Suprafața (mp)*	Observații / Referințe
	1.680	

* Suprafața este determinată în planul de proiecție Stereo 70.



Date referitoare la teren

Crt	Categorie folosință	Intra vilan	Suprafața (mp)	Tarla	Parcelă	Nr. topo	Observații / Referințe
1	arabil	NU	1.680	33	14	-	

Lungime Segmente

1) Valorile lungimilor segmentelor sunt obținute din proiecție în plan.

Punct început	X / Y	Punct sfârșit	X / Y	Lungime segment (** (m)
1	347.388,304 287.057,506	2	347.401,659 287.054,365	13.719
2	347.401,659 287.054,365	3	347.402,875 287.054,032	1.261
3	347.402,875 287.054,032	4	347.428,227 287.163,451	112.318
4	347.428,227 287.163,451	5	347.413,837 287.166,598	14.73
5	347.413,837 287.166,598	6	347.413,593 287.166,652	0.25

Punct început	X / Y	Punct sfârșit	X / Y	Lungime segment (** (m)
6	347.413,593 287.166,652	1	347.388,304 287.057,506	112.037

** Lungimile segmentelor sunt determinate în planul de proiecție Stereo 70 și sunt rotunjite la 1 milimetru.

*** Distanța dintre puncte este formată din segmente cumulate ce sunt mai mici decât valoarea 1 milimetru.

**DATE DESPRE IMOBILUL NR. 10977**

Oficiul de Cadastru și Publicitate Imobiliară DOLJ
Biroul de Cadastru și Publicitate Imobiliară Craiova

A. Partea I. Descrierea imobilului

TEREN Extravilan

Adresa: Jud. Dolj, T 33, P 13

Nr. Crt	Nr cadastral Nr. topografic	Suprafața* (mp)	Observații / Referințe
A1		960	Sector cadastral:6 Teren neimprejmuit;

B. Partea II. Proprietari și acte

Inscrieri privitoare la dreptul de proprietate și alte drepturi reale	Referințe
0 / 12/12/2022	
Act Administrativ nr. TDP:2233-48388, din 09/01/1997 emis de COMISIA JUDETEANA DE FOND FUNCJAR;	
B1	A1
Intabulare, drept de PROPRIETATE, dobandit prin Constituire, cota actuala 1/1, cota initiala 1/1 1) CAZACU VASILICA, LIPSA CNP	

C. Partea III. SARCINI .

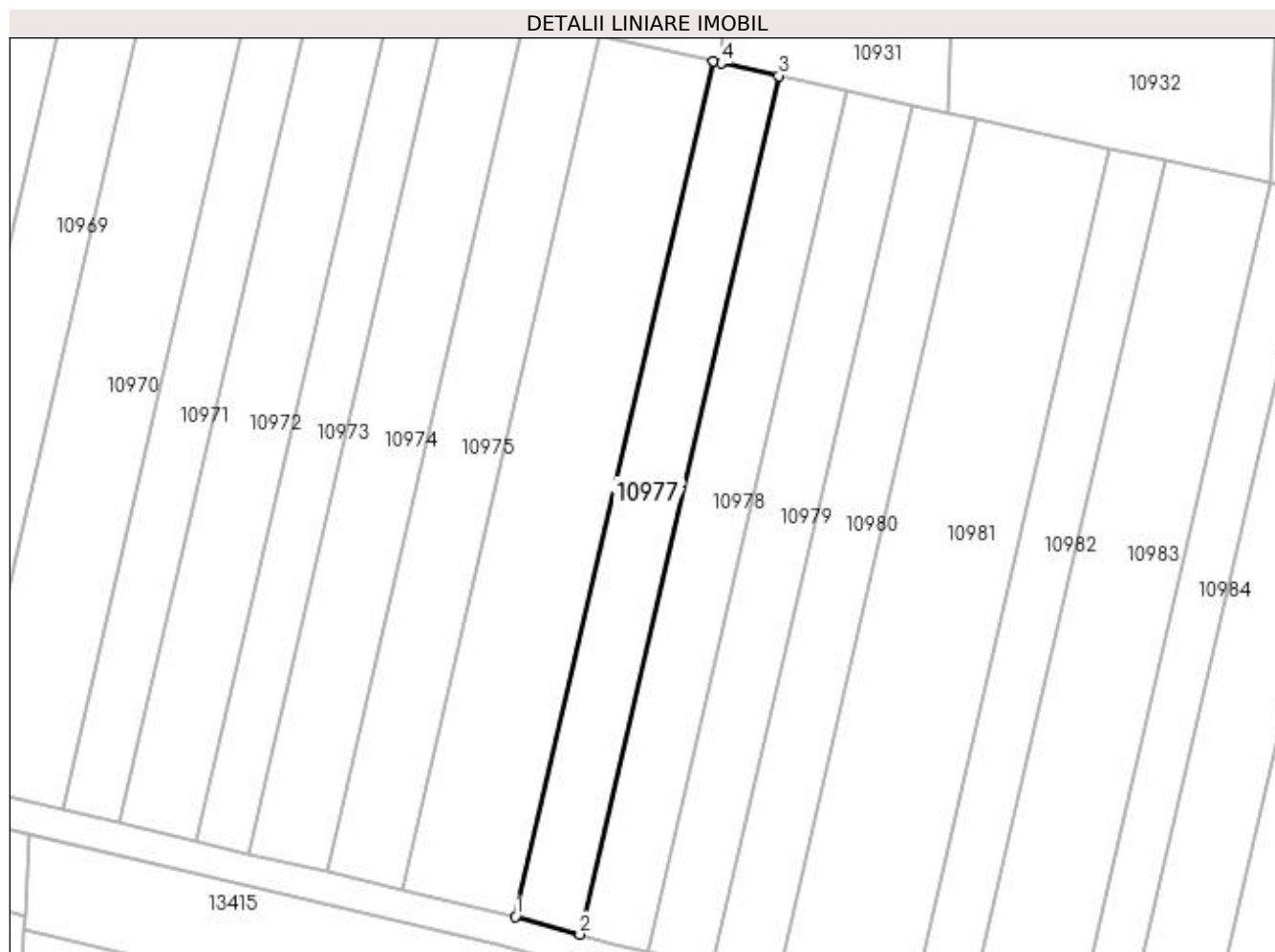
Inscrieri privind dezmembramintele dreptului de proprietate, drepturi reale de garanție și sarcini	Referințe
NU SUNT	

Anexa Nr. 1 La Partea I

Teren

Nr cadastral	Suprafața (mp)*	Observații / Referințe
	960	

* Suprafața este determinată în planul de proiecție Stereo 70.



Date referitoare la teren

Crt	Categorie folosință	Intra vilan	Suprafața (mp)	Tarla	Parcelă	Nr. topo	Observații / Referințe
1	arabil	NU	960	33	13	-	

Lungime Segmente

1) Valorile lungimilor segmentelor sunt obținute din proiecție în plan.

Punct început	X / Y	Punct sfârșit	X / Y	Lungime segment (** (m)
1	347.402,875 287.054,032	2	347.411,11 287.051,781	8.537
2	347.411,11 287.051,781	3	347.436,561 287.161,628	112.757
3	347.436,561 287.161,628	4	347.429,202 287.163,237	7.533
4	347.429,202 287.163,237	5	347.428,227 287.163,451	0.998
5	347.428,227 287.163,451	1	347.402,875 287.054,032	112.318

**** Lungimile segmentelor sunt determinate în planul de proiecție Stereo 70 și sunt rotunjite la 1 milimetru.**

***** Distanța dintre puncte este formată din segmente cumulate ce sunt mai mici decât valoarea 1 milimetru.**

**DATE DESPRE IMOBILUL NR. 10978**

Oficiul de Cadastru și Publicitate Imobiliară DOLJ
Biroul de Cadastru și Publicitate Imobiliară Craiova

A. Partea I. Descrierea imobilului

TEREN Extravilan

Adresa: Jud. Dolj, T 33, P 12

Nr. Crt	Nr cadastral Nr. topografic	Suprafața* (mp)	Observații / Referințe
A1		1.020	Sector cadastral:6 Teren neimprejmuit;

B. Partea II. Proprietari și acte

Inscrieri privitoare la dreptul de proprietate și alte drepturi reale	Referințe
0 / 12/12/2022	
Act Administrativ nr. TDP:627-48415, din 17/03/1994 emis de COMISIA JUDETEANA DE FOND FUNCJAR;	
B1	A1
Intabulare, drept de PROPRIETATE, dobandit prin Reconstituire, cota actuala 1/1, cota initiala 1/1 1) PREDOI ELENA, LIPSA CNP	

C. Partea III. SARCINI .

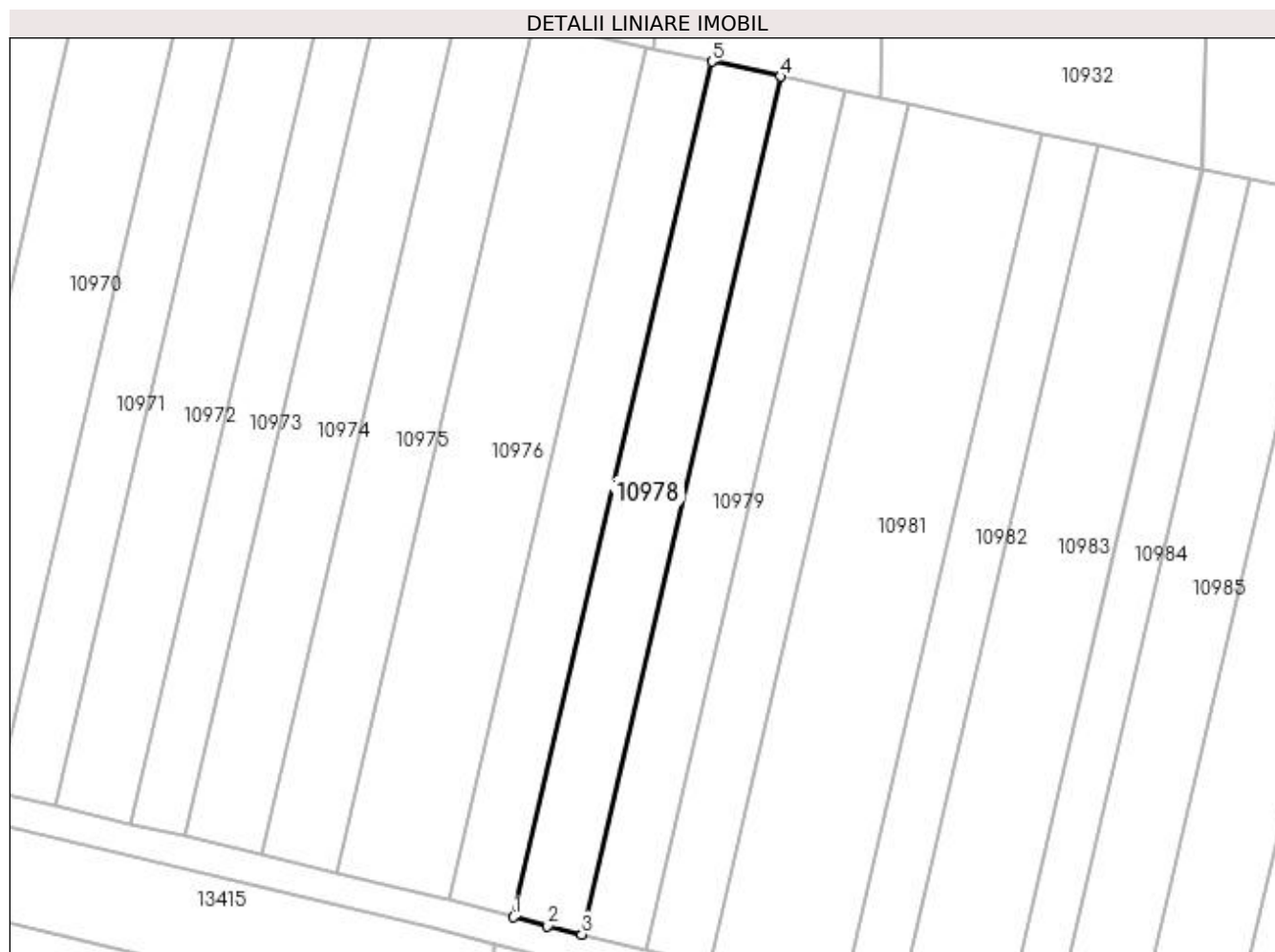
Inscrieri privind dezmembramintele dreptului de proprietate, drepturi reale de garanție și sarcini	Referințe
NU SUNT	

Anexa Nr. 1 La Partea I

Teren

Nr cadastral	Suprafața (mp)*	Observații / Referințe
	1.020	

* Suprafața este determinată în planul de proiecție Stereo 70.



Date referitoare la teren

Crt	Categorie folosință	Intra vilan	Suprafața (mp)	Tarla	Parcelă	Nr. topo	Observații / Referințe
1	arabil	NU	1.020	33	12	-	

Lungime Segmente

1) Valorile lungimilor segmentelor sunt obținute din proiecție în plan.

Punct început	X / Y	Punct sfârșit	X / Y	Lungime segment (** (m)
1	347.411,11 287.051,781	2	347.415,47 287.050,59	4.52
2	347.415,47 287.050,59	3	347.419,86 287.049,538	4.514
3	347.419,86 287.049,538	4	347.445,383 287.159,698	113.078
4	347.445,383 287.159,698	5	347.436,561 287.161,628	9.031
5	347.436,561 287.161,628	1	347.411,11 287.051,781	112.757

**** Lungimile segmentelor sunt determinate în planul de proiecție Stereo 70 și sunt rotunjite la 1 milimetru.**

***** Distanța dintre puncte este formată din segmente cumulate ce sunt mai mici decât valoarea 1 milimetru.**

**DATE DESPRE IMOBILUL NR. 10979**

Oficiul de Cadastru și Publicitate Imobiliară DOLJ
Biroul de Cadastru și Publicitate Imobiliară Craiova

A. Partea I. Descrierea imobilului

TEREN Intravilan

Adresa: Loc. Hunia, Jud. Dolj, T 33, P 11

Nr. Crt	Nr cadastral Nr. topografic	Suprafața* (mp)	Observații / Referințe
A1		960	Sector cadastral:6 Teren neimprejmuit;

B. Partea II. Proprietari și acte

Inscrieri privitoare la dreptul de proprietate și alte drepturi reale	Referințe
0 / 12/12/2022	
Act Administrativ nr. TDP:2360-19545, din 20/01/1997 emis de COMISIA JUDETEANA DE FOND FUNCJAR;	
B1	A1
Intabulare, drept de PROPRIETATE, dobandit prin Reconstituire, cota actuala 1/1, cota initiala 1/1 1) PASA NICOLAE, LIPSA CNP	

C. Partea III. SARCINI .

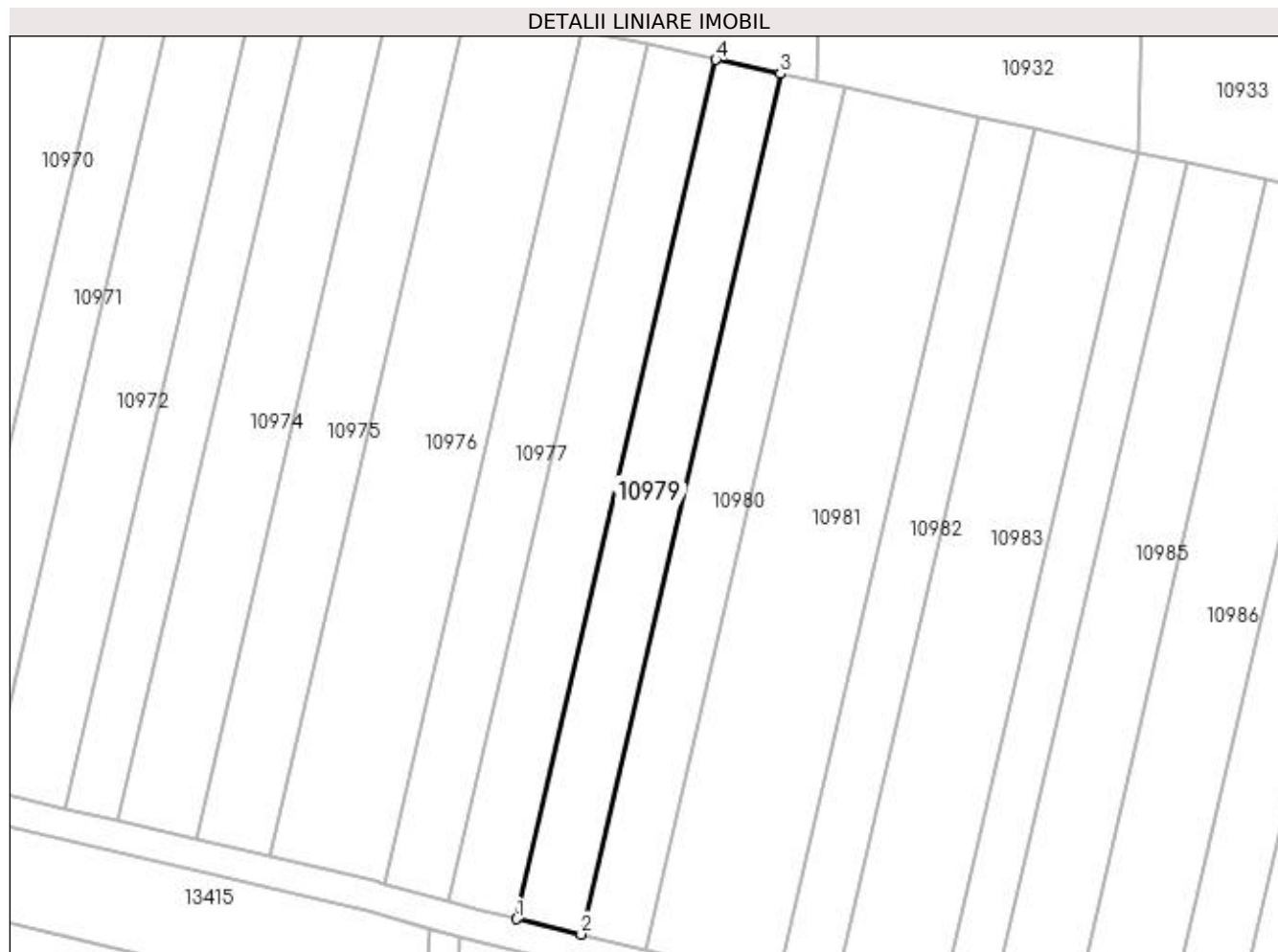
Inscrieri privind dezmembramintele dreptului de proprietate, drepturi reale de garanție și sarcini	Referințe
NU SUNT	

Anexa Nr. 1 La Partea I

Teren

Nr cadastral	Suprafața (mp)*	Observații / Referințe
	960	

* Suprafața este determinată în planul de proiecție Stereo 70.



Date referitoare la teren

Crt	Categorie folosință	Intra vilan	Suprafața (mp)	Tarla	Parcelă	Nr. topo	Observații / Referințe
1	arabil	DA	960	33	11	-	

Lungime Segmente

1) Valorile lungimilor segmentelor sunt obținute din proiecție în plan.

Punct început	X / Y	Punct sfârșit	X / Y	Lungime segment (** (m)
1	347.419,86 287.049,538	2	347.428,11 287.047,561	8.484
2	347.428,11 287.047,561	3	347.453,671 287.157,885	113.246
3	347.453,671 287.157,885	4	347.445,383 287.159,698	8.484
4	347.445,383 287.159,698	1	347.419,86 287.049,538	113.078

**** Lungimile segmentelor sunt determinate în planul de proiecție Stereo 70 și sunt rotunjite la 1 milimetru.**

***** Distanța dintre puncte este formată din segmente cumulate ce sunt mai mici decât valoarea 1 milimetru.**

**DATE DESPRE IMOBILUL NR. 10980**

Oficiul de Cadastru și Publicitate Imobiliară DOLJ
Biroul de Cadastru și Publicitate Imobiliară Craiova

A. Partea I. Descrierea imobilului

TEREN Intravilan

Adresa: Loc. Hunia, Jud. Dolj, T 33, P 10

Nr. Crt	Nr cadastral Nr. topografic	Suprafața* (mp)	Observații / Referințe
A1		960	Sector cadastral:6 Teren neimprejmuit;

B. Partea II. Proprietari și acte

Inscrieri privitoare la dreptul de proprietate și alte drepturi reale	Referințe
0 / 14/12/2022	
Act Administrativ nr. TDP:2260-48388, din 10/01/1997 emis de COMISIA JUDETEANA DE FOND FUNCJAR;	
B1	A1
Intabulare, drept de PROPRIETATE, dobandit prin Reconstituire, cota actuala 1/1, cota initiala 1/1 1) NISIPASU MARIA, LIPSA CNP	

C. Partea III. SARCINI .

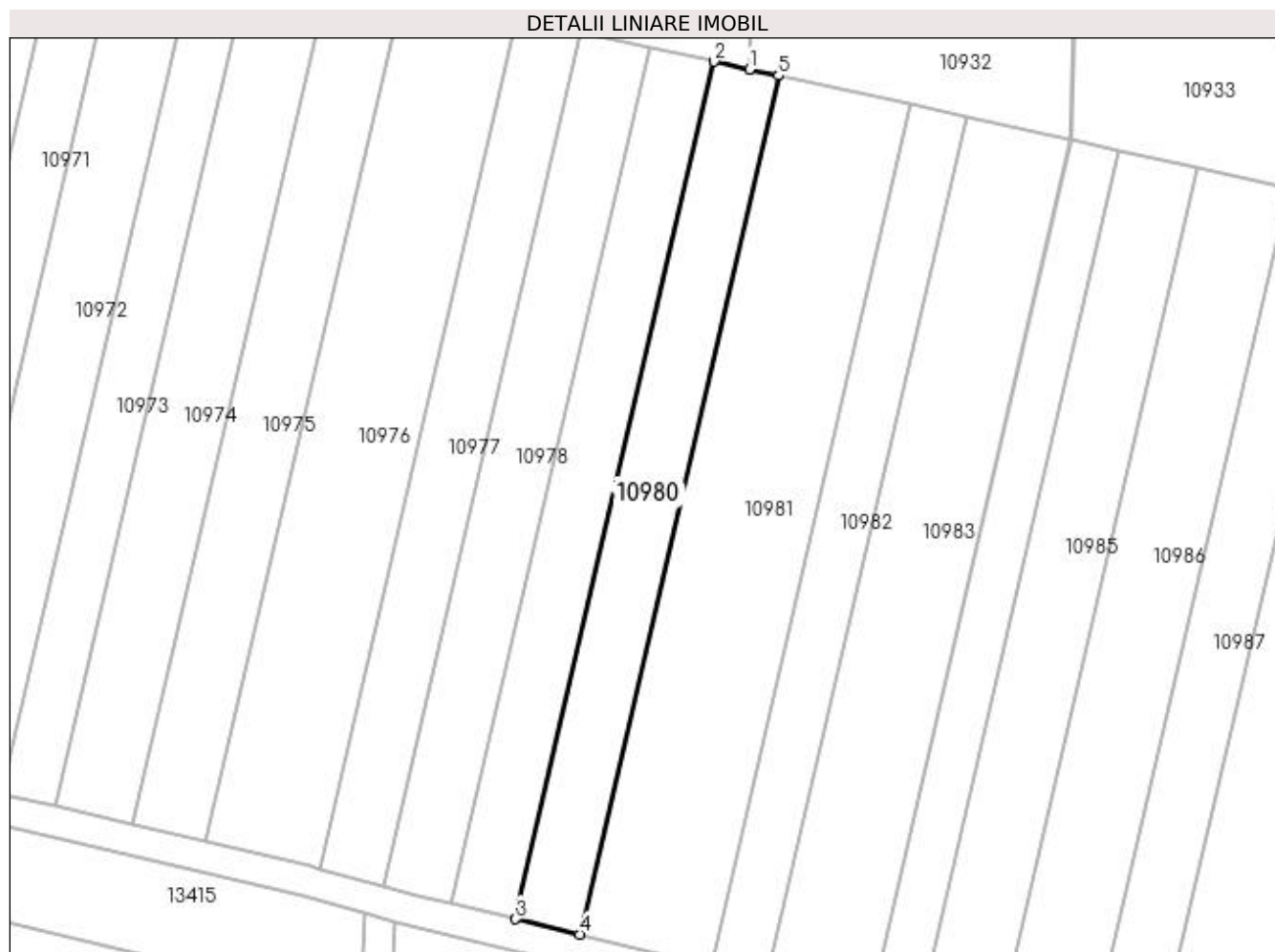
Inscrieri privind dezmembramintele dreptului de proprietate, drepturi reale de garanție și sarcini	Referințe
NU SUNT	

Anexa Nr. 1 La Partea I

Teren

Nr cadastral	Suprafața (mp)*	Observații / Referințe
	960	

* Suprafața este determinată în planul de proiecție Stereo 70.



Date referitoare la teren

Crt	Categorie folosință	Intra vilan	Suprafața (mp)	Tarla	Parcelă	Nr. topo	Observații / Referințe
1	vie	DA	960	33	10	-	

Lungime Segmente

1) Valorile lungimilor segmentelor sunt obținute din proiecție în plan.

Punct început	X / Y	Punct sfârșit	X / Y	Lungime segment (** (m)
1	347.458,218 287.156,89	2	347.453,671 287.157,885	4.655
2	347.453,671 287.157,885	3	347.428,11 287.047,561	113.246
3	347.428,11 287.047,561	4	347.436,348 287.045,588	8.471
4	347.436,348 287.045,588	5	347.461,947 287.156,075	113.414
5	347.461,947 287.156,075	1	347.458,218 287.156,89	3.817

**** Lungimile segmentelor sunt determinate în planul de proiecție Stereo 70 și sunt rotunjite la 1 milimetru.**

***** Distanța dintre puncte este formată din segmente cumulate ce sunt mai mici decât valoarea 1 milimetru.**

**DATE DESPRE IMOBILUL NR. 10981**

Oficiul de Cadastru și Publicitate Imobiliară DOLJ
Biroul de Cadastru și Publicitate Imobiliară Craiova

A. Partea I. Descrierea imobilului

TEREN Intravilan

Adresa: Loc. Hunia, Jud. Dolj, T 33, P 9

Nr. Crt	Nr cadastral Nr. topografic	Suprafața* (mp)	Observații / Referințe
A1		1.980	Sector cadastral:6 Teren neimprejmuit;

B. Partea II. Proprietari și acte

Inscrieri privitoare la dreptul de proprietate și alte drepturi reale	Referințe
0 / 12/12/2022	
Act Administrativ nr. TDP:1213-45405, din 18/01/1995 emis de COMISIA JUDETEANA DE FOND FUNCJAR;	
B1	A1
Intabulare, drept de PROPRIETATE, dobandit prin Reconstituire, cota actuala 1/1, cota initiala 1/1 1) PASA FLOREA, LIPSA CNP	

C. Partea III. SARCINI .

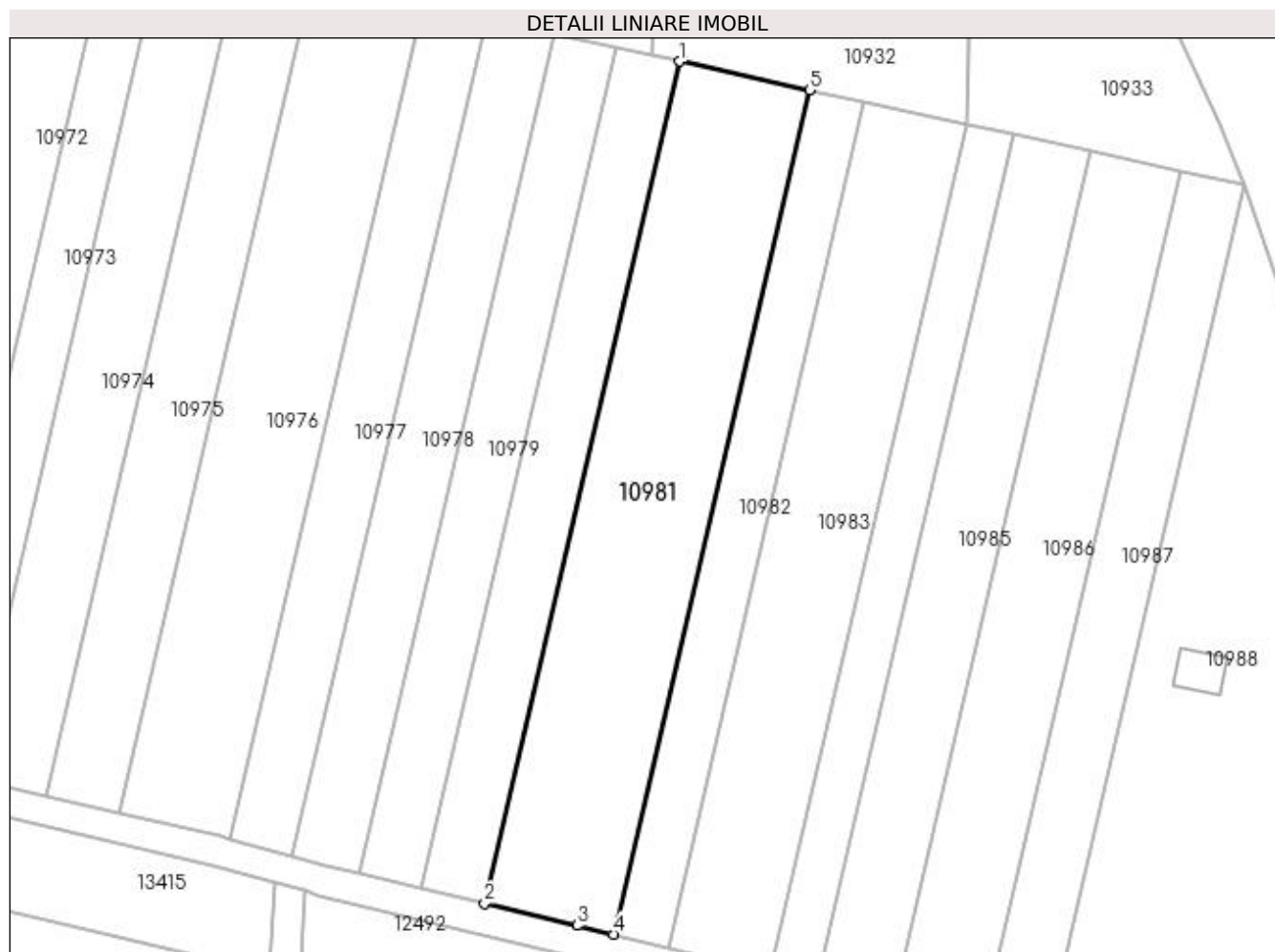
Inscrieri privind dezmembramintele dreptului de proprietate, drepturi reale de garanție și sarcini	Referințe
NU SUNT	

Anexa Nr. 1 La Partea I

Teren

Nr cadastral	Suprafața (mp)*	Observații / Referințe
	1.980	

* Suprafața este determinată în planul de proiecție Stereo 70.



Date referitoare la teren

Crt	Categorie folosință	Intra vilan	Suprafața (mp)	Tarla	Parcelă	Nr. topo	Observații / Referințe
1	arabil	DA	1.980	33	9	-	

Lungime Segmente

1) Valorile lungimilor segmentelor sunt obținute din proiecție în plan.

Punct început	X / Y	Punct sfârșit	X / Y	Lungime segment (** (m)
1	347.461,947 287.156,075	2	347.436,348 287.045,588	113.414
2	347.436,348 287.045,588	3	347.448,463 287.042,685	12.458
3	347.448,463 287.042,685	4	347.453,3 287.041,524	4.974
4	347.453,3 287.041,524	5	347.478,977 287.152,35	113.762
5	347.478,977 287.152,35	1	347.461,947 287.156,075	17.433

**** Lungimile segmentelor sunt determinate în planul de proiecție Stereo 70 și sunt rotunjite la 1 milimetru.**

***** Distanța dintre puncte este formată din segmente cumulate ce sunt mai mici decât valoarea 1 milimetru.**

**DATE DESPRE IMOBILUL NR. 10982**

Oficiul de Cadastru și Publicitate Imobiliară DOLJ
Biroul de Cadastru și Publicitate Imobiliară Craiova

A. Partea I. Descrierea imobilului

TEREN Intravilan

Adresa: Loc. Hunia, Jud. Dolj, T 33, P 8

Nr. Crt	Nr cadastral Nr. topografic	Suprafața* (mp)	Observații / Referințe
A1		840	Sector cadastral:6 Teren neimprejmuit;

B. Partea II. Proprietari și acte

Inscrieri privitoare la dreptul de proprietate și alte drepturi reale	Referințe
0 / 12/12/2022	
Act Administrativ nr. TDP:797-58782, din 17/03/1994 emis de COMISIA JUDETEANA DE FOND FUNCJAR;	
B1	A1
Intabulare, drept de PROPRIETATE, dobandit prin Constituire, cota actuala 1/1, cota initiala 1/1 1) FLOAREA PETRE	

C. Partea III. SARCINI .

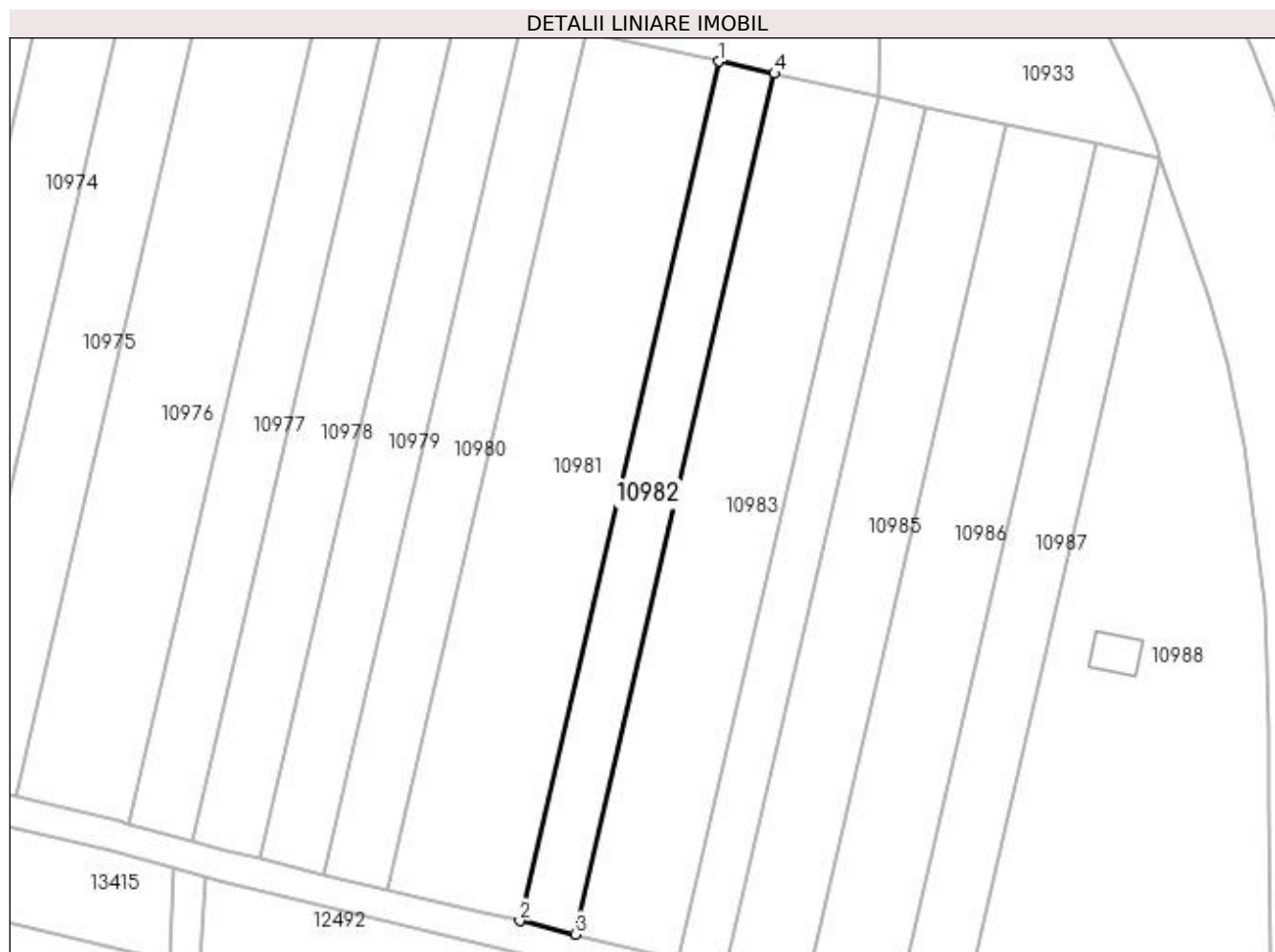
Inscrieri privind dezmembramintele dreptului de proprietate, drepturi reale de garanție și sarcini	Referințe
NU SUNT	

Anexa Nr. 1 La Partea I

Teren

Nr cadastral	Suprafața (mp)*	Observații / Referințe
	840	

* Suprafața este determinată în planul de proiecție Stereo 70.



Date referitoare la teren

Crt	Categorie folosință	Intra vilan	Suprafața (mp)	Tarla	Parcelă	Nr. topo	Observații / Referințe
1	arabil	DA	840	33	8	-	

Lungime Segmente

1) Valorile lungimilor segmentelor sunt obținute din proiecție în plan.

Punct început	X / Y	Punct sfârșit	X / Y	Lungime segment (** (m)
1	347.478,977 287.152,35	2	347.453,3 287.041,524	113.762
2	347.453,3 287.041,524	3	347.460,475 287.039,801	7.379
3	347.460,475 287.039,801	4	347.486,187 287.150,773	113.912
4	347.486,187 287.150,773	1	347.478,977 287.152,35	7.38

**** Lungimile segmentelor sunt determinate în planul de proiecție Stereo 70 și sunt rotunjite la 1 milimetru.**

***** Distanța dintre puncte este formată din segmente cumulate ce sunt mai mici decât valoarea 1 milimetru.**

**DATE DESPRE IMOBILUL NR. 10983**

Oficiul de Cadastru și Publicitate Imobiliară DOLJ
Biroul de Cadastru și Publicitate Imobiliară Craiova

A. Partea I. Descrierea imobilului

TEREN Intravilan

Adresa: Loc. Hunia, Jud. Dolj, T 33, P 7

Nr. Crt	Nr cadastral Nr. topografic	Suprafața* (mp)	Observații / Referințe
A1		1.560	Sector cadastral:6 Teren neimprejmuit;

B. Partea II. Proprietari și acte

Inscrieri privitoare la dreptul de proprietate și alte drepturi reale	Referințe
0 / 12/12/2022	
Act Administrativ nr. TDP:1250-45405, din 23/01/1995 emis de COMISIA JUDETEANA DE FOND FUNCJAR;	
B1	A1
Intabulare, drept de PROPRIETATE, dobandit prin Reconstituire, cota actuala 1/1, cota initiala 1/1 1) BACIU MIRCEA, LIPSA CNP	

C. Partea III. SARCINI .

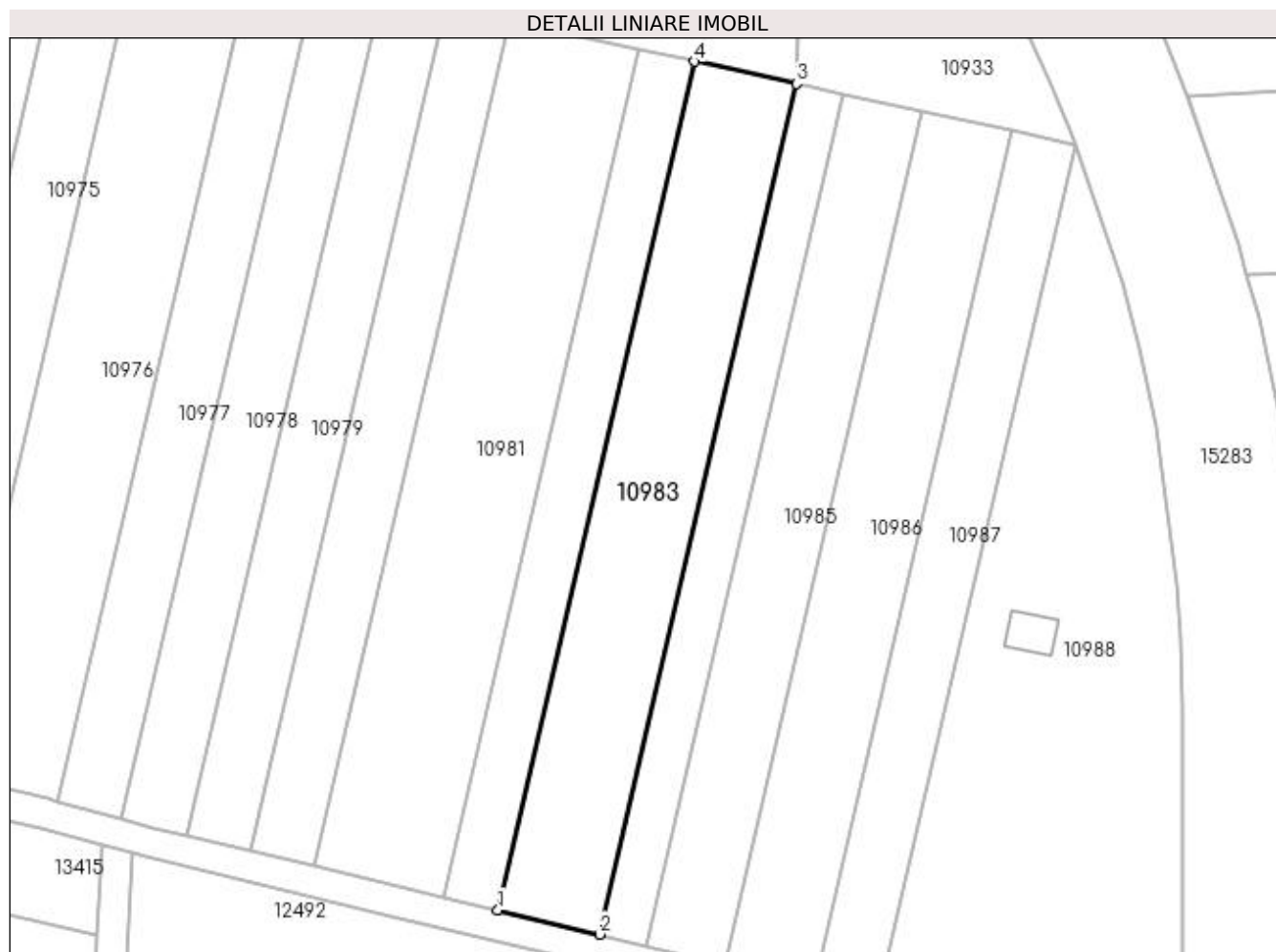
Inscrieri privind dezmembramintele dreptului de proprietate, drepturi reale de garanție și sarcini	Referințe
NU SUNT	

Anexa Nr. 1 La Partea I

Teren

Nr cadastral	Suprafața (mp)*	Observații / Referințe
	1.560	

* Suprafața este determinată în planul de proiecție Stereo 70.



Date referitoare la teren

Crt	Categorie folosință	Intra vilan	Suprafața (mp)	Tarla	Parcelă	Nr. topo	Observații / Referințe
1	arabil	DA	1.560	33	7	-	

Lungime Segmente

1) Valorile lungimilor segmentelor sunt obținute din proiecție în plan.

Punct început	X / Y	Punct sfârșit	X / Y	Lungime segment (** (m)
1	347.460,475 287.039,801	2	347.473,775 287.036,607	13.678
2	347.473,775 287.036,607	3	347.499,55 287.147,85	114.19
3	347.499,55 287.147,85	4	347.486,187 287.150,773	13.679
4	347.486,187 287.150,773	1	347.460,475 287.039,801	113.912

**** Lungimile segmentelor sunt determinate în planul de proiecție Stereo 70 și sunt rotunjite la 1 milimetru.**

***** Distanța dintre puncte este formată din segmente cumulate ce sunt mai mici decât valoarea 1 milimetru.**

**DATE DESPRE IMOBILUL NR. 10984**

Oficiul de Cadastru și Publicitate Imobiliară DOLJ
Biroul de Cadastru și Publicitate Imobiliară Craiova

A. Partea I. Descrierea imobilului

TEREN Intravilan

Adresa: Loc. Hunia, Jud. Dolj, T 33, P 6

Nr. Crt	Nr cadastral Nr. topografic	Suprafața* (mp)	Observații / Referințe
A1		720	Sector cadastral:6 Teren neimprejmuit;

B. Partea II. Proprietari și acte

Inscrieri privitoare la dreptul de proprietate și alte drepturi reale	Referințe
0 / 12/12/2022	
Act Administrativ nr. TDP:998-9693, din 22/08/1994 emis de COMISIA JUDETEANA DE FOND FUNCJAR;	
B1	A1
Intabulare, drept de PROPRIETATE, dobandit prin Reconstituire, cota actuala 1/1, cota initiala 1/1 1) CURTEANU ECATERINA, LIPSA CNP	

C. Partea III. SARCINI .

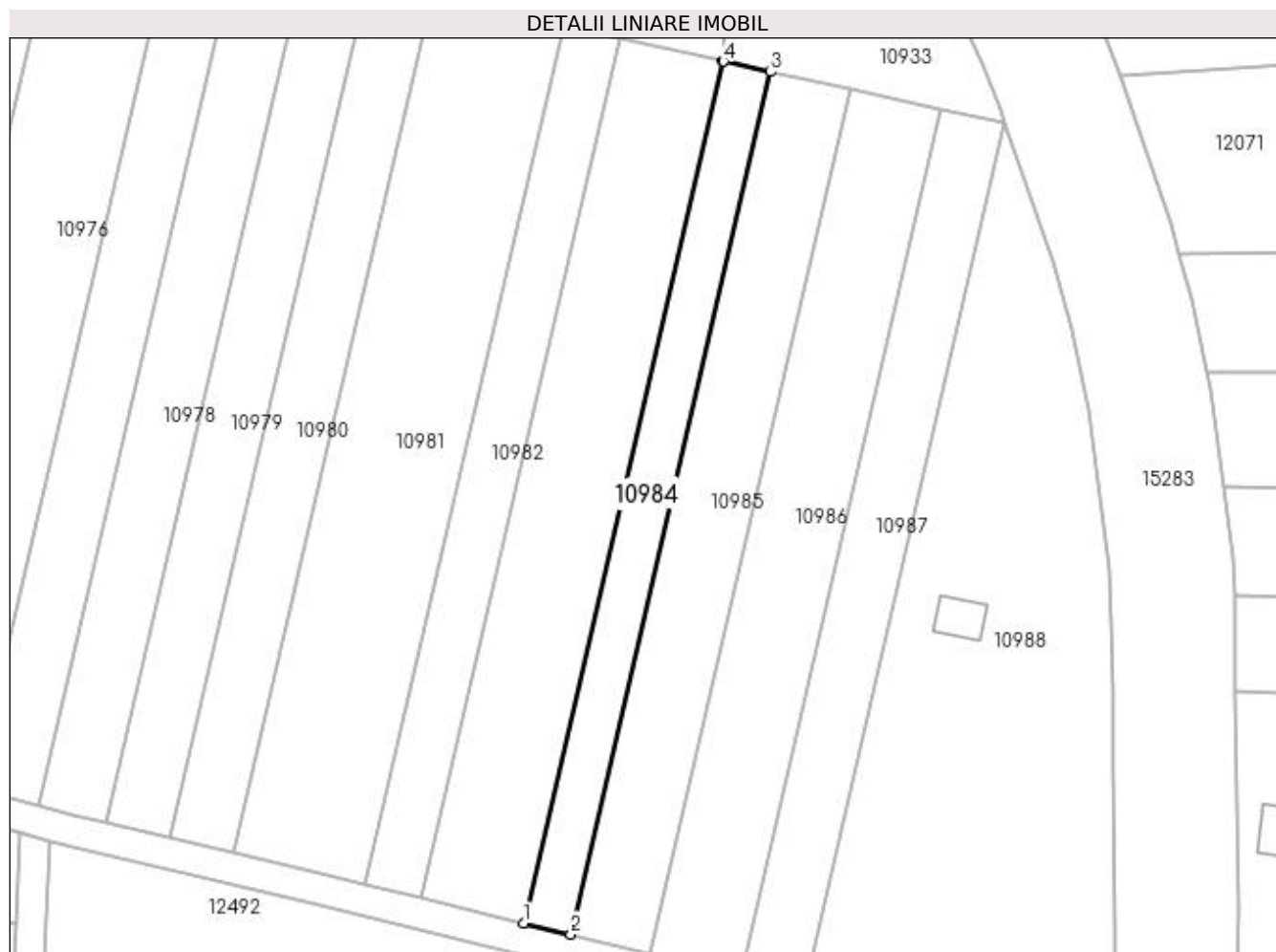
Inscrieri privind dezmembramintele dreptului de proprietate, drepturi reale de garanție și sarcini	Referințe
NU SUNT	

Anexa Nr. 1 La Partea I

Teren

Nr cadastral	Suprafața (mp)*	Observații / Referințe
	720	

* Suprafața este determinată în planul de proiecție Stereo 70.



Date referitoare la teren

Crt	Categorie folosință	Intra vilan	Suprafața (mp)	Tarla	Parcelă	Nr. topo	Observații / Referințe
1	arabil	DA	720	33	6	-	

Lungime Segmente

1) Valorile lungimilor segmentelor sunt obținute din proiecție în plan.

Punct început	X / Y	Punct sfârșit	X / Y	Lungime segment (** (m)
1	347.473,775 287.036,607	2	347.479,903 287.035,136	6.302
2	347.479,903 287.035,136	3	347.505,706 287.146,503	114.317
3	347.505,706 287.146,503	4	347.499,61 287.147,837	6.24
4	347.499,61 287.147,837	5	347.499,55 287.147,85	0.061
5	347.499,55 287.147,85	1	347.473,775 287.036,607	114.19

**** Lungimile segmentelor sunt determinate în planul de proiecție Stereo 70 și sunt rotunjite la 1 milimetru.**

***** Distanța dintre puncte este formată din segmente cumulate ce sunt mai mici decât valoarea 1 milimetru.**

**DATE DESPRE IMOBILUL NR. 10985**

Oficiul de Cadastru și Publicitate Imobiliară DOLJ
Biroul de Cadastru și Publicitate Imobiliară Craiova

A. Partea I. Descrierea imobilului

TEREN Intravilan

Adresa: Loc. Hunia, Jud. Dolj, T 33, P 5

Nr. Crt	Nr cadastral Nr. topografic	Suprafața* (mp)	Observații / Referințe
A1		1.200	Sector cadastral:6 Teren neimprejmuit;

B. Partea II. Proprietari și acte

Inscrieri privitoare la dreptul de proprietate și alte drepturi reale	Referințe
0 / 12/12/2022	
Act Notarial nr. ACT DE PARTAJ:819, din 03/04/2018 emis de NP STOENESCU FLOREA;	
B1	A1
Intabulare, drept de PROPRIETATE, dobandit prin lesire Din Indiviziune, cota actuala 1/1, cota initiala 1/1 1) COLA TIBERIE	

C. Partea III. SARCINI .

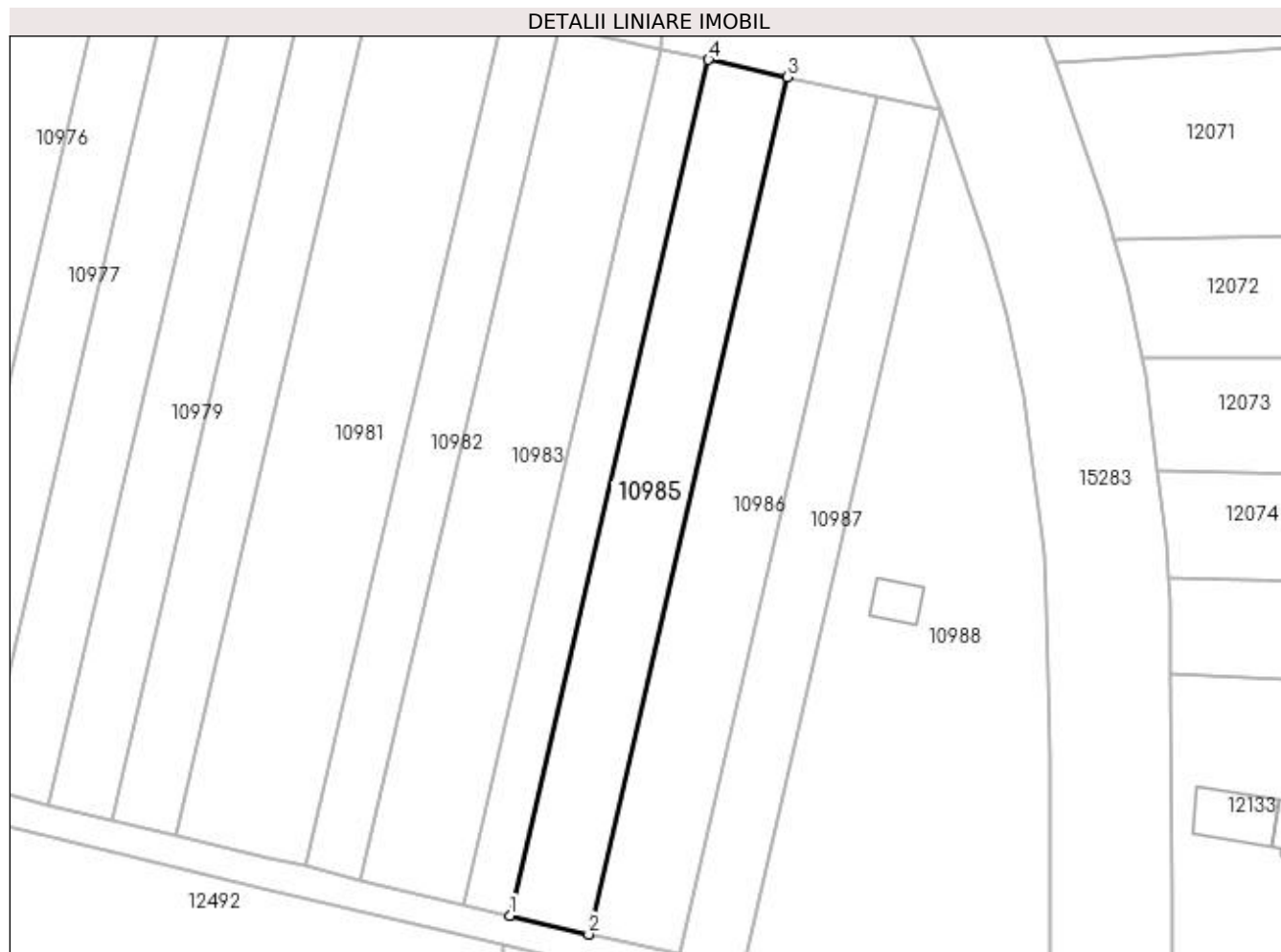
Inscrieri privind dezmembramintele dreptului de proprietate, drepturi reale de garanție și sarcini	Referințe
NU SUNT	

Anexa Nr. 1 La Partea I

Teren

Nr cadastral	Suprafața (mp)*	Observații / Referințe
	1.200	

* Suprafața este determinată în planul de proiecție Stereo 70.



Date referitoare la teren

Crt	Categorie folosință	Intra vilan	Suprafața (mp)	Tarla	Parcelă	Nr. topo	Observații / Referințe
1	arabil	DA	1.200	33	5	-	

Lungime Segmente

1) Valorile lungimilor segmentelor sunt obținute din proiecție în plan.

Punct început	X / Y	Punct sfârșit	X / Y	Lungime segment (** (m)
1	347.479,903 287.035,136	2	347.490,101 287.032,687	10.488
2	347.490,101 287.032,687	3	347.515,952 287.144,262	114.531
3	347.515,952 287.144,262	4	347.505,706 287.146,503	10.488
4	347.505,706 287.146,503	1	347.479,903 287.035,136	114.317

**** Lungimile segmentelor sunt determinate în planul de proiecție Stereo 70 și sunt rotunjite la 1 milimetru.**

***** Distanța dintre puncte este formată din segmente cumulate ce sunt mai mici decât valoarea 1 milimetru.**

**DATE DESPRE IMOBILUL NR. 10986**

Oficiul de Cadastru și Publicitate Imobiliară DOLJ
Biroul de Cadastru și Publicitate Imobiliară Craiova

A. Partea I. Descrierea imobilului

TEREN Intravilan

Adresa: Loc. Hunia, Jud. Dolj, T 33, P 4

Nr. Crt	Nr cadastral Nr. topografic	Suprafața* (mp)	Observații / Referințe
A1		1.380	Sector cadastral:6 Teren neimprejmuit;

B. Partea II. Proprietari și acte

Inscrieri privitoare la dreptul de proprietate și alte drepturi reale	Referințe
0 / 12/12/2022	
Act Administrativ nr. TDP:1250-45405, din 23/01/1995 emis de COMISIA JUDETEANA DE FOND FUNCICIAR;	
B1	A1
Intabulare, drept de PROPRIETATE, dobandit prin Reconstituire, cota actuala 1/1, cota initiala 1/1 1) BACIU MIRCEA, LIPSA CNP	

C. Partea III. SARCINI .

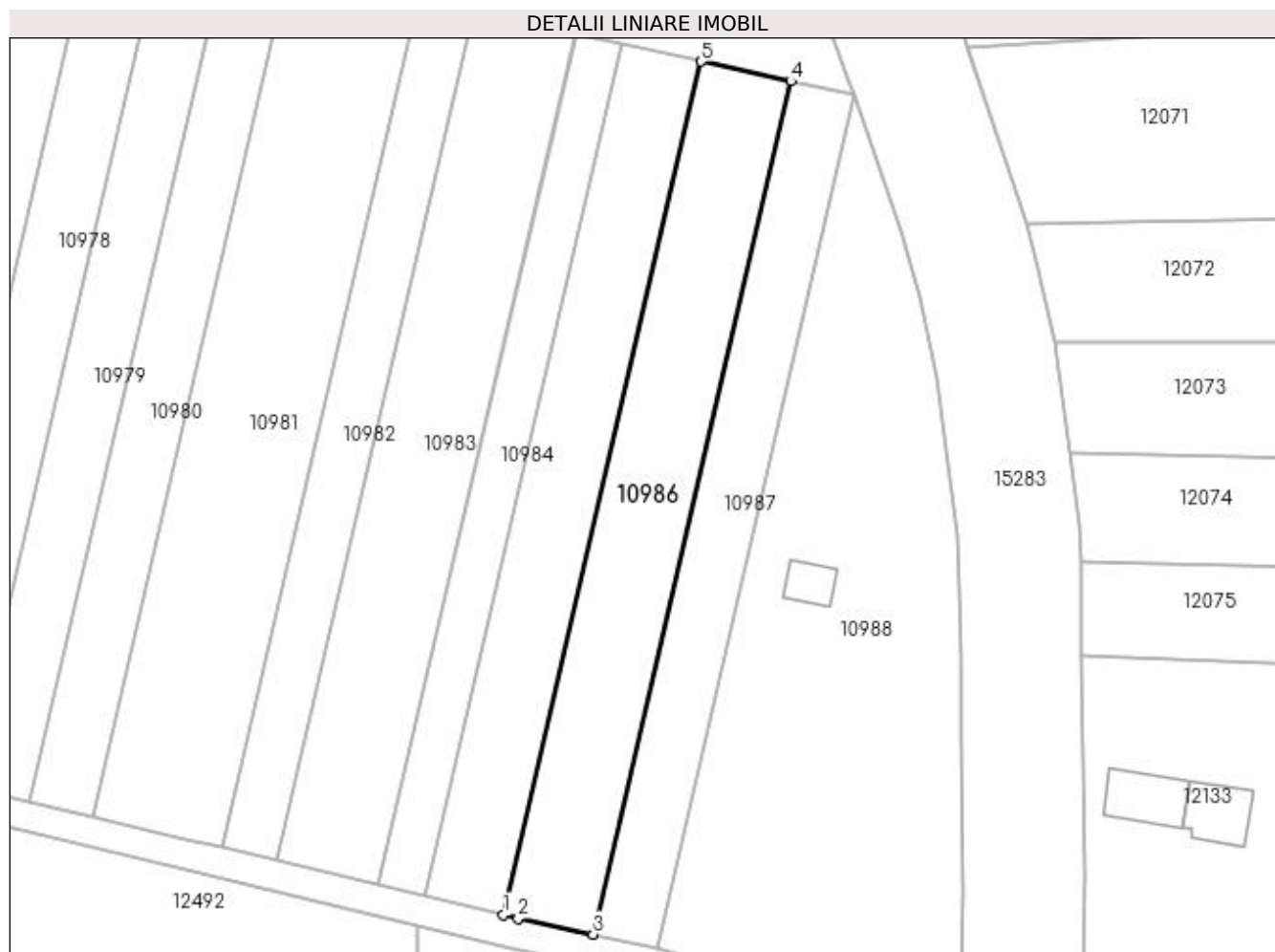
Inscrieri privind dezmembramintele dreptului de proprietate, drepturi reale de garanție și sarcini	Referințe
NU SUNT	

Anexa Nr. 1 La Partea I

Teren

Nr cadastral	Suprafața (mp)*	Observații / Referințe
	1.380	

* Suprafața este determinată în planul de proiecție Stereo 70.



Date referitoare la teren

Crt	Categorie folosință	Intra vilan	Suprafața (mp)	Tarla	Parcelă	Nr. topo	Observații / Referințe
1	arabil	DA	1.380	33	4	-	

Lungime Segmente

1) Valorile lungimilor segmentelor sunt obținute din proiecție în plan.

Punct început	X / Y	Punct sfârșit	X / Y	Lungime segment (** (m)
1	347.490,101 287.032,687	2	347.492,044 287.032,22	1.998
2	347.492,044 287.032,22	3	347.501,882 287.030,155	10.052
3	347.501,882 287.030,155	4	347.527,724 287.141,687	114.487
4	347.527,724 287.141,687	5	347.515,952 287.144,262	12.05
5	347.515,952 287.144,262	1	347.490,101 287.032,687	114.531

**** Lungimile segmentelor sunt determinate în planul de proiecție Stereo 70 și sunt rotunjite la 1 milimetru.**

***** Distanța dintre puncte este formată din segmente cumulate ce sunt mai mici decât valoarea 1 milimetru.**

**DATE DESPRE IMOBILUL NR. 10987**

Oficiul de Cadastru și Publicitate Imobiliară DOLJ
Biroul de Cadastru și Publicitate Imobiliară Craiova

A. Partea I. Descrierea imobilului

TEREN Intravilan

Adresa: Loc. Hunia, Jud. Dolj, T 33, P 3

Nr. Crt	Nr cadastral Nr. topografic	Suprafața* (mp)	Observații / Referințe
A1		969	Sector cadastral:6 Teren neimprejmuit; T 83 ERONAT IN SC

B. Partea II. Proprietari și acte

Inscrieri privitoare la dreptul de proprietate și alte drepturi reale		Referințe
0 / 12/12/2022		
Hotarare Judecatoreasca nr. SC:671, din 20/06/2006 emis de JUDECATORIA CALAFAT;		
B1	Intabulare, drept de PROPRIETATE, dobandit prin Hotarare Judecatoreasca, cota actuala 1/1, cota initiala 1/1 1) DAJA ELENA , LIPSA CNP	A1

C. Partea III. SARCINI .

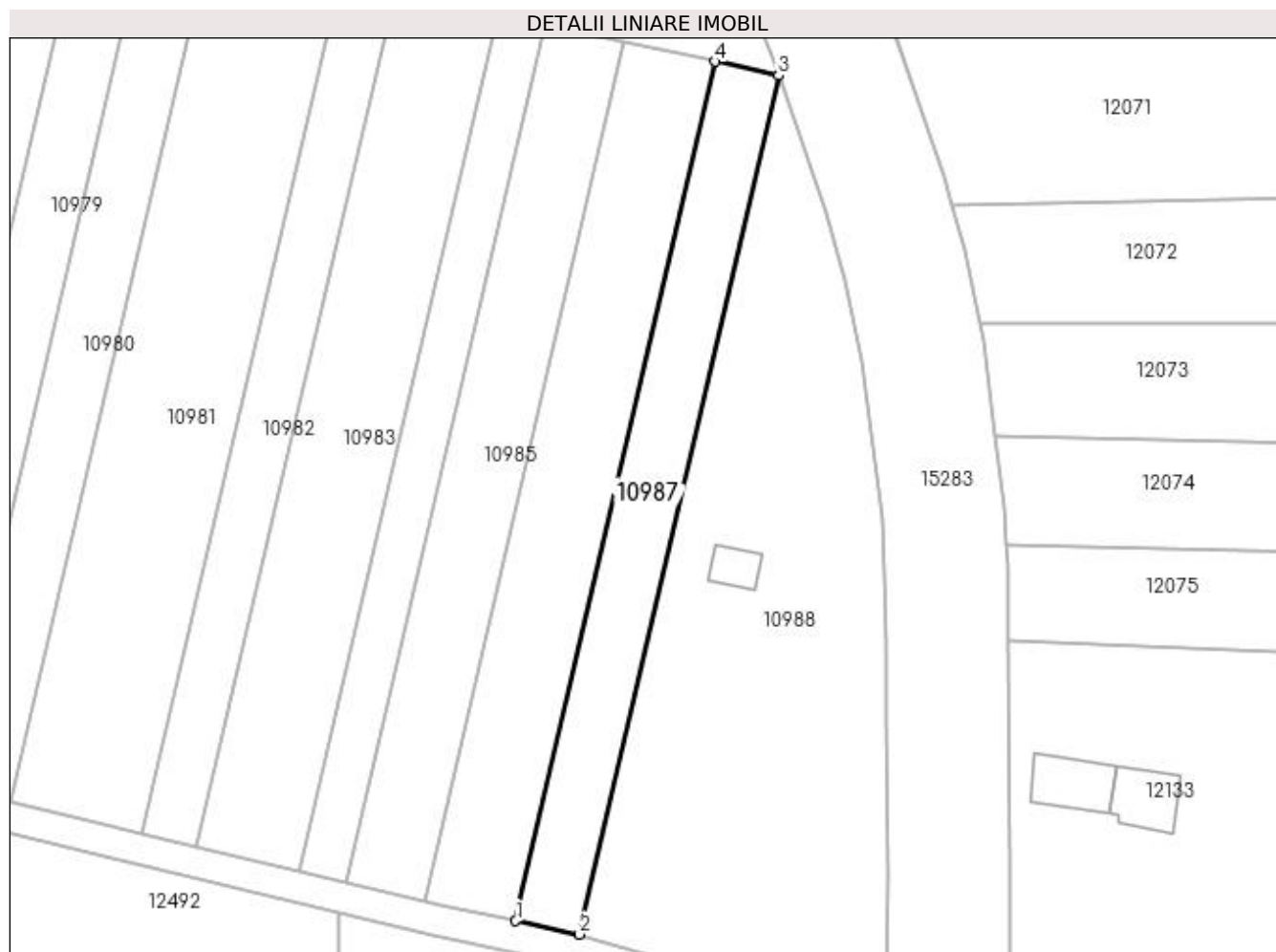
Inscrieri privind dezmembramintele dreptului de proprietate, drepturi reale de garanție și sarcini	Referințe
NU SUNT	

Anexa Nr. 1 La Partea I

Teren

Nr cadastral	Suprafața (mp)*	Observații / Referințe
	969	T 83 ERONAT IN SC

* Suprafața este determinată în planul de proiecție Stereo 70.



Date referitoare la teren

Crt	Categorie folosință	Intra vilan	Suprafața (mp)	Tarla	Parcelă	Nr. topo	Observații / Referințe
1	arabil	DA	969	33	3	-	T 83 ERONAT IN SC

Lungime Segmente

1) Valorile lungimilor segmentelor sunt obținute din proiecție în plan.

Punct început	X / Y	Punct sfârșit	X / Y	Lungime segment (** (m)
1	347.501,882 287.030,155	2	347.510,17 287.028,415	8.469
2	347.510,17 287.028,415	3	347.535,995 287.139,878	114.416
3	347.535,995 287.139,878	4	347.527,724 287.141,687	8.467
4	347.527,724 287.141,687	1	347.501,882 287.030,155	114.487

**** Lungimile segmentelor sunt determinate în planul de proiecție Stereo 70 și sunt rotunjite la 1 milimetru.**

***** Distanța dintre puncte este formată din segmente cumulate ce sunt mai mici decât valoarea 1 milimetru.**

**DATE DESPRE IMOBILUL NR. 10988**

Oficiul de Cadastru și Publicitate Imobiliară DOLJ
Biroul de Cadastru și Publicitate Imobiliară Craiova

A. Partea I. Descrierea imobilului

TEREN Intravilan

Adresa: Loc. Hunia, Jud. Dolj, T 33, P 2, 1;3/1

Nr. Crt	Nr cadastral Nr. topografic	Suprafața* (mp)	Observații / Referințe
A1		2.888	Sector cadastral:6 Teren neimprejmuit;

Construcții

Crt	Nr cadastral Nr. topografic	Adresa	Observații / Referințe
A1.1		Loc. Hunia, Jud. Dolj, T 33, P 2, 1;3/1	Nr. niveluri:1; S. construita la sol:30 mp; S. construita desfasurata:30 mp;

B. Partea II. Proprietari și acte

Inscrieri privitoare la dreptul de proprietate și alte drepturi reale		Referințe
0 / 12/12/2022		
Act Administrativ nr. TDP:1961-48387, din 07/01/1997 emis de COMISIA JUDETEANA DE FOND FUNCJAR;		
B1	Intabulare, drept de PROPRIETATE, dobandit prin Reconstituire, cota actuala 1/1, cota initiala 1/1 1) CIOARA ION, LIPSA CNP	A1
Act Normativ nr. LEGEA 7-ART.12 ALIN.14, din 13/03/1996 emis de PARLAMENTUL ROMANIEI;		
B2	Intabulare, drept de PROPRIETATE, dobandit prin Lege, cota actuala 1/1, cota initiala 1/1 1) CIOARA ION, LIPSA CNP	A1.1

C. Partea III. SARCINI .

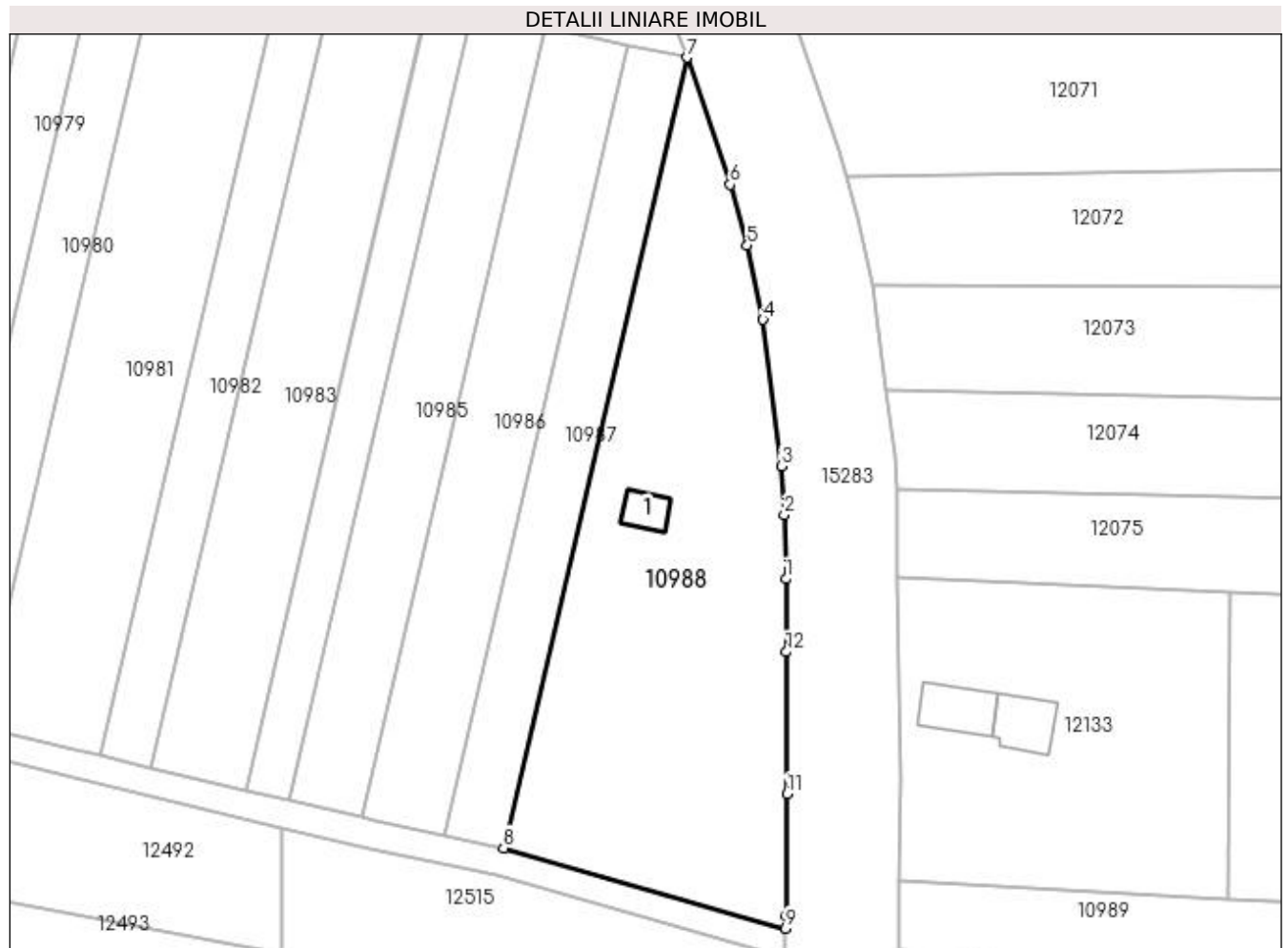
Inscrieri privind dezmembramintele dreptului de proprietate, drepturi reale de garanție și sarcini	Referințe
NU SUNT	

Anexa Nr. 1 La Partea I

Teren

Nr cadastral	Suprafața (mp)*	Observații / Referințe
	2.888	

* Suprafața este determinată în planul de proiecție Stereo 70.



Date referitoare la teren

Crt	Categorie folosință	Intra vilan	Suprafața (mp)	Tarla	Parcelă	Nr. topo	Observații / Referințe
1	curți construcții	DA	1.200	33	2	-	
2	arabil	DA	1.688	33	1;3/1	-	

Date referitoare la construcții

Crt	Număr	Destinație construcție	Supraf. (mp)	Situație juridică	Observații / Referințe
A1.1		construcții anexa	30	Cu acte	Nr. niveluri:1; S. construita la sol:30 mp; S. construita desfasurata:30 mp;

Lungime Segmente

1) Valorile lungimilor segmentelor sunt obținute din proiecție în plan.

Punct început	X / Y	Punct sfârșit	X / Y	Lungime segment (** (m)
1	347.550,01 287.066,367	2	347.549,767 287.075,376	9.012
2	347.549,767 287.075,376	3	347.549,404 287.082,299	6.933
3	347.549,404 287.082,299	4	347.546,753 287.102,899	20.77

Punct început	X / Y	Punct sfârșit	X / Y	Lungime segment (** (m)
4	347.546,753 287.102,899	5	347.544,546 287.113,383	10.714
5	347.544,546 287.113,383	6	347.542,133 287.121,975	8.924
6	347.542,133 287.121,975	7	347.535,995 287.139,878	18.926
7	347.535,995 287.139,878	8	347.510,17 287.028,415	114.416
8	347.510,17 287.028,415	9	347.549,966 287.017,078	41.379
9	347.549,966 287.017,078	10	347.549,975 287.018,819	1.741
10	347.549,975 287.018,819	11	347.550,183 287.036,059	17.241
11	347.550,183 287.036,059	12	347.550,045 287.056,074	20.015
12	347.550,045 287.056,074	1	347.550,01 287.066,367	10.293

** Lungimile segmentelor sunt determinate în planul de proiecție Stereo 70 și sunt rotunjite la 1 milimetru.

*** Distanța dintre puncte este formată din segmente cumulate ce sunt mai mici decât valoarea 1 milimetru.

**DATE DESPRE IMOBILUL NR. 12950**

Oficiul de Cadastru și Publicitate Imobiliară DOLJ
Biroul de Cadastru și Publicitate Imobiliară Craiova

A. Partea I. Descrierea imobilului

TEREN Extravilan

Adresa: Jud. Dolj, DE 89

Nr. Crt	Nr cadastral Nr. topografic	Suprafața* (mp)	Observații / Referințe
A1		Din acte: 0 Masurata: 3.259	Sector cadastral:6 Teren neimprejmuit; DE 89

B. Partea II. Proprietari și acte

Inscrieri privitoare la dreptul de proprietate și alte drepturi reale		Referințe
0 / 12/12/2022		
Act Normativ nr. LEGE:7, din 13/03/1996 emis de PARLAMENTUL ROMANIEI;		
B1	Inscrierea provizorie, drept de PROPRIETATE, dobandit prin Lege, cota actuala 1/1, cota initiala 1/1 1) NEIDENTIFICAT NEIDENTIFICAT	A1

C. Partea III. SARCINI .

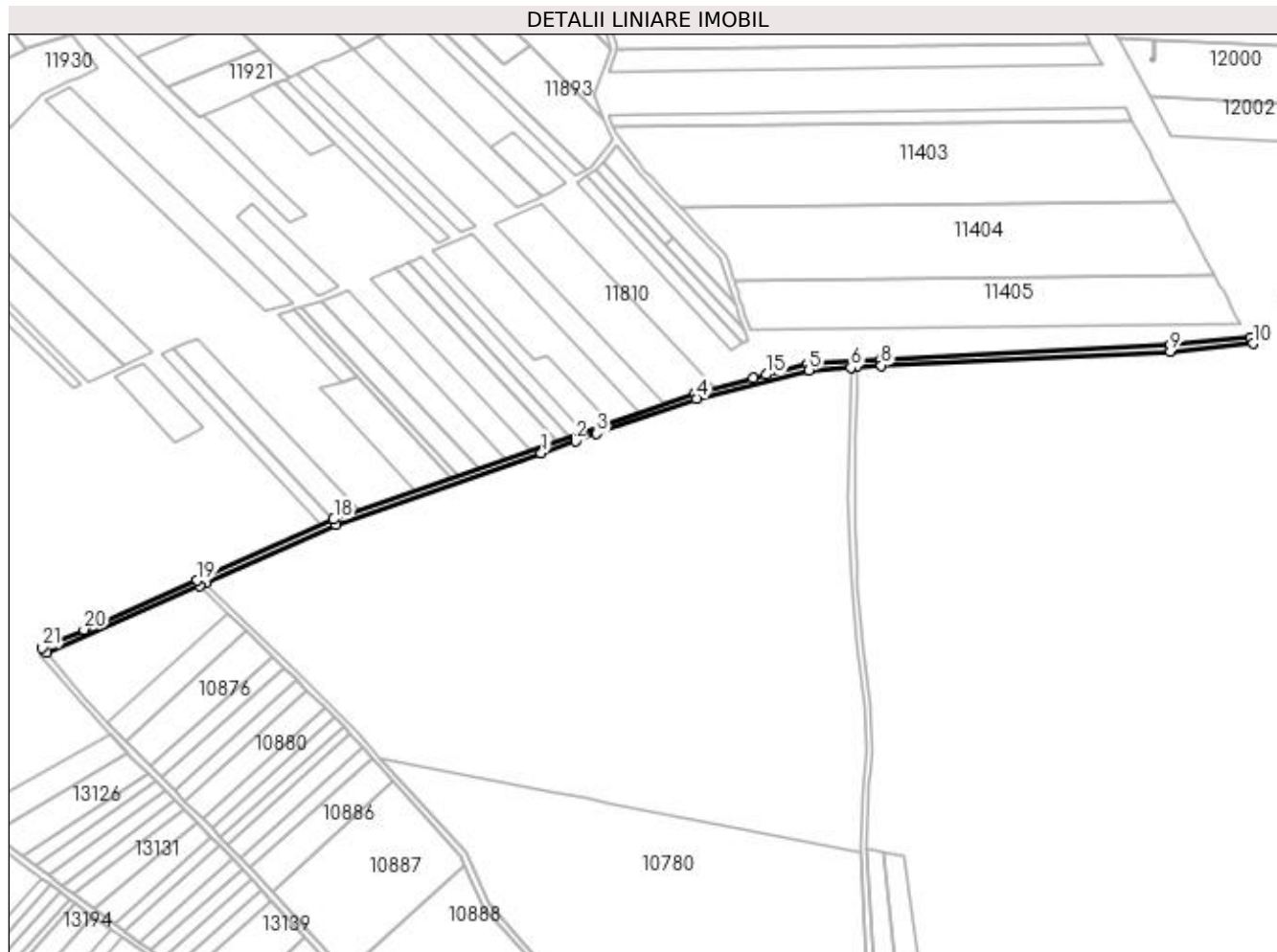
Inscrieri privind dezmembramintele dreptului de proprietate, drepturi reale de garanție și sarcini	Referințe
NU SUNT	

Anexa Nr. 1 La Partea I

Teren

Nr cadastral	Suprafața (mp)*	Observații / Referințe
	Din acte: 0 Masurata: 3.259	DE 89

* Suprafața este determinată în planul de proiecție Stereo 70.



Date referitoare la teren

Crt	Categorie folosință	Intravilan	Suprafața (mp)	Tarla	Parcelă	Nr. topo	Observații / Referințe
1	drum	NU	3.259			-	

Lungime Segmente

1) Valorile lungimilor segmentelor sunt obținute din proiecție în plan.

Punct început	X / Y	Punct sfârșit	X / Y	Lungime segment (** (m)	Punct început	X / Y	Punct sfârșit	X / Y	Lungime segment (** (m)
1	346.657,574 287.879,962	2	346.679,557 287.887,67	23.295	2	346.679,557 287.887,67	3	346.693,373 287.892,515	14.641
3	346.693,373 287.892,515	4	346.757,941 287.915,156	68.423	4	346.757,941 287.915,156	5	346.830,566 287.933,456	74.895
5	346.830,566 287.933,456	6	346.857,675 287.935,209	27.166	6	346.857,675 287.935,209	7	346.861,681 287.935,468	4.014
7	346.861,681 287.935,468	8	346.877,377 287.936,483	15.729	8	346.877,377 287.936,483	9	347.064,049 287.945,662	186.898
9	347.064,049 287.945,662	10	347.117,6 287.950,719	53.789	10	347.117,6 287.950,719	11	347.116,232 287.954,608	4.123

Punct început	X / Y	Punct sfârșit	X / Y	Lungime segment (** (m)
11	347.116,232 287.954,608	12	347.063,763 287.949,653	52.702
13	346.877,15 287.940,477	14	346.829,943 287.937,425	47.306
15	346.802,944 287.930,621	16	346.794,54 287.928,503	8.667
17	346.756,788 287.918,99	18	346.523,364 287.837,14	247.358
19	346.435,098 287.797,634	20	346.361,925 287.765,825	79.788
21	346.335,021 287.754,13	22	346.337,728 287.750,945	4.18
23	346.436,768 287.793,998	24	346.440,698 287.795,758	4.306
25	346.524,845 287.833,42	1	346.657,574 287.879,962	140.653

Punct început	X / Y	Punct sfârșit	X / Y	Lungime segment (** (m)
12	347.063,763 287.949,653	13	346.877,15 287.940,477	186.838
14	346.829,943 287.937,425	15	346.802,944 287.930,621	27.843
16	346.794,54 287.928,503	17	346.756,788 287.918,99	38.932
18	346.523,364 287.837,14	19	346.435,098 287.797,634	96.704
20	346.361,925 287.765,825	21	346.335,021 287.754,13	29.336
22	346.337,728 287.750,945	23	346.436,768 287.793,998	107.993
24	346.440,698 287.795,758	25	346.524,845 287.833,42	92.191

** Lungimile segmentelor sunt determinate în planul de proiecție Stereo 70 și sunt rotunjite la 1 milimetru.

*** Distanța dintre puncte este formată din segmente cumulate ce sunt mai mici decât valoarea 1 milimetru.

**DATE DESPRE IMOBILUL NR. 12951**

Oficiul de Cadastru și Publicitate Imobiliară DOLJ
Biroul de Cadastru și Publicitate Imobiliară Craiova

A. Partea I. Descrierea imobilului

TEREN Extravilan

Adresa: Jud. Dolj, DE 25

Nr. Crt	Nr cadastral Nr. topografic	Suprafața* (mp)	Observații / Referințe
A1		Din acte: 0 Masurata: 1.652	Sector cadastral:6 Teren neimprejmuit; DE 25

B. Partea II. Proprietari și acte

Inscrieri privitoare la dreptul de proprietate și alte drepturi reale		Referințe
0 / 21/12/2022		
Act Normativ nr. LEGE:7, din 13/03/1996 emis de PARLAMENTUL ROMANIEI;		
B1	Inscrierea provizorie, drept de PROPRIETATE, dobandit prin Lege, cota actuala 1/1, cota initiala 1/1 1) NEIDENTIFICAT NEIDENTIFICAT	A1

C. Partea III. SARCINI .

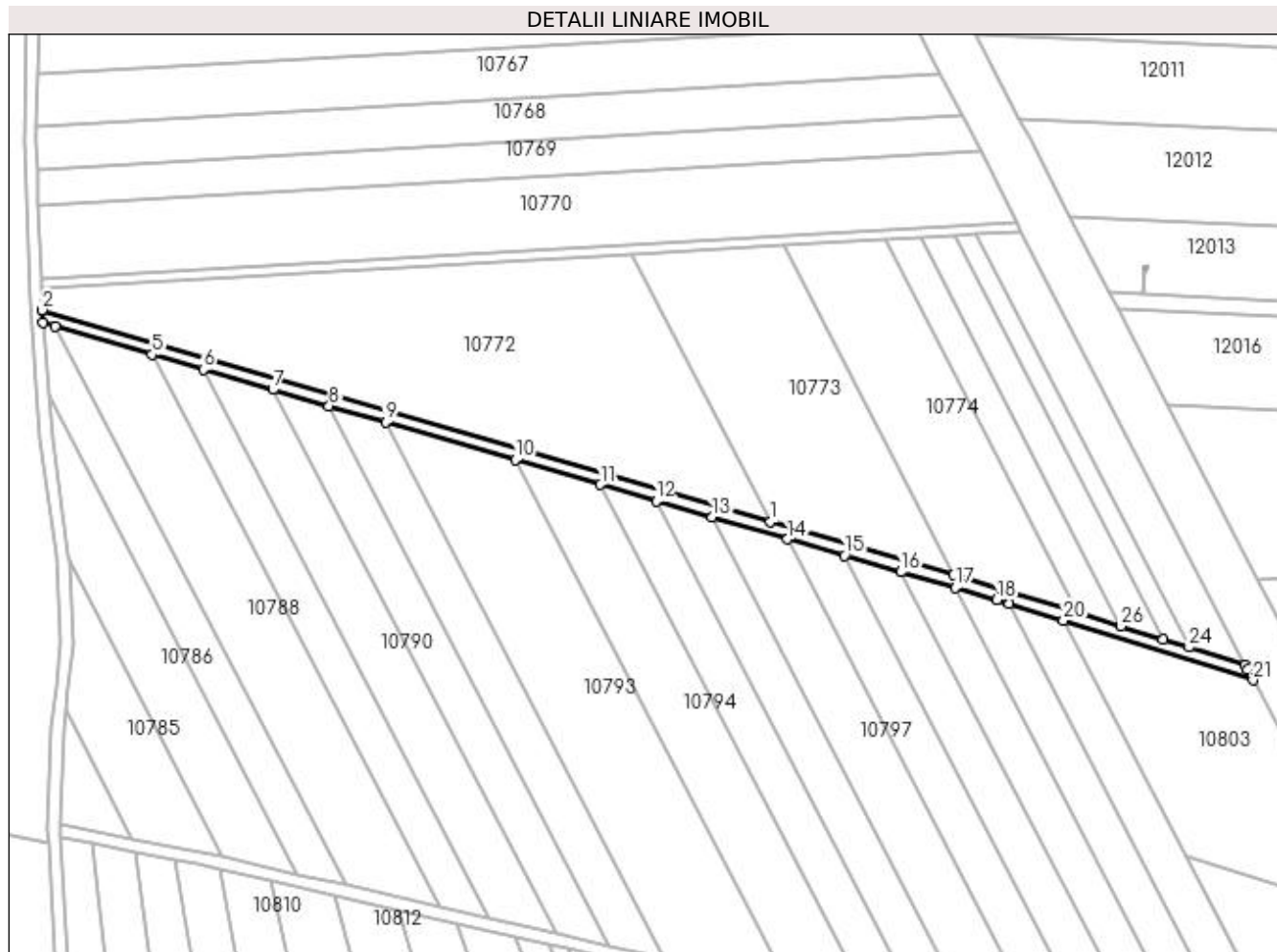
Inscrieri privind dezmembramintele dreptului de proprietate, drepturi reale de garanție și sarcini	Referințe
NU SUNT	

Anexa Nr. 1 La Partea I

Teren

Nr cadastral	Suprafața (mp)*	Observații / Referințe
	Din acte: 0 Masurata: 1.652	DE 25

* Suprafața este determinată în planul de proiecție Stereo 70.



Date referitoare la teren

Crt	Categorie folosință	Intra vilan	Suprafața (mp)	Tarla	Parcelă	Nr. topo	Observații / Referințe
1	drum	NU	1.652			-	

Lungime Segmente

1) Valorile lungimilor segmentelor sunt obținute din proiecție în plan.

Punct început	X / Y	Punct sfârșit	X / Y	Lungime segment (** (m)
1	347.101,1 287.727,742	2	346.861,908 287.797,179	249.067
3	346.862,255 287.792,913	4	346.866,156 287.791,78	4.062
5	346.897,93 287.782,557	6	346.914,778 287.777,666	17.544
7	346.937,632 287.771,031	8	346.956,06 287.765,681	19.189
9	346.974,621 287.760,293	10	347.017,232 287.747,923	44.37

Punct început	X / Y	Punct sfârșit	X / Y	Lungime segment (** (m)
2	346.861,908 287.797,179	3	346.862,255 287.792,913	4.28
4	346.866,156 287.791,78	5	346.897,93 287.782,557	33.086
6	346.914,778 287.777,666	7	346.937,632 287.771,031	23.798
8	346.956,06 287.765,681	9	346.974,621 287.760,293	19.327
10	347.017,232 287.747,923	11	347.045,223 287.739,798	29.146

Punct început	X / Y	Punct sfârșit	X / Y	Lungime segment (** (m)
11	347.045,223 287.739,798	12	347.063,547 287.734,478	19.081
13	347.081,919 287.729,145	14	347.106,649 287.721,966	25.751
15	347.125,336 287.716,541	16	347.143,876 287.711,159	19.305
17	347.161,755 287.705,969	18	347.175,421 287.702,001	14.23
19	347.179,491 287.700,724	20	347.197,27 287.695,144	18.634
21	347.259,506 287.675,614	22	347.257,652 287.679,179	4.018
23	347.256,908 287.680,621	24	347.238,515 287.686,394	19.278
25	347.229,909 287.689,094	26	347.216,16 287.693,409	14.41
27	347.201,856 287.697,898	28	347.176,578 287.705,831	26.494
29	347.161,083 287.710,329	1	347.101,1 287.727,742	62.459

Punct început	X / Y	Punct sfârșit	X / Y	Lungime segment (** (m)
12	347.063,547 287.734,478	13	347.081,919 287.729,145	19.13
14	347.106,649 287.721,966	15	347.125,336 287.716,541	19.459
16	347.143,876 287.711,159	17	347.161,755 287.705,969	18.617
18	347.175,421 287.702,001	19	347.179,491 287.700,724	4.266
20	347.197,27 287.695,144	21	347.259,506 287.675,614	65.228
22	347.257,652 287.679,179	23	347.256,908 287.680,621	1.623
24	347.238,515 287.686,394	25	347.229,909 287.689,094	9.02
26	347.216,16 287.693,409	27	347.201,856 287.697,898	14.992
28	347.176,578 287.705,831	29	347.161,083 287.710,329	16.135

** Lungimile segmentelor sunt determinate în planul de proiecție Stereo 70 și sunt rotunjite la 1 milimetru.

*** Distanța dintre puncte este formată din segmente cumulate ce sunt mai mici decât valoarea 1 milimetru.

**DATE DESPRE IMOBILUL NR. 12952**

Oficiul de Cadastru și Publicitate Imobiliară DOLJ
Biroul de Cadastru și Publicitate Imobiliară Craiova

A. Partea I. Descrierea imobilului

TEREN Extravilan

Adresa: Jud. Dolj, DE 33

Nr. Crt	Nr cadastral Nr. topografic	Suprafața* (mp)	Observații / Referințe
A1		Din acte: 0 Masurata: 1.978	Sector cadastral:6 Teren neimprejmuit; DE 33

B. Partea II. Proprietari și acte

Inscrieri privitoare la dreptul de proprietate și alte drepturi reale		Referințe
0 / 12/12/2022		
Act Normativ nr. LEGE:7, din 13/03/1996 emis de PARLAMENTUL ROMANIEI;		
B1	Inscrierea provizorie, drept de PROPRIETATE, dobandit prin Lege, cota actuala 1/1, cota initiala 1/1 1) NEIDENTIFICAT NEIDENTIFICAT	A1

C. Partea III. SARCINI .

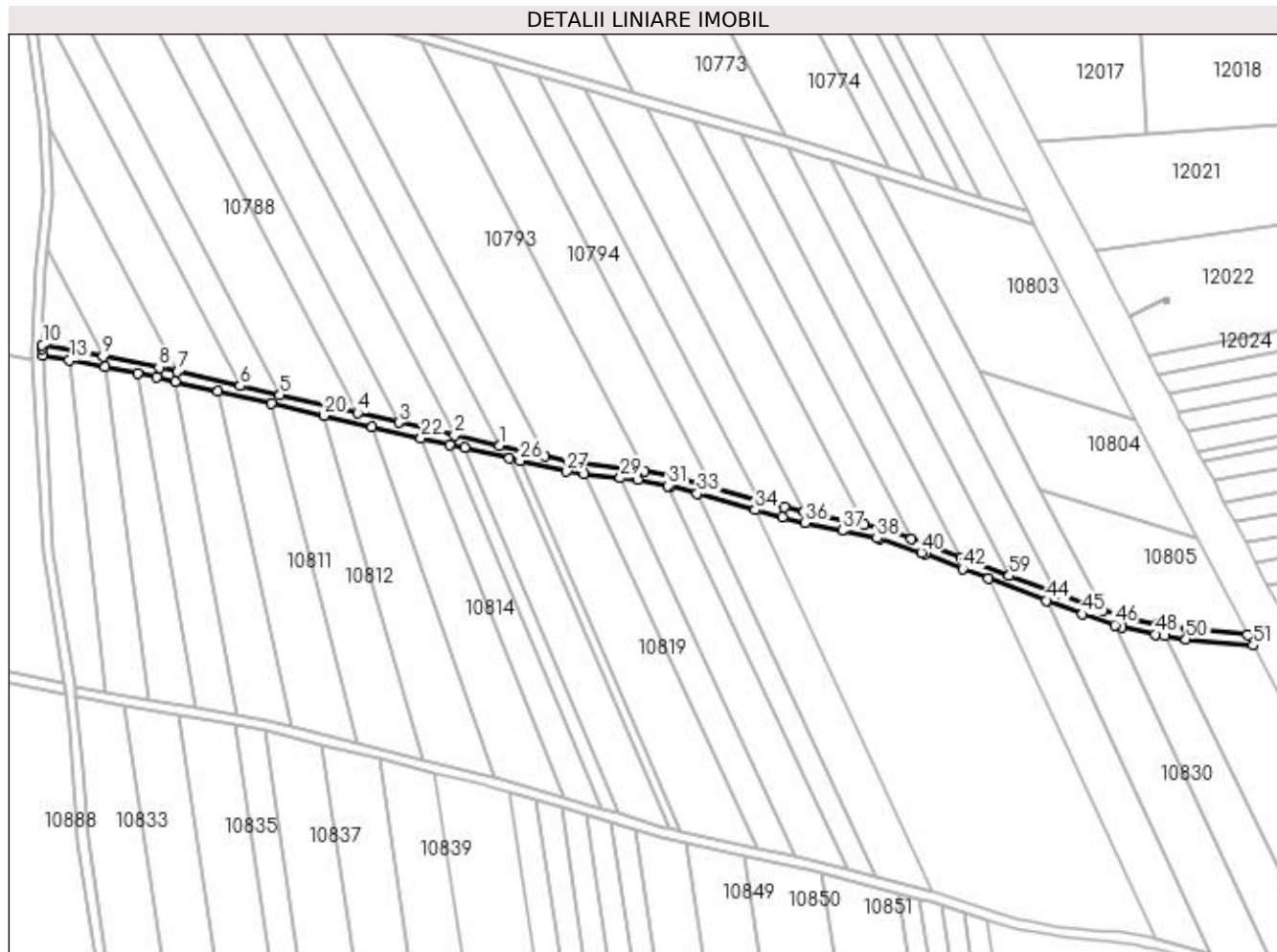
Inscrieri privind dezmembramintele dreptului de proprietate, drepturi reale de garanție și sarcini	Referințe
NU SUNT	

Anexa Nr. 1 La Partea I

Teren

Nr cadastral	Suprafața (mp)*	Observații / Referințe
	Din acte: 0 Masurata: 1.978	DE 33

* Suprafața este determinată în planul de proiecție Stereo 70.



Date referitoare la teren

Crt	Categorie folosință	Intravilan	Suprafața (mp)	Tarla	Parcelă	Nr. topo	Observații / Referințe
1	drum	NU	1.978			-	

Lungime Segmente

1) Valorile lungimilor segmentelor sunt obținute din proiecție în plan.

Punct început	X / Y	Punct sfârșit	X / Y	Lungime segment	Punct început	X / Y	Punct sfârșit	X / Y	Lungime segment	Punct început	X / Y	Punct sfârșit	X / Y	Lungime segment
1	347.048,262 287.588,379	2	347.030,49 287.592,465	18.236	2	347.030,49 287.592,465	3	347.008,452 287.597,533	22.613	3	347.008,452 287.597,533	4	346.992,204 287.601,269	16.672
4	346.992,204 287.601,269	5	346.961,563 287.608,315	31.441	5	346.961,563 287.608,315	6	346.945,855 287.611,927	16.118	6	346.945,855 287.611,927	7	346.921,197 287.617,597	25.301
7	346.921,197 287.617,597	8	346.913,835 287.619,29	7.554	8	346.913,835 287.619,29	9	346.891,593 287.623,607	22.657	9	346.891,593 287.623,607	10	346.867,757 287.628,234	24.281
10	346.867,757 287.628,234	11	346.867,697 287.626,617	1.618	11	346.867,697 287.626,617	12	346.867,837 287.624,144	2.477	12	346.867,837 287.624,144	13	346.878,345 287.622,104	10.704
13	346.878,345 287.622,104	14	346.892,489 287.619,359	14.408	14	346.892,489 287.619,359	15	346.905,267 287.616,878	13.017	15	346.905,267 287.616,878	16	346.913,005 287.615,376	7.882

Punct început	X / Y	Punct sfârșit	X / Y	Lungime segment	Punct început	X / Y	Punct sfârșit	X / Y	Lungime segment	Punct început	X / Y	Punct sfârșit	X / Y	Lungime segment
16	346.913,005 287.615,376	17	346.920,161 287.613,731	7.343	17	346.920,161 287.613,731	18	346.937,18 287.609,82	17.46 3	18	346.937,18 287.609,82	19	346.958,21 287.604,986	21.57 8
19	346.958,21 287.604,986	20	346.979,05 287.600,196	21.38 3	20	346.979,05 287.600,196	21	346.998,03 287.595,833	19.47 5	21	346.998,03 287.595,833	22	347.017,355 287.591,391	19.82 9
22	347.017,355 287.591,391	23	347.028,53 287.588,823	11.46 6	23	347.028,53 287.588,823	24	347.034,47 287.587,457	6.095	24	347.034,47 287.587,457	25	347.052,206 287.583,381	18.19 8
25	347.052,206 287.583,381	26	347.056,437 287.582,408	4.341	26	347.056,437 287.582,408	27	347.074,869 287.578,172	18.91 2	27	347.074,869 287.578,172	28	347.081,667 287.577,352	6.847
28	347.081,667 287.577,352	29	347.096,011 287.575,621	14.44 8	29	347.096,011 287.575,621	30	347.102,844 287.574,796	6.883	30	347.102,844 287.574,796	31	347.114,897 287.572,509	12.26 8
31	347.114,897 287.572,509	32	347.116,034 287.572,293	1.157	32	347.116,034 287.572,293	33	347.126,311 287.569,436	10.66 7	33	347.126,311 287.569,436	34	347.149,298 287.563,047	23.85 8
34	347.149,298 287.563,047	35	347.159,934 287.560,091	11.03 9	35	347.159,934 287.560,091	36	347.169,16 287.558,042	9.451	36	347.169,16 287.558,042	37	347.183,651 287.554,823	14.84 4
37	347.183,651 287.554,823	38	347.197,393 287.551,77	14.07 7	38	347.197,393 287.551,77	39	347.198,161 287.551,522	0.807	39	347.198,161 287.551,522	40	347.214,975 287.546,086	17.67 1
40	347.214,975 287.546,086	41	347.216,315 287.545,558	1.44	41	347.216,315 287.545,558	42	347.231,168 287.539,702	15.96 6	42	347.231,168 287.539,702	43	347.241,447 287.535,822	10.98 7
43	347.241,447 287.535,822	44	347.264,263 287.527,209	24.38 8	44	347.264,263 287.527,209	45	347.278,474 287.521,844	15.19	45	347.278,474 287.521,844	46	347.291,333 287.517,56	13.55 4
46	347.291,333 287.517,56	47	347.294,099 287.516,639	2.915	47	347.294,099 287.516,639	48	347.307,294 287.513,852	13.48 6	48	347.307,294 287.513,852	49	347.311,06 287.513,281	3.809
49	347.311,06 287.513,281	50	347.319,457 287.512,009	8.493	50	347.319,457 287.512,009	51	347.345,921 287.509,437	26.58 9	51	347.345,921 287.509,437	52	347.343,72 287.513,67	4.771
52	347.343,72 287.513,67	53	347.319,951 287.515,979	23.88 1	53	347.319,951 287.515,979	54	347.308,007 287.517,79	12.08 1	54	347.308,007 287.517,79	55	347.295,148 287.520,505	13.14 2
55	347.295,148 287.520,505	56	347.286,607 287.523,351	9.003	56	347.286,607 287.523,351	57	347.279,814 287.525,614	7.16	57	347.279,814 287.525,614	58	347.268,29 287.529,964	12.31 8
58	347.268,29 287.529,964	59	347.249,615 287.537,014	19.96 1	59	347.249,615 287.537,014	60	347.232,608 287.543,434	18.17 8	60	347.232,608 287.543,434	61	347.230,707 287.544,184	2.044
61	347.230,707 287.544,184	62	347.216,325 287.549,853	15.45 9	62	347.216,325 287.549,853	63	347.211,09 287.551,636	5.53	63	347.211,09 287.551,636	64	347.198,662 287.555,87	13.12 9
64	347.198,662 287.555,87	65	347.192,305 287.557,25	6.505	65	347.192,305 287.557,25	66	347.168,638 287.562,385	24.21 8	66	347.168,638 287.562,385	67	347.160,904 287.564,063	7.914
67	347.160,904 287.564,063	68	347.150,704 287.566,877	10.58 1	68	347.150,704 287.566,877	69	347.132,539 287.571,889	18.84 4	69	347.132,539 287.571,889	70	347.116,944 287.576,192	16.17 8
70	347.116,944 287.576,192	71	347.105,397 287.578,383	11.75 3	71	347.105,397 287.578,383	72	347.103,457 287.578,752	1.975	72	347.103,457 287.578,752	73	347.075,559 287.582,102	28.09 8
73	347.075,559 287.582,102	74	347.066,16 287.584,263	9.644	74	347.066,16 287.584,263	1	347.048,262 287.588,379	18.36 5					

** Lungimile segmentelor sunt determinate în planul de proiecție Stereo 70 și sunt rotunjite la 1 milimetru.

*** Distanța dintre puncte este formată din segmente cumulate ce sunt mai mici decât valoarea 1 milimetru.

**DATE DESPRE IMOBILUL NR. 12953**

Oficiul de Cadastru și Publicitate Imobiliară DOLJ
Biroul de Cadastru și Publicitate Imobiliară Craiova

A. Partea I. Descrierea imobilului

TEREN Extravilan

Adresa: Jud. Dolj, DE 43

Nr. Crt	Nr cadastral Nr. topografic	Suprafața* (mp)	Observații / Referințe
A1		Din acte: 0 Masurata: 2.181	Sector cadastral:6 Teren neimprejmuat; DE 43

B. Partea II. Proprietari și acte

Inscrieri privitoare la dreptul de proprietate și alte drepturi reale		Referințe
0 / 12/12/2022		
Act Normativ nr. LEGE:7, din 13/03/1996 emis de PARLAMENTUL ROMANIEI;		
B1	Inscrierea provizorie, drept de PROPRIETATE, dobandit prin Lege, cota actuala 1/1, cota initiala 1/1 1) NEIDENTIFICAT NEIDENTIFICAT	A1

C. Partea III. SARCINI .

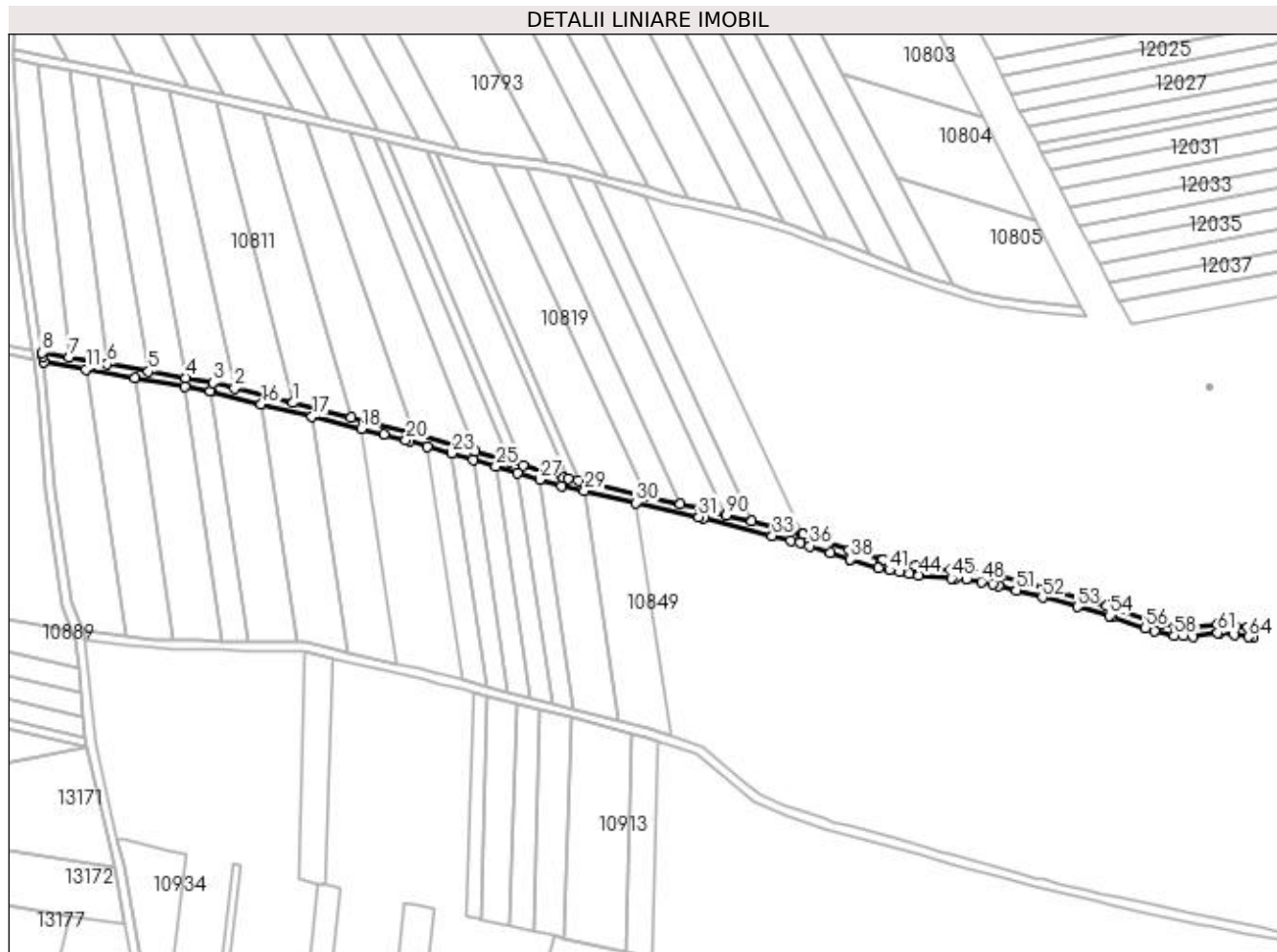
Inscrieri privind dezmembramintele dreptului de proprietate, drepturi reale de garanție și sarcini	Referințe
NU SUNT	

Anexa Nr. 1 La Partea I

Teren

Nr cadastral	Suprafața (mp)*	Observații / Referințe
	Din acte: 0 Masurata: 2.181	DE 43

* Suprafața este determinată în planul de proiecție Stereo 70.



Date referitoare la teren

Crt	Categorie folosință	Intra vilan	Suprafața (mp)	Tarla	Parcelă	Nr. topo	Observații / Referințe
1	drum	NU	2.181			-	

Lungime Segmente

1) Valorile lungimilor segmentelor sunt obținute din proiecție în plan.

Punct început	X / Y	Punct sfârșit	X / Y	Lungime segment	Punct început	X / Y	Punct sfârșit	X / Y	Lungime segment	Punct început	X / Y	Punct sfârșit	X / Y	Lungime segment
1	346.992,367 287.470,933	2	346.966,261 287.477,462	26.91	2	346.966,261 287.477,462	3	346.956,653 287.479,865	9.904	3	346.956,653 287.479,865	4	346.944,451 287.482,019	12.391
4	346.944,451 287.482,019	5	346.927,937 287.484,935	16.769	5	346.927,937 287.484,935	6	346.909,441 287.488,201	18.782	6	346.909,441 287.488,201	7	346.892,379 287.491,213	17.326
7	346.892,379 287.491,213	8	346.880,5 287.493,31	12.063	8	346.880,5 287.493,31	9	346.880,788 287.491,456	1.876	9	346.880,788 287.491,456	10	346.881,019 287.489,158	2.31
10	346.881,019 287.489,158	11	346.899,937 287.485,836	19.207	11	346.899,937 287.485,836	12	346.921,684 287.482,016	22.08	12	346.921,684 287.482,016	13	346.943,996 287.478,098	22.653
13	346.943,996 287.478,098	14	346.955,393 287.476,096	11.572	14	346.955,393 287.476,096	15	346.955,835 287.476,019	0.449	15	346.955,835 287.476,019	16	346.978,193 287.470,427	23.047

Punct început	X / Y	Punct sfârșit	X / Y	Lungime segment	Punct început	X / Y	Punct sfârșit	X / Y	Lungime segment	Punct început	X / Y	Punct sfârșit	X / Y	Lungime segment
16	346.978,193 287.470,427	17	347.000,856 287.464,758	23.361	17	347.000,856 287.464,758	18	347.022,71 287.459,292	22.527	18	347.022,71 287.459,292	19	347.032,797 287.456,77	10.398
19	347.032,797 287.456,77	20	347.042,743 287.454,282	10.252	20	347.042,743 287.454,282	21	347.044,367 287.453,876	1.674	21	347.044,367 287.453,876	22	347.052,361 287.451,52	8.334
22	347.052,361 287.451,52	23	347.062,986 287.448,39	11.076	23	347.062,986 287.448,39	24	347.072,676 287.445,535	10.102	24	347.072,676 287.445,535	25	347.082,801 287.442,552	10.555
25	347.082,801 287.442,552	26	347.092,552 287.439,679	10.165	26	347.092,552 287.439,679	27	347.102,333 287.436,797	10.197	27	347.102,333 287.436,797	28	347.112,081 287.433,924	10.163
28	347.112,081 287.433,924	29	347.122,254 287.431,62	10.431	29	347.122,254 287.431,62	30	347.145,212 287.426,419	23.54	30	347.145,212 287.426,419	31	347.173,313 287.420,053	28.813
31	347.173,313 287.420,053	32	347.175,572 287.419,477	2.331	32	347.175,572 287.419,477	33	347.206,109 287.411,684	31.516	33	347.206,109 287.411,684	34	347.214,417 287.409,564	8.574
34	347.214,417 287.409,564	35	347.218,431 287.408,54	4.143	35	347.218,431 287.408,54	36	347.222,762 287.407,106	4.562	36	347.222,762 287.407,106	37	347.231,855 287.404,095	9.579
37	347.231,855 287.404,095	38	347.240,836 287.401,122	9.46	38	347.240,836 287.401,122	39	347.240,984 287.401,077	0.155	39	347.240,984 287.401,077	40	347.253,537 287.397,273	13.117
40	347.253,537 287.397,273	41	347.258,404 287.396,388	4.947	41	347.258,404 287.396,388	42	347.262,934 287.395,564	4.604	42	347.262,934 287.395,564	43	347.267,383 287.394,755	4.522
43	347.267,383 287.394,755	44	347.271,413 287.394,022	4.096	44	347.271,413 287.394,022	45	347.285,868 287.392,673	14.518	45	347.285,868 287.392,673	46	347.287,895 287.392,609	2.028
46	347.287,895 287.392,609	47	347.292,651 287.392,459	4.758	47	347.292,651 287.392,459	48	347.299,36 287.391,193	6.827	48	347.299,36 287.391,193	49	347.304,519 287.390,219	5.25
49	347.304,519 287.390,219	50	347.307,054 287.389,527	2.628	50	347.307,054 287.389,527	51	347.314,817 287.387,407	8.047	51	347.314,817 287.387,407	52	347.326,492 287.384,22	12.102
52	347.326,492 287.384,22	53	347.342,121 287.379,953	16.201	53	347.342,121 287.379,953	54	347.356,382 287.376,06	14.783	54	347.356,382 287.376,06	55	347.357,869 287.375,548	1.573
55	347.357,869 287.375,548	56	347.372,452 287.370,53	15.422	56	347.372,452 287.370,53	57	347.376,466 287.369,149	4.245	57	347.376,466 287.369,149	58	347.385,313 287.367,13	9.074
58	347.385,313 287.367,13	59	347.389,38 287.366,997	4.069	59	347.389,38 287.366,997	60	347.393,884 287.366,849	4.506	60	347.393,884 287.366,849	61	347.404,673 287.368,399	10.9
61	347.404,673 287.368,399	62	347.405,266 287.368,337	0.596	62	347.405,266 287.368,337	63	347.412,222 287.367,612	6.994	63	347.412,222 287.367,612	64	347.418,482 287.366,598	6.342
64	347.418,482 287.366,598	65	347.420,44 287.366,281	1.983	65	347.420,44 287.366,281	66	347.418,063 287.370,718	5.034	66	347.418,063 287.370,718	67	347.412,74 287.371,509	5.381
67	347.412,74 287.371,509	68	347.404,596 287.372,358	8.188	68	347.404,596 287.372,358	69	347.393,667 287.370,788	11.041	69	347.393,667 287.370,788	70	347.385,819 287.371,046	7.852
70	347.385,819 287.371,046	71	347.379,682 287.372,446	6.295	71	347.379,682 287.372,446	72	347.377,545 287.372,934	2.192	72	347.377,545 287.372,934	73	347.357,54 287.379,818	21.156
73	347.357,54 287.379,818	74	347.355,349 287.380,416	2.271	74	347.355,349 287.380,416	75	347.329,487 287.387,476	26.808	75	347.329,487 287.387,476	76	347.307,947 287.393,357	22.328
76	347.307,947 287.393,357	77	347.305,402 287.394,051	2.638	77	347.305,402 287.394,051	78	347.293,08 287.396,377	12.54	78	347.293,08 287.396,377	79	347.286,113 287.396,597	6.97
79	347.286,113 287.396,597	80	347.285,834 287.396,623	0.28	80	347.285,834 287.396,623	81	347.271,949 287.397,92	13.945	81	347.271,949 287.397,92	82	347.269,665 287.398,335	2.321
82	347.269,665 287.398,335	83	347.255,492 287.400,912	14.405	83	347.255,492 287.400,912	84	347.254,462 287.401,1	1.047	84	347.254,462 287.401,1	85	347.242,023 287.404,868	12.997
85	347.242,023 287.404,868	86	347.240,408 287.405,403	1.701	86	347.240,408 287.405,403	87	347.219,679 287.412,267	21.836	87	347.219,679 287.412,267	88	347.219,536 287.412,314	0.151
88	347.219,536 287.412,314	89	347.196,963 287.418,074	23.296	89	347.196,963 287.418,074	90	347.185,634 287.420,965	11.692	90	347.185,634 287.420,965	91	347.174,233 287.423,874	11.766
91	347.174,233 287.423,874	92	347.165,088 287.425,946	9.377	92	347.165,088 287.425,946	93	347.149,961 287.429,373	15.51	93	347.149,961 287.429,373	94	347.119,488 287.436,276	31.245
94	347.119,488 287.436,276	95	347.115,264 287.437,233	4.331	95	347.115,264 287.437,233	96	347.113,072 287.437,73	2.248	96	347.113,072 287.437,73	97	347.094,933 287.443,074	18.91
97	347.094,933 287.443,074	98	347.088,808 287.444,879	6.385	98	347.088,808 287.444,879	99	347.073,52 287.449,383	15.938	99	347.073,52 287.449,383	100	347.046,073 287.457,47	28.614
100	347.046,073 287.457,47	101	347.045,399 287.457,669	0.703	101	347.045,399 287.457,669	102	347.018,366 287.464,43	27.866	102	347.018,366 287.464,43	1	346.992,367 287.470,933	26.8

** Lungimile segmentelor sunt determinate în planul de proiecție Stereo 70 și sunt rotunjite la 1 milimetru.

*** Distanța dintre puncte este formată din segmente cumulate ce sunt mai mici decât valoarea 1 milimetru.

**DATE DESPRE IMOBILUL NR. 12954**

Oficiul de Cadastru și Publicitate Imobiliară DOLJ
Biroul de Cadastru și Publicitate Imobiliară Craiova

A. Partea I. Descrierea imobilului

TEREN Extravilan

Adresa: Jud. Dolj, DE 102

Nr. Crt	Nr cadastral Nr. topografic	Suprafața* (mp)	Observații / Referințe
A1		Din acte: 0 Masurata: 2.469	Sector cadastral:6 Teren neimprejmuit; DE 102

B. Partea II. Proprietari și acte

Inscrieri privitoare la dreptul de proprietate și alte drepturi reale		Referințe
0 / 12/12/2022		
Act Normativ nr. LEGE:7, din 13/03/1996 emis de PARLAMENTUL ROMANIEI;		
B1	Inscrierea provizorie, drept de PROPRIETATE, dobandit prin Lege, cota actuala 1/1, cota initiala 1/1 1) NEIDENTIFICAT NEIDENTIFICAT	A1

C. Partea III. SARCINI .

Inscrieri privind dezmembramintele dreptului de proprietate, drepturi reale de garanție și sarcini	Referințe
NU SUNT	

Anexa Nr. 1 La Partea I

Teren

Nr cadastral	Suprafața (mp)*	Observații / Referințe
	Din acte: 0 Masurata: 2.469	DE 102

* Suprafața este determinată în planul de proiecție Stereo 70.

DETALII LINIARE IMOBIL



Date referitoare la teren

Crt	Categorie folosință	Intravilan	Suprafața (mp)	Tarla	Parcelă	Nr. topo	Observații / Referințe
1	drum	NU	2.469			-	

Lungime Segmente

1) Valorile lungimilor segmentelor sunt obținute din proiecție în plan.

Punct început	X / Y	Punct sfârșit	X / Y	Lungime segment	Punct început	X / Y	Punct sfârșit	X / Y	Lungime segment	Punct început	X / Y	Punct sfârșit	X / Y	Lungime segment
1	347.117,572 287.334,312	2	347.107,838 287.336,874	10.066	2	347.107,838 287.336,874	3	347.098,135 287.339,429	10.034	3	347.098,135 287.339,429	4	347.088,059 287.342,082	10.419
4	347.088,059 287.342,082	5	347.078,416 287.344,62	9.971	5	347.078,416 287.344,62	6	347.067,842 287.347,404	10.934	6	347.067,842 287.347,404	7	347.058,26 287.349,926	9.908
7	347.058,26 287.349,926	8	347.057,296 287.350,18	0.997	8	347.057,296 287.350,18	9	347.048,338 287.352,25	9.194	9	347.048,338 287.352,25	10	347.038,282 287.354,573	10.321
10	347.038,282 287.354,573	11	347.016,491 287.359,608	22.365	11	347.016,491 287.359,608	12	347.010,88 287.360,904	5.759	12	347.010,88 287.360,904	13	346.997,469 287.364,057	13.777
13	346.997,469 287.364,057	14	346.994,0 287.364,125	3.47	14	346.994,0 287.364,125	15	346.971,979 287.364,555	22.025	15	346.971,979 287.364,555	16	346.960,846 287.364,772	11.135

Punct început	X / Y	Punct sfârșit	X / Y	Lungime segment	Punct început	X / Y	Punct sfârșit	X / Y	Lungime segment	Punct început	X / Y	Punct sfârșit	X / Y	Lungime segment
16	346.960,846 287.364,772	17	346.950,53 287.364,973	10.318	17	346.950,53 287.364,973	18	346.939,044 287.365,266	11.49	18	346.939,044 287.365,266	19	346.930,607 287.365,482	8.44
19	346.930,607 287.365,482	20	346.917,612 287.366,964	13.079	20	346.917,612 287.366,964	21	346.898,345 287.369,161	19.392	21	346.898,345 287.369,161	22	346.899,032 287.367,431	1.861
22	346.899,032 287.367,431	23	346.899,281 287.365,028	2.416	23	346.899,281 287.365,028	24	346.919,184 287.362,758	20.032	24	346.919,184 287.362,758	25	346.930,328 287.361,488	11.216
25	346.930,328 287.361,488	26	346.939,146 287.361,263	8.821	26	346.939,146 287.361,263	27	346.949,803 287.360,991	10.66	27	346.949,803 287.360,991	28	346.950,44 287.360,974	0.637
28	346.950,44 287.360,974	29	346.960,455 287.360,779	10.017	29	346.960,455 287.360,779	30	346.971,337 287.360,566	10.884	30	346.971,337 287.360,566	31	346.981,977 287.360,359	10.642
31	346.981,977 287.360,359	32	346.987,438 287.360,252	5.462	32	346.987,438 287.360,252	33	346.992,838 287.360,147	5.401	33	346.992,838 287.360,147	34	346.996,967 287.360,066	4.13
34	346.996,967 287.360,066	35	346.997,489 287.359,943	0.536	35	346.997,489 287.359,943	36	347.009,739 287.357,063	12.584	36	347.009,739 287.357,063	37	347.009,972 287.357,009	0.239
37	347.009,972 287.357,009	38	347.021,063 287.354,446	11.383	38	347.021,063 287.354,446	39	347.032,634 287.351,773	11.876	39	347.032,634 287.351,773	40	347.050,763 287.347,584	18.607
40	347.050,763 287.347,584	41	347.056,336 287.346,297	5.72	41	347.056,336 287.346,297	42	347.059,639 287.345,427	3.416	42	347.059,639 287.345,427	43	347.067,647 287.343,319	8.281
43	347.067,647 287.343,319	44	347.072,553 287.342,027	5.073	44	347.072,553 287.342,027	45	347.078,812 287.340,379	6.472	45	347.078,812 287.340,379	46	347.091,829 287.336,953	13.46
46	347.091,829 287.336,953	47	347.102,554 287.334,129	11.091	47	347.102,554 287.334,129	48	347.116,155 287.330,549	14.064	48	347.116,155 287.330,549	49	347.143,363 287.323,386	28.135
49	347.143,363 287.323,386	50	347.150,084 287.321,616	6.95	50	347.150,084 287.321,616	51	347.154,851 287.320,023	5.026	51	347.154,851 287.320,023	52	347.170,657 287.314,738	16.666
52	347.170,657 287.314,738	53	347.172,868 287.313,999	2.331	53	347.172,868 287.313,999	54	347.192,715 287.297,457	25.837	54	347.192,715 287.297,457	55	347.198,184 287.292,899	7.119
55	347.198,184 287.292,899	56	347.209,632 287.288,061	12.428	56	347.209,632 287.288,061	57	347.211,231 287.287,491	1.698	57	347.211,231 287.287,491	58	347.228,189 287.281,446	18.003
58	347.228,189 287.281,446	59	347.230,133 287.280,905	2.018	59	347.230,133 287.280,905	60	347.246,743 287.276,29	17.239	60	347.246,743 287.276,29	61	347.259,227 287.272,82	12.957
61	347.259,227 287.272,82	62	347.271,84 287.269,315	13.091	62	347.271,84 287.269,315	63	347.284,586 287.265,773	13.229	63	347.284,586 287.265,773	64	347.294,484 287.263,023	10.273
64	347.294,484 287.263,023	65	347.307,475 287.259,412	13.484	65	347.307,475 287.259,412	66	347.322,646 287.255,196	15.746	66	347.322,646 287.255,196	67	347.322,899 287.255,126	0.263
67	347.322,899 287.255,126	68	347.351,049 287.248,357	28.952	68	347.351,049 287.248,357	69	347.356,987 287.247,056	6.079	69	347.356,987 287.247,056	70	347.371,071 287.243,971	14.418
70	347.371,071 287.243,971	71	347.399,055 287.237,841	28.648	71	347.399,055 287.237,841	72	347.400,683 287.237,524	1.659	72	347.400,683 287.237,524	73	347.415,701 287.234,599	15.3
73	347.415,701 287.234,599	74	347.430,554 287.231,707	15.132	74	347.430,554 287.231,707	75	347.431,078 287.231,646	0.528	75	347.431,078 287.231,646	76	347.460,175 287.228,256	29.294
76	347.460,175 287.228,256	77	347.466,25 287.227,548	6.116	77	347.466,25 287.227,548	78	347.494,617 287.223,45	28.661	78	347.494,617 287.223,45	79	347.492,323 287.227,823	4.938
79	347.492,323 287.227,823	80	347.466,768 287.231,515	25.82	80	347.466,768 287.231,515	81	347.459,443 287.232,368	7.374	81	347.459,443 287.232,368	82	347.448,816 287.233,606	10.699
82	347.448,816 287.233,606	83	347.443,915 287.234,177	4.934	83	347.443,915 287.234,177	84	347.438,071 287.234,858	5.884	84	347.438,071 287.234,858	85	347.431,169 287.235,663	6.949
85	347.431,169 287.235,663	86	347.424,81 287.236,901	6.478	86	347.424,81 287.236,901	87	347.408,245 287.240,126	16.876	87	347.408,245 287.240,126	88	347.399,866 287.241,758	8.536
88	347.399,866 287.241,758	89	347.391,322 287.243,63	8.747	89	347.391,322 287.243,63	90	347.377,019 287.246,763	14.642	90	347.377,019 287.246,763	91	347.361,417 287.250,181	15.972
91	347.361,417 287.250,181	92	347.351,945 287.252,256	9.697	92	347.351,945 287.252,256	93	347.345,898 287.253,71	6.219	93	347.345,898 287.253,71	94	347.334,282 287.256,503	11.947
94	347.334,282 287.256,503	95	347.326,558 287.258,36	7.944	95	347.326,558 287.258,36	96	347.323,902 287.258,999	2.732	96	347.323,902 287.258,999	97	347.318,806 287.260,415	5.289
97	347.318,806 287.260,415	98	347.307,066 287.263,677	12.185	98	347.307,066 287.263,677	99	347.286,003 287.269,531	21.861	99	347.286,003 287.269,531	100	347.281,488 287.270,786	4.686
100	347.281,488 287.270,786	101	347.276,89 287.272,063	4.772	101	347.276,89 287.272,063	102	347.259,447 287.276,911	18.104	102	347.259,447 287.276,911	103	347.250,392 287.279,427	9.398
103	347.250,392 287.279,427	104	347.241,374 287.281,933	9.36	104	347.241,374 287.281,933	105	347.233,051 287.284,246	8.638	105	347.233,051 287.284,246	106	347.229,398 287.285,261	3.791
106	347.229,398 287.285,261	107	347.224,656 287.286,952	5.034	107	347.224,656 287.286,952	108	347.211,084 287.291,79	14.409	108	347.211,084 287.291,79	109	347.200,288 287.296,352	11.72
109	347.200,288 287.296,352	110	347.192,973 287.302,449	9.523	110	347.192,973 287.302,449	111	347.174,85 287.317,554	23.592	111	347.174,85 287.317,554	112	347.160,696 287.322,286	14.924
112	347.160,696 287.322,286	113	347.151,229 287.325,451	9.982	113	347.151,229 287.325,451	114	347.137,503 287.329,065	14.194	114	347.137,503 287.329,065	1	347.117,572 287.334,312	20.61

**** Lungimile segmentelor sunt determinate în planul de proiecție Stereo 70 și sunt rotunjite la 1 milimetru.**

***** Distanța dintre puncte este formată din segmente cumulate ce sunt mai mici decât valoarea 1 milimetru.**

**DATE DESPRE IMOBILUL NR. 12955**

Oficiul de Cadastru și Publicitate Imobiliară DOLJ
Biroul de Cadastru și Publicitate Imobiliară Craiova

A. Partea I. Descrierea imobilului

TEREN Extravilan

Adresa: Jud. Dolj, DE 30

Nr. Crt	Nr cadastral Nr. topografic	Suprafața* (mp)	Observații / Referințe
A1		Din acte: 0 Masurata: 2.237	Sector cadastral:6 Teren neimprejmuit; DE 30

B. Partea II. Proprietari și acte

Inscrieri privitoare la dreptul de proprietate și alte drepturi reale		Referințe
0 / 12/12/2022		
Act Normativ nr. LEGE:7, din 13/03/1996 emis de PARLAMENTUL ROMANIEI;		
B1	Inscrierea provizorie, drept de PROPRIETATE, dobandit prin Lege, cota actuala 1/1, cota initiala 1/1 1) NEIDENTIFICAT NEIDENTIFICAT	A1

C. Partea III. SARCINI .

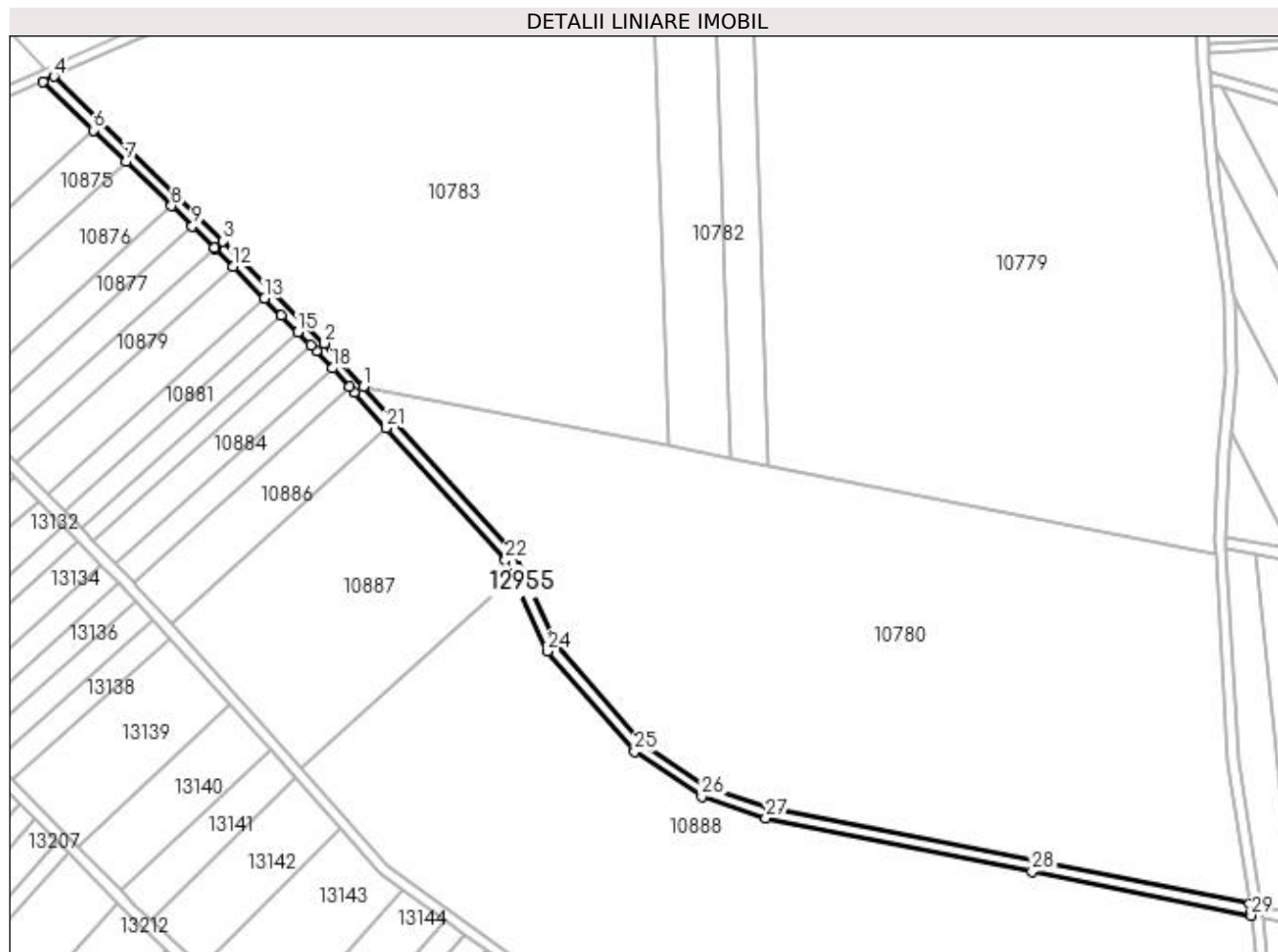
Inscrieri privind dezmembramintele dreptului de proprietate, drepturi reale de garanție și sarcini	Referințe
NU SUNT	

Anexa Nr. 1 La Partea I

Teren

Nr cadastral	Suprafața (mp)*	Observații / Referințe
	Din acte: 0 Masurata: 2.237	DE 30

* Suprafața este determinată în planul de proiecție Stereo 70.



Date referitoare la teren

Crt	Categorie folosință	Intravilan	Suprafața (mp)	Tarla	Parcelă	Nr. topo	Observații / Referințe
1	drum	NU	2.237			-	

Lungime Segmente

1) Valorile lungimilor segmentelor sunt obținute din proiecție în plan.

Punct început	X / Y	Punct sfârșit	X / Y	Lungime segment (** (m)
1	346.553,539 287.682,91	2	346.539,281 287.698,626	21.22
3	346.502,426 287.735,813	4	346.440,698 287.795,758	86.045
5	346.436,768 287.793,998	6	346.455,061 287.776,234	25.499
7	346.466,916 287.764,722	8	346.483,533 287.748,585	23.163
9	346.491,134 287.741,203	10	346.499,195 287.733,376	11.236

Punct început	X / Y	Punct sfârșit	X / Y	Lungime segment (** (m)
2	346.539,281 287.698,626	3	346.502,426 287.735,813	52.356
4	346.440,698 287.795,758	5	346.436,768 287.793,998	4.306
6	346.455,061 287.776,234	7	346.466,916 287.764,722	16.525
8	346.483,533 287.748,585	9	346.491,134 287.741,203	10.596
10	346.499,195 287.733,376	11	346.499,612 287.732,971	0.581

Punct început	X / Y	Punct sfârșit	X / Y	Lungime segment (** (m)
11	346.499,612 287.732,971	12	346.505,955 287.726,571	9.011
13	346.517,427 287.714,995	14	346.523,498 287.708,869	8.625
15	346.529,568 287.702,744	16	346.534,288 287.697,982	6.705
17	346.536,378 287.695,872	18	346.542,108 287.689,558	8.526
19	346.548,246 287.682,793	20	346.550,179 287.680,663	2.876
21	346.561,801 287.667,762	22	346.605,147 287.619,645	64.762
23	346.607,878 287.613,763	24	346.620,529 287.586,514	30.043
25	346.652,221 287.549,904	26	346.676,705 287.533,581	29.426
27	346.700,034 287.525,733	28	346.797,033 287.506,26	98.934
29	346.876,891 287.490,228	30	346.876,818 287.490,948	0.724
31	346.876,279 287.494,431	32	346.701,069 287.529,605	178.706
33	346.678,483 287.537,203	34	346.654,891 287.552,932	28.355
35	346.623,921 287.588,708	36	346.608,522 287.621,875	36.567

Punct început	X / Y	Punct sfârșit	X / Y	Lungime segment (** (m)
12	346.505,955 287.726,571	13	346.517,427 287.714,995	16.298
14	346.523,498 287.708,869	15	346.529,568 287.702,744	8.623
16	346.534,288 287.697,982	17	346.536,378 287.695,872	2.97
18	346.542,108 287.689,558	19	346.548,246 287.682,793	9.135
20	346.550,179 287.680,663	21	346.561,801 287.667,762	17.364
22	346.605,147 287.619,645	23	346.607,878 287.613,763	6.485
24	346.620,529 287.586,514	25	346.652,221 287.549,904	48.422
26	346.676,705 287.533,581	27	346.700,034 287.525,733	24.614
28	346.797,033 287.506,26	29	346.876,891 287.490,228	81.451
30	346.876,818 287.490,948	31	346.876,279 287.494,431	3.524
32	346.701,069 287.529,605	33	346.678,483 287.537,203	23.83
34	346.654,891 287.552,932	35	346.623,921 287.588,708	47.319
36	346.608,522 287.621,875	1	346.553,539 287.682,91	82.149

** Lungimile segmentelor sunt determinate în planul de proiecție Stereo 70 și sunt rotunjite la 1 milimetru.

*** Distanța dintre puncte este formată din segmente cumulate ce sunt mai mici decât valoarea 1 milimetru.

**DATE DESPRE IMOBILUL NR. 12956**

Oficiul de Cadastru și Publicitate Imobiliară DOLJ
Biroul de Cadastru și Publicitate Imobiliară Craiova

A. Partea I. Descrierea imobilului

TEREN Extravilan

Adresa: Jud. Dolj, DE 65

Nr. Crt	Nr cadastral Nr. topografic	Suprafața* (mp)	Observații / Referințe
A1		Din acte: 0 Masurata: 2.923	Sector cadastral:6 Teren neimprejmuit; DE 65

B. Partea II. Proprietari și acte

Inscrieri privitoare la dreptul de proprietate și alte drepturi reale		Referințe
0 / 21/12/2022		
Act Normativ nr. LEGE:7, din 13/03/1996 emis de PARLAMENTUL ROMANIEI;		
B1	Inscrierea provizorie, drept de PROPRIETATE, dobandit prin Lege, cota actuala 1/1, cota initiala 1/1 1) NEIDENTIFICAT NEIDENTIFICAT	A1

C. Partea III. SARCINI .

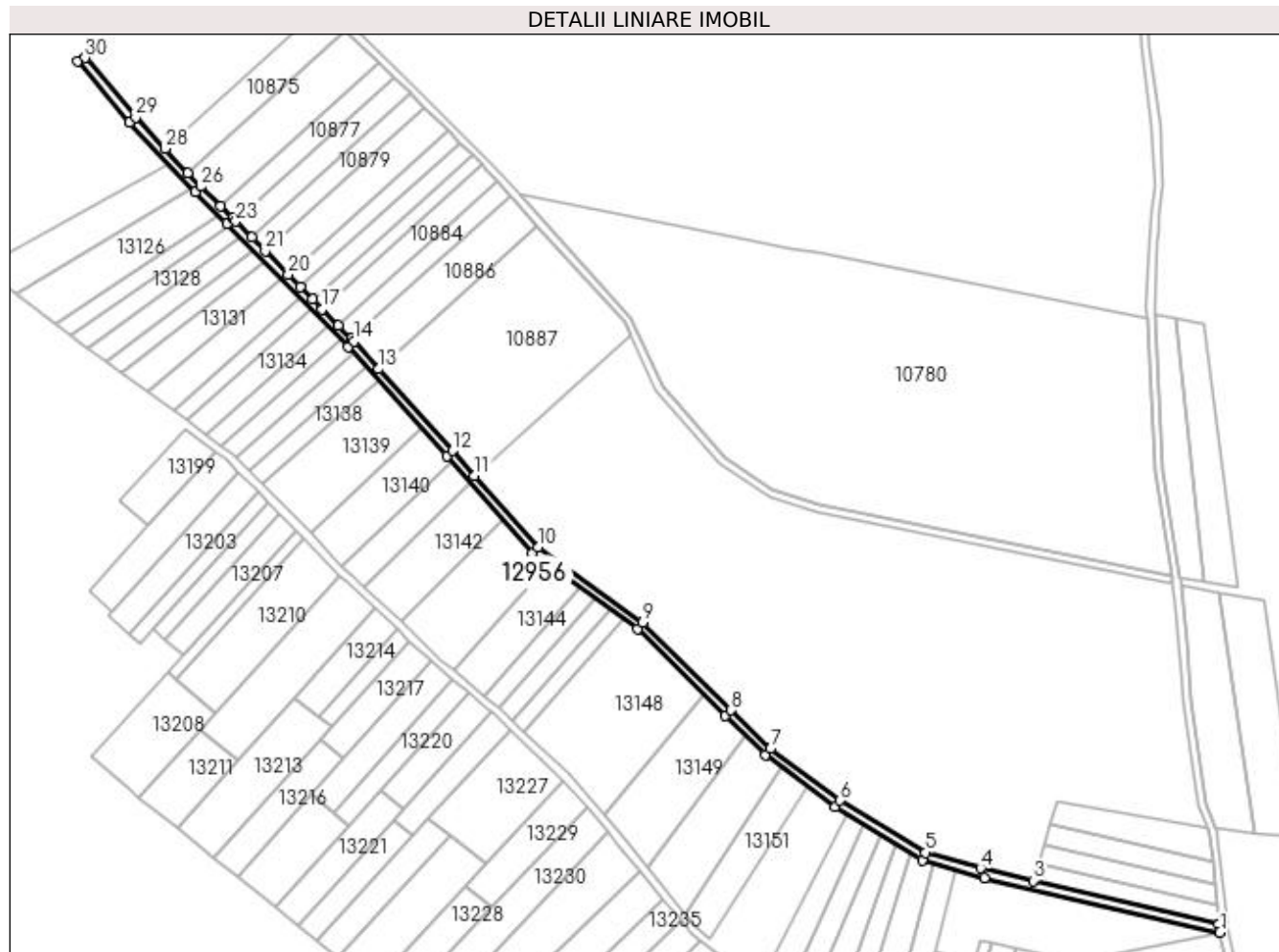
Inscrieri privind dezmembramintele dreptului de proprietate, drepturi reale de garanție și sarcini	Referințe
NU SUNT	

Anexa Nr. 1 La Partea I

Teren

Nr cadastral	Suprafața (mp)*	Observații / Referințe
	Din acte: 0 Masurata: 2.923	DE 65

* Suprafața este determinată în planul de proiecție Stereo 70.



Date referitoare la teren

Crt	Categorie folosință	Intravilan	Suprafața (mp)	Tarla	Parcelă	Nr. topo	Observații / Referințe
1	drum	NU	2.923			-	

Lungime Segmente

1) Valorile lungimilor segmentelor sunt obținute din proiecție în plan.

Punct început	X / Y	Punct sfârșit	X / Y	Lungime segment	Punct început	X / Y	Punct sfârșit	X / Y	Lungime segment	Punct început	X / Y	Punct sfârșit	X / Y	Lungime segment
1	346.900,189 287.317,554	2	346.899,749 287.321,753	4.222	2	346.899,749 287.321,753	3	346.807,658 287.343,243	94.565	3	346.807,658 287.343,243	4	346.781,511 287.349,345	26.85
4	346.781,511 287.349,345	5	346.754,224 287.357,142	28.379	5	346.754,224 287.357,142	6	346.711,877 287.382,973	49.604	6	346.711,877 287.382,973	7	346.677,458 287.408,61	42.918
7	346.677,458 287.408,61	8	346.657,888 287.427,679	27.324	8	346.657,888 287.427,679	9	346.614,096 287.471,086	61.66	9	346.614,096 287.471,086	10	346.562,203 287.508,497	63.972
10	346.562,203 287.508,497	11	346.530,798 287.543,978	47.383	11	346.530,798 287.543,978	12	346.519,909 287.556,281	16.43	12	346.519,909 287.556,281	13	346.483,362 287.596,746	54.526
13	346.483,362 287.596,746	14	346.470,978 287.610,457	18.476	14	346.470,978 287.610,457	15	346.469,739 287.611,716	1.766	15	346.469,739 287.611,716	16	346.463,326 287.618,231	9.142

Punct început	X / Y	Punct sfârșit	X / Y	Lungime segment	Punct început	X / Y	Punct sfârșit	X / Y	Lungime segment	Punct început	X / Y	Punct sfârșit	X / Y	Lungime segment
16	346.463,326 287.618,231	17	346.455,255 287.626,429	11.504	17	346.455,255 287.626,429	18	346.450,553 287.631,207	6.704	18	346.450,553 287.631,207	19	346.444,505 287.637,351	8.621
19	346.444,505 287.637,351	20	346.438,455 287.643,496	8.623	20	346.438,455 287.643,496	21	346.427,023 287.655,109	16.296	21	346.427,023 287.655,109	22	346.420,296 287.661,943	9.589
22	346.420,296 287.661,943	23	346.412,423 287.669,941	11.223	23	346.412,423 287.669,941	24	346.410,785 287.671,606	2.336	24	346.410,785 287.671,606	25	346.404,905 287.677,399	8.254
25	346.404,905 287.677,399	26	346.395,048 287.687,112	13.838	26	346.395,048 287.687,112	27	346.388,682 287.693,891	9.3	27	346.388,682 287.693,891	28	346.377,391 287.705,914	16.494
28	346.377,391 287.705,914	29	346.362,751 287.721,504	21.386	29	346.362,751 287.721,504	30	346.337,728 287.750,945	38.638	30	346.337,728 287.750,945	31	346.333,894 287.749,278	4.181
31	346.333,894 287.749,278	32	346.359,767 287.718,838	39.95	32	346.359,767 287.718,838	33	346.392,186 287.684,317	47.357	33	346.392,186 287.684,317	34	346.407,955 287.668,778	22.139
34	346.407,955 287.668,778	35	346.468,067 287.607,712	85.688	35	346.468,067 287.607,712	36	346.516,927 287.553,615	72.896	36	346.516,927 287.553,615	37	346.559,503 287.505,512	64.239
37	346.559,503 287.505,512	38	346.611,503 287.468,024	64.104	38	346.611,503 287.468,024	39	346.655,084 287.424,826	61.363	39	346.655,084 287.424,826	40	346.674,856 287.405,561	27.606
40	346.674,856 287.405,561	41	346.709,636 287.379,654	43.368	41	346.709,636 287.379,654	42	346.752,604 287.353,445	50.331	42	346.752,604 287.353,445	43	346.783,555 287.344,6	32.19
43	346.783,555 287.344,6	1	346.900,189 287.317,554	119.729										

** Lungimile segmentelor sunt determinate în planul de proiecție Stereo 70 și sunt rotunjite la 1 milimetru.

*** Distanța dintre puncte este formată din segmente cumulate ce sunt mai mici decât valoarea 1 milimetru.

**DATE DESPRE IMOBILUL NR. 12957**

Oficiul de Cadastru și Publicitate Imobiliară DOLJ
Biroul de Cadastru și Publicitate Imobiliară Craiova

A. Partea I. Descrierea imobilului

TEREN Extravilan

Adresa: Jud. Dolj, DE 101

Nr. Crt	Nr cadastral Nr. topografic	Suprafața* (mp)	Observații / Referințe
A1		Din acte: 0 Masurata: 3.114	Sector cadastral:6 Teren neimprejmuit; DE 101

B. Partea II. Proprietari și acte

Inscrieri privitoare la dreptul de proprietate și alte drepturi reale		Referințe
0 / 21/12/2022		
Act Normativ nr. LEGE:7, din 13/03/1996 emis de PARLAMENTUL ROMANIEI;		
B1	Inscrierea provizorie, drept de PROPRIETATE, dobandit prin Lege, cota actuala 1/1, cota initiala 1/1 1) NEIDENTIFICAT NEIDENTIFICAT	A1

C. Partea III. SARCINI .

Inscrieri privind dezmembramintele dreptului de proprietate, drepturi reale de garanție și sarcini	Referințe
NU SUNT	

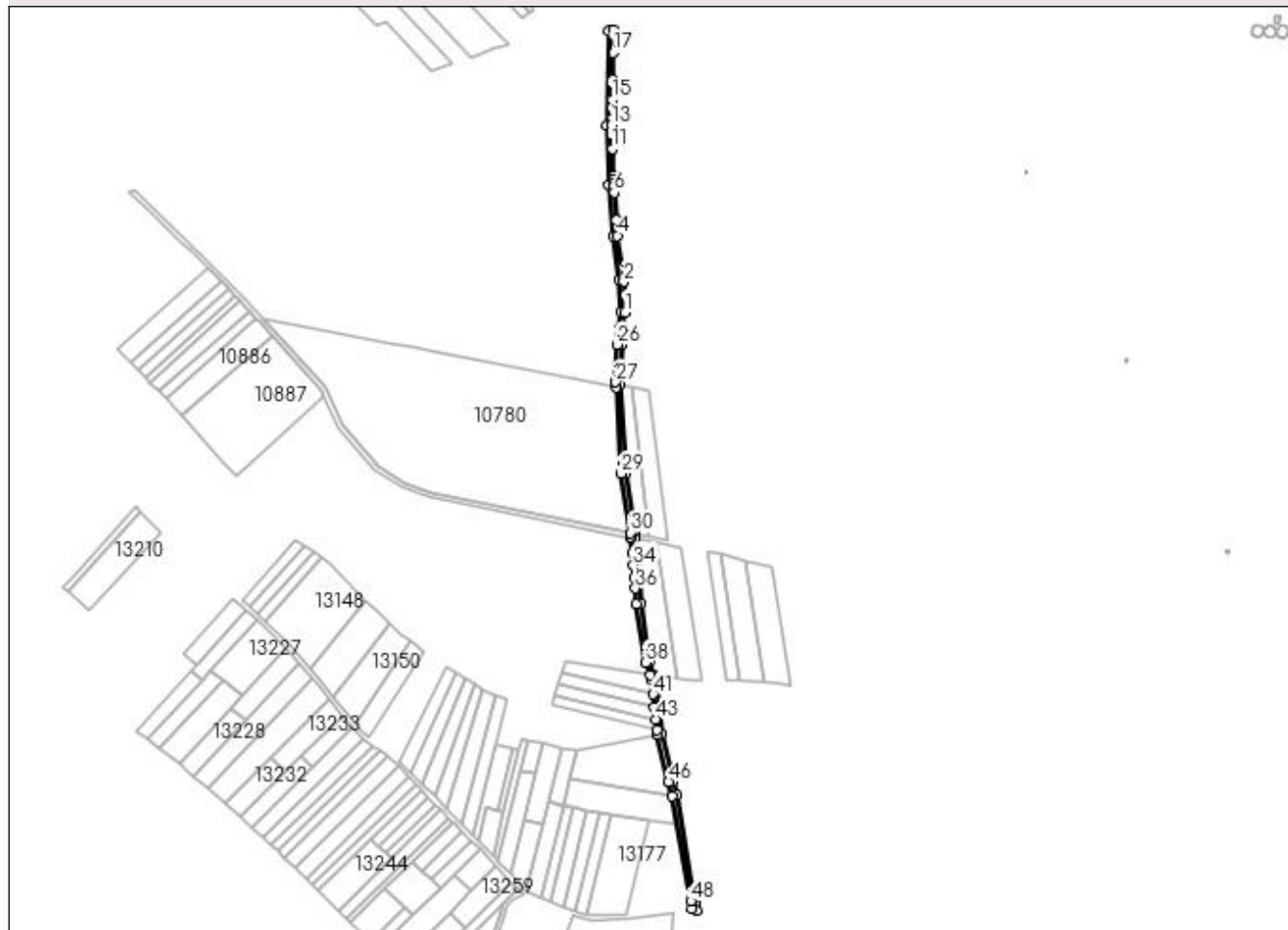
Anexa Nr. 1 La Partea I

Teren

Nr cadastral	Suprafața (mp)*	Observații / Referințe
	Din acte: 0 Masurata: 3.114	DE 101

* Suprafața este determinată în planul de proiecție Stereo 70.

DETALII LINIARE IMOBIL



Date referitoare la teren

Crt	Categorie folosință	Intravilan	Suprafața (mp)	Tarla	Parcelă	Nr. topo	Observații / Referințe
1	drum	NU	3.114			-	

Lungime Segmente

1) Valorile lungimilor segmentelor sunt obținute din proiecție în plan.

Punct început	X / Y	Punct sfârșit	X / Y	Lungime segment	Punct început	X / Y	Punct sfârșit	X / Y	Lungime segment	Punct început	X / Y	Punct sfârșit	X / Y	Lungime segment
1	346.871,883 287.687,926	2	346.870,696 287.714,711	26.811	2	346.870,696 287.714,711	3	346.870,6 287.716,875	2.166	3	346.870,6 287.716,875	4	346.865,323 287.755,161	38.648
4	346.865,323 287.755,161	5	346.864,203 287.768,943	13.827	5	346.864,203 287.768,943	6	346.862,255 287.792,913	24.049	6	346.862,255 287.792,913	7	346.861,908 287.797,179	4.28
7	346.861,908 287.797,179	8	346.861,674 287.800,054	2.885	8	346.861,674 287.800,054	9	346.861,531 287.804,426	4.374	9	346.861,531 287.804,426	10	346.861,43 287.807,533	3.109
10	346.861,43 287.807,533	11	346.860,652 287.831,305	23.785	11	346.860,652 287.831,305	12	346.860,258 287.843,354	12.055	12	346.860,258 287.843,354	13	346.859,973 287.852,064	8.715
13	346.859,973 287.852,064	14	346.860,08 287.857,28	5.217	14	346.860,08 287.857,28	15	346.860,43 287.874,4	17.124	15	346.860,43 287.874,4	16	346.860,792 287.892,066	17.67

Punct început	X / Y	Punct sfârșit	X / Y	Lungime segment	Punct început	X / Y	Punct sfârșit	X / Y	Lungime segment	Punct început	X / Y	Punct sfârșit	X / Y	Lungime segment
16	346.860,792 287.892,066	17	346.861,279 287.915,839	23.778	17	346.861,279 287.915,839	18	346.861,681 287.935,468	19.633	18	346.861,681 287.935,468	19	346.857,675 287.935,209	4.014
19	346.857,675 287.935,209	20	346.855,972 287.852,04	83.186	20	346.855,972 287.852,04	21	346.857,679 287.799,826	52.242	21	346.857,679 287.799,826	22	346.861,346 287.754,726	45.249
22	346.861,346 287.754,726	23	346.866,612 287.716,512	38.575	23	346.866,612 287.716,512	24	346.867,873 287.688,054	28.486	24	346.867,873 287.688,054	25	346.866,314 287.673,685	14.453
25	346.866,314 287.673,685	26	346.864,913 287.659,628	14.127	26	346.864,913 287.659,628	27	346.863,693 287.626,577	33.074	27	346.863,693 287.626,577	28	346.863,945 287.622,125	4.459
28	346.863,945 287.622,125	29	346.868,245 287.546,289	75.958	29	346.868,245 287.546,289	30	346.876,279 287.494,431	52.477	30	346.876,279 287.494,431	31	346.876,818 287.490,948	3.524
31	346.876,818 287.490,948	32	346.876,891 287.490,228	0.724	32	346.876,891 287.490,228	33	346.878,26 287.476,656	13.641	33	346.878,26 287.476,656	34	346.879,367 287.465,678	11.034
34	346.879,367 287.465,678	35	346.880,25 287.455,01	10.704	35	346.880,25 287.455,01	36	346.880,904 287.445,624	9.409	36	346.880,904 287.445,624	37	346.881,839 287.432,207	13.45
37	346.881,839 287.432,207	38	346.889,52 287.380,554	52.221	38	346.889,52 287.380,554	39	346.893,894 287.369,533	11.857	39	346.893,894 287.369,533	40	346.895,238 287.365,239	4.499
40	346.895,238 287.365,239	41	346.896,529 287.352,793	12.513	41	346.896,529 287.352,793	42	346.897,69 287.341,598	11.255	42	346.897,69 287.341,598	43	346.898,795 287.330,941	10.714
43	346.898,795 287.330,941	44	346.899,749 287.321,753	9.237	44	346.899,749 287.321,753	45	346.900,189 287.317,554	4.222	45	346.900,189 287.317,554	46	346.910,079 287.275,772	42.937
46	346.910,079 287.275,772	47	346.912,972 287.263,547	12.563	47	346.912,972 287.263,547	48	346.929,352 287.171,213	93.776	48	346.929,352 287.171,213	49	346.930,325 287.164,277	7.004
49	346.930,325 287.164,277	50	346.934,533 287.163,178	4.349	50	346.934,533 287.163,178	51	346.933,953 287.167,463	4.324	51	346.933,953 287.167,463	52	346.933,549 287.170,453	3.017
52	346.933,549 287.170,453	53	346.933,291 287.171,911	1.481	53	346.933,291 287.171,911	54	346.916,891 287.264,358	93.89	54	346.916,891 287.264,358	55	346.913,971 287.276,693	12.676
55	346.913,971 287.276,693	56	346.904,132 287.318,263	42.719	56	346.904,132 287.318,263	57	346.899,281 287.365,028	47.016	57	346.899,281 287.365,028	58	346.899,032 287.367,431	2.416
58	346.899,032 287.367,431	59	346.898,345 287.369,161	1.861	59	346.898,345 287.369,161	60	346.893,408 287.381,6	13.383	60	346.893,408 287.381,6	61	346.885,819 287.432,641	51.602
61	346.885,819 287.432,641	62	346.883,805 287.461,532	28.961	62	346.883,805 287.461,532	63	346.881,019 287.489,158	27.766	63	346.881,019 287.489,158	64	346.880,788 287.491,456	2.31
64	346.880,788 287.491,456	65	346.880,5 287.493,31	1.876	65	346.880,5 287.493,31	66	346.872,227 287.546,709	54.036	66	346.872,227 287.546,709	67	346.867,837 287.624,144	77.559
67	346.867,837 287.624,144	68	346.867,697 287.626,617	2.477	68	346.867,697 287.626,617	69	346.867,757 287.628,234	1.618	69	346.867,757 287.628,234	70	346.868,905 287.659,356	31.143
70	346.868,905 287.659,356	71	346.869,564 287.665,968	6.645	71	346.869,564 287.665,968	72	346.870,292 287.673,271	7.339	72	346.870,292 287.673,271	1	346.871,883 287.687,926	14.741

** Lungimile segmentelor sunt determinate în planul de proiecție Stereo 70 și sunt rotunjite la 1 milimetru.

*** Distanța dintre puncte este formată din segmente cumulate ce sunt mai mici decât valoarea 1 milimetru.

**DATE DESPRE IMOBILUL NR. 12958**

Oficiul de Cadastru și Publicitate Imobiliară DOLJ
Biroul de Cadastru și Publicitate Imobiliară Craiova

A. Partea I. Descrierea imobilului

TEREN Necunoscut

Adresa: Loc. Maglavit, Jud. Dolj, DE 46

Nr. Crt	Nr cadastral Nr. topografic	Suprafața* (mp)	Observații / Referințe
A1		Din acte: 0 Masurata: 2.536	Sector cadastral:6 Teren neimprejmuat; DE 46

B. Partea II. Proprietari și acte

Inscrieri privitoare la dreptul de proprietate și alte drepturi reale		Referințe
0 / 12/12/2022		
Act Normativ nr. LEGE:7, din 13/03/1996 emis de PARLAMENTUL ROMANIEI;		
B1	Inscrierea provizorie, drept de PROPRIETATE, dobandit prin Lege, cota actuala 1/1, cota initiala 1/1 1) NEIDENTIFICAT NEIDENTIFICAT	A1

C. Partea III. SARCINI .

Inscrieri privind dezmembramintele dreptului de proprietate, drepturi reale de garanție și sarcini	Referințe
NU SUNT	

Anexa Nr. 1 La Partea I

Teren

Nr cadastral	Suprafața (mp)*	Observații / Referințe
	Din acte: 0 Masurata: 2.536	DE 46

* Suprafața este determinată în planul de proiecție Stereo 70.



Date referitoare la teren

Crt	Categorie folosință	Intravilan	Suprafața (mp)	Tarla	Parcelă	Nr. topo	Observații / Referințe
1	drum	NU	2.244			-	
2	drum	DA	292			-	

Lungime Segmente

1) Valorile lungimilor segmentelor sunt obținute din proiecție în plan.

Punct început	X / Y	Punct sfârșit	X / Y	Lungime segment
1	347.130,687 287.122,595	2	347.104,221 287.128,297	27.073
4	347.093,826 287.130,533	5	347.082,981 287.132,853	11.09
7	347.062,485 287.137,236	8	347.050,726 287.139,751	12.025
10	347.029,934 287.144,198	11	347.024,155 287.145,434	5.91
2	347.104,221 287.128,297	3	347.095,662 287.130,141	8.755
5	347.082,981 287.132,853	6	347.079,065 287.133,69	4.004
8	347.050,726 287.139,751	9	347.043,46 287.141,305	7.43
11	347.024,155 287.145,434	12	347.009,697 287.149,055	14.905
3	347.095,662 287.130,141	4	347.093,826 287.130,533	1.877
6	347.079,065 287.133,69	7	347.062,485 287.137,236	16.955
9	347.043,46 287.141,305	10	347.029,934 287.144,198	13.832
12	347.009,697 287.149,055	13	347.001,583 287.151,088	8.365

Punct început	X / Y	Punct sfârșit	X / Y	Lungime segment	Punct început	X / Y	Punct sfârșit	X / Y	Lungime segment	Punct început	X / Y	Punct sfârșit	X / Y	Lungime segment
13	347.001,583 287.151,088	14	346.991,642 287.153,578	10.248	14	346.991,642 287.153,578	15	346.978,044 287.156,984	14.018	15	346.978,044 287.156,984	16	346.975,485 287.157,625	2.638
16	346.975,485 287.157,625	17	346.970,644 287.158,696	4.958	17	346.970,644 287.158,696	18	346.962,134 287.160,58	8.716	18	346.962,134 287.160,58	19	346.957,271 287.161,656	4.981
19	346.957,271 287.161,656	20	346.953,32 287.162,53	4.047	20	346.953,32 287.162,53	21	346.950,177 287.163,226	3.219	21	346.950,177 287.163,226	22	346.945,587 287.164,425	4.744
22	346.945,587 287.164,425	23	346.933,953 287.167,463	12.024	23	346.933,953 287.167,463	24	346.934,533 287.163,178	4.324	24	346.934,533 287.163,178	25	346.949,239 287.159,336	15.2
25	346.949,239 287.159,336	26	346.974,567 287.153,731	25.941	26	346.974,567 287.153,731	27	347.023,251 287.141,537	50.188	27	347.023,251 287.141,537	28	347.094,823 287.126,23	73.191
28	347.094,823 287.126,23	29	347.160,907 287.111,993	67.6	29	347.160,907 287.111,993	30	347.200,779 287.102,789	40.921	30	347.200,779 287.102,789	31	347.252,209 287.090,448	52.89
31	347.252,209 287.090,448	32	347.311,685 287.071,42	62.446	32	347.311,685 287.071,42	33	347.337,228 287.065,411	26.24	33	347.337,228 287.065,411	34	347.341,196 287.064,478	4.076
34	347.341,196 287.064,478	35	347.400,673 287.050,487	61.1	35	347.400,673 287.050,487	36	347.412,655 287.047,212	12.422	36	347.412,655 287.047,212	37	347.414,476 287.046,714	1.888
37	347.414,476 287.046,714	38	347.447,531 287.038,795	33.99	38	347.447,531 287.038,795	39	347.478,901 287.031,263	32.262	39	347.478,901 287.031,263	40	347.491,166 287.028,318	12.614
40	347.491,166 287.028,318	41	347.509,21 287.024,529	18.438	41	347.509,21 287.024,529	42	347.549,945 287.012,925	42.356	42	347.549,945 287.012,925	43	347.549,966 287.017,078	4.153
43	347.549,966 287.017,078	44	347.510,17 287.028,415	41.379	44	347.510,17 287.028,415	45	347.501,882 287.030,155	8.469	45	347.501,882 287.030,155	46	347.492,044 287.032,22	10.052
46	347.492,044 287.032,22	47	347.490,101 287.032,687	1.998	47	347.490,101 287.032,687	48	347.479,903 287.035,136	10.488	48	347.479,903 287.035,136	49	347.473,775 287.036,607	6.302
49	347.473,775 287.036,607	50	347.460,475 287.039,801	13.678	50	347.460,475 287.039,801	51	347.453,3 287.041,524	7.379	51	347.453,3 287.041,524	52	347.448,463 287.042,685	4.974
52	347.448,463 287.042,685	53	347.436,348 287.045,588	12.458	53	347.436,348 287.045,588	54	347.428,11 287.047,561	8.471	54	347.428,11 287.047,561	55	347.419,86 287.049,538	8.484
55	347.419,86 287.049,538	56	347.415,47 287.050,59	4.514	56	347.415,47 287.050,59	57	347.411,11 287.051,781	4.52	57	347.411,11 287.051,781	58	347.402,875 287.054,032	8.537
58	347.402,875 287.054,032	59	347.401,659 287.054,365	1.261	59	347.401,659 287.054,365	60	347.388,304 287.057,506	13.719	60	347.388,304 287.057,506	61	347.378,801 287.059,741	9.762
61	347.378,801 287.059,741	62	347.368,788 287.062,097	10.286	62	347.368,788 287.062,097	63	347.361,954 287.063,704	7.02	63	347.361,954 287.063,704	64	347.352,179 287.066,004	10.042
64	347.352,179 287.066,004	65	347.344,838 287.067,73	7.541	65	347.344,838 287.067,73	66	347.332,097 287.070,728	13.089	66	347.332,097 287.070,728	67	347.322,454 287.072,996	9.906
67	347.322,454 287.072,996	68	347.314,731 287.074,813	7.934	68	347.314,731 287.074,813	69	347.312,754 287.075,278	2.031	69	347.312,754 287.075,278	70	347.306,615 287.077,241	6.445
70	347.306,615 287.077,241	71	347.281,534 287.085,265	26.333	71	347.281,534 287.085,265	72	347.258,869 287.092,517	23.797	72	347.258,869 287.092,517	73	347.253,287 287.094,302	5.86
73	347.253,287 287.094,302	74	347.247,178 287.095,768	6.282	74	347.247,178 287.095,768	75	347.234,377 287.098,84	13.164	75	347.234,377 287.098,84	76	347.229,938 287.099,905	4.565
76	347.229,938 287.099,905	77	347.221,049 287.102,039	9.142	77	347.221,049 287.102,039	78	347.211,154 287.104,413	10.176	78	347.211,154 287.104,413	79	347.201,695 287.106,683	9.728
79	347.201,695 287.106,683	80	347.192,782 287.108,74	9.147	80	347.192,782 287.108,74	81	347.183,321 287.110,924	9.71	81	347.183,321 287.110,924	82	347.172,852 287.113,341	10.744
82	347.172,852 287.113,341	83	347.164,867 287.115,184	8.195	83	347.164,867 287.115,184	84	347.161,779 287.115,897	3.169	84	347.161,779 287.115,897	1	347.130,687 287.122,595	31.805

** Lungimile segmentelor sunt determinate în planul de proiecție Stereo 70 și sunt rotunjite la 1 milimetru.

*** Distanța dintre puncte este formată din segmente cumulate ce sunt mai mici decât valoarea 1 milimetru.

