

**DATE DESPRE IMOBILUL NR. 7330**

Oficiul de Cadastru și Publicitate Imobiliară DOLJ
Biroul de Cadastru și Publicitate Imobiliară Craiova

A. Partea I. Descrierea imobilului

TEREN Extravilan

Nr. CF vechi:351

Nr. cadastral vechi:201

Adresa: Jud. Dolj, T 95, P 3

Nr. Crt	Nr cadastral Nr. topografic	Suprafața* (mp)	Observații / Referințe
A1	31071	27.600	Sector cadastral:54 Teren neimprejmuit;

B. Partea II. Proprietari și acte

Inscrieri privitoare la dreptul de proprietate și alte drepturi reale		Referințe
20042 / 13/04/2007		
Act Notarial nr. CVC:1011, din 01/01/2004 emis de BNP Miculescu Daniela ;		
B1	Intabulare, drept de PROPRIETATE, dobandit prin Conventie, cota actuala 1/1, cota initiala 1/1 1) S.C. RAGGIO VERDE S.R.L. , CIF:99999999999999, LIPSA CUI	A1
167741 / 05/12/2016		
Act Notarial nr. CONTRACT DE IPOTECA:3474, din 28/11/2016 emis de NP Marinescu Maria Daniela ;		
B2	se noteaza interdictiile de instrainare, grevare, inchiriere, dezmembrare, comasare, restructurare, construire 1) LIBRA INTERNET BANK S.A. , CIF:8119644	A1
B3	se noteaza interdictia de arendare 1) LIBRA INTERNET BANK S.A. , CIF:8119644	A1
83904 / 20/04/2018		
Act Notarial nr. CONTRACT DE IPOTECA:1085, din 19/04/2018 emis de NP Marinescu Maria Daniela ;		
B4	Se noteaza interdictiile de instrainare, grevare, inchiriere, arendare, dezmembrare, comasare, restructurare si construire 1) LIBRA INTERNET BANK S.A. , CIF:8119644	A1

C. Partea III. SARCINI

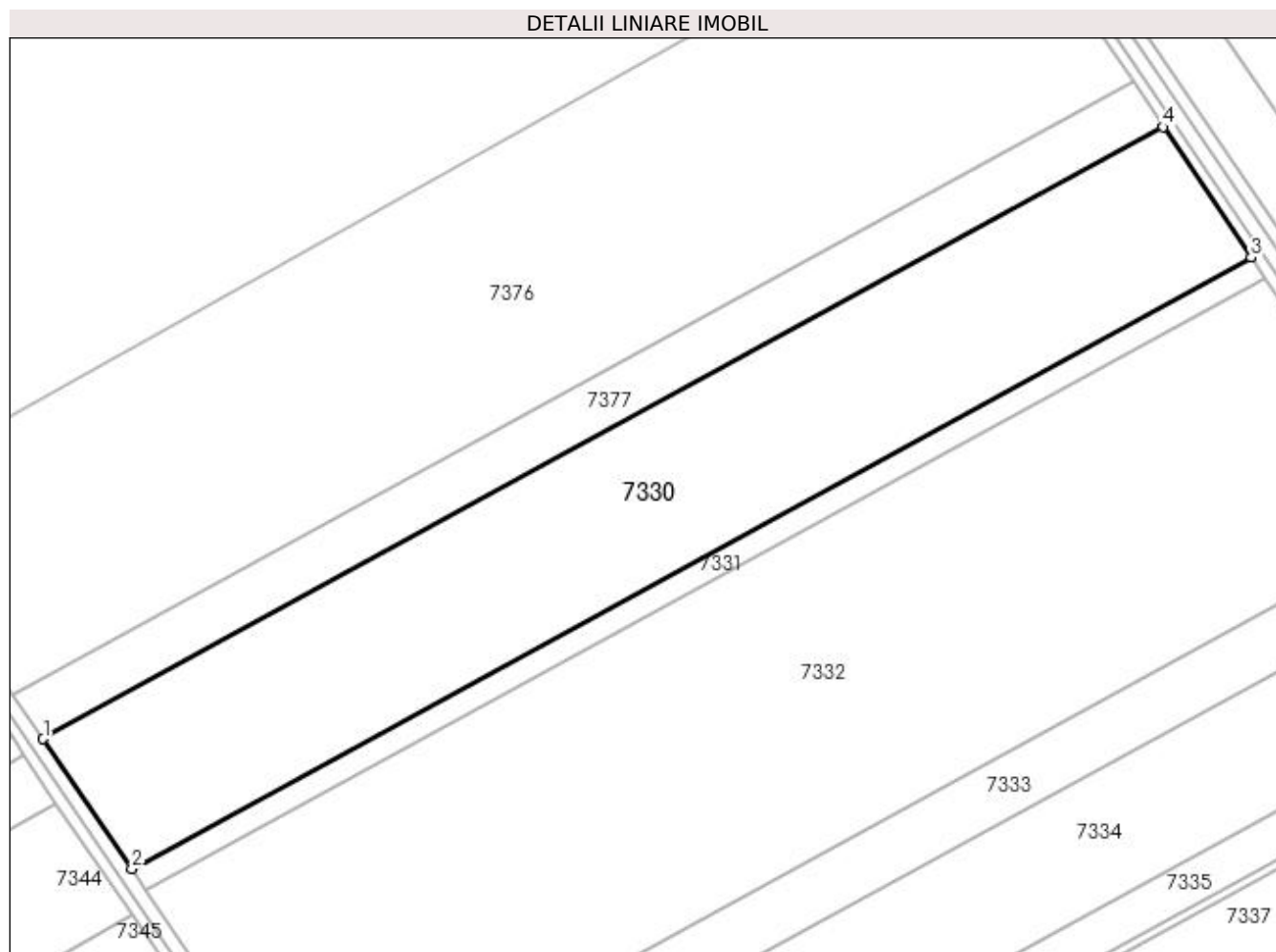
Inscrieri privind dezmembramintele dreptului de proprietate, drepturi reale de garanție și sarcini		Referințe
167741 / 05/12/2016		
Act Notarial nr. CONTRACT DE IPOTECA:3474, din 28/11/2016 emis de NP Marinescu Maria Daniela ;		
C1	Intabulare, drept de IPOTECA, Valoare:2750000 RONplus celelate obligatii de plata aferente creditului , dobandit prin Conventie, cota actuala 1/1, cota initiala 1/1 1) LIBRA INTERNET BANK S.A. , CIF:8119644	A1
83904 / 20/04/2018		
Act Notarial nr. CONTRACT DE IPOTECA:1085, din 19/04/2018 emis de NP Marinescu Maria Daniela ;		
C2	Intabulare, drept de IPOTECA, Valoare:500000 RONsi celelalte obligatii de plata aferente creditului , dobandit prin Conventie, cota actuala 1/1, cota initiala 1/1 1) LIBRA INTERNET BANK S.A. , CIF:8119644	A1

Anexa Nr. 1 La Partea I

Teren

Nr cadastral	Suprafața (mp)*	Observații / Referințe
31071	27.600	

* Suprafața este determinată în planul de proiecție Stereo 70.



Date referitoare la teren

Crt	Categorie folosință	Intra vilan	Suprafața (mp)	Tarla	Parcelă	Nr. topo	Observații / Referințe
1	arabil	NU	27.600	95	3	-	

Lungime Segmente

1) Valorile lungimilor segmentelor sunt obținute din proiecție în plan.

Punct început	X / Y	Punct sfârșit	X / Y	Lungime segment (** (m)
1	347.330,444 279.048,242	2	347.363,417 278.999,89	58.525
2	347.363,417 278.999,89	3	347.779,208 279.226,965	473.756
3	347.779,208 279.226,965	4	347.746,497 279.275,459	58.495
4	347.746,497 279.275,459	1	347.330,444 279.048,242	474.054

**** Lungimile segmentelor sunt determinate în planul de proiecție Stereo 70 și sunt rotunjite la 1 milimetru.**

***** Distanța dintre puncte este formată din segmente cumulate ce sunt mai mici decât valoarea 1 milimetru.**

**DATE DESPRE IMOBILUL NR. 7331**

Oficiul de Cadastru și Publicitate Imobiliară DOLJ
Biroul de Cadastru și Publicitate Imobiliară Craiova

A. Partea I. Descrierea imobilului

TEREN Extravilan

Nr. CF vechi:351
Nr. cadastral vechi:202

Adresa: Jud. Dolj, T 95, P 4

Nr. Crt	Nr cadastral Nr. topografic	Suprafața* (mp)	Observații / Referințe
A1	31072	4.500	Sector cadastral:54 Teren neimprejmuit;

B. Partea II. Proprietari și acte

Inscrieri privitoare la dreptul de proprietate și alte drepturi reale		Referințe
20042 / 13/04/2007		
Act Notarial nr. CVC:294, din 01/01/2003 emis de BNP Miculescu Daniela ;		
B1	Intabulare, drept de PROPRIETATE, dobandit prin Conventie, cota actuala 1/1, cota initiala 1/1 1) S.C. RAGGIO VERDE S.R.L. , CIF:9999999999999, LIPSA CUI	A1
167640 / 05/12/2016		
Act Notarial nr. CONTRACT DE IPOTECA:3474, din 28/11/2016 emis de NP Marinescu Maria Daniela ;		
B2	se noteaza interdictiile de instrainare, grevare, inchiriere, dezmembrare, comasare, restructurare , construire 1) LIBRA INTERNET BANK S.A. , CIF:8119644	A1
B3	se noteaza interdictia de arendare 1) LIBRA INTERNET BANK S.A. , CIF:8119644	A1
83912 / 20/04/2018		
Act Notarial nr. CONTRACT DE IPOTECA:1085, din 19/04/2018 emis de NP Marinescu Maria Daniela ;		
B4	Se noteaza interdictiile de instrainare, grevare , inchiriere, dezmembrare, demolare , comasare , restructurare , arendare in favoarea lui LIBRA INTERNET BANK SA	A1

C. Partea III. SARCINI

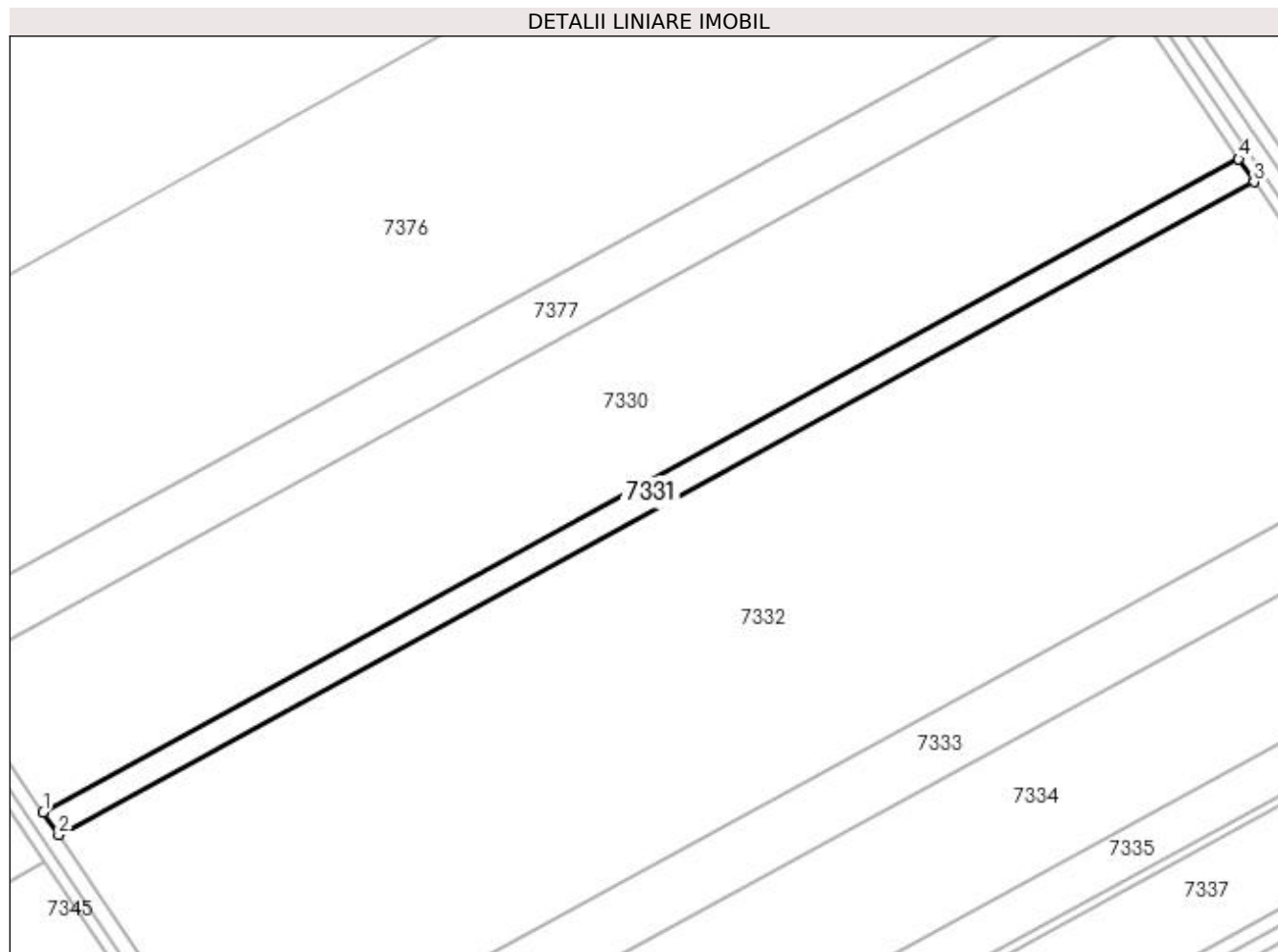
Inscrieri privind dezmembramintele dreptului de proprietate, drepturi reale de garanție și sarcini		Referințe
167640 / 05/12/2016		
Act Notarial nr. CONTRACT DE IPOTECA:3474, din 28/11/2016 emis de NP Marinescu Maria Daniela ;		
C1	Intabulare, drept de IPOTECA, Valoare:2750000 RONsi celelalte obligatii de plata aferente creditului , dobandit prin Conventie, cota actuala 1/1, cota initiala 1/1 1) LIBRA INTERNET BANK S.A. , CIF:8119644	A1
83912 / 20/04/2018		
Act Notarial nr. CONTRACT DE IPOTECA:1085, din 19/04/2018 emis de NP Marinescu Maria Daniela ;		
C2	Intabulare, drept de IPOTECA, Valoare:500000 RONsi celelalte obligatii aferente creditului , dobandit prin Conventie, cota actuala 1/1, cota initiala 1/1 1) LIBRA INTERNET BANK S.A. , CIF:8119644	A1

Anexa Nr. 1 La Partea I

Teren

Nr cadastral	Suprafața (mp)*	Observații / Referințe
31072	4.500	

* Suprafața este determinată în planul de proiecție Stereo 70.



Date referitoare la teren

Crt	Categorie folosință	Intra vilan	Suprafața (mp)	Tarla	Parcelă	Nr. topo	Observații / Referințe
1	arabil	NU	4.500	95	4	-	

Lungime Segmente

1) Valorile lungimilor segmentelor sunt obținute din proiecție în plan.

Punct început	X / Y	Punct sfârșit	X / Y	Lungime segment (** (m)
1	347.363,417 278.999,89	2	347.368,795 278.992,004	9.545
2	347.368,795 278.992,004	3	347.784,543 279.219,055	473.707
3	347.784,543 279.219,055	4	347.779,208 279.226,965	9.541
4	347.779,208 279.226,965	1	347.363,417 278.999,89	473.756

**** Lungimile segmentelor sunt determinate în planul de proiecție Stereo 70 și sunt rotunjite la 1 milimetru.**

***** Distanța dintre puncte este formată din segmente cumulate ce sunt mai mici decât valoarea 1 milimetru.**

**DATE DESPRE IMOBILUL NR. 7332**

Oficiul de Cadastru și Publicitate Imobiliară DOLJ
Biroul de Cadastru și Publicitate Imobiliară Craiova

A. Partea I. Descrierea imobilului

TEREN Extravilan

Nr. CF vechi:351

Nr. cadastral vechi:203

Adresa: Jud. Dolj, T 95, P 5

Nr. Crt	Nr cadastral Nr. topografic	Suprafața* (mp)	Observații / Referințe
A1	31073	51.200	Sector cadastral:54 Teren neimprejmuit;

B. Partea II. Proprietari și acte

Inscrieri privitoare la dreptul de proprietate și alte drepturi reale		Referințe
20042 / 13/04/2007		
Act Notarial nr. CVC:299, din 01/01/2003 emis de BNP Miculescu Daniela ;		
B1	Intabulare, drept de PROPRIETATE, dobandit prin Conventie, cota actuala 1/1, cota initiala 1/1 1) S.C. RAGGIO VERDE S.R.L. , CIF:99999999999999, LIPSA CUI	A1
167709 / 05/12/2016		
Act Notarial nr. CONTRACT DE IPOTECA:3474, din 28/11/2016 emis de NP Marinescu Maria Daniela ;		
B2	se noteaza interdictiile de instrainare, grevare, inchiriere, arendare, dezmembrare, comasare, restructurare si construire 1) LIBRA INTERNET BANK S.A. , CIF:8119644	A1
83767 / 20/04/2018		
Act Notarial nr. CONTRACT DE IPOTECA:1085, din 19/04/2018 emis de NP Marinescu Maria Daniela ;		
B3	se noteaza interdictiile de instrainare, grevare, inchiriere, dezmembrare, comasare, restructurare si construire 1) LIBRA INTERNET BANK S.A. , CIF:8119644	A1
B4	se noteaza interdictia de arendare 1) LIBRA INTERNET BANK S.A. , CIF:8119644	A1

C. Partea III. SARCINI

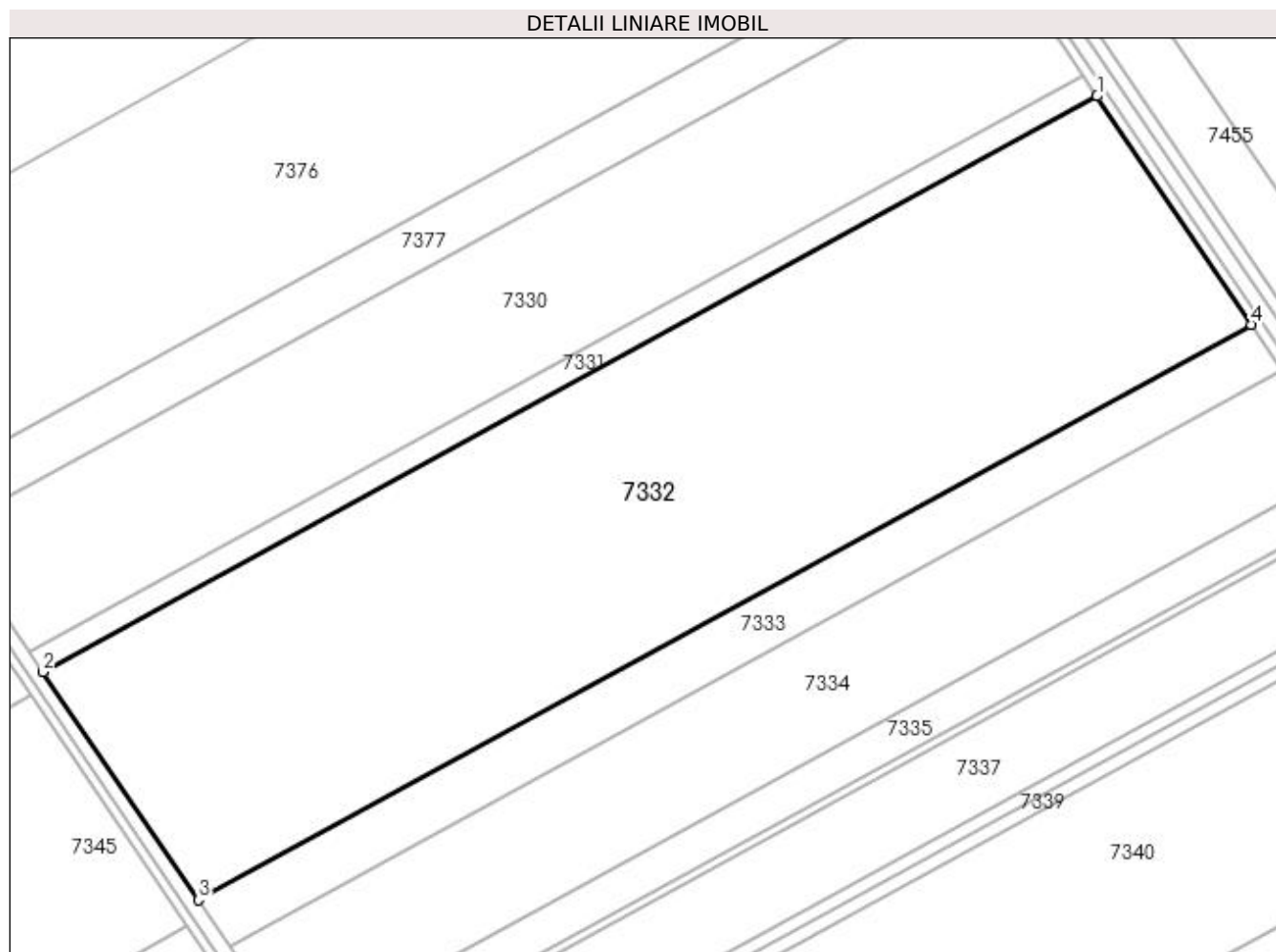
Inscrieri privind dezmembramintele dreptului de proprietate, drepturi reale de garanție și sarcini		Referințe
167709 / 05/12/2016		
Act Notarial nr. CONTRACT DE IPOTECA:3474, din 28/11/2016 emis de NP Marinescu Maria Daniela ;		
C1	Intabulare, drept de IPOTECA, Valoare:2750000 RONsi celelalte obligatii de plata aferente creditului , dobandit prin Conventie, cota actuala 1/1, cota initiala 1/1 1) LIBRA INTERNET BANK S.A. , CIF:8119644	A1
83767 / 20/04/2018		
Act Notarial nr. CONTRACT DE IPOTECA:1085, din 19/04/2018 emis de NP Marinescu Maria Daniela ;		
C2	Intabulare, drept de IPOTECA, Valoare:500000 RONsi celelalte obligatii aferente creditului , dobandit prin Conventie, cota actuala 1/1, cota initiala 1/1 1) LIBRA INTERNET BANK S.A. , CIF:8119644	A1

Anexa Nr. 1 La Partea I

Teren

Nr cadastral	Suprafața (mp)*	Observații / Referințe
31073	51.200	

* Suprafața este determinată în planul de proiecție Stereo 70.



Date referitoare la teren

Crt	Categorie folosință	Intravilan	Suprafața (mp)	Tarla	Parcelă	Nr. topo	Observații / Referințe
1	arabil	NU	51.200	95	5	-	

Lungime Segmente

1) Valorile lungimilor segmentelor sunt obținute din proiecție în plan.

Punct început	X / Y	Punct sfârșit	X / Y	Lungime segment (** (m)
1	347.784,543 279.219,055	2	347.368,795 278.992,004	473.707
2	347.368,795 278.992,004	3	347.430,023 278.902,219	108.675
3	347.430,023 278.902,219	4	347.845,285 279.129,004	473.153
4	347.845,285 279.129,004	1	347.784,543 279.219,055	108.622

**** Lungimile segmentelor sunt determinate în planul de proiecție Stereo 70 și sunt rotunjite la 1 milimetru.**

***** Distanța dintre puncte este formată din segmente cumulate ce sunt mai mici decât valoarea 1 milimetru.**

**DATE DESPRE IMOBILUL NR. 7333**

Oficiul de Cadastru și Publicitate Imobiliară DOLJ
Biroul de Cadastru și Publicitate Imobiliară Craiova

A. Partea I. Descrierea imobilului

TEREN Extravilan

Nr. CF vechi:351

Nr. cadastral vechi:204

Adresa: Jud. Dolj, T 95, P 6

Nr. Crt	Nr cadastral Nr. topografic	Suprafața* (mp)	Observații / Referințe
A1	31074	10.300	Sector cadastral:54 Teren neimprejmuit;

B. Partea II. Proprietari și acte

Inscrieri privitoare la dreptul de proprietate și alte drepturi reale		Referințe
20042 / 13/04/2007		
Act Notarial nr. CVC:301, din 01/01/2003 emis de BNP Miculescu Daniela ;		
B1	Intabulare, drept de PROPRIETATE, dobandit prin Conventie, cota actuala 1/1, cota initiala 1/1 1) S.C. RAGGIO VERDE S.R.L. , CIF:99999999999999, LIPSA CUI	A1
167727 / 05/12/2016		
Act Notarial nr. CONTRACT DE IPOTECA:3474, din 28/11/2016 emis de NP Marinescu Maria Daniela ;		
B2	Se noteaza interdictiile de instrainare, grevare, inchiriere, arendare, dezmembrare, comasare, restructurare si construire 1) LIBRA INTERNET BANK S.A. , CIF:8119644	A1
83843 / 20/04/2018		
Act Notarial nr. CONTRACT DE IPOTECA:1085, din 19/04/2018 emis de NP Marinescu Maria Daniela ;		
B3	se noteaza interdictiile de instrainare, grevare, inchiriere, dezmembrare, comasare, restructurare si construire 1) LIBRA INTERNET BANK S.A. , CIF:8119644	A1
B4	se noteaza interdictia de arendare 1) LIBRA INTERNET BANK S.A. , CIF:8119644	A1

C. Partea III. SARCINI

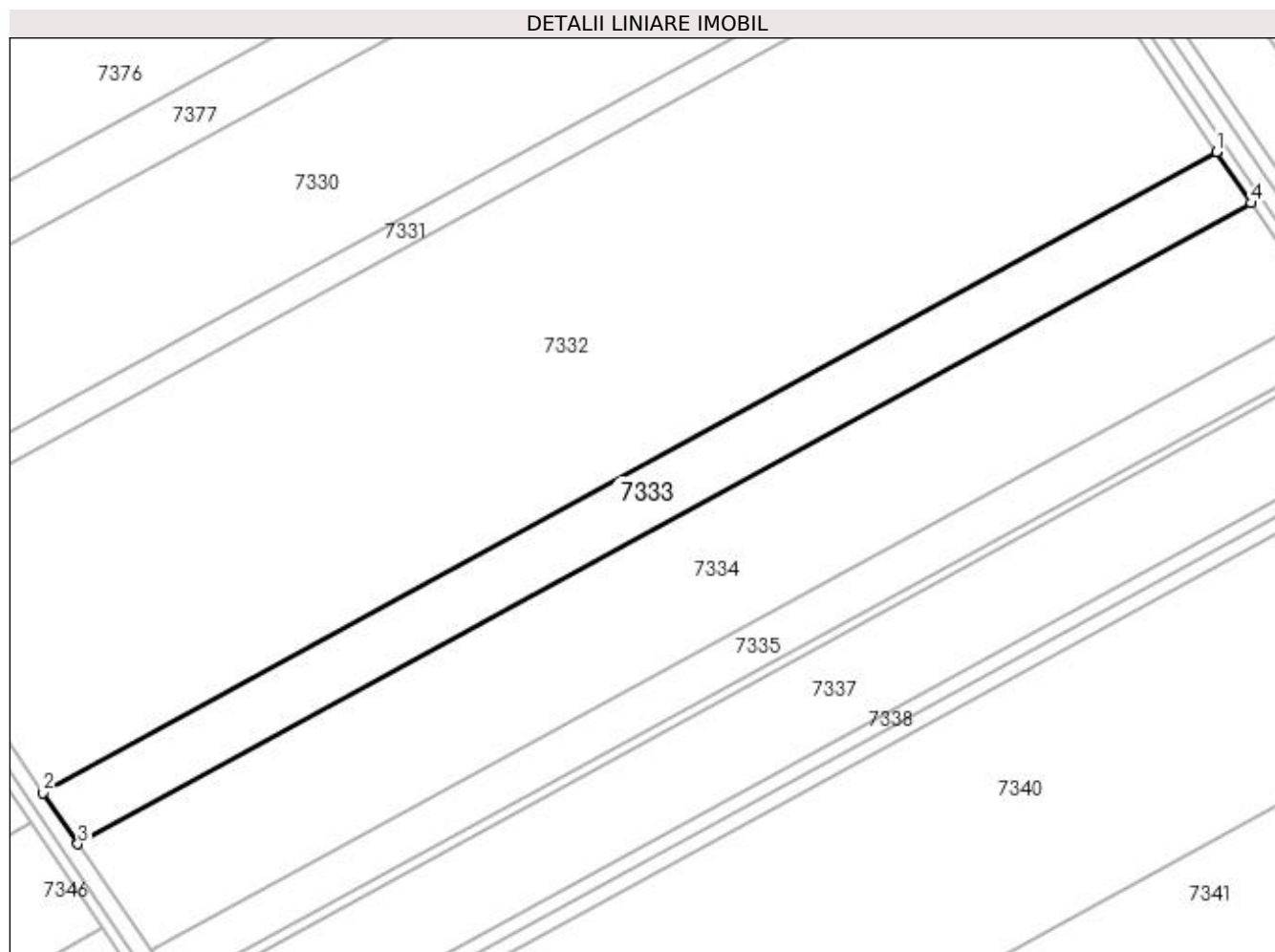
Inscrieri privind dezmembramintele dreptului de proprietate, drepturi reale de garanție și sarcini		Referințe
167727 / 05/12/2016		
Act Notarial nr. CONTRACT DE IPOTECA:3474, din 28/11/2016 emis de NP Marinescu Maria Daniela ;		
C1	Intabulare, drept de IPOTECA, Valoare:2750000 RONsi celelalte obligatii de plata aferente creditului , dobandit prin Conventie, cota actuala 1/1, cota initiala 1/1 1) LIBRA INTERNET BANK S.A. , CIF:8119644	A1
83843 / 20/04/2018		
Act Notarial nr. CONTRACT DE IPOTECA:1085, din 19/04/2018 emis de NP Marinescu Maria Daniela ;		
C2	Intabulare, drept de IPOTECA, Valoare:500000 RONsi celelalte obligatii aferente creditului , dobandit prin Conventie, cota actuala 1/1, cota initiala 1/1 1) LIBRA INTERNET BANK S.A. , CIF:8119644	A1

Anexa Nr. 1 La Partea I

Teren

Nr cadastral	Suprafața (mp)*	Observații / Referințe
31074	10.300	

* Suprafața este determinată în planul de proiecție Stereo 70.



Date referitoare la teren

Crt	Categorie folosință	Intra vilan	Suprafața (mp)	Tarla	Parcelă	Nr. topo	Observații / Referințe
1	arabil	NU	10.300	95	6	-	

Lungime Segmente

1) Valorile lungimilor segmentelor sunt obținute din proiecție în plan.

Punct început	X / Y	Punct sfârșit	X / Y	Lungime segment (** (m)
1	347.845,285 279.129,004	2	347.430,023 278.902,219	473.153
2	347.430,023 278.902,219	3	347.442,349 278.884,144	21.878
3	347.442,349 278.884,144	4	347.857,514 279.110,876	473.043
4	347.857,514 279.110,876	1	347.845,285 279.129,004	21.867

**** Lungimile segmentelor sunt determinate în planul de proiecție Stereo 70 și sunt rotunjite la 1 milimetru.**

***** Distanța dintre puncte este formată din segmente cumulate ce sunt mai mici decât valoarea 1 milimetru.**



DATE DESPRE IMOBILUL NR. 7334

Oficiul de Cadastru și Publicitate Imobiliară DOLJ
Biroul de Cadastru și Publicitate Imobiliară Craiova

A. Partea I. Descrierea imobilului

TEREN Extravilan

Nr. CF vechi:351

Nr. cadastral vechi:205

Adresa: Jud. Dolj, T 95, P 7

Nr. Crt	Nr cadastral Nr. topografic	Suprafața* (mp)	Observații / Referințe
A1	31075	21.500	Sector cadastral:54 Teren neimprejmuit;

B. Partea II. Proprietari și acte

Inscrieri privitoare la dreptul de proprietate și alte drepturi reale		Referințe
20042 / 13/04/2007		
Act Notarial nr. CVC:295, din 01/01/2003 emis de BNP Miculescu Daniela ;		
B1	Intabulare, drept de PROPRIETATE, dobandit prin Conventie, cota actuala 1/1, cota initiala 1/1 1) S.C. RAGGIO VERDE S.R.L. , CIF:9999999999999999, LIPSA CUI	A1
167621 / 05/12/2016		
Act Notarial nr. CONTRACT DE IPOTECA:3474, din 28/11/2016 emis de NP Marinescu Maria Daniela ;		
B2	se noteaza interdictiile de instrainare, grevare, inchiriere, dezmembrare, comasare, restructurare si construire 1) LIBRA INTERNET BANK S.A. , CIF:8119644	A1
B3	se noteaza interdictia de arendare 1) LIBRA INTERNET BANK S.A. , CIF:8119644	A1
83862 / 20/04/2018		
Act Notarial nr. CONTRACT DE IPOTECA:1085, din 19/04/2018 emis de NP Marinescu Maria Daniela ;		
B4	se noteaza interdictiile de instrainare, grevare, inchiriere, dezmembrare, comasare, restructurare si construire 1) LIBRA INTERNET BANK S.A. , CIF:8119644	A1
B5	se noteaza interdictia de arendare 1) LIBRA INTERNET BANK S.A. , CIF:8119644	A1

C. Partea III. SARCINI

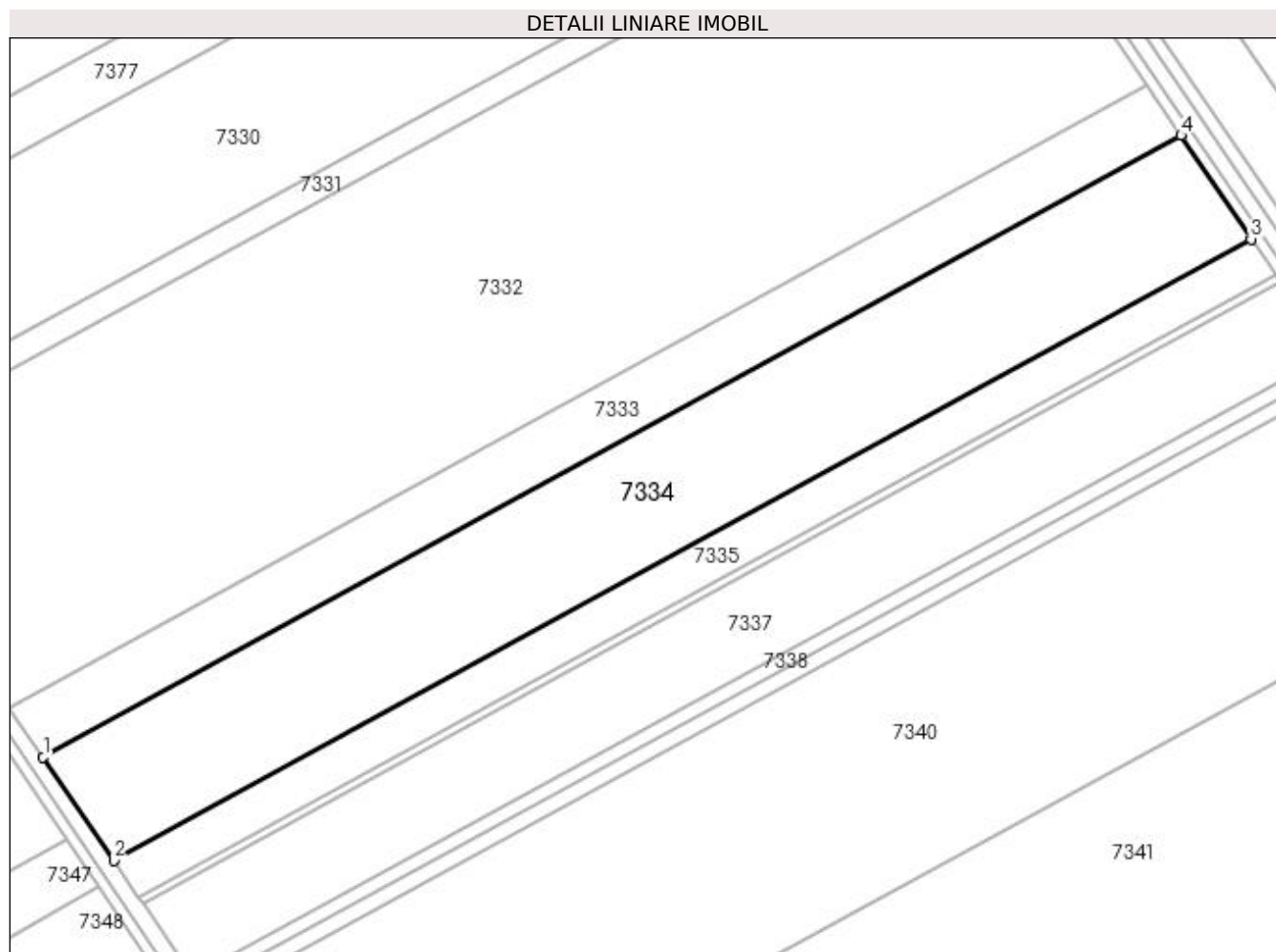
Inscrieri privind dezmembramintele dreptului de proprietate, drepturi reale de garanție și sarcini		Referințe
167621 / 05/12/2016		
Act Notarial nr. CONTRACT DE IPOTECA:3474, din 28/11/2016 emis de NP Marinescu Maria Daniela ;		
C1	Intabulare, drept de IPOTECA, Valoare:2750000 RON+ celelalte obligatii de plata aferente creditului , dobandit prin Conventie, cota actuala 1/1, cota initiala 1/1 1) LIBRA INTERNET BANK S.A. , CIF:8119644	A1
83862 / 20/04/2018		
Act Notarial nr. CONTRACT DE IPOTECA:1085, din 19/04/2018 emis de NP Marinescu Maria Daniela ;		
C2	Intabulare, drept de IPOTECA, Valoare:500000 RONsi celelalte obligatii de plata aferente creditului , dobandit prin Conventie, cota actuala 1/1, cota initiala 1/1 1) LIBRA INTERNET BANK S.A. , CIF:8119644	A1

Anexa Nr. 1 La Partea I

Teren

Nr cadastral	Suprafața (mp)*	Observații / Referințe
31075	21.500	

* Suprafața este determinată în planul de proiecție Stereo 70.



Date referitoare la teren

Crt	Categorie folosință	Intra vilan	Suprafața (mp)	Tarla	Parcelă	Nr. topo	Observații / Referințe
1	arabil	NU	21.500	95	7	-	

Lungime Segmente

1) Valorile lungimilor segmentelor sunt obținute din proiecție în plan.

Punct început	X / Y	Punct sfârșit	X / Y	Lungime segment (** (m)
1	347.442,349 278.884,144	2	347.468,088 278.846,401	45.684
2	347.468,088 278.846,401	3	347.883,048 279.073,021	472.809
3	347.883,048 279.073,021	4	347.857,514 279.110,876	45.662
4	347.857,514 279.110,876	1	347.442,349 278.884,144	473.043

**** Lungimile segmentelor sunt determinate în planul de proiecție Stereo 70 și sunt rotunjite la 1 milimetru.**

***** Distanța dintre puncte este formată din segmente cumulate ce sunt mai mici decât valoarea 1 milimetru.**

**DATE DESPRE IMOBILUL NR. 7335**

Oficiul de Cadastru și Publicitate Imobiliară DOLJ
Biroul de Cadastru și Publicitate Imobiliară Craiova

A. Partea I. Descrierea imobilului

TEREN Extravilan

Nr. CF vechi:351

Nr. cadastral vechi:206

Adresa: Jud. Dolj, T 95, P 8

Nr. Crt	Nr cadastral Nr. topografic	Suprafața* (mp)	Observații / Referințe
A1	31076	7.500	Sector cadastral:54 Teren neimprejmuit;

B. Partea II. Proprietari și acte

Inscrieri privitoare la dreptul de proprietate și alte drepturi reale		Referințe
20042 / 13/04/2007		
Act Notarial nr. CVC:290, din 01/01/2003 emis de BNP Miculescu Daniela ;		
B1	Intabulare, drept de PROPRIETATE, dobandit prin Conventie, cota actuala 1/1, cota initiala 1/1 1) S.C. RAGGIO VERDE S.R.L. , CIF:9999999999999999, LIPSA CUI	A1
167754 / 05/12/2016		
Act Notarial nr. CONTRACT DE IPOTECA:3474, din 28/11/2016 emis de NP Marinescu Maria Daniela ;		
B2	se noteaza interdictiile de instrainare, grevare, dezmembrare, inchiriere, alipire, construire, restructurare, 1) LIBRA INTERNET BANK S.A. , CIF:8119644	A1
B3	se noteaza obligatia de a nu face, în sensul de a nu incheia un contract de arenda, 1) LIBRA INTERNET BANK S.A. , CIF:8119644	A1
83921 / 20/04/2018		
Act Notarial nr. CONTRACT DE IPOTECA:1085, din 19/04/2018 emis de NP Marinescu Maria Daniela ;		
B4	se noteaza interdictiile de instrainare, grevare, dezmembrare, inchiriere, alipire, construire, restructurare, 1) LIBRA INTERNET BANK S.A. , CIF:8119644	A1
B5	se noteaza obligatia de a nu face, în sensul de a nu incheia un contract de arenda, 1) LIBRA INTERNET BANK S.A. , CIF:8119644	A1

C. Partea III. SARCINI

Inscrieri privind dezmembramintele dreptului de proprietate, drepturi reale de garanție și sarcini		Referințe
167754 / 05/12/2016		
Act Notarial nr. CONTRACT DE IPOTECA:3474, din 28/11/2016 emis de NP Marinescu Maria Daniela ;		
C1	Intabulare, drept de IPOTECA, Valoare:2750000 RON+ celelalte obligatii de plata aferente creditului , dobandit prin Conventie, cota actuala 1/1, cota initiala 1/1 1) LIBRA INTERNET BANK S.A. , CIF:8119644	A1
83921 / 20/04/2018		
Act Notarial nr. CONTRACT DE IPOTECA:1085, din 19/04/2018 emis de NP Marinescu Maria Daniela ;		
C2	Intabulare, drept de IPOTECA, Valoare:500000 RON+ celelalte obligatii de plata aferente creditului , dobandit prin Conventie, cota actuala 1/1, cota initiala 1/1 1) LIBRA INTERNET BANK S.A. , CIF:8119644	A1

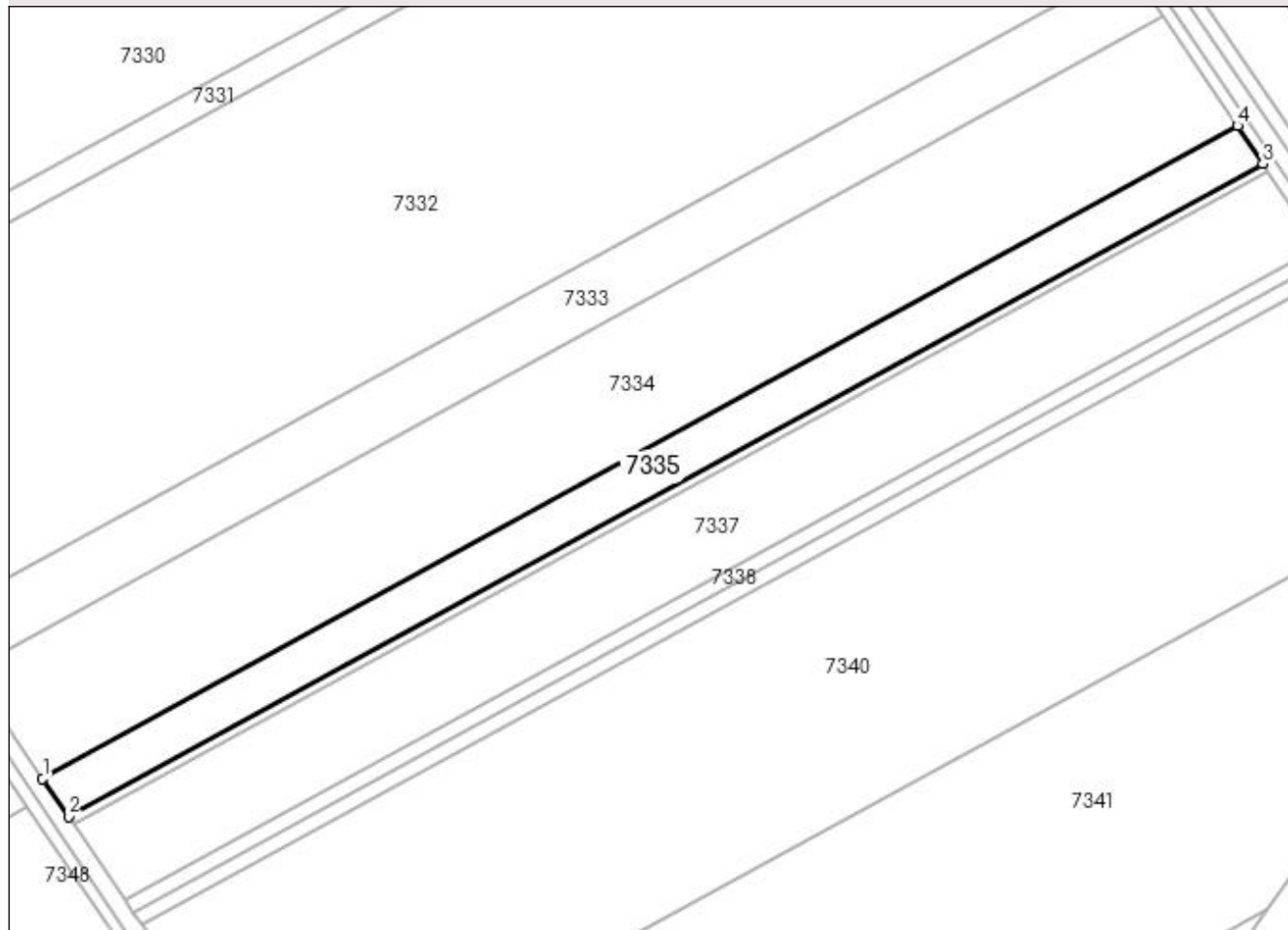
Anexa Nr. 1 La Partea I

Teren

Nr cadastral	Suprafața (mp)*	Observații / Referințe
31076	7.500	

* Suprafața este determinată în planul de proiecție Stereo 70.

DETALII LINIARE IMOBIL



Date referitoare la teren

Crt	Categorie folosință	Intravilan	Suprafața (mp)	Tarla	Parcelă	Nr. topo	Observații / Referințe
1	arabil	NU	7.500	95	8	-	

Lungime Segmente

1) Valorile lungimilor segmentelor sunt obținute din proiecție în plan.

Punct început	X / Y	Punct sfârșit	X / Y	Lungime segment (** (m)
1	347.468,088 278.846,401	2	347.477,069 278.833,23	15.942
2	347.477,069 278.833,23	3	347.891,958 279.059,812	472.729
3	347.891,958 279.059,812	4	347.883,048 279.073,021	15.933
4	347.883,048 279.073,021	1	347.468,088 278.846,401	472.809

**** Lungimile segmentelor sunt determinate în planul de proiecție Stereo 70 și sunt rotunjite la 1 milimetru.**

***** Distanța dintre puncte este formată din segmente cumulate ce sunt mai mici decât valoarea 1 milimetru.**

**DATE DESPRE IMOBILUL NR. 7336**

Oficiul de Cadastru și Publicitate Imobiliară DOLJ
Biroul de Cadastru și Publicitate Imobiliară Craiova

A. Partea I. Descrierea imobilului

TEREN Extravilan

Nr. CF vechi:351

Nr. cadastral vechi:207

Adresa: Jud. Dolj, T 95, P 9

Nr. Crt	Nr cadastral Nr. topografic	Suprafața* (mp)	Observații / Referințe
A1	31077	1.500	Sector cadastral:54 Teren neimprejmuit;

B. Partea II. Proprietari și acte

Inscrieri privitoare la dreptul de proprietate și alte drepturi reale		Referințe
20042 / 13/04/2007		
Act Notarial nr. CVC:290, din 01/01/2003 emis de BNP Miculescu Daniela ;		
B1	Intabulare, drept de PROPRIETATE, dobandit prin Conventie, cota actuala 1/1, cota initiala 1/1 1) S.C. RAGGIO VERDE S.R.L. , CIF:99999999999999, LIPSA CUI	A1
167770 / 05/12/2016		
Act Notarial nr. CONTRACT DE IPOTECA:3474, din 28/11/2016 emis de NP Marinescu Maria Daniela ;		
B2	Se noteaza interdictiile de instrainare, grevare, inchiriere, arendare, dezmembrare, comasare, restructurare si construire 1) LIBRA INTERNET BANK S.A. , CIF:8119644	A1
83805 / 20/04/2018		
Act Notarial nr. CONTRACT DE IPOTECA:1085, din 19/04/2018 emis de NP Marinescu Maria Daniela ;		
B3	se noteaza interdictia de înstrainare, grevare, închiriere, dezmembrare, comasare, restructurare si construire 1) LIBRA INTERNET BANK S.A. , CIF:8119644	A1
B4	se noteaza interdictia de arendare 1) LIBRA INTERNET BANK S.A. , CIF:8119644	A1

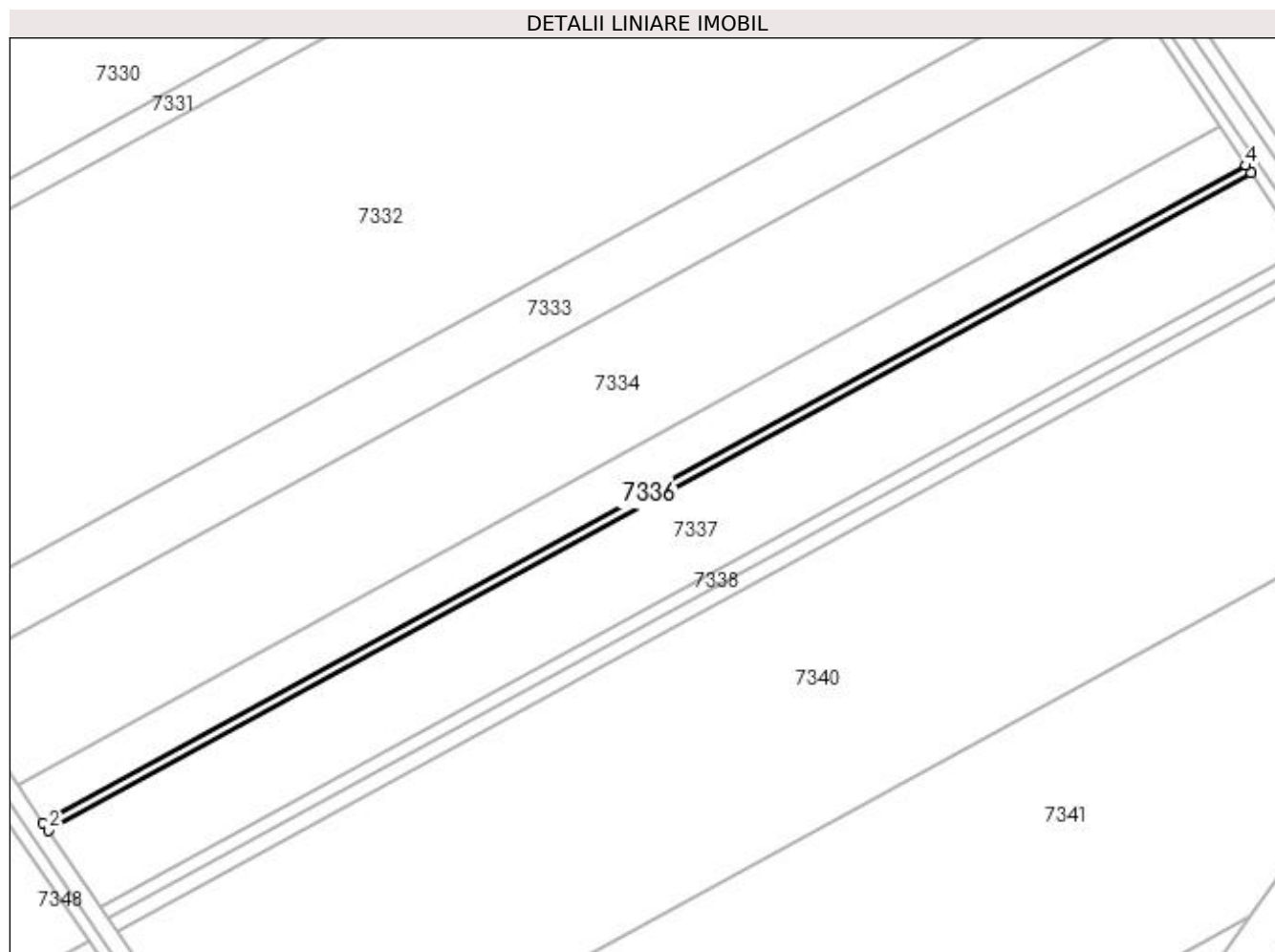
C. Partea III. SARCINI

Inscrieri privind dezmembramintele dreptului de proprietate, drepturi reale de garanție și sarcini		Referințe
167770 / 05/12/2016		
Act Notarial nr. CONTRACT DE IPOTECA:3474, din 28/11/2016 emis de NP Marinescu Maria Daniela ;		
C1	Intabulare, drept de IPOTECA, Valoare:2750000 RONsi celelalte obligatii de plata aferente creditului , dobandit prin Conventie, cota actuala 1/1, cota initiala 1/1 1) LIBRA INTERNET BANK S.A. , CIF:8119644	A1
83805 / 20/04/2018		
Act Notarial nr. CONTRACT DE IPOTECA:1085, din 19/04/2018 emis de NP Marinescu Maria Daniela ;		
C2	Intabulare, drept de IPOTECA, Valoare:500000 RONsi celelalte obligatii aferente creditului , dobandit prin Conventie, cota actuala 1/1, cota initiala 1/1 1) LIBRA INTERNET BANK S.A. , CIF:8119644	A1

Anexa Nr. 1 La Partea I**Teren**

Nr cadastral	Suprafața (mp)*	Observații / Referințe
31077	1.500	

* Suprafața este determinată în planul de proiecție Stereo 70.

**Date referitoare la teren**

Crt	Categorie folosință	Intra vilan	Suprafața (mp)	Tarla	Parcelă	Nr. topo	Observații / Referințe
1	arabil	NU	1.500	95	9	-	

Lungime Segmente

1) Valorile lungimilor segmentelor sunt obținute din proiecție în plan.

Punct început	X / Y	Punct sfârșit	X / Y	Lungime segment (** (m)
1	347.477,069 278.833,23	2	347.478,866 278.830,596	3.189
2	347.478,866 278.830,596	3	347.893,74 279.057,169	472.711
3	347.893,74 279.057,169	4	347.891,958 279.059,812	3.188
4	347.891,958 279.059,812	1	347.477,069 278.833,23	472.729

**** Lungimile segmentelor sunt determinate în planul de proiecție Stereo 70 și sunt rotunjite la 1 milimetru.**

***** Distanța dintre puncte este formată din segmente cumulate ce sunt mai mici decât valoarea 1 milimetru.**

**DATE DESPRE IMOBILUL NR. 7337**

Oficiul de Cadastru și Publicitate Imobiliară DOLJ
Biroul de Cadastru și Publicitate Imobiliară Craiova

A. Partea I. Descrierea imobilului

TEREN Extravilan

Nr. CF vechi:351

Nr. cadastral vechi:208

Adresa: Jud. Dolj, T 95, P 10

Nr. Crt	Nr cadastral Nr. topografic	Suprafața* (mp)	Observații / Referințe
A1	31078	15.000	Sector cadastral:54 Teren neimprejmuit;

B. Partea II. Proprietari și acte

Inscrieri privitoare la dreptul de proprietate și alte drepturi reale		Referințe
20042 / 13/04/2007		
Act Notarial nr. CVC:296, din 22/05/2003 emis de BNP Miculescu Daniela ;		
B1	Intabulare, drept de PROPRIETATE, dobandit prin Conventie, cota actuala 1/1, cota initiala 1/1 1) S.C. RAGGIO VERDE S.R.L. , CIF:999999999999999, LIPSA CUI	A1
167651 / 05/12/2016		
Act Notarial nr. CONTRACT DE IPOTECA:3474, din 28/11/2016 emis de NP Marinescu Maria Daniela ;		
B2	se noteaza interdictiile de instrainare, grevare, inchiriere, arendare, dezmembrare, comasare, restructurare si construire 1) LIBRA INTERNET BANK S.A. , CIF:8119644	A1
83957 / 20/04/2018		
Act Notarial nr. CONTRACT DE IPOTECA:1085, din 19/04/2018 emis de NP Marinescu Maria Daniela ;		
B3	se noteaza interdictia de instrainare, grevare, inchiriere, dezmembrare, comasare, restructurare si construire 1) LIBRA INTERNET BANK S.A. , CIF:8119644	A1
B4	se noteaza interdictia de arendare 1) LIBRA INTERNET BANK S.A. , CIF:8119644	A1

C. Partea III. SARCINI

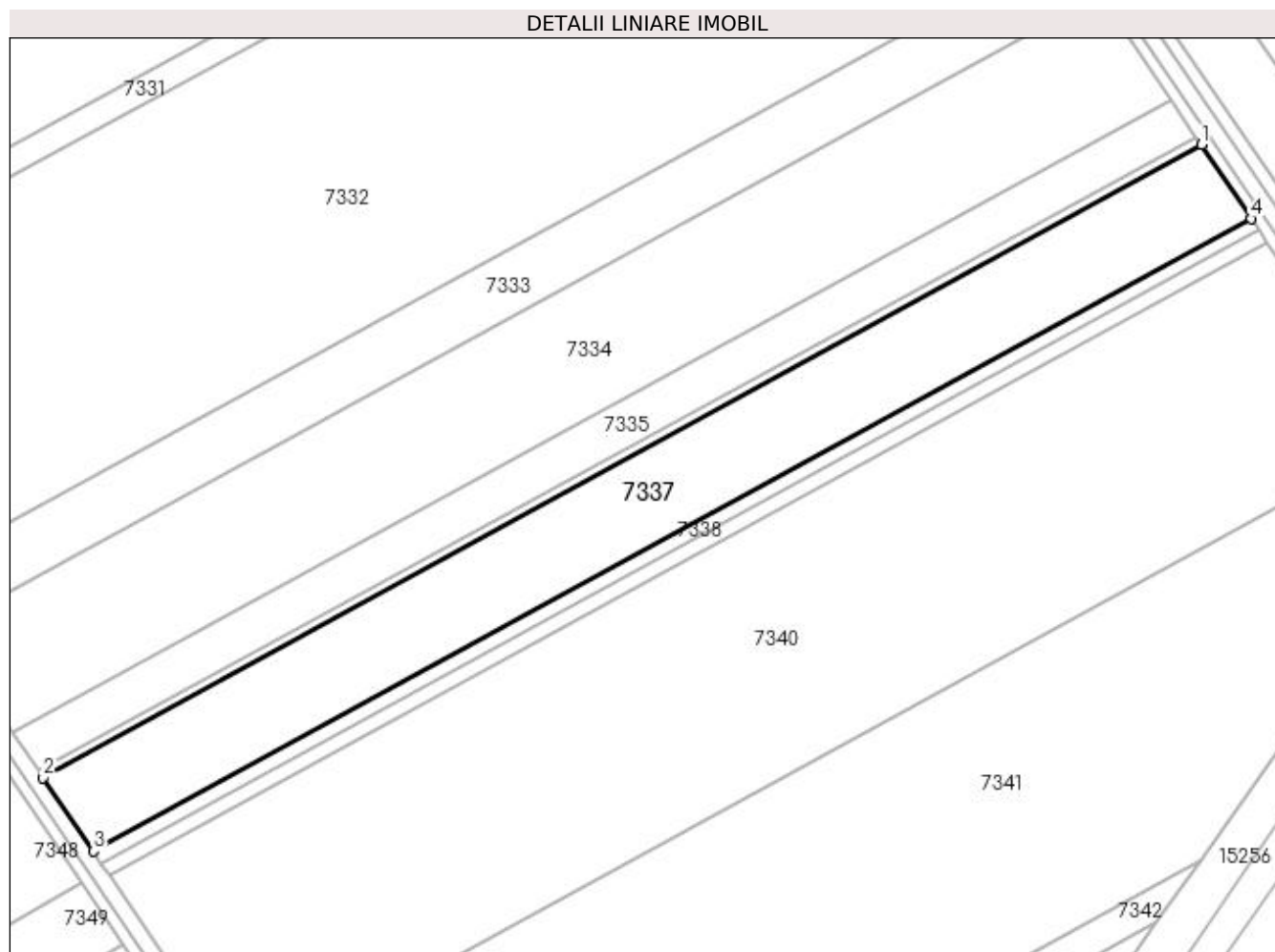
Inscrieri privind dezmembramintele dreptului de proprietate, drepturi reale de garanție și sarcini		Referințe
167651 / 05/12/2016		
Act Notarial nr. CONTRACT DE IPOTECA:3474, din 28/11/2016 emis de NP Marinescu Maria Daniela ;		
C1	Intabulare, drept de IPOTECA, Valoare:2750000 RONsi celelalte obligatii de plata aferente creditului , dobandit prin Conventie, cota actuala 1/1, cota initiala 1/1 1) LIBRA INTERNET BANK S.A. , CIF:8119644	A1
83957 / 20/04/2018		
Act Notarial nr. CONTRACT DE IPOTECA:1085, din 19/04/2018 emis de NP Marinescu Maria Daniela ;		
C2	Intabulare, drept de IPOTECA, Valoare:500000 RONsi celelalte obligatii aferente creditului , dobandit prin Conventie, cota actuala 1/1, cota initiala 1/1 1) LIBRA INTERNET BANK S.A. , CIF:8119644	A1

Anexa Nr. 1 La Partea I

Teren

Nr cadastral	Suprafața (mp)*	Observații / Referințe
31078	15.000	

* Suprafața este determinată în planul de proiecție Stereo 70.



Date referitoare la teren

Crt	Categorie folosință	Intravilan	Suprafața (mp)	Tarla	Parcelă	Nr. topo	Observații / Referințe
1	arabil	NU	15.000	95	10	-	

Lungime Segmente

1) Valorile lungimilor segmentelor sunt obținute din proiecție în plan.

Punct început	X / Y	Punct sfârșit	X / Y	Lungime segment (** (m)
1	347.893,74 279.057,169	2	347.478,866 278.830,596	472.711
2	347.478,866 278.830,596	3	347.496,834 278.804,247	31.892
3	347.496,834 278.804,247	4	347.911,566 279.030,743	472.55
4	347.911,566 279.030,743	1	347.893,74 279.057,169	31.876

**** Lungimile segmentelor sunt determinate în planul de proiecție Stereo 70 și sunt rotunjite la 1 milimetru.**

***** Distanța dintre puncte este formată din segmente cumulate ce sunt mai mici decât valoarea 1 milimetru.**

**DATE DESPRE IMOBILUL NR. 7338**

Oficiul de Cadastru și Publicitate Imobiliară DOLJ
Biroul de Cadastru și Publicitate Imobiliară Craiova

A. Partea I. Descrierea imobilului

TEREN Extravilan

Nr. CF vechi:351
Nr. cadastral vechi:209

Adresa: Jud. Dolj, T 95, P 11

Nr. Crt	Nr cadastral Nr. topografic	Suprafața* (mp)	Observații / Referințe
A1	31079	2.400	Sector cadastral:54 Teren neimprejmuit;

B. Partea II. Proprietari și acte

Inscrieri privitoare la dreptul de proprietate și alte drepturi reale		Referințe
20042 / 13/04/2007		
Act Notarial nr. CVC:296, din 01/01/2003 emis de BNP Miculescu Daniela ;		
B1	Intabulare, drept de PROPRIETATE, dobandit prin Conventie, cota actuala 1/1, cota initiala 1/1 1) S.C. RAGGIO VERDE S.R.L. , CIF:9999999999999999, LIPSA CUI	A1
167667 / 05/12/2016		
Act Notarial nr. CONTRACT DE IPOTECA:3474, din 28/11/2016 emis de NP Marinescu Maria Daniela ;		
B2	se noteaza interdictiile de instrainare, grevare, dezmembrare, inchiriere, alipire, construire, restructurare, 1) LIBRA INTERNET BANK S.A. , CIF:8119644	A1
B3	Se noteaza interdicta de arendare 1) LIBRA INTERNET BANK S.A. , CIF:8119644	A1
83830 / 20/04/2018		
Act Notarial nr. CONTRACT DE IPOTECA:1085, din 19/04/2018 emis de NP Marinescu Maria Daniela ;		
B4	Se noteaza interdictiile de instrainare, grevare, inchiriere, dezmembrare, alipire, construire si restructurare; 1) LIBRA INTERNET BANK S.A. , CIF:8119644	A1
B5	Se noteaza interdicta de arendare 1) LIBRA INTERNET BANK S.A. , CIF:8119644	A1

C. Partea III. SARCINI

Inscrieri privind dezmembramintele dreptului de proprietate, drepturi reale de garanție și sarcini		Referințe
167667 / 05/12/2016		
Act Notarial nr. CONTRACT DE IPOTECA:3474, din 28/11/2016 emis de NP Marinescu Maria Daniela ;		
C1	Intabulare, drept de IPOTECA, Valoare:2750000 RONplus celelalte obligatii de plata aferente creditului , dobandit prin Conventie, cota actuala 1/1, cota initiala 1/1 1) LIBRA INTERNET BANK S.A. , CIF:8119644	A1
83830 / 20/04/2018		
Act Notarial nr. CONTRACT DE IPOTECA:1085, din 19/04/2018 emis de NP Marinescu Maria Daniela ;		
C2	Intabulare, drept de IPOTECA, Valoare:800000 RONsi celelalte obligatii aferente creditului , dobandit prin Conventie, cota actuala 1/1, cota initiala 1/1 1) LIBRA INTERNET BANK S.A. , CIF:8119644	A1

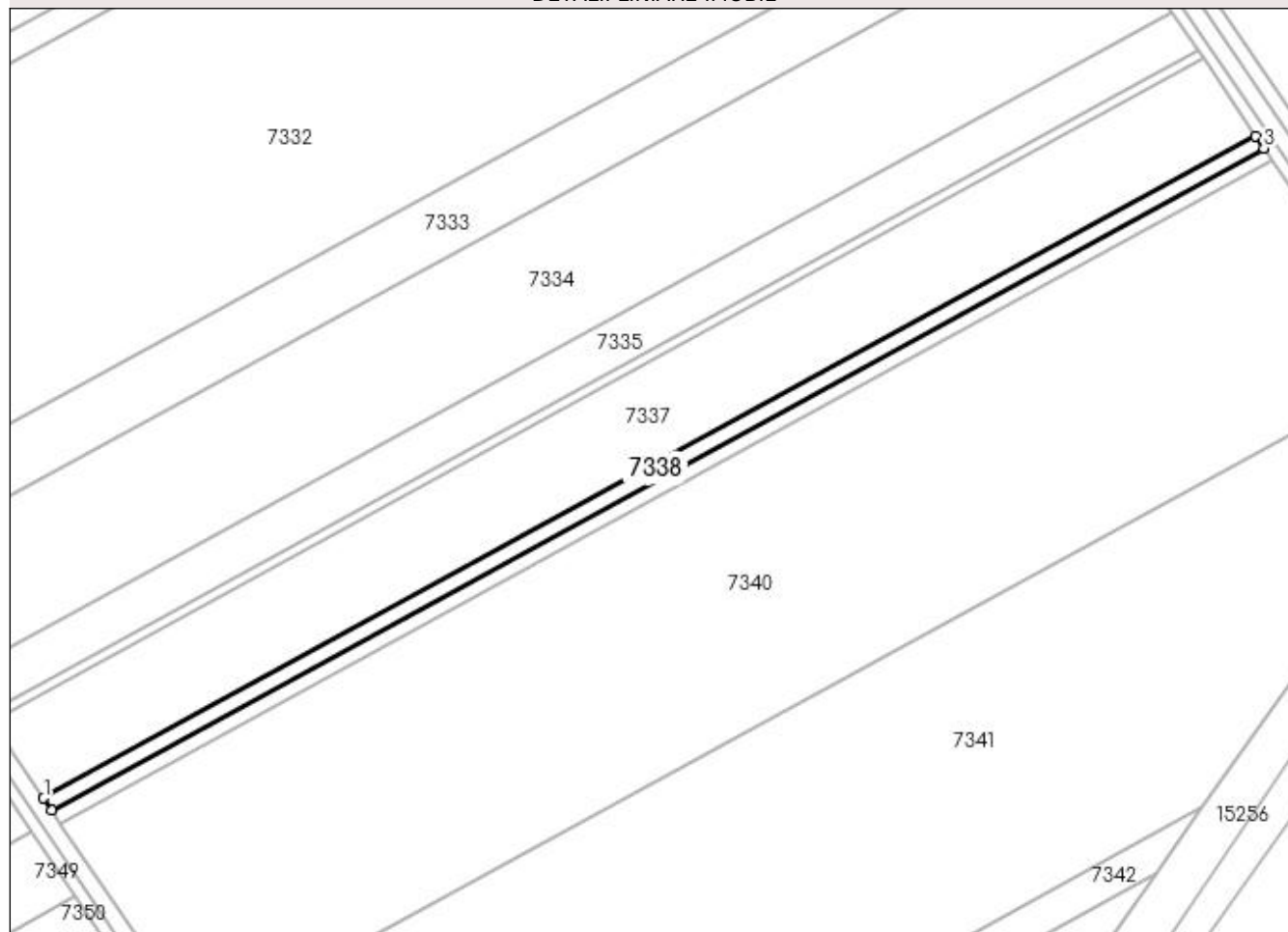
Anexa Nr. 1 La Partea I

Teren

Nr cadastral	Suprafața (mp)*	Observații / Referințe
31079	2.400	

* Suprafața este determinată în planul de proiecție Stereo 70.

DETALII LINIARE IMOBIL



Date referitoare la teren

Crt	Categorie folosință	Intra vilan	Suprafața (mp)	Tarla	Parcelă	Nr. topo	Observații / Referințe
1	arabil	NU	2.400	95	11	-	

Lungime Segmente

1) Valorile lungimilor segmentelor sunt obținute din proiecție în plan.

Punct început	X / Y	Punct sfârșit	X / Y	Lungime segment (** (m)
1	347.496,834 278.804,247	2	347.499,71 278.800,031	5.104
2	347.499,71 278.800,031	3	347.914,418 279.026,514	472.522
3	347.914,418 279.026,514	4	347.911,566 279.030,743	5.101
4	347.911,566 279.030,743	1	347.496,834 278.804,247	472.55

**** Lungimile segmentelor sunt determinate în planul de proiecție Stereo 70 și sunt rotunjite la 1 milimetru.**

***** Distanța dintre puncte este formată din segmente cumulate ce sunt mai mici decât valoarea 1 milimetru.**

**DATE DESPRE IMOBILUL NR. 7339**

Oficiul de Cadastru și Publicitate Imobiliară DOLJ
Biroul de Cadastru și Publicitate Imobiliară Craiova

A. Partea I. Descrierea imobilului

TEREN Extravilan

Nr. CF vechi:351

Nr. cadastral vechi:210

Adresa: Jud. Dolj, T 95, P 12

Nr. Crt	Nr cadastral Nr. topografic	Suprafața* (mp)	Observații / Referințe
A1	31080	2.500	Sector cadastral:54 Teren neimprejmuit;

B. Partea II. Proprietari și acte

Inscrieri privitoare la dreptul de proprietate și alte drepturi reale		Referințe
20042 / 13/04/2007		
Act Notarial nr. CVC:297, din 01/01/2003 emis de BNP Miculescu Daniela ;		
B1	Intabulare, drept de PROPRIETATE, dobandit prin Conventie, cota actuala 1/1, cota initiala 1/1 1) S.C. RAGGIO VERDE S.R.L. , CIF:9999999999999999, LIPSA CUI	A1
167686 / 05/12/2016		
Act Notarial nr. CONTRACT DE IPOTECA:3474, din 28/11/2016 emis de NP Marinescu Maria Daniela ;		
B2	se noteaza interdictiile de instrainare, grevare, inchiriere, dezmembrare, comasare, restructurare si construire 1) LIBRA INTERNET BANK S.A. , CIF:8119644	A1
B3	se noteaza interdictia de arendare 1) LIBRA INTERNET BANK S.A. , CIF:8119644	A1
83879 / 20/04/2018		
Act Notarial nr. CONTRACT DE IPOTECA:1085, din 19/04/2018 emis de NP Marinescu Maria Daniela ;		
B4	se noteaza interdictiile de instrainare, grevare, inchiriere, dezmembrare, comasare, restructurare si construire 1) LIBRA INTERNET BANK S.A. , CIF:8119644	A1
B5	Se noteaza obligatia de a nu face in sensul notarii interdictiei de arendare 1) LIBRA INTERNET BANK S.A. , CIF:8119644	A1

C. Partea III. SARCINI

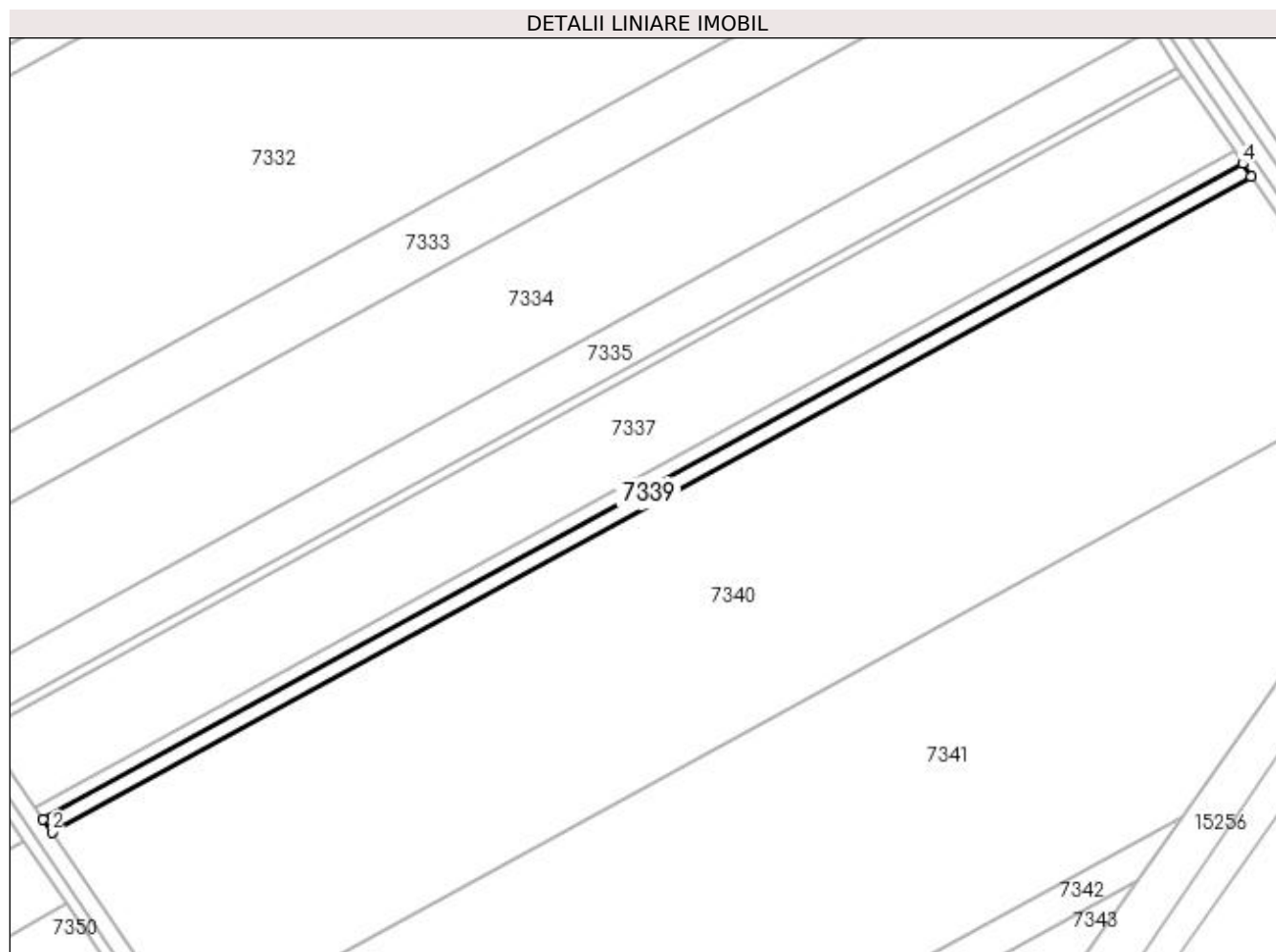
Inscrieri privind dezmembramintele dreptului de proprietate, drepturi reale de garanție și sarcini		Referințe
167686 / 05/12/2016		
Act Notarial nr. CONTRACT DE IPOTECA:3474, din 28/11/2016 emis de NP Marinescu Maria Daniela ;		
C1	Intabulare, drept de IPOTECA, Valoare:2750000 RON+ celelalte obligatii de plata aferente creditului , dobandit prin Conventie, cota actuala 1/1, cota initiala 1/1 1) LIBRA INTERNET BANK S.A. , CIF:8119644	A1
83879 / 20/04/2018		
Act Notarial nr. CONTRACT DE IPOTECA:1085, din 19/04/2018 emis de NP Marinescu Maria Daniela ;		
C2	Intabulare, drept de IPOTECA, Valoare:500000 RONsi celelalte obligatii de plata aferente creditului , dobandit prin Conventie, cota actuala 1/1, cota initiala 1/1 1) LIBRA INTERNET BANK S.A. , CIF:8119644	A1

Anexa Nr. 1 La Partea I

Teren

Nr cadastral	Suprafața (mp)*	Observații / Referințe
31080	2.500	

* Suprafața este determinată în planul de proiecție Stereo 70.



Date referitoare la teren

Crt	Categorie folosință	Intra vilan	Suprafața (mp)	Tarla	Parcelă	Nr. topo	Observații / Referințe
1	arabil	NU	2.500	95	12	-	

Lungime Segmente

1) Valorile lungimilor segmentelor sunt obținute din proiecție în plan.

Punct început	X / Y	Punct sfârșit	X / Y	Lungime segment (** (m)
1	347.499,71 278.800,031	2	347.502,705 278.795,638	5.317
2	347.502,705 278.795,638	3	347.917,39 279.022,108	472.496
3	347.917,39 279.022,108	4	347.914,418 279.026,514	5.315
4	347.914,418 279.026,514	1	347.499,71 278.800,031	472.522

**** Lungimile segmentelor sunt determinate în planul de proiecție Stereo 70 și sunt rotunjite la 1 milimetru.**

***** Distanța dintre puncte este formată din segmente cumulate ce sunt mai mici decât valoarea 1 milimetru.**

**DATE DESPRE IMOBILUL NR. 7340**

Oficiul de Cadastru și Publicitate Imobiliară DOLJ
Biroul de Cadastru și Publicitate Imobiliară Craiova

A. Partea I. Descrierea imobilului

TEREN Extravilan

Adresa: Jud. Dolj, T 95, P 13

Nr. Crt	Nr cadastral Nr. topografic	Suprafața* (mp)	Observații / Referințe
A1		40.000	Sector cadastral:54 Teren neimprejmuit;

B. Partea II. Proprietari și acte

Inscrieri privitoare la dreptul de proprietate și alte drepturi reale	Referințe
0 / 08/09/2022	
Act Administrativ nr. TDP:4354-59423, din 19/03/2002 emis de COMISIA JUDETEANA DOLJ;	
B1	A1
Intabulare, drept de PROPRIETATE, dobandit prin Reconstituire, cota actuala 1/1, cota initiala 1/1 1) DIRMON ELISABETA, LIPSA CNP	

C. Partea III. SARCINI .

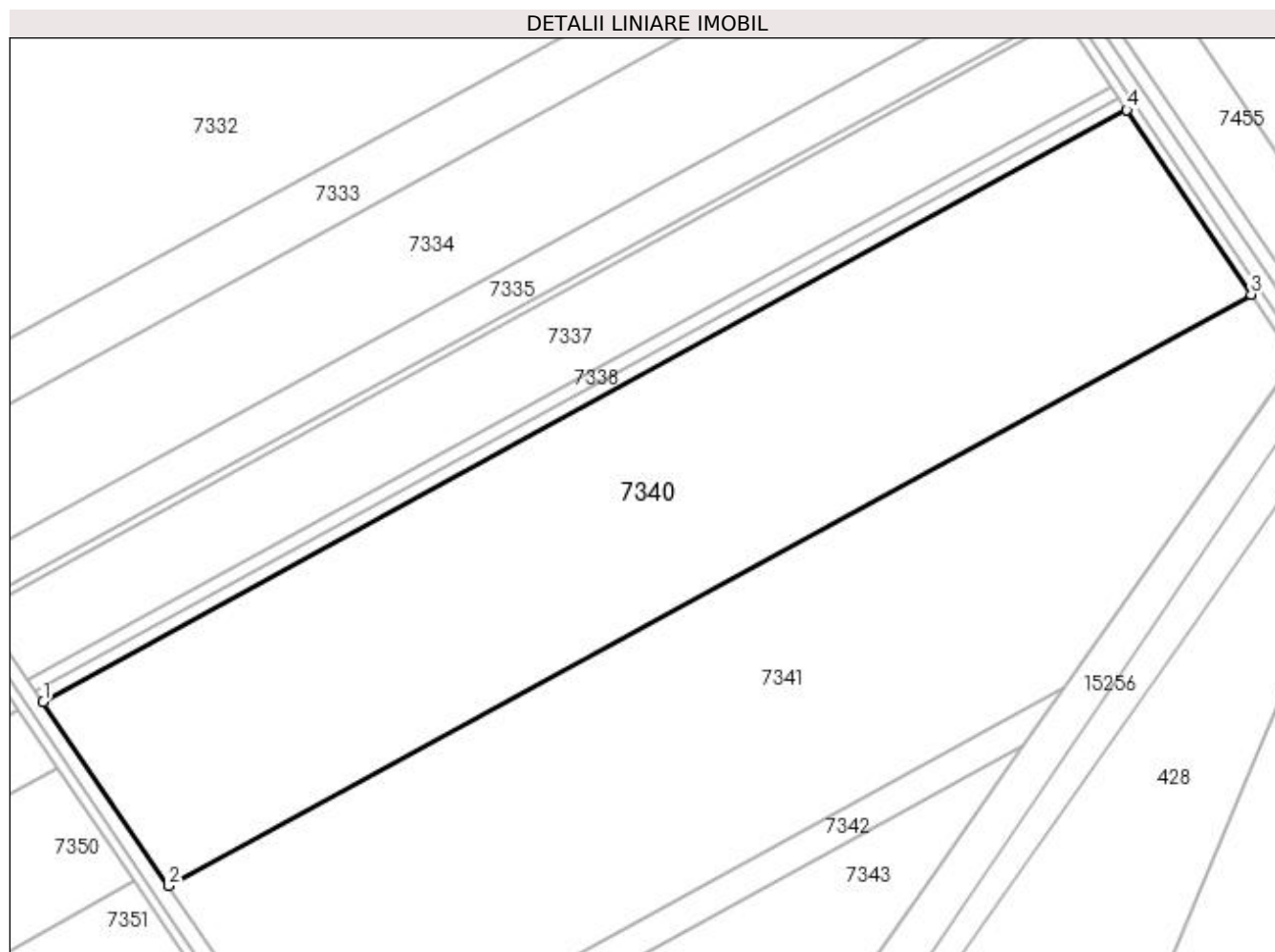
Inscrieri privind dezmembramintele dreptului de proprietate, drepturi reale de garanție și sarcini	Referințe
NU SUNT	

Anexa Nr. 1 La Partea I

Teren

Nr cadastral	Suprafața (mp)*	Observații / Referințe
	40.000	

* Suprafața este determinată în planul de proiecție Stereo 70.



Date referitoare la teren

Crt	Categorie folosință	Intra vilan	Suprafața (mp)	Tarla	Parcelă	Nr. topo	Observații / Referințe
1	arabil	NU	40.000	95	13	-	

Lungime Segmente

1) Valorile lungimilor segmentelor sunt obținute din proiecție în plan.

Punct început	X / Y	Punct sfârșit	X / Y	Lungime segment (** (m)
1	347.502,705 278.795,638	2	347.550,656 278.725,322	85.11
2	347.550,656 278.725,322	3	347.964,96 278.951,584	472.062
3	347.964,96 278.951,584	4	347.917,39 279.022,108	85.068
4	347.917,39 279.022,108	1	347.502,705 278.795,638	472.496

**** Lungimile segmentelor sunt determinate în planul de proiecție Stereo 70 și sunt rotunjite la 1 milimetru.**

***** Distanța dintre puncte este formată din segmente cumulate ce sunt mai mici decât valoarea 1 milimetru.**

**DATE DESPRE IMOBILUL NR. 7341**

Oficiul de Cadastru și Publicitate Imobiliară DOLJ
Biroul de Cadastru și Publicitate Imobiliară Craiova

A. Partea I. Descrierea imobilului

TEREN Extravilan

Nr. CF vechi:410

Nr. cadastral vechi:211

Adresa: Jud. Dolj, T 95, P 14

Nr. Crt	Nr cadastral Nr. topografic	Suprafata* (mp)	Observatii / Referinta
A1	31050	41.300	Sector cadastral:54 Teren neimprejmuit;

B. Partea II. Proprietari și acte

Inscrieri privitoare la dreptul de proprietate și alte drepturi reale		Referințe
20045 / 13/04/2007		
Act Notarial nr. CVC:3058, din 01/01/2004 emis de NP Patrau Gheorghe ;		
B1	Intabulare, drept de PROPRIETATE, dobandit prin Conventie, cota actuala 1/1, cota initiala 1/1	A1
	1) S.C. RAGGIO VERDE S.R.L. , CIF:99999999999999, LIPSA CUI	

C. Partea III. SARCINI .

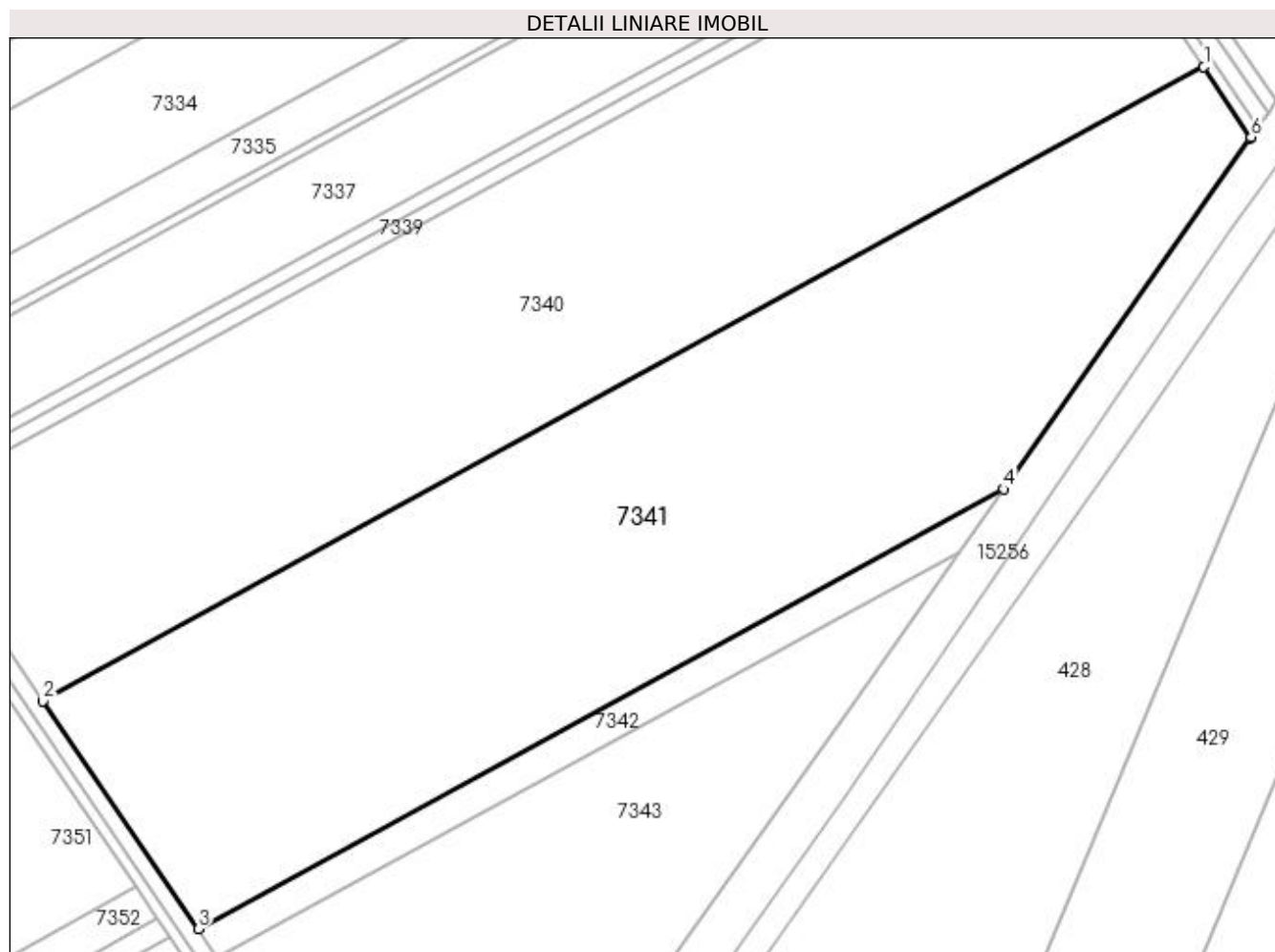
Inscrieri privind dezmembramintele dreptului de proprietate, drepturi reale de garanție și sarcini	Referințe
NU SUNT	

Anexa Nr. 1 La Partea I

Teren

Nr cadastral	Suprafața (mp)*	Observații / Referințe
31050	41.300	

* Suprafața este determinată în planul de proiecție Stereo 70.



Date referitoare la teren

Crt	Categorie folosință	Intra vilan	Suprafața (mp)	Tarla	Parcelă	Nr. topo	Observații / Referințe
1	arabil	NU	41.300	95	14	-	

Lungime Segmente

1) Valorile lungimilor segmentelor sunt obținute din proiecție în plan.

Punct început	X / Y	Punct sfârșit	X / Y	Lungime segment (** (m)
1	347.964,96 278.951,584	2	347.550,656 278.725,322	472.062
2	347.550,656 278.725,322	3	347.606,086 278.644,041	98.382
3	347.606,086 278.644,041	4	347.893,485 278.800,997	327.465
4	347.893,485 278.800,997	5	347.981,477 278.926,13	152.973
5	347.981,477 278.926,13	6	347.981,808 278.926,607	0.581

Punct început	X / Y	Punct sfârșit	X / Y	Lungime segment (** (m)
6	347.981,808 278.926,607	1	347.964,96 278.951,584	30.128

** Lungimile segmentelor sunt determinate în planul de proiecție Stereo 70 și sunt rotunjite la 1 milimetru.

*** Distanța dintre puncte este formată din segmente cumulate ce sunt mai mici decât valoarea 1 milimetru.

**DATE DESPRE IMOBILUL NR. 7342**

Oficiul de Cadastru și Publicitate Imobiliară DOLJ
Biroul de Cadastru și Publicitate Imobiliară Craiova

A. Partea I. Descrierea imobilului

TEREN Extravilan

Nr. CF vechi:411

Nr. cadastral vechi:212

Adresa: Jud. Dolj, T 95, P 15

Nr. Crt	Nr cadastral Nr. topografic	Suprafața* (mp)	Observații / Referințe
A1	31051	3.800	Sector cadastral:54 Teren neimprejmuit;

B. Partea II. Proprietari și acte

Inscrieri privitoare la dreptul de proprietate și alte drepturi reale		Referințe
20045 / 13/04/2007		
Act Notarial nr. CVC:302, din 01/01/2003 emis de BNP Miculescu Daniela ;		
B1	Intabulare, drept de PROPRIETATE, dobandit prin Conventie, cota actuala 1/1, cota initiala 1/1	A1
	1) S.C. RAGGIO VERDE S.R.L. , CIF:99999999999999, LIPSA CUI	

C. Partea III. SARCINI .

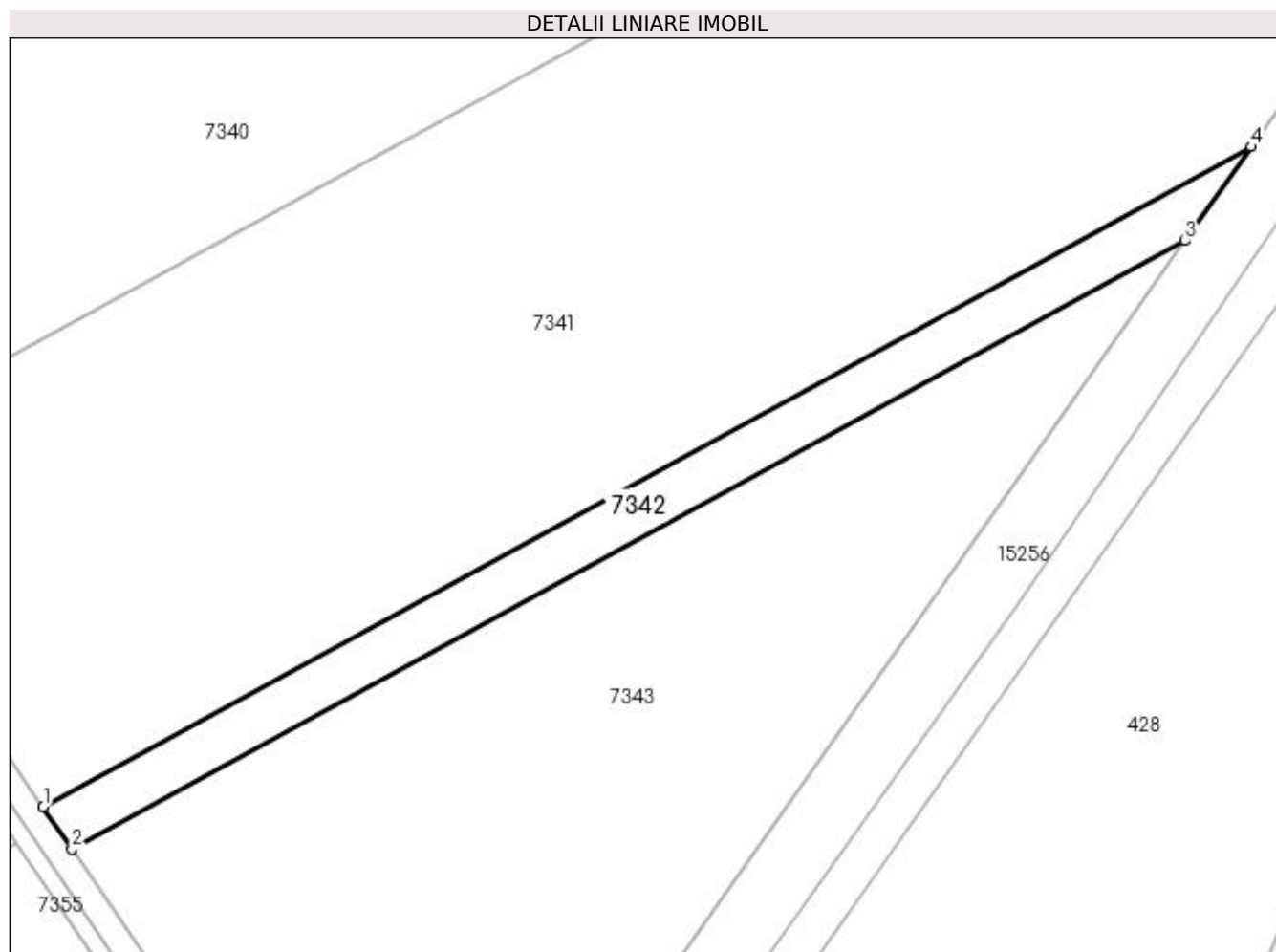
Inscrieri privind dezmembramintele dreptului de proprietate, drepturi reale de garanție și sarcini	Referințe
NU SUNT	

Anexa Nr. 1 La Partea I

Teren

Nr cadastral	Suprafața (mp)*	Observații / Referințe
31051	3.800	

* Suprafața este determinată în planul de proiecție Stereo 70.



Date referitoare la teren

Crt	Categorie folosință	Intravilan	Suprafața (mp)	Tarla	Parcelă	Nr. topo	Observații / Referințe
1	arabil	NU	3.800	95	15	-	

Lungime Segmente

1) Valorile lungimilor segmentelor sunt obținute din proiecție în plan.

Punct început	X / Y	Punct sfârșit	X / Y	Lungime segment (** (m)
1	347.606,086 278.644,041	2	347.612,924 278.634,013	12.138
2	347.612,924 278.634,013	3	347.877,775 278.778,655	301.774
3	347.877,775 278.778,655	4	347.893,485 278.800,997	27.312
4	347.893,485 278.800,997	1	347.606,086 278.644,041	327.465

**** Lungimile segmentelor sunt determinate în planul de proiecție Stereo 70 și sunt rotunjite la 1 milimetru.**

***** Distanța dintre puncte este formată din segmente cumulate ce sunt mai mici decât valoarea 1 milimetru.**

**DATE DESPRE IMOBILUL NR. 7343**

Oficiul de Cadastru și Publicitate Imobiliară DOLJ
Biroul de Cadastru și Publicitate Imobiliară Craiova

A. Partea I. Descrierea imobilului

TEREN Extravilan

Nr. CF vechi:412

Nr. cadastral vechi:213

Adresa: Jud. Dolj, T 95, P 16

Nr. Crt	Nr cadastral Nr. topografic	Suprafața* (mp)	Observații / Referințe
A1	31052	21.300	Sector cadastral:54 Teren neimprejmuit;

B. Partea II. Proprietari și acte

Inscrieri privitoare la dreptul de proprietate și alte drepturi reale		Referințe
20045 / 13/04/2007		
Act Notarial nr. CVC:3061, din 01/01/2003 emis de NP Patrau Gheorghe ;		
B1	Intabulare, drept de PROPRIETATE, dobandit prin Conventie, cota actuala 1/1, cota initiala 1/1	A1
	1) S.C. RAGGIO VERDE S.R.L. , CIF:99999999999999, LIPSA CUI	

C. Partea III. SARCINI .

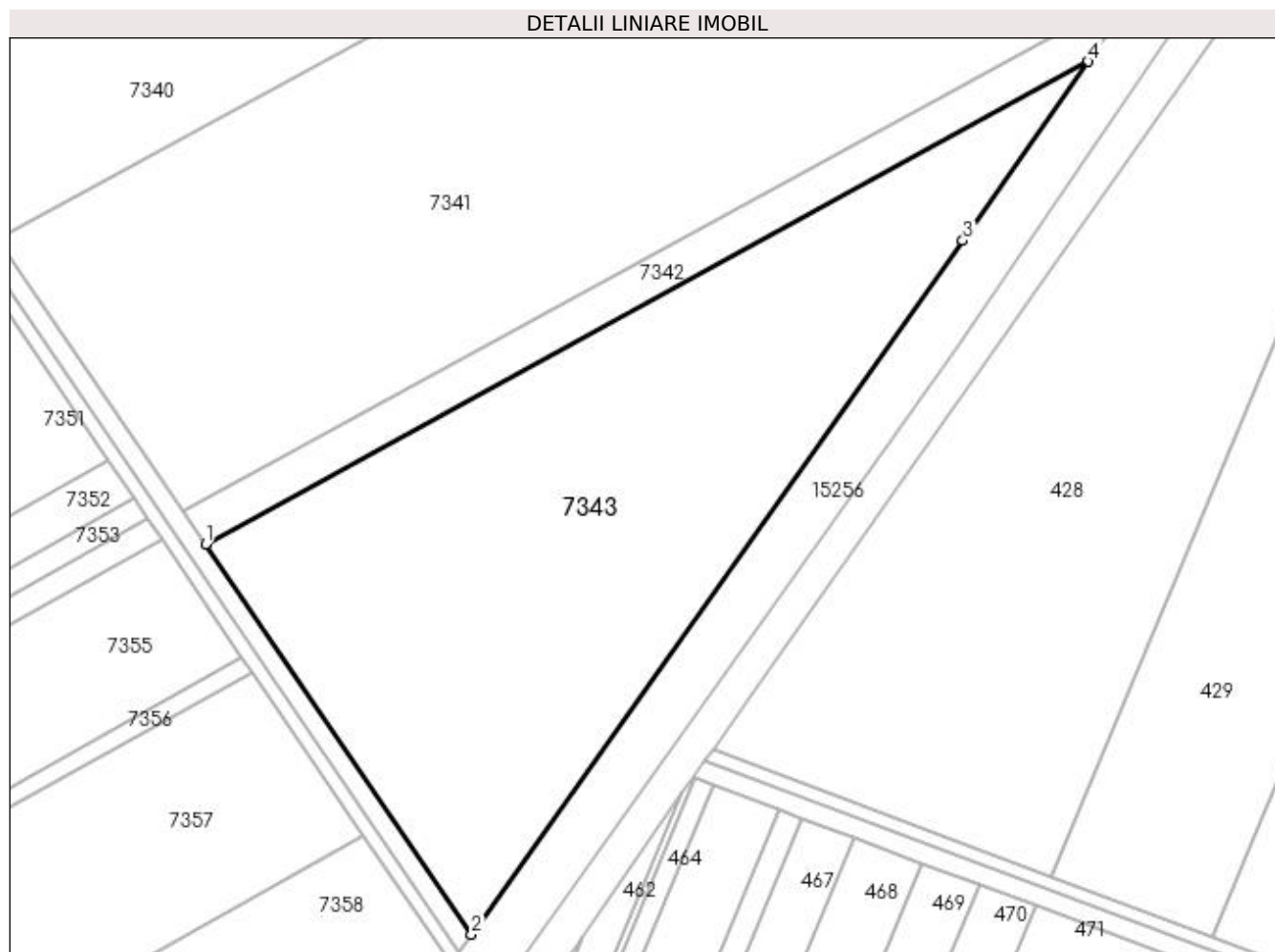
Inscrieri privind dezmembramintele dreptului de proprietate, drepturi reale de garanție și sarcini	Referințe
NU SUNT	

Anexa Nr. 1 La Partea I

Teren

Nr cadastral	Suprafața (mp)*	Observații / Referințe
31052	21.300	

* Suprafața este determinată în planul de proiecție Stereo 70.



Date referitoare la teren

Crt	Categorie folosință	Intra vilan	Suprafața (mp)	Tarla	Parcelă	Nr. topo	Observații / Referințe
1	arabil	NU	21.300	95	16	-	

Lungime Segmente

1) Valorile lungimilor segmentelor sunt obținute din proiecție în plan.

Punct început	X / Y	Punct sfârșit	X / Y	Lungime segment (** (m)
1	347.612,924 278.634,013	2	347.692,743 278.516,965	141.673
2	347.692,743 278.516,965	3	347.840,041 278.724,994	254.898
3	347.840,041 278.724,994	4	347.877,775 278.778,655	65.6
4	347.877,775 278.778,655	1	347.612,924 278.634,013	301.774

**** Lungimile segmentelor sunt determinate în planul de proiecție Stereo 70 și sunt rotunjite la 1 milimetru.**

***** Distanța dintre puncte este formată din segmente cumulate ce sunt mai mici decât valoarea 1 milimetru.**

**DATE DESPRE IMOBILUL NR. 7344**

Oficiul de Cadastru și Publicitate Imobiliară DOLJ
Biroul de Cadastru și Publicitate Imobiliară Craiova

A. Partea I. Descrierea imobilului

TEREN Extravilan

Adresa: Jud. Dolj, T 95/1, P 13

Nr. Crt	Nr cadastral Nr. topografic	Suprafața* (mp)	Observații / Referințe
A1	30654	23.700	Sector cadastral:54 Teren neimprejmuit;

B. Partea II. Proprietari și acte

Inscrieri privitoare la dreptul de proprietate și alte drepturi reale		Referințe
29403 / 01/04/2013		
Act Notarial nr. CVC:696, din 29/03/2013 emis de NP ILIE VICTOR FLOREA ;		
B1	Intabulare, drept de PROPRIETATE, dobandit prin Conventie, cota actuala 1/1, cota initiala 1/1 1) S.C. RAGGIO VERDE S.R.L. , CIF:13901590	A1

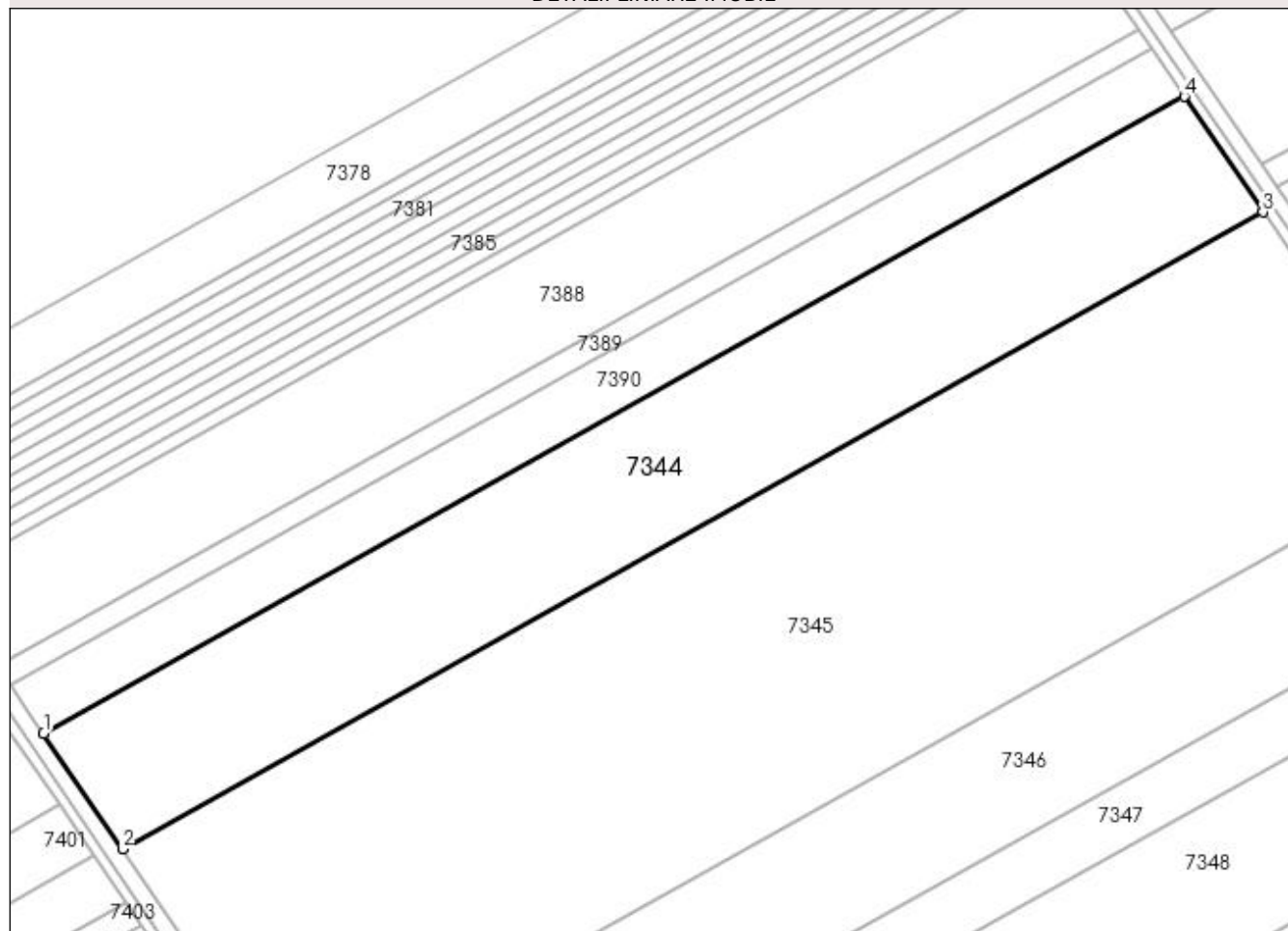
C. Partea III. SARCINI .

Inscrieri privind dezmembramintele dreptului de proprietate, drepturi reale de garanție și sarcini	Referințe
NU SUNT	

Anexa Nr. 1 La Partea I**Teren**

Nr cadastral	Suprafața (mp)*	Observații / Referințe
30654	23.700	

* Suprafața este determinată în planul de proiecție Stereo 70.

DETALII LINIARE IMOBIL**Date referitoare la teren**

Crt	Categorie folosință	Intra vilan	Suprafața (mp)	Tarla	Parcelă	Nr. topo	Observații / Referințe
1	arabil	NU	23.700	95/1	13	-	

Lungime Segmente

1) Valorile lungimilor segmentelor sunt obținute din proiecție în plan.

Punct început	X / Y	Punct sfârșit	X / Y	Lungime segment (** (m)
1	346.923,767 278.794,803	2	346.952,187 278.753,071	50.49
2	346.952,187 278.753,071	3	347.363,704 278.982,685	471.242
3	347.363,704 278.982,685	4	347.335,322 279.024,438	50.486
4	347.335,322 279.024,438	1	346.923,767 278.794,803	471.285

**** Lungimile segmentelor sunt determinate în planul de proiecție Stereo 70 și sunt rotunjite la 1 milimetru.**

***** Distanța dintre puncte este formată din segmente cumulate ce sunt mai mici decât valoarea 1 milimetru.**

**DATE DESPRE IMOBILUL NR. 7345**

Oficiul de Cadastru și Publicitate Imobiliară DOLJ
Biroul de Cadastru și Publicitate Imobiliară Craiova

A. Partea I. Descrierea imobilului

TEREN Extravilan

Nr. CF vechi:343

Nr. cadastral vechi:214

Adresa: Jud. Dolj, T 95/1, P 14

Nr. Crt	Nr cadastral Nr. topografic	Suprafața* (mp)	Observații / Referințe
A1	31957	51.600	Sector cadastral:54 Teren neimprejmuit;

B. Partea II. Proprietari și acte

Inscrieri privitoare la dreptul de proprietate și alte drepturi reale		Referințe
20052 / 13/04/2007		
Act Notarial nr. CVC:292, din 01/01/2003 emis de BNP Miculescu Daniela ;		
B1	Intabulare, drept de PROPRIETATE, dobandit prin Conventie, cota actuala 1/1, cota initiala 1/1 1) S.C. RAGGIO VERDE S.R.L. , CIF:13901590	A1
167252 / 29/11/2016		
Act Notarial nr. CONTRACT DE IPOTECA:3474, din 28/11/2016 emis de NP Marinescu Maria Daniela ;		
B2	se noteaza interdictia de instrainare, grevare, inchiriere, dezmembrare, comasare, restructurare si construire 1) LIBRA INTERNET BANK S.A. , CIF:8119644	A1
B3	se noteaza interdictia de arendare 1) LIBRA INTERNET BANK S.A. , CIF:8119644	A1
83889 / 20/04/2018		
Act Notarial nr. CONTRACT DE IPOTECA:1085, din 19/04/2018 emis de NP Marinescu Maria Daniela ;		
B4	Se noteaza interdictiile de instrainare, grevare, inchiriere, dezmembrare, comasare, restructurare si construire 1) LIBRA INTERNET BANK S.A. , CIF:8119644	A1
B5	se noteaza interdictia de arendare 1) LIBRA INTERNET BANK S.A. , CIF:8119644	A1

C. Partea III. SARCINI

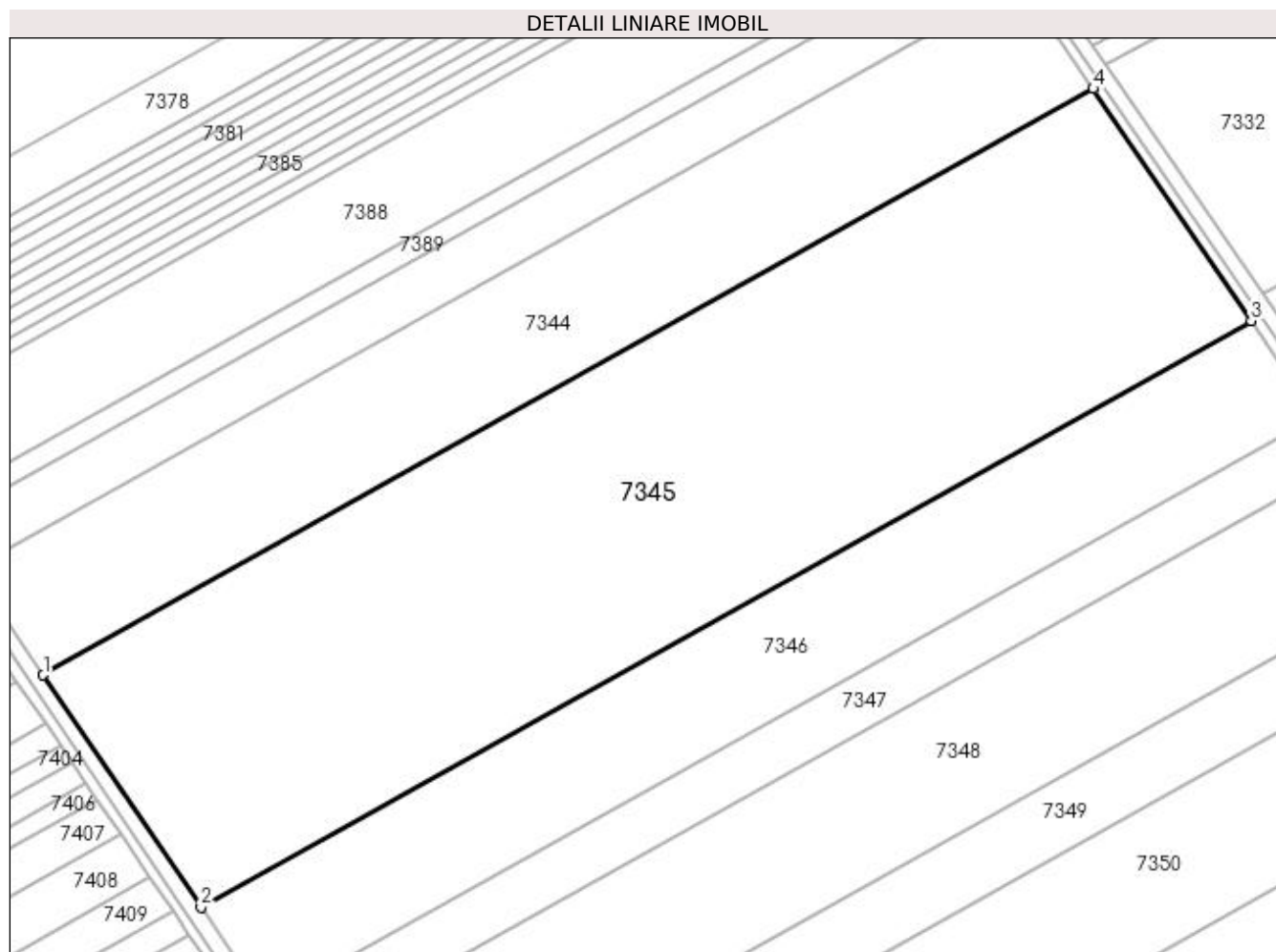
Inscrieri privind dezmembramintele dreptului de proprietate, drepturi reale de garanție și sarcini		Referințe
167252 / 29/11/2016		
Act Notarial nr. CONTRACT DE IPOTECA:3474, din 28/11/2016 emis de NP Marinescu Maria Daniela ;		
C1	Intabulare, drept de IPOTECA, Valoare:2750000 RONsi celelate obligatii aferente creditului , dobandit prin Conventie, cota actuala 1/1, cota initiala 1/1 1) LIBRA INTERNET BANK S.A. , CIF:8119644	A1
83889 / 20/04/2018		
Act Notarial nr. CONTRACT DE IPOTECA:1085, din 19/04/2018 emis de NP Marinescu Maria Daniela ;		
C2	Intabulare, drept de IPOTECA, Valoare:500000 RONsi celelate obligatii aferente creditului , dobandit prin Conventie, cota actuala 1/1, cota initiala 1/1 1) LIBRA INTERNET BANK S.A. , CIF:8119644	A1

Anexa Nr. 1 La Partea I

Teren

Nr cadastral	Suprafața (mp)*	Observații / Referințe
31957	51.600	

* Suprafața este determinată în planul de proiecție Stereo 70.



Date referitoare la teren

Crt	Categorie folosință	Intra vilan	Suprafața (mp)	Tarla	Parcelă	Nr. topo	Observații / Referințe
1	arabil	NU	51.600	95/1	14	-	

Lungime Segmente

1) Valorile lungimilor segmentelor sunt obținute din proiecție în plan.

Punct început	X / Y	Punct sfârșit	X / Y	Lungime segment (** (m)
1	346.952,187 278.753,071	2	347.014,073 278.662,199	109.944
2	347.014,073 278.662,199	3	347.425,506 278.891,767	471.146
3	347.425,506 278.891,767	4	347.363,704 278.982,685	109.934
4	347.363,704 278.982,685	1	346.952,187 278.753,071	471.242

**** Lungimile segmentelor sunt determinate în planul de proiecție Stereo 70 și sunt rotunjite la 1 milimetru.**

***** Distanța dintre puncte este formată din segmente cumulate ce sunt mai mici decât valoarea 1 milimetru.**

**DATE DESPRE IMOBILUL NR. 7346**

Oficiul de Cadastru și Publicitate Imobiliară DOLJ
Biroul de Cadastru și Publicitate Imobiliară Craiova

A. Partea I. Descrierea imobilului

TEREN Extravilan

Nr. CF vechi:343
Nr. cadastral vechi:215

Adresa: Jud. Dolj, T 95/1, P 15

Nr. Crt	Nr cadastral Nr. topografic	Suprafața* (mp)	Observații / Referințe
A1	31956	21.200	Sector cadastral:54 Teren neimprejmuit;

B. Partea II. Proprietari și acte

Inscrieri privitoare la dreptul de proprietate și alte drepturi reale		Referințe
20052 / 13/04/2007		
Act Notarial nr. CVC:303, din 22/05/2003 emis de BNP Miculescu Daniela ;		
B1	Intabulare, drept de PROPRIETATE, dobandit prin Conventie, cota actuala 1/1, cota initiala 1/1 1) S.C. RAGGIO VERDE S.R.L. , CIF:13901590	A1
167786 / 05/12/2016		
Act Notarial nr. CONTRACT DE IPOTECA:3474, din 28/11/2016 emis de NP Marinescu Maria Daniela ;		
B2	se noteaza interdictiile de instrainare, grevare, inchiriere, arendare, demolare, dezmembrare, comasare, restructurare si construire 1) LIBRA INTERNET BANK S.A. , CIF:8119644	A1
83788 / 20/04/2018		
Act Notarial nr. CONTRACT DE IPOTECA:1085, din 19/04/2018 emis de NP Marinescu Maria Daniela ;		
B3	se noteaza interdictia de instrainare, grevare, inchiriere, arendare, dezmembrare, comasare, restructurare, construire 1) LIBRA INTERNET BANK S.A. , CIF:8119644	A1

C. Partea III. SARCINI

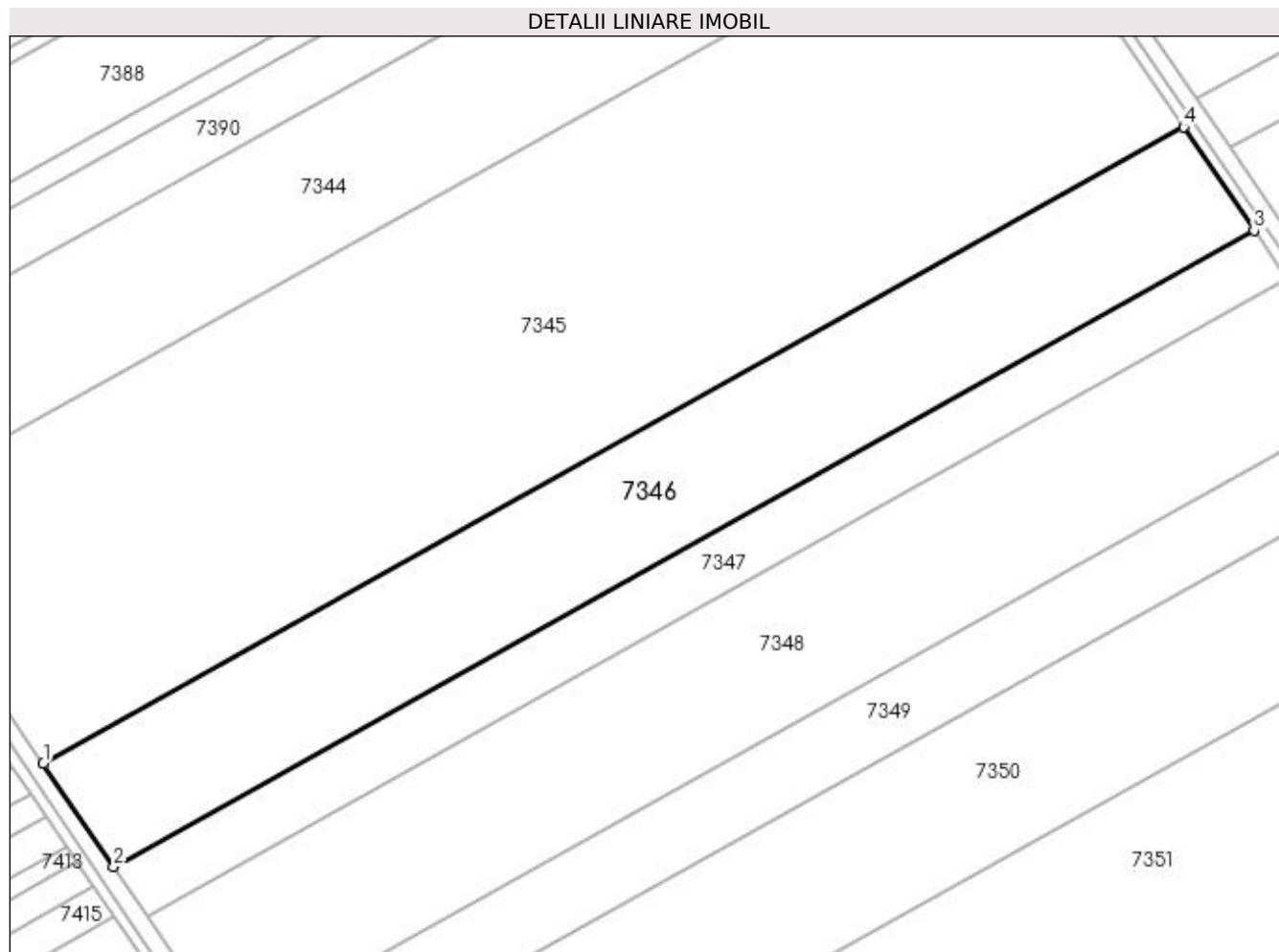
Inscrieri privind dezmembramintele dreptului de proprietate, drepturi reale de garanție și sarcini		Referințe
167786 / 05/12/2016		
Act Notarial nr. CONTRACT DE IPOTECA:3474, din 28/11/2016 emis de NP Marinescu Maria Daniela ;		
C1	Intabulare, drept de IPOTECA, Valoare:2750000 RON+celelalte obligatii de plata aferente creditului , dobandit prin Conventie, cota actuala 1/1, cota initiala 1/1 1) LIBRA INTERNET BANK S.A. , CIF:8119644	A1
83788 / 20/04/2018		
Act Notarial nr. CONTRACT DE IPOTECA:1085, din 19/04/2018 emis de NP Marinescu Maria Daniela ;		
C2	Intabulare, drept de IPOTECA, Valoare:500000 RONsi celelalte obligatii de plata aferente creditului , dobandit prin Conventie, cota actuala 1/1, cota initiala 1/1 1) LIBRA INTERNET BANK S.A. , CIF:8119644	A1

Anexa Nr. 1 La Partea I

Teren

Nr cadastral	Suprafața (mp)*	Observații / Referințe
31956	21.200	

* Suprafața este determinată în planul de proiecție Stereo 70.



Date referitoare la teren

Crt	Categorie folosință	Intra vilan	Suprafața (mp)	Tarla	Parcelă	Nr. topo	Observații / Referințe
1	arabil	NU	21.200	95/1	15	-	

Lungime Segmente

1) Valorile lungimilor segmentelor sunt obținute din proiecție în plan.

Punct început	X / Y	Punct sfârșit	X / Y	Lungime segment (** (m)
1	347.014,073 278.662,199	2	347.039,503 278.624,859	45.177
2	347.039,503 278.624,859	3	347.450,902 278.854,407	471.107
3	347.450,902 278.854,407	4	347.425,506 278.891,767	45.174
4	347.425,506 278.891,767	1	347.014,073 278.662,199	471.146

**** Lungimile segmentelor sunt determinate în planul de proiecție Stereo 70 și sunt rotunjite la 1 milimetru.**

***** Distanța dintre puncte este formată din segmente cumulate ce sunt mai mici decât valoarea 1 milimetru.**

**DATE DESPRE IMOBILUL NR. 7347**

Oficiul de Cadastru și Publicitate Imobiliară DOLJ
Biroul de Cadastru și Publicitate Imobiliară Craiova

A. Partea I. Descrierea imobilului

TEREN Extravilan

Nr. CF vechi:343

Nr. cadastral vechi:216

Adresa: Jud. Dolj, T 95/1, P 16

Nr. Crt	Nr cadastral Nr. topografic	Suprafața* (mp)	Observații / Referințe
A1	31952	10.000	Sector cadastral:54 Teren neimprejmuit;

B. Partea II. Proprietari și acte

Inscrieri privitoare la dreptul de proprietate și alte drepturi reale		Referințe
20052 / 13/04/2007		
Act Notarial nr. CVC:3059, din 10/12/2004 emis de NP Patrau Gheorghe ;		
B1	Intabulare, drept de PROPRIETATE, dobandit prin Conventie, cota actuala 1/1, cota initiala 1/1 1) S.C. RAGGIO VERDE S.R.L. , CIF:13901590	A1
167229 / 29/11/2016		
Act Notarial nr. CONTRACT DE IPOTECA:3474, din 28/11/2016 emis de NP Marinescu Maria Daniela ;		
B2	Se noteaza interdictiile de instrainare, grevare, inchiriere, dezmembrare, comasare, construire, restructurare 1) LIBRA INTERNET BANK S.A. , CIF:8119644	A1
B3	se noteaza interdictia de arendare 1) LIBRA INTERNET BANK S.A. , CIF:8119644	A1
84012 / 20/04/2018		
Act Notarial nr. CONTRACT DE IPOTECA:1085, din 19/04/2018 emis de NP Marinescu Maria Daniela ;		
B4	Se noteaza interdictiile de instrainare, grevare, inchiriere, dezmembrare, comasare, construire, restructurare 1) LIBRA INTERNET BANK S.A. , CIF:8119644	A1
B5	se noteaza interdictia de arendare 1) LIBRA INTERNET BANK S.A. , CIF:8119644	A1

C. Partea III. SARCINI

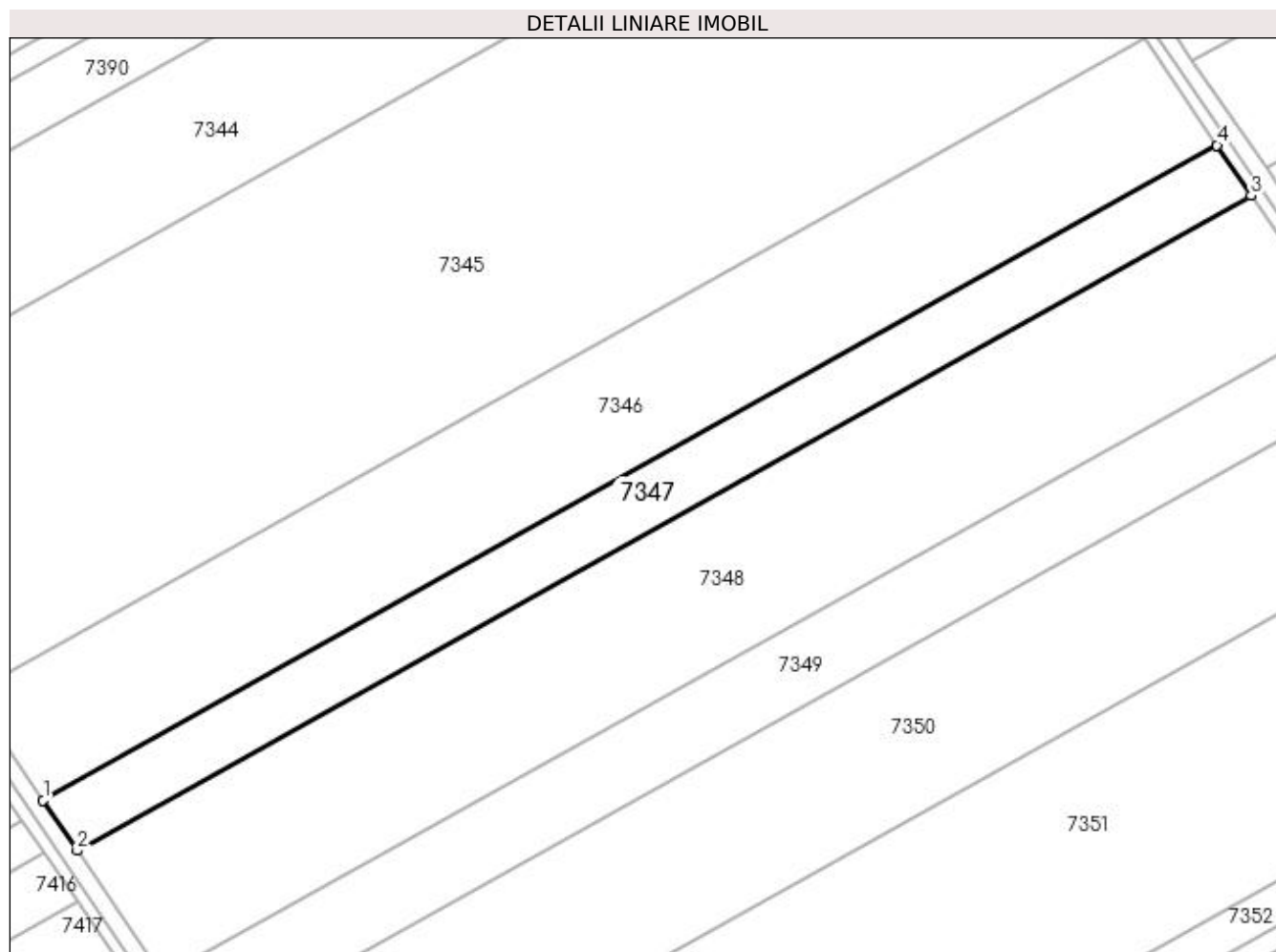
Inscrieri privind dezmembramintele dreptului de proprietate, drepturi reale de garanție și sarcini		Referințe
167229 / 29/11/2016		
Act Notarial nr. CONTRACT DE IPOTECA:3474, din 28/11/2016 emis de NP Marinescu Maria Daniela ;		
C1	Intabulare, drept de IPOTECA, Valoare:2750000 RONplus celelalte obligatii de plata aferente creditului , dobandit prin Conventie, cota actuala 1/1, cota initiala 1/1 1) LIBRA INTERNET BANK S.A. , CIF:8119644	A1
84012 / 20/04/2018		
Act Notarial nr. CONTRACT DE IPOTECA:1085, din 19/04/2018 emis de NP Marinescu Maria Daniela ;		
C2	Intabulare, drept de IPOTECA, Valoare:500000 RONplus celelalte obligatii de plata aferente creditului , dobandit prin Conventie, cota actuala 1/1, cota initiala 1/1 1) LIBRA INTERNET BANK S.A. , CIF:8119644	A1

Anexa Nr. 1 La Partea I

Teren

Nr cadastral	Suprafața (mp)*	Observații / Referințe
31952	10.000	

* Suprafața este determinată în planul de proiecție Stereo 70.



Date referitoare la teren

Crt	Categorie folosință	Intra vilan	Suprafața (mp)	Tarla	Parcelă	Nr. topo	Observații / Referințe
1	arabil	NU	10.000	95/1	16	-	

Lungime Segmente

1) Valorile lungimilor segmentelor sunt obținute din proiecție în plan.

Punct început	X / Y	Punct sfârșit	X / Y	Lungime segment (** (m)
1	347.039,503 278.624,859	2	347.051,499 278.607,245	21.311
2	347.051,499 278.607,245	3	347.462,881 278.836,784	471.087
3	347.462,881 278.836,784	4	347.450,902 278.854,407	21.309
4	347.450,902 278.854,407	1	347.039,503 278.624,859	471.107

**** Lungimile segmentelor sunt determinate în planul de proiecție Stereo 70 și sunt rotunjite la 1 milimetru.**

***** Distanța dintre puncte este formată din segmente cumulate ce sunt mai mici decât valoarea 1 milimetru.**

**DATE DESPRE IMOBILUL NR. 7348**

Oficiul de Cadastru și Publicitate Imobiliară DOLJ
Biroul de Cadastru și Publicitate Imobiliară Craiova

A. Partea I. Descrierea imobilului

TEREN Extravilan

Nr. CF vechi:343

Nr. cadastral vechi:217

Adresa: Jud. Dolj, T 95/1, P 17

Nr. Crt	Nr cadastral Nr. topografic	Suprafața* (mp)	Observații / Referințe
A1	31953	25.000	Sector cadastral:54 Teren neimprejmuit;

B. Partea II. Proprietari și acte

Inscrieri privitoare la dreptul de proprietate și alte drepturi reale		Referințe
20052 / 13/04/2007		
Act Notarial nr. CVC:1012, din 01/01/2004 emis de BNP Miculescu Daniela ;		
B1	Intabulare, drept de PROPRIETATE, dobandit prin Conventie, cota actuala 1/1, cota initiala 1/1 1) S.C. RAGGIO VERDE S.R.L. , CIF:13901590	A1
167234 / 29/11/2016		
Act Notarial nr. CONTRACT DE IPOTECA:3474, din 28/11/2016 emis de NP Marinescu Maria Daniela ;		
B2	se noteaza interdictiile de instrainare, grevare, inchiriere, dezmembrare, comasare, construire, restructurare, in favoarea lui 1) LIBRA INTERNET BANK S.A. , CIF:8119644	A1
B3	se noteaza interdictia de arendare in favoarea lui 1) LIBRA INTERNET BANK S.A. , CIF:8119644	A1
84002 / 20/04/2018		
Act Notarial nr. CONTRACT DE IPOTECA:1085, din 19/04/2018 emis de NP Marinescu Maria Daniela ;		
B4	se noteaza interdictia de instrainare, grevare, inchiriere, dezmembrare, comasare, restructurare si construire 1) LIBRA INTERNET BANK S.A. , CIF:8119644	A1
B5	se noteaza interdictia de arendare 1) LIBRA INTERNET BANK S.A. , CIF:8119644	A1

C. Partea III. SARCINI

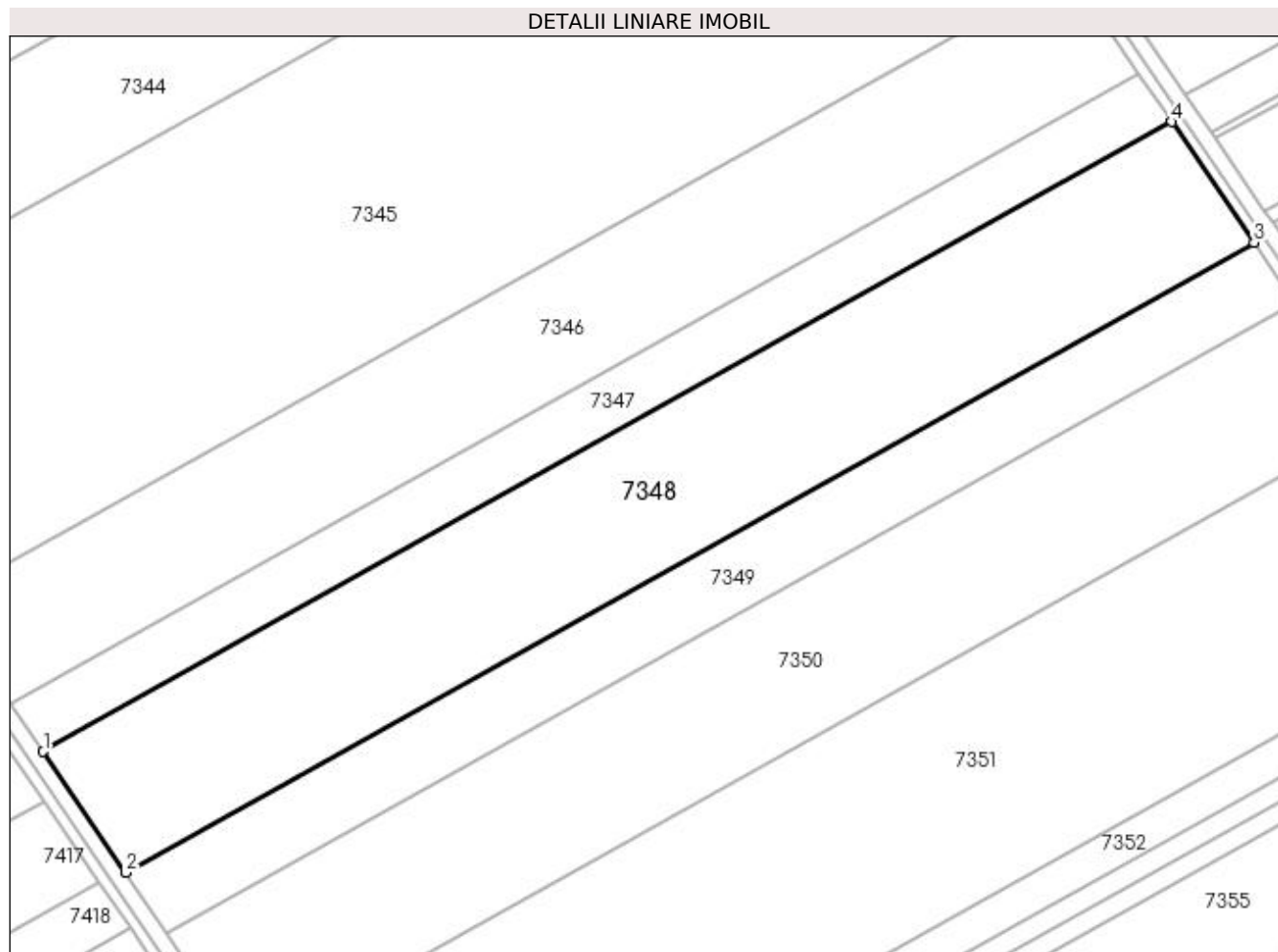
Inscrieri privind dezmembramintele dreptului de proprietate, drepturi reale de garanție și sarcini		Referințe
167234 / 29/11/2016		
Act Notarial nr. CONTRACT DE IPOTECA:3474, din 28/11/2016 emis de NP Marinescu Maria Daniela ;		
C1	Intabulare, drept de IPOTECA, Valoare:2750000 RONsi celelalte obligatii de plata aferente creditului , dobandit prin Conventie, cota actuala 1/1, cota initiala 1/1 1) LIBRA INTERNET BANK S.A. , CIF:8119644	A1
84002 / 20/04/2018		
Act Notarial nr. CONTRACT DE IPOTECA:1085, din 19/04/2018 emis de NP Marinescu Maria Daniela ;		
C2	Intabulare, drept de IPOTECA, Valoare:500000 RONplus celelalte obligatii aferente creditului , dobandit prin Conventie, cota actuala 1/1, cota initiala 1/1 1) LIBRA INTERNET BANK S.A. , CIF:8119644	A1

Anexa Nr. 1 La Partea I

Teren

Nr cadastral	Suprafața (mp)*	Observații / Referințe
31953	25.000	

* Suprafața este determinată în planul de proiecție Stereo 70.



Date referitoare la teren

Crt	Categorie folosință	Intra vilan	Suprafața (mp)	Tarla	Parcelă	Nr. topo	Observații / Referințe
1	arabil	NU	25.000	95/1	17	-	

Lungime Segmente

1) Valorile lungimilor segmentelor sunt obținute din proiecție în plan.

Punct început	X / Y	Punct sfârșit	X / Y	Lungime segment (** (m)
1	347.051,499 278.607,245	2	347.081,491 278.563,205	53.283
2	347.081,491 278.563,205	3	347.492,832 278.792,722	471.041
3	347.492,832 278.792,722	4	347.462,881 278.836,784	53.278
4	347.462,881 278.836,784	1	347.051,499 278.607,245	471.087

**** Lungimile segmentelor sunt determinate în planul de proiecție Stereo 70 și sunt rotunjite la 1 milimetru.**

***** Distanța dintre puncte este formată din segmente cumulate ce sunt mai mici decât valoarea 1 milimetru.**

**DATE DESPRE IMOBILUL NR. 7349**

Oficiul de Cadastru și Publicitate Imobiliară DOLJ
Biroul de Cadastru și Publicitate Imobiliară Craiova

A. Partea I. Descrierea imobilului

TEREN Extravilan

Nr. CF vechi:343

Nr. cadastral vechi:218

Adresa: Jud. Dolj, T 95/1, P 18

Nr. Crt	Nr cadastral Nr. topografic	Suprafața* (mp)	Observații / Referințe
A1	31961	12.500	Sector cadastral:54 Teren neimprejmuit;

B. Partea II. Proprietari și acte

Inscrieri privitoare la dreptul de proprietate și alte drepturi reale		Referințe
20052 / 13/04/2007		
Act Notarial nr. CVC:298, din 01/01/2003 emis de NP NICULESCU D;		
B1	Intabulare, drept de PROPRIETATE, dobandit prin Conventie, cota actuala 1/1, cota initiala 1/1	A1
	1) S.C. RAGGIO VERDE S.R.L. , CIF:13901590	

C. Partea III. SARCINI .

Inscrieri privind dezmembramintele dreptului de proprietate, drepturi reale de garanție și sarcini	Referințe
NU SUNT	

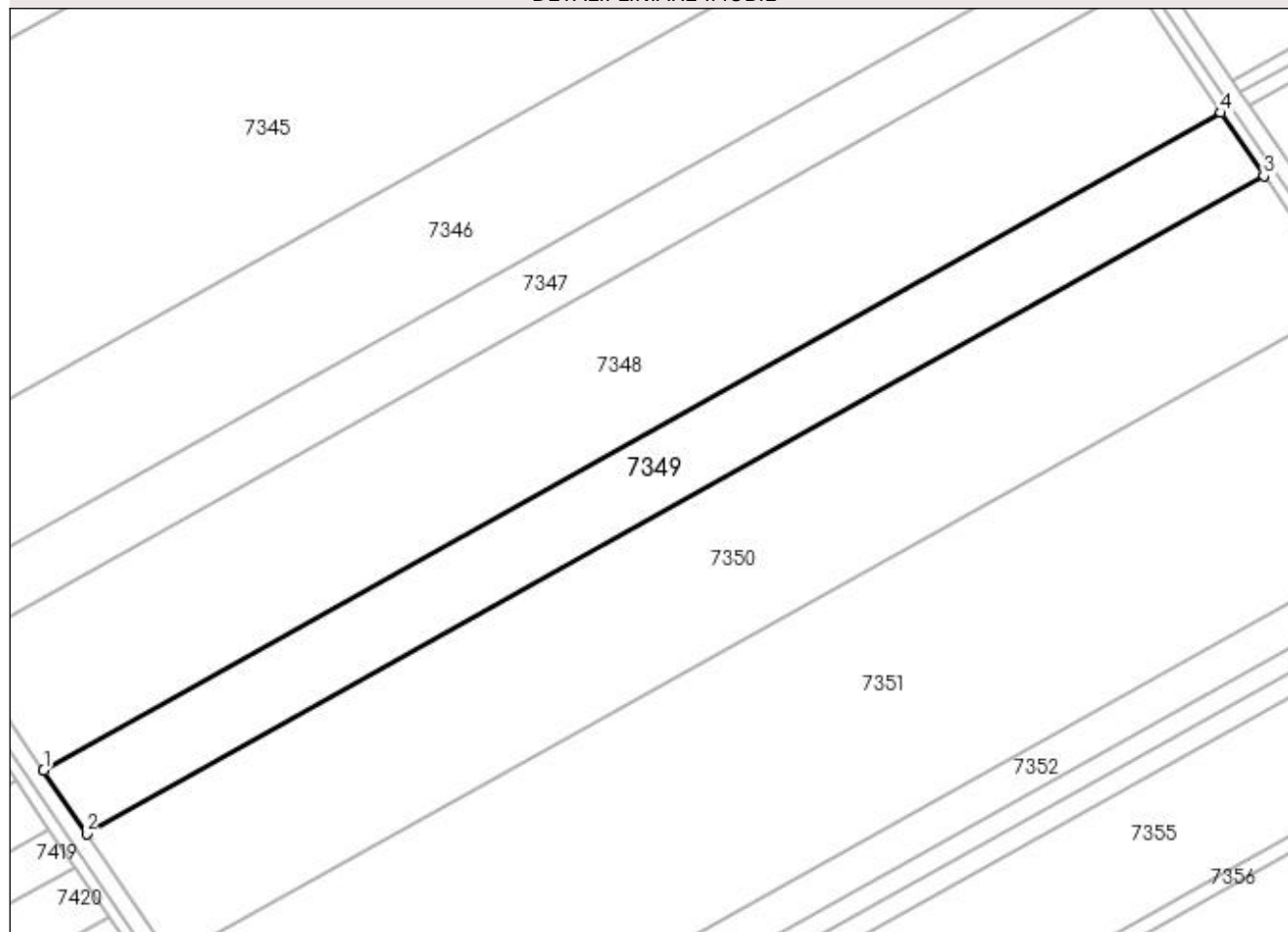
Anexa Nr. 1 La Partea I

Teren

Nr cadastral	Suprafața (mp)*	Observații / Referințe
31961	12.500	

* Suprafața este determinată în planul de proiecție Stereo 70.

DETALII LINIARE IMOBIL



Date referitoare la teren

Crt	Categorie folosință	Intra vilan	Suprafața (mp)	Tarla	Parcelă	Nr. topo	Observații / Referințe
1	arabil	NU	12.500	95/1	18	-	

Lungime Segmente

1) Valorile lungimilor segmentelor sunt obținute din proiecție în plan.

Punct început	X / Y	Punct sfârșit	X / Y	Lungime segment (** (m)
1	347.081,491 278.563,205	2	347.096,488 278.541,184	26.643
2	347.096,488 278.541,184	3	347.507,809 278.770,689	471.018
3	347.507,809 278.770,689	4	347.492,832 278.792,722	26.641
4	347.492,832 278.792,722	1	347.081,491 278.563,205	471.041

**** Lungimile segmentelor sunt determinate în planul de proiecție Stereo 70 și sunt rotunjite la 1 milimetru.**

***** Distanța dintre puncte este formată din segmente cumulate ce sunt mai mici decât valoarea 1 milimetru.**

**DATE DESPRE IMOBILUL NR. 7350**

Oficiul de Cadastru și Publicitate Imobiliară DOLJ
Biroul de Cadastru și Publicitate Imobiliară Craiova

A. Partea I. Descrierea imobilului

TEREN Extravilan

Nr. CF vechi:343

Nr. cadastral vechi:219

Adresa: Jud. Dolj, T 95/1, P 19

Nr. Crt	Nr cadastral Nr. topografic	Suprafața* (mp)	Observații / Referințe
A1	31955	24.800	Sector cadastral:54 Teren neimprejmuit;

B. Partea II. Proprietari și acte

Inscrieri privitoare la dreptul de proprietate și alte drepturi reale		Referințe
20052 / 13/04/2007		
Act Notarial nr. CVC:291, din 01/01/2003 emis de BNP Miculescu Daniela ;		
B1	Intabulare, drept de PROPRIETATE, dobandit prin Conventie, cota actuala 1/1, cota initiala 1/1 1) S.C. RAGGIO VERDE S.R.L. , CIF:13901590	A1
167245 / 29/11/2016		
Act Notarial nr. CONTRACT DE IPOTECA:3474, din 28/11/2016 emis de NP Marinescu Maria Daniela ;		
B2	se noteaza interdictiile de instrainare, grevare, inchiriere, dezmembrare, comasare, construire, restructurare, in favoarea lui 1) LIBRA INTERNET BANK S.A. , CIF:8119644	A1
B3	se noteaza interdictia de arendare in favoarea lui 1) LIBRA INTERNET BANK S.A. , CIF:8119644	A1
83938 / 20/04/2018		
Act Notarial nr. CONTRACT DE IPOTECA:1085, din 19/04/2018 emis de NP Marinescu Maria Daniela ;		
B4	se noteaza interdictia de înstrainare, grevare, închiriere, dezmembrare, comasare, restructurare si construire 1) LIBRA INTERNET BANK S.A. , CIF:8119644	A1
B5	se noteaza interdictia de arendare 1) LIBRA INTERNET BANK S.A. , CIF:8119644	A1

C. Partea III. SARCINI

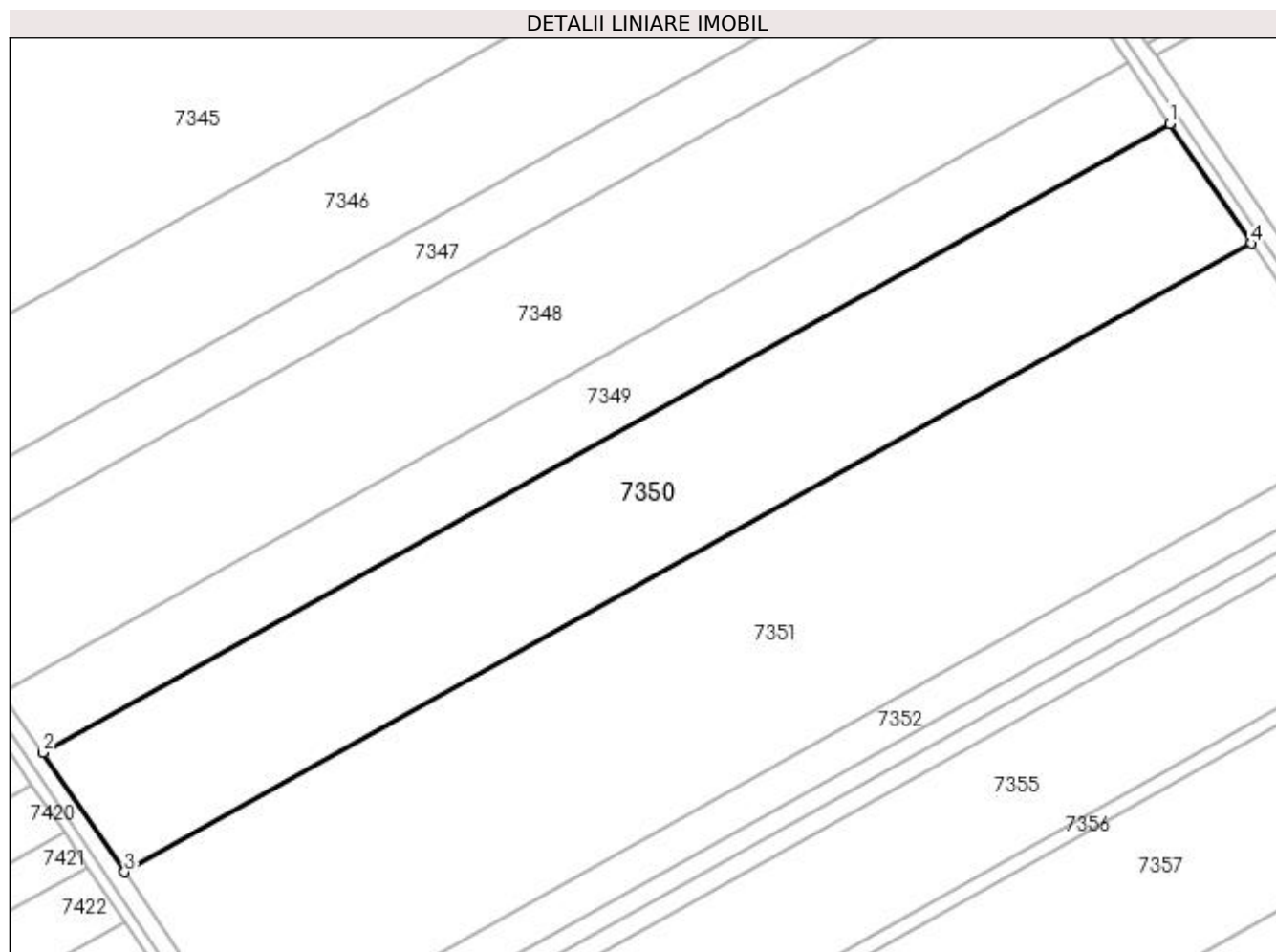
Inscrieri privind dezmembramintele dreptului de proprietate, drepturi reale de garanție și sarcini		Referințe
167245 / 29/11/2016		
Act Notarial nr. CONTRACT DE IPOTECA:3474, din 28/11/2016 emis de NP Marinescu Maria Daniela ;		
C1	Intabulare, drept de IPOTECA, Valoare:2750000 RON+ celelalte obligatii de plata aferente creditului , dobandit prin Conventie, cota actuala 1/1, cota initiala 1/1 1) LIBRA INTERNET BANK S.A. , CIF:8119644	A1
83938 / 20/04/2018		
Act Notarial nr. CONTRACT DE IPOTECA:1085, din 19/04/2018 emis de NP Marinescu Maria Daniela ;		
C2	Intabulare, drept de IPOTECA, Valoare:500000 RON+ celelalte obligatii de plata aferente creditului , dobandit prin Conventie, cota actuala 1/1, cota initiala 1/1 1) LIBRA INTERNET BANK S.A. , CIF:8119644	A1

Anexa Nr. 1 La Partea I

Teren

Nr cadastral	Suprafața (mp)*	Observații / Referințe
31955	24.800	

* Suprafața este determinată în planul de proiecție Stereo 70.



Date referitoare la teren

Crt	Categorie folosință	Intra vilan	Suprafața (mp)	Tarla	Parcelă	Nr. topo	Observații / Referințe
1	arabil	NU	24.800	95/1	19	-	

Lungime Segmente

1) Valorile lungimilor segmentelor sunt obținute din proiecție în plan.

Punct început	X / Y	Punct sfârșit	X / Y	Lungime segment (** (m)
1	347.507,809 278.770,689	2	347.096,488 278.541,184	471.018
2	347.096,488 278.541,184	3	347.126,245 278.497,491	52.864
3	347.126,245 278.497,491	4	347.537,525 278.726,973	470.971
4	347.537,525 278.726,973	1	347.507,809 278.770,689	52.86

**** Lungimile segmentelor sunt determinate în planul de proiecție Stereo 70 și sunt rotunjite la 1 milimetru.**

***** Distanța dintre puncte este formată din segmente cumulate ce sunt mai mici decât valoarea 1 milimetru.**

**DATE DESPRE IMOBILUL NR. 7351**

Oficiul de Cadastru și Publicitate Imobiliară DOLJ
Biroul de Cadastru și Publicitate Imobiliară Craiova

A. Partea I. Descrierea imobilului

TEREN Extravilan

Nr. CF vechi:343

Nr. cadastral vechi:220

Adresa: Jud. Dolj, T 95/1, P 20

Nr. Crt	Nr cadastral Nr. topografic	Suprafața* (mp)	Observații / Referințe
A1	31954	38.500	Sector cadastral:54 Teren neimprejmuit;

B. Partea II. Proprietari și acte

Inscrieri privitoare la dreptul de proprietate și alte drepturi reale		Referințe
20052 / 13/04/2007		
Act Notarial nr. CVC:1013, din 01/01/2003 emis de BNP Miculescu Daniela ;		
B1	Intabulare, drept de PROPRIETATE, dobandit prin Conventie, cota actuala 1/1, cota initiala 1/1 1) S.C. RAGGIO VERDE S.R.L. , CIF:13901590	A1
167241 / 29/11/2016		
Act Notarial nr. CONTRACT DE IPOTECA:3474, din 28/11/2016 emis de NP Marinescu Maria Daniela ;		
B2	se noteaza interdictiile de instrainare, grevare, inchiriere, arendare, demolare, dezmembrare, comasare, restructurare si construire 1) LIBRA INTERNET BANK S.A. , CIF:8119644	A1
83948 / 20/04/2018		
Act Notarial nr. CONTRACT DE IPOTECA:1085, din 19/04/2018 emis de NP Marinescu Maria Daniela ;		
B3	Se noteaza interdictiile de instrainare, grevare, inchiriere, dezmembrare, alipire, construire si restructurare; 1) LIBRA INTERNET BANK S.A. , CIF:8119644	A1
B4	se noteaza interdictia de arendare 1) LIBRA INTERNET BANK S.A. , CIF:8119644	A1

C. Partea III. SARCINI

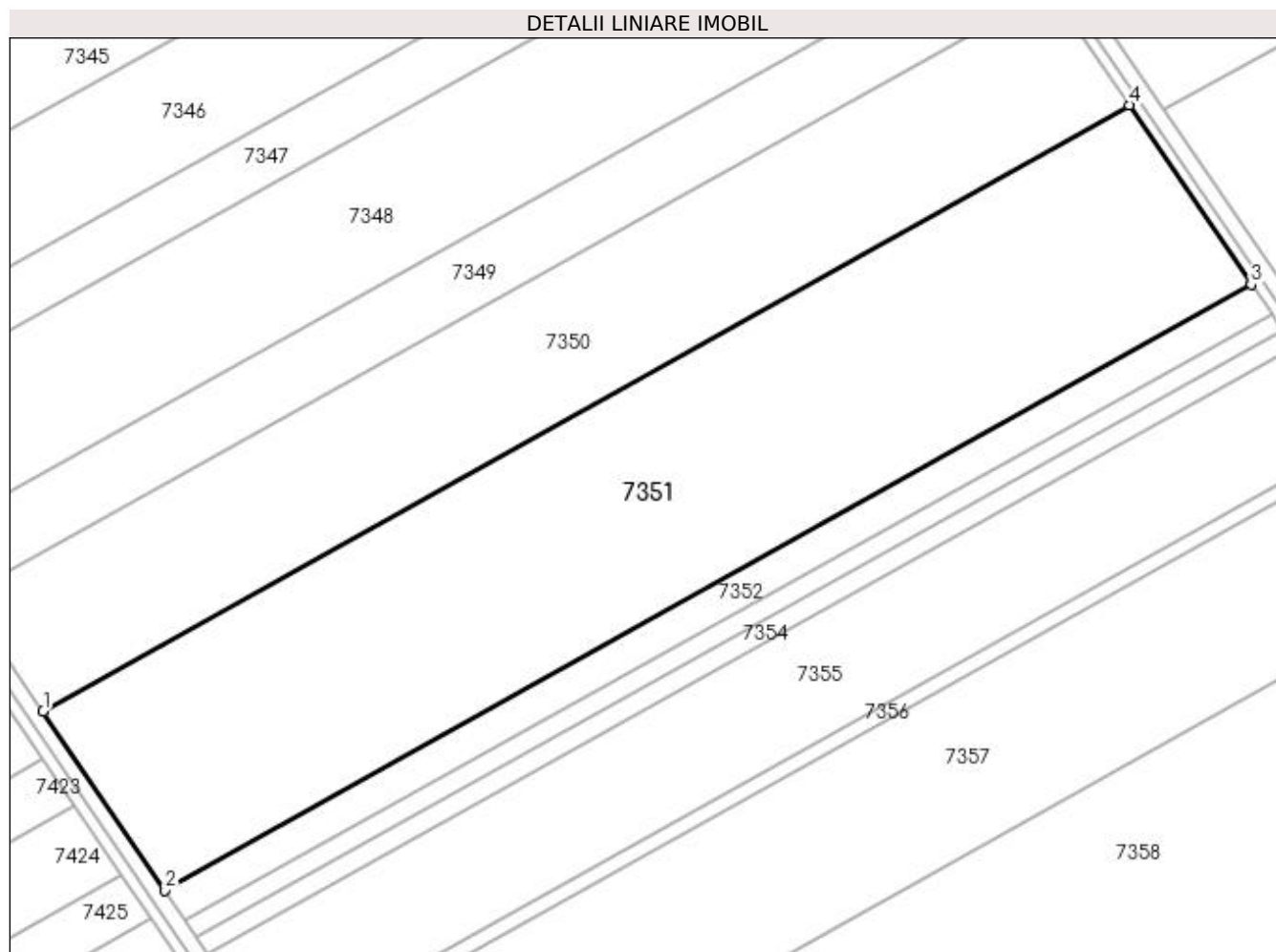
Inscrieri privind dezmembramintele dreptului de proprietate, drepturi reale de garanție și sarcini		Referințe
167241 / 29/11/2016		
Act Notarial nr. CONTRACT DE IPOTECA:3474, din 28/11/2016 emis de NP Marinescu Maria Daniela ;		
C1	Intabulare, drept de IPOTECA, Valoare:2750000 RON+ celelalte obligatii de plata aferente creditului , dobandit prin Conventie, cota actuala 1/1, cota initiala 1/1 1) LIBRA INTERNET BANK S.A. , CIF:8119644	A1
83948 / 20/04/2018		
Act Notarial nr. CONTRACT DE IPOTECA:1085, din 19/04/2018 emis de NP Marinescu Maria Daniela ;		
C2	Intabulare, drept de IPOTECA, Valoare:500000 RONsi celelalte obligatii aferente creditului, dobandit prin Conventie, cota actuala 1/1, cota initiala 1/1 1) LIBRA INTERNET BANK S.A. , CIF:8119644	A1

Anexa Nr. 1 La Partea I

Teren

Nr cadastral	Suprafața (mp)*	Observații / Referințe
31954	38.500	

* Suprafața este determinată în planul de proiecție Stereo 70.



Date referitoare la teren

Crt	Categorie folosință	Intravilan	Suprafața (mp)	Tarla	Parcelă	Nr. topo	Observații / Referințe
1	arabil	NU	38.500	95/1	20	-	

Lungime Segmente

1) Valorile lungimilor segmentelor sunt obținute din proiecție în plan.

Punct început	X / Y	Punct sfârșit	X / Y	Lungime segment (** (m)
1	347.126,245 278.497,491	2	347.172,445 278.429,652	82.077
2	347.172,445 278.429,652	3	347.583,663 278.659,099	470.899
3	347.583,663 278.659,099	4	347.537,525 278.726,973	82.071
4	347.537,525 278.726,973	1	347.126,245 278.497,491	470.971

**** Lungimile segmentelor sunt determinate în planul de proiecție Stereo 70 și sunt rotunjite la 1 milimetru.**

***** Distanța dintre puncte este formată din segmente cumulate ce sunt mai mici decât valoarea 1 milimetru.**

**DATE DESPRE IMOBILUL NR. 7352**

Oficiul de Cadastru și Publicitate Imobiliară DOLJ
Biroul de Cadastru și Publicitate Imobiliară Craiova

A. Partea I. Descrierea imobilului

TEREN Extravilan

Nr. CF vechi:343

Nr. cadastral vechi:221

Adresa: Jud. Dolj, T 95/1, P 21

Nr. Crt	Nr cadastral Nr. topografic	Suprafața* (mp)	Observații / Referințe
A1	31960	6.500	Sector cadastral:54 Teren neimprejmuit;

B. Partea II. Proprietari și acte

Inscrieri privitoare la dreptul de proprietate și alte drepturi reale		Referințe
20052 / 13/04/2007		
Act Notarial nr. CVC:300, din 22/05/2003 emis de BNP Miculescu Daniela ;		
B1	Intabulare, drept de PROPRIETATE, dobandit prin Conventie, cota actuala 1/1, cota initiala 1/1 1) S.C. RAGGIO VERDE S.R.L. , CIF:13901590	A1
167515 / 05/12/2016		
Act Notarial nr. CONTRACT DE IPOTECA:3474, din 28/11/2016 emis de NP Marinescu Maria Daniela ;		
B2	se noteaza interdictia de instrainare, grevare, inchiriere, arendare, dezmembrare, comasare, restructurare si construire 1) LIBRA INTERNET BANK S.A. , CIF:8119644	A1
83884 / 20/04/2018		
Act Notarial nr. CONTRACT DE IPOTECA:1085, din 19/04/2018 emis de NP Marinescu Maria Daniela ;		
B3	se noteaza interdictiile de instrainare, grevare, inchiriere, arendare, dezmembrare, comasare, restructurare si construire 1) LIBRA INTERNET BANK S.A. , CIF:8119644	A1

C. Partea III. SARCINI

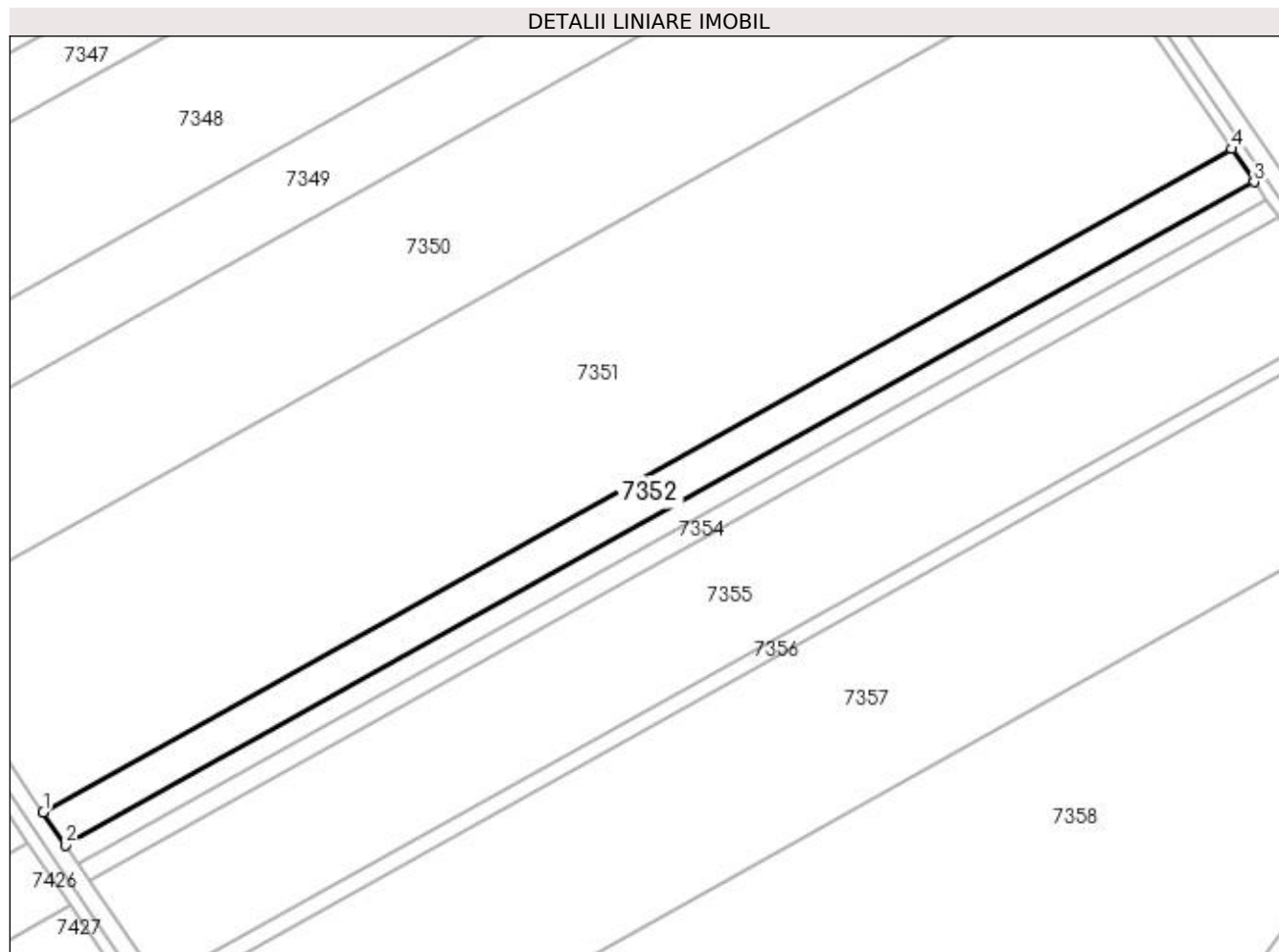
Inscrieri privind dezmembramintele dreptului de proprietate, drepturi reale de garanție și sarcini		Referințe
167515 / 29/11/2016		
Act Notarial nr. CONTRACT DE IPOTECA:3474, din 28/11/2016 emis de NP Marinescu Maria Daniela ;		
C1	Intabulare, drept de IPOTECA, Valoare:2750000 RONsi celelalte obligatii de plata aferente creditului , dobandit prin Conventie, cota actuala 1/1, cota initiala 1/1 1) LIBRA INTERNET BANK S.A. , CIF:8119644	A1
83884 / 20/04/2018		
Act Notarial nr. CONTRACT DE IPOTECA:1085, din 19/04/2018 emis de NP Marinescu Maria Daniela ;		
C2	Intabulare, drept de IPOTECA, Valoare:500000 RONsi celelalte obligatii de plata aferente creditului , dobandit prin Conventie, cota actuala 1/1, cota initiala 1/1 1) LIBRA INTERNET BANK S.A. , CIF:8119644	A1

Anexa Nr. 1 La Partea I

Teren

Nr cadastral	Suprafața (mp)*	Observații / Referințe
31960	6.500	

* Suprafața este determinată în planul de proiecție Stereo 70.



Date referitoare la teren

Crt	Categorie folosință	Intra vilan	Suprafața (mp)	Tarla	Parcelă	Nr. topo	Observații / Referințe
1	arabil	NU	6.500	95/1	21	-	

Lungime Segmente

1) Valorile lungimilor segmentelor sunt obținute din proiecție în plan.

Punct început	X / Y	Punct sfârșit	X / Y	Lungime segment (** (m)
1	347.172,445 278.429,652	2	347.180,246 278.418,198	13.858
2	347.180,246 278.418,198	3	347.591,453 278.647,639	470.887
3	347.591,453 278.647,639	4	347.583,663 278.659,099	13.857
4	347.583,663 278.659,099	1	347.172,445 278.429,652	470.899

**** Lungimile segmentelor sunt determinate în planul de proiecție Stereo 70 și sunt rotunjite la 1 milimetru.**

***** Distanța dintre puncte este formată din segmente cumulate ce sunt mai mici decât valoarea 1 milimetru.**

**DATE DESPRE IMOBILUL NR. 7353**

Oficiul de Cadastru și Publicitate Imobiliară DOLJ
Biroul de Cadastru și Publicitate Imobiliară Craiova

A. Partea I. Descrierea imobilului

TEREN Extravilan

Adresa: Jud. Dolj, T 95/1, P 27

Nr. Crt	Nr cadastral Nr. topografic	Suprafața* (mp)	Observații / Referințe
A1	31958	3.500	Sector cadastral:54 Teren neimprejmuit;

B. Partea II. Proprietari și acte

Inscrieri privitoare la dreptul de proprietate și alte drepturi reale		Referințe
20052 / 13/04/2007		
Act Notarial nr. CVC:293, din 01/01/2003 emis de BNP Miculescu Daniela ;		
B1	Intabulare, drept de PROPRIETATE, dobandit prin Conventie, cota actuala 1/1, cota initiala 1/1 1) S.C. RAGGIO VERDE S.R.L. , CIF:13901590	A1

C. Partea III. SARCINI .

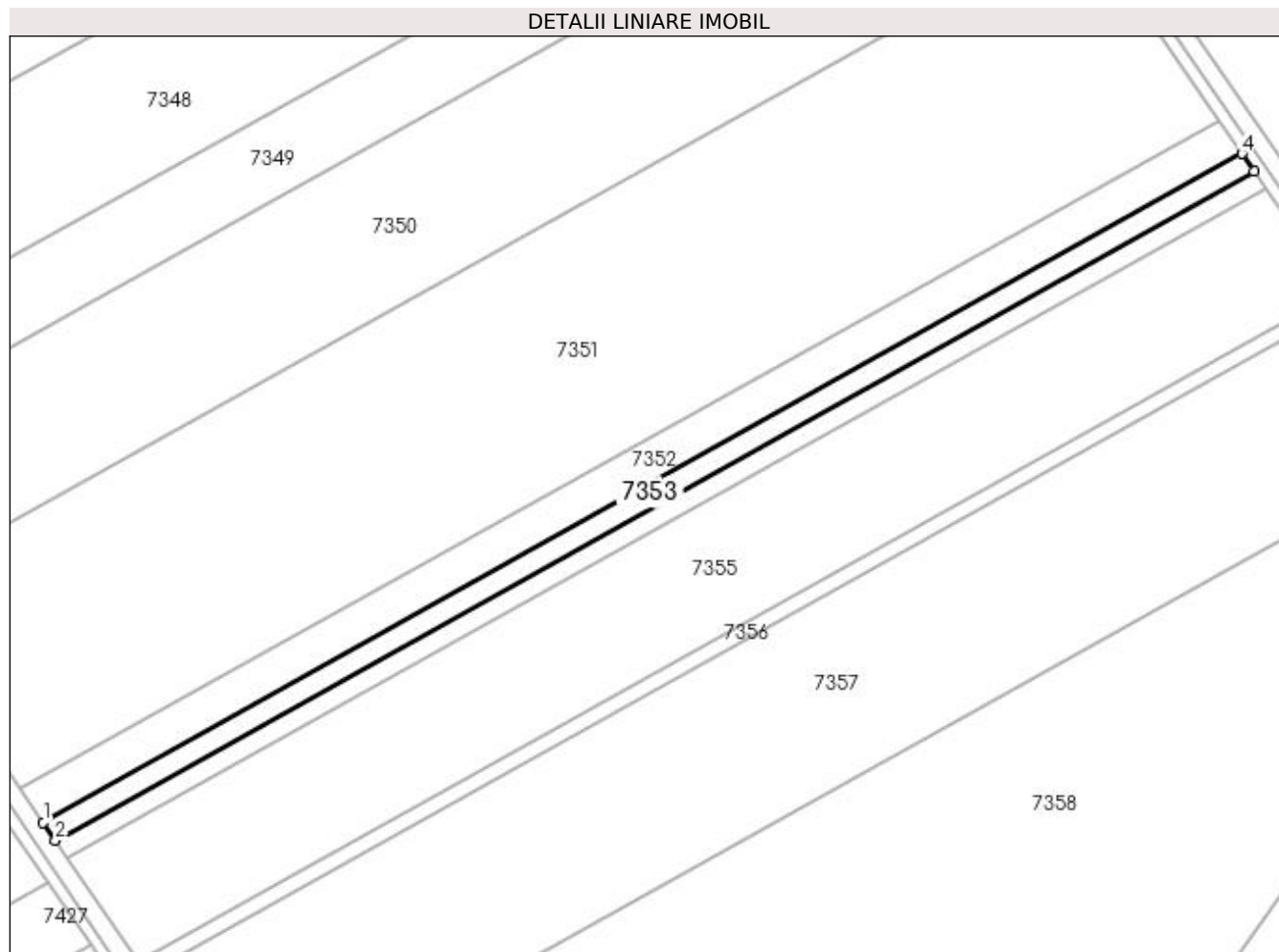
Inscrieri privind dezmembramintele dreptului de proprietate, drepturi reale de garanție și sarcini	Referințe
NU SUNT	

Anexa Nr. 1 La Partea I

Teren

Nr cadastral	Suprafața (mp)*	Observații / Referințe
31958	3.500	

* Suprafața este determinată în planul de proiecție Stereo 70.



Date referitoare la teren

Crt	Categorie folosință	Intra vilan	Suprafața (mp)	Tarla	Parcelă	Nr. topo	Observații / Referințe
1	arabil	NU	3.500	95/1	27	-	

Lungime Segmente

1) Valorile lungimilor segmentelor sunt obținute din proiecție în plan.

Punct început	X / Y	Punct sfârșit	X / Y	Lungime segment (** (m)
1	347.180,246 278.418,198	2	347.184,446 278.412,03	7.462
2	347.184,446 278.412,03	3	347.595,647 278.641,468	470.88
3	347.595,647 278.641,468	4	347.591,453 278.647,639	7.461
4	347.591,453 278.647,639	1	347.180,246 278.418,198	470.887

**** Lungimile segmentelor sunt determinate în planul de proiecție Stereo 70 și sunt rotunjite la 1 milimetru.**

***** Distanța dintre puncte este formată din segmente cumulate ce sunt mai mici decât valoarea 1 milimetru.**

**DATE DESPRE IMOBILUL NR. 7354**

Oficiul de Cadastru și Publicitate Imobiliară DOLJ
Biroul de Cadastru și Publicitate Imobiliară Craiova

A. Partea I. Descrierea imobilului

TEREN Extravilan

Adresa: Jud. Dolj, T 95/1, P 23

Nr. Crt	Nr cadastral Nr. topografic	Suprafața* (mp)	Observații / Referințe
A1		3.500	Sector cadastral:54 Teren neimprejmuit;

B. Partea II. Proprietari și acte

Inscrieri privitoare la dreptul de proprietate și alte drepturi reale	Referințe
0 / 08/09/2022	
Act Administrativ nr. TDP:4358-59423, din 19/03/2002 emis de COMISIA JUDETEANA DOLJ;	
B1	A1
Intabulare, drept de PROPRIETATE, dobandit prin Reconstituire, cota actuala 1/1, cota initiala 1/1 1) MITITELU ELEONORA, LIPSA CNP	

C. Partea III. SARCINI .

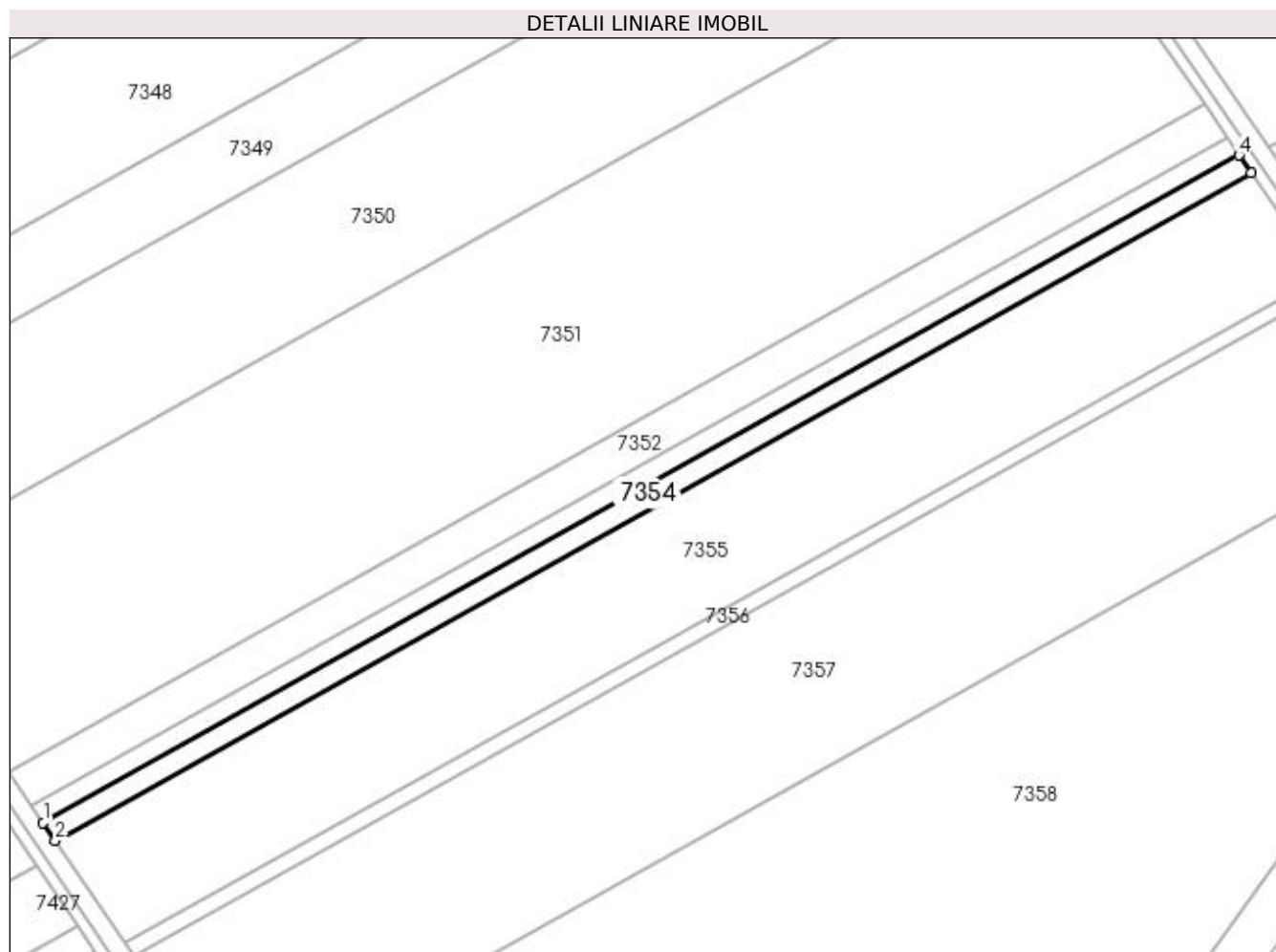
Inscrieri privind dezmembramintele dreptului de proprietate, drepturi reale de garanție și sarcini	Referințe
NU SUNT	

Anexa Nr. 1 La Partea I

Teren

Nr cadastral	Suprafața (mp)*	Observații / Referințe
	3.500	

* Suprafața este determinată în planul de proiecție Stereo 70.



Date referitoare la teren

Crt	Categorie folosință	Intra vilan	Suprafața (mp)	Tarla	Parcelă	Nr. topo	Observații / Referințe
1	arabil	NU	3.500	95/1	23	-	

Lungime Segmente

1) Valorile lungimilor segmentelor sunt obținute din proiecție în plan.

Punct început	X / Y	Punct sfârșit	X / Y	Lungime segment (** (m)
1	347.184,446 278.412,03	2	347.188,647 278.405,862	7.463
2	347.188,647 278.405,862	3	347.599,842 278.635,297	470.873
3	347.599,842 278.635,297	4	347.595,647 278.641,468	7.462
4	347.595,647 278.641,468	1	347.184,446 278.412,03	470.88

**** Lungimile segmentelor sunt determinate în planul de proiecție Stereo 70 și sunt rotunjite la 1 milimetru.**

***** Distanța dintre puncte este formată din segmente cumulate ce sunt mai mici decât valoarea 1 milimetru.**

**DATE DESPRE IMOBILUL NR. 7355**

Oficiul de Cadastru și Publicitate Imobiliară DOLJ
Biroul de Cadastru și Publicitate Imobiliară Craiova

A. Partea I. Descrierea imobilului

TEREN Extravilan

Nr. CF vechi:340

Nr. cadastral vechi:223

Adresa: Jud. Dolj, T 95/1, P 24

Nr. Crt	Nr cadastral Nr. topografic	Suprafața* (mp)	Observații / Referințe
A1	33020	20.000	Sector cadastral:54 Teren neimprejmuit;

B. Partea II. Proprietari și acte

Inscrieri privitoare la dreptul de proprietate și alte drepturi reale		Referințe
20050 / 13/04/2007		
Act Notarial nr. CVC:3060, din 01/01/2004 emis de NP PATRAU GHE ;		
B1	Intabulare, drept de PROPRIETATE, dobandit prin Conventie, cota actuala 1/1, cota initiala 1/1	A1
	1) S.C. RAGGIO VERDE S.R.L. , CIF:99999999999999, LIPSA CUI	

C. Partea III. SARCINI .

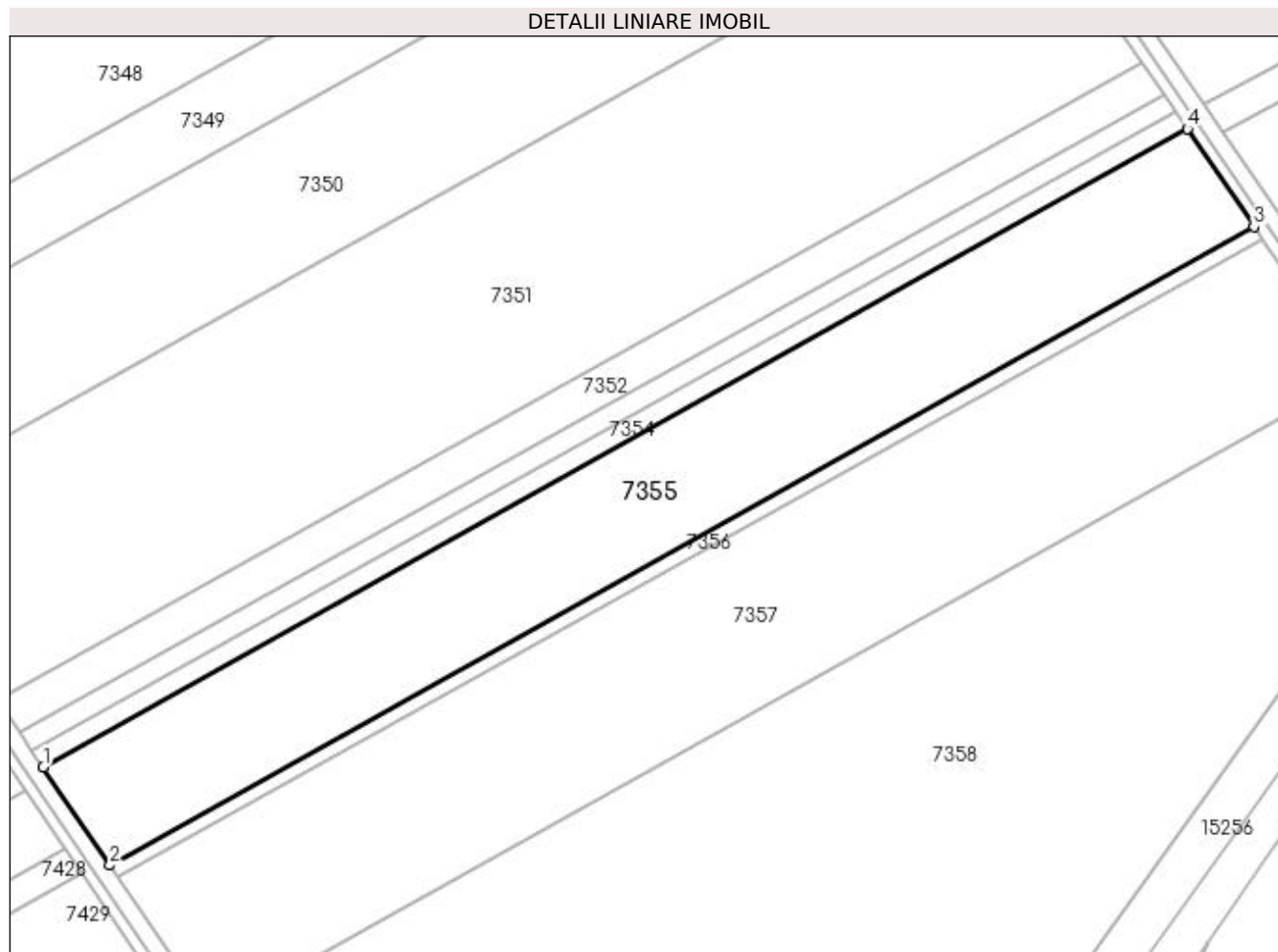
Inscrieri privind dezmembramintele dreptului de proprietate, drepturi reale de garanție și sarcini	Referințe
NU SUNT	

Anexa Nr. 1 La Partea I

Teren

Nr cadastral	Suprafața (mp)*	Observații / Referințe
33020	20.000	

* Suprafața este determinată în planul de proiecție Stereo 70.



Date referitoare la teren

Crt	Categorie folosință	Intra vilan	Suprafața (mp)	Tarla	Parcelă	Nr. topo	Observații / Referințe
1	arabil	NU	20.000	95/1	24	-	

Lungime Segmente

1) Valorile lungimilor segmentelor sunt obținute din proiecție în plan.

Punct început	X / Y	Punct sfârșit	X / Y	Lungime segment (** (m)
1	347.188,647 278.405,862	2	347.212,651 278.370,615	42.644
2	347.212,651 278.370,615	3	347.623,814 278.600,032	470.837
3	347.623,814 278.600,032	4	347.599,842 278.635,297	42.641
4	347.599,842 278.635,297	1	347.188,647 278.405,862	470.873

**** Lungimile segmentelor sunt determinate în planul de proiecție Stereo 70 și sunt rotunjite la 1 milimetru.**

***** Distanța dintre puncte este formată din segmente cumulate ce sunt mai mici decât valoarea 1 milimetru.**

**DATE DESPRE IMOBILUL NR. 7356**

Oficiul de Cadastru și Publicitate Imobiliară DOLJ
Biroul de Cadastru și Publicitate Imobiliară Craiova

A. Partea I. Descrierea imobilului

TEREN Extravilan

Adresa: Jud. Dolj, T 95/1, P 26

Nr. Crt	Nr cadastral Nr. topografic	Suprafața* (mp)	Observații / Referințe
A1	31938	2.500	Sector cadastral:54 Teren neimprejmuit;

B. Partea II. Proprietari și acte

Inscrieri privitoare la dreptul de proprietate și alte drepturi reale	Referințe
156051 / 13/10/2017	
Act Notarial nr. CVC:1632, din 13/10/2017 emis de NP Dragancea Ofelia ;	
B1	A1
Intabulare, drept de PROPRIETATE, dobandit prin Conventie, cota actuala 1/1, cota initiala 1/1	
1) COLCEA PROD COM SRL , CIF:17429385	

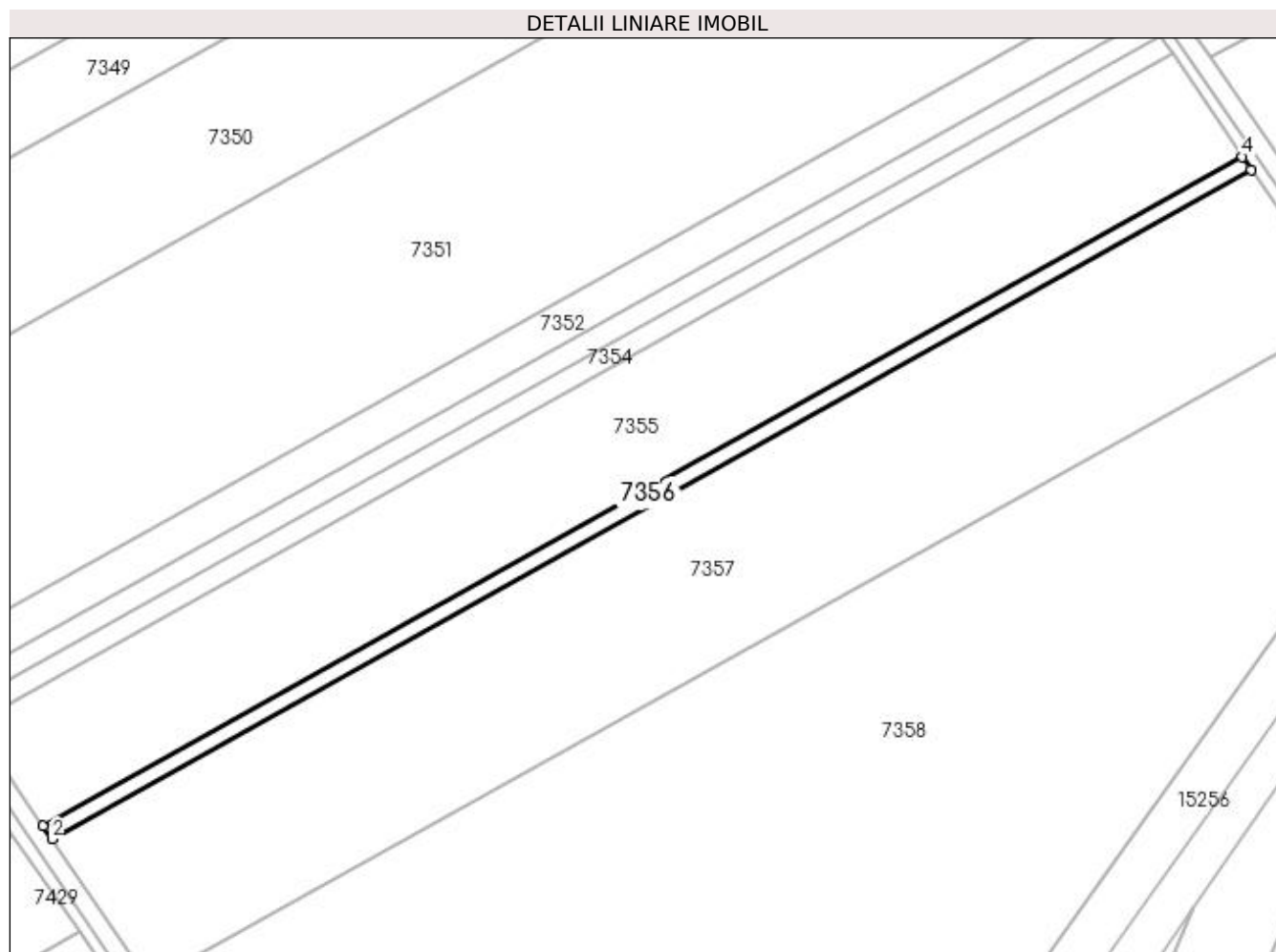
C. Partea III. SARCINI .

Inscrieri privind dezmembramintele dreptului de proprietate, drepturi reale de garanție și sarcini	Referințe
NU SUNT	

Anexa Nr. 1 La Partea I**Teren**

Nr cadastral	Suprafața (mp)*	Observații / Referințe
31938	2.500	

* Suprafața este determinată în planul de proiecție Stereo 70.

**Date referitoare la teren**

Crt	Categorie folosință	Intra vilan	Suprafața (mp)	Tarla	Parcelă	Nr. topo	Observații / Referințe
1	arabil	NU	2.500	95/1	26	-	

Lungime Segmente

1) Valorile lungimilor segmentelor sunt obținute din proiecție în plan.

Punct început	X / Y	Punct sfârșit	X / Y	Lungime segment (** (m)
1	347.212,651 278.370,615	2	347.215,651 278.366,209	5.33
2	347.215,651 278.366,209	3	347.626,81 278.595,623	470.832
3	347.626,81 278.595,623	4	347.623,814 278.600,032	5.331
4	347.623,814 278.600,032	1	347.212,651 278.370,615	470.837

**** Lungimile segmentelor sunt determinate în planul de proiecție Stereo 70 și sunt rotunjite la 1 milimetru.**

***** Distanța dintre puncte este formată din segmente cumulate ce sunt mai mici decât valoarea 1 milimetru.**

**DATE DESPRE IMOBILUL NR. 7357**

Oficiul de Cadastru și Publicitate Imobiliară DOLJ
Biroul de Cadastru și Publicitate Imobiliară Craiova

A. Partea I. Descrierea imobilului

TEREN Extravilan

Adresa: Jud. Dolj, T 95/1, P 27

Nr. Crt	Nr cadastral Nr. topografic	Suprafața* (mp)	Observații / Referințe
A1	30668	27.900	Sector cadastral:54 Teren neimprejmuit;

B. Partea II. Proprietari și acte

Inscrieri privitoare la dreptul de proprietate și alte drepturi reale	Referințe
91840 / 26/10/2012	
Act Notarial nr. CVC:1150, din 22/07/2010 emis de BNP Ilie V.F;	
B1	A1
Intabulare, drept de PROPRIETATE, dobandit prin Conventie, cota actuala 1/1, cota initiala 1/1	
1) S.C. RAGGIO VERDE S.R.L. , CIF:99999999999999, LIPSA CUI	

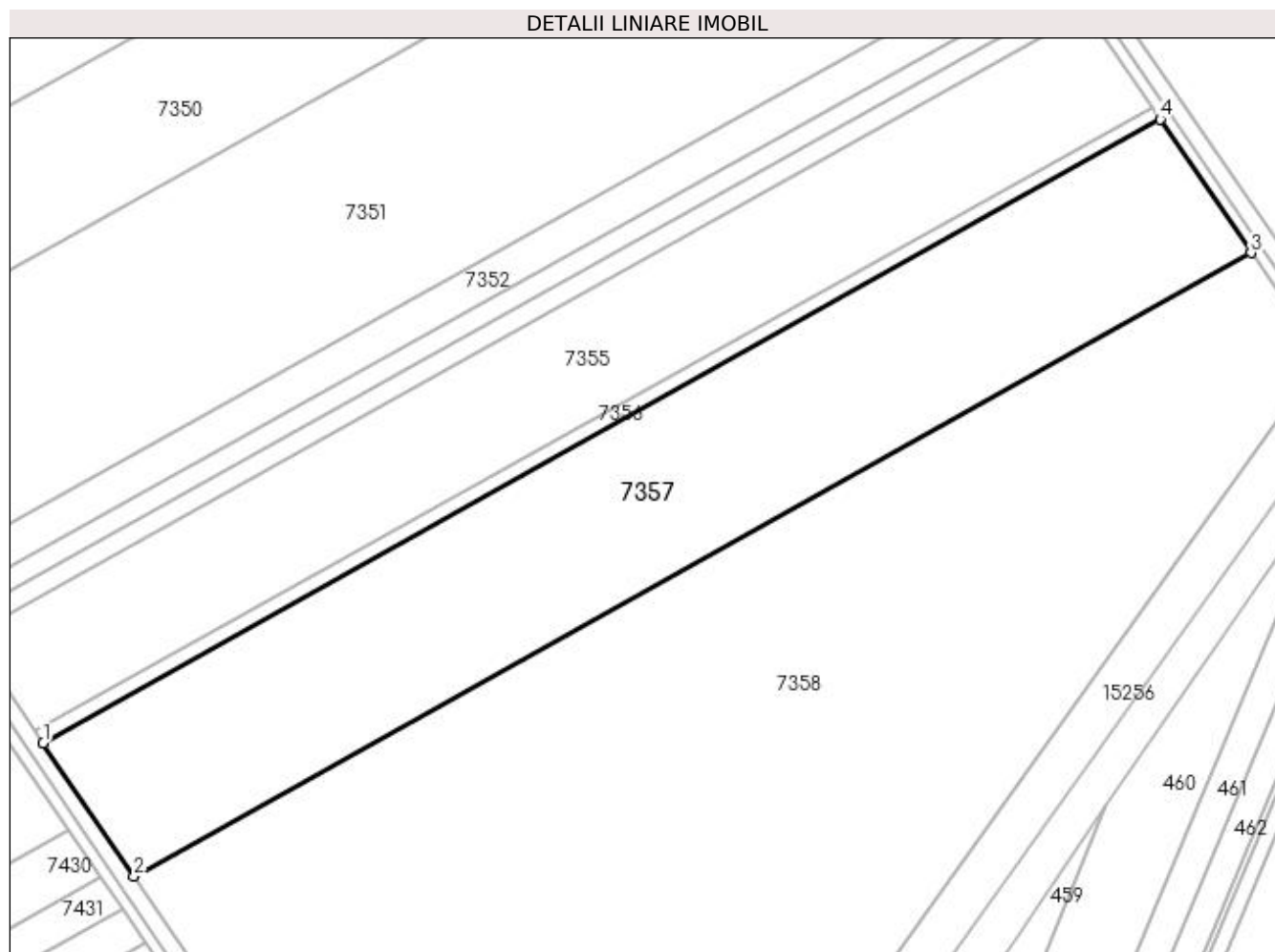
C. Partea III. SARCINI .

Inscrieri privind dezmembramintele dreptului de proprietate, drepturi reale de garanție și sarcini	Referințe
NU SUNT	

Anexa Nr. 1 La Partea I**Teren**

Nr cadastral	Suprafața (mp)*	Observații / Referințe
30668	27.900	

* Suprafața este determinată în planul de proiecție Stereo 70.

**Date referitoare la teren**

Crt	Categorie folosință	Intra vilan	Suprafața (mp)	Tarla	Parcelă	Nr. topo	Observații / Referințe
1	arabil	NU	27.900	95/1	27	-	

Lungime Segmente

1) Valorile lungimilor segmentelor sunt obținute din proiecție în plan.

Punct început	X / Y	Punct sfârșit	X / Y	Lungime segment (** (m)
1	347.215,651 278.366,209	2	347.249,141 278.317,034	59.496
2	347.249,141 278.317,034	3	347.660,254 278.546,423	470.779
3	347.660,254 278.546,423	4	347.626,81 278.595,623	59.491
4	347.626,81 278.595,623	1	347.215,651 278.366,209	470.832

**** Lungimile segmentelor sunt determinate în planul de proiecție Stereo 70 și sunt rotunjite la 1 milimetru.**

***** Distanța dintre puncte este formată din segmente cumulate ce sunt mai mici decât valoarea 1 milimetru.**

**DATE DESPRE IMOBILUL NR. 7358**

Oficiul de Cadastru și Publicitate Imobiliară DOLJ
Biroul de Cadastru și Publicitate Imobiliară Craiova

A. Partea I. Descrierea imobilului

TEREN Extravilan

Nr. CF vechi:396

Nr. cadastral vechi:224

Adresa: Jud. Dolj, T 95/1, P 28

Nr. Crt	Nr cadastral Nr. topografic	Suprafata* (mp)	Observatii / Referinta
A1	31093	72.100	Sector cadastral:54 Teren neimprejmuit;

B. Partea II. Proprietari și acte

Inscrieri privitoare la dreptul de proprietate și alte drepturi reale		Referinta
20048 / 13/04/2007		
Act Notarial nr. CVC:289, din 01/01/2003 emis de NP Miculescu Daniela ;		
B1	Intabulare, drept de PROPRIETATE, dobandit prin Conventie, cota actuala 1/1, cota initiala 1/1	A1
	1) S.C. RAGGIO VERDE S.R.L. , CIF:99999999999999, LIPSA CUI	

C. Partea III. SARCINI .

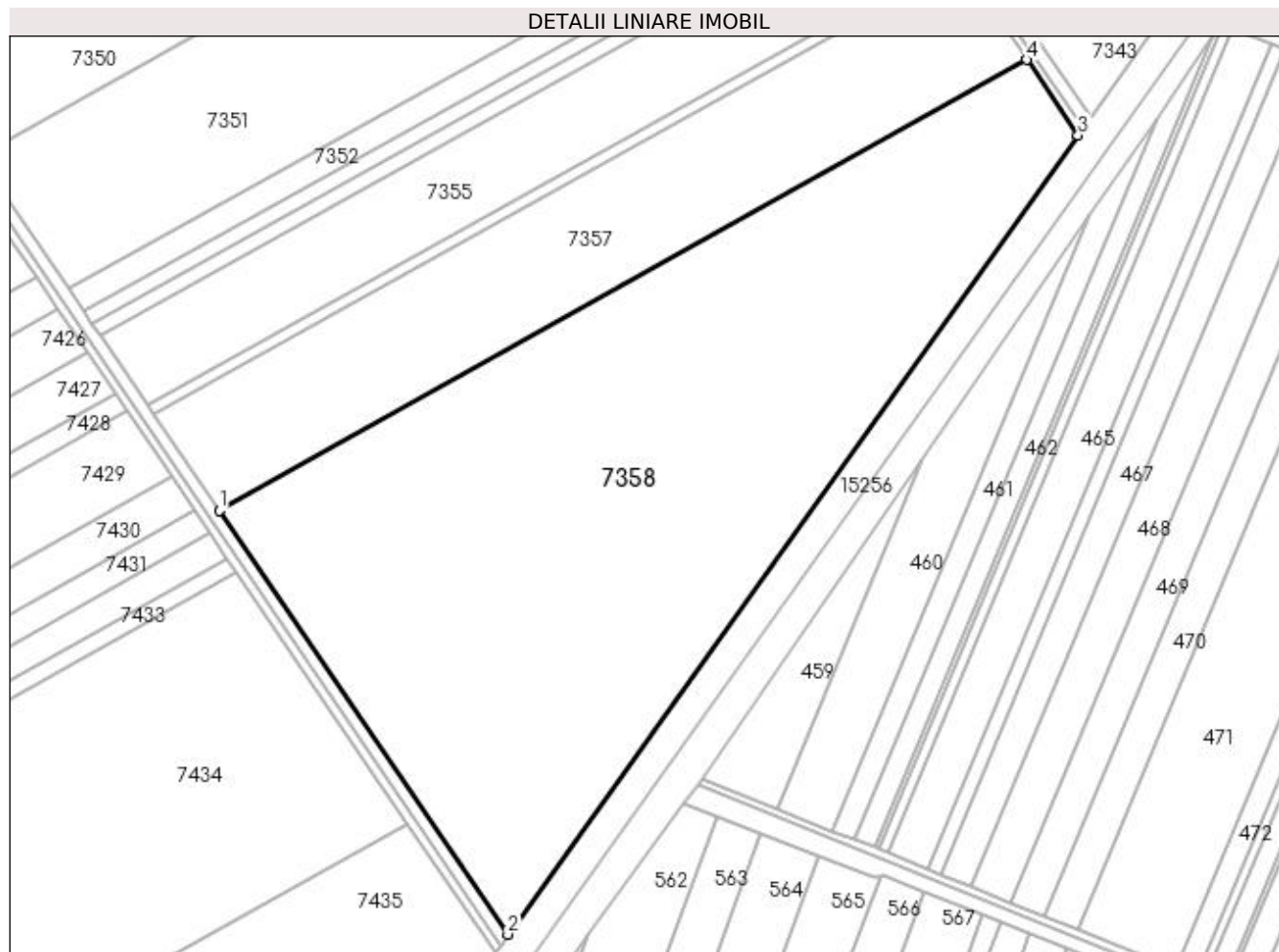
Inscrieri privind dezmembramintele dreptului de proprietate, drepturi reale de garantie și sarcini	Referinta
NU SUNT	

Anexa Nr. 1 La Partea I

Teren

Nr cadastral	Suprafața (mp)*	Observații / Referințe
31093	72.100	

* Suprafața este determinată în planul de proiecție Stereo 70.



Date referitoare la teren

Crt	Categorie folosință	Intra vilan	Suprafața (mp)	Tarla	Parcelă	Nr. topo	Observații / Referințe
1	arabil	NU	72.100	95/1	28	-	

Lungime Segmente

1) Valorile lungimilor segmentelor sunt obținute din proiecție în plan.

Punct început	X / Y	Punct sfârșit	X / Y	Lungime segment (** (m)
1	347.249,141 278.317,034	2	347.396,107 278.101,234	261.091
2	347.396,107 278.101,234	3	347.686,364 278.508,013	499.718
3	347.686,364 278.508,013	4	347.660,254 278.546,423	46.444
4	347.660,254 278.546,423	1	347.249,141 278.317,034	470.779

**** Lungimile segmentelor sunt determinate în planul de proiecție Stereo 70 și sunt rotunjite la 1 milimetru.**

***** Distanța dintre puncte este formată din segmente cumulate ce sunt mai mici decât valoarea 1 milimetru.**

**DATE DESPRE IMOBILUL NR. 7376**

Oficiul de Cadastru și Publicitate Imobiliară DOLJ
Biroul de Cadastru și Publicitate Imobiliară Craiova

A. Partea I. Descrierea imobilului

TEREN Extravilan

Adresa: Jud. Dolj, T 120, P 1

Nr. Crt	Nr cadastral Nr. topografic	Suprafața* (mp)	Observații / Referințe
A1		Din acte: 46.000 Masurata: 43.536	Sector cadastral:54 Teren neimprejmuit; PROCENT DIMINUARE 5.36%;

B. Partea II. Proprietari și acte

Inscrieri privitoare la dreptul de proprietate și alte drepturi reale		Referințe
0 / 08/09/2022		
Act Notarial nr. CM:90, din 01/03/2016 emis de BNP STOENESCU FLOREA;		
B1	Intabulare, drept de PROPRIETATE, dobandit prin Succesiune, cota actuala 1/1, cota initiala 1/1 1) CASAPU MARIA	A1

C. Partea III. SARCINI .

Inscrieri privind dezmembramintele dreptului de proprietate, drepturi reale de garanție și sarcini	Referințe
NU SUNT	

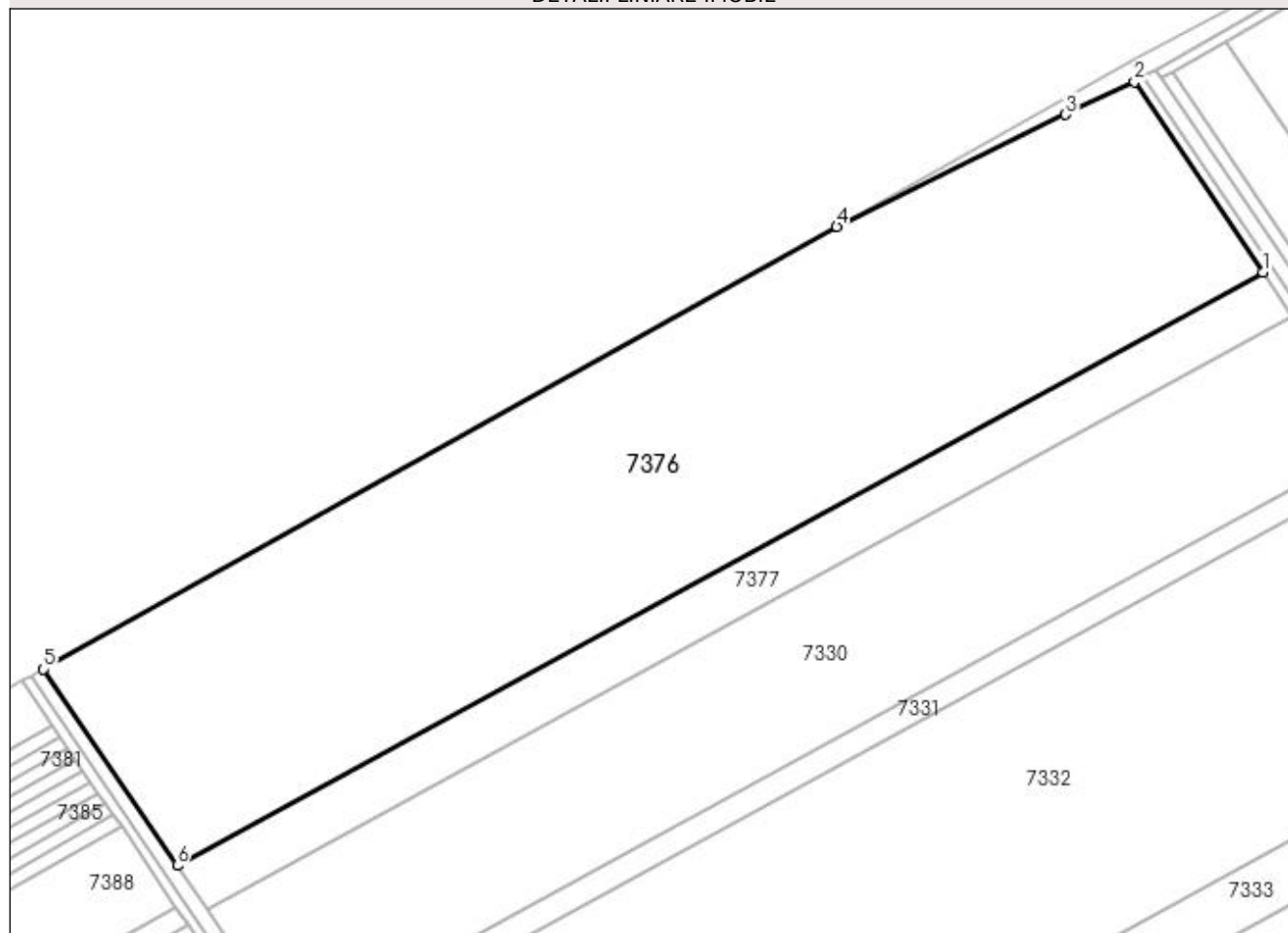
Anexa Nr. 1 La Partea I

Teren

Nr cadastral	Suprafața (mp)*	Observații / Referințe
	Din acte: 46.000 Masurata: 43.536	PROCENT DIMINUARE 5.36%;

* Suprafața este determinată în planul de proiecție Stereo 70.

DETALII LINIARE IMOBIL



Date referitoare la teren

Crt	Categorie folosință	Intravilan	Suprafața (mp)	Tarla	Parcelă	Nr. topo	Observații / Referințe
1	arabil	NU	43.536	120	1	-	

Lungime Segmente

1) Valorile lungimilor segmentelor sunt obținute din proiecție în plan.

Punct început	X / Y	Punct sfârșit	X / Y	Lungime segment (** (m)
1	347.735,286 279.292,081	2	347.686,045 279.365,08	88.054
2	347.686,045 279.365,08	3	347.659,733 279.352,533	29.15
3	347.659,733 279.352,533	4	347.571,922 279.309,633	97.73
4	347.571,922 279.309,633	5	347.267,88 279.139,987	348.168

Punct început	X / Y	Punct sfârșit	X / Y	Lungime segment (** (m)
5	347.267,88 279.139,987	6	347.319,143 279.064,814	90.988
6	347.319,143 279.064,814	1	347.735,286 279.292,081	474.157

** Lungimile segmentelor sunt determinate în planul de proiecție Stereo 70 și sunt rotunjite la 1 milimetru.

*** Distanța dintre puncte este formată din segmente cumulate ce sunt mai mici decât valoarea 1 milimetru.

**DATE DESPRE IMOBILUL NR. 7377**

Oficiul de Cadastru și Publicitate Imobiliară DOLJ
Biroul de Cadastru și Publicitate Imobiliară Craiova

A. Partea I. Descrierea imobilului

TEREN Extravilan

Adresa: Jud. Dolj, T 120, P 2

Nr. Crt	Nr cadastral Nr. topografic	Suprafața* (mp)	Observații / Referințe
A1		Din acte: 10.000 Masurata: 9.464	Sector cadastral:54 Teren neimprejmuit; PROCENT DIMINUARE 5.36%;

B. Partea II. Proprietari și acte

Inscrieri privitoare la dreptul de proprietate și alte drepturi reale		Referințe
0 / 08/09/2022		
Hotarare Judecatoreasca nr. SC:221, din 29/01/2014 emis de JUDECATORIA CALAFAT;		
B1	Intabulare, drept de PROPRIETATE, dobandit prin Hotarare Judecatoreasca, cota actuala 1/1, cota initiala 1/1 1) PIRVULETU VIOREL, LIPSA CNP	A1

C. Partea III. SARCINI .

Inscrieri privind dezmembramintele dreptului de proprietate, drepturi reale de garanție și sarcini	Referințe
NU SUNT	

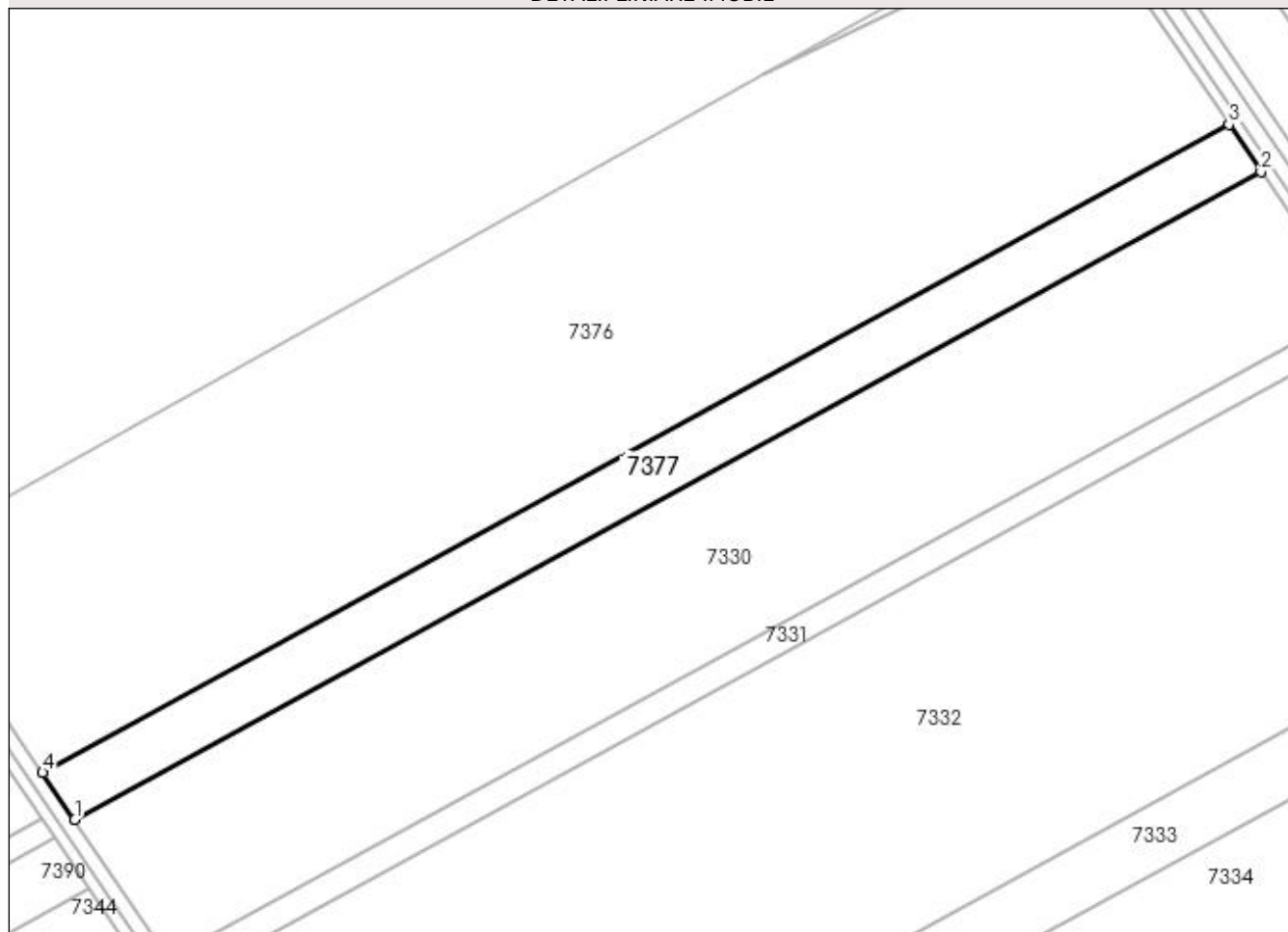
Anexa Nr. 1 La Partea I

Teren

Nr cadastral	Suprafața (mp)*	Observații / Referințe
	Din acte: 10.000 Masurata: 9.464	PROCENT DIMINUARE 5.36%;

* Suprafața este determinată în planul de proiecție Stereo 70.

DETALII LINIARE IMOBIL



Date referitoare la teren

Crt	Categorie folosință	Intravilan	Suprafața (mp)	Tarla	Parcelă	Nr. topo	Observații / Referințe
1	arabil	NU	9.464	120	2	-	

Lungime Segmente

1) Valorile lungimilor segmentelor sunt obținute din proiecție în plan.

Punct început	X / Y	Punct sfârșit	X / Y	Lungime segment (** (m)
1	347.330,444 279.048,242	2	347.746,497 279.275,459	474.054
2	347.746,497 279.275,459	3	347.735,286 279.292,081	20.049
3	347.735,286 279.292,081	4	347.319,143 279.064,814	474.157
4	347.319,143 279.064,814	1	347.330,444 279.048,242	20.059

**** Lungimile segmentelor sunt determinate în planul de proiecție Stereo 70 și sunt rotunjite la 1 milimetru.**

***** Distanța dintre puncte este formată din segmente cumulate ce sunt mai mici decât valoarea 1 milimetru.**

**DATE DESPRE IMOBILUL NR. 7378**

Oficiul de Cadastru și Publicitate Imobiliară DOLJ
Biroul de Cadastru și Publicitate Imobiliară Craiova

A. Partea I. Descrierea imobilului

TEREN Extravilan

Adresa: Jud. Dolj, T 120/1, P 1/1

Nr. Crt	Nr cadastral Nr. topografic	Suprafața* (mp)	Observații / Referințe
A1		Din acte: 10.000 Masurata: 9.723	Sector cadastral:54 Teren neimprejmuit; PROCENT DIMINUARE 2.77%;

B. Partea II. Proprietari și acte

Inscrieri privitoare la dreptul de proprietate și alte drepturi reale		Referințe
0 / 08/09/2022		
Act Administrativ nr. TDP:2698-47996, din 25/05/1998 emis de COMISIA JUDETEANA DOLJ;		
B1	Intabulare, drept de PROPRIETATE, dobandit prin Reconstituire, cota actuala 1/1, cota initiala 1/1 1) PETCU PAVEL, LIPSA CNP	A1

C. Partea III. SARCINI .

Inscrieri privind dezmembramintele dreptului de proprietate, drepturi reale de garanție și sarcini	Referințe
NU SUNT	

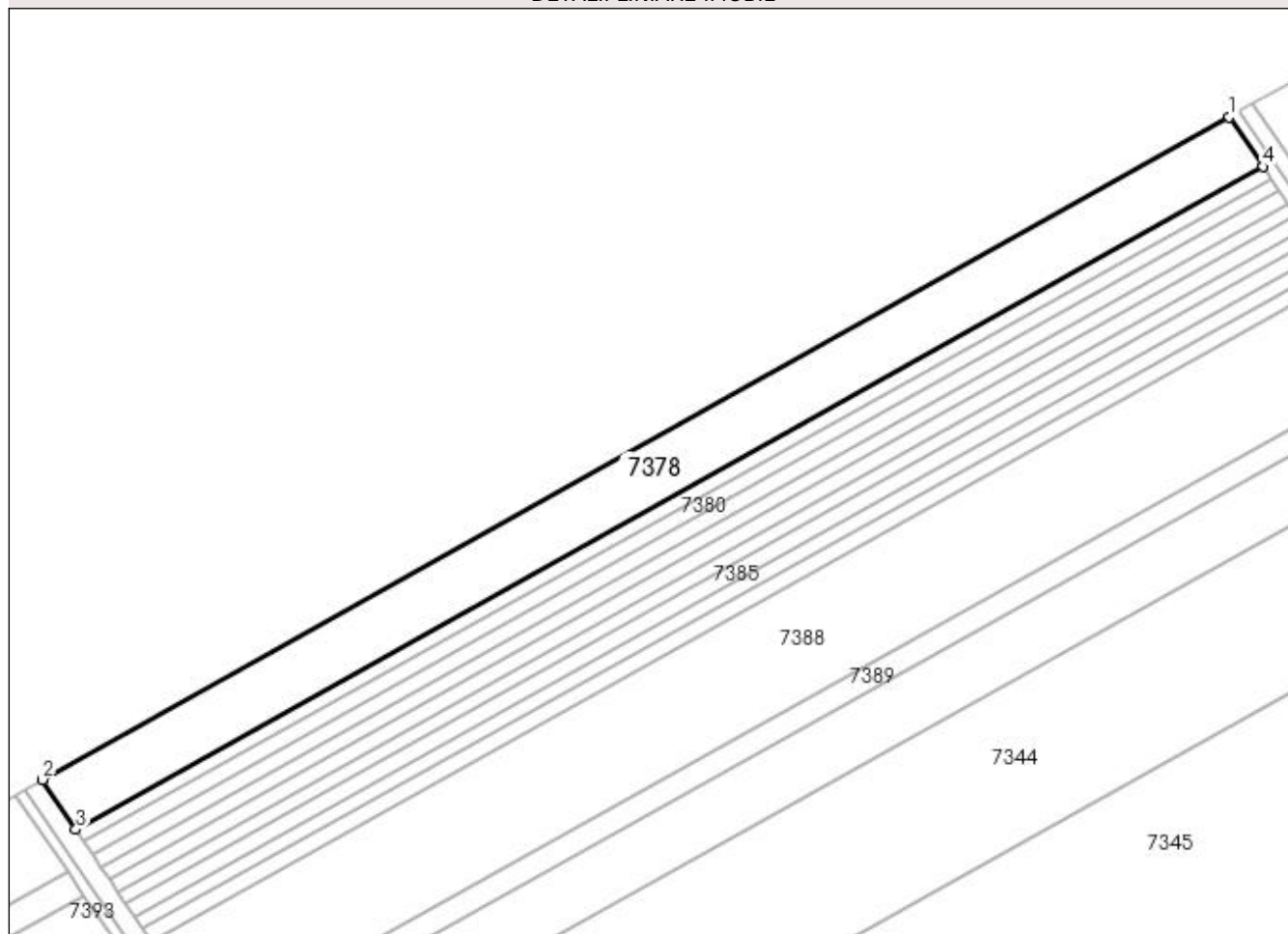
Anexa Nr. 1 La Partea I

Teren

Nr cadastral	Suprafața (mp)*	Observații / Referințe
	Din acte: 10.000 Masurata: 9.723	PROCENT DIMINUARE 2.77%;

* Suprafața este determinată în planul de proiecție Stereo 70.

DETALII LINIARE IMOBIL



Date referitoare la teren

Crt	Categorie folosință	Intra vilan	Suprafața (mp)	Tarla	Parcelă	Nr. topo	Observații / Referințe
1	arabil	NU	9.723	120/1	1/1	-	

Lungime Segmente

1) Valorile lungimilor segmentelor sunt obținute din proiecție în plan.

Punct început	X / Y	Punct sfârșit	X / Y	Lungime segment (** (m)
1	347.259,831 279.135,496	2	346.848,886 278.906,201	470.587
2	346.848,886 278.906,201	3	346.860,433 278.888,986	20.729
3	346.860,433 278.888,986	4	347.271,49 279.118,344	470.715
4	347.271,49 279.118,344	1	347.259,831 279.135,496	20.739

**** Lungimile segmentelor sunt determinate în planul de proiecție Stereo 70 și sunt rotunjite la 1 milimetru.**

***** Distanța dintre puncte este formată din segmente cumulate ce sunt mai mici decât valoarea 1 milimetru.**

**DATE DESPRE IMOBILUL NR. 7379**

Oficiul de Cadastru și Publicitate Imobiliară DOLJ
Biroul de Cadastru și Publicitate Imobiliară Craiova

A. Partea I. Descrierea imobilului

TEREN Extravilan

Adresa: Jud. Dolj, T 120/1, P 2

Nr. Crt	Nr cadastral Nr. topografic	Suprafața* (mp)	Observații / Referințe
A1		Din acte: 2.500 Masurata: 2.431	Sector cadastral:54 Teren neimprejmuit; PROCENT DIMINUARE 2.77%;

B. Partea II. Proprietari și acte

Inscrieri privitoare la dreptul de proprietate și alte drepturi reale		Referințe
0 / 08/09/2022		
Act Administrativ nr. TDP:2631-47996, din 27/11/1997 emis de COMISIA JUDETEANA DOLJ;		
B1	Intabulare, drept de PROPRIETATE, dobandit prin Reconstituire, cota actuala 1/1, cota initiala 1/1 1) BRANDIBUR GEORGETA , LIPSA CNP 2) ODAGIU MARIA , LIPSA CNP	A1

C. Partea III. SARCINI .

Inscrieri privind dezmembramintele dreptului de proprietate, drepturi reale de garanție și sarcini	Referințe
NU SUNT	

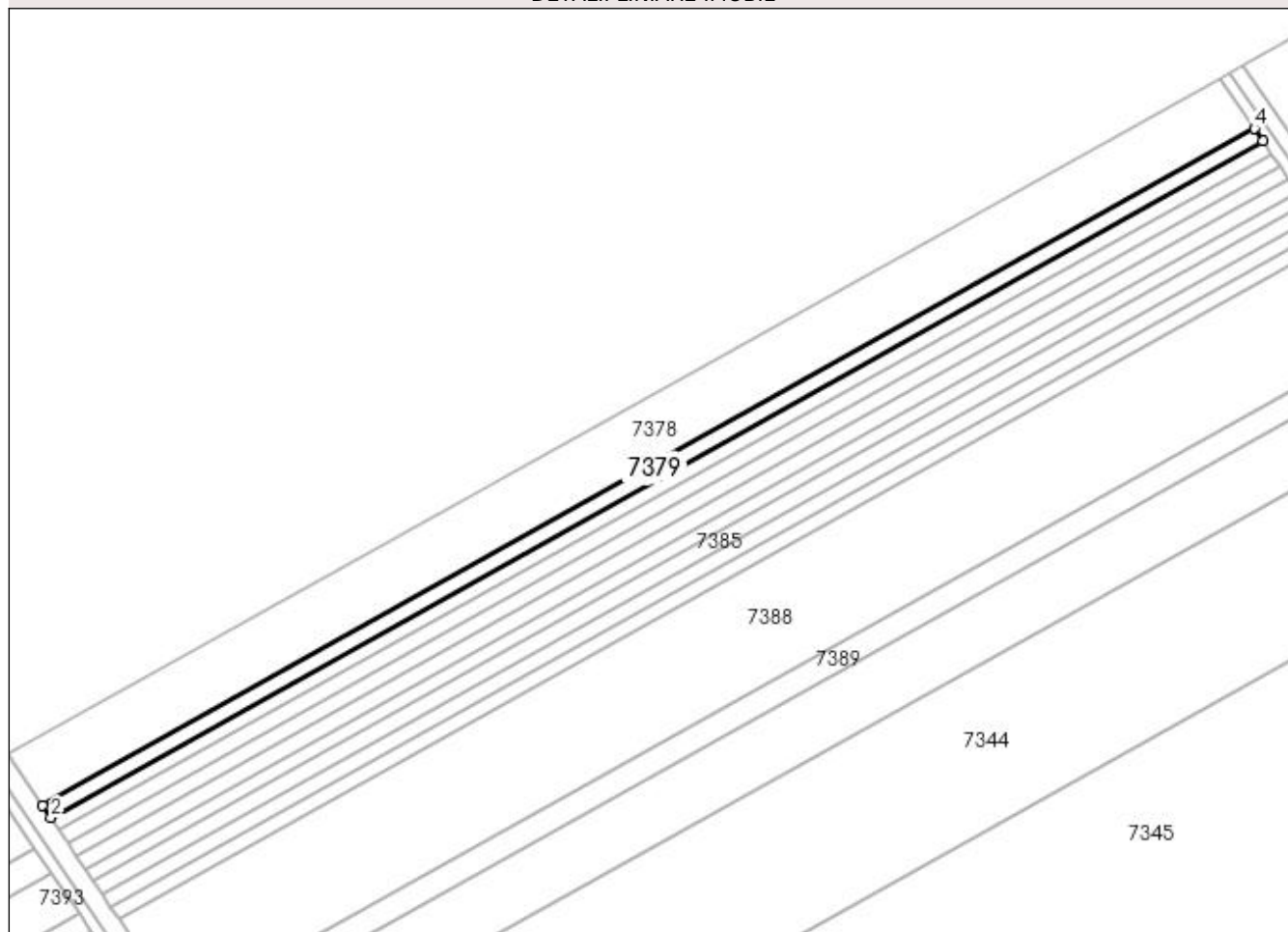
Anexa Nr. 1 La Partea I

Teren

Nr cadastral	Suprafața (mp)*	Observații / Referințe
	Din acte: 2.500 Masurata: 2.431	PROCENT DIMINUARE 2.77%;

* Suprafața este determinată în planul de proiecție Stereo 70.

DETALII LINIARE IMOBIL



Date referitoare la teren

Crt	Categorie folosință	Intra vilan	Suprafața (mp)	Tarla	Parcelă	Nr. topo	Observații / Referințe
1	arabil	NU	2.431	120/1	2	-	

Lungime Segmente

1) Valorile lungimilor segmentelor sunt obținute din proiecție în plan.

Punct început	X / Y	Punct sfârșit	X / Y	Lungime segment (** (m)
1	346.860,433 278.888,986	2	346.863,319 278.884,683	5.181
2	346.863,319 278.884,683	3	347.274,404 279.114,056	470.747
3	347.274,404 279.114,056	4	347.271,49 279.118,344	5.184
4	347.271,49 279.118,344	1	346.860,433 278.888,986	470.715

**** Lungimile segmentelor sunt determinate în planul de proiecție Stereo 70 și sunt rotunjite la 1 milimetru.**

***** Distanța dintre puncte este formată din segmente cumulate ce sunt mai mici decât valoarea 1 milimetru.**

**DATE DESPRE IMOBILUL NR. 7380**

Oficiul de Cadastru și Publicitate Imobiliară DOLJ
Biroul de Cadastru și Publicitate Imobiliară Craiova

A. Partea I. Descrierea imobilului

TEREN Extravilan

Adresa: Jud. Dolj, T 120/1, P 3

Nr. Crt	Nr cadastral Nr. topografic	Suprafața* (mp)	Observații / Referințe
A1		Din acte: 2.500 Masurata: 2.431	Sector cadastral:54 Teren neimprejmuit; PROCENT DIMINUARE 2.77%;

B. Partea II. Proprietari și acte

Inscrieri privitoare la dreptul de proprietate și alte drepturi reale		Referințe
0 / 08/09/2022		
Act Administrativ nr. TDP:732-58782, din 14/03/1994 emis de COMISIA JUDETEANA DOLJ;		
B1	Intabulare, drept de PROPRIETATE, dobandit prin Reconstituire, cota actuala 1/1, cota initiala 1/1 1) NEGRET NICOLAE , LIPSA CNP	A1

C. Partea III. SARCINI .

Inscrieri privind dezmembramintele dreptului de proprietate, drepturi reale de garanție și sarcini	Referințe
NU SUNT	

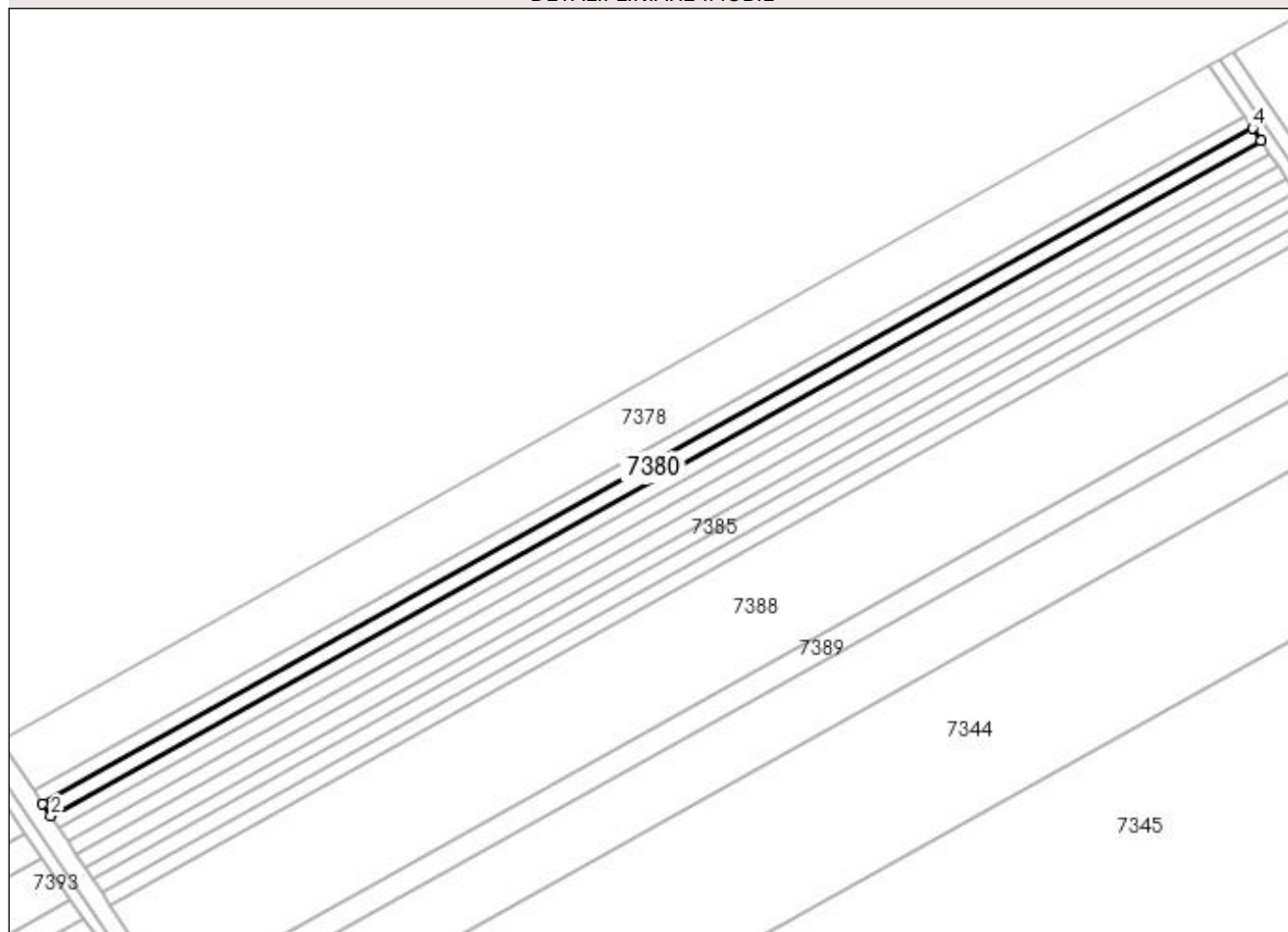
Anexa Nr. 1 La Partea I

Teren

Nr cadastral	Suprafața (mp)*	Observații / Referințe
	Din acte: 2.500 Masurata: 2.431	PROCENT DIMINUARE 2.77%;

* Suprafața este determinată în planul de proiecție Stereo 70.

DETALII LINIARE IMOBIL



Date referitoare la teren

Crt	Categorie folosință	Intra vilan	Suprafața (mp)	Tarla	Parcelă	Nr. topo	Observații / Referințe
1	arabil	NU	2.431	120/1	3	-	

Lungime Segmente

1) Valorile lungimilor segmentelor sunt obținute din proiecție în plan.

Punct început	X / Y	Punct sfârșit	X / Y	Lungime segment (** (m)
1	346.863,319 278.884,683	2	346.866,205 278.880,38	5.181
2	346.866,205 278.880,38	3	347.277,319 279.109,769	470.78
3	347.277,319 279.109,769	4	347.274,404 279.114,056	5.184
4	347.274,404 279.114,056	1	346.863,319 278.884,683	470.747

**** Lungimile segmentelor sunt determinate în planul de proiecție Stereo 70 și sunt rotunjite la 1 milimetru.**

***** Distanța dintre puncte este formată din segmente cumulate ce sunt mai mici decât valoarea 1 milimetru.**

**DATE DESPRE IMOBILUL NR. 7381**

Oficiul de Cadastru și Publicitate Imobiliară DOLJ
Biroul de Cadastru și Publicitate Imobiliară Craiova

A. Partea I. Descrierea imobilului

TEREN Extravilan

Adresa: Jud. Dolj, T 120/1, P 4

Nr. Crt	Nr cadastral Nr. topografic	Suprafața* (mp)	Observații / Referințe
A1		Din acte: 2.500 Masurata: 2.431	Sector cadastral:54 Teren neimprejmuit; T 120 ERONAT IN TDP; PROCENT DIMINUARE 2.77%;

B. Partea II. Proprietari și acte

Inscrieri privitoare la dreptul de proprietate și alte drepturi reale		Referințe
0 / 08/09/2022		
Act Administrativ nr. TDP:142-58784, din 10/11/1993 emis de COMISIA JUDETEANA DOLJ (CERTIF. DE DECES: DM888992/25.07.2001;);		
B1	Intabulare, drept de PROPRIETATE, dobandit prin Reconstituire, cota actuala 1/1, cota initiala 1/1 1) TUCUNEL GHEORGHE, DECEDAT DEFUNCT:Da	A1

C. Partea III. SARCINI .

Inscrieri privind dezmembramintele dreptului de proprietate, drepturi reale de garanție și sarcini	Referințe
NU SUNT	

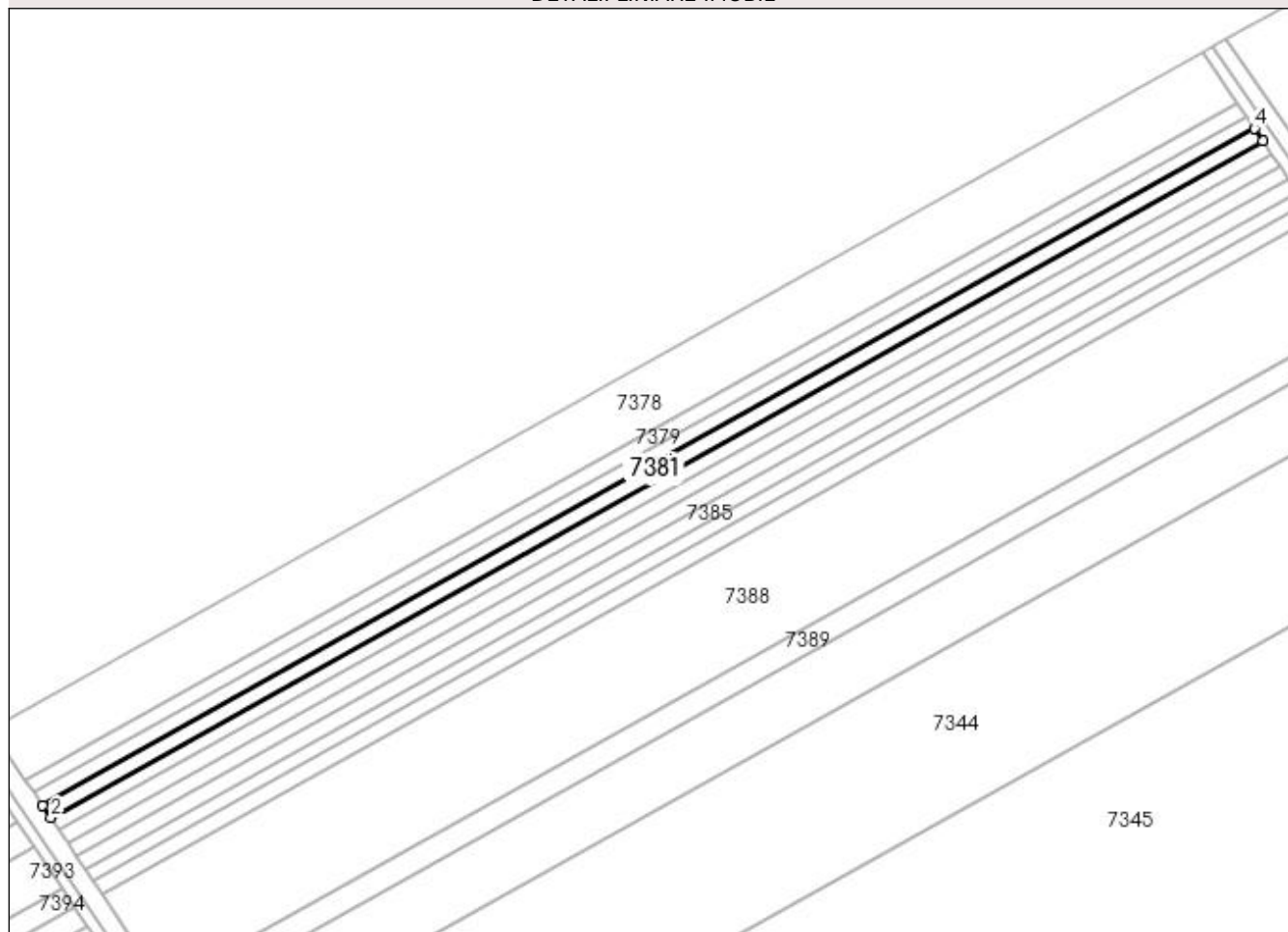
Anexa Nr. 1 La Partea I

Teren

Nr cadastral	Suprafața (mp)*	Observații / Referințe
	Din acte: 2.500 Masurata: 2.431	T 120 ERONAT IN TDP; PROCENT DIMINUARE 2.77%;

* Suprafața este determinată în planul de proiecție Stereo 70.

DETALII LINIARE IMOBIL



Date referitoare la teren

Crt	Categorie folosință	Intra vilan	Suprafața (mp)	Tarla	Parcelă	Nr. topo	Observații / Referințe
1	arabil	NU	2.431	120/1	4	-	T 120 ERONAT IN TDP

Lungime Segmente

1) Valorile lungimilor segmentelor sunt obținute din proiecție în plan.

Punct început	X / Y	Punct sfârșit	X / Y	Lungime segment (** (m)
1	346.866,205 278.880,38	2	346.869,091 278.876,078	5.18
2	346.869,091 278.876,078	3	347.280,233 279.105,482	470.812
3	347.280,233 279.105,482	4	347.277,319 279.109,769	5.184
4	347.277,319 279.109,769	1	346.866,205 278.880,38	470.78

**** Lungimile segmentelor sunt determinate în planul de proiecție Stereo 70 și sunt rotunjite la 1 milimetru.**

***** Distanța dintre puncte este formată din segmente cumulate ce sunt mai mici decât valoarea 1 milimetru.**

**DATE DESPRE IMOBILUL NR. 7382**

Oficiul de Cadastru și Publicitate Imobiliară DOLJ
Biroul de Cadastru și Publicitate Imobiliară Craiova

A. Partea I. Descrierea imobilului

TEREN Extravilan

Adresa: Jud. Dolj, T 120/1, P 5

Nr. Crt	Nr cadastral Nr. topografic	Suprafața* (mp)	Observații / Referințe
A1		Din acte: 2.500 Masurata: 2.431	Sector cadastral:54 Teren neimprejmuit; T 120 ERONAT IN TDP; PROCENT DIMINUARE 2.77%;

B. Partea II. Proprietari și acte

Inscrieri privitoare la dreptul de proprietate și alte drepturi reale		Referințe
0 / 08/09/2022		
Act Administrativ nr. TDP:140-58784, din 10/11/1993 emis de COMISIA JUDETEANA DOLJ (CERTIF. DE DECES: D9037302/12.04.1991);		
B1	Intabulare, drept de PROPRIETATE, dobandit prin Reconstituire, cota actuala 1/1, cota initiala 1/1 1) BOU MARIA , DECEDAT, LIPSA CNP DEFUNCT:Da	A1

C. Partea III. SARCINI .

Inscrieri privind dezmembramintele dreptului de proprietate, drepturi reale de garanție și sarcini	Referințe
NU SUNT	

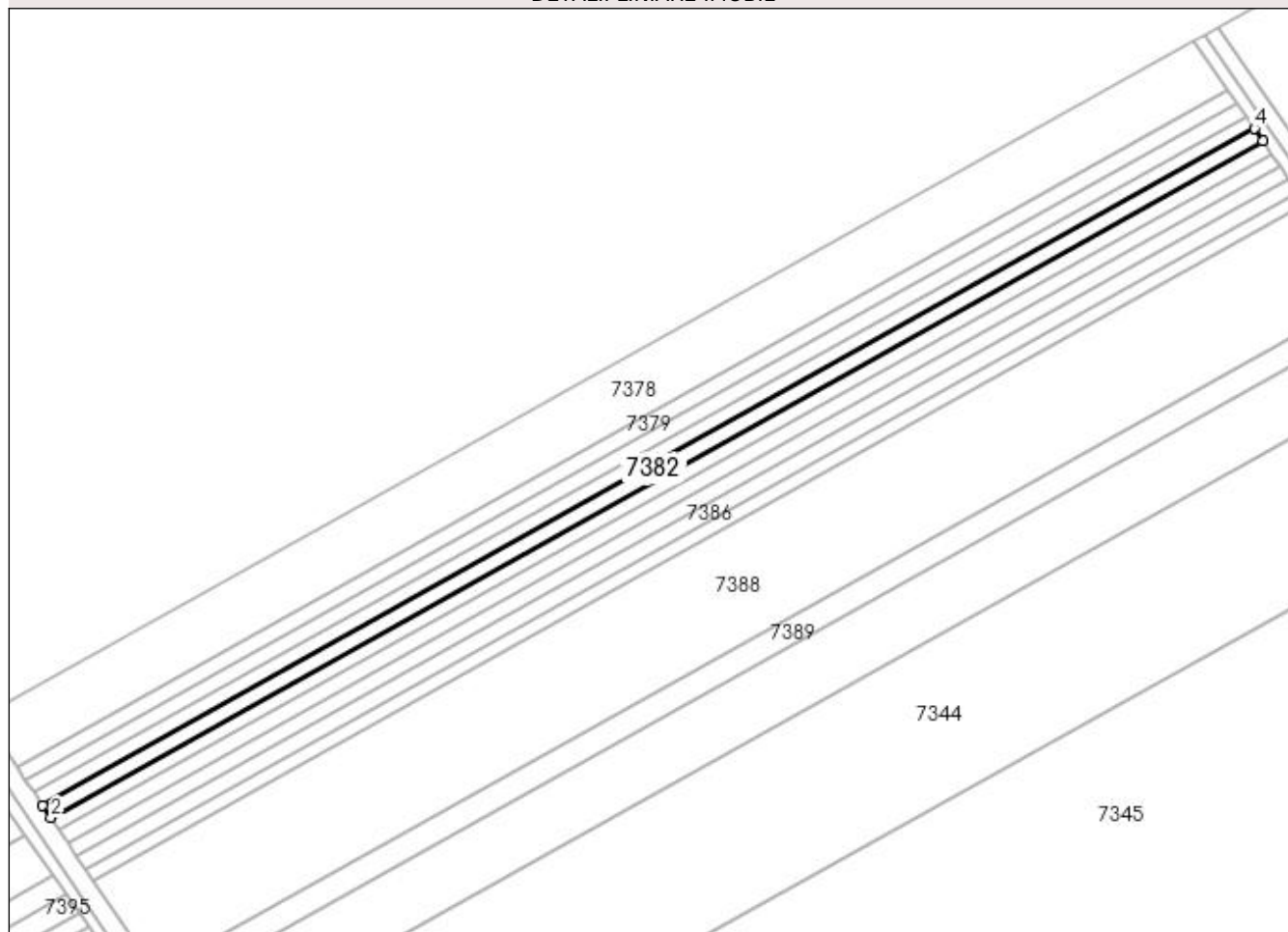
Anexa Nr. 1 La Partea I

Teren

Nr cadastral	Suprafața (mp)*	Observații / Referințe
	Din acte: 2.500 Masurata: 2.431	T 120 ERONAT IN TDP; PROCENT DIMINUARE 2.77%;

* Suprafața este determinată în planul de proiecție Stereo 70.

DETALII LINIARE IMOBIL



Date referitoare la teren

Crt	Categorie folosință	Intra vilan	Suprafața (mp)	Tarla	Parcelă	Nr. topo	Observații / Referințe
1	arabil	NU	2.431	120/1	5	-	T 120 ERONAT IN TDP

Lungime Segmente

1) Valorile lungimilor segmentelor sunt obținute din proiecție în plan.

Punct început	X / Y	Punct sfârșit	X / Y	Lungime segment (** (m)
1	346.869,091 278.876,078	2	346.871,977 278.871,775	5.181
2	346.871,977 278.871,775	3	347.283,147 279.101,195	470.844
3	347.283,147 279.101,195	4	347.280,233 279.105,482	5.184
4	347.280,233 279.105,482	1	346.869,091 278.876,078	470.812

**** Lungimile segmentelor sunt determinate în planul de proiecție Stereo 70 și sunt rotunjite la 1 milimetru.**

***** Distanța dintre puncte este formată din segmente cumulate ce sunt mai mici decât valoarea 1 milimetru.**

**DATE DESPRE IMOBILUL NR. 7383**

Oficiul de Cadastru și Publicitate Imobiliară DOLJ
Biroul de Cadastru și Publicitate Imobiliară Craiova

A. Partea I. Descrierea imobilului

TEREN Extravilan

Adresa: Jud. Dolj, T 120/1, P 6

Nr. Crt	Nr cadastral Nr. topografic	Suprafața* (mp)	Observații / Referințe
A1		Din acte: 2.500 Masurata: 2.431	Sector cadastral:54 Teren neimprejmuț; T 120 ERONAT IN TDP; PROCENT DIMINUARE 2.77%;

B. Partea II. Proprietari și acte

Inscrieri privitoare la dreptul de proprietate și alte drepturi reale		Referințe
0 / 08/09/2022		
Act Administrativ nr. TDP:143-58784, din 10/11/1993 emis de COMISIA JUDETEANA DOLJ;		
B1	Intabulare, drept de PROPRIETATE, dobandit prin Reconstituire, cota actuala 1/1, cota initiala 1/1 1) COCA JUSTILIAN, LIPSA CNP	A1

C. Partea III. SARCINI .

Inscrieri privind dezmembramintele dreptului de proprietate, drepturi reale de garanție și sarcini	Referințe
NU SUNT	

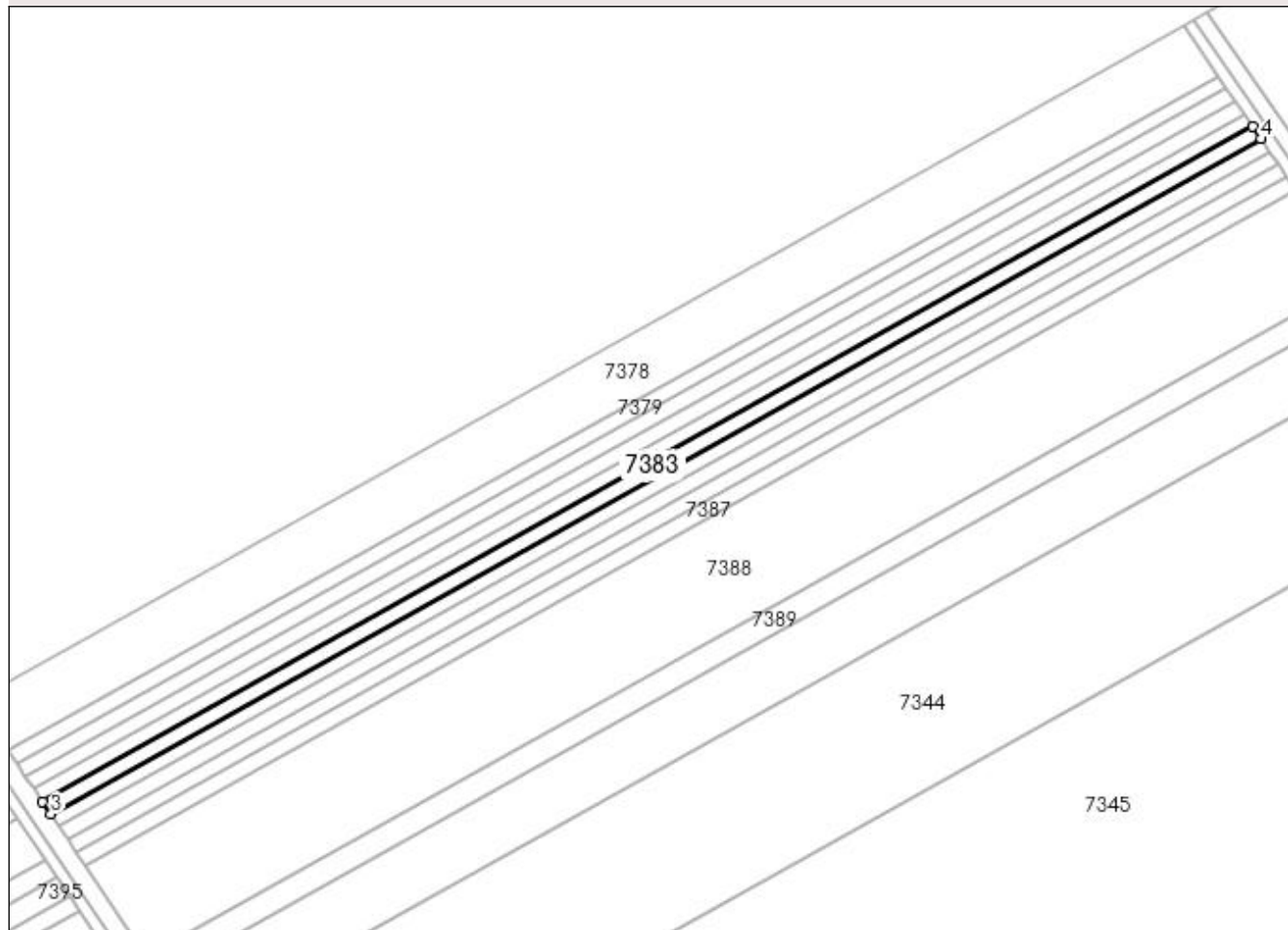
Anexa Nr. 1 La Partea I

Teren

Nr cadastral	Suprafața (mp)*	Observații / Referințe
	Din acte: 2.500 Masurata: 2.431	T 120 ERONAT IN TDP; PROCENT DIMINUARE 2.77%;

* Suprafața este determinată în planul de proiecție Stereo 70.

DETALII LINIARE IMOBIL



Date referitoare la teren

Crt	Categorie folosință	Intra vilan	Suprafața (mp)	Tarla	Parcelă	Nr. topo	Observații / Referințe
1	arabil	NU	2.431	120/1	6	-	T 120 ERONAT IN TDP

Lungime Segmente

1) Valorile lungimilor segmentelor sunt obținute din proiecție în plan.

Punct început	X / Y	Punct sfârșit	X / Y	Lungime segment (** (m)
1	347.283,147 279.101,195	2	346.871,977 278.871,775	470.844
2	346.871,977 278.871,775	3	346.874,863 278.867,473	5.18
3	346.874,863 278.867,473	4	347.286,06 279.096,909	470.876
4	347.286,06 279.096,909	1	347.283,147 279.101,195	5.182

**** Lungimile segmentelor sunt determinate în planul de proiecție Stereo 70 și sunt rotunjite la 1 milimetru.**

***** Distanța dintre puncte este formată din segmente cumulate ce sunt mai mici decât valoarea 1 milimetru.**

**DATE DESPRE IMOBILUL NR. 7384**

Oficiul de Cadastru și Publicitate Imobiliară DOLJ
Biroul de Cadastru și Publicitate Imobiliară Craiova

A. Partea I. Descrierea imobilului

TEREN Extravilan

Adresa: Jud. Dolj, T 120/1, P 7

Nr. Crt	Nr cadastral Nr. topografic	Suprafața* (mp)	Observații / Referințe
A1		Din acte: 2.500 Masurata: 2.431	Sector cadastral:54 Teren neimprejmuit; T 120 ERONAT IN TDP; PROCENT DIMINUARE 2.77%;

B. Partea II. Proprietari și acte

Inscrieri privitoare la dreptul de proprietate și alte drepturi reale		Referințe
0 / 08/09/2022		
Act Administrativ nr. TDP:4273, din 31/01/2007 emis de COMISIA JUDETEANA DOLJ;		
B1	Intabulare, drept de PROPRIETATE, dobandit prin Reconstituire, cota actuala 1/1, cota initiala 1/1 1) GHEORGHE PATRU, LIPSA CNP	A1

C. Partea III. SARCINI .

Inscrieri privind dezmembramintele dreptului de proprietate, drepturi reale de garanție și sarcini	Referințe
NU SUNT	

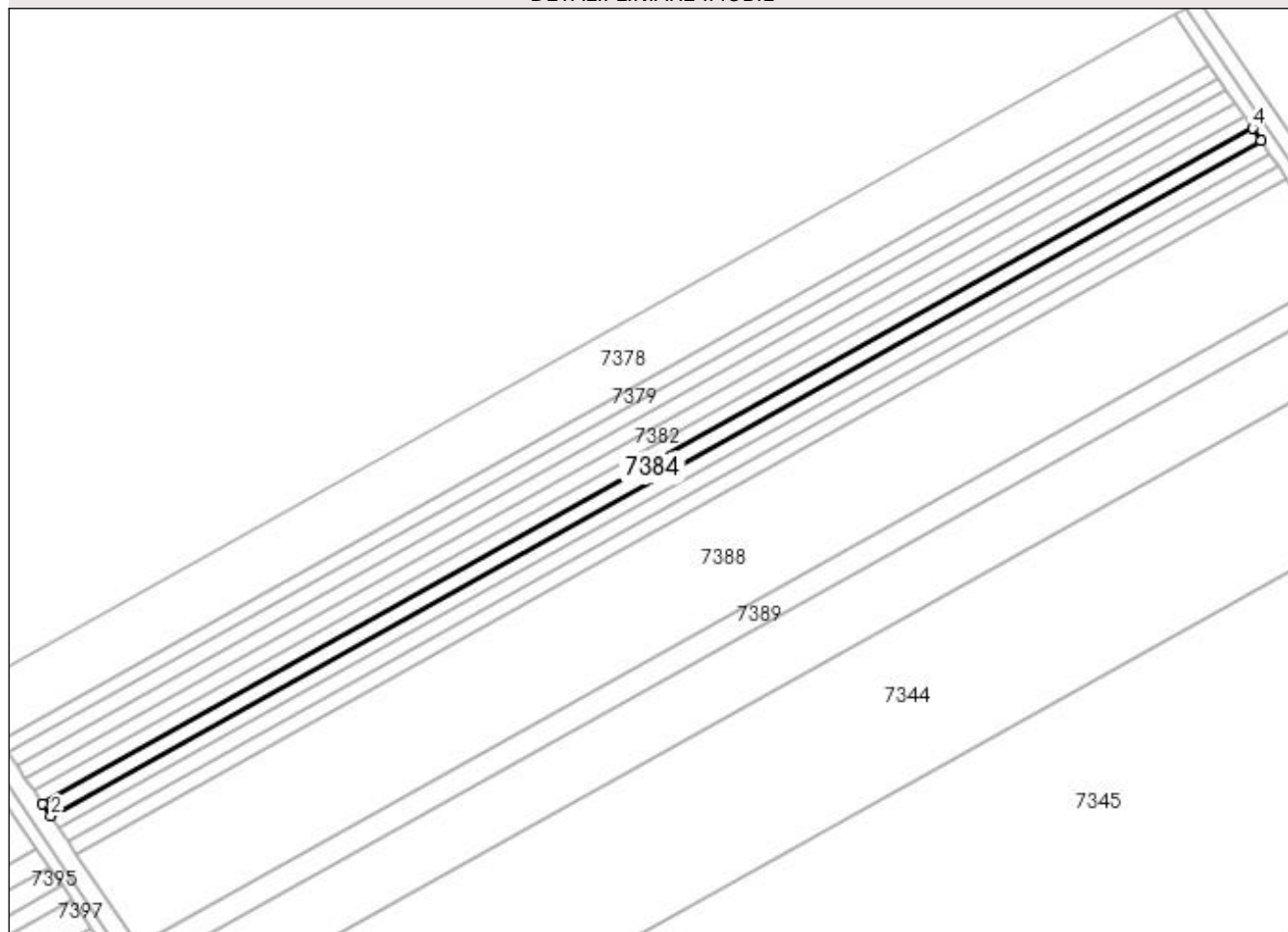
Anexa Nr. 1 La Partea I

Teren

Nr cadastral	Suprafața (mp)*	Observații / Referințe
	Din acte: 2.500 Masurata: 2.431	T 120 ERONAT IN TDP; PROCENT DIMINUARE 2.77%;

* Suprafața este determinată în planul de proiecție Stereo 70.

DETALII LINIARE IMOBIL



Date referitoare la teren

Crt	Categorie folosință	Intra vilan	Suprafața (mp)	Tarla	Parcelă	Nr. topo	Observații / Referințe
1	arabil	NU	2.431	120/1	7	-	T 120 ERONAT IN TDP

Lungime Segmente

1) Valorile lungimilor segmentelor sunt obținute din proiecție în plan.

Punct început	X / Y	Punct sfârșit	X / Y	Lungime segment (** (m)
1	346.874,863 278.867,473	2	346.877,748 278.863,171	5.18
2	346.877,748 278.863,171	3	347.288,974 279.092,623	470.909
3	347.288,974 279.092,623	4	347.286,06 279.096,909	5.183
4	347.286,06 279.096,909	1	346.874,863 278.867,473	470.876

**** Lungimile segmentelor sunt determinate în planul de proiecție Stereo 70 și sunt rotunjite la 1 milimetru.**

***** Distanța dintre puncte este formată din segmente cumulate ce sunt mai mici decât valoarea 1 milimetru.**

**DATE DESPRE IMOBILUL NR. 7385**

Oficiul de Cadastru și Publicitate Imobiliară DOLJ
Biroul de Cadastru și Publicitate Imobiliară Craiova

A. Partea I. Descrierea imobilului

TEREN Extravilan

Adresa: Jud. Dolj, T 120/1, P 8

Nr. Crt	Nr cadastral Nr. topografic	Suprafața* (mp)	Observații / Referințe
A1		Din acte: 2.500 Masurata: 2.431	Sector cadastral:54 Teren neimprejmuit; T 120 ERONAT IN CM;PROCENT DIMINUARE 2.77%;

B. Partea II. Proprietari și acte

Inscrieri privitoare la dreptul de proprietate și alte drepturi reale		Referințe
0 / 08/09/2022		
Act Notarial nr. CM:474, din 06/07/2006 emis de BNP STOENESCU FLOREA;		
B1	Intabulare, drept de PROPRIETATE, dobandit prin Succesiune, cota actuala 1/1, cota initiala 1/1 1) VARGA ELENA, LIPSA CNP	A1

C. Partea III. SARCINI .

Inscrieri privind dezmembramintele dreptului de proprietate, drepturi reale de garanție și sarcini	Referințe
NU SUNT	

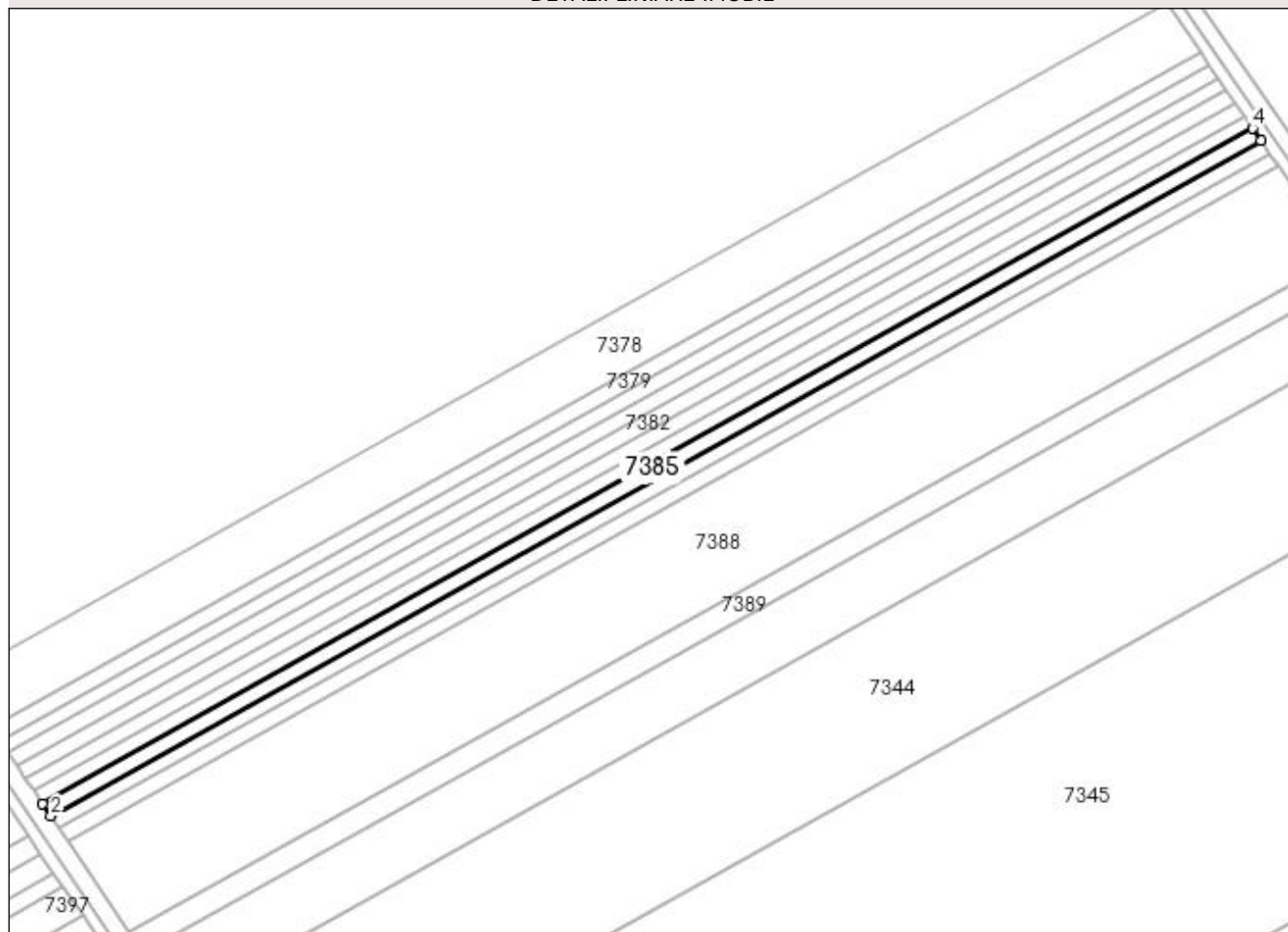
Anexa Nr. 1 La Partea I

Teren

Nr cadastral	Suprafața (mp)*	Observații / Referințe
	Din acte: 2.500 Masurata: 2.431	T 120 ERONAT IN CM;PROCENT DIMINUARE 2.77%;

* Suprafața este determinată în planul de proiecție Stereo 70.

DETALII LINIARE IMOBIL



Date referitoare la teren

Crt	Categorie folosință	Intravilan	Suprafața (mp)	Tarla	Parcelă	Nr. topo	Observații / Referințe
1	arabil	NU	2.431	120/1	8	-	T 120 ERONAT IN CM

Lungime Segmente

1) Valorile lungimilor segmentelor sunt obținute din proiecție în plan.

Punct început	X / Y	Punct sfârșit	X / Y	Lungime segment (** (m)
1	346.877,748 278.863,171	2	346.880,634 278.858,87	5.18
2	346.880,634 278.858,87	3	347.291,887 279.088,337	470.94
3	347.291,887 279.088,337	4	347.288,974 279.092,623	5.182
4	347.288,974 279.092,623	1	346.877,748 278.863,171	470.909

**** Lungimile segmentelor sunt determinate în planul de proiecție Stereo 70 și sunt rotunjite la 1 milimetru.**

***** Distanța dintre puncte este formată din segmente cumulate ce sunt mai mici decât valoarea 1 milimetru.**

**DATE DESPRE IMOBILUL NR. 7386**

Oficiul de Cadastru și Publicitate Imobiliară DOLJ
Biroul de Cadastru și Publicitate Imobiliară Craiova

A. Partea I. Descrierea imobilului

TEREN Extravilan

Adresa: Jud. Dolj, T 120/1, P 9

Nr. Crt	Nr cadastral Nr. topografic	Suprafața* (mp)	Observații / Referințe
A1		Din acte: 2.500 Masurata: 2.431	Sector cadastral:54 Teren neimprejmuit; T 120 ERONAT IN PARTAJ;PROCENT DIMINUARE 2.77%;

B. Partea II. Proprietari și acte

Inscrieri privitoare la dreptul de proprietate și alte drepturi reale		Referințe
0 / 08/09/2022		
Act Notarial nr. ACT DE PARTAJ:2836, din 25/09/2013 emis de BNP BUDIANA IONUT RAZVAN;		
B1	Intabulare, drept de PROPRIETATE, dobandit prin lesire Din Indiviziune, cota actuala 1/1, cota initiala 1/1 1) TARSOLEA ANA	A1

C. Partea III. SARCINI .

Inscrieri privind dezmembramintele dreptului de proprietate, drepturi reale de garanție și sarcini	Referințe
NU SUNT	

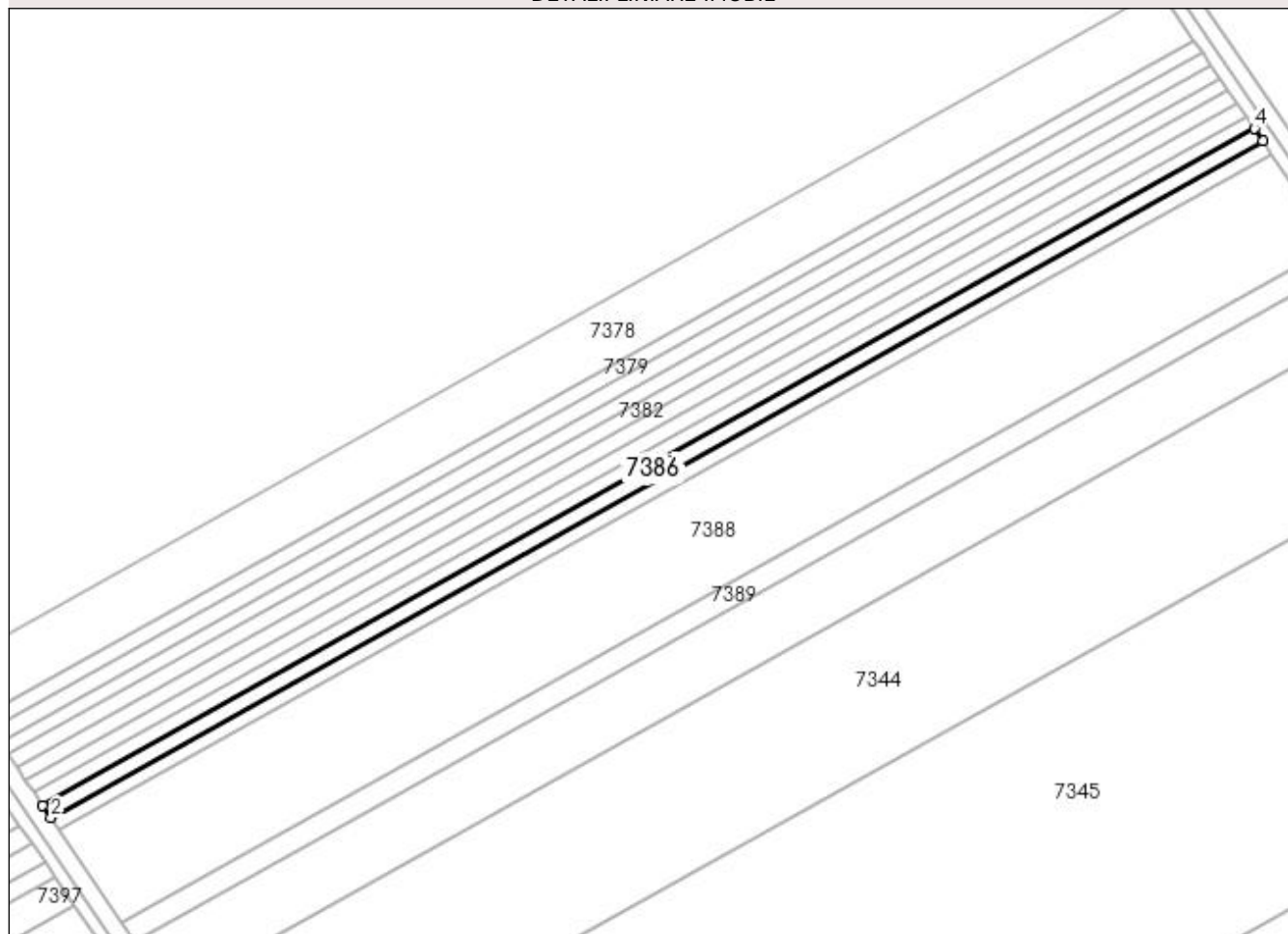
Anexa Nr. 1 La Partea I

Teren

Nr cadastral	Suprafața (mp)*	Observații / Referințe
	Din acte: 2.500 Masurata: 2.431	T 120 ERONAT IN PARTAJ;PROCENT DIMINUARE 2.77%;

* Suprafața este determinată în planul de proiecție Stereo 70.

DETALII LINIARE IMOBIL



Date referitoare la teren

Crt	Categorie folosință	Intra vilan	Suprafața (mp)	Tarla	Parcelă	Nr. topo	Observații / Referințe
1	arabil	NU	2.431	120/1	9	-	T 120 ERONAT IN ACT DE PARTAJ

Lungime Segmente

1) Valorile lungimilor segmentelor sunt obținute din proiecție în plan.

Punct început	X / Y	Punct sfârșit	X / Y	Lungime segment (** (m)
1	346.880,634 278.858,87	2	346.883,519 278.854,569	5.179
2	346.883,519 278.854,569	3	347.294,8 279.084,051	470.971
3	347.294,8 279.084,051	4	347.291,887 279.088,337	5.182
4	347.291,887 279.088,337	1	346.880,634 278.858,87	470.94

**** Lungimile segmentelor sunt determinate în planul de proiecție Stereo 70 și sunt rotunjite la 1 milimetru.**

***** Distanța dintre puncte este formată din segmente cumulate ce sunt mai mici decât valoarea 1 milimetru.**

**DATE DESPRE IMOBILUL NR. 7387**

Oficiul de Cadastru și Publicitate Imobiliară DOLJ
Biroul de Cadastru și Publicitate Imobiliară Craiova

A. Partea I. Descrierea imobilului

TEREN Extravilan

Adresa: Jud. Dolj, T 120/1, P 11

Nr. Crt	Nr cadastral Nr. topografic	Suprafața* (mp)	Observații / Referințe
A1		Din acte: 2.500 Masurata: 2.431	Sector cadastral:54 Teren neimprejmuit; T 120 ERONAT IN TDP; PROCENT DIMINUARE 2.77%;

B. Partea II. Proprietari și acte

Inscrieri privitoare la dreptul de proprietate și alte drepturi reale		Referințe
0 / 08/09/2022		
Act Administrativ nr. TDP:145-58784, din 10/11/1993 emis de COMISIA JUDETEANA DOLJ;		
B1	Intabulare, drept de PROPRIETATE, dobandit prin Reconstituire, cota actuala 1/1, cota initiala 1/1 1) COLINA MARIN, LIPSA CNP	A1

C. Partea III. SARCINI .

Inscrieri privind dezmembramintele dreptului de proprietate, drepturi reale de garanție și sarcini	Referințe
NU SUNT	

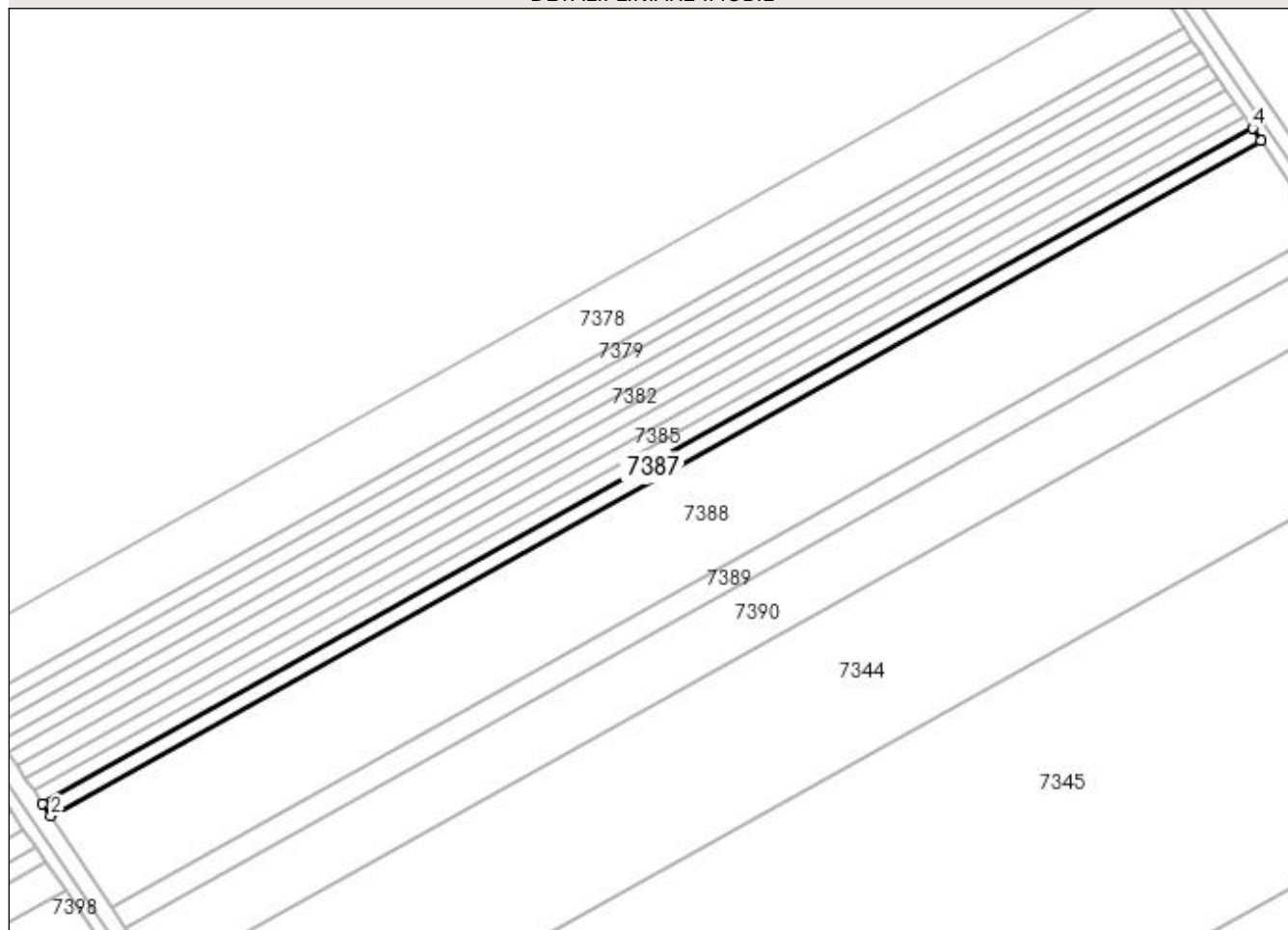
Anexa Nr. 1 La Partea I

Teren

Nr cadastral	Suprafața (mp)*	Observații / Referințe
	Din acte: 2.500 Masurata: 2.431	T 120 ERONAT IN TDP; PROCENT DIMINUARE 2.77%;

* Suprafața este determinată în planul de proiecție Stereo 70.

DETALII LINIARE IMOBIL



Date referitoare la teren

Crt	Categorie folosință	Intra vilan	Suprafața (mp)	Tarla	Parcelă	Nr. topo	Observații / Referințe
1	arabil	NU	2.431	120/1	11	-	T 120 ERONAT IN TDP

Lungime Segmente

1) Valorile lungimilor segmentelor sunt obținute din proiecție în plan.

Punct început	X / Y	Punct sfârșit	X / Y	Lungime segment (** (m)
1	346.883,519 278.854,569	2	346.886,404 278.850,268	5.179
2	346.886,404 278.850,268	3	347.297,713 279.079,766	471.004
3	347.297,713 279.079,766	4	347.294,8 279.084,051	5.181
4	347.294,8 279.084,051	1	346.883,519 278.854,569	470.971

**** Lungimile segmentelor sunt determinate în planul de proiecție Stereo 70 și sunt rotunjite la 1 milimetru.**

***** Distanța dintre puncte este formată din segmente cumulate ce sunt mai mici decât valoarea 1 milimetru.**

**DATE DESPRE IMOBILUL NR. 7388**

Oficiul de Cadastru și Publicitate Imobiliară DOLJ
Biroul de Cadastru și Publicitate Imobiliară Craiova

A. Partea I. Descrierea imobilului

TEREN Extravilan

Adresa: Jud. Dolj, T 120/1, P 12

Nr. Crt	Nr cadastral Nr. topografic	Suprafața* (mp)	Observații / Referințe
A1	33841	Din acte: 18.000 Masurata: 17.501	Sector cadastral:54 Teren neimprejmuit; T120/2 ERONAT IN CM;

B. Partea II. Proprietari și acte

Inscrieri privitoare la dreptul de proprietate și alte drepturi reale		Referințe
269134 / 10/11/2021		
Act Notarial nr. CM:277, din 18/08/2021 emis de BIN Stoenescu Florea (Act Administrativ nr. Titlu de proprietate nr.1540-48561, din 02/09/1995 emis de COMISIA JUDETEANA DOLJ);		
B1	Intabulare, drept de PROPRIETATE, dobandit prin Succesiune, cota actuala 1/1, cota initiala 1/1 1) ZGLIMBEA NICUSOR FLORIN	A1

C. Partea III. SARCINI .

Inscrieri privind dezmembramintele dreptului de proprietate, drepturi reale de garanție și sarcini	Referințe
NU SUNT	

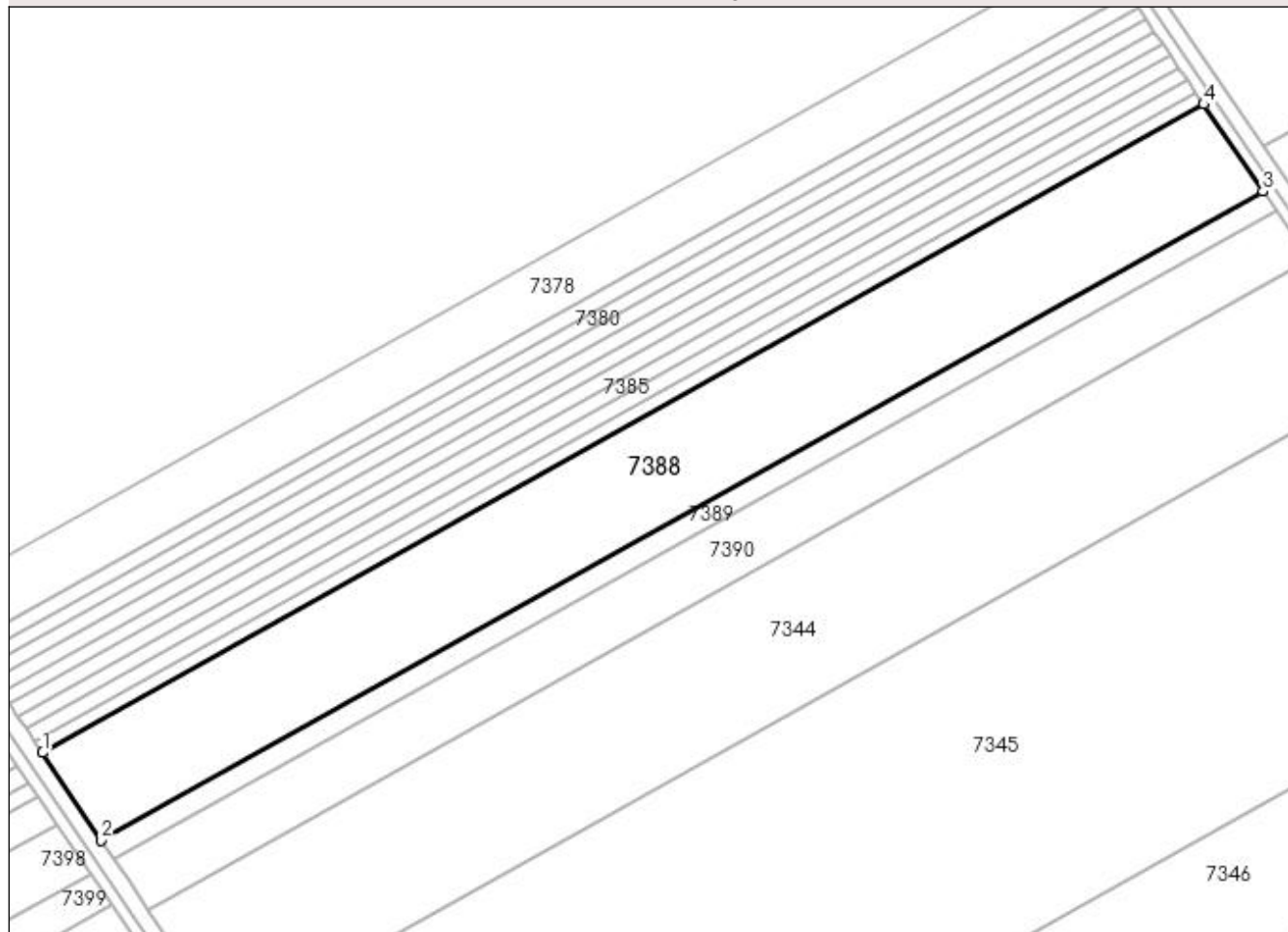
Anexa Nr. 1 La Partea I

Teren

Nr cadastral	Suprafața (mp)*	Observații / Referințe
33841	Din acte: 18.000 Masurata: 17.501	T120/2 ERONAT IN CM;

* Suprafața este determinată în planul de proiecție Stereo 70.

DETALII LINIARE IMOBIL



Date referitoare la teren

Crt	Categorie folosință	Intra vilan	Suprafața (mp)	Tarla	Parcelă	Nr. topo	Observații / Referințe
1	arabil	NU	17.501	120/1	12	-	T120/2 ERONAT IN CM;

Lungime Segmente

1) Valorile lungimilor segmentelor sunt obținute din proiecție în plan.

Punct început	X / Y	Punct sfârșit	X / Y	Lungime segment (** (m)
1	346.886,404 278.850,268	2	346.907,166 278.819,314	37.272
2	346.907,166 278.819,314	3	347.318,678 279.048,925	471.236
3	347.318,678 279.048,925	4	347.297,713 279.079,766	37.292
4	347.297,713 279.079,766	1	346.886,404 278.850,268	471.004

**** Lungimile segmentelor sunt determinate în planul de proiecție Stereo 70 și sunt rotunjite la 1 milimetru.**

***** Distanța dintre puncte este formată din segmente cumulate ce sunt mai mici decât valoarea 1 milimetru.**

**DATE DESPRE IMOBILUL NR. 7389**

Oficiul de Cadastru și Publicitate Imobiliară DOLJ
Biroul de Cadastru și Publicitate Imobiliară Craiova

A. Partea I. Descrierea imobilului

TEREN Extravilan

Adresa: Jud. Dolj, T 120/1, P 11/1

Nr. Crt	Nr cadastral Nr. topografic	Suprafața* (mp)	Observații / Referințe
A1	31538	3.900	Sector cadastral:54 Teren neimprejmuit;

B. Partea II. Proprietari și acte

Inscrieri privitoare la dreptul de proprietate și alte drepturi reale		Referințe
7942 / 22/01/2016		
Act Notarial nr. CM:2, din 01/01/2011 emis de NP Budiana I R (act administrativ nr. TP nr 3949 , din 24.04.2003 , emis de Comisia Judeteana Dolj);		
B1	Intabulare, drept de PROPRIETATE, dobandit prin Succesiune, cota actuala 1/1, cota initiala 1/1 1) COLCEA CONSTANTIN	A1

C. Partea III. SARCINI .

Inscrieri privind dezmembramintele dreptului de proprietate, drepturi reale de garanție și sarcini	Referințe
NU SUNT	

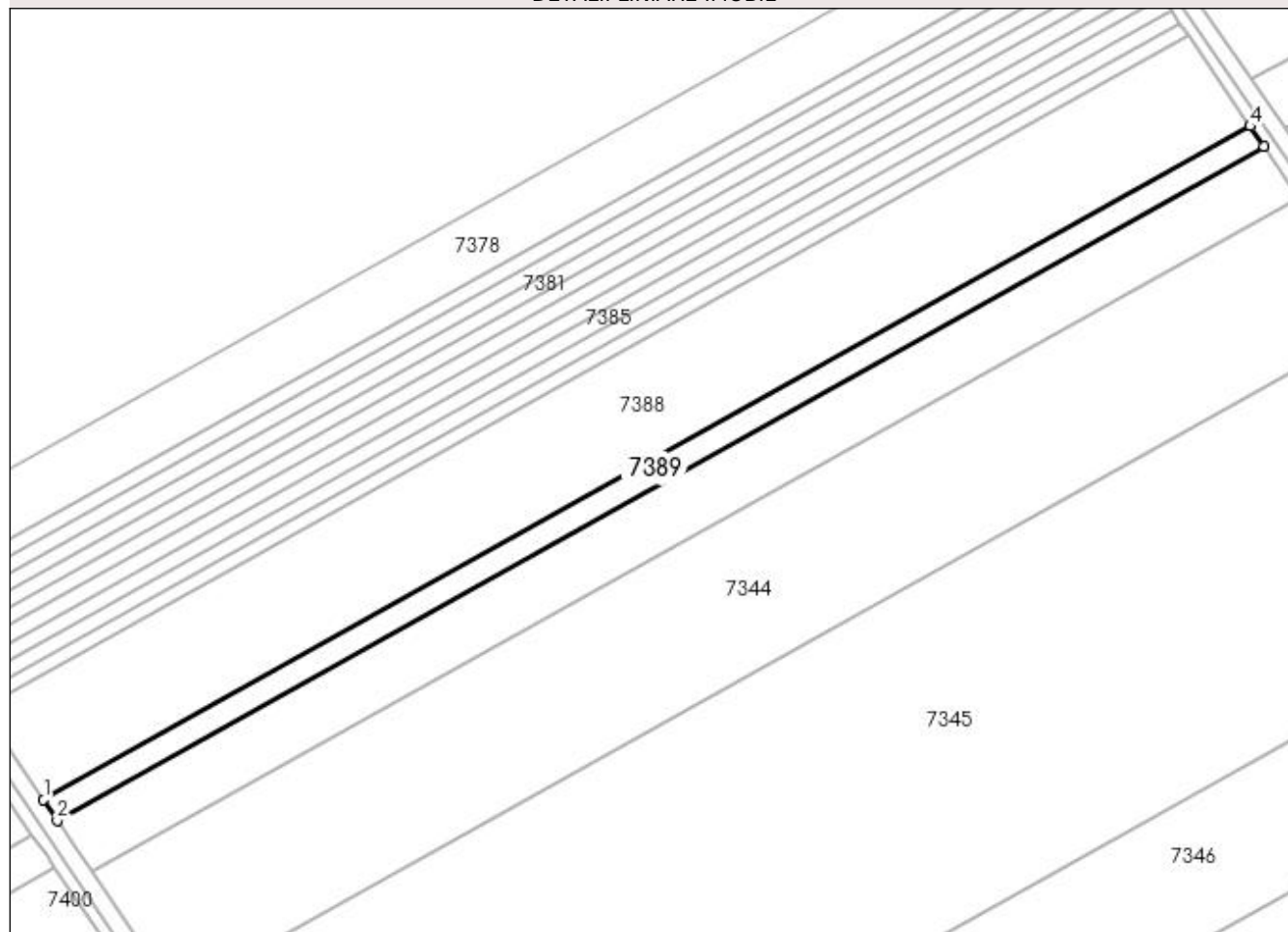
Anexa Nr. 1 La Partea I

Teren

Nr cadastral	Suprafața (mp)*	Observații / Referințe
31538	3.900	

* Suprafața este determinată în planul de proiecție Stereo 70.

DETALII LINIARE IMOBIL



Date referitoare la teren

Crt	Categorie folosință	Intra vilan	Suprafața (mp)	Tarla	Parcelă	Nr. topo	Observații / Referințe
1	arabil	NU	3.900	120/1	11/1	-	

Lungime Segmente

1) Valorile lungimilor segmentelor sunt obținute din proiecție în plan.

Punct început	X / Y	Punct sfârșit	X / Y	Lungime segment (** (m)
1	346.907,166 278.819,314	2	346.911,792 278.812,418	8.304
2	346.911,792 278.812,418	3	347.323,348 279.042,054	471.287
3	347.323,348 279.042,054	4	347.318,678 279.048,925	8.308
4	347.318,678 279.048,925	1	346.907,166 278.819,314	471.236

**** Lungimile segmentelor sunt determinate în planul de proiecție Stereo 70 și sunt rotunjite la 1 milimetru.**

***** Distanța dintre puncte este formată din segmente cumulate ce sunt mai mici decât valoarea 1 milimetru.**

**DATE DESPRE IMOBILUL NR. 7390**

Oficiul de Cadastru și Publicitate Imobiliară DOLJ
Biroul de Cadastru și Publicitate Imobiliară Craiova

A. Partea I. Descrierea imobilului

TEREN Extravilan

Adresa: Jud. Dolj, T 120/1, P 11/2

Nr. Crt	Nr cadastral Nr. topografic	Suprafața* (mp)	Observații / Referințe
A1	31369	10.000	Sector cadastral:54 Teren neimprejmuit;

B. Partea II. Proprietari și acte

Inscrieri privitoare la dreptul de proprietate și alte drepturi reale		Referințe
117947 / 29/09/2015		
Act Notarial nr. ACT DE PARTAJ:905, din 08/05/2015 emis de BNP STOENESCU FLOREA (act administrativ nr. TDP nr 4101 , din 24.02.2004 , emis de CJ DOLJ , CM nr. 107/27-04-2015 emis de BNP STOENESCU FLOREA;);		
B1	Intabulare, drept de PROPRIETATE, dobandit prin lesire Din Indiviziune, cota actuala 1/1, cota initiala 1/1 1) COLCEA CONSTANTIN	A1

C. Partea III. SARCINI .

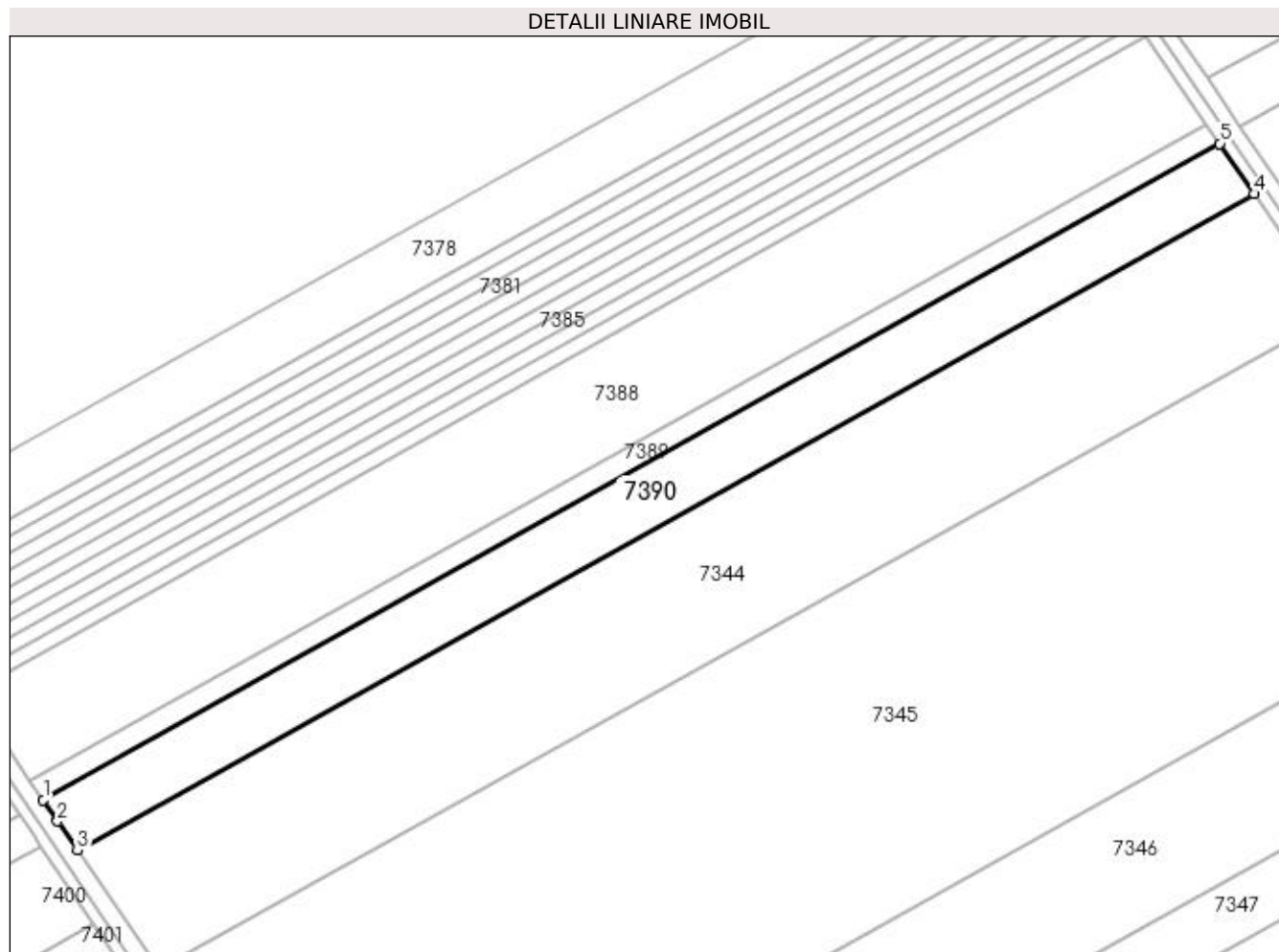
Inscrieri privind dezmembramintele dreptului de proprietate, drepturi reale de garanție și sarcini	Referințe
NU SUNT	

Anexa Nr. 1 La Partea I

Teren

Nr cadastral	Suprafața (mp)*	Observații / Referințe
31369	10.000	

* Suprafața este determinată în planul de proiecție Stereo 70.



Date referitoare la teren

Crt	Categorie folosință	Intra vilan	Suprafața (mp)	Tarla	Parcelă	Nr. topo	Observații / Referințe
1	arabil	NU	10.000	120/1	11/2	-	

Lungime Segmente

1) Valorile lungimilor segmentelor sunt obținute din proiecție în plan.

Punct început	X / Y	Punct sfârșit	X / Y	Lungime segment (** (m)
1	346.911,792 278.812,418	2	346.916,769 278.804,997	8.935
2	346.916,769 278.804,997	3	346.923,767 278.794,803	12.365
3	346.923,767 278.794,803	4	347.335,322 279.024,438	471.285
4	347.335,322 279.024,438	5	347.323,348 279.042,054	21.3
5	347.323,348 279.042,054	1	346.911,792 278.812,418	471.287

**** Lungimile segmentelor sunt determinate în planul de proiecție Stereo 70 și sunt rotunjite la 1 milimetru.**

***** Distanța dintre puncte este formată din segmente cumulate ce sunt mai mici decât valoarea 1 milimetru.**

**DATE DESPRE IMOBILUL NR. 7391**

Oficiul de Cadastru și Publicitate Imobiliară DOLJ
Biroul de Cadastru și Publicitate Imobiliară Craiova

A. Partea I. Descrierea imobilului

TEREN Extravilan

Adresa: Jud. Dolj, T 120/2, P 50

Nr. Crt	Nr cadastral Nr. topografic	Suprafața* (mp)	Observații / Referințe
A1	32900	15.000	Sector cadastral:54 Teren neimprejmuit;

B. Partea II. Proprietari și acte

Inscrieri privitoare la dreptul de proprietate și alte drepturi reale		Referințe
55349 / 21/03/2019		
Hotarare Judecatoreasca nr. HJ:1027, din 15/05/2014 emis de JUDECATORIA CALAFAT (DOSAR 710/201/2014);		
B1	Intabulare, drept de PROPRIETATE, dobandit prin Hotarare Judecatoreasca, cota actuala 8/16, cota initiala 8/16 1) COLCEA LUCRETIA	A1
Act Notarial nr. CM:332, din 16/10/2015 emis de BNP BUDIANA IONUT RAZVAN;		
B2	Intabulare, drept de PROPRIETATE, dobandit prin Succesiune, cota actuala 2/16, cota initiala 2/16 1) COLCEA LUCRETIA	A1
B3	Intabulare, drept de PROPRIETATE, dobandit prin Succesiune, cota actuala 3/16, cota initiala 3/16 1) COLCEA VERGIL IONUT	A1
B4	Intabulare, drept de PROPRIETATE, dobandit prin Succesiune, cota actuala 3/16, cota initiala 3/16 1) COLCEA ANA MIHAELA	A1

C. Partea III. SARCINI .

Inscrieri privind dezmembramintele dreptului de proprietate, drepturi reale de garanție și sarcini	Referințe
NU SUNT	

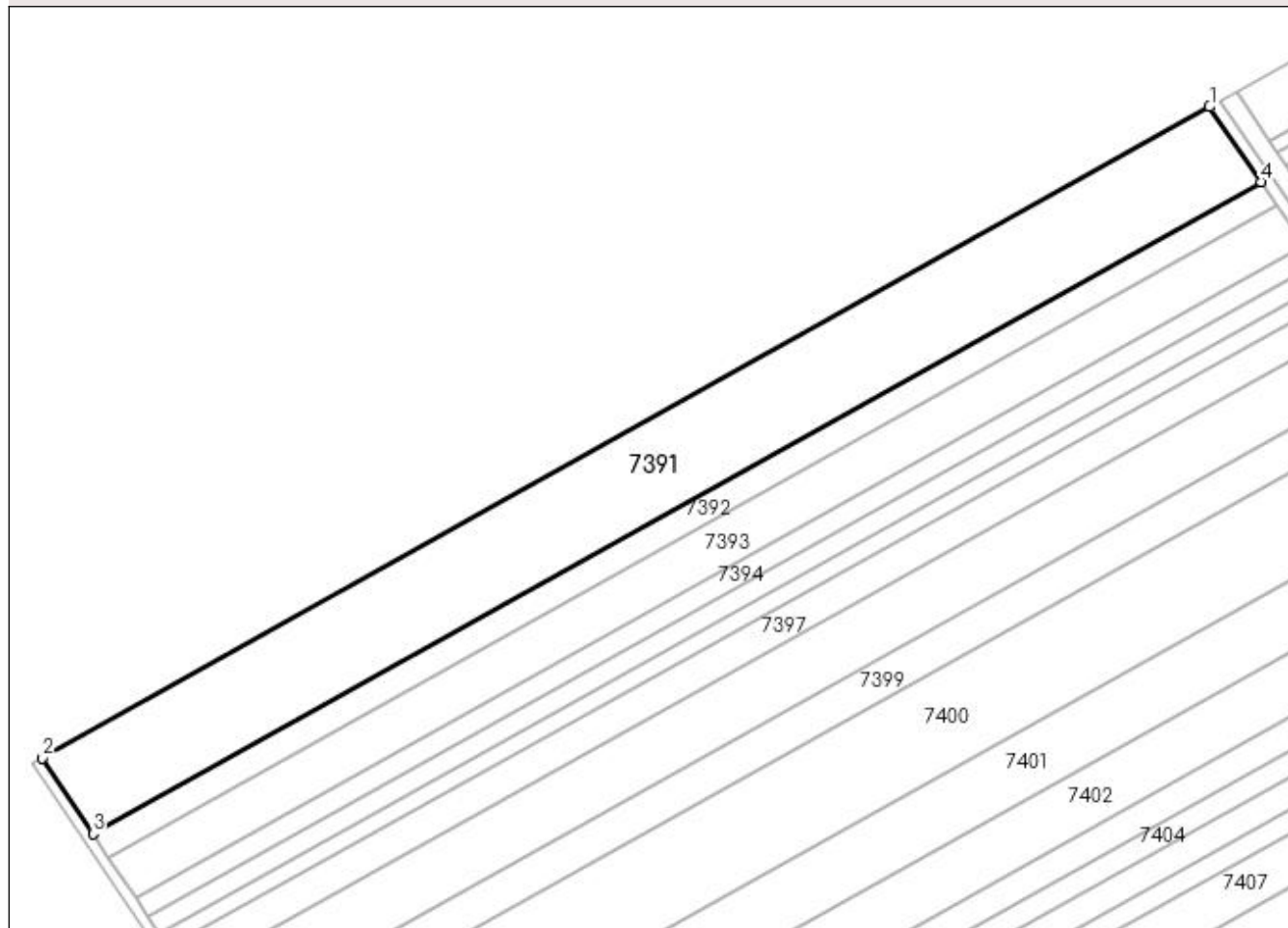
Anexa Nr. 1 La Partea I

Teren

Nr cadastral	Suprafața (mp)*	Observații / Referințe
32900	15.000	

* Suprafața este determinată în planul de proiecție Stereo 70.

DETALII LINIARE IMOBIL



Date referitoare la teren

Crt	Categorie folosință	Intra vilan	Suprafața (mp)	Tarla	Parcelă	Nr. topo	Observații / Referințe
1	arabil	NU	15.000	120/2	50	-	

Lungime Segmente

1) Valorile lungimilor segmentelor sunt obținute din proiecție în plan.

Punct început	X / Y	Punct sfârșit	X / Y	Lungime segment (** (m)
1	346.839,507 278.900,967	2	346.428,947 278.671,887	470.146
2	346.428,947 278.671,887	3	346.446,688 278.645,264	31.993
3	346.446,688 278.645,264	4	346.857,553 278.874,515	470.496
4	346.857,553 278.874,515	1	346.839,507 278.900,967	32.021

**** Lungimile segmentelor sunt determinate în planul de proiecție Stereo 70 și sunt rotunjite la 1 milimetru.**

***** Distanța dintre puncte este formată din segmente cumulate ce sunt mai mici decât valoarea 1 milimetru.**

**DATE DESPRE IMOBILUL NR. 7392**

Oficiul de Cadastru și Publicitate Imobiliară DOLJ
 Biroul de Cadastru și Publicitate Imobiliară Craiova

A. Partea I. Descrierea imobilului

TEREN Extravilan

Adresa: Jud. Dolj, T 120/2, P 50

Nr. Crt	Nr cadastral Nr. topografic	Suprafața* (mp)	Observații / Referințe
A1		Din acte: 5.000 Masurata: 4.747	Sector cadastral:54 Teren neimprejmuit; PROCENT DIMNUARE 5.07%;

B. Partea II. Proprietari și acte

Inscrieri privitoare la dreptul de proprietate și alte drepturi reale		Referințe
0 / 08/09/2022		
Act Administrativ nr. TDP:1296-45405, din 27/01/1995 emis de COMISIA JUDETEANA DOLJ (CERTIF. DE DECES: DA 979119/19.11.1997;);		
B1	Intabulare, drept de PROPRIETATE, dobandit prin Reconstituire, cota actuala 1/1, cota initiala 1/1 1) CIPU ELISABETA, DECEDAT, LIPSA CNP DEFUNCT:Da	A1

C. Partea III. SARCINI .

Inscrieri privind dezmembramintele dreptului de proprietate, drepturi reale de garanție și sarcini	Referințe
NU SUNT	

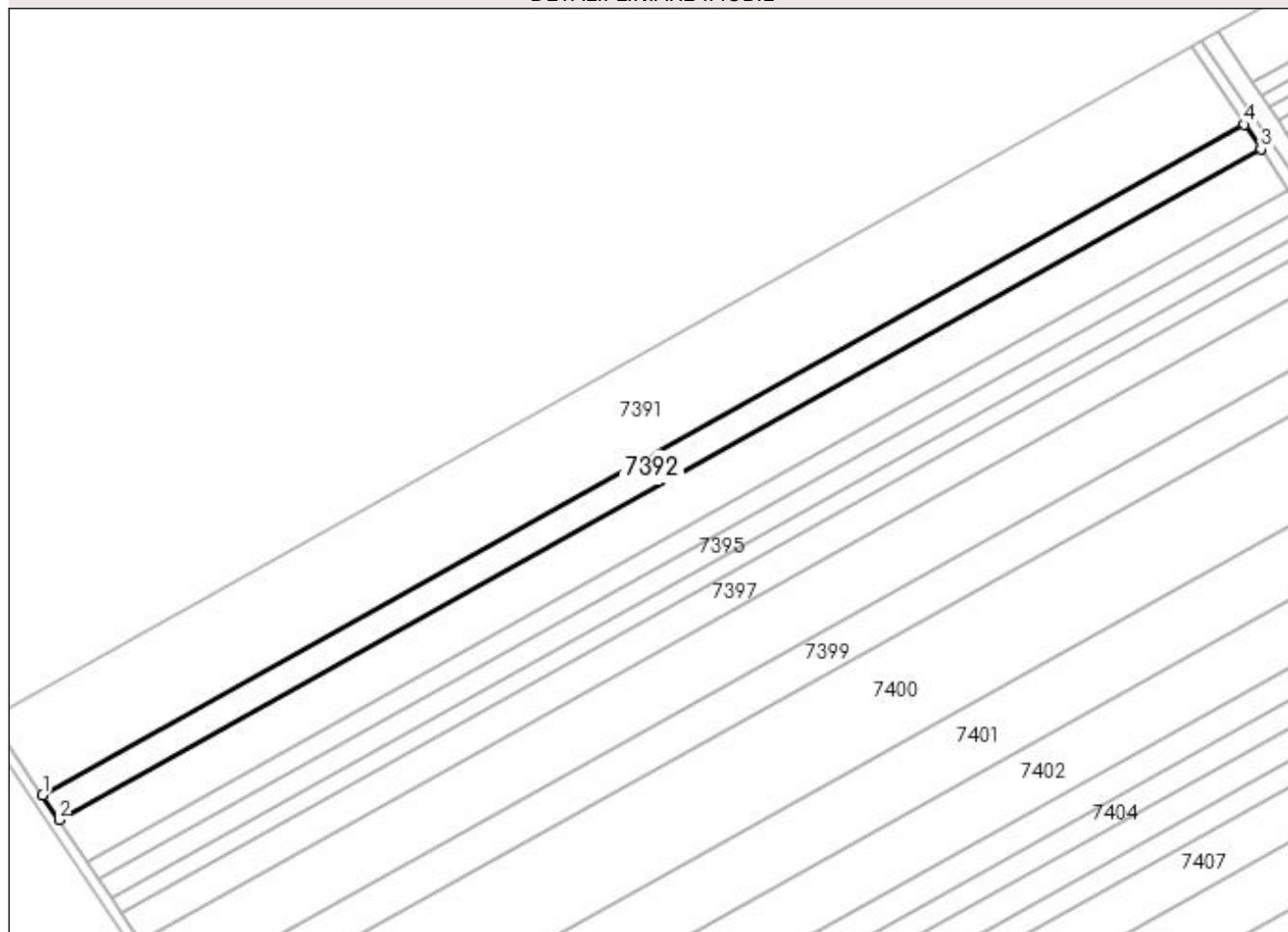
Anexa Nr. 1 La Partea I

Teren

Nr cadastral	Suprafața (mp)*	Observații / Referințe
	Din acte: 5.000 Masurata: 4.747	PROCENT DIMNUARE 5.07%;

* Suprafața este determinată în planul de proiecție Stereo 70.

DETALII LINIARE IMOBIL



Date referitoare la teren

Crt	Categorie folosință	Intravilan	Suprafața (mp)	Tarla	Parcelă	Nr. topo	Observații / Referințe
1	arabil	NU	4.747	120/2	50	-	

Lungime Segmente

1) Valorile lungimilor segmentelor sunt obținute din proiecție în plan.

Punct început	X / Y	Punct sfârșit	X / Y	Lungime segment (** (m)
1	346.446,688 278.645,264	2	346.452,3 278.636,843	10.12
2	346.452,3 278.636,843	3	346.863,261 278.866,147	470.605
3	346.863,261 278.866,147	4	346.857,553 278.874,515	10.129
4	346.857,553 278.874,515	1	346.446,688 278.645,264	470.496

**** Lungimile segmentelor sunt determinate în planul de proiecție Stereo 70 și sunt rotunjite la 1 milimetru.**

***** Distanța dintre puncte este formată din segmente cumulate ce sunt mai mici decât valoarea 1 milimetru.**

**DATE DESPRE IMOBILUL NR. 7393**

Oficiul de Cadastru și Publicitate Imobiliară DOLJ
Biroul de Cadastru și Publicitate Imobiliară Craiova

A. Partea I. Descrierea imobilului

TEREN Extravilan

Adresa: Jud. Dolj, T 120/2, P 48

Nr. Crt	Nr cadastral Nr. topografic	Suprafața* (mp)	Observații / Referințe
A1		Din acte: 8.400 Masurata: 7.974	Sector cadastral:54 Teren neimprejmuat; PROCENT DIMNUARE 5.07%;

B. Partea II. Proprietari și acte

Inscrieri privitoare la dreptul de proprietate și alte drepturi reale	Referințe
0 / 08/09/2022	
Hotarare Judecatoreasca nr. SC:430, din 27/02/2013 emis de JUDECATORIA CALAFAT (DOSAR 695/201/2013);	
B1	A1
Intabulare, drept de PROPRIETATE, dobandit prin Hotarare Judecatoreasca, cota actuala 1/1, cota initiala 1/1	
1) IF PIRVULETU VIOREL , CIF:19057601	

C. Partea III. SARCINI .

Inscrieri privind dezmembramintele dreptului de proprietate, drepturi reale de garanție și sarcini	Referințe
NU SUNT	

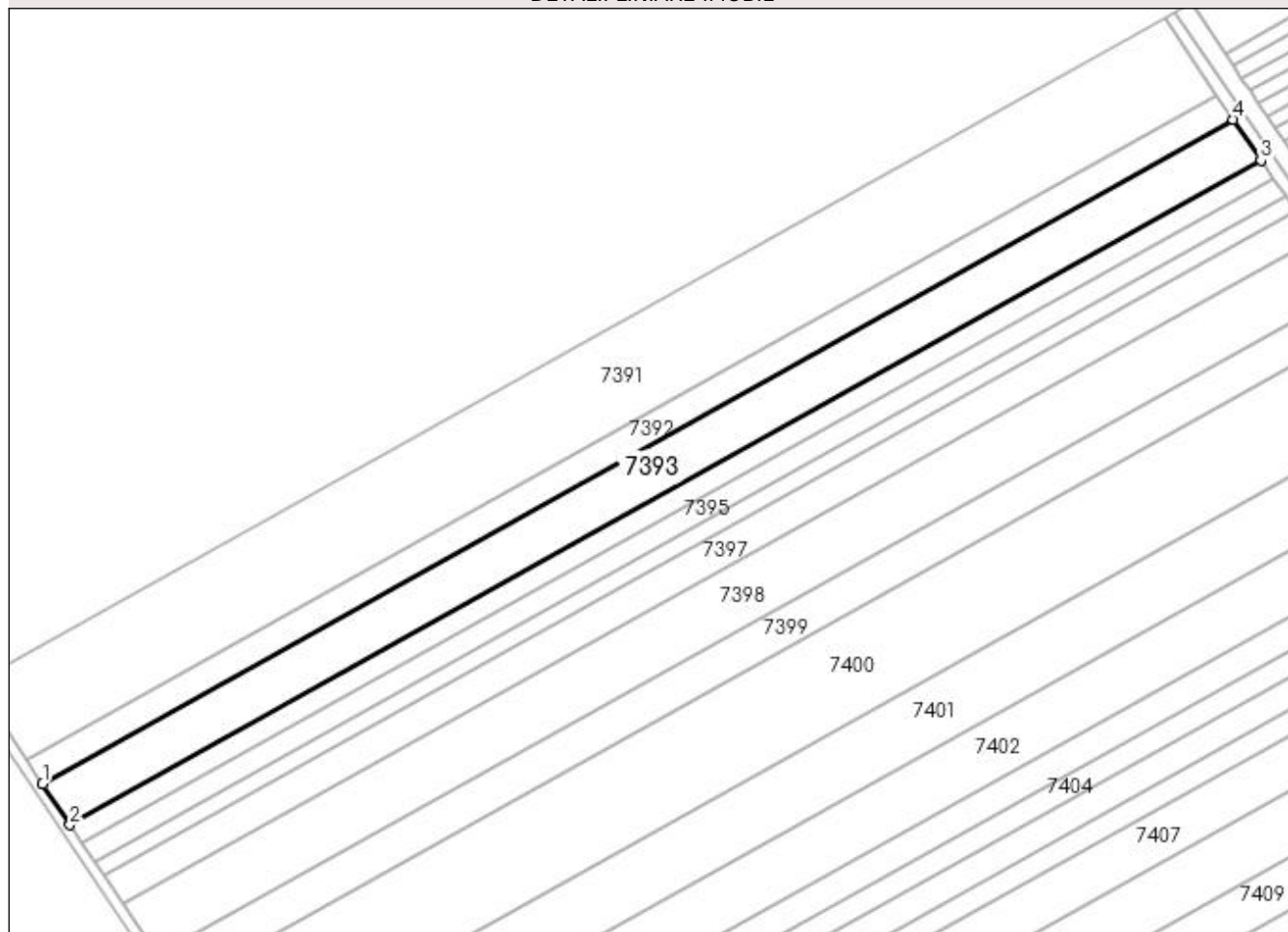
Anexa Nr. 1 La Partea I

Teren

Nr cadastral	Suprafața (mp)*	Observații / Referințe
	Din acte: 8.400 Masurata: 7.974	PROCENT DIMNUARE 5.07%;

* Suprafața este determinată în planul de proiecție Stereo 70.

DETALII LINIARE IMOBIL



Date referitoare la teren

Crt	Categorie folosință	Intravilan	Suprafața (mp)	Tarla	Parcelă	Nr. topo	Observații / Referințe
1	arabil	NU	7.974	120/2	48	-	

Lungime Segmente

1) Valorile lungimilor segmentelor sunt obținute din proiecție în plan.

Punct început	X / Y	Punct sfârșit	X / Y	Lungime segment (** (m)
1	346.452,3 278.636,843	2	346.461,724 278.622,702	16.994
2	346.461,724 278.622,702	3	346.872,847 278.852,096	470.791
3	346.872,847 278.852,096	4	346.863,261 278.866,147	17.009
4	346.863,261 278.866,147	1	346.452,3 278.636,843	470.605

**** Lungimile segmentelor sunt determinate în planul de proiecție Stereo 70 și sunt rotunjite la 1 milimetru.**

***** Distanța dintre puncte este formată din segmente cumulate ce sunt mai mici decât valoarea 1 milimetru.**

**DATE DESPRE IMOBILUL NR. 7394**

Oficiul de Cadastru și Publicitate Imobiliară DOLJ
 Biroul de Cadastru și Publicitate Imobiliară Craiova

A. Partea I. Descrierea imobilului

TEREN Extravilan

Adresa: Jud. Dolj, T 120/2, P 47

Nr. Crt	Nr cadastral Nr. topografic	Suprafața* (mp)	Observații / Referințe
A1		Din acte: 3.750 Masurata: 3.560	Sector cadastral:54 Teren neimprejmuit; PROCENT DIMNUARE 5.07%;

B. Partea II. Proprietari și acte

Inscrieri privitoare la dreptul de proprietate și alte drepturi reale		Referințe
0 / 08/09/2022		
Hotarare Judecatoreasca nr. SC:1893, din 25/11/1997 emis de JUDECATORIA CALAFAT (DOSAR 2215/1997);		
B1	Intabulare, drept de PROPRIETATE, dobandit prin Hotarare Judecatoreasca, cota actuala 1/1, cota initiala 1/1 1) VOINEA ELENA	A1

C. Partea III. SARCINI .

Inscrieri privind dezmembramintele dreptului de proprietate, drepturi reale de garanție și sarcini	Referințe
NU SUNT	

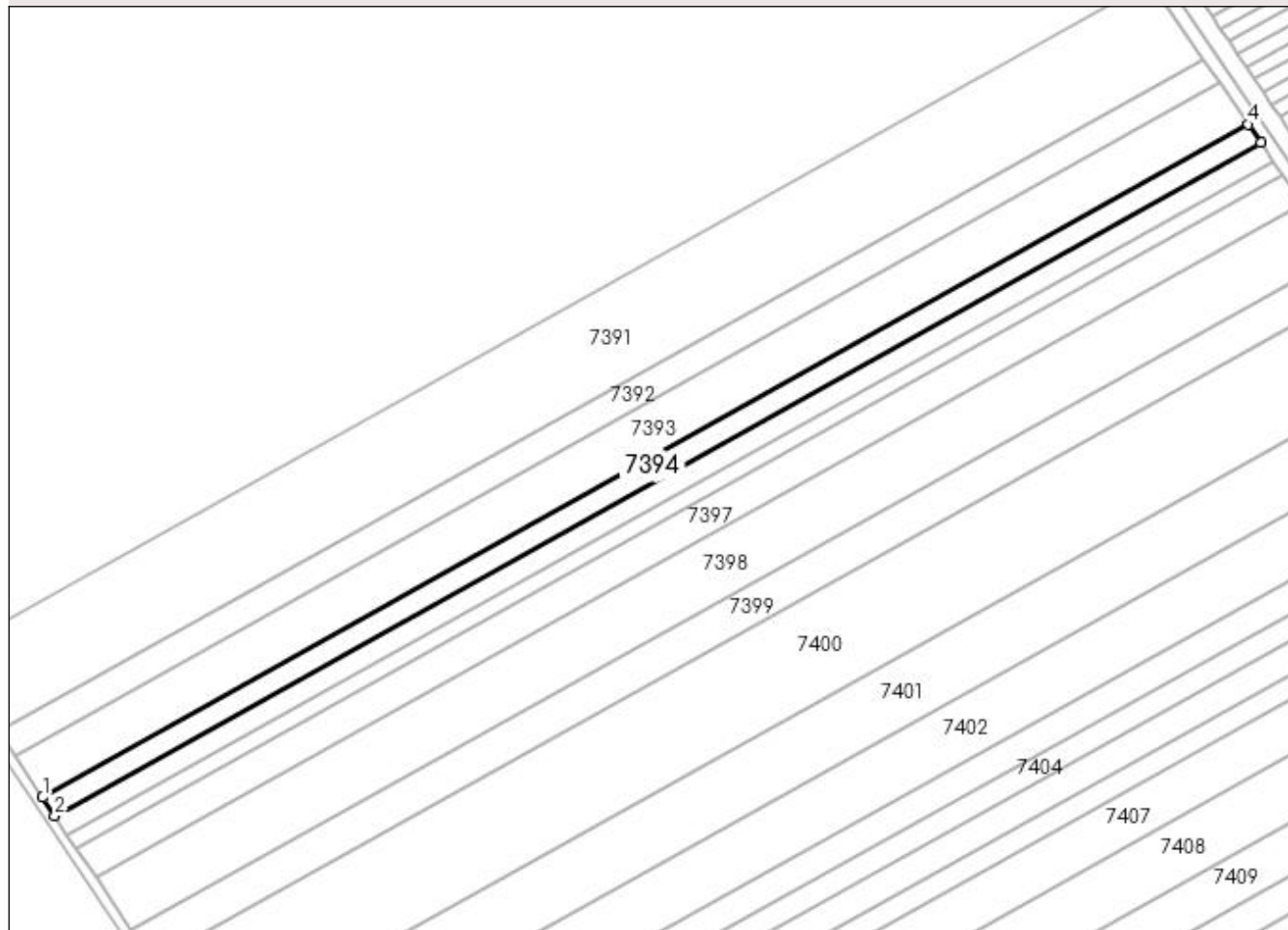
Anexa Nr. 1 La Partea I

Teren

Nr cadastral	Suprafața (mp)*	Observații / Referințe
	Din acte: 3.750 Masurata: 3.560	PROCENT DIMNUARE 5.07%;

* Suprafața este determinată în planul de proiecție Stereo 70.

DETALII LINIARE IMOBIL



Date referitoare la teren

Crt	Categorie folosință	Intra vilan	Suprafața (mp)	Tarla	Parcelă	Nr. topo	Observații / Referințe
1	arabil	NU	3.560	120/2	47	-	

Lungime Segmente

1) Valorile lungimilor segmentelor sunt obținute din proiecție în plan.

Punct început	X / Y	Punct sfârșit	X / Y	Lungime segment (** (m)
1	346.461,724 278.622,702	2	346.465,93 278.616,39	7.585
2	346.465,93 278.616,39	3	346.877,125 278.845,825	470.873
3	346.877,125 278.845,825	4	346.872,847 278.852,096	7.591
4	346.872,847 278.852,096	1	346.461,724 278.622,702	470.791

**** Lungimile segmentelor sunt determinate în planul de proiecție Stereo 70 și sunt rotunjite la 1 milimetru.**

***** Distanța dintre puncte este formată din segmente cumulate ce sunt mai mici decât valoarea 1 milimetru.**

**DATE DESPRE IMOBILUL NR. 7395**

Oficiul de Cadastru și Publicitate Imobiliară DOLJ
Biroul de Cadastru și Publicitate Imobiliară Craiova

A. Partea I. Descrierea imobilului

TEREN Extravilan

Adresa: Jud. Dolj, T 120/2, P 47

Nr. Crt	Nr cadastral Nr. topografic	Suprafața* (mp)	Observații / Referințe
A1		Din acte: 3.750 Masurata: 3.560	Sector cadastral:54 Teren neimprejmuit; PROCENT DIMNUARE 5.07%;

B. Partea II. Proprietari și acte

Inscrieri privitoare la dreptul de proprietate și alte drepturi reale		Referințe
0 / 08/09/2022		
Hotarare Judecatoreasca nr. SC:1893, din 25/11/1997 emis de JUDECATORIA CALAFAT (DOSAR 2215/1997);		
B1	Intabulare, drept de PROPRIETATE, dobandit prin Hotarare Judecatoreasca, cota actuala 1/1, cota initiala 1/1 1) CRAITOIU MARIA	A1

C. Partea III. SARCINI .

Inscrieri privind dezmembramintele dreptului de proprietate, drepturi reale de garanție și sarcini	Referințe
NU SUNT	

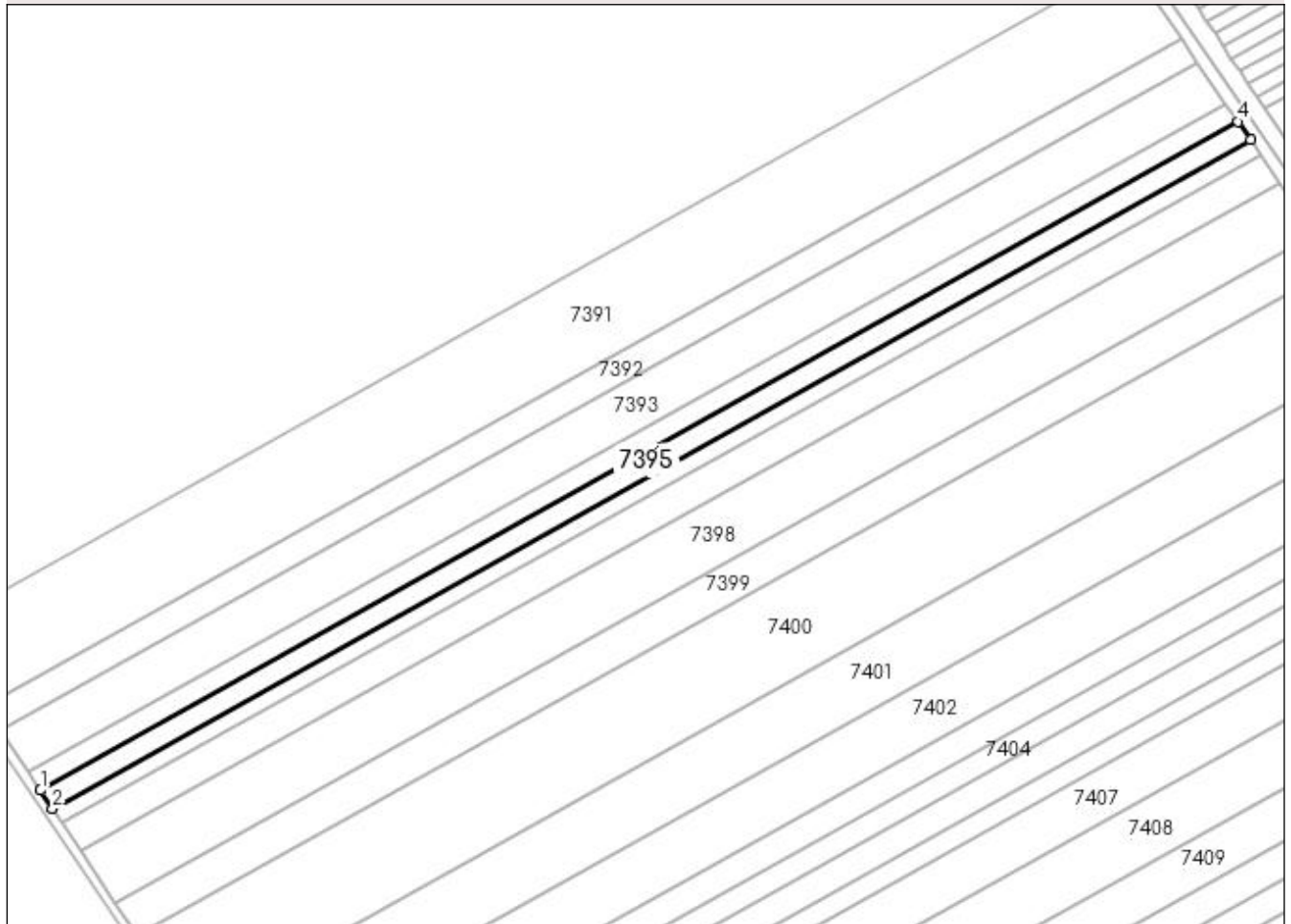
Anexa Nr. 1 La Partea I

Teren

Nr cadastral	Suprafața (mp)*	Observații / Referințe
	Din acte: 3.750 Masurata: 3.560	PROCENT DIMNUARE 5.07%;

* Suprafața este determinată în planul de proiecție Stereo 70.

DETALII LINIARE IMOBIL



Date referitoare la teren

Crt	Categorie folosință	Intra vilan	Suprafața (mp)	Tarla	Parcelă	Nr. topo	Observații / Referințe
1	arabil	NU	3.560	120/2	47	-	

Lungime Segmente

1) Valorile lungimilor segmentelor sunt obținute din proiecție în plan.

Punct început	X / Y	Punct sfârșit	X / Y	Lungime segment (** (m)
1	346.465,93 278.616,39	2	346.470,135 278.610,08	7.583
2	346.470,135 278.610,08	3	346.881,403 278.839,555	470.957
3	346.881,403 278.839,555	4	346.877,125 278.845,825	7.59
4	346.877,125 278.845,825	1	346.465,93 278.616,39	470.873

**** Lungimile segmentelor sunt determinate în planul de proiecție Stereo 70 și sunt rotunjite la 1 milimetru.**

***** Distanța dintre puncte este formată din segmente cumulate ce sunt mai mici decât valoarea 1 milimetru.**

**DATE DESPRE IMOBILUL NR. 7396**

Oficiul de Cadastru și Publicitate Imobiliară DOLJ
Biroul de Cadastru și Publicitate Imobiliară Craiova

A. Partea I. Descrierea imobilului

TEREN Extravilan

Adresa: Jud. Dolj, T 120/2, P 46

Nr. Crt	Nr cadastral Nr. topografic	Suprafața* (mp)	Observații / Referințe
A1		Din acte: 2.900 Masurata: 2.753	Sector cadastral:54 Teren neimprejmuit; PROCENT DIMNUARE 5.07%;

B. Partea II. Proprietari și acte

Inscrieri privitoare la dreptul de proprietate și alte drepturi reale		Referințe
0 / 08/09/2022		
Act Administrativ nr. TDP:4204, din 18/01/2005 emis de COMISIA JUDETEANA DOLJ;		
B1	Intabulare, drept de PROPRIETATE, dobandit prin Reconstituire, cota actuala 1/1, cota initiala 1/1 1) COCA PETRE	A1

C. Partea III. SARCINI .

Inscrieri privind dezmembramintele dreptului de proprietate, drepturi reale de garanție și sarcini	Referințe
NU SUNT	

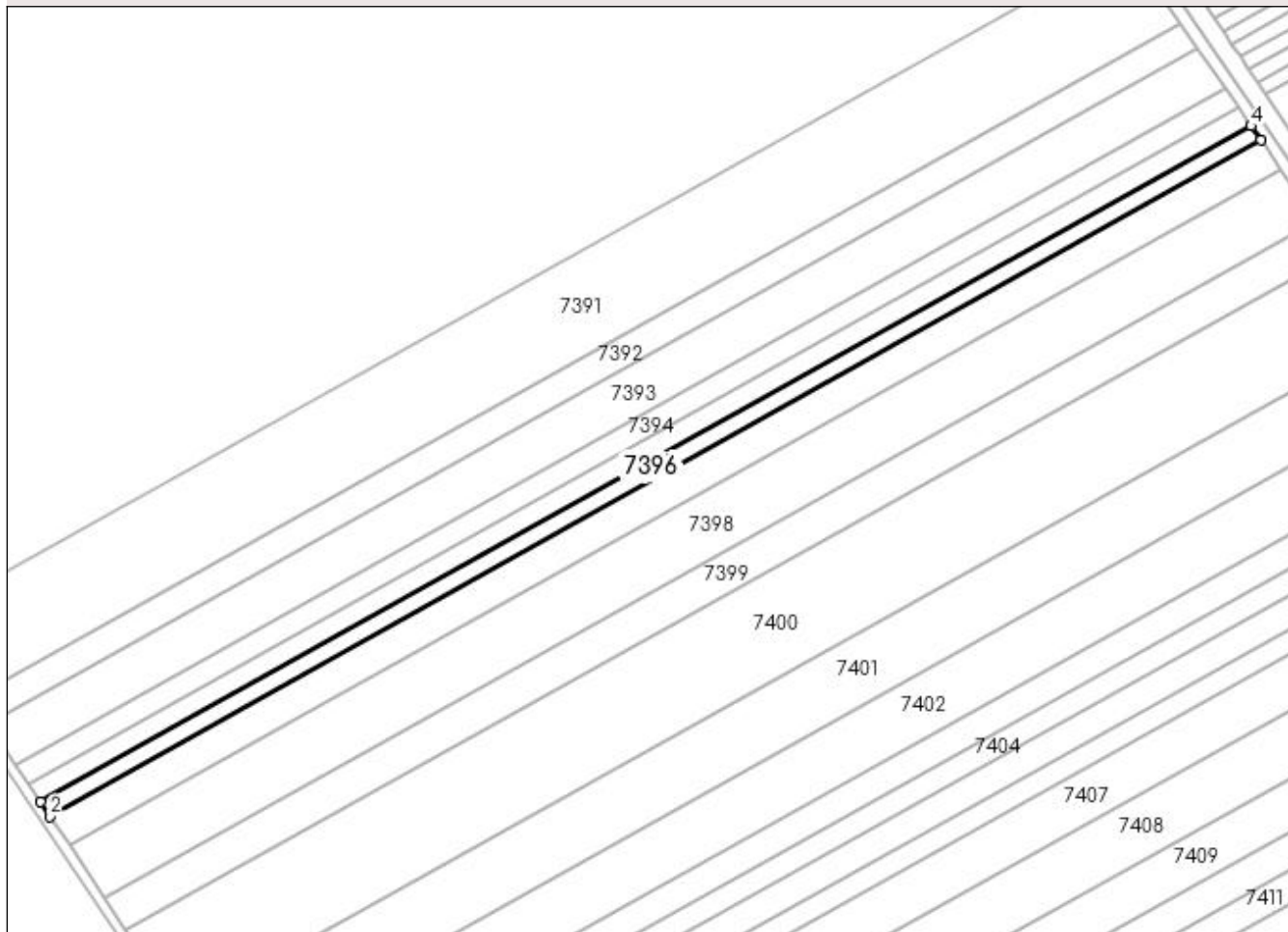
Anexa Nr. 1 La Partea I

Teren

Nr cadastral	Suprafața (mp)*	Observații / Referințe
	Din acte: 2.900 Masurata: 2.753	PROCENT DIMNUARE 5.07%;

* Suprafața este determinată în planul de proiecție Stereo 70.

DETALII LINIARE IMOBIL



Date referitoare la teren

Crt	Categorie folosință	Intra vilan	Suprafața (mp)	Tarla	Parcelă	Nr. topo	Observații / Referințe
1	arabil	NU	2.753	120/2	46	-	

Lungime Segmente

1) Valorile lungimilor segmentelor sunt obținute din proiecție în plan.

Punct început	X / Y	Punct sfârșit	X / Y	Lungime segment (** (m)
1	346.470,135 278.610,08	2	346.473,387 278.605,201	5.863
2	346.473,387 278.605,201	3	346.884,71 278.834,707	471.02
3	346.884,71 278.834,707	4	346.881,403 278.839,555	5.869
4	346.881,403 278.839,555	1	346.470,135 278.610,08	470.957

**** Lungimile segmentelor sunt determinate în planul de proiecție Stereo 70 și sunt rotunjite la 1 milimetru.**

***** Distanța dintre puncte este formată din segmente cumulate ce sunt mai mici decât valoarea 1 milimetru.**

**DATE DESPRE IMOBILUL NR. 7397**

Oficiul de Cadastru și Publicitate Imobiliară DOLJ
Biroul de Cadastru și Publicitate Imobiliară Craiova

A. Partea I. Descrierea imobilului

TEREN Extravilan

Adresa: Jud. Dolj, T 120/2, P 45

Nr. Crt	Nr cadastral Nr. topografic	Suprafața* (mp)	Observații / Referințe
A1		Din acte: 5.800 Masurata: 5.506	Sector cadastral:54 Teren neimprejmuit; PROCENT DIMNUARE 5.07%;

B. Partea II. Proprietari și acte

Inscrieri privitoare la dreptul de proprietate și alte drepturi reale		Referințe
0 / 08/09/2022		
Act Administrativ nr. TDP:1387-42778, din 11/04/1995 emis de COMISIA JUDETEANA DOLJ (CERTIF. DE DECES:D.10 873117/24.04.2020;);		
B1	Intabulare, drept de PROPRIETATE, dobandit prin Reconstituire, cota actuala 1/1, cota initiala 1/1 1) COCA CONSTANTIN, DECEDAT DEFUNCT:Da	A1

C. Partea III. SARCINI .

Inscrieri privind dezmembramintele dreptului de proprietate, drepturi reale de garanție și sarcini	Referințe
NU SUNT	

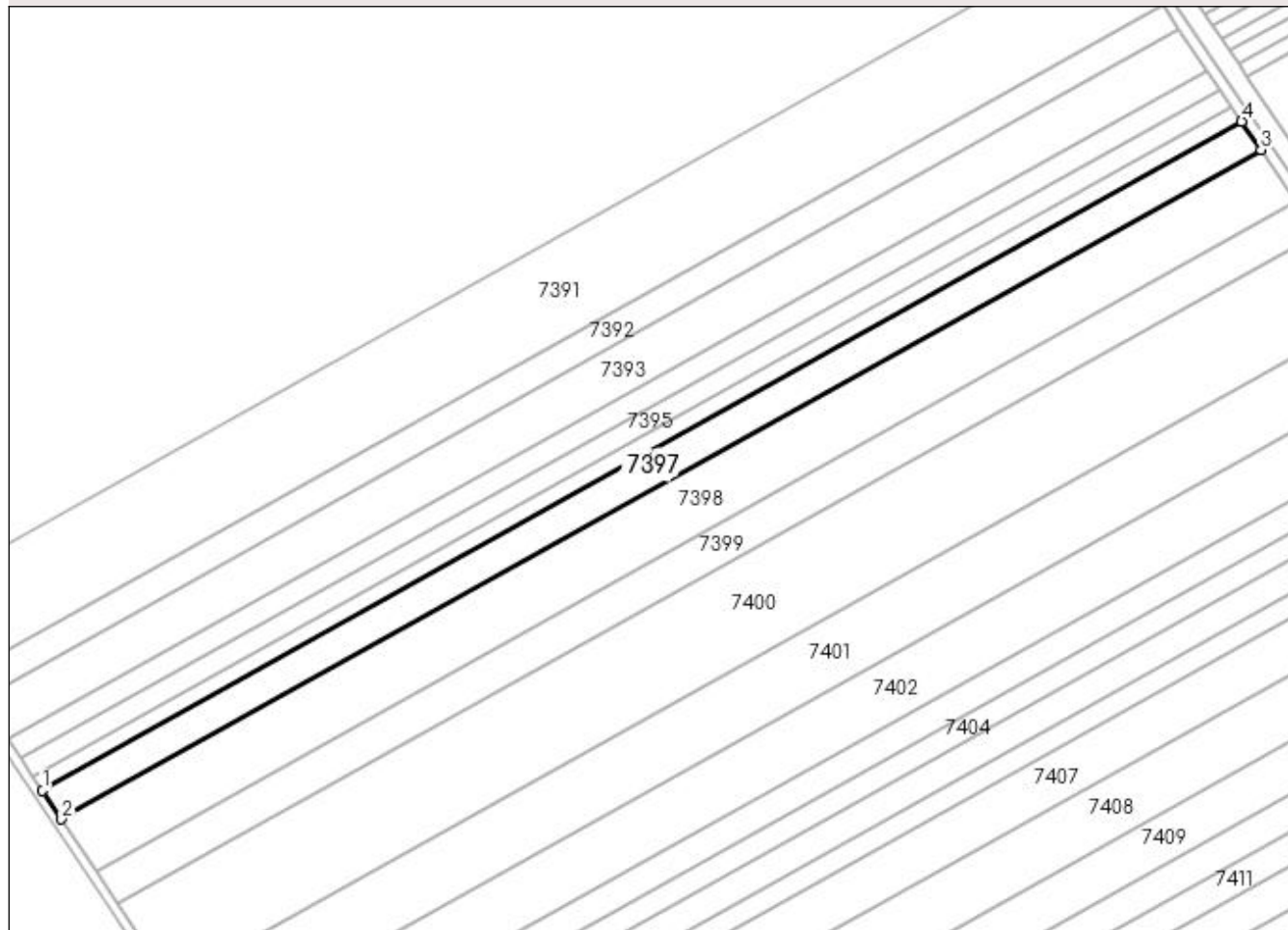
Anexa Nr. 1 La Partea I

Teren

Nr cadastral	Suprafața (mp)*	Observații / Referințe
	Din acte: 5.800 Masurata: 5.506	PROCENT DIMNUARE 5.07%;

* Suprafața este determinată în planul de proiecție Stereo 70.

DETALII LINIARE IMOBIL



Date referitoare la teren

Crt	Categorie folosință	Intra vilan	Suprafața (mp)	Tarla	Parcelă	Nr. topo	Observații / Referințe
1	arabil	NU	5.506	120/2	45	-	

Lungime Segmente

1) Valorile lungimilor segmentelor sunt obținute din proiecție în plan.

Punct început	X / Y	Punct sfârșit	X / Y	Lungime segment (** (m)
1	346.473,387 278.605,201	2	346.479,889 278.595,444	11.725
2	346.479,889 278.595,444	3	346.891,324 278.825,013	471.148
3	346.891,324 278.825,013	4	346.884,71 278.834,707	11.735
4	346.884,71 278.834,707	1	346.473,387 278.605,201	471.02

**** Lungimile segmentelor sunt determinate în planul de proiecție Stereo 70 și sunt rotunjite la 1 milimetru.**

***** Distanța dintre puncte este formată din segmente cumulate ce sunt mai mici decât valoarea 1 milimetru.**

**DATE DESPRE IMOBILUL NR. 7398**

Oficiul de Cadastru și Publicitate Imobiliară DOLJ
Biroul de Cadastru și Publicitate Imobiliară Craiova

A. Partea I. Descrierea imobilului

TEREN Extravilan

Adresa: Jud. Dolj, T 120/2, P 44

Nr. Crt	Nr cadastral Nr. topografic	Suprafața* (mp)	Observații / Referințe
A1	33986	10.000	Sector cadastral:54 Teren neimprejmuit;

B. Partea II. Proprietari și acte

Inscrieri privitoare la dreptul de proprietate și alte drepturi reale	Referințe
67909 / 13/04/2022	
Act Administrativ nr. TDP:21788, din 04/11/2021 emis de COMISIA JUDETEANA DOLJ;	
B1	A1
Intabulare, drept de PROPRIETATE, dobândit prin Reconstituire, cota actuala 1/1, cota initiala 1/1	
1) IGNAT ELISABETA	

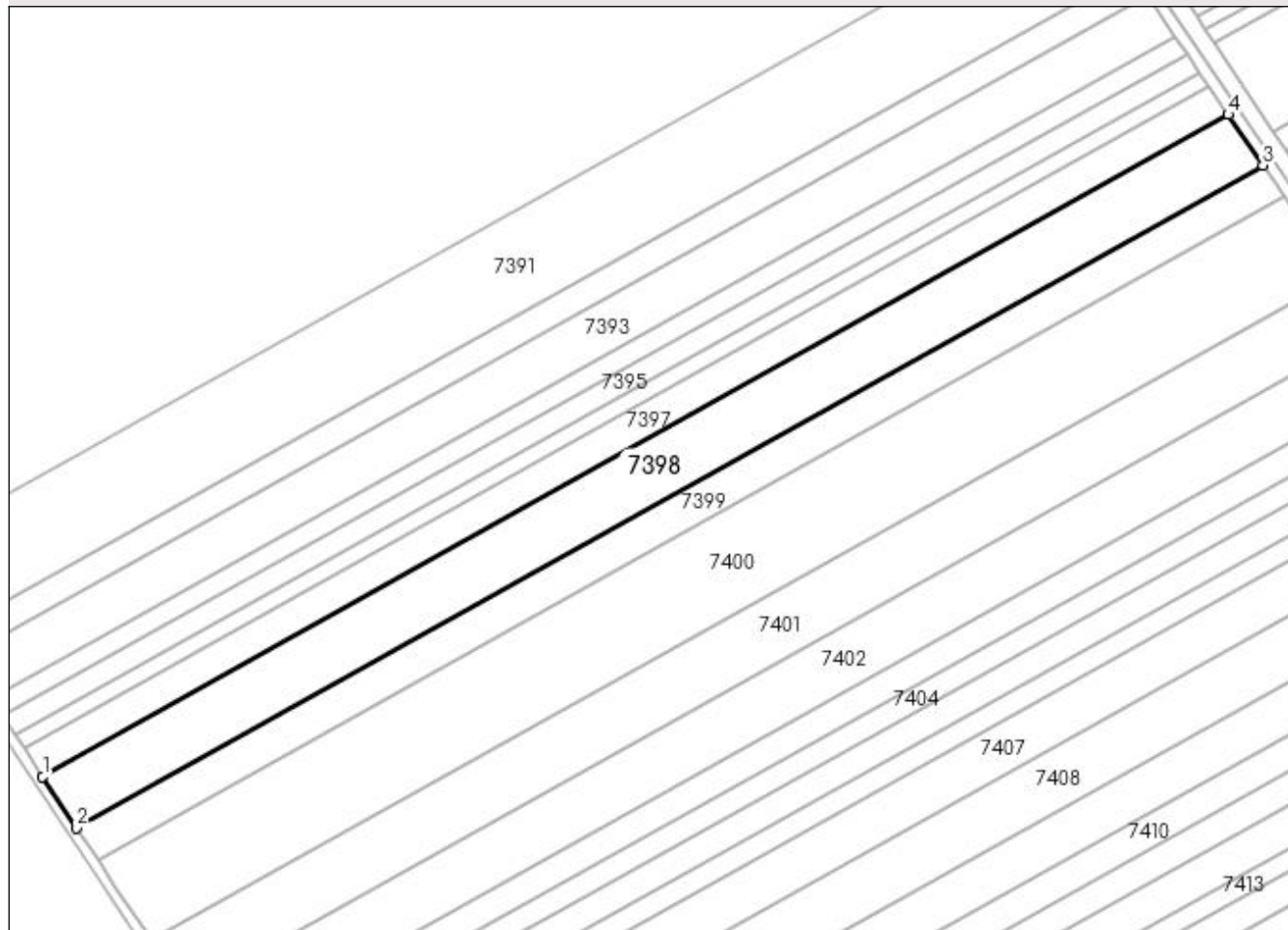
C. Partea III. SARCINI .

Inscrieri privind dezmembramintele dreptului de proprietate, drepturi reale de garanție și sarcini	Referințe
NU SUNT	

Anexa Nr. 1 La Partea I**Teren**

Nr cadastral	Suprafața (mp)*	Observații / Referințe
33986	10.000	

* Suprafața este determinată în planul de proiecție Stereo 70.

DETALII LINIARE IMOBIL**Date referitoare la teren**

Crt	Categorie folosință	Intra vilan	Suprafața (mp)	Tarla	Parcelă	Nr. topo	Observații / Referințe
1	arabil	NU	10.000	120/2	44	-	

Lungime Segmente

1) Valorile lungimilor segmentelor sunt obținute din proiecție în plan.

Punct început	X / Y	Punct sfârșit	X / Y	Lungime segment (** (m)
1	346.479,889 278.595,444	2	346.491,692 278.577,731	21.285
2	346.491,692 278.577,731	3	346.903,33 278.807,413	471.381
3	346.903,33 278.807,413	4	346.891,324 278.825,013	21.305
4	346.891,324 278.825,013	1	346.479,889 278.595,444	471.148

**** Lungimile segmentelor sunt determinate în planul de proiecție Stereo 70 și sunt rotunjite la 1 milimetru.**

***** Distanța dintre puncte este formată din segmente cumulate ce sunt mai mici decât valoarea 1 milimetru.**

**DATE DESPRE IMOBILUL NR. 7399**

Oficiul de Cadastru și Publicitate Imobiliară DOLJ
Biroul de Cadastru și Publicitate Imobiliară Craiova

A. Partea I. Descrierea imobilului

TEREN Extravilan

Adresa: Jud. Dolj, T 120/2, P 55

Nr. Crt	Nr cadastral Nr. topografic	Suprafața* (mp)	Observații / Referințe
A1		Din acte: 6.600 Masurata: 6.266	Sector cadastral:54 Teren neimprejmuit; ERONAT T130/2 IN SC ;PROCENT DIMNUARE 5.07%;

B. Partea II. Proprietari și acte

Inscrieri privitoare la dreptul de proprietate și alte drepturi reale		Referințe
0 / 08/09/2022		
Hotarare Judecatoreasca nr. SC:593, din 14/05/2015 emis de JUDECATORIA CALAFAT (DOSAR 531/201/2015;;)		
B1	Intabulare, drept de PROPRIETATE, dobandit prin Hotarare Judecatoreasca, cota actuala 1/1, cota initiala 1/1 1) SANDU DUMITRU MIHAIL	A1

C. Partea III. SARCINI .

Inscrieri privind dezmembramintele dreptului de proprietate, drepturi reale de garanție și sarcini	Referințe
NU SUNT	

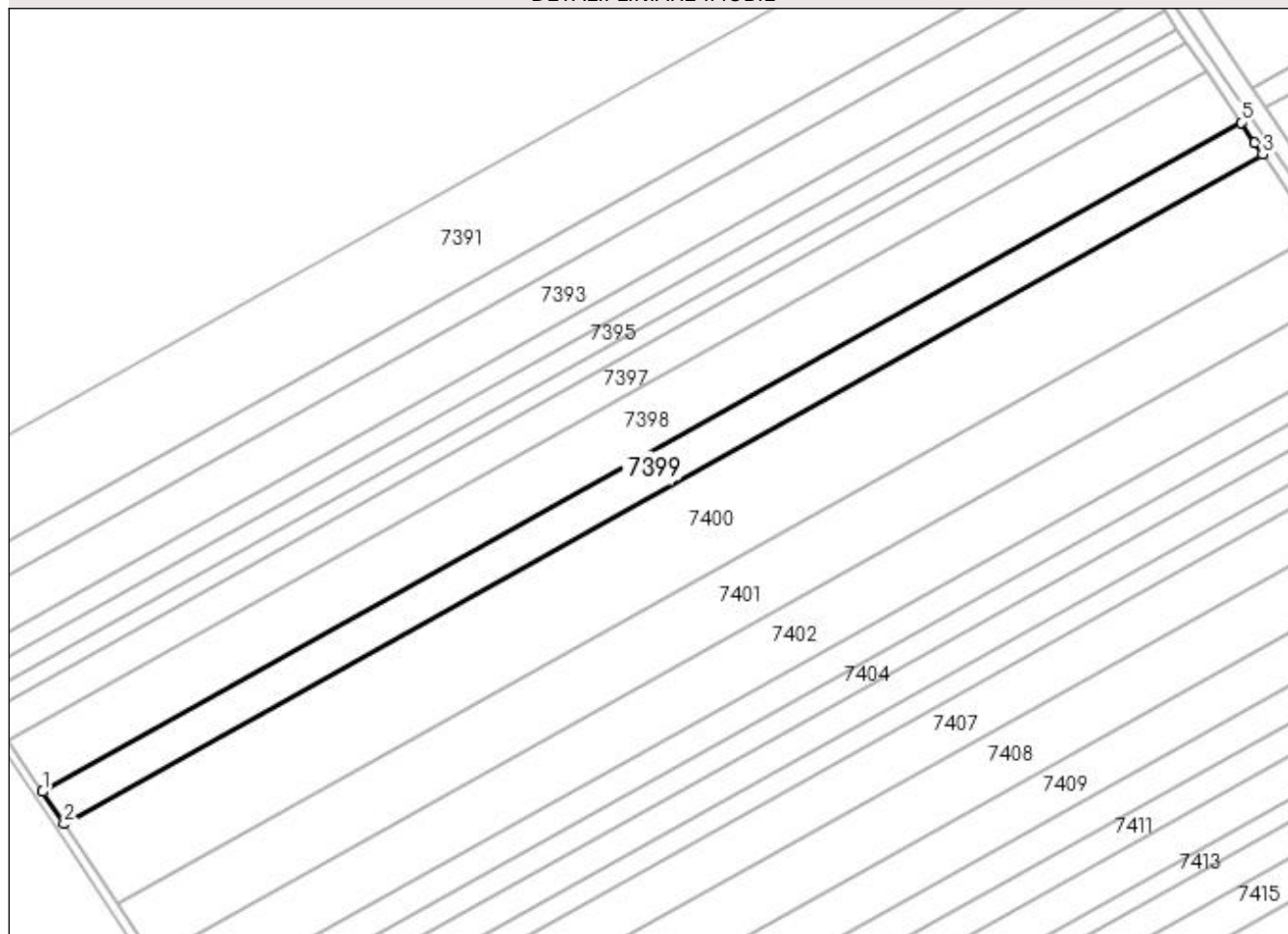
Anexa Nr. 1 La Partea I

Teren

Nr cadastral	Suprafața (mp)*	Observații / Referințe
	Din acte: 6.600 Masurata: 6.266	ERONAT T130/2 IN SC ;PROCENT DIMNUARE 5.07%;

* Suprafața este determinată în planul de proiecție Stereo 70.

DETALII LINIARE IMOBIL



Date referitoare la teren

Crt	Categorie folosință	Intra vilan	Suprafața (mp)	Tarla	Parcelă	Nr. topo	Observații / Referințe
1	arabil	NU	6.266	120/2	55	-	

Lungime Segmente

1) Valorile lungimilor segmentelor sunt obținute din proiecție în plan.

Punct început	X / Y	Punct sfârșit	X / Y	Lungime segment (** (m)
1	346.491,692 278.577,731	2	346.499,086 278.566,637	13.332
2	346.499,086 278.566,637	3	346.910,844 278.796,385	471.518
3	346.910,844 278.796,385	4	346.908,05 278.800,494	4.969
4	346.908,05 278.800,494	5	346.903,33 278.807,413	8.376
5	346.903,33 278.807,413	1	346.491,692 278.577,731	471.381

**** Lungimile segmentelor sunt determinate în planul de proiecție Stereo 70 și sunt rotunjite la 1 milimetru.**

***** Distanța dintre puncte este formată din segmente cumulate ce sunt mai mici decât valoarea 1 milimetru.**

**DATE DESPRE IMOBILUL NR. 7400**

Oficiul de Cadastru și Publicitate Imobiliară DOLJ
Biroul de Cadastru și Publicitate Imobiliară Craiova

A. Partea I. Descrierea imobilului

TEREN Extravilan

Adresa: Jud. Dolj, T 120/2, P 43

Nr. Crt	Nr cadastral Nr. topografic	Suprafața* (mp)	Observații / Referințe
A1		Din acte: 16.400 Masurata: 15.569	Sector cadastral:54 Teren neimprejmuit; PROCENT DIMNUARE 5.07%;

B. Partea II. Proprietari și acte

Inscrieri privitoare la dreptul de proprietate și alte drepturi reale		Referințe
0 / 08/09/2022		
Act Administrativ nr. TDP:1391-42778, din 12/04/1995 emis de COMISIA JUDETEANA DOLJ;		
B1	Intabulare, drept de PROPRIETATE, dobandit prin Reconstituire, cota actuala 1/1, cota initiala 1/1 1) MIRICA VASILE , LIPSA CNP	A1

C. Partea III. SARCINI .

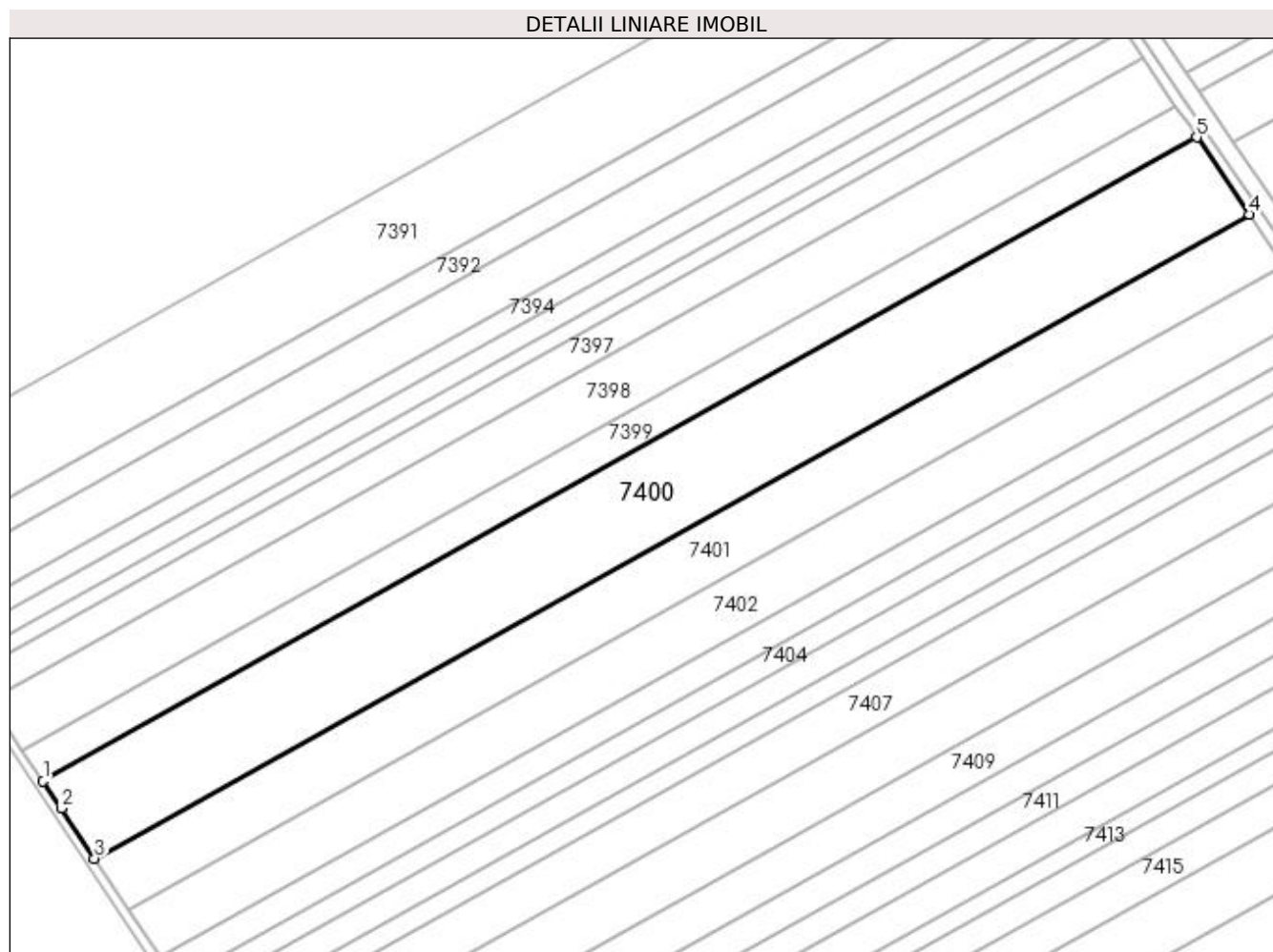
Inscrieri privind dezmembramintele dreptului de proprietate, drepturi reale de garanție și sarcini	Referințe
NU SUNT	

Anexa Nr. 1 La Partea I

Teren

Nr cadastral	Suprafața (mp)*	Observații / Referințe
	Din acte: 16.400 Masurata: 15.569	PROCENT DIMNUARE 5.07%;

* Suprafața este determinată în planul de proiecție Stereo 70.



Date referitoare la teren

Crt	Categorie folosință	Intravilan	Suprafața (mp)	Tarla	Parcelă	Nr. topo	Observații / Referințe
1	arabil	NU	15.569	120/2	43	-	

Lungime Segmente

1) Valorile lungimilor segmentelor sunt obținute din proiecție în plan.

Punct început	X / Y	Punct sfârșit	X / Y	Lungime segment (** (m)
1	346.499,086 278.566,637	2	346.505,506 278.557,002	11.578
2	346.505,506 278.557,002	3	346.517,485 278.539,103	21.538
3	346.517,485 278.539,103	4	346.929,475 278.768,981	471.783
4	346.929,475 278.768,981	5	346.910,844 278.796,385	33.137

Punct început	X / Y	Punct sfârșit	X / Y	Lungime segment (** (m)
5	346.910,844 278.796,385	1	346.499,086 278.566,637	471.518

** Lungimile segmentelor sunt determinate în planul de proiecție Stereo 70 și sunt rotunjite la 1 milimetru.

*** Distanța dintre puncte este formată din segmente cumulate ce sunt mai mici decât valoarea 1 milimetru.

**DATE DESPRE IMOBILUL NR. 7401**

Oficiul de Cadastru și Publicitate Imobiliară DOLJ
Biroul de Cadastru și Publicitate Imobiliară Craiova

A. Partea I. Descrierea imobilului

TEREN Extravilan

Adresa: Jud. Dolj, T 120/2, P 42

Nr. Crt	Nr cadastral Nr. topografic	Suprafața* (mp)	Observații / Referințe
A1	33363	10.400	Sector cadastral:54 Teren neimprejmuit;

B. Partea II. Proprietari și acte

Inscrieri privitoare la dreptul de proprietate și alte drepturi reale	Referințe
120022 / 19/06/2020	
Act Administrativ nr. TDP:1353-42778, din 07/04/1995 emis de COMISIA JUDETEANA DOLJ;	
B1	A1
Intabulare, drept de PROPRIETATE, dobandit prin Reconstituire, cota actuala 1/1, cota initiala 1/1 1) VLAD STEFANA	

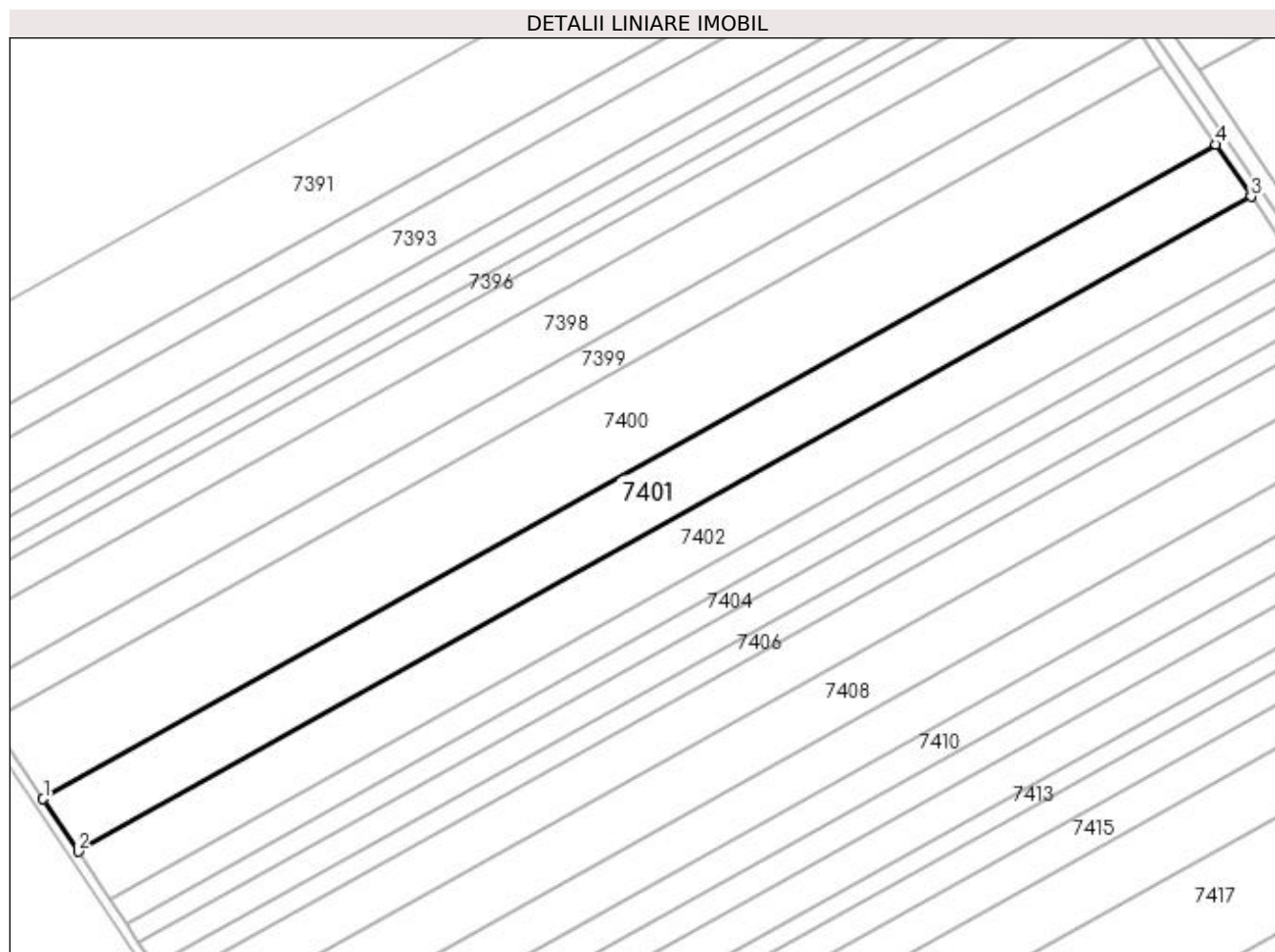
C. Partea III. SARCINI .

Inscrieri privind dezmembramintele dreptului de proprietate, drepturi reale de garanție și sarcini	Referințe
NU SUNT	

Anexa Nr. 1 La Partea I**Teren**

Nr cadastral	Suprafața (mp)*	Observații / Referințe
33363	10.400	

* Suprafața este determinată în planul de proiecție Stereo 70.

**Date referitoare la teren**

Crt	Categorie folosință	Intra vilan	Suprafața (mp)	Tarla	Parcelă	Nr. topo	Observații / Referințe
1	arabil	NU	10.400	120/2	42	-	

Lungime Segmente

1) Valorile lungimilor segmentelor sunt obținute din proiecție în plan.

Punct început	X / Y	Punct sfârșit	X / Y	Lungime segment (** (m)
1	346.517,485 278.539,103	2	346.529,783 278.520,726	22.112
2	346.529,783 278.520,726	3	346.941,916 278.750,684	471.947
3	346.941,916 278.750,684	4	346.929,475 278.768,981	22.126
4	346.929,475 278.768,981	1	346.517,485 278.539,103	471.783

**** Lungimile segmentelor sunt determinate în planul de proiecție Stereo 70 și sunt rotunjite la 1 milimetru.**

***** Distanța dintre puncte este formată din segmente cumulate ce sunt mai mici decât valoarea 1 milimetru.**

**DATE DESPRE IMOBILUL NR. 7402**

Oficiul de Cadastru și Publicitate Imobiliară DOLJ
Biroul de Cadastru și Publicitate Imobiliară Craiova

A. Partea I. Descrierea imobilului

TEREN Extravilan

Adresa: Jud. Dolj, T 120/2, P 40

Nr. Crt	Nr cadastral Nr. topografic	Suprafața* (mp)	Observații / Referințe
A1		Din acte: 10.000 Masurata: 9.493	Sector cadastral:54 Teren neimprejmuit; PROCENT DIMNUARE 5.07%;

B. Partea II. Proprietari și acte

Inscrieri privitoare la dreptul de proprietate și alte drepturi reale		Referințe
0 / 08/09/2022		
Act Administrativ nr. TDP:1404-60682, din 20/07/1995 emis de COMISIA JUDETEANA DOLJ (CERTIF. DE DECES:DP 877351/18.09.2007;);		
B1	Intabulare, drept de PROPRIETATE, dobandit prin Reconstituire, cota actuala 1/1, cota initiala 1/1 1) BELCEA ATENA, DECEDAT DEFUNCT:Da	A1

C. Partea III. SARCINI .

Inscrieri privind dezmembramintele dreptului de proprietate, drepturi reale de garanție și sarcini	Referințe
NU SUNT	

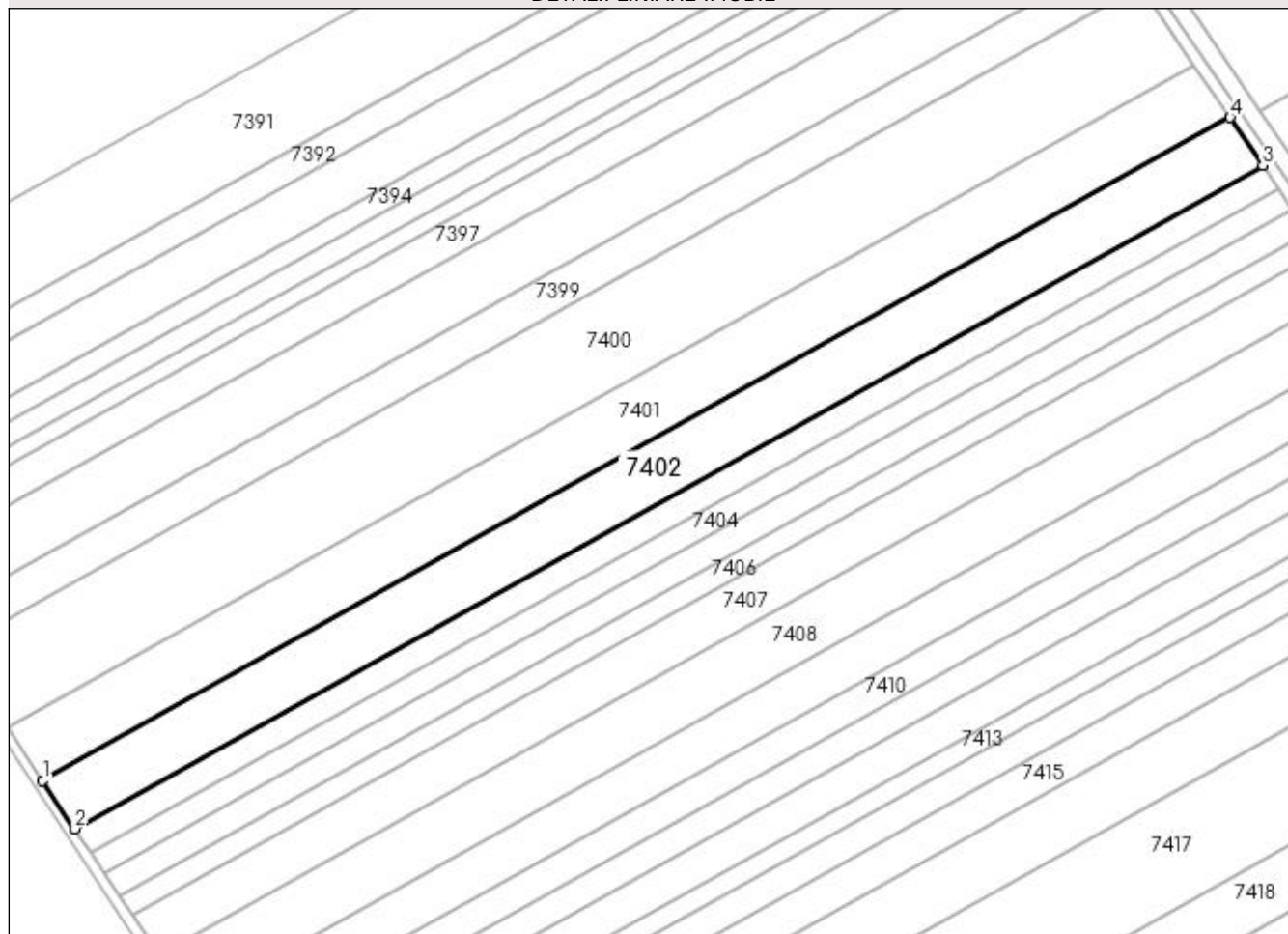
Anexa Nr. 1 La Partea I

Teren

Nr cadastral	Suprafața (mp)*	Observații / Referințe
	Din acte: 10.000 Masurata: 9.493	PROCENT DIMNUARE 5.07%;

* Suprafața este determinată în planul de proiecție Stereo 70.

DETALII LINIARE IMOBIL



Date referitoare la teren

Crt	Categorie folosință	Intravilan	Suprafața (mp)	Tarla	Parcelă	Nr. topo	Observații / Referințe
1	arabil	NU	9.493	120/2	40	-	

Lungime Segmente

1) Valorile lungimilor segmentelor sunt obținute din proiecție în plan.

Punct început	X / Y	Punct sfârșit	X / Y	Lungime segment (** (m)
1	346.529,783 278.520,726	2	346.541,006 278.503,958	20.177
2	346.541,006 278.503,958	3	346.953,268 278.733,988	472.095
3	346.953,268 278.733,988	4	346.941,916 278.750,684	20.19
4	346.941,916 278.750,684	1	346.529,783 278.520,726	471.947

**** Lungimile segmentelor sunt determinate în planul de proiecție Stereo 70 și sunt rotunjite la 1 milimetru.**

***** Distanța dintre puncte este formată din segmente cumulate ce sunt mai mici decât valoarea 1 milimetru.**

**DATE DESPRE IMOBILUL NR. 7403**

Oficiul de Cadastru și Publicitate Imobiliară DOLJ
Biroul de Cadastru și Publicitate Imobiliară Craiova

A. Partea I. Descrierea imobilului

TEREN Extravilan

Adresa: Jud. Dolj, T 120/2, P 39

Nr. Crt	Nr cadastral Nr. topografic	Suprafața* (mp)	Observații / Referințe
A1		Din acte: 5.000 Masurata: 4.747	Sector cadastral:54 Teren neimprejmuit; PROCENT DIMNUARE 5.07%;

B. Partea II. Proprietari și acte

Inscrieri privitoare la dreptul de proprietate și alte drepturi reale		Referințe
0 / 08/09/2022		
Act Notarial nr. CM:310, din 03/09/2021 emis de NP STOENESCU FLOREA;		
B1	Intabulare, drept de PROPRIETATE, dobandit prin Succesiune, cota actuala 1/1, cota initiala 1/1 1) PISICA ION	A1

C. Partea III. SARCINI .

Inscrieri privind dezmembramintele dreptului de proprietate, drepturi reale de garanție și sarcini	Referințe
NU SUNT	

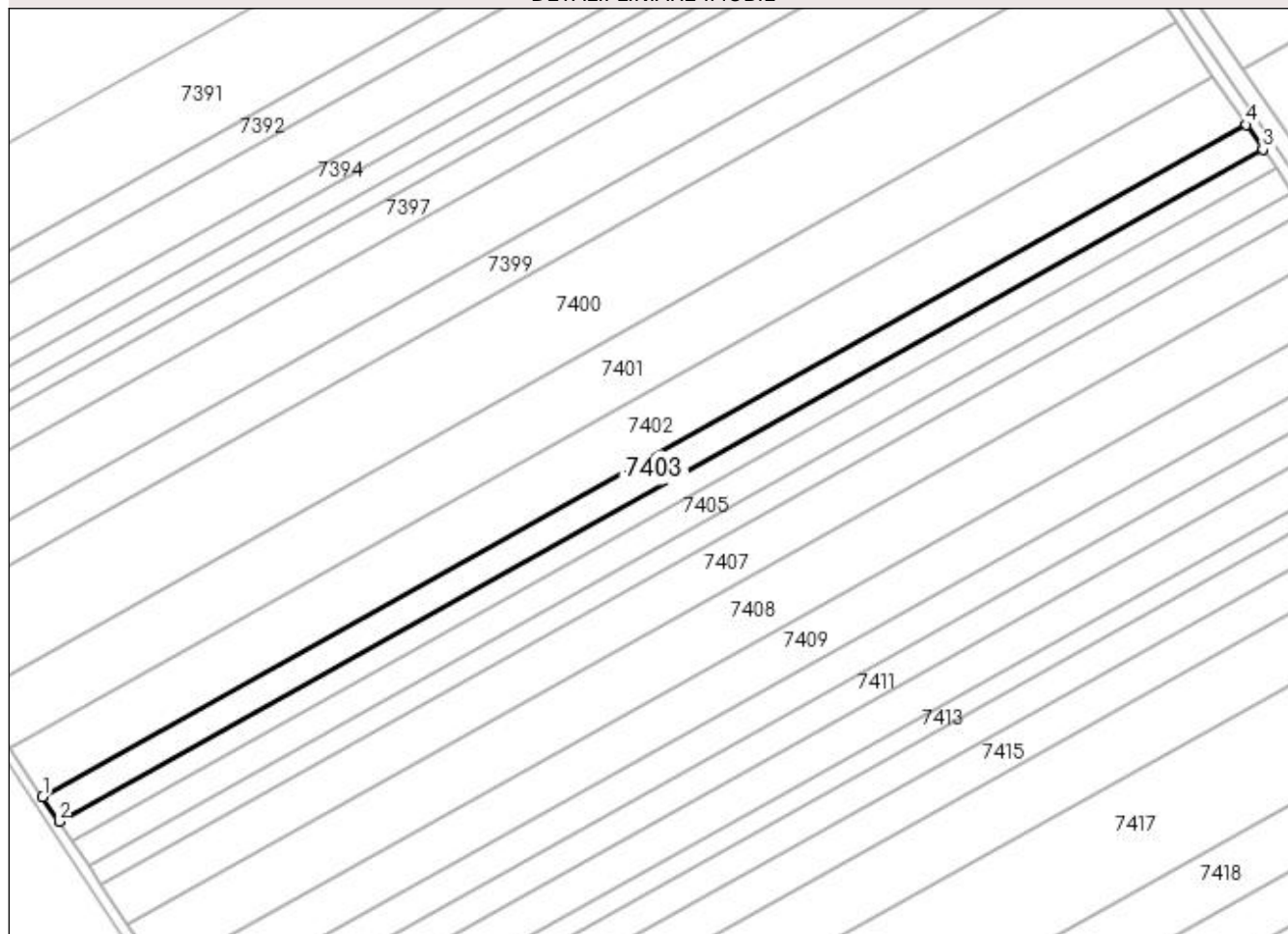
Anexa Nr. 1 La Partea I

Teren

Nr cadastral	Suprafața (mp)*	Observații / Referințe
	Din acte: 5.000 Masurata: 4.747	PROCENT DIMNUARE 5.07%;

* Suprafața este determinată în planul de proiecție Stereo 70.

DETALII LINIARE IMOBIL



Date referitoare la teren

Crt	Categorie folosință	Intra vilan	Suprafața (mp)	Tarla	Parcelă	Nr. topo	Observații / Referințe
1	arabil	NU	4.747	120/2	39	-	

Lungime Segmente

1) Valorile lungimilor segmentelor sunt obținute din proiecție în plan.

Punct început	X / Y	Punct sfârșit	X / Y	Lungime segment (** (m)
1	346.541,006 278.503,958	2	346.546,616 278.495,574	10.088
2	346.546,616 278.495,574	3	346.958,943 278.725,641	472.17
3	346.958,943 278.725,641	4	346.953,268 278.733,988	10.093
4	346.953,268 278.733,988	1	346.541,006 278.503,958	472.095

**** Lungimile segmentelor sunt determinate în planul de proiecție Stereo 70 și sunt rotunjite la 1 milimetru.**

***** Distanța dintre puncte este formată din segmente cumulate ce sunt mai mici decât valoarea 1 milimetru.**

**DATE DESPRE IMOBILUL NR. 7404**

Oficiul de Cadastru și Publicitate Imobiliară DOLJ
Biroul de Cadastru și Publicitate Imobiliară Craiova

A. Partea I. Descrierea imobilului

TEREN Extravilan

Adresa: Jud. Dolj, T 120/2, P 38

Nr. Crt	Nr cadastral Nr. topografic	Suprafața* (mp)	Observații / Referințe
A1		Din acte: 4.000 Masurata: 3.797	Sector cadastral:54 Teren neimprejmuit; PROCENT DIMNUARE 5.07%;

B. Partea II. Proprietari și acte

Inscrieri privitoare la dreptul de proprietate și alte drepturi reale		Referințe
0 / 08/09/2022		
Act Notarial nr. CONTRACT DE INTRETINERE:3809, din 15/09/2000 emis de NP MIRELA ALDOIU (CERTIF. DE DECES:DR 279744/11.11.2002;);		
B1	Intabulare, drept de PROPRIETATE, dobandit prin Conventie, cota actuala 1/1, cota initiala 1/1 1) MITULETU PATRU, LIPSA CNP 2) ANGELESCU ELENA, LIPSA CNP	A1

C. Partea III. SARCINI .

Inscrieri privind dezmembramintele dreptului de proprietate, drepturi reale de garanție și sarcini	Referințe
NU SUNT	

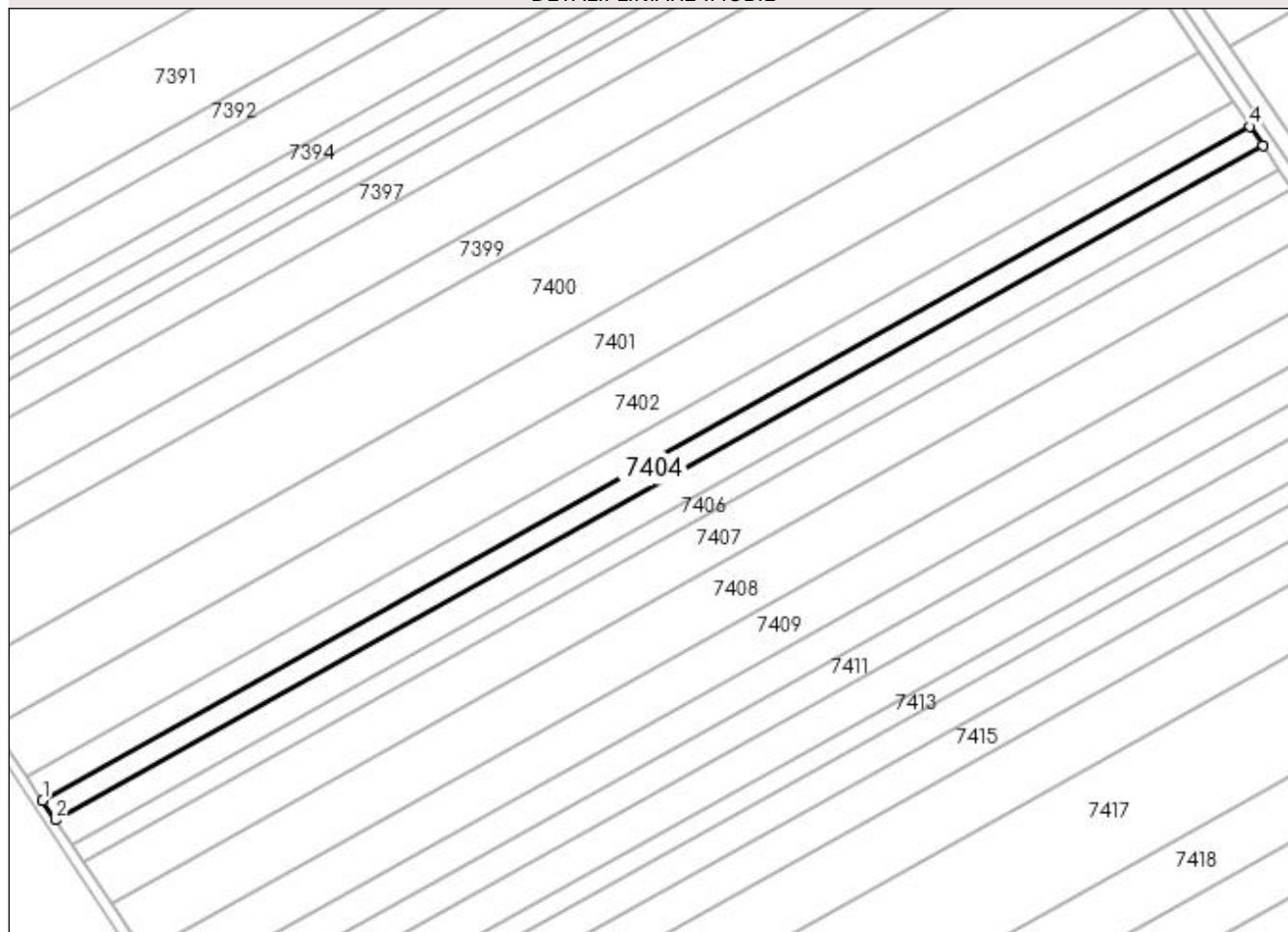
Anexa Nr. 1 La Partea I

Teren

Nr cadastral	Suprafața (mp)*	Observații / Referințe
	Din acte: 4.000 Masurata: 3.797	PROCENT DIMNUARE 5.07%;

* Suprafața este determinată în planul de proiecție Stereo 70.

DETALII LINIARE IMOBIL



Date referitoare la teren

Crt	Categorie folosință	Intra vilan	Suprafața (mp)	Tarla	Parcelă	Nr. topo	Observații / Referințe
1	arabil	NU	3.797	120/2	38	-	

Lungime Segmente

1) Valorile lungimilor segmentelor sunt obținute din proiecție în plan.

Punct început	X / Y	Punct sfârșit	X / Y	Lungime segment (** (m)
1	346.546,616 278.495,574	2	346.551,103 278.488,87	8.067
2	346.551,103 278.488,87	3	346.963,482 278.718,965	472.229
3	346.963,482 278.718,965	4	346.958,943 278.725,641	8.073
4	346.958,943 278.725,641	1	346.546,616 278.495,574	472.17

**** Lungimile segmentelor sunt determinate în planul de proiecție Stereo 70 și sunt rotunjite la 1 milimetru.**

***** Distanța dintre puncte este formată din segmente cumulate ce sunt mai mici decât valoarea 1 milimetru.**

**DATE DESPRE IMOBILUL NR. 7405**

Oficiul de Cadastru și Publicitate Imobiliară DOLJ
Biroul de Cadastru și Publicitate Imobiliară Craiova

A. Partea I. Descrierea imobilului

TEREN Extravilan

Adresa: Jud. Dolj, T 120/2, P 37

Nr. Crt	Nr cadastral Nr. topografic	Suprafața* (mp)	Observații / Referințe
A1		Din acte: 5.000 Masurata: 4.747	Sector cadastral:54 Teren neimprejmuit; PROCENT DIMNUARE 5.07%;

B. Partea II. Proprietari și acte

Inscrieri privitoare la dreptul de proprietate și alte drepturi reale		Referințe
0 / 08/09/2022		
Act Administrativ nr. TDP:4213, din 27/01/2005 emis de COMISIA JUDETEANA DOLJ;		
B1	Intabulare, drept de PROPRIETATE, dobandit prin Reconstituire, cota actuala 1/1, cota initiala 1/1 1) BOBIN ALEXANDRA , LIPSA CNP	A1

C. Partea III. SARCINI .

Inscrieri privind dezmembramintele dreptului de proprietate, drepturi reale de garanție și sarcini	Referințe
NU SUNT	


Anexa Nr. 1 La Partea I

Teren

Nr cadastral	Suprafața (mp)*	Observații / Referințe
	Din acte: 5.000 Masurata: 4.747	PROCENT DIMNUARE 5.07%;

* Suprafața este determinată în planul de proiecție Stereo 70.

DETALII LINIARE IMOBIL



Date referitoare la teren

Crt	Categorie folosință	Intravilan	Suprafața (mp)	Tarla	Parcelă	Nr. topo	Observații / Referințe
1	arabil	NU	4.747	120/2	37	-	

Lungime Segmente

1) Valorile lungimilor segmentelor sunt obținute din proiecție în plan.

Punct început	X / Y	Punct sfârșit	X / Y	Lungime segment (** (m)
1	346.551,103 278.488,87	2	346.556,712 278.480,489	10.085
2	346.556,712 278.480,489	3	346.969,155 278.710,62	472.302
3	346.969,155 278.710,62	4	346.963,482 278.718,965	10.091
4	346.963,482 278.718,965	1	346.551,103 278.488,87	472.229

**** Lungimile segmentelor sunt determinate în planul de proiecție Stereo 70 și sunt rotunjite la 1 milimetru.**

***** Distanța dintre puncte este formată din segmente cumulate ce sunt mai mici decât valoarea 1 milimetru.**

**DATE DESPRE IMOBILUL NR. 7406**

Oficiul de Cadastru și Publicitate Imobiliară DOLJ
Biroul de Cadastru și Publicitate Imobiliară Craiova

A. Partea I. Descrierea imobilului

TEREN Extravilan

Adresa: Jud. Dolj, T 120/2, P 36

Nr. Crt	Nr cadastral Nr. topografic	Suprafața* (mp)	Observații / Referințe
A1		Din acte: 3.700 Masurata: 3.513	Sector cadastral:54 Teren neimprejmuit; PROCENT DIMNUARE 5.07%;

B. Partea II. Proprietari și acte

Inscrieri privitoare la dreptul de proprietate și alte drepturi reale		Referințe
0 / 08/09/2022		
Act Administrativ nr. TDP:1499-60682, din 26/09/1995 emis de COMISIA JUDETEANA DOLJ (CERTIF. DE DECES:D.11 101452/16.09.2017;);		
B1	Intabulare, drept de PROPRIETATE, dobandit prin Reconstituire, cota actuala 1/1, cota initiala 1/1 1) BOBIN NICOLAE , DECEDAT DEFUNCT:Da	A1


C. Partea III. SARCINI .

Inscrieri privind dezmembramintele dreptului de proprietate, drepturi reale de garanție și sarcini	Referințe
NU SUNT	

Anexa Nr. 1 La Partea I**Teren**

Nr cadastral	Suprafața (mp)*	Observații / Referințe
	Din acte: 3.700 Masurata: 3.513	PROCENT DIMNUARE 5.07%;

* Suprafața este determinată în planul de proiecție Stereo 70.

**Date referitoare la teren**

Crt	Categorie folosință	Intra vilan	Suprafața (mp)	Tarla	Parcelă	Nr. topo	Observații / Referințe
1	arabil	NU	3.513	120/2	36	-	

Lungime Segmente

1) Valorile lungimilor segmentelor sunt obținute din proiecție în plan.

Punct început	X / Y	Punct sfârșit	X / Y	Lungime segment (** (m)
1	346.556,712 278.480,489	2	346.560,862 278.474,288	7.462
2	346.560,862 278.474,288	3	346.973,353 278.704,446	472.357
3	346.973,353 278.704,446	4	346.969,155 278.710,62	7.466
4	346.969,155 278.710,62	1	346.556,712 278.480,489	472.302

**** Lungimile segmentelor sunt determinate în planul de proiecție Stereo 70 și sunt rotunjite la 1 milimetru.**

***** Distanța dintre puncte este formată din segmente cumulate ce sunt mai mici decât valoarea 1 milimetru.**

**DATE DESPRE IMOBILUL NR. 7407**

Oficiul de Cadastru și Publicitate Imobiliară DOLJ
 Biroul de Cadastru și Publicitate Imobiliară Craiova

A. Partea I. Descrierea imobilului

TEREN Extravilan

Adresa: Jud. Dolj, T 120/2, P 35

Nr. Crt	Nr cadastral Nr. topografic	Suprafața* (mp)	Observații / Referințe
A1		Din acte: 8.300 Masurata: 7.879	Sector cadastral:54 Teren neimprejmuit; PROCENT DIMNUARE 5.07%;

B. Partea II. Proprietari și acte

Inscrieri privitoare la dreptul de proprietate și alte drepturi reale		Referințe
0 / 08/09/2022		
Act Administrativ nr. TDP:1144-58820, din 09/01/1995 emis de COMISIA JUDETEANA DOLJ;		
B1	Intabulare, drept de PROPRIETATE, dobandit prin Reconstituire, cota actuala 1/1, cota initiala 1/1 1) DUMITRASCU ANA	A1

C. Partea III. SARCINI .

Inscrieri privind dezmembramintele dreptului de proprietate, drepturi reale de garanție și sarcini	Referințe
NU SUNT	

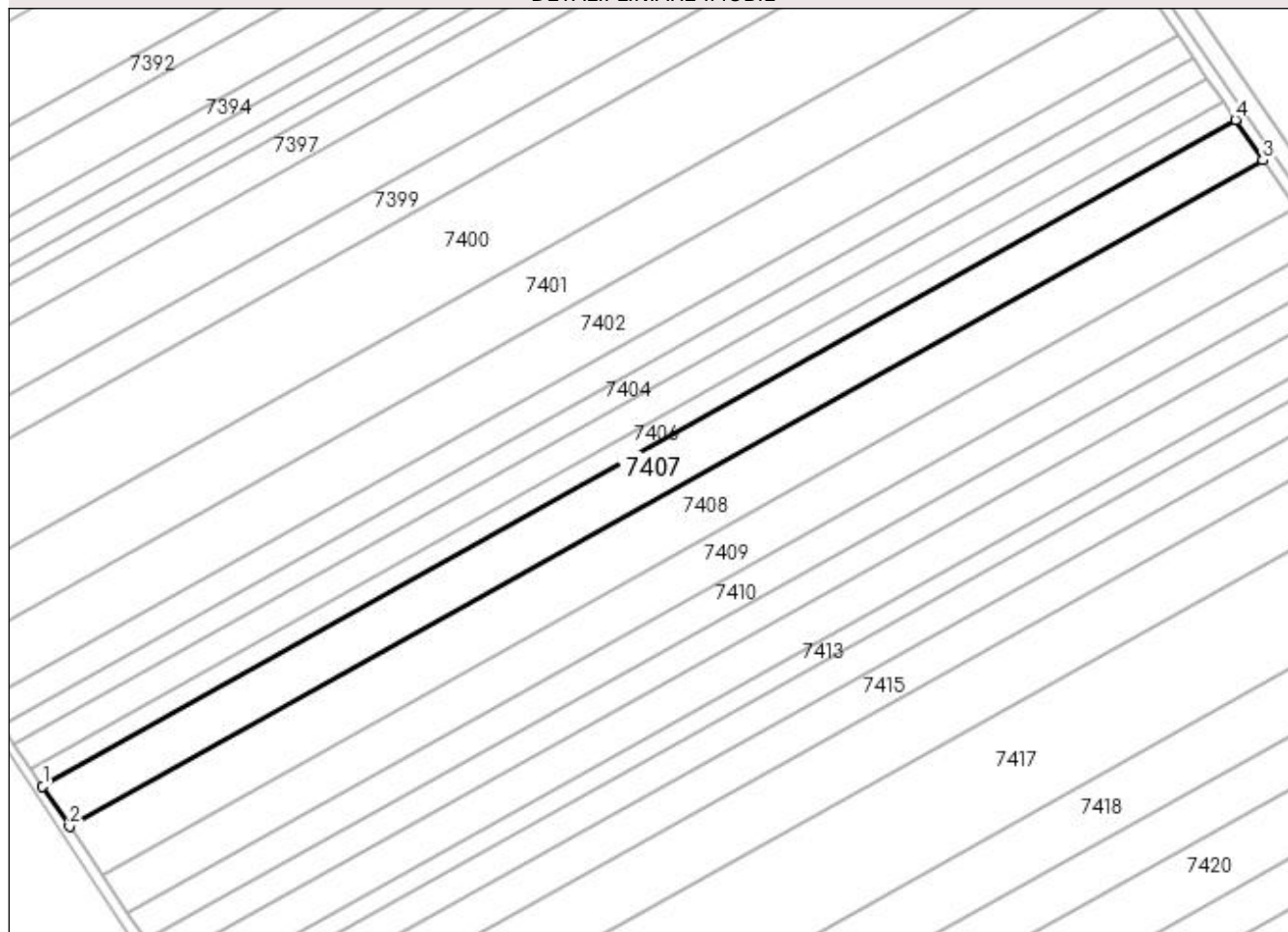
Anexa Nr. 1 La Partea I

Teren

Nr cadastral	Suprafața (mp)*	Observații / Referințe
	Din acte: 8.300 Masurata: 7.879	PROCENT DIMNUARE 5.07%;

* Suprafața este determinată în planul de proiecție Stereo 70.

DETALII LINIARE IMOBIL



Date referitoare la teren

Crt	Categorie folosință	Intra vilan	Suprafața (mp)	Tarla	Parcelă	Nr. topo	Observații / Referințe
1	arabil	NU	7.879	120/2	35	-	

Lungime Segmente

1) Valorile lungimilor segmentelor sunt obținute din proiecție în plan.

Punct început	X / Y	Punct sfârșit	X / Y	Lungime segment (** (m)
1	346.560,862 278.474,288	2	346.570,168 278.460,382	16.733
2	346.570,168 278.460,382	3	346.982,767 278.690,6	472.481
3	346.982,767 278.690,6	4	346.973,353 278.704,446	16.743
4	346.973,353 278.704,446	1	346.560,862 278.474,288	472.357

**** Lungimile segmentelor sunt determinate în planul de proiecție Stereo 70 și sunt rotunjite la 1 milimetru.**

***** Distanța dintre puncte este formată din segmente cumulate ce sunt mai mici decât valoarea 1 milimetru.**

**DATE DESPRE IMOBILUL NR. 7408**

Oficiul de Cadastru și Publicitate Imobiliară DOLJ
Biroul de Cadastru și Publicitate Imobiliară Craiova

A. Partea I. Descrierea imobilului

TEREN Extravilan

Adresa: Jud. Dolj, T 120/2, P 34

Nr. Crt	Nr cadastral Nr. topografic	Suprafața* (mp)	Observații / Referințe
A1		Din acte: 10.000 Masurata: 9.493	Sector cadastral:54 Teren neimprejmuit; PROCENT DIMNUARE 5.07%;

B. Partea II. Proprietari și acte

Inscrieri privitoare la dreptul de proprietate și alte drepturi reale		Referințe
0 / 08/09/2022		
Act Administrativ nr. TDP:1154-58820, din 10/01/1995 emis de COMISIA JUDETEANA DOLJ (CERTIF. DE DECES: DP 353670/03.04.2006.);		
B1	Intabulare, drept de PROPRIETATE, dobandit prin Reconstituire, cota actuala 1/1, cota initiala 1/1 1) DUMITRASCU ANGHEL, DECEDAT DEFUNCT:Da	A1

C. Partea III. SARCINI .

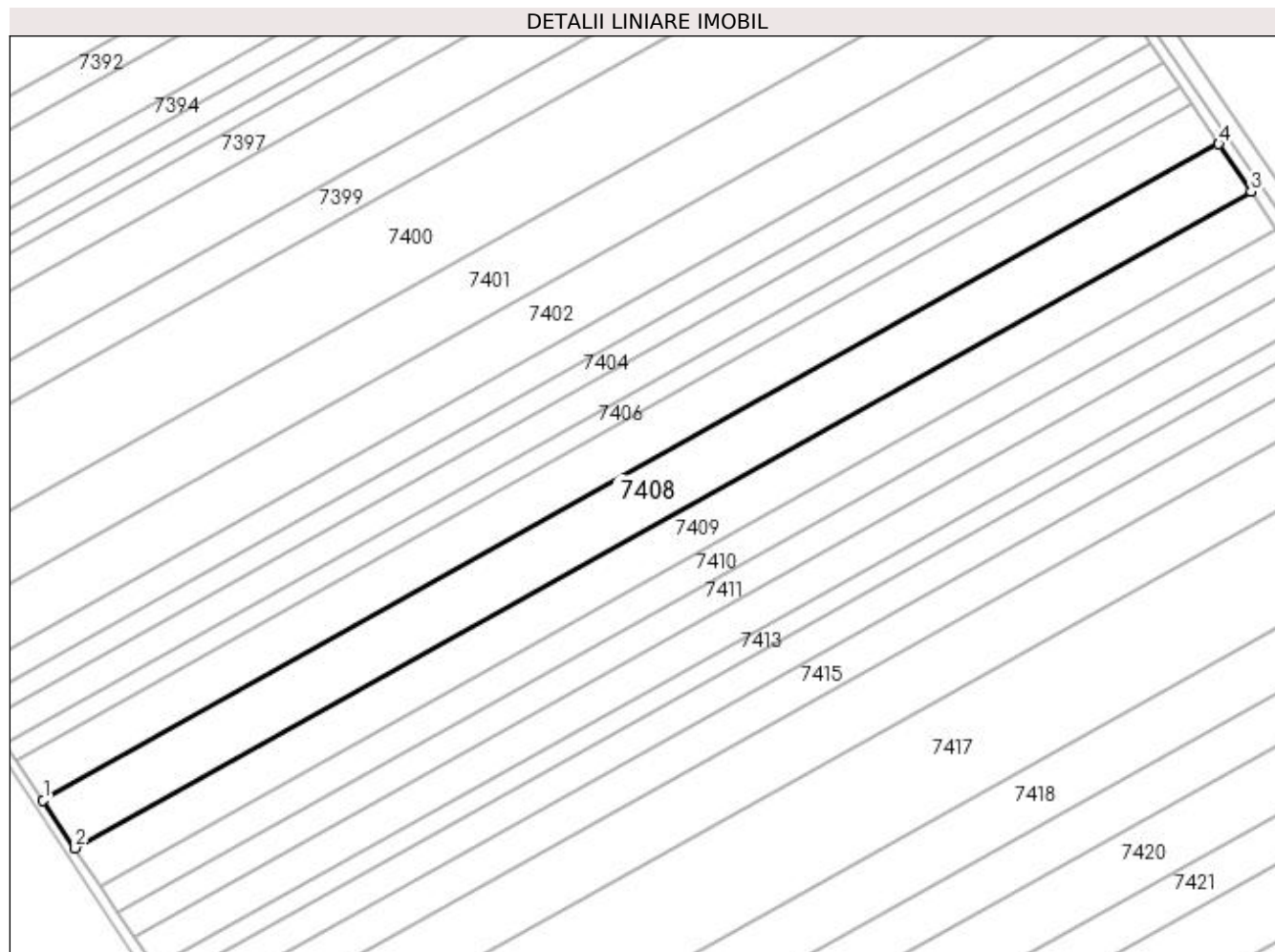
Inscrieri privind dezmembramintele dreptului de proprietate, drepturi reale de garanție și sarcini	Referințe
NU SUNT	

Anexa Nr. 1 La Partea I

Teren

Nr cadastral	Suprafața (mp)*	Observații / Referințe
	Din acte: 10.000 Masurata: 9.493	PROCENT DIMNUARE 5.07%;

* Suprafața este determinată în planul de proiecție Stereo 70.



Date referitoare la teren

Crt	Categorie folosință	Intravilan	Suprafața (mp)	Tarla	Parcelă	Nr. topo	Observații / Referințe
1	arabil	NU	9.493	120/2	34	-	

Lungime Segmente

1) Valorile lungimilor segmentelor sunt obținute din proiecție în plan.

Punct început	X / Y	Punct sfârșit	X / Y	Lungime segment (** (m)
1	346.570,168 278.460,382	2	346.581,377 278.443,632	20.155
2	346.581,377 278.443,632	3	346.994,106 278.673,922	472.63
3	346.994,106 278.673,922	4	346.982,767 278.690,6	20.168
4	346.982,767 278.690,6	1	346.570,168 278.460,382	472.481

**** Lungimile segmentelor sunt determinate în planul de proiecție Stereo 70 și sunt rotunjite la 1 milimetru.**

***** Distanța dintre puncte este formată din segmente cumulate ce sunt mai mici decât valoarea 1 milimetru.**

**DATE DESPRE IMOBILUL NR. 7409**

Oficiul de Cadastru și Publicitate Imobiliară DOLJ
Biroul de Cadastru și Publicitate Imobiliară Craiova

A. Partea I. Descrierea imobilului

TEREN Extravilan

Adresa: Jud. Dolj, T 120/2, P 33

Nr. Crt	Nr cadastral Nr. topografic	Suprafața* (mp)	Observații / Referințe
A1		Din acte: 7.900 Masurata: 7.500	Sector cadastral:54 Teren neimprejmuit; PROCENT DIMNUARE 5.07%;

B. Partea II. Proprietari și acte

Inscrieri privitoare la dreptul de proprietate și alte drepturi reale		Referințe
0 / 08/09/2022		
Act Notarial nr. CM:171, din 20/05/2021 emis de NP STOENESCU FLOREA;		
B1	Intabulare, drept de PROPRIETATE, dobandit prin Succesiune, cota actuala 1/4, cota initiala 1/4 1) DABULEANU AURELIA	A1
B2	Intabulare, drept de PROPRIETATE, dobandit prin Succesiune, cota actuala 3/4, cota initiala 3/4 1) DABULEANU COSTIN-GABRIEL	A1

C. Partea III. SARCINI .

Inscrieri privind dezmembramintele dreptului de proprietate, drepturi reale de garanție și sarcini	Referințe
NU SUNT	

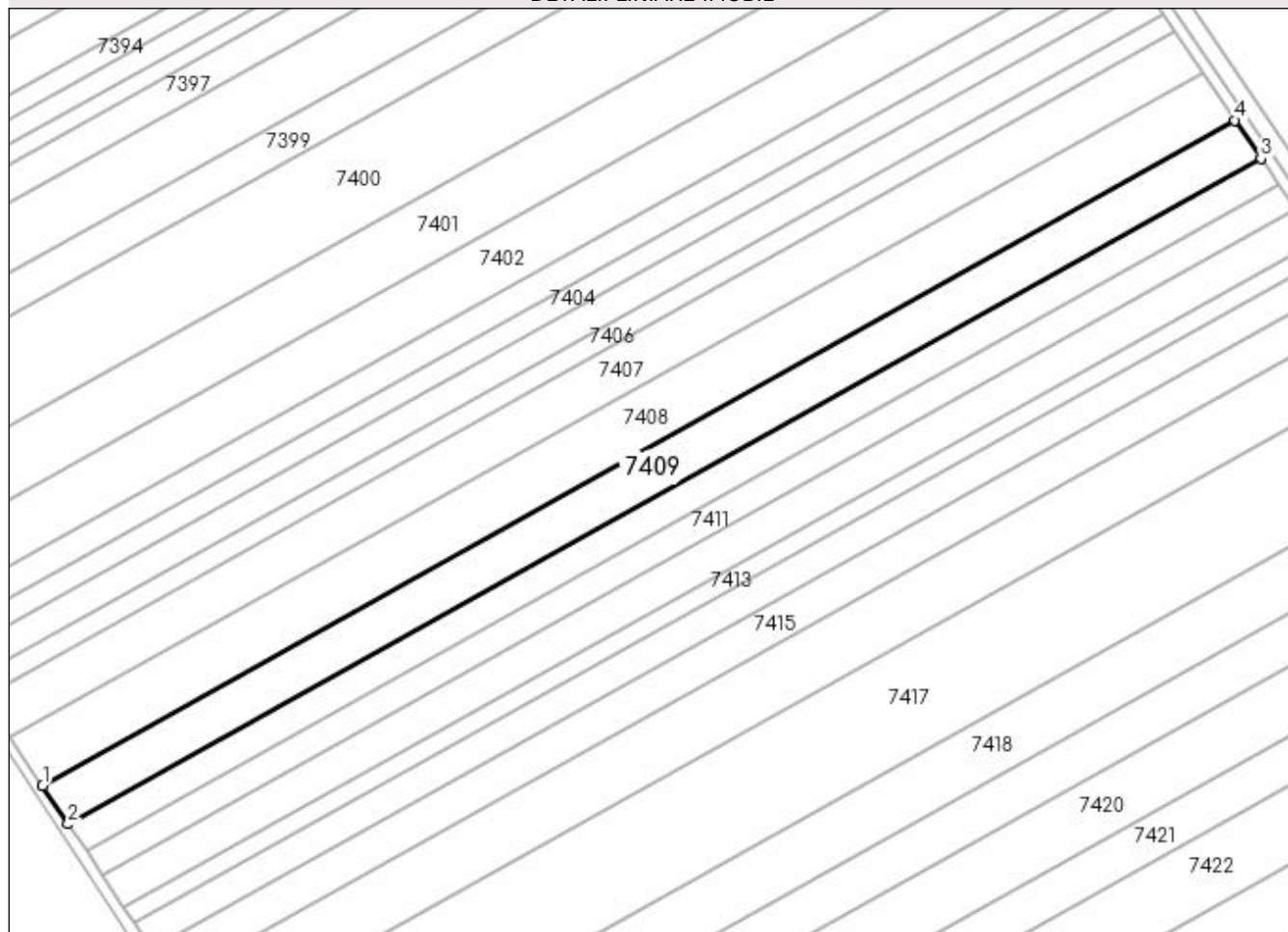
Anexa Nr. 1 La Partea I

Teren

Nr cadastral	Suprafața (mp)*	Observații / Referințe
	Din acte: 7.900 Masurata: 7.500	PROCENT DIMNUARE 5.07%;

* Suprafața este determinată în planul de proiecție Stereo 70.

DETALII LINIARE IMOBIL



Date referitoare la teren

Crt	Categorie folosință	Intra vilan	Suprafața (mp)	Tarla	Parcelă	Nr. topo	Observații / Referințe
1	arabil	NU	7.500	120/2	33	-	

Lungime Segmente

1) Valorile lungimilor segmentelor sunt obținute din proiecție în plan.

Punct început	X / Y	Punct sfârșit	X / Y	Lungime segment (** (m)
1	346.581,377 278.443,632	2	346.590,231 278.430,403	15.919
2	346.590,231 278.430,403	3	347.003,062 278.660,75	472.746
3	347.003,062 278.660,75	4	346.994,106 278.673,922	15.928
4	346.994,106 278.673,922	1	346.581,377 278.443,632	472.63

**** Lungimile segmentelor sunt determinate în planul de proiecție Stereo 70 și sunt rotunjite la 1 milimetru.**

***** Distanța dintre puncte este formată din segmente cumulate ce sunt mai mici decât valoarea 1 milimetru.**

**DATE DESPRE IMOBILUL NR. 7410**

Oficiul de Cadastru și Publicitate Imobiliară DOLJ
Biroul de Cadastru și Publicitate Imobiliară Craiova

A. Partea I. Descrierea imobilului

TEREN Extravilan

Adresa: Jud. Dolj, T 120/2, P 32

Nr. Crt	Nr cadastral Nr. topografic	Suprafața* (mp)	Observații / Referințe
A1		Din acte: 5.600 Masurata: 5.316	Sector cadastral:54 Teren neimprejmuit; PROCENT DIMNUARE 5.07%;

B. Partea II. Proprietari și acte

Inscrieri privitoare la dreptul de proprietate și alte drepturi reale		Referințe
0 / 08/09/2022		
Act Notarial nr. CM:166, din 23/05/2008 emis de NP STOENESCU FLOREA;		
B1	Intabulare, drept de PROPRIETATE, dobandit prin Succesiune, cota actuala 1/1, cota initiala 1/1 1) CHIVA GEORGETA	A1

C. Partea III. SARCINI .

Inscrieri privind dezmembramintele dreptului de proprietate, drepturi reale de garanție și sarcini	Referințe
NU SUNT	


Anexa Nr. 1 La Partea I

Teren

Nr cadastral	Suprafața (mp)*	Observații / Referințe
	Din acte: 5.600 Masurata: 5.316	PROCENT DIMNUARE 5.07%;

* Suprafața este determinată în planul de proiecție Stereo 70.

DETALII LINIARE IMOBIL



Date referitoare la teren

Crt	Categorie folosință	Intravilan	Suprafața (mp)	Tarla	Parcelă	Nr. topo	Observații / Referințe
1	arabil	NU	5.316	120/2	32	-	

Lungime Segmente

1) Valorile lungimilor segmentelor sunt obținute din proiecție în plan.

Punct început	X / Y	Punct sfârșit	X / Y	Lungime segment (** (m)
1	346.590,231 278.430,403	2	346.596,505 278.421,028	11.281
2	346.596,505 278.421,028	3	347.009,408 278.651,415	472.829
3	347.009,408 278.651,415	4	347.003,062 278.660,75	11.288
4	347.003,062 278.660,75	1	346.590,231 278.430,403	472.746

**** Lungimile segmentelor sunt determinate în planul de proiecție Stereo 70 și sunt rotunjite la 1 milimetru.**

***** Distanța dintre puncte este formată din segmente cumulate ce sunt mai mici decât valoarea 1 milimetru.**

**DATE DESPRE IMOBILUL NR. 7411**

Oficiul de Cadastru și Publicitate Imobiliară DOLJ
Biroul de Cadastru și Publicitate Imobiliară Craiova

A. Partea I. Descrierea imobilului

TEREN Extravilan

Adresa: Jud. Dolj, T 120/2, P 31

Nr. Crt	Nr cadastral Nr. topografic	Suprafața* (mp)	Observații / Referințe
A1		Din acte: 5.000 Masurata: 4.747	Sector cadastral:54 Teren neimprejmuit; PROCENT DIMNUARE 5.07%;

B. Partea II. Proprietari și acte

Inscrieri privitoare la dreptul de proprietate și alte drepturi reale		Referințe
0 / 08/09/2022		
Act Administrativ nr. TDP:1157-58820, din 10/01/1995 emis de COMISIA JUDETEANA DOLJ (CERTIF. DE DECES: DS 493113/24.08.2010;);		
B1	Intabulare, drept de PROPRIETATE, dobandit prin Reconstituire, cota actuala 1/1, cota initiala 1/1 1) PISICA EUGEN, DECEDAT DEFUNCT:Da	A1

C. Partea III. SARCINI .


Inscrieri privind dezmembramintele dreptului de proprietate, drepturi reale de garanție și sarcini	Referințe
NU SUNT	

Anexa Nr. 1 La Partea I

Teren

Nr cadastral	Suprafața (mp)*	Observații / Referințe
	Din acte: 5.000 Masurata: 4.747	PROCENT DIMNUARE 5.07%;

* Suprafața este determinată în planul de proiecție Stereo 70.



Date referitoare la teren

Crt	Categorie folosință	Intravilan	Suprafața (mp)	Tarla	Parcelă	Nr. topo	Observații / Referințe
1	arabil	NU	4.747	120/2	31	-	

Lungime Segmente

1) Valorile lungimilor segmentelor sunt obținute din proiecție în plan.

Punct început	X / Y	Punct sfârșit	X / Y	Lungime segment (** (m)
1	346.596,505 278.421,028	2	346.602,107 278.412,657	10.073
2	346.602,107 278.412,657	3	347.015,075 278.643,081	472.904
3	347.015,075 278.643,081	4	347.009,408 278.651,415	10.078
4	347.009,408 278.651,415	1	346.596,505 278.421,028	472.829

**** Lungimile segmentelor sunt determinate în planul de proiecție Stereo 70 și sunt rotunjite la 1 milimetru.**

***** Distanța dintre puncte este formată din segmente cumulate ce sunt mai mici decât valoarea 1 milimetru.**

**DATE DESPRE IMOBILUL NR. 7412**

Oficiul de Cadastru și Publicitate Imobiliară DOLJ
 Biroul de Cadastru și Publicitate Imobiliară Craiova

A. Partea I. Descrierea imobilului

TEREN Extravilan

Adresa: Jud. Dolj, T 120/2, P 30

Nr. Crt	Nr cadastral Nr. topografic	Suprafața* (mp)	Observații / Referințe
A1		Din acte: 6.500 Masurata: 6.171	Sector cadastral:54 Teren neimprejmuit; PROCENT DIMNUARE 5.07%;

B. Partea II. Proprietari și acte

Inscrieri privitoare la dreptul de proprietate și alte drepturi reale		Referințe
0 / 08/09/2022		
Act Administrativ nr. TDP:1137-58820, din 06/01/1995 emis de COMISIA JUDETEANA DOLJ;		
B1	Intabulare, drept de PROPRIETATE, dobandit prin Reconstituire, cota actuala 1/1, cota initiala 1/1 1) BOBIN ION , LIPSA CNP	A1

C. Partea III. SARCINI .


Inscrieri privind dezmembramintele dreptului de proprietate, drepturi reale de garanție și sarcini	Referințe
NU SUNT	

Anexa Nr. 1 La Partea I

Teren

Nr cadastral	Suprafața (mp)*	Observații / Referințe
	Din acte: 6.500 Masurata: 6.171	PROCENT DIMNUARE 5.07%;

* Suprafața este determinată în planul de proiecție Stereo 70.



Date referitoare la teren

Crt	Categorie folosință	Intravilan	Suprafața (mp)	Tarla	Parcelă	Nr. topo	Observații / Referințe
1	arabil	NU	6.171	120/2	30	-	

Lungime Segmente

1) Valorile lungimilor segmentelor sunt obținute din proiecție în plan.

Punct început	X / Y	Punct sfârșit	X / Y	Lungime segment (** (m)
1	346.602,107 278.412,657	2	346.609,388 278.401,778	13.091
2	346.609,388 278.401,778	3	347.022,439 278.632,249	472.999
3	347.022,439 278.632,249	4	347.015,075 278.643,081	13.098
4	347.015,075 278.643,081	1	346.602,107 278.412,657	472.904

**** Lungimile segmentelor sunt determinate în planul de proiecție Stereo 70 și sunt rotunjite la 1 milimetru.**

***** Distanța dintre puncte este formată din segmente cumulate ce sunt mai mici decât valoarea 1 milimetru.**

**DATE DESPRE IMOBILUL NR. 7413**

Oficiul de Cadastru și Publicitate Imobiliară DOLJ
Biroul de Cadastru și Publicitate Imobiliară Craiova

A. Partea I. Descrierea imobilului

TEREN Extravilan

Adresa: Jud. Dolj, T 120/2, P 29

Nr. Crt	Nr cadastral Nr. topografic	Suprafața* (mp)	Observații / Referințe
A1		Din acte: 3.400 Masurata: 3.228	Sector cadastral:54 Teren neimprejmuit; PROCENT DIMNUARE 5.07%;

B. Partea II. Proprietari și acte

Inscrieri privitoare la dreptul de proprietate și alte drepturi reale		Referințe
0 / 08/09/2022		
Act Administrativ nr. TDP:1136-58820, din 06/01/1995 emis de COMISIA JUDETEANA DOLJ (CERTIF. DE DECES: DR 784105/04.07.2003;);		
B1	Intabulare, drept de PROPRIETATE, dobandit prin Reconstituire, cota actuala 1/1, cota initiala 1/1 1) PARVULETU MARIA, DECEDAT DEFUNCT:Da	A1

C. Partea III. SARCINI .

Inscrieri privind dezmembramintele dreptului de proprietate, drepturi reale de garanție și sarcini	Referințe
NU SUNT	

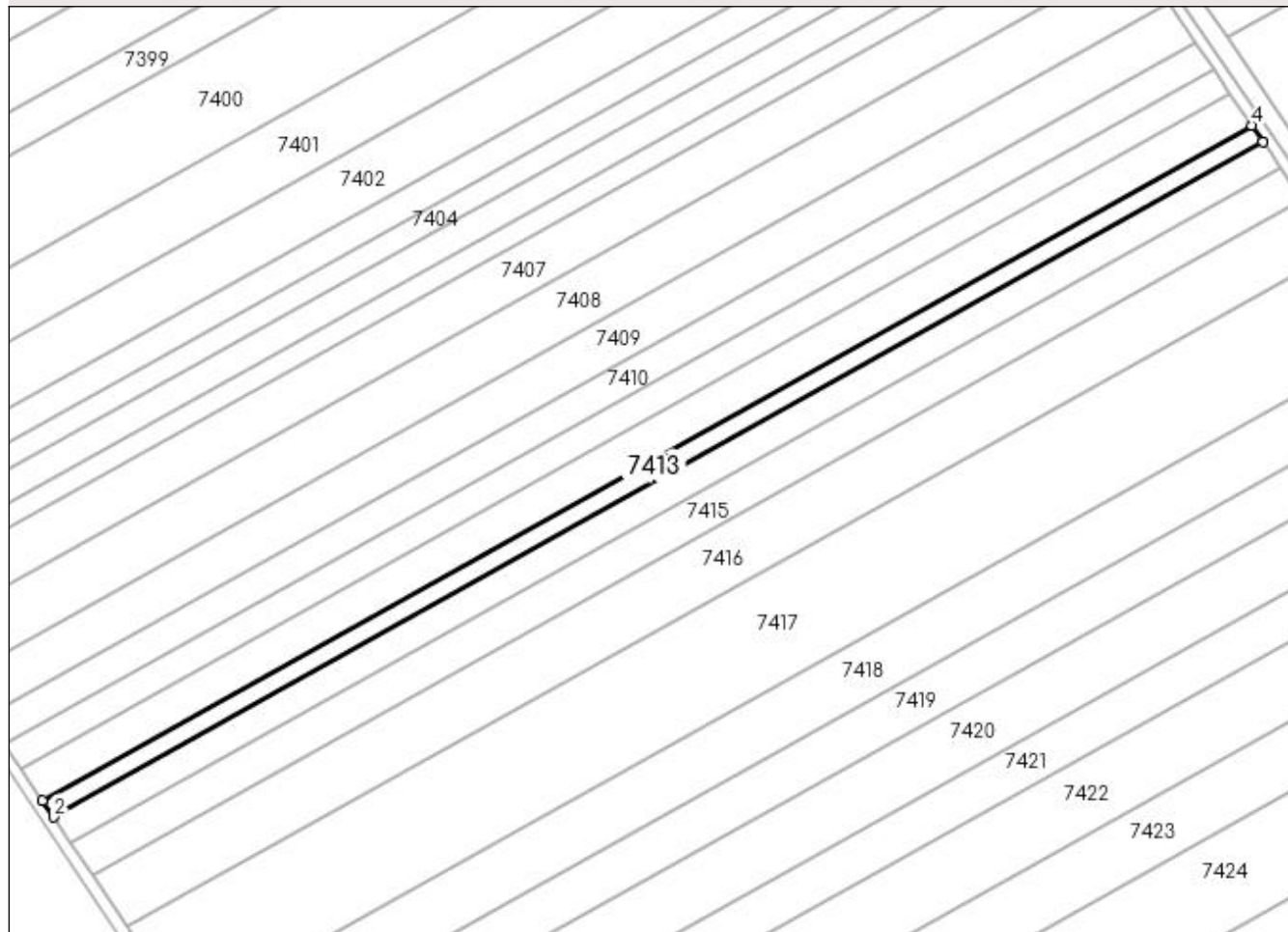
Anexa Nr. 1 La Partea I

Teren

Nr cadastral	Suprafața (mp)*	Observații / Referințe
	Din acte: 3.400 Masurata: 3.228	PROCENT DIMNUARE 5.07%;

* Suprafața este determinată în planul de proiecție Stereo 70.

DETALII LINIARE IMOBIL



Date referitoare la teren

Crt	Categorie folosință	Intra vilan	Suprafața (mp)	Tarla	Parcelă	Nr. topo	Observații / Referințe
1	arabil	NU	3.228	120/2	29	-	

Lungime Segmente

1) Valorile lungimilor segmentelor sunt obținute din proiecție în plan.

Punct început	X / Y	Punct sfârșit	X / Y	Lungime segment (** (m)
1	346.609,388 278.401,778	2	346.613,195 278.396,088	6.846
2	346.613,195 278.396,088	3	347.026,291 278.626,584	473.05
3	347.026,291 278.626,584	4	347.022,439 278.632,249	6.851
4	347.022,439 278.632,249	1	346.609,388 278.401,778	472.999

**** Lungimile segmentelor sunt determinate în planul de proiecție Stereo 70 și sunt rotunjite la 1 milimetru.**

***** Distanța dintre puncte este formată din segmente cumulate ce sunt mai mici decât valoarea 1 milimetru.**

**DATE DESPRE IMOBILUL NR. 7414**

Oficiul de Cadastru și Publicitate Imobiliară DOLJ
Biroul de Cadastru și Publicitate Imobiliară Craiova

A. Partea I. Descrierea imobilului

TEREN Extravilan

Adresa: Jud. Dolj, T 120/2, P 28

Nr. Crt	Nr cadastral Nr. topografic	Suprafața* (mp)	Observații / Referințe
A1		Din acte: 5.300 Masurata: 5.031	Sector cadastral:54 Teren neimprejmuit; PROCENT DIMNUARE 5.07%;

B. Partea II. Proprietari și acte

Inscrieri privitoare la dreptul de proprietate și alte drepturi reale		Referințe
0 / 08/09/2022		
Act Administrativ nr. TDP:1311-42778, din 01/04/1995 emis de COMISIA JUDETEANA DOLJ;		
B1	Intabulare, drept de PROPRIETATE, dobandit prin Reconstituire, cota actuala 1/1, cota initiala 1/1 1) TOMESCU GHEORGHE	A1

C. Partea III. SARCINI .

Inscrieri privind dezmembramintele dreptului de proprietate, drepturi reale de garanție și sarcini	Referințe
NU SUNT	

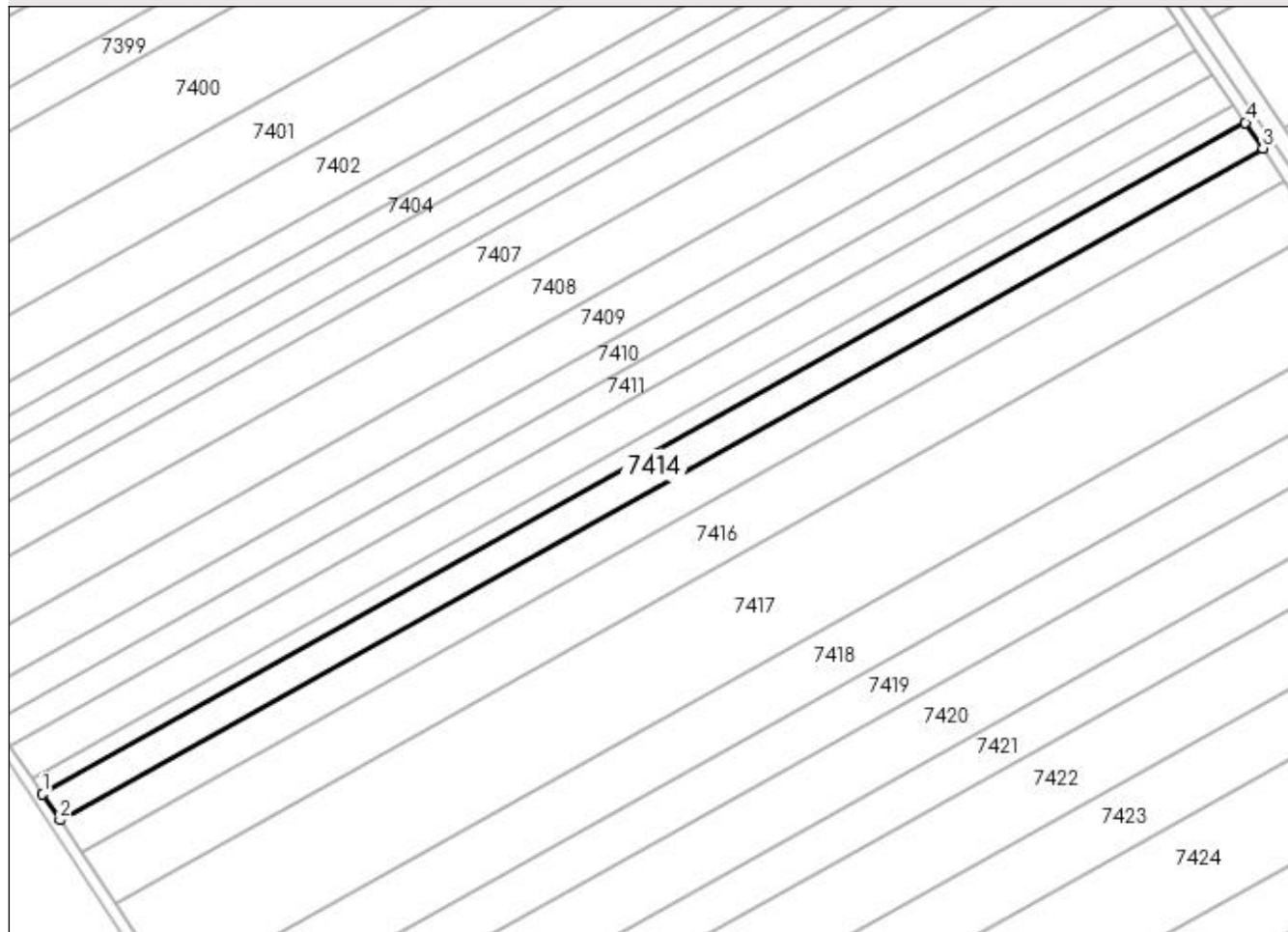
Anexa Nr. 1 La Partea I

Teren

Nr cadastral	Suprafața (mp)*	Observații / Referințe
	Din acte: 5.300 Masurata: 5.031	PROCENT DIMNUARE 5.07%;

* Suprafața este determinată în planul de proiecție Stereo 70.

DETALII LINIARE IMOBIL



Date referitoare la teren

Crt	Categorie folosință	Intra vilan	Suprafața (mp)	Tarla	Parcelă	Nr. topo	Observații / Referințe
1	arabil	NU	5.031	120/2	28	-	

Lungime Segmente

1) Valorile lungimilor segmentelor sunt obținute din proiecție în plan.

Punct început	X / Y	Punct sfârșit	X / Y	Lungime segment (** (m)
1	346.613,195 278.396,088	2	346.619,129 278.387,222	10.669
2	346.619,129 278.387,222	3	347.032,294 278.617,755	473.129
3	347.032,294 278.617,755	4	347.026,291 278.626,584	10.676
4	347.026,291 278.626,584	1	346.613,195 278.396,088	473.05

**** Lungimile segmentelor sunt determinate în planul de proiecție Stereo 70 și sunt rotunjite la 1 milimetru.**

***** Distanța dintre puncte este formată din segmente cumulate ce sunt mai mici decât valoarea 1 milimetru.**

**DATE DESPRE IMOBILUL NR. 7415**

Oficiul de Cadastru și Publicitate Imobiliară DOLJ
Biroul de Cadastru și Publicitate Imobiliară Craiova

A. Partea I. Descrierea imobilului

TEREN Extravilan

Adresa: Jud. Dolj, T 120/2, P 26

Nr. Crt	Nr cadastral Nr. topografic	Suprafața* (mp)	Observații / Referințe
A1		Din acte: 6.600 Masurata: 6.266	Sector cadastral:54 Teren neimprejmuit; PROCENT DIMNUARE 5.07%;

B. Partea II. Proprietari și acte

Inscrieri privitoare la dreptul de proprietate și alte drepturi reale		Referințe
0 / 08/09/2022		
Act Administrativ nr. TDP:1155-58820, din 10/01/1995 emis de COMISIA JUDETEANA DOLJ;		
B1	Intabulare, drept de PROPRIETATE, dobandit prin Reconstituire, cota actuala 1/1, cota initiala 1/1 1) IGNAT ION , LIPSA CNP	A1

C. Partea III. SARCINI .

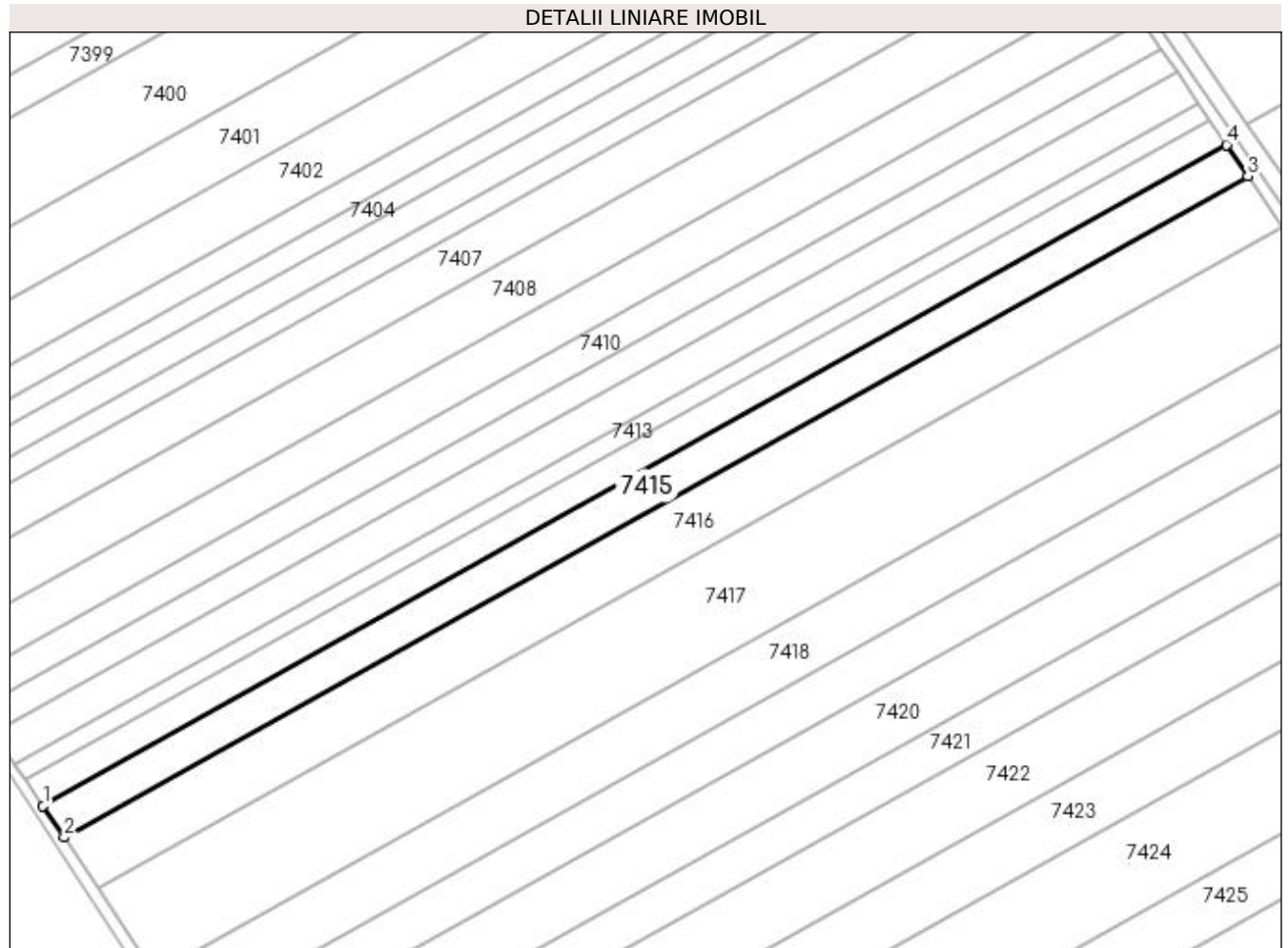
Inscrieri privind dezmembramintele dreptului de proprietate, drepturi reale de garanție și sarcini	Referințe
NU SUNT	

Anexa Nr. 1 La Partea I

Teren

Nr cadastral	Suprafața (mp)*	Observații / Referințe
	Din acte: 6.600 Masurata: 6.266	PROCENT DIMNUARE 5.07%;

* Suprafața este determinată în planul de proiecție Stereo 70.



Date referitoare la teren

Crt	Categorie folosință	Intra vilan	Suprafața (mp)	Tarla	Parcelă	Nr. topo	Observații / Referințe
1	arabil	NU	6.266	120/2	26	-	

Lungime Segmente

1) Valorile lungimilor segmentelor sunt obținute din proiecție în plan.

Punct început	X / Y	Punct sfârșit	X / Y	Lungime segment (** (m)
1	346.619,129 278.387,222	2	346.626,519 278.376,18	13.287
2	346.626,519 278.376,18	3	347.039,768 278.606,761	473.225
3	347.039,768 278.606,761	4	347.032,294 278.617,755	13.294
4	347.032,294 278.617,755	1	346.619,129 278.387,222	473.129

**** Lungimile segmentelor sunt determinate în planul de proiecție Stereo 70 și sunt rotunjite la 1 milimetru.**

***** Distanța dintre puncte este formată din segmente cumulate ce sunt mai mici decât valoarea 1 milimetru.**

**DATE DESPRE IMOBILUL NR. 7416**

Oficiul de Cadastru și Publicitate Imobiliară DOLJ
Biroul de Cadastru și Publicitate Imobiliară Craiova

A. Partea I. Descrierea imobilului

TEREN Extravilan

Adresa: Jud. Dolj, T 120/2, P 25

Nr. Crt	Nr cadastral Nr. topografic	Suprafața* (mp)	Observații / Referințe
A1	33487	10.000	Sector cadastral:54 Teren neimprejmuit;

B. Partea II. Proprietari și acte

Inscrieri privitoare la dreptul de proprietate și alte drepturi reale	Referințe
273201 / 12/11/2021	
Act Notarial nr. CVC:2312, din 06/10/2021 emis de UNGUREANU-DUVAL ANAMARIA ANDRA;	
B1	A1
Intabulare, drept de PROPRIETATE, dobandit prin Conventie, cota actuala 1/1, cota initiala 1/1 1) SMEU LUCIAN-GEORGE, LIPSA CNP	

C. Partea III. SARCINI .

Inscrieri privind dezmembramintele dreptului de proprietate, drepturi reale de garanție și sarcini	Referințe
NU SUNT	

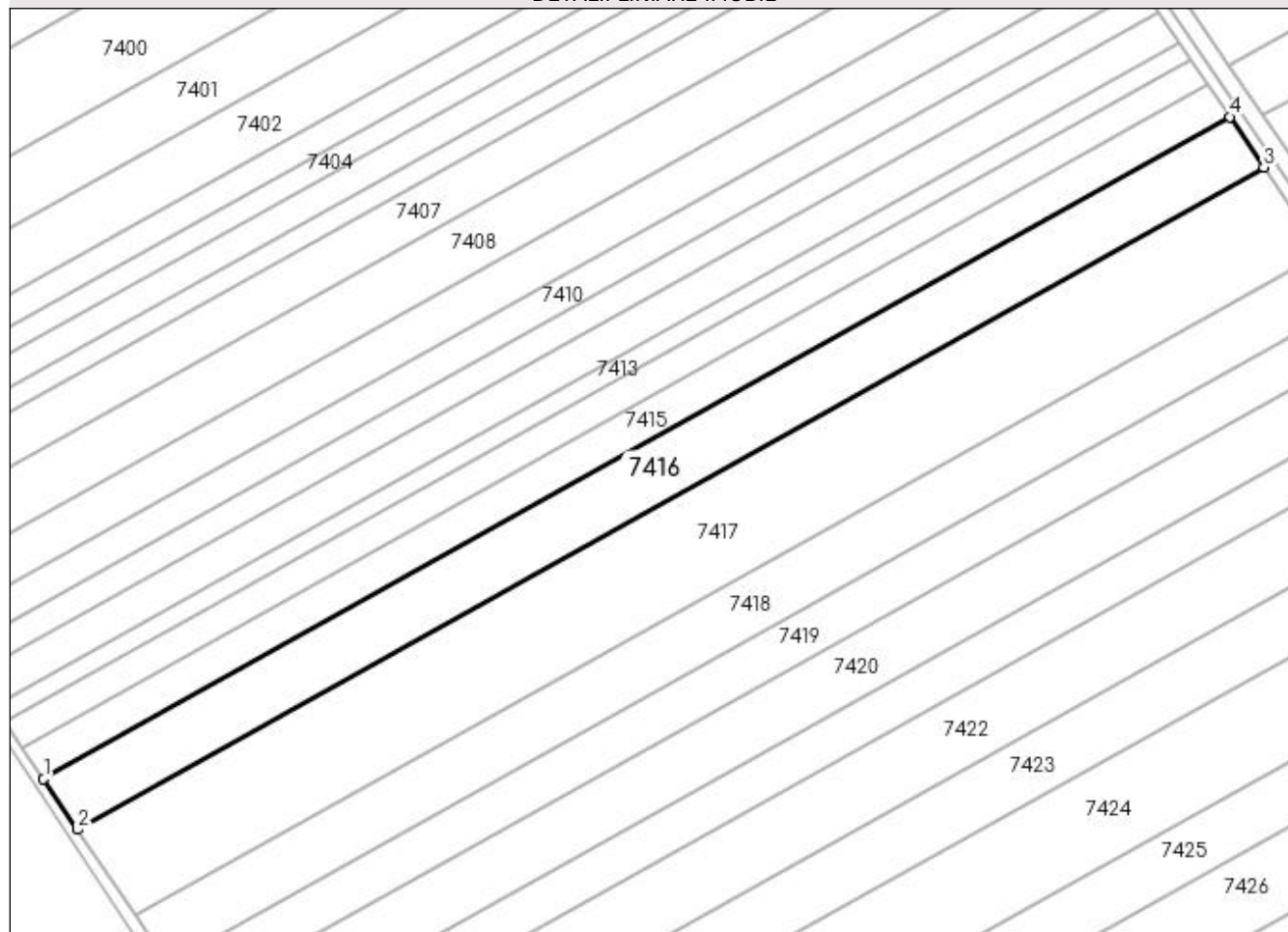
Anexa Nr. 1 La Partea I

Teren

Nr cadastral	Suprafața (mp)*	Observații / Referințe
33487	10.000	

* Suprafața este determinată în planul de proiecție Stereo 70.

DETALII LINIARE IMOBIL



Date referitoare la teren

Crt	Categorie folosință	Intra vilan	Suprafața (mp)	Tarla	Parcelă	Nr. topo	Observații / Referințe
1	arabil	NU	10.000	120/2	25	-	

Lungime Segmente

1) Valorile lungimilor segmentelor sunt obținute din proiecție în plan.

Punct început	X / Y	Punct sfârșit	X / Y	Lungime segment (** (m)
1	346.626,519 278.376,18	2	346.638,308 278.358,564	21.197
2	346.638,308 278.358,564	3	347.051,694 278.589,221	473.382
3	347.051,694 278.589,221	4	347.039,768 278.606,761	21.21
4	347.039,768 278.606,761	1	346.626,519 278.376,18	473.225

**** Lungimile segmentelor sunt determinate în planul de proiecție Stereo 70 și sunt rotunjite la 1 milimetru.**

***** Distanța dintre puncte este formată din segmente cumulate ce sunt mai mici decât valoarea 1 milimetru.**

**DATE DESPRE IMOBILUL NR. 7417**

Oficiul de Cadastru și Publicitate Imobiliară DOLJ
Biroul de Cadastru și Publicitate Imobiliară Craiova

A. Partea I. Descrierea imobilului

TEREN Extravilan

Adresa: Jud. Dolj, T 120/2, P 24

Nr. Crt	Nr cadastral Nr. topografic	Suprafața* (mp)	Observații / Referințe
A1		Din acte: 17.900 Masurata: 16.993	Sector cadastral:54 Teren neimprejmuit; PROCENT DIMNUARE 5.07%;

B. Partea II. Proprietari și acte

Inscrieri privitoare la dreptul de proprietate și alte drepturi reale		Referințe
0 / 08/09/2022		
Act Notarial nr. CM:292, din 11/05/2005 emis de NP STOENESCU FLOREA;		
B1	Intabulare, drept de PROPRIETATE, dobandit prin Succesiune, cota actuala 1/1, cota initiala 1/1 1) STROE VASILICA	A1

C. Partea III. SARCINI .


Inscrieri privind dezmembramintele dreptului de proprietate, drepturi reale de garanție și sarcini	Referințe
NU SUNT	

Anexa Nr. 1 La Partea I

Teren

Nr cadastral	Suprafața (mp)*	Observații / Referințe
	Din acte: 17.900 Masurata: 16.993	PROCENT DIMNUARE 5.07%;

* Suprafața este determinată în planul de proiecție Stereo 70.



Date referitoare la teren

Crt	Categorie folosință	Intra vilan	Suprafața (mp)	Tarla	Parcelă	Nr. topo	Observații / Referințe
1	arabil	NU	16.993	120/2	24	-	

Lungime Segmente

1) Valorile lungimilor segmentelor sunt obținute din proiecție în plan.

Punct început	X / Y	Punct sfârșit	X / Y	Lungime segment (** (m)
1	346.638,308 278.358,564	2	346.658,333 278.328,642	36.005
2	346.658,333 278.328,642	3	347.071,95 278.559,428	473.647
3	347.071,95 278.559,428	4	347.051,694 278.589,221	36.027
4	347.051,694 278.589,221	1	346.638,308 278.358,564	473.382

**** Lungimile segmentelor sunt determinate în planul de proiecție Stereo 70 și sunt rotunjite la 1 milimetru.**

***** Distanța dintre puncte este formată din segmente cumulate ce sunt mai mici decât valoarea 1 milimetru.**

**DATE DESPRE IMOBILUL NR. 7418**

Oficiul de Cadastru și Publicitate Imobiliară DOLJ
Biroul de Cadastru și Publicitate Imobiliară Craiova

A. Partea I. Descrierea imobilului

TEREN Extravilan

Adresa: Jud. Dolj, T 120/2, P 23

Nr. Crt	Nr cadastral Nr. topografic	Suprafața* (mp)	Observații / Referințe
A1		Din acte: 10.000 Masurata: 9.493	Sector cadastral:54 Teren neimprejmuit; PROCENT DIMNUARE 5.07%;

B. Partea II. Proprietari și acte

Inscrieri privitoare la dreptul de proprietate și alte drepturi reale		Referințe
0 / 08/09/2022		
Act Notarial nr. CM:346, din 17/07/2018 emis de NP STOENESCU FLOREA;		
B1	Intabulare, drept de PROPRIETATE, dobandit prin Succesiune, cota actuala 1/1, cota initiala 1/1 1) TORTOLEA ELEODOR	A1

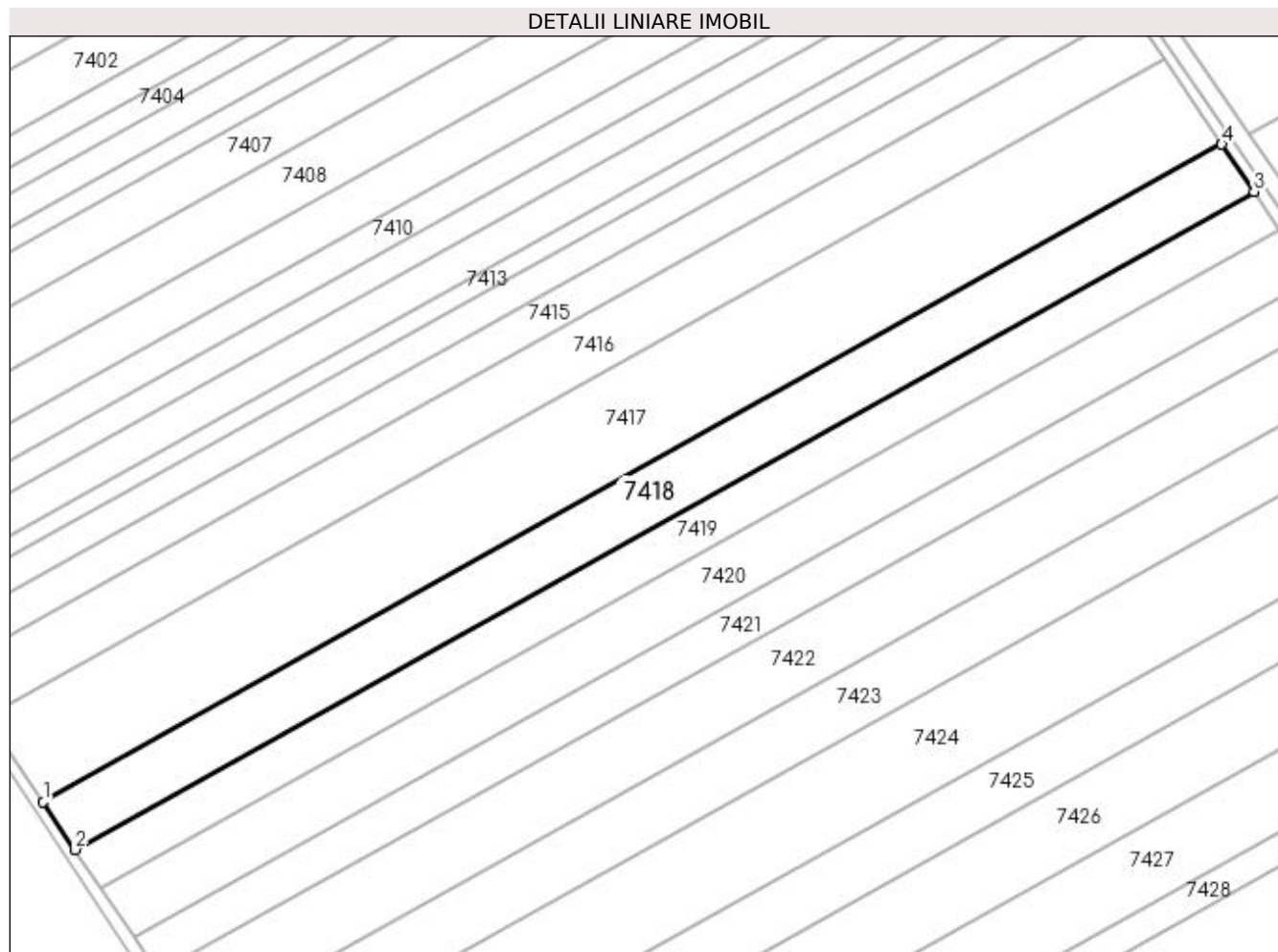
C. Partea III. SARCINI .

Inscrieri privind dezmembramintele dreptului de proprietate, drepturi reale de garanție și sarcini	Referințe
NU SUNT	

Anexa Nr. 1 La Partea I**Teren**

Nr cadastral	Suprafața (mp)*	Observații / Referințe
	Din acte: 10.000 Masurata: 9.493	PROCENT DIMNUARE 5.07%;

* Suprafața este determinată în planul de proiecție Stereo 70.

**Date referitoare la teren**

Crt	Categorie folosință	Intravilan	Suprafața (mp)	Tarla	Parcelă	Nr. topo	Observații / Referințe
1	arabil	NU	9.493	120/2	23	-	

Lungime Segmente

1) Valorile lungimilor segmentelor sunt obținute din proiecție în plan.

Punct început	X / Y	Punct sfârșit	X / Y	Lungime segment (** (m)
1	346.658,333 278.328,642	2	346.669,515 278.311,933	20.105
2	346.669,515 278.311,933	3	347.083,261 278.542,792	473.795
3	347.083,261 278.542,792	4	347.071,95 278.559,428	20.117
4	347.071,95 278.559,428	1	346.658,333 278.328,642	473.647

**** Lungimile segmentelor sunt determinate în planul de proiecție Stereo 70 și sunt rotunjite la 1 milimetru.**

***** Distanța dintre puncte este formată din segmente cumulate ce sunt mai mici decât valoarea 1 milimetru.**

**DATE DESPRE IMOBILUL NR. 7419**

Oficiul de Cadastru și Publicitate Imobiliară DOLJ
 Biroul de Cadastru și Publicitate Imobiliară Craiova

A. Partea I. Descrierea imobilului

TEREN Extravilan

Adresa: Jud. Dolj, T 120/2, P 22

Nr. Crt	Nr cadastral Nr. topografic	Suprafața* (mp)	Observații / Referințe
A1		Din acte: 8.000 Masurata: 7.595	Sector cadastral:54 Teren neimprejmuit; PROCENT DIMNUARE 5.07%;

B. Partea II. Proprietari și acte

Inscrieri privitoare la dreptul de proprietate și alte drepturi reale		Referințe
0 / 08/09/2022		
Act Administrativ nr. TDP:1274-45405, din 25/01/1995 emis de COMISIA JUDETEANA DOLJ (CERTIF. DE DECES: DA 978922/03.10.1997;);		
B1	Intabulare, drept de PROPRIETATE, dobandit prin Reconstituire, cota actuala 1/1, cota initiala 1/1 1) TOMA PETRE, DECEDAT, LIPSA CNP DEFUNCT:Da	A1

C. Partea III. SARCINI .

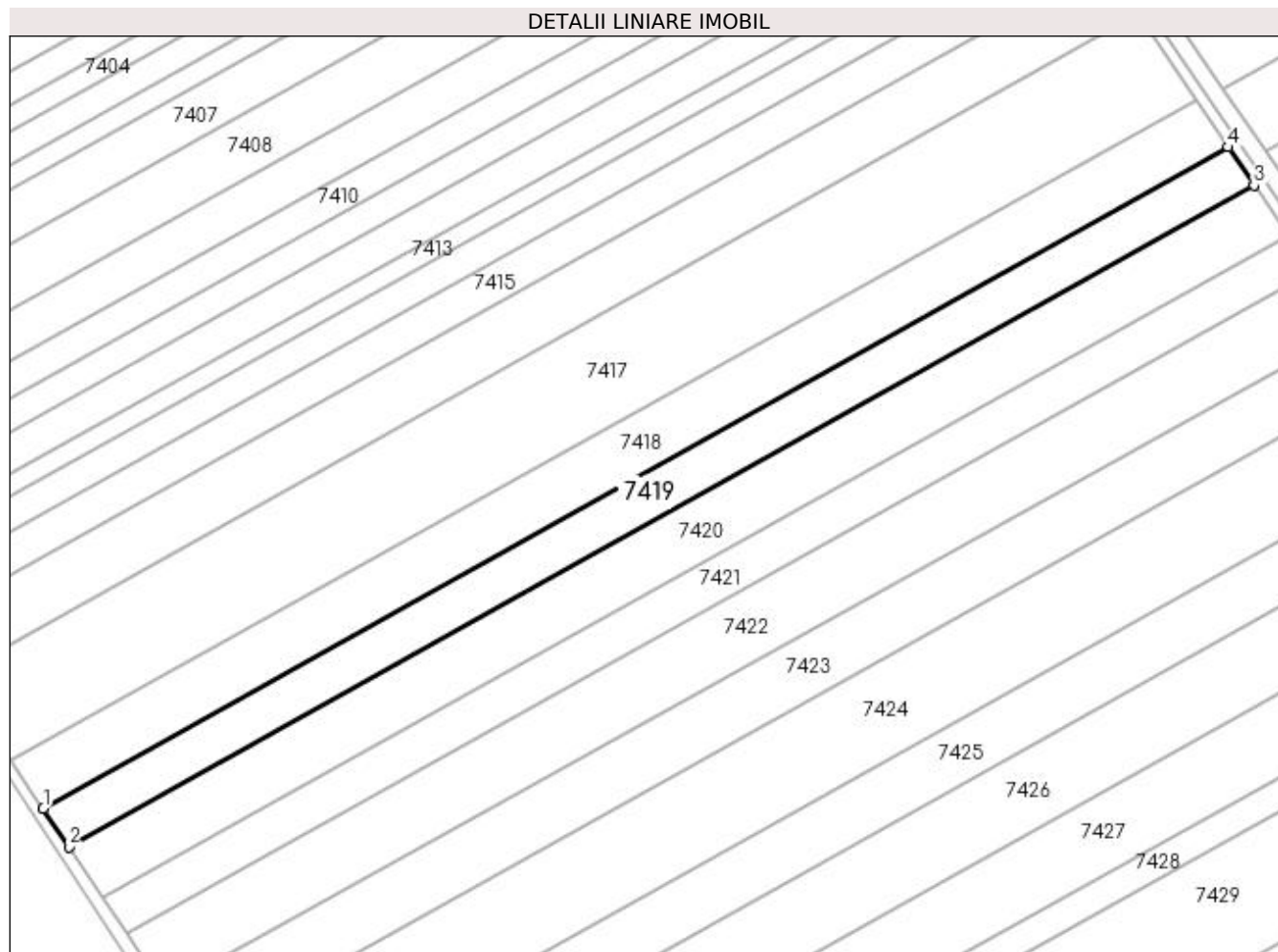
Inscrieri privind dezmembramintele dreptului de proprietate, drepturi reale de garanție și sarcini	Referințe
NU SUNT	

Anexa Nr. 1 La Partea I

Teren

Nr cadastral	Suprafața (mp)*	Observații / Referințe
	Din acte: 8.000 Masurata: 7.595	PROCENT DIMNUARE 5.07%;

* Suprafața este determinată în planul de proiecție Stereo 70.



Date referitoare la teren

Crt	Categorie folosință	Intra vilan	Suprafața (mp)	Tarla	Parcelă	Nr. topo	Observații / Referințe
1	arabil	NU	7.595	120/2	22	-	

Lungime Segmente

1) Valorile lungimilor segmentelor sunt obținute din proiecție în plan.

Punct început	X / Y	Punct sfârșit	X / Y	Lungime segment (** (m)
1	346.669,515 278.311,933	2	346.678,459 278.298,569	16.081
2	346.678,459 278.298,569	3	347.092,308 278.529,485	473.913
3	347.092,308 278.529,485	4	347.083,261 278.542,792	16.091
4	347.083,261 278.542,792	1	346.669,515 278.311,933	473.795

**** Lungimile segmentelor sunt determinate în planul de proiecție Stereo 70 și sunt rotunjite la 1 milimetru.**

***** Distanța dintre puncte este formată din segmente cumulate ce sunt mai mici decât valoarea 1 milimetru.**

**DATE DESPRE IMOBILUL NR. 7420**

Oficiul de Cadastru și Publicitate Imobiliară DOLJ
Biroul de Cadastru și Publicitate Imobiliară Craiova

A. Partea I. Descrierea imobilului

TEREN Extravilan

Adresa: Jud. Dolj, T 120/2, P 21

Nr. Crt	Nr cadastral Nr. topografic	Suprafața* (mp)	Observații / Referințe
A1	34033	10.000	Sector cadastral:54 Teren neimprejmut;

B. Partea II. Proprietari și acte

Inscrieri privitoare la dreptul de proprietate și alte drepturi reale		Referințe
117953 / 23/06/2022		
Hotarare Judecatoreasca nr. SC:570, din 12/04/2012 emis de JUDECATORIA CALAFAT (in Dosar nr. 139/201/2012 , Declaratie aut. nr. 1756/21.10.2015 NP Dragancea Ofelia , act administrativ nr Certificat casatorie nr .45977 din 12.08.1995, emis de Consiliul Local al mun Craiova;);		
B1	Intabulare, drept de PROPRIETATE, dobandit prin Hotarare Judecatoreasca, cota actuala 1/1, cota initiala 1/1 1) STANCU MIHAI BOGDAN 2) STANCU MIHAELA CORINA	A1

C. Partea III. SARCINI .

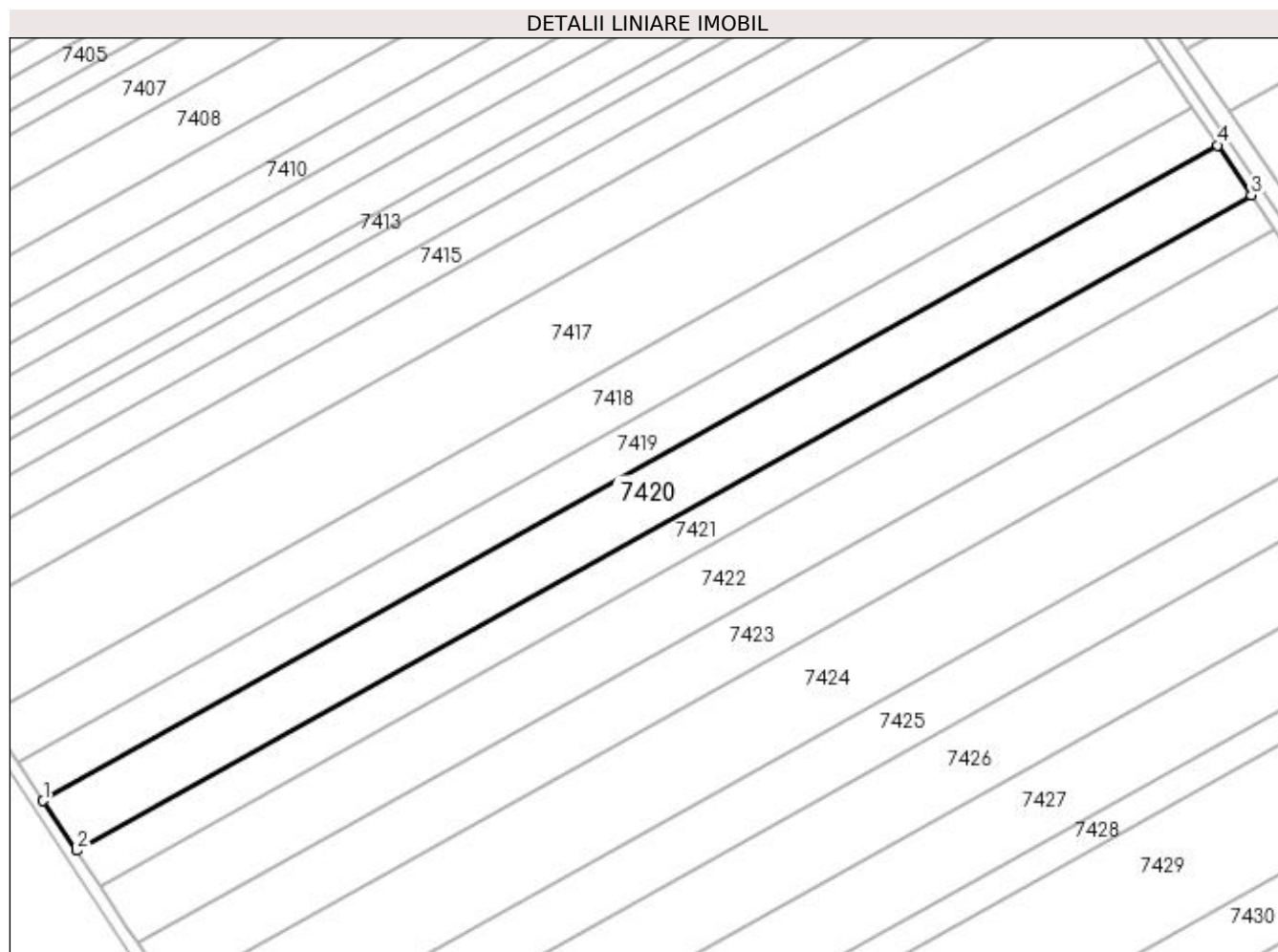
Inscrieri privind dezmembramintele dreptului de proprietate, drepturi reale de garanție și sarcini	Referințe
NU SUNT	

Anexa Nr. 1 La Partea I

Teren

Nr cadastral	Suprafața (mp)*	Observații / Referințe
34033	10.000	

* Suprafața este determinată în planul de proiecție Stereo 70.



Date referitoare la teren

Crt	Categorie folosință	Intra vilan	Suprafața (mp)	Tarla	Parcelă	Nr. topo	Observații / Referințe
1	arabil	NU	10.000	120/2	21	-	

Lungime Segmente

1) Valorile lungimilor segmentelor sunt obținute din proiecție în plan.

Punct început	X / Y	Punct sfârșit	X / Y	Lungime segment (** (m)
1	346.678,459 278.298,569	2	346.690,231 278.280,979	21.166
2	346.690,231 278.280,979	3	347.104,217 278.511,97	474.069
3	347.104,217 278.511,97	4	347.092,308 278.529,485	21.18
4	347.092,308 278.529,485	1	346.678,459 278.298,569	473.913

**** Lungimile segmentelor sunt determinate în planul de proiecție Stereo 70 și sunt rotunjite la 1 milimetru.**

***** Distanța dintre puncte este formată din segmente cumulate ce sunt mai mici decât valoarea 1 milimetru.**

**DATE DESPRE IMOBILUL NR. 7421**

Oficiul de Cadastru și Publicitate Imobiliară DOLJ
 Biroul de Cadastru și Publicitate Imobiliară Craiova

A. Partea I. Descrierea imobilului

TEREN Extravilan

Adresa: Jud. Dolj, T 120/2, P 20

Nr. Crt	Nr cadastral Nr. topografic	Suprafața* (mp)	Observații / Referințe
A1		Din acte: 7.500 Masurata: 7.120	Sector cadastral:54 Teren neimprejmuit; PROCENT DIMNUARE 5.07%;

B. Partea II. Proprietari și acte

Inscrieri privitoare la dreptul de proprietate și alte drepturi reale		Referințe
0 / 08/09/2022		
Act Administrativ nr. TDP:1522-48561, din 29/09/1995 emis de COMISIA JUDETEANA DOLJ;		
B1	Intabulare, drept de PROPRIETATE, dobandit prin Reconstituire, cota actuala 1/1, cota initiala 1/1 1) SMEU ION, LIPSA CNP	A1

C. Partea III. SARCINI .

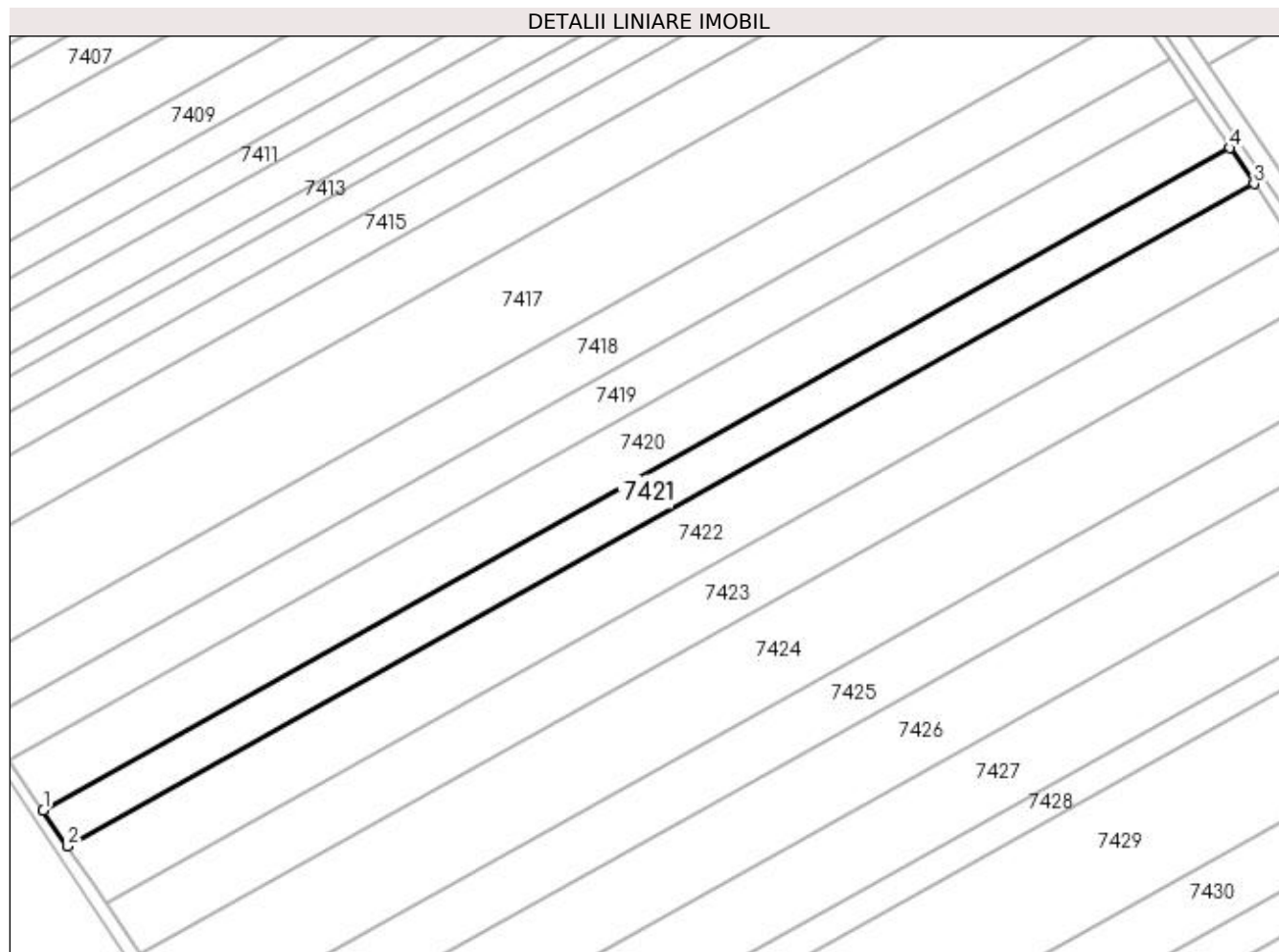
Inscrieri privind dezmembramintele dreptului de proprietate, drepturi reale de garanție și sarcini	Referințe
NU SUNT	

Anexa Nr. 1 La Partea I

Teren

Nr cadastral	Suprafața (mp)*	Observații / Referințe
	Din acte: 7.500 Masurata: 7.120	PROCENT DIMNUARE 5.07%;

* Suprafața este determinată în planul de proiecție Stereo 70.



Date referitoare la teren

Crt	Categorie folosință	Intra vilan	Suprafața (mp)	Tarla	Parcelă	Nr. topo	Observații / Referințe
1	arabil	NU	7.120	120/2	20	-	

Lungime Segmente

1) Valorile lungimilor segmentelor sunt obținute din proiecție în plan.

Punct început	X / Y	Punct sfârșit	X / Y	Lungime segment (** (m)
1	346.690,231 278.280,979	2	346.698,61 278.268,458	15.066
2	346.698,61 278.268,458	3	347.112,693 278.499,503	474.18
3	347.112,693 278.499,503	4	347.104,217 278.511,97	15.075
4	347.104,217 278.511,97	1	346.690,231 278.280,979	474.069

**** Lungimile segmentelor sunt determinate în planul de proiecție Stereo 70 și sunt rotunjite la 1 milimetru.**

***** Distanța dintre puncte este formată din segmente cumulate ce sunt mai mici decât valoarea 1 milimetru.**

**DATE DESPRE IMOBILUL NR. 7422**

Oficiul de Cadastru și Publicitate Imobiliară DOLJ
Biroul de Cadastru și Publicitate Imobiliară Craiova

A. Partea I. Descrierea imobilului

TEREN Extravilan

Adresa: Jud. Dolj, T 120/2, P 19

Nr. Crt	Nr cadastral Nr. topografic	Suprafața* (mp)	Observații / Referințe
A1		Din acte: 12.000 Masurata: 11.392	Sector cadastral:54 Teren neimprejmuit; PROCENT DIMNUARE 5.07%;

B. Partea II. Proprietari și acte

Inscrieri privitoare la dreptul de proprietate și alte drepturi reale		Referințe
0 / 08/09/2022		
Act Administrativ nr. TDP:1316-42778, din 03/04/1995 emis de COMISIA JUDETEANA DOLJ;		
B1	Intabulare, drept de PROPRIETATE, dobandit prin Reconstituire, cota actuala 1/1, cota initiala 1/1 1) MIRICA MARIA , LIPSA CNP	A1

C. Partea III. SARCINI .

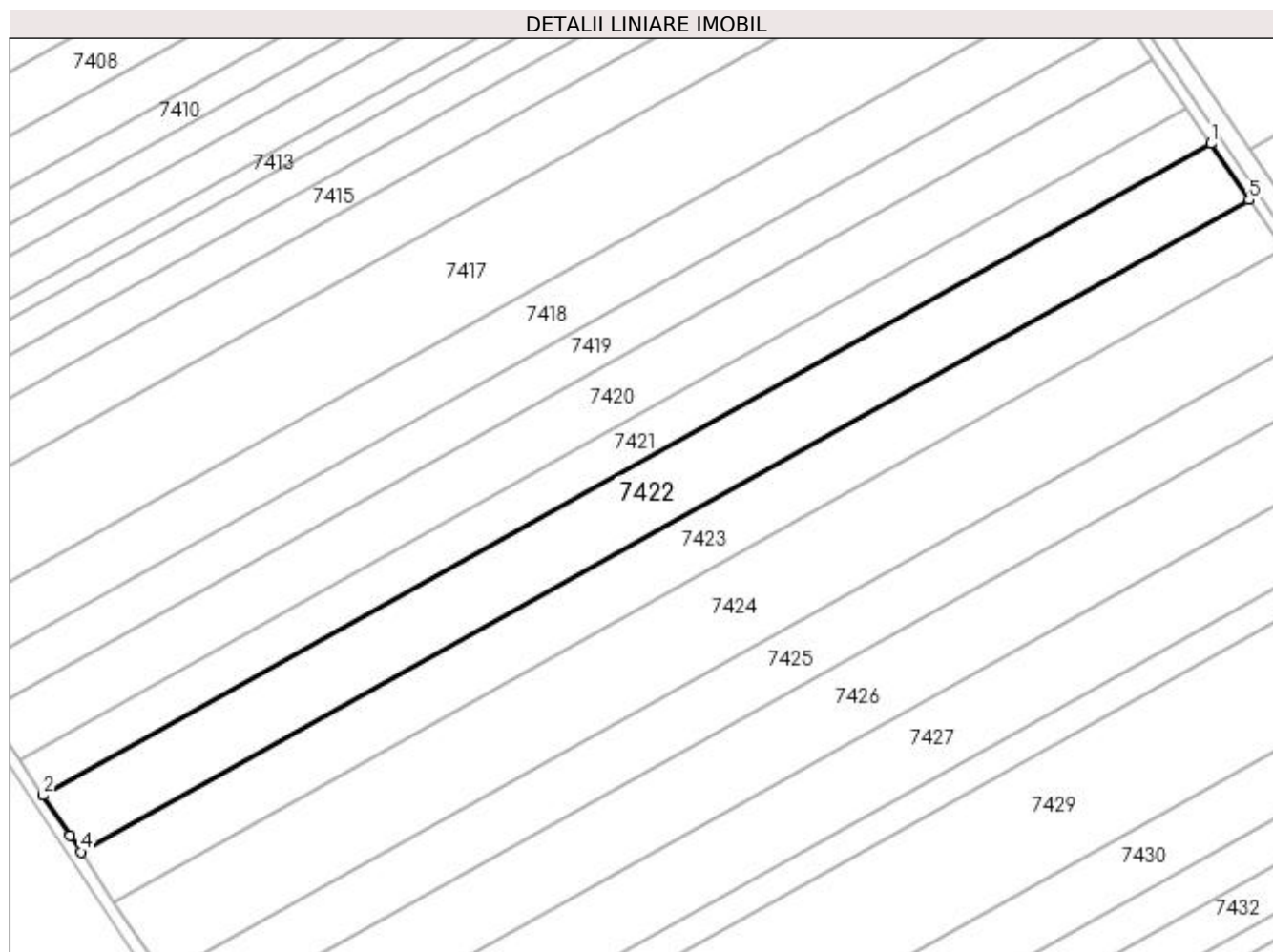
Inscrieri privind dezmembramintele dreptului de proprietate, drepturi reale de garanție și sarcini	Referințe
NU SUNT	

Anexa Nr. 1 La Partea I

Teren

Nr cadastral	Suprafața (mp)*	Observații / Referințe
	Din acte: 12.000 Masurata: 11.392	PROCENT DIMNUARE 5.07%;

* Suprafața este determinată în planul de proiecție Stereo 70.



Date referitoare la teren

Crt	Categorie folosință	Intravilan	Suprafața (mp)	Tarla	Parcelă	Nr. topo	Observații / Referințe
1	arabil	NU	11.392	120/2	19	-	

Lungime Segmente

1) Valorile lungimilor segmentelor sunt obținute din proiecție în plan.

Punct început	X / Y	Punct sfârșit	X / Y	Lungime segment (** (m)
1	347.112,693 278.499,503	2	346.698,61 278.268,458	474.18
2	346.698,61 278.268,458	3	346.708,179 278.254,16	17.205
3	346.708,179 278.254,16	4	346.712,026 278.248,437	6.896
4	346.712,026 278.248,437	5	347.126,251 278.479,562	474.343

Punct început	X / Y	Punct sfârșit	X / Y	Lungime segment (** (m)
5	347.126,251 278.479,562	1	347.112,693 278.499,503	24.114

** Lungimile segmentelor sunt determinate în planul de proiecție Stereo 70 și sunt rotunjite la 1 milimetru.

*** Distanța dintre puncte este formată din segmente cumulate ce sunt mai mici decât valoarea 1 milimetru.

**DATE DESPRE IMOBILUL NR. 7423**

Oficiul de Cadastru și Publicitate Imobiliară DOLJ
Biroul de Cadastru și Publicitate Imobiliară Craiova

A. Partea I. Descrierea imobilului

TEREN Extravilan

Adresa: Jud. Dolj, T 120/2, P 17

Nr. Crt	Nr cadastral Nr. topografic	Suprafața* (mp)	Observații / Referințe
A1	32546	10.000	Sector cadastral:54 Teren neimprejmuit;

B. Partea II. Proprietari și acte

Inscrieri privitoare la dreptul de proprietate și alte drepturi reale	Referințe
86785 / 26/04/2018	
Hotarare Judecatoreasca nr. SC:981, din 11/06/2012 emis de JUDECATORIA CALAFAT (Hotarare Judecatoreasca nr. Incheiere, din 04/09/2017 emis de Judecatoria Calafat);	
B1	A1
Intabulare, drept de PROPRIETATE, dobandit prin Hotarare Judecatoreasca, cota actuala 1/1, cota initiala 1/1	
1) PIRVULETU VIOREL	
2) PIRVULETU GEORGETA LUMINITA	

C. Partea III. SARCINI .

Inscrieri privind dezmembramintele dreptului de proprietate, drepturi reale de garanție și sarcini	Referințe
NU SUNT	

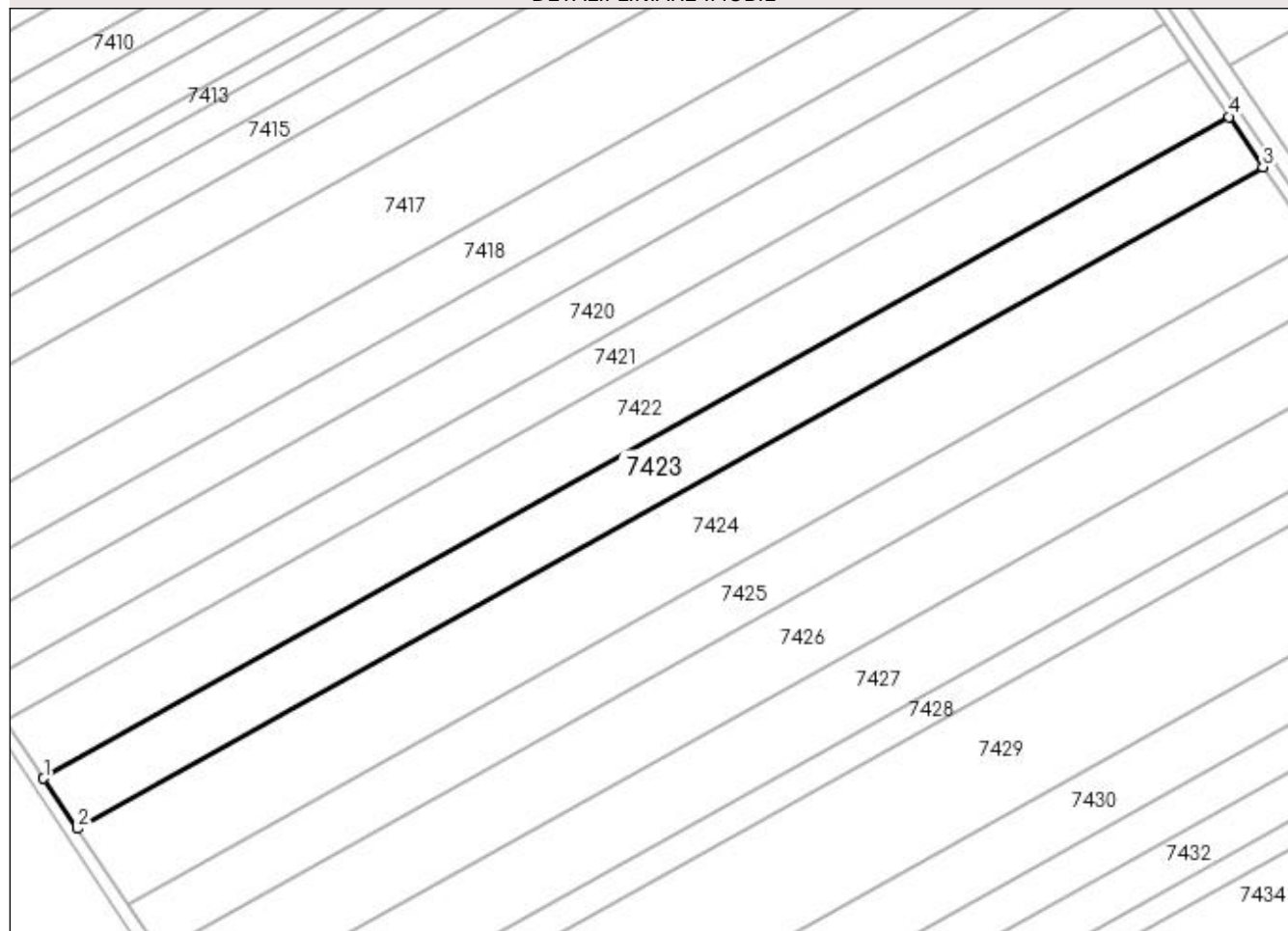
Anexa Nr. 1 La Partea I

Teren

Nr cadastral	Suprafața (mp)*	Observații / Referințe
32546	10.000	

* Suprafața este determinată în planul de proiecție Stereo 70.

DETALII LINIARE IMOBIL



Date referitoare la teren

Crt	Categorie folosință	Intravilan	Suprafața (mp)	Tarla	Parcelă	Nr. topo	Observații / Referințe
1	arabil	NU	10.000	120/2	17	-	

Lungime Segmente

1) Valorile lungimilor segmentelor sunt obținute din proiecție în plan.

Punct început	X / Y	Punct sfârșit	X / Y	Lungime segment (** (m)
1	346.712,026 278.248,437	2	346.723,826 278.230,882	21.152
2	346.723,826 278.230,882	3	347.138,149 278.462,062	474.455
3	347.138,149 278.462,062	4	347.126,251 278.479,562	21.162
4	347.126,251 278.479,562	1	346.712,026 278.248,437	474.343

**** Lungimile segmentelor sunt determinate în planul de proiecție Stereo 70 și sunt rotunjite la 1 milimetru.**

***** Distanța dintre puncte este formată din segmente cumulate ce sunt mai mici decât valoarea 1 milimetru.**

**DATE DESPRE IMOBILUL NR. 7424**

Oficiul de Cadastru și Publicitate Imobiliară DOLJ
Biroul de Cadastru și Publicitate Imobiliară Craiova

A. Partea I. Descrierea imobilului

TEREN Extravilan

Adresa: Jud. Dolj, T 120/2, P 16

Nr. Crt	Nr cadastral Nr. topografic	Suprafața* (mp)	Observații / Referințe
A1	32283	15.000	Sector cadastral:54 Teren neimprejmuit;

B. Partea II. Proprietari și acte

Inscrieri privitoare la dreptul de proprietate și alte drepturi reale	Referințe
166333 / 31/10/2017	
Hotarare Judecatoreasca nr. HJ:624, din 24/04/2012 emis de JUDECATORIA CALAFAT (dosar nr.850/201/2012 ; hotarare judecatoreasca nr FN din 20.06.2017, emis de JUDECATORIA CALAFAT;;	
B1	Intabulare, drept de PROPRIETATE, dobandit prin Hotarare Judecatoreasca, cota actuala 1/1, cota initiala 1/1
	1) PIRVULETU VIOREL

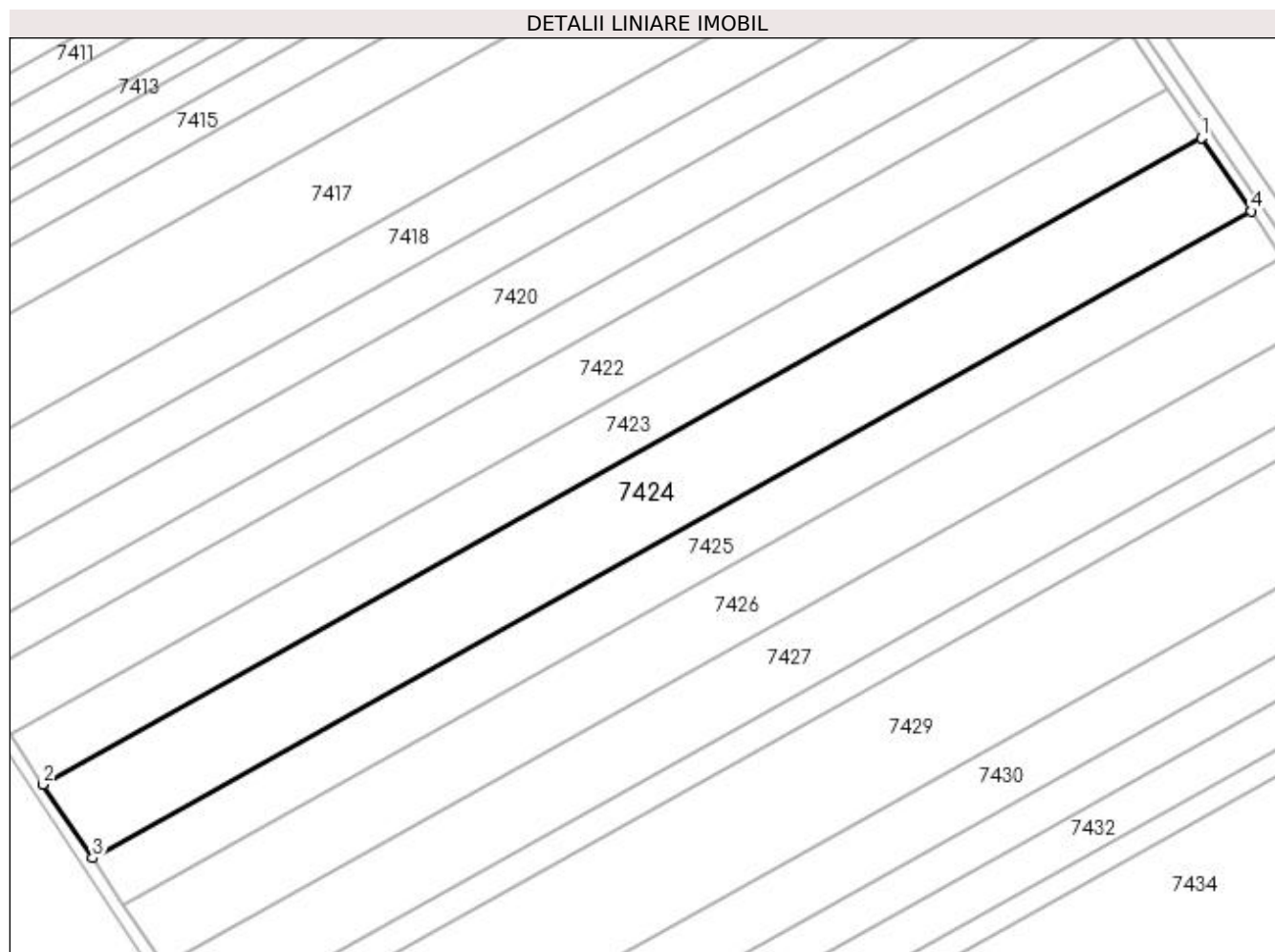
C. Partea III. SARCINI .

Inscrieri privind dezmembramintele dreptului de proprietate, drepturi reale de garanție și sarcini	Referințe
NU SUNT	

Anexa Nr. 1 La Partea I**Teren**

Nr cadastral	Suprafața (mp)*	Observații / Referințe
32283	15.000	

* Suprafața este determinată în planul de proiecție Stereo 70.

**Date referitoare la teren**

Crt	Categorie folosință	Intra vilan	Suprafața (mp)	Tarla	Parcelă	Nr. topo	Observații / Referințe
1	arabil	NU	15.000	120/2	16	-	

Lungime Segmente

1) Valorile lungimilor segmentelor sunt obținute din proiecție în plan.

Punct început	X / Y	Punct sfârșit	X / Y	Lungime segment (** (m)
1	347.138,149 278.462,062	2	346.723,826 278.230,882	474.455
2	346.723,826 278.230,882	3	346.741,521 278.204,558	31.719
3	346.741,521 278.204,558	4	347.155,991 278.435,82	474.624
4	347.155,991 278.435,82	1	347.138,149 278.462,062	31.733

**** Lungimile segmentelor sunt determinate în planul de proiecție Stereo 70 și sunt rotunjite la 1 milimetru.**

***** Distanța dintre puncte este formată din segmente cumulate ce sunt mai mici decât valoarea 1 milimetru.**

**DATE DESPRE IMOBILUL NR. 7425**

Oficiul de Cadastru și Publicitate Imobiliară DOLJ
Biroul de Cadastru și Publicitate Imobiliară Craiova

A. Partea I. Descrierea imobilului

TEREN Extravilan

Adresa: Jud. Dolj, T 120/2, P 15

Nr. Crt	Nr cadastral Nr. topografic	Suprafața* (mp)	Observații / Referințe
A1		Din acte: 10.000 Masurata: 9.493	Sector cadastral:54 Teren neimprejmuit; PROCENT DIMNUARE 5.07%;

B. Partea II. Proprietari și acte

Inscrieri privitoare la dreptul de proprietate și alte drepturi reale		Referințe
0 / 08/09/2022		
Act Administrativ nr. TDP:1598-48561, din 05/10/1995 emis de COMISIA JUDETEANA DOLJ;		
B1	Intabulare, drept de PROPRIETATE, dobandit prin Reconstituire, cota actuala 1/1, cota initiala 1/1 1) MANDOIU ION, LIPSA CNP	A1

C. Partea III. SARCINI .

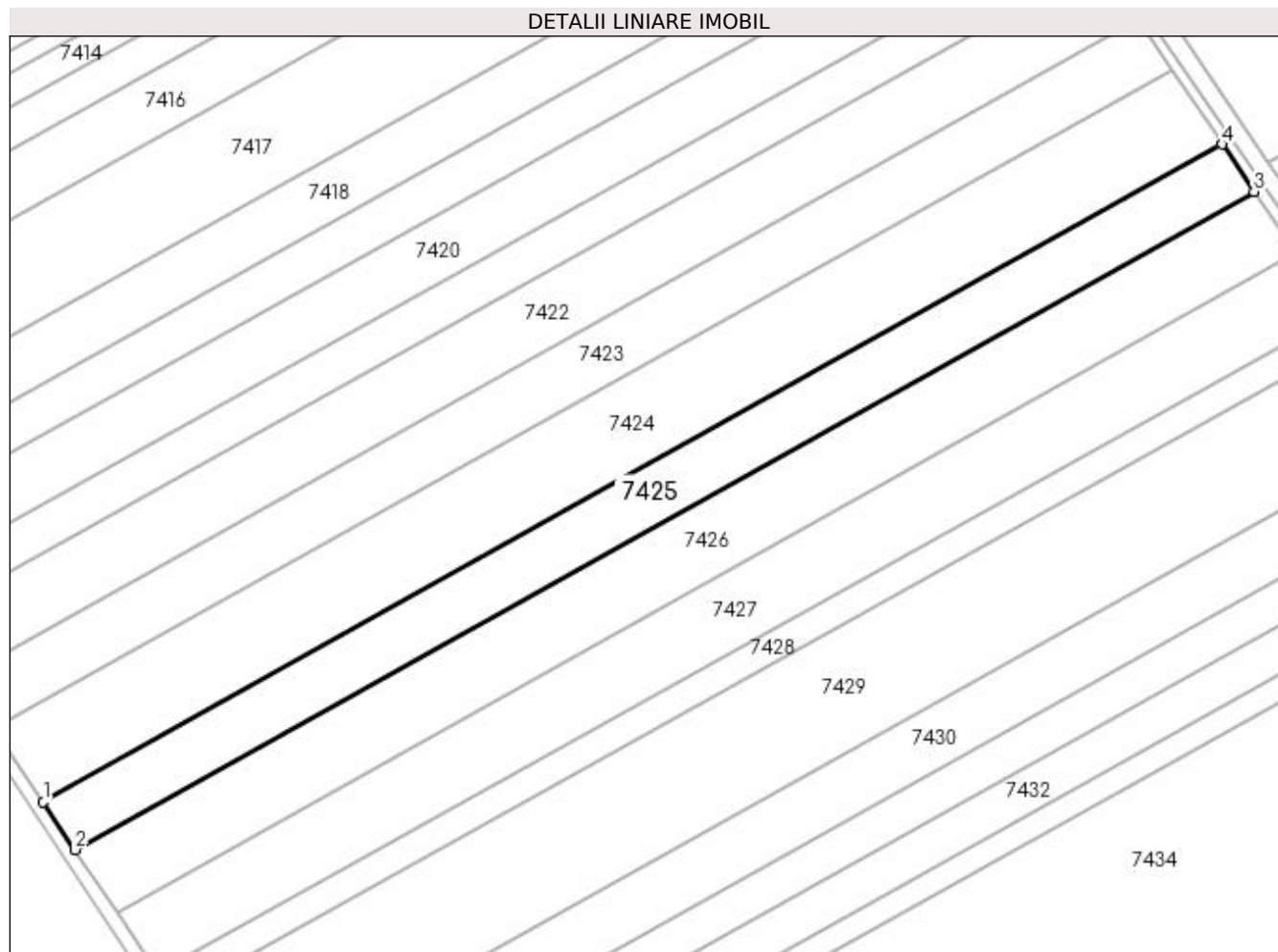
Inscrieri privind dezmembramintele dreptului de proprietate, drepturi reale de garanție și sarcini	Referințe
NU SUNT	

Anexa Nr. 1 La Partea I

Teren

Nr cadastral	Suprafața (mp)*	Observații / Referințe
	Din acte: 10.000 Masurata: 9.493	PROCENT DIMNUARE 5.07%;

* Suprafața este determinată în planul de proiecție Stereo 70.



Date referitoare la teren

Crt	Categorie folosință	Intravilan	Suprafața (mp)	Tarla	Parcelă	Nr. topo	Observații / Referințe
1	arabil	NU	9.493	120/2	15	-	

Lungime Segmente

1) Valorile lungimilor segmentelor sunt obținute din proiecție în plan.

Punct început	X / Y	Punct sfârșit	X / Y	Lungime segment (** (m)
1	346.741,521 278.204,558	2	346.752,717 278.187,904	20.068
2	346.752,717 278.187,904	3	347.167,279 278.419,217	474.729
3	347.167,279 278.419,217	4	347.155,991 278.435,82	20.077
4	347.155,991 278.435,82	1	346.741,521 278.204,558	474.624

**** Lungimile segmentelor sunt determinate în planul de proiecție Stereo 70 și sunt rotunjite la 1 milimetru.**

***** Distanța dintre puncte este formată din segmente cumulate ce sunt mai mici decât valoarea 1 milimetru.**

**DATE DESPRE IMOBILUL NR. 7426**

Oficiul de Cadastru și Publicitate Imobiliară DOLJ
Biroul de Cadastru și Publicitate Imobiliară Craiova

A. Partea I. Descrierea imobilului

TEREN Extravilan

Adresa: Jud. Dolj, T 120/2, P 14

Nr. Crt	Nr cadastral Nr. topografic	Suprafața* (mp)	Observații / Referințe
A1		Din acte: 13.100 Masurata: 12.436	Sector cadastral:54 Teren neimprejmuit; PROCENT DIMNUARE 5.07%;

B. Partea II. Proprietari și acte

Inscrieri privitoare la dreptul de proprietate și alte drepturi reale		Referințe
0 / 08/09/2022		
Hotarare Judecatoreasca nr. SC:3, din 12/01/2015 emis de JUDECATORIA CALAFAT (DOSAR 2797/201/2014;);		
B1	Intabulare, drept de PROPRIETATE, dobandit prin Hotarare Judecatoreasca, cota actuala 1/1, cota initiala 1/1 1) SPAITU IULIAN	A1

C. Partea III. SARCINI .

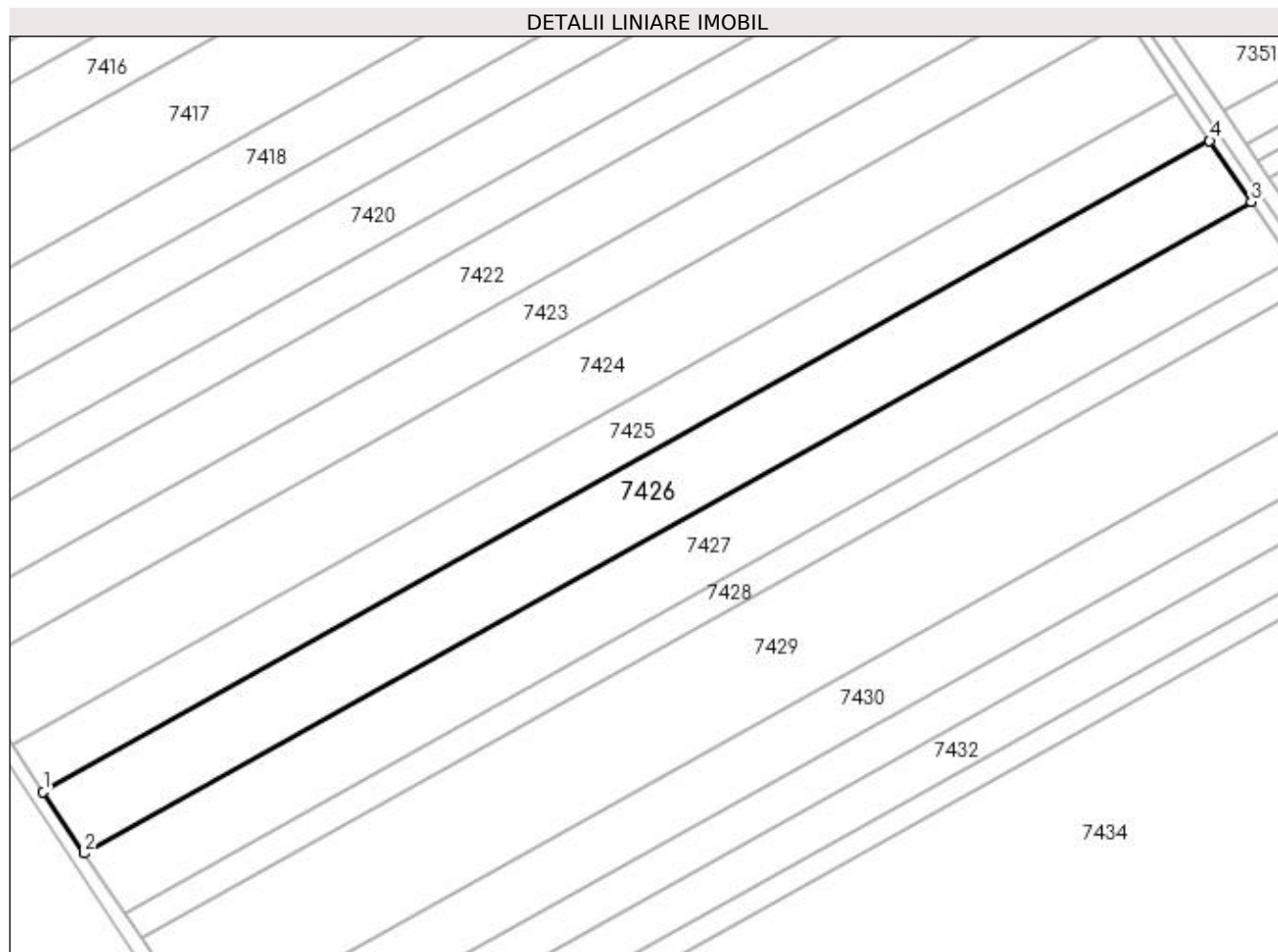
Inscrieri privind dezmembramintele dreptului de proprietate, drepturi reale de garanție și sarcini	Referințe
NU SUNT	

Anexa Nr. 1 La Partea I

Teren

Nr cadastral	Suprafața (mp)*	Observații / Referințe
	Din acte: 13.100 Masurata: 12.436	PROCENT DIMNUARE 5.07%;

* Suprafața este determinată în planul de proiecție Stereo 70.



Date referitoare la teren

Crt	Categorie folosință	Intravilan	Suprafața (mp)	Tarla	Parcelă	Nr. topo	Observații / Referințe
1	arabil	NU	12.436	120/2	14	-	

Lungime Segmente

1) Valorile lungimilor segmentelor sunt obținute din proiecție în plan.

Punct început	X / Y	Punct sfârșit	X / Y	Lungime segment (** (m)
1	346.752,717 278.187,904	2	346.767,379 278.166,091	26.283
2	346.767,379 278.166,091	3	347.182,063 278.397,473	474.869
3	347.182,063 278.397,473	4	347.167,279 278.419,217	26.294
4	347.167,279 278.419,217	1	346.752,717 278.187,904	474.729

**** Lungimile segmentelor sunt determinate în planul de proiecție Stereo 70 și sunt rotunjite la 1 milimetru.**

***** Distanța dintre puncte este formată din segmente cumulate ce sunt mai mici decât valoarea 1 milimetru.**

**DATE DESPRE IMOBILUL NR. 7427**

Oficiul de Cadastru și Publicitate Imobiliară DOLJ
Biroul de Cadastru și Publicitate Imobiliară Craiova

A. Partea I. Descrierea imobilului

TEREN Extravilan

Adresa: Jud. Dolj, T 120/2, P 13

Nr. Crt	Nr cadastral Nr. topografic	Suprafața* (mp)	Observații / Referințe
A1	31420	12.100	Sector cadastral:54 Teren neimprejmuit;

B. Partea II. Proprietari și acte

Inscrieri privitoare la dreptul de proprietate și alte drepturi reale		Referințe
135428 / 18/10/2016		
Act Notarial nr. CM:157, din 04/07/1997 emis de BNP Stoenescu Florea (Act Administrativ nr. TITLU DE PROPRIETATE NR.1624-48628, din 23/02/1996 emis de Comisia Judeteana DOLJ);		
B1	Intabulare, drept de PROPRIETATE, dobandit prin Succesiune, cota actuala 1/1, cota initiala 1/1 1) FINTINA ALEXANDRA	A1

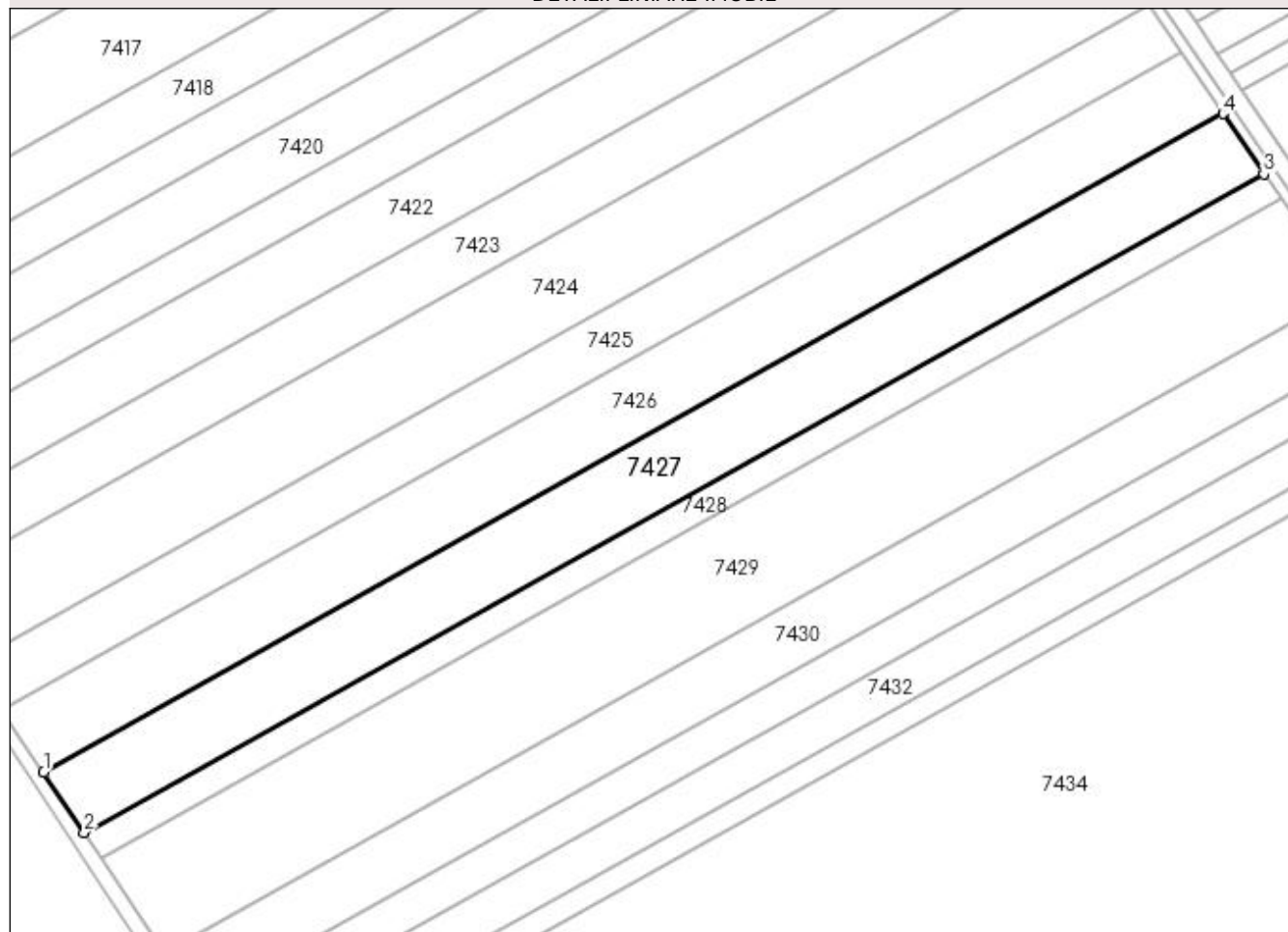
C. Partea III. SARCINI .

Inscrieri privind dezmembramintele dreptului de proprietate, drepturi reale de garanție și sarcini	Referințe
NU SUNT	

Anexa Nr. 1 La Partea I**Teren**

Nr cadastral	Suprafața (mp)*	Observații / Referințe
31420	12.100	

* Suprafața este determinată în planul de proiecție Stereo 70.

DETALII LINIARE IMOBIL**Date referitoare la teren**

Crt	Categorie folosință	Intra vilan	Suprafața (mp)	Tarla	Parcelă	Nr. topo	Observații / Referințe
1	arabil	NU	12.100	120/2	13	-	

Lungime Segmente

1) Valorile lungimilor segmentelor sunt obținute din proiecție în plan.

Punct început	X / Y	Punct sfârșit	X / Y	Lungime segment (** (m)
1	346.767,379 278.166,091	2	346.781,641 278.144,874	25.565
2	346.781,641 278.144,874	3	347.196,444 278.376,322	475.005
3	347.196,444 278.376,322	4	347.182,063 278.397,473	25.577
4	347.182,063 278.397,473	1	346.767,379 278.166,091	474.869

**** Lungimile segmentelor sunt determinate în planul de proiecție Stereo 70 și sunt rotunjite la 1 milimetru.**

***** Distanța dintre puncte este formată din segmente cumulate ce sunt mai mici decât valoarea 1 milimetru.**

**DATE DESPRE IMOBILUL NR. 7428**

Oficiul de Cadastru și Publicitate Imobiliară DOLJ
Biroul de Cadastru și Publicitate Imobiliară Craiova

A. Partea I. Descrierea imobilului

TEREN Extravilan

Adresa: Jud. Dolj, T 120/2, P 13

Nr. Crt	Nr cadastral Nr. topografic	Suprafața* (mp)	Observații / Referințe
A1	31421	5.000	Sector cadastral:54 Teren neimprejmuit;

B. Partea II. Proprietari și acte

Inscrieri privitoare la dreptul de proprietate și alte drepturi reale	Referințe
135436 / 18/10/2016	
Act Notarial nr. CVC:2853, din 18/10/2016 emis de Stoenescu Florea;	
B1	A1
Intabulare, drept de PROPRIETATE, dobandit prin Conventie, cota actuala 1/1, cota initiala 1/1	
1) PIRVULETU VIOREL	
2) PIRVULETU GEORGETA LUMINITA	

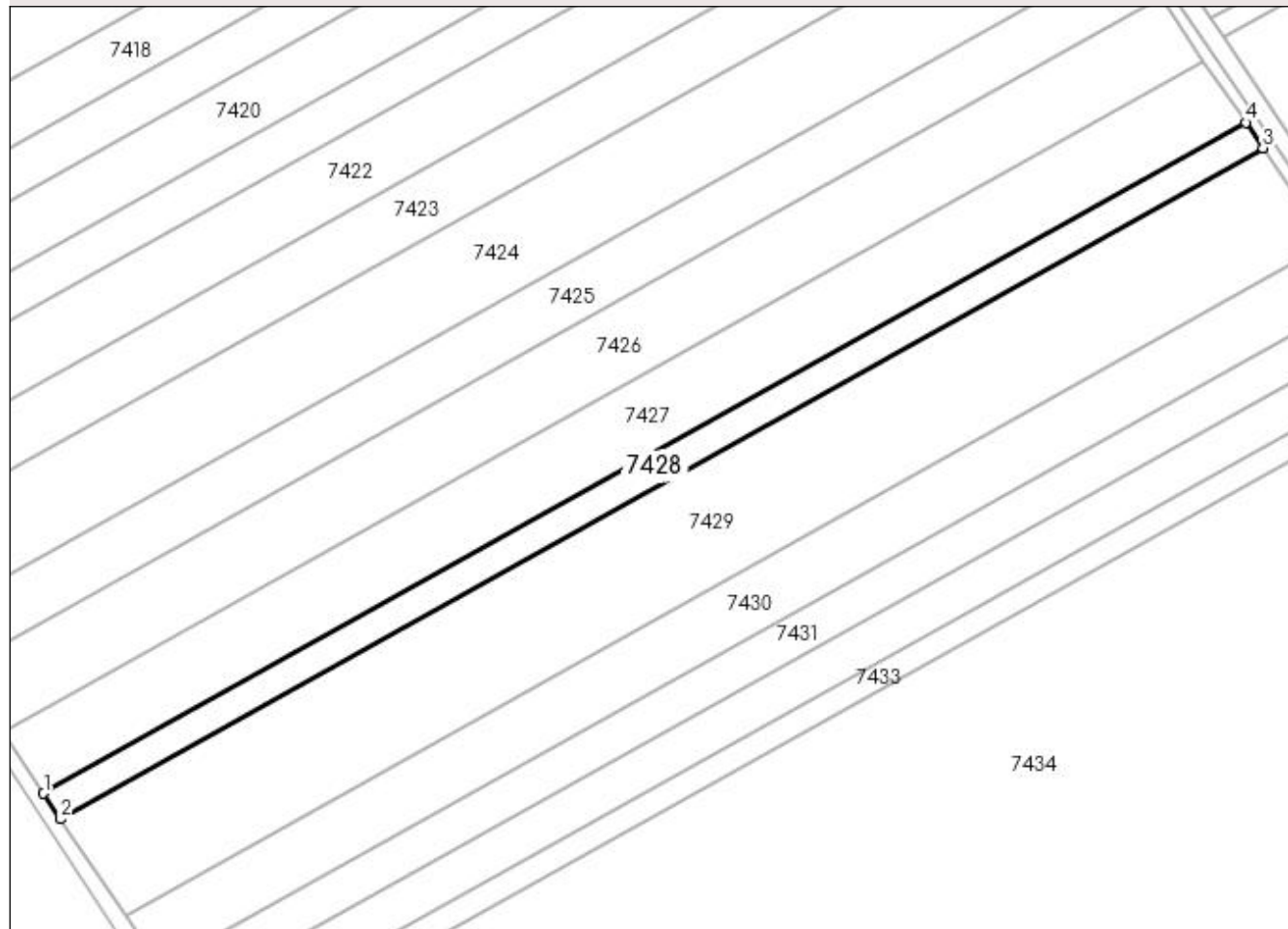
C. Partea III. SARCINI .

Inscrieri privind dezmembramintele dreptului de proprietate, drepturi reale de garanție și sarcini	Referințe
NU SUNT	

Anexa Nr. 1 La Partea I**Teren**

Nr cadastral	Suprafața (mp)*	Observații / Referințe
31421	5.000	

* Suprafața este determinată în planul de proiecție Stereo 70.

DETALII LINIARE IMOBIL**Date referitoare la teren**

Crt	Categorie folosință	Intra vilan	Suprafața (mp)	Tarla	Parcelă	Nr. topo	Observații / Referințe
1	arabil	NU	5.000	120/2	13	-	

Lungime Segmente

1) Valorile lungimilor segmentelor sunt obținute din proiecție în plan.

Punct început	X / Y	Punct sfârșit	X / Y	Lungime segment (** (m)
1	346.781,641 278.144,874	2	346.787,533 278.136,109	10.561
2	346.787,533 278.136,109	3	347.202,385 278.367,584	475.061
3	347.202,385 278.367,584	4	347.196,444 278.376,322	10.566
4	347.196,444 278.376,322	1	346.781,641 278.144,874	475.005

**** Lungimile segmentelor sunt determinate în planul de proiecție Stereo 70 și sunt rotunjite la 1 milimetru.**

***** Distanța dintre puncte este formată din segmente cumulate ce sunt mai mici decât valoarea 1 milimetru.**

**DATE DESPRE IMOBILUL NR. 7429**

Oficiul de Cadastru și Publicitate Imobiliară DOLJ
Biroul de Cadastru și Publicitate Imobiliară Craiova

A. Partea I. Descrierea imobilului

TEREN Extravilan

Adresa: Jud. Dolj, T 120/2, P 12

Nr. Crt	Nr cadastral Nr. topografic	Suprafața* (mp)	Observații / Referințe
A1		Din acte: 20.000 Masurata: 18.987	Sector cadastral:54 Teren neimprejmuit; PROCENT DIMNUARE 5.07%;

B. Partea II. Proprietari și acte

Inscrieri privitoare la dreptul de proprietate și alte drepturi reale		Referințe
0 / 08/09/2022		
Hotarare Judecatoreasca nr. SC:1533, din 10/09/2012 emis de JUDECATORIA CALAFAT (DOSAR 2308/201/2012;);		
B1	Intabulare, drept de PROPRIETATE, dobandit prin Hotarare Judecatoreasca, cota actuala 1/1, cota initiala 1/1 1) VLAD CONSTANTIN, LIPSA CNP	A1

C. Partea III. SARCINI .

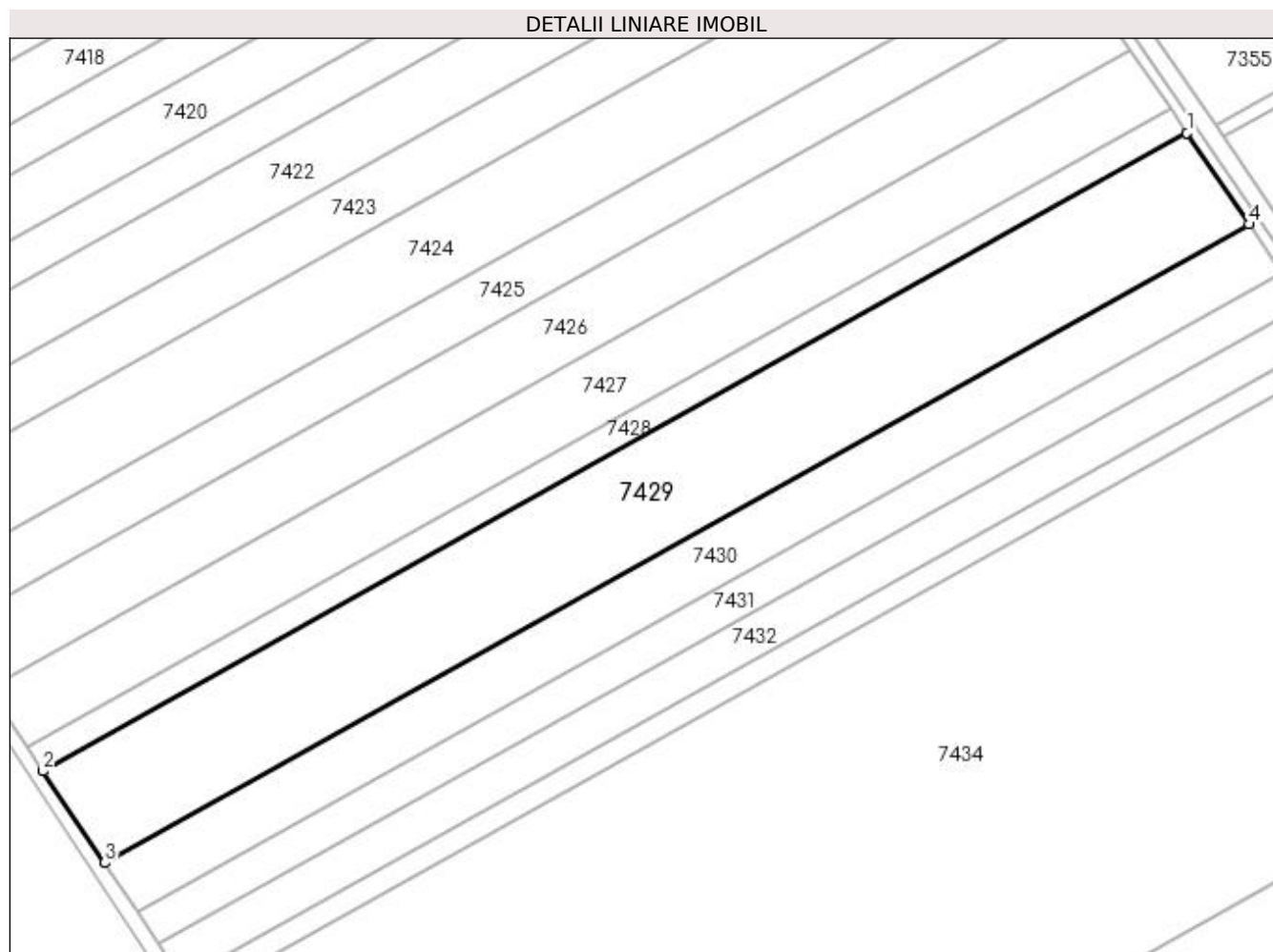
Inscrieri privind dezmembramintele dreptului de proprietate, drepturi reale de garanție și sarcini	Referințe
NU SUNT	

Anexa Nr. 1 La Partea I

Teren

Nr cadastral	Suprafața (mp)*	Observații / Referințe
	Din acte: 20.000 Masurata: 18.987	PROCENT DIMNUARE 5.07%;

* Suprafața este determinată în planul de proiecție Stereo 70.



Date referitoare la teren

Crt	Categorie folosință	Intravilan	Suprafața (mp)	Tarla	Parcelă	Nr. topo	Observații / Referințe
1	arabil	NU	18.987	120/2	12	-	

Lungime Segmente

1) Valorile lungimilor segmentelor sunt obținute din proiecție în plan.

Punct început	X / Y	Punct sfârșit	X / Y	Lungime segment (** (m)
1	347.202,385 278.367,584	2	346.787,533 278.136,109	475.061
2	346.787,533 278.136,109	3	346.809,902 278.102,832	40.097
3	346.809,902 278.102,832	4	347.224,939 278.334,41	475.273
4	347.224,939 278.334,41	1	347.202,385 278.367,584	40.115

**** Lungimile segmentelor sunt determinate în planul de proiecție Stereo 70 și sunt rotunjite la 1 milimetru.**

***** Distanța dintre puncte este formată din segmente cumulate ce sunt mai mici decât valoarea 1 milimetru.**

**DATE DESPRE IMOBILUL NR. 7430**

Oficiul de Cadastru și Publicitate Imobiliară DOLJ
Biroul de Cadastru și Publicitate Imobiliară Craiova

A. Partea I. Descrierea imobilului

TEREN Extravilan

Adresa: Jud. Dolj, T 120/2, P 11

Nr. Crt	Nr cadastral Nr. topografic	Suprafața* (mp)	Observații / Referințe
A1	30969	Din acte: 16.700 Masurata: 10.000	Sector cadastral:54 Teren neimprejmut;

B. Partea II. Proprietari și acte

Inscrieri privitoare la dreptul de proprietate și alte drepturi reale		Referințe
27844 / 16/03/2015		
Act Administrativ nr. 27844, din 16/03/2015 emis de OCPI DOLJ (planul de încadrare în tarla);		
B1	Se noteaza faptul ca imobilul de sub A 1 se afla sub incidenta art. 3 alin. (1) din Legea nr. 17/2014	A1
149129 / 03/12/2015		
Act Notarial nr. CVC:2682, din 27/11/2015 emis de NP STOENESCU FLOREA;		
B2	Intabulare, drept de PROPRIETATE, dobandit prin Conventie, cota actuala 1/1, cota initiala 1/1	A1
	1) PIRVULETU VIOREL	
	2) PIRVULETU GEORGETA LUMINITA	

C. Partea III. SARCINI .

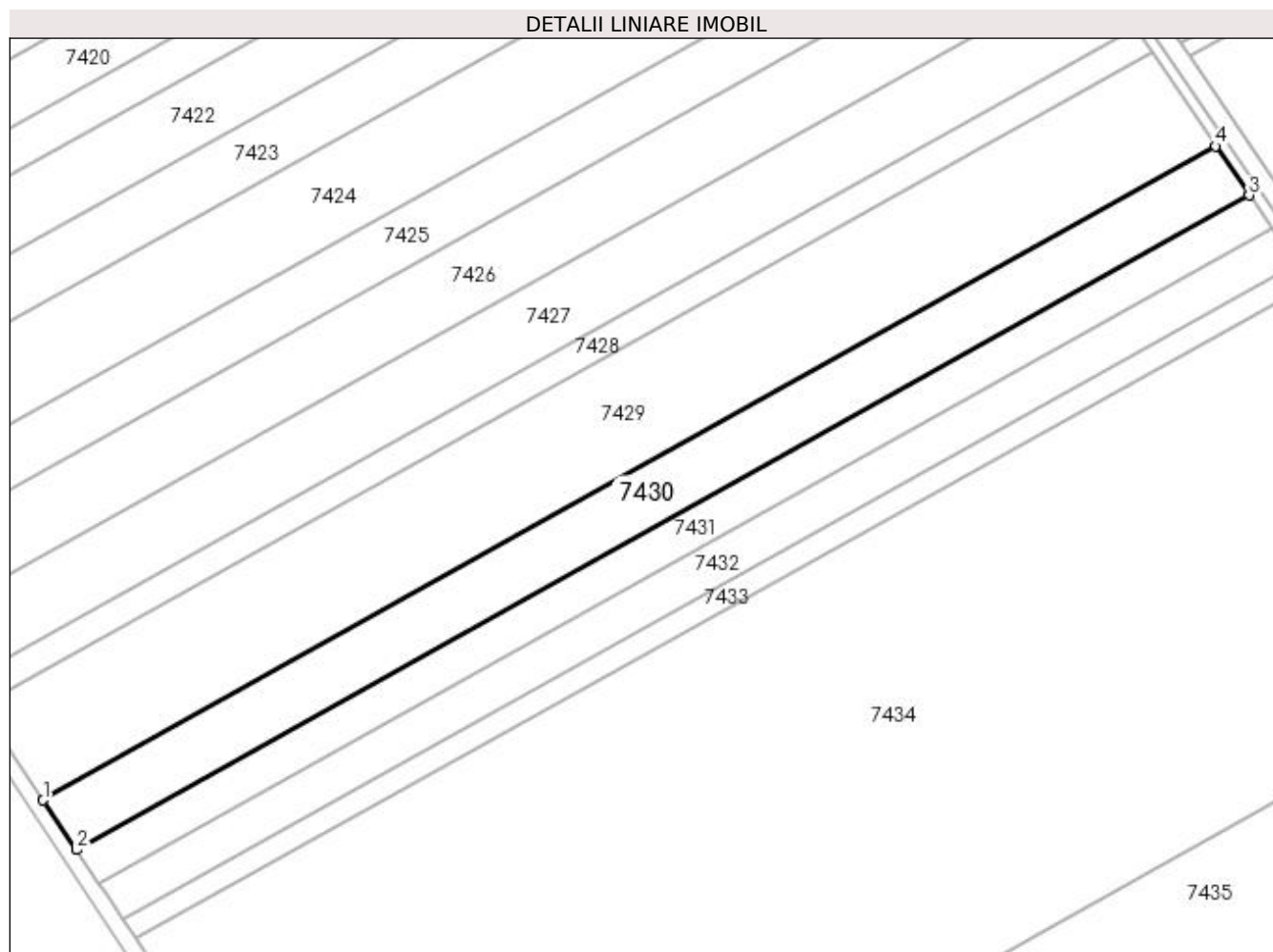
Inscrieri privind dezmembramintele dreptului de proprietate, drepturi reale de garanție și sarcini	Referințe
NU SUNT	

Anexa Nr. 1 La Partea I

Teren

Nr cadastral	Suprafața (mp)*	Observații / Referințe
30969	Din acte: 16.700 Masurata: 10.000	

* Suprafața este determinată în planul de proiecție Stereo 70.



Date referitoare la teren

Crt	Categorie folosință	Intravilan	Suprafața (mp)	Tarla	Parcelă	Nr. topo	Observații / Referințe
1	arabil	NU	10.000	120/2	11	-	

Lungime Segmente

1) Valorile lungimilor segmentelor sunt obținute din proiecție în plan.

Punct început	X / Y	Punct sfârșit	X / Y	Lungime segment (** (m)
1	346.809,902 278.102,832	2	346.821,679 278.085,312	21.11
2	346.821,679 278.085,312	3	347.236,814 278.316,945	475.385
3	347.236,814 278.316,945	4	347.224,939 278.334,41	21.12
4	347.224,939 278.334,41	1	346.809,902 278.102,832	475.273

**** Lungimile segmentelor sunt determinate în planul de proiecție Stereo 70 și sunt rotunjite la 1 milimetru.**

***** Distanța dintre puncte este formată din segmente cumulate ce sunt mai mici decât valoarea 1 milimetru.**

**DATE DESPRE IMOBILUL NR. 7431**

Oficiul de Cadastru și Publicitate Imobiliară DOLJ
Biroul de Cadastru și Publicitate Imobiliară Craiova

A. Partea I. Descrierea imobilului

TEREN Extravilan

Adresa: Jud. Dolj, T 120/2, P 11

Nr. Crt	Nr cadastral Nr. topografic	Suprafața* (mp)	Observații / Referințe
A1	32396	6.700	Sector cadastral:54 Teren neimprejmuit;

B. Partea II. Proprietari și acte

Inscrieri privitoare la dreptul de proprietate și alte drepturi reale	Referințe
26693 / 29/01/2018	
Hotarare Judecatoreasca nr. SC:1665, din 26/09/2013 emis de JUDECATORIA CALAFAT (Hotarare Judecatoreasca nr. FN, din 20/06/2017 emis de JUDECATORIA CALAFAT;);	
B1	A1
Intabulare, drept de PROPRIETATE, dobandit prin Hotarare Judecatoreasca, cota actuala 1/1, cota initiala 1/1 1) PIRVULETU VIOREL	

C. Partea III. SARCINI .

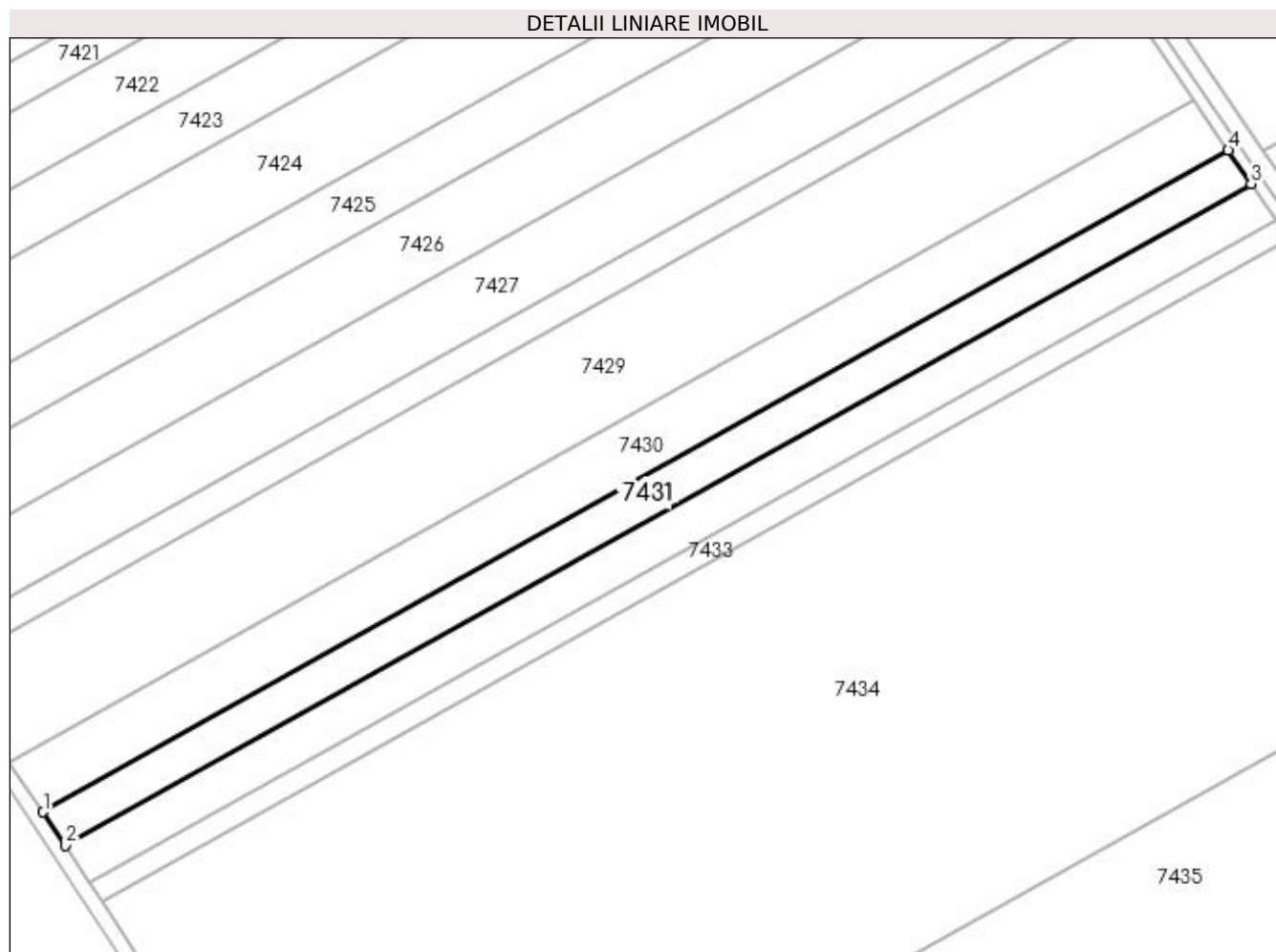
Inscrieri privind dezmembramintele dreptului de proprietate, drepturi reale de garanție și sarcini	Referințe
NU SUNT	

Anexa Nr. 1 La Partea I

Teren

Nr cadastral	Suprafața (mp)*	Observații / Referințe
32396	6.700	

* Suprafața este determinată în planul de proiecție Stereo 70.



Date referitoare la teren

Crt	Categorie folosință	Intra vilan	Suprafața (mp)	Tarla	Parcelă	Nr. topo	Observații / Referințe
1	arabil	NU	6.700	120/2	11	-	

Lungime Segmente

1) Valorile lungimilor segmentelor sunt obținute din proiecție în plan.

Punct început	X / Y	Punct sfârșit	X / Y	Lungime segment (** (m)
1	346.821,679 278.085,312	2	346.829,569 278.073,576	14.142
2	346.829,569 278.073,576	3	347.244,768 278.305,245	475.458
3	347.244,768 278.305,245	4	347.236,814 278.316,945	14.148
4	347.236,814 278.316,945	1	346.821,679 278.085,312	475.385

**** Lungimile segmentelor sunt determinate în planul de proiecție Stereo 70 și sunt rotunjite la 1 milimetru.**

***** Distanța dintre puncte este formată din segmente cumulate ce sunt mai mici decât valoarea 1 milimetru.**

**DATE DESPRE IMOBILUL NR. 7432**

Oficiul de Cadastru și Publicitate Imobiliară DOLJ
Biroul de Cadastru și Publicitate Imobiliară Craiova

A. Partea I. Descrierea imobilului

TEREN Extravilan

Adresa: Jud. Dolj, T 120/2, P 10

Nr. Crt	Nr cadastral Nr. topografic	Suprafața* (mp)	Observații / Referințe
A1		Din acte: 7.600 Masurata: 7.215	Sector cadastral:54 Teren neimprejmuit; PROCENT DIMNUARE 5.07%;

B. Partea II. Proprietari și acte

Inscrieri privitoare la dreptul de proprietate și alte drepturi reale		Referințe
0 / 08/09/2022		
Act Notarial nr. ACT DE PARTAJ:688, din 28/03/2012 emis de NP STOENESCU FLOREA;		
B1	Intabulare, drept de PROPRIETATE, dobandit prin lesire Din Indiviziune, cota actuala 1/1, cota initiala 1/1 1) SAVESCU VASILE	A1

C. Partea III. SARCINI .

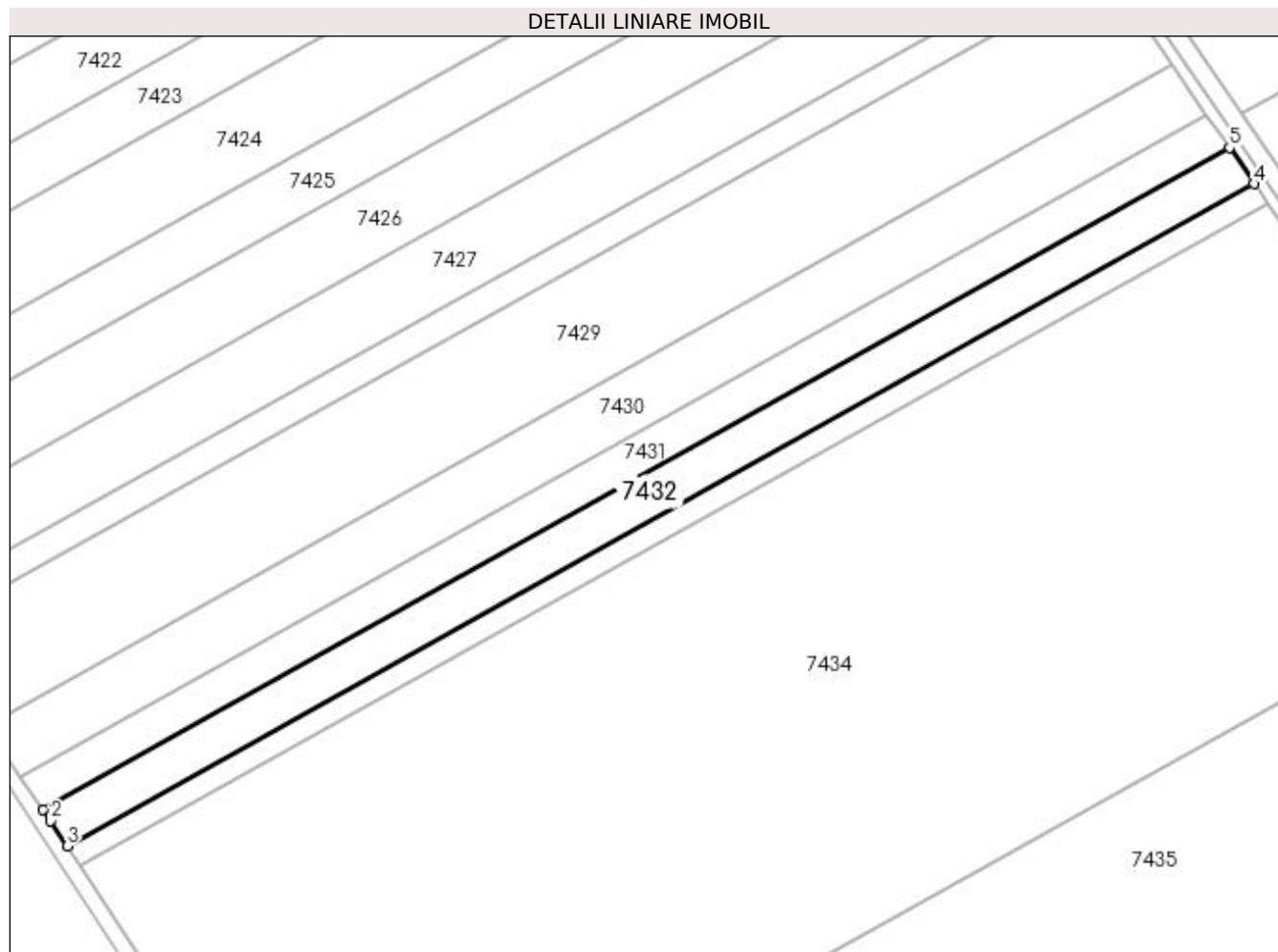
Inscrieri privind dezmembramintele dreptului de proprietate, drepturi reale de garanție și sarcini	Referințe
NU SUNT	

Anexa Nr. 1 La Partea I

Teren

Nr cadastral	Suprafața (mp)*	Observații / Referințe
	Din acte: 7.600 Masurata: 7.215	PROCENT DIMNUARE 5.07%;

* Suprafața este determinată în planul de proiecție Stereo 70.



Date referitoare la teren

Crt	Categorie folosință	Intra vilan	Suprafața (mp)	Tarla	Parcelă	Nr. topo	Observații / Referințe
1	arabil	NU	7.215	120/2	10	-	

Lungime Segmente

1) Valorile lungimilor segmentelor sunt obținute din proiecție în plan.

Punct început	X / Y	Punct sfârșit	X / Y	Lungime segment (** (m)
1	346.829,569 278.073,576	2	346.832,161 278.069,719	4.647
2	346.832,161 278.069,719	3	346.837,94 278.060,873	10.566
3	346.837,94 278.060,873	4	347.253,332 278.292,649	475.679
4	347.253,332 278.292,649	5	347.244,768 278.305,245	15.232
5	347.244,768 278.305,245	1	346.829,569 278.073,576	475.458

**** Lungimile segmentelor sunt determinate în planul de proiecție Stereo 70 și sunt rotunjite la 1 milimetru.**

***** Distanța dintre puncte este formată din segmente cumulate ce sunt mai mici decât valoarea 1 milimetru.**

**DATE DESPRE IMOBILUL NR. 7433**

Oficiul de Cadastru și Publicitate Imobiliară DOLJ
Biroul de Cadastru și Publicitate Imobiliară Craiova

A. Partea I. Descrierea imobilului

TEREN Extravilan

Adresa: Jud. Dolj, T 120/2, P 9

Nr. Crt	Nr cadastral Nr. topografic	Suprafața* (mp)	Observații / Referințe
A1		Din acte: 4.200 Masurata: 3.987	Sector cadastral:54 Teren neimprejmuit; PROCENT DIMNUARE 5.07%;

B. Partea II. Proprietari și acte

Inscrieri privitoare la dreptul de proprietate și alte drepturi reale		Referințe
0 / 08/09/2022		
Act Administrativ nr. TDP:2486-19512, din 22/01/1997 emis de COMISIA JUDETEANA DOLJ;		
B1	Intabulare, drept de PROPRIETATE, dobandit prin Reconstituire, cota actuala 1/1, cota initiala 1/1 1) TORTOLEA IOANA, LIPSA CNP	A1

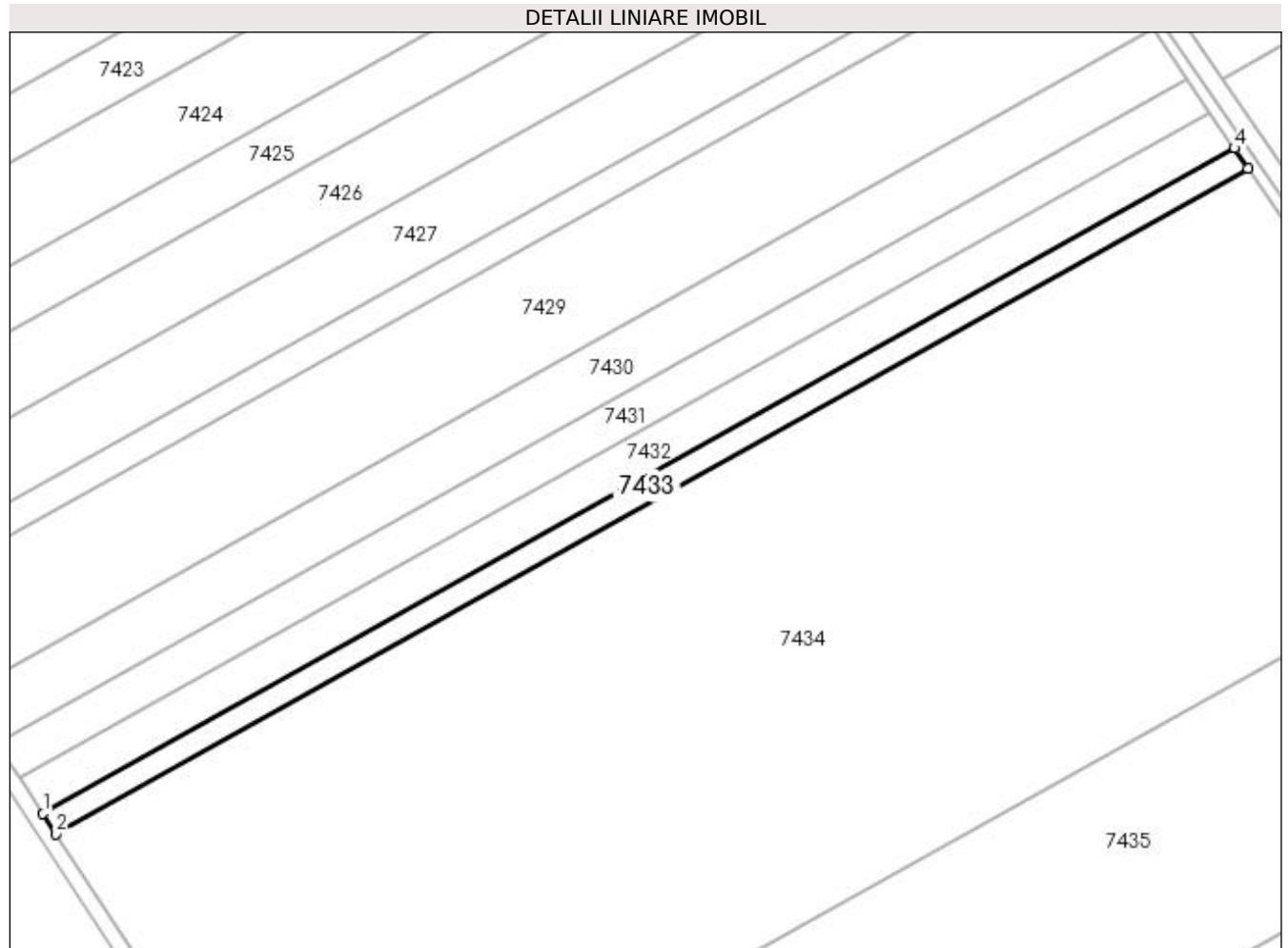
C. Partea III. SARCINI .

Inscrieri privind dezmembramintele dreptului de proprietate, drepturi reale de garanție și sarcini	Referințe
NU SUNT	

Anexa Nr. 1 La Partea I**Teren**

Nr cadastral	Suprafața (mp)*	Observații / Referințe
	Din acte: 4.200 Masurata: 3.987	PROCENT DIMNUARE 5.07%;

* Suprafața este determinată în planul de proiecție Stereo 70.

**Date referitoare la teren**

Crt	Categorie folosință	Intra vilan	Suprafața (mp)	Tarla	Parcelă	Nr. topo	Observații / Referințe
1	arabil	NU	3.987	120/2	9	-	

Lungime Segmente

1) Valorile lungimilor segmentelor sunt obținute din proiecție în plan.

Punct început	X / Y	Punct sfârșit	X / Y	Lungime segment (** (m)
1	346.837,94 278.060,873	2	346.842,534 278.053,84	8.4
2	346.842,534 278.053,84	3	347.258,062 278.285,692	475.835
3	347.258,062 278.285,692	4	347.253,332 278.292,649	8.413
4	347.253,332 278.292,649	1	346.837,94 278.060,873	475.679

**** Lungimile segmentelor sunt determinate în planul de proiecție Stereo 70 și sunt rotunjite la 1 milimetru.**

***** Distanța dintre puncte este formată din segmente cumulate ce sunt mai mici decât valoarea 1 milimetru.**

**DATE DESPRE IMOBILUL NR. 7434**

Oficiul de Cadastru și Publicitate Imobiliară DOLJ
Biroul de Cadastru și Publicitate Imobiliară Craiova

A. Partea I. Descrierea imobilului

TEREN Extravilan

Adresa: Jud. Dolj, T 120/2, P 8

Nr. Crt	Nr cadastral Nr. topografic	Suprafața* (mp)	Observații / Referințe
A1	31937	73.600	Sector cadastral:54 Teren neimprejmuit;

B. Partea II. Proprietari și acte

Inscrieri privitoare la dreptul de proprietate și alte drepturi reale	Referințe
140041 / 27/10/2016	
Act Notarial nr. CVC:2393, din 13/09/2011 emis de NP STOENESCU FLOREA;	
B1	A1
Intabulare, drept de PROPRIETATE, dobandit prin Conventie, cota actuala 1/1, cota initiala 1/1	
1) IF PIRVULETU VIOREL , CIF:19057601	

C. Partea III. SARCINI .

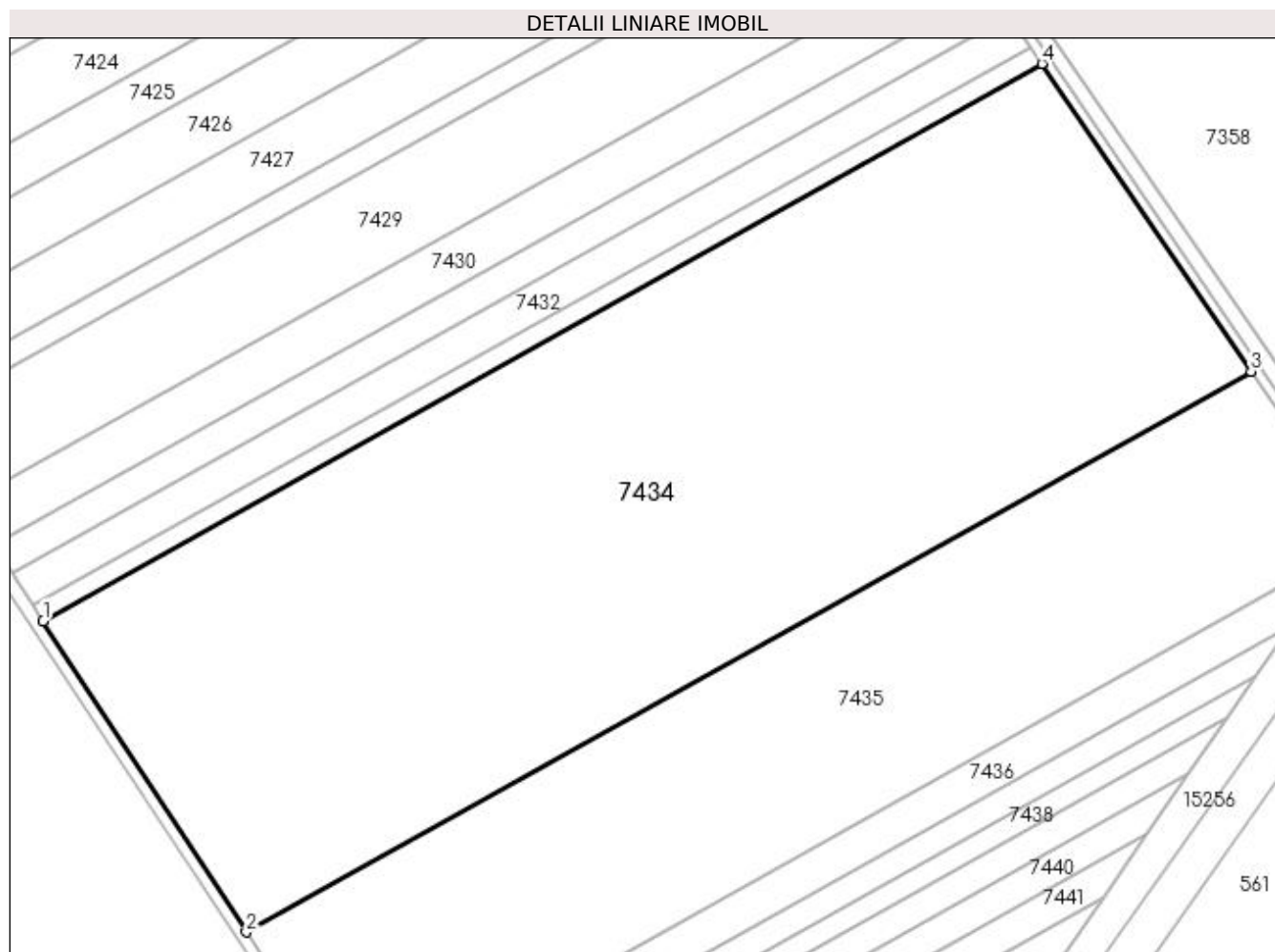
Inscrieri privind dezmembramintele dreptului de proprietate, drepturi reale de garanție și sarcini	Referințe
NU SUNT	

Anexa Nr. 1 La Partea I

Teren

Nr cadastral	Suprafața (mp)*	Observații / Referințe
31937	73.600	

* Suprafața este determinată în planul de proiecție Stereo 70.



Date referitoare la teren

Crt	Categorie folosință	Intra vilan	Suprafața (mp)	Tarla	Parcelă	Nr. topo	Observații / Referințe
1	arabil	NU	73.600	120/2	8	-	

Lungime Segmente

1) Valorile lungimilor segmentelor sunt obținute din proiecție în plan.

Punct început	X / Y	Punct sfârșit	X / Y	Lungime segment (** (m)
1	346.842,534 278.053,84	2	346.927,078 277.924,42	154.587
2	346.927,078 277.924,42	3	347.345,106 278.157,667	478.698
3	347.345,106 278.157,667	4	347.258,062 278.285,692	154.813
4	347.258,062 278.285,692	1	346.842,534 278.053,84	475.835

**** Lungimile segmentelor sunt determinate în planul de proiecție Stereo 70 și sunt rotunjite la 1 milimetru.**

***** Distanța dintre puncte este formată din segmente cumulate ce sunt mai mici decât valoarea 1 milimetru.**

**DATE DESPRE IMOBILUL NR. 7435**

Oficiul de Cadastru și Publicitate Imobiliară DOLJ
Biroul de Cadastru și Publicitate Imobiliară Craiova

A. Partea I. Descrierea imobilului

TEREN Extravilan

Adresa: Jud. Dolj, T 120/2, P 7

Nr. Crt	Nr cadastral Nr. topografic	Suprafața* (mp)	Observații / Referințe
A1		Din acte: 42.400 Masurata: 40.251	Sector cadastral:54 Teren neimprejmuit; PROCENT DIMNUARE 5.07%;

B. Partea II. Proprietari și acte

Inscrieri privitoare la dreptul de proprietate și alte drepturi reale		Referințe
0 / 08/09/2022		
Act Administrativ nr. TDP:1743-14907, din 06/12/1996 emis de COMISIA JUDETEANA DOLJ;		
B1	Intabulare, drept de PROPRIETATE, dobandit prin Reconstituire, cota actuala 1/1, cota initiala 1/1 1) IONESCU IULICA, LIPSA CNP	A1

C. Partea III. SARCINI .

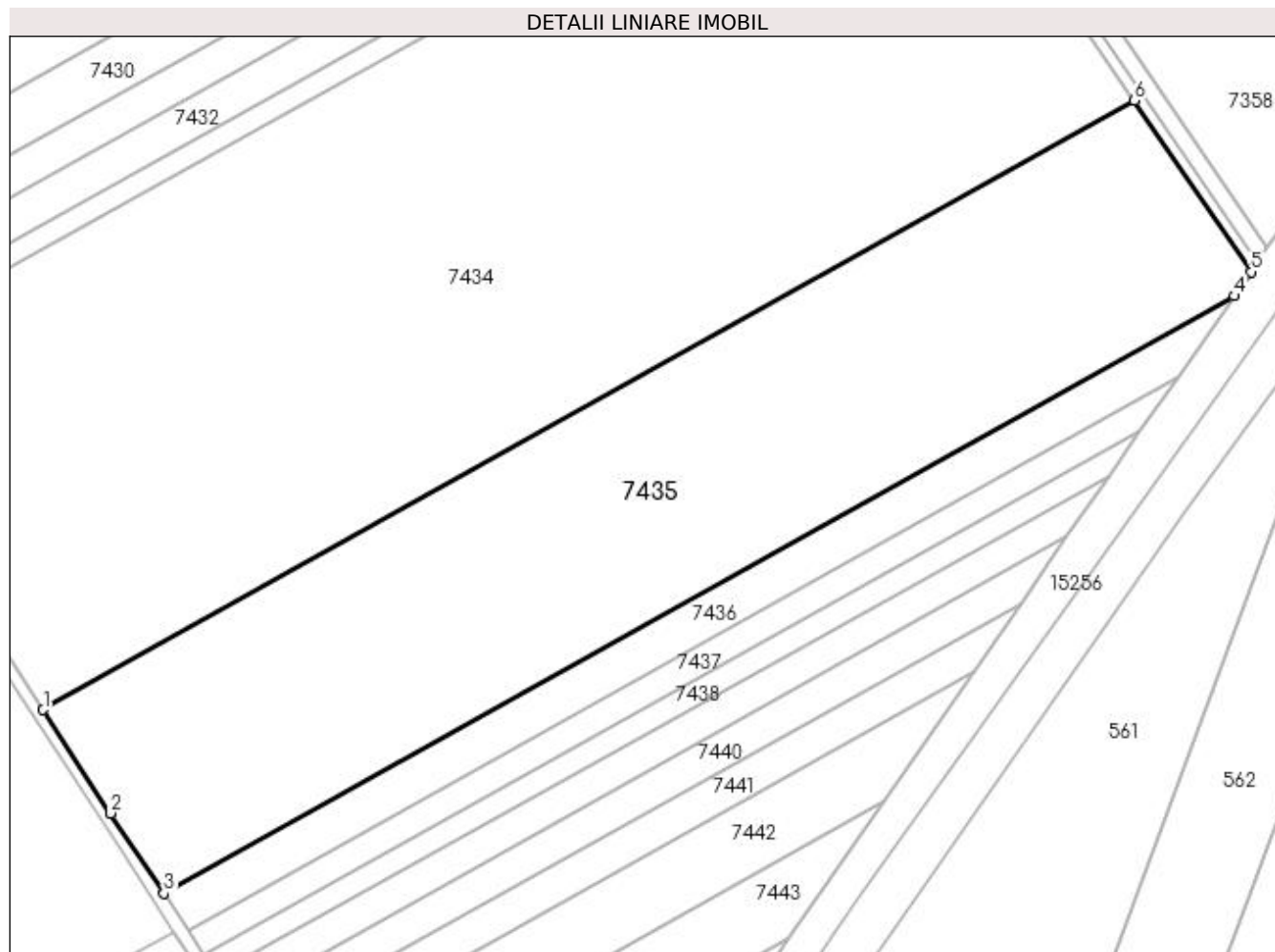
Inscrieri privind dezmembramintele dreptului de proprietate, drepturi reale de garanție și sarcini	Referințe
NU SUNT	

Anexa Nr. 1 La Partea I

Teren

Nr cadastral	Suprafața (mp)*	Observații / Referințe
	Din acte: 42.400 Masurata: 40.251	PROCENT DIMNUARE 5.07%;

* Suprafața este determinată în planul de proiecție Stereo 70.



Date referitoare la teren

Crt	Categorie folosință	Intra vilan	Suprafața (mp)	Tarla	Parcelă	Nr. topo	Observații / Referințe
1	arabil	NU	40.251	120/2	7	-	

Lungime Segmente

1) Valorile lungimilor segmentelor sunt obținute din proiecție în plan.

Punct început	X / Y	Punct sfârșit	X / Y	Lungime segment (** (m)
1	346.927,078 277.924,42	2	346.952,992 277.884,752	47.382
2	346.952,992 277.884,752	3	346.973,388 277.854,052	36.858
3	346.973,388 277.854,052	4	347.383,284 278.082,763	469.386
4	347.383,284 278.082,763	5	347.389,724 278.092,043	11.296

Punct început	X / Y	Punct sfârșit	X / Y	Lungime segment (** (m)
5	347.389,724 278.092,043	6	347.345,106 278.157,667	79.355
6	347.345,106 278.157,667	1	346.927,078 277.924,42	478.698

** Lungimile segmentelor sunt determinate în planul de proiecție Stereo 70 și sunt rotunjite la 1 milimetru.

*** Distanța dintre puncte este formată din segmente cumulate ce sunt mai mici decât valoarea 1 milimetru.

**DATE DESPRE IMOBILUL NR. 7436**

Oficiul de Cadastru și Publicitate Imobiliară DOLJ
Biroul de Cadastru și Publicitate Imobiliară Craiova

A. Partea I. Descrierea imobilului

TEREN Extravilan

Nr. CF vechi:401

Nr. cadastral vechi:538

Adresa: Jud. Dolj, T 120/2, P 6

Nr. Crt	Nr cadastral Nr. topografic	Suprafața* (mp)	Observații / Referințe
A1	31045	Din acte: 7.500 Masurata: 7.498	Sector cadastral:54 Teren neimprejmuit;

B. Partea II. Proprietari și acte

Inscrieri privitoare la dreptul de proprietate și alte drepturi reale		Referințe
68390 / 24/10/2007		
Act Notarial nr. CVC:4104, din 01/01/2007 emis de NP Stoenescu Florea;		
B1	Intabulare, drept de PROPRIETATE, dobandit prin Conventie, cota actuala 1/1, cota initiala 1/1 1) MATEIZEL LIDIA, LIPSA CNP 2) MATEIZEL SORIN AUREL, LIPSA CNP	A1

C. Partea III. SARCINI .

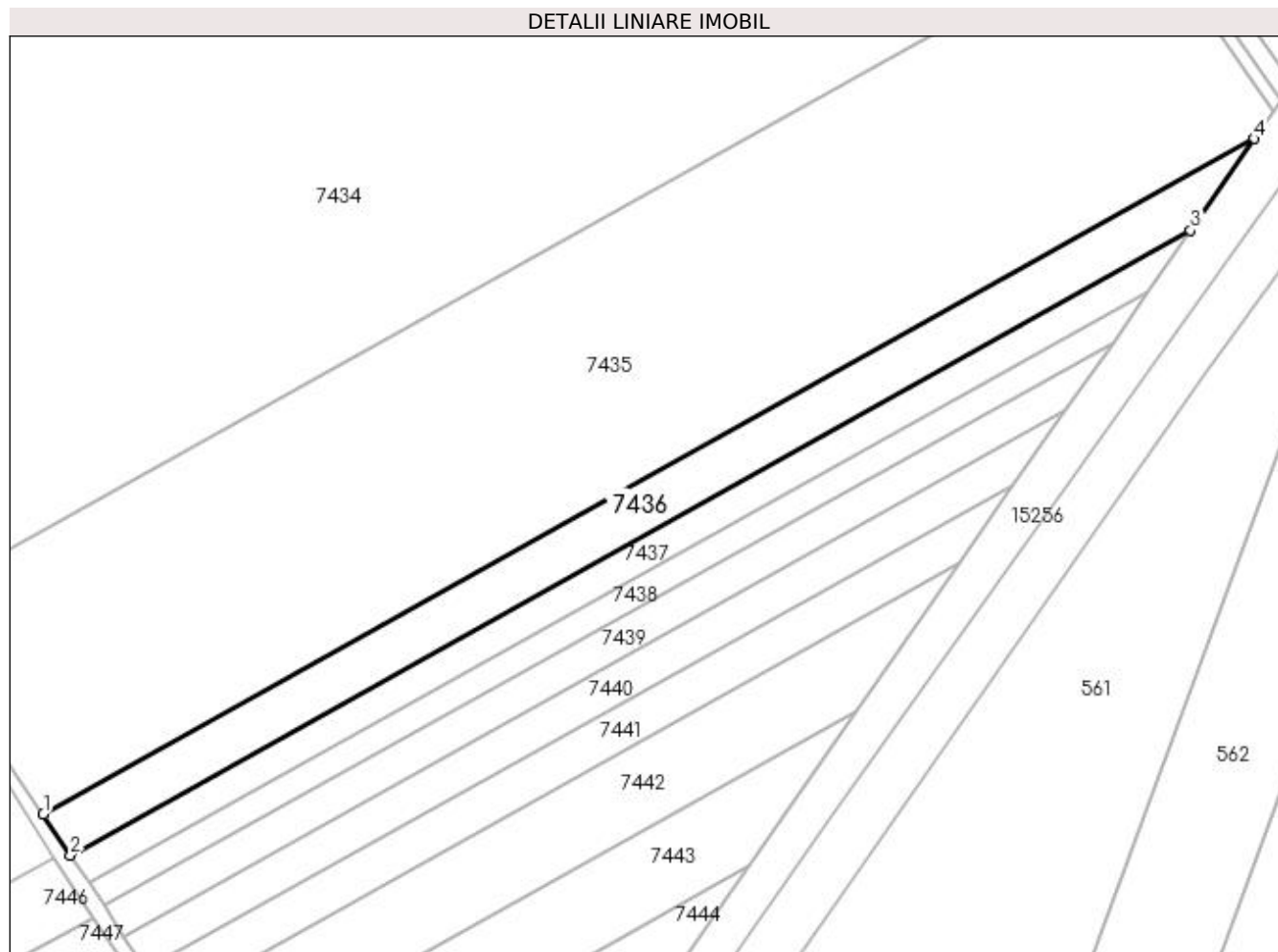
Inscrieri privind dezmembramintele dreptului de proprietate, drepturi reale de garanție și sarcini	Referințe
NU SUNT	

Anexa Nr. 1 La Partea I

Teren

Nr cadastral	Suprafața (mp)*	Observații / Referințe
31045	Din acte: 7.500 Masurata: 7.498	

* Suprafața este determinată în planul de proiecție Stereo 70.



Date referitoare la teren

Crt	Categorie folosință	Intra vilan	Suprafața (mp)	Tarla	Parcelă	Nr. topo	Observații / Referințe
1	arabil	NU	7.498	120/2	6	-	

Lungime Segmente

1) Valorile lungimilor segmentelor sunt obținute din proiecție în plan.

Punct început	X / Y	Punct sfârșit	X / Y	Lungime segment (** (m)
1	346.973,388 277.854,052	2	346.982,599 277.840,187	16.646
2	346.982,599 277.840,187	3	347.361,765 278.051,751	434.196
3	347.361,765 278.051,751	4	347.383,284 278.082,763	37.747
4	347.383,284 278.082,763	1	346.973,388 277.854,052	469.386

**** Lungimile segmentelor sunt determinate în planul de proiecție Stereo 70 și sunt rotunjite la 1 milimetru.**

***** Distanța dintre puncte este formată din segmente cumulate ce sunt mai mici decât valoarea 1 milimetru.**

**DATE DESPRE IMOBILUL NR. 7437**

Oficiul de Cadastru și Publicitate Imobiliară DOLJ
Biroul de Cadastru și Publicitate Imobiliară Craiova

A. Partea I. Descrierea imobilului

TEREN Extravilan

Adresa: Jud. Dolj, T 120/2, P 5

Nr. Crt	Nr cadastral Nr. topografic	Suprafața* (mp)	Observații / Referințe
A1		Din acte: 5.000 Masurata: 4.747	Sector cadastral:54 Teren neimprejmuit; PROCENT DIMNUARE 5.07%;

B. Partea II. Proprietari și acte

Inscrieri privitoare la dreptul de proprietate și alte drepturi reale		Referințe
0 / 08/09/2022		
Act Notarial nr. CM:242, din 30/07/2015 emis de NP BUDIANA IONUT-RAZVAN;		
B1	Intabulare, drept de PROPRIETATE, dobandit prin Succesiune, cota actuala 1/1, cota initiala 1/1 1) COLCEA GHEORGHE	A1

C. Partea III. SARCINI .

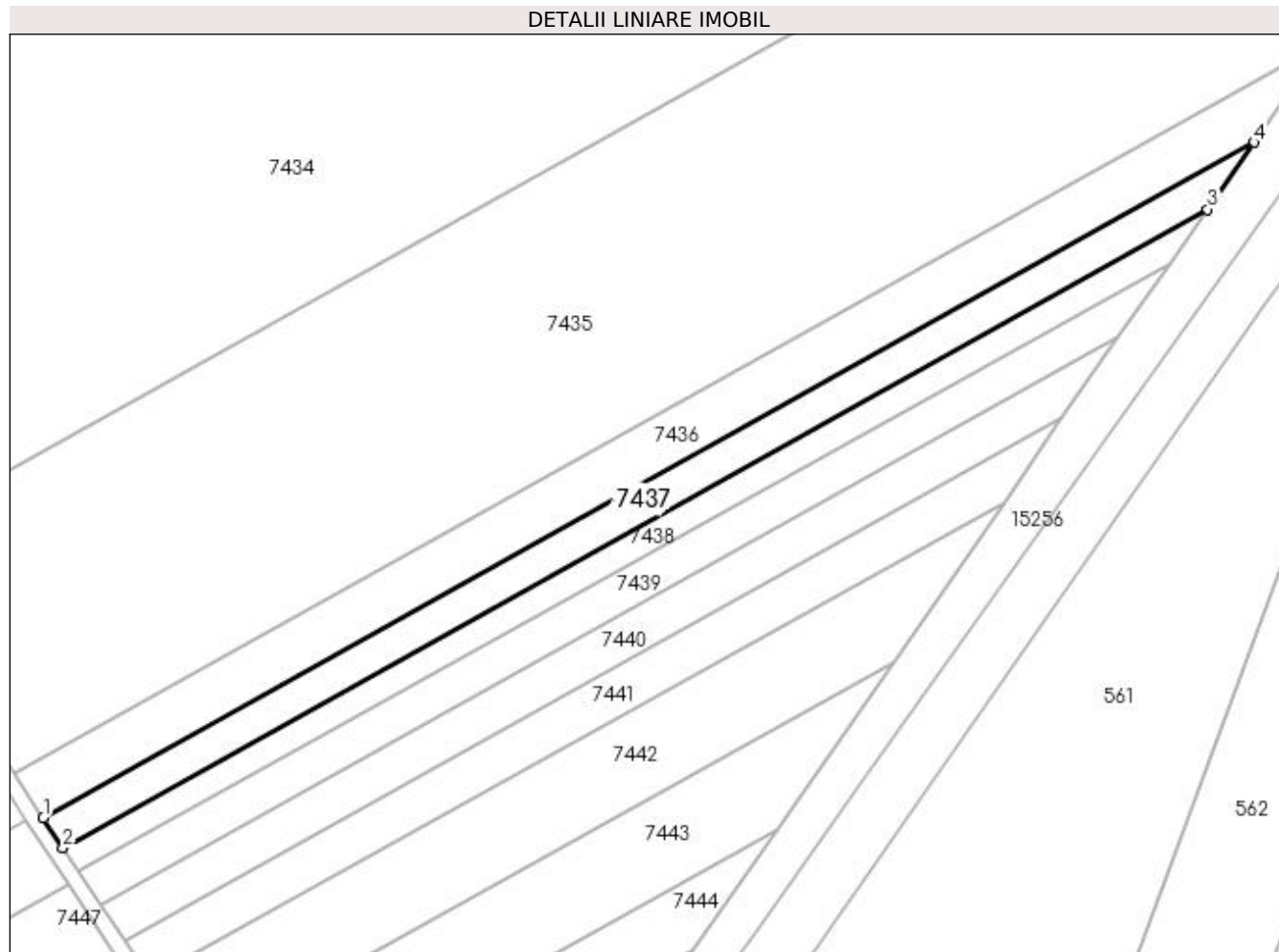
Inscrieri privind dezmembramintele dreptului de proprietate, drepturi reale de garanție și sarcini	Referințe
NU SUNT	

Anexa Nr. 1 La Partea I

Teren

Nr cadastral	Suprafața (mp)*	Observații / Referințe
	Din acte: 5.000 Masurata: 4.747	PROCENT DIMNUARE 5.07%;

* Suprafața este determinată în planul de proiecție Stereo 70.



Date referitoare la teren

Crt	Categorie folosință	Intravilan	Suprafața (mp)	Tarla	Parcelă	Nr. topo	Observații / Referințe
1	arabil	NU	4.747	120/2	5	-	

Lungime Segmente

1) Valorile lungimilor segmentelor sunt obținute din proiecție în plan.

Punct început	X / Y	Punct sfârșit	X / Y	Lungime segment (** (m)
1	346.982,599 277.840,187	2	346.988,838 277.830,796	11.275
2	346.988,838 277.830,796	3	347.347,189 278.030,745	410.36
3	347.347,189 278.030,745	4	347.361,765 278.051,751	25.568
4	347.361,765 278.051,751	1	346.982,599 277.840,187	434.196

**** Lungimile segmentelor sunt determinate în planul de proiecție Stereo 70 și sunt rotunjite la 1 milimetru.**

***** Distanța dintre puncte este formată din segmente cumulate ce sunt mai mici decât valoarea 1 milimetru.**

**DATE DESPRE IMOBILUL NR. 7438**

Oficiul de Cadastru și Publicitate Imobiliară DOLJ
Biroul de Cadastru și Publicitate Imobiliară Craiova

A. Partea I. Descrierea imobilului

TEREN Extravilan

Adresa: Jud. Dolj, T 120/2, P 4

Nr. Crt	Nr cadastral Nr. topografic	Suprafața* (mp)	Observații / Referințe
A1		Din acte: 3.800 Masurata: 3.607	Sector cadastral:54 Teren neimprejmuit; PROCENT DIMNUARE 5.07%;

B. Partea II. Proprietari și acte

Inscrieri privitoare la dreptul de proprietate și alte drepturi reale		Referințe
0 / 08/09/2022		
Hotarare Judecatoreasca nr. SC:432, din 19/02/2014 emis de JUDECATORIA CALAFAT (DOSAR 4293/201/2013;);		
B1	Intabulare, drept de PROPRIETATE, dobandit prin Hotarare Judecatoreasca, cota actuala 1/1, cota initiala 1/1 1) LUPU IONEL	A1

C. Partea III. SARCINI .

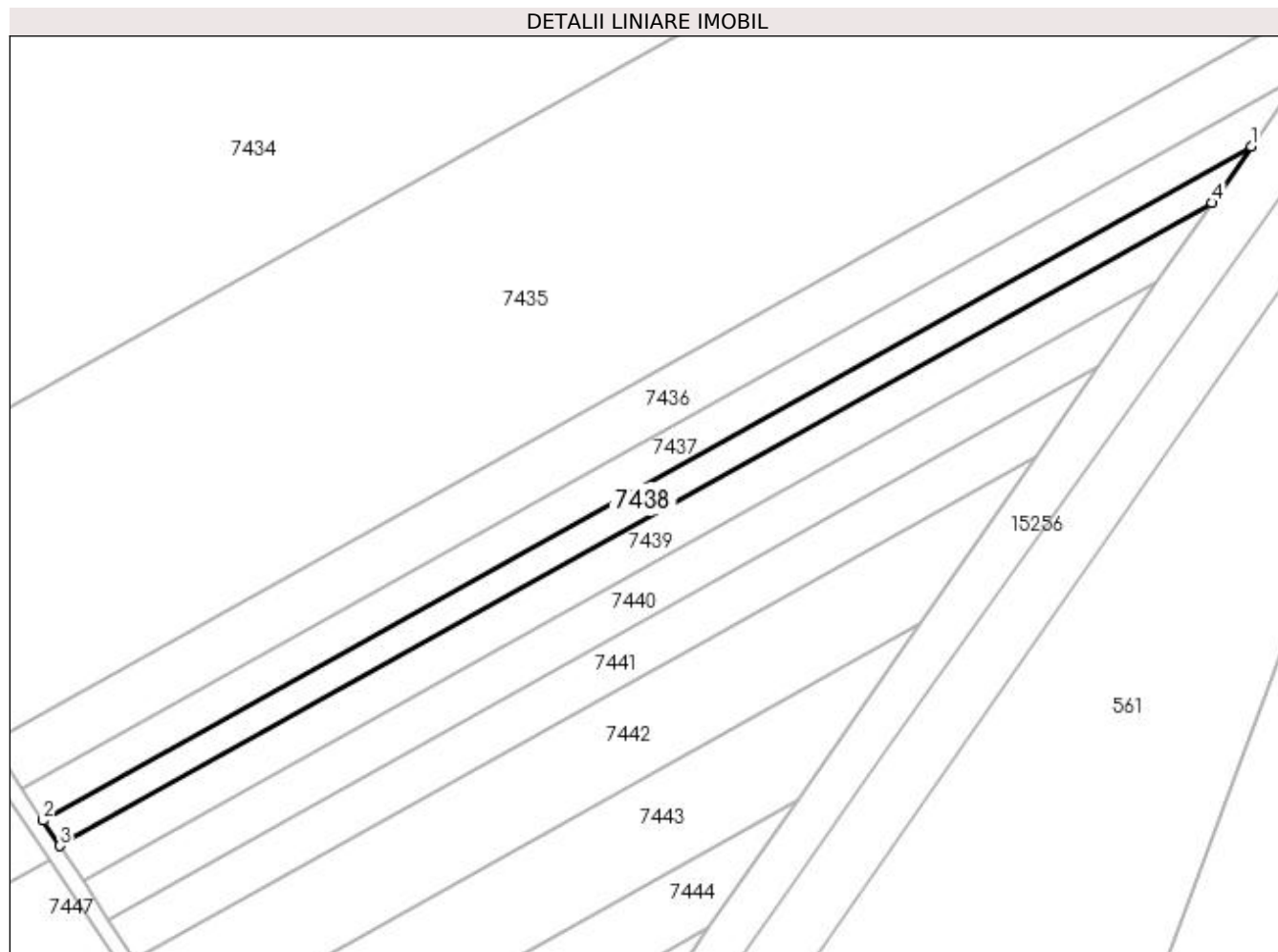
Inscrieri privind dezmembramintele dreptului de proprietate, drepturi reale de garanție și sarcini	Referințe
NU SUNT	

Anexa Nr. 1 La Partea I

Teren

Nr cadastral	Suprafața (mp)*	Observații / Referințe
	Din acte: 3.800 Masurata: 3.607	PROCENT DIMNUARE 5.07%;

* Suprafața este determinată în planul de proiecție Stereo 70.



Date referitoare la teren

Crt	Categorie folosință	Intra vilan	Suprafața (mp)	Tarla	Parcelă	Nr. topo	Observații / Referințe
1	arabil	NU	3.607	120/2	4	-	

Lungime Segmente

1) Valorile lungimilor segmentelor sunt obținute din proiecție în plan.

Punct început	X / Y	Punct sfârșit	X / Y	Lungime segment (** (m)
1	347.347,189 278.030,745	2	346.988,838 277.830,796	410.36
2	346.988,838 277.830,796	3	346.993,833 277.823,278	9.026
3	346.993,833 277.823,278	4	347.335,521 278.013,929	391.278
4	347.335,521 278.013,929	1	347.347,189 278.030,745	20.468

**** Lungimile segmentelor sunt determinate în planul de proiecție Stereo 70 și sunt rotunjite la 1 milimetru.**

***** Distanța dintre puncte este formată din segmente cumulate ce sunt mai mici decât valoarea 1 milimetru.**

**DATE DESPRE IMOBILUL NR. 7439**

Oficiul de Cadastru și Publicitate Imobiliară DOLJ
Biroul de Cadastru și Publicitate Imobiliară Craiova

A. Partea I. Descrierea imobilului

TEREN Extravilan

Adresa: Jud. Dolj, T 120/2, P 4

Nr. Crt	Nr cadastral Nr. topografic	Suprafața* (mp)	Observații / Referințe
A1		Din acte: 8.800 Masurata: 4.747	Sector cadastral:54 Teren neimprejmit; DIFERENTA DE 3800 MP A FOST INSTRAINATA PRIN SC 432/19.02.2014; PROCENT DIMNUARE 5.07%;

B. Partea II. Proprietari și acte

Inscrieri privitoare la dreptul de proprietate și alte drepturi reale	Referințe
0 / 08/09/2022	
Act Administrativ nr. TDP:654-48415, din 15/03/1994 emis de COMISIA JUDETEANA DOLJ;	
B1	A1
Intabulare, drept de PROPRIETATE, dobandit prin Reconstituire, cota actuala 1/1, cota initiala 1/1 1) RUDAREANU ION, LIPSA CNP	

C. Partea III. SARCINI .

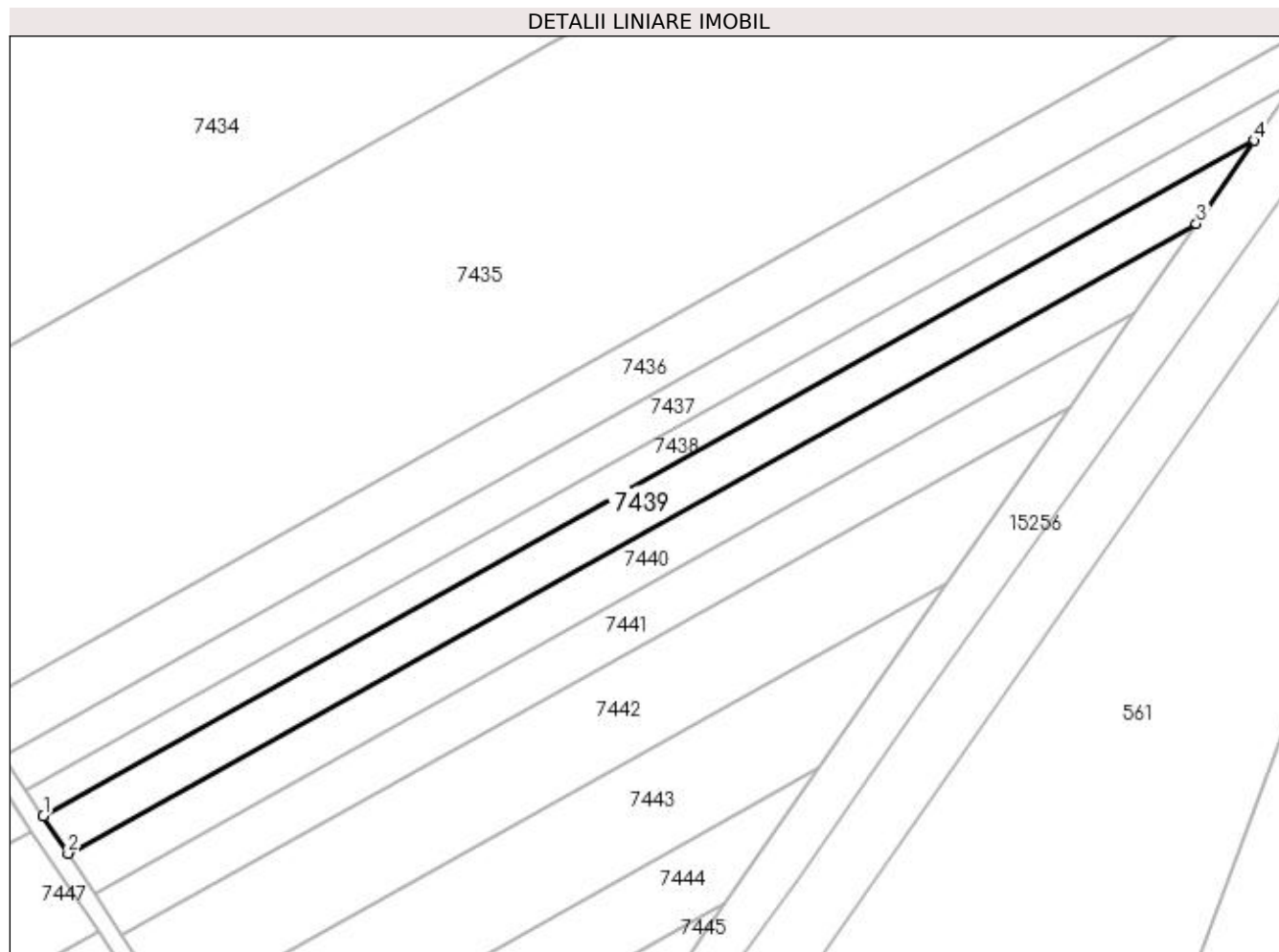
Inscrieri privind dezmembramintele dreptului de proprietate, drepturi reale de garanție și sarcini	Referințe
NU SUNT	

Anexa Nr. 1 La Partea I

Teren

Nr cadastral	Suprafața (mp)*	Observații / Referințe
	Din acte: 8.800 Masurata: 4.747	DIFERENȚA DE 3800 MP A FOST INSTRĂINĂȚĂ PRIN SC 432/19.02.2014; PROCENT DIMINUARE 5.07%;

* Suprafața este determinată în planul de proiecție Stereo 70.



Date referitoare la teren

Crt	Categorie folosință	Intravilan	Suprafața (mp)	Tarla	Parcelă	Nr. topo	Observații / Referințe
1	arabil	NU	4.747	120/2	4	-	

Lungime Segmente

1) Valorile lungimilor segmentelor sunt obținute din proiecție în plan.

Punct început	X / Y	Punct sfârșit	X / Y	Lungime segment (** (m)
1	346.993,833 277.823,278	2	347.000,804 277.812,785	12.598
2	347.000,804 277.812,785	3	347.319,236 277.990,46	364.647
3	347.319,236 277.990,46	4	347.335,521 278.013,929	28.566
4	347.335,521 278.013,929	1	346.993,833 277.823,278	391.278

**** Lungimile segmentelor sunt determinate în planul de proiecție Stereo 70 și sunt rotunjite la 1 milimetru.**

***** Distanța dintre puncte este formată din segmente cumulate ce sunt mai mici decât valoarea 1 milimetru.**

**DATE DESPRE IMOBILUL NR. 7440**

Oficiul de Cadastru și Publicitate Imobiliară DOLJ
Biroul de Cadastru și Publicitate Imobiliară Craiova

A. Partea I. Descrierea imobilului

TEREN Extravilan

Adresa: Jud. Dolj, T 120/2, P 3

Nr. Crt	Nr cadastral Nr. topografic	Suprafața* (mp)	Observații / Referințe
A1		Din acte: 5.000 Masurata: 4.747	Sector cadastral:54 Teren neimprejmuit; PROCENT DIMNUARE 5.07%;

B. Partea II. Proprietari și acte

Inscrieri privitoare la dreptul de proprietate și alte drepturi reale		Referințe
0 / 08/09/2022		
Act Administrativ nr. TDP:471-48412, din 21/02/1994 emis de COMISIA JUDETEANA DOLJ (CERTIF. DE DECES: DR 543860/23.12.2002; CERTIF. DE NOTORIETATE:11093/06.09.2022;);		
B1	Intabulare, drept de PROPRIETATE, dobandit prin Reconstituire, cota actuala 1/1, cota initiala 1/1 1) MITULETU PATRU, DECEDAT DEFUNCT:Da	A1

C. Partea III. SARCINI .

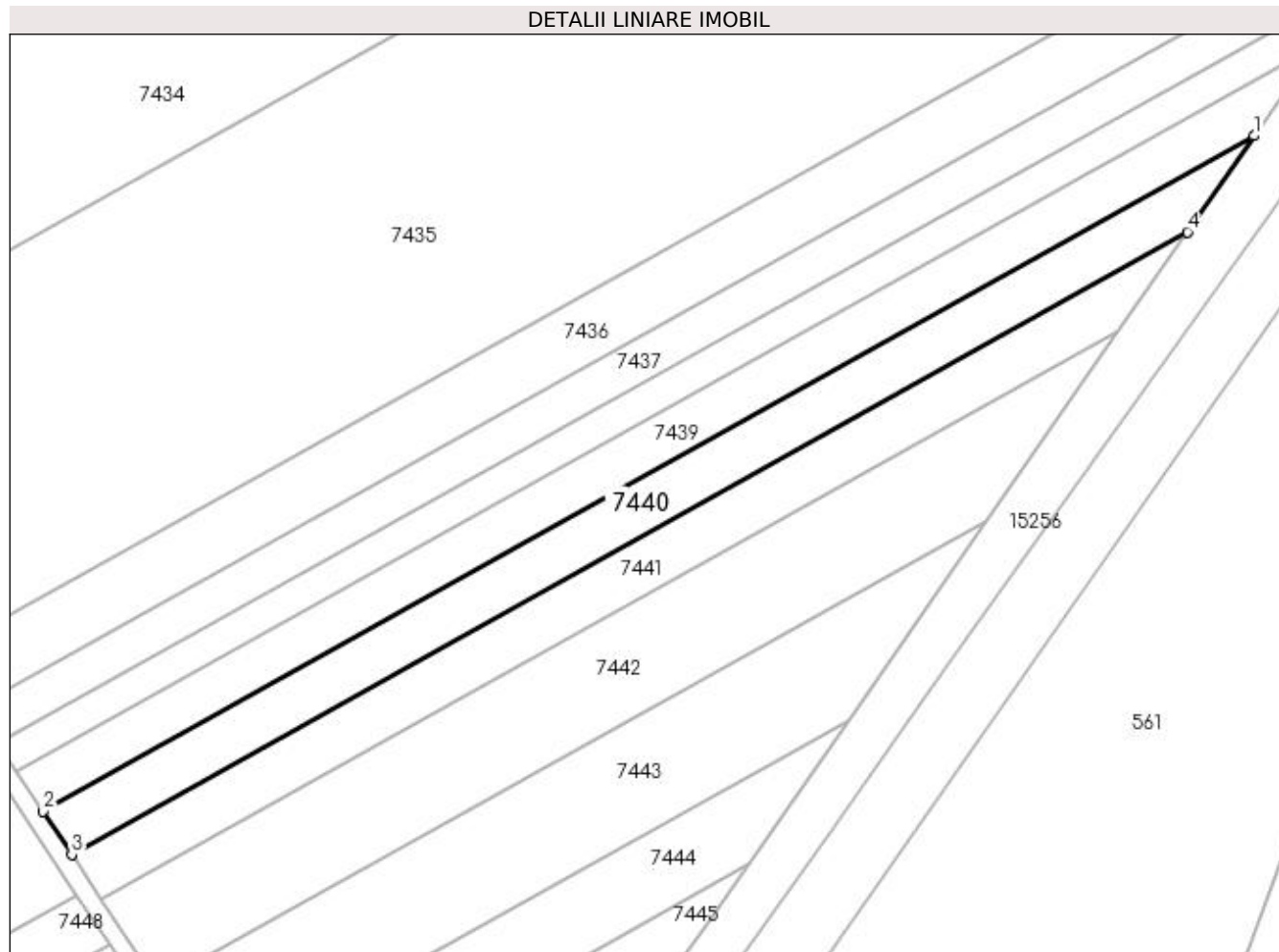
Inscrieri privind dezmembramintele dreptului de proprietate, drepturi reale de garanție și sarcini	Referințe
NU SUNT	

Anexa Nr. 1 La Partea I

Teren

Nr cadastral	Suprafața (mp)*	Observații / Referințe
	Din acte: 5.000 Masurata: 4.747	PROCENT DIMNUARE 5.07%;

* Suprafața este determinată în planul de proiecție Stereo 70.



Date referitoare la teren

Crt	Categorie folosință	Intravilan	Suprafața (mp)	Tarla	Parcelă	Nr. topo	Observații / Referințe
1	arabil	NU	4.747	120/2	3	-	

Lungime Segmente

1) Valorile lungimilor segmentelor sunt obținute din proiecție în plan.

Punct început	X / Y	Punct sfârșit	X / Y	Lungime segment (** (m)
1	347.319,236 277.990,46	2	347.000,804 277.812,785	364.647
2	347.000,804 277.812,785	3	347.008,326 277.801,463	13.593
3	347.008,326 277.801,463	4	347.301,664 277.965,137	335.911
4	347.301,664 277.965,137	1	347.319,236 277.990,46	30.823

**** Lungimile segmentelor sunt determinate în planul de proiecție Stereo 70 și sunt rotunjite la 1 milimetru.**

***** Distanța dintre puncte este formată din segmente cumulate ce sunt mai mici decât valoarea 1 milimetru.**

**DATE DESPRE IMOBILUL NR. 7441**

Oficiul de Cadastru și Publicitate Imobiliară DOLJ
Biroul de Cadastru și Publicitate Imobiliară Craiova

A. Partea I. Descrierea imobilului

TEREN Extravilan

Adresa: Jud. Dolj, T 120/2, P 2

Nr. Crt	Nr cadastral Nr. topografic	Suprafața* (mp)	Observații / Referințe
A1	33168	4.500	Sector cadastral:54 Teren neimprejmuit;

B. Partea II. Proprietari și acte

Inscrieri privitoare la dreptul de proprietate și alte drepturi reale	Referințe
267516 / 28/11/2019	
Act Notarial nr. CVC:2746, din 28/11/2019 emis de NP Stoenescu Florea;	
B1	A1
Intabulare, drept de PROPRIETATE, dobandit prin Conventie, cota actuala 1/1, cota initiala 1/1	
1) LUPU IONEL	
2) LUPU VERONICA	

C. Partea III. SARCINI .

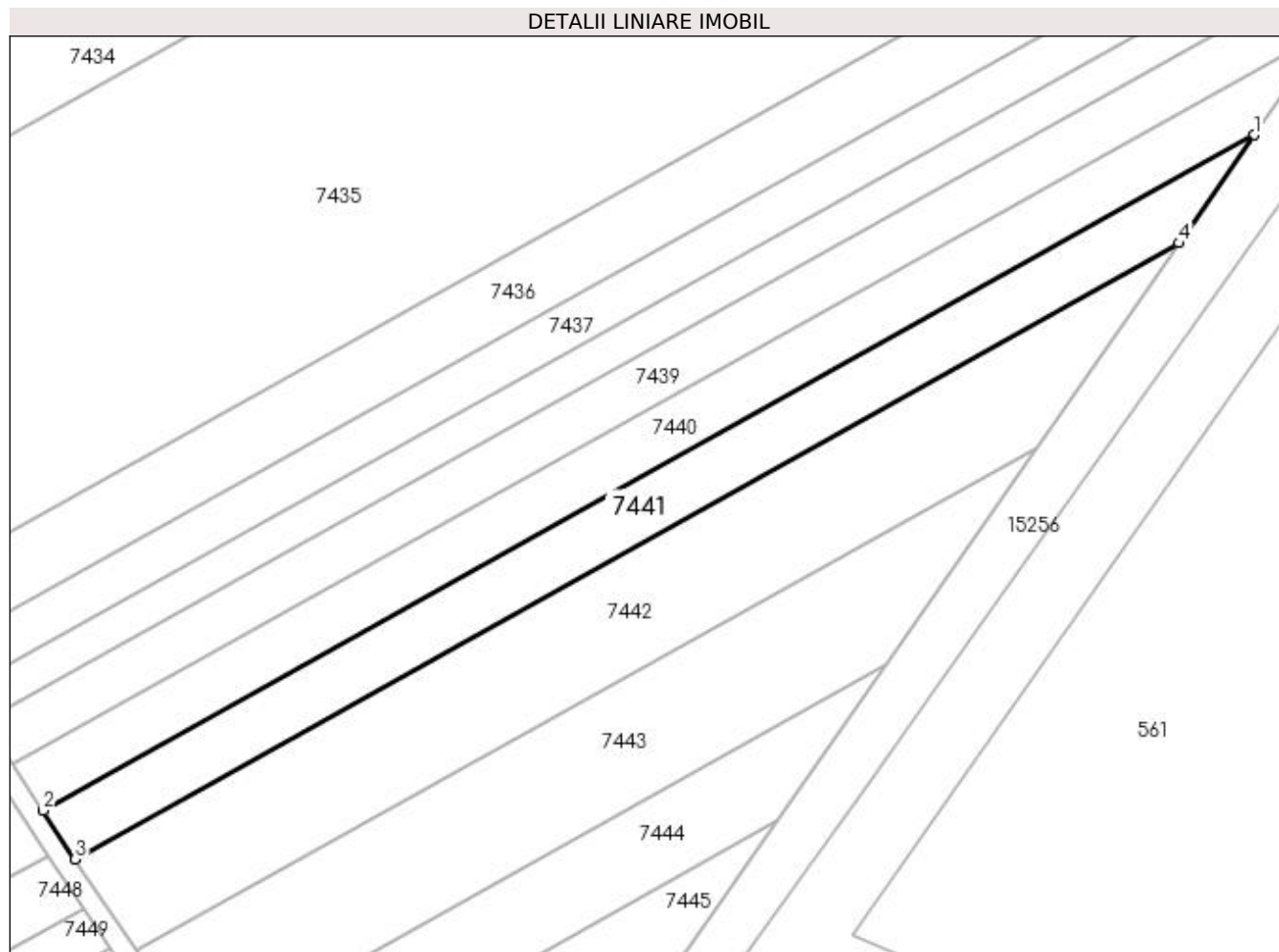
Inscrieri privind dezmembramintele dreptului de proprietate, drepturi reale de garanție și sarcini	Referințe
NU SUNT	

Anexa Nr. 1 La Partea I

Teren

Nr cadastral	Suprafața (mp)*	Observații / Referințe
33168	4.500	

* Suprafața este determinată în planul de proiecție Stereo 70.



Date referitoare la teren

Crt	Categorie folosință	Intra vilan	Suprafața (mp)	Tarla	Parcelă	Nr. topo	Observații / Referințe
1	arabil	NU	4.500	120/2	2	-	

Lungime Segmente

1) Valorile lungimilor segmentelor sunt obținute din proiecție în plan.

Punct început	X / Y	Punct sfârșit	X / Y	Lungime segment (** (m)
1	347.301,664 277.965,137	2	347.008,326 277.801,463	335.911
2	347.008,326 277.801,463	3	347.016,106 277.789,753	14.059
3	347.016,106 277.789,753	4	347.283,49 277.938,945	306.19
4	347.283,49 277.938,945	1	347.301,664 277.965,137	31.88

**** Lungimile segmentelor sunt determinate în planul de proiecție Stereo 70 și sunt rotunjite la 1 milimetru.**

***** Distanța dintre puncte este formată din segmente cumulate ce sunt mai mici decât valoarea 1 milimetru.**

**DATE DESPRE IMOBILUL NR. 7442**

Oficiul de Cadastru și Publicitate Imobiliară DOLJ
Biroul de Cadastru și Publicitate Imobiliară Craiova

A. Partea I. Descrierea imobilului

TEREN Extravilan

Adresa: Jud. Dolj, T 120/2, P 1

Nr. Crt	Nr cadastral Nr. topografic	Suprafața* (mp)	Observații / Referințe
A1		Din acte: 7.800 Masurata: 7.405	Sector cadastral:54 Teren neimprejmuit; PROCENT DIMNUARE 5.07%;

B. Partea II. Proprietari și acte

Inscrieri privitoare la dreptul de proprietate și alte drepturi reale		Referințe
0 / 08/09/2022		
Act Administrativ nr. TDP:447-48412, din 15/02/1994 emis de COMISIA JUDETEANA DOLJ;		
B1	Intabulare, drept de PROPRIETATE, dobandit prin Reconstituire, cota actuala 1/1, cota initiala 1/1 1) NEGRET CONSTANTIN, LIPSA CNP	A1

C. Partea III. SARCINI .

Inscrieri privind dezmembramintele dreptului de proprietate, drepturi reale de garanție și sarcini	Referințe
NU SUNT	

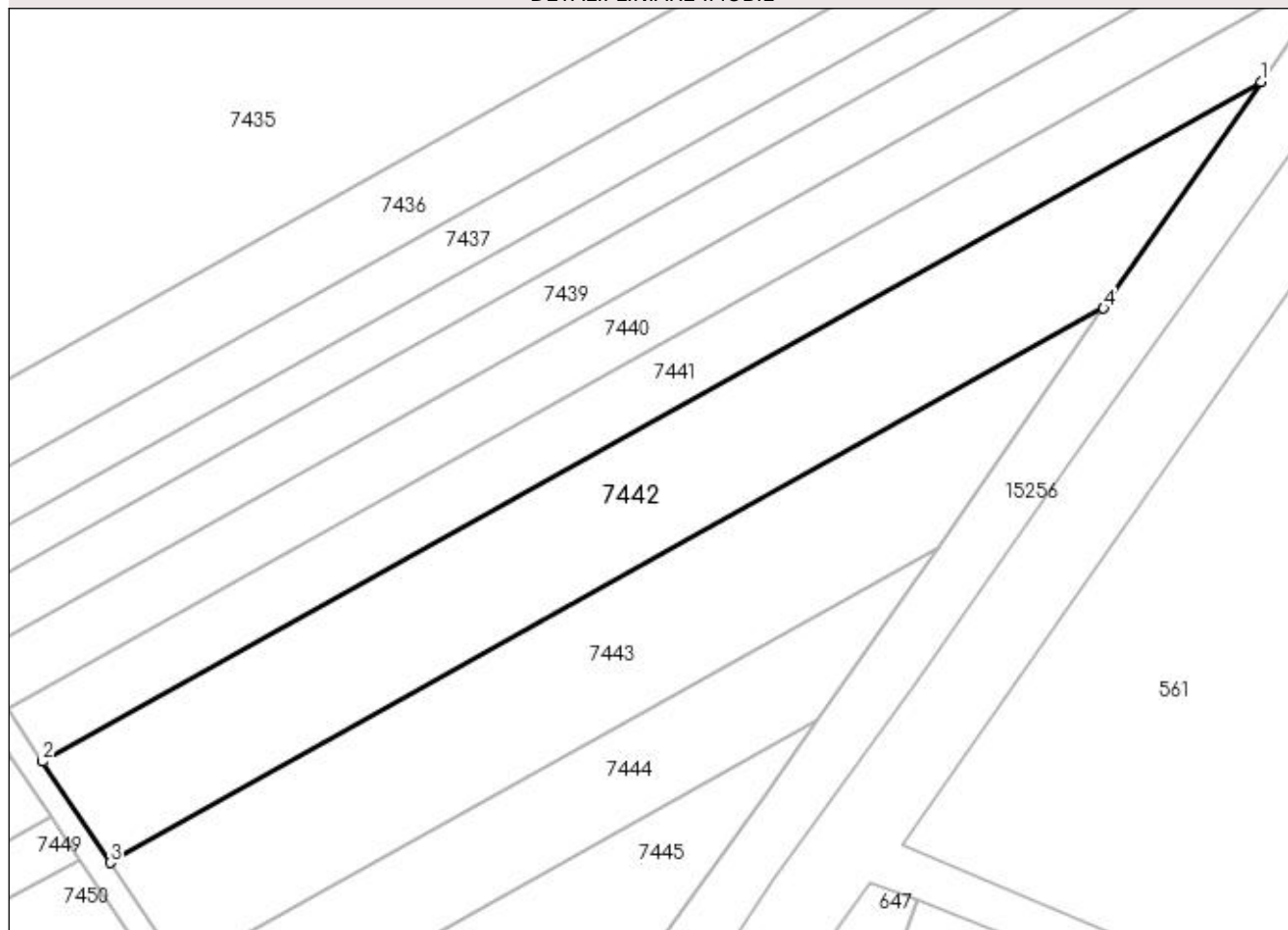
Anexa Nr. 1 La Partea I

Teren

Nr cadastral	Suprafața (mp)*	Observații / Referințe
	Din acte: 7.800 Masurata: 7.405	PROCENT DIMNUARE 5.07%;

* Suprafața este determinată în planul de proiecție Stereo 70.

DETALII LINIARE IMOBIL



Date referitoare la teren

Crt	Categorie folosință	Intra vilan	Suprafața (mp)	Tarla	Parcelă	Nr. topo	Observații / Referințe
1	arabil	NU	7.405	120/2	1	-	

Lungime Segmente

1) Valorile lungimilor segmentelor sunt obținute din proiecție în plan.

Punct început	X / Y	Punct sfârșit	X / Y	Lungime segment (** (m)
1	347.283,49 277.938,945	2	347.016,106 277.789,753	306.19
2	347.016,106 277.789,753	3	347.030,893 277.767,495	26.722
3	347.030,893 277.767,495	4	347.248,945 277.889,162	249.699
4	347.248,945 277.889,162	1	347.283,49 277.938,945	60.595

**** Lungimile segmentelor sunt determinate în planul de proiecție Stereo 70 și sunt rotunjite la 1 milimetru.**

***** Distanța dintre puncte este formată din segmente cumulate ce sunt mai mici decât valoarea 1 milimetru.**

**DATE DESPRE IMOBILUL NR. 7443**

Oficiul de Cadastru și Publicitate Imobiliară DOLJ
Biroul de Cadastru și Publicitate Imobiliară Craiova

A. Partea I. Descrierea imobilului

TEREN Extravilan

Adresa: Jud. Dolj, T 120/2, P 52

Nr. Crt	Nr cadastral Nr. topografic	Suprafața* (mp)	Observații / Referințe
A1		Din acte: 6.500 Masurata: 6.171	Sector cadastral:54 Teren neimprejmuit; PROCENT DIMNUARE 5.07%;

B. Partea II. Proprietari și acte

Inscrieri privitoare la dreptul de proprietate și alte drepturi reale		Referințe
0 / 08/09/2022		
Act Administrativ nr. TDP:1476-60682, din 26/09/1995 emis de COMISIA JUDETEANA DOLJ;		
B1	Intabulare, drept de PROPRIETATE, dobandit prin Reconstituire, cota actuala 1/1, cota initiala 1/1 1) CEAUSU MARIN , LIPSA CNP	A1

C. Partea III. SARCINI .

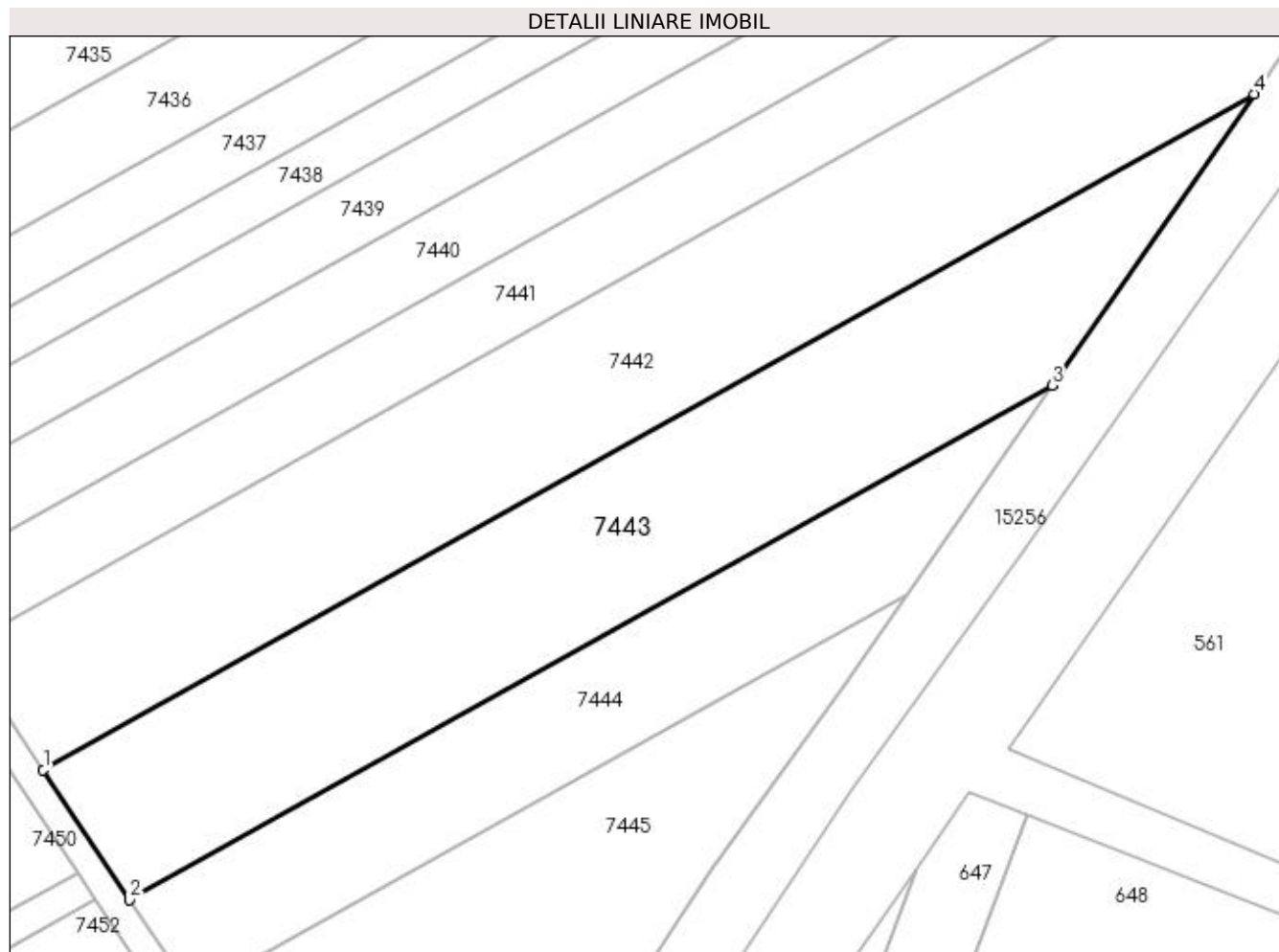
Inscrieri privind dezmembramintele dreptului de proprietate, drepturi reale de garanție și sarcini	Referințe
NU SUNT	

Anexa Nr. 1 La Partea I

Teren

Nr cadastral	Suprafața (mp)*	Observații / Referințe
	Din acte: 6.500 Masurata: 6.171	PROCENT DIMNUARE 5.07%;

* Suprafața este determinată în planul de proiecție Stereo 70.



Date referitoare la teren

Crt	Categorie folosință	Intra vilan	Suprafața (mp)	Tarla	Parcelă	Nr. topo	Observații / Referințe
1	arabil	NU	6.171	120/2	52	-	

Lungime Segmente

1) Valorile lungimilor segmentelor sunt obținute din proiecție în plan.

Punct început	X / Y	Punct sfârșit	X / Y	Lungime segment (** (m)
1	347.030,893 277.767,495	2	347.046,465 277.744,056	28.14
2	347.046,465 277.744,056	3	347.212,567 277.836,736	190.209
3	347.212,567 277.836,736	4	347.248,945 277.889,162	63.811
4	347.248,945 277.889,162	1	347.030,893 277.767,495	249.699

**** Lungimile segmentelor sunt determinate în planul de proiecție Stereo 70 și sunt rotunjite la 1 milimetru.**

***** Distanța dintre puncte este formată din segmente cumulate ce sunt mai mici decât valoarea 1 milimetru.**

**DATE DESPRE IMOBILUL NR. 7444**

Oficiul de Cadastru și Publicitate Imobiliară DOLJ
Biroul de Cadastru și Publicitate Imobiliară Craiova

A. Partea I. Descrierea imobilului

TEREN Extravilan

Adresa: Jud. Dolj, T 120/2, P 50

Nr. Crt	Nr cadastral Nr. topografic	Suprafața* (mp)	Observații / Referințe
A1		Din acte: 3.600 Masurata: 3.418	Sector cadastral:54 Teren neimprejmuit; PROCENT DIMNUARE 5.07%;

B. Partea II. Proprietari și acte

Inscrieri privitoare la dreptul de proprietate și alte drepturi reale		Referințe
0 / 08/09/2022		
Act Administrativ nr. TDP:2719-59334, din 21/07/1998 emis de COMISIA JUDETEANA DOLJ (CERTIF. DE DECES:DP 277177/25.12.2004; CERTIF. DE NOTORIETATE:11080/06.09.2022;);		
B1	Intabulare, drept de PROPRIETATE, dobandit prin Reconstituire, cota actuala 1/1, cota initiala 1/1 1) CARSTEA CONSTANTIN, DECEDAT DEFUNCT:Da	A1

C. Partea III. SARCINI .

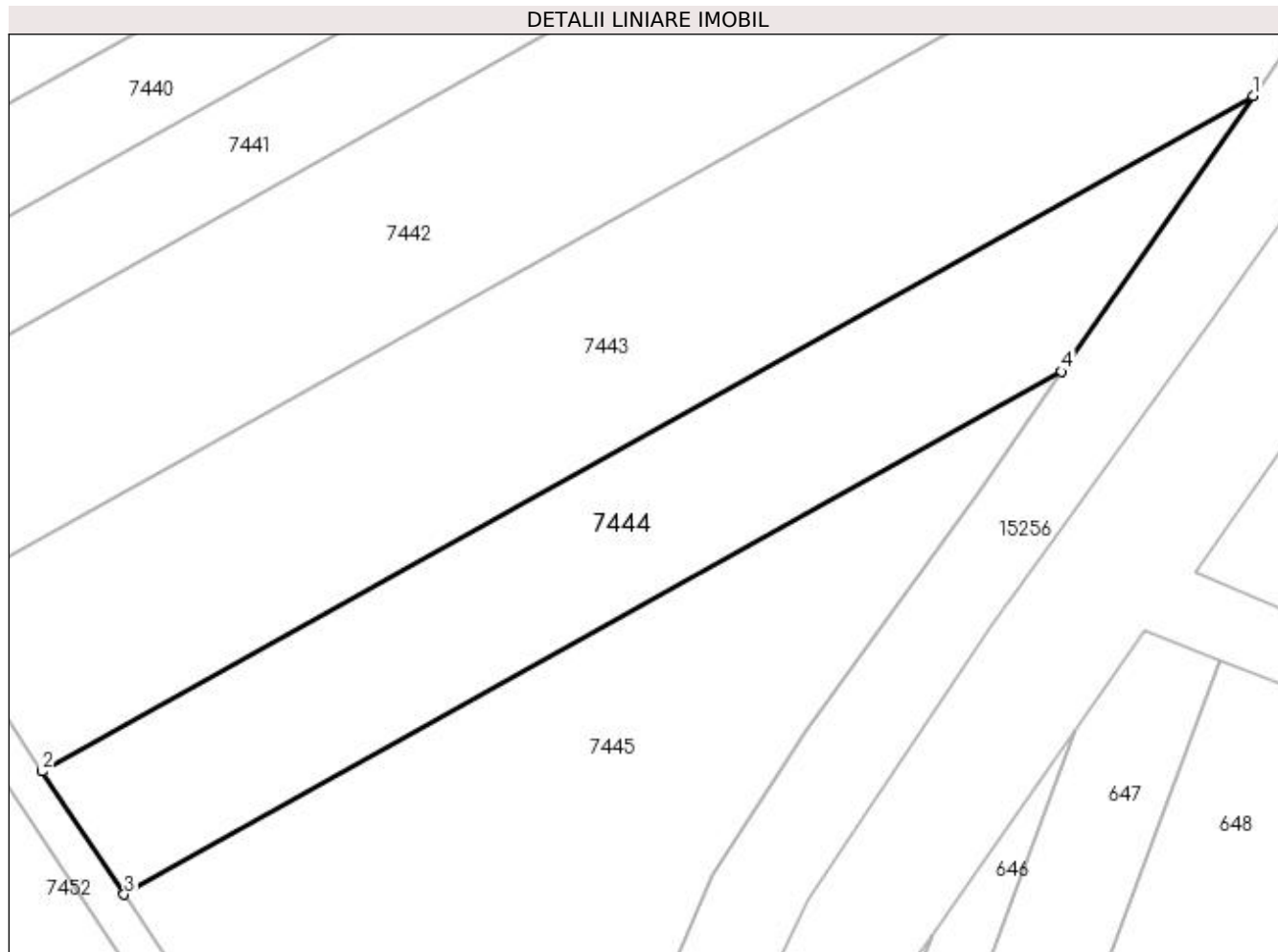
Inscrieri privind dezmembramintele dreptului de proprietate, drepturi reale de garanție și sarcini	Referințe
NU SUNT	

Anexa Nr. 1 La Partea I

Teren

Nr cadastral	Suprafața (mp)*	Observații / Referințe
	Din acte: 3.600 Masurata: 3.418	PROCENT DIMNUARE 5.07%;

* Suprafața este determinată în planul de proiecție Stereo 70.



Date referitoare la teren

Crt	Categorie folosință	Intra vilan	Suprafața (mp)	Tarla	Parcelă	Nr. topo	Observații / Referințe
1	arabil	NU	3.418	120/2	50	-	

Lungime Segmente

1) Valorile lungimilor segmentelor sunt obținute din proiecție în plan.

Punct început	X / Y	Punct sfârșit	X / Y	Lungime segment (** (m)
1	347.212,567 277.836,736	2	347.046,465 277.744,056	190.209
2	347.046,465 277.744,056	3	347.057,708 277.727,133	20.317
3	347.057,708 277.727,133	4	347.186,301 277.798,884	147.256
4	347.186,301 277.798,884	1	347.212,567 277.836,736	46.073

**** Lungimile segmentelor sunt determinate în planul de proiecție Stereo 70 și sunt rotunjite la 1 milimetru.**

***** Distanța dintre puncte este formată din segmente cumulate ce sunt mai mici decât valoarea 1 milimetru.**

**DATE DESPRE IMOBILUL NR. 7445**

Oficiul de Cadastru și Publicitate Imobiliară DOLJ
Biroul de Cadastru și Publicitate Imobiliară Craiova

A. Partea I. Descrierea imobilului

TEREN Extravilan

Adresa: Jud. Dolj, T 120/2, P 56

Nr. Crt	Nr cadastral Nr. topografic	Suprafața* (mp)	Observații / Referințe
A1		Din acte: 6.000 Masurata: 5.696	Sector cadastral:54 Teren neimprejmuit; PROCENT DIMNUARE 5.07%;

B. Partea II. Proprietari și acte

Inscrieri privitoare la dreptul de proprietate și alte drepturi reale		Referințe
0 / 08/09/2022		
Act Administrativ nr. TDP:1508-48561, din 02/10/1995 emis de COMISIA JUDETEANA DOLJ;		
B1	Intabulare, drept de PROPRIETATE, dobandit prin Reconstituire, cota actuala 1/1, cota initiala 1/1 1) STEFANESCU ELENA, LIPSA CNP	A1

C. Partea III. SARCINI .

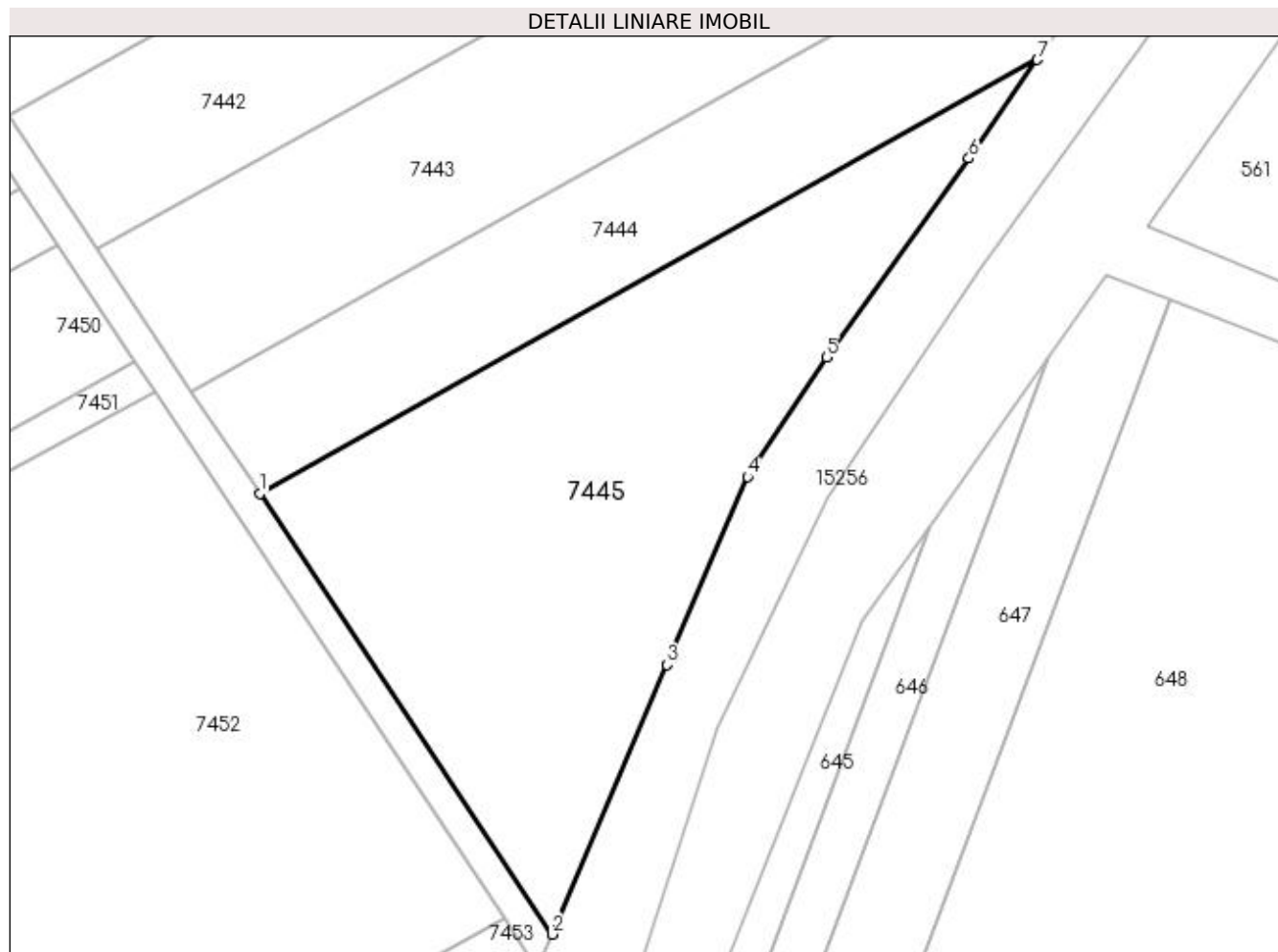
Inscrieri privind dezmembramintele dreptului de proprietate, drepturi reale de garanție și sarcini	Referințe
NU SUNT	

Anexa Nr. 1 La Partea I

Teren

Nr cadastral	Suprafața (mp)*	Observații / Referințe
	Din acte: 6.000 Masurata: 5.696	PROCENT DIMNUARE 5.07%;

* Suprafața este determinată în planul de proiecție Stereo 70.



Date referitoare la teren

Crt	Categorie folosință	Intra vilan	Suprafața (mp)	Tarla	Parcelă	Nr. topo	Observații / Referințe
1	arabil	NU	5.696	120/2	56	-	

Lungime Segmente

1) Valorile lungimilor segmentelor sunt obținute din proiecție în plan.

Punct început	X / Y	Punct sfârșit	X / Y	Lungime segment (** (m)
1	347.057,708 277.727,133	2	347.106,081 277.654,323	87.414
2	347.106,081 277.654,323	3	347.125,053 277.698,865	48.414
3	347.125,053 277.698,865	4	347.138,349 277.729,925	33.786
4	347.138,349 277.729,925	5	347.151,368 277.749,74	23.709
5	347.151,368 277.749,74	6	347.174,966 277.782,549	40.414

Punct început	X / Y	Punct sfârșit	X / Y	Lungime segment (** (m)
6	347.174,966 277.782,549	7	347.186,301 277.798,884	19.883
7	347.186,301 277.798,884	1	347.057,708 277.727,133	147.256

** Lungimile segmentelor sunt determinate în planul de proiecție Stereo 70 și sunt rotunjite la 1 milimetru.

*** Distanța dintre puncte este formată din segmente cumulate ce sunt mai mici decât valoarea 1 milimetru.

**DATE DESPRE IMOBILUL NR. 7446**

Oficiul de Cadastru și Publicitate Imobiliară DOLJ
Biroul de Cadastru și Publicitate Imobiliară Craiova

A. Partea I. Descrierea imobilului

TEREN Extravilan

Adresa: Jud. Dolj, T 120/3, P 10

Nr. Crt	Nr cadastral Nr. topografic	Suprafața* (mp)	Observații / Referințe
A1		12.300	Sector cadastral:54 Teren neimprejmuit;

B. Partea II. Proprietari și acte

Inscrieri privitoare la dreptul de proprietate și alte drepturi reale	Referințe
0 / 08/09/2022	
Act Administrativ nr. TDP:2710-59334, din 20/07/1998 emis de COMISIA JUDETEANA DOLJ;	
B1	A1
Intabulare, drept de PROPRIETATE, dobandit prin Reconstituire, cota actuala 1/1, cota initiala 1/1 1) BURSUC LEONTINA, LIPSA CNP	

C. Partea III. SARCINI .

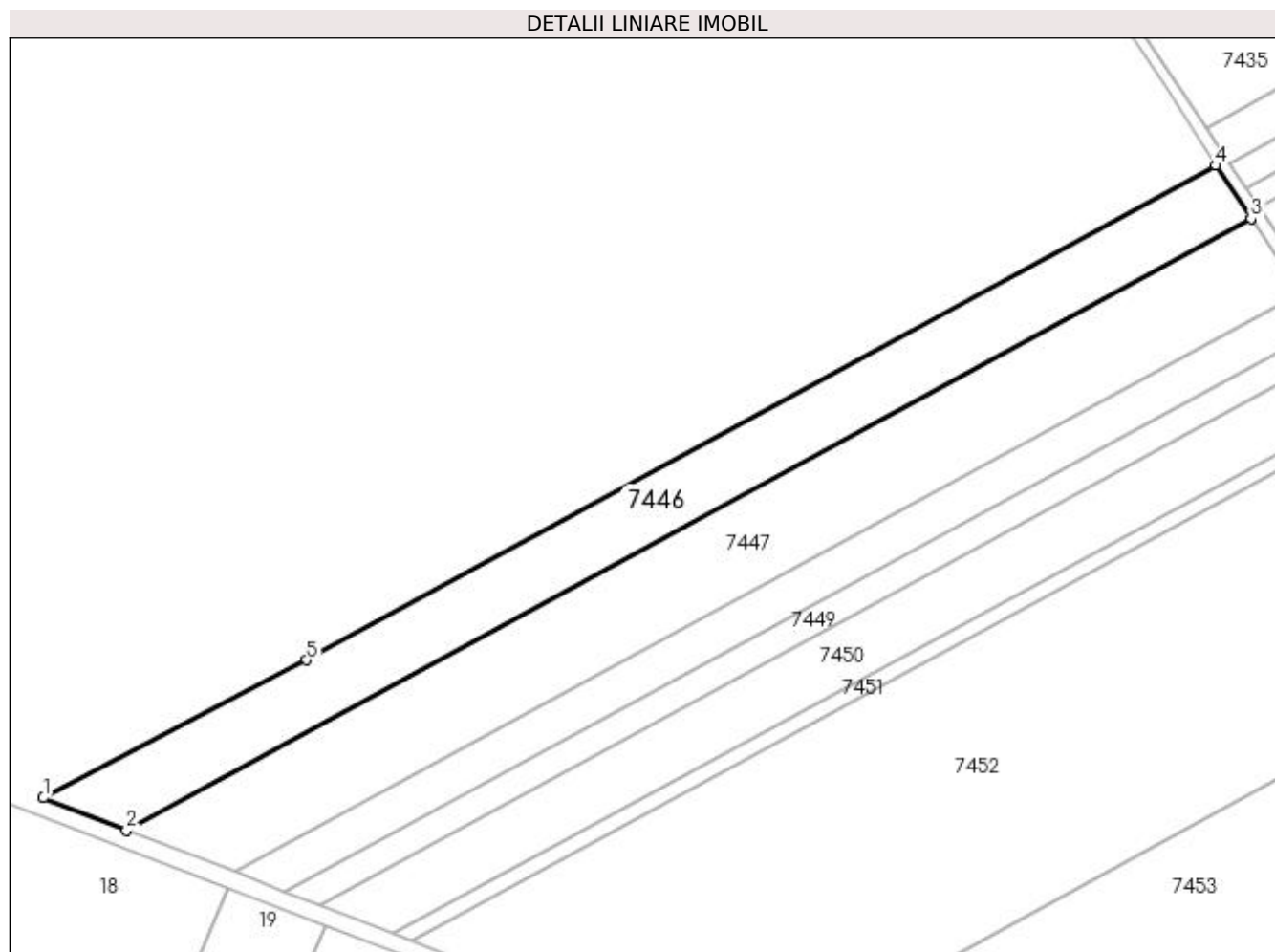
Inscrieri privind dezmembramintele dreptului de proprietate, drepturi reale de garanție și sarcini	Referințe
NU SUNT	

Anexa Nr. 1 La Partea I

Teren

Nr cadastral	Suprafața (mp)*	Observații / Referințe
	12.300	

* Suprafața este determinată în planul de proiecție Stereo 70.



Date referitoare la teren

Crt	Categorie folosință	Intra vilan	Suprafața (mp)	Tarla	Parcelă	Nr. topo	Observații / Referințe
1	arabil	NU	12.300	120/3	10	-	

Lungime Segmente

1) Valorile lungimilor segmentelor sunt obținute din proiecție în plan.

Punct început	X / Y	Punct sfârșit	X / Y	Lungime segment (** (m)
1	346.526,471 277.596,675	2	346.558,461 277.584,261	34.314
2	346.558,461 277.584,261	3	346.990,616 277.819,156	491.867
3	346.990,616 277.819,156	4	346.977,12 277.839,521	24.431
4	346.977,12 277.839,521	5	346.627,679 277.649,585	397.724
5	346.627,679 277.649,585	1	346.526,471 277.596,675	114.204

**** Lungimile segmentelor sunt determinate în planul de proiecție Stereo 70 și sunt rotunjite la 1 milimetru.**

***** Distanța dintre puncte este formată din segmente cumulate ce sunt mai mici decât valoarea 1 milimetru.**

**DATE DESPRE IMOBILUL NR. 7447**

Oficiul de Cadastru și Publicitate Imobiliară DOLJ
Biroul de Cadastru și Publicitate Imobiliară Craiova

A. Partea I. Descrierea imobilului

TEREN Extravilan

Adresa: Jud. Dolj, T 120/3, P 8

Nr. Crt	Nr cadastral Nr. topografic	Suprafața* (mp)	Observații / Referințe
A1		16.300	Sector cadastral:54 Teren neimprejmuit;

B. Partea II. Proprietari și acte

Inscrieri privitoare la dreptul de proprietate și alte drepturi reale	Referințe
0 / 08/09/2022	
Act Administrativ nr. TDP:2644-47996, din 04/12/1997 emis de COMISIA JUDETEANA DOLJ;	
B1	A1
Intabulare, drept de PROPRIETATE, dobandit prin Reconstituire, cota actuala 1/1, cota initiala 1/1 1) NEGRET IOANA , LIPSA CNP	

C. Partea III. SARCINI .

Inscrieri privind dezmembramintele dreptului de proprietate, drepturi reale de garanție și sarcini	Referințe
NU SUNT	

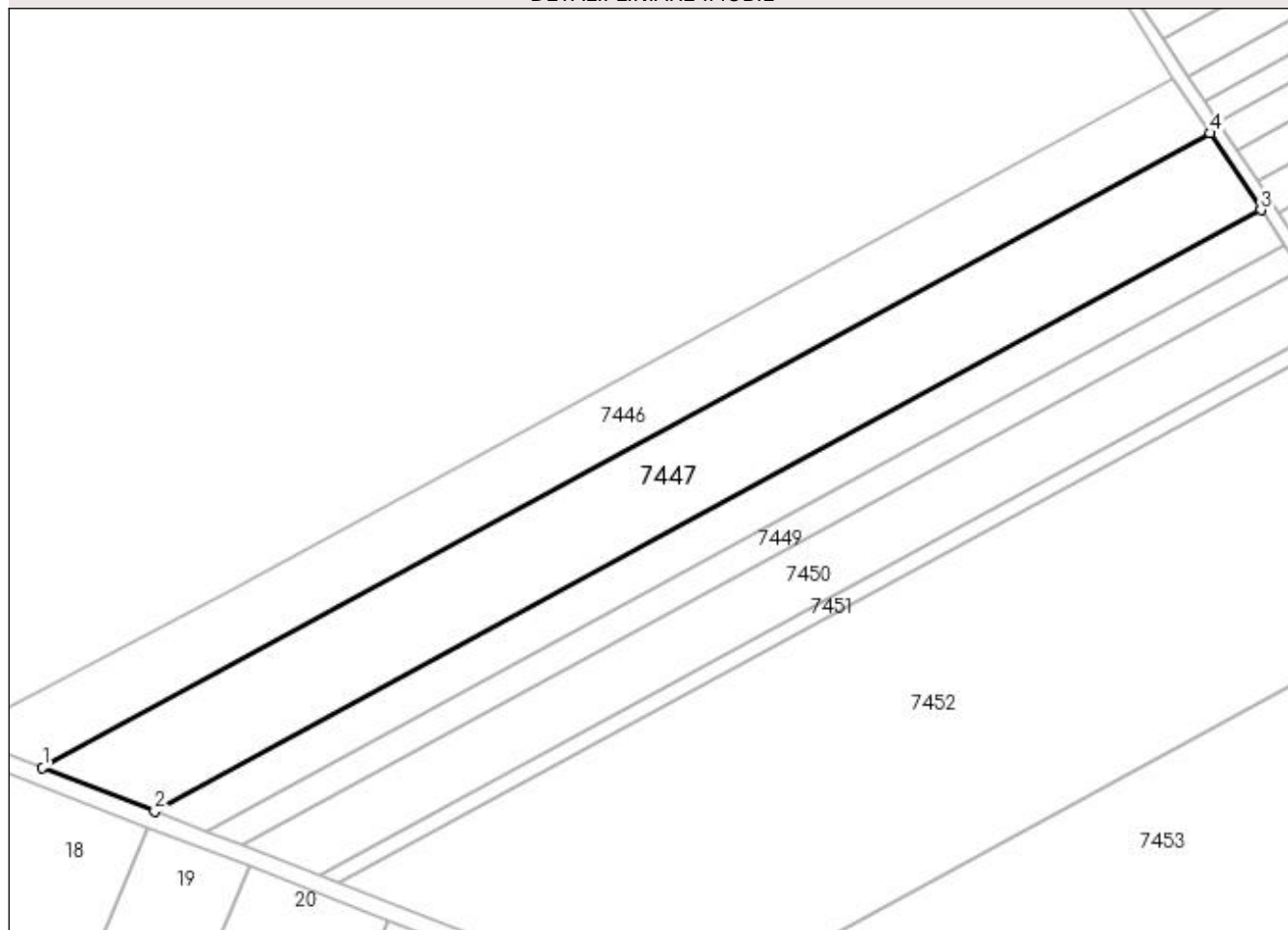
Anexa Nr. 1 La Partea I

Teren

Nr cadastral	Suprafața (mp)*	Observații / Referințe
	16.300	

* Suprafața este determinată în planul de proiecție Stereo 70.

DETALII LINIARE IMOBIL



Date referitoare la teren

Crt	Categorie folosință	Intra vilan	Suprafața (mp)	Tarla	Parcelă	Nr. topo	Observații / Referințe
1	arabil	NU	16.300	120/3	8	-	

Lungime Segmente

1) Valorile lungimilor segmentelor sunt obținute din proiecție în plan.

Punct început	X / Y	Punct sfârșit	X / Y	Lungime segment (** (m)
1	346.558,461 277.584,261	2	346.600,041 277.568,126	44.601
2	346.600,041 277.568,126	3	347.009,488 277.790,678	466.022
3	347.009,488 277.790,678	4	346.990,616 277.819,156	34.164
4	346.990,616 277.819,156	1	346.558,461 277.584,261	491.867

**** Lungimile segmentelor sunt determinate în planul de proiecție Stereo 70 și sunt rotunjite la 1 milimetru.**

***** Distanța dintre puncte este formată din segmente cumulate ce sunt mai mici decât valoarea 1 milimetru.**

**DATE DESPRE IMOBILUL NR. 7448**

Oficiul de Cadastru și Publicitate Imobiliară DOLJ
 Biroul de Cadastru și Publicitate Imobiliară Craiova

A. Partea I. Descrierea imobilului

TEREN Extravilan

Adresa: Jud. Dolj, T 120/3, P 5

Nr. Crt	Nr cadastral Nr. topografic	Suprafața* (mp)	Observații / Referințe
A1		7.200	Sector cadastral:54 Teren neimprejmuit;

B. Partea II. Proprietari și acte

Inscrieri privitoare la dreptul de proprietate și alte drepturi reale		Referințe
0 / 08/09/2022		
Act Notarial nr. CM:13, din 22/01/2015 emis de NP STOENESCU FLOREA (CERTIF. DE DECES:DC560975/25.05.2015;);		
B1	Intabulare, drept de PROPRIETATE, dobandit prin Succesiune, cota actuala 1/1, cota initiala 1/1 1) FINTINA CONSTANTIN, DECEDAT DEFUNCT:Da	A1

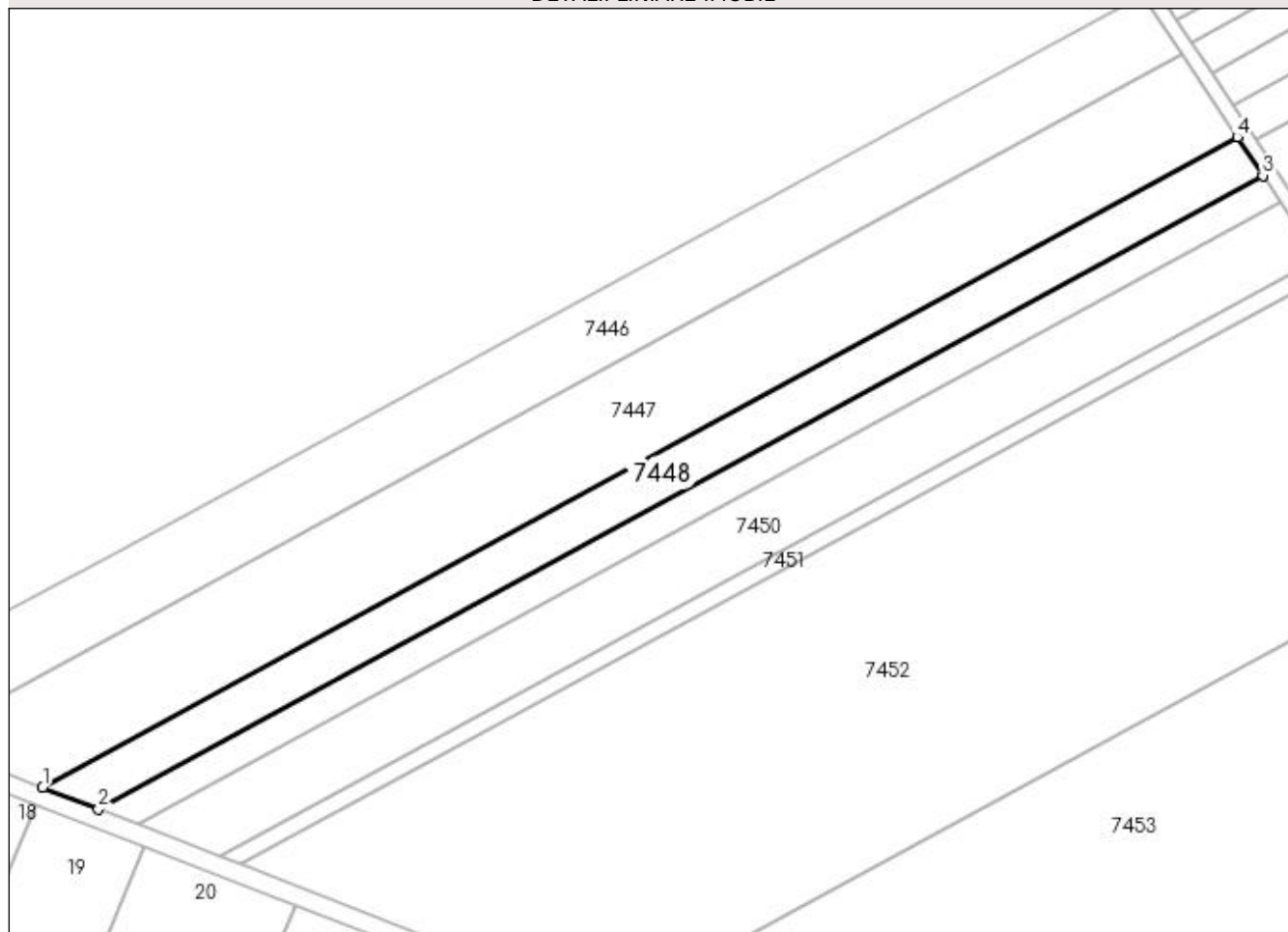
C. Partea III. SARCINI .

Inscrieri privind dezmembramintele dreptului de proprietate, drepturi reale de garanție și sarcini	Referințe
NU SUNT	

Anexa Nr. 1 La Partea I**Teren**

Nr cadastral	Suprafața (mp)*	Observații / Referințe
	7.200	

* Suprafața este determinată în planul de proiecție Stereo 70.

DETALII LINIARE IMOBIL**Date referitoare la teren**

Crt	Categorie folosință	Intra vilan	Suprafața (mp)	Tarla	Parcelă	Nr. topo	Observații / Referințe
1	arabil	NU	7.200	120/3	5	-	

Lungime Segmente

1) Valorile lungimilor segmentelor sunt obținute din proiecție în plan.

Punct început	X / Y	Punct sfârșit	X / Y	Lungime segment (** (m)
1	346.600,041 277.568,126	2	346.619,16 277.560,706	20.508
2	346.619,16 277.560,706	3	347.018,165 277.777,583	454.137
3	347.018,165 277.777,583	4	347.009,488 277.790,678	15.709
4	347.009,488 277.790,678	1	346.600,041 277.568,126	466.022

**** Lungimile segmentelor sunt determinate în planul de proiecție Stereo 70 și sunt rotunjite la 1 milimetru.**

***** Distanța dintre puncte este formată din segmente cumulate ce sunt mai mici decât valoarea 1 milimetru.**

**DATE DESPRE IMOBILUL NR. 7449**

Oficiul de Cadastru și Publicitate Imobiliară DOLJ
Biroul de Cadastru și Publicitate Imobiliară Craiova

A. Partea I. Descrierea imobilului

TEREN Extravilan

Adresa: Jud. Dolj, T 120/3, P 14/1

Nr. Crt	Nr cadastral Nr. topografic	Suprafața* (mp)	Observații / Referințe
A1		5.000	Sector cadastral:54 Teren neimprejmuit; T 120/2 ERONAT IN TDP;

B. Partea II. Proprietari și acte

Inscrieri privitoare la dreptul de proprietate și alte drepturi reale		Referințe
0 / 08/09/2022		
Act Administrativ nr. TDP:1640-48628, din 28/02/1996 emis de COMISIA JUDETEANA DOLJ (CERTIF. DE DECES:48/30.05.1991);		
B1	Intabulare, drept de PROPRIETATE, dobandit prin Reconstituire, cota actuala 1/1, cota initiala 1/1 1) LUPU ELENA, DECEDAT, LIPSA CNP DEFUNCT:Da	A1

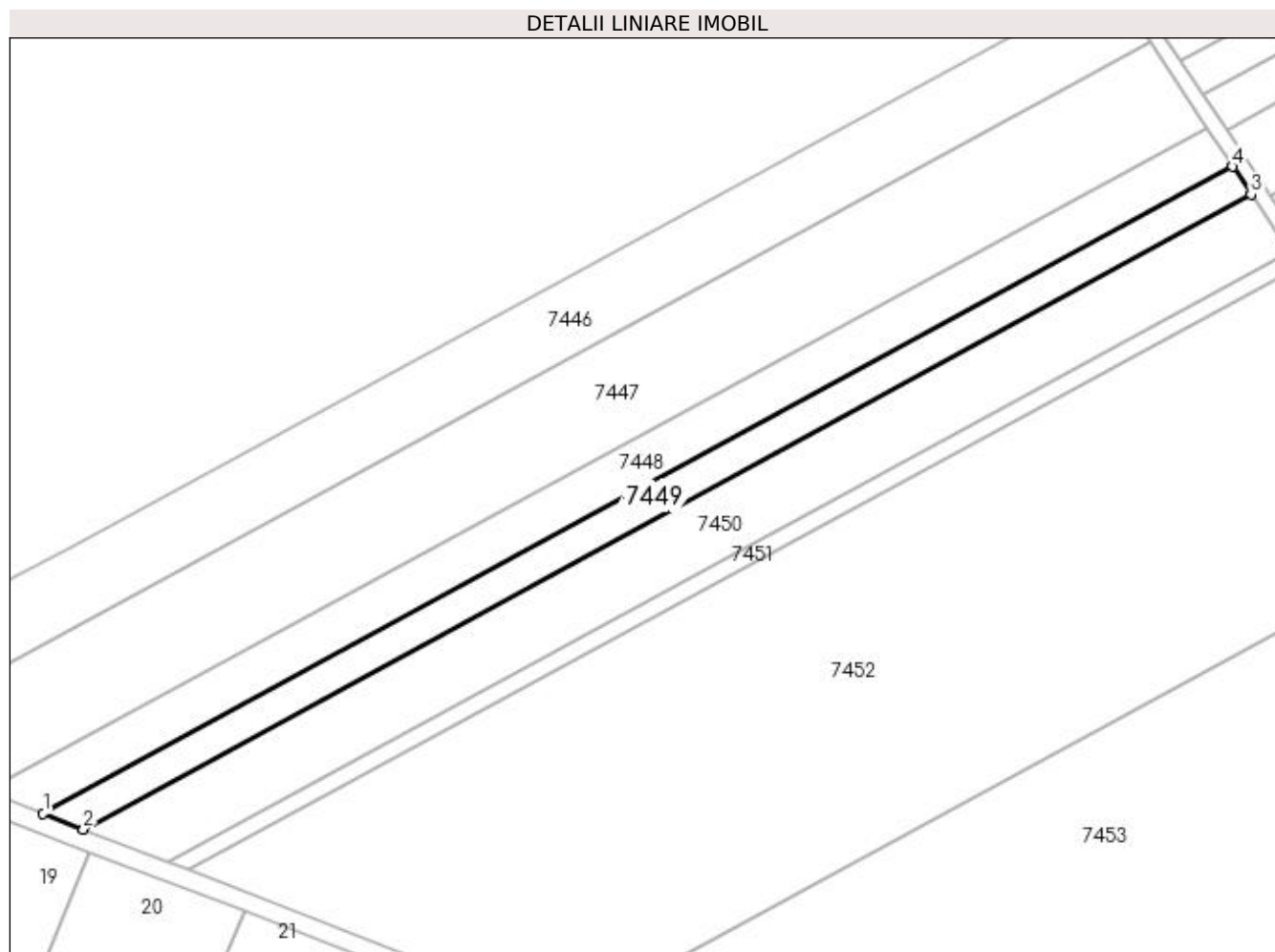
C. Partea III. SARCINI .

Inscrieri privind dezmembramintele dreptului de proprietate, drepturi reale de garanție și sarcini	Referințe
NU SUNT	

Anexa Nr. 1 La Partea I**Teren**

Nr cadastral	Suprafața (mp)*	Observații / Referințe
	5.000	T 120/2 ERONAT IN TDP;

* Suprafața este determinată în planul de proiecție Stereo 70.

**Date referitoare la teren**

Crt	Categorie folosință	Intra vilan	Suprafața (mp)	Tarla	Parcelă	Nr. topo	Observații / Referințe
1	arabil	NU	5.000	120/3	14/1	-	T 120/2 ERONAT IN TDP

Lungime Segmente

1) Valorile lungimilor segmentelor sunt obținute din proiecție în plan.

Punct început	X / Y	Punct sfârșit	X / Y	Lungime segment (** (m)
1	346.619,16 277.560,706	2	346.632,738 277.555,437	14.564
2	346.632,738 277.555,437	3	347.024,328 277.768,284	445.698
3	347.024,328 277.768,284	4	347.018,165 277.777,583	11.156
4	347.018,165 277.777,583	1	346.619,16 277.560,706	454.137

**** Lungimile segmentelor sunt determinate în planul de proiecție Stereo 70 și sunt rotunjite la 1 milimetru.**

***** Distanța dintre puncte este formată din segmente cumulate ce sunt mai mici decât valoarea 1 milimetru.**

**DATE DESPRE IMOBILUL NR. 7450**

Oficiul de Cadastru și Publicitate Imobiliară DOLJ
Biroul de Cadastru și Publicitate Imobiliară Craiova

A. Partea I. Descrierea imobilului

TEREN Extravilan

Adresa: Jud. Dolj, T 120/3, P 4

Nr. Crt	Nr cadastral Nr. topografic	Suprafața* (mp)	Observații / Referințe
A1		10.100	Sector cadastral:54 Teren neimprejmuit;

B. Partea II. Proprietari și acte

Inscrieri privitoare la dreptul de proprietate și alte drepturi reale	Referințe
0 / 08/09/2022	
Act Notarial nr. CM:17, din 15/01/2018 emis de NP STOENESCU FLOREA;	
B1	A1
Intabulare, drept de PROPRIETATE, dobandit prin Succesiune, cota actuala 1/1, cota initiala 1/1 1) TUCUNEL GHEORGHE	

C. Partea III. SARCINI .

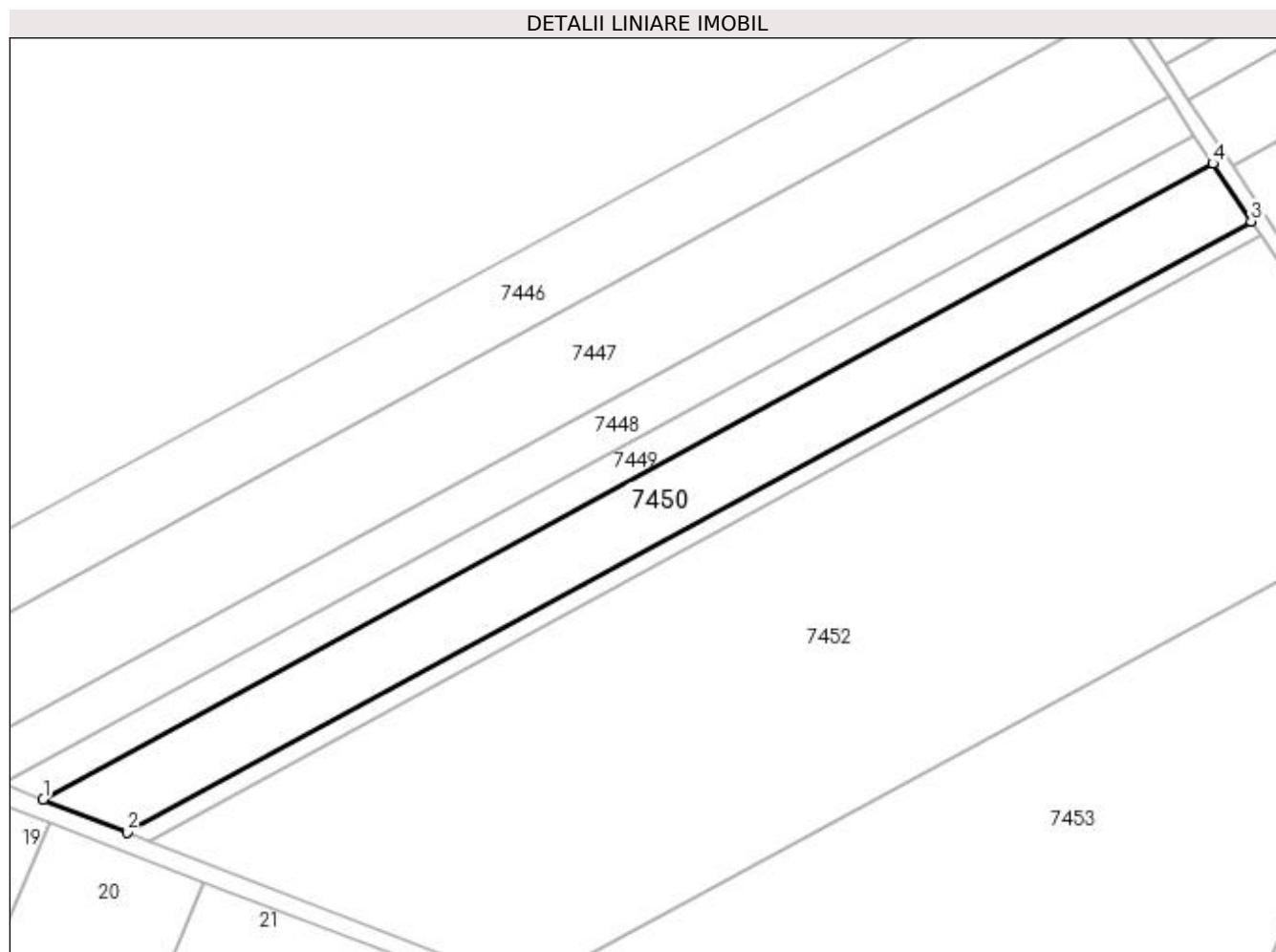
Inscrieri privind dezmembramintele dreptului de proprietate, drepturi reale de garanție și sarcini	Referințe
NU SUNT	

Anexa Nr. 1 La Partea I

Teren

Nr cadastral	Suprafața (mp)*	Observații / Referințe
	10.100	

* Suprafața este determinată în planul de proiecție Stereo 70.



Date referitoare la teren

Crt	Categorie folosință	Intra vilan	Suprafața (mp)	Tarla	Parcelă	Nr. topo	Observații / Referințe
1	arabil	NU	10.100	120/3	4	-	

Lungime Segmente

1) Valorile lungimilor segmentelor sunt obținute din proiecție în plan.

Punct început	X / Y	Punct sfârșit	X / Y	Lungime segment (** (m)
1	346.632,738 277.555,437	2	346.660,98 277.544,478	30.294
2	346.660,98 277.544,478	3	347.037,146 277.748,941	428.142
3	347.037,146 277.748,941	4	347.024,328 277.768,284	23.205
4	347.024,328 277.768,284	1	346.632,738 277.555,437	445.698

**** Lungimile segmentelor sunt determinate în planul de proiecție Stereo 70 și sunt rotunjite la 1 milimetru.**

***** Distanța dintre puncte este formată din segmente cumulate ce sunt mai mici decât valoarea 1 milimetru.**

**DATE DESPRE IMOBILUL NR. 7451**

Oficiul de Cadastru și Publicitate Imobiliară DOLJ
Biroul de Cadastru și Publicitate Imobiliară Craiova

A. Partea I. Descrierea imobilului

TEREN Extravilan

Adresa: Jud. Dolj, T 120/3, P 2

Nr. Crt	Nr cadastral Nr. topografic	Suprafața* (mp)	Observații / Referințe
A1		2.500	Sector cadastral:54 Teren neimprejmuit;

B. Partea II. Proprietari și acte

Inscrieri privitoare la dreptul de proprietate și alte drepturi reale		Referințe
0 / 08/09/2022		
Act Notarial nr. CM:17, din 15/01/2018 emis de NP STOENESCU FLOREA;		
B1	Intabulare, drept de PROPRIETATE, dobandit prin Succesiune, cota actuala 1/1, cota initiala 1/1 1) TUCUNEL GHEORGHE	A1

C. Partea III. SARCINI .

Inscrieri privind dezmembramintele dreptului de proprietate, drepturi reale de garanție și sarcini	Referințe
NU SUNT	

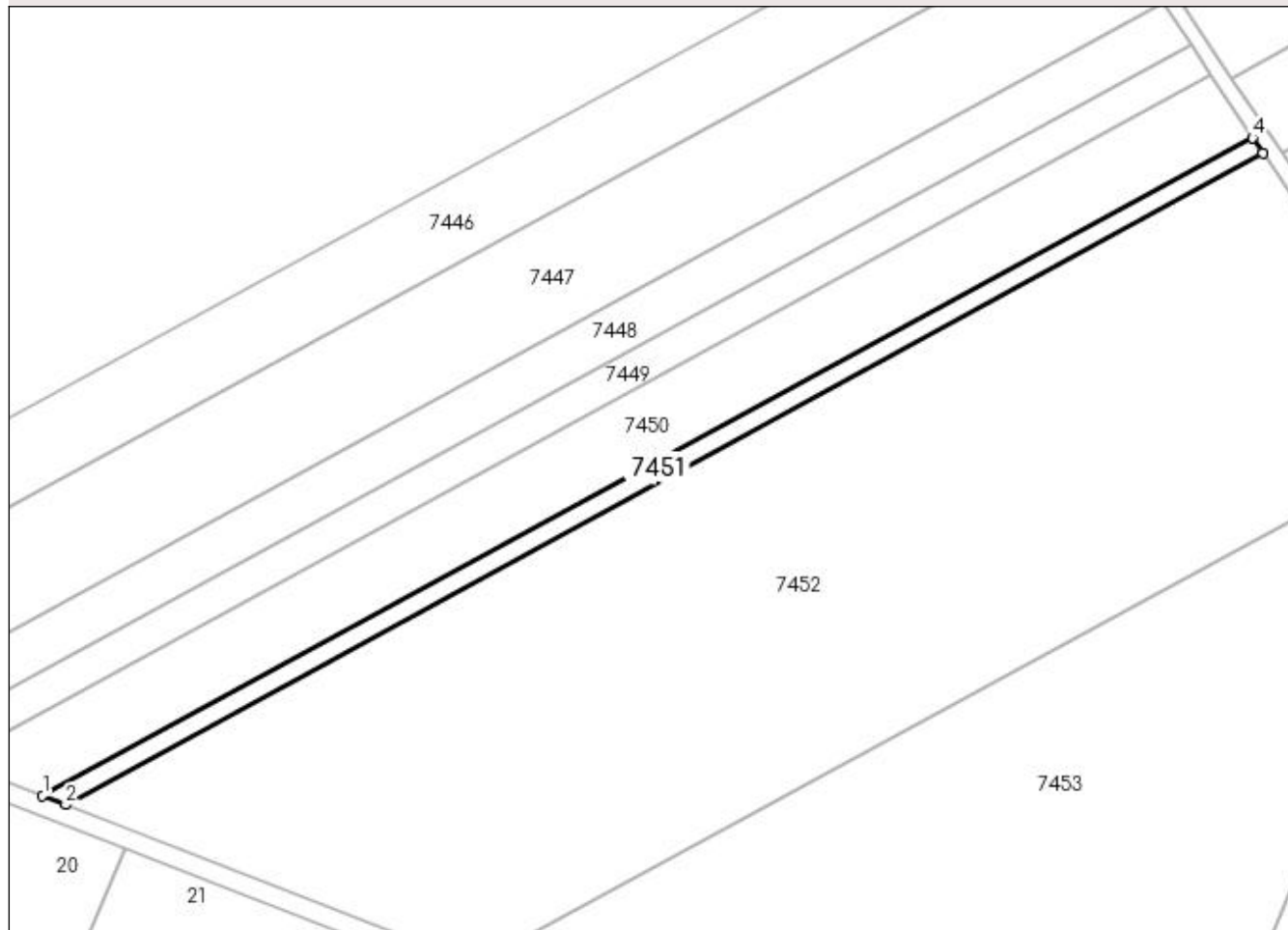
Anexa Nr. 1 La Partea I

Teren

Nr cadastral	Suprafața (mp)*	Observații / Referințe
	2.500	

* Suprafața este determinată în planul de proiecție Stereo 70.

DETALII LINIARE IMOBIL



Date referitoare la teren

Crt	Categorie folosință	Intravilan	Suprafața (mp)	Tarla	Parcelă	Nr. topo	Observații / Referințe
1	arabil	NU	2.500	120/3	2	-	

Lungime Segmente

1) Valorile lungimilor segmentelor sunt obținute din proiecție în plan.

Punct început	X / Y	Punct sfârșit	X / Y	Lungime segment (** (m)
1	346.660,98 277.544,478	2	346.668,151 277.541,695	7.692
2	346.668,151 277.541,695	3	347.040,401 277.744,029	423.685
3	347.040,401 277.744,029	4	347.037,146 277.748,941	5.893
4	347.037,146 277.748,941	1	346.660,98 277.544,478	428.142

**** Lungimile segmentelor sunt determinate în planul de proiecție Stereo 70 și sunt rotunjite la 1 milimetru.**

***** Distanța dintre puncte este formată din segmente cumulate ce sunt mai mici decât valoarea 1 milimetru.**

**DATE DESPRE IMOBILUL NR. 7452**

Oficiul de Cadastru și Publicitate Imobiliară DOLJ
Biroul de Cadastru și Publicitate Imobiliară Craiova

A. Partea I. Descrierea imobilului

TEREN Extravilan

Adresa: Jud. Dolj, T 120/3, P 1

Nr. Crt	Nr cadastral Nr. topografic	Suprafața* (mp)	Observații / Referințe
A1		40.000	Sector cadastral:54 Teren neimprejmuit;

B. Partea II. Proprietari și acte

Inscrieri privitoare la dreptul de proprietate și alte drepturi reale	Referințe
0 / 08/09/2022	
Hotarare Judecatoreasca nr. SC:1173, din 25/06/2012 emis de JUDECATORIA CALAFAT;	
B1	A1
Intabulare, drept de PROPRIETATE, dobandit prin Hotarare Judecatoreasca, cota actuala 1/1, cota initiala 1/1 1) PAUNICA FREDI IONEL, LIPSA CNP	

C. Partea III. SARCINI .

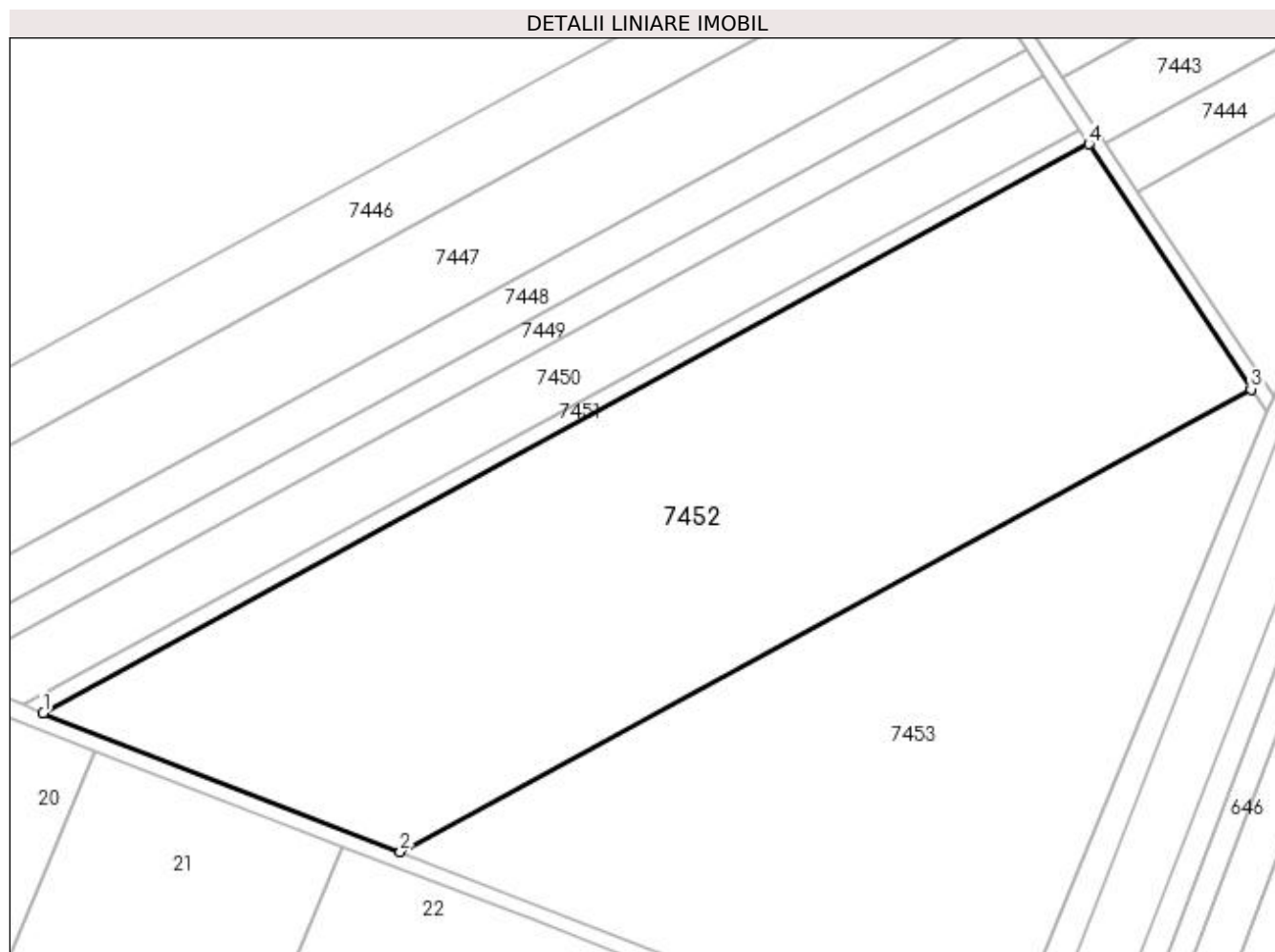
Inscrieri privind dezmembramintele dreptului de proprietate, drepturi reale de garanție și sarcini	Referințe
NU SUNT	

Anexa Nr. 1 La Partea I

Teren

Nr cadastral	Suprafața (mp)*	Observații / Referințe
	40.000	

* Suprafața este determinată în planul de proiecție Stereo 70.



Date referitoare la teren

Crt	Categorie folosință	Intravilan	Suprafața (mp)	Tarla	Parcelă	Nr. topo	Observații / Referințe
1	arabil	NU	40.000	120/3	1	-	

Lungime Segmente

1) Valorile lungimilor segmentelor sunt obținute din proiecție în plan.

Punct început	X / Y	Punct sfârșit	X / Y	Lungime segment (** (m)
1	346.668,151 277.541,695	2	346.795,368 277.492,328	136.46
2	346.795,368 277.492,328	3	347.098,14 277.656,898	344.607
3	347.098,14 277.656,898	4	347.040,401 277.744,029	104.526
4	347.040,401 277.744,029	1	346.668,151 277.541,695	423.685

**** Lungimile segmentelor sunt determinate în planul de proiecție Stereo 70 și sunt rotunjite la 1 milimetru.**

***** Distanța dintre puncte este formată din segmente cumulate ce sunt mai mici decât valoarea 1 milimetru.**

**DATE DESPRE IMOBILUL NR. 7453**

Oficiul de Cadastru și Publicitate Imobiliară DOLJ
Biroul de Cadastru și Publicitate Imobiliară Craiova

A. Partea I. Descrierea imobilului

TEREN Extravilan

Adresa: Jud. Dolj, T 120/3

Nr. Crt	Nr cadastral Nr. topografic	Suprafața* (mp)	Observații / Referințe
A1		Din acte: 0 Masurata: 30.748	Sector cadastral:54 Teren neimprejmuit;

B. Partea II. Proprietari și acte

Inscrieri privitoare la dreptul de proprietate și alte drepturi reale		Referințe
0 / 21/09/2022		
Act Normativ nr. LEGE:7, din 13/03/1996 emis de PARLAMENTUL ROMANIEI;		
B1	Inscrierea provizorie, drept de PROPRIETATE, dobandit prin Lege, cota actuala 1/1, cota initiala 1/1 1) NEIDENTIFICAT NEIDENTIFICAT	A1

C. Partea III. SARCINI .

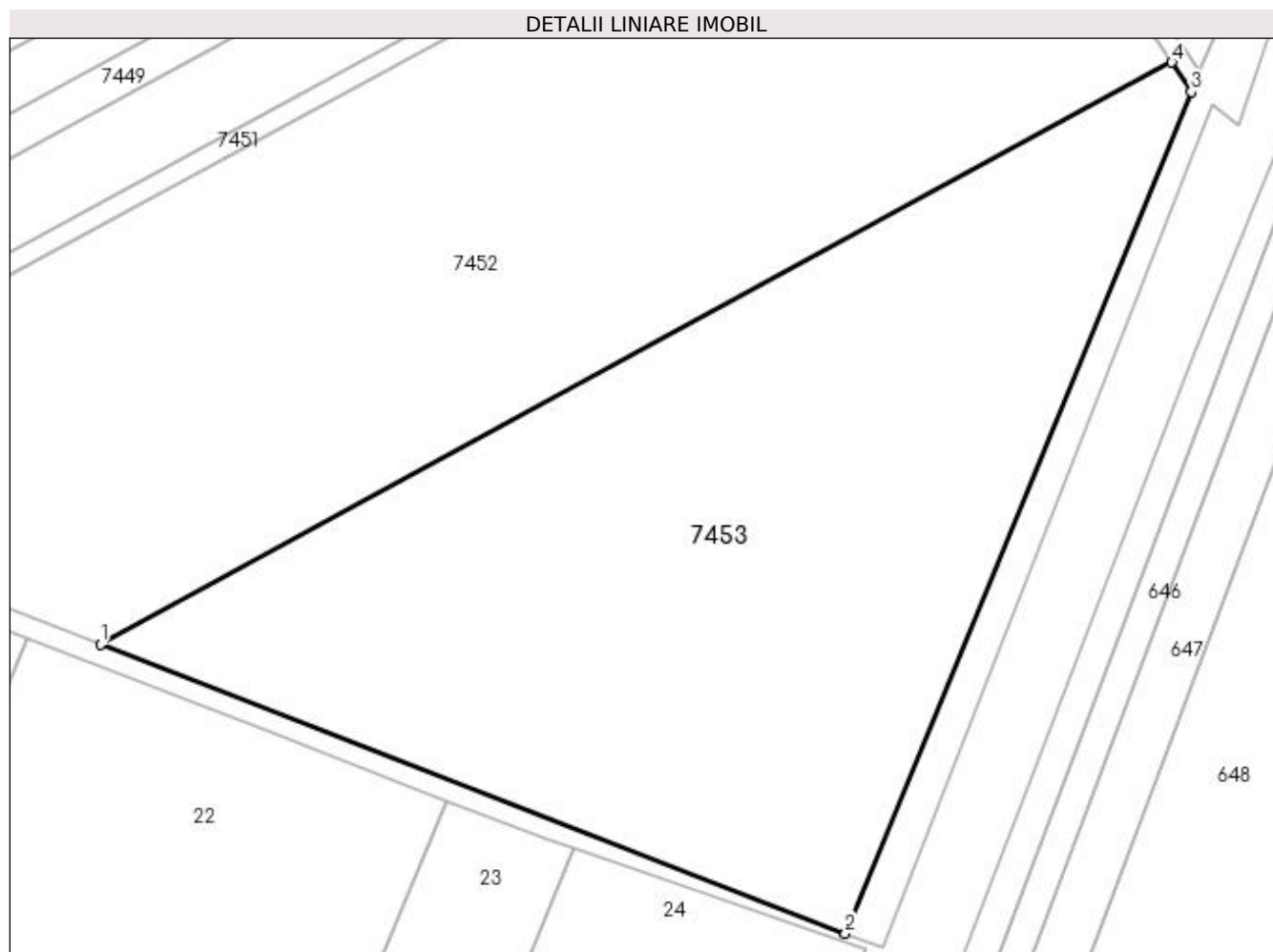
Inscrieri privind dezmembramintele dreptului de proprietate, drepturi reale de garanție și sarcini	Referințe
NU SUNT	

Anexa Nr. 1 La Partea I

Teren

Nr cadastral	Suprafața (mp)*	Observații / Referințe
	Din acte: 0 Masurata: 30.748	

* Suprafața este determinată în planul de proiecție Stereo 70.



Date referitoare la teren

Crt	Categorie folosință	Intra vilan	Suprafața (mp)	Tarla	Parcelă	Nr. topo	Observații / Referințe
1	arabil	NU	30.748	120/3		-	

Lungime Segmente

1) Valorile lungimilor segmentelor sunt obținute din proiecție în plan.

Punct început	X / Y	Punct sfârșit	X / Y	Lungime segment (** (m)
1	346.795,368 277.492,328	2	347.005,873 277.410,641	225.799
2	347.005,873 277.410,641	3	347.103,642 277.648,596	257.257
3	347.103,642 277.648,596	4	347.098,14 277.656,898	9.96
4	347.098,14 277.656,898	1	346.795,368 277.492,328	344.607

**** Lungimile segmentelor sunt determinate în planul de proiecție Stereo 70 și sunt rotunjite la 1 milimetru.**

***** Distanța dintre puncte este formată din segmente cumulate ce sunt mai mici decât valoarea 1 milimetru.**

**DATE DESPRE IMOBILUL NR. 7454**

Oficiul de Cadastru și Publicitate Imobiliară DOLJ
Biroul de Cadastru și Publicitate Imobiliară Craiova

A. Partea I. Descrierea imobilului

TEREN Extravilan

Adresa: Jud. Dolj, T 121, P 1

Nr. Crt	Nr cadastral Nr. topografic	Suprafața* (mp)	Observații / Referințe
A1	30997	2.500	Sector cadastral:54 Teren neimprejmut;

B. Partea II. Proprietari și acte

Inscrieri privitoare la dreptul de proprietate și alte drepturi reale	Referințe
80659 / 17/04/2018	
Hotarare Judecatoreasca nr. SC:1525, din 16/09/2013 emis de JUDECATORIA CALAFAT (hotarare judecatoreasca nr. Incheiere , din 04.09.2017 , emis de JUDECATORIA CALAFAT-dosar nr. 2639/201/2013 , hotarare judecatoreasca nr Sentinta civila nr. 1525 din 16.09.2013, emis de JUDECATORIA CALAFAT -dosar nr. 2639/201/2013;act notarial nr declaratie aut.1086 din 10.05.2018, emis de NP Stoenescu Florea;);	
B1	A1
Intabulare, drept de PROPRIETATE, dobandit prin Hotarare Judecatoreasca, cota actuala 1/1, cota initiala 1/1	
1) PIRVULETU VIOREL	
2) PIRVULETU GEORGETA LUMINITA	

C. Partea III. SARCINI .

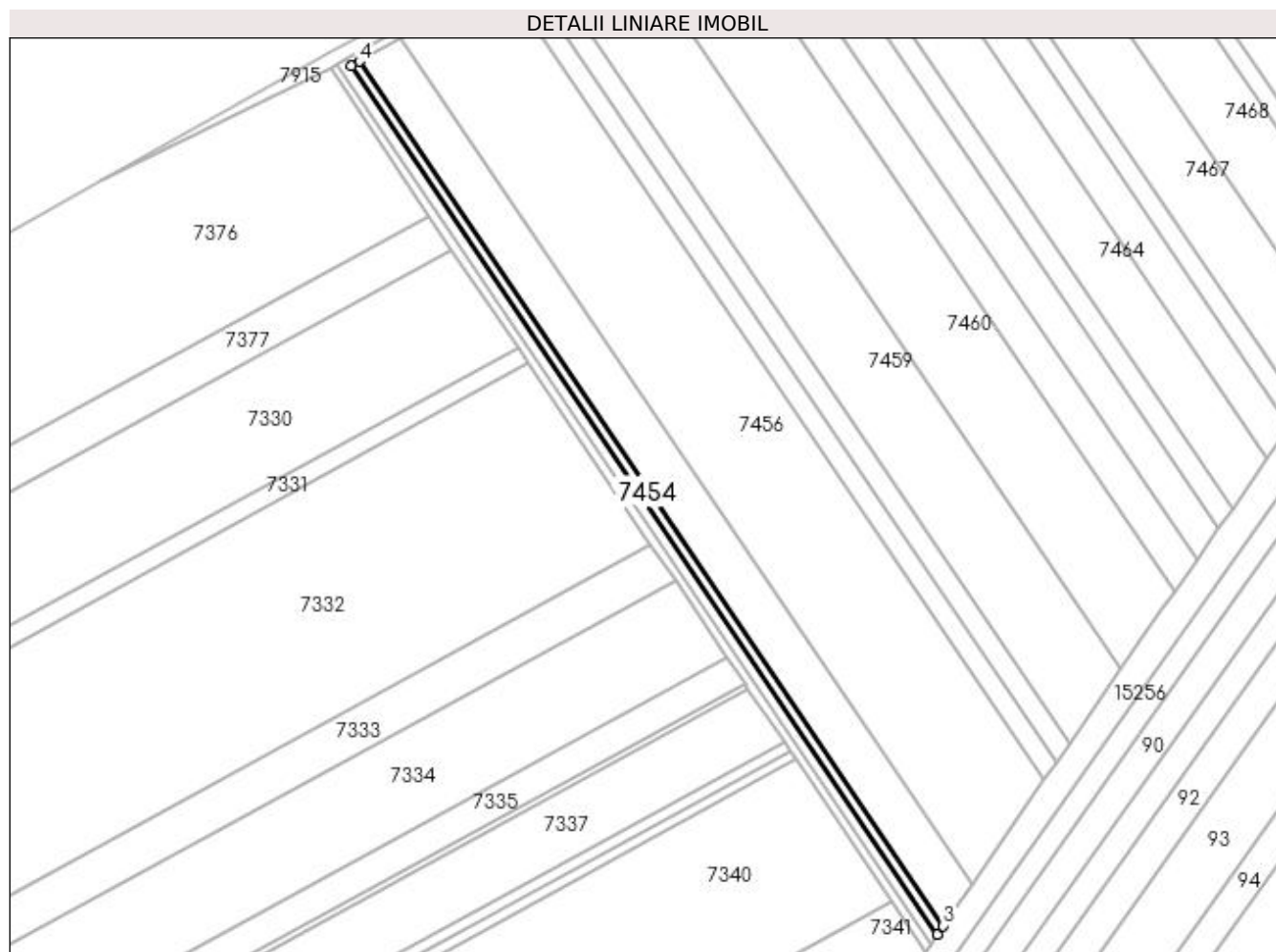
Inscrieri privind dezmembramintele dreptului de proprietate, drepturi reale de garanție și sarcini	Referințe
NU SUNT	

Anexa Nr. 1 La Partea I

Teren

Nr cadastral	Suprafața (mp)*	Observații / Referințe
30997	2.500	

* Suprafața este determinată în planul de proiecție Stereo 70.



Date referitoare la teren

Crt	Categorie folosință	Intravilan	Suprafața (mp)	Tarla	Parcelă	Nr. topo	Observații / Referințe
1	arabil	NU	2.500	121	1	-	

Lungime Segmente

1) Valorile lungimilor segmentelor sunt obținute din proiecție în plan.

Punct început	X / Y	Punct sfârșit	X / Y	Lungime segment (** (m)
1	347.696,275 279.366,355	2	347.987,776 278.935,211	520.44
2	347.987,776 278.935,211	3	347.990,719 278.939,453	5.163
3	347.990,719 278.939,453	4	347.700,462 279.368,756	518.218
4	347.700,462 279.368,756	1	347.696,275 279.366,355	4.827

**** Lungimile segmentelor sunt determinate în planul de proiecție Stereo 70 și sunt rotunjite la 1 milimetru.**

***** Distanța dintre puncte este formată din segmente cumulate ce sunt mai mici decât valoarea 1 milimetru.**

**DATE DESPRE IMOBILUL NR. 7455**

Oficiul de Cadastru și Publicitate Imobiliară DOLJ
Biroul de Cadastru și Publicitate Imobiliară Craiova

A. Partea I. Descrierea imobilului

TEREN Extravilan

Adresa: Jud. Dolj, T 121, P 2

Nr. Crt	Nr cadastral Nr. topografic	Suprafața* (mp)	Observații / Referințe
A1		Din acte: 12.700 Masurata: 12.185	Sector cadastral:54 Teren neimprejmuit; PROCENT DIMINUARE 4.05%;

B. Partea II. Proprietari și acte

Inscrieri privitoare la dreptul de proprietate și alte drepturi reale		Referințe
0 / 08/09/2022		
Act Administrativ nr. TDP:95-59405, din 15/10/1993 emis de COMISIA JUDETEANA DOLJ (CERTIF. DE DECES: DM591053/20.12.1999.);		
B1	Intabulare, drept de PROPRIETATE, dobandit prin Reconstituire, cota actuala 1/1, cota initiala 1/1 1) TONCEA ION , DECEDAT, LIPSA CNP DEFUNCT:Da	A1

C. Partea III. SARCINI .

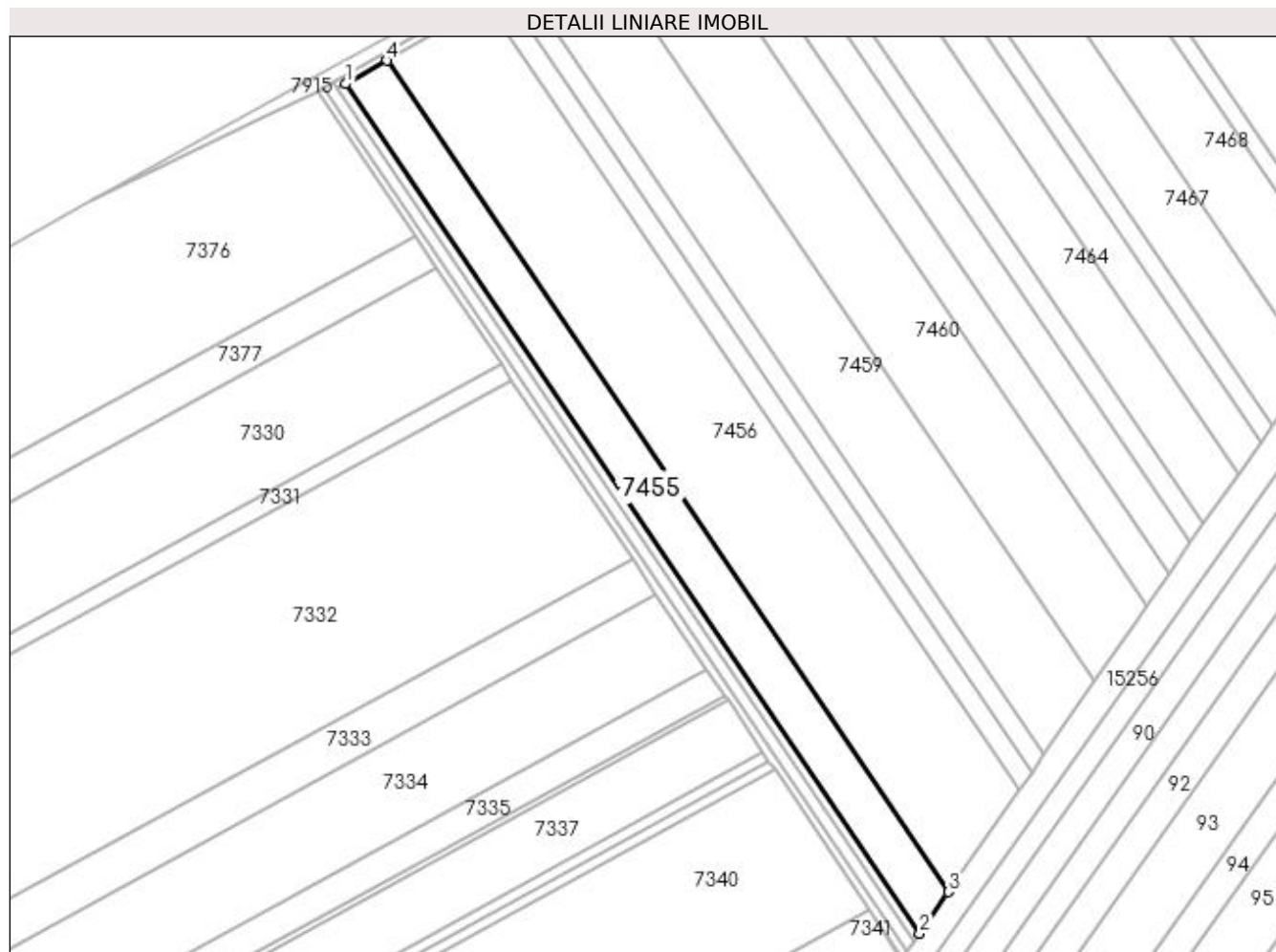
Inscrieri privind dezmembramintele dreptului de proprietate, drepturi reale de garanție și sarcini	Referințe
NU SUNT	

Anexa Nr. 1 La Partea I

Teren

Nr cadastral	Suprafața (mp)*	Observații / Referințe
	Din acte: 12.700 Masurata: 12.185	PROCENT DIMINUARE 4.05%;

* Suprafața este determinată în planul de proiecție Stereo 70.



Date referitoare la teren

Crt	Categorie folosință	Intravilan	Suprafața (mp)	Tarla	Parcelă	Nr. topo	Observații / Referințe
1	arabil	NU	12.185	121	2	-	

Lungime Segmente

1) Valorile lungimilor segmentelor sunt obținute din proiecție în plan.

Punct început	X / Y	Punct sfârșit	X / Y	Lungime segment (** (m)
1	347.700,462 279.368,756	2	347.990,719 278.939,453	518.218
2	347.990,719 278.939,453	3	348.005,246 278.960,396	25.488
3	348.005,246 278.960,396	4	347.721,134 279.380,611	507.248
4	347.721,134 279.380,611	1	347.700,462 279.368,756	23.83

**** Lungimile segmentelor sunt determinate în planul de proiecție Stereo 70 și sunt rotunjite la 1 milimetru.**

***** Distanța dintre puncte este formată din segmente cumulate ce sunt mai mici decât valoarea 1 milimetru.**

**DATE DESPRE IMOBILUL NR. 7456**

Oficiul de Cadastru și Publicitate Imobiliară DOLJ
Biroul de Cadastru și Publicitate Imobiliară Craiova

A. Partea I. Descrierea imobilului

TEREN Extravilan

Adresa: Jud. Dolj, T 121, P 3

Nr. Crt	Nr cadastral Nr. topografic	Suprafața* (mp)	Observații / Referințe
A1		Din acte: 30.000 Masurata: 28.784	Sector cadastral:54 Teren neimprejmuit; PROCENT DIMINUARE 4.05%;

B. Partea II. Proprietari și acte

Inscrieri privitoare la dreptul de proprietate și alte drepturi reale		Referințe
0 / 08/09/2022		
Act Administrativ nr. TDP:64-59405, din 14/10/1993 emis de COMISIA JUDETEANA DOLJ (CERTIF. DE DECES: D10016797/01.01.2017;);		
B1	Intabulare, drept de PROPRIETATE, dobandit prin Reconstituire, cota actuala 1/1, cota initiala 1/1 1) TONCEA ANGHEL, DECEDAT DEFUNCT:Da	A1

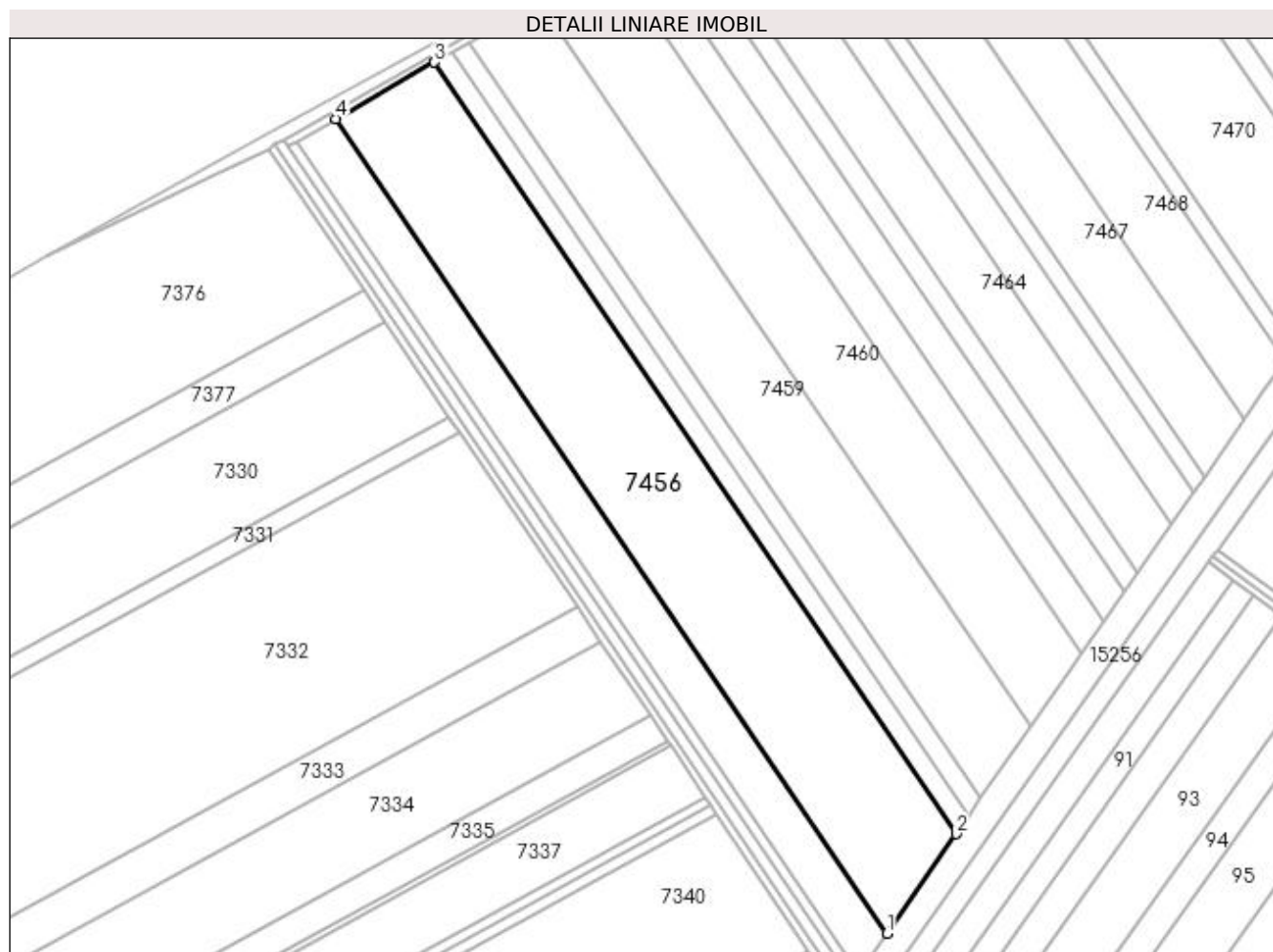
C. Partea III. SARCINI .

Inscrieri privind dezmembramintele dreptului de proprietate, drepturi reale de garanție și sarcini	Referințe
NU SUNT	

Anexa Nr. 1 La Partea I**Teren**

Nr cadastral	Suprafața (mp)*	Observații / Referințe
	Din acte: 30.000 Masurata: 28.784	PROCENT DIMINUARE 4.05%;

* Suprafața este determinată în planul de proiecție Stereo 70.

**Date referitoare la teren**

Crt	Categorie folosință	Intravilan	Suprafața (mp)	Tarla	Parcelă	Nr. topo	Observații / Referințe
1	arabil	NU	28.784	121	3	-	

Lungime Segmente

1) Valorile lungimilor segmentelor sunt obținute din proiecție în plan.

Punct început	X / Y	Punct sfârșit	X / Y	Lungime segment (** (m)
1	348.005,246 278.960,396	2	348.040,878 279.011,767	62.519
2	348.040,878 279.011,767	3	347.771,838 279.409,69	480.339
3	347.771,838 279.409,69	4	347.721,134 279.380,611	58.451
4	347.721,134 279.380,611	1	348.005,246 278.960,396	507.248

**** Lungimile segmentelor sunt determinate în planul de proiecție Stereo 70 și sunt rotunjite la 1 milimetru.**

***** Distanța dintre puncte este formată din segmente cumulate ce sunt mai mici decât valoarea 1 milimetru.**

**DATE DESPRE IMOBILUL NR. 7457**

Oficiul de Cadastru și Publicitate Imobiliară DOLJ
Biroul de Cadastru și Publicitate Imobiliară Craiova

A. Partea I. Descrierea imobilului

TEREN Extravilan

Adresa: Jud. Dolj, T 121, P 4

Nr. Crt	Nr cadastral Nr. topografic	Suprafața* (mp)	Observații / Referințe
A1	32593	5.000	Sector cadastral:54 Teren neimprejmuit;

B. Partea II. Proprietari și acte

Inscrieri privitoare la dreptul de proprietate și alte drepturi reale		Referințe
120319 / 22/06/2018		
Hotarare Judecatoreasca nr. SC:1272, din 29/06/2012 emis de JUDECATORIA CALAFAT (din dosar nr 846/201/2012 , hotarare judecatoreasca nr Incheiere din 30.01.2018, emis de Judecatoria Calafat din dosar nr 846/201/2012;);		
B1	Intabulare, drept de PROPRIETATE, dobandit prin Hotarare Judecatoreasca, cota actuala 1/1, cota initiala 1/1 1) PIRVULETU VIOREL	A1

C. Partea III. SARCINI .

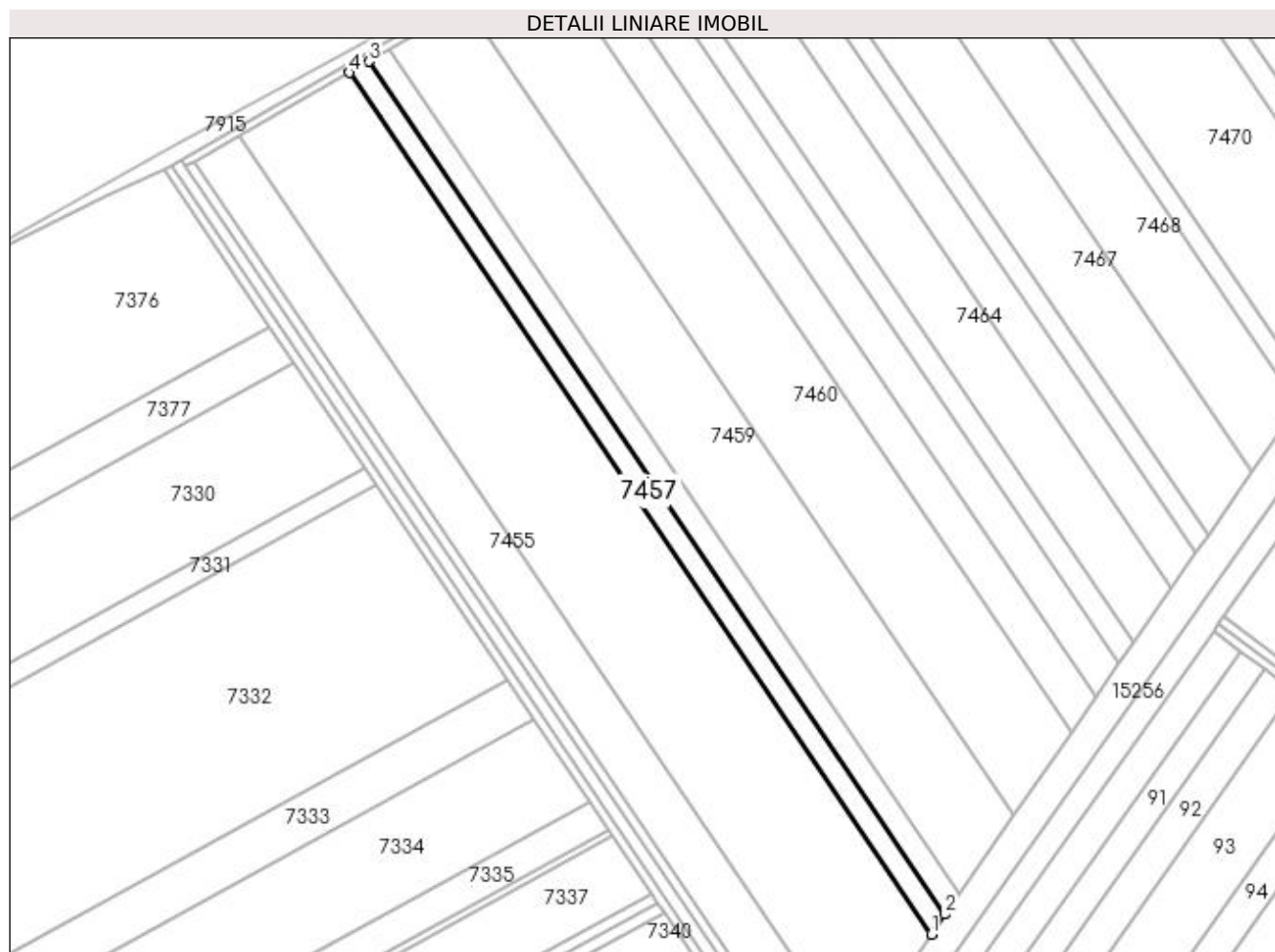
Inscrieri privind dezmembramintele dreptului de proprietate, drepturi reale de garanție și sarcini	Referințe
NU SUNT	

Anexa Nr. 1 La Partea I

Teren

Nr cadastral	Suprafața (mp)*	Observații / Referințe
32593	5.000	

* Suprafața este determinată în planul de proiecție Stereo 70.



Date referitoare la teren

Crt	Categorie folosință	Intra vilan	Suprafața (mp)	Tarla	Parcelă	Nr. topo	Observații / Referințe
1	arabil	NU	5.000	121	4	-	

Lungime Segmente

1) Valorile lungimilor segmentelor sunt obținute din proiecție în plan.

Punct început	X / Y	Punct sfârșit	X / Y	Lungime segment (** (m)
1	348.040,878 279.011,767	2	348.047,274 279.020,986	11.22
2	348.047,274 279.020,986	3	347.780,938 279.414,909	475.51
3	347.780,938 279.414,909	4	347.771,838 279.409,69	10.49
4	347.771,838 279.409,69	1	348.040,878 279.011,767	480.339

**** Lungimile segmentelor sunt determinate în planul de proiecție Stereo 70 și sunt rotunjite la 1 milimetru.**

***** Distanța dintre puncte este formată din segmente cumulate ce sunt mai mici decât valoarea 1 milimetru.**

**DATE DESPRE IMOBILUL NR. 7458**

Oficiul de Cadastru și Publicitate Imobiliară DOLJ
Biroul de Cadastru și Publicitate Imobiliară Craiova

A. Partea I. Descrierea imobilului

TEREN Extravilan

Adresa: Jud. Dolj, T 121, P 5

Nr. Crt	Nr cadastral Nr. topografic	Suprafața* (mp)	Observații / Referințe
A1	32382	5.000	Sector cadastral:54 Teren neimprejmuit;

B. Partea II. Proprietari și acte

Inscrieri privitoare la dreptul de proprietate și alte drepturi reale	Referințe
26691 / 29/01/2018	
Hotarare Judecatoreasca nr. SC:623, din 24/04/2012 emis de JUDECATORIA CALAFAT (hotarare judecatoreasca nr Incheiere din 20.06.2017, emis de Judecatoria Calafat;);	
B1	A1
Intabulare, drept de PROPRIETATE, dobandit prin Hotarare Judecatoreasca, cota actuala 1/1, cota initiala 1/1	
1) PIRVULETU VIOREL	

C. Partea III. SARCINI .

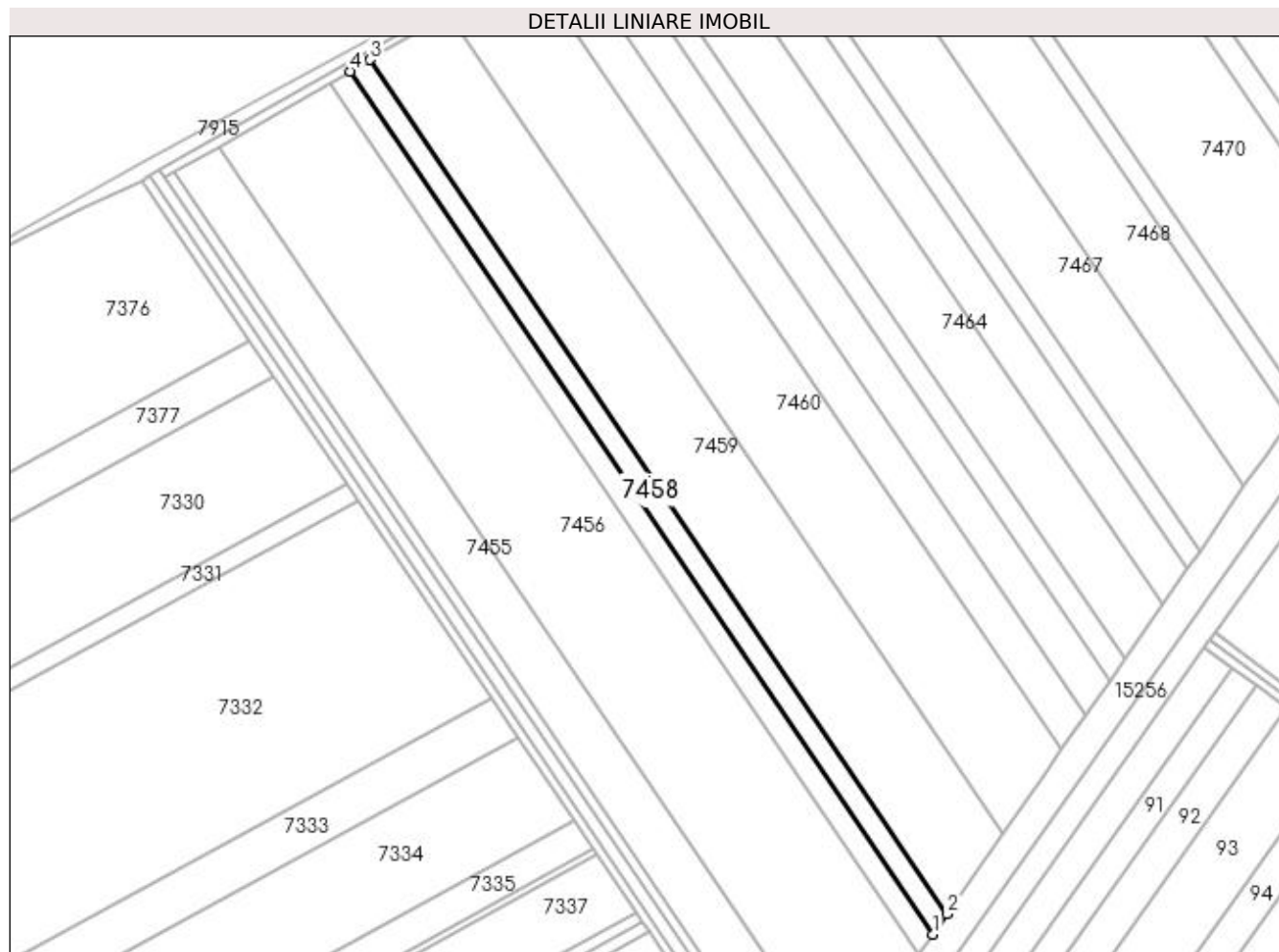
Inscrieri privind dezmembramintele dreptului de proprietate, drepturi reale de garanție și sarcini	Referințe
NU SUNT	

Anexa Nr. 1 La Partea I

Teren

Nr cadastral	Suprafața (mp)*	Observații / Referințe
32382	5.000	

* Suprafața este determinată în planul de proiecție Stereo 70.



Date referitoare la teren

Crt	Categorie folosință	Intra vilan	Suprafața (mp)	Tarla	Parcelă	Nr. topo	Observații / Referințe
1	arabil	NU	5.000	121	5	-	

Lungime Segmente

1) Valorile lungimilor segmentelor sunt obținute din proiecție în plan.

Punct început	X / Y	Punct sfârșit	X / Y	Lungime segment (** (m)
1	348.047,274 279.020,986	2	348.053,734 279.030,301	11.336
2	348.053,734 279.030,301	3	347.790,132 279.420,181	470.63
3	347.790,132 279.420,181	4	347.780,938 279.414,909	10.598
4	347.780,938 279.414,909	1	348.047,274 279.020,986	475.51

**** Lungimile segmentelor sunt determinate în planul de proiecție Stereo 70 și sunt rotunjite la 1 milimetru.**

***** Distanța dintre puncte este formată din segmente cumulate ce sunt mai mici decât valoarea 1 milimetru.**

**DATE DESPRE IMOBILUL NR. 7459**

Oficiul de Cadastru și Publicitate Imobiliară DOLJ
Biroul de Cadastru și Publicitate Imobiliară Craiova

A. Partea I. Descrierea imobilului

TEREN Extravilan

Adresa: Jud. Dolj, T 121, P 6

Nr. Crt	Nr cadastral Nr. topografic	Suprafața* (mp)	Observații / Referințe
A1		Din acte: 20.000 Masurata: 19.189	Sector cadastral:54 Teren neimprejmuit; PROCENT DIMINUARE 4.05%;

B. Partea II. Proprietari și acte

Inscrieri privitoare la dreptul de proprietate și alte drepturi reale		Referințe
0 / 08/09/2022		
Act Administrativ nr. TDP:82-59405, din 14/10/1993 emis de COMISIA JUDETEANA DOLJ;		
B1	Intabulare, drept de PROPRIETATE, dobandit prin Reconstituire, cota actuala 1/1, cota initiala 1/1 1) TONCEA MARIN, LIPSA CNP	A1

C. Partea III. SARCINI .

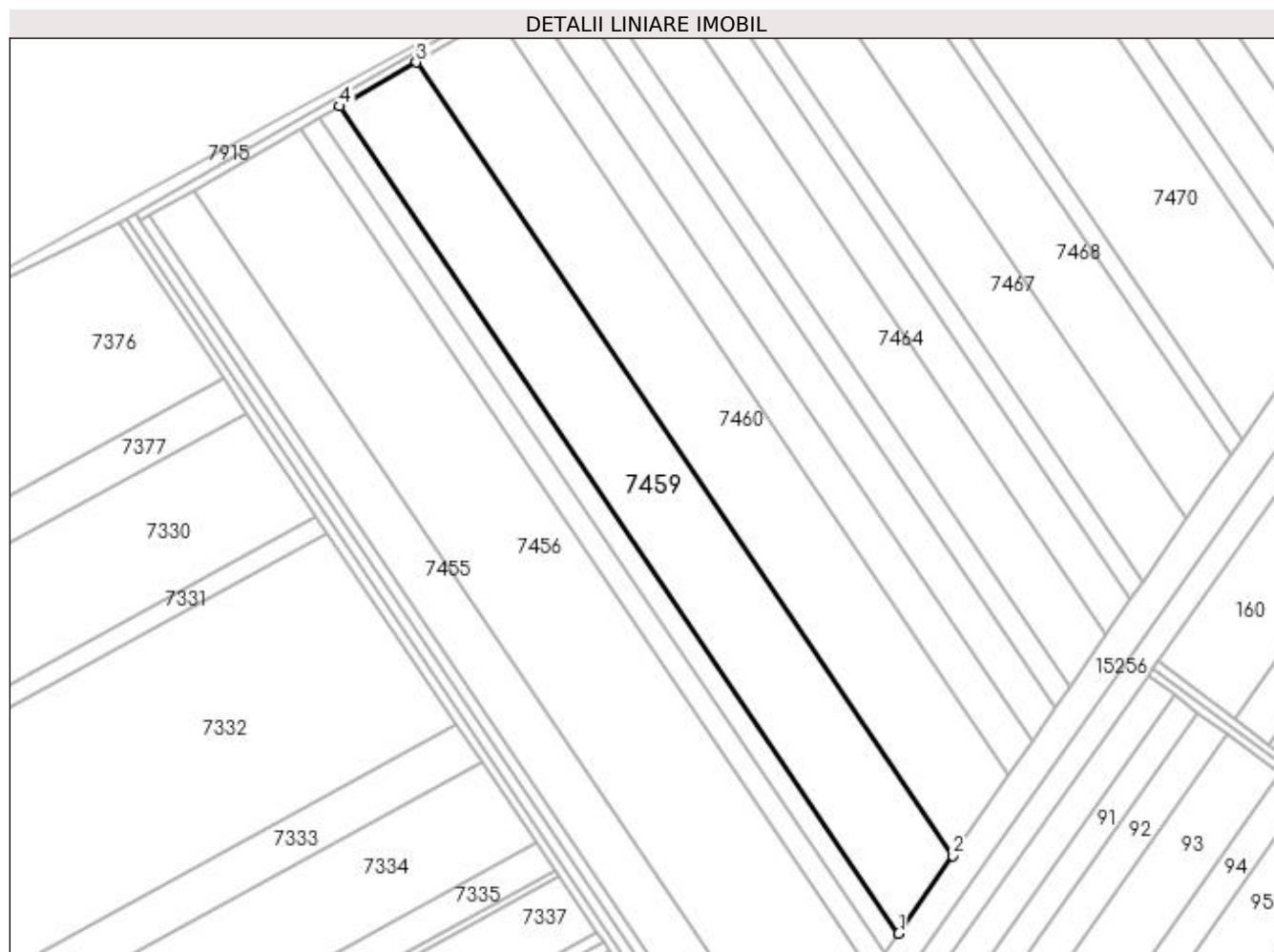
Inscrieri privind dezmembramintele dreptului de proprietate, drepturi reale de garanție și sarcini	Referințe
NU SUNT	

Anexa Nr. 1 La Partea I

Teren

Nr cadastral	Suprafața (mp)*	Observații / Referințe
	Din acte: 20.000 Masurata: 19.189	PROCENT DIMINUARE 4.05%;

* Suprafața este determinată în planul de proiecție Stereo 70.



Date referitoare la teren

Crt	Categorie folosință	Intravilan	Suprafața (mp)	Tarla	Parcelă	Nr. topo	Observații / Referințe
1	arabil	NU	19.189	121	6	-	

Lungime Segmente

1) Valorile lungimilor segmentelor sunt obținute din proiecție în plan.

Punct început	X / Y	Punct sfârșit	X / Y	Lungime segment (** (m)
1	348.053,734 279.030,301	2	348.079,177 279.066,981	44.64
2	348.079,177 279.066,981	3	347.826,337 279.440,945	451.417
3	347.826,337 279.440,945	4	347.790,132 279.420,181	41.737
4	347.790,132 279.420,181	1	348.053,734 279.030,301	470.63

**** Lungimile segmentelor sunt determinate în planul de proiecție Stereo 70 și sunt rotunjite la 1 milimetru.**

***** Distanța dintre puncte este formată din segmente cumulate ce sunt mai mici decât valoarea 1 milimetru.**

**DATE DESPRE IMOBILUL NR. 7460**

Oficiul de Cadastru și Publicitate Imobiliară DOLJ
Biroul de Cadastru și Publicitate Imobiliară Craiova

A. Partea I. Descrierea imobilului

TEREN Extravilan

Adresa: Jud. Dolj, T 121, P 7

Nr. Crt	Nr cadastral Nr. topografic	Suprafața* (mp)	Observații / Referințe
A1		Din acte: 20.000 Masurata: 19.189	Sector cadastral:54 Teren neimprejmuit; PROCENT DIMINUARE 4.05%;

B. Partea II. Proprietari și acte

Inscrieri privitoare la dreptul de proprietate și alte drepturi reale		Referințe
0 / 08/09/2022		
Act Administrativ nr. TDP:66-59405, din 14/10/1993 emis de COMISIA JUDETEANA DOLJ (CERTIF. DE DECES: D10020682/20.07.2017;);		
B1	Intabulare, drept de PROPRIETATE, dobandit prin Reconstituire, cota actuala 1/1, cota initiala 1/1 1) FLORICEL CONSTANTIN, DECEDAT, LIPSA CNP DEFUNCT:Da	A1

C. Partea III. SARCINI .

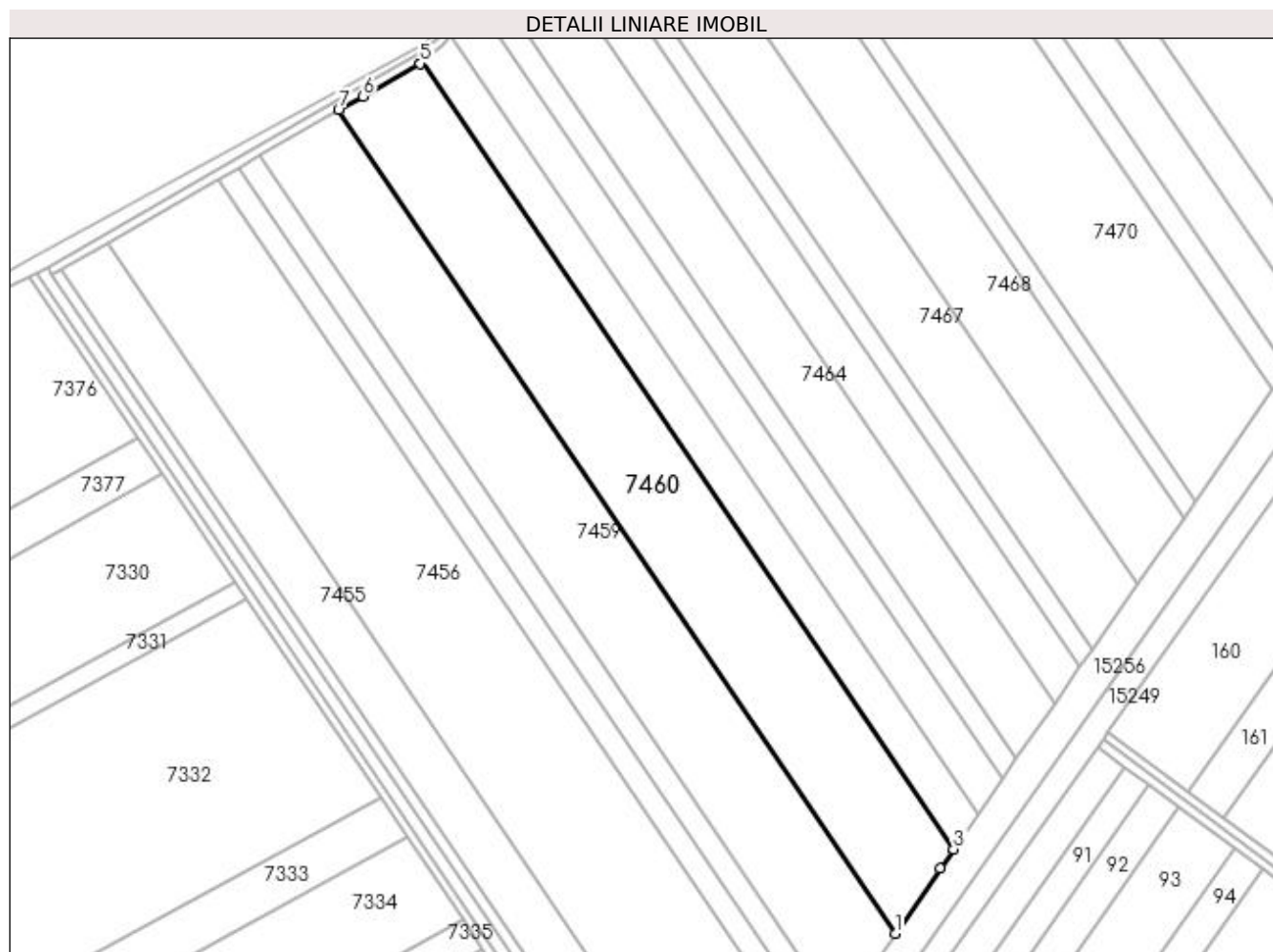
Inscrieri privind dezmembramintele dreptului de proprietate, drepturi reale de garanție și sarcini	Referințe
NU SUNT	

Anexa Nr. 1 La Partea I

Teren

Nr cadastral	Suprafața (mp)*	Observații / Referințe
	Din acte: 20.000 Masurata: 19.189	PROCENT DIMINUARE 4.05%;

* Suprafața este determinată în planul de proiecție Stereo 70.



Date referitoare la teren

Crt	Categorie folosință	Intravilan	Suprafața (mp)	Tarla	Parcelă	Nr. topo	Observații / Referințe
1	arabil	NU	19.189	121	7	-	

Lungime Segmente

1) Valorile lungimilor segmentelor sunt obținute din proiecție în plan.

Punct început	X / Y	Punct sfârșit	X / Y	Lungime segment (** (m)
1	348.079,177 279.066,981	2	348.099,69 279.096,554	35.991
2	348.099,69 279.096,554	3	348.105,758 279.105,293	10.639
3	348.105,758 279.105,293	4	347.864,136 279.462,664	431.388
4	347.864,136 279.462,664	5	347.863,424 279.462,09	0.915

Punct început	X / Y	Punct sfârșit	X / Y	Lungime segment (** (m)
5	347.863,424 279.462,09	6	347.837,374 279.447,275	29.968
6	347.837,374 279.447,275	7	347.826,337 279.440,945	12.723
7	347.826,337 279.440,945	1	348.079,177 279.066,981	451.417

** Lungimile segmentelor sunt determinate în planul de proiecție Stereo 70 și sunt rotunjite la 1 milimetru.

*** Distanța dintre puncte este formată din segmente cumulate ce sunt mai mici decât valoarea 1 milimetru.

**DATE DESPRE IMOBILUL NR. 7461**

Oficiul de Cadastru și Publicitate Imobiliară DOLJ
Biroul de Cadastru și Publicitate Imobiliară Craiova

A. Partea I. Descrierea imobilului

TEREN Extravilan

Adresa: Jud. Dolj, T 121, P 8

Nr. Crt	Nr cadastral Nr. topografic	Suprafața* (mp)	Observații / Referințe
A1		Din acte: 8.000 Masurata: 7.676	Sector cadastral:54 Teren neimprejmuit; PROCENT DIMINUARE 4.05%;

B. Partea II. Proprietari și acte

Inscrieri privitoare la dreptul de proprietate și alte drepturi reale		Referințe
0 / 08/09/2022		
Act Administrativ nr. TDP:130-58784, din 09/11/1993 emis de COMISIA JUDETEANA DOLJ (CERTIF. DE DECES: D10835240/17.02.2020;);		
B1	Intabulare, drept de PROPRIETATE, dobandit prin Reconstituire, cota actuala 1/1, cota initiala 1/1 1) MITULETU CONSTANTIN, DECEDAT, LIPSA CNP DEFUNCT:Da	A1

C. Partea III. SARCINI .

Inscrieri privind dezmembramintele dreptului de proprietate, drepturi reale de garanție și sarcini	Referințe
NU SUNT	

Anexa Nr. 1 La Partea I

Teren

Nr cadastral	Suprafața (mp)*	Observații / Referințe
	Din acte: 8.000 Masurata: 7.676	PROCENT DIMINUARE 4.05%;

* Suprafața este determinată în planul de proiecție Stereo 70.

DETALII LINIARE IMOBIL



Date referitoare la teren

Crt	Categorie folosință	Intra vilan	Suprafața (mp)	Tarla	Parcelă	Nr. topo	Observații / Referințe
1	arabil	NU	7.676	121	8	-	

Lungime Segmente

1) Valorile lungimilor segmentelor sunt obținute din proiecție în plan.

Punct început	X / Y	Punct sfârșit	X / Y	Lungime segment (** (m)
1	348.105,758 279.105,293	2	348.116,704 279.121,056	19.191
2	348.116,704 279.121,056	3	347.877,264 279.475,199	427.491
3	347.877,264 279.475,199	4	347.874,012 279.470,632	5.607
4	347.874,012 279.470,632	5	347.864,136 279.462,664	12.69
5	347.864,136 279.462,664	1	348.105,758 279.105,293	431.388

**** Lungimile segmentelor sunt determinate în planul de proiecție Stereo 70 și sunt rotunjite la 1 milimetru.**

***** Distanța dintre puncte este formată din segmente cumulate ce sunt mai mici decât valoarea 1 milimetru.**

**DATE DESPRE IMOBILUL NR. 7462**

Oficiul de Cadastru și Publicitate Imobiliară DOLJ
Biroul de Cadastru și Publicitate Imobiliară Craiova

A. Partea I. Descrierea imobilului

TEREN Extravilan

Adresa: Jud. Dolj, T 121, P 9

Nr. Crt	Nr cadastral Nr. topografic	Suprafața* (mp)	Observații / Referințe
A1		Din acte: 8.000 Masurata: 7.676	Sector cadastral:54 Teren neimprejmuit; PROCENT DIMINUARE 4.05%;

B. Partea II. Proprietari și acte

Inscrieri privitoare la dreptul de proprietate și alte drepturi reale		Referințe
0 / 08/09/2022		
Hotarare Judecatoreasca nr. SC:716, din 02/05/2011 emis de JUDECATORIA CALAFAT;		
B1	Intabulare, drept de PROPRIETATE, dobandit prin Hotarare Judecatoreasca, cota actuala 1/1, cota initiala 1/1 1) TOADER SORIN, LIPSA CNP	A1

C. Partea III. SARCINI .

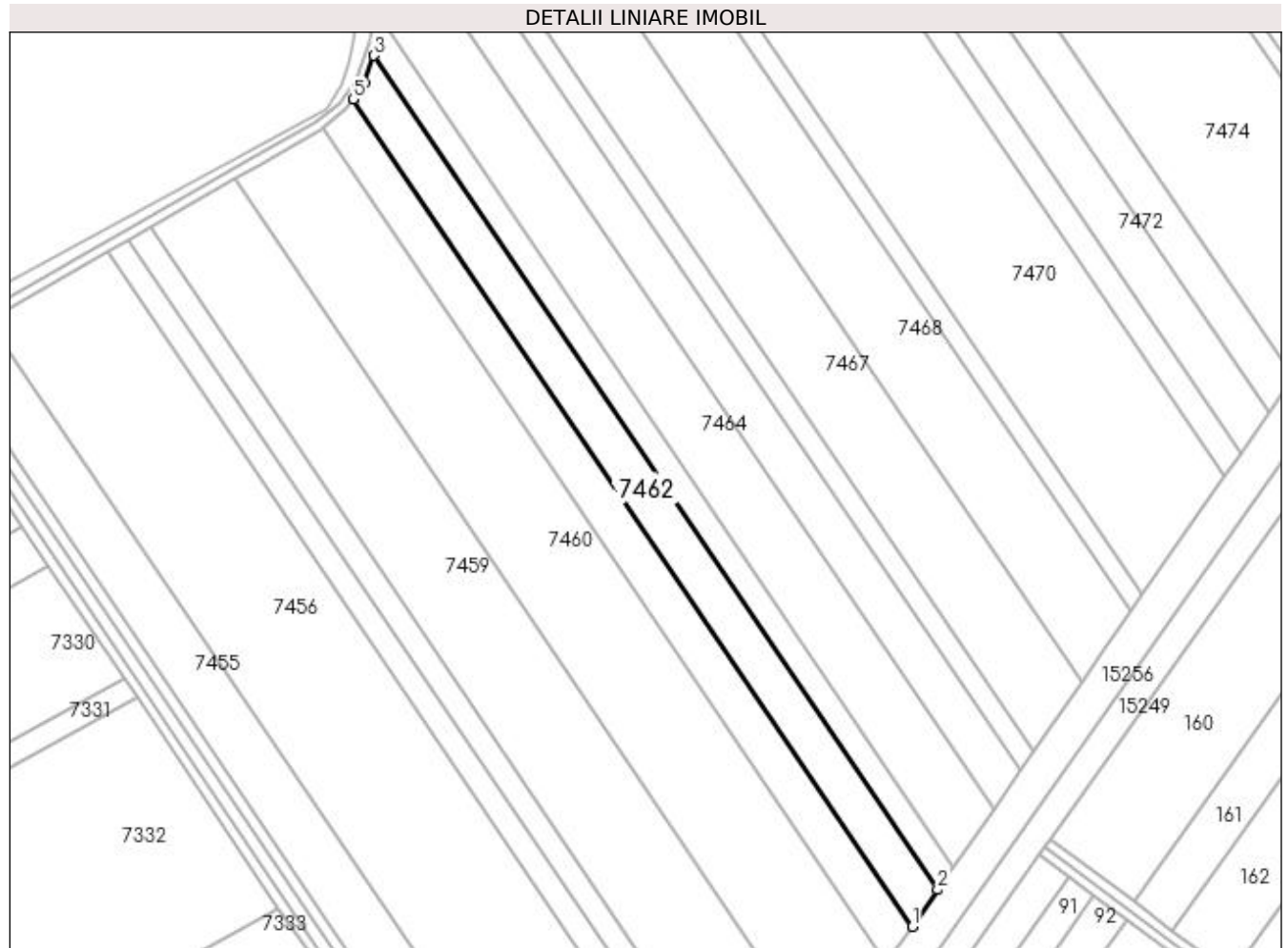
Inscrieri privind dezmembramintele dreptului de proprietate, drepturi reale de garanție și sarcini	Referințe
NU SUNT	

Anexa Nr. 1 La Partea I

Teren

Nr cadastral	Suprafața (mp)*	Observații / Referințe
	Din acte: 8.000 Masurata: 7.676	PROCENT DIMINUARE 4.05%;

* Suprafața este determinată în planul de proiecție Stereo 70.



Date referitoare la teren

Crt	Categorie folosință	Intra vilan	Suprafața (mp)	Tarla	Parcelă	Nr. topo	Observații / Referințe
1	arabil	NU	7.676	121	9	-	

Lungime Segmente

1) Valorile lungimilor segmentelor sunt obținute din proiecție în plan.

Punct început	X / Y	Punct sfârșit	X / Y	Lungime segment (** (m)
1	348.116,704 279.121,056	2	348.127,662 279.136,837	19.212
2	348.127,662 279.136,837	3	347.886,275 279.493,859	430.967
3	347.886,275 279.493,859	4	347.882,003 279.481,853	12.743
4	347.882,003 279.481,853	5	347.877,264 279.475,199	8.169
5	347.877,264 279.475,199	1	348.116,704 279.121,056	427.491

**** Lungimile segmentelor sunt determinate în planul de proiecție Stereo 70 și sunt rotunjite la 1 milimetru.**

***** Distanța dintre puncte este formată din segmente cumulate ce sunt mai mici decât valoarea 1 milimetru.**

**DATE DESPRE IMOBILUL NR. 7463**

Oficiul de Cadastru și Publicitate Imobiliară DOLJ
Biroul de Cadastru și Publicitate Imobiliară Craiova

A. Partea I. Descrierea imobilului

TEREN Extravilan

Adresa: Jud. Dolj, T 121, P 10

Nr. Crt	Nr cadastral Nr. topografic	Suprafața* (mp)	Observații / Referințe
A1		Din acte: 5.000 Masurata: 4.797	Sector cadastral:54 Teren neimprejmuit; PROCENT DIMINUARE 4.05%;

B. Partea II. Proprietari și acte

Inscrieri privitoare la dreptul de proprietate și alte drepturi reale		Referințe
0 / 08/09/2022		
Act Administrativ nr. TDP:1612-48628, din 20/02/1996 emis de COMISIA JUDETEANA DOLJ;		
B1	Intabulare, drept de PROPRIETATE, dobandit prin Reconstituire, cota actuala 1/1, cota initiala 1/1 1) PALEA ION, LIPSA CNP	A1

C. Partea III. SARCINI .

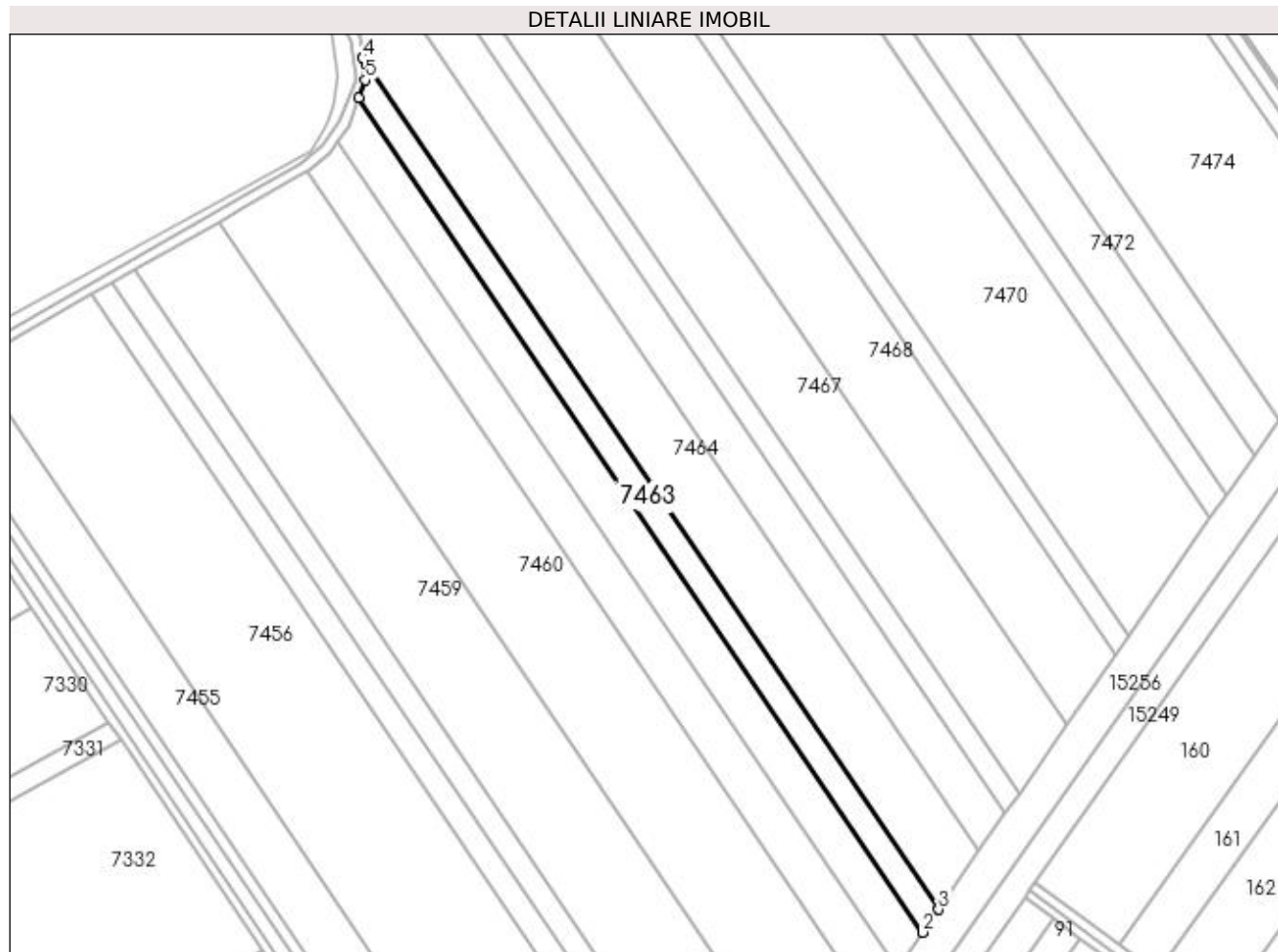
Inscrieri privind dezmembramintele dreptului de proprietate, drepturi reale de garanție și sarcini	Referințe
NU SUNT	

Anexa Nr. 1 La Partea I

Teren

Nr cadastral	Suprafața (mp)*	Observații / Referințe
	Din acte: 5.000 Masurata: 4.797	PROCENT DIMINUARE 4.05%;

* Suprafața este determinată în planul de proiecție Stereo 70.



Date referitoare la teren

Crt	Categorie folosință	Intra vilan	Suprafața (mp)	Tarla	Parcelă	Nr. topo	Observații / Referințe
1	arabil	NU	4.797	121	10	-	

Lungime Segmente

1) Valorile lungimilor segmentelor sunt obținute din proiecție în plan.

Punct început	X / Y	Punct sfârșit	X / Y	Lungime segment (** (m)
1	347.886,275 279.493,859	2	348.127,662 279.136,837	430.967
2	348.127,662 279.136,837	3	348.134,423 279.146,573	11.853
3	348.134,423 279.146,573	4	347.887,997 279.511,049	439.964
4	347.887,997 279.511,049	5	347.888,994 279.501,497	9.604
5	347.888,994 279.501,497	1	347.886,275 279.493,859	8.108

**** Lungimile segmentelor sunt determinate în planul de proiecție Stereo 70 și sunt rotunjite la 1 milimetru.**

***** Distanța dintre puncte este formată din segmente cumulate ce sunt mai mici decât valoarea 1 milimetru.**

**DATE DESPRE IMOBILUL NR. 7464**

Oficiul de Cadastru și Publicitate Imobiliară DOLJ
Biroul de Cadastru și Publicitate Imobiliară Craiova

A. Partea I. Descrierea imobilului

TEREN Extravilan

Adresa: Jud. Dolj, T 121, P 11

Nr. Crt	Nr cadastral Nr. topografic	Suprafața* (mp)	Observații / Referințe
A1		Din acte: 15.000 Masurata: 14.392	Sector cadastral:54 Teren neimprejmuit; PROCENT DIMINUARE 4.05%;

B. Partea II. Proprietari și acte

Inscrieri privitoare la dreptul de proprietate și alte drepturi reale		Referințe
0 / 08/09/2022		
Act Administrativ nr. TDP:72-59405, din 14/10/1993 emis de COMISIA JUDETEANA DOLJ (CERTIF. DE NOTORIETATE:11084/06.09.2022;);		
B1	Intabulare, drept de PROPRIETATE, dobandit prin Reconstituire, cota actuala 1/1, cota initiala 1/1 1) CATANA PATRU	A1

C. Partea III. SARCINI .

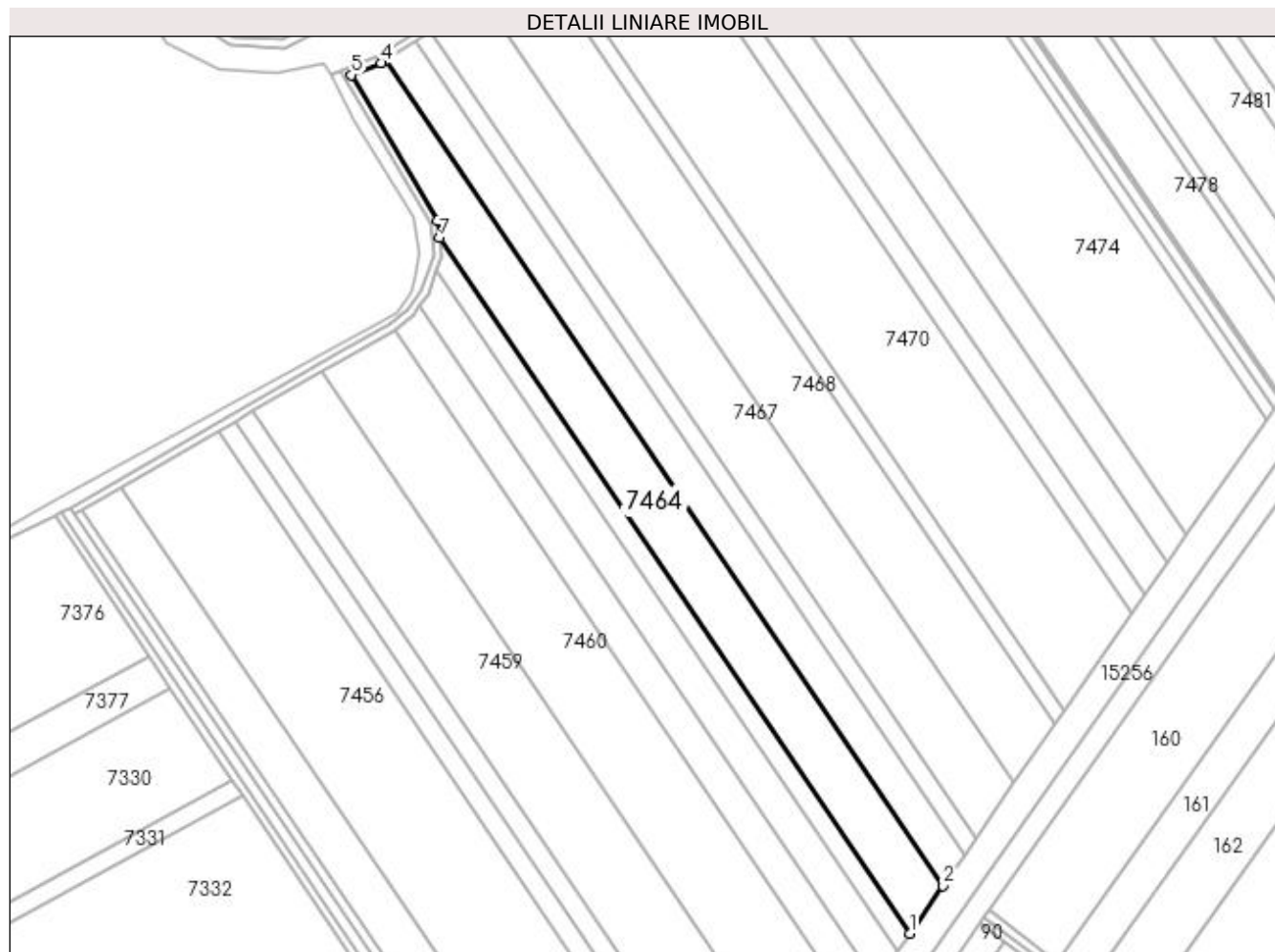
Inscrieri privind dezmembramintele dreptului de proprietate, drepturi reale de garanție și sarcini	Referințe
NU SUNT	

Anexa Nr. 1 La Partea I

Teren

Nr cadastral	Suprafața (mp)*	Observații / Referințe
	Din acte: 15.000 Masurata: 14.392	PROCENT DIMINUARE 4.05%;

* Suprafața este determinată în planul de proiecție Stereo 70.



Date referitoare la teren

Crt	Categorie folosință	Intravilan	Suprafața (mp)	Tarla	Parcelă	Nr. topo	Observații / Referințe
1	arabil	NU	14.392	121	11	-	

Lungime Segmente

1) Valorile lungimilor segmentelor sunt obținute din proiecție în plan.

Punct început	X / Y	Punct sfârșit	X / Y	Lungime segment (** (m)
1	348.134,423 279.146,573	2	348.151,755 279.171,534	30.388
2	348.151,755 279.171,534	3	347.859,367 279.603,988	522.022
3	347.859,367 279.603,988	4	347.857,174 279.602,621	2.584
4	347.857,174 279.602,621	5	347.841,674 279.596,38	16.709

Punct început	X / Y	Punct sfârșit	X / Y	Lungime segment (** (m)
5	347.841,674 279.596,38	6	347.887,07 279.519,925	88.917
6	347.887,07 279.519,925	7	347.887,997 279.511,049	8.924
7	347.887,997 279.511,049	1	348.134,423 279.146,573	439.964

** Lungimile segmentelor sunt determinate în planul de proiecție Stereo 70 și sunt rotunjite la 1 milimetru.

*** Distanța dintre puncte este formată din segmente cumulate ce sunt mai mici decât valoarea 1 milimetru.

**DATE DESPRE IMOBILUL NR. 7465**

Oficiul de Cadastru și Publicitate Imobiliară DOLJ
Biroul de Cadastru și Publicitate Imobiliară Craiova

A. Partea I. Descrierea imobilului

TEREN Extravilan

Adresa: Jud. Dolj, T 121, P 12

Nr. Crt	Nr cadastral Nr. topografic	Suprafața* (mp)	Observații / Referințe
A1		Din acte: 10.000 Masurata: 9.595	Sector cadastral:54 Teren neimprejmuit; PROCENT DIMINUARE 4.05%;

B. Partea II. Proprietari și acte

Inscrieri privitoare la dreptul de proprietate și alte drepturi reale		Referințe
0 / 08/09/2022		
Act Notarial nr. CM:263, din 17/11/2020 emis de BNP BUDIANA IONUT RAZVAN;		
B1	Intabulare, drept de PROPRIETATE, dobandit prin Succesiune, cota actuala 1/1, cota initiala 1/1 1) COCA NICOLAE	A1

C. Partea III. SARCINI .

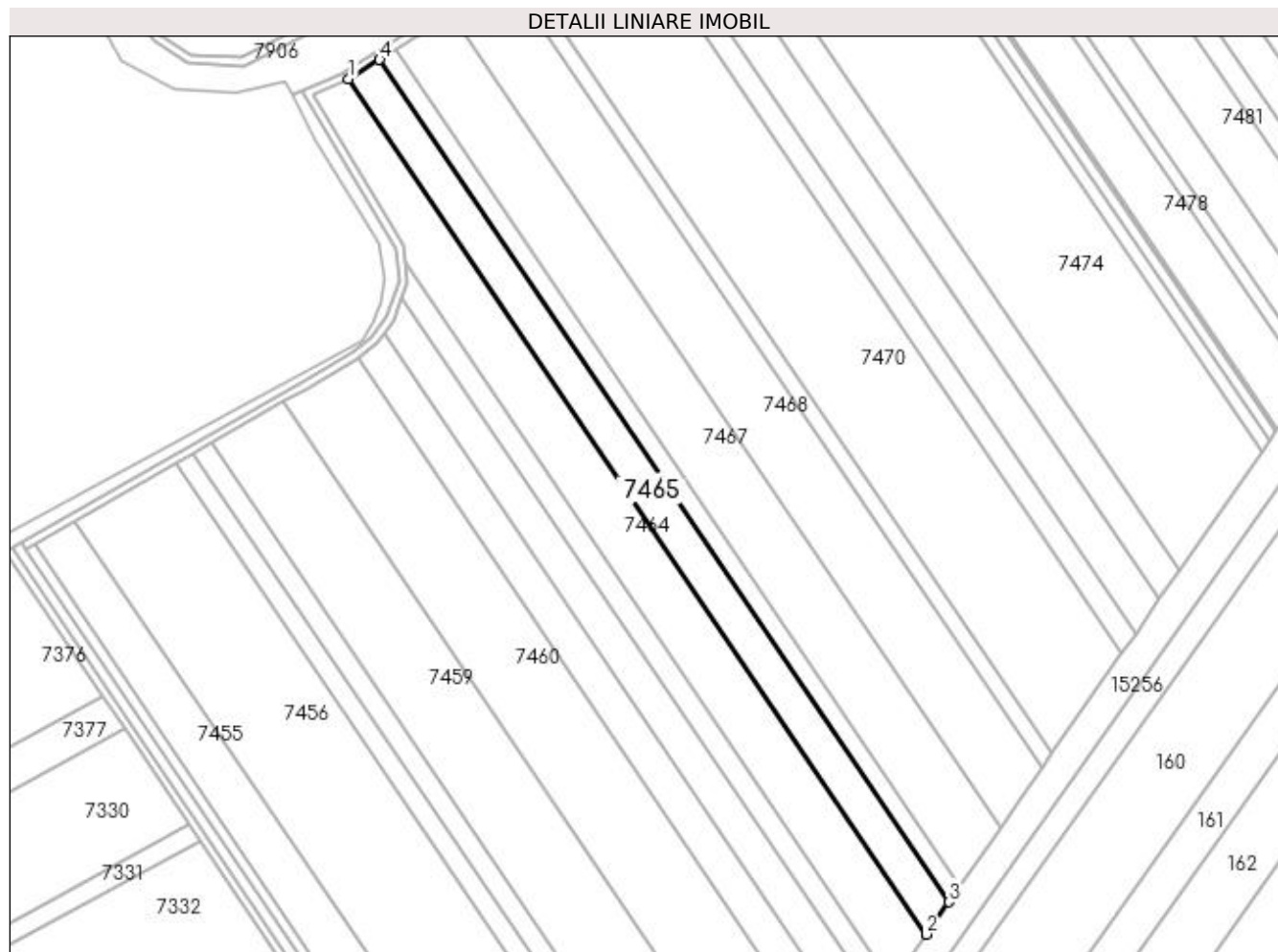
Inscrieri privind dezmembramintele dreptului de proprietate, drepturi reale de garanție și sarcini	Referințe
NU SUNT	

Anexa Nr. 1 La Partea I

Teren

Nr cadastral	Suprafața (mp)*	Observații / Referințe
	Din acte: 10.000 Masurata: 9.595	PROCENT DIMINUARE 4.05%;

* Suprafața este determinată în planul de proiecție Stereo 70.



Date referitoare la teren

Crt	Categorie folosință	Intra vilan	Suprafața (mp)	Tarla	Parcelă	Nr. topo	Observații / Referințe
1	arabil	NU	9.595	121	12	-	

Lungime Segmente

1) Valorile lungimilor segmentelor sunt obținute din proiecție în plan.

Punct început	X / Y	Punct sfârșit	X / Y	Lungime segment (** (m)
1	347.859,367 279.603,988	2	348.151,755 279.171,534	522.022
2	348.151,755 279.171,534	3	348.163,081 279.187,846	19.858
3	348.163,081 279.187,846	4	347.875,095 279.613,791	514.164
4	347.875,095 279.613,791	1	347.859,367 279.603,988	18.533

**** Lungimile segmentelor sunt determinate în planul de proiecție Stereo 70 și sunt rotunjite la 1 milimetru.**

***** Distanța dintre puncte este formată din segmente cumulate ce sunt mai mici decât valoarea 1 milimetru.**

**DATE DESPRE IMOBILUL NR. 7466**

Oficiul de Cadastru și Publicitate Imobiliară DOLJ
Biroul de Cadastru și Publicitate Imobiliară Craiova

A. Partea I. Descrierea imobilului

TEREN Extravilan

Adresa: Jud. Dolj, T 121, P 13

Nr. Crt	Nr cadastral Nr. topografic	Suprafața* (mp)	Observații / Referințe
A1		Din acte: 5.000 Masurata: 4.797	Sector cadastral:54 Teren neimprejmuit; PROCENT DIMINUARE 4.05%;

B. Partea II. Proprietari și acte

Inscrieri privitoare la dreptul de proprietate și alte drepturi reale		Referințe
0 / 08/09/2022		
Act Administrativ nr. TDP:89-59405, din 15/10/1993 emis de COMISIA JUDETEANA DOLJ;		
B1	Intabulare, drept de PROPRIETATE, dobandit prin Reconstituire, cota actuala 1/1, cota initiala 1/1 1) DULAMEA ELENA , LIPSA CNP	A1

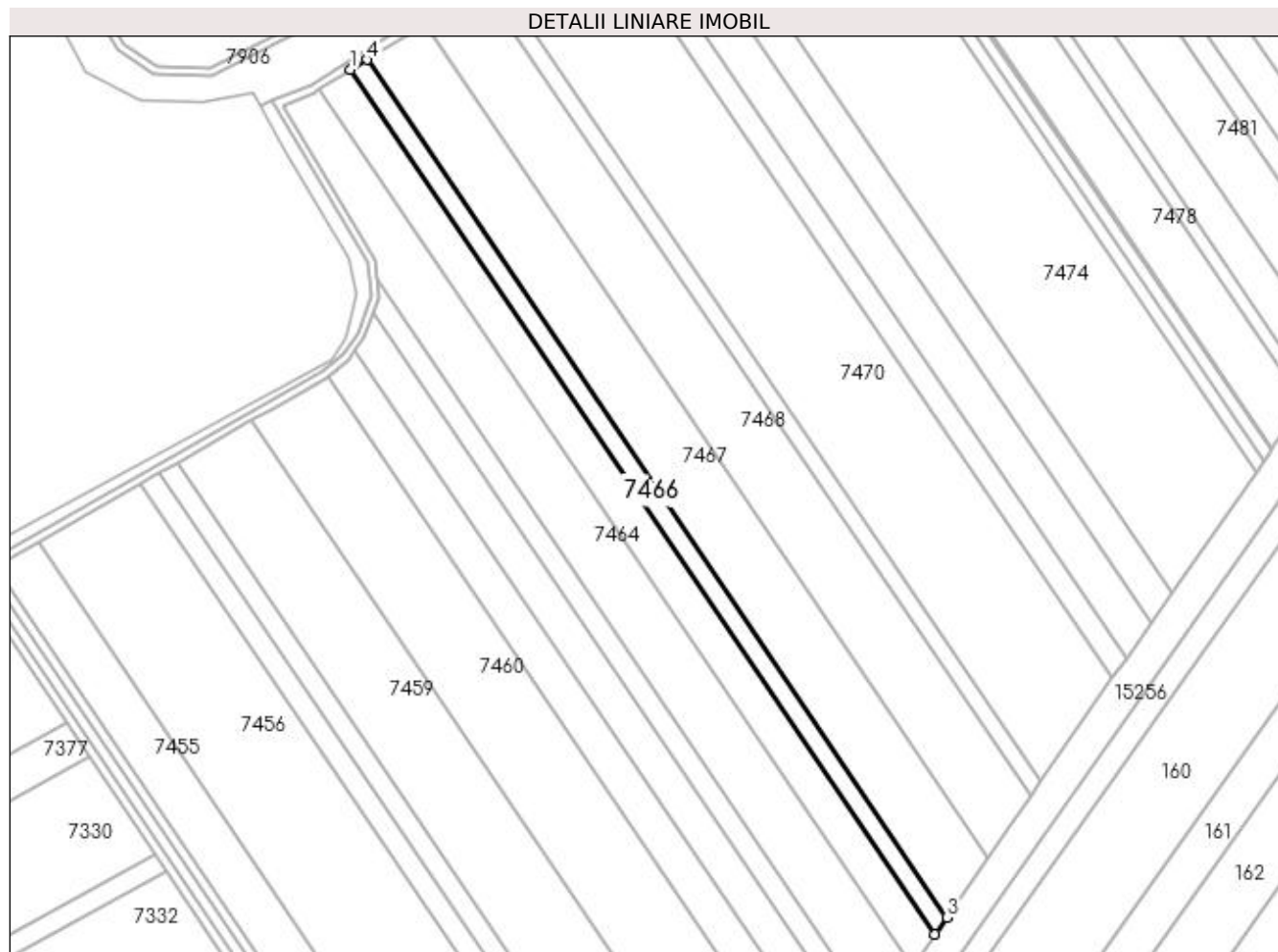
C. Partea III. SARCINI .

Inscrieri privind dezmembramintele dreptului de proprietate, drepturi reale de garanție și sarcini	Referințe
NU SUNT	

Anexa Nr. 1 La Partea I**Teren**

Nr cadastral	Suprafața (mp)*	Observații / Referințe
	Din acte: 5.000 Masurata: 4.797	PROCENT DIMINUARE 4.05%;

* Suprafața este determinată în planul de proiecție Stereo 70.

**Date referitoare la teren**

Crt	Categorie folosință	Intra vilan	Suprafața (mp)	Tarla	Parcelă	Nr. topo	Observații / Referințe
1	arabil	NU	4.797	121	13	-	

Lungime Segmente

1) Valorile lungimilor segmentelor sunt obținute din proiecție în plan.

Punct început	X / Y	Punct sfârșit	X / Y	Lungime segment (** (m)
1	347.875,095 279.613,791	2	348.163,081 279.187,846	514.164
2	348.163,081 279.187,846	3	348.168,81 279.196,095	10.043
3	348.168,81 279.196,095	4	347.883,049 279.618,748	510.191
4	347.883,049 279.618,748	1	347.875,095 279.613,791	9.372

**** Lungimile segmentelor sunt determinate în planul de proiecție Stereo 70 și sunt rotunjite la 1 milimetru.**

***** Distanța dintre puncte este formată din segmente cumulate ce sunt mai mici decât valoarea 1 milimetru.**

**DATE DESPRE IMOBILUL NR. 7467**

Oficiul de Cadastru și Publicitate Imobiliară DOLJ
Biroul de Cadastru și Publicitate Imobiliară Craiova

A. Partea I. Descrierea imobilului

TEREN Extravilan

Adresa: Jud. Dolj, T 121, P 15

Nr. Crt	Nr cadastral Nr. topografic	Suprafața* (mp)	Observații / Referințe
A1		Din acte: 17.500 Masurata: 16.791	Sector cadastral:54 Teren neimprejmuit; PROCENT DIMINUARE 4.05%;

B. Partea II. Proprietari și acte

Inscrieri privitoare la dreptul de proprietate și alte drepturi reale		Referințe
0 / 08/09/2022		
Act Administrativ nr. TDP:126-58784, din 09/11/1993 emis de COMISIA JUDETEANA DOLJ;		
B1	Intabulare, drept de PROPRIETATE, dobandit prin Reconstituire, cota actuala 1/1, cota initiala 1/1 1) DULAMEA SEVASTITA , LIPSA CNP	A1

C. Partea III. SARCINI .

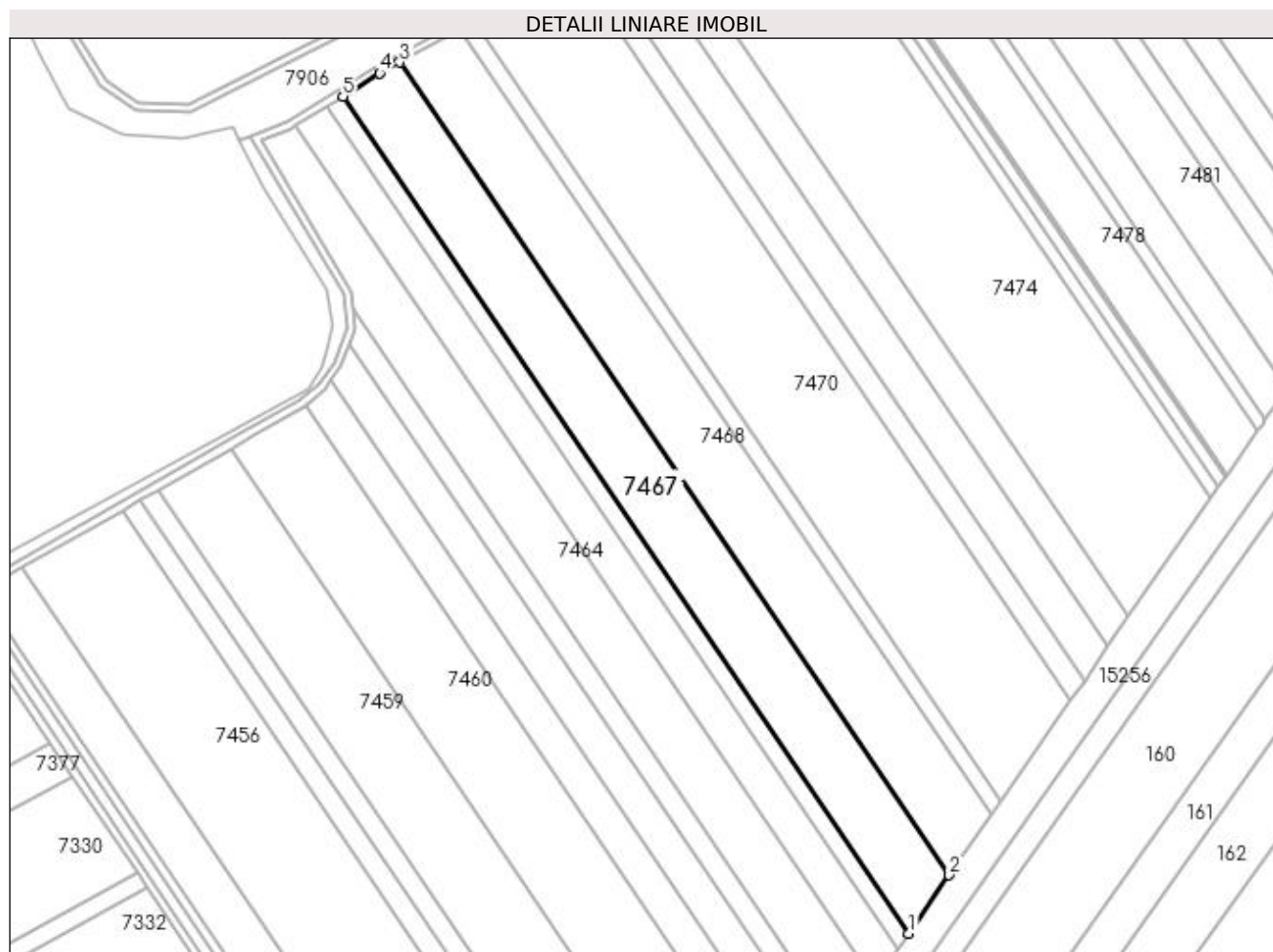
Inscrieri privind dezmembramintele dreptului de proprietate, drepturi reale de garanție și sarcini	Referințe
NU SUNT	

Anexa Nr. 1 La Partea I

Teren

Nr cadastral	Suprafața (mp)*	Observații / Referințe
	Din acte: 17.500 Masurata: 16.791	PROCENT DIMINUARE 4.05%;

* Suprafața este determinată în planul de proiecție Stereo 70.



Date referitoare la teren

Crt	Categorie folosință	Intra vilan	Suprafața (mp)	Tarla	Parcelă	Nr. topo	Observații / Referințe
1	arabil	NU	16.791	121	15	-	

Lungime Segmente

1) Valorile lungimilor segmentelor sunt obținute din proiecție în plan.

Punct început	X / Y	Punct sfârșit	X / Y	Lungime segment (** (m)
1	348.168,81 279.196,095	2	348.189,226 279.225,498	35.796
2	348.189,226 279.225,498	3	347.911,788 279.635,842	495.332
3	347.911,788 279.635,842	4	347.901,697 279.630,371	11.479
4	347.901,697 279.630,371	5	347.883,049 279.618,748	21.974

Punct început	X / Y	Punct sfârșit	X / Y	Lungime segment (** (m)
5	347.883,049 279.618,748	1	348.168,81 279.196,095	510.191

** Lungimile segmentelor sunt determinate în planul de proiecție Stereo 70 și sunt rotunjite la 1 milimetru.

*** Distanța dintre puncte este formată din segmente cumulate ce sunt mai mici decât valoarea 1 milimetru.

**DATE DESPRE IMOBILUL NR. 7468**

Oficiul de Cadastru și Publicitate Imobiliară DOLJ
Biroul de Cadastru și Publicitate Imobiliară Craiova

A. Partea I. Descrierea imobilului

TEREN Extravilan

Adresa: Jud. Dolj, T 121, P 15

Nr. Crt	Nr cadastral Nr. topografic	Suprafața* (mp)	Observații / Referințe
A1		Din acte: 17.500 Masurata: 16.791	Sector cadastral:54 Teren neimprejmuit; PROCENT DIMINUARE 4.05%;

B. Partea II. Proprietari și acte

Inscrieri privitoare la dreptul de proprietate și alte drepturi reale		Referințe
0 / 08/09/2022		
Hotarare Judecatoreasca nr. SC:35, din 14/01/2014 emis de JUDECATORIA CALAFAT;		
B1	Intabulare, drept de PROPRIETATE, dobandit prin Hotarare Judecatoreasca, cota actuala 1/1, cota initiala 1/1 1) VISAN MIHAI BOGDAN, LIPSA CNP	A1

C. Partea III. SARCINI .

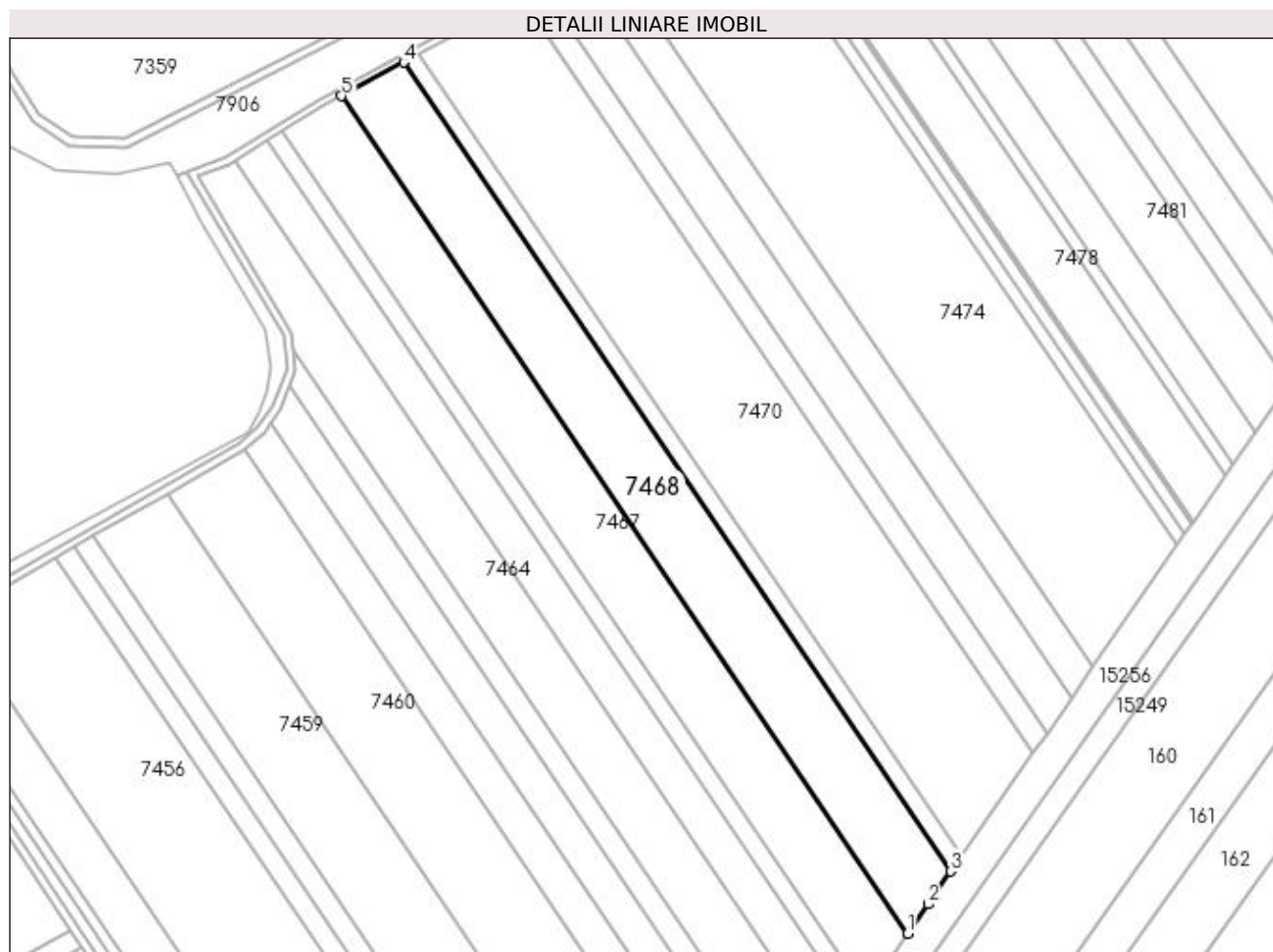
Inscrieri privind dezmembramintele dreptului de proprietate, drepturi reale de garanție și sarcini	Referințe
NU SUNT	

Anexa Nr. 1 La Partea I

Teren

Nr cadastral	Suprafața (mp)*	Observații / Referințe
	Din acte: 17.500 Masurata: 16.791	PROCENT DIMINUARE 4.05%;

* Suprafața este determinată în planul de proiecție Stereo 70.



Date referitoare la teren

Crt	Categorie folosință	Intravilan	Suprafața (mp)	Tarla	Parcelă	Nr. topo	Observații / Referințe
1	arabil	NU	16.791	121	15	-	

Lungime Segmente

1) Valorile lungimilor segmentelor sunt obținute din proiecție în plan.

Punct început	X / Y	Punct sfârșit	X / Y	Lungime segment (** (m)
1	348.189,226 279.225,498	2	348.199,194 279.239,852	17.476
2	348.199,194 279.239,852	3	348.210,316 279.255,867	19.498
3	348.210,316 279.255,867	4	347.942,246 279.652,354	478.606
4	347.942,246 279.652,354	5	347.911,788 279.635,842	34.646

Punct început	X / Y	Punct sfârșit	X / Y	Lungime segment (** (m)
5	347.911,788 279.635,842	1	348.189,226 279.225,498	495.332

** Lungimile segmentelor sunt determinate în planul de proiecție Stereo 70 și sunt rotunjite la 1 milimetru.

*** Distanța dintre puncte este formată din segmente cumulate ce sunt mai mici decât valoarea 1 milimetru.

**DATE DESPRE IMOBILUL NR. 7469**

Oficiul de Cadastru și Publicitate Imobiliară DOLJ
Biroul de Cadastru și Publicitate Imobiliară Craiova

A. Partea I. Descrierea imobilului

TEREN Extravilan

Adresa: Jud. Dolj, T 121, P 16

Nr. Crt	Nr cadastral Nr. topografic	Suprafața* (mp)	Observații / Referințe
A1	32057	4.000	Sector cadastral:54 Teren neimprejmuit;

B. Partea II. Proprietari și acte

Inscrieri privitoare la dreptul de proprietate și alte drepturi reale	Referințe
180434 / 21/12/2016	
Hotarare Judecatoreasca nr. SC:1292, din 03/06/2014 emis de JUDECATORIA CALAFAT (dosar nr 1207/201/2014);	
B1	Intabulare, drept de PROPRIETATE, dobandit prin Hotarare Judecatoreasca, cota actuala 1/1, cota initiala 1/1 1) MITULETU STELA

C. Partea III. SARCINI .

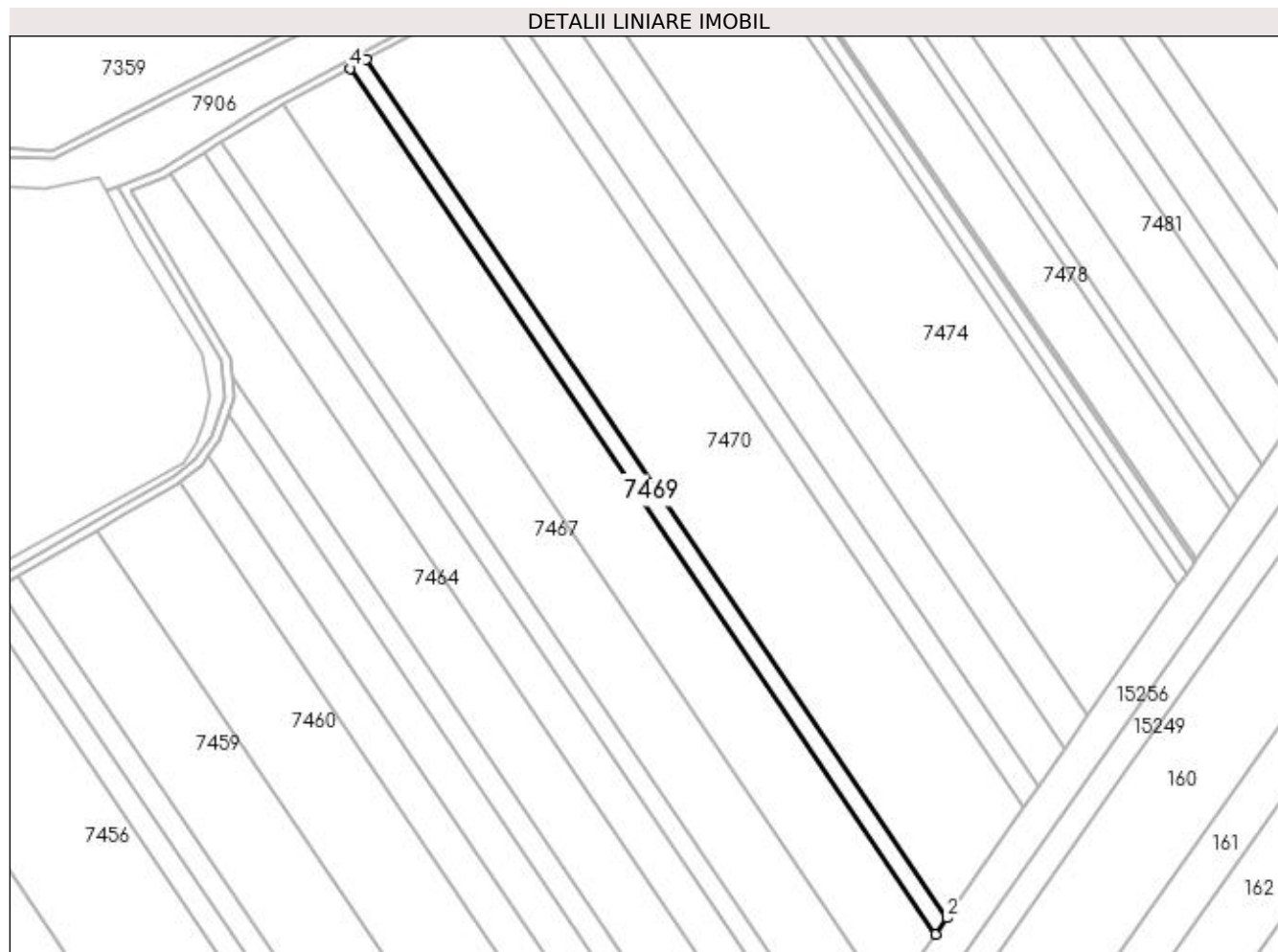
Inscrieri privind dezmembramintele dreptului de proprietate, drepturi reale de garanție și sarcini	Referințe
NU SUNT	

Anexa Nr. 1 La Partea I

Teren

Nr cadastral	Suprafața (mp)*	Observații / Referințe
32057	4.000	

* Suprafața este determinată în planul de proiecție Stereo 70.



Date referitoare la teren

Crt	Categorie folosință	Intra vilan	Suprafața (mp)	Tarla	Parcelă	Nr. topo	Observații / Referințe
1	arabil	NU	4.000	121	16	-	

Lungime Segmente

1) Valorile lungimilor segmentelor sunt obținute din proiecție în plan.

Punct început	X / Y	Punct sfârșit	X / Y	Lungime segment (** (m)
1	348.210,316 279.255,867	2	348.215,449 279.263,259	8.999
2	348.215,449 279.263,259	3	347.949,66 279.656,373	474.534
3	347.949,66 279.656,373	4	347.942,246 279.652,354	8.433
4	347.942,246 279.652,354	1	348.210,316 279.255,867	478.606

**** Lungimile segmentelor sunt determinate în planul de proiecție Stereo 70 și sunt rotunjite la 1 milimetru.**

***** Distanța dintre puncte este formată din segmente cumulate ce sunt mai mici decât valoarea 1 milimetru.**

**DATE DESPRE IMOBILUL NR. 7470**

Oficiul de Cadastru și Publicitate Imobiliară DOLJ
Biroul de Cadastru și Publicitate Imobiliară Craiova

A. Partea I. Descrierea imobilului

TEREN Extravilan

Adresa: Jud. Dolj, T 121, P 17

Nr. Crt	Nr cadastral Nr. topografic	Suprafața* (mp)	Observații / Referințe
A1	32684	Din acte: 26.500 Masurata: 26.532	Sector cadastral:54 Teren neimprijmit;

B. Partea II. Proprietari și acte

Inscrieri privitoare la dreptul de proprietate și alte drepturi reale		Referințe
191295 / 12/10/2018		
Act Notarial nr. CM:315, din 21/12/2017 emis de BNP BUDIANA IONUT RAZVAN (act notarial nr incheiere de rectificare nr 44 din 09.11.2018, emis de NP Budiana Ionut Razvan;);		
B1	Intabulare, drept de PROPRIETATE, dobandit prin Succesiune, cota actuala 1/2, cota initiala 1/2 1) SMEU ANGELA	A1
B2	Intabulare, drept de PROPRIETATE, dobandit prin Succesiune, cota actuala 1/2, cota initiala 1/2 1) TORTOLEA ISABELA MARILENA	A1

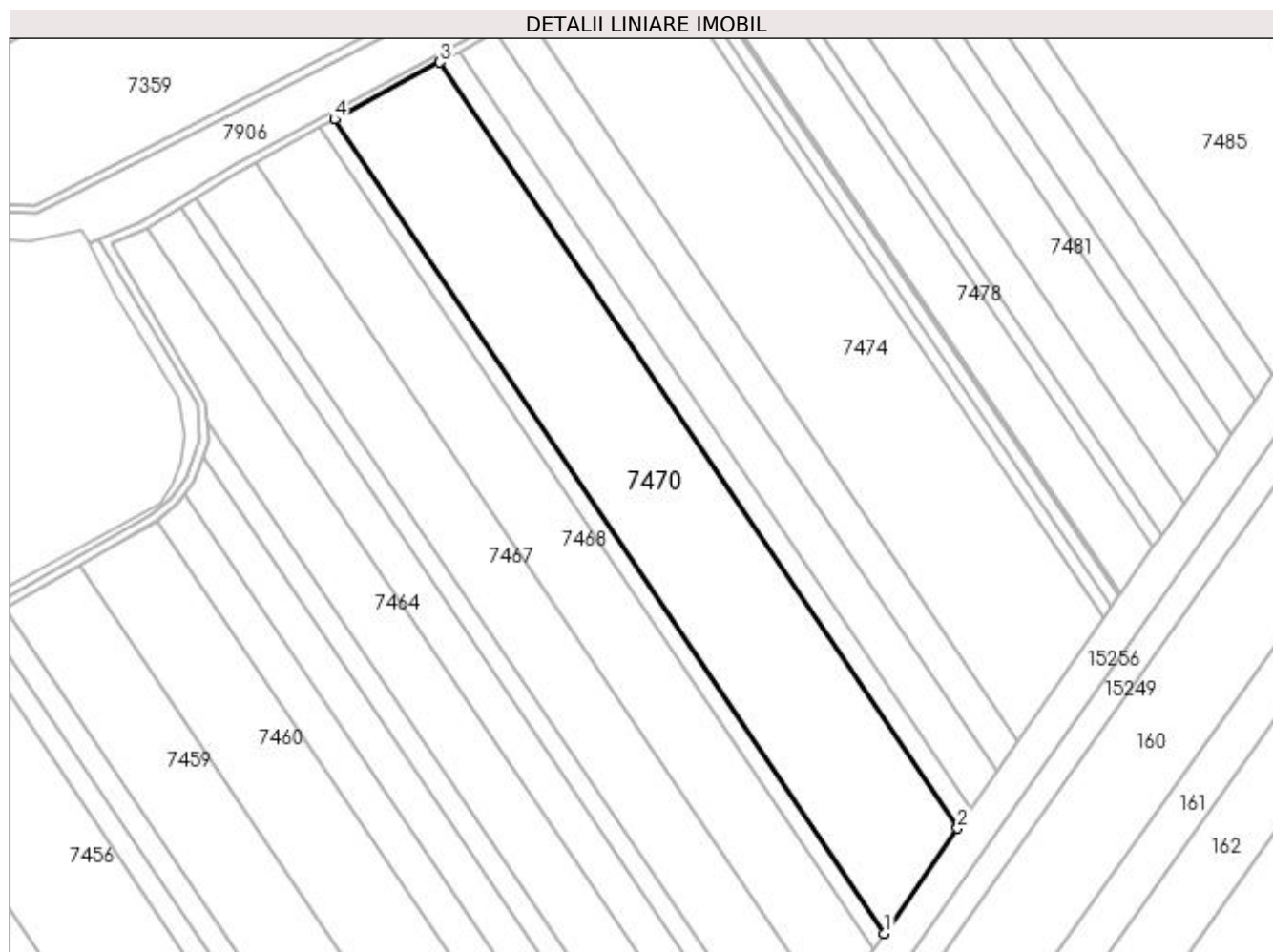
C. Partea III. SARCINI

Inscrieri privind dezmembramintele dreptului de proprietate, drepturi reale de garanție și sarcini		Referințe
7397 / 02/03/2006		
Act Notarial nr. CONTRACT DE INCHIRIERE:442, din 01/03/2006 emis de NP DRAGUSIN DANUT FLORIN;		
C1	se noteaza dreptul de locatiune pentru o perioada de 11 ani, incepand cu data de 02.03.2006 pana la data de 01.03.2017 1) MAGNA STAR SRL , CIF:99999999999999, LIPSA CUI	A1

Anexa Nr. 1 La Partea I**Teren**

Nr cadastral	Suprafața (mp)*	Observații / Referințe
32684	Din acte: 26.500 Masurata: 26.532	

* Suprafața este determinată în planul de proiecție Stereo 70.

**Date referitoare la teren**

Crt	Categorie folosință	Intravilan	Suprafața (mp)	Tarla	Parcelă	Nr. topo	Observații / Referințe
1	arabil	NU	26.532	121	17	-	

Lungime Segmente

1) Valorile lungimilor segmentelor sunt obținute din proiecție în plan.

Punct început	X / Y	Punct sfârșit	X / Y	Lungime segment (** (m)
1	348.215,449 279.263,259	2	348.250,685 279.313,996	61.772
2	348.250,685 279.313,996	3	348.000,548 279.683,961	446.59
3	348.000,548 279.683,961	4	347.949,66 279.656,373	57.885
4	347.949,66 279.656,373	1	348.215,449 279.263,259	474.534

**** Lungimile segmentelor sunt determinate în planul de proiecție Stereo 70 și sunt rotunjite la 1 milimetru.**

***** Distanța dintre puncte este formată din segmente cumulate ce sunt mai mici decât valoarea 1 milimetru.**

**DATE DESPRE IMOBILUL NR. 7471**

Oficiul de Cadastru și Publicitate Imobiliară DOLJ
Biroul de Cadastru și Publicitate Imobiliară Craiova

A. Partea I. Descrierea imobilului

TEREN Extravilan

Adresa: Jud. Dolj, T 121, P 18

Nr. Crt	Nr cadastral Nr. topografic	Suprafața* (mp)	Observații / Referințe
A1		Din acte: 5.100 Masurata: 4.893	Sector cadastral:54 Teren neimprejmuit; PROCENT DIMINUARE 4.05%;

B. Partea II. Proprietari și acte

Inscrieri privitoare la dreptul de proprietate și alte drepturi reale		Referințe
0 / 08/09/2022		
Hotarare Judecatoreasca nr. SC:2186, din 15/12/2009 emis de JUDECATORIA CALAFAT;		
B1	Intabulare, drept de PROPRIETATE, dobandit prin Hotarare Judecatoreasca, cota actuala 1/1, cota initiala 1/1 1) IGNAT VASILE , LIPSA CNP	A1

C. Partea III. SARCINI .

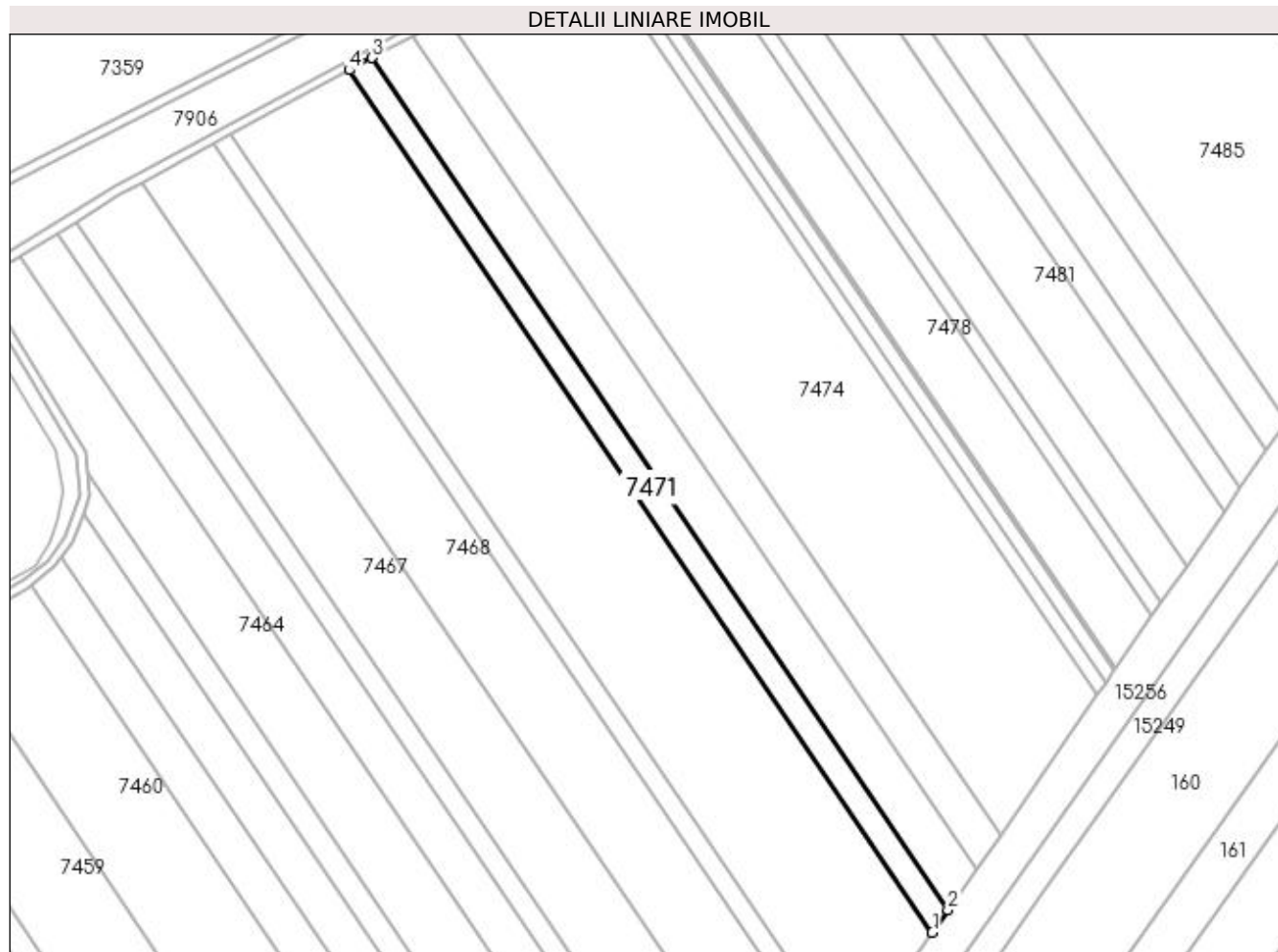
Inscrieri privind dezmembramintele dreptului de proprietate, drepturi reale de garanție și sarcini	Referințe
NU SUNT	

Anexa Nr. 1 La Partea I

Teren

Nr cadastral	Suprafața (mp)*	Observații / Referințe
	Din acte: 5.100 Masurata: 4.893	PROCENT DIMINUARE 4.05%;

* Suprafața este determinată în planul de proiecție Stereo 70.



Date referitoare la teren

Crt	Categorie folosință	Intra vilan	Suprafața (mp)	Tarla	Parcelă	Nr. topo	Observații / Referințe
1	arabil	NU	4.893	121	18	-	

Lungime Segmente

1) Valorile lungimilor segmentelor sunt obținute din proiecție în plan.

Punct început	X / Y	Punct sfârșit	X / Y	Lungime segment (** (m)
1	348.250,685 279.313,996	2	348.257,427 279.323,703	11.819
2	348.257,427 279.323,703	3	348.010,284 279.689,239	441.244
3	348.010,284 279.689,239	4	348.000,548 279.683,961	11.075
4	348.000,548 279.683,961	1	348.250,685 279.313,996	446.59

**** Lungimile segmentelor sunt determinate în planul de proiecție Stereo 70 și sunt rotunjite la 1 milimetru.**

***** Distanța dintre puncte este formată din segmente cumulate ce sunt mai mici decât valoarea 1 milimetru.**

**DATE DESPRE IMOBILUL NR. 7472**

Oficiul de Cadastru și Publicitate Imobiliară DOLJ
Biroul de Cadastru și Publicitate Imobiliară Craiova

A. Partea I. Descrierea imobilului

TEREN Extravilan

Adresa: Jud. Dolj, T 121, P 18

Nr. Crt	Nr cadastral Nr. topografic	Suprafața* (mp)	Observații / Referințe
A1		Din acte: 9.000 Masurata: 8.635	Sector cadastral:54 Teren neimprejmuit; PROCENT DIMINUARE 4.05%;

B. Partea II. Proprietari și acte

Inscrieri privitoare la dreptul de proprietate și alte drepturi reale		Referințe
0 / 08/09/2022		
Hotarare Judecatoreasca nr. SC:2186, din 15/12/2009 emis de JUDECATORIA CALAFAT;		
B1	Intabulare, drept de PROPRIETATE, dobandit prin Hotarare Judecatoreasca, cota actuala 1/1, cota initiala 1/1 1) BARZA ELENA , LIPSA CNP	A1

C. Partea III. SARCINI .

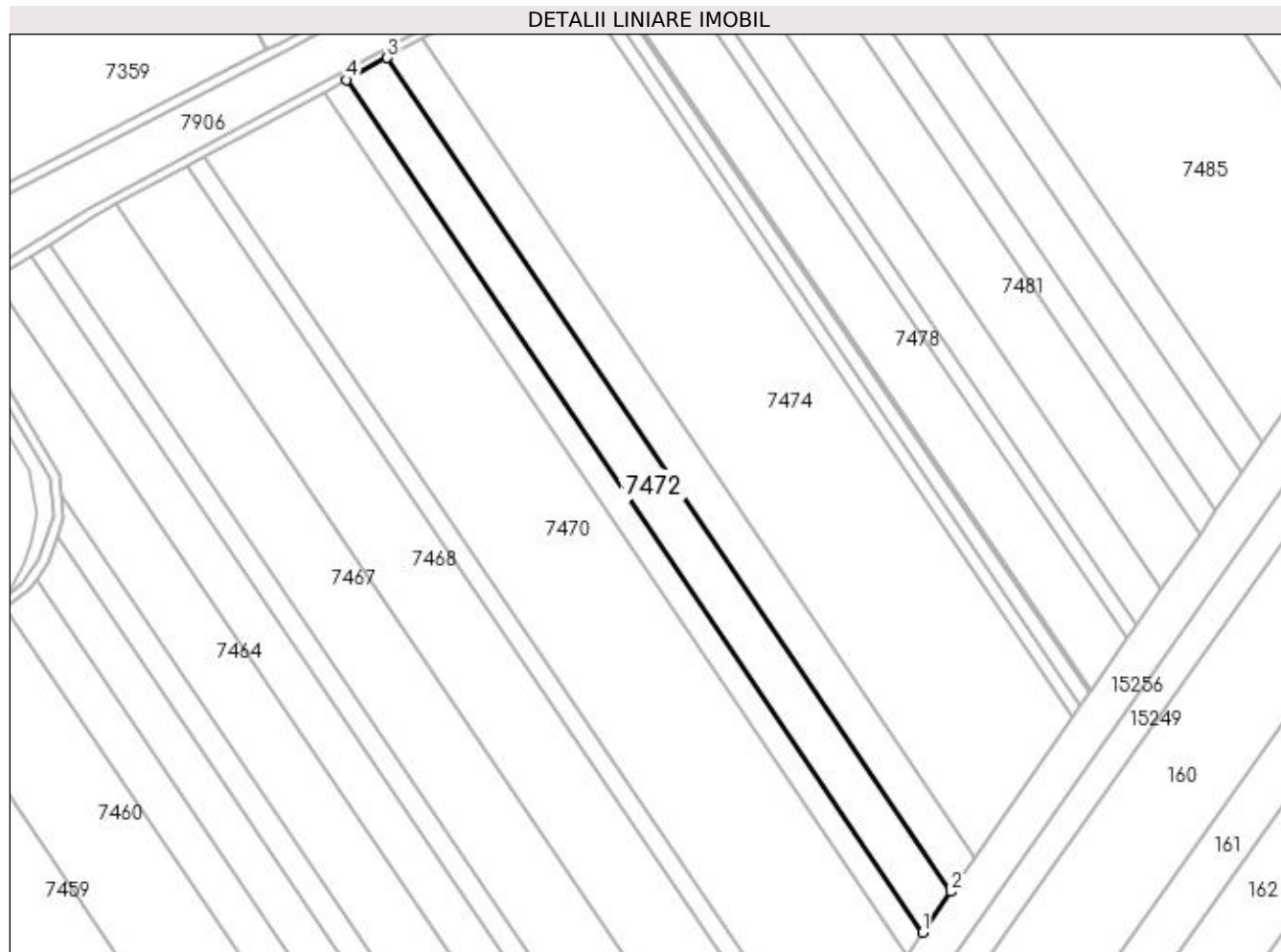
Inscrieri privind dezmembramintele dreptului de proprietate, drepturi reale de garanție și sarcini	Referințe
NU SUNT	

Anexa Nr. 1 La Partea I

Teren

Nr cadastral	Suprafața (mp)*	Observații / Referințe
	Din acte: 9.000 Masurata: 8.635	PROCENT DIMINUARE 4.05%;

* Suprafața este determinată în planul de proiecție Stereo 70.



Date referitoare la teren

Crt	Categorie folosință	Intra vilan	Suprafața (mp)	Tarla	Parcelă	Nr. topo	Observații / Referințe
1	arabil	NU	8.635	121	18	-	

Lungime Segmente

1) Valorile lungimilor segmentelor sunt obținute din proiecție în plan.

Punct început	X / Y	Punct sfârșit	X / Y	Lungime segment (** (m)
1	348.257,427 279.323,703	2	348.269,528 279.341,128	21.215
2	348.269,528 279.341,128	3	348.027,761 279.698,713	431.646
3	348.027,761 279.698,713	4	348.010,284 279.689,239	19.88
4	348.010,284 279.689,239	1	348.257,427 279.323,703	441.244

**** Lungimile segmentelor sunt determinate în planul de proiecție Stereo 70 și sunt rotunjite la 1 milimetru.**

***** Distanța dintre puncte este formată din segmente cumulate ce sunt mai mici decât valoarea 1 milimetru.**

**DATE DESPRE IMOBILUL NR. 7473**

Oficiul de Cadastru și Publicitate Imobiliară DOLJ
Biroul de Cadastru și Publicitate Imobiliară Craiova

A. Partea I. Descrierea imobilului

TEREN Extravilan

Adresa: Jud. Dolj, T 121, P 19

Nr. Crt	Nr cadastral Nr. topografic	Suprafața* (mp)	Observații / Referințe
A1	31644	7.200	Sector cadastral:54 Teren neimprejmuit;

B. Partea II. Proprietari și acte

Inscrieri privitoare la dreptul de proprietate și alte drepturi reale	Referințe
31329 / 06/02/2018	
Act Notarial nr. CONTRACT DE DONATIE:275, din 29/01/2018 emis de NP Floricel MIHAI-MARIAN ;	
B1	A1
Intabulare, drept de PROPRIETATE, dobandit prin Conventie, cota actuala 1/1, cota initiala 1/1 1) MITROI MARIUS PETRE	

C. Partea III. SARCINI .

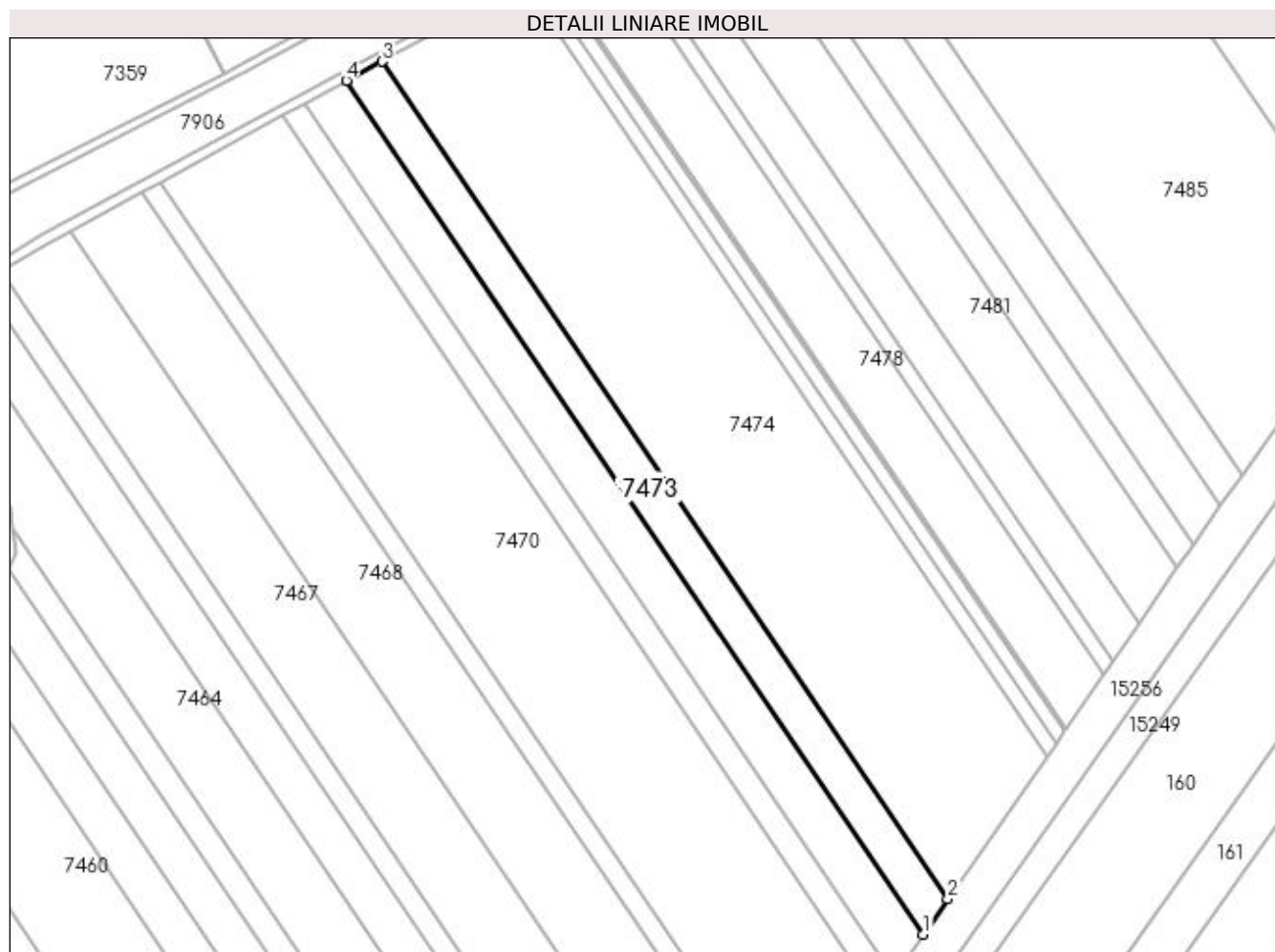
Inscrieri privind dezmembramintele dreptului de proprietate, drepturi reale de garanție și sarcini	Referințe
NU SUNT	

Anexa Nr. 1 La Partea I

Teren

Nr cadastral	Suprafața (mp)*	Observații / Referințe
31644	7.200	

* Suprafața este determinată în planul de proiecție Stereo 70.



Date referitoare la teren

Crt	Categorie folosință	Intra vilan	Suprafața (mp)	Tarla	Parcelă	Nr. topo	Observații / Referințe
1	arabil	NU	7.200	121	19	-	

Lungime Segmente

1) Valorile lungimilor segmentelor sunt obținute din proiecție în plan.

Punct început	X / Y	Punct sfârșit	X / Y	Lungime segment (** (m)
1	348.269,528 279.341,128	2	348.279,828 279.355,959	18.057
2	348.279,828 279.355,959	3	348.042,636 279.706,778	423.478
3	348.042,636 279.706,778	4	348.027,761 279.698,713	16.921
4	348.027,761 279.698,713	1	348.269,528 279.341,128	431.646

**** Lungimile segmentelor sunt determinate în planul de proiecție Stereo 70 și sunt rotunjite la 1 milimetru.**

***** Distanța dintre puncte este formată din segmente cumulate ce sunt mai mici decât valoarea 1 milimetru.**

**DATE DESPRE IMOBILUL NR. 7474**

Oficiul de Cadastru și Publicitate Imobiliară DOLJ
Biroul de Cadastru și Publicitate Imobiliară Craiova

A. Partea I. Descrierea imobilului

TEREN Extravilan

Adresa: Jud. Dolj, T 121, P 20

Nr. Crt	Nr cadastral Nr. topografic	Suprafața* (mp)	Observații / Referințe
A1		Din acte: 28.800 Masurata: 27.633	Sector cadastral:54 Teren neimprejmuit; PROCENT DIMINUARE 4.05%;

B. Partea II. Proprietari și acte

Inscrieri privitoare la dreptul de proprietate și alte drepturi reale		Referințe
0 / 08/09/2022		
Act Notarial nr. CM:237, din 23/10/2020 emis de BNP GHERGHE ANCA COSTINA;		
B1	Intabulare, drept de PROPRIETATE, dobandit prin Succesiune, cota actuala 2/16, cota initiala 2/16 1) CATANA ANA	A1
B2	Intabulare, drept de PROPRIETATE, dobandit prin Succesiune, cota actuala 3/16, cota initiala 3/16 1) CATANA TRAIAN CRISTIAN	A1
B3	Intabulare, drept de PROPRIETATE, dobandit prin Succesiune, cota actuala 3/16, cota initiala 3/16 1) CATANAION ADRIAN	A1
Act Notarial nr. CM:238, din 23/10/2020 emis de BNP GHERGHE ANCA COSTINA;		
B4	Intabulare, drept de PROPRIETATE, dobandit prin Succesiune, cota actuala 8/16, cota initiala 8/16 1) LUCA ELENA LUMINITA	A1

C. Partea III. SARCINI .

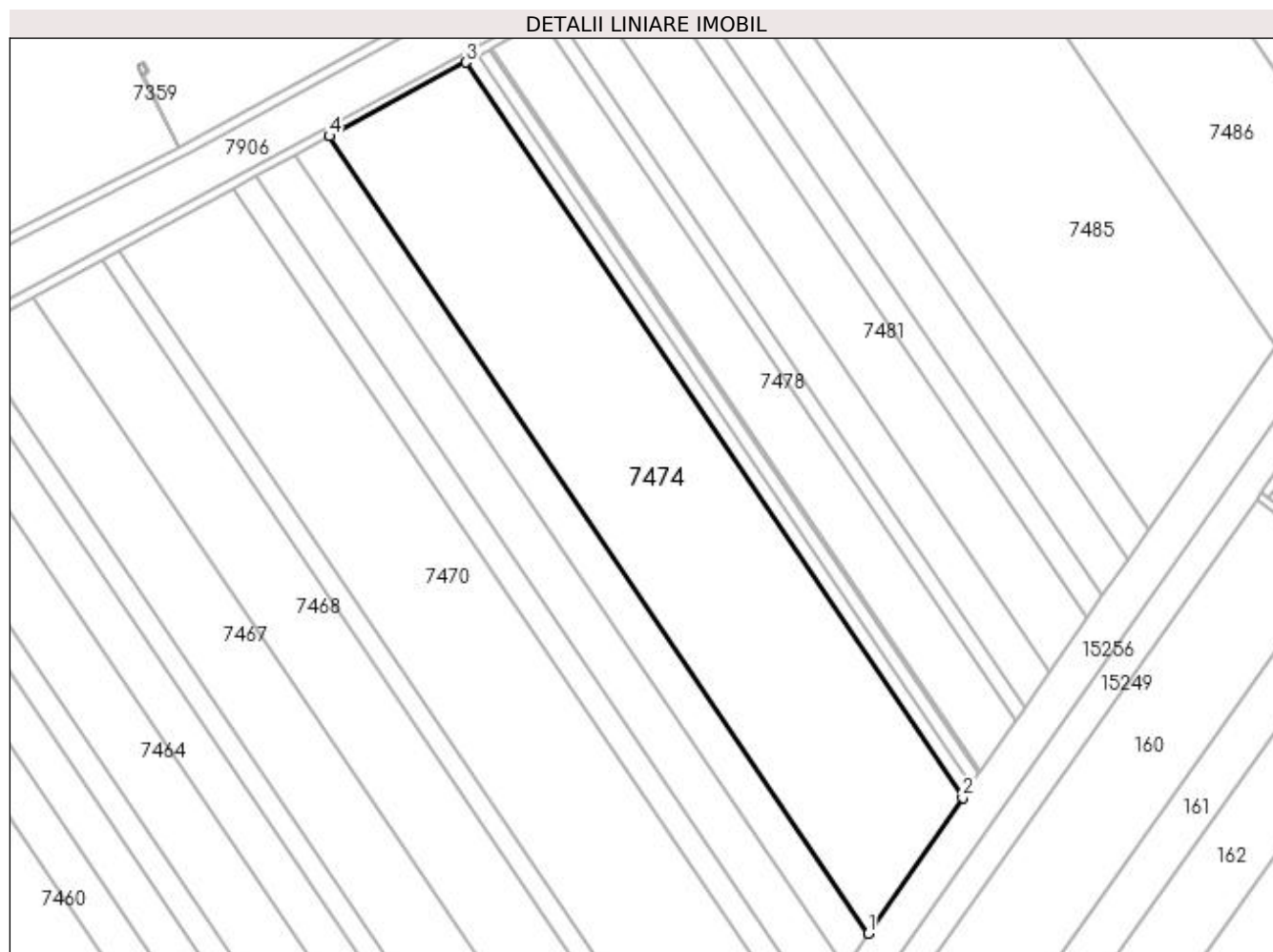
Inscrieri privind dezmembramintele dreptului de proprietate, drepturi reale de garanție și sarcini	Referințe
NU SUNT	

Anexa Nr. 1 La Partea I

Teren

Nr cadastral	Suprafața (mp)*	Observații / Referințe
	Din acte: 28.800 Masurata: 27.633	PROCENT DIMINUARE 4.05%;

* Suprafața este determinată în planul de proiecție Stereo 70.



Date referitoare la teren

Crt	Categorie folosință	Intravilan	Suprafața (mp)	Tarla	Parcelă	Nr. topo	Observații / Referințe
1	arabil	NU	27.633	121	20	-	

Lungime Segmente

1) Valorile lungimilor segmentelor sunt obținute din proiecție în plan.

Punct început	X / Y	Punct sfârșit	X / Y	Lungime segment (** (m)
1	348.279,828 279.355,959	2	348.321,354 279.415,754	72.8
2	348.321,354 279.415,754	3	348.102,608 279.739,29	390.545
3	348.102,608 279.739,29	4	348.042,636 279.706,778	68.218
4	348.042,636 279.706,778	1	348.279,828 279.355,959	423.478

**** Lungimile segmentelor sunt determinate în planul de proiecție Stereo 70 și sunt rotunjite la 1 milimetru.**

***** Distanța dintre puncte este formată din segmente cumulate ce sunt mai mici decât valoarea 1 milimetru.**

**DATE DESPRE IMOBILUL NR. 7475**

Oficiul de Cadastru și Publicitate Imobiliară DOLJ
Biroul de Cadastru și Publicitate Imobiliară Craiova

A. Partea I. Descrierea imobilului

TEREN Extravilan

Adresa: Jud. Dolj, T 121, P 21

Nr. Crt	Nr cadastral Nr. topografic	Suprafața* (mp)	Observații / Referințe
A1		Din acte: 2.500 Masurata: 2.399	Sector cadastral:54 Teren neimprejmuit; PROCENT DIMINUARE 4.05%;

B. Partea II. Proprietari și acte

Inscrieri privitoare la dreptul de proprietate și alte drepturi reale		Referințe
0 / 08/09/2022		
Act Notarial nr. CM:301, din 31/08/2021 emis de BNP STOENESCU FLOREA;		
B1	Intabulare, drept de PROPRIETATE, dobandit prin Succesiune, cota actuala 1/1, cota initiala 1/1 1) GALUT FLOAREA	A1

C. Partea III. SARCINI .

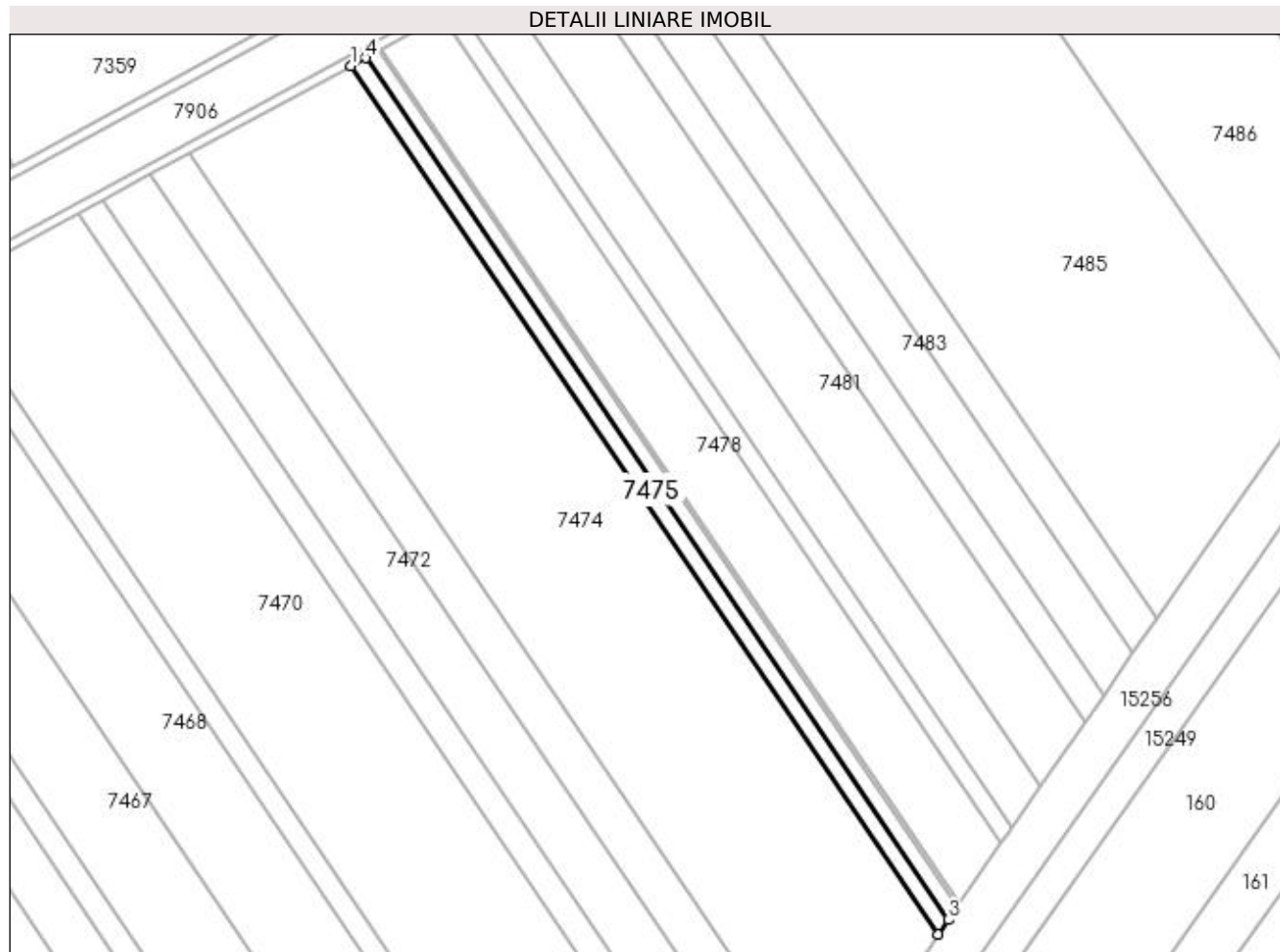
Inscrieri privind dezmembramintele dreptului de proprietate, drepturi reale de garanție și sarcini	Referințe
NU SUNT	

Anexa Nr. 1 La Partea I

Teren

Nr cadastral	Suprafața (mp)*	Observații / Referințe
	Din acte: 2.500 Masurata: 2.399	PROCENT DIMINUARE 4.05%;

* Suprafața este determinată în planul de proiecție Stereo 70.



Date referitoare la teren

Crt	Categorie folosință	Intravilan	Suprafața (mp)	Tarla	Parcelă	Nr. topo	Observații / Referințe
1	arabil	NU	2.399	121	21	-	

Lungime Segmente

1) Valorile lungimilor segmentelor sunt obținute din proiecție în plan.

Punct început	X / Y	Punct sfârșit	X / Y	Lungime segment (** (m)
1	348.102,608 279.739,29	2	348.321,354 279.415,754	390.545
2	348.321,354 279.415,754	3	348.325,126 279.421,185	6.612
3	348.325,126 279.421,185	4	348.108,055 279.742,243	387.554
4	348.108,055 279.742,243	1	348.102,608 279.739,29	6.196

**** Lungimile segmentelor sunt determinate în planul de proiecție Stereo 70 și sunt rotunjite la 1 milimetru.**

***** Distanța dintre puncte este formată din segmente cumulate ce sunt mai mici decât valoarea 1 milimetru.**

**DATE DESPRE IMOBILUL NR. 7476**

Oficiul de Cadastru și Publicitate Imobiliară DOLJ
Biroul de Cadastru și Publicitate Imobiliară Craiova

A. Partea I. Descrierea imobilului

TEREN Extravilan

Adresa: Jud. Dolj, T 121, P 22

Nr. Crt	Nr cadastral Nr. topografic	Suprafața* (mp)	Observații / Referințe
A1		Din acte: 2.300 Masurata: 2.207	Sector cadastral:54 Teren neimprejmuit; PROCENT DIMINUARE 4.05%;

B. Partea II. Proprietari și acte

Inscrieri privitoare la dreptul de proprietate și alte drepturi reale		Referințe
0 / 08/09/2022		
Act Administrativ nr. TDP:91-59405, din 15/10/1993 emis de COMISIA JUDETEANA DOLJ;		
B1	Intabulare, drept de PROPRIETATE, dobandit prin Reconstituire, cota actuala 1/1, cota initiala 1/1 1) BANCA VASILE , LIPSA CNP	A1

C. Partea III. SARCINI .

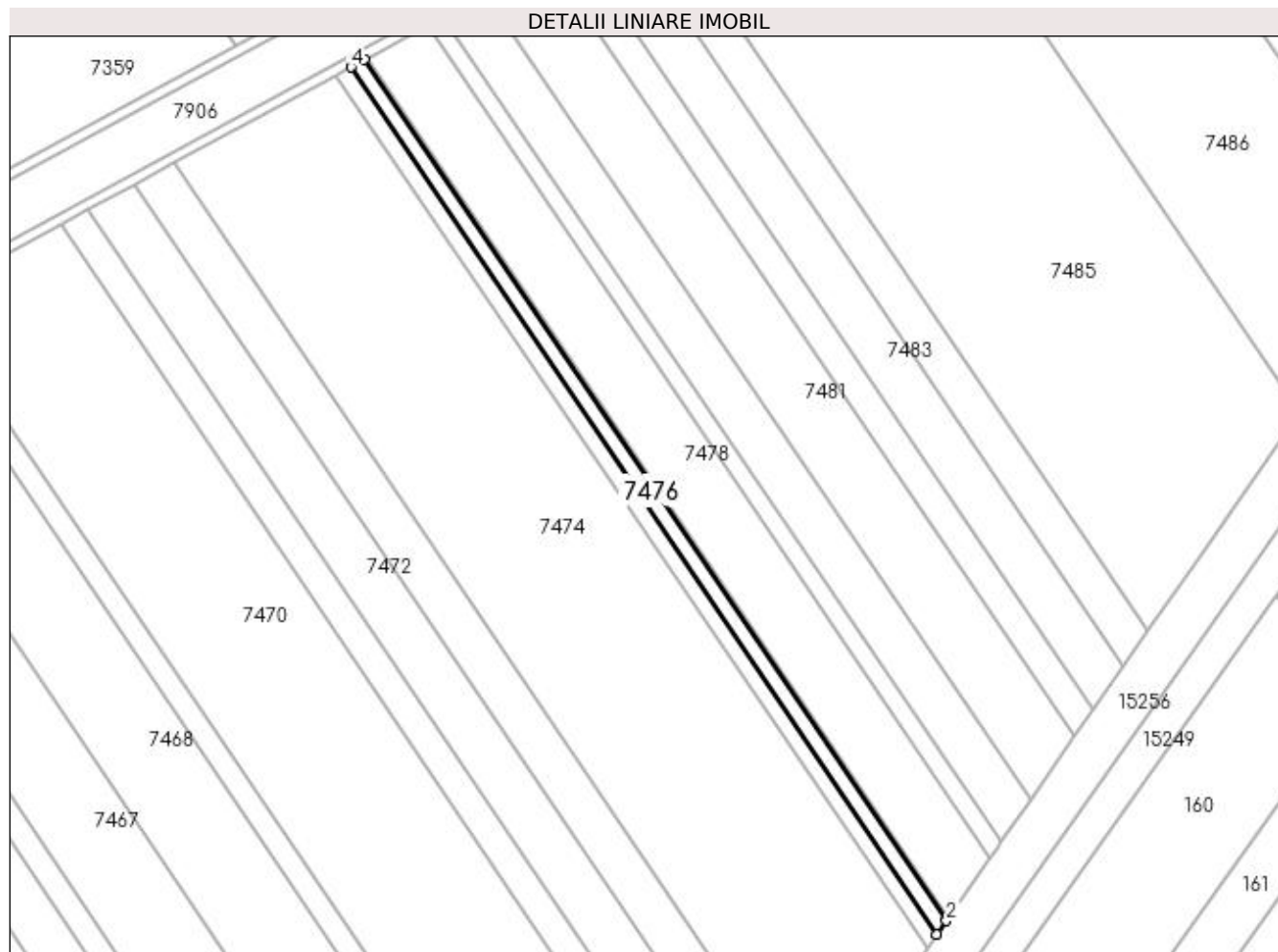
Inscrieri privind dezmembramintele dreptului de proprietate, drepturi reale de garanție și sarcini	Referințe
NU SUNT	

Anexa Nr. 1 La Partea I

Teren

Nr cadastral	Suprafața (mp)*	Observații / Referințe
	Din acte: 2.300 Masurata: 2.207	PROCENT DIMINUARE 4.05%;

* Suprafața este determinată în planul de proiecție Stereo 70.



Date referitoare la teren

Crt	Categorie folosință	Intra vilan	Suprafața (mp)	Tarla	Parcelă	Nr. topo	Observații / Referințe
1	arabil	NU	2.207	121	22	-	

Lungime Segmente

1) Valorile lungimilor segmentelor sunt obținute din proiecție în plan.

Punct început	X / Y	Punct sfârșit	X / Y	Lungime segment (** (m)
1	348.325,126 279.421,185	2	348.328,622 279.426,218	6.128
2	348.328,622 279.426,218	3	348.113,103 279.744,98	384.783
3	348.113,103 279.744,98	4	348.108,055 279.742,243	5.742
4	348.108,055 279.742,243	1	348.325,126 279.421,185	387.554

**** Lungimile segmentelor sunt determinate în planul de proiecție Stereo 70 și sunt rotunjite la 1 milimetru.**

***** Distanța dintre puncte este formată din segmente cumulate ce sunt mai mici decât valoarea 1 milimetru.**

**DATE DESPRE IMOBILUL NR. 7477**

Oficiul de Cadastru și Publicitate Imobiliară DOLJ
Biroul de Cadastru și Publicitate Imobiliară Craiova

A. Partea I. Descrierea imobilului

TEREN Extravilan

Adresa: Jud. Dolj, T 121, P 23

Nr. Crt	Nr cadastral Nr. topografic	Suprafața* (mp)	Observații / Referințe
A1		Din acte: 500 Masurata: 480	Sector cadastral:54 Teren neimprejmuit; PROCENT DIMINUARE 4.05%;

B. Partea II. Proprietari și acte

Inscrieri privitoare la dreptul de proprietate și alte drepturi reale		Referințe
0 / 08/09/2022		
Act Administrativ nr. TDP:353-60439, din 10/01/1994 emis de COMISIA JUDETEANA DOLJ;		
B1	Intabulare, drept de PROPRIETATE, dobandit prin Reconstituire, cota actuala 1/1, cota initiala 1/1 1) CATANA FLOAREA, LIPSA CNP	A1

C. Partea III. SARCINI .

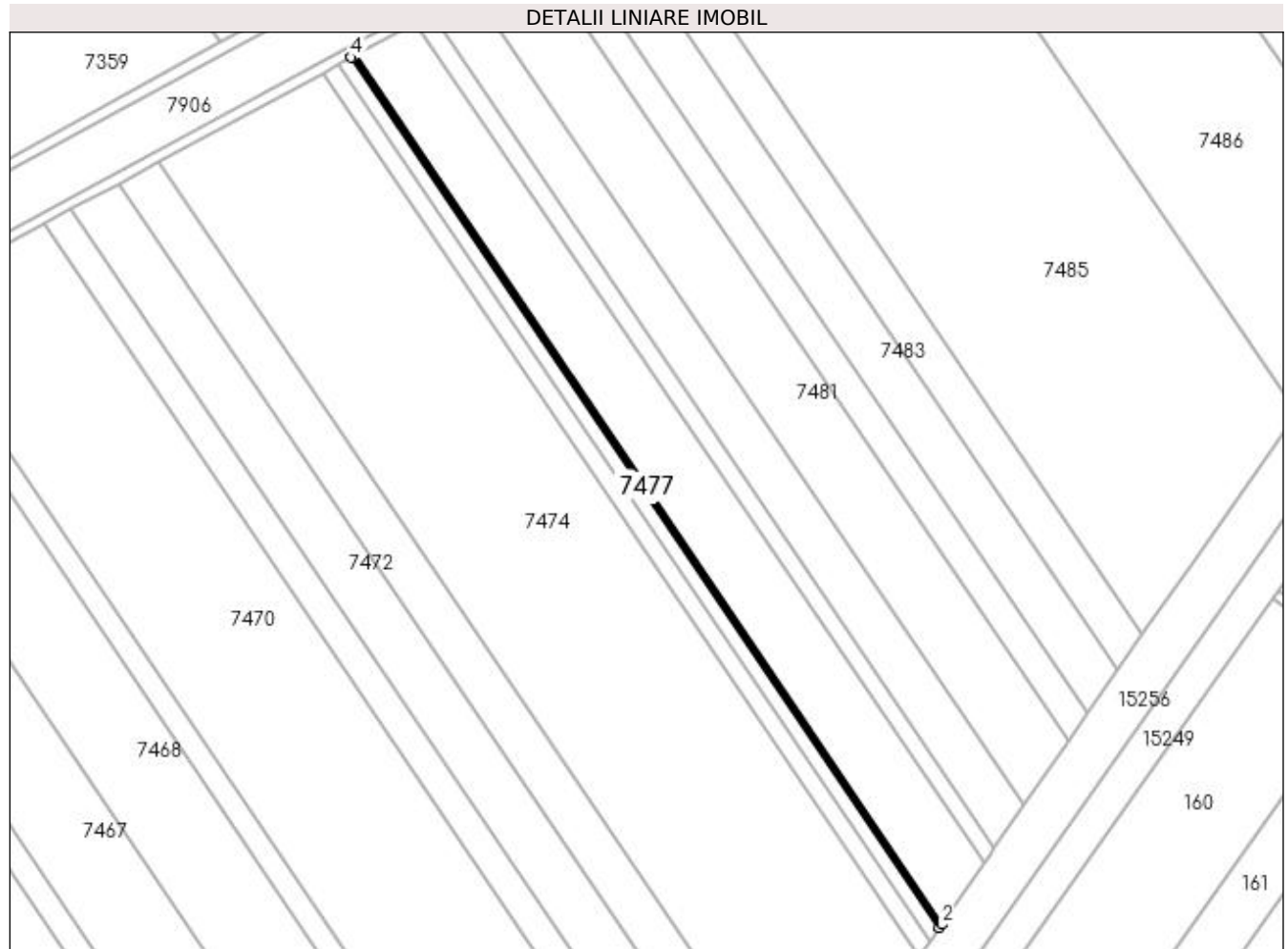
Inscrieri privind dezmembramintele dreptului de proprietate, drepturi reale de garanție și sarcini	Referințe
NU SUNT	

Anexa Nr. 1 La Partea I

Teren

Nr cadastral	Suprafața (mp)*	Observații / Referințe
	Din acte: 500 Masurata: 480	PROCENT DIMINUARE 4.05%;

* Suprafața este determinată în planul de proiecție Stereo 70.



Date referitoare la teren

Crt	Categorie folosință	Intra vilan	Suprafața (mp)	Tarla	Parcelă	Nr. topo	Observații / Referințe
1	arabil	NU	480	121	23	-	

Lungime Segmente

1) Valorile lungimilor segmentelor sunt obținute din proiecție în plan.

Punct început	X / Y	Punct sfârșit	X / Y	Lungime segment (** (m)
1	348.328,622 279.426,218	2	348.329,385 279.427,318	1.339
2	348.329,385 279.427,318	3	348.114,206 279.745,577	384.175
3	348.114,206 279.745,577	4	348.113,103 279.744,98	1.254
4	348.113,103 279.744,98	1	348.328,622 279.426,218	384.783

**** Lungimile segmentelor sunt determinate în planul de proiecție Stereo 70 și sunt rotunjite la 1 milimetru.**

***** Distanța dintre puncte este formată din segmente cumulate ce sunt mai mici decât valoarea 1 milimetru.**

**DATE DESPRE IMOBILUL NR. 7478**

Oficiul de Cadastru și Publicitate Imobiliară DOLJ
Biroul de Cadastru și Publicitate Imobiliară Craiova

A. Partea I. Descrierea imobilului

TEREN Extravilan

Adresa: Jud. Dolj, T 121, P 24

Nr. Crt	Nr cadastral Nr. topografic	Suprafața* (mp)	Observații / Referințe
A1		Din acte: 10.000 Masurata: 9.595	Sector cadastral:54 Teren neimprejmuit; PROCENT DIMINUARE 4.05%;

B. Partea II. Proprietari și acte

Inscrieri privitoare la dreptul de proprietate și alte drepturi reale		Referințe
0 / 08/09/2022		
Act Administrativ nr. TDP:60-59405, din 14/10/1993 emis de COMISIA JUDETEANA DOLJ;		
B1	Intabulare, drept de PROPRIETATE, dobandit prin Reconstituire, cota actuala 1/1, cota initiala 1/1 1) IOVAN EUGENIA, LIPSA CNP	A1

C. Partea III. SARCINI .

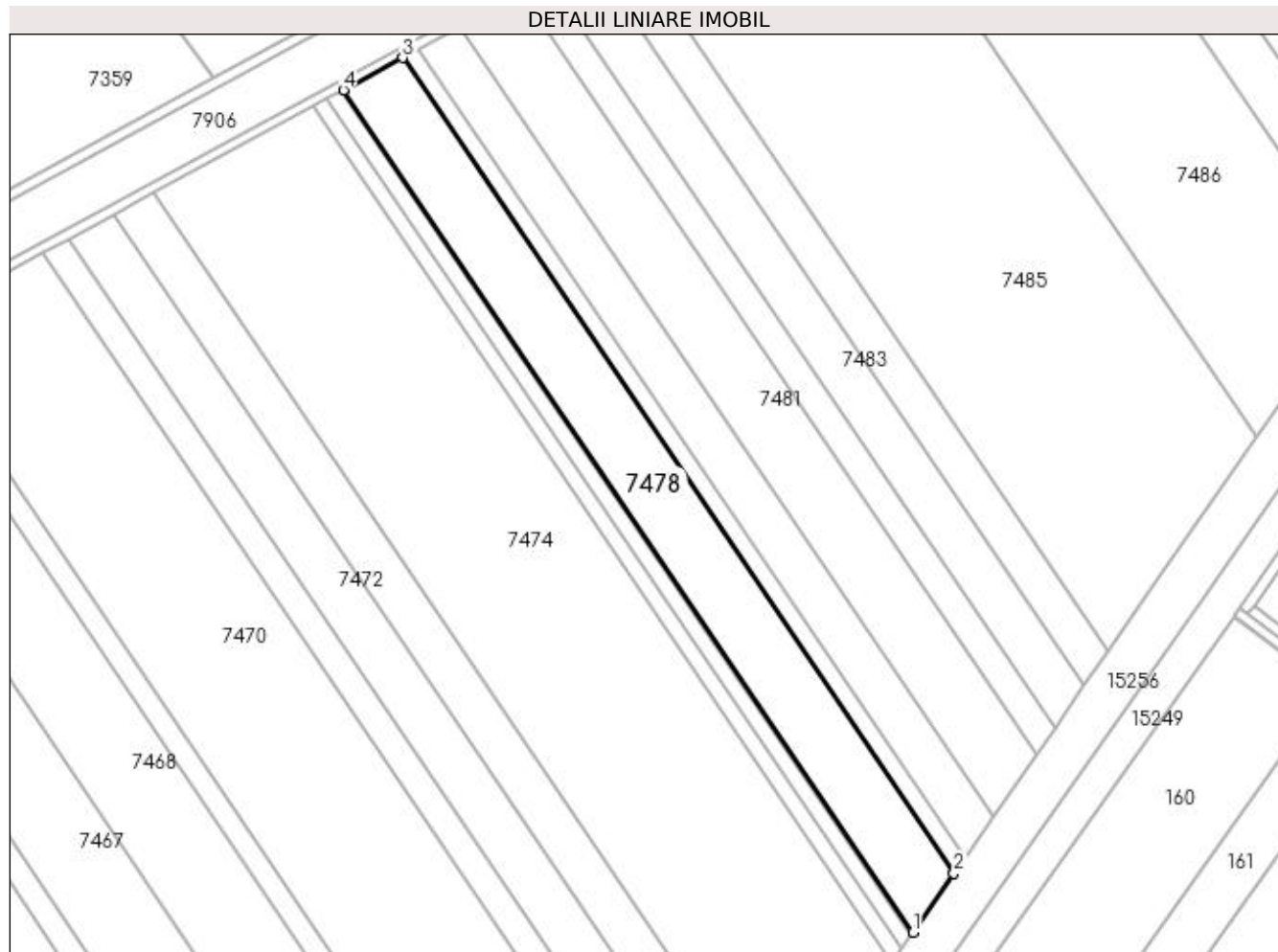
Inscrieri privind dezmembramintele dreptului de proprietate, drepturi reale de garanție și sarcini	Referințe
NU SUNT	

Anexa Nr. 1 La Partea I

Teren

Nr cadastral	Suprafața (mp)*	Observații / Referințe
	Din acte: 10.000 Masurata: 9.595	PROCENT DIMINUARE 4.05%;

* Suprafața este determinată în planul de proiecție Stereo 70.



Date referitoare la teren

Crt	Categorie folosință	Intra vilan	Suprafața (mp)	Tarla	Parcelă	Nr. topo	Observații / Referințe
1	arabil	NU	9.595	121	24	-	

Lungime Segmente

1) Valorile lungimilor segmentelor sunt obținute din proiecție în plan.

Punct început	X / Y	Punct sfârșit	X / Y	Lungime segment (** (m)
1	348.329,385 279.427,318	2	348.344,91 279.449,673	27.217
2	348.344,91 279.449,673	3	348.136,627 279.757,732	371.863
3	348.136,627 279.757,732	4	348.114,206 279.745,577	25.504
4	348.114,206 279.745,577	1	348.329,385 279.427,318	384.175

**** Lungimile segmentelor sunt determinate în planul de proiecție Stereo 70 și sunt rotunjite la 1 milimetru.**

***** Distanța dintre puncte este formată din segmente cumulate ce sunt mai mici decât valoarea 1 milimetru.**

**DATE DESPRE IMOBILUL NR. 7479**

Oficiul de Cadastru și Publicitate Imobiliară DOLJ
Biroul de Cadastru și Publicitate Imobiliară Craiova

A. Partea I. Descrierea imobilului

TEREN Extravilan

Adresa: Jud. Dolj, T 121, P 25

Nr. Crt	Nr cadastral Nr. topografic	Suprafața* (mp)	Observații / Referințe
A1		Din acte: 2.500 Masurata: 2.399	Sector cadastral:54 Teren neimprejmuit; PROCENT DIMINUARE 4.05%;

B. Partea II. Proprietari și acte

Inscrieri privitoare la dreptul de proprietate și alte drepturi reale		Referințe
0 / 08/09/2022		
Act Administrativ nr. TDP:79-59405, din 14/10/1993 emis de COMISIA JUDETEANA DOLJ;		
B1	Intabulare, drept de PROPRIETATE, dobandit prin Reconstituire, cota actuala 1/1, cota initiala 1/1 1) NICA EUFROSINA, LIPSA CNP	A1

C. Partea III. SARCINI .

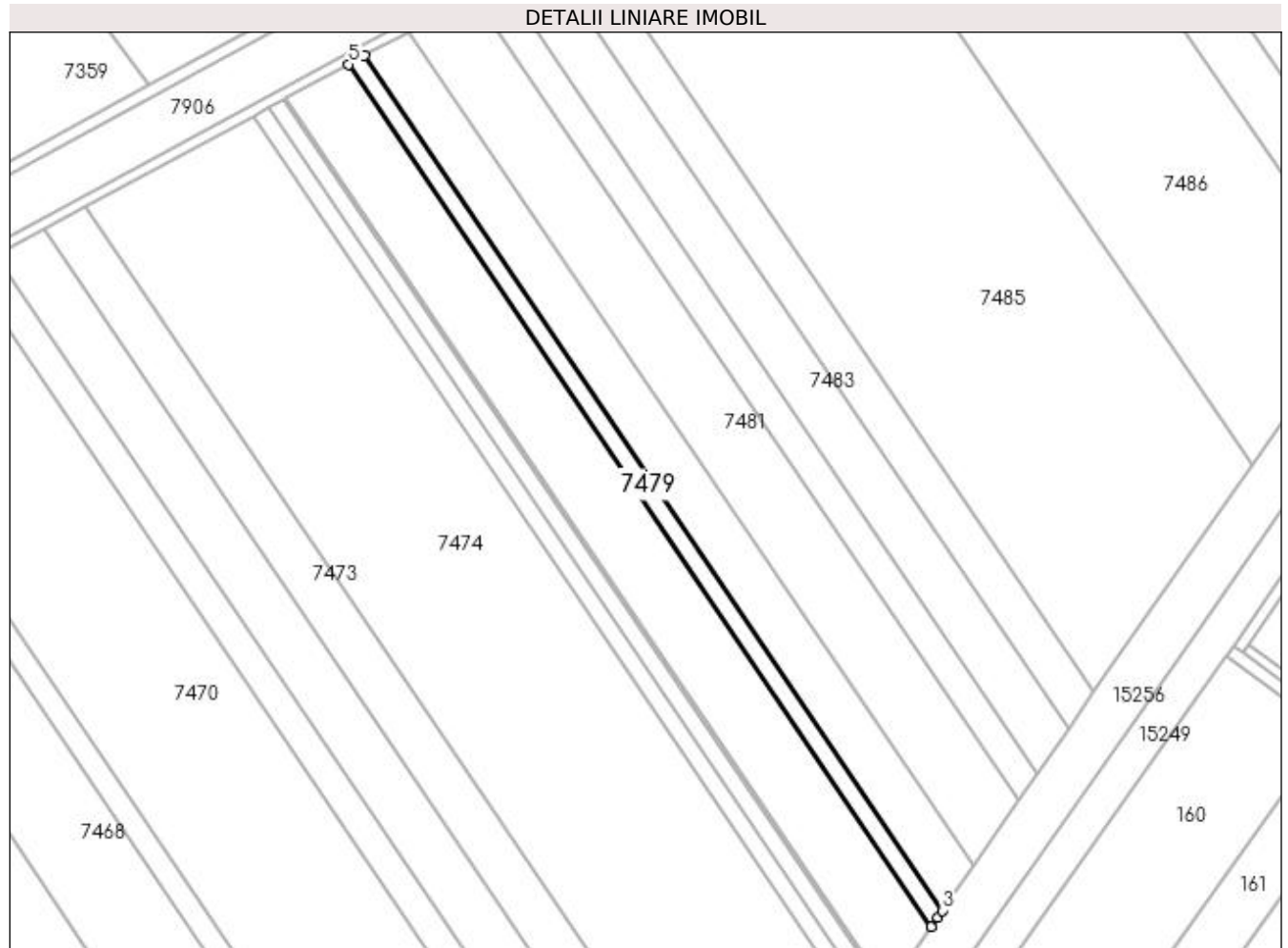
Inscrieri privind dezmembramintele dreptului de proprietate, drepturi reale de garanție și sarcini	Referințe
NU SUNT	

Anexa Nr. 1 La Partea I

Teren

Nr cadastral	Suprafața (mp)*	Observații / Referințe
	Din acte: 2.500 Masurata: 2.399	PROCENT DIMINUARE 4.05%;

* Suprafața este determinată în planul de proiecție Stereo 70.



Date referitoare la teren

Crt	Categorie folosință	Intra vilan	Suprafața (mp)	Tarla	Parcelă	Nr. topo	Observații / Referințe
1	arabil	NU	2.399	121	25	-	

Lungime Segmente

1) Valorile lungimilor segmentelor sunt obținute din proiecție în plan.

Punct început	X / Y	Punct sfârșit	X / Y	Lungime segment (** (m)
1	348.344,91 279.449,673	2	348.347,249 279.453,04	4.1
2	348.347,249 279.453,04	3	348.348,873 279.455,379	2.848
3	348.348,873 279.455,379	4	348.142,35 279.760,835	368.721
4	348.142,35 279.760,835	5	348.136,627 279.757,732	6.51
5	348.136,627 279.757,732	1	348.344,91 279.449,673	371.863

**** Lungimile segmentelor sunt determinate în planul de proiecție Stereo 70 și sunt rotunjite la 1 milimetru.**

***** Distanța dintre puncte este formată din segmente cumulate ce sunt mai mici decât valoarea 1 milimetru.**

**DATE DESPRE IMOBILUL NR. 7480**

Oficiul de Cadastru și Publicitate Imobiliară DOLJ
Biroul de Cadastru și Publicitate Imobiliară Craiova

A. Partea I. Descrierea imobilului

TEREN Extravilan

Adresa: Jud. Dolj, T 121, P 26

Nr. Crt	Nr cadastral Nr. topografic	Suprafața* (mp)	Observații / Referințe
A1		Din acte: 6.800 Masurata: 6.524	Sector cadastral:54 Teren neimprejmut; PROCENT DIMINUARE 4.05%;

B. Partea II. Proprietari și acte

Inscrieri privitoare la dreptul de proprietate și alte drepturi reale		Referințe
0 / 08/09/2022		
Act Notarial nr. CM:330, din 14/09/2021 emis de BNP STOENESCU FLOREA;		
B1	Intabulare, drept de PROPRIETATE, dobandit prin Succesiune, cota actuala 1/1, cota initiala 1/1 1) CHIRITOIU ANA	A1

C. Partea III. SARCINI .

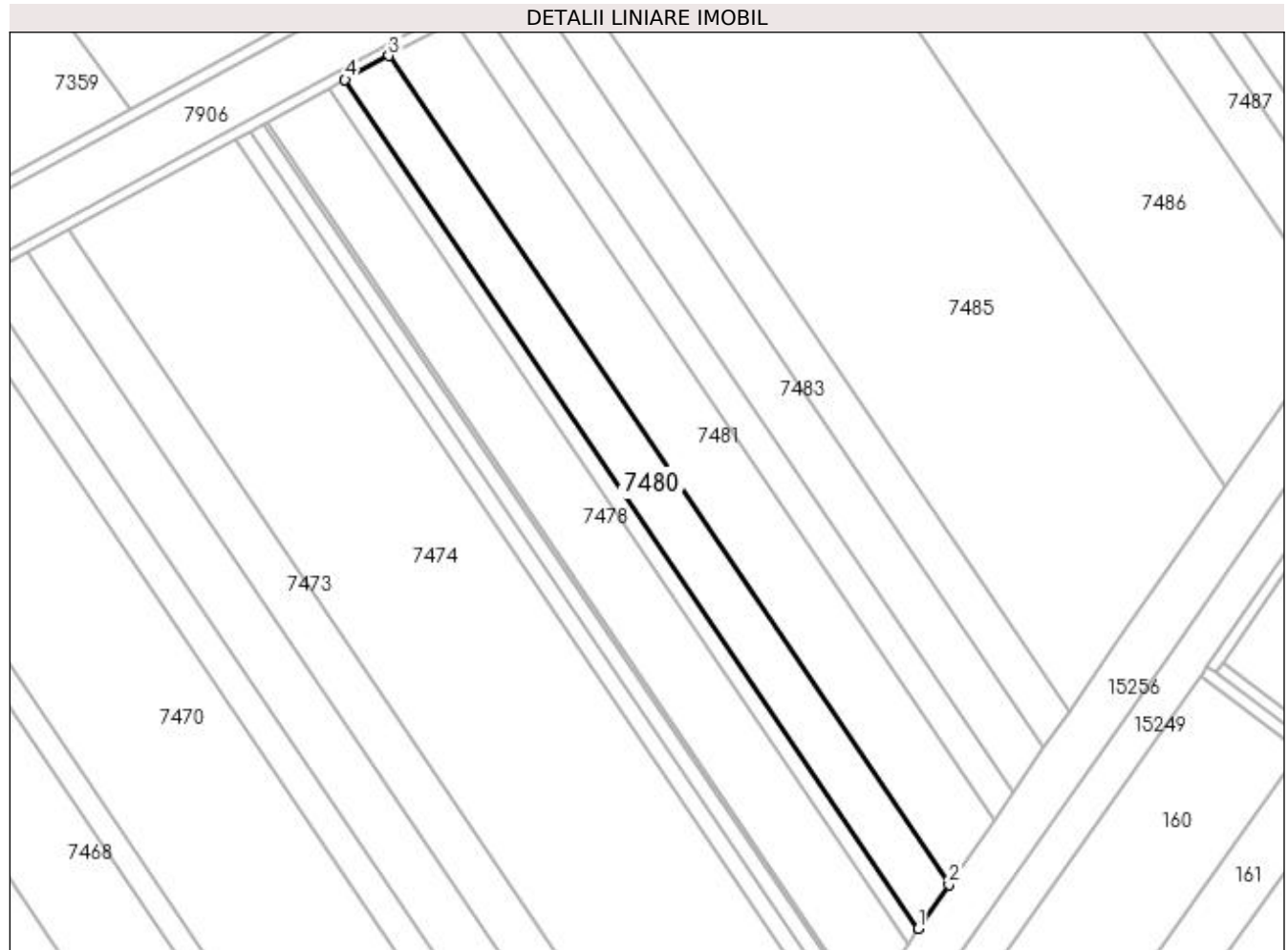
Inscrieri privind dezmembramintele dreptului de proprietate, drepturi reale de garanție și sarcini	Referințe
NU SUNT	

Anexa Nr. 1 La Partea I

Teren

Nr cadastral	Suprafața (mp)*	Observații / Referințe
	Din acte: 6.800 Masurata: 6.524	PROCENT DIMINUARE 4.05%;

* Suprafața este determinată în planul de proiecție Stereo 70.



Date referitoare la teren

Crt	Categorie folosință	Intra vilan	Suprafața (mp)	Tarla	Parcelă	Nr. topo	Observații / Referințe
1	arabil	NU	6.524	121	26	-	

Lungime Segmente

1) Valorile lungimilor segmentelor sunt obținute din proiecție în plan.

Punct început	X / Y	Punct sfârșit	X / Y	Lungime segment (** (m)
1	348.348,873 279.455,379	2	348.359,824 279.471,148	19.199
2	348.359,824 279.471,148	3	348.158,166 279.769,409	360.036
3	348.158,166 279.769,409	4	348.142,35 279.760,835	17.991
4	348.142,35 279.760,835	1	348.348,873 279.455,379	368.721

**** Lungimile segmentelor sunt determinate în planul de proiecție Stereo 70 și sunt rotunjite la 1 milimetru.**

***** Distanța dintre puncte este formată din segmente cumulate ce sunt mai mici decât valoarea 1 milimetru.**

**DATE DESPRE IMOBILUL NR. 7481**

Oficiul de Cadastru și Publicitate Imobiliară DOLJ
Biroul de Cadastru și Publicitate Imobiliară Craiova

A. Partea I. Descrierea imobilului

TEREN Extravilan

Adresa: Jud. Dolj, T 121, P 27

Nr. Crt	Nr cadastral Nr. topografic	Suprafața* (mp)	Observații / Referințe
A1		Din acte: 9.800 Masurata: 9.403	Sector cadastral:54 Teren neimprejmuit; PROCENT DIMINUARE 4.05%;

B. Partea II. Proprietari și acte

Inscrieri privitoare la dreptul de proprietate și alte drepturi reale		Referințe
0 / 08/09/2022		
Act Administrativ nr. TDP:90-59405, din 15/10/1993 emis de COMISIA JUDETEANA DOLJ;		
B1	Intabulare, drept de PROPRIETATE, dobandit prin Reconstituire, cota actuala 1/1, cota initiala 1/1 1) RUDAREANU CONSTANTIN, LIPSA CNP	A1

C. Partea III. SARCINI .

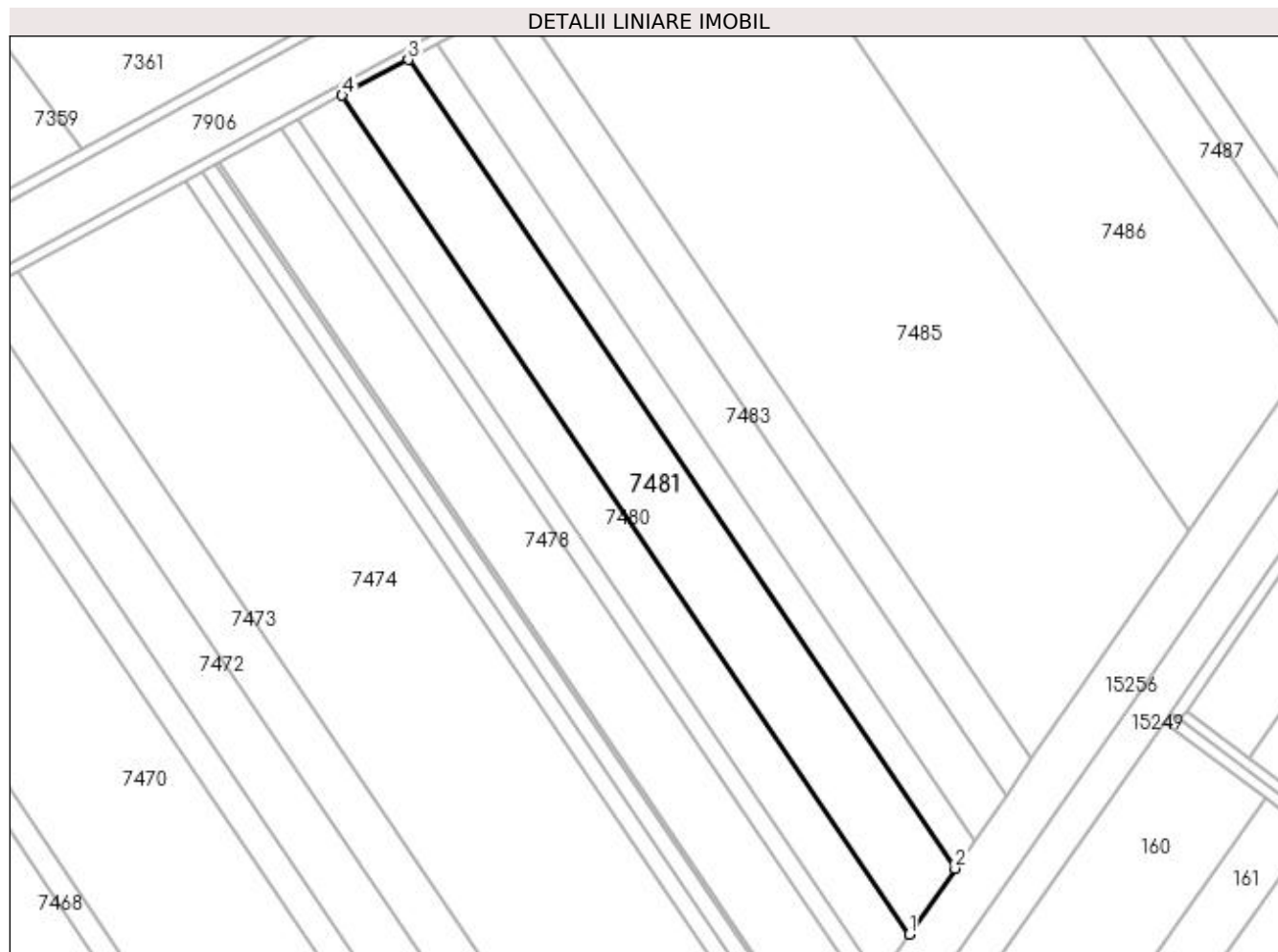
Inscrieri privind dezmembramintele dreptului de proprietate, drepturi reale de garanție și sarcini	Referințe
NU SUNT	

Anexa Nr. 1 La Partea I

Teren

Nr cadastral	Suprafața (mp)*	Observații / Referințe
	Din acte: 9.800 Masurata: 9.403	PROCENT DIMINUARE 4.05%;

* Suprafața este determinată în planul de proiecție Stereo 70.



Date referitoare la teren

Crt	Categorie folosință	Intravilan	Suprafața (mp)	Tarla	Parcelă	Nr. topo	Observații / Referințe
1	arabil	NU	9.403	121	27	-	

Lungime Segmente

1) Valorile lungimilor segmentelor sunt obținute din proiecție în plan.

Punct început	X / Y	Punct sfârșit	X / Y	Lungime segment (** (m)
1	348.359,824 279.471,148	2	348.376,089 279.494,57	28.516
2	348.376,089 279.494,57	3	348.181,657 279.782,144	347.135
3	348.181,657 279.782,144	4	348.158,166 279.769,409	26.721
4	348.158,166 279.769,409	1	348.359,824 279.471,148	360.036

**** Lungimile segmentelor sunt determinate în planul de proiecție Stereo 70 și sunt rotunjite la 1 milimetru.**

***** Distanța dintre puncte este formată din segmente cumulate ce sunt mai mici decât valoarea 1 milimetru.**

**DATE DESPRE IMOBILUL NR. 7482**

Oficiul de Cadastru și Publicitate Imobiliară DOLJ
Biroul de Cadastru și Publicitate Imobiliară Craiova

A. Partea I. Descrierea imobilului

TEREN Extravilan

Adresa: Jud. Dolj, T 121, P 28

Nr. Crt	Nr cadastral Nr. topografic	Suprafața* (mp)	Observații / Referințe
A1	31640	3.900	Sector cadastral:54 Teren neimprejmuit;

B. Partea II. Proprietari și acte

Inscrieri privitoare la dreptul de proprietate și alte drepturi reale	Referințe
31332 / 06/02/2018	
Act Notarial nr. CONTRACT DE DONATIE:275, din 29/01/2018 emis de NP Floricel MIHAI-MARIAN ;	
B1	A1
Intabulare, drept de PROPRIETATE, dobandit prin Conventie, cota actuala 1/1, cota initiala 1/1 1) MITROI MARIUS PETRE	

C. Partea III. SARCINI .

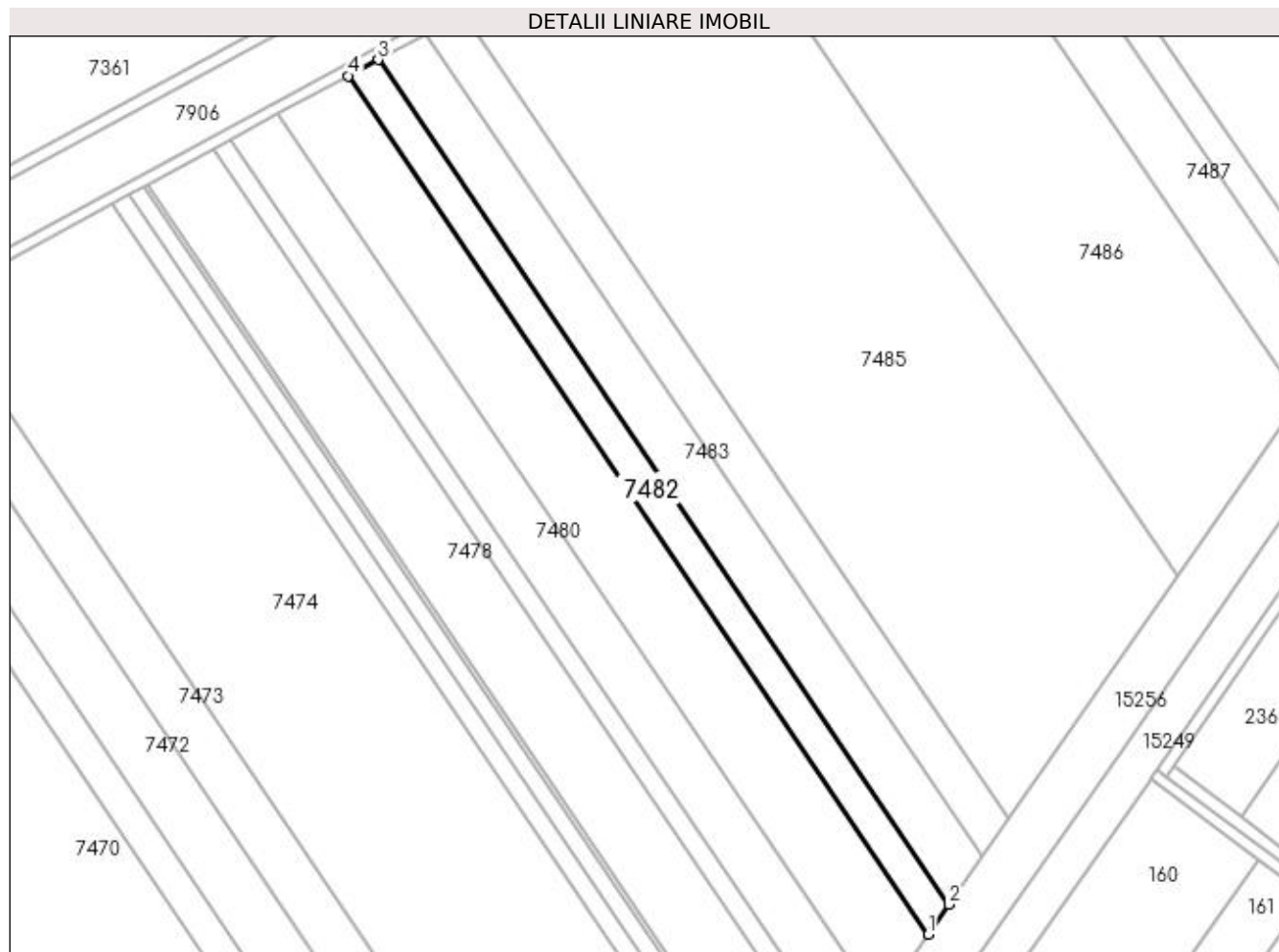
Inscrieri privind dezmembramintele dreptului de proprietate, drepturi reale de garanție și sarcini	Referințe
NU SUNT	

Anexa Nr. 1 La Partea I

Teren

Nr cadastral	Suprafața (mp)*	Observații / Referințe
31640	3.900	

* Suprafața este determinată în planul de proiecție Stereo 70.



Date referitoare la teren

Crt	Categorie folosință	Intra vilan	Suprafața (mp)	Tarla	Parcelă	Nr. topo	Observații / Referințe
1	arabil	NU	3.900	121	28	-	

Lungime Segmente

1) Valorile lungimilor segmentelor sunt obținute din proiecție în plan.

Punct început	X / Y	Punct sfârșit	X / Y	Lungime segment (** (m)
1	348.376,089 279.494,57	2	348.383,015 279.504,544	12.143
2	348.383,015 279.504,544	3	348.191,66 279.787,567	341.641
3	348.191,66 279.787,567	4	348.181,657 279.782,144	11.378
4	348.181,657 279.782,144	1	348.376,089 279.494,57	347.135

**** Lungimile segmentelor sunt determinate în planul de proiecție Stereo 70 și sunt rotunjite la 1 milimetru.**

***** Distanța dintre puncte este formată din segmente cumulate ce sunt mai mici decât valoarea 1 milimetru.**

**DATE DESPRE IMOBILUL NR. 7483**

Oficiul de Cadastru și Publicitate Imobiliară DOLJ
Biroul de Cadastru și Publicitate Imobiliară Craiova

A. Partea I. Descrierea imobilului

TEREN Extravilan

Adresa: Jud. Dolj, T 121, P 29

Nr. Crt	Nr cadastral Nr. topografic	Suprafața* (mp)	Observații / Referințe
A1		Din acte: 6.400 Masurata: 6.141	Sector cadastral:54 Teren neimprejmuit; PROCENT DIMINUARE 4.05%;

B. Partea II. Proprietari și acte

Inscrieri privitoare la dreptul de proprietate și alte drepturi reale		Referințe
0 / 08/09/2022		
Act Administrativ nr. TDP:73-59405, din 14/10/1993 emis de COMISIA JUDETEANA DOLJ;		
B1	Intabulare, drept de PROPRIETATE, dobandit prin Reconstituire, cota actuala 1/1, cota initiala 1/1 1) PISICA ION, LIPSA CNP	A1

C. Partea III. SARCINI .

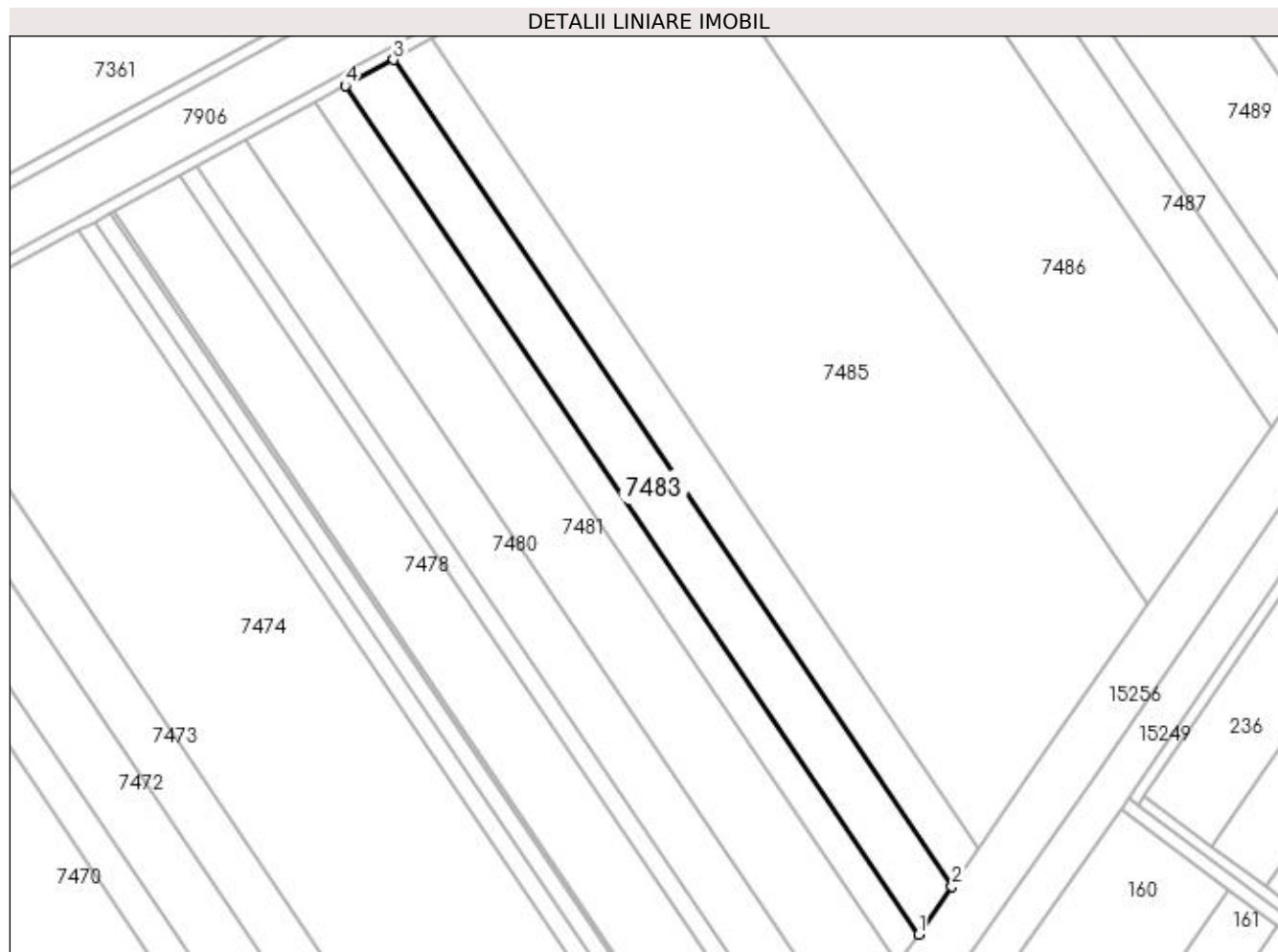
Inscrieri privind dezmembramintele dreptului de proprietate, drepturi reale de garanție și sarcini	Referințe
NU SUNT	

Anexa Nr. 1 La Partea I

Teren

Nr cadastral	Suprafața (mp)*	Observații / Referințe
	Din acte: 6.400 Masurata: 6.141	PROCENT DIMINUARE 4.05%;

* Suprafața este determinată în planul de proiecție Stereo 70.



Date referitoare la teren

Crt	Categorie folosință	Intra vilan	Suprafața (mp)	Tarla	Parcelă	Nr. topo	Observații / Referințe
1	arabil	NU	6.141	121	29	-	

Lungime Segmente

1) Valorile lungimilor segmentelor sunt obținute din proiecție în plan.

Punct început	X / Y	Punct sfârșit	X / Y	Lungime segment (** (m)
1	348.383,015 279.504,544	2	348.394,153 279.520,583	19.527
2	348.394,153 279.520,583	3	348.207,746 279.796,288	332.807
3	348.207,746 279.796,288	4	348.191,66 279.787,567	18.298
4	348.191,66 279.787,567	1	348.383,015 279.504,544	341.641

**** Lungimile segmentelor sunt determinate în planul de proiecție Stereo 70 și sunt rotunjite la 1 milimetru.**

***** Distanța dintre puncte este formată din segmente cumulate ce sunt mai mici decât valoarea 1 milimetru.**

**DATE DESPRE IMOBILUL NR. 7484**

Oficiul de Cadastru și Publicitate Imobiliară DOLJ
Biroul de Cadastru și Publicitate Imobiliară Craiova

A. Partea I. Descrierea imobilului

TEREN Extravilan

Adresa: Jud. Dolj, T 121, P 30

Nr. Crt	Nr cadastral Nr. topografic	Suprafața* (mp)	Observații / Referințe
A1		Din acte: 5.000 Masurata: 4.797	Sector cadastral:54 Teren neimprejmuit; PROCENT DIMINUARE 4.05%;

B. Partea II. Proprietari și acte

Inscrieri privitoare la dreptul de proprietate și alte drepturi reale		Referințe
0 / 08/09/2022		
Act Administrativ nr. TDP:52-59405, din 14/10/1993 emis de COMISIA JUDETEANA DOLJ;		
B1	Intabulare, drept de PROPRIETATE, dobandit prin Reconstituire, cota actuala 1/1, cota initiala 1/1 1) PISICA GHEORGHE, LIPSA CNP	A1

C. Partea III. SARCINI .

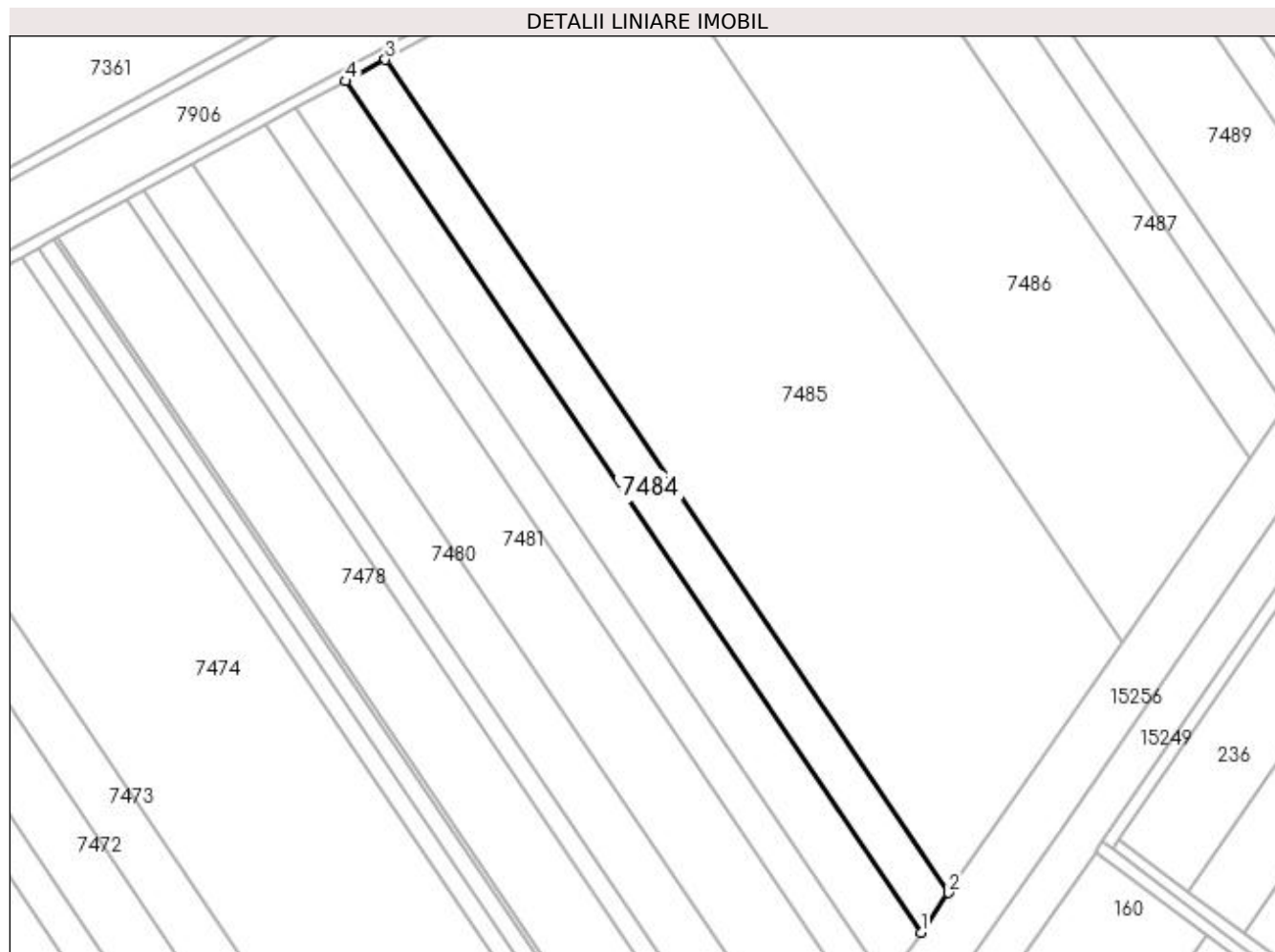
Inscrieri privind dezmembramintele dreptului de proprietate, drepturi reale de garanție și sarcini	Referințe
NU SUNT	

Anexa Nr. 1 La Partea I

Teren

Nr cadastral	Suprafața (mp)*	Observații / Referințe
	Din acte: 5.000 Masurata: 4.797	PROCENT DIMINUARE 4.05%;

* Suprafața este determinată în planul de proiecție Stereo 70.



Date referitoare la teren

Crt	Categorie folosință	Intra vilan	Suprafața (mp)	Tarla	Parcelă	Nr. topo	Observații / Referințe
1	arabil	NU	4.797	121	30	-	

Lungime Segmente

1) Valorile lungimilor segmentelor sunt obținute din proiecție în plan.

Punct început	X / Y	Punct sfârșit	X / Y	Lungime segment (** (m)
1	348.394,153 279.520,583	2	348.403,063 279.533,415	15.622
2	348.403,063 279.533,415	3	348.220,615 279.803,264	325.739
3	348.220,615 279.803,264	4	348.207,746 279.796,288	14.638
4	348.207,746 279.796,288	1	348.394,153 279.520,583	332.807

**** Lungimile segmentelor sunt determinate în planul de proiecție Stereo 70 și sunt rotunjite la 1 milimetru.**

***** Distanța dintre puncte este formată din segmente cumulate ce sunt mai mici decât valoarea 1 milimetru.**

**DATE DESPRE IMOBILUL NR. 7485**

Oficiul de Cadastru și Publicitate Imobiliară DOLJ
Biroul de Cadastru și Publicitate Imobiliară Craiova

A. Partea I. Descrierea imobilului

TEREN Extravilan

Adresa: Jud. Dolj, T 121, P 31

Nr. Crt	Nr cadastral Nr. topografic	Suprafața* (mp)	Observații / Referințe
A1		Din acte: 29.200 Masurata: 28.016	Sector cadastral:54 Teren neimprejmuit; PROCENT DIMINUARE 4.05%;

B. Partea II. Proprietari și acte

Inscrieri privitoare la dreptul de proprietate și alte drepturi reale		Referințe
0 / 08/09/2022		
Act Notarial nr. CM:59, din 05/03/1999 emis de BNP STOENESCU FLOREA;		
B1	Intabulare, drept de PROPRIETATE, dobandit prin Succesiune, cota actuala 1/1, cota initiala 1/1 1) MOCIOALCA CONSTANTIN MIHAITA, LIPSA CNP	A1

C. Partea III. SARCINI .

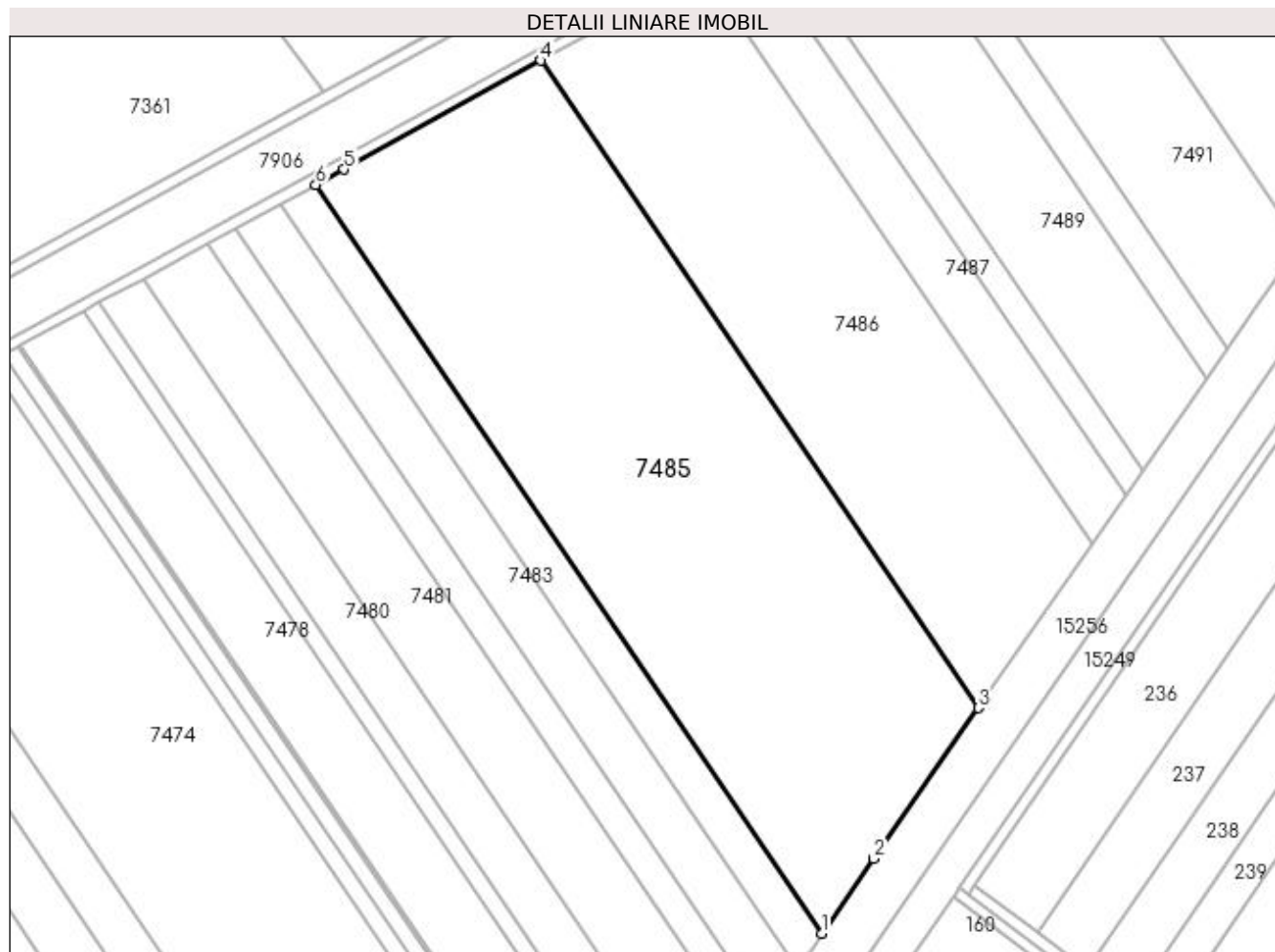
Inscrieri privind dezmembramintele dreptului de proprietate, drepturi reale de garanție și sarcini	Referințe
NU SUNT	

Anexa Nr. 1 La Partea I

Teren

Nr cadastral	Suprafața (mp)*	Observații / Referințe
	Din acte: 29.200 Masurata: 28.016	PROCENT DIMINUARE 4.05%;

* Suprafața este determinată în planul de proiecție Stereo 70.



Date referitoare la teren

Crt	Categorie folosință	Intravilan	Suprafața (mp)	Tarla	Parcelă	Nr. topo	Observații / Referințe
1	arabil	NU	28.016	121	31	-	

Lungime Segmente

1) Valorile lungimilor segmentelor sunt obținute din proiecție în plan.

Punct început	X / Y	Punct sfârșit	X / Y	Lungime segment (** (m)
1	348.403,063 279.533,415	2	348.421,816 279.560,419	32.877
2	348.421,816 279.560,419	3	348.459,494 279.614,673	66.054
3	348.459,494 279.614,673	4	348.301,73 279.848,012	281.667
4	348.301,73 279.848,012	5	348.230,796 279.808,784	81.058

Punct început	X / Y	Punct sfârșit	X / Y	Lungime segment (** (m)
5	348.230,796 279.808,784	6	348.220,615 279.803,264	11.581
6	348.220,615 279.803,264	1	348.403,063 279.533,415	325.739

** Lungimile segmentelor sunt determinate în planul de proiecție Stereo 70 și sunt rotunjite la 1 milimetru.

*** Distanța dintre puncte este formată din segmente cumulate ce sunt mai mici decât valoarea 1 milimetru.

**DATE DESPRE IMOBILUL NR. 7486**

Oficiul de Cadastru și Publicitate Imobiliară DOLJ
Biroul de Cadastru și Publicitate Imobiliară Craiova

A. Partea I. Descrierea imobilului

TEREN Extravilan

Adresa: Jud. Dolj, T 121, P 32

Nr. Crt	Nr cadastral Nr. topografic	Suprafața* (mp)	Observații / Referințe
A1		Din acte: 18.600 Masurata: 17.846	Sector cadastral:54 Teren neimprejmuit; PROCENT DIMINUARE 4.05%;

B. Partea II. Proprietari și acte

Inscrieri privitoare la dreptul de proprietate și alte drepturi reale		Referințe
0 / 08/09/2022		
Act Administrativ nr. TDP:59-59405, din 14/10/1993 emis de COMISIA JUDETEANA DOLJ;		
B1	Intabulare, drept de PROPRIETATE, dobandit prin Reconstituire, cota actuala 1/1, cota initiala 1/1 1) MINDROI VIOLETA, LIPSA CNP	A1

C. Partea III. SARCINI .

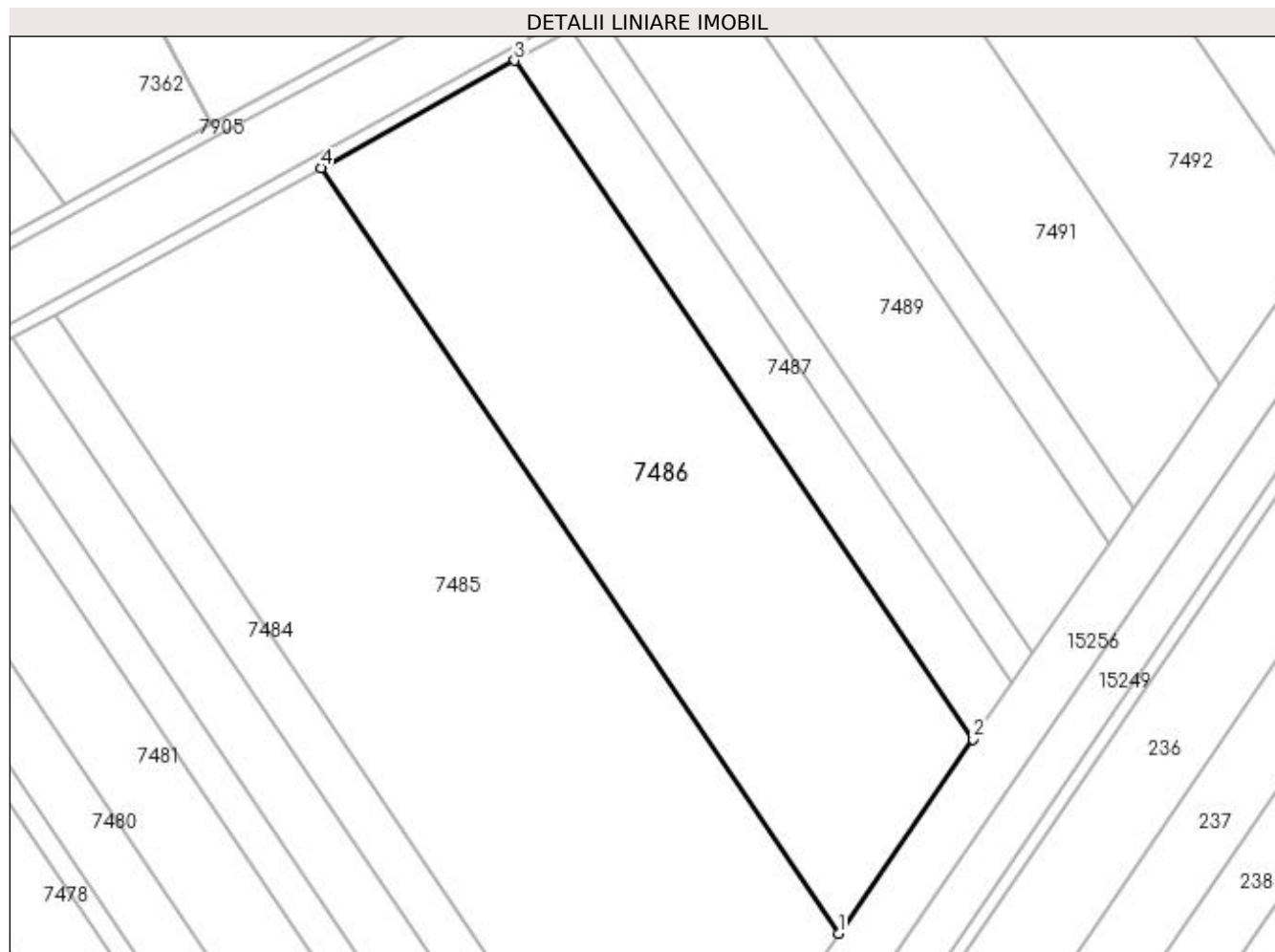
Inscrieri privind dezmembramintele dreptului de proprietate, drepturi reale de garanție și sarcini	Referințe
NU SUNT	

Anexa Nr. 1 La Partea I

Teren

Nr cadastral	Suprafața (mp)*	Observații / Referințe
	Din acte: 18.600 Masurata: 17.846	PROCENT DIMINUARE 4.05%;

* Suprafața este determinată în planul de proiecție Stereo 70.



Date referitoare la teren

Crt	Categorie folosință	Intravilan	Suprafața (mp)	Tarla	Parcelă	Nr. topo	Observații / Referințe
1	arabil	NU	17.846	121	32	-	

Lungime Segmente

1) Valorile lungimilor segmentelor sunt obținute din proiecție în plan.

Punct început	X / Y	Punct sfârșit	X / Y	Lungime segment (** (m)
1	348.459,494 279.614,673	2	348.500,581 279.673,837	72.031
2	348.500,581 279.673,837	3	348.360,751 279.880,653	249.65
3	348.360,751 279.880,653	4	348.301,73 279.848,012	67.446
4	348.301,73 279.848,012	1	348.459,494 279.614,673	281.667

**** Lungimile segmentelor sunt determinate în planul de proiecție Stereo 70 și sunt rotunjite la 1 milimetru.**

***** Distanța dintre puncte este formată din segmente cumulate ce sunt mai mici decât valoarea 1 milimetru.**

**DATE DESPRE IMOBILUL NR. 7487**

Oficiul de Cadastru și Publicitate Imobiliară DOLJ
Biroul de Cadastru și Publicitate Imobiliară Craiova

A. Partea I. Descrierea imobilului

TEREN Extravilan

Adresa: Jud. Dolj, T 121, P 33

Nr. Crt	Nr cadastral Nr. topografic	Suprafața* (mp)	Observații / Referințe
A1		Din acte: 5.000 Masurata: 4.797	Sector cadastral:54 Teren neimprejmuit; PROCENT DIMINUARE 4.05%;

B. Partea II. Proprietari și acte

Inscrieri privitoare la dreptul de proprietate și alte drepturi reale		Referințe
0 / 08/09/2022		
Act Administrativ nr. TDP:76-59405, din 14/10/1993 emis de COMISIA JUDETEANA DOLJ;		
B1	Intabulare, drept de PROPRIETATE, dobandit prin Reconstituire, cota actuala 1/1, cota initiala 1/1 1) STANCA ELENA, LIPSA CNP	A1

C. Partea III. SARCINI .

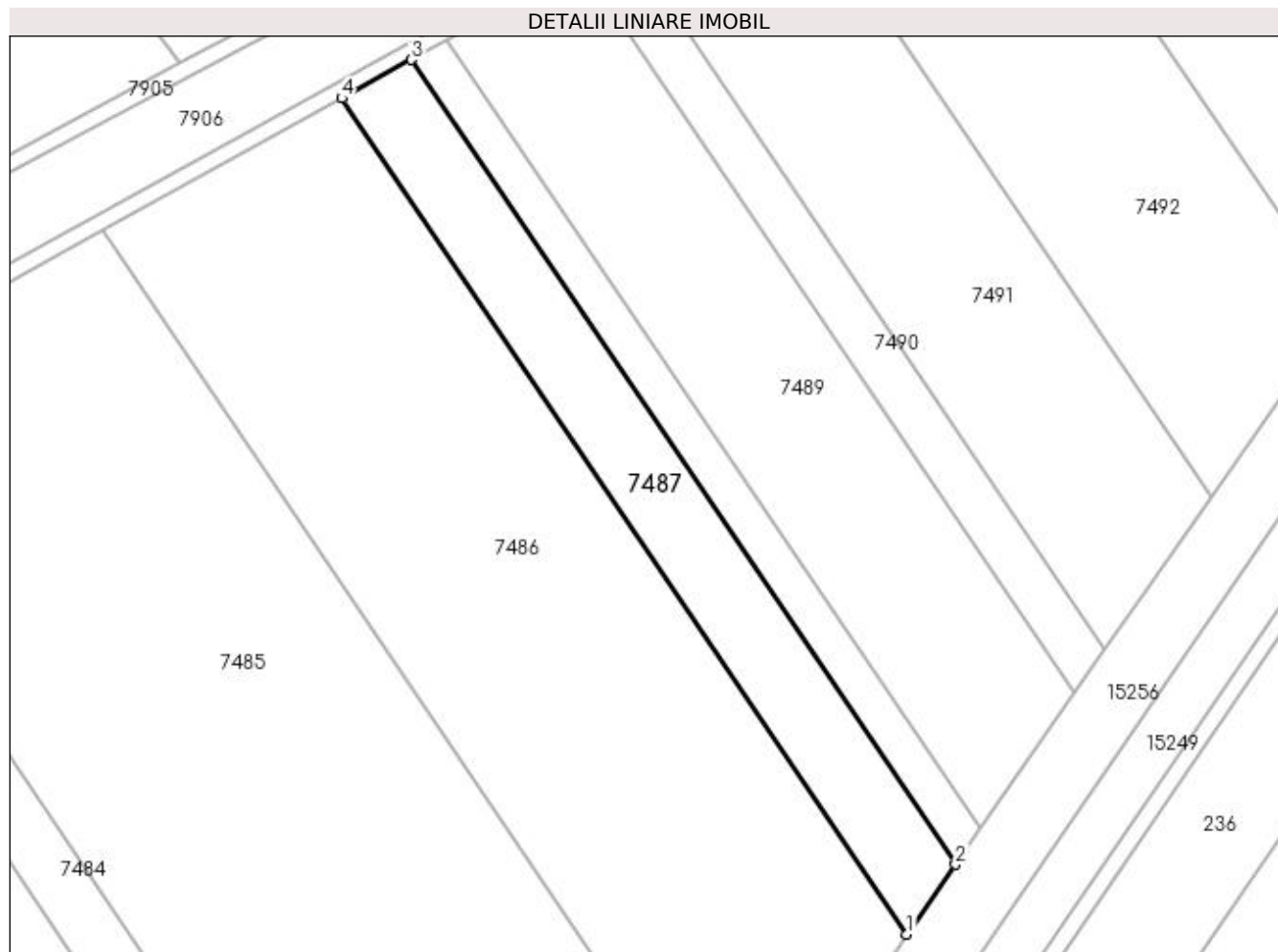
Inscrieri privind dezmembramintele dreptului de proprietate, drepturi reale de garanție și sarcini	Referințe
NU SUNT	

Anexa Nr. 1 La Partea I

Teren

Nr cadastral	Suprafața (mp)*	Observații / Referințe
	Din acte: 5.000 Masurata: 4.797	PROCENT DIMINUARE 4.05%;

* Suprafața este determinată în planul de proiecție Stereo 70.



Date referitoare la teren

Crt	Categorie folosință	Intra vilan	Suprafața (mp)	Tarla	Parcelă	Nr. topo	Observații / Referințe
1	arabil	NU	4.797	121	33	-	

Lungime Segmente

1) Valorile lungimilor segmentelor sunt obținute din proiecție în plan.

Punct început	X / Y	Punct sfârșit	X / Y	Lungime segment (** (m)
1	348.500,581 279.673,837	2	348.512,558 279.691,082	20.996
2	348.512,558 279.691,082	3	348.377,954 279.890,167	240.319
3	348.377,954 279.890,167	4	348.360,751 279.880,653	19.659
4	348.360,751 279.880,653	1	348.500,581 279.673,837	249.65

**** Lungimile segmentelor sunt determinate în planul de proiecție Stereo 70 și sunt rotunjite la 1 milimetru.**

***** Distanța dintre puncte este formată din segmente cumulate ce sunt mai mici decât valoarea 1 milimetru.**

**DATE DESPRE IMOBILUL NR. 7488**

Oficiul de Cadastru și Publicitate Imobiliară DOLJ
 Biroul de Cadastru și Publicitate Imobiliară Craiova

A. Partea I. Descrierea imobilului

TEREN Extravilan

Adresa: Jud. Dolj, T 121, P 34

Nr. Crt	Nr cadastral Nr. topografic	Suprafața* (mp)	Observații / Referințe
A1		Din acte: 2.500 Masurata: 2.399	Sector cadastral:54 Teren neimprejmuit; PROCENT DIMINUARE 4.05%;

B. Partea II. Proprietari și acte

Inscrieri privitoare la dreptul de proprietate și alte drepturi reale		Referințe
0 / 08/09/2022		
Act Administrativ nr. TDP:111-58784, din 08/11/1993 emis de COMISIA JUDETEANA DOLJ;		
B1	Intabulare, drept de PROPRIETATE, dobandit prin Reconstituire, cota actuala 1/1, cota initiala 1/1 1) PALEA IOANA, LIPSA CNP	A1

C. Partea III. SARCINI .

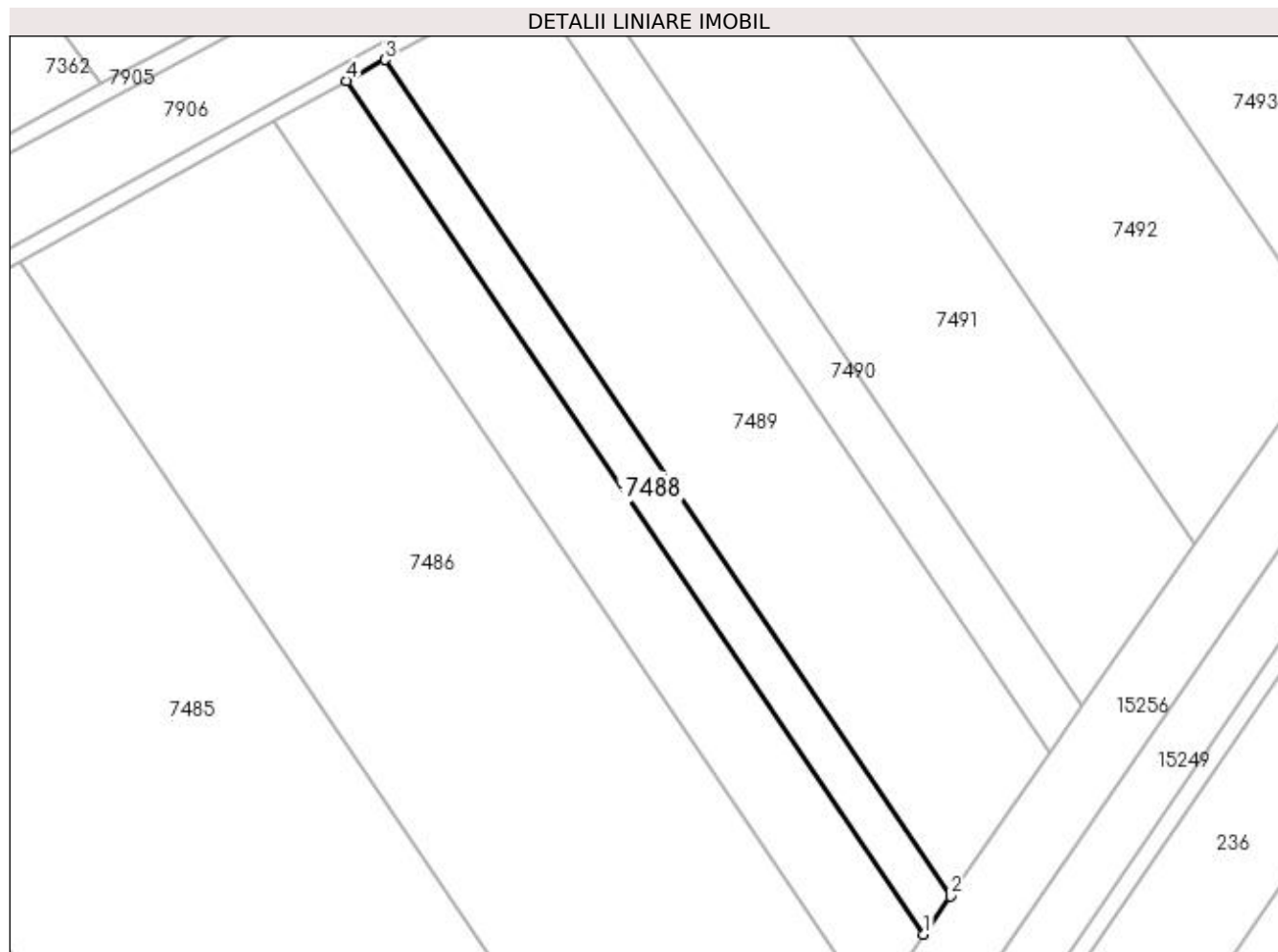
Inscrieri privind dezmembramintele dreptului de proprietate, drepturi reale de garanție și sarcini	Referințe
NU SUNT	

Anexa Nr. 1 La Partea I

Teren

Nr cadastral	Suprafața (mp)*	Observații / Referințe
	Din acte: 2.500 Masurata: 2.399	PROCENT DIMINUARE 4.05%;

* Suprafața este determinată în planul de proiecție Stereo 70.



Date referitoare la teren

Crt	Categorie folosință	Intra vilan	Suprafața (mp)	Tarla	Parcelă	Nr. topo	Observații / Referințe
1	arabil	NU	2.399	121	34	-	

Lungime Segmente

1) Valorile lungimilor segmentelor sunt obținute din proiecție în plan.

Punct început	X / Y	Punct sfârșit	X / Y	Lungime segment (** (m)
1	348.512,558 279.691,082	2	348.518,725 279.699,963	10.812
2	348.518,725 279.699,963	3	348.386,814 279.895,067	235.512
3	348.386,814 279.895,067	4	348.377,954 279.890,167	10.125
4	348.377,954 279.890,167	1	348.512,558 279.691,082	240.319

**** Lungimile segmentelor sunt determinate în planul de proiecție Stereo 70 și sunt rotunjite la 1 milimetru.**

***** Distanța dintre puncte este formată din segmente cumulate ce sunt mai mici decât valoarea 1 milimetru.**

**DATE DESPRE IMOBILUL NR. 7489**

Oficiul de Cadastru și Publicitate Imobiliară DOLJ
 Biroul de Cadastru și Publicitate Imobiliară Craiova

A. Partea I. Descrierea imobilului

TEREN Extravilan

Adresa: Jud. Dolj, T 121, P 35

Nr. Crt	Nr cadastral Nr. topografic	Suprafața* (mp)	Observații / Referințe
A1		Din acte: 9.000 Masurata: 8.635	Sector cadastral:54 Teren neimprejmuit; PROCENT DIMINUARE 4.05%;

B. Partea II. Proprietari și acte

Inscrieri privitoare la dreptul de proprietate și alte drepturi reale		Referințe
0 / 08/09/2022		
Act Notarial nr. CM:108, din 25/03/2019 emis de BNP STOENESCU FLOREA;		
B1	Intabulare, drept de PROPRIETATE, dobandit prin Succesiune, cota actuala 1/1, cota initiala 1/1 1) VISAN CORINA LELIA	A1

C. Partea III. SARCINI .

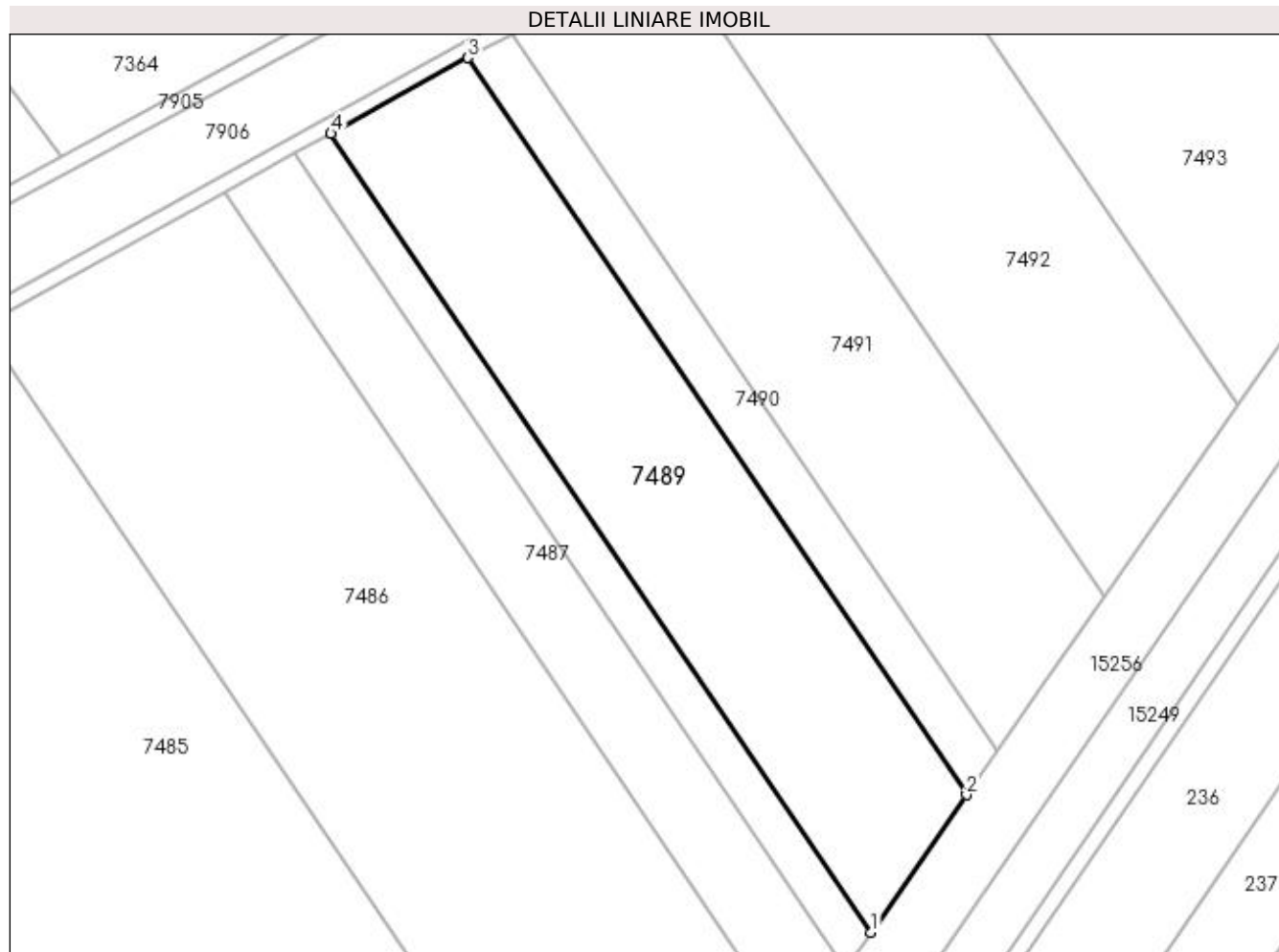
Inscrieri privind dezmembramintele dreptului de proprietate, drepturi reale de garanție și sarcini	Referințe
NU SUNT	

Anexa Nr. 1 La Partea I

Teren

Nr cadastral	Suprafața (mp)*	Observații / Referințe
	Din acte: 9.000 Masurata: 8.635	PROCENT DIMINUARE 4.05%;

* Suprafața este determinată în planul de proiecție Stereo 70.



Date referitoare la teren

Crt	Categorie folosință	Intra vilan	Suprafața (mp)	Tarla	Parcelă	Nr. topo	Observații / Referințe
1	arabil	NU	8.635	121	35	-	

Lungime Segmente

1) Valorile lungimilor segmentelor sunt obținute din proiecție în plan.

Punct început	X / Y	Punct sfârșit	X / Y	Lungime segment (** (m)
1	348.518,725 279.699,963	2	348.542,051 279.733,551	40.893
2	348.542,051 279.733,551	3	348.420,32 279.913,597	217.336
3	348.420,32 279.913,597	4	348.386,814 279.895,067	38.289
4	348.386,814 279.895,067	1	348.518,725 279.699,963	235.512

**** Lungimile segmentelor sunt determinate în planul de proiecție Stereo 70 și sunt rotunjite la 1 milimetru.**

***** Distanța dintre puncte este formată din segmente cumulate ce sunt mai mici decât valoarea 1 milimetru.**

**DATE DESPRE IMOBILUL NR. 7490**

Oficiul de Cadastru și Publicitate Imobiliară DOLJ
Biroul de Cadastru și Publicitate Imobiliară Craiova

A. Partea I. Descrierea imobilului

TEREN Extravilan

Adresa: Jud. Dolj, T 121, P 36

Nr. Crt	Nr cadastral Nr. topografic	Suprafața* (mp)	Observații / Referințe
A1	33899	Din acte: 2.800 Masurata: 2.617	Sector cadastral:54 Teren neimprejmuit;

B. Partea II. Proprietari și acte

Inscrieri privitoare la dreptul de proprietate și alte drepturi reale		Referințe
127117 / 06/07/2022		
Act Notarial nr. CVC:507, din 05/07/2022 emis de NP TARTEA PETRUTA-DIANA ;		
B1	Intabulare, drept de PROPRIETATE, dobandit prin Conventie, cota actuala 1/1, cota initiala 1/1 1) BICU LIDIA	A1

C. Partea III. SARCINI .

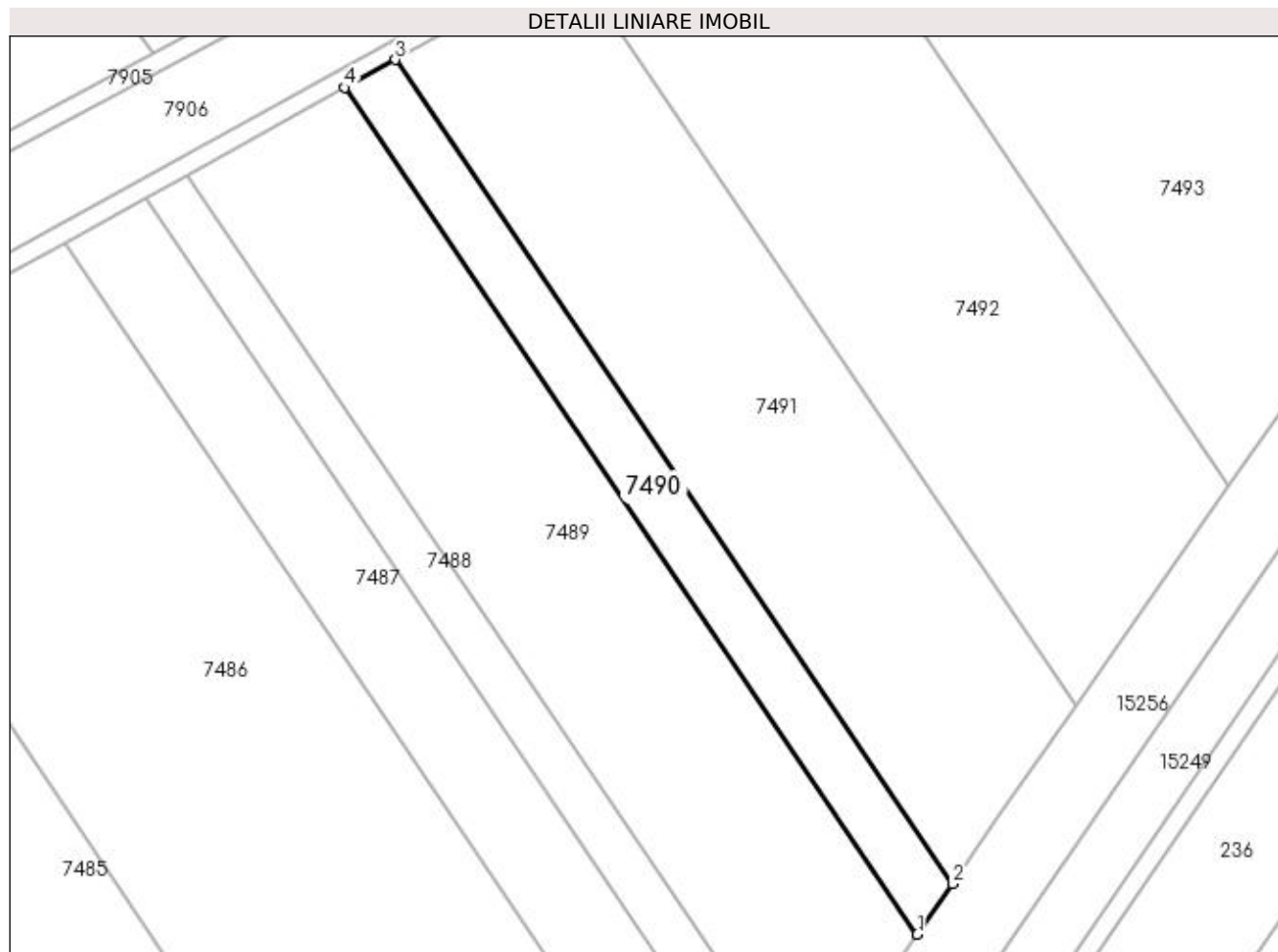
Inscrieri privind dezmembramintele dreptului de proprietate, drepturi reale de garanție și sarcini	Referințe
NU SUNT	

Anexa Nr. 1 La Partea I

Teren

Nr cadastral	Suprafața (mp)*	Observații / Referințe
33899	Din acte: 2.800 Masurata: 2.617	

* Suprafața este determinată în planul de proiecție Stereo 70.



Date referitoare la teren

Crt	Categorie folosință	Intra vilan	Suprafața (mp)	Tarla	Parcelă	Nr. topo	Observații / Referințe
1	arabil	NU	2.617	121	36	-	

Lungime Segmente

1) Valorile lungimilor segmentelor sunt obținute din proiecție în plan.

Punct început	X / Y	Punct sfârșit	X / Y	Lungime segment (** (m)
1	348.542,051 279.733,551	2	348.549,516 279.744,3	13.087
2	348.549,516 279.744,3	3	348.431,043 279.919,527	211.519
3	348.431,043 279.919,527	4	348.420,32 279.913,597	12.253
4	348.420,32 279.913,597	1	348.542,051 279.733,551	217.336

**** Lungimile segmentelor sunt determinate în planul de proiecție Stereo 70 și sunt rotunjite la 1 milimetru.**

***** Distanța dintre puncte este formată din segmente cumulate ce sunt mai mici decât valoarea 1 milimetru.**

**DATE DESPRE IMOBILUL NR. 7491**

Oficiul de Cadastru și Publicitate Imobiliară DOLJ
Biroul de Cadastru și Publicitate Imobiliară Craiova

A. Partea I. Descrierea imobilului

TEREN Extravilan

Adresa: Jud. Dolj, T 121, P 37

Nr. Crt	Nr cadastral Nr. topografic	Suprafața* (mp)	Observații / Referințe
A1		Din acte: 9.000 Masurata: 8.635	Sector cadastral:54 Teren neimprejmuit; PROCENT DIMINUARE 4.05%;

B. Partea II. Proprietari și acte

Inscrieri privitoare la dreptul de proprietate și alte drepturi reale		Referințe
0 / 08/09/2022		
Hotarare Judecatoreasca nr. SC:1228, din 16/06/2008 emis de JUDECATORIA CALAFAT;		
B1	Intabulare, drept de PROPRIETATE, dobandit prin Hotarare Judecatoreasca, cota actuala 1/1, cota initiala 1/1 1) VELEA VASILE, LIPSA CNP	A1

C. Partea III. SARCINI .

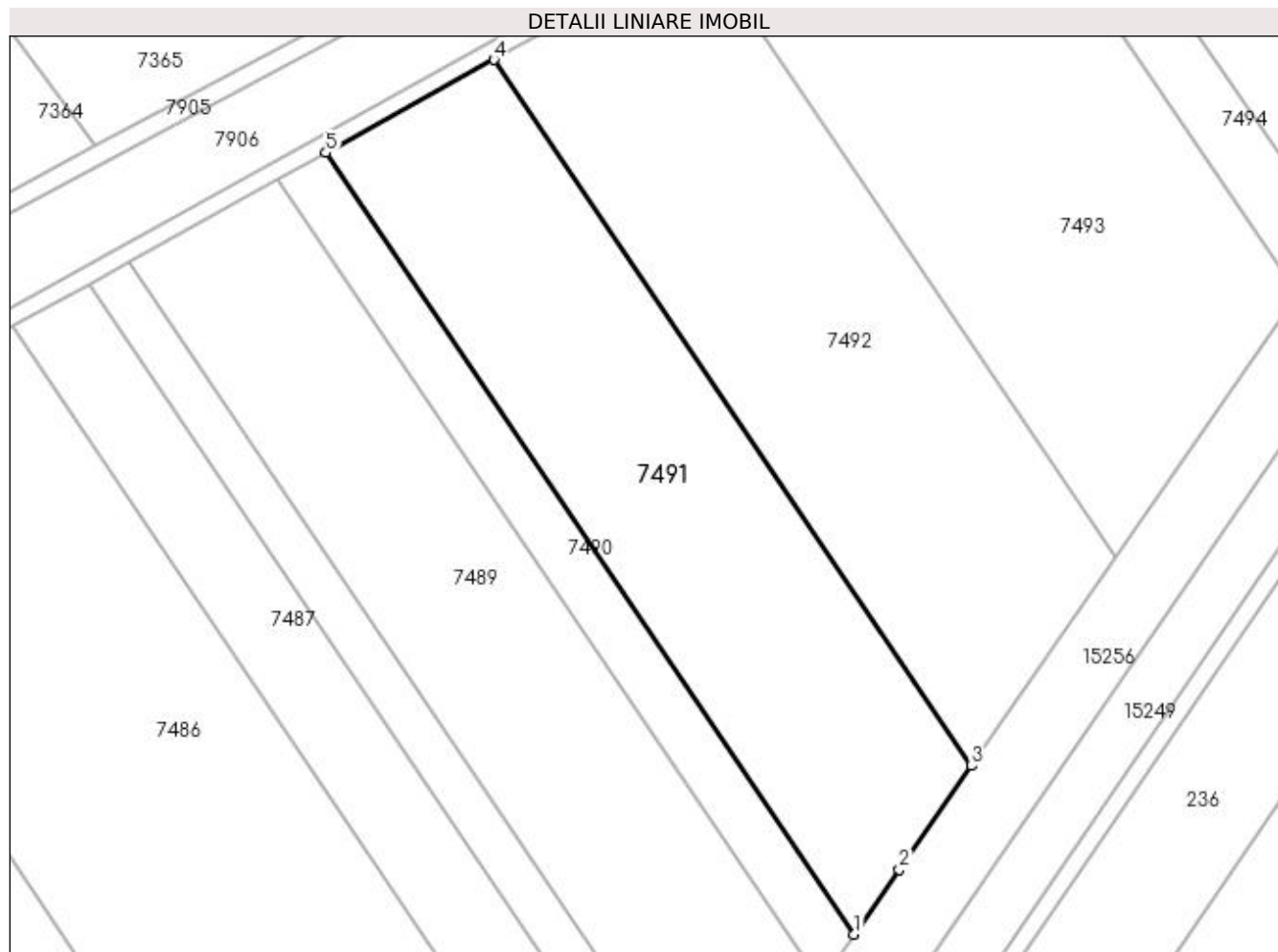
Inscrieri privind dezmembramintele dreptului de proprietate, drepturi reale de garanție și sarcini	Referințe
NU SUNT	

Anexa Nr. 1 La Partea I

Teren

Nr cadastral	Suprafața (mp)*	Observații / Referințe
	Din acte: 9.000 Masurata: 8.635	PROCENT DIMINUARE 4.05%;

* Suprafața este determinată în planul de proiecție Stereo 70.



Date referitoare la teren

Crt	Categorie folosință	Intra vilan	Suprafața (mp)	Tarla	Parcelă	Nr. topo	Observații / Referințe
1	arabil	NU	8.635	121	37	-	

Lungime Segmente

1) Valorile lungimilor segmentelor sunt obținute din proiecție în plan.

Punct început	X / Y	Punct sfârșit	X / Y	Lungime segment (** (m)
1	348.549,516 279.744,3	2	348.559,59 279.758,806	17.661
2	348.559,59 279.758,806	3	348.575,753 279.782,081	28.337
3	348.575,753 279.782,081	4	348.468,732 279.940,37	191.073
4	348.468,732 279.940,37	5	348.431,043 279.919,527	43.068
5	348.431,043 279.919,527	1	348.549,516 279.744,3	211.519

**** Lungimile segmentelor sunt determinate în planul de proiecție Stereo 70 și sunt rotunjite la 1 milimetru.**

***** Distanța dintre puncte este formată din segmente cumulate ce sunt mai mici decât valoarea 1 milimetru.**

**DATE DESPRE IMOBILUL NR. 7492**

Oficiul de Cadastru și Publicitate Imobiliară DOLJ
Biroul de Cadastru și Publicitate Imobiliară Craiova

A. Partea I. Descrierea imobilului

TEREN Extravilan

Adresa: Jud. Dolj, T 121, P 39

Nr. Crt	Nr cadastral Nr. topografic	Suprafața* (mp)	Observații / Referințe
A1	32579	9.500	Sector cadastral:54 Teren neimprejmuit;

B. Partea II. Proprietari și acte

Inscrieri privitoare la dreptul de proprietate și alte drepturi reale	Referințe
196902 / 22/10/2018	
Act Notarial nr. CM:156, din 07/03/2018 emis de BNP STOENESCU FLOREA (act administrativ nr. Titlu de proprietate nr: 1461-60682 , din 26.09.1995 , emis de Comisia Judeteana Dolj ;);	
B1	A1
Intabulare, drept de PROPRIETATE, dobandit prin Succesiune, cota actuala 1/1, cota initiala 1/1	
1) MARITA LUCIAN	

C. Partea III. SARCINI .

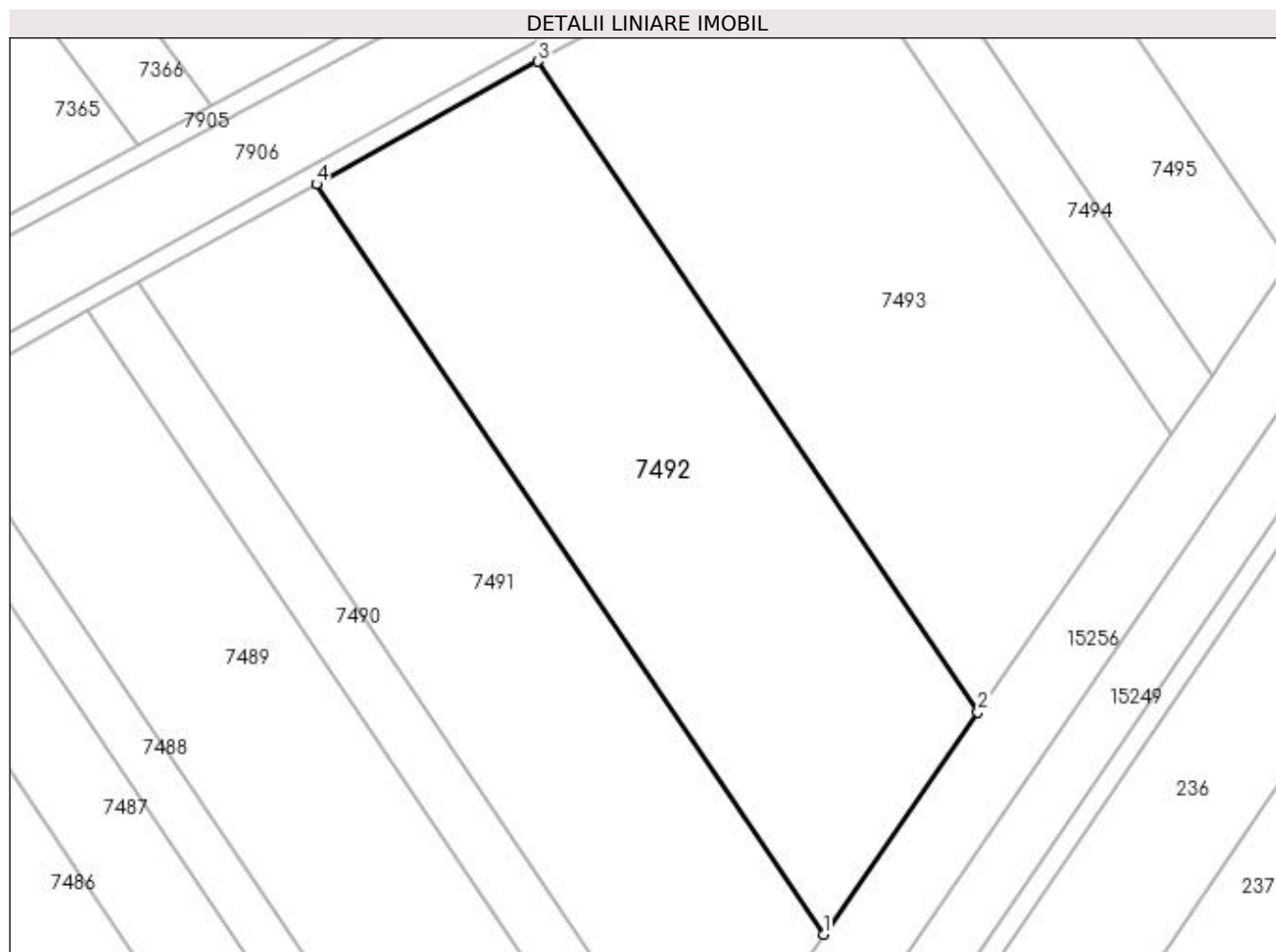
Inscrieri privind dezmembramintele dreptului de proprietate, drepturi reale de garanție și sarcini	Referințe
NU SUNT	

Anexa Nr. 1 La Partea I

Teren

Nr cadastral	Suprafața (mp)*	Observații / Referințe
32579	9.500	

* Suprafața este determinată în planul de proiecție Stereo 70.



Date referitoare la teren

Crt	Categorie folosință	Intra vilan	Suprafața (mp)	Tarla	Parcelă	Nr. topo	Observații / Referințe
1	arabil	NU	9.500	121	39	-	

Lungime Segmente

1) Valorile lungimilor segmentelor sunt obținute din proiecție în plan.

Punct început	X / Y	Punct sfârșit	X / Y	Lungime segment (** (m)
1	348.575,753 279.782,081	2	348.608,327 279.828,986	57.106
2	348.608,327 279.828,986	3	348.515,523 279.966,247	165.69
3	348.515,523 279.966,247	4	348.468,732 279.940,37	53.47
4	348.468,732 279.940,37	1	348.575,753 279.782,081	191.073

**** Lungimile segmentelor sunt determinate în planul de proiecție Stereo 70 și sunt rotunjite la 1 milimetru.**

***** Distanța dintre puncte este formată din segmente cumulate ce sunt mai mici decât valoarea 1 milimetru.**

**DATE DESPRE IMOBILUL NR. 7493**

Oficiul de Cadastru și Publicitate Imobiliară DOLJ
Biroul de Cadastru și Publicitate Imobiliară Craiova

A. Partea I. Descrierea imobilului

TEREN Extravilan

Adresa: Jud. Dolj, T 121, P 39

Nr. Crt	Nr cadastral Nr. topografic	Suprafața* (mp)	Observații / Referințe
A1	32578	10.000	Sector cadastral:54 Teren neimprejmuit;

B. Partea II. Proprietari și acte

Inscrieri privitoare la dreptul de proprietate și alte drepturi reale		Referințe
247409 / 01/11/2019		
Act Notarial nr. CVC:2536, din 01/11/2019 emis de BNP STOENESCU FLOREA;		
B1	Intabulare, drept de PROPRIETATE, dobandit prin Conventie, cota actuala 1/1, cota initiala 1/1	A1
	1) PADAN EMIL	
	2) PADAN CONSTANTINA	

C. Partea III. SARCINI .

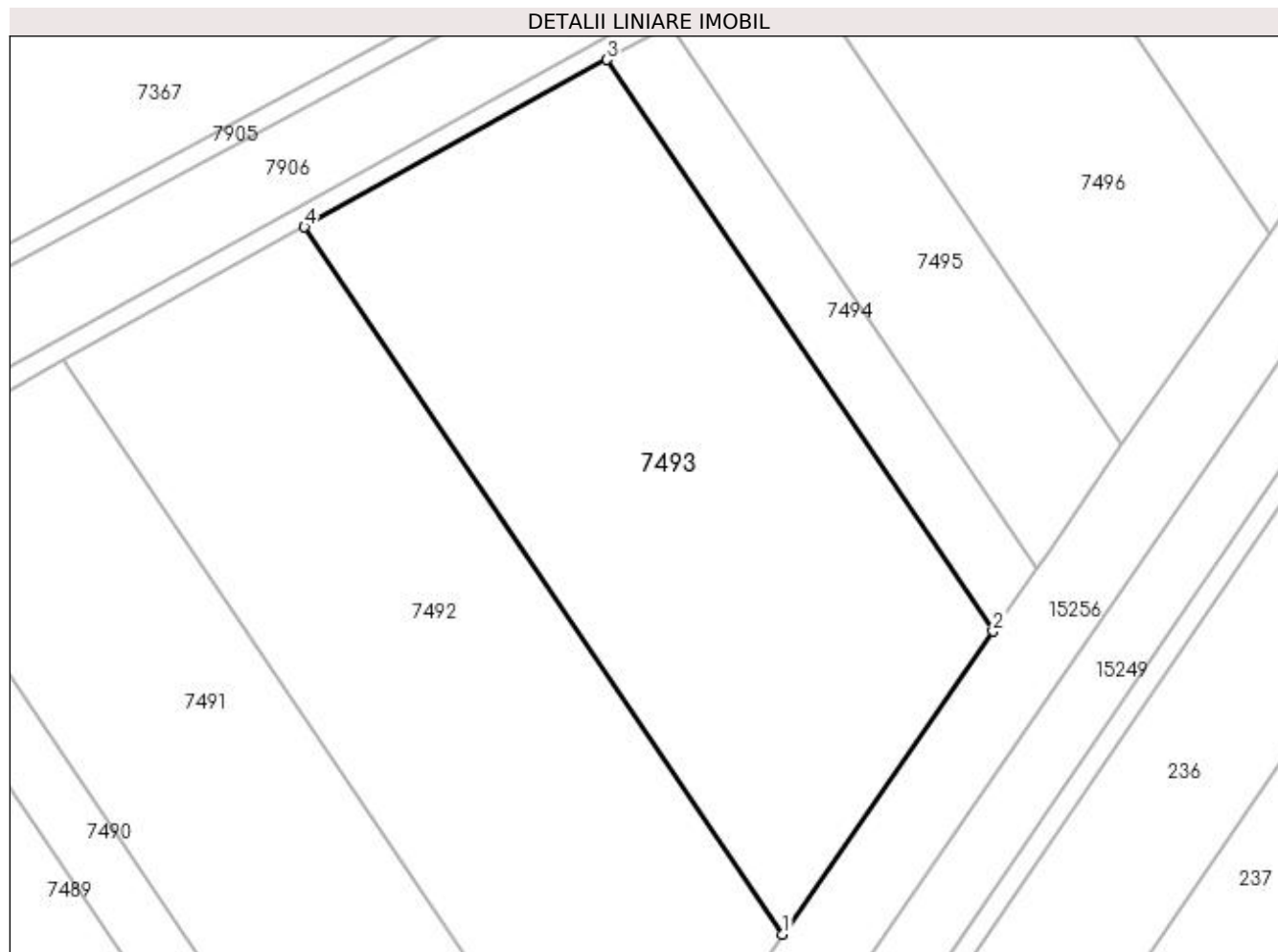
Inscrieri privind dezmembramintele dreptului de proprietate, drepturi reale de garanție și sarcini	Referințe
NU SUNT	

Anexa Nr. 1 La Partea I

Teren

Nr cadastral	Suprafața (mp)*	Observații / Referințe
32578	10.000	

* Suprafața este determinată în planul de proiecție Stereo 70.



Date referitoare la teren

Crt	Categorie folosință	Intra vilan	Suprafața (mp)	Tarla	Parcelă	Nr. topo	Observații / Referințe
1	arabil	NU	10.000	121	39	-	

Lungime Segmente

1) Valorile lungimilor segmentelor sunt obținute din proiecție în plan.

Punct început	X / Y	Punct sfârșit	X / Y	Lungime segment (** (m)
1	348.608,327 279.828,986	2	348.649,162 279.887,788	71.59
2	348.649,162 279.887,788	3	348.574,182 279.998,688	133.869
3	348.574,182 279.998,688	4	348.515,523 279.966,247	67.032
4	348.515,523 279.966,247	1	348.608,327 279.828,986	165.69

**** Lungimile segmentelor sunt determinate în planul de proiecție Stereo 70 și sunt rotunjite la 1 milimetru.**

***** Distanța dintre puncte este formată din segmente cumulate ce sunt mai mici decât valoarea 1 milimetru.**

**DATE DESPRE IMOBILUL NR. 7494**

Oficiul de Cadastru și Publicitate Imobiliară DOLJ
 Biroul de Cadastru și Publicitate Imobiliară Craiova

A. Partea I. Descrierea imobilului

TEREN Extravilan

Adresa: Jud. Dolj, T 121, P 42

Nr. Crt	Nr cadastral Nr. topografic	Suprafața* (mp)	Observații / Referințe
A1		Din acte: 1.900 Masurata: 1.823	Sector cadastral:54 Teren neimprejmuit; PROCENT DIMINUARE 4.05%;

B. Partea II. Proprietari și acte

Inscrieri privitoare la dreptul de proprietate și alte drepturi reale		Referințe
0 / 08/09/2022		
Act Administrativ nr. TDP:1454-60682, din 26/09/1995 emis de COMISIA JUDETEANA DOLJ (CERTIF. DE DECES:DZ639127/31.10.2012;);		
B1	Intabulare, drept de PROPRIETATE, dobandit prin Reconstituire, cota actuala 1/1, cota initiala 1/1 1) MOLDOVEANU GHEORGHE, DECEDAT DEFUNCT:Da	A1

C. Partea III. SARCINI .

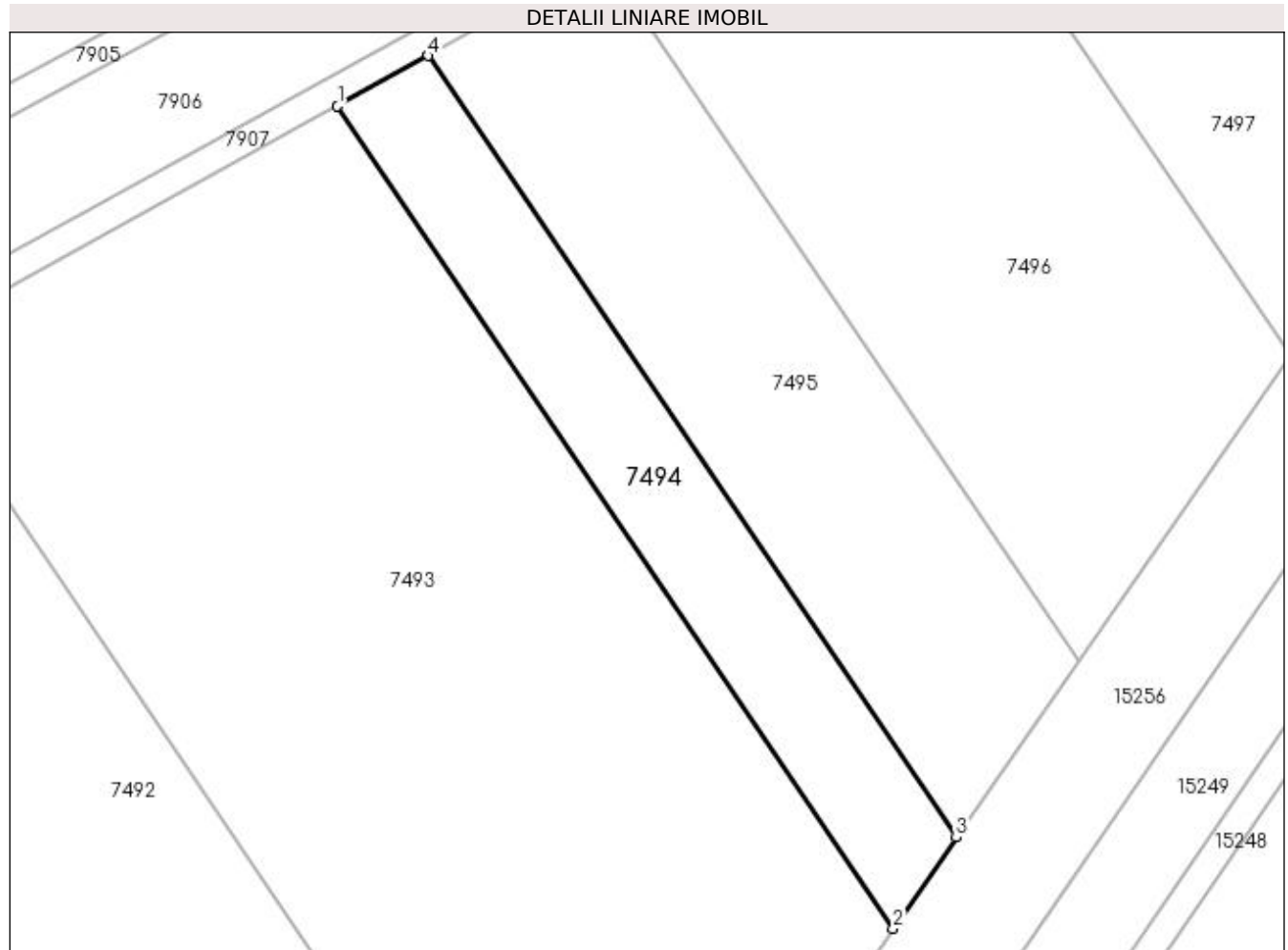
Inscrieri privind dezmembramintele dreptului de proprietate, drepturi reale de garanție și sarcini	Referințe
NU SUNT	

Anexa Nr. 1 La Partea I

Teren

Nr cadastral	Suprafața (mp)*	Observații / Referințe
	Din acte: 1.900 Masurata: 1.823	PROCENT DIMINUARE 4.05%;

* Suprafața este determinată în planul de proiecție Stereo 70.



Date referitoare la teren

Crt	Categorie folosință	Intra vilan	Suprafața (mp)	Tarla	Parcelă	Nr. topo	Observații / Referințe
1	arabil	NU	1.823	121	42	-	

Lungime Segmente

1) Valorile lungimilor segmentelor sunt obținute din proiecție în plan.

Punct început	X / Y	Punct sfârșit	X / Y	Lungime segment (** (m)
1	348.574,182 279.998,688	2	348.649,162 279.887,788	133.869
2	348.649,162 279.887,788	3	348.657,704 279.900,088	14.975
3	348.657,704 279.900,088	4	348.586,451 280.005,474	127.213
4	348.586,451 280.005,474	1	348.574,182 279.998,688	14.021

**** Lungimile segmentelor sunt determinate în planul de proiecție Stereo 70 și sunt rotunjite la 1 milimetru.**

***** Distanța dintre puncte este formată din segmente cumulate ce sunt mai mici decât valoarea 1 milimetru.**

**DATE DESPRE IMOBILUL NR. 7495**

Oficiul de Cadastru și Publicitate Imobiliară DOLJ
Biroul de Cadastru și Publicitate Imobiliară Craiova

A. Partea I. Descrierea imobilului

TEREN Extravilan

Adresa: Jud. Dolj, T 121, P 40

Nr. Crt	Nr cadastral Nr. topografic	Suprafața* (mp)	Observații / Referințe
A1		Din acte: 3.400 Masurata: 3.262	Sector cadastral:54 Teren neimprejmuit; PROCENT DIMINUARE 4.05%;

B. Partea II. Proprietari și acte

Inscrieri privitoare la dreptul de proprietate și alte drepturi reale		Referințe
0 / 08/09/2022		
Act Administrativ nr. TDP:1341-42778, din 05/04/1995 emis de COMISIA JUDETEANA DOLJ;		
B1	Intabulare, drept de PROPRIETATE, dobandit prin Reconstituire, cota actuala 1/1, cota initiala 1/1 1) PETCU CONSTANTIN, LIPSA CNP	A1

C. Partea III. SARCINI .

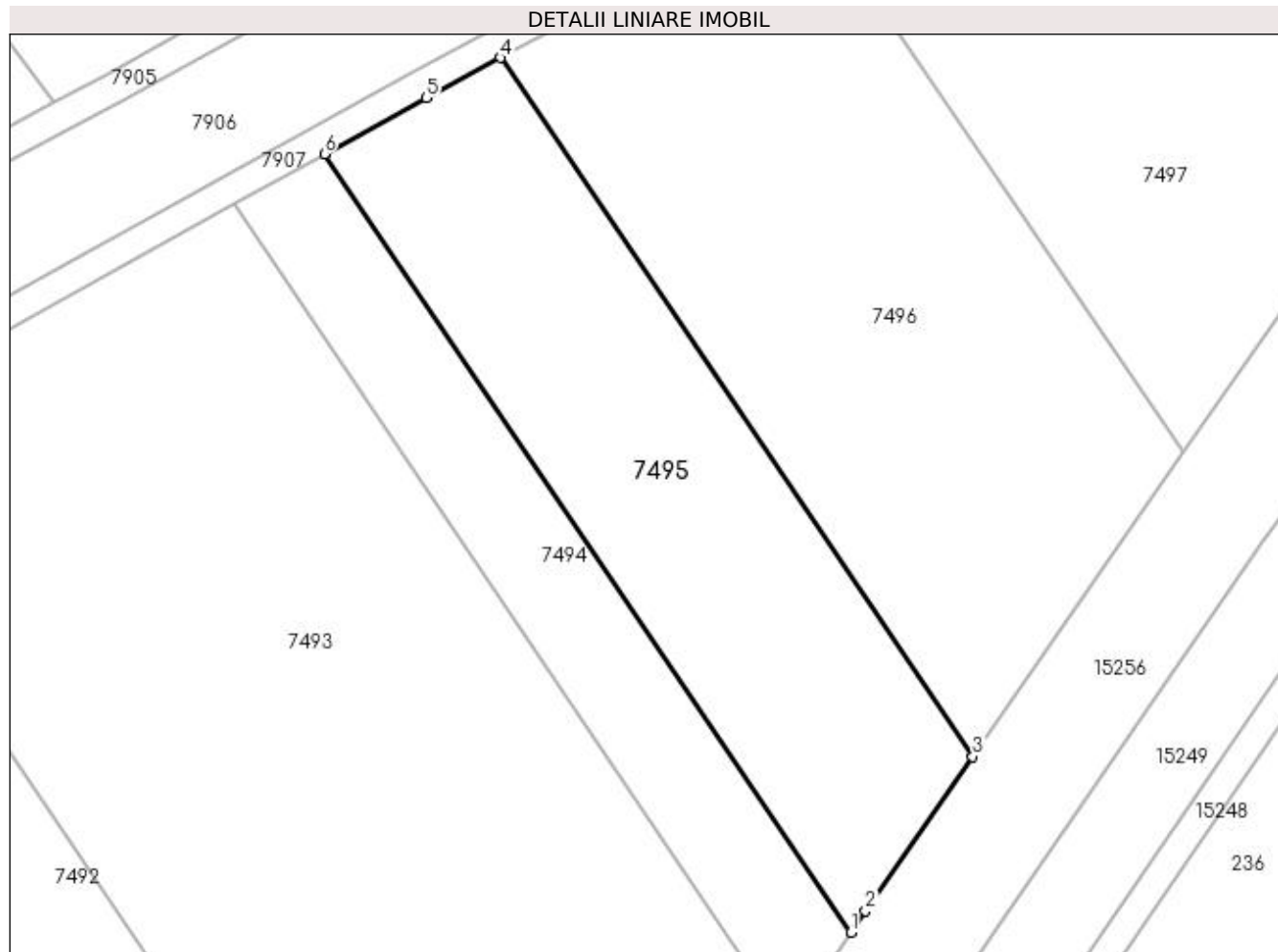
Inscrieri privind dezmembramintele dreptului de proprietate, drepturi reale de garanție și sarcini	Referințe
NU SUNT	

Anexa Nr. 1 La Partea I

Teren

Nr cadastral	Suprafața (mp)*	Observații / Referințe
	Din acte: 3.400 Masurata: 3.262	PROCENT DIMINUARE 4.05%;

* Suprafața este determinată în planul de proiecție Stereo 70.



Date referitoare la teren

Crt	Categorie folosință	Intra vilan	Suprafața (mp)	Tarla	Parcelă	Nr. topo	Observații / Referințe
1	arabil	NU	3.262	121	40	-	

Lungime Segmente

1) Valorile lungimilor segmentelor sunt obținute din proiecție în plan.

Punct început	X / Y	Punct sfârșit	X / Y	Lungime segment (** (m)
1	348.657,704 279.900,088	2	348.659,726 279.903,0	3.545
2	348.659,726 279.903,0	3	348.674,223 279.923,89	25.427
3	348.674,223 279.923,89	4	348.610,266 280.018,486	114.188
4	348.610,266 280.018,486	5	348.600,22 280.013,088	11.404
5	348.600,22 280.013,088	6	348.586,451 280.005,474	15.734

Punct început	X / Y	Punct sfârșit	X / Y	Lungime segment (** (m)
6	348.586,451 280.005,474	1	348.657,704 279.900,088	127.213

** Lungimile segmentelor sunt determinate în planul de proiecție Stereo 70 și sunt rotunjite la 1 milimetru.

*** Distanța dintre puncte este formată din segmente cumulate ce sunt mai mici decât valoarea 1 milimetru.

**DATE DESPRE IMOBILUL NR. 7496**

Oficiul de Cadastru și Publicitate Imobiliară DOLJ
Biroul de Cadastru și Publicitate Imobiliară Craiova

A. Partea I. Descrierea imobilului

TEREN Extravilan

Adresa: Jud. Dolj, T 121, P 42

Nr. Crt	Nr cadastral Nr. topografic	Suprafața* (mp)	Observații / Referințe
A1		Din acte: 5.000 Masurata: 4.797	Sector cadastral:54 Teren neimprejmuit; PROCENT DIMINUARE 4.05%;

B. Partea II. Proprietari și acte

Inscrieri privitoare la dreptul de proprietate și alte drepturi reale		Referințe
0 / 08/09/2022		
Act Administrativ nr. TDP:1843-9568, din 09/12/1996 emis de COMISIA JUDETEANA DOLJ (CERTIF. DE DECES: D10371364/18.02.2019;);		
B1	Intabulare, drept de PROPRIETATE, dobandit prin Reconstituire, cota actuala 1/1, cota initiala 1/1 1) RUDAREANU MARIN, DECEDAT DEFUNCT:Da	A1

C. Partea III. SARCINI .

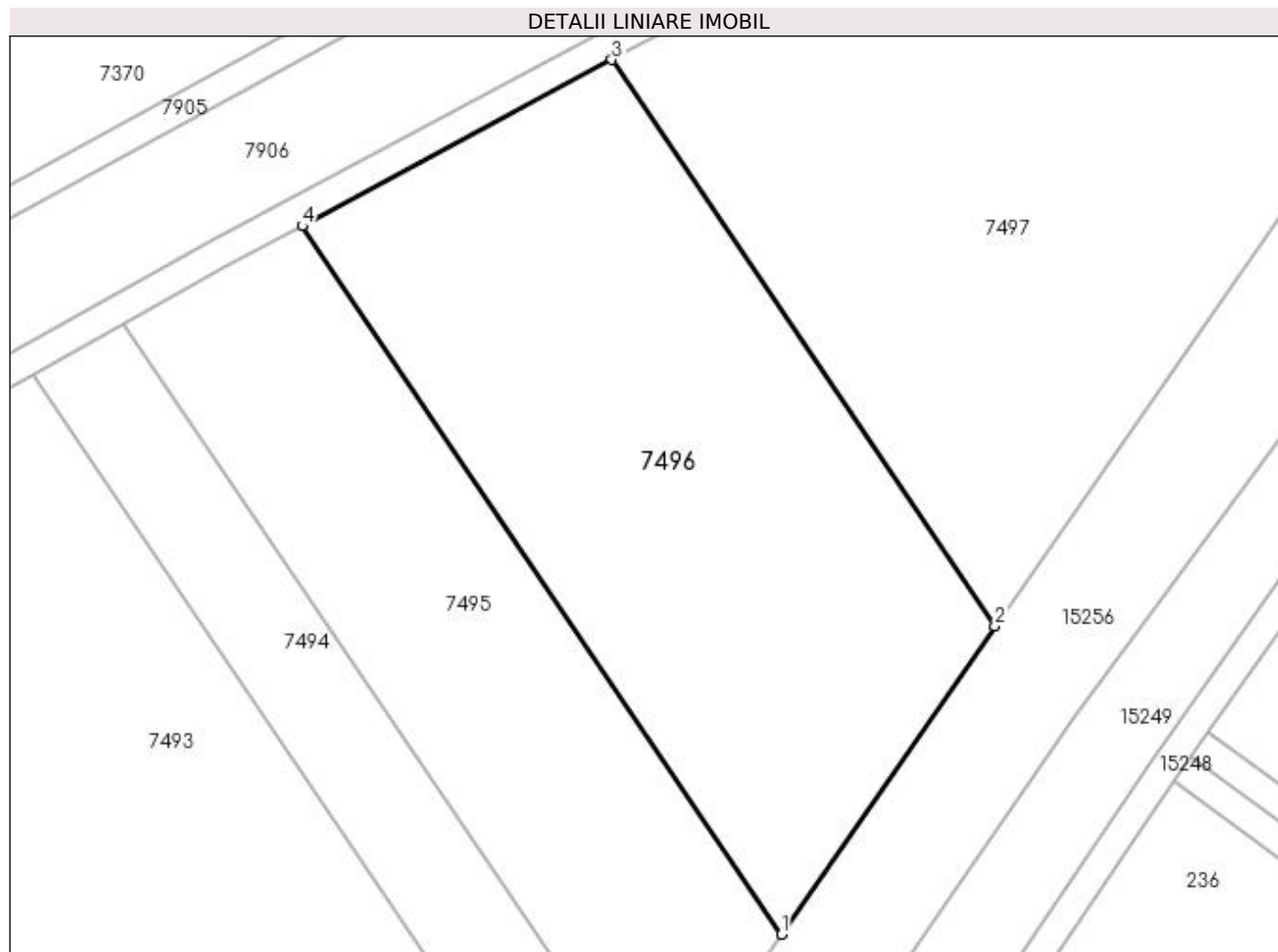
Inscrieri privind dezmembramintele dreptului de proprietate, drepturi reale de garanție și sarcini	Referințe
NU SUNT	

Anexa Nr. 1 La Partea I

Teren

Nr cadastral	Suprafața (mp)*	Observații / Referințe
	Din acte: 5.000 Masurata: 4.797	PROCENT DIMINUARE 4.05%;

* Suprafața este determinată în planul de proiecție Stereo 70.



Date referitoare la teren

Crt	Categorie folosință	Intra vilan	Suprafața (mp)	Tarla	Parcelă	Nr. topo	Observații / Referințe
1	arabil	NU	4.797	121	42	-	

Lungime Segmente

1) Valorile lungimilor segmentelor sunt obținute din proiecție în plan.

Punct început	X / Y	Punct sfârșit	X / Y	Lungime segment (** (m)
1	348.674,223 279.923,89	2	348.702,762 279.965,015	50.057
2	348.702,762 279.965,015	3	348.651,596 280.040,693	91.352
3	348.651,596 280.040,693	4	348.610,266 280.018,486	46.918
4	348.610,266 280.018,486	1	348.674,223 279.923,89	114.188

**** Lungimile segmentelor sunt determinate în planul de proiecție Stereo 70 și sunt rotunjite la 1 milimetru.**

***** Distanța dintre puncte este formată din segmente cumulate ce sunt mai mici decât valoarea 1 milimetru.**

**DATE DESPRE IMOBILUL NR. 7497**

Oficiul de Cadastru și Publicitate Imobiliară DOLJ
Biroul de Cadastru și Publicitate Imobiliară Craiova

A. Partea I. Descrierea imobilului

TEREN Extravilan

Adresa: Jud. Dolj, T 121, P 43

Nr. Crt	Nr cadastral Nr. topografic	Suprafața* (mp)	Observații / Referințe
A1		Din acte: 8.900 Masurata: 8.539	Sector cadastral:54 Teren neimprejmuit; PROCENT DIMINUARE 4.05%;

B. Partea II. Proprietari și acte

Inscrieri privitoare la dreptul de proprietate și alte drepturi reale		Referințe
0 / 08/09/2022		
Hotarare Judecatoreasca nr. SC:867, din 29/05/2012 emis de JUDECATORIA CALAFAT;		
B1	Intabulare, drept de PROPRIETATE, dobandit prin Hotarare Judecatoreasca, cota actuala 1/1, cota initiala 1/1 1) PISICA STEFAN, LIPSA CNP	A1

C. Partea III. SARCINI .

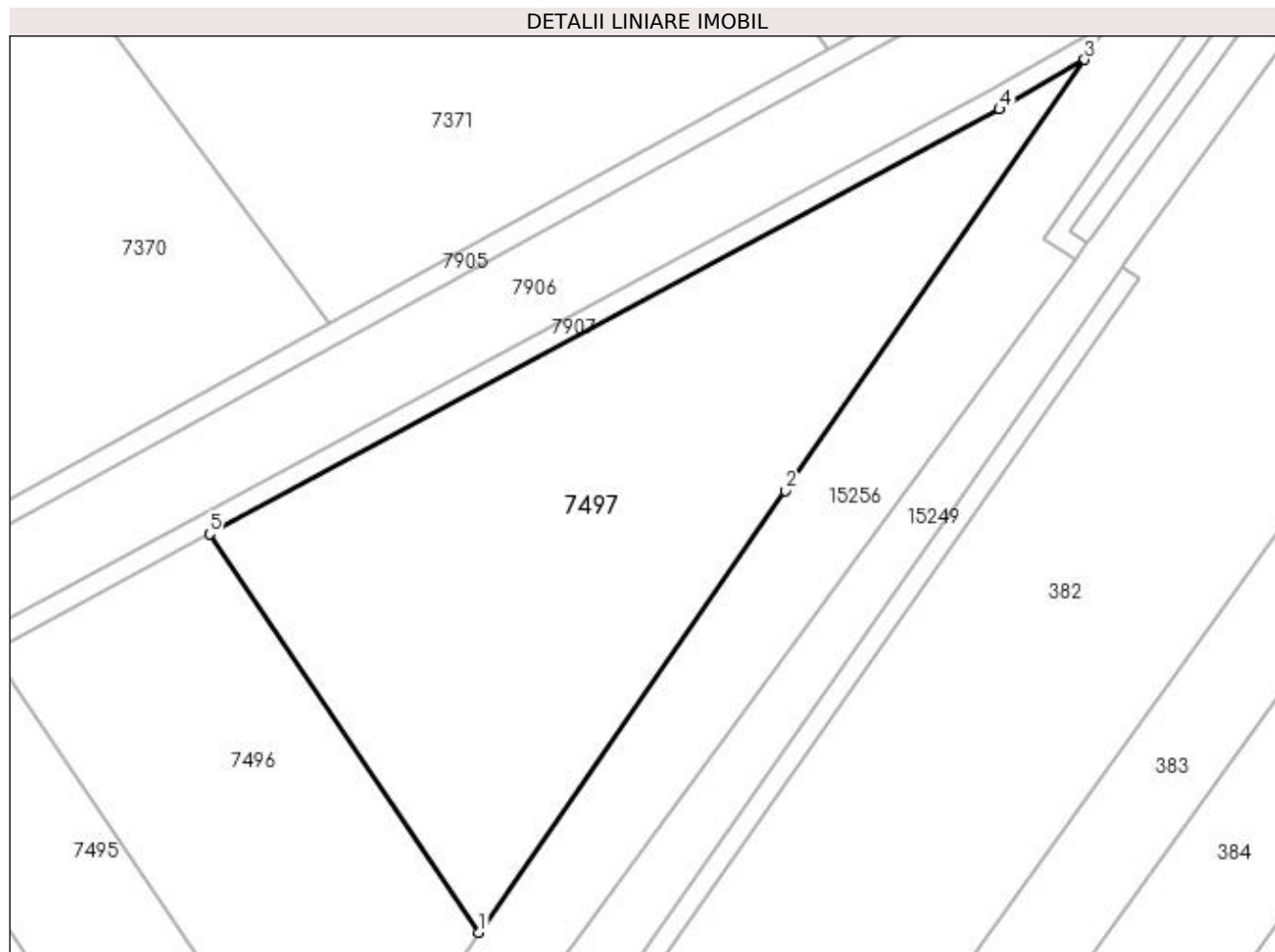
Inscrieri privind dezmembramintele dreptului de proprietate, drepturi reale de garanție și sarcini	Referințe
NU SUNT	

Anexa Nr. 1 La Partea I

Teren

Nr cadastral	Suprafața (mp)*	Observații / Referințe
	Din acte: 8.900 Masurata: 8.539	PROCENT DIMINUARE 4.05%;

* Suprafața este determinată în planul de proiecție Stereo 70.



Date referitoare la teren

Crt	Categorie folosință	Intravilan	Suprafața (mp)	Tarla	Parcelă	Nr. topo	Observații / Referințe
1	arabil	NU	8.539	121	43	-	

Lungime Segmente

1) Valorile lungimilor segmentelor sunt obținute din proiecție în plan.

Punct început	X / Y	Punct sfârșit	X / Y	Lungime segment (** (m)
1	348.702,762 279.965,015	2	348.760,973 280.048,887	102.093
2	348.760,973 280.048,887	3	348.817,897 280.130,772	99.727
3	348.817,897 280.130,772	4	348.801,709 280.121,349	18.731
4	348.801,709 280.121,349	5	348.651,596 280.040,693	170.409
5	348.651,596 280.040,693	1	348.702,762 279.965,015	91.352

**** Lungimile segmentelor sunt determinate în planul de proiecție Stereo 70 și sunt rotunjite la 1 milimetru.**

***** Distanța dintre puncte este formată din segmente cumulate ce sunt mai mici decât valoarea 1 milimetru.**

**DATE DESPRE IMOBILUL NR. 7907**

Oficiul de Cadastru și Publicitate Imobiliară DOLJ
Biroul de Cadastru și Publicitate Imobiliară Craiova

A. Partea I. Descrierea imobilului

TEREN Extravilan

Adresa: Jud. Dolj, DE 786

Nr. Crt	Nr cadastral Nr. topografic	Suprafața* (mp)	Observații / Referințe
A1		Din acte: 0 Masurata: 5.866	Sector cadastral:54 Teren neimprejmuit; DE 786

B. Partea II. Proprietari și acte

Inscrieri privitoare la dreptul de proprietate și alte drepturi reale		Referințe
0 / 21/09/2022		
Act Normativ nr. LEGE:7, din 13/03/1996 emis de PARLAMENTUL ROMANIEI;		
B1	Inscrierea provizorie, drept de PROPRIETATE, dobandit prin Lege, cota actuala 1/1, cota initiala 1/1 1) NEIDENTIFICAT NEIDENTIFICAT	A1

C. Partea III. SARCINI .

Inscrieri privind dezmembramintele dreptului de proprietate, drepturi reale de garanție și sarcini	Referințe
NU SUNT	

Punct început	X / Y	Punct sfârșit	X / Y	Lungime segment	Punct început	X / Y	Punct sfârșit	X / Y	Lungime segment	Punct început	X / Y	Punct sfârșit	X / Y	Lungime segment
16	347.696,275 279.366,355	17	347.700,462 279.368,756	4.827	17	347.700,462 279.368,756	18	347.721,134 279.380,611	23.83	18	347.721,134 279.380,611	19	347.771,838 279.409,69	58.451
19	347.771,838 279.409,69	20	347.780,938 279.414,909	10.49	20	347.780,938 279.414,909	21	347.790,132 279.420,181	10.598	21	347.790,132 279.420,181	22	347.826,337 279.440,945	41.737
22	347.826,337 279.440,945	23	347.837,374 279.447,275	12.723	23	347.837,374 279.447,275	24	347.863,424 279.462,09	29.968	24	347.863,424 279.462,09	25	347.864,136 279.462,664	0.915
25	347.864,136 279.462,664	26	347.874,012 279.470,632	12.69	26	347.874,012 279.470,632	27	347.877,264 279.475,199	5.607	27	347.877,264 279.475,199	28	347.882,003 279.481,853	8.169
28	347.882,003 279.481,853	29	347.886,275 279.493,859	12.743	29	347.886,275 279.493,859	30	347.888,994 279.501,497	8.108	30	347.888,994 279.501,497	31	347.887,997 279.511,049	9.604
31	347.887,997 279.511,049	32	347.887,07 279.519,925	8.924	32	347.887,07 279.519,925	33	347.841,674 279.596,38	88.917	33	347.841,674 279.596,38	34	347.857,174 279.602,621	16.709
34	347.857,174 279.602,621	35	347.859,367 279.603,988	2.584	35	347.859,367 279.603,988	36	347.875,095 279.613,791	18.533	36	347.875,095 279.613,791	37	347.883,049 279.618,748	9.372
37	347.883,049 279.618,748	38	347.901,697 279.630,371	21.974	38	347.901,697 279.630,371	39	347.911,788 279.635,842	11.479	39	347.911,788 279.635,842	40	347.942,246 279.652,354	34.646
40	347.942,246 279.652,354	41	347.949,66 279.656,373	8.433	41	347.949,66 279.656,373	42	348.000,548 279.683,961	57.885	42	348.000,548 279.683,961	43	348.010,284 279.689,239	11.075
43	348.010,284 279.689,239	44	348.027,761 279.698,713	19.88	44	348.027,761 279.698,713	45	348.042,636 279.706,778	16.921	45	348.042,636 279.706,778	46	348.102,608 279.739,29	68.218
46	348.102,608 279.739,29	47	348.108,055 279.742,243	6.196	47	348.108,055 279.742,243	48	348.113,103 279.744,98	5.742	48	348.113,103 279.744,98	49	348.114,206 279.745,577	1.254
49	348.114,206 279.745,577	50	348.136,627 279.757,732	25.504	50	348.136,627 279.757,732	51	348.142,35 279.760,835	6.51	51	348.142,35 279.760,835	52	348.158,166 279.769,409	17.991
52	348.158,166 279.769,409	53	348.181,657 279.782,144	26.721	53	348.181,657 279.782,144	54	348.191,66 279.787,567	11.378	54	348.191,66 279.787,567	55	348.207,746 279.796,288	18.298
55	348.207,746 279.796,288	56	348.220,615 279.803,264	14.638	56	348.220,615 279.803,264	57	348.230,796 279.808,784	11.581	57	348.230,796 279.808,784	58	348.301,73 279.848,012	81.058
58	348.301,73 279.848,012	59	348.360,751 279.880,653	67.446	59	348.360,751 279.880,653	60	348.377,954 279.890,167	19.659	60	348.377,954 279.890,167	61	348.386,814 279.895,067	10.125
61	348.386,814 279.895,067	62	348.420,32 279.913,597	38.289	62	348.420,32 279.913,597	63	348.431,043 279.919,527	12.253	63	348.431,043 279.919,527	64	348.468,732 279.940,37	43.068
64	348.468,732 279.940,37	65	348.515,523 279.966,247	53.47	65	348.515,523 279.966,247	66	348.574,182 279.998,688	67.032	66	348.574,182 279.998,688	67	348.586,451 280.005,474	14.021
67	348.586,451 280.005,474	68	348.600,22 280.013,088	15.734	68	348.600,22 280.013,088	69	348.610,266 280.018,486	11.404	69	348.610,266 280.018,486	70	348.651,596 280.040,693	46.918
70	348.651,596 280.040,693	71	348.801,709 280.121,349	170.409	71	348.801,709 280.121,349	72	348.817,897 280.130,772	18.731	72	348.817,897 280.130,772	1	348.822,595 280.137,529	8.23

** Lungimile segmentelor sunt determinate în planul de proiecție Stereo 70 și sunt rotunjite la 1 milimetru.

*** Distanța dintre puncte este formată din segmente cumulate ce sunt mai mici decât valoarea 1 milimetru.

**DATE DESPRE IMOBILUL NR. 7908**

Oficiul de Cadastru și Publicitate Imobiliară DOLJ
Biroul de Cadastru și Publicitate Imobiliară Craiova

A. Partea I. Descrierea imobilului

TEREN Extravilan

Adresa: Jud. Dolj, CN 807/1

Nr. Crt	Nr cadastral Nr. topografic	Suprafața* (mp)	Observații / Referințe
A1		Din acte: 0 Masurata: 5.438	Sector cadastral:54 Teren neimprejmuit; CN 807/1

B. Partea II. Proprietari și acte

Inscrieri privitoare la dreptul de proprietate și alte drepturi reale		Referințe
0 / 21/09/2022		
Act Normativ nr. HG:1705, din 29/11/2006 emis de GUVERNUL ROMANIEI (ANEXA 3 CU INVENTARUL BUNURILOR CARE ALCATUIESC DOMENIUL PUBLIC AL STATULUI POZ DJ 11700; ADRESA NR. 2498/19.09.2022;);		
B1	Intabulare, drept de PROPRIETATE, dobandit prin Lege, cota actuala 1/1, cota initiala 1/1 1) STATUL ROMAN - DOMENIUL PUBLIC , CIF:99999999999999, LIPSA CUI	A1
B2	Intabulare, drept de ADMINISTRARE, dobandit prin Lege, cota actuala 1/1, cota initiala 1/1 1) AGENTIA NATIONALA DE IMBUNATATIRI FUNCiare - FILIALA TERITORIALA DE I.F. DOLJ , CIF:29490733	A1

C. Partea III. SARCINI .

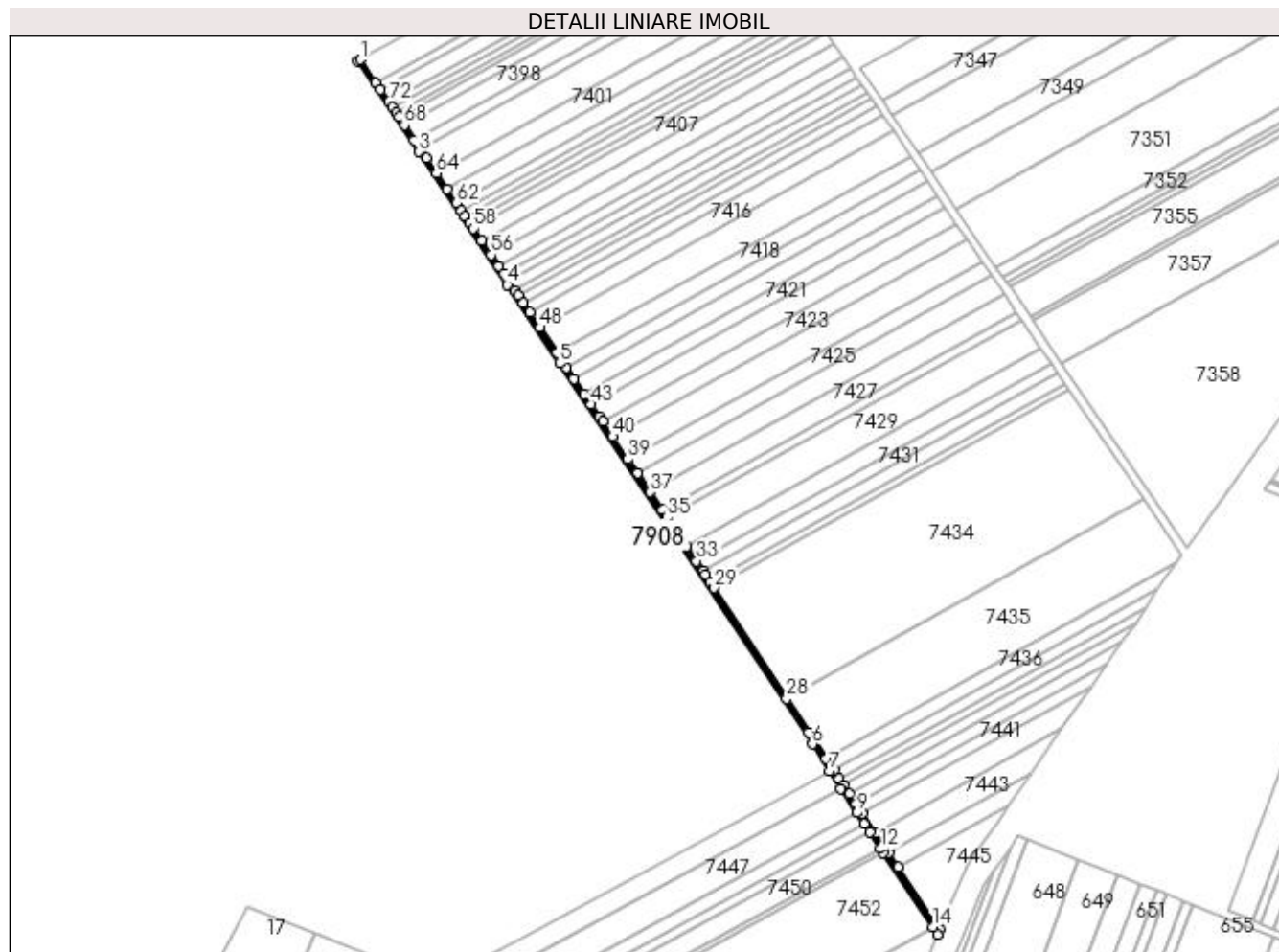
Inscrieri privind dezmembramintele dreptului de proprietate, drepturi reale de garanție și sarcini	Referințe
NU SUNT	

Anexa Nr. 1 La Partea I

Teren

Nr cadastral	Suprafața (mp)*	Observații / Referințe
	Din acte: 0 Masurata: 5.438	CN 807/1

* Suprafața este determinată în planul de proiecție Stereo 70.



Date referitoare la teren

Crt	Categorie folosință	Intravilan	Suprafața (mp)	Tarla	Parcelă	Nr. topo	Observații / Referințe
1	curți constructii	NU	5.438		807/1	-	

Lungime Segmente

1) Valorile lungimilor segmentelor sunt obținute din proiecție în plan.

Punct început	X / Y	Punct sfârșit	X / Y	Lungime segment	Punct început	X / Y	Punct sfârșit	X / Y	Lungime segment	Punct început	X / Y	Punct sfârșit	X / Y	Lungime segment
1	346.428,947 278.671,887	2	346.425,419 278.669,918	4.04	2	346.425,419 278.669,918	3	346.497,012 278.563,935	127.898	3	346.497,012 278.563,935	4	346.600,363 278.408,594	186.58
4	346.600,363 278.408,594	5	346.661,415 278.316,679	110.344	5	346.661,415 278.316,679	6	346.957,232 277.871,026	534.897	6	346.957,232 277.871,026	7	346.977,12 277.839,521	37.257
7	346.977,12 277.839,521	8	346.990,616 277.819,156	24.431	8	346.990,616 277.819,156	9	347.009,488 277.790,678	34.164	9	347.009,488 277.790,678	10	347.018,165 277.777,583	15.709
10	347.018,165 277.777,583	11	347.024,328 277.768,284	11.156	11	347.024,328 277.768,284	12	347.037,146 277.748,941	23.205	12	347.037,146 277.748,941	13	347.040,401 277.744,029	5.893
13	347.040,401 277.744,029	14	347.098,14 277.656,898	104.526	14	347.098,14 277.656,898	15	347.103,642 277.648,596	9.96	15	347.103,642 277.648,596	16	347.106,081 277.654,323	6.225

Punct început	X / Y	Punct sfârșit	X / Y	Lungime segment	Punct început	X / Y	Punct sfârșit	X / Y	Lungime segment	Punct început	X / Y	Punct sfârșit	X / Y	Lungime segment
16	347.106,081 277.654,323	17	347.057,708 277.727,133	87.414	17	347.057,708 277.727,133	18	347.046,465 277.744,056	20.317	18	347.046,465 277.744,056	19	347.030,893 277.767,495	28.14
19	347.030,893 277.767,495	20	347.016,106 277.789,753	26.722	20	347.016,106 277.789,753	21	347.008,326 277.801,463	14.059	21	347.008,326 277.801,463	22	347.000,804 277.812,785	13.593
22	347.000,804 277.812,785	23	346.993,833 277.823,278	12.598	23	346.993,833 277.823,278	24	346.988,838 277.830,796	9.026	24	346.988,838 277.830,796	25	346.982,599 277.840,187	11.275
25	346.982,599 277.840,187	26	346.973,388 277.854,052	16.646	26	346.973,388 277.854,052	27	346.952,992 277.884,752	36.858	27	346.952,992 277.884,752	28	346.927,078 277.924,42	47.382
28	346.927,078 277.924,42	29	346.842,534 278.053,84	154.587	29	346.842,534 278.053,84	30	346.837,94 278.060,873	8.4	30	346.837,94 278.060,873	31	346.832,161 278.069,719	10.566
31	346.832,161 278.069,719	32	346.829,569 278.073,576	4.647	32	346.829,569 278.073,576	33	346.821,679 278.085,312	14.142	33	346.821,679 278.085,312	34	346.809,902 278.102,832	21.11
34	346.809,902 278.102,832	35	346.787,533 278.136,109	40.097	35	346.787,533 278.136,109	36	346.781,641 278.144,874	10.561	36	346.781,641 278.144,874	37	346.767,379 278.166,091	25.565
37	346.767,379 278.166,091	38	346.752,717 278.187,904	26.283	38	346.752,717 278.187,904	39	346.741,521 278.204,558	20.068	39	346.741,521 278.204,558	40	346.723,826 278.230,882	31.719
40	346.723,826 278.230,882	41	346.712,026 278.248,437	21.152	41	346.712,026 278.248,437	42	346.708,179 278.254,16	6.896	42	346.708,179 278.254,16	43	346.698,61 278.268,458	17.205
43	346.698,61 278.268,458	44	346.690,231 278.280,979	15.066	44	346.690,231 278.280,979	45	346.678,459 278.298,569	21.166	45	346.678,459 278.298,569	46	346.669,515 278.311,933	16.081
46	346.669,515 278.311,933	47	346.658,333 278.328,642	20.105	47	346.658,333 278.328,642	48	346.638,308 278.358,564	36.005	48	346.638,308 278.358,564	49	346.626,519 278.376,18	21.197
49	346.626,519 278.376,18	50	346.619,129 278.387,222	13.287	50	346.619,129 278.387,222	51	346.613,195 278.396,088	10.669	51	346.613,195 278.396,088	52	346.609,388 278.401,778	6.846
52	346.609,388 278.401,778	53	346.602,107 278.412,657	13.091	53	346.602,107 278.412,657	54	346.596,505 278.421,028	10.073	54	346.596,505 278.421,028	55	346.590,231 278.430,403	11.281
55	346.590,231 278.430,403	56	346.581,377 278.443,632	15.919	56	346.581,377 278.443,632	57	346.570,168 278.460,382	20.155	57	346.570,168 278.460,382	58	346.560,862 278.474,288	16.733
58	346.560,862 278.474,288	59	346.556,712 278.480,489	7.462	59	346.556,712 278.480,489	60	346.551,103 278.488,87	10.085	60	346.551,103 278.488,87	61	346.546,616 278.495,574	8.067
61	346.546,616 278.495,574	62	346.541,006 278.503,958	10.088	62	346.541,006 278.503,958	63	346.529,783 278.520,726	20.177	63	346.529,783 278.520,726	64	346.517,485 278.539,103	22.112
64	346.517,485 278.539,103	65	346.505,506 278.557,002	21.538	65	346.505,506 278.557,002	66	346.499,086 278.566,637	11.578	66	346.499,086 278.566,637	67	346.491,692 278.577,731	13.332
67	346.491,692 278.577,731	68	346.479,889 278.595,444	21.285	68	346.479,889 278.595,444	69	346.473,387 278.605,201	11.725	69	346.473,387 278.605,201	70	346.470,135 278.610,08	5.863
70	346.470,135 278.610,08	71	346.465,93 278.616,39	7.583	71	346.465,93 278.616,39	72	346.461,724 278.622,702	7.585	72	346.461,724 278.622,702	73	346.452,3 278.636,843	16.994
73	346.452,3 278.636,843	74	346.446,688 278.645,264	10.12	74	346.446,688 278.645,264	1	346.428,947 278.671,887	31.993					

** Lungimile segmentelor sunt determinate în planul de proiecție Stereo 70 și sunt rotunjite la 1 milimetru.

*** Distanța dintre puncte este formată din segmente cumulate ce sunt mai mici decât valoarea 1 milimetru.

**DATE DESPRE IMOBILUL NR. 7909**

Oficiul de Cadastru și Publicitate Imobiliară DOLJ
Biroul de Cadastru și Publicitate Imobiliară Craiova

A. Partea I. Descrierea imobilului

TEREN Extravilan

Adresa: Jud. Dolj, DE 899/1

Nr. Crt	Nr cadastral Nr. topografic	Suprafața* (mp)	Observații / Referințe
A1		Din acte: 0 Masurata: 3.910	Sector cadastral:54 Teren neimprejmuit; DE 899/1

B. Partea II. Proprietari și acte

Inscrieri privitoare la dreptul de proprietate și alte drepturi reale		Referințe
0 / 21/09/2022		
Act Normativ nr. LEGE:7, din 13/03/1996 emis de PARLAMENTUL ROMANIEI;		
B1	Inscrierea provizorie, drept de PROPRIETATE, dobandit prin Lege, cota actuala 1/1, cota initiala 1/1 1) NEIDENTIFICAT NEIDENTIFICAT	A1

C. Partea III. SARCINI .

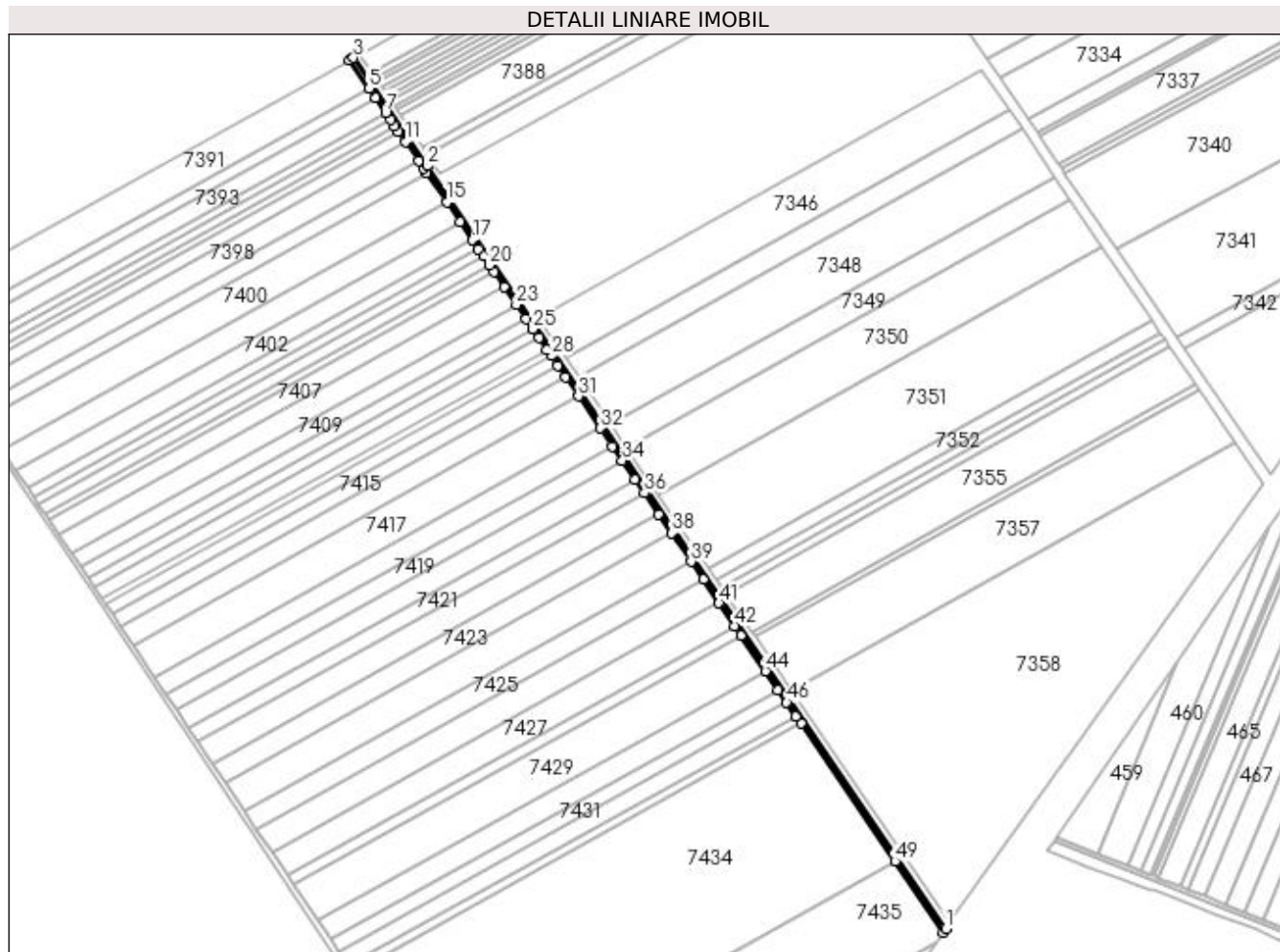
Inscrieri privind dezmembramintele dreptului de proprietate, drepturi reale de garanție și sarcini	Referințe
NU SUNT	

Anexa Nr. 1 La Partea I

Teren

Nr cadastral	Suprafața (mp)*	Observații / Referințe
	Din acte: 0 Masurata: 3.910	DE 899/1

* Suprafața este determinată în planul de proiecție Stereo 70.



Date referitoare la teren

Crt	Categorie folosință	Intravilan	Suprafața (mp)	Tarla	Parcelă	Nr. topo	Observații / Referințe
1	drum	NU	3.910			-	

Lungime Segmente

1) Valorile lungimilor segmentelor sunt obținute din proiecție în plan.

Punct început	X / Y	Punct sfârșit	X / Y	Lungime segment	Punct început	X / Y	Punct sfârșit	X / Y	Lungime segment	Punct început	X / Y	Punct sfârșit	X / Y	Lungime segment
1	347.392,167 278.095,564	2	346.911,356 278.802,746	855.152	2	346.911,356 278.802,746	3	346.843,014 278.902,924	121.269	3	346.843,014 278.902,924	4	346.839,507 278.900,967	4.016
4	346.839,507 278.900,967	5	346.857,553 278.874,515	32.021	5	346.857,553 278.874,515	6	346.863,261 278.866,147	10.129	6	346.863,261 278.866,147	7	346.872,847 278.852,096	17.009
7	346.872,847 278.852,096	8	346.877,125 278.845,825	7.591	8	346.877,125 278.845,825	9	346.881,403 278.839,555	7.59	9	346.881,403 278.839,555	10	346.884,71 278.834,707	5.869
10	346.884,71 278.834,707	11	346.891,324 278.825,013	11.735	11	346.891,324 278.825,013	12	346.903,33 278.807,413	21.305	12	346.903,33 278.807,413	13	346.908,05 278.800,494	8.376
13	346.908,05 278.800,494	14	346.910,844 278.796,385	4.969	14	346.910,844 278.796,385	15	346.929,475 278.768,981	33.137	15	346.929,475 278.768,981	16	346.941,916 278.750,684	22.126

Punct început	X / Y	Punct sfârșit	X / Y	Lungime segment	Punct început	X / Y	Punct sfârșit	X / Y	Lungime segment	Punct început	X / Y	Punct sfârșit	X / Y	Lungime segment
16	346.941,916 278.750,684	17	346.953,268 278.733,988	20.19	17	346.953,268 278.733,988	18	346.958,943 278.725,641	10.093	18	346.958,943 278.725,641	19	346.963,482 278.718,965	8.073
19	346.963,482 278.718,965	20	346.969,155 278.710,62	10.091	20	346.969,155 278.710,62	21	346.973,353 278.704,446	7.466	21	346.973,353 278.704,446	22	346.982,767 278.690,6	16.743
22	346.982,767 278.690,6	23	346.994,106 278.673,922	20.168	23	346.994,106 278.673,922	24	347.003,062 278.660,75	15.928	24	347.003,062 278.660,75	25	347.009,408 278.651,415	11.288
25	347.009,408 278.651,415	26	347.015,075 278.643,081	10.078	26	347.015,075 278.643,081	27	347.022,439 278.632,249	13.098	27	347.022,439 278.632,249	28	347.026,291 278.626,584	6.851
28	347.026,291 278.626,584	29	347.032,294 278.617,755	10.676	29	347.032,294 278.617,755	30	347.039,768 278.606,761	13.294	30	347.039,768 278.606,761	31	347.051,694 278.589,221	21.21
31	347.051,694 278.589,221	32	347.071,95 278.559,428	36.027	32	347.071,95 278.559,428	33	347.083,261 278.542,792	20.117	33	347.083,261 278.542,792	34	347.092,308 278.529,485	16.091
34	347.092,308 278.529,485	35	347.104,217 278.511,97	21.18	35	347.104,217 278.511,97	36	347.112,693 278.499,503	15.075	36	347.112,693 278.499,503	37	347.126,251 278.479,562	24.114
37	347.126,251 278.479,562	38	347.138,149 278.462,062	21.162	38	347.138,149 278.462,062	39	347.155,991 278.435,82	31.733	39	347.155,991 278.435,82	40	347.167,279 278.419,217	20.077
40	347.167,279 278.419,217	41	347.182,063 278.397,473	26.294	41	347.182,063 278.397,473	42	347.196,444 278.376,322	25.577	42	347.196,444 278.376,322	43	347.202,385 278.367,584	10.566
43	347.202,385 278.367,584	44	347.224,939 278.334,41	40.115	44	347.224,939 278.334,41	45	347.236,814 278.316,945	21.12	45	347.236,814 278.316,945	46	347.244,768 278.305,245	14.148
46	347.244,768 278.305,245	47	347.253,332 278.292,649	15.232	47	347.253,332 278.292,649	48	347.258,062 278.285,692	8.413	48	347.258,062 278.285,692	49	347.345,106 278.157,667	154.813
49	347.345,106 278.157,667	50	347.389,724 278.092,043	79.355	50	347.389,724 278.092,043	1	347.392,167 278.095,564	4.286					

** Lungimile segmentelor sunt determinate în planul de proiecție Stereo 70 și sunt rotunjite la 1 milimetru.

*** Distanța dintre puncte este formată din segmente cumulate ce sunt mai mici decât valoarea 1 milimetru.

**DATE DESPRE IMOBILUL NR. 7910**

Oficiul de Cadastru și Publicitate Imobiliară DOLJ
Biroul de Cadastru și Publicitate Imobiliară Craiova

A. Partea I. Descrierea imobilului

TEREN Extravilan

Adresa: Jud. Dolj, CN 806

Nr. Crt	Nr cadastral Nr. topografic	Suprafața* (mp)	Observații / Referințe
A1		Din acte: 0 Masurata: 5.976	Sector cadastral:54 Teren neimprejmuat; CN 806

B. Partea II. Proprietari și acte

Inscrieri privitoare la dreptul de proprietate și alte drepturi reale		Referințe
0 / 21/09/2022		
Act Normativ nr. HG:1705, din 29/11/2006 emis de GUVERNUL ROMANIEI (ANEXA 3 CU INVENTARUL BUNURILOR CARE ALCATUIESC DOMENIUL PUBLIC AL STATULUI POZ DJ 11700; ADRESA NR. 2498/19.09.2022;);		
B1	Intabulare, drept de PROPRIETATE, dobandit prin Lege, cota actuala 1/1, cota initiala 1/1 1) STATUL ROMAN - DOMENIUL PUBLIC , CIF:99999999999999, LIPSA CUI	A1
B2	Intabulare, drept de ADMINISTRARE, dobandit prin Lege, cota actuala 1/1, cota initiala 1/1 1) AGENTIA NATIONALA DE IMBUNATATIRI FUNCiare - FILIALA TERITORIALA DE I.F. DOLJ , CIF:29490733	A1

C. Partea III. SARCINI .

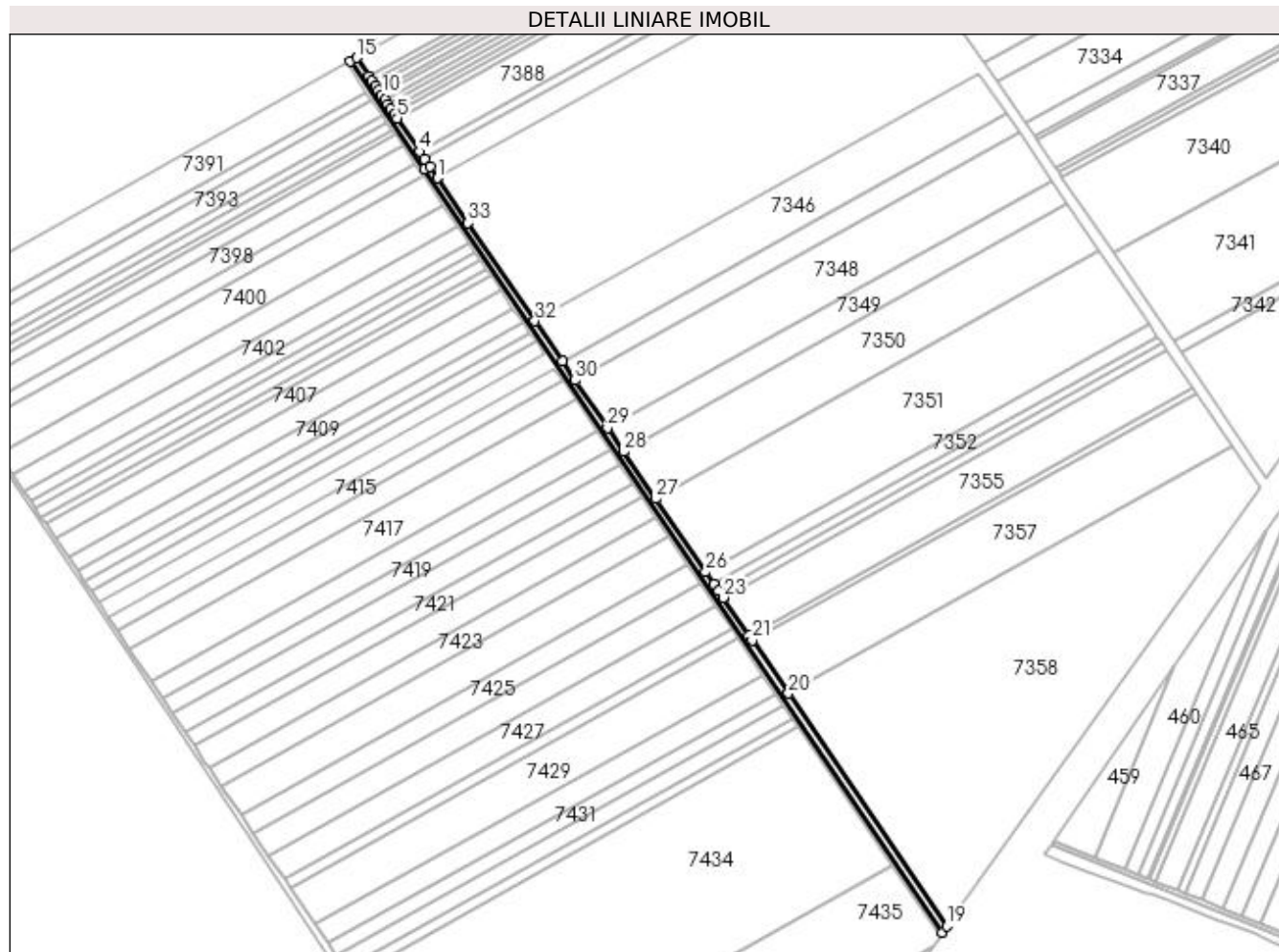
Inscrieri privind dezmembramintele dreptului de proprietate, drepturi reale de garanție și sarcini	Referințe
NU SUNT	

Anexa Nr. 1 La Partea I

Teren

Nr cadastral	Suprafața (mp)*	Observații / Referințe
	Din acte: 0 Masurata: 5.976	CN 806

* Suprafața este determinată în planul de proiecție Stereo 70.



Date referitoare la teren

Crt	Categorie folosință	Intravilan	Suprafața (mp)	Tarla	Parcelă	Nr. topo	Observații / Referințe
1	curți constructii	NU	5.976		806	-	

Lungime Segmente

1) Valorile lungimilor segmentelor sunt obținute din proiecție în plan.

Punct început	X / Y	Punct sfârșit	X / Y	Lungime segment (** (m)
1	346.923,767 278.794,803	2	346.916,769 278.804,997	12.365
3	346.911,792 278.812,418	4	346.907,166 278.819,314	8.304
5	346.886,404 278.850,268	6	346.883,519 278.854,569	5.179
7	346.880,634 278.858,87	8	346.877,748 278.863,171	5.18
9	346.874,863 278.867,473	10	346.871,977 278.871,775	5.18

Punct început	X / Y	Punct sfârșit	X / Y	Lungime segment (** (m)
2	346.916,769 278.804,997	3	346.911,792 278.812,418	8.935
4	346.907,166 278.819,314	5	346.886,404 278.850,268	37.272
6	346.883,519 278.854,569	7	346.880,634 278.858,87	5.179
8	346.877,748 278.863,171	9	346.874,863 278.867,473	5.18
10	346.871,977 278.871,775	11	346.869,091 278.876,078	5.181

Punct început	X / Y	Punct sfârșit	X / Y	Lungime segment (** (m)
11	346.869,091 278.876,078	12	346.866,205 278.880,38	5.18
13	346.863,319 278.884,683	14	346.860,433 278.888,986	5.181
15	346.848,886 278.906,201	16	346.843,014 278.902,924	6.725
17	346.911,356 278.802,746	18	347.392,167 278.095,564	855.152
19	347.396,107 278.101,234	20	347.249,141 278.317,034	261.091
21	347.215,651 278.366,209	22	347.212,651 278.370,615	5.33
23	347.188,647 278.405,862	24	347.184,446 278.412,03	7.463
25	347.180,246 278.418,198	26	347.172,445 278.429,652	13.858
27	347.126,245 278.497,491	28	347.096,488 278.541,184	52.864
29	347.081,491 278.563,205	30	347.051,499 278.607,245	53.283
31	347.039,503 278.624,859	32	347.014,073 278.662,199	45.177
33	346.952,187 278.753,071	1	346.923,767 278.794,803	50.49

Punct început	X / Y	Punct sfârșit	X / Y	Lungime segment (** (m)
12	346.866,205 278.880,38	13	346.863,319 278.884,683	5.181
14	346.860,433 278.888,986	15	346.848,886 278.906,201	20.729
16	346.843,014 278.902,924	17	346.911,356 278.802,746	121.269
18	347.392,167 278.095,564	19	347.396,107 278.101,234	6.905
20	347.249,141 278.317,034	21	347.215,651 278.366,209	59.496
22	347.212,651 278.370,615	23	347.188,647 278.405,862	42.644
24	347.184,446 278.412,03	25	347.180,246 278.418,198	7.462
26	347.172,445 278.429,652	27	347.126,245 278.497,491	82.077
28	347.096,488 278.541,184	29	347.081,491 278.563,205	26.643
30	347.051,499 278.607,245	31	347.039,503 278.624,859	21.311
32	347.014,073 278.662,199	33	346.952,187 278.753,071	109.944

** Lungimile segmentelor sunt determinate în planul de proiecție Stereo 70 și sunt rotunjite la 1 milimetru.

*** Distanța dintre puncte este formată din segmente cumulate ce sunt mai mici decât valoarea 1 milimetru.

**DATE DESPRE IMOBILUL NR. 7911**

Oficiul de Cadastru și Publicitate Imobiliară DOLJ
Biroul de Cadastru și Publicitate Imobiliară Craiova

A. Partea I. Descrierea imobilului

TEREN Extravilan

Adresa: Jud. Dolj, DE 898/2

Nr. Crt	Nr cadastral Nr. topografic	Suprafața* (mp)	Observații / Referințe
A1		Din acte: 0 Masurata: 3.031	Sector cadastral:54 Teren neimprejmuit; DE 898/2

B. Partea II. Proprietari și acte

Inscrieri privitoare la dreptul de proprietate și alte drepturi reale		Referințe
0 / 21/09/2022		
Act Normativ nr. LEGE:7, din 13/03/1996 emis de PARLAMENTUL ROMANIEI;		
B1	Inscrierea provizorie, drept de PROPRIETATE, dobandit prin Lege, cota actuala 1/1, cota initiala 1/1 1) NEIDENTIFICAT NEIDENTIFICAT	A1

C. Partea III. SARCINI .

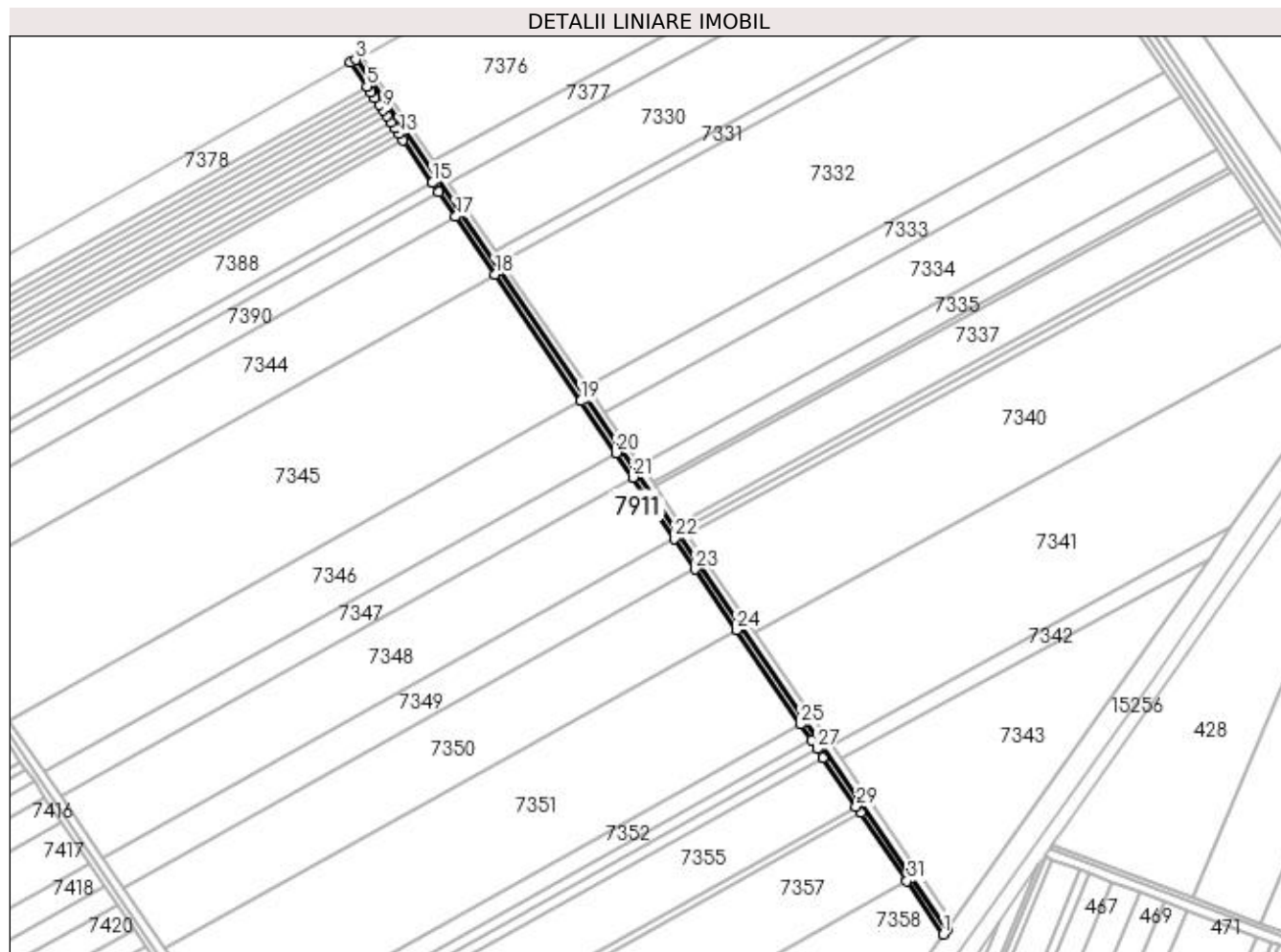
Inscrieri privind dezmembramintele dreptului de proprietate, drepturi reale de garanție și sarcini	Referințe
NU SUNT	

Anexa Nr. 1 La Partea I

Teren

Nr cadastral	Suprafața (mp)*	Observații / Referințe
	Din acte: 0 Masurata: 3.031	DE 898/2

* Suprafața este determinată în planul de proiecție Stereo 70.



Date referitoare la teren

Crt	Categorie folosință	Intravilan	Suprafața (mp)	Tarla	Parcelă	Nr. topo	Observații / Referințe
1	drum	NU	3.031			-	

Lungime Segmente

1) Valorile lungimilor segmentelor sunt obținute din proiecție în plan.

Punct început	X / Y	Punct sfârșit	X / Y	Lungime segment (** (m)	Punct început	X / Y	Punct sfârșit	X / Y	Lungime segment (** (m)
1	347.686,364 278.508,013	2	347.688,841 278.511,484	4.264	2	347.688,841 278.511,484	3	347.263,338 279.137,452	756.894
3	347.263,338 279.137,452	4	347.259,831 279.135,496	4.016	4	347.259,831 279.135,496	5	347.271,49 279.118,344	20.739
5	347.271,49 279.118,344	6	347.274,404 279.114,056	5.184	6	347.274,404 279.114,056	7	347.277,319 279.109,769	5.184
7	347.277,319 279.109,769	8	347.280,233 279.105,482	5.184	8	347.280,233 279.105,482	9	347.283,147 279.101,195	5.184
9	347.283,147 279.101,195	10	347.286,06 279.096,909	5.182	10	347.286,06 279.096,909	11	347.288,974 279.092,623	5.183

Punct început	X / Y	Punct sfârșit	X / Y	Lungime segment (** (m)
11	347.288,974 279.092,623	12	347.291,887 279.088,337	5.182
13	347.294,8 279.084,051	14	347.297,713 279.079,766	5.181
15	347.318,678 279.048,925	16	347.323,348 279.042,054	8.308
17	347.335,322 279.024,438	18	347.363,704 278.982,685	50.486
19	347.425,506 278.891,767	20	347.450,902 278.854,407	45.174
21	347.462,881 278.836,784	22	347.492,832 278.792,722	53.278
23	347.507,809 278.770,689	24	347.537,525 278.726,973	52.86
25	347.583,663 278.659,099	26	347.591,453 278.647,639	13.857
27	347.595,647 278.641,468	28	347.599,842 278.635,297	7.462
29	347.623,814 278.600,032	30	347.626,81 278.595,623	5.331
31	347.660,254 278.546,423	1	347.686,364 278.508,013	46.444

Punct început	X / Y	Punct sfârșit	X / Y	Lungime segment (** (m)
12	347.291,887 279.088,337	13	347.294,8 279.084,051	5.182
14	347.297,713 279.079,766	15	347.318,678 279.048,925	37.292
16	347.323,348 279.042,054	17	347.335,322 279.024,438	21.3
18	347.363,704 278.982,685	19	347.425,506 278.891,767	109.934
20	347.450,902 278.854,407	21	347.462,881 278.836,784	21.309
22	347.492,832 278.792,722	23	347.507,809 278.770,689	26.641
24	347.537,525 278.726,973	25	347.583,663 278.659,099	82.071
26	347.591,453 278.647,639	27	347.595,647 278.641,468	7.461
28	347.599,842 278.635,297	29	347.623,814 278.600,032	42.641
30	347.626,81 278.595,623	31	347.660,254 278.546,423	59.491

** Lungimile segmentelor sunt determinate în planul de proiecție Stereo 70 și sunt rotunjite la 1 milimetru.

*** Distanța dintre puncte este formată din segmente cumulate ce sunt mai mici decât valoarea 1 milimetru.

**DATE DESPRE IMOBILUL NR. 7912**

Oficiul de Cadastru și Publicitate Imobiliară DOLJ
Biroul de Cadastru și Publicitate Imobiliară Craiova

A. Partea I. Descrierea imobilului

TEREN Extravilan

Adresa: Jud. Dolj, CN 898/3

Nr. Crt	Nr cadastral Nr. topografic	Suprafața* (mp)	Observații / Referințe
A1		Din acte: 0 Masurata: 4.341	Sector cadastral:54 Teren neimprejmuit; CN 898/3

B. Partea II. Proprietari și acte

Inscrieri privitoare la dreptul de proprietate și alte drepturi reale		Referințe
0 / 21/09/2022		
Act Normativ nr. HG:1705, din 29/11/2006 emis de GUVERNUL ROMANIEI (ANEXA 3 CU INVENTARUL BUNURILOR CARE ALCATUIESC DOMENIUL PUBLIC AL STATULUI POZ DJ 11700; ADRESA NR. 2498/19.09.2022;);		
B1	Intabulare, drept de PROPRIETATE, dobandit prin Lege, cota actuala 1/1, cota initiala 1/1 1) STATUL ROMAN - DOMENIUL PUBLIC , CIF:99999999999999, LIPSA CUI	A1
B2	Intabulare, drept de ADMINISTRARE, dobandit prin Lege, cota actuala 1/1, cota initiala 1/1 1) AGENTIA NATIONALA DE IMBUNATATIRI FUNCiare - FILIALA TERITORIALA DE I.F. DOLJ , CIF:29490733	A1

C. Partea III. SARCINI .

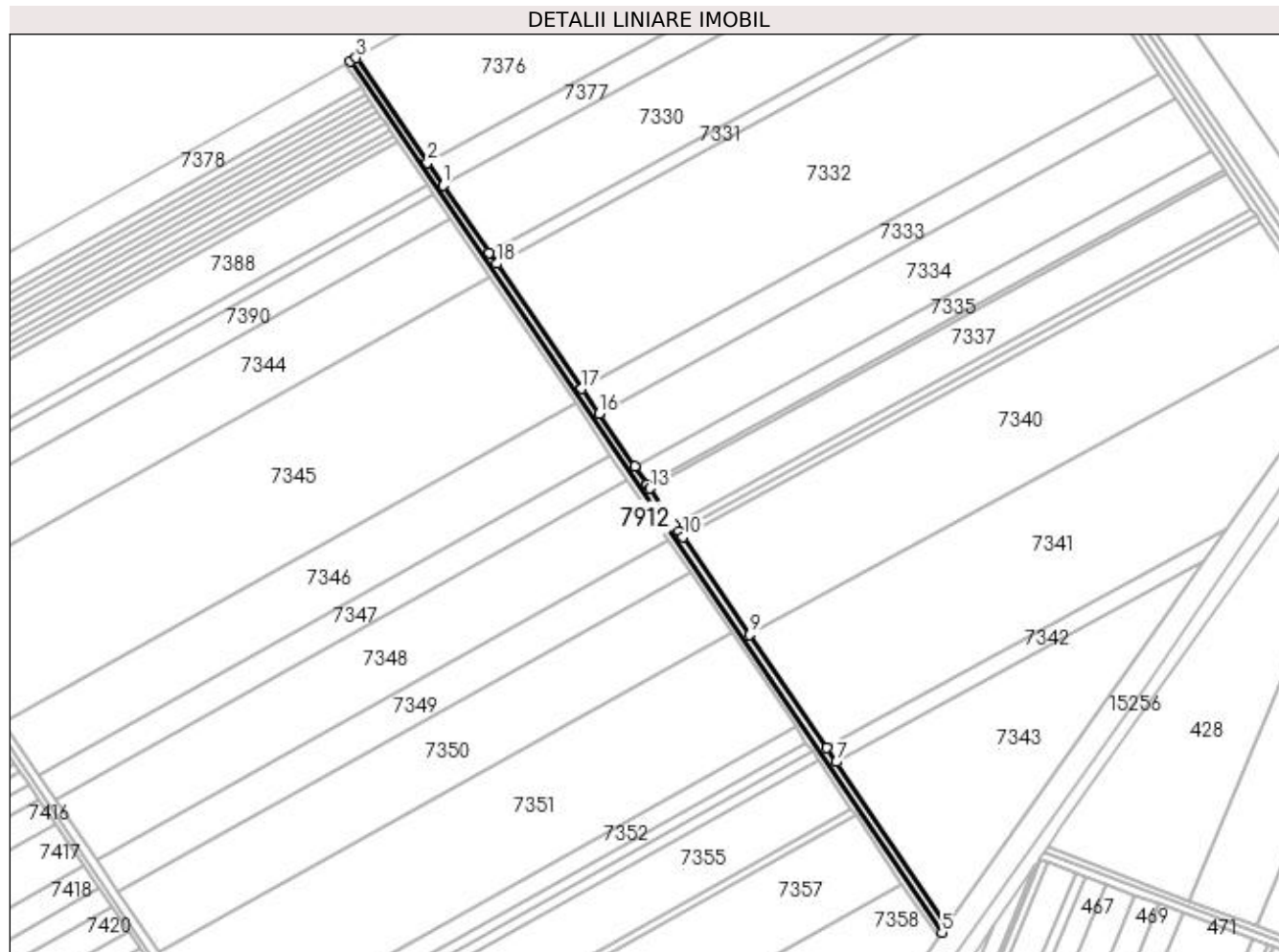
Inscrieri privind dezmembramintele dreptului de proprietate, drepturi reale de garanție și sarcini	Referințe
NU SUNT	

Anexa Nr. 1 La Partea I

Teren

Nr cadastral	Suprafața (mp)*	Observații / Referințe
	Din acte: 0 Masurata: 4.341	CN 898/3

* Suprafața este determinată în planul de proiecție Stereo 70.



Date referitoare la teren

Crt	Categorie folosință	Intra vilan	Suprafața (mp)	Tarla	Parcelă	Nr. topo	Observații / Referințe
1	curți constructii	NU	4.341		898/3	-	

Lungime Segmente

1) Valorile lungimilor segmentelor sunt obținute din proiecție în plan.

Punct început	X / Y	Punct sfârșit	X / Y	Lungime segment (** (m)
1	347.330,444 279.048,242	2	347.319,143 279.064,814	20.059
2	347.319,143 279.064,814	3	347.267,88 279.139,987	90.988
3	347.267,88 279.139,987	4	347.263,338 279.137,452	5.202
4	347.263,338 279.137,452	5	347.688,841 278.511,484	756.894
5	347.688,841 278.511,484	6	347.692,743 278.516,965	6.728

Punct început	X / Y	Punct sfârșit	X / Y	Lungime segment (** (m)
6	347.692,743 278.516,965	7	347.612,924 278.634,013	141.673
7	347.612,924 278.634,013	8	347.606,086 278.644,041	12.138
8	347.606,086 278.644,041	9	347.550,656 278.725,322	98.382
9	347.550,656 278.725,322	10	347.502,705 278.795,638	85.11
10	347.502,705 278.795,638	11	347.499,71 278.800,031	5.317
11	347.499,71 278.800,031	12	347.496,834 278.804,247	5.104
12	347.496,834 278.804,247	13	347.478,866 278.830,596	31.892
13	347.478,866 278.830,596	14	347.477,069 278.833,23	3.189
14	347.477,069 278.833,23	15	347.468,088 278.846,401	15.942
15	347.468,088 278.846,401	16	347.442,349 278.884,144	45.684
16	347.442,349 278.884,144	17	347.430,023 278.902,219	21.878
17	347.430,023 278.902,219	18	347.368,795 278.992,004	108.675
18	347.368,795 278.992,004	19	347.363,417 278.999,89	9.545
19	347.363,417 278.999,89	1	347.330,444 279.048,242	58.525

** Lungimile segmentelor sunt determinate în planul de proiecție Stereo 70 și sunt rotunjite la 1 milimetru.

*** Distanța dintre puncte este formată din segmente cumulate ce sunt mai mici decât valoarea 1 milimetru.

**DATE DESPRE IMOBILUL NR. 7913**

Oficiul de Cadastru și Publicitate Imobiliară DOLJ
Biroul de Cadastru și Publicitate Imobiliară Craiova

A. Partea I. Descrierea imobilului

TEREN Extravilan

Adresa: Jud. Dolj, DE 901

Nr. Crt	Nr cadastral Nr. topografic	Suprafața* (mp)	Observații / Referințe
A1		Din acte: 0 Masurata: 2.112	Sector cadastral:54 Teren neimprejmuit; DE 901

B. Partea II. Proprietari și acte

Inscrieri privitoare la dreptul de proprietate și alte drepturi reale		Referințe
0 / 21/09/2022		
Act Normativ nr. LEGE:7, din 13/03/1996 emis de PARLAMENTUL ROMANIEI;		
B1	Inscrierea provizorie, drept de PROPRIETATE, dobandit prin Lege, cota actuala 1/1, cota initiala 1/1 1) NEIDENTIFICAT NEIDENTIFICAT	A1

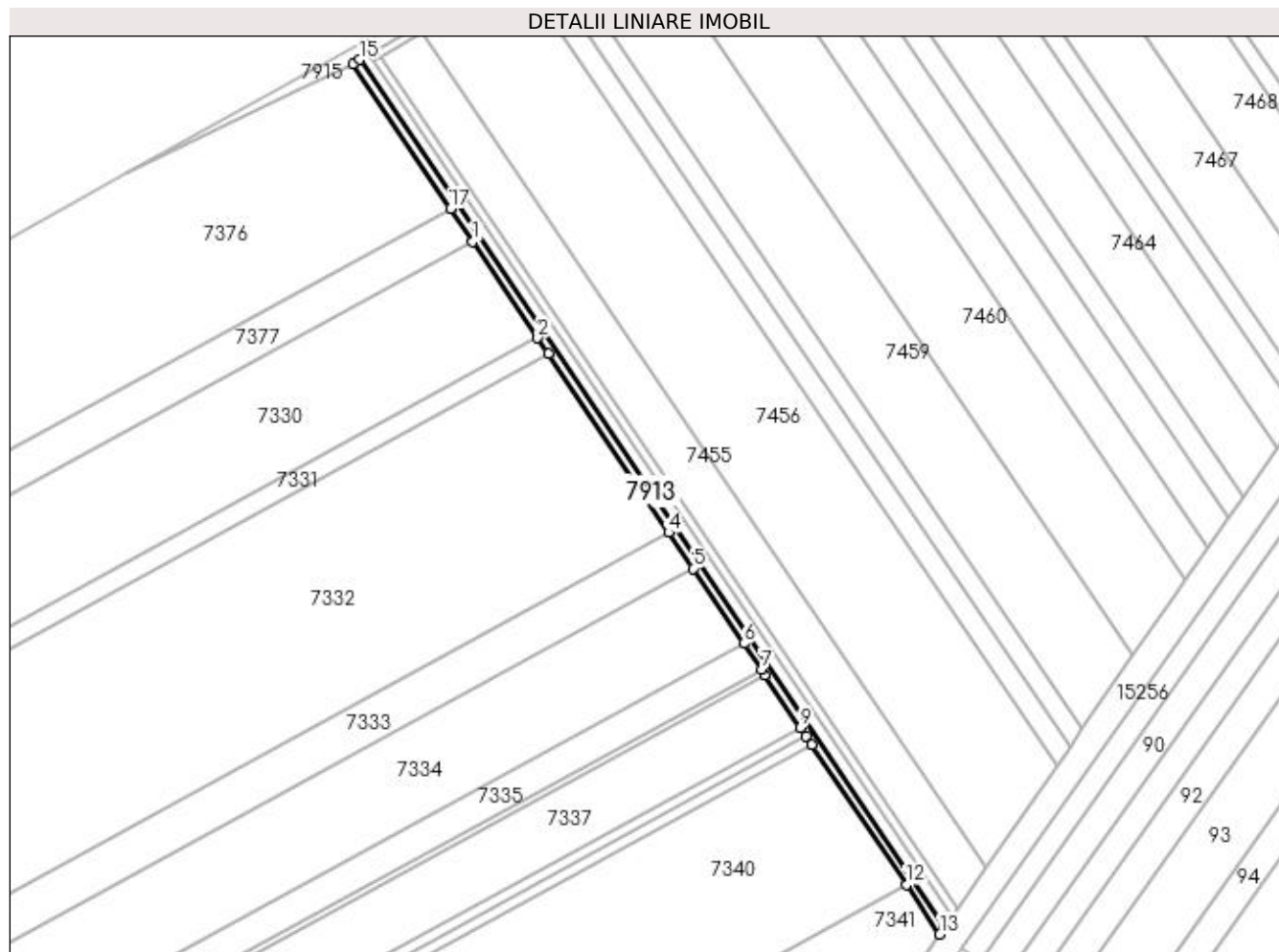
C. Partea III. SARCINI .

Inscrieri privind dezmembramintele dreptului de proprietate, drepturi reale de garanție și sarcini	Referințe
NU SUNT	

Anexa Nr. 1 La Partea I**Teren**

Nr cadastral	Suprafața (mp)*	Observații / Referințe
	Din acte: 0 Masurata: 2.112	DE 901

* Suprafața este determinată în planul de proiecție Stereo 70.

**Date referitoare la teren**

Crt	Categorie folosință	Intravilan	Suprafața (mp)	Tarla	Parcelă	Nr. topo	Observații / Referințe
1	drum	NU	2.112			-	

Lungime Segmente

1) Valorile lungimilor segmentelor sunt obținute din proiecție în plan.

Punct început	X / Y	Punct sfârșit	X / Y	Lungime segment (** (m)
1	347.746,497 279.275,459	2	347.779,208 279.226,965	58.495
2	347.779,208 279.226,965	3	347.784,543 279.219,055	9.541
3	347.784,543 279.219,055	4	347.845,285 279.129,004	108.622
4	347.845,285 279.129,004	5	347.857,514 279.110,876	21.867
5	347.857,514 279.110,876	6	347.883,048 279.073,021	45.662

Punct început	X / Y	Punct sfârșit	X / Y	Lungime segment (** (m)
6	347.883,048 279.073,021	7	347.891,958 279.059,812	15.933
7	347.891,958 279.059,812	8	347.893,74 279.057,169	3.188
8	347.893,74 279.057,169	9	347.911,566 279.030,743	31.876
9	347.911,566 279.030,743	10	347.914,418 279.026,514	5.101
10	347.914,418 279.026,514	11	347.917,39 279.022,108	5.315
11	347.917,39 279.022,108	12	347.964,96 278.951,584	85.068
12	347.964,96 278.951,584	13	347.981,808 278.926,607	30.128
13	347.981,808 278.926,607	14	347.984,254 278.930,134	4.292
14	347.984,254 278.930,134	15	347.689,494 279.367,119	527.105
15	347.689,494 279.367,119	16	347.686,045 279.365,08	4.007
16	347.686,045 279.365,08	17	347.735,286 279.292,081	88.054
17	347.735,286 279.292,081	1	347.746,497 279.275,459	20.049

** Lungimile segmentelor sunt determinate în planul de proiecție Stereo 70 și sunt rotunjite la 1 milimetru.

*** Distanța dintre puncte este formată din segmente cumulate ce sunt mai mici decât valoarea 1 milimetru.

**DATE DESPRE IMOBILUL NR. 7914**

Oficiul de Cadastru și Publicitate Imobiliară DOLJ
Biroul de Cadastru și Publicitate Imobiliară Craiova

A. Partea I. Descrierea imobilului

TEREN Extravilan

Adresa: Jud. Dolj, CN 898

Nr. Crt	Nr cadastral Nr. topografic	Suprafața* (mp)	Observații / Referințe
A1		Din acte: 0 Masurata: 2.879	Sector cadastral:54 Teren neimprejmuit; CN 898

B. Partea II. Proprietari și acte

Inscrieri privitoare la dreptul de proprietate și alte drepturi reale		Referințe
0 / 21/09/2022		
Act Normativ nr. HG:1705, din 29/11/2006 emis de GUVERNUL ROMANIEI (ANEXA 3 CU INVENTARUL BUNURILOR CARE ALCATUIESC DOMENIUL PUBLIC AL STATULUI POZ DJ 11700; ADRESA NR. 2498/19.09.2022;);		
B1	Intabulare, drept de PROPRIETATE, dobandit prin Lege, cota actuala 1/1, cota initiala 1/1 1) STATUL ROMAN - DOMENIUL PUBLIC , CIF:99999999999999, LIPSA CUI	A1
B2	Intabulare, drept de ADMINISTRARE, dobandit prin Lege, cota actuala 1/1, cota initiala 1/1 1) AGENTIA NATIONALA DE IMBUNATATIRI FUNCiare - FILIALA TERITORIALA DE I.F. DOLJ , CIF:29490733	A1

C. Partea III. SARCINI .

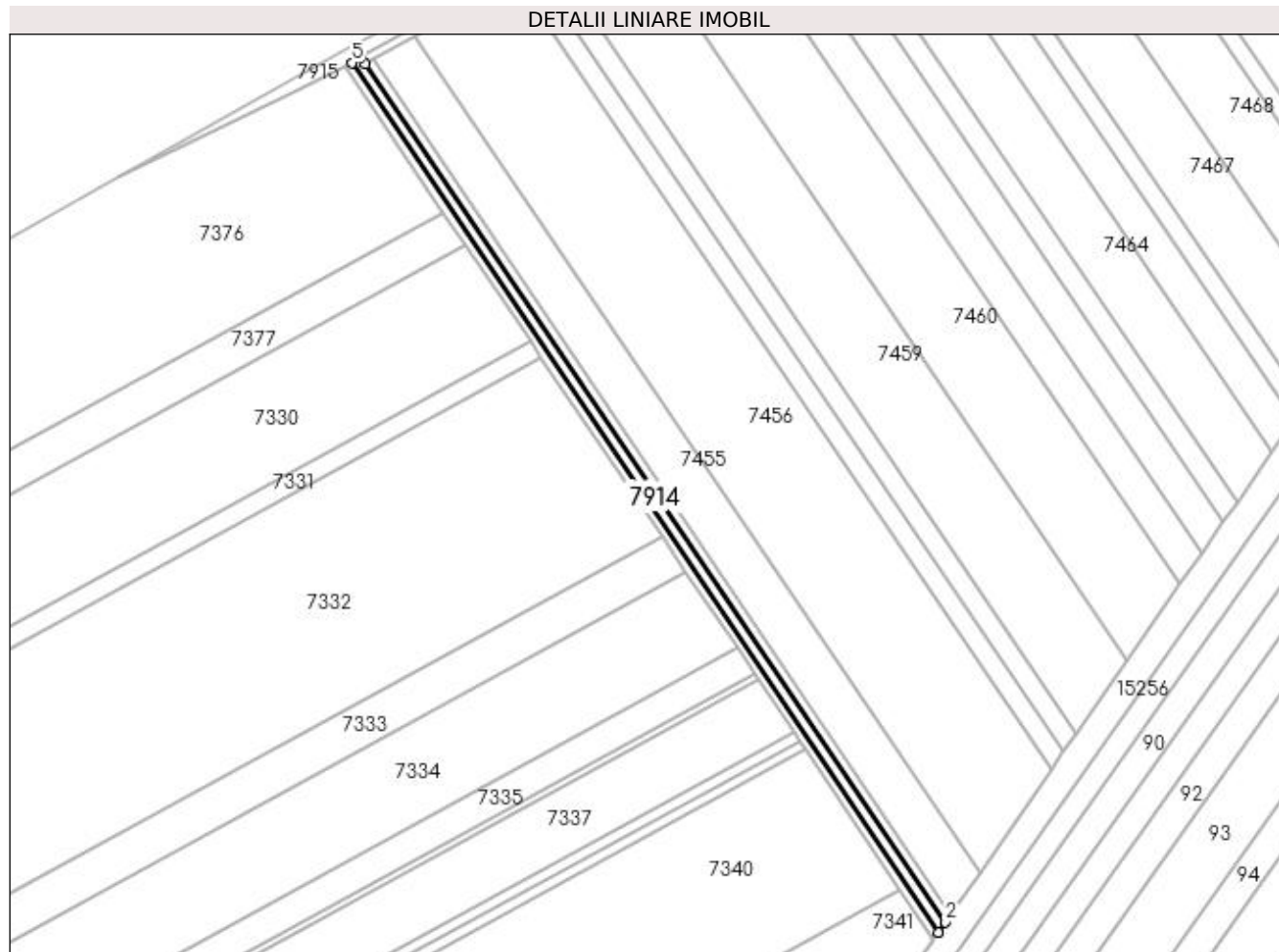
Inscrieri privind dezmembramintele dreptului de proprietate, drepturi reale de garanție și sarcini	Referințe
NU SUNT	

Anexa Nr. 1 La Partea I

Teren

Nr cadastral	Suprafața (mp)*	Observații / Referințe
	Din acte: 0 Masurata: 2.879	CN 898

* Suprafața este determinată în planul de proiecție Stereo 70.



Date referitoare la teren

Crt	Categorie folosință	Intra vilan	Suprafața (mp)	Tarla	Parcelă	Nr. topo	Observații / Referințe
1	curți constructii	NU	2.879		898	-	

Lungime Segmente

1) Valorile lungimilor segmentelor sunt obținute din proiecție în plan.

Punct început	X / Y	Punct sfârșit	X / Y	Lungime segment (** (m)
1	347.984,254 278.930,134	2	347.987,776 278.935,211	6.179
2	347.987,776 278.935,211	3	347.696,275 279.366,355	520.44
3	347.696,275 279.366,355	4	347.694,028 279.369,678	4.011
4	347.694,028 279.369,678	5	347.689,494 279.367,119	5.206
5	347.689,494 279.367,119	1	347.984,254 278.930,134	527.105

**** Lungimile segmentelor sunt determinate în planul de proiecție Stereo 70 și sunt rotunjite la 1 milimetru.**

***** Distanța dintre puncte este formată din segmente cumulate ce sunt mai mici decât valoarea 1 milimetru.**

**DATE DESPRE IMOBILUL NR. 7915**

Oficiul de Cadastru și Publicitate Imobiliară DOLJ
Biroul de Cadastru și Publicitate Imobiliară Craiova

A. Partea I. Descrierea imobilului

TEREN Extravilan

Adresa: Jud. Dolj, CN 898/1

Nr. Crt	Nr cadastral Nr. topografic	Suprafața* (mp)	Observații / Referințe
A1		Din acte: 0 Masurata: 2.333	Sector cadastral:54 Teren neimprejmuit; CN 898/1

B. Partea II. Proprietari și acte

Inscrieri privitoare la dreptul de proprietate și alte drepturi reale		Referințe
0 / 21/09/2022		
Act Normativ nr. HG:1705, din 29/11/2006 emis de GUVERNUL ROMANIEI (ANEXA 3 CU INVENTARUL BUNURILOR CARE ALCATUIESC DOMENIUL PUBLIC AL STATULUI POZ DJ 11700; ADRESA NR. 2498/19.09.2022;);		
B1	Intabulare, drept de PROPRIETATE, dobandit prin Lege, cota actuala 1/1, cota initiala 1/1 1) STATUL ROMAN - DOMENIUL PUBLIC , CIF:99999999999999, LIPSA CUI	A1
B2	Intabulare, drept de ADMINISTRARE, dobandit prin Lege, cota actuala 1/1, cota initiala 1/1 1) AGENTIA NATIONALA DE IMBUNATATIRI FUNCiare - FILIALA TERITORIALA DE I.F. DOLJ , CIF:29490733	A1

C. Partea III. SARCINI .

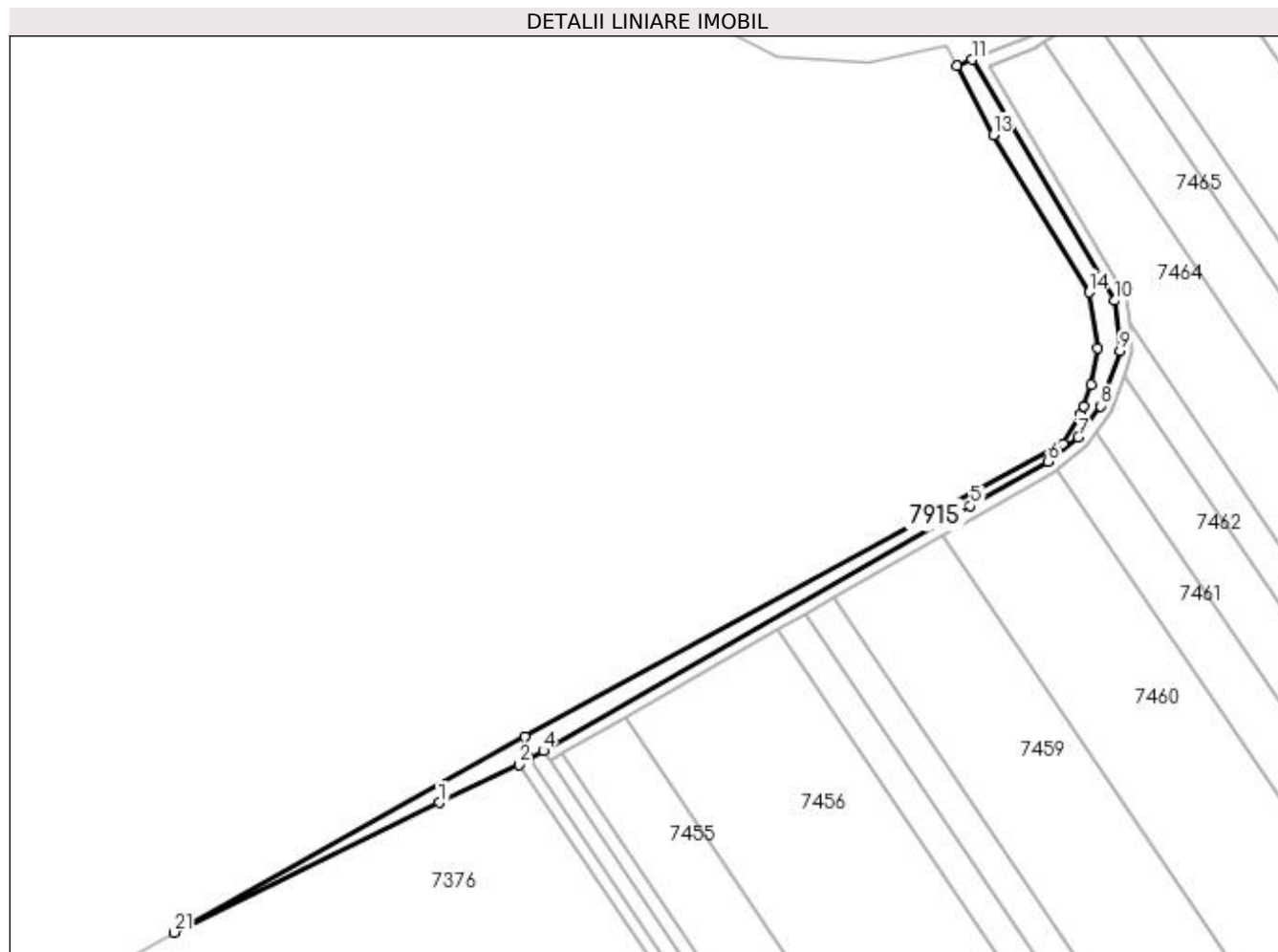
Inscrieri privind dezmembramintele dreptului de proprietate, drepturi reale de garanție și sarcini	Referințe
NU SUNT	

Anexa Nr. 1 La Partea I

Teren

Nr cadastral	Suprafața (mp)*	Observații / Referințe
	Din acte: 0 Masurata: 2.333	CN 898/1

* Suprafața este determinată în planul de proiecție Stereo 70.



Date referitoare la teren

Crt	Categorie folosință	Intra vilan	Suprafața (mp)	Tarla	Parcelă	Nr. topo	Observații / Referințe
1	neproductiv	NU	2.333		898/1	-	

Lungime Segmente

1) Valorile lungimilor segmentelor sunt obținute din proiecție în plan.

Punct început	X / Y	Punct sfârșit	X / Y	Lungime segment (** (m)
1	347.659,733 279.352,533	2	347.686,045 279.365,08	29.15
3	347.689,494 279.367,119	4	347.694,028 279.369,678	5.206
5	347.835,39 279.450,748	6	347.861,165 279.465,407	29.652
7	347.871,073 279.473,4	8	347.878,421 279.483,719	12.668
9	347.884,921 279.501,984	10	347.883,183 279.518,637	16.743

Punct început	X / Y	Punct sfârșit	X / Y	Lungime segment (** (m)
2	347.686,045 279.365,08	3	347.689,494 279.367,119	4.007
4	347.694,028 279.369,678	5	347.835,39 279.450,748	162.959
6	347.861,165 279.465,407	7	347.871,073 279.473,4	12.73
8	347.878,421 279.483,719	9	347.884,921 279.501,984	19.387
10	347.883,183 279.518,637	11	347.835,853 279.598,348	92.704

Punct început	X / Y	Punct sfârșit	X / Y	Lungime segment (** (m)
11	347.835,853 279.598,348	12	347.830,851 279.596,334	5.392
13	347.842,962 279.573,365	14	347.874,607 279.521,338	60.895
15	347.877,509 279.503,011	16	347.875,337 279.490,913	12.291
17	347.872,855 279.483,777	18	347.871,92 279.481,091	2.844
19	347.865,941 279.471,27	20	347.687,954 279.374,376	202.652
21	347.571,922 279.309,633	1	347.659,733 279.352,533	97.73

Punct început	X / Y	Punct sfârșit	X / Y	Lungime segment (** (m)
12	347.830,851 279.596,334	13	347.842,962 279.573,365	25.966
14	347.874,607 279.521,338	15	347.877,509 279.503,011	18.555
16	347.875,337 279.490,913	17	347.872,855 279.483,777	7.555
18	347.871,92 279.481,091	19	347.865,941 279.471,27	11.498
20	347.687,954 279.374,376	21	347.571,922 279.309,633	132.872

** Lungimile segmentelor sunt determinate în planul de proiecție Stereo 70 și sunt rotunjite la 1 milimetru.

*** Distanța dintre puncte este formată din segmente cumulate ce sunt mai mici decât valoarea 1 milimetru.

