

**DATE DESPRE IMOBILUL NR. 2308**

Oficiul de Cadastru și Publicitate Imobiliară DOLJ
Biroul de Cadastru și Publicitate Imobiliară Craiova

A. Partea I. Descrierea imobilului

TEREN Extravilan

Adresa: Jud. Dolj, T 114, P 1

Nr. Crt	Nr cadastral Nr. topografic	Suprafața* (mp)	Observații / Referințe
A1	33470	58.500	Sector cadastral:48 Teren neimprejmuit;

B. Partea II. Proprietari și acte

Inscrieri privitoare la dreptul de proprietate și alte drepturi reale	Referințe
257989 / 17/12/2020	
Act Notarial nr. CVC:2727, din 14/12/2020 emis de NP GHERGHE ANCA COSTINA;	
B1	A1
Intabulare, drept de PROPRIETATE, dobandit prin Conventie, cota actuala 1/1, cota initiala 1/1 1) BICU LIDIA	

C. Partea III. SARCINI .


Inscrieri privind dezmembramintele dreptului de proprietate, drepturi reale de garanție și sarcini	Referințe
NU SUNT	

Anexa Nr. 1 La Partea I

Teren

Nr cadastral	Suprafața (mp)*	Observații / Referințe
33470	58.500	

* Suprafața este determinată în planul de proiecție Stereo 70.



Date referitoare la teren

Crt	Categorie folosință	Intra vilan	Suprafața (mp)	Tarla	Parcelă	Nr. topo	Observații / Referințe
1	arabil	NU	58.500	114	1	-	

Lungime Segmente

1) Valorile lungimilor segmentelor sunt obținute din proiecție în plan.

Punct început	X / Y	Punct sfârșit	X / Y	Lungime segment (** (m)
1	352.375,417 280.860,019	2	351.613,276 280.444,108	868.24
2	351.613,276 280.444,108	3	351.645,466 280.384,972	67.33
3	351.645,466 280.384,972	4	352.408,699 280.801,479	869.484
4	352.408,699 280.801,479	1	352.375,417 280.860,019	67.34

**** Lungimile segmentelor sunt determinate în planul de proiecție Stereo 70 și sunt rotunjite la 1 milimetru.**

***** Distanța dintre puncte este formată din segmente cumulate ce sunt mai mici decât valoarea 1 milimetru.**

**DATE DESPRE IMOBILUL NR. 2309**

Oficiul de Cadastru și Publicitate Imobiliară DOLJ
Biroul de Cadastru și Publicitate Imobiliară Craiova

A. Partea I. Descrierea imobilului

TEREN Extravilan

Adresa: Jud. Dolj, T 114, P 2

Nr. Crt	Nr cadastral Nr. topografic	Suprafața* (mp)	Observații / Referințe
A1		50.000	Sector cadastral:48 Teren neimprejmuit;

B. Partea II. Proprietari și acte

Inscrieri privitoare la dreptul de proprietate și alte drepturi reale		Referințe
0 / 18/02/2022		
Act Notarial nr. CM:338, din 17/11/1999 emis de NP STOENESCU FLOREA;		
B1	Intabulare, drept de PROPRIETATE, dobandit prin Succesiune, cota actuala 1/4, cota initiala 1/4 1) NASTASIE ALEXANDRU , LIPSA CNP	A1
B2	Intabulare, drept de PROPRIETATE, dobandit prin Succesiune, cota actuala 1/4, cota initiala 1/4 1) NASTASIE ANGELICA , LIPSA CNP	A1
B3	Intabulare, drept de PROPRIETATE, dobandit prin Succesiune, cota actuala 1/4, cota initiala 1/4 1) CALIN IORDACHE , LIPSA CNP	A1
B4	Intabulare, drept de PROPRIETATE, dobandit prin Succesiune, cota actuala 1/4, cota initiala 1/4 1) UALIN MARIA , LIPSA CNP	A1

C. Partea III. SARCINI .

Inscrieri privind dezmembramintele dreptului de proprietate, drepturi reale de garanție și sarcini	Referințe
NU SUNT	

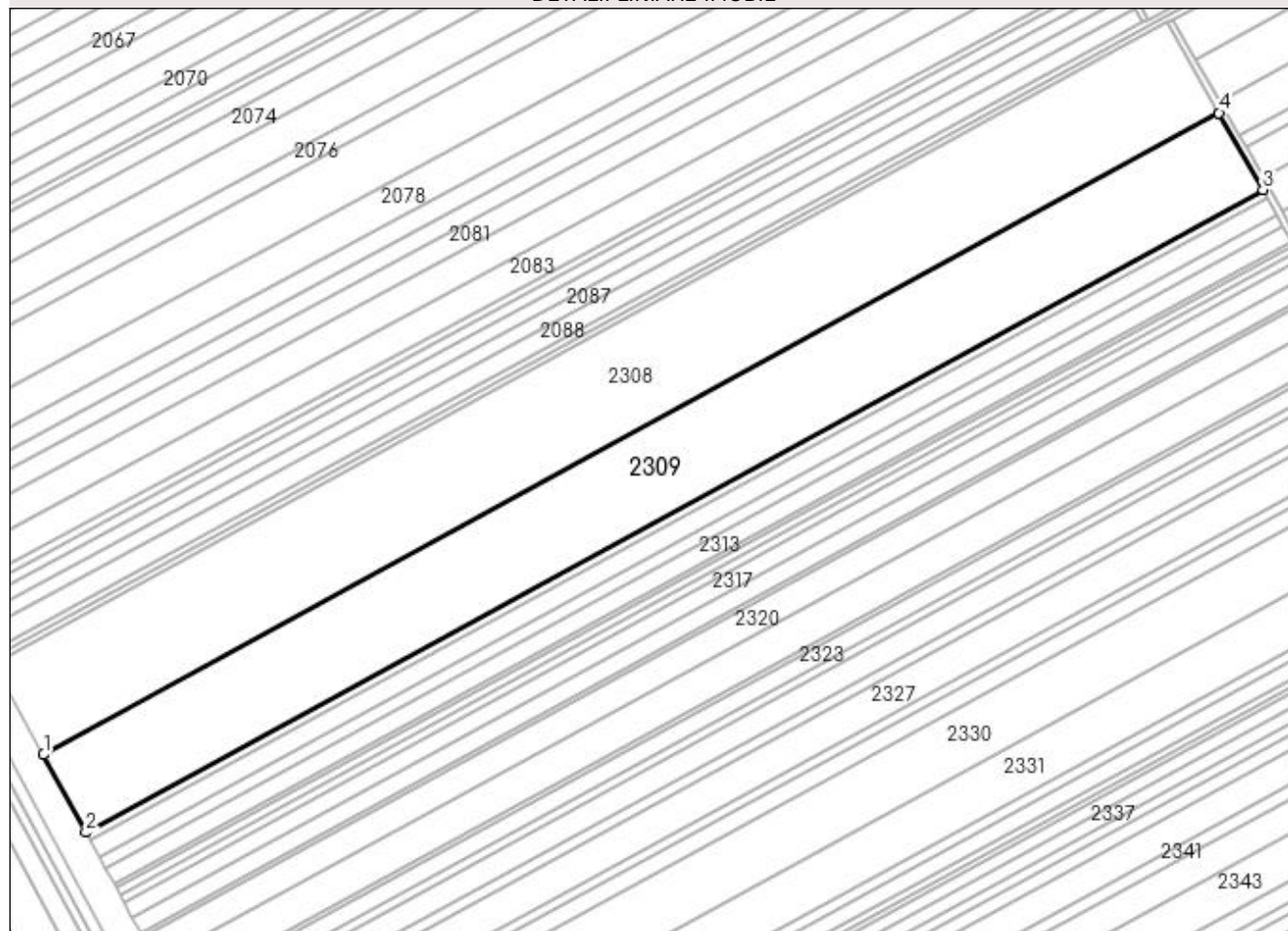
Anexa Nr. 1 La Partea I

Teren

Nr cadastral	Suprafața (mp)*	Observații / Referințe
	50.000	

* Suprafața este determinată în planul de proiecție Stereo 70.

DETALII LINIARE IMOBIL



Date referitoare la teren

Crt	Categorie folosință	Intra vilan	Suprafața (mp)	Tarla	Parcelă	Nr. topo	Observații / Referințe
1	arabil	NU	50.000	114	2	-	

Lungime Segmente

1) Valorile lungimilor segmentelor sunt obținute din proiecție în plan.

Punct început	X / Y	Punct sfârșit	X / Y	Lungime segment (** (m)
1	351.645,466 280.384,972	2	351.672,943 280.334,495	57.471
2	351.672,943 280.334,495	3	352.437,108 280.751,511	870.546
3	352.437,108 280.751,511	4	352.408,699 280.801,479	57.479
4	352.408,699 280.801,479	1	351.645,466 280.384,972	869.484

**** Lungimile segmentelor sunt determinate în planul de proiecție Stereo 70 și sunt rotunjite la 1 milimetru.**

***** Distanța dintre puncte este formată din segmente cumulate ce sunt mai mici decât valoarea 1 milimetru.**

**DATE DESPRE IMOBILUL NR. 2310**

Oficiul de Cadastru și Publicitate Imobiliară DOLJ
Biroul de Cadastru și Publicitate Imobiliară Craiova

A. Partea I. Descrierea imobilului

TEREN Extravilan

Adresa: Jud. Dolj, T 114, P 3

Nr. Crt	Nr cadastral Nr. topografic	Suprafața* (mp)	Observații / Referințe
A1		4.700	Sector cadastral:48 Teren neimprejmuit;

B. Partea II. Proprietari și acte

Inscrieri privitoare la dreptul de proprietate și alte drepturi reale	Referințe
0 / 18/02/2022	
Act Administrativ nr. TDP:5-59405, din 25/08/1993 emis de COMISIA JUDETEANA DOLJ;	
B1	A1
Intabulare, drept de PROPRIETATE, dobândit prin Reconstituire, cota actuala 1/1, cota initiala 1/1 1) ONEL MARIN, LIPSA CNP	

C. Partea III. SARCINI .


Inscrieri privind dezmembramintele dreptului de proprietate, drepturi reale de garanție și sarcini	Referințe
NU SUNT	

Anexa Nr. 1 La Partea I

Teren

Nr cadastral	Suprafața (mp)*	Observații / Referințe
	4.700	

* Suprafața este determinată în planul de proiecție Stereo 70.



Date referitoare la teren

Crt	Categorie folosință	Intravilan	Suprafața (mp)	Tarla	Parcelă	Nr. topo	Observații / Referințe
1	arabil	NU	4.700	114	3	-	

Lungime Segmente

1) Valorile lungimilor segmentelor sunt obținute din proiecție în plan.

Punct început	X / Y	Punct sfârșit	X / Y	Lungime segment (** (m)
1	351.672,943 280.334,495	2	351.675,524 280.329,753	5.399
2	351.675,524 280.329,753	3	352.439,776 280.746,817	870.645
3	352.439,776 280.746,817	4	352.437,108 280.751,511	5.399
4	352.437,108 280.751,511	1	351.672,943 280.334,495	870.546

**** Lungimile segmentelor sunt determinate în planul de proiecție Stereo 70 și sunt rotunjite la 1 milimetru.**

***** Distanța dintre puncte este formată din segmente cumulate ce sunt mai mici decât valoarea 1 milimetru.**

**DATE DESPRE IMOBILUL NR. 2311**

Oficiul de Cadastru și Publicitate Imobiliară DOLJ
Biroul de Cadastru și Publicitate Imobiliară Craiova

A. Partea I. Descrierea imobilului

TEREN Extravilan

Adresa: Jud. Dolj, T 114, P 4

Nr. Crt	Nr cadastral Nr. topografic	Suprafața* (mp)	Observații / Referințe
A1		11.100	Sector cadastral:48 Teren neimprejmuit;

B. Partea II. Proprietari și acte

Inscrieri privitoare la dreptul de proprietate și alte drepturi reale		Referințe
0 / 18/02/2022		
Act Administrativ nr. TDP:4-59405, din 25/08/1993 emis de COMISIA JUDETEANA DOLJ (CERTIF. DE DECES: DZ853491/03.06.2013;);		
B1	Intabulare, drept de PROPRIETATE, dobandit prin Reconstituire, cota actuala 1/1, cota initiala 1/1 1) CHIRCU ION , DECEDAT, LIPSA CNP DEFUNCT:Da	A1

C. Partea III. SARCINI .

Inscrieri privind dezmembramintele dreptului de proprietate, drepturi reale de garanție și sarcini	Referințe
NU SUNT	

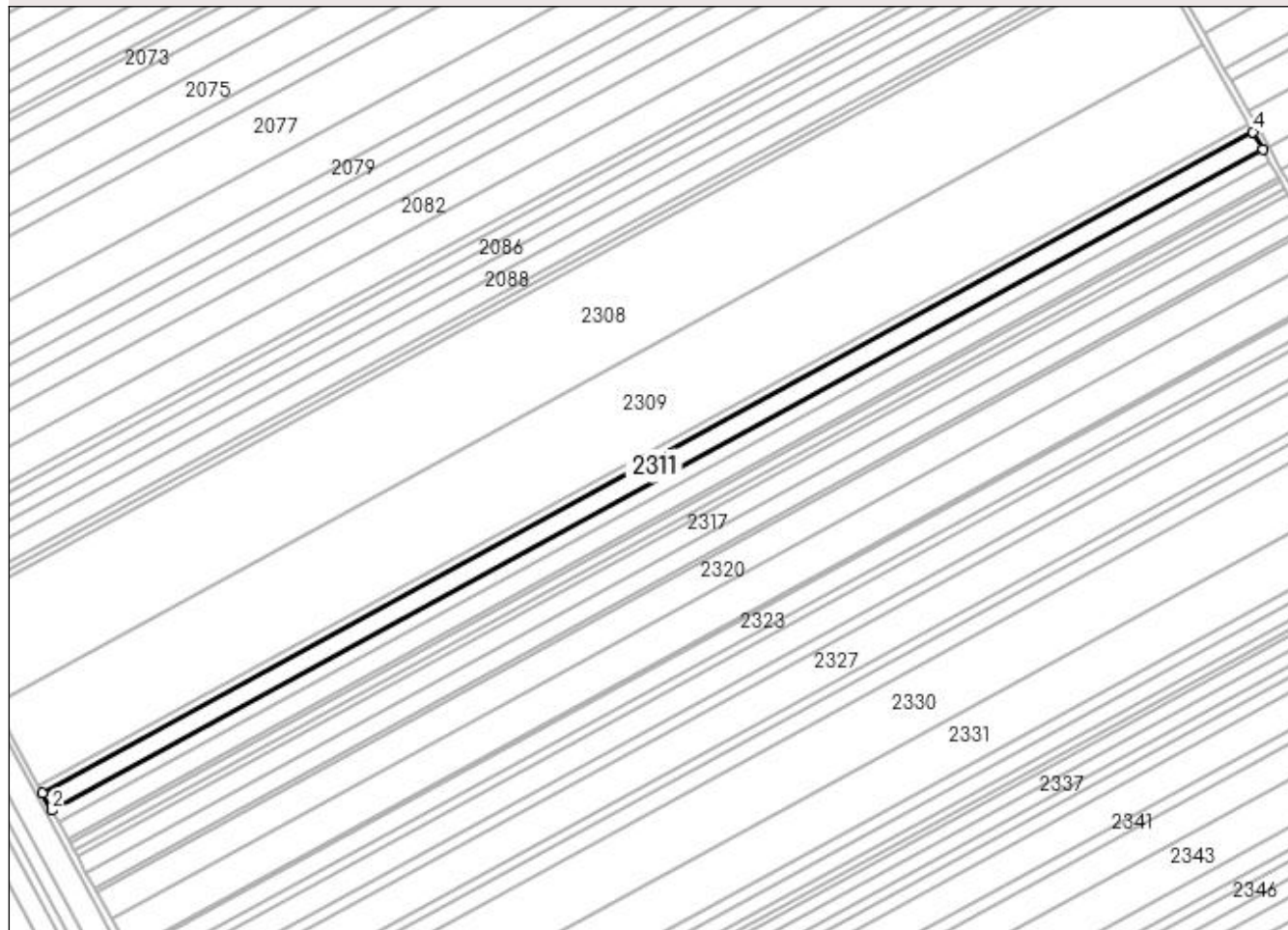
Anexa Nr. 1 La Partea I

Teren

Nr cadastral	Suprafața (mp)*	Observații / Referințe
	11.100	

* Suprafața este determinată în planul de proiecție Stereo 70.

DETALII LINIARE IMOBIL



Date referitoare la teren

Crt	Categorie folosință	Intra vilan	Suprafața (mp)	Tarla	Parcelă	Nr. topo	Observații / Referințe
1	arabil	NU	11.100	114	4	-	

Lungime Segmente

1) Valorile lungimilor segmentelor sunt obținute din proiecție în plan.

Punct început	X / Y	Punct sfârșit	X / Y	Lungime segment (** (m)
1	351.675,524 280.329,753	2	351.681,618 280.318,557	12.747
2	351.681,618 280.318,557	3	352.446,077 280.735,734	870.881
3	352.446,077 280.735,734	4	352.439,776 280.746,817	12.749
4	352.439,776 280.746,817	1	351.675,524 280.329,753	870.645

**** Lungimile segmentelor sunt determinate în planul de proiecție Stereo 70 și sunt rotunjite la 1 milimetru.**

***** Distanța dintre puncte este formată din segmente cumulate ce sunt mai mici decât valoarea 1 milimetru.**

**DATE DESPRE IMOBILUL NR. 2312**

Oficiul de Cadastru și Publicitate Imobiliară DOLJ
Biroul de Cadastru și Publicitate Imobiliară Craiova

A. Partea I. Descrierea imobilului

TEREN Extravilan

Adresa: Jud. Dolj, T 114, P 5

Nr. Crt	Nr cadastral Nr. topografic	Suprafața* (mp)	Observații / Referințe
A1	31286	7.500	Sector cadastral:48 Teren neimprejmuit;

B. Partea II. Proprietari și acte

Inscrieri privitoare la dreptul de proprietate și alte drepturi reale		Referințe
107749 / 08/09/2015		
Hotarare Judecatoreasca nr. SC:193, din 18/02/2011 emis de JUDECATORIA CALAFAT (dosar nr. 381/201/2011);		
B1	Intabulare, drept de PROPRIETATE, dobandit prin Hotarare Judecatoreasca, cota actuala 1/1, cota initiala 1/1 1) SC ROTEAM SRL , CIF:16841581	A1

C. Partea III. SARCINI .

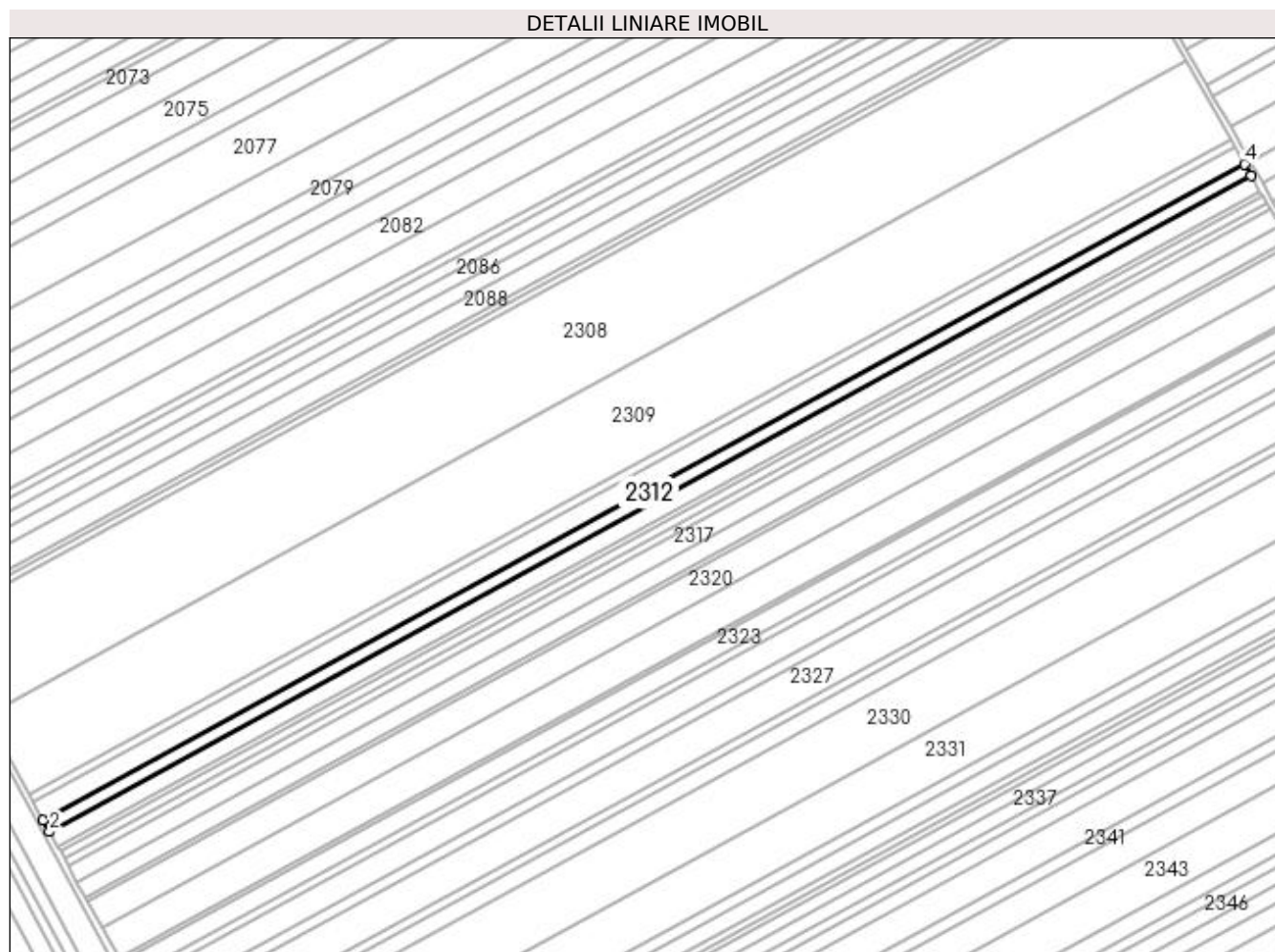
Inscrieri privind dezmembramintele dreptului de proprietate, drepturi reale de garanție și sarcini	Referințe
NU SUNT	

Anexa Nr. 1 La Partea I

Teren

Nr cadastral	Suprafața (mp)*	Observații / Referințe
31286	7.500	

* Suprafața este determinată în planul de proiecție Stereo 70.



Date referitoare la teren

Crt	Categorie folosință	Intra vilan	Suprafața (mp)	Tarla	Parcelă	Nr. topo	Observații / Referințe
1	arabil	NU	7.500	114	5	-	

Lungime Segmente

1) Valorile lungimilor segmentelor sunt obținute din proiecție în plan.

Punct început	X / Y	Punct sfârșit	X / Y	Lungime segment (** (m)
1	351.681,618 280.318,557	2	351.685,735 280.310,994	8.611
2	351.685,735 280.310,994	3	352.450,334 280.728,247	871.041
3	352.450,334 280.728,247	4	352.446,077 280.735,734	8.613
4	352.446,077 280.735,734	1	351.681,618 280.318,557	870.881

**** Lungimile segmentelor sunt determinate în planul de proiecție Stereo 70 și sunt rotunjite la 1 milimetru.**

***** Distanța dintre puncte este formată din segmente cumulate ce sunt mai mici decât valoarea 1 milimetru.**

**DATE DESPRE IMOBILUL NR. 2313**

Oficiul de Cadastru și Publicitate Imobiliară DOLJ
Biroul de Cadastru și Publicitate Imobiliară Craiova

A. Partea I. Descrierea imobilului

TEREN Extravilan

Adresa: Jud. Dolj, T 114, P 31

Nr. Crt	Nr cadastral Nr. topografic	Suprafața* (mp)	Observații / Referințe
A1		10.000	Sector cadastral:48 Teren neimprejmuit;

B. Partea II. Proprietari și acte

Inscrieri privitoare la dreptul de proprietate și alte drepturi reale	Referințe
0 / 18/02/2022	
Act Notarial nr. ACT DE PARTAJ VOLUNTAR:709, din 03/03/2020 emis de NP BUDIANA IONUT RAZVAN;	
B1	A1
Intabulare, drept de PROPRIETATE, dobandit prin lesire Din Indiviziune, cota actuala 1/1, cota initiala 1/1 1) ASCUNSEANU FLOAREA	

C. Partea III. SARCINI .


Inscrieri privind dezmembramintele dreptului de proprietate, drepturi reale de garanție și sarcini	Referințe
NU SUNT	

Anexa Nr. 1 La Partea I

Teren

Nr cadastral	Suprafața (mp)*	Observații / Referințe
	10.000	

* Suprafața este determinată în planul de proiecție Stereo 70.



Date referitoare la teren

Crt	Categorie folosință	Intra vilan	Suprafața (mp)	Tarla	Parcelă	Nr. topo	Observații / Referințe
1	arabil	NU	10.000	114	31	-	

Lungime Segmente

1) Valorile lungimilor segmentelor sunt obținute din proiecție în plan.

Punct început	X / Y	Punct sfârșit	X / Y	Lungime segment (** (m)
1	351.685,735 280.310,994	2	351.691,223 280.300,912	11.479
2	351.691,223 280.300,912	3	352.456,008 280.718,266	871.252
3	352.456,008 280.718,266	4	352.450,334 280.728,247	11.481
4	352.450,334 280.728,247	1	351.685,735 280.310,994	871.041

**** Lungimile segmentelor sunt determinate în planul de proiecție Stereo 70 și sunt rotunjite la 1 milimetru.**

***** Distanța dintre puncte este formată din segmente cumulate ce sunt mai mici decât valoarea 1 milimetru.**

**DATE DESPRE IMOBILUL NR. 2314**

Oficiul de Cadastru și Publicitate Imobiliară DOLJ
Biroul de Cadastru și Publicitate Imobiliară Craiova

A. Partea I. Descrierea imobilului

TEREN Extravilan

Adresa: Jud. Dolj, T 114, P 7

Nr. Crt	Nr cadastral Nr. topografic	Suprafața* (mp)	Observații / Referințe
A1		2.500	Sector cadastral:48 Teren neimprejmuit;

B. Partea II. Proprietari și acte

Inscrieri privitoare la dreptul de proprietate și alte drepturi reale	Referințe
0 / 18/02/2022	
Act Administrativ nr. TDP:9-59405, din 25/08/1993 emis de COMISIA JUDETEANA DOLJ;	
B1	A1
Intabulare, drept de PROPRIETATE, dobandit prin Reconstituire, cota actuala 1/1, cota initiala 1/1 1) CIOVICA ION, LIPSA CNP	

C. Partea III. SARCINI .

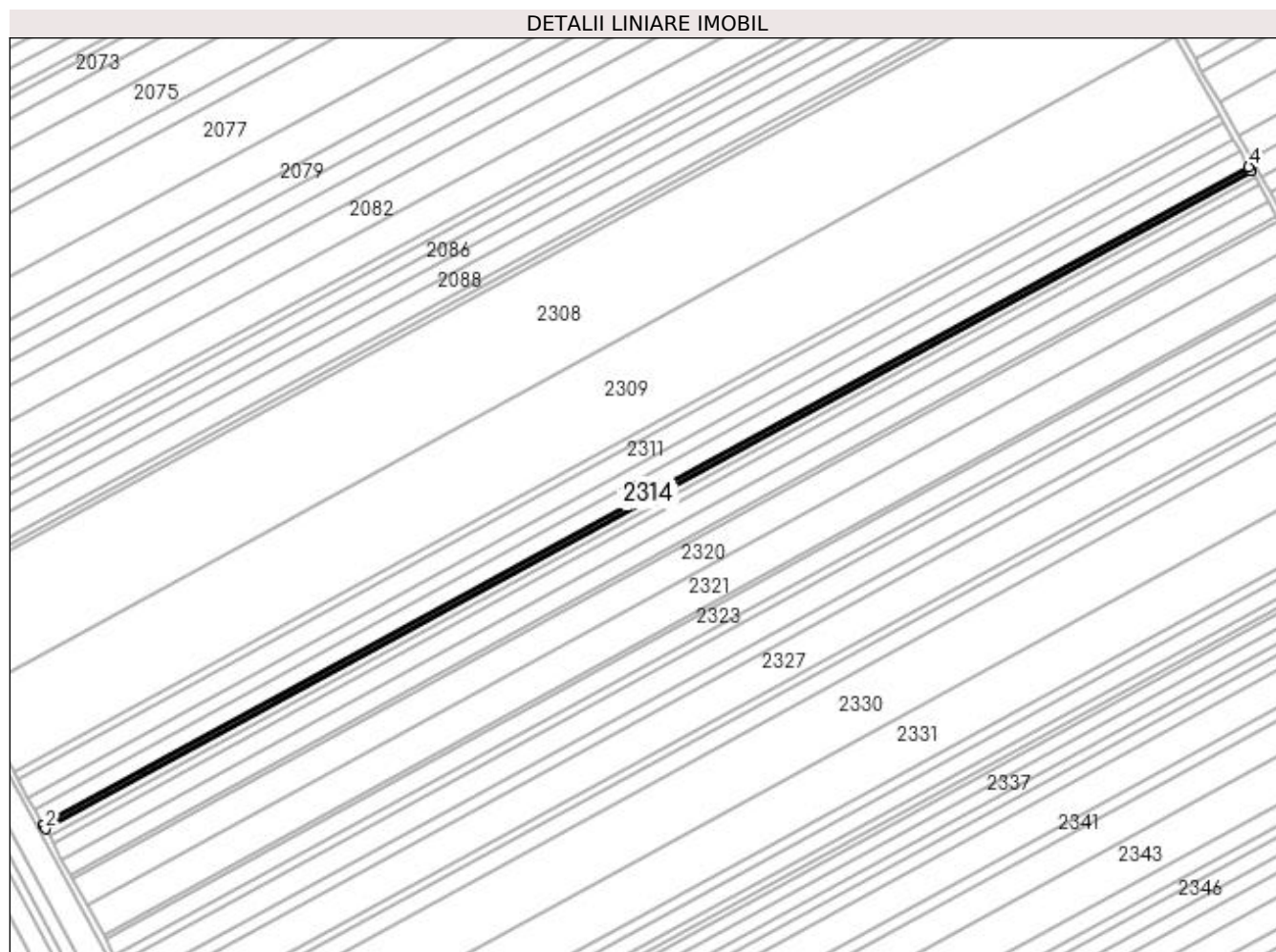
Inscrieri privind dezmembramintele dreptului de proprietate, drepturi reale de garanție și sarcini	Referințe
NU SUNT	

Anexa Nr. 1 La Partea I

Teren

Nr cadastral	Suprafața (mp)*	Observații / Referințe
	2.500	

* Suprafața este determinată în planul de proiecție Stereo 70.



Date referitoare la teren

Crt	Categorie folosință	Intra vilan	Suprafața (mp)	Tarla	Parcelă	Nr. topo	Observații / Referințe
1	arabil	NU	2.500	114	7	-	

Lungime Segmente

1) Valorile lungimilor segmentelor sunt obținute din proiecție în plan.

Punct început	X / Y	Punct sfârșit	X / Y	Lungime segment (** (m)
1	351.691,223 280.300,912	2	351.692,595 280.298,392	2.869
2	351.692,595 280.298,392	3	352.457,427 280.715,772	871.306
3	352.457,427 280.715,772	4	352.456,008 280.718,266	2.869
4	352.456,008 280.718,266	1	351.691,223 280.300,912	871.252

**** Lungimile segmentelor sunt determinate în planul de proiecție Stereo 70 și sunt rotunjite la 1 milimetru.**

***** Distanța dintre puncte este formată din segmente cumulate ce sunt mai mici decât valoarea 1 milimetru.**

**DATE DESPRE IMOBILUL NR. 2315**

Oficiul de Cadastru și Publicitate Imobiliară DOLJ
Biroul de Cadastru și Publicitate Imobiliară Craiova

A. Partea I. Descrierea imobilului

TEREN Extravilan

Adresa: Jud. Dolj, T 114, P 8

Nr. Crt	Nr cadastral Nr. topografic	Suprafața* (mp)	Observații / Referințe
A1	31282	4.500	Sector cadastral:48 Teren neimprejmuit;

B. Partea II. Proprietari și acte

Inscrieri privitoare la dreptul de proprietate și alte drepturi reale	Referințe
5257 / 18/01/2016	
Act Notarial nr. CVC:178, din 15/01/2016 emis de NP FLORICEL MIHAI MARIAN;	
B1	A1
Intabulare, drept de PROPRIETATE, dobandit prin Conventie, cota actuala 1/1, cota initiala 1/1	
1) SC AGROLUDY BICU SRL , CIF:32991475	

C. Partea III. SARCINI .


Inscrieri privind dezmembramintele dreptului de proprietate, drepturi reale de garanție și sarcini	Referințe
NU SUNT	

Anexa Nr. 1 La Partea I

Teren

Nr cadastral	Suprafața (mp)*	Observații / Referințe
31282	4.500	

* Suprafața este determinată în planul de proiecție Stereo 70.



Date referitoare la teren

Crt	Categorie folosință	Intra vilan	Suprafața (mp)	Tarla	Parcelă	Nr. topo	Observații / Referințe
1	arabil	NU	4.500	114	8	-	

Lungime Segmente

1) Valorile lungimilor segmentelor sunt obținute din proiecție în plan.

Punct început	X / Y	Punct sfârșit	X / Y	Lungime segment (** (m)
1	351.692,595 280.298,392	2	351.695,064 280.293,856	5.164
2	351.695,064 280.293,856	3	352.459,979 280.711,281	871.4
3	352.459,979 280.711,281	4	352.457,427 280.715,772	5.165
4	352.457,427 280.715,772	1	351.692,595 280.298,392	871.306

**** Lungimile segmentelor sunt determinate în planul de proiecție Stereo 70 și sunt rotunjite la 1 milimetru.**

***** Distanța dintre puncte este formată din segmente cumulate ce sunt mai mici decât valoarea 1 milimetru.**

**DATE DESPRE IMOBILUL NR. 2316**

Oficiul de Cadastru și Publicitate Imobiliară DOLJ
Biroul de Cadastru și Publicitate Imobiliară Craiova

A. Partea I. Descrierea imobilului

TEREN Extravilan

Adresa: Jud. Dolj, T 114, P 9

Nr. Crt	Nr cadastral Nr. topografic	Suprafața* (mp)	Observații / Referințe
A1		4.500	Sector cadastral:48 Teren neimprejmuit;

B. Partea II. Proprietari și acte

Inscrieri privitoare la dreptul de proprietate și alte drepturi reale	Referințe
0 / 18/02/2022	
Act Administrativ nr. TDP:3-59405, din 25/08/1993 emis de COMISIA JUDETEANA DOLJ;	
B1	A1
Intabulare, drept de PROPRIETATE, dobândit prin Reconstituire, cota actuala 1/1, cota initiala 1/1 1) CHIRCU ANICA, LIPSA CNP	

C. Partea III. SARCINI .


Inscrieri privind dezmembramintele dreptului de proprietate, drepturi reale de garanție și sarcini	Referințe
NU SUNT	

Anexa Nr. 1 La Partea I

Teren

Nr cadastral	Suprafața (mp)*	Observații / Referințe
	4.500	

* Suprafața este determinată în planul de proiecție Stereo 70.



Date referitoare la teren

Crt	Categorie folosință	Intravilan	Suprafața (mp)	Tarla	Parcelă	Nr. topo	Observații / Referințe
1	arabil	NU	4.500	114	9	-	

Lungime Segmente

1) Valorile lungimilor segmentelor sunt obținute din proiecție în plan.

Punct început	X / Y	Punct sfârșit	X / Y	Lungime segment (** (m)
1	351.695,064 280.293,856	2	351.697,533 280.289,32	5.164
2	351.697,533 280.289,32	3	352.462,532 280.706,792	871.497
3	352.462,532 280.706,792	4	352.459,979 280.711,281	5.164
4	352.459,979 280.711,281	1	351.695,064 280.293,856	871.4

**** Lungimile segmentelor sunt determinate în planul de proiecție Stereo 70 și sunt rotunjite la 1 milimetru.**

***** Distanța dintre puncte este formată din segmente cumulate ce sunt mai mici decât valoarea 1 milimetru.**

**DATE DESPRE IMOBILUL NR. 2317**

Oficiul de Cadastru și Publicitate Imobiliară DOLJ
Biroul de Cadastru și Publicitate Imobiliară Craiova

A. Partea I. Descrierea imobilului

TEREN Extravilan

Adresa: Jud. Dolj, T 114, P 10

Nr. Crt	Nr cadastral Nr. topografic	Suprafața* (mp)	Observații / Referințe
A1		10.000	Sector cadastral:48 Teren neimprejmuit;

B. Partea II. Proprietari și acte

Inscrieri privitoare la dreptul de proprietate și alte drepturi reale	Referințe
0 / 18/02/2022	
Act Notarial nr. CM:189, din 29/08/2016 emis de NP BUDIANA IONUT RAZVAN;	
B1	A1
Intabulare, drept de PROPRIETATE, dobandit prin Succesiune, cota actuala 1/1, cota initiala 1/1 1) PATRU SILVIA CARMEN	

C. Partea III. SARCINI .

Inscrieri privind dezmembramintele dreptului de proprietate, drepturi reale de garanție și sarcini	Referințe
NU SUNT	

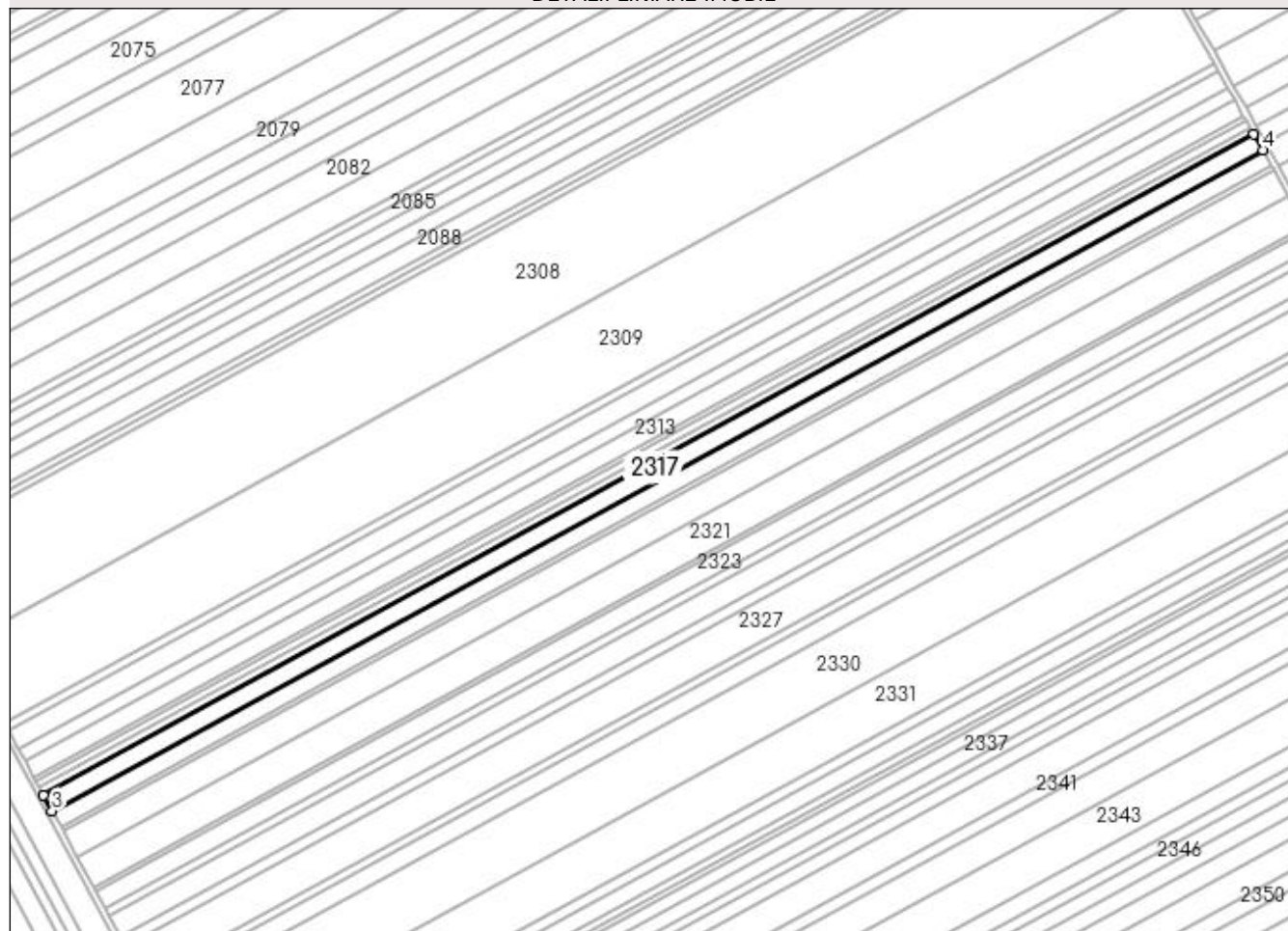
Anexa Nr. 1 La Partea I

Teren

Nr cadastral	Suprafața (mp)*	Observații / Referințe
	10.000	

* Suprafața este determinată în planul de proiecție Stereo 70.

DETALII LINIARE IMOBIL



Date referitoare la teren

Crt	Categorie folosință	Intra vilan	Suprafața (mp)	Tarla	Parcelă	Nr. topo	Observații / Referințe
1	arabil	NU	10.000	114	10	-	

Lungime Segmente

1) Valorile lungimilor segmentelor sunt obținute din proiecție în plan.

Punct început	X / Y	Punct sfârșit	X / Y	Lungime segment (** (m)
1	352.462,532 280.706,792	2	351.697,533 280.289,32	871.497
2	351.697,533 280.289,32	3	351.703,018 280.279,243	11.473
3	351.703,018 280.279,243	4	352.468,203 280.696,816	871.708
4	352.468,203 280.696,816	1	352.462,532 280.706,792	11.475

**** Lungimile segmentelor sunt determinate în planul de proiecție Stereo 70 și sunt rotunjite la 1 milimetru.**

***** Distanța dintre puncte este formată din segmente cumulate ce sunt mai mici decât valoarea 1 milimetru.**

**DATE DESPRE IMOBILUL NR. 2318**

Oficiul de Cadastru și Publicitate Imobiliară DOLJ
Biroul de Cadastru și Publicitate Imobiliară Craiova

A. Partea I. Descrierea imobilului

TEREN Extravilan

Adresa: Jud. Dolj, T 114, P 11

Nr. Crt	Nr cadastral Nr. topografic	Suprafața* (mp)	Observații / Referințe
A1		10.000	Sector cadastral:48 Teren neimprejmuit;

B. Partea II. Proprietari și acte

Inscrieri privitoare la dreptul de proprietate și alte drepturi reale	Referințe
0 / 18/02/2022	
Act Administrativ nr. TDP:6-59405, din 25/08/1993 emis de COMISIA JUDETEANA DOLJ;	
B1	A1
Intabulare, drept de PROPRIETATE, dobandit prin Reconstituire, cota actuala 1/1, cota initiala 1/1 1) MITULETU DUMITRU, LIPSA CNP	

C. Partea III. SARCINI .


Inscrieri privind dezmembramintele dreptului de proprietate, drepturi reale de garanție și sarcini	Referințe
NU SUNT	

Anexa Nr. 1 La Partea I

Teren

Nr cadastral	Suprafața (mp)*	Observații / Referințe
	10.000	

* Suprafața este determinată în planul de proiecție Stereo 70.



Date referitoare la teren

Crt	Categorie folosință	Intra vilan	Suprafața (mp)	Tarla	Parcelă	Nr. topo	Observații / Referințe
1	arabil	NU	10.000	114	11	-	

Lungime Segmente

1) Valorile lungimilor segmentelor sunt obținute din proiecție în plan.

Punct început	X / Y	Punct sfârșit	X / Y	Lungime segment (** (m)
1	351.703,018 280.279,243	2	351.708,502 280.269,169	11.47
2	351.708,502 280.269,169	3	352.473,873 280.686,843	871.92
3	352.473,873 280.686,843	4	352.468,203 280.696,816	11.472
4	352.468,203 280.696,816	1	351.703,018 280.279,243	871.708

**** Lungimile segmentelor sunt determinate în planul de proiecție Stereo 70 și sunt rotunjite la 1 milimetru.**

***** Distanța dintre puncte este formată din segmente cumulate ce sunt mai mici decât valoarea 1 milimetru.**

**DATE DESPRE IMOBILUL NR. 2319**

Oficiul de Cadastru și Publicitate Imobiliară DOLJ
Biroul de Cadastru și Publicitate Imobiliară Craiova

A. Partea I. Descrierea imobilului

TEREN Extravilan

Adresa: Jud. Dolj, T 114, P 11

Nr. Crt	Nr cadastral Nr. topografic	Suprafața* (mp)	Observații / Referințe
A1		2.500	Sector cadastral:48 Teren neimprejmuit;

B. Partea II. Proprietari și acte

Inscrieri privitoare la dreptul de proprietate și alte drepturi reale	Referințe
0 / 18/02/2022	
Act Administrativ nr. TDP:344-60439, din 10/01/1994 emis de COMISIA JUDETEANA DOLJ;	
B1	A1
Intabulare, drept de PROPRIETATE, dobândit prin Reconstituire, cota actuala 1/1, cota initiala 1/1 1) SMEU CONSTANTIN, LIPSA CNP	

C. Partea III. SARCINI .


Inscrieri privind dezmembramintele dreptului de proprietate, drepturi reale de garanție și sarcini	Referințe
NU SUNT	

Anexa Nr. 1 La Partea I

Teren

Nr cadastral	Suprafața (mp)*	Observații / Referințe
	2.500	

* Suprafața este determinată în planul de proiecție Stereo 70.



Date referitoare la teren

Crt	Categorie folosință	Intra vilan	Suprafața (mp)	Tarla	Parcelă	Nr. topo	Observații / Referințe
1	arabil	NU	2.500	114	11	-	

Lungime Segmente

1) Valorile lungimilor segmentelor sunt obținute din proiecție în plan.

Punct început	X / Y	Punct sfârșit	X / Y	Lungime segment (** (m)
1	351.708,502 280.269,169	2	351.709,873 280.266,651	2.867
2	351.709,873 280.266,651	3	352.475,29 280.684,35	871.972
3	352.475,29 280.684,35	4	352.473,873 280.686,843	2.868
4	352.473,873 280.686,843	1	351.708,502 280.269,169	871.92

**** Lungimile segmentelor sunt determinate în planul de proiecție Stereo 70 și sunt rotunjite la 1 milimetru.**

***** Distanța dintre puncte este formată din segmente cumulate ce sunt mai mici decât valoarea 1 milimetru.**

**DATE DESPRE IMOBILUL NR. 2320**

Oficiul de Cadastru și Publicitate Imobiliară DOLJ
Biroul de Cadastru și Publicitate Imobiliară Craiova

A. Partea I. Descrierea imobilului

TEREN Extravilan

Adresa: Jud. Dolj, T 114, P 13

Nr. Crt	Nr cadastral Nr. topografic	Suprafața* (mp)	Observații / Referințe
A1		16.200	Sector cadastral:48 Teren neimprejmuit;

B. Partea II. Proprietari și acte

Inscrieri privitoare la dreptul de proprietate și alte drepturi reale	Referințe
0 / 18/02/2022	
Act Administrativ nr. TDP:17-59405, din 26/08/1993 emis de COMISIA JUDETEANA DOLJ;	
B1	A1
Intabulare, drept de PROPRIETATE, dobandit prin Reconstituire, cota actuala 1/1, cota initiala 1/1 1) CERGA VASILE, LIPSA CNP	

C. Partea III. SARCINI .


Inscrieri privind dezmembramintele dreptului de proprietate, drepturi reale de garanție și sarcini	Referințe
NU SUNT	

Anexa Nr. 1 La Partea I

Teren

Nr cadastral	Suprafața (mp)*	Observații / Referințe
	16.200	

* Suprafața este determinată în planul de proiecție Stereo 70.



Date referitoare la teren

Crt	Categorie folosință	Intra vilan	Suprafața (mp)	Tarla	Parcelă	Nr. topo	Observații / Referințe
1	arabil	NU	16.200	114	13	-	

Lungime Segmente

1) Valorile lungimilor segmentelor sunt obținute din proiecție în plan.

Punct început	X / Y	Punct sfârșit	X / Y	Lungime segment (** (m)
1	351.709,873 280.266,651	2	351.718,756 280.250,332	18.58
2	351.718,756 280.250,332	3	352.484,082 280.667,982	871.869
3	352.484,082 280.667,982	4	352.476,044 280.683,024	17.055
4	352.476,044 280.683,024	5	352.475,29 280.684,35	1.525
5	352.475,29 280.684,35	1	351.709,873 280.266,651	871.972

**** Lungimile segmentelor sunt determinate în planul de proiecție Stereo 70 și sunt rotunjite la 1 milimetru.**

***** Distanța dintre puncte este formată din segmente cumulate ce sunt mai mici decât valoarea 1 milimetru.**

**DATE DESPRE IMOBILUL NR. 2321**

Oficiul de Cadastru și Publicitate Imobiliară DOLJ
Biroul de Cadastru și Publicitate Imobiliară Craiova

A. Partea I. Descrierea imobilului

TEREN Extravilan

Adresa: Jud. Dolj, T 114, P 39

Nr. Crt	Nr cadastral Nr. topografic	Suprafața* (mp)	Observații / Referințe
A1		19.600	Sector cadastral:48 Teren neimprejmuit;

B. Partea II. Proprietari și acte

Inscrieri privitoare la dreptul de proprietate și alte drepturi reale	Referințe
0 / 18/02/2022	
Act Administrativ nr. TDP:18622, din 13/10/2014 emis de COMISIA JUDETEANA DOLJ;	
B1	A1
Intabulare, drept de PROPRIETATE, dobândit prin Reconstituire, cota actuala 1/1, cota initiala 1/1 1) CERGA ION, LIPSA CNP	

C. Partea III. SARCINI .


Inscrieri privind dezmembramintele dreptului de proprietate, drepturi reale de garanție și sarcini	Referințe
NU SUNT	

Anexa Nr. 1 La Partea I

Teren

Nr cadastral	Suprafața (mp)*	Observații / Referințe
	19.600	

* Suprafața este determinată în planul de proiecție Stereo 70.



Date referitoare la teren

Crt	Categorie folosință	Intra vilan	Suprafața (mp)	Tarla	Parcelă	Nr. topo	Observații / Referințe
1	arabil	NU	19.600	114	39	-	

Lungime Segmente

1) Valorile lungimilor segmentelor sunt obținute din proiecție în plan.

Punct început	X / Y	Punct sfârșit	X / Y	Lungime segment (** (m)
1	351.718,756 280.250,332	2	351.729,505 280.230,586	22.482
2	351.729,505 280.230,586	3	352.494,678 280.648,152	871.694
3	352.494,678 280.648,152	4	352.484,082 280.667,982	22.483
4	352.484,082 280.667,982	1	351.718,756 280.250,332	871.869

**** Lungimile segmentelor sunt determinate în planul de proiecție Stereo 70 și sunt rotunjite la 1 milimetru.**

***** Distanța dintre puncte este formată din segmente cumulate ce sunt mai mici decât valoarea 1 milimetru.**

**DATE DESPRE IMOBILUL NR. 2322**

Oficiul de Cadastru și Publicitate Imobiliară DOLJ
Biroul de Cadastru și Publicitate Imobiliară Craiova

A. Partea I. Descrierea imobilului

TEREN Extravilan

Adresa: Jud. Dolj, T 114, P 14

Nr. Crt	Nr cadastral Nr. topografic	Suprafața* (mp)	Observații / Referințe
A1		2.300	Sector cadastral:48 Teren neimprejmuit;

B. Partea II. Proprietari și acte

Inscrieri privitoare la dreptul de proprietate și alte drepturi reale	Referințe
0 / 18/02/2022	
Hotarare Judecatoreasca nr. SC:2341, din 21/11/2011 emis de JUDECATORIA CALAFAT;	
B1	Intabulare, drept de PROPRIETATE, dobandit prin Hotarare Judecatoreasca, cota actuala 1/1, cota initiala 1/1 1) VOINEA STELIAN, LIPSA CNP
	A1

C. Partea III. SARCINI .


Inscrieri privind dezmembramintele dreptului de proprietate, drepturi reale de garanție și sarcini	Referințe
NU SUNT	

Anexa Nr. 1 La Partea I

Teren

Nr cadastral	Suprafața (mp)*	Observații / Referințe
	2.300	

* Suprafața este determinată în planul de proiecție Stereo 70.



Date referitoare la teren

Crt	Categorie folosință	Intra vilan	Suprafața (mp)	Tarla	Parcelă	Nr. topo	Observații / Referințe
1	arabil	NU	2.300	114	14	-	

Lungime Segmente

1) Valorile lungimilor segmentelor sunt obținute din proiecție în plan.

Punct început	X / Y	Punct sfârșit	X / Y	Lungime segment (** (m)
1	351.729,505 280.230,586	2	351.730,766 280.228,268	2.639
2	351.730,766 280.228,268	3	352.495,922 280.645,825	871.675
3	352.495,922 280.645,825	4	352.494,678 280.648,152	2.639
4	352.494,678 280.648,152	1	351.729,505 280.230,586	871.694

**** Lungimile segmentelor sunt determinate în planul de proiecție Stereo 70 și sunt rotunjite la 1 milimetru.**

***** Distanța dintre puncte este formată din segmente cumulate ce sunt mai mici decât valoarea 1 milimetru.**

**DATE DESPRE IMOBILUL NR. 2323**

Oficiul de Cadastru și Publicitate Imobiliară DOLJ
Biroul de Cadastru și Publicitate Imobiliară Craiova

A. Partea I. Descrierea imobilului

TEREN Extravilan

Adresa: Jud. Dolj, T 114, P 8

Nr. Crt	Nr cadastral Nr. topografic	Suprafața* (mp)	Observații / Referințe
A1	31404	10.000	Sector cadastral:48 Teren neimprejmuit;

B. Partea II. Proprietari și acte

Inscrieri privitoare la dreptul de proprietate și alte drepturi reale	Referințe
28957 / 01/03/2016	
Act Notarial nr. CVC:896, din 24/02/2016 emis de NP FLORICEL MIHAI MARIAN;	
B1	A1
Intabulare, drept de PROPRIETATE, dobandit prin Conventie, cota actuala 1/1, cota initiala 1/1	
1) SC AGROLUDY BICU SRL , CIF:32991475	


C. Partea III. SARCINI .

Inscrieri privind dezmembramintele dreptului de proprietate, drepturi reale de garanție și sarcini	Referințe
NU SUNT	

Anexa Nr. 1 La Partea I**Teren**

Nr cadastral	Suprafața (mp)*	Observații / Referințe
31404	10.000	

* Suprafața este determinată în planul de proiecție Stereo 70.

**Date referitoare la teren**

Crt	Categorie folosință	Intra vilan	Suprafața (mp)	Tarla	Parcelă	Nr. topo	Observații / Referințe
1	arabil	NU	10.000	114	8	-	

Lungime Segmente

1) Valorile lungimilor segmentelor sunt obținute din proiecție în plan.

Punct început	X / Y	Punct sfârșit	X / Y	Lungime segment (** (m)
1	351.730,766 280.228,268	2	351.736,251 280.218,191	11.473
2	351.736,251 280.218,191	3	352.501,329 280.635,706	871.587
3	352.501,329 280.635,706	4	352.495,922 280.645,825	11.473
4	352.495,922 280.645,825	1	351.730,766 280.228,268	871.675

**** Lungimile segmentelor sunt determinate în planul de proiecție Stereo 70 și sunt rotunjite la 1 milimetru.**

***** Distanța dintre puncte este formată din segmente cumulate ce sunt mai mici decât valoarea 1 milimetru.**

**DATE DESPRE IMOBILUL NR. 2324**

Oficiul de Cadastru și Publicitate Imobiliară DOLJ
Biroul de Cadastru și Publicitate Imobiliară Craiova

A. Partea I. Descrierea imobilului

TEREN Extravilan

Adresa: Jud. Dolj, T 114, P 8

Nr. Crt	Nr cadastral Nr. topografic	Suprafața* (mp)	Observații / Referințe
A1	31410	4.900	Sector cadastral:48 Teren neimprejmuit;

B. Partea II. Proprietari și acte

Inscrieri privitoare la dreptul de proprietate și alte drepturi reale		Referințe
143249 / 18/11/2015		
Hotarare Judecatoreasca nr. SC:1139, din 22/05/2014 emis de JUDECATORIA CALAFAT (dosar nr 922/201/2014);		
B1	Intabulare, drept de PROPRIETATE, dobandit prin Hotarare Judecatoreasca, cota actuala 1/1, cota initiala 1/1 1) SC ROMTEAM PROD SRL , CIF:15402740	A1

C. Partea III. SARCINI .


Inscrieri privind dezmembramintele dreptului de proprietate, drepturi reale de garanție și sarcini	Referințe
NU SUNT	

Anexa Nr. 1 La Partea I

Teren

Nr cadastral	Suprafața (mp)*	Observații / Referințe
31410	4.900	

* Suprafața este determinată în planul de proiecție Stereo 70.



Date referitoare la teren

Crt	Categorie folosință	Intra vilan	Suprafața (mp)	Tarla	Parcelă	Nr. topo	Observații / Referințe
1	arabil	NU	4.900	114	8	-	

Lungime Segmente

1) Valorile lungimilor segmentelor sunt obținute din proiecție în plan.

Punct început	X / Y	Punct sfârșit	X / Y	Lungime segment (** (m)
1	351.736,251 280.218,191	2	351.738,939 280.213,254	5.621
2	351.738,939 280.213,254	3	352.503,979 280.630,747	871.543
3	352.503,979 280.630,747	4	352.501,329 280.635,706	5.623
4	352.501,329 280.635,706	1	351.736,251 280.218,191	871.587

**** Lungimile segmentelor sunt determinate în planul de proiecție Stereo 70 și sunt rotunjite la 1 milimetru.**

***** Distanța dintre puncte este formată din segmente cumulate ce sunt mai mici decât valoarea 1 milimetru.**

**DATE DESPRE IMOBILUL NR. 2325**

Oficiul de Cadastru și Publicitate Imobiliară DOLJ
 Biroul de Cadastru și Publicitate Imobiliară Craiova

A. Partea I. Descrierea imobilului

TEREN Extravilan

Adresa: Jud. Dolj, T 114, P 16

Nr. Crt	Nr cadastral Nr. topografic	Suprafața* (mp)	Observații / Referințe
A1		13.500	Sector cadastral:48 Teren neimprejmuit;

B. Partea II. Proprietari și acte

Inscrieri privitoare la dreptul de proprietate și alte drepturi reale	Referințe
0 / 18/02/2022	
Hotarare Judecatoreasca nr. SC:1928, din 24/09/2014 emis de JUDECATORIA CALAFAT;	
B1	A1
Intabulare, drept de PROPRIETATE, dobandit prin Hotarare Judecatoreasca, cota actuala 1/1, cota initiala 1/1 1) MOTATEANU SORIN GEORGE, LIPSA CNP	

C. Partea III. SARCINI .


Inscrieri privind dezmembramintele dreptului de proprietate, drepturi reale de garanție și sarcini	Referințe
NU SUNT	

Anexa Nr. 1 La Partea I

Teren

Nr cadastral	Suprafața (mp)*	Observații / Referințe
	13.500	

* Suprafața este determinată în planul de proiecție Stereo 70.



Date referitoare la teren

Crt	Categorie folosință	Intra vilan	Suprafața (mp)	Tarla	Parcelă	Nr. topo	Observații / Referințe
1	arabil	NU	13.500	114	16	-	

Lungime Segmente

1) Valorile lungimilor segmentelor sunt obținute din proiecție în plan.

Punct început	X / Y	Punct sfârșit	X / Y	Lungime segment (** (m)
1	351.738,939 280.213,254	2	351.746,345 280.199,648	15.491
2	351.746,345 280.199,648	3	352.511,28 280.617,084	871.423
3	352.511,28 280.617,084	4	352.503,979 280.630,747	15.491
4	352.503,979 280.630,747	1	351.738,939 280.213,254	871.543

**** Lungimile segmentelor sunt determinate în planul de proiecție Stereo 70 și sunt rotunjite la 1 milimetru.**

***** Distanța dintre puncte este formată din segmente cumulate ce sunt mai mici decât valoarea 1 milimetru.**

**DATE DESPRE IMOBILUL NR. 2326**

Oficiul de Cadastru și Publicitate Imobiliară DOLJ
Biroul de Cadastru și Publicitate Imobiliară Craiova

A. Partea I. Descrierea imobilului

TEREN Extravilan

Adresa: Jud. Dolj, T 114, P 17

Nr. Crt	Nr cadastral Nr. topografic	Suprafața* (mp)	Observații / Referințe
A1	31099	6.000	Sector cadastral:48 Teren neimprejmuit;

B. Partea II. Proprietari și acte

Inscrieri privitoare la dreptul de proprietate și alte drepturi reale	Referințe
140987 / 12/11/2015	
Act Notarial nr. CVC:3583, din 10/11/2015 emis de NP BUDIANA IONUT RAZVAN;	
B1	A1
Intabulare, drept de PROPRIETATE, dobandit prin Conventie, cota actuala 1/1, cota initiala 1/1 1) POPA CONSTANTIN	

C. Partea III. SARCINI .

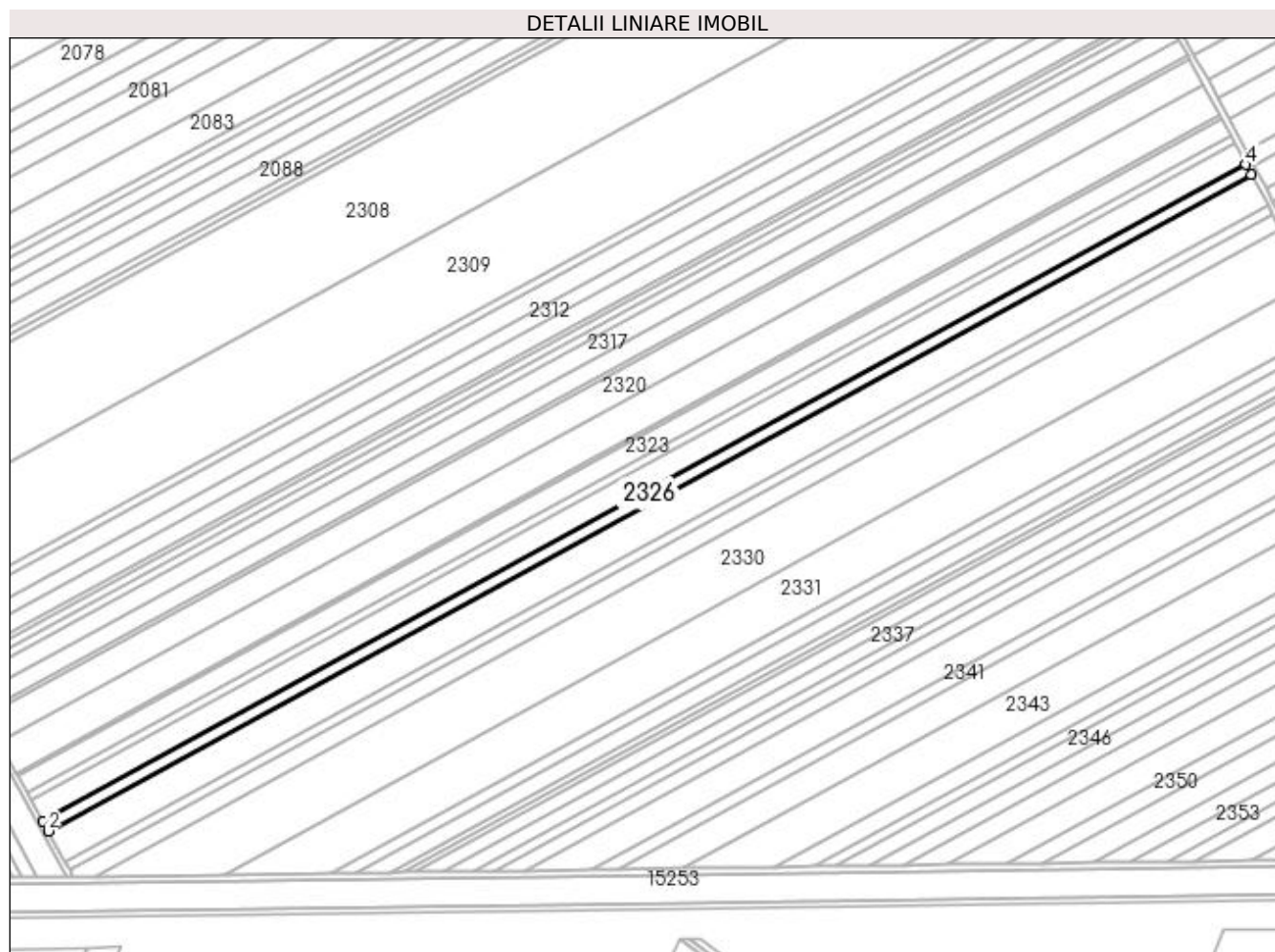
Inscrieri privind dezmembramintele dreptului de proprietate, drepturi reale de garanție și sarcini	Referințe
NU SUNT	

Anexa Nr. 1 La Partea I

Teren

Nr cadastral	Suprafața (mp)*	Observații / Referințe
31099	6.000	

* Suprafața este determinată în planul de proiecție Stereo 70.



Date referitoare la teren

Crt	Categorie folosință	Intra vilan	Suprafața (mp)	Tarla	Parcelă	Nr. topo	Observații / Referințe
1	arabil	NU	6.000	114	17	-	

Lungime Segmente

1) Valorile lungimilor segmentelor sunt obținute din proiecție în plan.

Punct început	X / Y	Punct sfârșit	X / Y	Lungime segment (** (m)
1	351.746,345 280.199,648	2	351.749,637 280.193,6	6.886
2	351.749,637 280.193,6	3	352.514,525 280.611,011	871.37
3	352.514,525 280.611,011	4	352.511,28 280.617,084	6.886
4	352.511,28 280.617,084	1	351.746,345 280.199,648	871.423

**** Lungimile segmentelor sunt determinate în planul de proiecție Stereo 70 și sunt rotunjite la 1 milimetru.**

***** Distanța dintre puncte este formată din segmente cumulate ce sunt mai mici decât valoarea 1 milimetru.**

**DATE DESPRE IMOBILUL NR. 2327**

Oficiul de Cadastru și Publicitate Imobiliară DOLJ
Biroul de Cadastru și Publicitate Imobiliară Craiova

A. Partea I. Descrierea imobilului

TEREN Extravilan

Adresa: Jud. Dolj, T 114, P 19

Nr. Crt	Nr cadastral Nr. topografic	Suprafața* (mp)	Observații / Referințe
A1		19.900	Sector cadastral:48 Teren neimprejmuit;

B. Partea II. Proprietari și acte

Inscrieri privitoare la dreptul de proprietate și alte drepturi reale	Referințe
0 / 18/02/2022	
Act Administrativ nr. TDP:102-58784, din 08/11/1993 emis de COMISIA JUDETEANA DOLJ;	
B1	A1
Intabulare, drept de PROPRIETATE, dobandit prin Reconstituire, cota actuala 1/1, cota initiala 1/1 1) LUPESCU VICTOR, LIPSA CNP	

C. Partea III. SARCINI .


Inscrieri privind dezmembramintele dreptului de proprietate, drepturi reale de garanție și sarcini	Referințe
NU SUNT	

Anexa Nr. 1 La Partea I

Teren

Nr cadastral	Suprafața (mp)*	Observații / Referințe
	19.900	

* Suprafața este determinată în planul de proiecție Stereo 70.



Date referitoare la teren

Crt	Categorie folosință	Intra vilan	Suprafața (mp)	Tarla	Parcelă	Nr. topo	Observații / Referințe
1	arabil	NU	19.900	114	19	-	

Lungime Segmente

1) Valorile lungimilor segmentelor sunt obținute din proiecție în plan.

Punct început	X / Y	Punct sfârșit	X / Y	Lungime segment (** (m)
1	352.514,525 280.611,011	2	351.749,637 280.193,6	871.37
2	351.749,637 280.193,6	3	351.760,557 280.173,54	22.84
3	351.760,557 280.173,54	4	352.525,29 280.590,866	871.193
4	352.525,29 280.590,866	1	352.514,525 280.611,011	22.841

**** Lungimile segmentelor sunt determinate în planul de proiecție Stereo 70 și sunt rotunjite la 1 milimetru.**

***** Distanța dintre puncte este formată din segmente cumulate ce sunt mai mici decât valoarea 1 milimetru.**

**DATE DESPRE IMOBILUL NR. 2328**

Oficiul de Cadastru și Publicitate Imobiliară DOLJ
Biroul de Cadastru și Publicitate Imobiliară Craiova

A. Partea I. Descrierea imobilului

TEREN Extravilan

Adresa: Jud. Dolj, T 114, P 20

Nr. Crt	Nr cadastral Nr. topografic	Suprafața* (mp)	Observații / Referințe
A1		4.800	Sector cadastral:48 Teren neimprejmuit;

B. Partea II. Proprietari și acte

Inscrieri privitoare la dreptul de proprietate și alte drepturi reale	Referințe
0 / 18/02/2022	
Hotarare Judecatoreasca nr. SC:126, din 30/01/2009 emis de JUDECATORIA CALAFAT;	
B1	A1
Intabulare, drept de PROPRIETATE, dobandit prin Hotarare Judecatoreasca, cota actuala 1/1, cota initiala 1/1 1) MARCU MARIN , LIPSA CNP	

C. Partea III. SARCINI .

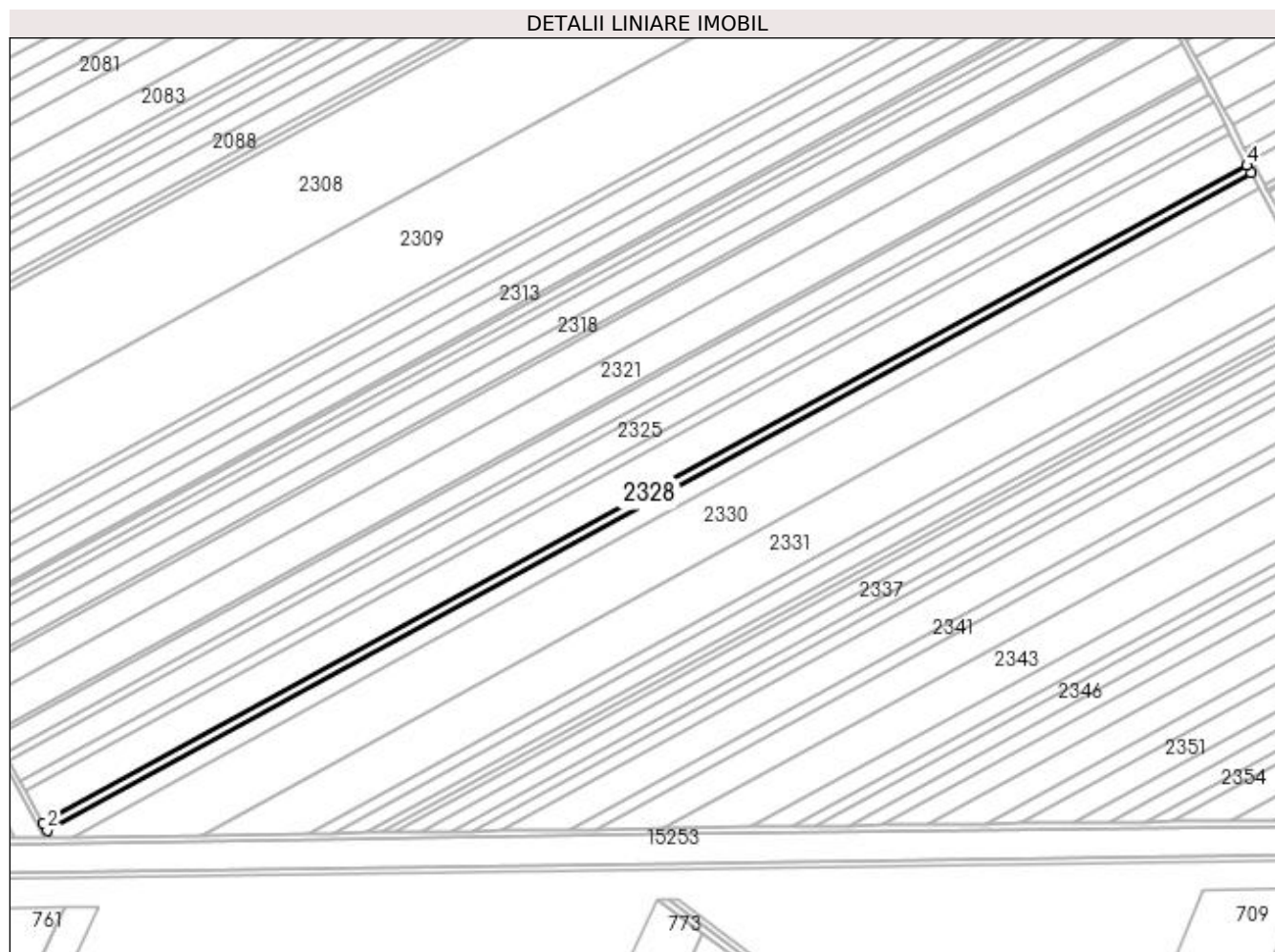
Inscrieri privind dezmembramintele dreptului de proprietate, drepturi reale de garanție și sarcini	Referințe
NU SUNT	

Anexa Nr. 1 La Partea I

Teren

Nr cadastral	Suprafața (mp)*	Observații / Referințe
	4.800	

* Suprafața este determinată în planul de proiecție Stereo 70.



Date referitoare la teren

Crt	Categorie folosință	Intra vilan	Suprafața (mp)	Tarla	Parcelă	Nr. topo	Observații / Referințe
1	arabil	NU	4.800	114	20	-	

Lungime Segmente

1) Valorile lungimilor segmentelor sunt obținute din proiecție în plan.

Punct început	X / Y	Punct sfârșit	X / Y	Lungime segment (** (m)
1	351.760,557 280.173,54	2	351.763,191 280.168,7	5.51
2	351.763,191 280.168,7	3	352.527,886 280.586,006	871.15
3	352.527,886 280.586,006	4	352.525,29 280.590,866	5.51
4	352.525,29 280.590,866	1	351.760,557 280.173,54	871.193

**** Lungimile segmentelor sunt determinate în planul de proiecție Stereo 70 și sunt rotunjite la 1 milimetru.**

***** Distanța dintre puncte este formată din segmente cumulate ce sunt mai mici decât valoarea 1 milimetru.**

**DATE DESPRE IMOBILUL NR. 2329**

Oficiul de Cadastru și Publicitate Imobiliară DOLJ
Biroul de Cadastru și Publicitate Imobiliară Craiova

A. Partea I. Descrierea imobilului

TEREN Extravilan

Adresa: Jud. Dolj, T 114, P 2

Nr. Crt	Nr cadastral Nr. topografic	Suprafața* (mp)	Observații / Referințe
A1		9.600	Sector cadastral:48 Teren neimprejmuț;

B. Partea II. Proprietari și acte

Inscrieri privitoare la dreptul de proprietate și alte drepturi reale		Referințe
0 / 18/02/2022		
Act Notarial nr. CONTRACT DE INTRETINERE:843, din 01/03/2004 emis de NP STOENESCU FLOREA (CERTIF. DE DECES:DC596268/17.08.2015;);		
B1	Intabulare, drept de PROPRIETATE, dobândit prin Conventie, cota actuala 1/1, cota initiala 1/1 1) SMEU LUCIAN 2) SMEU ADRIANA	A1

C. Partea III. SARCINI

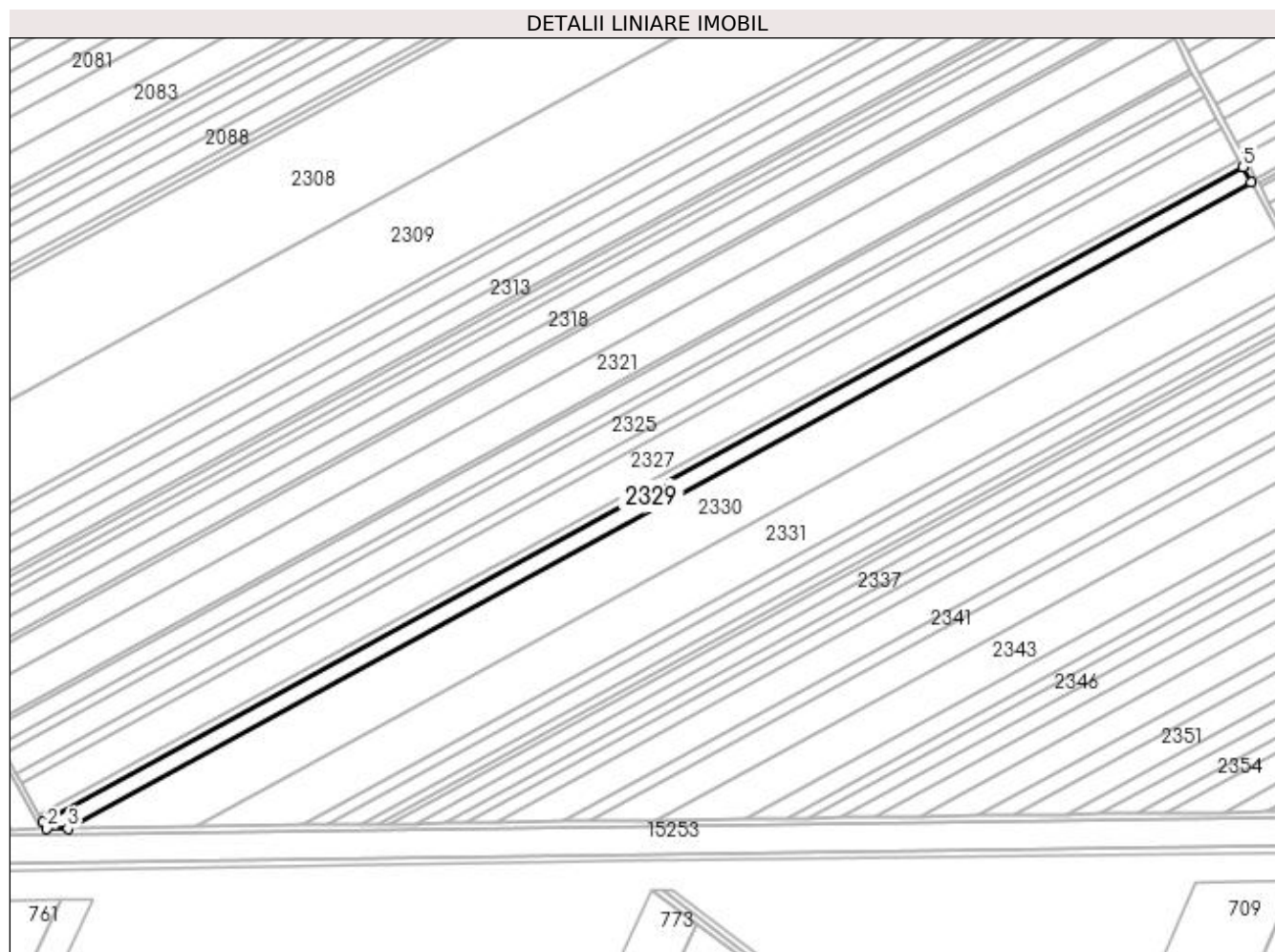
Inscrieri privind dezmembramintele dreptului de proprietate, drepturi reale de garanție și sarcini		Referințe
0 / 18/02/2022		
Act Notarial nr. CM:16-59405, din 26/08/1993 emis de NP STOENESCU FLOREA;		
C1	Intabulare, drept de UZUFRACT, dobândit prin Succesiune, cota actuala 1/1, cota initiala 1/1 1) SMEU MARIA, LIPSA CNP	A1

Anexa Nr. 1 La Partea I

Teren

Nr cadastral	Suprafața (mp)*	Observații / Referințe
	9.600	

* Suprafața este determinată în planul de proiecție Stereo 70.



Date referitoare la teren

Crt	Categorie folosință	Intra vilan	Suprafața (mp)	Tarla	Parcelă	Nr. topo	Observații / Referințe
1	arabil	NU	9.600	114	2	-	

Lungime Segmente

1) Valorile lungimilor segmentelor sunt obținute din proiecție în plan.

Punct început	X / Y	Punct sfârșit	X / Y	Lungime segment (** (m)
1	351.763,191 280.168,7	2	351.765,471 280.164,512	4.768
2	351.765,471 280.164,512	3	351.778,959 280.164,701	13.489
3	351.778,959 280.164,701	4	352.533,101 280.576,248	859.128
4	352.533,101 280.576,248	5	352.527,886 280.586,006	11.064
5	352.527,886 280.586,006	1	351.763,191 280.168,7	871.15

**** Lungimile segmentelor sunt determinate în planul de proiecție Stereo 70 și sunt rotunjite la 1 milimetru.**

***** Distanța dintre puncte este formată din segmente cumulate ce sunt mai mici decât valoarea 1 milimetru.**

**DATE DESPRE IMOBILUL NR. 2330**

Oficiul de Cadastru și Publicitate Imobiliară DOLJ
Biroul de Cadastru și Publicitate Imobiliară Craiova

A. Partea I. Descrierea imobilului

TEREN Extravilan

Adresa: Jud. Dolj, T 114, P 22

Nr. Crt	Nr cadastral Nr. topografic	Suprafața* (mp)	Observații / Referințe
A1	33479	31.500	Sector cadastral:48 Teren neimprejmuit;

B. Partea II. Proprietari și acte

Inscrieri privitoare la dreptul de proprietate și alte drepturi reale	Referințe
257979 / 17/12/2020	
Act Notarial nr. CVC:2727, din 14/12/2020 emis de NP GHERGHE ANCA COSTINA;	
B1	A1
Intabulare, drept de PROPRIETATE, dobandit prin Conventie, cota actuala 1/1, cota initiala 1/1 1) BICU LIDIA	

C. Partea III. SARCINI .

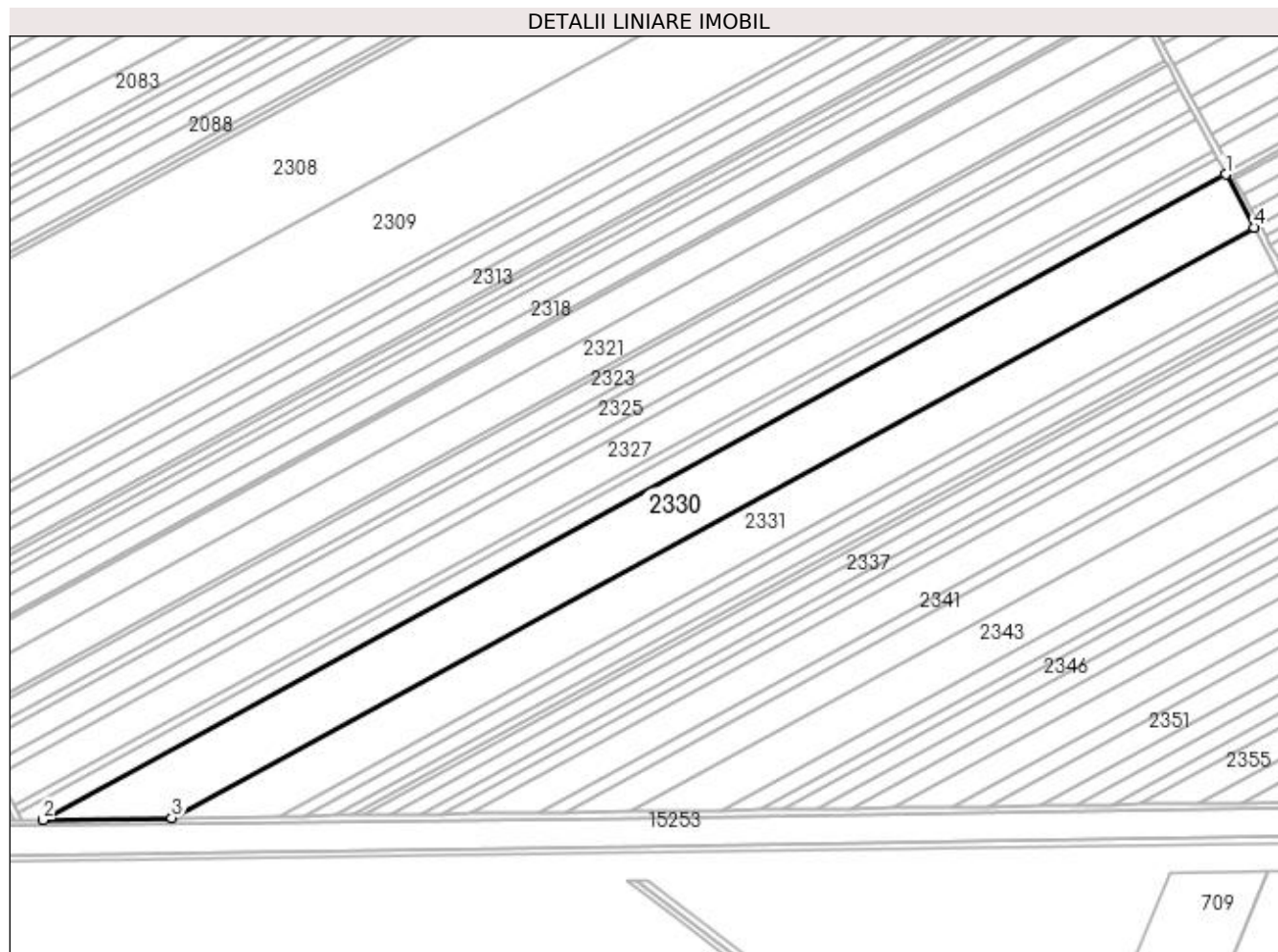
Inscrieri privind dezmembramintele dreptului de proprietate, drepturi reale de garanție și sarcini	Referințe
NU SUNT	

Anexa Nr. 1 La Partea I

Teren

Nr cadastral	Suprafața (mp)*	Observații / Referințe
33479	31.500	

* Suprafața este determinată în planul de proiecție Stereo 70.



Date referitoare la teren

Crt	Categorie folosință	Intravilan	Suprafața (mp)	Tarla	Parcelă	Nr. topo	Observații / Referințe
1	arabil	NU	31.500	114	22	-	

Lungime Segmente

1) Valorile lungimilor segmentelor sunt obținute din proiecție în plan.

Punct început	X / Y	Punct sfârșit	X / Y	Lungime segment (** (m)
1	352.533,101 280.576,248	2	351.778,959 280.164,701	859.128
2	351.778,959 280.164,701	3	351.861,004 280.165,855	82.053
3	351.861,004 280.165,855	4	352.551,147 280.542,476	786.219
4	352.551,147 280.542,476	1	352.533,101 280.576,248	38.291

**** Lungimile segmentelor sunt determinate în planul de proiecție Stereo 70 și sunt rotunjite la 1 milimetru.**

***** Distanța dintre puncte este formată din segmente cumulate ce sunt mai mici decât valoarea 1 milimetru.**

**DATE DESPRE IMOBILUL NR. 2331**

Oficiul de Cadastru și Publicitate Imobiliară DOLJ
Biroul de Cadastru și Publicitate Imobiliară Craiova

A. Partea I. Descrierea imobilului

TEREN Extravilan

Adresa: Jud. Dolj, T 114, P 23

Nr. Crt	Nr cadastral Nr. topografic	Suprafața* (mp)	Observații / Referințe
A1		24.000	Sector cadastral:48 Teren neimprejmit;

B. Partea II. Proprietari și acte

Inscrieri privitoare la dreptul de proprietate și alte drepturi reale		Referințe
0 / 01/03/2022		
Act Notarial nr. CM:338, din 17/11/1999 emis de NP STOENESCU FLOREA;		
B1	Intabulare, drept de PROPRIETATE, dobandit prin Succesiune, cota actuala 1/4, cota initiala 1/4 1) NASTASIE ALEXANDRU , LIPSA CNP	A1
B2	Intabulare, drept de PROPRIETATE, dobandit prin Succesiune, cota actuala 1/4, cota initiala 1/4 1) NASTASIE ANGELICA , LIPSA CNP	A1
B3	Intabulare, drept de PROPRIETATE, dobandit prin Succesiune, cota actuala 1/4, cota initiala 1/4 1) CALIN IORDACHE , LIPSA CNP	A1
B4	Intabulare, drept de PROPRIETATE, dobandit prin Succesiune, cota actuala 1/4, cota initiala 1/4 1) CALIN MARIA , LIPSA CNP	A1

C. Partea III. SARCINI .

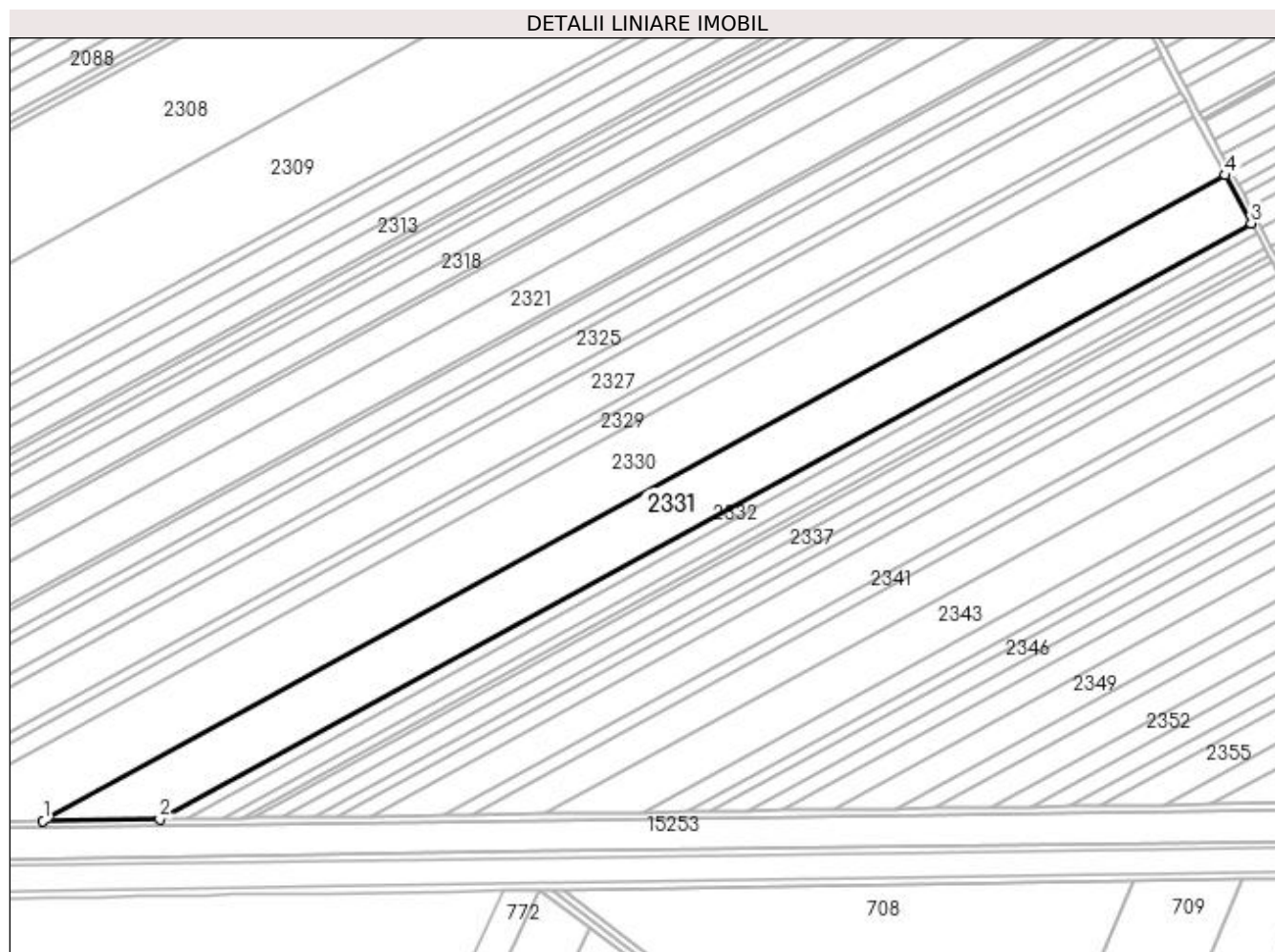
Inscrieri privind dezmembramintele dreptului de proprietate, drepturi reale de garanție și sarcini	Referințe
NU SUNT	

Anexa Nr. 1 La Partea I

Teren

Nr cadastral	Suprafața (mp)*	Observații / Referințe
	24.000	

* Suprafața este determinată în planul de proiecție Stereo 70.



Date referitoare la teren

Crt	Categorie folosință	Intra vilan	Suprafața (mp)	Tarla	Parcelă	Nr. topo	Observații / Referințe
1	arabil	NU	24.000	114	23	-	

Lungime Segmente

1) Valorile lungimilor segmentelor sunt obținute din proiecție în plan.

Punct început	X / Y	Punct sfârșit	X / Y	Lungime segment (** (m)
1	351.861,004 280.165,855	2	351.929,029 280.166,811	68.032
2	351.929,029 280.166,811	3	352.566,109 280.514,475	725.769
3	352.566,109 280.514,475	4	352.551,147 280.542,476	31.748
4	352.551,147 280.542,476	1	351.861,004 280.165,855	786.219

**** Lungimile segmentelor sunt determinate în planul de proiecție Stereo 70 și sunt rotunjite la 1 milimetru.**

***** Distanța dintre puncte este formată din segmente cumulate ce sunt mai mici decât valoarea 1 milimetru.**

**DATE DESPRE IMOBILUL NR. 2332**

Oficiul de Cadastru și Publicitate Imobiliară DOLJ
Biroul de Cadastru și Publicitate Imobiliară Craiova

A. Partea I. Descrierea imobilului

TEREN Extravilan

Adresa: Jud. Dolj, T 114, P 23

Nr. Crt	Nr cadastral Nr. topografic	Suprafața* (mp)	Observații / Referințe
A1		5.200	Sector cadastral:48 Teren neimprejmuit;

B. Partea II. Proprietari și acte

Inscrieri privitoare la dreptul de proprietate și alte drepturi reale	Referințe
0 / 18/02/2022	
Act Administrativ nr. TDP:374-60439, din 12/01/1994 emis de COMISIA JUDETEANA DOLJ;	
B1	A1
Intabulare, drept de PROPRIETATE, dobandit prin Reconstituire, cota actuala 1/1, cota initiala 1/1 1) RUDAREANU GHEORGHE, LIPSA CNP	

C. Partea III. SARCINI .

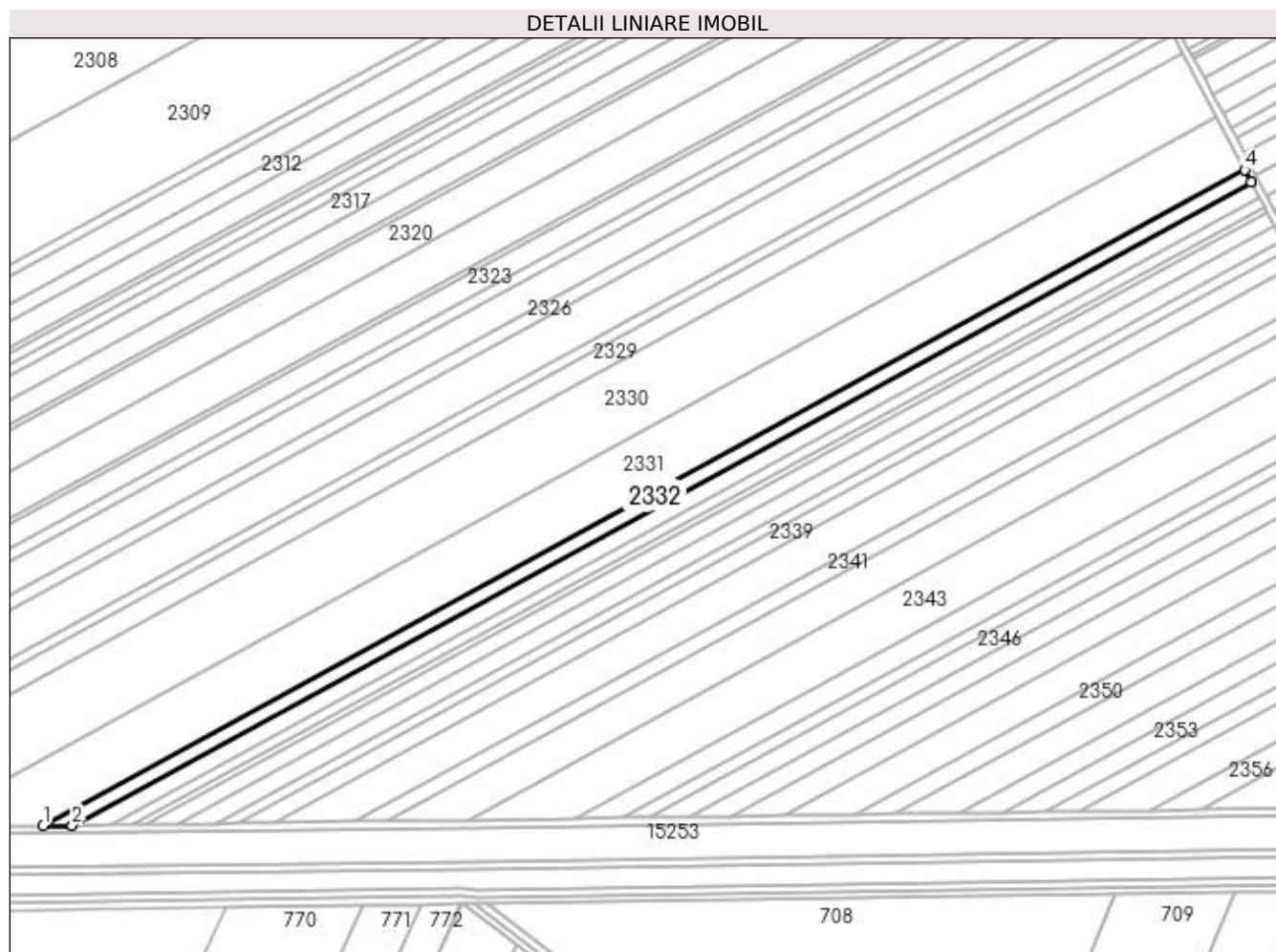
Inscrieri privind dezmembramintele dreptului de proprietate, drepturi reale de garanție și sarcini	Referințe
NU SUNT	

Anexa Nr. 1 La Partea I

Teren

Nr cadastral	Suprafața (mp)*	Observații / Referințe
	5.200	

* Suprafața este determinată în planul de proiecție Stereo 70.



Date referitoare la teren

Crt	Categorie folosință	Intra vilan	Suprafața (mp)	Tarla	Parcelă	Nr. topo	Observații / Referințe
1	arabil	NU	5.200	114	23	-	

Lungime Segmente

1) Valorile lungimilor segmentelor sunt obținute din proiecție în plan.

Punct început	X / Y	Punct sfârșit	X / Y	Lungime segment (** (m)
1	351.929,029 280.166,811	2	351.944,528 280.167,029	15.501
2	351.944,528 280.167,029	3	352.569,519 280.508,095	711.997
3	352.569,519 280.508,095	4	352.566,109 280.514,475	7.234
4	352.566,109 280.514,475	1	351.929,029 280.166,811	725.769

**** Lungimile segmentelor sunt determinate în planul de proiecție Stereo 70 și sunt rotunjite la 1 milimetru.**

***** Distanța dintre puncte este formată din segmente cumulate ce sunt mai mici decât valoarea 1 milimetru.**

**DATE DESPRE IMOBILUL NR. 2333**

Oficiul de Cadastru și Publicitate Imobiliară DOLJ
 Biroul de Cadastru și Publicitate Imobiliară Craiova

A. Partea I. Descrierea imobilului

TEREN Extravilan

Adresa: Jud. Dolj, T 114, P 24

Nr. Crt	Nr cadastral Nr. topografic	Suprafața* (mp)	Observații / Referințe
A1		7.000	Sector cadastral:48 Teren neimprejmuit;

B. Partea II. Proprietari și acte

Inscrieri privitoare la dreptul de proprietate și alte drepturi reale	Referințe
0 / 18/02/2022	
Act Notarial nr. CM:169, din 11/08/2016 emis de NP BUDIANA IONUT RAZVAN;	
B1	A1
Intabulare, drept de PROPRIETATE, dobandit prin Succesiune, cota actuala 1/1, cota initiala 1/1 1) STAN LIZETA	

C. Partea III. SARCINI .

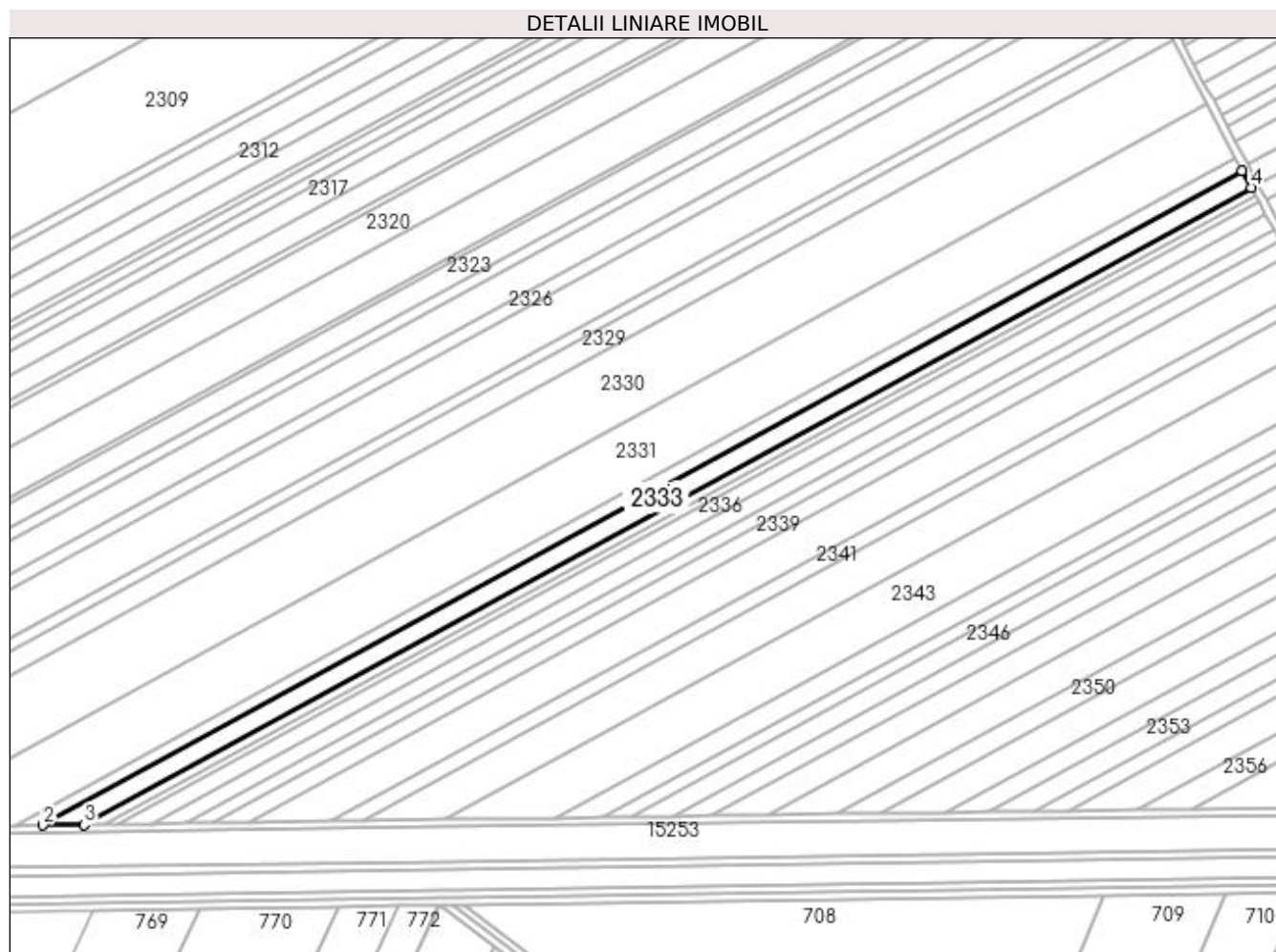
Inscrieri privind dezmembramintele dreptului de proprietate, drepturi reale de garanție și sarcini	Referințe
NU SUNT	

Anexa Nr. 1 La Partea I

Teren

Nr cadastral	Suprafața (mp)*	Observații / Referințe
	7.000	

* Suprafața este determinată în planul de proiecție Stereo 70.



Date referitoare la teren

Crt	Categorie folosință	Intravilan	Suprafața (mp)	Tarla	Parcelă	Nr. topo	Observații / Referințe
1	arabil	NU	7.000	114	24	-	

Lungime Segmente

1) Valorile lungimilor segmentelor sunt obținute din proiecție în plan.

Punct început	X / Y	Punct sfârșit	X / Y	Lungime segment (** (m)
1	352.569,519 280.508,095	2	351.944,528 280.167,029	711.997
2	351.944,528 280.167,029	3	351.965,879 280.167,329	21.353
3	351.965,879 280.167,329	4	352.574,215 280.499,307	693.024
4	352.574,215 280.499,307	1	352.569,519 280.508,095	9.964

**** Lungimile segmentelor sunt determinate în planul de proiecție Stereo 70 și sunt rotunjite la 1 milimetru.**

***** Distanța dintre puncte este formată din segmente cumulate ce sunt mai mici decât valoarea 1 milimetru.**

**DATE DESPRE IMOBILUL NR. 2334**

Oficiul de Cadastru și Publicitate Imobiliară DOLJ
Biroul de Cadastru și Publicitate Imobiliară Craiova

A. Partea I. Descrierea imobilului

TEREN Extravilan

Adresa: Jud. Dolj, T 114, P 25

Nr. Crt	Nr cadastral Nr. topografic	Suprafața* (mp)	Observații / Referințe
A1		3.300	Sector cadastral:48 Teren neimprejmuit;

B. Partea II. Proprietari și acte

Inscrieri privitoare la dreptul de proprietate și alte drepturi reale	Referințe
0 / 18/02/2022	
Act Administrativ nr. TDP:404-48412, din 12/01/1994 emis de COMISIA JUDETEANA DOLJ;	
B1	A1
Intabulare, drept de PROPRIETATE, dobandit prin Reconstituire, cota actuala 1/1, cota initiala 1/1 1) UNTARU OPRITA, LIPSA CNP	

C. Partea III. SARCINI .


Inscrieri privind dezmembramintele dreptului de proprietate, drepturi reale de garanție și sarcini	Referințe
NU SUNT	

Anexa Nr. 1 La Partea I

Teren

Nr cadastral	Suprafața (mp)*	Observații / Referințe
	3.300	

* Suprafața este determinată în planul de proiecție Stereo 70.



Date referitoare la teren

Crt	Categorie folosință	Intra vilan	Suprafața (mp)	Tarla	Parcelă	Nr. topo	Observații / Referințe
1	arabil	NU	3.300	114	25	-	

Lungime Segmente

1) Valorile lungimilor segmentelor sunt obținute din proiecție în plan.

Punct început	X / Y	Punct sfârșit	X / Y	Lungime segment (** (m)
1	351.965,879 280.167,329	2	351.976,15 280.167,473	10.272
2	351.976,15 280.167,473	3	352.576,474 280.495,079	683.897
3	352.576,474 280.495,079	4	352.574,215 280.499,307	4.794
4	352.574,215 280.499,307	1	351.965,879 280.167,329	693.024

**** Lungimile segmentelor sunt determinate în planul de proiecție Stereo 70 și sunt rotunjite la 1 milimetru.**

***** Distanța dintre puncte este formată din segmente cumulate ce sunt mai mici decât valoarea 1 milimetru.**

**DATE DESPRE IMOBILUL NR. 2335**

Oficiul de Cadastru și Publicitate Imobiliară DOLJ
Biroul de Cadastru și Publicitate Imobiliară Craiova

A. Partea I. Descrierea imobilului

TEREN Extravilan

Adresa: Jud. Dolj, T 114, P 26

Nr. Crt	Nr cadastral Nr. topografic	Suprafața* (mp)	Observații / Referințe
A1		2.400	Sector cadastral:48 Teren neimprejmuit;

B. Partea II. Proprietari și acte

Inscrieri privitoare la dreptul de proprietate și alte drepturi reale	Referințe
0 / 18/02/2022	
Act Notarial nr. CM:236, din 09/03/2006 emis de NP STOENESCU FLOREA;	
B1	A1
Intabulare, drept de PROPRIETATE, dobandit prin Succesiune, cota actuala 1/1, cota initiala 1/1 1) PISICA MARIA, LIPSA CNP	

C. Partea III. SARCINI .


Inscrieri privind dezmembramintele dreptului de proprietate, drepturi reale de garanție și sarcini	Referințe
NU SUNT	

Anexa Nr. 1 La Partea I

Teren

Nr cadastral	Suprafața (mp)*	Observații / Referințe
	2.400	

* Suprafața este determinată în planul de proiecție Stereo 70.



Date referitoare la teren

Crt	Categorie folosință	Intra vilan	Suprafața (mp)	Tarla	Parcelă	Nr. topo	Observații / Referințe
1	arabil	NU	2.400	114	26	-	

Lungime Segmente

1) Valorile lungimilor segmentelor sunt obținute din proiecție în plan.

Punct început	X / Y	Punct sfârșit	X / Y	Lungime segment (** (m)
1	352.576,474 280.495,079	2	351.976,15 280.167,473	683.897
2	351.976,15 280.167,473	3	351.983,707 280.167,58	7.558
3	351.983,707 280.167,58	4	352.578,136 280.491,968	677.18
4	352.578,136 280.491,968	1	352.576,474 280.495,079	3.527

**** Lungimile segmentelor sunt determinate în planul de proiecție Stereo 70 și sunt rotunjite la 1 milimetru.**

***** Distanța dintre puncte este formată din segmente cumulate ce sunt mai mici decât valoarea 1 milimetru.**

**DATE DESPRE IMOBILUL NR. 2336**

Oficiul de Cadastru și Publicitate Imobiliară DOLJ
Biroul de Cadastru și Publicitate Imobiliară Craiova

A. Partea I. Descrierea imobilului

TEREN Extravilan

Adresa: Jud. Dolj, T 114, P 27

Nr. Crt	Nr cadastral Nr. topografic	Suprafața* (mp)	Observații / Referințe
A1		5.300	Sector cadastral:48 Teren neimprejmuit;

B. Partea II. Proprietari și acte

Inscrieri privitoare la dreptul de proprietate și alte drepturi reale		Referințe
0 / 18/02/2022		
Act Administrativ nr. TDP:4277, din 22/03/2007 emis de COMISIA JUDETEANA DOLJ;		
B1	Intabulare, drept de PROPRIETATE, dobandit prin Reconstituire, cota actuala 1/1, cota initiala 1/1 1) BELCEA ELVIRA, LIPSA CNP 2) MUNTEANU FLORICA, LIPSA CNP	A1

C. Partea III. SARCINI .

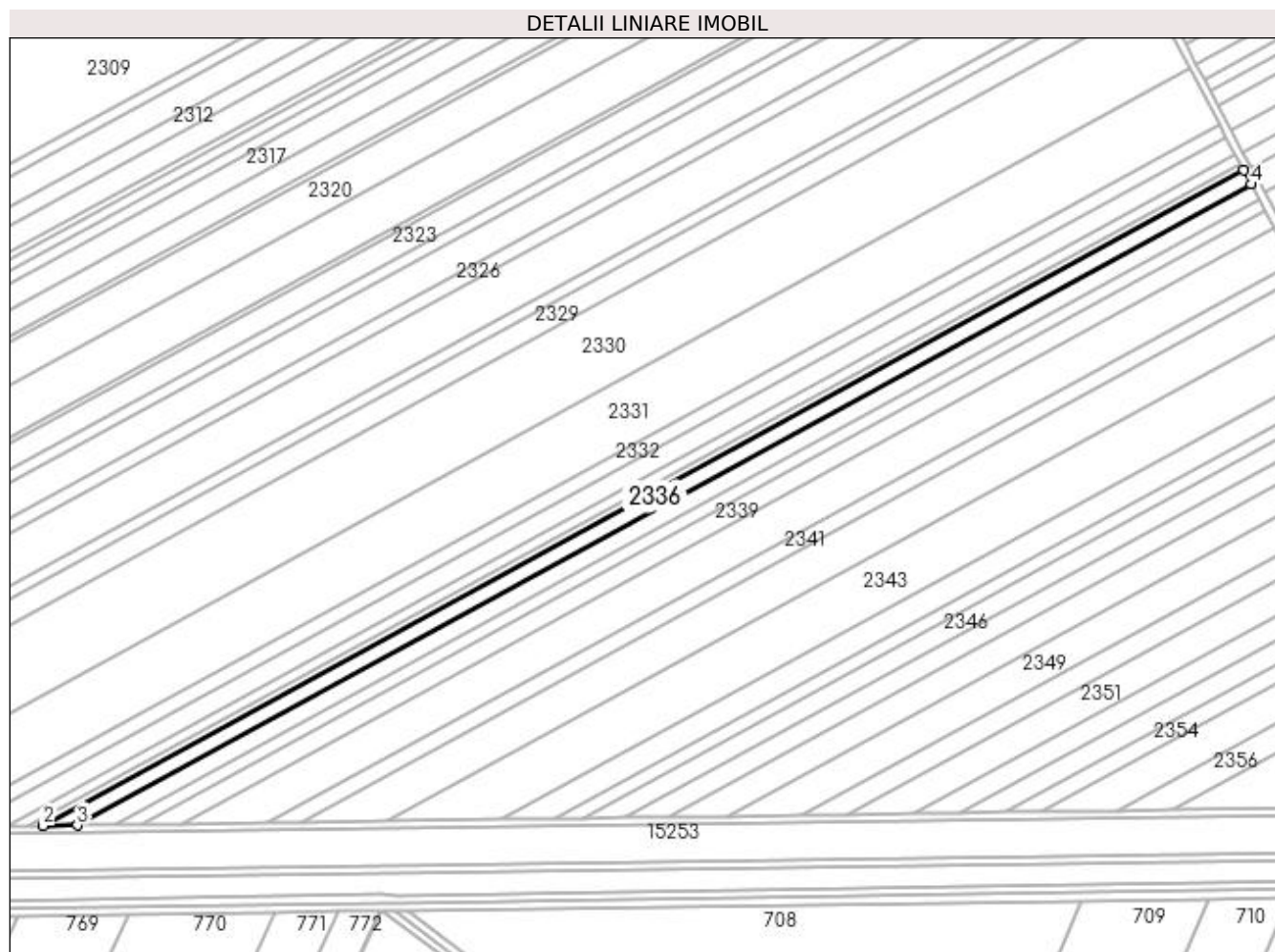
Inscrieri privind dezmembramintele dreptului de proprietate, drepturi reale de garanție și sarcini	Referințe
NU SUNT	

Anexa Nr. 1 La Partea I

Teren

Nr cadastral	Suprafața (mp)*	Observații / Referințe
	5.300	

* Suprafața este determinată în planul de proiecție Stereo 70.



Date referitoare la teren

Crt	Categorie folosință	Intravilan	Suprafața (mp)	Tarla	Parcelă	Nr. topo	Observații / Referințe
1	arabil	NU	5.300	114	27	-	

Lungime Segmente

1) Valorile lungimilor segmentelor sunt obținute din proiecție în plan.

Punct început	X / Y	Punct sfârșit	X / Y	Lungime segment (** (m)
1	352.578,136 280.491,968	2	351.983,707 280.167,58	677.18
2	351.983,707 280.167,58	3	352.000,666 280.167,818	16.961
3	352.000,666 280.167,818	4	352.581,866 280.484,988	662.11
4	352.581,866 280.484,988	1	352.578,136 280.491,968	7.914

**** Lungimile segmentelor sunt determinate în planul de proiecție Stereo 70 și sunt rotunjite la 1 milimetru.**

***** Distanța dintre puncte este formată din segmente cumulate ce sunt mai mici decât valoarea 1 milimetru.**

**DATE DESPRE IMOBILUL NR. 2337**

Oficiul de Cadastru și Publicitate Imobiliară DOLJ
Biroul de Cadastru și Publicitate Imobiliară Craiova

A. Partea I. Descrierea imobilului

TEREN Extravilan

Adresa: Jud. Dolj, T 114, P 28

Nr. Crt	Nr cadastral Nr. topografic	Suprafața* (mp)	Observații / Referințe
A1		5.800	Sector cadastral:48 Teren neimprejmuit;

B. Partea II. Proprietari și acte

Inscrieri privitoare la dreptul de proprietate și alte drepturi reale	Referințe
0 / 18/02/2022	
Act Administrativ nr. TDP:1442-60682, din 26/09/1995 emis de COMISIA JUDETEANA DOLJ;	
B1	A1
Intabulare, drept de PROPRIETATE, dobandit prin Reconstituire, cota actuala 1/1, cota initiala 1/1 1) PISICA TRAIAN, LIPSA CNP	

C. Partea III. SARCINI .

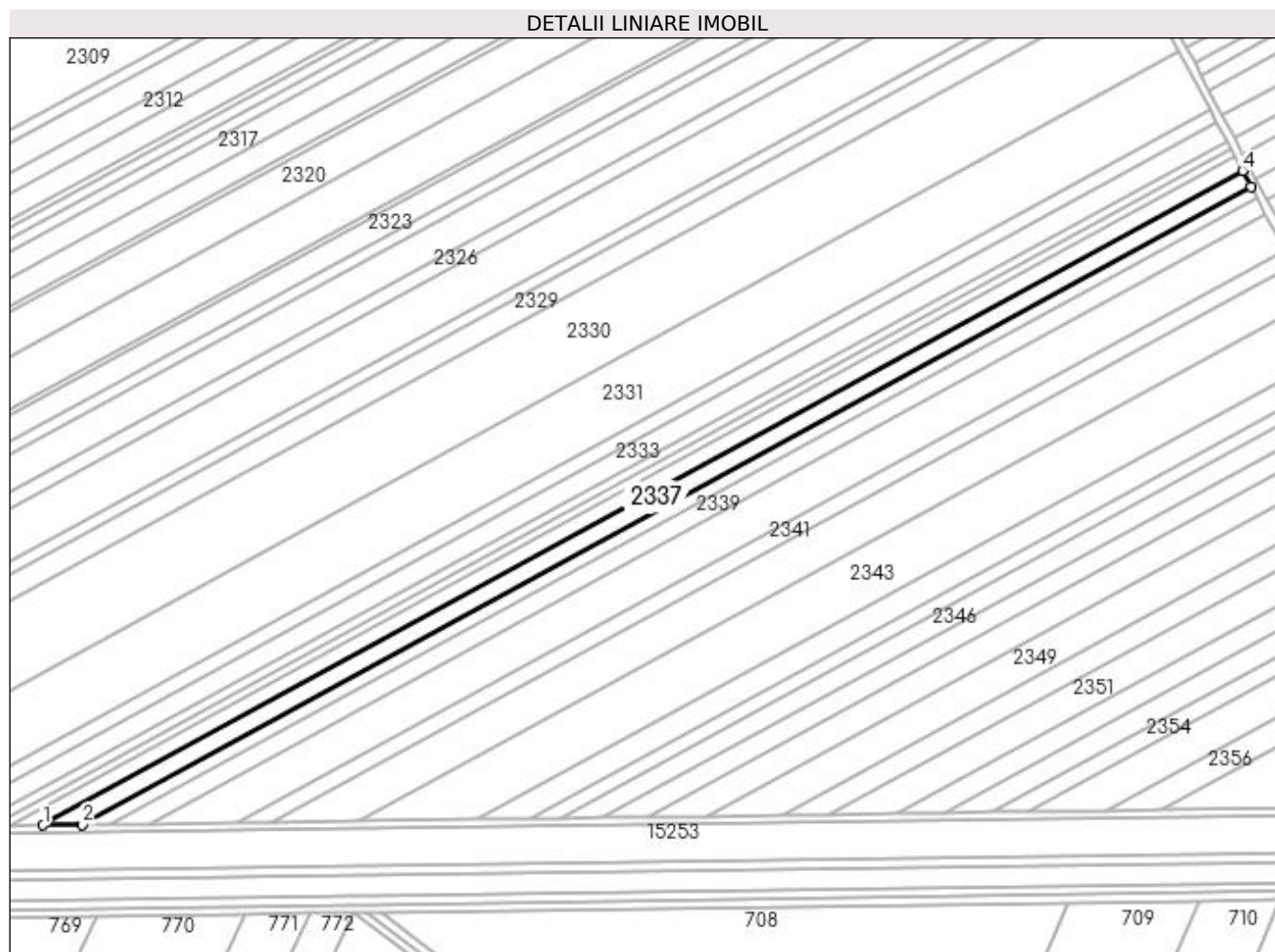
Inscrieri privind dezmembramintele dreptului de proprietate, drepturi reale de garanție și sarcini	Referințe
NU SUNT	

Anexa Nr. 1 La Partea I

Teren

Nr cadastral	Suprafața (mp)*	Observații / Referințe
	5.800	

* Suprafața este determinată în planul de proiecție Stereo 70.



Date referitoare la teren

Crt	Categorie folosință	Intra vilan	Suprafața (mp)	Tarla	Parcelă	Nr. topo	Observații / Referințe
1	arabil	NU	5.800	114	28	-	

Lungime Segmente

1) Valorile lungimilor segmentelor sunt obținute din proiecție în plan.

Punct început	X / Y	Punct sfârșit	X / Y	Lungime segment (** (m)
1	352.000,666 280.167,818	2	352.019,679 280.168,085	19.015
2	352.019,679 280.168,085	3	352.586,048 280.477,161	645.215
3	352.586,048 280.477,161	4	352.581,866 280.484,988	8.874
4	352.581,866 280.484,988	1	352.000,666 280.167,818	662.11

**** Lungimile segmentelor sunt determinate în planul de proiecție Stereo 70 și sunt rotunjite la 1 milimetru.**

***** Distanța dintre puncte este formată din segmente cumulate ce sunt mai mici decât valoarea 1 milimetru.**

**DATE DESPRE IMOBILUL NR. 2338**

Oficiul de Cadastru și Publicitate Imobiliară DOLJ
Biroul de Cadastru și Publicitate Imobiliară Craiova

A. Partea I. Descrierea imobilului

TEREN Extravilan

Adresa: Jud. Dolj, T 114, P 29

Nr. Crt	Nr cadastral Nr. topografic	Suprafața* (mp)	Observații / Referințe
A1		3.900	Sector cadastral:48 Teren neimprejmuit;

B. Partea II. Proprietari și acte

Inscrieri privitoare la dreptul de proprietate și alte drepturi reale	Referințe
0 / 18/02/2022	
Act Notarial nr. CM:124, din 29/04/2015 emis de NP STOENESCU FLOREA;	
B1	A1
Intabulare, drept de PROPRIETATE, dobandit prin Succesiune, cota actuala 1/1, cota initiala 1/1 1) POPA MIRCEA	

C. Partea III. SARCINI .

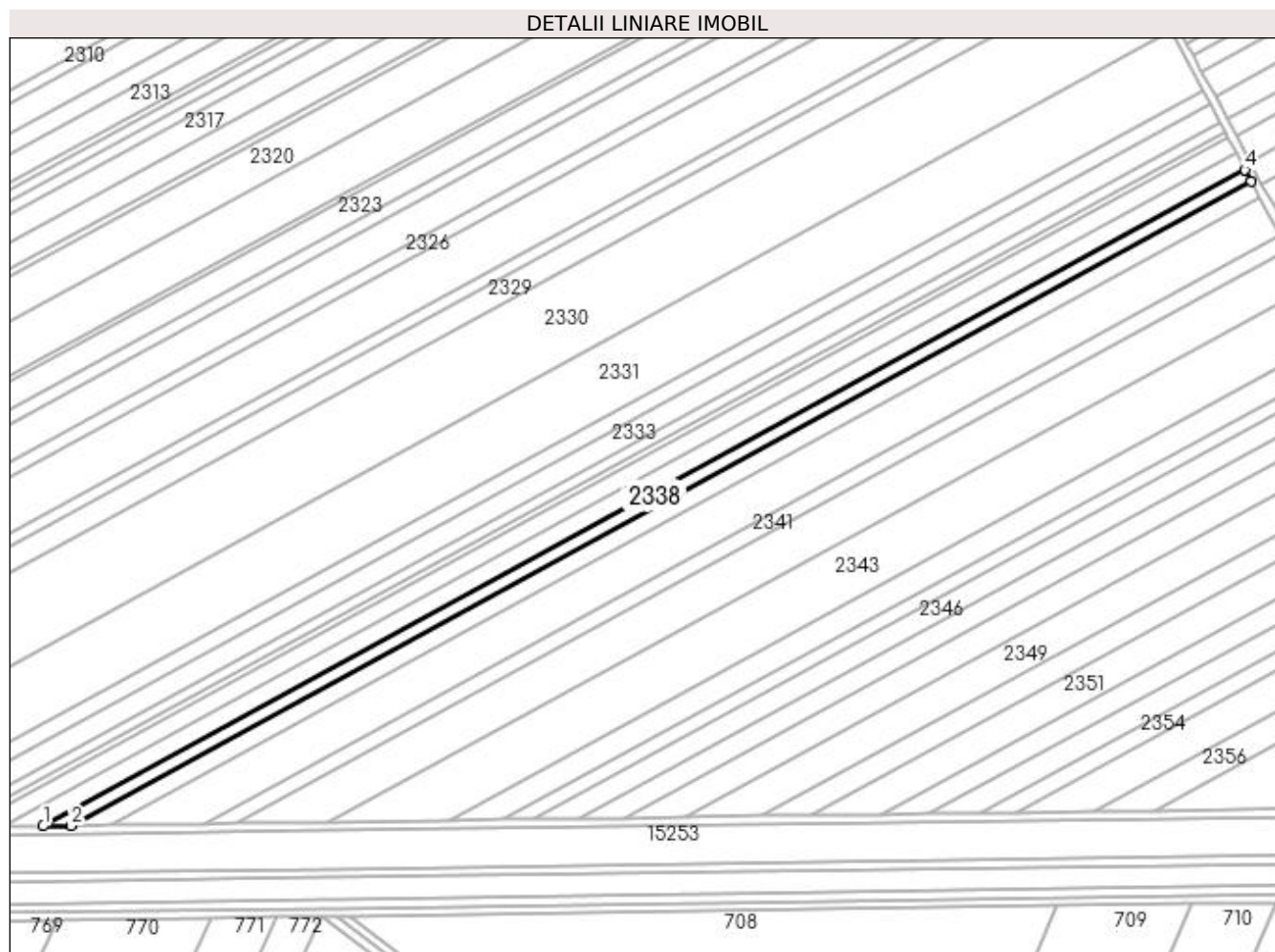
Inscrieri privind dezmembramintele dreptului de proprietate, drepturi reale de garanție și sarcini	Referințe
NU SUNT	

Anexa Nr. 1 La Partea I

Teren

Nr cadastral	Suprafața (mp)*	Observații / Referințe
	3.900	

* Suprafața este determinată în planul de proiecție Stereo 70.



Date referitoare la teren

Crt	Categorie folosință	Intra vilan	Suprafața (mp)	Tarla	Parcelă	Nr. topo	Observații / Referințe
1	arabil	NU	3.900	114	29	-	

Lungime Segmente

1) Valorile lungimilor segmentelor sunt obținute din proiecție în plan.

Punct început	X / Y	Punct sfârșit	X / Y	Lungime segment (** (m)
1	352.019,679 280.168,085	2	352.032,749 280.168,269	13.071
2	352.032,749 280.168,269	3	352.588,923 280.471,782	633.601
3	352.588,923 280.471,782	4	352.586,048 280.477,161	6.099
4	352.586,048 280.477,161	1	352.019,679 280.168,085	645.215

**** Lungimile segmentelor sunt determinate în planul de proiecție Stereo 70 și sunt rotunjite la 1 milimetru.**

***** Distanța dintre puncte este formată din segmente cumulate ce sunt mai mici decât valoarea 1 milimetru.**

**DATE DESPRE IMOBILUL NR. 2339**

Oficiul de Cadastru și Publicitate Imobiliară DOLJ
Biroul de Cadastru și Publicitate Imobiliară Craiova

A. Partea I. Descrierea imobilului

TEREN Extravilan

Adresa: Jud. Dolj, T 114, P 30

Nr. Crt	Nr cadastral Nr. topografic	Suprafața* (mp)	Observații / Referințe
A1		5.600	Sector cadastral:48 Teren neimprejmuit;

B. Partea II. Proprietari și acte

Inscrieri privitoare la dreptul de proprietate și alte drepturi reale	Referințe
0 / 18/02/2022	
Act Notarial nr. CM:143, din 20/05/2015 emis de BIN BUDIANA IONUT-RAZVAN;	
B1	A1
Intabulare, drept de PROPRIETATE, dobandit prin Succesiune, cota actuala 1/1, cota initiala 1/1 1) TOADER ION	

C. Partea III. SARCINI .

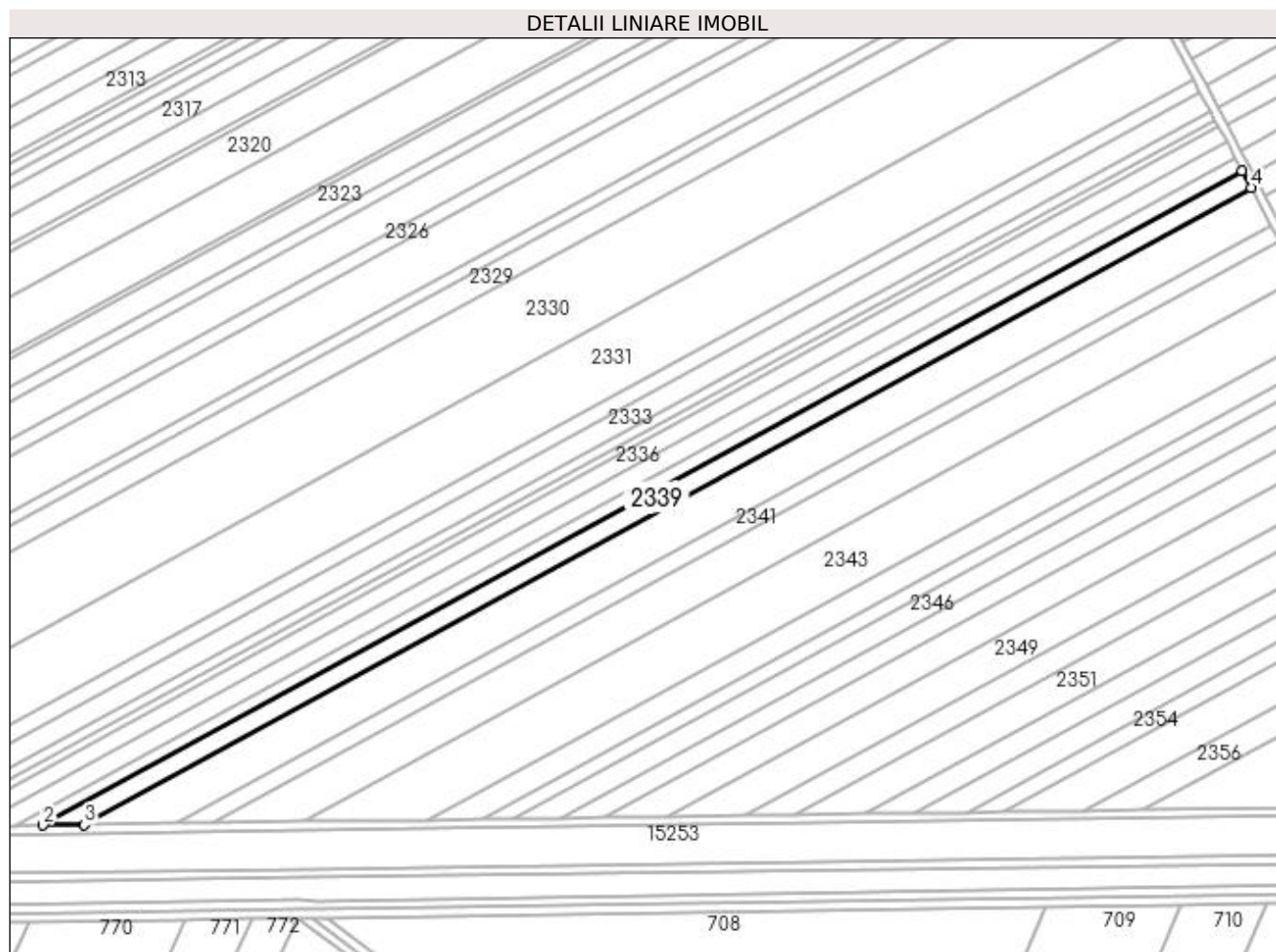
Inscrieri privind dezmembramintele dreptului de proprietate, drepturi reale de garanție și sarcini	Referințe
NU SUNT	

Anexa Nr. 1 La Partea I

Teren

Nr cadastral	Suprafața (mp)*	Observații / Referințe
	5.600	

* Suprafața este determinată în planul de proiecție Stereo 70.



Date referitoare la teren

Crt	Categorie folosință	Intra vilan	Suprafața (mp)	Tarla	Parcelă	Nr. topo	Observații / Referințe
1	arabil	NU	5.600	114	30	-	

Lungime Segmente

1) Valorile lungimilor segmentelor sunt obținute din proiecție în plan.

Punct început	X / Y	Punct sfârșit	X / Y	Lungime segment (** (m)
1	352.588,923 280.471,782	2	352.032,749 280.168,269	633.601
2	352.032,749 280.168,269	3	352.051,946 280.168,539	19.199
3	352.051,946 280.168,539	4	352.593,145 280.463,88	616.541
4	352.593,145 280.463,88	1	352.588,923 280.471,782	8.959

**** Lungimile segmentelor sunt determinate în planul de proiecție Stereo 70 și sunt rotunjite la 1 milimetru.**

***** Distanța dintre puncte este formată din segmente cumulate ce sunt mai mici decât valoarea 1 milimetru.**

**DATE DESPRE IMOBILUL NR. 2340**

Oficiul de Cadastru și Publicitate Imobiliară DOLJ
Biroul de Cadastru și Publicitate Imobiliară Craiova

A. Partea I. Descrierea imobilului

TEREN Extravilan

Adresa: Jud. Dolj, T 114, P 31

Nr. Crt	Nr cadastral Nr. topografic	Suprafața* (mp)	Observații / Referințe
A1		12.000	Sector cadastral:48 Teren neimprejmuit;

B. Partea II. Proprietari și acte

Inscrieri privitoare la dreptul de proprietate și alte drepturi reale	Referințe
0 / 18/02/2022	
Act Administrativ nr. TDP:367-60439, din 11/01/1994 emis de COMISIA JUDETEANA DOLJ;	
B1	A1
Intabulare, drept de PROPRIETATE, dobandit prin Reconstituire, cota actuala 1/1, cota initiala 1/1 1) COCA ION, LIPSA CNP	

C. Partea III. SARCINI .


Inscrieri privind dezmembramintele dreptului de proprietate, drepturi reale de garanție și sarcini	Referințe
NU SUNT	

Anexa Nr. 1 La Partea I

Teren

Nr cadastral	Suprafața (mp)*	Observații / Referințe
	12.000	

* Suprafața este determinată în planul de proiecție Stereo 70.



Date referitoare la teren

Crt	Categorie folosință	Intra vilan	Suprafața (mp)	Tarla	Parcelă	Nr. topo	Observații / Referințe
1	arabil	NU	12.000	114	31	-	

Lungime Segmente

1) Valorile lungimilor segmentelor sunt obținute din proiecție în plan.

Punct început	X / Y	Punct sfârșit	X / Y	Lungime segment (** (m)
1	352.051,946 280.168,539	2	352.094,986 280.169,144	43.044
2	352.094,986 280.169,144	3	352.602,612 280.446,163	578.294
3	352.602,612 280.446,163	4	352.593,145 280.463,88	20.088
4	352.593,145 280.463,88	1	352.051,946 280.168,539	616.541

**** Lungimile segmentelor sunt determinate în planul de proiecție Stereo 70 și sunt rotunjite la 1 milimetru.**

***** Distanța dintre puncte este formată din segmente cumulate ce sunt mai mici decât valoarea 1 milimetru.**

**DATE DESPRE IMOBILUL NR. 2341**

Oficiul de Cadastru și Publicitate Imobiliară DOLJ
Biroul de Cadastru și Publicitate Imobiliară Craiova

A. Partea I. Descrierea imobilului

TEREN Extravilan

Adresa: Jud. Dolj, T 114, P 32

Nr. Crt	Nr cadastral Nr. topografic	Suprafața* (mp)	Observații / Referințe
A1		4.400	Sector cadastral:48 Teren neimprejmuit;

B. Partea II. Proprietari și acte

Inscrieri privitoare la dreptul de proprietate și alte drepturi reale		Referințe
0 / 18/02/2022		
Act Administrativ nr. TDP:1158-58820, din 10/01/1995 emis de COMISIA JUDETEANA DOLJ (CERTIF. DE DECES:D10.285948/15.01.2018;);		
B1	Intabulare, drept de PROPRIETATE, dobandit prin Reconstituire, cota actuala 1/1, cota initiala 1/1 1) TOADER ELENA , DECEDAT, LIPSA CNP DEFUNCT:Da	A1

C. Partea III. SARCINI .

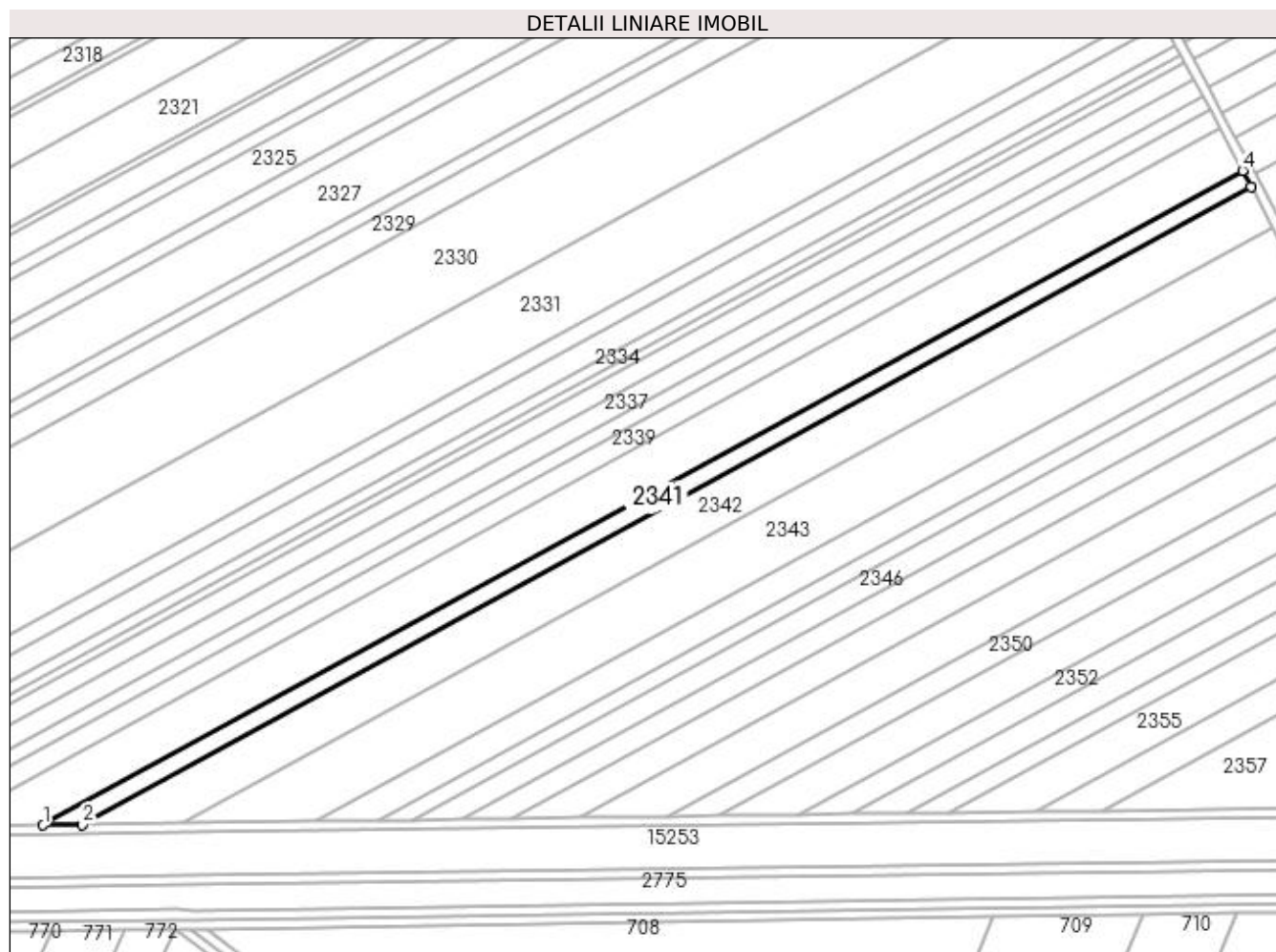
Inscrieri privind dezmembramintele dreptului de proprietate, drepturi reale de garanție și sarcini	Referințe
NU SUNT	

Anexa Nr. 1 La Partea I

Teren

Nr cadastral	Suprafața (mp)*	Observații / Referințe
	4.400	

* Suprafața este determinată în planul de proiecție Stereo 70.



Date referitoare la teren

Crt	Categorie folosință	Intravilan	Suprafața (mp)	Tarla	Parcelă	Nr. topo	Observații / Referințe
1	arabil	NU	4.400	114	32	-	

Lungime Segmente

1) Valorile lungimilor segmentelor sunt obținute din proiecție în plan.

Punct început	X / Y	Punct sfârșit	X / Y	Lungime segment (** (m)
1	352.094,986 280.169,144	2	352.111,499 280.169,376	16.515
2	352.111,499 280.169,376	3	352.606,244 280.439,366	563.62
3	352.606,244 280.439,366	4	352.602,612 280.446,163	7.707
4	352.602,612 280.446,163	1	352.094,986 280.169,144	578.294

**** Lungimile segmentelor sunt determinate în planul de proiecție Stereo 70 și sunt rotunjite la 1 milimetru.**

***** Distanța dintre puncte este formată din segmente cumulate ce sunt mai mici decât valoarea 1 milimetru.**

**DATE DESPRE IMOBILUL NR. 2342**

Oficiul de Cadastru și Publicitate Imobiliară DOLJ
Biroul de Cadastru și Publicitate Imobiliară Craiova

A. Partea I. Descrierea imobilului

TEREN Extravilan

Adresa: Jud. Dolj, T 114, P 33

Nr. Crt	Nr cadastral Nr. topografic	Suprafața* (mp)	Observații / Referințe
A1		10.800	Sector cadastral:48 Teren neimprejmuit;

B. Partea II. Proprietari și acte

Inscrieri privitoare la dreptul de proprietate și alte drepturi reale		Referințe
0 / 18/02/2022		
Act Administrativ nr. TDP:820-59573, din 11/04/1994 emis de COMISIA JUDETEANA DOLJ (CERTIF. DE DECES: DM591063/19.01.2000;);		
B1	Intabulare, drept de PROPRIETATE, dobandit prin Reconstituire, cota actuala 1/1, cota initiala 1/1 1) GRASOI CONSTANTIN, DECEDAT, LIPSA CNP DEFUNCT:Da	A1

C. Partea III. SARCINI .


Inscrieri privind dezmembramintele dreptului de proprietate, drepturi reale de garanție și sarcini	Referințe
NU SUNT	

Anexa Nr. 1 La Partea I

Teren

Nr cadastral	Suprafața (mp)*	Observații / Referințe
	10.800	

* Suprafața este determinată în planul de proiecție Stereo 70.



Date referitoare la teren

Crt	Categorie folosință	Intra vilan	Suprafața (mp)	Tarla	Parcelă	Nr. topo	Observații / Referințe
1	arabil	NU	10.800	114	33	-	

Lungime Segmente

1) Valorile lungimilor segmentelor sunt obținute din proiecție în plan.

Punct început	X / Y	Punct sfârșit	X / Y	Lungime segment (** (m)
1	352.111,499 280.169,376	2	352.153,981 280.169,973	42.486
2	352.153,981 280.169,973	3	352.615,588 280.421,879	525.868
3	352.615,588 280.421,879	4	352.606,244 280.439,366	19.827
4	352.606,244 280.439,366	1	352.111,499 280.169,376	563.62

**** Lungimile segmentelor sunt determinate în planul de proiecție Stereo 70 și sunt rotunjite la 1 milimetru.**

***** Distanța dintre puncte este formată din segmente cumulate ce sunt mai mici decât valoarea 1 milimetru.**

**DATE DESPRE IMOBILUL NR. 2343**

Oficiul de Cadastru și Publicitate Imobiliară DOLJ
Biroul de Cadastru și Publicitate Imobiliară Craiova

A. Partea I. Descrierea imobilului

TEREN Extravilan

Adresa: Jud. Dolj, T 114, P 34

Nr. Crt	Nr cadastral Nr. topografic	Suprafața* (mp)	Observații / Referințe
A1		13.300	Sector cadastral:48 Teren neimprejmuit;

B. Partea II. Proprietari și acte

Inscrieri privitoare la dreptul de proprietate și alte drepturi reale		Referințe
0 / 18/02/2022		
Act Administrativ nr. TDP:381-60439, din 12/01/1994 emis de COMISIA JUDETEANA DOLJ (CERTIF. DE DECES: DZ853482/15.04.2013;);		
B1	Intabulare, drept de PROPRIETATE, dobandit prin Reconstituire, cota actuala 1/1, cota initiala 1/1 1) STANUICA ALEXANDRU, DECEDAT DEFUNCT:Da	A1

C. Partea III. SARCINI .

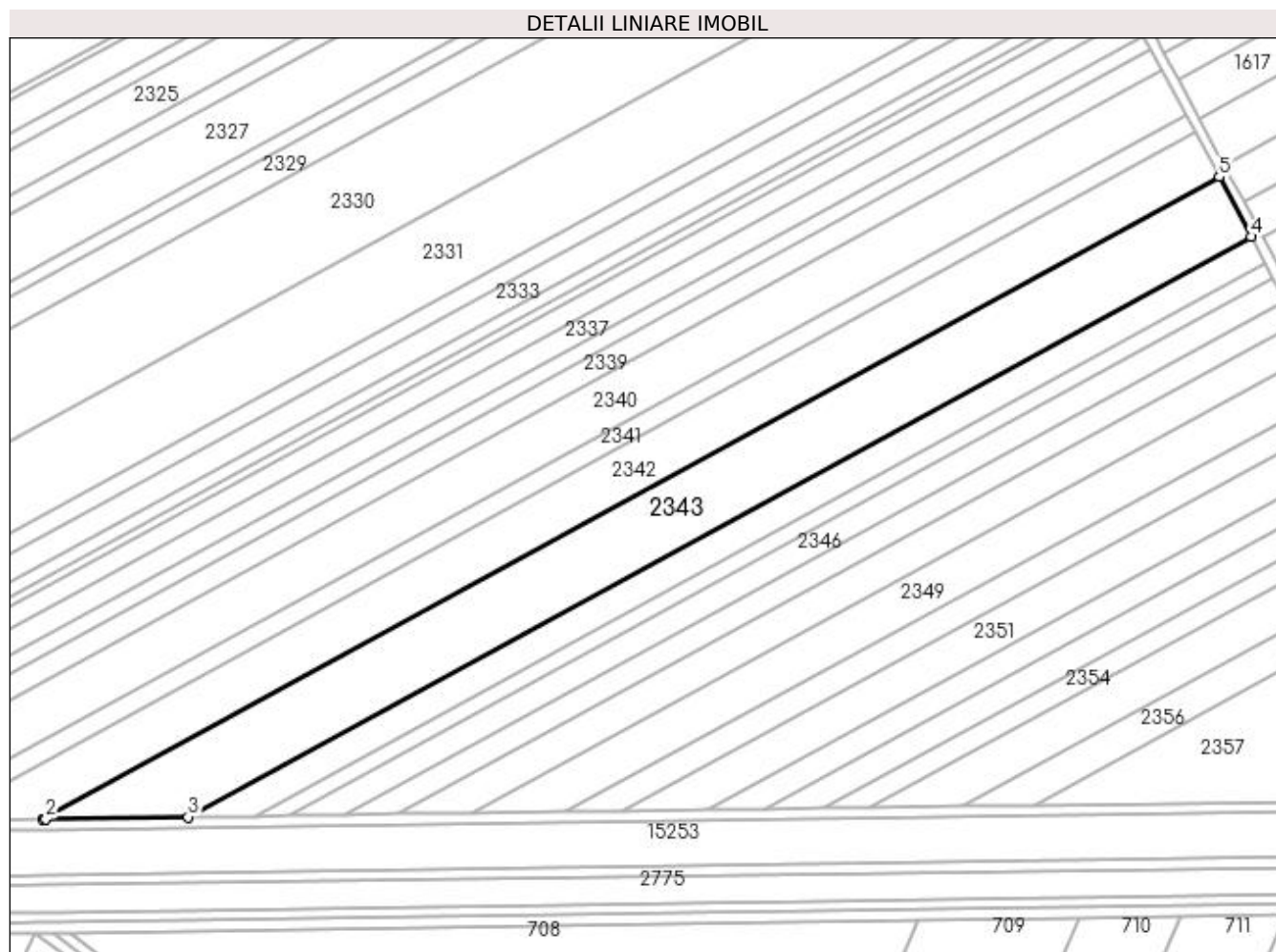
Inscrieri privind dezmembramintele dreptului de proprietate, drepturi reale de garanție și sarcini	Referințe
NU SUNT	

Anexa Nr. 1 La Partea I

Teren

Nr cadastral	Suprafața (mp)*	Observații / Referințe
	13.300	

* Suprafața este determinată în planul de proiecție Stereo 70.



Date referitoare la teren

Crt	Categorie folosință	Intra vilan	Suprafața (mp)	Tarla	Parcelă	Nr. topo	Observații / Referințe
1	arabil	NU	13.300	114	34	-	

Lungime Segmente

1) Valorile lungimilor segmentelor sunt obținute din proiecție în plan.

Punct început	X / Y	Punct sfârșit	X / Y	Lungime segment (** (m)
1	352.153,981 280.169,973	2	352.155,09 280.169,989	1.109
2	352.155,09 280.169,989	3	352.210,903 280.170,769	55.818
3	352.210,903 280.170,769	4	352.628,111 280.398,445	475.288
4	352.628,111 280.398,445	5	352.615,588 280.421,879	26.57
5	352.615,588 280.421,879	1	352.153,981 280.169,973	525.868

**** Lungimile segmentelor sunt determinate în planul de proiecție Stereo 70 și sunt rotunjite la 1 milimetru.**

***** Distanța dintre puncte este formată din segmente cumulate ce sunt mai mici decât valoarea 1 milimetru.**

**DATE DESPRE IMOBILUL NR. 2344**

Oficiul de Cadastru și Publicitate Imobiliară DOLJ
Biroul de Cadastru și Publicitate Imobiliară Craiova

A. Partea I. Descrierea imobilului

TEREN Extravilan

Adresa: Jud. Dolj, T 114, P 35

Nr. Crt	Nr cadastral Nr. topografic	Suprafața* (mp)	Observații / Referințe
A1		5.600	Sector cadastral:48 Teren neimprejmuit;

B. Partea II. Proprietari și acte

Inscrieri privitoare la dreptul de proprietate și alte drepturi reale	Referințe
0 / 18/02/2022	
Act Administrativ nr. TDP:4265, din 05/01/2006 emis de COMISIA JUDETEANA DOLJ;	
B1	A1
Intabulare, drept de PROPRIETATE, dobândit prin Reconstituire, cota actuala 1/1, cota initiala 1/1 1) ANGHEL MARIOARA	

C. Partea III. SARCINI .


Inscrieri privind dezmembramintele dreptului de proprietate, drepturi reale de garanție și sarcini	Referințe
NU SUNT	

Anexa Nr. 1 La Partea I

Teren

Nr cadastral	Suprafața (mp)*	Observații / Referințe
	5.600	

* Suprafața este determinată în planul de proiecție Stereo 70.



Date referitoare la teren

Crt	Categorie folosință	Intra vilan	Suprafața (mp)	Tarla	Parcelă	Nr. topo	Observații / Referințe
1	arabil	NU	5.600	114	35	-	

Lungime Segmente

1) Valorile lungimilor segmentelor sunt obținute din proiecție în plan.

Punct început	X / Y	Punct sfârșit	X / Y	Lungime segment (** (m)
1	352.628,111 280.398,445	2	352.210,903 280.170,769	475.288
2	352.210,903 280.170,769	3	352.236,771 280.171,13	25.871
3	352.236,771 280.171,13	4	352.633,801 280.387,795	452.301
4	352.633,801 280.387,795	1	352.628,111 280.398,445	12.075

**** Lungimile segmentelor sunt determinate în planul de proiecție Stereo 70 și sunt rotunjite la 1 milimetru.**

***** Distanța dintre puncte este formată din segmente cumulate ce sunt mai mici decât valoarea 1 milimetru.**

**DATE DESPRE IMOBILUL NR. 2345**

Oficiul de Cadastru și Publicitate Imobiliară DOLJ
Biroul de Cadastru și Publicitate Imobiliară Craiova

A. Partea I. Descrierea imobilului

TEREN Extravilan

Adresa: Jud. Dolj, T 114, P 36

Nr. Crt	Nr cadastral Nr. topografic	Suprafața* (mp)	Observații / Referințe
A1		2.900	Sector cadastral:48 Teren neimprejmuit;

B. Partea II. Proprietari și acte

Inscrieri privitoare la dreptul de proprietate și alte drepturi reale		Referințe
0 / 18/02/2022		
Act Administrativ nr. TDP:450-48412, din 15/02/1994 emis de COMISIA JUDETEANA DOLJ (CERTIF. DE DECES: DA505721/30.06.1996;);		
B1	Intabulare, drept de PROPRIETATE, dobandit prin Reconstituire, cota actuala 1/1, cota initiala 1/1 1) VOINEA GHEORGHE, DECEDAT, LIPSA CNP DEFUNCT:Da	A1

C. Partea III. SARCINI .

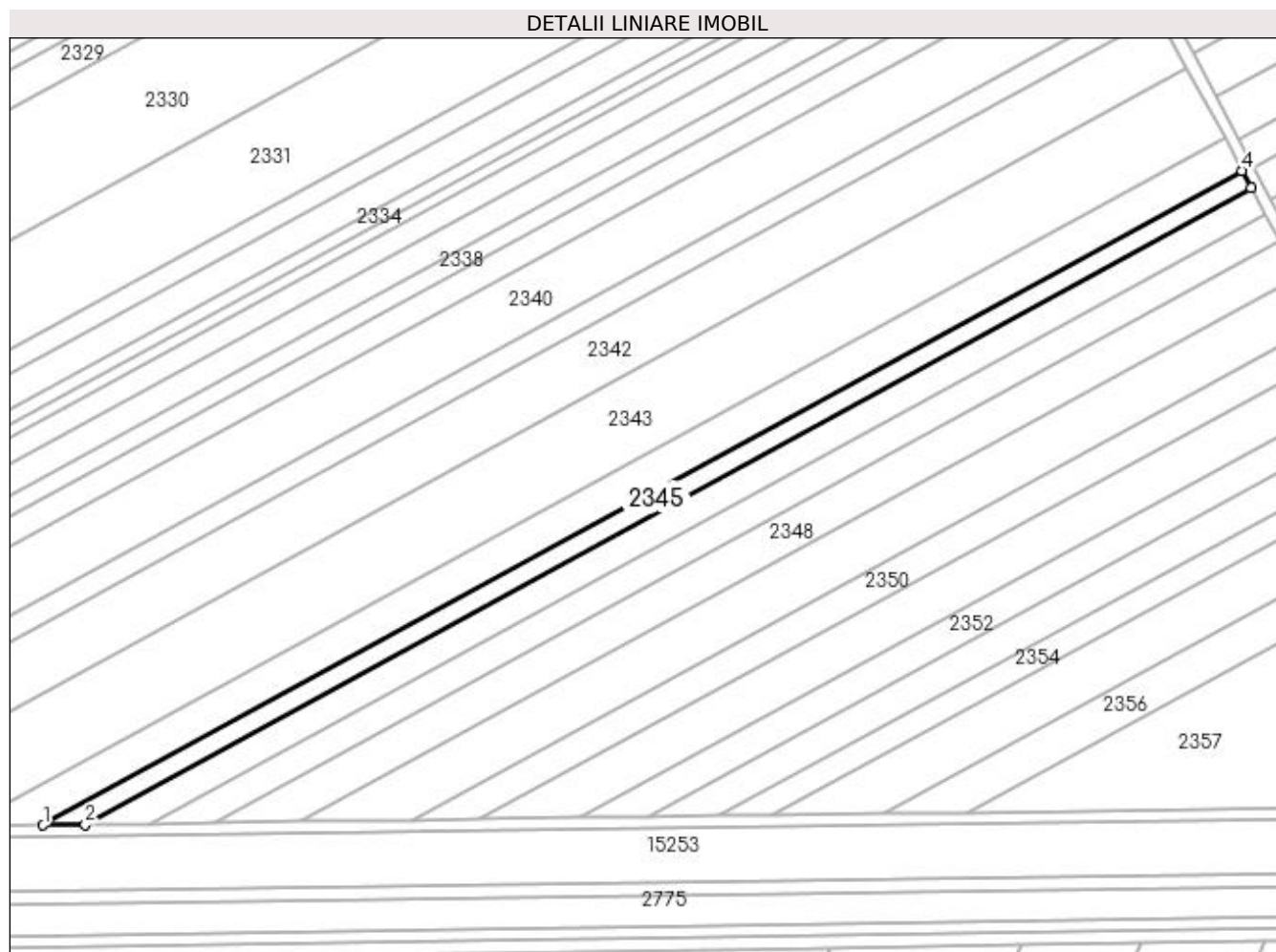
Inscrieri privind dezmembramintele dreptului de proprietate, drepturi reale de garanție și sarcini	Referințe
NU SUNT	

Anexa Nr. 1 La Partea I

Teren

Nr cadastral	Suprafața (mp)*	Observații / Referințe
	2.900	

* Suprafața este determinată în planul de proiecție Stereo 70.



Date referitoare la teren

Crt	Categorie folosință	Intra vilan	Suprafața (mp)	Tarla	Parcelă	Nr. topo	Observații / Referințe
1	arabil	NU	2.900	114	36	-	

Lungime Segmente

1) Valorile lungimilor segmentelor sunt obținute din proiecție în plan.

Punct început	X / Y	Punct sfârșit	X / Y	Lungime segment (** (m)
1	352.236,771 280.171,13	2	352.250,698 280.171,324	13.928
2	352.250,698 280.171,324	3	352.636,865 280.382,062	439.927
3	352.636,865 280.382,062	4	352.633,801 280.387,795	6.5
4	352.633,801 280.387,795	1	352.236,771 280.171,13	452.301

**** Lungimile segmentelor sunt determinate în planul de proiecție Stereo 70 și sunt rotunjite la 1 milimetru.**

***** Distanța dintre puncte este formată din segmente cumulate ce sunt mai mici decât valoarea 1 milimetru.**

**DATE DESPRE IMOBILUL NR. 2346**

Oficiul de Cadastru și Publicitate Imobiliară DOLJ
Biroul de Cadastru și Publicitate Imobiliară Craiova

A. Partea I. Descrierea imobilului

TEREN Extravilan

Adresa: Jud. Dolj, T 114, P 37

Nr. Crt	Nr cadastral Nr. topografic	Suprafața* (mp)	Observații / Referințe
A1		4.300	Sector cadastral:48 Teren neimprejmuit;

B. Partea II. Proprietari și acte

Inscrieri privitoare la dreptul de proprietate și alte drepturi reale	Referințe
0 / 18/02/2022	
Act Administrativ nr. TDP:402-48412, din 12/01/1994 emis de COMISIA JUDETEANA DOLJ;	
B1	A1
Intabulare, drept de PROPRIETATE, dobândit prin Reconstituire, cota actuala 1/1, cota initiala 1/1 1) TONCEA ION, LIPSA CNP	

C. Partea III. SARCINI .


Inscrieri privind dezmembramintele dreptului de proprietate, drepturi reale de garanție și sarcini	Referințe
NU SUNT	

Anexa Nr. 1 La Partea I

Teren

Nr cadastral	Suprafața (mp)*	Observații / Referințe
	4.300	

* Suprafața este determinată în planul de proiecție Stereo 70.



Date referitoare la teren

Crt	Categorie folosință	Intra vilan	Suprafața (mp)	Tarla	Parcelă	Nr. topo	Observații / Referințe
1	arabil	NU	4.300	114	37	-	

Lungime Segmente

1) Valorile lungimilor segmentelor sunt obținute din proiecție în plan.

Punct început	X / Y	Punct sfârșit	X / Y	Lungime segment (** (m)
1	352.250,698 280.171,324	2	352.272,101 280.171,623	21.405
2	352.272,101 280.171,623	3	352.641,574 280.373,25	420.908
3	352.641,574 280.373,25	4	352.636,865 280.382,062	9.991
4	352.636,865 280.382,062	1	352.250,698 280.171,324	439.927

**** Lungimile segmentelor sunt determinate în planul de proiecție Stereo 70 și sunt rotunjite la 1 milimetru.**

***** Distanța dintre puncte este formată din segmente cumulate ce sunt mai mici decât valoarea 1 milimetru.**

**DATE DESPRE IMOBILUL NR. 2347**

Oficiul de Cadastru și Publicitate Imobiliară DOLJ
Biroul de Cadastru și Publicitate Imobiliară Craiova

A. Partea I. Descrierea imobilului

TEREN Extravilan

Adresa: Jud. Dolj, T 114, P 38

Nr. Crt	Nr cadastral Nr. topografic	Suprafața* (mp)	Observații / Referințe
A1		4.100	Sector cadastral:48 Teren neimprejmuit;

B. Partea II. Proprietari și acte

Inscrieri privitoare la dreptul de proprietate și alte drepturi reale	Referințe
0 / 18/02/2022	
Act Administrativ nr. TDP:376-60439, din 11/01/1994 emis de COMISIA JUDETEANA DOLJ;	
B1	A1
Intabulare, drept de PROPRIETATE, dobandit prin Reconstituire, cota actuala 1/1, cota initiala 1/1 1) STANUICA EUGEN, LIPSA CNP	

C. Partea III. SARCINI .


Inscrieri privind dezmembramintele dreptului de proprietate, drepturi reale de garanție și sarcini	Referințe
NU SUNT	

Anexa Nr. 1 La Partea I

Teren

Nr cadastral	Suprafața (mp)*	Observații / Referințe
	4.100	

* Suprafața este determinată în planul de proiecție Stereo 70.



Date referitoare la teren

Crt	Categorie folosință	Intra vilan	Suprafața (mp)	Tarla	Parcelă	Nr. topo	Observații / Referințe
1	arabil	NU	4.100	114	38	-	

Lungime Segmente

1) Valorile lungimilor segmentelor sunt obținute din proiecție în plan.

Punct început	X / Y	Punct sfârșit	X / Y	Lungime segment (** (m)
1	352.272,101 280.171,623	2	352.293,451 280.171,922	21.352
2	352.293,451 280.171,922	3	352.646,27 280.364,461	401.936
3	352.646,27 280.364,461	4	352.641,574 280.373,25	9.965
4	352.641,574 280.373,25	1	352.272,101 280.171,623	420.908

**** Lungimile segmentelor sunt determinate în planul de proiecție Stereo 70 și sunt rotunjite la 1 milimetru.**

***** Distanța dintre puncte este formată din segmente cumulate ce sunt mai mici decât valoarea 1 milimetru.**

**DATE DESPRE IMOBILUL NR. 2348**

Oficiul de Cadastru și Publicitate Imobiliară DOLJ
Biroul de Cadastru și Publicitate Imobiliară Craiova

A. Partea I. Descrierea imobilului

TEREN Extravilan

Adresa: Jud. Dolj, T 114, P 39

Nr. Crt	Nr cadastral Nr. topografic	Suprafața* (mp)	Observații / Referințe
A1		5.200	Sector cadastral:48 Teren neimprejmuit;

B. Partea II. Proprietari și acte

Inscrieri privitoare la dreptul de proprietate și alte drepturi reale	Referințe
0 / 18/02/2022	
Act Administrativ nr. TDP:336-60439, din 07/01/1994 emis de COMISIA JUDETEANA DOLJ;	
B1	A1
Intabulare, drept de PROPRIETATE, dobândit prin Reconstituire, cota actuala 1/1, cota initiala 1/1 1) CRETU GHEORGHE, LIPSA CNP	

C. Partea III. SARCINI .

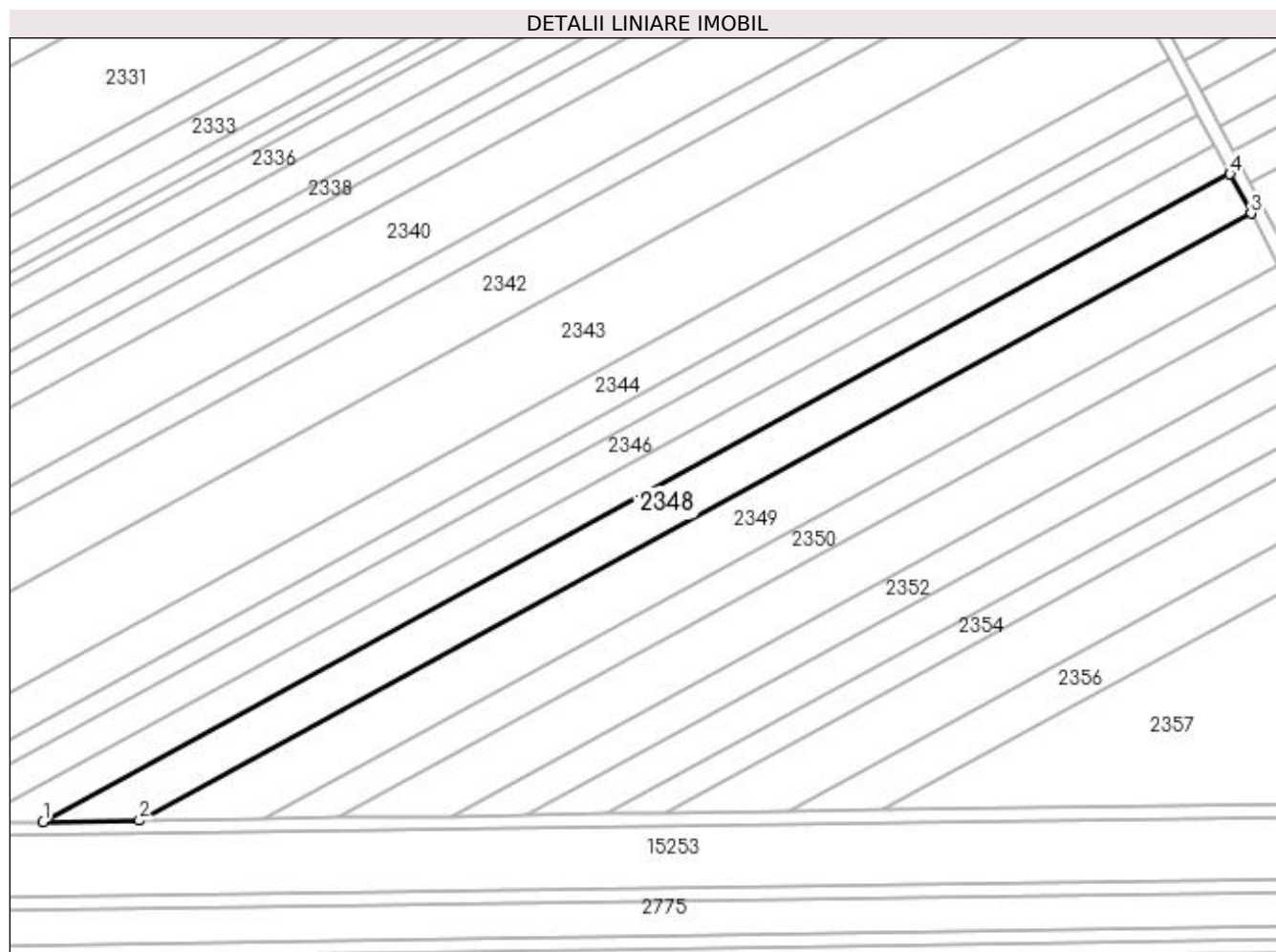
Inscrieri privind dezmembramintele dreptului de proprietate, drepturi reale de garanție și sarcini	Referințe
NU SUNT	

Anexa Nr. 1 La Partea I

Teren

Nr cadastral	Suprafața (mp)*	Observații / Referințe
	5.200	

* Suprafața este determinată în planul de proiecție Stereo 70.



Date referitoare la teren

Crt	Categorie folosință	Intra vilan	Suprafața (mp)	Tarla	Parcelă	Nr. topo	Observații / Referințe
1	arabil	NU	5.200	114	39	-	

Lungime Segmente

1) Valorile lungimilor segmentelor sunt obținute din proiecție în plan.

Punct început	X / Y	Punct sfârșit	X / Y	Lungime segment (** (m)
1	352.293,451 280.171,922	2	352.322,074 280.172,322	28.626
2	352.322,074 280.172,322	3	352.652,567 280.352,677	376.502
3	352.652,567 280.352,677	4	352.646,27 280.364,461	13.361
4	352.646,27 280.364,461	1	352.293,451 280.171,922	401.936

**** Lungimile segmentelor sunt determinate în planul de proiecție Stereo 70 și sunt rotunjite la 1 milimetru.**

***** Distanța dintre puncte este formată din segmente cumulate ce sunt mai mici decât valoarea 1 milimetru.**

**DATE DESPRE IMOBILUL NR. 2349**

Oficiul de Cadastru și Publicitate Imobiliară DOLJ
Biroul de Cadastru și Publicitate Imobiliară Craiova

A. Partea I. Descrierea imobilului

TEREN Extravilan

Adresa: Jud. Dolj, T 114, P 40

Nr. Crt	Nr cadastral Nr. topografic	Suprafața* (mp)	Observații / Referințe
A1		6.200	Sector cadastral:48 Teren neimprejmuit;

B. Partea II. Proprietari și acte

Inscrieri privitoare la dreptul de proprietate și alte drepturi reale	Referințe
0 / 18/02/2022	
Act Administrativ nr. TDP:340-60439, din 07/01/1994 emis de COMISIA JUDETEANA DOLJ;	
B1	A1
Intabulare, drept de PROPRIETATE, dobândit prin Reconstituire, cota actuala 1/1, cota initiala 1/1 1) FILIMON ION, LIPSA CNP	

C. Partea III. SARCINI .

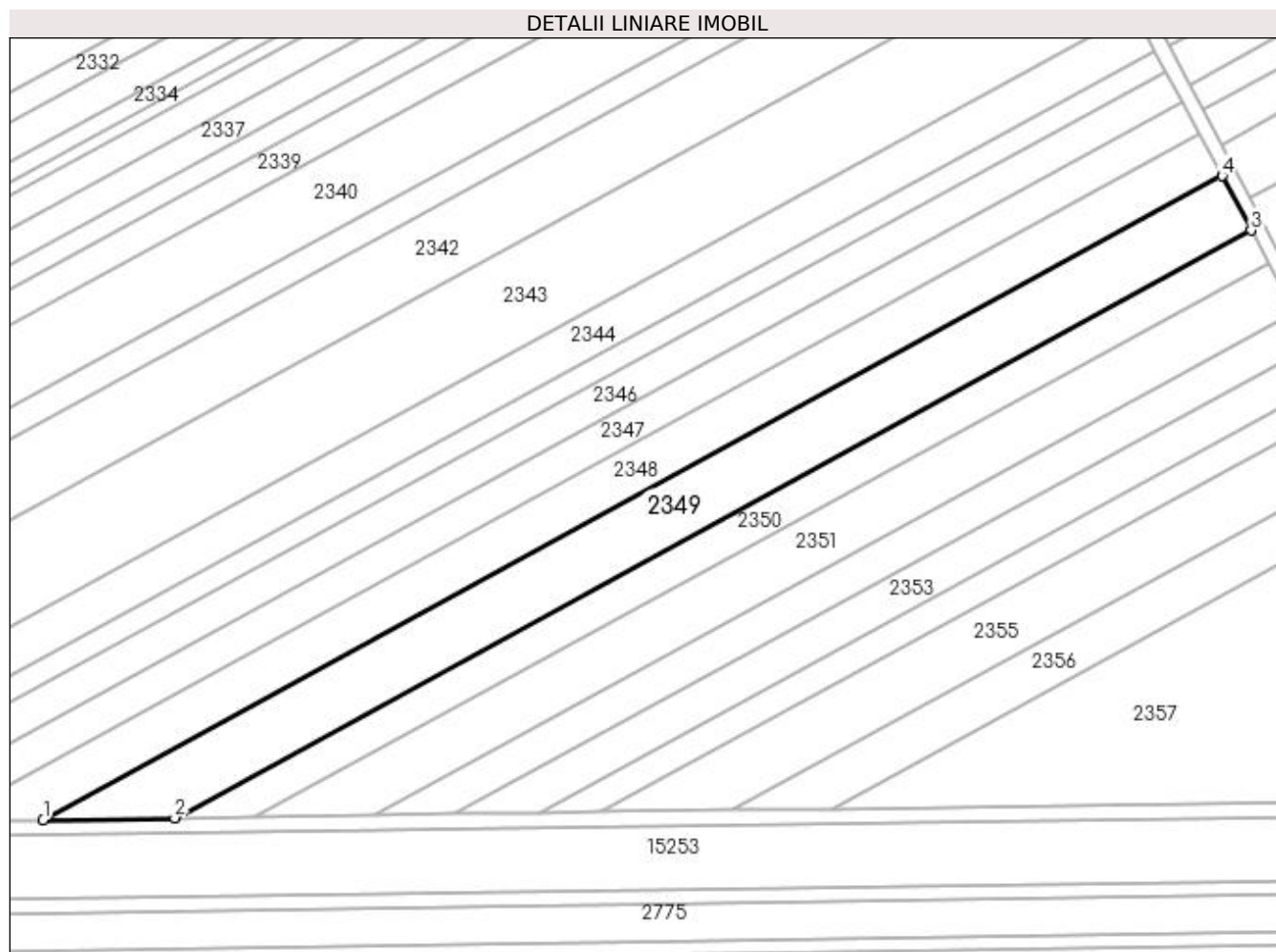
Inscrieri privind dezmembramintele dreptului de proprietate, drepturi reale de garanție și sarcini	Referințe
NU SUNT	

Anexa Nr. 1 La Partea I

Teren

Nr cadastral	Suprafața (mp)*	Observații / Referințe
	6.200	

* Suprafața este determinată în planul de proiecție Stereo 70.



Date referitoare la teren

Crt	Categorie folosință	Intra vilan	Suprafața (mp)	Tarla	Parcelă	Nr. topo	Observații / Referințe
1	arabil	NU	6.200	114	40	-	

Lungime Segmente

1) Valorile lungimilor segmentelor sunt obținute din proiecție în plan.

Punct început	X / Y	Punct sfârșit	X / Y	Lungime segment (** (m)
1	352.322,074 280.172,322	2	352.358,959 280.172,837	36.889
2	352.358,959 280.172,837	3	352.660,681 280.337,491	343.725
3	352.660,681 280.337,491	4	352.652,567 280.352,677	17.218
4	352.652,567 280.352,677	1	352.322,074 280.172,322	376.502

**** Lungimile segmentelor sunt determinate în planul de proiecție Stereo 70 și sunt rotunjite la 1 milimetru.**

***** Distanța dintre puncte este formată din segmente cumulate ce sunt mai mici decât valoarea 1 milimetru.**

**DATE DESPRE IMOBILUL NR. 2350**

Oficiul de Cadastru și Publicitate Imobiliară DOLJ
Biroul de Cadastru și Publicitate Imobiliară Craiova

A. Partea I. Descrierea imobilului

TEREN Extravilan

Adresa: Jud. Dolj, T 114, P 41

Nr. Crt	Nr cadastral Nr. topografic	Suprafața* (mp)	Observații / Referințe
A1		3.500	Sector cadastral:48 Teren neimprejmuit;

B. Partea II. Proprietari și acte

Inscrieri privitoare la dreptul de proprietate și alte drepturi reale	Referințe
0 / 18/02/2022	
Act Administrativ nr. TDP:375-60439, din 12/01/1994 emis de COMISIA JUDETEANA DOLJ;	
B1	A1
Intabulare, drept de PROPRIETATE, dobândit prin Reconstituire, cota actuala 1/1, cota initiala 1/1 1) STANUICA PETRIA, LIPSA CNP	

C. Partea III. SARCINI .

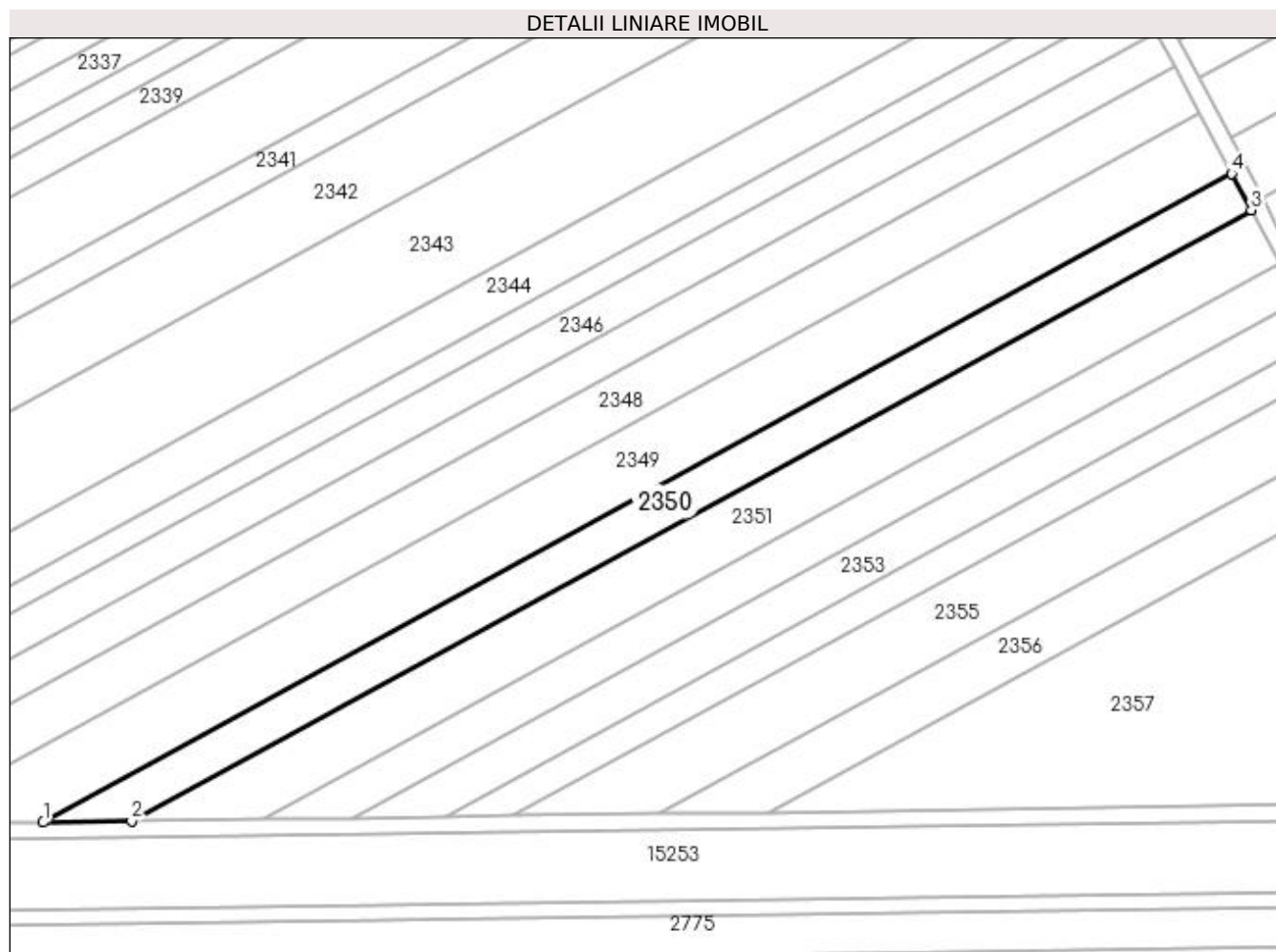
Inscrieri privind dezmembramintele dreptului de proprietate, drepturi reale de garanție și sarcini	Referințe
NU SUNT	

Anexa Nr. 1 La Partea I

Teren

Nr cadastral	Suprafața (mp)*	Observații / Referințe
	3.500	

* Suprafața este determinată în planul de proiecție Stereo 70.



Date referitoare la teren

Crt	Categorie folosință	Intra vilan	Suprafața (mp)	Tarla	Parcelă	Nr. topo	Observații / Referințe
1	arabil	NU	3.500	114	41	-	

Lungime Segmente

1) Valorile lungimilor segmentelor sunt obținute din proiecție în plan.

Punct început	X / Y	Punct sfârșit	X / Y	Lungime segment (** (m)
1	352.358,959 280.172,837	2	352.381,426 280.173,151	22.469
2	352.381,426 280.173,151	3	352.665,624 280.328,242	323.762
3	352.665,624 280.328,242	4	352.660,681 280.337,491	10.487
4	352.660,681 280.337,491	1	352.358,959 280.172,837	343.725

**** Lungimile segmentelor sunt determinate în planul de proiecție Stereo 70 și sunt rotunjite la 1 milimetru.**

***** Distanța dintre puncte este formată din segmente cumulate ce sunt mai mici decât valoarea 1 milimetru.**

**DATE DESPRE IMOBILUL NR. 2351**

Oficiul de Cadastru și Publicitate Imobiliară DOLJ
Biroul de Cadastru și Publicitate Imobiliară Craiova

A. Partea I. Descrierea imobilului

TEREN Extravilan

Adresa: Jud. Dolj, T 114, P 42

Nr. Crt	Nr cadastral Nr. topografic	Suprafața* (mp)	Observații / Referințe
A1		4.800	Sector cadastral:48 Teren neimprejmuit;

B. Partea II. Proprietari și acte

Inscrieri privitoare la dreptul de proprietate și alte drepturi reale	Referințe
0 / 18/02/2022	
Act Administrativ nr. TDP:334-60439, din 07/01/1994 emis de COMISIA JUDETEANA DOLJ;	
B1	A1
Intabulare, drept de PROPRIETATE, dobandit prin Reconstituire, cota actuala 1/1, cota initiala 1/1 1) BINA ELENA , LIPSA CNP	

C. Partea III. SARCINI .

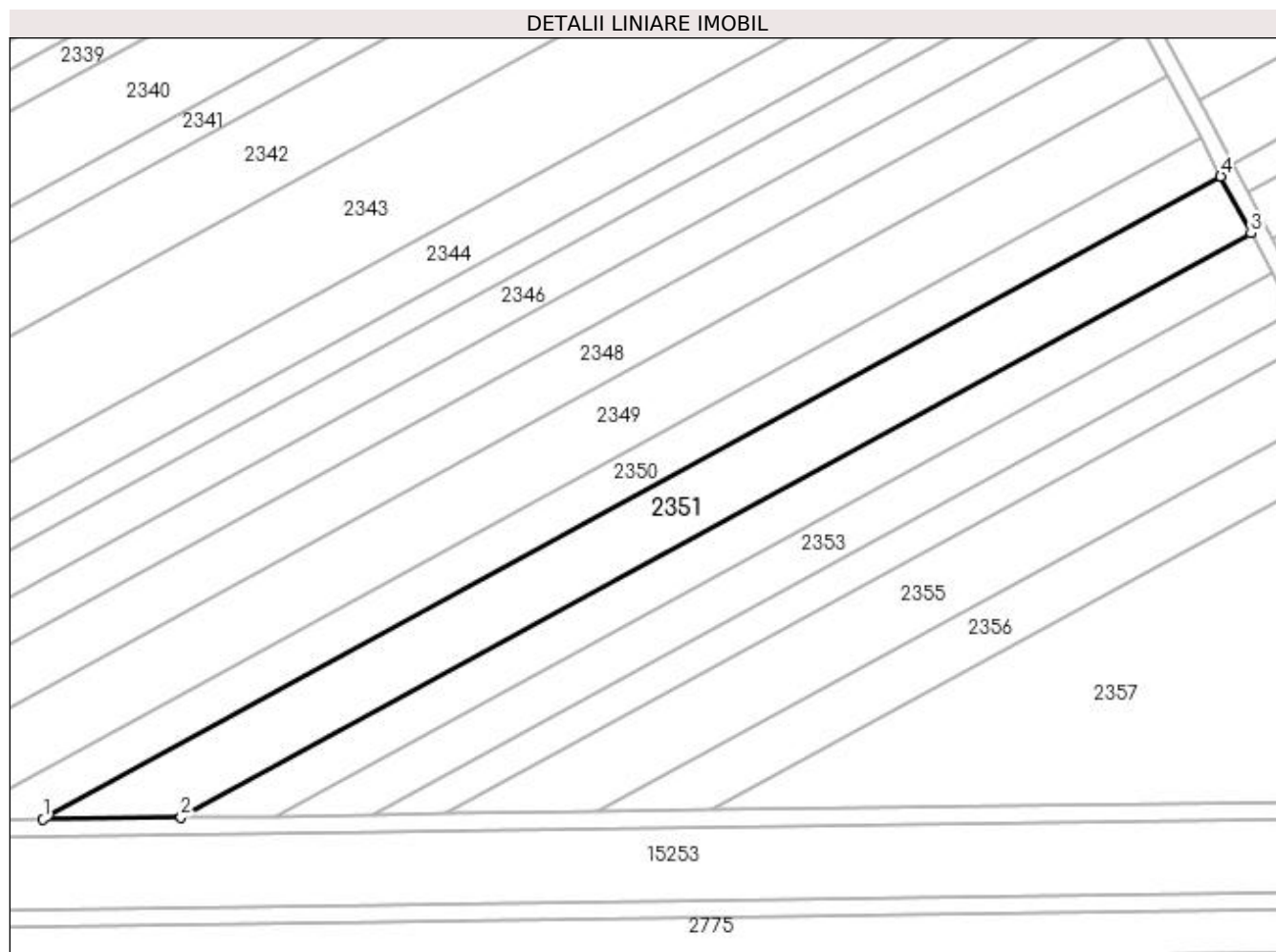
Inscrieri privind dezmembramintele dreptului de proprietate, drepturi reale de garanție și sarcini	Referințe
NU SUNT	

Anexa Nr. 1 La Partea I

Teren

Nr cadastral	Suprafața (mp)*	Observații / Referințe
	4.800	

* Suprafața este determinată în planul de proiecție Stereo 70.



Date referitoare la teren

Crt	Categorie folosință	Intra vilan	Suprafața (mp)	Tarla	Parcelă	Nr. topo	Observații / Referințe
1	arabil	NU	4.800	114	42	-	

Lungime Segmente

1) Valorile lungimilor segmentelor sunt obținute din proiecție în plan.

Punct început	X / Y	Punct sfârșit	X / Y	Lungime segment (** (m)
1	352.381,426 280.173,151	2	352.414,709 280.173,616	33.286
2	352.414,709 280.173,616	3	352.672,946 280.314,539	294.186
3	352.672,946 280.314,539	4	352.665,624 280.328,242	15.537
4	352.665,624 280.328,242	1	352.381,426 280.173,151	323.762

**** Lungimile segmentelor sunt determinate în planul de proiecție Stereo 70 și sunt rotunjite la 1 milimetru.**

***** Distanța dintre puncte este formată din segmente cumulate ce sunt mai mici decât valoarea 1 milimetru.**

**DATE DESPRE IMOBILUL NR. 2352**

Oficiul de Cadastru și Publicitate Imobiliară DOLJ
Biroul de Cadastru și Publicitate Imobiliară Craiova

A. Partea I. Descrierea imobilului

TEREN Extravilan

Adresa: Jud. Dolj, T 114, P 43

Nr. Crt	Nr cadastral Nr. topografic	Suprafața* (mp)	Observații / Referințe
A1		3.000	Sector cadastral:48 Teren neimprejmuit;

B. Partea II. Proprietari și acte

Inscrieri privitoare la dreptul de proprietate și alte drepturi reale	Referințe
0 / 18/02/2022	
Act Administrativ nr. TDP:371-60439, din 12/01/1994 emis de COMISIA JUDETEANA DOLJ;	
B1	A1
Intabulare, drept de PROPRIETATE, dobândit prin Reconstituire, cota actuala 1/1, cota initiala 1/1 1) LUPU ELEFTERIE	

C. Partea III. SARCINI .

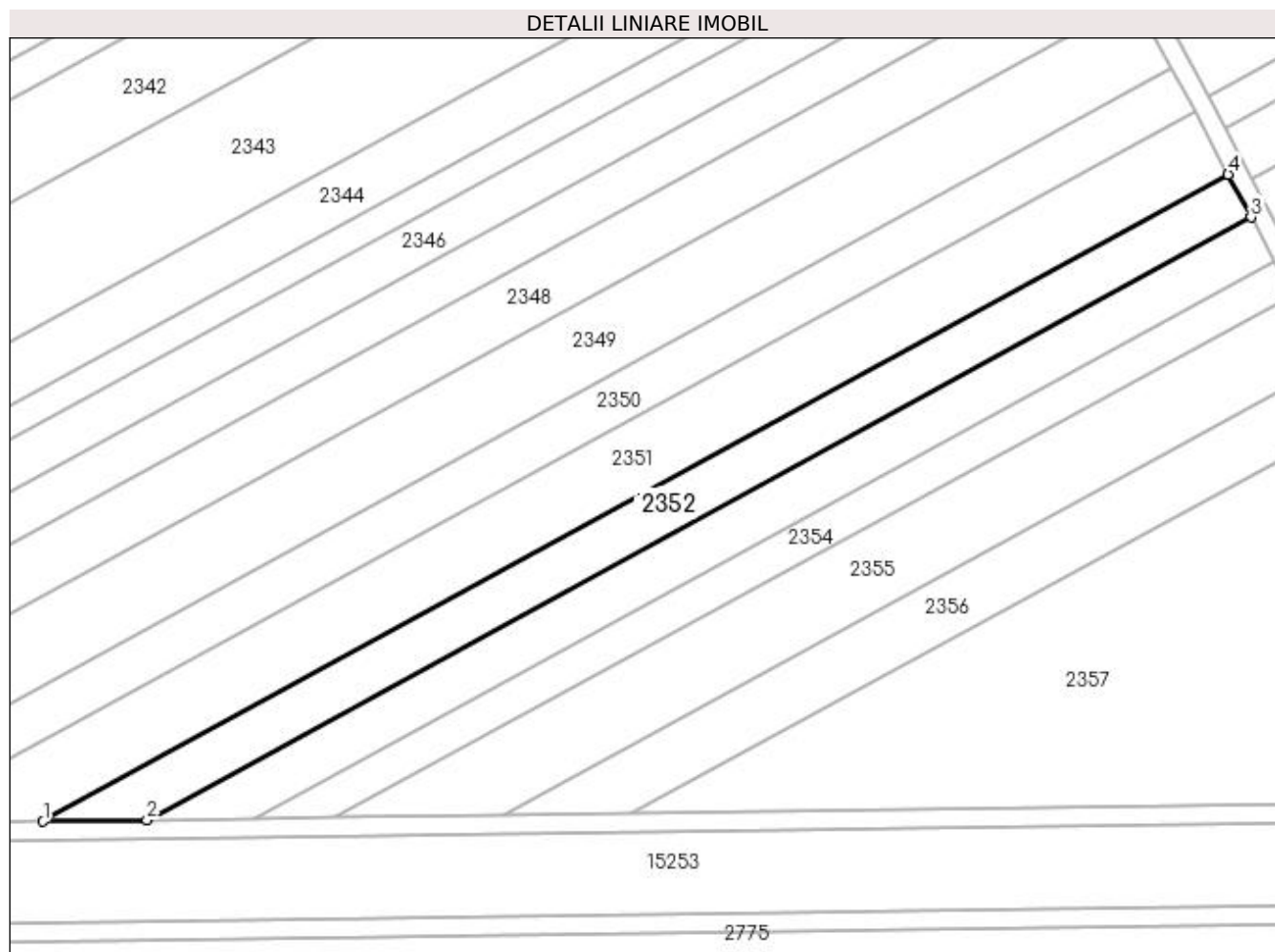
Inscrieri privind dezmembramintele dreptului de proprietate, drepturi reale de garanție și sarcini	Referințe
NU SUNT	

Anexa Nr. 1 La Partea I

Teren

Nr cadastral	Suprafața (mp)*	Observații / Referințe
	3.000	

* Suprafața este determinată în planul de proiecție Stereo 70.



Date referitoare la teren

Crt	Categorie folosință	Intravilan	Suprafața (mp)	Tarla	Parcelă	Nr. topo	Observații / Referințe
1	arabil	NU	3.000	114	43	-	

Lungime Segmente

1) Valorile lungimilor segmentelor sunt obținute din proiecție în plan.

Punct început	X / Y	Punct sfârșit	X / Y	Lungime segment (** (m)
1	352.414,709 280.173,616	2	352.437,329 280.173,932	22.622
2	352.437,329 280.173,932	3	352.677,922 280.305,227	274.086
3	352.677,922 280.305,227	4	352.672,946 280.314,539	10.558
4	352.672,946 280.314,539	1	352.414,709 280.173,616	294.186

**** Lungimile segmentelor sunt determinate în planul de proiecție Stereo 70 și sunt rotunjite la 1 milimetru.**

***** Distanța dintre puncte este formată din segmente cumulate ce sunt mai mici decât valoarea 1 milimetru.**

**DATE DESPRE IMOBILUL NR. 2353**

Oficiul de Cadastru și Publicitate Imobiliară DOLJ
Biroul de Cadastru și Publicitate Imobiliară Craiova

A. Partea I. Descrierea imobilului

TEREN Extravilan

Adresa: Jud. Dolj, T 114, P 44

Nr. Crt	Nr cadastral Nr. topografic	Suprafața* (mp)	Observații / Referințe
A1		2.900	Sector cadastral:48 Teren neimprejmuit;

B. Partea II. Proprietari și acte

Inscrieri privitoare la dreptul de proprietate și alte drepturi reale	Referințe
0 / 18/02/2022	
Act Administrativ nr. TDP:4267, din 27/02/2006 emis de COMISIA JUDETEANA DOLJ;	
B1	A1
Intabulare, drept de PROPRIETATE, dobandit prin Reconstituire, cota actuala 1/1, cota initiala 1/1 1) STOIAN FLOREA , LIPSA CNP	

C. Partea III. SARCINI .

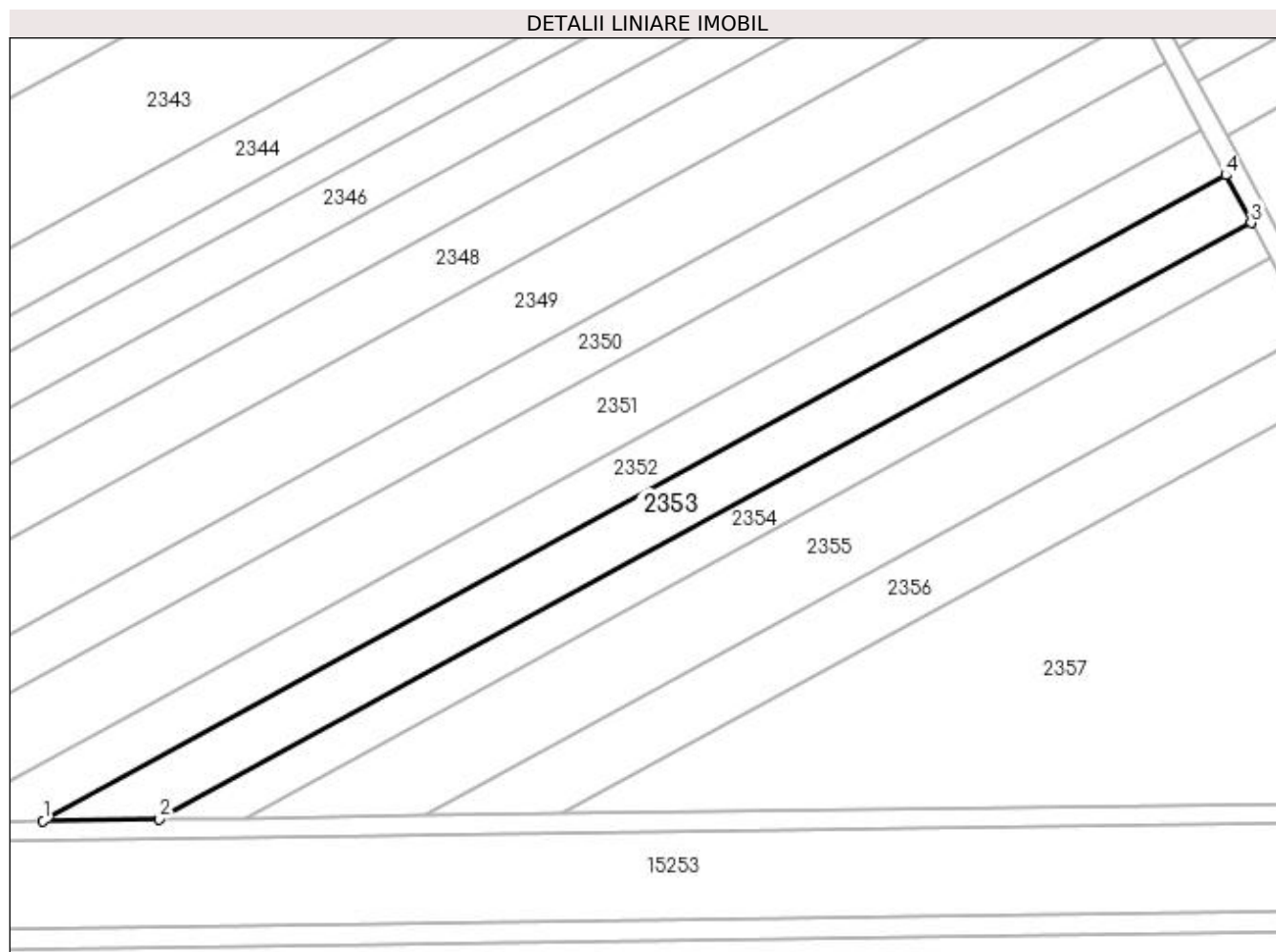
Inscrieri privind dezmembramintele dreptului de proprietate, drepturi reale de garanție și sarcini	Referințe
NU SUNT	

Anexa Nr. 1 La Partea I

Teren

Nr cadastral	Suprafața (mp)*	Observații / Referințe
	2.900	

* Suprafața este determinată în planul de proiecție Stereo 70.



Date referitoare la teren

Crt	Categorie folosință	Intra vilan	Suprafața (mp)	Tarla	Parcelă	Nr. topo	Observații / Referințe
1	arabil	NU	2.900	114	44	-	

Lungime Segmente

1) Valorile lungimilor segmentelor sunt obținute din proiecție în plan.

Punct început	X / Y	Punct sfârșit	X / Y	Lungime segment (** (m)
1	352.437,329 280.173,932	2	352.460,898 280.174,261	23.571
2	352.460,898 280.174,261	3	352.683,107 280.295,524	253.143
3	352.683,107 280.295,524	4	352.677,922 280.305,227	11.001
4	352.677,922 280.305,227	1	352.437,329 280.173,932	274.086

**** Lungimile segmentelor sunt determinate în planul de proiecție Stereo 70 și sunt rotunjite la 1 milimetru.**

***** Distanța dintre puncte este formată din segmente cumulate ce sunt mai mici decât valoarea 1 milimetru.**

**DATE DESPRE IMOBILUL NR. 2354**

Oficiul de Cadastru și Publicitate Imobiliară DOLJ
Biroul de Cadastru și Publicitate Imobiliară Craiova

A. Partea I. Descrierea imobilului

TEREN Extravilan

Adresa: Jud. Dolj, T 114, P 45

Nr. Crt	Nr cadastral Nr. topografic	Suprafața* (mp)	Observații / Referințe
A1		2.000	Sector cadastral:48 Teren neimprejmuit;

B. Partea II. Proprietari și acte

Inscrieri privitoare la dreptul de proprietate și alte drepturi reale	Referințe
0 / 18/02/2022	
Act Administrativ nr. TDP:462-48412, din 18/02/1994 emis de COMISIA JUDETEANA DOLJ;	
B1	A1
Intabulare, drept de PROPRIETATE, dobandit prin Reconstituire, cota actuala 1/1, cota initiala 1/1 1) NICOLAE NICOLAE, LIPSA CNP	

C. Partea III. SARCINI .

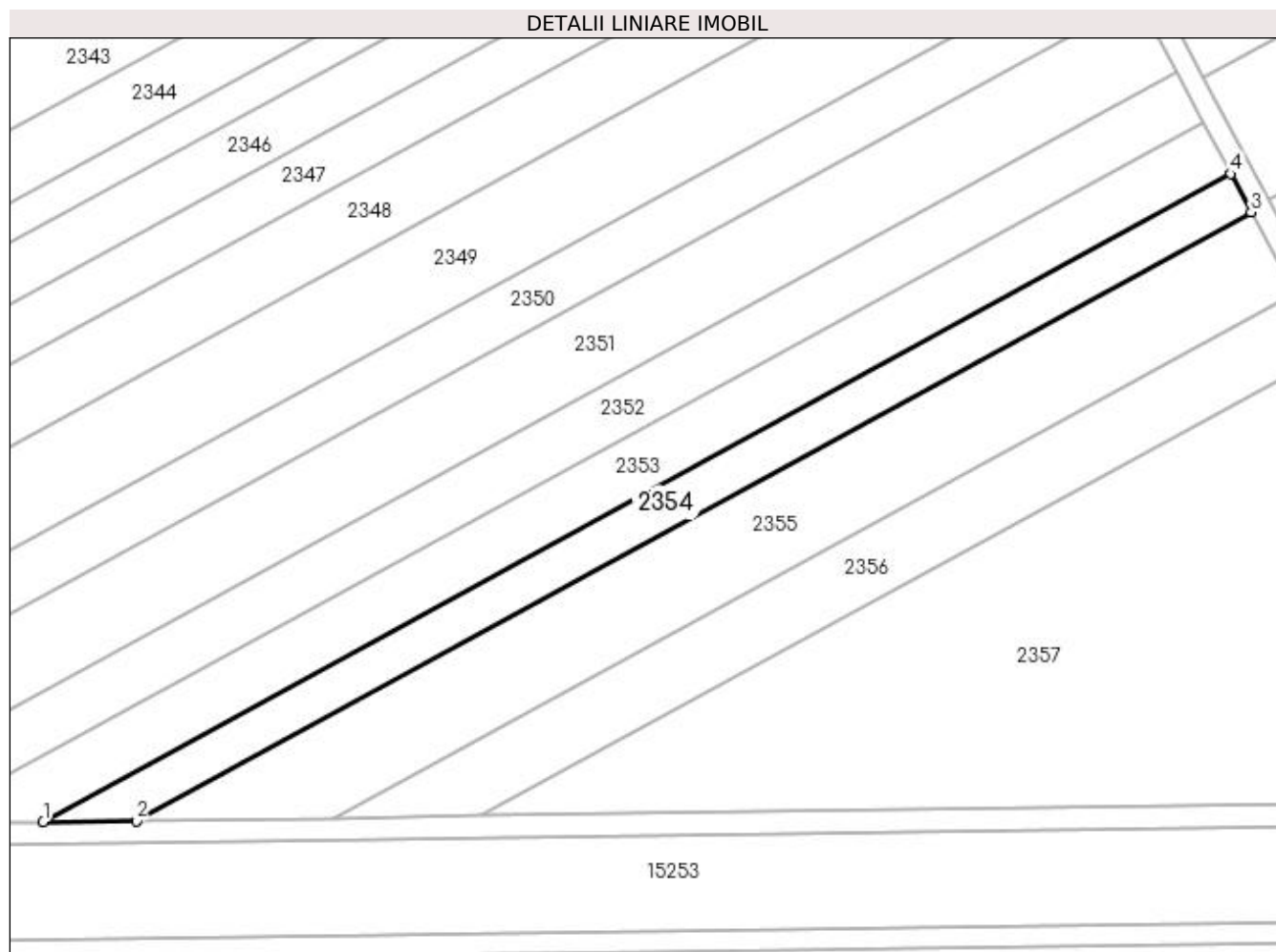
Inscrieri privind dezmembramintele dreptului de proprietate, drepturi reale de garanție și sarcini	Referințe
NU SUNT	

Anexa Nr. 1 La Partea I

Teren

Nr cadastral	Suprafața (mp)*	Observații / Referințe
	2.000	

* Suprafața este determinată în planul de proiecție Stereo 70.



Date referitoare la teren

Crt	Categorie folosință	Intra vilan	Suprafața (mp)	Tarla	Parcelă	Nr. topo	Observații / Referințe
1	arabil	NU	2.000	114	45	-	

Lungime Segmente

1) Valorile lungimilor segmentelor sunt obținute din proiecție în plan.

Punct început	X / Y	Punct sfârșit	X / Y	Lungime segment (** (m)
1	352.460,898 280.174,261	2	352.478,359 280.174,505	17.463
2	352.478,359 280.174,505	3	352.686,948 280.288,335	237.627
3	352.686,948 280.288,335	4	352.683,107 280.295,524	8.151
4	352.683,107 280.295,524	1	352.460,898 280.174,261	253.143

**** Lungimile segmentelor sunt determinate în planul de proiecție Stereo 70 și sunt rotunjite la 1 milimetru.**

***** Distanța dintre puncte este formată din segmente cumulate ce sunt mai mici decât valoarea 1 milimetru.**

**DATE DESPRE IMOBILUL NR. 2355**

Oficiul de Cadastru și Publicitate Imobiliară DOLJ
Biroul de Cadastru și Publicitate Imobiliară Craiova

A. Partea I. Descrierea imobilului

TEREN Extravilan

Adresa: Jud. Dolj, T 114, P 46

Nr. Crt	Nr cadastral Nr. topografic	Suprafața* (mp)	Observații / Referințe
A1		3.800	Sector cadastral:48 Teren neimprejmuit;

B. Partea II. Proprietari și acte

Inscrieri privitoare la dreptul de proprietate și alte drepturi reale	Referințe
0 / 18/02/2022	
Hotarare Judecatoreasca nr. SC:1227, din 15/06/2009 emis de JUDECATORIA CALAFAT;	
B1	A1
Intabulare, drept de PROPRIETATE, dobandit prin Hotarare Judecatoreasca, cota actuala 1/1, cota initiala 1/1 1) POPA MARIAN IRINEL, LIPSA CNP	

C. Partea III. SARCINI .

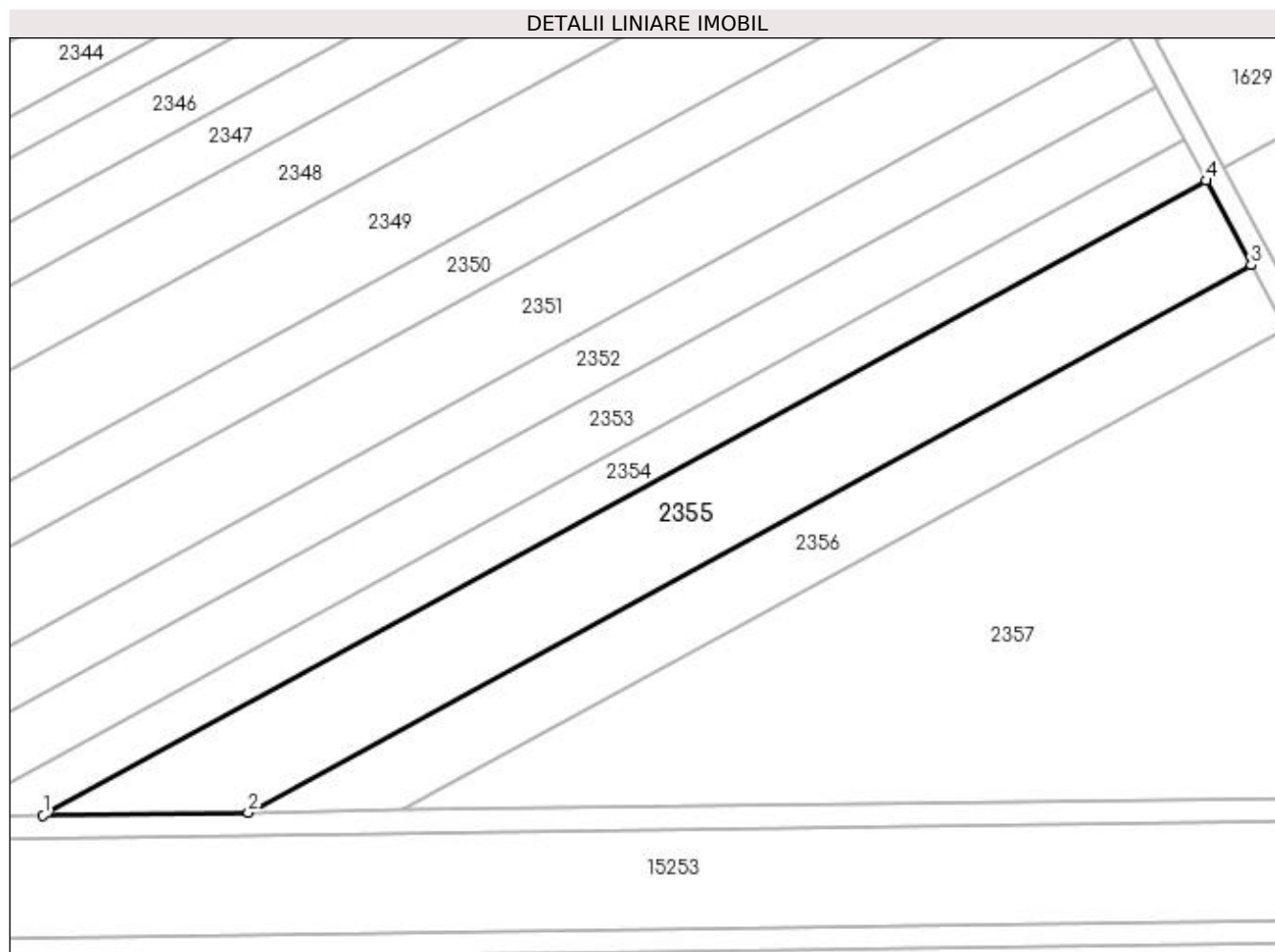
Inscrieri privind dezmembramintele dreptului de proprietate, drepturi reale de garanție și sarcini	Referințe
NU SUNT	

Anexa Nr. 1 La Partea I

Teren

Nr cadastral	Suprafața (mp)*	Observații / Referințe
	3.800	

* Suprafața este determinată în planul de proiecție Stereo 70.



Date referitoare la teren

Crt	Categorie folosință	Intravilan	Suprafața (mp)	Tarla	Parcelă	Nr. topo	Observații / Referințe
1	arabil	NU	3.800	114	46	-	

Lungime Segmente

1) Valorile lungimilor segmentelor sunt obținute din proiecție în plan.

Punct început	X / Y	Punct sfârșit	X / Y	Lungime segment (** (m)
1	352.478,359 280.174,505	2	352.515,15 280.175,019	36.795
2	352.515,15 280.175,019	3	352.695,042 280.273,188	204.935
3	352.695,042 280.273,188	4	352.686,948 280.288,335	17.174
4	352.686,948 280.288,335	1	352.478,359 280.174,505	237.627

**** Lungimile segmentelor sunt determinate în planul de proiecție Stereo 70 și sunt rotunjite la 1 milimetru.**

***** Distanța dintre puncte este formată din segmente cumulate ce sunt mai mici decât valoarea 1 milimetru.**

**DATE DESPRE IMOBILUL NR. 2356**

Oficiul de Cadastru și Publicitate Imobiliară DOLJ
Biroul de Cadastru și Publicitate Imobiliară Craiova

A. Partea I. Descrierea imobilului

TEREN Extravilan

Adresa: Jud. Dolj, T 114, P 47

Nr. Crt	Nr cadastral Nr. topografic	Suprafața* (mp)	Observații / Referințe
A1		2.500	Sector cadastral:48 Teren neimprejmuit;

B. Partea II. Proprietari și acte

Inscrieri privitoare la dreptul de proprietate și alte drepturi reale		Referințe
0 / 18/02/2022		
Act Administrativ nr. TDP:372-60439, din 12/01/1994 emis de COMISIA JUDETEANA DOLJ (CERTIF. DE DECES: D10872962/29.11.2019;);		
B1	Intabulare, drept de PROPRIETATE, dobandit prin Reconstituire, cota actuala 1/1, cota initiala 1/1 1) LUPU GHEORGHE, DECEDAT DEFUNCT:Da	A1

C. Partea III. SARCINI .

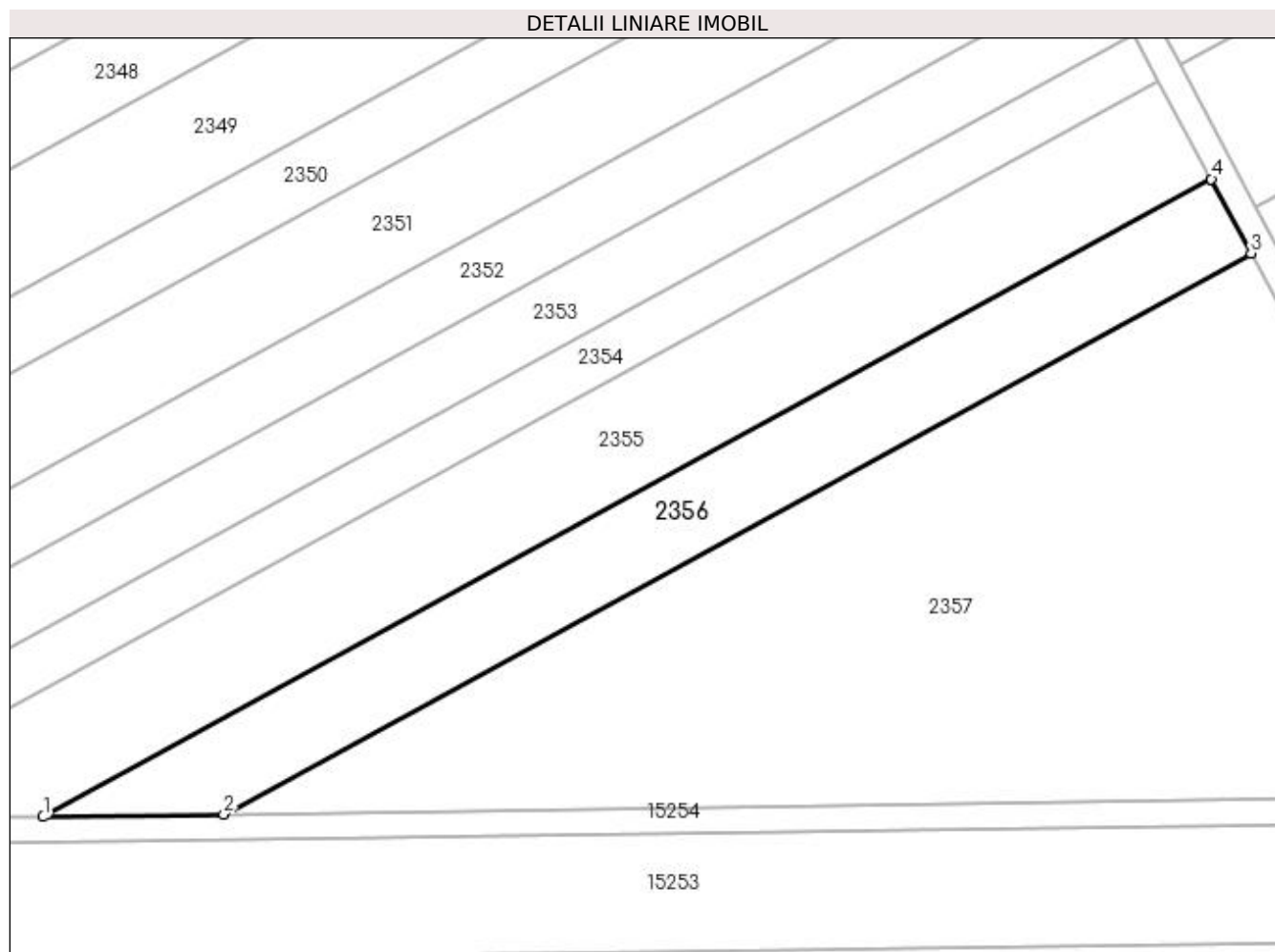
Inscrieri privind dezmembramintele dreptului de proprietate, drepturi reale de garanție și sarcini	Referințe
NU SUNT	

Anexa Nr. 1 La Partea I

Teren

Nr cadastral	Suprafața (mp)*	Observații / Referințe
	2.500	

* Suprafața este determinată în planul de proiecție Stereo 70.



Date referitoare la teren

Crt	Categorie folosință	Intravilan	Suprafața (mp)	Tarla	Parcelă	Nr. topo	Observații / Referințe
1	arabil	NU	2.500	114	47	-	

Lungime Segmente

1) Valorile lungimilor segmentelor sunt obținute din proiecție în plan.

Punct început	X / Y	Punct sfârșit	X / Y	Lungime segment (** (m)
1	352.515,15 280.175,019	2	352.542,962 280.175,407	27.815
2	352.542,962 280.175,407	3	352.701,16 280.261,738	180.221
3	352.701,16 280.261,738	4	352.695,042 280.273,188	12.982
4	352.695,042 280.273,188	1	352.515,15 280.175,019	204.935

**** Lungimile segmentelor sunt determinate în planul de proiecție Stereo 70 și sunt rotunjite la 1 milimetru.**

***** Distanța dintre puncte este formată din segmente cumulate ce sunt mai mici decât valoarea 1 milimetru.**

**DATE DESPRE IMOBILUL NR. 2357**

Oficiul de Cadastru și Publicitate Imobiliară DOLJ
Biroul de Cadastru și Publicitate Imobiliară Craiova

A. Partea I. Descrierea imobilului

TEREN Extravilan

Adresa: Jud. Dolj, T 114, P 48

Nr. Crt	Nr cadastral Nr. topografic	Suprafața* (mp)	Observații / Referințe
A1		Din acte: 0 Masurata: 8.530	Sector cadastral:48 Teren neimprejmuit;

B. Partea II. Proprietari și acte

Inscrieri privitoare la dreptul de proprietate și alte drepturi reale		Referințe
0 / 01/03/2022		
Act Normativ nr. LEGE:7, din 13/03/1996 emis de PARLAMENTUL ROMANIEI (art. 13 alin. 15);		
B1	Inscrierea provizorie, drept de PROPRIETATE, dobandit prin Lege, cota actuala 1/1, cota initiala 1/1 1) NEIDENTIFICAT NEIDENTIFICAT	A1

C. Partea III. SARCINI .

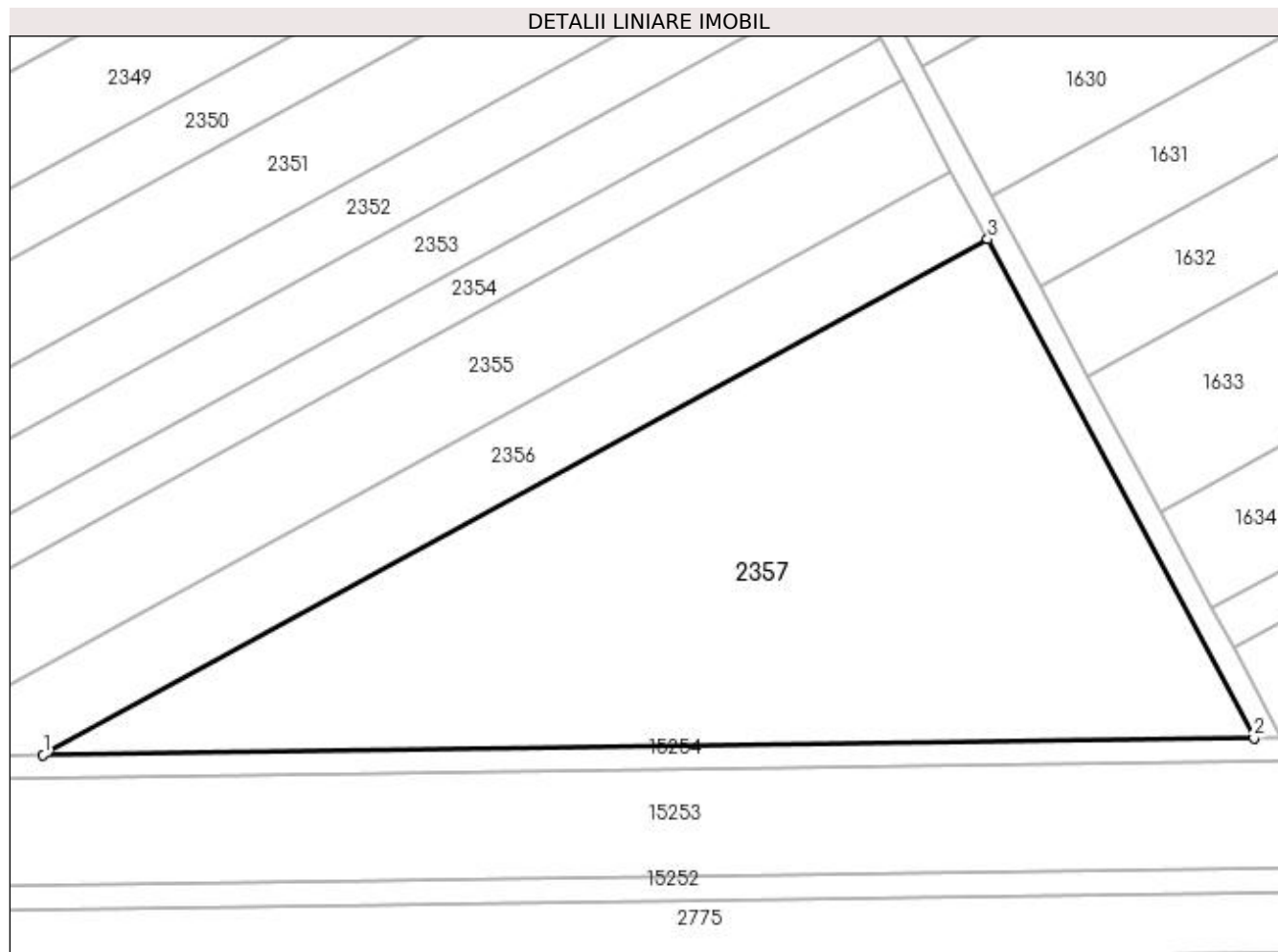
Inscrieri privind dezmembramintele dreptului de proprietate, drepturi reale de garanție și sarcini	Referințe
NU SUNT	

Anexa Nr. 1 La Partea I

Teren

Nr cadastral	Suprafața (mp)*	Observații / Referințe
	Din acte: 0 Masurata: 8.530	

* Suprafața este determinată în planul de proiecție Stereo 70.



Date referitoare la teren

Crt	Categorie folosință	Intra vilan	Suprafața (mp)	Tarla	Parcelă	Nr. topo	Observații / Referințe
1	arabil	NU	8.530	114	48	-	

Lungime Segmente

1) Valorile lungimilor segmentelor sunt obținute din proiecție în plan.

Punct început	X / Y	Punct sfârșit	X / Y	Lungime segment (** (m)
1	352.542,962 280.175,407	2	352.745,778 280.178,241	202.836
2	352.745,778 280.178,241	3	352.701,16 280.261,738	94.671
3	352.701,16 280.261,738	1	352.542,962 280.175,407	180.221

** Lungimile segmentelor sunt determinate în planul de proiecție Stereo 70 și sunt rotunjite la 1 milimetru.

*** Distanța dintre puncte este formată din segmente cumulate ce sunt mai mici decât valoarea 1 milimetru.

**DATE DESPRE IMOBILUL NR. 2617**

Oficiul de Cadastru și Publicitate Imobiliară DOLJ
Biroul de Cadastru și Publicitate Imobiliară Craiova

A. Partea I. Descrierea imobilului

TEREN Extravilan

Adresa: Jud. Dolj, T 116, P 82

Nr. Crt	Nr cadastral Nr. topografic	Suprafața* (mp)	Observații / Referințe
A1	32028	Din acte: 10.000 Masurata: 9.402	Sector cadastral:48 Teren neimprejmuit;

B. Partea II. Proprietari și acte

Inscrieri privitoare la dreptul de proprietate și alte drepturi reale	Referințe
0 / 18/02/2022	
Act Notarial nr. CM:91, din 29/04/2015 emis de BNP BUDIANA IONUT RAZVAN (act administrativ nr. TDP NR. 988-9693 , din 22.08.1994 , emis de Comisia Judeteana DOLJ);	
B1	A1
Intabulare, drept de PROPRIETATE, dobandit prin Succesiune, cota actuala 1/1, cota initiala 1/1	
1) STANCIU CONSTANTIN	

C. Partea III. SARCINI .

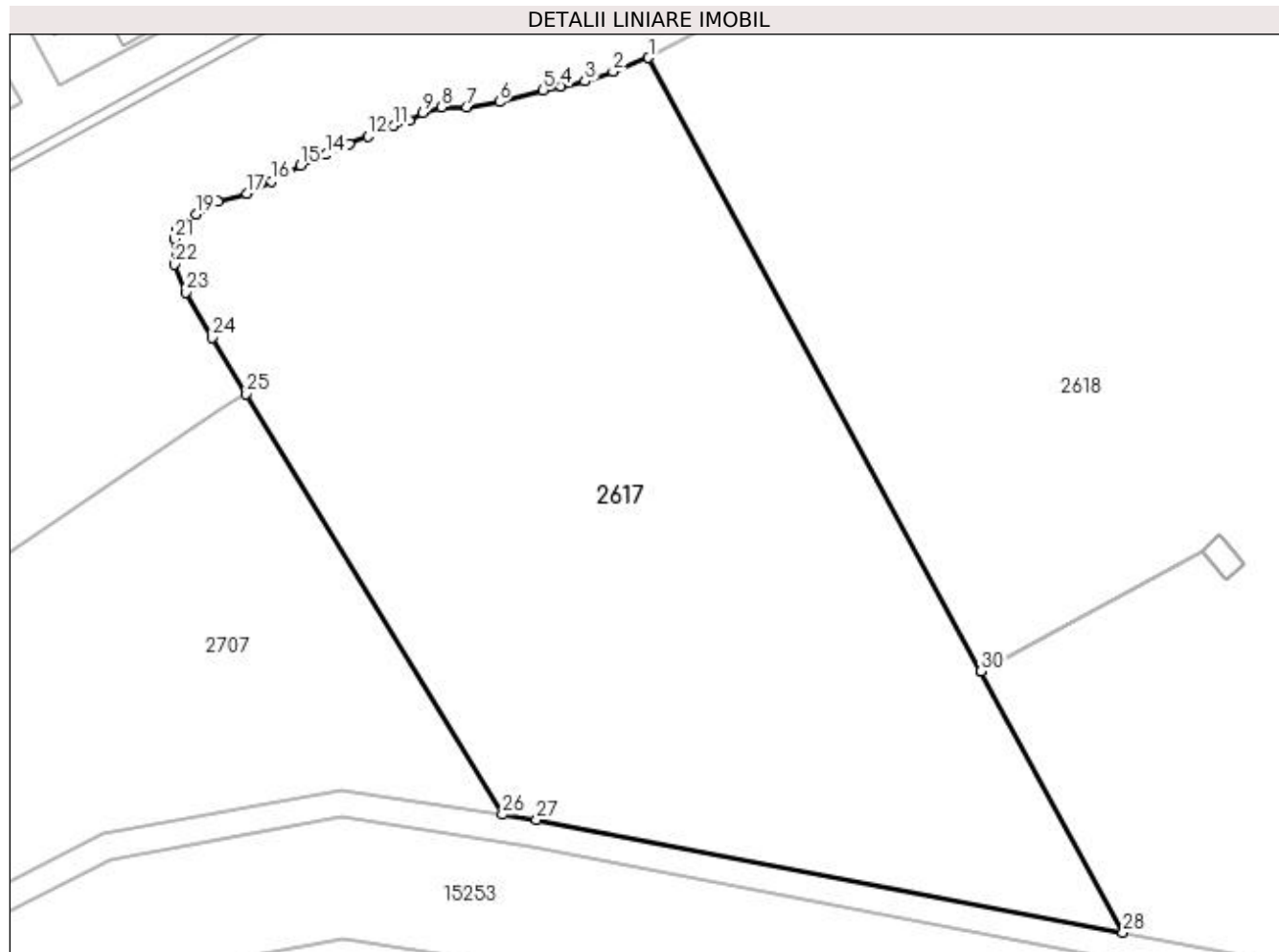
Inscrieri privind dezmembramintele dreptului de proprietate, drepturi reale de garanție și sarcini	Referințe
NU SUNT	

Anexa Nr. 1 La Partea I

Teren

Nr cadastral	Suprafața (mp)*	Observații / Referințe
32028	Din acte: 10.000 Masurata: 9.402	

* Suprafața este determinată în planul de proiecție Stereo 70.



Date referitoare la teren

Crt	Categorie folosință	Intravilan	Suprafața (mp)	Tarla	Parcelă	Nr. topo	Observații / Referințe
1	arabil	NU	9.402	116	82	-	

Lungime Segmente

1) Valorile lungimilor segmentelor sunt obținute din proiecție în plan.

Punct început	X / Y	Punct sfârșit	X / Y	Lungime segment (** (m)
1	349.601,457 280.661,251	2	349.596,183 280.659,215	5.653
3	349.592,003 280.657,741	4	349.588,438 280.657,004	3.64
5	349.585,733 280.656,389	6	349.579,218 280.654,669	6.738
7	349.574,3 280.653,932	8	349.570,612 280.653,932	3.688
9	349.567,785 280.653,072	10	349.565,818 280.651,843	2.319

Punct început	X / Y	Punct sfârșit	X / Y	Lungime segment (** (m)
2	349.596,183 280.659,215	3	349.592,003 280.657,741	4.432
4	349.588,438 280.657,004	5	349.585,733 280.656,389	2.774
6	349.579,218 280.654,669	7	349.574,3 280.653,932	4.973
8	349.570,612 280.653,932	9	349.567,785 280.653,072	2.955
10	349.565,818 280.651,843	11	349.563,482 280.651,106	2.45

Punct început	X / Y	Punct sfârșit	X / Y	Lungime segment (** (m))	Punct început	X / Y	Punct sfârșit	X / Y	Lungime segment (** (m))
11	349.563,482 280.651,106	12	349.559,671 280.649,509	4.132	12	349.559,671 280.649,509	13	349.556,844 280.648,403	3.036
13	349.556,844 280.648,403	14	349.553,401 280.646,806	3.795	14	349.553,401 280.646,806	15	349.549,59 280.645,209	4.132
15	349.549,59 280.645,209	16	349.545,288 280.642,874	4.895	16	349.545,288 280.642,874	17	349.541,6 280.641,031	4.123
17	349.541,6 280.641,031	18	349.537,297 280.639,803	4.475	18	349.537,297 280.639,803	19	349.534,101 280.637,96	3.689
19	349.534,101 280.637,96	20	349.531,027 280.635,748	3.787	20	349.531,027 280.635,748	21	349.530,781 280.634,274	1.494
21	349.530,781 280.634,274	22	349.530,781 280.630,465	3.809	22	349.530,781 280.630,465	23	349.532,502 280.626,287	4.519
23	349.532,502 280.626,287	24	349.536,436 280.619,53	7.819	24	349.536,436 280.619,53	25	349.541,506 280.611,126	9.815
25	349.541,506 280.611,126	26	349.579,687 280.548,476	73.368	26	349.579,687 280.548,476	27	349.584,777 280.547,687	5.151
27	349.584,777 280.547,687	28	349.672,16 280.530,923	88.977	28	349.672,16 280.530,923	29	349.651,049 280.569,836	44.271
29	349.651,049 280.569,836	30	349.651,048 280.569,838	0.002	30	349.651,048 280.569,838	1	349.601,457 280.661,251	103.998

** Lungimile segmentelor sunt determinate în planul de proiecție Stereo 70 și sunt rotunjite la 1 milimetru.

*** Distanța dintre puncte este formată din segmente cumulate ce sunt mai mici decât valoarea 1 milimetru.

**DATE DESPRE IMOBILUL NR. 2618**

Oficiul de Cadastru și Publicitate Imobiliară DOLJ
Biroul de Cadastru și Publicitate Imobiliară Craiova

A. Partea I. Descrierea imobilului

TEREN Extravilan

Adresa: Jud. Dolj, T 116, P 78

Nr. Crt	Nr cadastral Nr. topografic	Suprafața* (mp)	Observații / Referințe
A1		Din acte: 25.000 Masurata: 23.593	Sector cadastral:48 Teren neimprejmuit; PROCENT DIMINUARE 5.62%

B. Partea II. Proprietari și acte

Inscrieri privitoare la dreptul de proprietate și alte drepturi reale		Referințe
0 / 18/02/2022		
Act Notarial nr. ACT DE PARTAJ VOLUNTAR:1741, din 04/11/1997 emis de NP MELANIA POPA;		
B1	Intabulare, drept de PROPRIETATE, dobandit prin lesire Din Indiviziune, cota actuala 1/1, cota initiala 1/1 1) FLORESCU ION, LIPSA CNP	A1

C. Partea III. SARCINI .

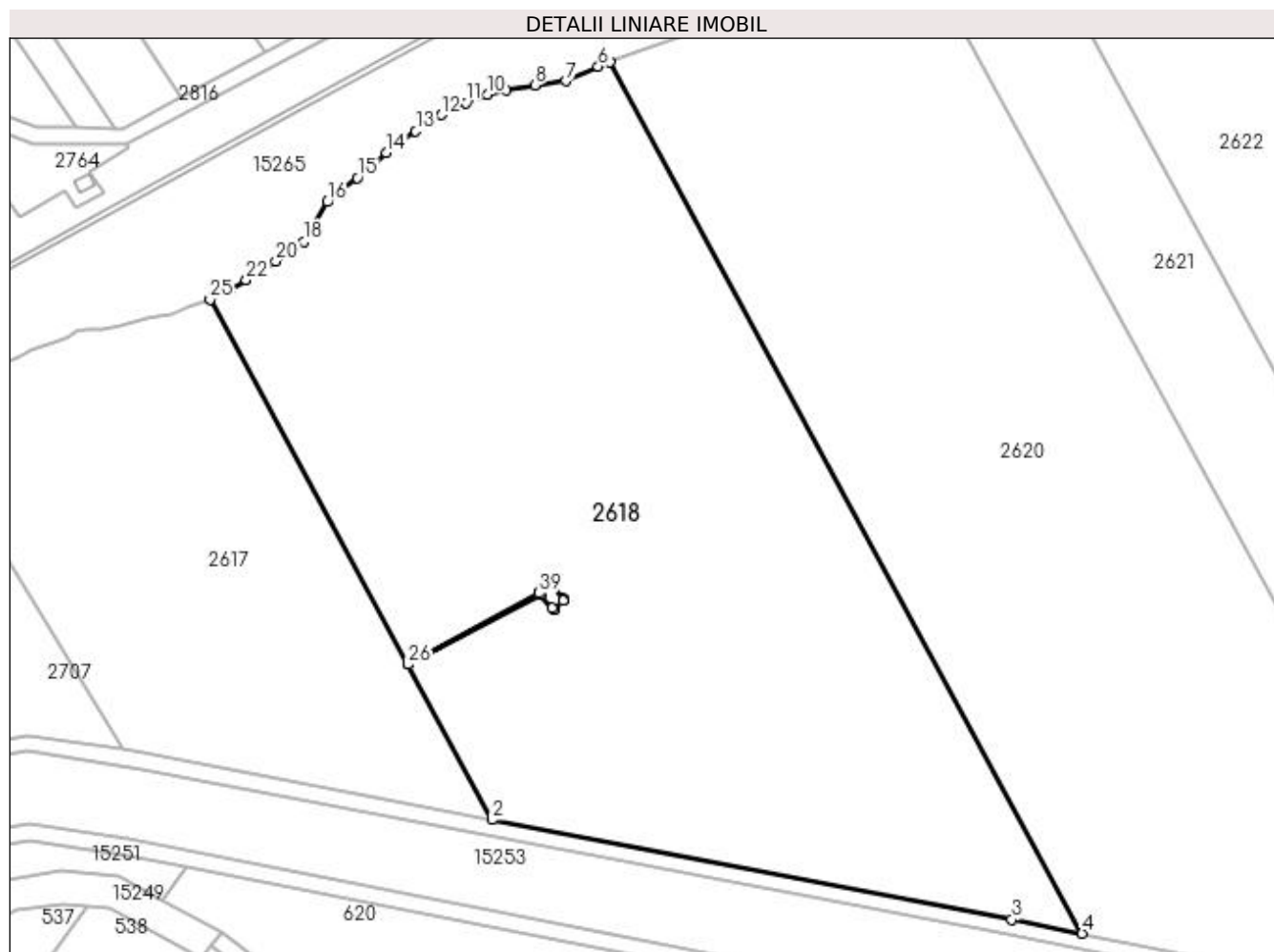
Inscrieri privind dezmembramintele dreptului de proprietate, drepturi reale de garanție și sarcini	Referințe
NU SUNT	

Anexa Nr. 1 La Partea I

Teren

Nr cadastral	Suprafața (mp)*	Observații / Referințe
	Din acte: 25.000 Masurata: 23.593	PROCENT DIMINUARE 5.62%

* Suprafața este determinată în planul de proiecție Stereo 70.



Date referitoare la teren

Crt	Categorie folosință	Intra vilan	Suprafața (mp)	Tarla	Parcelă	Nr. topo	Observații / Referințe
1	arabil	NU	23.593	116	78	-	

Lungime Segmente

1) Valorile lungimilor segmentelor sunt obținute din proiecție în plan.

Punct început	X / Y	Punct sfârșit	X / Y	Lungime segment (** (m)
1	349.651,049 280.569,836	2	349.672,16 280.530,923	44.271
3	349.802,278 280.505,96	4	349.819,929 280.502,459	17.995
5	349.701,562 280.720,647	6	349.698,663 280.719,607	3.08
7	349.690,549 280.715,921	8	349.682,804 280.714,938	7.807

Punct început	X / Y	Punct sfârșit	X / Y	Lungime segment (** (m)
2	349.672,16 280.530,923	3	349.802,278 280.505,96	132.491
4	349.819,929 280.502,459	5	349.701,562 280.720,647	248.227
6	349.698,663 280.719,607	7	349.690,549 280.715,921	8.912
8	349.682,804 280.714,938	9	349.675,674 280.713,587	7.257

Punct început	X / Y	Punct sfârșit	X / Y	Lungime segment (** (m))
9	349.675,674 280.713,587	10	349.671,002 280.712,604	4.774
11	349.665,549 280.710,498	12	349.659,402 280.707,55	6.817
13	349.653,01 280.703,372	14	349.645,634 280.697,966	9.145
15	349.638,38 280.691,7	16	349.630,881 280.685,68	9.616
17	349.627,07 280.678,922	18	349.625,073 280.675,802	3.704
19	349.621,753 280.673,467	20	349.617,942 280.670,887	4.602
21	349.614,254 280.668,799	22	349.610,566 280.666,096	4.572
23	349.606,387 280.663,761	24	349.601,592 280.661,304	5.388
25	349.601,457 280.661,251	26	349.651,048 280.569,838	103.998
27	349.683,867 280.587,642	28	349.684,125 280.587,877	0.349
29	349.686,341 280.589,89	30	349.686,6 280.590,126	0.35
31	349.686,932 280.589,753	32	349.689,916 280.586,397	4.491
33	349.690,249 280.586,024	34	349.689,989 280.585,788	0.351
35	349.687,77 280.583,772	36	349.687,511 280.583,537	0.35
37	349.687,179 280.583,91	38	349.684,199 280.587,268	4.49
39	349.683,868 280.587,64	1	349.651,049 280.569,836	37.337

Punct început	X / Y	Punct sfârșit	X / Y	Lungime segment (** (m))
10	349.671,002 280.712,604	11	349.665,549 280.710,498	5.846
12	349.659,402 280.707,55	13	349.653,01 280.703,372	7.636
14	349.645,634 280.697,966	15	349.638,38 280.691,7	9.586
16	349.630,881 280.685,68	17	349.627,07 280.678,922	7.758
18	349.625,073 280.675,802	19	349.621,753 280.673,467	4.059
20	349.617,942 280.670,887	21	349.614,254 280.668,799	4.238
22	349.610,566 280.666,096	23	349.606,387 280.663,761	4.787
24	349.601,592 280.661,304	25	349.601,457 280.661,251	0.145
26	349.651,048 280.569,838	27	349.683,867 280.587,642	37.337
28	349.684,125 280.587,877	29	349.686,341 280.589,89	2.994
30	349.686,6 280.590,126	31	349.686,932 280.589,753	0.499
32	349.689,916 280.586,397	33	349.690,249 280.586,024	0.5
34	349.689,989 280.585,788	35	349.687,77 280.583,772	2.998
36	349.687,511 280.583,537	37	349.687,179 280.583,91	0.499
38	349.684,199 280.587,268	39	349.683,868 280.587,64	0.498

** Lungimile segmentelor sunt determinate în planul de proiecție Stereo 70 și sunt rotunjite la 1 milimetru.

*** Distanța dintre puncte este formată din segmente cumulate ce sunt mai mici decât valoarea 1 milimetru.

**DATE DESPRE IMOBILUL NR. 2619**

Oficiul de Cadastru și Publicitate Imobiliară DOLJ
Biroul de Cadastru și Publicitate Imobiliară Craiova

A. Partea I. Descrierea imobilului

TEREN Extravilan

Nr. CF vechi:294

Nr. cadastral vechi:376

Adresa: Jud. Dolj, T 116, P 4

Nr. Crt	Nr cadastral Nr. topografic	Suprafața* (mp)	Observații / Referințe
A1	32954	20	Sector cadastral:48 Teren neimprejmuit; ERONAT T126 IN CF 32954

Construcții

Crt	Nr cadastral Nr. topografic	Adresa	Observații / Referințe
A1.1	32954-C1	Jud. Dolj, T 116, P 4	Nr. niveluri:1; S. construita la sol:20 mp; S. construita desfasurata:20 mp; stalp cu nr. 351SN

B. Partea II. Proprietari și acte

Inscrieri privitoare la dreptul de proprietate și alte drepturi reale		Referințe
44745 / 18/10/2006		
Act Normativ nr. HG:2060, din 01/01/2004 emis de GUVERNUL ROMANIEI;		
B1	Intabulare, drept de PROPRIETATE, dobandit prin Lege, cota actuala 1/1, cota initiala 1/1 1) STATUL ROMAN , CIF:99999999999999, LIPSA CUI	A1, A1.1
Act Administrativ nr. CONTRACT DE CONCESIUNE:1, din 01/01/2004 emis de Ministerul Economiei si Comertului (Act aditional nr.2/2006 Ministerul Economiei si Comertului);		
B2	Intabulare, drept de CONCESIUNE pentru 49 de ani incepand cu data de 29.06.2004 , dobandit prin Conventie, cota actuala 1/1, cota initiala 1/1 1) C.N.T.E.E.- TRANSELECTRICA SA SUC. TRANSPORT CRAIOVA , CIF:99999999999999, LIPSA CUI	A1, A1.1

C. Partea III. SARCINI .

Inscrieri privind dezmembramintele dreptului de proprietate, drepturi reale de garanție și sarcini	Referințe
NU SUNT	

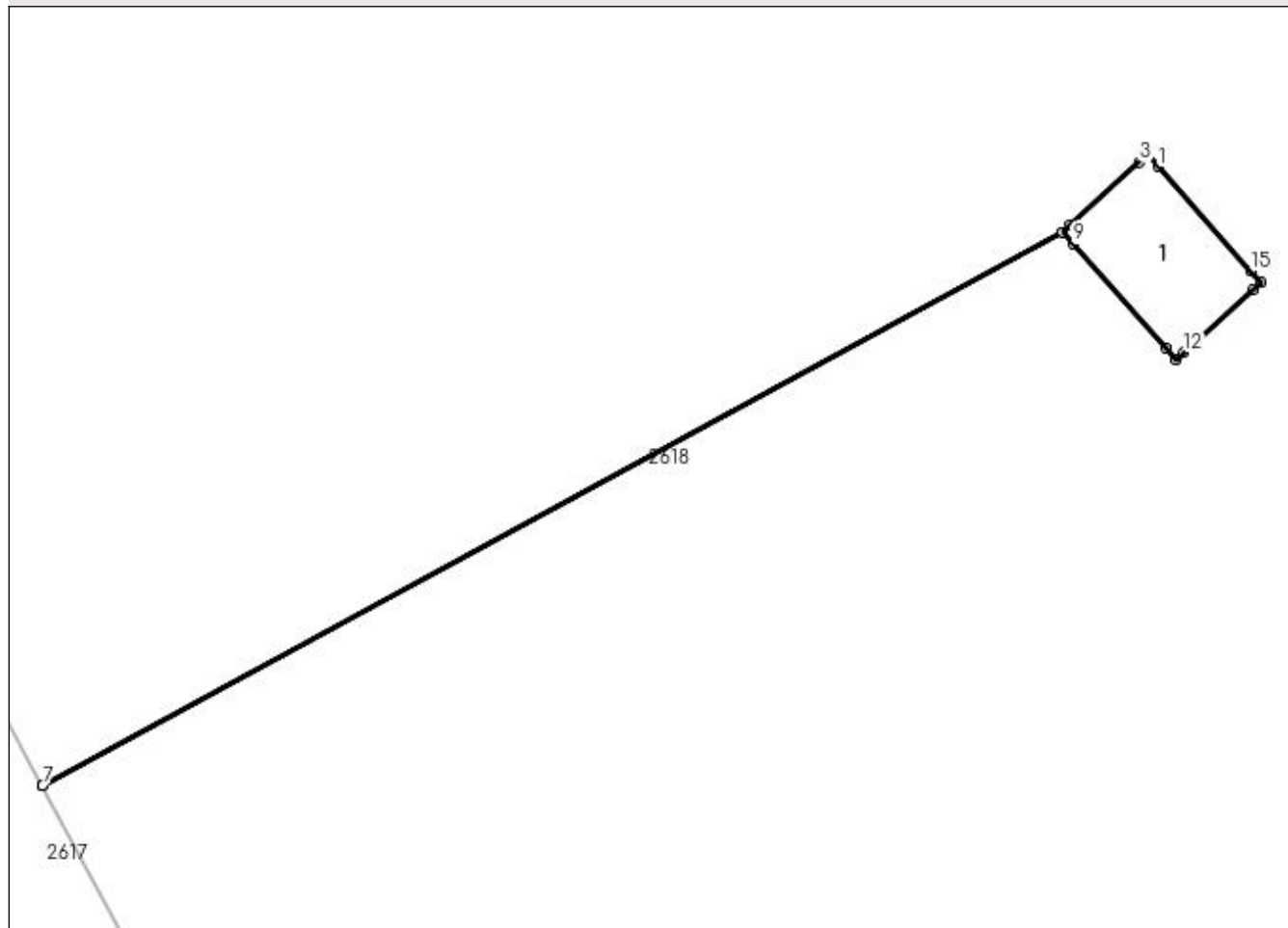
Anexa Nr. 1 La Partea I

Teren

Nr cadastral	Suprafața (mp)*	Observații / Referințe
32954	20	ERONAT T126 IN CF 32954

* Suprafața este determinată în planul de proiecție Stereo 70.

DETALII LINIARE IMOBIL



Date referitoare la teren

Crt	Categorie folosință	Intra vilan	Suprafața (mp)	Tarla	Parcelă	Nr. topo	Observații / Referințe
1	curți constructii	NU	20	116	4	-	ERONAT T126 IN CF 32954

Date referitoare la construcții

Crt	Număr	Destinație construcție	Supraf. (mp)	Situație juridică	Observații / Referințe
A1.1	32954-C1	construcții industriale și edilitare	20	Cu acte	Nr. niveluri:1; S. construita la sol:20 mp; S. construita desfasurata:20 mp; stalp cu nr. 351SN

Lungime Segmente

1) Valorile lungimilor segmentelor sunt obținute din proiecție în plan.

Punct început	X / Y	Punct sfârșit	X / Y	Lungime segment (** (m)
1	349.686,932 280.589,753	2	349.686,6 280.590,126	0.499
2	349.686,6 280.590,126	3	349.686,341 280.589,89	0.35
3	349.686,341 280.589,89	4	349.684,125 280.587,877	2.994

Punct început	X / Y	Punct sfârşit	X / Y	Lungime segment (** (m)
4	349.684,125 280.587,877	5	349.683,867 280.587,642	0.349
5	349.683,867 280.587,642	6	349.651,048 280.569,838	37.337
6	349.651,048 280.569,838	7	349.651,049 280.569,836	0.002
7	349.651,049 280.569,836	8	349.683,868 280.587,64	37.337
8	349.683,868 280.587,64	9	349.684,199 280.587,268	0.498
9	349.684,199 280.587,268	10	349.687,179 280.583,91	4.49
10	349.687,179 280.583,91	11	349.687,511 280.583,537	0.499
11	349.687,511 280.583,537	12	349.687,77 280.583,772	0.35
12	349.687,77 280.583,772	13	349.689,989 280.585,788	2.998
13	349.689,989 280.585,788	14	349.690,249 280.586,024	0.351
14	349.690,249 280.586,024	15	349.689,916 280.586,397	0.5
15	349.689,916 280.586,397	1	349.686,932 280.589,753	4.491

** Lungimile segmentelor sunt determinate în planul de proiecție Stereo 70 și sunt rotunjite la 1 milimetru.

*** Distanța dintre puncte este formată din segmente cumulate ce sunt mai mici decât valoarea 1 milimetru.

**DATE DESPRE IMOBILUL NR. 2620**

Oficiul de Cadastru și Publicitate Imobiliară DOLJ
Biroul de Cadastru și Publicitate Imobiliară Craiova

A. Partea I. Descrierea imobilului

TEREN Extravilan

Adresa: Jud. Dolj, T 116, P 78

Nr. Crt	Nr cadastral Nr. topografic	Suprafața* (mp)	Observații / Referințe
A1		Din acte: 25.000 Masurata: 23.593	Sector cadastral:48 Teren neimprejmuit; PROCENT DIMINUARE 5.62%

B. Partea II. Proprietari și acte

Inscrieri privitoare la dreptul de proprietate și alte drepturi reale		Referințe
0 / 01/03/2022		
Act Notarial nr. CM:88, din 10/07/2018 emis de NP MELANIA POPA;		
B1	Intabulare, drept de PROPRIETATE, dobandit prin Succesiune, cota actuala 1/1, cota initiala 1/1 1) FLORESCU NICOLIN CODRUT	A1

C. Partea III. SARCINI .

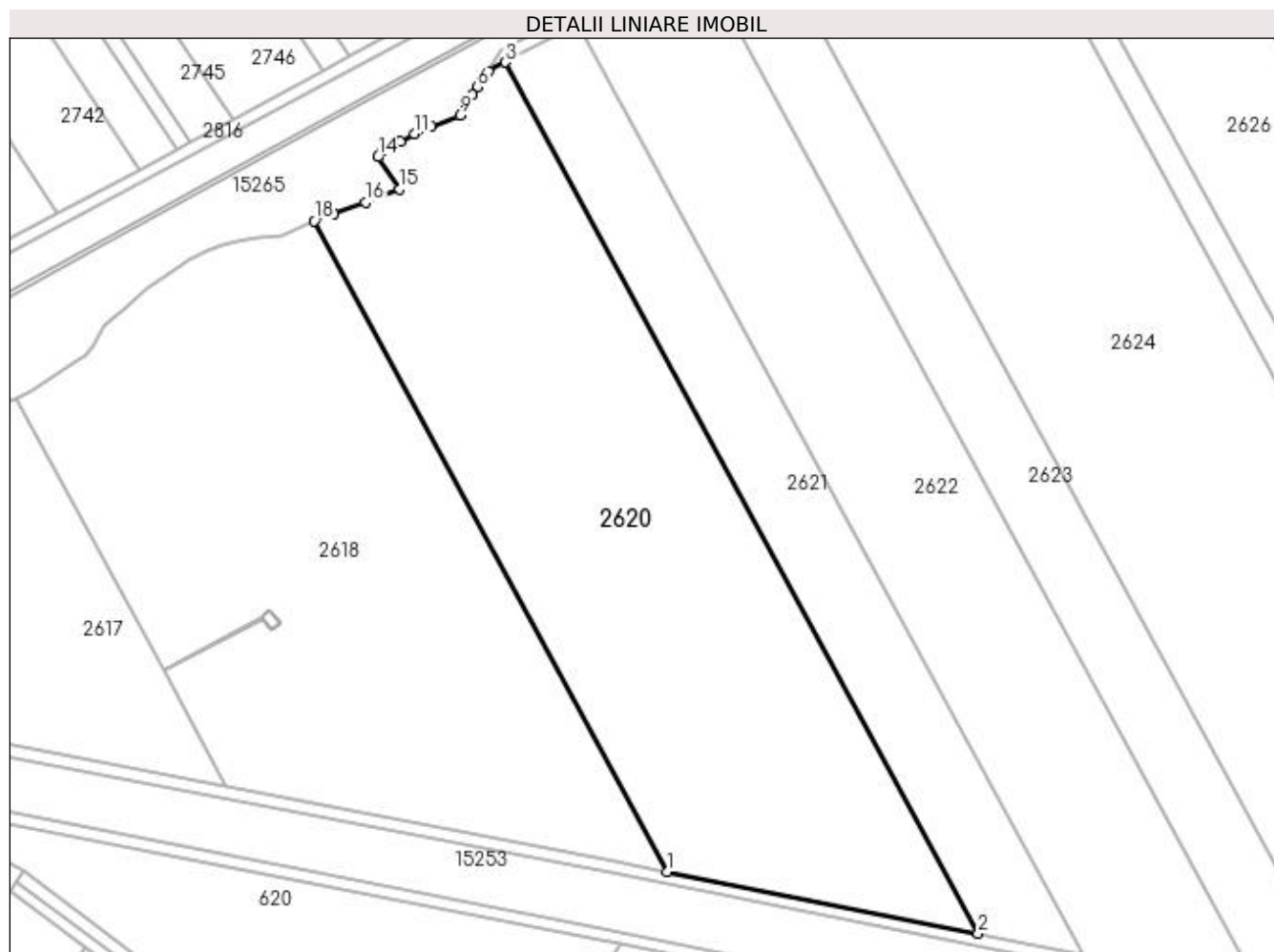
Inscrieri privind dezmembramintele dreptului de proprietate, drepturi reale de garanție și sarcini	Referințe
NU SUNT	

Anexa Nr. 1 La Partea I

Teren

Nr cadastral	Suprafața (mp)*	Observații / Referințe
	Din acte: 25.000 Masurata: 23.593	PROCENT DIMINUARE 5.62%

* Suprafața este determinată în planul de proiecție Stereo 70.



Date referitoare la teren

Crt	Categorie folosință	Intravilan	Suprafața (mp)	Tarla	Parcelă	Nr. topo	Observații / Referințe
1	arabil	NU	23.593	116	78	-	

Lungime Segmente

1) Valorile lungimilor segmentelor sunt obținute din proiecție în plan.

Punct început	X / Y	Punct sfârșit	X / Y	Lungime segment (** (m)
1	349.819,929 280.502,459	2	349.924,219 280.481,773	106.322
2	349.924,219 280.481,773	3	349.765,756 280.773,872	332.314
3	349.765,756 280.773,872	4	349.760,064 280.770,81	6.463
4	349.760,064 280.770,81	5	349.757,844 280.768,079	3.519

Punct început	X / Y	Punct sfârșit	X / Y	Lungime segment (** (m)
5	349.757,844 280.768,079	6	349.756,246 280.765,498	3.036
6	349.756,246 280.765,498	7	349.754,647 280.762,918	3.035
7	349.754,647 280.762,918	8	349.752,189 280.760,215	3.653
8	349.752,189 280.760,215	9	349.750,468 280.756,161	4.404
9	349.750,468 280.756,161	10	349.740,98 280.752,291	10.247
10	349.740,98 280.752,291	11	349.735,335 280.749,79	6.174
11	349.735,335 280.749,79	12	349.730,424 280.747,363	5.478
12	349.730,424 280.747,363	13	349.724,516 280.744,082	6.758
13	349.724,516 280.744,082	14	349.722,957 280.742,113	2.511
14	349.722,957 280.742,113	15	349.730,168 280.731,3	12.997
15	349.730,168 280.731,3	16	349.718,735 280.726,877	12.259
16	349.718,735 280.726,877	17	349.708,252 280.723,047	11.161
17	349.708,252 280.723,047	18	349.701,562 280.720,647	7.107
18	349.701,562 280.720,647	1	349.819,929 280.502,459	248.227

** Lungimile segmentelor sunt determinate în planul de proiecție Stereo 70 și sunt rotunjite la 1 milimetru.

*** Distanța dintre puncte este formată din segmente cumulate ce sunt mai mici decât valoarea 1 milimetru.

**DATE DESPRE IMOBILUL NR. 2621**

Oficiul de Cadastru și Publicitate Imobiliară DOLJ
Biroul de Cadastru și Publicitate Imobiliară Craiova

A. Partea I. Descrierea imobilului

TEREN Extravilan

Adresa: Jud. Dolj, T 116, P 77

Nr. Crt	Nr cadastral Nr. topografic	Suprafața* (mp)	Observații / Referințe
A1		Din acte: 10.000 Masurata: 9.437	Sector cadastral:48 Teren neimprejmuit; PROCENT DIMINUARE 5.62%

B. Partea II. Proprietari și acte

Inscrieri privitoare la dreptul de proprietate și alte drepturi reale		Referințe
0 / 18/02/2022		
Hotarare Judecatoreasca nr. SC:1749, din 09/09/2014 emis de JUDECATORIA CALAFAT;		
B1	Intabulare, drept de PROPRIETATE, dobandit prin Hotarare Judecatoreasca, cota actuala 1/1, cota initiala 1/1 1) PADAN EMIL, LIPSA CNP	A1

C. Partea III. SARCINI .

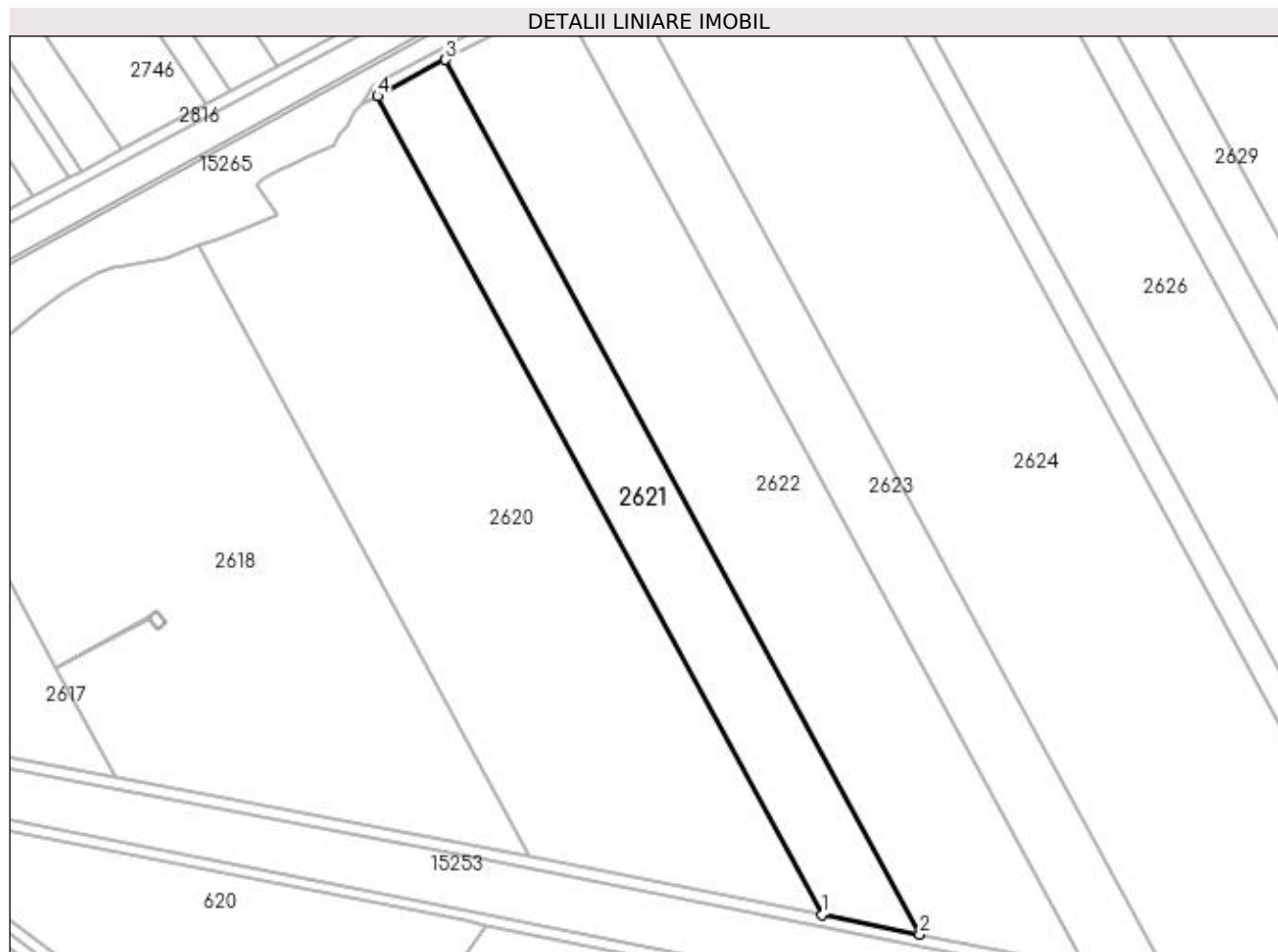
Inscrieri privind dezmembramintele dreptului de proprietate, drepturi reale de garanție și sarcini	Referințe
NU SUNT	

Anexa Nr. 1 La Partea I

Teren

Nr cadastral	Suprafața (mp)*	Observații / Referințe
	Din acte: 10.000 Masurata: 9.437	PROCENT DIMINUARE 5.62%

* Suprafața este determinată în planul de proiecție Stereo 70.



Date referitoare la teren

Crt	Categorie folosință	Intravilan	Suprafața (mp)	Tarla	Parcelă	Nr. topo	Observații / Referințe
1	arabil	NU	9.437	116	77	-	

Lungime Segmente

1) Valorile lungimilor segmentelor sunt obținute din proiecție în plan.

Punct început	X / Y	Punct sfârșit	X / Y	Lungime segment (** (m)
1	349.924,219 280.481,773	2	349.959,227 280.474,829	35.69
2	349.959,227 280.474,829	3	349.789,94 280.786,88	355.013
3	349.789,94 280.786,88	4	349.765,756 280.773,872	27.46
4	349.765,756 280.773,872	1	349.924,219 280.481,773	332.314

**** Lungimile segmentelor sunt determinate în planul de proiecție Stereo 70 și sunt rotunjite la 1 milimetru.**

***** Distanța dintre puncte este formată din segmente cumulate ce sunt mai mici decât valoarea 1 milimetru.**

**DATE DESPRE IMOBILUL NR. 2622**

Oficiul de Cadastru și Publicitate Imobiliară DOLJ
Biroul de Cadastru și Publicitate Imobiliară Craiova

A. Partea I. Descrierea imobilului

TEREN Extravilan

Adresa: Jud. Dolj, T 116, P 81

Nr. Crt	Nr cadastral Nr. topografic	Suprafața* (mp)	Observații / Referințe
A1		Din acte: 18.500 Masurata: 17.459	Sector cadastral:48 Teren neimprejmuit; PROCENT DIMINUARE 5.62%

B. Partea II. Proprietari și acte

Inscrieri privitoare la dreptul de proprietate și alte drepturi reale		Referințe
0 / 18/02/2022		
Act Notarial nr. ACT DE PARTAJ VOLUNTAR:224, din 26/01/2016 emis de NP STOENESCU FLOREA ;		
B1	Intabulare, drept de PROPRIETATE, dobandit prin lesire Din Indiviziune, cota actuala 1/1, cota initiala 1/1 1) ZGLIMBEA EMIL, LIPSA CNP	A1

C. Partea III. SARCINI .

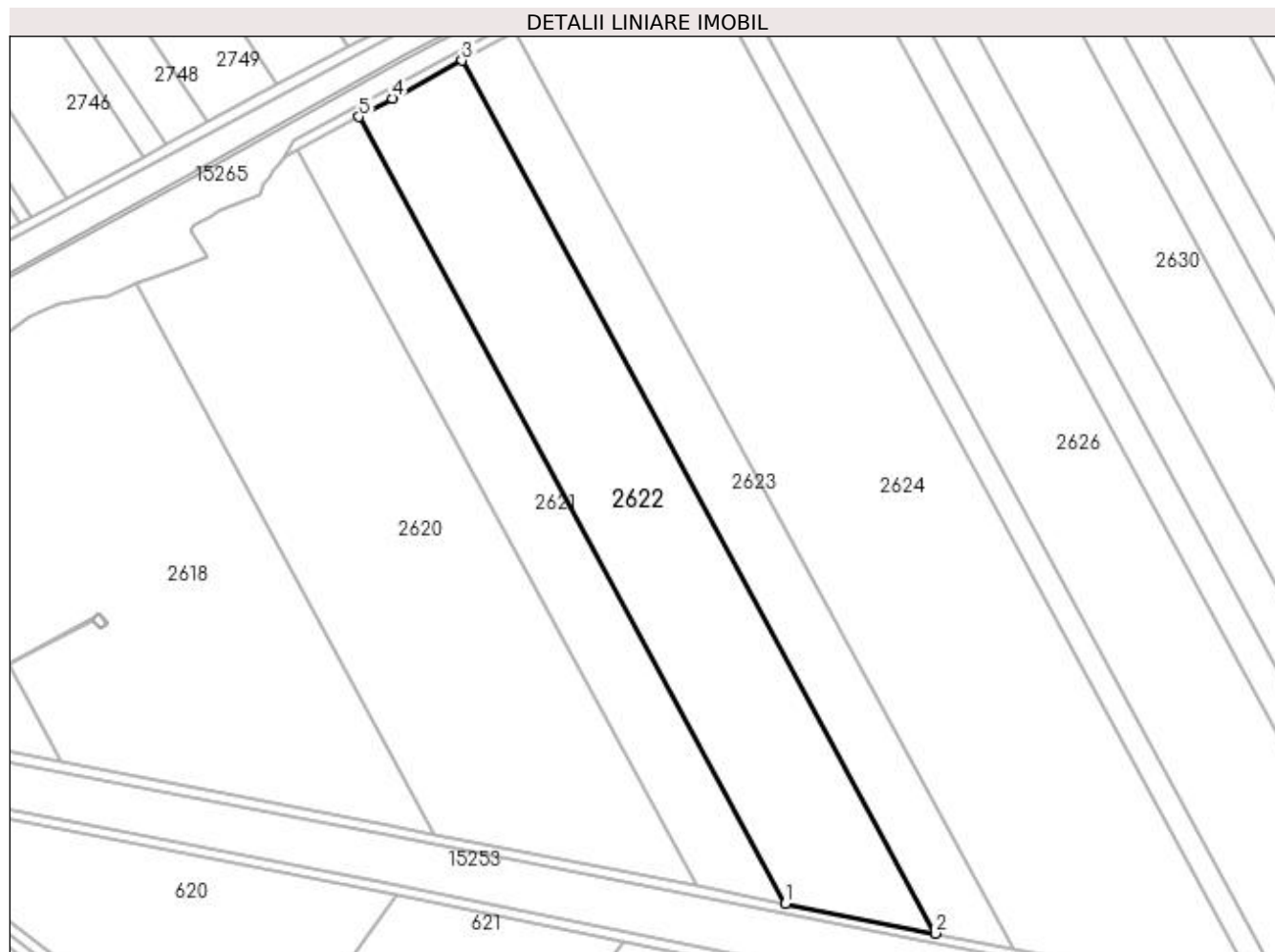
Inscrieri privind dezmembramintele dreptului de proprietate, drepturi reale de garanție și sarcini	Referințe
NU SUNT	

Anexa Nr. 1 La Partea I

Teren

Nr cadastral	Suprafața (mp)*	Observații / Referințe
	Din acte: 18.500 Masurata: 17.459	PROCENT DIMINUARE 5.62%

* Suprafața este determinată în planul de proiecție Stereo 70.



Date referitoare la teren

Crt	Categorie folosință	Intravilan	Suprafața (mp)	Tarla	Parcelă	Nr. topo	Observații / Referințe
1	arabil	NU	17.459	116	81	-	

Lungime Segmente

1) Valorile lungimilor segmentelor sunt obținute din proiecție în plan.

Punct început	X / Y	Punct sfârșit	X / Y	Lungime segment (** (m)
1	349.959,227 280.474,829	2	350.018,68 280.463,037	60.611
2	350.018,68 280.463,037	3	349.830,885 280.809,203	393.825
3	349.830,885 280.809,203	4	349.803,412 280.794,126	31.338
4	349.803,412 280.794,126	5	349.789,94 280.786,88	15.297

Punct început	X / Y	Punct sfârșit	X / Y	Lungime segment (** (m)
5	349.789,94 280.786,88	1	349.959,227 280.474,829	355.013

** Lungimile segmentelor sunt determinate în planul de proiecție Stereo 70 și sunt rotunjite la 1 milimetru.

*** Distanța dintre puncte este formată din segmente cumulate ce sunt mai mici decât valoarea 1 milimetru.

**DATE DESPRE IMOBILUL NR. 2623**

Oficiul de Cadastru și Publicitate Imobiliară DOLJ
Biroul de Cadastru și Publicitate Imobiliară Craiova

A. Partea I. Descrierea imobilului

TEREN Extravilan

Adresa: Jud. Dolj, T 116, P 83

Nr. Crt	Nr cadastral Nr. topografic	Suprafața* (mp)	Observații / Referințe
A1	31198	Din acte: 10.000 Masurata: 9.786	Sector cadastral:48 Teren neimpregmuit;

B. Partea II. Proprietari și acte

Inscrieri privitoare la dreptul de proprietate și alte drepturi reale		Referințe
79500 / 08/07/2015		
Hotarare Judecatoreasca nr. SC:2218, din 27/10/2008 emis de JUDECATORIA CALAFAT;		
B1	Intabulare, drept de PROPRIETATE, dobandit prin Hotarare Judecatoreasca, cota actuala 1/1, cota initiala 1/1 1) MITULETU STELA	A1
15881 / 09/02/2017		
Act Notarial nr. CONTRACT DE IPOTECA:346, din 08/02/2017 emis de NP CIORICA MARIN EUGEN ;		
B1	Se noteaza interdictiile de instrainare, grevare, inchiriere, dezmembrare, comasare, restructurare si construire 1) SC LIBRA INTERNET BANK SA , CIF:8119466	A1

C. Partea III. SARCINI

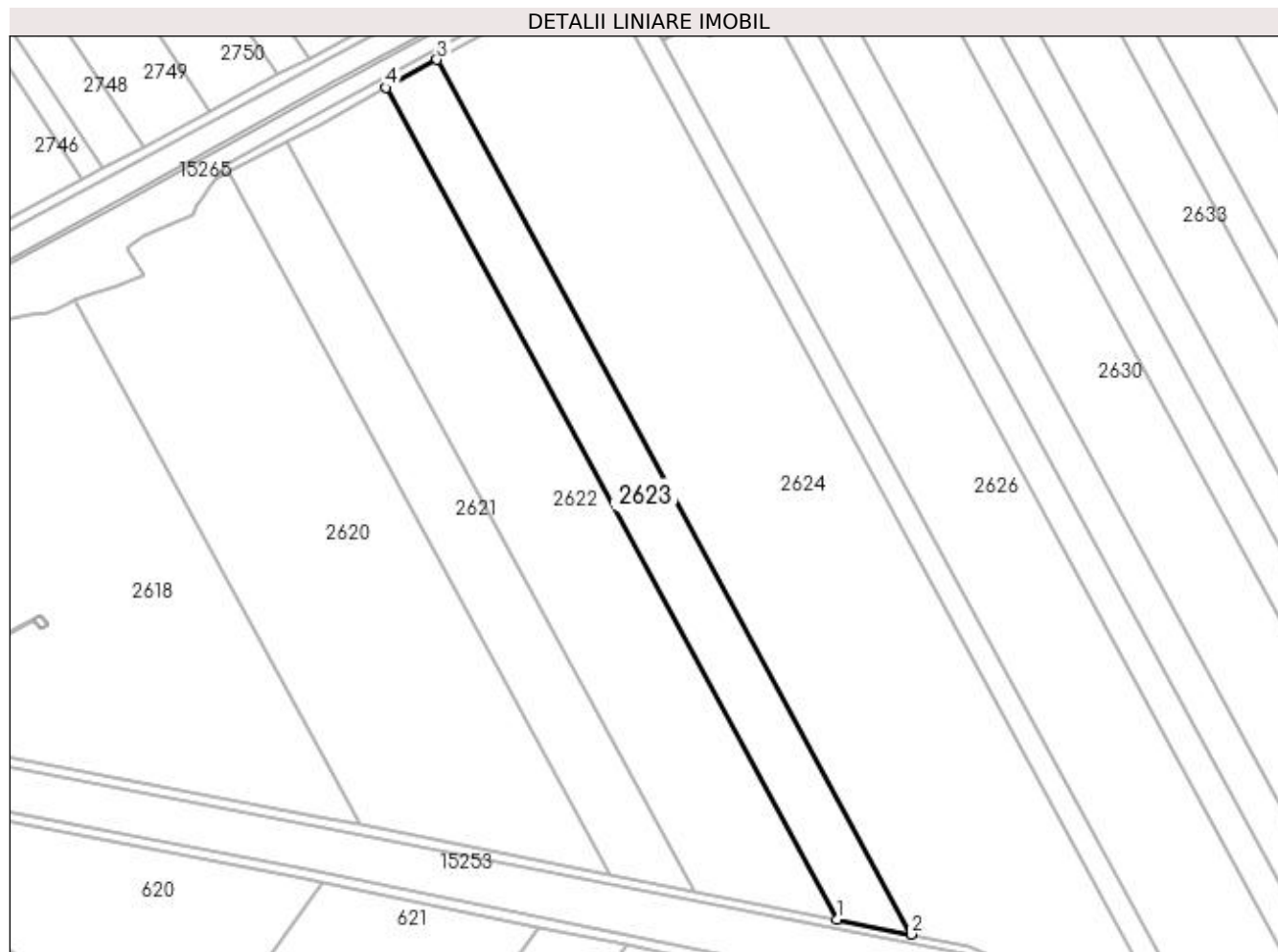
Inscrieri privind dezmembramintele dreptului de proprietate, drepturi reale de garanție și sarcini		Referințe
15881 / 09/02/2017		
Act Notarial nr. CONTRACT DE IPOTECA:346, din 08/02/2017 emis de NP CIORICA MARIN EUGEN ;		
C1	Intabulare, drept de IPOTECA, Valoare:980000 RONsi celelalte obligatii de plata aferente creditului , dobandit prin Conventie, cota actuala 1/1, cota initiala 1/1 1) SC LIBRA INTERNET BANK SA , CIF:8119466	A1

Anexa Nr. 1 La Partea I

Teren

Nr cadastral	Suprafața (mp)*	Observații / Referințe
31198	Din acte: 10.000 Masurata: 9.786	

* Suprafața este determinată în planul de proiecție Stereo 70.



Date referitoare la teren

Crt	Categorie folosință	Intra vilan	Suprafața (mp)	Tarla	Parcelă	Nr. topo	Observații / Referințe
1	arabil	NU	9.786	116	83	-	

Lungime Segmente

1) Valorile lungimilor segmentelor sunt obținute din proiecție în plan.

Punct început	X / Y	Punct sfârșit	X / Y	Lungime segment (** (m)
1	350.018,68 280.463,037	2	350.049,565 280.456,911	31.487
2	350.049,565 280.456,911	3	349.852,124 280.820,858	414.054
3	349.852,124 280.820,858	4	349.830,885 280.809,203	24.227
4	349.830,885 280.809,203	1	350.018,68 280.463,037	393.825

**** Lungimile segmentelor sunt determinate în planul de proiecție Stereo 70 și sunt rotunjite la 1 milimetru.**

***** Distanța dintre puncte este formată din segmente cumulate ce sunt mai mici decât valoarea 1 milimetru.**

**DATE DESPRE IMOBILUL NR. 2624**

Oficiul de Cadastru și Publicitate Imobiliară DOLJ
Biroul de Cadastru și Publicitate Imobiliară Craiova

A. Partea I. Descrierea imobilului

TEREN Extravilan

Adresa: Jud. Dolj, T 116, P 76

Nr. Crt	Nr cadastral Nr. topografic	Suprafața* (mp)	Observații / Referințe
A1		Din acte: 37.500 Masurata: 35.390	Sector cadastral:48 Teren neimprejmuit; PROCENT DIMINUARE 5.62%

B. Partea II. Proprietari și acte

Inscrieri privitoare la dreptul de proprietate și alte drepturi reale		Referințe
0 / 18/02/2022		
Act Notarial nr. CERTIFICAT DE LEGATAR:48, din 10/09/2018 emis de NP MARINESCU NINA COSMINA;		
B1	Intabulare, drept de PROPRIETATE, dobandit prin Succesiune, cota actuala 1/1, cota initiala 1/1 1) CISMARU CRISTIAN-DANIEL	A1

C. Partea III. SARCINI .

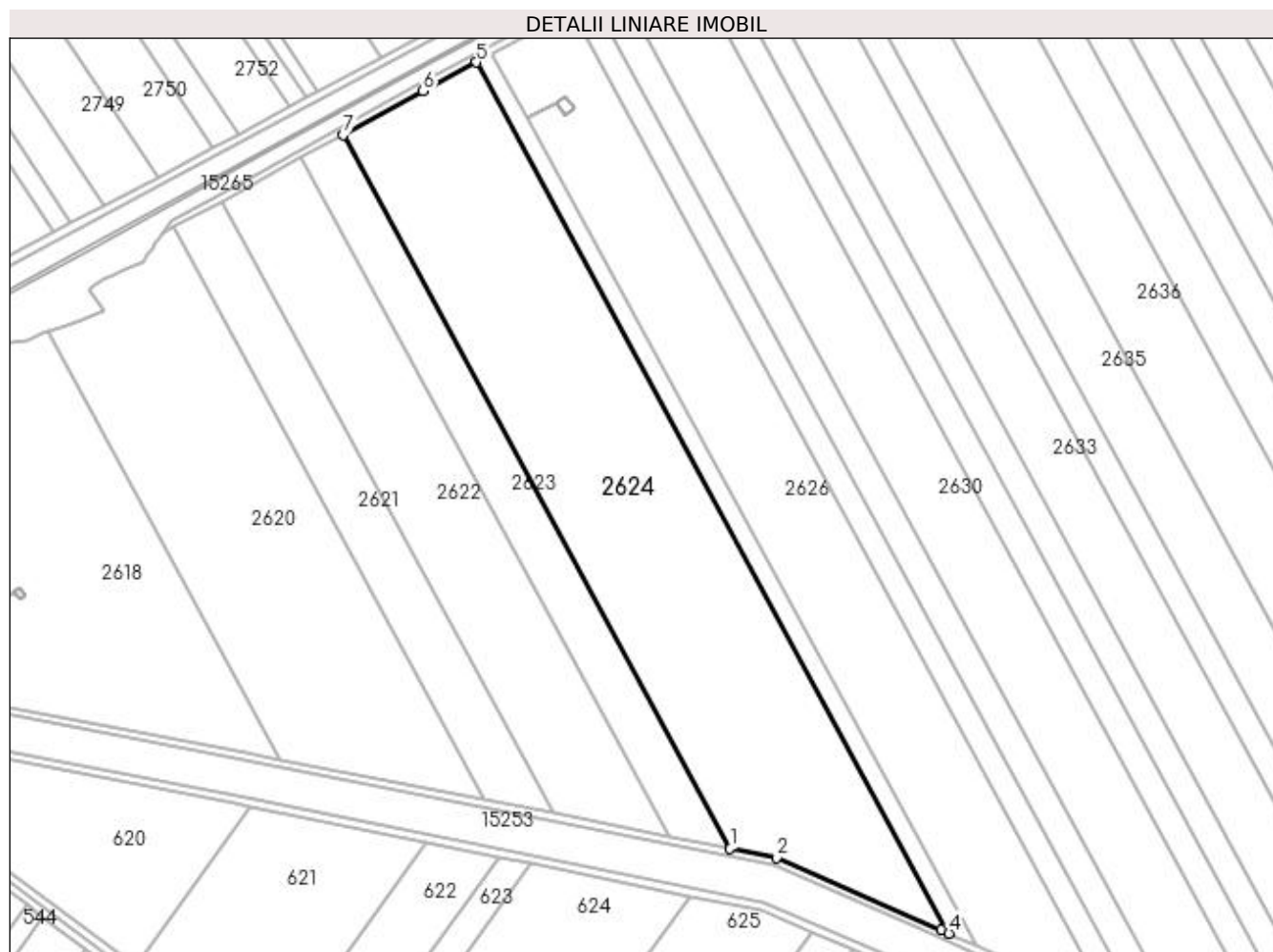
Inscrieri privind dezmembramintele dreptului de proprietate, drepturi reale de garanție și sarcini	Referințe
NU SUNT	

Anexa Nr. 1 La Partea I

Teren

Nr cadastral	Suprafața (mp)*	Observații / Referințe
	Din acte: 37.500 Masurata: 35.390	PROCENT DIMINUARE 5.62%

* Suprafața este determinată în planul de proiecție Stereo 70.



Date referitoare la teren

Crt	Categorie folosință	Intravilan	Suprafața (mp)	Tarla	Parcelă	Nr. topo	Observații / Referințe
1	arabil	NU	35.390	116	76	-	

Lungime Segmente

1) Valorile lungimilor segmentelor sunt obținute din proiecție în plan.

Punct început	X / Y	Punct sfârșit	X / Y	Lungime segment (** (m)
1	350.049,565 280.456,911	2	350.073,229 280.452,217	24.125
2	350.073,229 280.452,217	3	350.157,204 280.415,398	91.692
3	350.157,204 280.415,398	4	350.161,243 280.413,588	4.426
4	350.161,243 280.413,588	5	349.920,152 280.857,995	505.591

Punct început	X / Y	Punct sfârșit	X / Y	Lungime segment (** (m)
5	349.920,152 280.857,995	6	349.892,997 280.843,286	30.883
6	349.892,997 280.843,286	7	349.852,124 280.820,858	46.622
7	349.852,124 280.820,858	1	350.049,565 280.456,911	414.054

** Lungimile segmentelor sunt determinate în planul de proiecție Stereo 70 și sunt rotunjite la 1 milimetru.

*** Distanța dintre puncte este formată din segmente cumulate ce sunt mai mici decât valoarea 1 milimetru.

**DATE DESPRE IMOBILUL NR. 2625**

Oficiul de Cadastru și Publicitate Imobiliară DOLJ
Biroul de Cadastru și Publicitate Imobiliară Craiova

A. Partea I. Descrierea imobilului

TEREN Extravilan

Adresa: Jud. Dolj, T 116, P 75

Nr. Crt	Nr cadastral Nr. topografic	Suprafața* (mp)	Observații / Referințe
A1		Din acte: 5.000 Masurata: 4.719	Sector cadastral:48 Teren neimprejmuit; PROCENT DIMINUARE 5.62%

B. Partea II. Proprietari și acte

Inscrieri privitoare la dreptul de proprietate și alte drepturi reale		Referințe
0 / 18/02/2022		
Act Administrativ nr. TDP:1577-48561, din 05/10/1995 emis de COMISIA JUDETEANA DOLJ;		
B1	Intabulare, drept de PROPRIETATE, dobandit prin Reconstituire, cota actuala 1/1, cota initiala 1/1 1) MISA ION, LIPSA CNP	A1

C. Partea III. SARCINI .

Inscrieri privind dezmembramintele dreptului de proprietate, drepturi reale de garanție și sarcini	Referințe
NU SUNT	

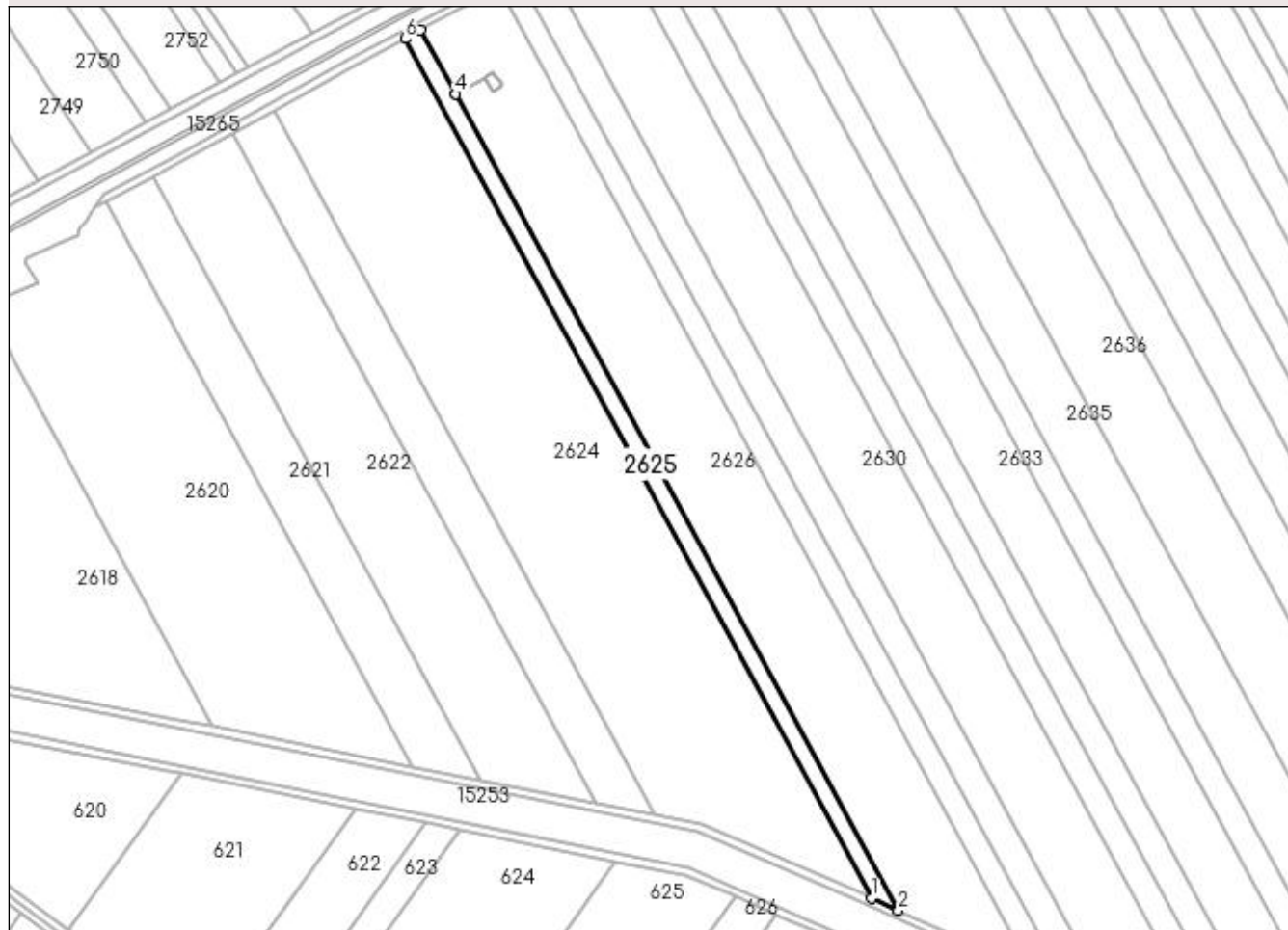
Anexa Nr. 1 La Partea I

Teren

Nr cadastral	Suprafața (mp)*	Observații / Referințe
	Din acte: 5.000 Masurata: 4.719	PROCENT DIMINUARE 5.62%

* Suprafața este determinată în planul de proiecție Stereo 70.

DETALII LINIARE IMOBIL



Date referitoare la teren

Crt	Categorie folosință	Intra vilan	Suprafața (mp)	Tarla	Parcelă	Nr. topo	Observații / Referințe
1	arabil	NU	4.719	116	75	-	

Lungime Segmente

1) Valorile lungimilor segmentelor sunt obținute din proiecție în plan.

Punct început	X / Y	Punct sfârșit	X / Y	Lungime segment (** (m)
1	350.161,243 280.413,588	2	350.175,107 280.407,375	15.192
2	350.175,107 280.407,375	3	349.946,2 280.829,323	480.04
3	349.946,2 280.829,323	4	349.946,199 280.829,324	0.001
4	349.946,199 280.829,324	5	349.928,262 280.862,388	37.616
5	349.928,262 280.862,388	6	349.920,152 280.857,995	9.223

Punct început	X / Y	Punct sfârșit	X / Y	Lungime segment (** (m)
6	349.920,152 280.857,995	1	350.161,243 280.413,588	505.591

** Lungimile segmentelor sunt determinate în planul de proiecție Stereo 70 și sunt rotunjite la 1 milimetru.

*** Distanța dintre puncte este formată din segmente cumulate ce sunt mai mici decât valoarea 1 milimetru.

**DATE DESPRE IMOBILUL NR. 2626**

Oficiul de Cadastru și Publicitate Imobiliară DOLJ
Biroul de Cadastru și Publicitate Imobiliară Craiova

A. Partea I. Descrierea imobilului

TEREN Extravilan

Nr. CF vechi:349

Nr. cadastral vechi:504

Adresa: Jud. Dolj, T 116, P 73

Nr. Crt	Nr cadastral Nr. topografic	Suprafața* (mp)	Observații / Referințe
A1	31611	Din acte: 25.000 Masurata: 25.028	Sector cadastral:48 Teren neimprejmuit;

B. Partea II. Proprietari și acte

Inscrieri privitoare la dreptul de proprietate și alte drepturi reale		Referințe
10098 / 26/02/2007		
Hotarare Judecatoreasca nr. SC:540, din 01/01/2006 emis de JUDECATORIA CALAFAT;		
B1	Intabulare, drept de PROPRIETATE, dobandit prin Hotarare Judecatoreasca, cota actuala 1/1, cota initiala 1/1 1) VOINEA TRAIAN, LIPSA CNP	A1

C. Partea III. SARCINI .

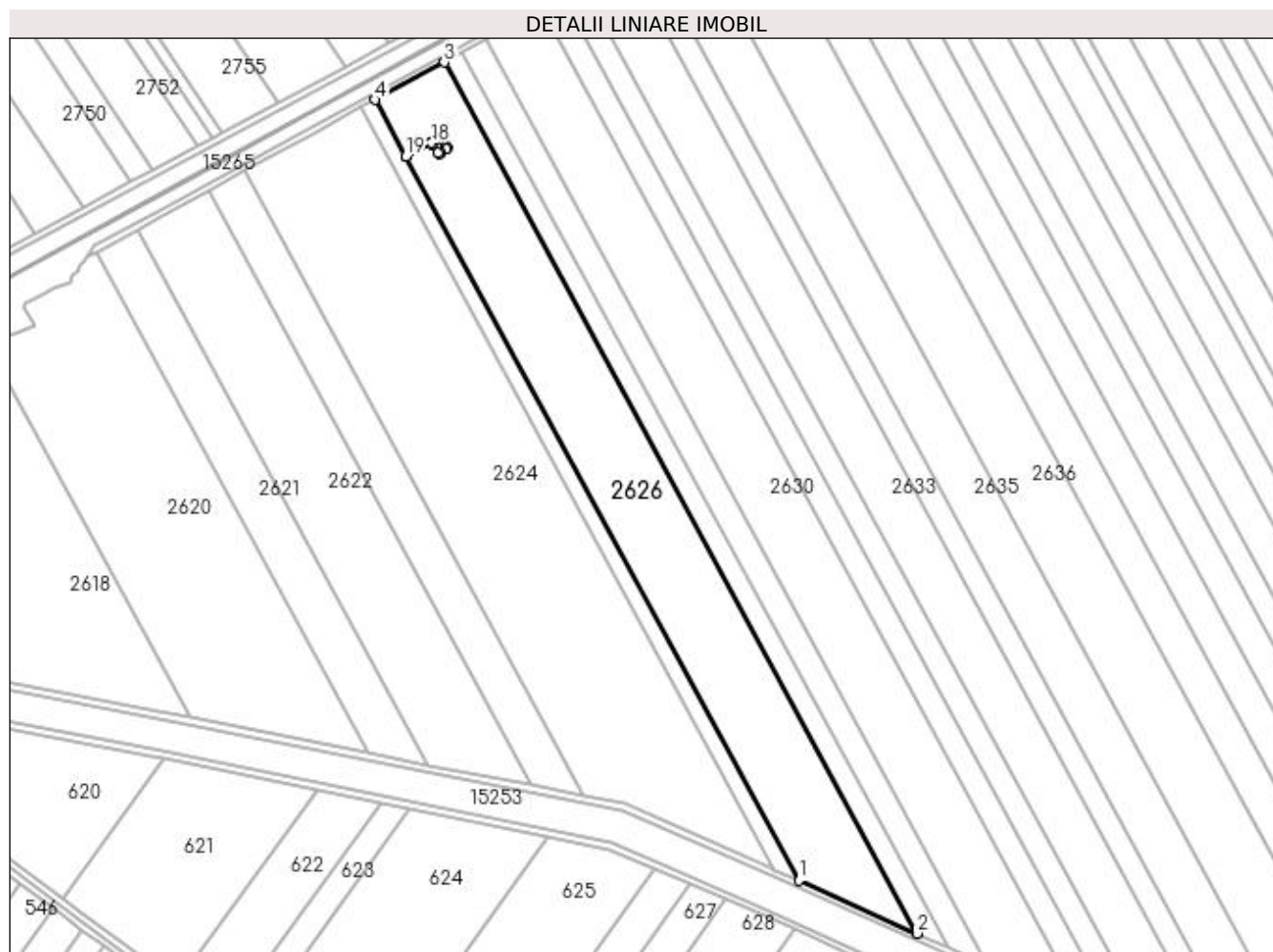
Inscrieri privind dezmembramintele dreptului de proprietate, drepturi reale de garanție și sarcini	Referințe
NU SUNT	

Anexa Nr. 1 La Partea I

Teren

Nr cadastral	Suprafața (mp)*	Observații / Referințe
31611	Din acte: 25.000 Masurata: 25.028	

* Suprafața este determinată în planul de proiecție Stereo 70.



Date referitoare la teren

Crt	Categorie folosință	Intra vilan	Suprafața (mp)	Tarla	Parcelă	Nr. topo	Observații / Referințe
1	arabil	NU	25.028	116	73	-	

Lungime Segmente

1) Valorile lungimilor segmentelor sunt obținute din proiecție în plan.

Punct început	X / Y	Punct sfârșit	X / Y	Lungime segment (** (m)
1	350.175,107 280.407,375	2	350.243,935 280.376,527	75.425
2	350.243,935 280.376,527	3	349.968,525 280.884,197	577.563
3	349.968,525 280.884,197	4	349.928,262 280.862,388	45.79
4	349.928,262 280.862,388	5	349.946,199 280.829,324	37.616

Punct început	X / Y	Punct sfârșit	X / Y	Lungime segment (** (m)
5	349.946,199 280.829,324	6	349.960,993 280.837,35	16.831
6	349.960,993 280.837,35	7	349.961,932 280.838,013	1.149
7	349.961,932 280.838,013	8	349.964,789 280.840,035	3.5
8	349.964,789 280.840,035	9	349.965,728 280.840,7	1.151
9	349.965,728 280.840,7	10	349.966,439 280.839,672	1.25
10	349.966,439 280.839,672	11	349.969,627 280.835,068	5.6
11	349.969,627 280.835,068	12	349.970,339 280.834,041	1.25
12	349.970,339 280.834,041	13	349.969,401 280.833,375	1.15
13	349.969,401 280.833,375	14	349.966,544 280.831,354	3.5
14	349.966,544 280.831,354	15	349.965,605 280.830,691	1.149
15	349.965,605 280.830,691	16	349.964,892 280.831,718	1.25
16	349.964,892 280.831,718	17	349.961,705 280.836,322	5.599
17	349.961,705 280.836,322	18	349.960,994 280.837,348	1.248
18	349.960,994 280.837,348	19	349.946,2 280.829,323	16.83
19	349.946,2 280.829,323	1	350.175,107 280.407,375	480.04

** Lungimile segmentelor sunt determinate în planul de proiecție Stereo 70 și sunt rotunjite la 1 milimetru.

*** Distanța dintre puncte este formată din segmente cumulate ce sunt mai mici decât valoarea 1 milimetru.

**DATE DESPRE IMOBILUL NR. 2627**

Oficiul de Cadastru și Publicitate Imobiliară DOLJ
Biroul de Cadastru și Publicitate Imobiliară Craiova

A. Partea I. Descrierea imobilului

TEREN Extravilan

Nr. CF vechi:325
Nr. cadastral vechi:365

Adresa: Jud. Dolj, T 116, P 888

Nr. Crt	Nr cadastral Nr. topografic	Suprafața* (mp)	Observații / Referințe
A1	32934	47	Sector cadastral:48 Teren neimprejmuit; ERONAT T91 IN CF 32934

Construcții

Crt	Nr cadastral Nr. topografic	Adresa	Observații / Referințe
A1.1	32934-C1	Jud. Dolj, T 116, P 888	Nr. niveluri:1; S. construita la sol:47 mp; S. construita desfasurata:47 mp; stalp, cu nr. 352SN

B. Partea II. Proprietari și acte

Inscrieri privitoare la dreptul de proprietate și alte drepturi reale		Referințe
44783 / 18/10/2006		
Act Normativ nr. HG:2060, din 01/01/2004 emis de GUVERNUL ROMANIEI;		
B1	Intabulare, drept de PROPRIETATE, dobandit prin Lege, cota actuala 1/1, cota initiala 1/1 1) STATUL ROMAN , CIF:99999999999999, LIPSA CUI	A1, A1.1
Act Administrativ nr. CONTRACT DE CONCESIUNE:1, din 01/01/2004 emis de Ministerul Economiei si Comertului;		
B2	Intabulare, drept de CONCESIUNE, dobandit prin Conventie, cota actuala 1/1, cota initiala 1/1 1) C.N.T.E.E.- TRANSELECTRICA SA SUC. TRANSPORT CRAIOVA , CIF:99999999999999, LIPSA CUI	A1, A1.1

C. Partea III. SARCINI .

Inscrieri privind dezmembramintele dreptului de proprietate, drepturi reale de garanție și sarcini	Referințe
NU SUNT	

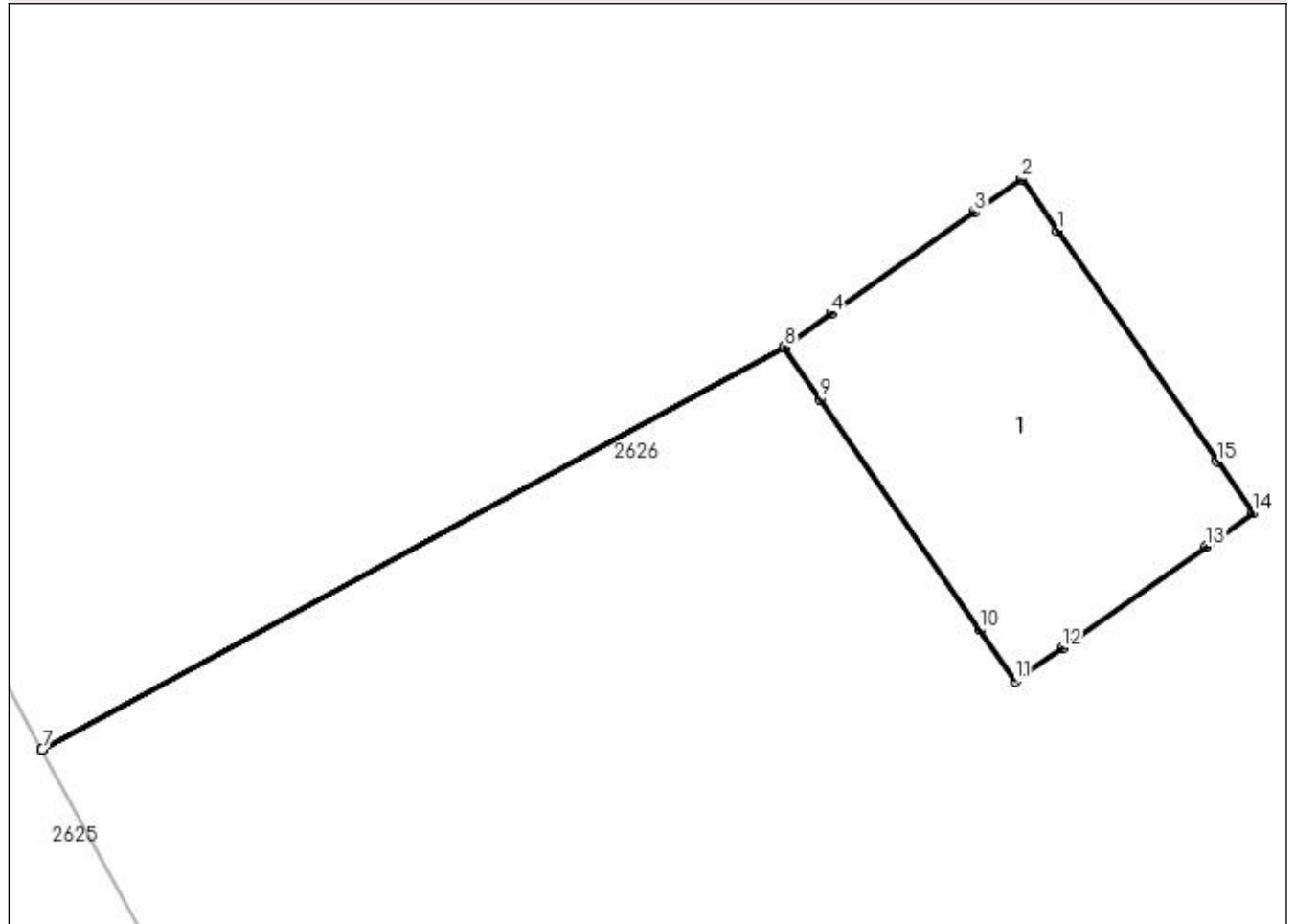
Anexa Nr. 1 La Partea I

Teren

Nr cadastral	Suprafața (mp)*	Observații / Referințe
32934	47	ERONAT T91 IN CF 32934

* Suprafața este determinată în planul de proiecție Stereo 70.

DETALII LINIARE IMOBIL



Date referitoare la teren

Crt	Categorie folosință	Intra vilan	Suprafața (mp)	Tarla	Parcelă	Nr. topo	Observații / Referințe
1	curți constructii	NU	47	116	888	-	ERONAT T91 IN CF 32934

Date referitoare la construcții

Crt	Număr	Destinație construcție	Supraf. (mp)	Situație juridică	Observații / Referințe
A1.1	32934-C1	construcții industriale și edilitare	47	Cu acte	Nr. niveluri:1; S. construita la sol:47 mp; S. construita desfasurata:47 mp; stalp, cu nr. 352SN

Lungime Segmente

1) Valorile lungimilor segmentelor sunt obținute din proiecție în plan.

Punct început	X / Y	Punct sfârșit	X / Y	Lungime segment (** (m)
1	349.966,439 280.839,672	2	349.965,728 280.840,7	1.25
2	349.965,728 280.840,7	3	349.964,789 280.840,035	1.151
3	349.964,789 280.840,035	4	349.961,932 280.838,013	3.5

Punct început	X / Y	Punct sfârșit	X / Y	Lungime segment (** (m)
4	349.961,932 280.838,013	5	349.960,993 280.837,35	1.149
5	349.960,993 280.837,35	6	349.946,199 280.829,324	16.831
6	349.946,199 280.829,324	7	349.946,2 280.829,323	0.001
7	349.946,2 280.829,323	8	349.960,994 280.837,348	16.83
8	349.960,994 280.837,348	9	349.961,705 280.836,322	1.248
9	349.961,705 280.836,322	10	349.964,892 280.831,718	5.599
10	349.964,892 280.831,718	11	349.965,605 280.830,691	1.25
11	349.965,605 280.830,691	12	349.966,544 280.831,354	1.149
12	349.966,544 280.831,354	13	349.969,401 280.833,375	3.5
13	349.969,401 280.833,375	14	349.970,339 280.834,041	1.15
14	349.970,339 280.834,041	15	349.969,627 280.835,068	1.25
15	349.969,627 280.835,068	1	349.966,439 280.839,672	5.6

** Lungimile segmentelor sunt determinate în planul de proiecție Stereo 70 și sunt rotunjite la 1 milimetru.

*** Distanța dintre puncte este formată din segmente cumulate ce sunt mai mici decât valoarea 1 milimetru.

**DATE DESPRE IMOBILUL NR. 2628**

Oficiul de Cadastru și Publicitate Imobiliară DOLJ
Biroul de Cadastru și Publicitate Imobiliară Craiova

A. Partea I. Descrierea imobilului

TEREN Extravilan

Adresa: Jud. Dolj, T 116, P 72

Nr. Crt	Nr cadastral Nr. topografic	Suprafața* (mp)	Observații / Referințe
A1		Din acte: 7.500 Masurata: 7.078	Sector cadastral:48 Teren neimprejmuit; PROCENT DIMINUARE 5.62%

B. Partea II. Proprietari și acte

Inscrieri privitoare la dreptul de proprietate și alte drepturi reale		Referințe
0 / 18/02/2022		
Act Administrativ nr. TDP:448-48412, din 15/02/1994 emis de COMISIA JUDETEANA DOLJ;		
B1	Intabulare, drept de PROPRIETATE, dobandit prin Reconstituire, cota actuala 1/1, cota initiala 1/1 1) CARANDA GHEORGHE, LIPSA CNP	A1

C. Partea III. SARCINI .

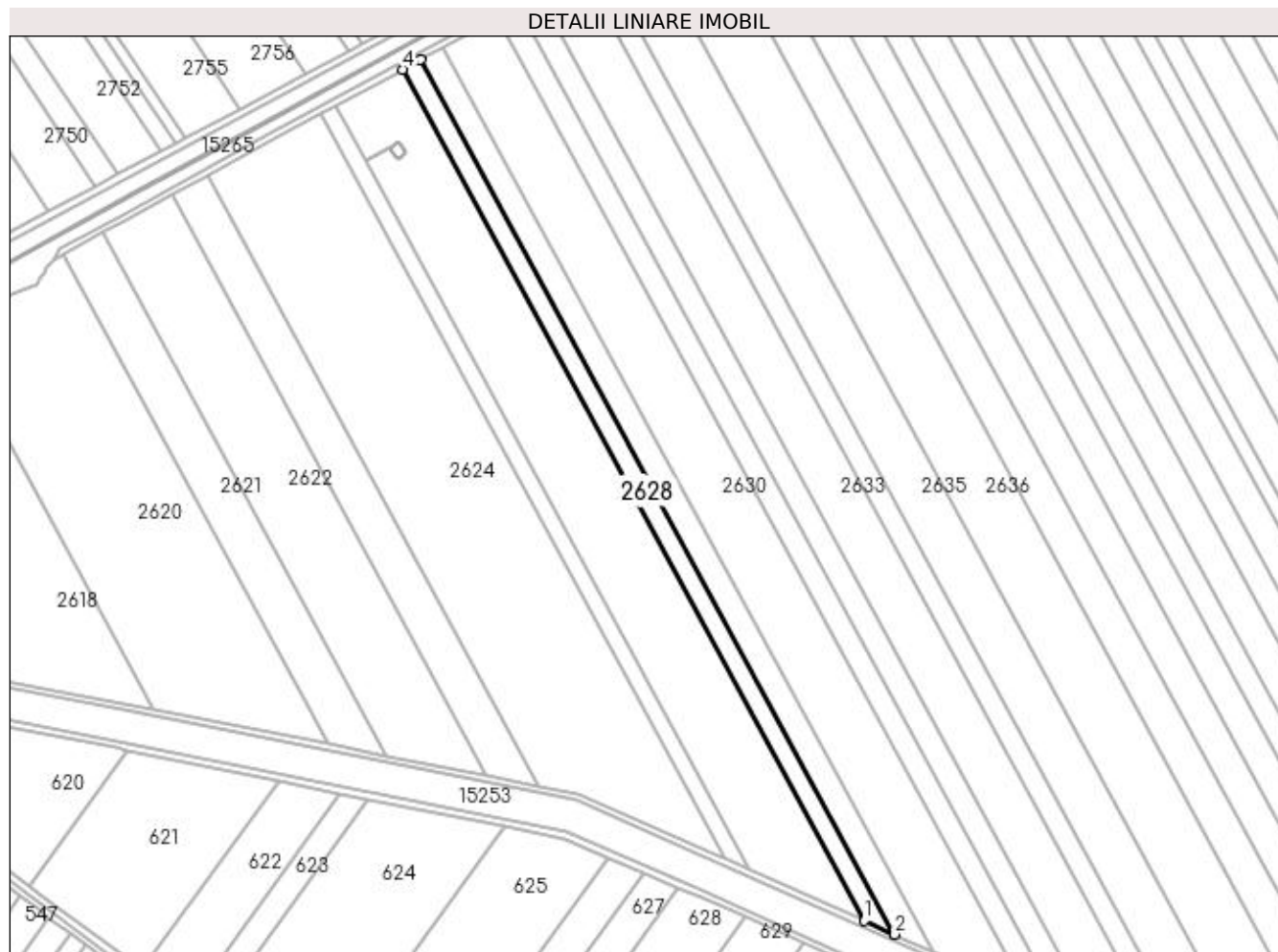
Inscrieri privind dezmembramintele dreptului de proprietate, drepturi reale de garanție și sarcini	Referințe
NU SUNT	

Anexa Nr. 1 La Partea I

Teren

Nr cadastral	Suprafața (mp)*	Observații / Referințe
	Din acte: 7.500 Masurata: 7.078	PROCENT DIMINUARE 5.62%

* Suprafața este determinată în planul de proiecție Stereo 70.



Date referitoare la teren

Crt	Categorie folosință	Intra vilan	Suprafața (mp)	Tarla	Parcelă	Nr. topo	Observații / Referințe
1	arabil	NU	7.078	116	72	-	

Lungime Segmente

1) Valorile lungimilor segmentelor sunt obținute din proiecție în plan.

Punct început	X / Y	Punct sfârșit	X / Y	Lungime segment (** (m)
1	350.243,935 280.376,527	2	350.262,107 280.368,383	19.913
2	350.262,107 280.368,383	3	349.979,155 280.889,955	593.379
3	349.979,155 280.889,955	4	349.968,525 280.884,197	12.089
4	349.968,525 280.884,197	1	350.243,935 280.376,527	577.563

**** Lungimile segmentelor sunt determinate în planul de proiecție Stereo 70 și sunt rotunjite la 1 milimetru.**

***** Distanța dintre puncte este formată din segmente cumulate ce sunt mai mici decât valoarea 1 milimetru.**

**DATE DESPRE IMOBILUL NR. 2629**

Oficiul de Cadastru și Publicitate Imobiliară DOLJ
Biroul de Cadastru și Publicitate Imobiliară Craiova

A. Partea I. Descrierea imobilului

TEREN Extravilan

Adresa: Jud. Dolj, T 116, P 71

Nr. Crt	Nr cadastral Nr. topografic	Suprafața* (mp)	Observații / Referințe
A1		Din acte: 10.000 Masurata: 9.437	Sector cadastral:48 Teren neimprejmuit; PROCENT DIMINUARE 5.62%

B. Partea II. Proprietari și acte

Inscrieri privitoare la dreptul de proprietate și alte drepturi reale		Referințe
0 / 18/02/2022		
Act Administrativ nr. TDP:2682-47996, din 02/04/1998 emis de COMISIA JUDETEANA DOLJ;		
B1	Intabulare, drept de PROPRIETATE, dobandit prin Reconstituire, cota actuala 1/1, cota initiala 1/1 1) FLORESCU GHEORGHE, LIPSA CNP 2) FLORESCU MARILENA, LIPSA CNP 3) FLORESCU EMIL, LIPSA CNP	A1

C. Partea III. SARCINI .

Inscrieri privind dezmembramintele dreptului de proprietate, drepturi reale de garanție și sarcini	Referințe
NU SUNT	

Anexa Nr. 1 La Partea I

Teren

Nr cadastral	Suprafața (mp)*	Observații / Referințe
	Din acte: 10.000 Masurata: 9.437	PROCENT DIMINUARE 5.62%

* Suprafața este determinată în planul de proiecție Stereo 70.



Date referitoare la teren

Crt	Categorie folosință	Intra vilan	Suprafața (mp)	Tarla	Parcelă	Nr. topo	Observații / Referințe
1	arabil	NU	9.437	116	71	-	

Lungime Segmente

1) Valorile lungimilor segmentelor sunt obținute din proiecție în plan.

Punct început	X / Y	Punct sfârșit	X / Y	Lungime segment (** (m)
1	349.979,155 280.889,955	2	350.262,107 280.368,383	593.379
2	350.262,107 280.368,383	3	350.285,608 280.357,851	25.753
3	350.285,608 280.357,851	4	349.992,902 280.897,402	613.834
4	349.992,902 280.897,402	1	349.979,155 280.889,955	15.635

**** Lungimile segmentelor sunt determinate în planul de proiecție Stereo 70 și sunt rotunjite la 1 milimetru.**

***** Distanța dintre puncte este formată din segmente cumulate ce sunt mai mici decât valoarea 1 milimetru.**

**DATE DESPRE IMOBILUL NR. 2630**

Oficiul de Cadastru și Publicitate Imobiliară DOLJ
Biroul de Cadastru și Publicitate Imobiliară Craiova

A. Partea I. Descrierea imobilului

TEREN Extravilan

Adresa: Jud. Dolj, T 116, P 70

Nr. Crt	Nr cadastral Nr. topografic	Suprafața* (mp)	Observații / Referințe
A1		Din acte: 25.000 Masurata: 23.593	Sector cadastral:48 Teren neimprejmuit; PROCENT DIMINUARE 5.62%

B. Partea II. Proprietari și acte

Inscrieri privitoare la dreptul de proprietate și alte drepturi reale		Referințe
0 / 18/02/2022		
Act Administrativ nr. TDP:1648-48628, din 05/03/1996 emis de COMISIA JUDETEANA DOLJ;		
B1	Intabulare, drept de PROPRIETATE, dobandit prin Reconstituire, cota actuala 1/1, cota initiala 1/1 1) POPIRTAN CONSTANTIN, LIPSA CNP	A1

C. Partea III. SARCINI .

Inscrieri privind dezmembramintele dreptului de proprietate, drepturi reale de garanție și sarcini	Referințe
NU SUNT	

Anexa Nr. 1 La Partea I

Teren

Nr cadastral	Suprafața (mp)*	Observații / Referințe
	Din acte: 25.000 Masurata: 23.593	PROCENT DIMINUARE 5.62%

* Suprafața este determinată în planul de proiecție Stereo 70.



Date referitoare la teren

Crt	Categorie folosință	Intravilan	Suprafața (mp)	Tarla	Parcelă	Nr. topo	Observații / Referințe
1	arabil	NU	23.593	116	70	-	

Lungime Segmente

1) Valorile lungimilor segmentelor sunt obținute din proiecție în plan.

Punct început	X / Y	Punct sfârșit	X / Y	Lungime segment (** (m)
1	350.285,608 280.357,851	2	350.301,058 280.350,926	16.931
2	350.301,058 280.350,926	3	350.340,954 280.333,401	43.575
3	350.340,954 280.333,401	4	350.025,426 280.915,019	661.693
4	350.025,426 280.915,019	5	349.992,902 280.897,402	36.989

Punct început	X / Y	Punct sfârșit	X / Y	Lungime segment (** (m)
5	349.992,902 280.897,402	1	350.285,608 280.357,851	613.834

** Lungimile segmentelor sunt determinate în planul de proiecție Stereo 70 și sunt rotunjite la 1 milimetru.

*** Distanța dintre puncte este formată din segmente cumulate ce sunt mai mici decât valoarea 1 milimetru.

**DATE DESPRE IMOBILUL NR. 2631**

Oficiul de Cadastru și Publicitate Imobiliară DOLJ
Biroul de Cadastru și Publicitate Imobiliară Craiova

A. Partea I. Descrierea imobilului

TEREN Extravilan

Adresa: Jud. Dolj, T 116, P 69

Nr. Crt	Nr cadastral Nr. topografic	Suprafața* (mp)	Observații / Referințe
A1	32019	Din acte: 10.000 Masurata: 9.402	Sector cadastral:48 Teren neimprejmuit;

B. Partea II. Proprietari și acte

Inscrieri privitoare la dreptul de proprietate și alte drepturi reale		Referințe
212593 / 13/11/2018		
Act Notarial nr. CVC:2827, din 13/11/2018 emis de NP STOENESCU FLOREA ;		
B1	Intabulare, drept de PROPRIETATE, dobandit prin Conventie, cota actuala 1/1, cota initiala 1/1 1) PIRVULETU VIOREL 2) PIRVULETU GEORGETA LUMINITA	A1

C. Partea III. SARCINI .

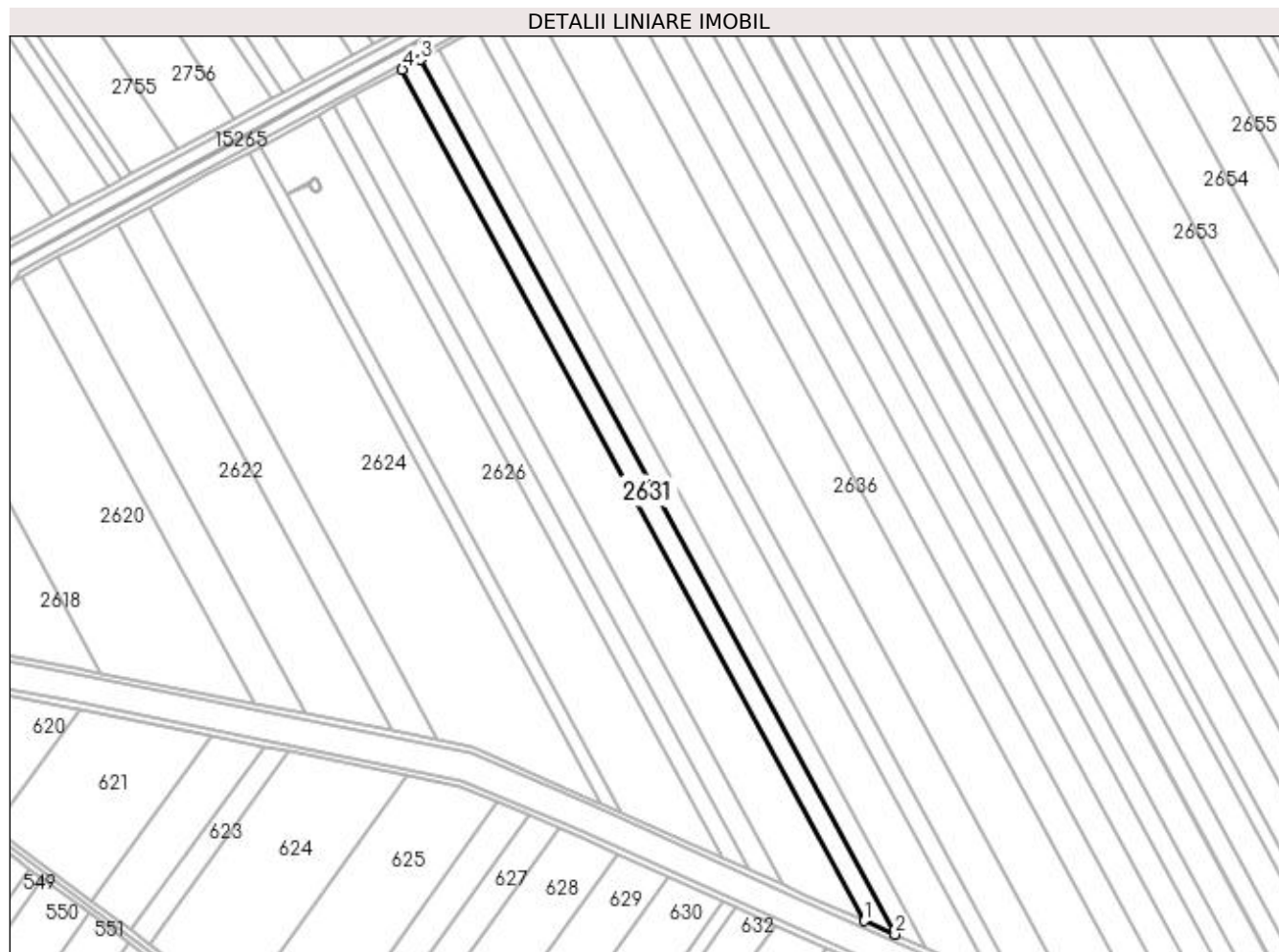
Inscrieri privind dezmembramintele dreptului de proprietate, drepturi reale de garanție și sarcini	Referințe
NU SUNT	

Anexa Nr. 1 La Partea I

Teren

Nr cadastral	Suprafața (mp)*	Observații / Referințe
32019	Din acte: 10.000 Masurata: 9.402	

* Suprafața este determinată în planul de proiecție Stereo 70.



Date referitoare la teren

Crt	Categorie folosință	Intra vilan	Suprafața (mp)	Tarla	Parcelă	Nr. topo	Observații / Referințe
1	arabil	NU	9.402	116	69	-	

Lungime Segmente

1) Valorile lungimilor segmentelor sunt obținute din proiecție în plan.

Punct început	X / Y	Punct sfârșit	X / Y	Lungime segment (** (m)
1	350.340,954 280.333,401	2	350.361,891 280.324,204	22.868
2	350.361,891 280.324,204	3	350.037,752 280.921,695	679.751
3	350.037,752 280.921,695	4	350.025,426 280.915,019	14.018
4	350.025,426 280.915,019	1	350.340,954 280.333,401	661.693

**** Lungimile segmentelor sunt determinate în planul de proiecție Stereo 70 și sunt rotunjite la 1 milimetru.**

***** Distanța dintre puncte este formată din segmente cumulate ce sunt mai mici decât valoarea 1 milimetru.**

**DATE DESPRE IMOBILUL NR. 2632**

Oficiul de Cadastru și Publicitate Imobiliară DOLJ
Biroul de Cadastru și Publicitate Imobiliară Craiova

A. Partea I. Descrierea imobilului

TEREN Extravilan

Adresa: Jud. Dolj, T 116, P 68

Nr. Crt	Nr cadastral Nr. topografic	Suprafața* (mp)	Observații / Referințe
A1	31333	Din acte: 10.000 Masurata: 9.885	Sector cadastral:48 Teren neimprejmuit;

B. Partea II. Proprietari și acte

Inscrieri privitoare la dreptul de proprietate și alte drepturi reale		Referințe
113919 / 22/09/2015		
Hotarare Judecatoreasca nr. SC:1808, din 16/09/2014 emis de JUDECATORIA CALAFAT;		
B1	Intabulare, drept de PROPRIETATE, dobandit prin Hotarare Judecatoreasca, cota actuala 1/1, cota initiala 1/1 1) SC ROMTEAM PROD SRL , CIF:15402740	A1

C. Partea III. SARCINI .

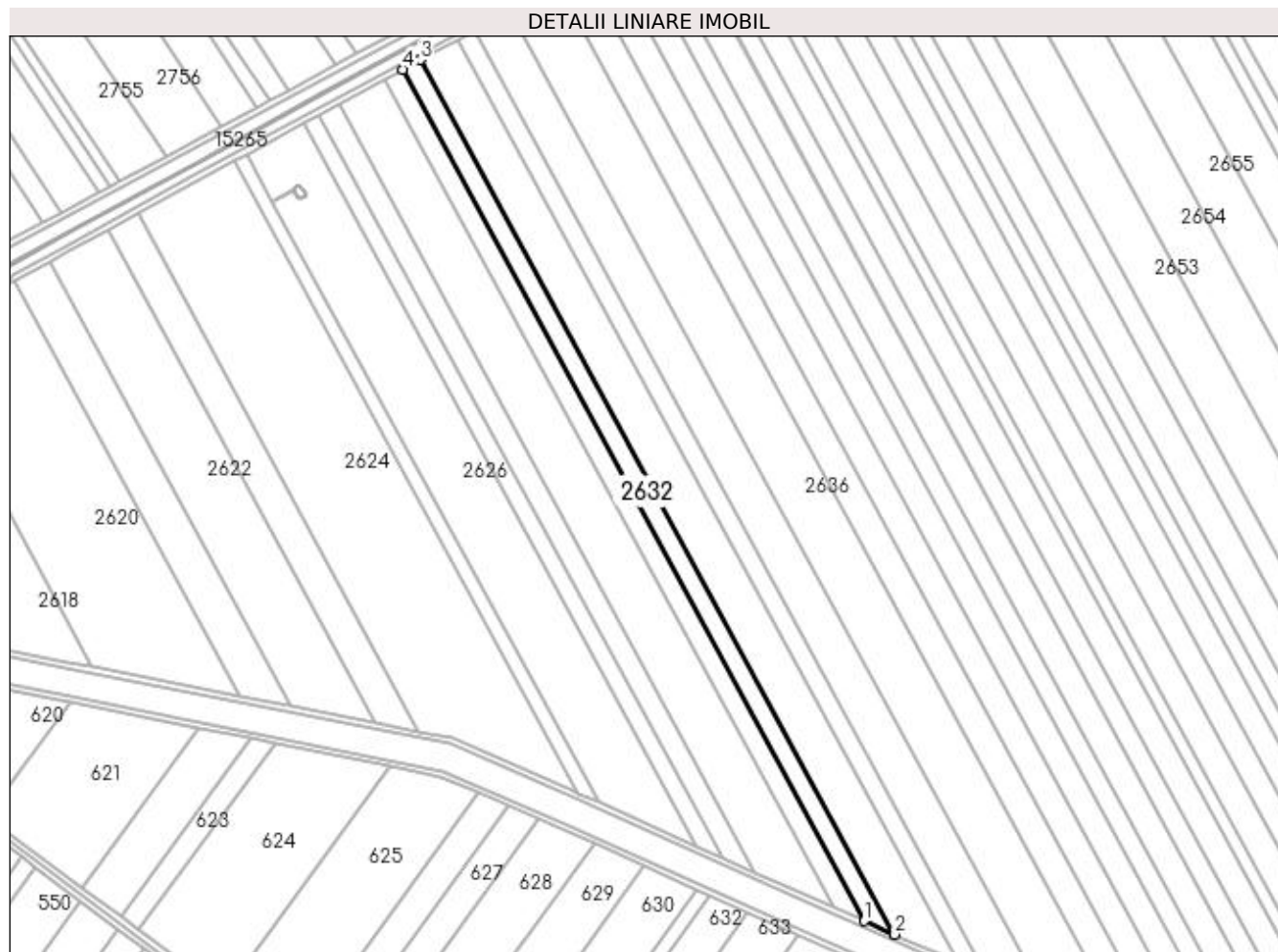
Inscrieri privind dezmembramintele dreptului de proprietate, drepturi reale de garanție și sarcini	Referințe
NU SUNT	

Anexa Nr. 1 La Partea I

Teren

Nr cadastral	Suprafața (mp)*	Observații / Referințe
31333	Din acte: 10.000 Masurata: 9.885	

* Suprafața este determinată în planul de proiecție Stereo 70.



Date referitoare la teren

Crt	Categorie folosință	Intra vilan	Suprafața (mp)	Tarla	Parcelă	Nr. topo	Observații / Referințe
1	arabil	NU	9.885	116	68	-	

Lungime Segmente

1) Valorile lungimilor segmentelor sunt obținute din proiecție în plan.

Punct început	X / Y	Punct sfârșit	X / Y	Lungime segment (** (m)
1	350.361,891 280.324,204	2	350.383,32 280.314,791	23.405
2	350.383,32 280.314,791	3	350.050,367 280.928,528	698.234
3	350.050,367 280.928,528	4	350.037,752 280.921,695	14.347
4	350.037,752 280.921,695	1	350.361,891 280.324,204	679.751

**** Lungimile segmentelor sunt determinate în planul de proiecție Stereo 70 și sunt rotunjite la 1 milimetru.**

***** Distanța dintre puncte este formată din segmente cumulate ce sunt mai mici decât valoarea 1 milimetru.**

**DATE DESPRE IMOBILUL NR. 2633**

Oficiul de Cadastru și Publicitate Imobiliară DOLJ
Biroul de Cadastru și Publicitate Imobiliară Craiova

A. Partea I. Descrierea imobilului

TEREN Extravilan

Adresa: Jud. Dolj, T 116, P 66

Nr. Crt	Nr cadastral Nr. topografic	Suprafața* (mp)	Observații / Referințe
A1		Din acte: 32.500 Masurata: 21.234	Sector cadastral:48 Teren neimprejmuit; 10000 MP INSTARINATI PRIN CF 32017; PROCENT DIMINUARE 5.62%

B. Partea II. Proprietari și acte

Inscrieri privitoare la dreptul de proprietate și alte drepturi reale		Referințe
0 / 18/02/2022		
Act Administrativ nr. TDP:4262, din 08/07/2005 emis de COMISIA JUDETEANA DOLJ;		
B1	Intabulare, drept de PROPRIETATE, dobandit prin Reconstituire, cota actuala 1/1, cota initiala 1/1 1) RADUCANU ION , LIPSA CNP	A1

C. Partea III. SARCINI .

Inscrieri privind dezmembramintele dreptului de proprietate, drepturi reale de garanție și sarcini	Referințe
NU SUNT	

Anexa Nr. 1 La Partea I

Teren

Nr cadastral	Suprafața (mp)*	Observații / Referințe
	Din acte: 32.500 Masurata: 21.234	10000 MP INSTARINATI PRIN CF 32017; PROCENT DIMINUARE 5.62%

* Suprafața este determinată în planul de proiecție Stereo 70.



Date referitoare la teren

Crt	Categorie folosință	Intravilan	Suprafața (mp)	Tarla	Parcelă	Nr. topo	Observații / Referințe
1	arabil	NU	21.234	116	66	-	

Lungime Segmente

1) Valorile lungimilor segmentelor sunt obținute din proiecție în plan.

Punct început	X / Y	Punct sfârșit	X / Y	Lungime segment (** (m)
1	350.383,32 280.314,791	2	350.427,535 280.295,368	48.293
2	350.427,535 280.295,368	3	350.076,397 280.942,628	736.372
3	350.076,397 280.942,628	4	350.050,367 280.928,528	29.604
4	350.050,367 280.928,528	1	350.383,32 280.314,791	698.234

**** Lungimile segmentelor sunt determinate în planul de proiecție Stereo 70 și sunt rotunjite la 1 milimetru.**

***** Distanța dintre puncte este formată din segmente cumulate ce sunt mai mici decât valoarea 1 milimetru.**

**DATE DESPRE IMOBILUL NR. 2634**

Oficiul de Cadastru și Publicitate Imobiliară DOLJ
Biroul de Cadastru și Publicitate Imobiliară Craiova

A. Partea I. Descrierea imobilului

TEREN Extravilan

Adresa: Jud. Dolj, T 116, P 66

Nr. Crt	Nr cadastral Nr. topografic	Suprafața* (mp)	Observații / Referințe
A1	32017	Din acte: 10.000 Masurata: 9.874	Sector cadastral:48 Teren neimprejmuit;

B. Partea II. Proprietari și acte

Inscrieri privitoare la dreptul de proprietate și alte drepturi reale		Referințe
69811 / 09/05/2017		
Hotarare Judecatoreasca nr. SC:1284, din 07/09/2011 emis de JUDECATORIA CALAFAT (dosar 2350/201/2011);		
B1	Intabulare, drept de PROPRIETATE, dobandit prin Hotarare Judecatoreasca, cota actuala 1/1, cota initiala 1/1 1) MITULETU STELA	A1

C. Partea III. SARCINI .

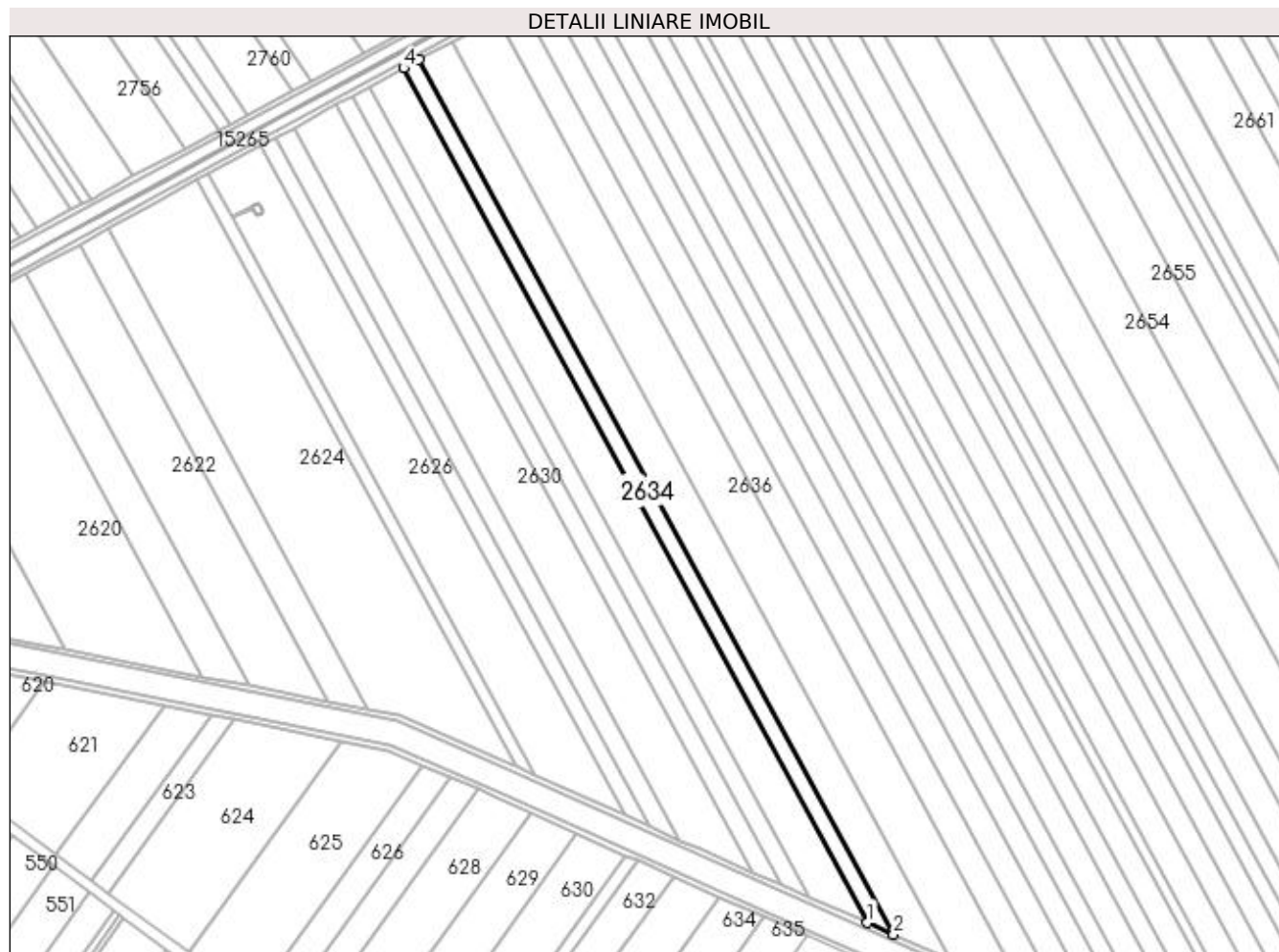
Inscrieri privind dezmembramintele dreptului de proprietate, drepturi reale de garanție și sarcini	Referințe
NU SUNT	

Anexa Nr. 1 La Partea I

Teren

Nr cadastral	Suprafața (mp)*	Observații / Referințe
32017	Din acte: 10.000 Masurata: 9.874	

* Suprafața este determinată în planul de proiecție Stereo 70.



Date referitoare la teren

Crt	Categorie folosință	Intra vilan	Suprafața (mp)	Tarla	Parcelă	Nr. topo	Observații / Referințe
1	arabil	NU	9.874	116	66	-	

Lungime Segmente

1) Valorile lungimilor segmentelor sunt obținute din proiecție în plan.

Punct început	X / Y	Punct sfârșit	X / Y	Lungime segment (** (m)
1	350.427,535 280.295,368	2	350.447,333 280.286,671	21.624
2	350.447,333 280.286,671	3	350.088,052 280.948,941	753.448
3	350.088,052 280.948,941	4	350.076,397 280.942,628	13.255
4	350.076,397 280.942,628	1	350.427,535 280.295,368	736.372

**** Lungimile segmentelor sunt determinate în planul de proiecție Stereo 70 și sunt rotunjite la 1 milimetru.**

***** Distanța dintre puncte este formată din segmente cumulate ce sunt mai mici decât valoarea 1 milimetru.**

**DATE DESPRE IMOBILUL NR. 2635**

Oficiul de Cadastru și Publicitate Imobiliară DOLJ
Biroul de Cadastru și Publicitate Imobiliară Craiova

A. Partea I. Descrierea imobilului

TEREN Extravilan

Adresa: Jud. Dolj, T 116, P 65

Nr. Crt	Nr cadastral Nr. topografic	Suprafața* (mp)	Observații / Referințe
A1	31364	Din acte: 22.500 Masurata: 22.242	Sector cadastral:48 Teren neimprejmuit;

B. Partea II. Proprietari și acte

Inscrieri privitoare la dreptul de proprietate și alte drepturi reale	Referințe
113920 / 22/09/2015	
Hotarare Judecatoreasca nr. SC:727, din 25/03/2013 emis de JUDECATORIA CALAFAT (dosar nr 643/201/2013	
B1	Intabulare, drept de PROPRIETATE, dobandit prin Hotarare Judecatoreasca, cota actuala 1/1, cota initiala 1/1
1)	SC ROMTEAM PROD SRL , CIF:99999999999999, LIPSA CUI

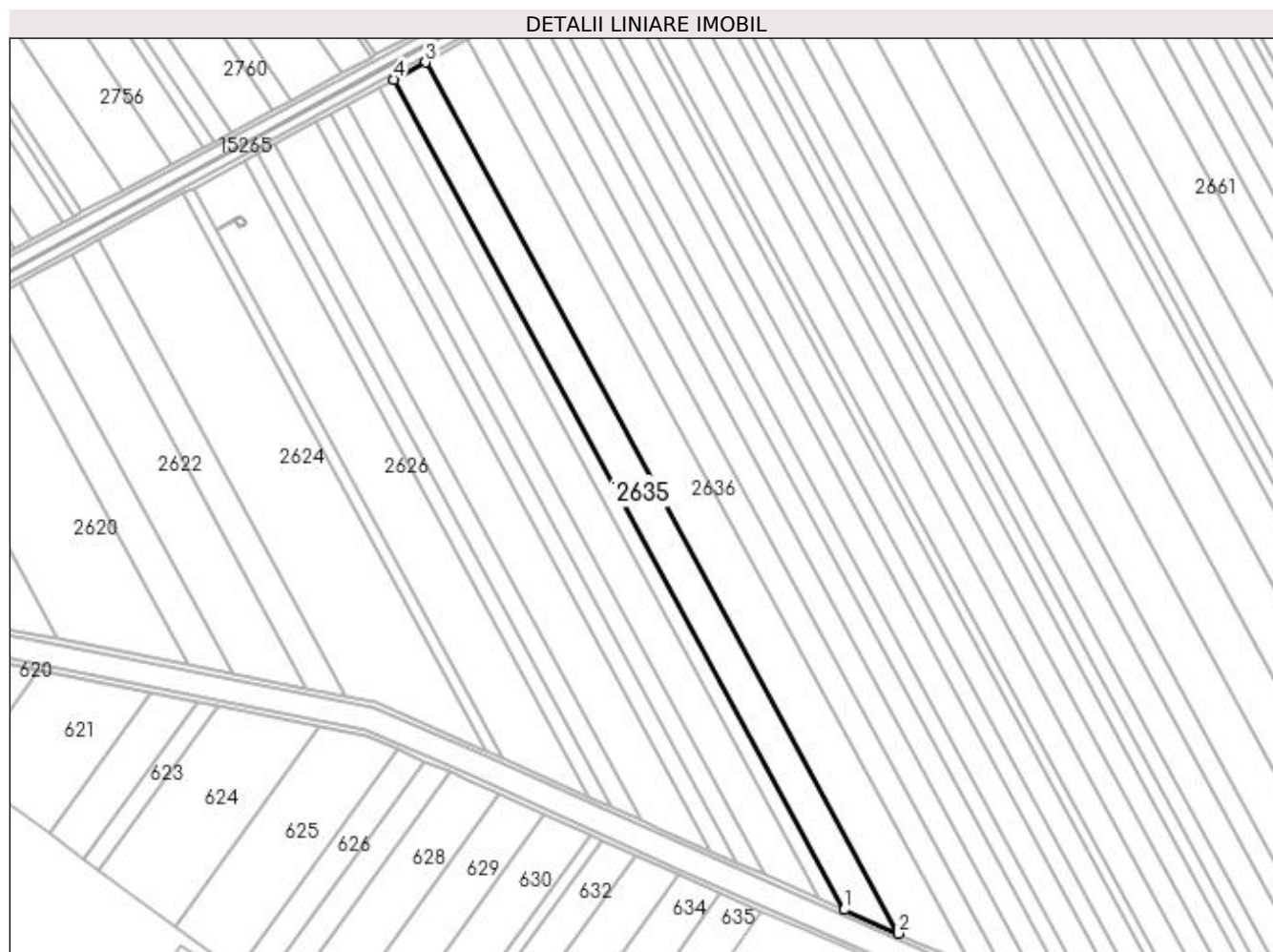
C. Partea III. SARCINI .

Inscrieri privind dezmembramintele dreptului de proprietate, drepturi reale de garanție și sarcini	Referințe
NU SUNT	

Anexa Nr. 1 La Partea I**Teren**

Nr cadastral	Suprafața (mp)*	Observații / Referințe
31364	Din acte: 22.500 Masurata: 22.242	

* Suprafața este determinată în planul de proiecție Stereo 70.

**Date referitoare la teren**

Crt	Categorie folosință	Intra vilan	Suprafața (mp)	Tarla	Parcelă	Nr. topo	Observații / Referințe
1	arabil	NU	22.242	116	65	-	

Lungime Segmente

1) Valorile lungimilor segmentelor sunt obținute din proiecție în plan.

Punct început	X / Y	Punct sfârșit	X / Y	Lungime segment (** (m)
1	350.447,333 280.286,671	2	350.490,365 280.267,768	47.001
2	350.490,365 280.267,768	3	350.113,385 280.962,663	790.565
3	350.113,385 280.962,663	4	350.088,052 280.948,941	28.811
4	350.088,052 280.948,941	1	350.447,333 280.286,671	753.448

**** Lungimile segmentelor sunt determinate în planul de proiecție Stereo 70 și sunt rotunjite la 1 milimetru.**

***** Distanța dintre puncte este formată din segmente cumulate ce sunt mai mici decât valoarea 1 milimetru.**

**DATE DESPRE IMOBILUL NR. 2636**

Oficiul de Cadastru și Publicitate Imobiliară DOLJ
Biroul de Cadastru și Publicitate Imobiliară Craiova

A. Partea I. Descrierea imobilului

TEREN Extravilan

Adresa: Jud. Dolj, T 116, P 64, 63

Nr. Crt	Nr cadastral Nr. topografic	Suprafața* (mp)	Observații / Referințe
A1	31197	Din acte: 31.600 Masurata: 31.319	Sector cadastral:48 Teren neimpregmuit;

B. Partea II. Proprietari și acte

Inscrieri privitoare la dreptul de proprietate și alte drepturi reale		Referințe
79474 / 08/07/2015		
Hotarare Judecatoreasca nr. SC:500, din 19/03/2008 emis de JUDECATORIA CALAFAT (din dosar nr. 669/201/2008 , Incheiere din 16.02.2011 din dosar nr. 669/201/2008 Judecatoria Calafat, Decizia 475/03-03-2009 emisa de JUDECATORIE CALAFAT din dosar nr. 378/201/2009; Incheiere din 16.02.2011 din dosar nr. 378/201/2009 Judecatoria Calafat);		
B1	Intabulare, drept de PROPRIETATE, dobandit prin Hotarare Judecatoreasca, cota actuala 1/1, cota initiala 1/1 1) MITULETU STELA	A1
15880 / 09/02/2017		
Act Notarial nr. CONTRACT DE IPOTECA:346, din 08/02/2017 emis de NP CIORICA MARIN EUGEN ;		
B1	Se noteaza interdictiile de instrainare, grevare, inchiriere, dezmembrare, comasare, restructurare si construire 1) SC LIBRA INTERNET BANK SA , CIF:8119466	A1

C. Partea III. SARCINI

Inscrieri privind dezmembramintele dreptului de proprietate, drepturi reale de garanție și sarcini		Referințe
15880 / 09/02/2017		
Act Notarial nr. CONTRACT DE IPOTECA:346, din 08/02/2017 emis de NP CIORICA MARIN EUGEN ;		
C1	Intabulare, drept de IPOTECA, Valoare:980000 RONsi celelalte obligatii de plata aferente creditului , dobandit prin Conventie, cota actuala 1/1, cota initiala 1/1 1) SC LIBRA INTERNET BANK SA , CIF:8119466	A1

Anexa Nr. 1 La Partea I

Teren

Nr cadastral	Suprafața (mp)*	Observații / Referințe
31197	Din acte: 31.600 Masurata: 31.319	

* Suprafața este determinată în planul de proiecție Stereo 70.



Date referitoare la teren

Crt	Categorie folosință	Intra vilan	Suprafața (mp)	Tarla	Parcelă	Nr. topo	Observații / Referințe
1	arabil	NU	9.017	116	64	-	
2	arabil	NU	22.302	116	63	-	

Lungime Segmente

1) Valorile lungimilor segmentelor sunt obținute din proiecție în plan.

Punct început	X / Y	Punct sfârșit	X / Y	Lungime segment (** (m)
1	350.147,088 280.981,089	2	350.123,311 280.968,066	27.11
2	350.123,311 280.968,066	3	350.119,036 280.965,724	4.874
3	350.119,036 280.965,724	4	350.113,385 280.962,663	6.427
4	350.113,385 280.962,663	5	350.490,365 280.267,768	790.565

Punct început	X / Y	Punct sfârșit	X / Y	Lungime segment (** (m)
5	350.490,365 280.267,768	6	350.507,245 280.260,352	18.437
6	350.507,245 280.260,352	7	350.547,736 280.242,566	44.225
7	350.547,736 280.242,566	1	350.147,088 280.981,089	840.199

** Lungimile segmentelor sunt determinate în planul de proiecție Stereo 70 și sunt rotunjite la 1 milimetru.

*** Distanța dintre puncte este formată din segmente cumulate ce sunt mai mici decât valoarea 1 milimetru.

**DATE DESPRE IMOBILUL NR. 2637**

Oficiul de Cadastru și Publicitate Imobiliară DOLJ
Biroul de Cadastru și Publicitate Imobiliară Craiova

A. Partea I. Descrierea imobilului

TEREN Extravilan

Adresa: Jud. Dolj, T 116, P 62

Nr. Crt	Nr cadastral Nr. topografic	Suprafața* (mp)	Observații / Referințe
A1		Din acte: 19.500 Masurata: 18.403	Sector cadastral:48 Teren neimprejmuit; PROCENT DIMINUARE 5.62%

B. Partea II. Proprietari și acte

Inscrieri privitoare la dreptul de proprietate și alte drepturi reale		Referințe
0 / 18/02/2022		
Hotarare Judecatoreasca nr. SC:1332, din 05/09/2007 emis de JUDECATORIA CALAFAT;		
B1	Intabulare, drept de PROPRIETATE, dobandit prin Hotarare Judecatoreasca, cota actuala 1/1, cota initiala 1/1 1) CATANA AUREL, LIPSA CNP	A1

C. Partea III. SARCINI .

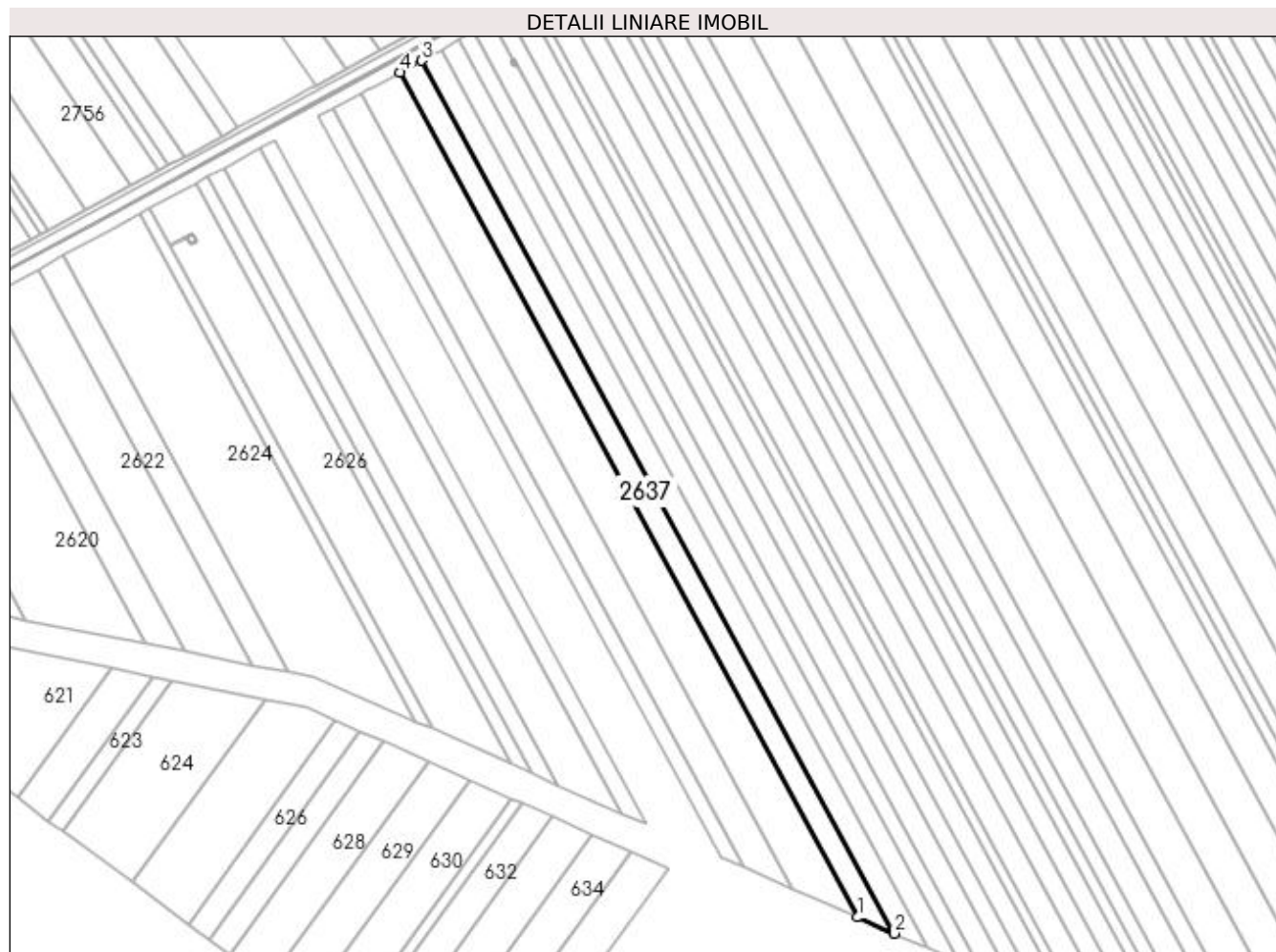
Inscrieri privind dezmembramintele dreptului de proprietate, drepturi reale de garanție și sarcini	Referințe
NU SUNT	

Anexa Nr. 1 La Partea I

Teren

Nr cadastral	Suprafața (mp)*	Observații / Referințe
	Din acte: 19.500 Masurata: 18.403	PROCENT DIMINUARE 5.62%

* Suprafața este determinată în planul de proiecție Stereo 70.



Date referitoare la teren

Crt	Categorie folosință	Intra vilan	Suprafața (mp)	Tarla	Parcelă	Nr. topo	Observații / Referințe
1	arabil	NU	18.403	116	62	-	

Lungime Segmente

1) Valorile lungimilor segmentelor sunt obținute din proiecție în plan.

Punct început	X / Y	Punct sfârșit	X / Y	Lungime segment (** (m)
1	350.547,736 280.242,566	2	350.579,918 280.228,429	35.15
2	350.579,918 280.228,429	3	350.165,985 280.991,439	868.058
3	350.165,985 280.991,439	4	350.147,088 280.981,089	21.546
4	350.147,088 280.981,089	1	350.547,736 280.242,566	840.199

**** Lungimile segmentelor sunt determinate în planul de proiecție Stereo 70 și sunt rotunjite la 1 milimetru.**

***** Distanța dintre puncte este formată din segmente cumulate ce sunt mai mici decât valoarea 1 milimetru.**

**DATE DESPRE IMOBILUL NR. 2638**

Oficiul de Cadastru și Publicitate Imobiliară DOLJ
Biroul de Cadastru și Publicitate Imobiliară Craiova

A. Partea I. Descrierea imobilului

TEREN Extravilan

Adresa: Jud. Dolj, T 116, P 61

Nr. Crt	Nr cadastral Nr. topografic	Suprafața* (mp)	Observații / Referințe
A1	31129	Din acte: 17.500 Masurata: 17.380	Sector cadastral:48 Teren neimpregmuit;

B. Partea II. Proprietari și acte

Inscrieri privitoare la dreptul de proprietate și alte drepturi reale		Referințe
79471 / 08/07/2015		
Hotarare Judecatoreasca nr. SC:217, din 18/02/2008 emis de JUDECATORIA CALAFAT;		
B1	Intabulare, drept de PROPRIETATE, dobandit prin Hotarare Judecatoreasca, cota actuala 1/1, cota initiala 1/1 1) MITULETU STELA	A1
15879 / 09/02/2017		
Act Notarial nr. CONTRACT DE IPOTECA:346, din 08/02/2017 emis de NP CIORICA MARIN EUGEN ;		
B1	Se noteaza interdictiile de instrainare, grevare , inchiriere, dezmembrare, comasare, restructurare , construire , in favoarea lui LIBRA INTERNET BANK SA . 1) SC LIBRA INTERNET BANK SA , CIF:8119466	A1

C. Partea III. SARCINI

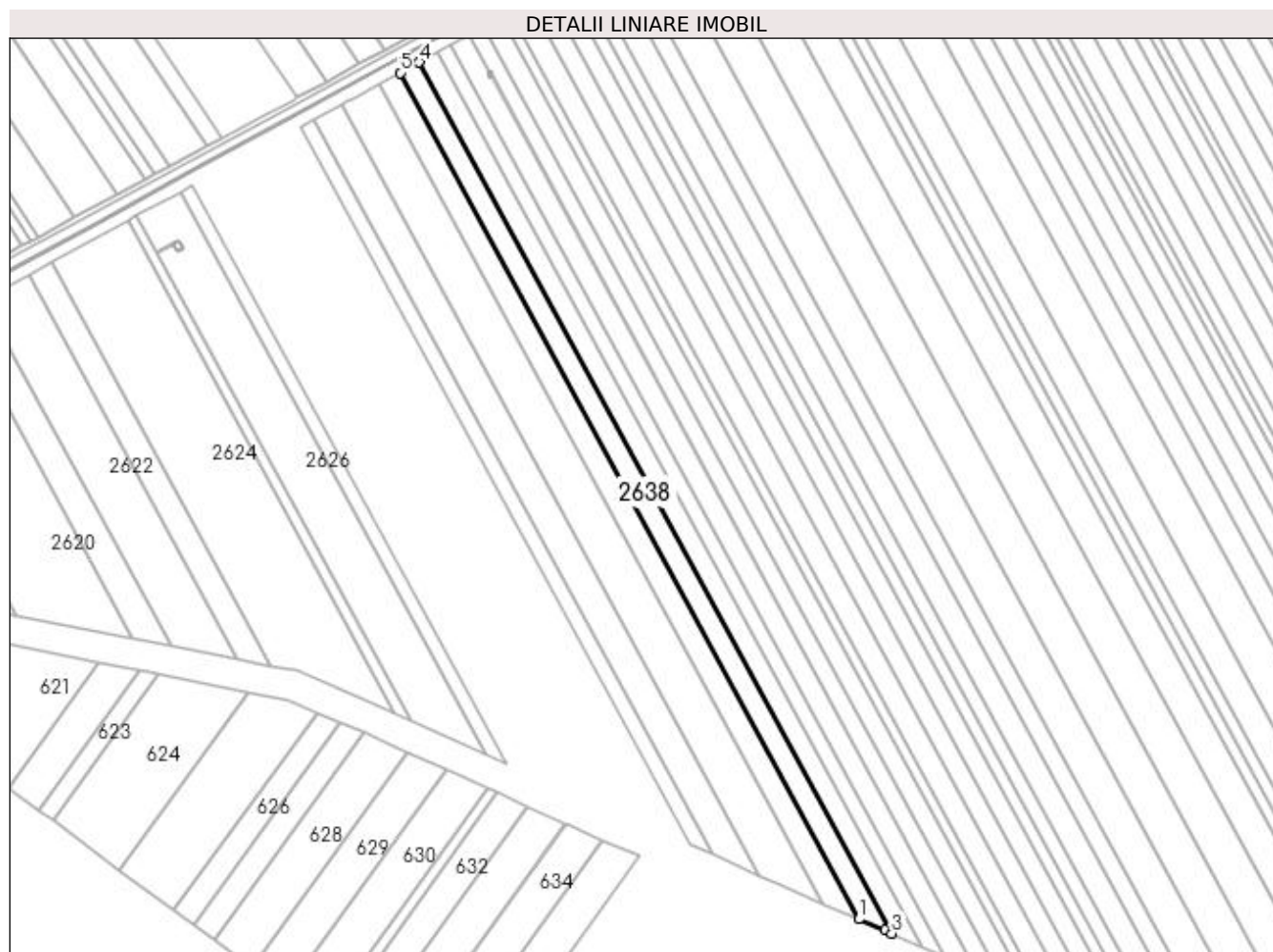
Inscrieri privind dezmembramintele dreptului de proprietate, drepturi reale de garanție și sarcini		Referințe
15879 / 09/02/2017		
Act Notarial nr. CONTRACT DE IPOTECA:346, din 08/02/2017 emis de NP CIORICA MARIN EUGEN ;		
C1	Intabulare, drept de IPOTECA, Valoare:980000 RONsi celelalte obligatii aferente creditului , dobandit prin Conventie, cota actuala 1/1, cota initiala 1/1 1) SC LIBRA INTERNET BANK SA , CIF:8119466	A1

Anexa Nr. 1 La Partea I

Teren

Nr cadastral	Suprafața (mp)*	Observații / Referințe
31129	Din acte: 17.500 Masurata: 17.380	

* Suprafața este determinată în planul de proiecție Stereo 70.



Date referitoare la teren

Crt	Categorie folosință	Intravilan	Suprafața (mp)	Tarla	Parcelă	Nr. topo	Observații / Referințe
1	arabil	NU	17.380	116	61	-	

Lungime Segmente

1) Valorile lungimilor segmentelor sunt obținute din proiecție în plan.

Punct început	X / Y	Punct sfârșit	X / Y	Lungime segment (** (m)
1	350.579,918 280.228,429	2	350.603,17 280.218,215	25.396
2	350.603,17 280.218,215	3	350.609,378 280.215,503	6.775
3	350.609,378 280.215,503	4	350.183,291 281.000,918	893.547
4	350.183,291 281.000,918	5	350.165,985 280.991,439	19.732

Punct început	X / Y	Punct sfârșit	X / Y	Lungime segment (** (m)
5	350.165,985 280.991,439	1	350.579,918 280.228,429	868.058

** Lungimile segmentelor sunt determinate în planul de proiecție Stereo 70 și sunt rotunjite la 1 milimetru.

*** Distanța dintre puncte este formată din segmente cumulate ce sunt mai mici decât valoarea 1 milimetru.

**DATE DESPRE IMOBILUL NR. 2639**

Oficiul de Cadastru și Publicitate Imobiliară DOLJ
Biroul de Cadastru și Publicitate Imobiliară Craiova

A. Partea I. Descrierea imobilului

TEREN Extravilan

Adresa: Jud. Dolj, T 116, P 60

Nr. Crt	Nr cadastral Nr. topografic	Suprafața* (mp)	Observații / Referințe
A1		Din acte: 17.600 Masurata: 16.610	Sector cadastral:48 Teren neimprejmuit; PROCENT DIMINUARE 5.62%

B. Partea II. Proprietari și acte

Inscrieri privitoare la dreptul de proprietate și alte drepturi reale		Referințe
0 / 18/02/2022		
Act Administrativ nr. TDP:726-58782, din 14/03/1994 emis de COMISIA JUDETEANA DOLJ;		
B1	Intabulare, drept de PROPRIETATE, dobandit prin Reconstituire, cota actuala 1/1, cota initiala 1/1 1) STANUICA EUGEN, LIPSA CNP	A1

C. Partea III. SARCINI .

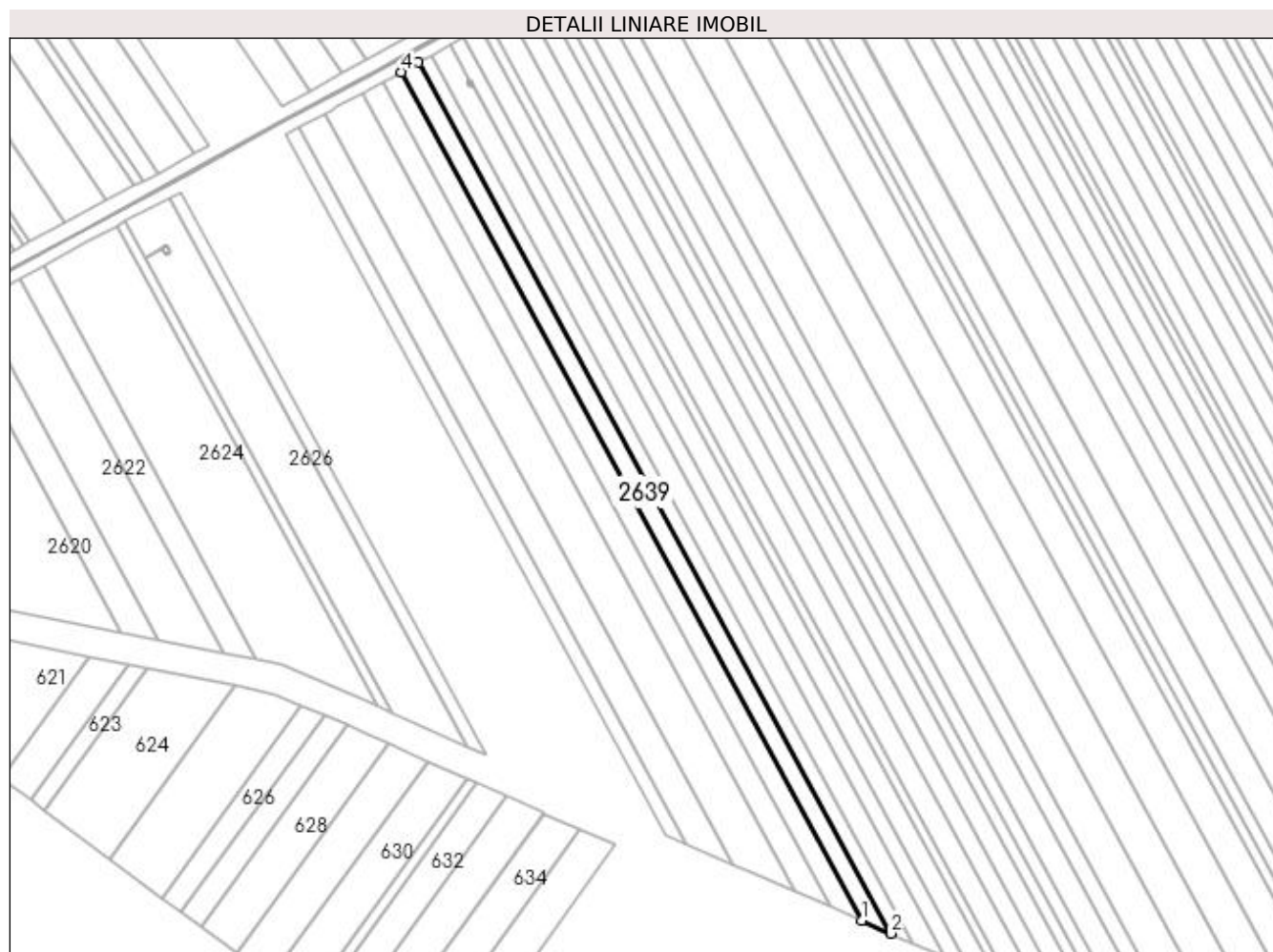
Inscrieri privind dezmembramintele dreptului de proprietate, drepturi reale de garanție și sarcini	Referințe
NU SUNT	

Anexa Nr. 1 La Partea I

Teren

Nr cadastral	Suprafața (mp)*	Observații / Referințe
	Din acte: 17.600 Masurata: 16.610	PROCENT DIMINUARE 5.62%

* Suprafața este determinată în planul de proiecție Stereo 70.



Date referitoare la teren

Crt	Categorie folosință	Intra vilan	Suprafața (mp)	Tarla	Parcelă	Nr. topo	Observații / Referințe
1	arabil	NU	16.610	116	60	-	

Lungime Segmente

1) Valorile lungimilor segmentelor sunt obținute din proiecție în plan.

Punct început	X / Y	Punct sfârșit	X / Y	Lungime segment (** (m)
1	350.609,378 280.215,503	2	350.636,732 280.203,556	29.849
2	350.636,732 280.203,556	3	350.199,382 281.009,731	917.166
3	350.199,382 281.009,731	4	350.183,291 281.000,918	18.346
4	350.183,291 281.000,918	1	350.609,378 280.215,503	893.547

**** Lungimile segmentelor sunt determinate în planul de proiecție Stereo 70 și sunt rotunjite la 1 milimetru.**

***** Distanța dintre puncte este formată din segmente cumulate ce sunt mai mici decât valoarea 1 milimetru.**

**DATE DESPRE IMOBILUL NR. 2640**

Oficiul de Cadastru și Publicitate Imobiliară DOLJ
Biroul de Cadastru și Publicitate Imobiliară Craiova

A. Partea I. Descrierea imobilului

TEREN Extravilan

Adresa: Jud. Dolj, T 116, P 59

Nr. Crt	Nr cadastral Nr. topografic	Suprafața* (mp)	Observații / Referințe
A1	31172	Din acte: 12.500 Masurata: 12.414	Sector cadastral:48 Teren neimprejmut;

B. Partea II. Proprietari și acte

Inscrieri privitoare la dreptul de proprietate și alte drepturi reale		Referințe
79476 / 08/07/2015		
Hotarare Judecatoreasca nr. SC:2218, din 27/10/2008 emis de JUDECATORIA CALAFAT (dosar nr 2691/201/2008;);		
B1	Intabulare, drept de PROPRIETATE, dobandit prin Hotarare Judecatoreasca, cota actuala 1/1, cota initiala 1/1 1) MITULETU STELA	A1
15878 / 09/02/2017		
Act Notarial nr. CONTRACT DE IPOTECA:346, din 08/02/2017 emis de NP CIORICA MARIN EUGEN ;		
B1	Se noteaza interdictiile de instrainare, grevare , inchiriere, dezmembrare, comasare, restructurare , construire , in favoarea lui 1) SC LIBRA INTERNET BANK SA , CIF:8119466	A1

C. Partea III. SARCINI

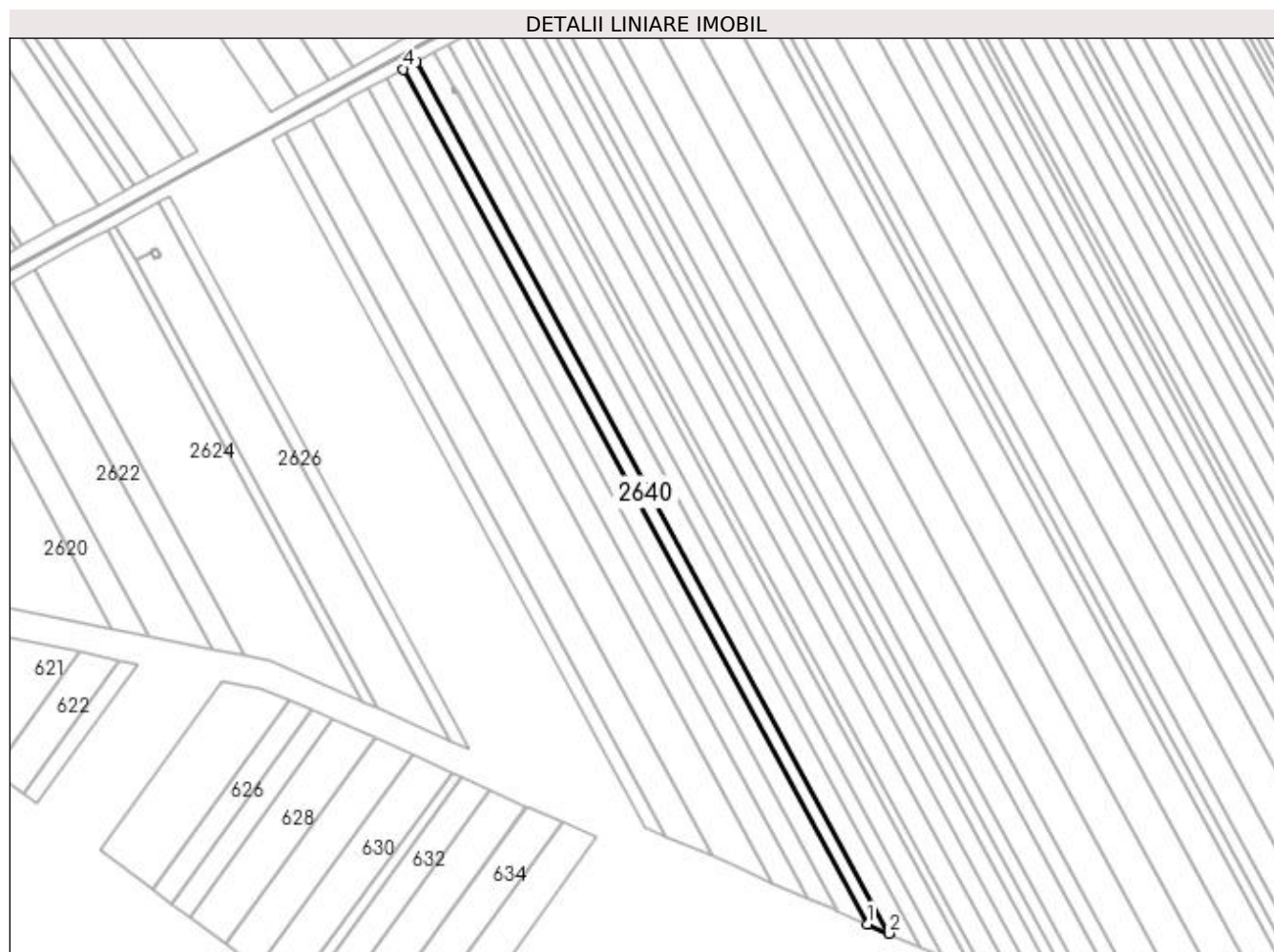
Inscrieri privind dezmembramintele dreptului de proprietate, drepturi reale de garanție și sarcini		Referințe
15878 / 09/02/2017		
Act Notarial nr. CONTRACT DE IPOTECA:346, din 08/02/2017 emis de NP CIORICA MARIN EUGEN ;		
C1	Intabulare, drept de IPOTECA, Valoare:980000 RONsi celelalte obligatii aferente creditului , dobandit prin Conventie, cota actuala 1/1, cota initiala 1/1 1) SC LIBRA INTERNET BANK SA , CIF:8119466	A1

Anexa Nr. 1 La Partea I

Teren

Nr cadastral	Suprafața (mp)*	Observații / Referințe
31172	Din acte: 12.500 Masurata: 12.414	

* Suprafața este determinată în planul de proiecție Stereo 70.



Date referitoare la teren

Crt	Categorie folosință	Intravilan	Suprafața (mp)	Tarla	Parcelă	Nr. topo	Observații / Referințe
1	arabil	NU	12.414	116	59	-	

Lungime Segmente

1) Valorile lungimilor segmentelor sunt obținute din proiecție în plan.

Punct început	X / Y	Punct sfârșit	X / Y	Lungime segment (** (m)
1	350.636,732 280.203,556	2	350.656,724 280.194,825	21.815
2	350.656,724 280.194,825	3	350.211,143 281.016,173	934.428
3	350.211,143 281.016,173	4	350.199,382 281.009,731	13.41
4	350.199,382 281.009,731	1	350.636,732 280.203,556	917.166

**** Lungimile segmentelor sunt determinate în planul de proiecție Stereo 70 și sunt rotunjite la 1 milimetru.**

***** Distanța dintre puncte este formată din segmente cumulate ce sunt mai mici decât valoarea 1 milimetru.**

**DATE DESPRE IMOBILUL NR. 2641**

Oficiul de Cadastru și Publicitate Imobiliară DOLJ
Biroul de Cadastru și Publicitate Imobiliară Craiova

A. Partea I. Descrierea imobilului

TEREN Extravilan

Adresa: Jud. Dolj, T 116, P 58

Nr. Crt	Nr cadastral Nr. topografic	Suprafața* (mp)	Observații / Referințe
A1		Din acte: 20.000 Masurata: 18.875	Sector cadastral:48 Teren neimprejmuit; PROCENT DIMINUARE 5.62%

B. Partea II. Proprietari și acte

Inscrieri privitoare la dreptul de proprietate și alte drepturi reale		Referințe
0 / 18/02/2022		
Act Administrativ nr. TDP:737-58782, din 16/03/1994 emis de COMISIA JUDETEANA DOLJ;		
B1	Intabulare, drept de PROPRIETATE, dobandit prin Reconstituire, cota actuala 1/1, cota initiala 1/1 1) TOADER MARIA, LIPSA CNP	A1

C. Partea III. SARCINI .

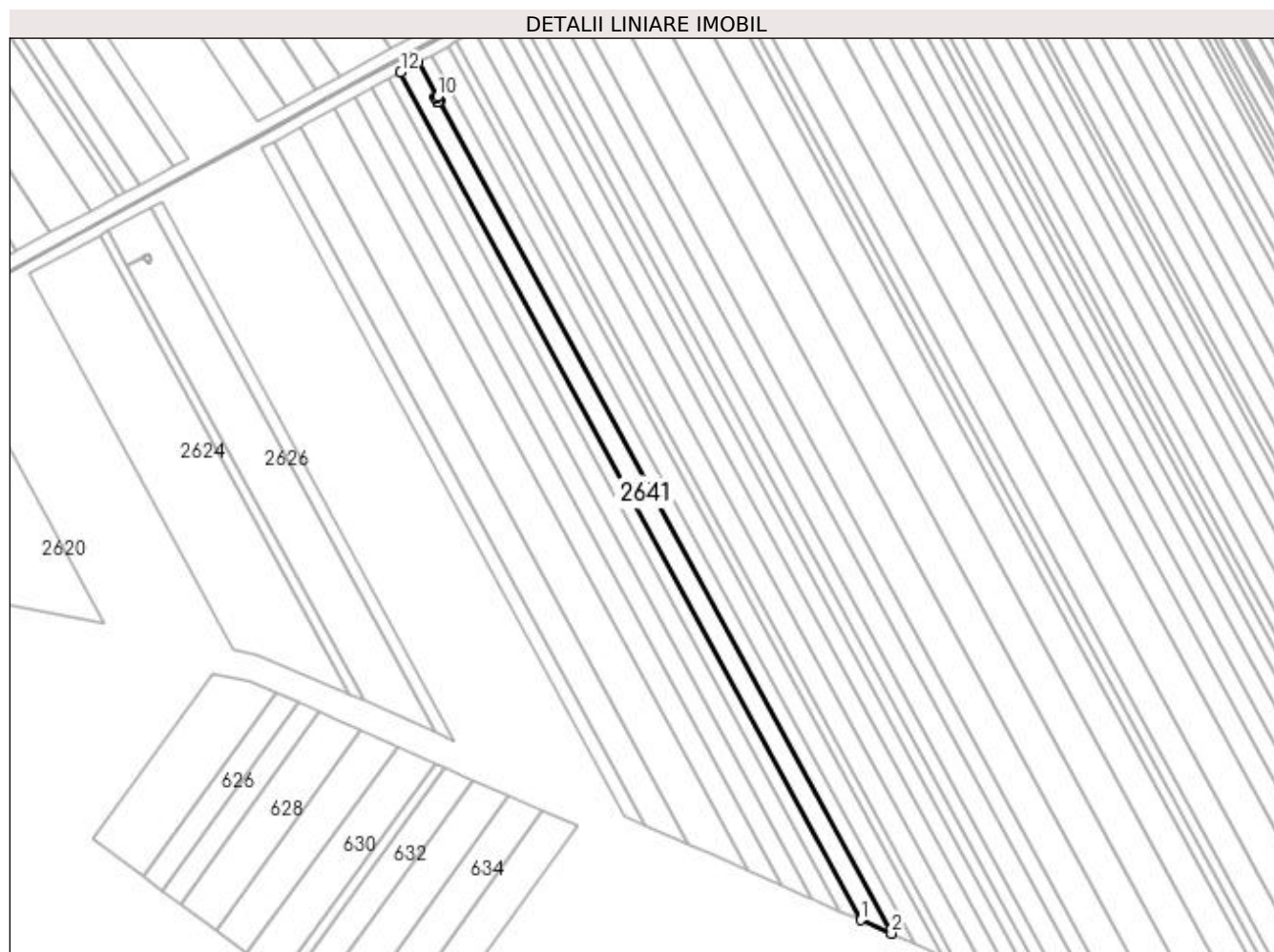
Inscrieri privind dezmembramintele dreptului de proprietate, drepturi reale de garanție și sarcini	Referințe
NU SUNT	

Anexa Nr. 1 La Partea I

Teren

Nr cadastral	Suprafața (mp)*	Observații / Referințe
	Din acte: 20.000 Masurata: 18.875	PROCENT DIMINUARE 5.62%

* Suprafața este determinată în planul de proiecție Stereo 70.



Date referitoare la teren

Crt	Categorie folosință	Intra vilan	Suprafața (mp)	Tarla	Parcelă	Nr. topo	Observații / Referințe
1	arabil	NU	18.875	116	58	-	

Lungime Segmente

1) Valorile lungimilor segmentelor sunt obținute din proiecție în plan.

Punct început	X / Y	Punct sfârșit	X / Y	Lungime segment (** (m)
1	350.656,724 280.194,825	2	350.686,459 280.181,838	32.447
2	350.686,459 280.181,838	3	350.249,127 280.987,98	917.128
3	350.249,127 280.987,98	4	350.247,417 280.987,095	1.925
4	350.247,417 280.987,095	5	350.247,018 280.986,888	0.449

Punct început	X / Y	Punct sfârșit	X / Y	Lungime segment (** (m)
5	350.247,018 280.986,888	6	350.246,776 280.987,325	0.5
6	350.246,776 280.987,325	7	350.244,873 280.990,787	3.951
7	350.244,873 280.990,787	8	350.244,632 280.991,225	0.5
8	350.244,632 280.991,225	9	350.245,031 280.991,431	0.449
9	350.245,031 280.991,431	10	350.246,767 280.992,33	1.955
10	350.246,767 280.992,33	11	350.228,414 281.025,633	38.025
11	350.228,414 281.025,633	12	350.211,143 281.016,173	19.692
12	350.211,143 281.016,173	1	350.656,724 280.194,825	934.428

** Lungimile segmentelor sunt determinate în planul de proiecție Stereo 70 și sunt rotunjite la 1 milimetru.

*** Distanța dintre puncte este formată din segmente cumulate ce sunt mai mici decât valoarea 1 milimetru.

**DATE DESPRE IMOBILUL NR. 2642**

Oficiul de Cadastru și Publicitate Imobiliară DOLJ
Biroul de Cadastru și Publicitate Imobiliară Craiova

A. Partea I. Descrierea imobilului

TEREN Extravilan

Adresa: Jud. Dolj, T 116, P 888

Nr. Crt	Nr cadastral Nr. topografic	Suprafața* (mp)	Observații / Referințe
A1	32962	17	Sector cadastral:48 Teren neimprejmuit; ERONAT T91 IN CF 32962;

Construcții

Crt	Nr cadastral Nr. topografic	Adresa	Observații / Referințe
A1.1	32962-C1	Jud. Dolj, T 116, P 888	Nr. niveluri:1; S. construita la sol:17 mp; S. construita desfasurata:17 mp; Stalp cu nr. 353 SN

B. Partea II. Proprietari și acte

Inscrieri privitoare la dreptul de proprietate și alte drepturi reale		Referințe
44784 / 18/10/2006		
Act Normativ nr. HG:2060, din 01/01/2004 emis de GUVERNUL ROMANIEI;		
B1	Intabulare, drept de PROPRIETATE, dobandit prin Lege, cota actuala 1/1, cota initiala 1/1 1) STATUL ROMAN , CIF:9999999999999, LIPSA CUI	A1, A1.1
Act Administrativ nr. CONTRACT DE CONCESIUNE:1, din 01/01/2004 emis de Ministerul Economiei si Comertului (act aditional nr 2 din 01.01.2006, emis de MEC);		
B2	Intabulare, drept de CONCESIUNE pe o perioada de 49 de ani, incepand cu 29.06.2004 , dobandit prin Conventie, cota actuala 1/1, cota initiala 1/1 1) C.N.T.E.E.- TRANSELECTRICA SA SUC. TRANSPORT CRAIOVA , CIF:9999999999999, LIPSA CUI	A1, A1.1

C. Partea III. SARCINI .

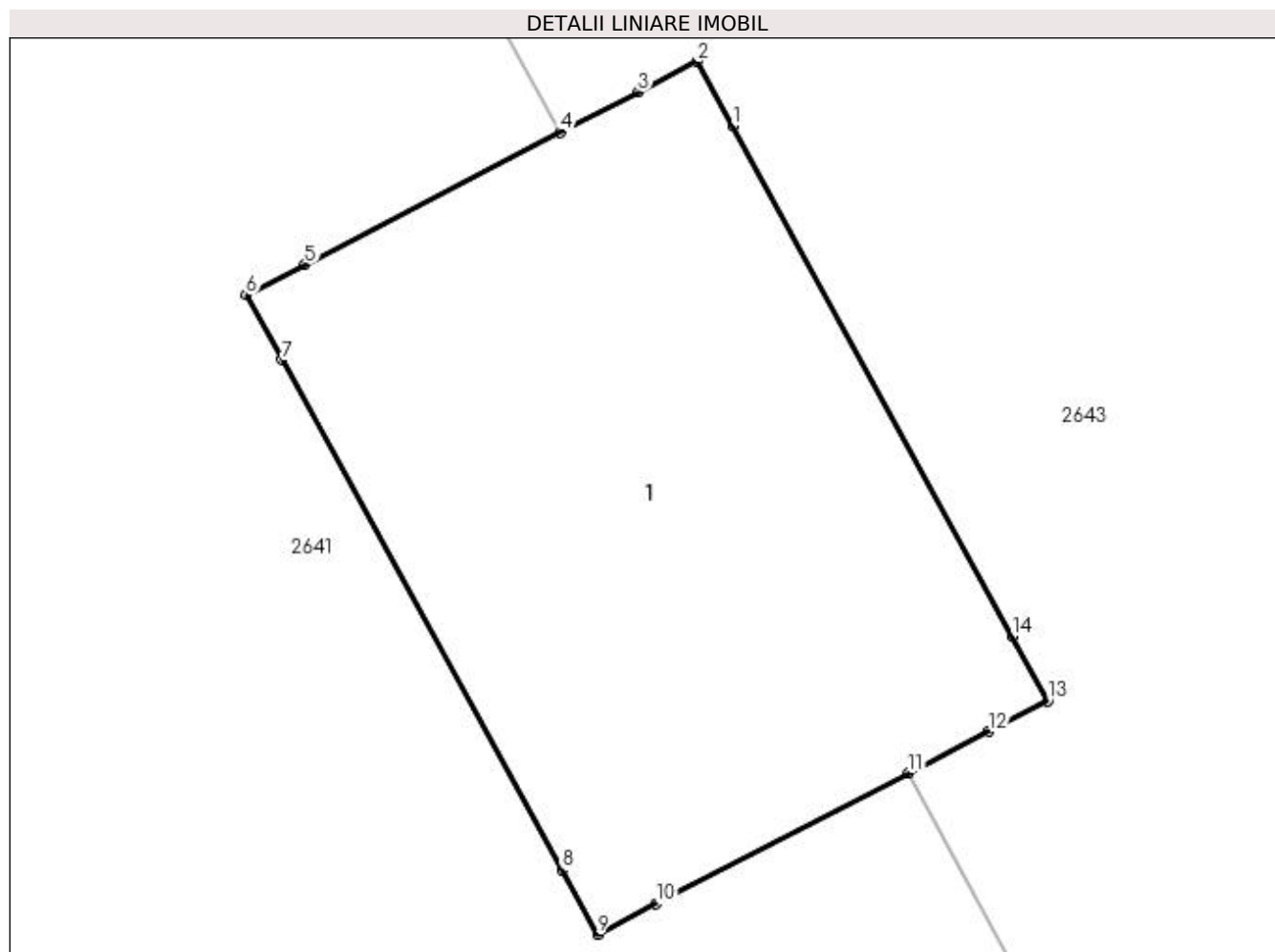
Inscrieri privind dezmembramintele dreptului de proprietate, drepturi reale de garanție și sarcini	Referințe
NU SUNT	

Anexa Nr. 1 La Partea I

Teren

Nr cadastral	Suprafața (mp)*	Observații / Referințe
32962	17	ERONAT T91 IN CF 32962;

* Suprafața este determinată în planul de proiecție Stereo 70.



Date referitoare la teren

Crt	Categorie folosință	Intra vilan	Suprafața (mp)	Tarla	Parcelă	Nr. topo	Observații / Referințe
1	curți constructii	NU	17	116	888	-	ERONAT T91 IN CF 32962;

Date referitoare la construcții

Crt	Număr	Destinație construcție	Supraf. (mp)	Situație juridică	Observații / Referințe
A1.1	32962-C1	construcții industriale și edilitare	17	Cu acte	Nr. niveluri:1; S. construita la sol:17 mp; S. construita desfasurata:17 mp; Stalp cu nr. 353 SN

Lungime Segmente

1) Valorile lungimilor segmentelor sunt obținute din proiecție în plan.

Punct început	X / Y	Punct sfârșit	X / Y	Lungime segment (** (m)
1	350.247,935 280.992,373	2	350.247,694 280.992,811	0.5
2	350.247,694 280.992,811	3	350.247,294 280.992,603	0.451
3	350.247,294 280.992,603	4	350.246,767 280.992,33	0.594

Punct început	X / Y	Punct sfârşit	X / Y	Lungime segment (** (m)
4	350.246,767 280.992,33	5	350.245,031 280.991,431	1.955
5	350.245,031 280.991,431	6	350.244,632 280.991,225	0.449
6	350.244,632 280.991,225	7	350.244,873 280.990,787	0.5
7	350.244,873 280.990,787	8	350.246,776 280.987,325	3.951
8	350.246,776 280.987,325	9	350.247,018 280.986,888	0.5
9	350.247,018 280.986,888	10	350.247,417 280.987,095	0.449
10	350.247,417 280.987,095	11	350.249,127 280.987,98	1.925
11	350.249,127 280.987,98	12	350.249,677 280.988,265	0.619
12	350.249,677 280.988,265	13	350.250,077 280.988,473	0.451
13	350.250,077 280.988,473	14	350.249,835 280.988,91	0.5
14	350.249,835 280.988,91	1	350.247,935 280.992,373	3.95

** Lungimile segmentelor sunt determinate în planul de proiecție Stereo 70 și sunt rotunjite la 1 milimetru.

*** Distanța dintre puncte este formată din segmente cumulate ce sunt mai mici decât valoarea 1 milimetru.

**DATE DESPRE IMOBILUL NR. 2643**

Oficiul de Cadastru și Publicitate Imobiliară DOLJ
Biroul de Cadastru și Publicitate Imobiliară Craiova

A. Partea I. Descrierea imobilului

TEREN Extravilan

Adresa: Jud. Dolj, T 116, P 57

Nr. Crt	Nr cadastral Nr. topografic	Suprafața* (mp)	Observații / Referințe
A1	32012	Din acte: 15.000 Masurata: 14.103	Sector cadastral:48 Teren neimprejmuit;

B. Partea II. Proprietari și acte

Inscrieri privitoare la dreptul de proprietate și alte drepturi reale		Referințe
175750 / 15/11/2017		
Act Notarial nr. CVC:3480, din 15/11/2017 emis de NP STOENESCU FLOREA ;		
B1	Intabulare, drept de PROPRIETATE, dobandit prin Conventie, cota actuala 1/1, cota initiala 1/1 1) VOINEA DAN 2) VOINEA ELENA MIHAELA	A1

C. Partea III. SARCINI .

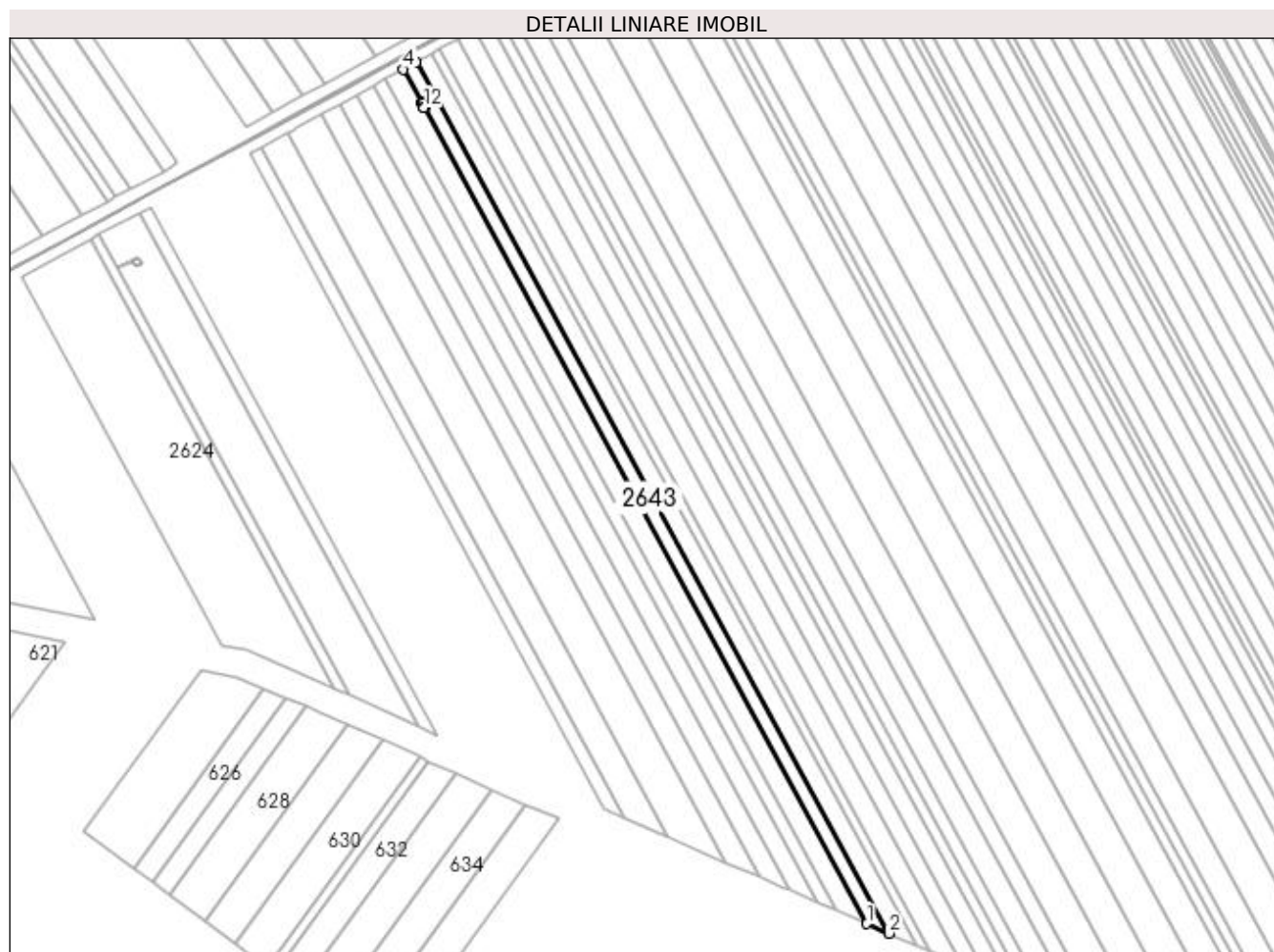
Inscrieri privind dezmembramintele dreptului de proprietate, drepturi reale de garanție și sarcini	Referințe
NU SUNT	

Anexa Nr. 1 La Partea I

Teren

Nr cadastral	Suprafața (mp)*	Observații / Referințe
32012	Din acte: 15.000 Masurata: 14.103	

* Suprafața este determinată în planul de proiecție Stereo 70.



Date referitoare la teren

Crt	Categorie folosință	Intravilan	Suprafața (mp)	Tarla	Parcelă	Nr. topo	Observații / Referințe
1	arabil	NU	14.103	116	57	-	

Lungime Segmente

1) Valorile lungimilor segmentelor sunt obținute din proiecție în plan.

Punct început	X / Y	Punct sfârșit	X / Y	Lungime segment (** (m)
1	350.686,459 280.181,838	2	350.708,443 280.172,236	23.989
2	350.708,443 280.172,236	3	350.241,221 281.032,647	979.083
3	350.241,221 281.032,647	4	350.228,414 281.025,633	14.602
4	350.228,414 281.025,633	5	350.246,767 280.992,33	38.025

Punct început	X / Y	Punct sfârșit	X / Y	Lungime segment (** (m)
5	350.246,767 280.992,33	6	350.247,294 280.992,603	0.594
6	350.247,294 280.992,603	7	350.247,694 280.992,811	0.451
7	350.247,694 280.992,811	8	350.247,935 280.992,373	0.5
8	350.247,935 280.992,373	9	350.249,835 280.988,91	3.95
9	350.249,835 280.988,91	10	350.250,077 280.988,473	0.5
10	350.250,077 280.988,473	11	350.249,677 280.988,265	0.451
11	350.249,677 280.988,265	12	350.249,127 280.987,98	0.619
12	350.249,127 280.987,98	1	350.686,459 280.181,838	917.128

** Lungimile segmentelor sunt determinate în planul de proiecție Stereo 70 și sunt rotunjite la 1 milimetru.

*** Distanța dintre puncte este formată din segmente cumulate ce sunt mai mici decât valoarea 1 milimetru.

**DATE DESPRE IMOBILUL NR. 2644**

Oficiul de Cadastru și Publicitate Imobiliară DOLJ
Biroul de Cadastru și Publicitate Imobiliară Craiova

A. Partea I. Descrierea imobilului

TEREN Extravilan

Adresa: Jud. Dolj, T 116, P 56

Nr. Crt	Nr cadastral Nr. topografic	Suprafața* (mp)	Observații / Referințe
A1	32199	18.289	Sector cadastral:48 Teren neimprejmuit;

B. Partea II. Proprietari și acte

Inscrieri privitoare la dreptul de proprietate și alte drepturi reale	Referințe
127284 / 19/06/2019	
Act Notarial nr. CVC:1920, din 14/06/2019 emis de NP Budiana Ionut Razvan ;	
B1	A1
Intabulare, drept de PROPRIETATE, dobandit prin Conventie, cota actuala 1/1, cota initiala 1/1	
1) MITULETU GHEORGHE	
2) MITULETU STELA	

C. Partea III. SARCINI .

Inscrieri privind dezmembramintele dreptului de proprietate, drepturi reale de garanție și sarcini	Referințe
NU SUNT	

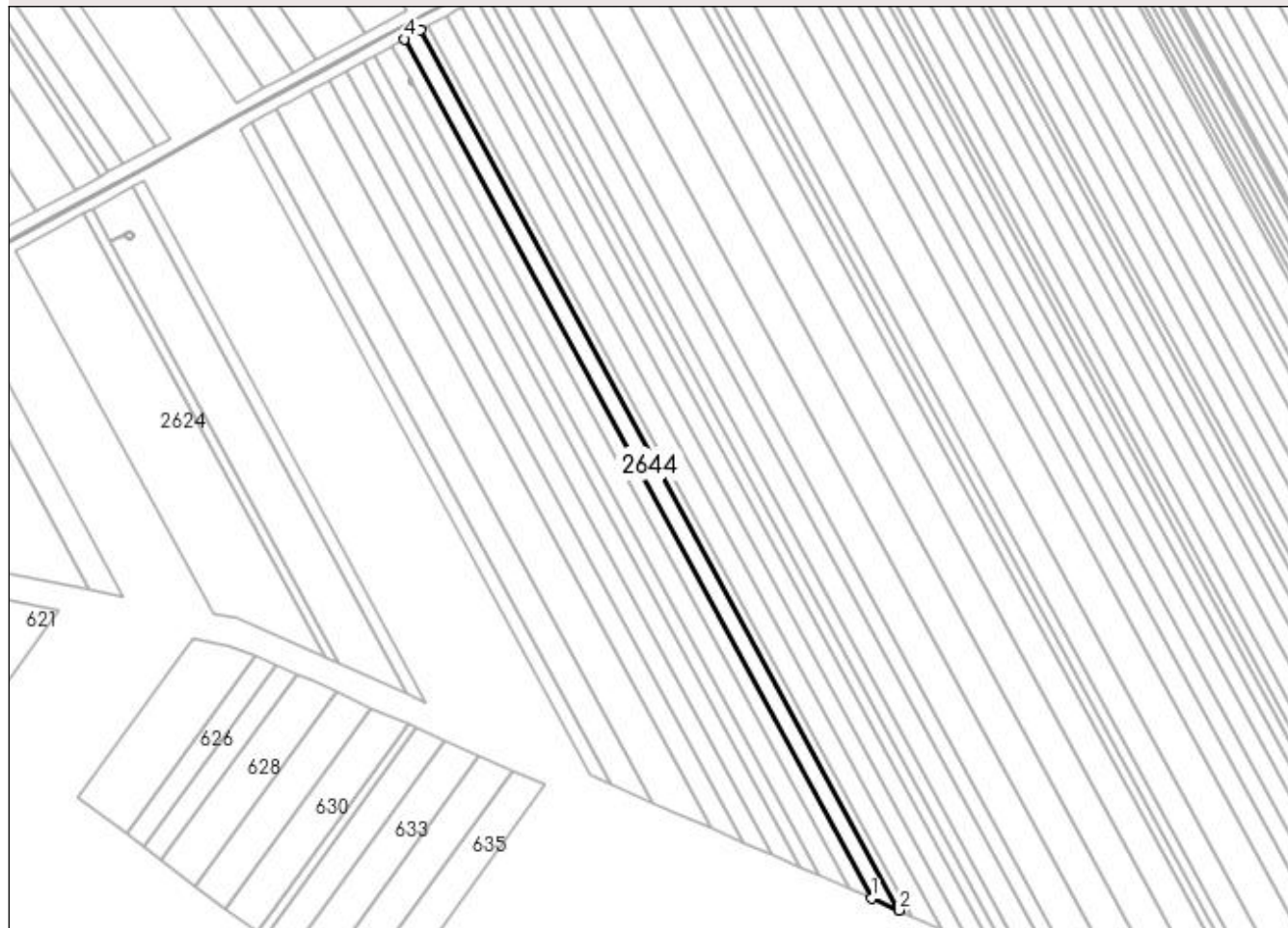
Anexa Nr. 1 La Partea I

Teren

Nr cadastral	Suprafața (mp)*	Observații / Referințe
32199	18.289	

* Suprafața este determinată în planul de proiecție Stereo 70.

DETALII LINIARE IMOBIL



Date referitoare la teren

Crt	Categorie folosință	Intra vilan	Suprafața (mp)	Tarla	Parcelă	Nr. topo	Observații / Referințe
1	arabil	NU	18.289	116	56	-	

Lungime Segmente

1) Valorile lungimilor segmentelor sunt obținute din proiecție în plan.

Punct început	X / Y	Punct sfârșit	X / Y	Lungime segment (** (m)
1	350.708,443 280.172,236	2	350.735,973 280.160,212	30.041
2	350.735,973 280.160,212	3	350.257,408 281.041,513	1002.854
3	350.257,408 281.041,513	4	350.241,221 281.032,647	18.456
4	350.241,221 281.032,647	1	350.708,443 280.172,236	979.083

**** Lungimile segmentelor sunt determinate în planul de proiecție Stereo 70 și sunt rotunjite la 1 milimetru.**

***** Distanța dintre puncte este formată din segmente cumulate ce sunt mai mici decât valoarea 1 milimetru.**

**DATE DESPRE IMOBILUL NR. 2645**

Oficiul de Cadastru și Publicitate Imobiliară DOLJ
Biroul de Cadastru și Publicitate Imobiliară Craiova

A. Partea I. Descrierea imobilului

TEREN Extravilan

Adresa: Jud. Dolj, T 116, P 56

Nr. Crt	Nr cadastral Nr. topografic	Suprafața* (mp)	Observații / Referințe
A1	32200	8.600	Sector cadastral:48 Teren neimprejmuit;

B. Partea II. Proprietari și acte

Inscrieri privitoare la dreptul de proprietate și alte drepturi reale	Referințe
176498 / 16/11/2017	
Act Notarial nr. CVC:3485, din 10/11/2017 emis de NP Budiana Ionut Razvan ;	
B1	A1
Intabulare, drept de PROPRIETATE, dobandit prin Conventie, cota actuala 1/1, cota initiala 1/1	
1) MITULETU GHEORGHE	
2) MITULETU STELA	

C. Partea III. SARCINI .

Inscrieri privind dezmembramintele dreptului de proprietate, drepturi reale de garanție și sarcini	Referințe
NU SUNT	

Anexa Nr. 1 La Partea I

Teren

Nr cadastral	Suprafața (mp)*	Observații / Referințe
32200	8.600	

* Suprafața este determinată în planul de proiecție Stereo 70.

DETALII LINIARE IMOBIL



Date referitoare la teren

Crt	Categorie folosință	Intra vilan	Suprafața (mp)	Tarla	Parcelă	Nr. topo	Observații / Referințe
1	arabil	NU	8.600	116	56	-	

Lungime Segmente

1) Valorile lungimilor segmentelor sunt obținute din proiecție în plan.

Punct început	X / Y	Punct sfârșit	X / Y	Lungime segment (** (m)
1	350.735,973 280.160,212	2	350.748,696 280.154,655	13.884
2	350.748,696 280.154,655	3	350.264,888 281.045,61	1013.84
3	350.264,888 281.045,61	4	350.257,408 281.041,513	8.529
4	350.257,408 281.041,513	1	350.735,973 280.160,212	1002.854

**** Lungimile segmentelor sunt determinate în planul de proiecție Stereo 70 și sunt rotunjite la 1 milimetru.**

***** Distanța dintre puncte este formată din segmente cumulate ce sunt mai mici decât valoarea 1 milimetru.**

**DATE DESPRE IMOBILUL NR. 2646**

Oficiul de Cadastru și Publicitate Imobiliară DOLJ
Biroul de Cadastru și Publicitate Imobiliară Craiova

A. Partea I. Descrierea imobilului

TEREN Extravilan

Adresa: Jud. Dolj, T 116, P 55

Nr. Crt	Nr cadastral Nr. topografic	Suprafața* (mp)	Observații / Referințe
A1	32011	Din acte: 22.500 Masurata: 21.154	Sector cadastral:48 Teren neimprejmuit;

B. Partea II. Proprietari și acte

Inscrieri privitoare la dreptul de proprietate și alte drepturi reale		Referințe
117523 / 06/06/2019		
Act Notarial nr. CVC:1828, din 05/06/2019 emis de NP Budiana Ionut Razvan ;		
B1	Intabulare, drept de PROPRIETATE, dobandit prin Conventie, cota actuala 1/1, cota initiala 1/1 1) MITULETU GHEORGHE 2) MITULETU STELA	A1

C. Partea III. SARCINI .

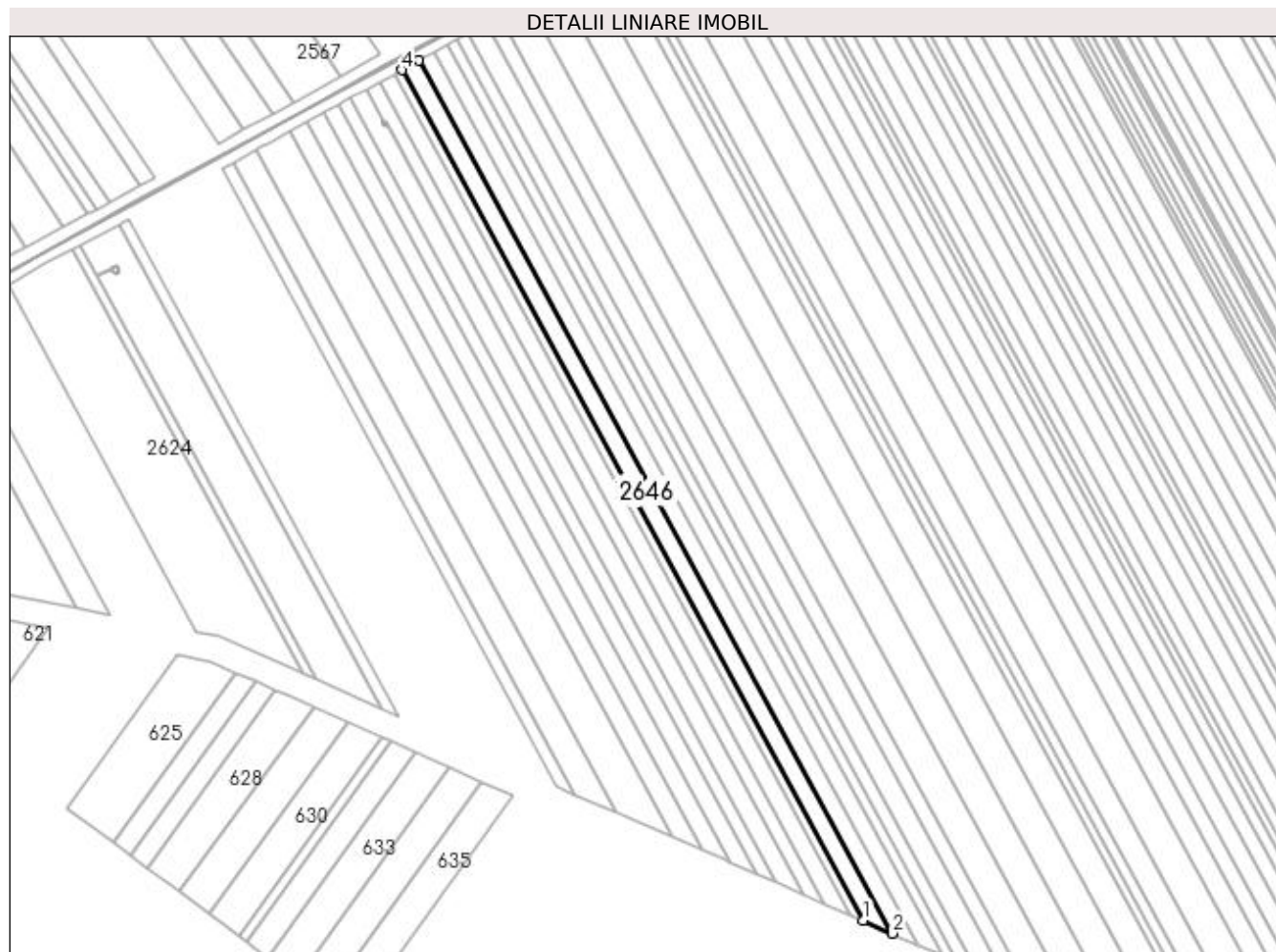
Inscrieri privind dezmembramintele dreptului de proprietate, drepturi reale de garanție și sarcini	Referințe
NU SUNT	

Anexa Nr. 1 La Partea I

Teren

Nr cadastral	Suprafața (mp)*	Observații / Referințe
32011	Din acte: 22.500 Masurata: 21.154	

* Suprafața este determinată în planul de proiecție Stereo 70.



Date referitoare la teren

Crt	Categorie folosință	Intravilan	Suprafața (mp)	Tarla	Parcelă	Nr. topo	Observații / Referințe
1	arabil	NU	21.154	116	55	-	

Lungime Segmente

1) Valorile lungimilor segmentelor sunt obținute din proiecție în plan.

Punct început	X / Y	Punct sfârșit	X / Y	Lungime segment (** (m)
1	350.748,696 280.154,655	2	350.779,419 280.141,236	33.526
2	350.779,419 280.141,236	3	350.282,952 281.055,504	1040.368
3	350.282,952 281.055,504	4	350.264,888 281.045,61	20.596
4	350.264,888 281.045,61	1	350.748,696 280.154,655	1013.84

**** Lungimile segmentelor sunt determinate în planul de proiecție Stereo 70 și sunt rotunjite la 1 milimetru.**

***** Distanța dintre puncte este formată din segmente cumulate ce sunt mai mici decât valoarea 1 milimetru.**

**DATE DESPRE IMOBILUL NR. 2647**

Oficiul de Cadastru și Publicitate Imobiliară DOLJ
Biroul de Cadastru și Publicitate Imobiliară Craiova

A. Partea I. Descrierea imobilului

TEREN Extravilan

Adresa: Jud. Dolj, T 116, P 54

Nr. Crt	Nr cadastral Nr. topografic	Suprafața* (mp)	Observații / Referințe
A1		Din acte: 20.000 Masurata: 18.875	Sector cadastral:48 Teren neimprejmuit; PROCENT DIMINUARE 5.62%

B. Partea II. Proprietari și acte

Inscrieri privitoare la dreptul de proprietate și alte drepturi reale		Referințe
0 / 18/02/2022		
Act Notarial nr. CM:159, din 04/07/2002 emis de NP STOENESCU FLOREA (CERTIF. DE DECES:DZ525172/11.08.2012;);		
B1	Intabulare, drept de PROPRIETATE, dobandit prin Succesiune, cota actuala 1/1, cota initiala 1/1 1) TOMESCU VASILE, DECEDAT DEFUNCT:Da	A1

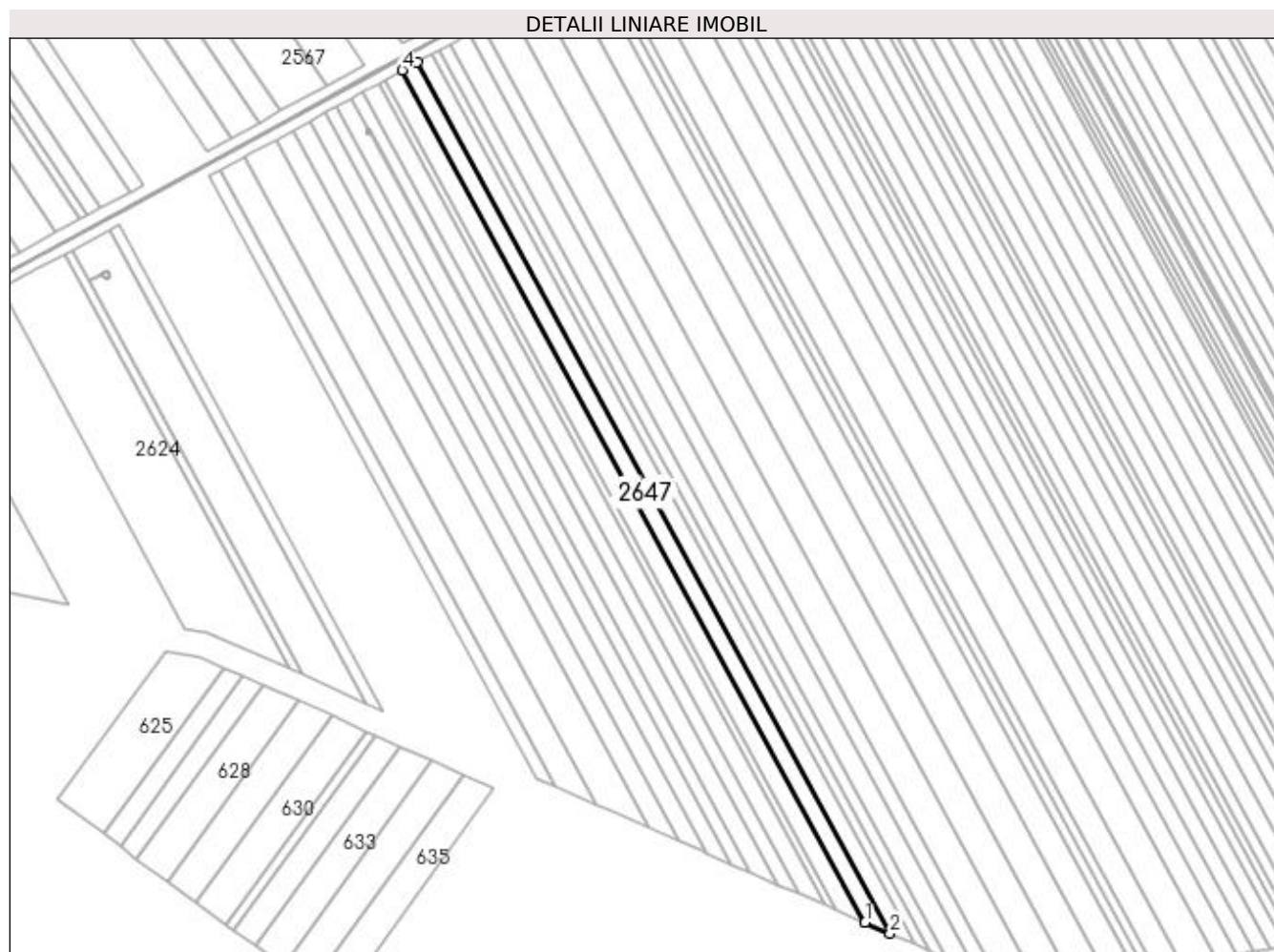
C. Partea III. SARCINI .

Inscrieri privind dezmembramintele dreptului de proprietate, drepturi reale de garanție și sarcini	Referințe
NU SUNT	

Anexa Nr. 1 La Partea I**Teren**

Nr cadastral	Suprafața (mp)*	Observații / Referințe
	Din acte: 20.000 Masurata: 18.875	PROCENT DIMINUARE 5.62%

* Suprafața este determinată în planul de proiecție Stereo 70.

**Date referitoare la teren**

Crt	Categorie folosință	Intra vilan	Suprafața (mp)	Tarla	Parcelă	Nr. topo	Observații / Referințe
1	arabil	NU	18.875	116	54	-	

Lungime Segmente

1) Valorile lungimilor segmentelor sunt obținute din proiecție în plan.

Punct început	X / Y	Punct sfârșit	X / Y	Lungime segment (** (m)
1	350.779,419 280.141,236	2	350.806,185 280.129,546	29.207
2	350.806,185 280.129,546	3	350.298,689 281.064,124	1063.479
3	350.298,689 281.064,124	4	350.282,952 281.055,504	17.943
4	350.282,952 281.055,504	1	350.779,419 280.141,236	1040.368

**** Lungimile segmentelor sunt determinate în planul de proiecție Stereo 70 și sunt rotunjite la 1 milimetru.**

***** Distanța dintre puncte este formată din segmente cumulate ce sunt mai mici decât valoarea 1 milimetru.**

**DATE DESPRE IMOBILUL NR. 2648**

Oficiul de Cadastru și Publicitate Imobiliară DOLJ
Biroul de Cadastru și Publicitate Imobiliară Craiova

A. Partea I. Descrierea imobilului

TEREN Extravilan

Adresa: Jud. Dolj, T 116, P 53

Nr. Crt	Nr cadastral Nr. topografic	Suprafața* (mp)	Observații / Referințe
A1		Din acte: 19.600 Masurata: 18.497	Sector cadastral:48 Teren neimprejmuit; PROCENT DIMINUARE 5.62%

B. Partea II. Proprietari și acte

Inscrieri privitoare la dreptul de proprietate și alte drepturi reale		Referințe
0 / 18/02/2022		
Act Administrativ nr. TDP:738-58782, din 16/03/1994 emis de COMISIA JUDETEANA DOLJ;		
B1	Intabulare, drept de PROPRIETATE, dobandit prin Reconstituire, cota actuala 1/1, cota initiala 1/1 1) COLTAN MARIN, LIPSA CNP	A1

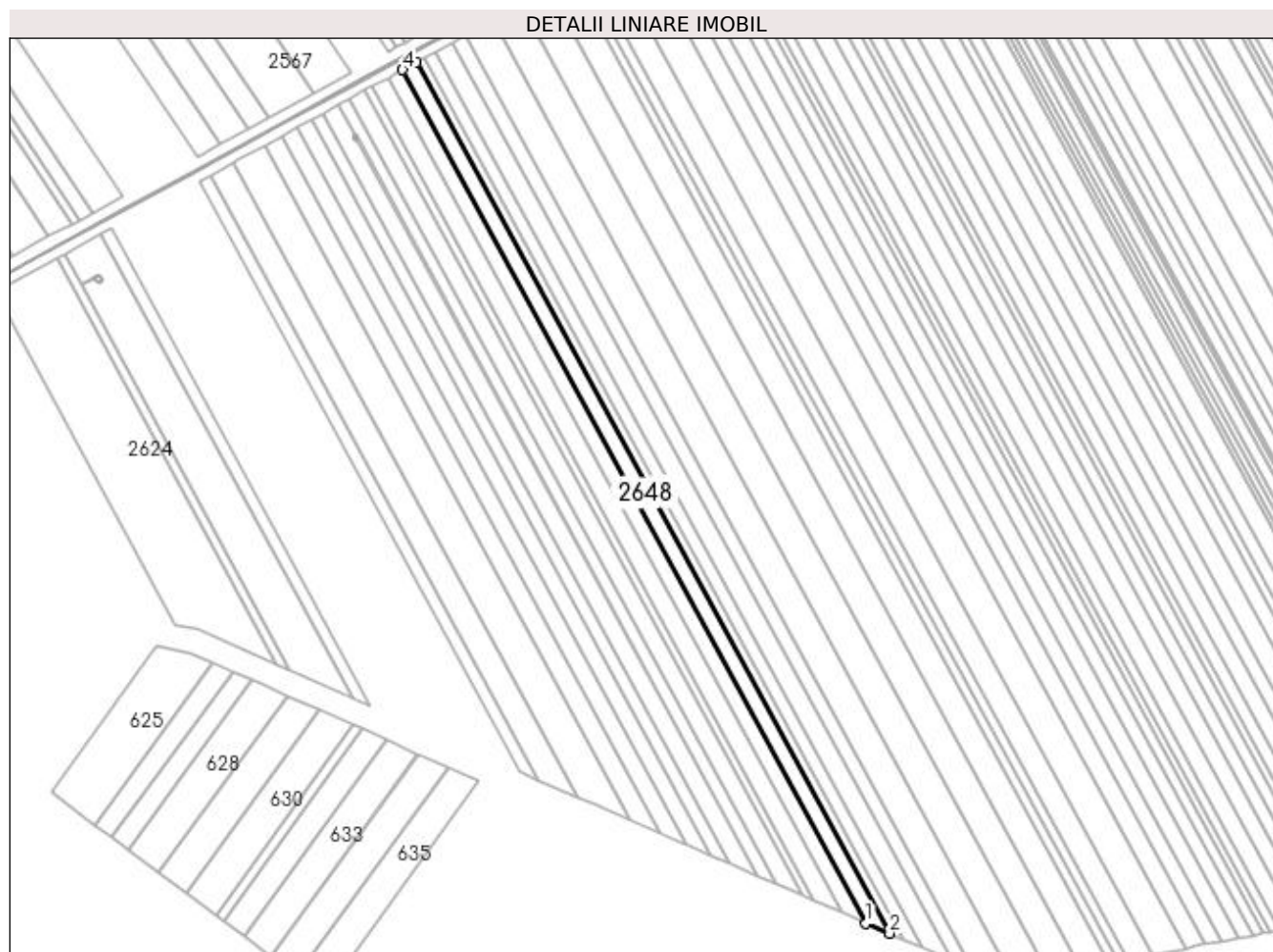
C. Partea III. SARCINI .

Inscrieri privind dezmembramintele dreptului de proprietate, drepturi reale de garanție și sarcini	Referințe
NU SUNT	

Anexa Nr. 1 La Partea I**Teren**

Nr cadastral	Suprafața (mp)*	Observații / Referințe
	Din acte: 19.600 Masurata: 18.497	PROCENT DIMINUARE 5.62%

* Suprafața este determinată în planul de proiecție Stereo 70.

**Date referitoare la teren**

Crt	Categorie folosință	Intravilan	Suprafața (mp)	Tarla	Parcelă	Nr. topo	Observații / Referințe
1	arabil	NU	18.497	116	53	-	

Lungime Segmente

1) Valorile lungimilor segmentelor sunt obținute din proiecție în plan.

Punct început	X / Y	Punct sfârșit	X / Y	Lungime segment (** (m)
1	350.806,185 280.129,546	2	350.831,862 280.118,331	28.019
2	350.831,862 280.118,331	3	350.313,787 281.072,393	1085.65
3	350.313,787 281.072,393	4	350.298,689 281.064,124	17.214
4	350.298,689 281.064,124	1	350.806,185 280.129,546	1063.479

**** Lungimile segmentelor sunt determinate în planul de proiecție Stereo 70 și sunt rotunjite la 1 milimetru.**

***** Distanța dintre puncte este formată din segmente cumulate ce sunt mai mici decât valoarea 1 milimetru.**

**DATE DESPRE IMOBILUL NR. 2649**

Oficiul de Cadastru și Publicitate Imobiliară DOLJ
 Biroul de Cadastru și Publicitate Imobiliară Craiova

A. Partea I. Descrierea imobilului

TEREN Extravilan

Adresa: Jud. Dolj, T 116, P 52

Nr. Crt	Nr cadastral Nr. topografic	Suprafața* (mp)	Observații / Referințe
A1		Din acte: 12.500 Masurata: 11.797	Sector cadastral:48 Teren neimprejmuit; PROCENT DIMINUARE 5.62%

B. Partea II. Proprietari și acte

Inscrieri privitoare la dreptul de proprietate și alte drepturi reale		Referințe
0 / 18/02/2022		
Act Notarial nr. CM:385, din 27/04/2006 emis de NP STOENESCU FLOREA ;		
B1	Intabulare, drept de PROPRIETATE, dobandit prin Succesiune, cota actuala 1/1, cota initiala 1/1 1) NICOLI GHEORGHE	A1

C. Partea III. SARCINI .

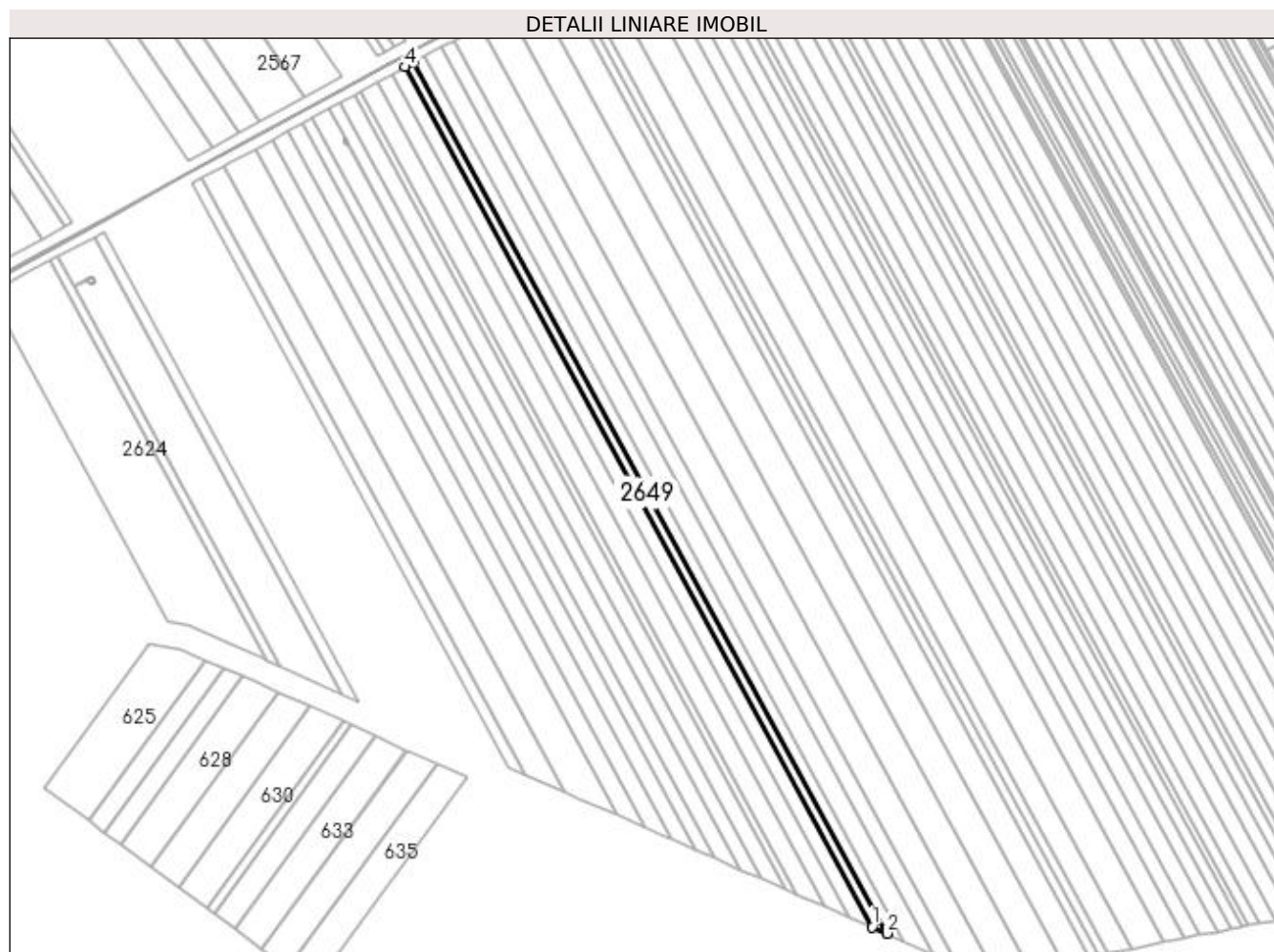
Inscrieri privind dezmembramintele dreptului de proprietate, drepturi reale de garanție și sarcini	Referințe
NU SUNT	

Anexa Nr. 1 La Partea I

Teren

Nr cadastral	Suprafața (mp)*	Observații / Referințe
	Din acte: 12.500 Masurata: 11.797	PROCENT DIMINUARE 5.62%

* Suprafața este determinată în planul de proiecție Stereo 70.



Date referitoare la teren

Crt	Categorie folosință	Intravilan	Suprafața (mp)	Tarla	Parcelă	Nr. topo	Observații / Referințe
1	arabil	NU	11.797	116	52	-	

Lungime Segmente

1) Valorile lungimilor segmentelor sunt obținute din proiecție în plan.

Punct început	X / Y	Punct sfârșit	X / Y	Lungime segment (** (m)
1	350.831,862 280.118,331	2	350.847,969 280.111,297	17.576
2	350.847,969 280.111,297	3	350.323,256 281.077,579	1099.557
3	350.323,256 281.077,579	4	350.313,787 281.072,393	10.796
4	350.313,787 281.072,393	1	350.831,862 280.118,331	1085.65

**** Lungimile segmentelor sunt determinate în planul de proiecție Stereo 70 și sunt rotunjite la 1 milimetru.**

***** Distanța dintre puncte este formată din segmente cumulate ce sunt mai mici decât valoarea 1 milimetru.**

**DATE DESPRE IMOBILUL NR. 2650**

Oficiul de Cadastru și Publicitate Imobiliară DOLJ
Biroul de Cadastru și Publicitate Imobiliară Craiova

A. Partea I. Descrierea imobilului

TEREN Extravilan

Adresa: Jud. Dolj, T 116, P 79

Nr. Crt	Nr cadastral Nr. topografic	Suprafața* (mp)	Observații / Referințe
A1		Din acte: 15.000 Masurata: 14.156	Sector cadastral:48 Teren neimprejmuit; PROCENT DIMINUARE 5.62%

B. Partea II. Proprietari și acte

Inscrieri privitoare la dreptul de proprietate și alte drepturi reale		Referințe
0 / 18/02/2022		
Act Administrativ nr. TDP:666-48415, din 16/03/1994 emis de COMISIA JUDETEANA DOLJ;		
B1	Intabulare, drept de PROPRIETATE, dobandit prin Reconstituire, cota actuala 1/1, cota initiala 1/1 1) BADEA ELENA , LIPSA CNP	A1

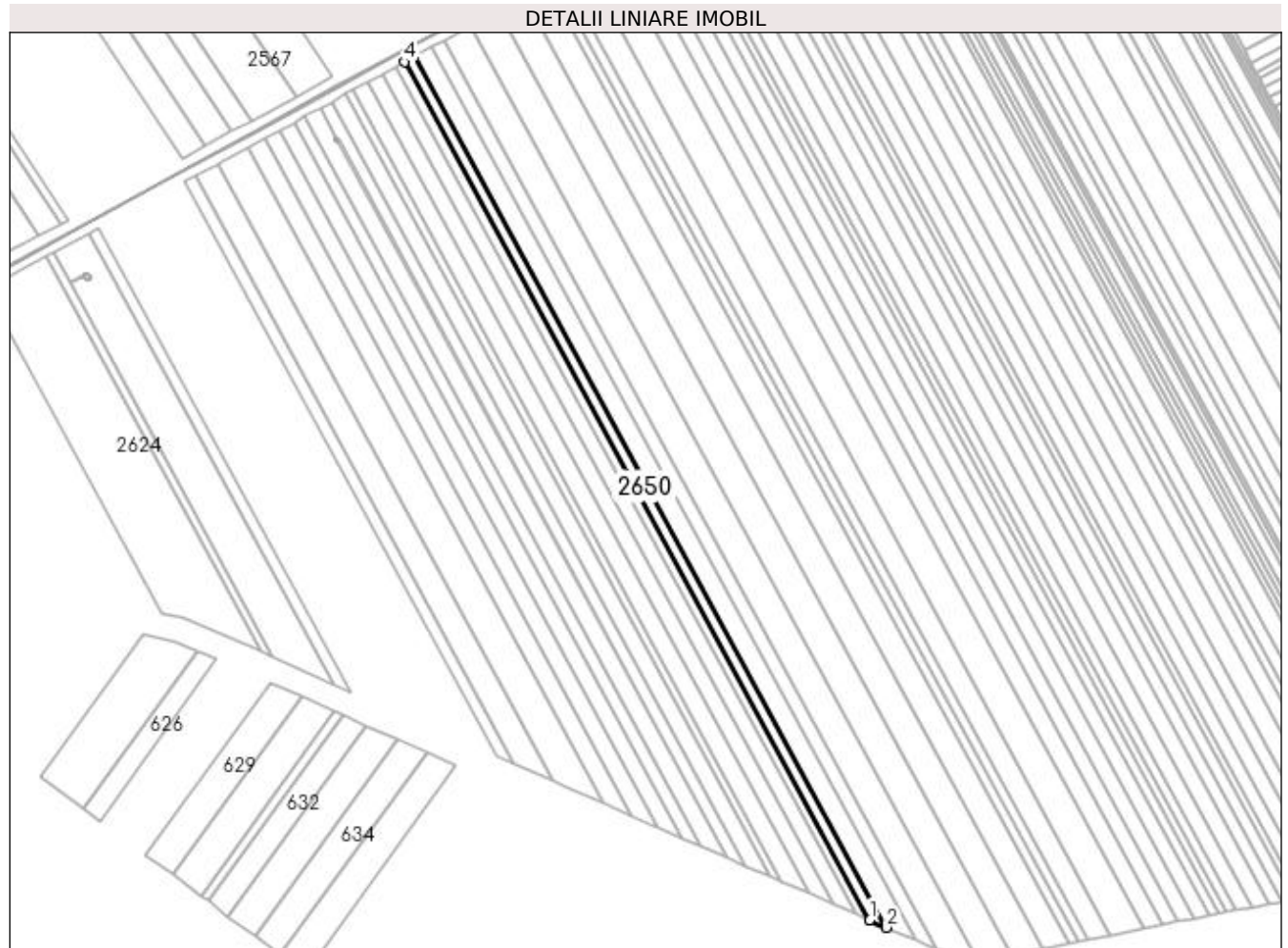
C. Partea III. SARCINI .

Inscrieri privind dezmembramintele dreptului de proprietate, drepturi reale de garanție și sarcini	Referințe
NU SUNT	

Anexa Nr. 1 La Partea I**Teren**

Nr cadastral	Suprafața (mp)*	Observații / Referințe
	Din acte: 15.000 Masurata: 14.156	PROCENT DIMINUARE 5.62%

* Suprafața este determinată în planul de proiecție Stereo 70.

**Date referitoare la teren**

Crt	Categorie folosință	Intravilan	Suprafața (mp)	Tarla	Parcelă	Nr. topo	Observații / Referințe
1	arabil	NU	14.156	116	79	-	

Lungime Segmente

1) Valorile lungimilor segmentelor sunt obținute din proiecție în plan.

Punct început	X / Y	Punct sfârșit	X / Y	Lungime segment (** (m)
1	350.847,969 280.111,297	2	350.867,031 280.102,971	20.801
2	350.867,031 280.102,971	3	350.334,464 281.083,719	1116.017
3	350.334,464 281.083,719	4	350.323,256 281.077,579	12.78
4	350.323,256 281.077,579	1	350.847,969 280.111,297	1099.557

**** Lungimile segmentelor sunt determinate în planul de proiecție Stereo 70 și sunt rotunjite la 1 milimetru.**

***** Distanța dintre puncte este formată din segmente cumulate ce sunt mai mici decât valoarea 1 milimetru.**

**DATE DESPRE IMOBILUL NR. 2651**

Oficiul de Cadastru și Publicitate Imobiliară DOLJ
Biroul de Cadastru și Publicitate Imobiliară Craiova

A. Partea I. Descrierea imobilului

TEREN Extravilan

Adresa: Jud. Dolj, T 116, P 51

Nr. Crt	Nr cadastral Nr. topografic	Suprafața* (mp)	Observații / Referințe
A1	31537	25.000	Sector cadastral:48 Teren neimprejmuit;

B. Partea II. Proprietari și acte

Inscrieri privitoare la dreptul de proprietate și alte drepturi reale	Referințe
873 / 06/01/2016	
Hotarare Judecatoreasca nr. SC:1590, din 26/06/2014 emis de JUDECATORIA CALAFAT (dosar nr. 1880/201/2014;);	
B1	Intabulare, drept de PROPRIETATE, dobandit prin Hotarare Judecatoreasca, cota actuala 1/1, cota initiala 1/1 1) IOVAN MIREL

C. Partea III. SARCINI .

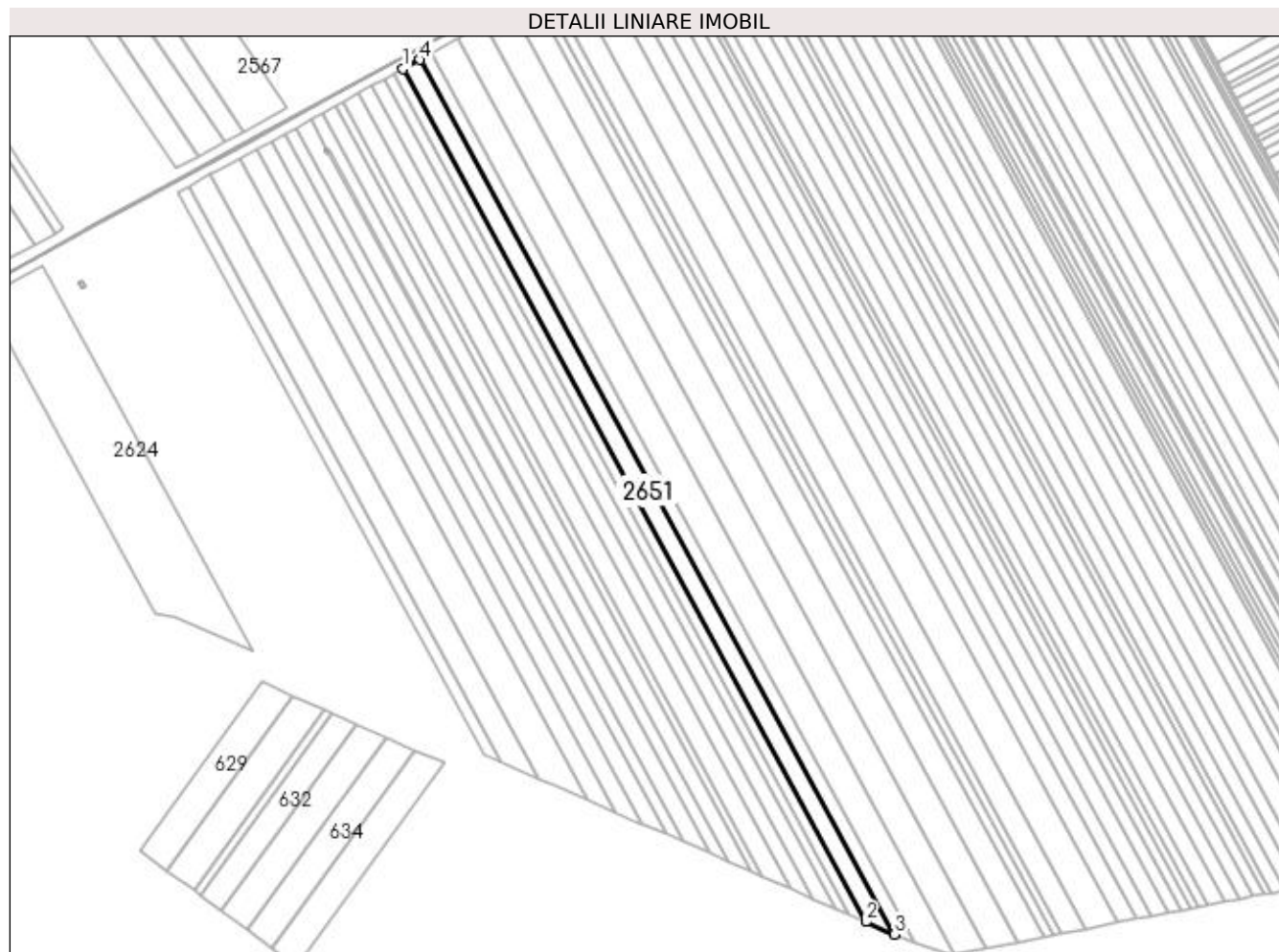
Inscrieri privind dezmembramintele dreptului de proprietate, drepturi reale de garanție și sarcini	Referințe
NU SUNT	

Anexa Nr. 1 La Partea I

Teren

Nr cadastral	Suprafața (mp)*	Observații / Referințe
31537	25.000	

* Suprafața este determinată în planul de proiecție Stereo 70.



Date referitoare la teren

Crt	Categorie folosință	Intra vilan	Suprafața (mp)	Tarla	Parcelă	Nr. topo	Observații / Referințe
1	arabil	NU	25.000	116	51	-	

Lungime Segmente

1) Valorile lungimilor segmentelor sunt obținute din proiecție în plan.

Punct început	X / Y	Punct sfârșit	X / Y	Lungime segment (** (m)
1	350.334,464 281.083,719	2	350.867,031 280.102,971	1116.017
2	350.867,031 280.102,971	3	350.900,026 280.088,56	36.005
3	350.900,026 280.088,56	4	350.353,864 281.094,344	1144.506
4	350.353,864 281.094,344	1	350.334,464 281.083,719	22.119

**** Lungimile segmentelor sunt determinate în planul de proiecție Stereo 70 și sunt rotunjite la 1 milimetru.**

***** Distanța dintre puncte este formată din segmente cumulate ce sunt mai mici decât valoarea 1 milimetru.**

**DATE DESPRE IMOBILUL NR. 2652**

Oficiul de Cadastru și Publicitate Imobiliară DOLJ
 Biroul de Cadastru și Publicitate Imobiliară Craiova

A. Partea I. Descrierea imobilului

TEREN Extravilan

Adresa: Jud. Dolj, T 116, P 50

Nr. Crt	Nr cadastral Nr. topografic	Suprafața* (mp)	Observații / Referințe
A1		Din acte: 20.000 Masurata: 18.875	Sector cadastral:48 Teren neimprejmuit; PROCENT DIMINUARE 5.62%

B. Partea II. Proprietari și acte

Inscrieri privitoare la dreptul de proprietate și alte drepturi reale		Referințe
0 / 18/02/2022		
Act Administrativ nr. TDP:648-48415, din 14/03/1994 emis de COMISIA JUDETEANA DOLJ;		
B1	Intabulare, drept de PROPRIETATE, dobandit prin Reconstituire, cota actuala 1/1, cota initiala 1/1 1) CATANA VASILE (CARABULEA), LIPSA CNP	A1

C. Partea III. SARCINI .

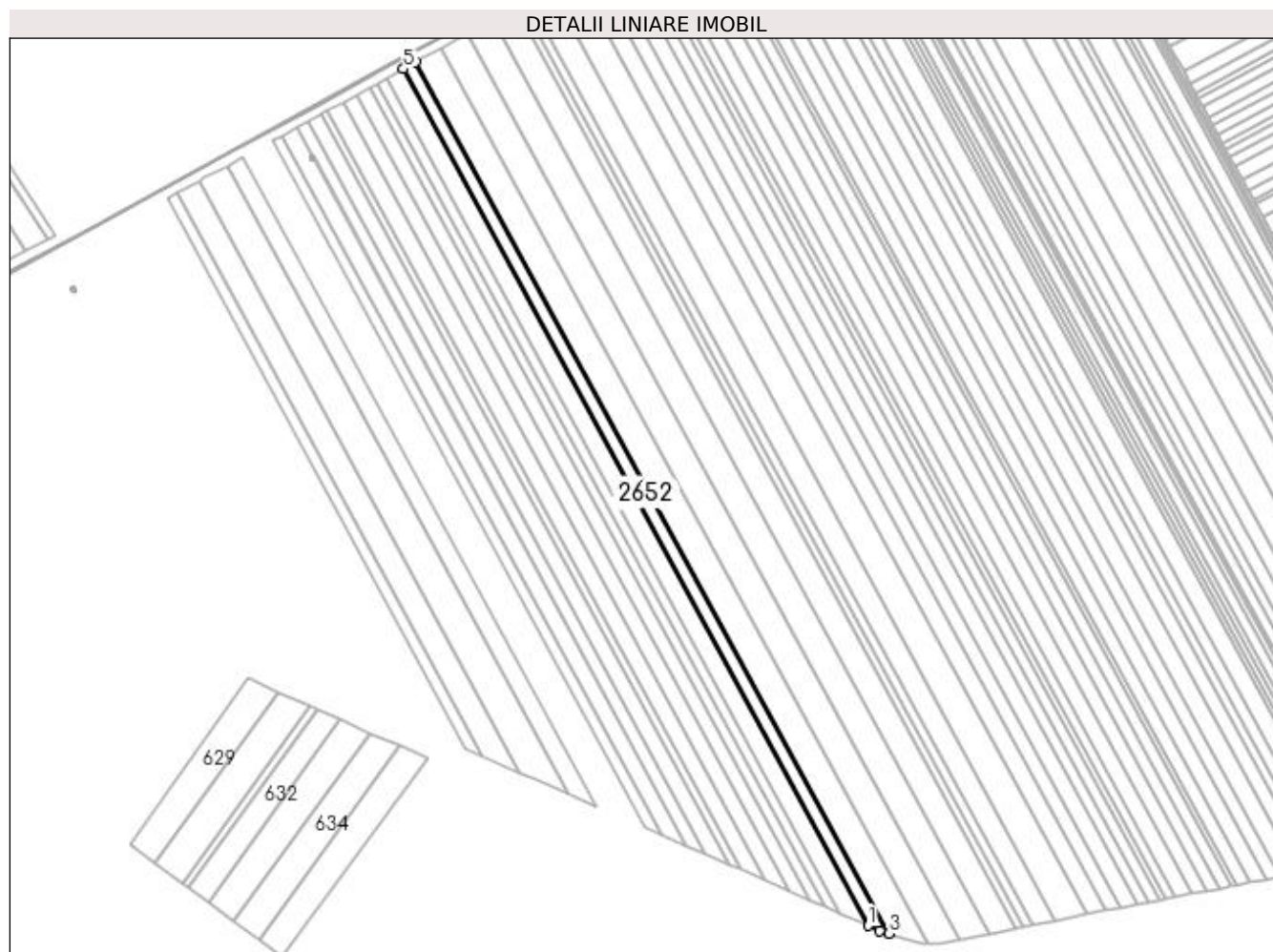
Inscrieri privind dezmembramintele dreptului de proprietate, drepturi reale de garanție și sarcini	Referințe
NU SUNT	

Anexa Nr. 1 La Partea I

Teren

Nr cadastral	Suprafața (mp)*	Observații / Referințe
	Din acte: 20.000 Masurata: 18.875	PROCENT DIMINUARE 5.62%

* Suprafața este determinată în planul de proiecție Stereo 70.



Date referitoare la teren

Crt	Categorie folosință	Intra vilan	Suprafața (mp)	Tarla	Parcelă	Nr. topo	Observații / Referințe
1	arabil	NU	18.875	116	50	-	

Lungime Segmente

1) Valorile lungimilor segmentelor sunt obținute din proiecție în plan.

Punct început	X / Y	Punct sfârșit	X / Y	Lungime segment (** (m)
1	350.900,026 280.088,56	2	350.913,386 280.082,725	14.579
2	350.913,386 280.082,725	3	350.923,598 280.079,406	10.738
3	350.923,598 280.079,406	4	350.368,201 281.102,197	1163.859
4	350.368,201 281.102,197	5	350.353,864 281.094,344	16.347

Punct început	X / Y	Punct sfârșit	X / Y	Lungime segment (** (m)
5	350.353,864 281.094,344	1	350.900,026 280.088,56	1144.506

** Lungimile segmentelor sunt determinate în planul de proiecție Stereo 70 și sunt rotunjite la 1 milimetru.

*** Distanța dintre puncte este formată din segmente cumulate ce sunt mai mici decât valoarea 1 milimetru.

**DATE DESPRE IMOBILUL NR. 2653**

Oficiul de Cadastru și Publicitate Imobiliară DOLJ
Biroul de Cadastru și Publicitate Imobiliară Craiova

A. Partea I. Descrierea imobilului

TEREN Extravilan

Adresa: Jud. Dolj, T 116, P 49

Nr. Crt	Nr cadastral Nr. topografic	Suprafața* (mp)	Observații / Referințe
A1		Din acte: 42.500 Masurata: 40.108	Sector cadastral:48 Teren neimprejmuit; PROCENT DIMINUARE 5.62%

B. Partea II. Proprietari și acte

Inscrieri privitoare la dreptul de proprietate și alte drepturi reale		Referințe
0 / 18/02/2022		
Act Administrativ nr. TDP:4163, din 30/08/2004 emis de COMISIA JUDETEANA DOLJ (CERTIF. DE DECES: D10631125/02.05.2019;);		
B1	Intabulare, drept de PROPRIETATE, dobandit prin Reconstituire, cota actuala 1/1, cota initiala 1/1 1) TONCEA TUDOR , DECEDAT DEFUNCT:Da	A1

C. Partea III. SARCINI .

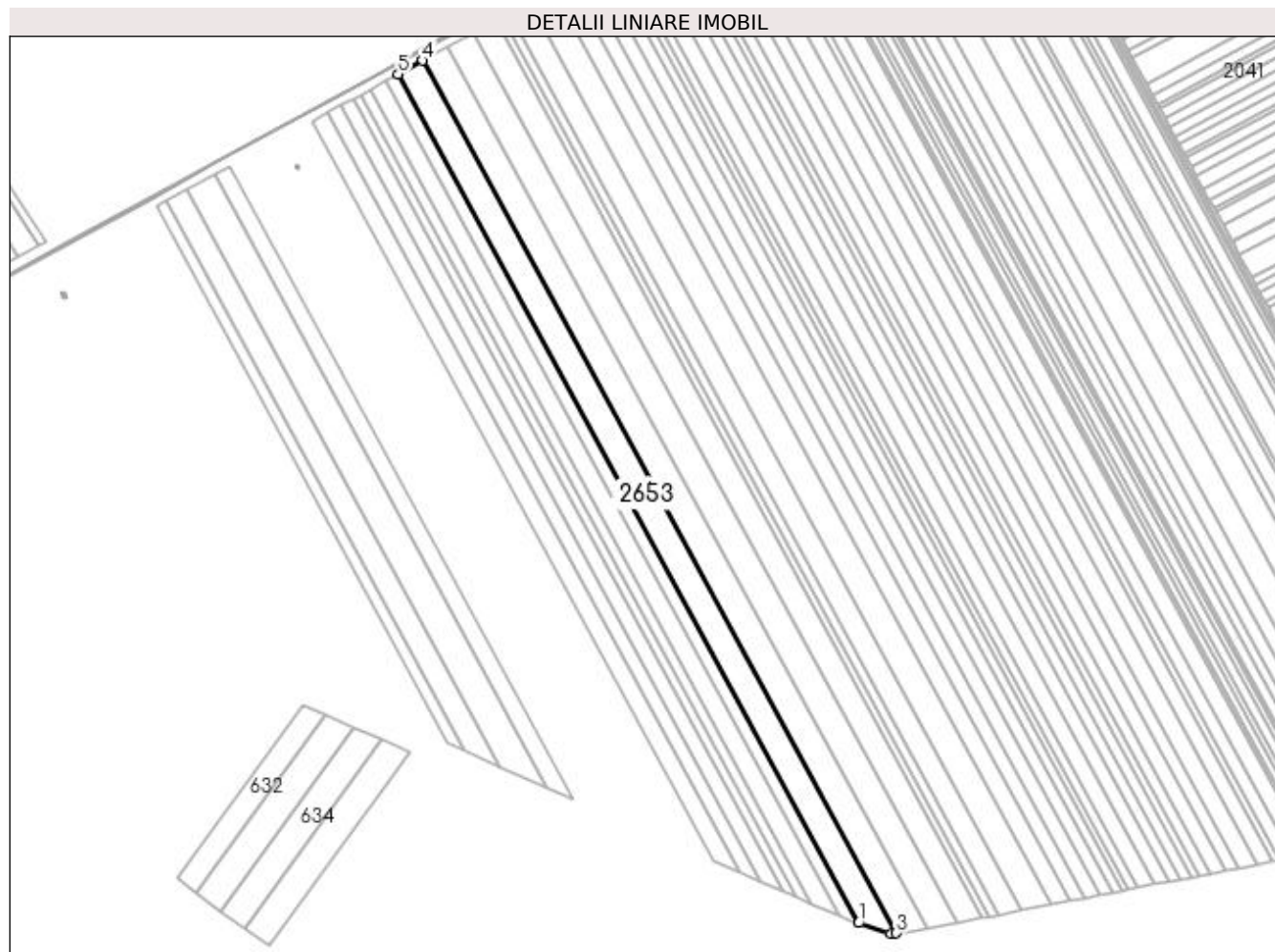
Inscrieri privind dezmembramintele dreptului de proprietate, drepturi reale de garanție și sarcini	Referințe
NU SUNT	

Anexa Nr. 1 La Partea I

Teren

Nr cadastral	Suprafața (mp)*	Observații / Referințe
	Din acte: 42.500 Masurata: 40.108	PROCENT DIMINUARE 5.62%

* Suprafața este determinată în planul de proiecție Stereo 70.



Date referitoare la teren

Crt	Categorie folosință	Intra vilan	Suprafața (mp)	Tarla	Parcelă	Nr. topo	Observații / Referințe
1	arabil	NU	40.108	116	49	-	

Lungime Segmente

1) Valorile lungimilor segmentelor sunt obținute din proiecție în plan.

Punct început	X / Y	Punct sfârșit	X / Y	Lungime segment (** (m)
1	350.923,598 280.079,406	2	350.962,495 280.066,764	40.9
2	350.962,495 280.066,764	3	350.968,953 280.067,018	6.463
3	350.968,953 280.067,018	4	350.397,974 281.118,504	1196.512
4	350.397,974 281.118,504	5	350.368,201 281.102,197	33.946

Punct început	X / Y	Punct sfârșit	X / Y	Lungime segment (** (m)
5	350.368,201 281.102,197	1	350.923,598 280.079,406	1163.859

** Lungimile segmentelor sunt determinate în planul de proiecție Stereo 70 și sunt rotunjite la 1 milimetru.

*** Distanța dintre puncte este formată din segmente cumulate ce sunt mai mici decât valoarea 1 milimetru.

**DATE DESPRE IMOBILUL NR. 2654**

Oficiul de Cadastru și Publicitate Imobiliară DOLJ
 Biroul de Cadastru și Publicitate Imobiliară Craiova

A. Partea I. Descrierea imobilului

TEREN Extravilan

Adresa: Jud. Dolj, T 116, P 47

Nr. Crt	Nr cadastral Nr. topografic	Suprafața* (mp)	Observații / Referințe
A1		Din acte: 45.000 Masurata: 42.468	Sector cadastral:48 Teren neimprejmuit; PROCENT DIMINUARE 5.62%

B. Partea II. Proprietari și acte

Inscrieri privitoare la dreptul de proprietate și alte drepturi reale		Referințe
0 / 18/02/2022		
Act Administrativ nr. TDP:2651-47996, din 14/01/1998 emis de COMISIA JUDETEANA DOLJ (CERTIF. DE DECES:DC773381/21.03.2016;);		
B1	Intabulare, drept de PROPRIETATE, dobandit prin Reconstituire, cota actuala 1/1, cota initiala 1/1 1) LUPU MARIA, DECEDAT, LIPSA CNP DEFUNCT:Da	A1

C. Partea III. SARCINI .

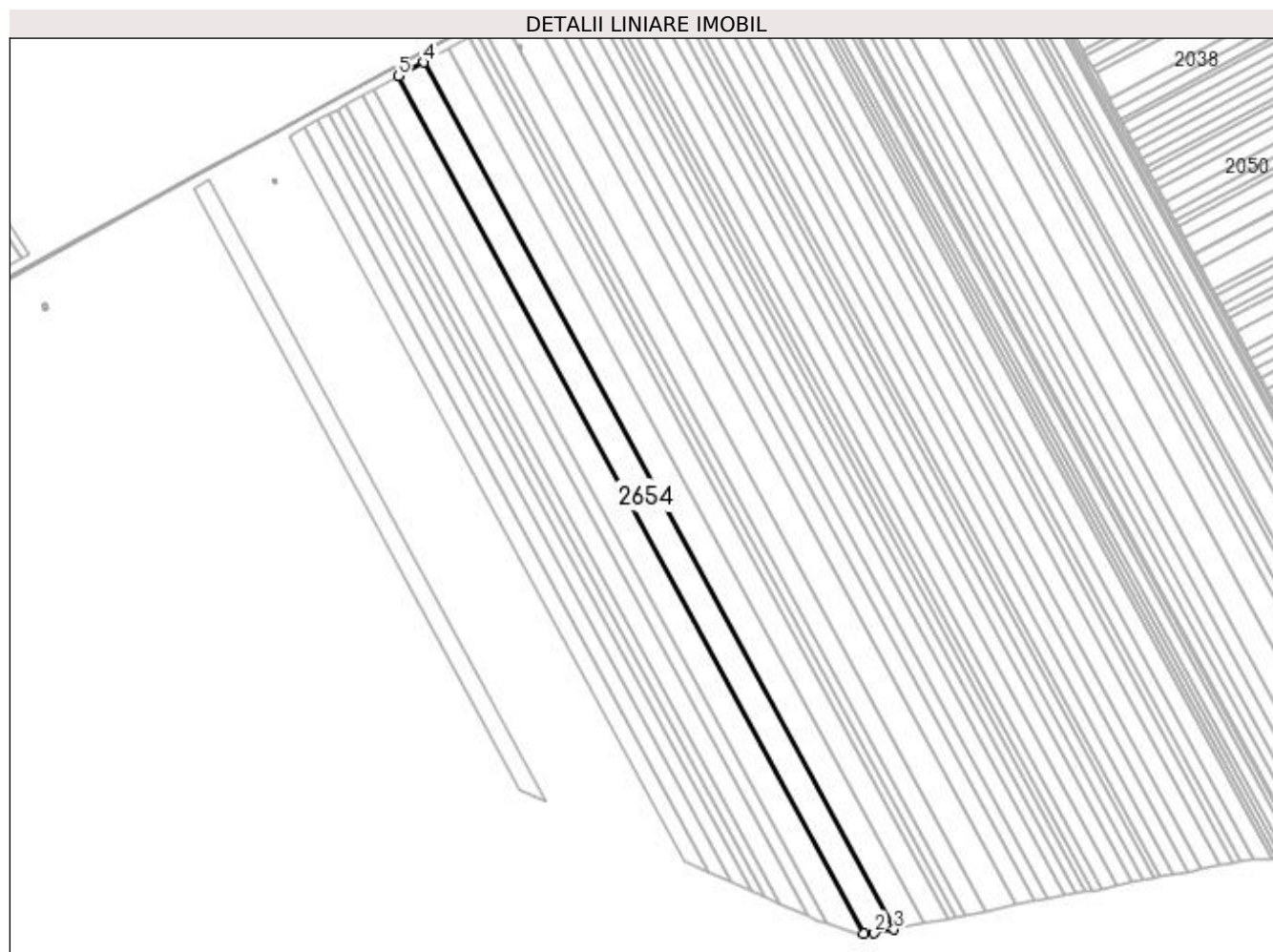
Inscrieri privind dezmembramintele dreptului de proprietate, drepturi reale de garanție și sarcini	Referințe
NU SUNT	

Anexa Nr. 1 La Partea I

Teren

Nr cadastral	Suprafața (mp)*	Observații / Referințe
	Din acte: 45.000 Masurata: 42.468	PROCENT DIMINUARE 5.62%

* Suprafața este determinată în planul de proiecție Stereo 70.



Date referitoare la teren

Crt	Categorie folosință	Intra vilan	Suprafața (mp)	Tarla	Parcelă	Nr. topo	Observații / Referințe
1	arabil	NU	42.468	116	47	-	

Lungime Segmente

1) Valorile lungimilor segmentelor sunt obținute din proiecție în plan.

Punct început	X / Y	Punct sfârșit	X / Y	Lungime segment (** (m)
1	350.968,953 280.067,018	2	350.982,233 280.067,541	13.29
2	350.982,233 280.067,541	3	351.006,339 280.072,088	24.531
3	351.006,339 280.072,088	4	350.428,911 281.135,449	1210.025
4	350.428,911 281.135,449	5	350.397,974 281.118,504	35.274

Punct început	X / Y	Punct sfârșit	X / Y	Lungime segment (** (m)
5	350.397,974 281.118,504	1	350.968,953 280.067,018	1196.512

** Lungimile segmentelor sunt determinate în planul de proiecție Stereo 70 și sunt rotunjite la 1 milimetru.

*** Distanța dintre puncte este formată din segmente cumulate ce sunt mai mici decât valoarea 1 milimetru.

**DATE DESPRE IMOBILUL NR. 2655**

Oficiul de Cadastru și Publicitate Imobiliară DOLJ
Biroul de Cadastru și Publicitate Imobiliară Craiova

A. Partea I. Descrierea imobilului

TEREN Extravilan

Adresa: Jud. Dolj, T 116, P 46

Nr. Crt	Nr cadastral Nr. topografic	Suprafața* (mp)	Observații / Referințe
A1		Din acte: 45.000 Masurata: 42.468	Sector cadastral:48 Teren neimprejmuit; PROCENT DIMINUARE 5.62%

B. Partea II. Proprietari și acte

Inscrieri privitoare la dreptul de proprietate și alte drepturi reale		Referințe
0 / 18/02/2022		
Act Administrativ nr. TDP:1487-60682, din 26/09/1995 emis de COMISIA JUDETEANA DOLJ;		
B1	Intabulare, drept de PROPRIETATE, dobandit prin Reconstituire, cota actuala 1/1, cota initiala 1/1 1) LUPU AUREL, LIPSA CNP	A1

C. Partea III. SARCINI .

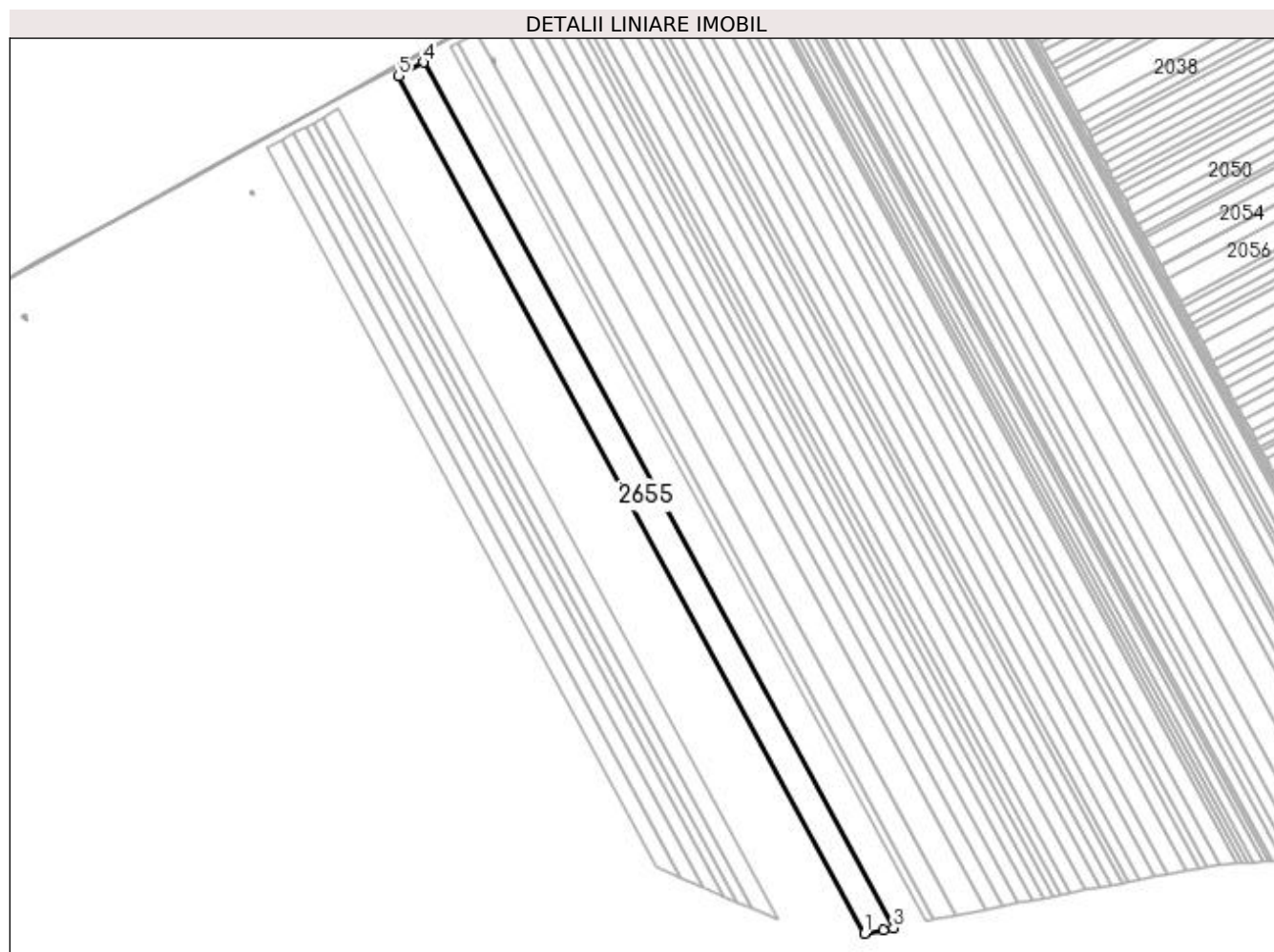
Inscrieri privind dezmembramintele dreptului de proprietate, drepturi reale de garanție și sarcini	Referințe
NU SUNT	

Anexa Nr. 1 La Partea I

Teren

Nr cadastral	Suprafața (mp)*	Observații / Referințe
	Din acte: 45.000 Masurata: 42.468	PROCENT DIMINUARE 5.62%

* Suprafața este determinată în planul de proiecție Stereo 70.



Date referitoare la teren

Crt	Categorie folosință	Intra vilan	Suprafața (mp)	Tarla	Parcelă	Nr. topo	Observații / Referințe
1	arabil	NU	42.468	116	46	-	

Lungime Segmente

1) Valorile lungimilor segmentelor sunt obținute din proiecție în plan.

Punct început	X / Y	Punct sfârșit	X / Y	Lungime segment (** (m)
1	351.006,339 280.072,088	2	351.029,672 280.076,49	23.745
2	351.029,672 280.076,49	3	351.042,312 280.079,047	12.896
3	351.042,312 280.079,047	4	350.459,55 281.152,231	1221.202
4	350.459,55 281.152,231	5	350.428,911 281.135,449	34.934

Punct început	X / Y	Punct sfârșit	X / Y	Lungime segment (** (m)
5	350.428,911 281.135,449	1	351.006,339 280.072,088	1210.025

** Lungimile segmentelor sunt determinate în planul de proiecție Stereo 70 și sunt rotunjite la 1 milimetru.

*** Distanța dintre puncte este formată din segmente cumulate ce sunt mai mici decât valoarea 1 milimetru.

**DATE DESPRE IMOBILUL NR. 2656**

Oficiul de Cadastru și Publicitate Imobiliară DOLJ
Biroul de Cadastru și Publicitate Imobiliară Craiova

A. Partea I. Descrierea imobilului

TEREN Extravilan

Adresa: Jud. Dolj, T 116, P 45

Nr. Crt	Nr cadastral Nr. topografic	Suprafața* (mp)	Observații / Referințe
A1		Din acte: 38.500 Masurata: 36.334	Sector cadastral:48 Teren neimprejmuit; PROCENT DIMINUARE 5.62%

B. Partea II. Proprietari și acte

Inscrieri privitoare la dreptul de proprietate și alte drepturi reale		Referințe
0 / 18/02/2022		
Act Administrativ nr. TDP:4157, din 26/08/2004 emis de COMISIA JUDETEANA DOLJ (CERTIF. DE DECES: DP064117/03.01.2004;);		
B1	Intabulare, drept de PROPRIETATE, dobandit prin Reconstituire, cota actuala 1/1, cota initiala 1/1 1) NEGRET FLOAREA, DECEDAT DEFUNCT:Da	A1

C. Partea III. SARCINI .

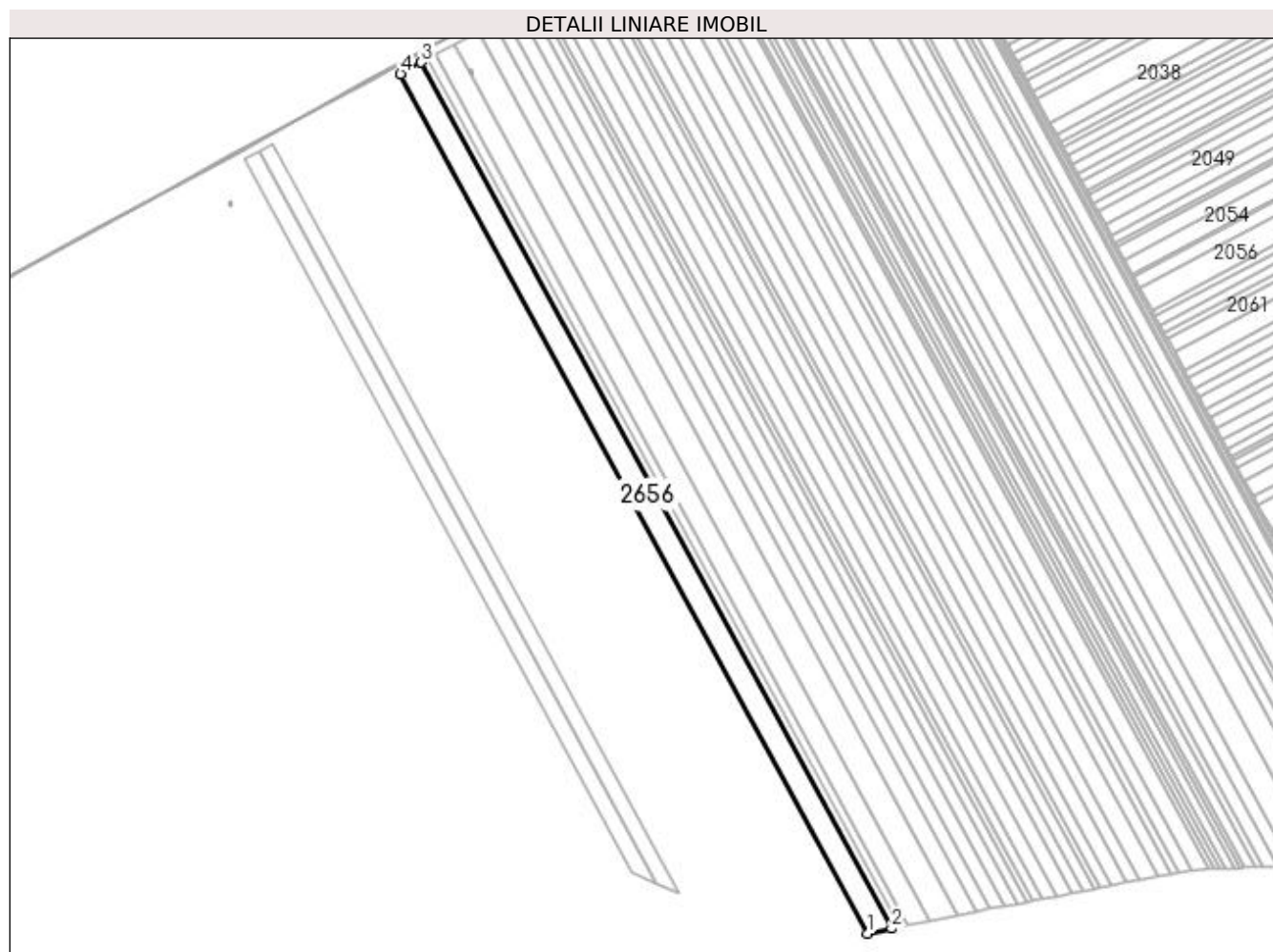
Inscrieri privind dezmembramintele dreptului de proprietate, drepturi reale de garanție și sarcini	Referințe
NU SUNT	

Anexa Nr. 1 La Partea I

Teren

Nr cadastral	Suprafața (mp)*	Observații / Referințe
	Din acte: 38.500 Masurata: 36.334	PROCENT DIMINUARE 5.62%

* Suprafața este determinată în planul de proiecție Stereo 70.



Date referitoare la teren

Crt	Categorie folosință	Intra vilan	Suprafața (mp)	Tarla	Parcelă	Nr. topo	Observații / Referințe
1	arabil	NU	36.334	116	45	-	

Lungime Segmente

1) Valorile lungimilor segmentelor sunt obținute din proiecție în plan.

Punct început	X / Y	Punct sfârșit	X / Y	Lungime segment (** (m)
1	351.042,312 280.079,047	2	351.072,702 280.085,196	31.006
2	351.072,702 280.085,196	3	350.485,547 281.166,47	1230.408
3	350.485,547 281.166,47	4	350.459,55 281.152,231	29.641
4	350.459,55 281.152,231	1	351.042,312 280.079,047	1221.202

**** Lungimile segmentelor sunt determinate în planul de proiecție Stereo 70 și sunt rotunjite la 1 milimetru.**

***** Distanța dintre puncte este formată din segmente cumulate ce sunt mai mici decât valoarea 1 milimetru.**

**DATE DESPRE IMOBILUL NR. 2657**

Oficiul de Cadastru și Publicitate Imobiliară DOLJ
Biroul de Cadastru și Publicitate Imobiliară Craiova

A. Partea I. Descrierea imobilului

TEREN Extravilan

Adresa: Jud. Dolj, T 116, P 44

Nr. Crt	Nr cadastral Nr. topografic	Suprafața* (mp)	Observații / Referințe
A1		Din acte: 12.000 Masurata: 11.325	Sector cadastral:48 Teren neimprejmuit; PROCENT DIMINUARE 5.62%

B. Partea II. Proprietari și acte

Inscrieri privitoare la dreptul de proprietate și alte drepturi reale		Referințe
0 / 18/02/2022		
Act Administrativ nr. TDP:4269, din 16/10/2006 emis de COMISIA JUDETEANA DOLJ (CERTIF. DE DECES: DS966678/11.05.2009);		
B1	Intabulare, drept de PROPRIETATE, dobandit prin Reconstituire, cota actuala 1/1, cota initiala 1/1 1) RUDAREANU PETRE, DECEDAT DEFUNCT:Da	A1

C. Partea III. SARCINI .

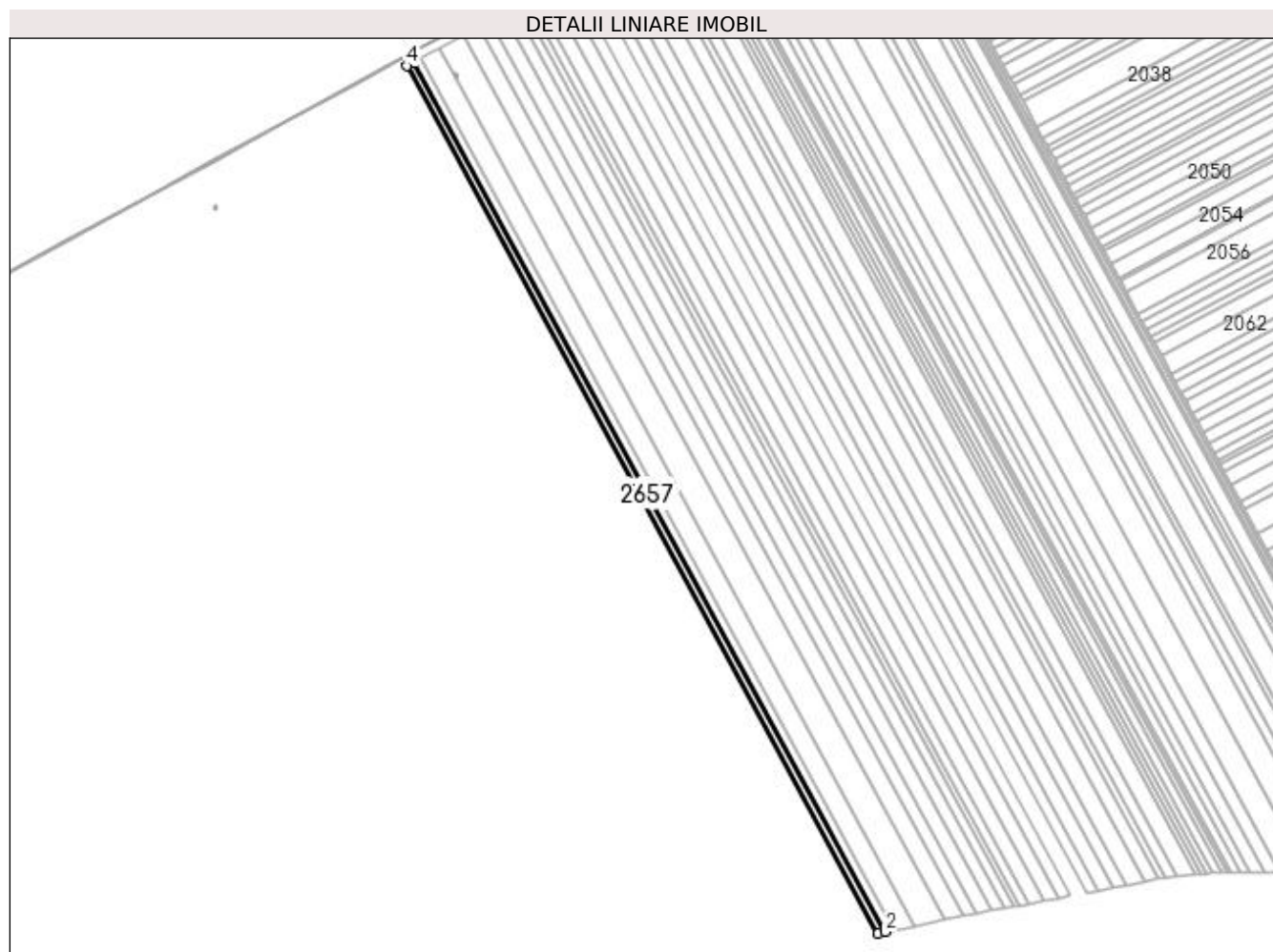
Inscrieri privind dezmembramintele dreptului de proprietate, drepturi reale de garanție și sarcini	Referințe
NU SUNT	

Anexa Nr. 1 La Partea I

Teren

Nr cadastral	Suprafața (mp)*	Observații / Referințe
	Din acte: 12.000 Masurata: 11.325	PROCENT DIMINUARE 5.62%

* Suprafața este determinată în planul de proiecție Stereo 70.



Date referitoare la teren

Crt	Categorie folosință	Intra vilan	Suprafața (mp)	Tarla	Parcelă	Nr. topo	Observații / Referințe
1	arabil	NU	11.325	116	44	-	

Lungime Segmente

1) Valorile lungimilor segmentelor sunt obținute din proiecție în plan.

Punct început	X / Y	Punct sfârșit	X / Y	Lungime segment (** (m)
1	351.072,702 280.085,196	2	351.082,128 280.087,103	9.617
2	351.082,128 280.087,103	3	350.493,611 281.170,887	1233.264
3	350.493,611 281.170,887	4	350.485,547 281.166,47	9.194
4	350.485,547 281.166,47	1	351.072,702 280.085,196	1230.408

**** Lungimile segmentelor sunt determinate în planul de proiecție Stereo 70 și sunt rotunjite la 1 milimetru.**

***** Distanța dintre puncte este formată din segmente cumulate ce sunt mai mici decât valoarea 1 milimetru.**

**DATE DESPRE IMOBILUL NR. 2658**

Oficiul de Cadastru și Publicitate Imobiliară DOLJ
 Biroul de Cadastru și Publicitate Imobiliară Craiova

A. Partea I. Descrierea imobilului

TEREN Extravilan

Adresa: Jud. Dolj, T 116, P 44

Nr. Crt	Nr cadastral Nr. topografic	Suprafața* (mp)	Observații / Referințe
A1		Din acte: 13.500 Masurata: 12.740	Sector cadastral:48 Teren neimprejmuit; PROCENT DIMINUARE 5.62%

B. Partea II. Proprietari și acte

Inscrieri privitoare la dreptul de proprietate și alte drepturi reale		Referințe
0 / 18/02/2022		
Act Administrativ nr. TDP:560-48414, din 02/03/1994 emis de COMISIA JUDETEANA DOLJ;		
B1	Intabulare, drept de PROPRIETATE, dobandit prin Reconstituire, cota actuala 1/1, cota initiala 1/1 1) RUDAREANU PETRE, LIPSA CNP	A1

C. Partea III. SARCINI .

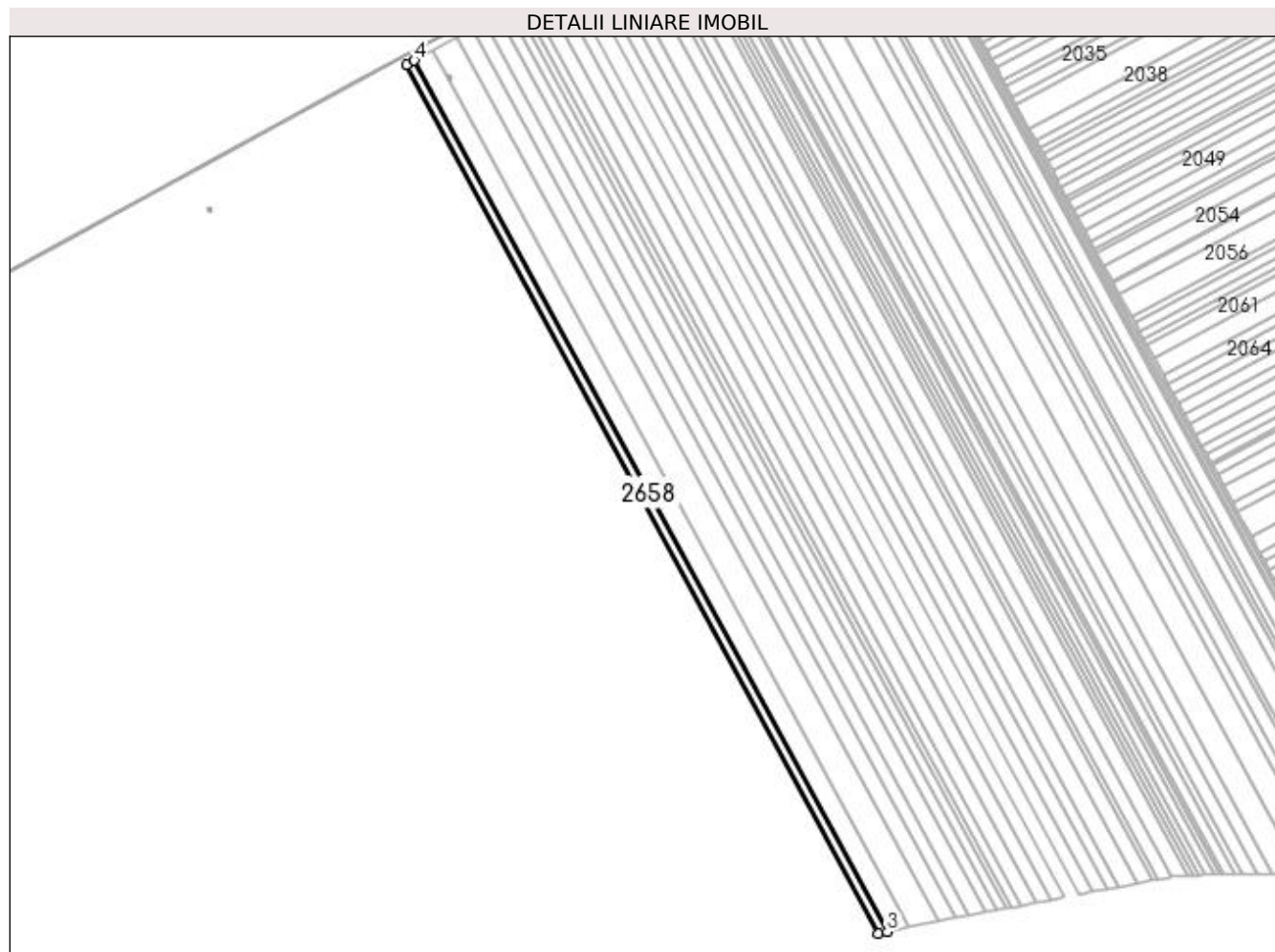
Inscrieri privind dezmembramintele dreptului de proprietate, drepturi reale de garanție și sarcini	Referințe
NU SUNT	

Anexa Nr. 1 La Partea I

Teren

Nr cadastral	Suprafața (mp)*	Observații / Referințe
	Din acte: 13.500 Masurata: 12.740	PROCENT DIMINUARE 5.62%

* Suprafața este determinată în planul de proiecție Stereo 70.



Date referitoare la teren

Crt	Categorie folosință	Intra vilan	Suprafața (mp)	Tarla	Parcelă	Nr. topo	Observații / Referințe
1	arabil	NU	12.740	116	44	-	

Lungime Segmente

1) Valorile lungimilor segmentelor sunt obținute din proiecție în plan.

Punct început	X / Y	Punct sfârșit	X / Y	Lungime segment (** (m)
1	350.493,611 281.170,887	2	351.082,128 280.087,103	1233.264
2	351.082,128 280.087,103	3	351.092,706 280.089,243	10.792
3	351.092,706 280.089,243	4	350.502,659 281.175,843	1236.469
4	350.502,659 281.175,843	1	350.493,611 281.170,887	10.316

**** Lungimile segmentelor sunt determinate în planul de proiecție Stereo 70 și sunt rotunjite la 1 milimetru.**

***** Distanța dintre puncte este formată din segmente cumulate ce sunt mai mici decât valoarea 1 milimetru.**

**DATE DESPRE IMOBILUL NR. 2659**

Oficiul de Cadastru și Publicitate Imobiliară DOLJ
Biroul de Cadastru și Publicitate Imobiliară Craiova

A. Partea I. Descrierea imobilului

TEREN Extravilan

Adresa: Jud. Dolj, T 116, P 43

Nr. Crt	Nr cadastral Nr. topografic	Suprafața* (mp)	Observații / Referințe
A1	32000	Din acte: 35.000 Masurata: 32.907	Sector cadastral:48 Teren neimprejmit;

B. Partea II. Proprietari și acte

Inscrieri privitoare la dreptul de proprietate și alte drepturi reale		Referințe
254354 / 08/11/2019		
Act Notarial nr. CVC:3625, din 07/11/2019 emis de NP BUDIANA IONUT RAZVAN;		
B1	Intabulare, drept de PROPRIETATE, dobandit prin Conventie, cota actuala 1/1, cota initiala 1/1 1) SOCIETATEA AGROLUDY BICU SRL , CIF:32991475	A1

C. Partea III. SARCINI .

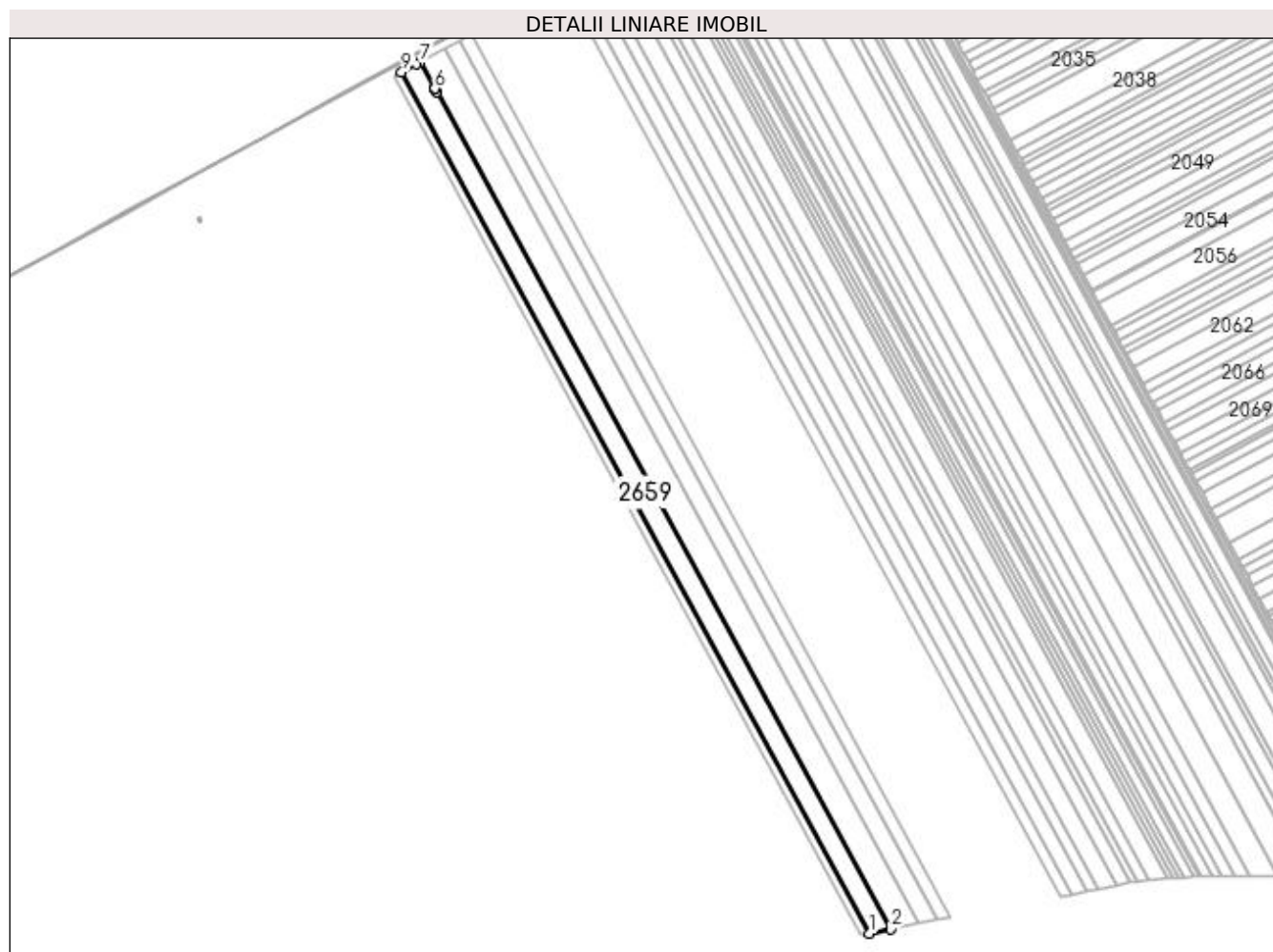
Inscrieri privind dezmembramintele dreptului de proprietate, drepturi reale de garanție și sarcini	Referințe
NU SUNT	

Anexa Nr. 1 La Partea I

Teren

Nr cadastral	Suprafața (mp)*	Observații / Referințe
32000	Din acte: 35.000 Masurata: 32.907	

* Suprafața este determinată în planul de proiecție Stereo 70.



Date referitoare la teren

Crt	Categorie folosință	Intra vilan	Suprafața (mp)	Tarla	Parcelă	Nr. topo	Observații / Referințe
1	arabil	NU	32.907	116	43	-	

Lungime Segmente

1) Valorile lungimilor segmentelor sunt obținute din proiecție în plan.

Punct început	X / Y	Punct sfârșit	X / Y	Lungime segment (** (m)
1	351.092,706 280.089,243	2	351.119,484 280.094,661	27.321
2	351.119,484 280.094,661	3	350.546,77 281.151,042	1201.641
3	350.546,77 281.151,042	4	350.546,48 281.151,567	0.6
4	350.546,48 281.151,567	5	350.544,596 281.154,999	3.915

Punct început	X / Y	Punct sfârșit	X / Y	Lungime segment (** (m)
5	350.544,596 281.154,999	6	350.544,308 281.155,526	0.601
6	350.544,308 281.155,526	7	350.525,611 281.188,43	37.845
7	350.525,611 281.188,43	8	350.521,315 281.186,061	4.906
8	350.521,315 281.186,061	9	350.502,659 281.175,843	21.271
9	350.502,659 281.175,843	1	351.092,706 280.089,243	1236.469

** Lungimile segmentelor sunt determinate în planul de proiecție Stereo 70 și sunt rotunjite la 1 milimetru.

*** Distanța dintre puncte este formată din segmente cumulate ce sunt mai mici decât valoarea 1 milimetru.

**DATE DESPRE IMOBILUL NR. 2660**

Oficiul de Cadastru și Publicitate Imobiliară DOLJ
Biroul de Cadastru și Publicitate Imobiliară Craiova

A. Partea I. Descrierea imobilului

TEREN Extravilan

Adresa: Jud. Dolj, T 116, P 888

Nr. Crt	Nr cadastral Nr. topografic	Suprafața* (mp)	Observații / Referințe
A1	32960	17	Sector cadastral:48 Teren neimprejmuit; ERONAT T91 IN CF 32960;

Construcții

Crt	Nr cadastral Nr. topografic	Adresa	Observații / Referințe
A1.1	32960-C1	Jud. Dolj, T 116, P 888	Nr. niveluri:1; S. construita la sol:17 mp; S. construita desfasurata:17 mp; stalp cu nr. 354 SN

B. Partea II. Proprietari și acte

Inscrieri privitoare la dreptul de proprietate și alte drepturi reale		Referințe
44785 / 18/10/2006		
Act Normativ nr. HG:2060, din 01/01/2004 emis de GUVERNUL ROMANIEI;		
B1	Intabulare, drept de PROPRIETATE, dobandit prin Lege, cota actuala 1/1, cota initiala 1/1 1) STATUL ROMAN , CIF:9999999999999, LIPSA CUI	A1, A1.1
Act Administrativ nr. CONTRACT DE CONCESIUNE:1, din 01/01/2004 emis de Ministerul Economiei si Comertului (act aditional nr 2 din 01.01.2006, emis de MEC);		
B2	Intabulare, drept de CONCESIUNE pe o perioada de 49 de ani, incepand cu 29.06.2004 , dobandit prin Conventie, cota actuala 1/1, cota initiala 1/1 1) C.N.T.E.E.- TRANSELECTRICA SA SUC. TRANSPORT CRAIOVA , CIF:9999999999999, LIPSA CUI	A1, A1.1

C. Partea III. SARCINI .

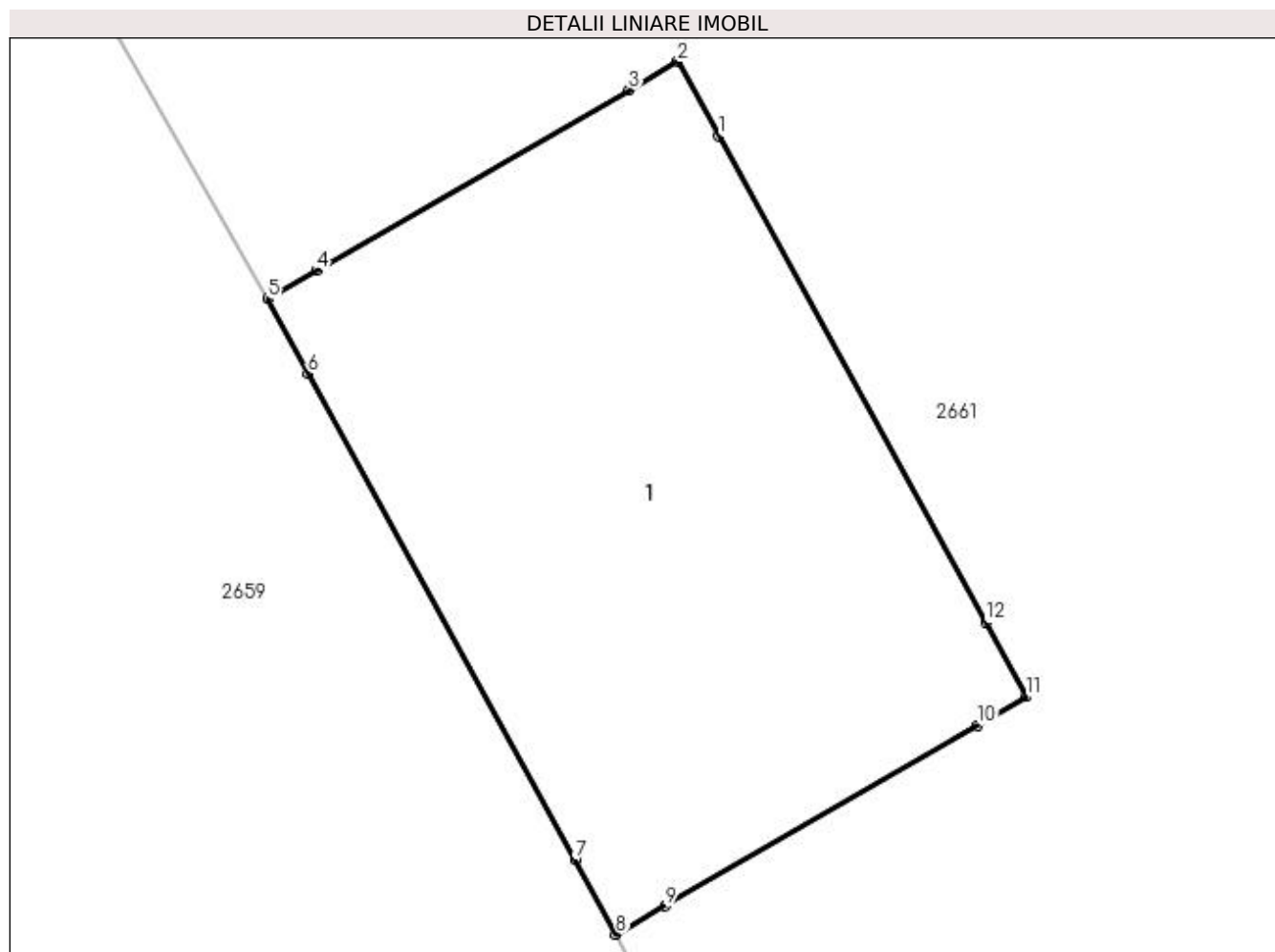
Inscrieri privind dezmembramintele dreptului de proprietate, drepturi reale de garanție și sarcini	Referințe
NU SUNT	

Anexa Nr. 1 La Partea I

Teren

Nr cadastral	Suprafața (mp)*	Observații / Referințe
32960	17	ERONAT T91 IN CF 32960;

* Suprafața este determinată în planul de proiecție Stereo 70.



Date referitoare la teren

Crt	Categorie folosință	Intra vilan	Suprafața (mp)	Tarla	Parcelă	Nr. topo	Observații / Referințe
1	curți constructii	NU	17	116	888	-	ERONAT T91 IN CF 32960;

Date referitoare la construcții

Crt	Număr	Destinație construcție	Supraf. (mp)	Situație juridică	Observații / Referințe
A1.1	32960-C1	construcții industriale și edilitare	17	Cu acte	Nr. niveluri:1; S. construita la sol:17 mp; S. construita desfasurata:17 mp; stalp cu nr. 354 SN

Lungime Segmente

1) Valorile lungimilor segmentelor sunt obținute din proiecție în plan.

Punct început	X / Y	Punct sfârșit	X / Y	Lungime segment (** (m)
1	350.547,495 281.156,676	2	350.547,206 281.157,202	0.6
2	350.547,206 281.157,202	3	350.546,86 281.157,002	0.4
3	350.546,86 281.157,002	4	350.544,654 281.155,726	2.548

Punct început	X / Y	Punct sfârșit	X / Y	Lungime segment (** (m)
4	350.544,654 281.155,726	5	350.544,308 281.155,526	0.4
5	350.544,308 281.155,526	6	350.544,596 281.154,999	0.601
6	350.544,596 281.154,999	7	350.546,48 281.151,567	3.915
7	350.546,48 281.151,567	8	350.546,77 281.151,042	0.6
8	350.546,77 281.151,042	9	350.547,116 281.151,242	0.4
9	350.547,116 281.151,242	10	350.549,322 281.152,519	2.549
10	350.549,322 281.152,519	11	350.549,669 281.152,719	0.401
11	350.549,669 281.152,719	12	350.549,379 281.153,244	0.6
12	350.549,379 281.153,244	1	350.547,495 281.156,676	3.915

** Lungimile segmentelor sunt determinate în planul de proiecție Stereo 70 și sunt rotunjite la 1 milimetru.

*** Distanța dintre puncte este formată din segmente cumulate ce sunt mai mici decât valoarea 1 milimetru.

**DATE DESPRE IMOBILUL NR. 2661**

Oficiul de Cadastru și Publicitate Imobiliară DOLJ
Biroul de Cadastru și Publicitate Imobiliară Craiova

A. Partea I. Descrierea imobilului

TEREN Extravilan

Adresa: Jud. Dolj, T 116, P 12

Nr. Crt	Nr cadastral Nr. topografic	Suprafața* (mp)	Observații / Referințe
A1	31999	Din acte: 46.400 Masurata: 43.625	Sector cadastral:48 Teren neimprejmuit;

B. Partea II. Proprietari și acte

Inscrieri privitoare la dreptul de proprietate și alte drepturi reale		Referințe
270645 / 03/12/2019		
Act Notarial nr. CVC:1290, din 02/12/2019 emis de NP MURESAN DORINA AURORA SILVIA ;		
B1	Intabulare, drept de PROPRIETATE, dobandit prin Conventie, cota actuala 1/1, cota initiala 1/1 1) PIRVULETU VIOREL 2) PIRVULETU GEORGETA LUMINITA	A1

C. Partea III. SARCINI .

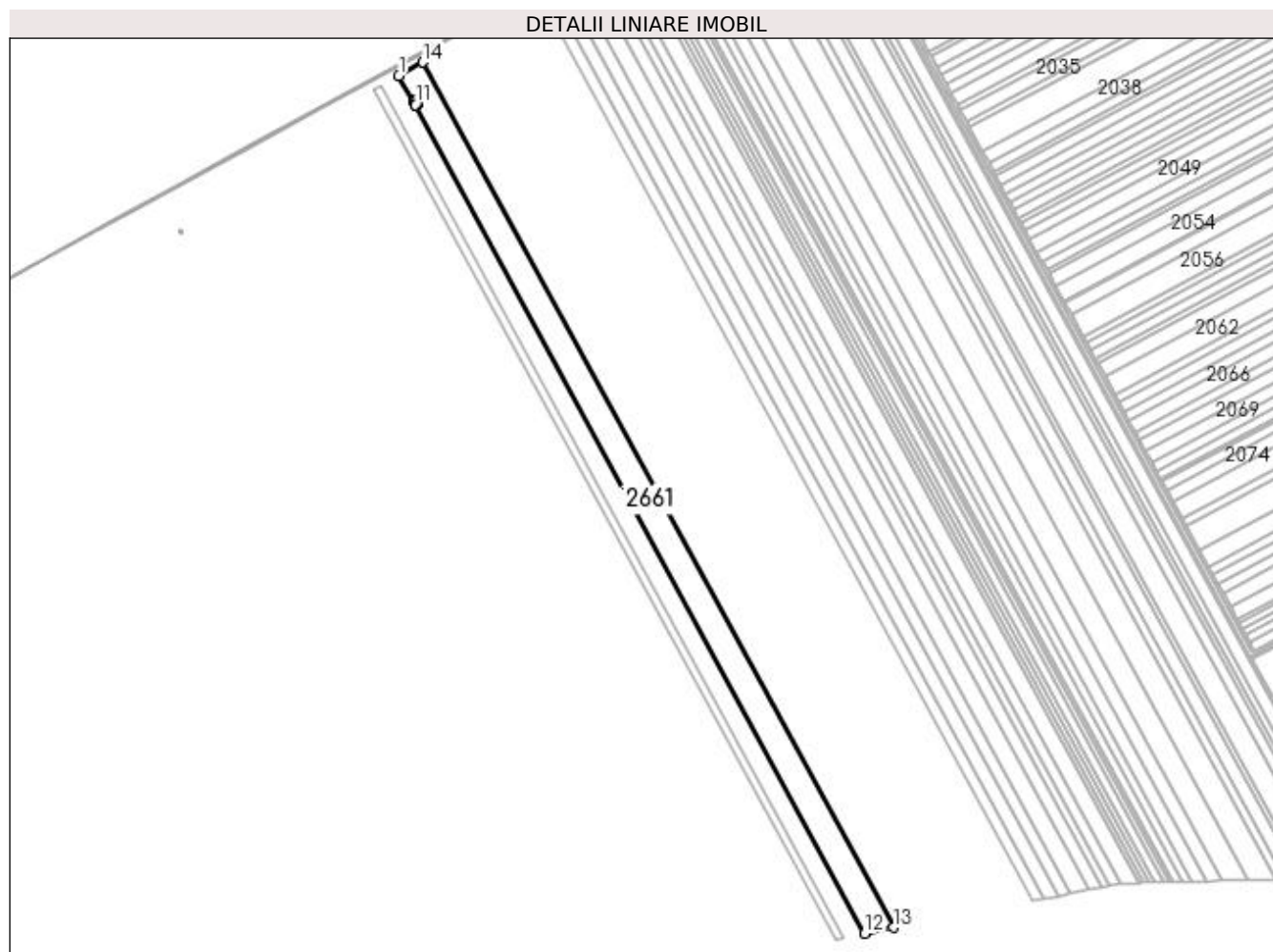
Inscrieri privind dezmembramintele dreptului de proprietate, drepturi reale de garanție și sarcini	Referințe
NU SUNT	

Anexa Nr. 1 La Partea I

Teren

Nr cadastral	Suprafața (mp)*	Observații / Referințe
31999	Din acte: 46.400 Masurata: 43.625	

* Suprafața este determinată în planul de proiecție Stereo 70.



Date referitoare la teren

Crt	Categorie folosință	Intravilan	Suprafața (mp)	Tarla	Parcelă	Nr. topo	Observații / Referințe
1	arabil	NU	43.625	116	12	-	

Lungime Segmente

1) Valorile lungimilor segmentelor sunt obținute din proiecție în plan.

Punct început	X / Y	Punct sfârșit	X / Y	Lungime segment (** (m)
1	350.525,611 281.188,43	2	350.544,308 281.155,526	37.845
2	350.544,308 281.155,526	3	350.544,654 281.155,726	0.4
3	350.544,654 281.155,726	4	350.546,86 281.157,002	2.548
4	350.546,86 281.157,002	5	350.547,206 281.157,202	0.4

Punct început	X / Y	Punct sfârșit	X / Y	Lungime segment (** (m)
5	350.547,206 281.157,202	6	350.547,495 281.156,676	0.6
6	350.547,495 281.156,676	7	350.549,379 281.153,244	3.915
7	350.549,379 281.153,244	8	350.549,669 281.152,719	0.6
8	350.549,669 281.152,719	9	350.549,322 281.152,519	0.401
9	350.549,322 281.152,519	10	350.547,116 281.151,242	2.549
10	350.547,116 281.151,242	11	350.546,77 281.151,042	0.4
11	350.546,77 281.151,042	12	351.119,484 280.094,661	1201.641
12	351.119,484 280.094,661	13	351.155,892 280.102,027	37.146
13	351.155,892 280.102,027	14	350.556,315 281.205,365	1255.726
14	350.556,315 281.205,365	1	350.525,611 281.188,43	35.065

** Lungimile segmentelor sunt determinate în planul de proiecție Stereo 70 și sunt rotunjite la 1 milimetru.

*** Distanța dintre puncte este formată din segmente cumulate ce sunt mai mici decât valoarea 1 milimetru.

**DATE DESPRE IMOBILUL NR. 2662**

Oficiul de Cadastru și Publicitate Imobiliară DOLJ
Biroul de Cadastru și Publicitate Imobiliară Craiova

A. Partea I. Descrierea imobilului

TEREN Extravilan

Adresa: Jud. Dolj, T 116, P 41

Nr. Crt	Nr cadastral Nr. topografic	Suprafața* (mp)	Observații / Referințe
A1		Din acte: 29.100 Masurata: 27.463	Sector cadastral:48 Teren neimprejmuit; PROCENT DIMINUARE 5.62%

B. Partea II. Proprietari și acte

Inscrieri privitoare la dreptul de proprietate și alte drepturi reale		Referințe
0 / 18/02/2022		
Act Notarial nr. CM:5, din 25/02/2014 emis de BNP MIULESCU OANA-ADRIANA;		
B1	Intabulare, drept de PROPRIETATE, dobandit prin Succesiune, cota actuala 1/2, cota initiala 1/2 1) BARBU DAN-MIHAI	A1
Act Notarial nr. CM:6, din 25/02/2014 emis de BNP MIULESCU OANA-ADRIANA;		
B2	Intabulare, drept de PROPRIETATE, dobandit prin Succesiune, cota actuala 1/2, cota initiala 1/2 1) BARBU DAN-MIHAI	A1

C. Partea III. SARCINI .

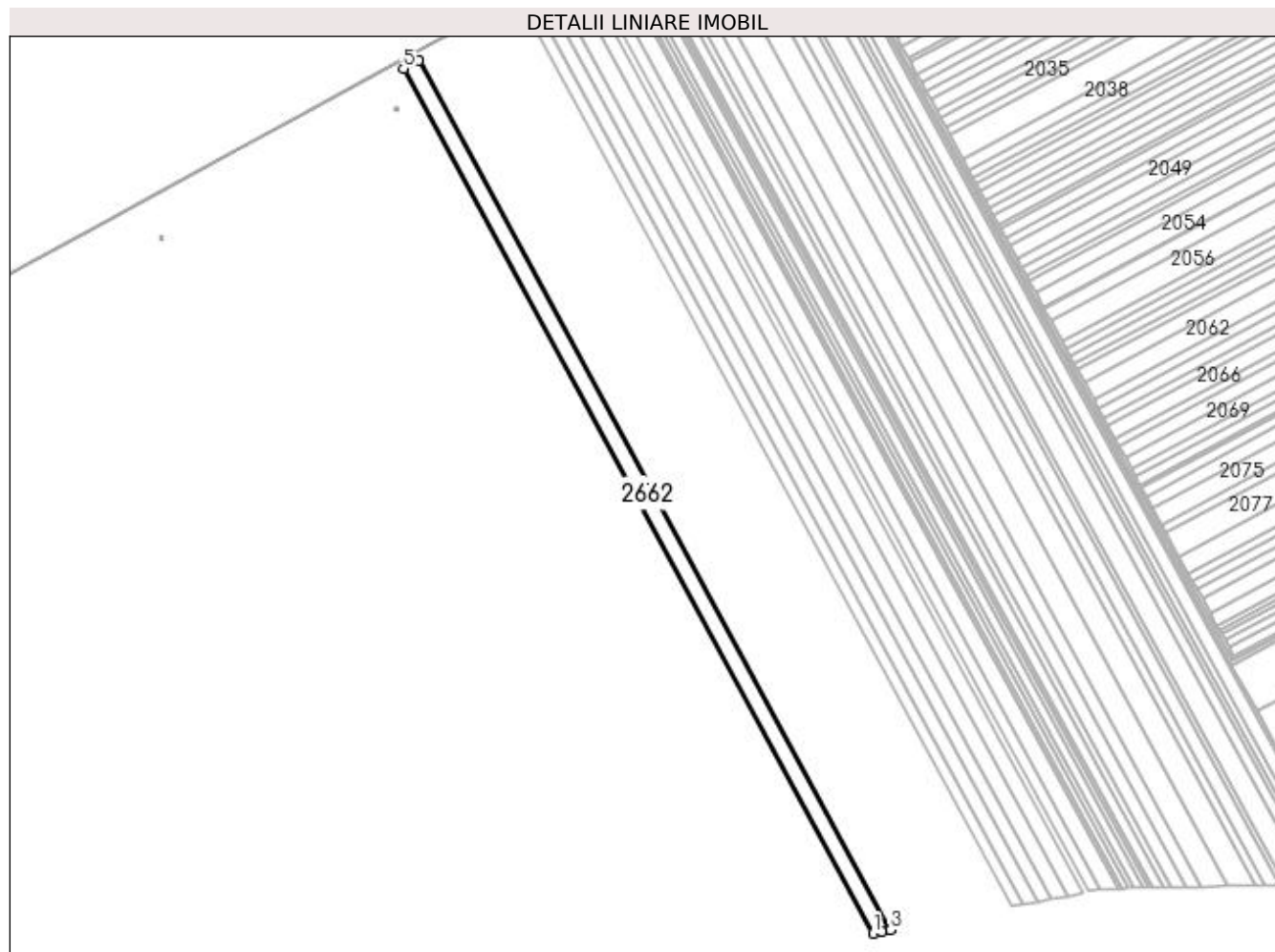
Inscrieri privind dezmembramintele dreptului de proprietate, drepturi reale de garanție și sarcini	Referințe
NU SUNT	

Anexa Nr. 1 La Partea I

Teren

Nr cadastral	Suprafața (mp)*	Observații / Referințe
	Din acte: 29.100 Masurata: 27.463	PROCENT DIMINUARE 5.62%

* Suprafața este determinată în planul de proiecție Stereo 70.



Date referitoare la teren

Crt	Categorie folosință	Intra vilan	Suprafața (mp)	Tarla	Parcelă	Nr. topo	Observații / Referințe
1	arabil	NU	27.463	116	41	-	

Lungime Segmente

1) Valorile lungimilor segmentelor sunt obținute din proiecție în plan.

Punct început	X / Y	Punct sfârșit	X / Y	Lungime segment (** (m)
1	351.155,892 280.102,027	2	351.166,793 280.104,233	11.122
2	351.166,793 280.104,233	3	351.178,313 280.106,445	11.73
3	351.178,313 280.106,445	4	350.575,414 281.215,899	1262.686
4	350.575,414 281.215,899	5	350.556,315 281.205,365	21.811

Punct început	X / Y	Punct sfârșit	X / Y	Lungime segment (** (m)
5	350.556,315 281.205,365	1	351.155,892 280.102,027	1255.726

** Lungimile segmentelor sunt determinate în planul de proiecție Stereo 70 și sunt rotunjite la 1 milimetru.

*** Distanța dintre puncte este formată din segmente cumulate ce sunt mai mici decât valoarea 1 milimetru.

**DATE DESPRE IMOBILUL NR. 2663**

Oficiul de Cadastru și Publicitate Imobiliară DOLJ
Biroul de Cadastru și Publicitate Imobiliară Craiova

A. Partea I. Descrierea imobilului

TEREN Extravilan

Adresa: Jud. Dolj, T 116, P 40

Nr. Crt	Nr cadastral Nr. topografic	Suprafața* (mp)	Observații / Referințe
A1		Din acte: 22.500 Masurata: 21.234	Sector cadastral:48 Teren neimprejmuit; PROCENT DIMINUARE 5.62%

B. Partea II. Proprietari și acte

Inscrieri privitoare la dreptul de proprietate și alte drepturi reale		Referințe
0 / 18/02/2022		
Act Administrativ nr. TDP:1319-42778, din 03/04/1995 emis de COMISIA JUDETEANA DOLJ (CERTIF. DE DECES:DR784112/29.07.2003;);		
B1	Intabulare, drept de PROPRIETATE, dobandit prin Reconstituire, cota actuala 1/1, cota initiala 1/1 1) BOBIN ECATERINA , DECEDAT DEFUNCT:Da	A1

C. Partea III. SARCINI .

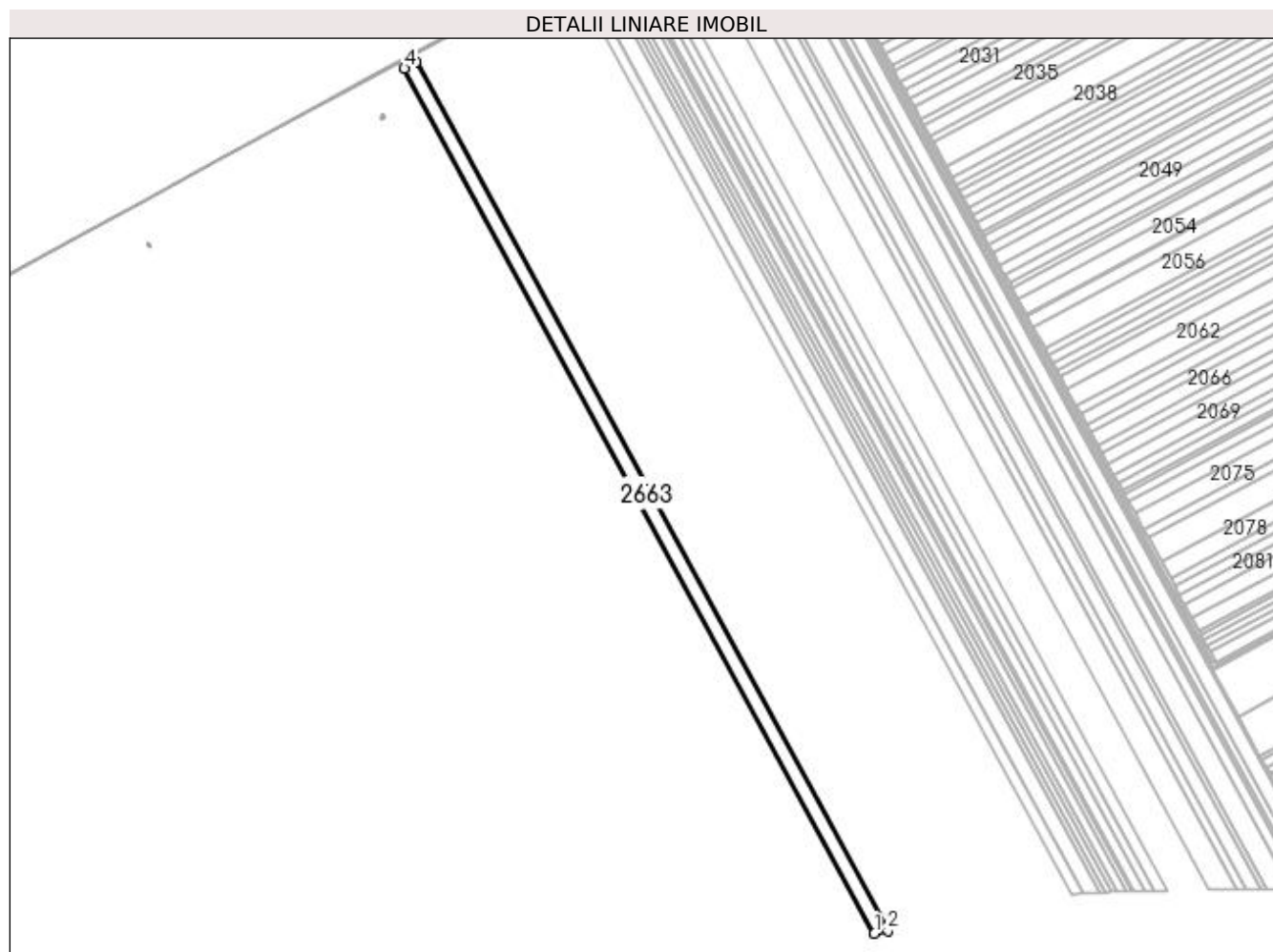
Inscrieri privind dezmembramintele dreptului de proprietate, drepturi reale de garanție și sarcini	Referințe
NU SUNT	

Anexa Nr. 1 La Partea I

Teren

Nr cadastral	Suprafața (mp)*	Observații / Referințe
	Din acte: 22.500 Masurata: 21.234	PROCENT DIMINUARE 5.62%

* Suprafața este determinată în planul de proiecție Stereo 70.



Date referitoare la teren

Crt	Categorie folosință	Intravilan	Suprafața (mp)	Tarla	Parcelă	Nr. topo	Observații / Referințe
1	arabil	NU	21.234	116	40	-	

Lungime Segmente

1) Valorile lungimilor segmentelor sunt obținute din proiecție în plan.

Punct început	X / Y	Punct sfârșit	X / Y	Lungime segment (** (m)
1	351.178,313 280.106,445	2	351.195,607 280.109,766	17.61
2	351.195,607 280.109,766	3	350.590,107 281.224,003	1268.13
3	350.590,107 281.224,003	4	350.575,414 281.215,899	16.78
4	350.575,414 281.215,899	1	351.178,313 280.106,445	1262.686

**** Lungimile segmentelor sunt determinate în planul de proiecție Stereo 70 și sunt rotunjite la 1 milimetru.**

***** Distanța dintre puncte este formată din segmente cumulate ce sunt mai mici decât valoarea 1 milimetru.**

**DATE DESPRE IMOBILUL NR. 2664**

Oficiul de Cadastru și Publicitate Imobiliară DOLJ
Biroul de Cadastru și Publicitate Imobiliară Craiova

A. Partea I. Descrierea imobilului

TEREN Extravilan

Adresa: Jud. Dolj, T 116, P 39

Nr. Crt	Nr cadastral Nr. topografic	Suprafața* (mp)	Observații / Referințe
A1		Din acte: 25.000 Masurata: 23.593	Sector cadastral:48 Teren neimprejmuț; PROCENT DIMINUARE 5.62%

B. Partea II. Proprietari și acte

Inscrieri privitoare la dreptul de proprietate și alte drepturi reale		Referințe
0 / 18/02/2022		
Act Administrativ nr. TDP:1102-58820, din 03/01/1995 emis de COMISIA JUDETEANA DOLJ (CERTIF. DE DECES:D.11 347216/11.08.2020;);		
B1	Intabulare, drept de PROPRIETATE, dobandit prin Reconstituire, cota actuala 1/1, cota initiala 1/1 1) COLTAN THEODOR, DECEDAT, LIPSA CNP DEFUNCT:Da	A1

C. Partea III. SARCINI .

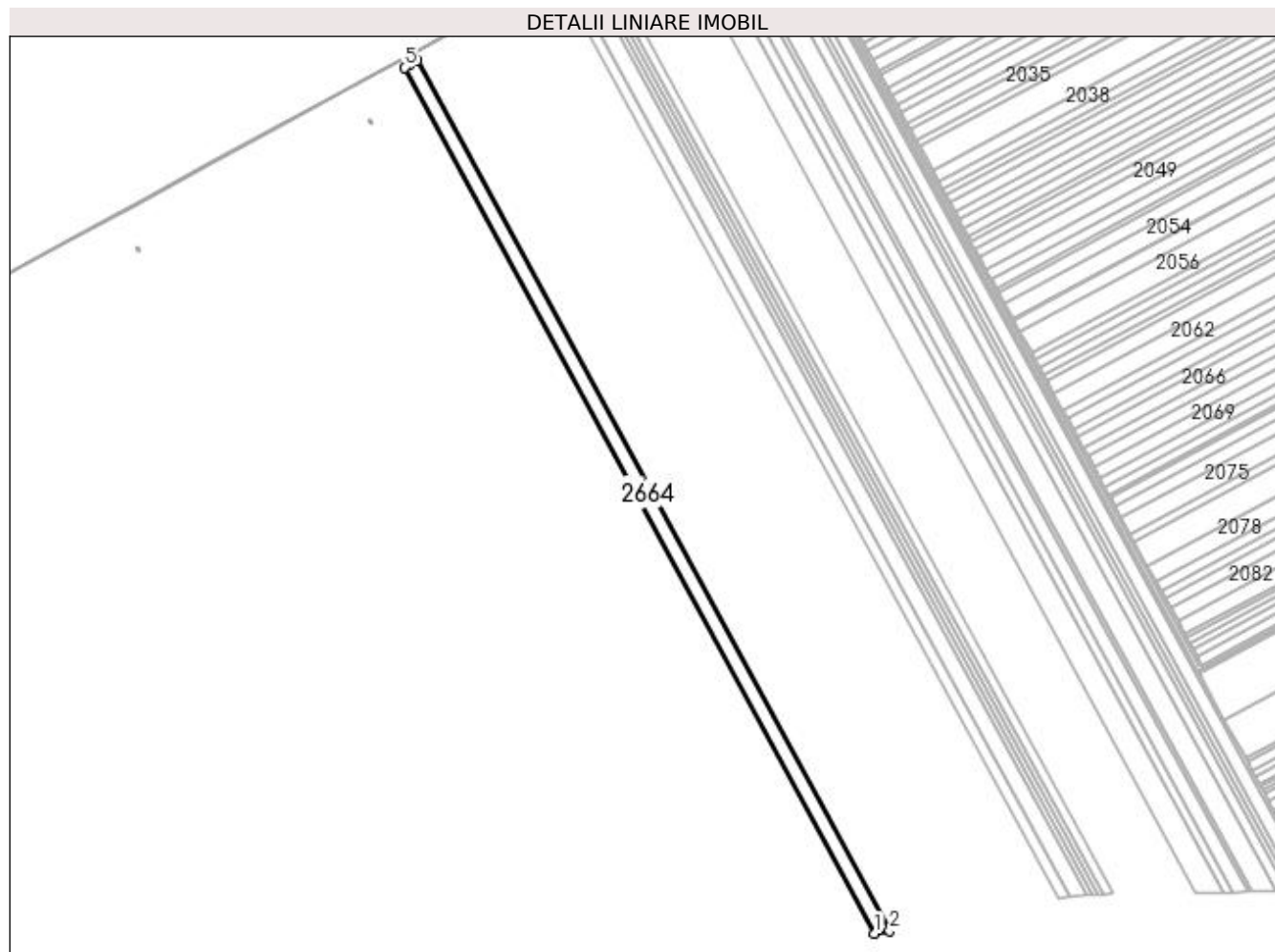
Inscrieri privind dezmembramintele dreptului de proprietate, drepturi reale de garanție și sarcini	Referințe
NU SUNT	

Anexa Nr. 1 La Partea I

Teren

Nr cadastral	Suprafața (mp)*	Observații / Referințe
	Din acte: 25.000 Masurata: 23.593	PROCENT DIMINUARE 5.62%

* Suprafața este determinată în planul de proiecție Stereo 70.



Date referitoare la teren

Crt	Categorie folosință	Intravilan	Suprafața (mp)	Tarla	Parcelă	Nr. topo	Observații / Referințe
1	arabil	NU	23.593	116	39	-	

Lungime Segmente

1) Valorile lungimilor segmentelor sunt obținute din proiecție în plan.

Punct început	X / Y	Punct sfârșit	X / Y	Lungime segment (** (m)
1	351.195,607 280.109,766	2	351.214,735 280.113,439	19.477
2	351.214,735 280.113,439	3	350.606,433 281.232,836	1274.002
3	350.606,433 281.232,836	4	350.596,262 281.227,398	11.533
4	350.596,262 281.227,398	5	350.590,107 281.224,003	7.029

Punct început	X / Y	Punct sfârșit	X / Y	Lungime segment (** (m)
5	350.590,107 281.224,003	1	351.195,607 280.109,766	1268.13

** Lungimile segmentelor sunt determinate în planul de proiecție Stereo 70 și sunt rotunjite la 1 milimetru.

*** Distanța dintre puncte este formată din segmente cumulate ce sunt mai mici decât valoarea 1 milimetru.

**DATE DESPRE IMOBILUL NR. 2665**

Oficiul de Cadastru și Publicitate Imobiliară DOLJ
Biroul de Cadastru și Publicitate Imobiliară Craiova

A. Partea I. Descrierea imobilului

TEREN Extravilan

Adresa: Jud. Dolj, T 116, P 38

Nr. Crt	Nr cadastral Nr. topografic	Suprafața* (mp)	Observații / Referințe
A1		Din acte: 20.000 Masurata: 18.875	Sector cadastral:48 Teren neimprejmuit; PROCENT DIMINUARE 5.62%

B. Partea II. Proprietari și acte

Inscrieri privitoare la dreptul de proprietate și alte drepturi reale		Referințe
0 / 18/02/2022		
Act Notarial nr. CM:270, din 31/05/1995 emis de NP STOENESCU FLOREA ;		
B1	Intabulare, drept de PROPRIETATE, dobandit prin Succesiune, cota actuala 1/5, cota initiala 1/5 1) TRAISTARU MARIA , LIPSA CNP	A1
B2	Intabulare, drept de PROPRIETATE, dobandit prin Succesiune, cota actuala 1/5, cota initiala 1/5 1) CASCA CONSTANTIN , LIPSA CNP	A1
B3	Intabulare, drept de PROPRIETATE, dobandit prin Succesiune, cota actuala 1/5, cota initiala 1/5 1) ROSU VASILE , LIPSA CNP	A1
B4	Intabulare, drept de PROPRIETATE, dobandit prin Succesiune, cota actuala 1/5, cota initiala 1/5 1) IOANITIU TOMA , LIPSA CNP	A1
B5	Intabulare, drept de PROPRIETATE, dobandit prin Succesiune, cota actuala 1/5, cota initiala 1/5 1) CASCA ION , LIPSA CNP	A1

C. Partea III. SARCINI .

Inscrieri privind dezmembramintele dreptului de proprietate, drepturi reale de garanție și sarcini	Referințe
NU SUNT	

Anexa Nr. 1 La Partea I

Teren

Nr cadastral	Suprafața (mp)*	Observații / Referințe
	Din acte: 20.000 Masurata: 18.875	PROCENT DIMINUARE 5.62%

* Suprafața este determinată în planul de proiecție Stereo 70.



Date referitoare la teren

Crt	Categorie folosință	Intravilan	Suprafața (mp)	Tarla	Parcelă	Nr. topo	Observații / Referințe
1	arabil	NU	18.875	116	38	-	

Lungime Segmente

1) Valorile lungimilor segmentelor sunt obținute din proiecție în plan.

Punct început	X / Y	Punct sfârșit	X / Y	Lungime segment (** (m)
1	351.214,735 280.113,439	2	351.229,976 280.116,366	15.52
2	351.229,976 280.116,366	3	350.619,475 281.239,809	1278.607
3	350.619,475 281.239,809	4	350.606,433 281.232,836	14.789
4	350.606,433 281.232,836	1	351.214,735 280.113,439	1274.002

**** Lungimile segmentelor sunt determinate în planul de proiecție Stereo 70 și sunt rotunjite la 1 milimetru.**

***** Distanța dintre puncte este formată din segmente cumulate ce sunt mai mici decât valoarea 1 milimetru.**

**DATE DESPRE IMOBILUL NR. 2666**

Oficiul de Cadastru și Publicitate Imobiliară DOLJ
Biroul de Cadastru și Publicitate Imobiliară Craiova

A. Partea I. Descrierea imobilului

TEREN Extravilan

Adresa: Jud. Dolj, T 116, P 37

Nr. Crt	Nr cadastral Nr. topografic	Suprafața* (mp)	Observații / Referințe
A1		Din acte: 15.000 Masurata: 14.156	Sector cadastral:48 Teren neimprejmuit; PROCENT DIMINUARE 5.62%

B. Partea II. Proprietari și acte

Inscrieri privitoare la dreptul de proprietate și alte drepturi reale		Referințe
0 / 18/02/2022		
Act Notarial nr. CVC:1353, din 31/05/1999 emis de NP STOENESCU FLOREA ;		
B1	Intabulare, drept de PROPRIETATE, dobandit prin Conventie, cota actuala 1/1, cota initiala 1/1 1) VOINEA TRAIAN, LIPSA CNP 2) VOINEA TRAIAN, LIPSA CNP	A1

C. Partea III. SARCINI .

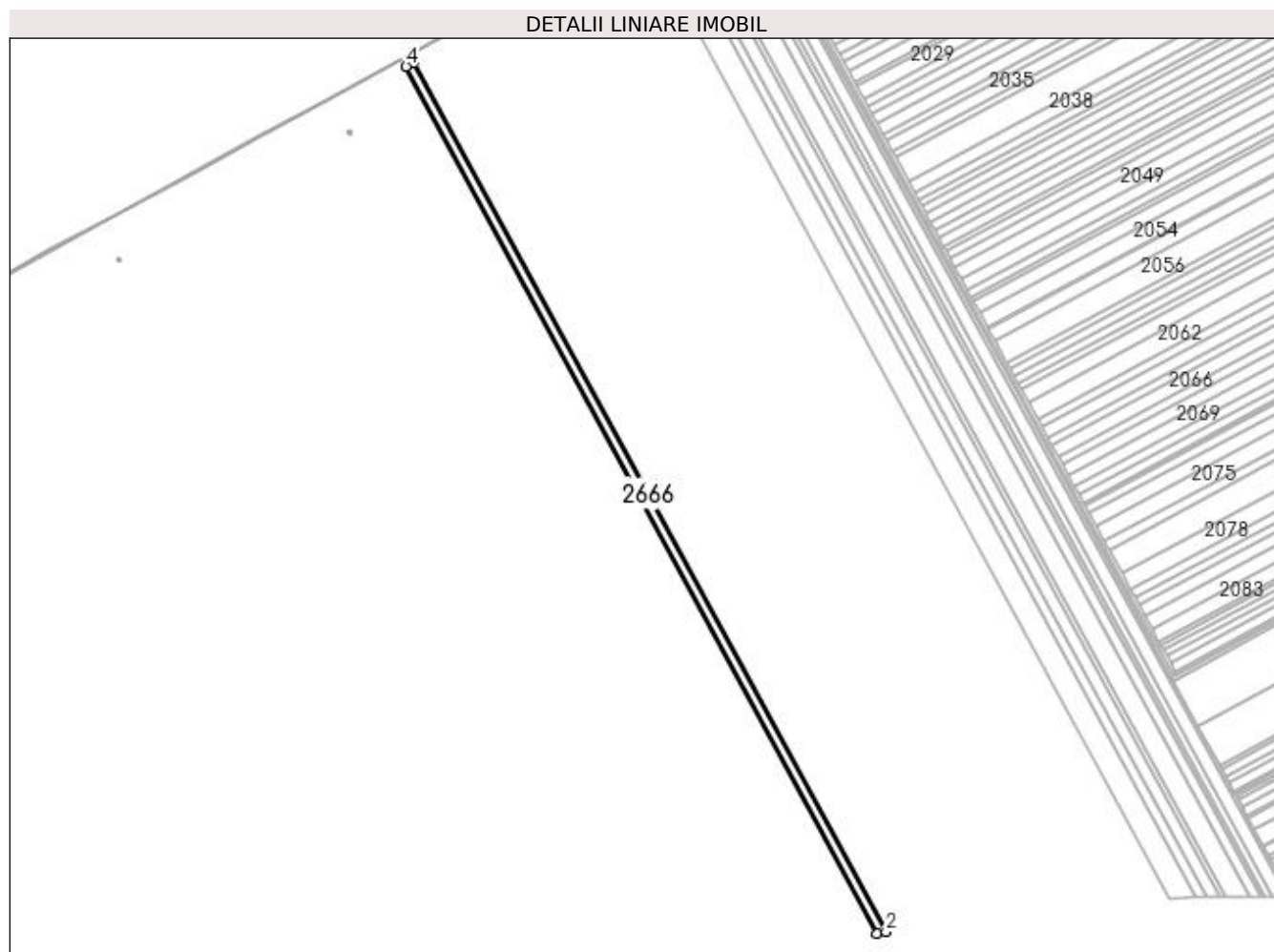
Inscrieri privind dezmembramintele dreptului de proprietate, drepturi reale de garanție și sarcini	Referințe
NU SUNT	

Anexa Nr. 1 La Partea I

Teren

Nr cadastral	Suprafața (mp)*	Observații / Referințe
	Din acte: 15.000 Masurata: 14.156	PROCENT DIMINUARE 5.62%

* Suprafața este determinată în planul de proiecție Stereo 70.



Date referitoare la teren

Crt	Categorie folosință	Intravilan	Suprafața (mp)	Tarla	Parcelă	Nr. topo	Observații / Referințe
1	arabil	NU	14.156	116	37	-	

Lungime Segmente

1) Valorile lungimilor segmentelor sunt obținute din proiecție în plan.

Punct început	X / Y	Punct sfârșit	X / Y	Lungime segment (** (m)
1	351.229,976 280.116,366	2	351.241,371 280.118,554	11.603
2	351.241,371 280.118,554	3	350.629,225 281.245,022	1282.05
3	350.629,225 281.245,022	4	350.619,475 281.239,809	11.056
4	350.619,475 281.239,809	1	351.229,976 280.116,366	1278.607

**** Lungimile segmentelor sunt determinate în planul de proiecție Stereo 70 și sunt rotunjite la 1 milimetru.**

***** Distanța dintre puncte este formată din segmente cumulate ce sunt mai mici decât valoarea 1 milimetru.**

**DATE DESPRE IMOBILUL NR. 2667**

Oficiul de Cadastru și Publicitate Imobiliară DOLJ
Biroul de Cadastru și Publicitate Imobiliară Craiova

A. Partea I. Descrierea imobilului

TEREN Extravilan

Adresa: Jud. Dolj, T 116, P 35

Nr. Crt	Nr cadastral Nr. topografic	Suprafața* (mp)	Observații / Referințe
A1		Din acte: 10.000 Masurata: 9.437	Sector cadastral:48 Teren neimprejmuit; PROCENT DIMINUARE 5.62%

B. Partea II. Proprietari și acte

Inscrieri privitoare la dreptul de proprietate și alte drepturi reale		Referințe
0 / 18/02/2022		
Act Administrativ nr. TDP:2695-47996, din 25/05/1998 emis de COMISIA JUDETEANA DOLJ;		
B1	Intabulare, drept de PROPRIETATE, dobandit prin Reconstituire, cota actuala 1/1, cota initiala 1/1 1) DUMITRU GHEORGHE, LIPSA CNP	A1

C. Partea III. SARCINI .

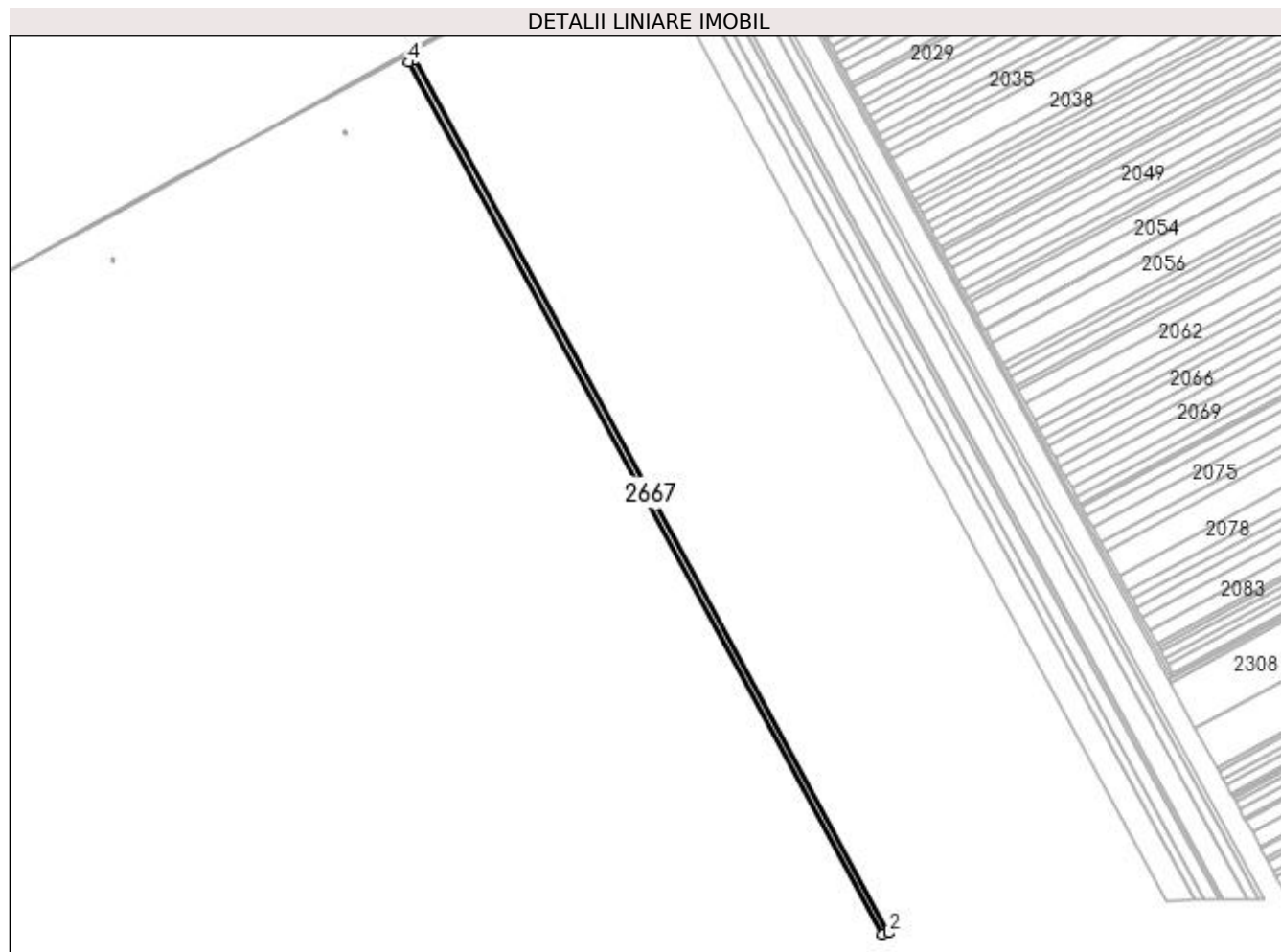
Inscrieri privind dezmembramintele dreptului de proprietate, drepturi reale de garanție și sarcini	Referințe
NU SUNT	

Anexa Nr. 1 La Partea I

Teren

Nr cadastral	Suprafața (mp)*	Observații / Referințe
	Din acte: 10.000 Masurata: 9.437	PROCENT DIMINUARE 5.62%

* Suprafața este determinată în planul de proiecție Stereo 70.



Date referitoare la teren

Crt	Categorie folosință	Intra vilan	Suprafața (mp)	Tarla	Parcelă	Nr. topo	Observații / Referințe
1	arabil	NU	9.437	116	35	-	

Lungime Segmente

1) Valorile lungimilor segmentelor sunt obținute din proiecție în plan.

Punct început	X / Y	Punct sfârșit	X / Y	Lungime segment (** (m)
1	351.241,371 280.118,554	2	351.248,95 280.120,01	7.718
2	351.248,95 280.120,01	3	350.635,711 281.248,489	1284.339
3	350.635,711 281.248,489	4	350.629,225 281.245,022	7.354
4	350.629,225 281.245,022	1	351.241,371 280.118,554	1282.05

**** Lungimile segmentelor sunt determinate în planul de proiecție Stereo 70 și sunt rotunjite la 1 milimetru.**

***** Distanța dintre puncte este formată din segmente cumulate ce sunt mai mici decât valoarea 1 milimetru.**

**DATE DESPRE IMOBILUL NR. 2668**

Oficiul de Cadastru și Publicitate Imobiliară DOLJ
Biroul de Cadastru și Publicitate Imobiliară Craiova

A. Partea I. Descrierea imobilului

TEREN Extravilan

Adresa: Jud. Dolj, T 116, P 34

Nr. Crt	Nr cadastral Nr. topografic	Suprafața* (mp)	Observații / Referințe
A1		Din acte: 15.000 Masurata: 14.156	Sector cadastral:48 Teren neimprejmuit; PROCENT DIMINUARE 5.62%

B. Partea II. Proprietari și acte

Inscrieri privitoare la dreptul de proprietate și alte drepturi reale		Referințe
0 / 18/02/2022		
Act Administrativ nr. TDP:688-48415, din 17/03/1994 emis de COMISIA JUDETEANA DOLJ;		
B1	Intabulare, drept de PROPRIETATE, dobandit prin Reconstituire, cota actuala 1/1, cota initiala 1/1 1) BRICEAG ALEXANDRU, LIPSA CNP	A1

C. Partea III. SARCINI .

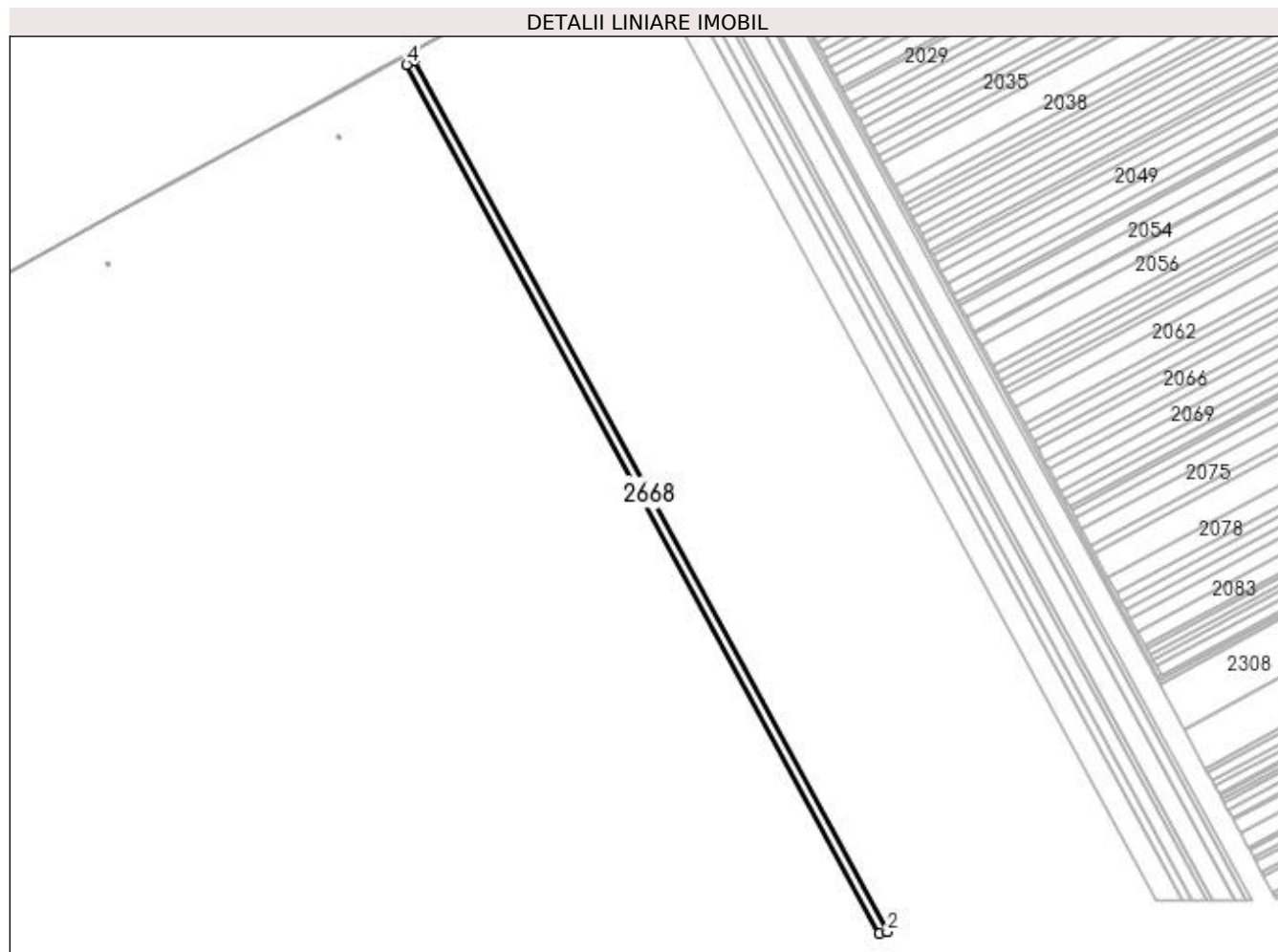
Inscrieri privind dezmembramintele dreptului de proprietate, drepturi reale de garanție și sarcini	Referințe
NU SUNT	

Anexa Nr. 1 La Partea I

Teren

Nr cadastral	Suprafața (mp)*	Observații / Referințe
	Din acte: 15.000 Masurata: 14.156	PROCENT DIMINUARE 5.62%

* Suprafața este determinată în planul de proiecție Stereo 70.



Date referitoare la teren

Crt	Categorie folosință	Intravilan	Suprafața (mp)	Tarla	Parcelă	Nr. topo	Observații / Referințe
1	arabil	NU	14.156	116	34	-	

Lungime Segmente

1) Valorile lungimilor segmentelor sunt obținute din proiecție în plan.

Punct început	X / Y	Punct sfârșit	X / Y	Lungime segment (** (m)
1	351.248,95 280.120,01	2	351.260,294 280.122,188	11.551
2	351.260,294 280.122,188	3	350.645,418 281.253,679	1287.767
3	350.645,418 281.253,679	4	350.635,711 281.248,489	11.007
4	350.635,711 281.248,489	1	351.248,95 280.120,01	1284.339

**** Lungimile segmentelor sunt determinate în planul de proiecție Stereo 70 și sunt rotunjite la 1 milimetru.**

***** Distanța dintre puncte este formată din segmente cumulate ce sunt mai mici decât valoarea 1 milimetru.**

**DATE DESPRE IMOBILUL NR. 2669**

Oficiul de Cadastru și Publicitate Imobiliară DOLJ
Biroul de Cadastru și Publicitate Imobiliară Craiova

A. Partea I. Descrierea imobilului

TEREN Extravilan

Adresa: Jud. Dolj, T 116, P 33

Nr. Crt	Nr cadastral Nr. topografic	Suprafața* (mp)	Observații / Referințe
A1		Din acte: 25.000 Masurata: 23.593	Sector cadastral:48 Teren neimprejmuit; PROCENT DIMINUARE 5.62%

B. Partea II. Proprietari și acte

Inscrieri privitoare la dreptul de proprietate și alte drepturi reale		Referințe
0 / 18/02/2022		
Act Administrativ nr. TDP:660-48415, din 16/03/1994 emis de COMISIA JUDETEANA DOLJ;		
B1	Intabulare, drept de PROPRIETATE, dobandit prin Reconstituire, cota actuala 1/1, cota initiala 1/1 1) MINDROI PETRE, LIPSA CNP	A1

C. Partea III. SARCINI .

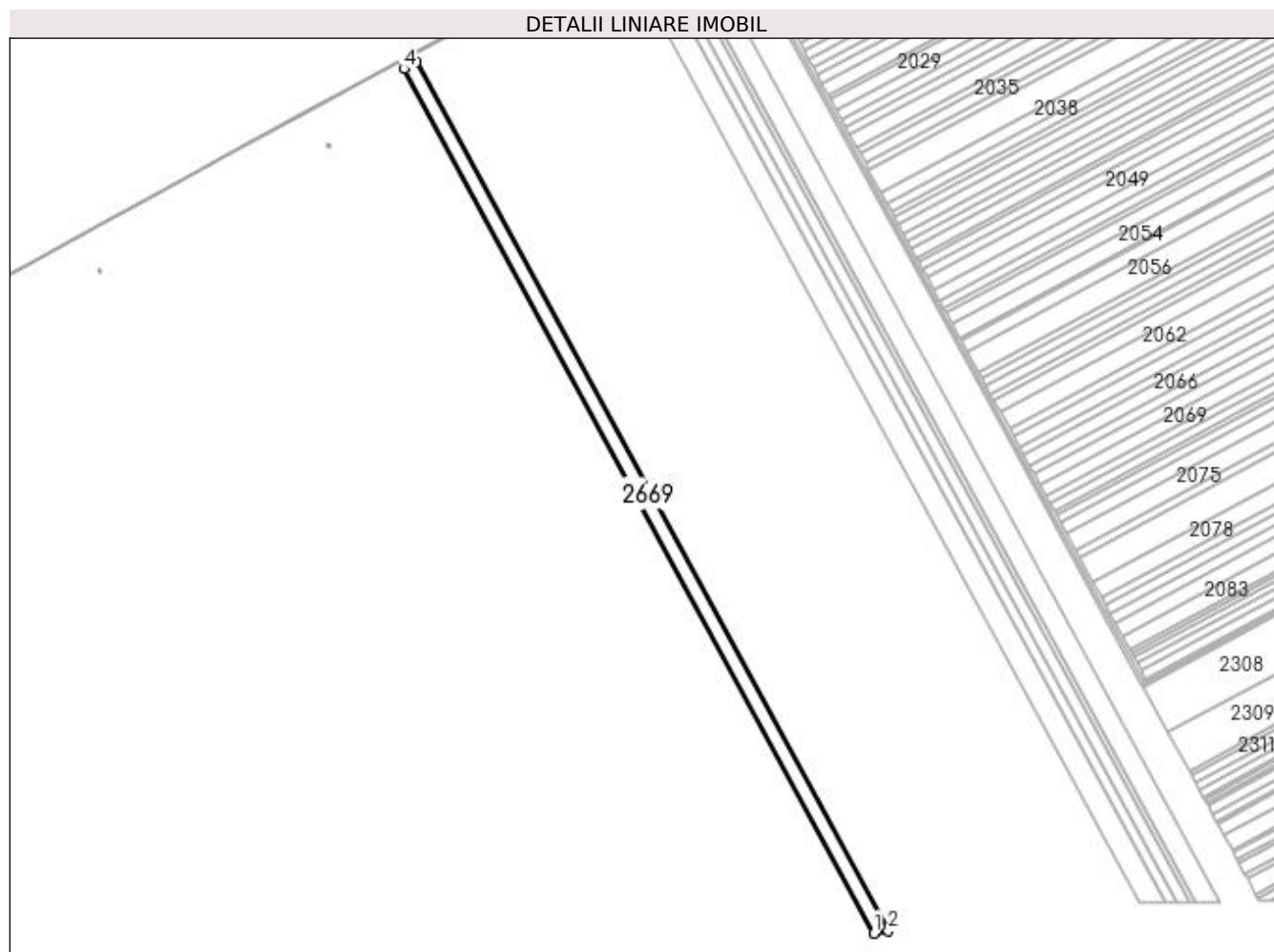
Inscrieri privind dezmembramintele dreptului de proprietate, drepturi reale de garanție și sarcini	Referințe
NU SUNT	

Anexa Nr. 1 La Partea I

Teren

Nr cadastral	Suprafața (mp)*	Observații / Referințe
	Din acte: 25.000 Masurata: 23.593	PROCENT DIMINUARE 5.62%

* Suprafața este determinată în planul de proiecție Stereo 70.



Date referitoare la teren

Crt	Categorie folosință	Intravilan	Suprafața (mp)	Tarla	Parcelă	Nr. topo	Observații / Referințe
1	arabil	NU	23.593	116	33	-	

Lungime Segmente

1) Valorile lungimilor segmentelor sunt obținute din proiecție în plan.

Punct început	X / Y	Punct sfârșit	X / Y	Lungime segment (** (m)
1	351.260,294 280.122,188	2	351.279,133 280.125,806	19.183
2	351.279,133 280.125,806	3	350.661,539 281.262,299	1293.46
3	350.661,539 281.262,299	4	350.645,418 281.253,679	18.281
4	350.645,418 281.253,679	1	351.260,294 280.122,188	1287.767

**** Lungimile segmentelor sunt determinate în planul de proiecție Stereo 70 și sunt rotunjite la 1 milimetru.**

***** Distanța dintre puncte este formată din segmente cumulate ce sunt mai mici decât valoarea 1 milimetru.**

**DATE DESPRE IMOBILUL NR. 2670**

Oficiul de Cadastru și Publicitate Imobiliară DOLJ
Biroul de Cadastru și Publicitate Imobiliară Craiova

A. Partea I. Descrierea imobilului

TEREN Extravilan

Adresa: Jud. Dolj, T 116, P 62

Nr. Crt	Nr cadastral Nr. topografic	Suprafața* (mp)	Observații / Referințe
A1		Din acte: 25.000 Masurata: 23.593	Sector cadastral:48 Teren neimprejmuit; PROCENT DIMINUARE 5.62%

B. Partea II. Proprietari și acte

Inscrieri privitoare la dreptul de proprietate și alte drepturi reale		Referințe
0 / 18/02/2022		
Act Notarial nr. CM:44, din 23/03/2015 emis de NP Budiana Ionut Razvan ;		
B1	Intabulare, drept de PROPRIETATE, dobandit prin Succesiune, cota actuala 1/1, cota initiala 1/1 1) NISIPASIU IULIAN	A1

C. Partea III. SARCINI .

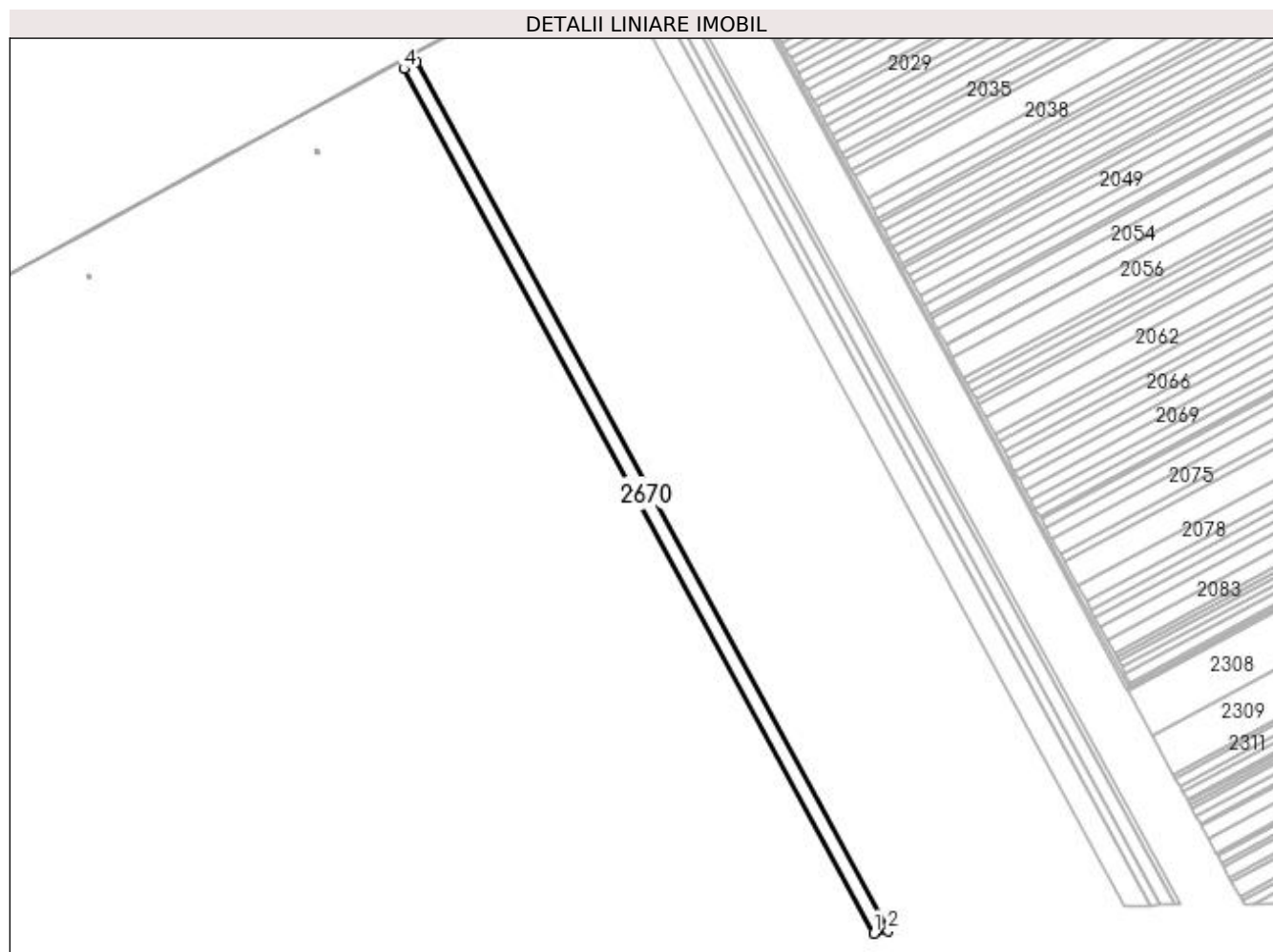
Inscrieri privind dezmembramintele dreptului de proprietate, drepturi reale de garanție și sarcini	Referințe
NU SUNT	

Anexa Nr. 1 La Partea I

Teren

Nr cadastral	Suprafața (mp)*	Observații / Referințe
	Din acte: 25.000 Masurata: 23.593	PROCENT DIMINUARE 5.62%

* Suprafața este determinată în planul de proiecție Stereo 70.



Date referitoare la teren

Crt	Categorie folosință	Intra vilan	Suprafața (mp)	Tarla	Parcelă	Nr. topo	Observații / Referințe
1	arabil	NU	23.593	116	62	-	

Lungime Segmente

1) Valorile lungimilor segmentelor sunt obținute din proiecție în plan.

Punct început	X / Y	Punct sfârșit	X / Y	Lungime segment (** (m)
1	351.279,133 280.125,806	2	351.297,89 280.129,408	19.1
2	351.297,89 280.129,408	3	350.677,59 281.270,88	1299.127
3	350.677,59 281.270,88	4	350.661,539 281.262,299	18.201
4	350.661,539 281.262,299	1	351.279,133 280.125,806	1293.46

**** Lungimile segmentelor sunt determinate în planul de proiecție Stereo 70 și sunt rotunjite la 1 milimetru.**

***** Distanța dintre puncte este formată din segmente cumulate ce sunt mai mici decât valoarea 1 milimetru.**

**DATE DESPRE IMOBILUL NR. 2671**

Oficiul de Cadastru și Publicitate Imobiliară DOLJ
Biroul de Cadastru și Publicitate Imobiliară Craiova

A. Partea I. Descrierea imobilului

TEREN Extravilan

Adresa: Jud. Dolj, T 116, P 30

Nr. Crt	Nr cadastral Nr. topografic	Suprafața* (mp)	Observații / Referințe
A1	31991	Din acte: 20.000 Masurata: 18.804	Sector cadastral:48 Teren neimprejmuit;

B. Partea II. Proprietari și acte

Inscrieri privitoare la dreptul de proprietate și alte drepturi reale		Referințe
169512 / 06/11/2017		
Act Notarial nr. CVC:3404, din 02/11/2017 emis de NP Budiana Ionut Razvan ;		
B1	Intabulare, drept de PROPRIETATE, dobandit prin Conventie, cota actuala 1/1, cota initiala 1/1 1) MITULETU GHEORGHE 2) MITULETU STELA	A1

C. Partea III. SARCINI .

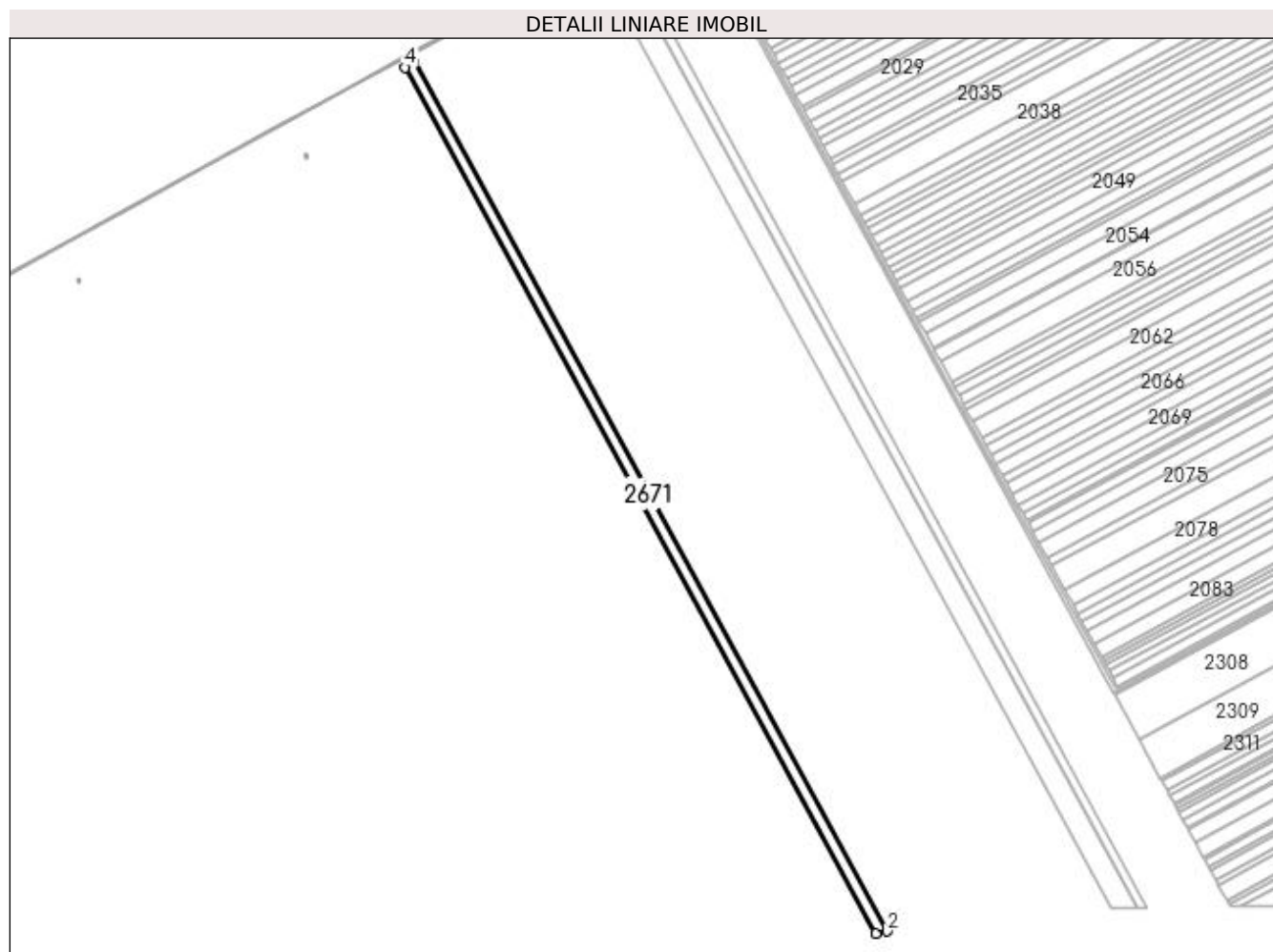
Inscrieri privind dezmembramintele dreptului de proprietate, drepturi reale de garanție și sarcini	Referințe
NU SUNT	

Anexa Nr. 1 La Partea I

Teren

Nr cadastral	Suprafața (mp)*	Observații / Referințe
31991	Din acte: 20.000 Masurata: 18.804	

* Suprafața este determinată în planul de proiecție Stereo 70.



Date referitoare la teren

Crt	Categorie folosință	Intravilan	Suprafața (mp)	Tarla	Parcelă	Nr. topo	Observații / Referințe
1	arabil	NU	18.804	116	30	-	

Lungime Segmente

1) Valorile lungimilor segmentelor sunt obținute din proiecție în plan.

Punct început	X / Y	Punct sfârșit	X / Y	Lungime segment (** (m)
1	351.297,89 280.129,408	2	351.312,781 280.132,267	15.163
2	351.312,781 280.132,267	3	350.690,333 281.277,693	1303.627
3	350.690,333 281.277,693	4	350.677,59 281.270,88	14.45
4	350.677,59 281.270,88	1	351.297,89 280.129,408	1299.127

**** Lungimile segmentelor sunt determinate în planul de proiecție Stereo 70 și sunt rotunjite la 1 milimetru.**

***** Distanța dintre puncte este formată din segmente cumulate ce sunt mai mici decât valoarea 1 milimetru.**

**DATE DESPRE IMOBILUL NR. 2672**

Oficiul de Cadastru și Publicitate Imobiliară DOLJ
Biroul de Cadastru și Publicitate Imobiliară Craiova

A. Partea I. Descrierea imobilului

TEREN Extravilan

Adresa: Jud. Dolj, T 116, P 29

Nr. Crt	Nr cadastral Nr. topografic	Suprafața* (mp)	Observații / Referințe
A1		Din acte: 17.500 Masurata: 16.515	Sector cadastral:48 Teren neimprejmuit; PROCENT DIMINUARE 5.62%

B. Partea II. Proprietari și acte

Inscrieri privitoare la dreptul de proprietate și alte drepturi reale		Referințe
0 / 18/02/2022		
Act Administrativ nr. TDP:652-48415, din 14/03/1994 emis de COMISIA JUDETEANA DOLJ;		
B1	Intabulare, drept de PROPRIETATE, dobandit prin Reconstituire, cota actuala 1/1, cota initiala 1/1 1) CHIRITA ELENA , LIPSA CNP	A1

C. Partea III. SARCINI .

Inscrieri privind dezmembramintele dreptului de proprietate, drepturi reale de garanție și sarcini	Referințe
NU SUNT	

Anexa Nr. 1 La Partea I

Teren

Nr cadastral	Suprafața (mp)*	Observații / Referințe
	Din acte: 17.500 Masurata: 16.515	PROCENT DIMINUARE 5.62%

* Suprafața este determinată în planul de proiecție Stereo 70.



Date referitoare la teren

Crt	Categorie folosință	Intravilan	Suprafața (mp)	Tarla	Parcelă	Nr. topo	Observații / Referințe
1	arabil	NU	16.515	116	29	-	

Lungime Segmente

1) Valorile lungimilor segmentelor sunt obținute din proiecție în plan.

Punct început	X / Y	Punct sfârșit	X / Y	Lungime segment (** (m)
1	351.312,781 280.132,267	2	351.325,817 280.134,771	13.274
2	351.325,817 280.134,771	3	350.701,488 281.283,658	1307.566
3	350.701,488 281.283,658	4	350.690,333 281.277,693	12.65
4	350.690,333 281.277,693	1	351.312,781 280.132,267	1303.627

**** Lungimile segmentelor sunt determinate în planul de proiecție Stereo 70 și sunt rotunjite la 1 milimetru.**

***** Distanța dintre puncte este formată din segmente cumulate ce sunt mai mici decât valoarea 1 milimetru.**

**DATE DESPRE IMOBILUL NR. 2673**

Oficiul de Cadastru și Publicitate Imobiliară DOLJ
Biroul de Cadastru și Publicitate Imobiliară Craiova

A. Partea I. Descrierea imobilului

TEREN Extravilan

Adresa: Jud. Dolj, T 116, P 27

Nr. Crt	Nr cadastral Nr. topografic	Suprafața* (mp)	Observații / Referințe
A1		Din acte: 10.000 Masurata: 9.437	Sector cadastral:48 Teren neimprejmuit; PROCENT DIMINUARE 5.62%

B. Partea II. Proprietari și acte

Inscrieri privitoare la dreptul de proprietate și alte drepturi reale		Referințe
0 / 18/02/2022		
Hotarare Judecatoreasca nr. SC:1984, din 26/10/2012 emis de JUDECATORIA CALAFAT;		
B1	Intabulare, drept de PROPRIETATE, dobandit prin Hotarare Judecatoreasca, cota actuala 1/1, cota initiala 1/1 1) CIOANA MARIN VASILE, LIPSA CNP	A1

C. Partea III. SARCINI .

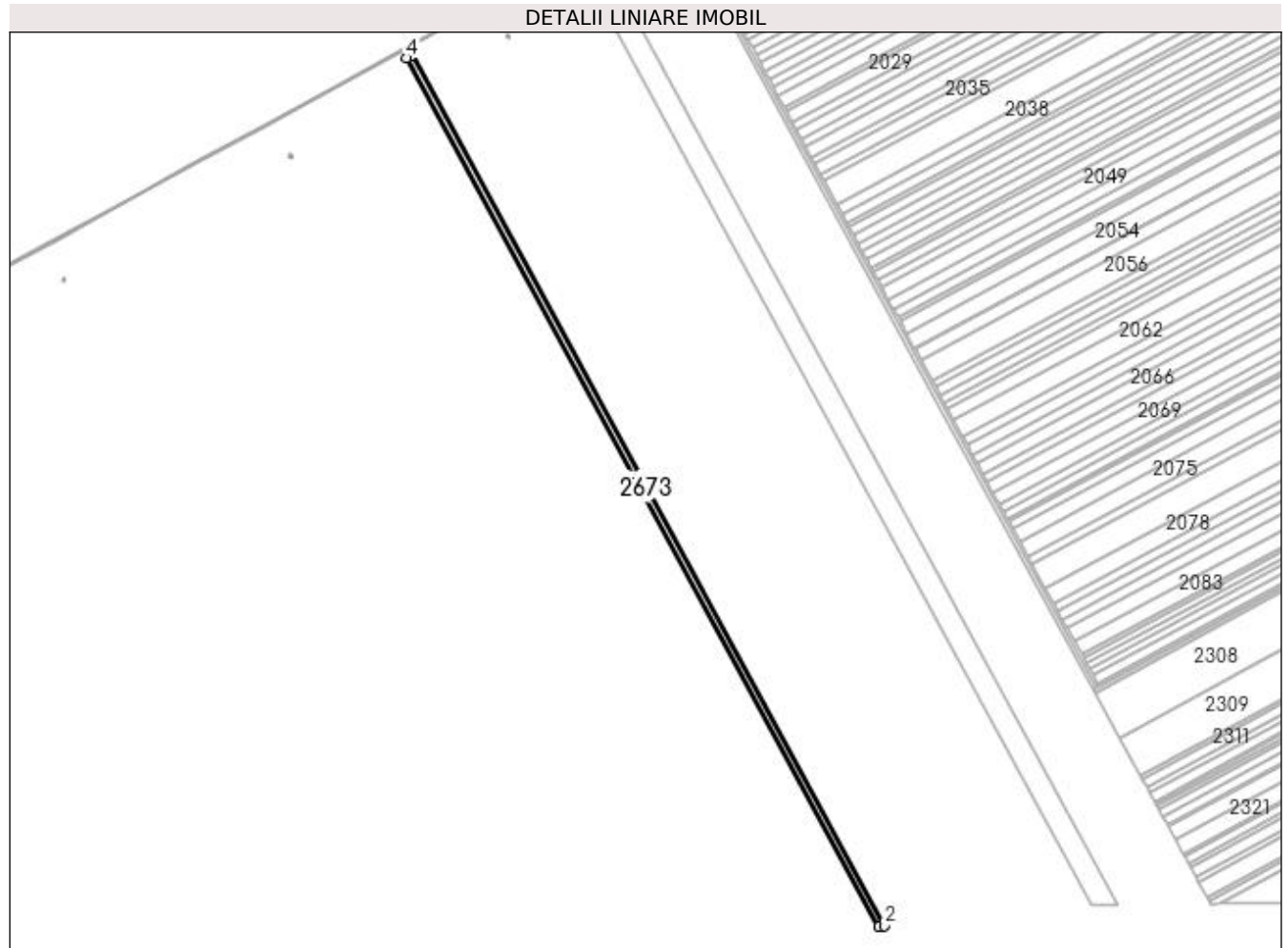
Inscrieri privind dezmembramintele dreptului de proprietate, drepturi reale de garanție și sarcini	Referințe
NU SUNT	

Anexa Nr. 1 La Partea I

Teren

Nr cadastral	Suprafața (mp)*	Observații / Referințe
	Din acte: 10.000 Masurata: 9.437	PROCENT DIMINUARE 5.62%

* Suprafața este determinată în planul de proiecție Stereo 70.



Date referitoare la teren

Crt	Categorie folosință	Intra vilan	Suprafața (mp)	Tarla	Parcelă	Nr. topo	Observații / Referințe
1	arabil	NU	9.437	116	27	-	

Lungime Segmente

1) Valorile lungimilor segmentelor sunt obținute din proiecție în plan.

Punct început	X / Y	Punct sfârșit	X / Y	Lungime segment (** (m)
1	351.325,817 280.134,771	2	351.333,248 280.136,198	7.567
2	351.333,248 280.136,198	3	350.707,848 281.287,058	1309.811
3	350.707,848 281.287,058	4	350.701,488 281.283,658	7.212
4	350.701,488 281.283,658	1	351.325,817 280.134,771	1307.566

**** Lungimile segmentelor sunt determinate în planul de proiecție Stereo 70 și sunt rotunjite la 1 milimetru.**

***** Distanța dintre puncte este formată din segmente cumulate ce sunt mai mici decât valoarea 1 milimetru.**

**DATE DESPRE IMOBILUL NR. 2674**

Oficiul de Cadastru și Publicitate Imobiliară DOLJ
Biroul de Cadastru și Publicitate Imobiliară Craiova

A. Partea I. Descrierea imobilului

TEREN Extravilan

Adresa: Jud. Dolj, T 116, P 26

Nr. Crt	Nr cadastral Nr. topografic	Suprafața* (mp)	Observații / Referințe
A1		Din acte: 20.000 Masurata: 18.875	Sector cadastral:48 Teren neimprejmuit; PROCENT DIMINUARE 5.62%

B. Partea II. Proprietari și acte

Inscrieri privitoare la dreptul de proprietate și alte drepturi reale		Referințe
0 / 18/02/2022		
Act Administrativ nr. TDP:2485-19512, din 22/01/1997 emis de COMISIA JUDETEANA DOLJ;		
B1	Intabulare, drept de PROPRIETATE, dobandit prin Reconstituire, cota actuala 1/1, cota initiala 1/1 1) CIOANA VASILE, LIPSA CNP	A1

C. Partea III. SARCINI .

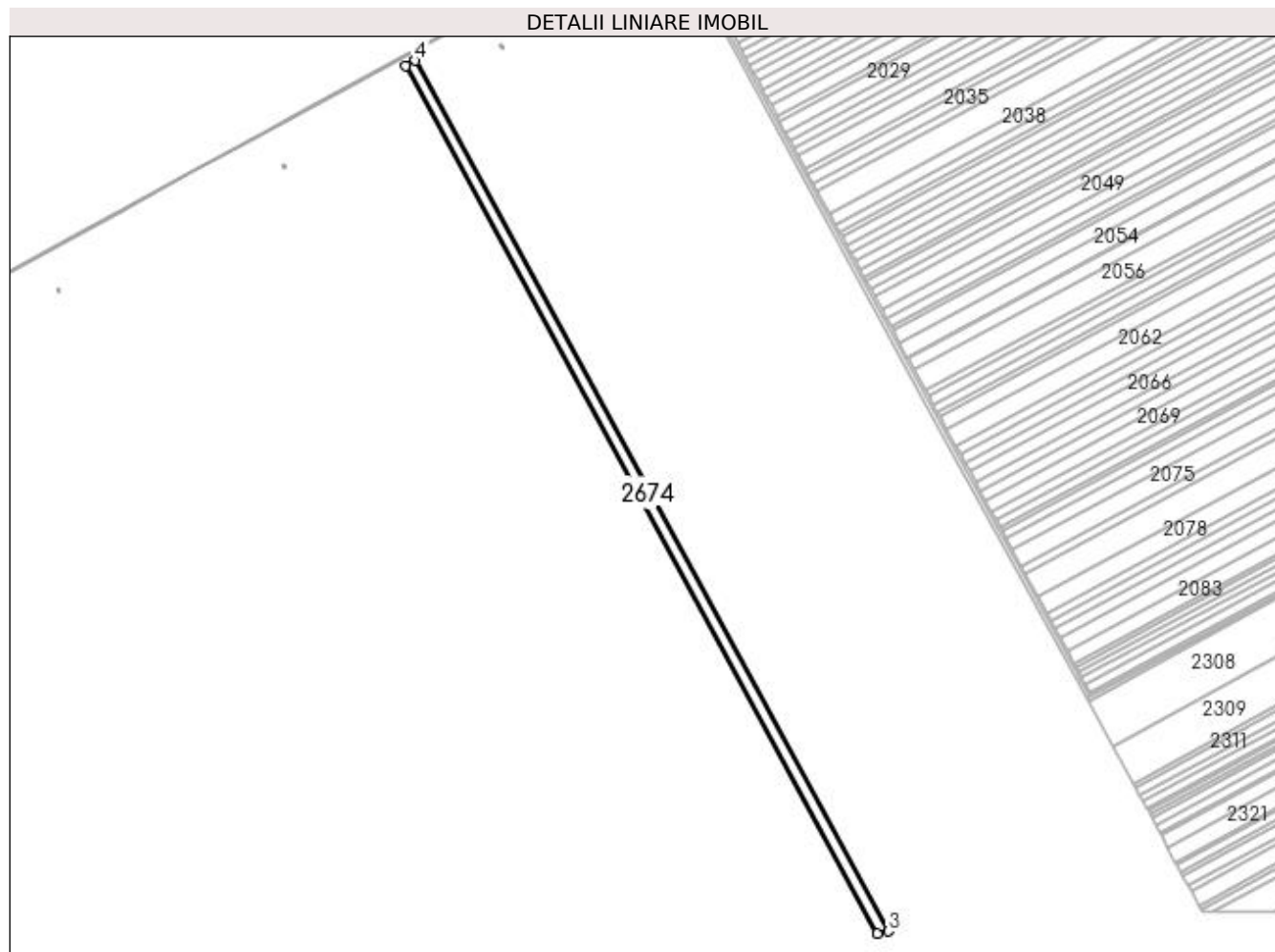
Inscrieri privind dezmembramintele dreptului de proprietate, drepturi reale de garanție și sarcini	Referințe
NU SUNT	

Anexa Nr. 1 La Partea I

Teren

Nr cadastral	Suprafața (mp)*	Observații / Referințe
	Din acte: 20.000 Masurata: 18.875	PROCENT DIMINUARE 5.62%

* Suprafața este determinată în planul de proiecție Stereo 70.



Date referitoare la teren

Crt	Categorie folosință	Intra vilan	Suprafața (mp)	Tarla	Parcelă	Nr. topo	Observații / Referințe
1	arabil	NU	18.875	116	26	-	

Lungime Segmente

1) Valorile lungimilor segmentelor sunt obținute din proiecție în plan.

Punct început	X / Y	Punct sfârșit	X / Y	Lungime segment (** (m)
1	350.707,848 281.287,058	2	351.333,248 280.136,198	1309.811
2	351.333,248 280.136,198	3	351.348,074 280.139,045	15.097
3	351.348,074 280.139,045	4	350.720,534 281.293,841	1314.291
4	350.720,534 281.293,841	1	350.707,848 281.287,058	14.386

**** Lungimile segmentelor sunt determinate în planul de proiecție Stereo 70 și sunt rotunjite la 1 milimetru.**

***** Distanța dintre puncte este formată din segmente cumulate ce sunt mai mici decât valoarea 1 milimetru.**

**DATE DESPRE IMOBILUL NR. 2675**

Oficiul de Cadastru și Publicitate Imobiliară DOLJ
Biroul de Cadastru și Publicitate Imobiliară Craiova

A. Partea I. Descrierea imobilului

TEREN Extravilan

Adresa: Jud. Dolj, T 116, P 80

Nr. Crt	Nr cadastral Nr. topografic	Suprafața* (mp)	Observații / Referințe
A1		Din acte: 25.000 Masurata: 23.593	Sector cadastral:48 Teren neimprejmuit; PROCENT DIMINUARE 5.62%

B. Partea II. Proprietari și acte

Inscrieri privitoare la dreptul de proprietate și alte drepturi reale		Referințe
0 / 18/02/2022		
Hotarare Judecatoreasca nr. SC:1093, din 25/06/2007 emis de JUDECATORIA CALAFAT;		
B1	Intabulare, drept de PROPRIETATE, dobandit prin Hotarare Judecatoreasca, cota actuala 1/1, cota initiala 1/1 1) CATANA AUREL, LIPSA CNP	A1

C. Partea III. SARCINI .

Inscrieri privind dezmembramintele dreptului de proprietate, drepturi reale de garanție și sarcini	Referințe
NU SUNT	

Anexa Nr. 1 La Partea I

Teren

Nr cadastral	Suprafața (mp)*	Observații / Referințe
	Din acte: 25.000 Masurata: 23.593	PROCENT DIMINUARE 5.62%

* Suprafața este determinată în planul de proiecție Stereo 70.



Date referitoare la teren

Crt	Categorie folosință	Intra vilan	Suprafața (mp)	Tarla	Parcelă	Nr. topo	Observații / Referințe
1	arabil	NU	23.593	116	80	-	

Lungime Segmente

1) Valorile lungimilor segmentelor sunt obținute din proiecție în plan.

Punct început	X / Y	Punct sfârșit	X / Y	Lungime segment (** (m)
1	351.348,074 280.139,045	2	351.366,534 280.142,59	18.797
2	351.366,534 280.142,59	3	350.736,332 281.302,287	1319.868
3	350.736,332 281.302,287	4	350.720,534 281.293,841	17.914
4	350.720,534 281.293,841	1	351.348,074 280.139,045	1314.291

**** Lungimile segmentelor sunt determinate în planul de proiecție Stereo 70 și sunt rotunjite la 1 milimetru.**

***** Distanța dintre puncte este formată din segmente cumulate ce sunt mai mici decât valoarea 1 milimetru.**

**DATE DESPRE IMOBILUL NR. 2676**

Oficiul de Cadastru și Publicitate Imobiliară DOLJ
 Biroul de Cadastru și Publicitate Imobiliară Craiova

A. Partea I. Descrierea imobilului

TEREN Extravilan

Adresa: Jud. Dolj, T 116, P 25

Nr. Crt	Nr cadastral Nr. topografic	Suprafața* (mp)	Observații / Referințe
A1		Din acte: 21.600 Masurata: 20.385	Sector cadastral:48 Teren neimprejmuit; PROCENT DIMINUARE 5.62%

B. Partea II. Proprietari și acte

Inscrieri privitoare la dreptul de proprietate și alte drepturi reale		Referințe
0 / 18/02/2022		
Hotarare Judecatoreasca nr. SC:2341, din 21/11/2011 emis de JUDECATORIA CALAFAT;		
B1	Intabulare, drept de PROPRIETATE, dobandit prin Hotarare Judecatoreasca, cota actuala 1/1, cota initiala 1/1 1) VOINEA STELIAN, LIPSA CNP	A1

C. Partea III. SARCINI .

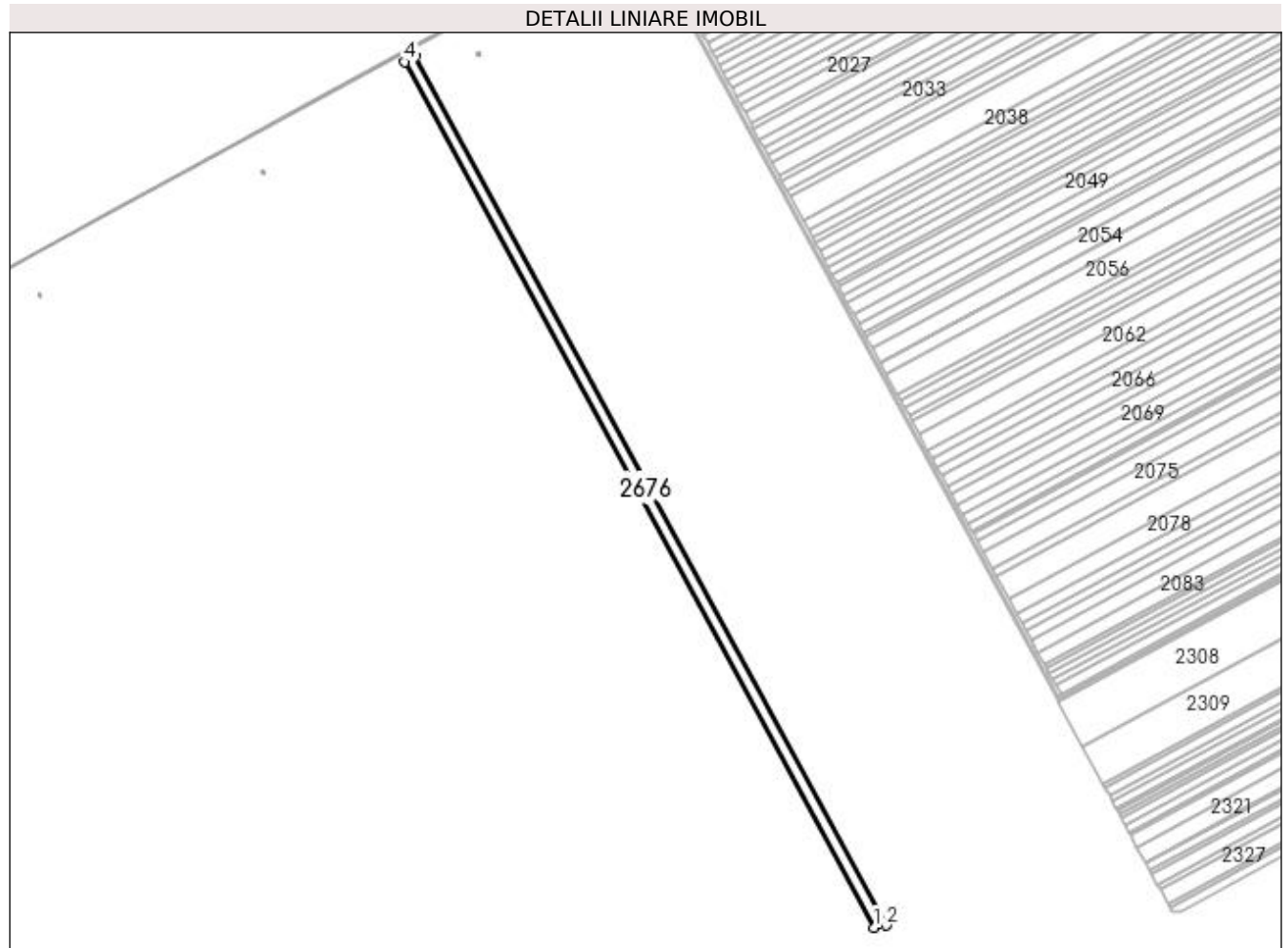
Inscrieri privind dezmembramintele dreptului de proprietate, drepturi reale de garanție și sarcini	Referințe
NU SUNT	

Anexa Nr. 1 La Partea I

Teren

Nr cadastral	Suprafața (mp)*	Observații / Referințe
	Din acte: 21.600 Masurata: 20.385	PROCENT DIMINUARE 5.62%

* Suprafața este determinată în planul de proiecție Stereo 70.



Date referitoare la teren

Crt	Categorie folosință	Intravilan	Suprafața (mp)	Tarla	Parcelă	Nr. topo	Observații / Referințe
1	arabil	NU	20.385	116	25	-	

Lungime Segmente

1) Valorile lungimilor segmentelor sunt obținute din proiecție în plan.

Punct început	X / Y	Punct sfârșit	X / Y	Lungime segment (** (m)
1	351.366,534 280.142,59	2	351.382,422 280.145,641	16.178
2	351.382,422 280.145,641	3	350.749,927 281.309,556	1324.669
3	350.749,927 281.309,556	4	350.736,332 281.302,287	15.416
4	350.736,332 281.302,287	1	351.366,534 280.142,59	1319.868

**** Lungimile segmentelor sunt determinate în planul de proiecție Stereo 70 și sunt rotunjite la 1 milimetru.**

***** Distanța dintre puncte este formată din segmente cumulate ce sunt mai mici decât valoarea 1 milimetru.**

**DATE DESPRE IMOBILUL NR. 2677**

Oficiul de Cadastru și Publicitate Imobiliară DOLJ
Biroul de Cadastru și Publicitate Imobiliară Craiova

A. Partea I. Descrierea imobilului

TEREN Extravilan

Adresa: Jud. Dolj, T 116, P 24

Nr. Crt	Nr cadastral Nr. topografic	Suprafața* (mp)	Observații / Referințe
A1		Din acte: 31.200 Masurata: 29.444	Sector cadastral:48 Teren neimprejmuit; PROCENT DIMINUARE 5.62%

B. Partea II. Proprietari și acte

Inscrieri privitoare la dreptul de proprietate și alte drepturi reale		Referințe
0 / 18/02/2022		
Hotarare Judecatoreasca nr. SC:1643, din 21/09/2012 emis de JUDECATORIA CALAFAT;		
B1	Intabulare, drept de PROPRIETATE, dobandit prin Hotarare Judecatoreasca, cota actuala 1/1, cota initiala 1/1 1) PAUNICA FREDI IONEL	A1

C. Partea III. SARCINI .

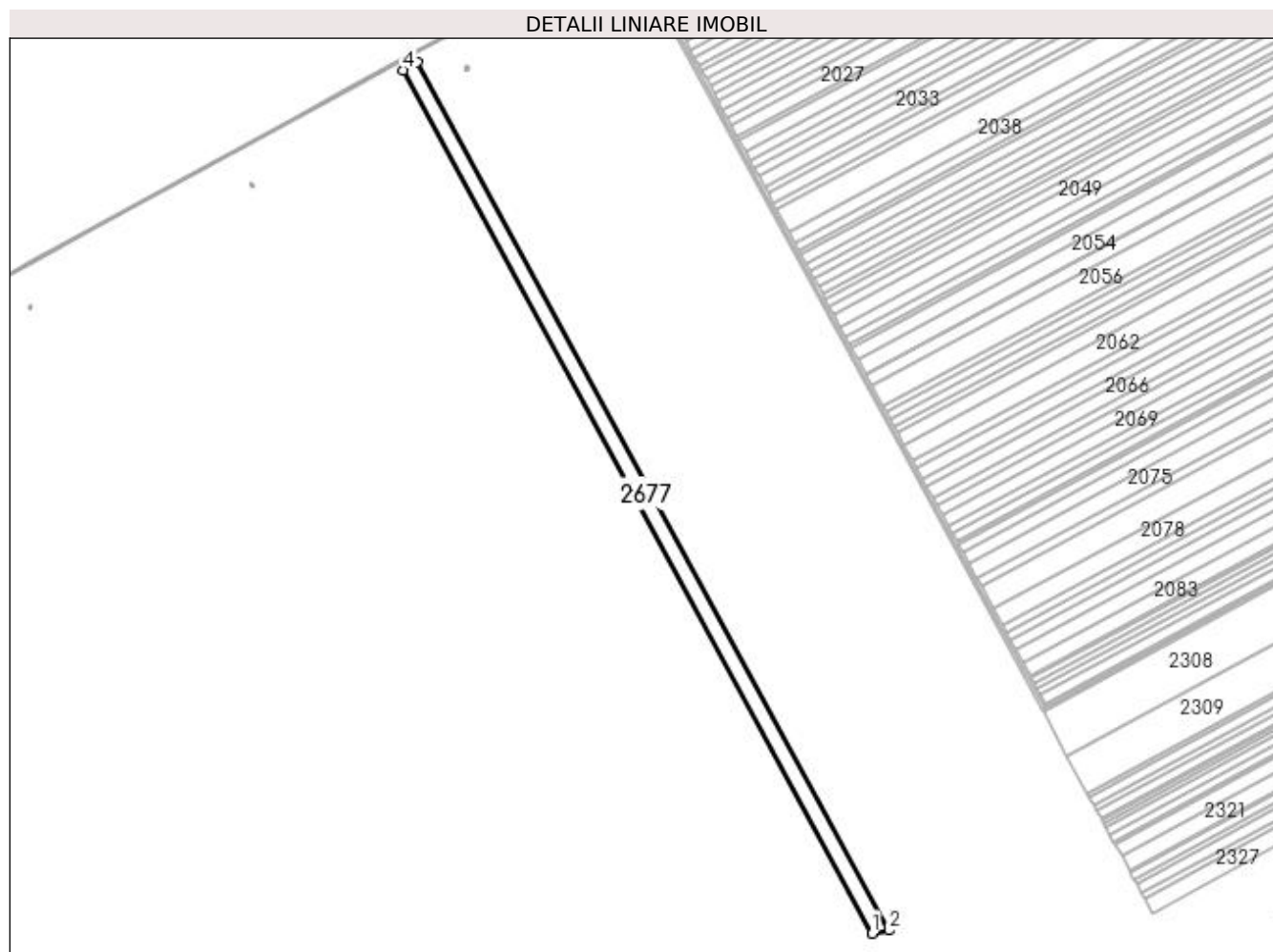
Inscrieri privind dezmembramintele dreptului de proprietate, drepturi reale de garanție și sarcini	Referințe
NU SUNT	

Anexa Nr. 1 La Partea I

Teren

Nr cadastral	Suprafața (mp)*	Observații / Referințe
	Din acte: 31.200 Masurata: 29.444	PROCENT DIMINUARE 5.62%

* Suprafața este determinată în planul de proiecție Stereo 70.



Date referitoare la teren

Crt	Categorie folosință	Intravilan	Suprafața (mp)	Tarla	Parcelă	Nr. topo	Observații / Referințe
1	arabil	NU	29.444	116	24	-	

Lungime Segmente

1) Valorile lungimilor segmentelor sunt obținute din proiecție în plan.

Punct început	X / Y	Punct sfârșit	X / Y	Lungime segment (** (m)
1	351.382,422 280.145,641	2	351.405,27 280.150,029	23.266
2	351.405,27 280.150,029	3	350.769,478 281.320,009	1331.572
3	350.769,478 281.320,009	4	350.749,927 281.309,556	22.17
4	350.749,927 281.309,556	1	351.382,422 280.145,641	1324.669

**** Lungimile segmentelor sunt determinate în planul de proiecție Stereo 70 și sunt rotunjite la 1 milimetru.**

***** Distanța dintre puncte este formată din segmente cumulate ce sunt mai mici decât valoarea 1 milimetru.**

**DATE DESPRE IMOBILUL NR. 2678**

Oficiul de Cadastru și Publicitate Imobiliară DOLJ
 Biroul de Cadastru și Publicitate Imobiliară Craiova

A. Partea I. Descrierea imobilului

TEREN Extravilan

Adresa: Jud. Dolj, T 116, P 23

Nr. Crt	Nr cadastral Nr. topografic	Suprafața* (mp)	Observații / Referințe
A1	31332	22.640	Sector cadastral:48 Teren neimprejmuit;

B. Partea II. Proprietari și acte

Inscrieri privitoare la dreptul de proprietate și alte drepturi reale	Referințe
113783 / 22/09/2015	
Act Notarial nr. CVC:1733, din 05/06/2009 emis de NP STOENESCU FLOREA ;	
B1	A1
Intabulare, drept de PROPRIETATE, dobandit prin Conventie, cota actuala 1/1, cota initiala 1/1	
1) SC ROTEAM SRL , CIF:16841581	

C. Partea III. SARCINI .

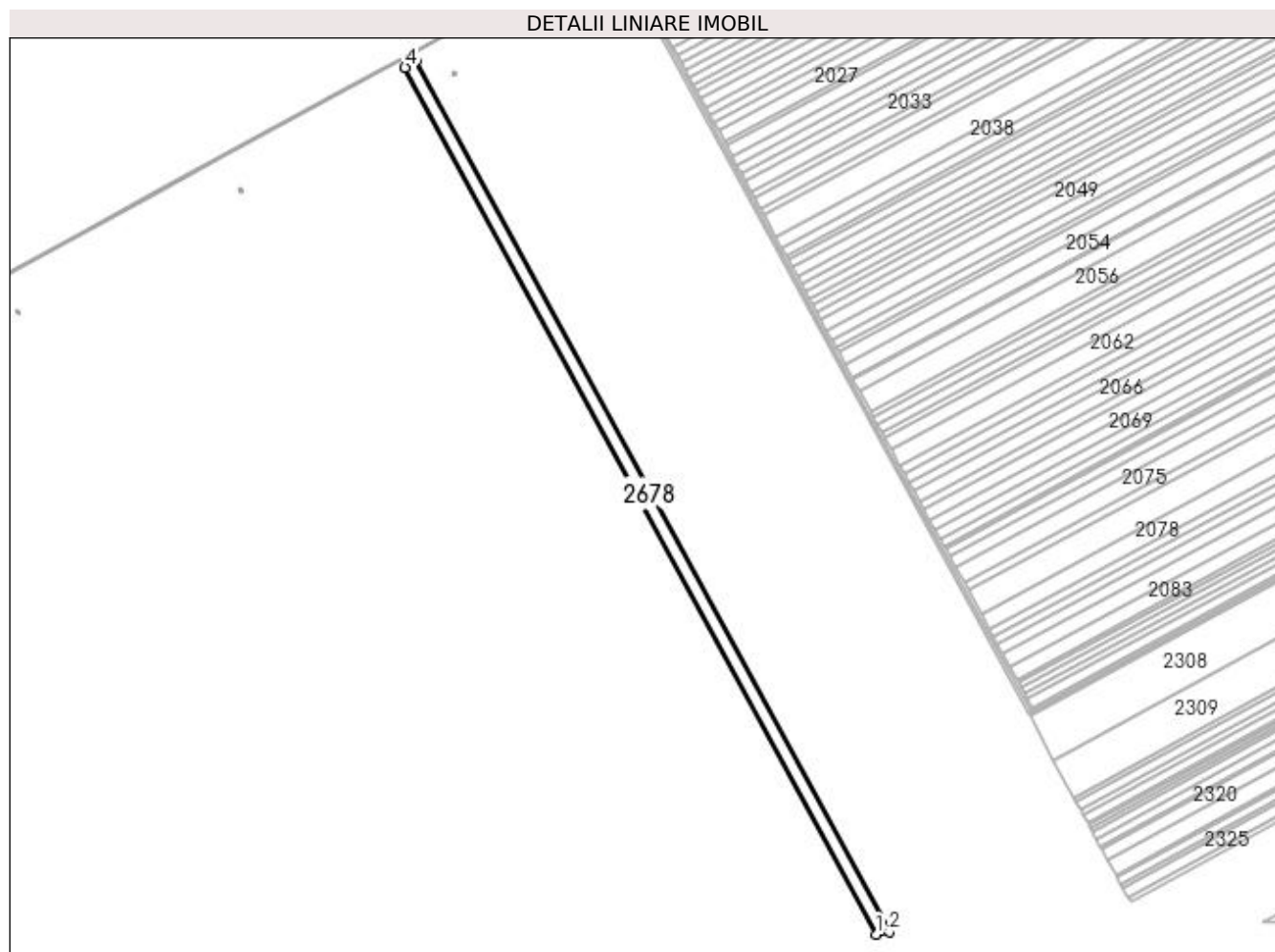
Inscrieri privind dezmembramintele dreptului de proprietate, drepturi reale de garanție și sarcini	Referințe
NU SUNT	

Anexa Nr. 1 La Partea I

Teren

Nr cadastral	Suprafața (mp)*	Observații / Referințe
31332	22.640	

* Suprafața este determinată în planul de proiecție Stereo 70.



Date referitoare la teren

Crt	Categorie folosință	Intra vilan	Suprafața (mp)	Tarla	Parcelă	Nr. topo	Observații / Referințe
1	arabil	NU	22.640	116	23	-	

Lungime Segmente

1) Valorile lungimilor segmentelor sunt obținute din proiecție în plan.

Punct început	X / Y	Punct sfârșit	X / Y	Lungime segment (** (m)
1	351.405,27 280.150,029	2	351.422,757 280.153,387	17.806
2	351.422,757 280.153,387	3	350.784,443 281.328,01	1336.856
3	350.784,443 281.328,01	4	350.769,478 281.320,009	16.97
4	350.769,478 281.320,009	1	351.405,27 280.150,029	1331.572

**** Lungimile segmentelor sunt determinate în planul de proiecție Stereo 70 și sunt rotunjite la 1 milimetru.**

***** Distanța dintre puncte este formată din segmente cumulate ce sunt mai mici decât valoarea 1 milimetru.**

**DATE DESPRE IMOBILUL NR. 2679**

Oficiul de Cadastru și Publicitate Imobiliară DOLJ
Biroul de Cadastru și Publicitate Imobiliară Craiova

A. Partea I. Descrierea imobilului

TEREN Extravilan

Adresa: Jud. Dolj, T 116, P 53

Nr. Crt	Nr cadastral Nr. topografic	Suprafața* (mp)	Observații / Referințe
A1		Din acte: 12.300 Masurata: 11.608	Sector cadastral:48 Teren neimprejmuit; PROCENT DIMINUARE 5.62%

B. Partea II. Proprietari și acte

Inscrieri privitoare la dreptul de proprietate și alte drepturi reale		Referințe
0 / 18/02/2022		
Hotarare Judecatoreasca nr. SC:782, din 22/05/2012 emis de JUDECATORIA CALAFAT;		
B1	Intabulare, drept de PROPRIETATE, dobandit prin Hotarare Judecatoreasca, cota actuala 1/1, cota initiala 1/1 1) VOINEA STELIAN, LIPSA CNP	A1

C. Partea III. SARCINI .

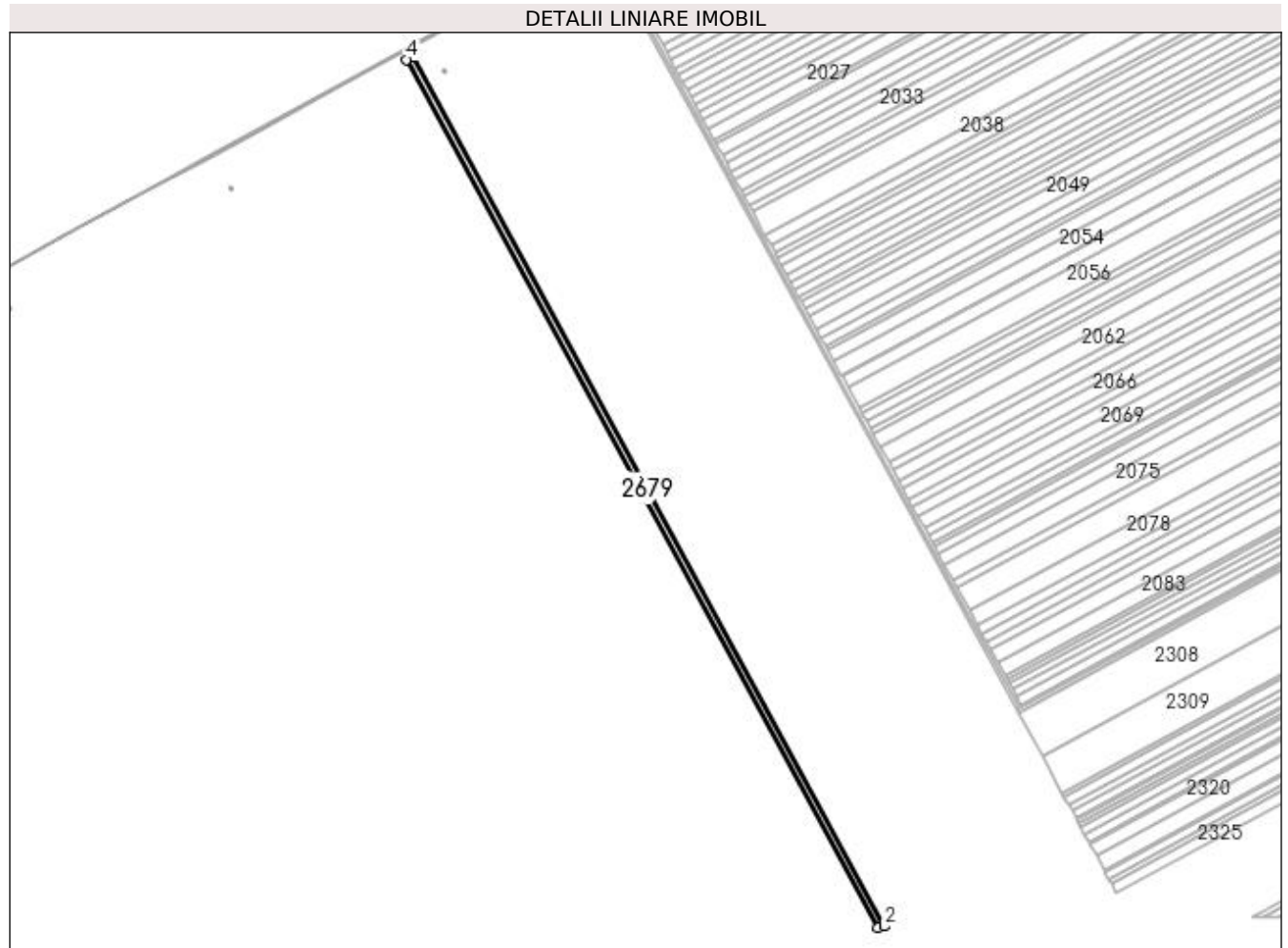
Inscrieri privind dezmembramintele dreptului de proprietate, drepturi reale de garanție și sarcini	Referințe
NU SUNT	

Anexa Nr. 1 La Partea I

Teren

Nr cadastral	Suprafața (mp)*	Observații / Referințe
	Din acte: 12.300 Masurata: 11.608	PROCENT DIMINUARE 5.62%

* Suprafața este determinată în planul de proiecție Stereo 70.



Date referitoare la teren

Crt	Categorie folosință	Intravilan	Suprafața (mp)	Tarla	Parcelă	Nr. topo	Observații / Referințe
1	arabil	NU	11.608	116	53	-	

Lungime Segmente

1) Valorile lungimilor segmentelor sunt obținute din proiecție în plan.

Punct început	X / Y	Punct sfârșit	X / Y	Lungime segment (** (m)
1	351.422,757 280.153,387	2	351.431,697 280.155,104	9.103
2	351.431,697 280.155,104	3	350.792,093 281.332,099	1339.556
3	350.792,093 281.332,099	4	350.784,443 281.328,01	8.674
4	350.784,443 281.328,01	1	351.422,757 280.153,387	1336.856

**** Lungimile segmentelor sunt determinate în planul de proiecție Stereo 70 și sunt rotunjite la 1 milimetru.**

***** Distanța dintre puncte este formată din segmente cumulate ce sunt mai mici decât valoarea 1 milimetru.**

**DATE DESPRE IMOBILUL NR. 2680**

Oficiul de Cadastru și Publicitate Imobiliară DOLJ
Biroul de Cadastru și Publicitate Imobiliară Craiova

A. Partea I. Descrierea imobilului

TEREN Extravilan

Adresa: Jud. Dolj, T 116, P 53

Nr. Crt	Nr cadastral Nr. topografic	Suprafața* (mp)	Observații / Referințe
A1		Din acte: 32.300 Masurata: 18.875	Sector cadastral:48 Teren neimprejmuit; 12300 MP INSTRAINATI PRIN SC 782/22.05.2012;PROCENT DIMINUARE 5.62%

B. Partea II. Proprietari și acte

Inscrieri privitoare la dreptul de proprietate și alte drepturi reale		Referințe
0 / 18/02/2022		
Act Administrativ nr. TDP:672-48415, din 16/03/1994 emis de COMISIA JUDETEANA DOLJ (SC:782/22.05.2012;);		
B1	Intabulare, drept de PROPRIETATE, dobandit prin Reconstituire, cota actuala 1/1, cota initiala 1/1 1) PETCU ELENA , LIPSA CNP	A1

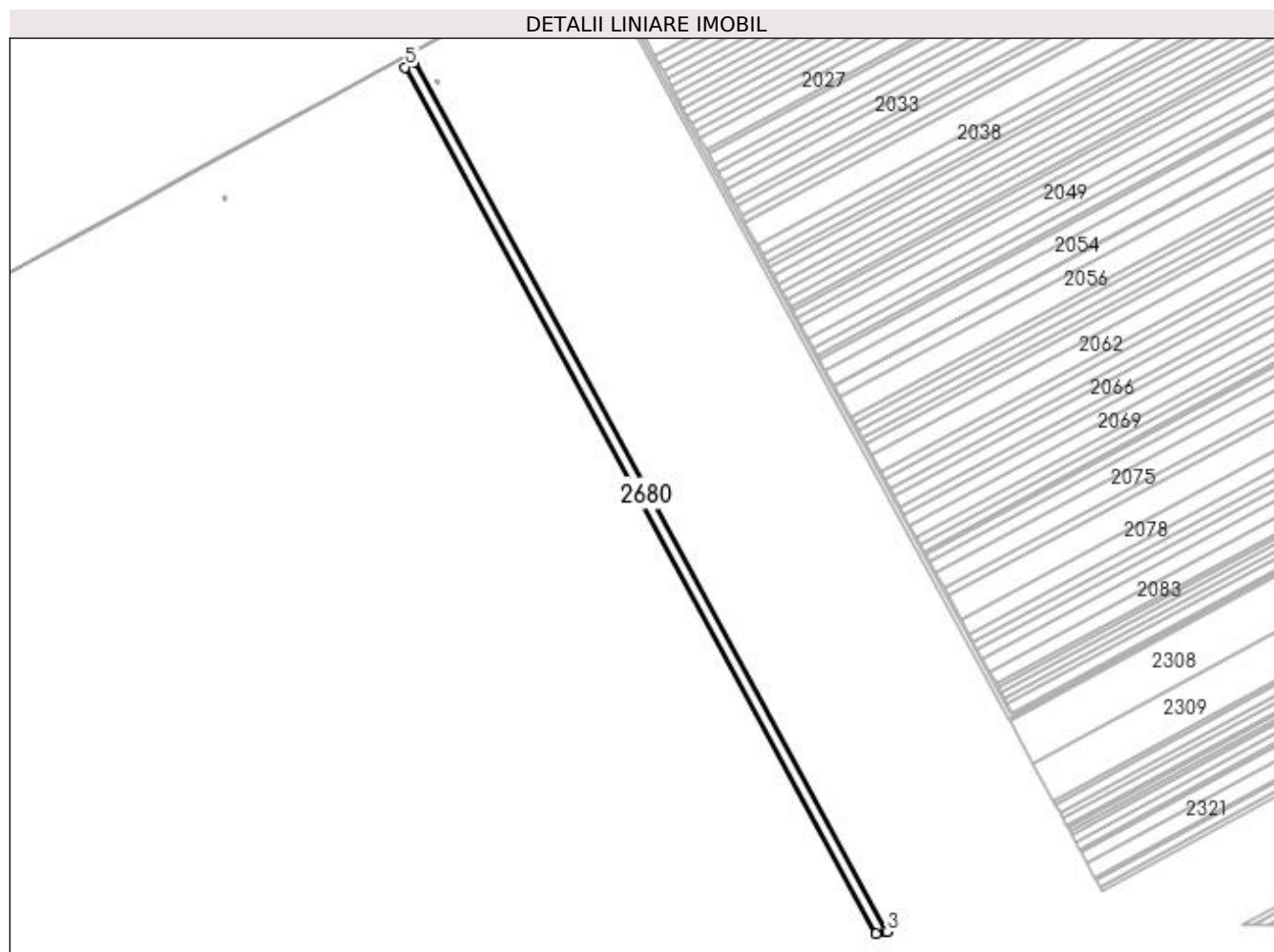
C. Partea III. SARCINI .

Inscrieri privind dezmembramintele dreptului de proprietate, drepturi reale de garanție și sarcini	Referințe
NU SUNT	

Anexa Nr. 1 La Partea I**Teren**

Nr cadastral	Suprafața (mp)*	Observații / Referințe
	Din acte: 32.300 Masurata: 18.875	12300 MP INSTRAINATI PRIN SC 782/22.05.2012;PROCENT DIMINUARE 5.62%

* Suprafața este determinată în planul de proiecție Stereo 70.

**Date referitoare la teren**

Crt	Categorie folosință	Intra vilan	Suprafața (mp)	Tarla	Parcelă	Nr. topo	Observații / Referințe
1	arabil	NU	18.875	116	53	-	

Lungime Segmente

1) Valorile lungimilor segmentelor sunt obținute din proiecție în plan.

Punct început	X / Y	Punct sfârșit	X / Y	Lungime segment (** (m)
1	351.431,697 280.155,104	2	351.444,055 280.157,477	12.584
2	351.444,055 280.157,477	3	351.446,341 280.157,617	2.29
3	351.446,341 280.157,617	4	350.804,499 281.338,733	1344.246
4	350.804,499 281.338,733	5	350.792,093 281.332,099	14.068

Punct început	X / Y	Punct sfârșit	X / Y	Lungime segment (** (m)
5	350.792,093 281.332,099	1	351.431,697 280.155,104	1339.556

** Lungimile segmentelor sunt determinate în planul de proiecție Stereo 70 și sunt rotunjite la 1 milimetru.

*** Distanța dintre puncte este formată din segmente cumulate ce sunt mai mici decât valoarea 1 milimetru.

**DATE DESPRE IMOBILUL NR. 2681**

Oficiul de Cadastru și Publicitate Imobiliară DOLJ
Biroul de Cadastru și Publicitate Imobiliară Craiova

A. Partea I. Descrierea imobilului

TEREN Extravilan

Adresa: Jud. Dolj, T 116, P 21

Nr. Crt	Nr cadastral Nr. topografic	Suprafața* (mp)	Observații / Referințe
A1		Din acte: 29.600 Masurata: 27.934	Sector cadastral:48 Teren neimprejmuit; PROCENT DIMINUARE 5.62%

B. Partea II. Proprietari și acte

Inscrieri privitoare la dreptul de proprietate și alte drepturi reale		Referințe
0 / 18/02/2022		
Act Notarial nr. CVC:604, din 04/03/2010 emis de NP STOENESCU FLOREA ;		
B1	Intabulare, drept de PROPRIETATE, dobandit prin Conventie, cota actuala 1/1, cota initiala 1/1 1) VOINEA STELIAN, LIPSA CNP 2) VOINEA FIBIA, LIPSA CNP	A1

C. Partea III. SARCINI .

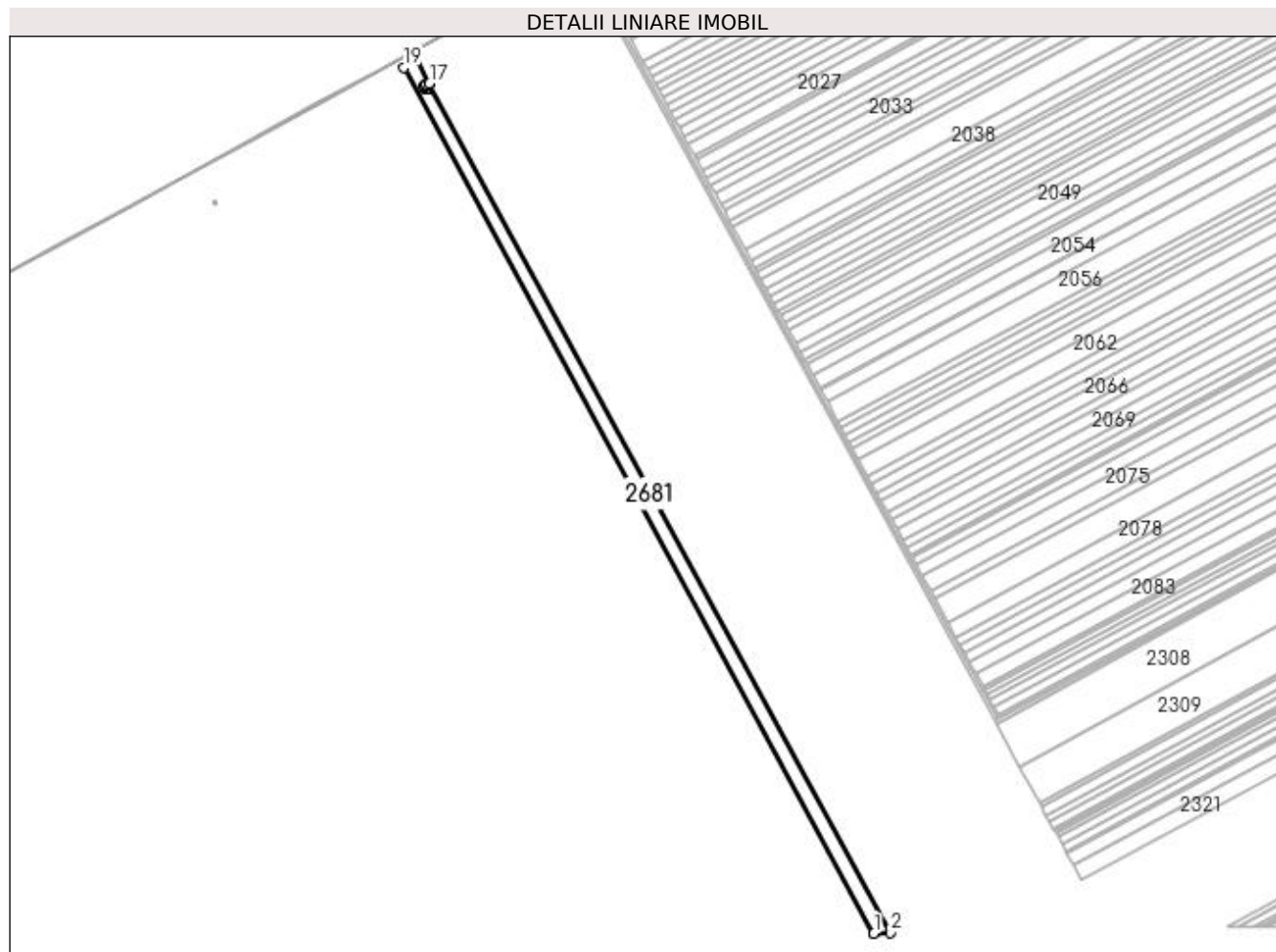
Inscrieri privind dezmembramintele dreptului de proprietate, drepturi reale de garanție și sarcini	Referințe
NU SUNT	

Anexa Nr. 1 La Partea I

Teren

Nr cadastral	Suprafața (mp)*	Observații / Referințe
	Din acte: 29.600 Masurata: 27.934	PROCENT DIMINUARE 5.62%

* Suprafața este determinată în planul de proiecție Stereo 70.



Date referitoare la teren

Crt	Categorie folosință	Intravilan	Suprafața (mp)	Tarla	Parcelă	Nr. topo	Observații / Referințe
1	arabil	NU	27.934	116	21	-	

Lungime Segmente

1) Valorile lungimilor segmentelor sunt obținute din proiecție în plan.

Punct început	X / Y	Punct sfârșit	X / Y	Lungime segment (** (m)
1	351.446,341 280.157,617	2	351.469,159 280.159,021	22.861
2	351.469,159 280.159,021	3	350.839,751 281.317,258	1318.206
3	350.839,751 281.317,258	4	350.836,052 281.315,249	4.209
4	350.836,052 281.315,249	5	350.836,284 281.314,809	0.497

Punct început	X / Y	Punct sfârşit	X / Y	Lungime segment (** (m)
5	350.836,284 281.314,809	6	350.838,163 281.311,25	4.025
6	350.838,163 281.311,25	7	350.838,397 281.310,809	0.499
7	350.838,397 281.310,809	8	350.838,131 281.310,669	0.301
8	350.838,131 281.310,669	9	350.835,747 281.309,416	2.693
9	350.835,747 281.309,416	10	350.835,441 281.309,256	0.345
10	350.835,441 281.309,256	11	350.835,207 281.309,697	0.499
11	350.835,207 281.309,697	12	350.833,326 281.313,256	4.025
12	350.833,326 281.313,256	13	350.833,094 281.313,699	0.5
13	350.833,094 281.313,699	14	350.833,359 281.313,838	0.299
14	350.833,359 281.313,838	15	350.835,784 281.315,111	2.739
15	350.835,784 281.315,111	16	350.836,051 281.315,251	0.301
16	350.836,051 281.315,251	17	350.839,749 281.317,26	4.208
17	350.839,749 281.317,26	18	350.822,771 281.348,503	35.558
18	350.822,771 281.348,503	19	350.804,499 281.338,733	20.72
19	350.804,499 281.338,733	1	351.446,341 280.157,617	1344.246

** Lungimile segmentelor sunt determinate în planul de proiecţie Stereo 70 şi sunt rotunjite la 1 milimetru.

*** Distanţa dintre puncte este formată din segmente cumulate ce sunt mai mici decât valoarea 1 milimetru.

**DATE DESPRE IMOBILUL NR. 2682**

Oficiul de Cadastru și Publicitate Imobiliară DOLJ
Biroul de Cadastru și Publicitate Imobiliară Craiova

A. Partea I. Descrierea imobilului

TEREN Extravilan

Nr. CF vechi:298

Nr. cadastral vechi:368

Adresa: Jud. Dolj, T 116, P 888

Nr. Crt	Nr cadastral Nr. topografic	Suprafața* (mp)	Observații / Referințe
A1	32963	17	Sector cadastral:48 Teren neimprejmuit; ERONAT T91 IN CF 32963;

Construcții

Crt	Nr cadastral Nr. topografic	Adresa	Observații / Referințe
A1.1	32963-C1	Jud. Dolj, T 116, P 888	Nr. niveluri:1; S. construita la sol:17 mp; S. construita desfasurata:17 mp; stalp cu nr 355 IN

B. Partea II. Proprietari și acte

Inscrieri privitoare la dreptul de proprietate și alte drepturi reale		Referințe
44741 / 18/10/2006		
Act Normativ nr. HG:2060, din 01/01/2004 emis de GUVERNUL ROMANIEI;		
B1	Intabulare, drept de PROPRIETATE, dobandit prin Lege, cota actuala 1/1, cota initiala 1/1 1) STATUL ROMAN , CIF:9999999999999, LIPSA CUI	A1, A1.1
Act Administrativ nr. CONTRACT DE CONCESIUNE:1, din 01/01/2004 emis de Ministerul Economiei si Comertului (act aditional nr 2 din 01.01.2006, emis de MEC);		
B2	Intabulare, drept de CONCESIUNE pentru 49 de ani incepand cu data de 29.06.2004 , dobandit prin Conventie, cota actuala 1/1, cota initiala 1/1 1) C.N.T.E.E.- TRANSELECTRICA SA SUC. TRANSPORT CRAIOVA , CIF:9999999999999, LIPSA CUI	A1, A1.1

C. Partea III. SARCINI .

Inscrieri privind dezmembramintele dreptului de proprietate, drepturi reale de garanție și sarcini	Referințe
NU SUNT	

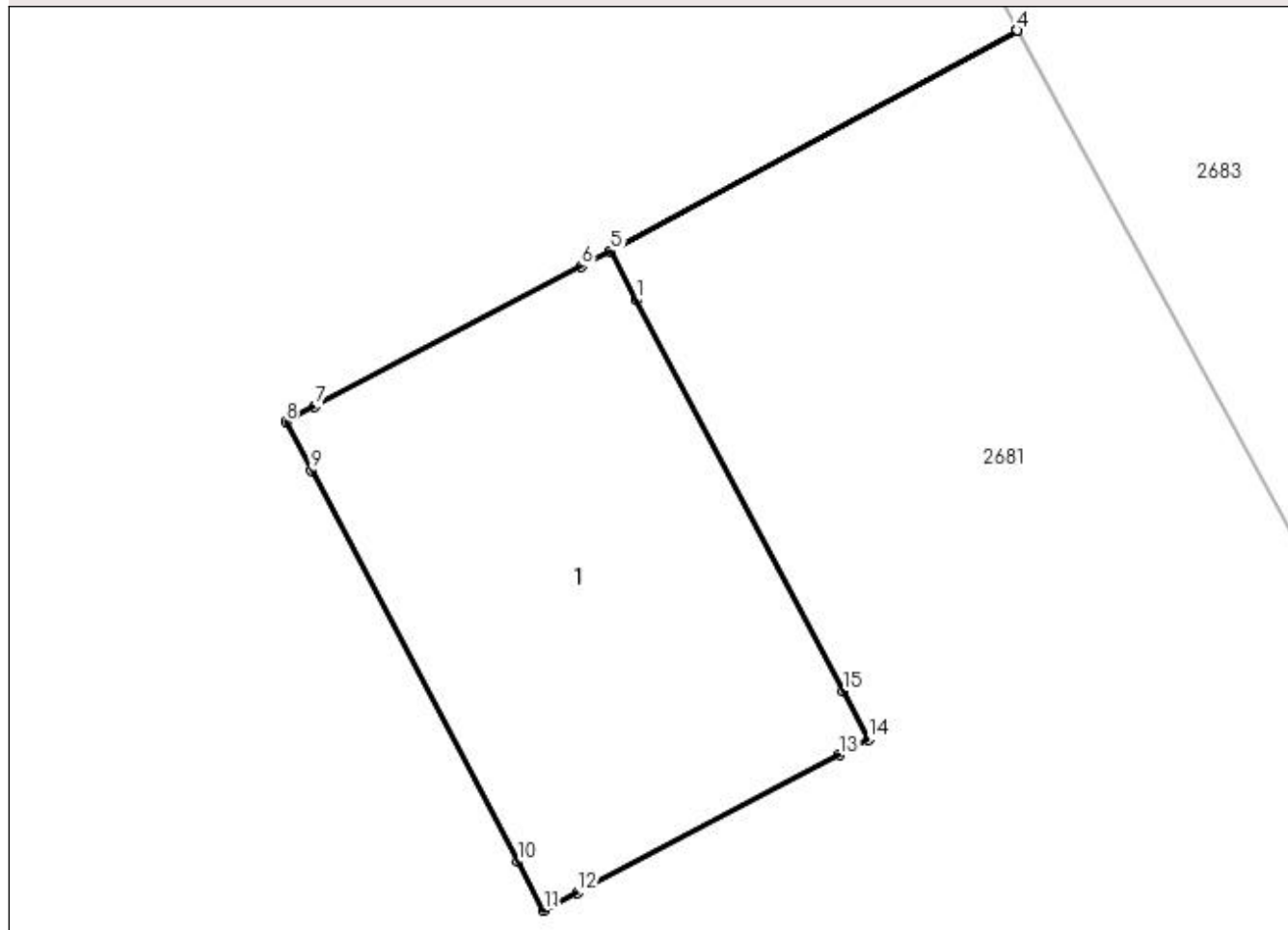
Anexa Nr. 1 La Partea I

Teren

Nr cadastral	Suprafața (mp)*	Observații / Referințe
32963	17	ERONAT T91 IN CF 32963;

* Suprafața este determinată în planul de proiecție Stereo 70.

DETALII LINIARE IMOBIL



Date referitoare la teren

Crt	Categorie folosință	Intra vilan	Suprafața (mp)	Tarla	Parcelă	Nr. topo	Observații / Referințe
1	curți constructii	NU	17	116	888	-	ERONAT T91 IN CF 32963;

Date referitoare la construcții

Crt	Număr	Destinație construcție	Supraf. (mp)	Situație juridică	Observații / Referințe
A1.1	32963-C1	construcții industriale și edilitare	17	Cu acte	Nr. niveluri:1; S. construita la sol:17 mp; S. construita desfasurata:17 mp; stalp cu nr 355 IN

Lungime Segmente

1) Valorile lungimilor segmentelor sunt obținute din proiecție în plan.

Punct început	X / Y	Punct sfârșit	X / Y	Lungime segment (** (m)
1	350.836,284 281.314,809	2	350.836,052 281.315,249	0.497
2	350.836,052 281.315,249	3	350.839,751 281.317,258	4.209
3	350.839,751 281.317,258	4	350.839,749 281.317,26	0.003

Punct început	X / Y	Punct sfârşit	X / Y	Lungime segment (** (m)
4	350.839,749 281.317,26	5	350.836,051 281.315,251	4.208
5	350.836,051 281.315,251	6	350.835,784 281.315,111	0.301
6	350.835,784 281.315,111	7	350.833,359 281.313,838	2.739
7	350.833,359 281.313,838	8	350.833,094 281.313,699	0.299
8	350.833,094 281.313,699	9	350.833,326 281.313,256	0.5
9	350.833,326 281.313,256	10	350.835,207 281.309,697	4.025
10	350.835,207 281.309,697	11	350.835,441 281.309,256	0.499
11	350.835,441 281.309,256	12	350.835,747 281.309,416	0.345
12	350.835,747 281.309,416	13	350.838,131 281.310,669	2.693
13	350.838,131 281.310,669	14	350.838,397 281.310,809	0.301
14	350.838,397 281.310,809	15	350.838,163 281.311,25	0.499
15	350.838,163 281.311,25	1	350.836,284 281.314,809	4.025

** Lungimile segmentelor sunt determinate în planul de proiecție Stereo 70 și sunt rotunjite la 1 milimetru.

*** Distanța dintre puncte este formată din segmente cumulate ce sunt mai mici decât valoarea 1 milimetru.

**DATE DESPRE IMOBILUL NR. 2683**

Oficiul de Cadastru și Publicitate Imobiliară DOLJ
Biroul de Cadastru și Publicitate Imobiliară Craiova

A. Partea I. Descrierea imobilului

TEREN Extravilan

Adresa: Jud. Dolj, T 116, P 20

Nr. Crt	Nr cadastral Nr. topografic	Suprafața* (mp)	Observații / Referințe
A1		Din acte: 7.800 Masurata: 7.361	Sector cadastral:48 Teren neimprejmuit; PROCENT DIMINUARE 5.62%

B. Partea II. Proprietari și acte

Inscrieri privitoare la dreptul de proprietate și alte drepturi reale		Referințe
0 / 18/02/2022		
Hotarare Judecatoreasca nr. SC:961, din 06/05/2014 emis de JUDECATORIA CALAFAT;		
B1	Intabulare, drept de PROPRIETATE, dobandit prin Hotarare Judecatoreasca, cota actuala 1/1, cota initiala 1/1 1) CALIN MARIUS VALENTIN, LIPSA CNP	A1

C. Partea III. SARCINI .

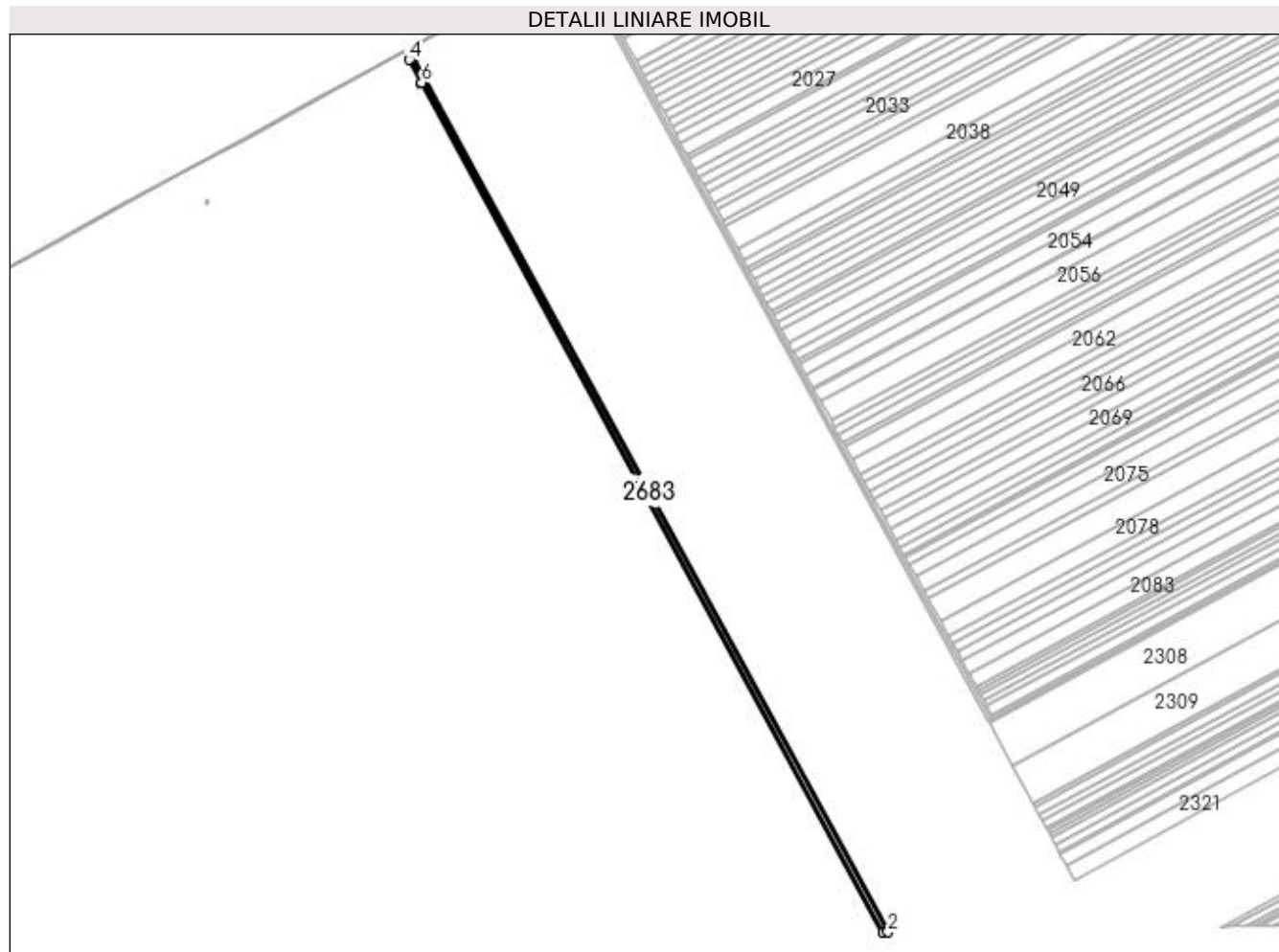
Inscrieri privind dezmembramintele dreptului de proprietate, drepturi reale de garanție și sarcini	Referințe
NU SUNT	

Anexa Nr. 1 La Partea I

Teren

Nr cadastral	Suprafața (mp)*	Observații / Referințe
	Din acte: 7.800 Masurata: 7.361	PROCENT DIMINUARE 5.62%

* Suprafața este determinată în planul de proiecție Stereo 70.



Date referitoare la teren

Crt	Categorie folosință	Intra vilan	Suprafața (mp)	Tarla	Parcelă	Nr. topo	Observații / Referințe
1	arabil	NU	7.361	116	20	-	

Lungime Segmente

1) Valorile lungimilor segmentelor sunt obținute din proiecție în plan.

Punct început	X / Y	Punct sfârșit	X / Y	Lungime segment (** (m)
1	351.469,159 280.159,021	2	351.475,142 280.159,39	5.994
2	351.475,142 280.159,39	3	350.827,562 281.351,064	1356.262
3	350.827,562 281.351,064	4	350.822,771 281.348,503	5.433
4	350.822,771 281.348,503	5	350.839,749 281.317,26	35.558
5	350.839,749 281.317,26	6	350.839,751 281.317,258	0.003

Punct început	X / Y	Punct sfârșit	X / Y	Lungime segment (** (m)
6	350.839,751 281.317,258	1	351.469,159 280.159,021	1318.206

** Lungimile segmentelor sunt determinate în planul de proiecție Stereo 70 și sunt rotunjite la 1 milimetru.

*** Distanța dintre puncte este formată din segmente cumulate ce sunt mai mici decât valoarea 1 milimetru.

**DATE DESPRE IMOBILUL NR. 2684**

Oficiul de Cadastru și Publicitate Imobiliară DOLJ
Biroul de Cadastru și Publicitate Imobiliară Craiova

A. Partea I. Descrierea imobilului

TEREN Extravilan

Adresa: Jud. Dolj, T 116, P 19

Nr. Crt	Nr cadastral Nr. topografic	Suprafața* (mp)	Observații / Referințe
A1		Din acte: 9.300 Masurata: 8.777	Sector cadastral:48 Teren neimprejmuit; PROCENT DIMINUARE 5.62%

B. Partea II. Proprietari și acte

Inscrieri privitoare la dreptul de proprietate și alte drepturi reale		Referințe
0 / 18/02/2022		
Hotarare Judecatoreasca nr. SC:961, din 06/05/2014 emis de JUDECATORIA CALAFAT;		
B1	Intabulare, drept de PROPRIETATE, dobandit prin Hotarare Judecatoreasca, cota actuala 1/1, cota initiala 1/1 1) CALIN MARIUS VALENTIN, LIPSA CNP	A1

C. Partea III. SARCINI .

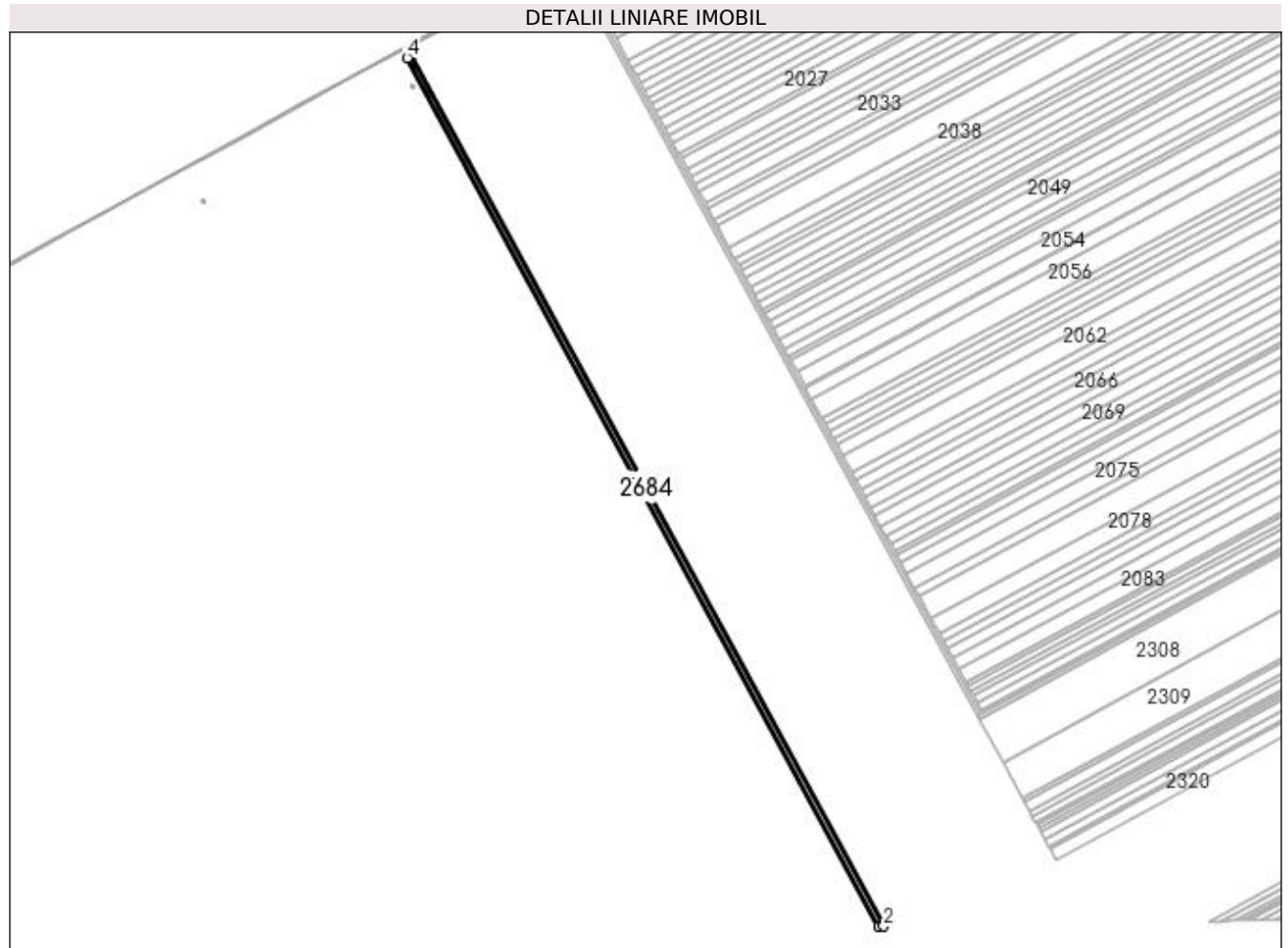
Inscrieri privind dezmembramintele dreptului de proprietate, drepturi reale de garanție și sarcini	Referințe
NU SUNT	

Anexa Nr. 1 La Partea I

Teren

Nr cadastral	Suprafața (mp)*	Observații / Referințe
	Din acte: 9.300 Masurata: 8.777	PROCENT DIMINUARE 5.62%

* Suprafața este determinată în planul de proiecție Stereo 70.



Date referitoare la teren

Crt	Categorie folosință	Intra vilan	Suprafața (mp)	Tarla	Parcelă	Nr. topo	Observații / Referințe
1	arabil	NU	8.777	116	19	-	

Lungime Segmente

1) Valorile lungimilor segmentelor sunt obținute din proiecție în plan.

Punct început	X / Y	Punct sfârșit	X / Y	Lungime segment (** (m)
1	351.475,142 280.159,39	2	351.482,261 280.159,828	7.132
2	351.482,261 280.159,828	3	350.833,263 281.354,112	1359.232
3	350.833,263 281.354,112	4	350.827,562 281.351,064	6.465
4	350.827,562 281.351,064	1	351.475,142 280.159,39	1356.262

**** Lungimile segmentelor sunt determinate în planul de proiecție Stereo 70 și sunt rotunjite la 1 milimetru.**

***** Distanța dintre puncte este formată din segmente cumulate ce sunt mai mici decât valoarea 1 milimetru.**

**DATE DESPRE IMOBILUL NR. 2685**

Oficiul de Cadastru și Publicitate Imobiliară DOLJ
Biroul de Cadastru și Publicitate Imobiliară Craiova

A. Partea I. Descrierea imobilului

TEREN Extravilan

Adresa: Jud. Dolj, T 116, P 18

Nr. Crt	Nr cadastral Nr. topografic	Suprafața* (mp)	Observații / Referințe
A1		Din acte: 9.000 Masurata: 8.494	Sector cadastral:48 Teren neimprejmuit; PROCENT DIMINUARE 5.62%

B. Partea II. Proprietari și acte

Inscrieri privitoare la dreptul de proprietate și alte drepturi reale		Referințe
0 / 18/02/2022		
Hotarare Judecatoreasca nr. SC:961, din 06/05/2014 emis de JUDECATORIA CALAFAT;		
B1	Intabulare, drept de PROPRIETATE, dobandit prin Hotarare Judecatoreasca, cota actuala 1/1, cota initiala 1/1 1) CALIN MARIUS VALENTIN, LIPSA CNP	A1

C. Partea III. SARCINI .

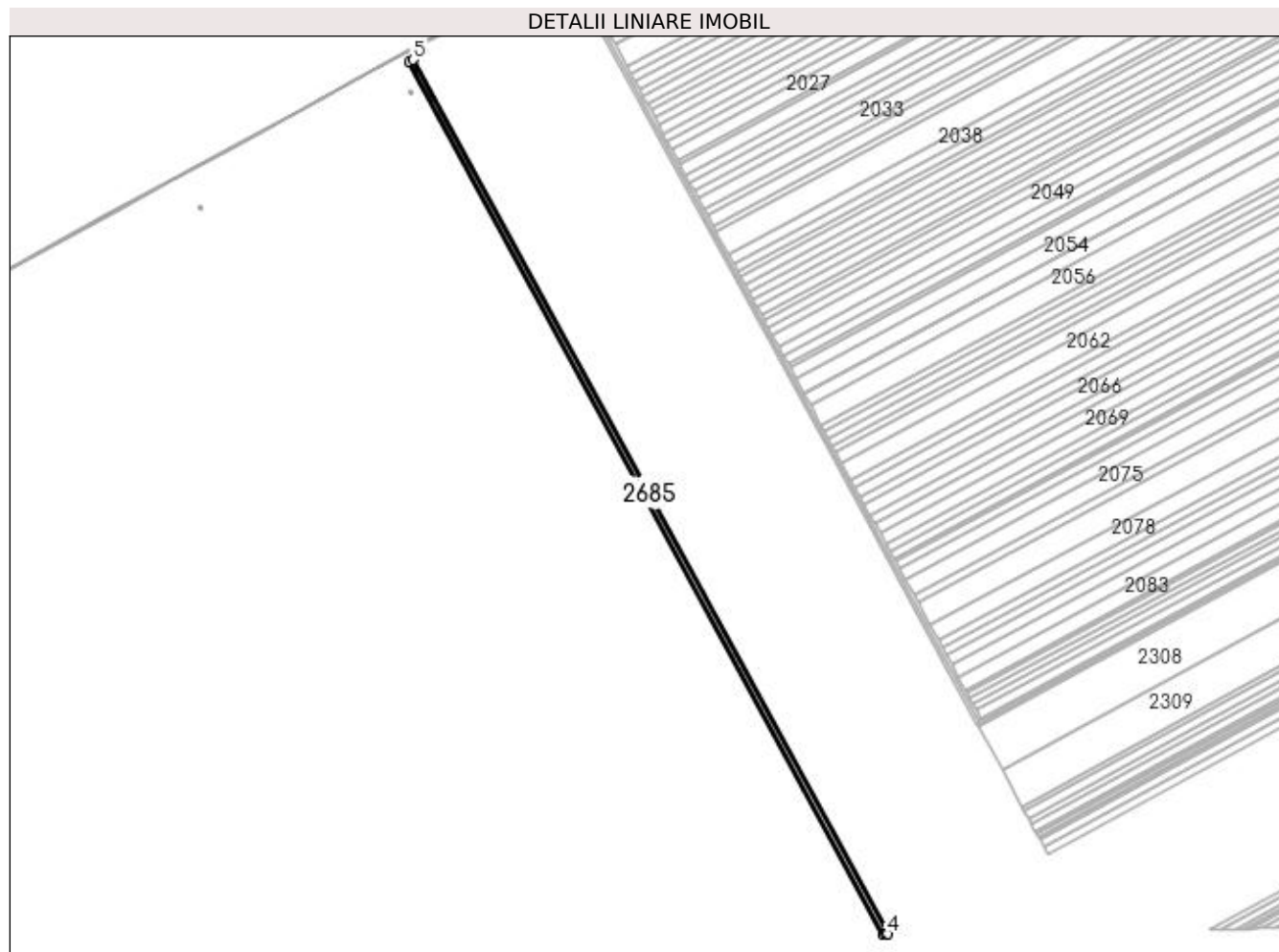
Inscrieri privind dezmembramintele dreptului de proprietate, drepturi reale de garanție și sarcini	Referințe
NU SUNT	

Anexa Nr. 1 La Partea I

Teren

Nr cadastral	Suprafața (mp)*	Observații / Referințe
	Din acte: 9.000 Masurata: 8.494	PROCENT DIMINUARE 5.62%

* Suprafața este determinată în planul de proiecție Stereo 70.



Date referitoare la teren

Crt	Categorie folosință	Intra vilan	Suprafața (mp)	Tarla	Parcelă	Nr. topo	Observații / Referințe
1	arabil	NU	8.494	116	18	-	

Lungime Segmente

1) Valorile lungimilor segmentelor sunt obținute din proiecție în plan.

Punct început	X / Y	Punct sfârșit	X / Y	Lungime segment (** (m)
1	350.833,263 281.354,112	2	351.482,261 280.159,828	1359.232
2	351.482,261 280.159,828	3	351.486,544 280.160,091	4.291
3	351.486,544 280.160,091	4	351.489,164 280.160,199	2.622
4	351.489,164 280.160,199	5	350.838,768 281.357,055	1362.16
5	350.838,768 281.357,055	1	350.833,263 281.354,112	6.242

**** Lungimile segmentelor sunt determinate în planul de proiecție Stereo 70 și sunt rotunjite la 1 milimetru.**

***** Distanța dintre puncte este formată din segmente cumulate ce sunt mai mici decât valoarea 1 milimetru.**

**DATE DESPRE IMOBILUL NR. 2686**

Oficiul de Cadastru și Publicitate Imobiliară DOLJ
Biroul de Cadastru și Publicitate Imobiliară Craiova

A. Partea I. Descrierea imobilului

TEREN Extravilan

Adresa: Jud. Dolj, T 116, P 17

Nr. Crt	Nr cadastral Nr. topografic	Suprafața* (mp)	Observații / Referințe
A1		Din acte: 16.000 Masurata: 15.100	Sector cadastral:48 Teren neimprejmuit; PROCENT DIMINUARE 5.62%

B. Partea II. Proprietari și acte

Inscrieri privitoare la dreptul de proprietate și alte drepturi reale		Referințe
0 / 18/02/2022		
Act Administrativ nr. TDP:656-48415, din 15/03/1994 emis de COMISIA JUDETEANA DOLJ (CERTIF. DE DECES: D8944868/22.03.1991);		
B1	Intabulare, drept de PROPRIETATE, dobandit prin Reconstituire, cota actuala 1/1, cota initiala 1/1 1) PETRESCU ION , DECEDAT, LIPSA CNP DEFUNCT:Da	A1

C. Partea III. SARCINI .

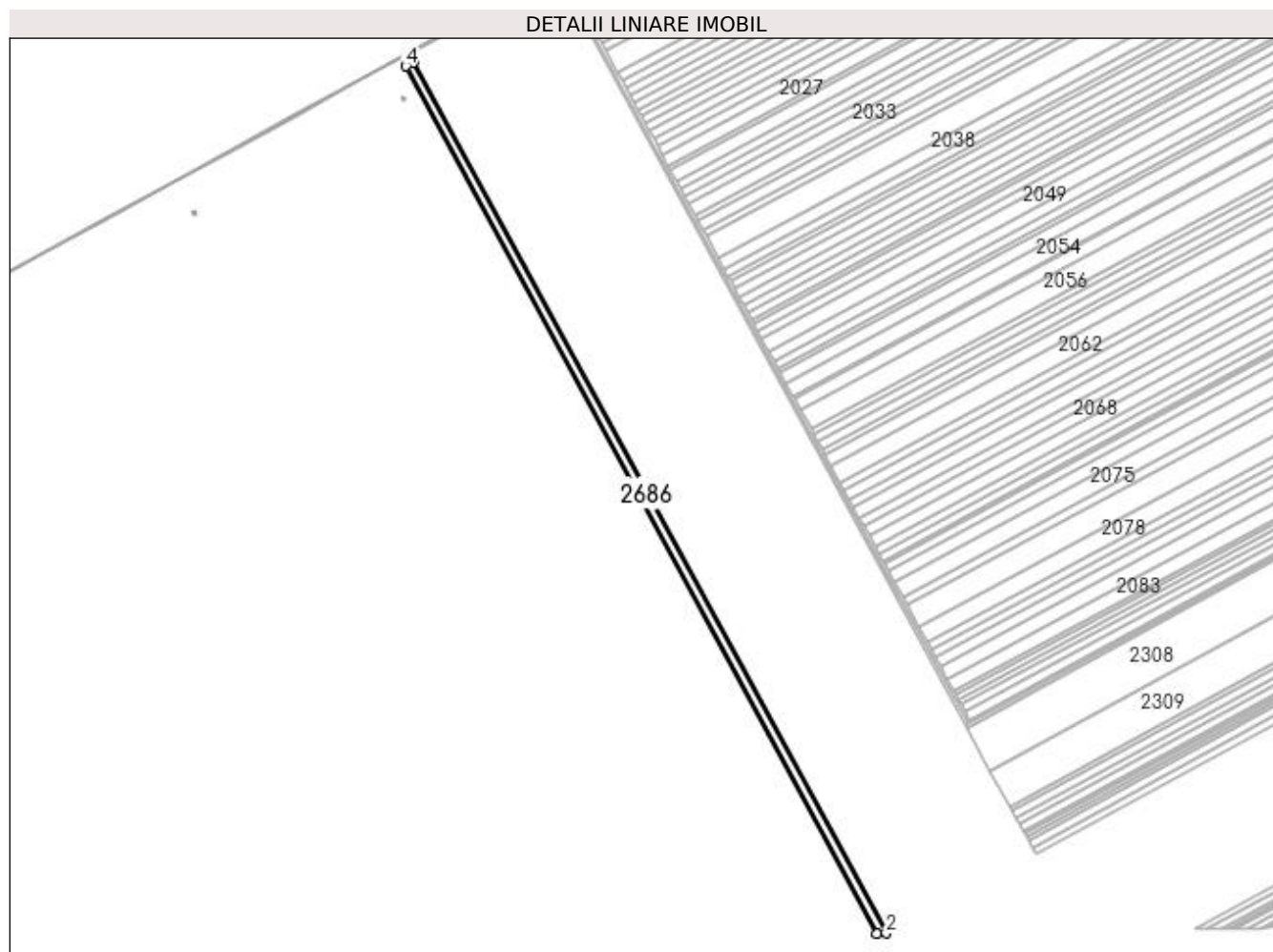
Inscrieri privind dezmembramintele dreptului de proprietate, drepturi reale de garanție și sarcini	Referințe
NU SUNT	

Anexa Nr. 1 La Partea I

Teren

Nr cadastral	Suprafața (mp)*	Observații / Referințe
	Din acte: 16.000 Masurata: 15.100	PROCENT DIMINUARE 5.62%

* Suprafața este determinată în planul de proiecție Stereo 70.



Date referitoare la teren

Crt	Categorie folosință	Intra vilan	Suprafața (mp)	Tarla	Parcelă	Nr. topo	Observații / Referințe
1	arabil	NU	15.100	116	17	-	

Lungime Segmente

1) Valorile lungimilor segmentelor sunt obținute din proiecție în plan.

Punct început	X / Y	Punct sfârșit	X / Y	Lungime segment (** (m)
1	351.489,164 280.160,199	2	351.501,479 280.160,707	12.325
2	351.501,479 280.160,707	3	350.848,525 281.362,272	1367.519
3	350.848,525 281.362,272	4	350.838,768 281.357,055	11.064
4	350.838,768 281.357,055	1	351.489,164 280.160,199	1362.16

**** Lungimile segmentelor sunt determinate în planul de proiecție Stereo 70 și sunt rotunjite la 1 milimetru.**

***** Distanța dintre puncte este formată din segmente cumulate ce sunt mai mici decât valoarea 1 milimetru.**

**DATE DESPRE IMOBILUL NR. 2687**

Oficiul de Cadastru și Publicitate Imobiliară DOLJ
Biroul de Cadastru și Publicitate Imobiliară Craiova

A. Partea I. Descrierea imobilului

TEREN Extravilan

Adresa: Jud. Dolj, T 116, P 16

Nr. Crt	Nr cadastral Nr. topografic	Suprafața* (mp)	Observații / Referințe
A1	31370	Din acte: 8.400 Masurata: 8.268	Sector cadastral:48 Teren neimprejmuit;

B. Partea II. Proprietari și acte

Inscrieri privitoare la dreptul de proprietate și alte drepturi reale	Referințe
116293 / 25/09/2015	
Hotarare Judecatoreasca nr. SC:2339, din 21/11/2011 emis de JUDECATORIA CALAFAT (dosar nr 3079/201/2011);	
B1	A1
Intabulare, drept de PROPRIETATE, dobandit prin Hotarare Judecatoreasca, cota actuala 1/1, cota initiala 1/1	
1) SC ROMTEAM PROD SRL , CIF:15402740	

C. Partea III. SARCINI .

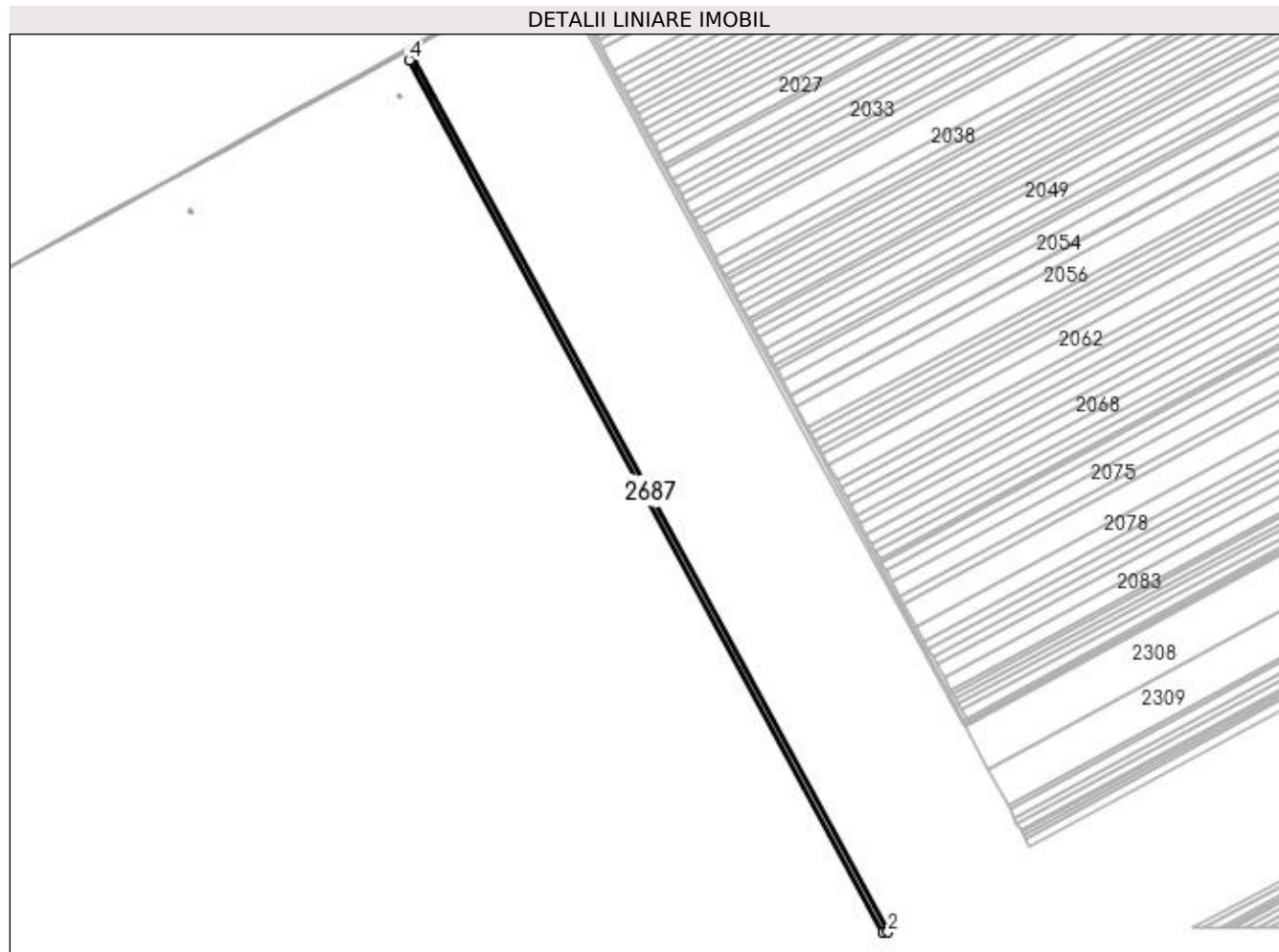
Inscrieri privind dezmembramintele dreptului de proprietate, drepturi reale de garanție și sarcini	Referințe
NU SUNT	

Anexa Nr. 1 La Partea I

Teren

Nr cadastral	Suprafața (mp)*	Observații / Referințe
31370	Din acte: 8.400 Masurata: 8.268	

* Suprafața este determinată în planul de proiecție Stereo 70.



Date referitoare la teren

Crt	Categorie folosință	Intra vilan	Suprafața (mp)	Tarla	Parcelă	Nr. topo	Observații / Referințe
1	arabil	NU	8.268	116	16	-	

Lungime Segmente

1) Valorile lungimilor segmentelor sunt obținute din proiecție în plan.

Punct început	X / Y	Punct sfârșit	X / Y	Lungime segment (** (m)
1	351.501,479 280.160,707	2	351.508,202 280.160,984	6.729
2	351.508,202 280.160,984	3	350.853,851 281.365,12	1370.445
3	350.853,851 281.365,12	4	350.848,525 281.362,272	6.04
4	350.848,525 281.362,272	1	351.501,479 280.160,707	1367.519

**** Lungimile segmentelor sunt determinate în planul de proiecție Stereo 70 și sunt rotunjite la 1 milimetru.**

***** Distanța dintre puncte este formată din segmente cumulate ce sunt mai mici decât valoarea 1 milimetru.**

**DATE DESPRE IMOBILUL NR. 2688**

Oficiul de Cadastru și Publicitate Imobiliară DOLJ
Biroul de Cadastru și Publicitate Imobiliară Craiova

A. Partea I. Descrierea imobilului

TEREN Extravilan

Adresa: Jud. Dolj, T 116, P 15

Nr. Crt	Nr cadastral Nr. topografic	Suprafața* (mp)	Observații / Referințe
A1		Din acte: 5.000 Masurata: 4.719	Sector cadastral:48 Teren neimprejmuit; PROCENT DIMINUARE 5.62%

B. Partea II. Proprietari și acte

Inscrieri privitoare la dreptul de proprietate și alte drepturi reale		Referințe
0 / 18/02/2022		
Act Administrativ nr. TDP:2708-59334, din 20/07/1998 emis de COMISIA JUDETEANA DOLJ (CERTIF. DE DECES:DR543875/18.01.2003;);		
B1	Intabulare, drept de PROPRIETATE, dobandit prin Reconstituire, cota actuala 1/1, cota initiala 1/1 1) PETRESCU FLOAREA, DECEDAT DEFUNCT:Da	A1

C. Partea III. SARCINI .

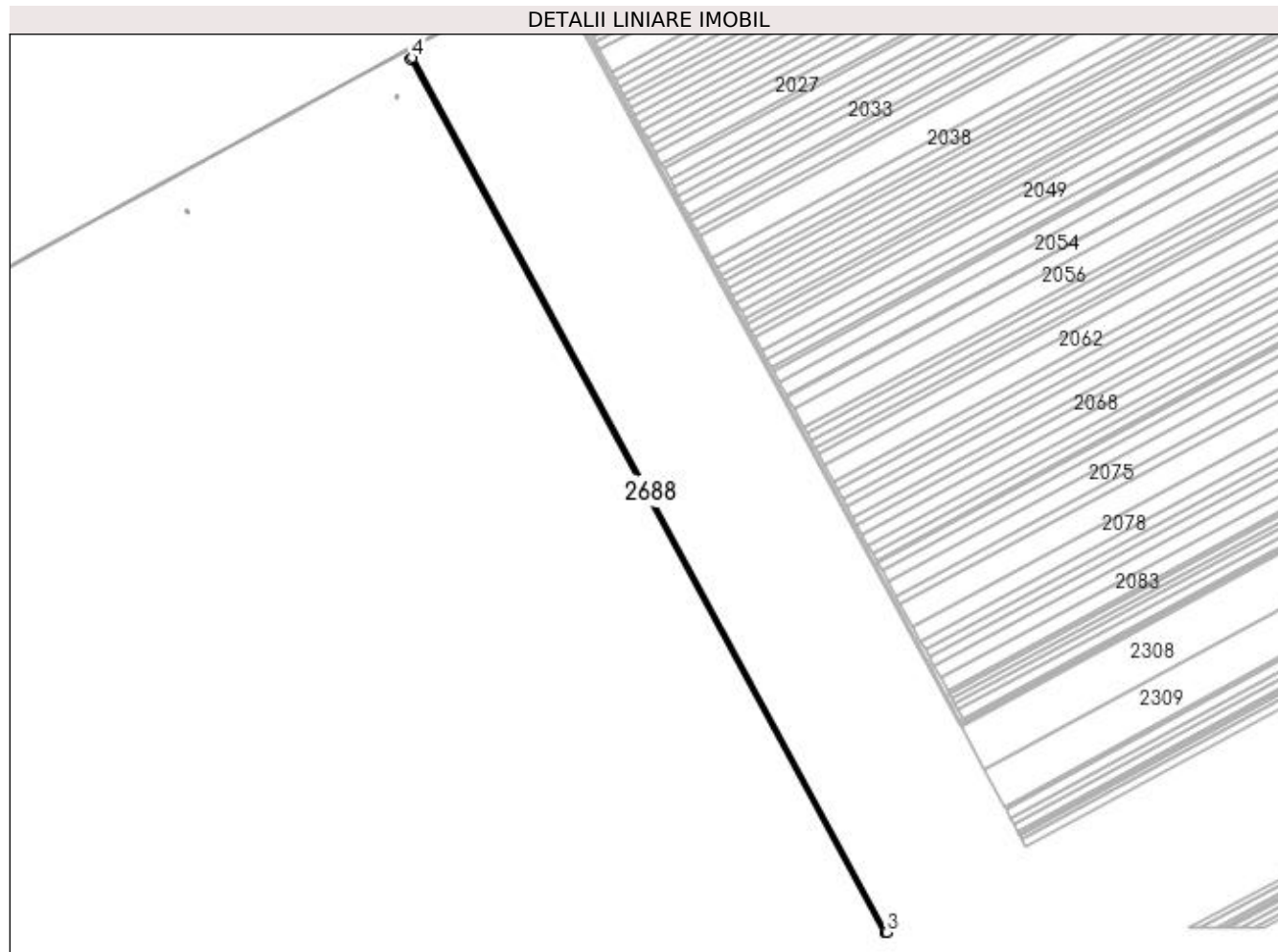
Inscrieri privind dezmembramintele dreptului de proprietate, drepturi reale de garanție și sarcini	Referințe
NU SUNT	

Anexa Nr. 1 La Partea I

Teren

Nr cadastral	Suprafața (mp)*	Observații / Referințe
	Din acte: 5.000 Masurata: 4.719	PROCENT DIMINUARE 5.62%

* Suprafața este determinată în planul de proiecție Stereo 70.



Date referitoare la teren

Crt	Categorie folosință	Intra vilan	Suprafața (mp)	Tarla	Parcelă	Nr. topo	Observații / Referințe
1	arabil	NU	4.719	116	15	-	

Lungime Segmente

1) Valorile lungimilor segmentelor sunt obținute din proiecție în plan.

Punct început	X / Y	Punct sfârșit	X / Y	Lungime segment (** (m)
1	350.853,851 281.365,12	2	351.508,202 280.160,984	1370.445
2	351.508,202 280.160,984	3	351.512,033 280.161,142	3.834
3	351.512,033 280.161,142	4	350.856,886 281.366,742	1372.111
4	350.856,886 281.366,742	1	350.853,851 281.365,12	3.441

**** Lungimile segmentelor sunt determinate în planul de proiecție Stereo 70 și sunt rotunjite la 1 milimetru.**

***** Distanța dintre puncte este formată din segmente cumulate ce sunt mai mici decât valoarea 1 milimetru.**

**DATE DESPRE IMOBILUL NR. 2689**

Oficiul de Cadastru și Publicitate Imobiliară DOLJ
Biroul de Cadastru și Publicitate Imobiliară Craiova

A. Partea I. Descrierea imobilului

TEREN Extravilan

Adresa: Jud. Dolj, T 116, P 14

Nr. Crt	Nr cadastral Nr. topografic	Suprafața* (mp)	Observații / Referințe
A1		Din acte: 17.600 Masurata: 16.610	Sector cadastral:48 Teren neimprejmuit; PROCENT DIMINUARE 5.62%

B. Partea II. Proprietari și acte

Inscrieri privitoare la dreptul de proprietate și alte drepturi reale		Referințe
0 / 18/02/2022		
Act Administrativ nr. TDP:666-48415, din 16/03/1994 emis de COMISIA JUDETEANA DOLJ;		
B1	Intabulare, drept de PROPRIETATE, dobandit prin Reconstituire, cota actuala 1/1, cota initiala 1/1 1) BADEA ELENA , LIPSA CNP	A1

C. Partea III. SARCINI .

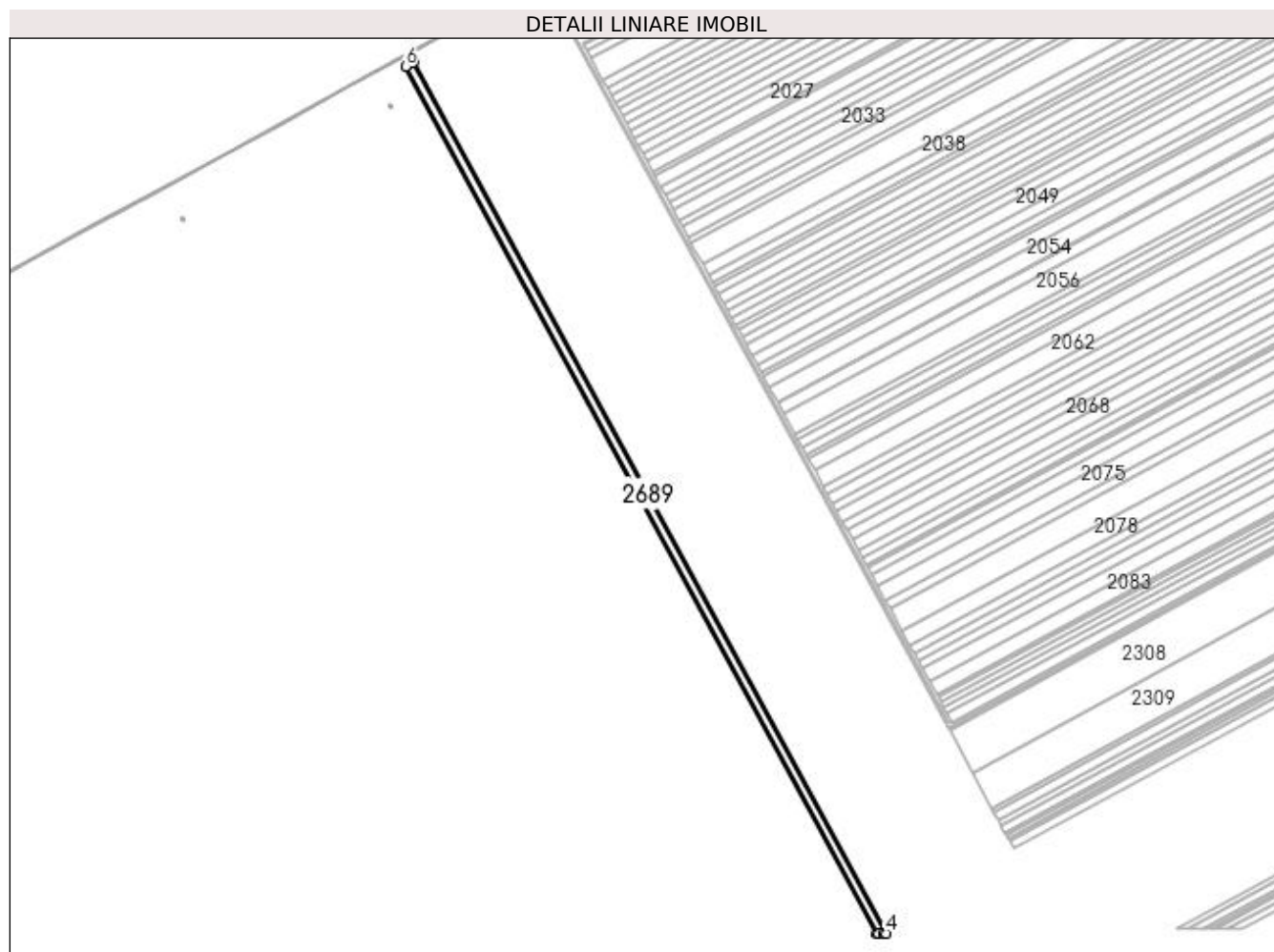
Inscrieri privind dezmembramintele dreptului de proprietate, drepturi reale de garanție și sarcini	Referințe
NU SUNT	

Anexa Nr. 1 La Partea I

Teren

Nr cadastral	Suprafața (mp)*	Observații / Referințe
	Din acte: 17.600 Masurata: 16.610	PROCENT DIMINUARE 5.62%

* Suprafața este determinată în planul de proiecție Stereo 70.



Date referitoare la teren

Crt	Categorie folosință	Intra vilan	Suprafața (mp)	Tarla	Parcelă	Nr. topo	Observații / Referințe
1	arabil	NU	16.610	116	14	-	

Lungime Segmente

1) Valorile lungimilor segmentelor sunt obținute din proiecție în plan.

Punct început	X / Y	Punct sfârșit	X / Y	Lungime segment (** (m)
1	351.512,033 280.161,142	2	351.515,041 280.161,266	3.011
2	351.515,041 280.161,266	3	351.521,073 280.161,076	6.035
3	351.521,073 280.161,076	4	351.525,778 280.161,142	4.705
4	351.525,778 280.161,142	5	350.867,536 281.372,437	1378.593

Punct început	X / Y	Punct sfârșit	X / Y	Lungime segment (** (m)
5	350.867,536 281.372,437	6	350.856,886 281.366,742	12.077
6	350.856,886 281.366,742	1	351.512,033 280.161,142	1372.111

** Lungimile segmentelor sunt determinate în planul de proiecție Stereo 70 și sunt rotunjite la 1 milimetru.

*** Distanța dintre puncte este formată din segmente cumulate ce sunt mai mici decât valoarea 1 milimetru.

**DATE DESPRE IMOBILUL NR. 2690**

Oficiul de Cadastru și Publicitate Imobiliară DOLJ
Biroul de Cadastru și Publicitate Imobiliară Craiova

A. Partea I. Descrierea imobilului

TEREN Extravilan

Adresa: Jud. Dolj, T 116, P 13

Nr. Crt	Nr cadastral Nr. topografic	Suprafața* (mp)	Observații / Referințe
A1		Din acte: 14.500 Masurata: 13.684	Sector cadastral:48 Teren neimprejmuit; PROCENT DIMINUARE 5.62%

B. Partea II. Proprietari și acte

Inscrieri privitoare la dreptul de proprietate și alte drepturi reale		Referințe
0 / 18/02/2022		
Act Notarial nr. CM:32, din 06/02/2015 emis de NP STOENESCU FLOREA ;		
B1	Intabulare, drept de PROPRIETATE, dobandit prin Succesiune, cota actuala 1/1, cota initiala 1/1 1) SANDU GENEL-MARIAN	A1

C. Partea III. SARCINI .

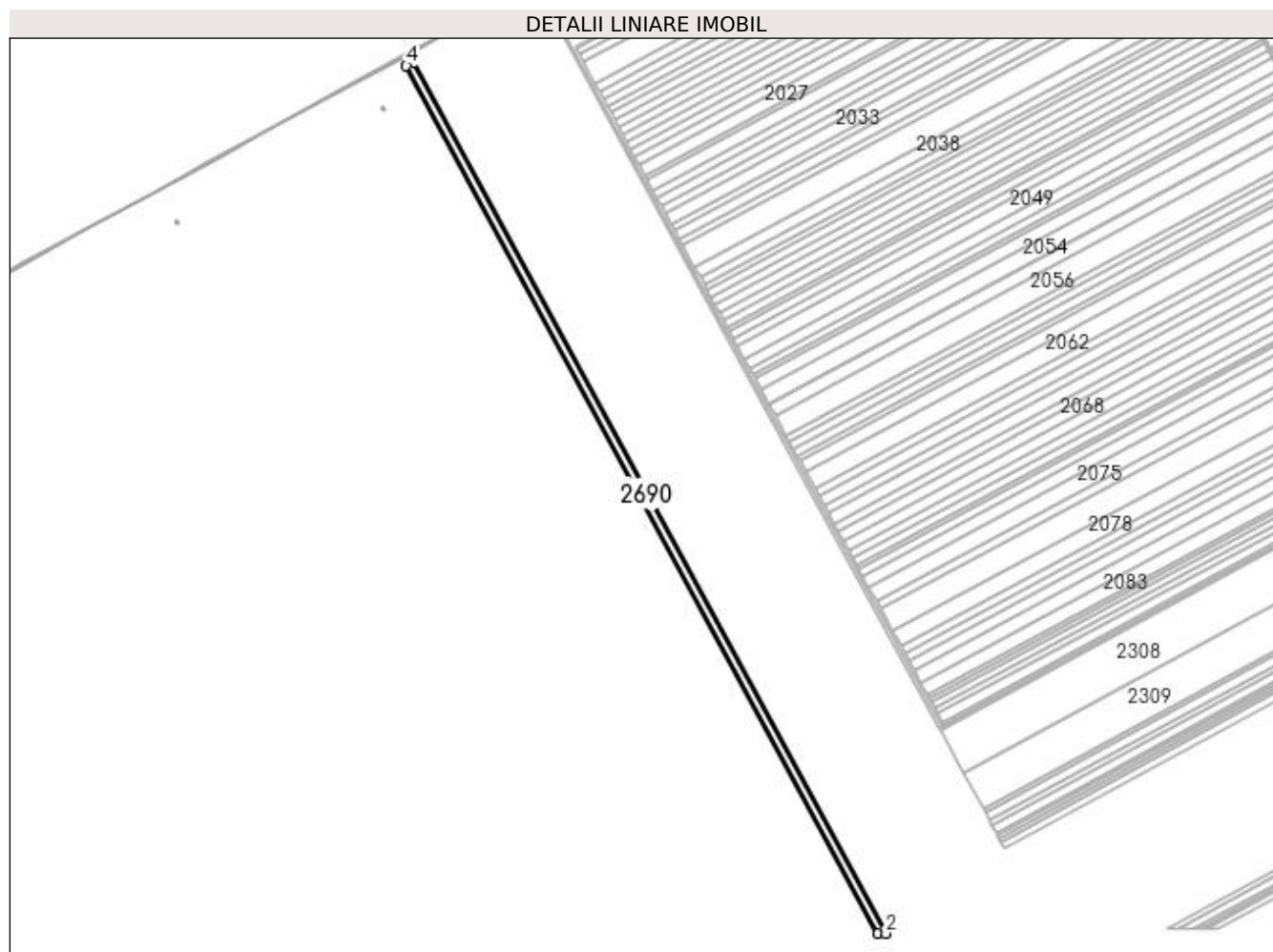
Inscrieri privind dezmembramintele dreptului de proprietate, drepturi reale de garanție și sarcini	Referințe
NU SUNT	

Anexa Nr. 1 La Partea I

Teren

Nr cadastral	Suprafața (mp)*	Observații / Referințe
	Din acte: 14.500 Masurata: 13.684	PROCENT DIMINUARE 5.62%

* Suprafața este determinată în planul de proiecție Stereo 70.



Date referitoare la teren

Crt	Categorie folosință	Intra vilan	Suprafața (mp)	Tarla	Parcelă	Nr. topo	Observații / Referințe
1	arabil	NU	13.684	116	13	-	

Lungime Segmente

1) Valorile lungimilor segmentelor sunt obținute din proiecție în plan.

Punct început	X / Y	Punct sfârșit	X / Y	Lungime segment (** (m)
1	351.525,778 280.161,142	2	351.536,969 280.161,299	11.192
2	351.536,969 280.161,299	3	350.876,274 281.377,108	1383.73
3	350.876,274 281.377,108	4	350.867,536 281.372,437	9.908
4	350.867,536 281.372,437	1	351.525,778 280.161,142	1378.593

**** Lungimile segmentelor sunt determinate în planul de proiecție Stereo 70 și sunt rotunjite la 1 milimetru.**

***** Distanța dintre puncte este formată din segmente cumulate ce sunt mai mici decât valoarea 1 milimetru.**

**DATE DESPRE IMOBILUL NR. 2691**

Oficiul de Cadastru și Publicitate Imobiliară DOLJ
Biroul de Cadastru și Publicitate Imobiliară Craiova

A. Partea I. Descrierea imobilului

TEREN Extravilan

Adresa: Jud. Dolj, T 116, P 12

Nr. Crt	Nr cadastral Nr. topografic	Suprafața* (mp)	Observații / Referințe
A1		Din acte: 23.200 Masurata: 21.895	Sector cadastral:48 Teren neimprejmuit; PROCENT DIMINUARE 5.62%

B. Partea II. Proprietari și acte

Inscrieri privitoare la dreptul de proprietate și alte drepturi reale		Referințe
0 / 18/02/2022		
Act Notarial nr. ACT DE PARTAJ VOLUNTAR:948, din 06/07/2016 emis de NP BAZGU MARIANA;		
B1	Intabulare, drept de PROPRIETATE, dobandit prin lesire Din Indiviziune, cota actuala 1/1, cota initiala 1/1 1) CARANDA CONSTANTIN	A1

C. Partea III. SARCINI .

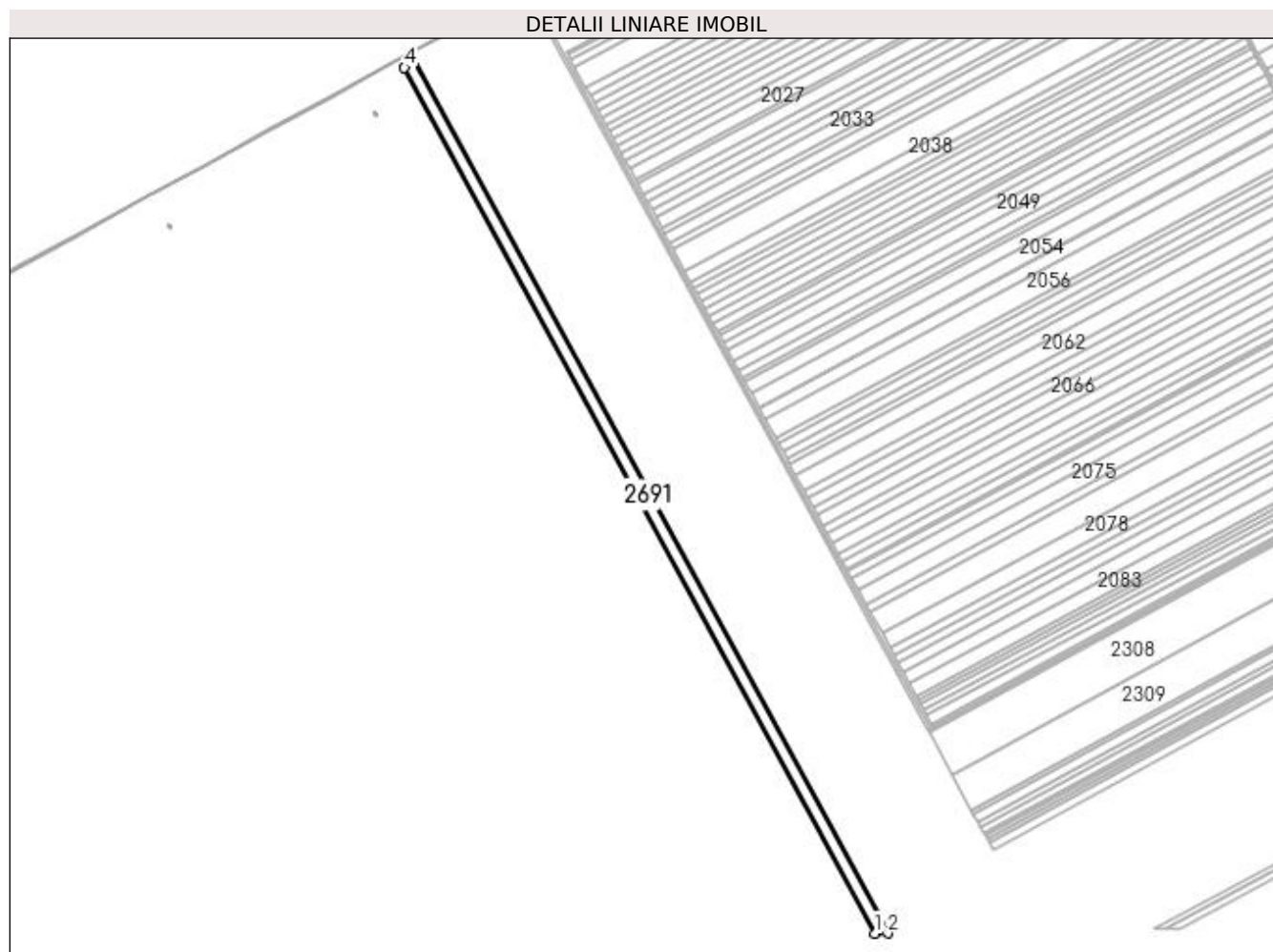
Inscrieri privind dezmembramintele dreptului de proprietate, drepturi reale de garanție și sarcini	Referințe
NU SUNT	

Anexa Nr. 1 La Partea I

Teren

Nr cadastral	Suprafața (mp)*	Observații / Referințe
	Din acte: 23.200 Masurata: 21.895	PROCENT DIMINUARE 5.62%

* Suprafața este determinată în planul de proiecție Stereo 70.



Date referitoare la teren

Crt	Categorie folosință	Intra vilan	Suprafața (mp)	Tarla	Parcelă	Nr. topo	Observații / Referințe
1	arabil	NU	21.895	116	12	-	

Lungime Segmente

1) Valorile lungimilor segmentelor sunt obținute din proiecție în plan.

Punct început	X / Y	Punct sfârșit	X / Y	Lungime segment (** (m)
1	351.536,969 280.161,299	2	351.554,788 280.161,55	17.821
2	351.554,788 280.161,55	3	350.890,187 281.384,547	1391.911
3	350.890,187 281.384,547	4	350.876,274 281.377,108	15.777
4	350.876,274 281.377,108	1	351.536,969 280.161,299	1383.73

**** Lungimile segmentelor sunt determinate în planul de proiecție Stereo 70 și sunt rotunjite la 1 milimetru.**

***** Distanța dintre puncte este formată din segmente cumulate ce sunt mai mici decât valoarea 1 milimetru.**

**DATE DESPRE IMOBILUL NR. 2692**

Oficiul de Cadastru și Publicitate Imobiliară DOLJ
Biroul de Cadastru și Publicitate Imobiliară Craiova

A. Partea I. Descrierea imobilului

TEREN Extravilan

Adresa: Jud. Dolj, T 116, P 11

Nr. Crt	Nr cadastral Nr. topografic	Suprafața* (mp)	Observații / Referințe
A1	31974	Din acte: 25.200 Masurata: 23.693	Sector cadastral:48 Teren neimprejmuit;

B. Partea II. Proprietari și acte

Inscrieri privitoare la dreptul de proprietate și alte drepturi reale		Referințe
262034 / 29/10/2021		
Act Notarial nr. CVC:2911, din 21/10/2021 emis de NP Gherghe Anca-Costina ;		
B1	Intabulare, drept de PROPRIETATE, dobandit prin Conventie, cota actuala 1/1, cota initiala 1/1 1) BICU LIDIA	A1

C. Partea III. SARCINI .

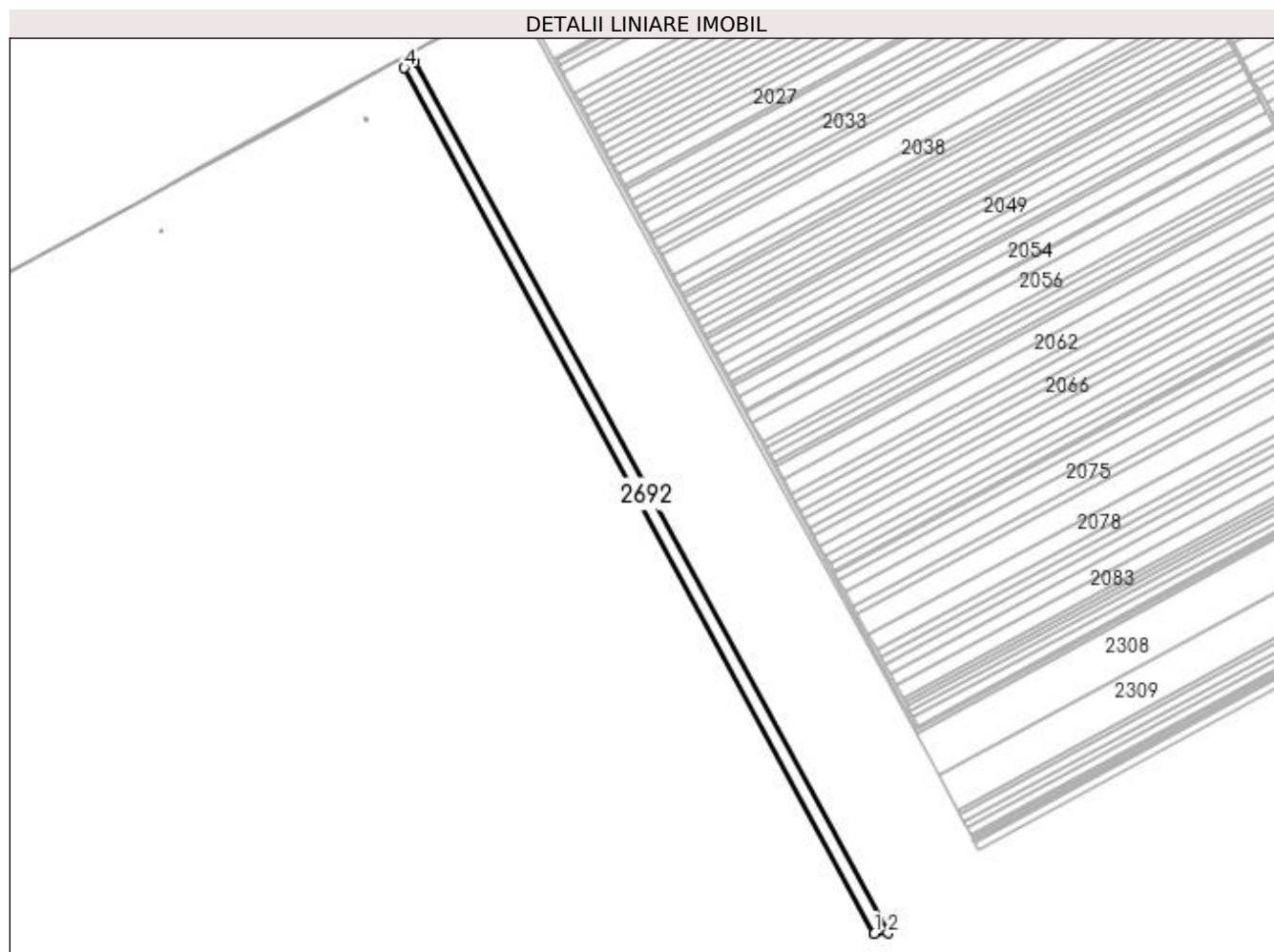
Inscrieri privind dezmembramintele dreptului de proprietate, drepturi reale de garanție și sarcini	Referințe
NU SUNT	

Anexa Nr. 1 La Partea I

Teren

Nr cadastral	Suprafața (mp)*	Observații / Referințe
31974	Din acte: 25.200 Masurata: 23.693	

* Suprafața este determinată în planul de proiecție Stereo 70.



Date referitoare la teren

Crt	Categorie folosință	Intravilan	Suprafața (mp)	Tarla	Parcelă	Nr. topo	Observații / Referințe
1	arabil	NU	23.693	116	11	-	

Lungime Segmente

1) Valorile lungimilor segmentelor sunt obținute din proiecție în plan.

Punct început	X / Y	Punct sfârșit	X / Y	Lungime segment (** (m)
1	351.554,788 280.161,55	2	351.573,954 280.161,819	19.168
2	351.573,954 280.161,819	3	350.905,151 281.392,548	1400.711
3	350.905,151 281.392,548	4	350.890,187 281.384,547	16.969
4	350.890,187 281.384,547	1	351.554,788 280.161,55	1391.911

**** Lungimile segmentelor sunt determinate în planul de proiecție Stereo 70 și sunt rotunjite la 1 milimetru.**

***** Distanța dintre puncte este formată din segmente cumulate ce sunt mai mici decât valoarea 1 milimetru.**

**DATE DESPRE IMOBILUL NR. 2693**

Oficiul de Cadastru și Publicitate Imobiliară DOLJ
Biroul de Cadastru și Publicitate Imobiliară Craiova

A. Partea I. Descrierea imobilului

TEREN Extravilan

Adresa: Jud. Dolj, T 116, P 10

Nr. Crt	Nr cadastral Nr. topografic	Suprafața* (mp)	Observații / Referințe
A1		Din acte: 45.600 Masurata: 43.034	Sector cadastral:48 Teren neimprejmuit; PROCENT DIMINUARE 5.62%

B. Partea II. Proprietari și acte

Inscrieri privitoare la dreptul de proprietate și alte drepturi reale		Referințe
0 / 18/02/2022		
Hotarare Judecatoreasca nr. SC:632, din 18/03/2009 emis de JUDECATORIA CALAFAT;		
B1	Intabulare, drept de PROPRIETATE, dobandit prin Hotarare Judecatoreasca, cota actuala 1/1, cota initiala 1/1 1) BOBIN FLOAREA, LIPSA CNP	A1

C. Partea III. SARCINI .

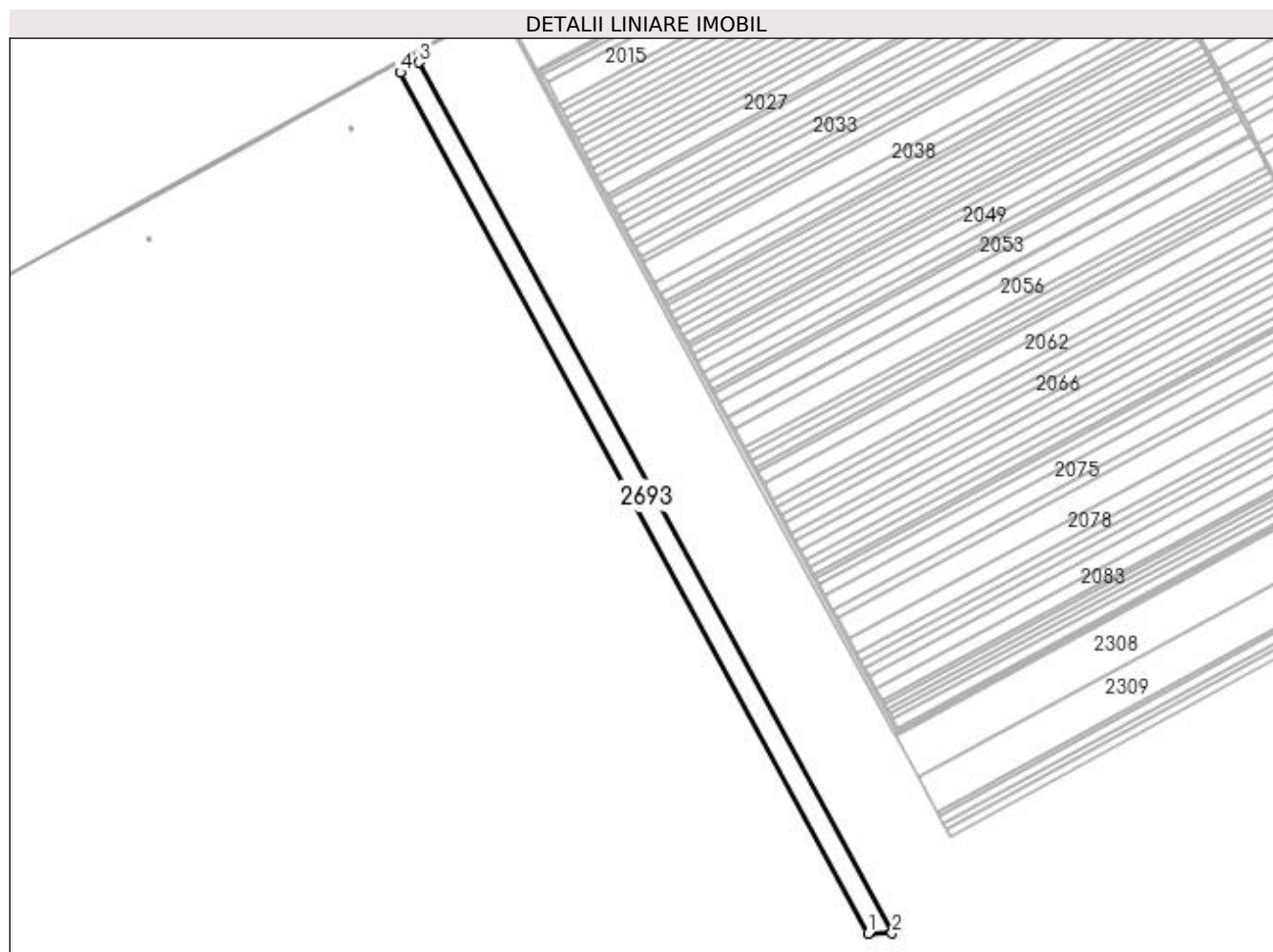
Inscrieri privind dezmembramintele dreptului de proprietate, drepturi reale de garanție și sarcini	Referințe
NU SUNT	

Anexa Nr. 1 La Partea I

Teren

Nr cadastral	Suprafața (mp)*	Observații / Referințe
	Din acte: 45.600 Masurata: 43.034	PROCENT DIMINUARE 5.62%

* Suprafața este determinată în planul de proiecție Stereo 70.



Date referitoare la teren

Crt	Categorie folosință	Intravilan	Suprafața (mp)	Tarla	Parcelă	Nr. topo	Observații / Referințe
1	arabil	NU	43.034	116	10	-	

Lungime Segmente

1) Valorile lungimilor segmentelor sunt obținute din proiecție în plan.

Punct început	X / Y	Punct sfârșit	X / Y	Lungime segment (** (m)
1	351.573,954 280.161,819	2	351.608,46 280.162,304	34.509
2	351.608,46 280.162,304	3	350.932,093 281.406,952	1416.552
3	350.932,093 281.406,952	4	350.905,151 281.392,548	30.551
4	350.905,151 281.392,548	1	351.573,954 280.161,819	1400.711

**** Lungimile segmentelor sunt determinate în planul de proiecție Stereo 70 și sunt rotunjite la 1 milimetru.**

***** Distanța dintre puncte este formată din segmente cumulate ce sunt mai mici decât valoarea 1 milimetru.**

**DATE DESPRE IMOBILUL NR. 2694**

Oficiul de Cadastru și Publicitate Imobiliară DOLJ
 Biroul de Cadastru și Publicitate Imobiliară Craiova

A. Partea I. Descrierea imobilului

TEREN Extravilan

Adresa: Jud. Dolj, T 116, P 9

Nr. Crt	Nr cadastral Nr. topografic	Suprafața* (mp)	Observații / Referințe
A1		Din acte: 46.800 Masurata: 44.167	Sector cadastral:48 Teren neimprejmuit; PROCENT DIMINUARE 5.62%

B. Partea II. Proprietari și acte

Inscrieri privitoare la dreptul de proprietate și alte drepturi reale		Referințe
0 / 18/02/2022		
Act Notarial nr. CM:380, din 19/12/2008 emis de NP STOENESCU FLOREA ;		
B1	Intabulare, drept de PROPRIETATE, dobandit prin Succesiune, cota actuala 1/1, cota initiala 1/1 1) ZGLIMBEA ION	A1

C. Partea III. SARCINI .

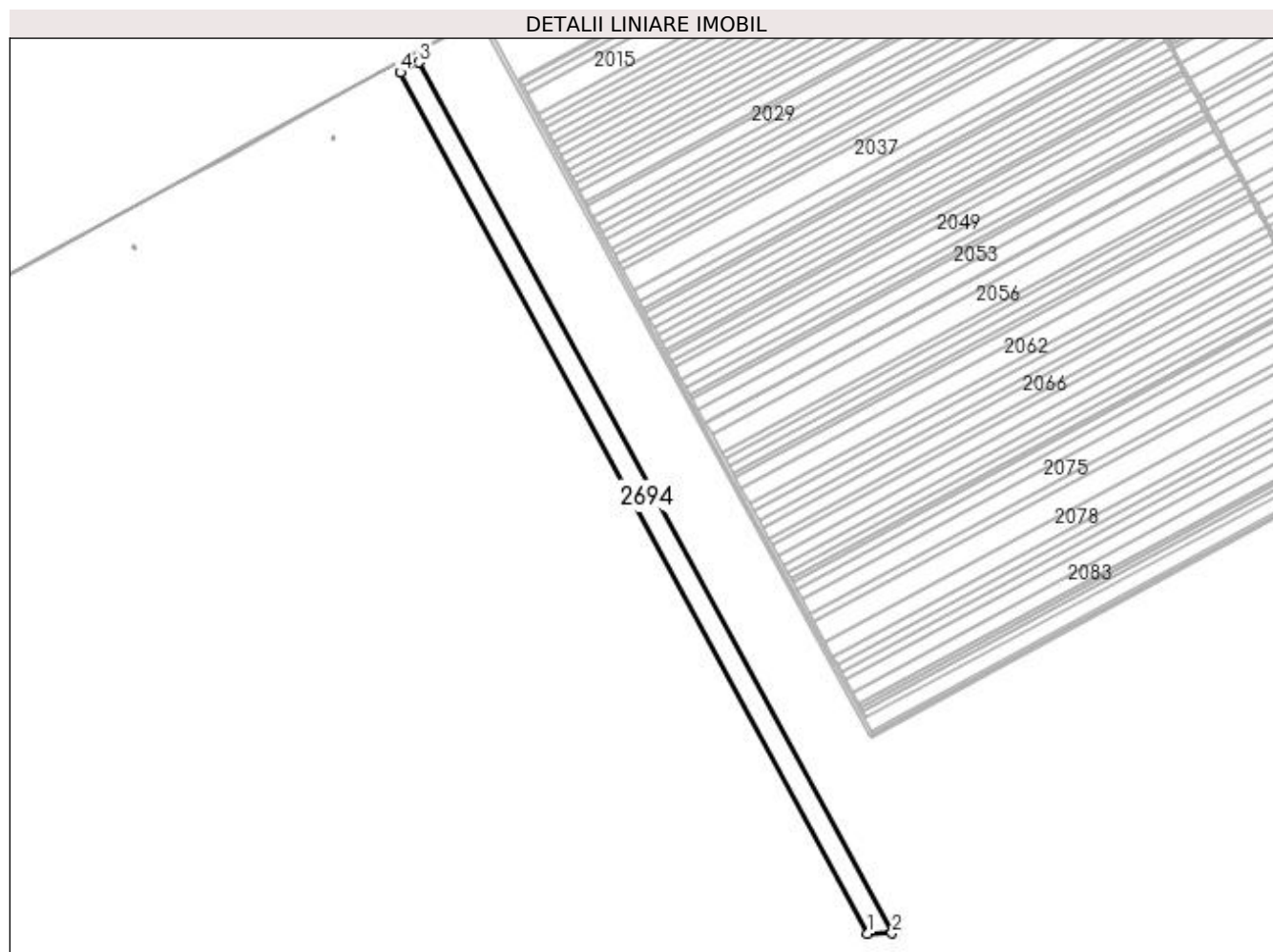
Inscrieri privind dezmembramintele dreptului de proprietate, drepturi reale de garanție și sarcini	Referințe
NU SUNT	

Anexa Nr. 1 La Partea I

Teren

Nr cadastral	Suprafața (mp)*	Observații / Referințe
	Din acte: 46.800 Masurata: 44.167	PROCENT DIMINUARE 5.62%

* Suprafața este determinată în planul de proiecție Stereo 70.



Date referitoare la teren

Crt	Categorie folosință	Intra vilan	Suprafața (mp)	Tarla	Parcelă	Nr. topo	Observații / Referințe
1	arabil	NU	44.167	116	9	-	

Lungime Segmente

1) Valorile lungimilor segmentelor sunt obținute din proiecție în plan.

Punct început	X / Y	Punct sfârșit	X / Y	Lungime segment (** (m)
1	351.608,46 280.162,304	2	351.643,478 280.162,797	35.021
2	351.643,478 280.162,797	3	350.959,434 281.421,571	1432.63
3	350.959,434 281.421,571	4	350.932,093 281.406,952	31.004
4	350.932,093 281.406,952	1	351.608,46 280.162,304	1416.552

**** Lungimile segmentelor sunt determinate în planul de proiecție Stereo 70 și sunt rotunjite la 1 milimetru.**

***** Distanța dintre puncte este formată din segmente cumulate ce sunt mai mici decât valoarea 1 milimetru.**

**DATE DESPRE IMOBILUL NR. 2695**

Oficiul de Cadastru și Publicitate Imobiliară DOLJ
Biroul de Cadastru și Publicitate Imobiliară Craiova

A. Partea I. Descrierea imobilului

TEREN Extravilan

Adresa: Jud. Dolj, T 116, P 8

Nr. Crt	Nr cadastral Nr. topografic	Suprafața* (mp)	Observații / Referințe
A1		Din acte: 17.200 Masurata: 16.232	Sector cadastral:48 Teren neimprejmuit; PROCENT DIMINUARE 5.62%

B. Partea II. Proprietari și acte

Inscrieri privitoare la dreptul de proprietate și alte drepturi reale		Referințe
0 / 18/02/2022		
Hotarare Judecatoreasca nr. SC:189, din 02/03/2005 emis de JUDECATORIA CALAFAT;		
B1	Intabulare, drept de PROPRIETATE, dobandit prin Hotarare Judecatoreasca, cota actuala 1/1, cota initiala 1/1 1) TORTOLEA ELENA, LIPSA CNP	A1

C. Partea III. SARCINI .

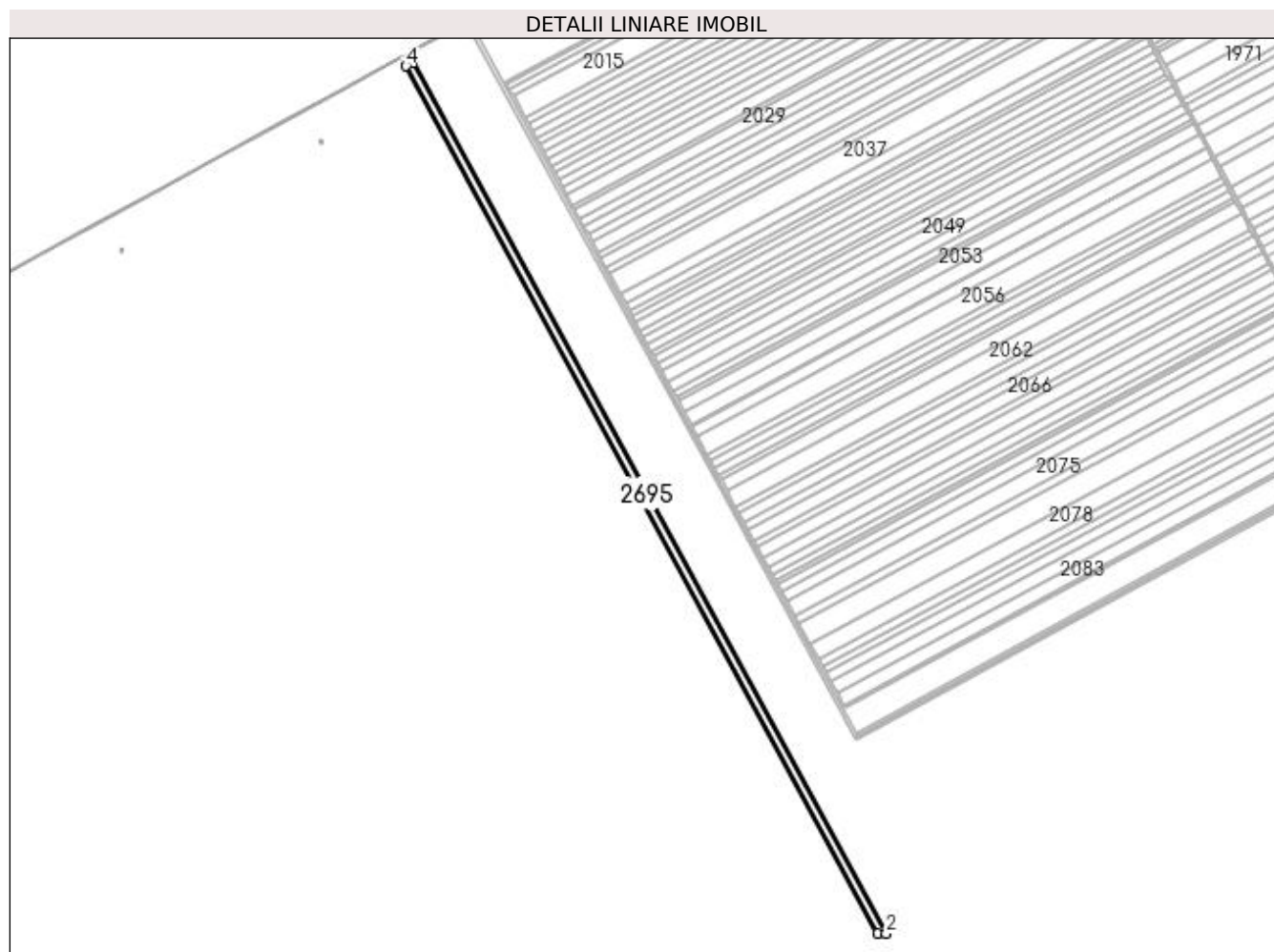
Inscrieri privind dezmembramintele dreptului de proprietate, drepturi reale de garanție și sarcini	Referințe
NU SUNT	

Anexa Nr. 1 La Partea I

Teren

Nr cadastral	Suprafața (mp)*	Observații / Referințe
	Din acte: 17.200 Masurata: 16.232	PROCENT DIMINUARE 5.62%

* Suprafața este determinată în planul de proiecție Stereo 70.



Date referitoare la teren

Crt	Categorie folosință	Intra vilan	Suprafața (mp)	Tarla	Parcelă	Nr. topo	Observații / Referințe
1	arabil	NU	16.232	116	8	-	

Lungime Segmente

1) Valorile lungimilor segmentelor sunt obținute din proiecție în plan.

Punct început	X / Y	Punct sfârșit	X / Y	Lungime segment (** (m)
1	351.643,478 280.162,797	2	351.656,249 280.162,976	12.772
2	351.656,249 280.162,976	3	350.969,406 281.426,902	1438.493
3	350.969,406 281.426,902	4	350.959,434 281.421,571	11.308
4	350.959,434 281.421,571	1	351.643,478 280.162,797	1432.63

**** Lungimile segmentelor sunt determinate în planul de proiecție Stereo 70 și sunt rotunjite la 1 milimetru.**

***** Distanța dintre puncte este formată din segmente cumulate ce sunt mai mici decât valoarea 1 milimetru.**

**DATE DESPRE IMOBILUL NR. 2696**

Oficiul de Cadastru și Publicitate Imobiliară DOLJ
 Biroul de Cadastru și Publicitate Imobiliară Craiova

A. Partea I. Descrierea imobilului

TEREN Extravilan

Adresa: Jud. Dolj, T 116, P 9

Nr. Crt	Nr cadastral Nr. topografic	Suprafața* (mp)	Observații / Referințe
A1	31334	Din acte: 24.500 Masurata: 24.116	Sector cadastral:48 Teren neimprejmuit;

B. Partea II. Proprietari și acte

Inscrieri privitoare la dreptul de proprietate și alte drepturi reale		Referințe
113770 / 22/09/2015		
Act Notarial nr. CVC:2231, din 10/08/2009 emis de NP STOENESCU FLOREA ;		
B1	Intabulare, drept de PROPRIETATE, dobandit prin Conventie, cota actuala 1/1, cota initiala 1/1 1) SC ROMTEAM PROD SRL , CIF:15402740	A1

C. Partea III. SARCINI .

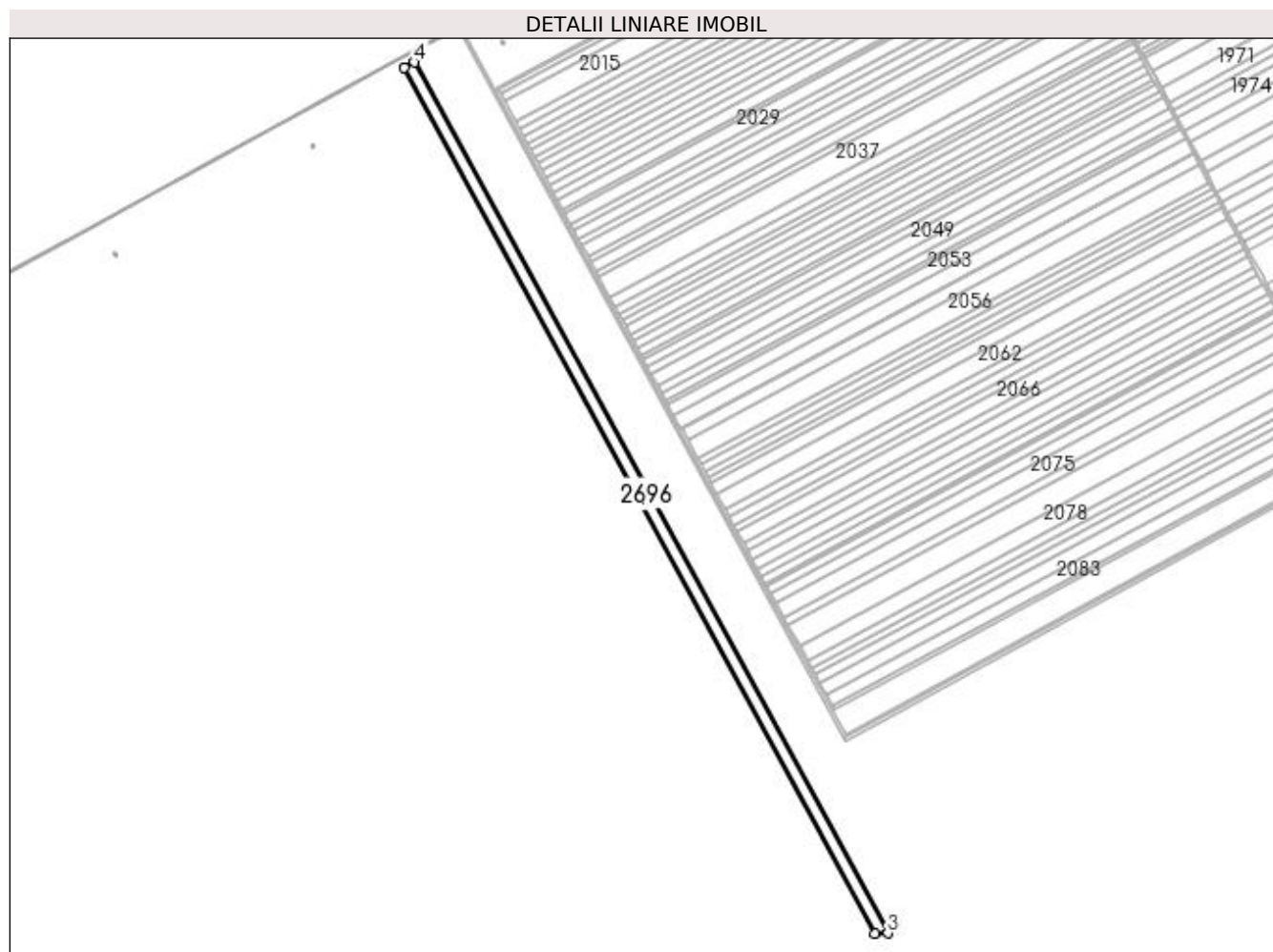
Inscrieri privind dezmembramintele dreptului de proprietate, drepturi reale de garanție și sarcini	Referințe
NU SUNT	

Anexa Nr. 1 La Partea I

Teren

Nr cadastral	Suprafața (mp)*	Observații / Referințe
31334	Din acte: 24.500 Masurata: 24.116	

* Suprafața este determinată în planul de proiecție Stereo 70.



Date referitoare la teren

Crt	Categorie folosință	Intravilan	Suprafața (mp)	Tarla	Parcelă	Nr. topo	Observații / Referințe
1	arabil	NU	24.116	116	9	-	

Lungime Segmente

1) Valorile lungimilor segmentelor sunt obținute din proiecție în plan.

Punct început	X / Y	Punct sfârșit	X / Y	Lungime segment (** (m)
1	350.969,406 281.426,902	2	351.656,249 280.162,976	1438.493
2	351.656,249 280.162,976	3	351.675,127 280.163,242	18.88
3	351.675,127 280.163,242	4	350.984,146 281.434,783	1447.16
4	350.984,146 281.434,783	1	350.969,406 281.426,902	16.715

**** Lungimile segmentelor sunt determinate în planul de proiecție Stereo 70 și sunt rotunjite la 1 milimetru.**

***** Distanța dintre puncte este formată din segmente cumulate ce sunt mai mici decât valoarea 1 milimetru.**

**DATE DESPRE IMOBILUL NR. 2697**

Oficiul de Cadastru și Publicitate Imobiliară DOLJ
Biroul de Cadastru și Publicitate Imobiliară Craiova

A. Partea I. Descrierea imobilului

TEREN Extravilan

Adresa: Jud. Dolj, T 116, P 6

Nr. Crt	Nr cadastral Nr. topografic	Suprafața* (mp)	Observații / Referințe
A1		Din acte: 9.300 Masurata: 8.777	Sector cadastral:48 Teren neimprejmuit; PROCENT DIMINUARE 5.62%

B. Partea II. Proprietari și acte

Inscrieri privitoare la dreptul de proprietate și alte drepturi reale		Referințe
0 / 18/02/2022		
Act Notarial nr. CM:1, din 04/01/1999 emis de NP STOENESCU FLOREA ;		
B1	Intabulare, drept de PROPRIETATE, dobandit prin Succesiune, cota actuala 1/1, cota initiala 1/1 1) DINCA CONSTANTIN	A1

C. Partea III. SARCINI .

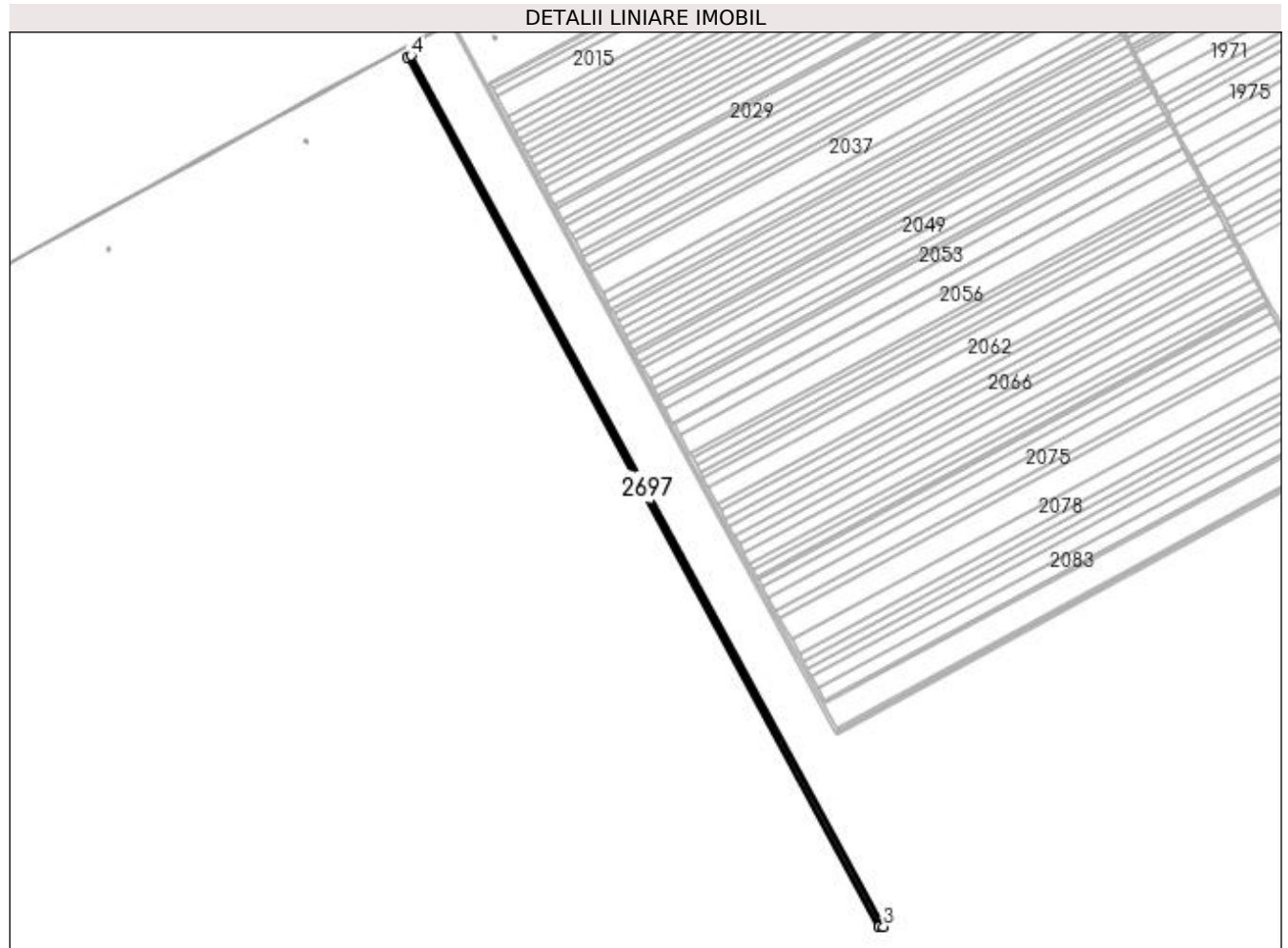
Inscrieri privind dezmembramintele dreptului de proprietate, drepturi reale de garanție și sarcini	Referințe
NU SUNT	

Anexa Nr. 1 La Partea I

Teren

Nr cadastral	Suprafața (mp)*	Observații / Referințe
	Din acte: 9.300 Masurata: 8.777	PROCENT DIMINUARE 5.62%

* Suprafața este determinată în planul de proiecție Stereo 70.



Date referitoare la teren

Crt	Categorie folosință	Intra vilan	Suprafața (mp)	Tarla	Parcelă	Nr. topo	Observații / Referințe
1	arabil	NU	8.777	116	6	-	

Lungime Segmente

1) Valorile lungimilor segmentelor sunt obținute din proiecție în plan.

Punct început	X / Y	Punct sfârșit	X / Y	Lungime segment (** (m)
1	350.984,146 281.434,783	2	351.675,127 280.163,242	1447.16
2	351.675,127 280.163,242	3	351.681,97 280.163,338	6.844
3	351.681,97 280.163,338	4	350.989,489 281.437,64	1450.302
4	350.989,489 281.437,64	1	350.984,146 281.434,783	6.059

**** Lungimile segmentelor sunt determinate în planul de proiecție Stereo 70 și sunt rotunjite la 1 milimetru.**

***** Distanța dintre puncte este formată din segmente cumulate ce sunt mai mici decât valoarea 1 milimetru.**

**DATE DESPRE IMOBILUL NR. 2698**

Oficiul de Cadastru și Publicitate Imobiliară DOLJ
 Biroul de Cadastru și Publicitate Imobiliară Craiova

A. Partea I. Descrierea imobilului

TEREN Extravilan

Adresa: Jud. Dolj, T 116, P 5

Nr. Crt	Nr cadastral Nr. topografic	Suprafața* (mp)	Observații / Referințe
A1	31968	Din acte: 42.300 Masurata: 39.770	Sector cadastral:48 Teren neimprejmuit;

B. Partea II. Proprietari și acte

Inscrieri privitoare la dreptul de proprietate și alte drepturi reale		Referințe
110429 / 27/05/2019		
Act Notarial nr. CVC:1633, din 17/05/2019 emis de NP Budiana Ionut Razvan ;		
B1	Intabulare, drept de PROPRIETATE, dobandit prin Conventie, cota actuala 1/1, cota initiala 1/1 1) SOCIETATEA AGROLUDY BICU SRL , CIF:32991475	A1

C. Partea III. SARCINI .

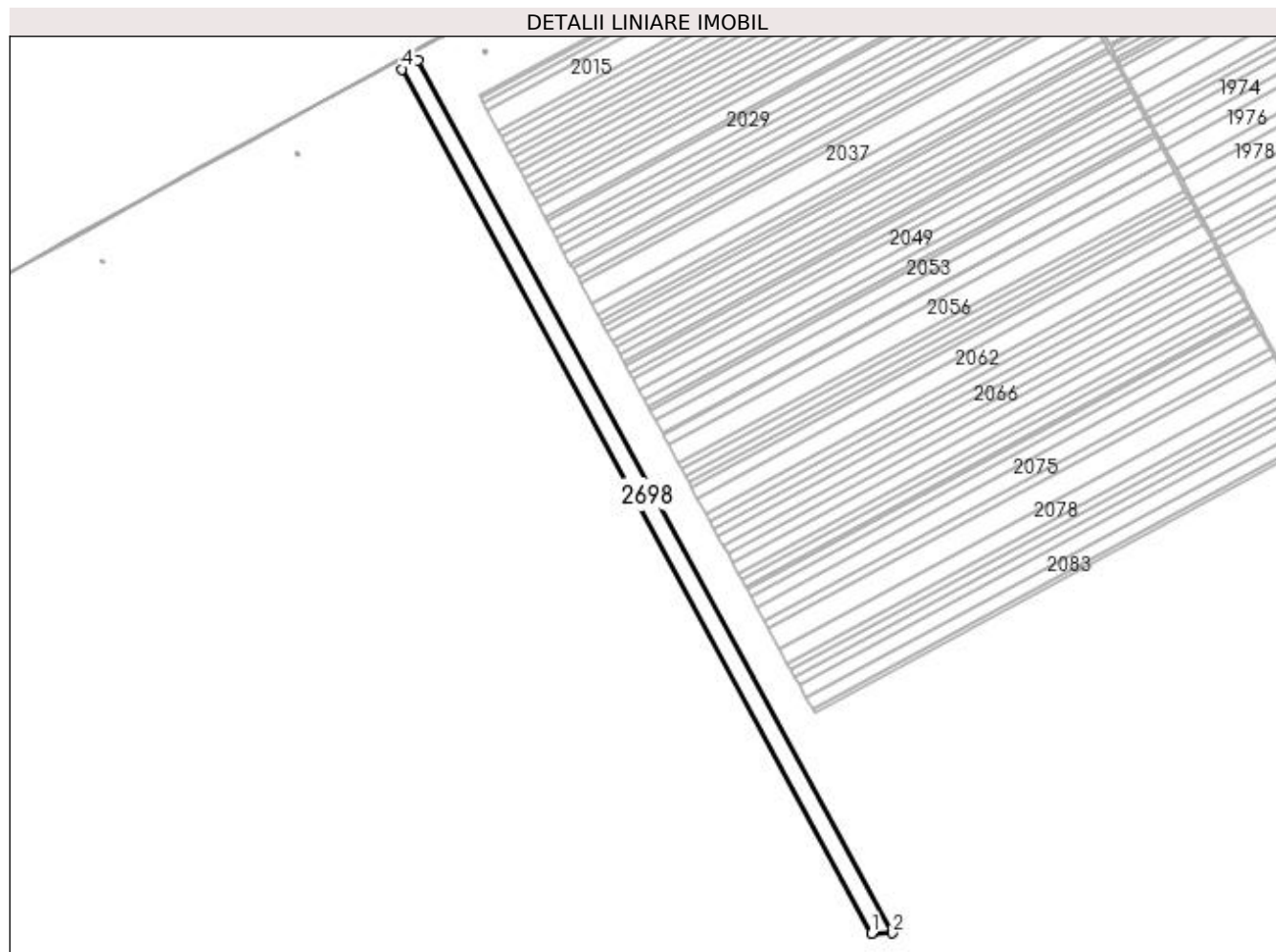
Inscrieri privind dezmembramintele dreptului de proprietate, drepturi reale de garanție și sarcini	Referințe
NU SUNT	

Anexa Nr. 1 La Partea I

Teren

Nr cadastral	Suprafața (mp)*	Observații / Referințe
31968	Din acte: 42.300 Masurata: 39.770	

* Suprafața este determinată în planul de proiecție Stereo 70.



Date referitoare la teren

Crt	Categorie folosință	Intra vilan	Suprafața (mp)	Tarla	Parcelă	Nr. topo	Observații / Referințe
1	arabil	NU	39.770	116	5	-	

Lungime Segmente

1) Valorile lungimilor segmentelor sunt obținute din proiecție în plan.

Punct început	X / Y	Punct sfârșit	X / Y	Lungime segment (** (m)
1	351.681,97 280.163,338	2	351.712,793 280.163,771	30.826
2	351.712,793 280.163,771	3	351.013,554 281.450,507	1464.454
3	351.013,554 281.450,507	4	350.989,489 281.437,64	27.289
4	350.989,489 281.437,64	1	351.681,97 280.163,338	1450.302

**** Lungimile segmentelor sunt determinate în planul de proiecție Stereo 70 și sunt rotunjite la 1 milimetru.**

***** Distanța dintre puncte este formată din segmente cumulate ce sunt mai mici decât valoarea 1 milimetru.**

**DATE DESPRE IMOBILUL NR. 2699**

Oficiul de Cadastru și Publicitate Imobiliară DOLJ
Biroul de Cadastru și Publicitate Imobiliară Craiova

A. Partea I. Descrierea imobilului

TEREN Extravilan

Adresa: Jud. Dolj, T 116, P 4

Nr. Crt	Nr cadastral Nr. topografic	Suprafața* (mp)	Observații / Referințe
A1		Din acte: 19.400 Masurata: 18.308	Sector cadastral:48 Teren neimprejmuit; PROCENT DIMINUARE 5.62%

B. Partea II. Proprietari și acte

Inscrieri privitoare la dreptul de proprietate și alte drepturi reale		Referințe
0 / 18/02/2022		
Act Administrativ nr. TDP:4148, din 26/08/2004 emis de COMISIA JUDETEANA DOLJ;		
B1	Intabulare, drept de PROPRIETATE, dobandit prin Reconstituire, cota actuala 1/1, cota initiala 1/1 1) MIRICA MARIN , LIPSA CNP	A1

C. Partea III. SARCINI .

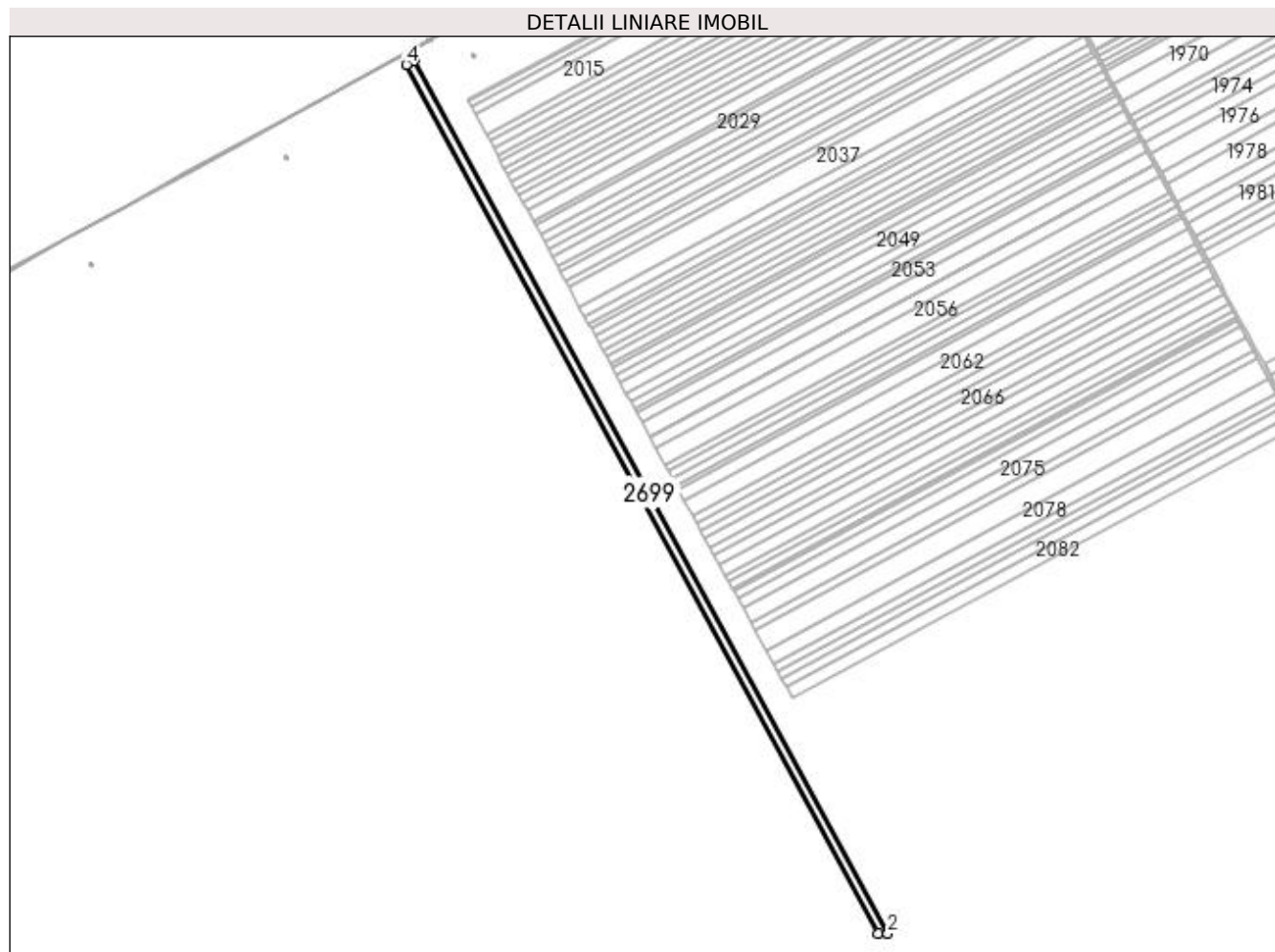
Inscrieri privind dezmembramintele dreptului de proprietate, drepturi reale de garanție și sarcini	Referințe
NU SUNT	

Anexa Nr. 1 La Partea I

Teren

Nr cadastral	Suprafața (mp)*	Observații / Referințe
	Din acte: 19.400 Masurata: 18.308	PROCENT DIMINUARE 5.62%

* Suprafața este determinată în planul de proiecție Stereo 70.



Date referitoare la teren

Crt	Categorie folosință	Intra vilan	Suprafața (mp)	Tarla	Parcelă	Nr. topo	Observații / Referințe
1	arabil	NU	18.308	116	4	-	

Lungime Segmente

1) Valorile lungimilor segmentelor sunt obținute din proiecție în plan.

Punct început	X / Y	Punct sfârșit	X / Y	Lungime segment (** (m)
1	351.712,793 280.163,771	2	351.726,882 280.163,969	14.09
2	351.726,882 280.163,969	3	351.024,555 281.456,388	1470.922
3	351.024,555 281.456,388	4	351.013,554 281.450,507	12.474
4	351.013,554 281.450,507	1	351.712,793 280.163,771	1464.454

**** Lungimile segmentelor sunt determinate în planul de proiecție Stereo 70 și sunt rotunjite la 1 milimetru.**

***** Distanța dintre puncte este formată din segmente cumulate ce sunt mai mici decât valoarea 1 milimetru.**

**DATE DESPRE IMOBILUL NR. 2700**

Oficiul de Cadastru și Publicitate Imobiliară DOLJ
Biroul de Cadastru și Publicitate Imobiliară Craiova

A. Partea I. Descrierea imobilului

TEREN Extravilan

Adresa: Jud. Dolj, T 116, P 3

Nr. Crt	Nr cadastral Nr. topografic	Suprafața* (mp)	Observații / Referințe
A1		Din acte: 8.800 Masurata: 8.305	Sector cadastral:48 Teren neimprejmuit; PROCENT DIMINUARE 5.62%

B. Partea II. Proprietari și acte

Inscrieri privitoare la dreptul de proprietate și alte drepturi reale		Referințe
0 / 01/03/2022		
Act Notarial nr. CM:98, din 30/12/2005 emis de NP BANUTA GEORGETA (TDP:698-48415/18.03.1994;);		
B1	Intabulare, drept de PROPRIETATE, dobandit prin Succesiune, cota actuala 1/2, cota initiala 1/2 1) BALU ALEXANDRA	A1
B2	Intabulare, drept de PROPRIETATE, dobandit prin Succesiune, cota actuala 1/2, cota initiala 1/2 1) MATEIZEL LIDIA	A1

C. Partea III. SARCINI .

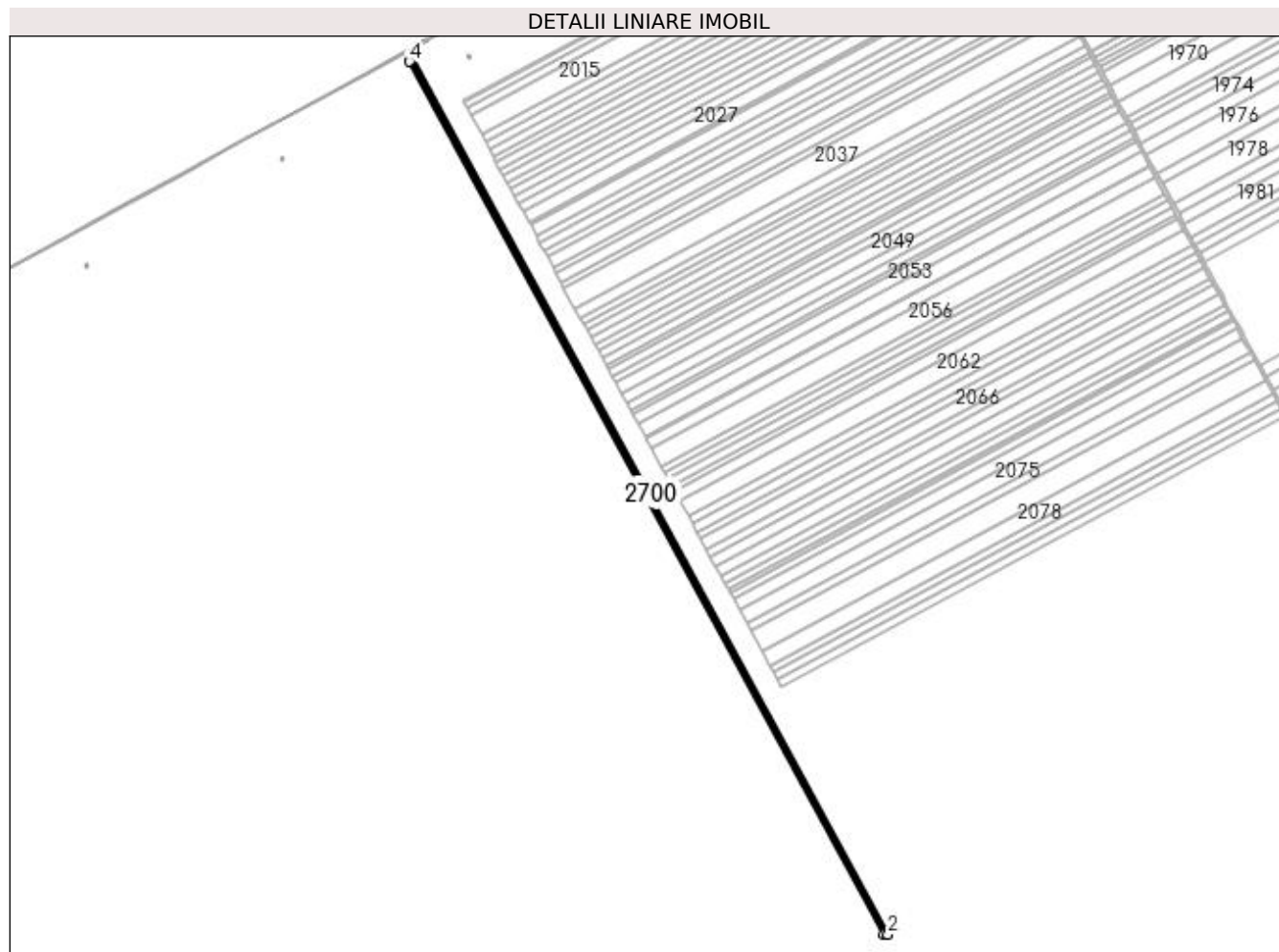
Inscrieri privind dezmembramintele dreptului de proprietate, drepturi reale de garanție și sarcini	Referințe
NU SUNT	

Anexa Nr. 1 La Partea I

Teren

Nr cadastral	Suprafața (mp)*	Observații / Referințe
	Din acte: 8.800 Masurata: 8.305	PROCENT DIMINUARE 5.62%

* Suprafața este determinată în planul de proiecție Stereo 70.



Date referitoare la teren

Crt	Categorie folosință	Intravilan	Suprafața (mp)	Tarla	Parcelă	Nr. topo	Observații / Referințe
1	arabil	NU	8.305	116	3	-	

Lungime Segmente

1) Valorile lungimilor segmentelor sunt obținute din proiecție în plan.

Punct început	X / Y	Punct sfârșit	X / Y	Lungime segment (** (m)
1	351.726,882 280.163,969	2	351.733,253 280.164,059	6.372
2	351.733,253 280.164,059	3	351.029,529 281.459,047	1473.846
3	351.029,529 281.459,047	4	351.024,555 281.456,388	5.64
4	351.024,555 281.456,388	1	351.726,882 280.163,969	1470.922

**** Lungimile segmentelor sunt determinate în planul de proiecție Stereo 70 și sunt rotunjite la 1 milimetru.**

***** Distanța dintre puncte este formată din segmente cumulate ce sunt mai mici decât valoarea 1 milimetru.**

**DATE DESPRE IMOBILUL NR. 2701**

Oficiul de Cadastru și Publicitate Imobiliară DOLJ
Biroul de Cadastru și Publicitate Imobiliară Craiova

A. Partea I. Descrierea imobilului

TEREN Extravilan

Adresa: Jud. Dolj, T 116, P 2

Nr. Crt	Nr cadastral Nr. topografic	Suprafața* (mp)	Observații / Referințe
A1		Din acte: 12.600 Masurata: 11.891	Sector cadastral:48 Teren neimprejmuit; PROCENT DIMINUARE 5.62%

B. Partea II. Proprietari și acte

Inscrieri privitoare la dreptul de proprietate și alte drepturi reale		Referințe
0 / 18/02/2022		
Hotarare Judecatoreasca nr. SC:51, din 01/02/2011 emis de JUDECATORIA CALAFAT (CERTIF. DE DECES: D10370307/29.10.2018;);		
B1	Intabulare, drept de PROPRIETATE, dobandit prin Hotarare Judecatoreasca, cota actuala 1/1, cota initiala 1/1 1) PURCELONI VELICA , DECEDAT DEFUNCT:Da	A1

C. Partea III. SARCINI .

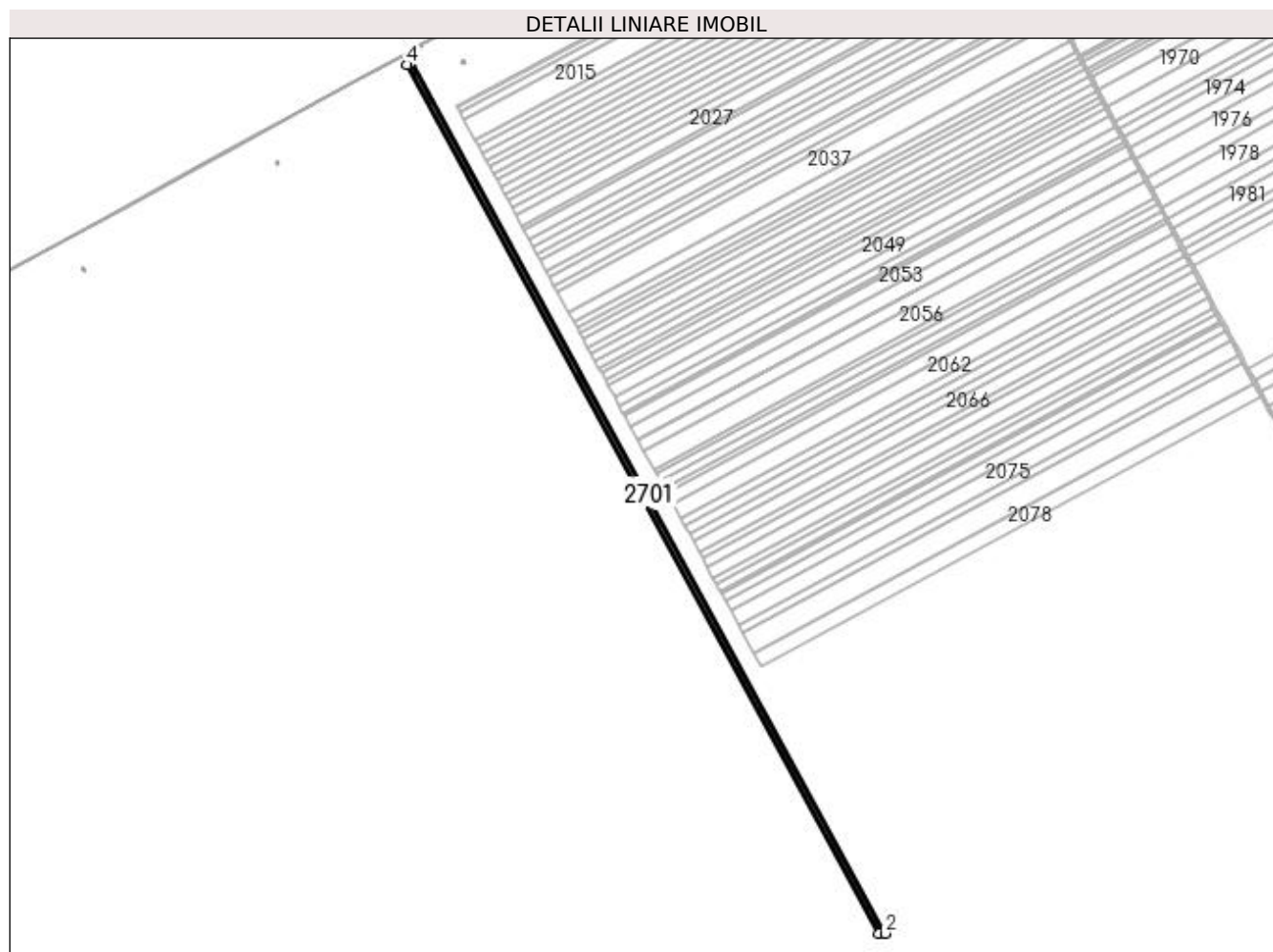
Inscrieri privind dezmembramintele dreptului de proprietate, drepturi reale de garanție și sarcini	Referințe
NU SUNT	

Anexa Nr. 1 La Partea I

Teren

Nr cadastral	Suprafața (mp)*	Observații / Referințe
	Din acte: 12.600 Masurata: 11.891	PROCENT DIMINUARE 5.62%

* Suprafața este determinată în planul de proiecție Stereo 70.



Date referitoare la teren

Crt	Categorie folosință	Intra vilan	Suprafața (mp)	Tarla	Parcelă	Nr. topo	Observații / Referințe
1	arabil	NU	11.891	116	2	-	

Lungime Segmente

1) Valorile lungimilor segmentelor sunt obținute din proiecție în plan.

Punct început	X / Y	Punct sfârșit	X / Y	Lungime segment (** (m)
1	351.733,253 280.164,059	2	351.742,353 280.164,187	9.101
2	351.742,353 280.164,187	3	351.036,633 281.462,846	1478.024
3	351.036,633 281.462,846	4	351.029,529 281.459,047	8.056
4	351.029,529 281.459,047	1	351.733,253 280.164,059	1473.846

**** Lungimile segmentelor sunt determinate în planul de proiecție Stereo 70 și sunt rotunjite la 1 milimetru.**

***** Distanța dintre puncte este formată din segmente cumulate ce sunt mai mici decât valoarea 1 milimetru.**

**DATE DESPRE IMOBILUL NR. 2702**

Oficiul de Cadastru și Publicitate Imobiliară DOLJ
Biroul de Cadastru și Publicitate Imobiliară Craiova

A. Partea I. Descrierea imobilului

TEREN Extravilan

Adresa: Jud. Dolj, T 116, P 1

Nr. Crt	Nr cadastral Nr. topografic	Suprafața* (mp)	Observații / Referințe
A1	31311	Din acte: 24.400 Masurata: 24.018	Sector cadastral:48 Teren neimprejmuit;

B. Partea II. Proprietari și acte

Inscrieri privitoare la dreptul de proprietate și alte drepturi reale		Referințe
113777 / 22/09/2015		
Act Notarial nr. CVC:3717, din 20/11/2009 emis de BNP STOENESCU FLOREA ;		
B1	Intabulare, drept de PROPRIETATE, dobandit prin Conventie, cota actuala 1/1, cota initiala 1/1 1) SC ROMTEAM PROD SRL , CIF:99999999999999, LIPSA CUI	A1

C. Partea III. SARCINI .

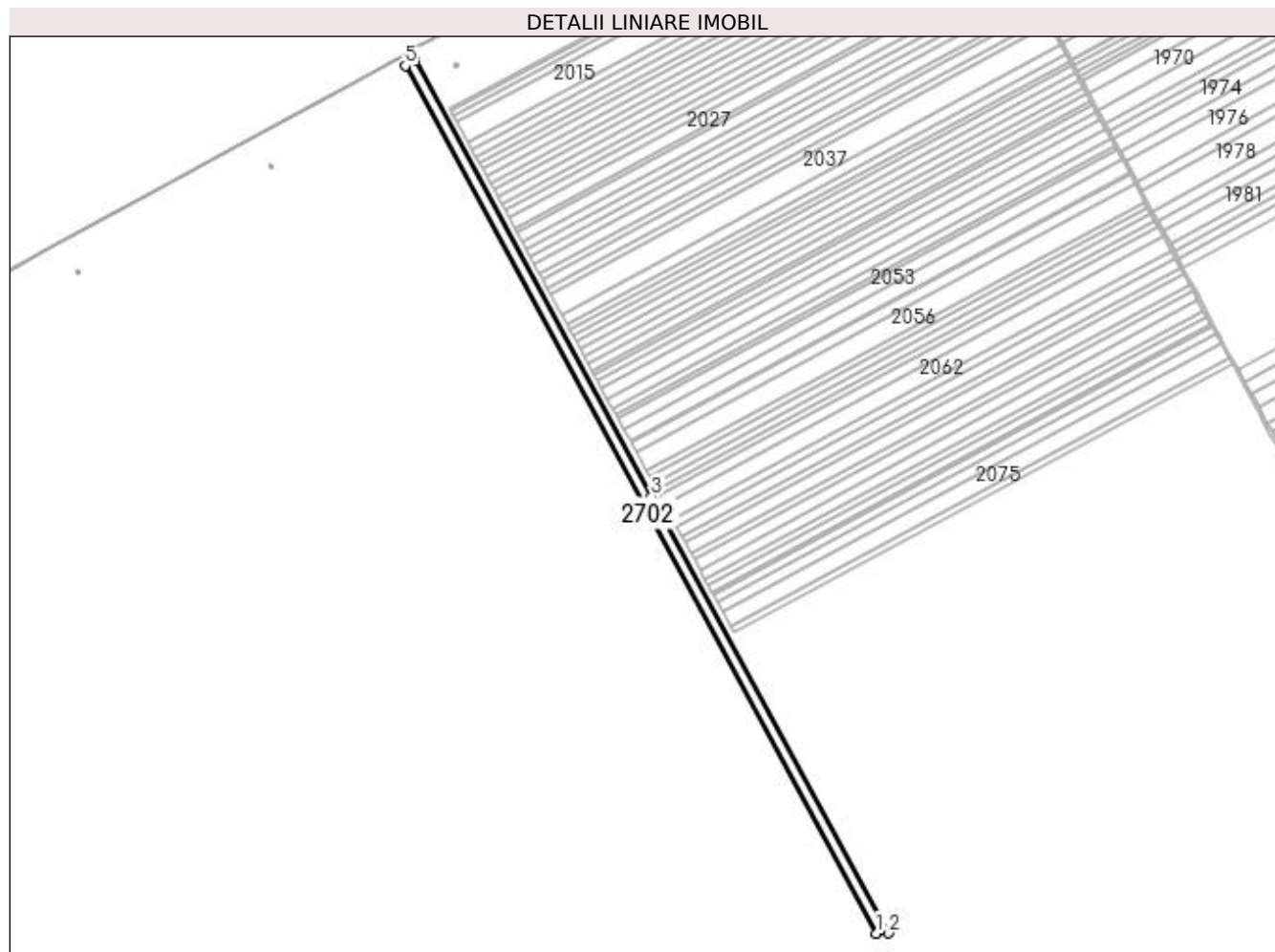
Inscrieri privind dezmembramintele dreptului de proprietate, drepturi reale de garanție și sarcini	Referințe
NU SUNT	

Anexa Nr. 1 La Partea I

Teren

Nr cadastral	Suprafața (mp)*	Observații / Referințe
31311	Din acte: 24.400 Masurata: 24.018	

* Suprafața este determinată în planul de proiecție Stereo 70.



Date referitoare la teren

Crt	Categorie folosință	Intra vilan	Suprafața (mp)	Tarla	Parcelă	Nr. topo	Observații / Referințe
1	arabil	NU	24.018	116	1	-	

Lungime Segmente

1) Valorile lungimilor segmentelor sunt obținute din proiecție în plan.

Punct început	X / Y	Punct sfârșit	X / Y	Lungime segment (** (m)
1	351.742,353 280.164,187	2	351.760,952 280.164,448	18.601
2	351.760,952 280.164,448	3	351.405,001 280.818,365	744.519
3	351.405,001 280.818,365	4	351.051,156 281.470,611	742.045
4	351.051,156 281.470,611	5	351.036,633 281.462,846	16.469

Punct început	X / Y	Punct sfârșit	X / Y	Lungime segment (** (m)
5	351.036,633 281.462,846	1	351.742,353 280.164,187	1478.024

** Lungimile segmentelor sunt determinate în planul de proiecție Stereo 70 și sunt rotunjite la 1 milimetru.

*** Distanța dintre puncte este formată din segmente cumulate ce sunt mai mici decât valoarea 1 milimetru.

**DATE DESPRE IMOBILUL NR. 2703**

Oficiul de Cadastru și Publicitate Imobiliară DOLJ
Biroul de Cadastru și Publicitate Imobiliară Craiova

A. Partea I. Descrierea imobilului

TEREN Extravilan

Adresa: Jud. Dolj, T 118, P 892/1

Nr. Crt	Nr cadastral Nr. topografic	Suprafața* (mp)	Observații / Referințe
A1		Din acte: 0 Masurata: 4.635	Sector cadastral:48 Teren neimprejmuit;

B. Partea II. Proprietari și acte

Inscrieri privitoare la dreptul de proprietate și alte drepturi reale		Referințe
0 / 01/03/2022		
Act Normativ nr. LEGE:7, din 13/03/1996 emis de PARLAMENTUL ROMANIEI (art. 13 alin. 15);		
B1	Inscrierea provizorie, drept de PROPRIETATE, dobandit prin Lege, cota actuala 1/1, cota initiala 1/1 1) NEIDENTIFICAT NEIDENTIFICAT	A1

C. Partea III. SARCINI .

Inscrieri privind dezmembramintele dreptului de proprietate, drepturi reale de garanție și sarcini	Referințe
NU SUNT	

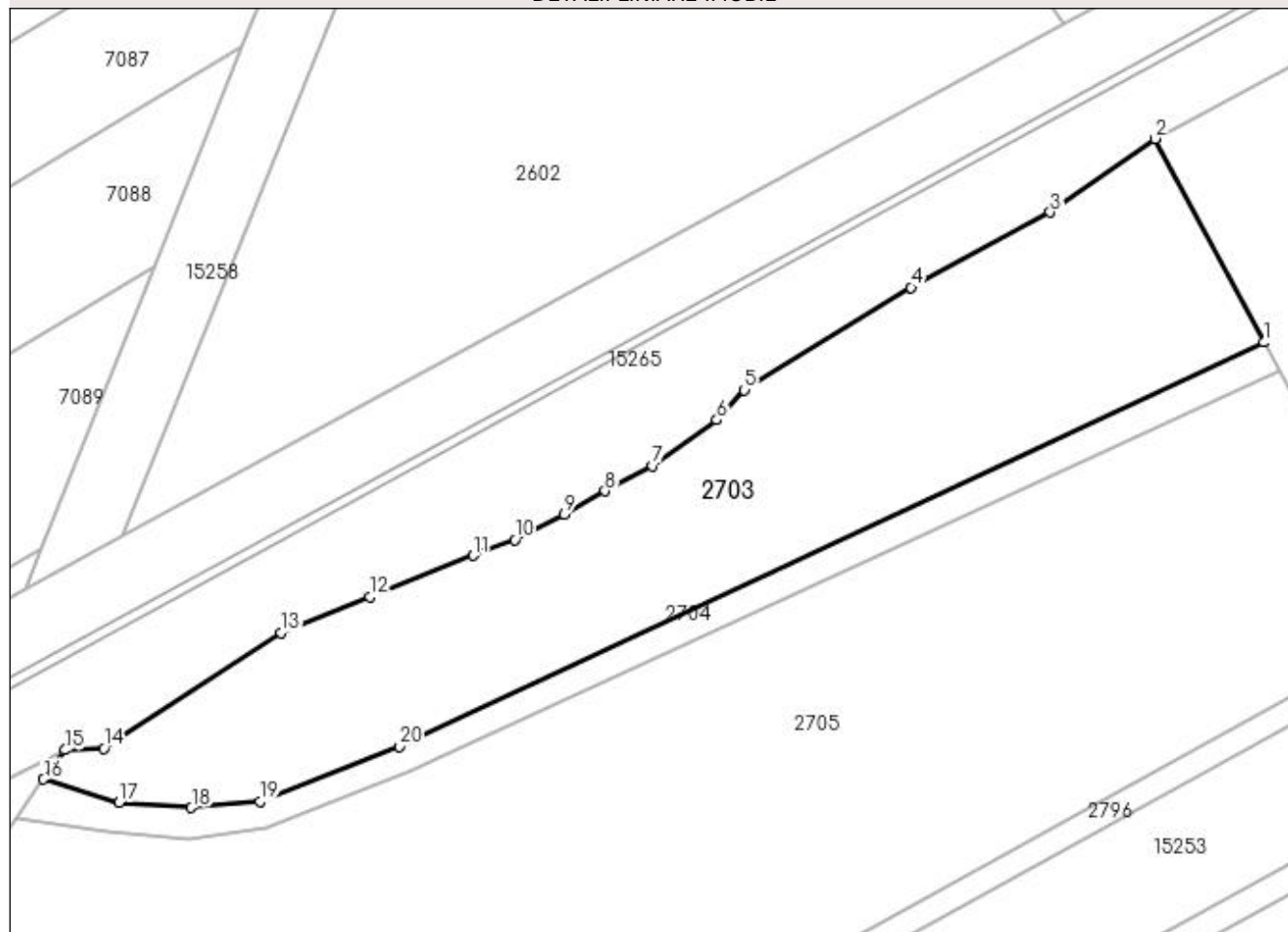
Anexa Nr. 1 La Partea I

Teren

Nr cadastral	Suprafața (mp)*	Observații / Referințe
	Din acte: 0 Masurata: 4.635	

* Suprafața este determinată în planul de proiecție Stereo 70.

DETALII LINIARE IMOBIL



Date referitoare la teren

Crt	Categorie folosință	Intra vilan	Suprafața (mp)	Tarla	Parcelă	Nr. topo	Observații / Referințe
1	neproductiv	NU	4.635	118	892/1	-	

Lungime Segmente

1) Valorile lungimilor segmentelor sunt obținute din proiecție în plan.

Punct început	X / Y	Punct sfârșit	X / Y	Lungime segment (** (m)
1	349.174,517 280.412,307	2	349.158,01 280.443,159	34.99
2	349.158,01 280.443,159	3	349.142,174 280.432,002	19.372
3	349.142,174 280.432,002	4	349.121,062 280.420,614	23.988
4	349.121,062 280.420,614	5	349.095,825 280.405,099	29.625
5	349.095,825 280.405,099	6	349.091,623 280.400,554	6.19

Punct început	X / Y	Punct sfârșit	X / Y	Lungime segment (** (m)
6	349.091,623 280.400,554	7	349.081,909 280.393,62	11.935
7	349.081,909 280.393,62	8	349.074,711 280.389,806	8.146
8	349.074,711 280.389,806	9	349.068,553 280.386,253	7.109
9	349.068,553 280.386,253	10	349.061,008 280.382,439	8.454
10	349.061,008 280.382,439	11	349.054,764 280.380,012	6.699
11	349.054,764 280.380,012	12	349.039,033 280.373,739	16.936
12	349.039,033 280.373,739	13	349.025,591 280.368,365	14.476
13	349.025,591 280.368,365	14	348.998,78 280.350,833	32.034
14	348.998,78 280.350,833	15	348.992,883 280.350,583	5.902
15	348.992,883 280.350,583	16	348.989,62 280.346,144	5.509
16	348.989,62 280.346,144	17	349.001,063 280.342,614	11.975
17	349.001,063 280.342,614	18	349.012,019 280.341,826	10.984
18	349.012,019 280.341,826	19	349.022,393 280.342,75	10.415
19	349.022,393 280.342,75	20	349.043,494 280.351,141	22.708
20	349.043,494 280.351,141	1	349.174,517 280.412,307	144.597

** Lungimile segmentelor sunt determinate în planul de proiecție Stereo 70 și sunt rotunjite la 1 milimetru.

*** Distanța dintre puncte este formată din segmente cumulate ce sunt mai mici decât valoarea 1 milimetru.

**DATE DESPRE IMOBILUL NR. 2704**

Oficiul de Cadastru și Publicitate Imobiliară DOLJ
Biroul de Cadastru și Publicitate Imobiliară Craiova

A. Partea I. Descrierea imobilului

TEREN Extravilan

Adresa: Jud. Dolj, DE 892

Nr. Crt	Nr cadastral Nr. topografic	Suprafața* (mp)	Observații / Referințe
A1		Din acte: 0 Masurata: 921	Sector cadastral:48 Teren neimprejmuit; DE 892

B. Partea II. Proprietari și acte

Inscrieri privitoare la dreptul de proprietate și alte drepturi reale		Referințe
0 / 01/03/2022		
Act Normativ nr. LEGE:7, din 13/03/1996 emis de PARLAMENTUL ROMANIEI (art. 13 alin. 15);		
B1	Inscrierea provizorie, drept de PROPRIETATE, dobandit prin Lege, cota actuala 1/1, cota initiala 1/1 1) NEIDENTIFICAT NEIDENTIFICAT	A1

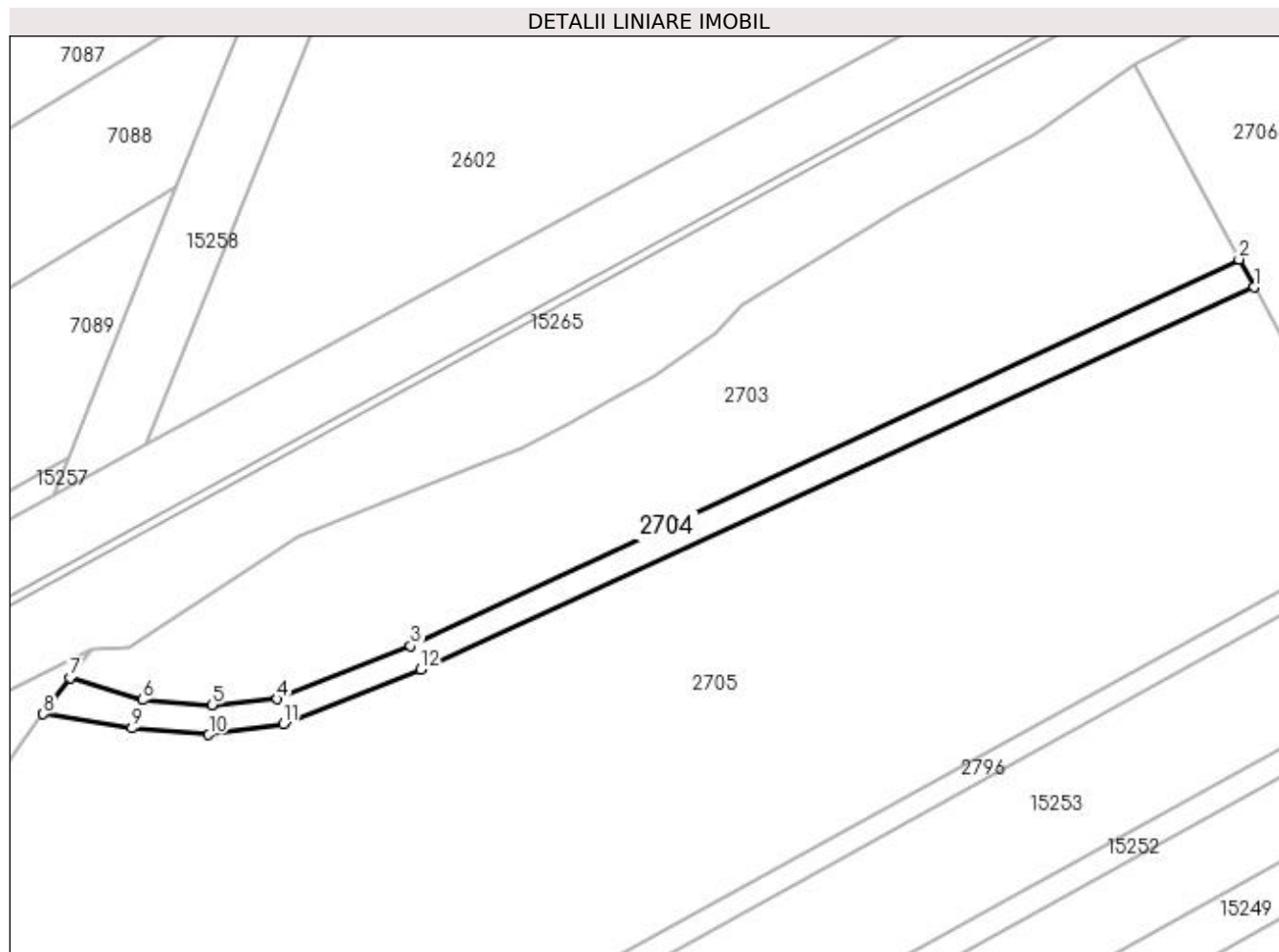
C. Partea III. SARCINI .

Inscrieri privind dezmembramintele dreptului de proprietate, drepturi reale de garanție și sarcini	Referințe
NU SUNT	

Anexa Nr. 1 La Partea I**Teren**

Nr cadastral	Suprafața (mp)*	Observații / Referințe
	Din acte: 0 Masurata: 921	DE 892

* Suprafața este determinată în planul de proiecție Stereo 70.

**Date referitoare la teren**

Crt	Categorie folosință	Intra vilan	Suprafața (mp)	Tarla	Parcelă	Nr. topo	Observații / Referințe
1	drum	NU	921	118	892	-	

Lungime Segmente

1) Valorile lungimilor segmentelor sunt obținute din proiecție în plan.

Punct început	X / Y	Punct sfârșit	X / Y	Lungime segment (** (m)
1	349.176,885 280.407,883	2	349.174,517 280.412,307	5.018
2	349.174,517 280.412,307	3	349.043,494 280.351,141	144.597
3	349.043,494 280.351,141	4	349.022,393 280.342,75	22.708
4	349.022,393 280.342,75	5	349.012,019 280.341,826	10.415
5	349.012,019 280.341,826	6	349.001,063 280.342,614	10.984

Punct început	X / Y	Punct sfârșit	X / Y	Lungime segment (** (m)
6	349.001,063 280.342,614	7	348.989,62 280.346,144	11.975
7	348.989,62 280.346,144	8	348.985,36 280.340,35	7.192
8	348.985,36 280.340,35	9	348.999,38 280.338,158	14.19
9	348.999,38 280.338,158	10	349.011,544 280.337,082	12.211
10	349.011,544 280.337,082	11	349.023,329 280.338,817	11.912
11	349.023,329 280.338,817	12	349.045,085 280.347,469	23.413
12	349.045,085 280.347,469	1	349.176,885 280.407,883	144.987

** Lungimile segmentelor sunt determinate în planul de proiecție Stereo 70 și sunt rotunjite la 1 milimetru.

*** Distanța dintre puncte este formată din segmente cumulate ce sunt mai mici decât valoarea 1 milimetru.

**DATE DESPRE IMOBILUL NR. 2705**

Oficiul de Cadastru și Publicitate Imobiliară DOLJ
Biroul de Cadastru și Publicitate Imobiliară Craiova

A. Partea I. Descrierea imobilului

TEREN Extravilan

Adresa: Jud. Dolj, T 118, P 893

Nr. Crt	Nr cadastral Nr. topografic	Suprafața* (mp)	Observații / Referințe
A1		Din acte: 0 Masurata: 16.981	Sector cadastral:48 Teren neimprejmuit;

B. Partea II. Proprietari și acte

Inscrieri privitoare la dreptul de proprietate și alte drepturi reale		Referințe
0 / 01/03/2022		
Act Normativ nr. LEGE:7, din 13/03/1996 emis de PARLAMENTUL ROMANIEI (art. 13 alin. 15);		
B1	Inscrierea provizorie, drept de PROPRIETATE, dobandit prin Lege, cota actuala 1/1, cota initiala 1/1 1) NEIDENTIFICAT NEIDENTIFICAT	A1

C. Partea III. SARCINI .

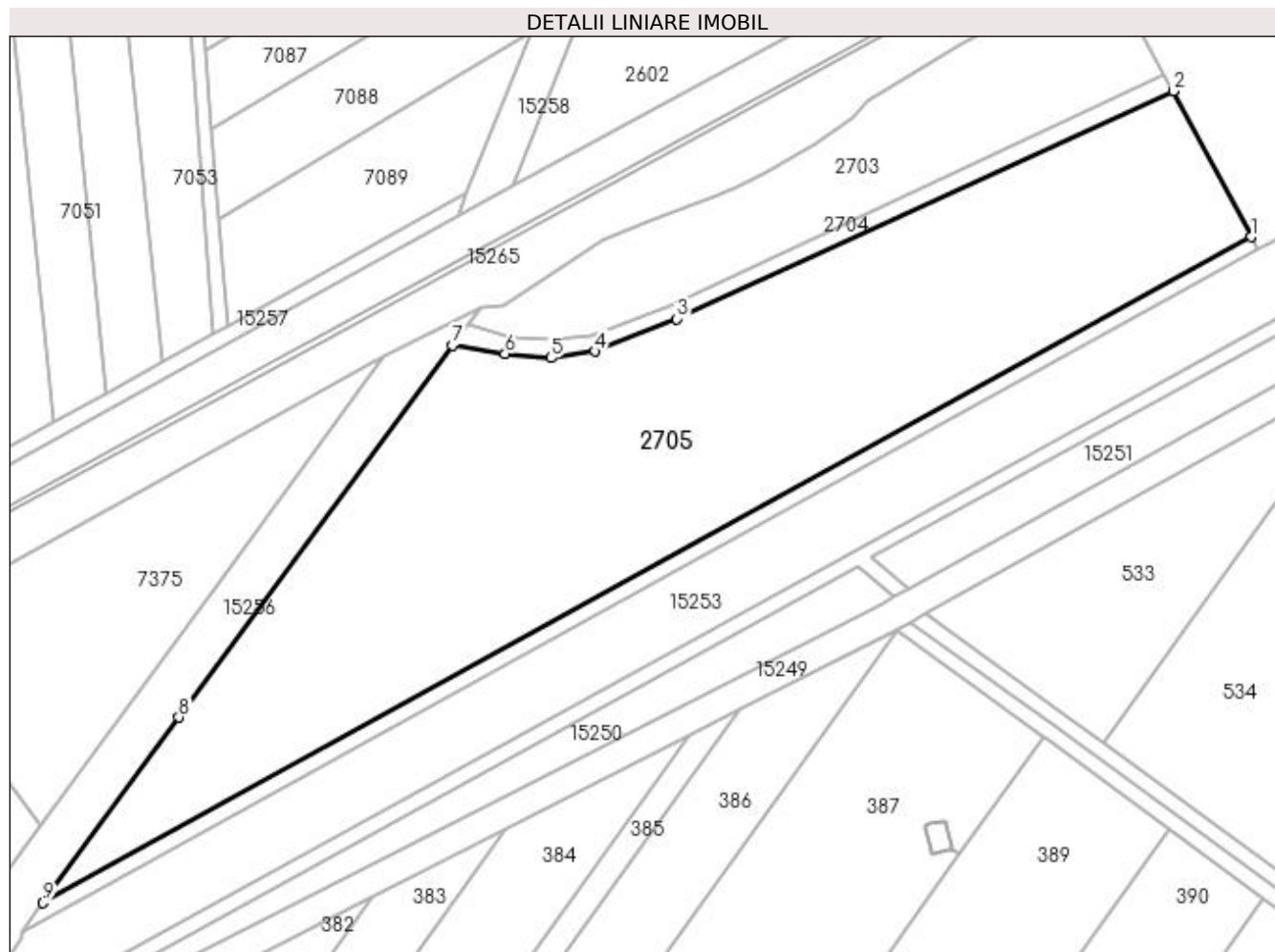
Inscrieri privind dezmembramintele dreptului de proprietate, drepturi reale de garanție și sarcini	Referințe
NU SUNT	

Anexa Nr. 1 La Partea I

Teren

Nr cadastral	Suprafața (mp)*	Observații / Referințe
	Din acte: 0 Masurata: 16.981	

* Suprafața este determinată în planul de proiecție Stereo 70.



Date referitoare la teren

Crt	Categorie folosință	Intravilan	Suprafața (mp)	Tarla	Parcelă	Nr. topo	Observații / Referințe
1	arabil	NU	16.981	118	893	-	

Lungime Segmente

1) Valorile lungimilor segmentelor sunt obținute din proiecție în plan.

Punct început	X / Y	Punct sfârșit	X / Y	Lungime segment (** (m)
1	349.197,594 280.369,177	2	349.176,885 280.407,883	43.898
2	349.176,885 280.407,883	3	349.045,085 280.347,469	144.987
3	349.045,085 280.347,469	4	349.023,329 280.338,817	23.413
4	349.023,329 280.338,817	5	349.011,544 280.337,082	11.912

Punct început	X / Y	Punct sfârșit	X / Y	Lungime segment (** (m)
5	349.011,544 280.337,082	6	348.999,38 280.338,158	12.211
6	348.999,38 280.338,158	7	348.985,36 280.340,35	14.19
7	348.985,36 280.340,35	8	348.912,756 280.241,592	122.574
8	348.912,756 280.241,592	9	348.876,674 280.192,389	61.015
9	348.876,674 280.192,389	1	349.197,594 280.369,177	366.393

** Lungimile segmentelor sunt determinate în planul de proiecție Stereo 70 și sunt rotunjite la 1 milimetru.

*** Distanța dintre puncte este formată din segmente cumulate ce sunt mai mici decât valoarea 1 milimetru.

**DATE DESPRE IMOBILUL NR. 2706**

Oficiul de Cadastru și Publicitate Imobiliară DOLJ
Biroul de Cadastru și Publicitate Imobiliară Craiova

A. Partea I. Descrierea imobilului

TEREN Intravilan

Nr. CF vechi:353
Nr. cadastral vechi:199

Adresa: Loc. Maglavit, Str Garii, Nr. 90, Jud. Dolj, T 118

Nr. Crt	Nr cadastral Nr. topografic	Suprafata* (mp)	Observatii / Referinte
A1	31082	22.496	Sector cadastral:48 Teren neimprejmuit;

Construcții

Crt	Nr cadastral Nr. topografic	Adresa	Observatii / Referinte
A1.1	31082-C1	Loc. Maglavit, Str Garii, Nr. 90, Jud. Dolj, T 118	Nr. niveluri:1; S. construita la sol:243 mp; S. construita desfasurata:243 mp;
A1.2	31082-C2	Loc. Maglavit, Str Garii, Nr. 90, Jud. Dolj, T 118	Nr. niveluri:1; S. construita la sol:80 mp; S. construita desfasurata:80 mp;
A1.3	31082-C3	Loc. Maglavit, Str Garii, Nr. 90, Jud. Dolj, T 118	Nr. niveluri:1; S. construita la sol:612 mp; S. construita desfasurata:612 mp;
A1.4	31082-C4	Loc. Maglavit, Str Garii, Nr. 90, Jud. Dolj, T 118	Nr. niveluri:1; S. construita la sol:304 mp; S. construita desfasurata:304 mp;
A1.5	31082-C5	Loc. Maglavit, Str Garii, Nr. 90, Jud. Dolj, T 118	Nr. niveluri:1; S. construita la sol:657 mp; S. construita desfasurata:657 mp;
A1.6	31082-C6	Loc. Maglavit, Str Garii, Nr. 90, Jud. Dolj, T 118	Nr. niveluri:1; S. construita la sol:23 mp; S. construita desfasurata:23 mp;
A1.7	31082-C7	Loc. Maglavit, Str Garii, Nr. 90, Jud. Dolj, T 118	Nr. niveluri:1; S. construita la sol:77 mp; S. construita desfasurata:77 mp;

B. Partea II. Proprietari și acte

Inscrieri privitoare la dreptul de proprietate și alte drepturi reale	Referințe
22561 / 25/04/2007	
Act Notarial nr. CVC:43, din 01/01/2007 emis de NP PATRAU GHEORGHE;	
B1	A1, A1.1, A1.2, A1.3, A1.4, A1.5, A1.6, A1.7
Intabulare, drept de PROPRIETATE, dobandit prin Conventie, cota actuala 1/1, cota initiala 1/1	
1) SC RAGGIO VERDE SRL , CIF:99999999999999, LIPSA CUI	

C. Partea III. SARCINI .

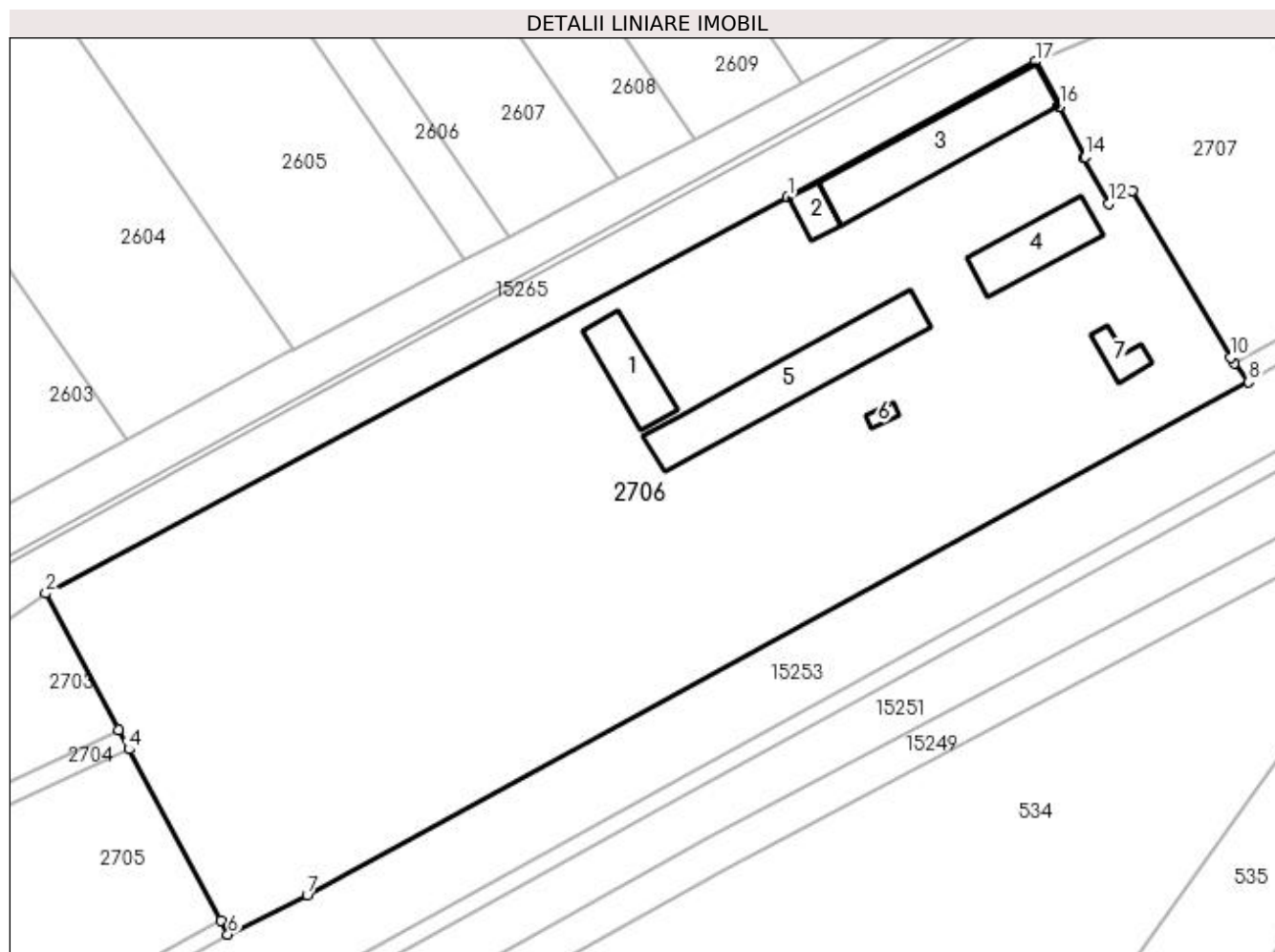
Inscrieri privind dezmembramintele dreptului de proprietate, drepturi reale de garanție și sarcini	Referințe
NU SUNT	

Anexa Nr. 1 La Partea I

Teren

Nr cadastral	Suprafața (mp)*	Observații / Referințe
31082	22.496	

* Suprafața este determinată în planul de proiecție Stereo 70.



Date referitoare la teren

Crt	Categorie folosință	Intravilan	Suprafața (mp)	Tarla	Parcelă	Nr. topo	Observații / Referințe
1	curți constructii	DA	22.496	118		-	

Date referitoare la construcții

Crt	Număr	Destinație construcție	Supraf. (mp)	Situație juridică	Observații / Referințe
A1.1	31082-C1	construcții anexa	243	Cu acte	Nr. niveluri:1; S. construita la sol:243 mp; S. construita desfasurata:243 mp;
A1.2	31082-C2	construcții administrative și social culturale	80	Cu acte	Nr. niveluri:1; S. construita la sol:80 mp; S. construita desfasurata:80 mp;
A1.3	31082-C3	construcții anexa	612	Cu acte	Nr. niveluri:1; S. construita la sol:612 mp; S. construita desfasurata:612 mp;
A1.4	31082-C4	construcții anexa	304	Cu acte	Nr. niveluri:1; S. construita la sol:304 mp; S. construita desfasurata:304 mp;
A1.5	31082-C5	construcții anexa	657	Cu acte	Nr. niveluri:1; S. construita la sol:657 mp; S. construita desfasurata:657 mp;
A1.6	31082-C6	construcții anexa	23	Cu acte	Nr. niveluri:1; S. construita la sol:23 mp; S. construita desfasurata:23 mp;
A1.7	31082-C7	construcții administrative și social culturale	77	Cu acte	Nr. niveluri:1; S. construita la sol:77 mp; S. construita desfasurata:77 mp;

Lungime Segmente

1) Valorile lungimilor segmentelor sunt obținute din proiecție în plan.

Punct început	X / Y	Punct sfârșit	X / Y	Lungime segment (** (m)
1	349.325,985 280.532,752	2	349.158,01 280.443,159	190.375
2	349.158,01 280.443,159	3	349.174,517 280.412,307	34.99
3	349.174,517 280.412,307	4	349.176,885 280.407,883	5.018
4	349.176,885 280.407,883	5	349.197,594 280.369,177	43.898
5	349.197,594 280.369,177	6	349.199,29 280.366,007	3.595
6	349.199,29 280.366,007	7	349.217,193 280.374,946	20.011
7	349.217,193 280.374,946	8	349.430,347 280.491,038	242.718
8	349.430,347 280.491,038	9	349.427,187 280.495,317	5.319
9	349.427,187 280.495,317	10	349.426,243 280.496,594	1.588
10	349.426,243 280.496,594	11	349.403,983 280.534,216	43.714
11	349.403,983 280.534,216	12	349.398,704 280.531,399	5.984
12	349.398,704 280.531,399	13	349.392,992 280.541,757	11.829
13	349.392,992 280.541,757	14	349.393,35 280.541,949	0.406
14	349.393,35 280.541,949	15	349.387,269 280.553,323	12.898
15	349.387,269 280.553,323	16	349.387,622 280.553,512	0.4
16	349.387,622 280.553,512	17	349.382,259 280.563,536	11.368
17	349.382,259 280.563,536	1	349.325,985 280.532,752	64.144

** Lungimile segmentelor sunt determinate în planul de proiecție Stereo 70 și sunt rotunjite la 1 milimetru.

*** Distanța dintre puncte este formată din segmente cumulate ce sunt mai mici decât valoarea 1 milimetru.

**DATE DESPRE IMOBILUL NR. 2707**

Oficiul de Cadastru și Publicitate Imobiliară DOLJ
Biroul de Cadastru și Publicitate Imobiliară Craiova

A. Partea I. Descrierea imobilului

TEREN Intravilan

Adresa: Loc. Maglavit, Str Halta Maglavit, Nr. 2, Jud. Dolj, T 118

Nr. Crt	Nr cadastral Nr. topografic	Suprafața* (mp)	Observații / Referințe
A1	31357	9.983	Sector cadastral:48 Teren neimprejmuit;

B. Partea II. Proprietari și acte

Inscrieri privitoare la dreptul de proprietate și alte drepturi reale	Referințe
25529 / 24/02/2016	
Act Notarial nr. CVC:498, din 22/02/2016 emis de NP STOENESCU FLOREA ;	
B1	A1
Intabulare, drept de PROPRIETATE, dobandit prin Conventie, cota actuala 1/1, cota initiala 1/1	
1) MITULETU GHEORGHE	
2) MITULETU STELA	

C. Partea III. SARCINI .

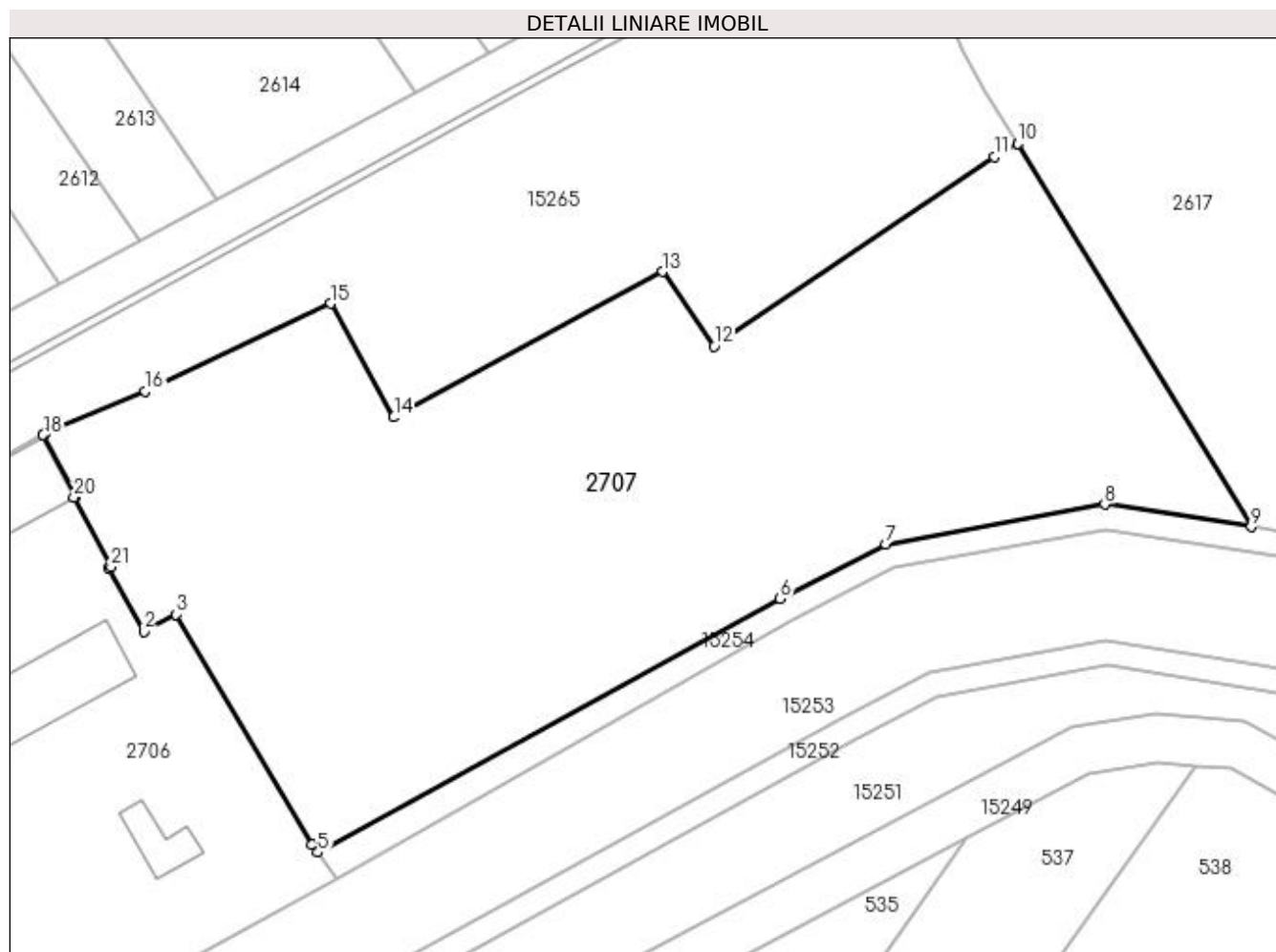
Inscrieri privind dezmembramintele dreptului de proprietate, drepturi reale de garanție și sarcini	Referințe
NU SUNT	

Anexa Nr. 1 La Partea I

Teren

Nr cadastral	Suprafața (mp)*	Observații / Referințe
31357	9.983	

* Suprafața este determinată în planul de proiecție Stereo 70.



Date referitoare la teren

Crt	Categorie folosință	Intra vilan	Suprafața (mp)	Tarla	Parcelă	Nr. topo	Observații / Referințe
1	curți constructii	DA	9.983	118		-	

Lungime Segmente

1) Valorile lungimilor segmentelor sunt obținute din proiecție în plan.

Punct început	X / Y	Punct sfârșit	X / Y	Lungime segment (** (m)
1	349.392,992 280.541,757	2	349.398,704 280.531,399	11.829
3	349.403,983 280.534,216	4	349.426,243 280.496,594	43.714
5	349.427,187 280.495,317	6	349.502,701 280.536,728	86.123
7	349.519,957 280.545,659	8	349.555,752 280.552,187	36.385
9	349.579,687 280.548,476	10	349.541,506 280.611,126	73.368

Punct început	X / Y	Punct sfârșit	X / Y	Lungime segment (** (m)
2	349.398,704 280.531,399	3	349.403,983 280.534,216	5.984
4	349.426,243 280.496,594	5	349.427,187 280.495,317	1.588
6	349.502,701 280.536,728	7	349.519,957 280.545,659	19.43
8	349.555,752 280.552,187	9	349.579,687 280.548,476	24.221
10	349.541,506 280.611,126	11	349.537,756 280.608,931	4.345

Punct început	X / Y	Punct sfârșit	X / Y	Lungime segment (** (m)
11	349.537,756 280.608,931	12	349.491,941 280.578,009	55.274
13	349.483,462 280.590,199	14	349.439,58 280.566,413	49.914
15	349.429,205 280.584,962	16	349.398,985 280.570,631	33.446
17	349.382,75 280.563,875	18	349.382,259 280.563,536	0.597
19	349.387,622 280.553,512	20	349.387,269 280.553,323	0.4
21	349.393,35 280.541,949	1	349.392,992 280.541,757	0.406

Punct început	X / Y	Punct sfârșit	X / Y	Lungime segment (** (m)
12	349.491,941 280.578,009	13	349.483,462 280.590,199	14.849
14	349.439,58 280.566,413	15	349.429,205 280.584,962	21.253
16	349.398,985 280.570,631	17	349.382,75 280.563,875	17.585
18	349.382,259 280.563,536	19	349.387,622 280.553,512	11.368
20	349.387,269 280.553,323	21	349.393,35 280.541,949	12.898

** Lungimile segmentelor sunt determinate în planul de proiecție Stereo 70 și sunt rotunjite la 1 milimetru.

*** Distanța dintre puncte este formată din segmente cumulate ce sunt mai mici decât valoarea 1 milimetru.

**DATE DESPRE IMOBILUL NR. 2796**

Oficiul de Cadastru și Publicitate Imobiliară DOLJ
Biroul de Cadastru și Publicitate Imobiliară Craiova

A. Partea I. Descrierea imobilului

TEREN Extravilan

Adresa: Jud. Dolj, DE 891

Nr. Crt	Nr cadastral Nr. topografic	Suprafața* (mp)	Observații / Referințe
A1		Din acte: 0 Masurata: 1.407	Sector cadastral:48 Teren neimprejmuit; DE 891

B. Partea II. Proprietari și acte

Inscrieri privitoare la dreptul de proprietate și alte drepturi reale		Referințe
0 / 01/03/2022		
Act Normativ nr. LEGE:7, din 13/03/1996 emis de PARLAMENTUL ROMANIEI (art. 13 alin. 15);		
B1	Inscrierea provizorie, drept de PROPRIETATE, dobandit prin Lege, cota actuala 1/1, cota initiala 1/1 1) NEIDENTIFICAT NEIDENTIFICAT	A1

C. Partea III. SARCINI .

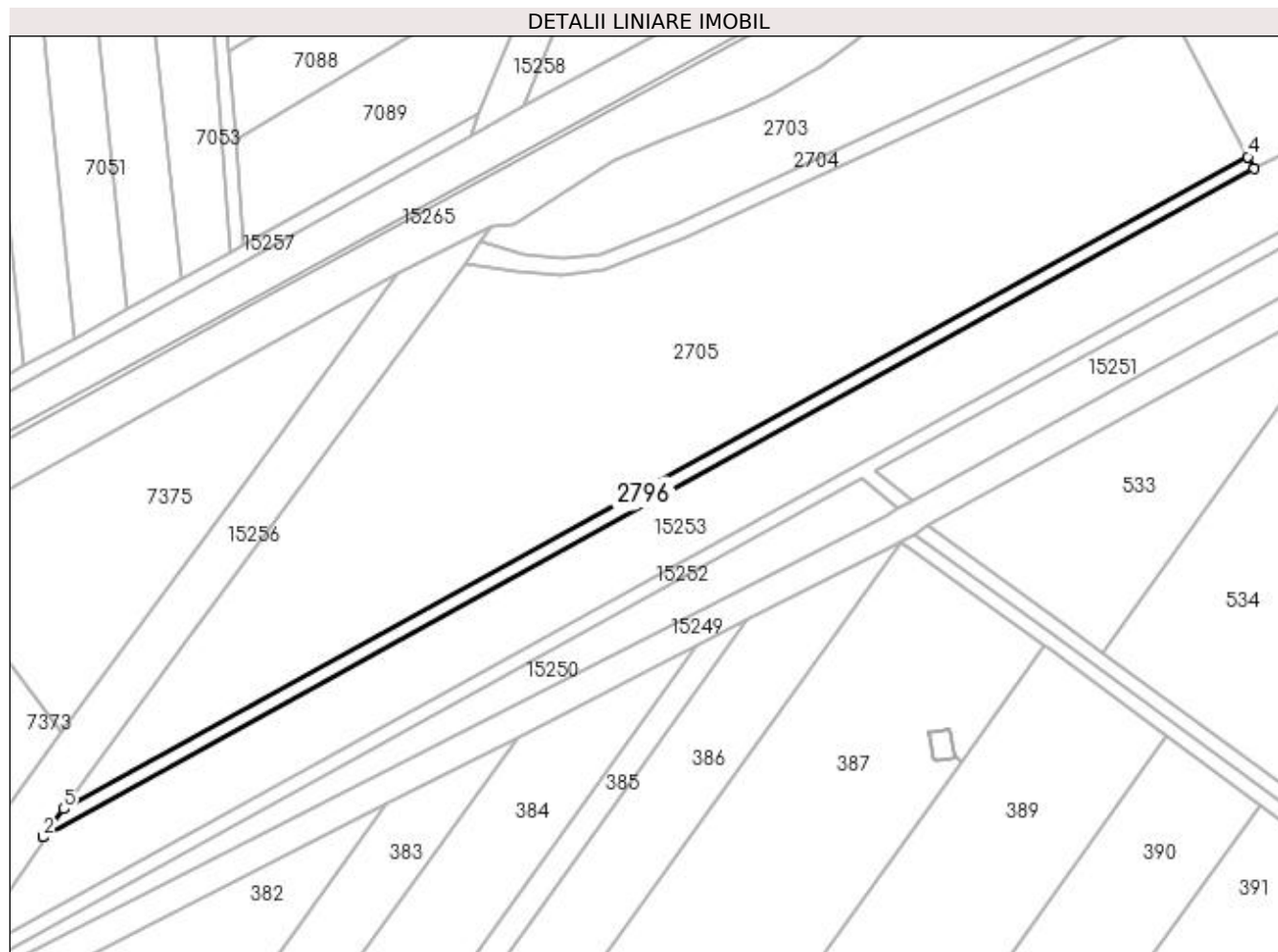
Inscrieri privind dezmembramintele dreptului de proprietate, drepturi reale de garanție și sarcini	Referințe
NU SUNT	

Anexa Nr. 1 La Partea I

Teren

Nr cadastral	Suprafața (mp)*	Observații / Referințe
	Din acte: 0 Masurata: 1.407	DE 891

* Suprafața este determinată în planul de proiecție Stereo 70.



Date referitoare la teren

Crt	Categorie folosință	Intra vilan	Suprafața (mp)	Tarla	Parcelă	Nr. topo	Observații / Referințe
1	drum	NU	1.407		891	-	

Lungime Segmente

1) Valorile lungimilor segmentelor sunt obținute din proiecție în plan.

Punct început	X / Y	Punct sfârșit	X / Y	Lungime segment (** (m)
1	348.871,087 280.184,77	2	348.871,081 280.184,741	0.03
2	348.871,081 280.184,741	3	349.199,29 280.366,007	374.938
3	349.199,29 280.366,007	4	349.197,594 280.369,177	3.595
4	349.197,594 280.369,177	5	348.876,674 280.192,389	366.393
5	348.876,674 280.192,389	1	348.871,087 280.184,77	9.448

**** Lungimile segmentelor sunt determinate în planul de proiecție Stereo 70 și sunt rotunjite la 1 milimetru.**

***** Distanța dintre puncte este formată din segmente cumulate ce sunt mai mici decât valoarea 1 milimetru.**

**DATE DESPRE IMOBILUL NR. 2797**

Oficiul de Cadastru și Publicitate Imobiliară DOLJ
Biroul de Cadastru și Publicitate Imobiliară Craiova

A. Partea I. Descrierea imobilului

TEREN Extravilan

Adresa: Jud. Dolj, DE 753

Nr. Crt	Nr cadastral Nr. topografic	Suprafața* (mp)	Observații / Referințe
A1		Din acte: 0 Masurata: 5.949	Sector cadastral:48 Teren neimprejmuit; DE 753

B. Partea II. Proprietari și acte

Inscrieri privitoare la dreptul de proprietate și alte drepturi reale		Referințe
0 / 01/03/2022		
Act Normativ nr. LEGE:7, din 13/03/1996 emis de PARLAMENTUL ROMANIEI (art. 13 alin. 15);		
B1	Inscrierea provizorie, drept de PROPRIETATE, dobandit prin Lege, cota actuala 1/1, cota initiala 1/1 1) NEIDENTIFICAT NEIDENTIFICAT	A1

C. Partea III. SARCINI .

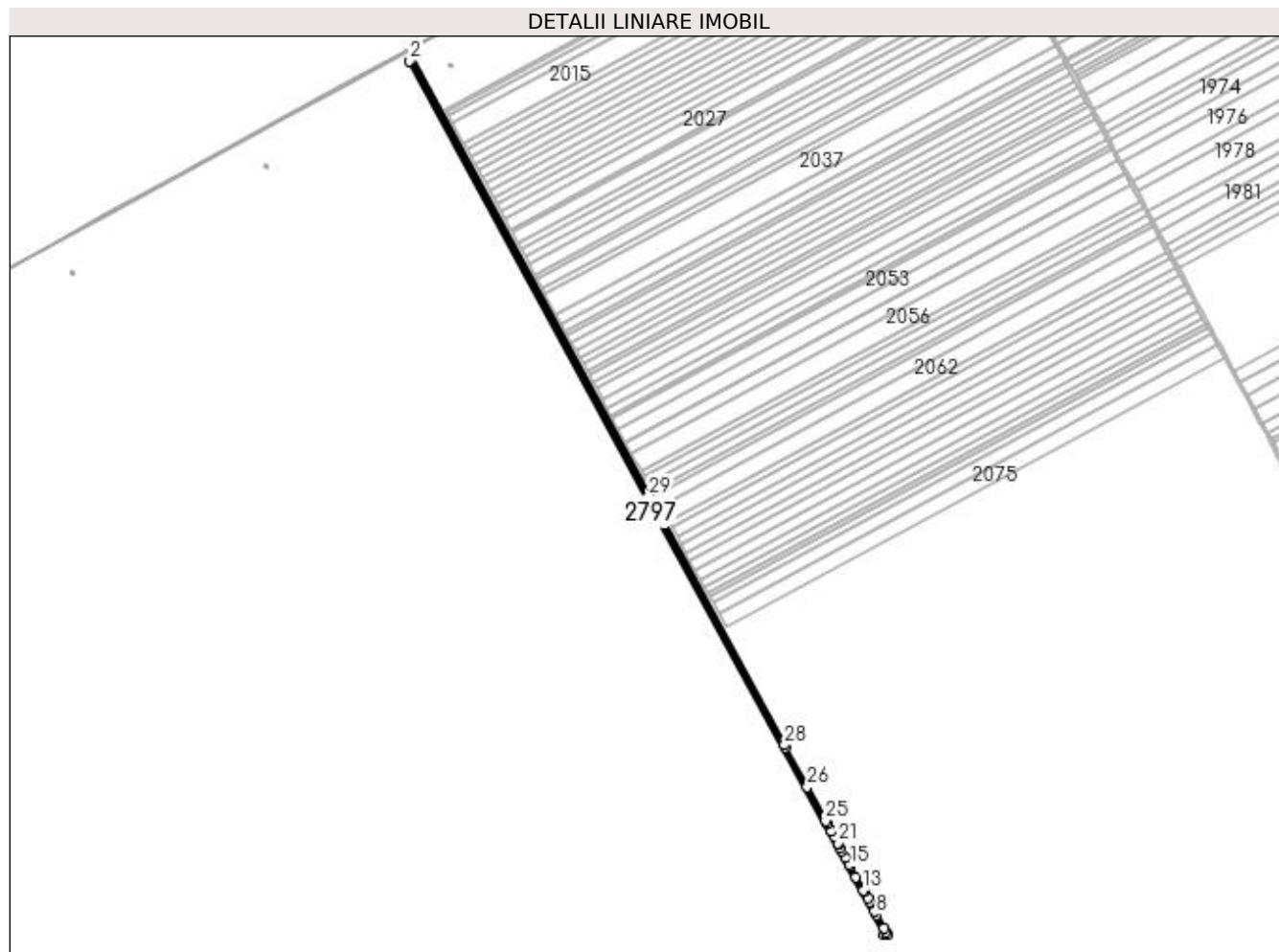
Inscrieri privind dezmembramintele dreptului de proprietate, drepturi reale de garanție și sarcini	Referințe
NU SUNT	

Anexa Nr. 1 La Partea I

Teren

Nr cadastral	Suprafața (mp)*	Observații / Referințe
	Din acte: 0 Masurata: 5.949	DE 753

* Suprafața este determinată în planul de proiecție Stereo 70.



Date referitoare la teren

Crt	Categorie folosință	Intra vilan	Suprafața (mp)	Tarla	Parcelă	Nr. topo	Observații / Referințe
1	drum	NU	5.949		753	-	

Lungime Segmente

1) Valorile lungimilor segmentelor sunt obținute din proiecție în plan.

Punct început	X / Y	Punct sfârșit	X / Y	Lungime segment (** (m)	Punct început	X / Y	Punct sfârșit	X / Y	Lungime segment (** (m)
1	351.054,683 281.472,498	2	351.051,156 281.470,611	4.0	2	351.051,156 281.470,611	3	351.405,001 280.818,365	742.045
3	351.405,001 280.818,365	4	351.760,952 280.164,448	744.519	4	351.760,952 280.164,448	5	351.765,471 280.164,512	4.519
5	351.765,471 280.164,512	6	351.763,191 280.168,7	4.768	6	351.763,191 280.168,7	7	351.760,557 280.173,54	5.51
7	351.760,557 280.173,54	8	351.749,637 280.193,6	22.84	8	351.749,637 280.193,6	9	351.746,345 280.199,648	6.886
9	351.746,345 280.199,648	10	351.738,939 280.213,254	15.491	10	351.738,939 280.213,254	11	351.736,251 280.218,191	5.621

Punct început	X / Y	Punct sfârșit	X / Y	Lungime segment (** (m)
11	351.736,251 280.218,191	12	351.730,766 280.228,268	11.473
13	351.729,505 280.230,586	14	351.718,756 280.250,332	22.482
15	351.709,873 280.266,651	16	351.708,502 280.269,169	2.867
17	351.703,018 280.279,243	18	351.697,533 280.289,32	11.473
19	351.695,064 280.293,856	20	351.692,595 280.298,392	5.164
21	351.691,223 280.300,912	22	351.685,735 280.310,994	11.479
23	351.681,618 280.318,557	24	351.675,524 280.329,753	12.747
25	351.672,943 280.334,495	26	351.645,466 280.384,972	57.471
27	351.613,276 280.444,108	28	351.611,364 280.447,621	4.0
29	351.408,514 280.820,274	1	351.054,683 281.472,498	742.019

Punct început	X / Y	Punct sfârșit	X / Y	Lungime segment (** (m)
12	351.730,766 280.228,268	13	351.729,505 280.230,586	2.639
14	351.718,756 280.250,332	15	351.709,873 280.266,651	18.58
16	351.708,502 280.269,169	17	351.703,018 280.279,243	11.47
18	351.697,533 280.289,32	19	351.695,064 280.293,856	5.164
20	351.692,595 280.298,392	21	351.691,223 280.300,912	2.869
22	351.685,735 280.310,994	23	351.681,618 280.318,557	8.611
24	351.675,524 280.329,753	25	351.672,943 280.334,495	5.399
26	351.645,466 280.384,972	27	351.613,276 280.444,108	67.33
28	351.611,364 280.447,621	29	351.408,514 280.820,274	424.286

** Lungimile segmentelor sunt determinate în planul de proiecție Stereo 70 și sunt rotunjite la 1 milimetru.

*** Distanța dintre puncte este formată din segmente cumulate ce sunt mai mici decât valoarea 1 milimetru.

**DATE DESPRE IMOBILUL NR. 2798**

Oficiul de Cadastru și Publicitate Imobiliară DOLJ
Biroul de Cadastru și Publicitate Imobiliară Craiova

A. Partea I. Descrierea imobilului

TEREN Extravilan

Adresa: Jud. Dolj, DE 759

Nr. Crt	Nr cadastral Nr. topografic	Suprafața* (mp)	Observații / Referințe
A1		Din acte: 0 Masurata: 3.108	Sector cadastral:48 Teren neimprejmuit; DE 759

B. Partea II. Proprietari și acte

Inscrieri privitoare la dreptul de proprietate și alte drepturi reale		Referințe
0 / 01/03/2022		
Act Normativ nr. LEGE:7, din 13/03/1996 emis de PARLAMENTUL ROMANIEI (art. 13 alin. 15);		
B1	Inscrierea provizorie, drept de PROPRIETATE, dobandit prin Lege, cota actuala 1/1, cota initiala 1/1 1) NEIDENTIFICAT NEIDENTIFICAT	A1

C. Partea III. SARCINI .

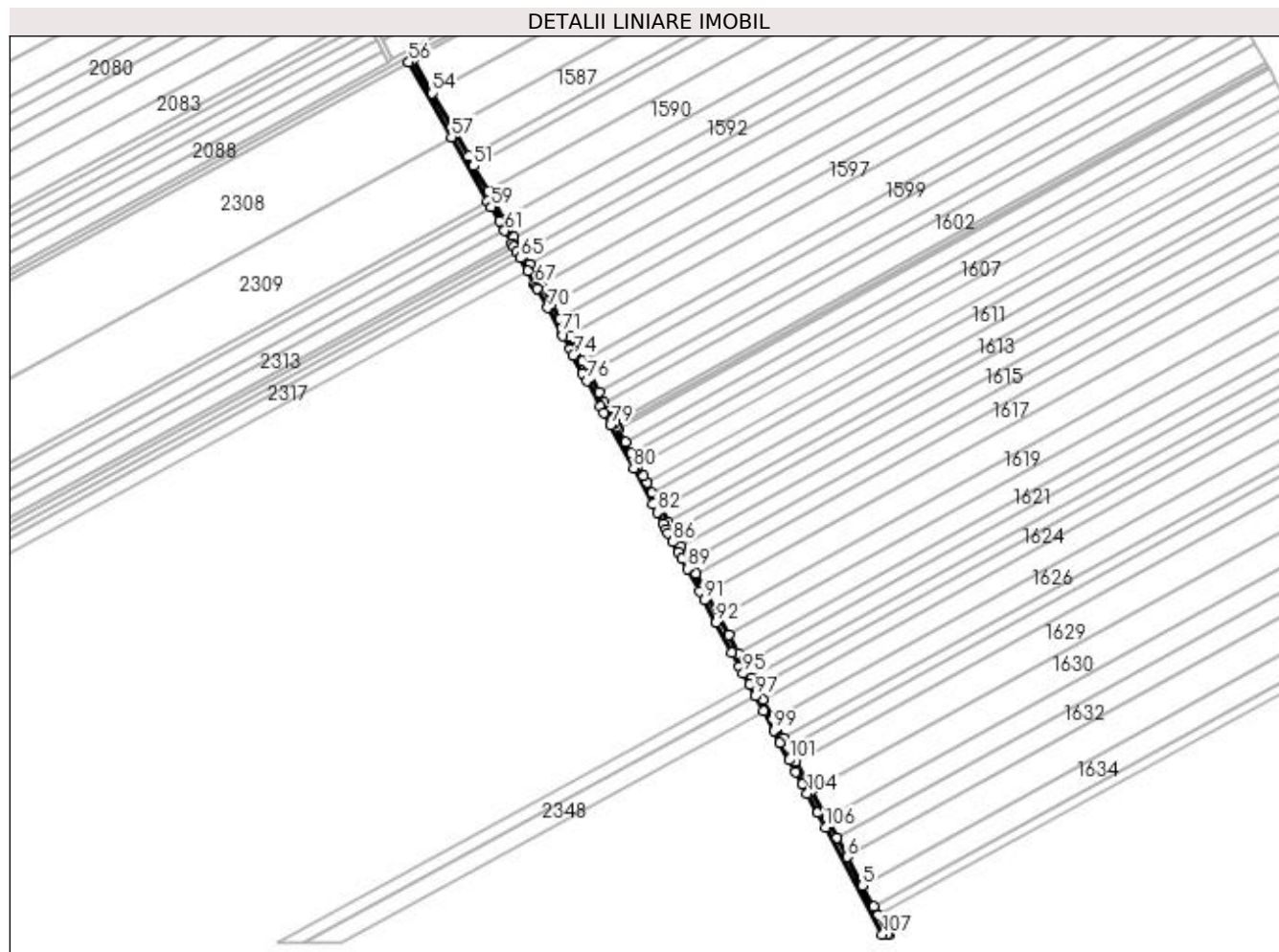
Inscrieri privind dezmembramintele dreptului de proprietate, drepturi reale de garanție și sarcini	Referințe
NU SUNT	

Anexa Nr. 1 La Partea I

Teren

Nr cadastral	Suprafața (mp)*	Observații / Referințe
	Din acte: 0 Masurata: 3.108	DE 759

* Suprafața este determinată în planul de proiecție Stereo 70.



Date referitoare la teren

Crt	Categorie folosință	Intravilan	Suprafața (mp)	Tarla	Parcelă	Nr. topo	Observații / Referințe
1	drum	NU	3.108		759	-	

Lungime Segmente

1) Valorile lungimilor segmentelor sunt obținute din proiecție în plan.

Punct început	X / Y	Punct sfârșit	X / Y	Lungime segment	Punct început	X / Y	Punct sfârșit	X / Y	Lungime segment	Punct început	X / Y	Punct sfârșit	X / Y	Lungime segment
1	352.750,28 280.178,303	2	352.750,012 280.178,804	0.568	2	352.750,012 280.178,804	3	352.742,287 280.193,26	16.39 1	3	352.742,287 280.193,26	4	352.738,749 280.199,883	7.509
4	352.738,749 280.199,883	5	352.730,066 280.216,131	18.42 3	5	352.730,066 280.216,131	6	352.717,991 280.238,729	25.62 2	6	352.717,991 280.238,729	7	352.709,925 280.253,823	17.11 4
7	352.709,925 280.253,823	8	352.701,855 280.268,927	17.12 5	8	352.701,855 280.268,927	9	352.690,229 280.290,682	24.66 7	9	352.690,229 280.290,682	10	352.678,116 280.313,352	25.70 3
10	352.678,116 280.313,352	11	352.672,219 280.324,387	12.51 2	11	352.672,219 280.324,387	12	352.668,503 280.331,341	7.885	12	352.668,503 280.331,341	13	352.660,423 280.346,462	17.14 4
13	352.660,423 280.346,462	14	352.652,342 280.361,586	17.14 8	14	352.652,342 280.361,586	15	352.647,249 280.371,116	10.80 6	15	352.647,249 280.371,116	16	352.643,369 280.378,377	8.233

Punct început	X / Y	Punct sfârșit	X / Y	Lungime segment	Punct început	X / Y	Punct sfârșit	X / Y	Lungime segment	Punct început	X / Y	Punct sfârșit	X / Y	Lungime segment
16	352.643,369 280.378,377	17	352.637,71 280.388,969	12.009	17	352.637,71 280.388,969	18	352.632,858 280.398,048	10.294	18	352.632,858 280.398,048	19	352.625,336 280.412,125	15.961
19	352.625,336 280.412,125	20	352.617,651 280.426,506	16.306	20	352.617,651 280.426,506	21	352.607,78 280.444,979	20.945	21	352.607,78 280.444,979	22	352.599,687 280.460,125	17.173
22	352.599,687 280.460,125	23	352.594,102 280.470,577	11.851	23	352.594,102 280.470,577	24	352.588,435 280.481,182	12.024	24	352.588,435 280.481,182	25	352.582,038 280.493,153	13.573
25	352.582,038 280.493,153	26	352.577,989 280.500,73	8.591	26	352.577,989 280.500,73	27	352.572,239 280.511,492	12.202	27	352.572,239 280.511,492	28	352.565,758 280.523,619	13.75
28	352.565,758 280.523,619	29	352.561,707 280.531,2	8.595	29	352.561,707 280.531,2	30	352.558,71 280.536,811	6.361	30	352.558,71 280.536,811	31	352.554,658 280.544,393	8.597
31	352.554,658 280.544,393	32	352.549,471 280.554,099	11.005	32	352.549,471 280.554,099	33	352.544,689 280.563,049	10.147	33	352.544,689 280.563,049	34	352.539,015 280.573,668	12.04
34	352.539,015 280.573,668	35	352.537,961 280.575,64	2.236	35	352.537,961 280.575,64	36	352.536,42 280.578,523	3.269	36	352.536,42 280.578,523	37	352.528,294 280.593,731	17.243
37	352.528,294 280.593,731	38	352.523,996 280.601,775	9.12	38	352.523,996 280.601,775	39	352.515,884 280.616,956	17.212	39	352.515,884 280.616,956	40	352.511,014 280.626,069	10.333
40	352.511,014 280.626,069	41	352.500,455 280.645,829	22.404	41	352.500,455 280.645,829	42	352.493,139 280.659,52	15.523	42	352.493,139 280.659,52	43	352.487,12 280.670,784	12.771
43	352.487,12 280.670,784	44	352.479,548 280.684,956	16.068	44	352.479,548 280.684,956	45	352.478,527 280.686,751	2.065	45	352.478,527 280.686,751	46	352.469,99 280.701,767	17.273
46	352.469,99 280.701,767	47	352.464,27 280.711,828	11.573	47	352.464,27 280.711,828	48	352.457,696 280.723,39	13.3	48	352.457,696 280.723,39	49	352.449,672 280.737,504	16.235
49	352.449,672 280.737,504	50	352.437,209 280.759,425	25.216	50	352.437,209 280.759,425	51	352.426,113 280.778,943	22.452	51	352.426,113 280.778,943	52	352.421,846 280.786,449	8.634
52	352.421,846 280.786,449	53	352.409,043 280.808,967	25.903	53	352.409,043 280.808,967	54	352.393,853 280.835,687	30.736	54	352.393,853 280.835,687	55	352.378,919 280.861,954	30.216
55	352.378,919 280.861,954	56	352.375,417 280.860,019	4.001	56	352.375,417 280.860,019	57	352.408,699 280.801,479	67.34	57	352.408,699 280.801,479	58	352.437,108 280.751,511	57.479
58	352.437,108 280.751,511	59	352.439,776 280.746,817	5.399	59	352.439,776 280.746,817	60	352.446,077 280.735,734	12.749	60	352.446,077 280.735,734	61	352.450,334 280.728,247	8.613
61	352.450,334 280.728,247	62	352.456,008 280.718,266	11.481	62	352.456,008 280.718,266	63	352.457,427 280.715,772	2.869	63	352.457,427 280.715,772	64	352.459,979 280.711,281	5.165
64	352.459,979 280.711,281	65	352.462,532 280.706,792	5.164	65	352.462,532 280.706,792	66	352.468,203 280.696,816	11.475	66	352.468,203 280.696,816	67	352.473,873 280.686,843	11.472
67	352.473,873 280.686,843	68	352.475,29 280.684,35	2.868	68	352.475,29 280.684,35	69	352.476,044 280.683,024	1.525	69	352.476,044 280.683,024	70	352.484,082 280.667,982	17.055
70	352.484,082 280.667,982	71	352.494,678 280.648,152	22.483	71	352.494,678 280.648,152	72	352.495,922 280.645,825	2.639	72	352.495,922 280.645,825	73	352.501,329 280.635,706	11.473
73	352.501,329 280.635,706	74	352.503,979 280.630,747	5.623	74	352.503,979 280.630,747	75	352.511,28 280.617,084	15.491	75	352.511,28 280.617,084	76	352.514,525 280.611,011	6.886
76	352.514,525 280.611,011	77	352.525,29 280.590,866	22.841	77	352.525,29 280.590,866	78	352.527,886 280.586,006	5.51	78	352.527,886 280.586,006	79	352.533,101 280.576,248	11.064
79	352.533,101 280.576,248	80	352.551,147 280.542,476	38.291	80	352.551,147 280.542,476	81	352.566,109 280.514,475	31.748	81	352.566,109 280.514,475	82	352.569,519 280.508,095	7.234
82	352.569,519 280.508,095	83	352.574,215 280.499,307	9.964	83	352.574,215 280.499,307	84	352.576,474 280.495,079	4.794	84	352.576,474 280.495,079	85	352.578,136 280.491,968	3.527
85	352.578,136 280.491,968	86	352.581,866 280.484,988	7.914	86	352.581,866 280.484,988	87	352.586,048 280.477,161	8.874	87	352.586,048 280.477,161	88	352.588,923 280.471,782	6.099
88	352.588,923 280.471,782	89	352.593,145 280.463,88	8.959	89	352.593,145 280.463,88	90	352.602,612 280.446,163	20.088	90	352.602,612 280.446,163	91	352.606,244 280.439,366	7.707
91	352.606,244 280.439,366	92	352.615,588 280.421,879	19.827	92	352.615,588 280.421,879	93	352.628,111 280.398,445	26.57	93	352.628,111 280.398,445	94	352.633,801 280.387,795	12.075
94	352.633,801 280.387,795	95	352.636,865 280.382,062	6.5	95	352.636,865 280.382,062	96	352.641,574 280.373,25	9.991	96	352.641,574 280.373,25	97	352.646,27 280.364,461	9.965
97	352.646,27 280.364,461	98	352.652,567 280.352,677	13.361	98	352.652,567 280.352,677	99	352.660,681 280.337,491	17.218	99	352.660,681 280.337,491	100	352.665,624 280.328,242	10.487
100	352.665,624 280.328,242	101	352.672,946 280.314,539	15.537	101	352.672,946 280.314,539	102	352.677,922 280.305,227	10.558	102	352.677,922 280.305,227	103	352.683,107 280.295,524	11.001
103	352.683,107 280.295,524	104	352.686,948 280.288,335	8.151	104	352.686,948 280.288,335	105	352.695,042 280.273,188	17.174	105	352.695,042 280.273,188	106	352.701,16 280.261,738	12.982
106	352.701,16 280.261,738	107	352.745,778 280.178,241	94.671	107	352.745,778 280.178,241	1	352.750,28 280.178,303	4.502					

** Lungimile segmentelor sunt determinate în planul de proiecție Stereo 70 și sunt rotunjite la 1 milimetru.

*** Distanța dintre puncte este formată din segmente cumulate ce sunt mai mici decât valoarea 1 milimetru.

