

**DATE DESPRE IMOBILUL NR. 1**

Oficiul de Cadastru și Publicitate Imobiliară DOLJ
 Biroul de Cadastru și Publicitate Imobiliară Craiova

A. Partea I. Descrierea imobilului

TEREN Extravilan

Adresa: Jud. Dolj, T 96, P 1

Nr. Crt	Nr cadastral Nr. topografic	Suprafața* (mp)	Observații / Referințe
A1		Din acte: 20.000 Masurata: 19.543	Sector cadastral:44 Teren neimprejmuit; PROCENT DIMINUARE 2.28%

B. Partea II. Proprietari și acte

Inscrieri privitoare la dreptul de proprietate și alte drepturi reale		Referințe
0 / 01/03/2022		
Hotarare Judecatoreasca nr. SC:2502, din 30/11/2011 emis de JUDECATORIA CALAFAT;		
B1	Intabulare, drept de PROPRIETATE, dobandit prin Hotarare Judecatoreasca, cota actuala 1/1, cota initiala 1/1 1) VOINEA STELIAN, LIPSA CNP	A1

C. Partea III. SARCINI .

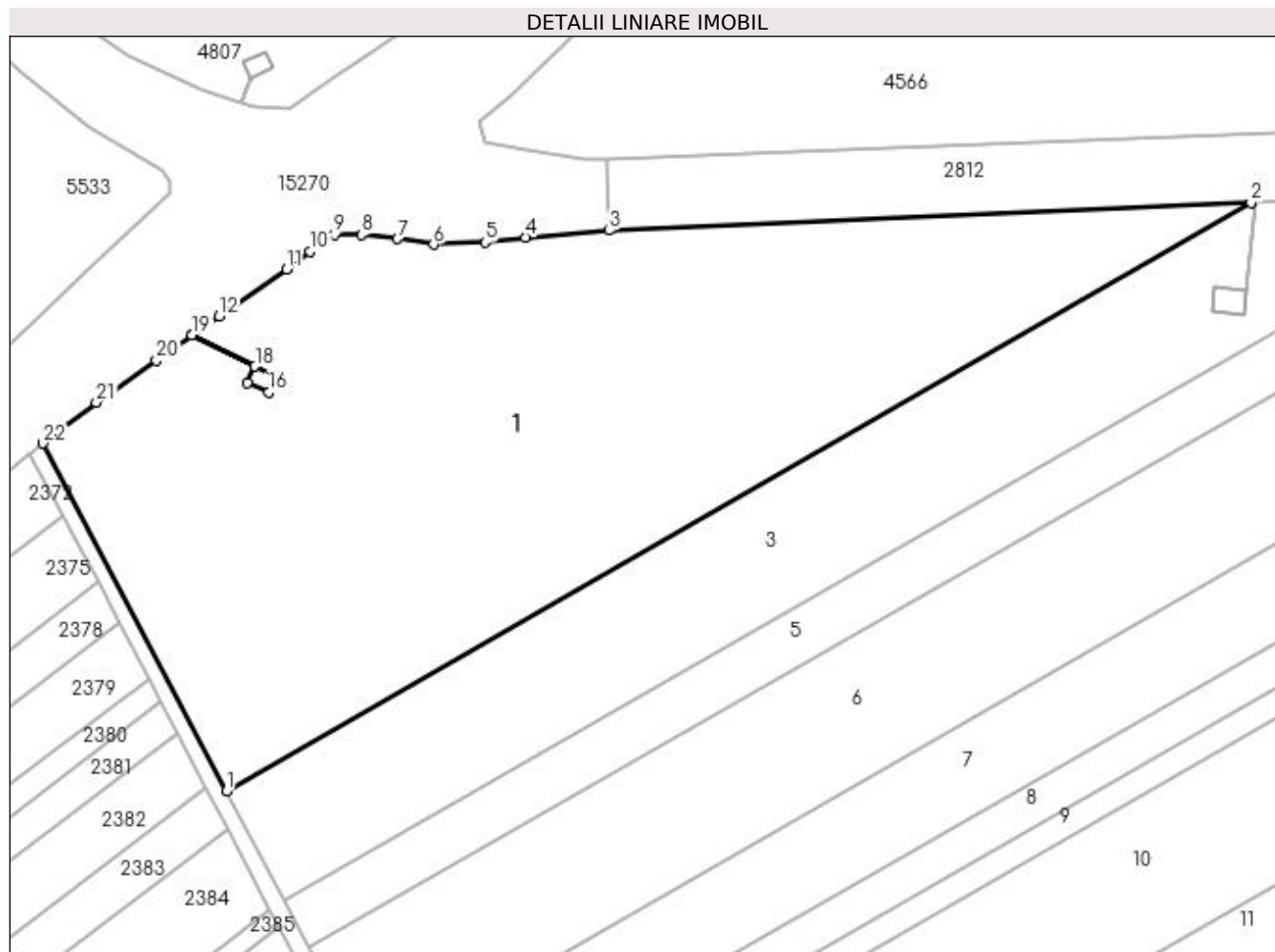
Inscrieri privind dezmembramintele dreptului de proprietate, drepturi reale de garanție și sarcini	Referințe
NU SUNT	

Anexa Nr. 1 La Partea I

Teren

Nr cadastral	Suprafața (mp)*	Observații / Referințe
	Din acte: 20.000 Masurata: 19.543	PROCENT DIMINUARE 2.28%

* Suprafața este determinată în planul de proiecție Stereo 70.



Date referitoare la teren

Crt	Categorie folosință	Intravilan	Suprafața (mp)	Tarla	Parcelă	Nr. topo	Observații / Referințe
1	arabil	NU	19.543	96	1	-	

Lungime Segmente

1) Valorile lungimilor segmentelor sunt obținute din proiecție în plan.

Punct început	X / Y	Punct sfârșit	X / Y	Lungime segment (** (m)
1	350.750,78 283.076,743	2	351.004,435 283.222,397	292.499
3	350.845,476 283.215,497	4	350.824,839 283.213,844	20.703
5	350.814,832 283.212,611	6	350.802,098 283.212,013	12.748
7	350.793,176 283.213,412	8	350.784,22 283.214,402	9.011

Punct început	X / Y	Punct sfârșit	X / Y	Lungime segment (** (m)
2	351.004,435 283.222,397	3	350.845,476 283.215,497	159.109
4	350.824,839 283.213,844	5	350.814,832 283.212,611	10.083
6	350.802,098 283.212,013	7	350.793,176 283.213,412	9.031
8	350.784,22 283.214,402	9	350.777,554 283.214,405	6.666

Punct început	X / Y	Punct sfârșit	X / Y	Lungime segment (** (m)
9	350.777,554 283.214,405	10	350.771,612 283.210,242	7.255
11	350.765,747 283.205,958	12	350.749,019 283.194,333	20.371
13	350.742,344 283.189,617	14	350.757,919 283.181,863	17.398
15	350.763,061 283.179,303	16	350.761,326 283.175,446	4.229
17	350.755,939 283.177,803	18	350.757,918 283.181,861	4.515
19	350.742,342 283.189,616	20	350.733,494 283.183,366	10.833
21	350.718,615 283.173,0	22	350.705,468 283.162,808	16.635

Punct început	X / Y	Punct sfârșit	X / Y	Lungime segment (** (m)
10	350.771,612 283.210,242	11	350.765,747 283.205,958	7.263
12	350.749,019 283.194,333	13	350.742,344 283.189,617	8.173
14	350.757,919 283.181,863	15	350.763,061 283.179,303	5.744
16	350.761,326 283.175,446	17	350.755,939 283.177,803	5.88
18	350.757,918 283.181,861	19	350.742,342 283.189,616	17.4
20	350.733,494 283.183,366	21	350.718,615 283.173,0	18.134
22	350.705,468 283.162,808	1	350.750,78 283.076,743	97.264

** Lungimile segmentelor sunt determinate în planul de proiecție Stereo 70 și sunt rotunjite la 1 milimetru.

*** Distanța dintre puncte este formată din segmente cumulate ce sunt mai mici decât valoarea 1 milimetru.

**DATE DESPRE IMOBILUL NR. 2**

Oficiul de Cadastru și Publicitate Imobiliară DOLJ
Biroul de Cadastru și Publicitate Imobiliară Craiova

A. Partea I. Descrierea imobilului

TEREN Extravilan

Adresa: Jud. Dolj, T 96, P 1/1

Nr. Crt	Nr cadastral Nr. topografic	Suprafața* (mp)	Observații / Referințe
A1	32854	Din acte: 723 Masurata: 25	Sector cadastral:44 Teren neimpregmuit; Teren pe care este amplasat St 60_60 "LEA 110 KV CETATE-BASARABI 1 DC LEA 110 KV CETATE-BASARABI 2 ";

Construcții

Crt	Nr cadastral Nr. topografic	Adresa	Observații / Referințe
A1.1		Jud. Dolj, T 96, P 1/1	Nr. niveluri:1; S. construita la sol:25 mp; S. construita desfasurata:25 mp; Stalp nr. 60_60 ""LEA 110 KV CETATE-BASARABI 1 DC LEA 110 KV CETATE-BASARABI 2 "" - Constructie de metal - An constructie 1976";

B. Partea II. Proprietari și acte

Inscrieri privitoare la dreptul de proprietate și alte drepturi reale	Referințe	
35971 / 26/02/2019		
Act Normativ nr. DECRET:263, din 26/12/1974 emis de Presedintele Republicii Socialiste Romania (act administrativ nr. 6 , din 19.06.2005 , emis de Ministerul Economiei si Comertului - SDFEE "Electrica Oltenia" , act notarial nr 641 din 08.03.2007, emis de BNP Mone Gabriela Olga si Andrei Aurel Jean;act administrativ nr RO10-53299 din 16.09.2018, emis de DISTRIBUTIE ENERGIE OLTENIA S.A.;act administrativ nr 22729 din 29.12.2016, emis de Oficiul Registrului Comertului de pe langa Tribunalul Dolj;act administrativ nr 57806 din 28.12.2016, emis de Oficiul Registrului Comertului de pe langa Tribunalul Dolj;act administrativ nr 14227 din 12.03.2007, emis de Oficiul Registrului Comertului de pe langa Tribunalul Dolj;act administrativ nr 2008 din 13.03.2007, emis de Tribunalul Dolj;);		
B1	Intabulare, drept de PROPRIETATE, dobandit prin Lege, cota actuala 1/1, cota initiala 1/1 1) STATUL ROMAN - DOMENIUL PUBLIC , CIF:99999999999999, LIPSA CUI	A1
Act Administrativ nr. CONTRACT DE CONCESIUNE:6, din 19/06/2005 emis de MEC- SDFEE "Electrica Oltenia" (act notarial nr 641 din 08.03.2007, emis de BNP Mone Gabriela Olga si Andrei Aurel Jean;act administrativ nr RO10-53299 din 16.09.2018, emis de DISTRIBUTIE ENERGIE OLTENIA S.A.;act administrativ nr 22729 din 29.12.2016, emis de Oficiul Registrului Comertului de pe langa Tribunalul Dolj;act administrativ nr 57806 din 28.12.2016, emis de Oficiul Registrului Comertului de pe langa Tribunalul Dolj;act administrativ nr 14227 din 12.03.2007, emis de Oficiul Registrului Comertului de pe langa Tribunalul Dolj;act administrativ nr 2008 din 13.03.2007, emis de Tribunalul Dolj;act administrativ nr 263 din 26.12.1974, emis de Presedintele Republicii Socialiste Romania;);		
B2	Intabulare, drept de CONCESIUNEpentru o perioada de 49 de ani incepand cu data semnarii contractului, dobandit prin Conventie, cota actuala 1/1, cota initiala 1/1 1) SC DISTRIBUTIE ENERGIE OLTENIA SA , CIF:14491102	A1
0 / 02/03/2022		
Act Normativ nr. LEGEA 7-ART.12 ALIN.14, din 13/03/1996 emis de PARLAMENTUL ROMANIEI;		
B3	Intabulare, drept de PROPRIETATE, dobandit prin Lege, cota actuala 1/1, cota initiala 1/1 1) STATUL ROMAN - DOMENIUL PUBLIC , CIF:99999999999999, LIPSA CUI	A1.1

C. Partea III. SARCINI .

Inscrieri privind dezmembramintele dreptului de proprietate, drepturi reale de garanție și sarcini	Referințe
NU SUNT	

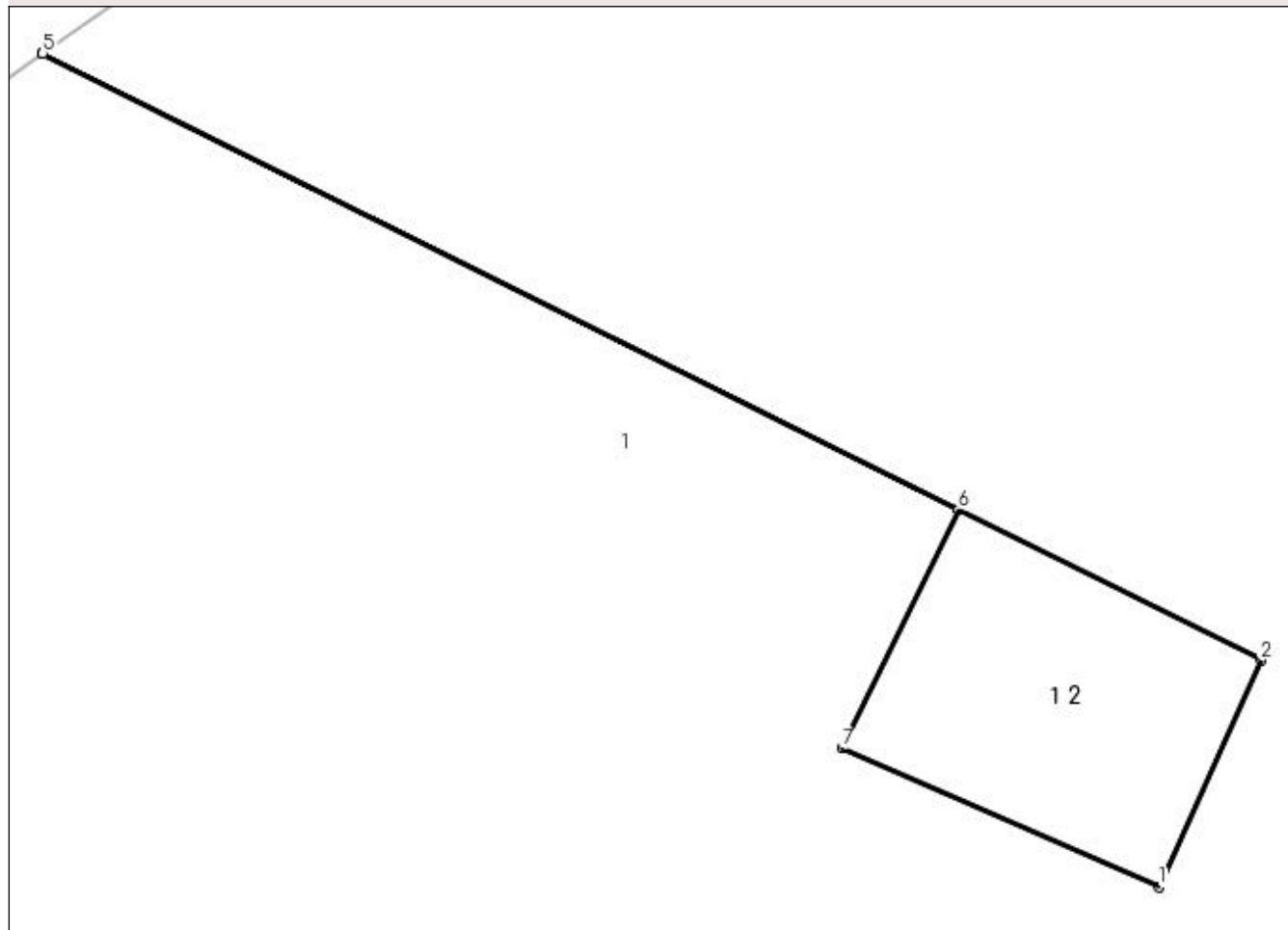
Anexa Nr. 1 La Partea I

Teren

Nr cadastral	Suprafața (mp)*	Observații / Referințe
32854	Din acte: 723 Masurata: 25	Teren pe care este amplasat St 60_60 "LEA 110 kV CETATE-BASARABI 1 DC LEA 110 kV CETATE-BASARABI 2 ";

* Suprafața este determinată în planul de proiecție Stereo 70.

DETALII LINIARE IMOBIL



Date referitoare la teren

Crt	Categorie folosință	Intra vilan	Suprafața (mp)	Tarla	Parcelă	Nr. topo	Observații / Referințe
1	curți constructii	NU	25	96	1/1	-	

Date referitoare la construcții

Crt	Număr	Destinație construcție	Supraf. (mp)	Situație juridică	Observații / Referințe
A1.1		construcții industriale și edilitare	25	Cu acte	Nr. niveluri:1; S. construita la sol:25 mp; S. construita desfasurata:25 mp; Stalp nr. 60_60 ""LEA 110 kV CETATE-BASARABI 1 DC LEA 110 kV CETATE-BASARABI 2 "" - Constructie de metal - An constructie 1976";

Lungime Segmente

1) Valorile lungimilor segmentelor sunt obținute din proiecție în plan.

Punct început	X / Y	Punct sfârșit	X / Y	Lungime segment (** (m)
1	350.761,326 283.175,446	2	350.763,061 283.179,303	4.229
2	350.763,061 283.179,303	3	350.757,919 283.181,863	5.744

Punct început	X / Y	Punct sfârșit	X / Y	Lungime segment (** (m)
3	350.757,919 283.181,863	4	350.742,344 283.189,617	17.398
4	350.742,344 283.189,617	5	350.742,342 283.189,616	0.002
5	350.742,342 283.189,616	6	350.757,918 283.181,861	17.4
6	350.757,918 283.181,861	7	350.755,939 283.177,803	4.515
7	350.755,939 283.177,803	1	350.761,326 283.175,446	5.88

** Lungimile segmentelor sunt determinate în planul de proiecție Stereo 70 și sunt rotunjite la 1 milimetru.

*** Distanța dintre puncte este formată din segmente cumulate ce sunt mai mici decât valoarea 1 milimetru.

**DATE DESPRE IMOBILUL NR. 3**

Oficiul de Cadastru și Publicitate Imobiliară DOLJ
Biroul de Cadastru și Publicitate Imobiliară Craiova

A. Partea I. Descrierea imobilului

TEREN Extravilan

Adresa: Jud. Dolj, T 96, P 2

Nr. Crt	Nr cadastral Nr. topografic	Suprafața* (mp)	Observații / Referințe
A1		Din acte: 10.000 Masurata: 9.772	Sector cadastral:44 Teren neimprejmuit; PROCENT DIMINUARE 2.28%

B. Partea II. Proprietari și acte

Inscrieri privitoare la dreptul de proprietate și alte drepturi reale		Referințe
0 / 18/02/2022		
Act Administrativ nr. TDP:1421-60682, din 26/09/1995 emis de COMISIA JUDETEANA DOLJ;		
B1	Intabulare, drept de PROPRIETATE, dobandit prin Reconstituire, cota actuala 1/1, cota initiala 1/1 1) CIOANA ELISABETA, LIPSA CNP	A1

C. Partea III. SARCINI .

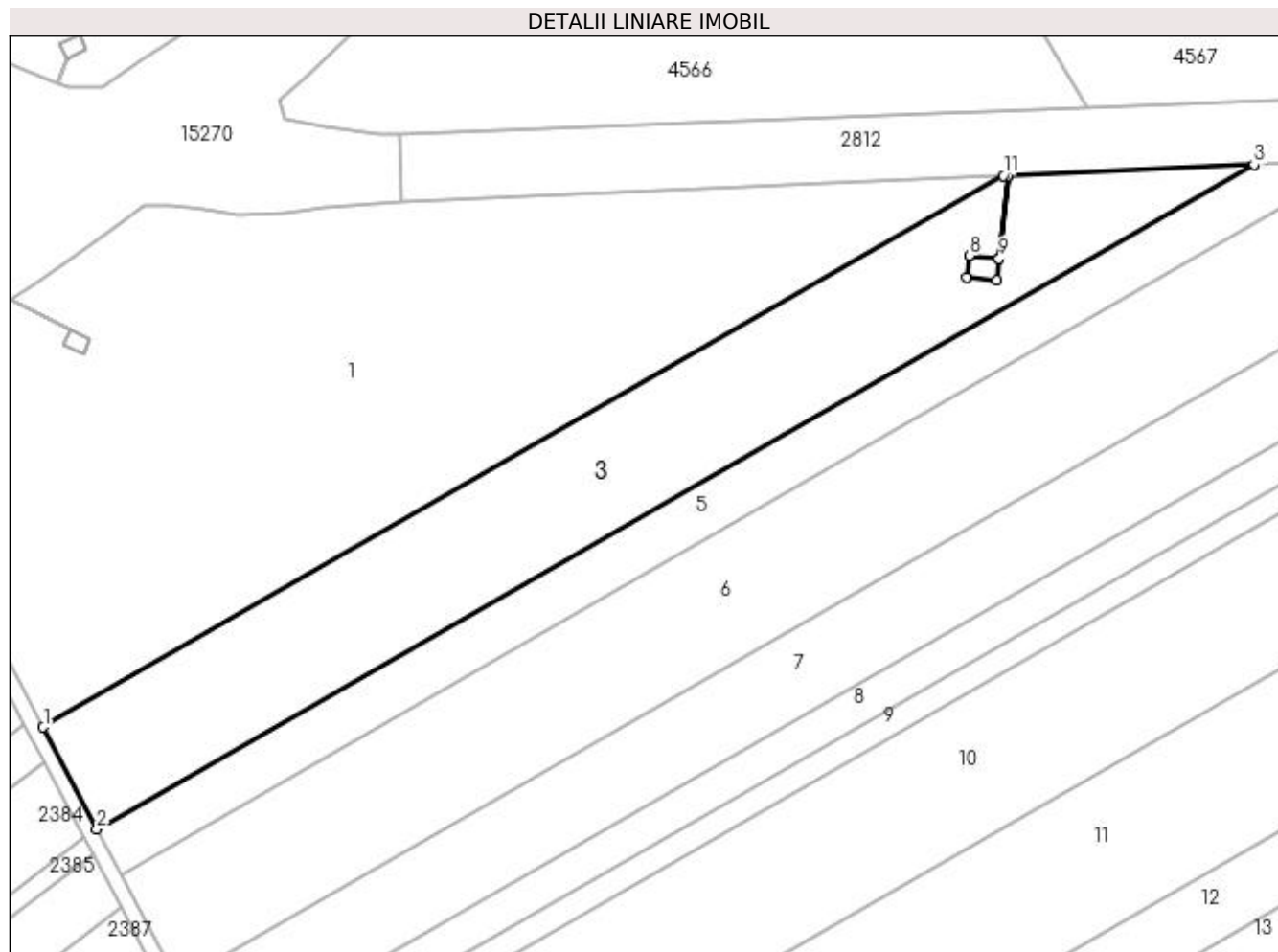
Inscrieri privind dezmembramintele dreptului de proprietate, drepturi reale de garanție și sarcini	Referințe
NU SUNT	

Anexa Nr. 1 La Partea I

Teren

Nr cadastral	Suprafața (mp)*	Observații / Referințe
	Din acte: 10.000 Masurata: 9.772	PROCENT DIMINUARE 2.28%

* Suprafața este determinată în planul de proiecție Stereo 70.



Date referitoare la teren

Crt	Categorie folosință	Intra vilan	Suprafața (mp)	Tarla	Parcelă	Nr. topo	Observații / Referințe
1	arabil	NU	9.772	96	2	-	

Lungime Segmente

1) Valorile lungimilor segmentelor sunt obținute din proiecție în plan.

Punct început	X / Y	Punct sfârșit	X / Y	Lungime segment (** (m)
1	350.750,78 283.076,743	2	350.764,972 283.049,786	30.465
2	350.764,972 283.049,786	3	351.070,618 283.225,292	352.451
3	351.070,618 283.225,292	4	351.005,584 283.222,447	65.096
4	351.005,584 283.222,447	5	351.003,266 283.200,56	22.009
5	351.003,266 283.200,56	6	351.002,655 283.194,792	5.8

Punct început	X / Y	Punct sfârșit	X / Y	Lungime segment (** (m)
6	351.002,655 283.194,792	7	350.994,746 283.195,564	7.947
7	350.994,746 283.195,564	8	350.995,357 283.201,332	5.8
8	350.995,357 283.201,332	9	351.003,264 283.200,56	7.945
9	351.003,264 283.200,56	10	351.005,582 283.222,447	22.009
10	351.005,582 283.222,447	11	351.004,435 283.222,397	1.148
11	351.004,435 283.222,397	1	350.750,78 283.076,743	292.499

** Lungimile segmentelor sunt determinate în planul de proiecție Stereo 70 și sunt rotunjite la 1 milimetru.

*** Distanța dintre puncte este formată din segmente cumulate ce sunt mai mici decât valoarea 1 milimetru.

**DATE DESPRE IMOBILUL NR. 4**

Oficiul de Cadastru și Publicitate Imobiliară DOLJ
Biroul de Cadastru și Publicitate Imobiliară Craiova

A. Partea I. Descrierea imobilului

TEREN Extravilan

Nr. CF vechi:328

Nr. cadastral vechi:397

Adresa: Jud. Dolj, T 96, P 842

Nr. Crt	Nr cadastral Nr. topografic	Suprafața* (mp)	Observații / Referințe
A1	33056	46	Sector cadastral:44 Teren neimprejmuit; ERONAT T69 IN CF 33056;

Construcții

Crt	Nr cadastral Nr. topografic	Adresa	Observații / Referințe
A1.1	33056-C1	Jud. Dolj, T 96, P 842	Nr. niveluri:1; S. construita la sol:46 mp; S. construita desfasurata:46 mp; C1- stalp cu nr. 343 SN;

B. Partea II. Proprietari și acte

Inscrieri privitoare la dreptul de proprietate și alte drepturi reale		Referințe
44757 / 18/10/2006		
Act Normativ nr. HG:2060, din 01/01/2006 emis de GUVERNUL ROMANIEI;		
B1	Intabulare, drept de PROPRIETATE, dobandit prin Lege, cota actuala 1/1, cota initiala 1/1 1) STATUL ROMAN , CIF:99999999999999, LIPSA CUI	A1, A1.1
Act Administrativ nr. CONTRACT DE CONCESIUNE:1, din 01/01/2006 emis de MINISTERUL ECONOMIEI SI COMERTULUI (ACT ADITONAL NR 2 , din 01.01.2006 , emis de MINISTERUL ECONOMIEI SI COMERTULUI);		
B2	Intabulare, drept de CONCESIUNEpt 49 de ani, incepand cu data de 29.06.2004;, dobandit prin Conventie, cota actuala 1/1, cota initiala 1/1 1) CNTEE TRANSELECTRICA SA SUC TRANSPORT CRAIOVA , CIF:99999999999999, LIPSA CUI	A1, A1.1

C. Partea III. SARCINI .

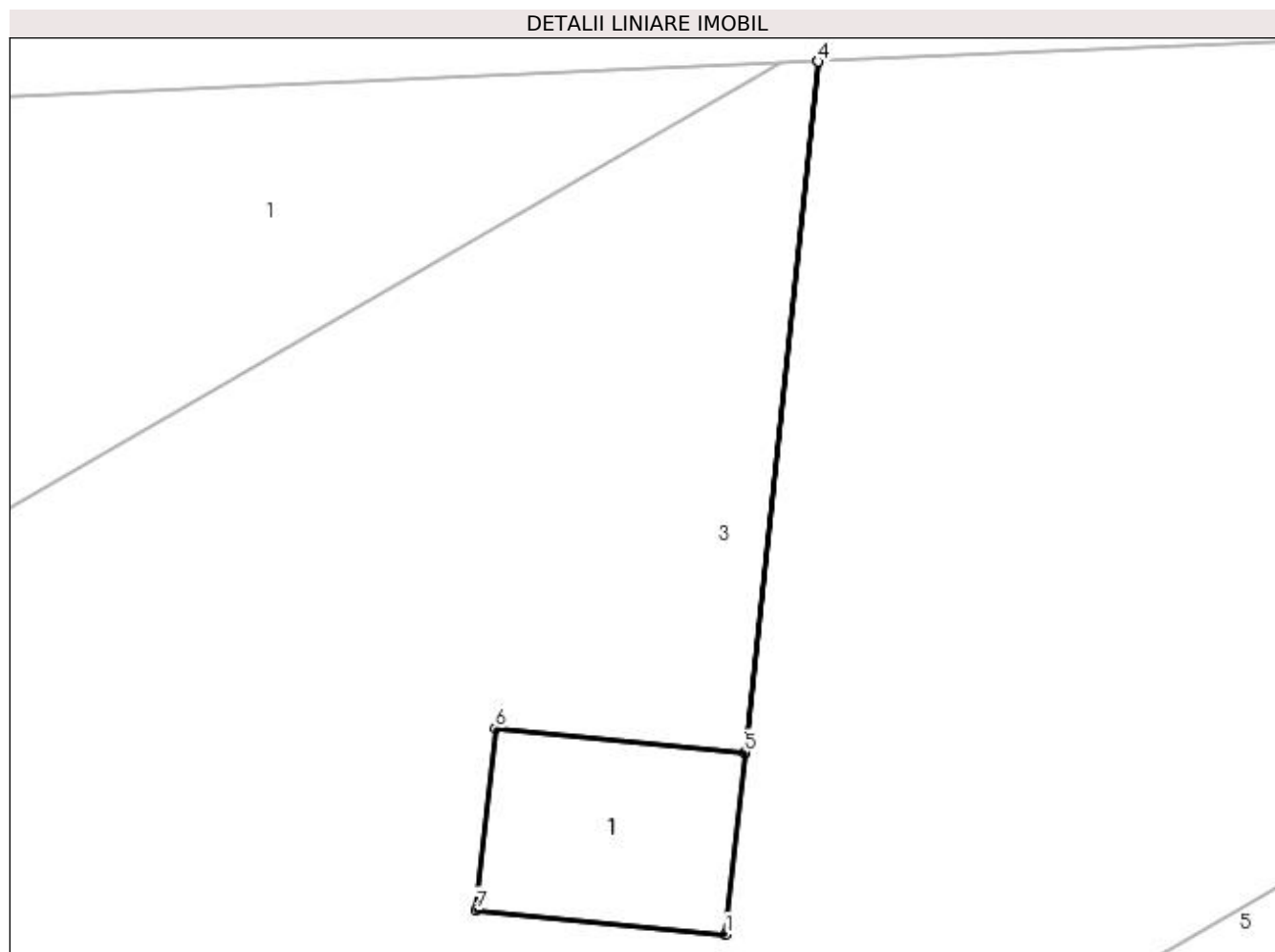
Inscrieri privind dezmembramintele dreptului de proprietate, drepturi reale de garanție și sarcini	Referințe
NU SUNT	

Anexa Nr. 1 La Partea I

Teren

Nr cadastral	Suprafața (mp)*	Observații / Referințe
33056	46	ERONAT T69 IN CF 33056;

* Suprafața este determinată în planul de proiecție Stereo 70.



Date referitoare la teren

Crt	Categorie folosință	Intra vilan	Suprafața (mp)	Tarla	Parcelă	Nr. topo	Observații / Referințe
1	curți constructii	NU	46	96	842	-	ERONAT T69 IN CF 33056;

Date referitoare la construcții

Crt	Număr	Destinație construcție	Supraf. (mp)	Situație juridică	Observații / Referințe
A1.1	33056-C1	construcții industriale și edilitare	46	Cu acte	Nr. niveluri:1; S. construita la sol:46 mp; S. construita desfasurata:46 mp; C1- stalp cu nr. 343 SN;

Lungime Segmente

1) Valorile lungimilor segmentelor sunt obținute din proiecție în plan.

Punct început	X / Y	Punct sfârșit	X / Y	Lungime segment (** (m)
1	351.002,655 283.194,792	2	351.003,266 283.200,56	5.8
2	351.003,266 283.200,56	3	351.005,584 283.222,447	22.009
3	351.005,584 283.222,447	4	351.005,582 283.222,447	0.002

Punct început	X / Y	Punct sfârșit	X / Y	Lungime segment (** (m)
4	351.005,582 283.222,447	5	351.003,264 283.200,56	22.009
5	351.003,264 283.200,56	6	350.995,357 283.201,332	7.945
6	350.995,357 283.201,332	7	350.994,746 283.195,564	5.8
7	350.994,746 283.195,564	1	351.002,655 283.194,792	7.947

** Lungimile segmentelor sunt determinate în planul de proiecție Stereo 70 și sunt rotunjite la 1 milimetru.

*** Distanța dintre puncte este formată din segmente cumulate ce sunt mai mici decât valoarea 1 milimetru.

**DATE DESPRE IMOBILUL NR. 5**

Oficiul de Cadastru și Publicitate Imobiliară DOLJ
Biroul de Cadastru și Publicitate Imobiliară Craiova

A. Partea I. Descrierea imobilului

TEREN Extravilan

Adresa: Jud. Dolj, T 96, P 74

Nr. Crt	Nr cadastral Nr. topografic	Suprafața* (mp)	Observații / Referințe
A1		Din acte: 5.000 Masurata: 4.886	Sector cadastral:44 Teren neimprejmuit; PROCENT DIMINUARE 2.28% ; tarla gresita in TDP

B. Partea II. Proprietari și acte

Inscrieri privitoare la dreptul de proprietate și alte drepturi reale		Referințe
0 / 18/02/2022		
Act Administrativ nr. TDP:1553-48561, din 03/10/1995 emis de COMISIA JUDETEANA DOLJ (CERTIF. DE DECES:DR205629/25.02.2002;);		
B1	Intabulare, drept de PROPRIETATE, dobandit prin Reconstituire, cota actuala 1/1, cota initiala 1/1 1) PISICA NICOLAE, DECEDAT DEFUNCT:Da	A1

C. Partea III. SARCINI .

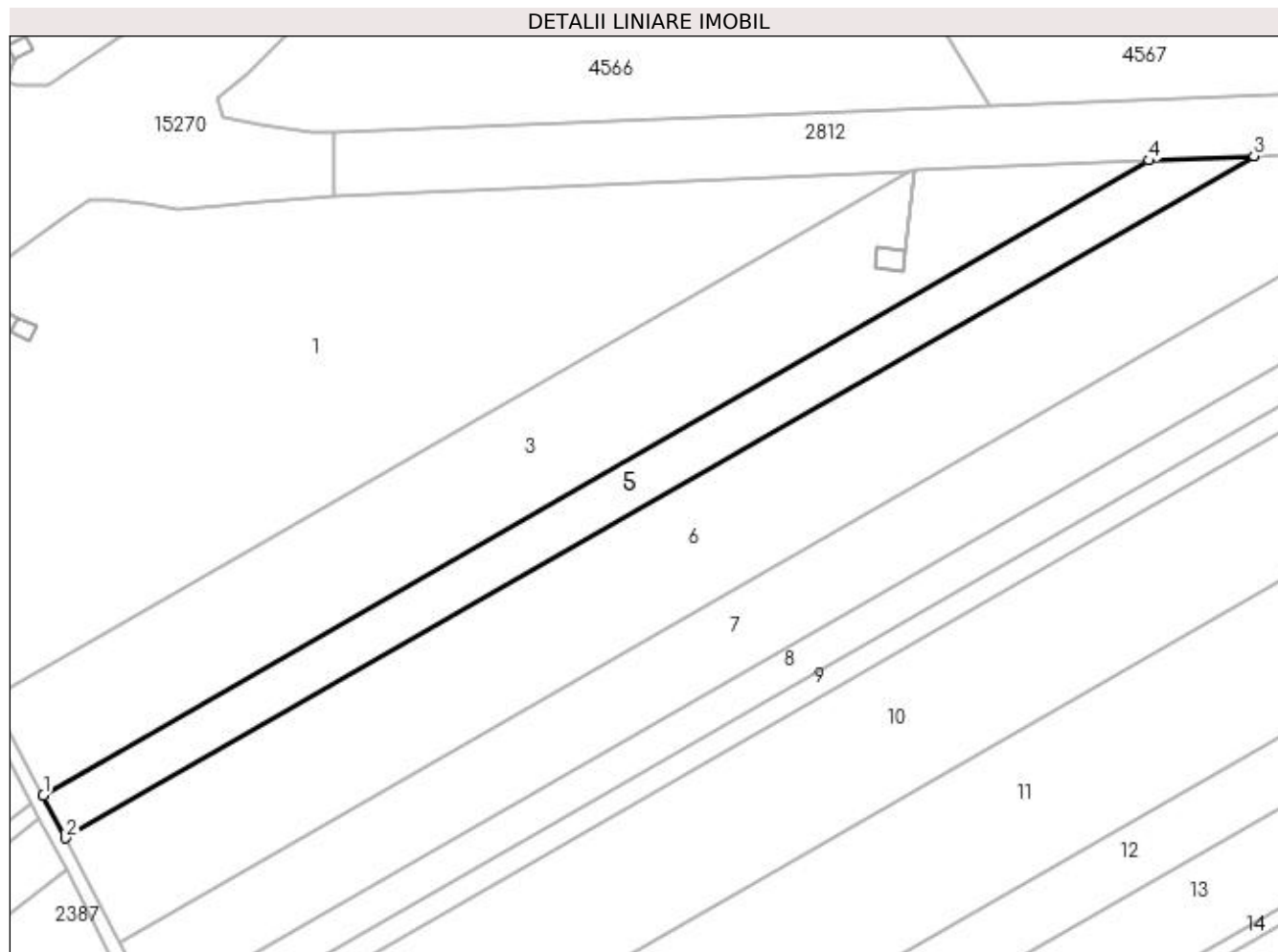
Inscrieri privind dezmembramintele dreptului de proprietate, drepturi reale de garanție și sarcini	Referințe
NU SUNT	

Anexa Nr. 1 La Partea I

Teren

Nr cadastral	Suprafața (mp)*	Observații / Referințe
	Din acte: 5.000 Masurata: 4.886	PROCENT DIMINUARE 2.28% ; tarla gresita in TDP

* Suprafața este determinată în planul de proiecție Stereo 70.



Date referitoare la teren

Crt	Categorie folosință	Intra vilan	Suprafața (mp)	Tarla	Parcelă	Nr. topo	Observații / Referințe
1	arabil	NU	4.886	96	74	-	în TDP T33

Lungime Segmente

1) Valorile lungimilor segmentelor sunt obținute din proiecție în plan.

Punct început	X / Y	Punct sfârșit	X / Y	Lungime segment (** (m)
1	350.764,972 283.049,786	2	350.771,202 283.037,952	13.374
2	350.771,202 283.037,952	3	351.099,668 283.226,563	378.766
3	351.099,668 283.226,563	4	351.070,618 283.225,292	29.078
4	351.070,618 283.225,292	1	350.764,972 283.049,786	352.451

**** Lungimile segmentelor sunt determinate în planul de proiecție Stereo 70 și sunt rotunjite la 1 milimetru.**

***** Distanța dintre puncte este formată din segmente cumulate ce sunt mai mici decât valoarea 1 milimetru.**

**DATE DESPRE IMOBILUL NR. 6**

Oficiul de Cadastru și Publicitate Imobiliară DOLJ
Biroul de Cadastru și Publicitate Imobiliară Craiova

A. Partea I. Descrierea imobilului

TEREN Extravilan

Adresa: Jud. Dolj, T 98, P 73

Nr. Crt	Nr cadastral Nr. topografic	Suprafața* (mp)	Observații / Referințe
A1		Din acte: 13.600 Masurata: 13.289	Sector cadastral:44 Teren neimprejmuit; PROCENT DIMINUARE 2.28%

B. Partea II. Proprietari și acte

Inscrieri privitoare la dreptul de proprietate și alte drepturi reale		Referințe
0 / 18/02/2022		
Hotarare Judecatoreasca nr. SC:1365, din 30/06/2008 emis de JUDECATORIA CALAFAT;		
B1	Intabulare, drept de PROPRIETATE, dobandit prin Hotarare Judecatoreasca, cota actuala 1/1, cota initiala 1/1 1) CALAFETEANU LUCIAN	A1

C. Partea III. SARCINI .

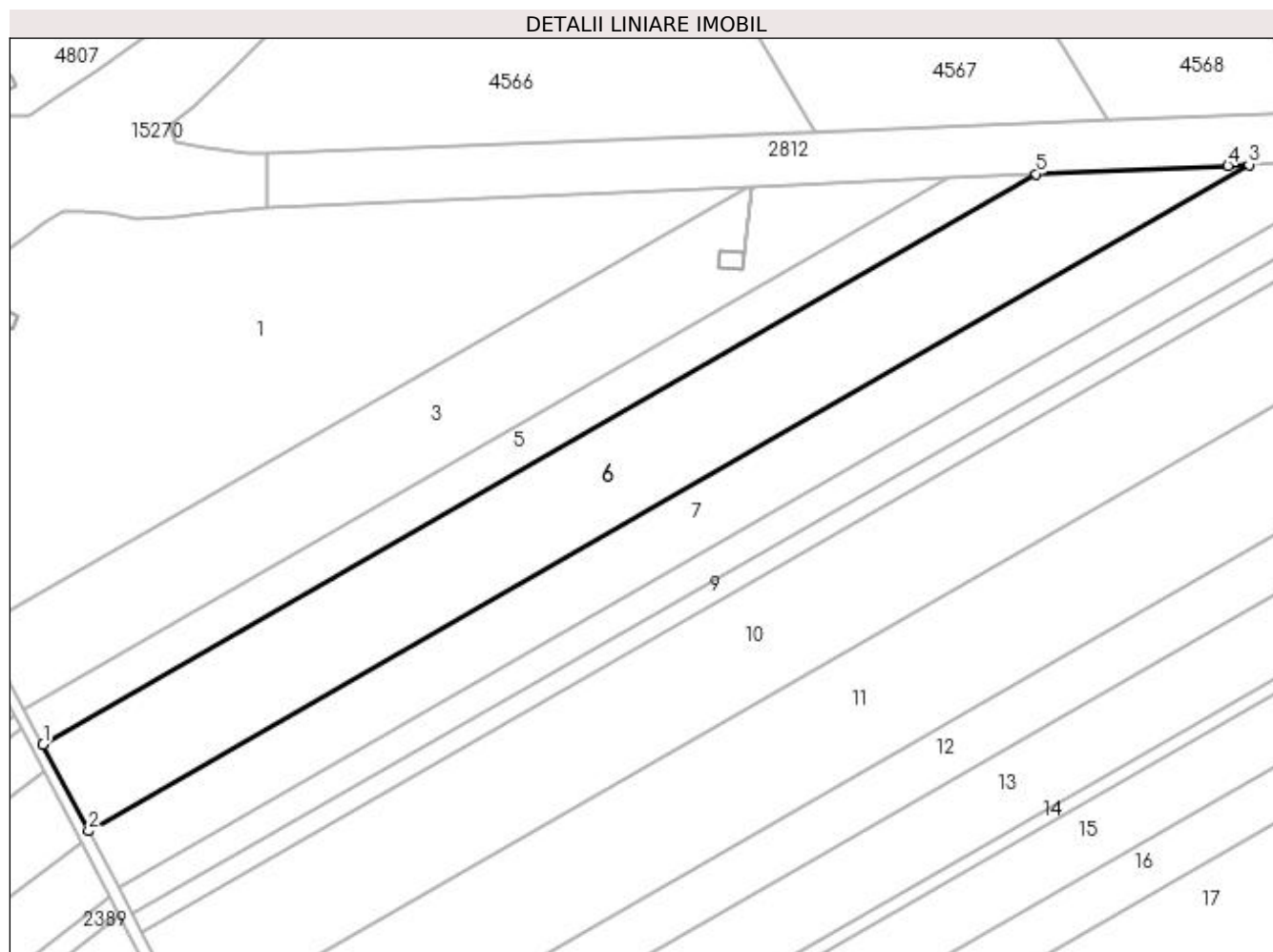
Inscrieri privind dezmembramintele dreptului de proprietate, drepturi reale de garanție și sarcini	Referințe
NU SUNT	

Anexa Nr. 1 La Partea I

Teren

Nr cadastral	Suprafața (mp)*	Observații / Referințe
	Din acte: 13.600 Masurata: 13.289	PROCENT DIMINUARE 2.28%

* Suprafața este determinată în planul de proiecție Stereo 70.



Date referitoare la teren

Crt	Categorie folosință	Intra vilan	Suprafața (mp)	Tarla	Parcelă	Nr. topo	Observații / Referințe
1	arabil	NU	13.289	98	73	-	

Lungime Segmente

1) Valorile lungimilor segmentelor sunt obținute din proiecție în plan.

Punct început	X / Y	Punct sfârșit	X / Y	Lungime segment (** (m)
1	350.771,202 283.037,952	2	350.786,289 283.009,297	32.384
2	350.786,289 283.009,297	3	351.170,014 283.229,638	442.487
3	351.170,014 283.229,638	4	351.163,006 283.229,334	7.015
4	351.163,006 283.229,334	5	351.099,668 283.226,563	63.399

Punct început	X / Y	Punct sfârșit	X / Y	Lungime segment (** (m)
5	351.099,668 283.226,563	1	350.771,202 283.037,952	378.766

** Lungimile segmentelor sunt determinate în planul de proiecție Stereo 70 și sunt rotunjite la 1 milimetru.

*** Distanța dintre puncte este formată din segmente cumulate ce sunt mai mici decât valoarea 1 milimetru.

**DATE DESPRE IMOBILUL NR. 7**

Oficiul de Cadastru și Publicitate Imobiliară DOLJ
Biroul de Cadastru și Publicitate Imobiliară Craiova

A. Partea I. Descrierea imobilului

TEREN Extravilan

Adresa: Jud. Dolj, T 96, P 72

Nr. Crt	Nr cadastral Nr. topografic	Suprafața* (mp)	Observații / Referințe
A1		Din acte: 10.000 Masurata: 9.772	Sector cadastral:44 Teren neimprejmuit; PROCENT DIMINUARE 2.28%; tarla gresita in TDP

B. Partea II. Proprietari și acte

Inscrieri privitoare la dreptul de proprietate și alte drepturi reale		Referințe
0 / 18/02/2022		
Act Administrativ nr. TDP:1771-14907, din 23/12/1996 emis de COMISIA JUDETEANA DOLJ;		
B1	Intabulare, drept de PROPRIETATE, dobandit prin Reconstituire, cota actuala 1/1, cota initiala 1/1 1) IGNAT PETRE , LIPSA CNP	A1

C. Partea III. SARCINI .

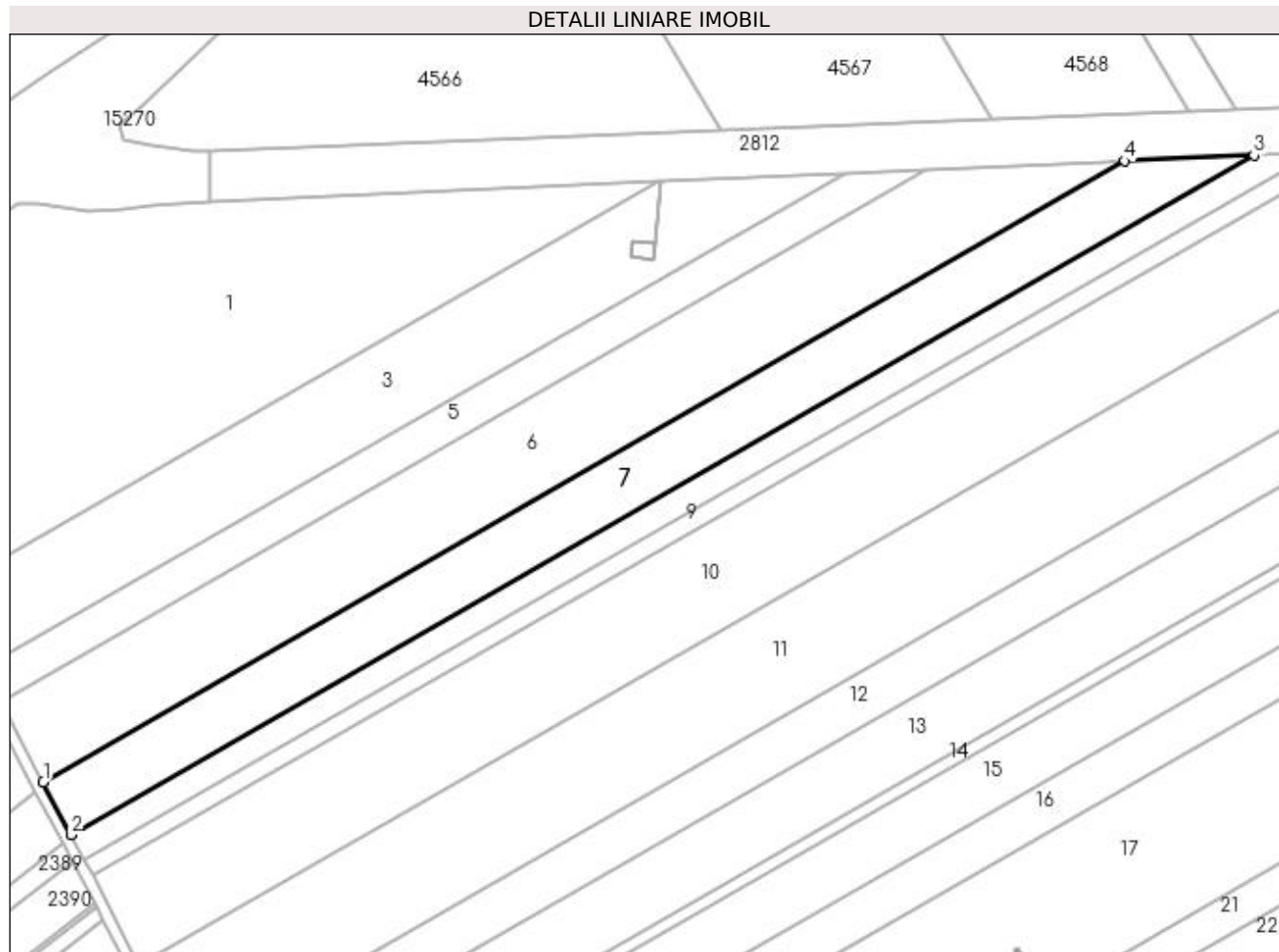
Inscrieri privind dezmembramintele dreptului de proprietate, drepturi reale de garanție și sarcini	Referințe
NU SUNT	

Anexa Nr. 1 La Partea I

Teren

Nr cadastral	Suprafața (mp)*	Observații / Referințe
	Din acte: 10.000 Masurata: 9.772	PROCENT DIMINUARE 2.28%; tarla gresita in TDP

* Suprafața este determinată în planul de proiecție Stereo 70.



Date referitoare la teren

Crt	Categorie folosință	Intra vilan	Suprafața (mp)	Tarla	Parcelă	Nr. topo	Observații / Referințe
1	arabil	NU	9.772	96	72	-	în TDP T98

Lungime Segmente

1) Valorile lungimilor segmentelor sunt obținute din proiecție în plan.

Punct început	X / Y	Punct sfârșit	X / Y	Lungime segment (** (m)
1	350.786,289 283.009,297	2	350.796,122 282.990,618	21.109
2	350.796,122 282.990,618	3	351.215,839 283.231,627	483.991
3	351.215,839 283.231,627	4	351.170,014 283.229,638	45.868
4	351.170,014 283.229,638	1	350.786,289 283.009,297	442.487

**** Lungimile segmentelor sunt determinate în planul de proiecție Stereo 70 și sunt rotunjite la 1 milimetru.**

***** Distanța dintre puncte este formată din segmente cumulate ce sunt mai mici decât valoarea 1 milimetru.**

**DATE DESPRE IMOBILUL NR. 8**

Oficiul de Cadastru și Publicitate Imobiliară DOLJ
 Biroul de Cadastru și Publicitate Imobiliară Craiova

A. Partea I. Descrierea imobilului

TEREN Extravilan

Adresa: Jud. Dolj, T 96, P 75

Nr. Crt	Nr cadastral Nr. topografic	Suprafața* (mp)	Observații / Referințe
A1		Din acte: 5.000 Masurata: 4.886	Sector cadastral:44 Teren neimprejmuit; PROCENT DIMINUARE 2.28%; tarla gresita in TDP

B. Partea II. Proprietari și acte

Inscrieri privitoare la dreptul de proprietate și alte drepturi reale		Referințe
0 / 18/02/2022		
Act Administrativ nr. TDP:1547-48561, din 03/10/1995 emis de COMISIA JUDETEANA DOLJ;		
B1	Intabulare, drept de PROPRIETATE, dobandit prin Reconstituire, cota actuala 1/1, cota initiala 1/1 1) BOBIN GHEORGHE , LIPSA CNP	A1

C. Partea III. SARCINI .

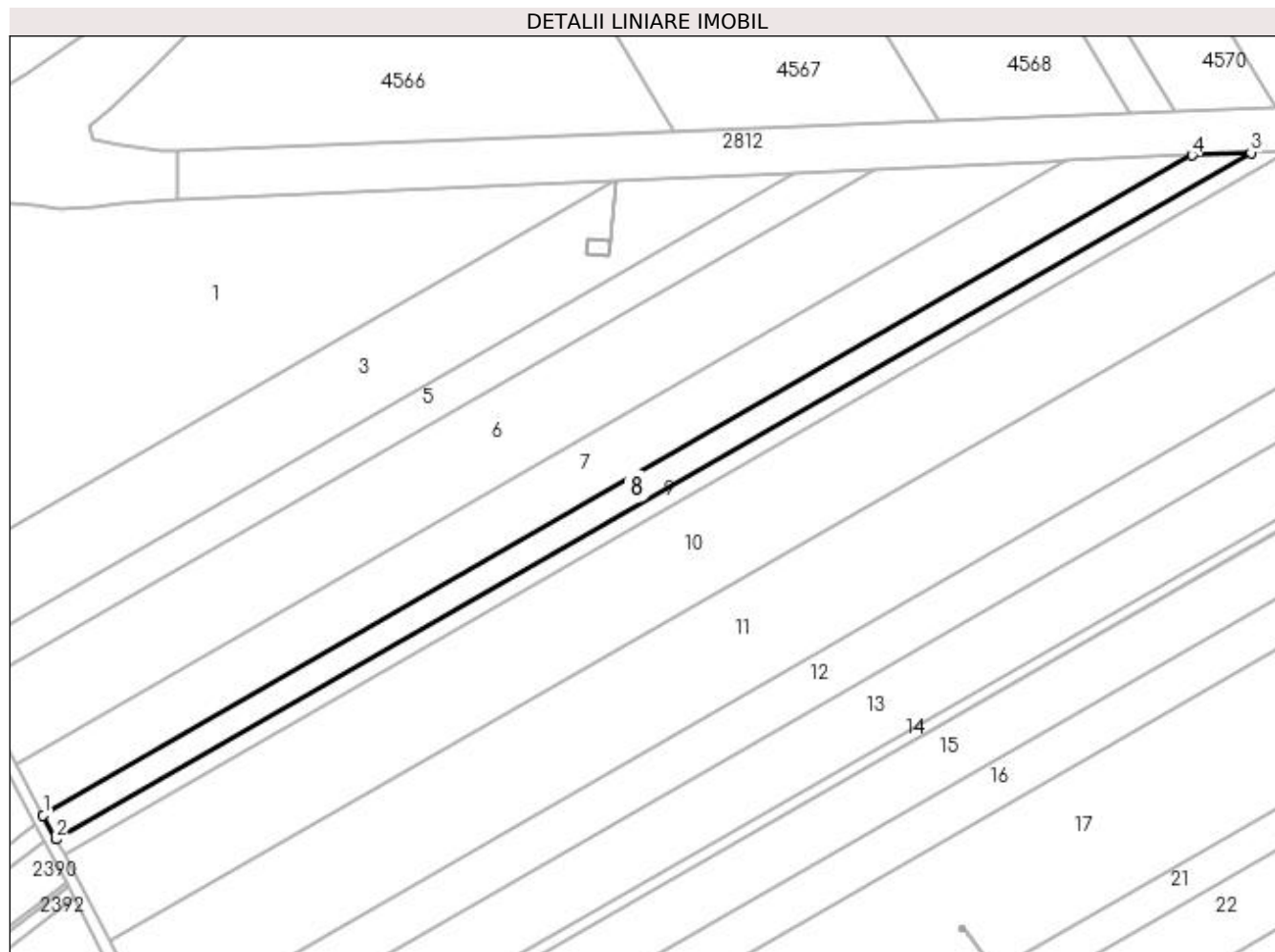
Inscrieri privind dezmembramintele dreptului de proprietate, drepturi reale de garanție și sarcini	Referințe
NU SUNT	

Anexa Nr. 1 La Partea I

Teren

Nr cadastral	Suprafața (mp)*	Observații / Referințe
	Din acte: 5.000 Masurata: 4.886	PROCENT DIMINUARE 2.28%; tarla gresita in TDP

* Suprafața este determinată în planul de proiecție Stereo 70.



Date referitoare la teren

Crt	Categorie folosință	Intravilan	Suprafața (mp)	Tarla	Parcelă	Nr. topo	Observații / Referințe
1	arabil	NU	4.886	96	75	-	în TDP T98

Lungime Segmente

1) Valorile lungimilor segmentelor sunt obținute din proiecție în plan.

Punct început	X / Y	Punct sfârșit	X / Y	Lungime segment (** (m)
1	350.796,122 282.990,618	2	350.800,736 282.981,856	9.903
2	350.800,736 282.981,856	3	351.237,338 283.232,56	503.462
3	351.237,338 283.232,56	4	351.215,839 283.231,627	21.519
4	351.215,839 283.231,627	1	350.796,122 282.990,618	483.991

**** Lungimile segmentelor sunt determinate în planul de proiecție Stereo 70 și sunt rotunjite la 1 milimetru.**

***** Distanța dintre puncte este formată din segmente cumulate ce sunt mai mici decât valoarea 1 milimetru.**

**DATE DESPRE IMOBILUL NR. 9**

Oficiul de Cadastru și Publicitate Imobiliară DOLJ
Biroul de Cadastru și Publicitate Imobiliară Craiova

A. Partea I. Descrierea imobilului

TEREN Extravilan

Adresa: Jud. Dolj, T 96, P 3/2

Nr. Crt	Nr cadastral Nr. topografic	Suprafața* (mp)	Observații / Referințe
A1		Din acte: 3.400 Masurata: 3.322	Sector cadastral:44 Teren neimprejmuit; PROCENT DIMINUARE 2.28%

B. Partea II. Proprietari și acte

Inscrieri privitoare la dreptul de proprietate și alte drepturi reale		Referințe
0 / 18/02/2022		
Act Administrativ nr. TDP:2542-60679, din 18/02/1997 emis de COMISIA JUDETEANA DOLJ;		
B1	Intabulare, drept de PROPRIETATE, dobandit prin Reconstituire, cota actuala 1/1, cota initiala 1/1 1) VANCA GHEORGHE, LIPSA CNP	A1

C. Partea III. SARCINI .

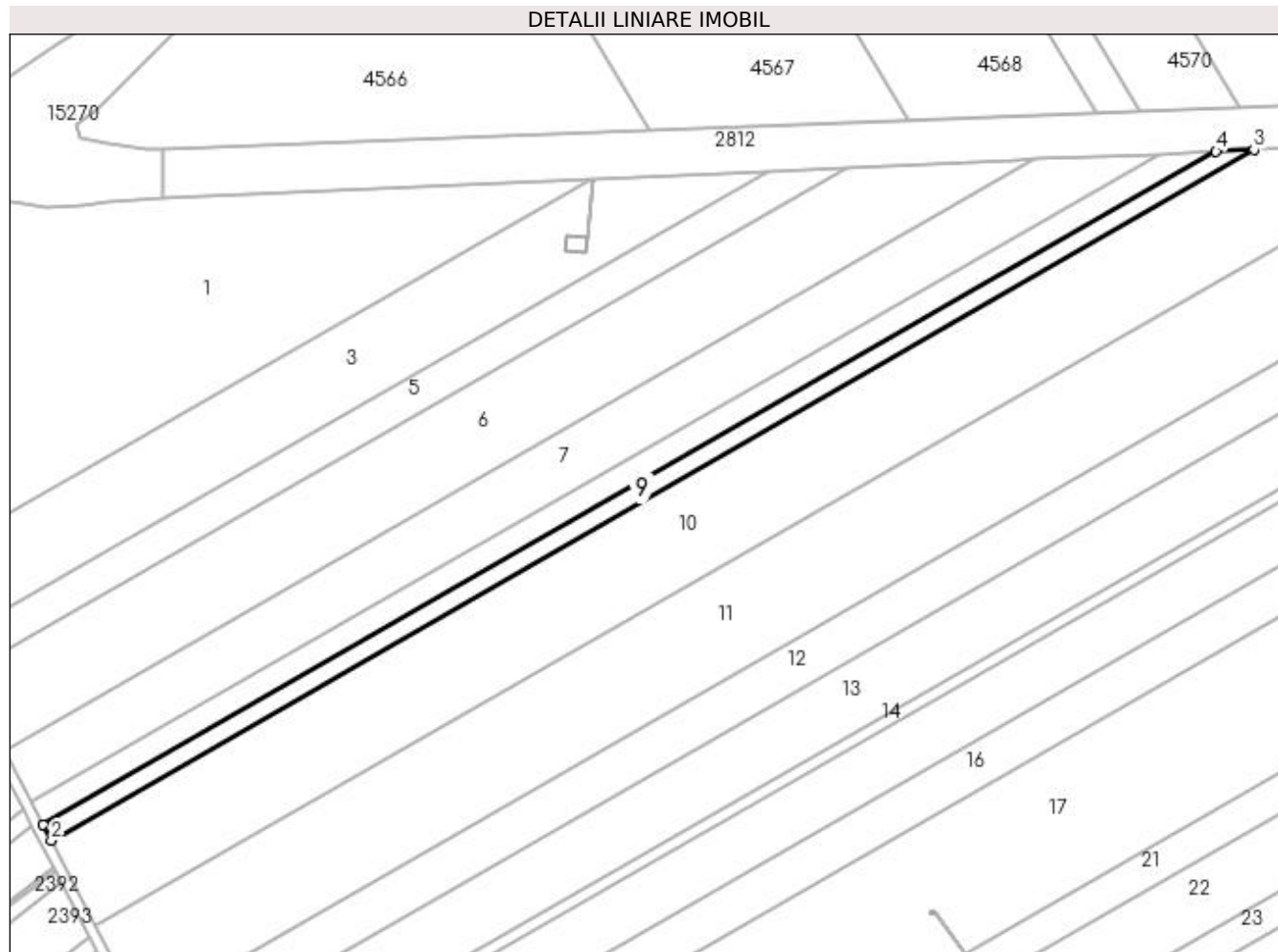
Inscrieri privind dezmembramintele dreptului de proprietate, drepturi reale de garanție și sarcini	Referințe
NU SUNT	

Anexa Nr. 1 La Partea I

Teren

Nr cadastral	Suprafața (mp)*	Observații / Referințe
	Din acte: 3.400 Masurata: 3.322	PROCENT DIMINUARE 2.28%

* Suprafața este determinată în planul de proiecție Stereo 70.



Date referitoare la teren

Crt	Categorie folosință	Intra vilan	Suprafața (mp)	Tarla	Parcelă	Nr. topo	Observații / Referințe
1	arabil	NU	3.322	96	3/2	-	

Lungime Segmente

1) Valorile lungimilor segmentelor sunt obținute din proiecție în plan.

Punct început	X / Y	Punct sfârșit	X / Y	Lungime segment (** (m)
1	350.800,736 282.981,856	2	350.803,773 282.976,087	6.52
2	350.803,773 282.976,087	3	351.251,491 283.233,174	516.28
3	351.251,491 283.233,174	4	351.237,338 283.232,56	14.166
4	351.237,338 283.232,56	1	350.800,736 282.981,856	503.462

**** Lungimile segmentelor sunt determinate în planul de proiecție Stereo 70 și sunt rotunjite la 1 milimetru.**

***** Distanța dintre puncte este formată din segmente cumulate ce sunt mai mici decât valoarea 1 milimetru.**

**DATE DESPRE IMOBILUL NR. 10**

Oficiul de Cadastru și Publicitate Imobiliară DOLJ
Biroul de Cadastru și Publicitate Imobiliară Craiova

A. Partea I. Descrierea imobilului

TEREN Extravilan

Adresa: Jud. Dolj, T 96, P 311

Nr. Crt	Nr cadastral Nr. topografic	Suprafața* (mp)	Observații / Referințe
A1		Din acte: 20.000 Masurata: 19.543	Sector cadastral:44 Teren neimprejmuit; PROCENT DIMINUARE 2.28%

B. Partea II. Proprietari și acte

Inscrieri privitoare la dreptul de proprietate și alte drepturi reale		Referințe
0 / 18/02/2022		
Hotarare Judecatoreasca nr. SC:2475, din 19/11/2008 emis de JUDECATORIA CALAFAT;		
B1	Intabulare, drept de PROPRIETATE, dobandit prin Hotarare Judecatoreasca, cota actuala 1/1, cota initiala 1/1 1) RUDAREANU GHEORGHE, LIPSA CNP 2) RUDAREANU GABRIELA, LIPSA CNP	A1

C. Partea III. SARCINI .

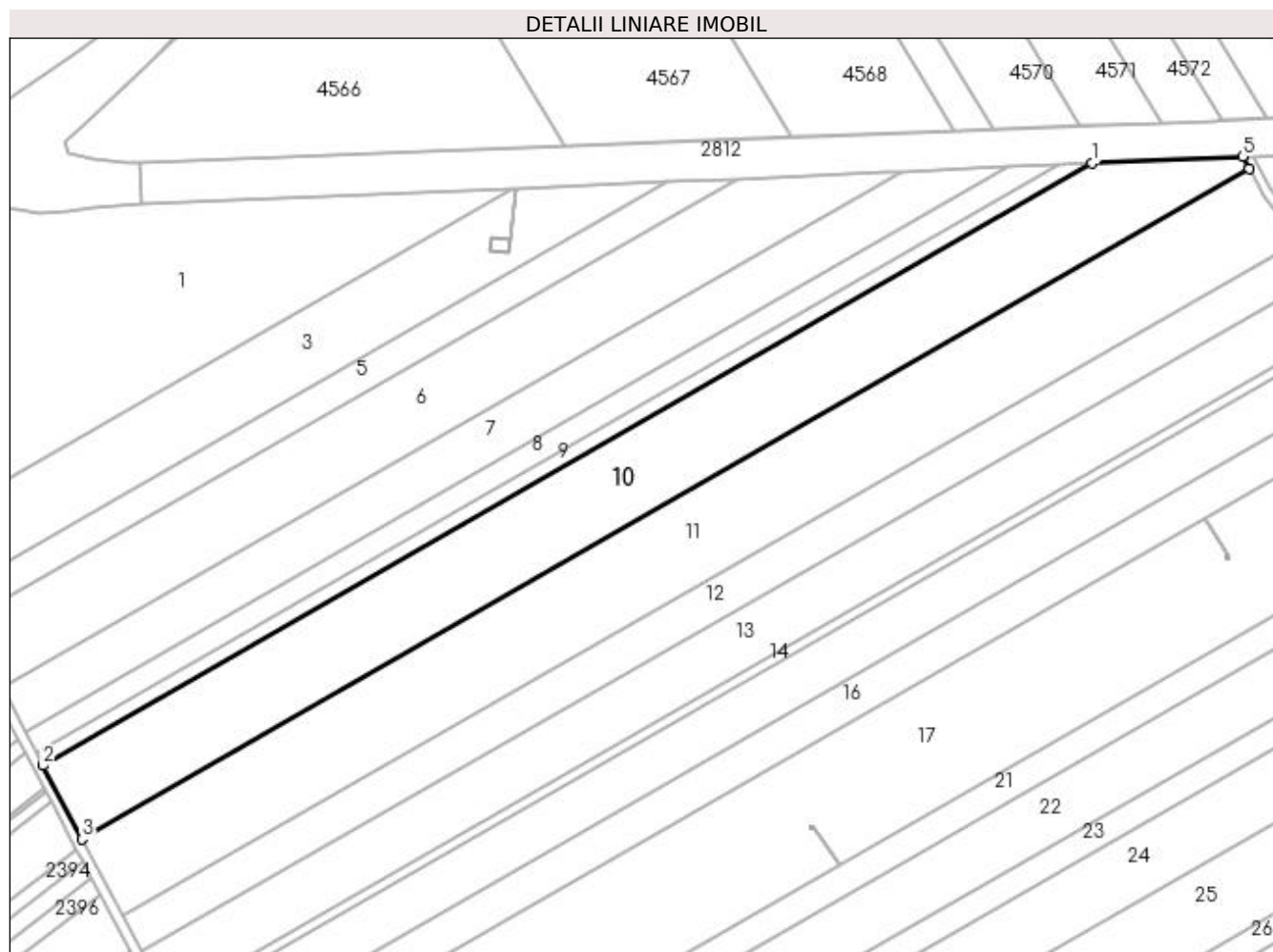
Inscrieri privind dezmembramintele dreptului de proprietate, drepturi reale de garanție și sarcini	Referințe
NU SUNT	

Anexa Nr. 1 La Partea I

Teren

Nr cadastral	Suprafața (mp)*	Observații / Referințe
	Din acte: 20.000 Masurata: 19.543	PROCENT DIMINUARE 2.28%

* Suprafața este determinată în planul de proiecție Stereo 70.



Date referitoare la teren

Crt	Categorie folosință	Intra vilan	Suprafața (mp)	Tarla	Parcelă	Nr. topo	Observații / Referințe
1	arabil	NU	19.543	96	311	-	

Lungime Segmente

1) Valorile lungimilor segmentelor sunt obținute din proiecție în plan.

Punct început	X / Y	Punct sfârșit	X / Y	Lungime segment (** (m)
1	351.251,491 283.233,174	2	350.803,773 282.976,087	516.28
2	350.803,773 282.976,087	3	350.820,329 282.944,64	35.539
3	350.820,329 282.944,64	4	351.318,708 283.230,817	574.699
4	351.318,708 283.230,817	5	351.315,939 283.235,971	5.851

Punct început	X / Y	Punct sfârșit	X / Y	Lungime segment (** (m)
5	351.315,939 283.235,971	1	351.251,491 283.233,174	64.509

** Lungimile segmentelor sunt determinate în planul de proiecție Stereo 70 și sunt rotunjite la 1 milimetru.

*** Distanța dintre puncte este formată din segmente cumulate ce sunt mai mici decât valoarea 1 milimetru.

**DATE DESPRE IMOBILUL NR. 11**

Oficiul de Cadastru și Publicitate Imobiliară DOLJ
Biroul de Cadastru și Publicitate Imobiliară Craiova

A. Partea I. Descrierea imobilului

TEREN Extravilan

Adresa: Jud. Dolj, T 98, P 3

Nr. Crt	Nr cadastral Nr. topografic	Suprafața* (mp)	Observații / Referințe
A1	32078	21.500	Sector cadastral:44 Teren neimprejmuit;

B. Partea II. Proprietari și acte

Inscrieri privitoare la dreptul de proprietate și alte drepturi reale		Referințe
212633 / 13/11/2018		
Act Notarial nr. CVC:2827, din 13/11/2018 emis de NP Stoenescu Florea;		
B1	Intabulare, drept de PROPRIETATE, dobandit prin Conventie, cota actuala 1/1, cota initiala 1/1 1) PIRVULETU VIOREL 2) PIRVULETU GEORGETA LUMINITA	A1

C. Partea III. SARCINI .

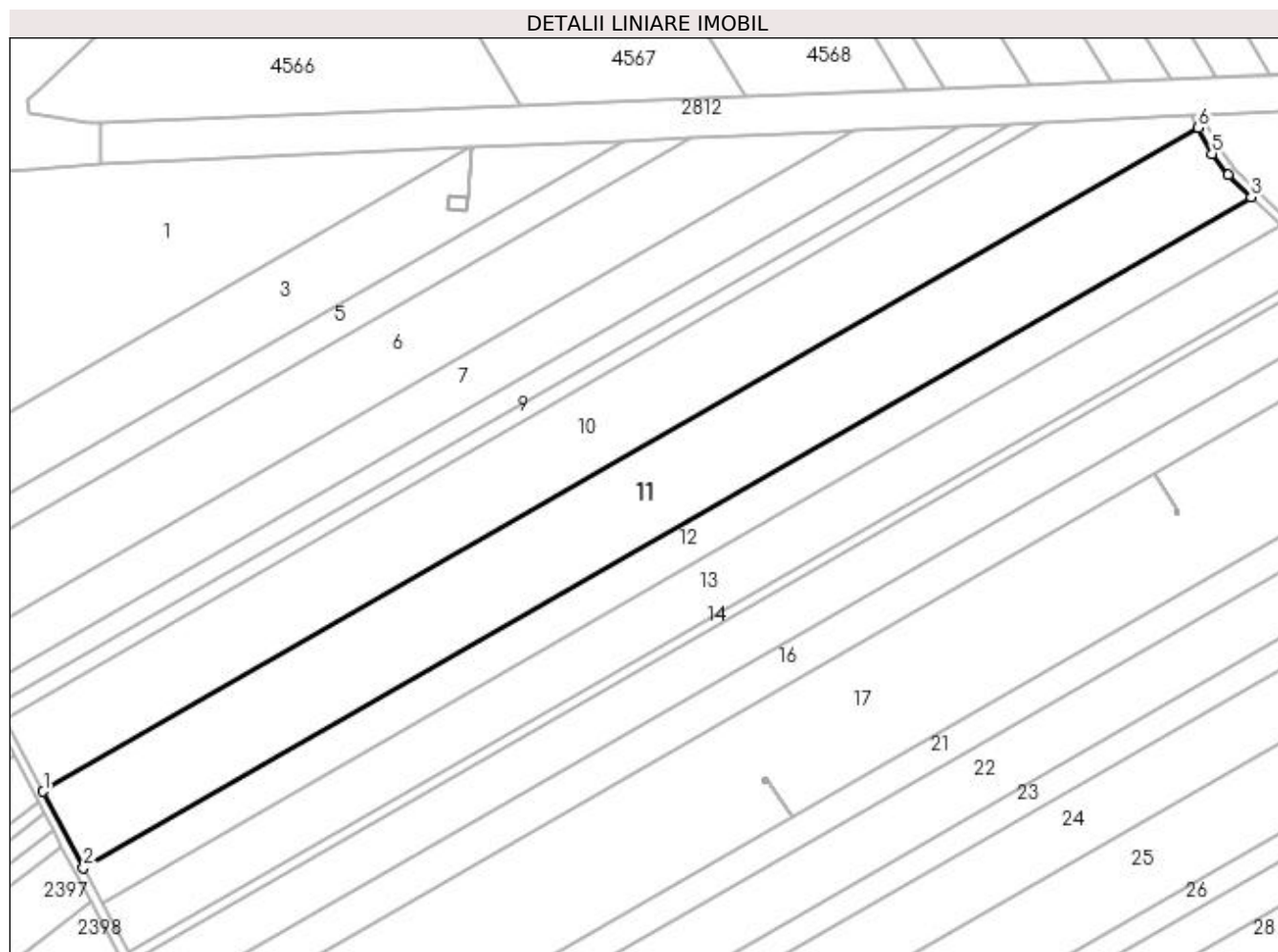
Inscrieri privind dezmembramintele dreptului de proprietate, drepturi reale de garanție și sarcini	Referințe
NU SUNT	

Anexa Nr. 1 La Partea I

Teren

Nr cadastral	Suprafața (mp)*	Observații / Referințe
32078	21.500	

* Suprafața este determinată în planul de proiecție Stereo 70.



Date referitoare la teren

Crt	Categorie folosință	Intra vilan	Suprafața (mp)	Tarla	Parcelă	Nr. topo	Observații / Referințe
1	arabil	NU	21.500	98	3	-	

Lungime Segmente

1) Valorile lungimilor segmentelor sunt obținute din proiecție în plan.

Punct început	X / Y	Punct sfârșit	X / Y	Lungime segment (** (m)
1	350.820,329 282.944,64	2	350.837,715 282.911,618	37.319
2	350.837,715 282.911,618	3	351.341,518 283.200,91	580.954
3	351.341,518 283.200,91	4	351.331,654 283.210,525	13.775
4	351.331,654 283.210,525	5	351.324,684 283.219,691	11.515
5	351.324,684 283.219,691	6	351.318,708 283.230,817	12.629

Punct început	X / Y	Punct sfârșit	X / Y	Lungime segment (** (m)
6	351.318,708 283.230,817	1	350.820,329 282.944,64	574.699

** Lungimile segmentelor sunt determinate în planul de proiecție Stereo 70 și sunt rotunjite la 1 milimetru.

*** Distanța dintre puncte este formată din segmente cumulate ce sunt mai mici decât valoarea 1 milimetru.

**DATE DESPRE IMOBILUL NR. 12**

Oficiul de Cadastru și Publicitate Imobiliară DOLJ
Biroul de Cadastru și Publicitate Imobiliară Craiova

A. Partea I. Descrierea imobilului

TEREN Extravilan

Adresa: Jud. Dolj, T 96, P 4

Nr. Crt	Nr cadastral Nr. topografic	Suprafața* (mp)	Observații / Referințe
A1	31809	10.000	Sector cadastral:44 Teren neimprejmuit;

B. Partea II. Proprietari și acte

Inscrieri privitoare la dreptul de proprietate și alte drepturi reale	Referințe
28787 / 06/03/2017	
Act Notarial nr. CVC:248, din 27/02/2017 emis de NP Riba Ivanca;	
B1	A1
Intabulare, drept de PROPRIETATE, dobandit prin Conventie, cota actuala 1/1, cota initiala 1/1	
1) SC MOTAVEN SRL , CIF:34264040	

C. Partea III. SARCINI .

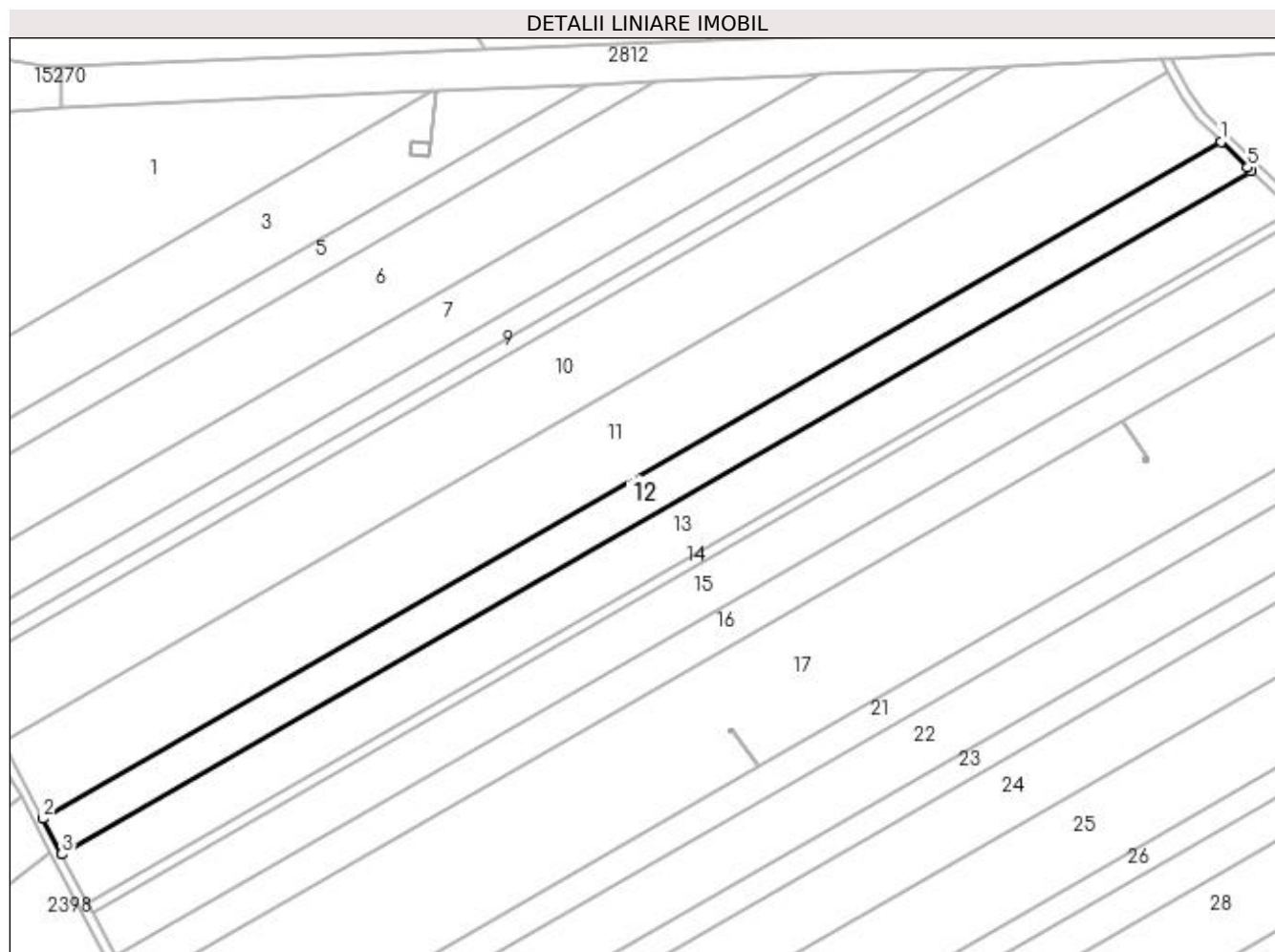
Inscrieri privind dezmembramintele dreptului de proprietate, drepturi reale de garanție și sarcini	Referințe
NU SUNT	

Anexa Nr. 1 La Partea I

Teren

Nr cadastral	Suprafața (mp)*	Observații / Referințe
31809	10.000	

* Suprafața este determinată în planul de proiecție Stereo 70.



Date referitoare la teren

Crt	Categorie folosință	Intra vilan	Suprafața (mp)	Tarla	Parcelă	Nr. topo	Observații / Referințe
1	arabil	NU	10.000	96	4	-	

Lungime Segmente

1) Valorile lungimilor segmentelor sunt obținute din proiecție în plan.

Punct început	X / Y	Punct sfârșit	X / Y	Lungime segment (** (m)
1	351.341,518 283.200,91	2	350.837,715 282.911,618	580.954
2	350.837,715 282.911,618	3	350.845,701 282.896,449	17.143
3	350.845,701 282.896,449	4	351.354,31 283.188,5	586.495
4	351.354,31 283.188,5	5	351.352,843 283.189,87	2.007
5	351.352,843 283.189,87	1	351.341,518 283.200,91	15.816

**** Lungimile segmentelor sunt determinate în planul de proiecție Stereo 70 și sunt rotunjite la 1 milimetru.**

***** Distanța dintre puncte este formată din segmente cumulate ce sunt mai mici decât valoarea 1 milimetru.**

**DATE DESPRE IMOBILUL NR. 13**

Oficiul de Cadastru și Publicitate Imobiliară DOLJ
Biroul de Cadastru și Publicitate Imobiliară Craiova

A. Partea I. Descrierea imobilului

TEREN Extravilan

Adresa: Jud. Dolj, T 96, P 4

Nr. Crt	Nr cadastral Nr. topografic	Suprafața* (mp)	Observații / Referințe
A1		Din acte: 24.500 Masurata: 14.169	Sector cadastral:44 Teren neimprejmuț; 10000mp au fost instrinați conform CF:31809; PROCENT DIMINUARE 2.28%

B. Partea II. Proprietari și acte

Inscrieri privitoare la dreptul de proprietate și alte drepturi reale		Referințe
0 / 18/02/2022		
Act Administrativ nr. TDP:1332-42778, din 04/04/1995 emis de COMISIA JUDETEANA DOLJ;		
B1	Intabulare, drept de PROPRIETATE, dobandit prin Reconstituire, cota actuala 1/1, cota initiala 1/1 1) PIRVULETU VASILE, LIPSA CNP	A1

C. Partea III. SARCINI .

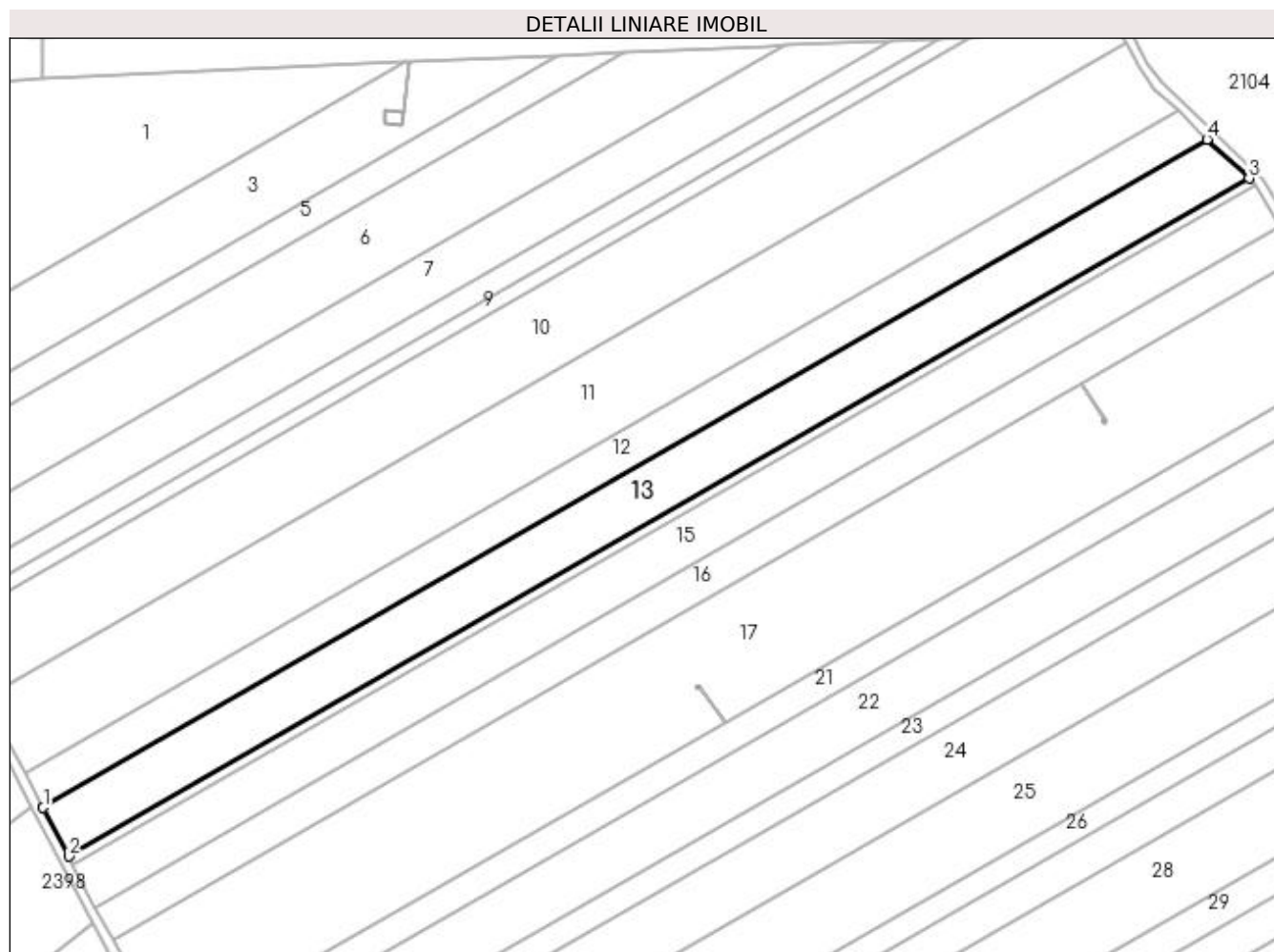
Inscrieri privind dezmembramintele dreptului de proprietate, drepturi reale de garanție și sarcini	Referințe
NU SUNT	

Anexa Nr. 1 La Partea I

Teren

Nr cadastral	Suprafața (mp)*	Observații / Referințe
	Din acte: 24.500 Masurata: 14.169	10000mp au fost instrainati conform CF:31809; PROCENT DIMINUARE 2.28%

* Suprafața este determinată în planul de proiecție Stereo 70.



Date referitoare la teren

Crt	Categorie folosință	Intravilan	Suprafața (mp)	Tarla	Parcelă	Nr. topo	Observații / Referințe
1	arabil	NU	14.169	96	4	-	

Lungime Segmente

1) Valorile lungimilor segmentelor sunt obținute din proiecție în plan.

Punct început	X / Y	Punct sfârșit	X / Y	Lungime segment (** (m)
1	350.845,701 282.896,449	2	350.856,884 282.875,207	24.006
2	350.856,884 282.875,207	3	351.372,659 283.171,373	594.759
3	351.372,659 283.171,373	4	351.354,31 283.188,5	25.1
4	351.354,31 283.188,5	1	350.845,701 282.896,449	586.495

**** Lungimile segmentelor sunt determinate în planul de proiecție Stereo 70 și sunt rotunjite la 1 milimetru.**

***** Distanța dintre puncte este formată din segmente cumulate ce sunt mai mici decât valoarea 1 milimetru.**

**DATE DESPRE IMOBILUL NR. 14**

Oficiul de Cadastru și Publicitate Imobiliară DOLJ
Biroul de Cadastru și Publicitate Imobiliară Craiova

A. Partea I. Descrierea imobilului

TEREN Extravilan

Adresa: Jud. Dolj, T 96, P 5

Nr. Crt	Nr cadastral Nr. topografic	Suprafața* (mp)	Observații / Referințe
A1		Din acte: 2.500 Masurata: 2.443	Sector cadastral:44 Teren neimprejmuit; PROCENT DIMINUARE 2.28%

B. Partea II. Proprietari și acte

Inscrieri privitoare la dreptul de proprietate și alte drepturi reale		Referințe
0 / 18/02/2022		
Act Administrativ nr. TDP:1522-48561, din 29/09/1995 emis de COMISIA JUDETEANA DOLJ;		
B1	Intabulare, drept de PROPRIETATE, dobandit prin Reconstituire, cota actuala 1/1, cota initiala 1/1 1) SMEU ION, LIPSA CNP	A1

C. Partea III. SARCINI .

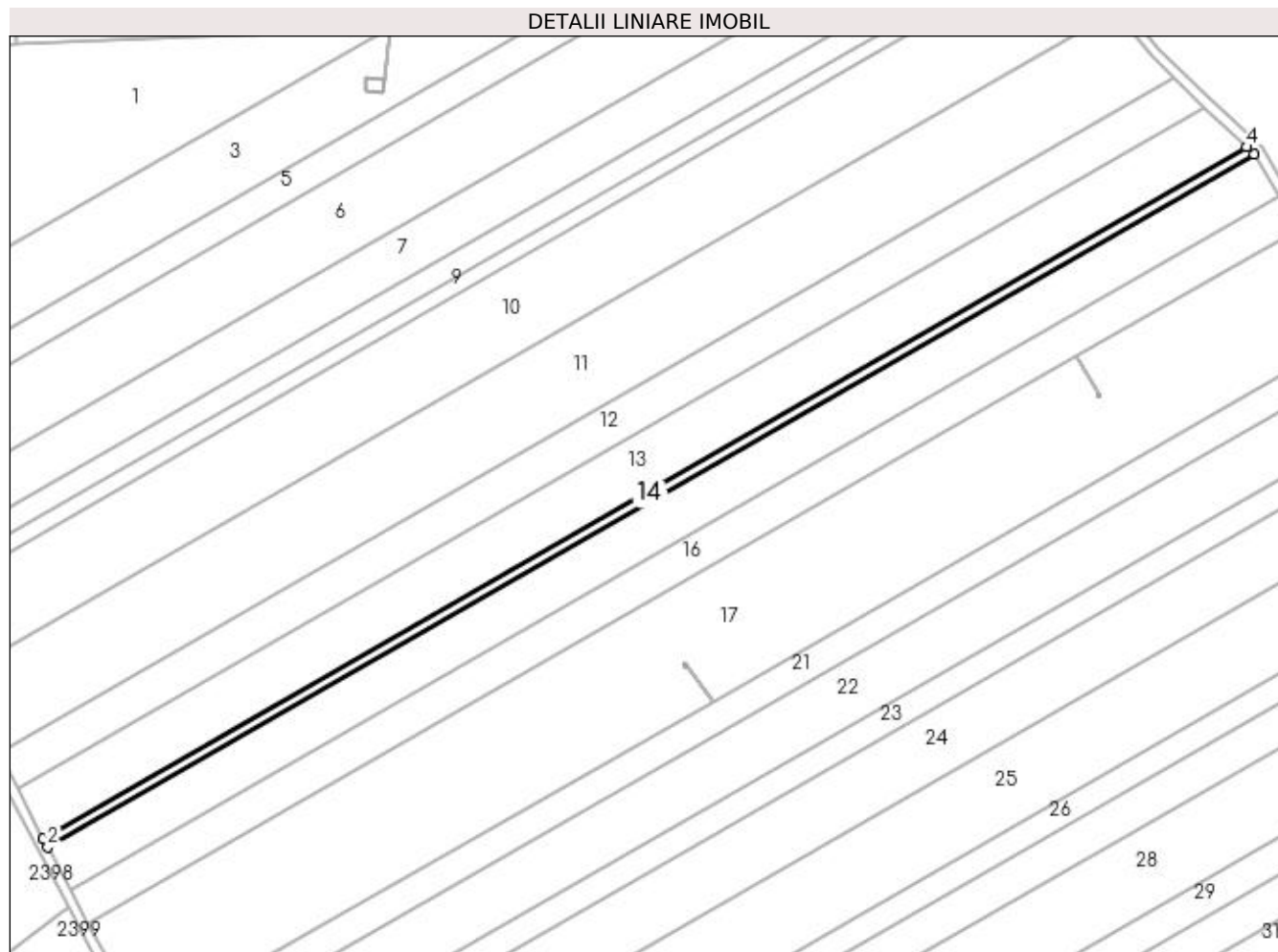
Inscrieri privind dezmembramintele dreptului de proprietate, drepturi reale de garanție și sarcini	Referințe
NU SUNT	

Anexa Nr. 1 La Partea I

Teren

Nr cadastral	Suprafața (mp)*	Observații / Referințe
	Din acte: 2.500 Masurata: 2.443	PROCENT DIMINUARE 2.28%

* Suprafața este determinată în planul de proiecție Stereo 70.



Date referitoare la teren

Crt	Categorie folosință	Intra vilan	Suprafața (mp)	Tarla	Parcelă	Nr. topo	Observații / Referințe
1	arabil	NU	2.443	96	5	-	

Lungime Segmente

1) Valorile lungimilor segmentelor sunt obținute din proiecție în plan.

Punct început	X / Y	Punct sfârșit	X / Y	Lungime segment (** (m)
1	350.856,884 282.875,207	2	350.858,797 282.871,574	4.106
2	350.858,797 282.871,574	3	351.375,797 283.168,444	596.172
3	351.375,797 283.168,444	4	351.372,659 283.171,373	4.293
4	351.372,659 283.171,373	1	350.856,884 282.875,207	594.759

**** Lungimile segmentelor sunt determinate în planul de proiecție Stereo 70 și sunt rotunjite la 1 milimetru.**

***** Distanța dintre puncte este formată din segmente cumulate ce sunt mai mici decât valoarea 1 milimetru.**

**DATE DESPRE IMOBILUL NR. 15**

Oficiul de Cadastru și Publicitate Imobiliară DOLJ
 Biroul de Cadastru și Publicitate Imobiliară Craiova

A. Partea I. Descrierea imobilului

TEREN Extravilan

Adresa: Jud. Dolj, T 96, P 6

Nr. Crt	Nr cadastral Nr. topografic	Suprafața* (mp)	Observații / Referințe
A1		Din acte: 12.800 Masurata: 12.508	Sector cadastral:44 Teren neimprejmuit; PROCENT DIMINUARE 2.28%

B. Partea II. Proprietari și acte

Inscrieri privitoare la dreptul de proprietate și alte drepturi reale		Referințe
0 / 18/02/2022		
Hotarare Judecatoreasca nr. SC:347, din 04/03/2008 emis de JUDECATORIA CALAFAT;		
B1	Intabulare, drept de PROPRIETATE, dobandit prin Hotarare Judecatoreasca, cota actuala 1/1, cota initiala 1/1 1) PETCU PAVEL	A1

C. Partea III. SARCINI .

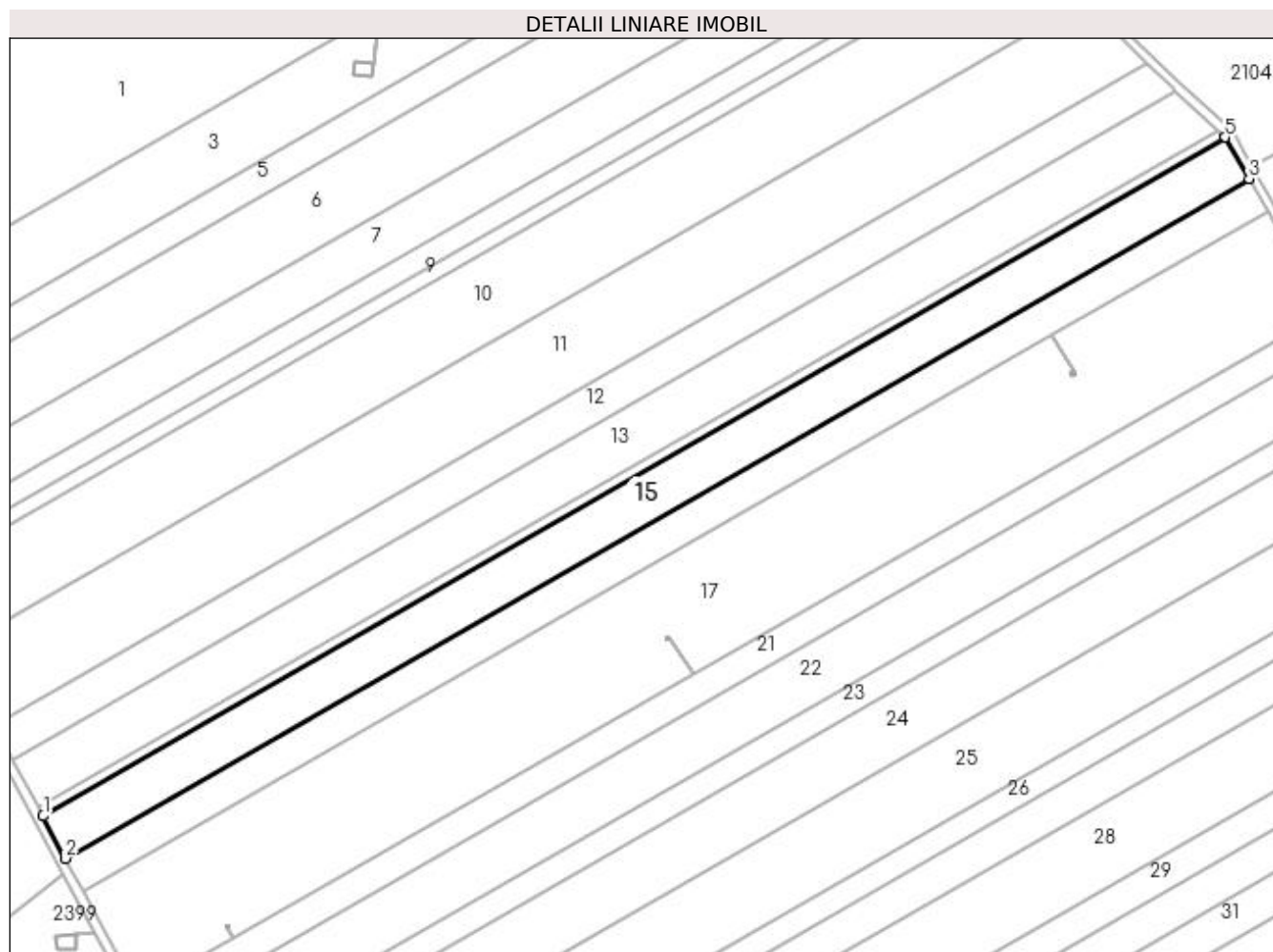
Inscrieri privind dezmembramintele dreptului de proprietate, drepturi reale de garanție și sarcini	Referințe
NU SUNT	

Anexa Nr. 1 La Partea I

Teren

Nr cadastral	Suprafața (mp)*	Observații / Referințe
	Din acte: 12.800 Masurata: 12.508	PROCENT DIMINUARE 2.28%

* Suprafața este determinată în planul de proiecție Stereo 70.



Date referitoare la teren

Crt	Categorie folosință	Intra vilan	Suprafața (mp)	Tarla	Parcelă	Nr. topo	Observații / Referințe
1	arabil	NU	12.508	96	6	-	

Lungime Segmente

1) Valorile lungimilor segmentelor sunt obținute din proiecție în plan.

Punct început	X / Y	Punct sfârșit	X / Y	Lungime segment (** (m)
1	350.858,797 282.871,574	2	350.868,569 282.853,012	20.977
2	350.868,569 282.853,012	3	351.386,411 283.150,365	597.142
3	351.386,411 283.150,365	4	351.375,821 283.168,422	20.933
4	351.375,821 283.168,422	5	351.375,797 283.168,444	0.033

Punct început	X / Y	Punct sfârșit	X / Y	Lungime segment (** (m)
5	351.375,797 283.168,444	1	350.858,797 282.871,574	596.172

** Lungimile segmentelor sunt determinate în planul de proiecție Stereo 70 și sunt rotunjite la 1 milimetru.

*** Distanța dintre puncte este formată din segmente cumulate ce sunt mai mici decât valoarea 1 milimetru.

**DATE DESPRE IMOBILUL NR. 16**

Oficiul de Cadastru și Publicitate Imobiliară DOLJ
Biroul de Cadastru și Publicitate Imobiliară Craiova

A. Partea I. Descrierea imobilului

TEREN Extravilan

Adresa: Jud. Dolj, T 96, P 7

Nr. Crt	Nr cadastral Nr. topografic	Suprafața* (mp)	Observații / Referințe
A1		Din acte: 10.000 Masurata: 9.772	Sector cadastral:44 Teren neimprejmuit; PROCENT DIMINUARE 2.28%

B. Partea II. Proprietari și acte

Inscrieri privitoare la dreptul de proprietate și alte drepturi reale		Referințe
0 / 18/02/2022		
Hotarare Judecatoreasca nr. SC:2311, din 18/11/2011 emis de JUDECATORIA CALAFAT;		
B1	Intabulare, drept de PROPRIETATE, dobandit prin Hotarare Judecatoreasca, cota actuala 1/1, cota initiala 1/1 1) TALPOS ION	A1

C. Partea III. SARCINI .

Inscrieri privind dezmembramintele dreptului de proprietate, drepturi reale de garanție și sarcini	Referințe
NU SUNT	

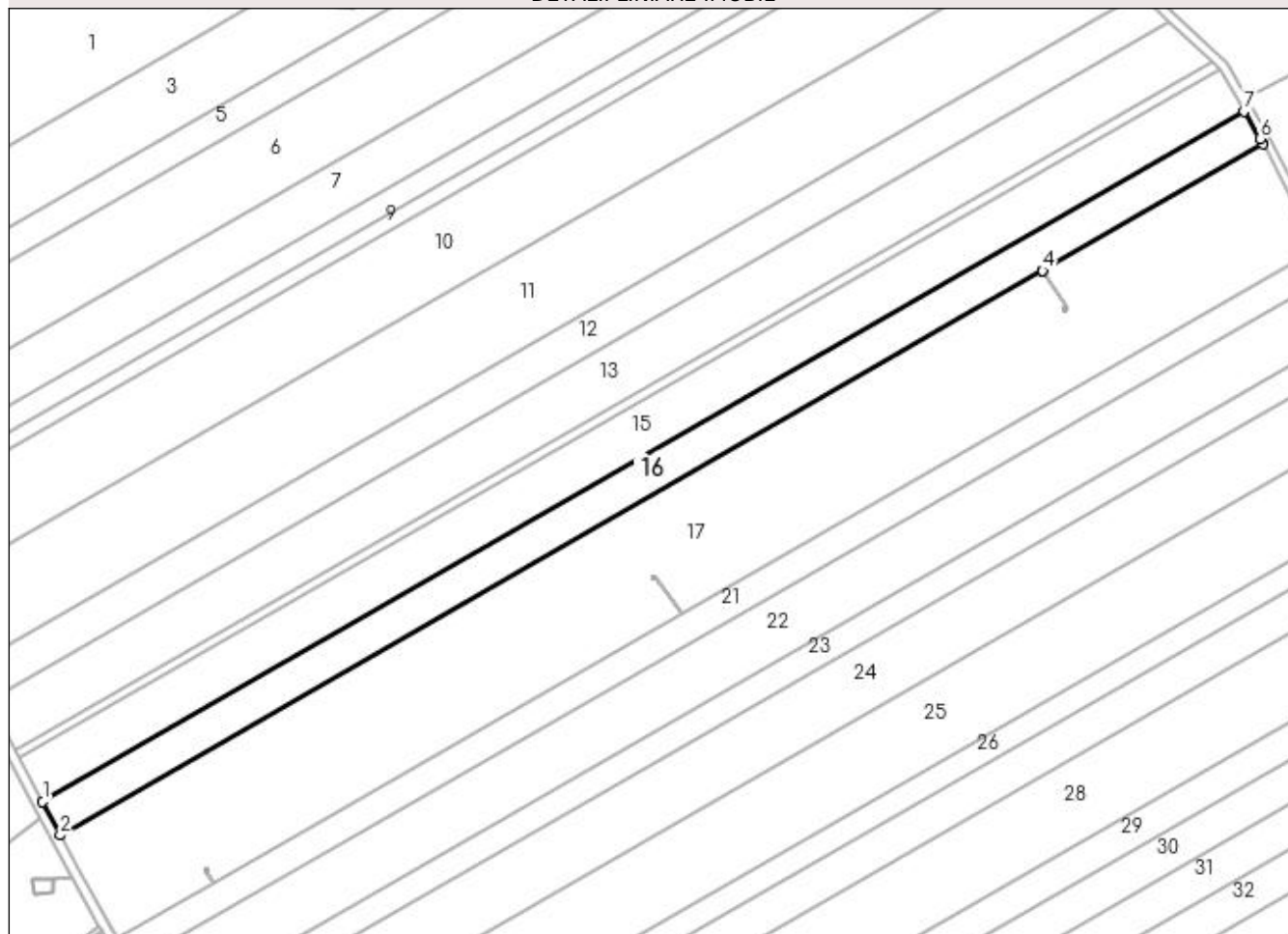
Anexa Nr. 1 La Partea I

Teren

Nr cadastral	Suprafața (mp)*	Observații / Referințe
	Din acte: 10.000 Masurata: 9.772	PROCENT DIMINUARE 2.28%

* Suprafața este determinată în planul de proiecție Stereo 70.

DETALII LINIARE IMOBIL



Date referitoare la teren

Crt	Categorie folosință	Intra vilan	Suprafața (mp)	Tarla	Parcelă	Nr. topo	Observații / Referințe
1	arabil	NU	9.772	96	7	-	

Lungime Segmente

1) Valorile lungimilor segmentelor sunt obținute din proiecție în plan.

Punct început	X / Y	Punct sfârșit	X / Y	Lungime segment (** (m)
1	350.868,569 282.853,012	2	350.876,194 282.838,531	16.366
2	350.876,194 282.838,531	3	351.299,631 283.081,675	488.281
3	351.299,631 283.081,675	4	351.299,633 283.081,676	0.002
4	351.299,633 283.081,676	5	351.394,556 283.136,183	109.46
5	351.394,556 283.136,183	6	351.393,316 283.138,589	2.707

Punct început	X / Y	Punct sfârșit	X / Y	Lungime segment (** (m)
6	351.393,316 283.138,589	7	351.386,411 283.150,365	13.651
7	351.386,411 283.150,365	1	350.868,569 282.853,012	597.142

** Lungimile segmentelor sunt determinate în planul de proiecție Stereo 70 și sunt rotunjite la 1 milimetru.

*** Distanța dintre puncte este formată din segmente cumulate ce sunt mai mici decât valoarea 1 milimetru.

**DATE DESPRE IMOBILUL NR. 17**

Oficiul de Cadastru și Publicitate Imobiliară DOLJ
Biroul de Cadastru și Publicitate Imobiliară Craiova

A. Partea I. Descrierea imobilului

TEREN Extravilan

Adresa: Jud. Dolj, T 96, P 7

Nr. Crt	Nr cadastral Nr. topografic	Suprafața* (mp)	Observații / Referințe
A1	32148	30.173	Sector cadastral:44 Teren neimprejmuit;

B. Partea II. Proprietari și acte

Inscrieri privitoare la dreptul de proprietate și alte drepturi reale		Referințe
54781 / 06/04/2017		
Hotarare Judecatoreasca nr. SC:2312, din 18/11/2011 emis de JUDECATORIA CALAFAT (in Dosar nr. 3408/201/2011;);		
B1	Intabulare, drept de PROPRIETATE, dobandit prin Hotarare Judecatoreasca, cota actuala 1/1, cota initiala 1/1 1) FANTANA IONEL-VALENTIN	A1

C. Partea III. SARCINI .

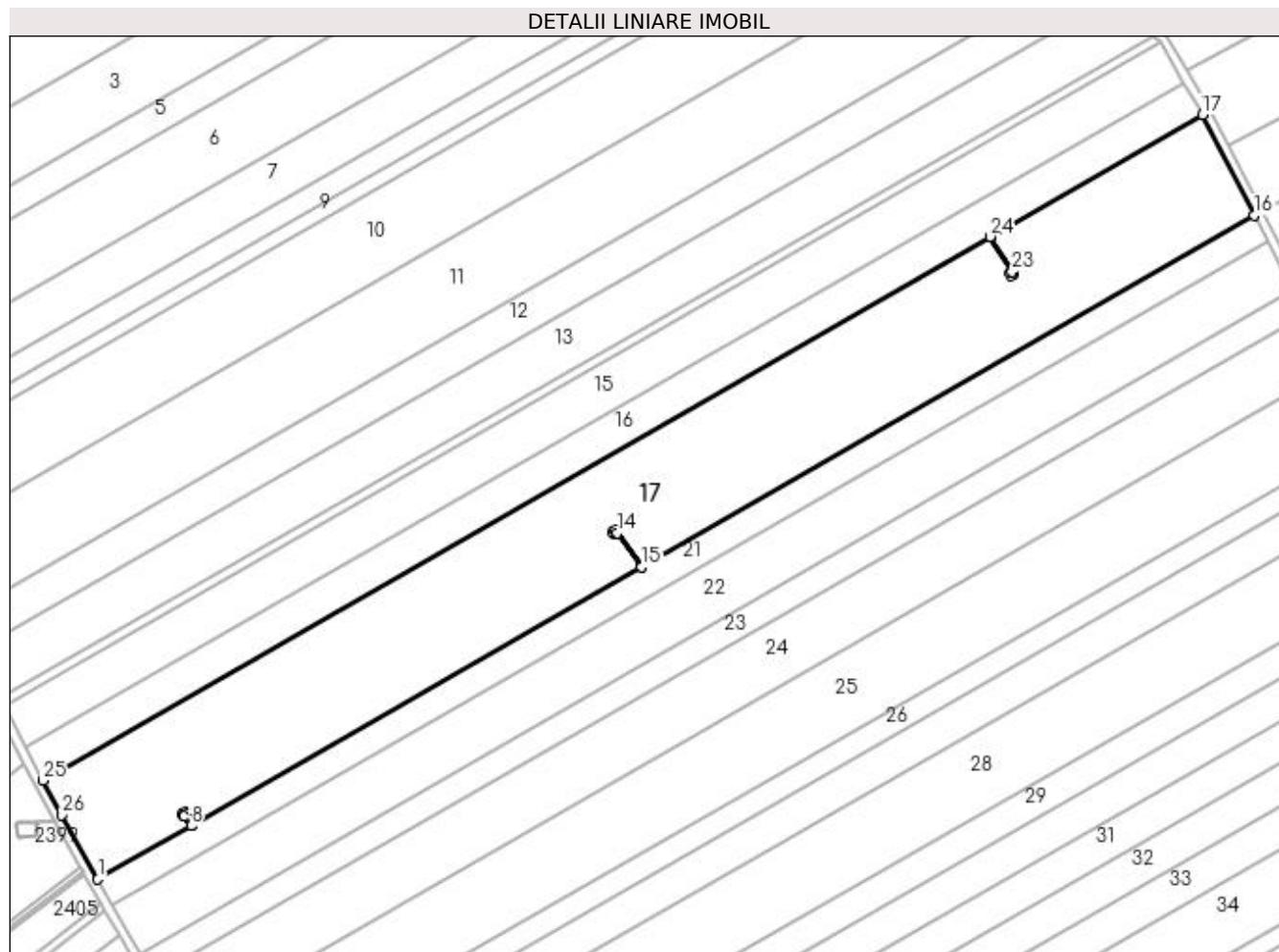
Inscrieri privind dezmembramintele dreptului de proprietate, drepturi reale de garanție și sarcini	Referințe
NU SUNT	

Anexa Nr. 1 La Partea I

Teren

Nr cadastral	Suprafața (mp)*	Observații / Referințe
32148	30.173	

* Suprafața este determinată în planul de proiecție Stereo 70.



Date referitoare la teren

Crt	Categorie folosință	Intravilan	Suprafața (mp)	Tarla	Parcelă	Nr. topo	Observații / Referințe
1	arabil	NU	30.173	96	7	-	

Lungime Segmente

1) Valorile lungimilor segmentelor sunt obținute din proiecție în plan.

Punct început	X / Y	Punct sfârșit	X / Y	Lungime segment (** (m)
1	350.900,625 282.794,287	2	350.942,335 282.818,237	48.097
3	350.939,152 282.822,444	4	350.938,338 282.823,52	1.349
5	350.939,475 282.824,264	6	350.940,289 282.823,188	1.349
7	350.939,154 282.822,445	8	350.942,337 282.818,238	5.275
9	351.143,885 282.933,97	10	351.132,892 282.949,198	18.781

Punct început	X / Y	Punct sfârșit	X / Y	Lungime segment (** (m)
2	350.942,335 282.818,237	3	350.939,152 282.822,444	5.275
4	350.938,338 282.823,52	5	350.939,475 282.824,264	1.359
6	350.940,289 282.823,188	7	350.939,154 282.822,445	1.357
8	350.942,337 282.818,238	9	351.143,885 282.933,97	232.412
10	351.132,892 282.949,198	11	351.131,75 282.948,459	1.36

Punct început	X / Y	Punct sfârșit	X / Y	Lungime segment (** (m)
11	351.131,75 282.948,459	12	351.130,966 282.949,545	1.339
13	351.132,11 282.950,285	14	351.132,894 282.949,199	1.339
15	351.143,887 282.933,971	16	351.417,735 283.091,219	315.784
17	351.394,556 283.136,183	18	351.299,633 283.081,676	109.46
19	351.309,589 283.066,052	20	351.310,318 283.064,908	1.357
21	351.309,103 283.064,233	22	351.308,374 283.065,377	1.357
23	351.309,587 283.066,051	24	351.299,631 283.081,675	18.527
25	350.876,194 282.838,531	26	350.884,363 282.823,015	17.535

Punct început	X / Y	Punct sfârșit	X / Y	Lungime segment (** (m)
12	351.130,966 282.949,545	13	351.132,11 282.950,285	1.362
14	351.132,894 282.949,199	15	351.143,887 282.933,971	18.781
16	351.417,735 283.091,219	17	351.394,556 283.136,183	50.587
18	351.299,633 283.081,676	19	351.309,589 283.066,052	18.527
20	351.310,318 283.064,908	21	351.309,103 283.064,233	1.39
22	351.308,374 283.065,377	23	351.309,587 283.066,051	1.388
24	351.299,631 283.081,675	25	350.876,194 282.838,531	488.281
26	350.884,363 282.823,015	1	350.900,625 282.794,287	33.011

** Lungimile segmentelor sunt determinate în planul de proiecție Stereo 70 și sunt rotunjite la 1 milimetru.

*** Distanța dintre puncte este formată din segmente cumulate ce sunt mai mici decât valoarea 1 milimetru.

**DATE DESPRE IMOBILUL NR. 18**

Oficiul de Cadastru și Publicitate Imobiliară DOLJ
Biroul de Cadastru și Publicitate Imobiliară Craiova

A. Partea I. Descrierea imobilului

TEREN Extravilan

Adresa: Jud. Dolj, T 96, P 7/1

Nr. Crt	Nr cadastral Nr. topografic	Suprafața* (mp)	Observații / Referințe
A1		Din acte: 0 Masurata: 2	Sector cadastral:44 Teren neimprejmuit; STALP 99 - LEA 110 kV BAILESTI-BASARABI-TURNATORIE 2;

Construcții

Crt	Nr cadastral Nr. topografic	Adresa	Observații / Referințe
A1.1		Jud. Dolj, T 96, P 7/1	Nr. niveluri:1; S. construita la sol:2 mp; S. construita desfasurata:2 mp; STALP 99 - LEA 110 kV BAILESTI-BASARABI-TURNATORIE 2;;

B. Partea II. Proprietari și acte

Inscrieri privitoare la dreptul de proprietate și alte drepturi reale	Referințe
0 / 02/03/2022	
Act Administrativ nr. CONTRACT DE CONCESIUNE:6, din 20/06/2005 emis de MEC SI FDFEE ELECTRICA OLTENIA (Actul aditional nr. 1 la Contractul de concesiune nr. 6 din 20.06.2005 emis de Ministerul Economiei si Comertului; Actul aditional nr. 2 la Contractul de concesiune nr. 6 din 20.06.2005 emis de Ministerul Economiei si Comertului; Decizia nr. 139 din 08.02.2017 emisa de Autoritatea Nationala de Reglementare in Domeniul Energiei; Licenta nr. 1588 din 08.02.2017 emisa de Autoritatea Nationala de Reglementare in Domeniul Energiei; Lista detaliata a instalatiilor de distributie ale sucursalelor SC Electica Oltenia nr. 1433 din 01.07.2002 emisa de S.C. ELECTRICA S.A. S.D.F.E.E. OLTENIA);	
B1	Intabulare, drept de PROPRIETATE, dobandit prin Conventie, cota actuala 1/1, cota initiala 1/1 1) STATUL ROMAN - DOMENIUL PUBLIC , CIF:9999999999999, LIPSA CUI
Act Administrativ nr. CONTRACT DE CONCESIUNE:6, din 20/06/2005 emis de MEC SI FDFEE ELECTRICA OLTENIA;	
B2	Intabulare, drept de CONCESIUNE, dobandit prin Conventie, cota actuala 1/1, cota initiala 1/1 1) SC DISTRIBUTIE ENERGIE OLTENIA SA , CIF:14491102
Act Normativ nr. LEGEA 7-ART.12 ALIN.14, din 13/03/1996 emis de PARLAMENTUL ROMANIEI;	
B3	Intabulare, drept de PROPRIETATE, dobandit prin Lege, cota actuala 1/1, cota initiala 1/1 1) STATUL ROMAN - DOMENIUL PUBLIC , CIF:9999999999999, LIPSA CUI

C. Partea III. SARCINI .

Inscrieri privind dezmembramintele dreptului de proprietate, drepturi reale de garanție și sarcini	Referințe
NU SUNT	

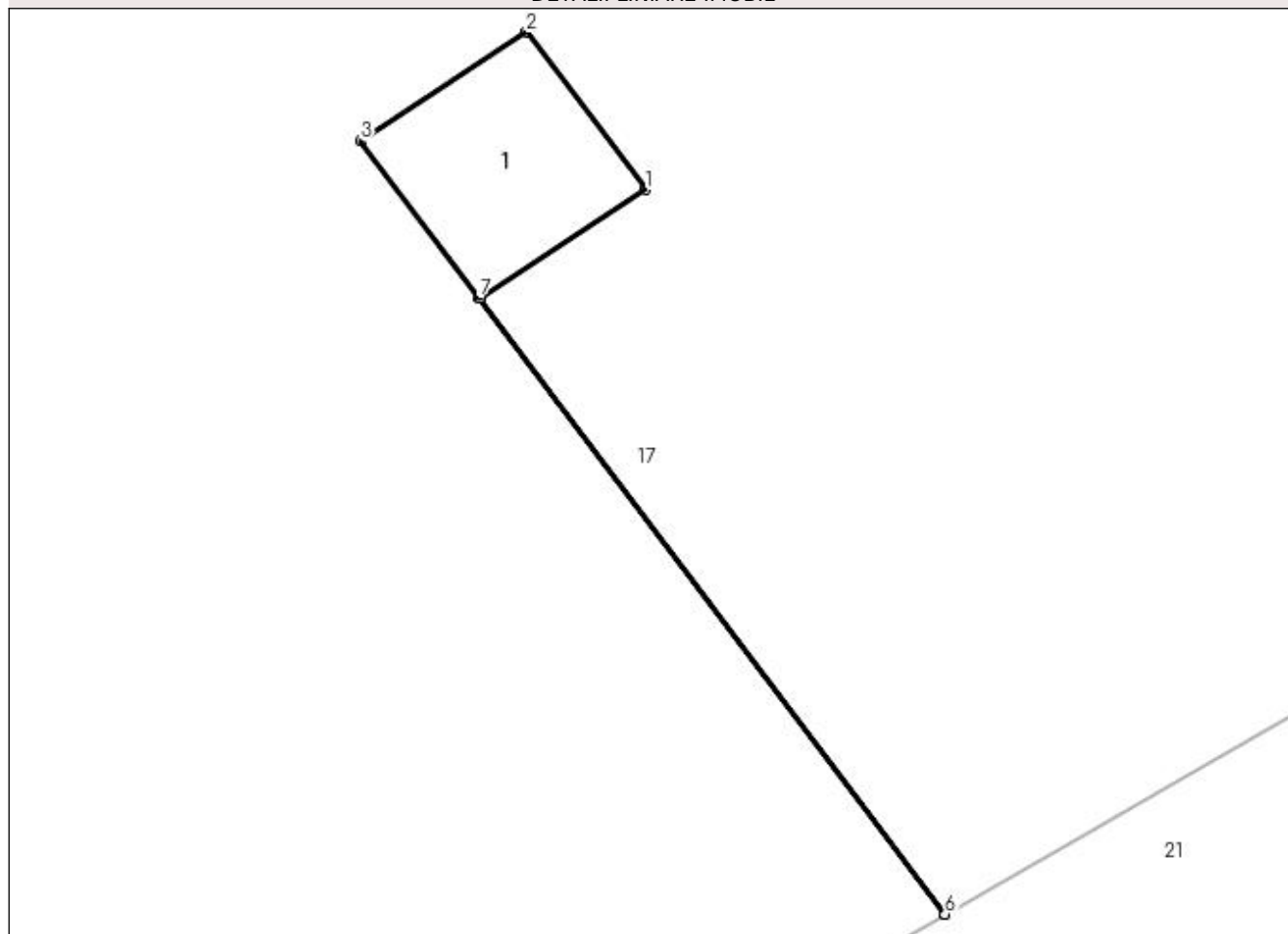
Anexa Nr. 1 La Partea I

Teren

Nr cadastral	Suprafața (mp)*	Observații / Referințe
	Din acte: 0 Masurata: 2	STALP 99 - LEA 110 kV BAILESTI-BASARABI-TURNATORIE 2;

* Suprafața este determinată în planul de proiecție Stereo 70.

DETALII LINIARE IMOBIL



Date referitoare la teren

Crt	Categorie folosință	Intra vilan	Suprafața (mp)	Tarla	Parcelă	Nr. topo	Observații / Referințe
1	curți constructii	NU	2	96	7/1	-	

Date referitoare la construcții

Crt	Număr	Destinație construcție	Supraf. (mp)	Situație juridică	Observații / Referințe
A1.1		construcții industriale și edilitare	2	Cu acte	Nr. niveluri:1; S. construita la sol:2 mp; S. construita desfasurata:2 mp; STALP 99 - LEA 110 kV BAILESTI-BASARABI-TURNATORIE 2;;

Lungime Segmente

1) Valorile lungimilor segmentelor sunt obținute din proiecție în plan.

Punct început	X / Y	Punct sfârșit	X / Y	Lungime segment (** (m)
1	350.940,289 282.823,188	2	350.939,475 282.824,264	1.349
2	350.939,475 282.824,264	3	350.938,338 282.823,52	1.359
3	350.938,338 282.823,52	4	350.939,152 282.822,444	1.349

Punct început	X / Y	Punct sfârșit	X / Y	Lungime segment (** (m)
4	350.939,152 282.822,444	5	350.942,335 282.818,237	5.275
5	350.942,335 282.818,237	6	350.942,337 282.818,238	0.002
6	350.942,337 282.818,238	7	350.939,154 282.822,445	5.275
7	350.939,154 282.822,445	1	350.940,289 282.823,188	1.357

** Lungimile segmentelor sunt determinate în planul de proiecție Stereo 70 și sunt rotunjite la 1 milimetru.

*** Distanța dintre puncte este formată din segmente cumulate ce sunt mai mici decât valoarea 1 milimetru.

**DATE DESPRE IMOBILUL NR. 19**

Oficiul de Cadastru și Publicitate Imobiliară DOLJ
Biroul de Cadastru și Publicitate Imobiliară Craiova

A. Partea I. Descrierea imobilului

TEREN Extravilan

Adresa: Jud. Dolj, T 96, P 7/2

Nr. Crt	Nr cadastral Nr. topografic	Suprafața* (mp)	Observații / Referințe
A1		Din acte: 0 Masurata: 2	Sector cadastral:44 Teren neimprejmuit; STALP 98 - LEA 110 kV BAILESTI-BASARABI-TURNATORIE 2;

Construcții

Crt	Nr cadastral Nr. topografic	Adresa	Observații / Referințe
A1.1		Jud. Dolj, T 96, P 7/2	Nr. niveluri:1; S. construita la sol:2 mp; S. construita desfasurata:2 mp; STALP 98 - LEA 110 kV BAILESTI-BASARABI-TURNATORIE 2;;

B. Partea II. Proprietari și acte

Inscrieri privitoare la dreptul de proprietate și alte drepturi reale	Referințe
0 / 02/03/2022	
Act Administrativ nr. CONTRACT DE CONCESIUNE:6, din 20/06/2005 emis de MEC SI FDFEE ELECTRICA OLTENIA (Actul aditional nr. 1 la Contractul de concesiune nr. 6 din 20.06.2005 emis de Ministerul Economiei si Comertului; Actul aditional nr. 2 la Contractul de concesiune nr. 6 din 20.06.2005 emis de Ministerul Economiei si Comertului; Decizia nr. 139 din 08.02.2017 emisa de Autoritatea Nationala de Reglementare in Domeniul Energiei; Licenta nr. 1588 din 08.02.2017 emisa de Autoritatea Nationala de Reglementare in Domeniul Energiei; Lista detaliata a instalatiilor de distributie ale sucursalelor SC Electica Oltenia nr. 1433 din 01.07.2002 emisa de S.C. ELECTRICA S.A. S.D.F.E.E. OLTENIA);	
B1	Intabulare, drept de PROPRIETATE, dobandit prin Conventie, cota actuala 1/1, cota initiala 1/1 1) STATUL ROMAN - DOMENIUL PUBLIC , CIF:9999999999999, LIPSA CUI
Act Administrativ nr. CONTRACT DE CONCESIUNE:6, din 20/06/2005 emis de MEC SI FDFEE ELECTRICA OLTENIA;	
B2	Intabulare, drept de CONCESIUNE, dobandit prin Conventie, cota actuala 1/1, cota initiala 1/1 1) SC DISTRIBUTIE ENERGIE OLTENIA SA , CIF:14491102
Act Normativ nr. LEGEA 7-ART.12 ALIN.14, din 13/03/1996 emis de PARLAMENTUL ROMANIEI;	
B3	Intabulare, drept de PROPRIETATE, dobandit prin Lege, cota actuala 1/1, cota initiala 1/1 1) STATUL ROMAN - DOMENIUL PUBLIC , CIF:9999999999999, LIPSA CUI

C. Partea III. SARCINI .

Inscrieri privind dezmembramintele dreptului de proprietate, drepturi reale de garanție și sarcini	Referințe
NU SUNT	

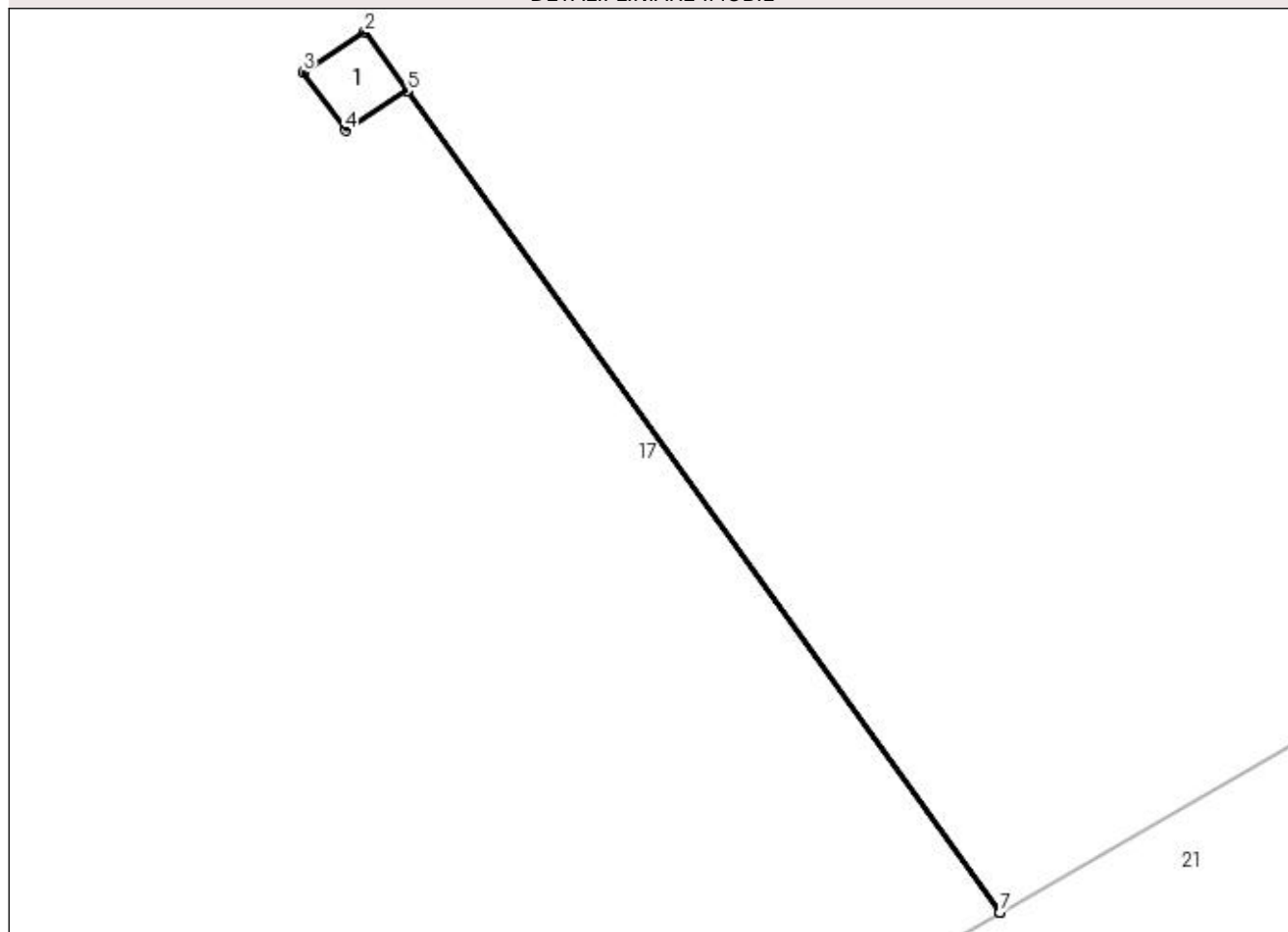
Anexa Nr. 1 La Partea I

Teren

Nr cadastral	Suprafaţa (mp)*	Observaţii / Referinţe
	Din acte: 0 Masurata: 2	STALP 98 - LEA 110 kV BAILESTI-BASARABI-TURNATORIE 2;

* Suprafaţa este determinată în planul de proiecţie Stereo 70.

DETALII LINIARE IMOBIL



Date referitoare la teren

Crt	Categorie folosinţă	Intra vilan	Suprafaţa (mp)	Tarla	Parcelă	Nr. topo	Observaţii / Referinţe
1	curti constructii	NU	2	96	7/2	-	

Date referitoare la construcţii

Crt	Număr	Destinaţie construcţie	Supraf. (mp)	Situaţie juridică	Observaţii / Referinţe
A1.1		construcţii industriale si edilitare	2	Cu acte	Nr. niveluri:1; S. construita la sol:2 mp; S. construita desfasurata:2 mp; STALP 98 - LEA 110 kV BAILESTI-BASARABI-TURNATORIE 2;;

Lungime Segmente

1) Valorile lungimilor segmentelor sunt obţinute din proiecţie în plan.

Punct început	X / Y	Punct sfârşit	X / Y	Lungime segment (** (m)
1	351.132,894 282.949,199	2	351.132,11 282.950,285	1.339
2	351.132,11 282.950,285	3	351.130,966 282.949,545	1.362
3	351.130,966 282.949,545	4	351.131,75 282.948,459	1.339

Punct început	X / Y	Punct sfârșit	X / Y	Lungime segment (** (m)
4	351.131,75 282.948,459	5	351.132,892 282.949,198	1.36
5	351.132,892 282.949,198	6	351.143,885 282.933,97	18.781
6	351.143,885 282.933,97	7	351.143,887 282.933,971	0.002
7	351.143,887 282.933,971	1	351.132,894 282.949,199	18.781

** Lungimile segmentelor sunt determinate în planul de proiecție Stereo 70 și sunt rotunjite la 1 milimetru.

*** Distanța dintre puncte este formată din segmente cumulate ce sunt mai mici decât valoarea 1 milimetru.

**DATE DESPRE IMOBILUL NR. 20**

Oficiul de Cadastru și Publicitate Imobiliară DOLJ
Biroul de Cadastru și Publicitate Imobiliară Craiova

A. Partea I. Descrierea imobilului

TEREN Extravilan

Adresa: Jud. Dolj, T 96, P 7/3

Nr. Crt	Nr cadastral Nr. topografic	Suprafața* (mp)	Observații / Referințe
A1		Din acte: 0 Masurata: 2	Sector cadastral:44 Teren neimprejmuț; STALP 97 - LEA 110 kV BAILESTI-BASARABI-TURNATORIE 2;

Construcții

Crt	Nr cadastral Nr. topografic	Adresa	Observații / Referințe
A1.1		Jud. Dolj, T 96, P 7/3	Nr. niveluri:1; S. construita la sol:2 mp; S. construita desfasurata:2 mp; STALP 97 - LEA 110 kV BAILESTI-BASARABI-TURNATORIE 2;;

B. Partea II. Proprietari și acte

Inscrieri privitoare la dreptul de proprietate și alte drepturi reale		Referințe
0 / 02/03/2022		
Act Administrativ nr. CONTRACT DE CONCESIUNE:6, din 20/06/2005 emis de MEC SI FDFEE ELECTRICA OLTENIA (Actul aditional nr. 1 la Contractul de concesiune nr. 6 din 20.06.2005 emis de Ministerul Economiei si Comertului; Actul aditional nr. 2 la Contractul de concesiune nr. 6 din 20.06.2005 emis de Ministerul Economiei si Comertului; Decizia nr. 139 din 08.02.2017 emisa de Autoritatea Nationala de Reglementare in Domeniul Energiei; Licenta nr. 1588 din 08.02.2017 emisa de Autoritatea Nationala de Reglementare in Domeniul Energiei; Lista detaliata a instalatiilor de distributie ale sucursalelor SC Electica Oltenia nr. 1433 din 01.07.2002 emisa de S.C. ELECTRICA S.A. S.D.F.E.E. OLTENIA);		
B1	Intabulare, drept de PROPRIETATE, dobandit prin Conventie, cota actuala 1/1, cota initiala 1/1 1) STATUL ROMAN - DOMENIUL PUBLIC , CIF:9999999999999, LIPSA CUI	A1
Act Administrativ nr. CONTRACT DE CONCESIUNE:6, din 20/06/2005 emis de MEC SI FDFEE ELECTRICA OLTENIA;		
B2	Intabulare, drept de CONCESIUNE, dobandit prin Conventie, cota actuala 1/1, cota initiala 1/1 1) SC DISTRIBUTIE ENERGIE OLTENIA SA , CIF:14491102	A1
Act Normativ nr. LEGEA 7-ART.12 ALIN.14, din 13/03/1996 emis de PARLAMENTUL ROMANIEI;		
B3	Intabulare, drept de PROPRIETATE, dobandit prin Lege, cota actuala 1/1, cota initiala 1/1 1) STATUL ROMAN - DOMENIUL PUBLIC , CIF:9999999999999, LIPSA CUI	A1.1

C. Partea III. SARCINI .

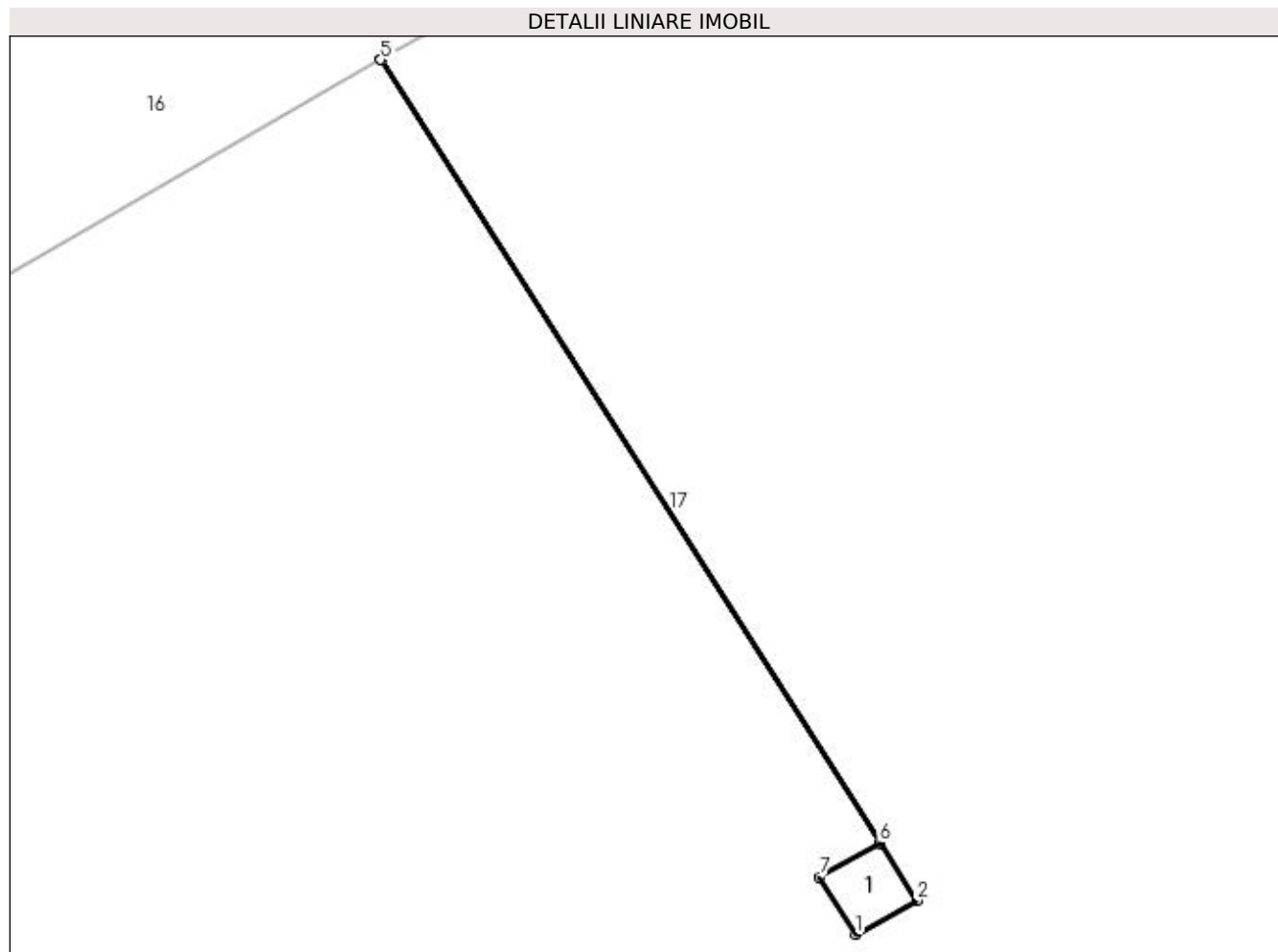
Inscrieri privind dezmembramintele dreptului de proprietate, drepturi reale de garanție și sarcini	Referințe
NU SUNT	

Anexa Nr. 1 La Partea I

Teren

Nr cadastral	Suprafaţa (mp)*	Observaţii / Referinţe
	Din acte: 0 Masurata: 2	STALP 97 - LEA 110 kV BAILESTI-BASARABI-TURNATORIE 2;

* Suprafaţa este determinată în planul de proiecţie Stereo 70.



Date referitoare la teren

Crt	Categorie folosinţă	Intra vilan	Suprafaţa (mp)	Tarla	Parcelă	Nr. topo	Observaţii / Referinţe
1	curti constructii	NU	2	96	7/3	-	

Date referitoare la construcţii

Crt	Număr	Destinaţie construcţie	Supraf. (mp)	Situaţie juridică	Observaţii / Referinţe
A1.1		construcţii industriale si edilitare	2	Cu acte	Nr. niveluri:1; S. construita la sol:2 mp; S. construita desfasurata:2 mp; STALP 97 - LEA 110 kV BAILESTI-BASARABI-TURNATORIE 2;;

Lungime Segmente

1) Valorile lungimilor segmentelor sunt obţinute din proiecţie în plan.

Punct început	X / Y	Punct sfârşit	X / Y	Lungime segment (** (m)
1	351.309,103 283.064,233	2	351.310,318 283.064,908	1.39
2	351.310,318 283.064,908	3	351.309,589 283.066,052	1.357
3	351.309,589 283.066,052	4	351.299,633 283.081,676	18.527

Punct început	X / Y	Punct sfârșit	X / Y	Lungime segment (** (m)
4	351.299,633 283.081,676	5	351.299,631 283.081,675	0.002
5	351.299,631 283.081,675	6	351.309,587 283.066,051	18.527
6	351.309,587 283.066,051	7	351.308,374 283.065,377	1.388
7	351.308,374 283.065,377	1	351.309,103 283.064,233	1.357

** Lungimile segmentelor sunt determinate în planul de proiecție Stereo 70 și sunt rotunjite la 1 milimetru.

*** Distanța dintre puncte este formată din segmente cumulate ce sunt mai mici decât valoarea 1 milimetru.

**DATE DESPRE IMOBILUL NR. 21**

Oficiul de Cadastru și Publicitate Imobiliară DOLJ
Biroul de Cadastru și Publicitate Imobiliară Craiova

A. Partea I. Descrierea imobilului

TEREN Extravilan

Adresa: Jud. Dolj, T 96, P 8

Nr. Crt	Nr cadastral Nr. topografic	Suprafața* (mp)	Observații / Referințe
A1	32165	Din acte: 7.700 Masurata: 7.675	Sector cadastral:44 Teren neimprejmuit;

B. Partea II. Proprietari și acte

Inscrieri privitoare la dreptul de proprietate și alte drepturi reale		Referințe
29257 / 01/02/2018		
Act Notarial nr. CONTRACT DE DONATIE:275, din 29/01/2018 emis de NP FLORICEL MIHAI-MARIAN;		
B1	Intabulare, drept de PROPRIETATE, dobandit prin Conventie, cota actuala 1/1, cota initiala 1/1 1) MITROI MARIUS PETRE	A1

C. Partea III. SARCINI .

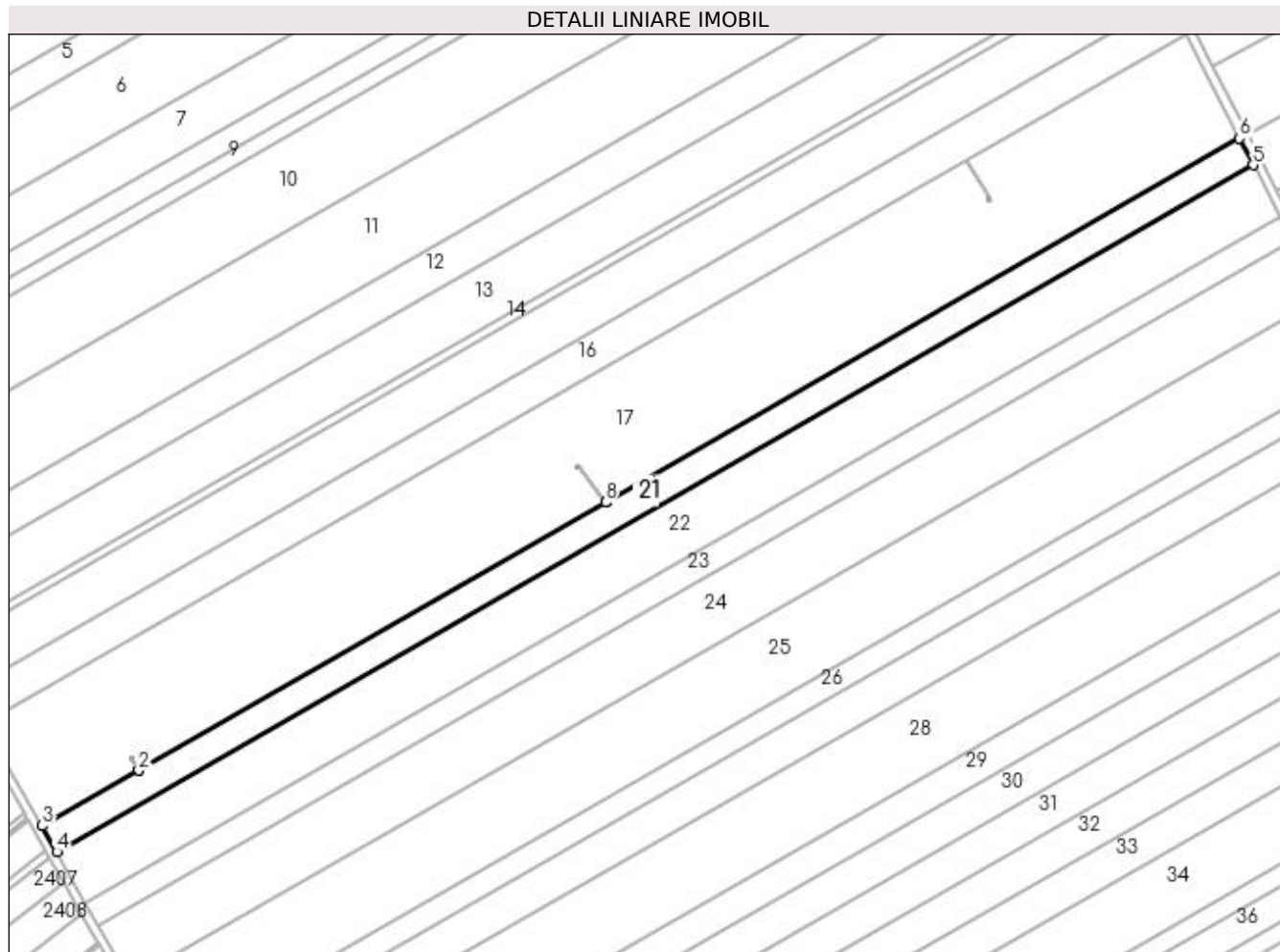
Inscrieri privind dezmembramintele dreptului de proprietate, drepturi reale de garanție și sarcini	Referințe
NU SUNT	

Anexa Nr. 1 La Partea I

Teren

Nr cadastral	Suprafața (mp)*	Observații / Referințe
32165	Din acte: 7.700 Masurata: 7.675	

* Suprafața este determinată în planul de proiecție Stereo 70.



Date referitoare la teren

Crt	Categorie folosință	Intra vilan	Suprafața (mp)	Tarla	Parcelă	Nr. topo	Observații / Referințe
1	arabil	NU	7.675	96	8	-	

Lungime Segmente

1) Valorile lungimilor segmentelor sunt obținute din proiecție în plan.

Punct început	X / Y	Punct sfârșit	X / Y	Lungime segment (** (m)
1	350.942,337 282.818,238	2	350.942,335 282.818,237	0.002
2	350.942,335 282.818,237	3	350.900,625 282.794,287	48.097
3	350.900,625 282.794,287	4	350.906,968 282.783,081	12.877
4	350.906,968 282.783,081	5	351.423,641 283.079,762	595.794
5	351.423,641 283.079,762	6	351.417,735 283.091,219	12.89

Punct început	X / Y	Punct sfârșit	X / Y	Lungime segment (** (m)
6	351.417,735 283.091,219	7	351.143,887 282.933,971	315.784
7	351.143,887 282.933,971	8	351.143,885 282.933,97	0.002
8	351.143,885 282.933,97	1	350.942,337 282.818,238	232.412

** Lungimile segmentelor sunt determinate în planul de proiecție Stereo 70 și sunt rotunjite la 1 milimetru.

*** Distanța dintre puncte este formată din segmente cumulate ce sunt mai mici decât valoarea 1 milimetru.

**DATE DESPRE IMOBILUL NR. 22**

Oficiul de Cadastru și Publicitate Imobiliară DOLJ
Biroul de Cadastru și Publicitate Imobiliară Craiova

A. Partea I. Descrierea imobilului

TEREN Extravilan

Adresa: Jud. Dolj, T 96, P 9

Nr. Crt	Nr cadastral Nr. topografic	Suprafața* (mp)	Observații / Referințe
A1	31145	15.000	Sector cadastral:44 Teren neimprejmuit;

B. Partea II. Proprietari și acte

Inscrieri privitoare la dreptul de proprietate și alte drepturi reale		Referințe
147144 / 03/10/2017		
Act Notarial nr. CVC:3039, din 03/10/2017 emis de NP Stoenescu Florea;		
B1	Intabulare, drept de PROPRIETATE, dobandit prin Conventie, cota actuala 1/1, cota initiala 1/1 1) PIRVULETU VIOREL 2) PIRVULETU GEORGETA LUMINITA	A1

C. Partea III. SARCINI .

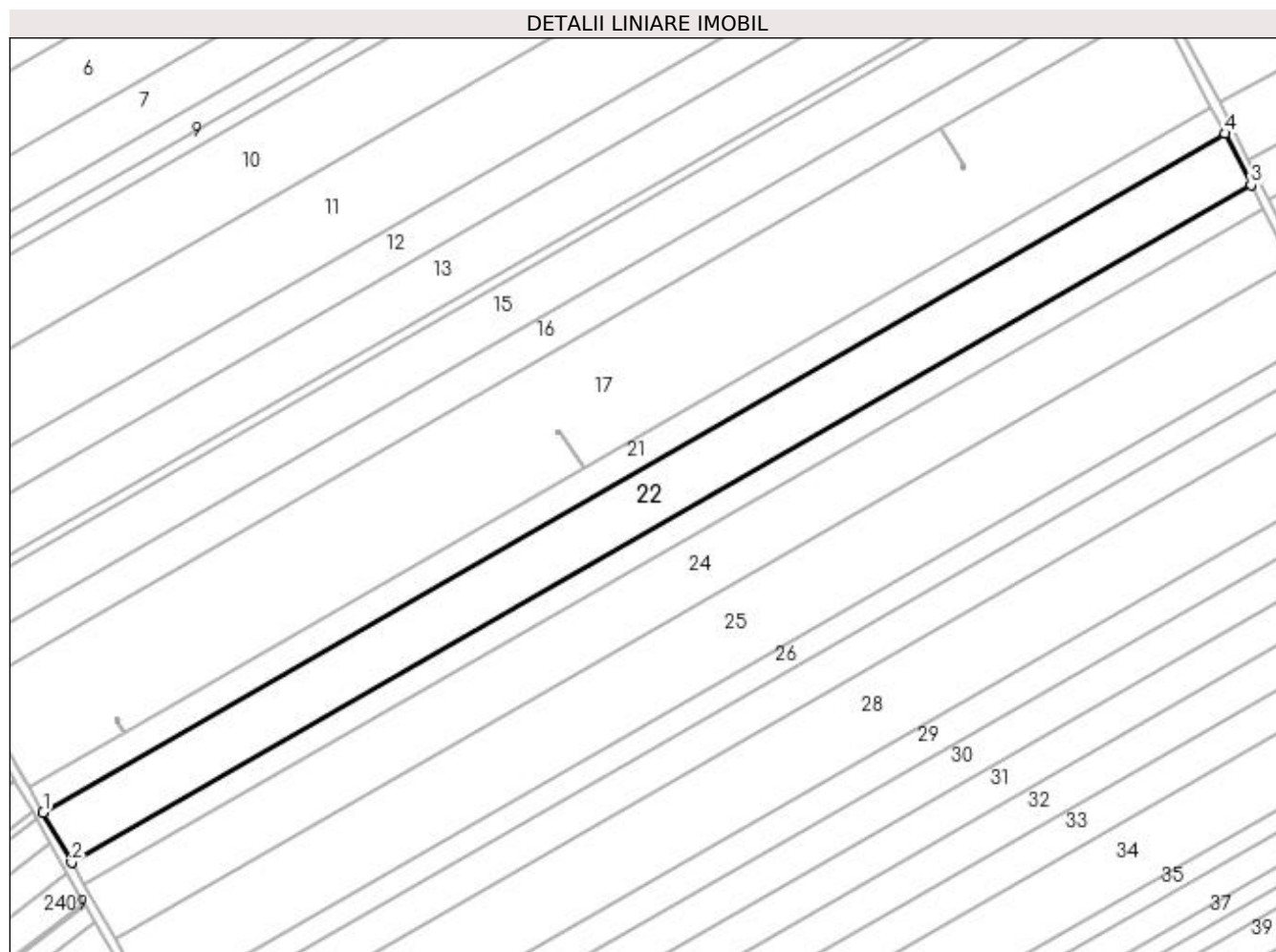
Inscrieri privind dezmembramintele dreptului de proprietate, drepturi reale de garanție și sarcini	Referințe
NU SUNT	

Anexa Nr. 1 La Partea I

Teren

Nr cadastral	Suprafața (mp)*	Observații / Referințe
31145	15.000	

* Suprafața este determinată în planul de proiecție Stereo 70.



Date referitoare la teren

Crt	Categorie folosință	Intra vilan	Suprafața (mp)	Tarla	Parcelă	Nr. topo	Observații / Referințe
1	arabil	NU	15.000	96	9	-	

Lungime Segmente

1) Valorile lungimilor segmentelor sunt obținute din proiecție în plan.

Punct început	X / Y	Punct sfârșit	X / Y	Lungime segment (** (m)
1	350.906,968 282.783,081	2	350.919,382 282.761,152	25.199
2	350.919,382 282.761,152	3	351.435,198 283.057,342	594.806
3	351.435,198 283.057,342	4	351.423,641 283.079,762	25.223
4	351.423,641 283.079,762	1	350.906,968 282.783,081	595.794

**** Lungimile segmentelor sunt determinate în planul de proiecție Stereo 70 și sunt rotunjite la 1 milimetru.**

***** Distanța dintre puncte este formată din segmente cumulate ce sunt mai mici decât valoarea 1 milimetru.**

**DATE DESPRE IMOBILUL NR. 23**

Oficiul de Cadastru și Publicitate Imobiliară DOLJ
Biroul de Cadastru și Publicitate Imobiliară Craiova

A. Partea I. Descrierea imobilului

TEREN Extravilan

Adresa: Jud. Dolj, T 96, P 10

Nr. Crt	Nr cadastral Nr. topografic	Suprafața* (mp)	Observații / Referințe
A1		Din acte: 7.000 Masurata: 6.840	Sector cadastral:44 Teren neimprejmuit; PROCENT DIMINUARE 2.28%

B. Partea II. Proprietari și acte

Inscrieri privitoare la dreptul de proprietate și alte drepturi reale		Referințe
0 / 18/02/2022		
Act Notarial nr. CM:346, din 17/07/2018 emis de BIN STOENESCU FLOREA;		
B1	Intabulare, drept de PROPRIETATE, dobandit prin Succesiune, cota actuala 1/1, cota initiala 1/1 1) TORTOLEA ELEODOR	A1

C. Partea III. SARCINI .

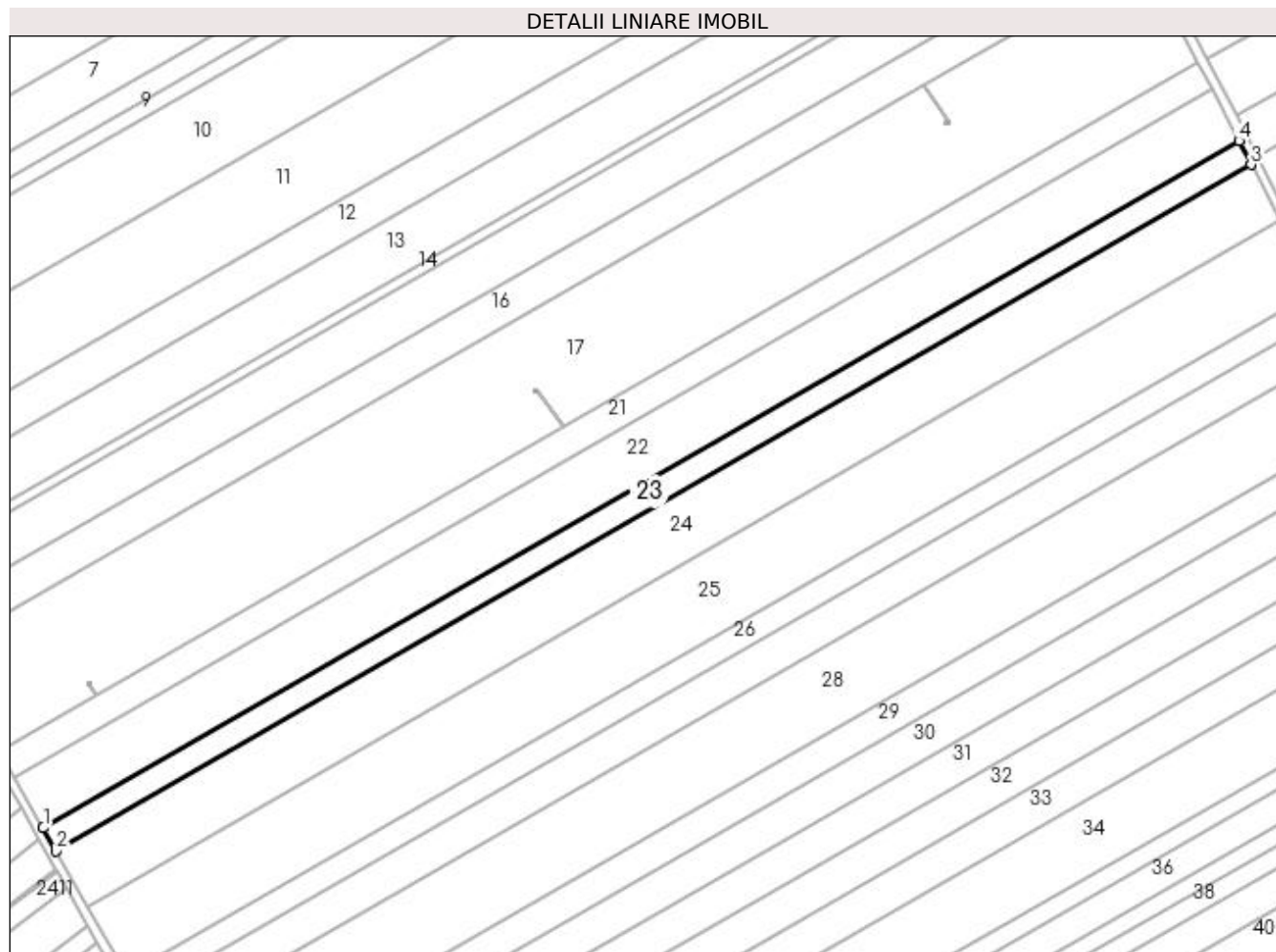
Inscrieri privind dezmembramintele dreptului de proprietate, drepturi reale de garanție și sarcini	Referințe
NU SUNT	

Anexa Nr. 1 La Partea I

Teren

Nr cadastral	Suprafața (mp)*	Observații / Referințe
	Din acte: 7.000 Masurata: 6.840	PROCENT DIMINUARE 2.28%

* Suprafața este determinată în planul de proiecție Stereo 70.



Date referitoare la teren

Crt	Categorie folosință	Intravilan	Suprafața (mp)	Tarla	Parcelă	Nr. topo	Observații / Referințe
1	arabil	NU	6.840	96	10	-	

Lungime Segmente

1) Valorile lungimilor segmentelor sunt obținute din proiecție în plan.

Punct început	X / Y	Punct sfârșit	X / Y	Lungime segment (** (m)
1	350.919,382 282.761,152	2	350.925,049 282.751,141	11.504
2	350.925,049 282.751,141	3	351.440,474 283.047,106	594.355
3	351.440,474 283.047,106	4	351.435,198 283.057,342	11.516
4	351.435,198 283.057,342	1	350.919,382 282.761,152	594.806

**** Lungimile segmentelor sunt determinate în planul de proiecție Stereo 70 și sunt rotunjite la 1 milimetru.**

***** Distanța dintre puncte este formată din segmente cumulate ce sunt mai mici decât valoarea 1 milimetru.**

**DATE DESPRE IMOBILUL NR. 24**

Oficiul de Cadastru și Publicitate Imobiliară DOLJ
Biroul de Cadastru și Publicitate Imobiliară Craiova

A. Partea I. Descrierea imobilului

TEREN Extravilan

Adresa: Jud. Dolj, T 96, P 11

Nr. Crt	Nr cadastral Nr. topografic	Suprafața* (mp)	Observații / Referințe
A1		Din acte: 16.600 Masurata: 16.221	Sector cadastral:44 Teren neimprejmuit; PROCENT DIMINUARE 2.28%

B. Partea II. Proprietari și acte

Inscrieri privitoare la dreptul de proprietate și alte drepturi reale		Referințe
0 / 18/02/2022		
Act Notarial nr. CM:292, din 11/05/2005 emis de BNP STOENESCU FLOREA;		
B1	Intabulare, drept de PROPRIETATE, dobandit prin Succesiune, cota actuala 1/1, cota initiala 1/1 1) STROE VASILICA	A1

C. Partea III. SARCINI .

Inscrieri privind dezmembramintele dreptului de proprietate, drepturi reale de garanție și sarcini	Referințe
NU SUNT	

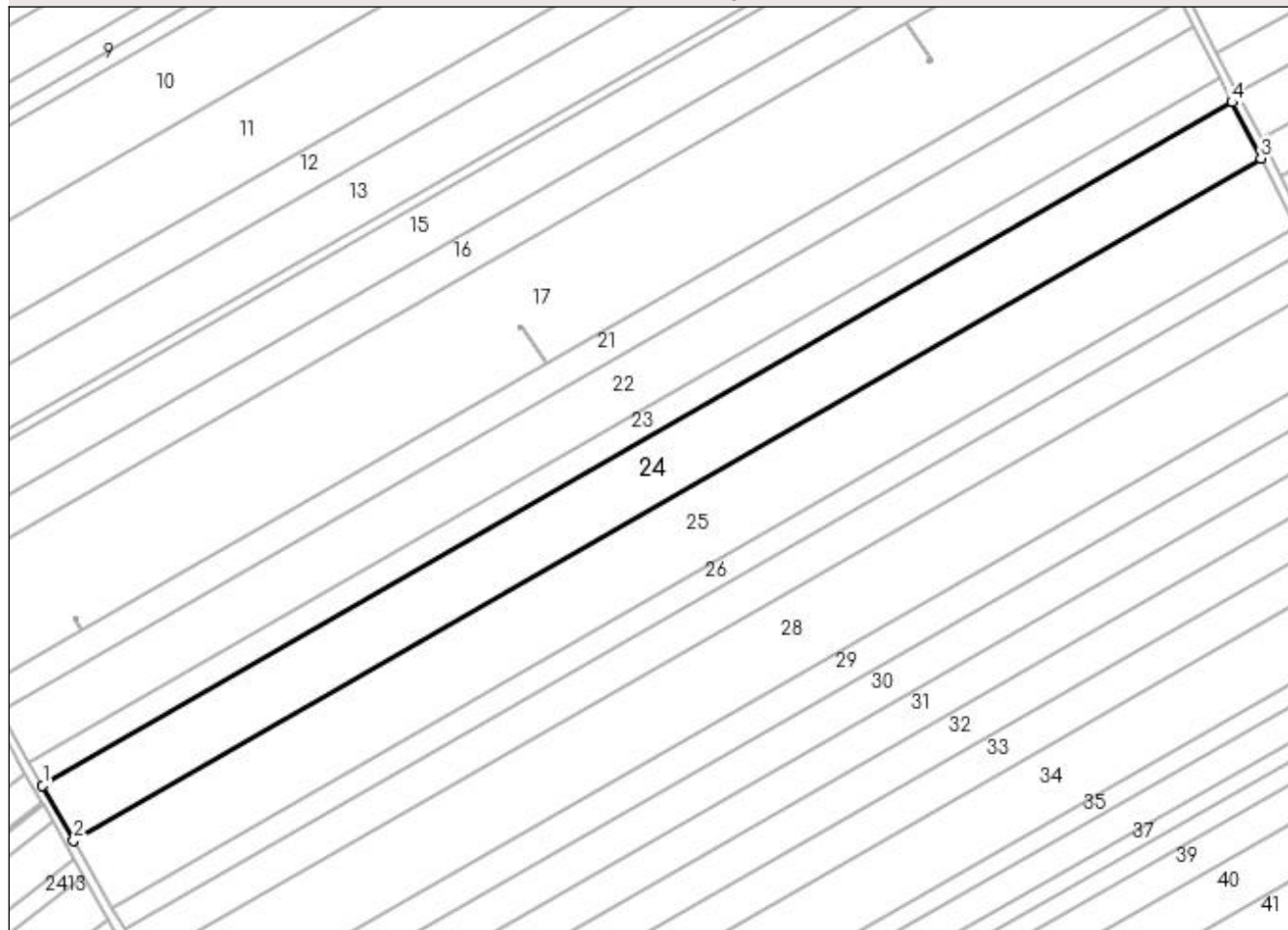
Anexa Nr. 1 La Partea I

Teren

Nr cadastral	Suprafața (mp)*	Observații / Referințe
	Din acte: 16.600 Masurata: 16.221	PROCENT DIMINUARE 2.28%

* Suprafața este determinată în planul de proiecție Stereo 70.

DETALII LINIARE IMOBIL



Date referitoare la teren

Crt	Categorie folosință	Intra vilan	Suprafața (mp)	Tarla	Parcelă	Nr. topo	Observații / Referințe
1	arabil	NU	16.221	96	11	-	

Lungime Segmente

1) Valorile lungimilor segmentelor sunt obținute din proiecție în plan.

Punct început	X / Y	Punct sfârșit	X / Y	Lungime segment (** (m)
1	350.925,049 282.751,141	2	350.938,506 282.727,369	27.317
2	350.938,506 282.727,369	3	351.453,003 283.022,801	593.285
3	351.453,003 283.022,801	4	351.440,474 283.047,106	27.344
4	351.440,474 283.047,106	1	350.925,049 282.751,141	594.355

**** Lungimile segmentelor sunt determinate în planul de proiecție Stereo 70 și sunt rotunjite la 1 milimetru.**

***** Distanța dintre puncte este formată din segmente cumulate ce sunt mai mici decât valoarea 1 milimetru.**

**DATE DESPRE IMOBILUL NR. 25**

Oficiul de Cadastru și Publicitate Imobiliară DOLJ
Biroul de Cadastru și Publicitate Imobiliară Craiova

A. Partea I. Descrierea imobilului

TEREN Extravilan

Adresa: Jud. Dolj, T 96, P 12

Nr. Crt	Nr cadastral Nr. topografic	Suprafața* (mp)	Observații / Referințe
A1	33503	20.000	Sector cadastral:44 Teren neimprejmuit;

B. Partea II. Proprietari și acte

Inscrieri privitoare la dreptul de proprietate și alte drepturi reale	Referințe
240840 / 07/10/2021	
Act Notarial nr. CVC:2312, din 06/10/2021 emis de NP UNGUREANU-DUVAL ANAMARIA ANDRA;	
B1	A1
Intabulare, drept de PROPRIETATE, dobandit prin Conventie, cota actuala 1/1, cota initiala 1/1	
1) SMEU LUCIAN-GEORGE	

C. Partea III. SARCINI .

Inscrieri privind dezmembramintele dreptului de proprietate, drepturi reale de garanție și sarcini	Referințe
NU SUNT	

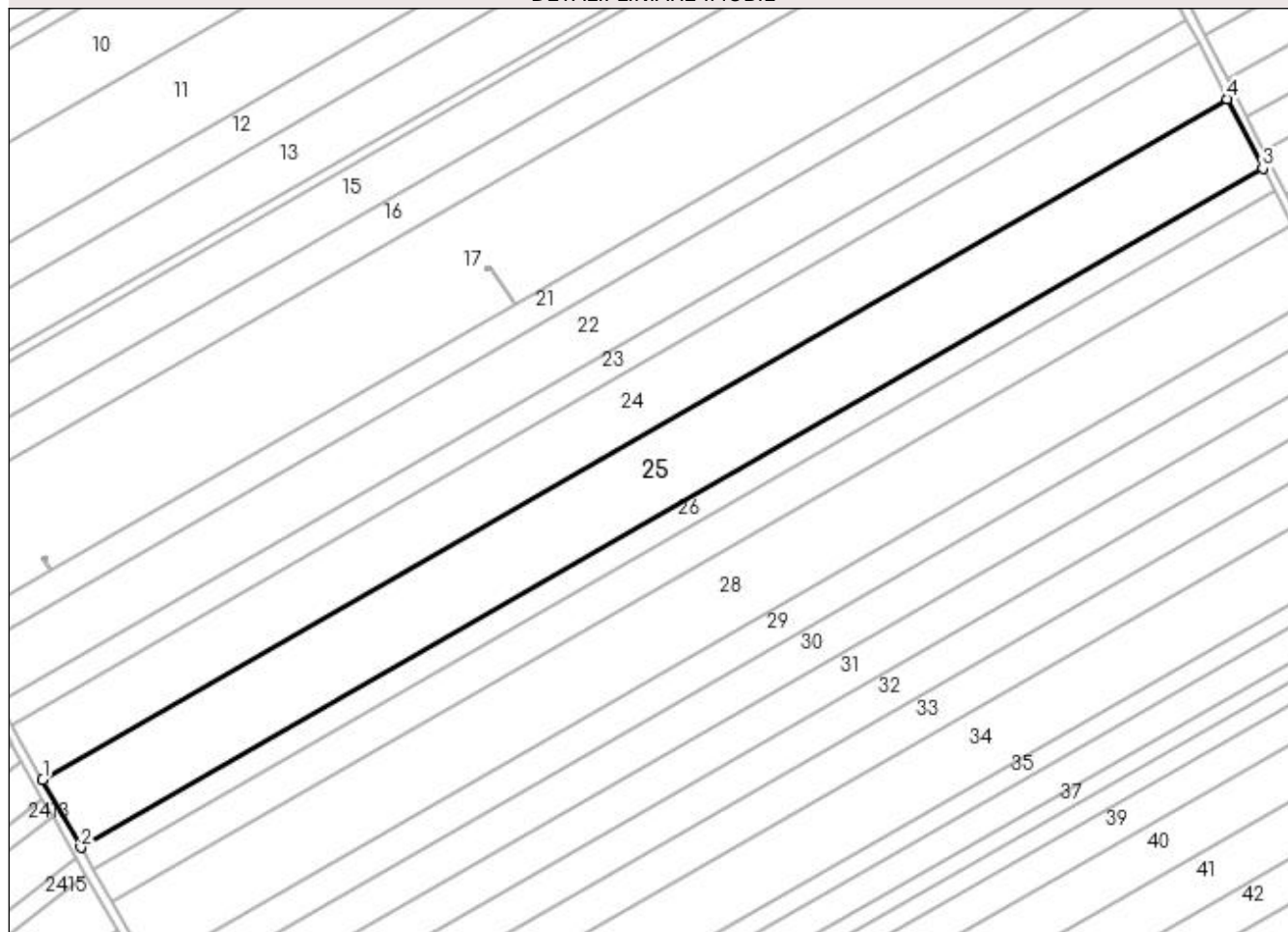
Anexa Nr. 1 La Partea I

Teren

Nr cadastral	Suprafața (mp)*	Observații / Referințe
33503	20.000	

* Suprafața este determinată în planul de proiecție Stereo 70.

DETALII LINIARE IMOBIL



Date referitoare la teren

Crt	Categorie folosință	Intra vilan	Suprafața (mp)	Tarla	Parcelă	Nr. topo	Observații / Referințe
1	arabil	NU	20.000	96	12	-	

Lungime Segmente

1) Valorile lungimilor segmentelor sunt obținute din proiecție în plan.

Punct început	X / Y	Punct sfârșit	X / Y	Lungime segment (** (m)
1	350.938,506 282.727,369	2	350.955,131 282.697,999	33.749
2	350.955,131 282.697,999	3	351.468,482 282.992,773	591.964
3	351.468,482 282.992,773	4	351.453,003 283.022,801	33.783
4	351.453,003 283.022,801	1	350.938,506 282.727,369	593.285

**** Lungimile segmentelor sunt determinate în planul de proiecție Stereo 70 și sunt rotunjite la 1 milimetru.**

***** Distanța dintre puncte este formată din segmente cumulate ce sunt mai mici decât valoarea 1 milimetru.**

**DATE DESPRE IMOBILUL NR. 26**

Oficiul de Cadastru și Publicitate Imobiliară DOLJ
Biroul de Cadastru și Publicitate Imobiliară Craiova

A. Partea I. Descrierea imobilului

TEREN Extravilan

Adresa: Jud. Dolj, T 96, P 13

Nr. Crt	Nr cadastral Nr. topografic	Suprafața* (mp)	Observații / Referințe
A1		Din acte: 6.500 Masurata: 6.352	Sector cadastral:44 Teren neimprejmuit; PROCENT DIMINUARE 2.28%

B. Partea II. Proprietari și acte

Inscrieri privitoare la dreptul de proprietate și alte drepturi reale		Referințe
0 / 18/02/2022		
Act Administrativ nr. TDP:1302-42778, din 21/02/1995 emis de COMISIA JUDETEANA DOLJ;		
B1	Intabulare, drept de PROPRIETATE, dobandit prin Reconstituire, cota actuala 1/1, cota initiala 1/1 1) TORTOLEA VASILE, LIPSA CNP	A1

C. Partea III. SARCINI .


Inscrieri privind dezmembramintele dreptului de proprietate, drepturi reale de garanție și sarcini	Referințe
NU SUNT	

Anexa Nr. 1 La Partea I

Teren

Nr cadastral	Suprafața (mp)*	Observații / Referințe
	Din acte: 6.500 Masurata: 6.352	PROCENT DIMINUARE 2.28%

* Suprafața este determinată în planul de proiecție Stereo 70.



Date referitoare la teren

Crt	Categorie folosință	Intra vilan	Suprafața (mp)	Tarla	Parcelă	Nr. topo	Observații / Referințe
1	arabil	NU	6.352	96	13	-	

Lungime Segmente

1) Valorile lungimilor segmentelor sunt obținute din proiecție în plan.

Punct început	X / Y	Punct sfârșit	X / Y	Lungime segment (** (m)
1	351.468,482 282.992,773	2	350.955,131 282.697,999	591.964
2	350.955,131 282.697,999	3	350.960,42 282.688,658	10.734
3	350.960,42 282.688,658	4	351.473,405 282.983,222	591.542
4	351.473,405 282.983,222	1	351.468,482 282.992,773	10.745

**** Lungimile segmentelor sunt determinate în planul de proiecție Stereo 70 și sunt rotunjite la 1 milimetru.**

***** Distanța dintre puncte este formată din segmente cumulate ce sunt mai mici decât valoarea 1 milimetru.**

**DATE DESPRE IMOBILUL NR. 27**

Oficiul de Cadastru și Publicitate Imobiliară DOLJ
Biroul de Cadastru și Publicitate Imobiliară Craiova

A. Partea I. Descrierea imobilului

TEREN Extravilan

Adresa: Jud. Dolj, T 96, P 14

Nr. Crt	Nr cadastral Nr. topografic	Suprafața* (mp)	Observații / Referințe
A1		Din acte: 10.000 Masurata: 9.772	Sector cadastral:44 Teren neimprejmuit; PROCENT DIMINUARE 2.28%

B. Partea II. Proprietari și acte

Inscrieri privitoare la dreptul de proprietate și alte drepturi reale		Referințe
0 / 18/02/2022		
Hotarare Judecatoreasca nr. SC:593, din 14/05/2015 emis de JUDECATORIA CALAFAT;		
B1	Intabulare, drept de PROPRIETATE, dobandit prin Hotarare Judecatoreasca, cota actuala 1/1, cota initiala 1/1 1) SANDU DUMITRU-MIHAIL, LIPSA CNP	A1

C. Partea III. SARCINI .

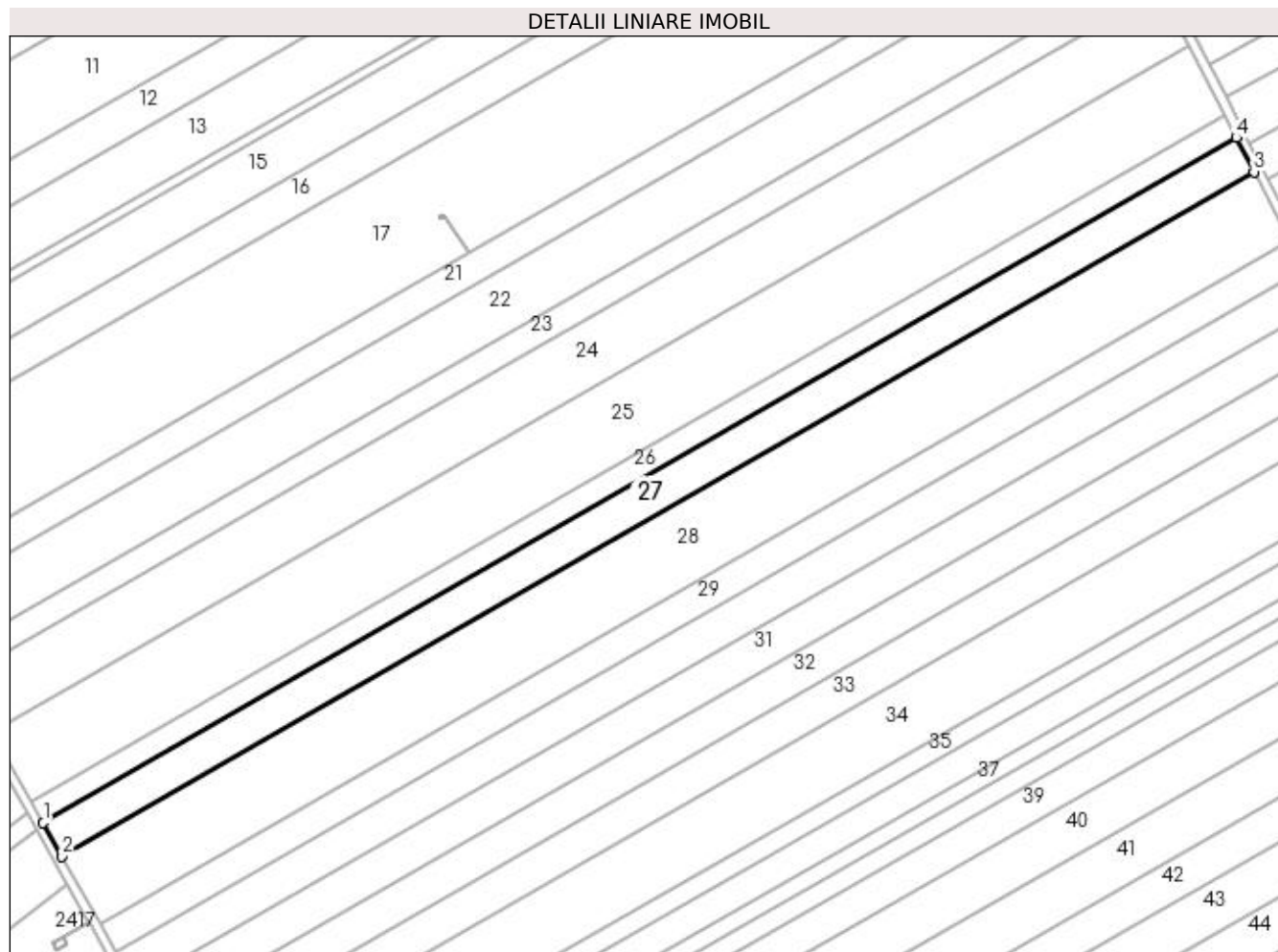
Inscrieri privind dezmembramintele dreptului de proprietate, drepturi reale de garanție și sarcini	Referințe
NU SUNT	

Anexa Nr. 1 La Partea I

Teren

Nr cadastral	Suprafața (mp)*	Observații / Referințe
	Din acte: 10.000 Masurata: 9.772	PROCENT DIMINUARE 2.28%

* Suprafața este determinată în planul de proiecție Stereo 70.



Date referitoare la teren

Crt	Categorie folosință	Intravilan	Suprafața (mp)	Tarla	Parcelă	Nr. topo	Observații / Referințe
1	arabil	NU	9.772	96	14	-	

Lungime Segmente

1) Valorile lungimilor segmentelor sunt obținute din proiecție în plan.

Punct început	X / Y	Punct sfârșit	X / Y	Lungime segment (** (m)
1	350.960,42 282.688,658	2	350.968,562 282.674,274	16.529
2	350.968,562 282.674,274	3	351.480,986 282.968,516	590.895
3	351.480,986 282.968,516	4	351.473,405 282.983,222	16.545
4	351.473,405 282.983,222	1	350.960,42 282.688,658	591.542

**** Lungimile segmentelor sunt determinate în planul de proiecție Stereo 70 și sunt rotunjite la 1 milimetru.**

***** Distanța dintre puncte este formată din segmente cumulate ce sunt mai mici decât valoarea 1 milimetru.**

**DATE DESPRE IMOBILUL NR. 28**

Oficiul de Cadastru și Publicitate Imobiliară DOLJ
Biroul de Cadastru și Publicitate Imobiliară Craiova

A. Partea I. Descrierea imobilului

TEREN Extravilan

Adresa: Jud. Dolj, T 96, P 15

Nr. Crt	Nr cadastral Nr. topografic	Suprafața* (mp)	Observații / Referințe
A1		Din acte: 20.000 Masurata: 19.543	Sector cadastral:44 Teren neimprejmuit; PROCENT DIMINUARE 2.28%

B. Partea II. Proprietari și acte

Inscrieri privitoare la dreptul de proprietate și alte drepturi reale		Referințe
0 / 18/02/2022		
Act Administrativ nr. TDP:1316-42778, din 03/04/1995 emis de COMISIA JUDETEANA DOLJ;		
B1	Intabulare, drept de PROPRIETATE, dobandit prin Reconstituire, cota actuala 1/1, cota initiala 1/1 1) MIRICA MARIA , LIPSA CNP	A1

C. Partea III. SARCINI .

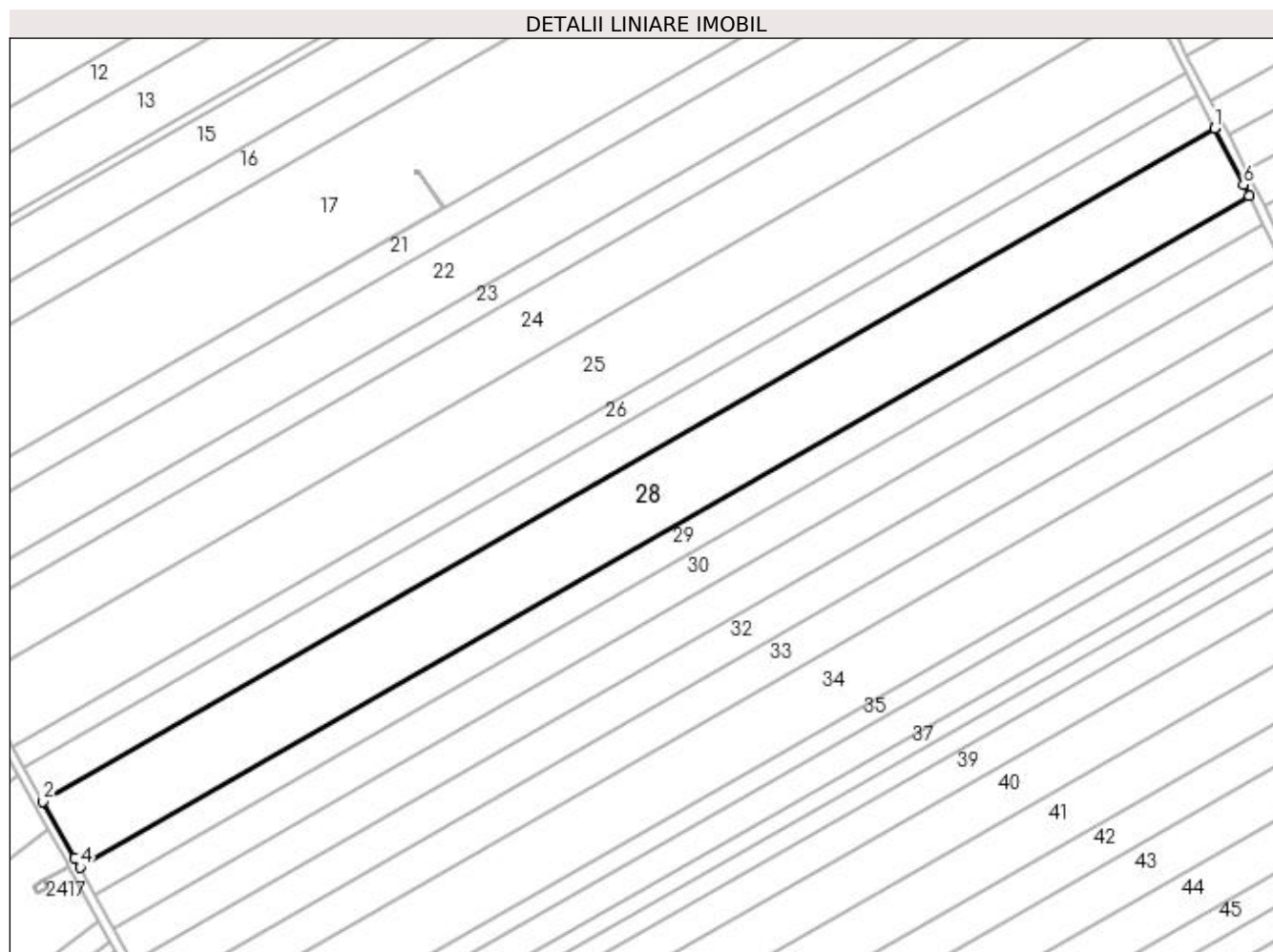
Inscrieri privind dezmembramintele dreptului de proprietate, drepturi reale de garanție și sarcini	Referințe
NU SUNT	

Anexa Nr. 1 La Partea I

Teren

Nr cadastral	Suprafața (mp)*	Observații / Referințe
	Din acte: 20.000 Masurata: 19.543	PROCENT DIMINUARE 2.28%

* Suprafața este determinată în planul de proiecție Stereo 70.



Date referitoare la teren

Crt	Categorie folosință	Intravilan	Suprafața (mp)	Tarla	Parcelă	Nr. topo	Observații / Referințe
1	arabil	NU	19.543	96	15	-	

Lungime Segmente

1) Valorile lungimilor segmentelor sunt obținute din proiecție în plan.

Punct început	X / Y	Punct sfârșit	X / Y	Lungime segment (** (m)
1	351.480,986 282.968,516	2	350.968,562 282.674,274	590.895
2	350.968,562 282.674,274	3	350.982,515 282.649,626	28.323
3	350.982,515 282.649,626	4	350.984,795 282.645,415	4.789
4	350.984,795 282.645,415	5	351.496,084 282.939,005	589.586

Punct început	X / Y	Punct sfârșit	X / Y	Lungime segment (** (m)
5	351.496,084 282.939,005	6	351.493,659 282.943,931	5.491
6	351.493,659 282.943,931	1	351.480,986 282.968,516	27.659

** Lungimile segmentelor sunt determinate în planul de proiecție Stereo 70 și sunt rotunjite la 1 milimetru.

*** Distanța dintre puncte este formată din segmente cumulate ce sunt mai mici decât valoarea 1 milimetru.

**DATE DESPRE IMOBILUL NR. 29**

Oficiul de Cadastru și Publicitate Imobiliară DOLJ
Biroul de Cadastru și Publicitate Imobiliară Craiova

A. Partea I. Descrierea imobilului

TEREN Extravilan

Adresa: Jud. Dolj, T 96, P 16

Nr. Crt	Nr cadastral Nr. topografic	Suprafața* (mp)	Observații / Referințe
A1		Din acte: 8.500 Masurata: 8.306	Sector cadastral:44 Teren neimprejmuit; PROCENT DIMINUARE 2.28%

B. Partea II. Proprietari și acte

Inscrieri privitoare la dreptul de proprietate și alte drepturi reale		Referințe
0 / 18/02/2022		
Act Administrativ nr. TDP:1529-48561, din 02/10/1995 emis de COMISIA JUDETEANA DOLJ (CERTIF. DE DECES:DP348439/19.10.2005;);		
B1	Intabulare, drept de PROPRIETATE, dobandit prin Reconstituire, cota actuala 1/1, cota initiala 1/1 1) RUDAREANU EUGENIA, DECEDAT DEFUNCT:Da	A1

C. Partea III. SARCINI .

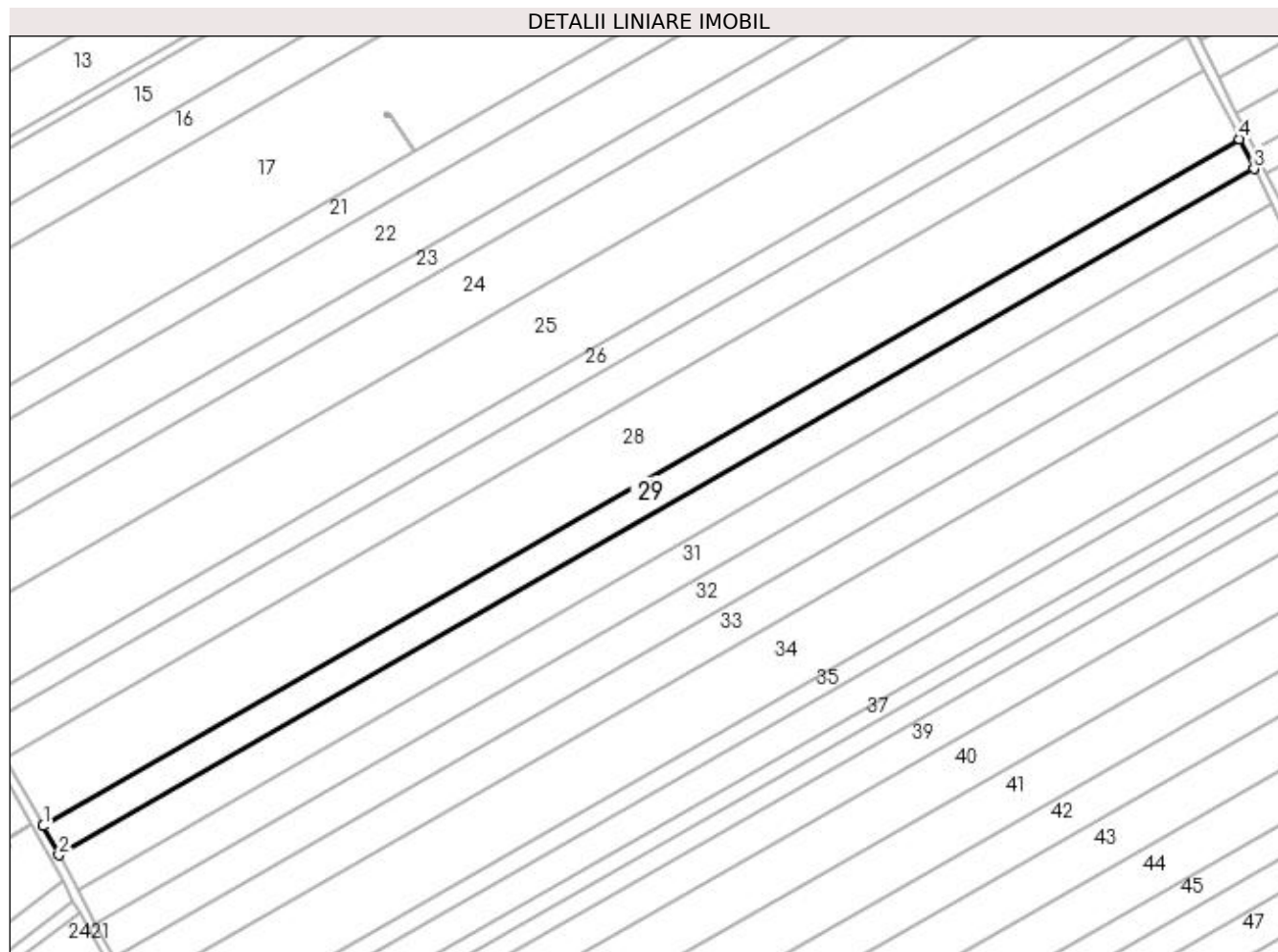
Inscrieri privind dezmembramintele dreptului de proprietate, drepturi reale de garanție și sarcini	Referințe
NU SUNT	

Anexa Nr. 1 La Partea I

Teren

Nr cadastral	Suprafața (mp)*	Observații / Referințe
	Din acte: 8.500 Masurata: 8.306	PROCENT DIMINUARE 2.28%

* Suprafața este determinată în planul de proiecție Stereo 70.



Date referitoare la teren

Crt	Categorie folosință	Intravilan	Suprafața (mp)	Tarla	Parcelă	Nr. topo	Observații / Referințe
1	arabil	NU	8.306	96	16	-	

Lungime Segmente

1) Valorile lungimilor segmentelor sunt obținute din proiecție în plan.

Punct început	X / Y	Punct sfârșit	X / Y	Lungime segment (** (m)
1	350.984,795 282.645,415	2	350.991,509 282.633,017	14.099
2	350.991,509 282.633,017	3	351.502,323 282.926,335	589.039
3	351.502,323 282.926,335	4	351.496,084 282.939,005	14.123
4	351.496,084 282.939,005	1	350.984,795 282.645,415	589.586

**** Lungimile segmentelor sunt determinate în planul de proiecție Stereo 70 și sunt rotunjite la 1 milimetru.**

***** Distanța dintre puncte este formată din segmente cumulate ce sunt mai mici decât valoarea 1 milimetru.**

**DATE DESPRE IMOBILUL NR. 30**

Oficiul de Cadastru și Publicitate Imobiliară DOLJ
 Biroul de Cadastru și Publicitate Imobiliară Craiova

A. Partea I. Descrierea imobilului

TEREN Extravilan

Adresa: Jud. Dolj, T 96, P 17

Nr. Crt	Nr cadastral Nr. topografic	Suprafața* (mp)	Observații / Referințe
A1		Din acte: 10.000 Masurata: 9.772	Sector cadastral:44 Teren neimprejmuit; PROCENT DIMINUARE 2.28%

B. Partea II. Proprietari și acte

Inscrieri privitoare la dreptul de proprietate și alte drepturi reale		Referințe
0 / 18/02/2022		
Act Administrativ nr. TDP:1144-58820, din 09/01/1995 emis de COMISIA JUDETEANA DOLJ;		
B1	Intabulare, drept de PROPRIETATE, dobandit prin Reconstituire, cota actuala 1/1, cota initiala 1/1 1) DUMITRASCU ANA	A1

C. Partea III. SARCINI .

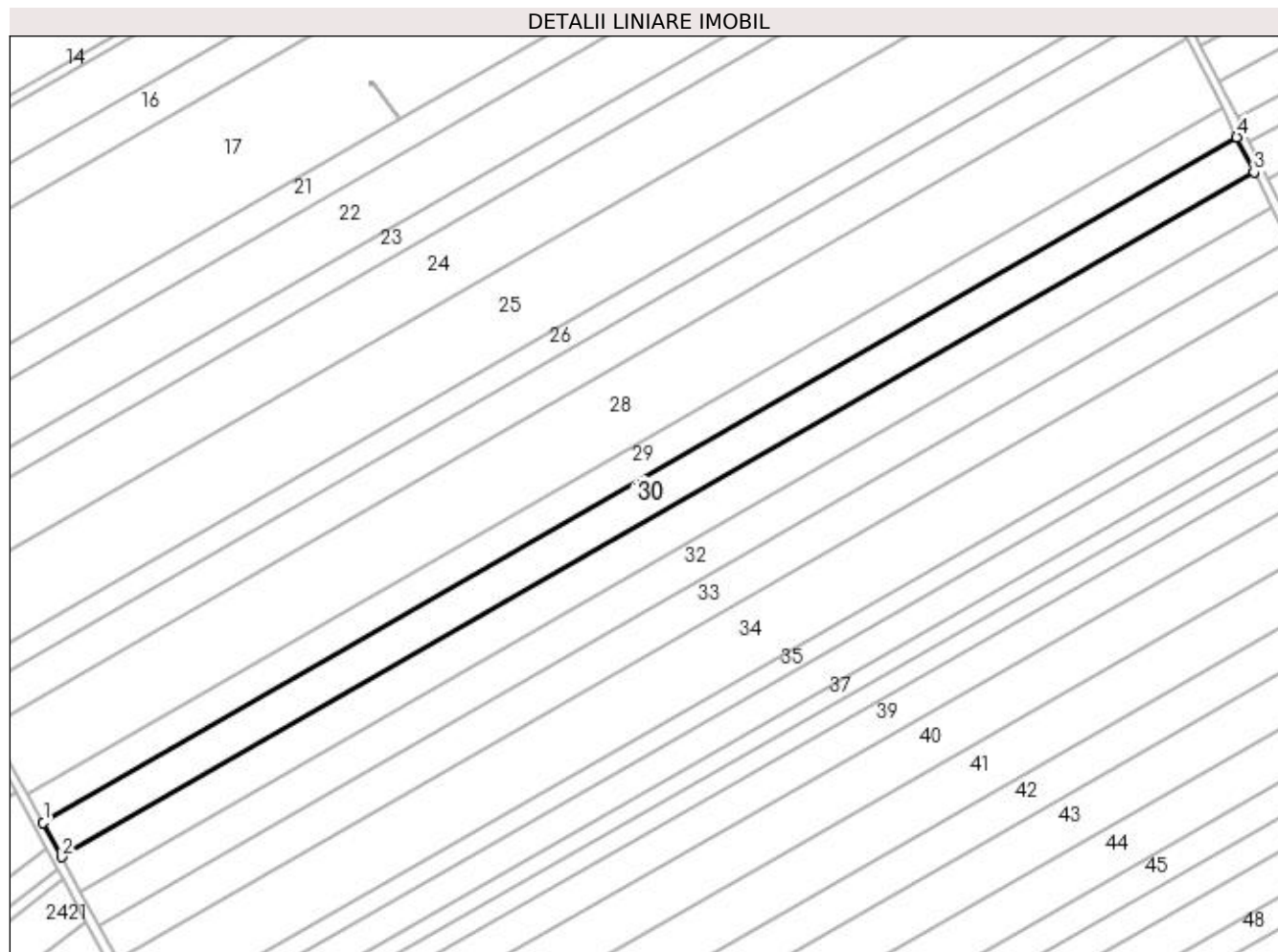
Inscrieri privind dezmembramintele dreptului de proprietate, drepturi reale de garanție și sarcini	Referințe
NU SUNT	

Anexa Nr. 1 La Partea I

Teren

Nr cadastral	Suprafața (mp)*	Observații / Referințe
	Din acte: 10.000 Masurata: 9.772	PROCENT DIMINUARE 2.28%

* Suprafața este determinată în planul de proiecție Stereo 70.



Date referitoare la teren

Crt	Categorie folosință	Intravilan	Suprafața (mp)	Tarla	Parcelă	Nr. topo	Observații / Referințe
1	arabil	NU	9.772	96	17	-	

Lungime Segmente

1) Valorile lungimilor segmentelor sunt obținute din proiecție în plan.

Punct început	X / Y	Punct sfârșit	X / Y	Lungime segment (** (m)
1	350.991,509 282.633,017	2	350.999,415 282.618,416	16.604
2	350.999,415 282.618,416	3	351.509,671 282.911,413	588.395
3	351.509,671 282.911,413	4	351.502,323 282.926,335	16.633
4	351.502,323 282.926,335	1	350.991,509 282.633,017	589.039

**** Lungimile segmentelor sunt determinate în planul de proiecție Stereo 70 și sunt rotunjite la 1 milimetru.**

***** Distanța dintre puncte este formată din segmente cumulate ce sunt mai mici decât valoarea 1 milimetru.**

**DATE DESPRE IMOBILUL NR. 31**

Oficiul de Cadastru și Publicitate Imobiliară DOLJ
Biroul de Cadastru și Publicitate Imobiliară Craiova

A. Partea I. Descrierea imobilului

TEREN Extravilan

Adresa: Jud. Dolj, T 96, P 18

Nr. Crt	Nr cadastral Nr. topografic	Suprafața* (mp)	Observații / Referințe
A1		Din acte: 10.000 Masurata: 9.772	Sector cadastral:44 Teren neimprejmuit; PROCENT DIMINUARE 2.28%

B. Partea II. Proprietari și acte

Inscrieri privitoare la dreptul de proprietate și alte drepturi reale		Referințe
0 / 18/02/2022		
Act Notarial nr. CM:4219, din 13/06/2005 emis de BNP STOENESCU FLOREA;		
B1	Intabulare, drept de PROPRIETATE, dobandit prin Succesiune, cota actuala 1/1, cota initiala 1/1 1) POPA EUGENIA	A1

C. Partea III. SARCINI .

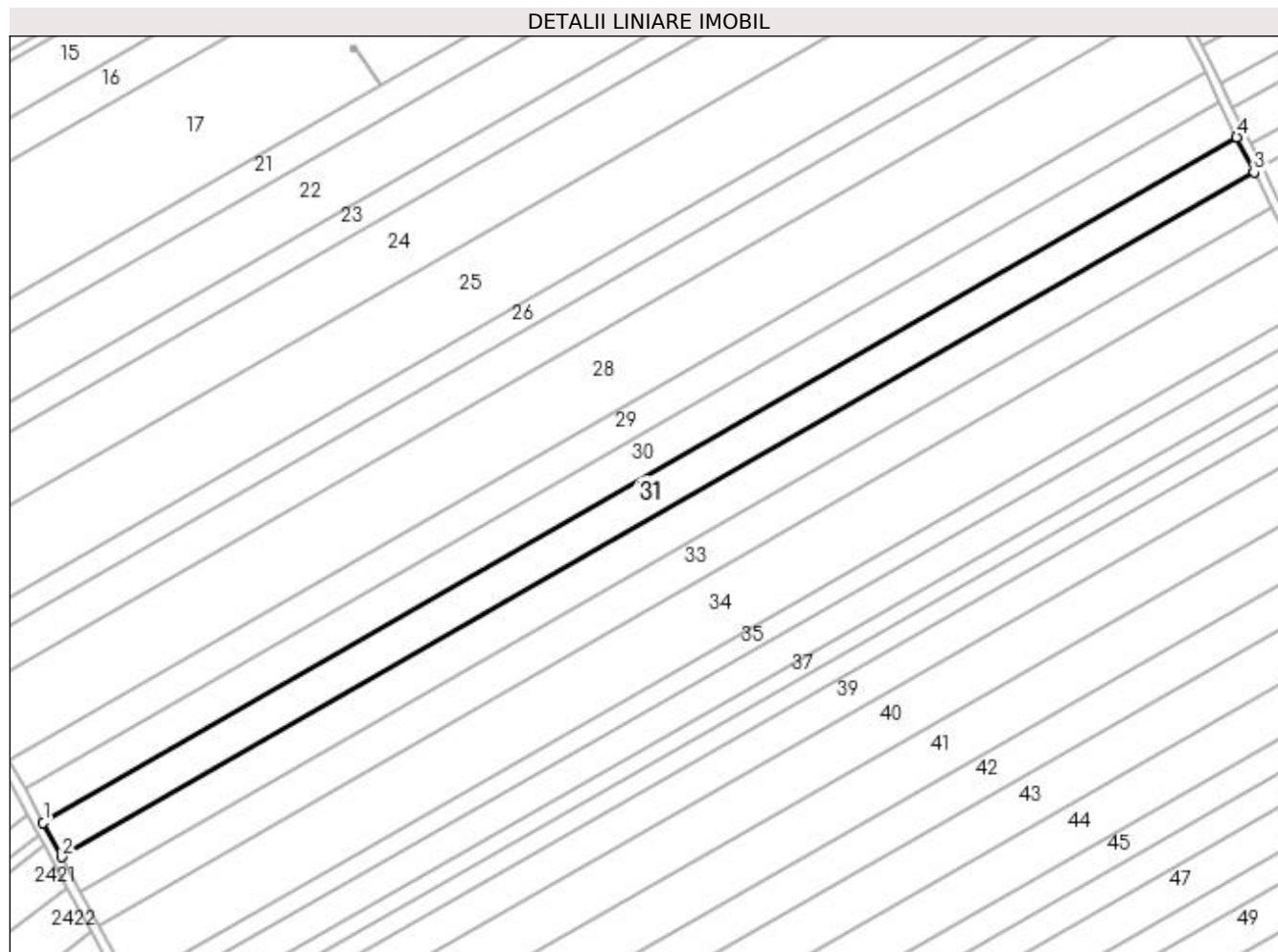
Inscrieri privind dezmembramintele dreptului de proprietate, drepturi reale de garanție și sarcini	Referințe
NU SUNT	

Anexa Nr. 1 La Partea I

Teren

Nr cadastral	Suprafața (mp)*	Observații / Referințe
	Din acte: 10.000 Masurata: 9.772	PROCENT DIMINUARE 2.28%

* Suprafața este determinată în planul de proiecție Stereo 70.



Date referitoare la teren

Crt	Categorie folosință	Intravilan	Suprafața (mp)	Tarla	Parcelă	Nr. topo	Observații / Referințe
1	arabil	NU	9.772	96	18	-	

Lungime Segmente

1) Valorile lungimilor segmentelor sunt obținute din proiecție în plan.

Punct început	X / Y	Punct sfârșit	X / Y	Lungime segment (** (m)
1	350.999,415 282.618,416	2	351.007,33 282.603,799	16.622
2	351.007,33 282.603,799	3	351.517,026 282.896,475	587.749
3	351.517,026 282.896,475	4	351.509,671 282.911,413	16.651
4	351.509,671 282.911,413	1	350.999,415 282.618,416	588.395

**** Lungimile segmentelor sunt determinate în planul de proiecție Stereo 70 și sunt rotunjite la 1 milimetru.**

***** Distanța dintre puncte este formată din segmente cumulate ce sunt mai mici decât valoarea 1 milimetru.**

**DATE DESPRE IMOBILUL NR. 32**

Oficiul de Cadastru și Publicitate Imobiliară DOLJ
Biroul de Cadastru și Publicitate Imobiliară Craiova

A. Partea I. Descrierea imobilului

TEREN Extravilan

Adresa: Jud. Dolj, T 96, P 19

Nr. Crt	Nr cadastral Nr. topografic	Suprafața* (mp)	Observații / Referințe
A1		Din acte: 10.000 Masurata: 9.772	Sector cadastral:44 Teren neimprejmuit; PROCENT DIMINUARE 2.28%

B. Partea II. Proprietari și acte

Inscrieri privitoare la dreptul de proprietate și alte drepturi reale		Referințe
0 / 18/02/2022		
Act Administrativ nr. TDP:1030-45339, din 07/12/1994 emis de COMISIA JUDETEANA DOLJ;		
B1	Intabulare, drept de PROPRIETATE, dobandit prin Reconstituire, cota actuala 1/1, cota initiala 1/1 1) FINTINA GHIORGHITA, LIPSA CNP	A1

C. Partea III. SARCINI .

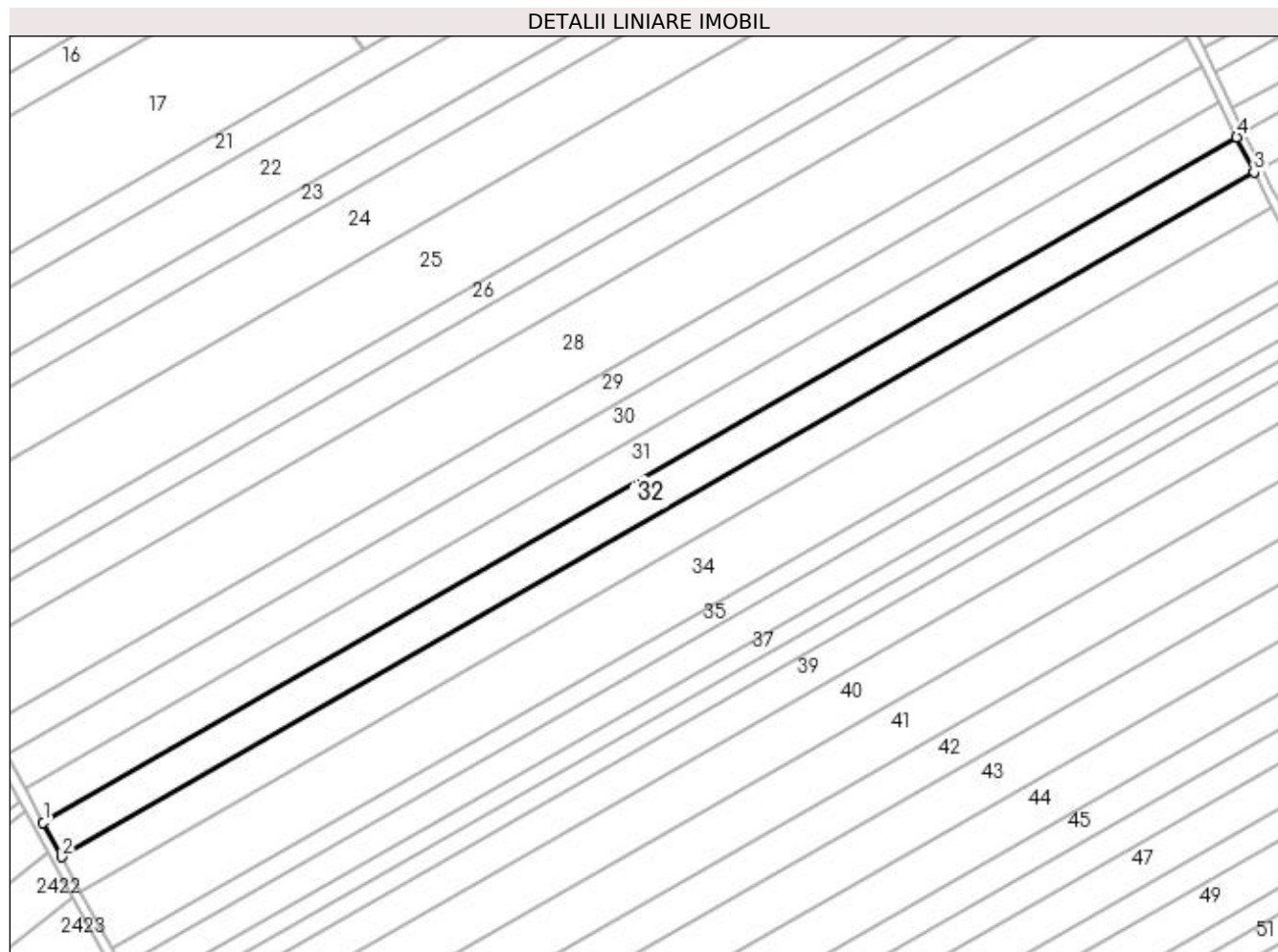
Inscrieri privind dezmembramintele dreptului de proprietate, drepturi reale de garanție și sarcini	Referințe
NU SUNT	

Anexa Nr. 1 La Partea I

Teren

Nr cadastral	Suprafața (mp)*	Observații / Referințe
	Din acte: 10.000 Masurata: 9.772	PROCENT DIMINUARE 2.28%

* Suprafața este determinată în planul de proiecție Stereo 70.



Date referitoare la teren

Crt	Categorie folosință	Intravilan	Suprafața (mp)	Tarla	Parcelă	Nr. topo	Observații / Referințe
1	arabil	NU	9.772	96	19	-	

Lungime Segmente

1) Valorile lungimilor segmentelor sunt obținute din proiecție în plan.

Punct început	X / Y	Punct sfârșit	X / Y	Lungime segment (** (m)
1	351.007,33 282.603,799	2	351.015,254 282.589,167	16.64
2	351.015,254 282.589,167	3	351.524,39 282.881,52	587.103
3	351.524,39 282.881,52	4	351.517,026 282.896,475	16.67
4	351.517,026 282.896,475	1	351.007,33 282.603,799	587.749

**** Lungimile segmentelor sunt determinate în planul de proiecție Stereo 70 și sunt rotunjite la 1 milimetru.**

***** Distanța dintre puncte este formată din segmente cumulate ce sunt mai mici decât valoarea 1 milimetru.**

**DATE DESPRE IMOBILUL NR. 33**

Oficiul de Cadastru și Publicitate Imobiliară DOLJ
Biroul de Cadastru și Publicitate Imobiliară Craiova

A. Partea I. Descrierea imobilului

TEREN Extravilan

Adresa: Jud. Dolj, T 96, P 21

Nr. Crt	Nr cadastral Nr. topografic	Suprafața* (mp)	Observații / Referințe
A1		Din acte: 10.000 Masurata: 9.772	Sector cadastral:44 Teren neimprejmuit; PROCENT DIMINUARE 2.28%

B. Partea II. Proprietari și acte

Inscrieri privitoare la dreptul de proprietate și alte drepturi reale		Referințe
0 / 18/02/2022		
Act Administrativ nr. TDP:19415, din 24/04/1939 emis de COMISIA JUDETEANA DOLJ;		
B1	Intabulare, drept de PROPRIETATE, dobandit prin Reconstituire, cota actuala 1/1, cota initiala 1/1 1) SPAITU ALEXANDRU 2) SPAITU FLOAREA	A1

C. Partea III. SARCINI .

Inscrieri privind dezmembramintele dreptului de proprietate, drepturi reale de garanție și sarcini	Referințe
NU SUNT	

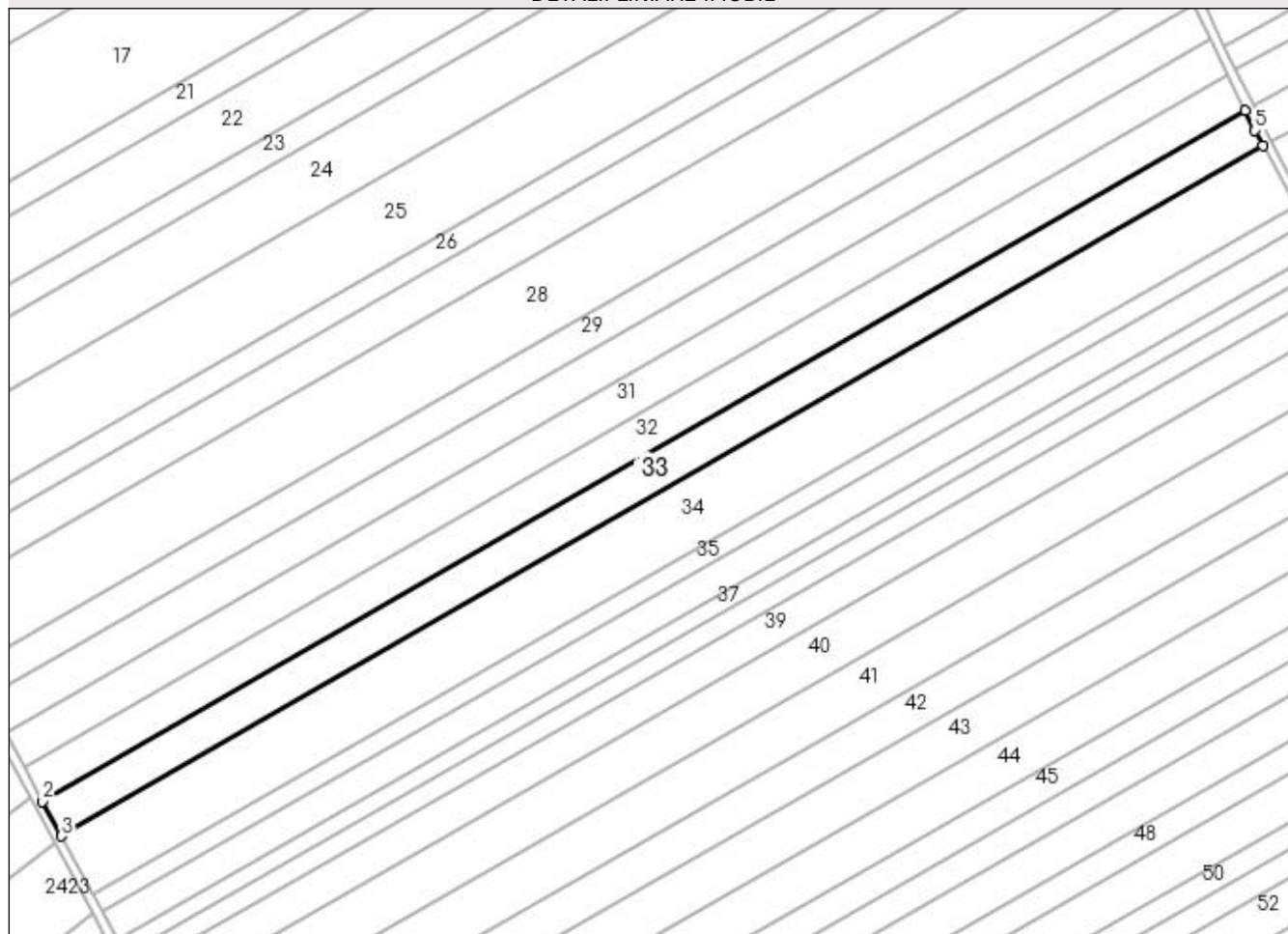
Anexa Nr. 1 La Partea I

Teren

Nr cadastral	Suprafața (mp)*	Observații / Referințe
	Din acte: 10.000 Masurata: 9.772	PROCENT DIMINUARE 2.28%

* Suprafața este determinată în planul de proiecție Stereo 70.

DETALII LINIARE IMOBIL



Date referitoare la teren

Crt	Categorie folosință	Intra vilan	Suprafața (mp)	Tarla	Parcelă	Nr. topo	Observații / Referințe
1	arabil	NU	9.772	96	21	-	

Lungime Segmente

1) Valorile lungimilor segmentelor sunt obținute din proiecție în plan.

Punct început	X / Y	Punct sfârșit	X / Y	Lungime segment (** (m)
1	351.524,39 282.881,52	2	351.015,254 282.589,167	587.103
2	351.015,254 282.589,167	3	351.023,186 282.574,519	16.658
3	351.023,186 282.574,519	4	351.531,922 282.866,643	586.642
4	351.531,922 282.866,643	5	351.528,591 282.872,987	7.165
5	351.528,591 282.872,987	1	351.524,39 282.881,52	9.511

**** Lungimile segmentelor sunt determinate în planul de proiecție Stereo 70 și sunt rotunjite la 1 milimetru.**

***** Distanța dintre puncte este formată din segmente cumulate ce sunt mai mici decât valoarea 1 milimetru.**

**DATE DESPRE IMOBILUL NR. 34**

Oficiul de Cadastru și Publicitate Imobiliară DOLJ
Biroul de Cadastru și Publicitate Imobiliară Craiova

A. Partea I. Descrierea imobilului

TEREN Extravilan

Adresa: Jud. Dolj, T 96, P 22

Nr. Crt	Nr cadastral Nr. topografic	Suprafața* (mp)	Observații / Referințe
A1		Din acte: 17.200 Masurata: 16.807	Sector cadastral:44 Teren neimprejmuit; PROCENT DIMINUARE 2.28%

B. Partea II. Proprietari și acte

Inscrieri privitoare la dreptul de proprietate și alte drepturi reale		Referințe
0 / 18/02/2022		
Act Administrativ nr. TDP:1497-60682, din 26/09/1995 emis de COMISIA JUDETEANA DOLJ (CERTIF. DE DECES:DS301907/23.11.2009;);		
B1	Intabulare, drept de PROPRIETATE, dobandit prin Reconstituire, cota actuala 1/1, cota initiala 1/1 1) DUMITRASCU PETRE, DECEDAT DEFUNCT:Da	A1

C. Partea III. SARCINI .

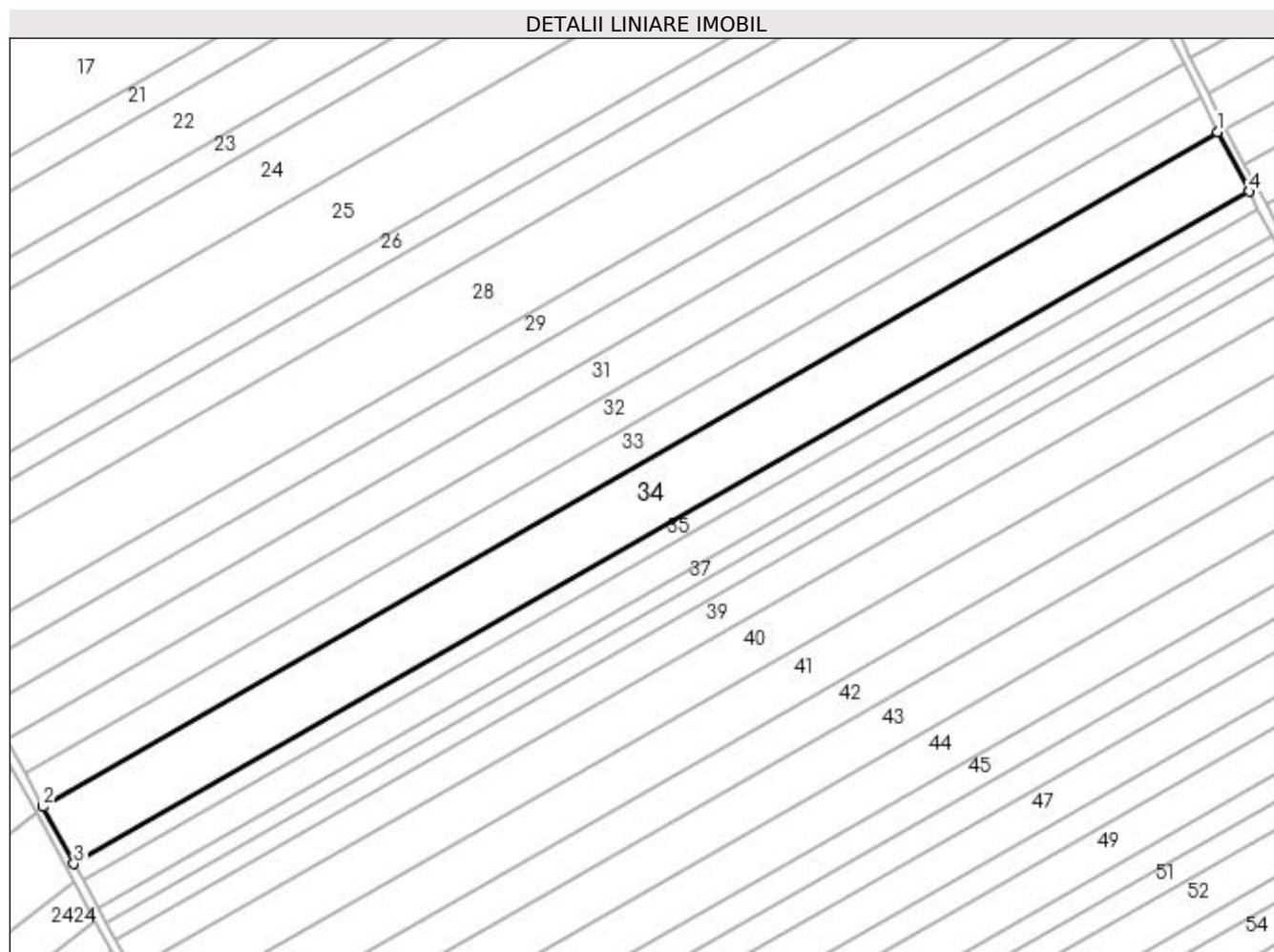
Inscrieri privind dezmembramintele dreptului de proprietate, drepturi reale de garanție și sarcini	Referințe
NU SUNT	

Anexa Nr. 1 La Partea I

Teren

Nr cadastral	Suprafața (mp)*	Observații / Referințe
	Din acte: 17.200 Masurata: 16.807	PROCENT DIMINUARE 2.28%

* Suprafața este determinată în planul de proiecție Stereo 70.



Date referitoare la teren

Crt	Categorie folosință	Intravilan	Suprafața (mp)	Tarla	Parcelă	Nr. topo	Observații / Referințe
1	arabil	NU	16.807	96	22	-	

Lungime Segmente

1) Valorile lungimilor segmentelor sunt obținute din proiecție în plan.

Punct început	X / Y	Punct sfârșit	X / Y	Lungime segment (** (m)
1	351.531,922 282.866,643	2	351.023,186 282.574,519	586.642
2	351.023,186 282.574,519	3	351.036,598 282.549,75	28.167
3	351.036,598 282.549,75	4	351.545,486 282.840,808	586.244
4	351.545,486 282.840,808	1	351.531,922 282.866,643	29.179

**** Lungimile segmentelor sunt determinate în planul de proiecție Stereo 70 și sunt rotunjite la 1 milimetru.**

***** Distanța dintre puncte este formată din segmente cumulate ce sunt mai mici decât valoarea 1 milimetru.**

**DATE DESPRE IMOBILUL NR. 35**

Oficiul de Cadastru și Publicitate Imobiliară DOLJ
 Biroul de Cadastru și Publicitate Imobiliară Craiova

A. Partea I. Descrierea imobilului

TEREN Extravilan

Adresa: Jud. Dolj, T 96, P 23

Nr. Crt	Nr cadastral Nr. topografic	Suprafața* (mp)	Observații / Referințe
A1		Din acte: 5.000 Masurata: 4.886	Sector cadastral:44 Teren neimprejmuit; PROCENT DIMINUARE 2.28%

B. Partea II. Proprietari și acte

Inscrieri privitoare la dreptul de proprietate și alte drepturi reale		Referințe
0 / 18/02/2022		
Act Administrativ nr. TDP:2756-59334, din 20/01/1999 emis de COMISIA JUDETEANA DOLJ (CERTIF. DE DECES:D10309412/09.01.1999;);		
B1	Intabulare, drept de PROPRIETATE, dobandit prin Reconstituire, cota actuala 1/1, cota initiala 1/1 1) DABULEANU CONSTANTIN , DECEDAT DEFUNCT:Da	A1

C. Partea III. SARCINI .

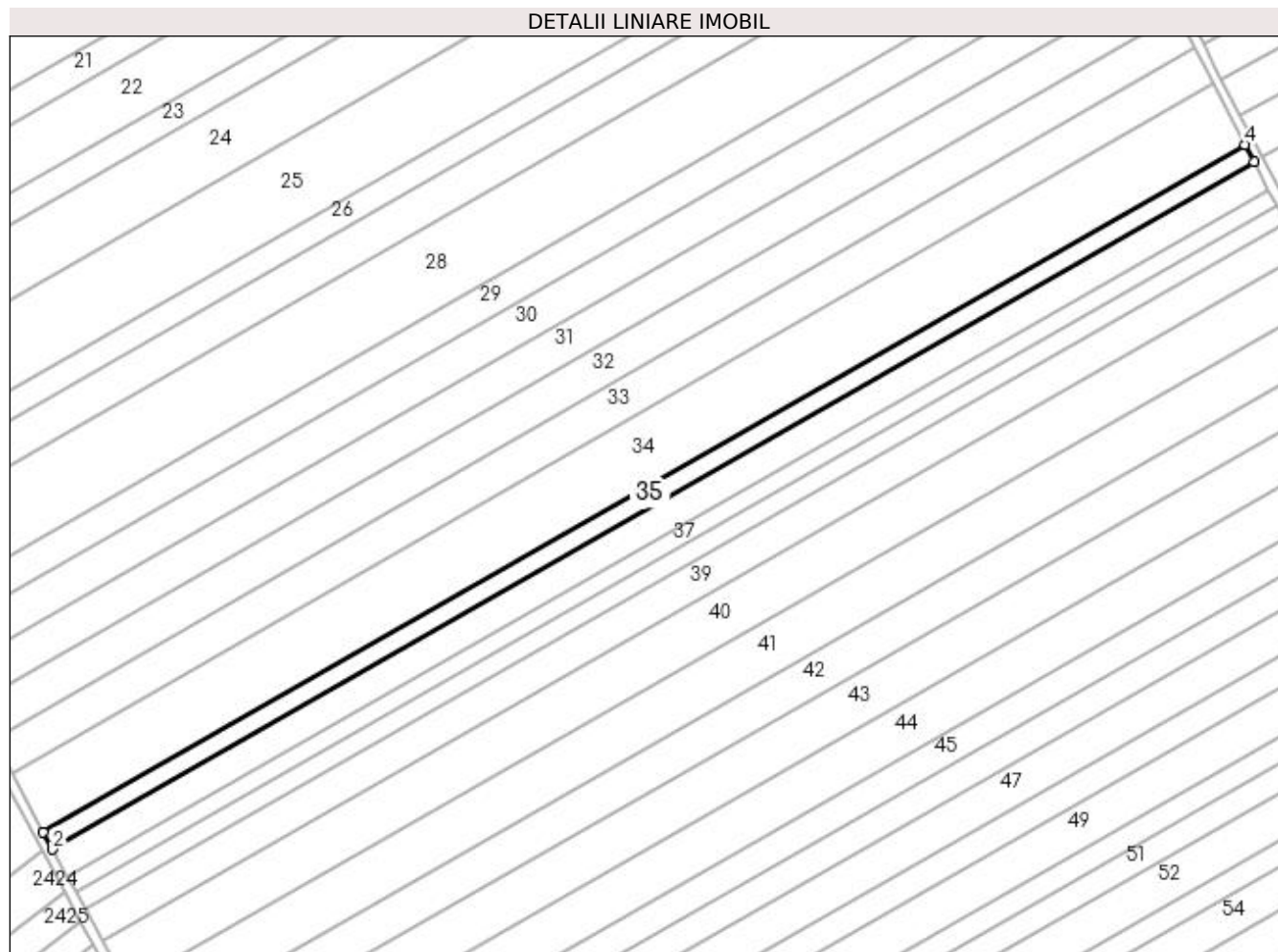
Inscrieri privind dezmembramintele dreptului de proprietate, drepturi reale de garanție și sarcini	Referințe
NU SUNT	

Anexa Nr. 1 La Partea I

Teren

Nr cadastral	Suprafața (mp)*	Observații / Referințe
	Din acte: 5.000 Masurata: 4.886	PROCENT DIMINUARE 2.28%

* Suprafața este determinată în planul de proiecție Stereo 70.



Date referitoare la teren

Crt	Categorie folosință	Intra vilan	Suprafața (mp)	Tarla	Parcelă	Nr. topo	Observații / Referințe
1	arabil	NU	4.886	96	23	-	

Lungime Segmente

1) Valorile lungimilor segmentelor sunt obținute din proiecție în plan.

Punct început	X / Y	Punct sfârșit	X / Y	Lungime segment (** (m)
1	351.036,598 282.549,75	2	351.040,568 282.542,418	8.338
2	351.040,568 282.542,418	3	351.549,363 282.833,423	586.137
3	351.549,363 282.833,423	4	351.545,486 282.840,808	8.341
4	351.545,486 282.840,808	1	351.036,598 282.549,75	586.244

**** Lungimile segmentelor sunt determinate în planul de proiecție Stereo 70 și sunt rotunjite la 1 milimetru.**

***** Distanța dintre puncte este formată din segmente cumulate ce sunt mai mici decât valoarea 1 milimetru.**

**DATE DESPRE IMOBILUL NR. 36**

Oficiul de Cadastru și Publicitate Imobiliară DOLJ
Biroul de Cadastru și Publicitate Imobiliară Craiova

A. Partea I. Descrierea imobilului

TEREN Extravilan

Adresa: Jud. Dolj, T 96, P 24

Nr. Crt	Nr cadastral Nr. topografic	Suprafața* (mp)	Observații / Referințe
A1		Din acte: 8.000 Masurata: 7.817	Sector cadastral:44 Teren neimprejmuit; PROCENT DIMINUARE 2.28%

B. Partea II. Proprietari și acte

Inscrieri privitoare la dreptul de proprietate și alte drepturi reale		Referințe
0 / 18/02/2022		
Act Notarial nr. CM:7, din 16/01/2008 emis de NP STOENESCU FLOAREA;		
B1	Intabulare, drept de PROPRIETATE, dobandit prin Succesiune, cota actuala 1/1, cota initiala 1/1 1) CIPU ECATERINA	A1

C. Partea III. SARCINI .

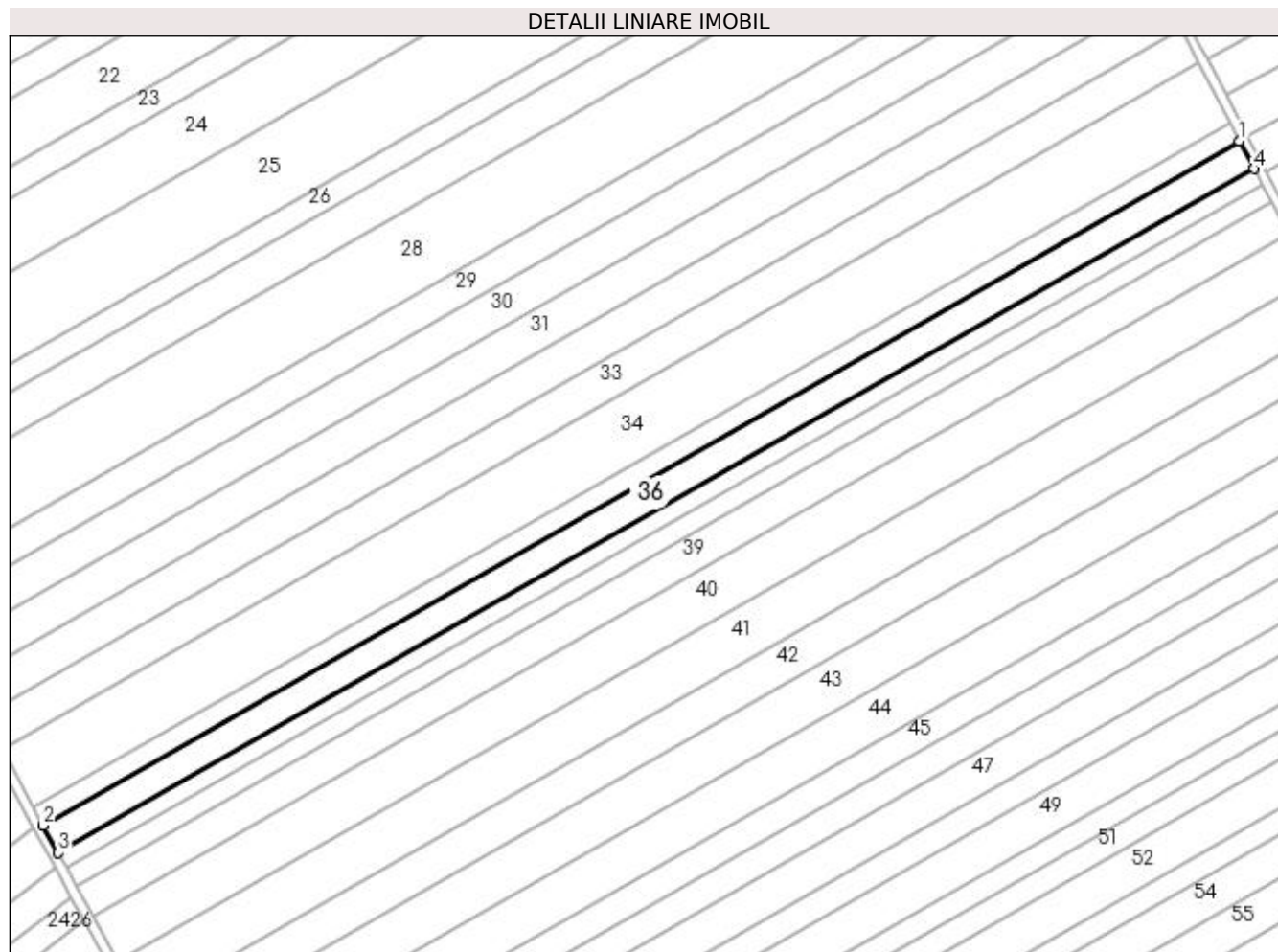
Inscrieri privind dezmembramintele dreptului de proprietate, drepturi reale de garanție și sarcini	Referințe
NU SUNT	

Anexa Nr. 1 La Partea I

Teren

Nr cadastral	Suprafața (mp)*	Observații / Referințe
	Din acte: 8.000 Masurata: 7.817	PROCENT DIMINUARE 2.28%

* Suprafața este determinată în planul de proiecție Stereo 70.



Date referitoare la teren

Crt	Categorie folosință	Intravilan	Suprafața (mp)	Tarla	Parcelă	Nr. topo	Observații / Referințe
1	arabil	NU	7.817	96	24	-	

Lungime Segmente

1) Valorile lungimilor segmentelor sunt obținute din proiecție în plan.

Punct început	X / Y	Punct sfârșit	X / Y	Lungime segment (** (m)
1	351.549,363 282.833,423	2	351.040,568 282.542,418	586.137
2	351.040,568 282.542,418	3	351.046,922 282.530,686	13.342
3	351.046,922 282.530,686	4	351.555,567 282.821,606	585.964
4	351.555,567 282.821,606	1	351.549,363 282.833,423	13.347

**** Lungimile segmentelor sunt determinate în planul de proiecție Stereo 70 și sunt rotunjite la 1 milimetru.**

***** Distanța dintre puncte este formată din segmente cumulate ce sunt mai mici decât valoarea 1 milimetru.**

**DATE DESPRE IMOBILUL NR. 37**

Oficiul de Cadastru și Publicitate Imobiliară DOLJ
 Biroul de Cadastru și Publicitate Imobiliară Craiova

A. Partea I. Descrierea imobilului

TEREN Extravilan

Adresa: Jud. Dolj, T 96, P 25

Nr. Crt	Nr cadastral Nr. topografic	Suprafața* (mp)	Observații / Referințe
A1	32255	4.300	Sector cadastral:44 Teren neimprejmuit;

B. Partea II. Proprietari și acte

Inscrieri privitoare la dreptul de proprietate și alte drepturi reale		Referințe
110671 / 05/06/2018		
Act Notarial nr. CVC:1291, din 05/06/2018 emis de NP STOENESCU FLOAREA;		
B1	Intabulare, drept de PROPRIETATE, dobandit prin Conventie, cota actuala 1/1, cota initiala 1/1 1) LUPU IONEL 2) LUPU VERONICA	A1

C. Partea III. SARCINI .

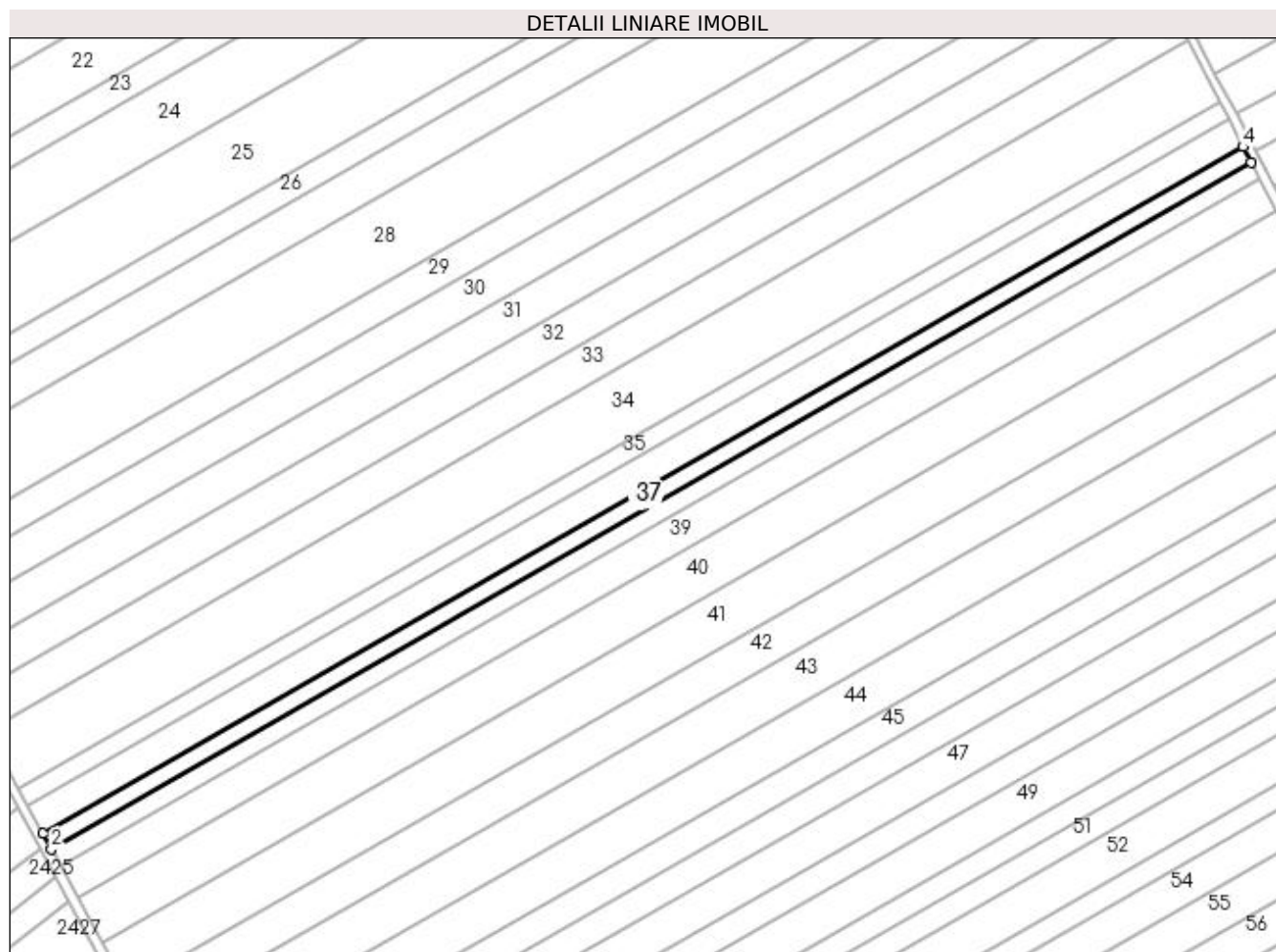
Inscrieri privind dezmembramintele dreptului de proprietate, drepturi reale de garanție și sarcini	Referințe
NU SUNT	

Anexa Nr. 1 La Partea I

Teren

Nr cadastral	Suprafața (mp)*	Observații / Referințe
32255	4.300	

* Suprafața este determinată în planul de proiecție Stereo 70.



Date referitoare la teren

Crt	Categorie folosință	Intra vilan	Suprafața (mp)	Tarla	Parcelă	Nr. topo	Observații / Referințe
1	arabil	NU	4.300	96	25	-	

Lungime Segmente

1) Valorile lungimilor segmentelor sunt obținute din proiecție în plan.

Punct început	X / Y	Punct sfârșit	X / Y	Lungime segment (** (m)
1	351.046,922 282.530,686	2	351.050,417 282.524,23	7.341
2	351.050,417 282.524,23	3	351.558,981 282.815,104	585.871
3	351.558,981 282.815,104	4	351.555,567 282.821,606	7.344
4	351.555,567 282.821,606	1	351.046,922 282.530,686	585.964

**** Lungimile segmentelor sunt determinate în planul de proiecție Stereo 70 și sunt rotunjite la 1 milimetru.**

***** Distanța dintre puncte este formată din segmente cumulate ce sunt mai mici decât valoarea 1 milimetru.**

**DATE DESPRE IMOBILUL NR. 38**

Oficiul de Cadastru și Publicitate Imobiliară DOLJ
Biroul de Cadastru și Publicitate Imobiliară Craiova

A. Partea I. Descrierea imobilului

TEREN Extravilan

Adresa: Jud. Dolj, T 96, P 26

Nr. Crt	Nr cadastral Nr. topografic	Suprafața* (mp)	Observații / Referințe
A1		Din acte: 5.000 Masurata: 4.886	Sector cadastral:44 Teren neimprejmuit; PROCENT DIMINUARE 2.28%

B. Partea II. Proprietari și acte

Inscrieri privitoare la dreptul de proprietate și alte drepturi reale		Referințe
0 / 18/02/2022		
Act Administrativ nr. TDP:1136-58820, din 06/01/1995 emis de COMISIA JUDETEANA DOLJ (CERTIF. DE DECES:DR784105/04.07.2003; CERTIF. DE NOTORIETATE:9609/10.02.2022;);		
B1	Intabulare, drept de PROPRIETATE, dobandit prin Reconstituire, cota actuala 1/1, cota initiala 1/1 1) PARVULETU MARIA, DECEDAT DEFUNCT:Da	A1

C. Partea III. SARCINI .

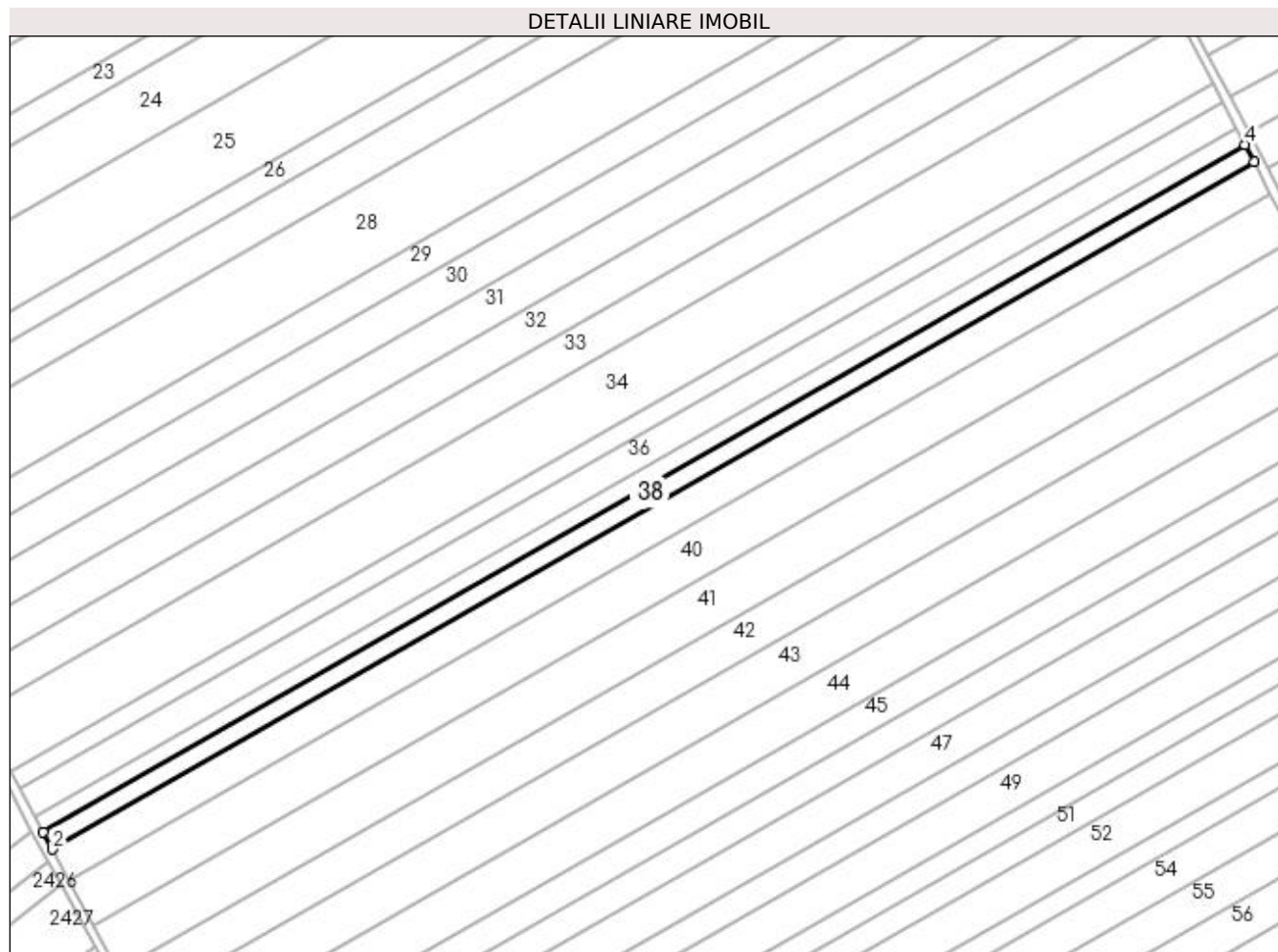
Inscrieri privind dezmembramintele dreptului de proprietate, drepturi reale de garanție și sarcini	Referințe
NU SUNT	

Anexa Nr. 1 La Partea I

Teren

Nr cadastral	Suprafața (mp)*	Observații / Referințe
	Din acte: 5.000 Masurata: 4.886	PROCENT DIMINUARE 2.28%

* Suprafața este determinată în planul de proiecție Stereo 70.



Date referitoare la teren

Crt	Categorie folosință	Intra vilan	Suprafața (mp)	Tarla	Parcelă	Nr. topo	Observații / Referințe
1	arabil	NU	4.886	96	26	-	

Lungime Segmente

1) Valorile lungimilor segmentelor sunt obținute din proiecție în plan.

Punct început	X / Y	Punct sfârșit	X / Y	Lungime segment (** (m)
1	351.050,417 282.524,23	2	351.054,39 282.516,894	8.343
2	351.054,39 282.516,894	3	351.562,86 282.807,715	585.763
3	351.562,86 282.807,715	4	351.558,981 282.815,104	8.345
4	351.558,981 282.815,104	1	351.050,417 282.524,23	585.871

**** Lungimile segmentelor sunt determinate în planul de proiecție Stereo 70 și sunt rotunjite la 1 milimetru.**

***** Distanța dintre puncte este formată din segmente cumulate ce sunt mai mici decât valoarea 1 milimetru.**

**DATE DESPRE IMOBILUL NR. 39**

Oficiul de Cadastru și Publicitate Imobiliară DOLJ
Biroul de Cadastru și Publicitate Imobiliară Craiova

A. Partea I. Descrierea imobilului

TEREN Extravilan

Adresa: Jud. Dolj, T 96, P 27

Nr. Crt	Nr cadastral Nr. topografic	Suprafața* (mp)	Observații / Referințe
A1		Din acte: 9.100 Masurata: 8.892	Sector cadastral:44 Teren neimprejmuit; PROCENT DIMINUARE 2.28%

B. Partea II. Proprietari și acte

Inscrieri privitoare la dreptul de proprietate și alte drepturi reale		Referințe
0 / 18/02/2022		
Act Administrativ nr. TDP:1140-58820, din 09/01/1995 emis de COMISIA JUDETEANA DOLJ;		
B1	Intabulare, drept de PROPRIETATE, dobandit prin Reconstituire, cota actuala 1/1, cota initiala 1/1 1) TUCUNEL ELENA, LIPSA CNP 2) PIRVULETU MARIA, LIPSA CNP	A1

C. Partea III. SARCINI .

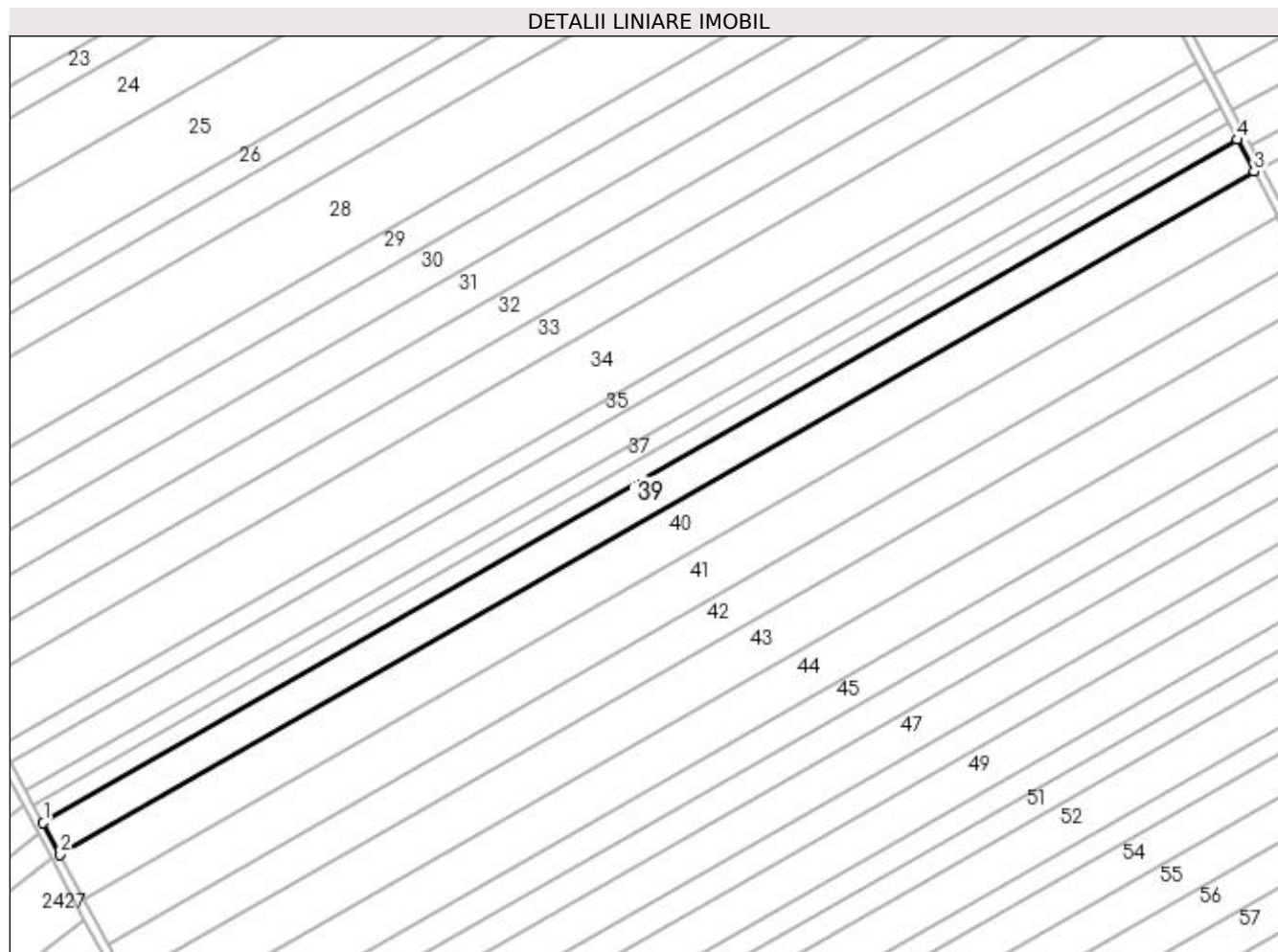
Inscrieri privind dezmembramintele dreptului de proprietate, drepturi reale de garanție și sarcini	Referințe
NU SUNT	

Anexa Nr. 1 La Partea I

Teren

Nr cadastral	Suprafața (mp)*	Observații / Referințe
	Din acte: 9.100 Masurata: 8.892	PROCENT DIMINUARE 2.28%

* Suprafața este determinată în planul de proiecție Stereo 70.



Date referitoare la teren

Crt	Categorie folosință	Intra vilan	Suprafața (mp)	Tarla	Parcelă	Nr. topo	Observații / Referințe
1	arabil	NU	8.892	96	27	-	

Lungime Segmente

1) Valorile lungimilor segmentelor sunt obținute din proiecție în plan.

Punct început	X / Y	Punct sfârșit	X / Y	Lungime segment (** (m)
1	351.054,39 282.516,894	2	351.061,621 282.503,54	15.186
2	351.061,621 282.503,54	3	351.569,922 282.794,263	585.568
3	351.569,922 282.794,263	4	351.562,86 282.807,715	15.193
4	351.562,86 282.807,715	1	351.054,39 282.516,894	585.763

**** Lungimile segmentelor sunt determinate în planul de proiecție Stereo 70 și sunt rotunjite la 1 milimetru.**

***** Distanța dintre puncte este formată din segmente cumulate ce sunt mai mici decât valoarea 1 milimetru.**

**DATE DESPRE IMOBILUL NR. 40**

Oficiul de Cadastru și Publicitate Imobiliară DOLJ
 Biroul de Cadastru și Publicitate Imobiliară Craiova

A. Partea I. Descrierea imobilului

TEREN Extravilan

Adresa: Jud. Dolj, T 96, P 28

Nr. Crt	Nr cadastral Nr. topografic	Suprafața* (mp)	Observații / Referințe
A1		Din acte: 12.900 Masurata: 12.605	Sector cadastral:44 Teren neimprejmuit; PROCENT DIMINUARE 2.28%

B. Partea II. Proprietari și acte

Inscrieri privitoare la dreptul de proprietate și alte drepturi reale		Referințe
0 / 18/02/2022		
Act Administrativ nr. TDP:1137-58820, din 06/01/1995 emis de COMISIA JUDETEANA DOLJ;		
B1	Intabulare, drept de PROPRIETATE, dobandit prin Reconstituire, cota actuala 1/1, cota initiala 1/1 1) BOBIN ION , LIPSA CNP	A1

C. Partea III. SARCINI .

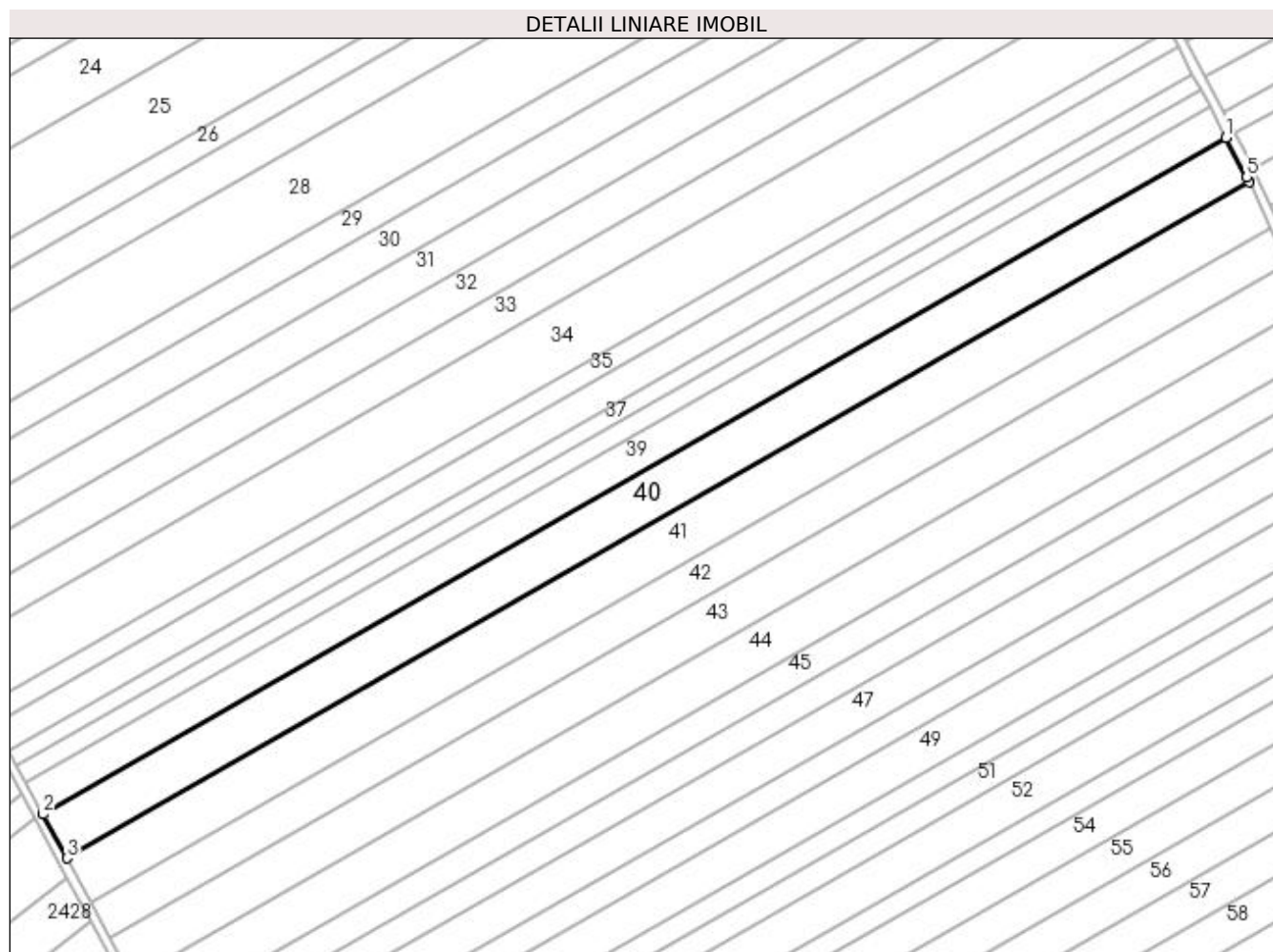
Inscrieri privind dezmembramintele dreptului de proprietate, drepturi reale de garanție și sarcini	Referințe
NU SUNT	

Anexa Nr. 1 La Partea I

Teren

Nr cadastral	Suprafața (mp)*	Observații / Referințe
	Din acte: 12.900 Masurata: 12.605	PROCENT DIMINUARE 2.28%

* Suprafața este determinată în planul de proiecție Stereo 70.



Date referitoare la teren

Crt	Categorie folosință	Intra vilan	Suprafața (mp)	Tarla	Parcelă	Nr. topo	Observații / Referințe
1	arabil	NU	12.605	96	28	-	

Lungime Segmente

1) Valorile lungimilor segmentelor sunt obținute din proiecție în plan.

Punct început	X / Y	Punct sfârșit	X / Y	Lungime segment (** (m)
1	351.569,922 282.794,263	2	351.061,621 282.503,54	585.568
2	351.061,621 282.503,54	3	351.071,877 282.484,601	21.538
3	351.071,877 282.484,601	4	351.579,835 282.775,129	585.173
4	351.579,835 282.775,129	5	351.578,877 282.777,207	2.288

Punct început	X / Y	Punct sfârșit	X / Y	Lungime segment (** (m)
5	351.578,877 282.777,207	1	351.569,922 282.794,263	19.264

** Lungimile segmentelor sunt determinate în planul de proiecție Stereo 70 și sunt rotunjite la 1 milimetru.

*** Distanța dintre puncte este formată din segmente cumulate ce sunt mai mici decât valoarea 1 milimetru.

**DATE DESPRE IMOBILUL NR. 41**

Oficiul de Cadastru și Publicitate Imobiliară DOLJ
Biroul de Cadastru și Publicitate Imobiliară Craiova

A. Partea I. Descrierea imobilului

TEREN Extravilan

Adresa: Jud. Dolj, T 96, P 29

Nr. Crt	Nr cadastral Nr. topografic	Suprafața* (mp)	Observații / Referințe
A1		Din acte: 13.000 Masurata: 12.703	Sector cadastral:44 Teren neimprejmuit; PROCENT DIMINUARE 2.28%

B. Partea II. Proprietari și acte

Inscrieri privitoare la dreptul de proprietate și alte drepturi reale		Referințe
0 / 18/02/2022		
Act Administrativ nr. TDP:1157-58820, din 10/01/1995 emis de COMISIA JUDETEANA DOLJ (CERTIF. DE DECES:DS493113/24.08.2010;);		
B1	Intabulare, drept de PROPRIETATE, dobandit prin Reconstituire, cota actuala 1/1, cota initiala 1/1 1) PISICA EUGEN, DECEDAT DEFUNCT:Da	A1

C. Partea III. SARCINI .

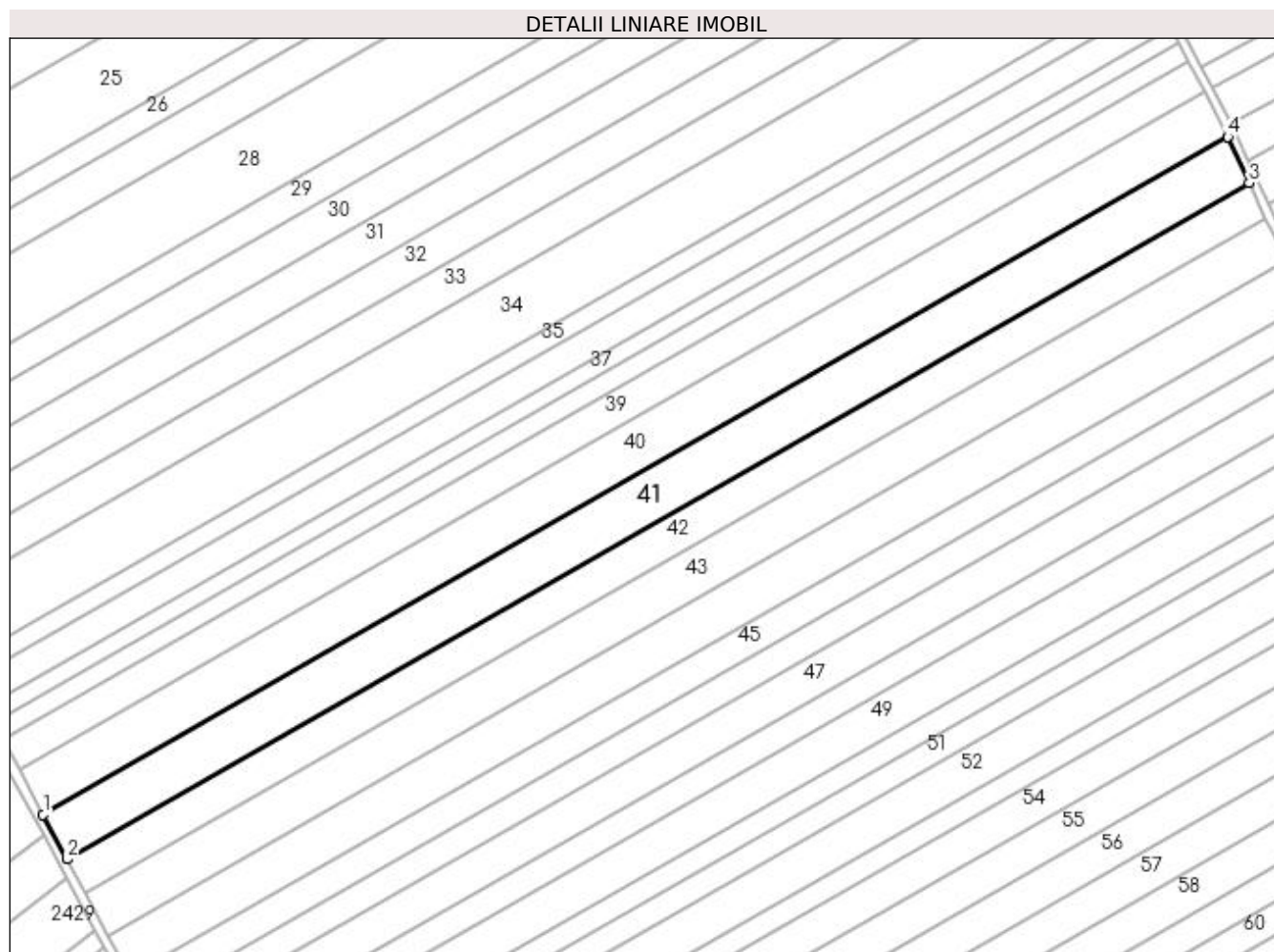
Inscrieri privind dezmembramintele dreptului de proprietate, drepturi reale de garanție și sarcini	Referințe
NU SUNT	

Anexa Nr. 1 La Partea I

Teren

Nr cadastral	Suprafața (mp)*	Observații / Referințe
	Din acte: 13.000 Masurata: 12.703	PROCENT DIMINUARE 2.28%

* Suprafața este determinată în planul de proiecție Stereo 70.



Date referitoare la teren

Crt	Categorie folosință	Intra vilan	Suprafața (mp)	Tarla	Parcelă	Nr. topo	Observații / Referințe
1	arabil	NU	12.703	96	29	-	

Lungime Segmente

1) Valorile lungimilor segmentelor sunt obținute din proiecție în plan.

Punct început	X / Y	Punct sfârșit	X / Y	Lungime segment (** (m)
1	351.071,877 282.484,601	2	351.082,229 282.465,484	21.74
2	351.082,229 282.465,484	3	351.588,97 282.755,315	583.771
3	351.588,97 282.755,315	4	351.579,835 282.775,129	21.818
4	351.579,835 282.775,129	1	351.071,877 282.484,601	585.173

**** Lungimile segmentelor sunt determinate în planul de proiecție Stereo 70 și sunt rotunjite la 1 milimetru.**

***** Distanța dintre puncte este formată din segmente cumulate ce sunt mai mici decât valoarea 1 milimetru.**

**DATE DESPRE IMOBILUL NR. 42**

Oficiul de Cadastru și Publicitate Imobiliară DOLJ
 Biroul de Cadastru și Publicitate Imobiliară Craiova

A. Partea I. Descrierea imobilului

TEREN Extravilan

Adresa: Jud. Dolj, T 96, P 30

Nr. Crt	Nr cadastral Nr. topografic	Suprafața* (mp)	Observații / Referințe
A1		Din acte: 10.000 Masurata: 9.772	Sector cadastral:44 Teren neimprejmuit; PROCENT DIMINUARE 2.28%

B. Partea II. Proprietari și acte

Inscrieri privitoare la dreptul de proprietate și alte drepturi reale		Referințe
0 / 18/02/2022		
Act Notarial nr. CM:166, din 23/05/2008 emis de NP STOENESCU FLOREA;		
B1	Intabulare, drept de PROPRIETATE, dobandit prin Succesiune, cota actuala 1/1, cota initiala 1/1 1) CHIVA GEORGETA	A1

C. Partea III. SARCINI .

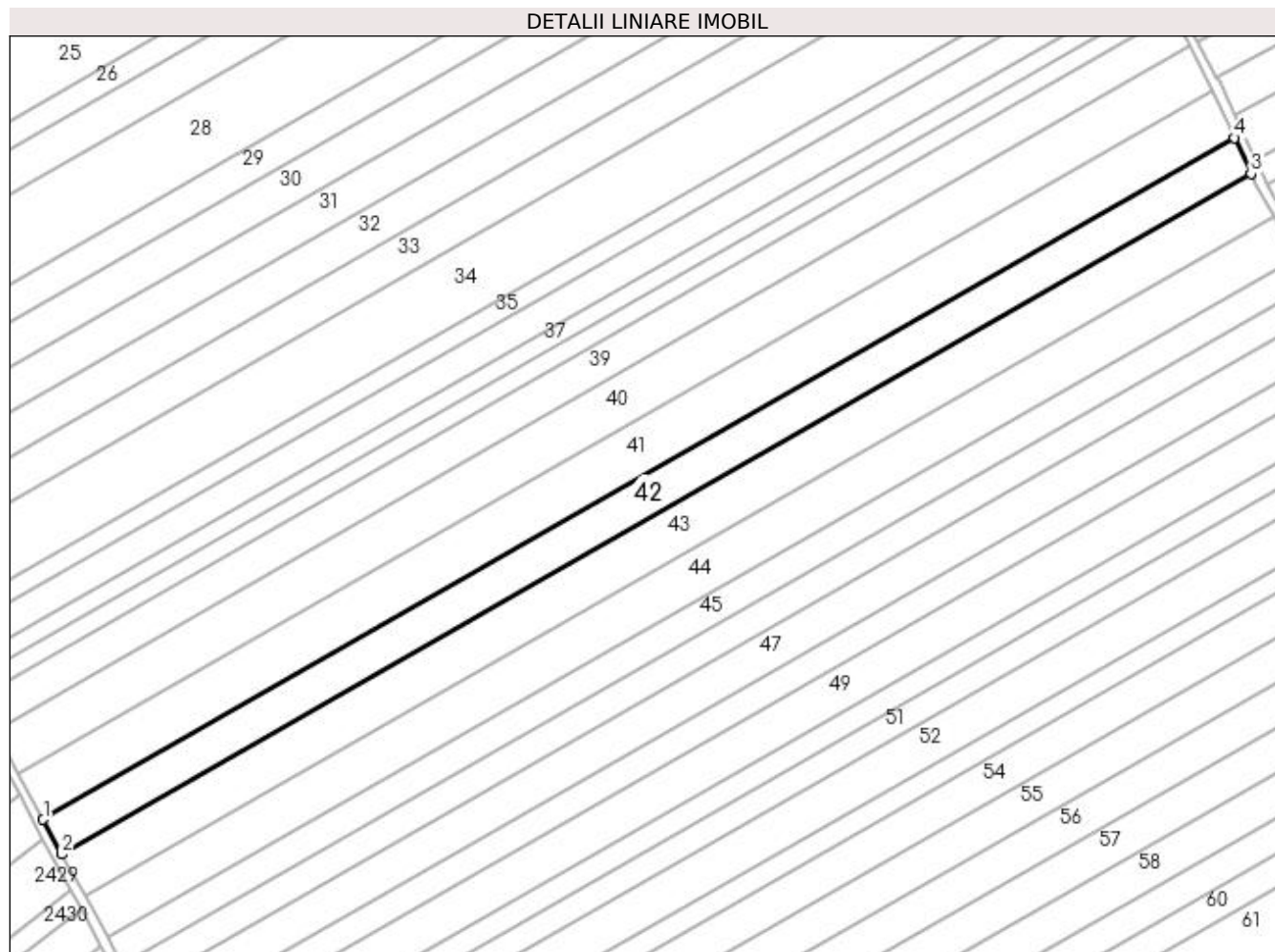
Inscrieri privind dezmembramintele dreptului de proprietate, drepturi reale de garanție și sarcini	Referințe
NU SUNT	

Anexa Nr. 1 La Partea I

Teren

Nr cadastral	Suprafața (mp)*	Observații / Referințe
	Din acte: 10.000 Masurata: 9.772	PROCENT DIMINUARE 2.28%

* Suprafața este determinată în planul de proiecție Stereo 70.



Date referitoare la teren

Crt	Categorie folosință	Intravilan	Suprafața (mp)	Tarla	Parcelă	Nr. topo	Observații / Referințe
1	arabil	NU	9.772	96	30	-	

Lungime Segmente

1) Valorile lungimilor segmentelor sunt obținute din proiecție în plan.

Punct început	X / Y	Punct sfârșit	X / Y	Lungime segment (** (m)
1	351.082,229 282.465,484	2	351.090,209 282.450,746	16.76
2	351.090,209 282.450,746	3	351.596,012 282.740,041	582.691
3	351.596,012 282.740,041	4	351.588,97 282.755,315	16.819
4	351.588,97 282.755,315	1	351.082,229 282.465,484	583.771

**** Lungimile segmentelor sunt determinate în planul de proiecție Stereo 70 și sunt rotunjite la 1 milimetru.**

***** Distanța dintre puncte este formată din segmente cumulate ce sunt mai mici decât valoarea 1 milimetru.**

**DATE DESPRE IMOBILUL NR. 43**

Oficiul de Cadastru și Publicitate Imobiliară DOLJ
Biroul de Cadastru și Publicitate Imobiliară Craiova

A. Partea I. Descrierea imobilului

TEREN Extravilan

Adresa: Jud. Dolj, T 96, P 31

Nr. Crt	Nr cadastral Nr. topografic	Suprafața* (mp)	Observații / Referințe
A1		Din acte: 12.200 Masurata: 11.921	Sector cadastral:44 Teren neimprejmuit; PROCENT DIMINUARE 2.28%

B. Partea II. Proprietari și acte

Inscrieri privitoare la dreptul de proprietate și alte drepturi reale		Referințe
0 / 18/02/2022		
Act Notarial nr. CM:171, din 20/05/2021 emis de BIN STOENESCU FLOREA;		
B1	Intabulare, drept de PROPRIETATE, dobandit prin Succesiune, cota actuala 1/4, cota initiala 1/4 1) DABULEANU AURELIA	A1
B2	Intabulare, drept de PROPRIETATE, dobandit prin Succesiune, cota actuala 3/4, cota initiala 3/4 1) DABULEANU COSTIN GABRIEL	A1

C. Partea III. SARCINI .

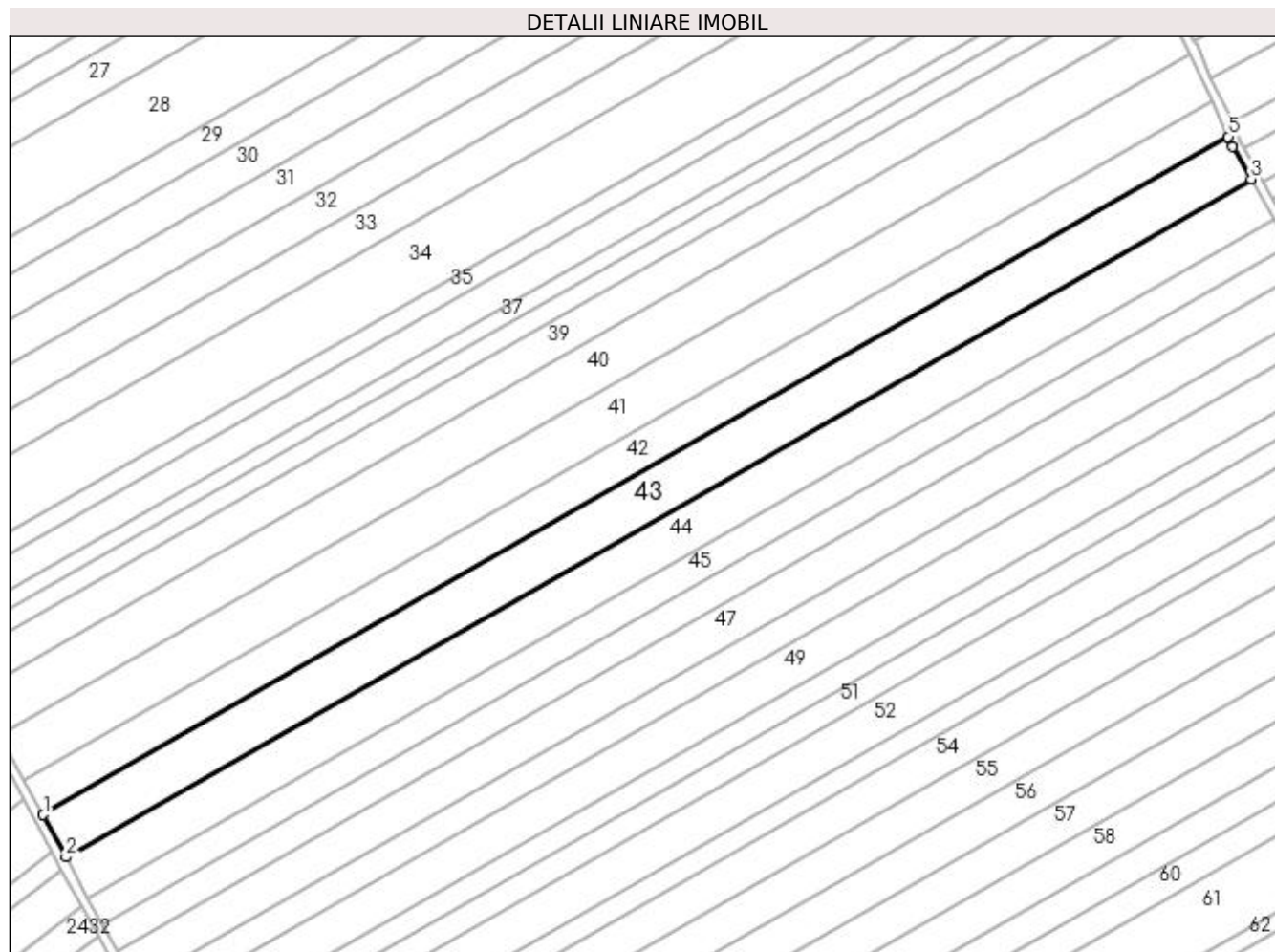
Inscrieri privind dezmembramintele dreptului de proprietate, drepturi reale de garanție și sarcini	Referințe
NU SUNT	

Anexa Nr. 1 La Partea I

Teren

Nr cadastral	Suprafața (mp)*	Observații / Referințe
	Din acte: 12.200 Masurata: 11.921	PROCENT DIMINUARE 2.28%

* Suprafața este determinată în planul de proiecție Stereo 70.



Date referitoare la teren

Crt	Categorie folosință	Intra vilan	Suprafața (mp)	Tarla	Parcelă	Nr. topo	Observații / Referințe
1	arabil	NU	11.921	96	31	-	

Lungime Segmente

1) Valorile lungimilor segmentelor sunt obținute din proiecție în plan.

Punct început	X / Y	Punct sfârșit	X / Y	Lungime segment (** (m)
1	351.090,209 282.450,746	2	351.099,957 282.432,746	20.47
2	351.099,957 282.432,746	3	351.605,709 282.722,012	582.632
3	351.605,709 282.722,012	4	351.597,962 282.735,811	15.825
4	351.597,962 282.735,811	5	351.596,012 282.740,041	4.658

Punct început	X / Y	Punct sfârșit	X / Y	Lungime segment (** (m)
5	351.596,012 282.740,041	1	351.090,209 282.450,746	582.691

** Lungimile segmentelor sunt determinate în planul de proiecție Stereo 70 și sunt rotunjite la 1 milimetru.

*** Distanța dintre puncte este formată din segmente cumulate ce sunt mai mici decât valoarea 1 milimetru.

**DATE DESPRE IMOBILUL NR. 44**

Oficiul de Cadastru și Publicitate Imobiliară DOLJ
 Biroul de Cadastru și Publicitate Imobiliară Craiova

A. Partea I. Descrierea imobilului

TEREN Extravilan

Adresa: Jud. Dolj, T 96, P 32

Nr. Crt	Nr cadastral Nr. topografic	Suprafața* (mp)	Observații / Referințe
A1		Din acte: 11.900 Masurata: 11.628	Sector cadastral:44 Teren neimprejmuit; PROCENT DIMINUARE 2.28%

B. Partea II. Proprietari și acte

Inscrieri privitoare la dreptul de proprietate și alte drepturi reale		Referințe
0 / 18/02/2022		
Act Administrativ nr. TDP:1148-58820, din 09/01/1995 emis de COMISIA JUDETEANA DOLJ (CERTIF. DE DECES:DR543868/10.01.2003;);		
B1	Intabulare, drept de PROPRIETATE, dobandit prin Reconstituire, cota actuala 1/1, cota initiala 1/1 1) DABULEANU ANICA , DECEDAT DEFUNCT:Da	A1

C. Partea III. SARCINI .

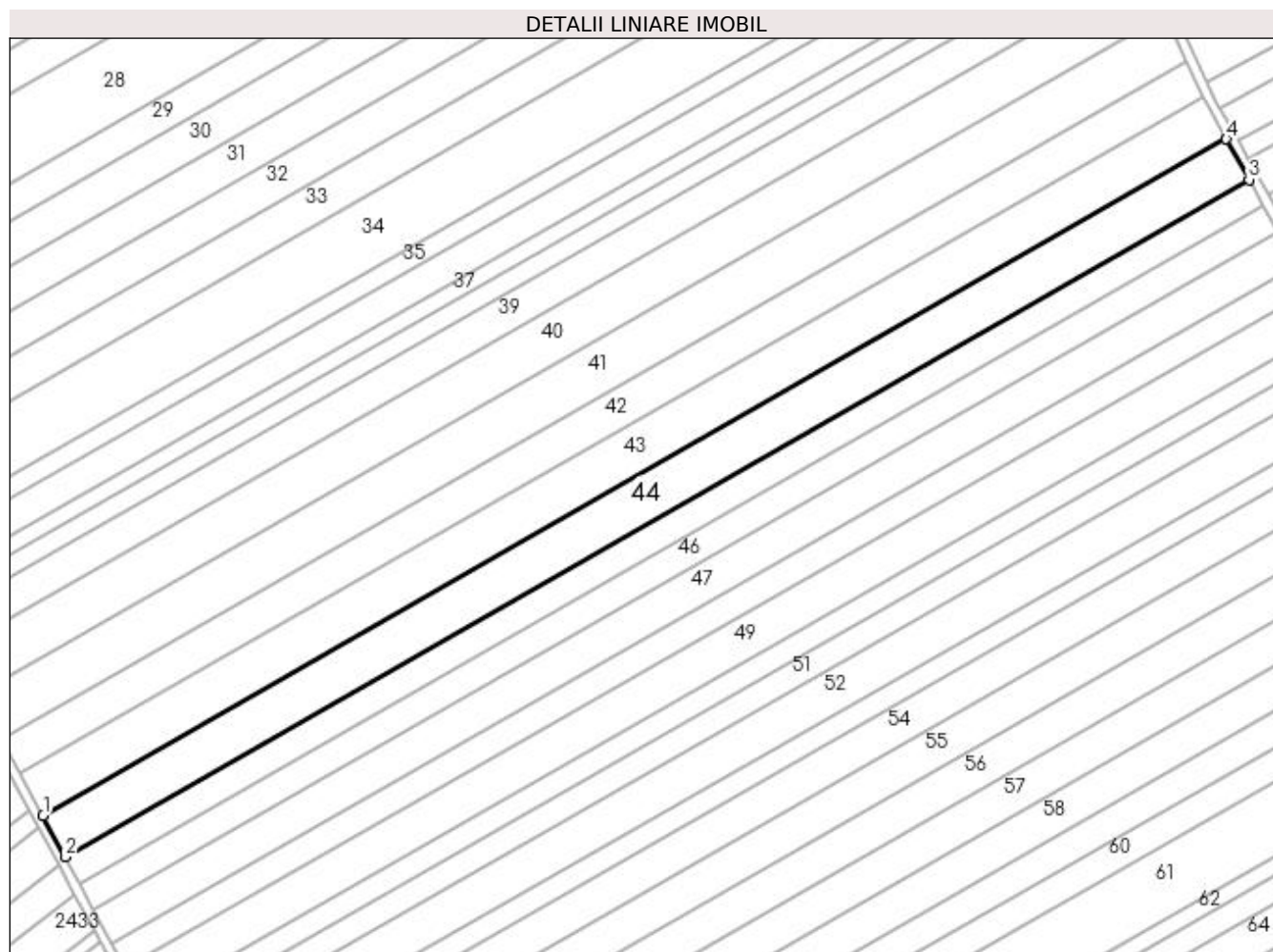
Inscrieri privind dezmembramintele dreptului de proprietate, drepturi reale de garanție și sarcini	Referințe
NU SUNT	

Anexa Nr. 1 La Partea I

Teren

Nr cadastral	Suprafața (mp)*	Observații / Referințe
	Din acte: 11.900 Masurata: 11.628	PROCENT DIMINUARE 2.28%

* Suprafața este determinată în planul de proiecție Stereo 70.



Date referitoare la teren

Crt	Categorie folosință	Intravilan	Suprafața (mp)	Tarla	Parcelă	Nr. topo	Observații / Referințe
1	arabil	NU	11.628	96	32	-	

Lungime Segmente

1) Valorile lungimilor segmentelor sunt obținute din proiecție în plan.

Punct început	X / Y	Punct sfârșit	X / Y	Lungime segment (** (m)
1	351.099,957 282.432,746	2	351.109,46 282.415,196	19.958
2	351.109,46 282.415,196	3	351.615,476 282.704,613	582.936
3	351.615,476 282.704,613	4	351.605,709 282.722,012	19.953
4	351.605,709 282.722,012	1	351.099,957 282.432,746	582.632

**** Lungimile segmentelor sunt determinate în planul de proiecție Stereo 70 și sunt rotunjite la 1 milimetru.**

***** Distanța dintre puncte este formată din segmente cumulate ce sunt mai mici decât valoarea 1 milimetru.**

**DATE DESPRE IMOBILUL NR. 45**

Oficiul de Cadastru și Publicitate Imobiliară DOLJ
Biroul de Cadastru și Publicitate Imobiliară Craiova

A. Partea I. Descrierea imobilului

TEREN Extravilan

Adresa: Jud. Dolj, T 96, P 33

Nr. Crt	Nr cadastral Nr. topografic	Suprafața* (mp)	Observații / Referințe
A1	32071	7.500	Sector cadastral:44 Teren neimpregmuit;

B. Partea II. Proprietari și acte

Inscrieri privitoare la dreptul de proprietate și alte drepturi reale	Referințe
149749 / 09/10/2017	
Act Notarial nr. CM:501, din 09/10/2017 emis de NP STOENESCU FLOREA;	
B1	A1
Intabulare, drept de PROPRIETATE, dobandit prin Succesiune, cota actuala 1/1, cota initiala 1/1 1) TICULA ELENA-OLGUTA	

C. Partea III. SARCINI .

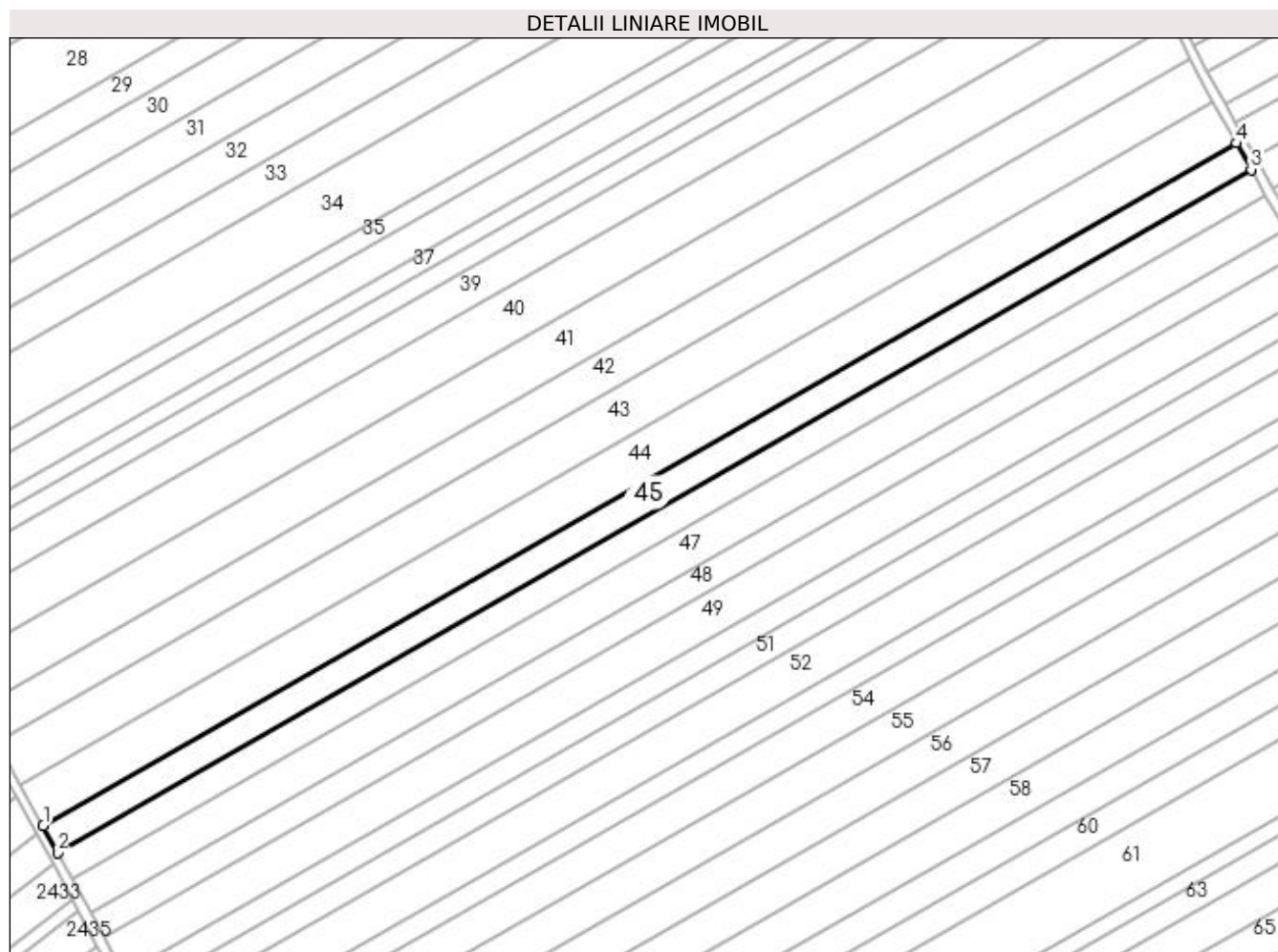
Inscrieri privind dezmembramintele dreptului de proprietate, drepturi reale de garanție și sarcini	Referințe
NU SUNT	

Anexa Nr. 1 La Partea I

Teren

Nr cadastral	Suprafața (mp)*	Observații / Referințe
32071	7.500	

* Suprafața este determinată în planul de proiecție Stereo 70.



Date referitoare la teren

Crt	Categorie folosință	Intra vilan	Suprafața (mp)	Tarla	Parcelă	Nr. topo	Observații / Referințe
1	arabil	NU	7.500	96	33	-	

Lungime Segmente

1) Valorile lungimilor segmentelor sunt obținute din proiecție în plan.

Punct început	X / Y	Punct sfârșit	X / Y	Lungime segment (** (m)
1	351.109,46 282.415,196	2	351.115,587 282.403,881	12.867
2	351.115,587 282.403,881	3	351.621,773 282.693,395	583.132
3	351.621,773 282.693,395	4	351.615,476 282.704,613	12.865
4	351.615,476 282.704,613	1	351.109,46 282.415,196	582.936

**** Lungimile segmentelor sunt determinate în planul de proiecție Stereo 70 și sunt rotunjite la 1 milimetru.**

***** Distanța dintre puncte este formată din segmente cumulate ce sunt mai mici decât valoarea 1 milimetru.**

**DATE DESPRE IMOBILUL NR. 46**

Oficiul de Cadastru și Publicitate Imobiliară DOLJ
Biroul de Cadastru și Publicitate Imobiliară Craiova

A. Partea I. Descrierea imobilului

TEREN Extravilan

Adresa: Jud. Dolj, T 96, P 33

Nr. Crt	Nr cadastral Nr. topografic	Suprafața* (mp)	Observații / Referințe
A1		Din acte: 15.000 Masurata: 7.329	Sector cadastral:44 Teren neimprejmit; 7500mp AU FOST INSTRAINATI CONFORM CF 32071;PROCENT DIMINUARE 2.28%;

B. Partea II. Proprietari și acte

Inscrieri privitoare la dreptul de proprietate și alte drepturi reale	Referințe
0 / 18/02/2022	
Act Administrativ nr. TDP:1499-60682, din 26/09/1995 emis de COMISIA JUDETEANA DOLJ (CERTIF. DE DECES:D11101452/16.09.2017;);	
B1	A1
Intabulare, drept de PROPRIETATE, dobandit prin Reconstituire, cota actuala 1/1, cota initiala 1/1 1) BOBIN NICOLAE , DECEDAT DEFUNCT:Da	

C. Partea III. SARCINI .

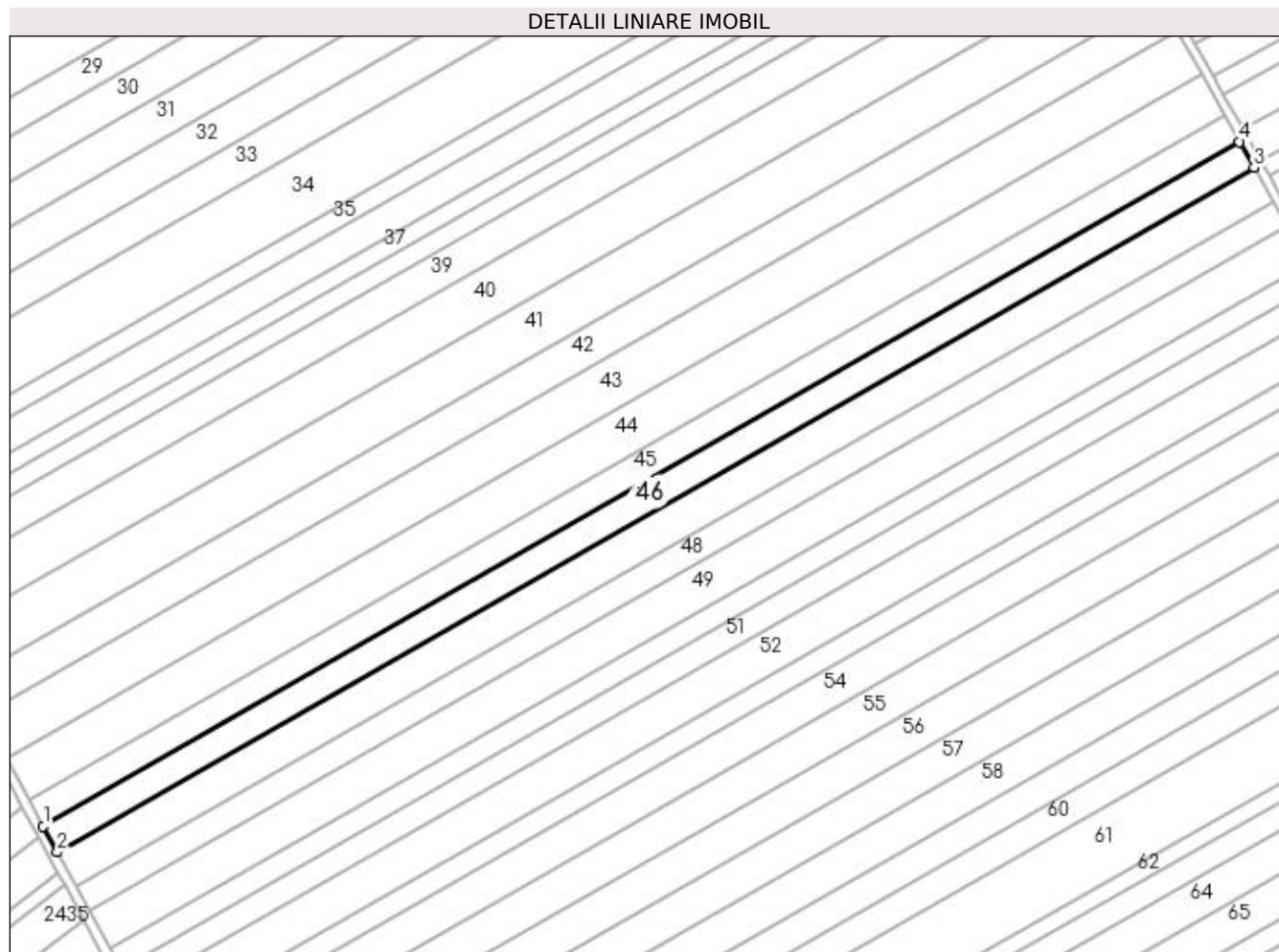
Inscrieri privind dezmembramintele dreptului de proprietate, drepturi reale de garanție și sarcini	Referințe
NU SUNT	

Anexa Nr. 1 La Partea I

Teren

Nr cadastral	Suprafața (mp)*	Observații / Referințe
	Din acte: 15.000 Masurata: 7.329	7500mp AU FOST INSTRAINATI CONFORM CF 32071;PROCENT DIMINUARE 2.28%;

* Suprafața este determinată în planul de proiecție Stereo 70.



Date referitoare la teren

Crt	Categorie folosință	Intravilan	Suprafața (mp)	Tarla	Parcelă	Nr. topo	Observații / Referințe
1	arabil	NU	7.329	96	33	-	

Lungime Segmente

1) Valorile lungimilor segmentelor sunt obținute din proiecție în plan.

Punct început	X / Y	Punct sfârșit	X / Y	Lungime segment (** (m)
1	351.115,587 282.403,881	2	351.121,572 282.392,828	12.569
2	351.121,572 282.392,828	3	351.627,925 282.682,437	583.324
3	351.627,925 282.682,437	4	351.621,773 282.693,395	12.567
4	351.621,773 282.693,395	1	351.115,587 282.403,881	583.132

**** Lungimile segmentelor sunt determinate în planul de proiecție Stereo 70 și sunt rotunjite la 1 milimetru.**

***** Distanța dintre puncte este formată din segmente cumulate ce sunt mai mici decât valoarea 1 milimetru.**

**DATE DESPRE IMOBILUL NR. 47**

Oficiul de Cadastru și Publicitate Imobiliară DOLJ
Biroul de Cadastru și Publicitate Imobiliară Craiova

A. Partea I. Descrierea imobilului

TEREN Extravilan

Adresa: Jud. Dolj, T 96, P 34

Nr. Crt	Nr cadastral Nr. topografic	Suprafața* (mp)	Observații / Referințe
A1		Din acte: 10.000 Masurata: 9.772	Sector cadastral:44 Teren neimprejmuit; PROCENT DIMINUARE 2.28%

B. Partea II. Proprietari și acte

Inscrieri privitoare la dreptul de proprietate și alte drepturi reale		Referințe
0 / 18/02/2022		
Act Notarial nr. CM:217, din 21/09/2012 emis de NP STEFANESCU FLOREA;		
B1	Intabulare, drept de PROPRIETATE, dobandit prin Succesiune, cota actuala 1/1, cota initiala 1/1 1) BACU MIHAITA BOGDAN, LIPSA CNP	A1

C. Partea III. SARCINI .

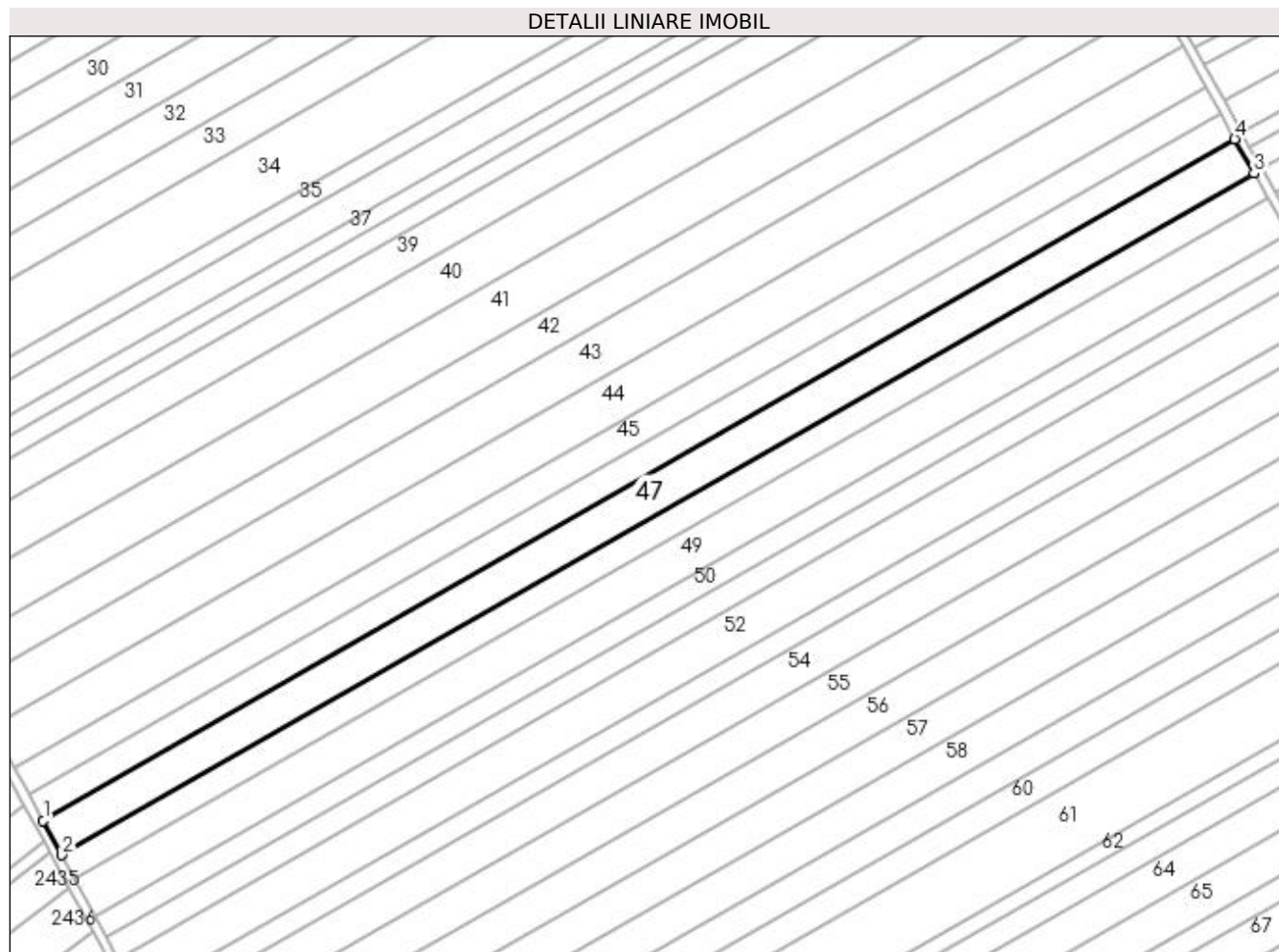
Inscrieri privind dezmembramintele dreptului de proprietate, drepturi reale de garanție și sarcini	Referințe
NU SUNT	

Anexa Nr. 1 La Partea I

Teren

Nr cadastral	Suprafața (mp)*	Observații / Referințe
	Din acte: 10.000 Masurata: 9.772	PROCENT DIMINUARE 2.28%

* Suprafața este determinată în planul de proiecție Stereo 70.



Date referitoare la teren

Crt	Categorie folosință	Intra vilan	Suprafața (mp)	Tarla	Parcelă	Nr. topo	Observații / Referințe
1	arabil	NU	9.772	96	34	-	

Lungime Segmente

1) Valorile lungimilor segmentelor sunt obținute din proiecție în plan.

Punct început	X / Y	Punct sfârșit	X / Y	Lungime segment (** (m)
1	351.121,572 282.392,828	2	351.129,55 282.378,096	16.754
2	351.129,55 282.378,096	3	351.636,124 282.667,832	583.579
3	351.636,124 282.667,832	4	351.627,925 282.682,437	16.749
4	351.627,925 282.682,437	1	351.121,572 282.392,828	583.324

**** Lungimile segmentelor sunt determinate în planul de proiecție Stereo 70 și sunt rotunjite la 1 milimetru.**

***** Distanța dintre puncte este formată din segmente cumulate ce sunt mai mici decât valoarea 1 milimetru.**

**DATE DESPRE IMOBILUL NR. 48**

Oficiul de Cadastru și Publicitate Imobiliară DOLJ
Biroul de Cadastru și Publicitate Imobiliară Craiova

A. Partea I. Descrierea imobilului

TEREN Extravilan

Adresa: Jud. Dolj, T 96, P 35

Nr. Crt	Nr cadastral Nr. topografic	Suprafața* (mp)	Observații / Referințe
A1		Din acte: 7.000 Masurata: 6.840	Sector cadastral:44 Teren neimprejmuit; PROCENT DIMINUARE 2.28%

B. Partea II. Proprietari și acte

Inscrieri privitoare la dreptul de proprietate și alte drepturi reale		Referințe
0 / 18/02/2022		
Act Notarial nr. CONTRACT DE INTRETINERE:3809, din 15/09/2000 emis de NP MIREA ALDOIU (CERTIF. DE DECES:DR279744/11.11.2002;);		
B1	Intabulare, drept de PROPRIETATE, dobandit prin Conventie, cota actuala 1/1, cota initiala 1/1 1) MITULETU PATRU, NECASATORIT, LIPSA CNP 2) ANGELESCU ELENA, LIPSA CNP	A1

C. Partea III. SARCINI .

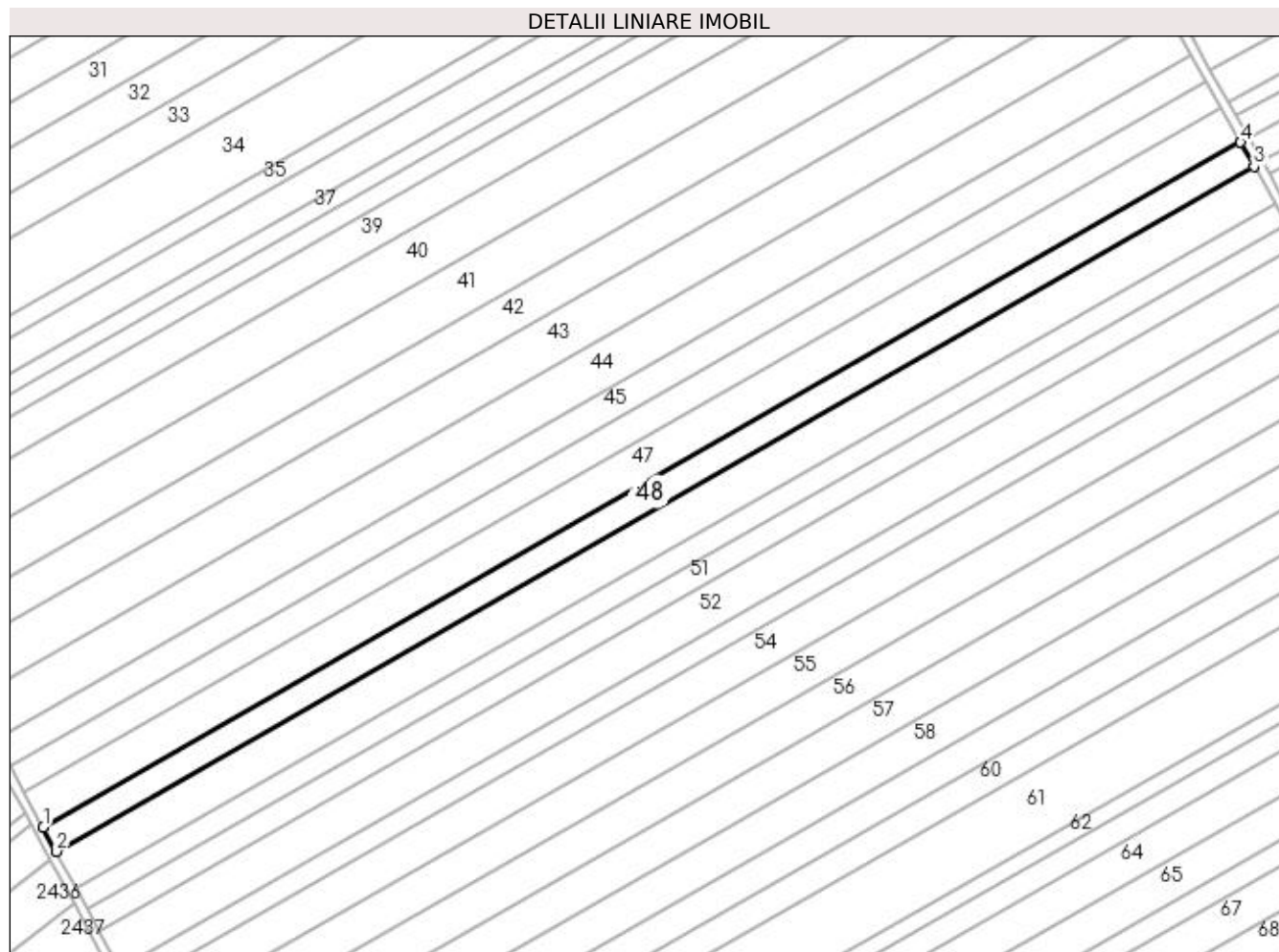
Inscrieri privind dezmembramintele dreptului de proprietate, drepturi reale de garanție și sarcini	Referințe
NU SUNT	

Anexa Nr. 1 La Partea I

Teren

Nr cadastral	Suprafața (mp)*	Observații / Referințe
	Din acte: 7.000 Masurata: 6.840	PROCENT DIMINUARE 2.28%

* Suprafața este determinată în planul de proiecție Stereo 70.



Date referitoare la teren

Crt	Categorie folosință	Intra vilan	Suprafața (mp)	Tarla	Parcelă	Nr. topo	Observații / Referințe
1	arabil	NU	6.840	96	35	-	

Lungime Segmente

1) Valorile lungimilor segmentelor sunt obținute din proiecție în plan.

Punct început	X / Y	Punct sfârșit	X / Y	Lungime segment (** (m)
1	351.129,55 282.378,096	2	351.135,132 282.367,788	11.722
2	351.135,132 282.367,788	3	351.641,861 282.657,613	583.757
3	351.641,861 282.657,613	4	351.636,124 282.667,832	11.719
4	351.636,124 282.667,832	1	351.129,55 282.378,096	583.579

**** Lungimile segmentelor sunt determinate în planul de proiecție Stereo 70 și sunt rotunjite la 1 milimetru.**

***** Distanța dintre puncte este formată din segmente cumulate ce sunt mai mici decât valoarea 1 milimetru.**

**DATE DESPRE IMOBILUL NR. 49**

Oficiul de Cadastru și Publicitate Imobiliară DOLJ
Biroul de Cadastru și Publicitate Imobiliară Craiova

A. Partea I. Descrierea imobilului

TEREN Extravilan

Adresa: Jud. Dolj, T 96, P 36

Nr. Crt	Nr cadastral Nr. topografic	Suprafața* (mp)	Observații / Referințe
A1		Din acte: 10.600 Masurata: 10.358	Sector cadastral:44 Teren neimprejmuit; PROCENT DIMINUARE 2.28%

B. Partea II. Proprietari și acte

Inscrieri privitoare la dreptul de proprietate și alte drepturi reale		Referințe
0 / 18/02/2022		
Hotarare Judecatoreasca nr. SC:1893, din 25/11/1997 emis de JUDECATORIA CALAFAT;		
B1	Intabulare, drept de PROPRIETATE, dobandit prin Hotarare Judecatoreasca, cota actuala 1/1, cota initiala 1/1 1) CRAITOIU MARIA	A1

C. Partea III. SARCINI .

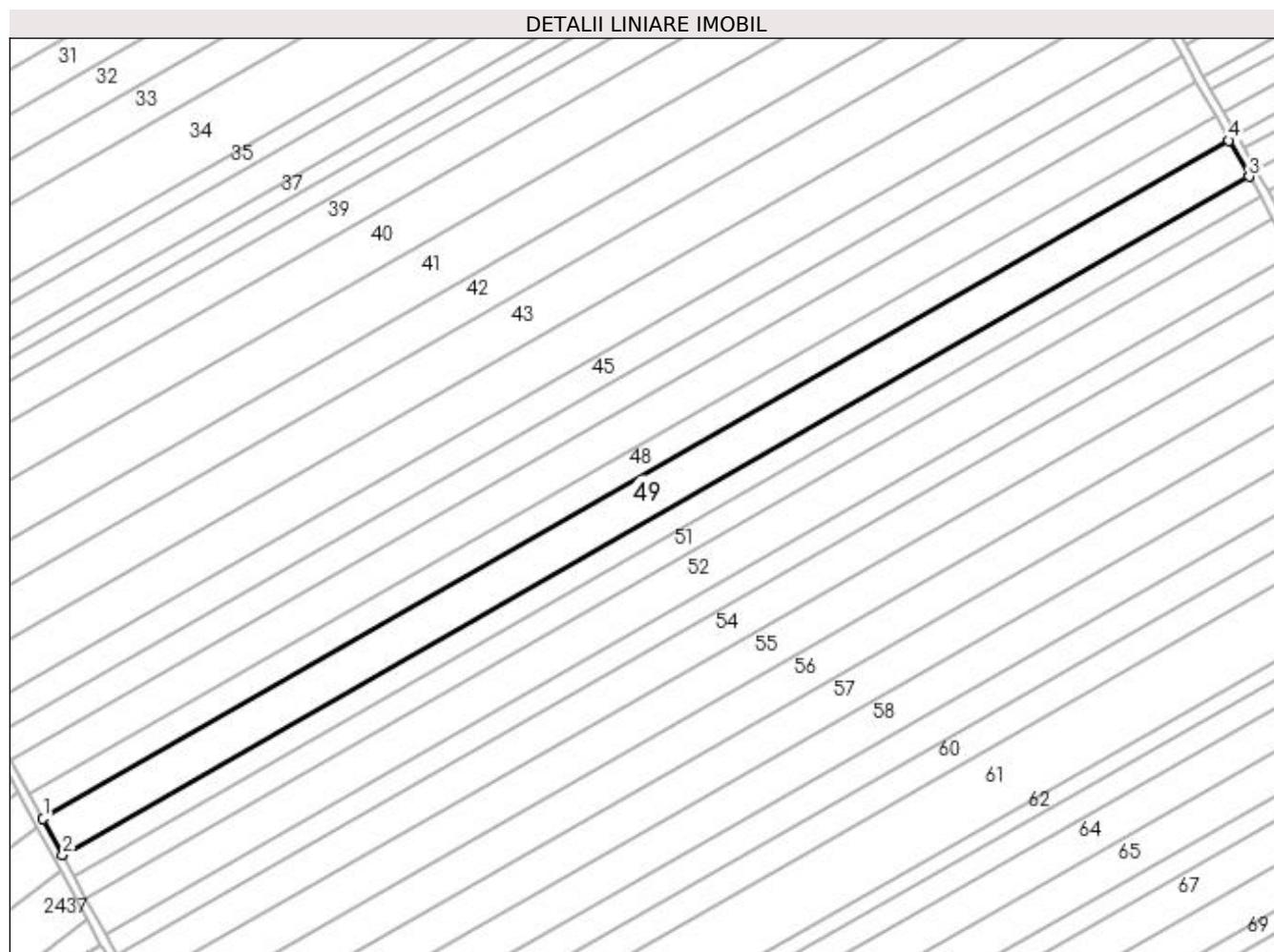
Inscrieri privind dezmembramintele dreptului de proprietate, drepturi reale de garanție și sarcini	Referințe
NU SUNT	

Anexa Nr. 1 La Partea I

Teren

Nr cadastral	Suprafața (mp)*	Observații / Referințe
	Din acte: 10.600 Masurata: 10.358	PROCENT DIMINUARE 2.28%

* Suprafața este determinată în planul de proiecție Stereo 70.



Date referitoare la teren

Crt	Categorie folosință	Intravilan	Suprafața (mp)	Tarla	Parcelă	Nr. topo	Observații / Referințe
1	arabil	NU	10.358	96	36	-	

Lungime Segmente

1) Valorile lungimilor segmentelor sunt obținute din proiecție în plan.

Punct început	X / Y	Punct sfârșit	X / Y	Lungime segment (** (m)
1	351.135,132 282.367,788	2	351.143,581 282.352,185	17.744
2	351.143,581 282.352,185	3	351.650,545 282.642,143	584.028
3	351.650,545 282.642,143	4	351.641,861 282.657,613	17.741
4	351.641,861 282.657,613	1	351.135,132 282.367,788	583.757

**** Lungimile segmentelor sunt determinate în planul de proiecție Stereo 70 și sunt rotunjite la 1 milimetru.**

***** Distanța dintre puncte este formată din segmente cumulate ce sunt mai mici decât valoarea 1 milimetru.**

**DATE DESPRE IMOBILUL NR. 50**

Oficiul de Cadastru și Publicitate Imobiliară DOLJ
Biroul de Cadastru și Publicitate Imobiliară Craiova

A. Partea I. Descrierea imobilului

TEREN Extravilan

Adresa: Jud. Dolj, T 96, P 37

Nr. Crt	Nr cadastral Nr. topografic	Suprafața* (mp)	Observații / Referințe
A1	32053	5.800	Sector cadastral:44 Teren neimprejmuit;

B. Partea II. Proprietari și acte

Inscrieri privitoare la dreptul de proprietate și alte drepturi reale		Referințe
29162 / 01/02/2018		
Act Notarial nr. CONTRACT DE DONATIE:275, din 29/01/2018 emis de NP FLORICEL MIHAI-MARIAN;		
B1	Intabulare, drept de PROPRIETATE, dobândit prin Conventie, cota actuala 1/1, cota initiala 1/1 1) MITROI MARIUS PETRE 2) MITROI ANCA-MARIA	A1

C. Partea III. SARCINI .

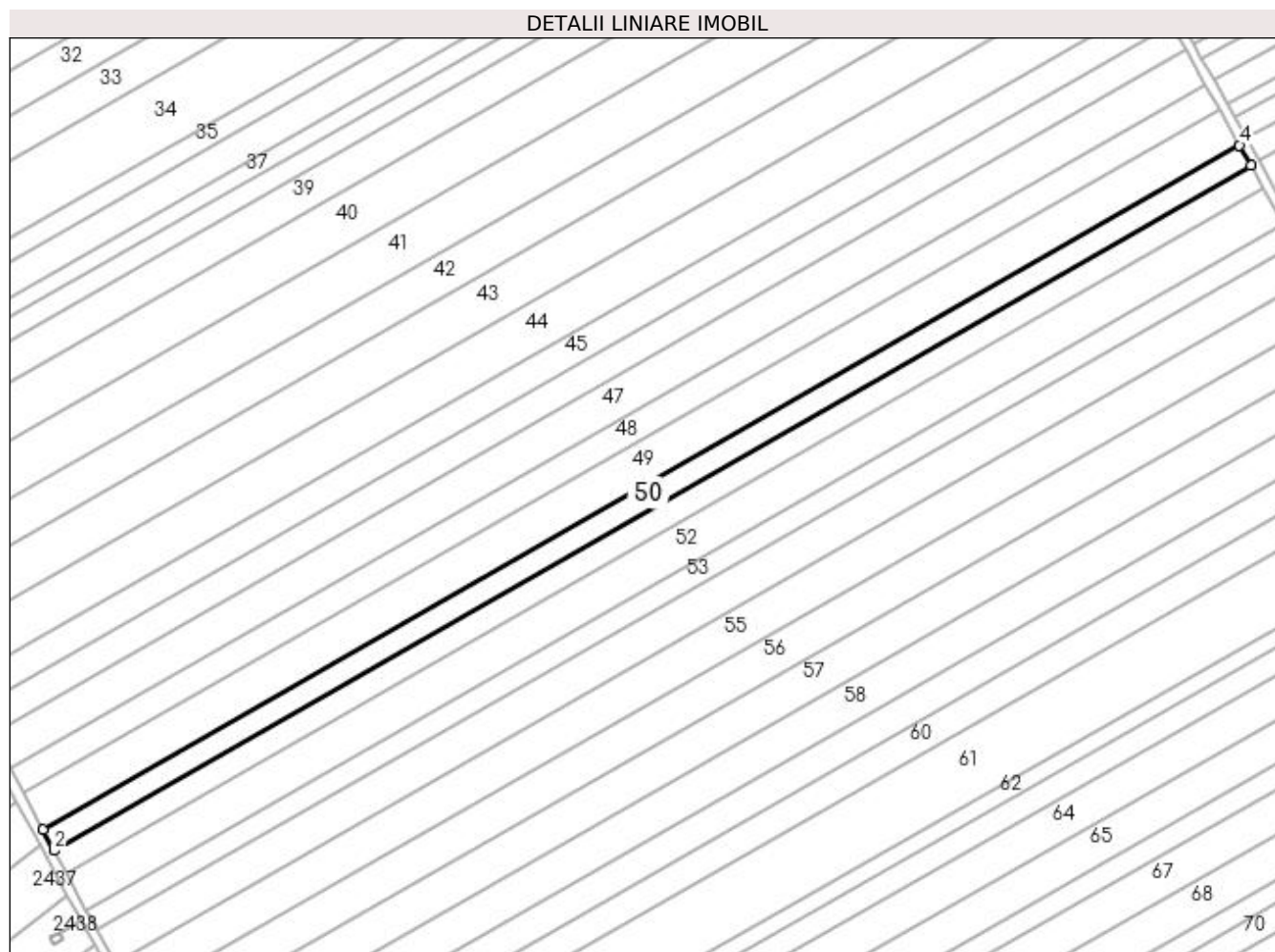
Inscrieri privind dezmembramintele dreptului de proprietate, drepturi reale de garanție și sarcini	Referințe
NU SUNT	

Anexa Nr. 1 La Partea I

Teren

Nr cadastral	Suprafața (mp)*	Observații / Referințe
32053	5.800	

* Suprafața este determinată în planul de proiecție Stereo 70.



Date referitoare la teren

Crt	Categorie folosință	Intra vilan	Suprafața (mp)	Tarla	Parcelă	Nr. topo	Observații / Referințe
1	arabil	NU	5.800	96	37	-	

Lungime Segmente

1) Valorile lungimilor segmentelor sunt obținute din proiecție în plan.

Punct început	X / Y	Punct sfârșit	X / Y	Lungime segment (** (m)
1	351.143,581 282.352,185	2	351.148,311 282.343,451	9.933
2	351.148,311 282.343,451	3	351.655,406 282.633,484	584.178
3	351.655,406 282.633,484	4	351.650,545 282.642,143	9.93
4	351.650,545 282.642,143	1	351.143,581 282.352,185	584.028

**** Lungimile segmentelor sunt determinate în planul de proiecție Stereo 70 și sunt rotunjite la 1 milimetru.**

***** Distanța dintre puncte este formată din segmente cumulate ce sunt mai mici decât valoarea 1 milimetru.**

**DATE DESPRE IMOBILUL NR. 51**

Oficiul de Cadastru și Publicitate Imobiliară DOLJ
Biroul de Cadastru și Publicitate Imobiliară Craiova

A. Partea I. Descrierea imobilului

TEREN Extravilan

Adresa: Jud. Dolj, T 96, P 38

Nr. Crt	Nr cadastral Nr. topografic	Suprafața* (mp)	Observații / Referințe
A1		Din acte: 6.400 Masurata: 6.254	Sector cadastral:44 Teren neimprejmuit; PROCENT DIMINUARE 2.28%

B. Partea II. Proprietari și acte

Inscrieri privitoare la dreptul de proprietate și alte drepturi reale		Referințe
0 / 18/02/2022		
Hotarare Judecatoreasca nr. SC:840, din 07/06/2015 emis de JUDECATORIA CALAFAT;		
B1	Intabulare, drept de PROPRIETATE, dobandit prin Hotarare Judecatoreasca, cota actuala 1/1, cota initiala 1/1 1) FILIMON AUREL	A1

C. Partea III. SARCINI .

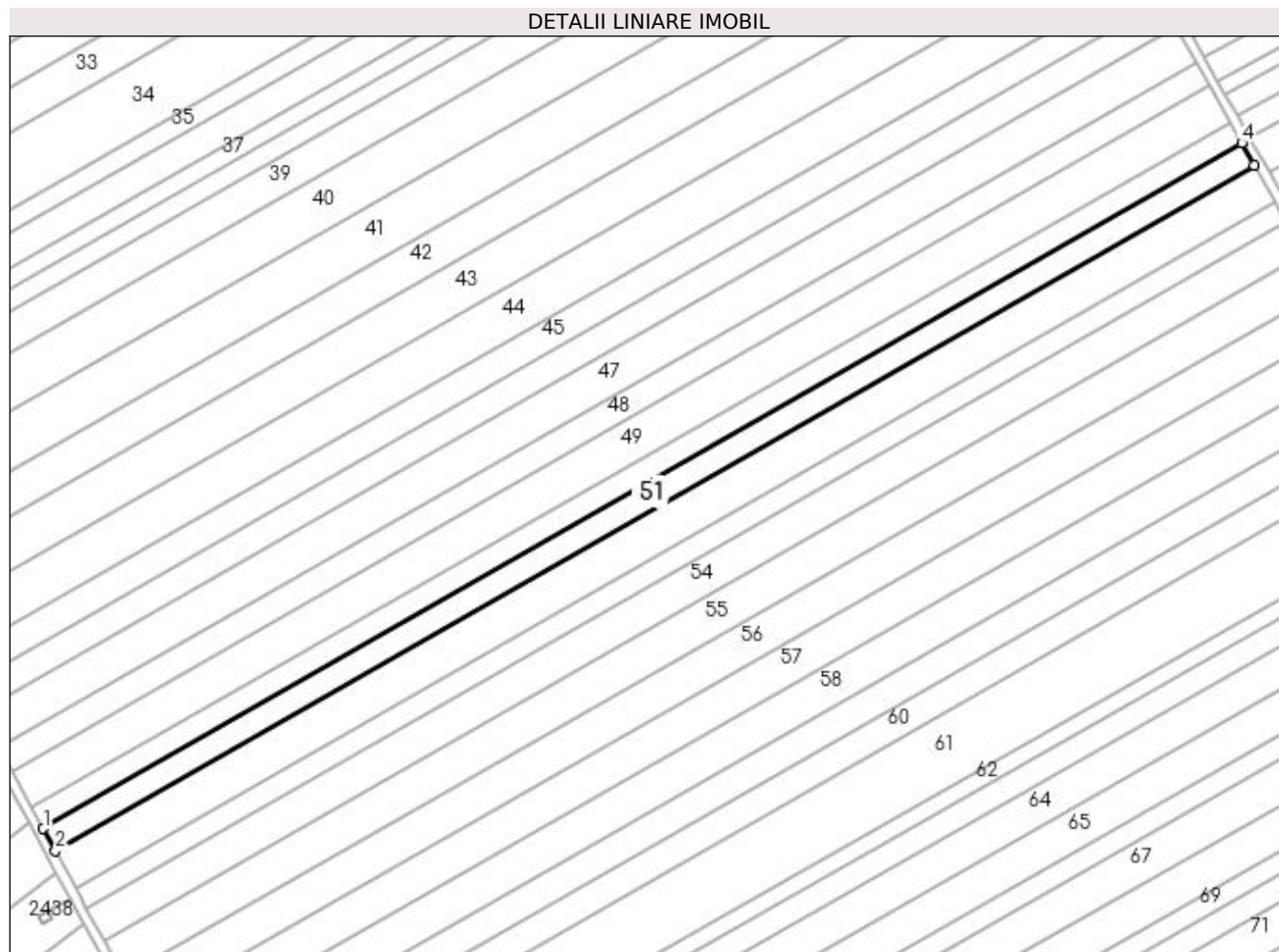
Inscrieri privind dezmembramintele dreptului de proprietate, drepturi reale de garanție și sarcini	Referințe
NU SUNT	

Anexa Nr. 1 La Partea I

Teren

Nr cadastral	Suprafața (mp)*	Observații / Referințe
	Din acte: 6.400 Masurata: 6.254	PROCENT DIMINUARE 2.28%

* Suprafața este determinată în planul de proiecție Stereo 70.



Date referitoare la teren

Crt	Categorie folosință	Intra vilan	Suprafața (mp)	Tarla	Parcelă	Nr. topo	Observații / Referințe
1	arabil	NU	6.254	96	38	-	

Lungime Segmente

1) Valorile lungimilor segmentelor sunt obținute din proiecție în plan.

Punct început	X / Y	Punct sfârșit	X / Y	Lungime segment (** (m)
1	351.148,311 282.343,451	2	351.153,409 282.334,035	10.708
2	351.153,409 282.334,035	3	351.660,646 282.624,15	584.342
3	351.660,646 282.624,15	4	351.655,406 282.633,484	10.704
4	351.655,406 282.633,484	1	351.148,311 282.343,451	584.178

**** Lungimile segmentelor sunt determinate în planul de proiecție Stereo 70 și sunt rotunjite la 1 milimetru.**

***** Distanța dintre puncte este formată din segmente cumulate ce sunt mai mici decât valoarea 1 milimetru.**

**DATE DESPRE IMOBILUL NR. 52**

Oficiul de Cadastru și Publicitate Imobiliară DOLJ
 Biroul de Cadastru și Publicitate Imobiliară Craiova

A. Partea I. Descrierea imobilului

TEREN Extravilan

Adresa: Jud. Dolj, T 96, P 39

Nr. Crt	Nr cadastral Nr. topografic	Suprafața* (mp)	Observații / Referințe
A1		Din acte: 10.700 Masurata: 10.456	Sector cadastral:44 Teren neimprejmuit; PROCENT DIMINUARE 2.28%

B. Partea II. Proprietari și acte

Inscrieri privitoare la dreptul de proprietate și alte drepturi reale		Referințe
0 / 18/02/2022		
Act Administrativ nr. TDP:1358-42778, din 07/04/1995 emis de COMISIA JUDETEANA DOLJ;		
B1	Intabulare, drept de PROPRIETATE, dobandit prin Reconstituire, cota actuala 1/1, cota initiala 1/1 1) STEFANESCU GHEORGHE, LIPSA CNP	A1

C. Partea III. SARCINI .

Inscrieri privind dezmembramintele dreptului de proprietate, drepturi reale de garanție și sarcini	Referințe
NU SUNT	

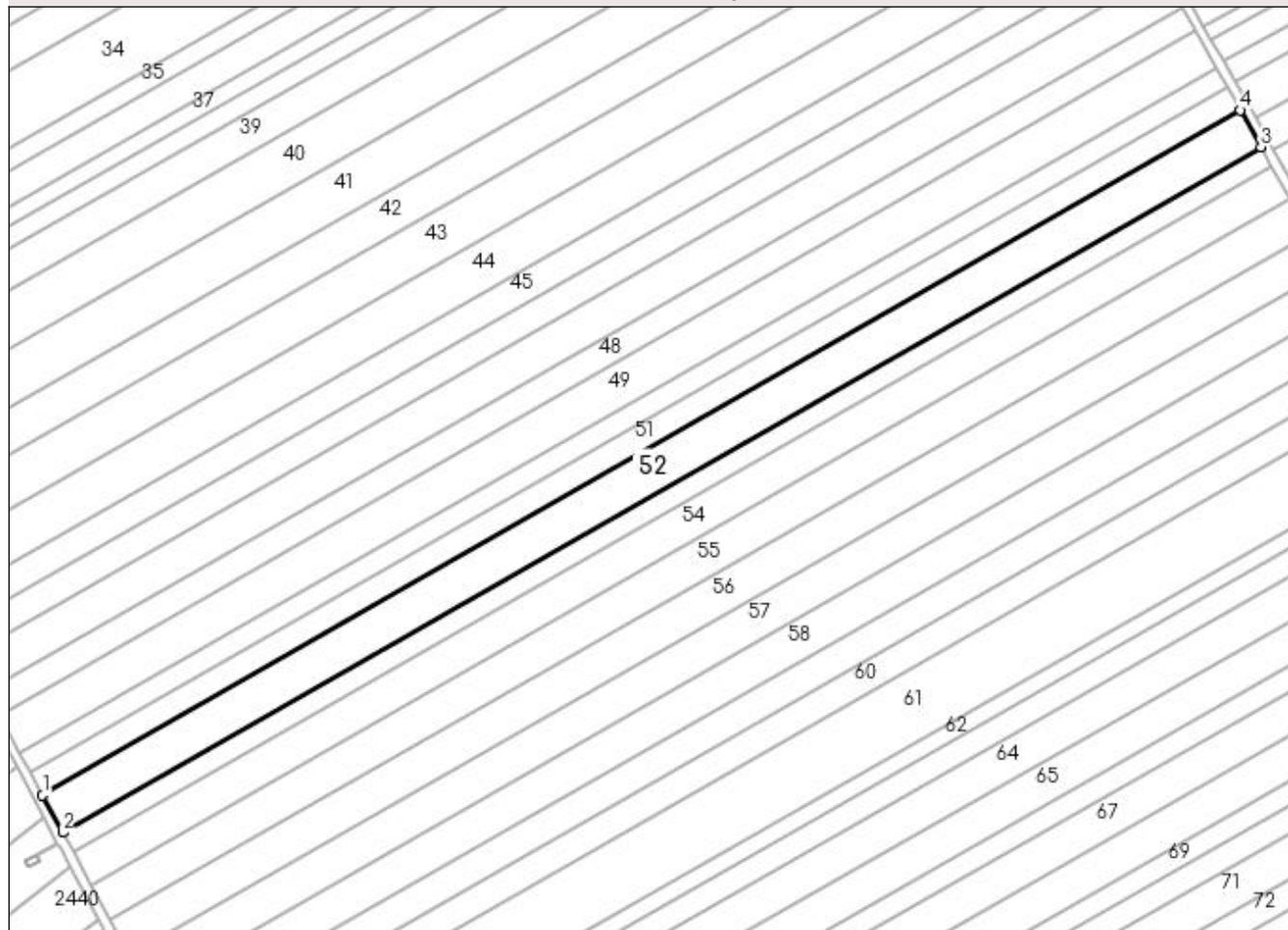
Anexa Nr. 1 La Partea I

Teren

Nr cadastral	Suprafața (mp)*	Observații / Referințe
	Din acte: 10.700 Masurata: 10.456	PROCENT DIMINUARE 2.28%

* Suprafața este determinată în planul de proiecție Stereo 70.

DETALII LINIARE IMOBIL



Date referitoare la teren

Crt	Categorie folosință	Intra vilan	Suprafața (mp)	Tarla	Parcelă	Nr. topo	Observații / Referințe
1	arabil	NU	10.456	96	39	-	

Lungime Segmente

1) Valorile lungimilor segmentelor sunt obținute din proiecție în plan.

Punct început	X / Y	Punct sfârșit	X / Y	Lungime segment (** (m)
1	351.153,409 282.334,035	2	351.161,93 282.318,3	17.894
2	351.161,93 282.318,3	3	351.669,403 282.608,55	584.614
3	351.669,403 282.608,55	4	351.660,646 282.624,15	17.89
4	351.660,646 282.624,15	1	351.153,409 282.334,035	584.342

**** Lungimile segmentelor sunt determinate în planul de proiecție Stereo 70 și sunt rotunjite la 1 milimetru.**

***** Distanța dintre puncte este formată din segmente cumulate ce sunt mai mici decât valoarea 1 milimetru.**

**DATE DESPRE IMOBILUL NR. 53**

Oficiul de Cadastru și Publicitate Imobiliară DOLJ
Biroul de Cadastru și Publicitate Imobiliară Craiova

A. Partea I. Descrierea imobilului

TEREN Extravilan

Adresa: Jud. Dolj, T 96, P 40

Nr. Crt	Nr cadastral Nr. topografic	Suprafața* (mp)	Observații / Referințe
A1		Din acte: 5.700 Masurata: 5.570	Sector cadastral:44 Teren neimprejmuit; PROCENT DIMINUARE 2.28%

B. Partea II. Proprietari și acte

Inscrieri privitoare la dreptul de proprietate și alte drepturi reale		Referințe
0 / 18/02/2022		
Act Administrativ nr. TDP:1508-48561, din 02/10/1995 emis de COMISIA JUDETEANA DOLJ;		
B1	Intabulare, drept de PROPRIETATE, dobandit prin Reconstituire, cota actuala 1/1, cota initiala 1/1 1) STEFANESCU ELENA, LIPSA CNP	A1

C. Partea III. SARCINI .

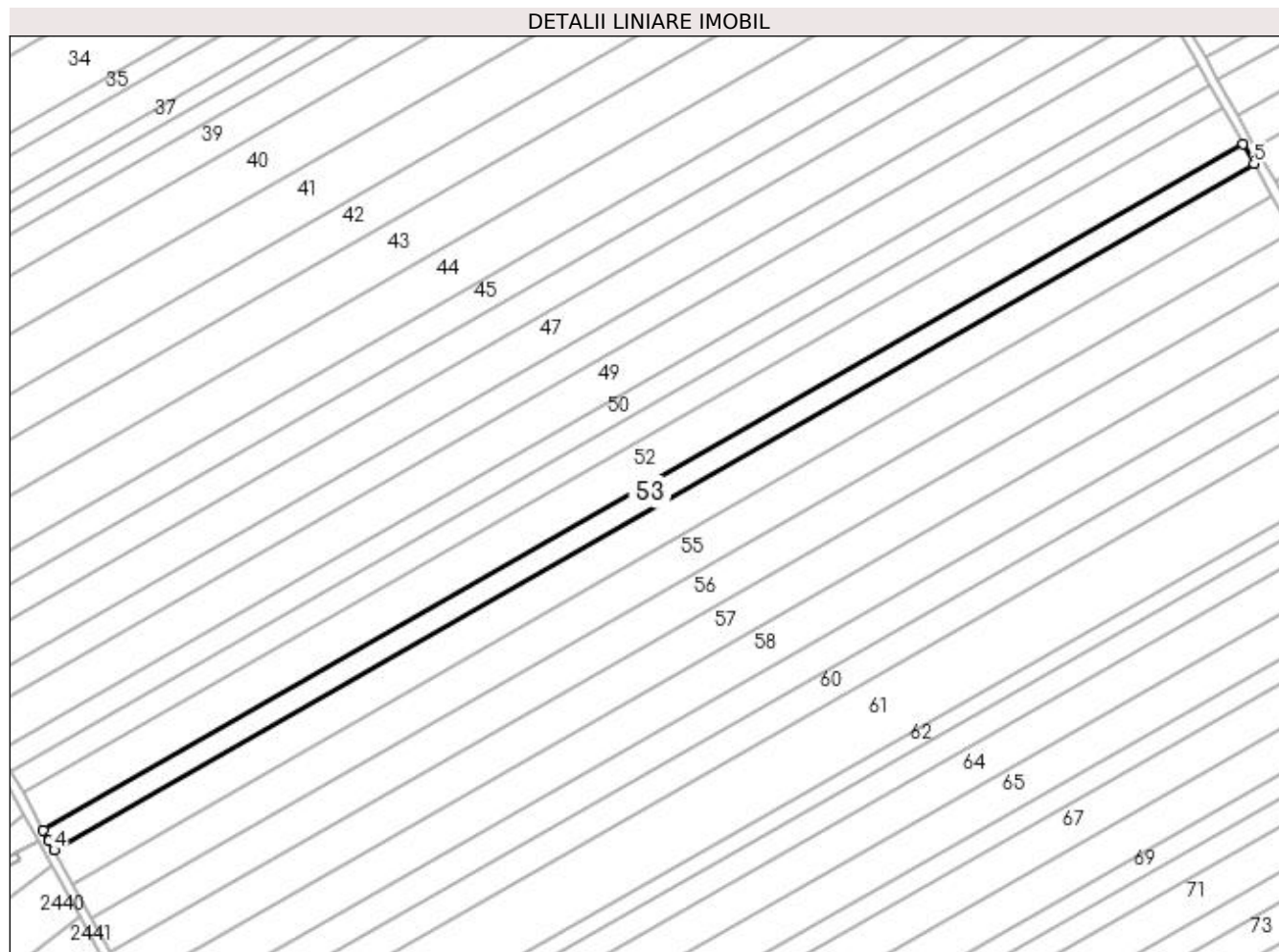
Inscrieri privind dezmembramintele dreptului de proprietate, drepturi reale de garanție și sarcini	Referințe
NU SUNT	

Anexa Nr. 1 La Partea I

Teren

Nr cadastral	Suprafața (mp)*	Observații / Referințe
	Din acte: 5.700 Masurata: 5.570	PROCENT DIMINUARE 2.28%

* Suprafața este determinată în planul de proiecție Stereo 70.



Date referitoare la teren

Crt	Categorie folosință	Intra vilan	Suprafața (mp)	Tarla	Parcelă	Nr. topo	Observații / Referințe
1	arabil	NU	5.570	96	40	-	

Lungime Segmente

1) Valorile lungimilor segmentelor sunt obținute din proiecție în plan.

Punct început	X / Y	Punct sfârșit	X / Y	Lungime segment (** (m)
1	351.669,403 282.608,55	2	351.161,93 282.318,3	584.614
2	351.161,93 282.318,3	3	351.164,356 282.313,82	5.095
3	351.164,356 282.313,82	4	351.166,474 282.309,924	4.434
4	351.166,474 282.309,924	5	351.674,067 282.600,243	584.753
5	351.674,067 282.600,243	1	351.669,403 282.608,55	9.527

**** Lungimile segmentelor sunt determinate în planul de proiecție Stereo 70 și sunt rotunjite la 1 milimetru.**

***** Distanța dintre puncte este formată din segmente cumulate ce sunt mai mici decât valoarea 1 milimetru.**

**DATE DESPRE IMOBILUL NR. 54**

Oficiul de Cadastru și Publicitate Imobiliară DOLJ
Biroul de Cadastru și Publicitate Imobiliară Craiova

A. Partea I. Descrierea imobilului

TEREN Extravilan

Adresa: Jud. Dolj, T 96, P 41

Nr. Crt	Nr cadastral Nr. topografic	Suprafața* (mp)	Observații / Referințe
A1		Din acte: 9.600 Masurata: 9.381	Sector cadastral:44 Teren neimprejmuit; PROCENT DIMINUARE 2.28%

B. Partea II. Proprietari și acte

Inscrieri privitoare la dreptul de proprietate și alte drepturi reale		Referințe
0 / 18/02/2022		
Act Administrativ nr. TDP:1357-42778, din 07/04/1995 emis de COMISIA JUDETEANA DOLJ;		
B1	Intabulare, drept de PROPRIETATE, dobandit prin Reconstituire, cota actuala 1/1, cota initiala 1/1 1) ISPAS MARIA, LIPSA CNP	A1

C. Partea III. SARCINI .

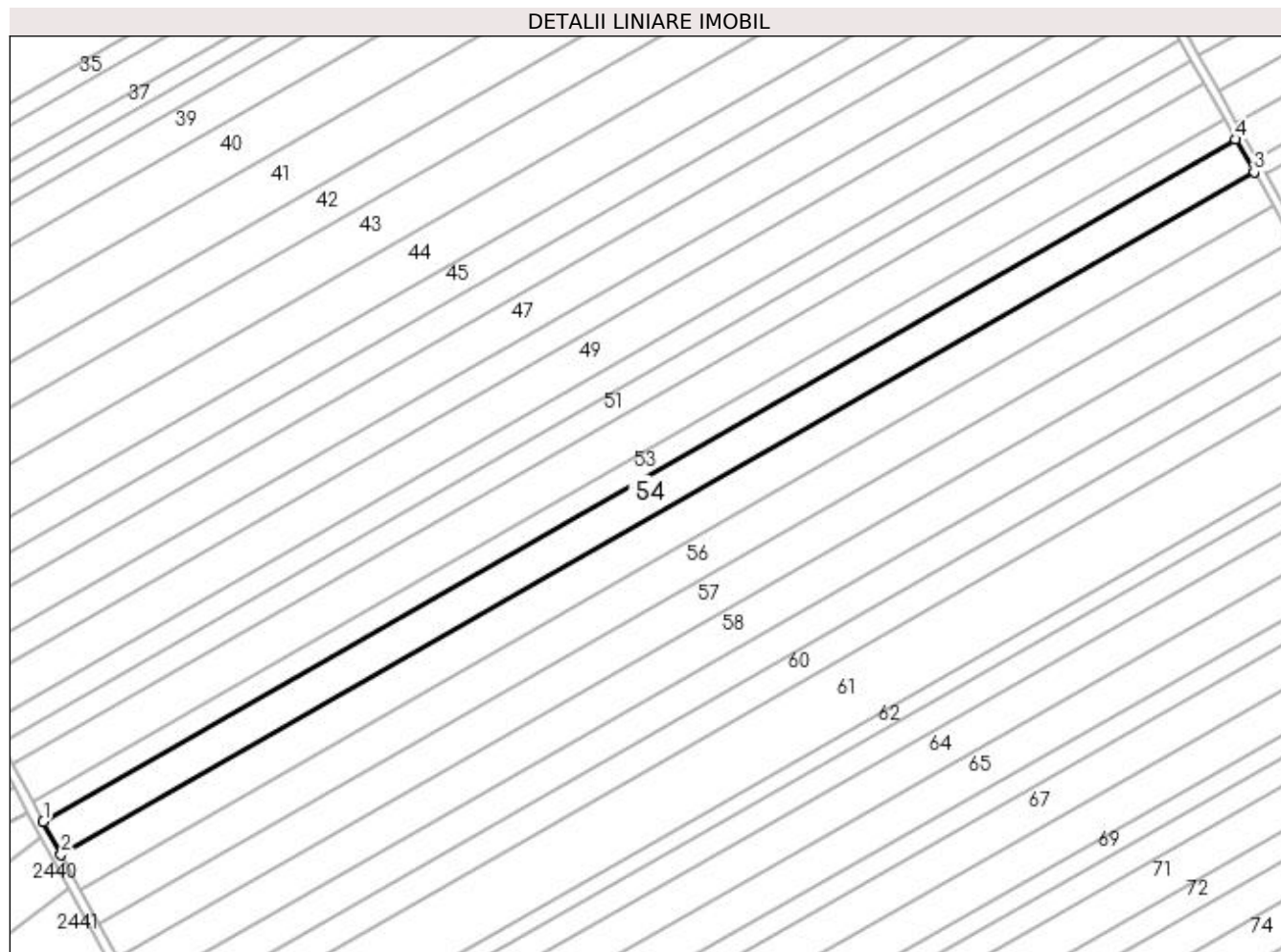
Inscrieri privind dezmembramintele dreptului de proprietate, drepturi reale de garanție și sarcini	Referințe
NU SUNT	

Anexa Nr. 1 La Partea I

Teren

Nr cadastral	Suprafața (mp)*	Observații / Referințe
	Din acte: 9.600 Masurata: 9.381	PROCENT DIMINUARE 2.28%

* Suprafața este determinată în planul de proiecție Stereo 70.



Date referitoare la teren

Crt	Categorie folosință	Intra vilan	Suprafața (mp)	Tarla	Parcelă	Nr. topo	Observații / Referințe
1	arabil	NU	9.381	96	41	-	

Lungime Segmente

1) Valorile lungimilor segmentelor sunt obținute din proiecție în plan.

Punct început	X / Y	Punct sfârșit	X / Y	Lungime segment (** (m)
1	351.166,474 282.309,924	2	351.174,138 282.295,83	16.043
2	351.174,138 282.295,83	3	351.681,919 282.586,256	584.969
3	351.681,919 282.586,256	4	351.674,067 282.600,243	16.04
4	351.674,067 282.600,243	1	351.166,474 282.309,924	584.753

**** Lungimile segmentelor sunt determinate în planul de proiecție Stereo 70 și sunt rotunjite la 1 milimetru.**

***** Distanța dintre puncte este formată din segmente cumulate ce sunt mai mici decât valoarea 1 milimetru.**

**DATE DESPRE IMOBILUL NR. 55**

Oficiul de Cadastru și Publicitate Imobiliară DOLJ
 Biroul de Cadastru și Publicitate Imobiliară Craiova

A. Partea I. Descrierea imobilului

TEREN Extravilan

Adresa: Jud. Dolj, T 96, P 42

Nr. Crt	Nr cadastral Nr. topografic	Suprafața* (mp)	Observații / Referințe
A1		Din acte: 10.000 Masurata: 9.772	Sector cadastral:44 Teren neimprejmuit; PROCENT DIMINUARE 2.28%

B. Partea II. Proprietari și acte

Inscrieri privitoare la dreptul de proprietate și alte drepturi reale		Referințe
0 / 18/02/2022		
Hotarare Judecatoreasca nr. SC:2503, din 30/11/2011 emis de JUDECATORIA CALAFAT;		
B1	Intabulare, drept de PROPRIETATE, dobandit prin Hotarare Judecatoreasca, cota actuala 1/1, cota initiala 1/1 1) VOINEA STELIAN, LIPSA CNP	A1

C. Partea III. SARCINI .

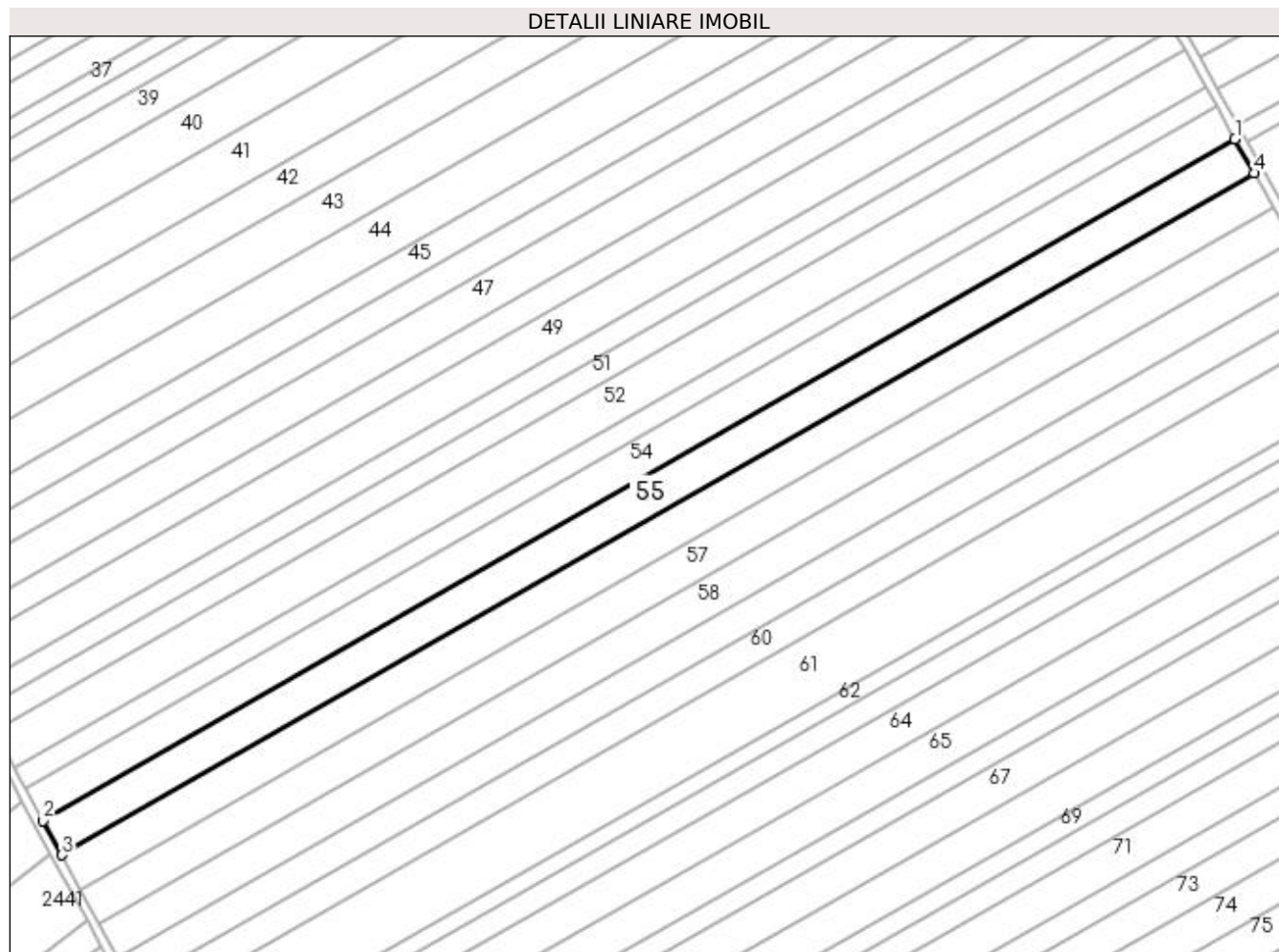
Inscrieri privind dezmembramintele dreptului de proprietate, drepturi reale de garanție și sarcini	Referințe
NU SUNT	

Anexa Nr. 1 La Partea I

Teren

Nr cadastral	Suprafața (mp)*	Observații / Referințe
	Din acte: 10.000 Masurata: 9.772	PROCENT DIMINUARE 2.28%

* Suprafața este determinată în planul de proiecție Stereo 70.



Date referitoare la teren

Crt	Categorie folosință	Intra vilan	Suprafața (mp)	Tarla	Parcelă	Nr. topo	Observații / Referințe
1	arabil	NU	9.772	96	42	-	

Lungime Segmente

1) Valorile lungimilor segmentelor sunt obținute din proiecție în plan.

Punct început	X / Y	Punct sfârșit	X / Y	Lungime segment (** (m)
1	351.681,919 282.586,256	2	351.174,138 282.295,83	584.969
2	351.174,138 282.295,83	3	351.182,119 282.281,154	16.706
3	351.182,119 282.281,154	4	351.690,095 282.571,691	585.193
4	351.690,095 282.571,691	1	351.681,919 282.586,256	16.703

**** Lungimile segmentelor sunt determinate în planul de proiecție Stereo 70 și sunt rotunjite la 1 milimetru.**

***** Distanța dintre puncte este formată din segmente cumulate ce sunt mai mici decât valoarea 1 milimetru.**

**DATE DESPRE IMOBILUL NR. 56**

Oficiul de Cadastru și Publicitate Imobiliară DOLJ
Biroul de Cadastru și Publicitate Imobiliară Craiova

A. Partea I. Descrierea imobilului

TEREN Extravilan

Adresa: Jud. Dolj, T 96, P 43

Nr. Crt	Nr cadastral Nr. topografic	Suprafața* (mp)	Observații / Referințe
A1		Din acte: 10.000 Masurata: 9.772	Sector cadastral:44 Teren neimprejmuit; PROCENT DIMINUARE 2.28%

B. Partea II. Proprietari și acte

Inscrieri privitoare la dreptul de proprietate și alte drepturi reale		Referințe
0 / 18/02/2022		
Act Administrativ nr. TDP:1413-60682, din 26/09/1995 emis de COMISIA JUDETEANA DOLJ;		
B1	Intabulare, drept de PROPRIETATE, dobandit prin Reconstituire, cota actuala 1/1, cota initiala 1/1 1) EPURE FLOREA, LIPSA CNP	A1

C. Partea III. SARCINI .

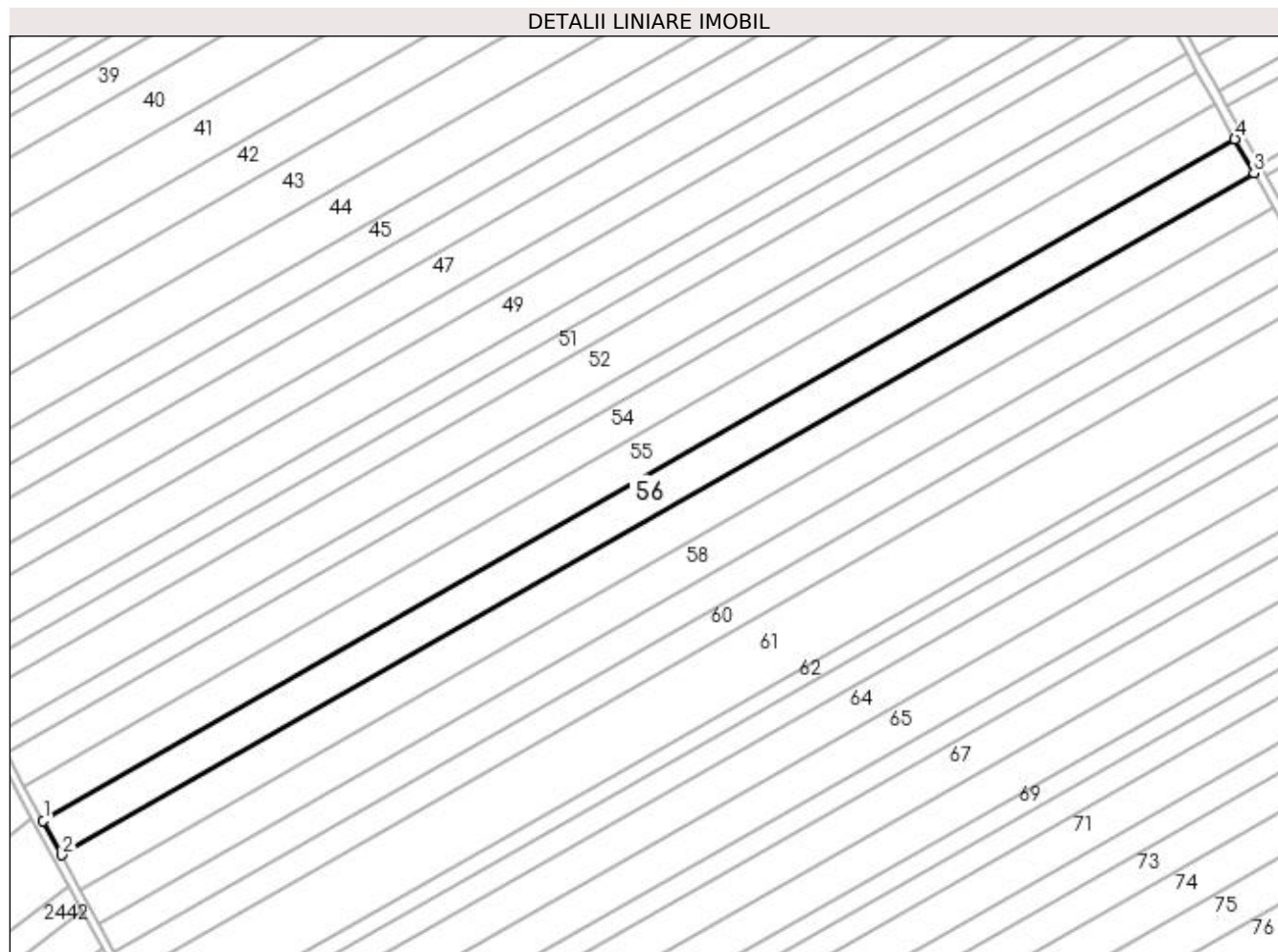
Inscrieri privind dezmembramintele dreptului de proprietate, drepturi reale de garanție și sarcini	Referințe
NU SUNT	

Anexa Nr. 1 La Partea I

Teren

Nr cadastral	Suprafața (mp)*	Observații / Referințe
	Din acte: 10.000 Masurata: 9.772	PROCENT DIMINUARE 2.28%

* Suprafața este determinată în planul de proiecție Stereo 70.



Date referitoare la teren

Crt	Categorie folosință	Intra vilan	Suprafața (mp)	Tarla	Parcelă	Nr. topo	Observații / Referințe
1	arabil	NU	9.772	96	43	-	

Lungime Segmente

1) Valorile lungimilor segmentelor sunt obținute din proiecție în plan.

Punct început	X / Y	Punct sfârșit	X / Y	Lungime segment (** (m)
1	351.182,119 282.281,154	2	351.190,096 282.266,483	16.699
2	351.190,096 282.266,483	3	351.698,268 282.557,132	585.419
3	351.698,268 282.557,132	4	351.690,095 282.571,691	16.696
4	351.690,095 282.571,691	1	351.182,119 282.281,154	585.193

**** Lungimile segmentelor sunt determinate în planul de proiecție Stereo 70 și sunt rotunjite la 1 milimetru.**

***** Distanța dintre puncte este formată din segmente cumulate ce sunt mai mici decât valoarea 1 milimetru.**

**DATE DESPRE IMOBILUL NR. 57**

Oficiul de Cadastru și Publicitate Imobiliară DOLJ
Biroul de Cadastru și Publicitate Imobiliară Craiova

A. Partea I. Descrierea imobilului

TEREN Extravilan

Adresa: Jud. Dolj, T 96, P 45

Nr. Crt	Nr cadastral Nr. topografic	Suprafața* (mp)	Observații / Referințe
A1		Din acte: 10.000 Masurata: 9.772	Sector cadastral:44 Teren neimprejmuit; PROCENT DIMINUARE 2.28%

B. Partea II. Proprietari și acte

Inscrieri privitoare la dreptul de proprietate și alte drepturi reale		Referințe
0 / 18/02/2022		
Act Administrativ nr. TDP:1388-42778, din 11/04/1995 emis de COMISIA JUDETEANA DOLJ;		
B1	Intabulare, drept de PROPRIETATE, dobandit prin Reconstituire, cota actuala 1/1, cota initiala 1/1 1) IGNAT ELISABETA, LIPSA CNP	A1

C. Partea III. SARCINI .


Inscrieri privind dezmembramintele dreptului de proprietate, drepturi reale de garanție și sarcini	Referințe
NU SUNT	

Anexa Nr. 1 La Partea I

Teren

Nr cadastral	Suprafața (mp)*	Observații / Referințe
	Din acte: 10.000 Masurata: 9.772	PROCENT DIMINUARE 2.28%

* Suprafața este determinată în planul de proiecție Stereo 70.



Date referitoare la teren

Crt	Categorie folosință	Intravilan	Suprafața (mp)	Tarla	Parcelă	Nr. topo	Observații / Referințe
1	arabil	NU	9.772	96	45	-	

Lungime Segmente

1) Valorile lungimilor segmentelor sunt obținute din proiecție în plan.

Punct început	X / Y	Punct sfârșit	X / Y	Lungime segment (** (m)
1	351.190,096 282.266,483	2	351.198,071 282.251,818	16.693
2	351.198,071 282.251,818	3	351.706,438 282.542,579	585.644
3	351.706,438 282.542,579	4	351.698,268 282.557,132	16.689
4	351.698,268 282.557,132	1	351.190,096 282.266,483	585.419

**** Lungimile segmentelor sunt determinate în planul de proiecție Stereo 70 și sunt rotunjite la 1 milimetru.**

***** Distanța dintre puncte este formată din segmente cumulate ce sunt mai mici decât valoarea 1 milimetru.**

**DATE DESPRE IMOBILUL NR. 58**

Oficiul de Cadastru și Publicitate Imobiliară DOLJ
Biroul de Cadastru și Publicitate Imobiliară Craiova

A. Partea I. Descrierea imobilului

TEREN Extravilan

Adresa: Jud. Dolj, T 96, P 46

Nr. Crt	Nr cadastral Nr. topografic	Suprafața* (mp)	Observații / Referințe
A1		Din acte: 10.000 Masurata: 9.772	Sector cadastral:44 Teren neimprejmuit; PROCENT DIMINUARE 2.28%

B. Partea II. Proprietari și acte

Inscrieri privitoare la dreptul de proprietate și alte drepturi reale		Referințe
0 / 18/02/2022		
Act Administrativ nr. TDP:1387-42778, din 11/04/1995 emis de COMISIA JUDETEANA DOLJ (CERTIF. DE DECES:D10873117/24.04.2020;);		
B1	Intabulare, drept de PROPRIETATE, dobandit prin Reconstituire, cota actuala 1/1, cota initiala 1/1 1) COCA CONSTANTIN, DECEDAT DEFUNCT:Da	A1

C. Partea III. SARCINI .

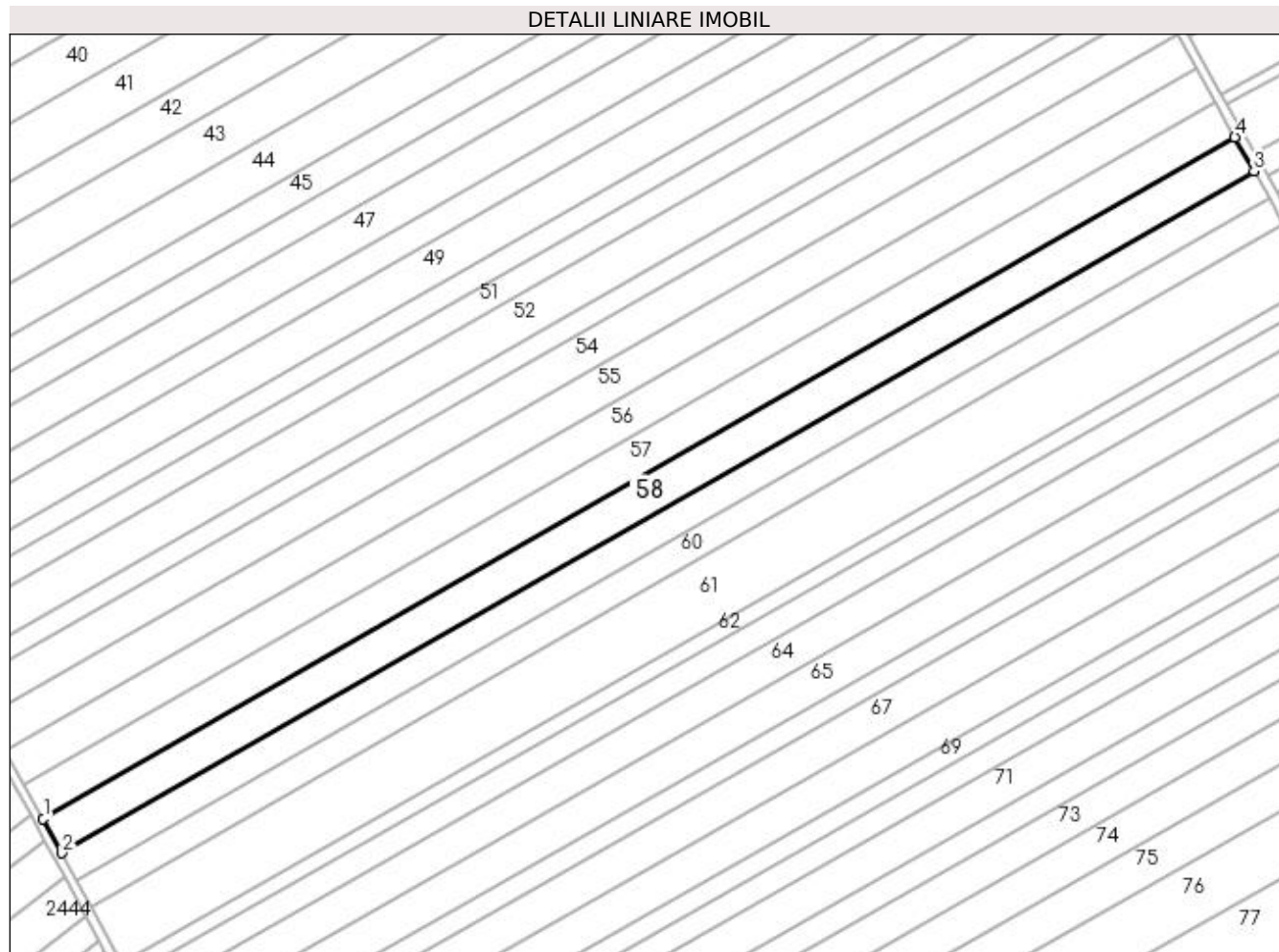
Inscrieri privind dezmembramintele dreptului de proprietate, drepturi reale de garanție și sarcini	Referințe
NU SUNT	

Anexa Nr. 1 La Partea I

Teren

Nr cadastral	Suprafața (mp)*	Observații / Referințe
	Din acte: 10.000 Masurata: 9.772	PROCENT DIMINUARE 2.28%

* Suprafața este determinată în planul de proiecție Stereo 70.



Date referitoare la teren

Crt	Categorie folosință	Intra vilan	Suprafața (mp)	Tarla	Parcelă	Nr. topo	Observații / Referințe
1	arabil	NU	9.772	96	46	-	

Lungime Segmente

1) Valorile lungimilor segmentelor sunt obținute din proiecție în plan.

Punct început	X / Y	Punct sfârșit	X / Y	Lungime segment (** (m)
1	351.198,071 282.251,818	2	351.206,042 282.237,158	16.687
2	351.206,042 282.237,158	3	351.714,604 282.528,031	585.869
3	351.714,604 282.528,031	4	351.706,438 282.542,579	16.683
4	351.706,438 282.542,579	1	351.198,071 282.251,818	585.644

**** Lungimile segmentelor sunt determinate în planul de proiecție Stereo 70 și sunt rotunjite la 1 milimetru.**

***** Distanța dintre puncte este formată din segmente cumulate ce sunt mai mici decât valoarea 1 milimetru.**

**DATE DESPRE IMOBILUL NR. 59**

Oficiul de Cadastru și Publicitate Imobiliară DOLJ
Biroul de Cadastru și Publicitate Imobiliară Craiova

A. Partea I. Descrierea imobilului

TEREN Extravilan

Adresa: Jud. Dolj, T 96, P 47

Nr. Crt	Nr cadastral Nr. topografic	Suprafața* (mp)	Observații / Referințe
A1	32061	7.800	Sector cadastral:44 Teren neimprejmuit;

B. Partea II. Proprietari și acte

Inscrieri privitoare la dreptul de proprietate și alte drepturi reale		Referințe
180440 / 21/12/2016		
Hotarare Judecatoreasca nr. SC:1319, din 09/09/2011 emis de JUDECATORIA CALAFAT (dosar 2550/201/2011;);		
B1	Intabulare, drept de PROPRIETATE, dobandit prin Hotarare Judecatoreasca, cota actuala 1/1, cota initiala 1/1 1) MITULETU STELA	A1

C. Partea III. SARCINI .

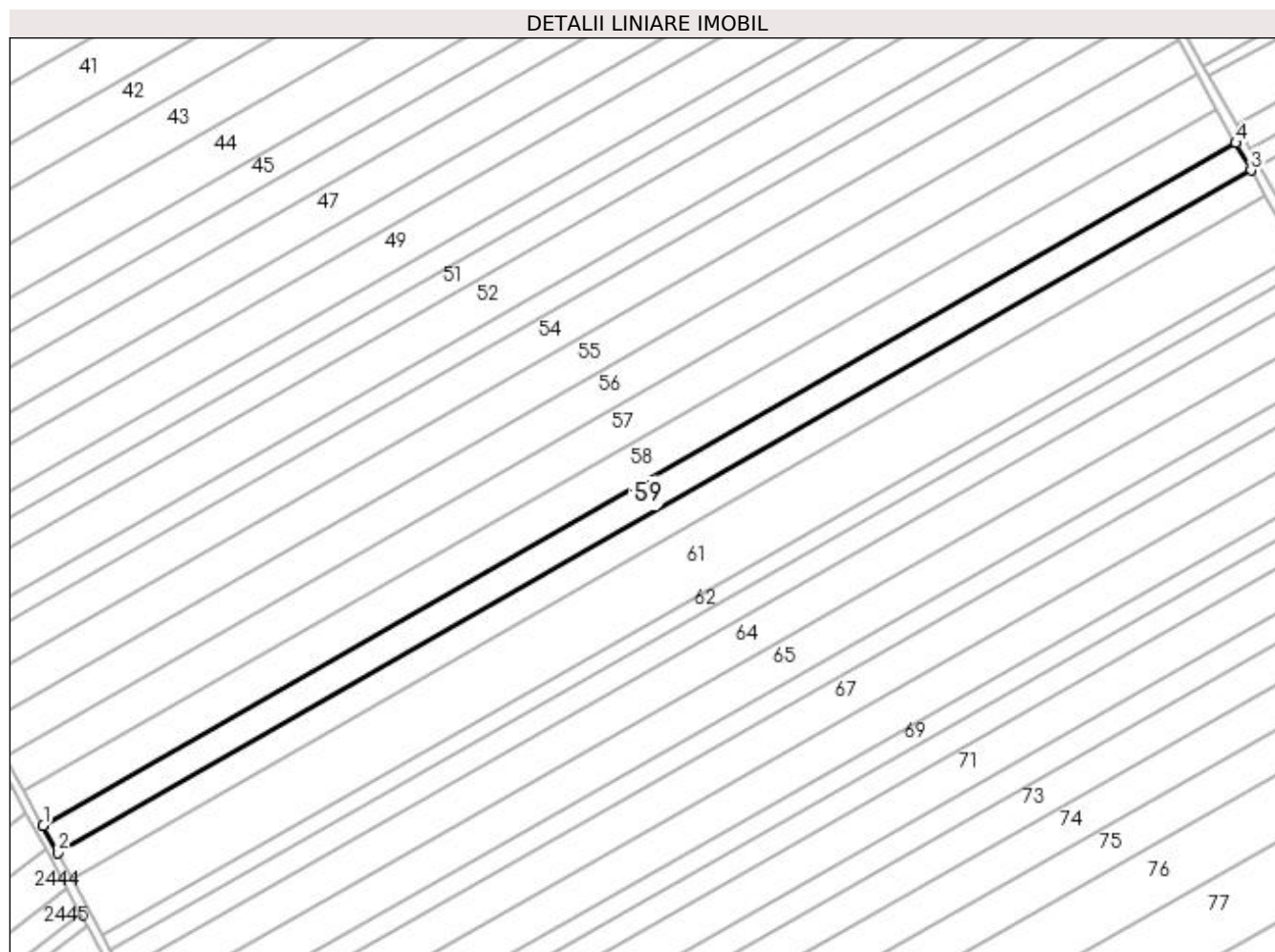
Inscrieri privind dezmembramintele dreptului de proprietate, drepturi reale de garanție și sarcini	Referințe
NU SUNT	

Anexa Nr. 1 La Partea I

Teren

Nr cadastral	Suprafața (mp)*	Observații / Referințe
32061	7.800	

* Suprafața este determinată în planul de proiecție Stereo 70.



Date referitoare la teren

Crt	Categorie folosință	Intra vilan	Suprafața (mp)	Tarla	Parcelă	Nr. topo	Observații / Referințe
1	arabil	NU	7.800	96	47	-	

Lungime Segmente

1) Valorile lungimilor segmentelor sunt obținute din proiecție în plan.

Punct început	X / Y	Punct sfârșit	X / Y	Lungime segment (** (m)
1	351.206,042 282.237,158	2	351.212,402 282.225,461	13.314
2	351.212,402 282.225,461	3	351.721,121 282.516,424	586.05
3	351.721,121 282.516,424	4	351.714,604 282.528,031	13.311
4	351.714,604 282.528,031	1	351.206,042 282.237,158	585.869

**** Lungimile segmentelor sunt determinate în planul de proiecție Stereo 70 și sunt rotunjite la 1 milimetru.**

***** Distanța dintre puncte este formată din segmente cumulate ce sunt mai mici decât valoarea 1 milimetru.**

**DATE DESPRE IMOBILUL NR. 60**

Oficiul de Cadastru și Publicitate Imobiliară DOLJ
Biroul de Cadastru și Publicitate Imobiliară Craiova

A. Partea I. Descrierea imobilului

TEREN Extravilan

Adresa: Jud. Dolj, T 96, P 48

Nr. Crt	Nr cadastral Nr. topografic	Suprafața* (mp)	Observații / Referințe
A1		Din acte: 7.500 Masurata: 7.329	Sector cadastral:44 Teren neimprejmuit; PROCENT DIMINUARE 2.28%

B. Partea II. Proprietari și acte

Inscrieri privitoare la dreptul de proprietate și alte drepturi reale		Referințe
0 / 01/03/2022		
Act Notarial nr. CM:198, din 27/12/2018 emis de NP CUREA IONEL (TDP:1364-42778/10.04.1995;);		
B1	Intabulare, drept de PROPRIETATE, dobandit prin Succesiune, cota actuala 8/16, cota initiala 8/16 1) BALASOIU CRISTIANA	A1
B2	Intabulare, drept de PROPRIETATE, dobandit prin Succesiune, cota actuala 2/16, cota initiala 2/16 1) BARBULESCU IOSIF	A1
B3	Intabulare, drept de PROPRIETATE, dobandit prin Succesiune, cota actuala 3/16, cota initiala 3/16 1) BARBULESCU IOSIF-DORIAN	A1
B4	Intabulare, drept de PROPRIETATE, dobandit prin Succesiune, cota actuala 3/16, cota initiala 3/16 1) PREDOI GEORGIANA IRINA	A1

C. Partea III. SARCINI .

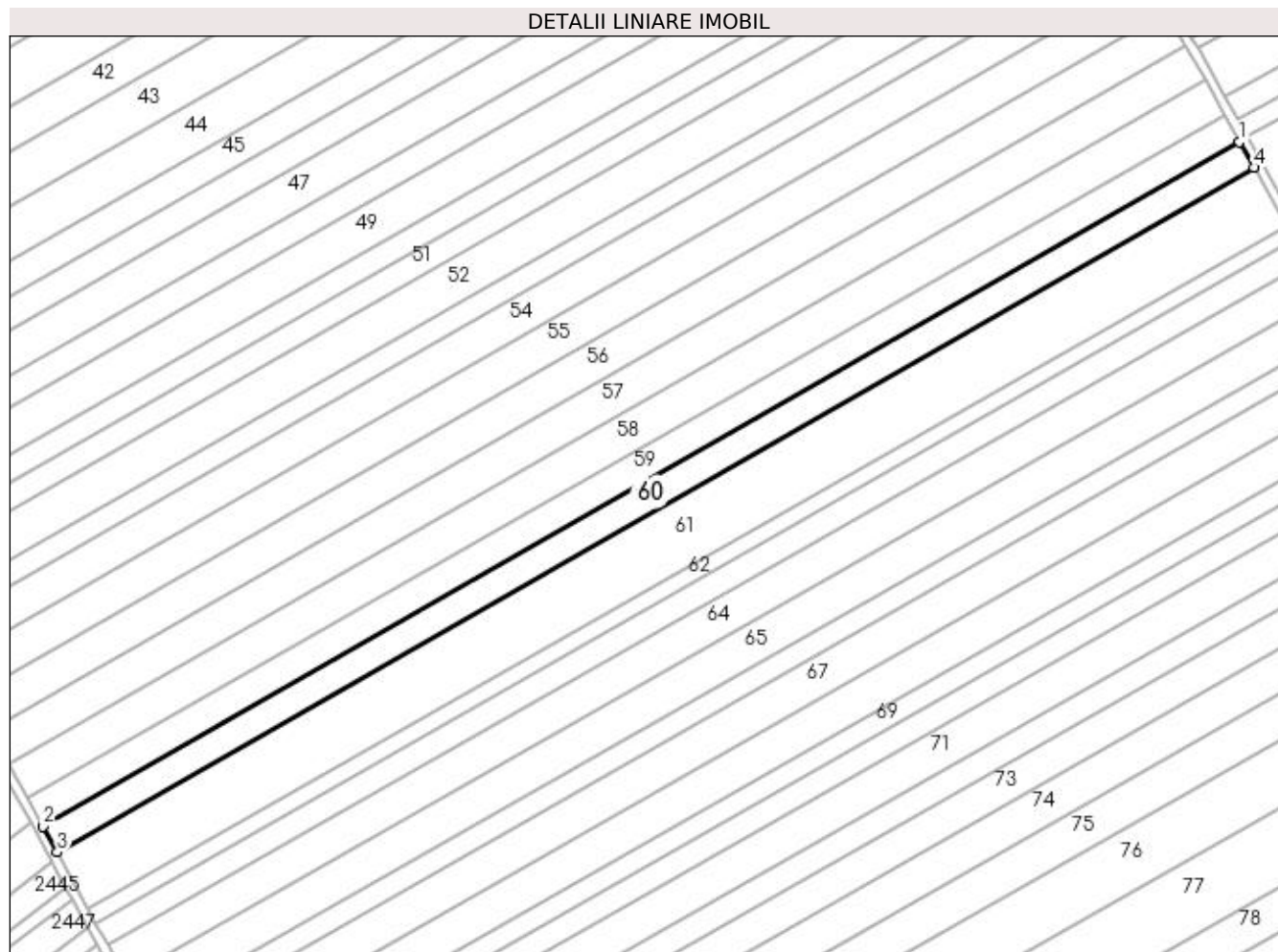
Inscrieri privind dezmembramintele dreptului de proprietate, drepturi reale de garanție și sarcini	Referințe
NU SUNT	

Anexa Nr. 1 La Partea I

Teren

Nr cadastral	Suprafața (mp)*	Observații / Referințe
	Din acte: 7.500 Masurata: 7.329	PROCENT DIMINUARE 2.28%

* Suprafața este determinată în planul de proiecție Stereo 70.



Date referitoare la teren

Crt	Categorie folosință	Intravilan	Suprafața (mp)	Tarla	Parcelă	Nr. topo	Observații / Referințe
1	arabil	NU	7.329	96	48	-	

Lungime Segmente

1) Valorile lungimilor segmentelor sunt obținute din proiecție în plan.

Punct început	X / Y	Punct sfârșit	X / Y	Lungime segment (** (m)
1	351.721,121 282.516,424	2	351.212,402 282.225,461	586.05
2	351.212,402 282.225,461	3	351.218,377 282.214,474	12.507
3	351.218,377 282.214,474	4	351.727,242 282.505,52	586.218
4	351.727,242 282.505,52	1	351.721,121 282.516,424	12.505

**** Lungimile segmentelor sunt determinate în planul de proiecție Stereo 70 și sunt rotunjite la 1 milimetru.**

***** Distanța dintre puncte este formată din segmente cumulate ce sunt mai mici decât valoarea 1 milimetru.**

**DATE DESPRE IMOBILUL NR. 61**

Oficiul de Cadastru și Publicitate Imobiliară DOLJ
Biroul de Cadastru și Publicitate Imobiliară Craiova

A. Partea I. Descrierea imobilului

TEREN Extravilan

Adresa: Jud. Dolj, T 96, P 49

Nr. Crt	Nr cadastral Nr. topografic	Suprafața* (mp)	Observații / Referințe
A1		Din acte: 16.800 Masurata: 16.416	Sector cadastral:44 Teren neimprejmuit; PROCENT DIMINUARE 2.28%

B. Partea II. Proprietari și acte

Inscrieri privitoare la dreptul de proprietate și alte drepturi reale		Referințe
0 / 18/02/2022		
Act Notarial nr. ACT DE PARTAJ VOLUNTAR:1749, din 03/06/2015 emis de NP BUDIANA IONUT RAZVAN;		
B1	Intabulare, drept de PROPRIETATE, dobandit prin lesire Din Indiviziune, cota actuala 1/1, cota initiala 1/1 1) MITU MARIA	A1

C. Partea III. SARCINI .

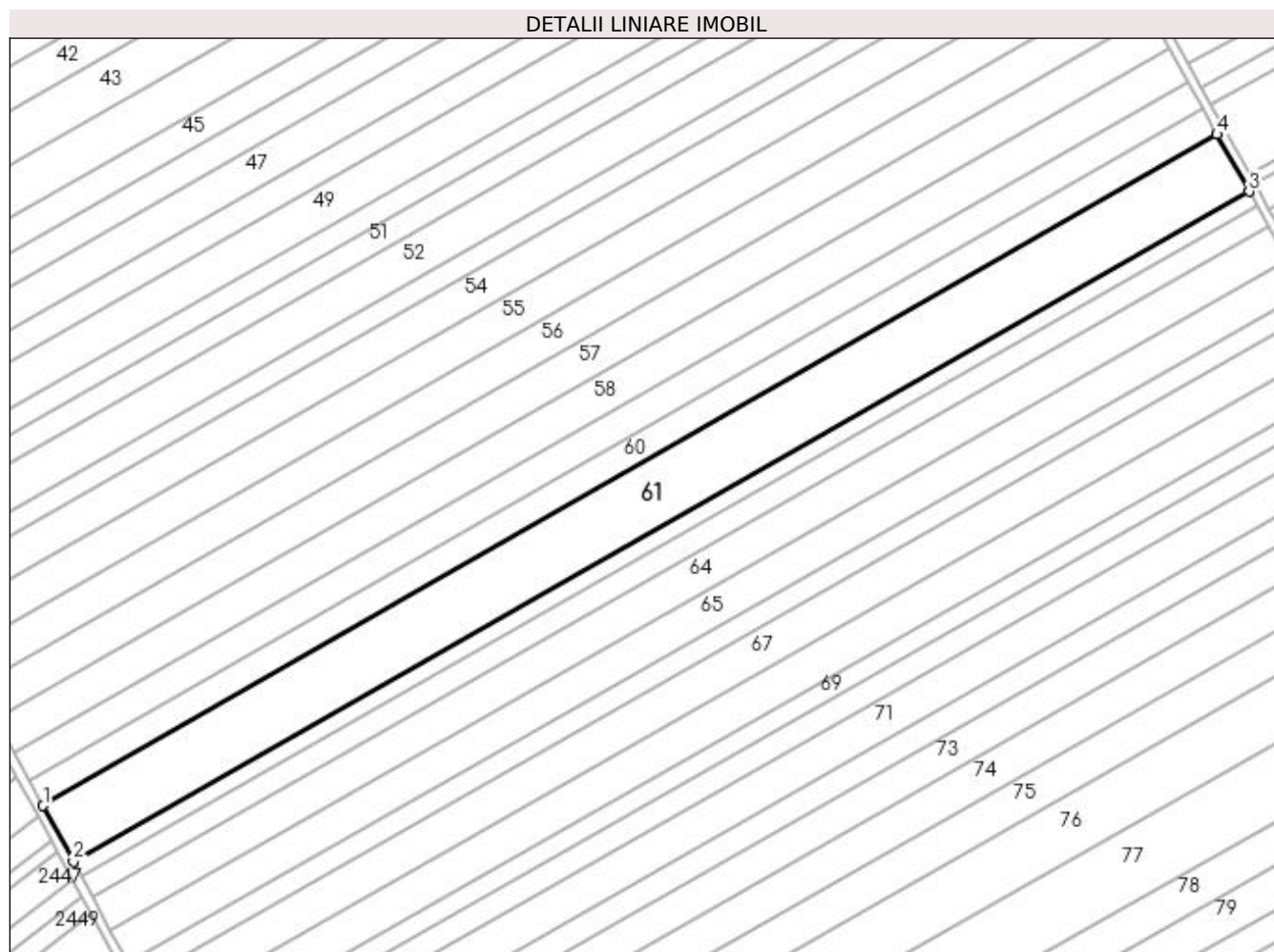
Inscrieri privind dezmembramintele dreptului de proprietate, drepturi reale de garanție și sarcini	Referințe
NU SUNT	

Anexa Nr. 1 La Partea I

Teren

Nr cadastral	Suprafața (mp)*	Observații / Referințe
	Din acte: 16.800 Masurata: 16.416	PROCENT DIMINUARE 2.28%

* Suprafața este determinată în planul de proiecție Stereo 70.



Date referitoare la teren

Crt	Categorie folosință	Intra vilan	Suprafața (mp)	Tarla	Parcelă	Nr. topo	Observații / Referințe
1	arabil	NU	16.416	96	49	-	

Lungime Segmente

1) Valorile lungimilor segmentelor sunt obținute din proiecție în plan.

Punct început	X / Y	Punct sfârșit	X / Y	Lungime segment (** (m)
1	351.218,377 282.214,474	2	351.231,514 282.190,314	27.501
2	351.231,514 282.190,314	3	351.741,191 282.480,672	586.582
3	351.741,191 282.480,672	4	351.727,242 282.505,52	28.496
4	351.727,242 282.505,52	1	351.218,377 282.214,474	586.218

**** Lungimile segmentelor sunt determinate în planul de proiecție Stereo 70 și sunt rotunjite la 1 milimetru.**

***** Distanța dintre puncte este formată din segmente cumulate ce sunt mai mici decât valoarea 1 milimetru.**

**DATE DESPRE IMOBILUL NR. 62**

Oficiul de Cadastru și Publicitate Imobiliară DOLJ
Biroul de Cadastru și Publicitate Imobiliară Craiova

A. Partea I. Descrierea imobilului

TEREN Extravilan

Adresa: Jud. Dolj, T 96, P 50

Nr. Crt	Nr cadastral Nr. topografic	Suprafața* (mp)	Observații / Referințe
A1		Din acte: 4.200 Masurata: 4.104	Sector cadastral:44 Teren neimprejmuț; PROCENT DIMINUARE 2.28%

B. Partea II. Proprietari și acte

Inscrieri privitoare la dreptul de proprietate și alte drepturi reale		Referințe
0 / 18/02/2022		
Act Administrativ nr. TDP:2134-9685, din 08/01/1997 emis de COMISIA JUDETEANA DOLJ;		
B1	Intabulare, drept de PROPRIETATE, dobandit prin Reconstituire, cota actuala 1/1, cota initiala 1/1 1) COCA ALEXANDRU, LIPSA CNP	A1

C. Partea III. SARCINI .

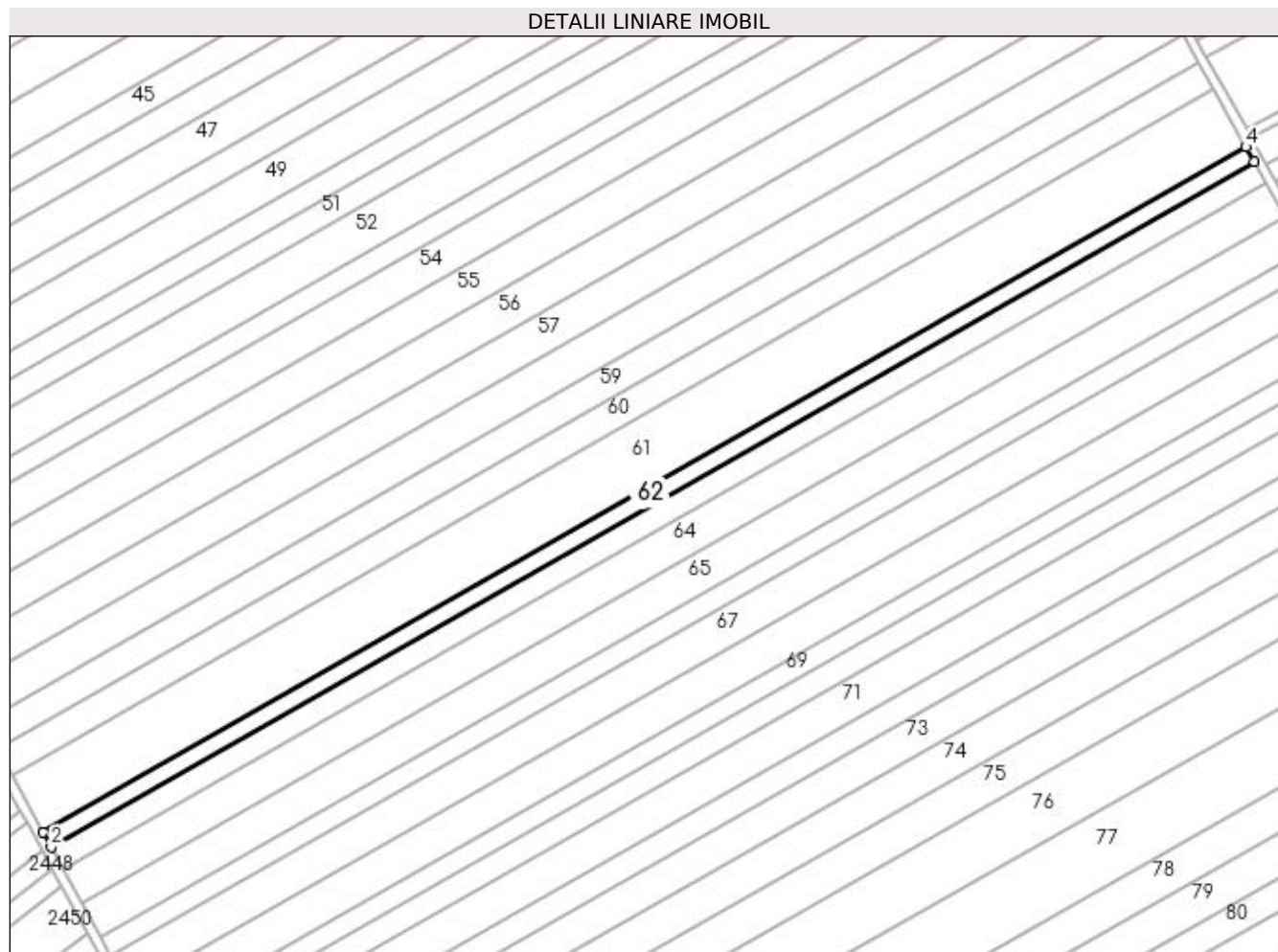
Inscrieri privind dezmembramintele dreptului de proprietate, drepturi reale de garanție și sarcini	Referințe
NU SUNT	

Anexa Nr. 1 La Partea I

Teren

Nr cadastral	Suprafața (mp)*	Observații / Referințe
	Din acte: 4.200 Masurata: 4.104	PROCENT DIMINUARE 2.28%

* Suprafața este determinată în planul de proiecție Stereo 70.



Date referitoare la teren

Crt	Categorie folosință	Intravilan	Suprafața (mp)	Tarla	Parcelă	Nr. topo	Observații / Referințe
1	arabil	NU	4.104	96	50	-	

Lungime Segmente

1) Valorile lungimilor segmentelor sunt obținute din proiecție în plan.

Punct început	X / Y	Punct sfârșit	X / Y	Lungime segment (** (m)
1	351.231,514 282.190,314	2	351.234,857 282.184,167	6.997
2	351.234,857 282.184,167	3	351.744,615 282.474,572	586.676
3	351.744,615 282.474,572	4	351.741,191 282.480,672	6.995
4	351.741,191 282.480,672	1	351.231,514 282.190,314	586.582

**** Lungimile segmentelor sunt determinate în planul de proiecție Stereo 70 și sunt rotunjite la 1 milimetru.**

***** Distanța dintre puncte este formată din segmente cumulate ce sunt mai mici decât valoarea 1 milimetru.**

**DATE DESPRE IMOBILUL NR. 63**

Oficiul de Cadastru și Publicitate Imobiliară DOLJ
Biroul de Cadastru și Publicitate Imobiliară Craiova

A. Partea I. Descrierea imobilului

TEREN Extravilan

Adresa: Jud. Dolj, T 96, P 51

Nr. Crt	Nr cadastral Nr. topografic	Suprafața* (mp)	Observații / Referințe
A1		Din acte: 6.300 Masurata: 6.156	Sector cadastral:44 Teren neimprejmuit; PROCENT DIMINUARE 2.28%

B. Partea II. Proprietari și acte

Inscrieri privitoare la dreptul de proprietate și alte drepturi reale		Referințe
0 / 18/02/2022		
Act Notarial nr. CM:94, din 09/04/2015 emis de NP STOENESCU FLOREA;		
B1	Intabulare, drept de PROPRIETATE, dobandit prin Succesiune, cota actuala 1/1, cota initiala 1/1 1) COCA EMIL IONEL	A1

C. Partea III. SARCINI .

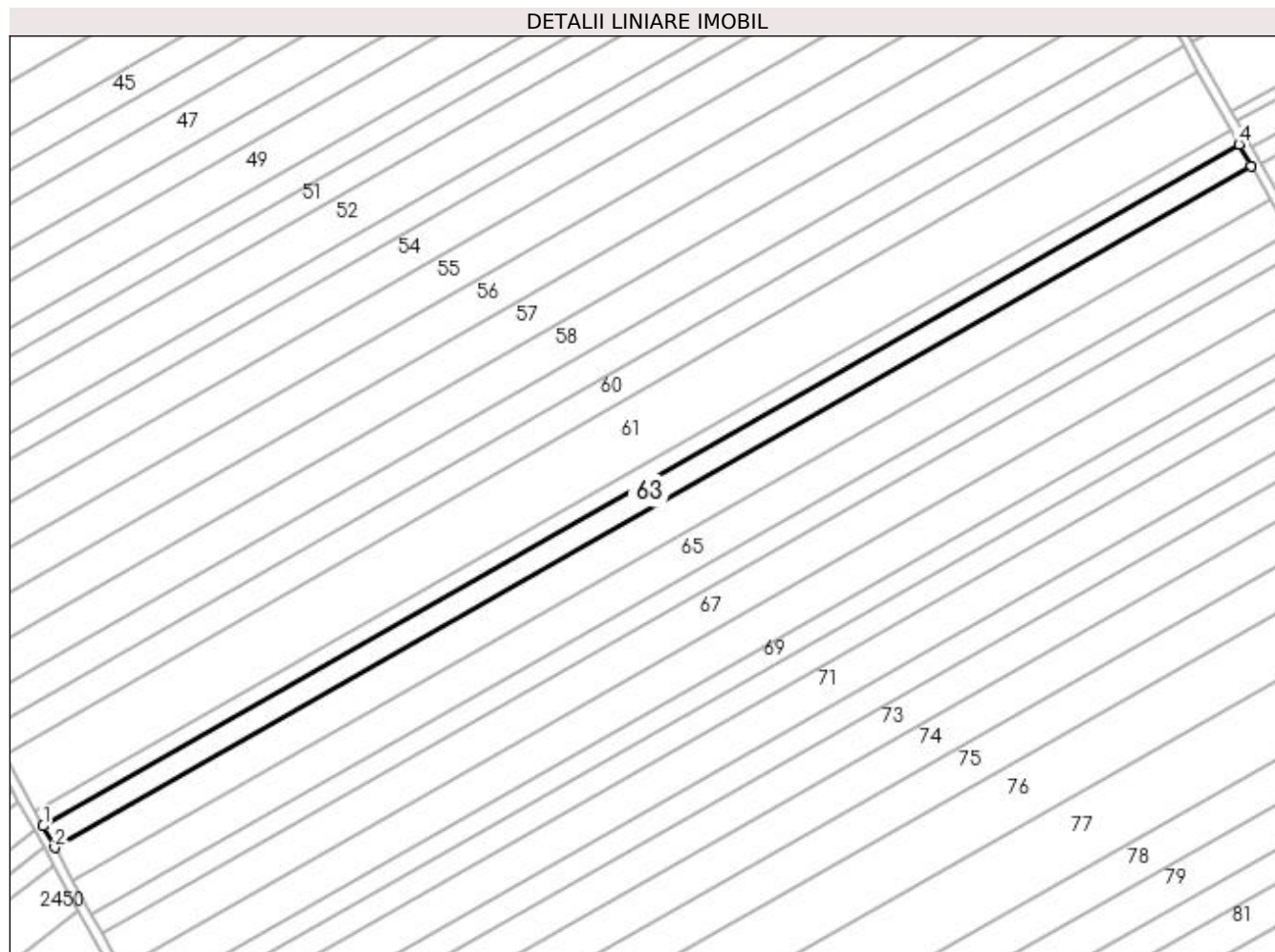
Inscrieri privind dezmembramintele dreptului de proprietate, drepturi reale de garanție și sarcini	Referințe
NU SUNT	

Anexa Nr. 1 La Partea I

Teren

Nr cadastral	Suprafața (mp)*	Observații / Referințe
	Din acte: 6.300 Masurata: 6.156	PROCENT DIMINUARE 2.28%

* Suprafața este determinată în planul de proiecție Stereo 70.



Date referitoare la teren

Crt	Categorie folosință	Intravilan	Suprafața (mp)	Tarla	Parcelă	Nr. topo	Observații / Referințe
1	arabil	NU	6.156	96	51	-	

Lungime Segmente

1) Valorile lungimilor segmentelor sunt obținute din proiecție în plan.

Punct început	X / Y	Punct sfârșit	X / Y	Lungime segment (** (m)
1	351.234,857 282.184,167	2	351.239,87 282.174,948	10.494
2	351.239,87 282.174,948	3	351.749,751 282.465,423	586.817
3	351.749,751 282.465,423	4	351.744,615 282.474,572	10.492
4	351.744,615 282.474,572	1	351.234,857 282.184,167	586.676

**** Lungimile segmentelor sunt determinate în planul de proiecție Stereo 70 și sunt rotunjite la 1 milimetru.**

***** Distanța dintre puncte este formată din segmente cumulate ce sunt mai mici decât valoarea 1 milimetru.**

**DATE DESPRE IMOBILUL NR. 64**

Oficiul de Cadastru și Publicitate Imobiliară DOLJ
Biroul de Cadastru și Publicitate Imobiliară Craiova

A. Partea I. Descrierea imobilului

TEREN Extravilan

Adresa: Jud. Dolj, T 96, P 52

Nr. Crt	Nr cadastral Nr. topografic	Suprafața* (mp)	Observații / Referințe
A1	31746	9.500	Sector cadastral:44 Teren neimprejmuit;

B. Partea II. Proprietari și acte

Inscrieri privitoare la dreptul de proprietate și alte drepturi reale	Referințe
173248 / 14/12/2016	
Act Notarial nr. CVC:3342, din 14/12/2016 emis de NP STOENESCU FLOREA;	
B1	A1
Intabulare, drept de PROPRIETATE, dobandit prin Conventie, cota actuala 1/1, cota initiala 1/1	
1) ISPAS NICUSOR	
2) ISPAS PAULA-ELENA	

C. Partea III. SARCINI .

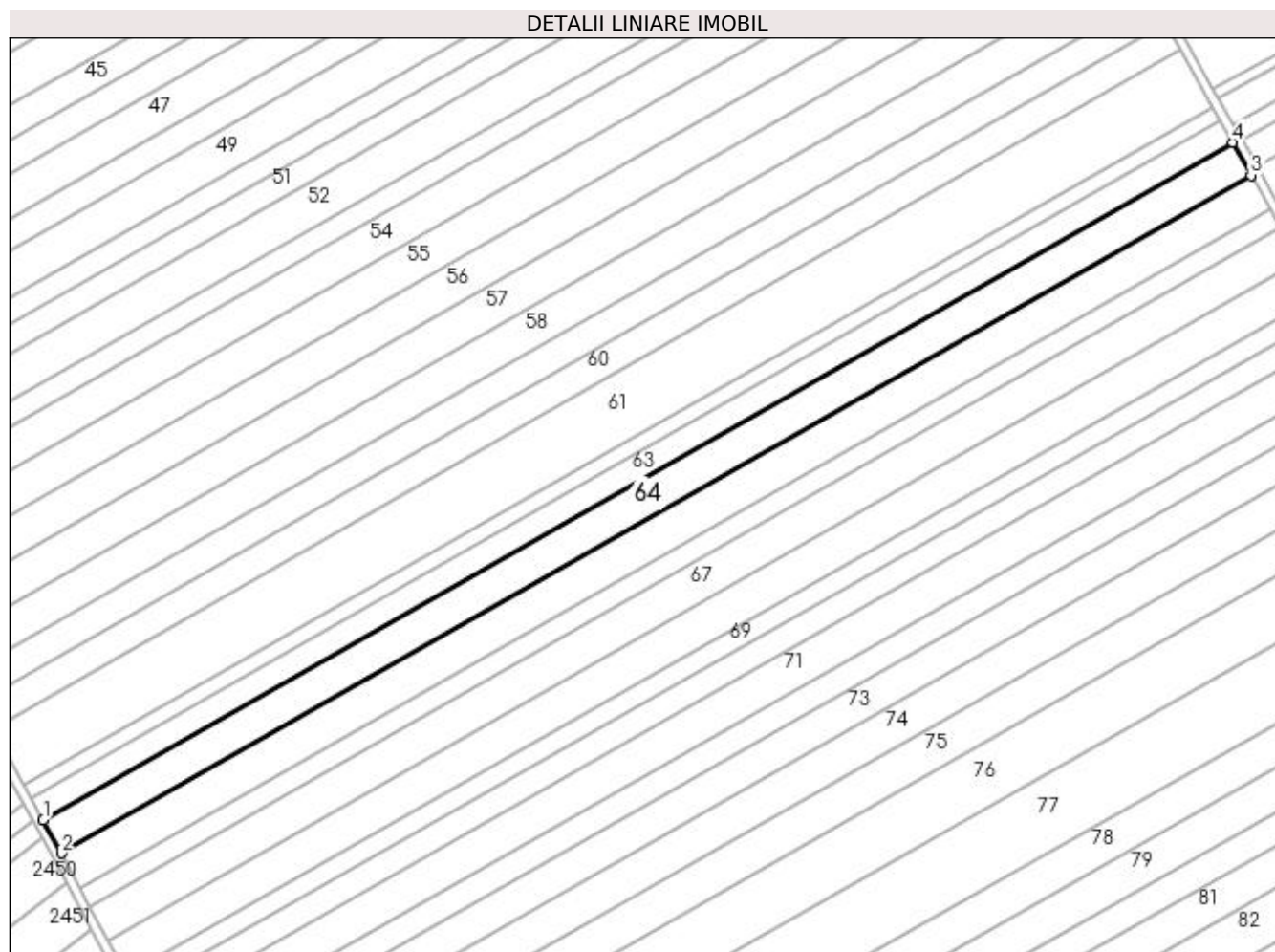
Inscrieri privind dezmembramintele dreptului de proprietate, drepturi reale de garanție și sarcini	Referințe
NU SUNT	

Anexa Nr. 1 La Partea I

Teren

Nr cadastral	Suprafața (mp)*	Observații / Referințe
31746	9.500	

* Suprafața este determinată în planul de proiecție Stereo 70.



Date referitoare la teren

Crt	Categorie folosință	Intra vilan	Suprafața (mp)	Tarla	Parcelă	Nr. topo	Observații / Referințe
1	arabil	NU	9.500	96	52	-	

Lungime Segmente

1) Valorile lungimilor segmentelor sunt obținute din proiecție în plan.

Punct început	X / Y	Punct sfârșit	X / Y	Lungime segment (** (m)
1	351.239,87 282.174,948	2	351.247,604 282.160,725	16.19
2	351.247,604 282.160,725	3	351.757,675 282.451,308	587.036
3	351.757,675 282.451,308	4	351.749,751 282.465,423	16.187
4	351.749,751 282.465,423	1	351.239,87 282.174,948	586.817

**** Lungimile segmentelor sunt determinate în planul de proiecție Stereo 70 și sunt rotunjite la 1 milimetru.**

***** Distanța dintre puncte este formată din segmente cumulate ce sunt mai mici decât valoarea 1 milimetru.**

**DATE DESPRE IMOBILUL NR. 65**

Oficiul de Cadastru și Publicitate Imobiliară DOLJ
Biroul de Cadastru și Publicitate Imobiliară Craiova

A. Partea I. Descrierea imobilului

TEREN Extravilan

Adresa: Jud. Dolj, T 96, P 53

Nr. Crt	Nr cadastral Nr. topografic	Suprafața* (mp)	Observații / Referințe
A1	33314	9.700	Sector cadastral:44 Teren neimprejmuit;

B. Partea II. Proprietari și acte

Inscrieri privitoare la dreptul de proprietate și alte drepturi reale		Referințe
128780 / 30/06/2020		
Act Notarial nr. CVC:996, din 30/06/2020 emis de NP STOENESCU FLOREA;		
B1	Intabulare, drept de PROPRIETATE, dobandit prin Conventie, cota actuala 1/1, cota initiala 1/1 1) VOINEA DAN 2) VOINEA ELENA MIHAELA	A1

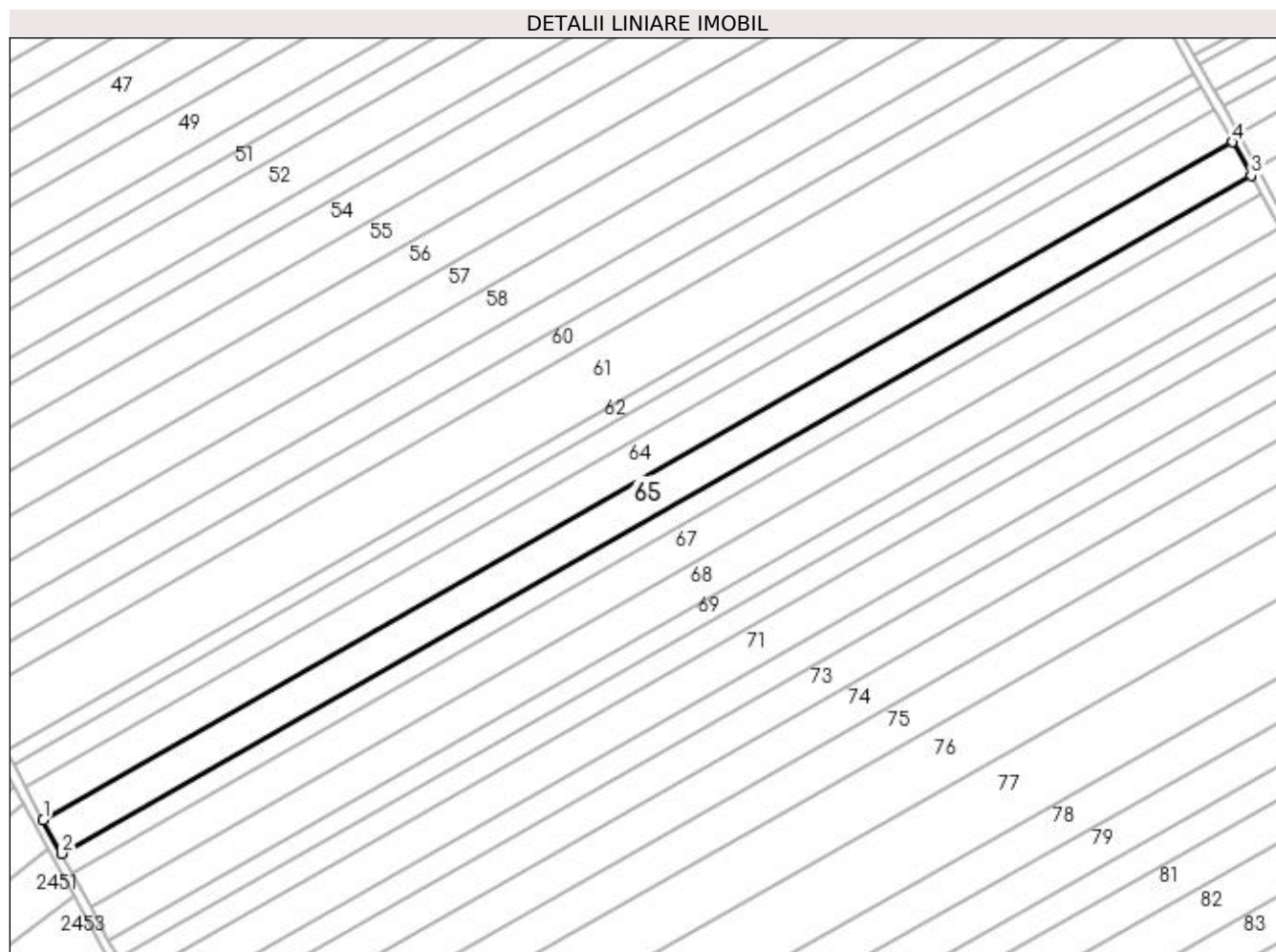
C. Partea III. SARCINI .

Inscrieri privind dezmembramintele dreptului de proprietate, drepturi reale de garanție și sarcini	Referințe
NU SUNT	

Anexa Nr. 1 La Partea I**Teren**

Nr cadastral	Suprafața (mp)*	Observații / Referințe
33314	9.700	

* Suprafața este determinată în planul de proiecție Stereo 70.

**Date referitoare la teren**

Crt	Categorie folosință	Intra vilan	Suprafața (mp)	Tarla	Parcelă	Nr. topo	Observații / Referințe
1	arabil	NU	9.700	96	53	-	

Lungime Segmente

1) Valorile lungimilor segmentelor sunt obținute din proiecție în plan.

Punct început	X / Y	Punct sfârșit	X / Y	Lungime segment (** (m)
1	351.247,604 282.160,725	2	351.255,497 282.146,209	16.523
2	351.255,497 282.146,209	3	351.765,762 282.436,902	587.259
3	351.765,762 282.436,902	4	351.757,675 282.451,308	16.521
4	351.757,675 282.451,308	1	351.247,604 282.160,725	587.036

**** Lungimile segmentelor sunt determinate în planul de proiecție Stereo 70 și sunt rotunjite la 1 milimetru.**

***** Distanța dintre puncte este formată din segmente cumulate ce sunt mai mici decât valoarea 1 milimetru.**

**DATE DESPRE IMOBILUL NR. 66**

Oficiul de Cadastru și Publicitate Imobiliară DOLJ
Biroul de Cadastru și Publicitate Imobiliară Craiova

A. Partea I. Descrierea imobilului

TEREN Extravilan

Adresa: Jud. Dolj, T 96, P 54

Nr. Crt	Nr cadastral Nr. topografic	Suprafața* (mp)	Observații / Referințe
A1	33639	5.400	Sector cadastral:44 Teren neimprejmuit;

B. Partea II. Proprietari și acte

Inscrieri privitoare la dreptul de proprietate și alte drepturi reale	Referințe
113959 / 20/04/2021	
Act Administrativ nr. TDP:1476-60682, din 26/09/1995 emis de COMISIA JUDETEANA DOLJ;	
B1	A1
Intabulare, drept de PROPRIETATE, dobandit prin Reconstituire, cota actuala 1/1, cota initiala 1/1	
1) CEAUSU MARIN	

C. Partea III. SARCINI .

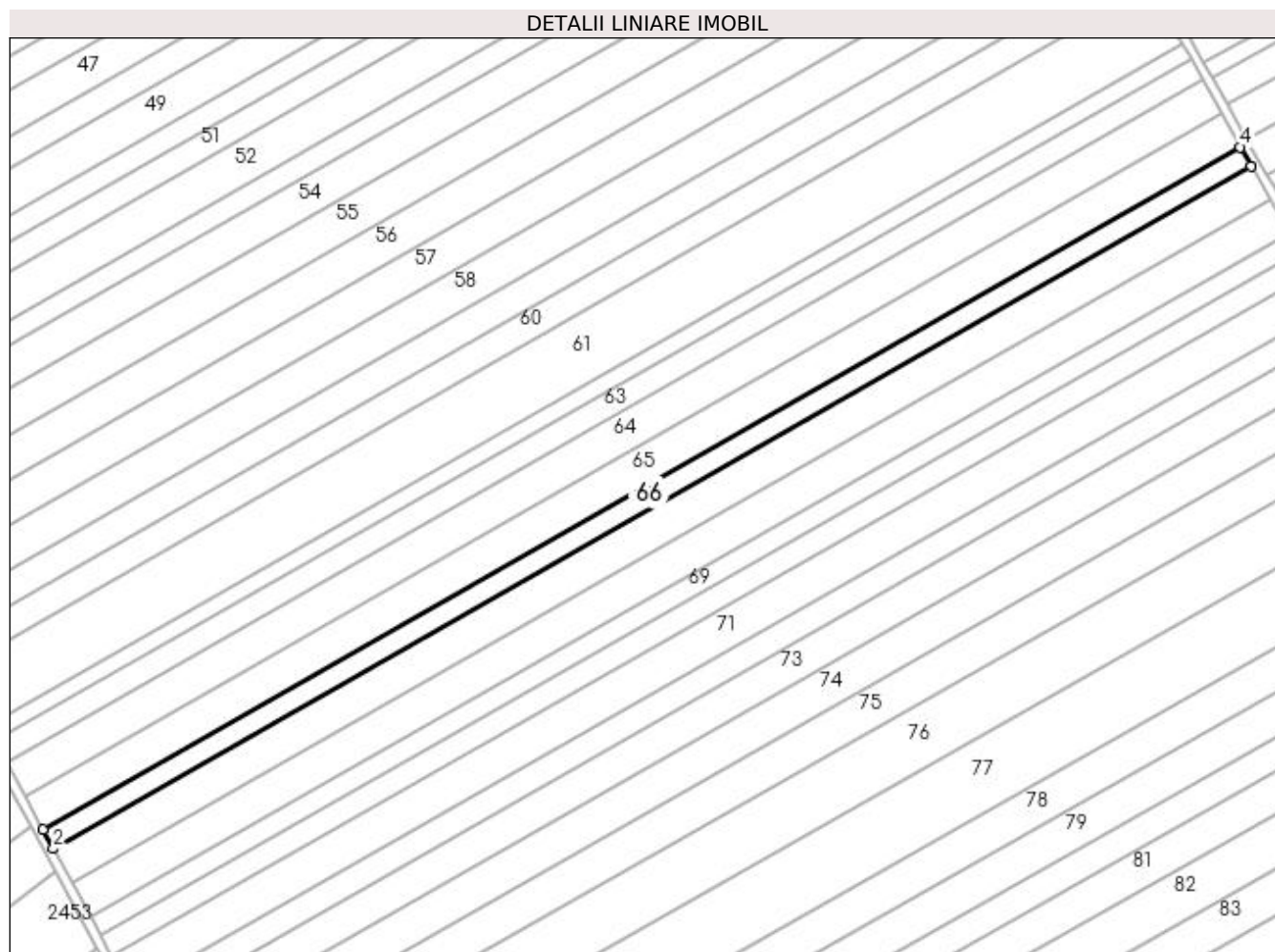
Inscrieri privind dezmembramintele dreptului de proprietate, drepturi reale de garanție și sarcini	Referințe
NU SUNT	

Anexa Nr. 1 La Partea I

Teren

Nr cadastral	Suprafața (mp)*	Observații / Referințe
33639	5.400	

* Suprafața este determinată în planul de proiecție Stereo 70.



Date referitoare la teren

Crt	Categorie folosință	Intravilan	Suprafața (mp)	Tarla	Parcelă	Nr. topo	Observații / Referințe
1	arabil	NU	5.400	96	54	-	

Lungime Segmente

1) Valorile lungimilor segmentelor sunt obținute din proiecție în plan.

Punct început	X / Y	Punct sfârșit	X / Y	Lungime segment (** (m)
1	351.255,497 282.146,209	2	351.259,89 282.138,13	9.196
2	351.259,89 282.138,13	3	351.770,263 282.428,885	587.383
3	351.770,263 282.428,885	4	351.765,762 282.436,902	9.194
4	351.765,762 282.436,902	1	351.255,497 282.146,209	587.259

**** Lungimile segmentelor sunt determinate în planul de proiecție Stereo 70 și sunt rotunjite la 1 milimetru.**

***** Distanța dintre puncte este formată din segmente cumulate ce sunt mai mici decât valoarea 1 milimetru.**

**DATE DESPRE IMOBILUL NR. 67**

Oficiul de Cadastru și Publicitate Imobiliară DOLJ
Biroul de Cadastru și Publicitate Imobiliară Craiova

A. Partea I. Descrierea imobilului

TEREN Extravilan

Adresa: Jud. Dolj, T 96, P 55

Nr. Crt	Nr cadastral Nr. topografic	Suprafața* (mp)	Observații / Referințe
A1		Din acte: 10.000 Masurata: 9.772	Sector cadastral:44 Teren neimprejmuit; PROCENT DIMINUARE 2.28%

B. Partea II. Proprietari și acte

Inscrieri privitoare la dreptul de proprietate și alte drepturi reale		Referințe
0 / 18/02/2022		
Act Administrativ nr. TDP:1465-60682, din 26/09/1995 emis de COMISIA JUDETEANA DOLJ;		
B1	Intabulare, drept de PROPRIETATE, dobandit prin Reconstituire, cota actuala 1/1, cota initiala 1/1 1) SPIRNECI ELISABETA, LIPSA CNP	A1

C. Partea III. SARCINI .

Inscrieri privind dezmembramintele dreptului de proprietate, drepturi reale de garanție și sarcini	Referințe
NU SUNT	

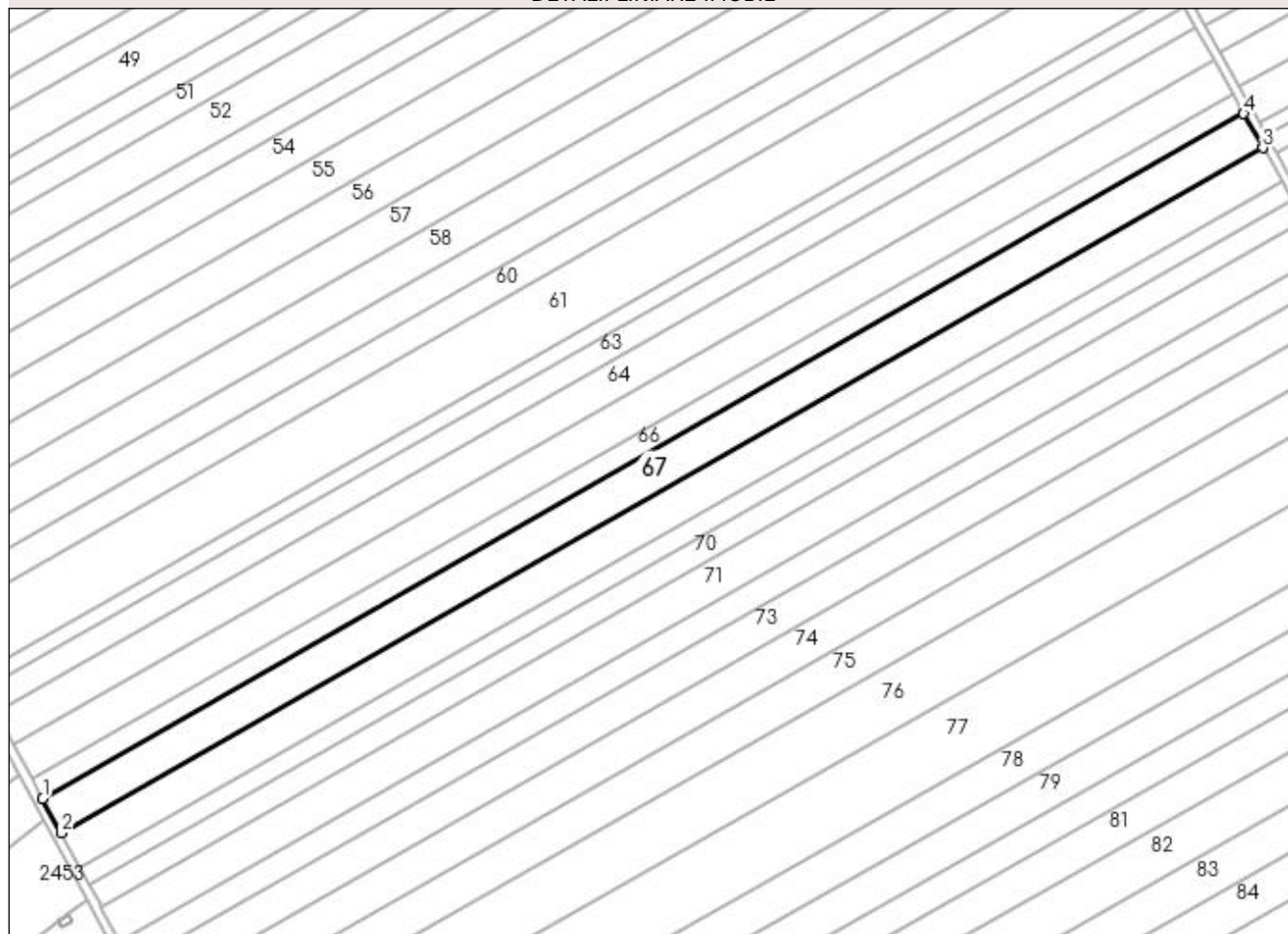
Anexa Nr. 1 La Partea I

Teren

Nr cadastral	Suprafața (mp)*	Observații / Referințe
	Din acte: 10.000 Masurata: 9.772	PROCENT DIMINUARE 2.28%

* Suprafața este determinată în planul de proiecție Stereo 70.

DETALII LINIARE IMOBIL



Date referitoare la teren

Crt	Categorie folosință	Intravilan	Suprafața (mp)	Tarla	Parcelă	Nr. topo	Observații / Referințe
1	arabil	NU	9.772	96	55	-	

Lungime Segmente

1) Valorile lungimilor segmentelor sunt obținute din proiecție în plan.

Punct început	X / Y	Punct sfârșit	X / Y	Lungime segment (** (m)
1	351.259,89 282.138,13	2	351.267,838 282.123,514	16.637
2	351.267,838 282.123,514	3	351.778,405 282.414,38	587.607
3	351.778,405 282.414,38	4	351.770,263 282.428,885	16.634
4	351.770,263 282.428,885	1	351.259,89 282.138,13	587.383

**** Lungimile segmentelor sunt determinate în planul de proiecție Stereo 70 și sunt rotunjite la 1 milimetru.**

***** Distanța dintre puncte este formată din segmente cumulate ce sunt mai mici decât valoarea 1 milimetru.**

**DATE DESPRE IMOBILUL NR. 68**

Oficiul de Cadastru și Publicitate Imobiliară DOLJ
Biroul de Cadastru și Publicitate Imobiliară Craiova

A. Partea I. Descrierea imobilului

TEREN Extravilan

Adresa: Jud. Dolj, T 96, P 56

Nr. Crt	Nr cadastral Nr. topografic	Suprafața* (mp)	Observații / Referințe
A1		Din acte: 10.000 Masurata: 9.772	Sector cadastral:44 Teren neimprejmuit; PROCENT DIMINUARE 2.28%

B. Partea II. Proprietari și acte

Inscrieri privitoare la dreptul de proprietate și alte drepturi reale		Referințe
0 / 18/02/2022		
Act Administrativ nr. TDP:1575-48561, din 05/10/1995 emis de COMISIA JUDETEANA DOLJ;		
B1	Intabulare, drept de PROPRIETATE, dobandit prin Reconstituire, cota actuala 1/1, cota initiala 1/1 1) PISICA EUGENIA, LIPSA CNP	A1

C. Partea III. SARCINI .

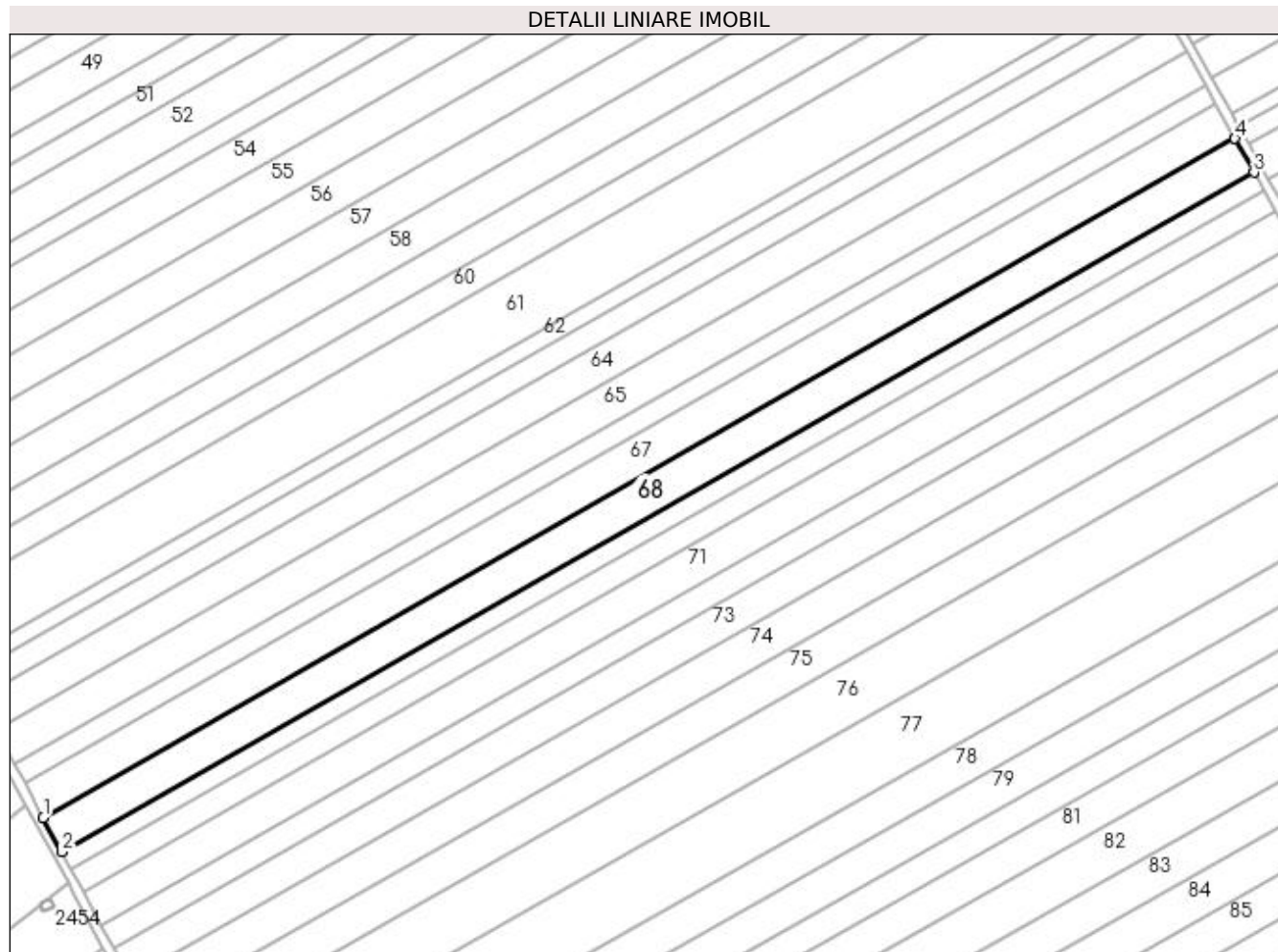
Inscrieri privind dezmembramintele dreptului de proprietate, drepturi reale de garanție și sarcini	Referințe
NU SUNT	

Anexa Nr. 1 La Partea I

Teren

Nr cadastral	Suprafața (mp)*	Observații / Referințe
	Din acte: 10.000 Masurata: 9.772	PROCENT DIMINUARE 2.28%

* Suprafața este determinată în planul de proiecție Stereo 70.



Date referitoare la teren

Crt	Categorie folosință	Intra vilan	Suprafața (mp)	Tarla	Parcelă	Nr. topo	Observații / Referințe
1	arabil	NU	9.772	96	56	-	

Lungime Segmente

1) Valorile lungimilor segmentelor sunt obținute din proiecție în plan.

Punct început	X / Y	Punct sfârșit	X / Y	Lungime segment (** (m)
1	351.267,838 282.123,514	2	351.275,782 282.108,904	16.63
2	351.275,782 282.108,904	3	351.786,545 282.399,881	587.832
3	351.786,545 282.399,881	4	351.778,405 282.414,38	16.628
4	351.778,405 282.414,38	1	351.267,838 282.123,514	587.607

**** Lungimile segmentelor sunt determinate în planul de proiecție Stereo 70 și sunt rotunjite la 1 milimetru.**

***** Distanța dintre puncte este formată din segmente cumulate ce sunt mai mici decât valoarea 1 milimetru.**

**DATE DESPRE IMOBILUL NR. 69**

Oficiul de Cadastru și Publicitate Imobiliară DOLJ
 Biroul de Cadastru și Publicitate Imobiliară Craiova

A. Partea I. Descrierea imobilului

TEREN Extravilan

Adresa: Jud. Dolj, T 96, P 58

Nr. Crt	Nr cadastral Nr. topografic	Suprafața* (mp)	Observații / Referințe
A1		Din acte: 5.200 Masurata: 5.081	Sector cadastral:44 Teren neimprejmuit; PROCENT DIMINUARE 2.28%

B. Partea II. Proprietari și acte

Inscrieri privitoare la dreptul de proprietate și alte drepturi reale		Referințe
0 / 18/02/2022		
Act Administrativ nr. TDP:1376-42778, din 11/04/1995 emis de COMISIA JUDETEANA DOLJ (CERTIF. DE DECES:DZ107659/13.04.2011;);		
B1	Intabulare, drept de PROPRIETATE, dobandit prin Reconstituire, cota actuala 1/1, cota initiala 1/1 1) VANCA MARIN , DECEDAT DEFUNCT:Da	A1

C. Partea III. SARCINI .

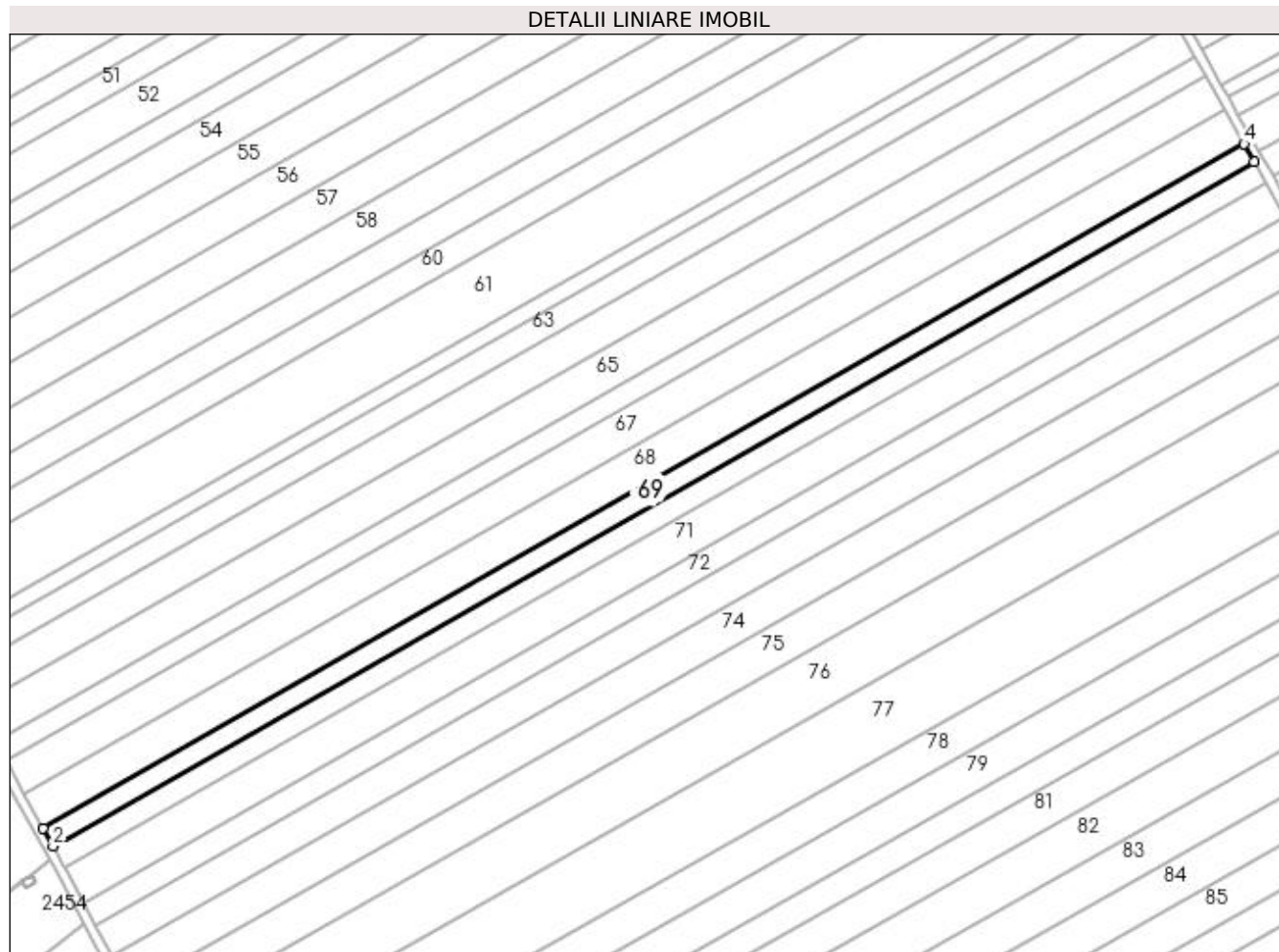
Inscrieri privind dezmembramintele dreptului de proprietate, drepturi reale de garanție și sarcini	Referințe
NU SUNT	

Anexa Nr. 1 La Partea I

Teren

Nr cadastral	Suprafața (mp)*	Observații / Referințe
	Din acte: 5.200 Masurata: 5.081	PROCENT DIMINUARE 2.28%

* Suprafața este determinată în planul de proiecție Stereo 70.



Date referitoare la teren

Crt	Categorie folosință	Intra vilan	Suprafața (mp)	Tarla	Parcelă	Nr. topo	Observații / Referințe
1	arabil	NU	5.081	96	58	-	

Lungime Segmente

1) Valorile lungimilor segmentelor sunt obținute din proiecție în plan.

Punct început	X / Y	Punct sfârșit	X / Y	Lungime segment (** (m)
1	351.275,782 282.108,904	2	351.279,912 282.101,31	8.644
2	351.279,912 282.101,31	3	351.790,775 282.392,345	587.948
3	351.790,775 282.392,345	4	351.786,545 282.399,881	8.642
4	351.786,545 282.399,881	1	351.275,782 282.108,904	587.832

**** Lungimile segmentelor sunt determinate în planul de proiecție Stereo 70 și sunt rotunjite la 1 milimetru.**

***** Distanța dintre puncte este formată din segmente cumulate ce sunt mai mici decât valoarea 1 milimetru.**

**DATE DESPRE IMOBILUL NR. 70**

Oficiul de Cadastru și Publicitate Imobiliară DOLJ
 Biroul de Cadastru și Publicitate Imobiliară Craiova

A. Partea I. Descrierea imobilului

TEREN Extravilan

Adresa: Jud. Dolj, T 96, P 59

Nr. Crt	Nr cadastral Nr. topografic	Suprafața* (mp)	Observații / Referințe
A1		Din acte: 6.300 Masurata: 6.156	Sector cadastral:44 Teren neimprejmuit; PROCENT DIMINUARE 2.28%

B. Partea II. Proprietari și acte

Inscrieri privitoare la dreptul de proprietate și alte drepturi reale		Referințe
0 / 18/02/2022		
Act Administrativ nr. TDP:1392-42778, din 12/04/1995 emis de COMISIA JUDETEANA DOLJ;		
B1	Intabulare, drept de PROPRIETATE, dobandit prin Reconstituire, cota actuala 1/1, cota initiala 1/1 1) DABULEANU ATANASIE , LIPSA CNP	A1

C. Partea III. SARCINI .

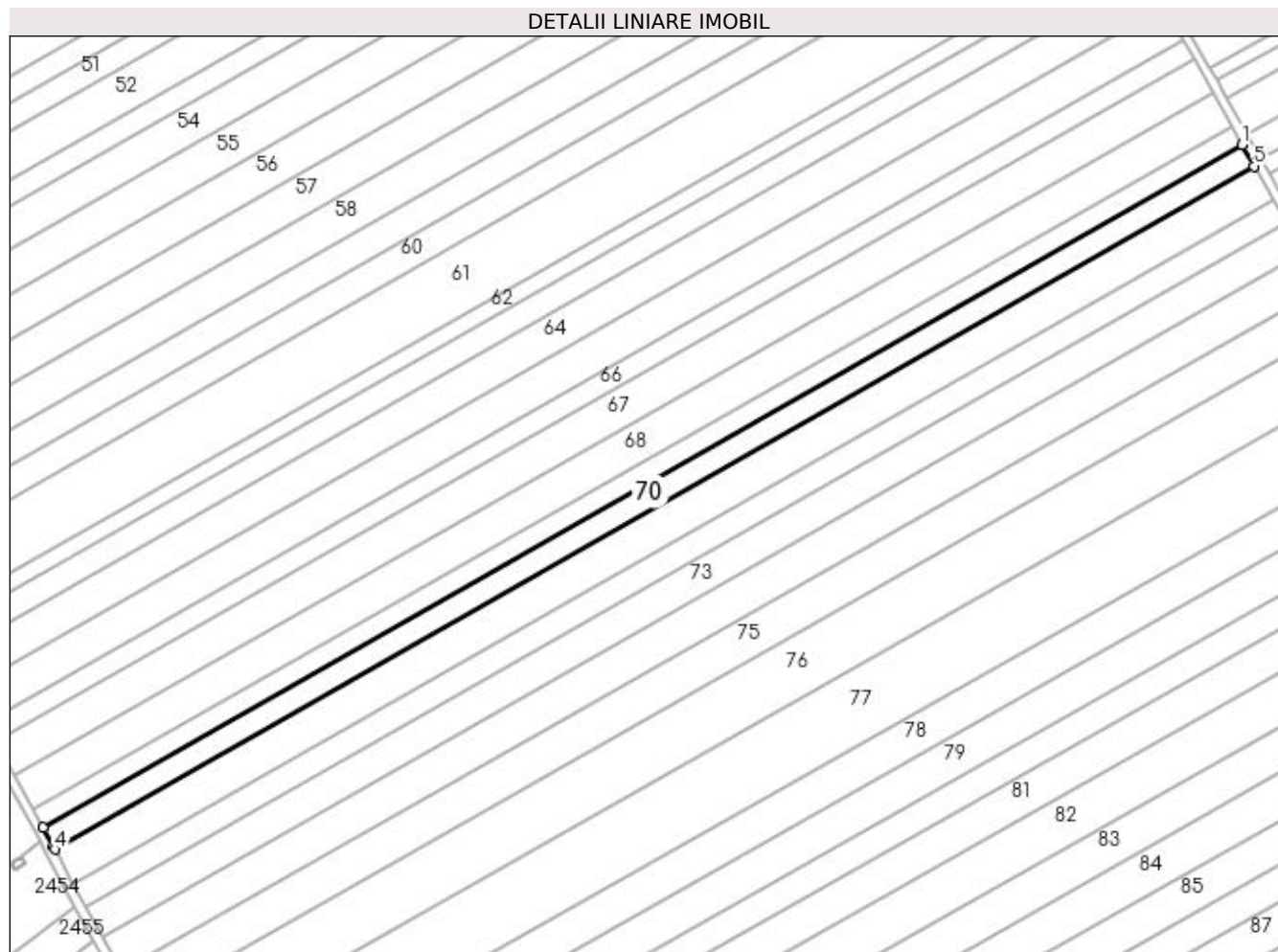
Inscrieri privind dezmembramintele dreptului de proprietate, drepturi reale de garanție și sarcini	Referințe
NU SUNT	

Anexa Nr. 1 La Partea I

Teren

Nr cadastral	Suprafața (mp)*	Observații / Referințe
	Din acte: 6.300 Masurata: 6.156	PROCENT DIMINUARE 2.28%

* Suprafața este determinată în planul de proiecție Stereo 70.



Date referitoare la teren

Crt	Categorie folosință	Intra vilan	Suprafața (mp)	Tarla	Parcelă	Nr. topo	Observații / Referințe
1	arabil	NU	6.156	96	59	-	

Lungime Segmente

1) Valorile lungimilor segmentelor sunt obținute din proiecție în plan.

Punct început	X / Y	Punct sfârșit	X / Y	Lungime segment (** (m)
1	351.790,775 282.392,345	2	351.279,912 282.101,31	587.948
2	351.279,912 282.101,31	3	351.284,193 282.093,438	8.961
3	351.284,193 282.093,438	4	351.284,907 282.092,107	1.51
4	351.284,907 282.092,107	5	351.795,9 282.383,216	588.097
5	351.795,9 282.383,216	1	351.790,775 282.392,345	10.469

**** Lungimile segmentelor sunt determinate în planul de proiecție Stereo 70 și sunt rotunjite la 1 milimetru.**

***** Distanța dintre puncte este formată din segmente cumulate ce sunt mai mici decât valoarea 1 milimetru.**

**DATE DESPRE IMOBILUL NR. 71**

Oficiul de Cadastru și Publicitate Imobiliară DOLJ
Biroul de Cadastru și Publicitate Imobiliară Craiova

A. Partea I. Descrierea imobilului

TEREN Extravilan

Adresa: Jud. Dolj, T 96, P 60

Nr. Crt	Nr cadastral Nr. topografic	Suprafața* (mp)	Observații / Referințe
A1		Din acte: 10.000 Masurata: 9.772	Sector cadastral:44 Teren neimprejmuit; PROCENT DIMINUARE 2.28%

B. Partea II. Proprietari și acte

Inscrieri privitoare la dreptul de proprietate și alte drepturi reale		Referințe
0 / 18/02/2022		
Act Administrativ nr. TDP:1379-42778, din 11/04/1995 emis de COMISIA JUDETEANA DOLJ (CERTIF. DE DECES:DC856494/08.07.2016; CERTIF. DE NOTORIETATE:9610/10.02.2022;);		
B1	Intabulare, drept de PROPRIETATE, dobandit prin Reconstituire, cota actuala 1/1, cota initiala 1/1 1) CARSTEA FLOAREA, DECEDAT DEFUNCT:Da	A1

C. Partea III. SARCINI .

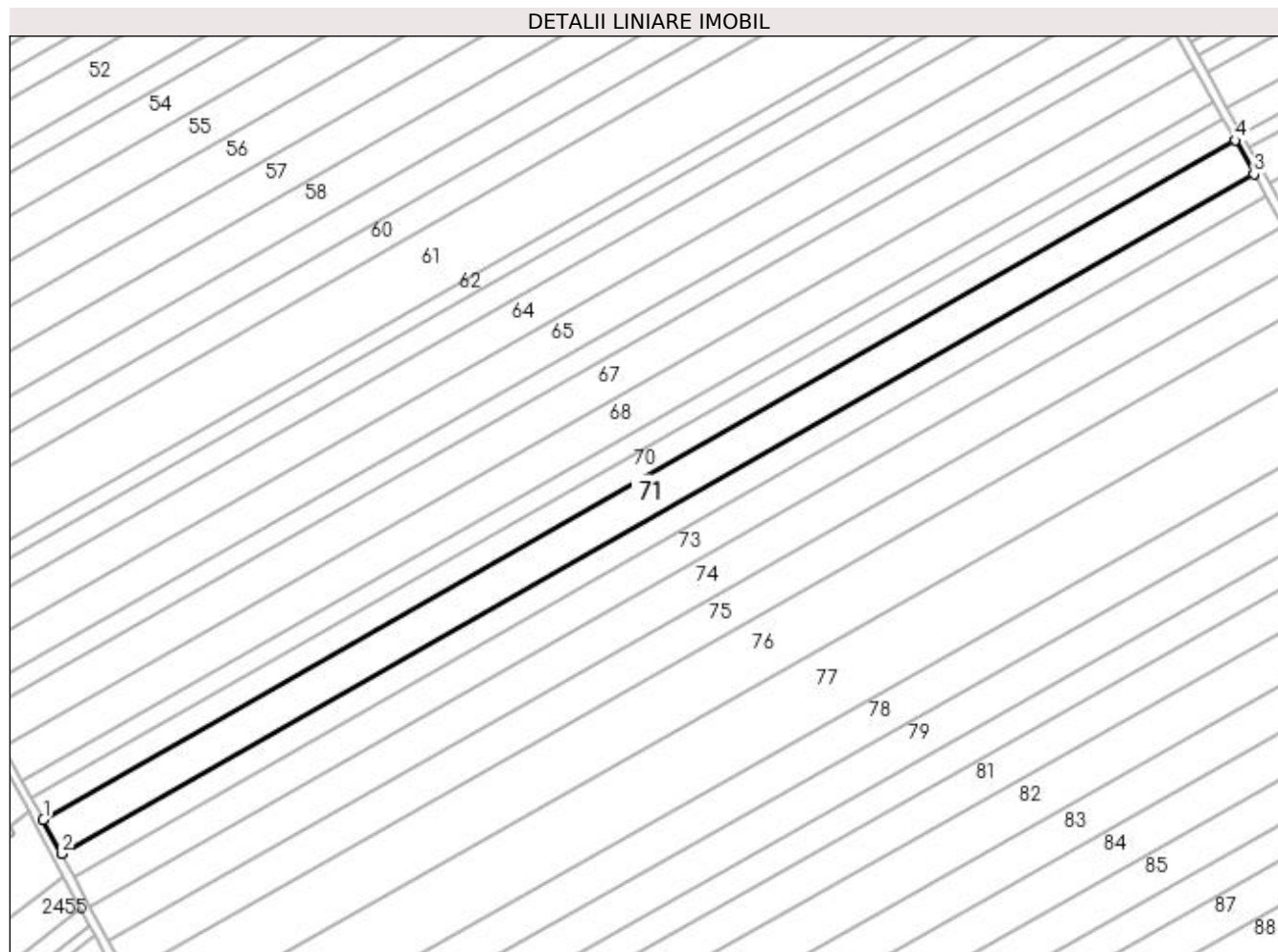
Inscrieri privind dezmembramintele dreptului de proprietate, drepturi reale de garanție și sarcini	Referințe
NU SUNT	

Anexa Nr. 1 La Partea I

Teren

Nr cadastral	Suprafața (mp)*	Observații / Referințe
	Din acte: 10.000 Masurata: 9.772	PROCENT DIMINUARE 2.28%

* Suprafața este determinată în planul de proiecție Stereo 70.



Date referitoare la teren

Crt	Categorie folosință	Intravilan	Suprafața (mp)	Tarla	Parcelă	Nr. topo	Observații / Referințe
1	arabil	NU	9.772	96	60	-	

Lungime Segmente

1) Valorile lungimilor segmentelor sunt obținute din proiecție în plan.

Punct început	X / Y	Punct sfârșit	X / Y	Lungime segment (** (m)
1	351.284,907 282.092,107	2	351.292,763 282.077,464	16.617
2	351.292,763 282.077,464	3	351.804,032 282.368,73	588.415
3	351.804,032 282.368,73	4	351.795,9 282.383,216	16.612
4	351.795,9 282.383,216	1	351.284,907 282.092,107	588.097

**** Lungimile segmentelor sunt determinate în planul de proiecție Stereo 70 și sunt rotunjite la 1 milimetru.**

***** Distanța dintre puncte este formată din segmente cumulate ce sunt mai mici decât valoarea 1 milimetru.**

**DATE DESPRE IMOBILUL NR. 72**

Oficiul de Cadastru și Publicitate Imobiliară DOLJ
Biroul de Cadastru și Publicitate Imobiliară Craiova

A. Partea I. Descrierea imobilului

TEREN Extravilan

Adresa: Jud. Dolj, T 96, P 61

Nr. Crt	Nr cadastral Nr. topografic	Suprafața* (mp)	Observații / Referințe
A1		Din acte: 6.700 Masurata: 6.547	Sector cadastral:44 Teren neimprejmuit; PROCENT DIMINUARE 2.28%;IN SC TARLAUA ESTE TRECUTA ERONAT T95, CORECT FIIND T96

B. Partea II. Proprietari și acte

Inscrieri privitoare la dreptul de proprietate și alte drepturi reale	Referințe
0 / 18/02/2022	
Hotarare Judecatoreasca nr. SC:1482, din 07/12/2015 emis de JUDECATORIA CALAFAT;	
B1	A1
Intabulare, drept de PROPRIETATE, dobandit prin Hotarare Judecatoreasca, cota actuala 1/1, cota initiala 1/1 1) LUPU ION, LIPSA CNP	

C. Partea III. SARCINI .

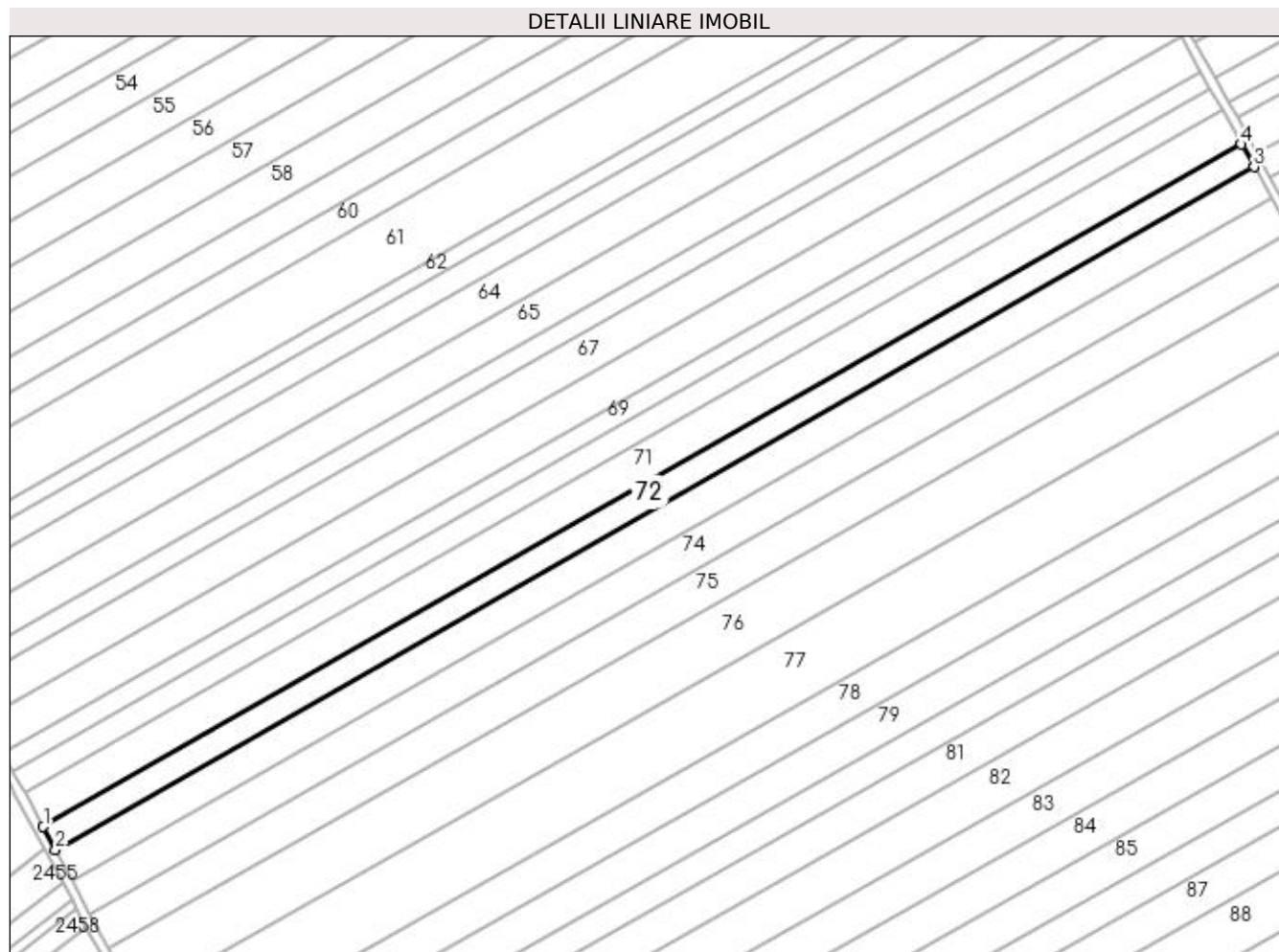
Inscrieri privind dezmembramintele dreptului de proprietate, drepturi reale de garanție și sarcini	Referințe
NU SUNT	

Anexa Nr. 1 La Partea I

Teren

Nr cadastral	Suprafața (mp)*	Observații / Referințe
	Din acte: 6.700 Masurata: 6.547	PROCENT DIMINUARE 2.28%;IN SC TARLAUA ESTE TRECUTA ERONAT T95, CORECT FIIND T96

* Suprafața este determinată în planul de proiecție Stereo 70.



Date referitoare la teren

Crt	Categorie folosință	Intravilan	Suprafața (mp)	Tarla	Parcelă	Nr. topo	Observații / Referințe
1	arabil	NU	6.547	96	61	-	

Lungime Segmente

1) Valorile lungimilor segmentelor sunt obținute din proiecție în plan.

Punct început	X / Y	Punct sfârșit	X / Y	Lungime segment (** (m)
1	351.292,763 282.077,464	2	351.298,025 282.067,659	11.128
2	351.298,025 282.067,659	3	351.809,478 282.359,029	588.626
3	351.809,478 282.359,029	4	351.804,032 282.368,73	11.125
4	351.804,032 282.368,73	1	351.292,763 282.077,464	588.415

**** Lungimile segmentelor sunt determinate în planul de proiecție Stereo 70 și sunt rotunjite la 1 milimetru.**

***** Distanța dintre puncte este formată din segmente cumulate ce sunt mai mici decât valoarea 1 milimetru.**

**DATE DESPRE IMOBILUL NR. 73**

Oficiul de Cadastru și Publicitate Imobiliară DOLJ
 Biroul de Cadastru și Publicitate Imobiliară Craiova

A. Partea I. Descrierea imobilului

TEREN Extravilan

Adresa: Jud. Dolj, T 96, P 62

Nr. Crt	Nr cadastral Nr. topografic	Suprafața* (mp)	Observații / Referințe
A1		Din acte: 9.000 Masurata: 8.794	Sector cadastral:44 Teren neimprejmuit; PROCENT DIMINUARE 2.28%

B. Partea II. Proprietari și acte

Inscrieri privitoare la dreptul de proprietate și alte drepturi reale		Referințe
0 / 18/02/2022		
Act Administrativ nr. TDP:1541-48561, din 03/10/1995 emis de COMISIA JUDETEANA DOLJ;		
B1	Intabulare, drept de PROPRIETATE, dobandit prin Reconstituire, cota actuala 1/1, cota initiala 1/1 1) DABULEANU ION	A1

C. Partea III. SARCINI .

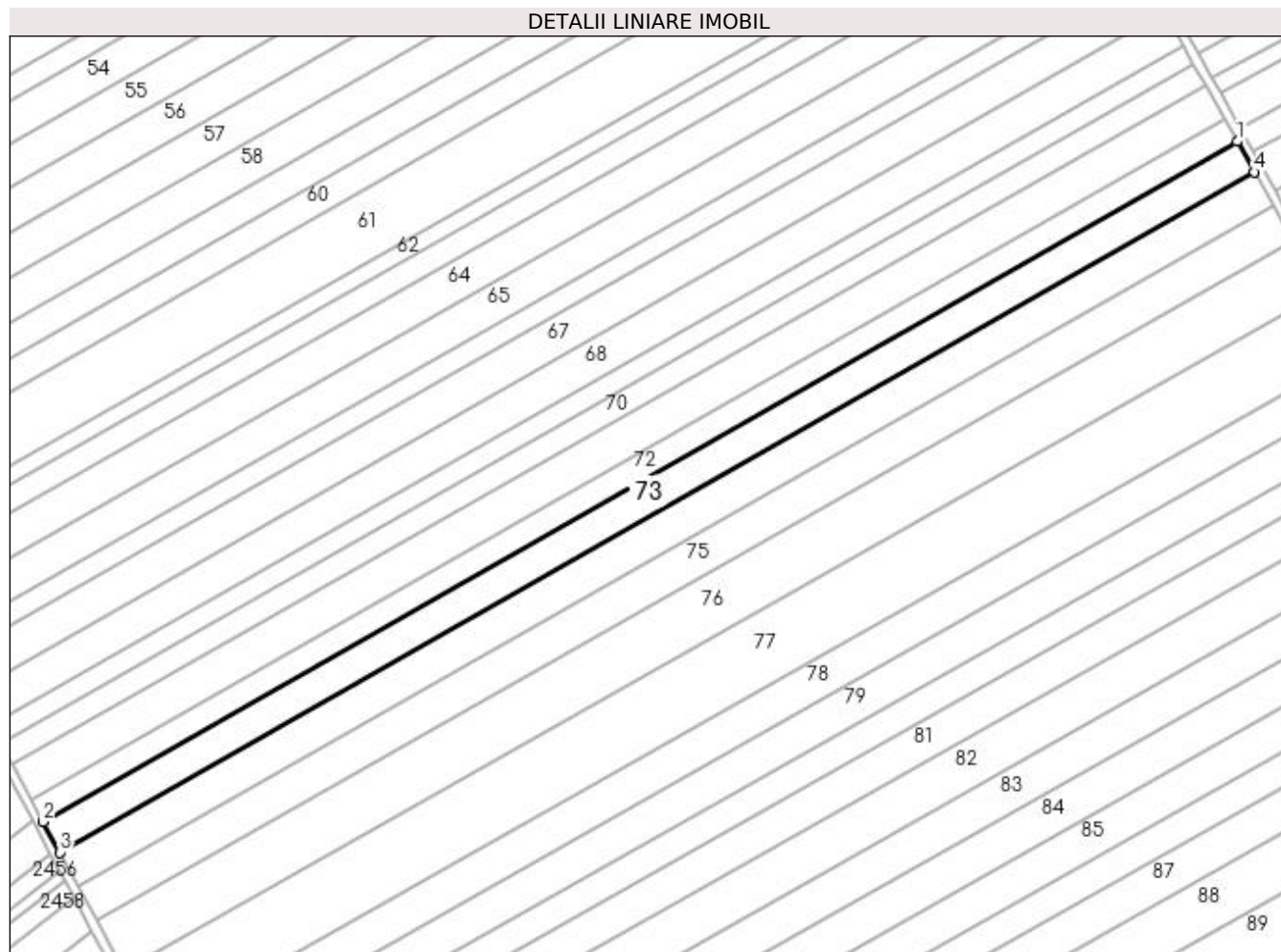
Inscrieri privind dezmembramintele dreptului de proprietate, drepturi reale de garanție și sarcini	Referințe
NU SUNT	

Anexa Nr. 1 La Partea I

Teren

Nr cadastral	Suprafața (mp)*	Observații / Referințe
	Din acte: 9.000 Masurata: 8.794	PROCENT DIMINUARE 2.28%

* Suprafața este determinată în planul de proiecție Stereo 70.



Date referitoare la teren

Crt	Categorie folosință	Intravilan	Suprafața (mp)	Tarla	Parcelă	Nr. topo	Observații / Referințe
1	arabil	NU	8.794	96	62	-	

Lungime Segmente

1) Valorile lungimilor segmentelor sunt obținute din proiecție în plan.

Punct început	X / Y	Punct sfârșit	X / Y	Lungime segment (** (m)
1	351.809,478 282.359,029	2	351.298,025 282.067,659	588.626
2	351.298,025 282.067,659	3	351.305,089 282.054,493	14.941
3	351.305,089 282.054,493	4	351.816,79 282.346,005	588.912
4	351.816,79 282.346,005	1	351.809,478 282.359,029	14.936

**** Lungimile segmentelor sunt determinate în planul de proiecție Stereo 70 și sunt rotunjite la 1 milimetru.**

***** Distanța dintre puncte este formată din segmente cumulate ce sunt mai mici decât valoarea 1 milimetru.**

**DATE DESPRE IMOBILUL NR. 74**

Oficiul de Cadastru și Publicitate Imobiliară DOLJ
Biroul de Cadastru și Publicitate Imobiliară Craiova

A. Partea I. Descrierea imobilului

TEREN Extravilan

Adresa: Jud. Dolj, T 96, P 63

Nr. Crt	Nr cadastral Nr. topografic	Suprafața* (mp)	Observații / Referințe
A1		Din acte: 10.000 Masurata: 9.772	Sector cadastral:44 Teren neimprejmuit; PROCENT DIMINUARE 2.28%

B. Partea II. Proprietari și acte

Inscrieri privitoare la dreptul de proprietate și alte drepturi reale		Referințe
0 / 18/02/2022		
Act Administrativ nr. TDP:1617-48628, din 21/02/1996 emis de COMISIA JUDETEANA DOLJ;		
B1	Intabulare, drept de PROPRIETATE, dobandit prin Reconstituire, cota actuala 1/1, cota initiala 1/1 1) BURSUC PETRU	A1

C. Partea III. SARCINI .

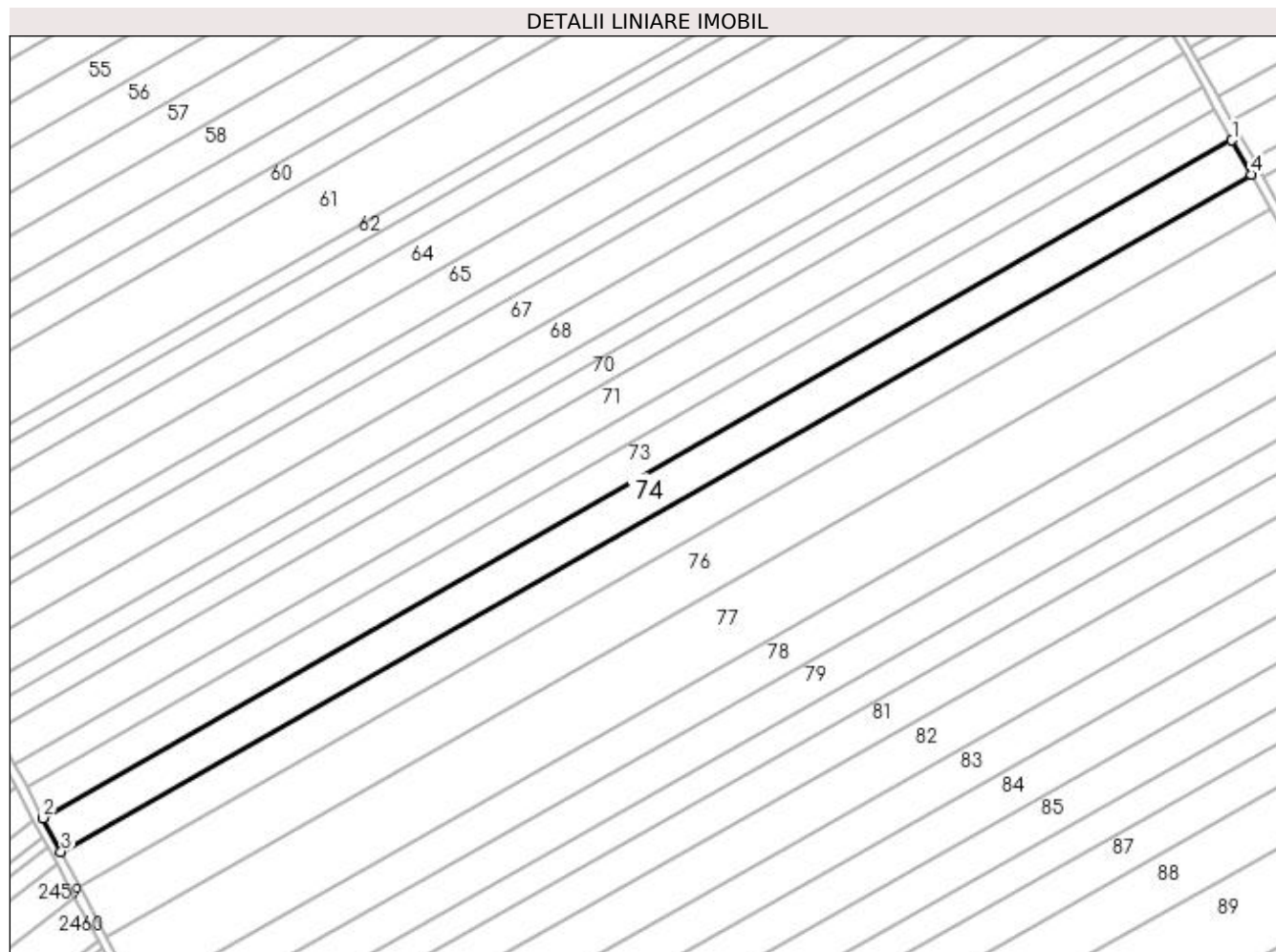
Inscrieri privind dezmembramintele dreptului de proprietate, drepturi reale de garanție și sarcini	Referințe
NU SUNT	

Anexa Nr. 1 La Partea I

Teren

Nr cadastral	Suprafața (mp)*	Observații / Referințe
	Din acte: 10.000 Masurata: 9.772	PROCENT DIMINUARE 2.28%

* Suprafața este determinată în planul de proiecție Stereo 70.



Date referitoare la teren

Crt	Categorie folosință	Intra vilan	Suprafața (mp)	Tarla	Parcelă	Nr. topo	Observații / Referințe
1	arabil	NU	9.772	96	63	-	

Lungime Segmente

1) Valorile lungimilor segmentelor sunt obținute din proiecție în plan.

Punct început	X / Y	Punct sfârșit	X / Y	Lungime segment (** (m)
1	351.816,79 282.346,005	2	351.305,089 282.054,493	588.912
2	351.305,089 282.054,493	3	351.312,84 282.040,047	16.394
3	351.312,84 282.040,047	4	351.825,008 282.331,364	589.221
4	351.825,008 282.331,364	1	351.816,79 282.346,005	16.79

**** Lungimile segmentelor sunt determinate în planul de proiecție Stereo 70 și sunt rotunjite la 1 milimetru.**

***** Distanța dintre puncte este formată din segmente cumulate ce sunt mai mici decât valoarea 1 milimetru.**

**DATE DESPRE IMOBILUL NR. 75**

Oficiul de Cadastru și Publicitate Imobiliară DOLJ
Biroul de Cadastru și Publicitate Imobiliară Craiova

A. Partea I. Descrierea imobilului

TEREN Extravilan

Adresa: Jud. Dolj, T 96, P 64

Nr. Crt	Nr cadastral Nr. topografic	Suprafața* (mp)	Observații / Referințe
A1	31519	10.000	Sector cadastral:44 Teren neimprejmuit;

B. Partea II. Proprietari și acte

Inscrieri privitoare la dreptul de proprietate și alte drepturi reale		Referințe
270545 / 03/12/2019		
Act Notarial nr. CVC:2325, din 29/11/2019 emis de NP BELU AUREL;		
B1	Intabulare, drept de PROPRIETATE, dobandit prin Conventie, cota actuala 1/1, cota initiala 1/1 1) SMCAGRO SRL , CIF:31177089	A1

C. Partea III. SARCINI .

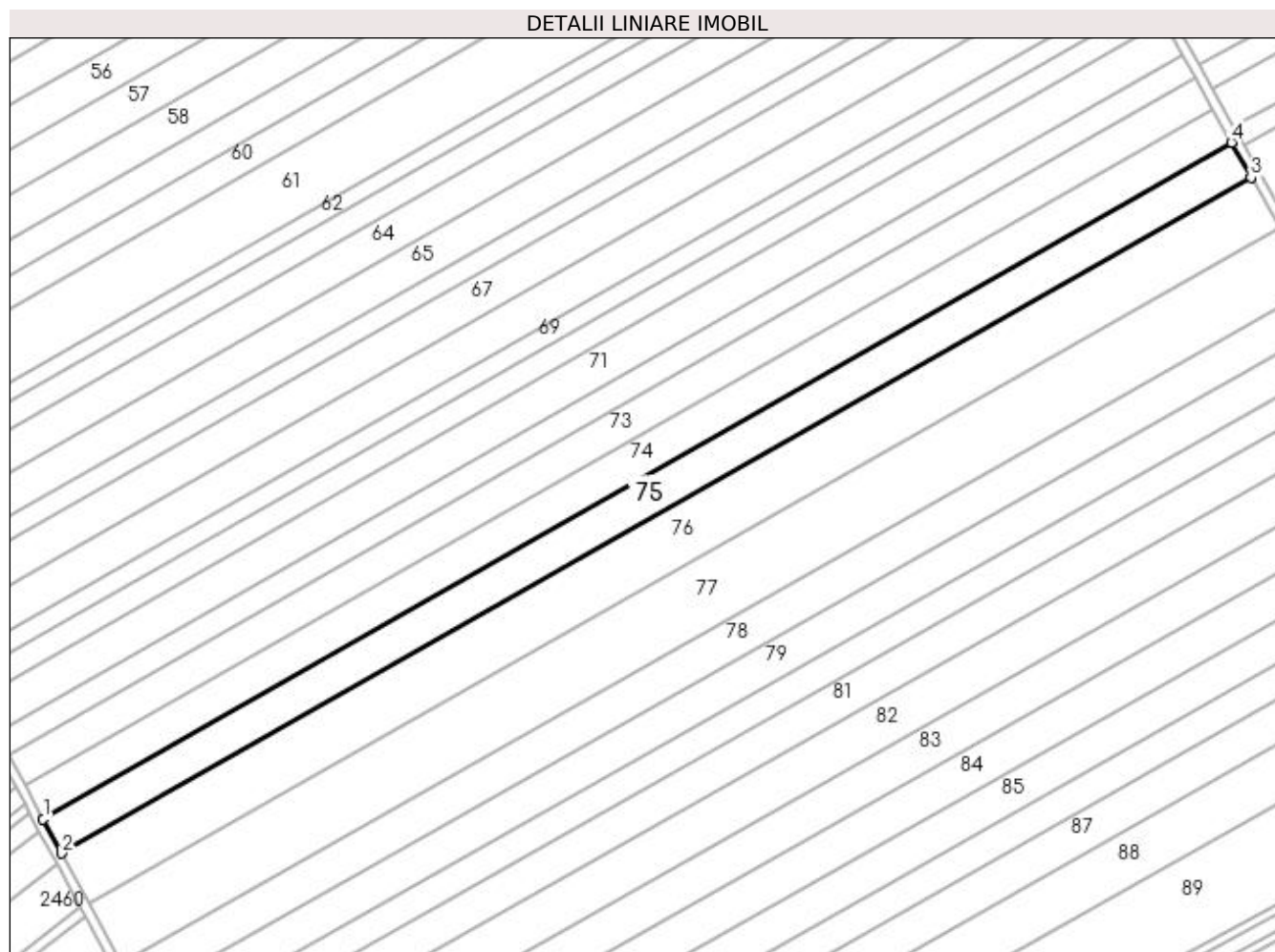
Inscrieri privind dezmembramintele dreptului de proprietate, drepturi reale de garanție și sarcini	Referințe
NU SUNT	

Anexa Nr. 1 La Partea I

Teren

Nr cadastral	Suprafața (mp)*	Observații / Referințe
31519	10.000	

* Suprafața este determinată în planul de proiecție Stereo 70.



Date referitoare la teren

Crt	Categorie folosință	Intra vilan	Suprafața (mp)	Tarla	Parcelă	Nr. topo	Observații / Referințe
1	arabil	NU	10.000	96	64	-	

Lungime Segmente

1) Valorile lungimilor segmentelor sunt obținute din proiecție în plan.

Punct început	X / Y	Punct sfârșit	X / Y	Lungime segment (** (m)
1	351.312,84 282.040,047	2	351.320,77 282.025,268	16.772
2	351.320,77 282.025,268	3	351.833,412 282.316,395	589.539
3	351.833,412 282.316,395	4	351.825,008 282.331,364	17.167
4	351.825,008 282.331,364	1	351.312,84 282.040,047	589.221

**** Lungimile segmentelor sunt determinate în planul de proiecție Stereo 70 și sunt rotunjite la 1 milimetru.**

***** Distanța dintre puncte este formată din segmente cumulate ce sunt mai mici decât valoarea 1 milimetru.**

**DATE DESPRE IMOBILUL NR. 76**

Oficiul de Cadastru și Publicitate Imobiliară DOLJ
Biroul de Cadastru și Publicitate Imobiliară Craiova

A. Partea I. Descrierea imobilului

TEREN Extravilan

Adresa: Jud. Dolj, T 96, P 65

Nr. Crt	Nr cadastral Nr. topografic	Suprafața* (mp)	Observații / Referințe
A1	33699	14.700	Sector cadastral:44 Teren neimprejmuit;

B. Partea II. Proprietari și acte

Inscrieri privitoare la dreptul de proprietate și alte drepturi reale		Referințe
147072 / 09/06/2021		
Act Notarial nr. CM:128, din 31/05/2016 emis de NP BUDIANA IONUT RAZVAN (act administrativ nr. Titlu de proprietate Nr.1266-45405 , din 25.01.1995 , emis de COMISIA JUDETEANA DOLJ , hotarare judecatoreasca nr Sentinta civila nr.1087 din 22.06.2007, emis de JUDECATORIA CALAFAT - dosar nr.1679/201/2007;);		
B1	Intabulare, drept de PROPRIETATE, dobandit prin Succesiune, cota actuala 1/1, cota initiala 1/1 1) CIOANA LUMINITA	A1

C. Partea III. SARCINI .

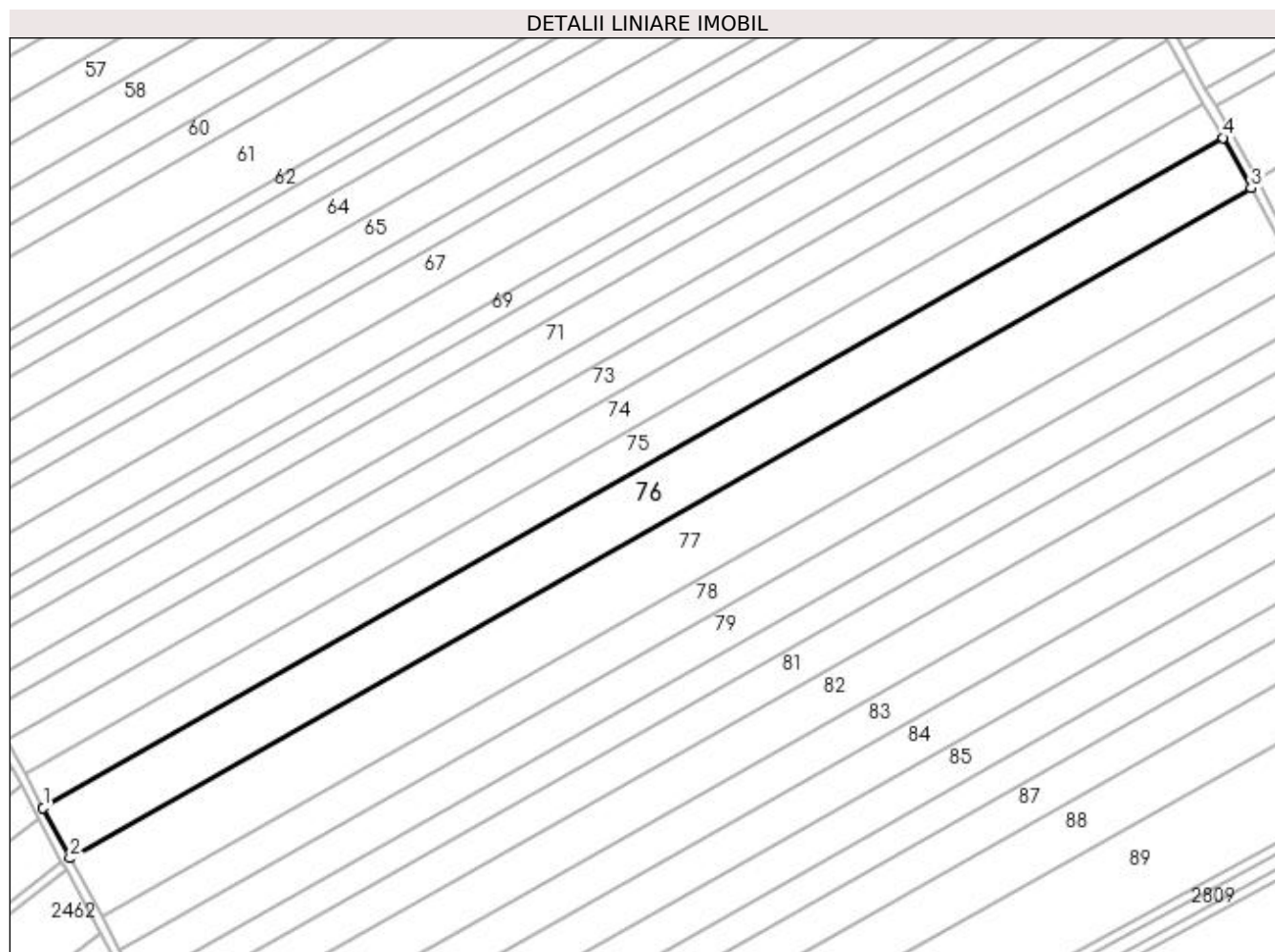
Inscrieri privind dezmembramintele dreptului de proprietate, drepturi reale de garanție și sarcini	Referințe
NU SUNT	

Anexa Nr. 1 La Partea I

Teren

Nr cadastral	Suprafața (mp)*	Observații / Referințe
33699	14.700	

* Suprafața este determinată în planul de proiecție Stereo 70.



Date referitoare la teren

Crt	Categorie folosință	Intra vilan	Suprafața (mp)	Tarla	Parcelă	Nr. topo	Observații / Referințe
1	arabil	NU	14.700	96	65	-	

Lungime Segmente

1) Valorile lungimilor segmentelor sunt obținute din proiecție în plan.

Punct început	X / Y	Punct sfârșit	X / Y	Lungime segment (** (m)
1	351.320,77 282.025,268	2	351.332,463 282.003,475	24.732
2	351.332,463 282.003,475	3	351.845,711 282.294,486	590.009
3	351.845,711 282.294,486	4	351.833,412 282.316,395	25.125
4	351.833,412 282.316,395	1	351.320,77 282.025,268	589.539

**** Lungimile segmentelor sunt determinate în planul de proiecție Stereo 70 și sunt rotunjite la 1 milimetru.**

***** Distanța dintre puncte este formată din segmente cumulate ce sunt mai mici decât valoarea 1 milimetru.**

**DATE DESPRE IMOBILUL NR. 77**

Oficiul de Cadastru și Publicitate Imobiliară DOLJ
Biroul de Cadastru și Publicitate Imobiliară Craiova

A. Partea I. Descrierea imobilului

TEREN Extravilan

Adresa: Jud. Dolj, T 96, P 66

Nr. Crt	Nr cadastral Nr. topografic	Suprafața* (mp)	Observații / Referințe
A1		Din acte: 17.700 Masurata: 17.296	Sector cadastral:44 Teren neimprejmuit; PROCENT DIMINUARE 2.28%

B. Partea II. Proprietari și acte

Inscrieri privitoare la dreptul de proprietate și alte drepturi reale		Referințe
0 / 18/02/2022		
Act Administrativ nr. TDP:1368-42778, din 10/04/1994 emis de COMISIA JUDETEANA DOLJ;		
B1	Intabulare, drept de PROPRIETATE, dobandit prin Reconstituire, cota actuala 1/1, cota initiala 1/1 1) PLAVICIOSU GHEORGHE, LIPSA CNP	A1

C. Partea III. SARCINI .

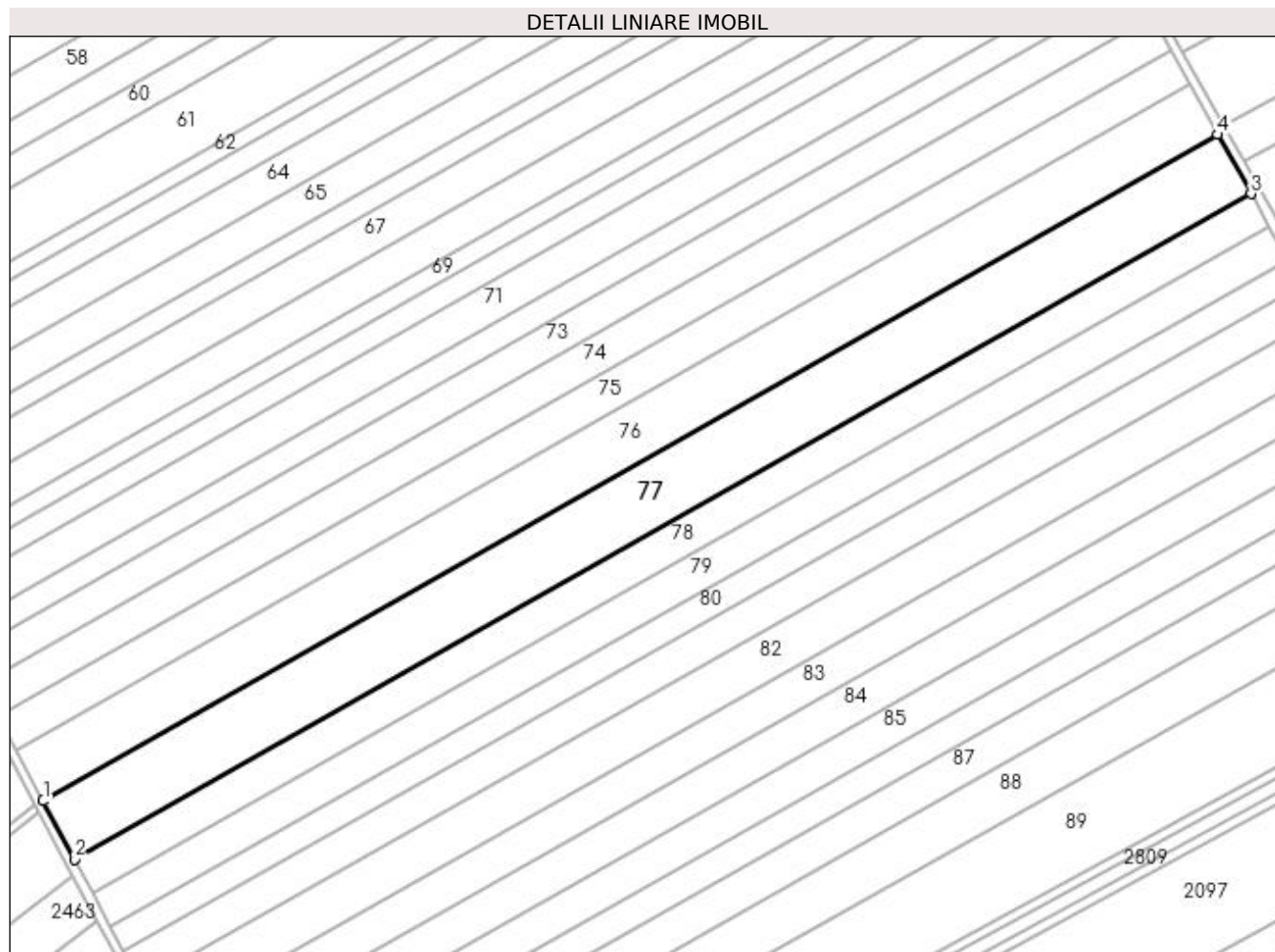
Inscrieri privind dezmembramintele dreptului de proprietate, drepturi reale de garanție și sarcini	Referințe
NU SUNT	

Anexa Nr. 1 La Partea I

Teren

Nr cadastral	Suprafața (mp)*	Observații / Referințe
	Din acte: 17.700 Masurata: 17.296	PROCENT DIMINUARE 2.28%

* Suprafața este determinată în planul de proiecție Stereo 70.



Date referitoare la teren

Crt	Categorie folosință	Intramilan	Suprafața (mp)	Tarla	Parcelă	Nr. topo	Observații / Referințe
1	arabil	NU	17.296	96	66	-	

Lungime Segmente

1) Valorile lungimilor segmentelor sunt obținute din proiecție în plan.

Punct început	X / Y	Punct sfârșit	X / Y	Lungime segment (** (m)
1	351.332,463 282.003,475	2	351.346,155 281.977,957	28.959
2	351.346,155 281.977,957	3	351.860,226 282.268,63	590.559
3	351.860,226 282.268,63	4	351.845,711 282.294,486	29.652
4	351.845,711 282.294,486	1	351.332,463 282.003,475	590.009

**** Lungimile segmentelor sunt determinate în planul de proiecție Stereo 70 și sunt rotunjite la 1 milimetru.**

***** Distanța dintre puncte este formată din segmente cumulate ce sunt mai mici decât valoarea 1 milimetru.**

**DATE DESPRE IMOBILUL NR. 78**

Oficiul de Cadastru și Publicitate Imobiliară DOLJ
Biroul de Cadastru și Publicitate Imobiliară Craiova

A. Partea I. Descrierea imobilului

TEREN Extravilan

Adresa: Jud. Dolj, T 96, P 67

Nr. Crt	Nr cadastral Nr. topografic	Suprafața* (mp)	Observații / Referințe
A1		Din acte: 10.000 Masurata: 9.772	Sector cadastral:44 Teren neimprejmuit; PROCENT DIMINUARE 2.28%

B. Partea II. Proprietari și acte

Inscrieri privitoare la dreptul de proprietate și alte drepturi reale		Referințe
0 / 18/02/2022		
Act Administrativ nr. TDP:1675-48628, din 14/03/1996 emis de COMISIA JUDETEANA DOLJ;		
B1	Intabulare, drept de PROPRIETATE, dobandit prin Reconstituire, cota actuala 1/1, cota initiala 1/1 1) ENACHE ION, LIPSA CNP	A1

C. Partea III. SARCINI .

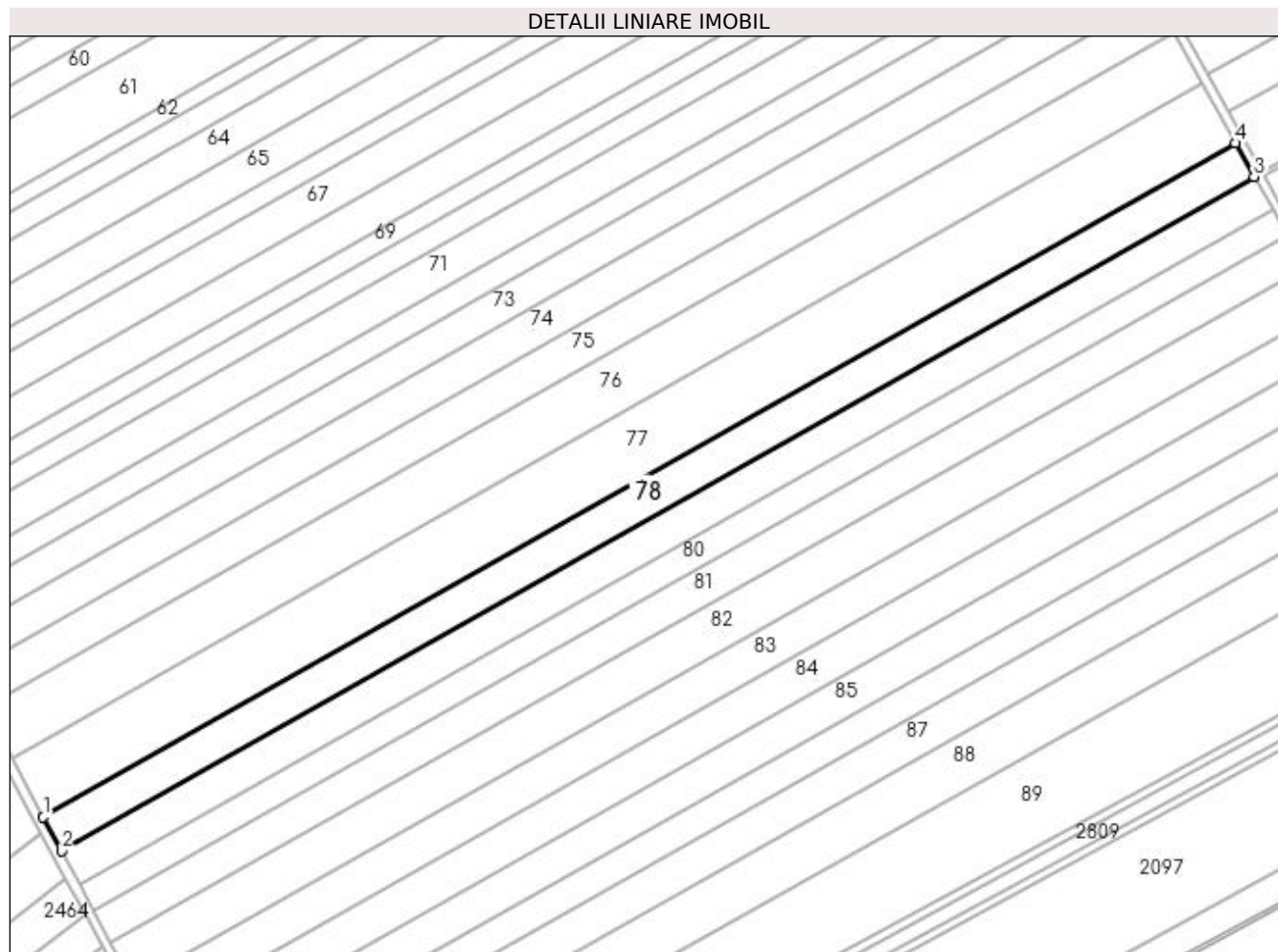
Inscrieri privind dezmembramintele dreptului de proprietate, drepturi reale de garanție și sarcini	Referințe
NU SUNT	

Anexa Nr. 1 La Partea I

Teren

Nr cadastral	Suprafața (mp)*	Observații / Referințe
	Din acte: 10.000 Masurata: 9.772	PROCENT DIMINUARE 2.28%

* Suprafața este determinată în planul de proiecție Stereo 70.



Date referitoare la teren

Crt	Categorie folosință	Intravilan	Suprafața (mp)	Tarla	Parcelă	Nr. topo	Observații / Referințe
1	arabil	NU	9.772	96	67	-	

Lungime Segmente

1) Valorile lungimilor segmentelor sunt obținute din proiecție în plan.

Punct început	X / Y	Punct sfârșit	X / Y	Lungime segment (** (m)
1	351.346,155 281.977,957	2	351.353,978 281.963,377	16.546
2	351.353,978 281.963,377	3	351.868,323 282.254,205	590.874
3	351.868,323 282.254,205	4	351.860,226 282.268,63	16.542
4	351.860,226 282.268,63	1	351.346,155 281.977,957	590.559

**** Lungimile segmentelor sunt determinate în planul de proiecție Stereo 70 și sunt rotunjite la 1 milimetru.**

***** Distanța dintre puncte este formată din segmente cumulate ce sunt mai mici decât valoarea 1 milimetru.**

**DATE DESPRE IMOBILUL NR. 79**

Oficiul de Cadastru și Publicitate Imobiliară DOLJ
Biroul de Cadastru și Publicitate Imobiliară Craiova

A. Partea I. Descrierea imobilului

TEREN Extravilan

Adresa: Jud. Dolj, T 96, P 68

Nr. Crt	Nr cadastral Nr. topografic	Suprafața* (mp)	Observații / Referințe
A1		Din acte: 10.000 Masurata: 9.772	Sector cadastral:44 Teren neimprejmuit; PROCENT DIMINUARE 2.28%

B. Partea II. Proprietari și acte

Inscrieri privitoare la dreptul de proprietate și alte drepturi reale		Referințe
0 / 18/02/2022		
Act Notarial nr. CM:473, din 27/09/2017 emis de NP STOENESCU FLOREA;		
B1	Intabulare, drept de PROPRIETATE, dobandit prin Succesiune, cota actuala 1/1, cota initiala 1/1 1) NISIPASU VIOREL	A1

C. Partea III. SARCINI .

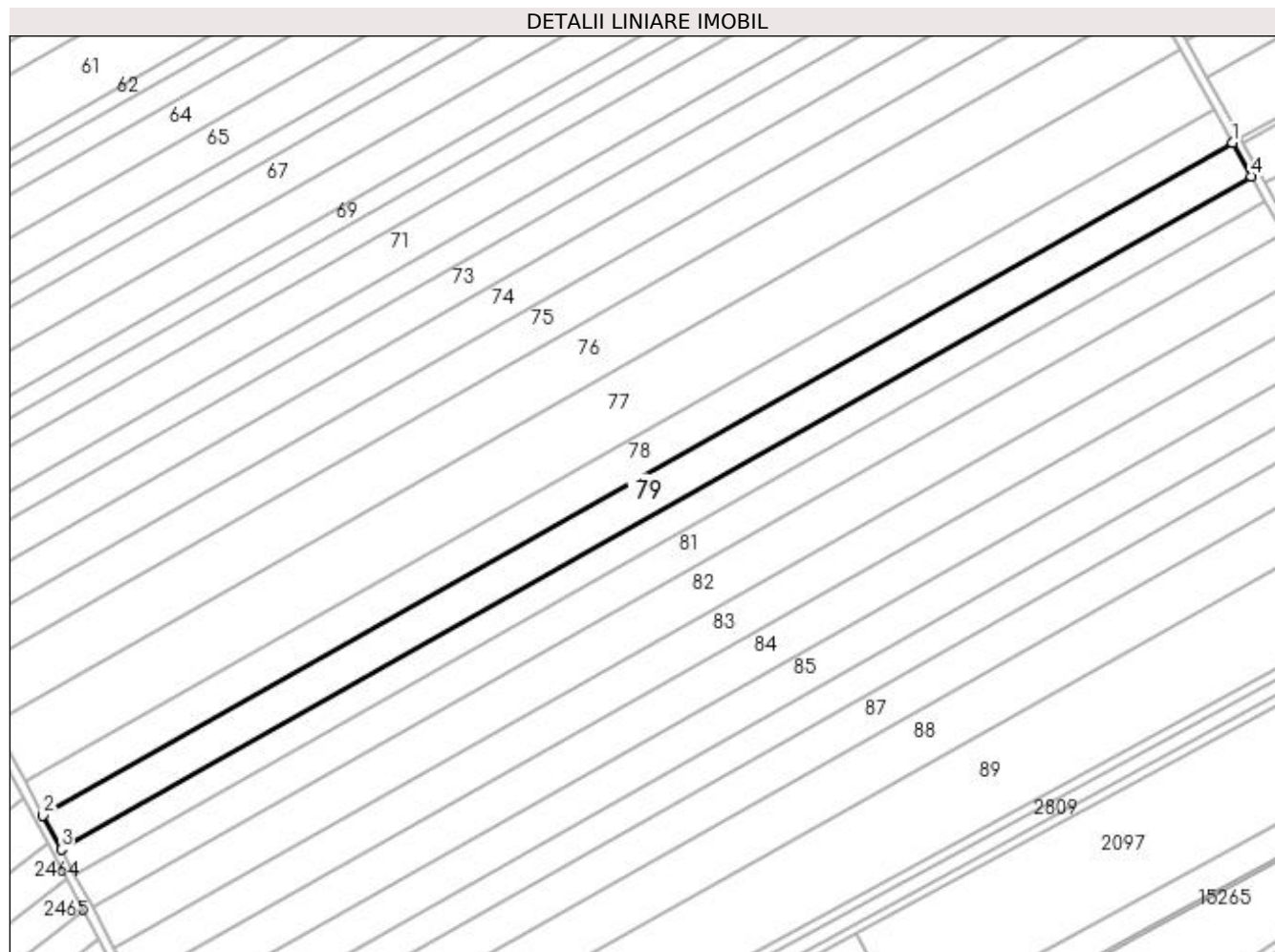
Inscrieri privind dezmembramintele dreptului de proprietate, drepturi reale de garanție și sarcini	Referințe
NU SUNT	

Anexa Nr. 1 La Partea I

Teren

Nr cadastral	Suprafața (mp)*	Observații / Referințe
	Din acte: 10.000 Masurata: 9.772	PROCENT DIMINUARE 2.28%

* Suprafața este determinată în planul de proiecție Stereo 70.



Date referitoare la teren

Crt	Categorie folosință	Intravilan	Suprafața (mp)	Tarla	Parcelă	Nr. topo	Observații / Referințe
1	arabil	NU	9.772	96	68	-	

Lungime Segmente

1) Valorile lungimilor segmentelor sunt obținute din proiecție în plan.

Punct început	X / Y	Punct sfârșit	X / Y	Lungime segment (** (m)
1	351.868,323 282.254,205	2	351.353,978 281.963,377	590.874
2	351.353,978 281.963,377	3	351.361,797 281.948,804	16.538
3	351.361,797 281.948,804	4	351.876,417 282.239,788	591.19
4	351.876,417 282.239,788	1	351.868,323 282.254,205	16.534

**** Lungimile segmentelor sunt determinate în planul de proiecție Stereo 70 și sunt rotunjite la 1 milimetru.**

***** Distanța dintre puncte este formată din segmente cumulate ce sunt mai mici decât valoarea 1 milimetru.**

**DATE DESPRE IMOBILUL NR. 80**

Oficiul de Cadastru și Publicitate Imobiliară DOLJ
 Biroul de Cadastru și Publicitate Imobiliară Craiova

A. Partea I. Descrierea imobilului

TEREN Extravilan

Adresa: Jud. Dolj, T 96, P 69

Nr. Crt	Nr cadastral Nr. topografic	Suprafața* (mp)	Observații / Referințe
A1		Din acte: 7.500 Masurata: 7.329	Sector cadastral:44 Teren neimprejmuit; PROCENT DIMINUARE 2.28%

B. Partea II. Proprietari și acte

Inscrieri privitoare la dreptul de proprietate și alte drepturi reale		Referințe
0 / 18/02/2022		
Act Notarial nr. CM:180, din 21/03/2018 emis de NP STOENESCU FLOREA;		
B1	Intabulare, drept de PROPRIETATE, dobandit prin Succesiune, cota actuala 1/1, cota initiala 1/1 1) NISIPASU DOINA	A1

C. Partea III. SARCINI .

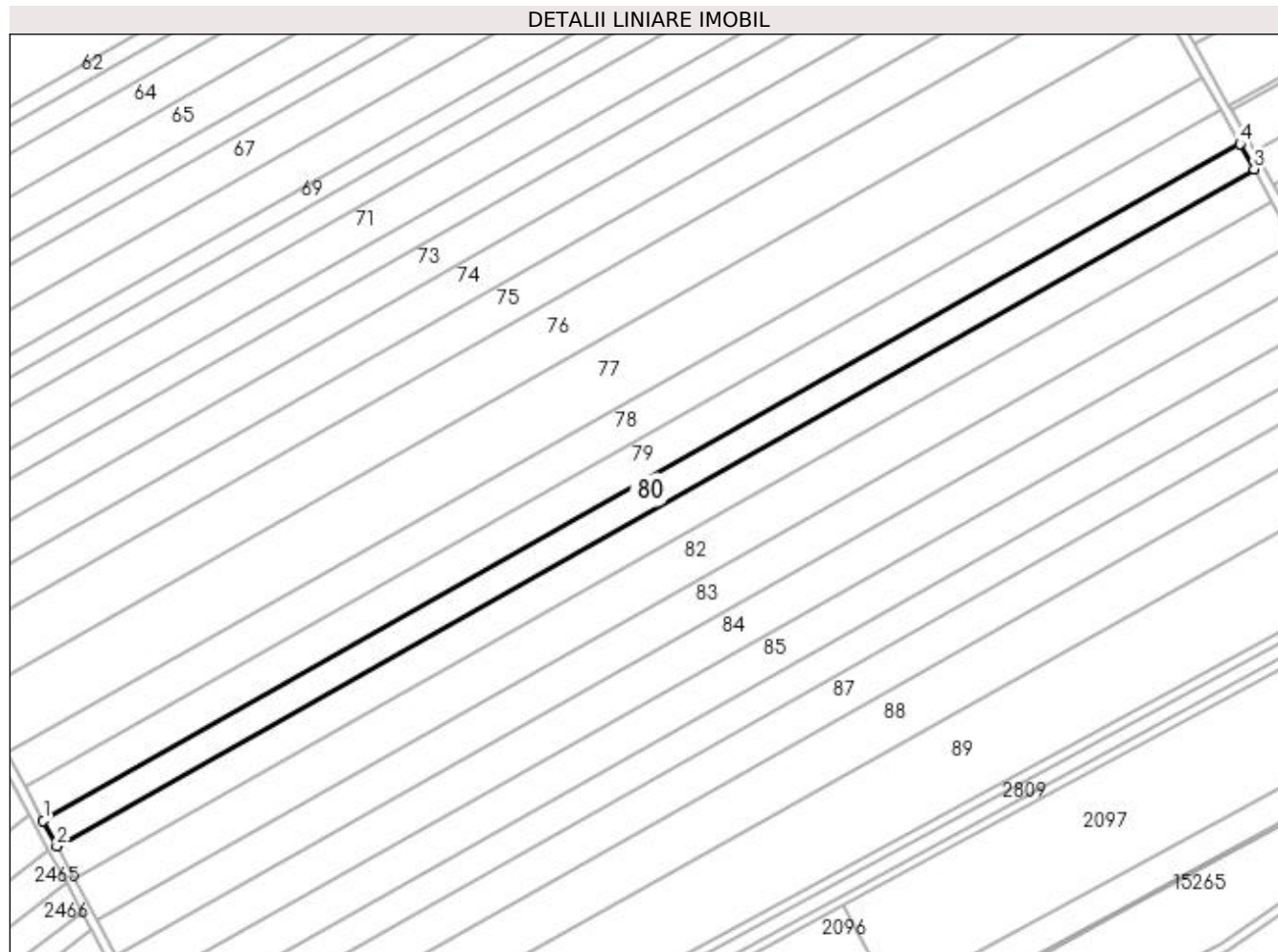
Inscrieri privind dezmembramintele dreptului de proprietate, drepturi reale de garanție și sarcini	Referințe
NU SUNT	

Anexa Nr. 1 La Partea I

Teren

Nr cadastral	Suprafața (mp)*	Observații / Referințe
	Din acte: 7.500 Masurata: 7.329	PROCENT DIMINUARE 2.28%

* Suprafața este determinată în planul de proiecție Stereo 70.



Date referitoare la teren

Crt	Categorie folosință	Intravilan	Suprafața (mp)	Tarla	Parcelă	Nr. topo	Observații / Referințe
1	arabil	NU	7.329	96	69	-	

Lungime Segmente

1) Valorile lungimilor segmentelor sunt obținute din proiecție în plan.

Punct început	X / Y	Punct sfârșit	X / Y	Lungime segment (** (m)
1	351.361,797 281.948,804	2	351.367,659 281.937,88	12.397
2	351.367,659 281.937,88	3	351.882,484 282.228,98	591.425
3	351.882,484 282.228,98	4	351.876,417 282.239,788	12.394
4	351.876,417 282.239,788	1	351.361,797 281.948,804	591.19

**** Lungimile segmentelor sunt determinate în planul de proiecție Stereo 70 și sunt rotunjite la 1 milimetru.**

***** Distanța dintre puncte este formată din segmente cumulate ce sunt mai mici decât valoarea 1 milimetru.**

**DATE DESPRE IMOBILUL NR. 81**

Oficiul de Cadastru și Publicitate Imobiliară DOLJ
Biroul de Cadastru și Publicitate Imobiliară Craiova

A. Partea I. Descrierea imobilului

TEREN Extravilan

Adresa: Jud. Dolj, T 96, P 70

Nr. Crt	Nr cadastral Nr. topografic	Suprafața* (mp)	Observații / Referințe
A1		Din acte: 9.700 Masurata: 9.478	Sector cadastral:44 Teren neimprejmuit; PROCENT DIMINUARE 2.28%

B. Partea II. Proprietari și acte

Inscrieri privitoare la dreptul de proprietate și alte drepturi reale		Referințe
0 / 18/02/2022		
Act Notarial nr. ACT DE PARTAJ VOLUNTAR:1994, din 09/09/2013 emis de NP STOENESCU FLOREA;		
B1	Intabulare, drept de PROPRIETATE, dobandit prin lesire Din Indiviziune, cota actuala 1/1, cota initiala 1/1 1) ISPAS PETRE	A1

C. Partea III. SARCINI .

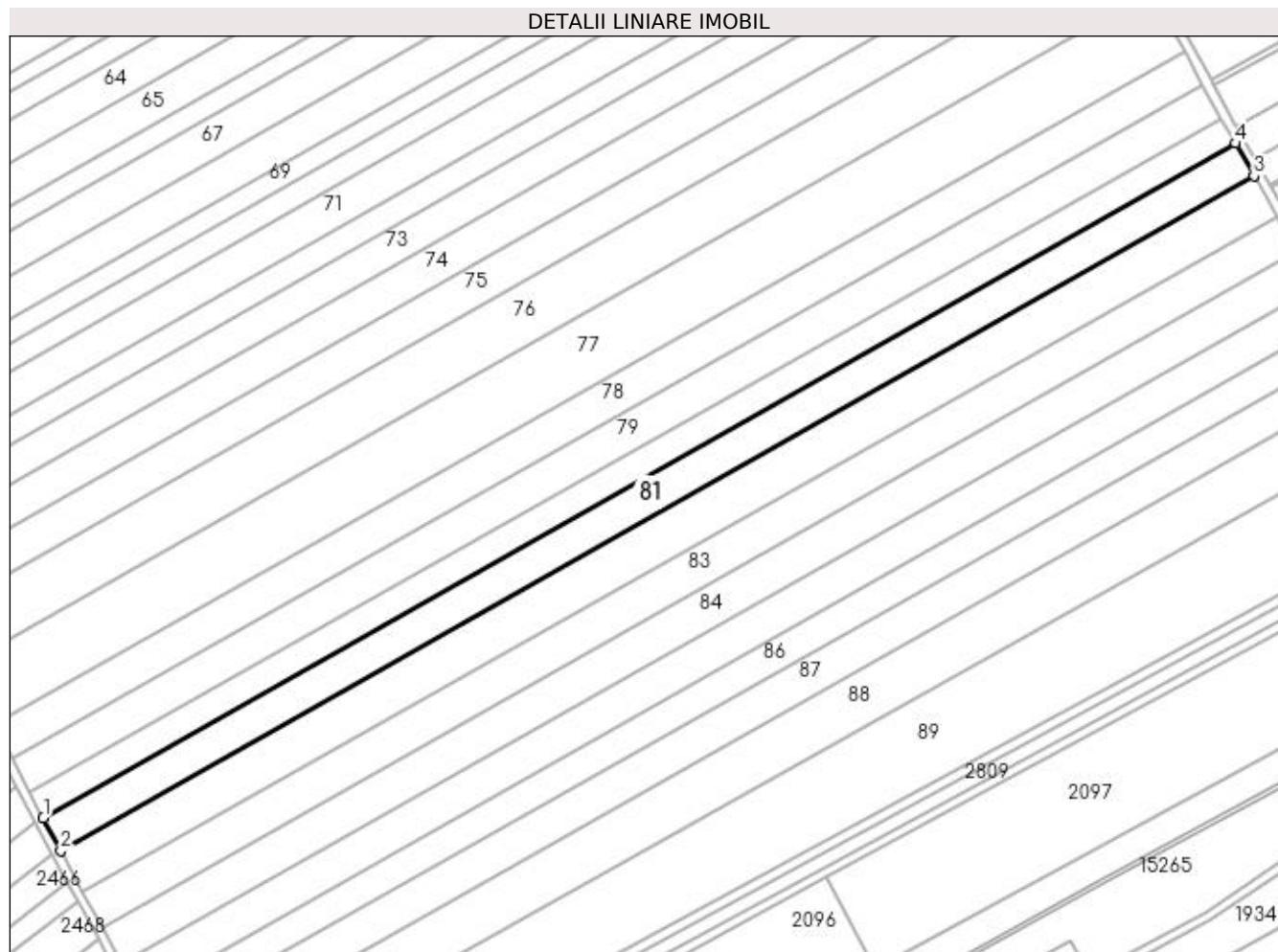
Inscrieri privind dezmembramintele dreptului de proprietate, drepturi reale de garanție și sarcini	Referințe
NU SUNT	

Anexa Nr. 1 La Partea I

Teren

Nr cadastral	Suprafața (mp)*	Observații / Referințe
	Din acte: 9.700 Masurata: 9.478	PROCENT DIMINUARE 2.28%

* Suprafața este determinată în planul de proiecție Stereo 70.



Date referitoare la teren

Crt	Categorie folosință	Intravilan	Suprafața (mp)	Tarla	Parcelă	Nr. topo	Observații / Referințe
1	arabil	NU	9.478	96	70	-	

Lungime Segmente

1) Valorile lungimilor segmentelor sunt obținute din proiecție în plan.

Punct început	X / Y	Punct sfârșit	X / Y	Lungime segment (** (m)
1	351.367,659 281.937,88	2	351.375,235 281.923,758	16.026
2	351.375,235 281.923,758	3	351.890,327 282.215,009	591.732
3	351.890,327 282.215,009	4	351.882,484 282.228,98	16.022
4	351.882,484 282.228,98	1	351.367,659 281.937,88	591.425

**** Lungimile segmentelor sunt determinate în planul de proiecție Stereo 70 și sunt rotunjite la 1 milimetru.**

***** Distanța dintre puncte este formată din segmente cumulate ce sunt mai mici decât valoarea 1 milimetru.**

**DATE DESPRE IMOBILUL NR. 82**

Oficiul de Cadastru și Publicitate Imobiliară DOLJ
 Biroul de Cadastru și Publicitate Imobiliară Craiova

A. Partea I. Descrierea imobilului

TEREN Extravilan

Adresa: Jud. Dolj, T 96, P 71

Nr. Crt	Nr cadastral Nr. topografic	Suprafața* (mp)	Observații / Referințe
A1	31458	11.900	Sector cadastral:44 Teren neimprejmuit;

B. Partea II. Proprietari și acte

Inscrieri privitoare la dreptul de proprietate și alte drepturi reale	Referințe
86588 / 29/06/2016	
Act Notarial nr. CVC:1618, din 27/06/2016 emis de NP STOENESCU FLOREA;	
B1	A1
Intabulare, drept de PROPRIETATE, dobandit prin Conventie, cota actuala 1/1, cota initiala 1/1	
1) LUPU IONEL	
2) LUPU VERONICA	

C. Partea III. SARCINI .

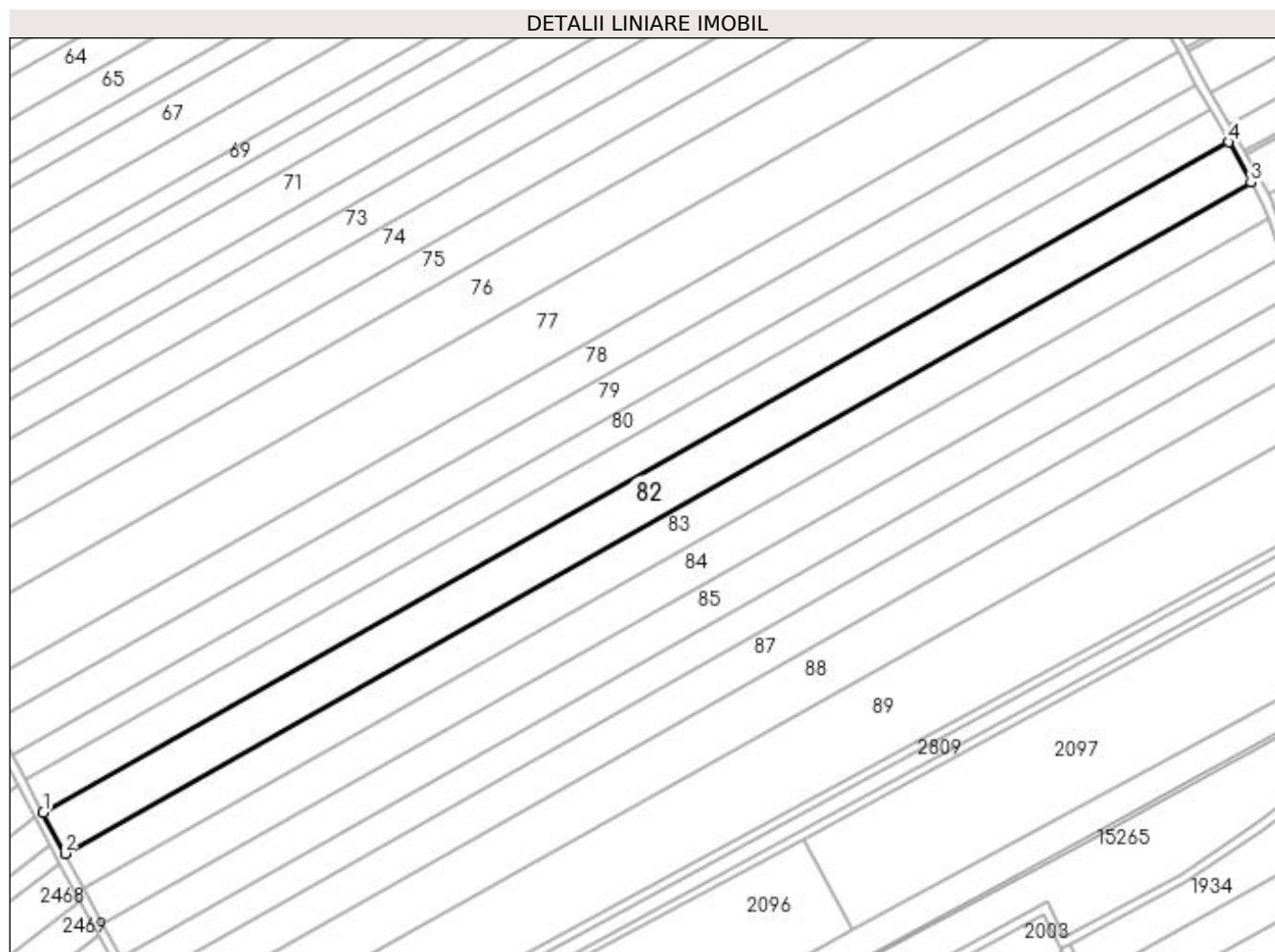
Inscrieri privind dezmembramintele dreptului de proprietate, drepturi reale de garanție și sarcini	Referințe
NU SUNT	

Anexa Nr. 1 La Partea I

Teren

Nr cadastral	Suprafața (mp)*	Observații / Referințe
31458	11.900	

* Suprafața este determinată în planul de proiecție Stereo 70.



Date referitoare la teren

Crt	Categorie folosință	Intra vilan	Suprafața (mp)	Tarla	Parcelă	Nr. topo	Observații / Referințe
1	arabil	NU	11.900	96	71	-	

Lungime Segmente

1) Valorile lungimilor segmentelor sunt obținute din proiecție în plan.

Punct început	X / Y	Punct sfârșit	X / Y	Lungime segment (** (m)
1	351.375,235 281.923,758	2	351.384,743 281.906,039	20.109
2	351.384,743 281.906,039	3	351.900,168 282.197,478	592.115
3	351.900,168 282.197,478	4	351.890,327 282.215,009	20.104
4	351.890,327 282.215,009	1	351.375,235 281.923,758	591.732

**** Lungimile segmentelor sunt determinate în planul de proiecție Stereo 70 și sunt rotunjite la 1 milimetru.**

***** Distanța dintre puncte este formată din segmente cumulate ce sunt mai mici decât valoarea 1 milimetru.**

**DATE DESPRE IMOBILUL NR. 83**

Oficiul de Cadastru și Publicitate Imobiliară DOLJ
 Biroul de Cadastru și Publicitate Imobiliară Craiova

A. Partea I. Descrierea imobilului

TEREN Extravilan

Adresa: Jud. Dolj, T 96, P 72

Nr. Crt	Nr cadastral Nr. topografic	Suprafața* (mp)	Observații / Referințe
A1		Din acte: 10.500 Masurata: 10.260	Sector cadastral:44 Teren neimprejmuit; PROCENT DIMINUARE 2.28%

B. Partea II. Proprietari și acte

Inscrieri privitoare la dreptul de proprietate și alte drepturi reale		Referințe
0 / 18/02/2022		
Hotarare Judecatoreasca nr. SC:2271, din 12/12/2007 emis de JUDECATORIA CALAFAT;		
B1	Intabulare, drept de PROPRIETATE, dobandit prin Hotarare Judecatoreasca, cota actuala 1/1, cota initiala 1/1 1) CONSTANTINESCU PETRE	A1

C. Partea III. SARCINI .

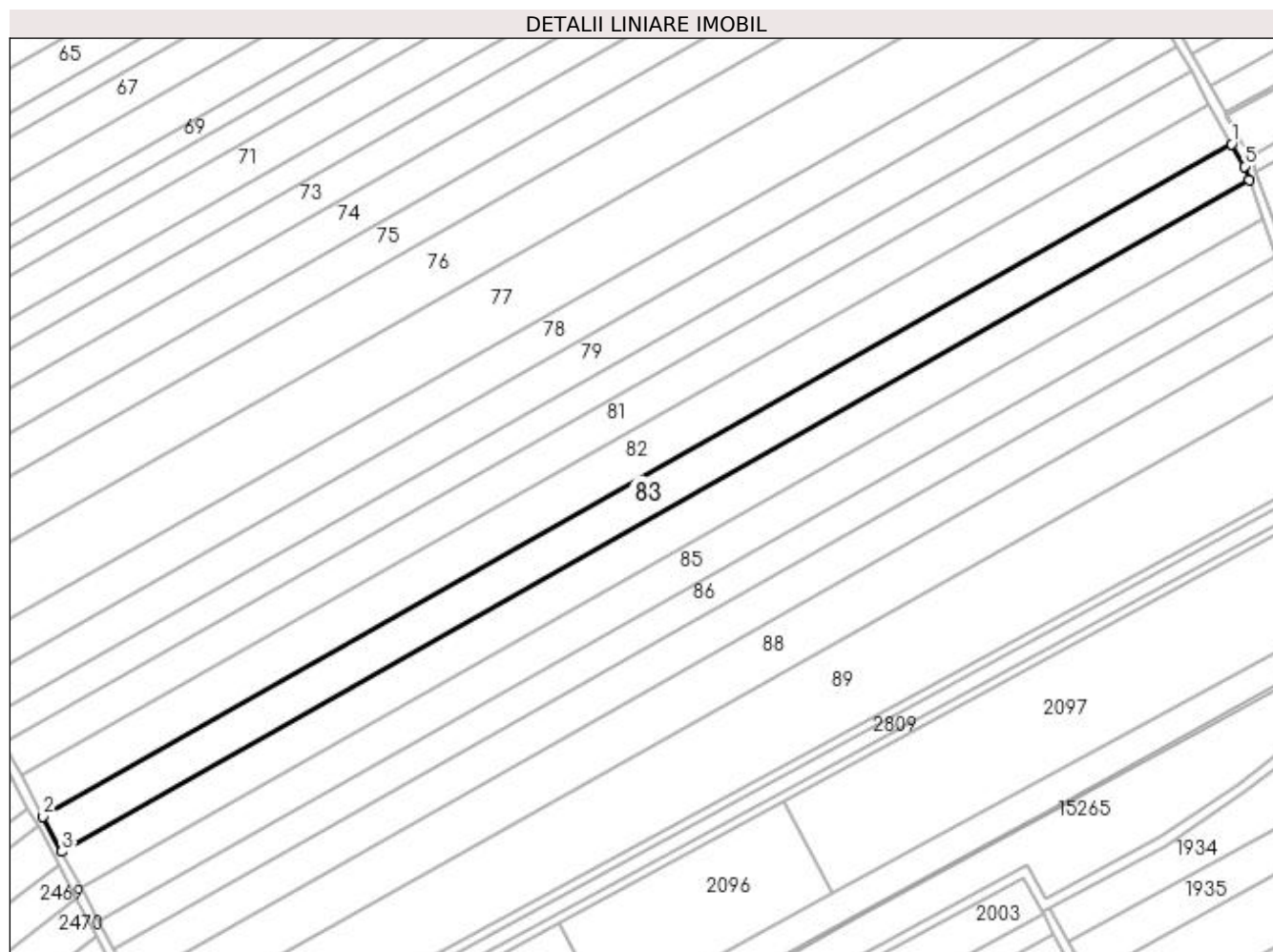
Inscrieri privind dezmembramintele dreptului de proprietate, drepturi reale de garanție și sarcini	Referințe
NU SUNT	

Anexa Nr. 1 La Partea I

Teren

Nr cadastral	Suprafața (mp)*	Observații / Referințe
	Din acte: 10.500 Masurata: 10.260	PROCENT DIMINUARE 2.28%

* Suprafața este determinată în planul de proiecție Stereo 70.



Date referitoare la teren

Crt	Categorie folosință	Intravilan	Suprafața (mp)	Tarla	Parcelă	Nr. topo	Observații / Referințe
1	arabil	NU	10.260	96	72	-	

Lungime Segmente

1) Valorile lungimilor segmentelor sunt obținute din proiecție în plan.

Punct început	X / Y	Punct sfârșit	X / Y	Lungime segment (** (m)
1	351.900,168 282.197,478	2	351.384,743 281.906,039	592.115
2	351.384,743 281.906,039	3	351.392,938 281.890,766	17.333
3	351.392,938 281.890,766	4	351.907,696 282.181,828	591.348
4	351.907,696 282.181,828	5	351.905,606 282.187,792	6.32

Punct început	X / Y	Punct sfârșit	X / Y	Lungime segment (** (m)
5	351.905,606 282.187,792	1	351.900,168 282.197,478	11.108

** Lungimile segmentelor sunt determinate în planul de proiecție Stereo 70 și sunt rotunjite la 1 milimetru.

*** Distanța dintre puncte este formată din segmente cumulate ce sunt mai mici decât valoarea 1 milimetru.

**DATE DESPRE IMOBILUL NR. 84**

Oficiul de Cadastru și Publicitate Imobiliară DOLJ
Biroul de Cadastru și Publicitate Imobiliară Craiova

A. Partea I. Descrierea imobilului

TEREN Extravilan

Adresa: Jud. Dolj, T 96, P 73

Nr. Crt	Nr cadastral Nr. topografic	Suprafața* (mp)	Observații / Referințe
A1		Din acte: 10.600 Masurata: 10.358	Sector cadastral:44 Teren neimprejmit; PROCENT DIMINUARE 2.28%;IN SC TARLAUA ESTE TRECUTA ERONAT T93, CORECT FIIND T96

B. Partea II. Proprietari și acte

Inscrieri privitoare la dreptul de proprietate și alte drepturi reale		Referințe
0 / 18/02/2022		
Hotarare Judecatoreasca nr. SC:1494, din 08/12/2015 emis de JUDECATORIA CALAFAT (CERTIF. DE DECES: D10875567/18.01.2021;);		
B1	Intabulare, drept de PROPRIETATE, dobandit prin Hotarare Judecatoreasca, cota actuala 1/1, cota initiala 1/1 1) SMOCU MARIAN , DECEDAT DEFUNCT:Da	A1

C. Partea III. SARCINI .

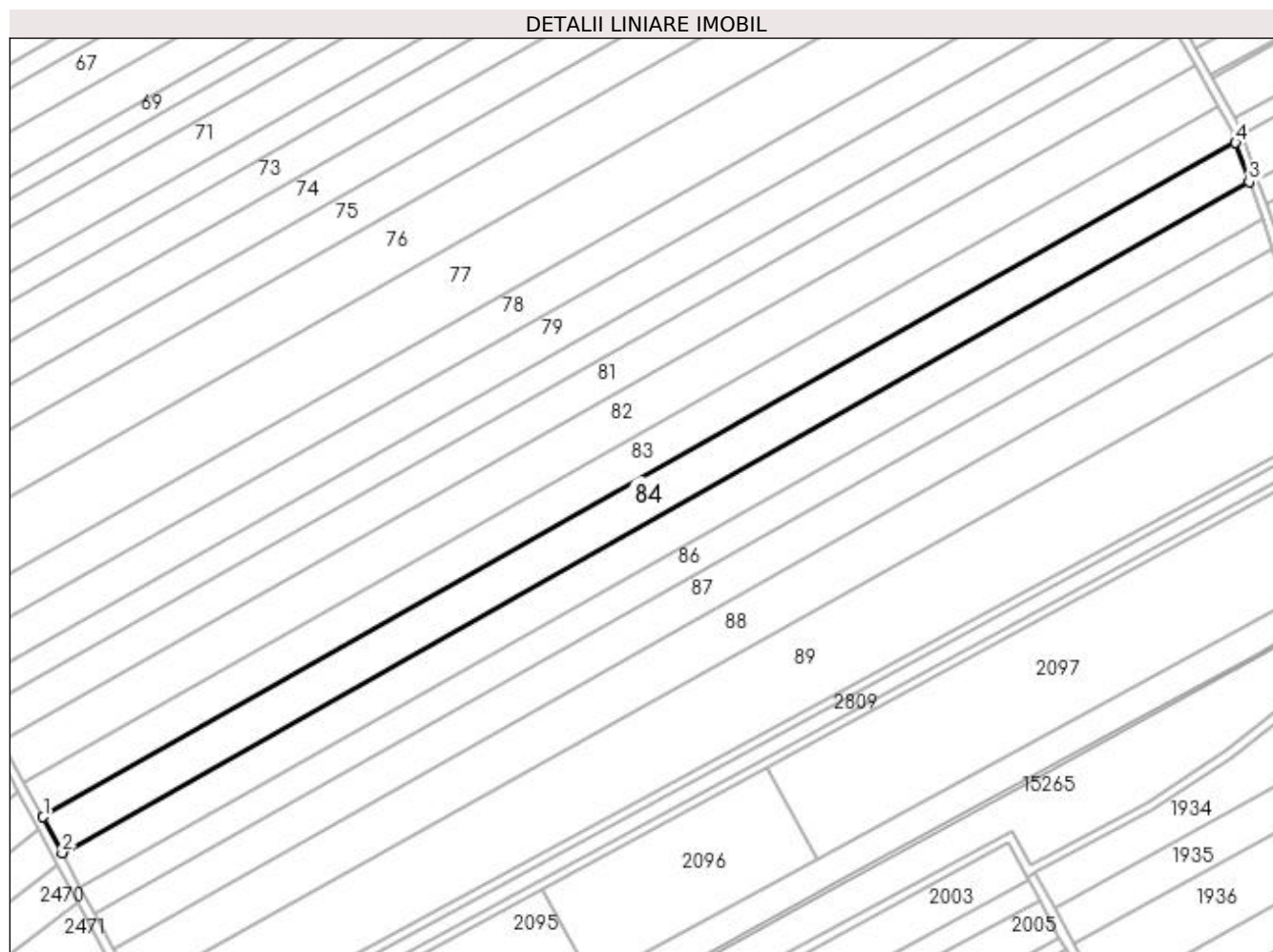
Inscrieri privind dezmembramintele dreptului de proprietate, drepturi reale de garanție și sarcini	Referințe
NU SUNT	

Anexa Nr. 1 La Partea I

Teren

Nr cadastral	Suprafața (mp)*	Observații / Referințe
	Din acte: 10.600 Masurata: 10.358	PROCENT DIMINUARE 2.28%;IN SC TARLAUA ESTE TRECUTA ERONAT T93, CORECT FIIND T96

* Suprafața este determinată în planul de proiecție Stereo 70.



Date referitoare la teren

Crt	Categorie folosință	Intravilan	Suprafața (mp)	Tarla	Parcelă	Nr. topo	Observații / Referințe
1	arabil	NU	10.358	96	73	-	

Lungime Segmente

1) Valorile lungimilor segmentelor sunt obținute din proiecție în plan.

Punct început	X / Y	Punct sfârșit	X / Y	Lungime segment (** (m)
1	351.392,938 281.890,766	2	351.401,241 281.875,291	17.562
2	351.401,241 281.875,291	3	351.913,593 282.164,993	588.585
3	351.913,593 282.164,993	4	351.907,696 282.181,828	17.838
4	351.907,696 282.181,828	1	351.392,938 281.890,766	591.348

**** Lungimile segmentelor sunt determinate în planul de proiecție Stereo 70 și sunt rotunjite la 1 milimetru.**

***** Distanța dintre puncte este formată din segmente cumulate ce sunt mai mici decât valoarea 1 milimetru.**

**DATE DESPRE IMOBILUL NR. 85**

Oficiul de Cadastru și Publicitate Imobiliară DOLJ
Biroul de Cadastru și Publicitate Imobiliară Craiova

A. Partea I. Descrierea imobilului

TEREN Extravilan

Adresa: Jud. Dolj, T 96, P 74

Nr. Crt	Nr cadastral Nr. topografic	Suprafața* (mp)	Observații / Referințe
A1		Din acte: 10.000 Masurata: 9.772	Sector cadastral:44 Teren neimprejmuit; PROCENT DIMINUARE 2.28%

B. Partea II. Proprietari și acte

Inscrieri privitoare la dreptul de proprietate și alte drepturi reale		Referințe
0 / 18/02/2022		
Hotarare Judecatoreasca nr. SC:674, din 23/03/2009 emis de JUDECATORIA CALAFAT;		
B1	Intabulare, drept de PROPRIETATE, dobandit prin Hotarare Judecatoreasca, cota actuala 1/1, cota initiala 1/1 1) RADU PETRE	A1

C. Partea III. SARCINI .

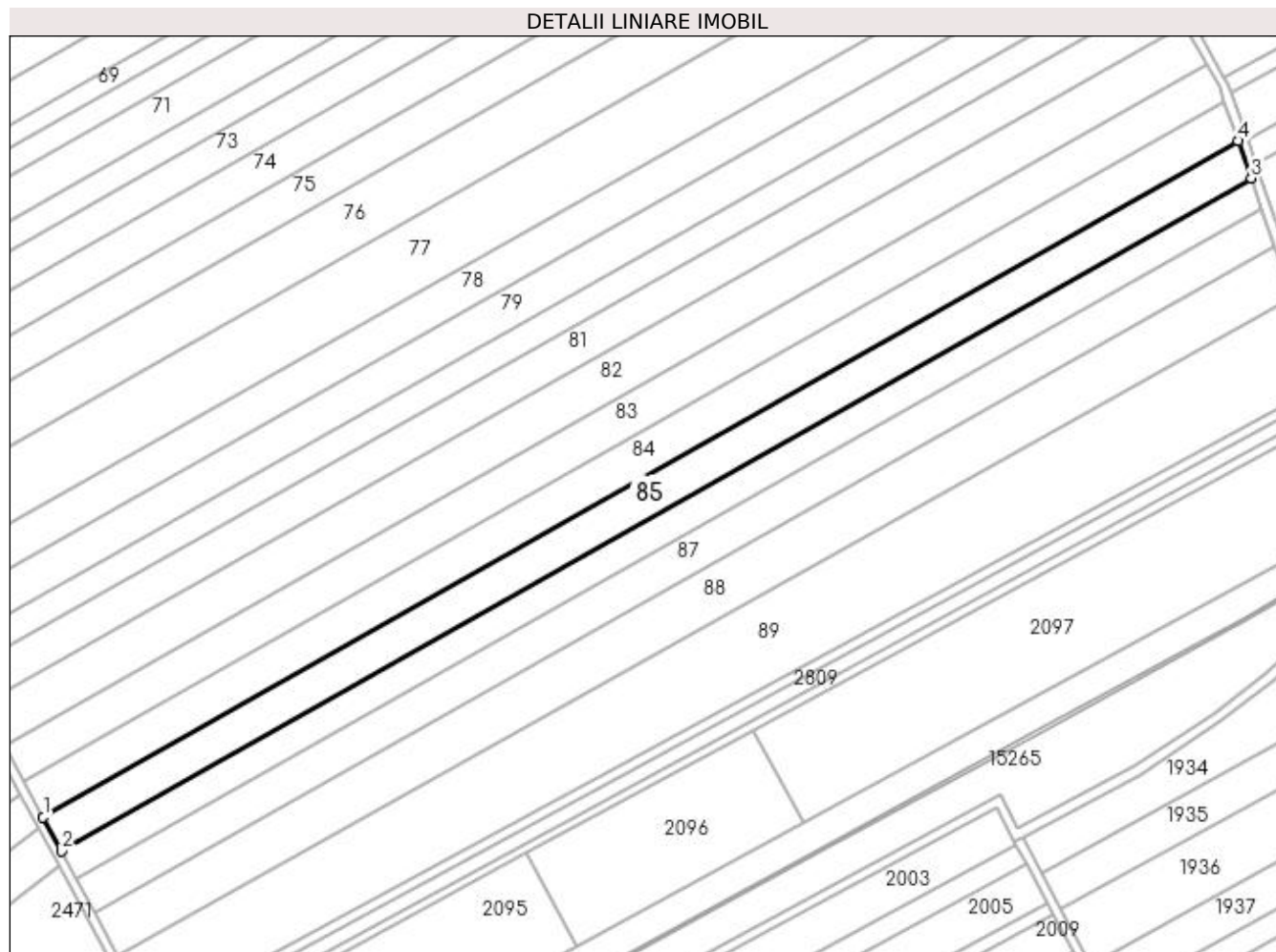
Inscrieri privind dezmembramintele dreptului de proprietate, drepturi reale de garanție și sarcini	Referințe
NU SUNT	

Anexa Nr. 1 La Partea I

Teren

Nr cadastral	Suprafața (mp)*	Observații / Referințe
	Din acte: 10.000 Masurata: 9.772	PROCENT DIMINUARE 2.28%

* Suprafața este determinată în planul de proiecție Stereo 70.



Date referitoare la teren

Crt	Categorie folosință	Intravilan	Suprafața (mp)	Tarla	Parcelă	Nr. topo	Observații / Referințe
1	arabil	NU	9.772	96	74	-	

Lungime Segmente

1) Valorile lungimilor segmentelor sunt obținute din proiecție în plan.

Punct început	X / Y	Punct sfârșit	X / Y	Lungime segment (** (m)
1	351.401,241 281.875,291	2	351.409,11 281.860,625	16.644
2	351.409,11 281.860,625	3	351.919,182 282.149,038	585.965
3	351.919,182 282.149,038	4	351.913,593 282.164,993	16.906
4	351.913,593 282.164,993	1	351.401,241 281.875,291	588.585

**** Lungimile segmentelor sunt determinate în planul de proiecție Stereo 70 și sunt rotunjite la 1 milimetru.**

***** Distanța dintre puncte este formată din segmente cumulate ce sunt mai mici decât valoarea 1 milimetru.**

**DATE DESPRE IMOBILUL NR. 86**

Oficiul de Cadastru și Publicitate Imobiliară DOLJ
 Biroul de Cadastru și Publicitate Imobiliară Craiova

A. Partea I. Descrierea imobilului

TEREN Extravilan

Adresa: Jud. Dolj, T 96, P 75

Nr. Crt	Nr cadastral Nr. topografic	Suprafața* (mp)	Observații / Referințe
A1		Din acte: 8.000 Masurata: 7.817	Sector cadastral:44 Teren neimprejmuit; PROCENT DIMINUARE 2.28%

B. Partea II. Proprietari și acte

Inscrieri privitoare la dreptul de proprietate și alte drepturi reale		Referințe
0 / 18/02/2022		
Hotarare Judecatoreasca nr. SC:1810, din 16/09/2014 emis de JUDECATORIA CALAFAT;		
B1	Intabulare, drept de PROPRIETATE, dobandit prin Hotarare Judecatoreasca, cota actuala 1/1, cota initiala 1/1 1) PAUNICA FREDI IONEL	A1

C. Partea III. SARCINI .

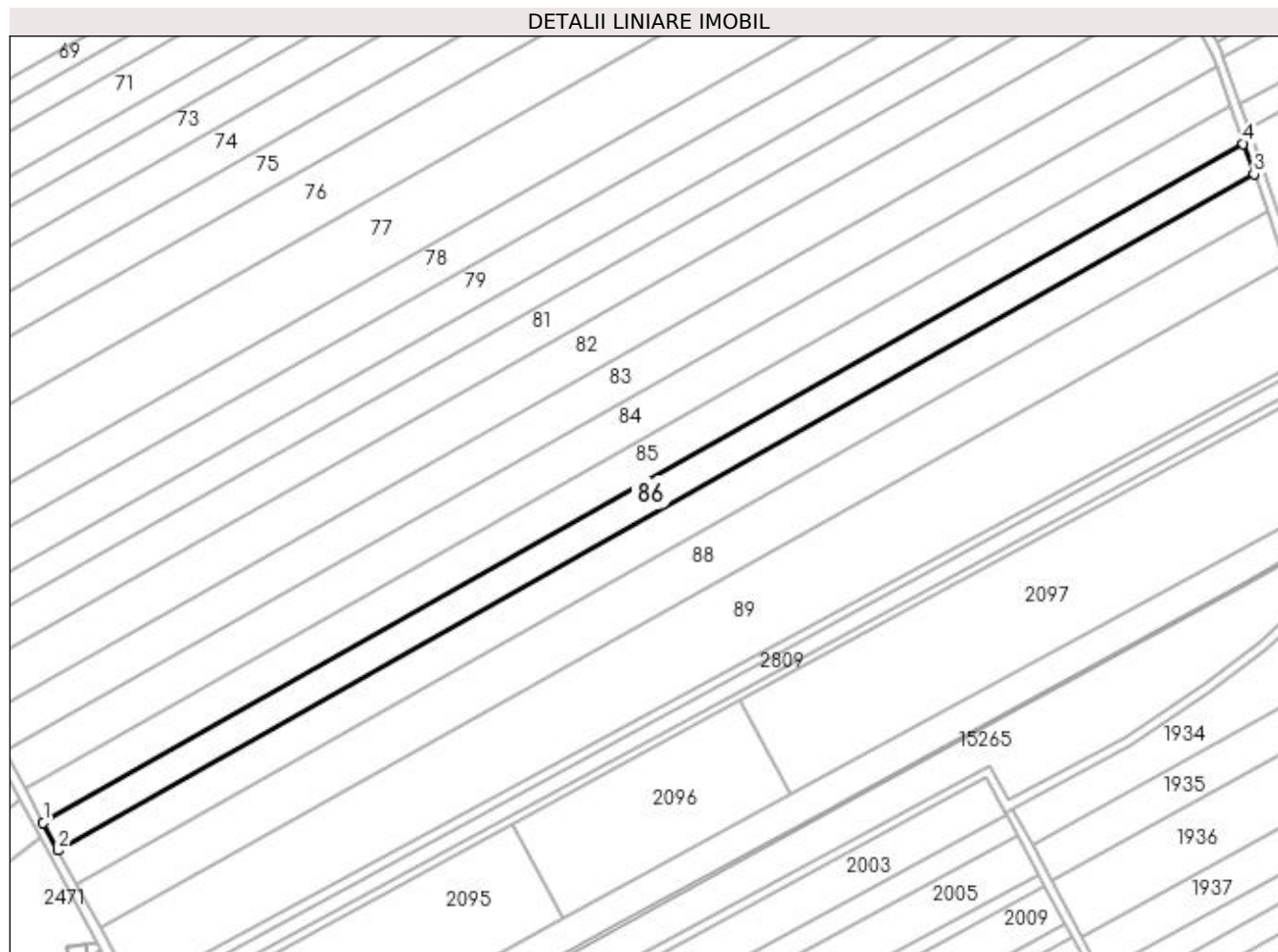
Inscrieri privind dezmembramintele dreptului de proprietate, drepturi reale de garanție și sarcini	Referințe
NU SUNT	

Anexa Nr. 1 La Partea I

Teren

Nr cadastral	Suprafața (mp)*	Observații / Referințe
	Din acte: 8.000 Masurata: 7.817	PROCENT DIMINUARE 2.28%

* Suprafața este determinată în planul de proiecție Stereo 70.



Date referitoare la teren

Crt	Categorie folosință	Intra vilan	Suprafața (mp)	Tarla	Parcelă	Nr. topo	Observații / Referințe
1	arabil	NU	7.817	96	75	-	

Lungime Segmente

1) Valorile lungimilor segmentelor sunt obținute din proiecție în plan.

Punct început	X / Y	Punct sfârșit	X / Y	Lungime segment (** (m)
1	351.409,11 281.860,625	2	351.415,43 281.848,846	13.367
2	351.415,43 281.848,846	3	351.923,671 282.136,223	583.862
3	351.923,671 282.136,223	4	351.919,182 282.149,038	13.578
4	351.919,182 282.149,038	1	351.409,11 281.860,625	585.965

**** Lungimile segmentelor sunt determinate în planul de proiecție Stereo 70 și sunt rotunjite la 1 milimetru.**

***** Distanța dintre puncte este formată din segmente cumulate ce sunt mai mici decât valoarea 1 milimetru.**

**DATE DESPRE IMOBILUL NR. 87**

Oficiul de Cadastru și Publicitate Imobiliară DOLJ
Biroul de Cadastru și Publicitate Imobiliară Craiova

A. Partea I. Descrierea imobilului

TEREN Extravilan

Adresa: Jud. Dolj, T 96, P 76

Nr. Crt	Nr cadastral Nr. topografic	Suprafața* (mp)	Observații / Referințe
A1		Din acte: 10.000 Masurata: 9.772	Sector cadastral:44 Teren neimprejmuit; PROCENT DIMINUARE 2.28%

B. Partea II. Proprietari și acte

Inscrieri privitoare la dreptul de proprietate și alte drepturi reale		Referințe
0 / 18/02/2022		
Act Administrativ nr. TDP:1596-48561, din 05/10/1995 emis de COMISIA JUDETEANA DOLJ;		
B1	Intabulare, drept de PROPRIETATE, dobandit prin Reconstituire, cota actuala 1/1, cota initiala 1/1 1) BINA MARIA , LIPSA CNP	A1

C. Partea III. SARCINI .

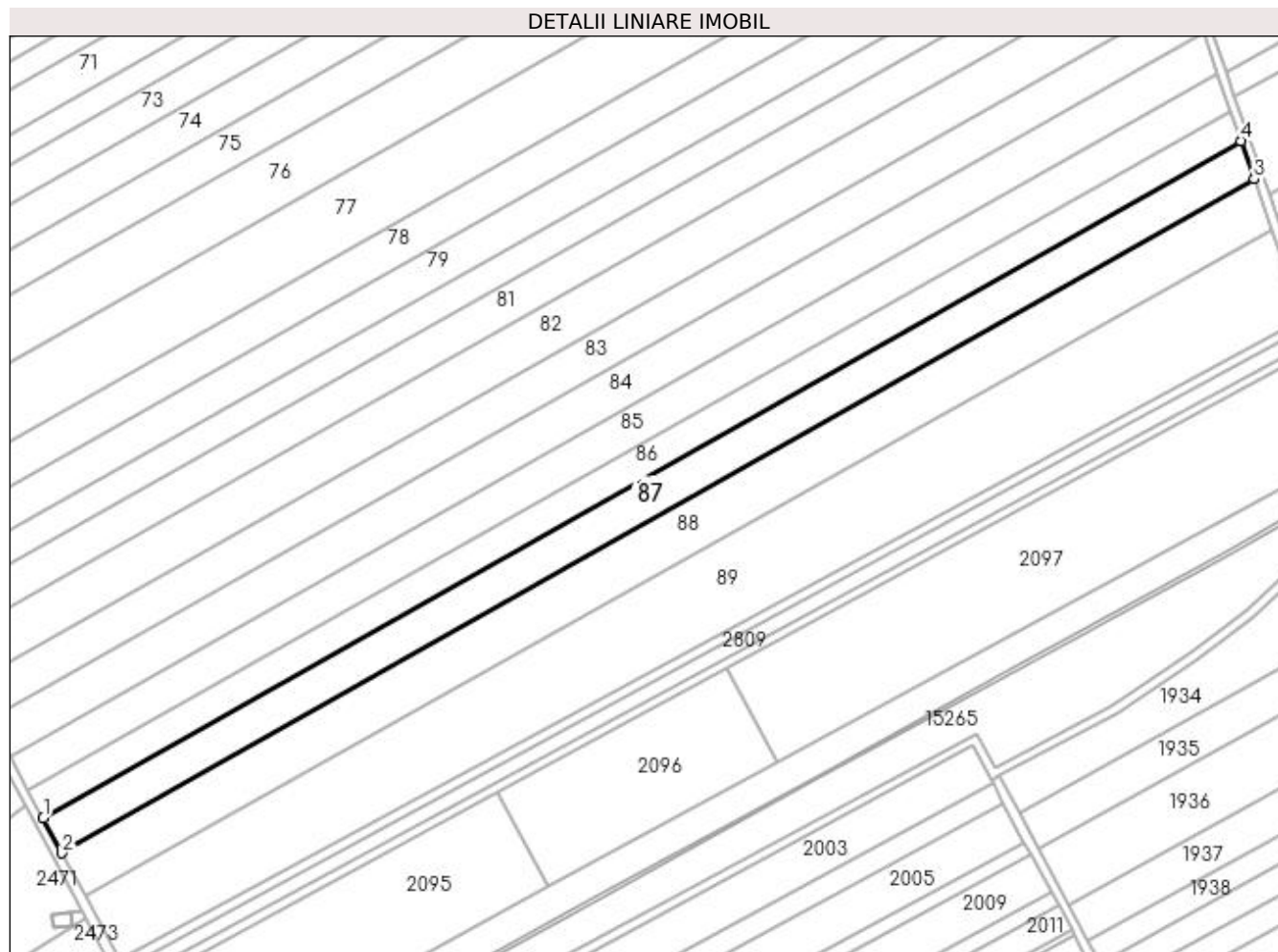
Inscrieri privind dezmembramintele dreptului de proprietate, drepturi reale de garanție și sarcini	Referințe
NU SUNT	

Anexa Nr. 1 La Partea I

Teren

Nr cadastral	Suprafața (mp)*	Observații / Referințe
	Din acte: 10.000 Masurata: 9.772	PROCENT DIMINUARE 2.28%

* Suprafața este determinată în planul de proiecție Stereo 70.



Date referitoare la teren

Crt	Categorie folosință	Intra vilan	Suprafața (mp)	Tarla	Parcelă	Nr. topo	Observații / Referințe
1	arabil	NU	9.772	96	76	-	

Lungime Segmente

1) Valorile lungimilor segmentelor sunt obținute din proiecție în plan.

Punct început	X / Y	Punct sfârșit	X / Y	Lungime segment (** (m)
1	351.415,43 281.848,846	2	351.423,363 281.834,061	16.779
2	351.423,363 281.834,061	3	351.929,305 282.120,138	581.221
3	351.929,305 282.120,138	4	351.923,671 282.136,223	17.043
4	351.923,671 282.136,223	1	351.415,43 281.848,846	583.862

**** Lungimile segmentelor sunt determinate în planul de proiecție Stereo 70 și sunt rotunjite la 1 milimetru.**

***** Distanța dintre puncte este formată din segmente cumulate ce sunt mai mici decât valoarea 1 milimetru.**

**DATE DESPRE IMOBILUL NR. 88**

Oficiul de Cadastru și Publicitate Imobiliară DOLJ
 Biroul de Cadastru și Publicitate Imobiliară Craiova

A. Partea I. Descrierea imobilului

TEREN Extravilan

Adresa: Jud. Dolj, T 96, P 78

Nr. Crt	Nr cadastral Nr. topografic	Suprafața* (mp)	Observații / Referințe
A1		Din acte: 13.000 Masurata: 12.703	Sector cadastral:44 Teren neimprejmuit; PROCENT DIMINUARE 2.28%

B. Partea II. Proprietari și acte

Inscrieri privitoare la dreptul de proprietate și alte drepturi reale		Referințe
0 / 18/02/2022		
Act Administrativ nr. TDP:1284-45405, din 26/01/1995 emis de COMISIA JUDETEANA DOLJ;		
B1	Intabulare, drept de PROPRIETATE, dobandit prin Reconstituire, cota actuala 1/1, cota initiala 1/1 1) VOINEA GHEORGHE, LIPSA CNP	A1

C. Partea III. SARCINI .

Inscrieri privind dezmembramintele dreptului de proprietate, drepturi reale de garanție și sarcini	Referințe
NU SUNT	

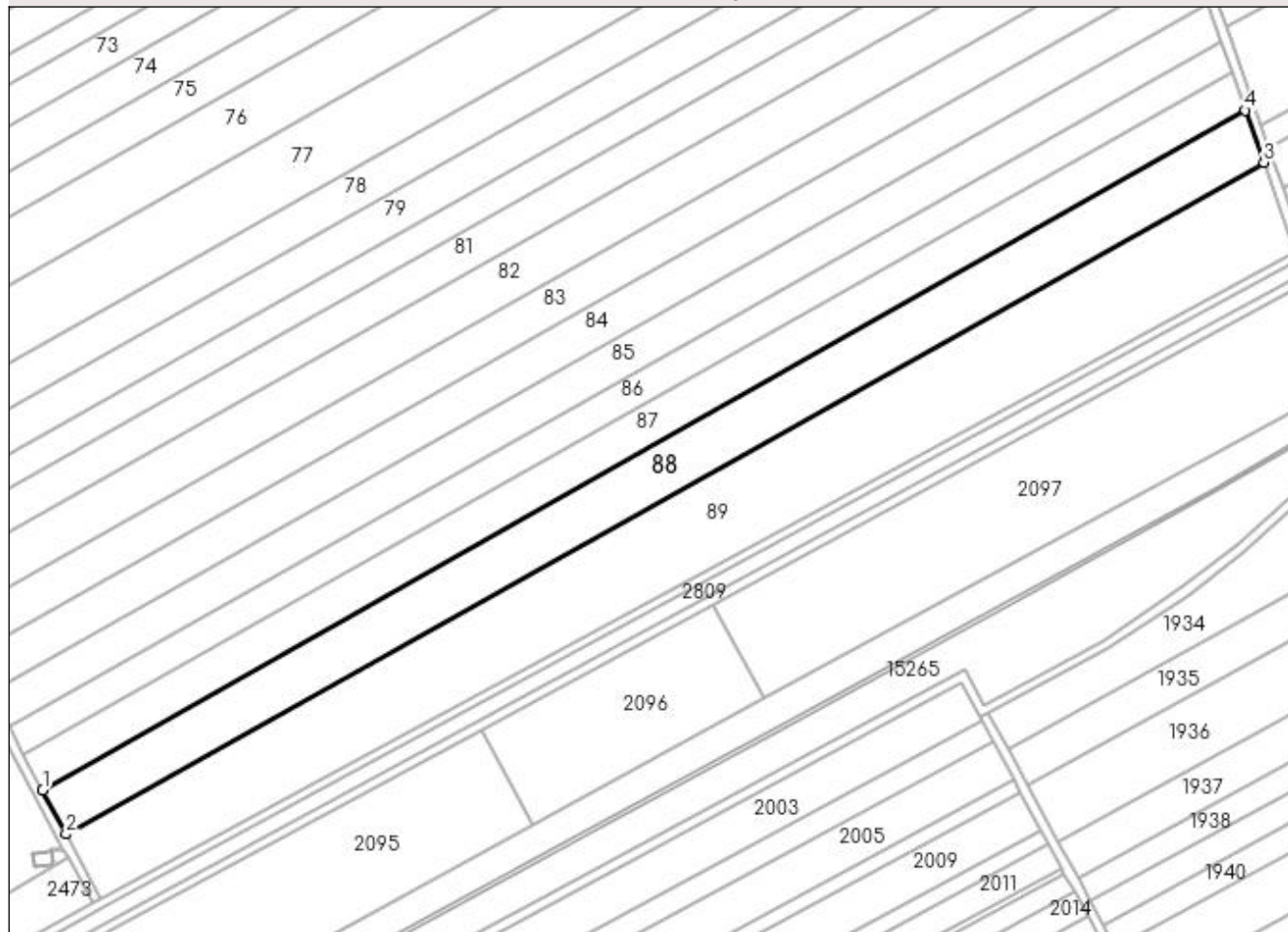
Anexa Nr. 1 La Partea I

Teren

Nr cadastral	Suprafața (mp)*	Observații / Referințe
	Din acte: 13.000 Masurata: 12.703	PROCENT DIMINUARE 2.28%

* Suprafața este determinată în planul de proiecție Stereo 70.

DETALII LINIARE IMOBIL



Date referitoare la teren

Crt	Categorie folosință	Intra vilan	Suprafața (mp)	Tarla	Parcelă	Nr. topo	Observații / Referințe
1	arabil	NU	12.703	96	78	-	

Lungime Segmente

1) Valorile lungimilor segmentelor sunt obținute din proiecție în plan.

Punct început	X / Y	Punct sfârșit	X / Y	Lungime segment (** (m)
1	351.423,363 281.834,061	2	351.433,249 281.815,637	20.909
2	351.433,249 281.815,637	3	351.937,01 282.098,145	577.569
3	351.937,01 282.098,145	4	351.929,305 282.120,138	23.304
4	351.929,305 282.120,138	1	351.423,363 281.834,061	581.221

**** Lungimile segmentelor sunt determinate în planul de proiecție Stereo 70 și sunt rotunjite la 1 milimetru.**

***** Distanța dintre puncte este formată din segmente cumulate ce sunt mai mici decât valoarea 1 milimetru.**

**DATE DESPRE IMOBILUL NR. 89**

Oficiul de Cadastru și Publicitate Imobiliară DOLJ
Biroul de Cadastru și Publicitate Imobiliară Craiova

A. Partea I. Descrierea imobilului

TEREN Extravilan

Adresa: Jud. Dolj, T 96, P 79

Nr. Crt	Nr cadastral Nr. topografic	Suprafața* (mp)	Observații / Referințe
A1	33460	20.000	Sector cadastral:44 Teren neimprejmuit;

B. Partea II. Proprietari și acte

Inscrieri privitoare la dreptul de proprietate și alte drepturi reale	Referințe
211770 / 15/10/2020	
Act Notarial nr. CM:68, din 31/05/2011 emis de BNP BUDIANA IONUT RAZVAN (act administrativ nr Titlu de proprietate nr.1270-45405 din 25.01.1995, emis de COMISIA JUDETEANA DOLJ;);	
B1	A1
Intabulare, drept de PROPRIETATE, dobandit prin Succesiune, cota actuala 1/1, cota initiala 1/1	
1) ENACHE GEORGETA	

C. Partea III. SARCINI .

Inscrieri privind dezmembramintele dreptului de proprietate, drepturi reale de garanție și sarcini	Referințe
NU SUNT	

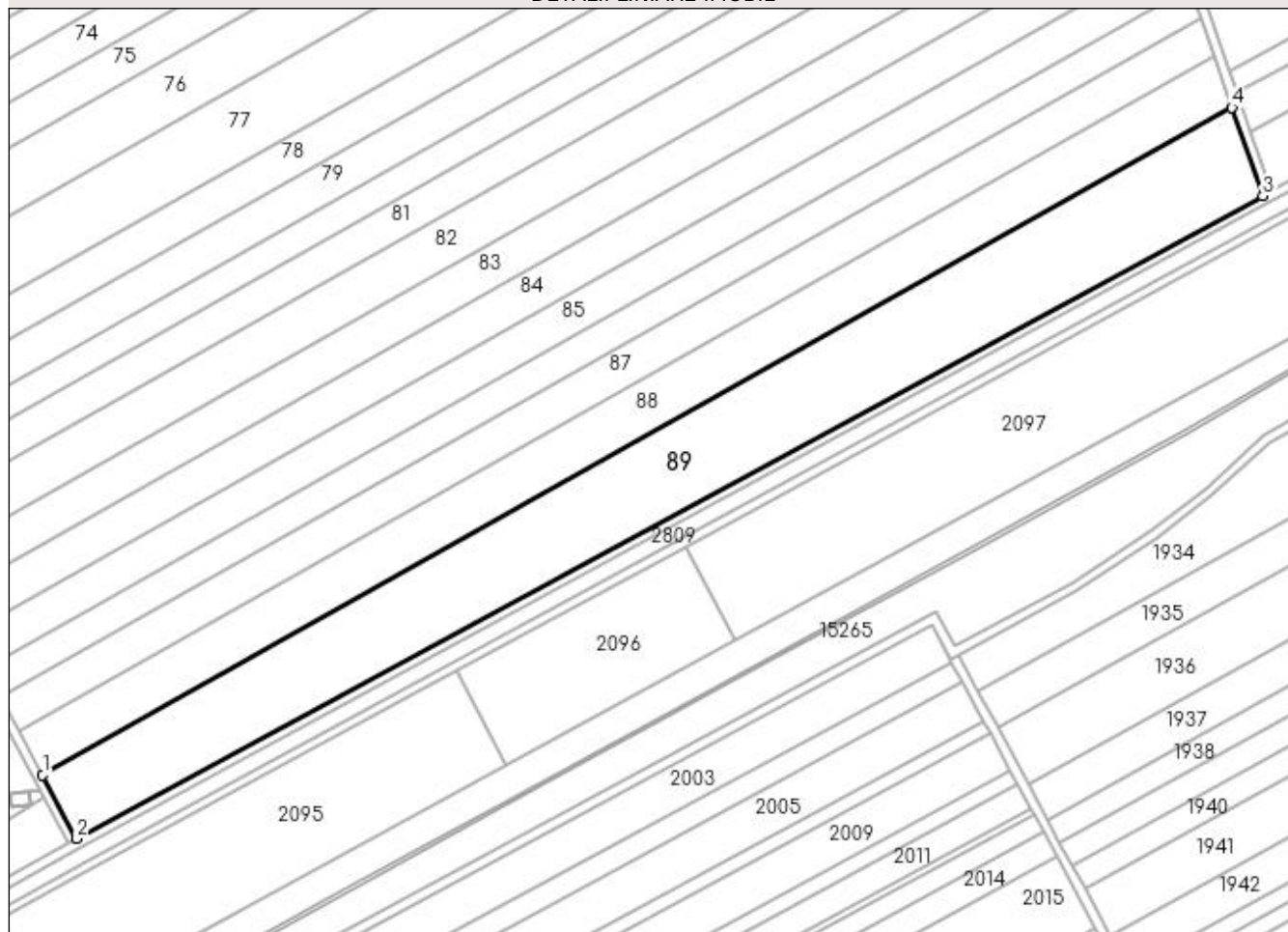
Anexa Nr. 1 La Partea I

Teren

Nr cadastral	Suprafața (mp)*	Observații / Referințe
33460	20.000	

* Suprafața este determinată în planul de proiecție Stereo 70.

DETALII LINIARE IMOBIL



Date referitoare la teren

Crt	Categorie folosință	Intra vilan	Suprafața (mp)	Tarla	Parcelă	Nr. topo	Observații / Referințe
1	arabil	NU	20.000	96	79	-	

Lungime Segmente

1) Valorile lungimilor segmentelor sunt obținute din proiecție în plan.

Punct început	X / Y	Punct sfârșit	X / Y	Lungime segment (** (m)
1	351.433,249 281.815,637	2	351.447,718 281.788,669	30.604
2	351.447,718 281.788,669	3	351.950,095 282.060,79	571.343
3	351.950,095 282.060,79	4	351.937,01 282.098,145	39.58
4	351.937,01 282.098,145	1	351.433,249 281.815,637	577.569

**** Lungimile segmentelor sunt determinate în planul de proiecție Stereo 70 și sunt rotunjite la 1 milimetru.**

***** Distanța dintre puncte este formată din segmente cumulate ce sunt mai mici decât valoarea 1 milimetru.**

**DATE DESPRE IMOBILUL NR. 2094**

Oficiul de Cadastru și Publicitate Imobiliară DOLJ
Biroul de Cadastru și Publicitate Imobiliară Craiova

A. Partea I. Descrierea imobilului

TEREN Extravilan

Adresa: Jud. Dolj, T 97, P 10

Nr. Crt	Nr cadastral Nr. topografic	Suprafața* (mp)	Observații / Referințe
A1		Din acte: 0 Masurata: 19.729	Sector cadastral:44 Teren neimprejmuit;

B. Partea II. Proprietari și acte

Inscrieri privitoare la dreptul de proprietate și alte drepturi reale		Referințe
0 / 01/03/2022		
Act Normativ nr. LEGE:7, din 13/03/1996 emis de PARLAMENTUL ROMANIEI (art. 13 alin. 15);		
B1	Inscrierea provizorie, drept de PROPRIETATE, dobandit prin Lege, cota actuala 1/1, cota initiala 1/1 1) NEIDENTIFICAT NEIDENTIFICAT	A1

C. Partea III. SARCINI .

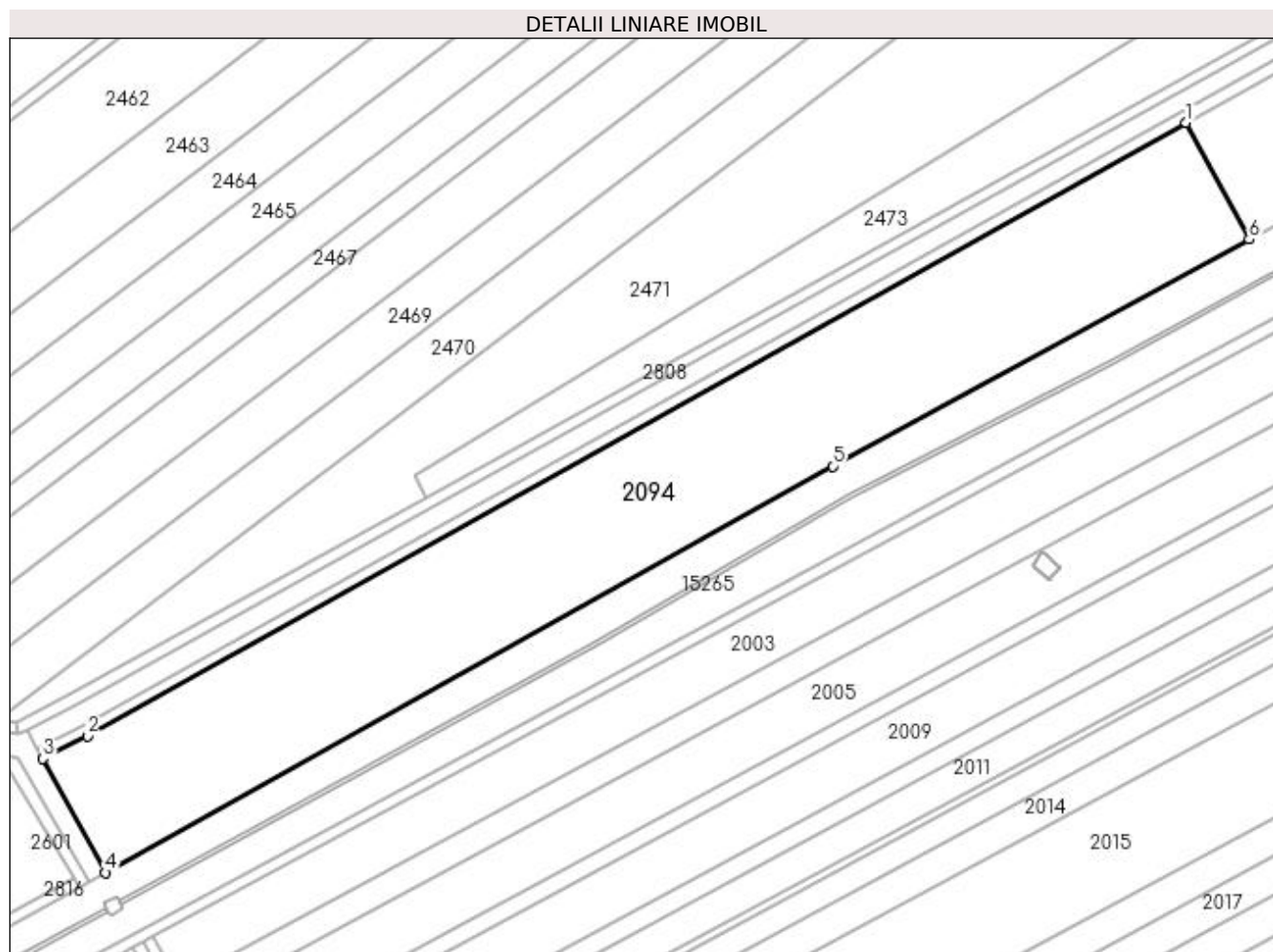
Inscrieri privind dezmembramintele dreptului de proprietate, drepturi reale de garanție și sarcini	Referințe
NU SUNT	

Anexa Nr. 1 La Partea I

Teren

Nr cadastral	Suprafața (mp)*	Observații / Referințe
	Din acte: 0 Masurata: 19.729	

* Suprafața este determinată în planul de proiecție Stereo 70.



Date referitoare la teren

Crt	Categorie folosință	Intra vilan	Suprafața (mp)	Tarla	Parcelă	Nr. topo	Observații / Referințe
1	arabil	NU	19.729	97	10	-	

Lungime Segmente

1) Valorile lungimilor segmentelor sunt obținute din proiecție în plan.

Punct început	X / Y	Punct sfârșit	X / Y	Lungime segment (** (m)
1	351.415,505 281.754,668	2	351.039,175 281.544,747	430.919
2	351.039,175 281.544,747	3	351.024,004 281.537,041	17.016
3	351.024,004 281.537,041	4	351.045,422 281.497,876	44.639
4	351.045,422 281.497,876	5	351.294,422 281.637,165	285.311

Punct început	X / Y	Punct sfârșit	X / Y	Lungime segment (** (m)
5	351.294,422 281.637,165	6	351.437,063 281.714,837	162.417
6	351.437,063 281.714,837	1	351.415,505 281.754,668	45.291

** Lungimile segmentelor sunt determinate în planul de proiecție Stereo 70 și sunt rotunjite la 1 milimetru.

*** Distanța dintre puncte este formată din segmente cumulate ce sunt mai mici decât valoarea 1 milimetru.

**DATE DESPRE IMOBILUL NR. 2095**

Oficiul de Cadastru și Publicitate Imobiliară DOLJ
Biroul de Cadastru și Publicitate Imobiliară Craiova

A. Partea I. Descrierea imobilului

TEREN Extravilan

Adresa: Jud. Dolj, T 97/1, P 9

Nr. Crt	Nr cadastral Nr. topografic	Suprafața* (mp)	Observații / Referințe
A1		10.000	Sector cadastral:44 Teren neimprejmuit;

B. Partea II. Proprietari și acte

Inscrieri privitoare la dreptul de proprietate și alte drepturi reale	Referințe
0 / 18/02/2022	
Hotarare Judecatoreasca nr. SC:1882, din 19/10/2011 emis de JUDECATORIA CALAFAT;	
B1	Intabulare, drept de PROPRIETATE, dobandit prin Hotarare Judecatoreasca, cota actuala 1/1, cota initiala 1/1 1) VOINEA STELIAN, LIPSA CNP
	A1

C. Partea III. SARCINI .

Inscrieri privind dezmembramintele dreptului de proprietate, drepturi reale de garanție și sarcini	Referințe
NU SUNT	

**** Lungimile segmentelor sunt determinate în planul de proiecție Stereo 70 și sunt rotunjite la 1 milimetru.**

***** Distanța dintre puncte este formată din segmente cumulate ce sunt mai mici decât valoarea 1 milimetru.**

**DATE DESPRE IMOBILUL NR. 2096**

Oficiul de Cadastru și Publicitate Imobiliară DOLJ
Biroul de Cadastru și Publicitate Imobiliară Craiova

A. Partea I. Descrierea imobilului

TEREN Extravilan

Adresa: Jud. Dolj, T 97/1, P 8

Nr. Crt	Nr cadastral Nr. topografic	Suprafața* (mp)	Observații / Referințe
A1		5.000	Sector cadastral:44 Teren neimprejmuit;

B. Partea II. Proprietari și acte

Inscrieri privitoare la dreptul de proprietate și alte drepturi reale	Referințe
0 / 18/02/2022	
Hotarare Judecatoreasca nr. SC:1882, din 19/10/2011 emis de JUDECATORIA CALAFAT;	
B1	Intabulare, drept de PROPRIETATE, dobandit prin Hotarare Judecatoreasca, cota actuala 1/1, cota initiala 1/1 1) VOINEA STELIAN, LIPSA CNP
	A1

C. Partea III. SARCINI .

Inscrieri privind dezmembramintele dreptului de proprietate, drepturi reale de garanție și sarcini	Referințe
NU SUNT	

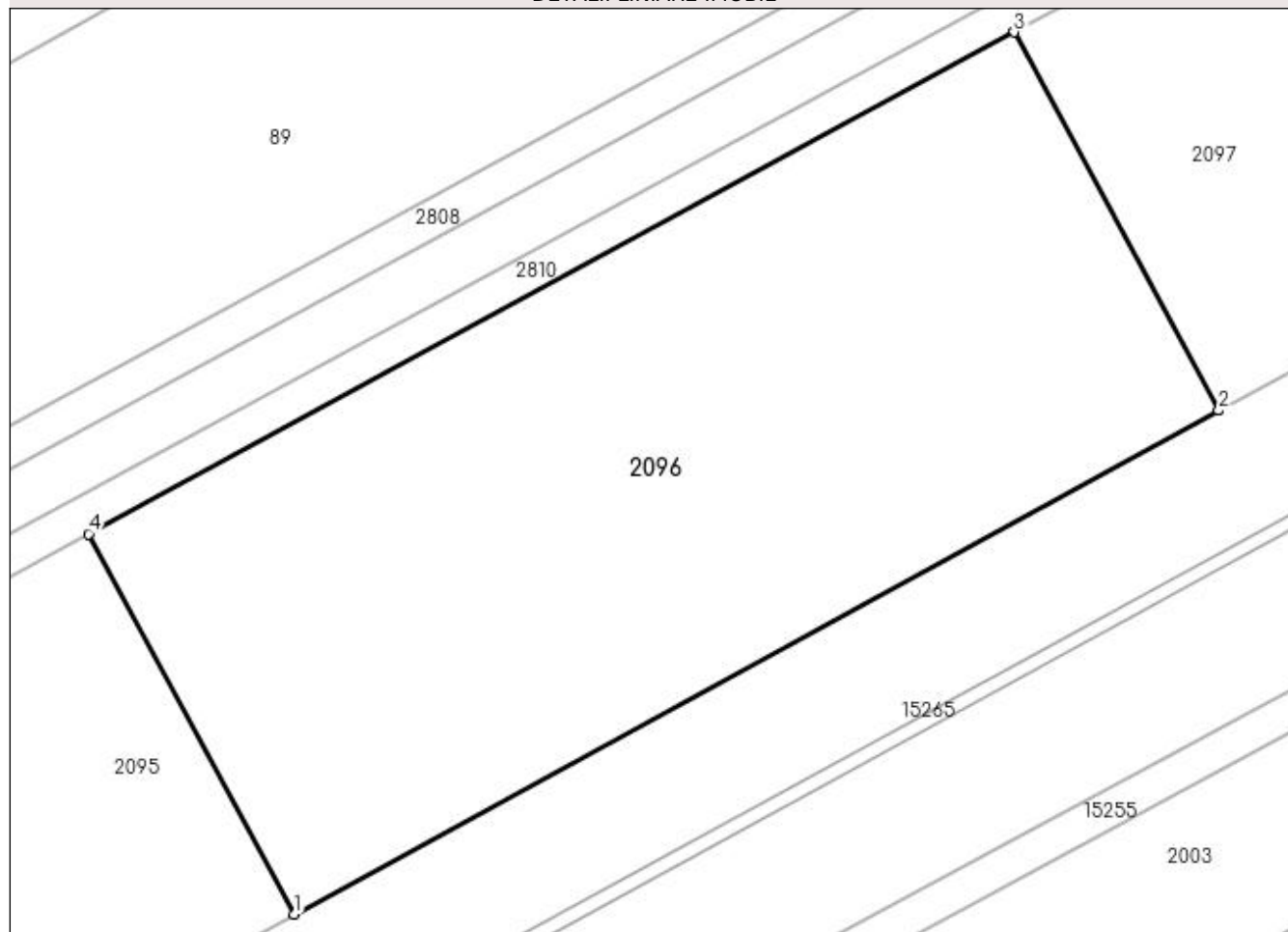
Anexa Nr. 1 La Partea I

Teren

Nr cadastral	Suprafața (mp)*	Observații / Referințe
	5.000	

* Suprafața este determinată în planul de proiecție Stereo 70.

DETALII LINIARE IMOBIL



Date referitoare la teren

Crt	Categorie folosință	Intravilan	Suprafața (mp)	Tarla	Parcelă	Nr. topo	Observații / Referințe
1	arabil	NU	5.000	97/1	8	-	

Lungime Segmente

1) Valorile lungimilor segmentelor sunt obținute din proiecție în plan.

Punct început	X / Y	Punct sfârșit	X / Y	Lungime segment (** (m)
1	351.629,887 281.819,835	2	351.726,956 281.872,692	110.527
2	351.726,956 281.872,692	3	351.705,482 281.912,369	45.115
3	351.705,482 281.912,369	4	351.608,296 281.859,727	110.527
4	351.608,296 281.859,727	1	351.629,887 281.819,835	45.36

**** Lungimile segmentelor sunt determinate în planul de proiecție Stereo 70 și sunt rotunjite la 1 milimetru.**

***** Distanța dintre puncte este formată din segmente cumulate ce sunt mai mici decât valoarea 1 milimetru.**

**DATE DESPRE IMOBILUL NR. 2097**

Oficiul de Cadastru și Publicitate Imobiliară DOLJ
Biroul de Cadastru și Publicitate Imobiliară Craiova

A. Partea I. Descrierea imobilului

TEREN Extravilan

Adresa: Jud. Dolj, T 97, P 7

Nr. Crt	Nr cadastral Nr. topografic	Suprafața* (mp)	Observații / Referințe
A1		16.700	Sector cadastral:44 Teren neimprejmuit;

B. Partea II. Proprietari și acte

Inscrieri privitoare la dreptul de proprietate și alte drepturi reale	Referințe
0 / 18/02/2022	
Act Administrativ nr. TDP:1619-48628, din 22/02/1996 emis de COMISIA JUDETEANA DOLJ;	
B1	A1
Intabulare, drept de PROPRIETATE, dobandit prin Reconstituire, cota actuala 1/1, cota initiala 1/1 1) ENACHE DUMITRU, LIPSA CNP	

C. Partea III. SARCINI .

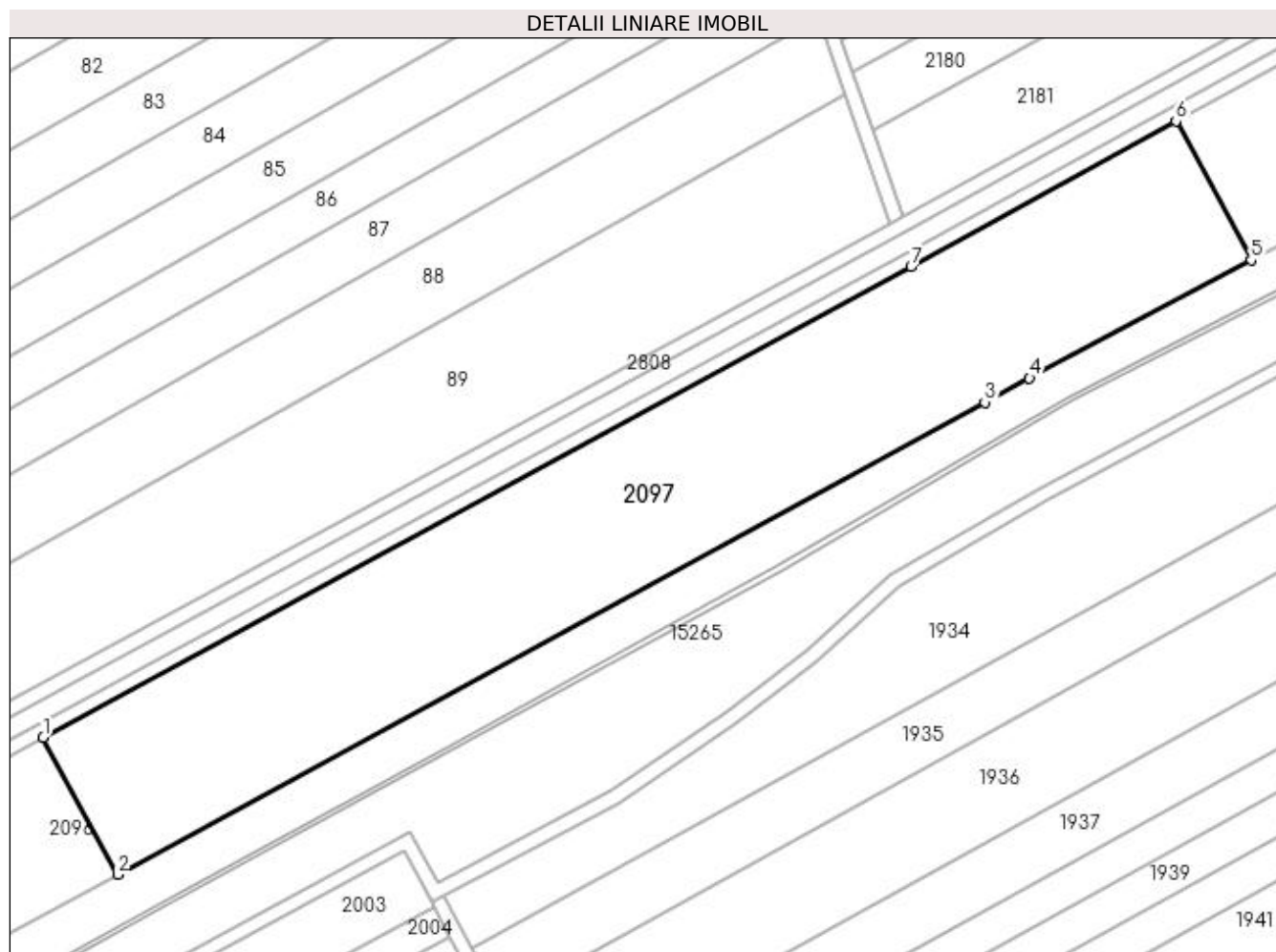
Inscrieri privind dezmembramintele dreptului de proprietate, drepturi reale de garanție și sarcini	Referințe
NU SUNT	

Anexa Nr. 1 La Partea I

Teren

Nr cadastral	Suprafața (mp)*	Observații / Referințe
	16.700	

* Suprafața este determinată în planul de proiecție Stereo 70.



Date referitoare la teren

Crt	Categorie folosință	Intravilan	Suprafața (mp)	Tarla	Parcelă	Nr. topo	Observații / Referințe
1	arabil	NU	16.700	97	7	-	

Lungime Segmente

1) Valorile lungimilor segmentelor sunt obținute din proiecție în plan.

Punct început	X / Y	Punct sfârșit	X / Y	Lungime segment (** (m)
1	351.705,482 281.912,369	2	351.726,956 281.872,692	45.115
2	351.726,956 281.872,692	3	351.977,381 282.009,055	285.145
3	351.977,381 282.009,055	4	351.990,34 282.016,029	14.716
4	351.990,34 282.016,029	5	352.054,332 282.050,103	72.498
5	352.054,332 282.050,103	6	352.032,633 282.090,194	45.587

Punct început	X / Y	Punct sfârșit	X / Y	Lungime segment (** (m)
6	352.032,633 282.090,194	7	351.956,131 282.048,137	87.3
7	351.956,131 282.048,137	1	351.705,482 281.912,369	285.058

** Lungimile segmentelor sunt determinate în planul de proiecție Stereo 70 și sunt rotunjite la 1 milimetru.

*** Distanța dintre puncte este formată din segmente cumulate ce sunt mai mici decât valoarea 1 milimetru.



DATE DESPRE IMOBILUL NR. 2098

Oficiul de Cadastru și Publicitate Imobiliară DOLJ
Biroul de Cadastru și Publicitate Imobiliară Craiova

A. Partea I. Descrierea imobilului

TEREN Extravilan

Adresa: Jud. Dolj, T 97, P 6

Nr. Crt	Nr cadastral Nr. topografic	Suprafața* (mp)	Observații / Referințe
A1	33449	13.900	Sector cadastral:44 Teren neimprejmit;

B. Partea II. Proprietari și acte

Inscrieri privitoare la dreptul de proprietate și alte drepturi reale		Referințe
210644 / 14/10/2020		
Act Administrativ nr. TDP:1733-14907, din 06/12/1996 emis de COMISIA JUDETEANA DOLJ;		
B1	Intabulare, drept de PROPRIETATE, dobandit prin Reconstituire, cota actuala 2/4, cota initiala 2/4 1) BARBULESCU ELENA , DECEDATA DEFUNCT:Da 2) POPA LUCRETIA , DECEDATA DEFUNCT:Da	A1
Act Notarial nr. CM:58, din 07/02/2020 emis de NP MODANU COCUTA;		
B2	Intabulare, drept de PROPRIETATE, dobandit prin Succesiune, cota actuala 1/4, cota initiala 1/4 1) LUPAN CRISTIAN GEORGE <i>OBSERVATII: defunct Smeu Floarea</i>	A1
212493 / 01/09/2021		
Act Notarial nr. CM:89, din 30/08/2021 emis de NP BOGOS NICOLAETA ROMANITA;		
B3	Intabulare, drept de PROPRIETATE, dobandit prin Succesiune, cota actuala 2/32, cota initiala 2/32 1) SMEU IRMA	A1
B4	Intabulare, drept de PROPRIETATE, dobandit prin Succesiune, cota actuala 3/32, cota initiala 3/32 1) SMEU SILVIA ELENA	A1
B5	Intabulare, drept de PROPRIETATE, dobandit prin Succesiune, cota actuala 3/32, cota initiala 3/32 1) SMEU IOAN MIHAI	A1

C. Partea III. SARCINI .

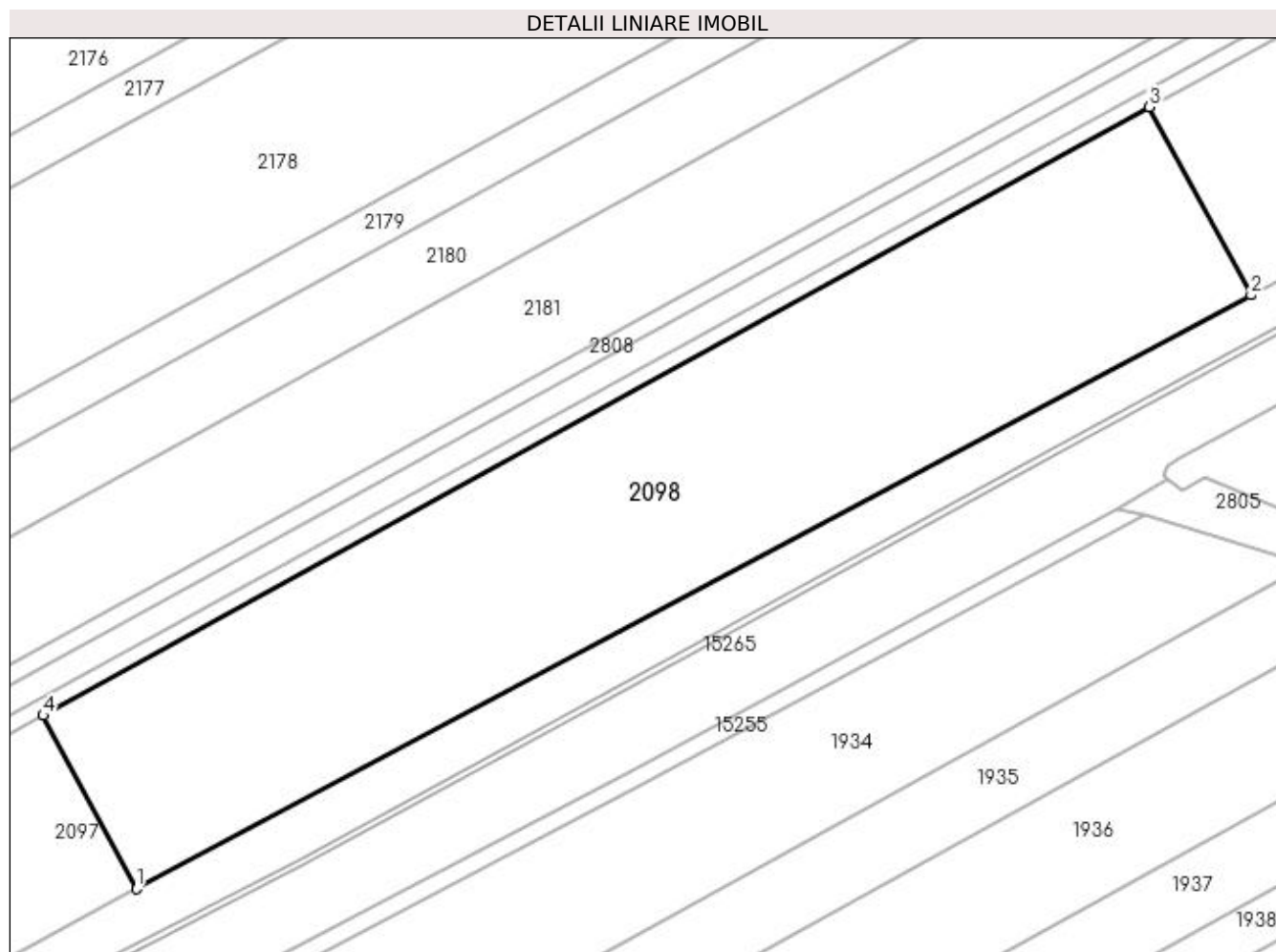
Inscrieri privind dezmembramintele dreptului de proprietate, drepturi reale de garanție și sarcini	Referințe
NU SUNT	

Anexa Nr. 1 La Partea I

Teren

Nr cadastral	Suprafața (mp)*	Observații / Referințe
33449	13.900	

* Suprafața este determinată în planul de proiecție Stereo 70.



Date referitoare la teren

Crt	Categorie folosință	Intra vilan	Suprafața (mp)	Tarla	Parcelă	Nr. topo	Observații / Referințe
1	arabil	NU	13.900	97	6	-	

Lungime Segmente

1) Valorile lungimilor segmentelor sunt obținute din proiecție în plan.

Punct început	X / Y	Punct sfârșit	X / Y	Lungime segment (** (m)
1	352.054,332 282.050,103	2	352.312,413 282.187,52	292.385
2	352.312,413 282.187,52	3	352.288,854 282.231,049	49.495
3	352.288,854 282.231,049	4	352.032,633 282.090,194	292.386
4	352.032,633 282.090,194	1	352.054,332 282.050,103	45.587

**** Lungimile segmentelor sunt determinate în planul de proiecție Stereo 70 și sunt rotunjite la 1 milimetru.**

***** Distanța dintre puncte este formată din segmente cumulate ce sunt mai mici decât valoarea 1 milimetru.**

**DATE DESPRE IMOBILUL NR. 2099**

Oficiul de Cadastru și Publicitate Imobiliară DOLJ
Biroul de Cadastru și Publicitate Imobiliară Craiova

A. Partea I. Descrierea imobilului

TEREN Extravilan

Adresa: Jud. Dolj, T 97/1, P 5

Nr. Crt	Nr cadastral Nr. topografic	Suprafața* (mp)	Observații / Referințe
A1	31551	20.000	Sector cadastral:44 Teren neimprejmuit;

B. Partea II. Proprietari și acte

Inscrieri privitoare la dreptul de proprietate și alte drepturi reale	Referințe
84266 / 24/06/2016	
Act Notarial nr. CVC:775, din 16/06/2016 emis de NP RIBA IVANCA;	
B1	A1
Intabulare, drept de PROPRIETATE, dobandit prin Conventie, cota actuala 1/1, cota initiala 1/1 1) SOCIETATEA MOTAVEN SRL , CIF:34264040	

C. Partea III. SARCINI .

Inscrieri privind dezmembramintele dreptului de proprietate, drepturi reale de garanție și sarcini	Referințe
NU SUNT	

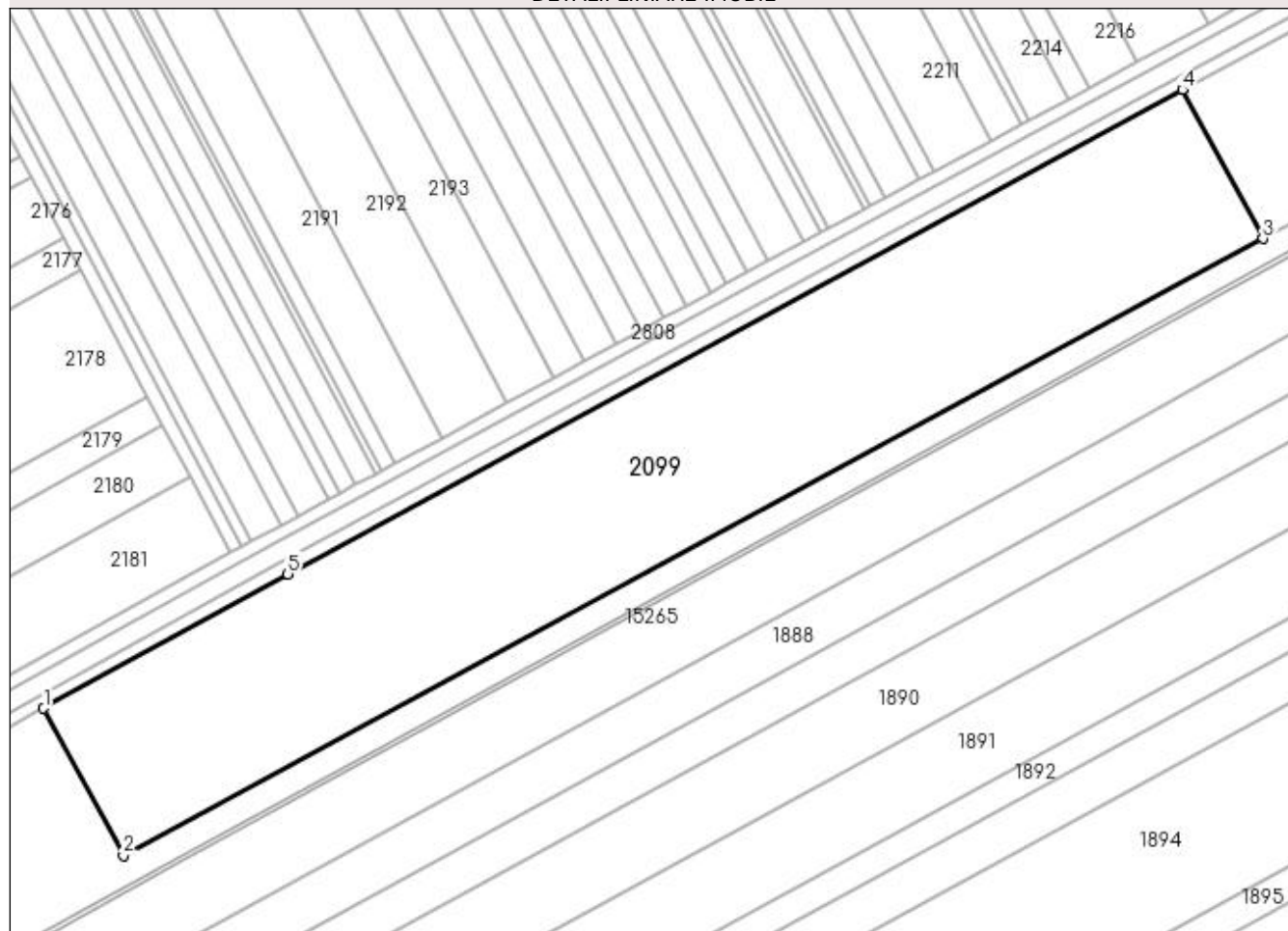
Anexa Nr. 1 La Partea I

Teren

Nr cadastral	Suprafața (mp)*	Observații / Referințe
31551	20.000	

* Suprafața este determinată în planul de proiecție Stereo 70.

DETALII LINIARE IMOBIL



Date referitoare la teren

Crt	Categorie folosință	Intra vilan	Suprafața (mp)	Tarla	Parcelă	Nr. topo	Observații / Referințe
1	arabil	NU	20.000	97/1	5	-	

Lungime Segmente

1) Valorile lungimilor segmentelor sunt obținute din proiecție în plan.

Punct început	X / Y	Punct sfârșit	X / Y	Lungime segment (** (m)
1	352.404,78 282.294,778	2	352.428,867 282.250,277	50.602
2	352.428,867 282.250,277	3	352.773,09 282.436,545	391.389
3	352.773,09 282.436,545	4	352.748,738 282.481,537	51.16
4	352.748,738 282.481,537	5	352.478,488 282.335,299	307.279
5	352.478,488 282.335,299	1	352.404,78 282.294,778	84.112

**** Lungimile segmentelor sunt determinate în planul de proiecție Stereo 70 și sunt rotunjite la 1 milimetru.**

***** Distanța dintre puncte este formată din segmente cumulate ce sunt mai mici decât valoarea 1 milimetru.**

**DATE DESPRE IMOBILUL NR. 2100**

Oficiul de Cadastru și Publicitate Imobiliară DOLJ
Biroul de Cadastru și Publicitate Imobiliară Craiova

A. Partea I. Descrierea imobilului

TEREN Extravilan

Adresa: Jud. Dolj, T 97/1, P 4

Nr. Crt	Nr cadastral Nr. topografic	Suprafața* (mp)	Observații / Referințe
A1	31573	9.800	Sector cadastral:44 Teren neimprejmuit;

B. Partea II. Proprietari și acte

Inscrieri privitoare la dreptul de proprietate și alte drepturi reale	Referințe
28794 / 06/03/2017	
Act Notarial nr. CVC:248, din 27/02/2017 emis de NP RIBA IVANCA;	
B1	A1
Intabulare, drept de PROPRIETATE, dobandit prin Conventie, cota actuala 1/1, cota initiala 1/1	
1) SC MOTAVEN SRL , CIF:34264040	

C. Partea III. SARCINI .

Inscrieri privind dezmembramintele dreptului de proprietate, drepturi reale de garanție și sarcini	Referințe
NU SUNT	

**** Lungimile segmentelor sunt determinate în planul de proiecție Stereo 70 și sunt rotunjite la 1 milimetru.**

***** Distanța dintre puncte este formată din segmente cumulate ce sunt mai mici decât valoarea 1 milimetru.**

**DATE DESPRE IMOBILUL NR. 2101**

Oficiul de Cadastru și Publicitate Imobiliară DOLJ
Biroul de Cadastru și Publicitate Imobiliară Craiova

A. Partea I. Descrierea imobilului

TEREN Extravilan

Adresa: Jud. Dolj, T 97/1, P 3

Nr. Crt	Nr cadastral Nr. topografic	Suprafața* (mp)	Observații / Referințe
A1	31581	8.200	Sector cadastral:44 Teren neimprejmuit;

B. Partea II. Proprietari și acte

Inscrieri privitoare la dreptul de proprietate și alte drepturi reale	Referințe
28793 / 06/03/2017	
Act Notarial nr. CVC:248, din 27/02/2017 emis de NP RIBA IVANCA;	
B1	A1
Intabulare, drept de PROPRIETATE, dobandit prin Conventie, cota actuala 1/1, cota initiala 1/1	
1) SC MOTAVEN SRL , CIF:34264040	

C. Partea III. SARCINI .

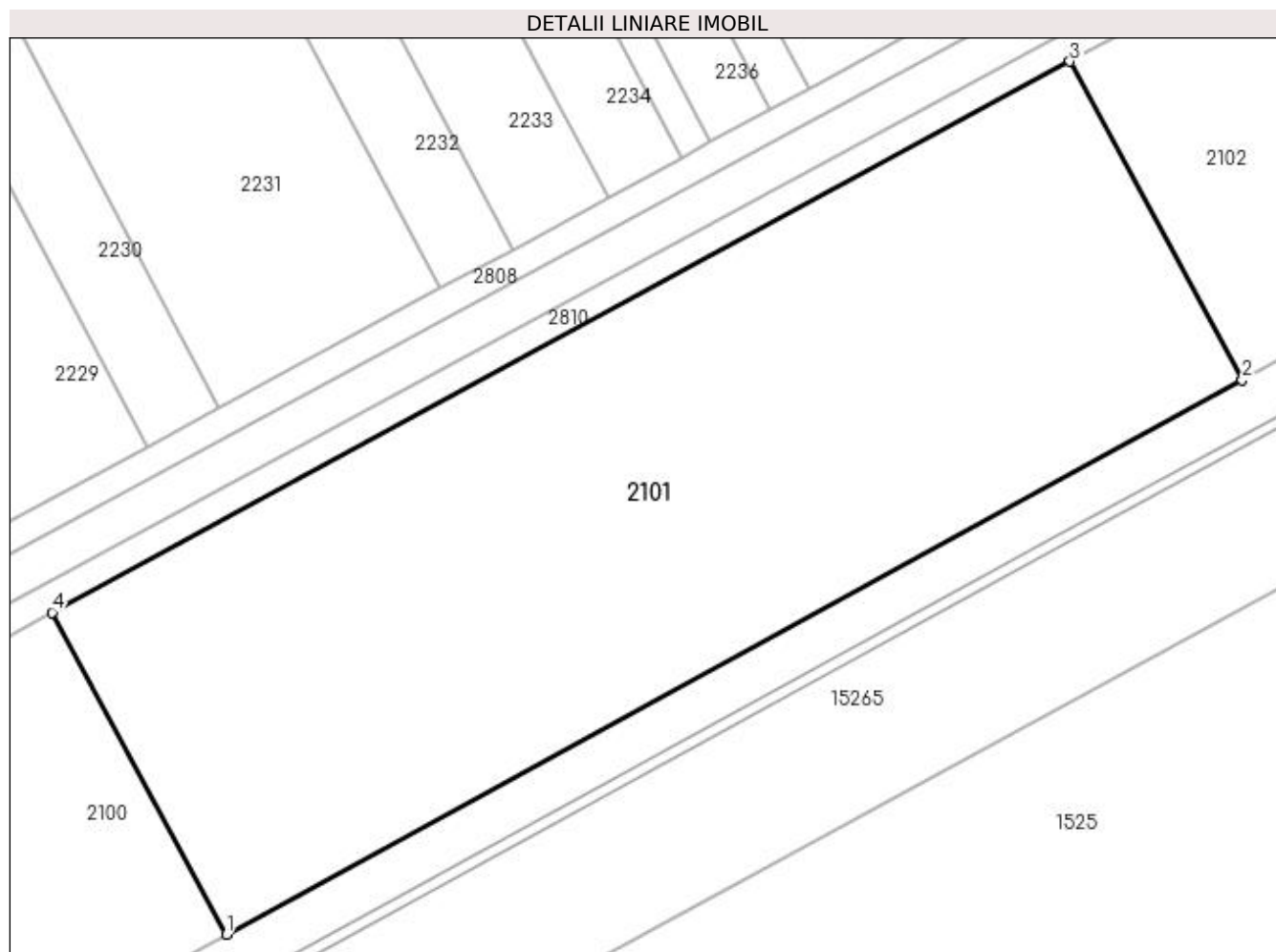
Inscrieri privind dezmembramintele dreptului de proprietate, drepturi reale de garanție și sarcini	Referințe
NU SUNT	

Anexa Nr. 1 La Partea I

Teren

Nr cadastral	Suprafața (mp)*	Observații / Referințe
31581	8.200	

* Suprafața este determinată în planul de proiecție Stereo 70.



Date referitoare la teren

Crt	Categorie folosință	Intra vilan	Suprafața (mp)	Tarla	Parcelă	Nr. topo	Observații / Referințe
1	arabil	NU	8.200	97/1	3	-	

Lungime Segmente

1) Valorile lungimilor segmentelor sunt obținute din proiecție în plan.

Punct început	X / Y	Punct sfârșit	X / Y	Lungime segment (** (m)
1	352.941,542 282.527,831	2	353.083,319 282.605,157	161.493
2	353.083,319 282.605,157	3	353.059,276 282.649,577	50.509
3	353.059,276 282.649,577	4	352.917,245 282.572,72	161.492
4	352.917,245 282.572,72	1	352.941,542 282.527,831	51.043

**** Lungimile segmentelor sunt determinate în planul de proiecție Stereo 70 și sunt rotunjite la 1 milimetru.**

***** Distanța dintre puncte este formată din segmente cumulate ce sunt mai mici decât valoarea 1 milimetru.**

**DATE DESPRE IMOBILUL NR. 2102**

Oficiul de Cadastru și Publicitate Imobiliară DOLJ
Biroul de Cadastru și Publicitate Imobiliară Craiova

A. Partea I. Descrierea imobilului

TEREN Extravilan

Adresa: Jud. Dolj, T 97, P 2

Nr. Crt	Nr cadastral Nr. topografic	Suprafața* (mp)	Observații / Referințe
A1	31646	8.900	Sector cadastral:44 Teren neimprejmuit;

B. Partea II. Proprietari și acte

Inscrieri privitoare la dreptul de proprietate și alte drepturi reale	Referințe
28788 / 06/03/2017	
Act Notarial nr. CVC:248, din 27/02/2017 emis de NP RIBA IVANCA;	
B1	A1
Intabulare, drept de PROPRIETATE, dobandit prin Conventie, cota actuala 1/1, cota initiala 1/1	
1) SC MOTAVEN SRL , CIF:34264040	

C. Partea III. SARCINI .

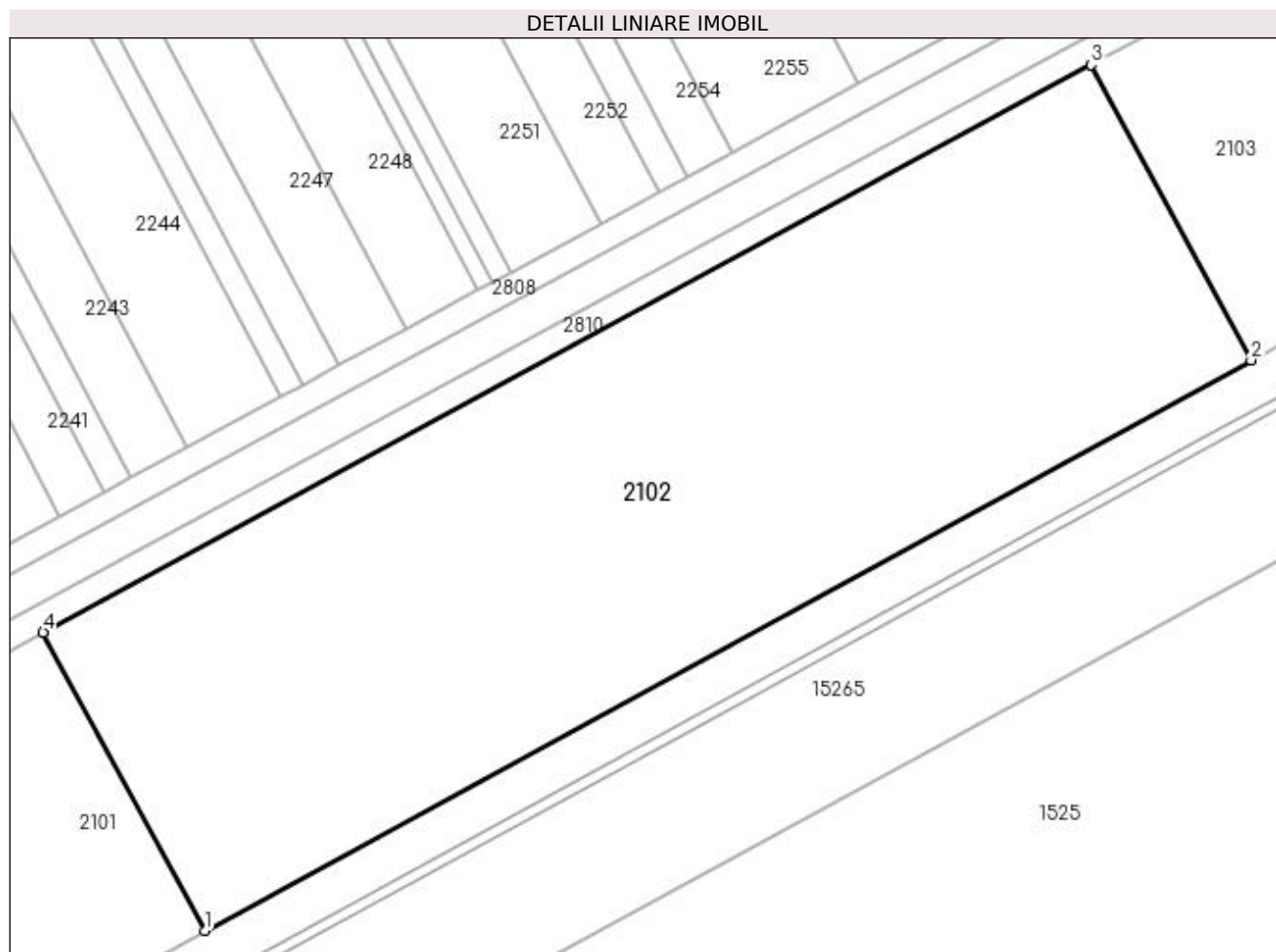
Inscrieri privind dezmembramintele dreptului de proprietate, drepturi reale de garanție și sarcini	Referințe
NU SUNT	

Anexa Nr. 1 La Partea I

Teren

Nr cadastral	Suprafața (mp)*	Observații / Referințe
31646	8.900	

* Suprafața este determinată în planul de proiecție Stereo 70.



Date referitoare la teren

Crt	Categorie folosință	Intra vilan	Suprafața (mp)	Tarla	Parcelă	Nr. topo	Observații / Referințe
1	arabil	NU	8.900	97	2	-	

Lungime Segmente

1) Valorile lungimilor segmentelor sunt obținute din proiecție în plan.

Punct început	X / Y	Punct sfârșit	X / Y	Lungime segment (** (m)
1	353.083,319 282.605,157	2	353.238,914 282.690,019	177.233
2	353.238,914 282.690,019	3	353.215,15 282.733,924	49.924
3	353.215,15 282.733,924	4	353.059,276 282.649,577	177.232
4	353.059,276 282.649,577	1	353.083,319 282.605,157	50.509

**** Lungimile segmentelor sunt determinate în planul de proiecție Stereo 70 și sunt rotunjite la 1 milimetru.**

***** Distanța dintre puncte este formată din segmente cumulate ce sunt mai mici decât valoarea 1 milimetru.**

**DATE DESPRE IMOBILUL NR. 2103**

Oficiul de Cadastru și Publicitate Imobiliară DOLJ
Biroul de Cadastru și Publicitate Imobiliară Craiova

A. Partea I. Descrierea imobilului

TEREN Extravilan

Adresa: Jud. Dolj, T 97, P 1

Nr. Crt	Nr cadastral Nr. topografic	Suprafața* (mp)	Observații / Referințe
A1	31574	15.000	Sector cadastral:44 Teren neimprejmuit;

B. Partea II. Proprietari și acte

Inscrieri privitoare la dreptul de proprietate și alte drepturi reale	Referințe
28717 / 06/03/2017	
Act Notarial nr. CVC:247, din 27/02/2017 emis de NP RIBA IVANCA;	
B1	A1
Intabulare, drept de PROPRIETATE, dobandit prin Conventie, cota actuala 1/1, cota initiala 1/1	
1) SC MOTAVEN SRL , CIF:34264040	

C. Partea III. SARCINI .

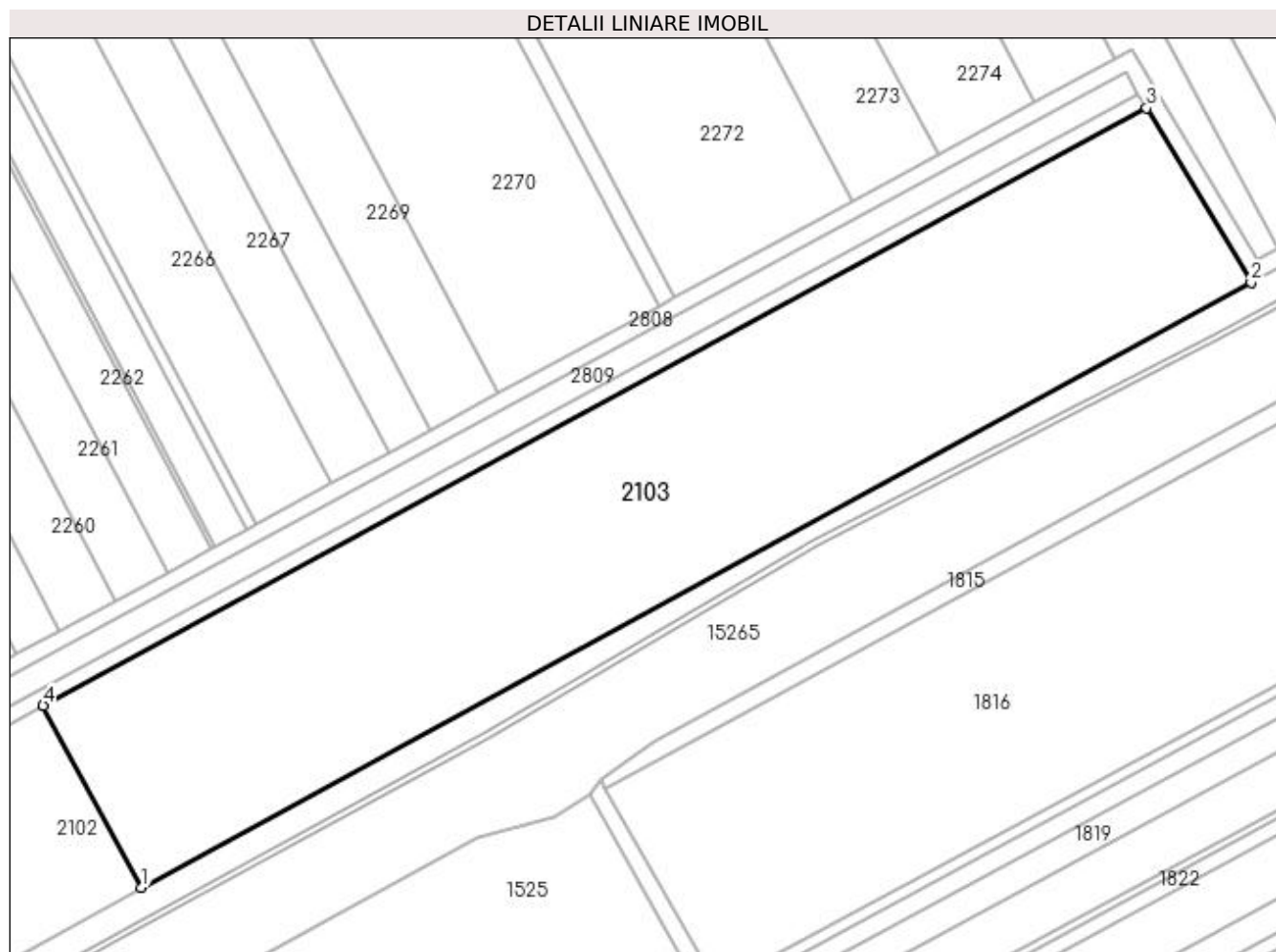
Inscrieri privind dezmembramintele dreptului de proprietate, drepturi reale de garanție și sarcini	Referințe
NU SUNT	

Anexa Nr. 1 La Partea I

Teren

Nr cadastral	Suprafața (mp)*	Observații / Referințe
31574	15.000	

* Suprafața este determinată în planul de proiecție Stereo 70.



Date referitoare la teren

Crt	Categorie folosință	Intra vilan	Suprafața (mp)	Tarla	Parcelă	Nr. topo	Observații / Referințe
1	arabil	NU	15.000	97	1	-	

Lungime Segmente

1) Valorile lungimilor segmentelor sunt obținute din proiecție în plan.

Punct început	X / Y	Punct sfârșit	X / Y	Lungime segment (** (m)
1	353.238,914 282.690,019	2	353.506,31 282.835,857	304.581
2	353.506,31 282.835,857	3	353.481,14 282.877,857	48.965
3	353.481,14 282.877,857	4	353.215,15 282.733,924	302.436
4	353.215,15 282.733,924	1	353.238,914 282.690,019	49.924

**** Lungimile segmentelor sunt determinate în planul de proiecție Stereo 70 și sunt rotunjite la 1 milimetru.**

***** Distanța dintre puncte este formată din segmente cumulate ce sunt mai mici decât valoarea 1 milimetru.**

**DATE DESPRE IMOBILUL NR. 2104**

Oficiul de Cadastru și Publicitate Imobiliară DOLJ
Biroul de Cadastru și Publicitate Imobiliară Craiova

A. Partea I. Descrierea imobilului

TEREN Extravilan

Adresa: Jud. Dolj, T 98, P 71

Nr. Crt	Nr cadastral Nr. topografic	Suprafața* (mp)	Observații / Referințe
A1		Din acte: 10.000 Masurata: 9.854	Sector cadastral:44 Teren neimprejmuit; PROCENT DIMINUARE 1.46%

B. Partea II. Proprietari și acte

Inscrieri privitoare la dreptul de proprietate și alte drepturi reale		Referințe
0 / 18/02/2022		
Act Administrativ nr. TDP:1404-60682, din 20/07/1995 emis de COMISIA JUDETEANA DOLJ (CERTIF. DE DECES:DP 877351/18.09.2007;);		
B1	Intabulare, drept de PROPRIETATE, dobandit prin Reconstituire, cota actuala 1/1, cota initiala 1/1 1) BELCEA ATENA, DECEDAT DEFUNCT:Da	A1

C. Partea III. SARCINI .

Inscrieri privind dezmembramintele dreptului de proprietate, drepturi reale de garanție și sarcini	Referințe
NU SUNT	

Anexa Nr. 1 La Partea I**Teren**

Nr cadastral	Suprafața (mp)*	Observații / Referințe
	Din acte: 10.000 Masurata: 9.854	PROCENT DIMINUARE 1.46%

* Suprafața este determinată în planul de proiecție Stereo 70.

**Date referitoare la teren**

Crt	Categorie folosință	Intra vilan	Suprafața (mp)	Tarla	Parcelă	Nr. topo	Observații / Referințe
1	arabil	NU	9.854	98	71	-	

Lungime Segmente

1) Valorile lungimilor segmentelor sunt obținute din proiecție în plan.

Punct început	X / Y	Punct sfârșit	X / Y	Lungime segment (** (m)
1	351.554,328 283.247,375	2	351.320,366 283.236,182	234.23
2	351.320,366 283.236,182	3	351.328,058 283.221,861	16.256
3	351.328,058 283.221,861	4	351.334,658 283.213,183	10.903
4	351.334,658 283.213,183	5	351.355,605 283.192,764	29.253
5	351.355,605 283.192,764	6	351.378,977 283.170,948	31.972

Punct început	X / Y	Punct sfârșit	X / Y	Lungime segment (** (m)
6	351.378,977 283.170,948	7	351.387,834 283.155,845	17.508
7	351.387,834 283.155,845	1	351.554,328 283.247,375	189.995

** Lungimile segmentelor sunt determinate în planul de proiecție Stereo 70 și sunt rotunjite la 1 milimetru.

*** Distanța dintre puncte este formată din segmente cumulate ce sunt mai mici decât valoarea 1 milimetru.

**DATE DESPRE IMOBILUL NR. 2105**

Oficiul de Cadastru și Publicitate Imobiliară DOLJ
Biroul de Cadastru și Publicitate Imobiliară Craiova

A. Partea I. Descrierea imobilului

TEREN Extravilan

Nr. CF vechi:357

Nr. cadastral vechi:500

Adresa: Jud. Dolj, T 98, P 70

Nr. Crt	Nr cadastral Nr. topografic	Suprafața* (mp)	Observații / Referințe
A1	30467	Din acte: 9.000 Masurata: 8.825	Sector cadastral:44 Teren neimprejmuit; PROCENT DIMINUARE 1.46%

B. Partea II. Proprietari și acte

Inscrieri privitoare la dreptul de proprietate și alte drepturi reale		Referințe
46265 / 30/07/2007		
Act Notarial nr. CVC:883, din 26/07/2007 emis de NP Gabriela Giurcan;		
B1	Intabulare, drept de PROPRIETATE, dobandit prin Conventie, cota actuala 1/1, cota initiala 1/1 1) UYSAL FLORINA NARCISA, LIPSA CNP	A1

C. Partea III. SARCINI .

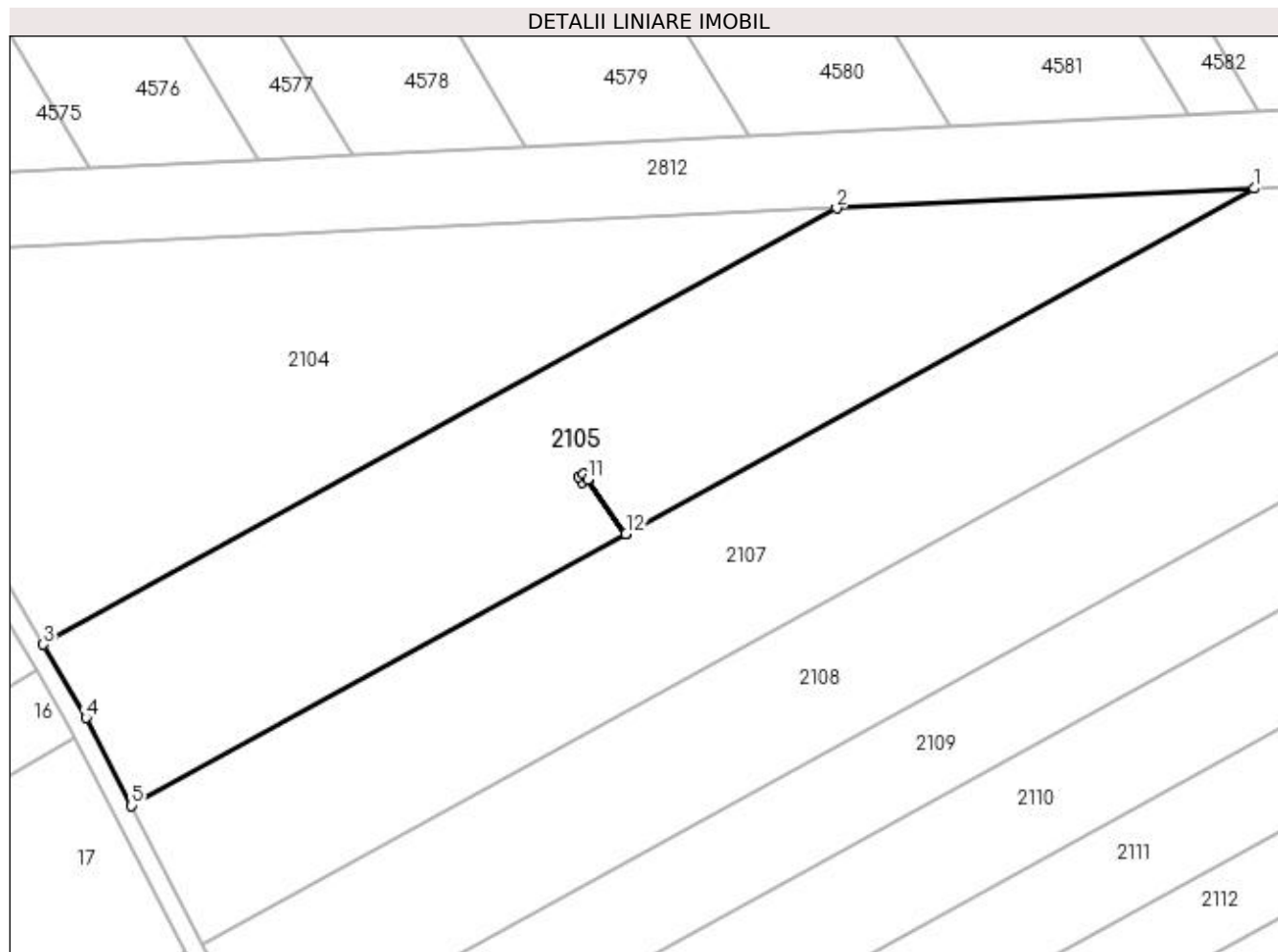
Inscrieri privind dezmembramintele dreptului de proprietate, drepturi reale de garanție și sarcini	Referințe
NU SUNT	

Anexa Nr. 1 La Partea I

Teren

Nr cadastral	Suprafața (mp)*	Observații / Referințe
30467	Din acte: 9.000 Masurata: 8.825	PROCENT DIMINUARE 1.46%

* Suprafața este determinată în planul de proiecție Stereo 70.



Date referitoare la teren

Crt	Categorie folosință	Intra vilan	Suprafața (mp)	Tarla	Parcelă	Nr. topo	Observații / Referințe
1	arabil	NU	8.825	98	70	-	

Lungime Segmente

1) Valorile lungimilor segmentelor sunt obținute din proiecție în plan.

Punct început	X / Y	Punct sfârșit	X / Y	Lungime segment (** (m)
1	351.641,909 283.251,565	2	351.554,328 283.247,375	87.681
2	351.554,328 283.247,375	3	351.387,834 283.155,845	189.995
3	351.387,834 283.155,845	4	351.396,822 283.140,519	17.767
4	351.396,822 283.140,519	5	351.406,338 283.122,059	20.768
5	351.406,338 283.122,059	6	351.510,115 283.179,11	118.425

Punct început	X / Y	Punct sfârșit	X / Y	Lungime segment (** (m)
6	351.510,115 283.179,11	7	351.502,069 283.190,517	13.959
7	351.502,069 283.190,517	8	351.501,057 283.189,803	1.239
8	351.501,057 283.189,803	9	351.500,195 283.191,025	1.495
9	351.500,195 283.191,025	10	351.501,208 283.191,74	1.24
10	351.501,208 283.191,74	11	351.502,07 283.190,518	1.495
11	351.502,07 283.190,518	12	351.510,117 283.179,111	13.96
12	351.510,117 283.179,111	1	351.641,909 283.251,565	150.395

** Lungimile segmentelor sunt determinate în planul de proiecție Stereo 70 și sunt rotunjite la 1 milimetru.

*** Distanța dintre puncte este formată din segmente cumulate ce sunt mai mici decât valoarea 1 milimetru.

**DATE DESPRE IMOBILUL NR. 2106**

Oficiul de Cadastru și Publicitate Imobiliară DOLJ
Biroul de Cadastru și Publicitate Imobiliară Craiova

A. Partea I. Descrierea imobilului

TEREN Extravilan

Adresa: Jud. Dolj, T 98, P 70/1

Nr. Crt	Nr cadastral Nr. topografic	Suprafața* (mp)	Observații / Referințe
A1		Din acte: 0 Masurata: 2	Sector cadastral:44 Teren neimpregmuit; STALP 96 - LEA 110 kV BAILESTI-BASARABI-TURNATORIE 2

Construcții

Crt	Nr cadastral Nr. topografic	Adresa	Observații / Referințe
A1.1		Jud. Dolj, T 98, P 70/1	Nr. niveluri:1; S. construita la sol:2 mp; S. construita desfasurata:2 mp; METAL;

B. Partea II. Proprietari și acte

Inscrieri privitoare la dreptul de proprietate și alte drepturi reale	Referințe	
0 / 01/03/2022		
Act Administrativ nr. CONTRACT DE CONCESIUNE:6, din 20/06/2005 emis de MEC SI FDFEE ELECTRICA OLTENIA (Actul aditional nr. 1 la Contractul de concesiune nr. 6 din 20.06.2005 emis de Ministerul Economiei si Comertului; Actul aditional nr. 2 la Contractul de concesiune nr. 6 din 20.06.2005 emis de Ministerul Economiei si Comertului; Decizia nr. 139 din 08.02.2017 emisa de Autoritatea Nationala de Reglementare in Domeniul Energiei; Licenta nr. 1588 din 08.02.2017 emisa de Autoritatea Nationala de Reglementare in Domeniul Energiei; Lista detaliata a instalatiilor de distributie ale sucursalelor SC Electrica Oltenia nr. 1433 din 01.07.2002 emisa de S.C. ELECTRICA S.A. S.D.F.E.E. OLTENIA);		
B1	Intabulare, drept de PROPRIETATE, dobandit prin Conventie, cota actuala 1/1, cota initiala 1/1 1) STATUL ROMAN - DOMENIUL PUBLIC , CIF:99999999999999, LIPSA CUI	A1
Act Administrativ nr. CONTRACT DE CONCESIUNE:6, din 20/06/2005 emis de MEC SI FDFEE ELECTRICA OLTENIA;		
B2	Intabulare, drept de CONCESIUNE pentru o perioada de 49 de ani, incepand cu data incheierii contractului, dobandit prin Conventie, cota actuala 1/1, cota initiala 1/1 1) SC DISTRIBUTIE ENERGIE OLTENIA SA , CIF:14491102	A1

C. Partea III. SARCINI .

Inscrieri privind dezmembramintele dreptului de proprietate, drepturi reale de garanție și sarcini	Referințe
NU SUNT	

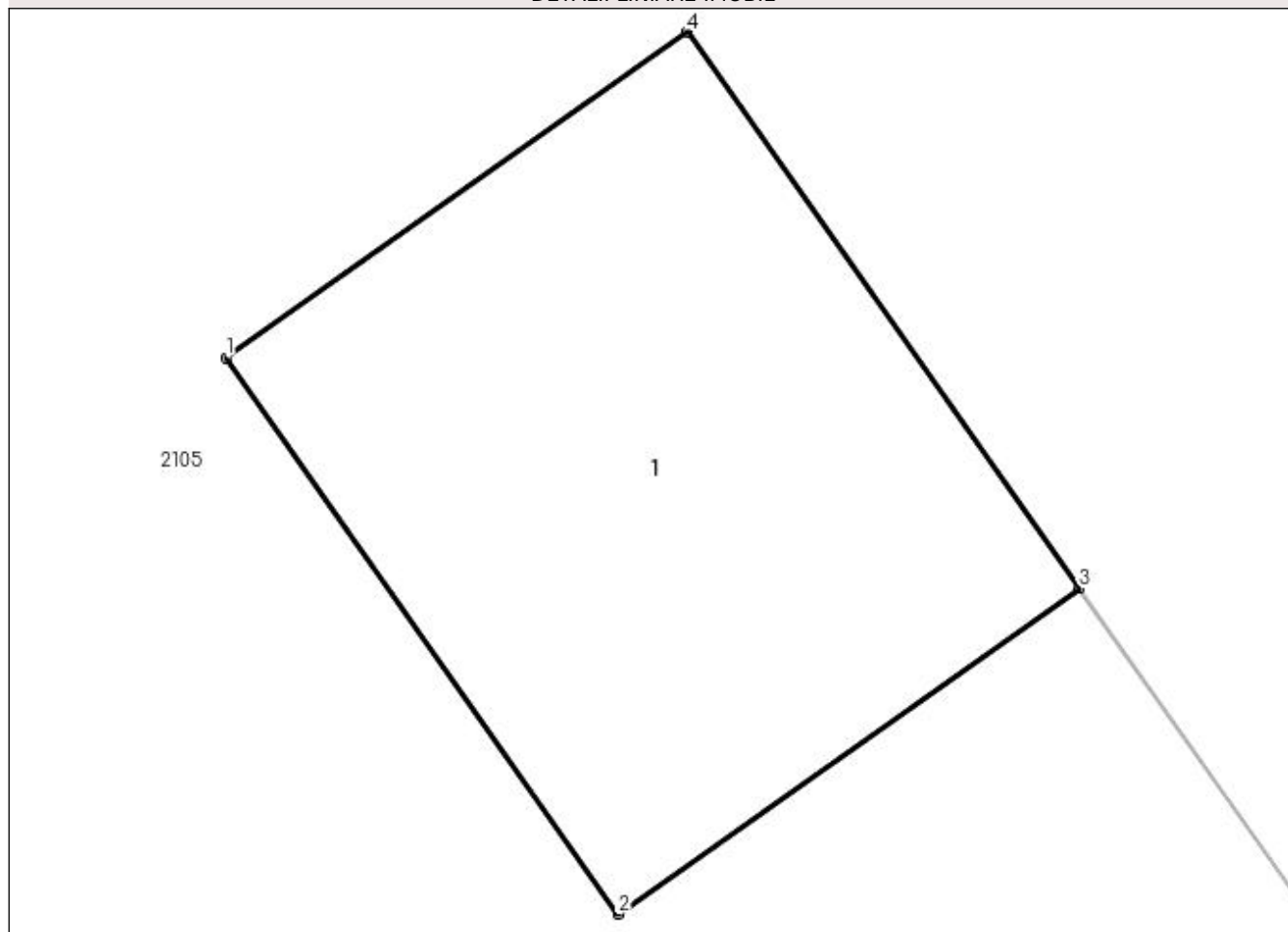
Anexa Nr. 1 La Partea I

Teren

Nr cadastral	Suprafața (mp)*	Observații / Referințe
	Din acte: 0 Masurata: 2	STALP 96 - LEA 110 kV BAILESTI-BASARABI-TURNATORIE 2

* Suprafața este determinată în planul de proiecție Stereo 70.

DETALII LINIARE IMOBIL



Date referitoare la teren

Crt	Categorie folosință	Intra vilan	Suprafața (mp)	Tarla	Parcelă	Nr. topo	Observații / Referințe
1	curți constructii	NU	2	98	70/1	-	

Date referitoare la construcții

Crt	Număr	Destinație construcție	Supraf. (mp)	Situație juridică	Observații / Referințe
A1.1		construcții industriale și edilitare	Din acte: 0 Masurata: 2	Cu acte	Nr. niveluri:1; S. construita la sol:2 mp; S. construita desfasurata:2 mp; METAL;

Lungime Segmente

1) Valorile lungimilor segmentelor sunt obținute din proiecție în plan.

Punct început	X / Y	Punct sfârșit	X / Y	Lungime segment (** (m)
1	351.500,195 283.191,025	2	351.501,057 283.189,803	1.495
2	351.501,057 283.189,803	3	351.502,07 283.190,518	1.24
3	351.502,07 283.190,518	4	351.501,208 283.191,74	1.495

Punct început	X / Y	Punct sfârșit	X / Y	Lungime segment (** (m)
4	351.501,208 283.191,74	1	351.500,195 283.191,025	1.24

** Lungimile segmentelor sunt determinate în planul de proiecție Stereo 70 și sunt rotunjite la 1 milimetru.

*** Distanța dintre puncte este formată din segmente cumulate ce sunt mai mici decât valoarea 1 milimetru.

**DATE DESPRE IMOBILUL NR. 2107**

Oficiul de Cadastru și Publicitate Imobiliară DOLJ
Biroul de Cadastru și Publicitate Imobiliară Craiova

A. Partea I. Descrierea imobilului

TEREN Extravilan

Adresa: Jud. Dolj, T 98, P 69

Nr. Crt	Nr cadastral Nr. topografic	Suprafața* (mp)	Observații / Referințe
A1		Din acte: 10.000 Masurata: 9.854	Sector cadastral:44 Teren neimprejmuit; PROCENT DIMINUARE 1.46%

B. Partea II. Proprietari și acte

Inscrieri privitoare la dreptul de proprietate și alte drepturi reale		Referințe
0 / 18/02/2022		
Hotarare Judecatoreasca nr. SC:1024, din 29/09/2015 emis de JUDECATORIA CALAFAT;		
B1	Intabulare, drept de PROPRIETATE, dobandit prin Hotarare Judecatoreasca, cota actuala 1/1, cota initiala 1/1 1) GIGHEREANU RODICA	A1

C. Partea III. SARCINI .

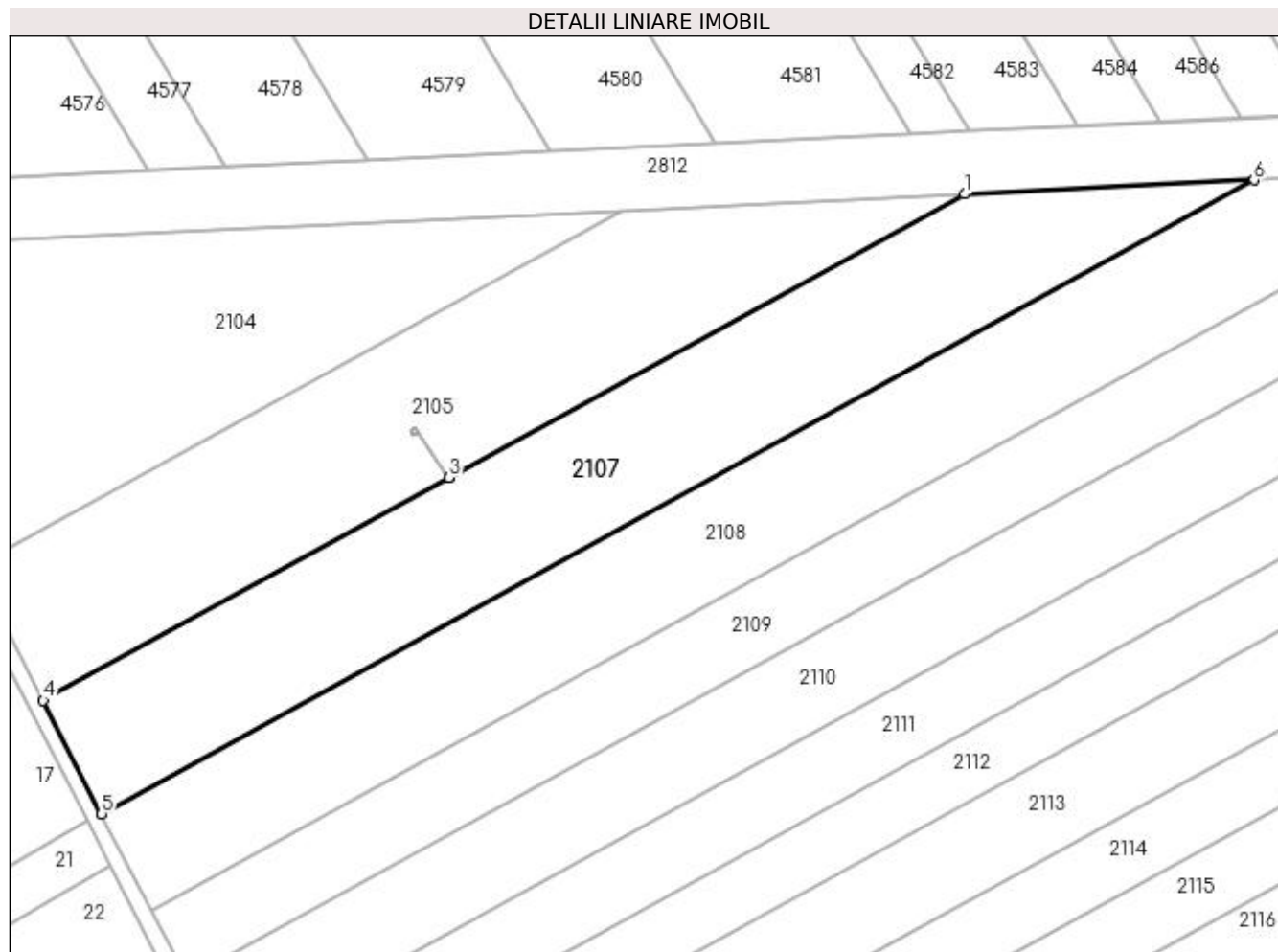
Inscrieri privind dezmembramintele dreptului de proprietate, drepturi reale de garanție și sarcini	Referințe
NU SUNT	

Anexa Nr. 1 La Partea I

Teren

Nr cadastral	Suprafața (mp)*	Observații / Referințe
	Din acte: 10.000 Masurata: 9.854	PROCENT DIMINUARE 1.46%

* Suprafața este determinată în planul de proiecție Stereo 70.



Date referitoare la teren

Crt	Categorie folosință	Intra vilan	Suprafața (mp)	Tarla	Parcelă	Nr. topo	Observații / Referințe
1	arabil	NU	9.854	98	69	-	

Lungime Segmente

1) Valorile lungimilor segmentelor sunt obținute din proiecție în plan.

Punct început	X / Y	Punct sfârșit	X / Y	Lungime segment (** (m)
1	351.641,909 283.251,565	2	351.510,117 283.179,111	150.395
2	351.510,117 283.179,111	3	351.510,115 283.179,11	0.002
3	351.510,115 283.179,11	4	351.406,338 283.122,059	118.425
4	351.406,338 283.122,059	5	351.421,266 283.093,099	32.581
5	351.421,266 283.093,099	6	351.715,958 283.255,107	336.289

Punct început	X / Y	Punct sfârșit	X / Y	Lungime segment (** (m)
6	351.715,958 283.255,107	1	351.641,909 283.251,565	74.134

** Lungimile segmentelor sunt determinate în planul de proiecție Stereo 70 și sunt rotunjite la 1 milimetru.

*** Distanța dintre puncte este formată din segmente cumulate ce sunt mai mici decât valoarea 1 milimetru.

**DATE DESPRE IMOBILUL NR. 2108**

Oficiul de Cadastru și Publicitate Imobiliară DOLJ
Biroul de Cadastru și Publicitate Imobiliară Craiova

A. Partea I. Descrierea imobilului

TEREN Extravilan

Adresa: Jud. Dolj, T 98, P 68

Nr. Crt	Nr cadastral Nr. topografic	Suprafața* (mp)	Observații / Referințe
A1		Din acte: 10.300 Masurata: 10.150	Sector cadastral:44 Teren neimprejmuit; PROCENT DIMINUARE 1.46%

B. Partea II. Proprietari și acte

Inscrieri privitoare la dreptul de proprietate și alte drepturi reale		Referințe
0 / 18/02/2022		
Act Notarial nr. CM:16, din 07/01/2005 emis de NP STOENESCU FLOREA;		
B1	Intabulare, drept de PROPRIETATE, dobandit prin Succesiune, cota actuala 1/1, cota initiala 1/1 1) CIORAN PETRONELA, LIPSA CNP	A1

C. Partea III. SARCINI .

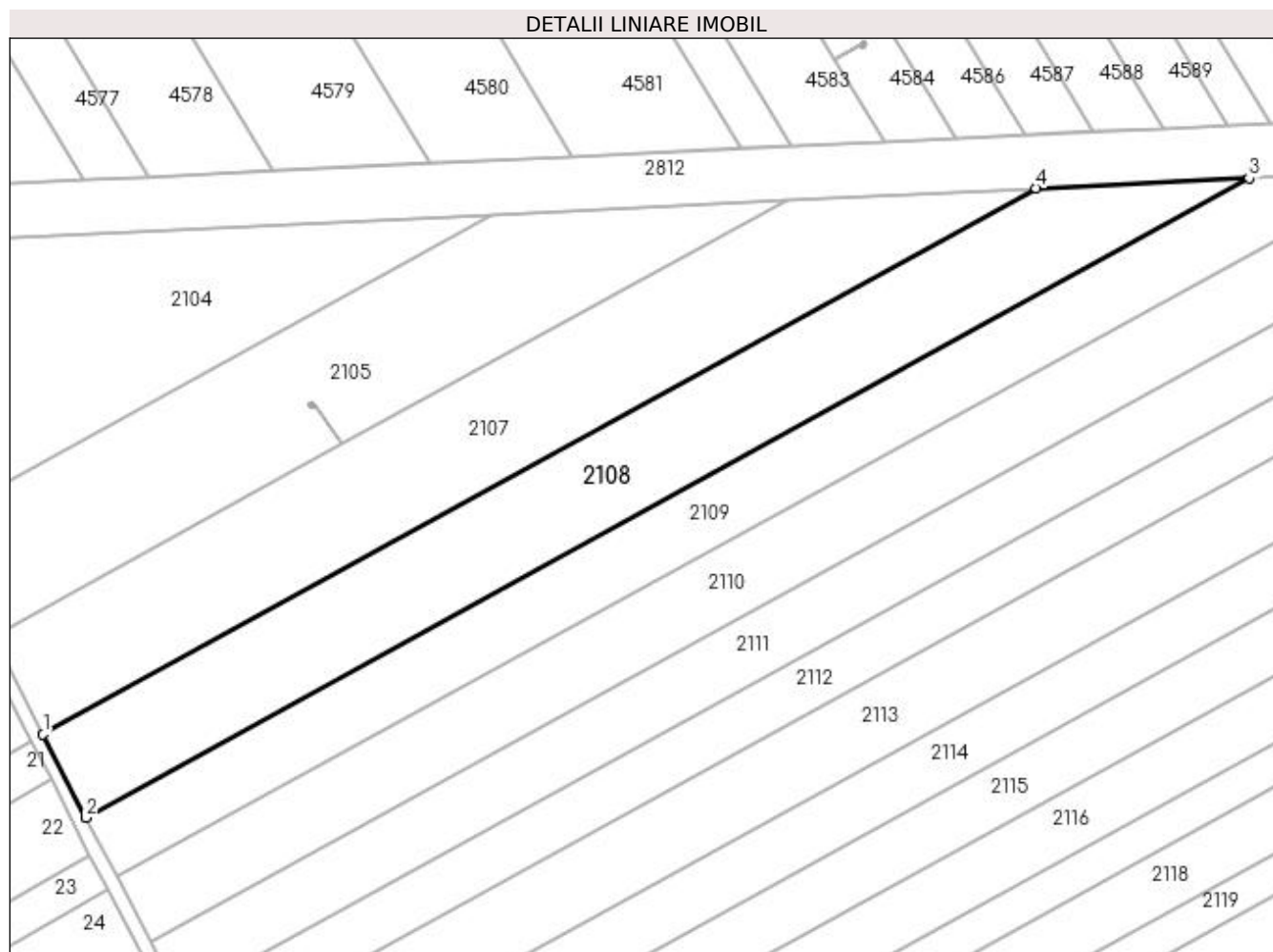
Inscrieri privind dezmembramintele dreptului de proprietate, drepturi reale de garanție și sarcini	Referințe
NU SUNT	

Anexa Nr. 1 La Partea I

Teren

Nr cadastral	Suprafața (mp)*	Observații / Referințe
	Din acte: 10.300 Masurata: 10.150	PROCENT DIMINUARE 1.46%

* Suprafața este determinată în planul de proiecție Stereo 70.



Date referitoare la teren

Crt	Categorie folosință	Intravilan	Suprafața (mp)	Tarla	Parcelă	Nr. topo	Observații / Referințe
1	arabil	NU	10.150	98	68	-	

Lungime Segmente

1) Valorile lungimilor segmentelor sunt obținute din proiecție în plan.

Punct început	X / Y	Punct sfârșit	X / Y	Lungime segment (** (m)
1	351.421,266 283.093,099	2	351.434,009 283.068,379	27.811
2	351.434,009 283.068,379	3	351.779,169 283.258,131	393.88
3	351.779,169 283.258,131	4	351.715,958 283.255,107	63.283
4	351.715,958 283.255,107	1	351.421,266 283.093,099	336.289

**** Lungimile segmentelor sunt determinate în planul de proiecție Stereo 70 și sunt rotunjite la 1 milimetru.**

***** Distanța dintre puncte este formată din segmente cumulate ce sunt mai mici decât valoarea 1 milimetru.**

**DATE DESPRE IMOBILUL NR. 2109**

Oficiul de Cadastru și Publicitate Imobiliară DOLJ
Biroul de Cadastru și Publicitate Imobiliară Craiova

A. Partea I. Descrierea imobilului

TEREN Extravilan

Adresa: Jud. Dolj, T 98, P 67

Nr. Crt	Nr cadastral Nr. topografic	Suprafața* (mp)	Observații / Referințe
A1		Din acte: 8.300 Masurata: 8.179	Sector cadastral:44 Teren neimprejmuit; PROCENT DIMINUARE 1.46%

B. Partea II. Proprietari și acte

Inscrieri privitoare la dreptul de proprietate și alte drepturi reale		Referințe
0 / 18/02/2022		
Act Administrativ nr. TDP:1432-60682, din 26/09/1995 emis de COMISIA JUDETEANA DOLJ;		
B1	Intabulare, drept de PROPRIETATE, dobandit prin Reconstituire, cota actuala 1/1, cota initiala 1/1 1) FILIMON IOANA, LIPSA CNP	A1

C. Partea III. SARCINI .

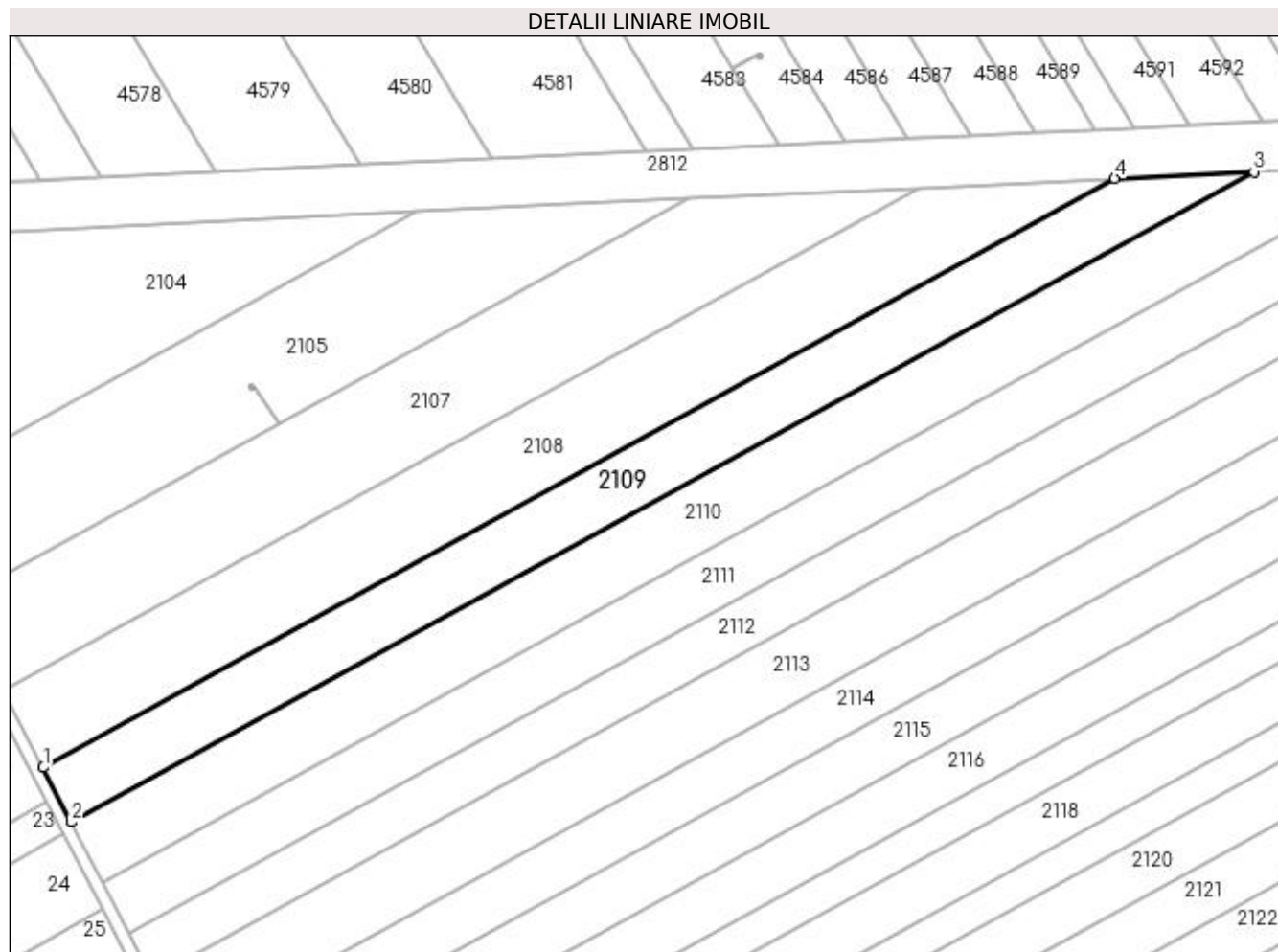
Inscrieri privind dezmembramintele dreptului de proprietate, drepturi reale de garanție și sarcini	Referințe
NU SUNT	

Anexa Nr. 1 La Partea I

Teren

Nr cadastral	Suprafața (mp)*	Observații / Referințe
	Din acte: 8.300 Masurata: 8.179	PROCENT DIMINUARE 1.46%

* Suprafața este determinată în planul de proiecție Stereo 70.



Date referitoare la teren

Crt	Categorie folosință	Intra vilan	Suprafața (mp)	Tarla	Parcelă	Nr. topo	Observații / Referințe
1	arabil	NU	8.179	98	67	-	

Lungime Segmente

1) Valorile lungimilor segmentelor sunt obținute din proiecție în plan.

Punct început	X / Y	Punct sfârșit	X / Y	Lungime segment (** (m)
1	351.434,009 283.068,379	2	351.443,057 283.050,826	19.748
2	351.443,057 283.050,826	3	351.824,05 283.260,278	434.771
3	351.824,05 283.260,278	4	351.779,169 283.258,131	44.932
4	351.779,169 283.258,131	1	351.434,009 283.068,379	393.88

**** Lungimile segmentelor sunt determinate în planul de proiecție Stereo 70 și sunt rotunjite la 1 milimetru.**

***** Distanța dintre puncte este formată din segmente cumulate ce sunt mai mici decât valoarea 1 milimetru.**

**DATE DESPRE IMOBILUL NR. 2110**

Oficiul de Cadastru și Publicitate Imobiliară DOLJ
Biroul de Cadastru și Publicitate Imobiliară Craiova

A. Partea I. Descrierea imobilului

TEREN Extravilan

Adresa: Jud. Dolj, T 98, P 66

Nr. Crt	Nr cadastral Nr. topografic	Suprafața* (mp)	Observații / Referințe
A1		Din acte: 10.100 Masurata: 9.953	Sector cadastral:44 Teren neimprejmuit; PROCENT DIMINUARE 1.46%

B. Partea II. Proprietari și acte

Inscrieri privitoare la dreptul de proprietate și alte drepturi reale		Referințe
0 / 18/02/2022		
Act Administrativ nr. TDP:1439-60682, din 26/09/1995 emis de COMISIA JUDETEANA DOLJ;		
B1	Intabulare, drept de PROPRIETATE, dobandit prin Reconstituire, cota actuala 1/1, cota initiala 1/1 1) FINTINA OPRINA, LIPSA CNP	A1

C. Partea III. SARCINI .

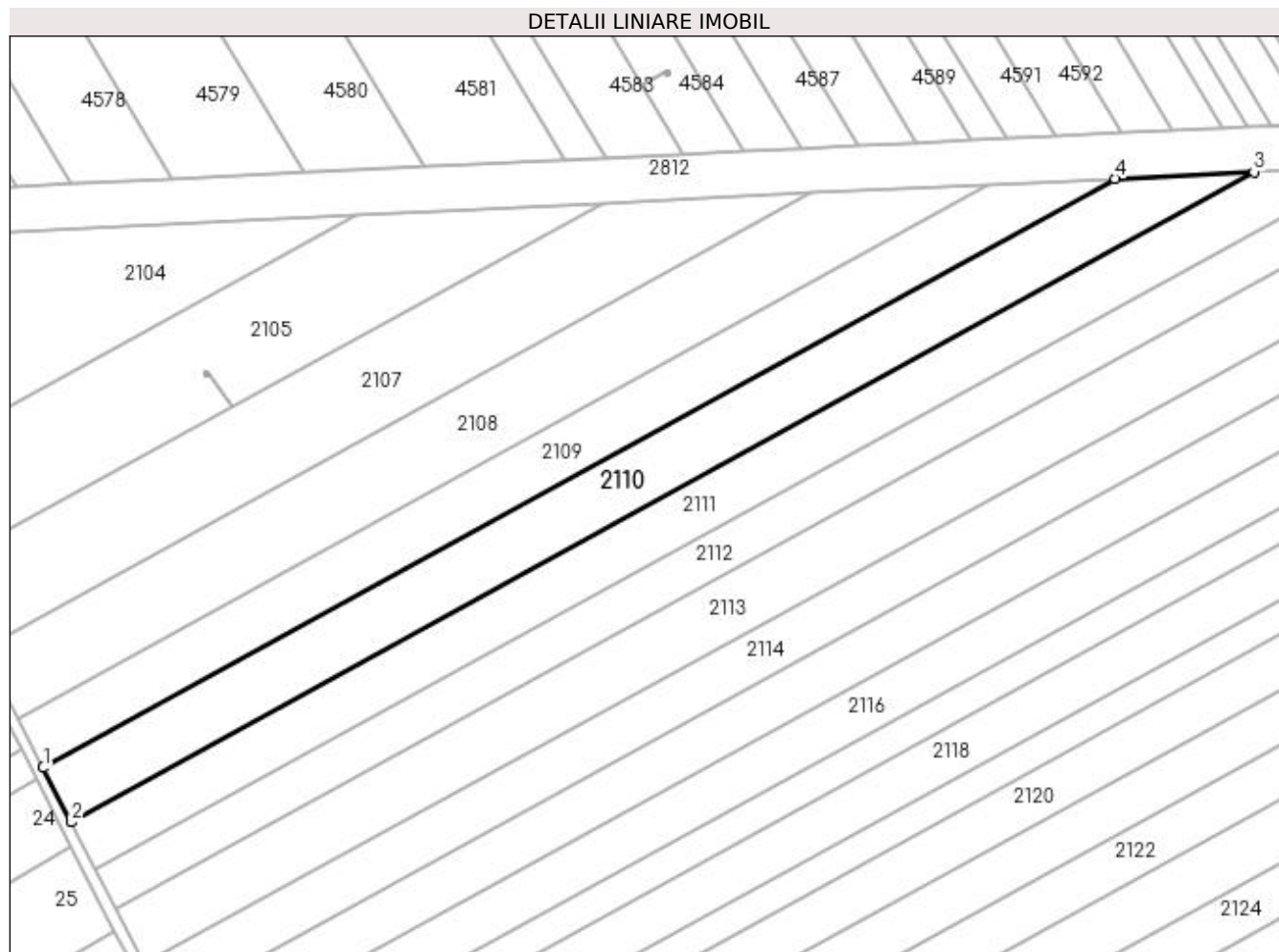
Inscrieri privind dezmembramintele dreptului de proprietate, drepturi reale de garanție și sarcini	Referințe
NU SUNT	

Anexa Nr. 1 La Partea I

Teren

Nr cadastral	Suprafața (mp)*	Observații / Referințe
	Din acte: 10.100 Masurata: 9.953	PROCENT DIMINUARE 1.46%

* Suprafața este determinată în planul de proiecție Stereo 70.



Date referitoare la teren

Crt	Categorie folosință	Intravilan	Suprafața (mp)	Tarla	Parcelă	Nr. topo	Observații / Referințe
1	arabil	NU	9.953	98	66	-	

Lungime Segmente

1) Valorile lungimilor segmentelor sunt obținute din proiecție în plan.

Punct început	X / Y	Punct sfârșit	X / Y	Lungime segment (** (m)
1	351.443,057 283.050,826	2	351.453,032 283.031,474	21.772
2	351.453,032 283.031,474	3	351.873,533 283.262,645	479.855
3	351.873,533 283.262,645	4	351.824,05 283.260,278	49.54
4	351.824,05 283.260,278	1	351.443,057 283.050,826	434.771

**** Lungimile segmentelor sunt determinate în planul de proiecție Stereo 70 și sunt rotunjite la 1 milimetru.**

***** Distanța dintre puncte este formată din segmente cumulate ce sunt mai mici decât valoarea 1 milimetru.**

**DATE DESPRE IMOBILUL NR. 2111**

Oficiul de Cadastru și Publicitate Imobiliară DOLJ
Biroul de Cadastru și Publicitate Imobiliară Craiova

A. Partea I. Descrierea imobilului

TEREN Extravilan

Adresa: Jud. Dolj, T 98, P 65

Nr. Crt	Nr cadastral Nr. topografic	Suprafața* (mp)	Observații / Referințe
A1		Din acte: 9.500 Masurata: 9.361	Sector cadastral:44 Teren neimprejmuit; PROCENT DIMINUARE 1.46%

B. Partea II. Proprietari și acte

Inscrieri privitoare la dreptul de proprietate și alte drepturi reale		Referințe
0 / 18/02/2022		
Act Administrativ nr. TDP:1703-14907, din 29/04/1996 emis de COMISIA JUDETEANA DOLJ;		
B1	Intabulare, drept de PROPRIETATE, dobandit prin Reconstituire, cota actuala 1/1, cota initiala 1/1 1) NICOLAE ION, LIPSA CNP	A1

C. Partea III. SARCINI .

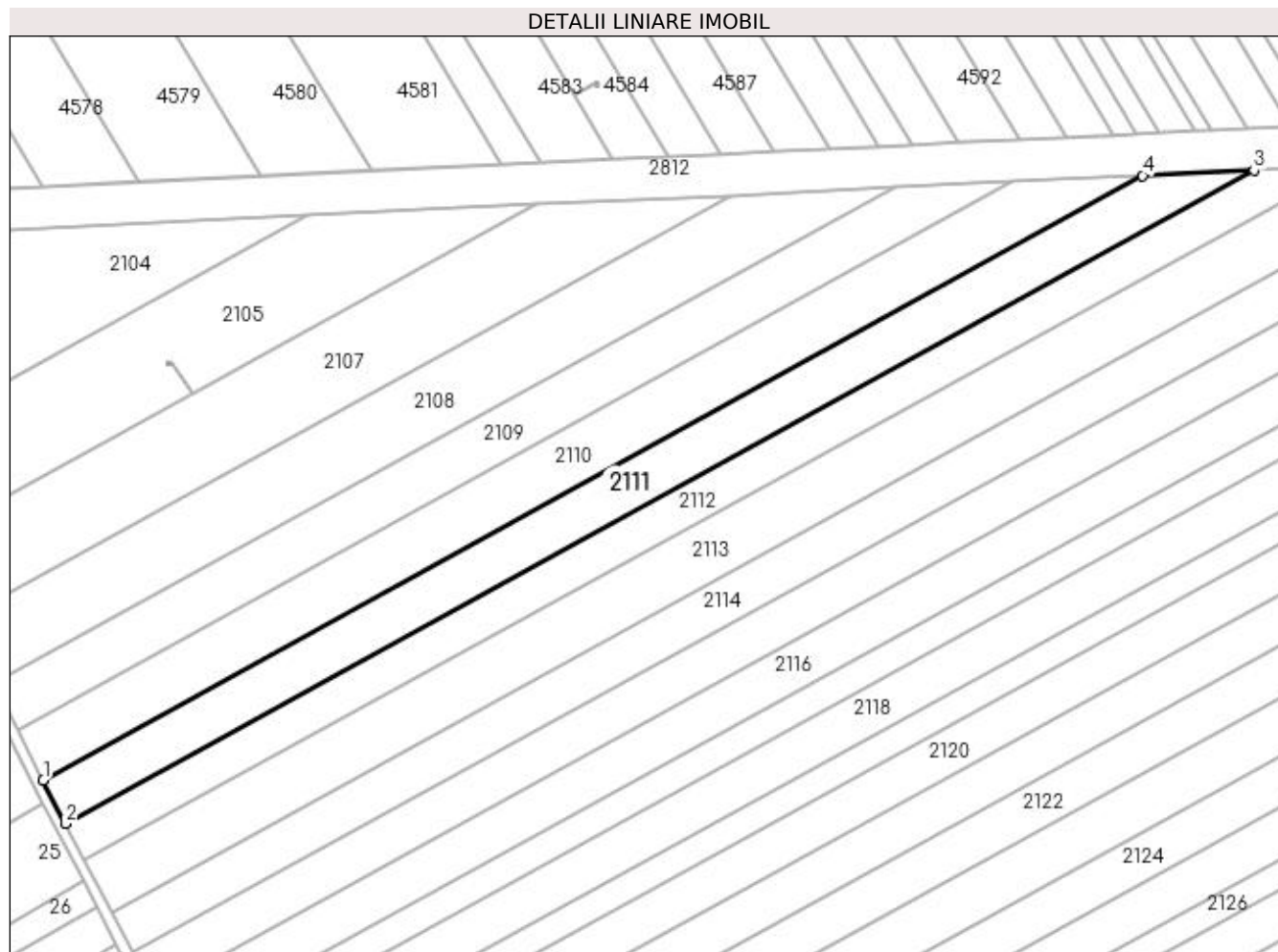
Inscrieri privind dezmembramintele dreptului de proprietate, drepturi reale de garanție și sarcini	Referințe
NU SUNT	

Anexa Nr. 1 La Partea I

Teren

Nr cadastral	Suprafața (mp)*	Observații / Referințe
	Din acte: 9.500 Masurata: 9.361	PROCENT DIMINUARE 1.46%

* Suprafața este determinată în planul de proiecție Stereo 70.



Date referitoare la teren

Crt	Categorie folosință	Intravilan	Suprafața (mp)	Tarla	Parcelă	Nr. topo	Observații / Referințe
1	arabil	NU	9.361	98	65	-	

Lungime Segmente

1) Valorile lungimilor segmentelor sunt obținute din proiecție în plan.

Punct început	X / Y	Punct sfârșit	X / Y	Lungime segment (** (m)
1	351.453,032 283.031,474	2	351.461,626 283.014,803	18.756
2	351.461,626 283.014,803	3	351.916,162 283.264,684	518.694
3	351.916,162 283.264,684	4	351.873,533 283.262,645	42.678
4	351.873,533 283.262,645	1	351.453,032 283.031,474	479.855

**** Lungimile segmentelor sunt determinate în planul de proiecție Stereo 70 și sunt rotunjite la 1 milimetru.**

***** Distanța dintre puncte este formată din segmente cumulate ce sunt mai mici decât valoarea 1 milimetru.**

**DATE DESPRE IMOBILUL NR. 2112**

Oficiul de Cadastru și Publicitate Imobiliară DOLJ
Biroul de Cadastru și Publicitate Imobiliară Craiova

A. Partea I. Descrierea imobilului

TEREN Extravilan

Nr. CF vechi:341

Nr. cadastral vechi:496

Adresa: Jud. Dolj, T 98, P 64

Nr. Crt	Nr cadastral Nr. topografic	Suprafața* (mp)	Observații / Referințe
A1	30462	Din acte: 8.500 Masurata: 8.511	Sector cadastral:44 Teren neimprejmuit;

B. Partea II. Proprietari și acte

Inscrieri privitoare la dreptul de proprietate și alte drepturi reale		Referințe
46276 / 30/07/2007		
Act Notarial nr. CVC:878, din 01/01/2007 emis de np Gabriela Giurcan;		
B1	Intabulare, drept de PROPRIETATE, dobandit prin Conventie, cota actuala 1/1, cota initiala 1/1 1) UYSAL FLORINA NARCISA, LIPSA CNP	A1

C. Partea III. SARCINI .

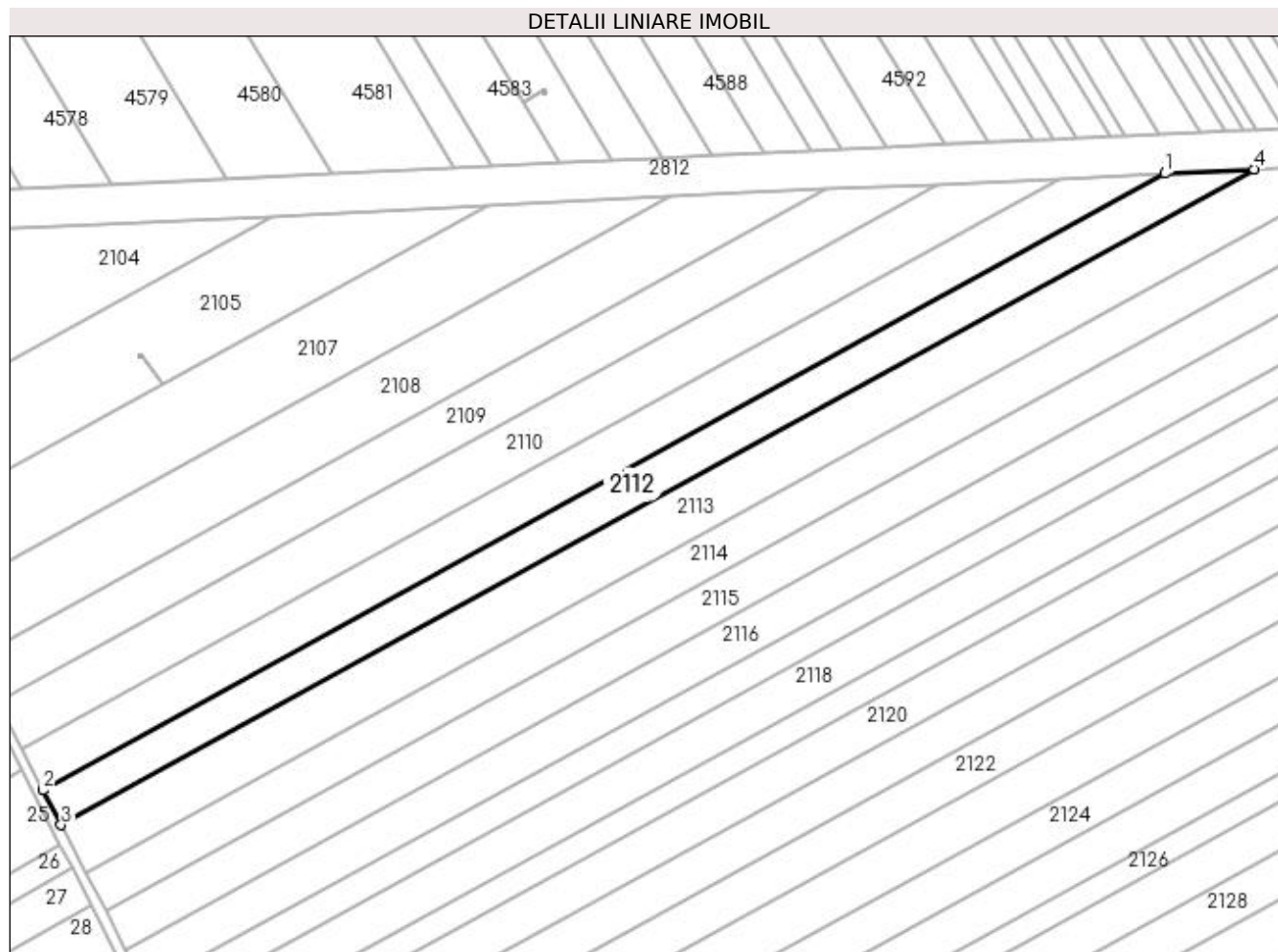
Inscrieri privind dezmembramintele dreptului de proprietate, drepturi reale de garanție și sarcini	Referințe
NU SUNT	

Anexa Nr. 1 La Partea I

Teren

Nr cadastral	Suprafața (mp)*	Observații / Referințe
30462	Din acte: 8.500 Masurata: 8.511	

* Suprafața este determinată în planul de proiecție Stereo 70.



Date referitoare la teren

Crt	Categorie folosință	Intravilan	Suprafața (mp)	Tarla	Parcelă	Nr. topo	Observații / Referințe
1	arabil	NU	8.511	98	64	-	

Lungime Segmente

1) Valorile lungimilor segmentelor sunt obținute din proiecție în plan.

Punct început	X / Y	Punct sfârșit	X / Y	Lungime segment (** (m)
1	351.916,162 283.264,684	2	351.461,626 283.014,803	518.694
2	351.461,626 283.014,803	3	351.468,915 283.000,662	15.909
3	351.468,915 283.000,662	4	351.952,32 283.266,414	551.638
4	351.952,32 283.266,414	1	351.916,162 283.264,684	36.199

**** Lungimile segmentelor sunt determinate în planul de proiecție Stereo 70 și sunt rotunjite la 1 milimetru.**

***** Distanța dintre puncte este formată din segmente cumulate ce sunt mai mici decât valoarea 1 milimetru.**

**DATE DESPRE IMOBILUL NR. 2113**

Oficiul de Cadastru și Publicitate Imobiliară DOLJ
Biroul de Cadastru și Publicitate Imobiliară Craiova

A. Partea I. Descrierea imobilului

TEREN Extravilan

Adresa: Jud. Dolj, T 98, P 63

Nr. Crt	Nr cadastral Nr. topografic	Suprafața* (mp)	Observații / Referințe
A1		Din acte: 12.700 Masurata: 12.515	Sector cadastral:44 Teren neimprejmuit; PROCENT DIMINUARE 1.46%

B. Partea II. Proprietari și acte

Inscrieri privitoare la dreptul de proprietate și alte drepturi reale		Referințe
0 / 01/03/2022		
Act Administrativ nr. TDP:1436-60682, din 26/09/1995 emis de COMISIA JUDETEANA DOLJ (ADEVERINTA NOTORIETATE NR. 1261/25.11.2021;CERTIF. DE DECES:D.10 631127/05.05.2019; CERTIF. DE DECES:D.10 512978/06.11.2018; CERTIF. DE DECES:DZ 714880/22.03.2013; CERTIFICAT NOTORIETATE NR. 231/25.02.2022; CERTIFICAT NOTORIETATE NR. 232/25.02.2022;);		
B1	Intabulare, drept de PROPRIETATE, dobandit prin Reconstituire, cota actuala 1/1, cota initiala 1/1	A1
	1) DIMIANU ELENA , DECEDAT DEFUNCT:Da 2) DEMIANU ECATERINA , DECEDAT DEFUNCT:Da 3) BOTOAGA DINA , DECEDAT DEFUNCT:Da	

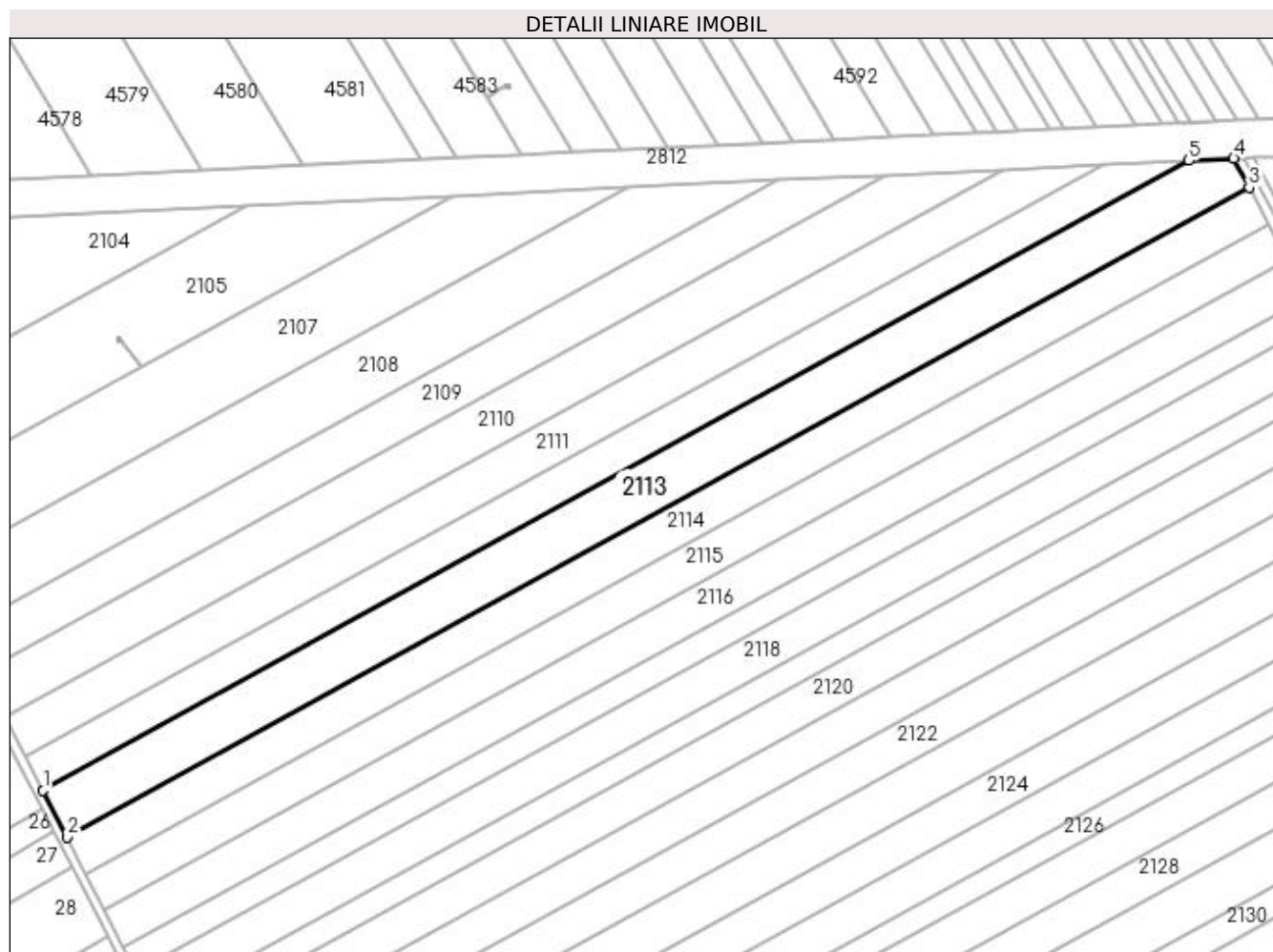
C. Partea III. SARCINI .

Inscrieri privind dezmembramintele dreptului de proprietate, drepturi reale de garanție și sarcini	Referințe
NU SUNT	

Anexa Nr. 1 La Partea I**Teren**

Nr cadastral	Suprafața (mp)*	Observații / Referințe
	Din acte: 12.700 Masurata: 12.515	PROCENT DIMINUARE 1.46%

* Suprafața este determinată în planul de proiecție Stereo 70.

**Date referitoare la teren**

Crt	Categorie folosință	Intravilan	Suprafața (mp)	Tarla	Parcelă	Nr. topo	Observații / Referințe
1	arabil	NU	12.515	98	63	-	

Lungime Segmente

1) Valorile lungimilor segmentelor sunt obținute din proiecție în plan.

Punct început	X / Y	Punct sfârșit	X / Y	Lungime segment (** (m)
1	351.468,915 283.000,662	2	351.479,055 282.980,991	22.131
2	351.479,055 282.980,991	3	351.977,742 283.255,145	569.077
3	351.977,742 283.255,145	4	351.971,297 283.267,322	13.777
4	351.971,297 283.267,322	5	351.952,32 283.266,414	18.999

Punct început	X / Y	Punct sfârșit	X / Y	Lungime segment (** (m)
5	351.952,32 283.266,414	1	351.468,915 283.000,662	551.638

** Lungimile segmentelor sunt determinate în planul de proiecție Stereo 70 și sunt rotunjite la 1 milimetru.

*** Distanța dintre puncte este formată din segmente cumulate ce sunt mai mici decât valoarea 1 milimetru.

**DATE DESPRE IMOBILUL NR. 2114**

Oficiul de Cadastru și Publicitate Imobiliară DOLJ
Biroul de Cadastru și Publicitate Imobiliară Craiova

A. Partea I. Descrierea imobilului

TEREN Extravilan

Adresa: Jud. Dolj, T 98, P 62

Nr. Crt	Nr cadastral Nr. topografic	Suprafața* (mp)	Observații / Referințe
A1		Din acte: 10.000 Masurata: 9.854	Sector cadastral:44 Teren neimprejmuit; PROCENT DIMINUARE 1.46%

B. Partea II. Proprietari și acte

Inscrieri privitoare la dreptul de proprietate și alte drepturi reale		Referințe
0 / 18/02/2022		
Hotarare Judecatoreasca nr. SC:356, din 12/03/2007 emis de JUDECATORIA CALAFAT (INCHEIERE DIN 27.04.2007;);		
B1	Intabulare, drept de PROPRIETATE, dobandit prin Hotarare Judecatoreasca, cota actuala 1/1, cota initiala 1/1 1) TUCUNEL LIZETA, LIPSA CNP	A1

C. Partea III. SARCINI .

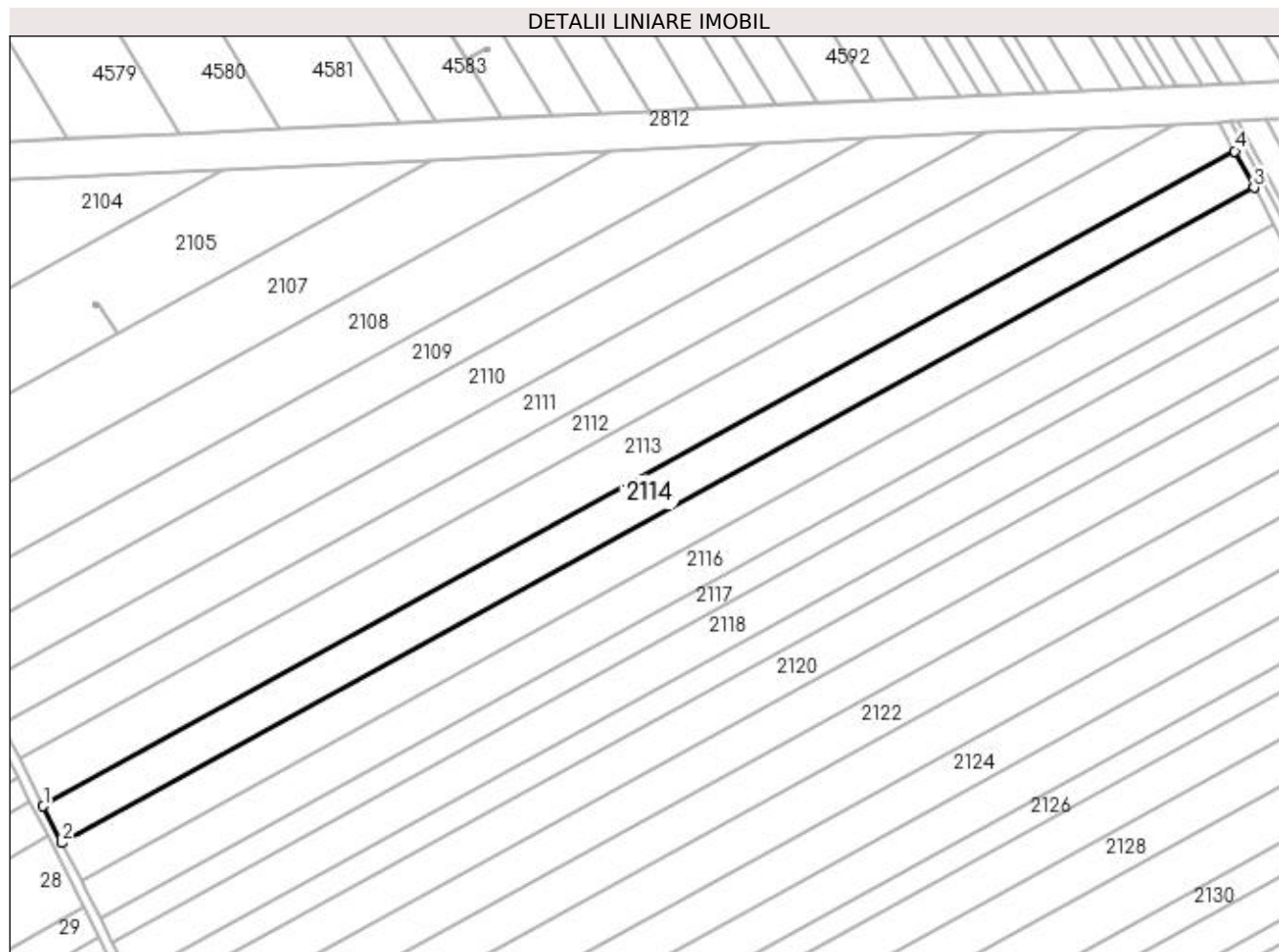
Inscrieri privind dezmembramintele dreptului de proprietate, drepturi reale de garanție și sarcini	Referințe
NU SUNT	

Anexa Nr. 1 La Partea I

Teren

Nr cadastral	Suprafața (mp)*	Observații / Referințe
	Din acte: 10.000 Masurata: 9.854	PROCENT DIMINUARE 1.46%

* Suprafața este determinată în planul de proiecție Stereo 70.



Date referitoare la teren

Crt	Categorie folosință	Intravilan	Suprafața (mp)	Tarla	Parcelă	Nr. topo	Observații / Referințe
1	arabil	NU	9.854	98	62	-	

Lungime Segmente

1) Valorile lungimilor segmentelor sunt obținute din proiecție în plan.

Punct început	X / Y	Punct sfârșit	X / Y	Lungime segment (** (m)
1	351.479,055 282.980,991	2	351.486,991 282.965,597	17.319
2	351.486,991 282.965,597	3	351.985,841 283.239,841	569.264
3	351.985,841 283.239,841	4	351.977,742 283.255,145	17.315
4	351.977,742 283.255,145	1	351.479,055 282.980,991	569.077

**** Lungimile segmentelor sunt determinate în planul de proiecție Stereo 70 și sunt rotunjite la 1 milimetru.**

***** Distanța dintre puncte este formată din segmente cumulate ce sunt mai mici decât valoarea 1 milimetru.**

**DATE DESPRE IMOBILUL NR. 2115**

Oficiul de Cadastru și Publicitate Imobiliară DOLJ
Biroul de Cadastru și Publicitate Imobiliară Craiova

A. Partea I. Descrierea imobilului

TEREN Extravilan

Adresa: Jud. Dolj, T 98, P 62

Nr. Crt	Nr cadastral Nr. topografic	Suprafața* (mp)	Observații / Referințe
A1		Din acte: 10.000 Masurata: 9.854	Sector cadastral:44 Teren neimprejmuit; PROCENT DIMINUARE 1.46%

B. Partea II. Proprietari și acte

Inscrieri privitoare la dreptul de proprietate și alte drepturi reale		Referințe
0 / 18/02/2022		
Hotarare Judecatoreasca nr. SC:356, din 12/03/2007 emis de JUDECATORIA CALAFAT (INCHEIERE DIN 27.04.2007);;		
B1	Intabulare, drept de PROPRIETATE, dobandit prin Hotarare Judecatoreasca, cota actuala 1/1, cota initiala 1/1 1) TOMESCU CONSTANTA, LIPSA CNP	A1

C. Partea III. SARCINI .

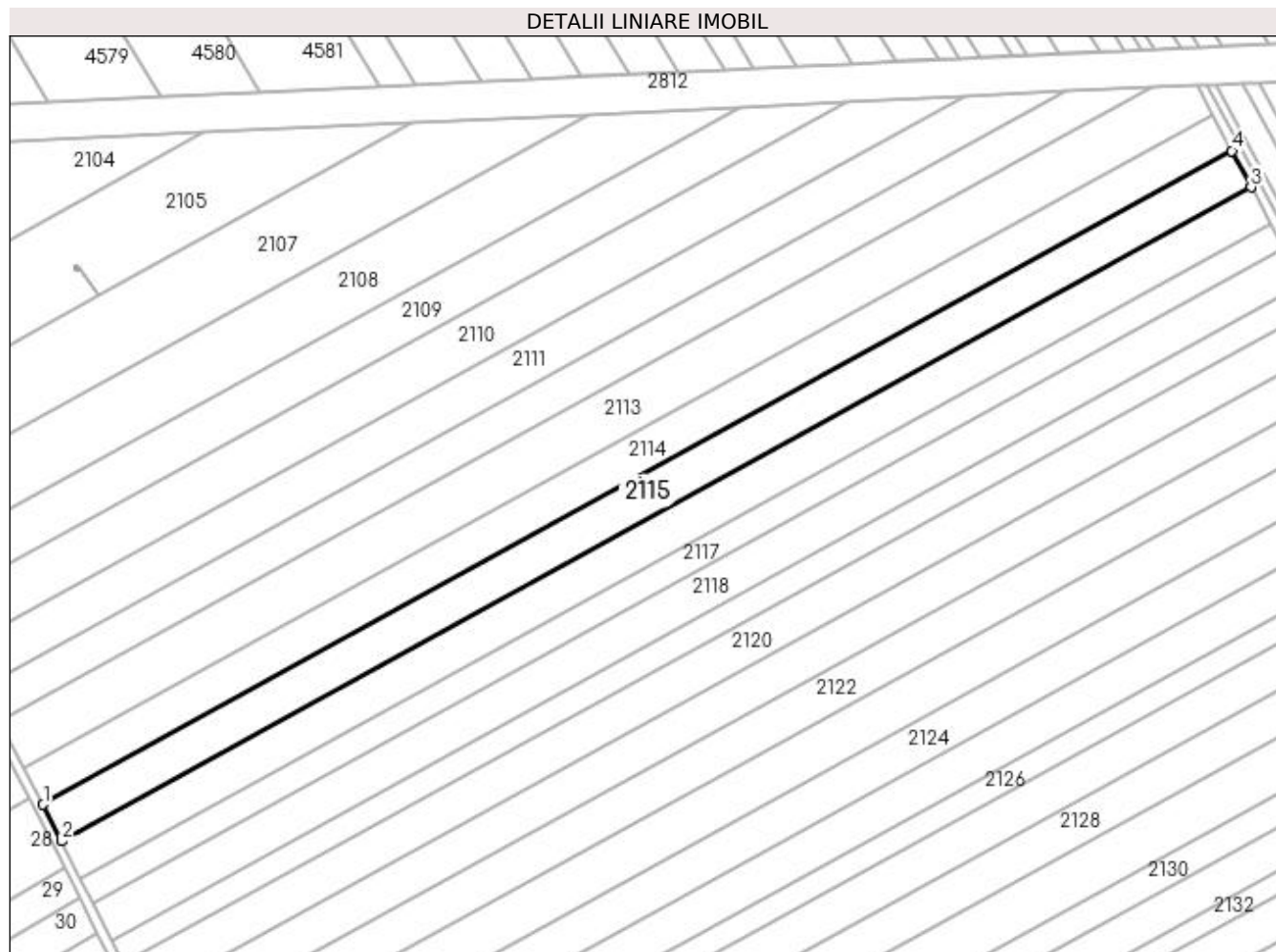
Inscrieri privind dezmembramintele dreptului de proprietate, drepturi reale de garanție și sarcini	Referințe
NU SUNT	

Anexa Nr. 1 La Partea I

Teren

Nr cadastral	Suprafața (mp)*	Observații / Referințe
	Din acte: 10.000 Masurata: 9.854	PROCENT DIMINUARE 1.46%

* Suprafața este determinată în planul de proiecție Stereo 70.



Date referitoare la teren

Crt	Categorie folosință	Intravilan	Suprafața (mp)	Tarla	Parcelă	Nr. topo	Observații / Referințe
1	arabil	NU	9.854	98	62	-	

Lungime Segmente

1) Valorile lungimilor segmentelor sunt obținute din proiecție în plan.

Punct început	X / Y	Punct sfârșit	X / Y	Lungime segment (** (m)
1	351.486,991 282.965,597	2	351.494,923 282.950,208	17.313
2	351.494,923 282.950,208	3	351.993,938 283.224,542	569.452
3	351.993,938 283.224,542	4	351.985,841 283.239,841	17.31
4	351.985,841 283.239,841	1	351.486,991 282.965,597	569.264

**** Lungimile segmentelor sunt determinate în planul de proiecție Stereo 70 și sunt rotunjite la 1 milimetru.**

***** Distanța dintre puncte este formată din segmente cumulate ce sunt mai mici decât valoarea 1 milimetru.**

**DATE DESPRE IMOBILUL NR. 2116**

Oficiul de Cadastru și Publicitate Imobiliară DOLJ
Biroul de Cadastru și Publicitate Imobiliară Craiova

A. Partea I. Descrierea imobilului

TEREN Extravilan

Adresa: Jud. Dolj, T 98, P 60

Nr. Crt	Nr cadastral Nr. topografic	Suprafața* (mp)	Observații / Referințe
A1	32493	10.000	Sector cadastral:44 Teren neimprejmuit;

B. Partea II. Proprietari și acte

Inscrieri privitoare la dreptul de proprietate și alte drepturi reale		Referințe
68682 / 22/03/2018		
Hotarare Judecatoreasca nr. SC:856, din 10/04/2014 emis de JUDECATORIA CALAFAT (- dosar nr. 455/201/2014);;		
B1	Intabulare, drept de PROPRIETATE, dobandit prin Hotarare Judecatoreasca, cota actuala 1/1, cota initiala 1/1 1) BICU LAURENTIU	A1

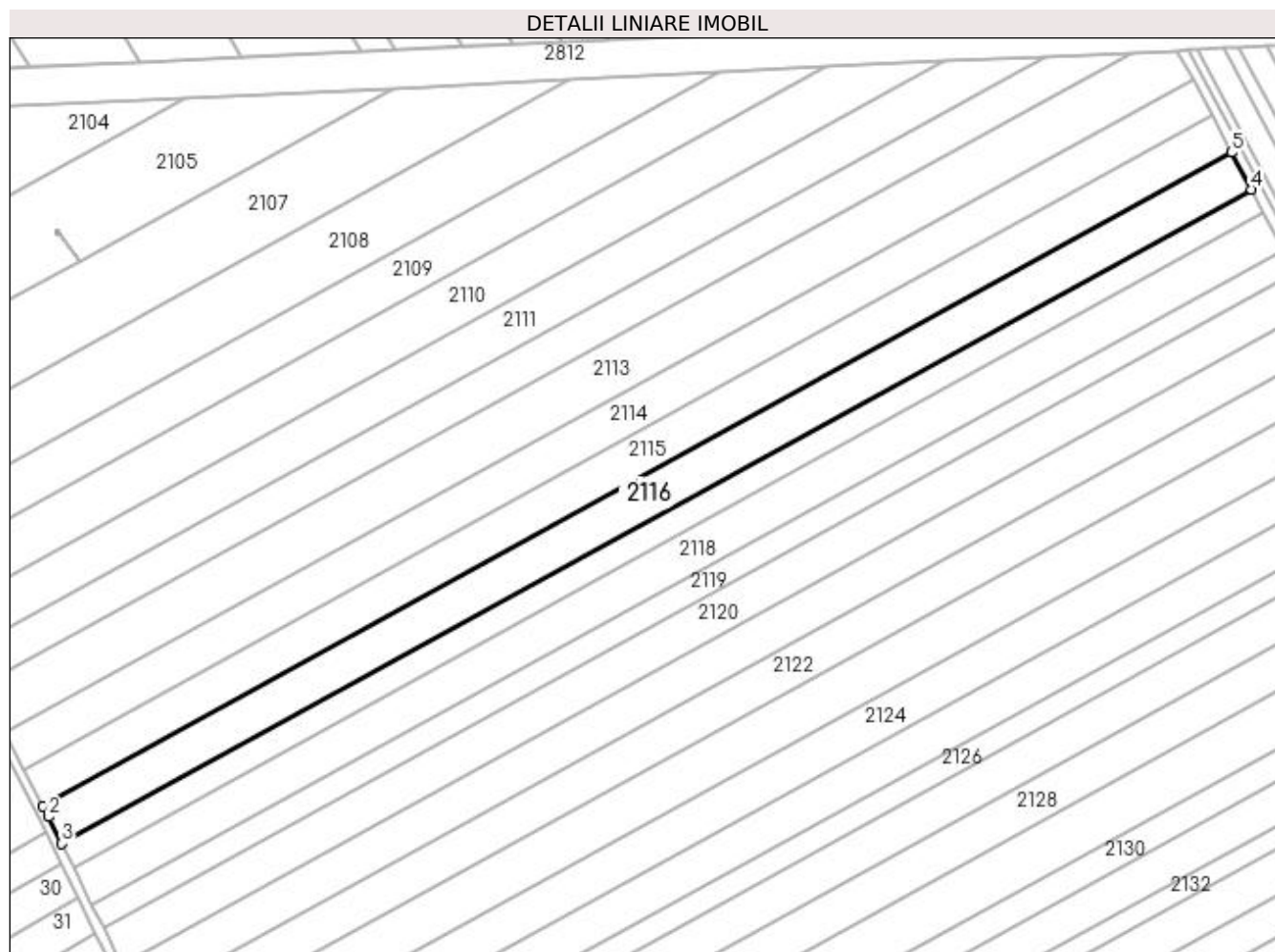
C. Partea III. SARCINI .

Inscrieri privind dezmembramintele dreptului de proprietate, drepturi reale de garanție și sarcini	Referințe
NU SUNT	

Anexa Nr. 1 La Partea I**Teren**

Nr cadastral	Suprafața (mp)*	Observații / Referințe
32493	10.000	

* Suprafața este determinată în planul de proiecție Stereo 70.

**Date referitoare la teren**

Crt	Categorie folosință	Intravilan	Suprafața (mp)	Tarla	Parcelă	Nr. topo	Observații / Referințe
1	arabil	NU	10.000	98	60	-	

Lungime Segmente

1) Valorile lungimilor segmentelor sunt obținute din proiecție în plan.

Punct început	X / Y	Punct sfârșit	X / Y	Lungime segment (** (m)
1	351.494,923 282.950,208	2	351.497,231 282.945,731	5.037
2	351.497,231 282.945,731	3	351.502,768 282.934,487	12.533
3	351.502,768 282.934,487	4	352.002,15 283.209,024	569.871
4	352.002,15 283.209,024	5	351.993,938 283.224,542	17.557
5	351.993,938 283.224,542	1	351.494,923 282.950,208	569.452

**** Lungimile segmentelor sunt determinate în planul de proiecție Stereo 70 și sunt rotunjite la 1 milimetru.**

***** Distanța dintre puncte este formată din segmente cumulate ce sunt mai mici decât valoarea 1 milimetru.**

**DATE DESPRE IMOBILUL NR. 2117**

Oficiul de Cadastru și Publicitate Imobiliară DOLJ
Biroul de Cadastru și Publicitate Imobiliară Craiova

A. Partea I. Descrierea imobilului

TEREN Extravilan

Adresa: Jud. Dolj, T 98, P 59

Nr. Crt	Nr cadastral Nr. topografic	Suprafața* (mp)	Observații / Referințe
A1		Din acte: 6.600 Masurata: 6.504	Sector cadastral:44 Teren neimprejmuit; PROCENT DIMINUARE 1.46%

B. Partea II. Proprietari și acte

Inscrieri privitoare la dreptul de proprietate și alte drepturi reale		Referințe
0 / 18/02/2022		
Act Notarial nr. CONTRACT DE INTRETINERE:2731, din 07/12/1998 emis de NP CERNOBAI EMIL (CERTIF. DE DECES SERIA DZ NR. 853483/16.04.2013;);		
B1	Intabulare, drept de PROPRIETATE, dobandit prin Conventie, cota actuala 1/1, cota initiala 1/1 1) FANTINA SILVIA 2) FANTANA GHEORGHE	A1

C. Partea III. SARCINI .

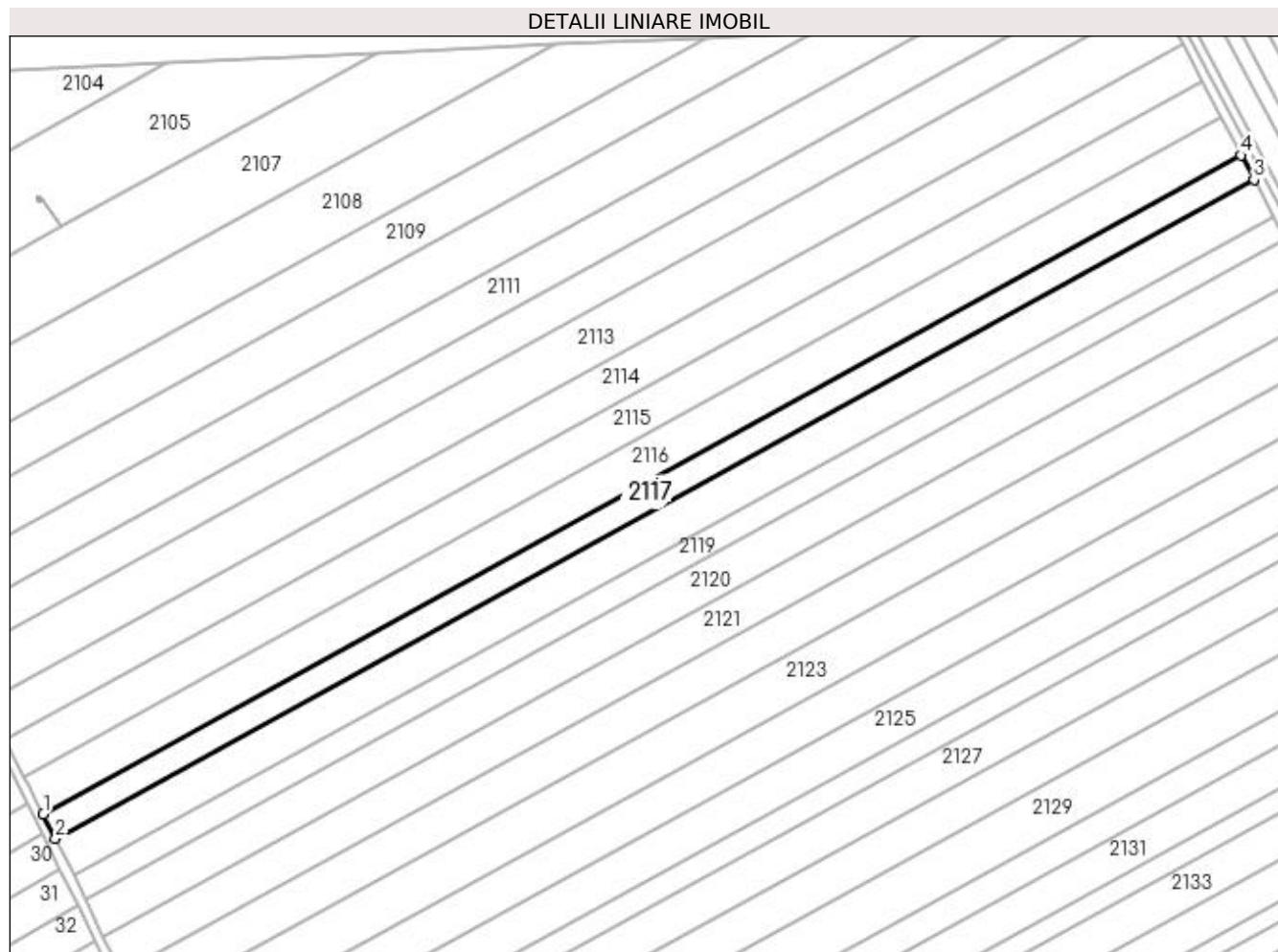
Inscrieri privind dezmembramintele dreptului de proprietate, drepturi reale de garanție și sarcini	Referințe
NU SUNT	

Anexa Nr. 1 La Partea I

Teren

Nr cadastral	Suprafața (mp)*	Observații / Referințe
	Din acte: 6.600 Masurata: 6.504	PROCENT DIMINUARE 1.46%

* Suprafața este determinată în planul de proiecție Stereo 70.



Date referitoare la teren

Crt	Categorie folosință	Intra vilan	Suprafața (mp)	Tarla	Parcelă	Nr. topo	Observații / Referințe
1	arabil	NU	6.504	98	59	-	

Lungime Segmente

1) Valorile lungimilor segmentelor sunt obținute din proiecție în plan.

Punct început	X / Y	Punct sfârșit	X / Y	Lungime segment (** (m)
1	351.502,768 282.934,487	2	351.507,813 282.924,24	11.422
2	351.507,813 282.924,24	3	352.007,488 283.198,938	570.205
3	352.007,488 283.198,938	4	352.002,15 283.209,024	11.411
4	352.002,15 283.209,024	1	351.502,768 282.934,487	569.871

**** Lungimile segmentelor sunt determinate în planul de proiecție Stereo 70 și sunt rotunjite la 1 milimetru.**

***** Distanța dintre puncte este formată din segmente cumulate ce sunt mai mici decât valoarea 1 milimetru.**

**DATE DESPRE IMOBILUL NR. 2118**

Oficiul de Cadastru și Publicitate Imobiliară DOLJ
Biroul de Cadastru și Publicitate Imobiliară Craiova

A. Partea I. Descrierea imobilului

TEREN Extravilan

Adresa: Jud. Dolj, T 98, P 54

Nr. Crt	Nr cadastral Nr. topografic	Suprafața* (mp)	Observații / Referințe
A1		Din acte: 10.000 Masurata: 9.854	Sector cadastral:44 Teren neimprejmuit; PROCENT DIMINUARE 1.46%

B. Partea II. Proprietari și acte

Inscrieri privitoare la dreptul de proprietate și alte drepturi reale		Referințe
0 / 18/02/2022		
Act Administrativ nr. TDP:1681-48628, din 29/03/1996 emis de COMISIA JUDETEANA DOLJ (CERTIF. DE DECES:D.10 017718/17.02.2017;);		
B1	Intabulare, drept de PROPRIETATE, dobandit prin Reconstituire, cota actuala 1/1, cota initiala 1/1 1) CIOANA MARIA, DECEDAT DEFUNCT:Da	A1

C. Partea III. SARCINI .

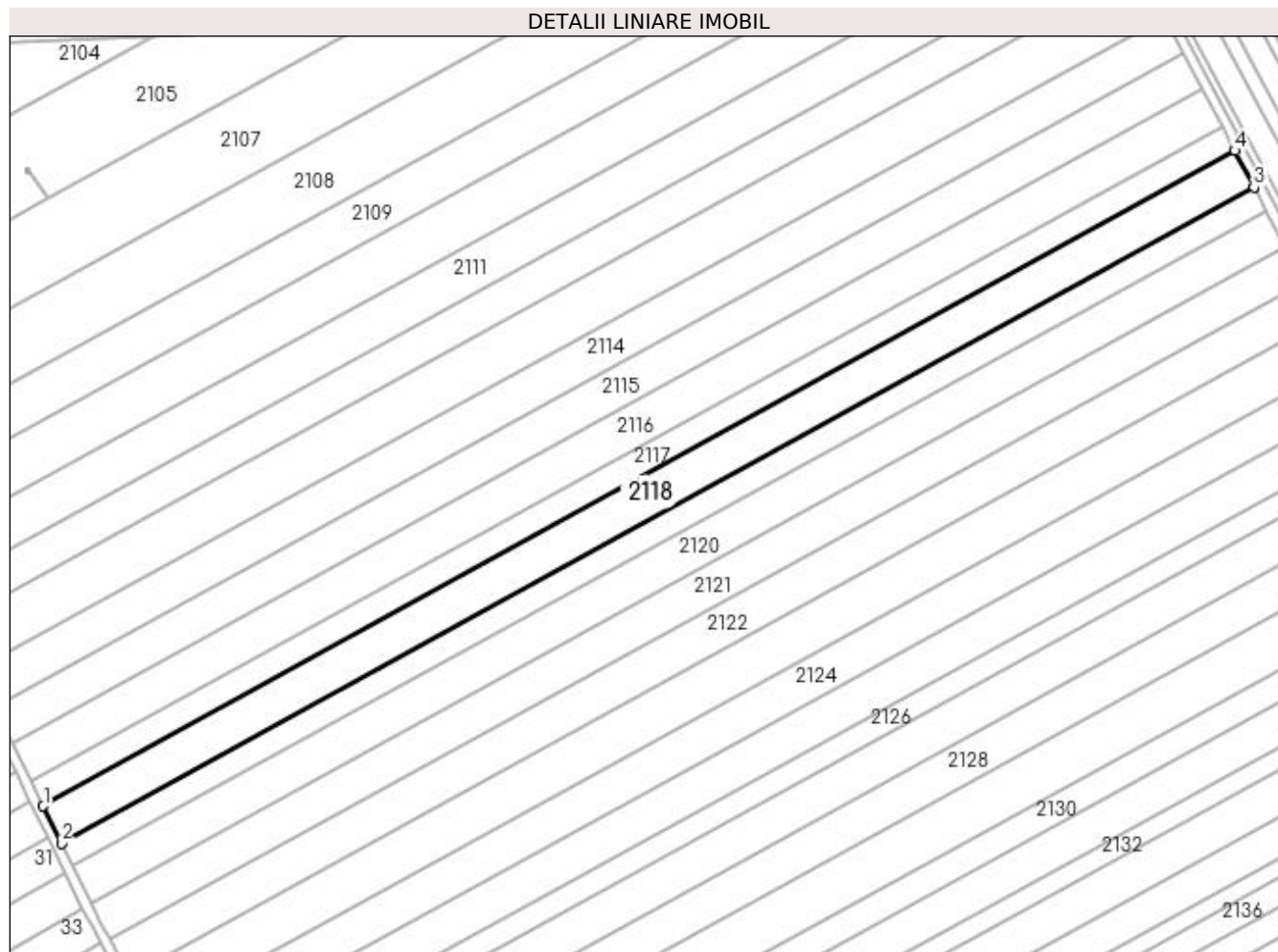
Inscrieri privind dezmembramintele dreptului de proprietate, drepturi reale de garanție și sarcini	Referințe
NU SUNT	

Anexa Nr. 1 La Partea I

Teren

Nr cadastral	Suprafața (mp)*	Observații / Referințe
	Din acte: 10.000 Masurata: 9.854	PROCENT DIMINUARE 1.46%

* Suprafața este determinată în planul de proiecție Stereo 70.



Date referitoare la teren

Crt	Categorie folosință	Intravilan	Suprafața (mp)	Tarla	Parcelă	Nr. topo	Observații / Referințe
1	arabil	NU	9.854	98	54	-	

Lungime Segmente

1) Valorile lungimilor segmentelor sunt obținute din proiecție în plan.

Punct început	X / Y	Punct sfârșit	X / Y	Lungime segment (** (m)
1	351.507,813 282.924,24	2	351.515,451 282.908,728	17.29
2	351.515,451 282.908,728	3	352.015,569 283.183,668	570.71
3	352.015,569 283.183,668	4	352.007,488 283.198,938	17.276
4	352.007,488 283.198,938	1	351.507,813 282.924,24	570.205

**** Lungimile segmentelor sunt determinate în planul de proiecție Stereo 70 și sunt rotunjite la 1 milimetru.**

***** Distanța dintre puncte este formată din segmente cumulate ce sunt mai mici decât valoarea 1 milimetru.**

**DATE DESPRE IMOBILUL NR. 2119**

Oficiul de Cadastru și Publicitate Imobiliară DOLJ
Biroul de Cadastru și Publicitate Imobiliară Craiova

A. Partea I. Descrierea imobilului

TEREN Extravilan

Adresa: Jud. Dolj, T 98, P 56

Nr. Crt	Nr cadastral Nr. topografic	Suprafața* (mp)	Observații / Referințe
A1		Din acte: 6.300 Masurata: 6.208	Sector cadastral:44 Teren neimprejmuit; PROCENT DIMINUARE 1.46%

B. Partea II. Proprietari și acte

Inscrieri privitoare la dreptul de proprietate și alte drepturi reale		Referințe
0 / 18/02/2022		
Act Administrativ nr. TDP:1291-45405, din 27/01/1995 emis de COMISIA JUDETEANA DOLJ;		
B1	Intabulare, drept de PROPRIETATE, dobandit prin Reconstituire, cota actuala 1/1, cota initiala 1/1 1) CRATOIU ION, LIPSA CNP	A1

C. Partea III. SARCINI .

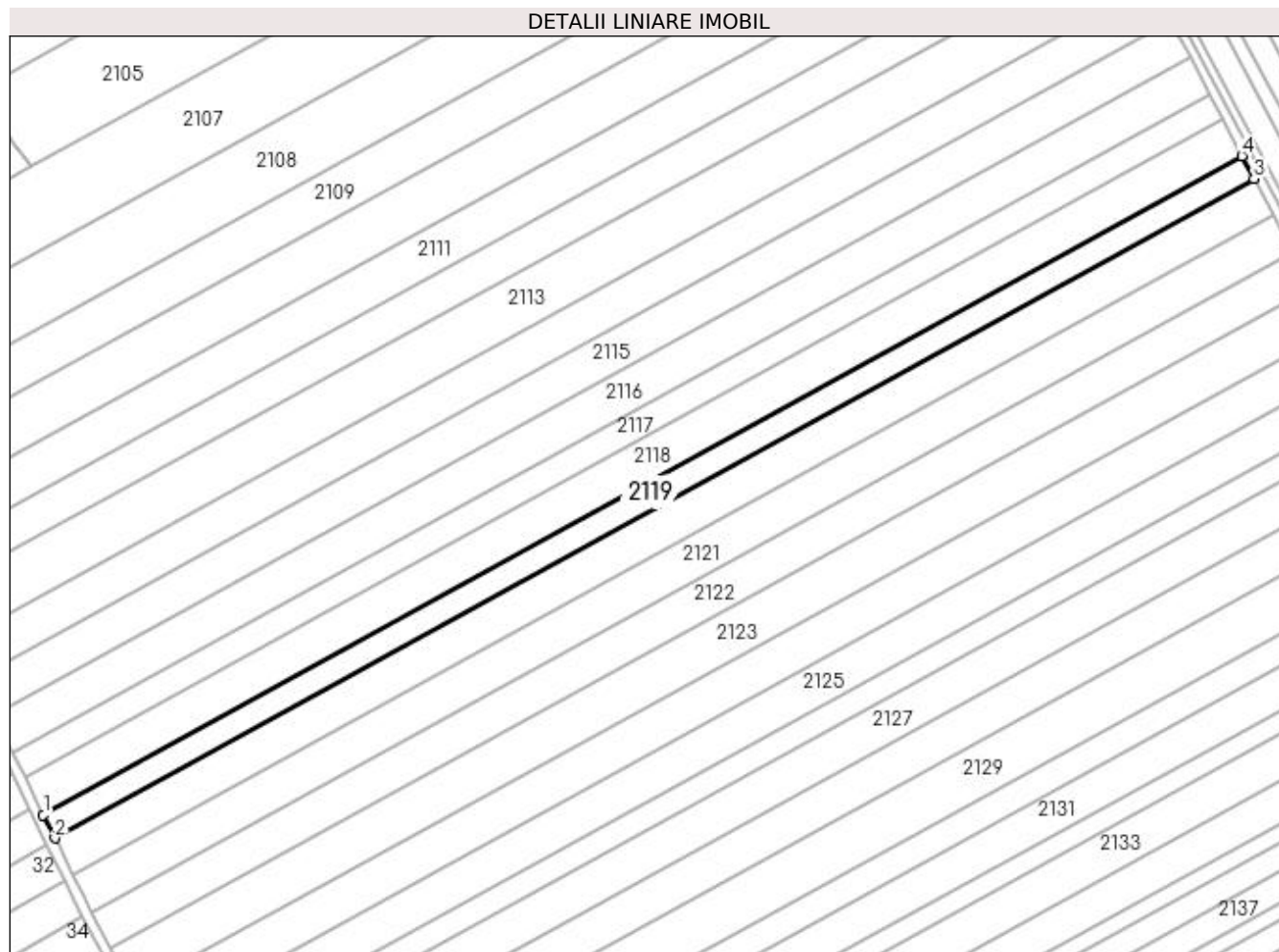
Inscrieri privind dezmembramintele dreptului de proprietate, drepturi reale de garanție și sarcini	Referințe
NU SUNT	

Anexa Nr. 1 La Partea I

Teren

Nr cadastral	Suprafața (mp)*	Observații / Referințe
	Din acte: 6.300 Masurata: 6.208	PROCENT DIMINUARE 1.46%

* Suprafața este determinată în planul de proiecție Stereo 70.



Date referitoare la teren

Crt	Categorie folosință	Intravilan	Suprafața (mp)	Tarla	Parcelă	Nr. topo	Observații / Referințe
1	arabil	NU	6.208	98	56	-	

Lungime Segmente

1) Valorile lungimilor segmentelor sunt obținute din proiecție în plan.

Punct început	X / Y	Punct sfârșit	X / Y	Lungime segment (** (m)
1	351.515,451 282.908,728	2	351.520,26 282.898,962	10.886
2	351.520,26 282.898,962	3	352.020,656 283.174,055	571.027
3	352.020,656 283.174,055	4	352.015,569 283.183,668	10.876
4	352.015,569 283.183,668	1	351.515,451 282.908,728	570.71

**** Lungimile segmentelor sunt determinate în planul de proiecție Stereo 70 și sunt rotunjite la 1 milimetru.**

***** Distanța dintre puncte este formată din segmente cumulate ce sunt mai mici decât valoarea 1 milimetru.**

**DATE DESPRE IMOBILUL NR. 2120**

Oficiul de Cadastru și Publicitate Imobiliară DOLJ
Biroul de Cadastru și Publicitate Imobiliară Craiova

A. Partea I. Descrierea imobilului

TEREN Extravilan

Adresa: Jud. Dolj, T 94, P 55

Nr. Crt	Nr cadastral Nr. topografic	Suprafața* (mp)	Observații / Referințe
A1	32089	Din acte: 10.000 Masurata: 9.788	Sector cadastral:44 Teren neimprejmuit;

B. Partea II. Proprietari și acte

Inscrieri privitoare la dreptul de proprietate și alte drepturi reale		Referințe
180422 / 21/12/2016		
Hotarare Judecatoreasca nr. SC:1661, din 03/10/2011 emis de JUDECATORIA CALAFAT;		
B1	Intabulare, drept de PROPRIETATE, dobandit prin Hotarare Judecatoreasca, cota actuala 1/1, cota initiala 1/1 1) MITULETU STELA	A1

C. Partea III. SARCINI .

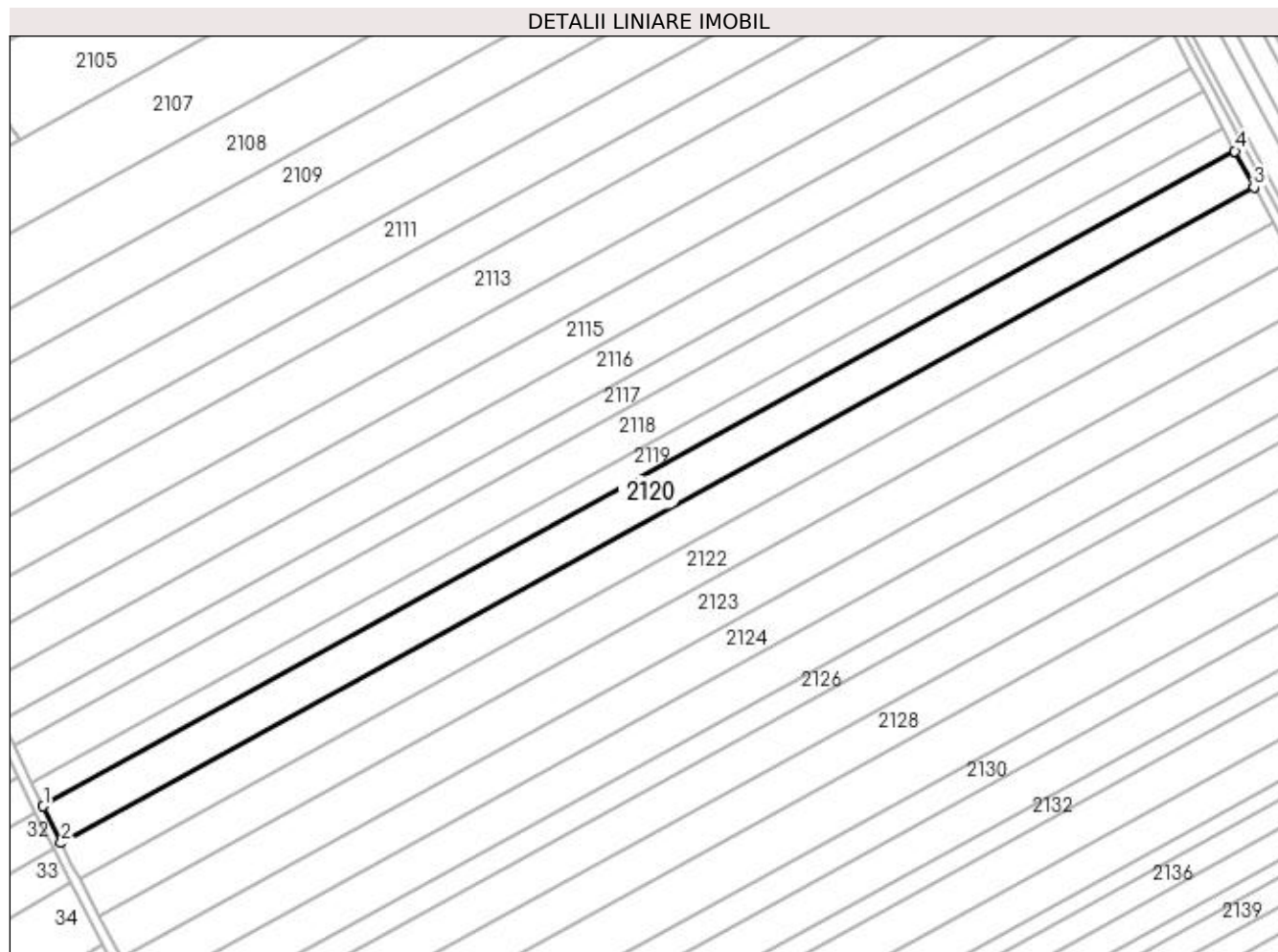
Inscrieri privind dezmembramintele dreptului de proprietate, drepturi reale de garanție și sarcini	Referințe
NU SUNT	

Anexa Nr. 1 La Partea I

Teren

Nr cadastral	Suprafața (mp)*	Observații / Referințe
32089	Din acte: 10.000 Masurata: 9.788	

* Suprafața este determinată în planul de proiecție Stereo 70.



Date referitoare la teren

Crt	Categorie folosință	Intravilan	Suprafața (mp)	Tarla	Parcelă	Nr. topo	Observații / Referințe
1	arabil	NU	9.788	94	55	-	

Lungime Segmente

1) Valorile lungimilor segmentelor sunt obținute din proiecție în plan.

Punct început	X / Y	Punct sfârșit	X / Y	Lungime segment (** (m)
1	351.520,26 282.898,962	2	351.527,837 282.883,575	17.151
2	351.527,837 282.883,575	3	352.028,672 283.158,91	571.529
3	352.028,672 283.158,91	4	352.020,656 283.174,055	17.136
4	352.020,656 283.174,055	1	351.520,26 282.898,962	571.027

**** Lungimile segmentelor sunt determinate în planul de proiecție Stereo 70 și sunt rotunjite la 1 milimetru.**

***** Distanța dintre puncte este formată din segmente cumulate ce sunt mai mici decât valoarea 1 milimetru.**

**DATE DESPRE IMOBILUL NR. 2121**

Oficiul de Cadastru și Publicitate Imobiliară DOLJ
Biroul de Cadastru și Publicitate Imobiliară Craiova

A. Partea I. Descrierea imobilului

TEREN Extravilan

Adresa: Jud. Dolj, T 98, P 54

Nr. Crt	Nr cadastral Nr. topografic	Suprafața* (mp)	Observații / Referințe
A1		Din acte: 10.000 Masurata: 9.854	Sector cadastral:44 Teren neimprejmuit; PROCENT DIMINUARE 1.46%

B. Partea II. Proprietari și acte

Inscrieri privitoare la dreptul de proprietate și alte drepturi reale		Referințe
0 / 18/02/2022		
Act Administrativ nr. TDP:1378-42778, din 11/04/1995 emis de COMISIA JUDETEANA DOLJ;		
B1	Intabulare, drept de PROPRIETATE, dobandit prin Reconstituire, cota actuala 1/1, cota initiala 1/1 1) BURSUC MARIA, LIPSA CNP	A1

C. Partea III. SARCINI .

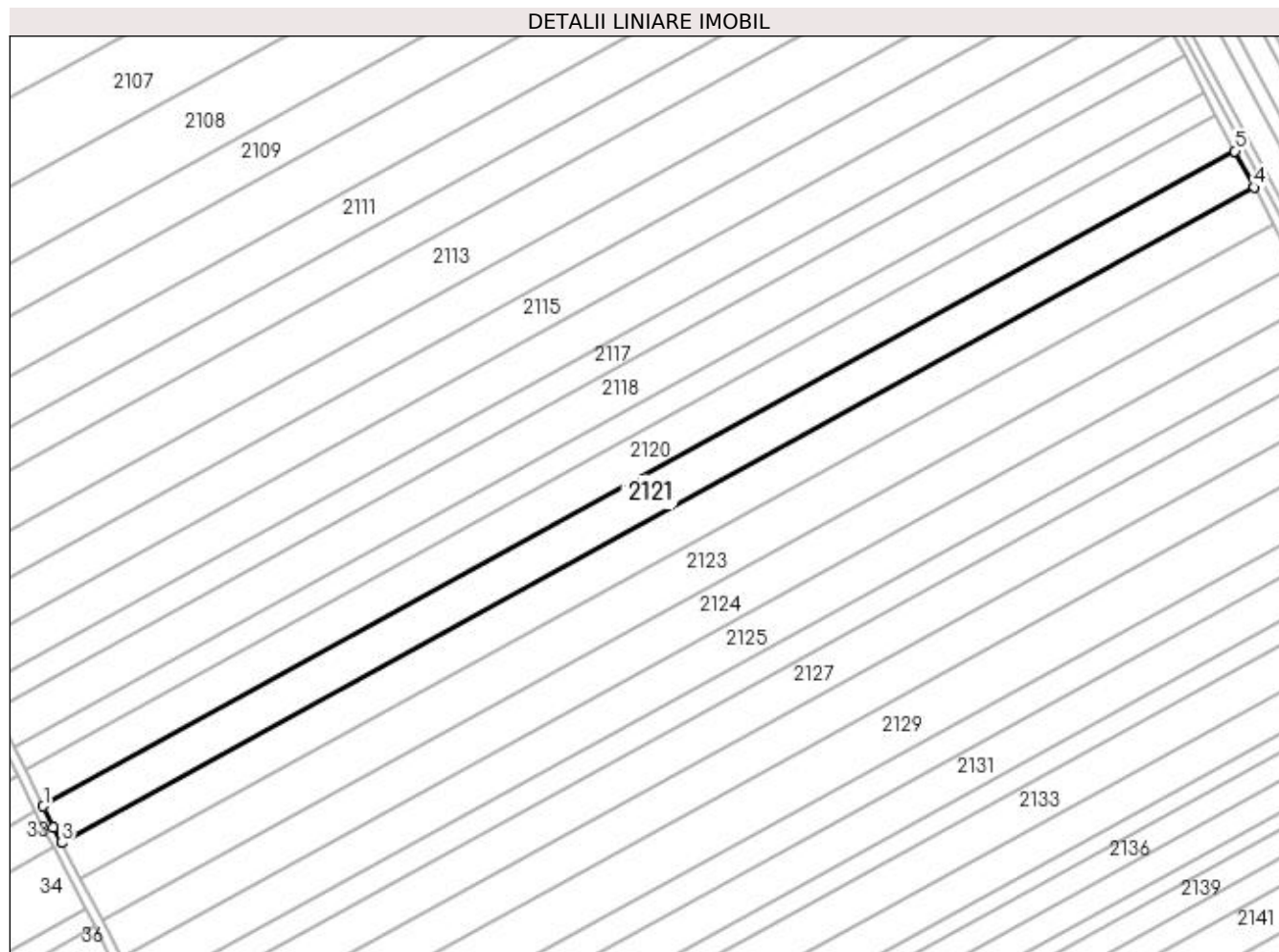
Inscrieri privind dezmembramintele dreptului de proprietate, drepturi reale de garanție și sarcini	Referințe
NU SUNT	

Anexa Nr. 1 La Partea I

Teren

Nr cadastral	Suprafața (mp)*	Observații / Referințe
	Din acte: 10.000 Masurata: 9.854	PROCENT DIMINUARE 1.46%

* Suprafața este determinată în planul de proiecție Stereo 70.



Date referitoare la teren

Crt	Categorie folosință	Intravilan	Suprafața (mp)	Tarla	Parcelă	Nr. topo	Observații / Referințe
1	arabil	NU	9.854	98	54	-	

Lungime Segmente

1) Valorile lungimilor segmentelor sunt obținute din proiecție în plan.

Punct început	X / Y	Punct sfârșit	X / Y	Lungime segment (** (m)
1	351.527,837 282.883,575	2	351.532,157 282.874,801	9.78
2	351.532,157 282.874,801	3	351.535,626 282.868,189	7.467
3	351.535,626 282.868,189	4	352.036,735 283.143,675	571.842
4	352.036,735 283.143,675	5	352.028,672 283.158,91	17.237
5	352.028,672 283.158,91	1	351.527,837 282.883,575	571.529

**** Lungimile segmentelor sunt determinate în planul de proiecție Stereo 70 și sunt rotunjite la 1 milimetru.**

***** Distanța dintre puncte este formată din segmente cumulate ce sunt mai mici decât valoarea 1 milimetru.**

**DATE DESPRE IMOBILUL NR. 2122**

Oficiul de Cadastru și Publicitate Imobiliară DOLJ
Biroul de Cadastru și Publicitate Imobiliară Craiova

A. Partea I. Descrierea imobilului

TEREN Extravilan

Adresa: Jud. Dolj, T 98, P 53

Nr. Crt	Nr cadastral Nr. topografic	Suprafața* (mp)	Observații / Referințe
A1		Din acte: 10.000 Masurata: 9.854	Sector cadastral:44 Teren neimprejmuit; PROCENT DIMINUARE 1.46%

B. Partea II. Proprietari și acte

Inscrieri privitoare la dreptul de proprietate și alte drepturi reale		Referințe
0 / 18/02/2022		
Act Administrativ nr. TDP:1380-42778, din 11/04/1995 emis de COMISIA JUDETEANA DOLJ;		
B1	Intabulare, drept de PROPRIETATE, dobandit prin Reconstituire, cota actuala 1/1, cota initiala 1/1 1) BURSUC ELENA, LIPSA CNP	A1

C. Partea III. SARCINI .

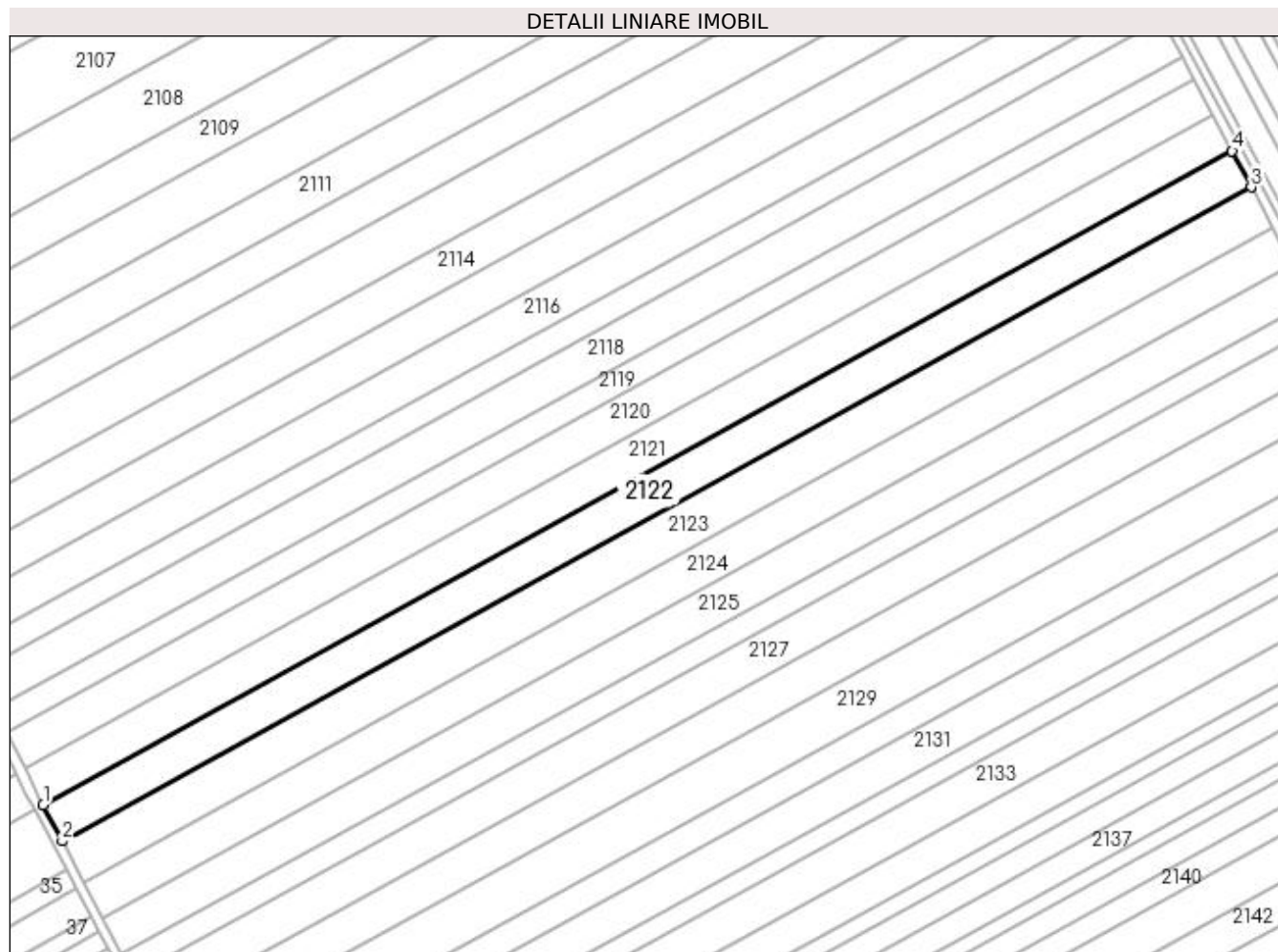
Inscrieri privind dezmembramintele dreptului de proprietate, drepturi reale de garanție și sarcini	Referințe
NU SUNT	

Anexa Nr. 1 La Partea I

Teren

Nr cadastral	Suprafața (mp)*	Observații / Referințe
	Din acte: 10.000 Masurata: 9.854	PROCENT DIMINUARE 1.46%

* Suprafața este determinată în planul de proiecție Stereo 70.



Date referitoare la teren

Crt	Categorie folosință	Intravilan	Suprafața (mp)	Tarla	Parcelă	Nr. topo	Observații / Referințe
1	arabil	NU	9.854	98	53	-	

Lungime Segmente

1) Valorile lungimilor segmentelor sunt obținute din proiecție în plan.

Punct început	X / Y	Punct sfârșit	X / Y	Lungime segment (** (m)
1	351.535,626 282.868,189	2	351.543,633 282.852,928	17.234
2	351.543,633 282.852,928	3	352.044,796 283.128,443	571.903
3	352.044,796 283.128,443	4	352.036,735 283.143,675	17.234
4	352.036,735 283.143,675	1	351.535,626 282.868,189	571.842

**** Lungimile segmentelor sunt determinate în planul de proiecție Stereo 70 și sunt rotunjite la 1 milimetru.**

***** Distanța dintre puncte este formată din segmente cumulate ce sunt mai mici decât valoarea 1 milimetru.**

**DATE DESPRE IMOBILUL NR. 2123**

Oficiul de Cadastru și Publicitate Imobiliară DOLJ
 Biroul de Cadastru și Publicitate Imobiliară Craiova

A. Partea I. Descrierea imobilului

TEREN Extravilan

Adresa: Jud. Dolj, T 98, P 52

Nr. Crt	Nr cadastral Nr. topografic	Suprafața* (mp)	Observații / Referințe
A1		Din acte: 11.400 Masurata: 11.234	Sector cadastral:44 Teren neimprejmuit; PROCENT DIMINUARE 1.46%

B. Partea II. Proprietari și acte

Inscrieri privitoare la dreptul de proprietate și alte drepturi reale		Referințe
0 / 18/02/2022		
Act Administrativ nr. TDP:1589-48561, din 10/10/1995 emis de COMISIA JUDETEANA DOLJ (CERTIF. DE DECES:DM 302245/29.01.1999;);		
B1	Intabulare, drept de PROPRIETATE, dobandit prin Reconstituire, cota actuala 1/1, cota initiala 1/1 1) VANCA GHEORGHE , DECEDAT, LIPSA CNP DEFUNCT:Da	A1

C. Partea III. SARCINI .

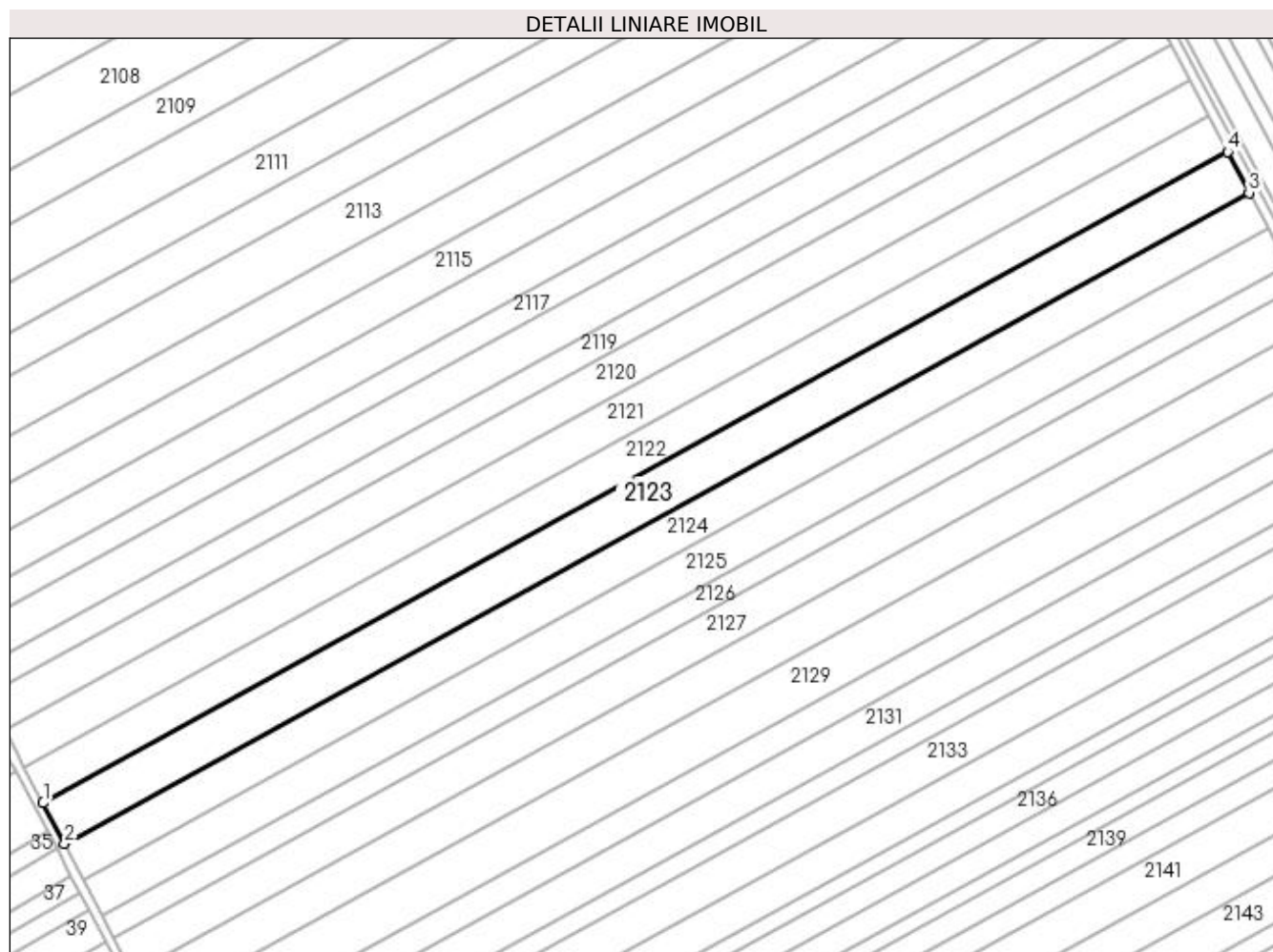
Inscrieri privind dezmembramintele dreptului de proprietate, drepturi reale de garanție și sarcini	Referințe
NU SUNT	

Anexa Nr. 1 La Partea I

Teren

Nr cadastral	Suprafața (mp)*	Observații / Referințe
	Din acte: 11.400 Masurata: 11.234	PROCENT DIMINUARE 1.46%

* Suprafața este determinată în planul de proiecție Stereo 70.



Date referitoare la teren

Crt	Categorie folosință	Intra vilan	Suprafața (mp)	Tarla	Parcelă	Nr. topo	Observații / Referințe
1	arabil	NU	11.234	98	52	-	

Lungime Segmente

1) Valorile lungimilor segmentelor sunt obținute din proiecție în plan.

Punct început	X / Y	Punct sfârșit	X / Y	Lungime segment (** (m)
1	351.543,633 282.852,928	2	351.552,76 282.835,531	19.646
2	351.552,76 282.835,531	3	352.053,985 283.111,08	571.974
3	352.053,985 283.111,08	4	352.044,796 283.128,443	19.645
4	352.044,796 283.128,443	1	351.543,633 282.852,928	571.903

**** Lungimile segmentelor sunt determinate în planul de proiecție Stereo 70 și sunt rotunjite la 1 milimetru.**

***** Distanța dintre puncte este formată din segmente cumulate ce sunt mai mici decât valoarea 1 milimetru.**

**DATE DESPRE IMOBILUL NR. 2124**

Oficiul de Cadastru și Publicitate Imobiliară DOLJ
Biroul de Cadastru și Publicitate Imobiliară Craiova

A. Partea I. Descrierea imobilului

TEREN Extravilan

Adresa: Jud. Dolj, T 98, P 51

Nr. Crt	Nr cadastral Nr. topografic	Suprafața* (mp)	Observații / Referințe
A1		Din acte: 10.000 Masurata: 9.854	Sector cadastral:44 Teren neimprejmuit; PROCENT DIMINUARE 1.46%

B. Partea II. Proprietari și acte

Inscrieri privitoare la dreptul de proprietate și alte drepturi reale		Referințe
0 / 18/02/2022		
Act Administrativ nr. TDP:1548-48561, din 03/10/1995 emis de COMISIA JUDETEANA DOLJ;		
B1	Intabulare, drept de PROPRIETATE, dobandit prin Reconstituire, cota actuala 1/1, cota initiala 1/1 1) VANCA ELENA, LIPSA CNP	A1

C. Partea III. SARCINI .

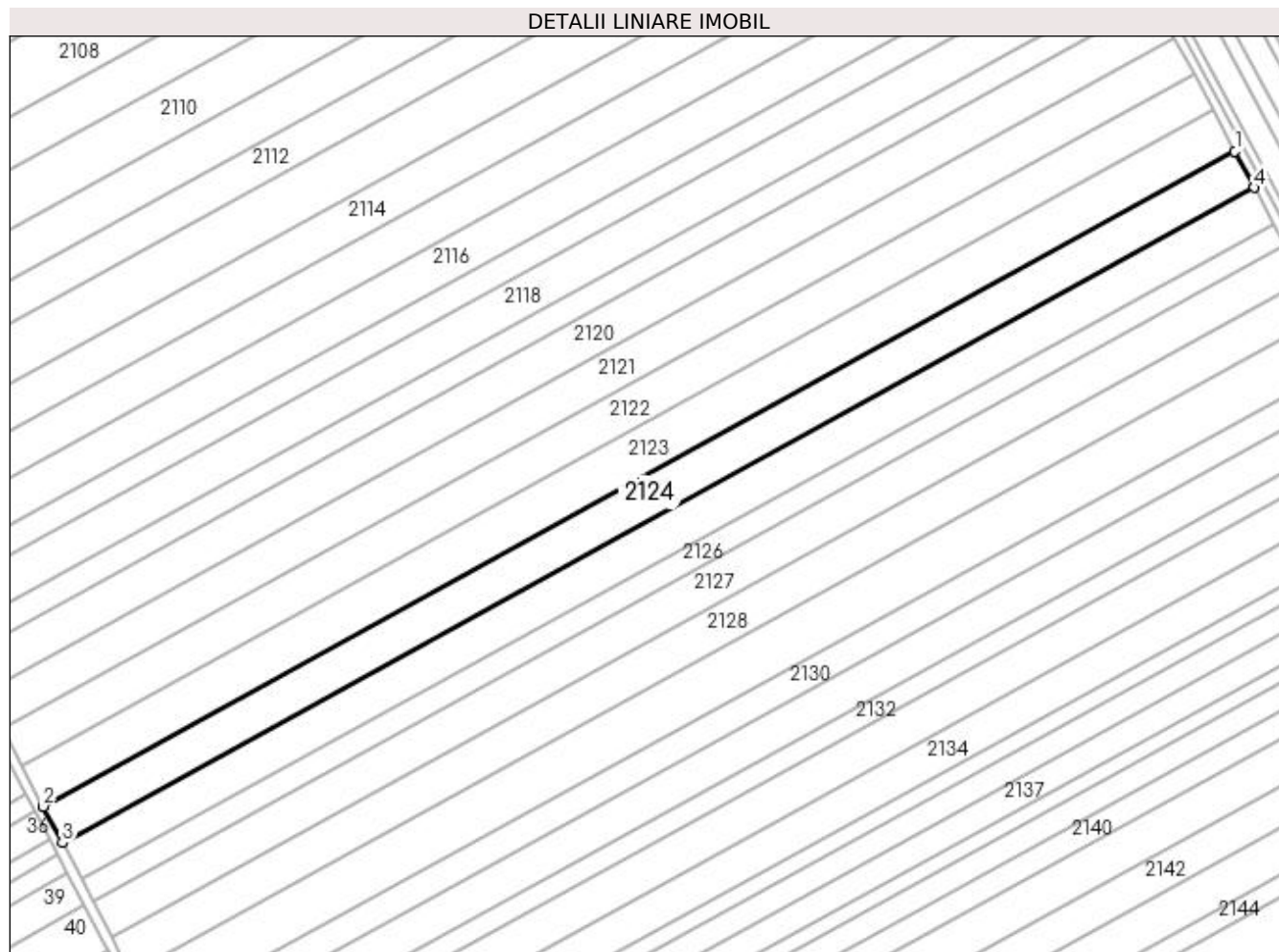
Inscrieri privind dezmembramintele dreptului de proprietate, drepturi reale de garanție și sarcini	Referințe
NU SUNT	

Anexa Nr. 1 La Partea I

Teren

Nr cadastral	Suprafața (mp)*	Observații / Referințe
	Din acte: 10.000 Masurata: 9.854	PROCENT DIMINUARE 1.46%

* Suprafața este determinată în planul de proiecție Stereo 70.



Date referitoare la teren

Crt	Categorie folosință	Intravilan	Suprafața (mp)	Tarla	Parcelă	Nr. topo	Observații / Referințe
1	arabil	NU	9.854	98	51	-	

Lungime Segmente

1) Valorile lungimilor segmentelor sunt obținute din proiecție în plan.

Punct început	X / Y	Punct sfârșit	X / Y	Lungime segment (** (m)
1	352.053,985 283.111,08	2	351.552,76 282.835,531	571.974
2	351.552,76 282.835,531	3	351.560,765 282.820,273	17.23
3	351.560,765 282.820,273	4	352.062,044 283.095,852	572.035
4	352.062,044 283.095,852	1	352.053,985 283.111,08	17.229

**** Lungimile segmentelor sunt determinate în planul de proiecție Stereo 70 și sunt rotunjite la 1 milimetru.**

***** Distanța dintre puncte este formată din segmente cumulate ce sunt mai mici decât valoarea 1 milimetru.**

**DATE DESPRE IMOBILUL NR. 2125**

Oficiul de Cadastru și Publicitate Imobiliară DOLJ
Biroul de Cadastru și Publicitate Imobiliară Craiova

A. Partea I. Descrierea imobilului

TEREN Extravilan

Adresa: Jud. Dolj, T 98, P 50

Nr. Crt	Nr cadastral Nr. topografic	Suprafața* (mp)	Observații / Referințe
A1		Din acte: 10.000 Masurata: 9.854	Sector cadastral:44 Teren neimprejmuit; PROCENT DIMINUARE 1.46%

B. Partea II. Proprietari și acte

Inscrieri privitoare la dreptul de proprietate și alte drepturi reale		Referințe
0 / 18/02/2022		
Act Notarial nr. CM:382, din 23/10/2015 emis de NP STOENESCU FLOREA;		
B1	Intabulare, drept de PROPRIETATE, dobandit prin Succesiune, cota actuala 1/1, cota initiala 1/1 1) TUICA GHEORGHE	A1

C. Partea III. SARCINI .

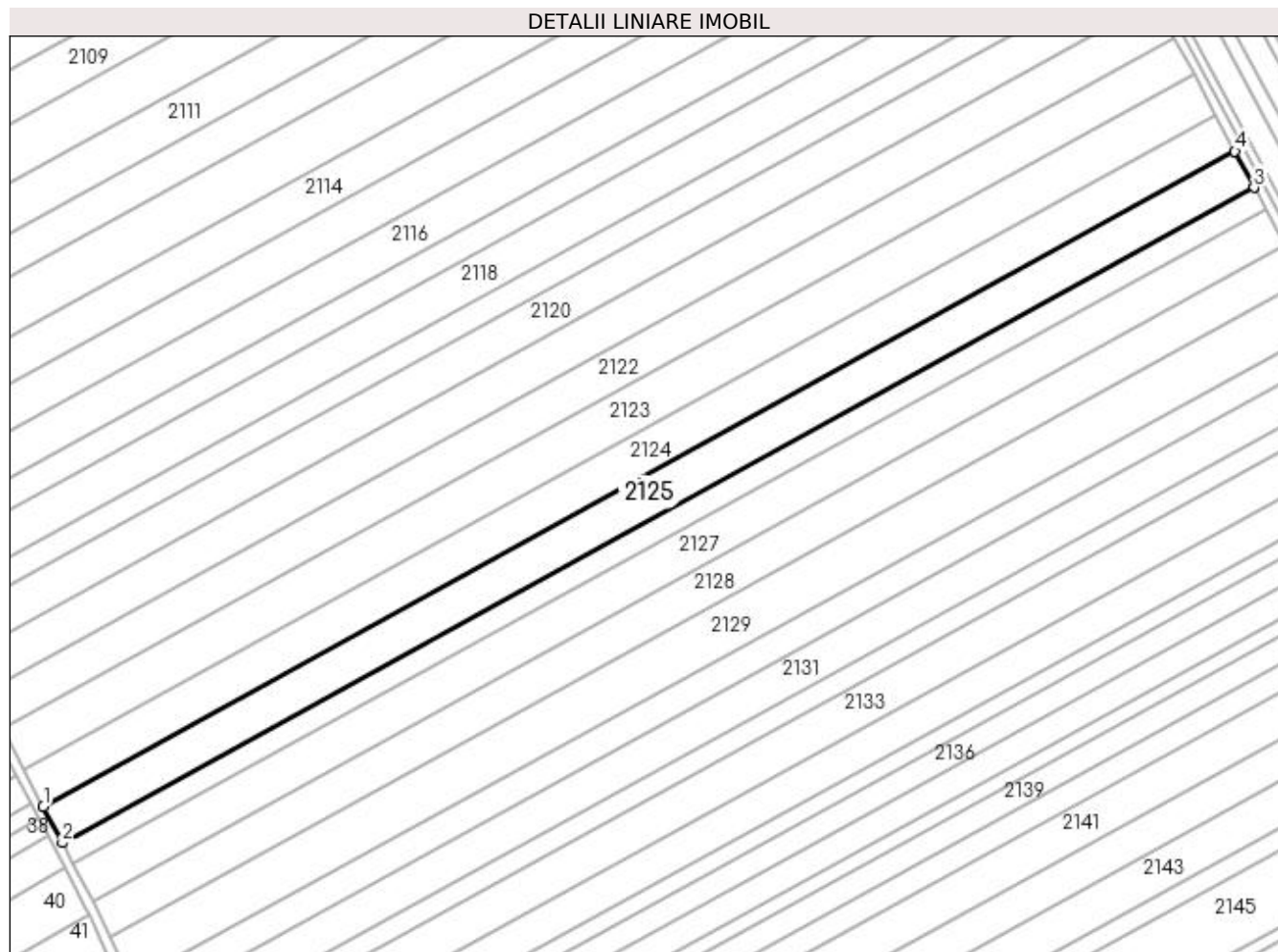
Inscrieri privind dezmembramintele dreptului de proprietate, drepturi reale de garanție și sarcini	Referințe
NU SUNT	

Anexa Nr. 1 La Partea I

Teren

Nr cadastral	Suprafața (mp)*	Observații / Referințe
	Din acte: 10.000 Masurata: 9.854	PROCENT DIMINUARE 1.46%

* Suprafața este determinată în planul de proiecție Stereo 70.



Date referitoare la teren

Crt	Categorie folosință	Intravilan	Suprafața (mp)	Tarla	Parcelă	Nr. topo	Observații / Referințe
1	arabil	NU	9.854	98	50	-	

Lungime Segmente

1) Valorile lungimilor segmentelor sunt obținute din proiecție în plan.

Punct început	X / Y	Punct sfârșit	X / Y	Lungime segment (** (m)
1	351.560,765 282.820,273	2	351.568,77 282.805,017	17.229
2	351.568,77 282.805,017	3	352.070,102 283.080,625	572.096
3	352.070,102 283.080,625	4	352.062,044 283.095,852	17.228
4	352.062,044 283.095,852	1	351.560,765 282.820,273	572.035

**** Lungimile segmentelor sunt determinate în planul de proiecție Stereo 70 și sunt rotunjite la 1 milimetru.**

***** Distanța dintre puncte este formată din segmente cumulate ce sunt mai mici decât valoarea 1 milimetru.**

**DATE DESPRE IMOBILUL NR. 2126**

Oficiul de Cadastru și Publicitate Imobiliară DOLJ
Biroul de Cadastru și Publicitate Imobiliară Craiova

A. Partea I. Descrierea imobilului

TEREN Extravilan

Adresa: Jud. Dolj, T 98, P 49

Nr. Crt	Nr cadastral Nr. topografic	Suprafața* (mp)	Observații / Referințe
A1		Din acte: 5.900 Masurata: 5.814	Sector cadastral:44 Teren neimprejmuit; PROCENT DIMINUARE 1.46%

B. Partea II. Proprietari și acte

Inscrieri privitoare la dreptul de proprietate și alte drepturi reale		Referințe
0 / 18/02/2022		
Act Notarial nr. CONTRACT DE INTRETINERE:316, din 03/02/1999 emis de NP STOENESCU FLOREA;		
B1	Intabulare, drept de PROPRIETATE, dobandit prin Conventie, cota actuala 1/1, cota initiala 1/1 1) VANCA MARIA, LIPSA CNP 2) VANCA GHEORGHE, LIPSA CNP	A1

C. Partea III. SARCINI

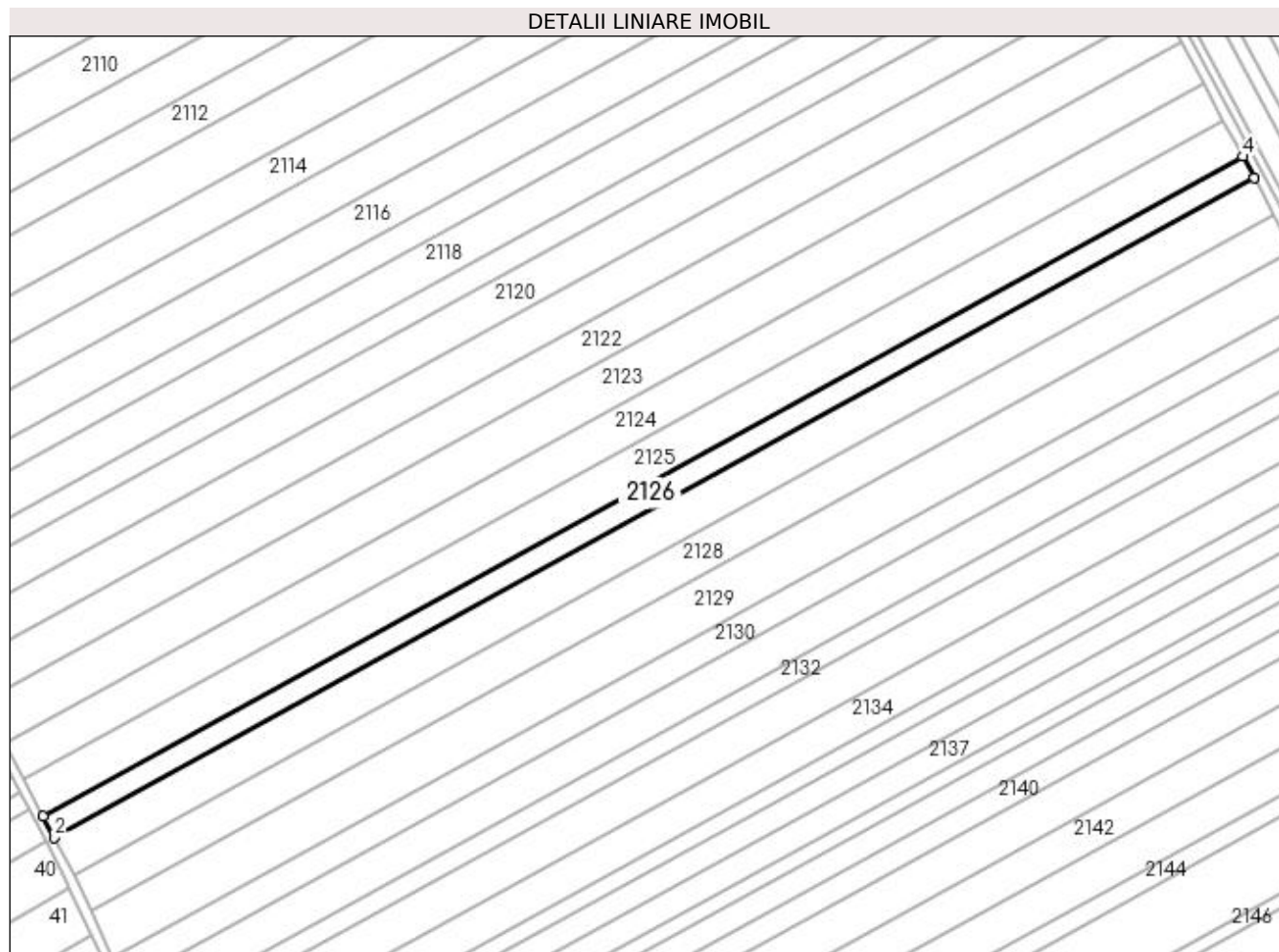
Inscrieri privind dezmembramintele dreptului de proprietate, drepturi reale de garanție și sarcini		Referințe
0 / 18/02/2022		
Act Notarial nr. CONTRACT DE INTRETINERE:316, din 03/02/1999 emis de NP STOENESCU FLOREA;		
C1	Intabulare, drept de IPOTECA LEGALA, Valoare:0 , dobandit prin Conventie, cota actuala 1/1, cota initiala 1/1 1) TUICA CONSTANTIN, LIPSA CNP	A1

Anexa Nr. 1 La Partea I

Teren

Nr cadastral	Suprafața (mp)*	Observații / Referințe
	Din acte: 5.900 Masurata: 5.814	PROCENT DIMINUARE 1.46%

* Suprafața este determinată în planul de proiecție Stereo 70.



Date referitoare la teren

Crt	Categorie folosință	Intravilan	Suprafața (mp)	Tarla	Parcelă	Nr. topo	Observații / Referințe
1	arabil	NU	5.814	98	49	-	

Lungime Segmente

1) Valorile lungimilor segmentelor sunt obținute din proiecție în plan.

Punct început	X / Y	Punct sfârșit	X / Y	Lungime segment (** (m)
1	351.568,77 282.805,017	2	351.573,492 282.796,016	10.164
2	351.573,492 282.796,016	3	352.074,857 283.071,642	572.133
3	352.074,857 283.071,642	4	352.070,102 283.080,625	10.164
4	352.070,102 283.080,625	1	351.568,77 282.805,017	572.096

**** Lungimile segmentelor sunt determinate în planul de proiecție Stereo 70 și sunt rotunjite la 1 milimetru.**

***** Distanța dintre puncte este formată din segmente cumulate ce sunt mai mici decât valoarea 1 milimetru.**

**DATE DESPRE IMOBILUL NR. 2127**

Oficiul de Cadastru și Publicitate Imobiliară DOLJ
Biroul de Cadastru și Publicitate Imobiliară Craiova

A. Partea I. Descrierea imobilului

TEREN Extravilan

Adresa: Jud. Dolj, T 98, P 48

Nr. Crt	Nr cadastral Nr. topografic	Suprafața* (mp)	Observații / Referințe
A1		Din acte: 10.000 Masurata: 9.854	Sector cadastral:44 Teren neimprejmuit; PROCENT DIMINUARE 1.46%

B. Partea II. Proprietari și acte

Inscrieri privitoare la dreptul de proprietate și alte drepturi reale		Referințe
0 / 18/02/2022		
Act Notarial nr. CM:180, din 21/03/2018 emis de NP STOENESCU FLOREA (INCHEIERE DE RECTIFICARE NR. 11/21.03.2018;);		
B1	Intabulare, drept de PROPRIETATE, dobandit prin Succesiune, cota actuala 1/1, cota initiala 1/1 1) NISIPASU DOINA	A1

C. Partea III. SARCINI .

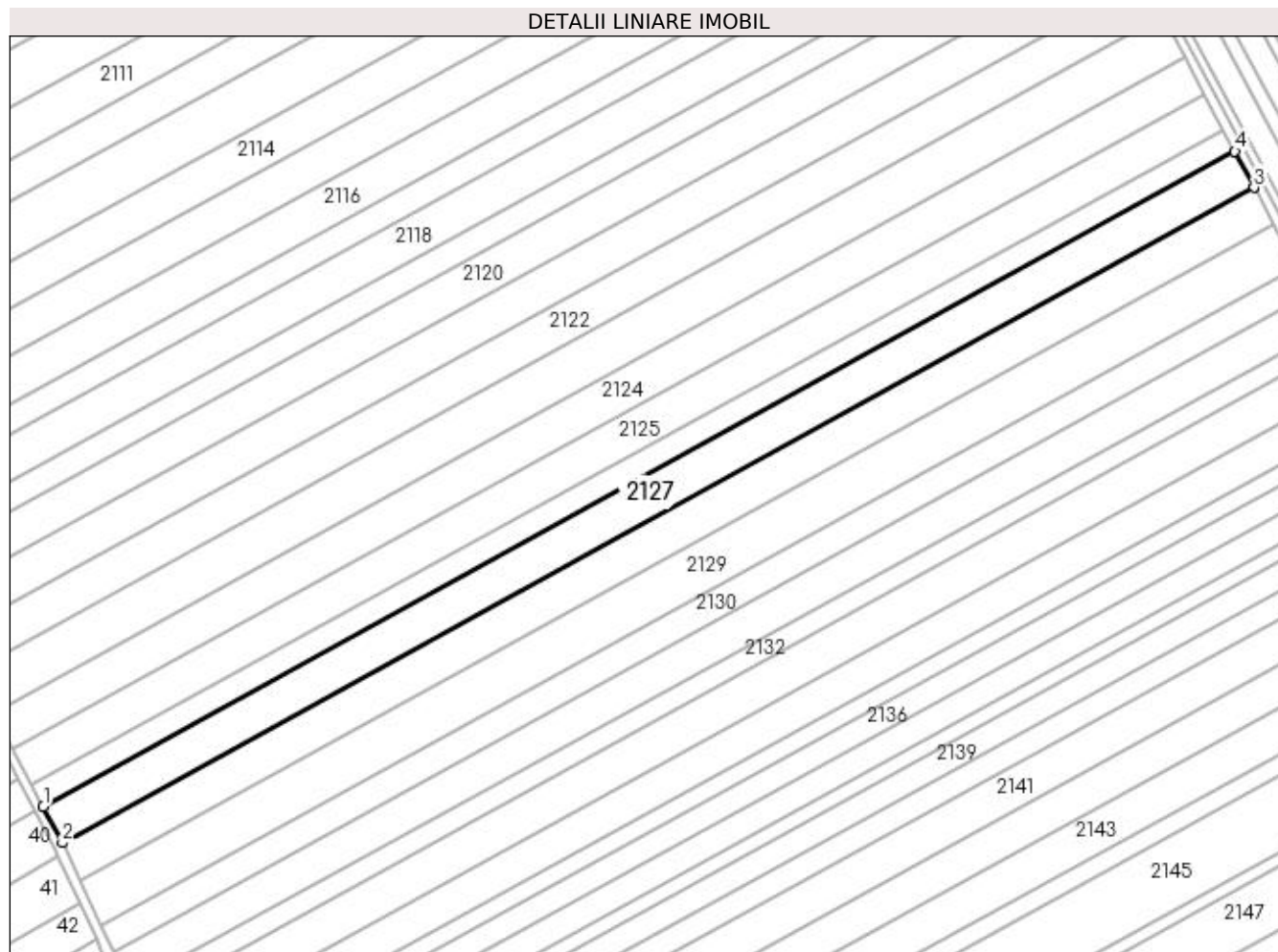
Inscrieri privind dezmembramintele dreptului de proprietate, drepturi reale de garanție și sarcini	Referințe
NU SUNT	

Anexa Nr. 1 La Partea I

Teren

Nr cadastral	Suprafața (mp)*	Observații / Referințe
	Din acte: 10.000 Masurata: 9.854	PROCENT DIMINUARE 1.46%

* Suprafața este determinată în planul de proiecție Stereo 70.



Date referitoare la teren

Crt	Categorie folosință	Intravilan	Suprafața (mp)	Tarla	Parcelă	Nr. topo	Observații / Referințe
1	arabil	NU	9.854	98	48	-	

Lungime Segmente

1) Valorile lungimilor segmentelor sunt obținute din proiecție în plan.

Punct început	X / Y	Punct sfârșit	X / Y	Lungime segment (** (m)
1	351.573,492 282.796,016	2	351.581,495 282.780,762	17.226
2	351.581,495 282.780,762	3	352.082,913 283.056,418	572.194
3	352.082,913 283.056,418	4	352.074,857 283.071,642	17.224
4	352.074,857 283.071,642	1	351.573,492 282.796,016	572.133

**** Lungimile segmentelor sunt determinate în planul de proiecție Stereo 70 și sunt rotunjite la 1 milimetru.**

***** Distanța dintre puncte este formată din segmente cumulate ce sunt mai mici decât valoarea 1 milimetru.**

**DATE DESPRE IMOBILUL NR. 2128**

Oficiul de Cadastru și Publicitate Imobiliară DOLJ
Biroul de Cadastru și Publicitate Imobiliară Craiova

A. Partea I. Descrierea imobilului

TEREN Extravilan

Adresa: Jud. Dolj, T 98, P 51

Nr. Crt	Nr cadastral Nr. topografic	Suprafața* (mp)	Observații / Referințe
A1		Din acte: 10.000 Masurata: 9.854	Sector cadastral:44 Teren neimprejmuit; PROCENT DIMINUARE 1.46%

B. Partea II. Proprietari și acte

Inscrieri privitoare la dreptul de proprietate și alte drepturi reale		Referințe
0 / 18/02/2022		
Act Administrativ nr. TDP:2663-47996, din 02/04/1998 emis de COMISIA JUDETEANA DOLJ;		
B1	Intabulare, drept de PROPRIETATE, dobandit prin Reconstituire, cota actuala 1/1, cota initiala 1/1 1) CIULU ION, LIPSA CNP	A1

C. Partea III. SARCINI .

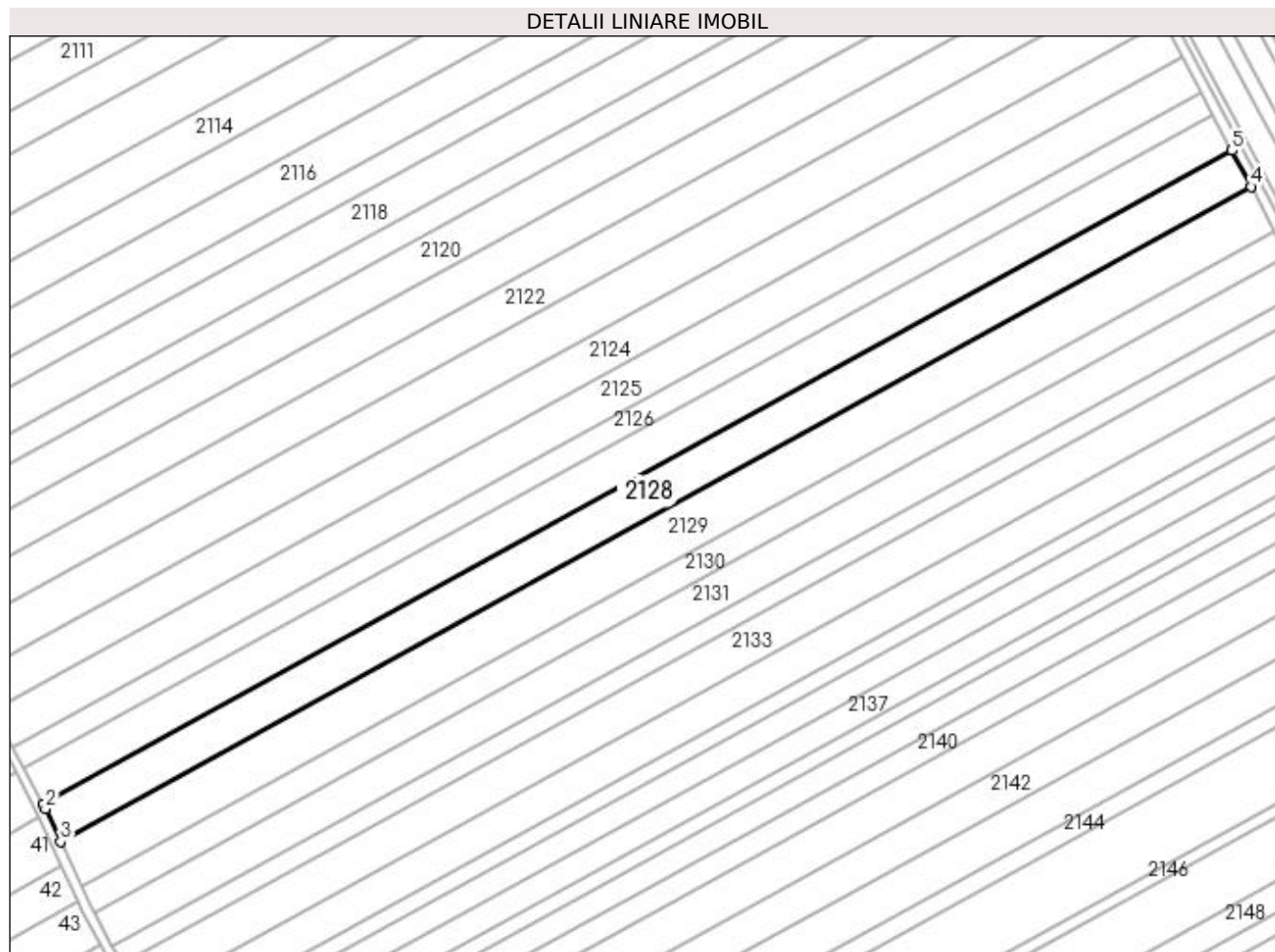
Inscrieri privind dezmembramintele dreptului de proprietate, drepturi reale de garanție și sarcini	Referințe
NU SUNT	

Anexa Nr. 1 La Partea I

Teren

Nr cadastral	Suprafața (mp)*	Observații / Referințe
	Din acte: 10.000 Masurata: 9.854	PROCENT DIMINUARE 1.46%

* Suprafața este determinată în planul de proiecție Stereo 70.



Date referitoare la teren

Crt	Categorie folosință	Intravilan	Suprafața (mp)	Tarla	Parcelă	Nr. topo	Observații / Referințe
1	arabil	NU	9.854	98	51	-	

Lungime Segmente

1) Valorile lungimilor segmentelor sunt obținute din proiecție în plan.

Punct început	X / Y	Punct sfârșit	X / Y	Lungime segment (** (m)
1	351.581,495 282.780,762	2	351.582,439 282.778,963	2.032
2	351.582,439 282.778,963	3	351.588,819 282.765,149	15.216
3	351.588,819 282.765,149	4	352.090,965 283.041,205	573.025
4	352.090,965 283.041,205	5	352.082,913 283.056,418	17.212
5	352.082,913 283.056,418	1	351.581,495 282.780,762	572.194

**** Lungimile segmentelor sunt determinate în planul de proiecție Stereo 70 și sunt rotunjite la 1 milimetru.**

***** Distanța dintre puncte este formată din segmente cumulate ce sunt mai mici decât valoarea 1 milimetru.**

**DATE DESPRE IMOBILUL NR. 2129**

Oficiul de Cadastru și Publicitate Imobiliară DOLJ
Biroul de Cadastru și Publicitate Imobiliară Craiova

A. Partea I. Descrierea imobilului

TEREN Extravilan

Adresa: Jud. Dolj, T 98, P 47

Nr. Crt	Nr cadastral Nr. topografic	Suprafața* (mp)	Observații / Referințe
A1		Din acte: 12.200 Masurata: 12.022	Sector cadastral:44 Teren neimprejmuit; PROCENT DIMINUARE 1.46%

B. Partea II. Proprietari și acte

Inscrieri privitoare la dreptul de proprietate și alte drepturi reale		Referințe
0 / 18/02/2022		
Act Notarial nr. CM:473, din 27/09/2017 emis de NP STOENESCU FLOREA;		
B1	Intabulare, drept de PROPRIETATE, dobandit prin Succesiune, cota actuala 1/1, cota initiala 1/1 1) NISIPASU VIOREL	A1

C. Partea III. SARCINI .

Inscrieri privind dezmembramintele dreptului de proprietate, drepturi reale de garanție și sarcini	Referințe
NU SUNT	

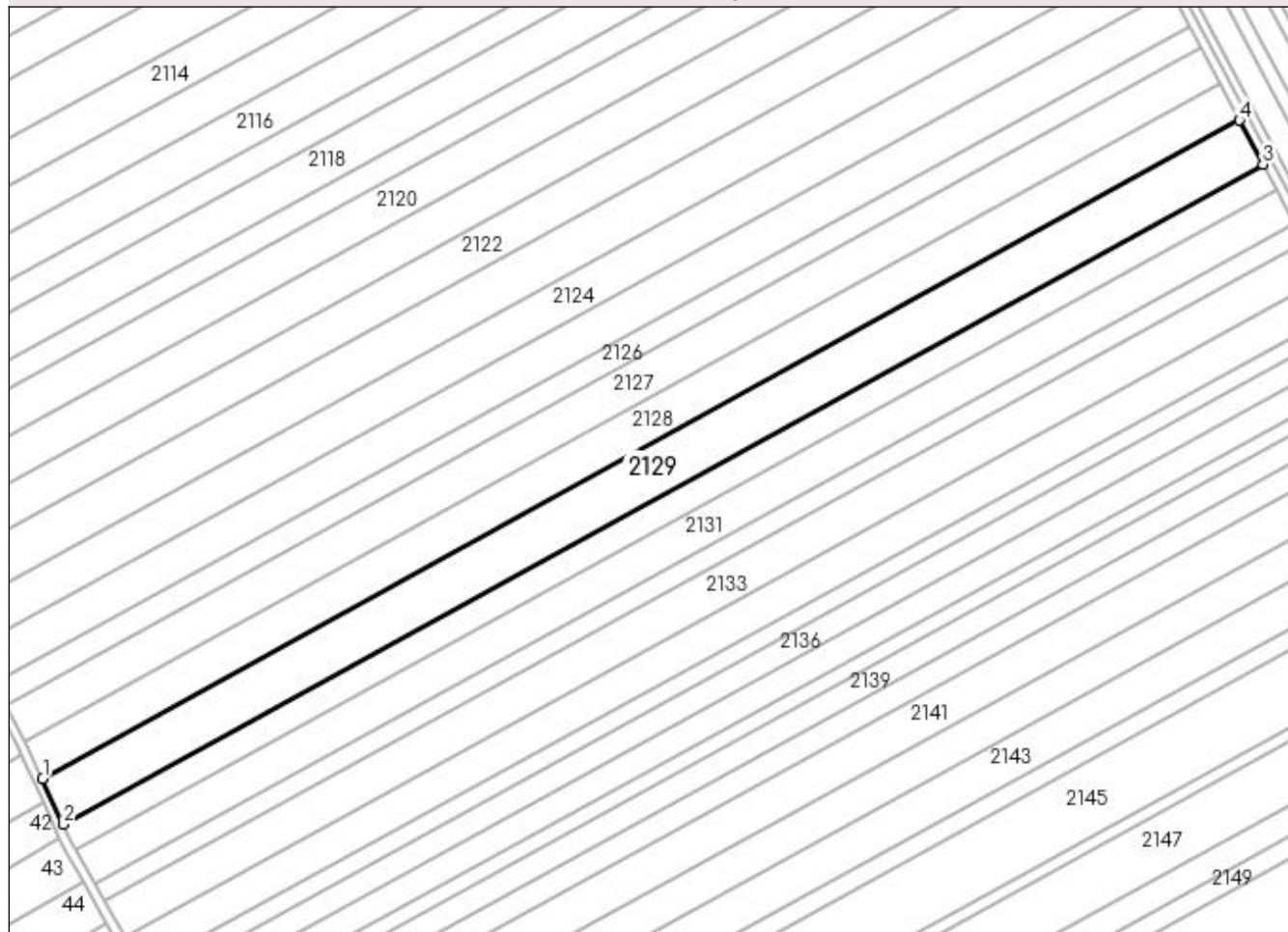
Anexa Nr. 1 La Partea I

Teren

Nr cadastral	Suprafața (mp)*	Observații / Referințe
	Din acte: 12.200 Masurata: 12.022	PROCENT DIMINUARE 1.46%

* Suprafața este determinată în planul de proiecție Stereo 70.

DETALII LINIARE IMOBIL



Date referitoare la teren

Crt	Categorie folosință	Intravilan	Suprafața (mp)	Tarla	Parcelă	Nr. topo	Observații / Referințe
1	arabil	NU	12.022	98	47	-	

Lungime Segmente

1) Valorile lungimilor segmentelor sunt obținute din proiecție în plan.

Punct început	X / Y	Punct sfârșit	X / Y	Lungime segment (** (m)
1	351.588,819 282.765,149	2	351.597,628 282.746,075	21.01
2	351.597,628 282.746,075	3	352.100,77 283.022,678	574.161
3	352.100,77 283.022,678	4	352.090,965 283.041,205	20.962
4	352.090,965 283.041,205	1	351.588,819 282.765,149	573.025

**** Lungimile segmentelor sunt determinate în planul de proiecție Stereo 70 și sunt rotunjite la 1 milimetru.**

***** Distanța dintre puncte este formată din segmente cumulate ce sunt mai mici decât valoarea 1 milimetru.**

**DATE DESPRE IMOBILUL NR. 2130**

Oficiul de Cadastru și Publicitate Imobiliară DOLJ
Biroul de Cadastru și Publicitate Imobiliară Craiova

A. Partea I. Descrierea imobilului

TEREN Extravilan

Adresa: Jud. Dolj, T 98, P 45

Nr. Crt	Nr cadastral Nr. topografic	Suprafața* (mp)	Observații / Referințe
A1		Din acte: 7.100 Masurata: 6.996	Sector cadastral:44 Teren neimprejmuit; PROCENT DIMINUARE 1.46%

B. Partea II. Proprietari și acte

Inscrieri privitoare la dreptul de proprietate și alte drepturi reale		Referințe
0 / 18/02/2022		
Act Administrativ nr. TDP:1617-48628, din 21/02/1996 emis de COMISIA JUDETEANA DOLJ;		
B1	Intabulare, drept de PROPRIETATE, dobandit prin Reconstituire, cota actuala 1/1, cota initiala 1/1 1) BURSUC PETRE, LIPSA CNP	A1

C. Partea III. SARCINI .

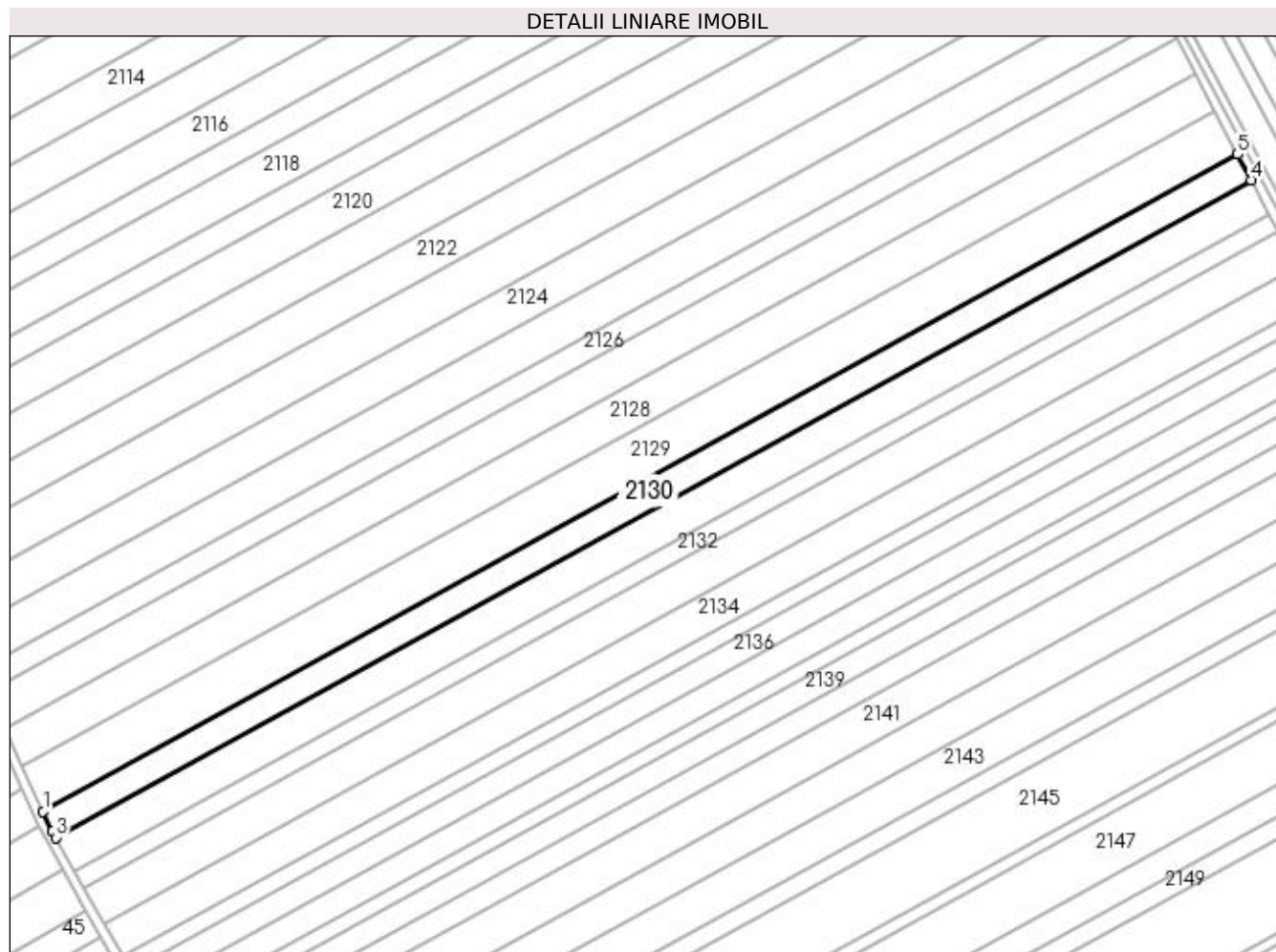
Inscrieri privind dezmembramintele dreptului de proprietate, drepturi reale de garanție și sarcini	Referințe
NU SUNT	

Anexa Nr. 1 La Partea I

Teren

Nr cadastral	Suprafața (mp)*	Observații / Referințe
	Din acte: 7.100 Masurata: 6.996	PROCENT DIMINUARE 1.46%

* Suprafața este determinată în planul de proiecție Stereo 70.



Date referitoare la teren

Crt	Categorie folosință	Intravilan	Suprafața (mp)	Tarla	Parcelă	Nr. topo	Observații / Referințe
1	arabil	NU	6.996	98	45	-	

Lungime Segmente

1) Valorile lungimilor segmentelor sunt obținute din proiecție în plan.

Punct început	X / Y	Punct sfârșit	X / Y	Lungime segment (** (m)
1	351.597,628 282.746,075	2	351.601,528 282.737,631	9.301
2	351.601,528 282.737,631	3	351.602,948 282.735,102	2.9
3	351.602,948 282.735,102	4	352.106,467 283.011,913	574.592
4	352.106,467 283.011,913	5	352.100,77 283.022,678	12.18
5	352.100,77 283.022,678	1	351.597,628 282.746,075	574.161

**** Lungimile segmentelor sunt determinate în planul de proiecție Stereo 70 și sunt rotunjite la 1 milimetru.**

***** Distanța dintre puncte este formată din segmente cumulate ce sunt mai mici decât valoarea 1 milimetru.**

**DATE DESPRE IMOBILUL NR. 2131**

Oficiul de Cadastru și Publicitate Imobiliară DOLJ
Biroul de Cadastru și Publicitate Imobiliară Craiova

A. Partea I. Descrierea imobilului

TEREN Extravilan

Adresa: Jud. Dolj, T 98, P 44

Nr. Crt	Nr cadastral Nr. topografic	Suprafața* (mp)	Observații / Referințe
A1	33563	Din acte: 9.600 Masurata: 9.216	Sector cadastral:44 Teren neimprejmuit;

B. Partea II. Proprietari și acte

Inscrieri privitoare la dreptul de proprietate și alte drepturi reale		Referințe
39145 / 18/02/2021		
Act Notarial nr. CM:28, din 02/04/2018 emis de BIN Moraru Vlad (Act Administrativ nr. TDP nr.1359-42778, din 07/04/1995 emis de Comisia Judeteana Dolj);		
B1	Intabulare, drept de PROPRIETATE, dobandit prin Succesiune, cota actuala 1/1, cota initiala 1/1 1) MARCU MARIANA	A1

C. Partea III. SARCINI .

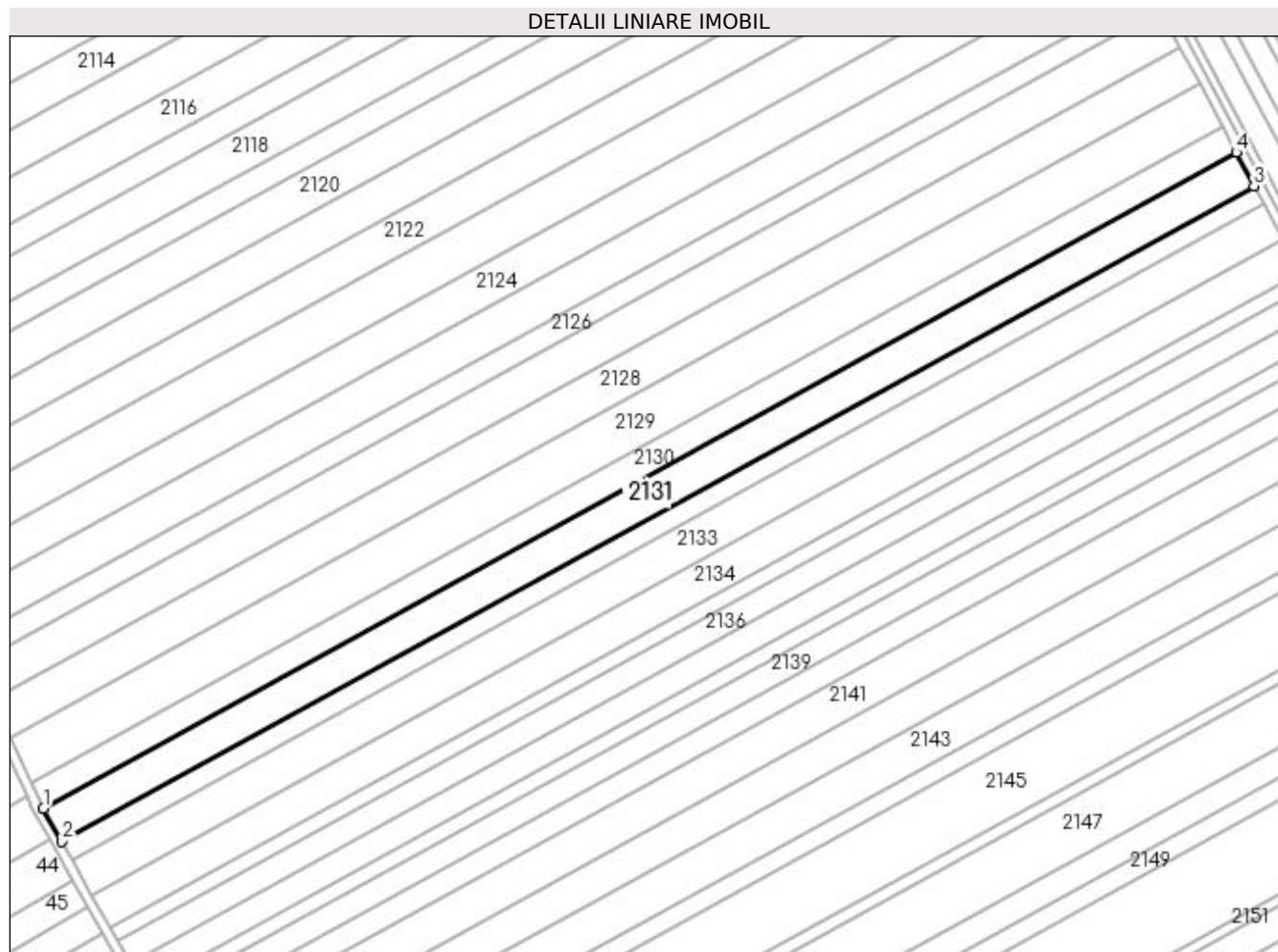
Inscrieri privind dezmembramintele dreptului de proprietate, drepturi reale de garanție și sarcini	Referințe
NU SUNT	

Anexa Nr. 1 La Partea I

Teren

Nr cadastral	Suprafața (mp)*	Observații / Referințe
33563	Din acte: 9.600 Masurata: 9.216	

* Suprafața este determinată în planul de proiecție Stereo 70.



Date referitoare la teren

Crt	Categorie folosință	Intra vilan	Suprafața (mp)	Tarla	Parcelă	Nr. topo	Observații / Referințe
1	arabil	NU	9.216	98	44	-	

Lungime Segmente

1) Valorile lungimilor segmentelor sunt obținute din proiecție în plan.

Punct început	X / Y	Punct sfârșit	X / Y	Lungime segment (** (m)
1	351.602,948 282.735,102	2	351.610,802 282.721,11	16.046
2	351.610,802 282.721,11	3	352.113,973 282.997,73	574.195
3	352.113,973 282.997,73	4	352.106,467 283.011,913	16.047
4	352.106,467 283.011,913	1	351.602,948 282.735,102	574.592

**** Lungimile segmentelor sunt determinate în planul de proiecție Stereo 70 și sunt rotunjite la 1 milimetru.**

***** Distanța dintre puncte este formată din segmente cumulate ce sunt mai mici decât valoarea 1 milimetru.**

**DATE DESPRE IMOBILUL NR. 2132**

Oficiul de Cadastru și Publicitate Imobiliară DOLJ
Biroul de Cadastru și Publicitate Imobiliară Craiova

A. Partea I. Descrierea imobilului

TEREN Extravilan

Adresa: Jud. Dolj, T 98, P 43

Nr. Crt	Nr cadastral Nr. topografic	Suprafața* (mp)	Observații / Referințe
A1		Din acte: 5.000 Masurata: 4.927	Sector cadastral:44 Teren neimprejmuit; PROCENT DIMINUARE 1.46%

B. Partea II. Proprietari și acte

Inscrieri privitoare la dreptul de proprietate și alte drepturi reale		Referințe
0 / 18/02/2022		
Act Administrativ nr. TDP:1367-42778, din 10/04/1995 emis de COMISIA JUDETEANA DOLJ (CERTIF. DE DECES:DM 884902/25.01.2001;);		
B1	Intabulare, drept de PROPRIETATE, dobandit prin Reconstituire, cota actuala 1/1, cota initiala 1/1 1) CRATOIU CONSTANTIN, DECEDAT DEFUNCT:Da	A1

C. Partea III. SARCINI .

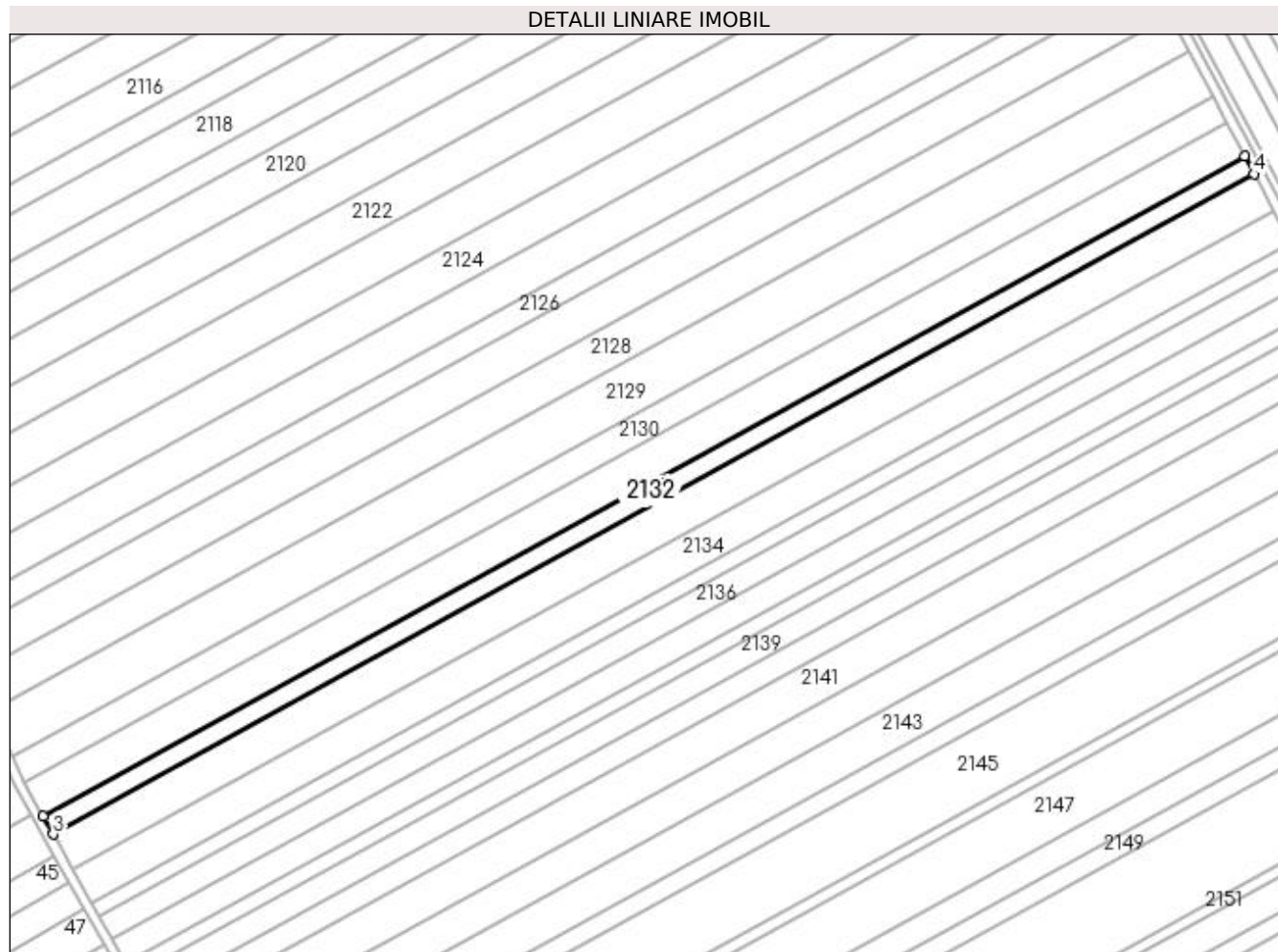
Inscrieri privind dezmembramintele dreptului de proprietate, drepturi reale de garanție și sarcini	Referințe
NU SUNT	

Anexa Nr. 1 La Partea I

Teren

Nr cadastral	Suprafața (mp)*	Observații / Referințe
	Din acte: 5.000 Masurata: 4.927	PROCENT DIMINUARE 1.46%

* Suprafața este determinată în planul de proiecție Stereo 70.



Date referitoare la teren

Crt	Categorie folosință	Intravilan	Suprafața (mp)	Tarla	Parcelă	Nr. topo	Observații / Referințe
1	arabil	NU	4.927	98	43	-	

Lungime Segmente

1) Valorile lungimilor segmentelor sunt obținute din proiecție în plan.

Punct început	X / Y	Punct sfârșit	X / Y	Lungime segment (** (m)
1	352.113,973 282.997,73	2	351.610,802 282.721,11	574.195
2	351.610,802 282.721,11	3	351.615,003 282.713,626	8.582
3	351.615,003 282.713,626	4	352.117,988 282.990,143	573.982
4	352.117,988 282.990,143	1	352.113,973 282.997,73	8.584

**** Lungimile segmentelor sunt determinate în planul de proiecție Stereo 70 și sunt rotunjite la 1 milimetru.**

***** Distanța dintre puncte este formată din segmente cumulate ce sunt mai mici decât valoarea 1 milimetru.**

**DATE DESPRE IMOBILUL NR. 2133**

Oficiul de Cadastru și Publicitate Imobiliară DOLJ
Biroul de Cadastru și Publicitate Imobiliară Craiova

A. Partea I. Descrierea imobilului

TEREN Extravilan

Adresa: Jud. Dolj, T 98, P 42

Nr. Crt	Nr cadastral Nr. topografic	Suprafața* (mp)	Observații / Referințe
A1		Din acte: 10.000 Masurata: 9.854	Sector cadastral:44 Teren neimprejmuit; PROCENT DIMINUARE 1.46%

B. Partea II. Proprietari și acte

Inscrieri privitoare la dreptul de proprietate și alte drepturi reale		Referințe
0 / 18/02/2022		
Act Administrativ nr. TDP:4161, din 26/08/2004 emis de COMISIA JUDETEANA DOLJ;		
B1	Intabulare, drept de PROPRIETATE, dobandit prin Reconstituire, cota actuala 1/1, cota initiala 1/1 1) SMEU CONSTANTIN, LIPSA CNP	A1

C. Partea III. SARCINI .

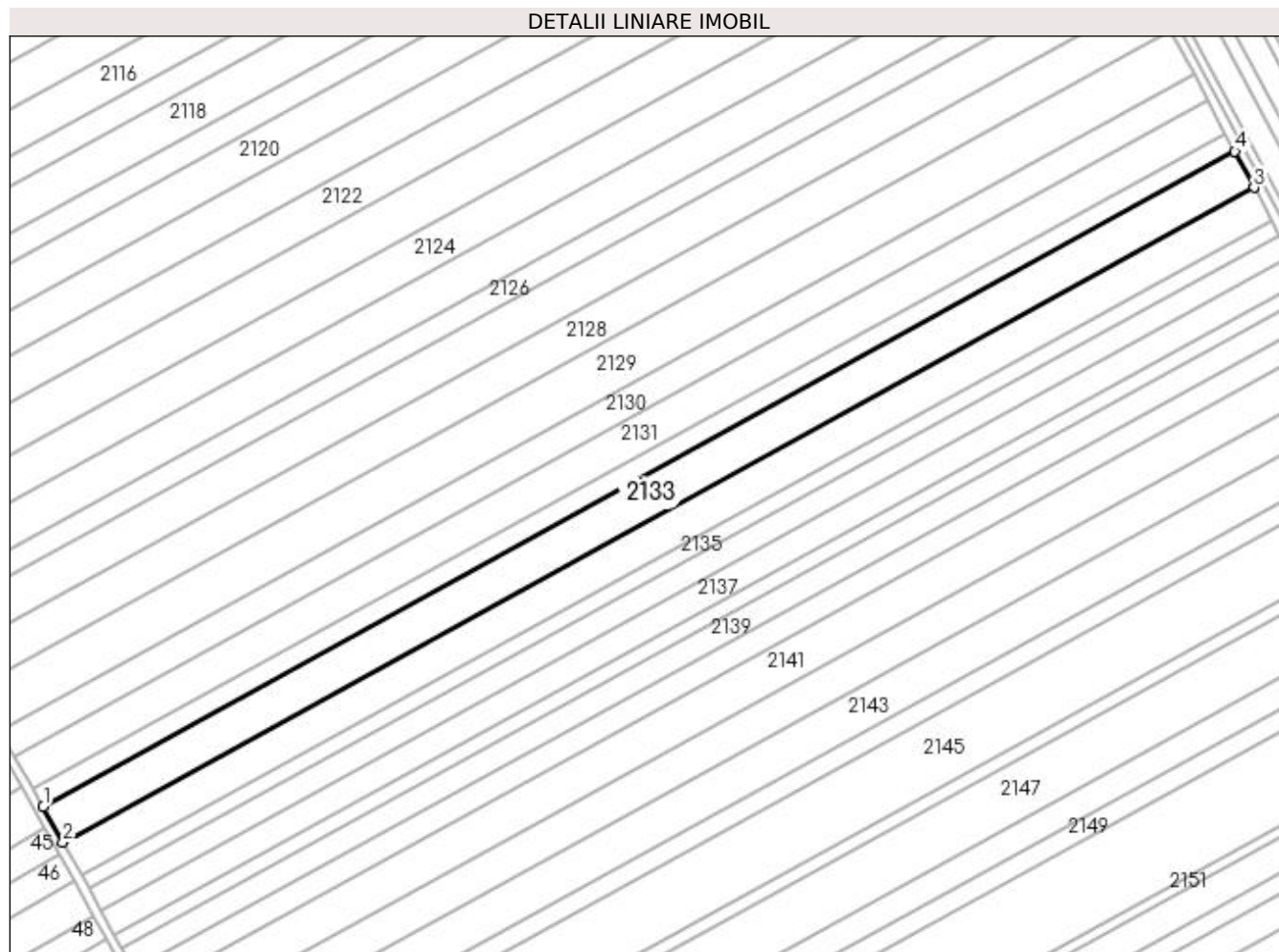
Inscrieri privind dezmembramintele dreptului de proprietate, drepturi reale de garanție și sarcini	Referințe
NU SUNT	

Anexa Nr. 1 La Partea I

Teren

Nr cadastral	Suprafața (mp)*	Observații / Referințe
	Din acte: 10.000 Masurata: 9.854	PROCENT DIMINUARE 1.46%

* Suprafața este determinată în planul de proiecție Stereo 70.



Date referitoare la teren

Crt	Categorie folosință	Intravilan	Suprafața (mp)	Tarla	Parcelă	Nr. topo	Observații / Referințe
1	arabil	NU	9.854	98	42	-	

Lungime Segmente

1) Valorile lungimilor segmentelor sunt obținute din proiecție în plan.

Punct început	X / Y	Punct sfârșit	X / Y	Lungime segment (** (m)
1	351.615,003 282.713,626	2	351.623,411 282.698,65	17.175
2	351.623,411 282.698,65	3	352.126,023 282.974,962	573.557
3	352.126,023 282.974,962	4	352.117,988 282.990,143	17.176
4	352.117,988 282.990,143	1	351.615,003 282.713,626	573.982

**** Lungimile segmentelor sunt determinate în planul de proiecție Stereo 70 și sunt rotunjite la 1 milimetru.**

***** Distanța dintre puncte este formată din segmente cumulate ce sunt mai mici decât valoarea 1 milimetru.**

**DATE DESPRE IMOBILUL NR. 2134**

Oficiul de Cadastru și Publicitate Imobiliară DOLJ
Biroul de Cadastru și Publicitate Imobiliară Craiova

A. Partea I. Descrierea imobilului

TEREN Extravilan

Adresa: Jud. Dolj, T 98, P 40

Nr. Crt	Nr cadastral Nr. topografic	Suprafața* (mp)	Observații / Referințe
A1		Din acte: 9.000 Masurata: 8.869	Sector cadastral:44 Teren neimprejmuit; PROCENT DIMINUARE 1.46%

B. Partea II. Proprietari și acte

Inscrieri privitoare la dreptul de proprietate și alte drepturi reale		Referințe
0 / 18/02/2022		
Act Administrativ nr. TDP:1420-60682, din 26/09/1995 emis de COMISIA JUDETEANA DOLJ (CERTIF. DE DECES:D.10 512957/05.09.2018;);		
B1	Intabulare, drept de PROPRIETATE, dobandit prin Reconstituire, cota actuala 1/1, cota initiala 1/1 1) GHERGHINOIU CORNELIA , LIPSA CNP 2) SMEU FLOAREA , LIPSA CNP 3) NICA MARIN , LIPSA CNP 4) CIPU ELENA , LIPSA CNP 5) NICA ION , DECEDAT, LIPSA CNP DEFUNCT:Da	A1

C. Partea III. SARCINI .


Inscrieri privind dezmembramintele dreptului de proprietate, drepturi reale de garanție și sarcini	Referințe
NU SUNT	

Anexa Nr. 1 La Partea I

Teren

Nr cadastral	Suprafața (mp)*	Observații / Referințe
	Din acte: 9.000 Masurata: 8.869	PROCENT DIMINUARE 1.46%

* Suprafața este determinată în planul de proiecție Stereo 70.



Date referitoare la teren

Crt	Categorie folosință	Intra vilan	Suprafața (mp)	Tarla	Parcelă	Nr. topo	Observații / Referințe
1	arabil	NU	8.869	98	40	-	

Lungime Segmente

1) Valorile lungimilor segmentelor sunt obținute din proiecție în plan.

Punct început	X / Y	Punct sfârșit	X / Y	Lungime segment (** (m)
1	351.623,411 282.698,65	2	351.630,983 282.685,161	15.469
2	351.630,983 282.685,161	3	352.133,259 282.961,288	573.173
3	352.133,259 282.961,288	4	352.126,023 282.974,962	15.471
4	352.126,023 282.974,962	1	351.623,411 282.698,65	573.557

**** Lungimile segmentelor sunt determinate în planul de proiecție Stereo 70 și sunt rotunjite la 1 milimetru.**

***** Distanța dintre puncte este formată din segmente cumulate ce sunt mai mici decât valoarea 1 milimetru.**

**DATE DESPRE IMOBILUL NR. 2135**

Oficiul de Cadastru și Publicitate Imobiliară DOLJ
Biroul de Cadastru și Publicitate Imobiliară Craiova

A. Partea I. Descrierea imobilului

TEREN Extravilan

Adresa: Jud. Dolj, T 98, P 39

Nr. Crt	Nr cadastral Nr. topografic	Suprafața* (mp)	Observații / Referințe
A1		Din acte: 4.100 Masurata: 4.040	Sector cadastral:44 Teren neimprejmuit; PROCENT DIMINUARE 1.46%

B. Partea II. Proprietari și acte

Inscrieri privitoare la dreptul de proprietate și alte drepturi reale		Referințe
0 / 18/02/2022		
Hotarare Judecatoreasca nr. SC:1482, din 07/12/2015 emis de JUDECATORIA CALAFAT;		
B1	Intabulare, drept de PROPRIETATE, dobandit prin Hotarare Judecatoreasca, cota actuala 1/1, cota initiala 1/1 1) LUPU ION, LIPSA CNP	A1

C. Partea III. SARCINI .

Inscrieri privind dezmembramintele dreptului de proprietate, drepturi reale de garanție și sarcini	Referințe
NU SUNT	

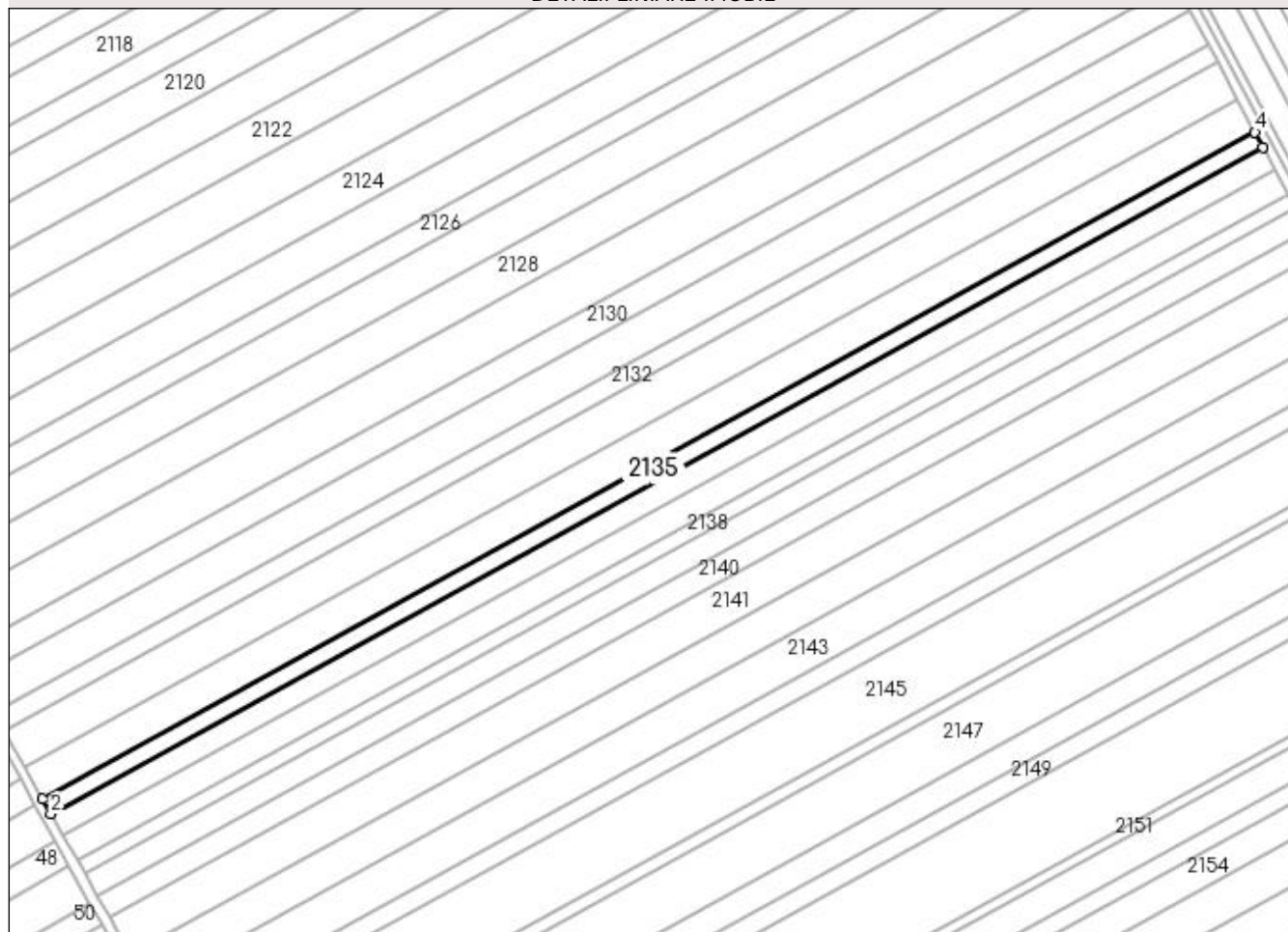
Anexa Nr. 1 La Partea I

Teren

Nr cadastral	Suprafața (mp)*	Observații / Referințe
	Din acte: 4.100 Masurata: 4.040	PROCENT DIMINUARE 1.46%

* Suprafața este determinată în planul de proiecție Stereo 70.

DETALII LINIARE IMOBIL



Date referitoare la teren

Crt	Categorie folosință	Intra vilan	Suprafața (mp)	Tarla	Parcelă	Nr. topo	Observații / Referințe
1	arabil	NU	4.040	98	39	-	

Lungime Segmente

1) Valorile lungimilor segmentelor sunt obținute din proiecție în plan.

Punct început	X / Y	Punct sfârșit	X / Y	Lungime segment (** (m)
1	351.630,983 282.685,161	2	351.634,434 282.679,014	7.049
2	351.634,434 282.679,014	3	352.136,557 282.955,057	572.998
3	352.136,557 282.955,057	4	352.133,259 282.961,288	7.05
4	352.133,259 282.961,288	1	351.630,983 282.685,161	573.173

**** Lungimile segmentelor sunt determinate în planul de proiecție Stereo 70 și sunt rotunjite la 1 milimetru.**

***** Distanța dintre puncte este formată din segmente cumulate ce sunt mai mici decât valoarea 1 milimetru.**

**DATE DESPRE IMOBILUL NR. 2136**

Oficiul de Cadastru și Publicitate Imobiliară DOLJ
Biroul de Cadastru și Publicitate Imobiliară Craiova

A. Partea I. Descrierea imobilului

TEREN Extravilan

Adresa: Jud. Dolj, T 98, P 38

Nr. Crt	Nr cadastral Nr. topografic	Suprafața* (mp)	Observații / Referințe
A1		Din acte: 6.100 Masurata: 6.011	Sector cadastral:44 Teren neimprejmuit; PROCENT DIMINUARE 1.46%

B. Partea II. Proprietari și acte

Inscrieri privitoare la dreptul de proprietate și alte drepturi reale		Referințe
0 / 18/02/2022		
Act Administrativ nr. TDP:1324-42778, din 03/04/1995 emis de COMISIA JUDETEANA DOLJ;		
B1	Intabulare, drept de PROPRIETATE, dobandit prin Reconstituire, cota actuala 1/1, cota initiala 1/1 1) SPAITU EUGENIA, LIPSA CNP	A1

C. Partea III. SARCINI .

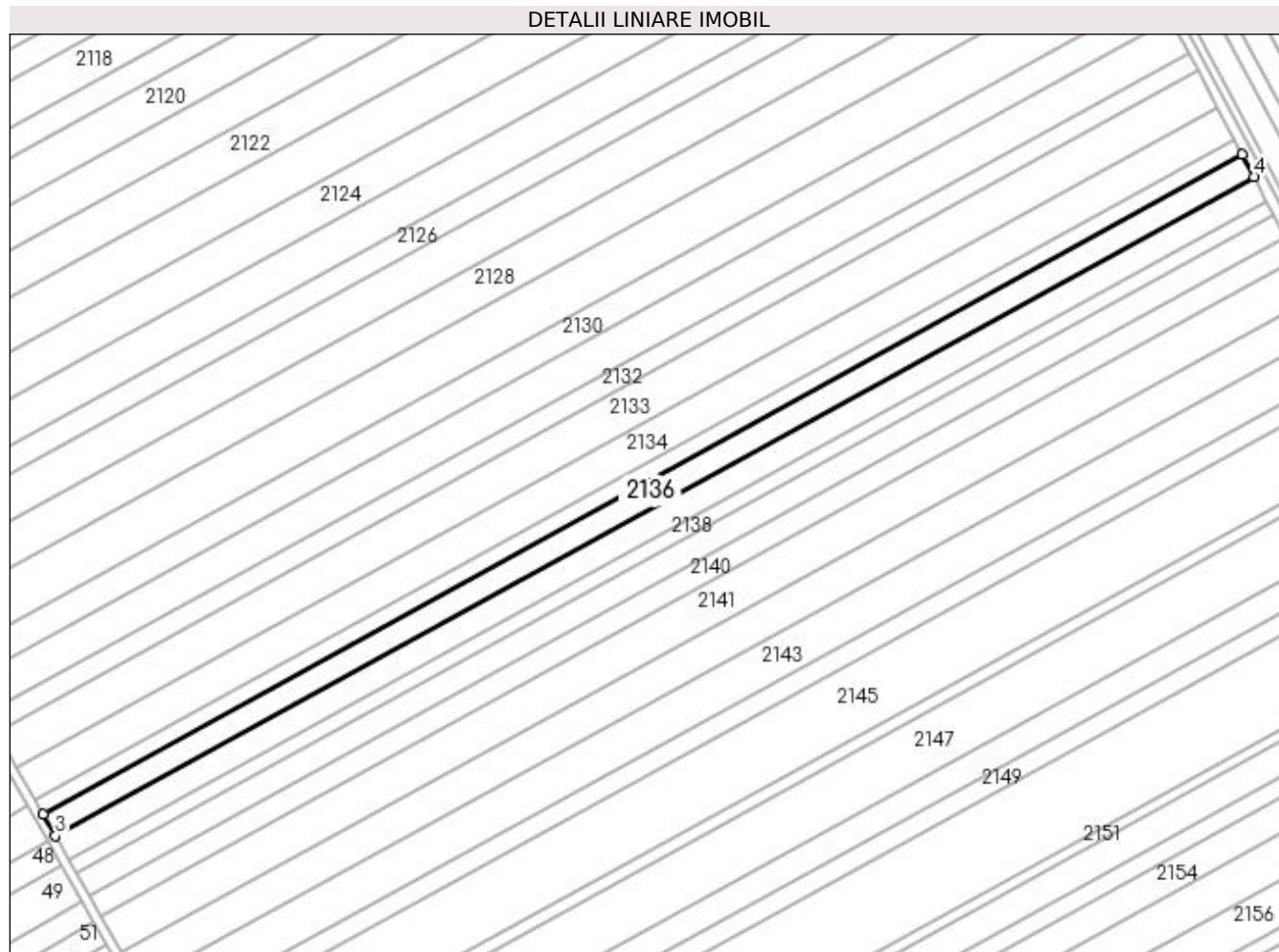
Inscrieri privind dezmembramintele dreptului de proprietate, drepturi reale de garanție și sarcini	Referințe
NU SUNT	

Anexa Nr. 1 La Partea I

Teren

Nr cadastral	Suprafața (mp)*	Observații / Referințe
	Din acte: 6.100 Masurata: 6.011	PROCENT DIMINUARE 1.46%

* Suprafața este determinată în planul de proiecție Stereo 70.



Date referitoare la teren

Crt	Categorie folosință	Intravilan	Suprafața (mp)	Tarla	Parcelă	Nr. topo	Observații / Referințe
1	arabil	NU	6.011	98	38	-	

Lungime Segmente

1) Valorile lungimilor segmentelor sunt obținute din proiecție în plan.

Punct început	X / Y	Punct sfârșit	X / Y	Lungime segment (** (m)
1	352.136,557 282.955,057	2	351.634,434 282.679,014	572.998
2	351.634,434 282.679,014	3	351.639,571 282.669,864	10.493
3	351.639,571 282.669,864	4	352.141,466 282.945,782	572.738
4	352.141,466 282.945,782	1	352.136,557 282.955,057	10.494

**** Lungimile segmentelor sunt determinate în planul de proiecție Stereo 70 și sunt rotunjite la 1 milimetru.**

***** Distanța dintre puncte este formată din segmente cumulate ce sunt mai mici decât valoarea 1 milimetru.**

**DATE DESPRE IMOBILUL NR. 2137**

Oficiul de Cadastru și Publicitate Imobiliară DOLJ
Biroul de Cadastru și Publicitate Imobiliară Craiova

A. Partea I. Descrierea imobilului

TEREN Extravilan

Adresa: Jud. Dolj, T 98, P 37

Nr. Crt	Nr cadastral Nr. topografic	Suprafața* (mp)	Observații / Referințe
A1		Din acte: 6.700 Masurata: 6.602	Sector cadastral:44 Teren neimprejmuț; PROCENT DIMINUARE 1.46%

B. Partea II. Proprietari și acte

Inscrieri privitoare la dreptul de proprietate și alte drepturi reale		Referințe
0 / 18/02/2022		
Act Administrativ nr. TDP:1360-42778, din 07/04/1995 emis de COMISIA JUDETEANA DOLJ;		
B1	Intabulare, drept de PROPRIETATE, dobandit prin Reconstituire, cota actuala 1/1, cota initiala 1/1 1) VANCA ION, LIPSA CNP	A1

C. Partea III. SARCINI .


Inscrieri privind dezmembramintele dreptului de proprietate, drepturi reale de garanție și sarcini	Referințe
NU SUNT	

Anexa Nr. 1 La Partea I

Teren

Nr cadastral	Suprafața (mp)*	Observații / Referințe
	Din acte: 6.700 Masurata: 6.602	PROCENT DIMINUARE 1.46%

* Suprafața este determinată în planul de proiecție Stereo 70.



Date referitoare la teren

Crt	Categorie folosință	Intra vilan	Suprafața (mp)	Tarla	Parcelă	Nr. topo	Observații / Referințe
1	arabil	NU	6.602	98	37	-	

Lungime Segmente

1) Valorile lungimilor segmentelor sunt obținute din proiecție în plan.

Punct început	X / Y	Punct sfârșit	X / Y	Lungime segment (** (m)
1	351.639,571 282.669,864	2	351.645,215 282.659,809	11.531
2	351.645,215 282.659,809	3	352.146,86 282.935,589	572.453
3	352.146,86 282.935,589	4	352.141,466 282.945,782	11.532
4	352.141,466 282.945,782	1	351.639,571 282.669,864	572.738

**** Lungimile segmentelor sunt determinate în planul de proiecție Stereo 70 și sunt rotunjite la 1 milimetru.**

***** Distanța dintre puncte este formată din segmente cumulate ce sunt mai mici decât valoarea 1 milimetru.**

**DATE DESPRE IMOBILUL NR. 2138**

Oficiul de Cadastru și Publicitate Imobiliară DOLJ
Biroul de Cadastru și Publicitate Imobiliară Craiova

A. Partea I. Descrierea imobilului

TEREN Extravilan

Adresa: Jud. Dolj, T 98, P 35

Nr. Crt	Nr cadastral Nr. topografic	Suprafața* (mp)	Observații / Referințe
A1		Din acte: 3.700 Masurata: 3.646	Sector cadastral:44 Teren neimprejmuit; PROCENT DIMINUARE 1.46%

B. Partea II. Proprietari și acte

Inscrieri privitoare la dreptul de proprietate și alte drepturi reale		Referințe
0 / 18/02/2022		
Act Administrativ nr. TDP:1325-42778, din 04/04/1995 emis de COMISIA JUDETEANA DOLJ;		
B1	Intabulare, drept de PROPRIETATE, dobandit prin Reconstituire, cota actuala 1/1, cota initiala 1/1 1) VANCA MARIN, LIPSA CNP	A1

C. Partea III. SARCINI .

Inscrieri privind dezmembramintele dreptului de proprietate, drepturi reale de garanție și sarcini	Referințe
NU SUNT	

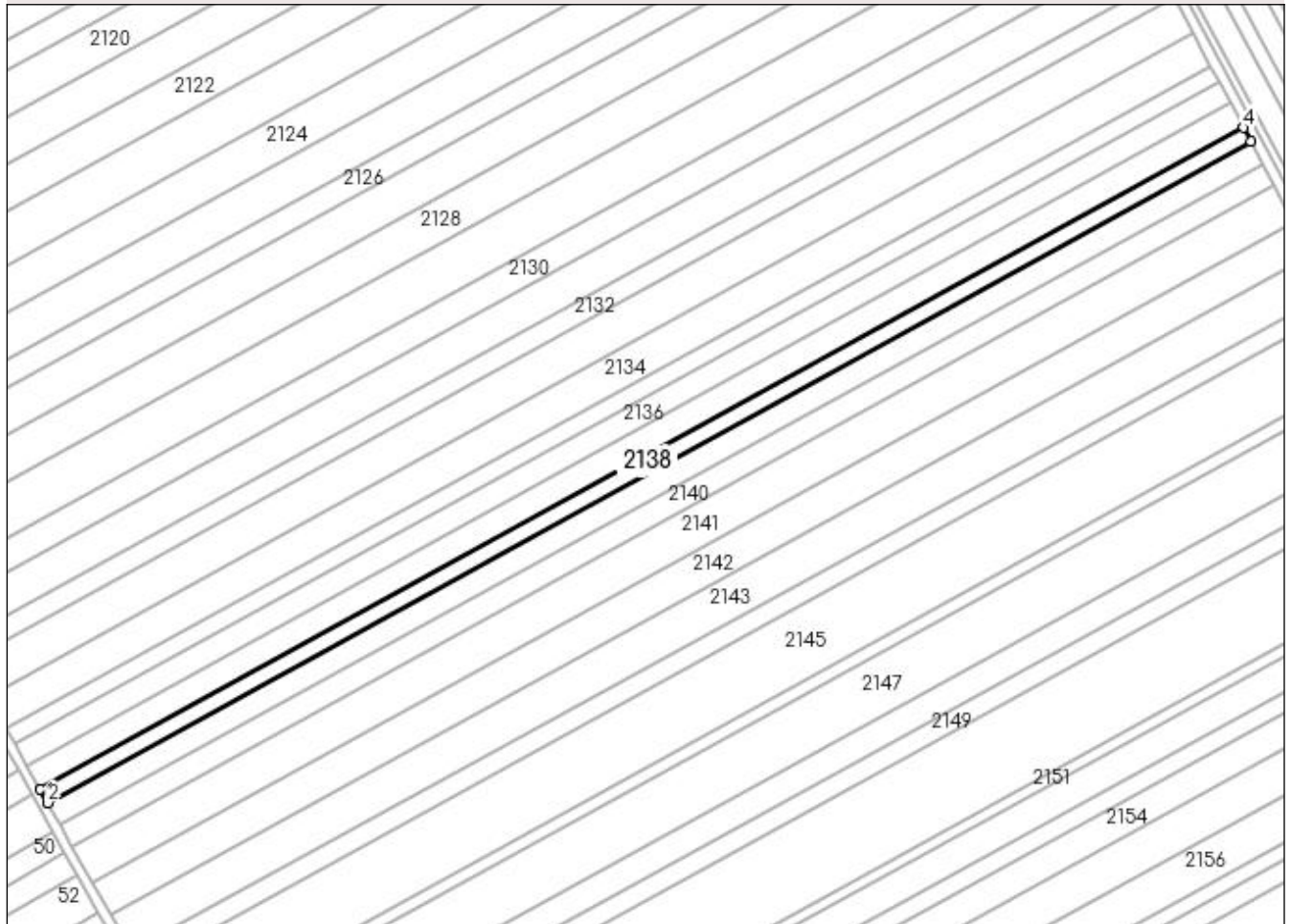
Anexa Nr. 1 La Partea I

Teren

Nr cadastral	Suprafața (mp)*	Observații / Referințe
	Din acte: 3.700 Masurata: 3.646	PROCENT DIMINUARE 1.46%

* Suprafața este determinată în planul de proiecție Stereo 70.

DETALII LINIARE IMOBIL



Date referitoare la teren

Crt	Categorie folosință	Intra vilan	Suprafața (mp)	Tarla	Parcelă	Nr. topo	Observații / Referințe
1	arabil	NU	3.646	98	35	-	

Lungime Segmente

1) Valorile lungimilor segmentelor sunt obținute din proiecție în plan.

Punct început	X / Y	Punct sfârșit	X / Y	Lungime segment (** (m)
1	351.645,215 282.659,809	2	351.648,333 282.654,254	6.37
2	351.648,333 282.654,254	3	352.149,84 282.929,959	572.296
3	352.149,84 282.929,959	4	352.146,86 282.935,589	6.37
4	352.146,86 282.935,589	1	351.645,215 282.659,809	572.453

**** Lungimile segmentelor sunt determinate în planul de proiecție Stereo 70 și sunt rotunjite la 1 milimetru.**

***** Distanța dintre puncte este formată din segmente cumulate ce sunt mai mici decât valoarea 1 milimetru.**

**DATE DESPRE IMOBILUL NR. 2139**

Oficiul de Cadastru și Publicitate Imobiliară DOLJ
Biroul de Cadastru și Publicitate Imobiliară Craiova

A. Partea I. Descrierea imobilului

TEREN Extravilan

Adresa: Jud. Dolj, T 98, P 34

Nr. Crt	Nr cadastral Nr. topografic	Suprafața* (mp)	Observații / Referințe
A1		Din acte: 6.100 Masurata: 6.011	Sector cadastral:44 Teren neimprejmuit; PROCENT DIMINUARE 1.46%

B. Partea II. Proprietari și acte

Inscrieri privitoare la dreptul de proprietate și alte drepturi reale		Referințe
0 / 18/02/2022		
Act Administrativ nr. TDP:1379-42778, din 11/04/1995 emis de COMISIA JUDETEANA DOLJ (CERTIF. DE DECES:DC 856494/08.07.2016;);		
B1	Intabulare, drept de PROPRIETATE, dobandit prin Reconstituire, cota actuala 1/1, cota initiala 1/1 1) CARSTEA FLOAREA, DECEDAT DEFUNCT:Da	A1

C. Partea III. SARCINI .

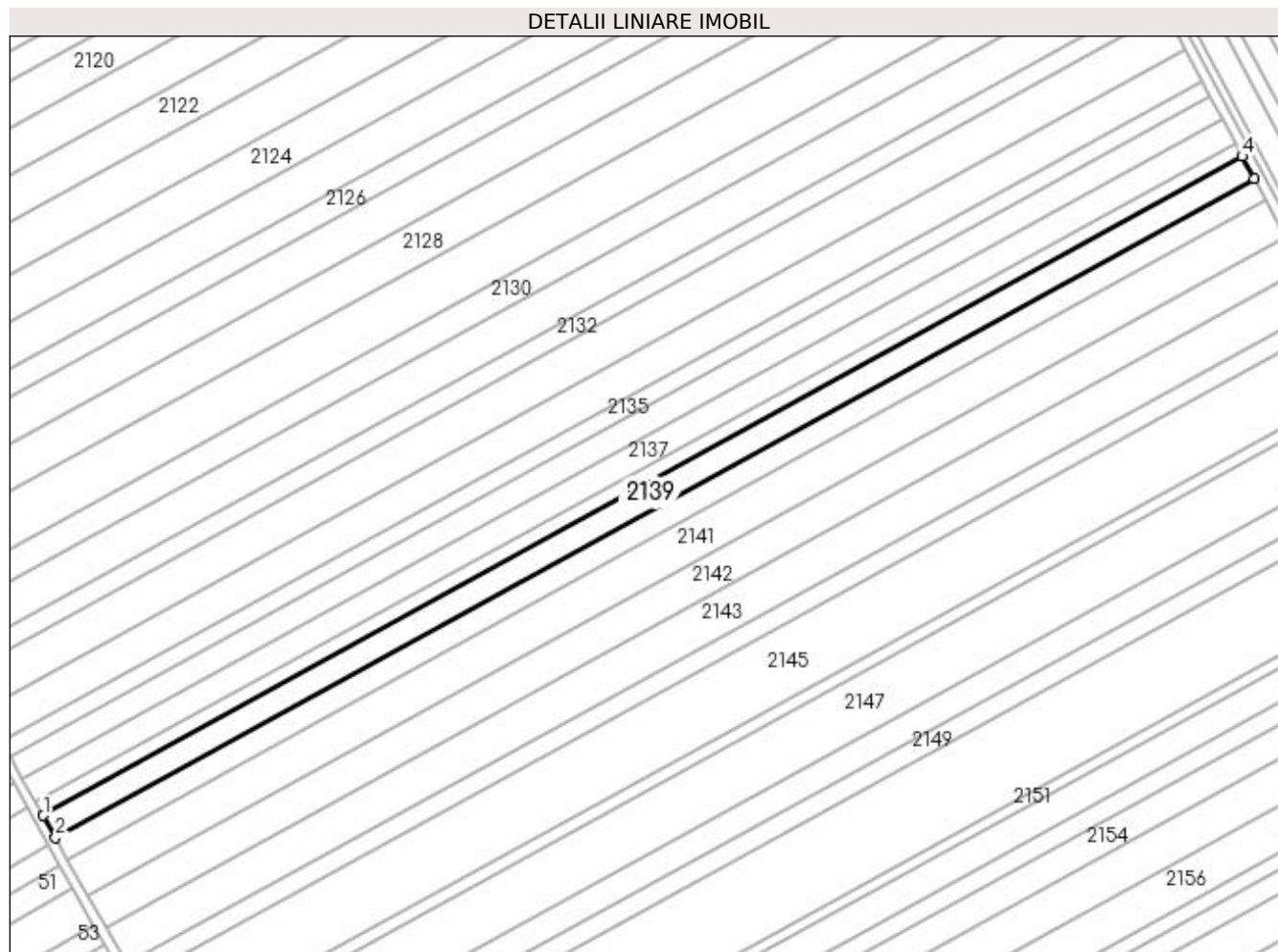
Inscrieri privind dezmembramintele dreptului de proprietate, drepturi reale de garanție și sarcini	Referințe
NU SUNT	

Anexa Nr. 1 La Partea I

Teren

Nr cadastral	Suprafața (mp)*	Observații / Referințe
	Din acte: 6.100 Masurata: 6.011	PROCENT DIMINUARE 1.46%

* Suprafața este determinată în planul de proiecție Stereo 70.



Date referitoare la teren

Crt	Categorie folosință	Intra vilan	Suprafața (mp)	Tarla	Parcelă	Nr. topo	Observații / Referințe
1	arabil	NU	6.011	98	34	-	

Lungime Segmente

1) Valorile lungimilor segmentelor sunt obținute din proiecție în plan.

Punct început	X / Y	Punct sfârșit	X / Y	Lungime segment (** (m)
1	351.648,333 282.654,254	2	351.653,476 282.645,093	10.506
2	351.653,476 282.645,093	3	352.154,754 282.920,672	572.034
3	352.154,754 282.920,672	4	352.149,84 282.929,959	10.507
4	352.149,84 282.929,959	1	351.648,333 282.654,254	572.296

**** Lungimile segmentelor sunt determinate în planul de proiecție Stereo 70 și sunt rotunjite la 1 milimetru.**

***** Distanța dintre puncte este formată din segmente cumulate ce sunt mai mici decât valoarea 1 milimetru.**

**DATE DESPRE IMOBILUL NR. 2140**

Oficiul de Cadastru și Publicitate Imobiliară DOLJ
Biroul de Cadastru și Publicitate Imobiliară Craiova

A. Partea I. Descrierea imobilului

TEREN Extravilan

Adresa: Jud. Dolj, T 98, P 33

Nr. Crt	Nr cadastral Nr. topografic	Suprafața* (mp)	Observații / Referințe
A1		Din acte: 6.000 Masurata: 5.912	Sector cadastral:44 Teren neimprejmuit; PROCENT DIMINUARE 1.46%

B. Partea II. Proprietari și acte

Inscrieri privitoare la dreptul de proprietate și alte drepturi reale		Referințe
0 / 18/02/2022		
Act Administrativ nr. TDP:1361-42778, din 10/04/1997 emis de COMISIA JUDETEANA DOLJ;		
B1	Intabulare, drept de PROPRIETATE, dobandit prin Reconstituire, cota actuala 1/1, cota initiala 1/1 1) VANCA EUGEN, LIPSA CNP	A1

C. Partea III. SARCINI .


Inscrieri privind dezmembramintele dreptului de proprietate, drepturi reale de garanție și sarcini	Referințe
NU SUNT	

Anexa Nr. 1 La Partea I

Teren

Nr cadastral	Suprafața (mp)*	Observații / Referințe
	Din acte: 6.000 Masurata: 5.912	PROCENT DIMINUARE 1.46%

* Suprafața este determinată în planul de proiecție Stereo 70.



Date referitoare la teren

Crt	Categorie folosință	Intravilan	Suprafața (mp)	Tarla	Parcelă	Nr. topo	Observații / Referințe
1	arabil	NU	5.912	98	33	-	

Lungime Segmente

1) Valorile lungimilor segmentelor sunt obținute din proiecție în plan.

Punct început	X / Y	Punct sfârșit	X / Y	Lungime segment (** (m)
1	351.653,476 282.645,093	2	351.658,537 282.636,079	10.338
2	351.658,537 282.636,079	3	352.159,591 282.911,534	571.778
3	352.159,591 282.911,534	4	352.154,754 282.920,672	10.339
4	352.154,754 282.920,672	1	351.653,476 282.645,093	572.034

**** Lungimile segmentelor sunt determinate în planul de proiecție Stereo 70 și sunt rotunjite la 1 milimetru.**

***** Distanța dintre puncte este formată din segmente cumulate ce sunt mai mici decât valoarea 1 milimetru.**

**DATE DESPRE IMOBILUL NR. 2141**

Oficiul de Cadastru și Publicitate Imobiliară DOLJ
Biroul de Cadastru și Publicitate Imobiliară Craiova

A. Partea I. Descrierea imobilului

TEREN Extravilan

Adresa: Jud. Dolj, T 98, P 32

Nr. Crt	Nr cadastral Nr. topografic	Suprafața* (mp)	Observații / Referințe
A1		Din acte: 10.000 Masurata: 9.854	Sector cadastral:44 Teren neimprejmuit; PROCENT DIMINUARE 1.46%

B. Partea II. Proprietari și acte

Inscrieri privitoare la dreptul de proprietate și alte drepturi reale		Referințe
0 / 18/02/2022		
Hotarare Judecatoreasca nr. SC:2503, din 30/11/2011 emis de JUDECATORIA CALAFAT;		
B1	Intabulare, drept de PROPRIETATE, dobandit prin Hotarare Judecatoreasca, cota actuala 1/1, cota initiala 1/1 1) VOINEA STELIAN, LIPSA CNP	A1

C. Partea III. SARCINI .

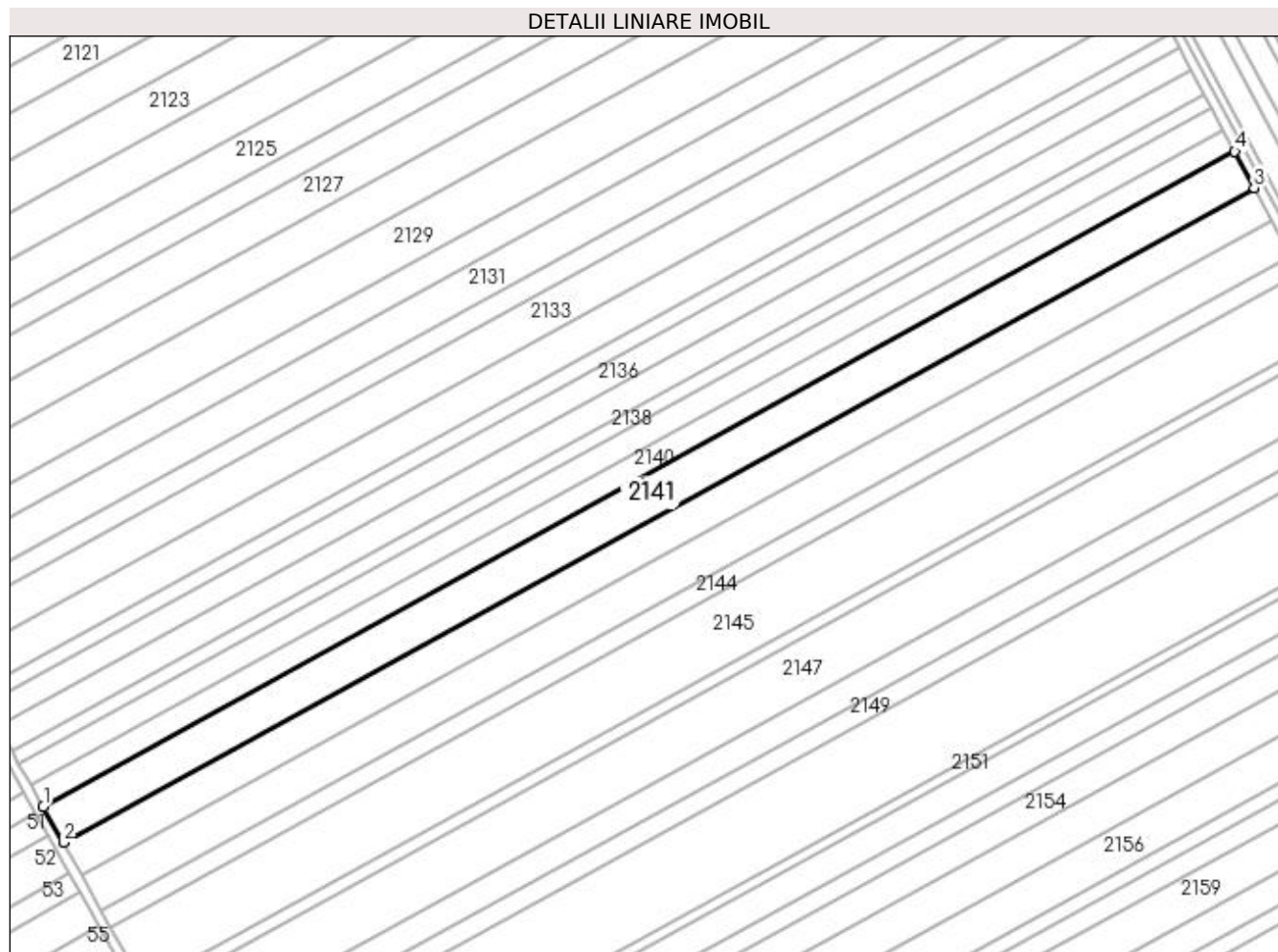
Inscrieri privind dezmembramintele dreptului de proprietate, drepturi reale de garanție și sarcini	Referințe
NU SUNT	

Anexa Nr. 1 La Partea I

Teren

Nr cadastral	Suprafața (mp)*	Observații / Referințe
	Din acte: 10.000 Masurata: 9.854	PROCENT DIMINUARE 1.46%

* Suprafața este determinată în planul de proiecție Stereo 70.



Date referitoare la teren

Crt	Categorie folosință	Intravilan	Suprafața (mp)	Tarla	Parcelă	Nr. topo	Observații / Referințe
1	arabil	NU	9.854	98	32	-	

Lungime Segmente

1) Valorile lungimilor segmentelor sunt obținute din proiecție în plan.

Punct început	X / Y	Punct sfârșit	X / Y	Lungime segment (** (m)
1	351.658,537 282.636,079	2	351.666,976 282.621,044	17.241
2	351.666,976 282.621,044	3	352.167,656 282.896,294	571.352
3	352.167,656 282.896,294	4	352.159,591 282.911,534	17.242
4	352.159,591 282.911,534	1	351.658,537 282.636,079	571.778

**** Lungimile segmentelor sunt determinate în planul de proiecție Stereo 70 și sunt rotunjite la 1 milimetru.**

***** Distanța dintre puncte este formată din segmente cumulate ce sunt mai mici decât valoarea 1 milimetru.**

**DATE DESPRE IMOBILUL NR. 2142**

Oficiul de Cadastru și Publicitate Imobiliară DOLJ
 Biroul de Cadastru și Publicitate Imobiliară Craiova

A. Partea I. Descrierea imobilului

TEREN Extravilan

Adresa: Jud. Dolj, T 98, P 31

Nr. Crt	Nr cadastral Nr. topografic	Suprafața* (mp)	Observații / Referințe
A1		Din acte: 9.000 Masurata: 8.869	Sector cadastral:44 Teren neimprejmuit; PROCENT DIMINUARE 1.46%

B. Partea II. Proprietari și acte

Inscrieri privitoare la dreptul de proprietate și alte drepturi reale		Referințe
0 / 18/02/2022		
Act Administrativ nr. TDP:1413-60682, din 26/09/1995 emis de COMISIA JUDETEANA DOLJ;		
B1	Intabulare, drept de PROPRIETATE, dobandit prin Reconstituire, cota actuala 1/1, cota initiala 1/1 1) EPURE FLOREA, LIPSA CNP	A1

C. Partea III. SARCINI .

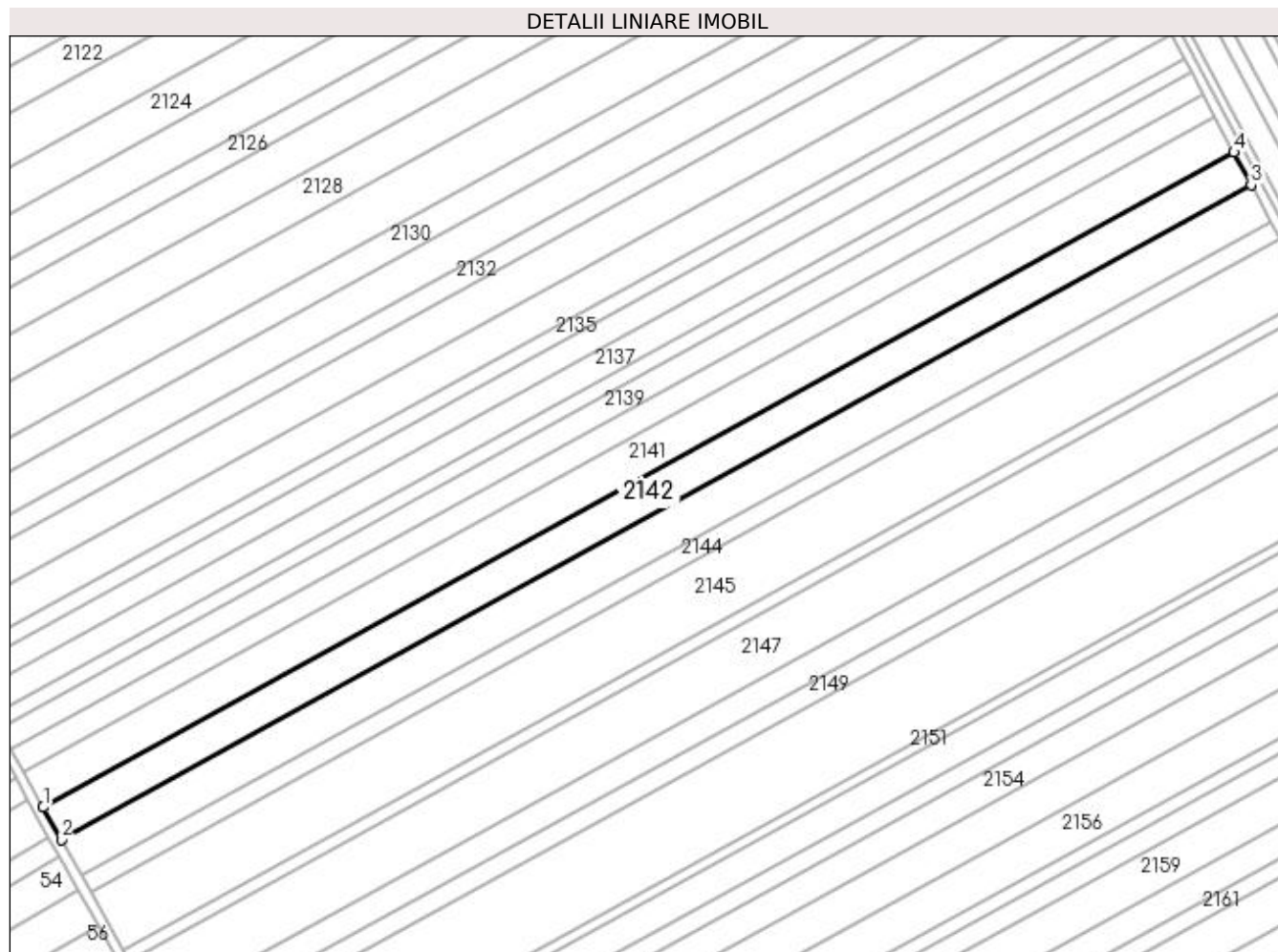
Inscrieri privind dezmembramintele dreptului de proprietate, drepturi reale de garanție și sarcini	Referințe
NU SUNT	

Anexa Nr. 1 La Partea I

Teren

Nr cadastral	Suprafața (mp)*	Observații / Referințe
	Din acte: 9.000 Masurata: 8.869	PROCENT DIMINUARE 1.46%

* Suprafața este determinată în planul de proiecție Stereo 70.



Date referitoare la teren

Crt	Categorie folosință	Intravilan	Suprafața (mp)	Tarla	Parcelă	Nr. topo	Observații / Referințe
1	arabil	NU	8.869	98	31	-	

Lungime Segmente

1) Valorile lungimilor segmentelor sunt obținute din proiecție în plan.

Punct început	X / Y	Punct sfârșit	X / Y	Lungime segment (** (m)
1	351.666,976 282.621,044	2	351.674,578 282.607,504	15.528
2	351.674,578 282.607,504	3	352.174,92 282.882,568	570.966
3	352.174,92 282.882,568	4	352.167,656 282.896,294	15.53
4	352.167,656 282.896,294	1	351.666,976 282.621,044	571.352

**** Lungimile segmentelor sunt determinate în planul de proiecție Stereo 70 și sunt rotunjite la 1 milimetru.**

***** Distanța dintre puncte este formată din segmente cumulate ce sunt mai mici decât valoarea 1 milimetru.**

**DATE DESPRE IMOBILUL NR. 2143**

Oficiul de Cadastru și Publicitate Imobiliară DOLJ
Biroul de Cadastru și Publicitate Imobiliară Craiova

A. Partea I. Descrierea imobilului

TEREN Extravilan

Adresa: Jud. Dolj, T 98, P 30

Nr. Crt	Nr cadastral Nr. topografic	Suprafața* (mp)	Observații / Referințe
A1		Din acte: 10.000 Masurata: 9.854	Sector cadastral:44 Teren neimprejmuit; PROCENT DIMINUARE 1.46%

B. Partea II. Proprietari și acte

Inscrieri privitoare la dreptul de proprietate și alte drepturi reale		Referințe
0 / 18/02/2022		
Act Administrativ nr. TDP:2756-59334, din 20/01/1999 emis de COMISIA JUDETEANA DOLJ (CERTIF. DE DECES:D.10 309412/12.03.2018;);		
B1	Intabulare, drept de PROPRIETATE, dobandit prin Reconstituire, cota actuala 1/1, cota initiala 1/1 1) DABULEANU CONSTANTIN , DECEDAT DEFUNCT:Da	A1

C. Partea III. SARCINI .

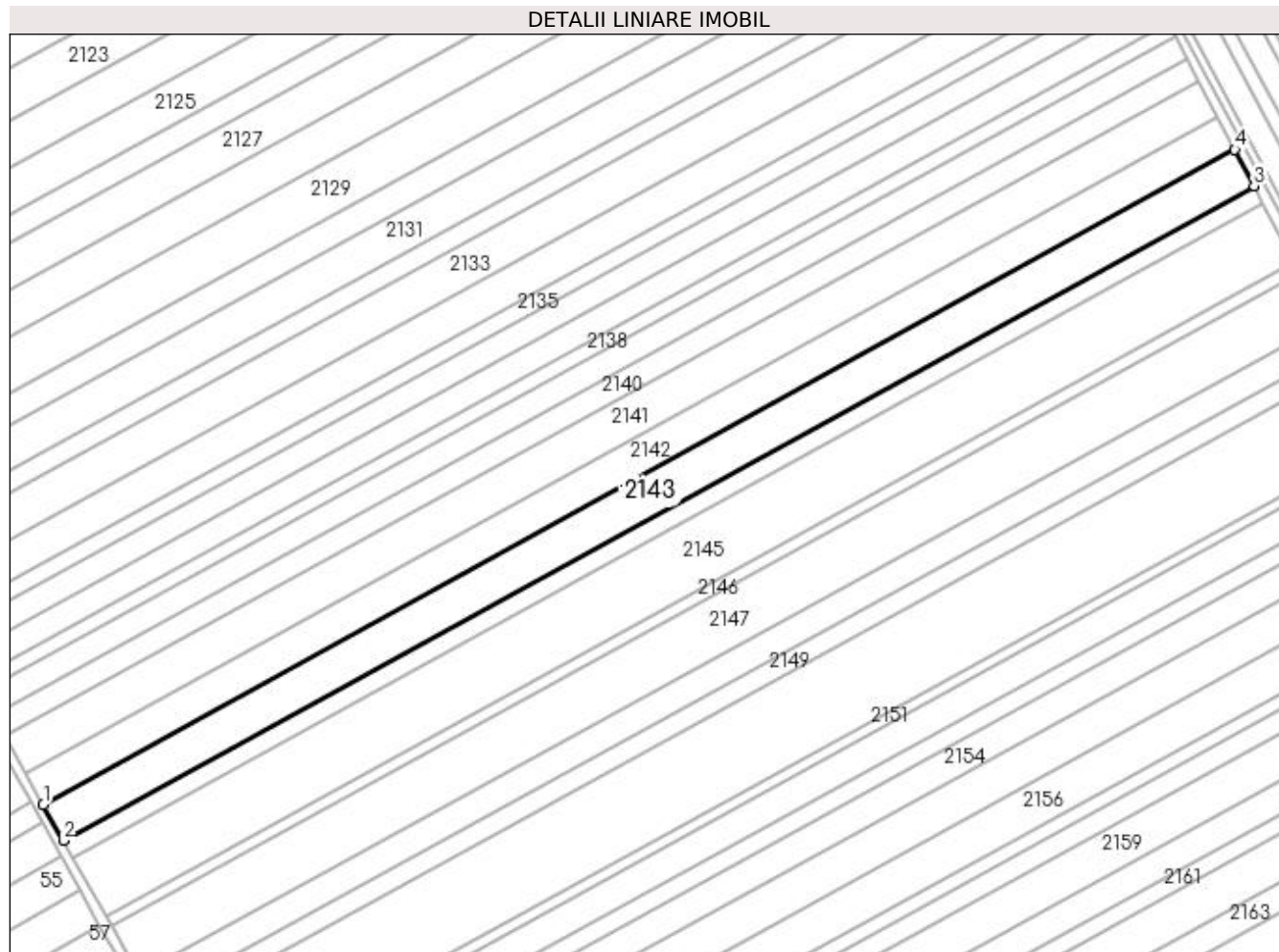
Inscrieri privind dezmembramintele dreptului de proprietate, drepturi reale de garanție și sarcini	Referințe
NU SUNT	

Anexa Nr. 1 La Partea I

Teren

Nr cadastral	Suprafața (mp)*	Observații / Referințe
	Din acte: 10.000 Masurata: 9.854	PROCENT DIMINUARE 1.46%

* Suprafața este determinată în planul de proiecție Stereo 70.



Date referitoare la teren

Crt	Categorie folosință	Intravilan	Suprafața (mp)	Tarla	Parcelă	Nr. topo	Observații / Referințe
1	arabil	NU	9.854	98	30	-	

Lungime Segmente

1) Valorile lungimilor segmentelor sunt obținute din proiecție în plan.

Punct început	X / Y	Punct sfârșit	X / Y	Lungime segment (** (m)
1	351.674,578 282.607,504	2	351.683,03 282.592,448	17.266
2	351.683,03 282.592,448	3	352.182,997 282.867,306	570.538
3	352.182,997 282.867,306	4	352.174,92 282.882,568	17.268
4	352.174,92 282.882,568	1	351.674,578 282.607,504	570.966

**** Lungimile segmentelor sunt determinate în planul de proiecție Stereo 70 și sunt rotunjite la 1 milimetru.**

***** Distanța dintre puncte este formată din segmente cumulate ce sunt mai mici decât valoarea 1 milimetru.**

**DATE DESPRE IMOBILUL NR. 2144**

Oficiul de Cadastru și Publicitate Imobiliară DOLJ
Biroul de Cadastru și Publicitate Imobiliară Craiova

A. Partea I. Descrierea imobilului

TEREN Extravilan

Nr. CF vechi:354
Nr. cadastral vechi:498

Adresa: Jud. Dolj, T 92, P 29

Nr. Crt	Nr cadastral Nr. topografic	Suprafața* (mp)	Observații / Referințe
A1	30464	Din acte: 4.600 Masurata: 4.576	Sector cadastral:44 Teren neimprejmuit;

B. Partea II. Proprietari și acte

Inscrieri privitoare la dreptul de proprietate și alte drepturi reale		Referințe
46283 / 30/07/2007		
Act Notarial nr. CVC:880, din 01/01/2007 emis de NP Giurcan Gabriela;		
B1	Intabulare, drept de PROPRIETATE, dobandit prin Conventie, cota actuala 1/1, cota initiala 1/1 1) UYSAL FLORINA NARCISA, LIPSA CNP	A1

C. Partea III. SARCINI .

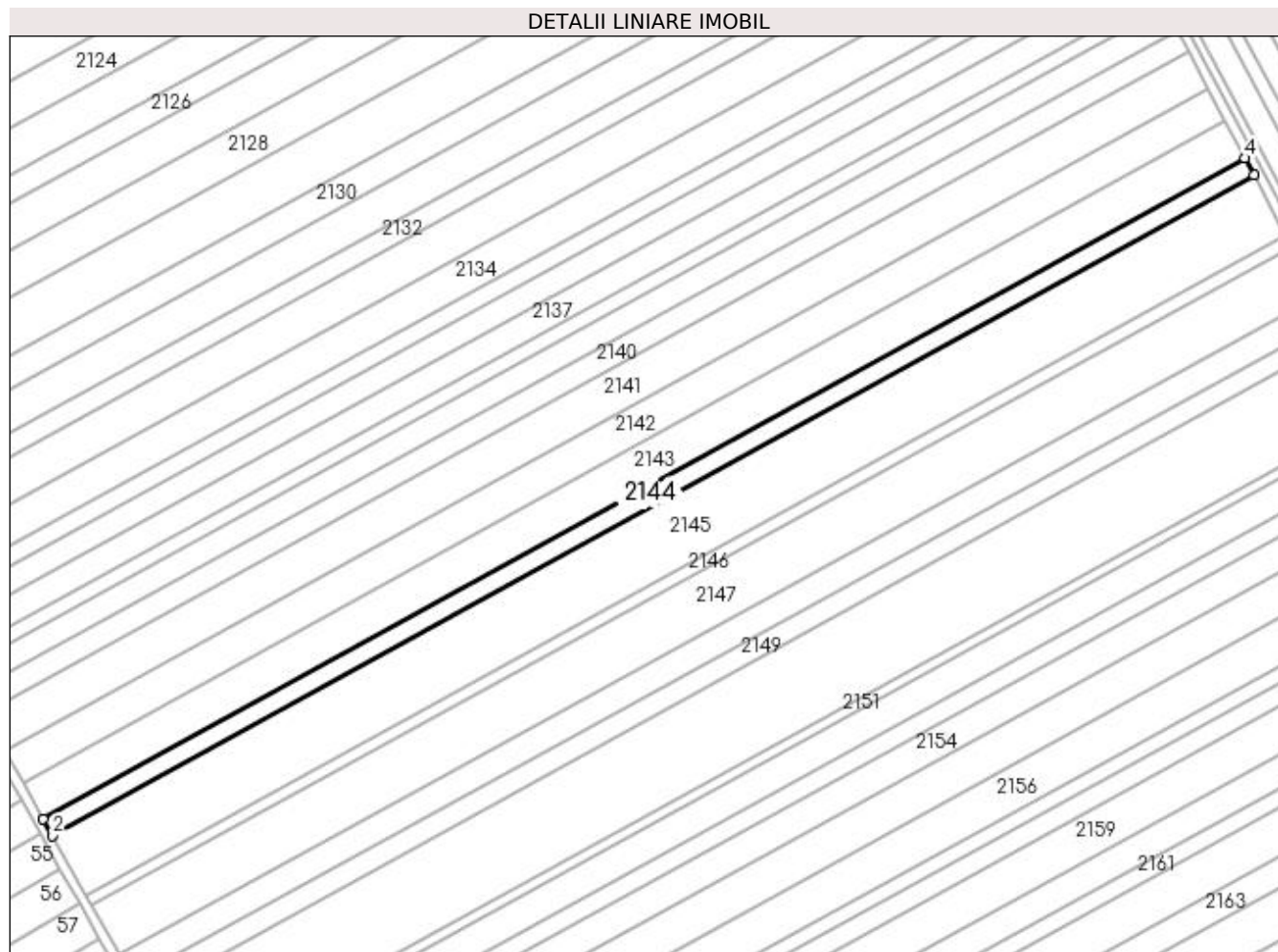
Inscrieri privind dezmembramintele dreptului de proprietate, drepturi reale de garanție și sarcini	Referințe
NU SUNT	

Anexa Nr. 1 La Partea I

Teren

Nr cadastral	Suprafața (mp)*	Observații / Referințe
30464	Din acte: 4.600 Masurata: 4.576	

* Suprafața este determinată în planul de proiecție Stereo 70.



Date referitoare la teren

Crt	Categorie folosință	Intravilan	Suprafața (mp)	Tarla	Parcelă	Nr. topo	Observații / Referințe
1	arabil	NU	4.576	92	29	-	

Lungime Segmente

1) Valorile lungimilor segmentelor sunt obținute din proiecție în plan.

Punct început	X / Y	Punct sfârșit	X / Y	Lungime segment (** (m)
1	351.683,03 282.592,448	2	351.686,957 282.585,453	8.022
2	351.686,957 282.585,453	3	352.186,75 282.860,215	570.34
3	352.186,75 282.860,215	4	352.182,997 282.867,306	8.023
4	352.182,997 282.867,306	1	351.683,03 282.592,448	570.538

**** Lungimile segmentelor sunt determinate în planul de proiecție Stereo 70 și sunt rotunjite la 1 milimetru.**

***** Distanța dintre puncte este formată din segmente cumulate ce sunt mai mici decât valoarea 1 milimetru.**

**DATE DESPRE IMOBILUL NR. 2145**

Oficiul de Cadastru și Publicitate Imobiliară DOLJ
Biroul de Cadastru și Publicitate Imobiliară Craiova

A. Partea I. Descrierea imobilului

TEREN Extravilan

Adresa: Jud. Dolj, T 98, P 78

Nr. Crt	Nr cadastral Nr. topografic	Suprafața* (mp)	Observații / Referințe
A1		Din acte: 16.300 Masurata: 16.062	Sector cadastral:44 Teren neimprejmuit; PROCENT DIMINUARE 1.46%

B. Partea II. Proprietari și acte

Inscrieri privitoare la dreptul de proprietate și alte drepturi reale		Referințe
0 / 18/02/2022		
Act Notarial nr. ACT DE PARTAJ VOLUNTAR:2757, din 25/10/2012 emis de NP STOENESCU FLOREA;		
B1	Intabulare, drept de PROPRIETATE, dobandit prin lesire Din Indiviziune, cota actuala 1/1, cota initiala 1/1 1) ENACHE ANGELICA-MARIANA	A1

C. Partea III. SARCINI .

Inscrieri privind dezmembramintele dreptului de proprietate, drepturi reale de garanție și sarcini	Referințe
NU SUNT	

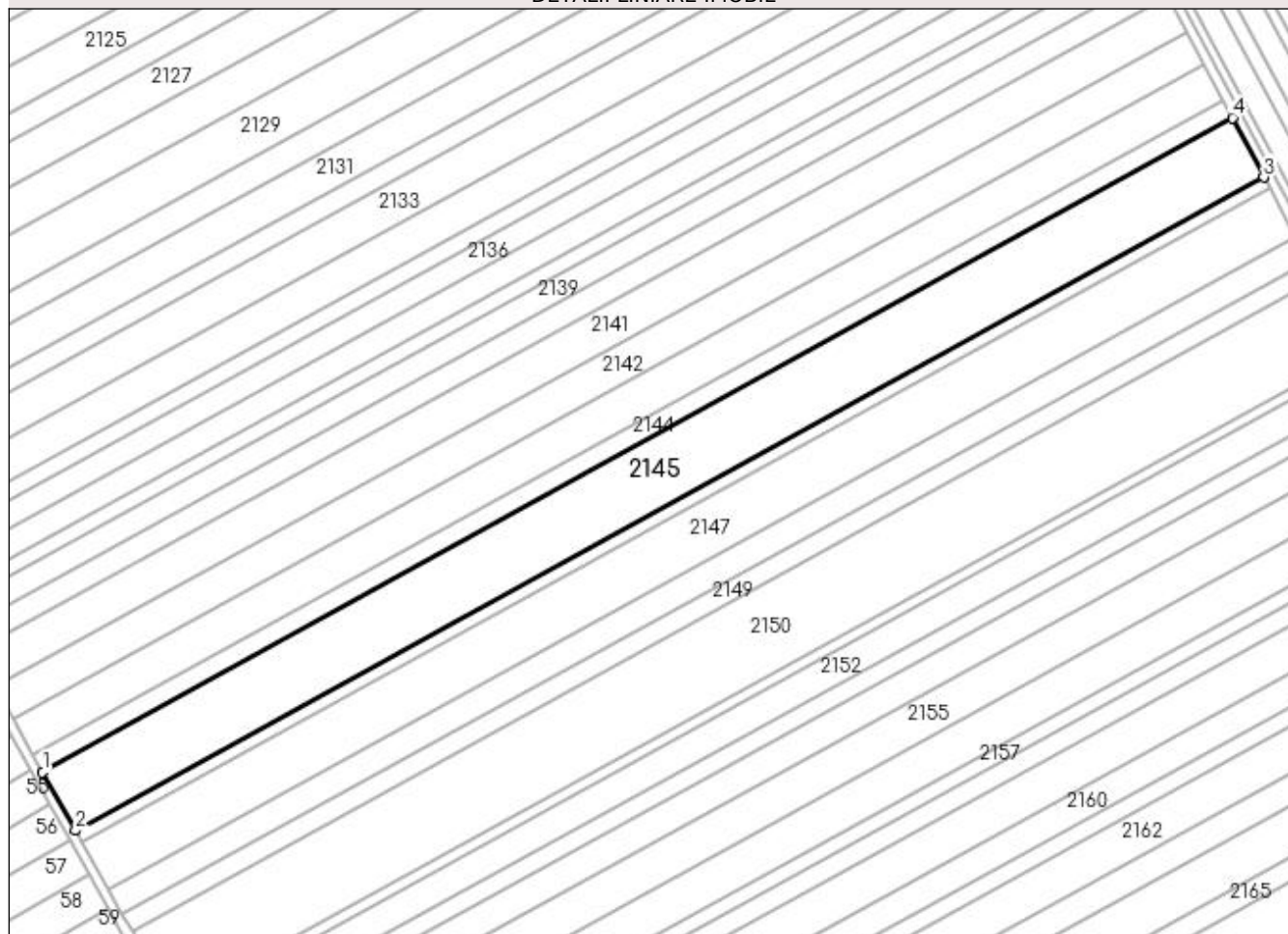
Anexa Nr. 1 La Partea I

Teren

Nr cadastral	Suprafața (mp)*	Observații / Referințe
	Din acte: 16.300 Masurata: 16.062	PROCENT DIMINUARE 1.46%

* Suprafața este determinată în planul de proiecție Stereo 70.

DETALII LINIARE IMOBIL



Date referitoare la teren

Crt	Categorie folosință	Intravilan	Suprafața (mp)	Tarla	Parcelă	Nr. topo	Observații / Referințe
1	arabil	NU	16.062	98	78	-	

Lungime Segmente

1) Valorile lungimilor segmentelor sunt obținute din proiecție în plan.

Punct început	X / Y	Punct sfârșit	X / Y	Lungime segment (** (m)
1	351.686,957 282.585,453	2	351.700,752 282.560,879	28.181
2	351.700,752 282.560,879	3	352.199,933 282.835,305	569.641
3	352.199,933 282.835,305	4	352.186,75 282.860,215	28.183
4	352.186,75 282.860,215	1	351.686,957 282.585,453	570.34

**** Lungimile segmentelor sunt determinate în planul de proiecție Stereo 70 și sunt rotunjite la 1 milimetru.**

***** Distanța dintre puncte este formată din segmente cumulate ce sunt mai mici decât valoarea 1 milimetru.**

**DATE DESPRE IMOBILUL NR. 2146**

Oficiul de Cadastru și Publicitate Imobiliară DOLJ
Biroul de Cadastru și Publicitate Imobiliară Craiova

A. Partea I. Descrierea imobilului

TEREN Extravilan

Adresa: Jud. Dolj, T 98, P 77

Nr. Crt	Nr cadastral Nr. topografic	Suprafața* (mp)	Observații / Referințe
A1		Din acte: 3.000 Masurata: 2.956	Sector cadastral:44 Teren neimprejmuit; PROCENT DIMINUARE 1.46%

B. Partea II. Proprietari și acte

Inscrieri privitoare la dreptul de proprietate și alte drepturi reale		Referințe
0 / 01/03/2022		
Hotarare Judecatoreasca nr. SC:813, din 21/04/2008 emis de JUDECATORIA CALAFAT;		
B1	Intabulare, drept de PROPRIETATE, dobandit prin Hotarare Judecatoreasca, cota actuala 1/1, cota initiala 1/1 1) CIOANA NATALIA, LIPSA CNP	A1

C. Partea III. SARCINI .

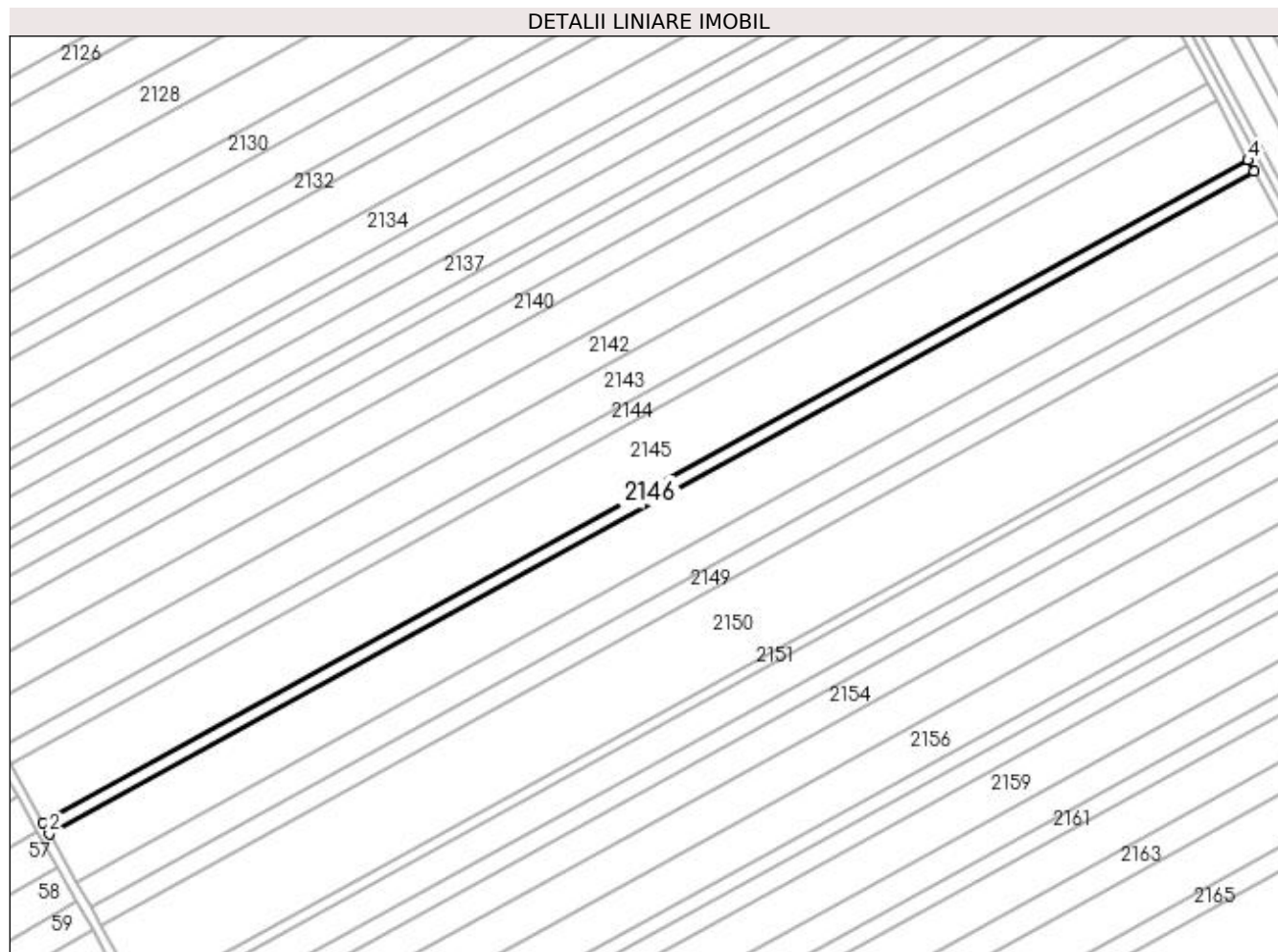
Inscrieri privind dezmembramintele dreptului de proprietate, drepturi reale de garanție și sarcini	Referințe
NU SUNT	

Anexa Nr. 1 La Partea I

Teren

Nr cadastral	Suprafața (mp)*	Observații / Referințe
	Din acte: 3.000 Masurata: 2.956	PROCENT DIMINUARE 1.46%

* Suprafața este determinată în planul de proiecție Stereo 70.



Date referitoare la teren

Crt	Categorie folosință	Intravilan	Suprafața (mp)	Tarla	Parcelă	Nr. topo	Observații / Referințe
1	arabil	NU	2.956	98	77	-	

Lungime Segmente

1) Valorile lungimilor segmentelor sunt obținute din proiecție în plan.

Punct început	X / Y	Punct sfârșit	X / Y	Lungime segment (** (m)
1	351.700,752 282.560,879	2	351.703,292 282.556,354	5.189
2	351.703,292 282.556,354	3	352.202,361 282.830,718	569.513
3	352.202,361 282.830,718	4	352.199,933 282.835,305	5.19
4	352.199,933 282.835,305	1	351.700,752 282.560,879	569.641

**** Lungimile segmentelor sunt determinate în planul de proiecție Stereo 70 și sunt rotunjite la 1 milimetru.**

***** Distanța dintre puncte este formată din segmente cumulate ce sunt mai mici decât valoarea 1 milimetru.**

**DATE DESPRE IMOBILUL NR. 2147**

Oficiul de Cadastru și Publicitate Imobiliară DOLJ
Biroul de Cadastru și Publicitate Imobiliară Craiova

A. Partea I. Descrierea imobilului

TEREN Extravilan

Adresa: Jud. Dolj, T 98, P 77

Nr. Crt	Nr cadastral Nr. topografic	Suprafața* (mp)	Observații / Referințe
A1		Din acte: 16.500 Masurata: 13.303	Sector cadastral:44 Teren neimprejmuit; DIFERENTA DE SUPRAFATA A FOST INSTRAINATA PRIN SC 813/21.04.2008; PROCENT DIMINUARE 1.46%

B. Partea II. Proprietari și acte

Inscrieri privitoare la dreptul de proprietate și alte drepturi reale		Referințe
0 / 01/03/2022		
Act Administrativ nr. TDP:1483-60682, din 26/09/1995 emis de COMISIA JUDETEANA DOLJ (CERTIF. DE DECES:DP 871699/15.09.2007;);		
B1	Intabulare, drept de PROPRIETATE, dobandit prin Reconstituire, cota actuala 1/1, cota initiala 1/1 1) SAVESCU MARIN, DECEDAT DEFUNCT:Da	A1

C. Partea III. SARCINI .

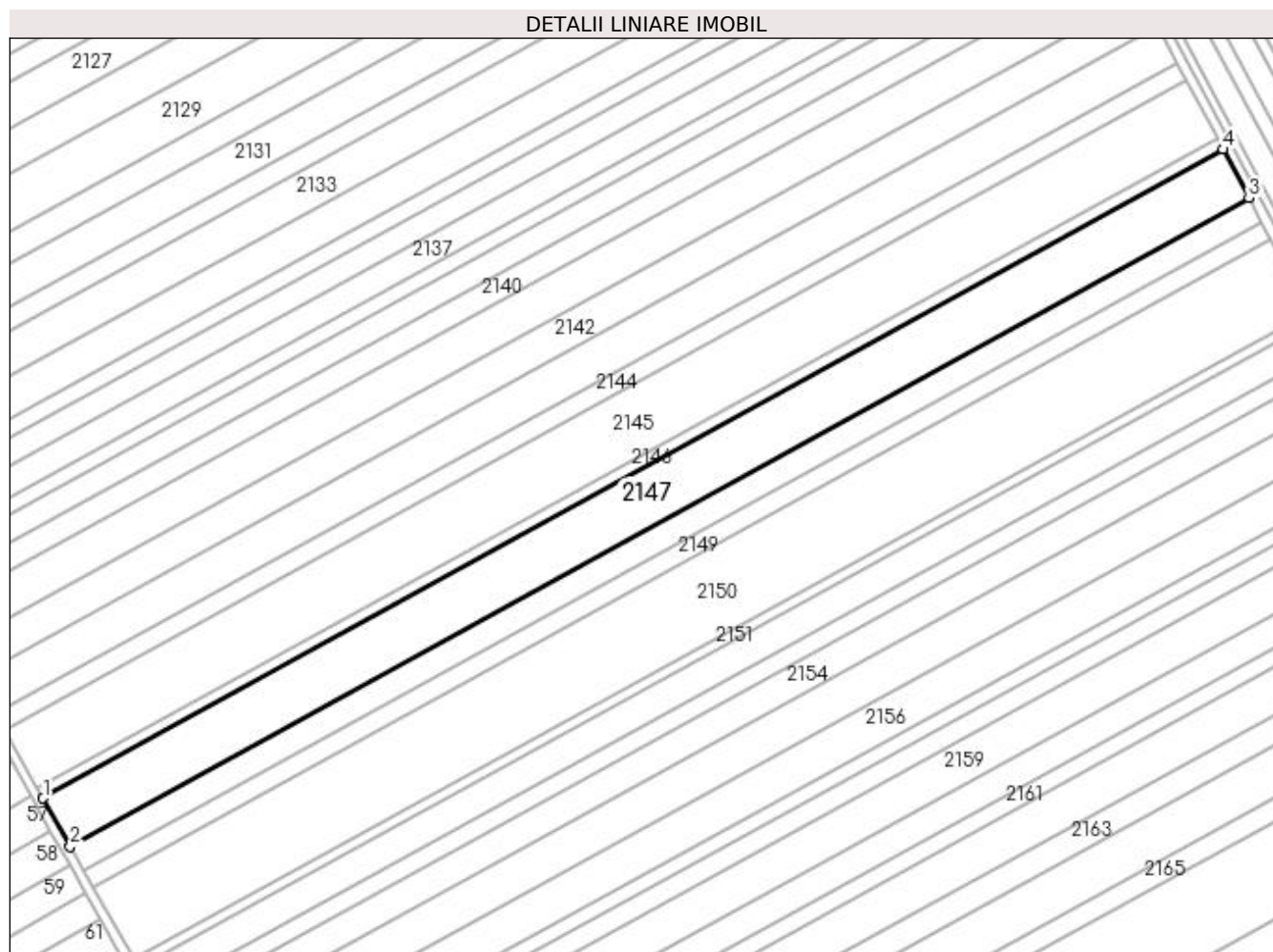
Inscrieri privind dezmembramintele dreptului de proprietate, drepturi reale de garanție și sarcini	Referințe
NU SUNT	

Anexa Nr. 1 La Partea I

Teren

Nr cadastral	Suprafața (mp)*	Observații / Referințe
	Din acte: 16.500 Masurata: 13.303	DIFERENTA DE SUPRAFATA A FOST INSTRAINATA PRIN SC 813/21.04.2008;PROCENT DIMINUARE 1.46%

* Suprafața este determinată în planul de proiecție Stereo 70.



Date referitoare la teren

Crt	Categorie folosință	Intravilan	Suprafața (mp)	Tarla	Parcelă	Nr. topo	Observații / Referințe
1	arabil	NU	13.303	98	77	-	

Lungime Segmente

1) Valorile lungimilor segmentelor sunt obținute din proiecție în plan.

Punct început	X / Y	Punct sfârșit	X / Y	Lungime segment (** (m)
1	351.703,292 282.556,354	2	351.714,733 282.535,974	23.372
2	351.714,733 282.535,974	3	352.213,294 282.810,059	568.934
3	352.213,294 282.810,059	4	352.202,361 282.830,718	23.374
4	352.202,361 282.830,718	1	351.703,292 282.556,354	569.513

**** Lungimile segmentelor sunt determinate în planul de proiecție Stereo 70 și sunt rotunjite la 1 milimetru.**

***** Distanța dintre puncte este formată din segmente cumulate ce sunt mai mici decât valoarea 1 milimetru.**

**DATE DESPRE IMOBILUL NR. 2148**

Oficiul de Cadastru și Publicitate Imobiliară DOLJ
Biroul de Cadastru și Publicitate Imobiliară Craiova

A. Partea I. Descrierea imobilului

TEREN Extravilan

Adresa: Jud. Dolj, T 98, P 27

Nr. Crt	Nr cadastral Nr. topografic	Suprafața* (mp)	Observații / Referințe
A1	33829	6.600	Sector cadastral:44 Teren neimprejmuit;

B. Partea II. Proprietari și acte

Inscrieri privitoare la dreptul de proprietate și alte drepturi reale		Referințe
265919 / 04/11/2021		
Act Notarial nr. CM:68, din 28/03/2012 emis de BNP Stoenescu Florea (Act Notarial nr. Act de partaj voluntar nr. 688, din 28/03/2012 emis de BNP Stoenescu Florea; Act Administrativ nr. Titlu de proprietate nr.1303-42778, din 21/02/1995 emis de COMISIA JUDETEANA DOLJ.);		
B1	Intabulare, drept de PROPRIETATE, dobandit prin Succesiune, cota actuala 1/1, cota initiala 1/1 1) SAVESCU SILVIA	A1

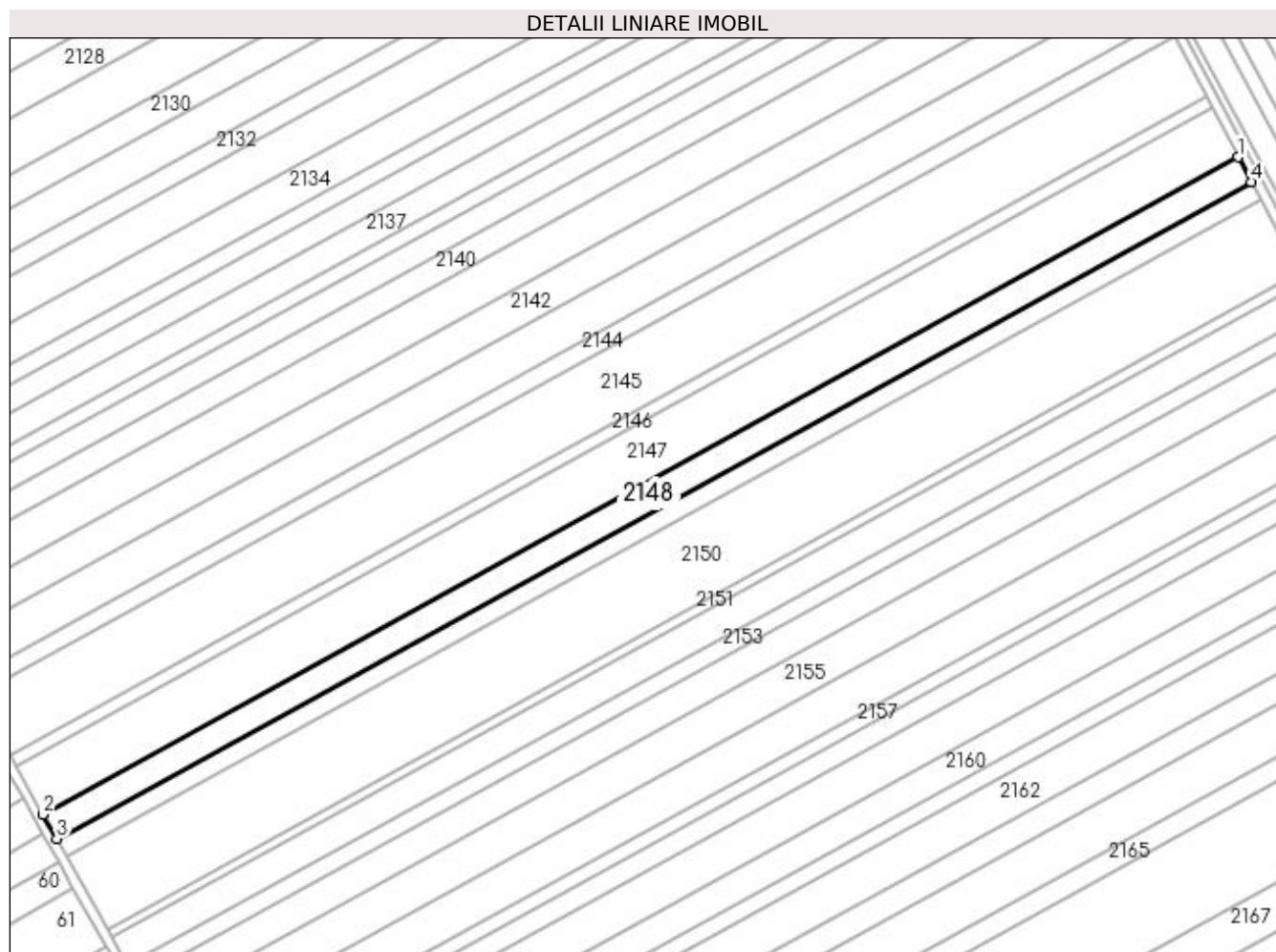
C. Partea III. SARCINI .

Inscrieri privind dezmembramintele dreptului de proprietate, drepturi reale de garanție și sarcini	Referințe
NU SUNT	

Anexa Nr. 1 La Partea I**Teren**

Nr cadastral	Suprafața (mp)*	Observații / Referințe
33829	6.600	

* Suprafața este determinată în planul de proiecție Stereo 70.

**Date referitoare la teren**

Crt	Categorie folosință	Intra vilan	Suprafața (mp)	Tarla	Parcelă	Nr. topo	Observații / Referințe
1	arabil	NU	6.600	98	27	-	

Lungime Segmente

1) Valorile lungimilor segmentelor sunt obținute din proiecție în plan.

Punct început	X / Y	Punct sfârșit	X / Y	Lungime segment (** (m)
1	352.213,294 282.810,059	2	351.714,733 282.535,974	568.934
2	351.714,733 282.535,974	3	351.720,413 282.525,855	11.604
3	351.720,413 282.525,855	4	352.218,722 282.799,802	568.646
4	352.218,722 282.799,802	1	352.213,294 282.810,059	11.605

**** Lungimile segmentelor sunt determinate în planul de proiecție Stereo 70 și sunt rotunjite la 1 milimetru.**

***** Distanța dintre puncte este formată din segmente cumulate ce sunt mai mici decât valoarea 1 milimetru.**

**DATE DESPRE IMOBILUL NR. 2149**

Oficiul de Cadastru și Publicitate Imobiliară DOLJ
Biroul de Cadastru și Publicitate Imobiliară Craiova

A. Partea I. Descrierea imobilului

TEREN Extravilan

Adresa: Jud. Dolj, T 98, P 76/1

Nr. Crt	Nr cadastral Nr. topografic	Suprafața* (mp)	Observații / Referințe
A1		Din acte: 4.800 Masurata: 4.730	Sector cadastral:44 Teren neimprejmuit; PROCENT DIMINUARE 1.46%

B. Partea II. Proprietari și acte

Inscrieri privitoare la dreptul de proprietate și alte drepturi reale		Referințe
0 / 18/02/2022		
Act Administrativ nr. TDP:1470-60682, din 26/09/1995 emis de COMISIA JUDETEANA DOLJ;		
B1	Intabulare, drept de PROPRIETATE, dobandit prin Reconstituire, cota actuala 1/1, cota initiala 1/1 1) COLCEA EUFROSINA, LIPSA CNP	A1

C. Partea III. SARCINI .

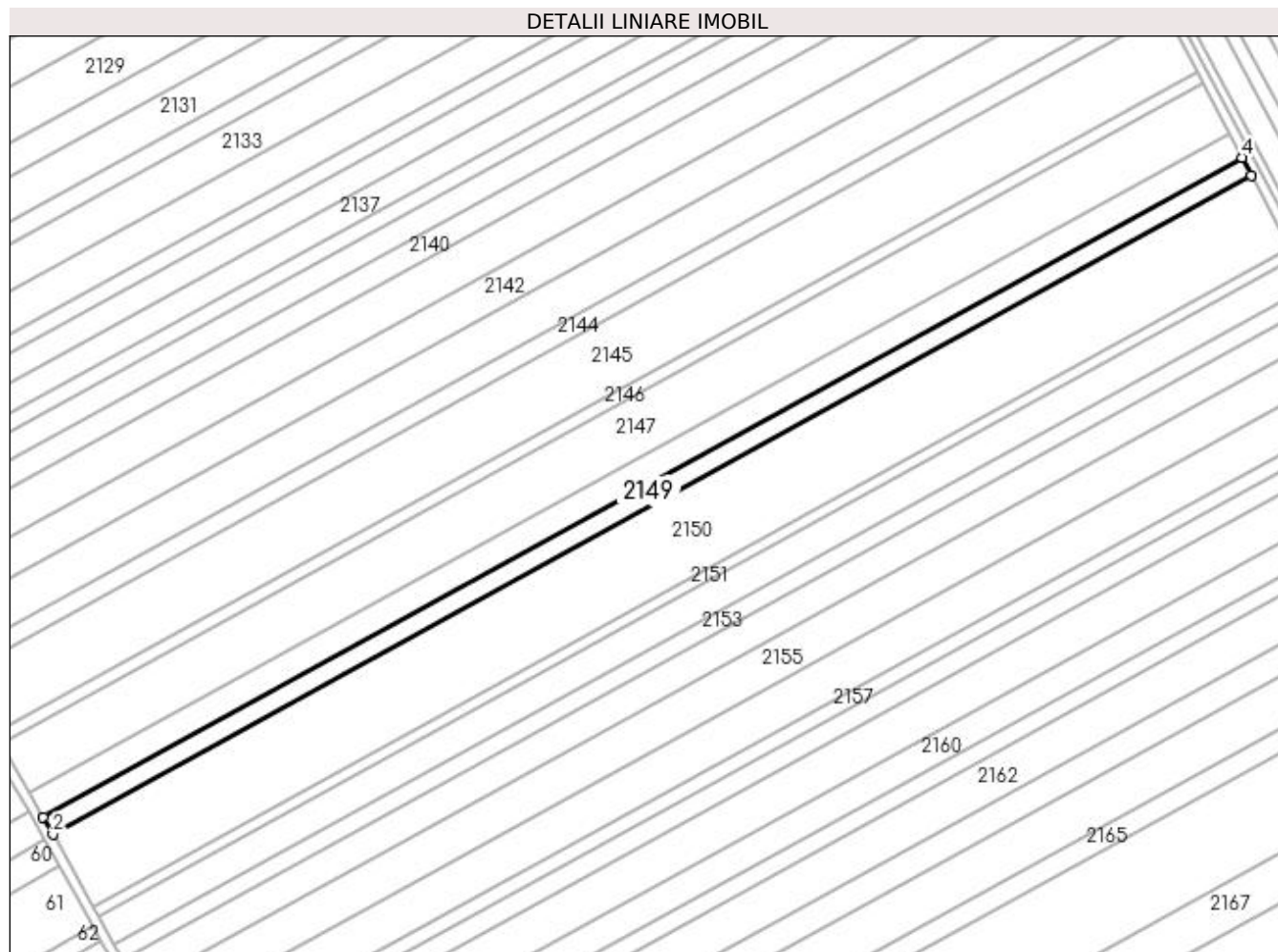
Inscrieri privind dezmembramintele dreptului de proprietate, drepturi reale de garanție și sarcini	Referințe
NU SUNT	

Anexa Nr. 1 La Partea I

Teren

Nr cadastral	Suprafața (mp)*	Observații / Referințe
	Din acte: 4.800 Masurata: 4.730	PROCENT DIMINUARE 1.46%

* Suprafața este determinată în planul de proiecție Stereo 70.



Date referitoare la teren

Crt	Categorie folosință	Intra vilan	Suprafața (mp)	Tarla	Parcelă	Nr. topo	Observații / Referințe
1	arabil	NU	4.730	98	76/1	-	

Lungime Segmente

1) Valorile lungimilor segmentelor sunt obținute din proiecție în plan.

Punct început	X / Y	Punct sfârșit	X / Y	Lungime segment (** (m)
1	351.720,413 282.525,855	2	351.724,486 282.518,6	8.32
2	351.724,486 282.518,6	3	352.222,614 282.792,448	568.44
3	352.222,614 282.792,448	4	352.218,722 282.799,802	8.32
4	352.218,722 282.799,802	1	351.720,413 282.525,855	568.646

**** Lungimile segmentelor sunt determinate în planul de proiecție Stereo 70 și sunt rotunjite la 1 milimetru.**

***** Distanța dintre puncte este formată din segmente cumulate ce sunt mai mici decât valoarea 1 milimetru.**

**DATE DESPRE IMOBILUL NR. 2150**

Oficiul de Cadastru și Publicitate Imobiliară DOLJ
Biroul de Cadastru și Publicitate Imobiliară Craiova

A. Partea I. Descrierea imobilului

TEREN Extravilan

Adresa: Jud. Dolj, T 98, P 26

Nr. Crt	Nr cadastral Nr. topografic	Suprafața* (mp)	Observații / Referințe
A1		Din acte: 20.000 Masurata: 19.708	Sector cadastral:44 Teren neimprejmuit; PROCENT DIMINUARE 1.46%

B. Partea II. Proprietari și acte

Inscrieri privitoare la dreptul de proprietate și alte drepturi reale		Referințe
0 / 18/02/2022		
Hotarare Judecatoreasca nr. SC:148, din 17/02/2003 emis de JUDECATORIA CALAFAT;		
B1	Intabulare, drept de PROPRIETATE, dobandit prin Hotarare Judecatoreasca, cota actuala 1/1, cota initiala 1/1 1) TORTOLEA EUGENIA, LIPSA CNP	A1

C. Partea III. SARCINI .

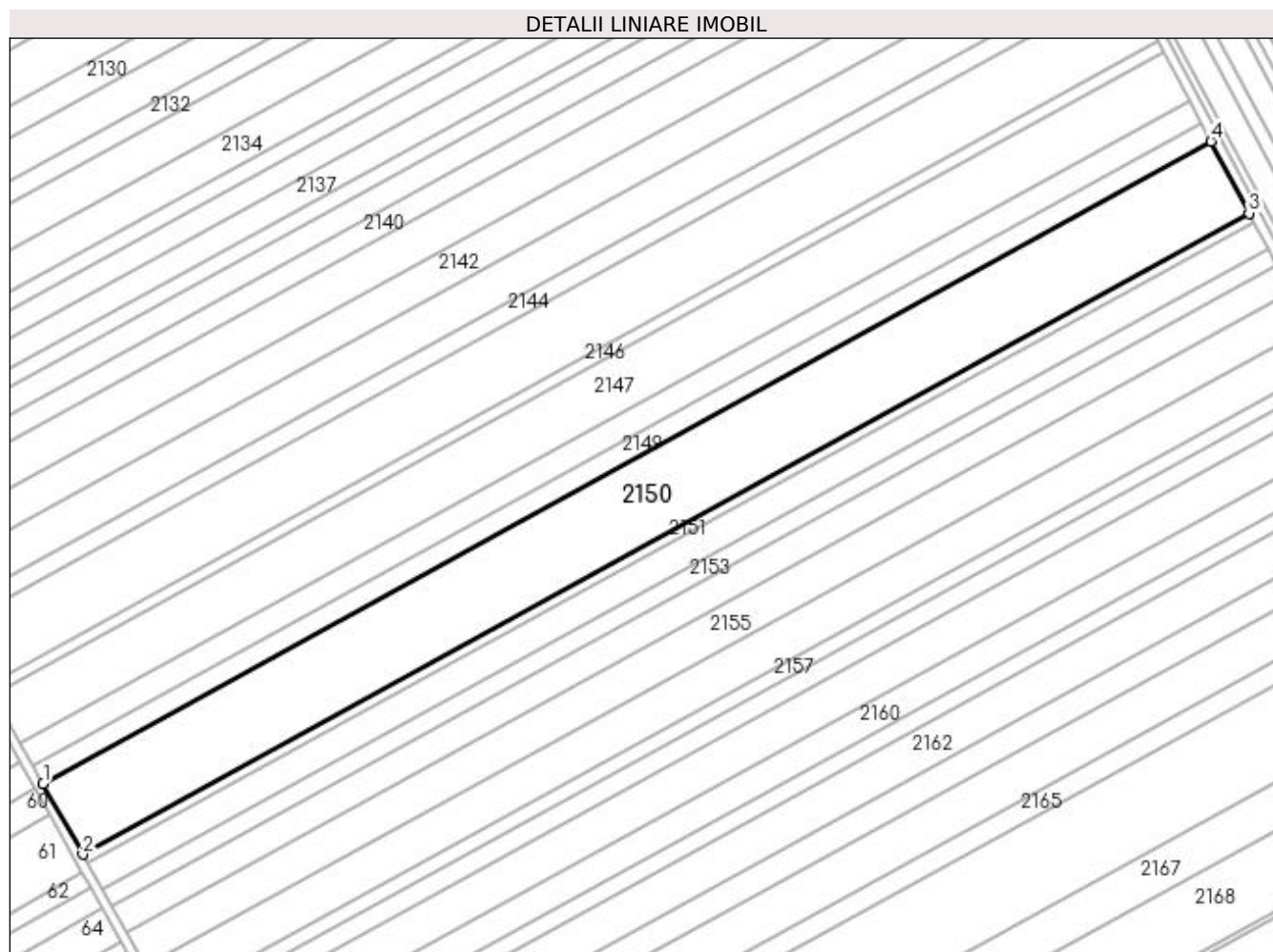
Inscrieri privind dezmembramintele dreptului de proprietate, drepturi reale de garanție și sarcini	Referințe
NU SUNT	

Anexa Nr. 1 La Partea I

Teren

Nr cadastral	Suprafața (mp)*	Observații / Referințe
	Din acte: 20.000 Masurata: 19.708	PROCENT DIMINUARE 1.46%

* Suprafața este determinată în planul de proiecție Stereo 70.



Date referitoare la teren

Crt	Categorie folosință	Intravilan	Suprafața (mp)	Tarla	Parcelă	Nr. topo	Observații / Referințe
1	arabil	NU	19.708	98	26	-	

Lungime Segmente

1) Valorile lungimilor segmentelor sunt obținute din proiecție în plan.

Punct început	X / Y	Punct sfârșit	X / Y	Lungime segment (** (m)
1	351.724,486 282.518,6	2	351.741,471 282.488,344	34.697
2	351.741,471 282.488,344	3	352.238,846 282.761,777	567.58
3	352.238,846 282.761,777	4	352.222,614 282.792,448	34.701
4	352.222,614 282.792,448	1	351.724,486 282.518,6	568.44

**** Lungimile segmentelor sunt determinate în planul de proiecție Stereo 70 și sunt rotunjite la 1 milimetru.**

***** Distanța dintre puncte este formată din segmente cumulate ce sunt mai mici decât valoarea 1 milimetru.**

**DATE DESPRE IMOBILUL NR. 2151**

Oficiul de Cadastru și Publicitate Imobiliară DOLJ
Biroul de Cadastru și Publicitate Imobiliară Craiova

A. Partea I. Descrierea imobilului

TEREN Extravilan

Adresa: Jud. Dolj, T 98, P 25

Nr. Crt	Nr cadastral Nr. topografic	Suprafața* (mp)	Observații / Referințe
A1		Din acte: 2.500 Masurata: 2.464	Sector cadastral:44 Teren neimprejmuit; PROCENT DIMINUARE 1.46%

B. Partea II. Proprietari și acte

Inscrieri privitoare la dreptul de proprietate și alte drepturi reale		Referințe
0 / 18/02/2022		
Act Administrativ nr. TDP:782-58782, din 24/04/1994 emis de COMISIA JUDETEANA DOLJ (CERTIF. DE DECES: DS 493080/03.05.2010;);		
B1	Intabulare, drept de PROPRIETATE, dobandit prin Reconstituire, cota actuala 1/1, cota initiala 1/1 1) STAMIN ION , DECEDAT DEFUNCT:Da	A1

C. Partea III. SARCINI .

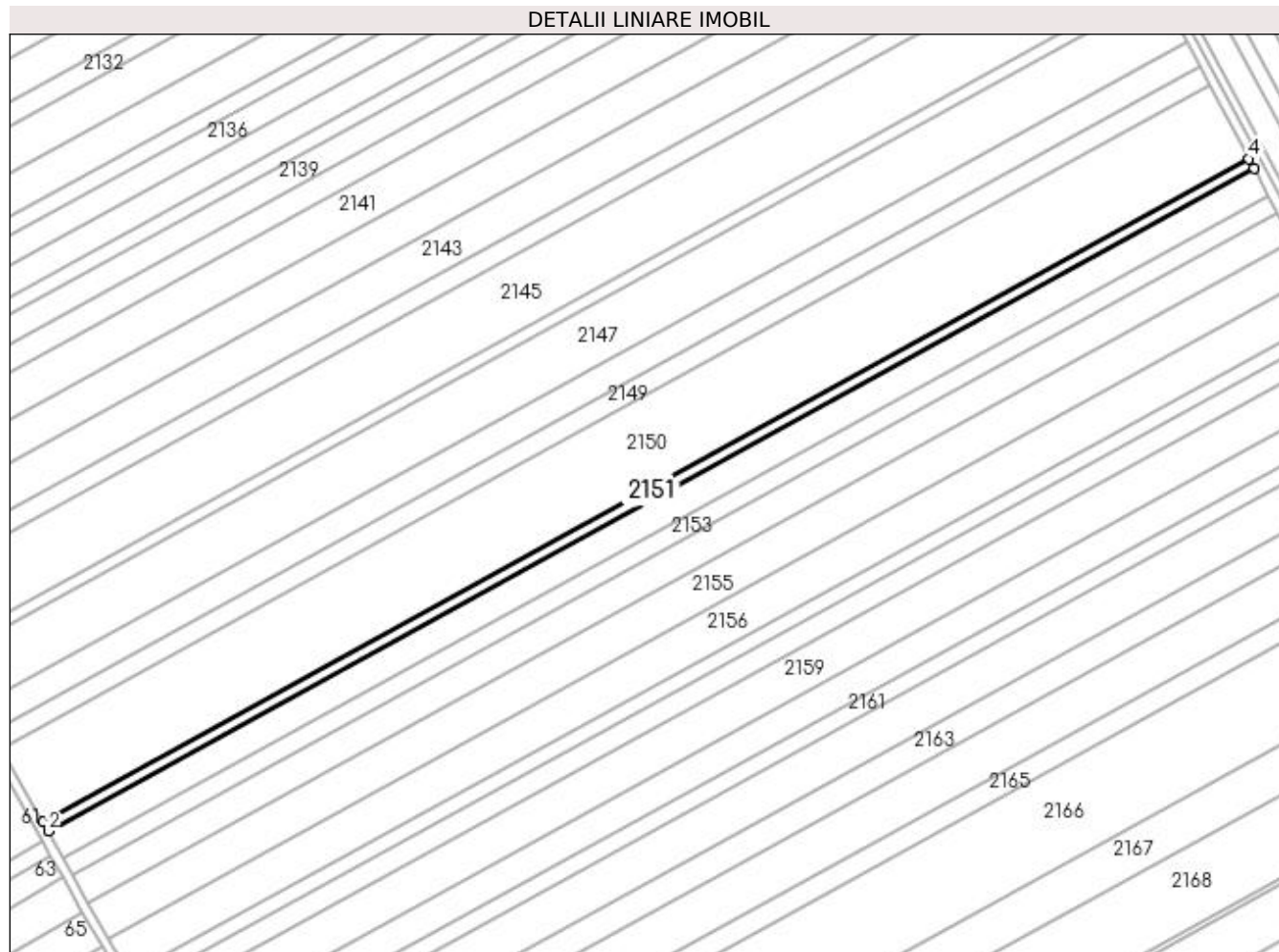
Inscrieri privind dezmembramintele dreptului de proprietate, drepturi reale de garanție și sarcini	Referințe
NU SUNT	

Anexa Nr. 1 La Partea I

Teren

Nr cadastral	Suprafața (mp)*	Observații / Referințe
	Din acte: 2.500 Masurata: 2.464	PROCENT DIMINUARE 1.46%

* Suprafața este determinată în planul de proiecție Stereo 70.



Date referitoare la teren

Crt	Categorie folosință	Intravilan	Suprafața (mp)	Tarla	Parcelă	Nr. topo	Observații / Referințe
1	arabil	NU	2.464	98	25	-	

Lungime Segmente

1) Valorile lungimilor segmentelor sunt obținute din proiecție în plan.

Punct început	X / Y	Punct sfârșit	X / Y	Lungime segment (** (m)
1	351.741,471 282.488,344	2	351.743,596 282.484,558	4.342
2	351.743,596 282.484,558	3	352.240,877 282.757,939	567.473
3	352.240,877 282.757,939	4	352.238,846 282.761,777	4.342
4	352.238,846 282.761,777	1	351.741,471 282.488,344	567.58

**** Lungimile segmentelor sunt determinate în planul de proiecție Stereo 70 și sunt rotunjite la 1 milimetru.**

***** Distanța dintre puncte este formată din segmente cumulate ce sunt mai mici decât valoarea 1 milimetru.**

**DATE DESPRE IMOBILUL NR. 2152**

Oficiul de Cadastru și Publicitate Imobiliară DOLJ
Biroul de Cadastru și Publicitate Imobiliară Craiova

A. Partea I. Descrierea imobilului

TEREN Extravilan

Adresa: Jud. Dolj, T 98, P 24

Nr. Crt	Nr cadastral Nr. topografic	Suprafața* (mp)	Observații / Referințe
A1		Din acte: 11.900 Masurata: 7.391	Sector cadastral:44 Teren neimprejmuț; DIFERENTA DE SUPRAFATA A FOST INSTRAINATA PRIN SC 1669/07.07.2014

B. Partea II. Proprietari și acte

Inscrieri privitoare la dreptul de proprietate și alte drepturi reale		Referințe
0 / 18/02/2022		
Hotarare Judecatoreasca nr. SC:1669, din 07/07/2014 emis de JUDECATORIA CALAFAT (INCHEIERE DIN 23.09.2014;);		
B1	Intabulare, drept de PROPRIETATE, dobandit prin Hotarare Judecatoreasca, cota actuala 1/1, cota initiala 1/1 1) SANDU VALENTINA, LIPSA CNP	A1

C. Partea III. SARCINI .

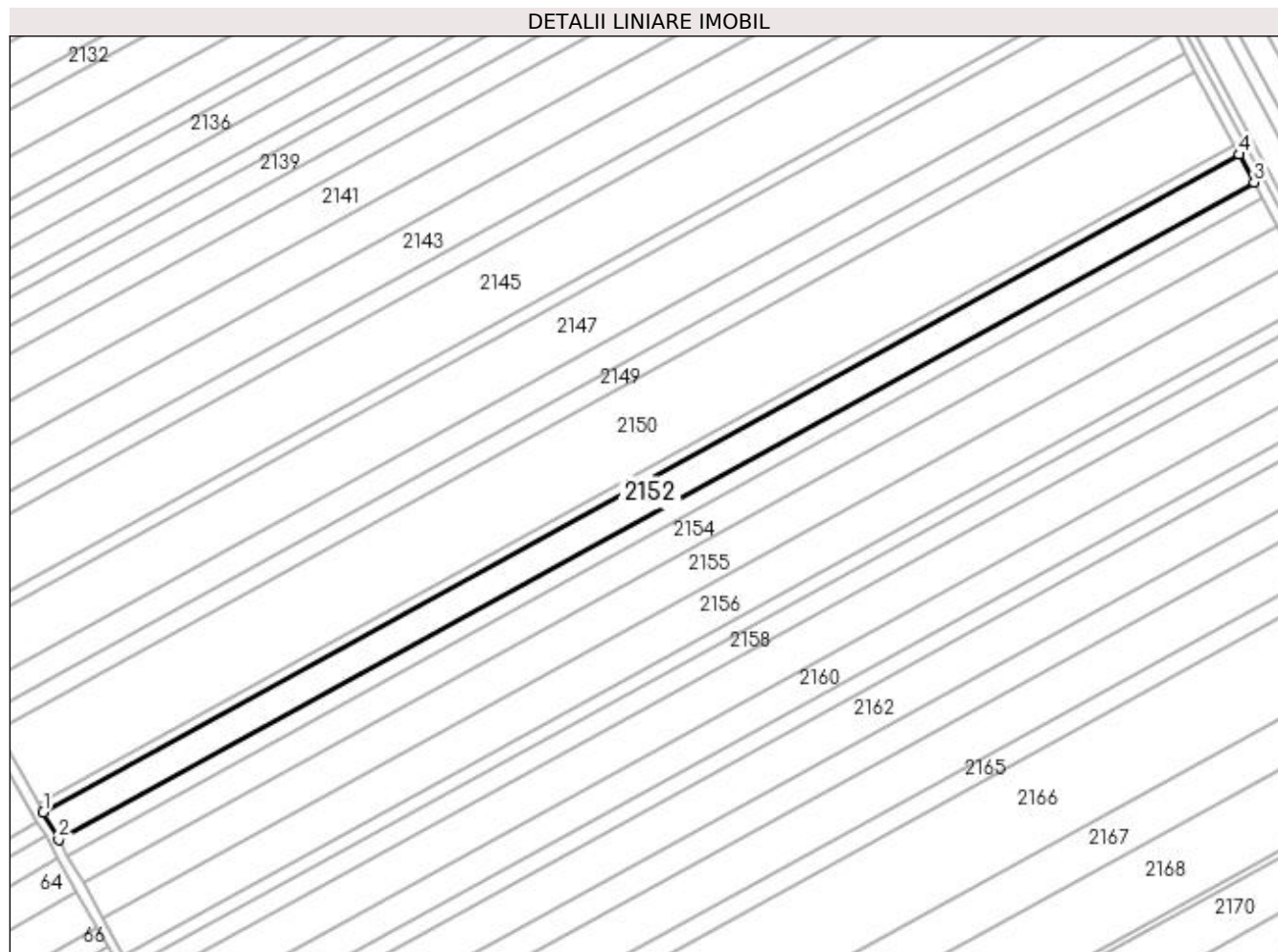
Inscrieri privind dezmembramintele dreptului de proprietate, drepturi reale de garanție și sarcini	Referințe
NU SUNT	

Anexa Nr. 1 La Partea I

Teren

Nr cadastral	Suprafața (mp)*	Observații / Referințe
	Din acte: 11.900 Masurata: 7.391	DIFERENTA DE SUPRAFATA A FOST INSTRAINATA PRIN SC 1669/07.07.2014

* Suprafața este determinată în planul de proiecție Stereo 70.



Date referitoare la teren

Crt	Categorie folosință	Intra vilan	Suprafața (mp)	Tarla	Parcelă	Nr. topo	Observații / Referințe
1	arabil	NU	7.391	98	24	-	

Lungime Segmente

1) Valorile lungimilor segmentelor sunt obținute din proiecție în plan.

Punct început	X / Y	Punct sfârșit	X / Y	Lungime segment (** (m)
1	351.743,596 282.484,558	2	351.749,974 282.473,197	13.029
2	351.749,974 282.473,197	3	352.246,972 282.746,423	567.15
3	352.246,972 282.746,423	4	352.240,877 282.757,939	13.029
4	352.240,877 282.757,939	1	351.743,596 282.484,558	567.473

**** Lungimile segmentelor sunt determinate în planul de proiecție Stereo 70 și sunt rotunjite la 1 milimetru.**

***** Distanța dintre puncte este formată din segmente cumulate ce sunt mai mici decât valoarea 1 milimetru.**

**DATE DESPRE IMOBILUL NR. 2153**

Oficiul de Cadastru și Publicitate Imobiliară DOLJ
Biroul de Cadastru și Publicitate Imobiliară Craiova

A. Partea I. Descrierea imobilului

TEREN Extravilan

Adresa: Jud. Dolj, T 98, P 24

Nr. Crt	Nr cadastral Nr. topografic	Suprafața* (mp)	Observații / Referințe
A1		Din acte: 11.900 Masurata: 4.336	Sector cadastral:44 Teren neimprejmuit; PROCENT DIMINUARE 1.46%

B. Partea II. Proprietari și acte

Inscrieri privitoare la dreptul de proprietate și alte drepturi reale		Referințe
0 / 18/02/2022		
Act Administrativ nr. TDP:1161-58820, din 11/01/1995 emis de COMISIA JUDETEANA DOLJ;		
B1	Intabulare, drept de PROPRIETATE, dobandit prin Reconstituire, cota actuala 1/1, cota initiala 1/1 1) ENACHE MARIN , LIPSA CNP	A1

C. Partea III. SARCINI .

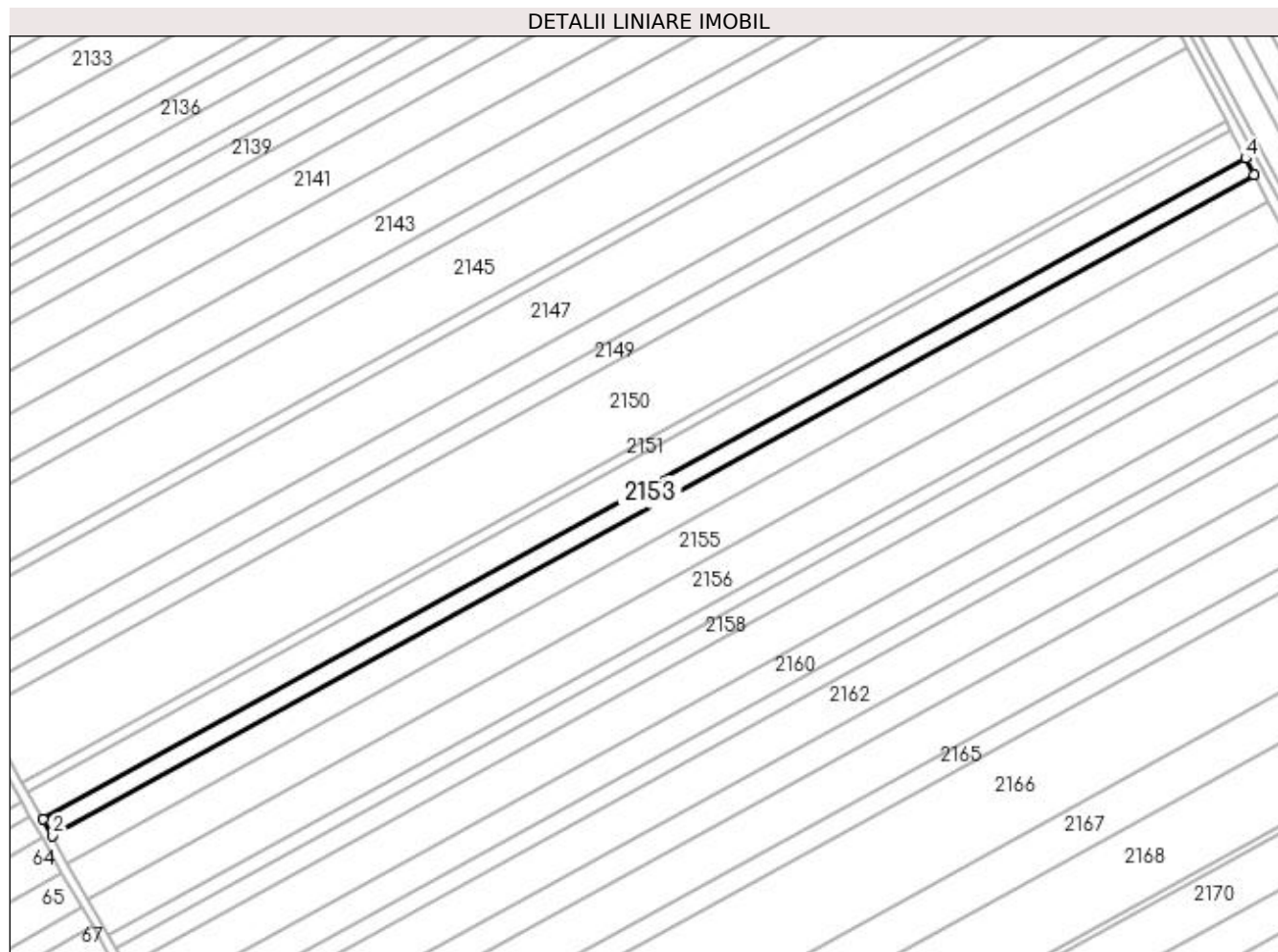
Inscrieri privind dezmembramintele dreptului de proprietate, drepturi reale de garanție și sarcini	Referințe
NU SUNT	

Anexa Nr. 1 La Partea I

Teren

Nr cadastral	Suprafața (mp)*	Observații / Referințe
	Din acte: 11.900 Masurata: 4.336	PROCENT DIMINUARE 1.46%

* Suprafața este determinată în planul de proiecție Stereo 70.



Date referitoare la teren

Crt	Categorie folosință	Intra vilan	Suprafața (mp)	Tarla	Parcelă	Nr. topo	Observații / Referințe
1	arabil	NU	4.336	98	24	-	

Lungime Segmente

1) Valorile lungimilor segmentelor sunt obținute din proiecție în plan.

Punct început	X / Y	Punct sfârșit	X / Y	Lungime segment (** (m)
1	351.749,974 282.473,197	2	351.753,717 282.466,529	7.647
2	351.753,717 282.466,529	3	352.250,549 282.739,664	566.961
3	352.250,549 282.739,664	4	352.246,972 282.746,423	7.647
4	352.246,972 282.746,423	1	351.749,974 282.473,197	567.15

**** Lungimile segmentelor sunt determinate în planul de proiecție Stereo 70 și sunt rotunjite la 1 milimetru.**

***** Distanța dintre puncte este formată din segmente cumulate ce sunt mai mici decât valoarea 1 milimetru.**

**DATE DESPRE IMOBILUL NR. 2154**

Oficiul de Cadastru și Publicitate Imobiliară DOLJ
Biroul de Cadastru și Publicitate Imobiliară Craiova

A. Partea I. Descrierea imobilului

TEREN Extravilan

Adresa: Jud. Dolj, T 98, P 23

Nr. Crt	Nr cadastral Nr. topografic	Suprafața* (mp)	Observații / Referințe
A1		Din acte: 7.500 Masurata: 7.391	Sector cadastral:44 Teren neimprejmuit; PROCENT DIMINUARE 1.46%

B. Partea II. Proprietari și acte

Inscrieri privitoare la dreptul de proprietate și alte drepturi reale		Referințe
0 / 18/02/2022		
Act Administrativ nr. TDP:829-59573, din 26/04/1994 emis de COMISIA JUDETEANA DOLJ;		
B1	Intabulare, drept de PROPRIETATE, dobandit prin Reconstituire, cota actuala 1/1, cota initiala 1/1 1) RUDAREANU FLOREA, LIPSA CNP	A1

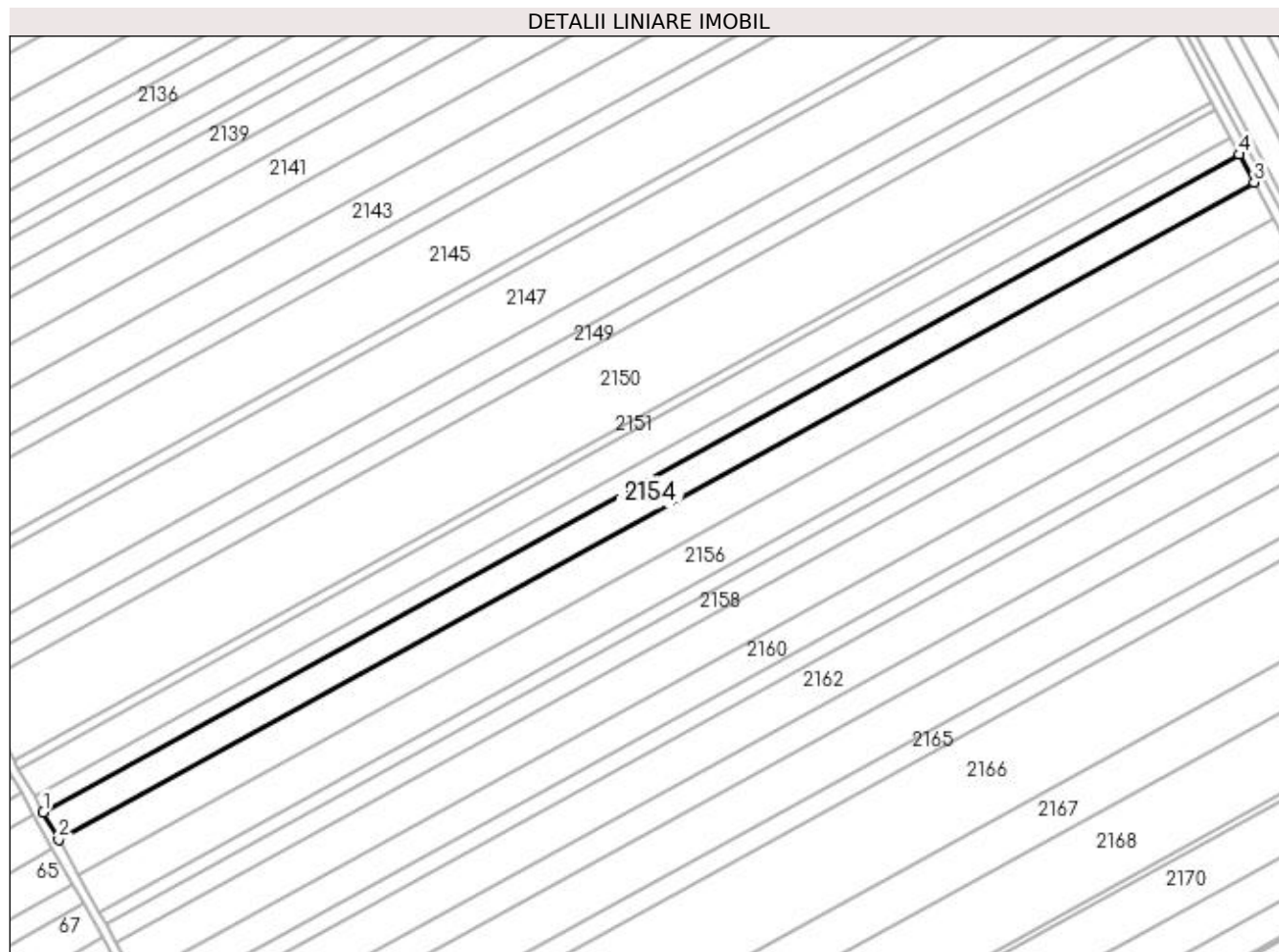
C. Partea III. SARCINI .

Inscrieri privind dezmembramintele dreptului de proprietate, drepturi reale de garanție și sarcini	Referințe
NU SUNT	

Anexa Nr. 1 La Partea I**Teren**

Nr cadastral	Suprafața (mp)*	Observații / Referințe
	Din acte: 7.500 Masurata: 7.391	PROCENT DIMINUARE 1.46%

* Suprafața este determinată în planul de proiecție Stereo 70.

**Date referitoare la teren**

Crt	Categorie folosință	Intra vilan	Suprafața (mp)	Tarla	Parcelă	Nr. topo	Observații / Referințe
1	arabil	NU	7.391	98	23	-	

Lungime Segmente

1) Valorile lungimilor segmentelor sunt obținute din proiecție în plan.

Punct început	X / Y	Punct sfârșit	X / Y	Lungime segment (** (m)
1	351.753,717 282.466,529	2	351.760,101 282.455,158	13.041
2	351.760,101 282.455,158	3	352.256,65 282.728,137	566.638
3	352.256,65 282.728,137	4	352.250,549 282.739,664	13.042
4	352.250,549 282.739,664	1	351.753,717 282.466,529	566.961

**** Lungimile segmentelor sunt determinate în planul de proiecție Stereo 70 și sunt rotunjite la 1 milimetru.**

***** Distanța dintre puncte este formată din segmente cumulate ce sunt mai mici decât valoarea 1 milimetru.**

**DATE DESPRE IMOBILUL NR. 2155**

Oficiul de Cadastru și Publicitate Imobiliară DOLJ
Biroul de Cadastru și Publicitate Imobiliară Craiova

A. Partea I. Descrierea imobilului

TEREN Extravilan

Adresa: Jud. Dolj, T 98, P 22

Nr. Crt	Nr cadastral Nr. topografic	Suprafața* (mp)	Observații / Referințe
A1	32547	Din acte: 10.000 Masurata: 9.600	Sector cadastral:44 Teren neimprejmuit;

B. Partea II. Proprietari și acte

Inscrieri privitoare la dreptul de proprietate și alte drepturi reale	Referințe
67344 / 21/03/2018	
Hotarare Judecatoreasca nr. SC:623, din 18/03/2013 emis de JUDECATORIA CRAIOVA (in Dosar nr 689/201/2013;);	
B1	Intabulare, drept de PROPRIETATE, dobandit prin Hotarare Judecatoreasca, cota actuala 1/1, cota initiala 1/1
1) SGAIBA ION	

C. Partea III. SARCINI .

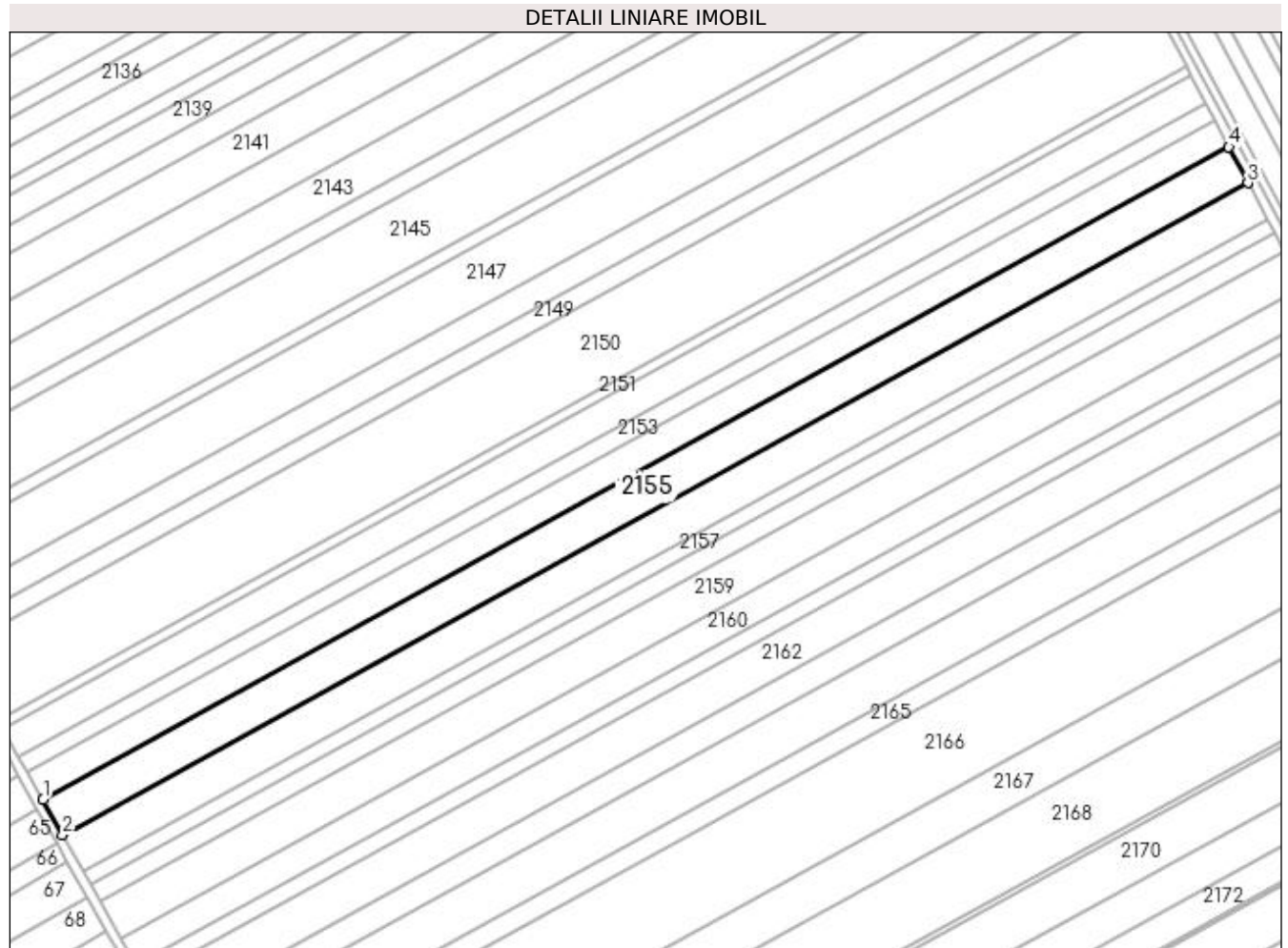
Inscrieri privind dezmembramintele dreptului de proprietate, drepturi reale de garanție și sarcini	Referințe
NU SUNT	

Anexa Nr. 1 La Partea I

Teren

Nr cadastral	Suprafața (mp)*	Observații / Referințe
32547	Din acte: 10.000 Masurata: 9.600	

* Suprafața este determinată în planul de proiecție Stereo 70.



Date referitoare la teren

Crt	Categorie folosință	Intravilan	Suprafața (mp)	Tarla	Parcelă	Nr. topo	Observații / Referințe
1	arabil	NU	9.600	98	22	-	

Lungime Segmente

1) Valorile lungimilor segmentelor sunt obținute din proiecție în plan.

Punct început	X / Y	Punct sfârșit	X / Y	Lungime segment (** (m)
1	351.760,101 282.455,158	2	351.768,398 282.440,379	16.949
2	351.768,398 282.440,379	3	352.264,578 282.713,155	566.217
3	352.264,578 282.713,155	4	352.256,65 282.728,137	16.95
4	352.256,65 282.728,137	1	351.760,101 282.455,158	566.638

**** Lungimile segmentelor sunt determinate în planul de proiecție Stereo 70 și sunt rotunjite la 1 milimetru.**

***** Distanța dintre puncte este formată din segmente cumulate ce sunt mai mici decât valoarea 1 milimetru.**

**DATE DESPRE IMOBILUL NR. 2156**

Oficiul de Cadastru și Publicitate Imobiliară DOLJ
Biroul de Cadastru și Publicitate Imobiliară Craiova

A. Partea I. Descrierea imobilului

TEREN Extravilan

Adresa: Jud. Dolj, T 98, P 22

Nr. Crt	Nr cadastral Nr. topografic	Suprafața* (mp)	Observații / Referințe
A1		Din acte: 10.000 Masurata: 9.854	Sector cadastral:44 Teren neimprejmuț; DIFERENTA DE SUPRAFATA DE 10000 MP A FOST INSTRAINATA CONFORM CF 32547;PROCENT DIMINUARE 1.46%

B. Partea II. Proprietari și acte

Inscrieri privitoare la dreptul de proprietate și alte drepturi reale		Referințe
0 / 18/02/2022		
Act Administrativ nr. TDP:830-59573, din 28/04/1994 emis de COMISIA JUDETEANA DOLJ (CERTIF. DE DECES: DP 742514/09.10.2006;);		
B1	Intabulare, drept de PROPRIETATE, dobandit prin Reconstituire, cota actuala 1/1, cota initiala 1/1 1) ANGHEL VASILE , DECEDAT DEFUNCT:Da	A1

C. Partea III. SARCINI .

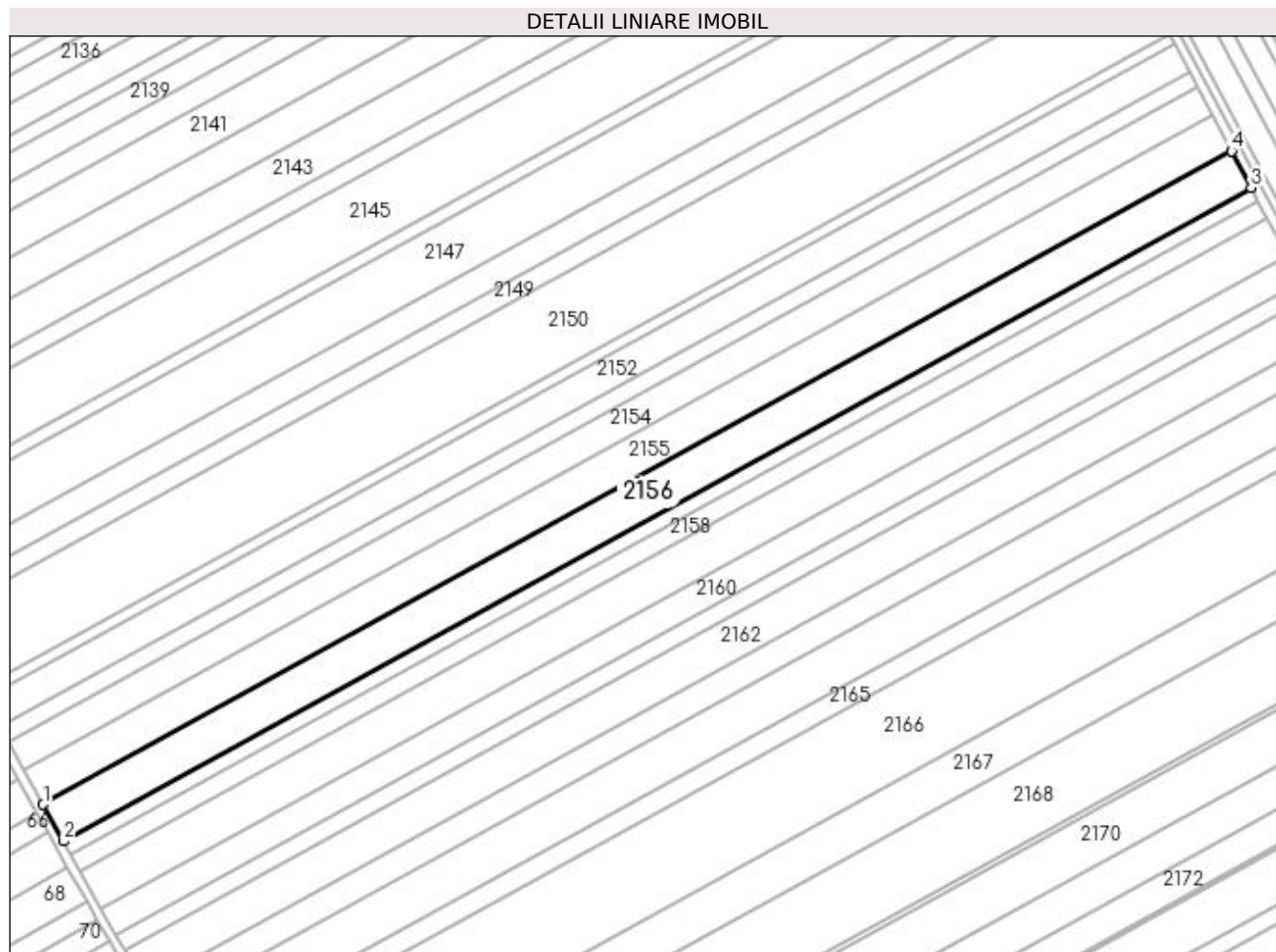
Inscrieri privind dezmembramintele dreptului de proprietate, drepturi reale de garanție și sarcini	Referințe
NU SUNT	

Anexa Nr. 1 La Partea I

Teren

Nr cadastral	Suprafața (mp)*	Observații / Referințe
	Din acte: 10.000 Masurata: 9.854	DIFERENTA DE SUPRAFATA DE 10000 MP A FOST INSTRAINATA CONFORM CF 32547; PROCENT DIMINUARE 1.46%

* Suprafața este determinată în planul de proiecție Stereo 70.



Date referitoare la teren

Crt	Categorie folosință	Intravilan	Suprafața (mp)	Tarla	Parcelă	Nr. topo	Observații / Referințe
1	arabil	NU	9.854	98	22	-	

Lungime Segmente

1) Valorile lungimilor segmentelor sunt obținute din proiecție în plan.

Punct început	X / Y	Punct sfârșit	X / Y	Lungime segment (** (m)
1	351.768,398 282.440,379	2	351.776,92 282.425,197	17.41
2	351.776,92 282.425,197	3	352.272,723 282.697,765	565.786
3	352.272,723 282.697,765	4	352.264,578 282.713,155	17.412
4	352.264,578 282.713,155	1	351.768,398 282.440,379	566.217

**** Lungimile segmentelor sunt determinate în planul de proiecție Stereo 70 și sunt rotunjite la 1 milimetru.**

***** Distanța dintre puncte este formată din segmente cumulate ce sunt mai mici decât valoarea 1 milimetru.**

**DATE DESPRE IMOBILUL NR. 2157**

Oficiul de Cadastru și Publicitate Imobiliară DOLJ
Biroul de Cadastru și Publicitate Imobiliară Craiova

A. Partea I. Descrierea imobilului

TEREN Extravilan

Adresa: Jud. Dolj, T 98, P 21

Nr. Crt	Nr cadastral Nr. topografic	Suprafața* (mp)	Observații / Referințe
A1		Din acte: 3.500 Masurata: 3.449	Sector cadastral:44 Teren neimprejmuit; PROCENT DIMINUARE 1.46%

B. Partea II. Proprietari și acte

Inscrieri privitoare la dreptul de proprietate și alte drepturi reale		Referințe
0 / 18/02/2022		
Act Notarial nr. CVC:2207, din 06/11/1998 emis de NP IONICA VERGICA (CERTIF. DE DECES:D11 101460/18.10.2017;);		
B1	Intabulare, drept de PROPRIETATE, dobandit prin Conventie, cota actuala 1/1, cota initiala 1/1 1) SANDU CONSTANTIN, DECEDAT, LIPSA CNP DEFUNCT:Da	A1

C. Partea III. SARCINI .

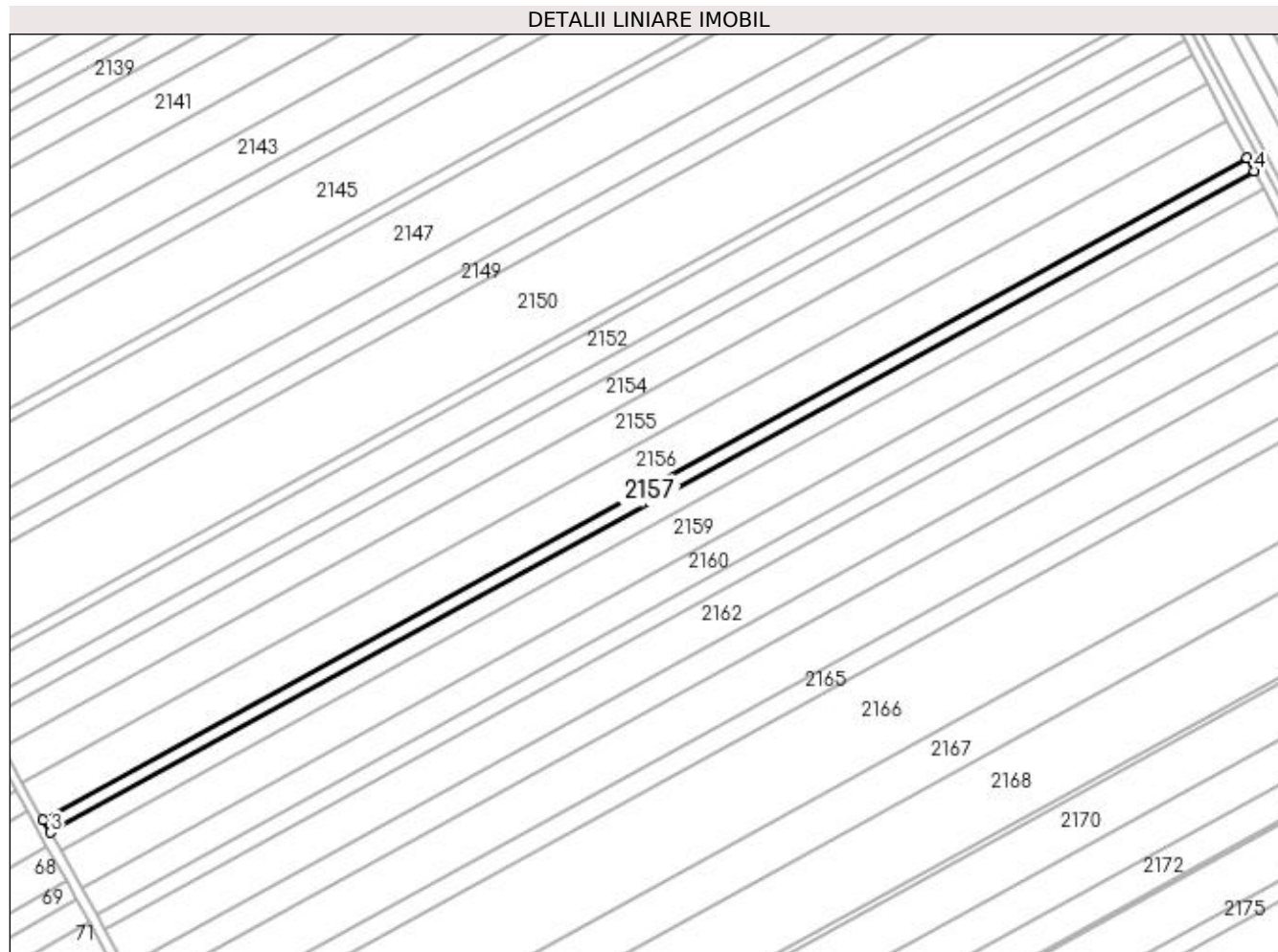
Inscrieri privind dezmembramintele dreptului de proprietate, drepturi reale de garanție și sarcini	Referințe
NU SUNT	

Anexa Nr. 1 La Partea I

Teren

Nr cadastral	Suprafața (mp)*	Observații / Referințe
	Din acte: 3.500 Masurata: 3.449	PROCENT DIMINUARE 1.46%

* Suprafața este determinată în planul de proiecție Stereo 70.



Date referitoare la teren

Crt	Categorie folosință	Intravilan	Suprafața (mp)	Tarla	Parcelă	Nr. topo	Observații / Referințe
1	arabil	NU	3.449	98	21	-	

Lungime Segmente

1) Valorile lungimilor segmentelor sunt obținute din proiecție în plan.

Punct început	X / Y	Punct sfârșit	X / Y	Lungime segment (** (m)
1	352.272,723 282.697,765	2	351.776,92 282.425,197	565.786
2	351.776,92 282.425,197	3	351.779,905 282.419,88	6.098
3	351.779,905 282.419,88	4	352.275,575 282.692,376	565.635
4	352.275,575 282.692,376	1	352.272,723 282.697,765	6.097

**** Lungimile segmentelor sunt determinate în planul de proiecție Stereo 70 și sunt rotunjite la 1 milimetru.**

***** Distanța dintre puncte este formată din segmente cumulate ce sunt mai mici decât valoarea 1 milimetru.**

**DATE DESPRE IMOBILUL NR. 2158**

Oficiul de Cadastru și Publicitate Imobiliară DOLJ
Biroul de Cadastru și Publicitate Imobiliară Craiova

A. Partea I. Descrierea imobilului

TEREN Extravilan

Adresa: Jud. Dolj, T 98, P 20

Nr. Crt	Nr cadastral Nr. topografic	Suprafața* (mp)	Observații / Referințe
A1		Din acte: 4.900 Masurata: 4.828	Sector cadastral:44 Teren neimprejmuit; PROCENT DIMINUARE 1.46%

B. Partea II. Proprietari și acte

Inscrieri privitoare la dreptul de proprietate și alte drepturi reale		Referințe
0 / 18/02/2022		
Act Notarial nr. CM:39, din 06/03/2000 emis de NP STOENESCU FLOREA;		
B1	Intabulare, drept de PROPRIETATE, dobandit prin Succesiune, cota actuala 1/1, cota initiala 1/1 1) SANDU CONSTANTIN, LIPSA CNP	A1

C. Partea III. SARCINI .

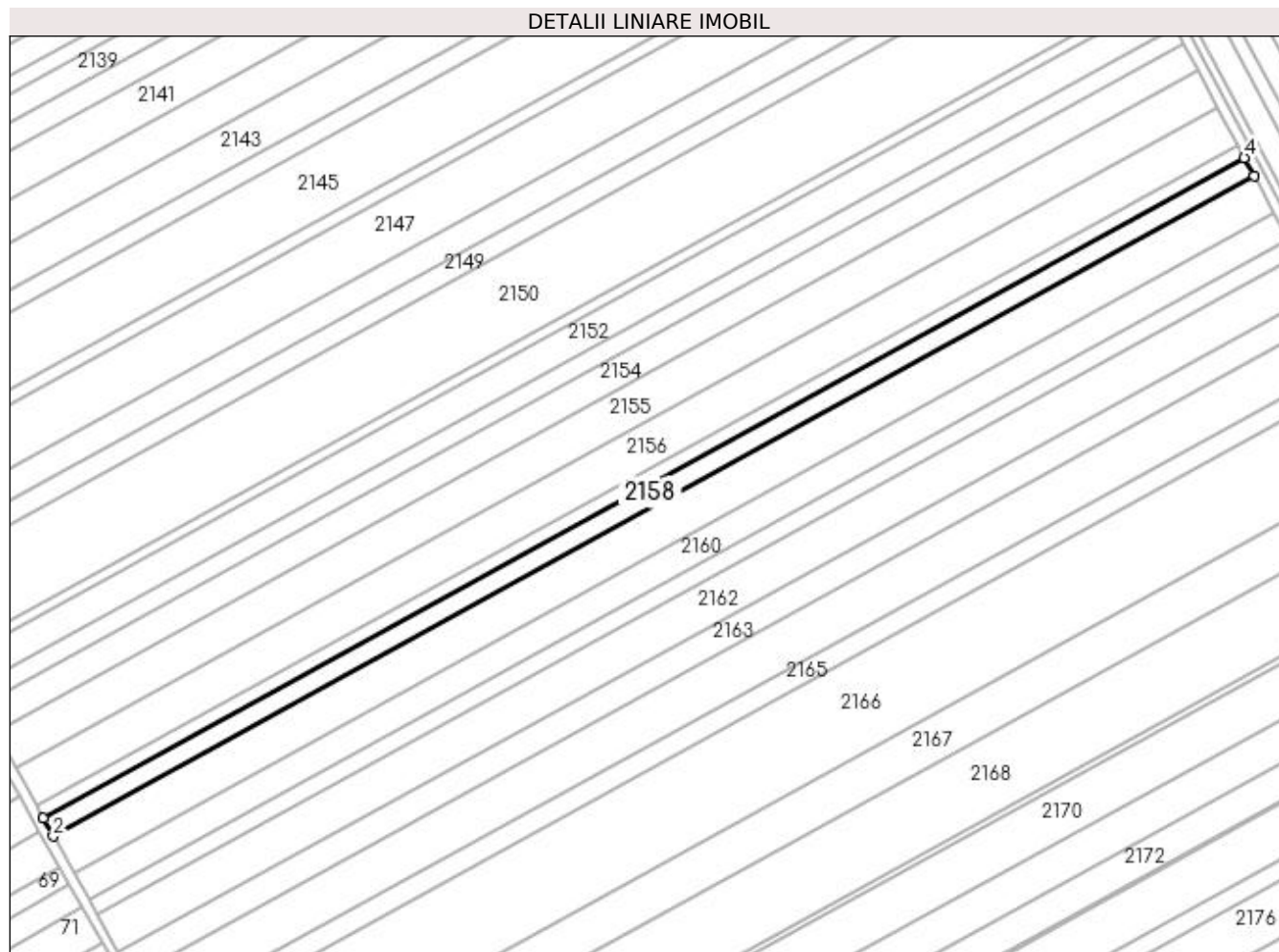
Inscrieri privind dezmembramintele dreptului de proprietate, drepturi reale de garanție și sarcini	Referințe
NU SUNT	

Anexa Nr. 1 La Partea I

Teren

Nr cadastral	Suprafața (mp)*	Observații / Referințe
	Din acte: 4.900 Masurata: 4.828	PROCENT DIMINUARE 1.46%

* Suprafața este determinată în planul de proiecție Stereo 70.



Date referitoare la teren

Crt	Categorie folosință	Intravilan	Suprafața (mp)	Tarla	Parcelă	Nr. topo	Observații / Referințe
1	arabil	NU	4.828	98	20	-	

Lungime Segmente

1) Valorile lungimilor segmentelor sunt obținute din proiecție în plan.

Punct început	X / Y	Punct sfârșit	X / Y	Lungime segment (** (m)
1	351.779,905 282.419,88	2	351.784,084 282.412,436	8.537
2	351.784,084 282.412,436	3	352.279,569 282.684,829	565.423
3	352.279,569 282.684,829	4	352.275,575 282.692,376	8.539
4	352.275,575 282.692,376	1	351.779,905 282.419,88	565.635

**** Lungimile segmentelor sunt determinate în planul de proiecție Stereo 70 și sunt rotunjite la 1 milimetru.**

***** Distanța dintre puncte este formată din segmente cumulate ce sunt mai mici decât valoarea 1 milimetru.**

**DATE DESPRE IMOBILUL NR. 2159**

Oficiul de Cadastru și Publicitate Imobiliară DOLJ
Biroul de Cadastru și Publicitate Imobiliară Craiova

A. Partea I. Descrierea imobilului

TEREN Extravilan

Adresa: Jud. Dolj, T 98, P 19

Nr. Crt	Nr cadastral Nr. topografic	Suprafața* (mp)	Observații / Referințe
A1		Din acte: 10.000 Masurata: 9.854	Sector cadastral:44 Teren neimprejmuit; PROCENT DIMINUARE 1.46%

B. Partea II. Proprietari și acte

Inscrieri privitoare la dreptul de proprietate și alte drepturi reale		Referințe
0 / 18/02/2022		
Act Administrativ nr. TDP:834-59573, din 28/04/1994 emis de COMISIA JUDETEANA DOLJ;		
B1	Intabulare, drept de PROPRIETATE, dobandit prin Reconstituire, cota actuala 1/1, cota initiala 1/1 1) RUDAREANU MARIN	A1

C. Partea III. SARCINI .

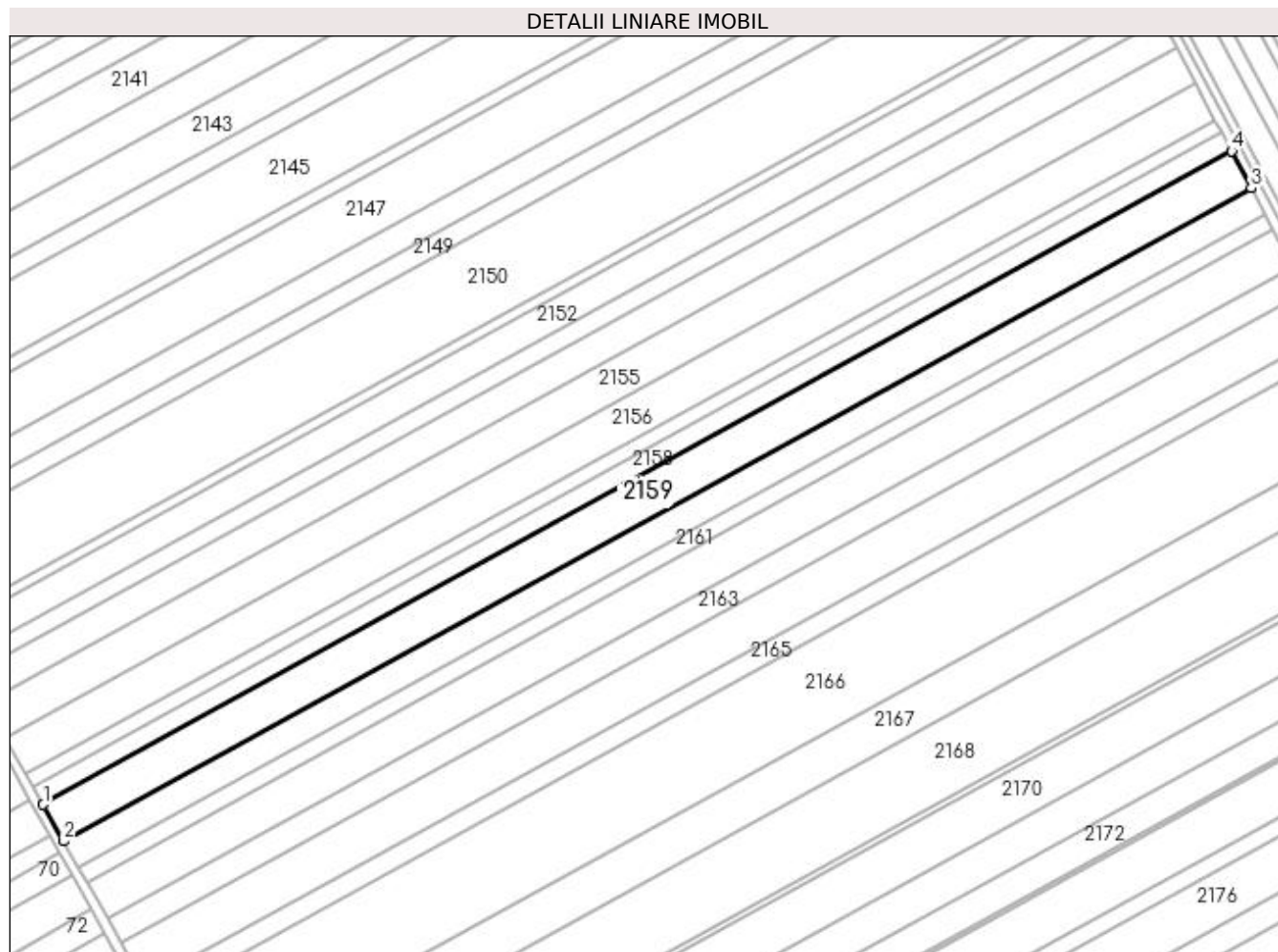
Inscrieri privind dezmembramintele dreptului de proprietate, drepturi reale de garanție și sarcini	Referințe
NU SUNT	

Anexa Nr. 1 La Partea I

Teren

Nr cadastral	Suprafața (mp)*	Observații / Referințe
	Din acte: 10.000 Masurata: 9.854	PROCENT DIMINUARE 1.46%

* Suprafața este determinată în planul de proiecție Stereo 70.



Date referitoare la teren

Crt	Categorie folosință	Intravilan	Suprafața (mp)	Tarla	Parcelă	Nr. topo	Observații / Referințe
1	arabil	NU	9.854	98	19	-	

Lungime Segmente

1) Valorile lungimilor segmentelor sunt obținute din proiecție în plan.

Punct început	X / Y	Punct sfârșit	X / Y	Lungime segment (** (m)
1	351.784,084 282.412,436	2	351.792,619 282.397,232	17.436
2	351.792,619 282.397,232	3	352.287,725 282.669,418	564.991
3	352.287,725 282.669,418	4	352.279,569 282.684,829	17.436
4	352.279,569 282.684,829	1	351.784,084 282.412,436	565.423

**** Lungimile segmentelor sunt determinate în planul de proiecție Stereo 70 și sunt rotunjite la 1 milimetru.**

***** Distanța dintre puncte este formată din segmente cumulate ce sunt mai mici decât valoarea 1 milimetru.**

**DATE DESPRE IMOBILUL NR. 2160**

Oficiul de Cadastru și Publicitate Imobiliară DOLJ
Biroul de Cadastru și Publicitate Imobiliară Craiova

A. Partea I. Descrierea imobilului

TEREN Extravilan

Adresa: Jud. Dolj, T 98, P 18

Nr. Crt	Nr cadastral Nr. topografic	Suprafața* (mp)	Observații / Referințe
A1		Din acte: 7.200 Masurata: 7.095	Sector cadastral:44 Teren neimprejmuit; PROCENT DIMINUARE 1.46%

B. Partea II. Proprietari și acte

Inscrieri privitoare la dreptul de proprietate și alte drepturi reale		Referințe
0 / 18/02/2022		
Act Administrativ nr. TDP:1176-58820, din 12/01/1995 emis de COMISIA JUDETEANA DOLJ;		
B1	Intabulare, drept de PROPRIETATE, dobandit prin Reconstituire, cota actuala 1/1, cota initiala 1/1 1) SANDU ION, LIPSA CNP	A1

C. Partea III. SARCINI .

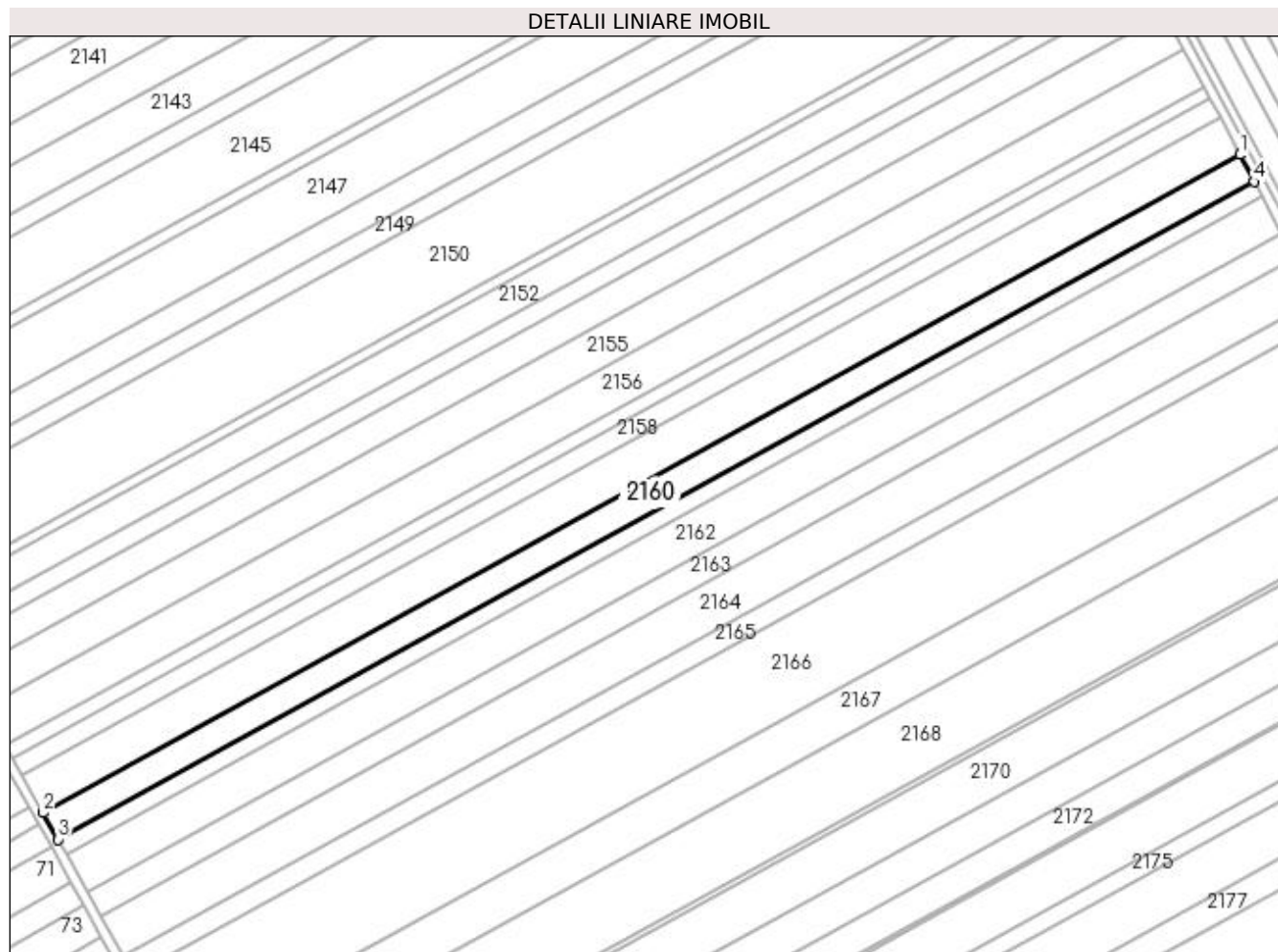
Inscrieri privind dezmembramintele dreptului de proprietate, drepturi reale de garanție și sarcini	Referințe
NU SUNT	

Anexa Nr. 1 La Partea I

Teren

Nr cadastral	Suprafața (mp)*	Observații / Referințe
	Din acte: 7.200 Masurata: 7.095	PROCENT DIMINUARE 1.46%

* Suprafața este determinată în planul de proiecție Stereo 70.



Date referitoare la teren

Crt	Categorie folosință	Intravilan	Suprafața (mp)	Tarla	Parcelă	Nr. topo	Observații / Referințe
1	arabil	NU	7.095	98	18	-	

Lungime Segmente

1) Valorile lungimilor segmentelor sunt obținute din proiecție în plan.

Punct început	X / Y	Punct sfârșit	X / Y	Lungime segment (** (m)
1	352.287,725 282.669,418	2	351.792,619 282.397,232	564.991
2	351.792,619 282.397,232	3	351.798,768 282.386,279	12.561
3	351.798,768 282.386,279	4	352.293,602 282.658,315	564.681
4	352.293,602 282.658,315	1	352.287,725 282.669,418	12.562

**** Lungimile segmentelor sunt determinate în planul de proiecție Stereo 70 și sunt rotunjite la 1 milimetru.**

***** Distanța dintre puncte este formată din segmente cumulate ce sunt mai mici decât valoarea 1 milimetru.**

**DATE DESPRE IMOBILUL NR. 2161**

Oficiul de Cadastru și Publicitate Imobiliară DOLJ
Biroul de Cadastru și Publicitate Imobiliară Craiova

A. Partea I. Descrierea imobilului

TEREN Extravilan

Adresa: Jud. Dolj, T 98, P 17

Nr. Crt	Nr cadastral Nr. topografic	Suprafața* (mp)	Observații / Referințe
A1		Din acte: 4.100 Masurata: 4.040	Sector cadastral:44 Teren neimprejmuit; PROCENT DIMINUARE 1.46%

B. Partea II. Proprietari și acte

Inscrieri privitoare la dreptul de proprietate și alte drepturi reale		Referințe
0 / 18/02/2022		
Act Administrativ nr. TDP:869-59573, din 05/05/1994 emis de COMISIA JUDETEANA DOLJ;		
B1	Intabulare, drept de PROPRIETATE, dobandit prin Reconstituire, cota actuala 1/1, cota initiala 1/1 1) SANDU GHEORGHE, LIPSA CNP	A1

C. Partea III. SARCINI .

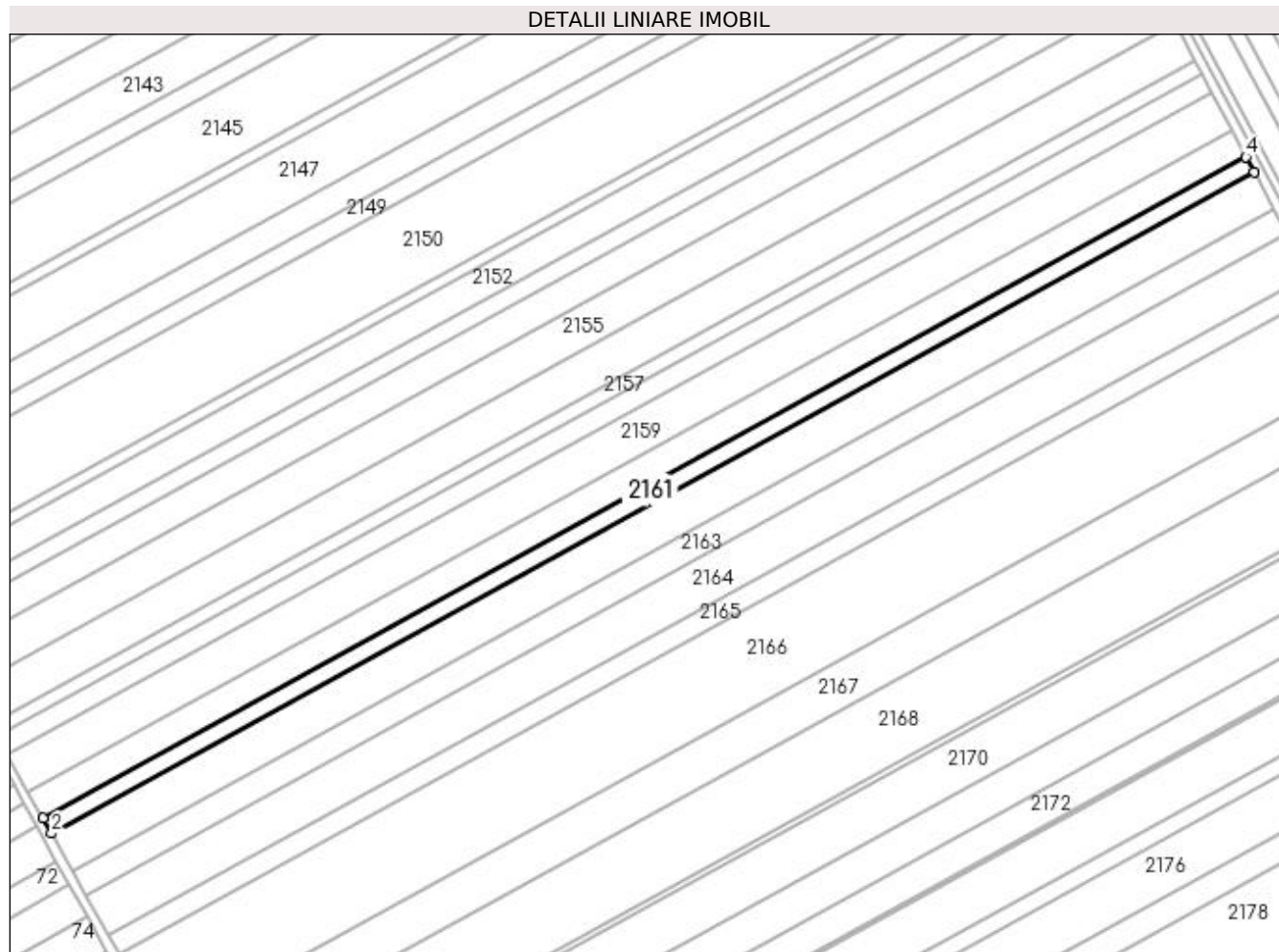
Inscrieri privind dezmembramintele dreptului de proprietate, drepturi reale de garanție și sarcini	Referințe
NU SUNT	

Anexa Nr. 1 La Partea I

Teren

Nr cadastral	Suprafața (mp)*	Observații / Referințe
	Din acte: 4.100 Masurata: 4.040	PROCENT DIMINUARE 1.46%

* Suprafața este determinată în planul de proiecție Stereo 70.



Date referitoare la teren

Crt	Categorie folosință	Intra vilan	Suprafața (mp)	Tarla	Parcelă	Nr. topo	Observații / Referințe
1	arabil	NU	4.040	98	17	-	

Lungime Segmente

1) Valorile lungimilor segmentelor sunt obținute din proiecție în plan.

Punct început	X / Y	Punct sfârșit	X / Y	Lungime segment (** (m)
1	351.798,768 282.386,279	2	351.802,271 282.380,039	7.156
2	351.802,271 282.380,039	3	352.296,949 282.651,989	564.503
3	352.296,949 282.651,989	4	352.293,602 282.658,315	7.157
4	352.293,602 282.658,315	1	351.798,768 282.386,279	564.681

**** Lungimile segmentelor sunt determinate în planul de proiecție Stereo 70 și sunt rotunjite la 1 milimetru.**

***** Distanța dintre puncte este formată din segmente cumulate ce sunt mai mici decât valoarea 1 milimetru.**

**DATE DESPRE IMOBILUL NR. 2162**

Oficiul de Cadastru și Publicitate Imobiliară DOLJ
Biroul de Cadastru și Publicitate Imobiliară Craiova

A. Partea I. Descrierea imobilului

TEREN Extravilan

Adresa: Jud. Dolj, T 98, P 16

Nr. Crt	Nr cadastral Nr. topografic	Suprafața* (mp)	Observații / Referințe
A1		Din acte: 10.000 Masurata: 9.854	Sector cadastral:44 Teren neimprejmuit; PROCENT DIMINUARE 1.46%

B. Partea II. Proprietari și acte

Inscrieri privitoare la dreptul de proprietate și alte drepturi reale		Referințe
0 / 18/02/2022		
Act Notarial nr. CM:504, din 19/11/2018 emis de NP STOENESCU FLOREA;		
B1	Intabulare, drept de PROPRIETATE, dobandit prin Succesiune, cota actuala 1/1, cota initiala 1/1 1) BOBIN GEORGETA	A1

C. Partea III. SARCINI .

Inscrieri privind dezmembramintele dreptului de proprietate, drepturi reale de garanție și sarcini	Referințe
NU SUNT	

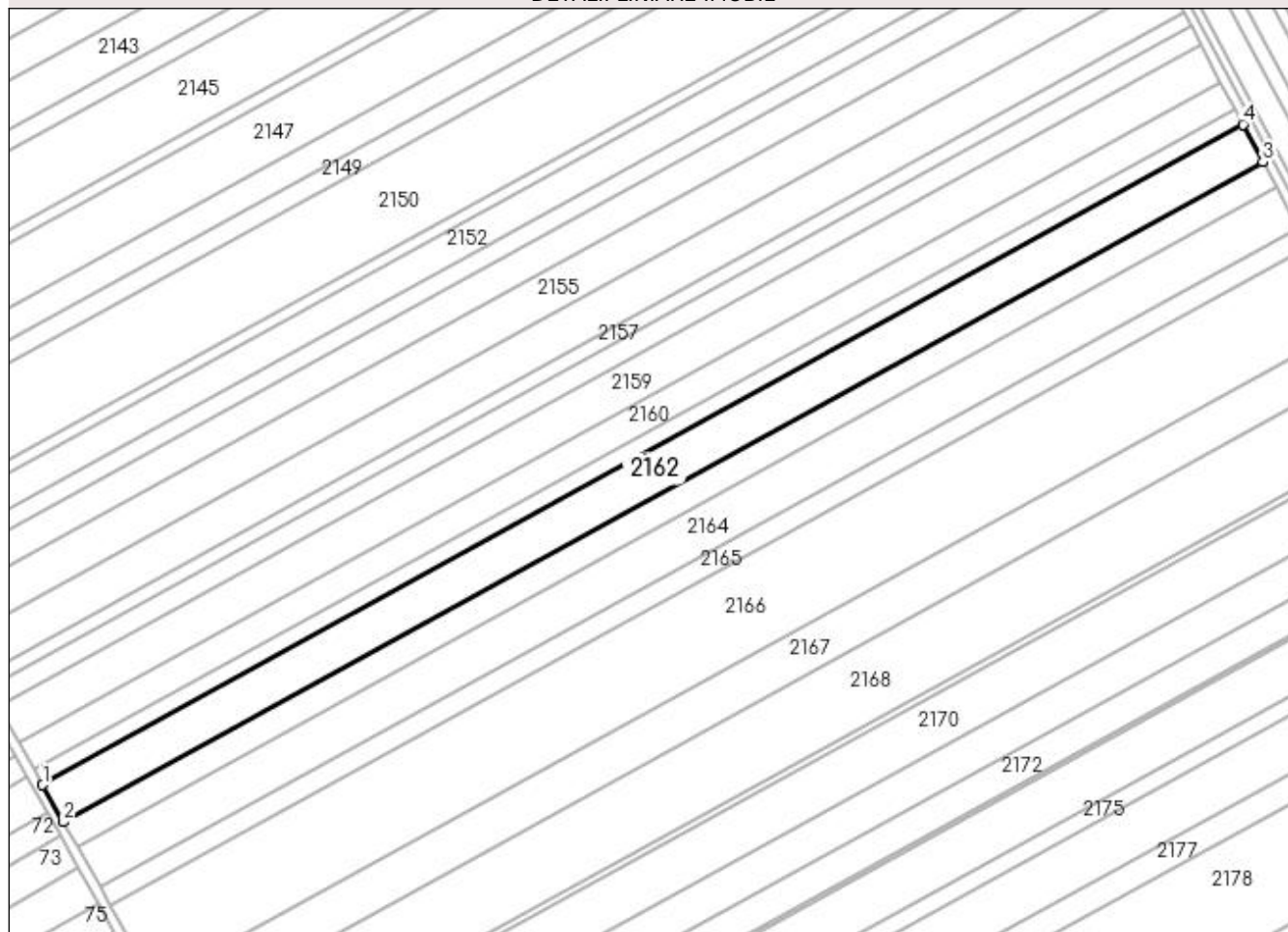
Anexa Nr. 1 La Partea I

Teren

Nr cadastral	Suprafața (mp)*	Observații / Referințe
	Din acte: 10.000 Masurata: 9.854	PROCENT DIMINUARE 1.46%

* Suprafața este determinată în planul de proiecție Stereo 70.

DETALII LINIARE IMOBIL



Date referitoare la teren

Crt	Categorie folosință	Intra vilan	Suprafața (mp)	Tarla	Parcelă	Nr. topo	Observații / Referințe
1	arabil	NU	9.854	98	16	-	

Lungime Segmente

1) Valorile lungimilor segmentelor sunt obținute din proiecție în plan.

Punct început	X / Y	Punct sfârșit	X / Y	Lungime segment (** (m)
1	351.802,271 282.380,039	2	351.810,819 282.364,811	17.463
2	351.810,819 282.364,811	3	352.305,119 282.636,553	564.071
3	352.305,119 282.636,553	4	352.296,949 282.651,989	17.465
4	352.296,949 282.651,989	1	351.802,271 282.380,039	564.503

**** Lungimile segmentelor sunt determinate în planul de proiecție Stereo 70 și sunt rotunjite la 1 milimetru.**

***** Distanța dintre puncte este formată din segmente cumulate ce sunt mai mici decât valoarea 1 milimetru.**

**DATE DESPRE IMOBILUL NR. 2163**

Oficiul de Cadastru și Publicitate Imobiliară DOLJ
Biroul de Cadastru și Publicitate Imobiliară Craiova

A. Partea I. Descrierea imobilului

TEREN Extravilan

Adresa: Jud. Dolj, T 98, P 15

Nr. Crt	Nr cadastral Nr. topografic	Suprafața* (mp)	Observații / Referințe
A1		Din acte: 6.600 Masurata: 6.504	Sector cadastral:44 Teren neimprejmuit; PROCENT DIMINUARE 1.46%

B. Partea II. Proprietari și acte

Inscrieri privitoare la dreptul de proprietate și alte drepturi reale		Referințe
0 / 18/02/2022		
Act Administrativ nr. TDP:1021-45339, din 07/02/1995 emis de COMISIA JUDETEANA DOLJ (CERTIF. DE DECES:D.11 431212/22.06.2021;);		
B1	Intabulare, drept de PROPRIETATE, dobandit prin Reconstituire, cota actuala 1/1, cota initiala 1/1 1) FLORICEL PETRE, DECEDAT, LIPSA CNP DEFUNCT:Da	A1

C. Partea III. SARCINI .


Inscrieri privind dezmembramintele dreptului de proprietate, drepturi reale de garanție și sarcini	Referințe
NU SUNT	

Anexa Nr. 1 La Partea I

Teren

Nr cadastral	Suprafața (mp)*	Observații / Referințe
	Din acte: 6.600 Masurata: 6.504	PROCENT DIMINUARE 1.46%

* Suprafața este determinată în planul de proiecție Stereo 70.



Date referitoare la teren

Crt	Categorie folosință	Intra vilan	Suprafața (mp)	Tarla	Parcelă	Nr. topo	Observații / Referințe
1	arabil	NU	6.504	98	15	-	

Lungime Segmente

1) Valorile lungimilor segmentelor sunt obținute din proiecție în plan.

Punct început	X / Y	Punct sfârșit	X / Y	Lungime segment (** (m)
1	351.810,819 282.364,811	2	351.816,465 282.354,753	11.534
2	351.816,465 282.354,753	3	352.310,514 282.626,358	563.785
3	352.310,514 282.626,358	4	352.305,119 282.636,553	11.534
4	352.305,119 282.636,553	1	351.810,819 282.364,811	564.071

**** Lungimile segmentelor sunt determinate în planul de proiecție Stereo 70 și sunt rotunjite la 1 milimetru.**

***** Distanța dintre puncte este formată din segmente cumulate ce sunt mai mici decât valoarea 1 milimetru.**

**DATE DESPRE IMOBILUL NR. 2164**

Oficiul de Cadastru și Publicitate Imobiliară DOLJ
Biroul de Cadastru și Publicitate Imobiliară Craiova

A. Partea I. Descrierea imobilului

TEREN Extravilan

Adresa: Jud. Dolj, T 98, P 14

Nr. Crt	Nr cadastral Nr. topografic	Suprafața* (mp)	Observații / Referințe
A1		Din acte: 16.000 Masurata: 10.839	Sector cadastral:44 Teren neimprejmuit; PROCENT DIMINUARE 1.46%

B. Partea II. Proprietari și acte

Inscrieri privitoare la dreptul de proprietate și alte drepturi reale		Referințe
0 / 18/02/2022		
Hotarare Judecatoreasca nr. SC:1490, din 04/09/2012 emis de JUDECATORIA CALAFAT;		
B1	Intabulare, drept de PROPRIETATE, dobandit prin Hotarare Judecatoreasca, cota actuala 1/1, cota initiala 1/1 1) PAUNICA FREDI IONEL	A1

C. Partea III. SARCINI .

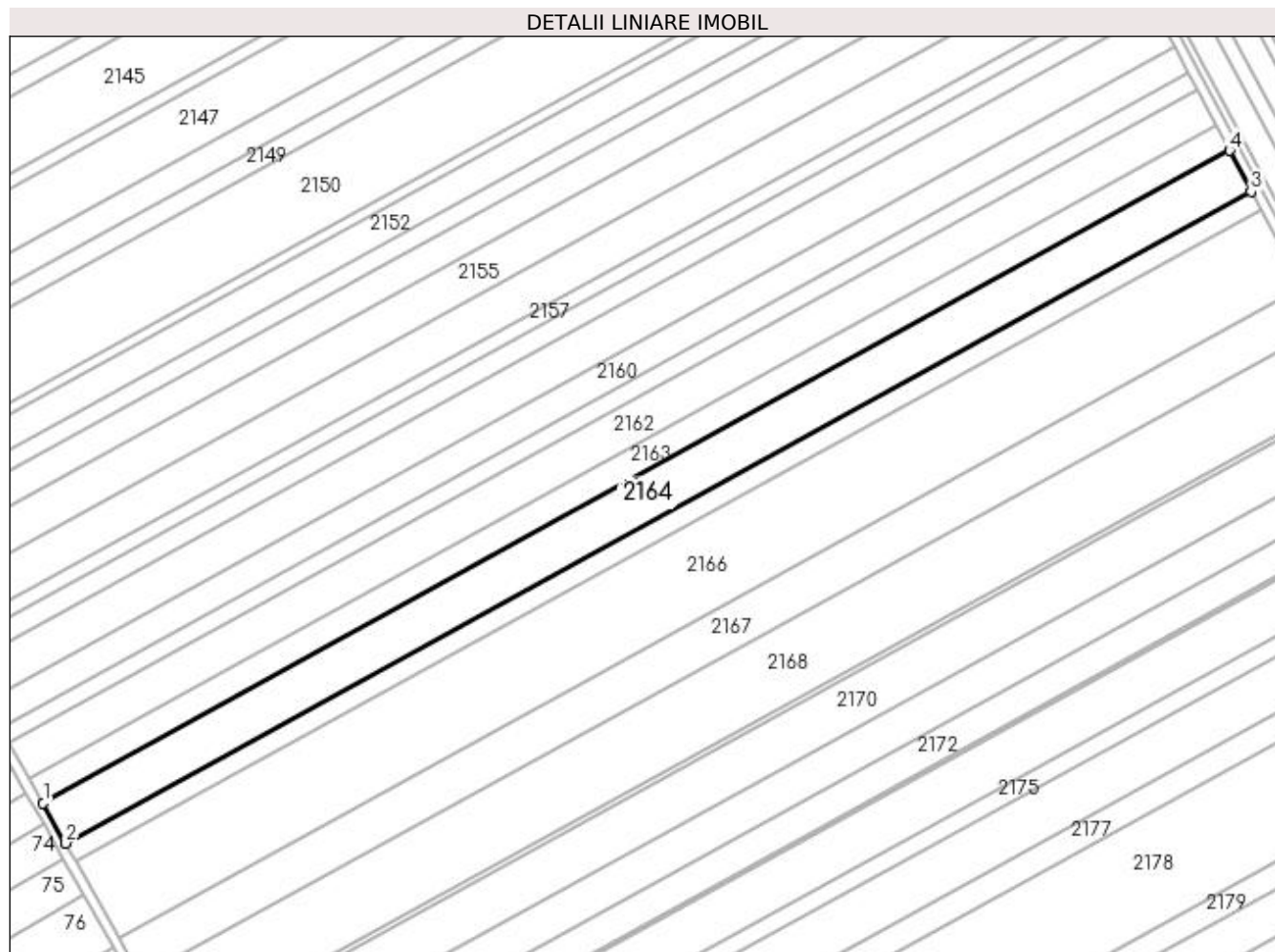
Inscrieri privind dezmembramintele dreptului de proprietate, drepturi reale de garanție și sarcini	Referințe
NU SUNT	

Anexa Nr. 1 La Partea I

Teren

Nr cadastral	Suprafața (mp)*	Observații / Referințe
	Din acte: 16.000 Masurata: 10.839	PROCENT DIMINUARE 1.46%

* Suprafața este determinată în planul de proiecție Stereo 70.



Date referitoare la teren

Crt	Categorie folosință	Intravilan	Suprafața (mp)	Tarla	Parcelă	Nr. topo	Observații / Referințe
1	arabil	NU	10.839	98	14	-	

Lungime Segmente

1) Valorile lungimilor segmentelor sunt obținute din proiecție în plan.

Punct început	X / Y	Punct sfârșit	X / Y	Lungime segment (** (m)
1	351.816,465 282.354,753	2	351.825,881 282.337,981	19.234
2	351.825,881 282.337,981	3	352.319,512 282.609,356	563.308
3	352.319,512 282.609,356	4	352.310,514 282.626,358	19.236
4	352.310,514 282.626,358	1	351.816,465 282.354,753	563.785

**** Lungimile segmentelor sunt determinate în planul de proiecție Stereo 70 și sunt rotunjite la 1 milimetru.**

***** Distanța dintre puncte este formată din segmente cumulate ce sunt mai mici decât valoarea 1 milimetru.**

**DATE DESPRE IMOBILUL NR. 2165**

Oficiul de Cadastru și Publicitate Imobiliară DOLJ
Biroul de Cadastru și Publicitate Imobiliară Craiova

A. Partea I. Descrierea imobilului

TEREN Extravilan

Adresa: Jud. Dolj, T 98, P 14

Nr. Crt	Nr cadastral Nr. topografic	Suprafața* (mp)	Observații / Referințe
A1		Din acte: 16.000 Masurata: 4.927	Sector cadastral:44 Teren neimprejmit; DIFERENTA DE SUPRAFATA A FOST INSTRAINATA PRIN SC 1490/04.09.2012; PROCENT DIMINUARE 1.46%

B. Partea II. Proprietari și acte

Inscrieri privitoare la dreptul de proprietate și alte drepturi reale	Referințe
0 / 18/02/2022	
Act Administrativ nr. TDP:1560-48561, din 03/10/1995 emis de COMISIA JUDETEANA DOLJ;	
B1	A1
Intabulare, drept de PROPRIETATE, dobandit prin Reconstituire, cota actuala 1/1, cota initiala 1/1 1) DUMITRU PETRE, LIPSA CNP	

C. Partea III. SARCINI .

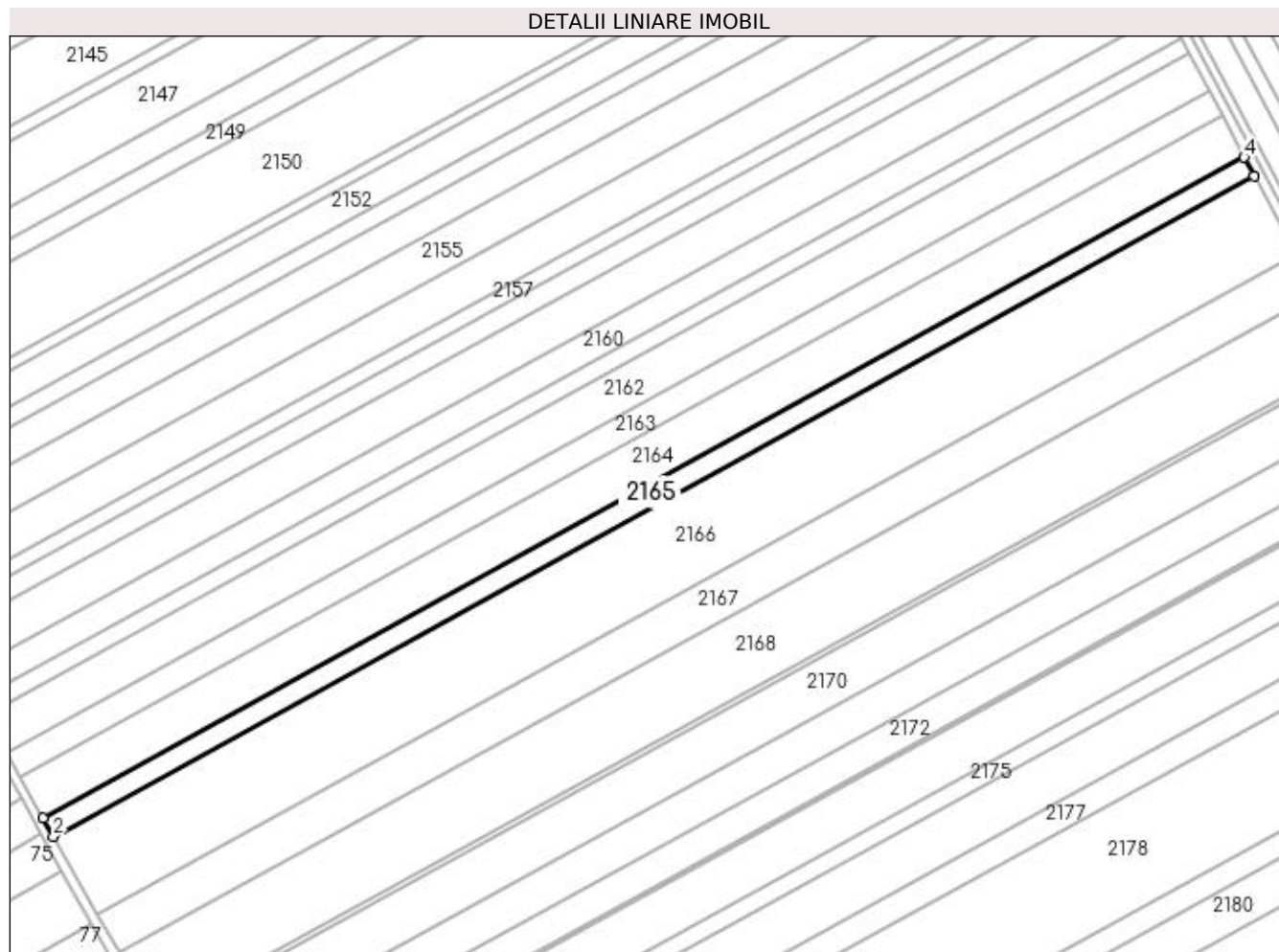
Inscrieri privind dezmembramintele dreptului de proprietate, drepturi reale de garanție și sarcini	Referințe
NU SUNT	

Anexa Nr. 1 La Partea I

Teren

Nr cadastral	Suprafața (mp)*	Observații / Referințe
	Din acte: 16.000 Masurata: 4.927	DIFERENTA DE SUPRAFATA A FOST INSTRAINATA PRIN SC 1490/04.09.2012; PROCENT DIMINUARE 1.46%

* Suprafața este determinată în planul de proiecție Stereo 70.



Date referitoare la teren

Crt	Categorie folosință	Intra vilan	Suprafața (mp)	Tarla	Parcelă	Nr. topo	Observații / Referințe
1	arabil	NU	4.927	98	14	-	

Lungime Segmente

1) Valorile lungimilor segmentelor sunt obținute din proiecție în plan.

Punct început	X / Y	Punct sfârșit	X / Y	Lungime segment (** (m)
1	351.825,881 282.337,981	2	351.830,164 282.330,352	8.749
2	351.830,164 282.330,352	3	352.323,605 282.601,623	563.091
3	352.323,605 282.601,623	4	352.319,512 282.609,356	8.749
4	352.319,512 282.609,356	1	351.825,881 282.337,981	563.308

**** Lungimile segmentelor sunt determinate în planul de proiecție Stereo 70 și sunt rotunjite la 1 milimetru.**

***** Distanța dintre puncte este formată din segmente cumulate ce sunt mai mici decât valoarea 1 milimetru.**

**DATE DESPRE IMOBILUL NR. 2166**

Oficiul de Cadastru și Publicitate Imobiliară DOLJ
Biroul de Cadastru și Publicitate Imobiliară Craiova

A. Partea I. Descrierea imobilului

TEREN Extravilan

Adresa: Jud. Dolj, T 98, P 13

Nr. Crt	Nr cadastral Nr. topografic	Suprafața* (mp)	Observații / Referințe
A1		Din acte: 20.900 Masurata: 20.595	Sector cadastral:44 Teren neimprejmuit; PROCENT DIMINUARE 1.46%

B. Partea II. Proprietari și acte

Inscrieri privitoare la dreptul de proprietate și alte drepturi reale		Referințe
0 / 18/02/2022		
Hotarare Judecatoreasca nr. SC:649, din 28/05/2015 emis de JUDECATORIA CALAFAT;		
B1	Intabulare, drept de PROPRIETATE, dobandit prin Hotarare Judecatoreasca, cota actuala 1/1, cota initiala 1/1 1) TOMESCU LOREDANA-CORINA	A1

C. Partea III. SARCINI .

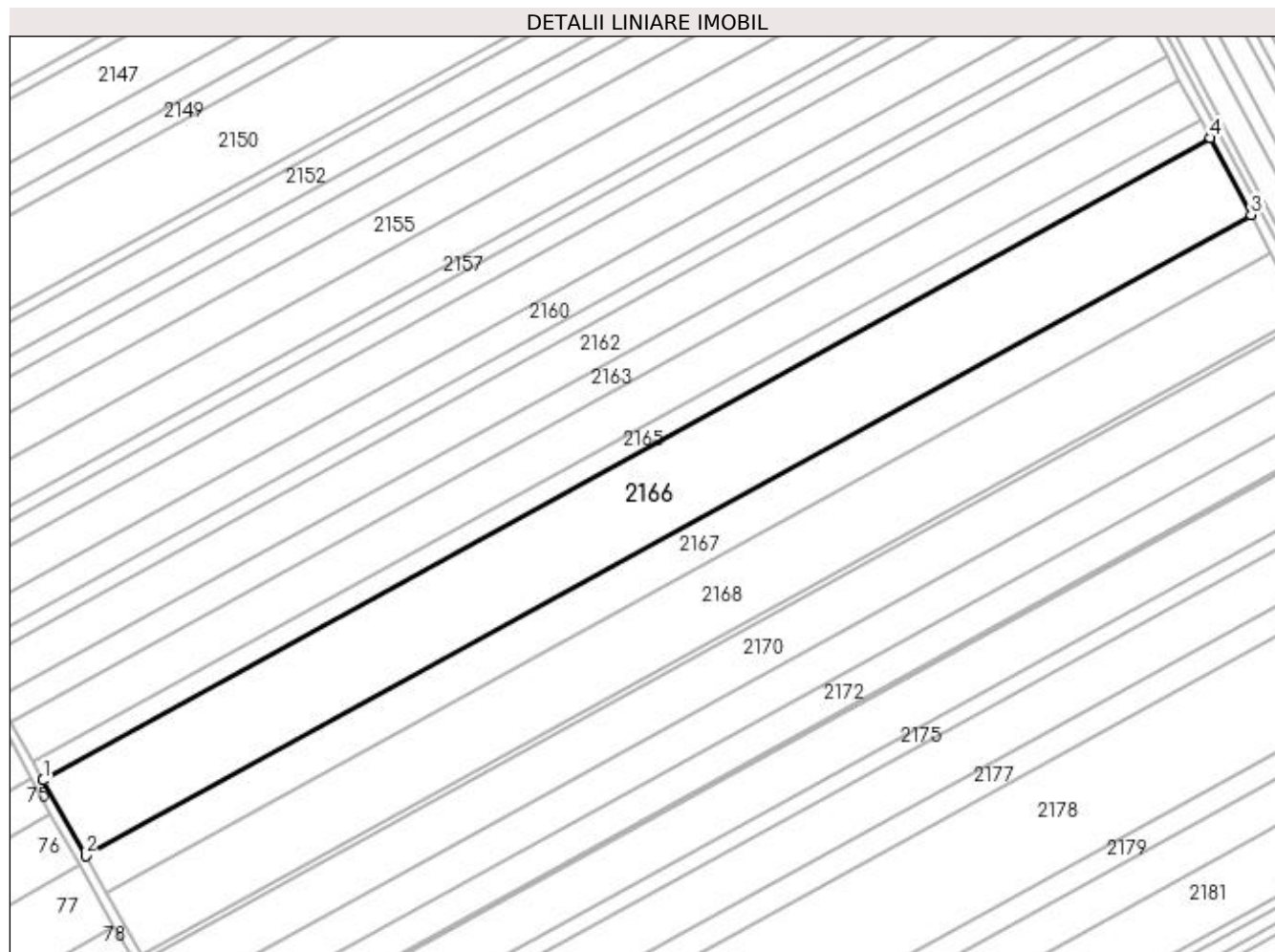
Inscrieri privind dezmembramintele dreptului de proprietate, drepturi reale de garanție și sarcini	Referințe
NU SUNT	

Anexa Nr. 1 La Partea I

Teren

Nr cadastral	Suprafața (mp)*	Observații / Referințe
	Din acte: 20.900 Masurata: 20.595	PROCENT DIMINUARE 1.46%

* Suprafața este determinată în planul de proiecție Stereo 70.



Date referitoare la teren

Crt	Categorie folosință	Intra vilan	Suprafața (mp)	Tarla	Parcelă	Nr. topo	Observații / Referințe
1	arabil	NU	20.595	98	13	-	

Lungime Segmente

1) Valorile lungimilor segmentelor sunt obținute din proiecție în plan.

Punct început	X / Y	Punct sfârșit	X / Y	Lungime segment (** (m)
1	351.830,164 282.330,352	2	351.848,083 282.298,432	36.606
2	351.848,083 282.298,432	3	352.340,729 282.569,266	562.184
3	352.340,729 282.569,266	4	352.323,605 282.601,623	36.609
4	352.323,605 282.601,623	1	351.830,164 282.330,352	563.091

**** Lungimile segmentelor sunt determinate în planul de proiecție Stereo 70 și sunt rotunjite la 1 milimetru.**

***** Distanța dintre puncte este formată din segmente cumulate ce sunt mai mici decât valoarea 1 milimetru.**

**DATE DESPRE IMOBILUL NR. 2167**

Oficiul de Cadastru și Publicitate Imobiliară DOLJ
Biroul de Cadastru și Publicitate Imobiliară Craiova

A. Partea I. Descrierea imobilului

TEREN Extravilan

Adresa: Jud. Dolj, T 98, P 12

Nr. Crt	Nr cadastral Nr. topografic	Suprafața* (mp)	Observații / Referințe
A1		Din acte: 10.400 Masurata: 10.248	Sector cadastral:44 Teren neimprejmuit; PROCENT DIMINUARE 1.46%

B. Partea II. Proprietari și acte

Inscrieri privitoare la dreptul de proprietate și alte drepturi reale		Referințe
0 / 18/02/2022		
Act Administrativ nr. TDP:1348-42778, din 06/04/1995 emis de COMISIA JUDETEANA DOLJ;		
B1	Intabulare, drept de PROPRIETATE, dobandit prin Reconstituire, cota actuala 1/1, cota initiala 1/1 1) STANUICA FLOAREA	A1

C. Partea III. SARCINI .

Inscrieri privind dezmembramintele dreptului de proprietate, drepturi reale de garanție și sarcini	Referințe
NU SUNT	

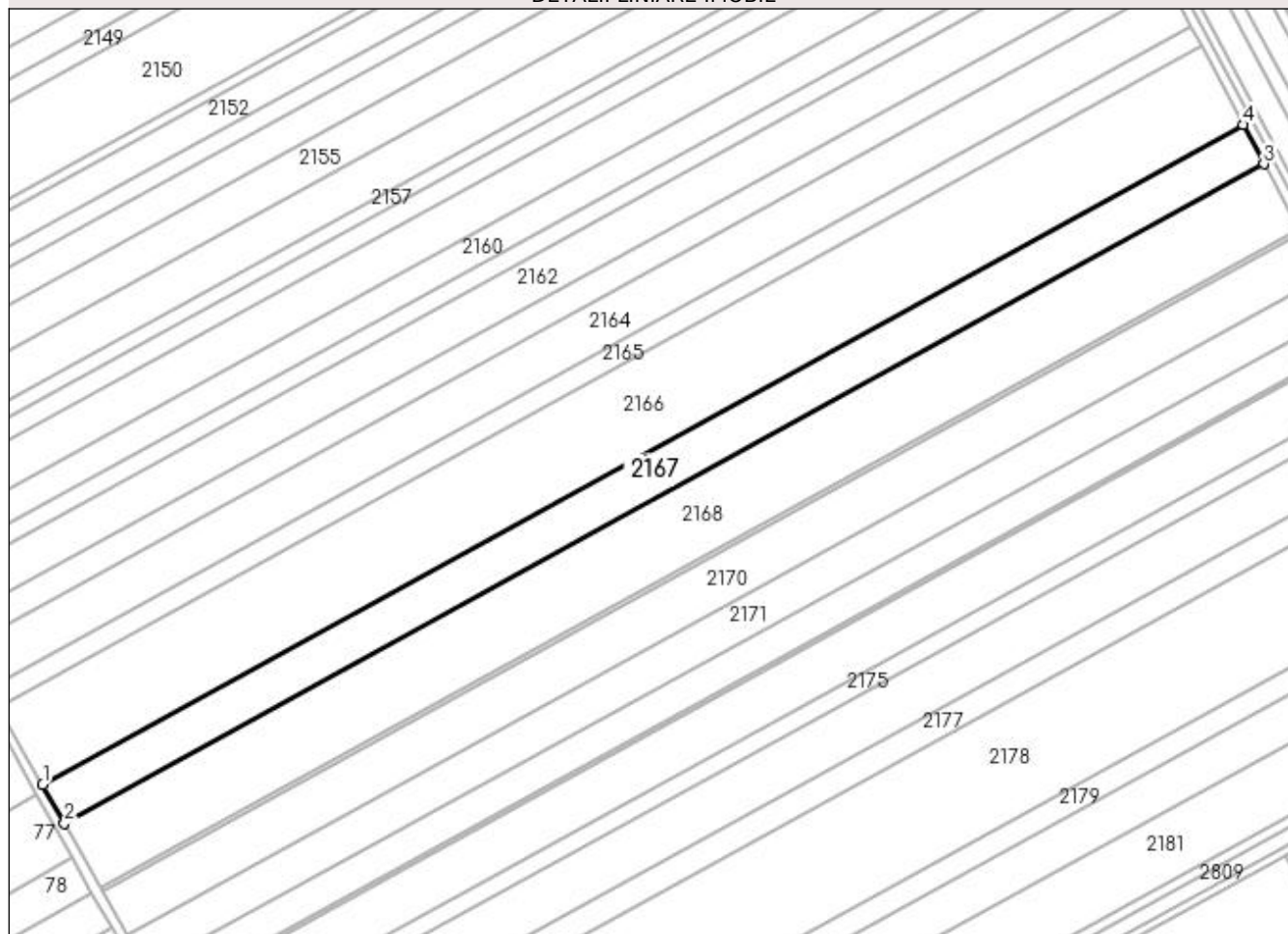
Anexa Nr. 1 La Partea I

Teren

Nr cadastral	Suprafața (mp)*	Observații / Referințe
	Din acte: 10.400 Masurata: 10.248	PROCENT DIMINUARE 1.46%

* Suprafața este determinată în planul de proiecție Stereo 70.

DETALII LINIARE IMOBIL



Date referitoare la teren

Crt	Categorie folosință	Intra vilan	Suprafața (mp)	Tarla	Parcelă	Nr. topo	Observații / Referințe
1	arabil	NU	10.248	98	12	-	

Lungime Segmente

1) Valorile lungimilor segmentelor sunt obținute din proiecție în plan.

Punct început	X / Y	Punct sfârșit	X / Y	Lungime segment (** (m)
1	351.848,083 282.298,432	2	351.857,01 282.282,53	18.236
2	351.857,01 282.282,53	3	352.349,26 282.553,145	561.732
3	352.349,26 282.553,145	4	352.340,729 282.569,266	18.239
4	352.340,729 282.569,266	1	351.848,083 282.298,432	562.184

**** Lungimile segmentelor sunt determinate în planul de proiecție Stereo 70 și sunt rotunjite la 1 milimetru.**

***** Distanța dintre puncte este formată din segmente cumulate ce sunt mai mici decât valoarea 1 milimetru.**

**DATE DESPRE IMOBILUL NR. 2168**

Oficiul de Cadastru și Publicitate Imobiliară DOLJ
Biroul de Cadastru și Publicitate Imobiliară Craiova

A. Partea I. Descrierea imobilului

TEREN Extravilan

Adresa: Jud. Dolj, T 98, P 11

Nr. Crt	Nr cadastral Nr. topografic	Suprafața* (mp)	Observații / Referințe
A1		Din acte: 17.100 Masurata: 16.850	Sector cadastral:44 Teren neimprejmuit; PROCENT DIMINUARE 1.46%

B. Partea II. Proprietari și acte

Inscrieri privitoare la dreptul de proprietate și alte drepturi reale		Referințe
0 / 18/02/2022		
Act Notarial nr. CM:127, din 11/06/2020 emis de NP STOENESCU FLOREA;		
B1	Intabulare, drept de PROPRIETATE, dobandit prin Succesiune, cota actuala 1/1, cota initiala 1/1 1) MUTU CONSTANTA	A1

C. Partea III. SARCINI .

Inscrieri privind dezmembramintele dreptului de proprietate, drepturi reale de garanție și sarcini	Referințe
NU SUNT	

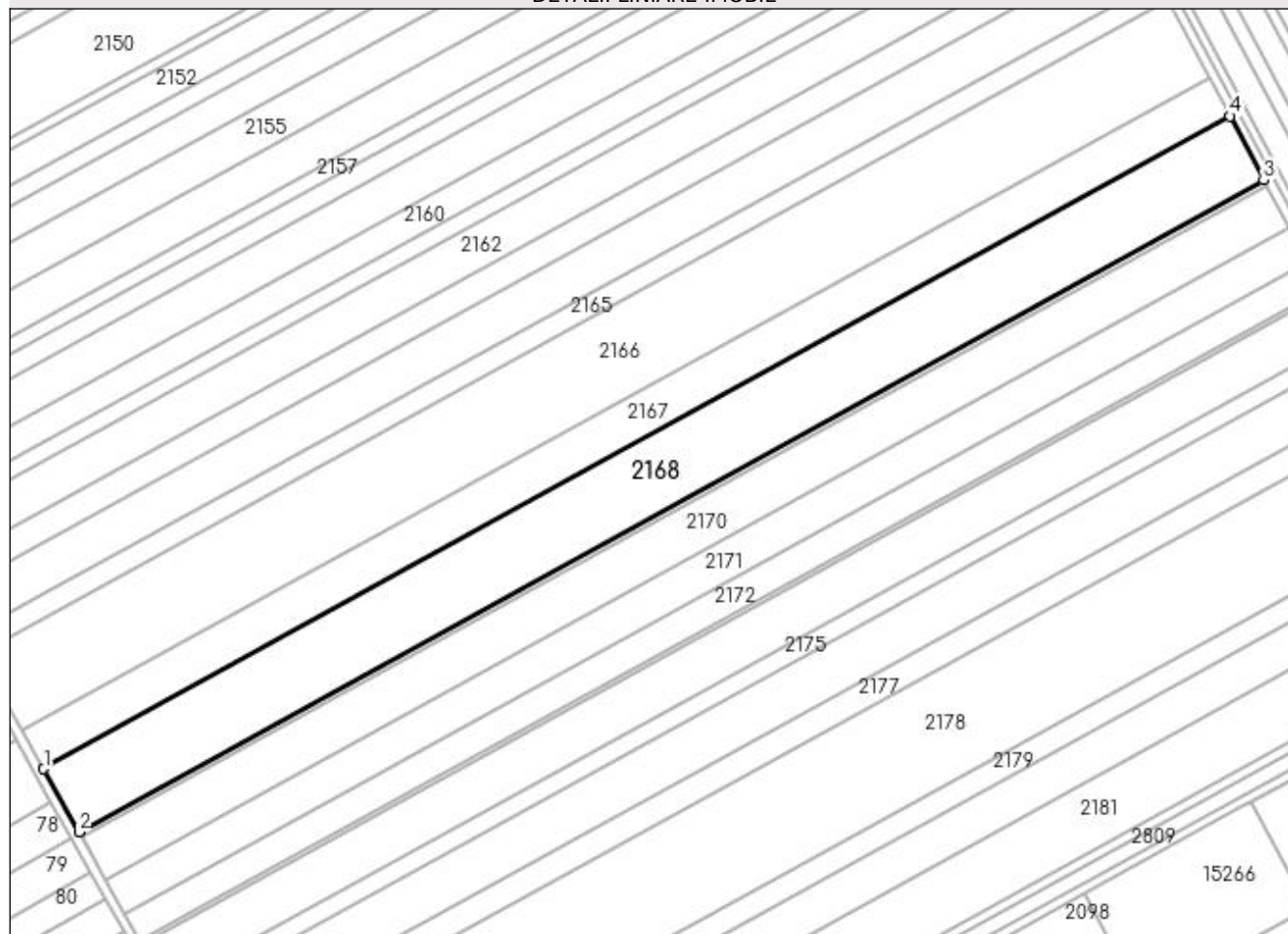
Anexa Nr. 1 La Partea I

Teren

Nr cadastral	Suprafața (mp)*	Observații / Referințe
	Din acte: 17.100 Masurata: 16.850	PROCENT DIMINUARE 1.46%

* Suprafața este determinată în planul de proiecție Stereo 70.

DETALII LINIARE IMOBIL



Date referitoare la teren

Crt	Categorie folosință	Intravilan	Suprafața (mp)	Tarla	Parcelă	Nr. topo	Observații / Referințe
1	arabil	NU	16.850	98	11	-	

Lungime Segmente

1) Valorile lungimilor segmentelor sunt obținute din proiecție în plan.

Punct început	X / Y	Punct sfârșit	X / Y	Lungime segment (** (m)
1	351.857,01 282.282,53	2	351.871,704 282.256,355	30.017
2	351.871,704 282.256,355	3	352.363,302 282.526,612	560.988
3	352.363,302 282.526,612	4	352.349,26 282.553,145	30.02
4	352.349,26 282.553,145	1	351.857,01 282.282,53	561.732

**** Lungimile segmentelor sunt determinate în planul de proiecție Stereo 70 și sunt rotunjite la 1 milimetru.**

***** Distanța dintre puncte este formată din segmente cumulate ce sunt mai mici decât valoarea 1 milimetru.**

**DATE DESPRE IMOBILUL NR. 2169**

Oficiul de Cadastru și Publicitate Imobiliară DOLJ
Biroul de Cadastru și Publicitate Imobiliară Craiova

A. Partea I. Descrierea imobilului

TEREN Extravilan

Adresa: Jud. Dolj, T 98, P 28

Nr. Crt	Nr cadastral Nr. topografic	Suprafața* (mp)	Observații / Referințe
A1		Din acte: 1.300 Masurata: 1.281	Sector cadastral:44 Teren neimprejmuit; PROCENT DIMINUARE 1.46%

B. Partea II. Proprietari și acte

Inscrieri privitoare la dreptul de proprietate și alte drepturi reale		Referințe
0 / 18/02/2022		
Act Administrativ nr. TDP:1459-60682, din 26/09/1995 emis de COMISIA JUDETEANA DOLJ (CERTIF. DE DECES:DP 353696/08.07.2006;);		
B1	Intabulare, drept de PROPRIETATE, dobandit prin Reconstituire, cota actuala 1/1, cota initiala 1/1 1) SODOLEANU FLOAREA, DECEDAT DEFUNCT:Da	A1

C. Partea III. SARCINI .

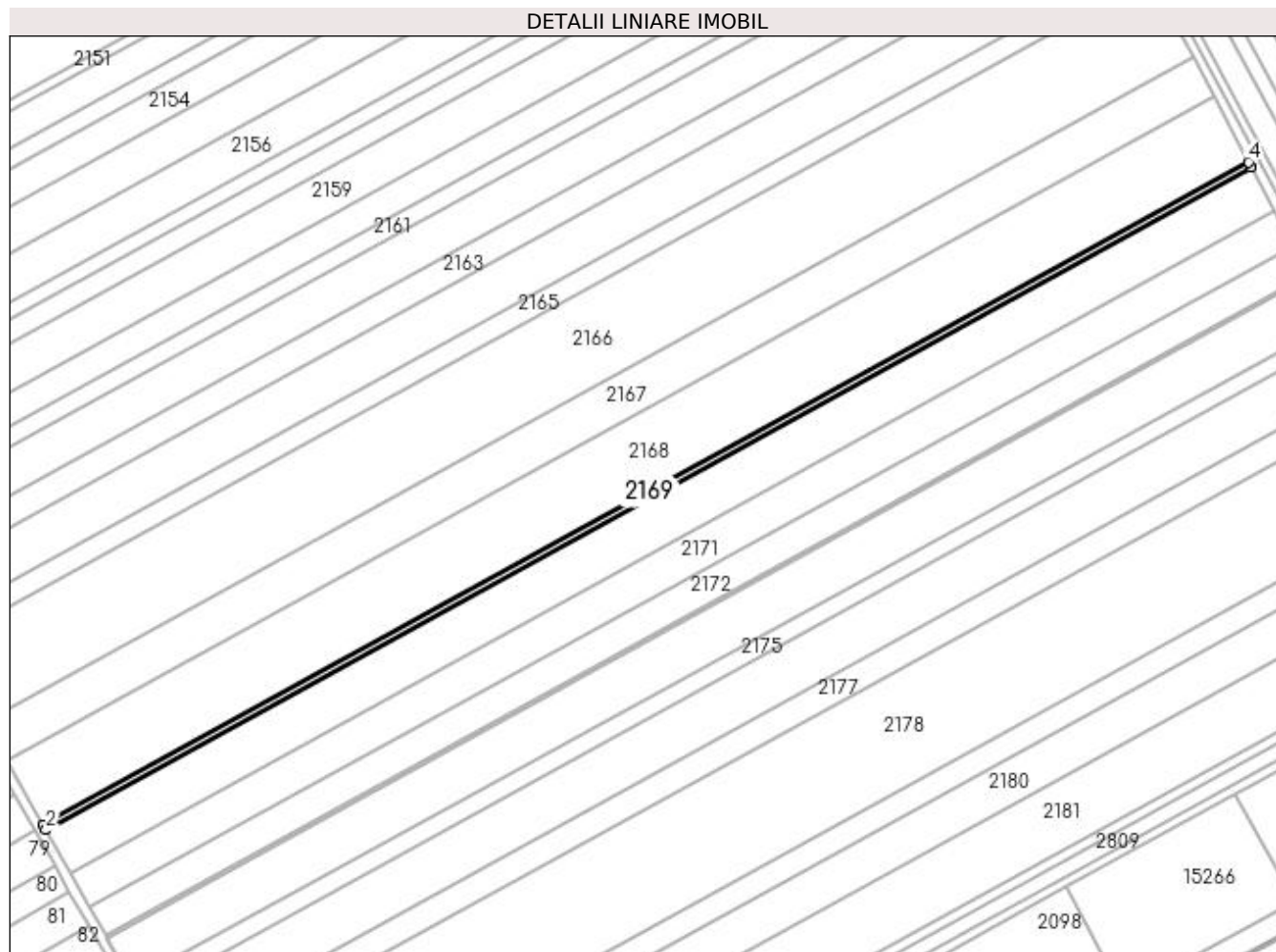
Inscrieri privind dezmembramintele dreptului de proprietate, drepturi reale de garanție și sarcini	Referințe
NU SUNT	

Anexa Nr. 1 La Partea I

Teren

Nr cadastral	Suprafața (mp)*	Observații / Referințe
	Din acte: 1.300 Masurata: 1.281	PROCENT DIMINUARE 1.46%

* Suprafața este determinată în planul de proiecție Stereo 70.



Date referitoare la teren

Crt	Categorie folosință	Intra vilan	Suprafața (mp)	Tarla	Parcelă	Nr. topo	Observații / Referințe
1	arabil	NU	1.281	98	28	-	

Lungime Segmente

1) Valorile lungimilor segmentelor sunt obținute din proiecție în plan.

Punct început	X / Y	Punct sfârșit	X / Y	Lungime segment (** (m)
1	351.871,704 282.256,355	2	351.872,822 282.254,363	2.284
2	351.872,822 282.254,363	3	352.364,371 282.524,593	560.932
3	352.364,371 282.524,593	4	352.363,302 282.526,612	2.285
4	352.363,302 282.526,612	1	351.871,704 282.256,355	560.988

**** Lungimile segmentelor sunt determinate în planul de proiecție Stereo 70 și sunt rotunjite la 1 milimetru.**

***** Distanța dintre puncte este formată din segmente cumulate ce sunt mai mici decât valoarea 1 milimetru.**

**DATE DESPRE IMOBILUL NR. 2170**

Oficiul de Cadastru și Publicitate Imobiliară DOLJ
Biroul de Cadastru și Publicitate Imobiliară Craiova

A. Partea I. Descrierea imobilului

TEREN Extravilan

Adresa: Jud. Dolj, T 98, P 10

Nr. Crt	Nr cadastral Nr. topografic	Suprafața* (mp)	Observații / Referințe
A1		Din acte: 11.600 Masurata: 11.431	Sector cadastral:44 Teren neimprejmuit; PROCENT DIMINUARE 1.46%

B. Partea II. Proprietari și acte

Inscrieri privitoare la dreptul de proprietate și alte drepturi reale		Referințe
0 / 18/02/2022		
Act Administrativ nr. TDP:1561-48561, din 04/10/1995 emis de COMISIA JUDETEANA DOLJ (CERTIF. DE DECES:DM 303772/24.03.1999;);		
B1	Intabulare, drept de PROPRIETATE, dobandit prin Reconstituire, cota actuala 1/1, cota initiala 1/1 1) MUTU SOFIA, DECEDAT, LIPSA CNP DEFUNCT:Da	A1

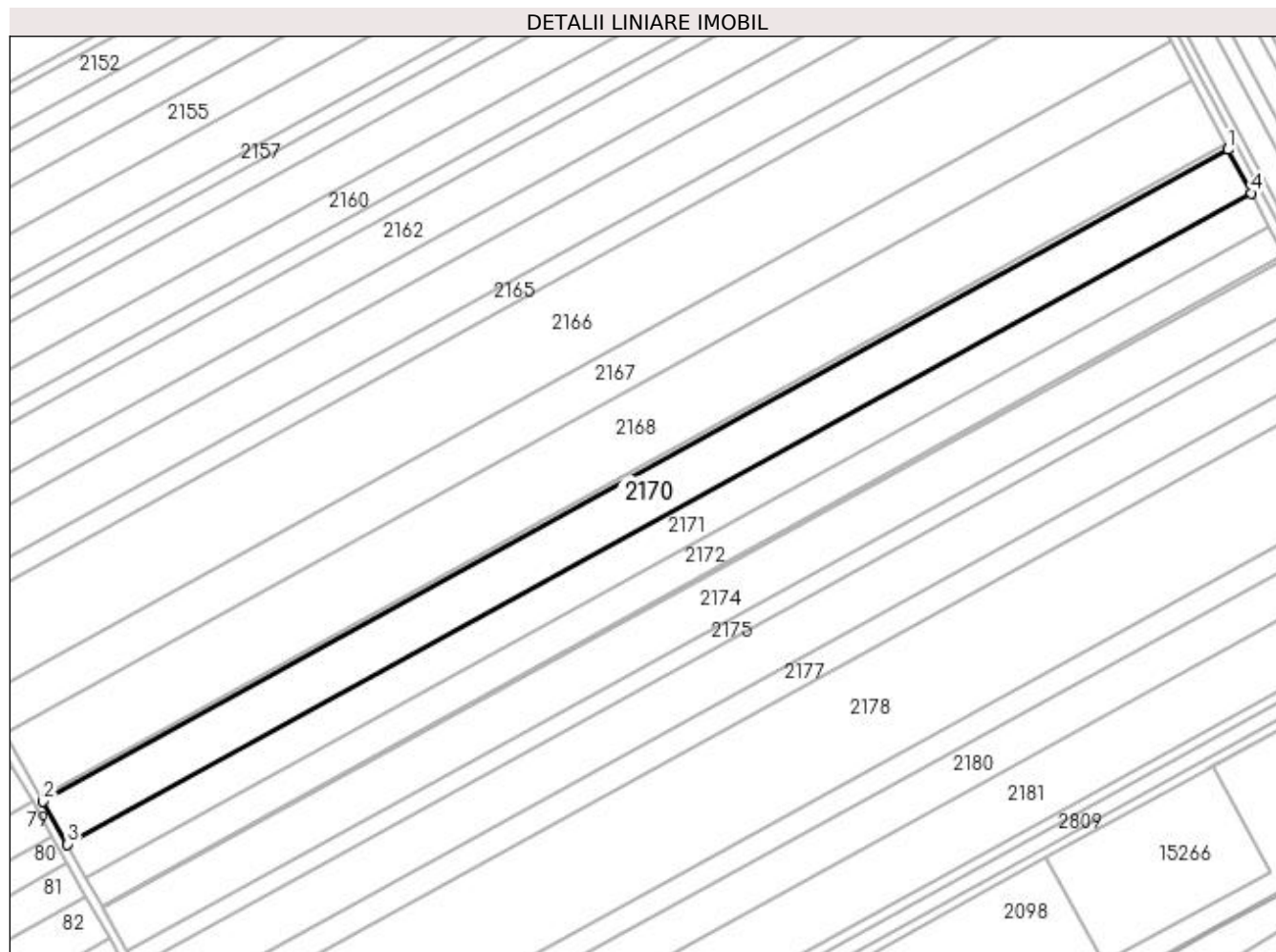
C. Partea III. SARCINI .

Inscrieri privind dezmembramintele dreptului de proprietate, drepturi reale de garanție și sarcini	Referințe
NU SUNT	

Anexa Nr. 1 La Partea I**Teren**

Nr cadastral	Suprafața (mp)*	Observații / Referințe
	Din acte: 11.600 Masurata: 11.431	PROCENT DIMINUARE 1.46%

* Suprafața este determinată în planul de proiecție Stereo 70.

**Date referitoare la teren**

Crt	Categorie folosință	Intravilan	Suprafața (mp)	Tarla	Parcelă	Nr. topo	Observații / Referințe
1	arabil	NU	11.431	98	10	-	

Lungime Segmente

1) Valorile lungimilor segmentelor sunt obținute din proiecție în plan.

Punct început	X / Y	Punct sfârșit	X / Y	Lungime segment (** (m)
1	352.364,371 282.524,593	2	351.872,822 282.254,363	560.932
2	351.872,822 282.254,363	3	351.882,802 282.236,585	20.388
3	351.882,802 282.236,585	4	352.373,908 282.506,571	560.426
4	352.373,908 282.506,571	1	352.364,371 282.524,593	20.39

**** Lungimile segmentelor sunt determinate în planul de proiecție Stereo 70 și sunt rotunjite la 1 milimetru.**

***** Distanța dintre puncte este formată din segmente cumulate ce sunt mai mici decât valoarea 1 milimetru.**

**DATE DESPRE IMOBILUL NR. 2171**

Oficiul de Cadastru și Publicitate Imobiliară DOLJ
Biroul de Cadastru și Publicitate Imobiliară Craiova

A. Partea I. Descrierea imobilului

TEREN Extravilan

Adresa: Jud. Dolj, T 98, P 27

Nr. Crt	Nr cadastral Nr. topografic	Suprafața* (mp)	Observații / Referințe
A1		Din acte: 9.100 Masurata: 8.967	Sector cadastral:44 Teren neimprejmuit; PROCENT DIMINUARE 1.46%

B. Partea II. Proprietari și acte

Inscrieri privitoare la dreptul de proprietate și alte drepturi reale		Referințe
0 / 18/02/2022		
Act Administrativ nr. TDP:2486-19512, din 22/01/1997 emis de COMISIA JUDETEANA DOLJ;		
B1	Intabulare, drept de PROPRIETATE, dobandit prin Reconstituire, cota actuala 1/1, cota initiala 1/1 1) TORTOLEA IOANA, LIPSA CNP	A1

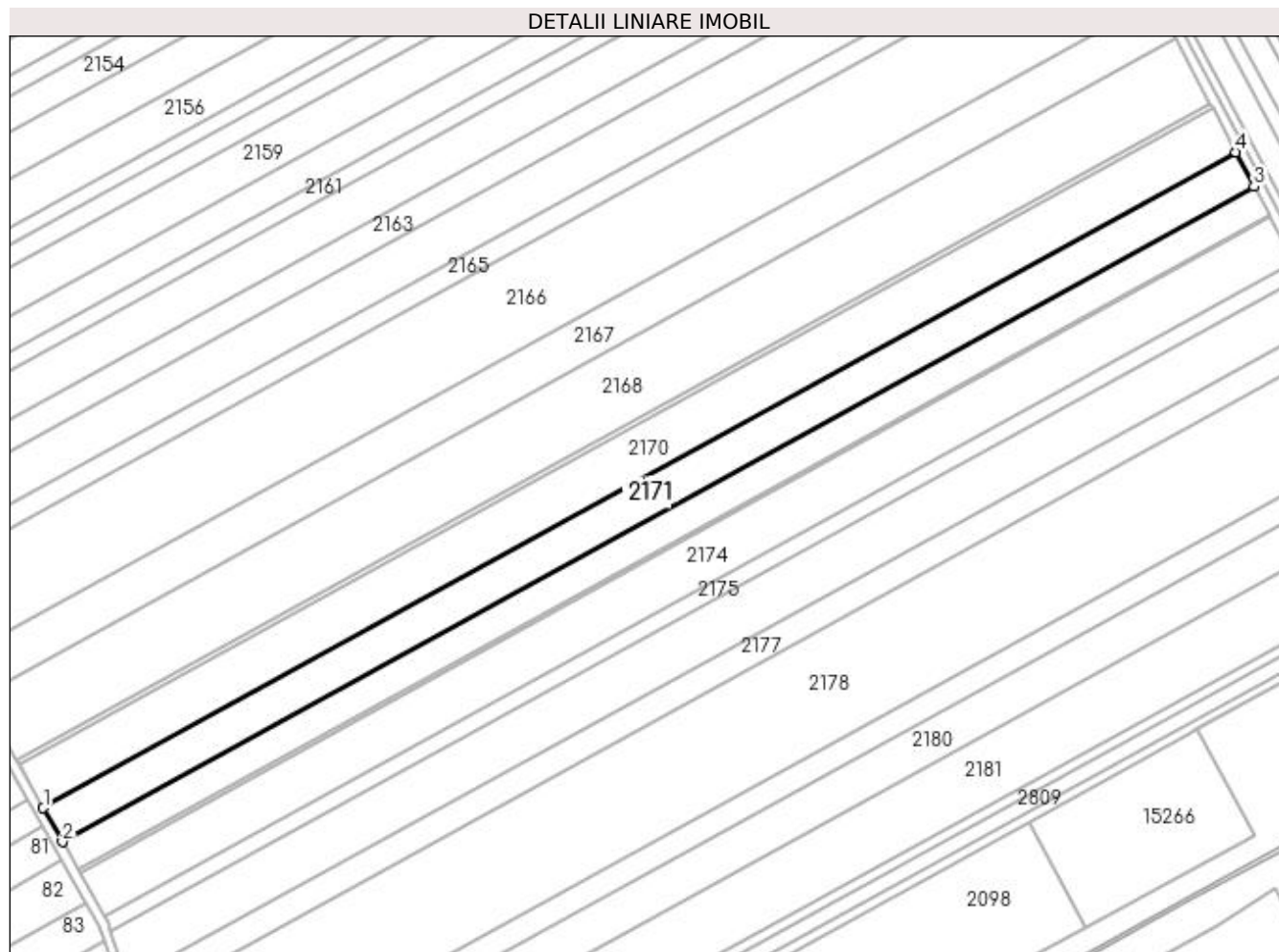
C. Partea III. SARCINI .

Inscrieri privind dezmembramintele dreptului de proprietate, drepturi reale de garanție și sarcini	Referințe
NU SUNT	

Anexa Nr. 1 La Partea I**Teren**

Nr cadastral	Suprafața (mp)*	Observații / Referințe
	Din acte: 9.100 Masurata: 8.967	PROCENT DIMINUARE 1.46%

* Suprafața este determinată în planul de proiecție Stereo 70.

**Date referitoare la teren**

Crt	Categorie folosință	Intra vilan	Suprafața (mp)	Tarla	Parcelă	Nr. topo	Observații / Referințe
1	arabil	NU	8.967	98	27	-	

Lungime Segmente

1) Valorile lungimilor segmentelor sunt obținute din proiecție în plan.

Punct început	X / Y	Punct sfârșit	X / Y	Lungime segment (** (m)
1	351.882,802 282.236,585	2	351.890,638 282.222,627	16.007
2	351.890,638 282.222,627	3	352.381,396 282.492,422	560.029
3	352.381,396 282.492,422	4	352.373,908 282.506,571	16.008
4	352.373,908 282.506,571	1	351.882,802 282.236,585	560.426

**** Lungimile segmentelor sunt determinate în planul de proiecție Stereo 70 și sunt rotunjite la 1 milimetru.**

***** Distanța dintre puncte este formată din segmente cumulate ce sunt mai mici decât valoarea 1 milimetru.**

**DATE DESPRE IMOBILUL NR. 2172**

Oficiul de Cadastru și Publicitate Imobiliară DOLJ
Biroul de Cadastru și Publicitate Imobiliară Craiova

A. Partea I. Descrierea imobilului

TEREN Extravilan

Adresa: Jud. Dolj, T 98, P 9

Nr. Crt	Nr cadastral Nr. topografic	Suprafața* (mp)	Observații / Referințe
A1		Din acte: 7.500 Masurata: 7.391	Sector cadastral:44 Teren neimprejmuit; PROCENT DIMINUARE 1.46%

B. Partea II. Proprietari și acte

Inscrieri privitoare la dreptul de proprietate și alte drepturi reale		Referințe
0 / 18/02/2022		
Hotarare Judecatoreasca nr. SC:1223, din 26/06/2012 emis de JUDECATORIA CALAFAT;		
B1	Intabulare, drept de PROPRIETATE, dobandit prin Hotarare Judecatoreasca, cota actuala 1/1, cota initiala 1/1 1) LUPU IONEL	A1

C. Partea III. SARCINI .

Inscrieri privind dezmembramintele dreptului de proprietate, drepturi reale de garanție și sarcini	Referințe
NU SUNT	

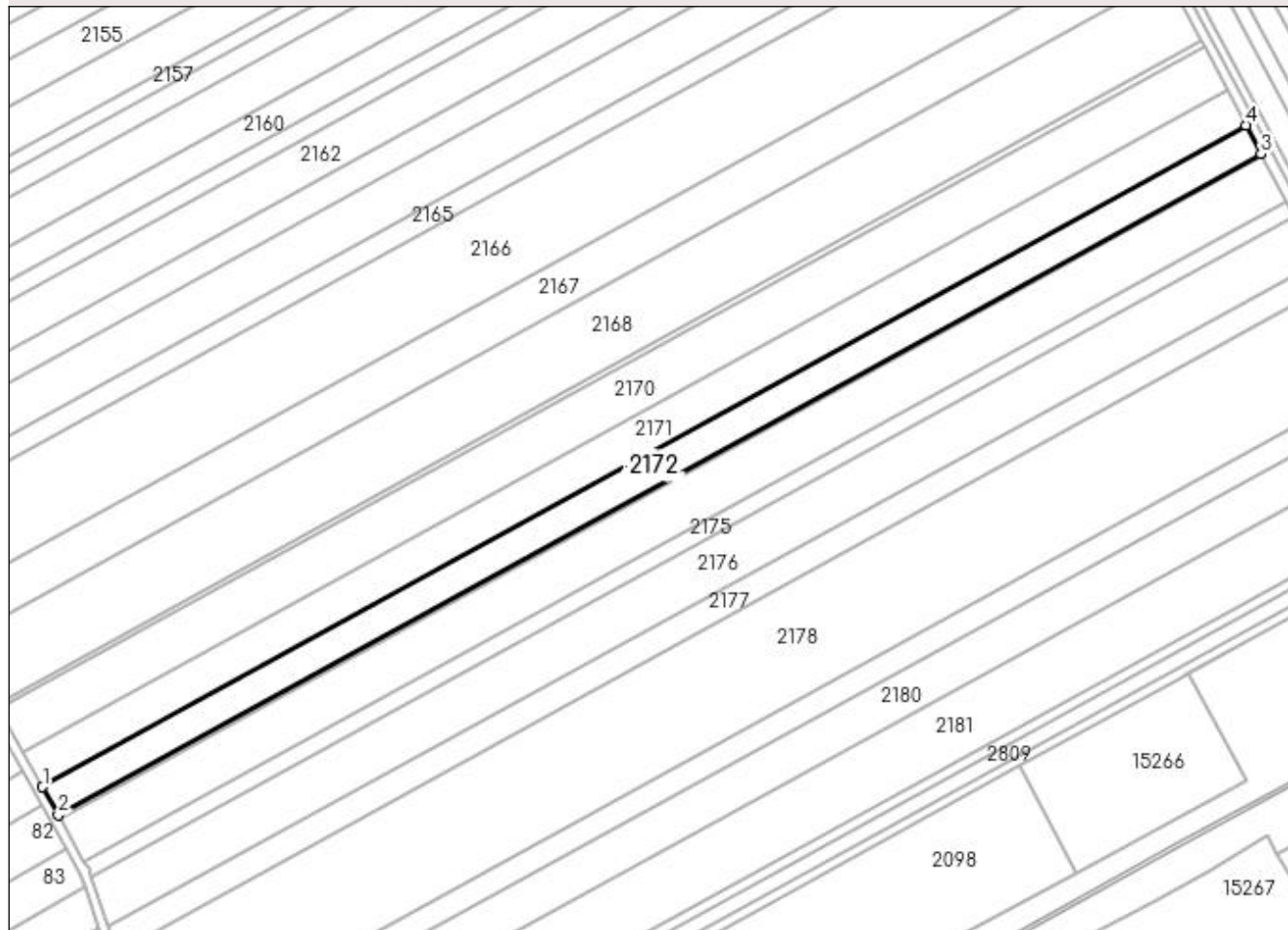
Anexa Nr. 1 La Partea I

Teren

Nr cadastral	Suprafața (mp)*	Observații / Referințe
	Din acte: 7.500 Masurata: 7.391	PROCENT DIMINUARE 1.46%

* Suprafața este determinată în planul de proiecție Stereo 70.

DETALII LINIARE IMOBIL



Date referitoare la teren

Crt	Categorie folosință	Intravilan	Suprafața (mp)	Tarla	Parcelă	Nr. topo	Observații / Referințe
1	arabil	NU	7.391	98	9	-	

Lungime Segmente

1) Valorile lungimilor segmentelor sunt obținute din proiecție în plan.

Punct început	X / Y	Punct sfârșit	X / Y	Lungime segment (** (m)
1	351.890,638 282.222,627	2	351.897,1 282.211,115	13.202
2	351.897,1 282.211,115	3	352.387,572 282.480,753	559.703
3	352.387,572 282.480,753	4	352.381,396 282.492,422	13.203
4	352.381,396 282.492,422	1	351.890,638 282.222,627	560.029

**** Lungimile segmentelor sunt determinate în planul de proiecție Stereo 70 și sunt rotunjite la 1 milimetru.**

***** Distanța dintre puncte este formată din segmente cumulate ce sunt mai mici decât valoarea 1 milimetru.**

**DATE DESPRE IMOBILUL NR. 2173**

Oficiul de Cadastru și Publicitate Imobiliară DOLJ
Biroul de Cadastru și Publicitate Imobiliară Craiova

A. Partea I. Descrierea imobilului

TEREN Extravilan

Adresa: Jud. Dolj, T 98, P 8/1

Nr. Crt	Nr cadastral Nr. topografic	Suprafața* (mp)	Observații / Referințe
A1		Din acte: 700 Masurata: 690	Sector cadastral:44 Teren neimprejmuit; PROCENT DIMINUARE 1.46%

B. Partea II. Proprietari și acte

Inscrieri privitoare la dreptul de proprietate și alte drepturi reale		Referințe
0 / 18/02/2022		
Act Administrativ nr. TDP:4171, din 27/08/2004 emis de COMISIA JUDETEANA DOLJ;		
B1	Intabulare, drept de PROPRIETATE, dobandit prin Reconstituire, cota actuala 1/1, cota initiala 1/1 1) BADEA LUCIAN	A1

C. Partea III. SARCINI .

Inscrieri privind dezmembramintele dreptului de proprietate, drepturi reale de garanție și sarcini	Referințe
NU SUNT	

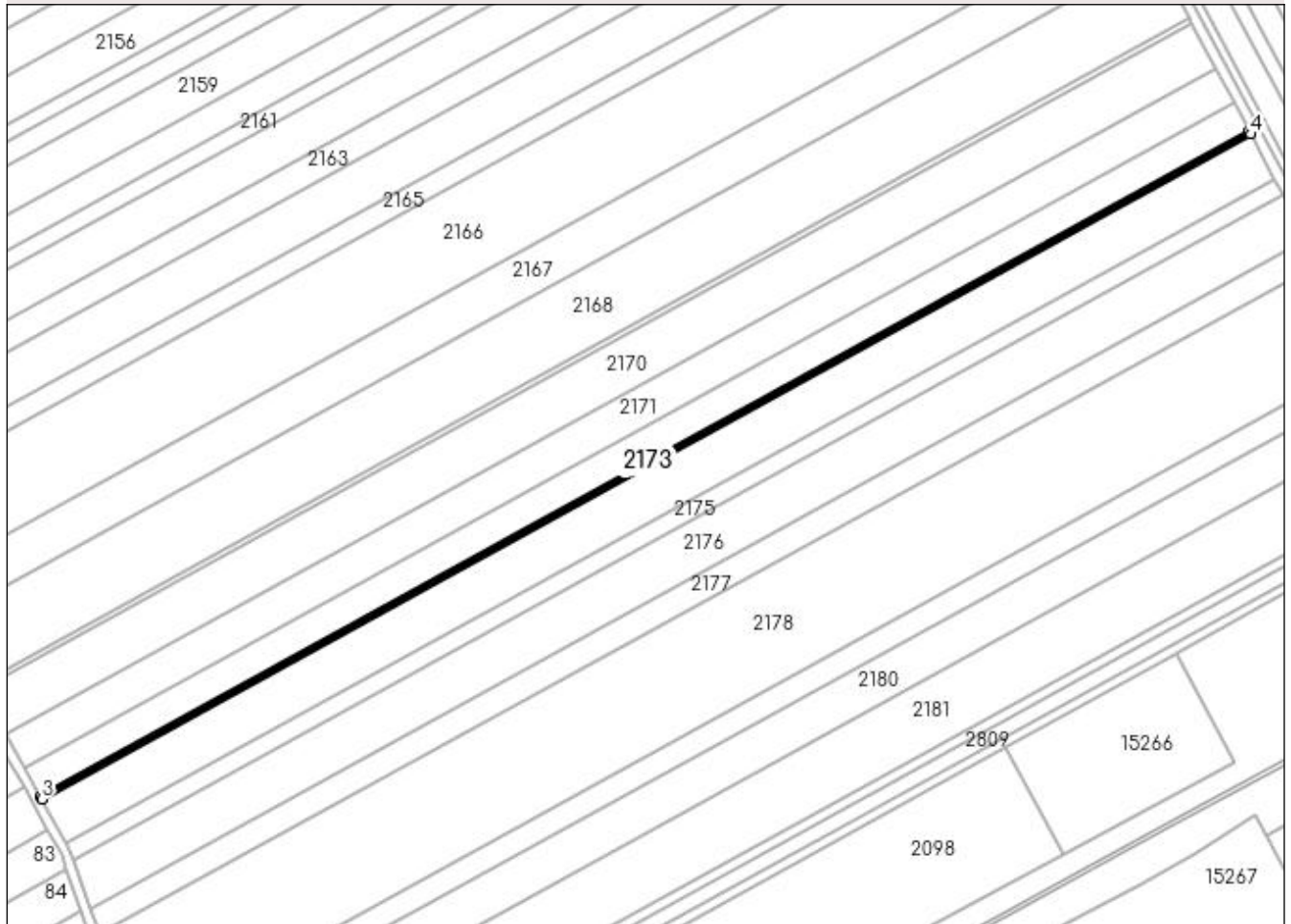
Anexa Nr. 1 La Partea I

Teren

Nr cadastral	Suprafața (mp)*	Observații / Referințe
	Din acte: 700 Masurata: 690	PROCENT DIMINUARE 1.46%

* Suprafața este determinată în planul de proiecție Stereo 70.

DETALII LINIARE IMOBIL



Date referitoare la teren

Crt	Categorie folosință	Intravilan	Suprafața (mp)	Tarla	Parcelă	Nr. topo	Observații / Referințe
1	arabil	NU	690	98	8/1	-	

Lungime Segmente

1) Valorile lungimilor segmentelor sunt obținute din proiecție în plan.

Punct început	X / Y	Punct sfârșit	X / Y	Lungime segment (** (m)
1	352.387,572 282.480,753	2	351.897,1 282.211,115	559.703
2	351.897,1 282.211,115	3	351.897,704 282.210,04	1.233
3	351.897,704 282.210,04	4	352.388,149 282.479,663	559.672
4	352.388,149 282.479,663	1	352.387,572 282.480,753	1.233

**** Lungimile segmentelor sunt determinate în planul de proiecție Stereo 70 și sunt rotunjite la 1 milimetru.**

***** Distanța dintre puncte este formată din segmente cumulate ce sunt mai mici decât valoarea 1 milimetru.**

**DATE DESPRE IMOBILUL NR. 2174**

Oficiul de Cadastru și Publicitate Imobiliară DOLJ
 Biroul de Cadastru și Publicitate Imobiliară Craiova

A. Partea I. Descrierea imobilului

TEREN Extravilan

Adresa: Jud. Dolj, T 98, P 8

Nr. Crt	Nr cadastral Nr. topografic	Suprafața* (mp)	Observații / Referințe
A1	33855	11.400	Sector cadastral:44 Teren neimprejmuit;

B. Partea II. Proprietari și acte

Inscrieri privitoare la dreptul de proprietate și alte drepturi reale	Referințe
277071 / 18/11/2021	
Act Notarial nr. CM:327, din 13/09/2021 emis de BIN Stoenescu Florea (act administrativ nr Titlu de proprietate nr.1009-45339 din 06.02.1995, emis de COMISIA JUDETEANA DOLJ);;	
B1	A1
Intabulare, drept de PROPRIETATE, dobandit prin Succesiune, cota actuala 1/1, cota initiala 1/1	
1) BADEA MARIANA	

C. Partea III. SARCINI .

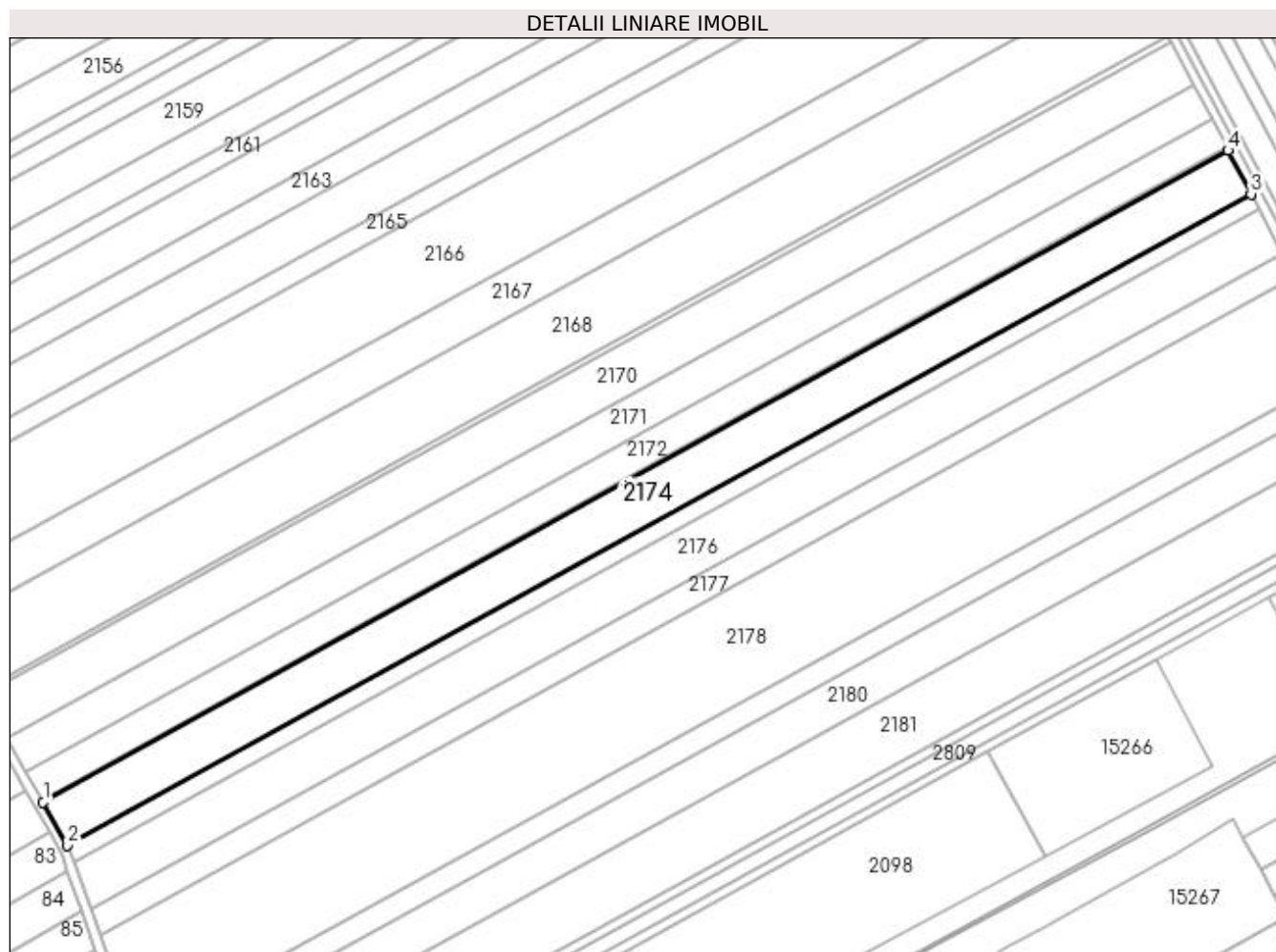
Inscrieri privind dezmembramintele dreptului de proprietate, drepturi reale de garanție și sarcini	Referințe
NU SUNT	

Anexa Nr. 1 La Partea I

Teren

Nr cadastral	Suprafața (mp)*	Observații / Referințe
33855	11.400	

* Suprafața este determinată în planul de proiecție Stereo 70.



Date referitoare la teren

Crt	Categorie folosință	Intra vilan	Suprafața (mp)	Tarla	Parcelă	Nr. topo	Observații / Referințe
1	arabil	NU	11.400	98	8	-	

Lungime Segmente

1) Valorile lungimilor segmentelor sunt obținute din proiecție în plan.

Punct început	X / Y	Punct sfârșit	X / Y	Lungime segment (** (m)
1	351.897,704 282.210,04	2	351.907,68 282.192,27	20.379
2	351.907,68 282.192,27	3	352.397,682 282.461,65	559.167
3	352.397,682 282.461,65	4	352.388,149 282.479,663	20.38
4	352.388,149 282.479,663	1	351.897,704 282.210,04	559.672

**** Lungimile segmentelor sunt determinate în planul de proiecție Stereo 70 și sunt rotunjite la 1 milimetru.**

***** Distanța dintre puncte este formată din segmente cumulate ce sunt mai mici decât valoarea 1 milimetru.**

**DATE DESPRE IMOBILUL NR. 2175**

Oficiul de Cadastru și Publicitate Imobiliară DOLJ
Biroul de Cadastru și Publicitate Imobiliară Craiova

A. Partea I. Descrierea imobilului

TEREN Extravilan

Adresa: Jud. Dolj, T 98, P 7

Nr. Crt	Nr cadastral Nr. topografic	Suprafața* (mp)	Observații / Referințe
A1		Din acte: 4.100 Masurata: 4.040	Sector cadastral:44 Teren neimprejmuit; PROCENT DIMINUARE 1.46%

B. Partea II. Proprietari și acte

Inscrieri privitoare la dreptul de proprietate și alte drepturi reale		Referințe
0 / 18/02/2022		
Act Administrativ nr. TDP:490-48412, din 23/02/1994 emis de COMISIA JUDETEANA DOLJ;		
B1	Intabulare, drept de PROPRIETATE, dobandit prin Reconstituire, cota actuala 1/1, cota initiala 1/1 1) CATANA MARIN , LIPSA CNP	A1

C. Partea III. SARCINI .

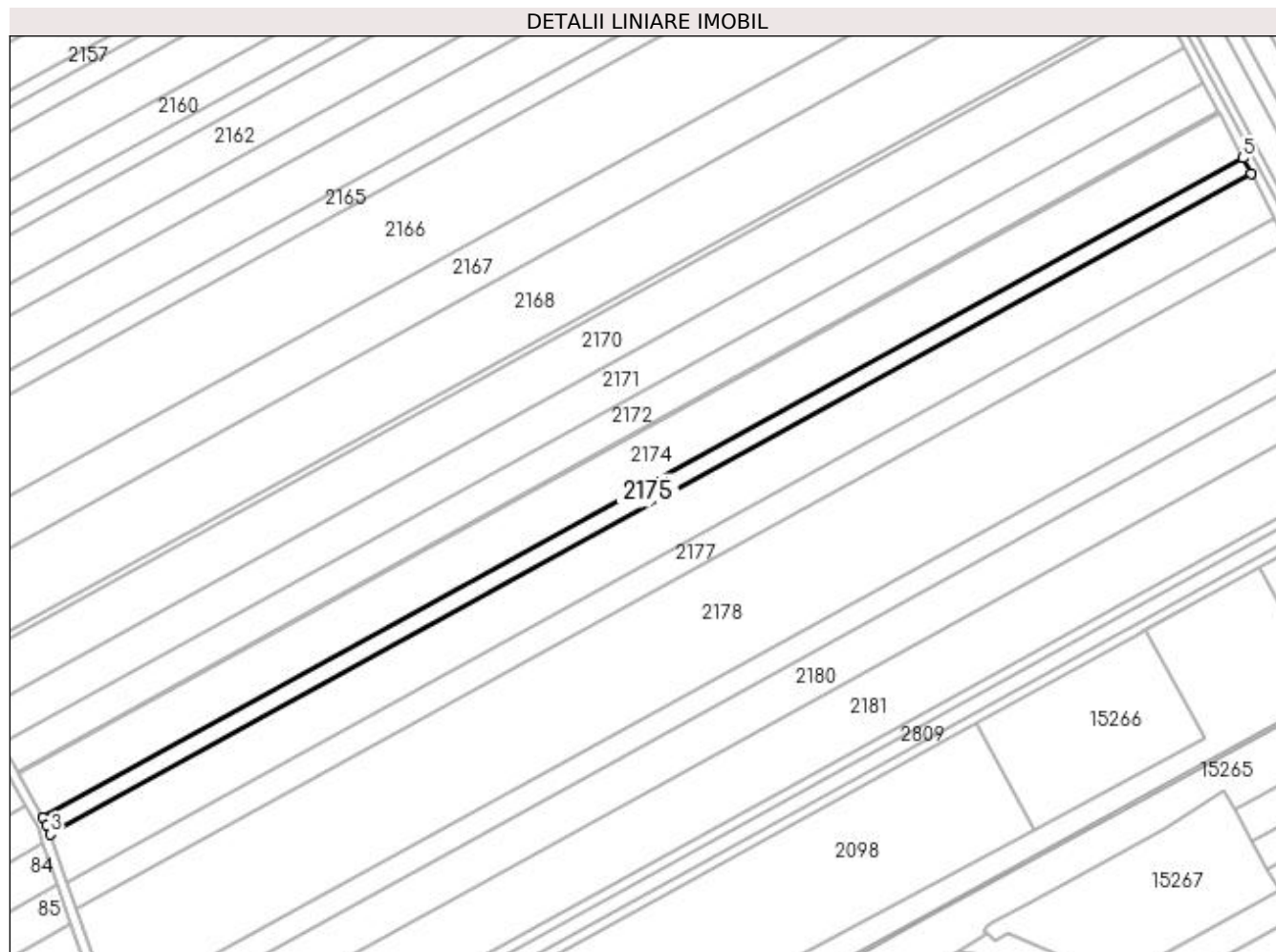
Inscrieri privind dezmembramintele dreptului de proprietate, drepturi reale de garanție și sarcini	Referințe
NU SUNT	

Anexa Nr. 1 La Partea I

Teren

Nr cadastral	Suprafața (mp)*	Observații / Referințe
	Din acte: 4.100 Masurata: 4.040	PROCENT DIMINUARE 1.46%

* Suprafața este determinată în planul de proiecție Stereo 70.



Date referitoare la teren

Crt	Categorie folosință	Intra vilan	Suprafața (mp)	Tarla	Parcelă	Nr. topo	Observații / Referințe
1	arabil	NU	4.040	98	7	-	

Lungime Segmente

1) Valorile lungimilor segmentelor sunt obținute din proiecție în plan.

Punct început	X / Y	Punct sfârșit	X / Y	Lungime segment (** (m)
1	351.907,68 282.192,27	2	351.909,266 282.189,444	3.241
2	351.909,266 282.189,444	3	351.910,601 282.185,632	4.039
3	351.910,601 282.185,632	4	352.401,062 282.455,264	559.69
4	352.401,062 282.455,264	5	352.397,682 282.461,65	7.225
5	352.397,682 282.461,65	1	351.907,68 282.192,27	559.167

**** Lungimile segmentelor sunt determinate în planul de proiecție Stereo 70 și sunt rotunjite la 1 milimetru.**

***** Distanța dintre puncte este formată din segmente cumulate ce sunt mai mici decât valoarea 1 milimetru.**

**DATE DESPRE IMOBILUL NR. 2176**

Oficiul de Cadastru și Publicitate Imobiliară DOLJ
Biroul de Cadastru și Publicitate Imobiliară Craiova

A. Partea I. Descrierea imobilului

TEREN Extravilan

Adresa: Jud. Dolj, T 98, P 6

Nr. Crt	Nr cadastral Nr. topografic	Suprafața* (mp)	Observații / Referințe
A1		Din acte: 11.800 Masurata: 11.628	Sector cadastral:44 Teren neimprejmuit; PROCENT DIMINUARE 1.46%

B. Partea II. Proprietari și acte

Inscrieri privitoare la dreptul de proprietate și alte drepturi reale		Referințe
0 / 18/02/2022		
Act Administrativ nr. TDP:499-48412, din 24/02/1994 emis de COMISIA JUDETEANA DOLJ (CERTIF. DE DECES: DS 039096/18.04.2008;);		
B1	Intabulare, drept de PROPRIETATE, dobandit prin Reconstituire, cota actuala 1/1, cota initiala 1/1 1) FINTINA PETRE, DECEDAT DEFUNCT:Da	A1

C. Partea III. SARCINI .

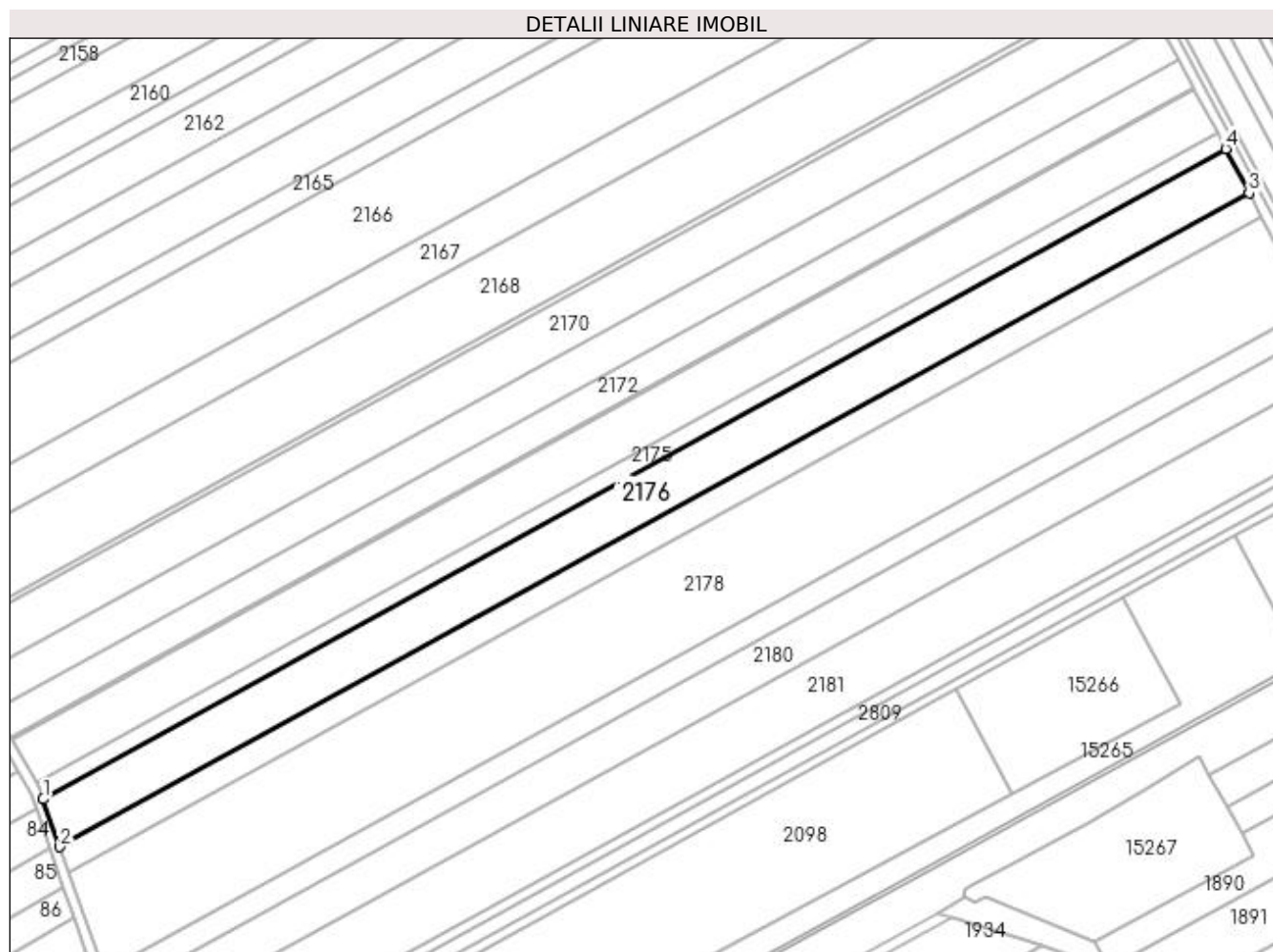
Inscrieri privind dezmembramintele dreptului de proprietate, drepturi reale de garanție și sarcini	Referințe
NU SUNT	

Anexa Nr. 1 La Partea I

Teren

Nr cadastral	Suprafața (mp)*	Observații / Referințe
	Din acte: 11.800 Masurata: 11.628	PROCENT DIMINUARE 1.46%

* Suprafața este determinată în planul de proiecție Stereo 70.



Date referitoare la teren

Crt	Categorie folosință	Intravilan	Suprafața (mp)	Tarla	Parcelă	Nr. topo	Observații / Referințe
1	arabil	NU	11.628	98	6	-	

Lungime Segmente

1) Valorile lungimilor segmentelor sunt obținute din proiecție în plan.

Punct început	X / Y	Punct sfârșit	X / Y	Lungime segment (** (m)
1	351.910,601 282.185,632	2	351.917,546 282.165,808	21.005
2	351.917,546 282.165,808	3	352.410,754 282.436,95	562.825
3	352.410,754 282.436,95	4	352.401,062 282.455,264	20.72
4	352.401,062 282.455,264	1	351.910,601 282.185,632	559.69

**** Lungimile segmentelor sunt determinate în planul de proiecție Stereo 70 și sunt rotunjite la 1 milimetru.**

***** Distanța dintre puncte este formată din segmente cumulate ce sunt mai mici decât valoarea 1 milimetru.**

**DATE DESPRE IMOBILUL NR. 2177**

Oficiul de Cadastru și Publicitate Imobiliară DOLJ
Biroul de Cadastru și Publicitate Imobiliară Craiova

A. Partea I. Descrierea imobilului

TEREN Extravilan

Adresa: Jud. Dolj, T 98, P 5

Nr. Crt	Nr cadastral Nr. topografic	Suprafața* (mp)	Observații / Referințe
A1		Din acte: 6.300 Masurata: 6.208	Sector cadastral:44 Teren neimprejmuit; PROCENT DIMINUARE 1.46%

B. Partea II. Proprietari și acte

Inscrieri privitoare la dreptul de proprietate și alte drepturi reale		Referințe
0 / 18/02/2022		
Act Notarial nr. CM:242, din 30/07/2015 emis de NP BUDIANA IONUT-RAZVAN;		
B1	Intabulare, drept de PROPRIETATE, dobandit prin Succesiune, cota actuala 1/1, cota initiala 1/1 1) COLCEA GHEORGHE	A1

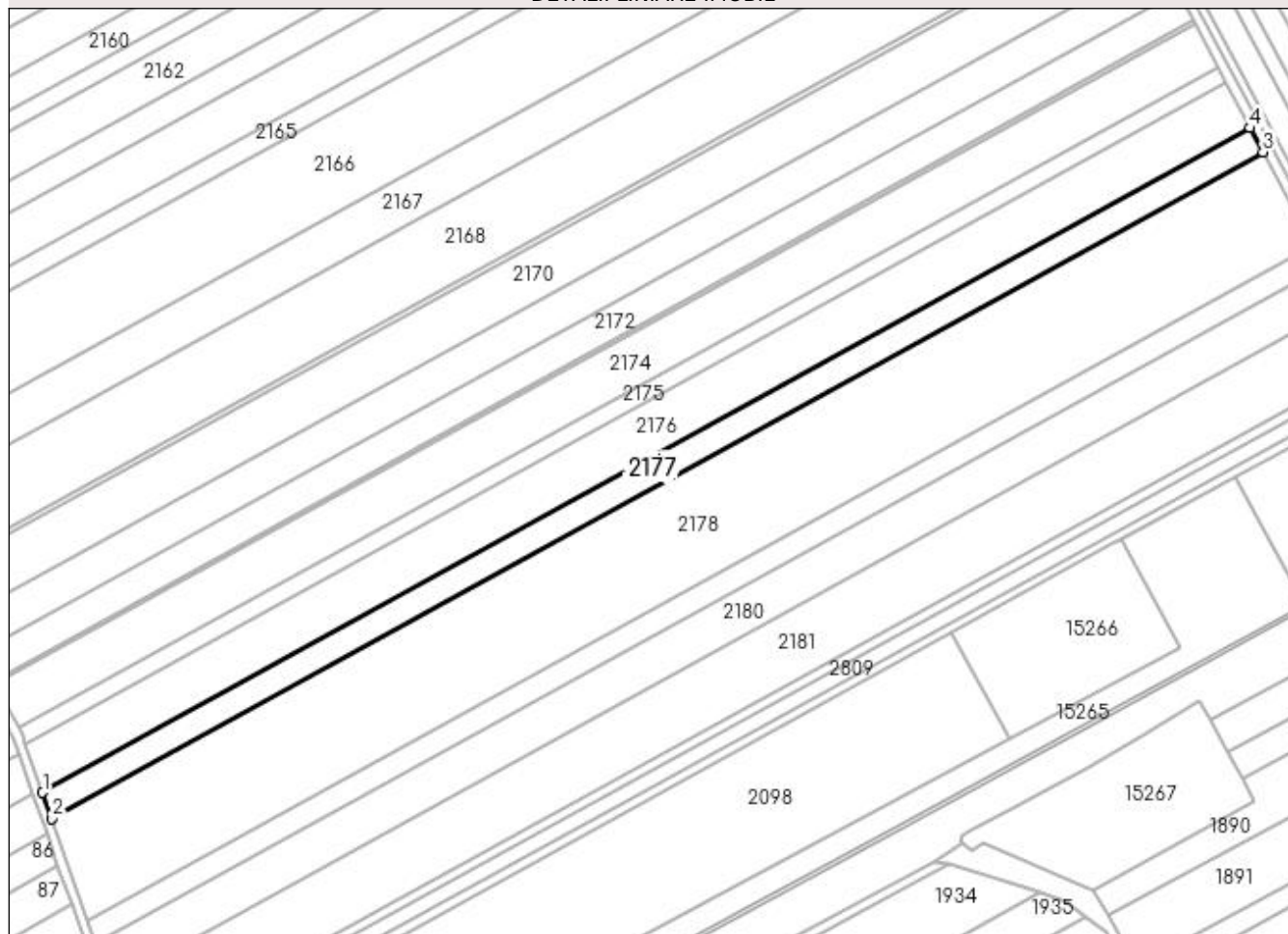
C. Partea III. SARCINI .

Inscrieri privind dezmembramintele dreptului de proprietate, drepturi reale de garanție și sarcini	Referințe
NU SUNT	

Anexa Nr. 1 La Partea I**Teren**

Nr cadastral	Suprafața (mp)*	Observații / Referințe
	Din acte: 6.300 Masurata: 6.208	PROCENT DIMINUARE 1.46%

* Suprafața este determinată în planul de proiecție Stereo 70.

DETALII LINIARE IMOBIL**Date referitoare la teren**

Crt	Categorie folosință	Intra vilan	Suprafața (mp)	Tarla	Parcelă	Nr. topo	Observații / Referințe
1	arabil	NU	6.208	98	5	-	

Lungime Segmente

1) Valorile lungimilor segmentelor sunt obținute din proiecție în plan.

Punct început	X / Y	Punct sfârșit	X / Y	Lungime segment (** (m)
1	351.917,546 282.165,808	2	351.921,237 282.155,269	11.167
2	351.921,237 282.155,269	3	352.415,906 282.427,215	564.493
3	352.415,906 282.427,215	4	352.410,754 282.436,95	11.014
4	352.410,754 282.436,95	1	351.917,546 282.165,808	562.825

**** Lungimile segmentelor sunt determinate în planul de proiecție Stereo 70 și sunt rotunjite la 1 milimetru.**

***** Distanța dintre puncte este formată din segmente cumulate ce sunt mai mici decât valoarea 1 milimetru.**

**DATE DESPRE IMOBILUL NR. 2178**

Oficiul de Cadastru și Publicitate Imobiliară DOLJ
Biroul de Cadastru și Publicitate Imobiliară Craiova

A. Partea I. Descrierea imobilului

TEREN Extravilan

Adresa: Jud. Dolj, T 98, P 4

Nr. Crt	Nr cadastral Nr. topografic	Suprafața* (mp)	Observații / Referințe
A1		Din acte: 25.000 Masurata: 24.635	Sector cadastral:44 Teren neimprejmuit; PROCENT DIMINUARE 1.46%

B. Partea II. Proprietari și acte

Inscrieri privitoare la dreptul de proprietate și alte drepturi reale		Referințe
0 / 18/02/2022		
Act Administrativ nr. TDP:654-48415, din 15/03/1994 emis de COMISIA JUDETEANA DOLJ (CERTIF. DE DECES: D.9 898611/25.02.1994;);		
B1	Intabulare, drept de PROPRIETATE, dobandit prin Reconstituire, cota actuala 1/1, cota initiala 1/1 1) RUDAREANU ION, DECEDAT, LIPSA CNP DEFUNCT:Da	A1

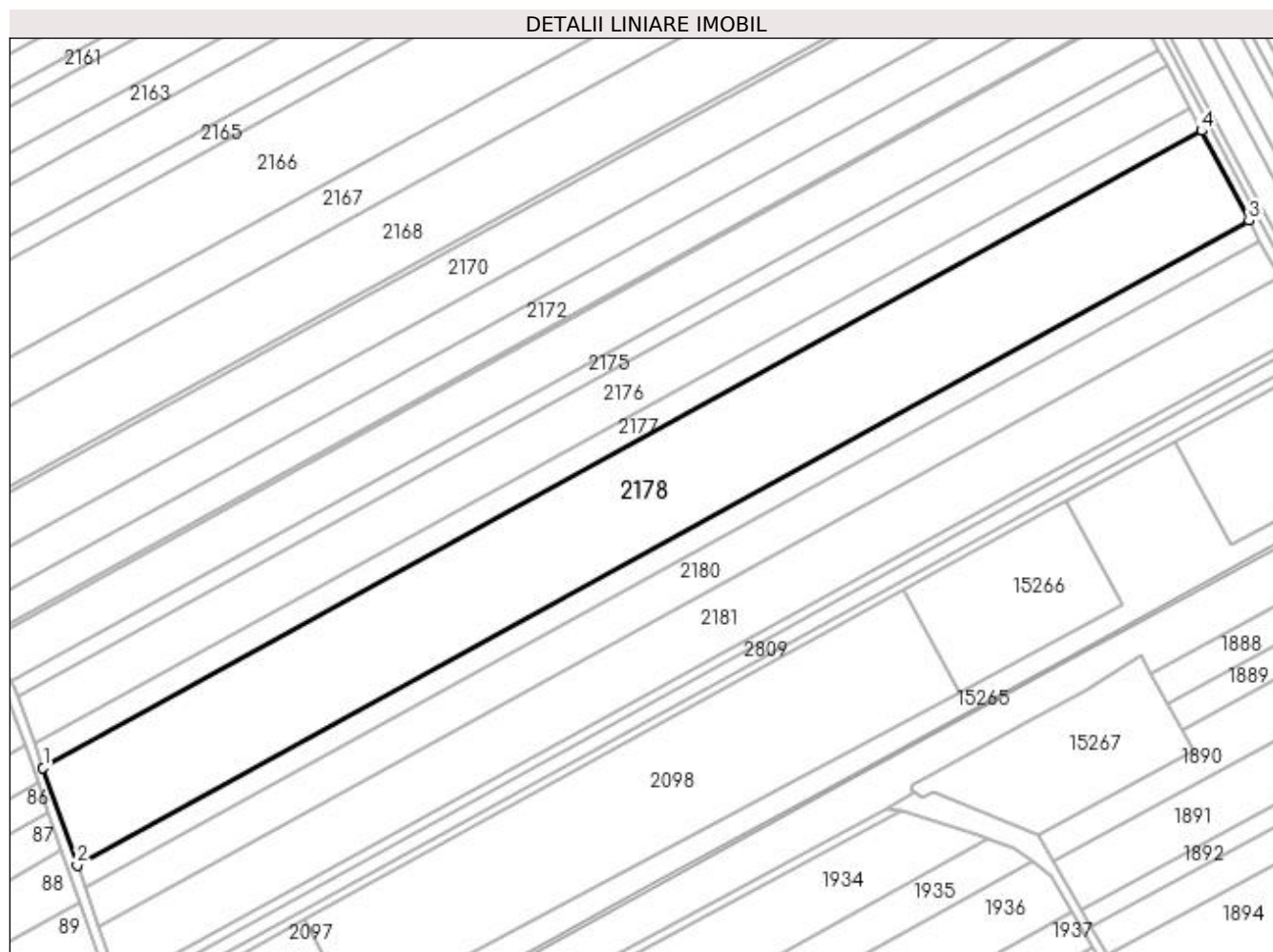
C. Partea III. SARCINI .

Inscrieri privind dezmembramintele dreptului de proprietate, drepturi reale de garanție și sarcini	Referințe
NU SUNT	

Anexa Nr. 1 La Partea I**Teren**

Nr cadastral	Suprafața (mp)*	Observații / Referințe
	Din acte: 25.000 Masurata: 24.635	PROCENT DIMINUARE 1.46%

* Suprafața este determinată în planul de proiecție Stereo 70.

**Date referitoare la teren**

Crt	Categorie folosință	Intravilan	Suprafața (mp)	Tarla	Parcelă	Nr. topo	Observații / Referințe
1	arabil	NU	24.635	98	4	-	

Lungime Segmente

1) Valorile lungimilor segmentelor sunt obținute din proiecție în plan.

Punct început	X / Y	Punct sfârșit	X / Y	Lungime segment (** (m)
1	351.921,237 282.155,269	2	351.935,781 282.113,752	43.991
2	351.935,781 282.113,752	3	352.436,204 282.388,861	571.059
3	352.436,204 282.388,861	4	352.415,906 282.427,215	43.394
4	352.415,906 282.427,215	1	351.921,237 282.155,269	564.493

**** Lungimile segmentelor sunt determinate în planul de proiecție Stereo 70 și sunt rotunjite la 1 milimetru.**

***** Distanța dintre puncte este formată din segmente cumulate ce sunt mai mici decât valoarea 1 milimetru.**

**DATE DESPRE IMOBILUL NR. 2179**

Oficiul de Cadastru și Publicitate Imobiliară DOLJ
Biroul de Cadastru și Publicitate Imobiliară Craiova

A. Partea I. Descrierea imobilului

TEREN Extravilan

Adresa: Jud. Dolj, T 98, P 3

Nr. Crt	Nr cadastral Nr. topografic	Suprafața* (mp)	Observații / Referințe
A1		Din acte: 5.700 Masurata: 5.617	Sector cadastral:44 Teren neimprejmuit; PROCENT DIMINUARE 1.46%

B. Partea II. Proprietari și acte

Inscrieri privitoare la dreptul de proprietate și alte drepturi reale		Referințe
0 / 18/02/2022		
Act Administrativ nr. TDP:471-48412, din 21/02/1994 emis de COMISIA JUDETEANA DOLJ (CERTIF. DE DECES: DR 543860/23.12.2002;);		
B1	Intabulare, drept de PROPRIETATE, dobandit prin Reconstituire, cota actuala 1/1, cota initiala 1/1 1) MITULETU PATRU, DECEDAT DEFUNCT:Da	A1

C. Partea III. SARCINI .

Inscrieri privind dezmembramintele dreptului de proprietate, drepturi reale de garanție și sarcini	Referințe
NU SUNT	

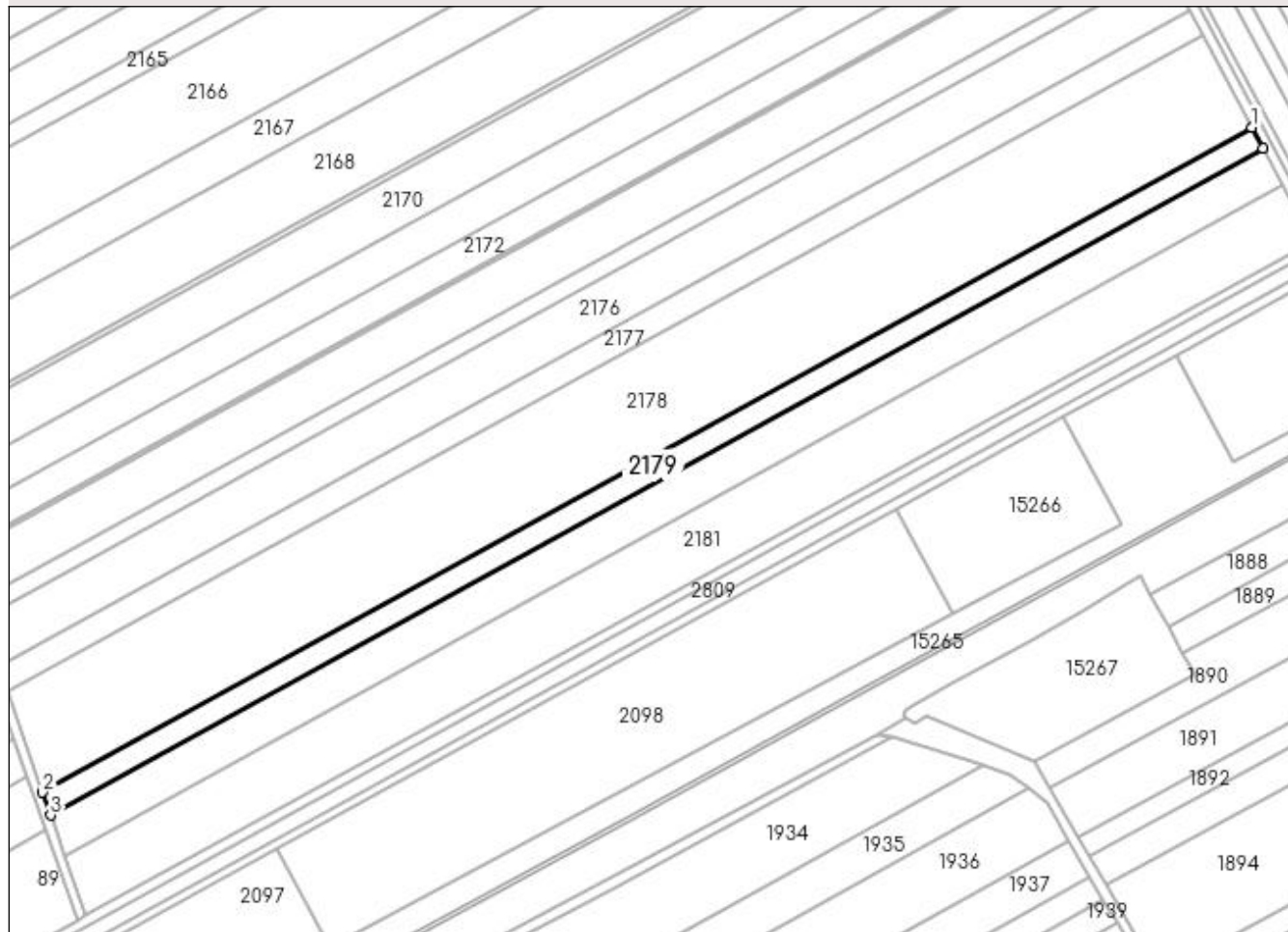
Anexa Nr. 1 La Partea I

Teren

Nr cadastral	Suprafața (mp)*	Observații / Referințe
	Din acte: 5.700 Masurata: 5.617	PROCENT DIMINUARE 1.46%

* Suprafața este determinată în planul de proiecție Stereo 70.

DETALII LINIARE IMOBIL



Date referitoare la teren

Crt	Categorie folosință	Intravilan	Suprafața (mp)	Tarla	Parcelă	Nr. topo	Observații / Referințe
1	arabil	NU	5.617	98	3	-	

Lungime Segmente

1) Valorile lungimilor segmentelor sunt obținute din proiecție în plan.

Punct început	X / Y	Punct sfârșit	X / Y	Lungime segment (** (m)
1	352.436,204 282.388,861	2	351.935,781 282.113,752	571.059
2	351.935,781 282.113,752	3	351.939,074 282.104,352	9.96
3	351.939,074 282.104,352	4	352.440,8 282.380,177	572.546
4	352.440,8 282.380,177	1	352.436,204 282.388,861	9.825

**** Lungimile segmentelor sunt determinate în planul de proiecție Stereo 70 și sunt rotunjite la 1 milimetru.**

***** Distanța dintre puncte este formată din segmente cumulate ce sunt mai mici decât valoarea 1 milimetru.**

**DATE DESPRE IMOBILUL NR. 2180**

Oficiul de Cadastru și Publicitate Imobiliară DOLJ
Biroul de Cadastru și Publicitate Imobiliară Craiova

A. Partea I. Descrierea imobilului

TEREN Extravilan

Adresa: Jud. Dolj, T 98, P 20

Nr. Crt	Nr cadastral Nr. topografic	Suprafața* (mp)	Observații / Referințe
A1	33654	10.000	Sector cadastral:44 Teren neimprejmuit;

B. Partea II. Proprietari și acte

Inscrieri privitoare la dreptul de proprietate și alte drepturi reale		Referințe
119713 / 27/04/2021		
Act Notarial nr. CM:8, din 24/01/2012 emis de BNP BUDIANA IONUT RAZVAN (Act Administrativ nr. TITLU DE PROPRIETATE NR.538-48414, din 15/02/1994 emis de CJ DOLJ);		
B1	Intabulare, drept de PROPRIETATE, dobandit prin Succesiune, cota actuala 1/1, cota initiala 1/1 1) PADAN RODICA	A1

C. Partea III. SARCINI .

Inscrieri privind dezmembramintele dreptului de proprietate, drepturi reale de garanție și sarcini	Referințe
NU SUNT	

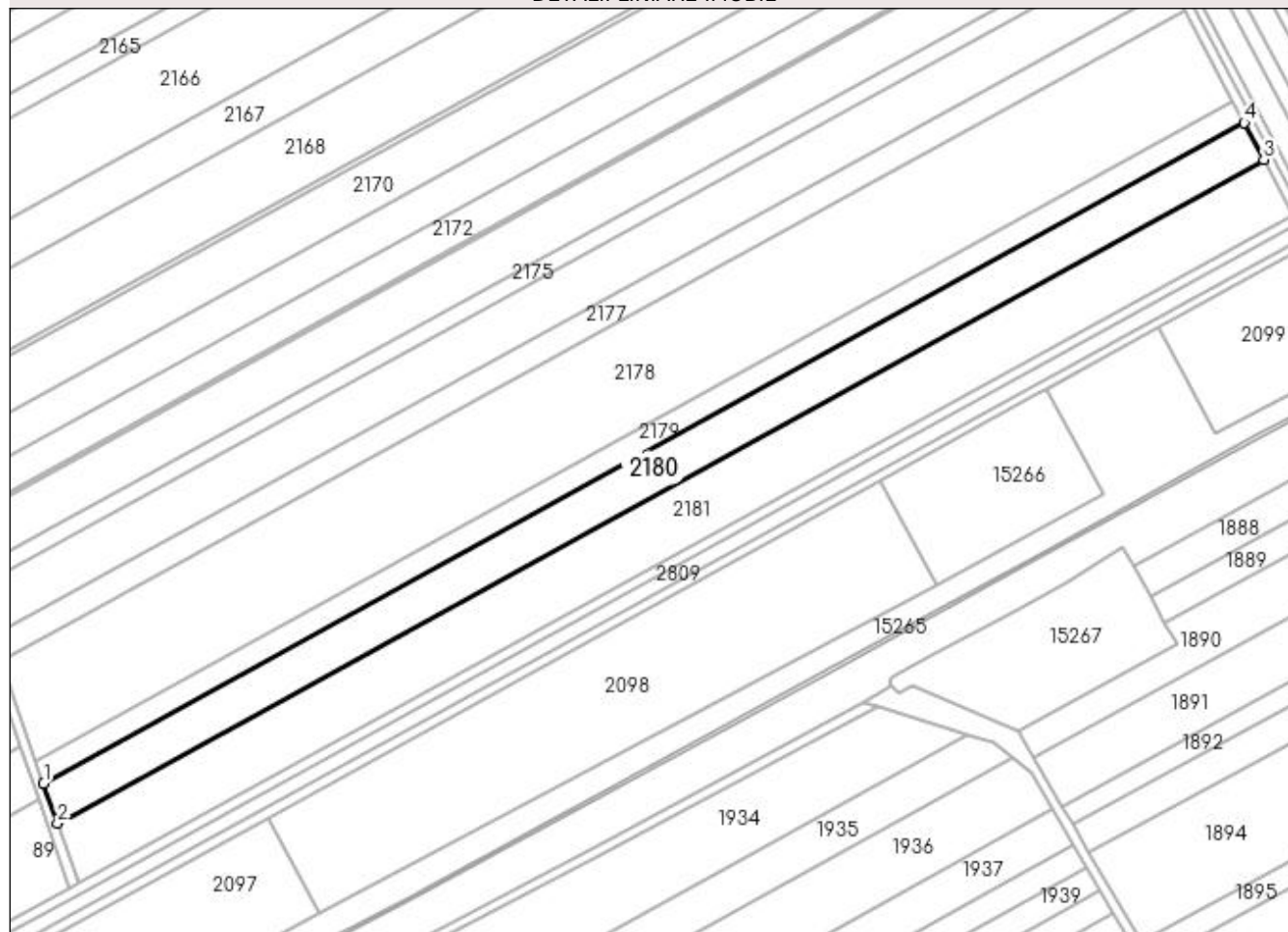
Anexa Nr. 1 La Partea I

Teren

Nr cadastral	Suprafața (mp)*	Observații / Referințe
33654	10.000	

* Suprafața este determinată în planul de proiecție Stereo 70.

DETALII LINIARE IMOBIL



Date referitoare la teren

Crt	Categorie folosință	Intra vilan	Suprafața (mp)	Tarla	Parcelă	Nr. topo	Observații / Referințe
1	arabil	NU	10.000	98	20	-	

Lungime Segmente

1) Valorile lungimilor segmentelor sunt obținute din proiecție în plan.

Punct început	X / Y	Punct sfârșit	X / Y	Lungime segment (** (m)
1	351.939,074 282.104,352	2	351.944,915 282.087,677	17.668
2	351.944,915 282.087,677	3	352.448,952 282.364,773	575.183
3	352.448,952 282.364,773	4	352.440,8 282.380,177	17.428
4	352.440,8 282.380,177	1	351.939,074 282.104,352	572.546

**** Lungimile segmentelor sunt determinate în planul de proiecție Stereo 70 și sunt rotunjite la 1 milimetru.**

***** Distanța dintre puncte este formată din segmente cumulate ce sunt mai mici decât valoarea 1 milimetru.**

**DATE DESPRE IMOBILUL NR. 2181**

Oficiul de Cadastru și Publicitate Imobiliară DOLJ
Biroul de Cadastru și Publicitate Imobiliară Craiova

A. Partea I. Descrierea imobilului

TEREN Extravilan

Nr. CF vechi:361
Nr. cadastral vechi:497

Adresa: Jud. Dolj, T 98, P 1

Nr. Crt	Nr cadastral Nr. topografic	Suprafața* (mp)	Observații / Referințe
A1	30170	Din acte: 15.300 Masurata: 15.039	Sector cadastral:44 Teren neimprejmuit;

B. Partea II. Proprietari și acte

Inscrieri privitoare la dreptul de proprietate și alte drepturi reale		Referințe
46260 / 30/07/2007		
Act Notarial nr. CVC:868, din 01/01/2007 emis de BNP Giurcan G;		
B1	Intabulare, drept de PROPRIETATE, dobandit prin Conventie, cota actuala 1/1, cota initiala 1/1 1) UYSAL FLORINA NARCISA, LIPSA CNP	A1

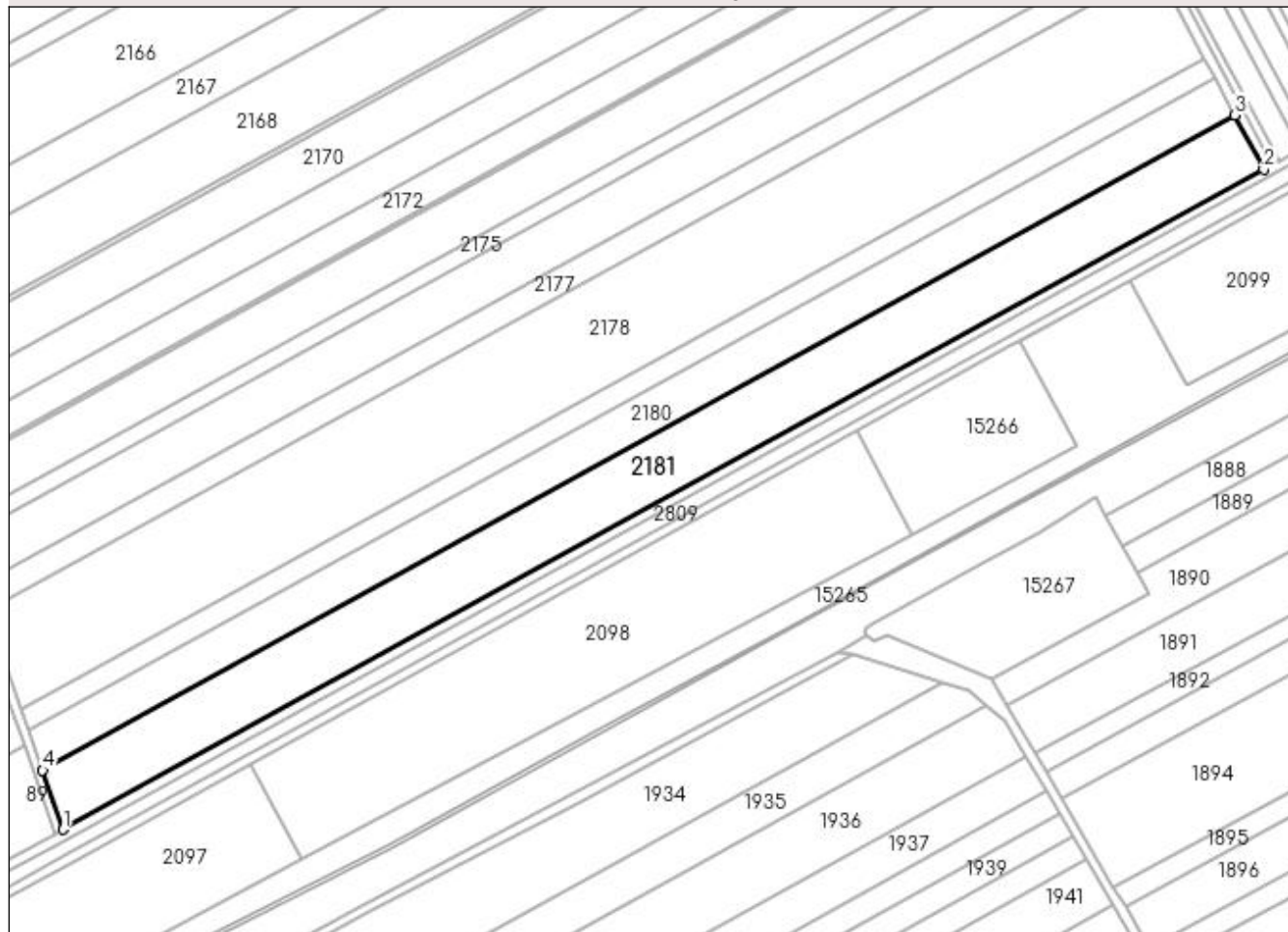
C. Partea III. SARCINI .

Inscrieri privind dezmembramintele dreptului de proprietate, drepturi reale de garanție și sarcini	Referințe
NU SUNT	

Anexa Nr. 1 La Partea I**Teren**

Nr cadastral	Suprafața (mp)*	Observații / Referințe
30170	Din acte: 15.300 Masurata: 15.039	

* Suprafața este determinată în planul de proiecție Stereo 70.

DETALII LINIARE IMOBIL**Date referitoare la teren**

Crt	Categorie folosință	Intravilan	Suprafața (mp)	Tarla	Parcelă	Nr. topo	Observații / Referințe
1	arabil	NU	15.039	98	1	-	

Lungime Segmente

1) Valorile lungimilor segmentelor sunt obținute din proiecție în plan.

Punct început	X / Y	Punct sfârșit	X / Y	Lungime segment (** (m)
1	351.953,649 282.062,744	2	352.461,142 282.341,739	579.126
2	352.461,142 282.341,739	3	352.448,952 282.364,773	26.061
3	352.448,952 282.364,773	4	351.944,915 282.087,677	575.183
4	351.944,915 282.087,677	1	351.953,649 282.062,744	26.419

**** Lungimile segmentelor sunt determinate în planul de proiecție Stereo 70 și sunt rotunjite la 1 milimetru.**

***** Distanța dintre puncte este formată din segmente cumulate ce sunt mai mici decât valoarea 1 milimetru.**

**DATE DESPRE IMOBILUL NR. 2182**

Oficiul de Cadastru și Publicitate Imobiliară DOLJ
Biroul de Cadastru și Publicitate Imobiliară Craiova

A. Partea I. Descrierea imobilului

TEREN Extravilan

Adresa: Jud. Dolj, T 99, P 140

Nr. Crt	Nr cadastral Nr. topografic	Suprafața* (mp)	Observații / Referințe
A1	31494	Din acte: 3.700 Masurata: 3.437	Sector cadastral:44 Teren neimprejmuit;

B. Partea II. Proprietari și acte

Inscrieri privitoare la dreptul de proprietate și alte drepturi reale		Referințe
58410 / 27/04/2016		
Act Notarial nr. CVC:535, din 21/04/2016 emis de NP RIBA IVANCA;		
B1	Intabulare, drept de PROPRIETATE, dobandit prin Conventie, cota actuala 1/1, cota initiala 1/1 1) SOCIETATEA MOTAVEN SRL , CIF:34264040	A1

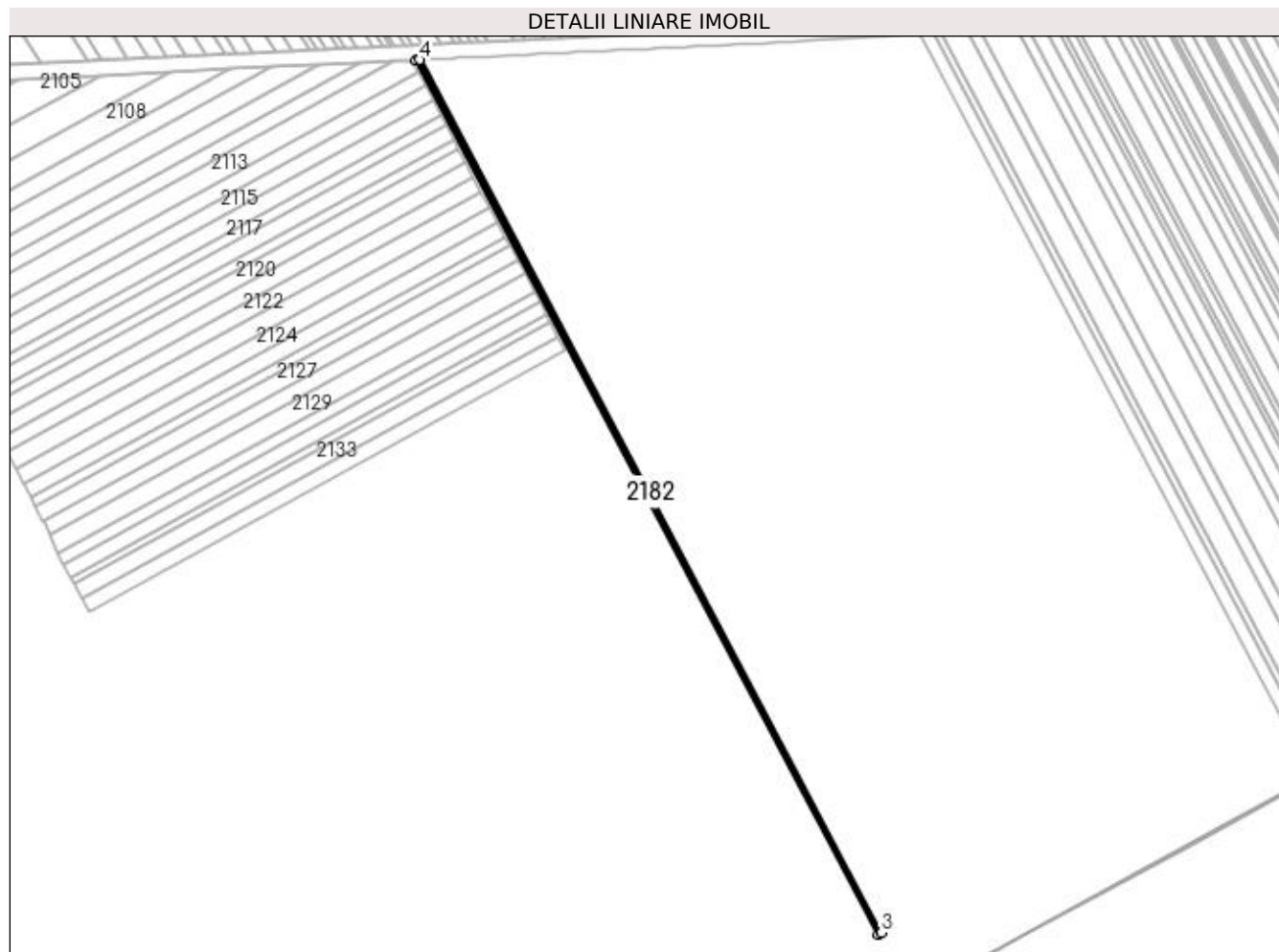
C. Partea III. SARCINI .

Inscrieri privind dezmembramintele dreptului de proprietate, drepturi reale de garanție și sarcini	Referințe
NU SUNT	

Anexa Nr. 1 La Partea I**Teren**

Nr cadastral	Suprafața (mp)*	Observații / Referințe
31494	Din acte: 3.700 Masurata: 3.437	

* Suprafața este determinată în planul de proiecție Stereo 70.

**Date referitoare la teren**

Crt	Categorie folosință	Intra vilan	Suprafața (mp)	Tarla	Parcelă	Nr. topo	Observații / Referințe
1	arabil	NU	3.437	99	140	-	

Lungime Segmente

1) Valorile lungimilor segmentelor sunt obținute din proiecție în plan.

Punct început	X / Y	Punct sfârșit	X / Y	Lungime segment (** (m)
1	351.975,711 283.267,533	2	352.464,648 282.343,666	1045.27
2	352.464,648 282.343,666	3	352.467,532 282.345,252	3.291
3	352.467,532 282.345,252	4	351.979,342 283.267,707	1043.673
4	351.979,342 283.267,707	1	351.975,711 283.267,533	3.635

**** Lungimile segmentelor sunt determinate în planul de proiecție Stereo 70 și sunt rotunjite la 1 milimetru.**

***** Distanța dintre puncte este formată din segmente cumulate ce sunt mai mici decât valoarea 1 milimetru.**

**DATE DESPRE IMOBILUL NR. 2183**

Oficiul de Cadastru și Publicitate Imobiliară DOLJ
Biroul de Cadastru și Publicitate Imobiliară Craiova

A. Partea I. Descrierea imobilului

TEREN Extravilan

Adresa: Jud. Dolj, T 99, P 133

Nr. Crt	Nr cadastral Nr. topografic	Suprafața* (mp)	Observații / Referințe
A1		10.700	Sector cadastral:44 Teren neimprejmuit;

B. Partea II. Proprietari și acte

Inscrieri privitoare la dreptul de proprietate și alte drepturi reale		Referințe
0 / 18/02/2022		
Act Administrativ nr. TDP:1412-60682, din 26/09/1995 emis de COMISIA JUDETEANA DOLJ (CERTIF. DE DECES:D10967808/24.01.2020;);		
B1	Intabulare, drept de PROPRIETATE, dobandit prin Reconstituire, cota actuala 1/1, cota initiala 1/1 1) ANDREI MARIA , LIPSA CNP 2) BAROI ELENA , DECEDAT DEFUNCT:Da 3) BAROI FELICIA , LIPSA CNP 4) BAROI LIDIA , LIPSA CNP	A1

C. Partea III. SARCINI .

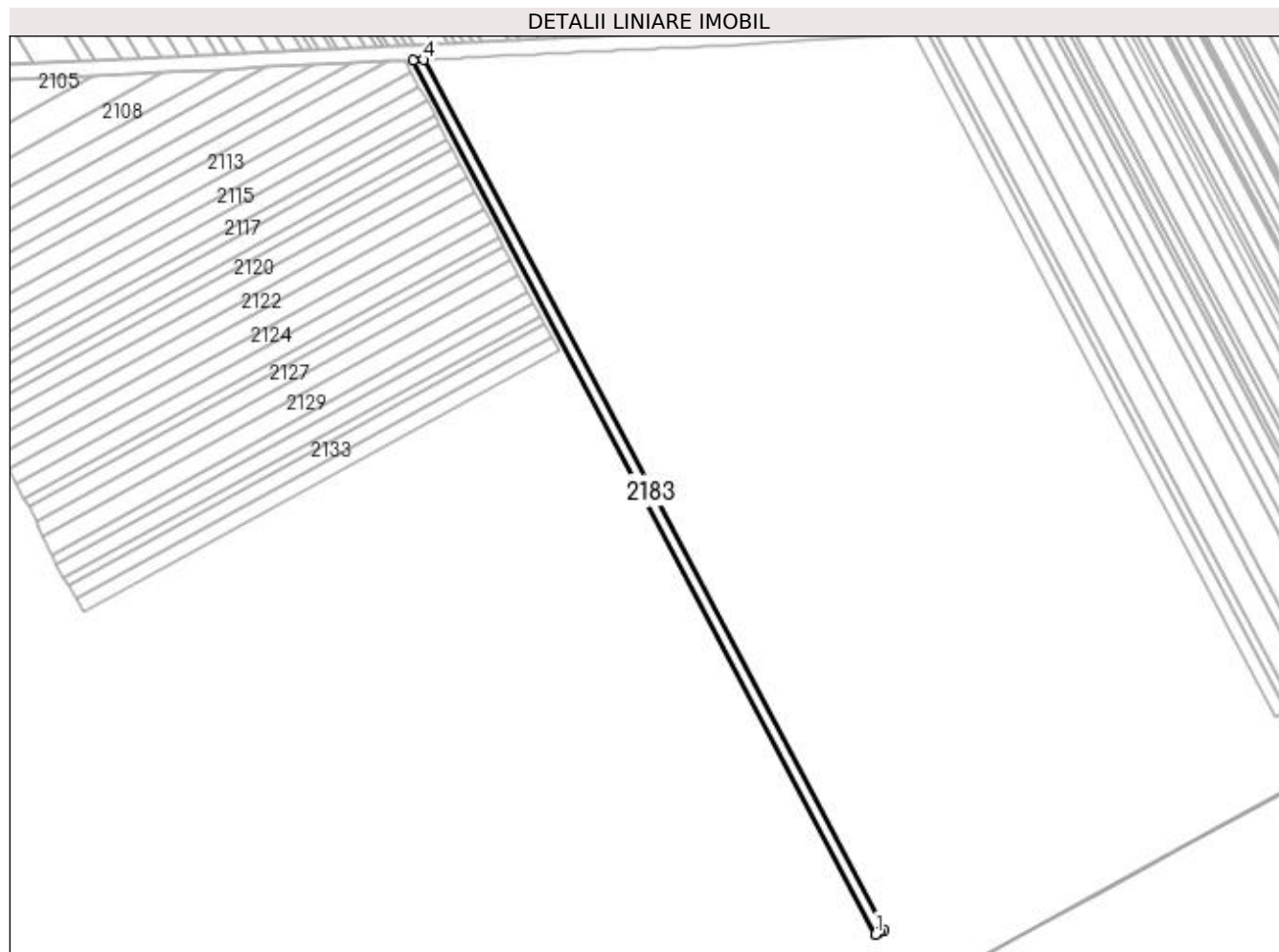
Inscrieri privind dezmembramintele dreptului de proprietate, drepturi reale de garanție și sarcini	Referințe
NU SUNT	

Anexa Nr. 1 La Partea I

Teren

Nr cadastral	Suprafața (mp)*	Observații / Referințe
	10.700	

* Suprafața este determinată în planul de proiecție Stereo 70.



Date referitoare la teren

Crt	Categorie folosință	Intra vilan	Suprafața (mp)	Tarla	Parcelă	Nr. topo	Observații / Referințe
1	arabil	NU	10.700	99	133	-	

Lungime Segmente

1) Valorile lungimilor segmentelor sunt obținute din proiecție în plan.

Punct început	X / Y	Punct sfârșit	X / Y	Lungime segment (** (m)
1	352.467,532 282.345,252	2	352.471,785 282.347,59	4.853
2	352.471,785 282.347,59	3	352.476,556 282.350,171	5.424
3	352.476,556 282.350,171	4	351.990,682 283.268,249	1038.721
4	351.990,682 283.268,249	5	351.979,342 283.267,707	11.353
5	351.979,342 283.267,707	1	352.467,532 282.345,252	1043.673

**** Lungimile segmentelor sunt determinate în planul de proiecție Stereo 70 și sunt rotunjite la 1 milimetru.**

***** Distanța dintre puncte este formată din segmente cumulate ce sunt mai mici decât valoarea 1 milimetru.**

**DATE DESPRE IMOBILUL NR. 2184**

Oficiul de Cadastru și Publicitate Imobiliară DOLJ
Biroul de Cadastru și Publicitate Imobiliară Craiova

A. Partea I. Descrierea imobilului

TEREN Extravilan

Adresa: Jud. Dolj, T 99, P 138

Nr. Crt	Nr cadastral Nr. topografic	Suprafața* (mp)	Observații / Referințe
A1	31504	Din acte: 6.700 Masurata: 6.224	Sector cadastral:44 Teren neimprejmuit;

B. Partea II. Proprietari și acte

Inscrieri privitoare la dreptul de proprietate și alte drepturi reale		Referințe
58409 / 27/04/2016		
Act Notarial nr. CVC:535, din 21/04/2016 emis de NP RIBA IVANCA;		
B1	Intabulare, drept de PROPRIETATE, dobandit prin Conventie, cota actuala 1/1, cota initiala 1/1 1) SC MOTAVEN SRL , CIF:34264040	A1

C. Partea III. SARCINI .

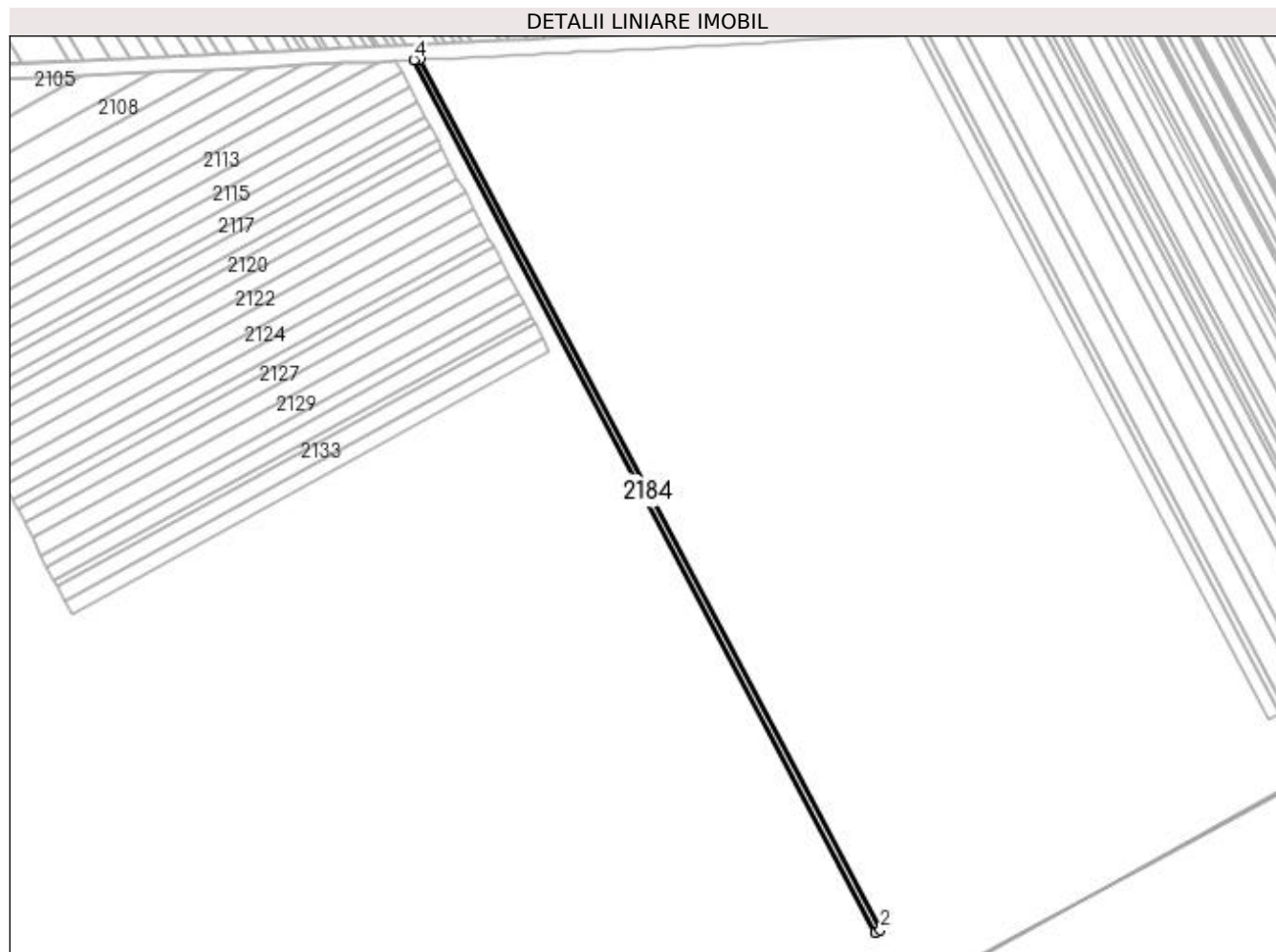
Inscrieri privind dezmembramintele dreptului de proprietate, drepturi reale de garanție și sarcini	Referințe
NU SUNT	

Anexa Nr. 1 La Partea I

Teren

Nr cadastral	Suprafața (mp)*	Observații / Referințe
31504	Din acte: 6.700 Masurata: 6.224	

* Suprafața este determinată în planul de proiecție Stereo 70.



Date referitoare la teren

Crt	Categorie folosință	Intra vilan	Suprafața (mp)	Tarla	Parcelă	Nr. topo	Observații / Referințe
1	arabil	NU	6.224	99	138	-	

Lungime Segmente

1) Valorile lungimilor segmentelor sunt obținute din proiecție în plan.

Punct început	X / Y	Punct sfârșit	X / Y	Lungime segment (** (m)
1	352.476,556 282.350,171	2	352.481,833 282.353,027	6.0
2	352.481,833 282.353,027	3	351.997,303 283.268,566	1035.848
3	351.997,303 283.268,566	4	351.990,682 283.268,249	6.629
4	351.990,682 283.268,249	1	352.476,556 282.350,171	1038.721

**** Lungimile segmentelor sunt determinate în planul de proiecție Stereo 70 și sunt rotunjite la 1 milimetru.**

***** Distanța dintre puncte este formată din segmente cumulate ce sunt mai mici decât valoarea 1 milimetru.**

**DATE DESPRE IMOBILUL NR. 2185**

Oficiul de Cadastru și Publicitate Imobiliară DOLJ
Biroul de Cadastru și Publicitate Imobiliară Craiova

A. Partea I. Descrierea imobilului

TEREN Extravilan

Adresa: Jud. Dolj, T 99, P 137

Nr. Crt	Nr cadastral Nr. topografic	Suprafața* (mp)	Observații / Referințe
A1	30456	Din acte: 10.500 Masurata: 10.398	Sector cadastral:44 Teren neimprejmuit;

B. Partea II. Proprietari și acte

Inscrieri privitoare la dreptul de proprietate și alte drepturi reale		Referințe
123323 / 23/09/2016		
Act Notarial nr. CVC:1102, din 20/09/2016 emis de NP RIBA IVANCA;		
B1	Intabulare, drept de PROPRIETATE, dobandit prin Conventie, cota actuala 1/1, cota initiala 1/1 1) SC MOTAVEN SRL , CIF:34264040	A1

C. Partea III. SARCINI .

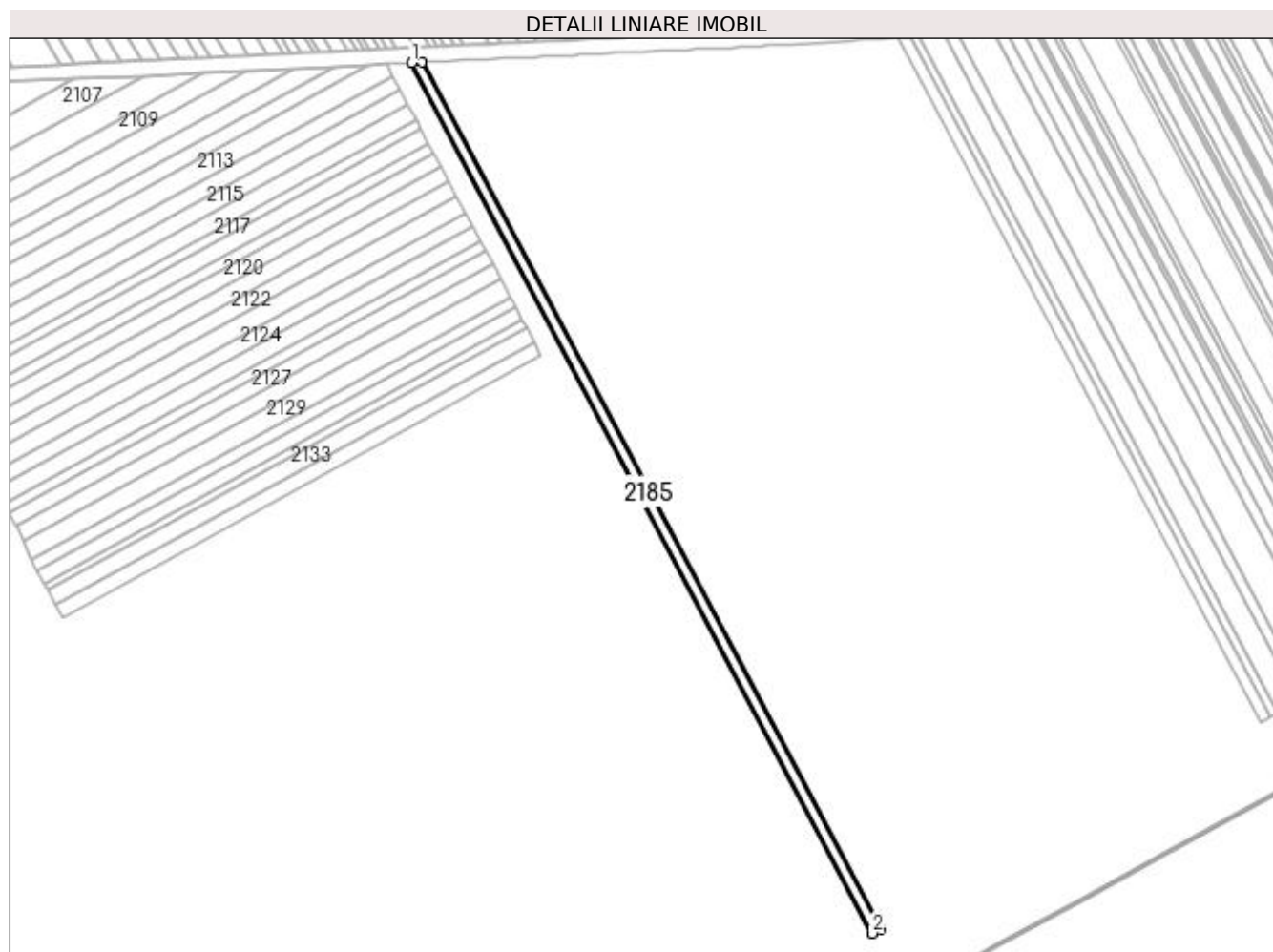
Inscrieri privind dezmembramintele dreptului de proprietate, drepturi reale de garanție și sarcini	Referințe
NU SUNT	

Anexa Nr. 1 La Partea I

Teren

Nr cadastral	Suprafața (mp)*	Observații / Referințe
30456	Din acte: 10.500 Masurata: 10.398	

* Suprafața este determinată în planul de proiecție Stereo 70.



Date referitoare la teren

Crt	Categorie folosință	Intravilan	Suprafața (mp)	Tarla	Parcelă	Nr. topo	Observații / Referințe
1	arabil	NU	10.398	99	137	-	

Lungime Segmente

1) Valorile lungimilor segmentelor sunt obținute din proiecție în plan.

Punct început	X / Y	Punct sfârșit	X / Y	Lungime segment (** (m)
1	351.997,303 283.268,566	2	352.481,833 282.353,027	1035.848
2	352.481,833 282.353,027	3	352.490,683 282.357,816	10.063
3	352.490,683 282.357,816	4	352.008,406 283.269,097	1031.031
4	352.008,406 283.269,097	1	351.997,303 283.268,566	11.116

**** Lungimile segmentelor sunt determinate în planul de proiecție Stereo 70 și sunt rotunjite la 1 milimetru.**

***** Distanța dintre puncte este formată din segmente cumulate ce sunt mai mici decât valoarea 1 milimetru.**

**DATE DESPRE IMOBILUL NR. 2186**

Oficiul de Cadastru și Publicitate Imobiliară DOLJ
 Biroul de Cadastru și Publicitate Imobiliară Craiova

A. Partea I. Descrierea imobilului

TEREN Extravilan

Adresa: Jud. Dolj, T 99, P 135

Nr. Crt	Nr cadastral Nr. topografic	Suprafața* (mp)	Observații / Referințe
A1	32237	Din acte: 4.500 Masurata: 4.463	Sector cadastral:44 Teren neimprejmuit;

B. Partea II. Proprietari și acte

Inscrieri privitoare la dreptul de proprietate și alte drepturi reale		Referințe
111195 / 28/05/2019		
Act Notarial nr. CVC:1332, din 27/05/2019 emis de NP DIACONESCU GELU EMILIAN;		
B1	Intabulare, drept de PROPRIETATE, dobandit prin Conventie, cota actuala 1/1, cota initiala 1/1 1) SMCAGRO SRL , CIF:31177089	A1

C. Partea III. SARCINI .

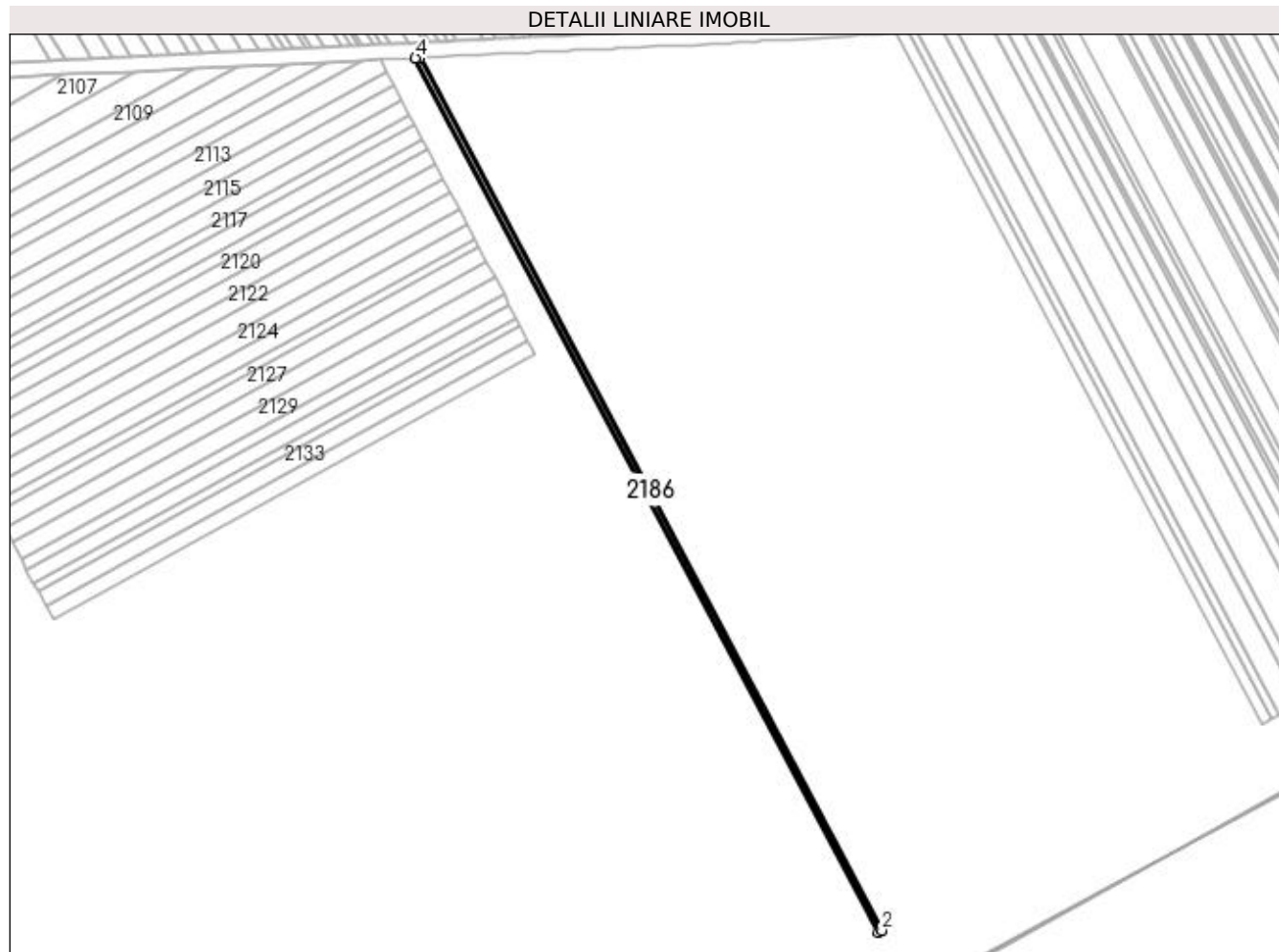
Inscrieri privind dezmembramintele dreptului de proprietate, drepturi reale de garanție și sarcini	Referințe
NU SUNT	

Anexa Nr. 1 La Partea I

Teren

Nr cadastral	Suprafața (mp)*	Observații / Referințe
32237	Din acte: 4.500 Masurata: 4.463	

* Suprafața este determinată în planul de proiecție Stereo 70.



Date referitoare la teren

Crt	Categorie folosință	Intra vilan	Suprafața (mp)	Tarla	Parcelă	Nr. topo	Observații / Referințe
1	arabil	NU	4.463	99	135	-	

Lungime Segmente

1) Valorile lungimilor segmentelor sunt obținute din proiecție în plan.

Punct început	X / Y	Punct sfârșit	X / Y	Lungime segment (** (m)
1	352.490,683 282.357,816	2	352.494,494 282.359,878	4.333
2	352.494,494 282.359,878	3	352.013,187 283.269,326	1028.957
3	352.013,187 283.269,326	4	352.008,406 283.269,097	4.786
4	352.008,406 283.269,097	1	352.490,683 282.357,816	1031.031

**** Lungimile segmentelor sunt determinate în planul de proiecție Stereo 70 și sunt rotunjite la 1 milimetru.**

***** Distanța dintre puncte este formată din segmente cumulate ce sunt mai mici decât valoarea 1 milimetru.**

**DATE DESPRE IMOBILUL NR. 2187**

Oficiul de Cadastru și Publicitate Imobiliară DOLJ
 Biroul de Cadastru și Publicitate Imobiliară Craiova

A. Partea I. Descrierea imobilului

TEREN Extravilan

Adresa: Jud. Dolj, T 99, P 141

Nr. Crt	Nr cadastral Nr. topografic	Suprafața* (mp)	Observații / Referințe
A1	32281	Din acte: 5.500 Masurata: 5.455	Sector cadastral:44 Teren neimprejmuit;

B. Partea II. Proprietari și acte

Inscrieri privitoare la dreptul de proprietate și alte drepturi reale		Referințe
138989 / 03/07/2019		
Act Notarial nr. CVC:1344, din 25/06/2019 emis de NP BELU AUREL;		
B1	Intabulare, drept de PROPRIETATE, dobandit prin Conventie, cota actuala 1/1, cota initiala 1/1 1) SMCAGRO SRL , CIF:31177089	A1

C. Partea III. SARCINI .

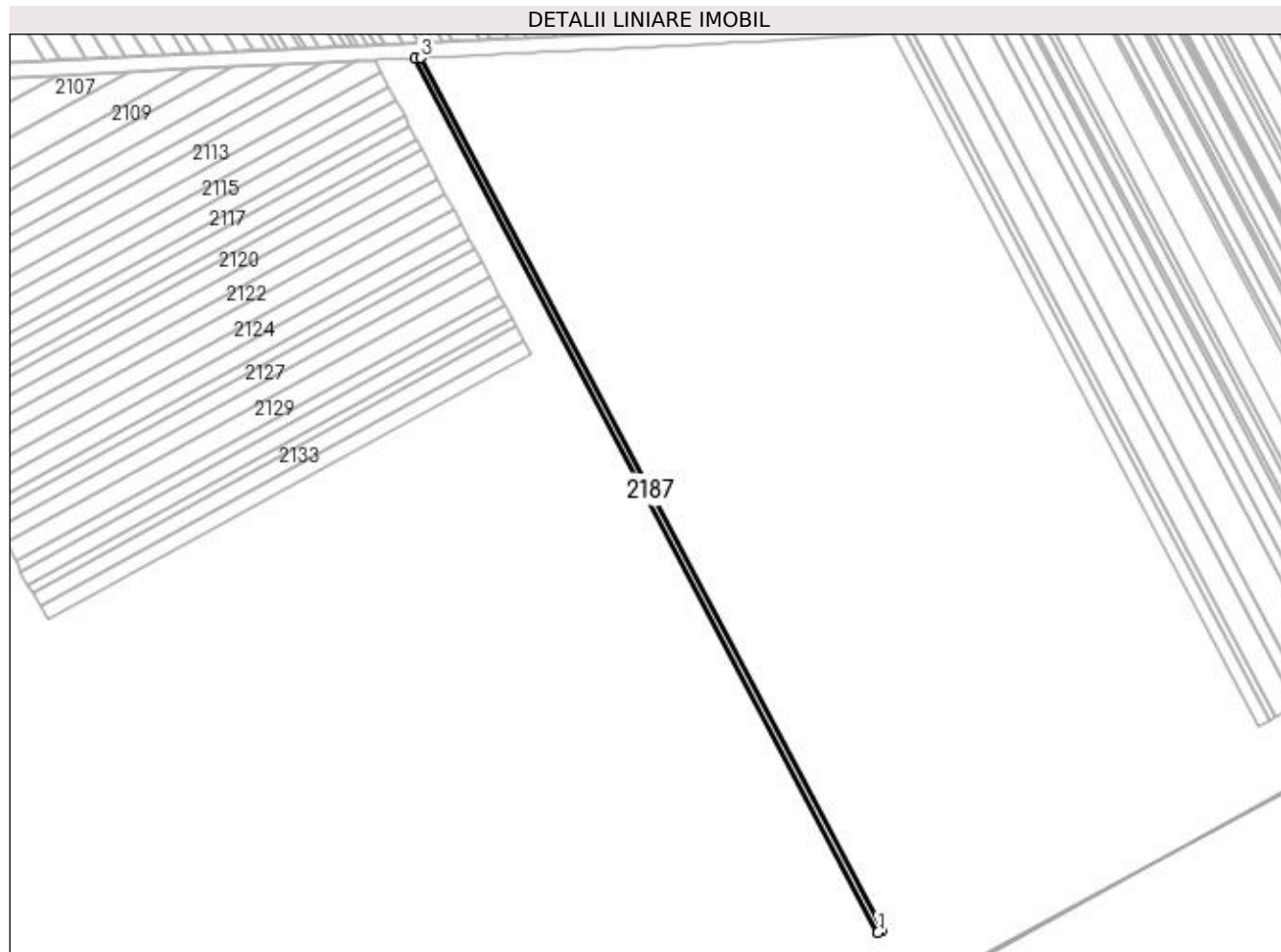
Inscrieri privind dezmembramintele dreptului de proprietate, drepturi reale de garanție și sarcini	Referințe
NU SUNT	

Anexa Nr. 1 La Partea I

Teren

Nr cadastral	Suprafața (mp)*	Observații / Referințe
32281	Din acte: 5.500 Masurata: 5.455	

* Suprafața este determinată în planul de proiecție Stereo 70.



Date referitoare la teren

Crt	Categorie folosință	Intra vilan	Suprafața (mp)	Tarla	Parcelă	Nr. topo	Observații / Referințe
1	arabil	NU	5.455	99	141	-	

Lungime Segmente

1) Valorile lungimilor segmentelor sunt obținute din proiecție în plan.

Punct început	X / Y	Punct sfârșit	X / Y	Lungime segment (** (m)
1	352.494,494 282.359,878	2	352.499,162 282.362,404	5.308
2	352.499,162 282.362,404	3	352.019,045 283.269,606	1026.415
3	352.019,045 283.269,606	4	352.013,187 283.269,326	5.865
4	352.013,187 283.269,326	1	352.494,494 282.359,878	1028.957

**** Lungimile segmentelor sunt determinate în planul de proiecție Stereo 70 și sunt rotunjite la 1 milimetru.**

***** Distanța dintre puncte este formată din segmente cumulate ce sunt mai mici decât valoarea 1 milimetru.**

**DATE DESPRE IMOBILUL NR. 2188**

Oficiul de Cadastru și Publicitate Imobiliară DOLJ
Biroul de Cadastru și Publicitate Imobiliară Craiova

A. Partea I. Descrierea imobilului

TEREN Extravilan

Adresa: Jud. Dolj, T 99, P 134

Nr. Crt	Nr cadastral Nr. topografic	Suprafața* (mp)	Observații / Referințe
A1		6.900	Sector cadastral:44 Teren neimprejmuit;

B. Partea II. Proprietari și acte

Inscrieri privitoare la dreptul de proprietate și alte drepturi reale	Referințe
0 / 18/02/2022	
Act Administrativ nr. TDP:1165-58820, din 11/01/1995 emis de COMISIA JUDETEANA DOLJ;	
B1	A1
Intabulare, drept de PROPRIETATE, dobândit prin Reconstituire, cota actuala 1/1, cota initiala 1/1 1) ISPAS ION, LIPSA CNP	

C. Partea III. SARCINI .

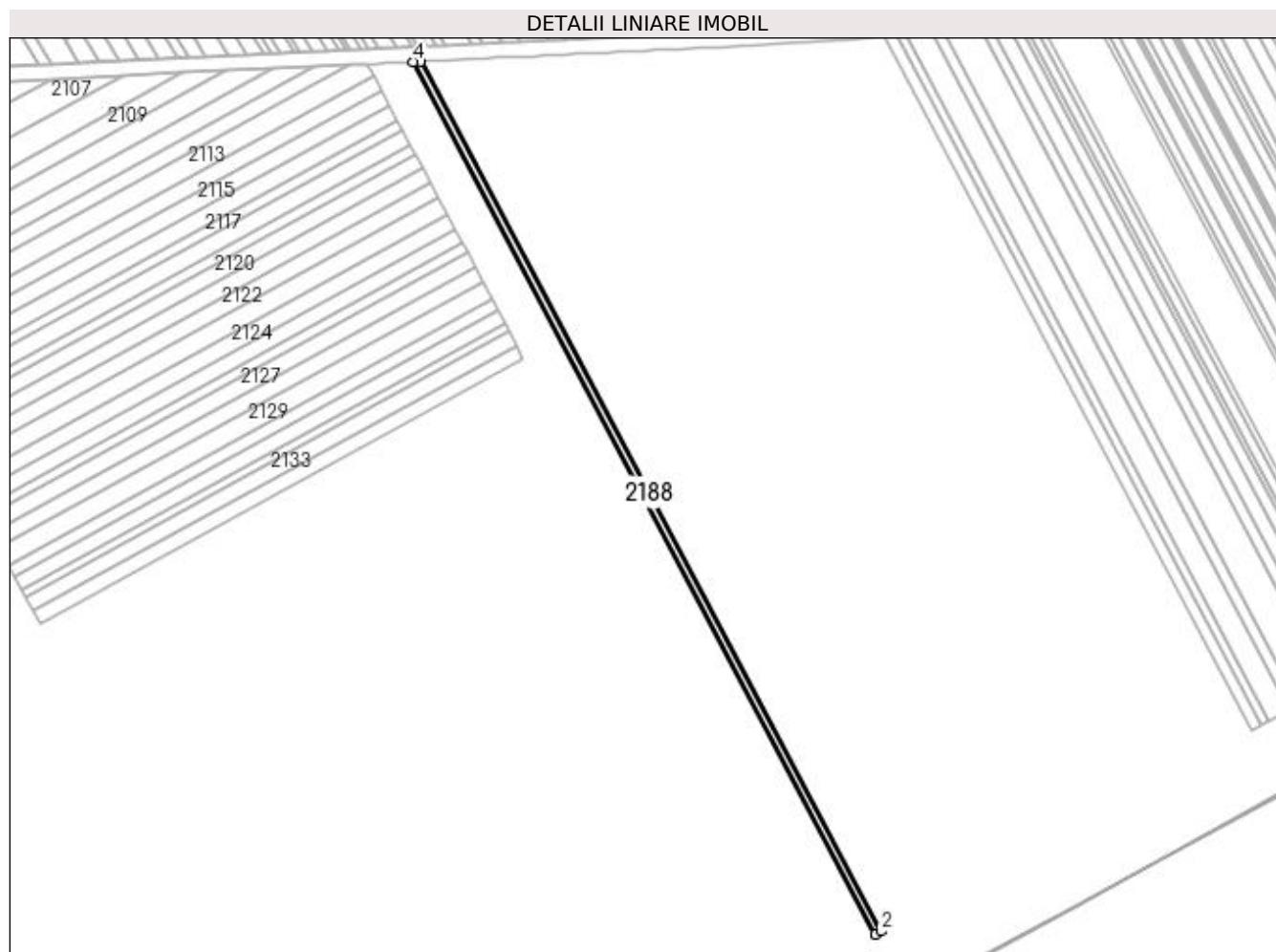
Inscrieri privind dezmembramintele dreptului de proprietate, drepturi reale de garanție și sarcini	Referințe
NU SUNT	

Anexa Nr. 1 La Partea I

Teren

Nr cadastral	Suprafața (mp)*	Observații / Referințe
	6.900	

* Suprafața este determinată în planul de proiecție Stereo 70.



Date referitoare la teren

Crt	Categorie folosință	Intra vilan	Suprafața (mp)	Tarla	Parcelă	Nr. topo	Observații / Referințe
1	arabil	NU	6.900	99	134	-	

Lungime Segmente

1) Valorile lungimilor segmentelor sunt obținute din proiecție în plan.

Punct început	X / Y	Punct sfârșit	X / Y	Lungime segment (** (m)
1	352.499,162 282.362,404	2	352.505,084 282.365,608	6.733
2	352.505,084 282.365,608	3	352.026,474 283.269,962	1023.193
3	352.026,474 283.269,962	4	352.019,045 283.269,606	7.438
4	352.019,045 283.269,606	1	352.499,162 282.362,404	1026.415

**** Lungimile segmentelor sunt determinate în planul de proiecție Stereo 70 și sunt rotunjite la 1 milimetru.**

***** Distanța dintre puncte este formată din segmente cumulate ce sunt mai mici decât valoarea 1 milimetru.**

**DATE DESPRE IMOBILUL NR. 2189**

Oficiul de Cadastru și Publicitate Imobiliară DOLJ
 Biroul de Cadastru și Publicitate Imobiliară Craiova

A. Partea I. Descrierea imobilului

TEREN Extravilan

Adresa: Jud. Dolj, T 99, P 133

Nr. Crt	Nr cadastral Nr. topografic	Suprafața* (mp)	Observații / Referințe
A1		1.800	Sector cadastral:44 Teren neimprejmuit;

B. Partea II. Proprietari și acte

Inscrieri privitoare la dreptul de proprietate și alte drepturi reale	Referințe
0 / 18/02/2022	
Act Administrativ nr. TDP:1608-48628, din 20/02/1996 emis de COMISIA JUDETEANA DOLJ;	
B1	A1
Intabulare, drept de PROPRIETATE, dobandit prin Reconstituire, cota actuala 1/1, cota initiala 1/1 1) BAROI FLOAREA , LIPSA CNP	

C. Partea III. SARCINI .

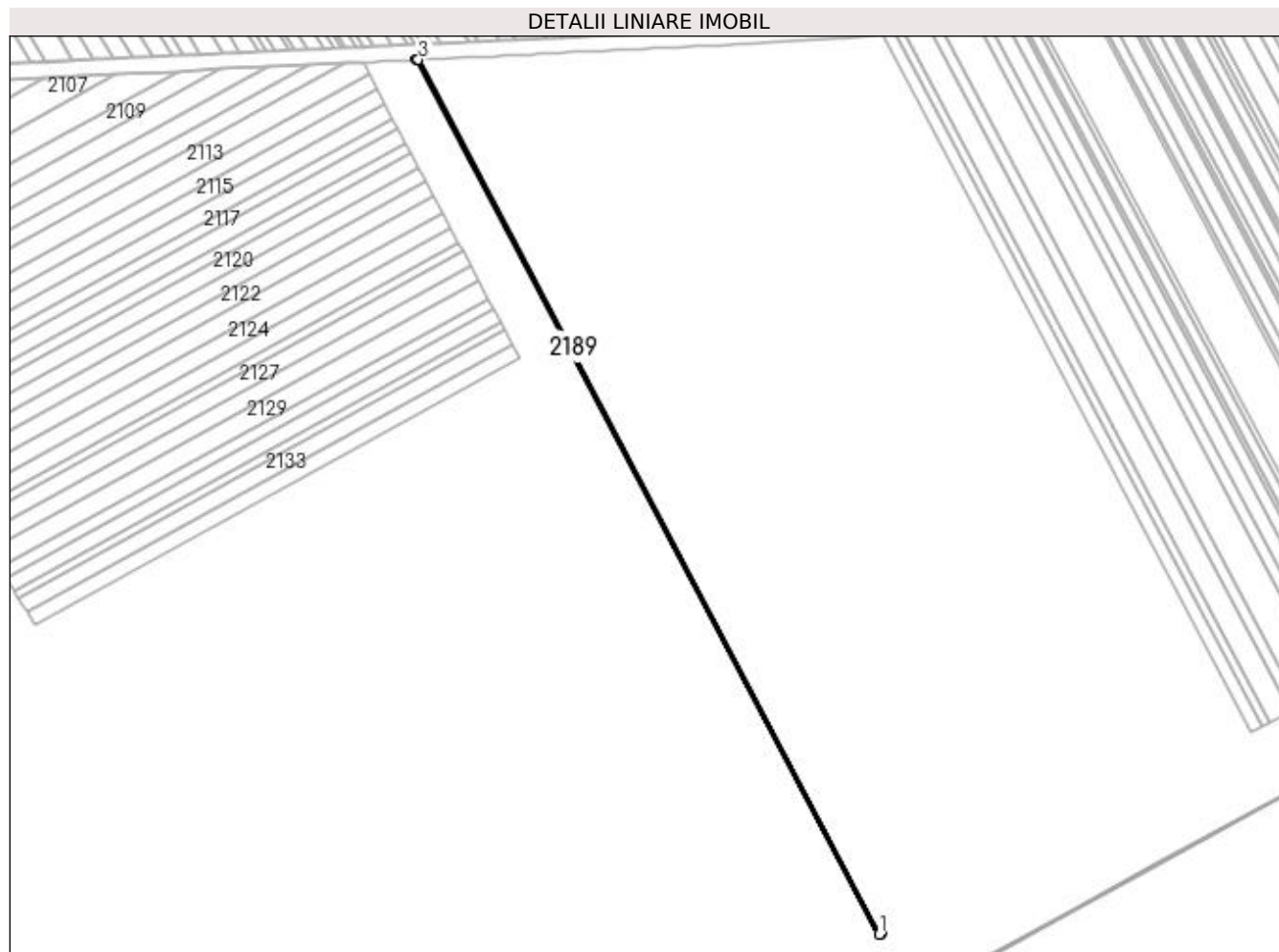
Inscrieri privind dezmembramintele dreptului de proprietate, drepturi reale de garanție și sarcini	Referințe
NU SUNT	

Anexa Nr. 1 La Partea I

Teren

Nr cadastral	Suprafața (mp)*	Observații / Referințe
	1.800	

* Suprafața este determinată în planul de proiecție Stereo 70.



Date referitoare la teren

Crt	Categorie folosință	Intra vilan	Suprafața (mp)	Tarla	Parcelă	Nr. topo	Observații / Referințe
1	arabil	NU	1.800	99	133	-	

Lungime Segmente

1) Valorile lungimilor segmentelor sunt obținute din proiecție în plan.

Punct început	X / Y	Punct sfârșit	X / Y	Lungime segment (** (m)
1	352.505,084 282.365,608	2	352.506,632 282.366,446	1.76
2	352.506,632 282.366,446	3	352.028,416 283.270,055	1022.35
3	352.028,416 283.270,055	4	352.026,474 283.269,962	1.944
4	352.026,474 283.269,962	1	352.505,084 282.365,608	1023.193

**** Lungimile segmentelor sunt determinate în planul de proiecție Stereo 70 și sunt rotunjite la 1 milimetru.**

***** Distanța dintre puncte este formată din segmente cumulate ce sunt mai mici decât valoarea 1 milimetru.**

**DATE DESPRE IMOBILUL NR. 2190**

Oficiul de Cadastru și Publicitate Imobiliară DOLJ
Biroul de Cadastru și Publicitate Imobiliară Craiova

A. Partea I. Descrierea imobilului

TEREN Extravilan

Adresa: Jud. Dolj, T 99, P 142

Nr. Crt	Nr cadastral Nr. topografic	Suprafața* (mp)	Observații / Referințe
A1	31520	5.000	Sector cadastral:44 Teren neimprejmuit;

B. Partea II. Proprietari și acte

Inscrieri privitoare la dreptul de proprietate și alte drepturi reale	Referințe
152506 / 22/11/2016	
Act Notarial nr. CVC:3181, din 21/11/2016 emis de NP STOENESCU FLOREA;	
B1	A1
Intabulare, drept de PROPRIETATE, dobandit prin Conventie, cota actuala 1/1, cota initiala 1/1	
1) PADAN EMIL	
2) PADAN CONSTANTINA	

C. Partea III. SARCINI .

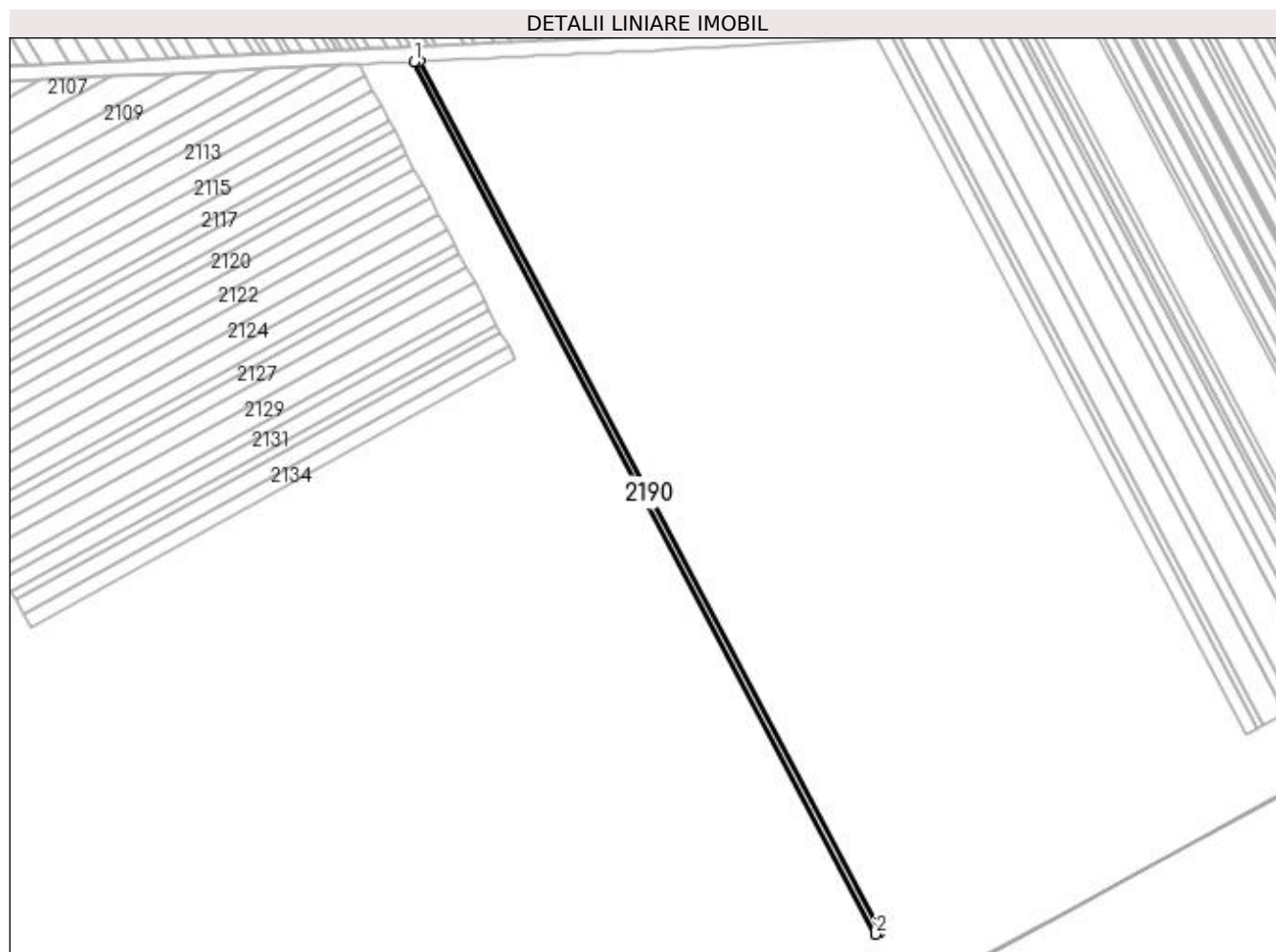
Inscrieri privind dezmembramintele dreptului de proprietate, drepturi reale de garanție și sarcini	Referințe
NU SUNT	

Anexa Nr. 1 La Partea I

Teren

Nr cadastral	Suprafața (mp)*	Observații / Referințe
31520	5.000	

* Suprafața este determinată în planul de proiecție Stereo 70.



Date referitoare la teren

Crt	Categorie folosință	Intra vilan	Suprafața (mp)	Tarla	Parcelă	Nr. topo	Observații / Referințe
1	arabil	NU	5.000	99	142	-	

Lungime Segmente

1) Valorile lungimilor segmentelor sunt obținute din proiecție în plan.

Punct început	X / Y	Punct sfârșit	X / Y	Lungime segment (** (m)
1	352.028,416 283.270,055	2	352.506,632 282.366,446	1022.35
2	352.506,632 282.366,446	3	352.510,939 282.368,776	4.897
3	352.510,939 282.368,776	4	352.033,819 283.270,313	1020.006
4	352.033,819 283.270,313	1	352.028,416 283.270,055	5.409

**** Lungimile segmentelor sunt determinate în planul de proiecție Stereo 70 și sunt rotunjite la 1 milimetru.**

***** Distanța dintre puncte este formată din segmente cumulate ce sunt mai mici decât valoarea 1 milimetru.**

**DATE DESPRE IMOBILUL NR. 2191**

Oficiul de Cadastru și Publicitate Imobiliară DOLJ
Biroul de Cadastru și Publicitate Imobiliară Craiova

A. Partea I. Descrierea imobilului

TEREN Extravilan

Adresa: Jud. Dolj, T 99, P 130

Nr. Crt	Nr cadastral Nr. topografic	Suprafața* (mp)	Observații / Referințe
A1		16.400	Sector cadastral:44 Teren neimprejmuit;

B. Partea II. Proprietari și acte

Inscrieri privitoare la dreptul de proprietate și alte drepturi reale	Referințe
0 / 18/02/2022	
Act Administrativ nr. TDP:701-58782, din 18/03/1994 emis de COMISIA JUDETEANA DOLJ;	
B1	A1
Intabulare, drept de PROPRIETATE, dobandit prin Reconstituire, cota actuala 1/1, cota initiala 1/1 1) LUPU CONSTANTIN, LIPSA CNP	

C. Partea III. SARCINI .

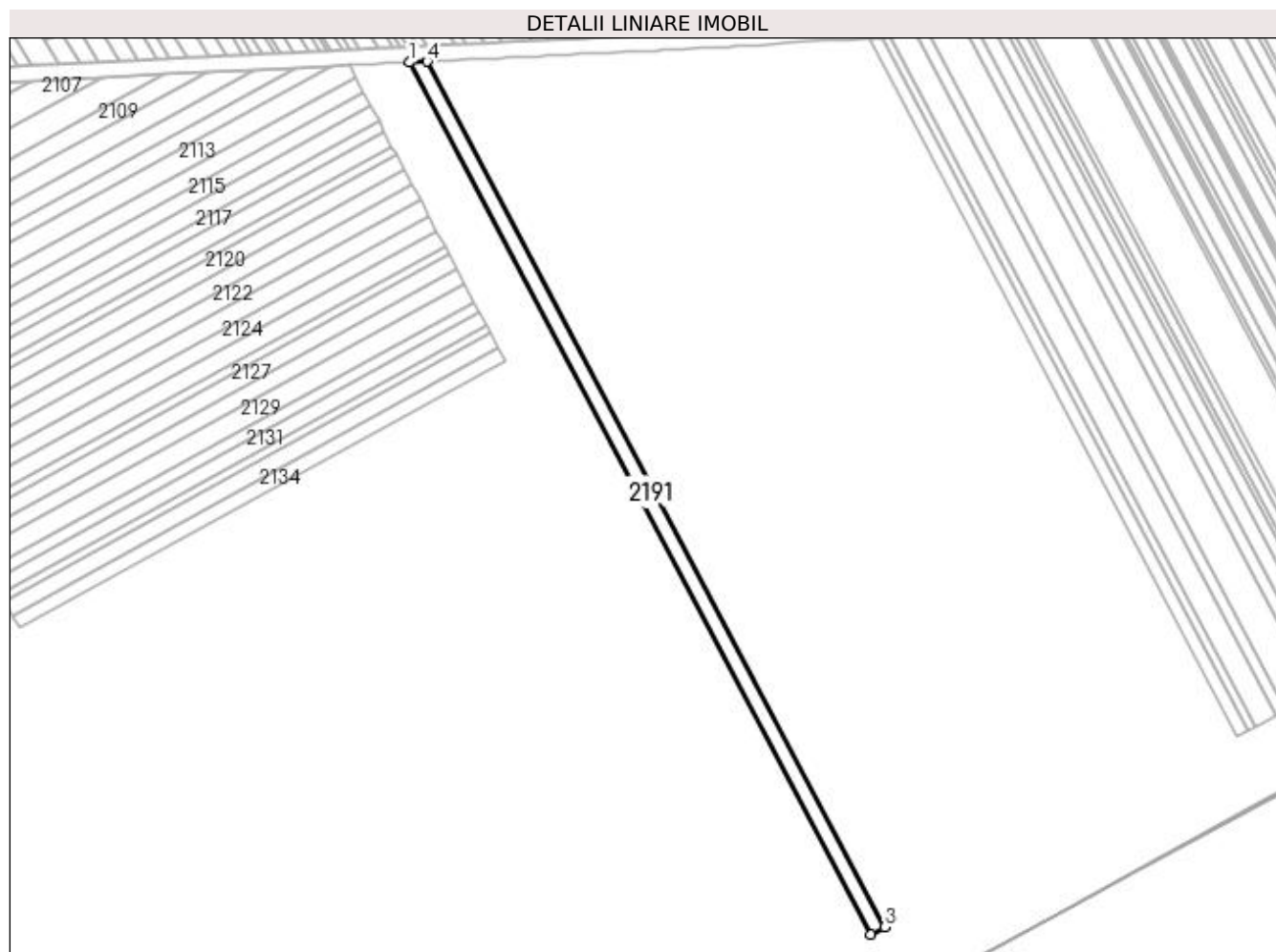
Inscrieri privind dezmembramintele dreptului de proprietate, drepturi reale de garanție și sarcini	Referințe
NU SUNT	

Anexa Nr. 1 La Partea I

Teren

Nr cadastral	Suprafața (mp)*	Observații / Referințe
	16.400	

* Suprafața este determinată în planul de proiecție Stereo 70.



Date referitoare la teren

Crt	Categorie folosință	Intra vilan	Suprafața (mp)	Tarla	Parcelă	Nr. topo	Observații / Referințe
1	arabil	NU	16.400	99	130	-	

Lungime Segmente

1) Valorile lungimilor segmentelor sunt obținute din proiecție în plan.

Punct început	X / Y	Punct sfârșit	X / Y	Lungime segment (** (m)
1	352.033,819 283.270,313	2	352.510,939 282.368,776	1020.006
2	352.510,939 282.368,776	3	352.525,134 282.376,458	16.14
3	352.525,134 282.376,458	4	352.051,629 283.271,165	1012.278
4	352.051,629 283.271,165	1	352.033,819 283.270,313	17.83

**** Lungimile segmentelor sunt determinate în planul de proiecție Stereo 70 și sunt rotunjite la 1 milimetru.**

***** Distanța dintre puncte este formată din segmente cumulate ce sunt mai mici decât valoarea 1 milimetru.**

**DATE DESPRE IMOBILUL NR. 2192**

Oficiul de Cadastru și Publicitate Imobiliară DOLJ
Biroul de Cadastru și Publicitate Imobiliară Craiova

A. Partea I. Descrierea imobilului

TEREN Extravilan

Adresa: Jud. Dolj, T 99, P 129

Nr. Crt	Nr cadastral Nr. topografic	Suprafața* (mp)	Observații / Referințe
A1		22.500	Sector cadastral:44 Teren neimprejmuit;

B. Partea II. Proprietari și acte

Inscrieri privitoare la dreptul de proprietate și alte drepturi reale	Referințe
0 / 18/02/2022	
Act Administrativ nr. TDP:744-58782, din 17/03/1994 emis de COMISIA JUDETEANA DOLJ;	
B1	A1
Intabulare, drept de PROPRIETATE, dobândit prin Reconstituire, cota actuala 1/1, cota initiala 1/1 1) DINCA ELENA, LIPSA CNP	

C. Partea III. SARCINI .

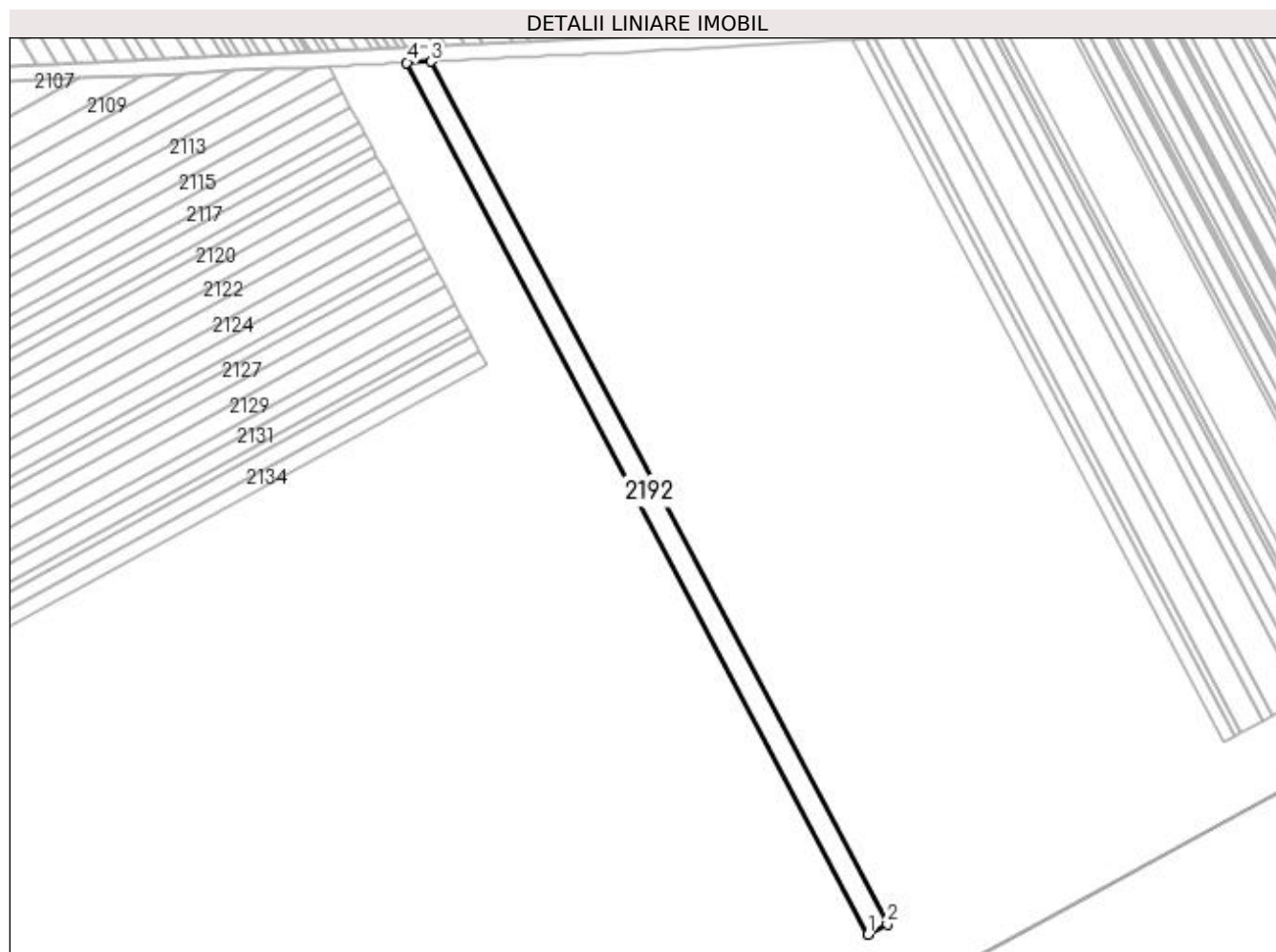
Inscrieri privind dezmembramintele dreptului de proprietate, drepturi reale de garanție și sarcini	Referințe
NU SUNT	

Anexa Nr. 1 La Partea I

Teren

Nr cadastral	Suprafața (mp)*	Observații / Referințe
	22.500	

* Suprafața este determinată în planul de proiecție Stereo 70.



Date referitoare la teren

Crt	Categorie folosință	Intra vilan	Suprafața (mp)	Tarla	Parcelă	Nr. topo	Observații / Referințe
1	arabil	NU	22.500	99	129	-	

Lungime Segmente

1) Valorile lungimilor segmentelor sunt obținute din proiecție în plan.

Punct început	X / Y	Punct sfârșit	X / Y	Lungime segment (** (m)
1	352.525,134 282.376,458	2	352.544,787 282.387,092	22.346
2	352.544,787 282.387,092	3	352.076,286 283.272,345	1001.582
3	352.076,286 283.272,345	4	352.051,629 283.271,165	24.685
4	352.051,629 283.271,165	1	352.525,134 282.376,458	1012.278

**** Lungimile segmentelor sunt determinate în planul de proiecție Stereo 70 și sunt rotunjite la 1 milimetru.**

***** Distanța dintre puncte este formată din segmente cumulate ce sunt mai mici decât valoarea 1 milimetru.**

**DATE DESPRE IMOBILUL NR. 2193**

Oficiul de Cadastru și Publicitate Imobiliară DOLJ
Biroul de Cadastru și Publicitate Imobiliară Craiova

A. Partea I. Descrierea imobilului

TEREN Extravilan

Adresa: Jud. Dolj, T 99, P 128

Nr. Crt	Nr cadastral Nr. topografic	Suprafața* (mp)	Observații / Referințe
A1		15.800	Sector cadastral:44 Teren neimprejmuit;

B. Partea II. Proprietari și acte

Inscrieri privitoare la dreptul de proprietate și alte drepturi reale	Referințe
0 / 18/02/2022	
Act Notarial nr. CM:159, din 24/10/2014 emis de NP BUDIANA IONUT RAZVAN;	
B1	A1
Intabulare, drept de PROPRIETATE, dobandit prin Succesiune, cota actuala 1/1, cota initiala 1/1 1) COLCEA FLOAREA	

C. Partea III. SARCINI .

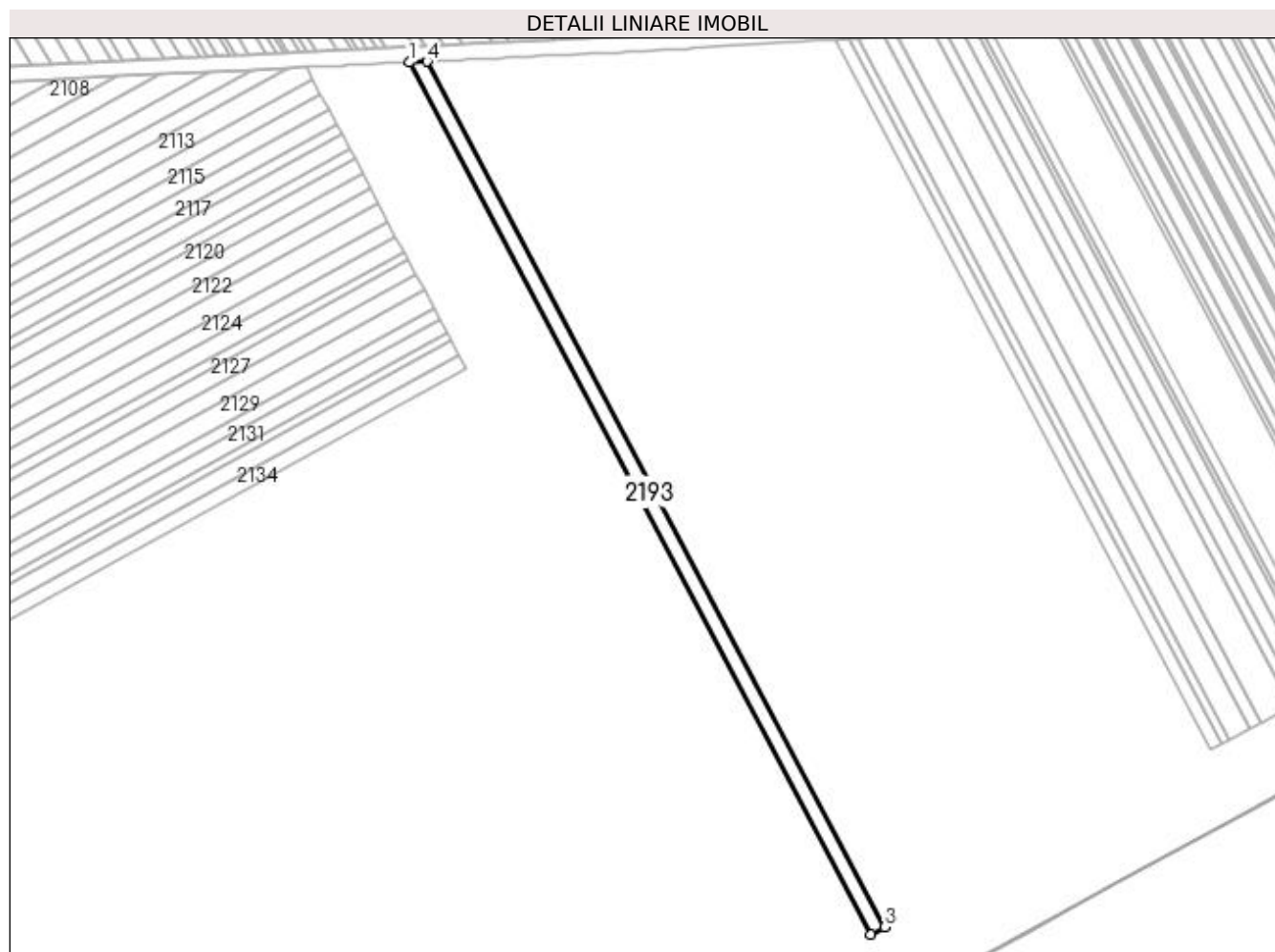
Inscrieri privind dezmembramintele dreptului de proprietate, drepturi reale de garanție și sarcini	Referințe
NU SUNT	

Anexa Nr. 1 La Partea I

Teren

Nr cadastral	Suprafața (mp)*	Observații / Referințe
	15.800	

* Suprafața este determinată în planul de proiecție Stereo 70.



Date referitoare la teren

Crt	Categorie folosință	Intra vilan	Suprafața (mp)	Tarla	Parcelă	Nr. topo	Observații / Referințe
1	arabil	NU	15.800	99	128	-	

Lungime Segmente

1) Valorile lungimilor segmentelor sunt obținute din proiecție în plan.

Punct început	X / Y	Punct sfârșit	X / Y	Lungime segment (** (m)
1	352.076,286 283.272,345	2	352.544,787 282.387,092	1001.582
2	352.544,787 282.387,092	3	352.558,714 282.394,629	15.836
3	352.558,714 282.394,629	4	352.093,759 283.273,181	994.0
4	352.093,759 283.273,181	1	352.076,286 283.272,345	17.493

**** Lungimile segmentelor sunt determinate în planul de proiecție Stereo 70 și sunt rotunjite la 1 milimetru.**

***** Distanța dintre puncte este formată din segmente cumulate ce sunt mai mici decât valoarea 1 milimetru.**

**DATE DESPRE IMOBILUL NR. 2194**

Oficiul de Cadastru și Publicitate Imobiliară DOLJ
Biroul de Cadastru și Publicitate Imobiliară Craiova

A. Partea I. Descrierea imobilului

TEREN Extravilan

Adresa: Jud. Dolj, T 99, P 127

Nr. Crt	Nr cadastral Nr. topografic	Suprafața* (mp)	Observații / Referințe
A1	33500	10.500	Sector cadastral:44 Teren neimprejmuit;

B. Partea II. Proprietari și acte

Inscrieri privitoare la dreptul de proprietate și alte drepturi reale	Referințe
38848 / 17/02/2021	
Act Notarial nr. CONTRACT DE INTRETINERE:343, din 17/02/2021 emis de NP STOENESCU FLOREA;	
B1	A1
Intabulare, drept de PROPRIETATE, dobandit prin Conventie, cota actuala 1/1, cota initiala 1/1	
1) POPESCU VASILICA	
2) POPESCU CRISTIAN	

C. Partea III. SARCINI

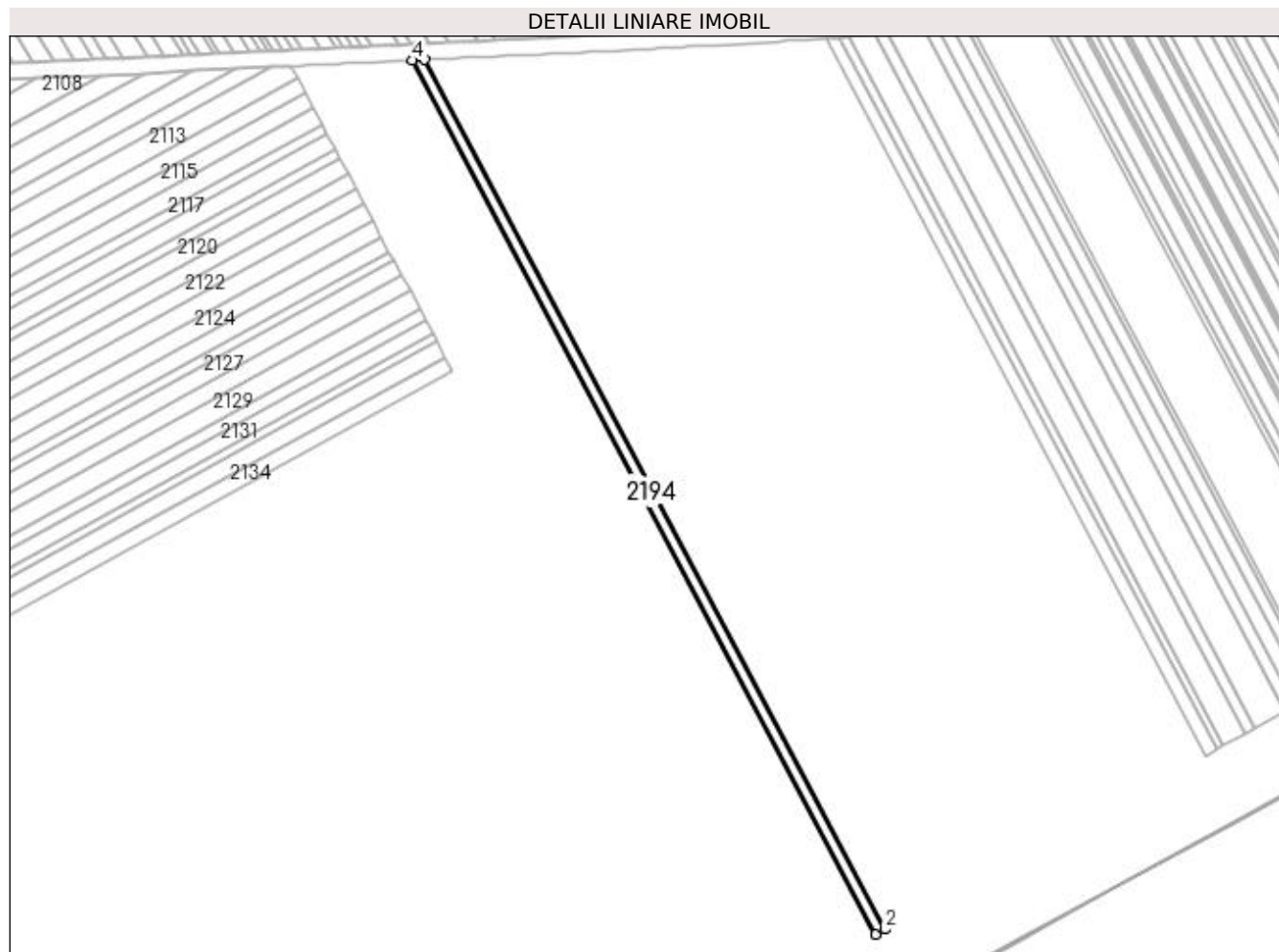
Inscrieri privind dezmembramintele dreptului de proprietate, drepturi reale de garanție și sarcini	Referințe
38848 / 17/02/2021	
Act Notarial nr. CONTRACT DE INTRETINERE:343, din 17/02/2021 emis de NP STOENESCU FLOREA;	
C1	A1
Intabulare, drept de IPOTECA LEGALA, Valoare:0 ce are ca obiect plata rentei in bani corespunzatoare intretinerii neexecutate, dobandit prin Conventie, cota actuala 1/1, cota initiala 1/1	
1) RUDAREANU VASILE	

Anexa Nr. 1 La Partea I

Teren

Nr cadastral	Suprafața (mp)*	Observații / Referințe
33500	10.500	

* Suprafața este determinată în planul de proiecție Stereo 70.



Date referitoare la teren

Crt	Categorie folosință	Intravilan	Suprafața (mp)	Tarla	Parcelă	Nr. topo	Observații / Referințe
1	arabil	NU	10.500	99	127	-	

Lungime Segmente

1) Valorile lungimilor segmentelor sunt obținute din proiecție în plan.

Punct început	X / Y	Punct sfârșit	X / Y	Lungime segment (** (m)
1	352.558,714 282.394,629	2	352.568,029 282.399,669	10.591
2	352.568,029 282.399,669	3	352.105,445 283.273,74	988.931
3	352.105,445 283.273,74	4	352.093,759 283.273,181	11.699
4	352.093,759 283.273,181	1	352.558,714 282.394,629	994.0

**** Lungimile segmentelor sunt determinate în planul de proiecție Stereo 70 și sunt rotunjite la 1 milimetru.**

***** Distanța dintre puncte este formată din segmente cumulate ce sunt mai mici decât valoarea 1 milimetru.**

**DATE DESPRE IMOBILUL NR. 2195**

Oficiul de Cadastru și Publicitate Imobiliară DOLJ
Biroul de Cadastru și Publicitate Imobiliară Craiova

A. Partea I. Descrierea imobilului

TEREN Extravilan

Adresa: Jud. Dolj, T 99, P 126

Nr. Crt	Nr cadastral Nr. topografic	Suprafața* (mp)	Observații / Referințe
A1		10.800	Sector cadastral:44 Teren neimprejmuit;

B. Partea II. Proprietari și acte

Inscrieri privitoare la dreptul de proprietate și alte drepturi reale	Referințe
0 / 18/02/2022	
Act Notarial nr. CM:203, din 28/03/2003 emis de NP STOENESCU FLOREA;	
B1	A1
Intabulare, drept de PROPRIETATE, dobandit prin Succesiune, cota actuala 1/1, cota initiala 1/1 1) RADU ELEONORA	

C. Partea III. SARCINI .

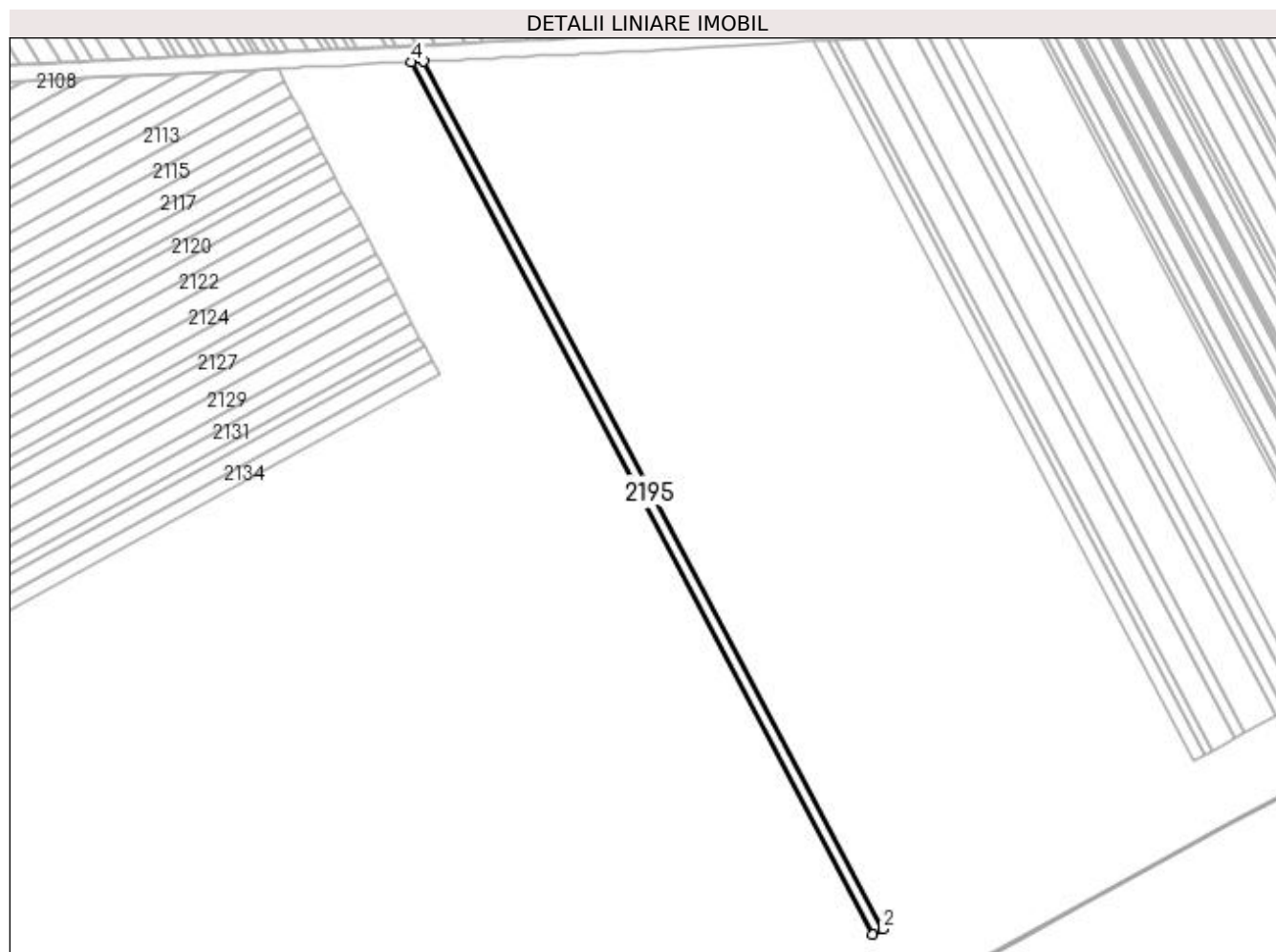
Inscrieri privind dezmembramintele dreptului de proprietate, drepturi reale de garanție și sarcini	Referințe
NU SUNT	

Anexa Nr. 1 La Partea I

Teren

Nr cadastral	Suprafața (mp)*	Observații / Referințe
	10.800	

* Suprafața este determinată în planul de proiecție Stereo 70.



Date referitoare la teren

Crt	Categorie folosință	Intra vilan	Suprafața (mp)	Tarla	Parcelă	Nr. topo	Observații / Referințe
1	arabil	NU	10.800	99	126	-	

Lungime Segmente

1) Valorile lungimilor segmentelor sunt obținute din proiecție în plan.

Punct început	X / Y	Punct sfârșit	X / Y	Lungime segment (** (m)
1	352.568,029 282.399,669	2	352.577,66 282.404,88	10.95
2	352.577,66 282.404,88	3	352.117,528 283.274,318	983.689
3	352.117,528 283.274,318	4	352.105,445 283.273,74	12.097
4	352.105,445 283.273,74	1	352.568,029 282.399,669	988.931

**** Lungimile segmentelor sunt determinate în planul de proiecție Stereo 70 și sunt rotunjite la 1 milimetru.**

***** Distanța dintre puncte este formată din segmente cumulate ce sunt mai mici decât valoarea 1 milimetru.**

**DATE DESPRE IMOBILUL NR. 2196**

Oficiul de Cadastru și Publicitate Imobiliară DOLJ
Biroul de Cadastru și Publicitate Imobiliară Craiova

A. Partea I. Descrierea imobilului

TEREN Extravilan

Adresa: Jud. Dolj, T 99, P 125

Nr. Crt	Nr cadastral Nr. topografic	Suprafața* (mp)	Observații / Referințe
A1		8.500	Sector cadastral:44 Teren neimprejmit;

B. Partea II. Proprietari și acte

Inscrieri privitoare la dreptul de proprietate și alte drepturi reale		Referințe
0 / 18/02/2022		
Act Notarial nr. CVC:632, din 10/03/2010 emis de NP STOENESCU FLOREA;		
B1	Intabulare, drept de PROPRIETATE, dobandit prin Conventie, cota actuala 4/8, cota initiala 4/8 1) CIRSTEA LENUTA	A1
Act Notarial nr. CM:12, din 19/01/2012 emis de NP STOENESCU FLOREA;		
B2	Intabulare, drept de PROPRIETATE, dobandit prin Succesiune, cota actuala 1/8, cota initiala 1/8 1) CIRSTEA LENUTA	A1
B3	Intabulare, drept de PROPRIETATE, dobandit prin Succesiune, cota actuala 3/8, cota initiala 3/8 1) CIRSTEA GEORGE	A1

C. Partea III. SARCINI .

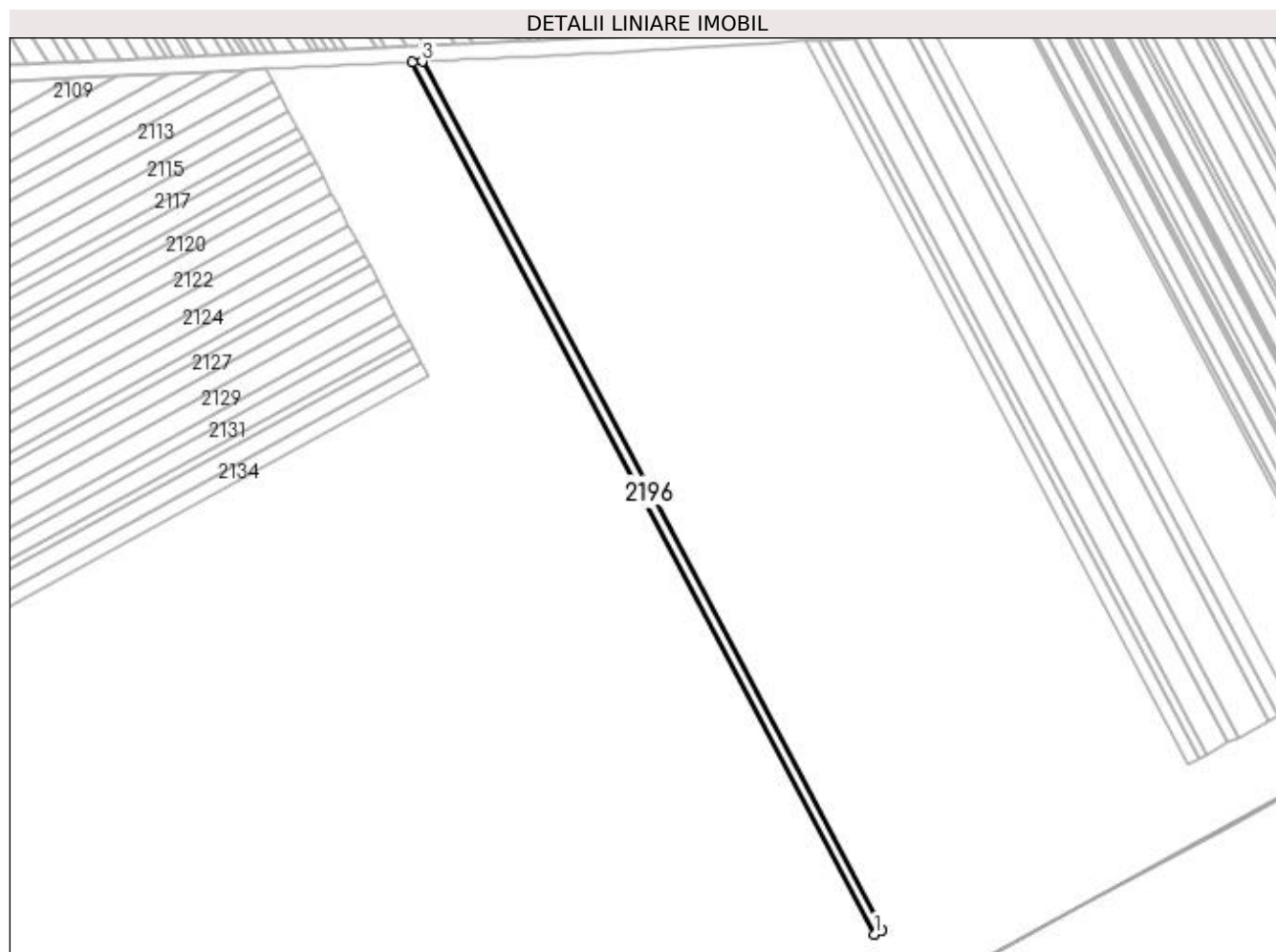
Inscrieri privind dezmembramintele dreptului de proprietate, drepturi reale de garanție și sarcini	Referințe
NU SUNT	

Anexa Nr. 1 La Partea I

Teren

Nr cadastral	Suprafața (mp)*	Observații / Referințe
	8.500	

* Suprafața este determinată în planul de proiecție Stereo 70.



Date referitoare la teren

Crt	Categorie folosință	Intra vilan	Suprafața (mp)	Tarla	Parcelă	Nr. topo	Observații / Referințe
1	arabil	NU	8.500	99	125	-	

Lungime Segmente

1) Valorile lungimilor segmentelor sunt obținute din proiecție în plan.

Punct început	X / Y	Punct sfârșit	X / Y	Lungime segment (** (m)
1	352.577,66 282.404,88	2	352.585,276 282.409,001	8.659
2	352.585,276 282.409,001	3	352.127,083 283.274,775	979.543
3	352.127,083 283.274,775	4	352.117,528 283.274,318	9.566
4	352.117,528 283.274,318	1	352.577,66 282.404,88	983.689

**** Lungimile segmentelor sunt determinate în planul de proiecție Stereo 70 și sunt rotunjite la 1 milimetru.**

***** Distanța dintre puncte este formată din segmente cumulate ce sunt mai mici decât valoarea 1 milimetru.**

**DATE DESPRE IMOBILUL NR. 2197**

Oficiul de Cadastru și Publicitate Imobiliară DOLJ
Biroul de Cadastru și Publicitate Imobiliară Craiova

A. Partea I. Descrierea imobilului

TEREN Extravilan

Adresa: Jud. Dolj, T 99, P 124

Nr. Crt	Nr cadastral Nr. topografic	Suprafața* (mp)	Observații / Referințe
A1		7.400	Sector cadastral:44 Teren neimprejmuit;

B. Partea II. Proprietari și acte

Inscrieri privitoare la dreptul de proprietate și alte drepturi reale	Referințe
0 / 18/02/2022	
Act Administrativ nr. TDP:1146-58820, din 09/01/1995 emis de COMISIA JUDETEANA DOLJ;	
B1	A1
Intabulare, drept de PROPRIETATE, dobandit prin Reconstituire, cota actuala 1/1, cota initiala 1/1 1) CIRSTEA NICOLAE, LIPSA CNP	

C. Partea III. SARCINI .

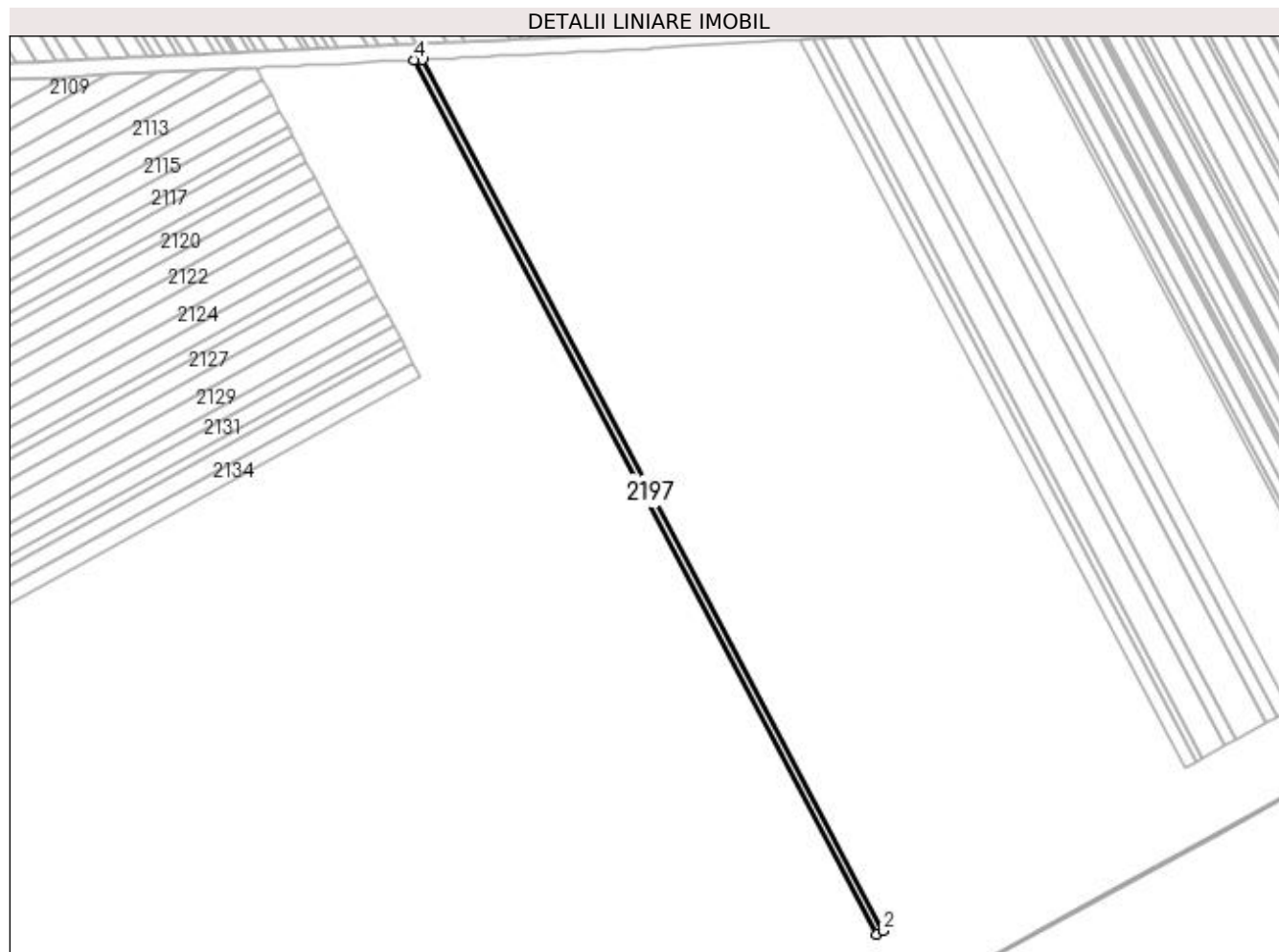
Inscrieri privind dezmembramintele dreptului de proprietate, drepturi reale de garanție și sarcini	Referințe
NU SUNT	

Anexa Nr. 1 La Partea I

Teren

Nr cadastral	Suprafața (mp)*	Observații / Referințe
	7.400	

* Suprafața este determinată în planul de proiecție Stereo 70.



Date referitoare la teren

Crt	Categorie folosință	Intra vilan	Suprafața (mp)	Tarla	Parcelă	Nr. topo	Observații / Referințe
1	arabil	NU	7.400	99	124	-	

Lungime Segmente

1) Valorile lungimilor segmentelor sunt obținute din proiecție în plan.

Punct început	X / Y	Punct sfârșit	X / Y	Lungime segment (** (m)
1	352.585,276 282.409,001	2	352.591,933 282.412,604	7.569
2	352.591,933 282.412,604	3	352.135,435 283.275,174	975.919
3	352.135,435 283.275,174	4	352.127,083 283.274,775	8.362
4	352.127,083 283.274,775	1	352.585,276 282.409,001	979.543

**** Lungimile segmentelor sunt determinate în planul de proiecție Stereo 70 și sunt rotunjite la 1 milimetru.**

***** Distanța dintre puncte este formată din segmente cumulate ce sunt mai mici decât valoarea 1 milimetru.**

**DATE DESPRE IMOBILUL NR. 2198**

Oficiul de Cadastru și Publicitate Imobiliară DOLJ
Biroul de Cadastru și Publicitate Imobiliară Craiova

A. Partea I. Descrierea imobilului

TEREN Extravilan

Adresa: Jud. Dolj, T 99, P 123

Nr. Crt	Nr cadastral Nr. topografic	Suprafața* (mp)	Observații / Referințe
A1		7.800	Sector cadastral:44 Teren neimpregmuit;

B. Partea II. Proprietari și acte

Inscrieri privitoare la dreptul de proprietate și alte drepturi reale	Referințe
0 / 18/02/2022	
Act Administrativ nr. TDP:1134-58820, din 06/01/1995 emis de COMISIA JUDETEANA DOLJ;	
B1	A1
Intabulare, drept de PROPRIETATE, dobandit prin Reconstituire, cota actuala 1/1, cota initiala 1/1 1) JUGANARU MARIA, LIPSA CNP	

C. Partea III. SARCINI .

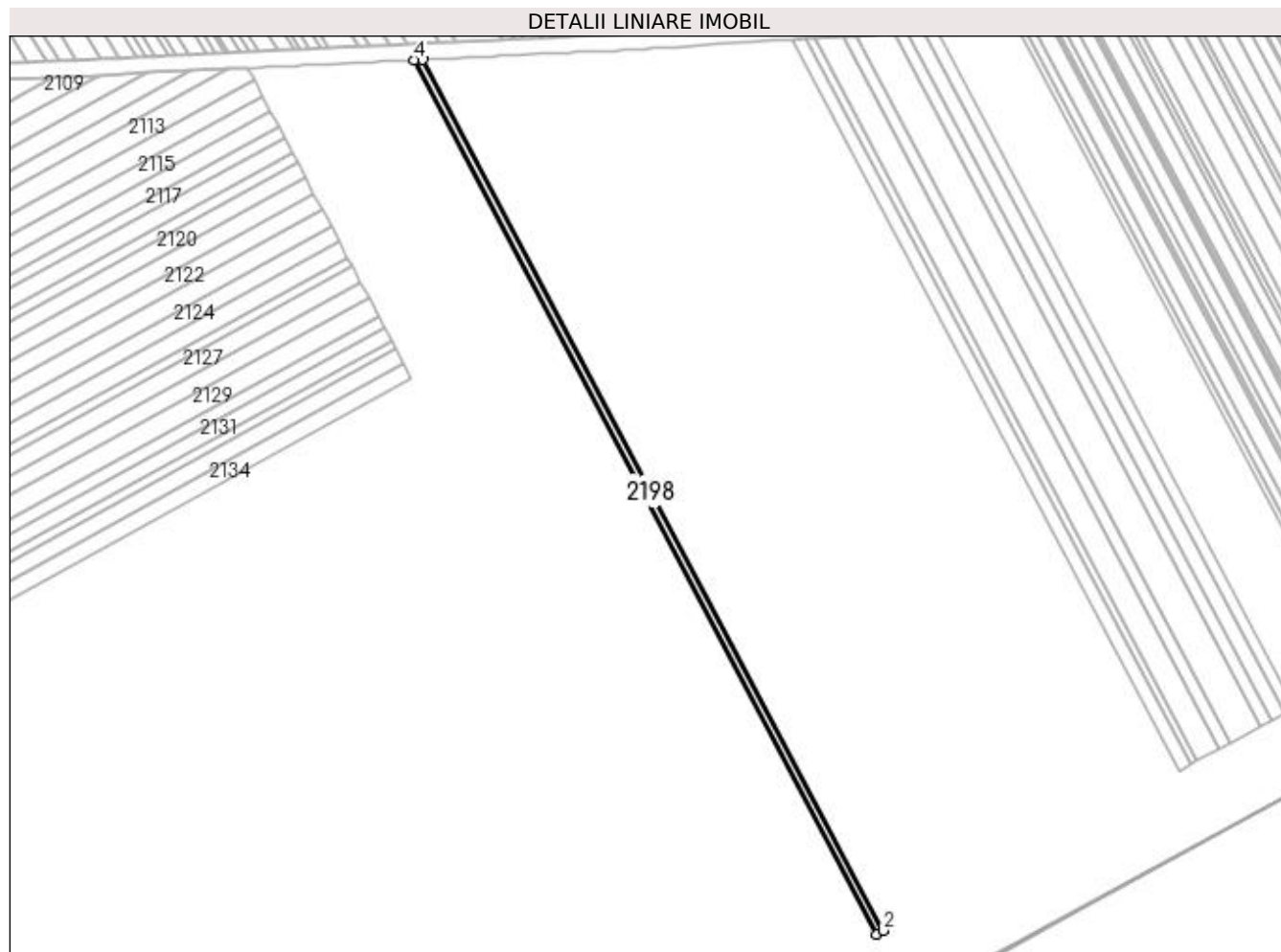
Inscrieri privind dezmembramintele dreptului de proprietate, drepturi reale de garanție și sarcini	Referințe
NU SUNT	

Anexa Nr. 1 La Partea I

Teren

Nr cadastral	Suprafața (mp)*	Observații / Referințe
	7.800	

* Suprafața este determinată în planul de proiecție Stereo 70.



Date referitoare la teren

Crt	Categorie folosință	Intra vilan	Suprafața (mp)	Tarla	Parcelă	Nr. topo	Observații / Referințe
1	arabil	NU	7.800	99	123	-	

Lungime Segmente

1) Valorile lungimilor segmentelor sunt obținute din proiecție în plan.

Punct început	X / Y	Punct sfârșit	X / Y	Lungime segment (** (m)
1	352.591,933 282.412,604	2	352.598,976 282.416,415	8.008
2	352.598,976 282.416,415	3	352.144,272 283.275,597	972.085
3	352.144,272 283.275,597	4	352.135,435 283.275,174	8.847
4	352.135,435 283.275,174	1	352.591,933 282.412,604	975.919

**** Lungimile segmentelor sunt determinate în planul de proiecție Stereo 70 și sunt rotunjite la 1 milimetru.**

***** Distanța dintre puncte este formată din segmente cumulate ce sunt mai mici decât valoarea 1 milimetru.**

**DATE DESPRE IMOBILUL NR. 2199**

Oficiul de Cadastru și Publicitate Imobiliară DOLJ
Biroul de Cadastru și Publicitate Imobiliară Craiova

A. Partea I. Descrierea imobilului

TEREN Extravilan

Adresa: Jud. Dolj, T 99, P 122

Nr. Crt	Nr cadastral Nr. topografic	Suprafața* (mp)	Observații / Referințe
A1	33244	8.300	Sector cadastral:44 Teren neimprejmuit;

B. Partea II. Proprietari și acte

Inscrieri privitoare la dreptul de proprietate și alte drepturi reale	Referințe
178578 / 20/08/2019	
Hotarare Judecatoreasca nr. SC:730, din 25/03/2013 emis de JUDECATORIA CALAFAT (Dosar nr. 866/201/2013, Incheiere din data de 19.02.2019-Judecatoria Calafat in dosar nr. 866/201/2013;);	
B1	A1
Intabulare, drept de PROPRIETATE, dobandit prin Hotarare Judecatoreasca, cota actuala 1/1, cota initiala 1/1	
1) SGAIBA ION	

C. Partea III. SARCINI .

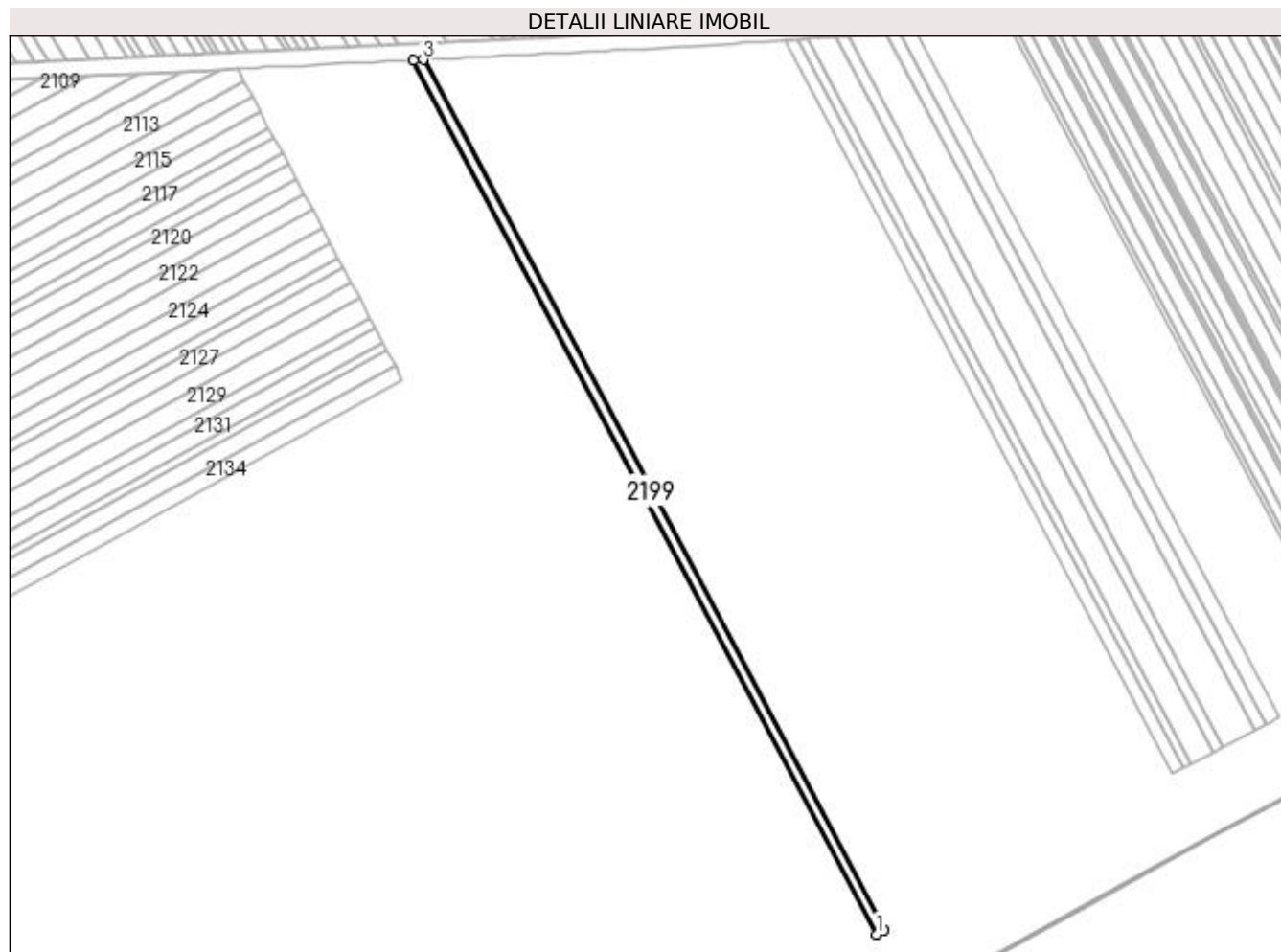
Inscrieri privind dezmembramintele dreptului de proprietate, drepturi reale de garanție și sarcini	Referințe
NU SUNT	

Anexa Nr. 1 La Partea I

Teren

Nr cadastral	Suprafața (mp)*	Observații / Referințe
33244	8.300	

* Suprafața este determinată în planul de proiecție Stereo 70.



Date referitoare la teren

Crt	Categorie folosință	Intra vilan	Suprafața (mp)	Tarla	Parcelă	Nr. topo	Observații / Referințe
1	arabil	NU	8.300	99	122	-	

Lungime Segmente

1) Valorile lungimilor segmentelor sunt obținute din proiecție în plan.

Punct început	X / Y	Punct sfârșit	X / Y	Lungime segment (** (m)
1	352.598,976 282.416,415	2	352.606,502 282.420,487	8.557
2	352.606,502 282.420,487	3	352.153,714 283.276,049	967.989
3	352.153,714 283.276,049	4	352.144,272 283.275,597	9.453
4	352.144,272 283.275,597	1	352.598,976 282.416,415	972.085

**** Lungimile segmentelor sunt determinate în planul de proiecție Stereo 70 și sunt rotunjite la 1 milimetru.**

***** Distanța dintre puncte este formată din segmente cumulate ce sunt mai mici decât valoarea 1 milimetru.**

**DATE DESPRE IMOBILUL NR. 2200**

Oficiul de Cadastru și Publicitate Imobiliară DOLJ
 Biroul de Cadastru și Publicitate Imobiliară Craiova

A. Partea I. Descrierea imobilului

TEREN Extravilan

Adresa: Jud. Dolj, T 99, P 121

Nr. Crt	Nr cadastral Nr. topografic	Suprafața* (mp)	Observații / Referințe
A1		5.000	Sector cadastral:44 Teren neimprejmuit;

B. Partea II. Proprietari și acte

Inscrieri privitoare la dreptul de proprietate și alte drepturi reale	Referințe
0 / 18/02/2022	
Act Notarial nr. CM:311, din 27/03/2006 emis de NP STOENESCU FLOREA;	
B1	A1
Intabulare, drept de PROPRIETATE, dobandit prin Succesiune, cota actuala 1/1, cota initiala 1/1 1) TOMA ION, LIPSA CNP	

C. Partea III. SARCINI .

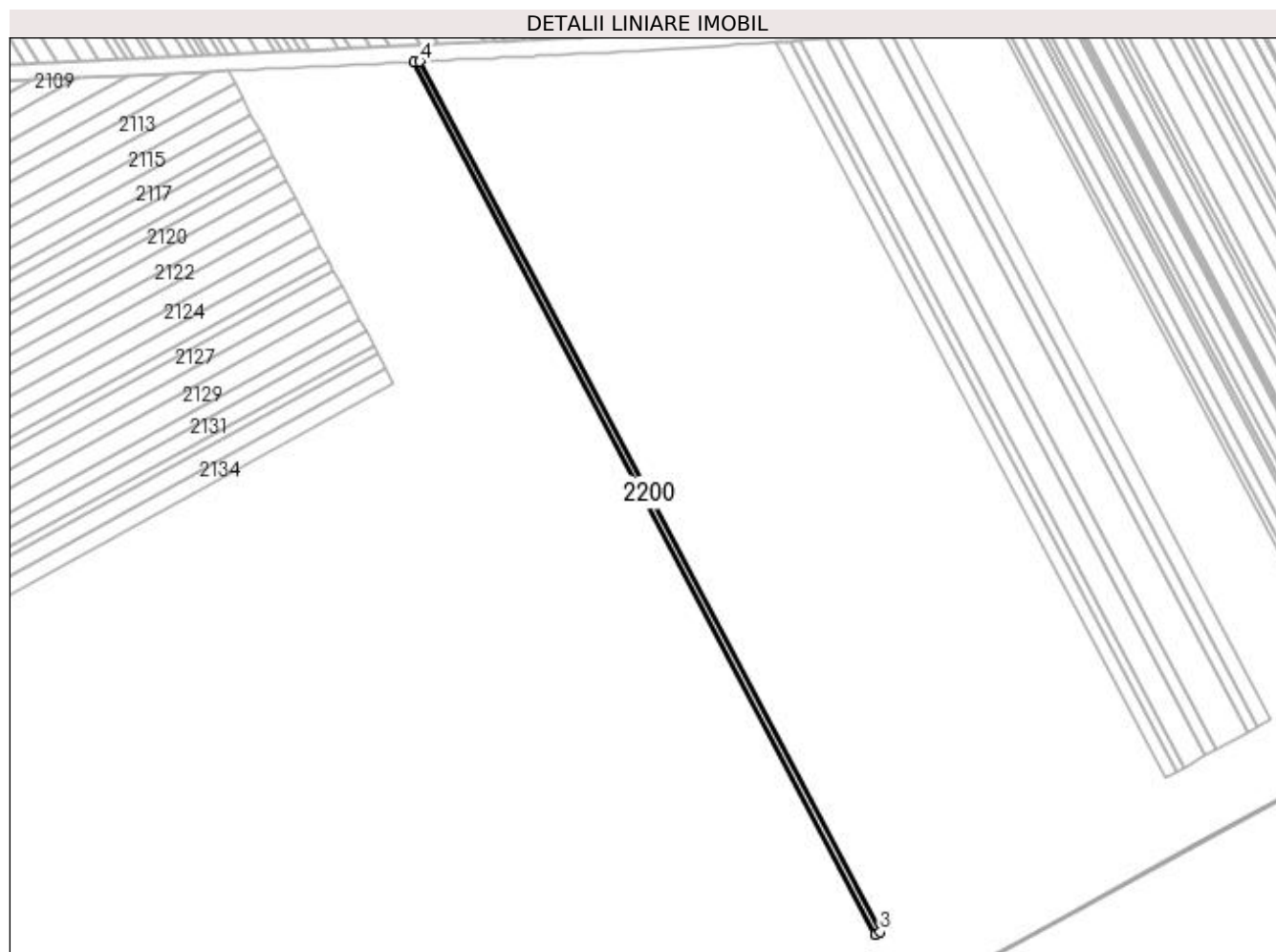
Inscrieri privind dezmembramintele dreptului de proprietate, drepturi reale de garanție și sarcini	Referințe
NU SUNT	

Anexa Nr. 1 La Partea I

Teren

Nr cadastral	Suprafața (mp)*	Observații / Referințe
	5.000	

* Suprafața este determinată în planul de proiecție Stereo 70.



Date referitoare la teren

Crt	Categorie folosință	Intra vilan	Suprafața (mp)	Tarla	Parcelă	Nr. topo	Observații / Referințe
1	arabil	NU	5.000	99	121	-	

Lungime Segmente

1) Valorile lungimilor segmentelor sunt obținute din proiecție în plan.

Punct început	X / Y	Punct sfârșit	X / Y	Lungime segment (** (m)
1	352.153,714 283.276,049	2	352.606,502 282.420,487	967.989
2	352.606,502 282.420,487	3	352.611,051 282.422,948	5.172
3	352.611,051 282.422,948	4	352.159,421 283.276,322	965.514
4	352.159,421 283.276,322	1	352.153,714 283.276,049	5.714

**** Lungimile segmentelor sunt determinate în planul de proiecție Stereo 70 și sunt rotunjite la 1 milimetru.**

***** Distanța dintre puncte este formată din segmente cumulate ce sunt mai mici decât valoarea 1 milimetru.**

**DATE DESPRE IMOBILUL NR. 2201**

Oficiul de Cadastru și Publicitate Imobiliară DOLJ
Biroul de Cadastru și Publicitate Imobiliară Craiova

A. Partea I. Descrierea imobilului

TEREN Extravilan

Adresa: Jud. Dolj, T 99, P 131

Nr. Crt	Nr cadastral Nr. topografic	Suprafața* (mp)	Observații / Referințe
A1		6.800	Sector cadastral:44 Teren neimprejmuit;

B. Partea II. Proprietari și acte

Inscrieri privitoare la dreptul de proprietate și alte drepturi reale		Referințe
0 / 18/02/2022		
Act Administrativ nr. TDP:661-48415, din 16/03/1994 emis de COMISIA JUDETEANA DOLJ (CERTIF. DE DECES: D11786845/27.08.2007;);		
B1	Intabulare, drept de PROPRIETATE, dobandit prin Reconstituire, cota actuala 1/1, cota initiala 1/1 1) DOBROMIR GHEORGHE , DECEDAT DEFUNCT:Da	A1

C. Partea III. SARCINI .

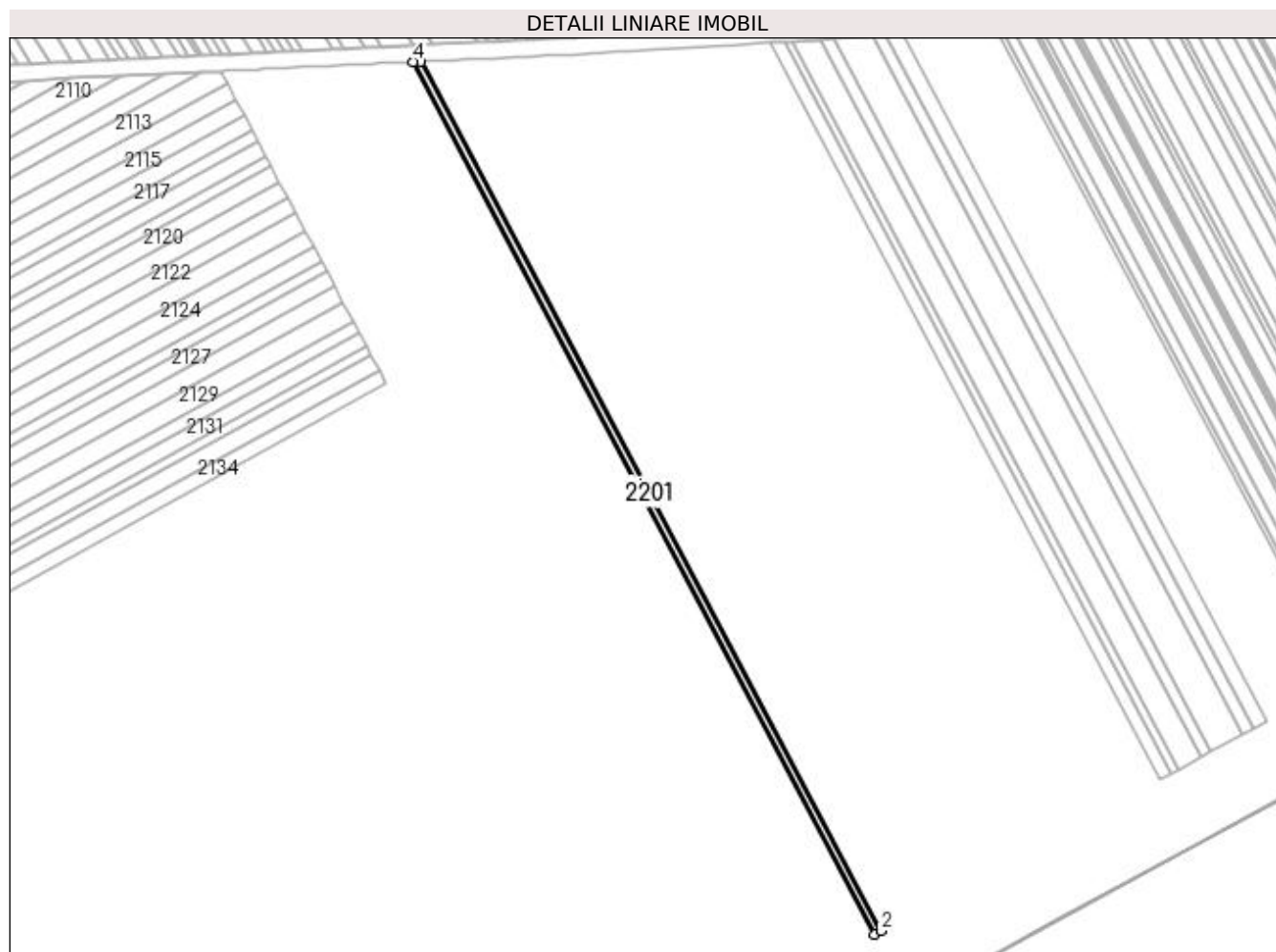
Inscrieri privind dezmembramintele dreptului de proprietate, drepturi reale de garanție și sarcini	Referințe
NU SUNT	

Anexa Nr. 1 La Partea I

Teren

Nr cadastral	Suprafața (mp)*	Observații / Referințe
	6.800	

* Suprafața este determinată în planul de proiecție Stereo 70.



Date referitoare la teren

Crt	Categorie folosință	Intra vilan	Suprafața (mp)	Tarla	Parcelă	Nr. topo	Observații / Referințe
1	arabil	NU	6.800	99	131	-	

Lungime Segmente

1) Valorile lungimilor segmentelor sunt obținute din proiecție în plan.

Punct început	X / Y	Punct sfârșit	X / Y	Lungime segment (** (m)
1	352.611,051 282.422,948	2	352.617,256 282.426,306	7.055
2	352.617,256 282.426,306	3	352.167,206 283.276,694	962.136
3	352.167,206 283.276,694	4	352.159,421 283.276,322	7.794
4	352.159,421 283.276,322	1	352.611,051 282.422,948	965.514

**** Lungimile segmentelor sunt determinate în planul de proiecție Stereo 70 și sunt rotunjite la 1 milimetru.**

***** Distanța dintre puncte este formată din segmente cumulate ce sunt mai mici decât valoarea 1 milimetru.**

**DATE DESPRE IMOBILUL NR. 2202**

Oficiul de Cadastru și Publicitate Imobiliară DOLJ
Biroul de Cadastru și Publicitate Imobiliară Craiova

A. Partea I. Descrierea imobilului

TEREN Extravilan

Adresa: Jud. Dolj, T 99, P 120

Nr. Crt	Nr cadastral Nr. topografic	Suprafața* (mp)	Observații / Referințe
A1		6.800	Sector cadastral:44 Teren neimprejmuit;

B. Partea II. Proprietari și acte

Inscrieri privitoare la dreptul de proprietate și alte drepturi reale	Referințe
0 / 18/02/2022	
Act Administrativ nr. TDP:650-48415, din 14/03/1994 emis de COMISIA JUDETEANA DOLJ;	
B1	A1
Intabulare, drept de PROPRIETATE, dobandit prin Reconstituire, cota actuala 1/1, cota initiala 1/1	
1) GRIOGRESCU PANTELIMON, LIPSA CNP	

C. Partea III. SARCINI .

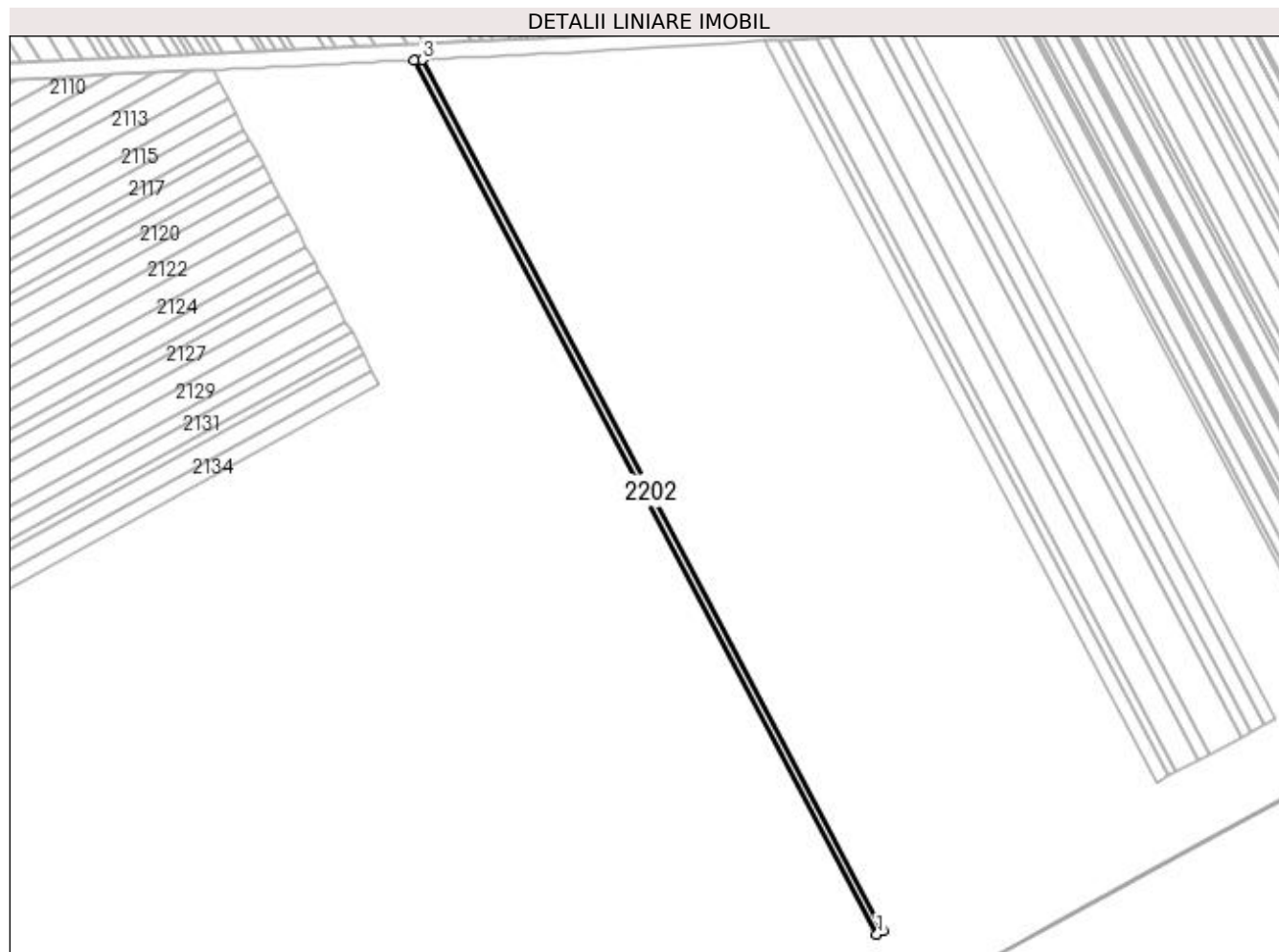
Inscrieri privind dezmembramintele dreptului de proprietate, drepturi reale de garanție și sarcini	Referințe
NU SUNT	

Anexa Nr. 1 La Partea I

Teren

Nr cadastral	Suprafața (mp)*	Observații / Referințe
	6.800	

* Suprafața este determinată în planul de proiecție Stereo 70.



Date referitoare la teren

Crt	Categorie folosință	Intra vilan	Suprafața (mp)	Tarla	Parcelă	Nr. topo	Observații / Referințe
1	arabil	NU	6.800	99	120	-	

Lungime Segmente

1) Valorile lungimilor segmentelor sunt obținute din proiecție în plan.

Punct început	X / Y	Punct sfârșit	X / Y	Lungime segment (** (m)
1	352.617,256 282.426,306	2	352.623,483 282.429,676	7.08
2	352.623,483 282.429,676	3	352.175,019 283.277,068	958.746
3	352.175,019 283.277,068	4	352.167,206 283.276,694	7.822
4	352.167,206 283.276,694	1	352.617,256 282.426,306	962.136

**** Lungimile segmentelor sunt determinate în planul de proiecție Stereo 70 și sunt rotunjite la 1 milimetru.**

***** Distanța dintre puncte este formată din segmente cumulate ce sunt mai mici decât valoarea 1 milimetru.**

**DATE DESPRE IMOBILUL NR. 2203**

Oficiul de Cadastru și Publicitate Imobiliară DOLJ
Biroul de Cadastru și Publicitate Imobiliară Craiova

A. Partea I. Descrierea imobilului

TEREN Extravilan

Adresa: Jud. Dolj, T 99, P 119

Nr. Crt	Nr cadastral Nr. topografic	Suprafața* (mp)	Observații / Referințe
A1		11.600	Sector cadastral:44 Teren neimprejmuit;

B. Partea II. Proprietari și acte

Inscrieri privitoare la dreptul de proprietate și alte drepturi reale	Referințe
0 / 18/02/2022	
Act Administrativ nr. TDP:1182-58820, din 13/01/1995 emis de COMISIA JUDETEANA DOLJ;	
B1	A1
Intabulare, drept de PROPRIETATE, dobandit prin Reconstituire, cota actuala 1/1, cota initiala 1/1	
1) DABULEANU CONSTANTIN , LIPSA CNP	

C. Partea III. SARCINI .

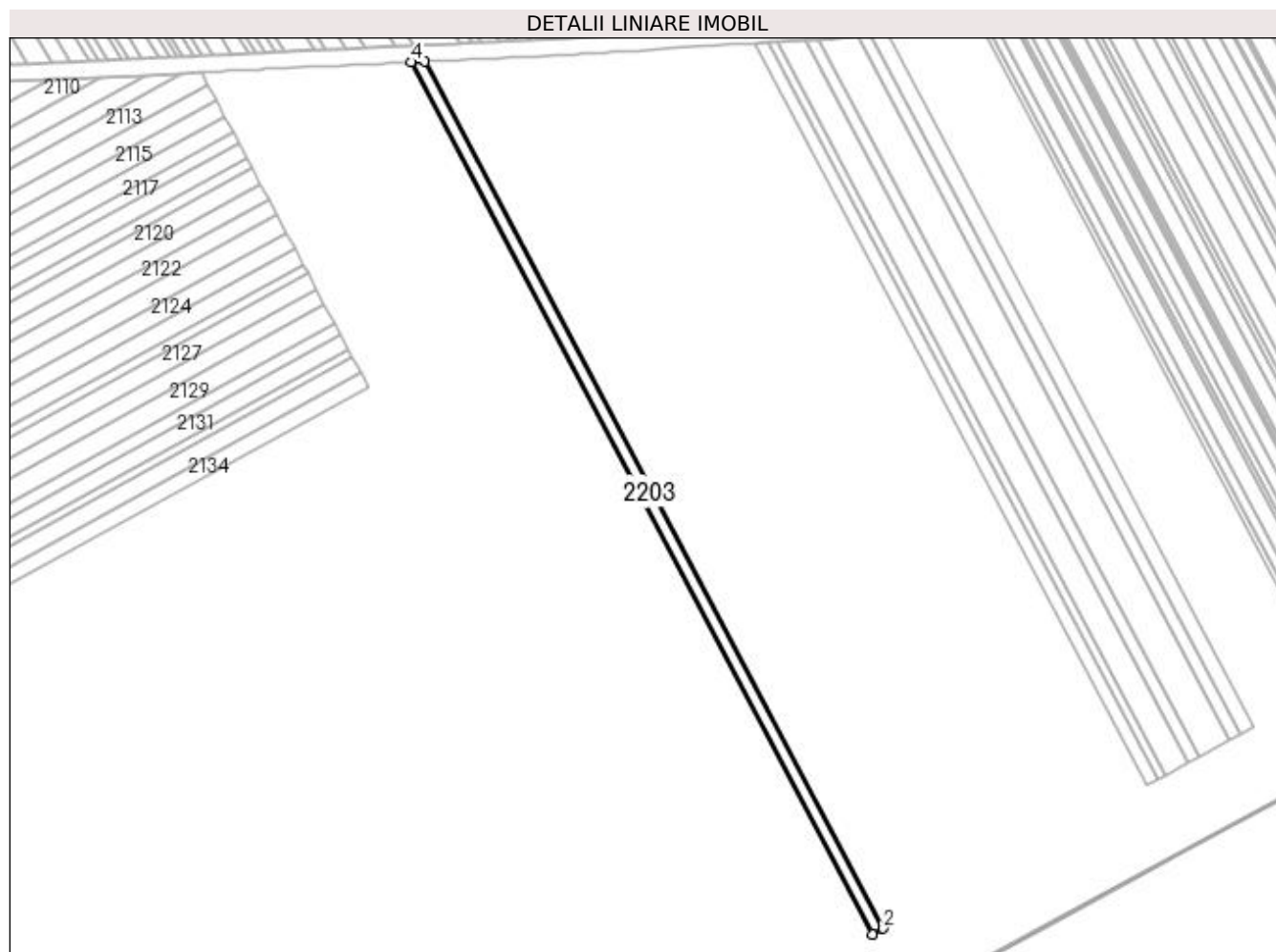
Inscrieri privind dezmembramintele dreptului de proprietate, drepturi reale de garanție și sarcini	Referințe
NU SUNT	

Anexa Nr. 1 La Partea I

Teren

Nr cadastral	Suprafața (mp)*	Observații / Referințe
	11.600	

* Suprafața este determinată în planul de proiecție Stereo 70.



Date referitoare la teren

Crt	Categorie folosință	Intra vilan	Suprafața (mp)	Tarla	Parcelă	Nr. topo	Observații / Referințe
1	arabil	NU	11.600	99	119	-	

Lungime Segmente

1) Valorile lungimilor segmentelor sunt obținute din proiecție în plan.

Punct început	X / Y	Punct sfârșit	X / Y	Lungime segment (** (m)
1	352.623,483 282.429,676	2	352.634,157 282.435,452	12.137
2	352.634,157 282.435,452	3	352.188,41 283.277,709	952.936
3	352.188,41 283.277,709	4	352.175,019 283.277,068	13.406
4	352.175,019 283.277,068	1	352.623,483 282.429,676	958.746

**** Lungimile segmentelor sunt determinate în planul de proiecție Stereo 70 și sunt rotunjite la 1 milimetru.**

***** Distanța dintre puncte este formată din segmente cumulate ce sunt mai mici decât valoarea 1 milimetru.**

**DATE DESPRE IMOBILUL NR. 2204**

Oficiul de Cadastru și Publicitate Imobiliară DOLJ
Biroul de Cadastru și Publicitate Imobiliară Craiova

A. Partea I. Descrierea imobilului

TEREN Extravilan

Adresa: Jud. Dolj, T 99, P 118

Nr. Crt	Nr cadastral Nr. topografic	Suprafața* (mp)	Observații / Referințe
A1		5.700	Sector cadastral:44 Teren neimprejmuit;

B. Partea II. Proprietari și acte

Inscrieri privitoare la dreptul de proprietate și alte drepturi reale		Referințe
0 / 18/02/2022		
Act Notarial nr. CM:179, din 25/07/2002 emis de NP STOENESCU FLOREA (CERTIFICAT CASATORIE: CD656898/13.05.2006;);		
B1	Intabulare, drept de PROPRIETATE, dobandit prin Succesiune, cota actuala 3/4, cota initiala 3/4 1) LUPU MARIA MAGDALENA	A1
Act Notarial nr. CM:56, din 06/02/2007 emis de NP STOENESCU FLOREA (CERTIFICAT CASATORIE: CD656898/13.05.2006;);		
B2	Intabulare, drept de PROPRIETATE, dobandit prin Succesiune, cota actuala 1/4, cota initiala 1/4 1) LUPU MARIA MAGDALENA	A1

C. Partea III. SARCINI .

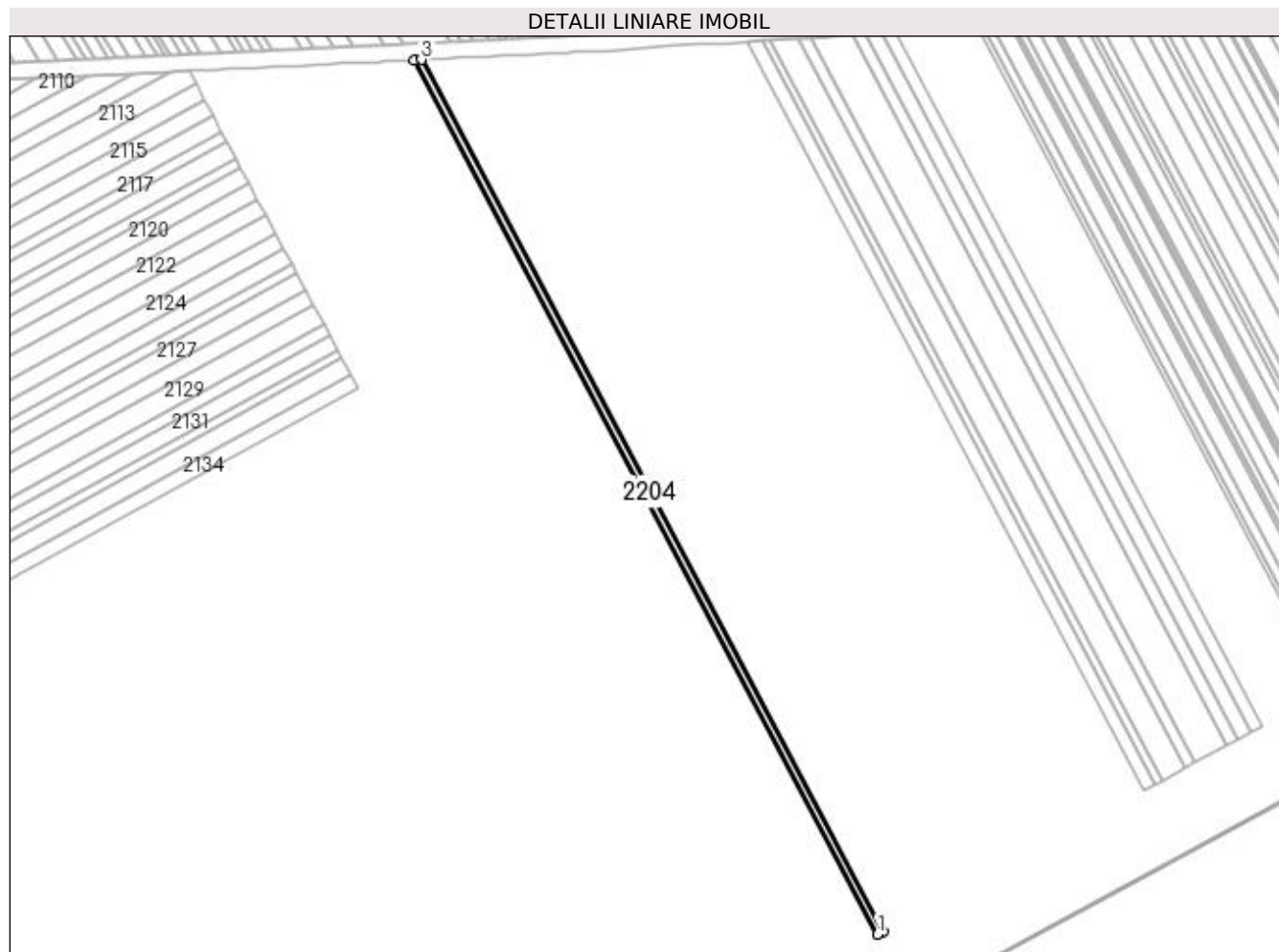
Inscrieri privind dezmembramintele dreptului de proprietate, drepturi reale de garanție și sarcini	Referințe
NU SUNT	

Anexa Nr. 1 La Partea I

Teren

Nr cadastral	Suprafața (mp)*	Observații / Referințe
	5.700	

* Suprafața este determinată în planul de proiecție Stereo 70.



Date referitoare la teren

Crt	Categorie folosință	Intra vilan	Suprafața (mp)	Tarla	Parcelă	Nr. topo	Observații / Referințe
1	arabil	NU	5.700	99	118	-	

Lungime Segmente

1) Valorile lungimilor segmentelor sunt obținute din proiecție în plan.

Punct început	X / Y	Punct sfârșit	X / Y	Lungime segment (** (m)
1	352.634,157 282.435,452	2	352.639,426 282.438,303	5.991
2	352.639,426 282.438,303	3	352.195,021 283.278,025	950.068
3	352.195,021 283.278,025	4	352.188,41 283.277,709	6.619
4	352.188,41 283.277,709	1	352.634,157 282.435,452	952.936

**** Lungimile segmentelor sunt determinate în planul de proiecție Stereo 70 și sunt rotunjite la 1 milimetru.**

***** Distanța dintre puncte este formată din segmente cumulate ce sunt mai mici decât valoarea 1 milimetru.**

**DATE DESPRE IMOBILUL NR. 2205**

Oficiul de Cadastru și Publicitate Imobiliară DOLJ
Biroul de Cadastru și Publicitate Imobiliară Craiova

A. Partea I. Descrierea imobilului

TEREN Extravilan

Adresa: Jud. Dolj, T 99, P 117

Nr. Crt	Nr cadastral Nr. topografic	Suprafața* (mp)	Observații / Referințe
A1	32052	2.700	Sector cadastral:44 Teren neimprejmuit;

B. Partea II. Proprietari și acte

Inscrieri privitoare la dreptul de proprietate și alte drepturi reale	Referințe
81628 / 29/05/2017	
Act Notarial nr. CVC:1567, din 29/05/2017 emis de NP STOENESCU FLOREA;	
B1	A1
Intabulare, drept de PROPRIETATE, dobandit prin Conventie, cota actuala 1/1, cota initiala 1/1	
1) LUPU IONEL	
2) LUPU VERONICA	

C. Partea III. SARCINI .

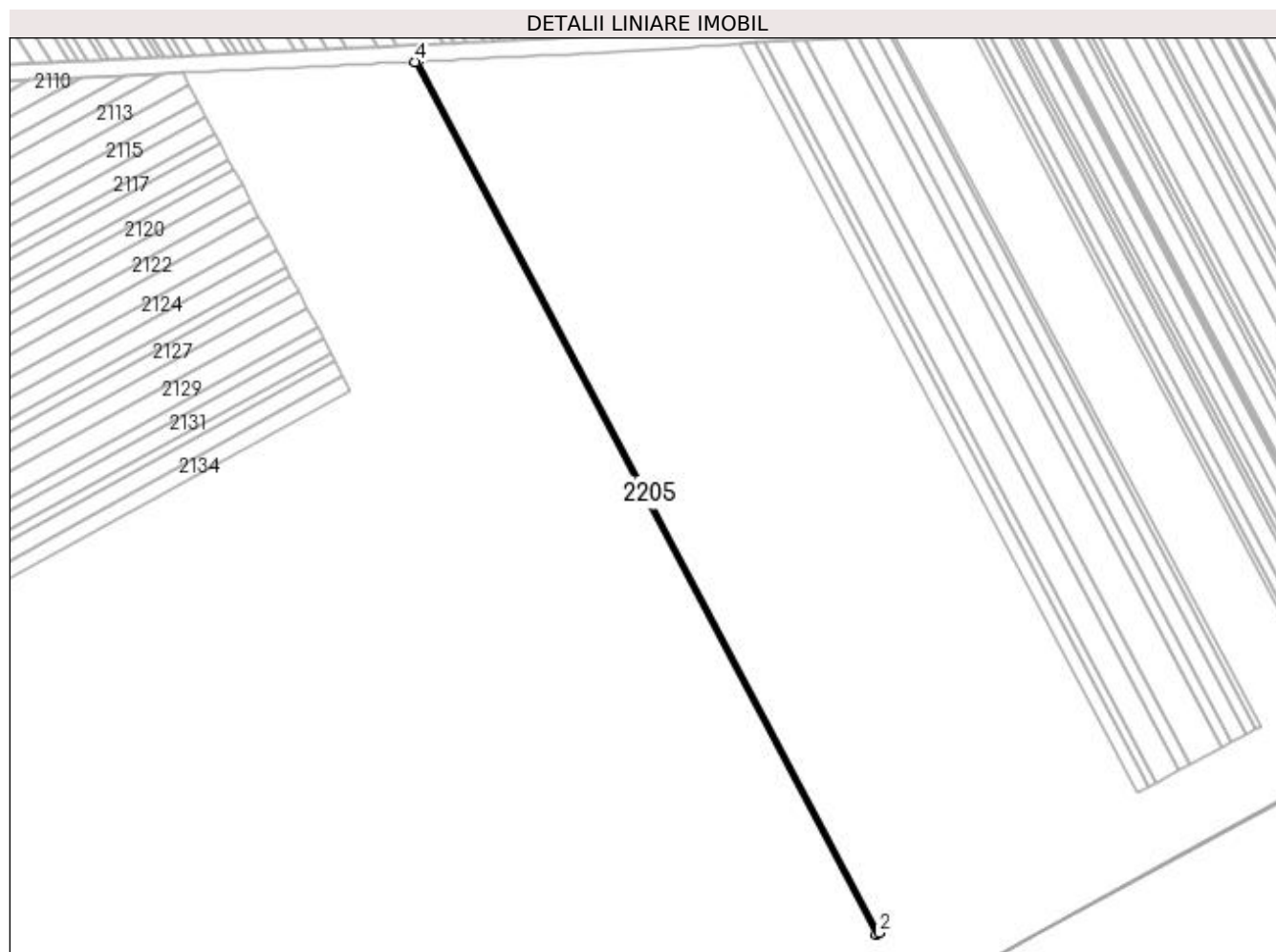
Inscrieri privind dezmembramintele dreptului de proprietate, drepturi reale de garanție și sarcini	Referințe
NU SUNT	

Anexa Nr. 1 La Partea I

Teren

Nr cadastral	Suprafața (mp)*	Observații / Referințe
32052	2.700	

* Suprafața este determinată în planul de proiecție Stereo 70.



Date referitoare la teren

Crt	Categorie folosință	Intra vilan	Suprafața (mp)	Tarla	Parcelă	Nr. topo	Observații / Referințe
1	arabil	NU	2.700	99	117	-	

Lungime Segmente

1) Valorile lungimilor segmentelor sunt obținute din proiecție în plan.

Punct început	X / Y	Punct sfârșit	X / Y	Lungime segment (** (m)
1	352.639,426 282.438,303	2	352.641,927 282.439,656	2.844
2	352.641,927 282.439,656	3	352.198,159 283.278,175	948.707
3	352.198,159 283.278,175	4	352.195,021 283.278,025	3.142
4	352.195,021 283.278,025	1	352.639,426 282.438,303	950.068

**** Lungimile segmentelor sunt determinate în planul de proiecție Stereo 70 și sunt rotunjite la 1 milimetru.**

***** Distanța dintre puncte este formată din segmente cumulate ce sunt mai mici decât valoarea 1 milimetru.**

**DATE DESPRE IMOBILUL NR. 2206**

Oficiul de Cadastru și Publicitate Imobiliară DOLJ
Biroul de Cadastru și Publicitate Imobiliară Craiova

A. Partea I. Descrierea imobilului

TEREN Extravilan

Adresa: Jud. Dolj, T 99, P 116

Nr. Crt	Nr cadastral Nr. topografic	Suprafața* (mp)	Observații / Referințe
A1		11.300	Sector cadastral:44 Teren neimprejmuit;

B. Partea II. Proprietari și acte

Inscrieri privitoare la dreptul de proprietate și alte drepturi reale	Referințe
0 / 18/02/2022	
Act Administrativ nr. TDP:727-58782, din 14/03/1993 emis de COMISIA JUDETEANA DOLJ;	
B1	A1
Intabulare, drept de PROPRIETATE, dobandit prin Reconstituire, cota actuala 1/1, cota initiala 1/1 1) MITULETU GHEORGHE, LIPSA CNP	

C. Partea III. SARCINI .

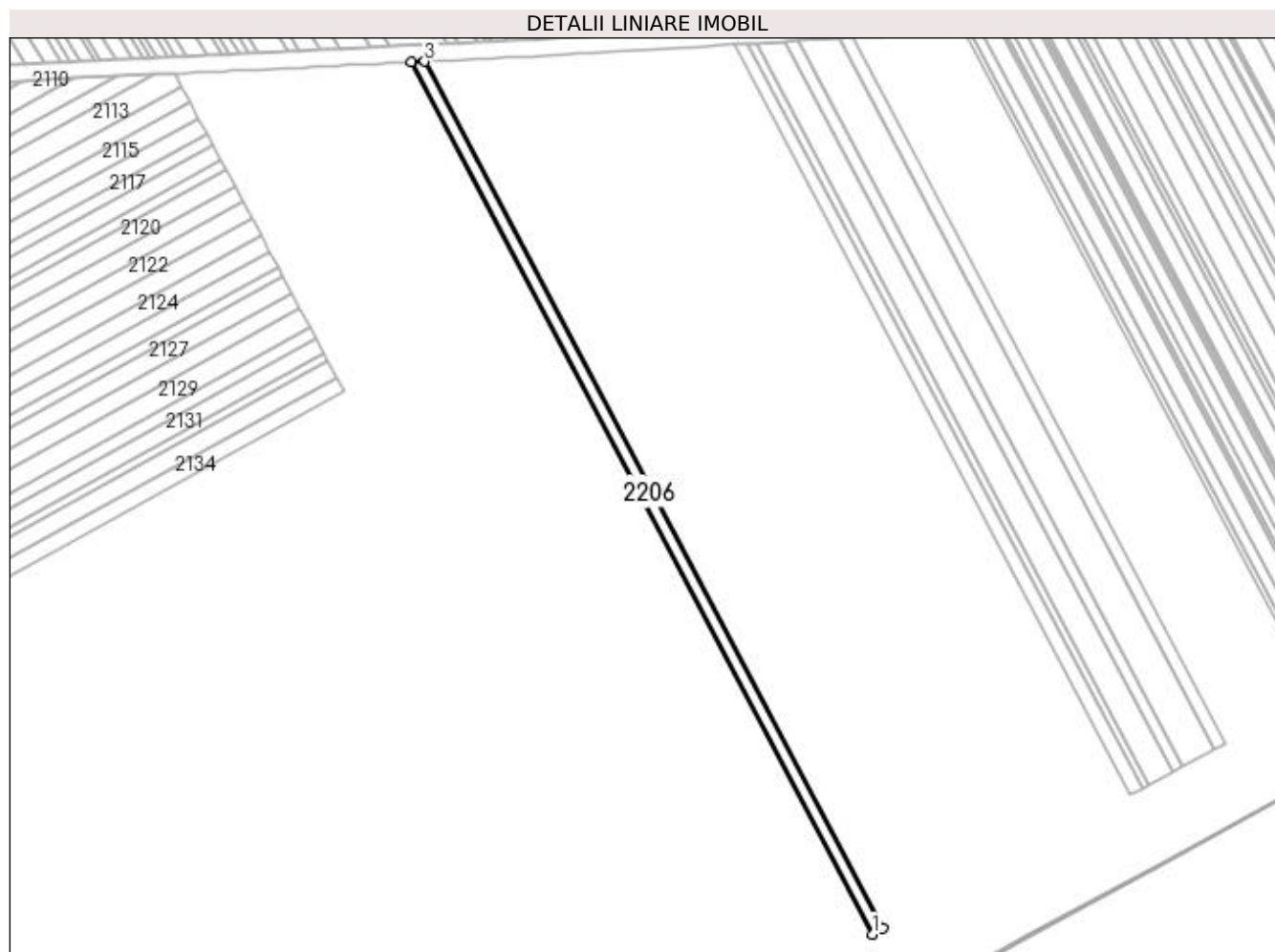
Inscrieri privind dezmembramintele dreptului de proprietate, drepturi reale de garanție și sarcini	Referințe
NU SUNT	

Anexa Nr. 1 La Partea I

Teren

Nr cadastral	Suprafața (mp)*	Observații / Referințe
	11.300	

* Suprafața este determinată în planul de proiecție Stereo 70.



Date referitoare la teren

Crt	Categorie folosință	Intra vilan	Suprafața (mp)	Tarla	Parcelă	Nr. topo	Observații / Referințe
1	arabil	NU	11.300	99	116	-	

Lungime Segmente

1) Valorile lungimilor segmentelor sunt obținute din proiecție în plan.

Punct început	X / Y	Punct sfârșit	X / Y	Lungime segment (** (m)
1	352.641,927 282.439,656	2	352.652,435 282.445,342	11.948
2	352.652,435 282.445,342	3	352.211,342 283.278,806	942.987
3	352.211,342 283.278,806	4	352.198,159 283.278,175	13.198
4	352.198,159 283.278,175	1	352.641,927 282.439,656	948.707

**** Lungimile segmentelor sunt determinate în planul de proiecție Stereo 70 și sunt rotunjite la 1 milimetru.**

***** Distanța dintre puncte este formată din segmente cumulate ce sunt mai mici decât valoarea 1 milimetru.**

**DATE DESPRE IMOBILUL NR. 2207**

Oficiul de Cadastru și Publicitate Imobiliară DOLJ
Biroul de Cadastru și Publicitate Imobiliară Craiova

A. Partea I. Descrierea imobilului

TEREN Extravilan

Adresa: Jud. Dolj, T 99, P 132

Nr. Crt	Nr cadastral Nr. topografic	Suprafața* (mp)	Observații / Referințe
A1		2.100	Sector cadastral:44 Teren neimprejmuit;

B. Partea II. Proprietari și acte

Inscrieri privitoare la dreptul de proprietate și alte drepturi reale	Referințe
0 / 18/02/2022	
Act Notarial nr. CM:108, din 25/03/2019 emis de NP STOENESCU FLOREA;	
B1	A1
Intabulare, drept de PROPRIETATE, dobandit prin Succesiune, cota actuala 1/1, cota initiala 1/1 1) VISAN CORNELIA LELIA	

C. Partea III. SARCINI .

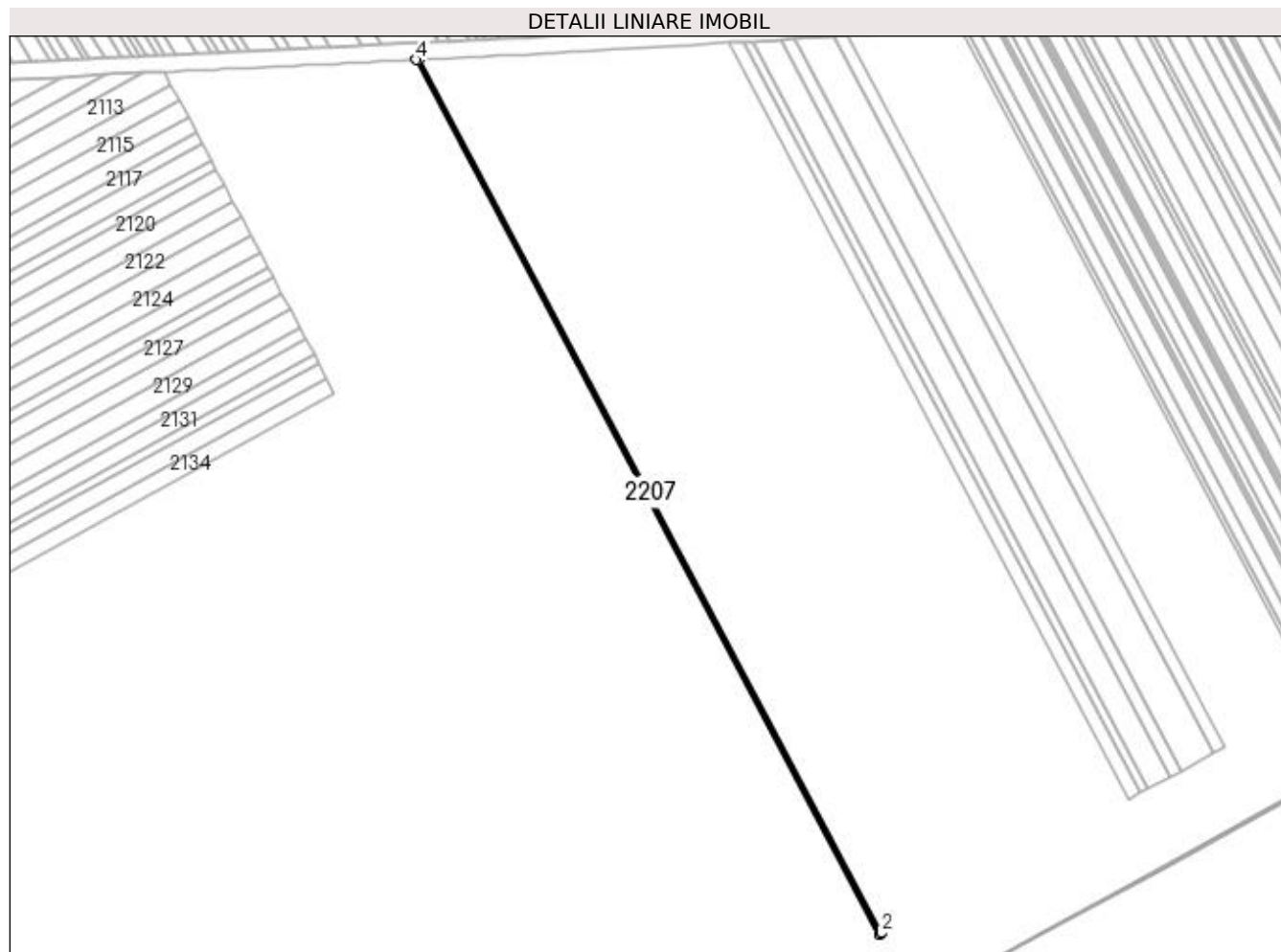
Inscrieri privind dezmembramintele dreptului de proprietate, drepturi reale de garanție și sarcini	Referințe
NU SUNT	

Anexa Nr. 1 La Partea I

Teren

Nr cadastral	Suprafața (mp)*	Observații / Referințe
	2.100	

* Suprafața este determinată în planul de proiecție Stereo 70.



Date referitoare la teren

Crt	Categorie folosință	Intra vilan	Suprafața (mp)	Tarla	Parcelă	Nr. topo	Observații / Referințe
1	arabil	NU	2.100	99	132	-	

Lungime Segmente

1) Valorile lungimilor segmentelor sunt obținute din proiecție în plan.

Punct început	X / Y	Punct sfârșit	X / Y	Lungime segment (** (m)
1	352.652,435 282.445,342	2	352.654,395 282.446,403	2.229
2	352.654,395 282.446,403	3	352.213,801 283.278,923	941.92
3	352.213,801 283.278,923	4	352.211,342 283.278,806	2.462
4	352.211,342 283.278,806	1	352.652,435 282.445,342	942.987

**** Lungimile segmentelor sunt determinate în planul de proiecție Stereo 70 și sunt rotunjite la 1 milimetru.**

***** Distanța dintre puncte este formată din segmente cumulate ce sunt mai mici decât valoarea 1 milimetru.**

**DATE DESPRE IMOBILUL NR. 2208**

Oficiul de Cadastru și Publicitate Imobiliară DOLJ
Biroul de Cadastru și Publicitate Imobiliară Craiova

A. Partea I. Descrierea imobilului

TEREN Extravilan

Adresa: Jud. Dolj, T 99, P 115

Nr. Crt	Nr cadastral Nr. topografic	Suprafața* (mp)	Observații / Referințe
A1	31666	5.000	Sector cadastral:44 Teren neimprejmuit;

B. Partea II. Proprietari și acte

Inscrieri privitoare la dreptul de proprietate și alte drepturi reale	Referințe
31376 / 06/02/2018	
Act Notarial nr. CONTRACT DE DONATIE:275, din 29/01/2018 emis de NP FLORICEL MIHAI MARIAN;	
B1	A1
Intabulare, drept de PROPRIETATE, dobandit prin Conventie, cota actuala 1/1, cota initiala 1/1 1) MITROI MARIUS PETRE	

C. Partea III. SARCINI .

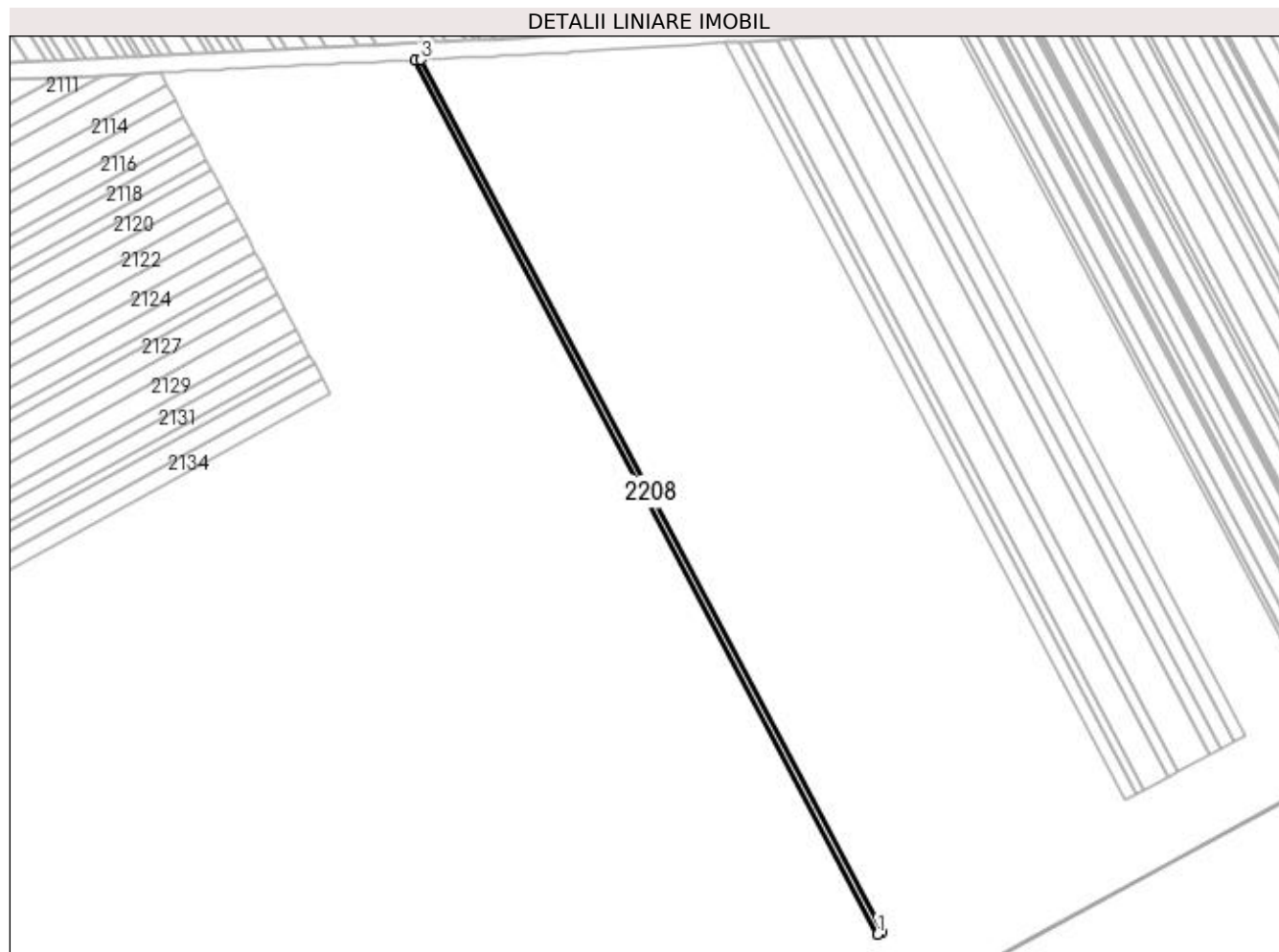
Inscrieri privind dezmembramintele dreptului de proprietate, drepturi reale de garanție și sarcini	Referințe
NU SUNT	

Anexa Nr. 1 La Partea I

Teren

Nr cadastral	Suprafața (mp)*	Observații / Referințe
31666	5.000	

* Suprafața este determinată în planul de proiecție Stereo 70.



Date referitoare la teren

Crt	Categorie folosință	Intra vilan	Suprafața (mp)	Tarla	Parcelă	Nr. topo	Observații / Referințe
1	arabil	NU	5.000	99	115	-	

Lungime Segmente

1) Valorile lungimilor segmentelor sunt obținute din proiecție în plan.

Punct început	X / Y	Punct sfârșit	X / Y	Lungime segment (** (m)
1	352.654,395 282.446,403	2	352.659,07 282.448,933	5.316
2	352.659,07 282.448,933	3	352.219,666 283.279,204	939.375
3	352.219,666 283.279,204	4	352.213,801 283.278,923	5.872
4	352.213,801 283.278,923	1	352.654,395 282.446,403	941.92

**** Lungimile segmentelor sunt determinate în planul de proiecție Stereo 70 și sunt rotunjite la 1 milimetru.**

***** Distanța dintre puncte este formată din segmente cumulate ce sunt mai mici decât valoarea 1 milimetru.**

**DATE DESPRE IMOBILUL NR. 2209**

Oficiul de Cadastru și Publicitate Imobiliară DOLJ
Biroul de Cadastru și Publicitate Imobiliară Craiova

A. Partea I. Descrierea imobilului

TEREN Extravilan

Adresa: Jud. Dolj, T 99, P 115

Nr. Crt	Nr cadastral Nr. topografic	Suprafața* (mp)	Observații / Referințe
A1		Din acte: 20.800 Masurata: 10.800	Sector cadastral:44 Teren neimprejmuit; 5000mp au fost instrainati conform CF 31666;5000mp au fost instrainati conform SC:1734/18.09.2014;

B. Partea II. Proprietari și acte

Inscrieri privitoare la dreptul de proprietate și alte drepturi reale		Referințe
0 / 18/02/2022		
Act Administrativ nr. TDP:755-58782, din 17/03/1994 emis de COMISIA JUDETEANA DOLJ (SC:1734/18.09.2014;);		
B1	Intabulare, drept de PROPRIETATE, dobandit prin Reconstituire, cota actuala 1/1, cota initiala 1/1 1) MITULETU GHEORGHE, LIPSA CNP	A1

C. Partea III. SARCINI .

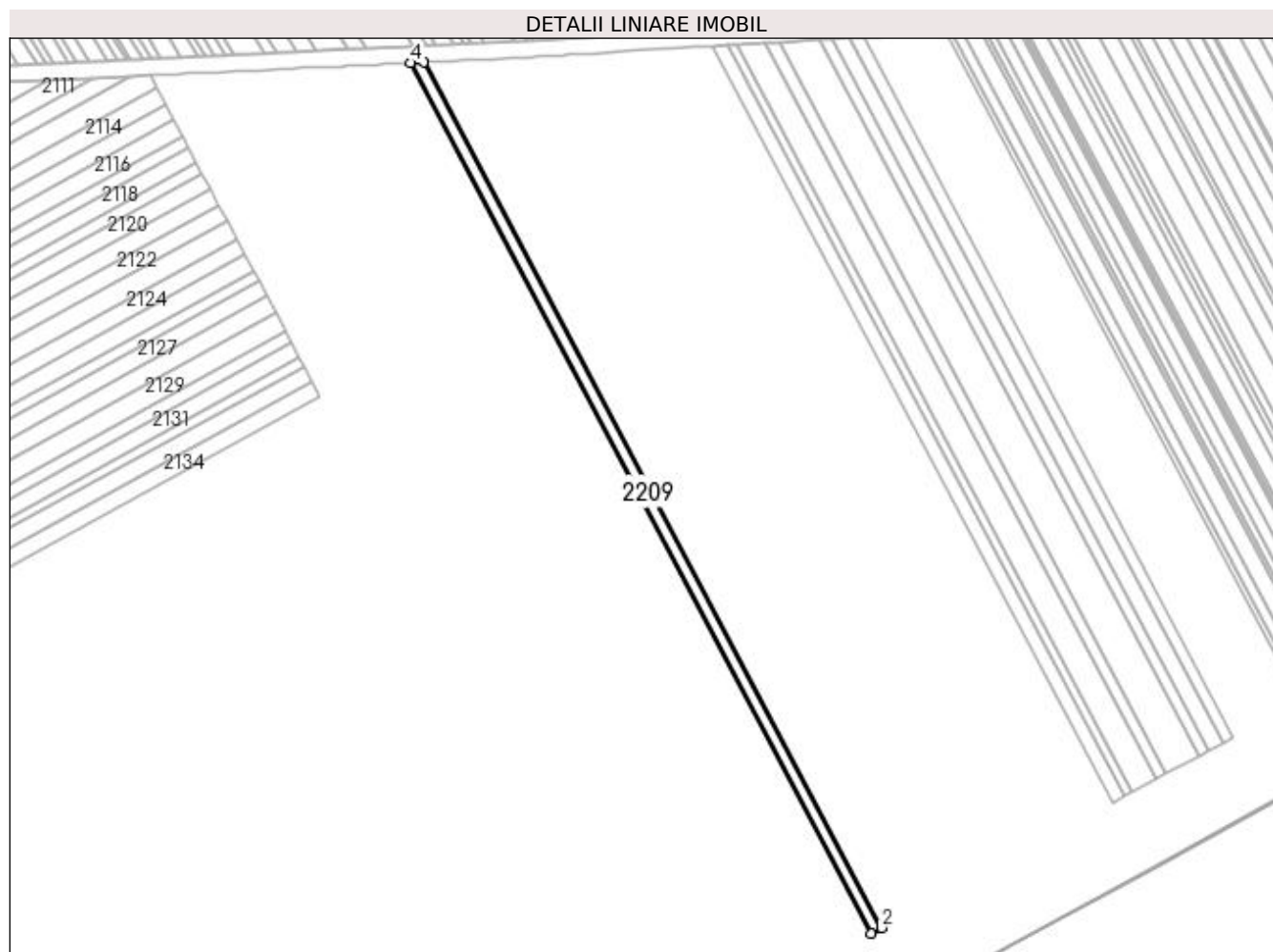
Inscrieri privind dezmembramintele dreptului de proprietate, drepturi reale de garanție și sarcini	Referințe
NU SUNT	

Anexa Nr. 1 La Partea I

Teren

Nr cadastral	Suprafața (mp)*	Observații / Referințe
	Din acte: 20.800 Masurata: 10.800	5000mp au fost instrainati conform CF 31666;5000mp au fost instrainati conform SC:1734/18.09.2014;

* Suprafața este determinată în planul de proiecție Stereo 70.



Date referitoare la teren

Crt	Categorie folosință	Intra vilan	Suprafața (mp)	Tarla	Parcelă	Nr. topo	Observații / Referințe
1	arabil	NU	10.800	99	115	-	

Lungime Segmente

1) Valorile lungimilor segmentelor sunt obținute din proiecție în plan.

Punct început	X / Y	Punct sfârșit	X / Y	Lungime segment (** (m)
1	352.659,07 282.448,933	2	352.669,212 282.454,42	11.531
2	352.669,212 282.454,42	3	352.232,39 283.279,812	933.855
3	352.232,39 283.279,812	4	352.219,666 283.279,204	12.739
4	352.219,666 283.279,204	1	352.659,07 282.448,933	939.375

**** Lungimile segmentelor sunt determinate în planul de proiecție Stereo 70 și sunt rotunjite la 1 milimetru.**

***** Distanța dintre puncte este formată din segmente cumulate ce sunt mai mici decât valoarea 1 milimetru.**

**DATE DESPRE IMOBILUL NR. 2210**

Oficiul de Cadastru și Publicitate Imobiliară DOLJ
Biroul de Cadastru și Publicitate Imobiliară Craiova

A. Partea I. Descrierea imobilului

TEREN Extravilan

Adresa: Jud. Dolj, T 99, P 115

Nr. Crt	Nr cadastral Nr. topografic	Suprafața* (mp)	Observații / Referințe
A1		5.000	Sector cadastral:44 Teren neimprejmuit;

B. Partea II. Proprietari și acte

Inscrieri privitoare la dreptul de proprietate și alte drepturi reale	Referințe
0 / 01/03/2022	
Hotarare Judecatoreasca nr. SC:1734, din 08/09/2014 emis de JUDECATORIA CALAFAT;	
B1	Intabulare, drept de PROPRIETATE, dobandit prin Hotarare Judecatoreasca, cota actuala 1/1, cota initiala 1/1 1) VOINEA DAN, LIPSA CNP
	A1

C. Partea III. SARCINI .

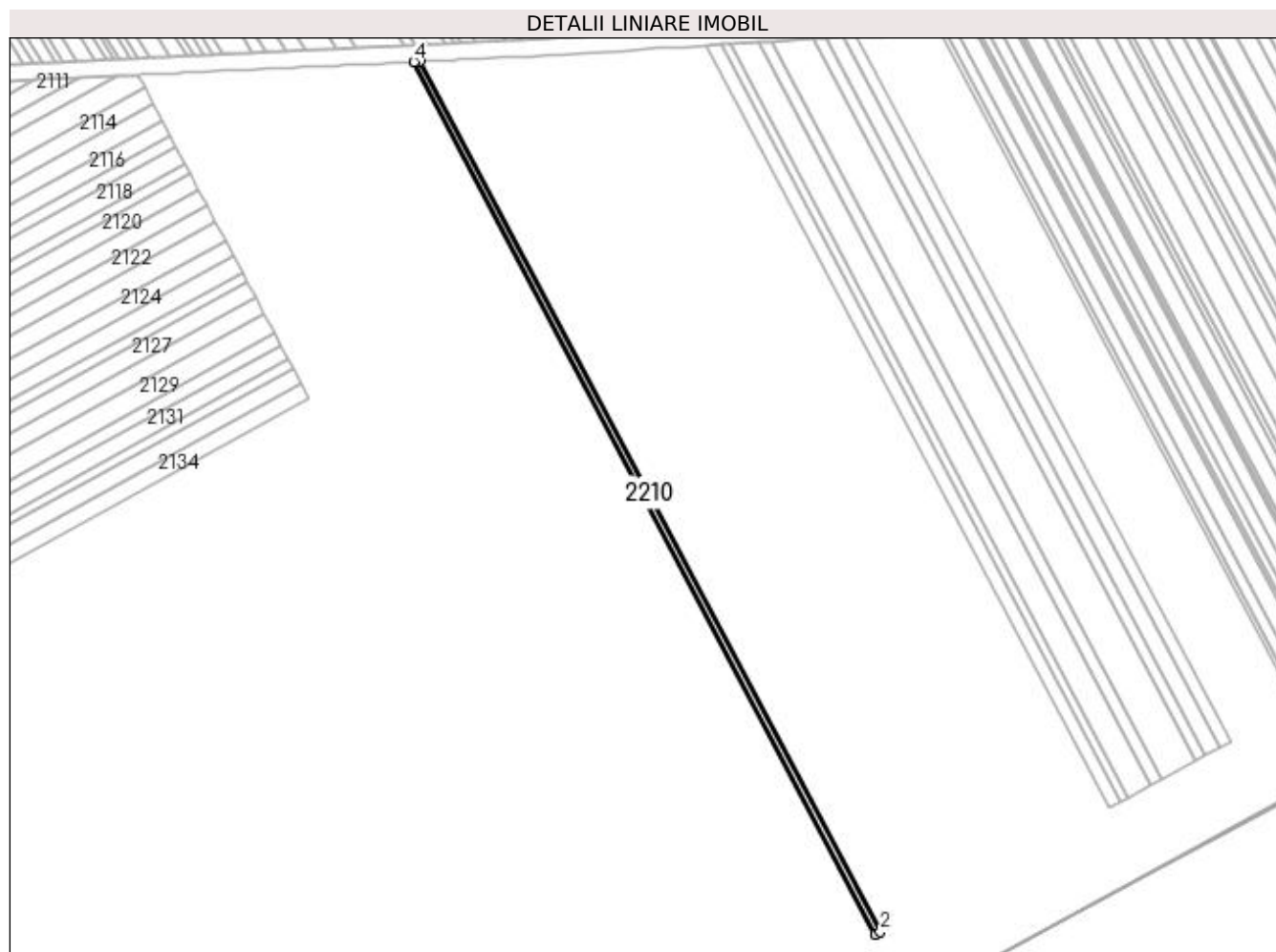
Inscrieri privind dezmembramintele dreptului de proprietate, drepturi reale de garanție și sarcini	Referințe
NU SUNT	

Anexa Nr. 1 La Partea I

Teren

Nr cadastral	Suprafața (mp)*	Observații / Referințe
	5.000	

* Suprafața este determinată în planul de proiecție Stereo 70.



Date referitoare la teren

Crt	Categorie folosință	Intra vilan	Suprafața (mp)	Tarla	Parcelă	Nr. topo	Observații / Referințe
1	arabil	NU	5.000	99	115	-	

Lungime Segmente

1) Valorile lungimilor segmentelor sunt obținute din proiecție în plan.

Punct început	X / Y	Punct sfârșit	X / Y	Lungime segment (** (m)
1	352.669,212 282.454,42	2	352.673,927 282.456,972	5.361
2	352.673,927 282.456,972	3	352.238,306 283.280,095	931.288
3	352.238,306 283.280,095	4	352.232,39 283.279,812	5.923
4	352.232,39 283.279,812	1	352.669,212 282.454,42	933.855

**** Lungimile segmentelor sunt determinate în planul de proiecție Stereo 70 și sunt rotunjite la 1 milimetru.**

***** Distanța dintre puncte este formată din segmente cumulate ce sunt mai mici decât valoarea 1 milimetru.**

**DATE DESPRE IMOBILUL NR. 2211**

Oficiul de Cadastru și Publicitate Imobiliară DOLJ
Biroul de Cadastru și Publicitate Imobiliară Craiova

A. Partea I. Descrierea imobilului

TEREN Extravilan

Adresa: Jud. Dolj, T 99, P 114

Nr. Crt	Nr cadastral Nr. topografic	Suprafața* (mp)	Observații / Referințe
A1	31620	18.000	Sector cadastral:44 Teren neimprejmit;

B. Partea II. Proprietari și acte

Inscrieri privitoare la dreptul de proprietate și alte drepturi reale		Referințe
71058 / 15/04/2019		
Act Notarial nr. CERTIFICAT DE VACANTA SUCCESORALA:77, din 12/04/2019 emis de NP BUDIANA IONUT RAZVAN (act notarial nr incheiere de rectificare nr 21 din 17.05.2019, emis de NP Budiana Ionut Razvan);		
B1	Intabulare, drept de PROPRIETATE, dobandit prin Succesiune, cota actuala 1/1, cota initiala 1/1 1) COMUNA MAGLAVIT-DOMENIUL PRIVAT , CIF:99999999999999, LIPSA CUI	A1
125514 / 10/05/2021		
Hotarare Judecatoreasca nr. SC:837, din 27/07/2020 emis de JUDECATORIA CALAFAT (in DOSAR NR. 2212/201/2019);		
B2	Se noteaza existenta sentintei nr. 837/2020- Judecatoria Calafat , reclamanti STANUICA MILU ; STANUICA LOREDANA in contrdictoriu cu parata UAT MAGLAVIT prin Primar avand ca obiect actiune in constatare cu privire la imobilul situat in Maglavit , T 99 ,P 114 .	A1

C. Partea III. SARCINI .

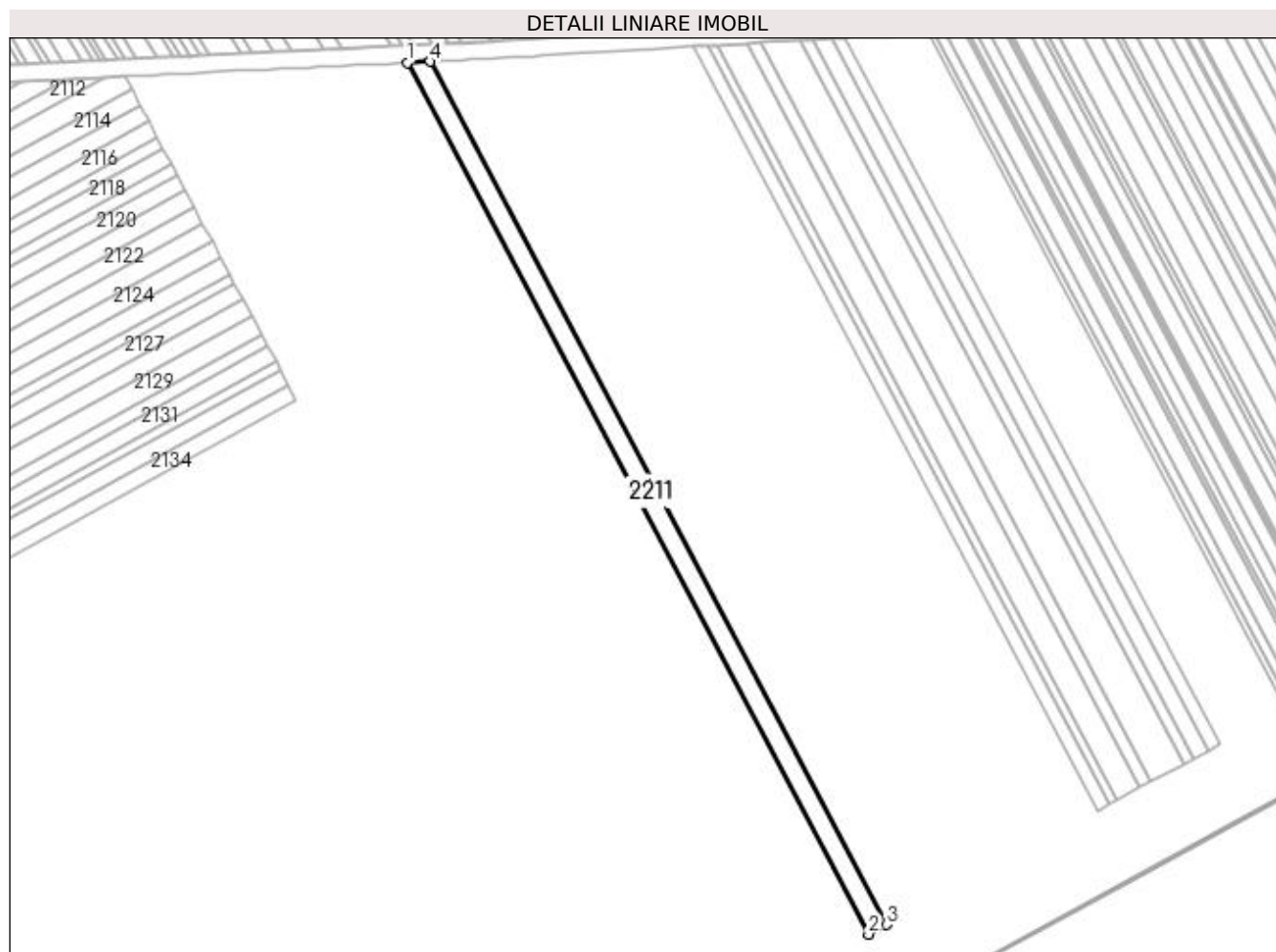
Inscrieri privind dezmembramintele dreptului de proprietate, drepturi reale de garanție și sarcini		Referințe
NU SUNT		

Anexa Nr. 1 La Partea I

Teren

Nr cadastral	Suprafața (mp)*	Observații / Referințe
31620	18.000	

* Suprafața este determinată în planul de proiecție Stereo 70.



Date referitoare la teren

Crt	Categorie folosință	Intra vilan	Suprafața (mp)	Tarla	Parcelă	Nr. topo	Observații / Referințe
1	arabil	NU	18.000	99	114	-	

Lungime Segmente

1) Valorile lungimilor segmentelor sunt obținute din proiecție în plan.

Punct început	X / Y	Punct sfârșit	X / Y	Lungime segment (** (m)
1	352.238,306 283.280,095	2	352.673,927 282.456,972	931.288
2	352.673,927 282.456,972	3	352.691,012 282.466,217	19.426
3	352.691,012 282.466,217	4	352.259,741 283.281,121	921.989
4	352.259,741 283.281,121	1	352.238,306 283.280,095	21.46

**** Lungimile segmentelor sunt determinate în planul de proiecție Stereo 70 și sunt rotunjite la 1 milimetru.**

***** Distanța dintre puncte este formată din segmente cumulate ce sunt mai mici decât valoarea 1 milimetru.**

**DATE DESPRE IMOBILUL NR. 2212**

Oficiul de Cadastru și Publicitate Imobiliară DOLJ
Biroul de Cadastru și Publicitate Imobiliară Craiova

A. Partea I. Descrierea imobilului

TEREN Extravilan

Adresa: Jud. Dolj, T 99, P 114

Nr. Crt	Nr cadastral Nr. topografic	Suprafața* (mp)	Observații / Referințe
A1		9.400	Sector cadastral:44 Teren neimprejmuit;

B. Partea II. Proprietari și acte

Inscrieri privitoare la dreptul de proprietate și alte drepturi reale	Referințe
0 / 18/02/2022	
Hotarare Judecatoreasca nr. SC:1818, din 23/09/2008 emis de JUDECATORIA CALAFAT (CERTIF. DE DECES: D11786864/23.10.2021;);	
B1	A1
Intabulare, drept de PROPRIETATE, dobandit prin Hotarare Judecatoreasca, cota actuala 1/1, cota initiala 1/1 1) MISEA MARIN, DECEDAT DEFUNCT:Da	

C. Partea III. SARCINI .

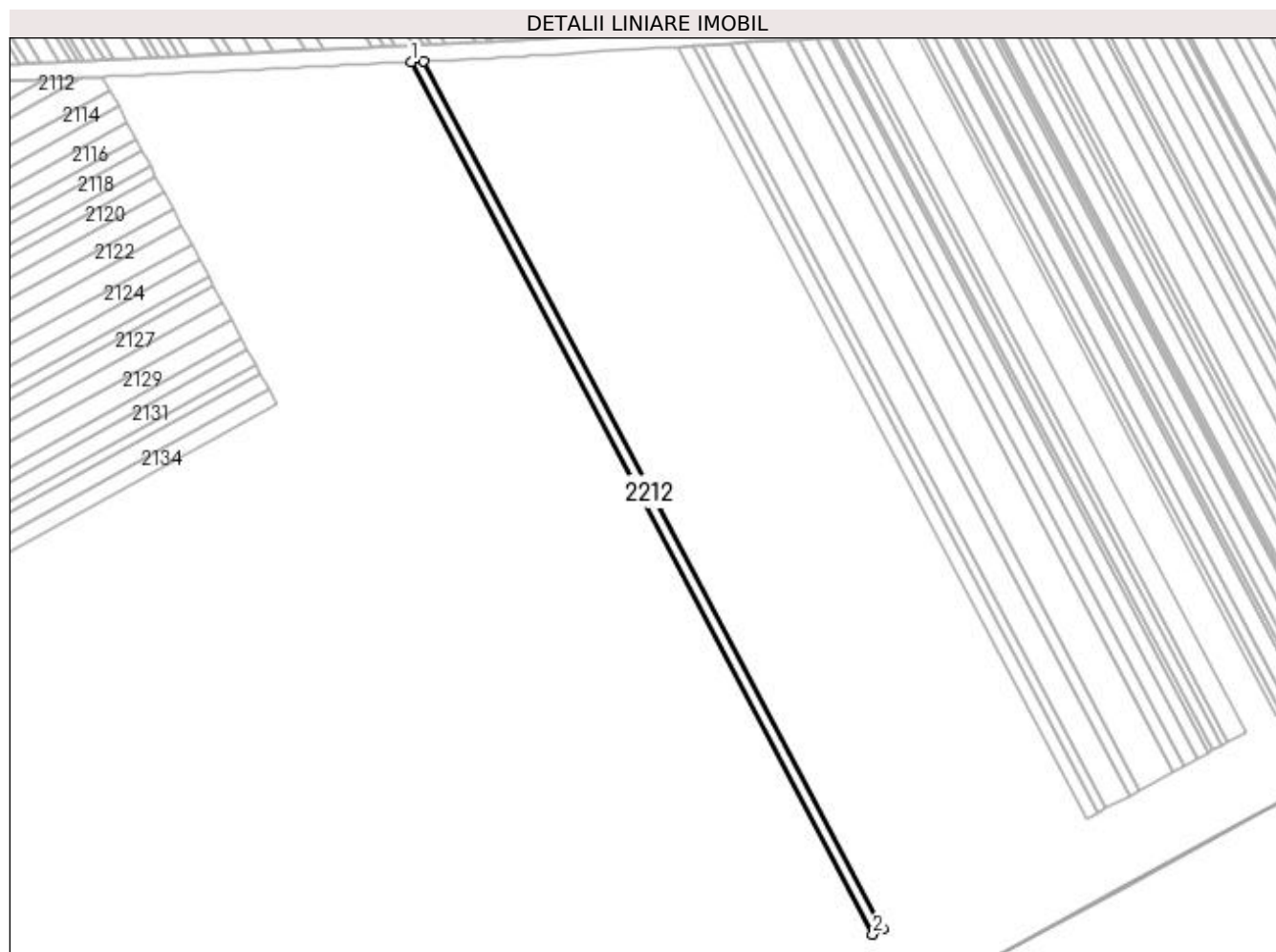
Inscrieri privind dezmembramintele dreptului de proprietate, drepturi reale de garanție și sarcini	Referințe
NU SUNT	

Anexa Nr. 1 La Partea I

Teren

Nr cadastral	Suprafața (mp)*	Observații / Referințe
	9.400	

* Suprafața este determinată în planul de proiecție Stereo 70.



Date referitoare la teren

Crt	Categorie folosință	Intra vilan	Suprafața (mp)	Tarla	Parcelă	Nr. topo	Observații / Referințe
1	arabil	NU	9.400	99	114	-	

Lungime Segmente

1) Valorile lungimilor segmentelor sunt obținute din proiecție în plan.

Punct început	X / Y	Punct sfârșit	X / Y	Lungime segment (** (m)
1	352.259,741 283.281,121	2	352.691,012 282.466,217	921.989
2	352.691,012 282.466,217	3	352.700,003 282.471,082	10.223
3	352.700,003 282.471,082	4	352.271,022 283.281,661	917.095
4	352.271,022 283.281,661	1	352.259,741 283.281,121	11.294

**** Lungimile segmentelor sunt determinate în planul de proiecție Stereo 70 și sunt rotunjite la 1 milimetru.**

***** Distanța dintre puncte este formată din segmente cumulate ce sunt mai mici decât valoarea 1 milimetru.**

**DATE DESPRE IMOBILUL NR. 2213**

Oficiul de Cadastru și Publicitate Imobiliară DOLJ
Biroul de Cadastru și Publicitate Imobiliară Craiova

A. Partea I. Descrierea imobilului

TEREN Extravilan

Adresa: Jud. Dolj, T 99, P 114

Nr. Crt	Nr cadastral Nr. topografic	Suprafața* (mp)	Observații / Referințe
A1		Din acte: 30.000 Masurata: 2.600	Sector cadastral:44 Teren neimprejmuit; 18000mp au fost instrainati conform CF 31620; 9400mp au fost instrainati conform SC:1818/23.09.2008;

B. Partea II. Proprietari și acte

Inscrieri privitoare la dreptul de proprietate și alte drepturi reale		Referințe
0 / 18/02/2022		
Act Administrativ nr. TDP:2659-47996, din 01/04/1998 emis de COMISIA JUDETEANA DOLJ (SC:1818/23.09.2008;);		
B1	Intabulare, drept de PROPRIETATE, dobandit prin Reconstituire, cota actuala 1/1, cota initiala 1/1 1) MINDROI GHEORGHE, LIPSA CNP	A1

C. Partea III. SARCINI .

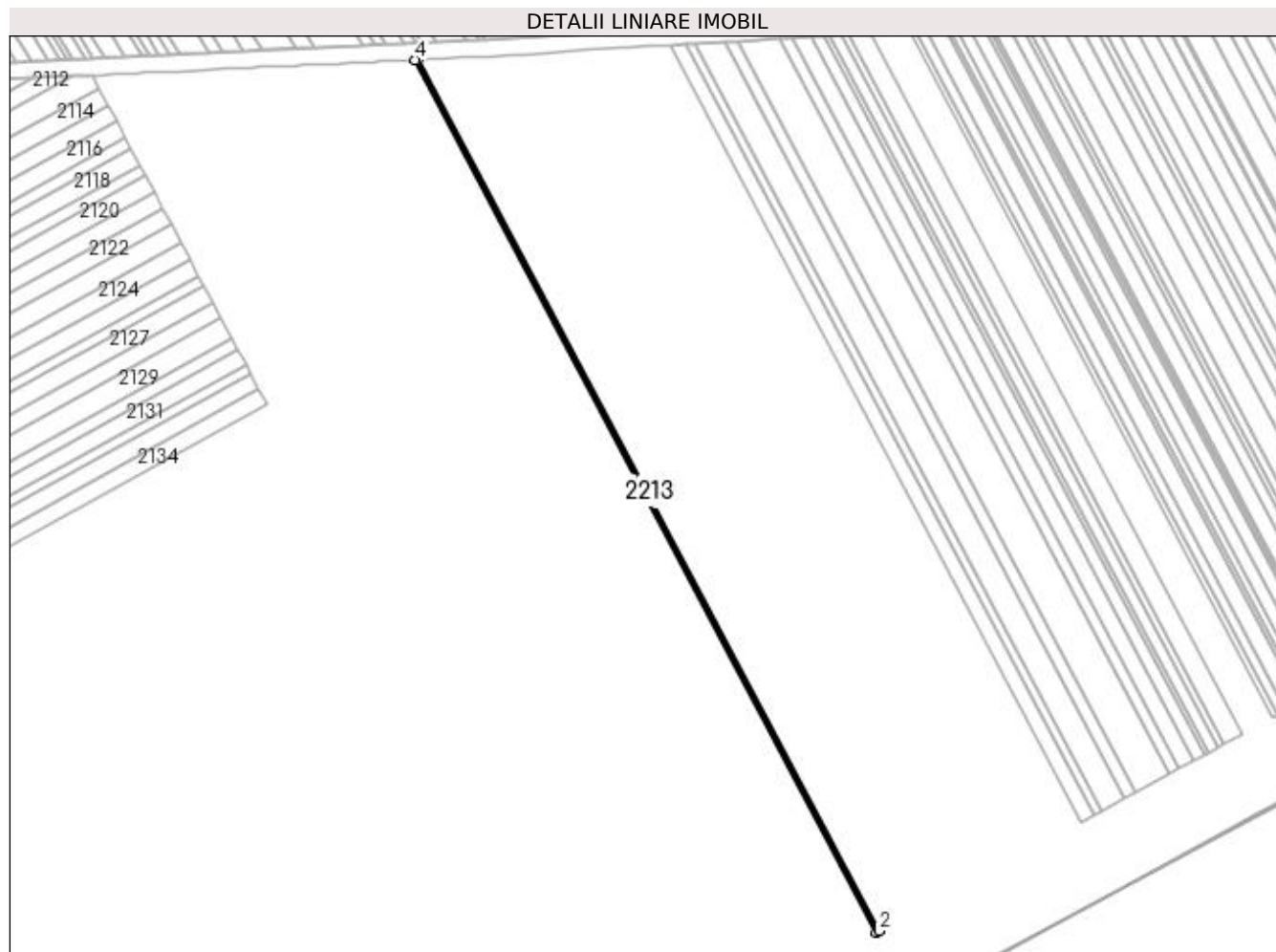
Inscrieri privind dezmembramintele dreptului de proprietate, drepturi reale de garanție și sarcini	Referințe
NU SUNT	

Anexa Nr. 1 La Partea I

Teren

Nr cadastral	Suprafața (mp)*	Observații / Referințe
	Din acte: 30.000 Masurata: 2.600	18000mp au fost instrainati conform CF 31620; 9400mp au fost instrainati conform SC:1818/23.09.2008;

* Suprafața este determinată în planul de proiecție Stereo 70.



Date referitoare la teren

Crt	Categorie folosință	Intra vilan	Suprafața (mp)	Tarla	Parcelă	Nr. topo	Observații / Referințe
1	arabil	NU	2.600	99	114	-	

Lungime Segmente

1) Valorile lungimilor segmentelor sunt obținute din proiecție în plan.

Punct început	X / Y	Punct sfârșit	X / Y	Lungime segment (** (m)
1	352.700,003 282.471,082	2	352.702,499 282.472,433	2.838
2	352.702,499 282.472,433	3	352.274,152 283.281,81	915.736
3	352.274,152 283.281,81	4	352.271,022 283.281,661	3.134
4	352.271,022 283.281,661	1	352.700,003 282.471,082	917.095

**** Lungimile segmentelor sunt determinate în planul de proiecție Stereo 70 și sunt rotunjite la 1 milimetru.**

***** Distanța dintre puncte este formată din segmente cumulate ce sunt mai mici decât valoarea 1 milimetru.**

**DATE DESPRE IMOBILUL NR. 2214**

Oficiul de Cadastru și Publicitate Imobiliară DOLJ
 Biroul de Cadastru și Publicitate Imobiliară Craiova

A. Partea I. Descrierea imobilului

TEREN Extravilan

Adresa: Jud. Dolj, T 99, P 113

Nr. Crt	Nr cadastral Nr. topografic	Suprafața* (mp)	Observații / Referințe
A1	32563	12.200	Sector cadastral:44 Teren neimprejmuit;

B. Partea II. Proprietari și acte

Inscrieri privitoare la dreptul de proprietate și alte drepturi reale		Referințe
68763 / 11/04/2019		
Act Notarial nr. CVC:794, din 11/04/2019 emis de NP STOENESCU FLOREA;		
B1	Intabulare, drept de PROPRIETATE, dobandit prin Conventie, cota actuala 1/1, cota initiala 1/1 1) VOINEA DAN 2) VOINEA ELENA MIHAELA	A1

C. Partea III. SARCINI .

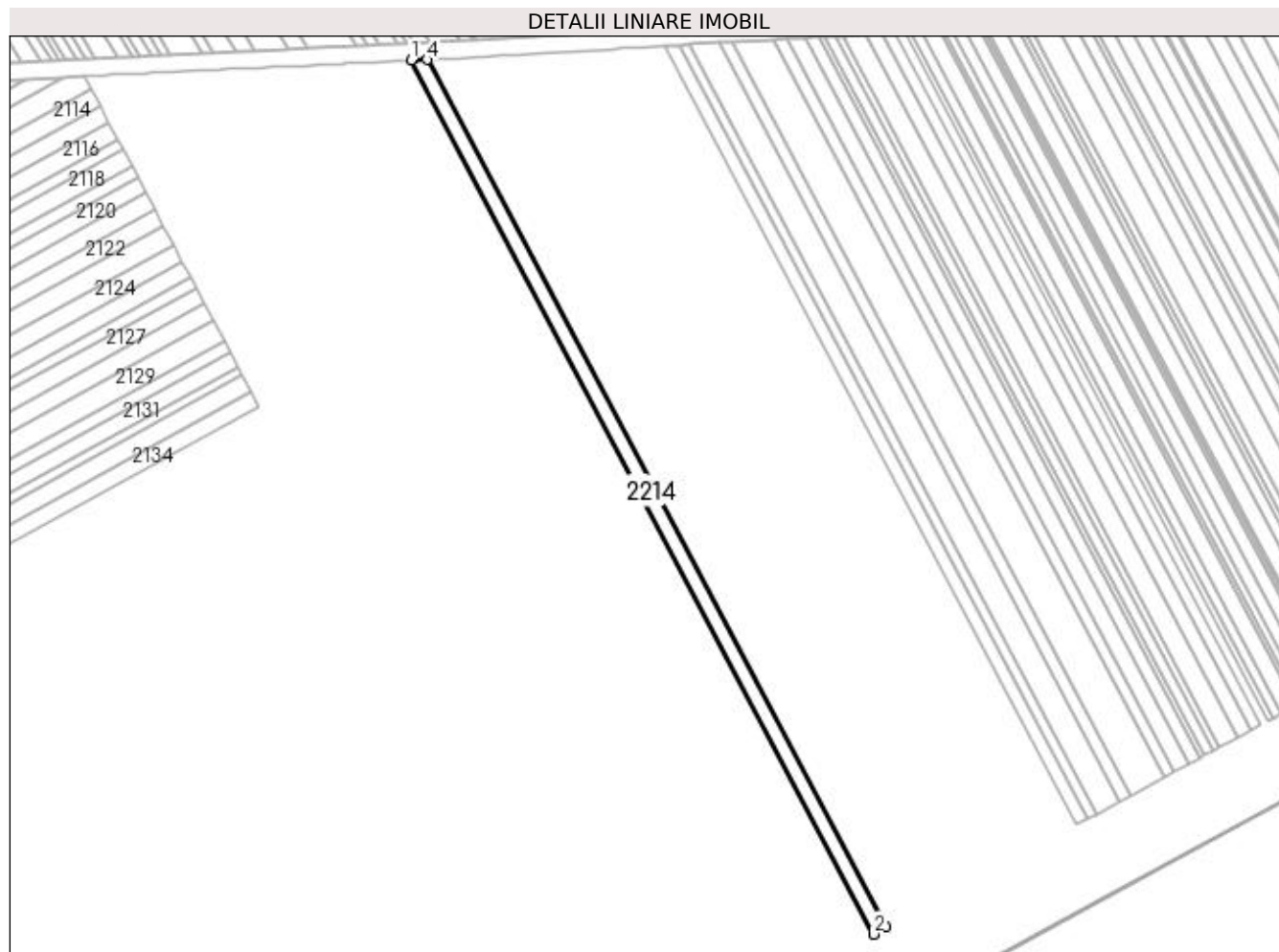
Inscrieri privind dezmembramintele dreptului de proprietate, drepturi reale de garanție și sarcini	Referințe
NU SUNT	

Anexa Nr. 1 La Partea I

Teren

Nr cadastral	Suprafața (mp)*	Observații / Referințe
32563	12.200	

* Suprafața este determinată în planul de proiecție Stereo 70.



Date referitoare la teren

Crt	Categorie folosință	Intra vilan	Suprafața (mp)	Tarla	Parcelă	Nr. topo	Observații / Referințe
1	arabil	NU	12.200	99	113	-	

Lungime Segmente

1) Valorile lungimilor segmentelor sunt obținute din proiecție în plan.

Punct început	X / Y	Punct sfârșit	X / Y	Lungime segment (** (m)
1	352.274,152 283.281,81	2	352.702,499 282.472,433	915.736
2	352.702,499 282.472,433	3	352.714,257 282.478,795	13.369
3	352.714,257 282.478,795	4	352.288,905 283.282,516	909.336
4	352.288,905 283.282,516	1	352.274,152 283.281,81	14.77

**** Lungimile segmentelor sunt determinate în planul de proiecție Stereo 70 și sunt rotunjite la 1 milimetru.**

***** Distanța dintre puncte este formată din segmente cumulate ce sunt mai mici decât valoarea 1 milimetru.**

**DATE DESPRE IMOBILUL NR. 2215**

Oficiul de Cadastru și Publicitate Imobiliară DOLJ
Biroul de Cadastru și Publicitate Imobiliară Craiova

A. Partea I. Descrierea imobilului

TEREN Extravilan

Adresa: Jud. Dolj, T 99, P 112

Nr. Crt	Nr cadastral Nr. topografic	Suprafața* (mp)	Observații / Referințe
A1	33496	6.400	Sector cadastral:44 Teren neimprejmuit;

B. Partea II. Proprietari și acte

Inscrieri privitoare la dreptul de proprietate și alte drepturi reale	Referințe
238587 / 23/11/2020	
Act Notarial nr. CM:143, din 08/05/2018 emis de BIN BUDIANA IONUT RAZVAN;	
B1	A1
Intabulare, drept de PROPRIETATE, dobandit prin Succesiune, cota actuala 1/1, cota initiala 1/1 1) STANUICA PETRE	

C. Partea III. SARCINI .

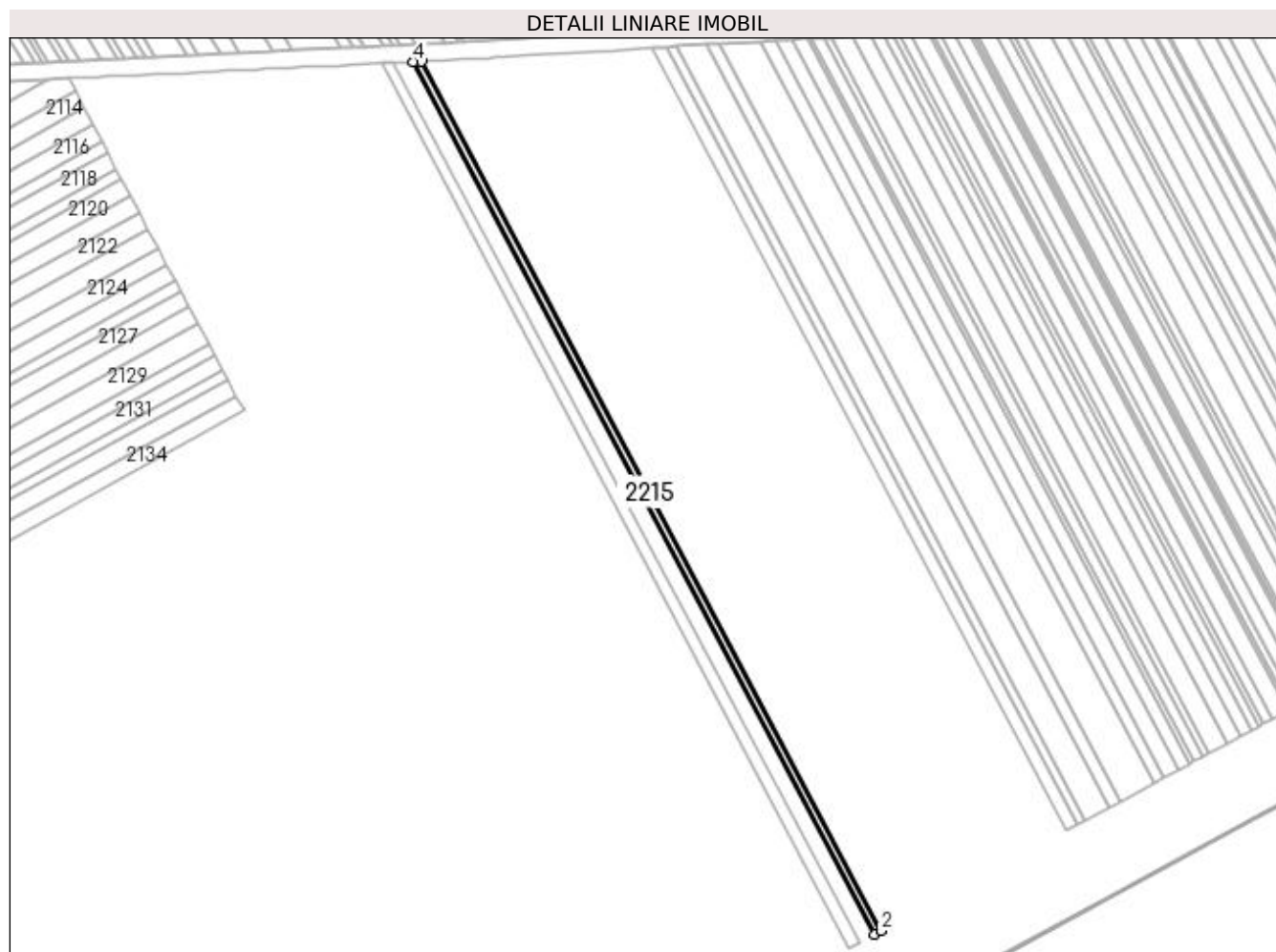
Inscrieri privind dezmembramintele dreptului de proprietate, drepturi reale de garanție și sarcini	Referințe
NU SUNT	

Anexa Nr. 1 La Partea I

Teren

Nr cadastral	Suprafața (mp)*	Observații / Referințe
33496	6.400	

* Suprafața este determinată în planul de proiecție Stereo 70.



Date referitoare la teren

Crt	Categorie folosință	Intra vilan	Suprafața (mp)	Tarla	Parcelă	Nr. topo	Observații / Referințe
1	arabil	NU	6.400	99	112	-	

Lungime Segmente

1) Valorile lungimilor segmentelor sunt obținute din proiecție în plan.

Punct început	X / Y	Punct sfârșit	X / Y	Lungime segment (** (m)
1	352.714,257 282.478,795	2	352.720,459 282.482,151	7.052
2	352.720,459 282.482,151	3	352.296,686 283.282,888	905.96
3	352.296,686 283.282,888	4	352.288,905 283.282,516	7.79
4	352.288,905 283.282,516	1	352.714,257 282.478,795	909.336

**** Lungimile segmentelor sunt determinate în planul de proiecție Stereo 70 și sunt rotunjite la 1 milimetru.**

***** Distanța dintre puncte este formată din segmente cumulate ce sunt mai mici decât valoarea 1 milimetru.**

**DATE DESPRE IMOBILUL NR. 2216**

Oficiul de Cadastru și Publicitate Imobiliară DOLJ
Biroul de Cadastru și Publicitate Imobiliară Craiova

A. Partea I. Descrierea imobilului

TEREN Extravilan

Adresa: Jud. Dolj, T 99, P 73

Nr. Crt	Nr cadastral Nr. topografic	Suprafața* (mp)	Observații / Referințe
A1		15.000	Sector cadastral:44 Teren neimprejmuit;

B. Partea II. Proprietari și acte

Inscrieri privitoare la dreptul de proprietate și alte drepturi reale	Referințe
0 / 18/02/2022	
Act Administrativ nr. TDP:767-58782, din 22/03/1994 emis de COMISIA JUDETEANA DOLJ;	
B1	A1
Intabulare, drept de PROPRIETATE, dobândit prin Reconstituire, cota actuala 1/1, cota initiala 1/1 1) BOBIN ANTONIE , LIPSA CNP	

C. Partea III. SARCINI .

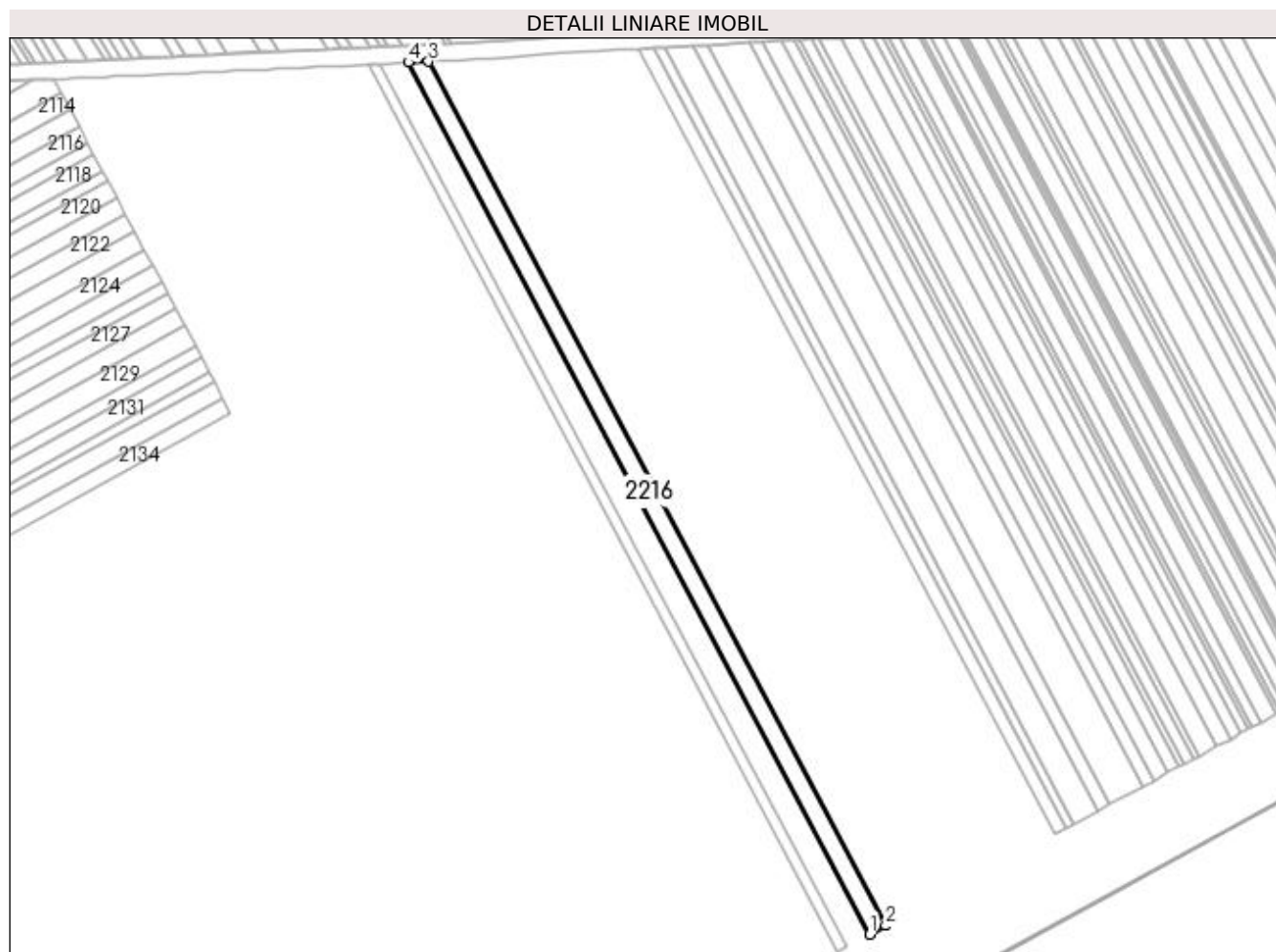
Inscrieri privind dezmembramintele dreptului de proprietate, drepturi reale de garanție și sarcini	Referințe
NU SUNT	

Anexa Nr. 1 La Partea I

Teren

Nr cadastral	Suprafața (mp)*	Observații / Referințe
	15.000	

* Suprafața este determinată în planul de proiecție Stereo 70.



Date referitoare la teren

Crt	Categorie folosință	Intra vilan	Suprafața (mp)	Tarla	Parcelă	Nr. topo	Observații / Referințe
1	arabil	NU	15.000	99	73	-	

Lungime Segmente

1) Valorile lungimilor segmentelor sunt obținute din proiecție în plan.

Punct început	X / Y	Punct sfârșit	X / Y	Lungime segment (** (m)
1	352.720,459 282.482,151	2	352.735,086 282.490,066	16.631
2	352.735,086 282.490,066	3	352.315,037 283.283,766	897.998
3	352.315,037 283.283,766	4	352.296,686 283.282,888	18.372
4	352.296,686 283.282,888	1	352.720,459 282.482,151	905.96

**** Lungimile segmentelor sunt determinate în planul de proiecție Stereo 70 și sunt rotunjite la 1 milimetru.**

***** Distanța dintre puncte este formată din segmente cumulate ce sunt mai mici decât valoarea 1 milimetru.**

**DATE DESPRE IMOBILUL NR. 2217**

Oficiul de Cadastru și Publicitate Imobiliară DOLJ
Biroul de Cadastru și Publicitate Imobiliară Craiova

A. Partea I. Descrierea imobilului

TEREN Extravilan

Adresa: Jud. Dolj, T 99, P 111

Nr. Crt	Nr cadastral Nr. topografic	Suprafața* (mp)	Observații / Referințe
A1		21.800	Sector cadastral:44 Teren neimprejmuit;

B. Partea II. Proprietari și acte

Inscrieri privitoare la dreptul de proprietate și alte drepturi reale		Referințe
0 / 18/02/2022		
Act Administrativ nr. TDP:1181-58820, din 13/01/1995 emis de COMISIA JUDETEANA DOLJ (CERTIF. DE DECES:DP877354/30.09.2007;);		
B1	Intabulare, drept de PROPRIETATE, dobandit prin Reconstituire, cota actuala 1/1, cota initiala 1/1 1) RUDAREANU ION, DECEDAT DEFUNCT:Da	A1

C. Partea III. SARCINI .

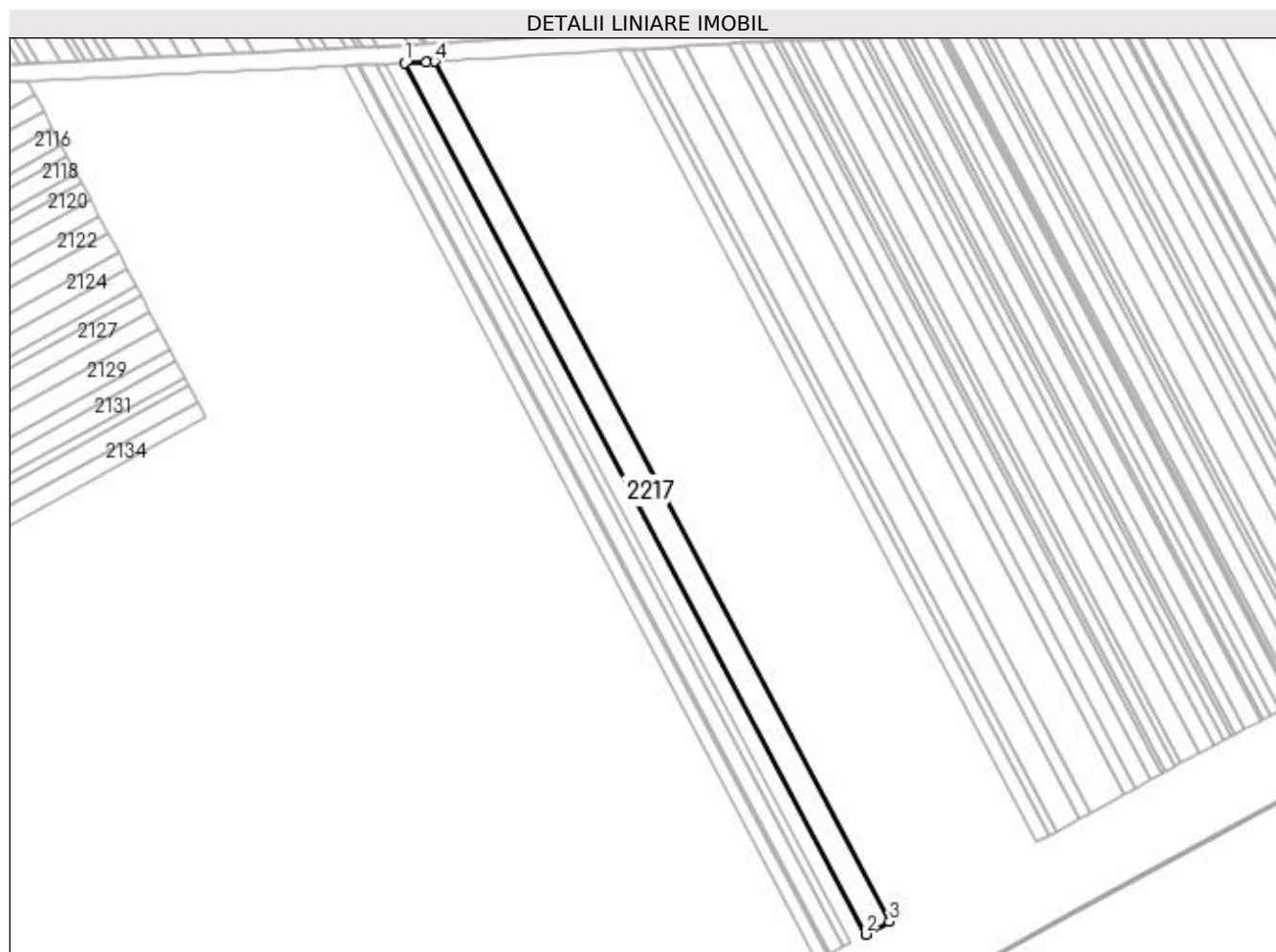
Inscrieri privind dezmembramintele dreptului de proprietate, drepturi reale de garanție și sarcini	Referințe
NU SUNT	

Anexa Nr. 1 La Partea I

Teren

Nr cadastral	Suprafața (mp)*	Observații / Referințe
	21.800	

* Suprafața este determinată în planul de proiecție Stereo 70.



Date referitoare la teren

Crt	Categorie folosință	Intra vilan	Suprafața (mp)	Tarla	Parcelă	Nr. topo	Observații / Referințe
1	arabil	NU	21.800	99	111	-	

Lungime Segmente

1) Valorile lungimilor segmentelor sunt obținute din proiecție în plan.

Punct început	X / Y	Punct sfârșit	X / Y	Lungime segment (** (m)
1	352.315,037 283.283,766	2	352.735,086 282.490,066	897.998
2	352.735,086 282.490,066	3	352.756,577 282.501,695	24.436
3	352.756,577 282.501,695	4	352.341,949 283.285,153	886.41
4	352.341,949 283.285,153	5	352.334,311 283.284,688	7.652
5	352.334,311 283.284,688	1	352.315,037 283.283,766	19.296

**** Lungimile segmentelor sunt determinate în planul de proiecție Stereo 70 și sunt rotunjite la 1 milimetru.**

***** Distanța dintre puncte este formată din segmente cumulate ce sunt mai mici decât valoarea 1 milimetru.**

**DATE DESPRE IMOBILUL NR. 2218**

Oficiul de Cadastru și Publicitate Imobiliară DOLJ
Biroul de Cadastru și Publicitate Imobiliară Craiova

A. Partea I. Descrierea imobilului

TEREN Extravilan

Adresa: Jud. Dolj, T 99, P 110

Nr. Crt	Nr cadastral Nr. topografic	Suprafața* (mp)	Observații / Referințe
A1		13.000	Sector cadastral:44 Teren neimprejmuit;

B. Partea II. Proprietari și acte

Inscrieri privitoare la dreptul de proprietate și alte drepturi reale	Referințe
0 / 18/02/2022	
Act Notarial nr. CM:416, din 26/05/2005 emis de NP STOENESCU FLOREA;	
B1	A1
Intabulare, drept de PROPRIETATE, dobandit prin Succesiune, cota actuala 1/1, cota initiala 1/1 1) PLAVICIOSU PETRE, LIPSA CNP	

C. Partea III. SARCINI .

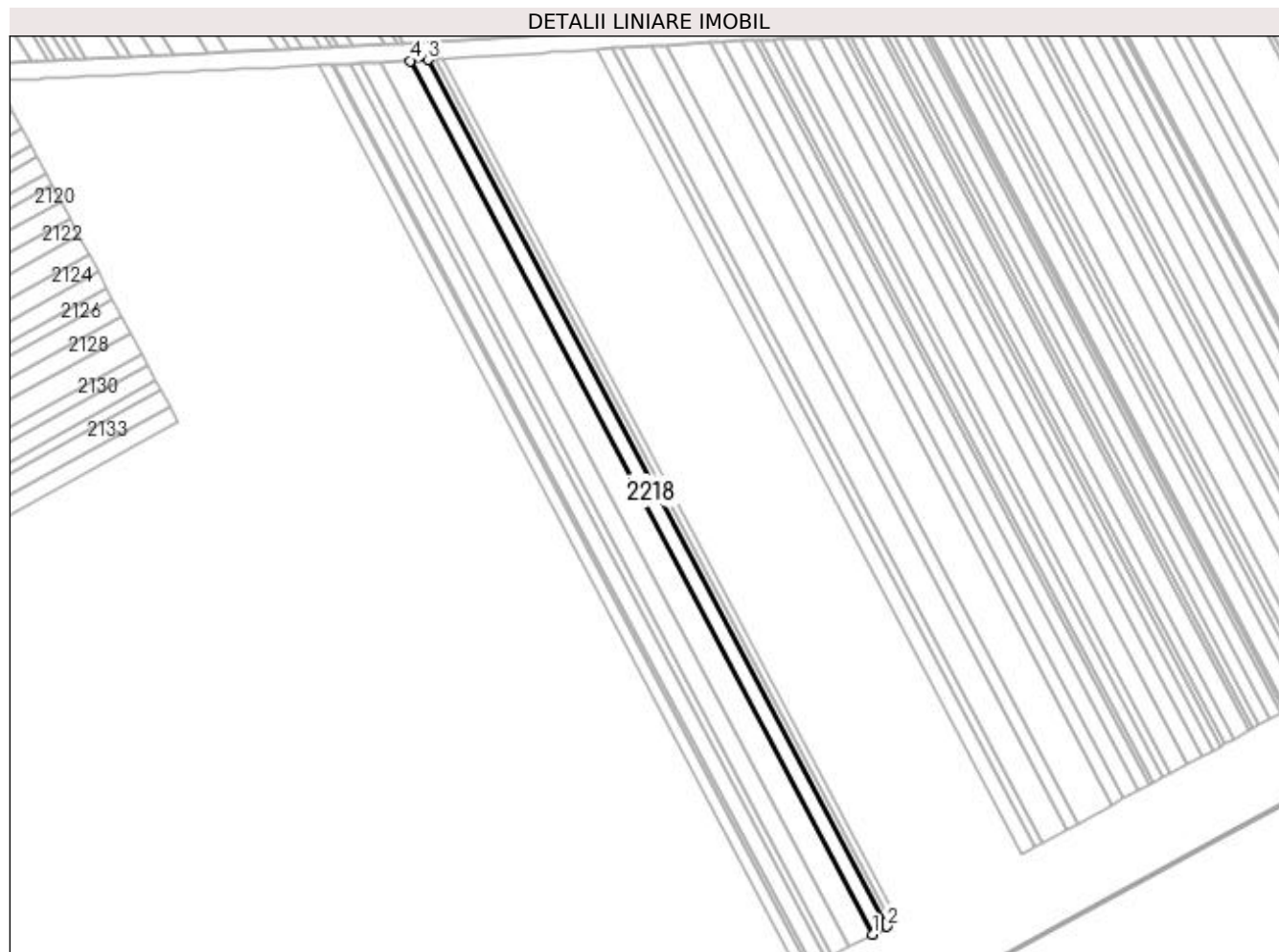
Inscrieri privind dezmembramintele dreptului de proprietate, drepturi reale de garanție și sarcini	Referințe
NU SUNT	

Anexa Nr. 1 La Partea I

Teren

Nr cadastral	Suprafața (mp)*	Observații / Referințe
	13.000	

* Suprafața este determinată în planul de proiecție Stereo 70.



Date referitoare la teren

Crt	Categorie folosință	Intra vilan	Suprafața (mp)	Tarla	Parcelă	Nr. topo	Observații / Referințe
1	arabil	NU	13.000	99	110	-	

Lungime Segmente

1) Valorile lungimilor segmentelor sunt obținute din proiecție în plan.

Punct început	X / Y	Punct sfârșit	X / Y	Lungime segment (** (m)
1	352.756,577 282.501,695	2	352.769,526 282.508,702	14.723
2	352.769,526 282.508,702	3	352.358,087 283.286,134	879.592
3	352.358,087 283.286,134	4	352.341,949 283.285,153	16.168
4	352.341,949 283.285,153	1	352.756,577 282.501,695	886.41

**** Lungimile segmentelor sunt determinate în planul de proiecție Stereo 70 și sunt rotunjite la 1 milimetru.**

***** Distanța dintre puncte este formată din segmente cumulate ce sunt mai mici decât valoarea 1 milimetru.**

**DATE DESPRE IMOBILUL NR. 2219**

Oficiul de Cadastru și Publicitate Imobiliară DOLJ
Biroul de Cadastru și Publicitate Imobiliară Craiova

A. Partea I. Descrierea imobilului

TEREN Extravilan

Adresa: Jud. Dolj, T 99, P 109

Nr. Crt	Nr cadastral Nr. topografic	Suprafața* (mp)	Observații / Referințe
A1		5.000	Sector cadastral:44 Teren neimprejmuit;

B. Partea II. Proprietari și acte

Inscrieri privitoare la dreptul de proprietate și alte drepturi reale	Referințe
0 / 18/02/2022	
Hotarare Judecatoreasca nr. SC:1906, din 20/10/2011 emis de JUDECATORIA CALAFAT;	
B1	A1
Intabulare, drept de PROPRIETATE, dobandit prin Hotarare Judecatoreasca, cota actuala 1/1, cota initiala 1/1 1) RADU LUCIAN GEORGE, LIPSA CNP	

C. Partea III. SARCINI .

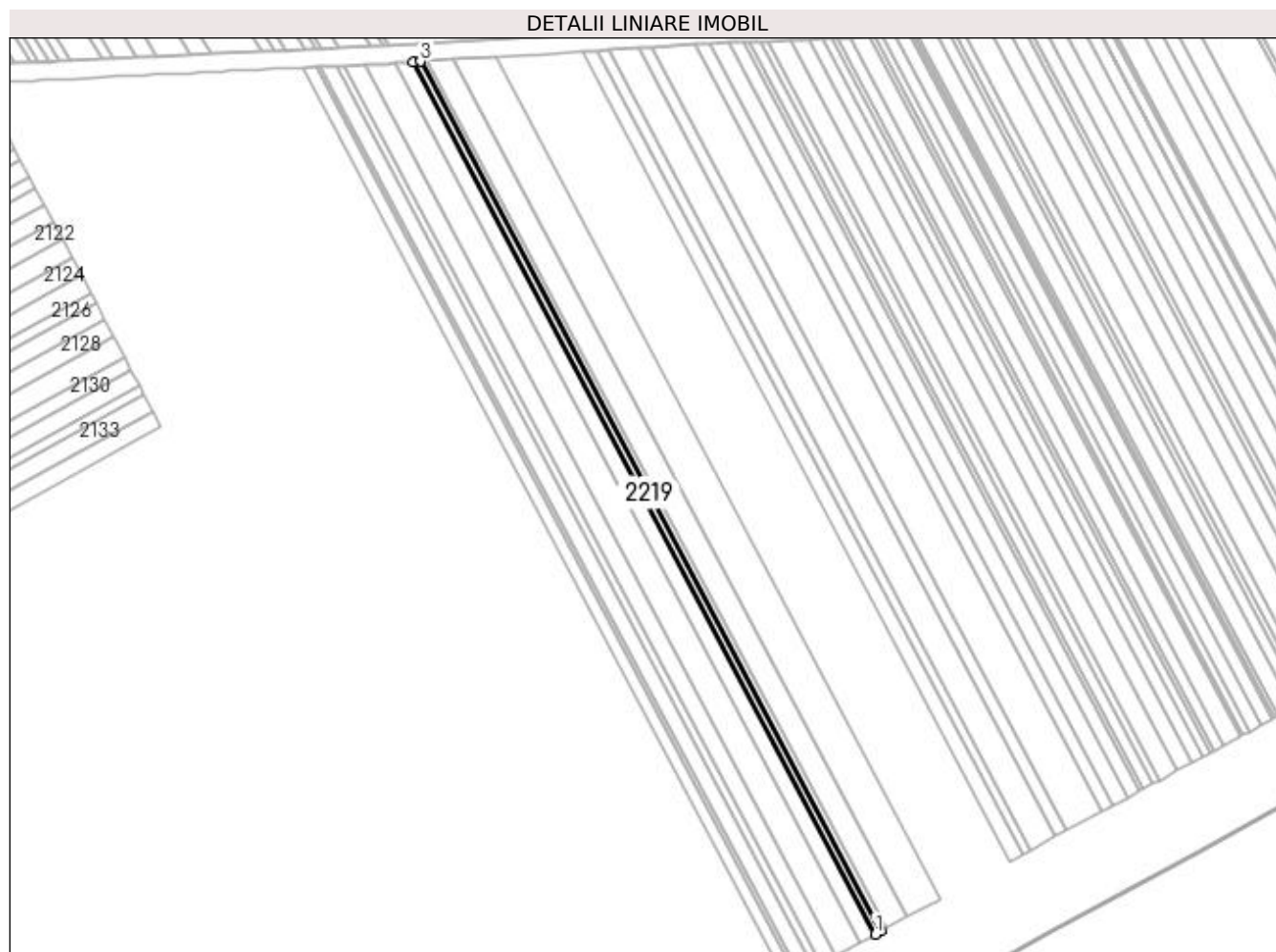
Inscrieri privind dezmembramintele dreptului de proprietate, drepturi reale de garanție și sarcini	Referințe
NU SUNT	

Anexa Nr. 1 La Partea I

Teren

Nr cadastral	Suprafața (mp)*	Observații / Referințe
	5.000	

* Suprafața este determinată în planul de proiecție Stereo 70.



Date referitoare la teren

Crt	Categorie folosință	Intra vilan	Suprafața (mp)	Tarla	Parcelă	Nr. topo	Observații / Referințe
1	arabil	NU	5.000	99	109	-	

Lungime Segmente

1) Valorile lungimilor segmentelor sunt obținute din proiecție în plan.

Punct început	X / Y	Punct sfârșit	X / Y	Lungime segment (** (m)
1	352.769,526 282.508,702	2	352.774,533 282.511,412	5.693
2	352.774,533 282.511,412	3	352.364,327 283.286,513	876.955
3	352.364,327 283.286,513	4	352.358,087 283.286,134	6.251
4	352.358,087 283.286,134	1	352.769,526 282.508,702	879.592

**** Lungimile segmentelor sunt determinate în planul de proiecție Stereo 70 și sunt rotunjite la 1 milimetru.**

***** Distanța dintre puncte este formată din segmente cumulate ce sunt mai mici decât valoarea 1 milimetru.**

**DATE DESPRE IMOBILUL NR. 2220**

Oficiul de Cadastru și Publicitate Imobiliară DOLJ
Biroul de Cadastru și Publicitate Imobiliară Craiova

A. Partea I. Descrierea imobilului

TEREN Extravilan

Adresa: Jud. Dolj, T 99, P 108

Nr. Crt	Nr cadastral Nr. topografic	Suprafața* (mp)	Observații / Referințe
A1	31831	5.000	Sector cadastral:44 Teren neimprejmit;

B. Partea II. Proprietari și acte

Inscrieri privitoare la dreptul de proprietate și alte drepturi reale		Referințe
3069 / 12/01/2017		
Act Notarial nr. CM:88, din 04/05/2000 emis de BIN STOENESCU FLOREA (act administrativ nr. TDP nr. 779-58782 , din 24.03.1994 , emis de CJ DOLJ , act notarial nr Act de lichidare aut nr. 1387 din 01.06.2016, emis de BNP STOENESCU FLOREA;act notarial nr CM nr 256 din 01.06.2016, emis de BIN STOENESCU FLOREA; Incheiere de rectificare nr 23/2016 BNP Stoenescu F.);		
B1	Intabulare, drept de PROPRIETATE, dobandit prin Succesiune, cota actuala 1/4, cota initiala 1/4 1) BALU ANA	A1
Act Notarial nr. CM:256, din 01/06/2016 emis de BIN STOENESCU FLOREA (act administrativ nr. TDP nr. 779-58782 , din 24.03.1994 , emis de CJ DOLJ , act notarial nr Act de lichidare aut nr. 1387 din 01.06.2016, emis de BNP STOENESCU FLOREA;act notarial nr CM nr 88 din 04.05.2000, emis de BNP STOENESCU FLOREA si Incheiere de rectificare nr 23/2016 BNP Stoenescu F.);		
B2	Intabulare, drept de PROPRIETATE, dobandit prin Succesiune, cota actuala 3/4, cota initiala 3/4 1) BALU GEORGE	A1

C. Partea III. SARCINI .

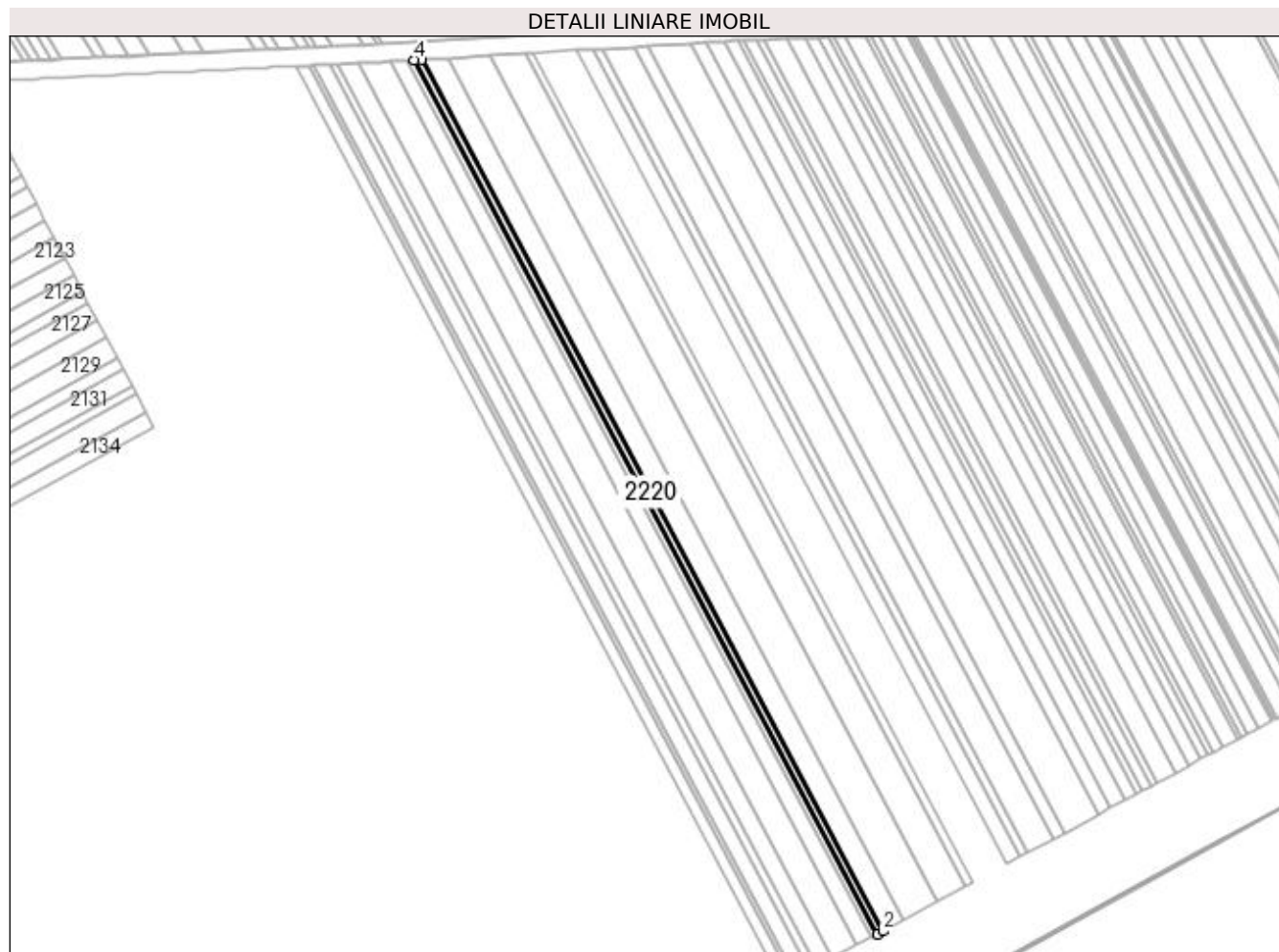
Inscrieri privind dezmembramintele dreptului de proprietate, drepturi reale de garanție și sarcini	Referințe
NU SUNT	

Anexa Nr. 1 La Partea I

Teren

Nr cadastral	Suprafața (mp)*	Observații / Referințe
31831	5.000	

* Suprafața este determinată în planul de proiecție Stereo 70.



Date referitoare la teren

Crt	Categorie folosință	Intra vilan	Suprafața (mp)	Tarla	Parcelă	Nr. topo	Observații / Referințe
1	arabil	NU	5.000	99	108	-	

Lungime Segmente

1) Valorile lungimilor segmentelor sunt obținute din proiecție în plan.

Punct început	X / Y	Punct sfârșit	X / Y	Lungime segment (** (m)
1	352.774,533 282.511,412	2	352.779,555 282.514,129	5.71
2	352.779,555 282.514,129	3	352.370,586 283.286,894	874.312
3	352.370,586 283.286,894	4	352.364,327 283.286,513	6.271
4	352.364,327 283.286,513	1	352.774,533 282.511,412	876.955

**** Lungimile segmentelor sunt determinate în planul de proiecție Stereo 70 și sunt rotunjite la 1 milimetru.**

***** Distanța dintre puncte este formată din segmente cumulate ce sunt mai mici decât valoarea 1 milimetru.**

**DATE DESPRE IMOBILUL NR. 2221**

Oficiul de Cadastru și Publicitate Imobiliară DOLJ
 Biroul de Cadastru și Publicitate Imobiliară Craiova

A. Partea I. Descrierea imobilului

TEREN Extravilan

Adresa: Jud. Dolj, T 99, P 108

Nr. Crt	Nr cadastral Nr. topografic	Suprafața* (mp)	Observații / Referințe
A1	31830	18.500	Sector cadastral:44 Teren neimprejmuit;

B. Partea II. Proprietari și acte

Inscrieri privitoare la dreptul de proprietate și alte drepturi reale	Referințe
3117 / 12/01/2017	
Act Notarial nr. CVC cu dezmembrare:87, din 12/01/2017 emis de NP STOENESCU FLOREA;	
B1	A1
Intabulare, drept de PROPRIETATE, dobandit prin Conventie, cota actuala 1/1, cota initiala 1/1	
1) VOINEA DAN	
2) VOINEA ELENA MIHAELA	

C. Partea III. SARCINI .

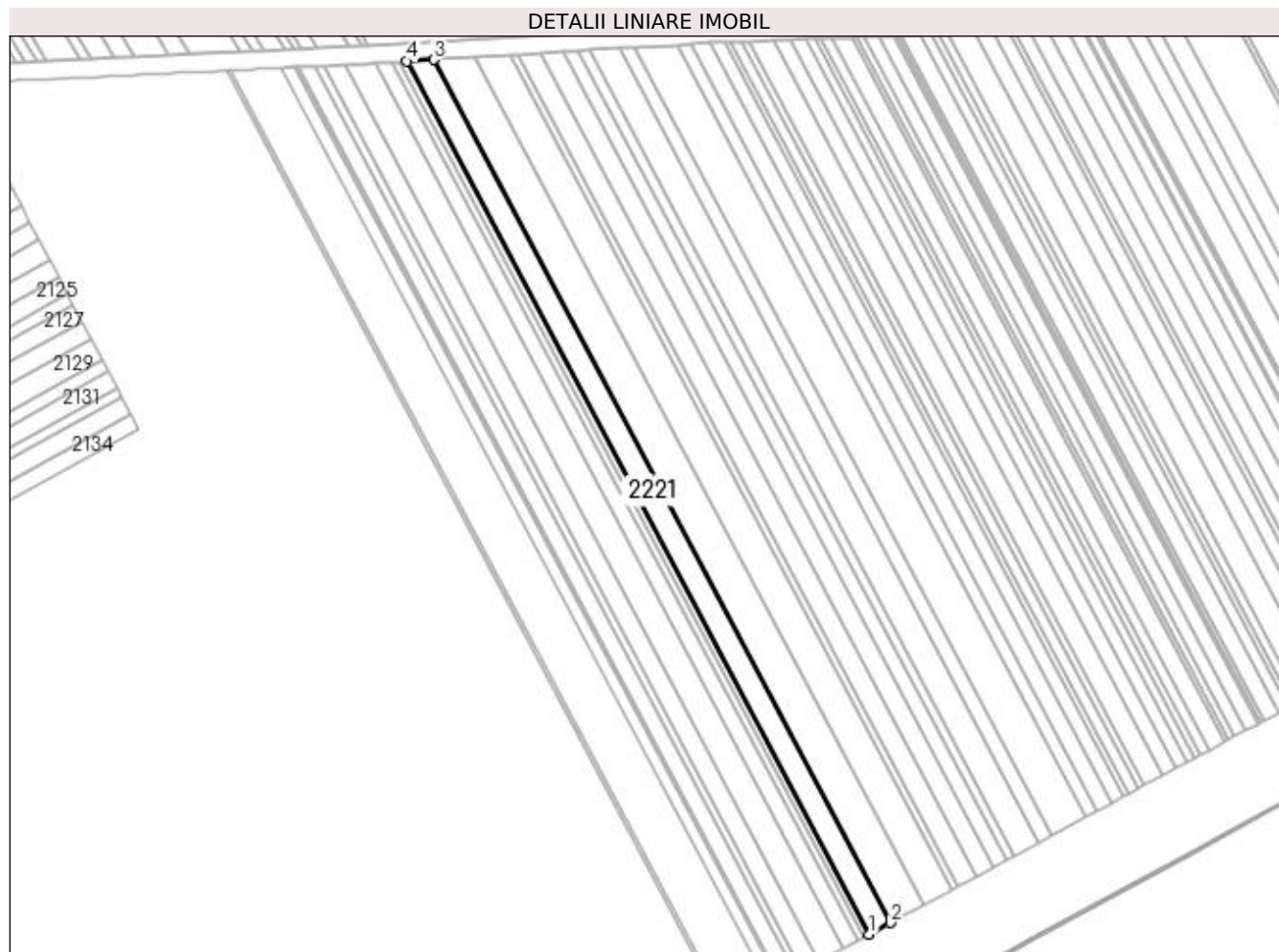
Inscrieri privind dezmembramintele dreptului de proprietate, drepturi reale de garanție și sarcini	Referințe
NU SUNT	

Anexa Nr. 1 La Partea I

Teren

Nr cadastral	Suprafața (mp)*	Observații / Referințe
31830	18.500	

* Suprafața este determinată în planul de proiecție Stereo 70.



Date referitoare la teren

Crt	Categorie folosință	Intra vilan	Suprafața (mp)	Tarla	Parcelă	Nr. topo	Observații / Referințe
1	arabil	NU	18.500	99	108	-	

Lungime Segmente

1) Valorile lungimilor segmentelor sunt obținute din proiecție în plan.

Punct început	X / Y	Punct sfârșit	X / Y	Lungime segment (** (m)
1	352.779,555 282.514,129	2	352.798,271 282.524,257	21.281
2	352.798,271 282.524,257	3	352.393,911 283.288,312	864.458
3	352.393,911 283.288,312	4	352.370,586 283.286,894	23.368
4	352.370,586 283.286,894	1	352.779,555 282.514,129	874.312

**** Lungimile segmentelor sunt determinate în planul de proiecție Stereo 70 și sunt rotunjite la 1 milimetru.**

***** Distanța dintre puncte este formată din segmente cumulate ce sunt mai mici decât valoarea 1 milimetru.**

**DATE DESPRE IMOBILUL NR. 2222**

Oficiul de Cadastru și Publicitate Imobiliară DOLJ
Biroul de Cadastru și Publicitate Imobiliară Craiova

A. Partea I. Descrierea imobilului

TEREN Extravilan

Adresa: Jud. Dolj, T 99, P 107

Nr. Crt	Nr cadastral Nr. topografic	Suprafața* (mp)	Observații / Referințe
A1	31630	29.000	Sector cadastral:44 Teren neimprejmuit;

B. Partea II. Proprietari și acte

Inscrieri privitoare la dreptul de proprietate și alte drepturi reale	Referințe
41294 / 23/03/2016	
Act Notarial nr. CONTRACT DE DONATIE:2535, din 23/11/2004 emis de BNP GABRIELA GIURCAN;	
B1	A1
Intabulare, drept de PROPRIETATE, dobandit prin Conventie, cota actuala 1/1, cota initiala 1/1	
1) MITRICA LELIAN	
2) MITRICA VASILICA	

C. Partea III. SARCINI .

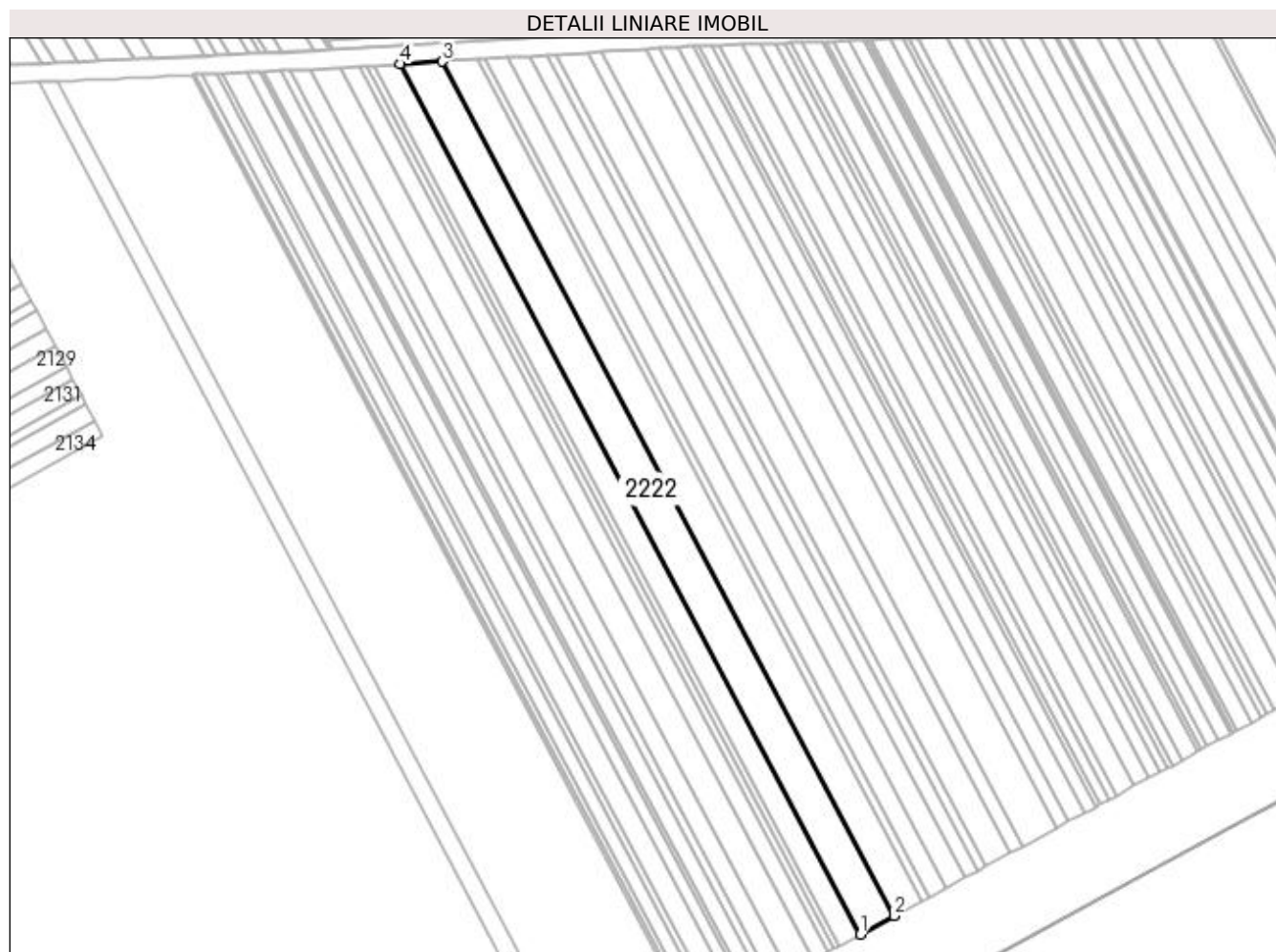
Inscrieri privind dezmembramintele dreptului de proprietate, drepturi reale de garanție și sarcini	Referințe
NU SUNT	

Anexa Nr. 1 La Partea I

Teren

Nr cadastral	Suprafața (mp)*	Observații / Referințe
31630	29.000	

* Suprafața este determinată în planul de proiecție Stereo 70.



Date referitoare la teren

Crt	Categorie folosință	Intra vilan	Suprafața (mp)	Tarla	Parcelă	Nr. topo	Observații / Referințe
1	arabil	NU	29.000	99	107	-	

Lungime Segmente

1) Valorile lungimilor segmentelor sunt obținute din proiecție în plan.

Punct început	X / Y	Punct sfârșit	X / Y	Lungime segment (** (m)
1	352.798,271 282.524,257	2	352.828,047 282.540,369	33.856
2	352.828,047 282.540,369	3	352.431,02 283.290,568	848.781
3	352.431,02 283.290,568	4	352.393,911 283.288,312	37.178
4	352.393,911 283.288,312	1	352.798,271 282.524,257	864.458

**** Lungimile segmentelor sunt determinate în planul de proiecție Stereo 70 și sunt rotunjite la 1 milimetru.**

***** Distanța dintre puncte este formată din segmente cumulate ce sunt mai mici decât valoarea 1 milimetru.**

**DATE DESPRE IMOBILUL NR. 2223**

Oficiul de Cadastru și Publicitate Imobiliară DOLJ
Biroul de Cadastru și Publicitate Imobiliară Craiova

A. Partea I. Descrierea imobilului

TEREN Extravilan

Adresa: Jud. Dolj, T 99, P 106

Nr. Crt	Nr cadastral Nr. topografic	Suprafața* (mp)	Observații / Referințe
A1	31472	23.900	Sector cadastral:44 Teren neimprejmit;

B. Partea II. Proprietari și acte

Inscrieri privitoare la dreptul de proprietate și alte drepturi reale		Referințe
74353 / 26/03/2020		
Act Notarial nr. ACT DE PARTAJ VOLUNTAR:866, din 25/03/2020 emis de NP BUDIANA IONUT RAZVAN (act notarial nr C.M. NR. 76 din 25.03.2020, emis de Budiana Ionut Razvan;act notarial nr ACT DE LICHIDARE AUT. NR. 861 din 25.03.2020, emis de Budiana Ionut Razvan;);		
B1	Intabulare, drept de PROPRIETATE, dobandit prin Succesiune, cota actuala 1/4, cota initiala 1/4 1) STIUCA OANA-SORINA	A1
B2	Intabulare, drept de PROPRIETATE, dobandit prin Iesire Din Indiviziune, cota actuala 3/4, cota initiala 3/4 1) STIUCA OANA-SORINA	A1

C. Partea III. SARCINI .

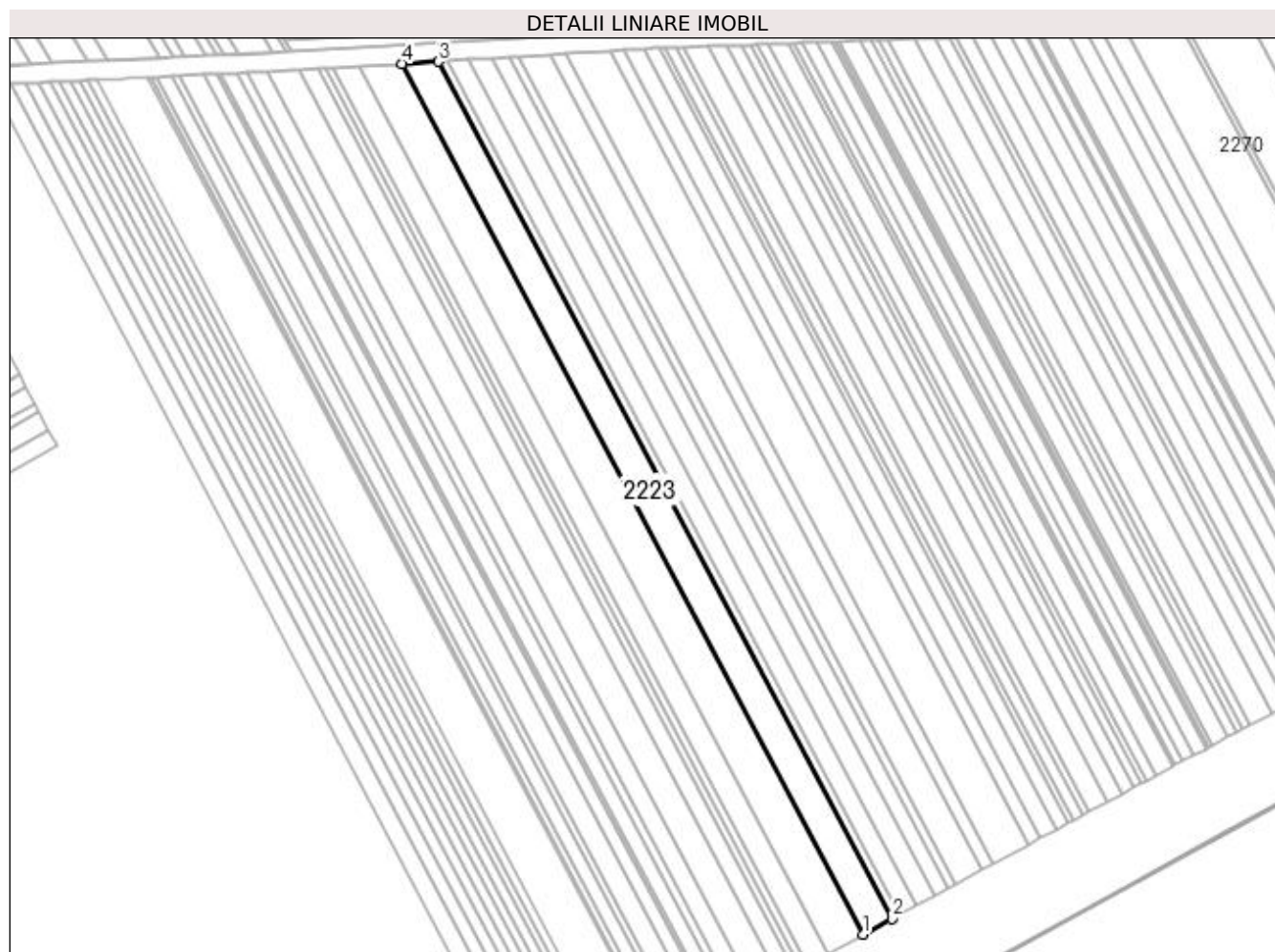
Inscrieri privind dezmembramintele dreptului de proprietate, drepturi reale de garanție și sarcini	Referințe
NU SUNT	

Anexa Nr. 1 La Partea I

Teren

Nr cadastral	Suprafața (mp)*	Observații / Referințe
31472	23.900	

* Suprafața este determinată în planul de proiecție Stereo 70.



Date referitoare la teren

Crt	Categorie folosință	Intra vilan	Suprafața (mp)	Tarla	Parcelă	Nr. topo	Observații / Referințe
1	arabil	NU	23.900	99	106	-	

Lungime Segmente

1) Valorile lungimilor segmentelor sunt obținute din proiecție în plan.

Punct început	X / Y	Punct sfârșit	X / Y	Lungime segment (** (m)
1	352.828,047 282.540,369	2	352.853,006 282.553,875	28.379
2	352.853,006 282.553,875	3	352.462,125 283.292,46	835.641
3	352.462,125 283.292,46	4	352.431,02 283.290,568	31.162
4	352.431,02 283.290,568	1	352.828,047 282.540,369	848.781

**** Lungimile segmentelor sunt determinate în planul de proiecție Stereo 70 și sunt rotunjite la 1 milimetru.**

***** Distanța dintre puncte este formată din segmente cumulate ce sunt mai mici decât valoarea 1 milimetru.**

**DATE DESPRE IMOBILUL NR. 2224**

Oficiul de Cadastru și Publicitate Imobiliară DOLJ
Biroul de Cadastru și Publicitate Imobiliară Craiova

A. Partea I. Descrierea imobilului

TEREN Extravilan

Adresa: Jud. Dolj, T 99, P 105

Nr. Crt	Nr cadastral Nr. topografic	Suprafața* (mp)	Observații / Referințe
A1		5.400	Sector cadastral:44 Teren neimprejmuit;

B. Partea II. Proprietari și acte

Inscrieri privitoare la dreptul de proprietate și alte drepturi reale	Referințe
0 / 18/02/2022	
Act Administrativ nr. TDP:695-48415, din 18/03/1994 emis de COMISIA JUDETEANA DOLJ;	
B1	A1
Intabulare, drept de PROPRIETATE, dobandit prin Reconstituire, cota actuala 1/1, cota initiala 1/1 1) BRICEAG GHEORGHE, LIPSA CNP	

C. Partea III. SARCINI .

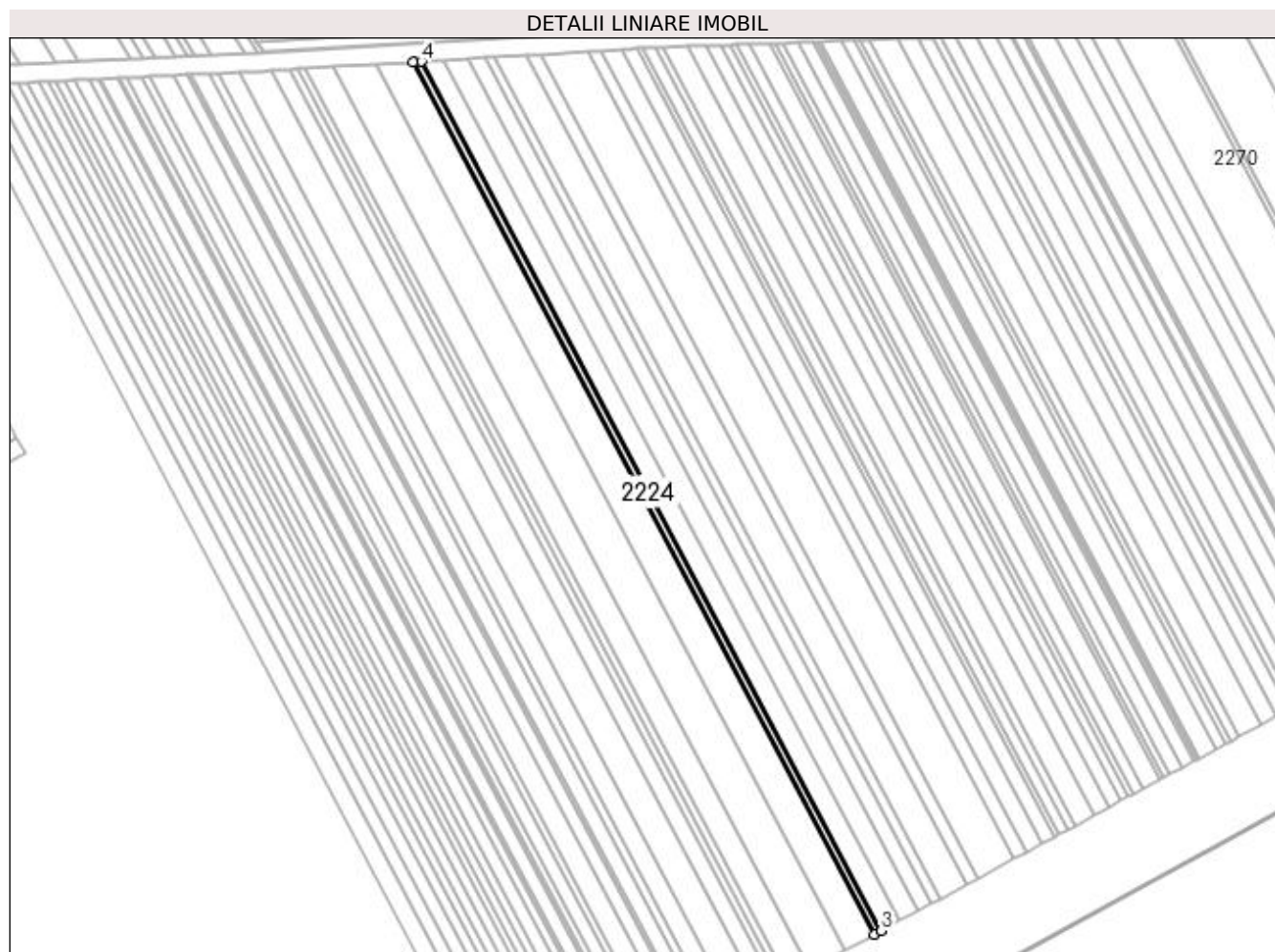
Inscrieri privind dezmembramintele dreptului de proprietate, drepturi reale de garanție și sarcini	Referințe
NU SUNT	

Anexa Nr. 1 La Partea I

Teren

Nr cadastral	Suprafața (mp)*	Observații / Referințe
	5.400	

* Suprafața este determinată în planul de proiecție Stereo 70.



Date referitoare la teren

Crt	Categorie folosință	Intra vilan	Suprafața (mp)	Tarla	Parcelă	Nr. topo	Observații / Referințe
1	arabil	NU	5.400	99	105	-	

Lungime Segmente

1) Valorile lungimilor segmentelor sunt obținute din proiecție în plan.

Punct început	X / Y	Punct sfârșit	X / Y	Lungime segment (** (m)
1	352.462,125 283.292,46	2	352.853,006 282.553,875	835.641
2	352.853,006 282.553,875	3	352.858,7 282.556,956	6.474
3	352.858,7 282.556,956	4	352.469,222 283.292,891	832.642
4	352.469,222 283.292,891	1	352.462,125 283.292,46	7.11

**** Lungimile segmentelor sunt determinate în planul de proiecție Stereo 70 și sunt rotunjite la 1 milimetru.**

***** Distanța dintre puncte este formată din segmente cumulate ce sunt mai mici decât valoarea 1 milimetru.**

**DATE DESPRE IMOBILUL NR. 2225**

Oficiul de Cadastru și Publicitate Imobiliară DOLJ
Biroul de Cadastru și Publicitate Imobiliară Craiova

A. Partea I. Descrierea imobilului

TEREN Extravilan

Adresa: Jud. Dolj, T 99, P 104

Nr. Crt	Nr cadastral Nr. topografic	Suprafața* (mp)	Observații / Referințe
A1		14.400	Sector cadastral:44 Teren neimprejmuit;

B. Partea II. Proprietari și acte

Inscrieri privitoare la dreptul de proprietate și alte drepturi reale	Referințe
0 / 18/02/2022	
Act Administrativ nr. TDP:671-48415, din 16/03/1994 emis de COMISIA JUDETEANA DOLJ;	
B1	A1
Intabulare, drept de PROPRIETATE, dobândit prin Reconstituire, cota actuala 1/1, cota initiala 1/1 1) BRICEAG VASILE, LIPSA CNP	

C. Partea III. SARCINI .

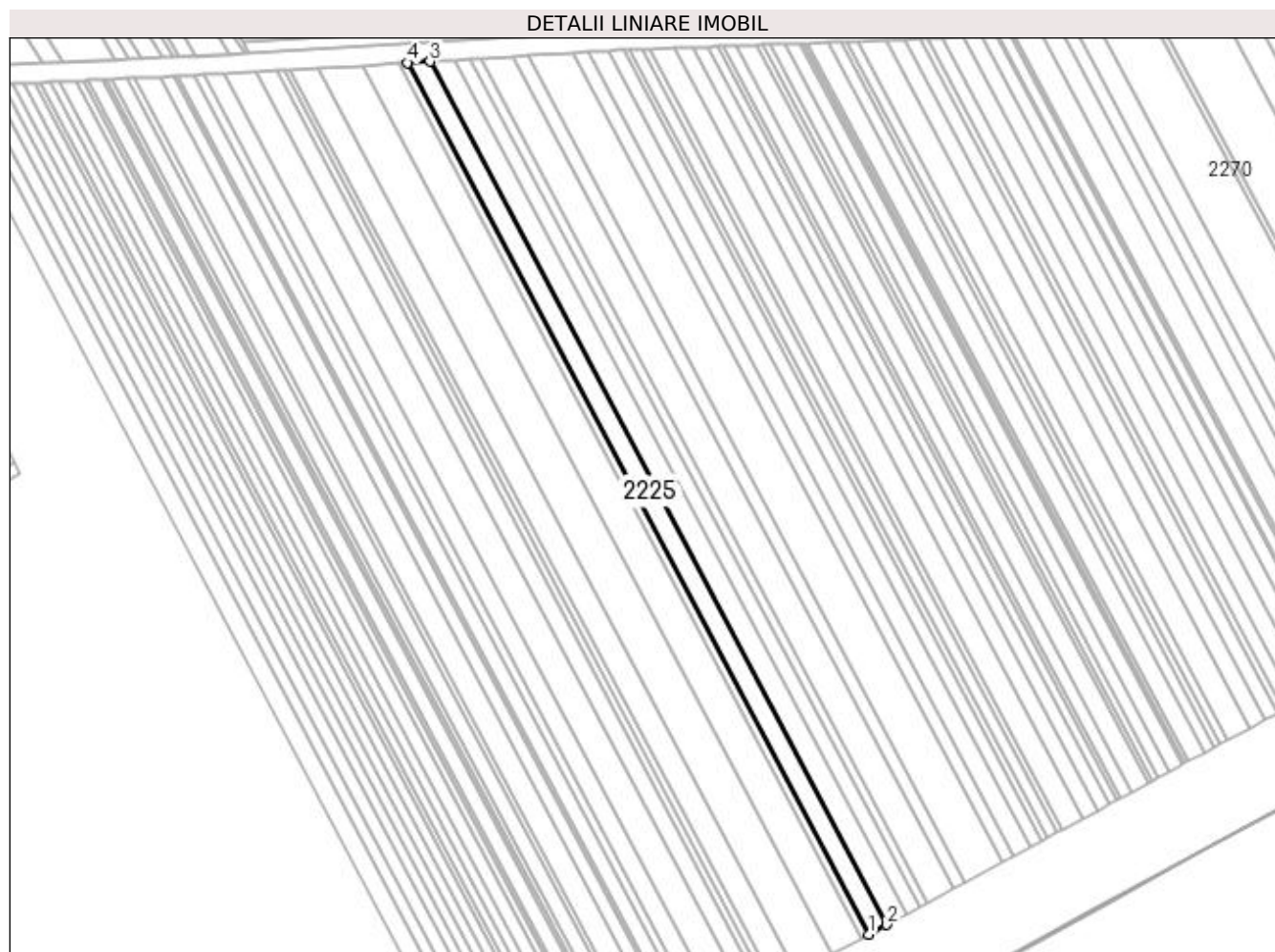
Inscrieri privind dezmembramintele dreptului de proprietate, drepturi reale de garanție și sarcini	Referințe
NU SUNT	

Anexa Nr. 1 La Partea I

Teren

Nr cadastral	Suprafața (mp)*	Observații / Referințe
	14.400	

* Suprafața este determinată în planul de proiecție Stereo 70.



Date referitoare la teren

Crt	Categorie folosință	Intravilan	Suprafața (mp)	Tarla	Parcelă	Nr. topo	Observații / Referințe
1	arabil	NU	14.400	99	104	-	

Lungime Segmente

1) Valorile lungimilor segmentelor sunt obținute din proiecție în plan.

Punct început	X / Y	Punct sfârșit	X / Y	Lungime segment (** (m)
1	352.858,7 282.556,956	2	352.873,985 282.565,226	17.379
2	352.873,985 282.565,226	3	352.488,27 283.294,05	824.597
3	352.488,27 283.294,05	4	352.469,222 283.292,891	19.083
4	352.469,222 283.292,891	1	352.858,7 282.556,956	832.642

**** Lungimile segmentelor sunt determinate în planul de proiecție Stereo 70 și sunt rotunjite la 1 milimetru.**

***** Distanța dintre puncte este formată din segmente cumulate ce sunt mai mici decât valoarea 1 milimetru.**

**DATE DESPRE IMOBILUL NR. 2226**

Oficiul de Cadastru și Publicitate Imobiliară DOLJ
Biroul de Cadastru și Publicitate Imobiliară Craiova

A. Partea I. Descrierea imobilului

TEREN Extravilan

Adresa: Jud. Dolj, T 99, P 103

Nr. Crt	Nr cadastral Nr. topografic	Suprafața* (mp)	Observații / Referințe
A1		15.200	Sector cadastral:44 Teren neimpregmuit;

B. Partea II. Proprietari și acte

Inscrieri privitoare la dreptul de proprietate și alte drepturi reale		Referințe
0 / 18/02/2022		
Act Notarial nr. ACT DE PARTAJ VOLUNTAR:3051, din 10/10/2016 emis de BIN BUDIANA IONUT RAZVAN;		
B1	Intabulare, drept de PROPRIETATE, dobandit prin lesire Din Indiviziune, cota actuala 1/2, cota initiala 1/2 1) COLCEA GEORGETA	A1
B2	Intabulare, drept de PROPRIETATE, dobandit prin lesire Din Indiviziune, cota actuala 1/2, cota initiala 1/2 1) COLCEA VASILICA	A1

C. Partea III. SARCINI .

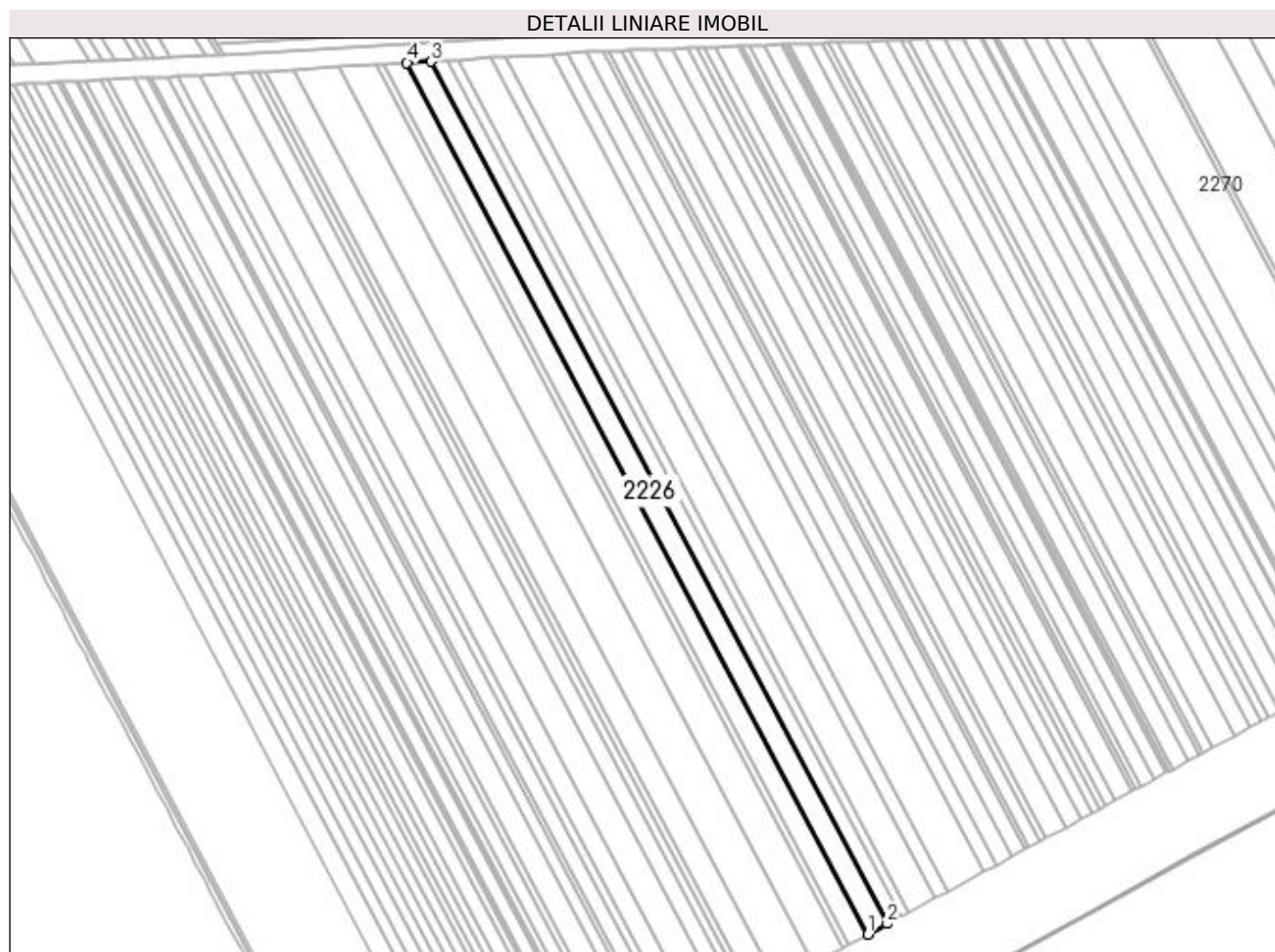
Inscrieri privind dezmembramintele dreptului de proprietate, drepturi reale de garanție și sarcini	Referințe
NU SUNT	

Anexa Nr. 1 La Partea I

Teren

Nr cadastral	Suprafața (mp)*	Observații / Referințe
	15.200	

* Suprafața este determinată în planul de proiecție Stereo 70.



Date referitoare la teren

Crt	Categorie folosință	Intra vilan	Suprafața (mp)	Tarla	Parcelă	Nr. topo	Observații / Referințe
1	arabil	NU	15.200	99	103	-	

Lungime Segmente

1) Valorile lungimilor segmentelor sunt obținute din proiecție în plan.

Punct început	X / Y	Punct sfârșit	X / Y	Lungime segment (** (m)
1	352.873,985 282.565,226	2	352.890,282 282.574,045	18.53
2	352.890,282 282.574,045	3	352.508,581 283.295,285	816.016
3	352.508,581 283.295,285	4	352.488,27 283.294,05	20.349
4	352.488,27 283.294,05	1	352.873,985 282.565,226	824.597

**** Lungimile segmentelor sunt determinate în planul de proiecție Stereo 70 și sunt rotunjite la 1 milimetru.**

***** Distanța dintre puncte este formată din segmente cumulate ce sunt mai mici decât valoarea 1 milimetru.**

**DATE DESPRE IMOBILUL NR. 2227**

Oficiul de Cadastru și Publicitate Imobiliară DOLJ
Biroul de Cadastru și Publicitate Imobiliară Craiova

A. Partea I. Descrierea imobilului

TEREN Extravilan

Adresa: Jud. Dolj, T 99, P 102

Nr. Crt	Nr cadastral Nr. topografic	Suprafața* (mp)	Observații / Referințe
A1		10.400	Sector cadastral:44 Teren neimprejmuit;

B. Partea II. Proprietari și acte

Inscrieri privitoare la dreptul de proprietate și alte drepturi reale	Referințe
0 / 18/02/2022	
Act Administrativ nr. TDP:717-58782, din 10/03/1994 emis de COMISIA JUDETEANA DOLJ;	
B1	A1
Intabulare, drept de PROPRIETATE, dobândit prin Reconstituire, cota actuala 1/1, cota initiala 1/1 1) VOINEA GHEORGHE	

C. Partea III. SARCINI .

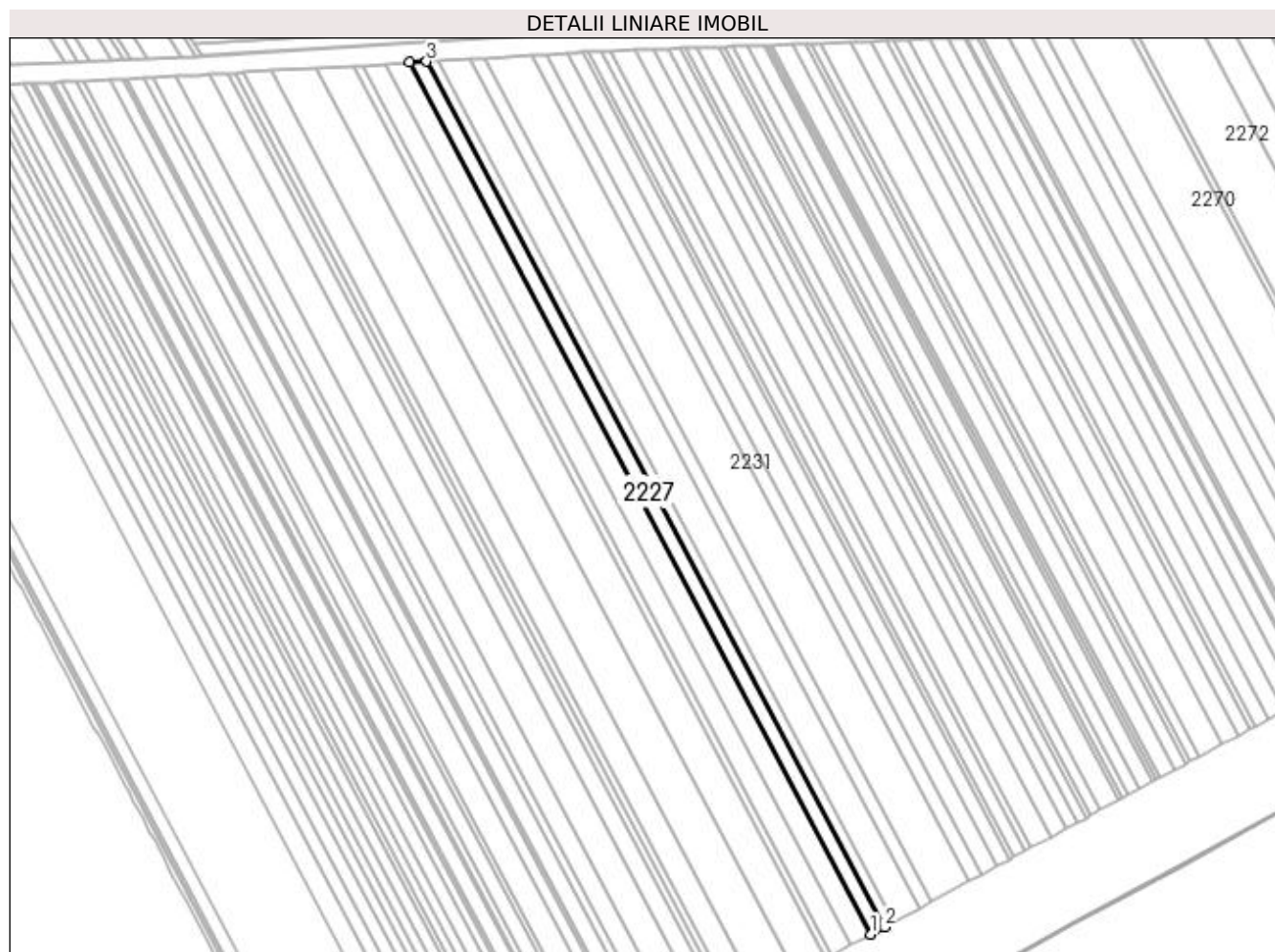
Inscrieri privind dezmembramintele dreptului de proprietate, drepturi reale de garanție și sarcini	Referințe
NU SUNT	

Anexa Nr. 1 La Partea I

Teren

Nr cadastral	Suprafața (mp)*	Observații / Referințe
	10.400	

* Suprafața este determinată în planul de proiecție Stereo 70.



Date referitoare la teren

Crt	Categorie folosință	Intra vilan	Suprafața (mp)	Tarla	Parcelă	Nr. topo	Observații / Referințe
1	arabil	NU	10.400	99	102	-	

Lungime Segmente

1) Valorile lungimilor segmentelor sunt obținute din proiecție în plan.

Punct început	X / Y	Punct sfârșit	X / Y	Lungime segment (** (m)
1	352.890,282 282.574,045	2	352.901,532 282.580,133	12.792
2	352.901,532 282.580,133	3	352.522,602 283.296,137	810.092
3	352.522,602 283.296,137	4	352.508,581 283.295,285	14.047
4	352.508,581 283.295,285	1	352.890,282 282.574,045	816.016

**** Lungimile segmentelor sunt determinate în planul de proiecție Stereo 70 și sunt rotunjite la 1 milimetru.**

***** Distanța dintre puncte este formată din segmente cumulate ce sunt mai mici decât valoarea 1 milimetru.**

**DATE DESPRE IMOBILUL NR. 2228**

Oficiul de Cadastru și Publicitate Imobiliară DOLJ
Biroul de Cadastru și Publicitate Imobiliară Craiova

A. Partea I. Descrierea imobilului

TEREN Extravilan

Adresa: Jud. Dolj, T 99, P 101

Nr. Crt	Nr cadastral Nr. topografic	Suprafața* (mp)	Observații / Referințe
A1		6.500	Sector cadastral:44 Teren neimprejmuit;

B. Partea II. Proprietari și acte

Inscrieri privitoare la dreptul de proprietate și alte drepturi reale	Referințe
0 / 18/02/2022	
Act Notarial nr. CM:201, din 18/08/2010 emis de NP STOENESCU FLOREA;	
B1	A1
Intabulare, drept de PROPRIETATE, dobandit prin Succesiune, cota actuala 1/1, cota initiala 1/1 1) BABA ANA	

C. Partea III. SARCINI .

Inscrieri privind dezmembramintele dreptului de proprietate, drepturi reale de garanție și sarcini	Referințe
NU SUNT	

Anexa Nr. 1 La Partea I

Teren

Nr cadastral	Suprafața (mp)*	Observații / Referințe
	6.500	

* Suprafața este determinată în planul de proiecție Stereo 70.



Date referitoare la teren

Crt	Categorie folosință	Intra vilan	Suprafața (mp)	Tarla	Parcelă	Nr. topo	Observații / Referințe
1	arabil	NU	6.500	99	101	-	

Lungime Segmente

1) Valorile lungimilor segmentelor sunt obținute din proiecție în plan.

Punct început	X / Y	Punct sfârșit	X / Y	Lungime segment (** (m)
1	352.901,532 282.580,133	2	352.908,606 282.583,96	8.043
2	352.908,606 282.583,96	3	352.531,418 283.296,673	806.369
3	352.531,418 283.296,673	4	352.522,602 283.296,137	8.832
4	352.522,602 283.296,137	1	352.901,532 282.580,133	810.092

**** Lungimile segmentelor sunt determinate în planul de proiecție Stereo 70 și sunt rotunjite la 1 milimetru.**

***** Distanța dintre puncte este formată din segmente cumulate ce sunt mai mici decât valoarea 1 milimetru.**

**DATE DESPRE IMOBILUL NR. 2229**

Oficiul de Cadastru și Publicitate Imobiliară DOLJ
 Biroul de Cadastru și Publicitate Imobiliară Craiova

A. Partea I. Descrierea imobilului

TEREN Extravilan

Adresa: Jud. Dolj, T 99, P 100

Nr. Crt	Nr cadastral Nr. topografic	Suprafața* (mp)	Observații / Referințe
A1	33130	19.900	Sector cadastral:44 Teren neimprejmuit;

B. Partea II. Proprietari și acte

Inscrieri privitoare la dreptul de proprietate și alte drepturi reale	Referințe
213132 / 02/10/2019	
Act Notarial nr. CVC:2324, din 02/10/2019 emis de NP STOENESCU FLOREA;	
B1	A1
Intabulare, drept de PROPRIETATE, dobandit prin Conventie, cota actuala 1/1, cota initiala 1/1	
1) VOINEA DAN	
2) VOINEA ELENA MIHAELA	

C. Partea III. SARCINI .

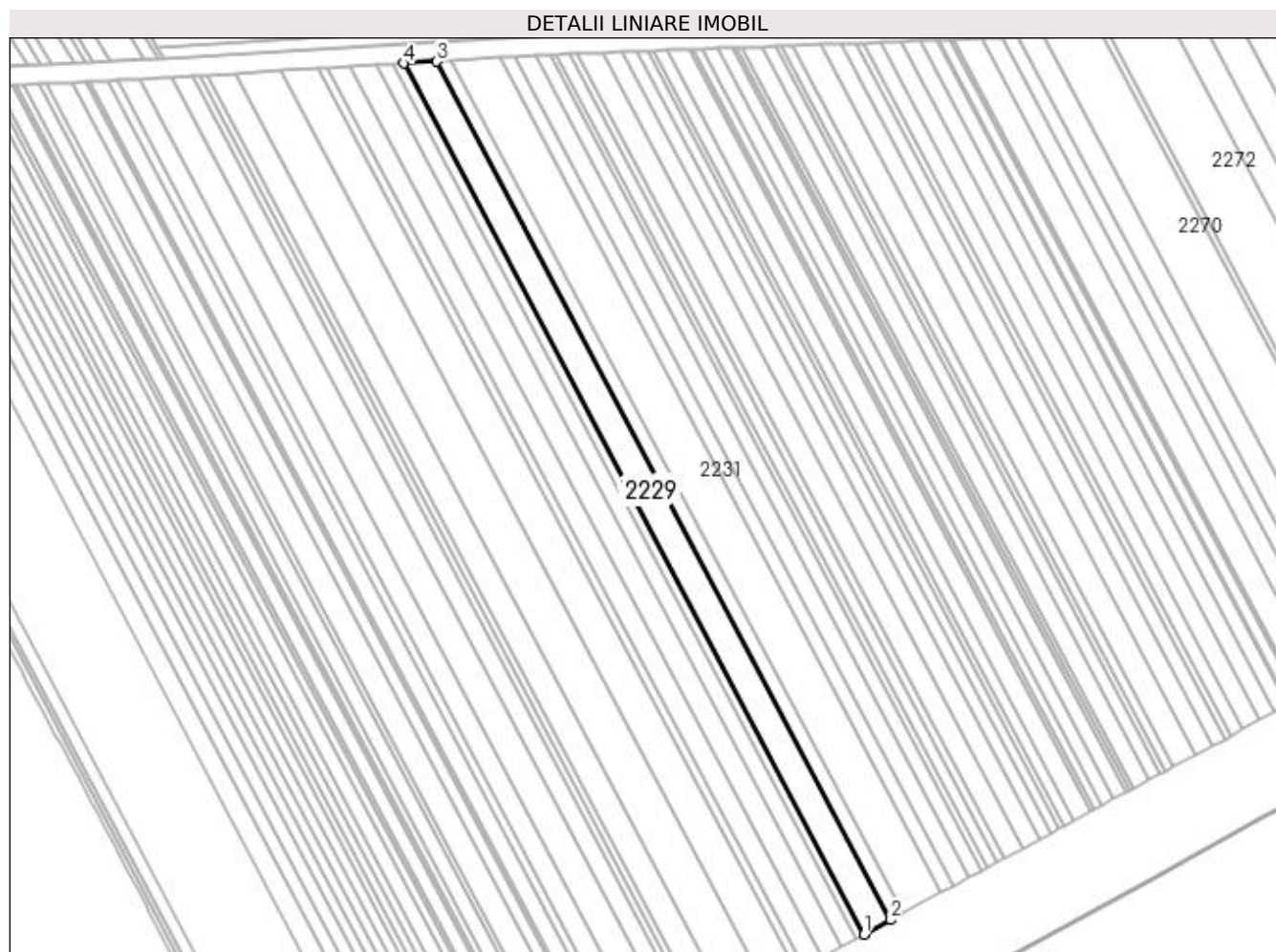
Inscrieri privind dezmembramintele dreptului de proprietate, drepturi reale de garanție și sarcini	Referințe
NU SUNT	

Anexa Nr. 1 La Partea I

Teren

Nr cadastral	Suprafața (mp)*	Observații / Referințe
33130	19.900	

* Suprafața este determinată în planul de proiecție Stereo 70.



Date referitoare la teren

Crt	Categorie folosință	Intra vilan	Suprafața (mp)	Tarla	Parcelă	Nr. topo	Observații / Referințe
1	arabil	NU	19.900	99	100	-	

Lungime Segmente

1) Valorile lungimilor segmentelor sunt obținute din proiecție în plan.

Punct început	X / Y	Punct sfârșit	X / Y	Lungime segment (** (m)
1	352.908,606 282.583,96	2	352.930,468 282.595,79	24.858
2	352.930,468 282.595,79	3	352.558,663 283.298,33	794.859
3	352.558,663 283.298,33	4	352.531,418 283.296,673	27.295
4	352.531,418 283.296,673	1	352.908,606 282.583,96	806.369

**** Lungimile segmentelor sunt determinate în planul de proiecție Stereo 70 și sunt rotunjite la 1 milimetru.**

***** Distanța dintre puncte este formată din segmente cumulate ce sunt mai mici decât valoarea 1 milimetru.**

**DATE DESPRE IMOBILUL NR. 2230**

Oficiul de Cadastru și Publicitate Imobiliară DOLJ
Biroul de Cadastru și Publicitate Imobiliară Craiova

A. Partea I. Descrierea imobilului

TEREN Extravilan

Adresa: Jud. Dolj, T 99, P 99

Nr. Crt	Nr cadastral Nr. topografic	Suprafața* (mp)	Observații / Referințe
A1		9.100	Sector cadastral:44 Teren neimprejmuit;

B. Partea II. Proprietari și acte

Inscrieri privitoare la dreptul de proprietate și alte drepturi reale		Referințe
0 / 01/03/2022		
Act Notarial nr. CM:42, din 01/03/2017 emis de NP BUDIANA IONUT RAZVAN;		
B1	Intabulare, drept de PROPRIETATE, dobandit prin Succesiune, cota actuala 1/1, cota initiala 1/1 1) POPARTAN CRISTIAN MARIAN	A1

C. Partea III. SARCINI .

Inscrieri privind dezmembramintele dreptului de proprietate, drepturi reale de garanție și sarcini	Referințe
NU SUNT	

Anexa Nr. 1 La Partea I**Teren**

Nr cadastral	Suprafața (mp)*	Observații / Referințe
	9.100	

* Suprafața este determinată în planul de proiecție Stereo 70.

**Date referitoare la teren**

Crt	Categorie folosință	Intra vilan	Suprafața (mp)	Tarla	Parcelă	Nr. topo	Observații / Referințe
1	arabil	NU	9.100	99	99	-	

Lungime Segmente

1) Valorile lungimilor segmentelor sunt obținute din proiecție în plan.

Punct început	X / Y	Punct sfârșit	X / Y	Lungime segment (** (m)
1	352.930,468 282.595,79	2	352.940,571 282.601,257	11.487
2	352.940,571 282.601,257	3	352.571,254 283.299,095	789.54
3	352.571,254 283.299,095	4	352.558,663 283.298,33	12.614
4	352.558,663 283.298,33	1	352.930,468 282.595,79	794.859

**** Lungimile segmentelor sunt determinate în planul de proiecție Stereo 70 și sunt rotunjite la 1 milimetru.**

***** Distanța dintre puncte este formată din segmente cumulate ce sunt mai mici decât valoarea 1 milimetru.**

**DATE DESPRE IMOBILUL NR. 2231**

Oficiul de Cadastru și Publicitate Imobiliară DOLJ
Biroul de Cadastru și Publicitate Imobiliară Craiova

A. Partea I. Descrierea imobilului

TEREN Extravilan

Adresa: Jud. Dolj, T 99, P 97

Nr. Crt	Nr cadastral Nr. topografic	Suprafața* (mp)	Observații / Referințe
A1		27.400	Sector cadastral:44 Teren neimprejmuit;

B. Partea II. Proprietari și acte

Inscrieri privitoare la dreptul de proprietate și alte drepturi reale		Referințe
0 / 18/02/2022		
Act Administrativ nr. TDP:664-48415, din 16/03/1994 emis de COMISIA JUDETEANA DOLJ (CERTIF. DE DECES: D9235136/16.12.1991);		
B1	Intabulare, drept de PROPRIETATE, dobandit prin Reconstituire, cota actuala 1/1, cota initiala 1/1 1) VOINEA NICOLAE, DECEDAT, LIPSA CNP DEFUNCT:Da	A1

C. Partea III. SARCINI .

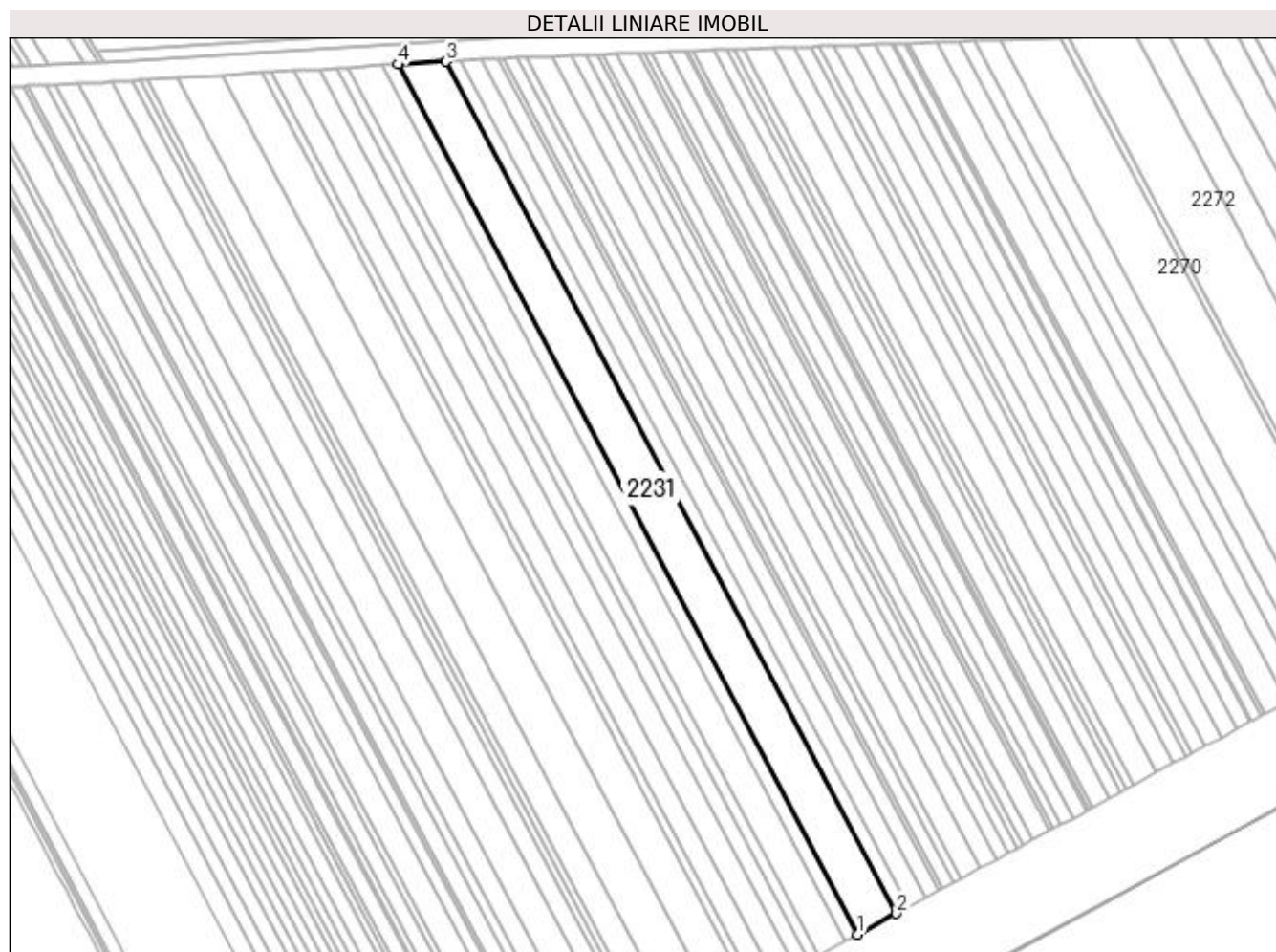
Inscrieri privind dezmembramintele dreptului de proprietate, drepturi reale de garanție și sarcini	Referințe
NU SUNT	

Anexa Nr. 1 La Partea I

Teren

Nr cadastral	Suprafața (mp)*	Observații / Referințe
	27.400	

* Suprafața este determinată în planul de proiecție Stereo 70.



Date referitoare la teren

Crt	Categorie folosință	Intra vilan	Suprafața (mp)	Tarla	Parcelă	Nr. topo	Observații / Referințe
1	arabil	NU	27.400	99	97	-	

Lungime Segmente

1) Valorile lungimilor segmentelor sunt obținute din proiecție în plan.

Punct început	X / Y	Punct sfârșit	X / Y	Lungime segment (** (m)
1	352.940,571 282.601,257	2	352.971,411 282.617,945	35.066
2	352.971,411 282.617,945	3	352.609,69 283.301,432	773.302
3	352.609,69 283.301,432	4	352.571,254 283.299,095	38.507
4	352.571,254 283.299,095	1	352.940,571 282.601,257	789.54

**** Lungimile segmentelor sunt determinate în planul de proiecție Stereo 70 și sunt rotunjite la 1 milimetru.**

***** Distanța dintre puncte este formată din segmente cumulate ce sunt mai mici decât valoarea 1 milimetru.**

**DATE DESPRE IMOBILUL NR. 2232**

Oficiul de Cadastru și Publicitate Imobiliară DOLJ
Biroul de Cadastru și Publicitate Imobiliară Craiova

A. Partea I. Descrierea imobilului

TEREN Extravilan

Adresa: Jud. Dolj, T 99, P 96

Nr. Crt	Nr cadastral Nr. topografic	Suprafața* (mp)	Observații / Referințe
A1	30990	8.800	Sector cadastral:44 Teren neimprejmuit;

B. Partea II. Proprietari și acte

Inscrieri privitoare la dreptul de proprietate și alte drepturi reale	Referințe
38041 / 07/04/2015	
Hotarare Judecatoreasca nr. SC:608, din 23/04/2011 emis de JUDECATORIA CALAFAT (dosar nr 754/201/2012;);	
B1	A1
Intabulare, drept de PROPRIETATE, dobandit prin Hotarare Judecatoreasca, cota actuala 1/1, cota initiala 1/1	
1) PIRVULETU VIOREL	
2) PIRVULETU GEORGETA LUMINITA	

C. Partea III. SARCINI .

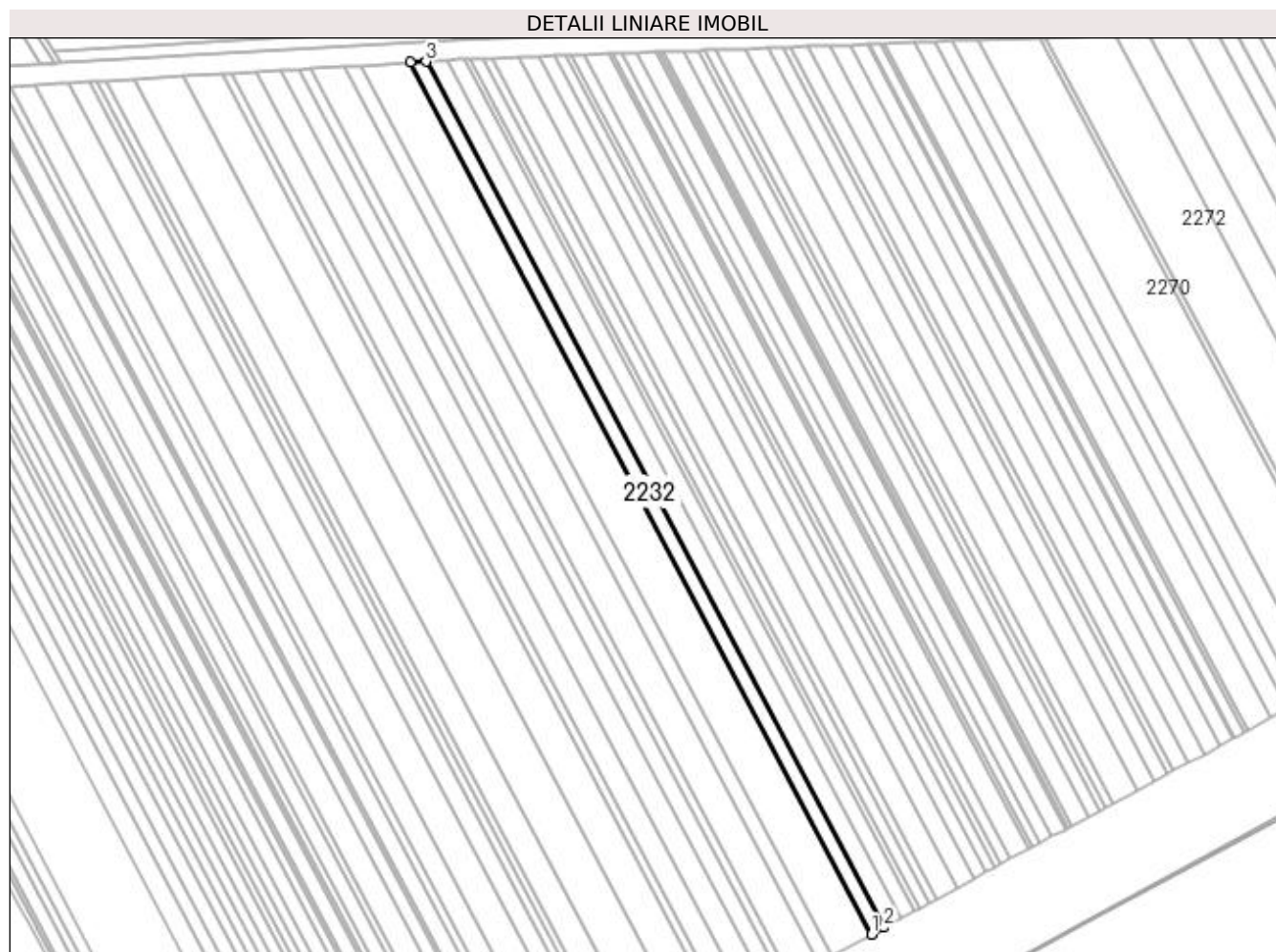
Inscrieri privind dezmembramintele dreptului de proprietate, drepturi reale de garanție și sarcini	Referințe
NU SUNT	

Anexa Nr. 1 La Partea I

Teren

Nr cadastral	Suprafața (mp)*	Observații / Referințe
30990	8.800	

* Suprafața este determinată în planul de proiecție Stereo 70.



Date referitoare la teren

Crt	Categorie folosință	Intra vilan	Suprafața (mp)	Tarla	Parcelă	Nr. topo	Observații / Referințe
1	arabil	NU	8.800	99	96	-	

Lungime Segmente

1) Valorile lungimilor segmentelor sunt obținute din proiecție în plan.

Punct început	X / Y	Punct sfârșit	X / Y	Lungime segment (** (m)
1	352.971,411 282.617,945	2	352.981,454 282.623,38	11.419
2	352.981,454 282.623,38	3	352.622,206 283.302,193	768.014
3	352.622,206 283.302,193	4	352.609,69 283.301,432	12.539
4	352.609,69 283.301,432	1	352.971,411 282.617,945	773.302

**** Lungimile segmentelor sunt determinate în planul de proiecție Stereo 70 și sunt rotunjite la 1 milimetru.**

***** Distanța dintre puncte este formată din segmente cumulate ce sunt mai mici decât valoarea 1 milimetru.**

**DATE DESPRE IMOBILUL NR. 2233**

Oficiul de Cadastru și Publicitate Imobiliară DOLJ
Biroul de Cadastru și Publicitate Imobiliară Craiova

A. Partea I. Descrierea imobilului

TEREN Extravilan

Adresa: Jud. Dolj, T 99, P 95

Nr. Crt	Nr cadastral Nr. topografic	Suprafața* (mp)	Observații / Referințe
A1		11.600	Sector cadastral:44 Teren neimprejmuit;

B. Partea II. Proprietari și acte

Inscrieri privitoare la dreptul de proprietate și alte drepturi reale	Referințe
0 / 18/02/2022	
Act Administrativ nr. TDP:706-58782, din 18/03/1994 emis de COMISIA JUDETEANA DOLJ;	
B1	A1
Intabulare, drept de PROPRIETATE, dobândit prin Reconstituire, cota actuala 1/1, cota initiala 1/1 1) SMEU ELENA	

C. Partea III. SARCINI .

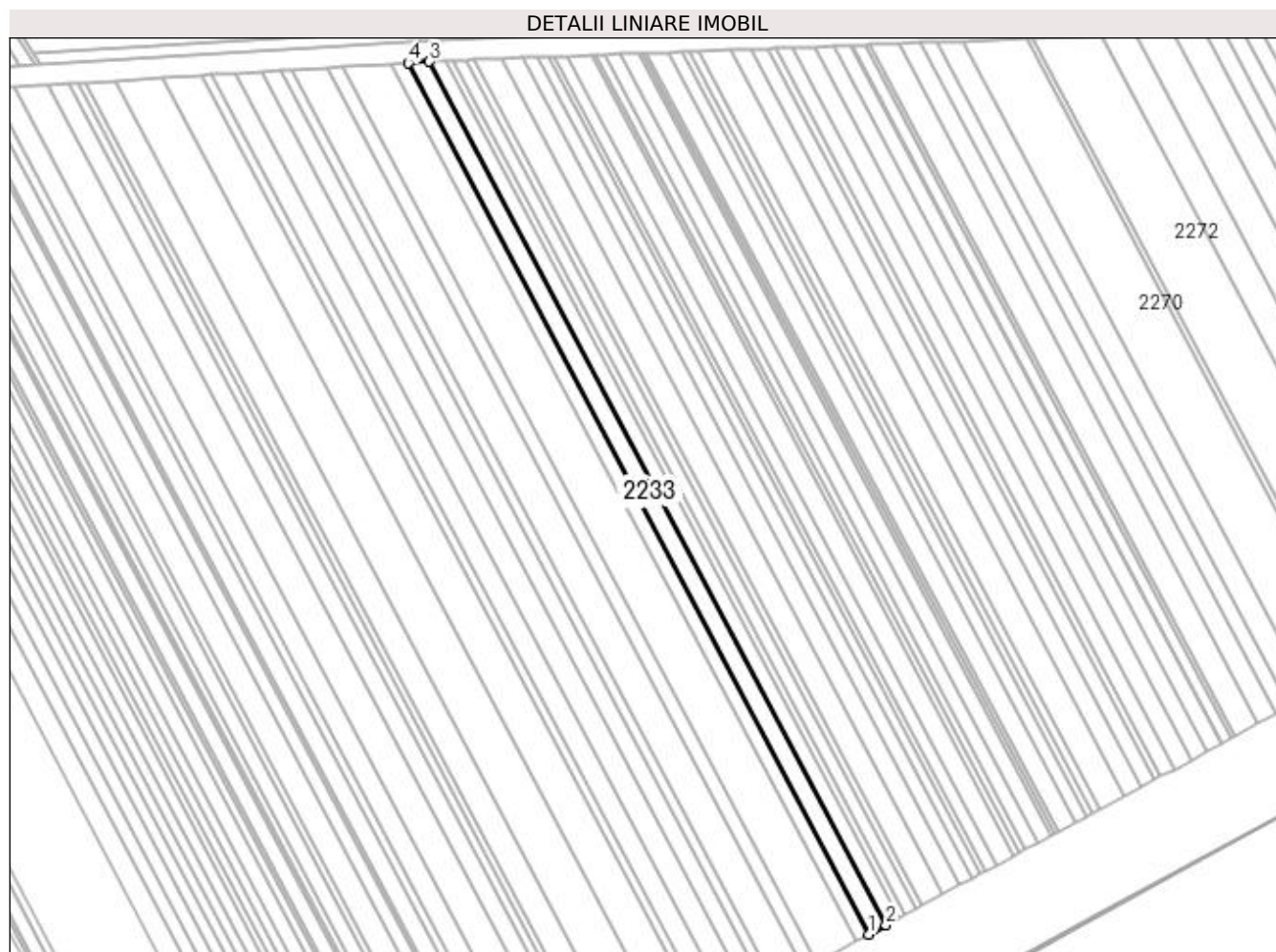
Inscrieri privind dezmembramintele dreptului de proprietate, drepturi reale de garanție și sarcini	Referințe
NU SUNT	

Anexa Nr. 1 La Partea I

Teren

Nr cadastral	Suprafața (mp)*	Observații / Referințe
	11.600	

* Suprafața este determinată în planul de proiecție Stereo 70.



Date referitoare la teren

Crt	Categorie folosință	Intra vilan	Suprafața (mp)	Tarla	Parcelă	Nr. topo	Observații / Referințe
1	arabil	NU	11.600	99	95	-	

Lungime Segmente

1) Valorile lungimilor segmentelor sunt obținute din proiecție în plan.

Punct început	X / Y	Punct sfârșit	X / Y	Lungime segment (** (m)
1	352.981,454 282.623,38	2	352.994,799 282.630,601	15.173
2	352.994,799 282.630,601	3	352.638,838 283.303,205	760.989
3	352.638,838 283.303,205	4	352.622,206 283.302,193	16.663
4	352.622,206 283.302,193	1	352.981,454 282.623,38	768.014

**** Lungimile segmentelor sunt determinate în planul de proiecție Stereo 70 și sunt rotunjite la 1 milimetru.**

***** Distanța dintre puncte este formată din segmente cumulate ce sunt mai mici decât valoarea 1 milimetru.**

**DATE DESPRE IMOBILUL NR. 2234**

Oficiul de Cadastru și Publicitate Imobiliară DOLJ
Biroul de Cadastru și Publicitate Imobiliară Craiova

A. Partea I. Descrierea imobilului

TEREN Extravilan

Adresa: Jud. Dolj, T 99, P 94

Nr. Crt	Nr cadastral Nr. topografic	Suprafața* (mp)	Observații / Referințe
A1	31415	8.900	Sector cadastral:44 Teren neimprejmuit;

B. Partea II. Proprietari și acte

Inscrieri privitoare la dreptul de proprietate și alte drepturi reale	Referințe
70180 / 24/05/2016	
Act Notarial nr. CVC:1272, din 19/05/2016 emis de NP STOENESCU FLOREA;	
B1	A1
Intabulare, drept de PROPRIETATE, dobandit prin Conventie, cota actuala 1/1, cota initiala 1/1	
1) SANDU LUCIAN	
2) SANDU NATALIA	

C. Partea III. SARCINI .

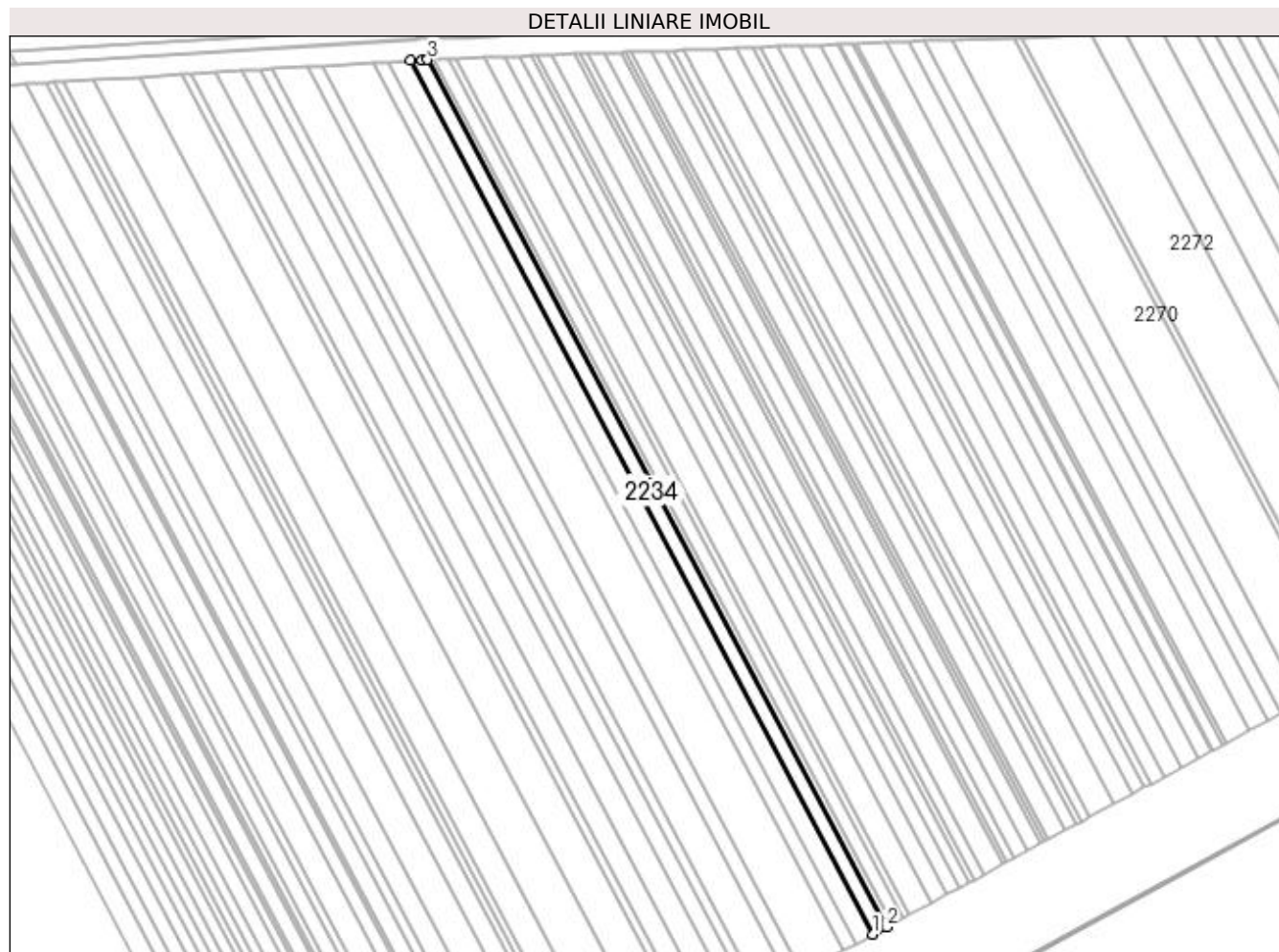
Inscrieri privind dezmembramintele dreptului de proprietate, drepturi reale de garanție și sarcini	Referințe
NU SUNT	

Anexa Nr. 1 La Partea I

Teren

Nr cadastral	Suprafața (mp)*	Observații / Referințe
31415	8.900	

* Suprafața este determinată în planul de proiecție Stereo 70.



Date referitoare la teren

Crt	Categorie folosință	Intra vilan	Suprafața (mp)	Tarla	Parcelă	Nr. topo	Observații / Referințe
1	arabil	NU	8.900	99	94	-	

Lungime Segmente

1) Valorile lungimilor segmentelor sunt obținute din proiecție în plan.

Punct început	X / Y	Punct sfârșit	X / Y	Lungime segment (** (m)
1	352.994,799 282.630,601	2	353.005,123 282.636,187	11.738
2	353.005,123 282.636,187	3	352.651,754 283.303,892	755.447
3	352.651,754 283.303,892	4	352.647,549 283.303,734	4.208
4	352.647,549 283.303,734	5	352.638,838 283.303,205	8.727
5	352.638,838 283.303,205	1	352.994,799 282.630,601	760.989

**** Lungimile segmentelor sunt determinate în planul de proiecție Stereo 70 și sunt rotunjite la 1 milimetru.**

***** Distanța dintre puncte este formată din segmente cumulate ce sunt mai mici decât valoarea 1 milimetru.**

**DATE DESPRE IMOBILUL NR. 2235**

Oficiul de Cadastru și Publicitate Imobiliară DOLJ
Biroul de Cadastru și Publicitate Imobiliară Craiova

A. Partea I. Descrierea imobilului

TEREN Extravilan

Adresa: Jud. Dolj, T 99, P 93

Nr. Crt	Nr cadastral Nr. topografic	Suprafața* (mp)	Observații / Referințe
A1	32464	3.400	Sector cadastral:44 Teren neimprejmuit;

B. Partea II. Proprietari și acte

Inscrieri privitoare la dreptul de proprietate și alte drepturi reale	Referințe
196913 / 22/10/2018	
Act Notarial nr. CVC:2656, din 22/10/2018 emis de NP STOENESCU FLOREA;	
B1	A1
Intabulare, drept de PROPRIETATE, dobandit prin Conventie, cota actuala 1/1, cota initiala 1/1	
1) PIRVULETU VIOREL	
2) PIRVULETU GEORGETA LUMINITA	

C. Partea III. SARCINI .

Inscrieri privind dezmembramintele dreptului de proprietate, drepturi reale de garanție și sarcini	Referințe
NU SUNT	

Anexa Nr. 1 La Partea I

Teren

Nr cadastral	Suprafața (mp)*	Observații / Referințe
32464	3.400	

* Suprafața este determinată în planul de proiecție Stereo 70.



Date referitoare la teren

Crt	Categorie folosință	Intravilan	Suprafața (mp)	Tarla	Parcelă	Nr. topo	Observații / Referințe
1	arabil	NU	3.400	99	93	-	

Lungime Segmente

1) Valorile lungimilor segmentelor sunt obținute din proiecție în plan.

Punct început	X / Y	Punct sfârșit	X / Y	Lungime segment (** (m)
1	353.005,123 282.636,187	2	353.009,087 282.638,332	4.507
2	353.009,087 282.638,332	3	352.656,754 283.304,08	753.232
3	352.656,754 283.304,08	4	352.651,754 283.303,892	5.004
4	352.651,754 283.303,892	1	353.005,123 282.636,187	755.447

**** Lungimile segmentelor sunt determinate în planul de proiecție Stereo 70 și sunt rotunjite la 1 milimetru.**

***** Distanța dintre puncte este formată din segmente cumulate ce sunt mai mici decât valoarea 1 milimetru.**

**DATE DESPRE IMOBILUL NR. 2236**

Oficiul de Cadastru și Publicitate Imobiliară DOLJ
Biroul de Cadastru și Publicitate Imobiliară Craiova

A. Partea I. Descrierea imobilului

TEREN Extravilan

Adresa: Jud. Dolj, T 99, P 92

Nr. Crt	Nr cadastral Nr. topografic	Suprafața* (mp)	Observații / Referințe
A1		7.200	Sector cadastral:44 Teren neimprejmuit;

B. Partea II. Proprietari și acte

Inscrieri privitoare la dreptul de proprietate și alte drepturi reale		Referințe
0 / 18/02/2022		
Act Administrativ nr. TDP:778-58782, din 23/03/1994 emis de COMISIA JUDETEANA DOLJ (CERTIF. DE DECES: DP849983/20.03.2007;);		
B1	Intabulare, drept de PROPRIETATE, dobandit prin Reconstituire, cota actuala 1/1, cota initiala 1/1 1) DRAGNA CONSTANTIN, DECEDAT, LIPSA CNP DEFUNCT:Da	A1

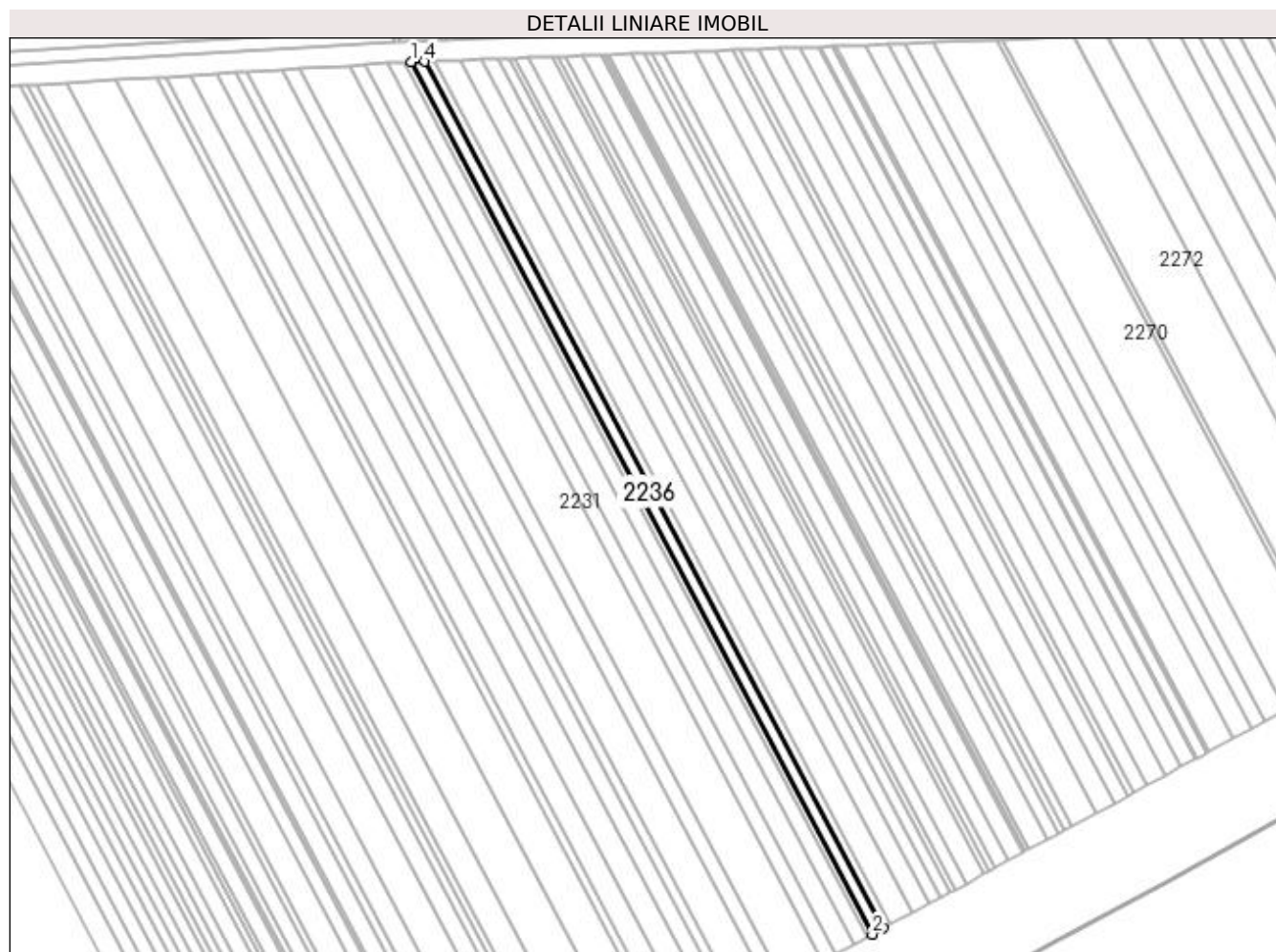
C. Partea III. SARCINI .

Inscrieri privind dezmembramintele dreptului de proprietate, drepturi reale de garanție și sarcini	Referințe
NU SUNT	

Anexa Nr. 1 La Partea I**Teren**

Nr cadastral	Suprafața (mp)*	Observații / Referințe
	7.200	

* Suprafața este determinată în planul de proiecție Stereo 70.

**Date referitoare la teren**

Crt	Categorie folosință	Intra vilan	Suprafața (mp)	Tarla	Parcelă	Nr. topo	Observații / Referințe
1	arabil	NU	7.200	99	92	-	

Lungime Segmente

1) Valorile lungimilor segmentelor sunt obținute din proiecție în plan.

Punct început	X / Y	Punct sfârșit	X / Y	Lungime segment (** (m)
1	352.656,754 283.304,08	2	353.009,087 282.638,332	753.232
2	353.009,087 282.638,332	3	353.017,521 282.642,896	9.59
3	353.017,521 282.642,896	4	352.667,392 283.304,479	748.52
4	352.667,392 283.304,479	1	352.656,754 283.304,08	10.645

**** Lungimile segmentelor sunt determinate în planul de proiecție Stereo 70 și sunt rotunjite la 1 milimetru.**

***** Distanța dintre puncte este formată din segmente cumulate ce sunt mai mici decât valoarea 1 milimetru.**

**DATE DESPRE IMOBILUL NR. 2237**

Oficiul de Cadastru și Publicitate Imobiliară DOLJ
Biroul de Cadastru și Publicitate Imobiliară Craiova

A. Partea I. Descrierea imobilului

TEREN Extravilan

Adresa: Jud. Dolj, T 99, P 91

Nr. Crt	Nr cadastral Nr. topografic	Suprafața* (mp)	Observații / Referințe
A1		4.500	Sector cadastral:44 Teren neimprejmuit;

B. Partea II. Proprietari și acte

Inscrieri privitoare la dreptul de proprietate și alte drepturi reale	Referințe
0 / 18/02/2022	
Hotarare Judecatoreasca nr. SC:1024, din 28/11/2018 emis de JUDECATORIA CALAFAT;	
B1	Intabulare, drept de PROPRIETATE, dobandit prin Hotarare Judecatoreasca, cota actuala 1/1, cota initiala 1/1 1) CATANA MARIN
	A1

C. Partea III. SARCINI .

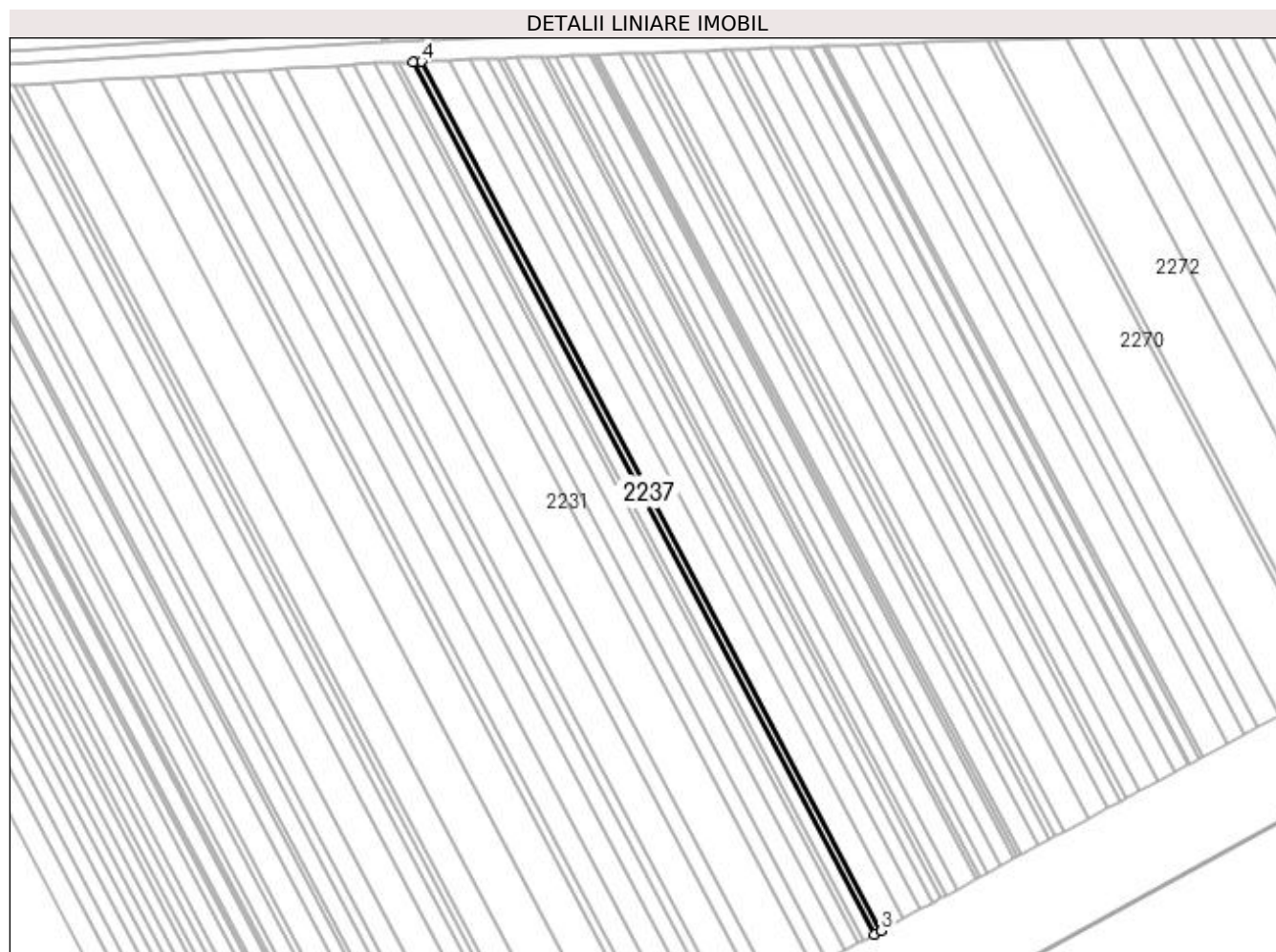
Inscrieri privind dezmembramintele dreptului de proprietate, drepturi reale de garanție și sarcini	Referințe
NU SUNT	

Anexa Nr. 1 La Partea I

Teren

Nr cadastral	Suprafața (mp)*	Observații / Referințe
	4.500	

* Suprafața este determinată în planul de proiecție Stereo 70.



Date referitoare la teren

Crt	Categorie folosință	Intra vilan	Suprafața (mp)	Tarla	Parcelă	Nr. topo	Observații / Referințe
1	arabil	NU	4.500	99	91	-	

Lungime Segmente

1) Valorile lungimilor segmentelor sunt obținute din proiecție în plan.

Punct început	X / Y	Punct sfârșit	X / Y	Lungime segment (** (m)
1	352.667,392 283.304,479	2	353.017,521 282.642,896	748.52
2	353.017,521 282.642,896	3	353.022,819 282.645,763	6.024
3	353.022,819 282.645,763	4	352.674,075 283.304,73	745.56
4	352.674,075 283.304,73	1	352.667,392 283.304,479	6.688

**** Lungimile segmentelor sunt determinate în planul de proiecție Stereo 70 și sunt rotunjite la 1 milimetru.**

***** Distanța dintre puncte este formată din segmente cumulate ce sunt mai mici decât valoarea 1 milimetru.**

**DATE DESPRE IMOBILUL NR. 2238**

Oficiul de Cadastru și Publicitate Imobiliară DOLJ
Biroul de Cadastru și Publicitate Imobiliară Craiova

A. Partea I. Descrierea imobilului

TEREN Extravilan

Adresa: Jud. Dolj, T 99, P 90

Nr. Crt	Nr cadastral Nr. topografic	Suprafața* (mp)	Observații / Referințe
A1	32349	13.800	Sector cadastral:44 Teren neimprejmit;

B. Partea II. Proprietari și acte

Inscrieri privitoare la dreptul de proprietate și alte drepturi reale		Referințe
64257 / 15/03/2018		
Act Notarial nr. CONTRACT DE INTRETINERE:827, din 07/03/2018 emis de NP BUDIANA IONUT RAZVAN;		
B1	Intabulare, drept de PROPRIETATE, dobandit prin Conventie, cota actuala 1/1, cota initiala 1/1 1) PLENICEANU LUCIAN 2) PLENICEANU GICA	A1

C. Partea III. SARCINI

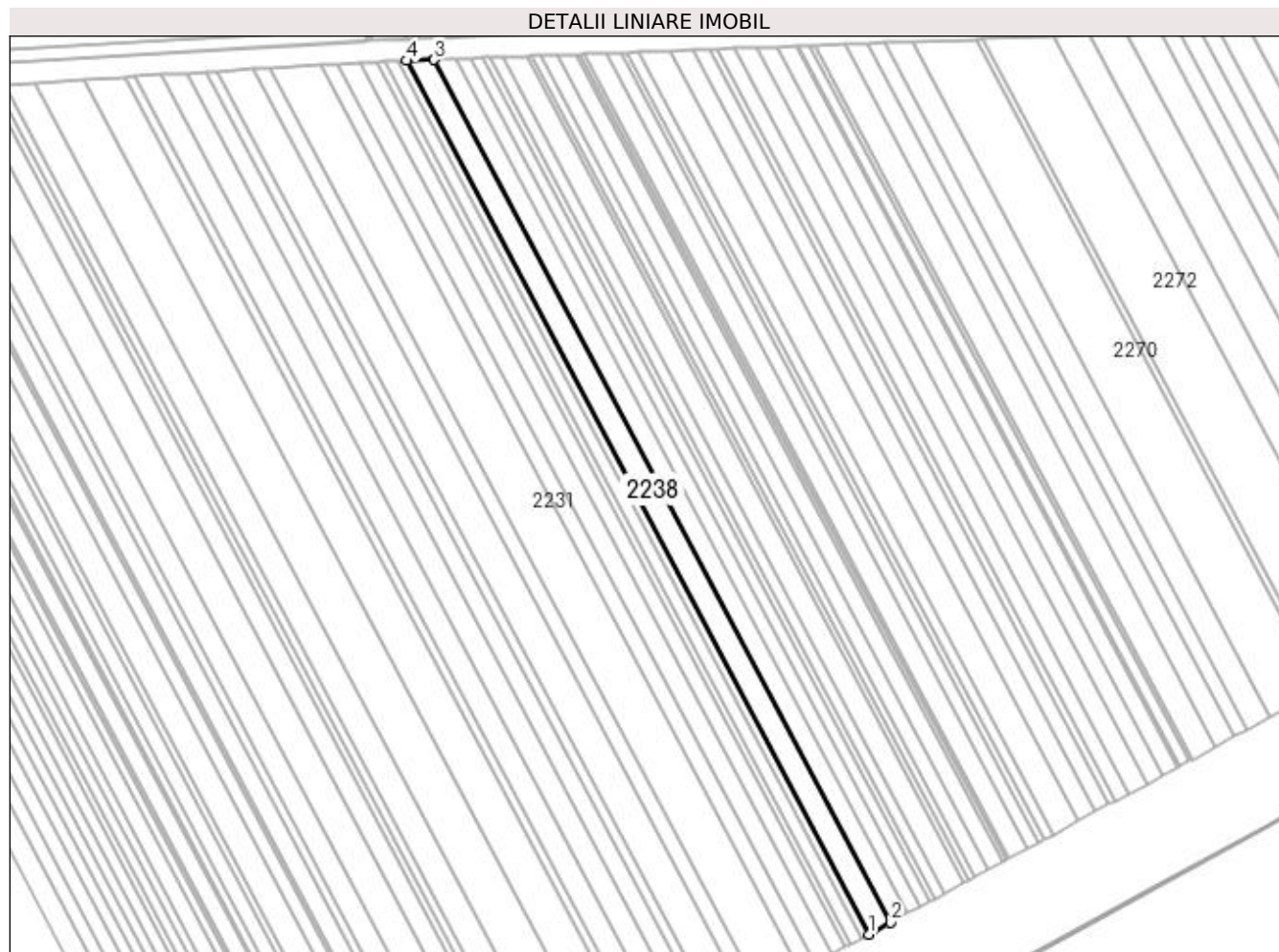
Inscrieri privind dezmembramintele dreptului de proprietate, drepturi reale de garanție și sarcini		Referințe
64257 / 15/03/2018		
Act Notarial nr. CONTRACT DE INTRETINERE:827, din 07/03/2018 emis de NP BUDIANA IONUT RAZVAN;		
C1	Intabulare, drept de IPOTECA LEGALA, Valoare:0 pentru plata rentei in bani corespunzatoare intretinerii neexecutate, dobandit prin Conventie, cota actuala 1/1, cota initiala 1/1 1) PLENICEANU EMIL	A1

Anexa Nr. 1 La Partea I

Teren

Nr cadastral	Suprafața (mp)*	Observații / Referințe
32349	13.800	

* Suprafața este determinată în planul de proiecție Stereo 70.



Date referitoare la teren

Crt	Categorie folosință	Intra vilan	Suprafața (mp)	Tarla	Parcelă	Nr. topo	Observații / Referințe
1	arabil	NU	13.800	99	90	-	

Lungime Segmente

1) Valorile lungimilor segmentelor sunt obținute din proiecție în plan.

Punct început	X / Y	Punct sfârșit	X / Y	Lungime segment (** (m)
1	353.022,819 282.645,763	2	353.039,199 282.654,627	18.625
2	353.039,199 282.654,627	3	352.694,735 283.305,506	736.409
3	352.694,735 283.305,506	4	352.674,075 283.304,73	20.675
4	352.674,075 283.304,73	1	353.022,819 282.645,763	745.56

**** Lungimile segmentelor sunt determinate în planul de proiecție Stereo 70 și sunt rotunjite la 1 milimetru.**

***** Distanța dintre puncte este formată din segmente cumulate ce sunt mai mici decât valoarea 1 milimetru.**

**DATE DESPRE IMOBILUL NR. 2239**

Oficiul de Cadastru și Publicitate Imobiliară DOLJ
Biroul de Cadastru și Publicitate Imobiliară Craiova

A. Partea I. Descrierea imobilului

TEREN Extravilan

Adresa: Jud. Dolj, T 99, P 89

Nr. Crt	Nr cadastral Nr. topografic	Suprafața* (mp)	Observații / Referințe
A1	33237	10.600	Sector cadastral:44 Teren neimprejmuit;

B. Partea II. Proprietari și acte

Inscrieri privitoare la dreptul de proprietate și alte drepturi reale		Referințe
177142 / 14/08/2019		
Hotarare Judecatoreasca nr. SC:1709, din 03/10/2013 emis de JUDECATORIA CALAFAT (act administrativ nr. 16383 , din 13.10.2011 , emis de Comisia Judeteana Dolj , hotarare judecatoreasca nr Incheiere din 03.05.2016, emis de Judecatoria Calafat - dosar nr.2849/201/2013;);		
B1	Intabulare, drept de PROPRIETATE, dobandit prin Hotarare Judecatoreasca, cota actuala 1/1, cota initiala 1/1 1) PAUNA ALEXANDRU	A1

C. Partea III. SARCINI .

Inscrieri privind dezmembramintele dreptului de proprietate, drepturi reale de garanție și sarcini	Referințe
NU SUNT	

Anexa Nr. 1 La Partea I

Teren

Nr cadastral	Suprafața (mp)*	Observații / Referințe
33237	10.600	

* Suprafața este determinată în planul de proiecție Stereo 70.



Date referitoare la teren

Crt	Categorie folosință	Intra vilan	Suprafața (mp)	Tarla	Parcelă	Nr. topo	Observații / Referințe
1	arabil	NU	10.600	99	89	-	

Lungime Segmente

1) Valorile lungimilor segmentelor sunt obținute din proiecție în plan.

Punct început	X / Y	Punct sfârșit	X / Y	Lungime segment (** (m)
1	353.039,199 282.654,627	2	353.051,921 282.661,51	14.465
2	353.051,921 282.661,51	3	352.710,781 283.306,108	729.303
3	352.710,781 283.306,108	4	352.694,735 283.305,506	16.057
4	352.694,735 283.305,506	1	353.039,199 282.654,627	736.409

**** Lungimile segmentelor sunt determinate în planul de proiecție Stereo 70 și sunt rotunjite la 1 milimetru.**

***** Distanța dintre puncte este formată din segmente cumulate ce sunt mai mici decât valoarea 1 milimetru.**

**DATE DESPRE IMOBILUL NR. 2240**

Oficiul de Cadastru și Publicitate Imobiliară DOLJ
 Biroul de Cadastru și Publicitate Imobiliară Craiova

A. Partea I. Descrierea imobilului

TEREN Extravilan

Adresa: Jud. Dolj, T 99, P 88

Nr. Crt	Nr cadastral Nr. topografic	Suprafața* (mp)	Observații / Referințe
A1		8.100	Sector cadastral:44 Teren neimprejmuit; IN SC PARCELA TRECUTA ERONAT P8, CORECT FIIND P88

B. Partea II. Proprietari și acte

Inscrieri privitoare la dreptul de proprietate și alte drepturi reale		Referințe
0 / 18/02/2022		
Hotarare Judecatoreasca nr. SC:727, din 26/04/2007 emis de JUDECATORIA CALAFAT;		
B1	Intabulare, drept de PROPRIETATE, dobandit prin Hotarare Judecatoreasca, cota actuala 1/1, cota initiala 1/1 1) IGNAT MIHAI, LIPSA CNP	A1

C. Partea III. SARCINI .

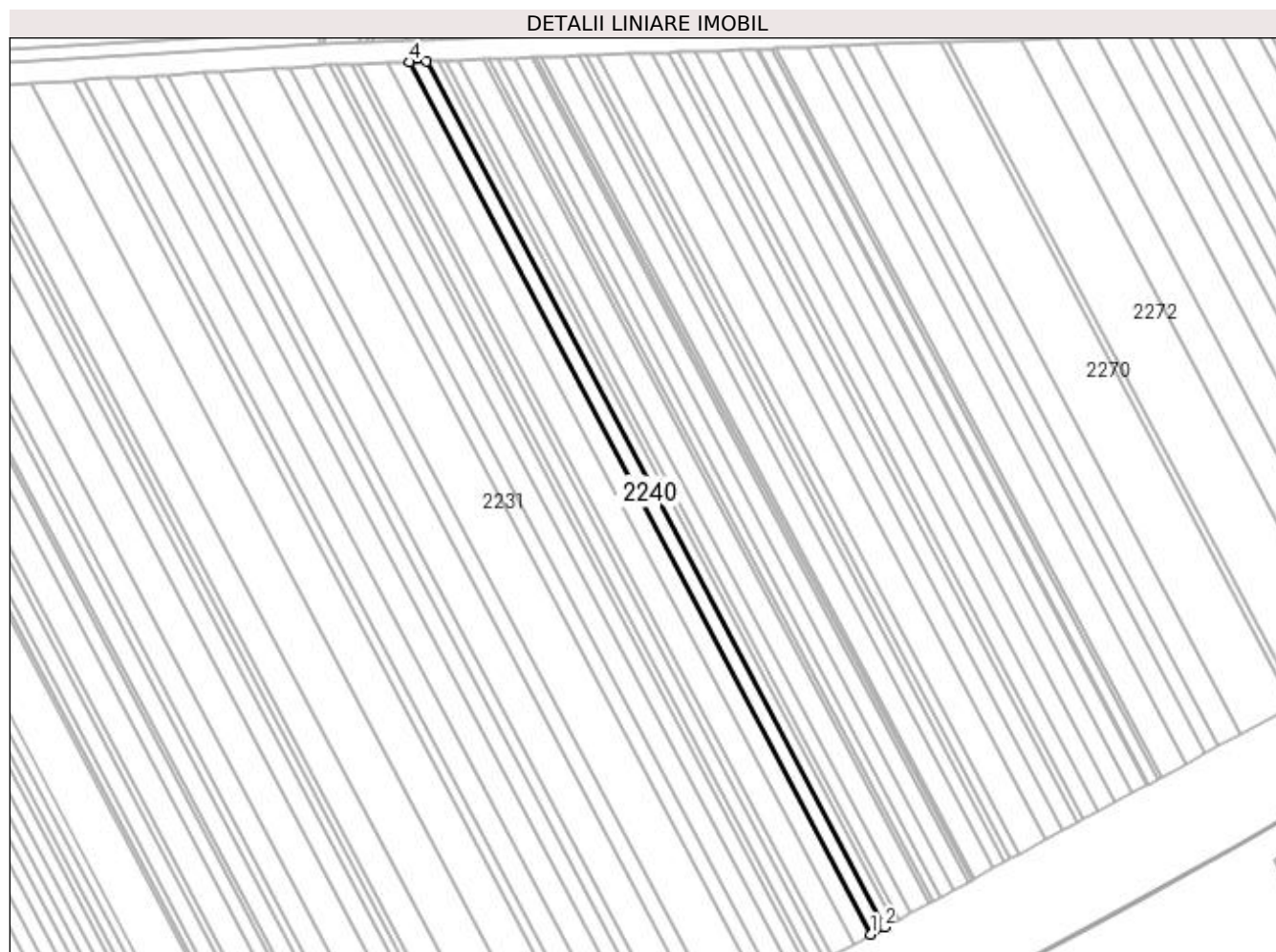
Inscrieri privind dezmembramintele dreptului de proprietate, drepturi reale de garanție și sarcini	Referințe
NU SUNT	

Anexa Nr. 1 La Partea I

Teren

Nr cadastral	Suprafața (mp)*	Observații / Referințe
	8.100	IN SC PARCELA TRECUTA ERONAT P8, CORECT FIIND P88

* Suprafața este determinată în planul de proiecție Stereo 70.



Date referitoare la teren

Crt	Categorie folosință	Intra vilan	Suprafața (mp)	Tarla	Parcelă	Nr. topo	Observații / Referințe
1	arabil	NU	8.100	99	88	-	

Lungime Segmente

1) Valorile lungimilor segmentelor sunt obținute din proiecție în plan.

Punct început	X / Y	Punct sfârșit	X / Y	Lungime segment (** (m)
1	353.051,921 282.661,51	2	353.061,726 282.666,816	11.149
2	353.061,726 282.666,816	3	352.723,149 283.306,572	723.825
3	352.723,149 283.306,572	4	352.710,781 283.306,108	12.377
4	352.710,781 283.306,108	1	353.051,921 282.661,51	729.303

**** Lungimile segmentelor sunt determinate în planul de proiecție Stereo 70 și sunt rotunjite la 1 milimetru.**

***** Distanța dintre puncte este formată din segmente cumulate ce sunt mai mici decât valoarea 1 milimetru.**

**DATE DESPRE IMOBILUL NR. 2241**

Oficiul de Cadastru și Publicitate Imobiliară DOLJ
Biroul de Cadastru și Publicitate Imobiliară Craiova

A. Partea I. Descrierea imobilului

TEREN Extravilan

Adresa: Jud. Dolj, T 99, P 87

Nr. Crt	Nr cadastral Nr. topografic	Suprafața* (mp)	Observații / Referințe
A1		5.400	Sector cadastral:44 Teren neimprejmuit;

B. Partea II. Proprietari și acte

Inscrieri privitoare la dreptul de proprietate și alte drepturi reale	Referințe
0 / 18/02/2022	
Act Administrativ nr. TDP:771-58782, din 22/03/1994 emis de COMISIA JUDETEANA DOLJ;	
B1	A1
Intabulare, drept de PROPRIETATE, dobândit prin Reconstituire, cota actuala 1/1, cota initiala 1/1 1) IGNAT GHEORGHE, LIPSA CNP	

C. Partea III. SARCINI .

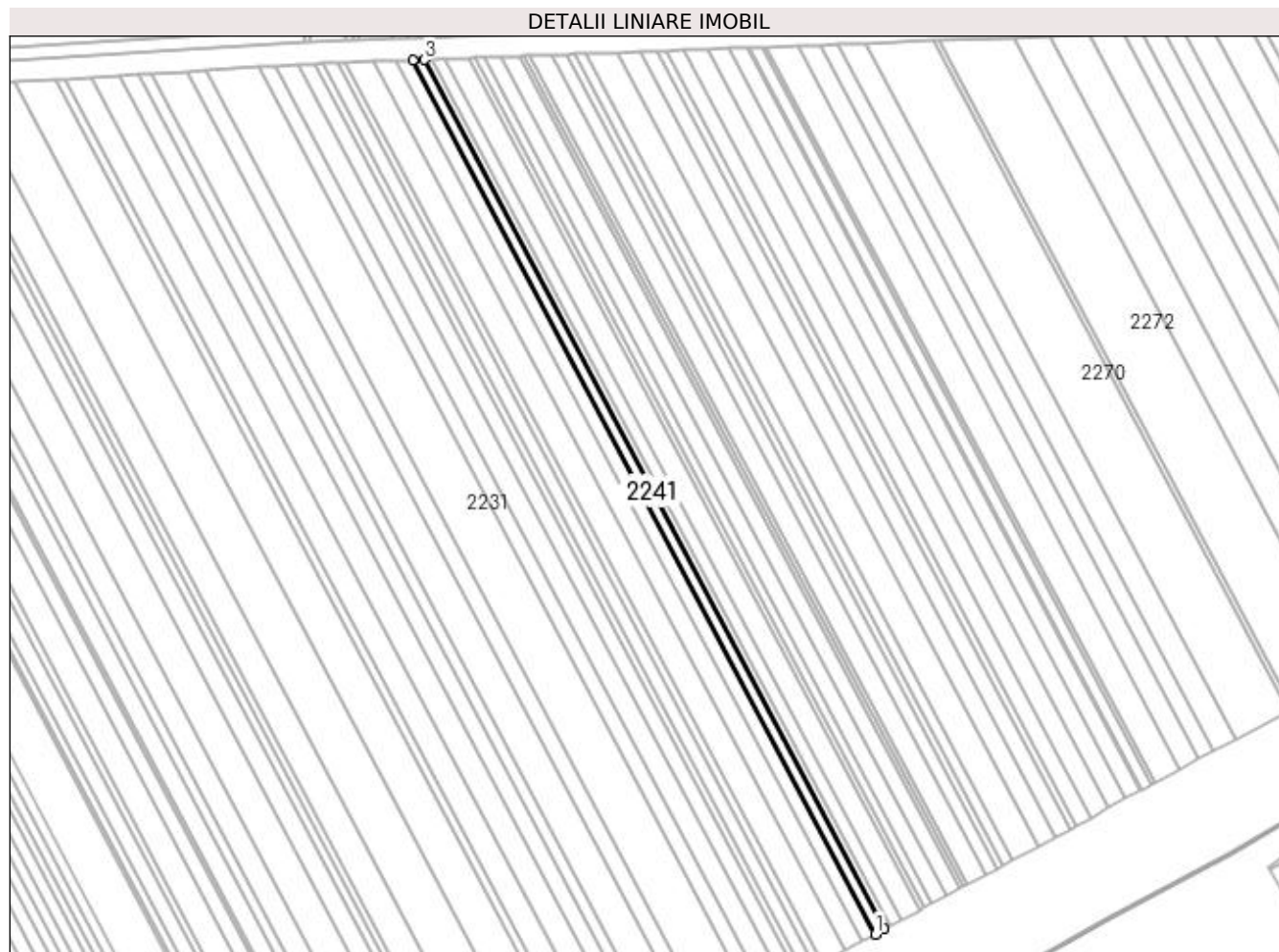
Inscrieri privind dezmembramintele dreptului de proprietate, drepturi reale de garanție și sarcini	Referințe
NU SUNT	

Anexa Nr. 1 La Partea I

Teren

Nr cadastral	Suprafața (mp)*	Observații / Referințe
	5.400	

* Suprafața este determinată în planul de proiecție Stereo 70.



Date referitoare la teren

Crt	Categorie folosință	Intra vilan	Suprafața (mp)	Tarla	Parcelă	Nr. topo	Observații / Referințe
1	arabil	NU	5.400	99	87	-	

Lungime Segmente

1) Valorile lungimilor segmentelor sunt obținute din proiecție în plan.

Punct început	X / Y	Punct sfârșit	X / Y	Lungime segment (** (m)
1	353.061,726 282.666,816	2	353.068,305 282.670,376	7.48
2	353.068,305 282.670,376	3	352.731,446 283.306,884	720.15
3	352.731,446 283.306,884	4	352.723,149 283.306,572	8.303
4	352.723,149 283.306,572	1	353.061,726 282.666,816	723.825

**** Lungimile segmentelor sunt determinate în planul de proiecție Stereo 70 și sunt rotunjite la 1 milimetru.**

***** Distanța dintre puncte este formată din segmente cumulate ce sunt mai mici decât valoarea 1 milimetru.**

**DATE DESPRE IMOBILUL NR. 2242**

Oficiul de Cadastru și Publicitate Imobiliară DOLJ
Biroul de Cadastru și Publicitate Imobiliară Craiova

A. Partea I. Descrierea imobilului

TEREN Extravilan

Adresa: Jud. Dolj, T 99, P 86

Nr. Crt	Nr cadastral Nr. topografic	Suprafața* (mp)	Observații / Referințe
A1		3.300	Sector cadastral:44 Teren neimprejmuit;

B. Partea II. Proprietari și acte

Inscrieri privitoare la dreptul de proprietate și alte drepturi reale	Referințe
0 / 18/02/2022	
Act Administrativ nr. TDP:775-58782, din 23/03/1994 emis de COMISIA JUDETEANA DOLJ;	
B1	A1
Intabulare, drept de PROPRIETATE, dobândit prin Reconstituire, cota actuala 1/1, cota initiala 1/1 1) CAPRARU GHEORGHE, LIPSA CNP	

C. Partea III. SARCINI .

Inscrieri privind dezmembramintele dreptului de proprietate, drepturi reale de garanție și sarcini	Referințe
NU SUNT	

Anexa Nr. 1 La Partea I

Teren

Nr cadastral	Suprafața (mp)*	Observații / Referințe
	3.300	

* Suprafața este determinată în planul de proiecție Stereo 70.



Date referitoare la teren

Crt	Categorie folosință	Intra vilan	Suprafața (mp)	Tarla	Parcelă	Nr. topo	Observații / Referințe
1	arabil	NU	3.300	99	86	-	

Lungime Segmente

1) Valorile lungimilor segmentelor sunt obținute din proiecție în plan.

Punct început	X / Y	Punct sfârșit	X / Y	Lungime segment (** (m)
1	352.731,446 283.306,884	2	353.068,305 282.670,376	720.15
2	353.068,305 282.670,376	3	353.072,341 282.672,56	4.589
3	353.072,341 282.672,56	4	352.736,538 283.307,075	717.895
4	352.736,538 283.307,075	1	352.731,446 283.306,884	5.096

**** Lungimile segmentelor sunt determinate în planul de proiecție Stereo 70 și sunt rotunjite la 1 milimetru.**

***** Distanța dintre puncte este formată din segmente cumulate ce sunt mai mici decât valoarea 1 milimetru.**

**DATE DESPRE IMOBILUL NR. 2243**

Oficiul de Cadastru și Publicitate Imobiliară DOLJ
Biroul de Cadastru și Publicitate Imobiliară Craiova

A. Partea I. Descrierea imobilului

TEREN Extravilan

Adresa: Jud. Dolj, T 99, P 85

Nr. Crt	Nr cadastral Nr. topografic	Suprafața* (mp)	Observații / Referințe
A1		6.700	Sector cadastral:44 Teren neimprejmuit;

B. Partea II. Proprietari și acte

Inscrieri privitoare la dreptul de proprietate și alte drepturi reale	Referințe
0 / 18/02/2022	
Act Administrativ nr. TDP:750-58782, din 17/03/1994 emis de COMISIA JUDETEANA DOLJ;	
B1	A1
Intabulare, drept de PROPRIETATE, dobândit prin Reconstituire, cota actuala 1/1, cota initiala 1/1 1) BADEA ANTONIE , LIPSA CNP	

C. Partea III. SARCINI .

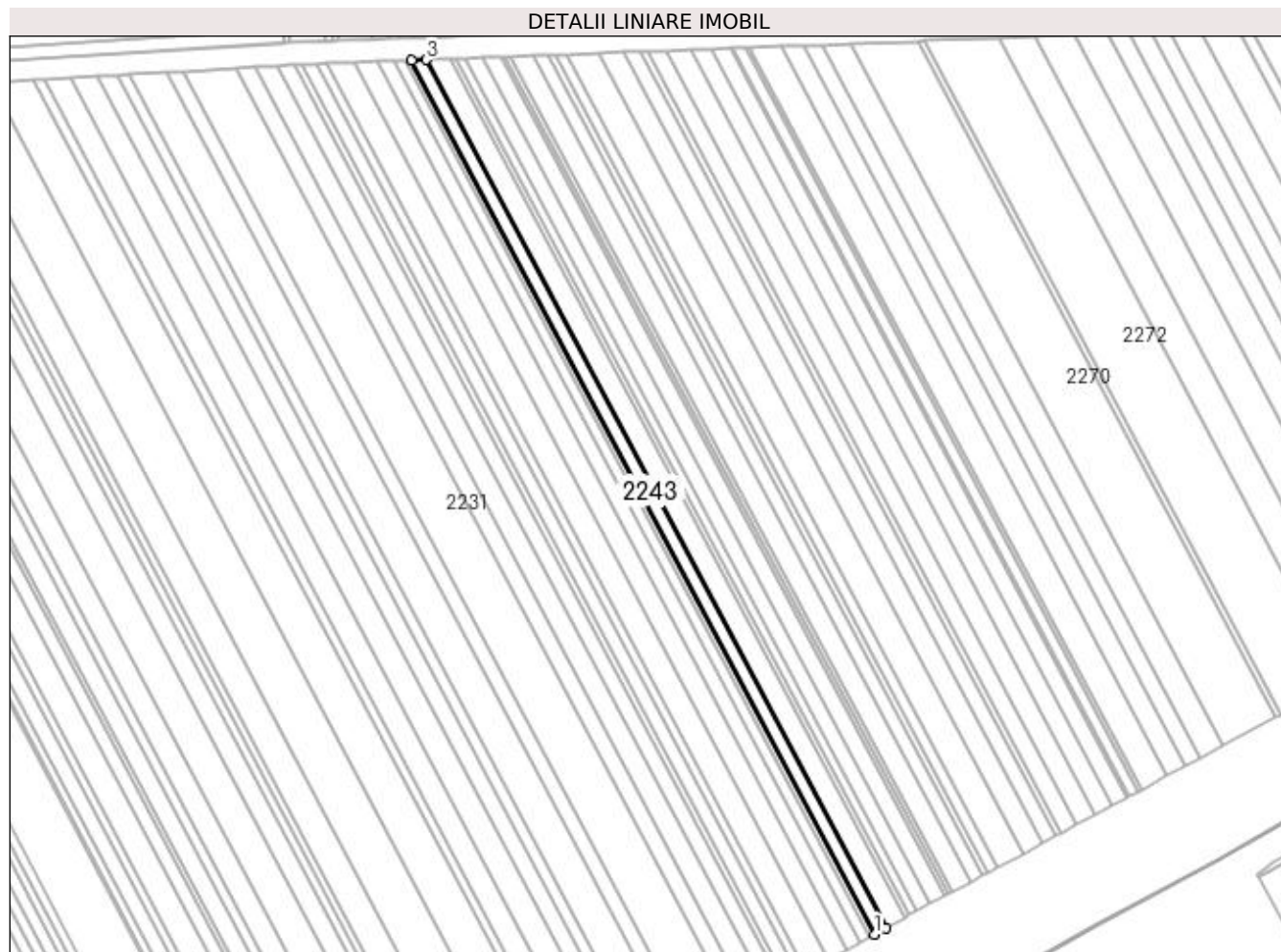
Inscrieri privind dezmembramintele dreptului de proprietate, drepturi reale de garanție și sarcini	Referințe
NU SUNT	

Anexa Nr. 1 La Partea I

Teren

Nr cadastral	Suprafața (mp)*	Observații / Referințe
	6.700	

* Suprafața este determinată în planul de proiecție Stereo 70.



Date referitoare la teren

Crt	Categorie folosință	Intra vilan	Suprafața (mp)	Tarla	Parcelă	Nr. topo	Observații / Referințe
1	arabil	NU	6.700	99	85	-	

Lungime Segmente

1) Valorile lungimilor segmentelor sunt obținute din proiecție în plan.

Punct început	X / Y	Punct sfârșit	X / Y	Lungime segment (** (m)
1	353.072,341 282.672,56	2	353.080,576 282.677,016	9.363
2	353.080,576 282.677,016	3	352.746,925 283.307,465	713.294
3	352.746,925 283.307,465	4	352.736,538 283.307,075	10.394
4	352.736,538 283.307,075	1	353.072,341 282.672,56	717.895

**** Lungimile segmentelor sunt determinate în planul de proiecție Stereo 70 și sunt rotunjite la 1 milimetru.**

***** Distanța dintre puncte este formată din segmente cumulate ce sunt mai mici decât valoarea 1 milimetru.**

**DATE DESPRE IMOBILUL NR. 2244**

Oficiul de Cadastru și Publicitate Imobiliară DOLJ
Biroul de Cadastru și Publicitate Imobiliară Craiova

A. Partea I. Descrierea imobilului

TEREN Extravilan

Adresa: Jud. Dolj, T 99, P 84

Nr. Crt	Nr cadastral Nr. topografic	Suprafața* (mp)	Observații / Referințe
A1		11.400	Sector cadastral:44 Teren neimprejmuit;

B. Partea II. Proprietari și acte

Inscrieri privitoare la dreptul de proprietate și alte drepturi reale	Referințe
0 / 18/02/2022	
Act Administrativ nr. TDP:774-58782, din 23/03/1994 emis de COMISIA JUDETEANA DOLJ;	
B1	A1
Intabulare, drept de PROPRIETATE, dobândit prin Reconstituire, cota actuala 1/1, cota initiala 1/1 1) BADEA ANASTASIE , LIPSA CNP	

C. Partea III. SARCINI .

Inscrieri privind dezmembramintele dreptului de proprietate, drepturi reale de garanție și sarcini	Referințe
NU SUNT	

Anexa Nr. 1 La Partea I

Teren

Nr cadastral	Suprafața (mp)*	Observații / Referințe
	11.400	

* Suprafața este determinată în planul de proiecție Stereo 70.



Date referitoare la teren

Crt	Categorie folosință	Intra vilan	Suprafața (mp)	Tarla	Parcelă	Nr. topo	Observații / Referințe
1	arabil	NU	11.400	99	84	-	

Lungime Segmente

1) Valorile lungimilor segmentelor sunt obținute din proiecție în plan.

Punct început	X / Y	Punct sfârșit	X / Y	Lungime segment (** (m)
1	353.080,576 282.677,016	2	353.094,711 282.684,665	16.072
2	353.094,711 282.684,665	3	352.764,753 283.308,134	705.398
3	352.764,753 283.308,134	4	352.746,925 283.307,465	17.841
4	352.746,925 283.307,465	1	353.080,576 282.677,016	713.294

**** Lungimile segmentelor sunt determinate în planul de proiecție Stereo 70 și sunt rotunjite la 1 milimetru.**

***** Distanța dintre puncte este formată din segmente cumulate ce sunt mai mici decât valoarea 1 milimetru.**

**DATE DESPRE IMOBILUL NR. 2245**

Oficiul de Cadastru și Publicitate Imobiliară DOLJ
Biroul de Cadastru și Publicitate Imobiliară Craiova

A. Partea I. Descrierea imobilului

TEREN Extravilan

Adresa: Jud. Dolj, T 99, P 83

Nr. Crt	Nr cadastral Nr. topografic	Suprafața* (mp)	Observații / Referințe
A1		2.500	Sector cadastral:44 Teren neimprejmuit;

B. Partea II. Proprietari și acte

Inscrieri privitoare la dreptul de proprietate și alte drepturi reale		Referințe
0 / 18/02/2022		
Act Notarial nr. CONTRACT DE DONATIE:643, din 02/03/1998 emis de NP STOENESCU FLOREA (CERTIF. DE DECES:DC082151/07.12.2013;);		
B1	Intabulare, drept de PROPRIETATE, dobandit prin Conventie, cota actuala 1/1, cota initiala 1/1 1) CIOANA ELENA, DECEDAT DEFUNCT:Da	A1

C. Partea III. SARCINI .

Inscrieri privind dezmembramintele dreptului de proprietate, drepturi reale de garanție și sarcini	Referințe
NU SUNT	

Anexa Nr. 1 La Partea I

Teren

Nr cadastral	Suprafața (mp)*	Observații / Referințe
	2.500	

* Suprafața este determinată în planul de proiecție Stereo 70.



Date referitoare la teren

Crt	Categorie folosință	Intra vilan	Suprafața (mp)	Tarla	Parcelă	Nr. topo	Observații / Referințe
1	arabil	NU	2.500	99	83	-	

Lungime Segmente

1) Valorile lungimilor segmentelor sunt obținute din proiecție în plan.

Punct început	X / Y	Punct sfârșit	X / Y	Lungime segment (** (m)
1	353.094,711 282.684,665	2	353.097,832 282.686,354	3.549
2	353.097,832 282.686,354	3	352.768,69 283.308,282	703.654
3	352.768,69 283.308,282	4	352.764,753 283.308,134	3.94
4	352.764,753 283.308,134	1	353.094,711 282.684,665	705.398

**** Lungimile segmentelor sunt determinate în planul de proiecție Stereo 70 și sunt rotunjite la 1 milimetru.**

***** Distanța dintre puncte este formată din segmente cumulate ce sunt mai mici decât valoarea 1 milimetru.**

**DATE DESPRE IMOBILUL NR. 2246**

Oficiul de Cadastru și Publicitate Imobiliară DOLJ
Biroul de Cadastru și Publicitate Imobiliară Craiova

A. Partea I. Descrierea imobilului

TEREN Extravilan

Adresa: Jud. Dolj, T 99, P 82

Nr. Crt	Nr cadastral Nr. topografic	Suprafața* (mp)	Observații / Referințe
A1		4.300	Sector cadastral:44 Teren neimprejmuit;

B. Partea II. Proprietari și acte

Inscrieri privitoare la dreptul de proprietate și alte drepturi reale		Referințe
0 / 18/02/2022		
Act Administrativ nr. TDP:765-58782, din 21/03/1994 emis de COMISIA JUDETEANA DOLJ (CERTIF. DE DECES: DA976502/06.06.1997;);		
B1	Intabulare, drept de PROPRIETATE, dobandit prin Reconstituire, cota actuala 1/1, cota initiala 1/1 1) CIOANA ION, DECEDAT DEFUNCT:Da	A1

C. Partea III. SARCINI .

Inscrieri privind dezmembramintele dreptului de proprietate, drepturi reale de garanție și sarcini	Referințe
NU SUNT	

Anexa Nr. 1 La Partea I

Teren

Nr cadastral	Suprafața (mp)*	Observații / Referințe
	4.300	

* Suprafața este determinată în planul de proiecție Stereo 70.



Date referitoare la teren

Crt	Categorie folosință	Intra vilan	Suprafața (mp)	Tarla	Parcelă	Nr. topo	Observații / Referințe
1	arabil	NU	4.300	99	82	-	

Lungime Segmente

1) Valorile lungimilor segmentelor sunt obținute din proiecție în plan.

Punct început	X / Y	Punct sfârșit	X / Y	Lungime segment (** (m)
1	352.768,69 283.308,282	2	353.097,832 282.686,354	703.654
2	353.097,832 282.686,354	3	353.103,219 282.689,268	6.125
3	353.103,219 282.689,268	4	352.775,484 283.308,537	700.646
4	352.775,484 283.308,537	1	352.768,69 283.308,282	6.799

**** Lungimile segmentelor sunt determinate în planul de proiecție Stereo 70 și sunt rotunjite la 1 milimetru.**

***** Distanța dintre puncte este formată din segmente cumulate ce sunt mai mici decât valoarea 1 milimetru.**

**DATE DESPRE IMOBILUL NR. 2247**

Oficiul de Cadastru și Publicitate Imobiliară DOLJ
Biroul de Cadastru și Publicitate Imobiliară Craiova

A. Partea I. Descrierea imobilului

TEREN Extravilan

Adresa: Jud. Dolj, T 99, P 81

Nr. Crt	Nr cadastral Nr. topografic	Suprafața* (mp)	Observații / Referințe
A1		7.900	Sector cadastral:44 Teren neimprejmuit;

B. Partea II. Proprietari și acte

Inscrieri privitoare la dreptul de proprietate și alte drepturi reale	Referințe
0 / 18/02/2022	
Act Administrativ nr. TDP:722-58782, din 14/03/1994 emis de COMISIA JUDETEANA DOLJ;	
B1	A1
Intabulare, drept de PROPRIETATE, dobandit prin Reconstituire, cota actuala 1/1, cota initiala 1/1 1) POPESCU GHEORGHE	

C. Partea III. SARCINI .

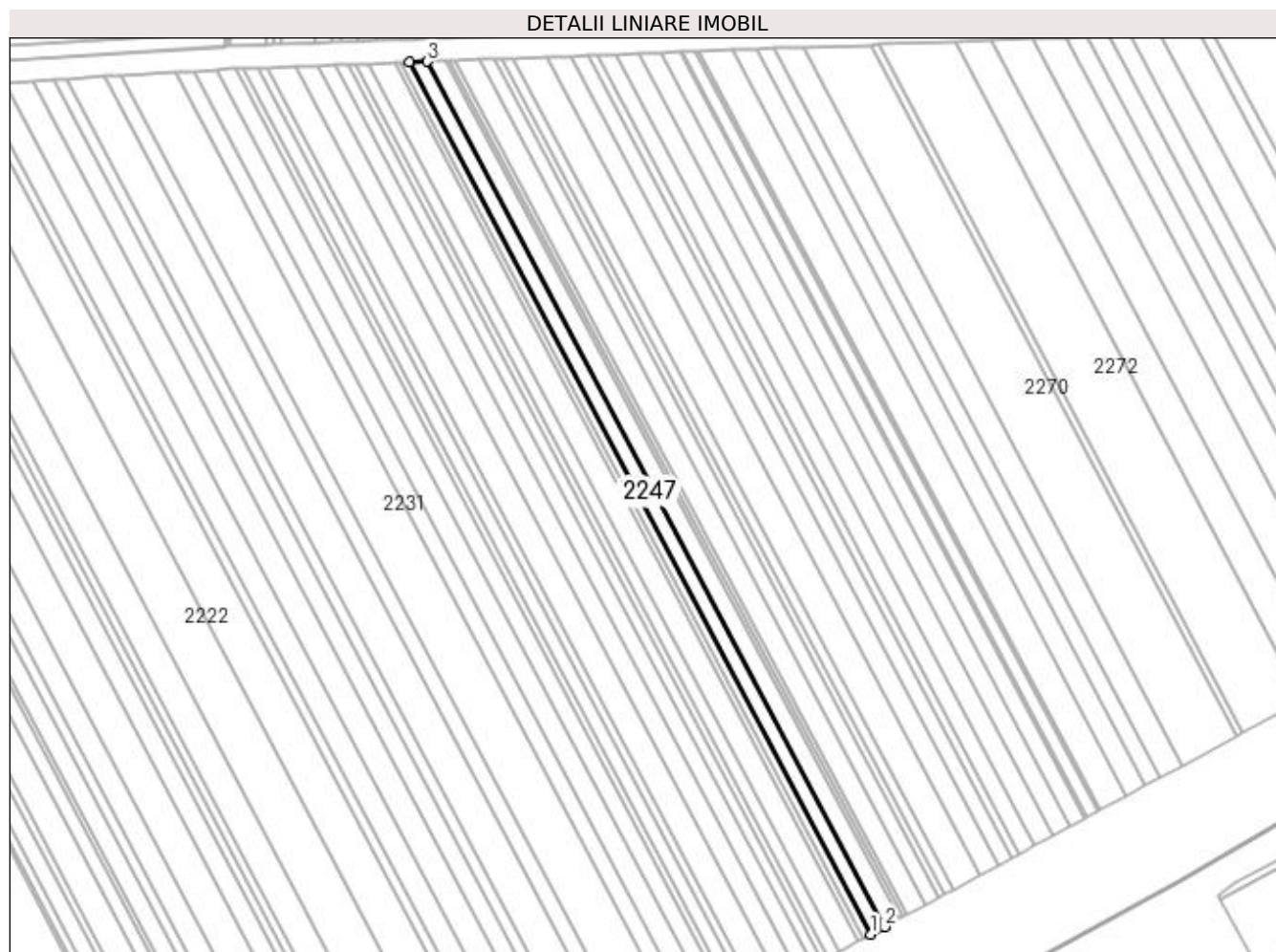
Inscrieri privind dezmembramintele dreptului de proprietate, drepturi reale de garanție și sarcini	Referințe
NU SUNT	

Anexa Nr. 1 La Partea I

Teren

Nr cadastral	Suprafața (mp)*	Observații / Referințe
	7.900	

* Suprafața este determinată în planul de proiecție Stereo 70.



Date referitoare la teren

Crt	Categorie folosință	Intra vilan	Suprafața (mp)	Tarla	Parcelă	Nr. topo	Observații / Referințe
1	arabil	NU	7.900	99	81	-	

Lungime Segmente

1) Valorile lungimilor segmentelor sunt obținute din proiecție în plan.

Punct început	X / Y	Punct sfârșit	X / Y	Lungime segment (** (m)
1	353.103,219 282.689,268	2	353.113,175 282.694,656	11.32
2	353.113,175 282.694,656	3	352.788,042 283.309,008	695.083
3	352.788,042 283.309,008	4	352.775,484 283.308,537	12.567
4	352.775,484 283.308,537	1	353.103,219 282.689,268	700.646

**** Lungimile segmentelor sunt determinate în planul de proiecție Stereo 70 și sunt rotunjite la 1 milimetru.**

***** Distanța dintre puncte este formată din segmente cumulate ce sunt mai mici decât valoarea 1 milimetru.**

**DATE DESPRE IMOBILUL NR. 2248**

Oficiul de Cadastru și Publicitate Imobiliară DOLJ
Biroul de Cadastru și Publicitate Imobiliară Craiova

A. Partea I. Descrierea imobilului

TEREN Extravilan

Adresa: Jud. Dolj, T 99, P 80

Nr. Crt	Nr cadastral Nr. topografic	Suprafața* (mp)	Observații / Referințe
A1		8.400	Sector cadastral:44 Teren neimprejmuit;

B. Partea II. Proprietari și acte

Inscrieri privitoare la dreptul de proprietate și alte drepturi reale		Referințe
0 / 18/02/2022		
Act Administrativ nr. TDP:776-58782, din 23/03/1994 emis de COMISIA JUDETEANA DOLJ (CERTIF. DE DECES: DM136693/17.12.1998;);		
B1	Intabulare, drept de PROPRIETATE, dobandit prin Reconstituire, cota actuala 1/1, cota initiala 1/1 1) RUDAREANU ANGELA, DECEDAT, LIPSA CNP DEFUNCT:Da	A1

C. Partea III. SARCINI .

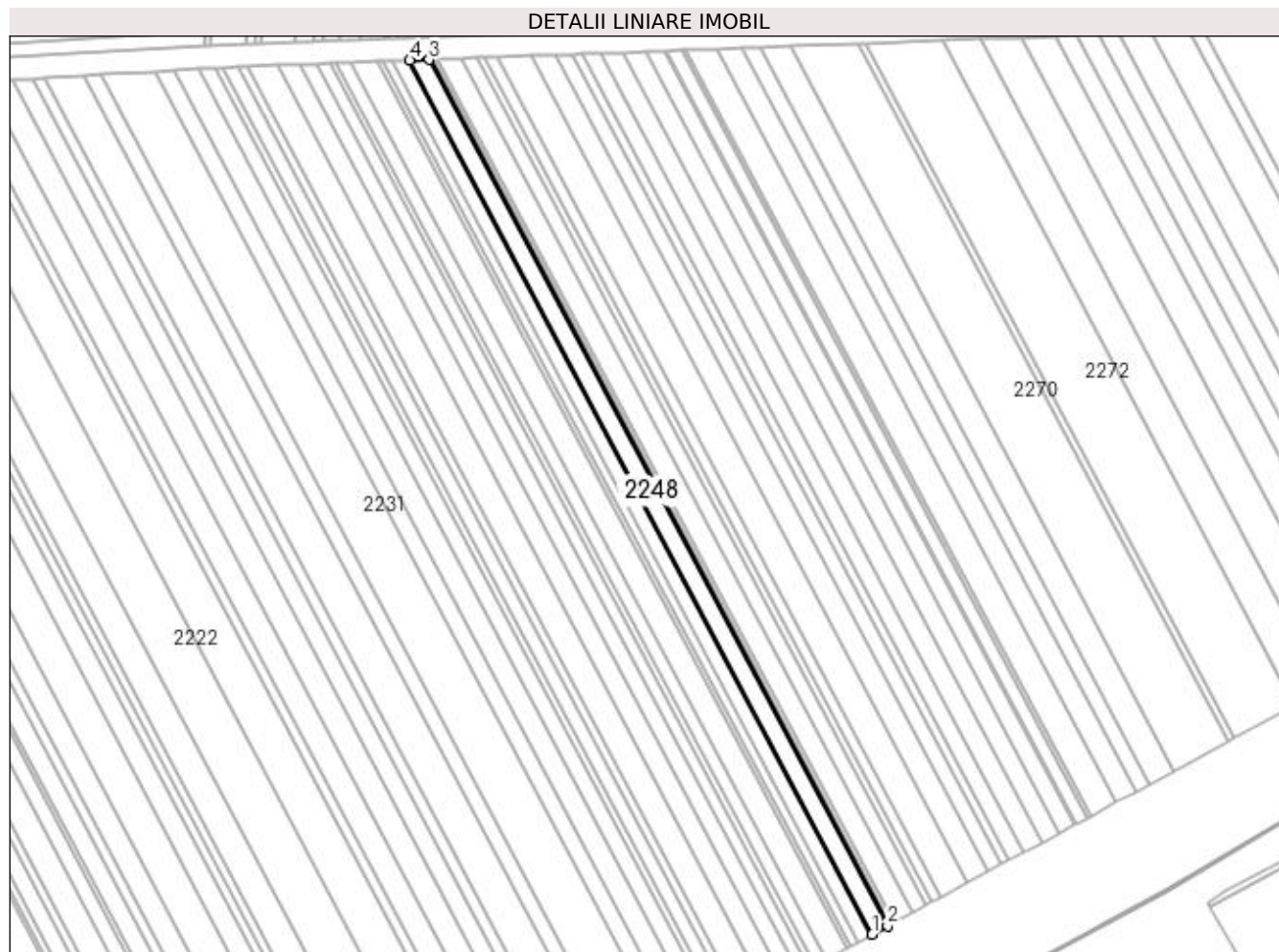
Inscrieri privind dezmembramintele dreptului de proprietate, drepturi reale de garanție și sarcini	Referințe
NU SUNT	

Anexa Nr. 1 La Partea I

Teren

Nr cadastral	Suprafața (mp)*	Observații / Referințe
	8.400	

* Suprafața este determinată în planul de proiecție Stereo 70.



Date referitoare la teren

Crt	Categorie folosință	Intra vilan	Suprafața (mp)	Tarla	Parcelă	Nr. topo	Observații / Referințe
1	arabil	NU	8.400	99	80	-	

Lungime Segmente

1) Valorile lungimilor segmentelor sunt obținute din proiecție în plan.

Punct început	X / Y	Punct sfârșit	X / Y	Lungime segment (** (m)
1	353.113,175 282.694,656	2	353.123,85 282.700,432	12.137
2	353.123,85 282.700,432	3	352.801,507 283.309,514	689.12
3	352.801,507 283.309,514	4	352.788,042 283.309,008	13.475
4	352.788,042 283.309,008	1	353.113,175 282.694,656	695.083

**** Lungimile segmentelor sunt determinate în planul de proiecție Stereo 70 și sunt rotunjite la 1 milimetru.**

***** Distanța dintre puncte este formată din segmente cumulate ce sunt mai mici decât valoarea 1 milimetru.**

**DATE DESPRE IMOBILUL NR. 2249**

Oficiul de Cadastru și Publicitate Imobiliară DOLJ
Biroul de Cadastru și Publicitate Imobiliară Craiova

A. Partea I. Descrierea imobilului

TEREN Extravilan

Adresa: Jud. Dolj, T 99, P 79

Nr. Crt	Nr cadastral Nr. topografic	Suprafața* (mp)	Observații / Referințe
A1		1.800	Sector cadastral:44 Teren neimprejmuit;

B. Partea II. Proprietari și acte

Inscrieri privitoare la dreptul de proprietate și alte drepturi reale	Referințe
0 / 18/02/2022	
Act Administrativ nr. TDP:759-58782, din 21/03/1994 emis de COMISIA JUDETEANA DOLJ;	
B1	A1
Intabulare, drept de PROPRIETATE, dobândit prin Reconstituire, cota actuala 1/1, cota initiala 1/1 1) CIOANA ECATERINA, LIPSA CNP	

C. Partea III. SARCINI .

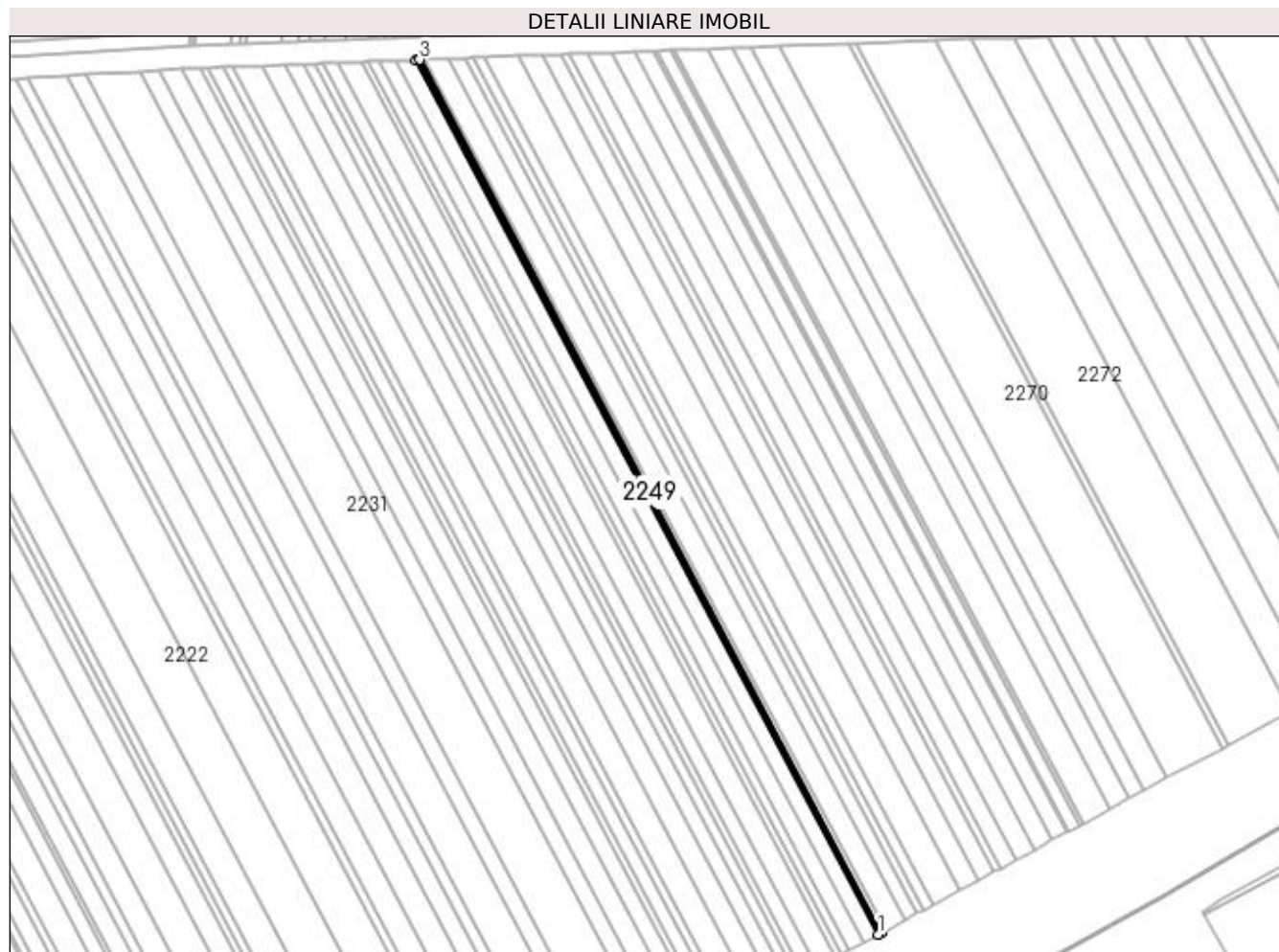
Inscrieri privind dezmembramintele dreptului de proprietate, drepturi reale de garanție și sarcini	Referințe
NU SUNT	

Anexa Nr. 1 La Partea I

Teren

Nr cadastral	Suprafața (mp)*	Observații / Referințe
	1.800	

* Suprafața este determinată în planul de proiecție Stereo 70.



Date referitoare la teren

Crt	Categorie folosință	Intra vilan	Suprafața (mp)	Tarla	Parcelă	Nr. topo	Observații / Referințe
1	arabil	NU	1.800	99	79	-	

Lungime Segmente

1) Valorile lungimilor segmentelor sunt obținute din proiecție în plan.

Punct început	X / Y	Punct sfârșit	X / Y	Lungime segment (** (m)
1	353.123,85 282.700,432	2	353.126,15 282.701,677	2.615
2	353.126,15 282.701,677	3	352.804,407 283.309,623	687.835
3	352.804,407 283.309,623	4	352.801,507 283.309,514	2.902
4	352.801,507 283.309,514	1	353.123,85 282.700,432	689.12

**** Lungimile segmentelor sunt determinate în planul de proiecție Stereo 70 și sunt rotunjite la 1 milimetru.**

***** Distanța dintre puncte este formată din segmente cumulate ce sunt mai mici decât valoarea 1 milimetru.**

**DATE DESPRE IMOBILUL NR. 2250**

Oficiul de Cadastru și Publicitate Imobiliară DOLJ
Biroul de Cadastru și Publicitate Imobiliară Craiova

A. Partea I. Descrierea imobilului

TEREN Extravilan

Adresa: Jud. Dolj, T 99, P 78

Nr. Crt	Nr cadastral Nr. topografic	Suprafața* (mp)	Observații / Referințe
A1	32357	2.100	Sector cadastral:44 Teren neimprejmuit;

B. Partea II. Proprietari și acte

Inscrieri privitoare la dreptul de proprietate și alte drepturi reale	Referințe
111271 / 28/05/2019	
Act Notarial nr. CVC:1333, din 27/05/2019 emis de NP DIACONESCU GELU EMILIAN;	
B1	A1
Intabulare, drept de PROPRIETATE, dobandit prin Conventie, cota actuala 1/1, cota initiala 1/1	
1) SMCAGRO SRL , CIF:31177089	

C. Partea III. SARCINI .

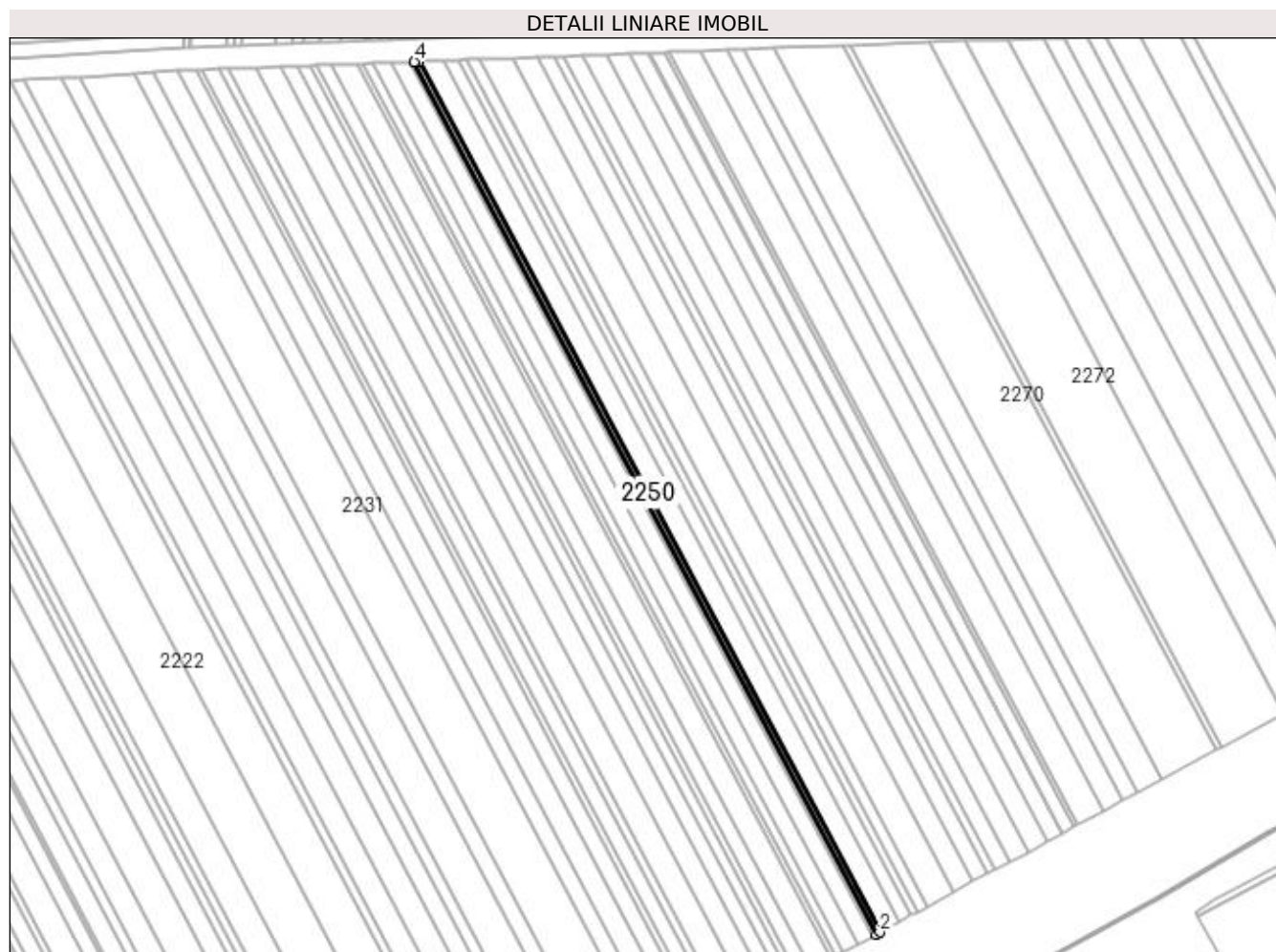
Inscrieri privind dezmembramintele dreptului de proprietate, drepturi reale de garanție și sarcini	Referințe
NU SUNT	

Anexa Nr. 1 La Partea I

Teren

Nr cadastral	Suprafața (mp)*	Observații / Referințe
32357	2.100	

* Suprafața este determinată în planul de proiecție Stereo 70.



Date referitoare la teren

Crt	Categorie folosință	Intra vilan	Suprafața (mp)	Tarla	Parcelă	Nr. topo	Observații / Referințe
1	arabil	NU	2.100	99	78	-	

Lungime Segmente

1) Valorile lungimilor segmentelor sunt obținute din proiecție în plan.

Punct început	X / Y	Punct sfârșit	X / Y	Lungime segment (** (m)
1	353.126,15 282.701,677	2	353.128,838 282.703,131	3.056
2	353.128,838 282.703,131	3	352.807,798 283.309,75	686.333
3	352.807,798 283.309,75	4	352.804,407 283.309,623	3.393
4	352.804,407 283.309,623	1	353.126,15 282.701,677	687.835

**** Lungimile segmentelor sunt determinate în planul de proiecție Stereo 70 și sunt rotunjite la 1 milimetru.**

***** Distanța dintre puncte este formată din segmente cumulate ce sunt mai mici decât valoarea 1 milimetru.**

**DATE DESPRE IMOBILUL NR. 2251**

Oficiul de Cadastru și Publicitate Imobiliară DOLJ
Biroul de Cadastru și Publicitate Imobiliară Craiova

A. Partea I. Descrierea imobilului

TEREN Extravilan

Adresa: Jud. Dolj, T 99, P 77

Nr. Crt	Nr cadastral Nr. topografic	Suprafața* (mp)	Observații / Referințe
A1		10.400	Sector cadastral:44 Teren neimprejmuit;

B. Partea II. Proprietari și acte

Inscrieri privitoare la dreptul de proprietate și alte drepturi reale		Referințe
0 / 18/02/2022		
Act Administrativ nr. TDP:713-58782, din 18/03/1994 emis de COMISIA JUDETEANA DOLJ (CERTIF. DE DECES: DZ579961/13.06.2012;);		
B1	Intabulare, drept de PROPRIETATE, dobandit prin Reconstituire, cota actuala 1/1, cota initiala 1/1 1) CIOANA MARIA, DECEDAT DEFUNCT:Da	A1

C. Partea III. SARCINI .

Inscrieri privind dezmembramintele dreptului de proprietate, drepturi reale de garanție și sarcini	Referințe
NU SUNT	

Anexa Nr. 1 La Partea I**Teren**

Nr cadastral	Suprafața (mp)*	Observații / Referințe
	10.400	

* Suprafața este determinată în planul de proiecție Stereo 70.

**Date referitoare la teren**

Crt	Categorie folosință	Intra vilan	Suprafața (mp)	Tarla	Parcelă	Nr. topo	Observații / Referințe
1	arabil	NU	10.400	99	77	-	

Lungime Segmente

1) Valorile lungimilor segmentelor sunt obținute din proiecție în plan.

Punct început	X / Y	Punct sfârșit	X / Y	Lungime segment (** (m)
1	352.807,798 283.309,75	2	353.128,838 282.703,131	686.333
2	353.128,838 282.703,131	3	353.142,238 282.710,383	15.237
3	353.142,238 282.710,383	4	352.824,7 283.310,385	678.847
4	352.824,7 283.310,385	1	352.807,798 283.309,75	16.914

**** Lungimile segmentelor sunt determinate în planul de proiecție Stereo 70 și sunt rotunjite la 1 milimetru.**

***** Distanța dintre puncte este formată din segmente cumulate ce sunt mai mici decât valoarea 1 milimetru.**

**DATE DESPRE IMOBILUL NR. 2252**

Oficiul de Cadastru și Publicitate Imobiliară DOLJ
Biroul de Cadastru și Publicitate Imobiliară Craiova

A. Partea I. Descrierea imobilului

TEREN Extravilan

Adresa: Jud. Dolj, T 99, P 76

Nr. Crt	Nr cadastral Nr. topografic	Suprafața* (mp)	Observații / Referințe
A1		6.600	Sector cadastral:44 Teren neimprejmuit;

B. Partea II. Proprietari și acte

Inscrieri privitoare la dreptul de proprietate și alte drepturi reale		Referințe
0 / 18/02/2022		
Act Administrativ nr. TDP:773-58782, din 23/03/1994 emis de COMISIA JUDETEANA DOLJ (CERTIF. DE DECES: DS493088/03.06.2010;);		
B1	Intabulare, drept de PROPRIETATE, dobandit prin Reconstituire, cota actuala 1/1, cota initiala 1/1 1) BOBIN CONSTANTIN , DECEDAT DEFUNCT:Da	A1

C. Partea III. SARCINI .

Inscrieri privind dezmembramintele dreptului de proprietate, drepturi reale de garanție și sarcini	Referințe
NU SUNT	

Anexa Nr. 1 La Partea I

Teren

Nr cadastral	Suprafața (mp)*	Observații / Referințe
	6.600	

* Suprafața este determinată în planul de proiecție Stereo 70.



Date referitoare la teren

Crt	Categorie folosință	Intra vilan	Suprafața (mp)	Tarla	Parcelă	Nr. topo	Observații / Referințe
1	arabil	NU	6.600	99	76	-	

Lungime Segmente

1) Valorile lungimilor segmentelor sunt obținute din proiecție în plan.

Punct început	X / Y	Punct sfârșit	X / Y	Lungime segment (** (m)
1	353.142,238 282.710,383	2	353.150,82 282.715,026	9.757
2	353.150,82 282.715,026	3	352.835,524 283.310,791	674.053
3	352.835,524 283.310,791	4	352.824,7 283.310,385	10.832
4	352.824,7 283.310,385	1	353.142,238 282.710,383	678.847

**** Lungimile segmentelor sunt determinate în planul de proiecție Stereo 70 și sunt rotunjite la 1 milimetru.**

***** Distanța dintre puncte este formată din segmente cumulate ce sunt mai mici decât valoarea 1 milimetru.**

**DATE DESPRE IMOBILUL NR. 2253**

Oficiul de Cadastru și Publicitate Imobiliară DOLJ
 Biroul de Cadastru și Publicitate Imobiliară Craiova

A. Partea I. Descrierea imobilului

TEREN Extravilan

Adresa: Jud. Dolj, T 99, P 31

Nr. Crt	Nr cadastral Nr. topografic	Suprafața* (mp)	Observații / Referințe
A1		3.300	Sector cadastral:44 Teren neimprejmuit;

B. Partea II. Proprietari și acte

Inscrieri privitoare la dreptul de proprietate și alte drepturi reale		Referințe
0 / 18/02/2022		
Act Notarial nr. CM:231, din 12/08/2021 emis de NO GHERGHE ANCA COSTINA;		
B1	Intabulare, drept de PROPRIETATE, dobandit prin Succesiune, cota actuala 1/1, cota initiala 1/1 1) NENETU MIHAELA VASILICA	A1

C. Partea III. SARCINI .

Inscrieri privind dezmembramintele dreptului de proprietate, drepturi reale de garanție și sarcini	Referințe
NU SUNT	

Anexa Nr. 1 La Partea I

Teren

Nr cadastral	Suprafața (mp)*	Observații / Referințe
	3.300	

* Suprafața este determinată în planul de proiecție Stereo 70.



Date referitoare la teren

Crt	Categorie folosință	Intra vilan	Suprafața (mp)	Tarla	Parcelă	Nr. topo	Observații / Referințe
1	arabil	NU	3.300	99	31	-	

Lungime Segmente

1) Valorile lungimilor segmentelor sunt obținute din proiecție în plan.

Punct început	X / Y	Punct sfârșit	X / Y	Lungime segment (** (m)
1	352.835,524 283.310,791	2	353.150,82 282.715,026	674.053
2	353.150,82 282.715,026	3	353.155,134 282.717,36	4.905
3	353.155,134 282.717,36	4	352.840,965 283.310,995	671.643
4	352.840,965 283.310,995	1	352.835,524 283.310,791	5.445

**** Lungimile segmentelor sunt determinate în planul de proiecție Stereo 70 și sunt rotunjite la 1 milimetru.**

***** Distanța dintre puncte este formată din segmente cumulate ce sunt mai mici decât valoarea 1 milimetru.**

**DATE DESPRE IMOBILUL NR. 2254**

Oficiul de Cadastru și Publicitate Imobiliară DOLJ
Biroul de Cadastru și Publicitate Imobiliară Craiova

A. Partea I. Descrierea imobilului

TEREN Extravilan

Adresa: Jud. Dolj, T 99, P 75

Nr. Crt	Nr cadastral Nr. topografic	Suprafața* (mp)	Observații / Referințe
A1		5.000	Sector cadastral:44 Teren neimprejmuit;

B. Partea II. Proprietari și acte

Inscrieri privitoare la dreptul de proprietate și alte drepturi reale		Referințe
0 / 18/02/2022		
Act Administrativ nr. TDP:667-48415, din 16/03/1994 emis de COMISIA JUDETEANA DOLJ (CERTIF. DE DECES: D9631463/02.10.1992;);		
B1	Intabulare, drept de PROPRIETATE, dobandit prin Reconstituire, cota actuala 1/1, cota initiala 1/1 1) COLCEA ELISABETA, DECEDAT, LIPSA CNP DEFUNCT:Da	A1

C. Partea III. SARCINI .

Inscrieri privind dezmembramintele dreptului de proprietate, drepturi reale de garanție și sarcini	Referințe
NU SUNT	

Anexa Nr. 1 La Partea I

Teren

Nr cadastral	Suprafața (mp)*	Observații / Referințe
	5.000	

* Suprafața este determinată în planul de proiecție Stereo 70.



Date referitoare la teren

Crt	Categorie folosință	Intra vilan	Suprafața (mp)	Tarla	Parcelă	Nr. topo	Observații / Referințe
1	arabil	NU	5.000	99	75	-	

Lungime Segmente

1) Valorile lungimilor segmentelor sunt obținute din proiecție în plan.

Punct început	X / Y	Punct sfârșit	X / Y	Lungime segment (** (m)
1	353.155,134 282.717,36	2	353.161,699 282.720,913	7.465
2	353.161,699 282.720,913	3	352.849,246 283.311,306	667.975
3	352.849,246 283.311,306	4	352.840,965 283.310,995	8.287
4	352.840,965 283.310,995	1	353.155,134 282.717,36	671.643

**** Lungimile segmentelor sunt determinate în planul de proiecție Stereo 70 și sunt rotunjite la 1 milimetru.**

***** Distanța dintre puncte este formată din segmente cumulate ce sunt mai mici decât valoarea 1 milimetru.**

**DATE DESPRE IMOBILUL NR. 2255**

Oficiul de Cadastru și Publicitate Imobiliară DOLJ
Biroul de Cadastru și Publicitate Imobiliară Craiova

A. Partea I. Descrierea imobilului

TEREN Extravilan

Adresa: Jud. Dolj, T 99, P 74

Nr. Crt	Nr cadastral Nr. topografic	Suprafața* (mp)	Observații / Referințe
A1		14.200	Sector cadastral:44 Teren neimprejmuit;

B. Partea II. Proprietari și acte

Inscrieri privitoare la dreptul de proprietate și alte drepturi reale		Referințe
0 / 18/02/2022		
Act Administrativ nr. TDP:711-58782, din 18/03/1994 emis de COMISIA JUDETEANA DOLJ (CERTIF. DE DECES: D11430204/30.06.2021;);		
B1	Intabulare, drept de PROPRIETATE, dobandit prin Reconstituire, cota actuala 1/1, cota initiala 1/1 1) TOADER MARIA , DECEDAT DEFUNCT:Da	A1

C. Partea III. SARCINI .

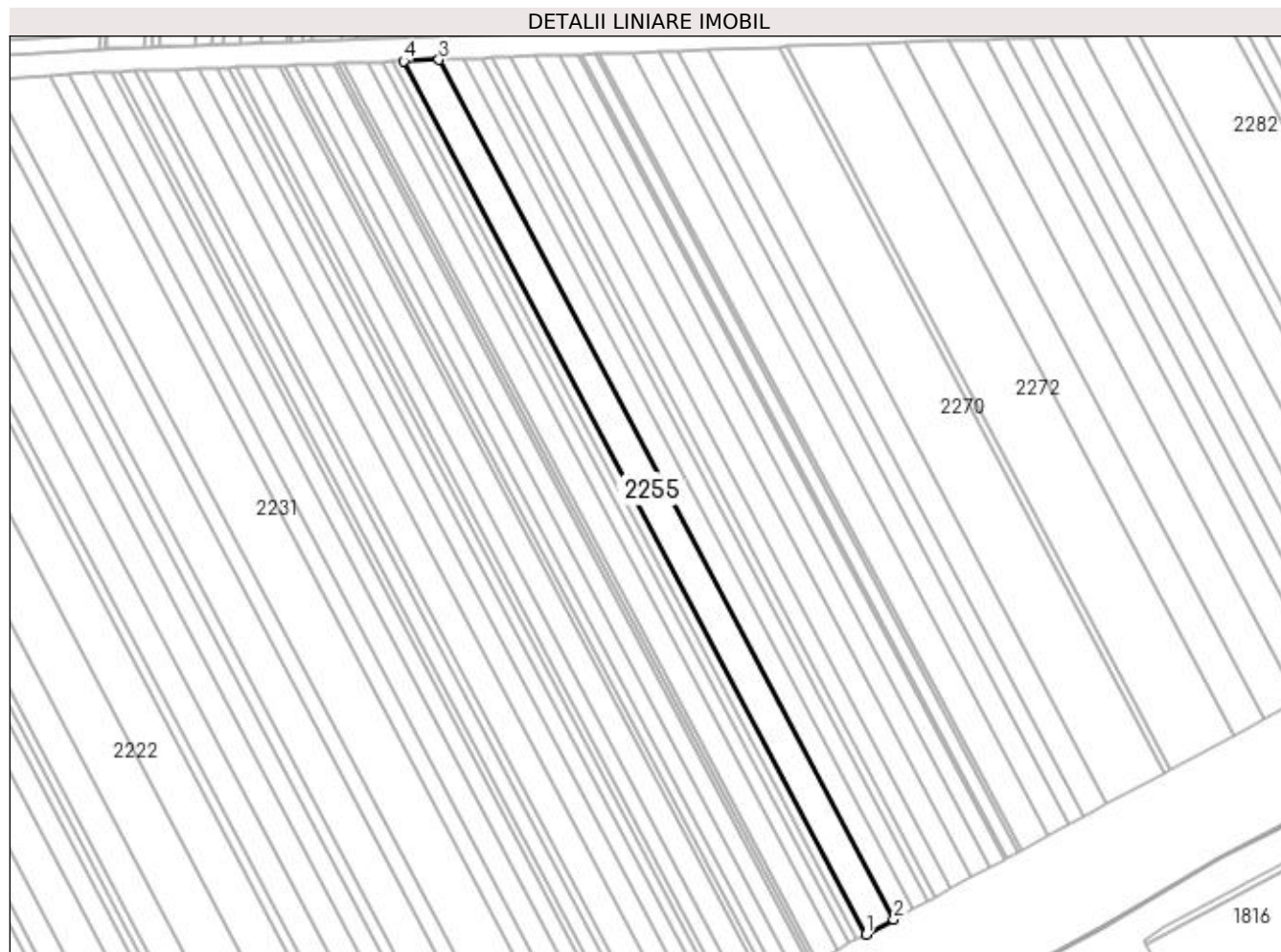
Inscrieri privind dezmembramintele dreptului de proprietate, drepturi reale de garanție și sarcini	Referințe
NU SUNT	

Anexa Nr. 1 La Partea I

Teren

Nr cadastral	Suprafața (mp)*	Observații / Referințe
	14.200	

* Suprafața este determinată în planul de proiecție Stereo 70.



Date referitoare la teren

Crt	Categorie folosință	Intra vilan	Suprafața (mp)	Tarla	Parcelă	Nr. topo	Observații / Referințe
1	arabil	NU	14.200	99	74	-	

Lungime Segmente

1) Valorile lungimilor segmentelor sunt obținute din proiecție în plan.

Punct început	X / Y	Punct sfârșit	X / Y	Lungime segment (** (m)
1	353.161,699 282.720,913	2	353.180,545 282.731,111	21.428
2	353.180,545 282.731,111	3	352.873,017 283.312,198	657.446
3	352.873,017 283.312,198	4	352.849,246 283.311,306	23.788
4	352.849,246 283.311,306	1	353.161,699 282.720,913	667.975

**** Lungimile segmentelor sunt determinate în planul de proiecție Stereo 70 și sunt rotunjite la 1 milimetru.**

***** Distanța dintre puncte este formată din segmente cumulate ce sunt mai mici decât valoarea 1 milimetru.**

**DATE DESPRE IMOBILUL NR. 2256**

Oficiul de Cadastru și Publicitate Imobiliară DOLJ
Biroul de Cadastru și Publicitate Imobiliară Craiova

A. Partea I. Descrierea imobilului

TEREN Extravilan

Adresa: Jud. Dolj, T 99, P 72

Nr. Crt	Nr cadastral Nr. topografic	Suprafața* (mp)	Observații / Referințe
A1	33274	10.000	Sector cadastral:44 Teren neimprejmit;

B. Partea II. Proprietari și acte

Inscrieri privitoare la dreptul de proprietate și alte drepturi reale		Referințe
269660 / 02/12/2019		
Act Notarial nr. CM:492, din 08/11/2018 emis de BIN STOENESCU FLOREA (act administrativ nr 767-58782 din 22.03.1994, emis de Comisia Judeteana;);		
B1	Intabulare, drept de PROPRIETATE, dobandit prin Succesiune, cota actuala 1/2, cota initiala 1/2 1) BOBIN VASILE	A1
B2	Intabulare, drept de PROPRIETATE, dobandit prin Succesiune, cota actuala 1/2, cota initiala 1/2 1) STANUICA FLOAREA	A1

C. Partea III. SARCINI .

Inscrieri privind dezmembramintele dreptului de proprietate, drepturi reale de garanție și sarcini	Referințe
NU SUNT	

Anexa Nr. 1 La Partea I

Teren

Nr cadastral	Suprafața (mp)*	Observații / Referințe
33274	10.000	

* Suprafața este determinată în planul de proiecție Stereo 70.



Date referitoare la teren

Crt	Categorie folosință	Intra vilan	Suprafața (mp)	Tarla	Parcelă	Nr. topo	Observații / Referințe
1	arabil	NU	10.000	99	72	-	

Lungime Segmente

1) Valorile lungimilor segmentelor sunt obținute din proiecție în plan.

Punct început	X / Y	Punct sfârșit	X / Y	Lungime segment (** (m)
1	352.873,017 283.312,198	2	353.180,545 282.731,111	657.446
2	353.180,545 282.731,111	3	353.194,0 282.738,392	15.299
3	353.194,0 282.738,392	4	352.889,988 283.312,835	649.929
4	352.889,988 283.312,835	1	352.873,017 283.312,198	16.983

**** Lungimile segmentelor sunt determinate în planul de proiecție Stereo 70 și sunt rotunjite la 1 milimetru.**

***** Distanța dintre puncte este formată din segmente cumulate ce sunt mai mici decât valoarea 1 milimetru.**

**DATE DESPRE IMOBILUL NR. 2257**

Oficiul de Cadastru și Publicitate Imobiliară DOLJ
Biroul de Cadastru și Publicitate Imobiliară Craiova

A. Partea I. Descrierea imobilului

TEREN Extravilan

Adresa: Jud. Dolj, T 99, P 72

Nr. Crt	Nr cadastral Nr. topografic	Suprafața* (mp)	Observații / Referințe
A1	33273	7.300	Sector cadastral:44 Teren neimprejmuit;

B. Partea II. Proprietari și acte

Inscrieri privitoare la dreptul de proprietate și alte drepturi reale	Referințe
8558 / 14/01/2021	
Act Notarial nr. CVC:66, din 13/01/2021 emis de NP DIACONESCU GELU EMILIAN;	
B1	A1
Intabulare, drept de PROPRIETATE, dobandit prin Conventie, cota actuala 1/1, cota initiala 1/1	
1) SMCAGRO SRL , CIF:31177089	

C. Partea III. SARCINI .

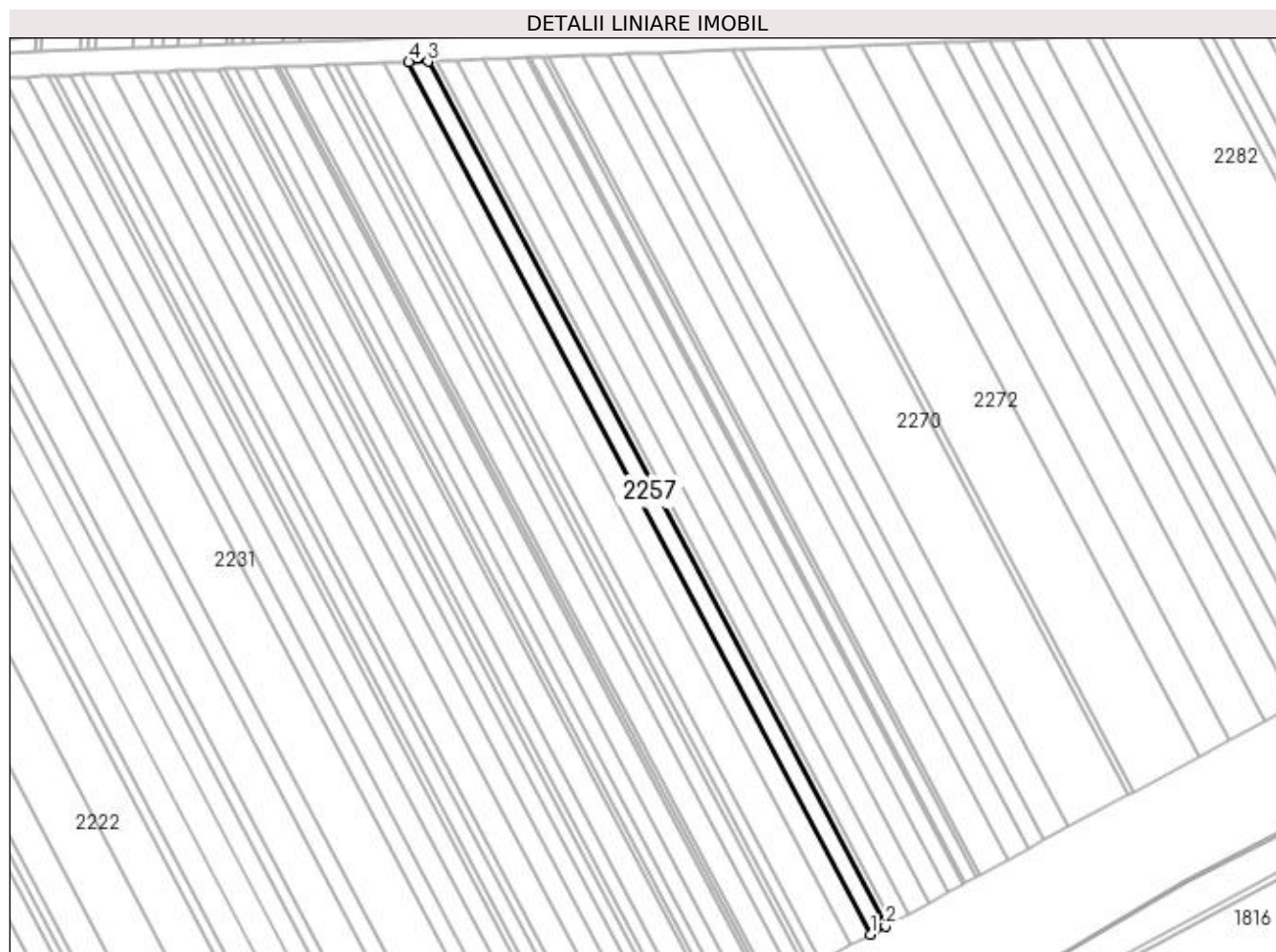
Inscrieri privind dezmembramintele dreptului de proprietate, drepturi reale de garanție și sarcini	Referințe
NU SUNT	

Anexa Nr. 1 La Partea I

Teren

Nr cadastral	Suprafața (mp)*	Observații / Referințe
33273	7.300	

* Suprafața este determinată în planul de proiecție Stereo 70.



Date referitoare la teren

Crt	Categorie folosință	Intra vilan	Suprafața (mp)	Tarla	Parcelă	Nr. topo	Observații / Referințe
1	arabil	NU	7.300	99	72	-	

Lungime Segmente

1) Valorile lungimilor segmentelor sunt obținute din proiecție în plan.

Punct început	X / Y	Punct sfârșit	X / Y	Lungime segment (** (m)
1	353.194,0 282.738,392	2	353.203,921 282.743,76	11.28
2	353.203,921 282.743,76	3	352.902,501 283.313,305	644.388
3	352.902,501 283.313,305	4	352.889,988 283.312,835	12.522
4	352.889,988 283.312,835	1	353.194,0 282.738,392	649.929

**** Lungimile segmentelor sunt determinate în planul de proiecție Stereo 70 și sunt rotunjite la 1 milimetru.**

***** Distanța dintre puncte este formată din segmente cumulate ce sunt mai mici decât valoarea 1 milimetru.**

**DATE DESPRE IMOBILUL NR. 2258**

Oficiul de Cadastru și Publicitate Imobiliară DOLJ
Biroul de Cadastru și Publicitate Imobiliară Craiova

A. Partea I. Descrierea imobilului

TEREN Extravilan

Adresa: Jud. Dolj, T 99, P 71

Nr. Crt	Nr cadastral Nr. topografic	Suprafața* (mp)	Observații / Referințe
A1		3.500	Sector cadastral:44 Teren neimprejmuit;

B. Partea II. Proprietari și acte

Inscrieri privitoare la dreptul de proprietate și alte drepturi reale	Referințe
0 / 18/02/2022	
Act Administrativ nr. TDP:749-58782, din 17/03/1994 emis de COMISIA JUDETEANA DOLJ;	
B1	A1
Intabulare, drept de PROPRIETATE, dobandit prin Reconstituire, cota actuala 1/1, cota initiala 1/1 1) BOBIN EUGENIA , LIPSA CNP	

C. Partea III. SARCINI .

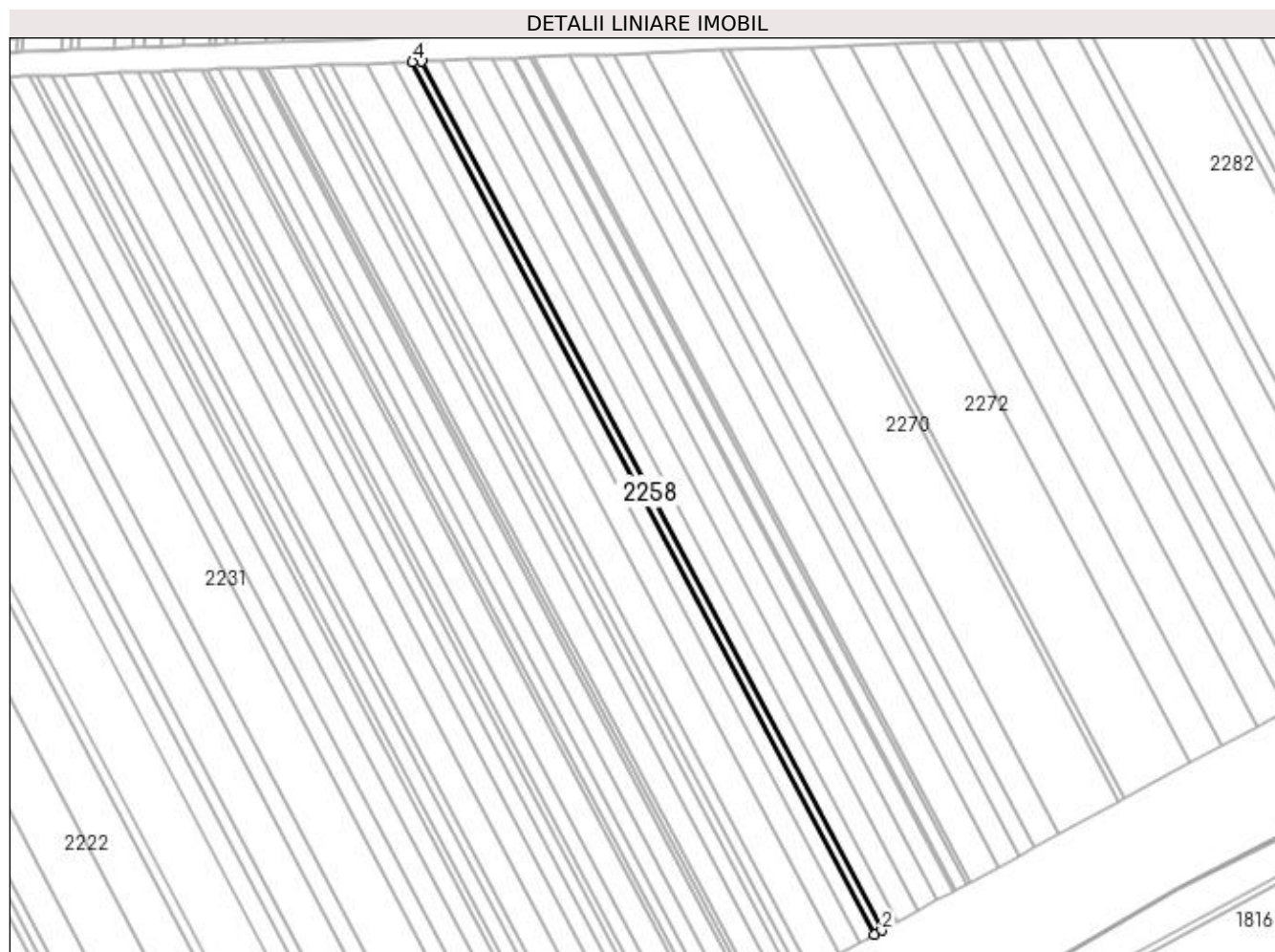
Inscrieri privind dezmembramintele dreptului de proprietate, drepturi reale de garanție și sarcini	Referințe
NU SUNT	

Anexa Nr. 1 La Partea I

Teren

Nr cadastral	Suprafața (mp)*	Observații / Referințe
	3.500	

* Suprafața este determinată în planul de proiecție Stereo 70.



Date referitoare la teren

Crt	Categorie folosință	Intra vilan	Suprafața (mp)	Tarla	Parcelă	Nr. topo	Observații / Referințe
1	arabil	NU	3.500	99	71	-	

Lungime Segmente

1) Valorile lungimilor segmentelor sunt obținute din proiecție în plan.

Punct început	X / Y	Punct sfârșit	X / Y	Lungime segment (** (m)
1	353.203,921 282.743,76	2	353.208,708 282.746,351	5.443
2	353.208,708 282.746,351	3	352.908,54 283.313,532	641.713
3	352.908,54 283.313,532	4	352.902,501 283.313,305	6.043
4	352.902,501 283.313,305	1	353.203,921 282.743,76	644.388

**** Lungimile segmentelor sunt determinate în planul de proiecție Stereo 70 și sunt rotunjite la 1 milimetru.**

***** Distanța dintre puncte este formată din segmente cumulate ce sunt mai mici decât valoarea 1 milimetru.**

**DATE DESPRE IMOBILUL NR. 2259**

Oficiul de Cadastru și Publicitate Imobiliară DOLJ
Biroul de Cadastru și Publicitate Imobiliară Craiova

A. Partea I. Descrierea imobilului

TEREN Extravilan

Adresa: Jud. Dolj, T 99, P 70

Nr. Crt	Nr cadastral Nr. topografic	Suprafața* (mp)	Observații / Referințe
A1		7.600	Sector cadastral:44 Teren neimprejmuit;

B. Partea II. Proprietari și acte

Inscrieri privitoare la dreptul de proprietate și alte drepturi reale		Referințe
0 / 18/02/2022		
Act Administrativ nr. TDP:1402-60682, din 06/06/1995 emis de COMISIA JUDETEANA DOLJ (CERTIF. DE DECES:DZ60482/03.01.2013;);		
B1	Intabulare, drept de PROPRIETATE, dobandit prin Reconstituire, cota actuala 1/1, cota initiala 1/1 1) SMOCU GHEORGHE , DECEDAT DEFUNCT:Da	A1

C. Partea III. SARCINI .

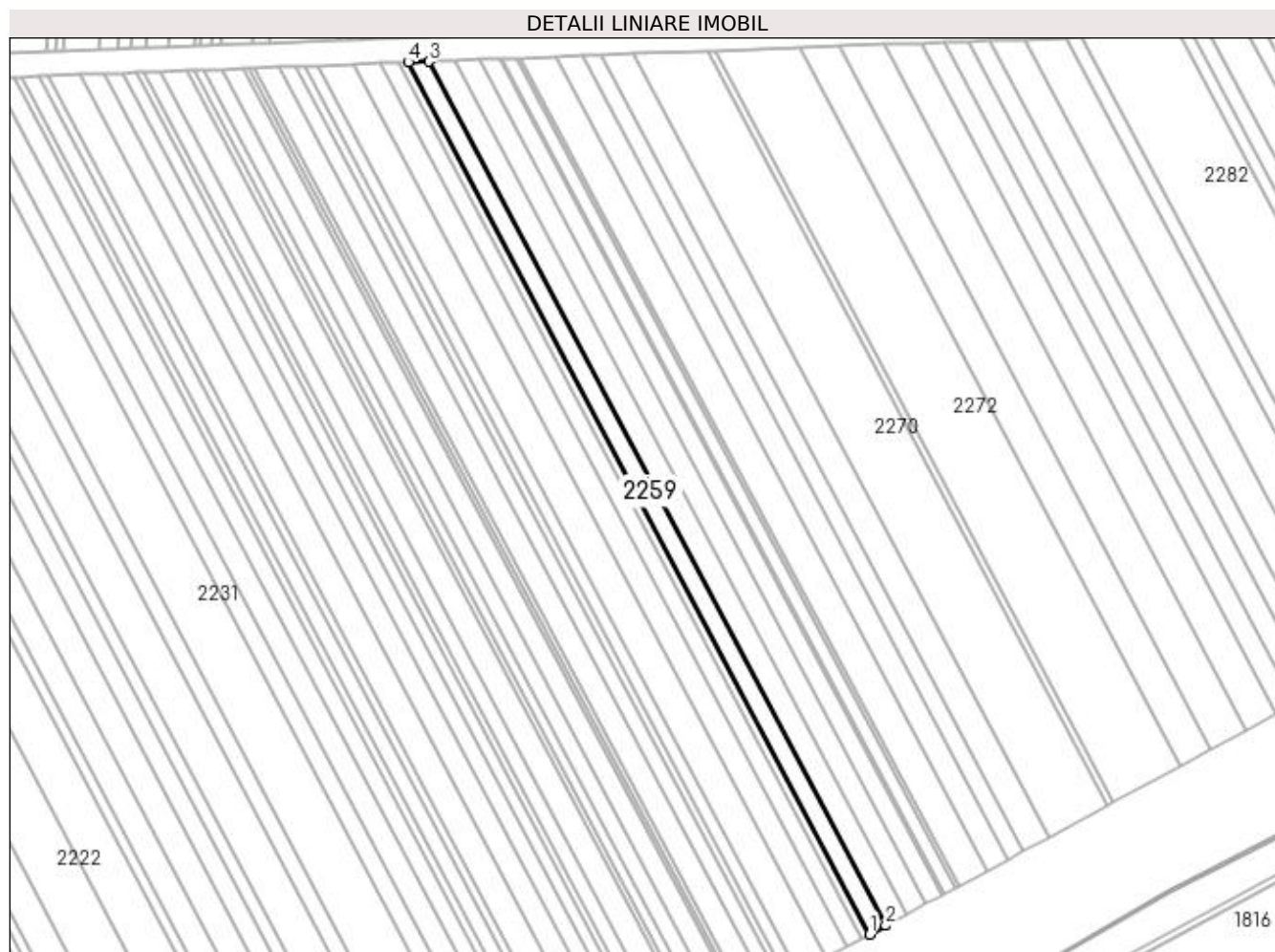
Inscrieri privind dezmembramintele dreptului de proprietate, drepturi reale de garanție și sarcini	Referințe
NU SUNT	

Anexa Nr. 1 La Partea I

Teren

Nr cadastral	Suprafața (mp)*	Observații / Referințe
	7.600	

* Suprafața este determinată în planul de proiecție Stereo 70.



Date referitoare la teren

Crt	Categorie folosință	Intra vilan	Suprafața (mp)	Tarla	Parcelă	Nr. topo	Observații / Referințe
1	arabil	NU	7.600	99	70	-	

Lungime Segmente

1) Valorile lungimilor segmentelor sunt obținute din proiecție în plan.

Punct început	X / Y	Punct sfârșit	X / Y	Lungime segment (** (m)
1	353.208,708 282.746,351	2	353.219,172 282.752,013	11.898
2	353.219,172 282.752,013	3	352.921,738 283.314,027	635.867
3	352.921,738 283.314,027	4	352.908,54 283.313,532	13.207
4	352.908,54 283.313,532	1	353.208,708 282.746,351	641.713

**** Lungimile segmentelor sunt determinate în planul de proiecție Stereo 70 și sunt rotunjite la 1 milimetru.**

***** Distanța dintre puncte este formată din segmente cumulate ce sunt mai mici decât valoarea 1 milimetru.**

**DATE DESPRE IMOBILUL NR. 2260**

Oficiul de Cadastru și Publicitate Imobiliară DOLJ
Biroul de Cadastru și Publicitate Imobiliară Craiova

A. Partea I. Descrierea imobilului

TEREN Extravilan

Nr. CF vechi:350
Nr. cadastral vechi:502

Adresa: Jud. Dolj, T 99, P 69

Nr. Crt	Nr cadastral Nr. topografic	Suprafata* (mp)	Observatii / Referinte
A1	30463	Din acte: 9.700 Masurata: 9.628	Sector cadastral:44 Teren neimprejmuit;

B. Partea II. Proprietari și acte

Inscrieri privitoare la dreptul de proprietate și alte drepturi reale		Referințe
46261 / 30/07/2007		
Act Notarial nr. CVC:874, din 26/07/2007 emis de NP GABRIELA GIURCAN;		
B1	Intabulare, drept de PROPRIETATE, dobandit prin Conventie, cota actuala 1/1, cota initiala 1/1 1) UYSAL FLORINA NARCISA, LIPSA CNP	A1

C. Partea III. SARCINI .

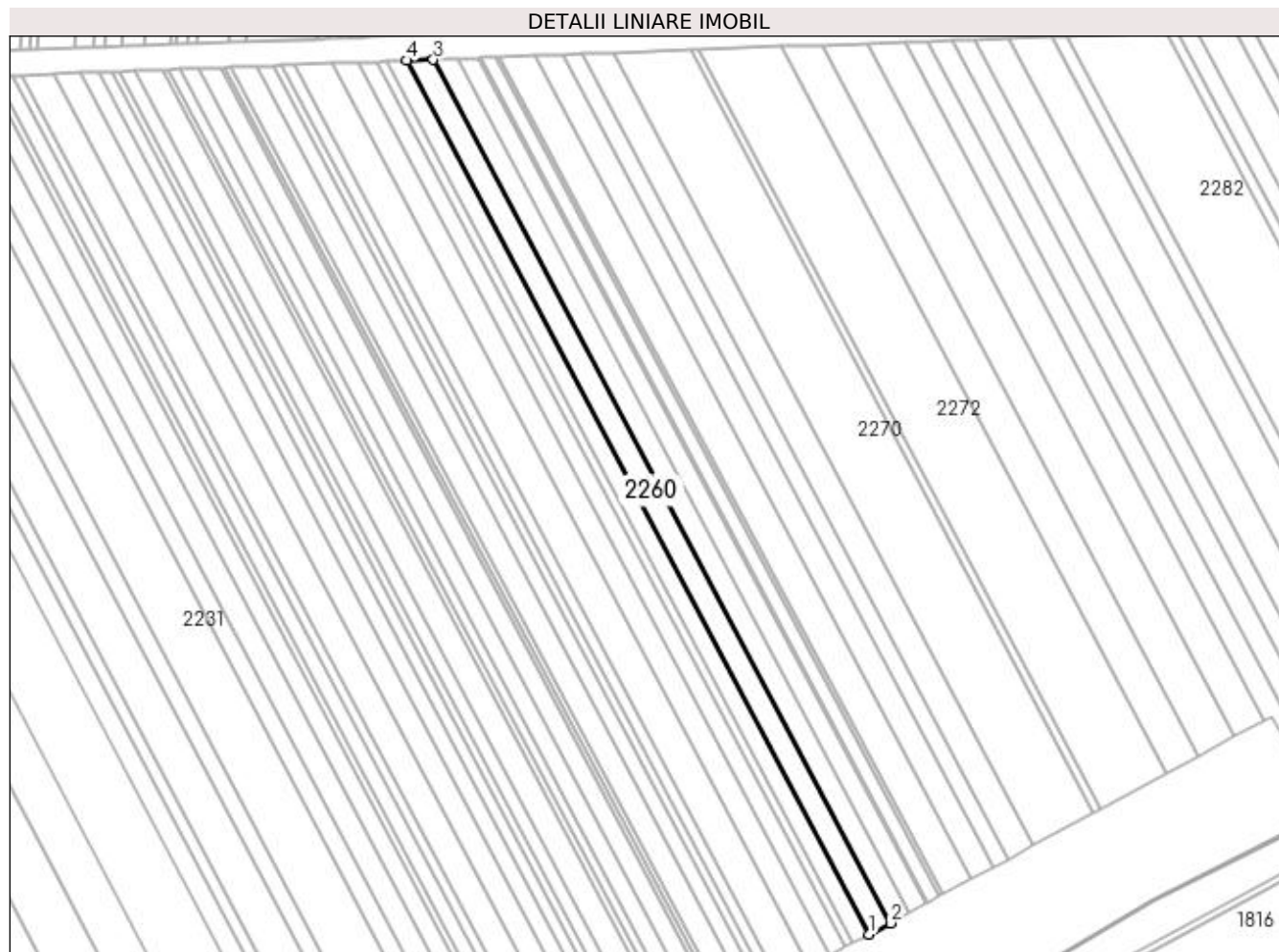
Inscrieri privind dezmembramintele dreptului de proprietate, drepturi reale de garanție și sarcini	Referințe
NU SUNT	

Anexa Nr. 1 La Partea I

Teren

Nr cadastral	Suprafața (mp)*	Observații / Referințe
30463	Din acte: 9.700 Masurata: 9.628	

* Suprafața este determinată în planul de proiecție Stereo 70.



Date referitoare la teren

Crt	Categorie folosință	Intra vilan	Suprafața (mp)	Tarla	Parcelă	Nr. topo	Observații / Referințe
1	arabil	NU	9.628	99	69	-	

Lungime Segmente

1) Valorile lungimilor segmentelor sunt obținute din proiecție în plan.

Punct început	X / Y	Punct sfârșit	X / Y	Lungime segment (** (m)
1	353.219,172 282.752,013	2	353.232,569 282.759,262	15.232
2	353.232,569 282.759,262	3	352.938,635 283.314,662	628.384
3	352.938,635 283.314,662	4	352.921,738 283.314,027	16.909
4	352.921,738 283.314,027	1	353.219,172 282.752,013	635.867

**** Lungimile segmentelor sunt determinate în planul de proiecție Stereo 70 și sunt rotunjite la 1 milimetru.**

***** Distanța dintre puncte este formată din segmente cumulate ce sunt mai mici decât valoarea 1 milimetru.**

**DATE DESPRE IMOBILUL NR. 2261**

Oficiul de Cadastru și Publicitate Imobiliară DOLJ
Biroul de Cadastru și Publicitate Imobiliară Craiova

A. Partea I. Descrierea imobilului

TEREN Extravilan

Adresa: Jud. Dolj, T 99, P 68

Nr. Crt	Nr cadastral Nr. topografic	Suprafața* (mp)	Observații / Referințe
A1		8.900	Sector cadastral:44 Teren neimprejmuit;

B. Partea II. Proprietari și acte

Inscrieri privitoare la dreptul de proprietate și alte drepturi reale	Referințe
0 / 18/02/2022	
Act Administrativ nr. TDP:2626-47996, din 27/11/1997 emis de COMISIA JUDETEANA DOLJ;	
B1	A1
Intabulare, drept de PROPRIETATE, dobandit prin Reconstituire, cota actuala 1/1, cota initiala 1/1 1) BADEA ELENA , LIPSA CNP	

C. Partea III. SARCINI .

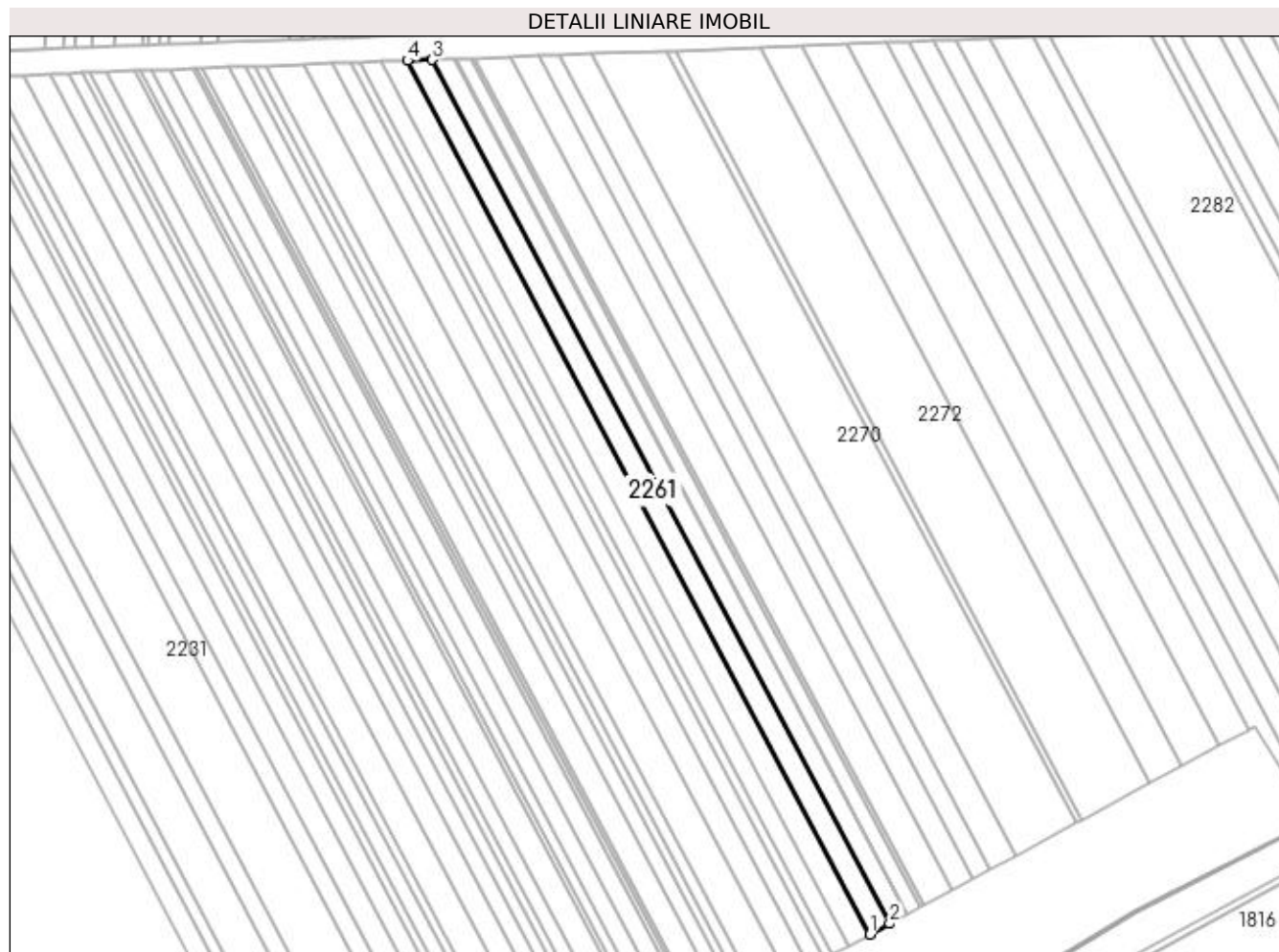
Inscrieri privind dezmembramintele dreptului de proprietate, drepturi reale de garanție și sarcini	Referințe
NU SUNT	

Anexa Nr. 1 La Partea I

Teren

Nr cadastral	Suprafața (mp)*	Observații / Referințe
	8.900	

* Suprafața este determinată în planul de proiecție Stereo 70.



Date referitoare la teren

Crt	Categorie folosință	Intravilan	Suprafața (mp)	Tarla	Parcelă	Nr. topo	Observații / Referințe
1	arabil	NU	8.900	99	68	-	

Lungime Segmente

1) Valorile lungimilor segmentelor sunt obținute din proiecție în plan.

Punct început	X / Y	Punct sfârșit	X / Y	Lungime segment (** (m)
1	353.232,569 282.759,262	2	353.245,096 282.766,04	14.243
2	353.245,096 282.766,04	3	352.954,435 283.315,255	621.386
3	352.954,435 283.315,255	4	352.938,635 283.314,662	15.811
4	352.938,635 283.314,662	1	353.232,569 282.759,262	628.384

**** Lungimile segmentelor sunt determinate în planul de proiecție Stereo 70 și sunt rotunjite la 1 milimetru.**

***** Distanța dintre puncte este formată din segmente cumulate ce sunt mai mici decât valoarea 1 milimetru.**

**DATE DESPRE IMOBILUL NR. 2262**

Oficiul de Cadastru și Publicitate Imobiliară DOLJ
Biroul de Cadastru și Publicitate Imobiliară Craiova

A. Partea I. Descrierea imobilului

TEREN Extravilan

Adresa: Jud. Dolj, T 99, P 67

Nr. Crt	Nr cadastral Nr. topografic	Suprafața* (mp)	Observații / Referințe
A1		7.400	Sector cadastral:44 Teren neimprejmuit;

B. Partea II. Proprietari și acte

Inscrieri privitoare la dreptul de proprietate și alte drepturi reale	Referințe
0 / 18/02/2022	
Act Administrativ nr. TDP:684-48415, din 17/03/1994 emis de COMISIA JUDETEANA DOLJ;	
B1	A1
Intabulare, drept de PROPRIETATE, dobandit prin Reconstituire, cota actuala 1/1, cota initiala 1/1 1) BICU PETRE, LIPSA CNP	

C. Partea III. SARCINI .

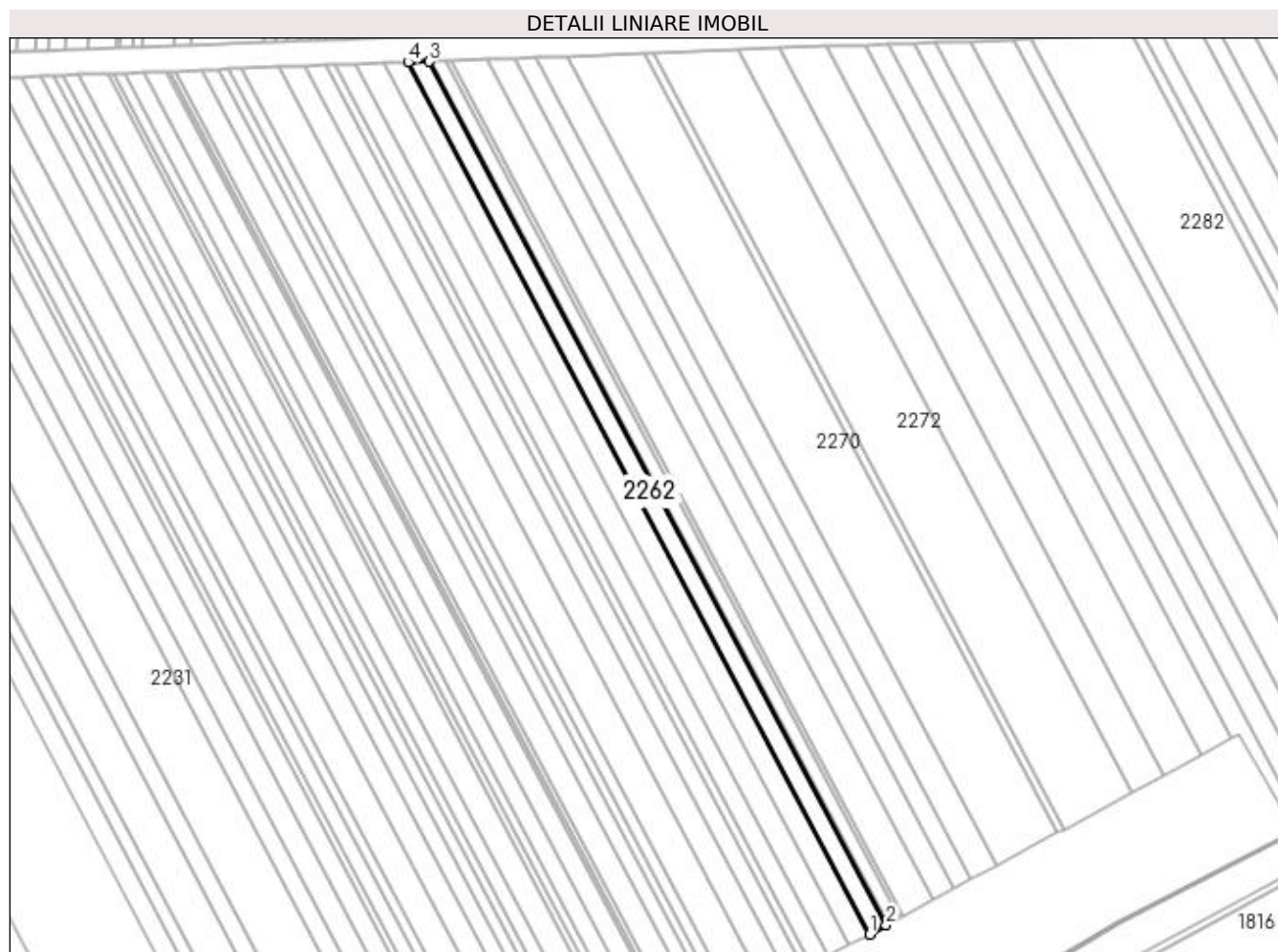
Inscrieri privind dezmembramintele dreptului de proprietate, drepturi reale de garanție și sarcini	Referințe
NU SUNT	

Anexa Nr. 1 La Partea I

Teren

Nr cadastral	Suprafața (mp)*	Observații / Referințe
	7.400	

* Suprafața este determinată în planul de proiecție Stereo 70.



Date referitoare la teren

Crt	Categorie folosință	Intra vilan	Suprafața (mp)	Tarla	Parcelă	Nr. topo	Observații / Referințe
1	arabil	NU	7.400	99	67	-	

Lungime Segmente

1) Valorile lungimilor segmentelor sunt obținute din proiecție în plan.

Punct început	X / Y	Punct sfârșit	X / Y	Lungime segment (** (m)
1	353.245,096 282.766,04	2	353.255,62 282.771,735	11.966
2	353.255,62 282.771,735	3	352.967,71 283.315,753	615.506
3	352.967,71 283.315,753	4	352.954,435 283.315,255	13.284
4	352.954,435 283.315,255	1	353.245,096 282.766,04	621.386

**** Lungimile segmentelor sunt determinate în planul de proiecție Stereo 70 și sunt rotunjite la 1 milimetru.**

***** Distanța dintre puncte este formată din segmente cumulate ce sunt mai mici decât valoarea 1 milimetru.**

**DATE DESPRE IMOBILUL NR. 2263**

Oficiul de Cadastru și Publicitate Imobiliară DOLJ
Biroul de Cadastru și Publicitate Imobiliară Craiova

A. Partea I. Descrierea imobilului

TEREN Extravilan

Adresa: Jud. Dolj, T 99, P 66

Nr. Crt	Nr cadastral Nr. topografic	Suprafața* (mp)	Observații / Referințe
A1		800	Sector cadastral:44 Teren neimprejmuit;

B. Partea II. Proprietari și acte

Inscrieri privitoare la dreptul de proprietate și alte drepturi reale	Referințe
0 / 18/02/2022	
Act Notarial nr. CM:369, din 01/11/2021 emis de NP STOENESCU FLOREA;	
B1	A1
Intabulare, drept de PROPRIETATE, dobandit prin Succesiune, cota actuala 1/1, cota initiala 1/1 1) VANCA AUREL	

C. Partea III. SARCINI .

Inscrieri privind dezmembramintele dreptului de proprietate, drepturi reale de garanție și sarcini	Referințe
NU SUNT	

Anexa Nr. 1 La Partea I

Teren

Nr cadastral	Suprafața (mp)*	Observații / Referințe
	800	

* Suprafața este determinată în planul de proiecție Stereo 70.



Date referitoare la teren

Crt	Categorie folosință	Intra vilan	Suprafața (mp)	Tarla	Parcelă	Nr. topo	Observații / Referințe
1	arabil	NU	800	99	66	-	

Lungime Segmente

1) Valorile lungimilor segmentelor sunt obținute din proiecție în plan.

Punct început	X / Y	Punct sfârșit	X / Y	Lungime segment (** (m)
1	353.255,62 282.771,735	2	353.256,763 282.772,354	1.3
2	353.256,763 282.772,354	3	352.969,152 283.315,807	614.867
3	352.969,152 283.315,807	4	352.967,71 283.315,753	1.443
4	352.967,71 283.315,753	1	353.255,62 282.771,735	615.506

**** Lungimile segmentelor sunt determinate în planul de proiecție Stereo 70 și sunt rotunjite la 1 milimetru.**

***** Distanța dintre puncte este formată din segmente cumulate ce sunt mai mici decât valoarea 1 milimetru.**

**DATE DESPRE IMOBILUL NR. 2264**

Oficiul de Cadastru și Publicitate Imobiliară DOLJ
Biroul de Cadastru și Publicitate Imobiliară Craiova

A. Partea I. Descrierea imobilului

TEREN Extravilan

Adresa: Jud. Dolj, T 99, P 65

Nr. Crt	Nr cadastral Nr. topografic	Suprafața* (mp)	Observații / Referințe
A1	31535	5.200	Sector cadastral:44 Teren neimprejmuit;

B. Partea II. Proprietari și acte

Inscrieri privitoare la dreptul de proprietate și alte drepturi reale		Referințe
0 / 18/02/2022		
Act Notarial nr. CVC:1497, din 10/06/2016 emis de NP STOENESCU FLOREA;		
B1	Intabulare, drept de PROPRIETATE, dobandit prin Conventie, cota actuala 1/1, cota initiala 1/1 1) PIRVULETU VIOREL 2) PIRVULETU GEORGETA LUMINITA	A1

C. Partea III. SARCINI .

Inscrieri privind dezmembramintele dreptului de proprietate, drepturi reale de garanție și sarcini	Referințe
NU SUNT	

Anexa Nr. 1 La Partea I

Teren

Nr cadastral	Suprafața (mp)*	Observații / Referințe
31535	5.200	

* Suprafața este determinată în planul de proiecție Stereo 70.



Date referitoare la teren

Crt	Categorie folosință	Intra vilan	Suprafața (mp)	Tarla	Parcelă	Nr. topo	Observații / Referințe
1	arabil	NU	5.200	99	65	-	

Lungime Segmente

1) Valorile lungimilor segmentelor sunt obținute din proiecție în plan.

Punct început	X / Y	Punct sfârșit	X / Y	Lungime segment (** (m)
1	353.256,763 282.772,354	2	353.264,227 282.776,393	8.487
2	353.264,227 282.776,393	3	352.978,566 283.316,161	610.698
3	352.978,566 283.316,161	4	352.969,152 283.315,807	9.421
4	352.969,152 283.315,807	1	353.256,763 282.772,354	614.867

**** Lungimile segmentelor sunt determinate în planul de proiecție Stereo 70 și sunt rotunjite la 1 milimetru.**

***** Distanța dintre puncte este formată din segmente cumulate ce sunt mai mici decât valoarea 1 milimetru.**

**DATE DESPRE IMOBILUL NR. 2265**

Oficiul de Cadastru și Publicitate Imobiliară DOLJ
Biroul de Cadastru și Publicitate Imobiliară Craiova

A. Partea I. Descrierea imobilului

TEREN Extravilan

Adresa: Jud. Dolj, T 99, P 65

Nr. Crt	Nr cadastral Nr. topografic	Suprafața* (mp)	Observații / Referințe
A1		Din acte: 6.800 Masurata: 1.600	Sector cadastral:44 Teren neimprejmuit; 5200mp au fost instrainati conform CF 31535;

B. Partea II. Proprietari și acte

Inscrieri privitoare la dreptul de proprietate și alte drepturi reale		Referințe
0 / 18/02/2022		
Act Administrativ nr. TDP:723-58782, din 14/03/1994 emis de COMISIA JUDETEANA DOLJ;		
B1	Intabulare, drept de PROPRIETATE, dobandit prin Reconstituire, cota actuala 1/1, cota initiala 1/1 1) BOBIN CONSTANTIN 2) STANCIUGELU ION , LIPSA CNP 3) FLORESCU FLOAREA , LIPSA CNP	A1

C. Partea III. SARCINI .

Inscrieri privind dezmembramintele dreptului de proprietate, drepturi reale de garanție și sarcini	Referințe
NU SUNT	

Anexa Nr. 1 La Partea I

Teren

Nr cadastral	Suprafața (mp)*	Observații / Referințe
	Din acte: 6.800 Masurata: 1.600	5200mp au fost instrainati conform CF 31535;

* Suprafața este determinată în planul de proiecție Stereo 70.



Date referitoare la teren

Crt	Categorie folosință	Intra vilan	Suprafața (mp)	Tarla	Parcelă	Nr. topo	Observații / Referințe
1	arabil	NU	1.600	99	65	-	

Lungime Segmente

1) Valorile lungimilor segmentelor sunt obținute din proiecție în plan.

Punct început	X / Y	Punct sfârșit	X / Y	Lungime segment (** (m)
1	353.264,227 282.776,393	2	353.266,534 282.777,641	2.623
2	353.266,534 282.777,641	3	352.981,476 283.316,27	609.409
3	352.981,476 283.316,27	4	352.978,566 283.316,161	2.912
4	352.978,566 283.316,161	1	353.264,227 282.776,393	610.698

**** Lungimile segmentelor sunt determinate în planul de proiecție Stereo 70 și sunt rotunjite la 1 milimetru.**

***** Distanța dintre puncte este formată din segmente cumulate ce sunt mai mici decât valoarea 1 milimetru.**

**DATE DESPRE IMOBILUL NR. 2266**

Oficiul de Cadastru și Publicitate Imobiliară DOLJ
Biroul de Cadastru și Publicitate Imobiliară Craiova

A. Partea I. Descrierea imobilului

TEREN Extravilan

Adresa: Jud. Dolj, T 99, P 64

Nr. Crt	Nr cadastral Nr. topografic	Suprafața* (mp)	Observații / Referințe
A1		12.500	Sector cadastral:44 Teren neimprejmuit;

B. Partea II. Proprietari și acte

Inscrieri privitoare la dreptul de proprietate și alte drepturi reale		Referințe
0 / 18/02/2022		
Act Administrativ nr. TDP:772-58782, din 23/03/1994 emis de COMISIA JUDETEANA DOLJ (CERTIF. DE DECES: DA978911/24.09.1997;);		
B1	Intabulare, drept de PROPRIETATE, dobandit prin Reconstituire, cota actuala 1/1, cota initiala 1/1 1) BOBIN ION , DECEDAT, LIPSA CNP DEFUNCT:Da	A1

C. Partea III. SARCINI .

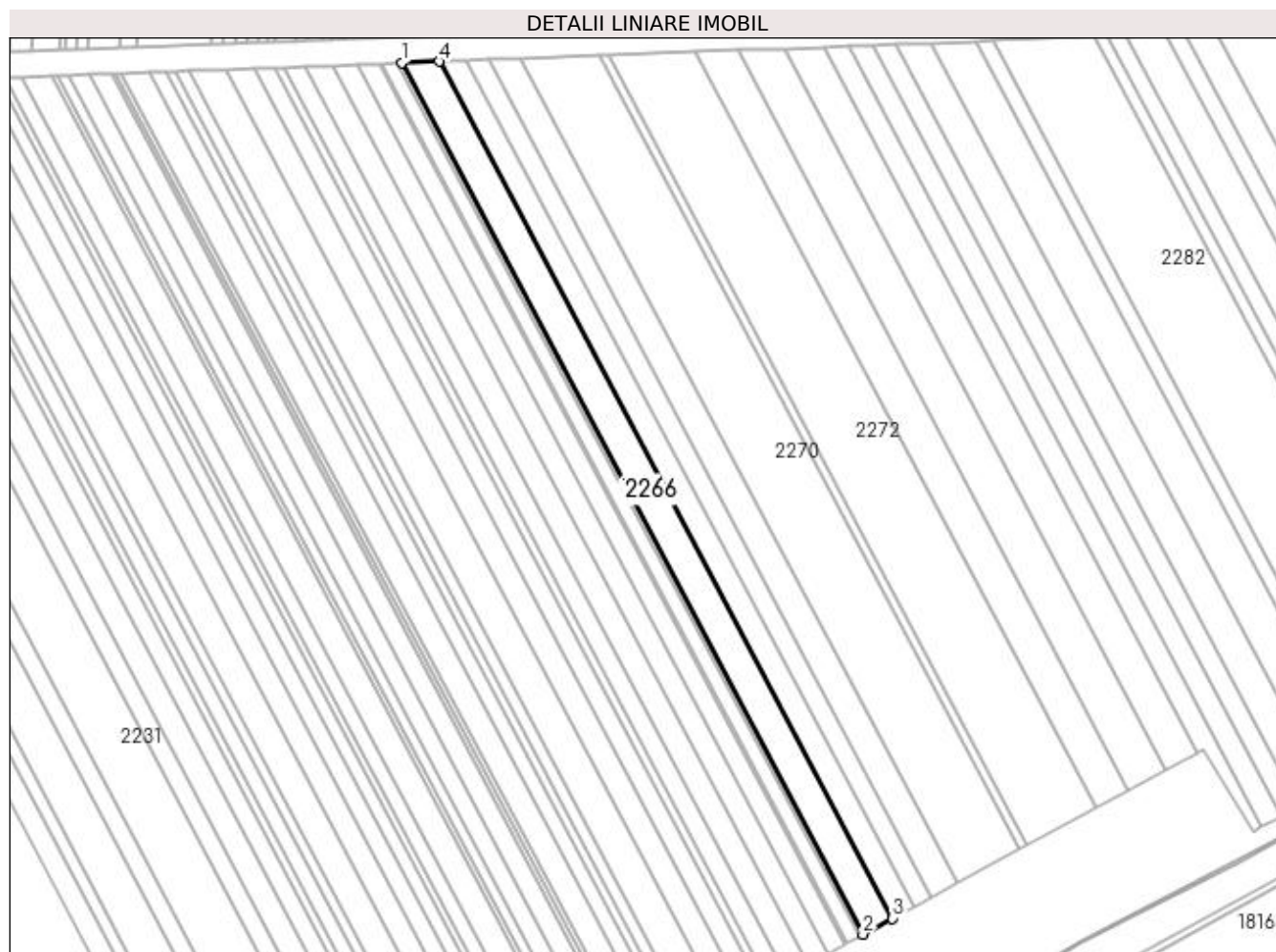
Inscrieri privind dezmembramintele dreptului de proprietate, drepturi reale de garanție și sarcini	Referințe
NU SUNT	

Anexa Nr. 1 La Partea I

Teren

Nr cadastral	Suprafața (mp)*	Observații / Referințe
	12.500	

* Suprafața este determinată în planul de proiecție Stereo 70.



Date referitoare la teren

Crt	Categorie folosință	Intra vilan	Suprafața (mp)	Tarla	Parcelă	Nr. topo	Observații / Referințe
1	arabil	NU	12.500	99	64	-	

Lungime Segmente

1) Valorile lungimilor segmentelor sunt obținute din proiecție în plan.

Punct început	X / Y	Punct sfârșit	X / Y	Lungime segment (** (m)
1	352.981,476 283.316,27	2	353.266,534 282.777,641	609.409
2	353.266,534 282.777,641	3	353.284,726 282.787,485	20.685
3	353.284,726 282.787,485	4	353.004,422 283.317,131	599.246
4	353.004,422 283.317,131	1	352.981,476 283.316,27	22.962

**** Lungimile segmentelor sunt determinate în planul de proiecție Stereo 70 și sunt rotunjite la 1 milimetru.**

***** Distanța dintre puncte este formată din segmente cumulate ce sunt mai mici decât valoarea 1 milimetru.**

**DATE DESPRE IMOBILUL NR. 2267**

Oficiul de Cadastru și Publicitate Imobiliară DOLJ
 Biroul de Cadastru și Publicitate Imobiliară Craiova

A. Partea I. Descrierea imobilului

TEREN Extravilan

Adresa: Jud. Dolj, T 99, P 63

Nr. Crt	Nr cadastral Nr. topografic	Suprafața* (mp)	Observații / Referințe
A1	32055	9.300	Sector cadastral:44 Teren neimprijmit;

B. Partea II. Proprietari și acte

Inscrieri privitoare la dreptul de proprietate și alte drepturi reale		Referințe
75868 / 18/05/2017		
Act Notarial nr. CVC:2049, din 12/05/2017 emis de NP FLORICEL MIHAI MARIAN;		
B1	Intabulare, drept de PROPRIETATE, dobandit prin Conventie, cota actuala 23/24, cota initiala 23/24 1) SOCIETATEA AGROLUDY BICU SRL , CIF:32991475	A1
129652 / 29/08/2017		
Act Notarial nr. CVC:3884, din 28/08/2017 emis de NP FLORICEL MIHAI MARIAN;		
B2	Intabulare, drept de PROPRIETATE, dobandit prin Conventie, cota actuala 1/24, cota initiala 1/24 1) SOCIETATEA AGROLUDY BICU SRL , CIF:32991475	A1

C. Partea III. SARCINI .

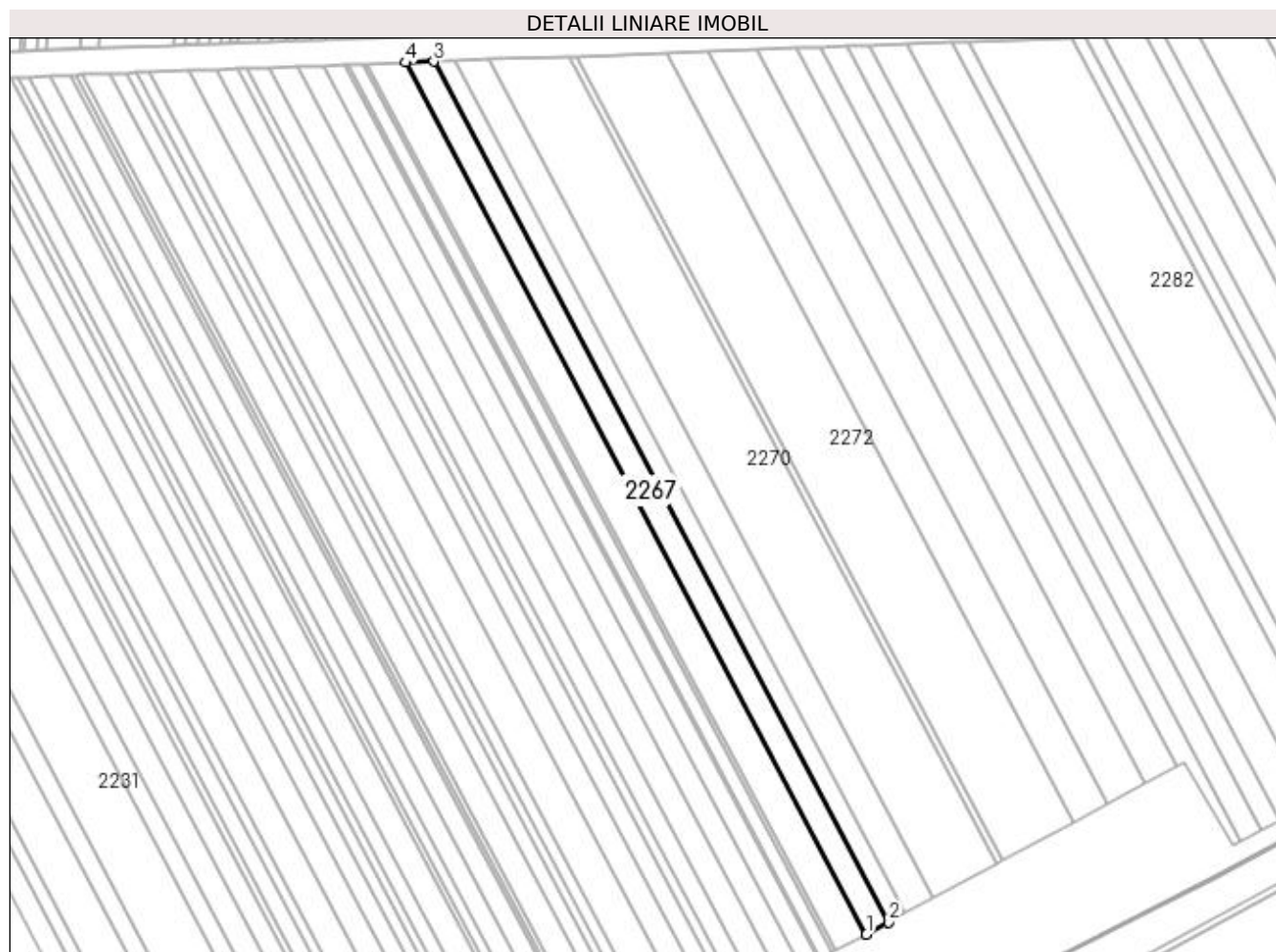
Inscrieri privind dezmembramintele dreptului de proprietate, drepturi reale de garanție și sarcini	Referințe
NU SUNT	

Anexa Nr. 1 La Partea I

Teren

Nr cadastral	Suprafața (mp)*	Observații / Referințe
32055	9.300	

* Suprafața este determinată în planul de proiecție Stereo 70.



Date referitoare la teren

Crt	Categorie folosință	Intra vilan	Suprafața (mp)	Tarla	Parcelă	Nr. topo	Observații / Referințe
1	arabil	NU	9.300	99	63	-	

Lungime Segmente

1) Valorile lungimilor segmentelor sunt obținute din proiecție în plan.

Punct început	X / Y	Punct sfârșit	X / Y	Lungime segment (** (m)
1	353.284,726 282.787,485	2	353.298,464 282.794,919	15.62
2	353.298,464 282.794,919	3	353.021,75 283.317,782	591.571
3	353.021,75 283.317,782	4	353.004,422 283.317,131	17.34
4	353.004,422 283.317,131	1	353.284,726 282.787,485	599.246

**** Lungimile segmentelor sunt determinate în planul de proiecție Stereo 70 și sunt rotunjite la 1 milimetru.**

***** Distanța dintre puncte este formată din segmente cumulate ce sunt mai mici decât valoarea 1 milimetru.**

**DATE DESPRE IMOBILUL NR. 2268**

Oficiul de Cadastru și Publicitate Imobiliară DOLJ
Biroul de Cadastru și Publicitate Imobiliară Craiova

A. Partea I. Descrierea imobilului

TEREN Extravilan

Adresa: Jud. Dolj, T 99, P 62

Nr. Crt	Nr cadastral Nr. topografic	Suprafața* (mp)	Observații / Referințe
A1		6.800	Sector cadastral:44 Teren neimprejmut;

B. Partea II. Proprietari și acte

Inscrieri privitoare la dreptul de proprietate și alte drepturi reale	Referințe
0 / 18/02/2022	
Act Administrativ nr. TDP:1024-45339, din 07/12/1994 emis de COMISIA JUDETEANA DOLJ;	
B1	A1
Intabulare, drept de PROPRIETATE, dobândit prin Reconstituire, cota actuala 1/1, cota initiala 1/1	
1) BUREA ELENA, LIPSA CNP	
2) BUREA ION, LIPSA CNP	
3) BUREA CONSTANTIN, LIPSA CNP	

C. Partea III. SARCINI .

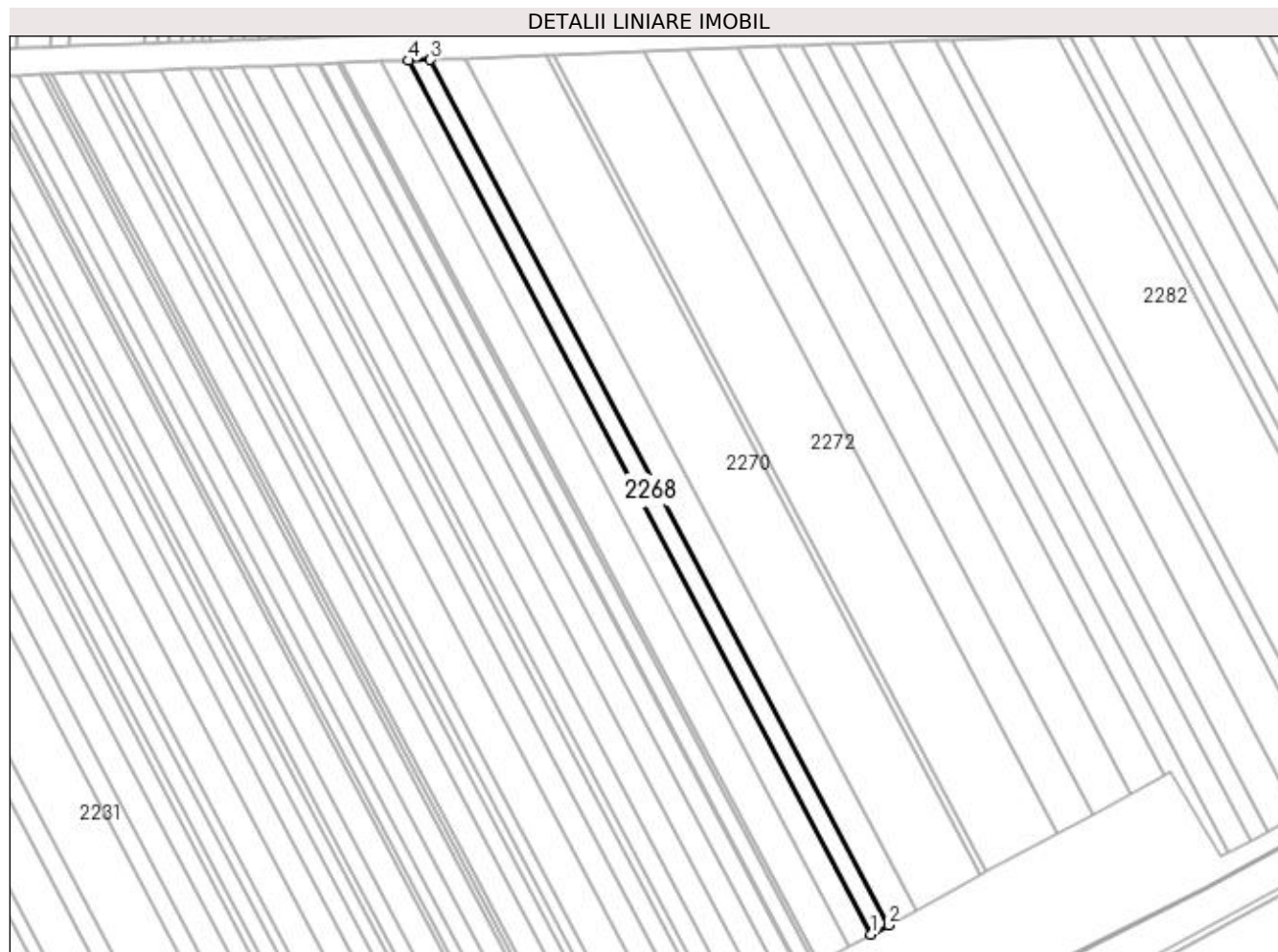
Inscrieri privind dezmembramintele dreptului de proprietate, drepturi reale de garanție și sarcini	Referințe
NU SUNT	

Anexa Nr. 1 La Partea I

Teren

Nr cadastral	Suprafața (mp)*	Observații / Referințe
	6.800	

* Suprafața este determinată în planul de proiecție Stereo 70.



Date referitoare la teren

Crt	Categorie folosință	Intra vilan	Suprafața (mp)	Tarla	Parcelă	Nr. topo	Observații / Referințe
1	arabil	NU	6.800	99	62	-	

Lungime Segmente

1) Valorile lungimilor segmentelor sunt obținute din proiecție în plan.

Punct început	X / Y	Punct sfârșit	X / Y	Lungime segment (** (m)
1	353.298,464 282.794,919	2	353.308,623 282.800,416	11.551
2	353.308,623 282.800,416	3	353.034,563 283.318,263	585.896
3	353.034,563 283.318,263	4	353.021,75 283.317,782	12.822
4	353.021,75 283.317,782	1	353.298,464 282.794,919	591.571

**** Lungimile segmentelor sunt determinate în planul de proiecție Stereo 70 și sunt rotunjite la 1 milimetru.**

***** Distanța dintre puncte este formată din segmente cumulate ce sunt mai mici decât valoarea 1 milimetru.**

**DATE DESPRE IMOBILUL NR. 2269**

Oficiul de Cadastru și Publicitate Imobiliară DOLJ
Biroul de Cadastru și Publicitate Imobiliară Craiova

A. Partea I. Descrierea imobilului

TEREN Extravilan

Adresa: Jud. Dolj, T 99, P 61

Nr. Crt	Nr cadastral Nr. topografic	Suprafața* (mp)	Observații / Referințe
A1		10.800	Sector cadastral:44 Teren neimprejmut;

B. Partea II. Proprietari și acte

Inscrieri privitoare la dreptul de proprietate și alte drepturi reale		Referințe
0 / 18/02/2022		
Act Notarial nr. CM:129, din 30/09/2004 emis de NP PANA RUXANDRA MIHAELA (CERTIF. DE DECES: D10017271/12.01.2017;);		
B1	Intabulare, drept de PROPRIETATE, dobandit prin Succesiune, cota actuala 1/2, cota initiala 1/2 1) DINULESCU ROMULUS NICOLAE , DECEDAT DEFUNCT:Da	A1
B2	Intabulare, drept de PROPRIETATE, dobandit prin Succesiune, cota actuala 1/2, cota initiala 1/2 1) DINULESCU ELENA	A1

C. Partea III. SARCINI .

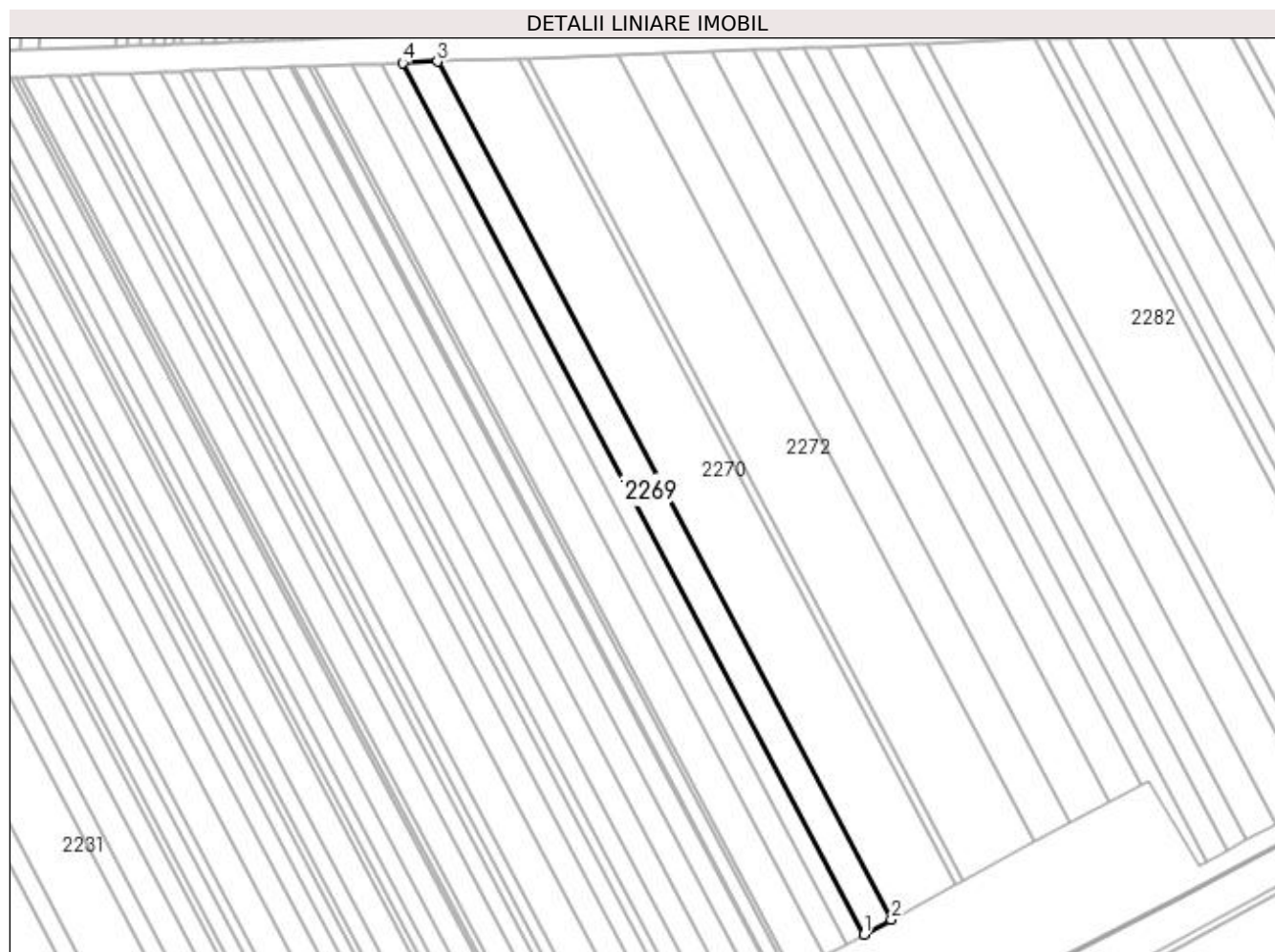
Inscrieri privind dezmembramintele dreptului de proprietate, drepturi reale de garanție și sarcini	Referințe
NU SUNT	

Anexa Nr. 1 La Partea I

Teren

Nr cadastral	Suprafața (mp)*	Observații / Referințe
	10.800	

* Suprafața este determinată în planul de proiecție Stereo 70.



Date referitoare la teren

Crt	Categorie folosință	Intra vilan	Suprafața (mp)	Tarla	Parcelă	Nr. topo	Observații / Referințe
1	arabil	NU	10.800	99	61	-	

Lungime Segmente

1) Valorile lungimilor segmentelor sunt obținute din proiecție în plan.

Punct început	X / Y	Punct sfârșit	X / Y	Lungime segment (** (m)
1	353.308,623 282.800,416	2	353.324,963 282.809,258	18.579
2	353.324,963 282.809,258	3	353.055,173 283.319,037	576.768
3	353.055,173 283.319,037	4	353.034,563 283.318,263	20.625
4	353.034,563 283.318,263	1	353.308,623 282.800,416	585.896

**** Lungimile segmentelor sunt determinate în planul de proiecție Stereo 70 și sunt rotunjite la 1 milimetru.**

***** Distanța dintre puncte este formată din segmente cumulate ce sunt mai mici decât valoarea 1 milimetru.**

**DATE DESPRE IMOBILUL NR. 2270**

Oficiul de Cadastru și Publicitate Imobiliară DOLJ
Biroul de Cadastru și Publicitate Imobiliară Craiova

A. Partea I. Descrierea imobilului

TEREN Extravilan

Adresa: Jud. Dolj, T 99, P 60

Nr. Crt	Nr cadastral Nr. topografic	Suprafața* (mp)	Observații / Referințe
A1		24.800	Sector cadastral:44 Teren neimprejmuit;

B. Partea II. Proprietari și acte

Inscrieri privitoare la dreptul de proprietate și alte drepturi reale	Referințe
0 / 18/02/2022	
Act Administrativ nr. TDP:545-48414, din 15/02/1994 emis de COMISIA JUDETEANA DOLJ;	
B1	A1
Intabulare, drept de PROPRIETATE, dobândit prin Reconstituire, cota actuala 1/1, cota initiala 1/1 1) MOCANU FLOAREA , LIPSA CNP	

C. Partea III. SARCINI .

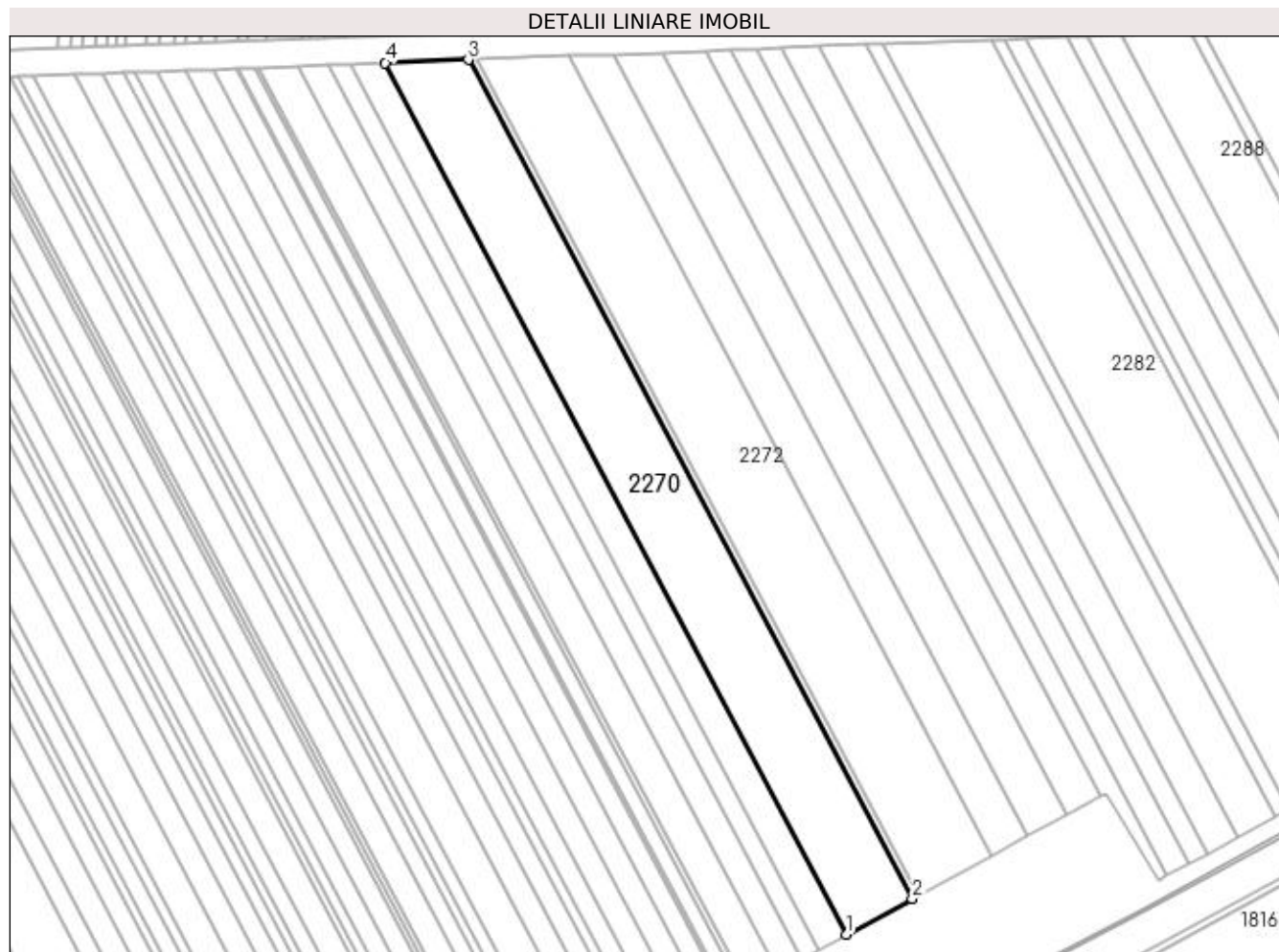
Inscrieri privind dezmembramintele dreptului de proprietate, drepturi reale de garanție și sarcini	Referințe
NU SUNT	

Anexa Nr. 1 La Partea I

Teren

Nr cadastral	Suprafața (mp)*	Observații / Referințe
	24.800	

* Suprafața este determinată în planul de proiecție Stereo 70.



Date referitoare la teren

Crt	Categorie folosință	Intra vilan	Suprafața (mp)	Tarla	Parcelă	Nr. topo	Observații / Referințe
1	arabil	NU	24.800	99	60	-	

Lungime Segmente

1) Valorile lungimilor segmentelor sunt obținute din proiecție în plan.

Punct început	X / Y	Punct sfârșit	X / Y	Lungime segment (** (m)
1	353.324,963 282.809,258	2	353.363,5 282.830,111	43.817
2	353.363,5 282.830,111	3	353.103,781 283.320,861	555.238
3	353.103,781 283.320,861	4	353.055,173 283.319,037	48.642
4	353.055,173 283.319,037	1	353.324,963 282.809,258	576.768

**** Lungimile segmentelor sunt determinate în planul de proiecție Stereo 70 și sunt rotunjite la 1 milimetru.**

***** Distanța dintre puncte este formată din segmente cumulate ce sunt mai mici decât valoarea 1 milimetru.**

**DATE DESPRE IMOBILUL NR. 2271**

Oficiul de Cadastru și Publicitate Imobiliară DOLJ
Biroul de Cadastru și Publicitate Imobiliară Craiova

A. Partea I. Descrierea imobilului

TEREN Extravilan

Adresa: Jud. Dolj, T 99, P 59

Nr. Crt	Nr cadastral Nr. topografic	Suprafața* (mp)	Observații / Referințe
A1		2.500	Sector cadastral:44 Teren neimprejmuit;

B. Partea II. Proprietari și acte

Inscrieri privitoare la dreptul de proprietate și alte drepturi reale	Referințe
0 / 18/02/2022	
Act Notarial nr. ACT DE PARTAJ VOLUNTAR:823, din 30/04/2015 emis de NP STOENESCU FLOREA;	
B1	A1
Intabulare, drept de PROPRIETATE, dobandit prin lesire Din Indiviziune, cota actuala 1/1, cota initiala 1/1 1) BASARAB DANIEL LEONARD	

C. Partea III. SARCINI .

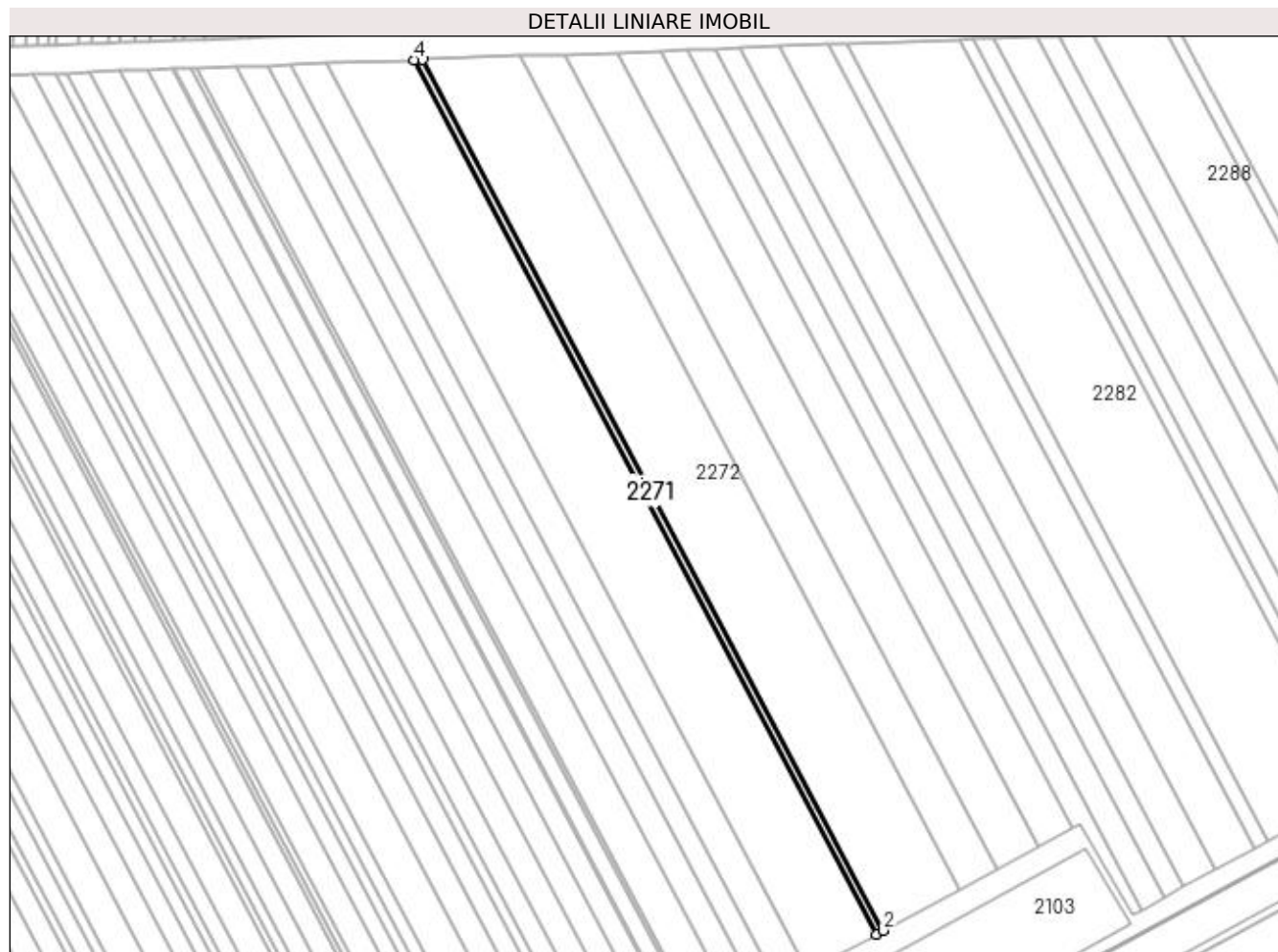
Inscrieri privind dezmembramintele dreptului de proprietate, drepturi reale de garanție și sarcini	Referințe
NU SUNT	

Anexa Nr. 1 La Partea I

Teren

Nr cadastral	Suprafața (mp)*	Observații / Referințe
	2.500	

* Suprafața este determinată în planul de proiecție Stereo 70.



Date referitoare la teren

Crt	Categorie folosință	Intravilan	Suprafața (mp)	Tarla	Parcelă	Nr. topo	Observații / Referințe
1	arabil	NU	2.500	99	59	-	

Lungime Segmente

1) Valorile lungimilor segmentelor sunt obținute din proiecție în plan.

Punct început	X / Y	Punct sfârșit	X / Y	Lungime segment (** (m)
1	353.363,5 282.830,111	2	353.367,469 282.832,258	4.512
2	353.367,469 282.832,258	3	353.108,786 283.321,049	553.022
3	353.108,786 283.321,049	4	353.103,781 283.320,861	5.009
4	353.103,781 283.320,861	1	353.363,5 282.830,111	555.238

**** Lungimile segmentelor sunt determinate în planul de proiecție Stereo 70 și sunt rotunjite la 1 milimetru.**

***** Distanța dintre puncte este formată din segmente cumulate ce sunt mai mici decât valoarea 1 milimetru.**

**DATE DESPRE IMOBILUL NR. 2272**

Oficiul de Cadastru și Publicitate Imobiliară DOLJ
Biroul de Cadastru și Publicitate Imobiliară Craiova

A. Partea I. Descrierea imobilului

TEREN Extravilan

Adresa: Jud. Dolj, T 99, P 58

Nr. Crt	Nr cadastral Nr. topografic	Suprafața* (mp)	Observații / Referințe
A1		26.400	Sector cadastral:44 Teren neimprejmuit;

B. Partea II. Proprietari și acte

Inscrieri privitoare la dreptul de proprietate și alte drepturi reale		Referințe
0 / 18/02/2022		
Act Notarial nr. ACT DE PARTAJ VOLUNTAR:1509, din 13/08/1997 emis de NP BELU AUREL (CM:81/15.02.1995;);		
B1	Intabulare, drept de PROPRIETATE, dobandit prin lesire Din Indiviziune, cota actuala 1/1, cota initiala 1/1 1) BRAT ALISA ROBERTA, LIPSA CNP	A1

C. Partea III. SARCINI .

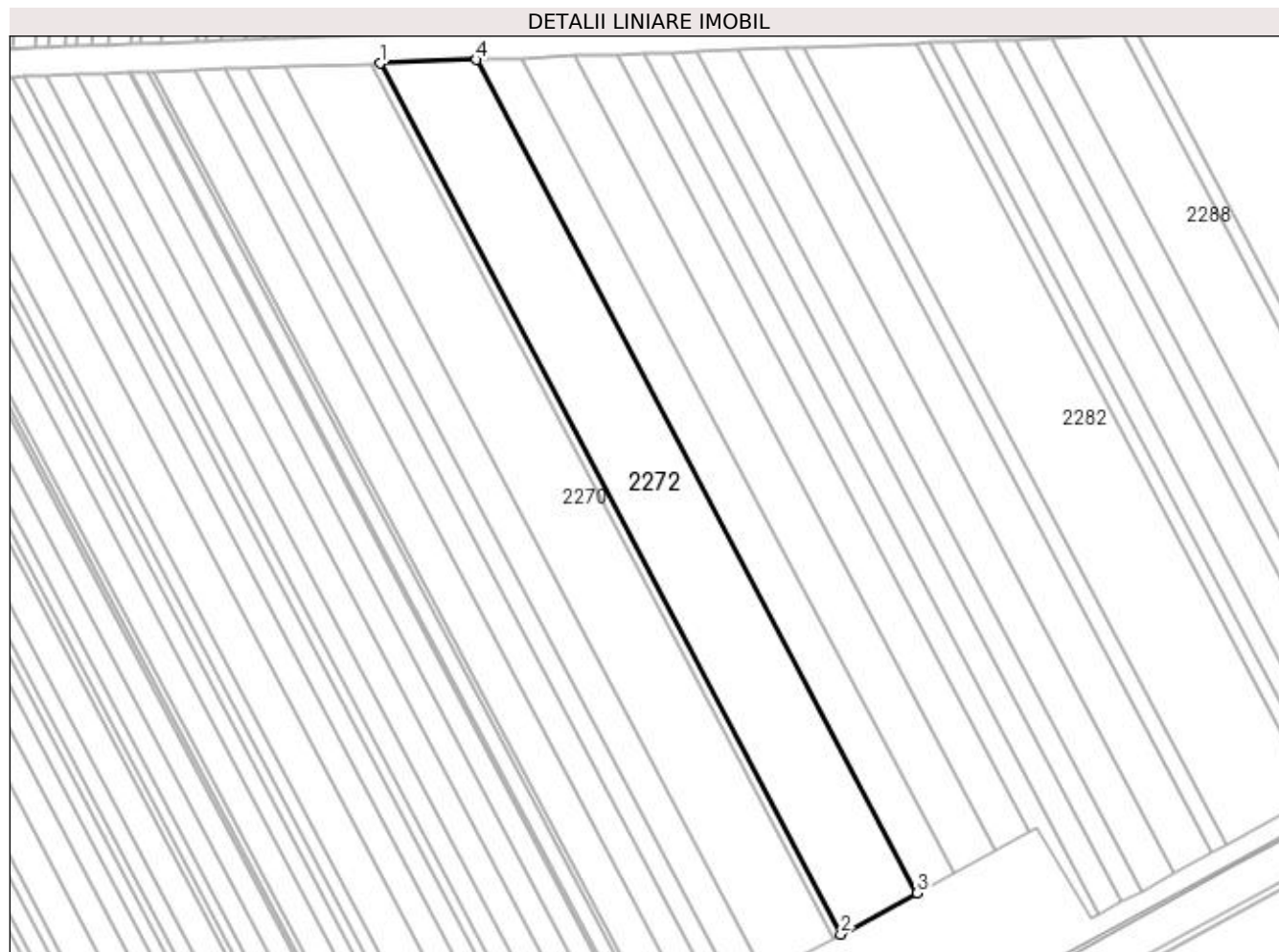
Inscrieri privind dezmembramintele dreptului de proprietate, drepturi reale de garanție și sarcini	Referințe
NU SUNT	

Anexa Nr. 1 La Partea I

Teren

Nr cadastral	Suprafața (mp)*	Observații / Referințe
	26.400	

* Suprafața este determinată în planul de proiecție Stereo 70.



Date referitoare la teren

Crt	Categorie folosință	Intra vilan	Suprafața (mp)	Tarla	Parcelă	Nr. topo	Observații / Referințe
1	arabil	NU	26.400	99	58	-	

Lungime Segmente

1) Valorile lungimilor segmentelor sunt obținute din proiecție în plan.

Punct început	X / Y	Punct sfârșit	X / Y	Lungime segment (** (m)
1	353.108,786 283.321,049	2	353.367,469 282.832,258	553.022
2	353.367,469 282.832,258	3	353.410,386 282.855,481	48.797
3	353.410,386 282.855,481	4	353.162,918 283.323,081	529.046
4	353.162,918 283.323,081	1	353.108,786 283.321,049	54.17

**** Lungimile segmentelor sunt determinate în planul de proiecție Stereo 70 și sunt rotunjite la 1 milimetru.**

***** Distanța dintre puncte este formată din segmente cumulate ce sunt mai mici decât valoarea 1 milimetru.**

**DATE DESPRE IMOBILUL NR. 2273**

Oficiul de Cadastru și Publicitate Imobiliară DOLJ
Biroul de Cadastru și Publicitate Imobiliară Craiova

A. Partea I. Descrierea imobilului

TEREN Extravilan

Adresa: Jud. Dolj, T 99, P 57

Nr. Crt	Nr cadastral Nr. topografic	Suprafața* (mp)	Observații / Referințe
A1		12.200	Sector cadastral:44 Teren neimprejmit;

B. Partea II. Proprietari și acte

Inscrieri privitoare la dreptul de proprietate și alte drepturi reale		Referințe
0 / 18/02/2022		
Act Notarial nr. CM:373, din 04/11/2021 emis de NP STOENESCU FLOREA;		
B1	Intabulare, drept de PROPRIETATE, dobandit prin Succesiune, cota actuala 1/4, cota initiala 1/4 1) TOADER LUCIAN	A1
B2	Intabulare, drept de PROPRIETATE, dobandit prin Succesiune, cota actuala 1/4, cota initiala 1/4 1) RUDAREANU MARIA	A1
B3	Intabulare, drept de PROPRIETATE, dobandit prin Succesiune, cota actuala 1/4, cota initiala 1/4 1) SMEU ILEANA	A1
B4	Intabulare, drept de PROPRIETATE, dobandit prin Succesiune, cota actuala 1/4, cota initiala 1/4 1) TOADER IOANA	A1

C. Partea III. SARCINI .

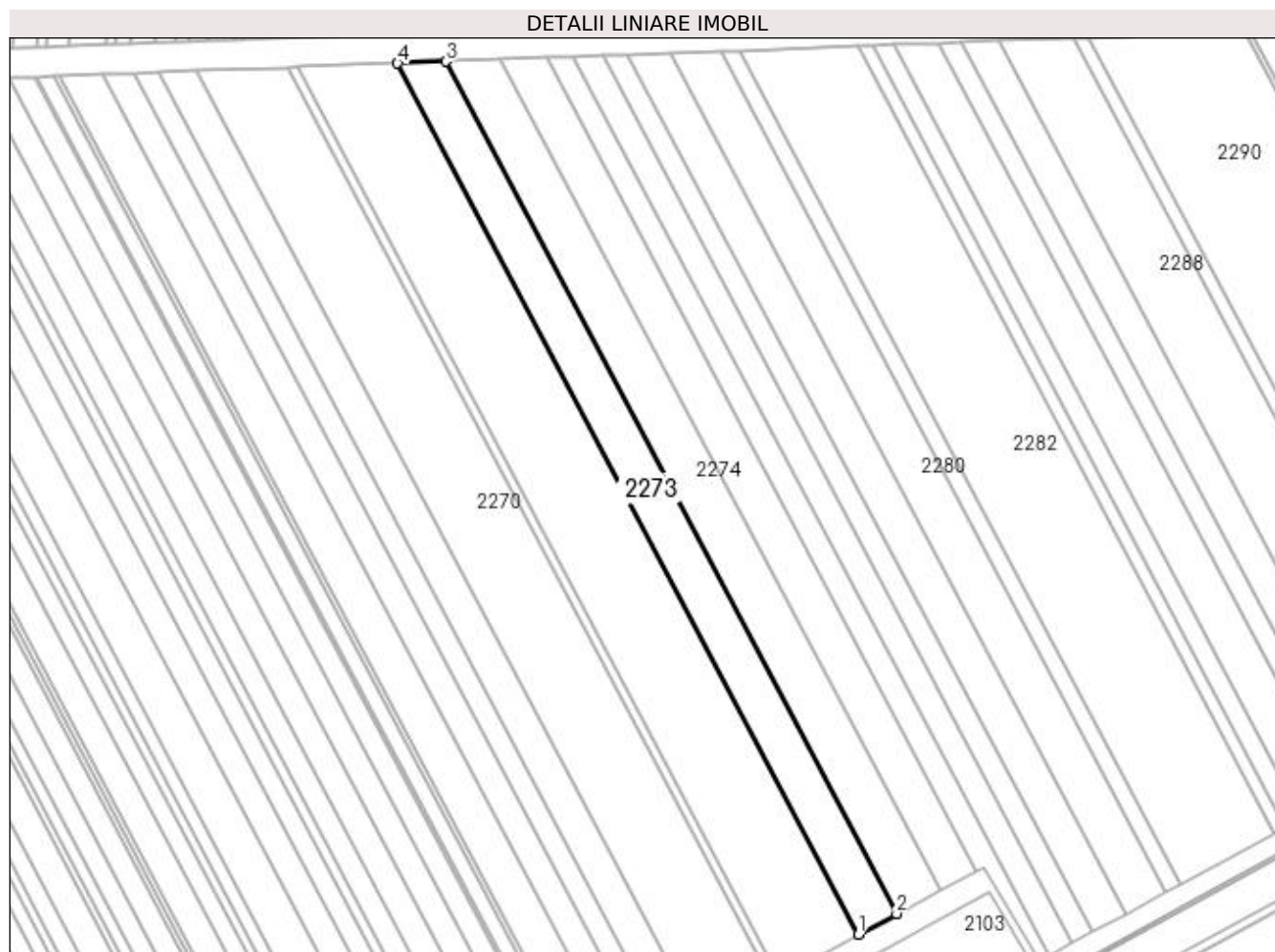
Inscrieri privind dezmembramintele dreptului de proprietate, drepturi reale de garanție și sarcini	Referințe
NU SUNT	

Anexa Nr. 1 La Partea I

Teren

Nr cadastral	Suprafața (mp)*	Observații / Referințe
	12.200	

* Suprafața este determinată în planul de proiecție Stereo 70.



Date referitoare la teren

Crt	Categorie folosință	Intra vilan	Suprafața (mp)	Tarla	Parcelă	Nr. topo	Observații / Referințe
1	arabil	NU	12.200	99	57	-	

Lungime Segmente

1) Valorile lungimilor segmentelor sunt obținute din proiecție în plan.

Punct început	X / Y	Punct sfârșit	X / Y	Lungime segment (** (m)
1	353.410,386 282.855,481	2	353.430,89 282.866,577	23.314
2	353.430,89 282.866,577	3	353.188,781 283.324,052	517.591
3	353.188,781 283.324,052	4	353.162,918 283.323,081	25.881
4	353.162,918 283.323,081	1	353.410,386 282.855,481	529.046

**** Lungimile segmentelor sunt determinate în planul de proiecție Stereo 70 și sunt rotunjite la 1 milimetru.**

***** Distanța dintre puncte este formată din segmente cumulate ce sunt mai mici decât valoarea 1 milimetru.**

**DATE DESPRE IMOBILUL NR. 2274**

Oficiul de Cadastru și Publicitate Imobiliară DOLJ
Biroul de Cadastru și Publicitate Imobiliară Craiova

A. Partea I. Descrierea imobilului

TEREN Extravilan

Adresa: Jud. Dolj, T 99, P 56

Nr. Crt	Nr cadastral Nr. topografic	Suprafața* (mp)	Observații / Referințe
A1		13.500	Sector cadastral:44 Teren neimprejmit;

B. Partea II. Proprietari și acte

Inscrieri privitoare la dreptul de proprietate și alte drepturi reale	Referințe
0 / 18/02/2022	
Act Administrativ nr. TDP:546-48414, din 15/02/1994 emis de COMISIA JUDETEANA DOLJ;	
B1	A1
Intabulare, drept de PROPRIETATE, dobândit prin Reconstituire, cota actuala 1/1, cota initiala 1/1	
1) POPIRTAN EMIL	
2) LAZAR MARIA , LIPSA CNP	
3) POPIRTAN CONSTANTIN , LIPSA CNP	

C. Partea III. SARCINI .

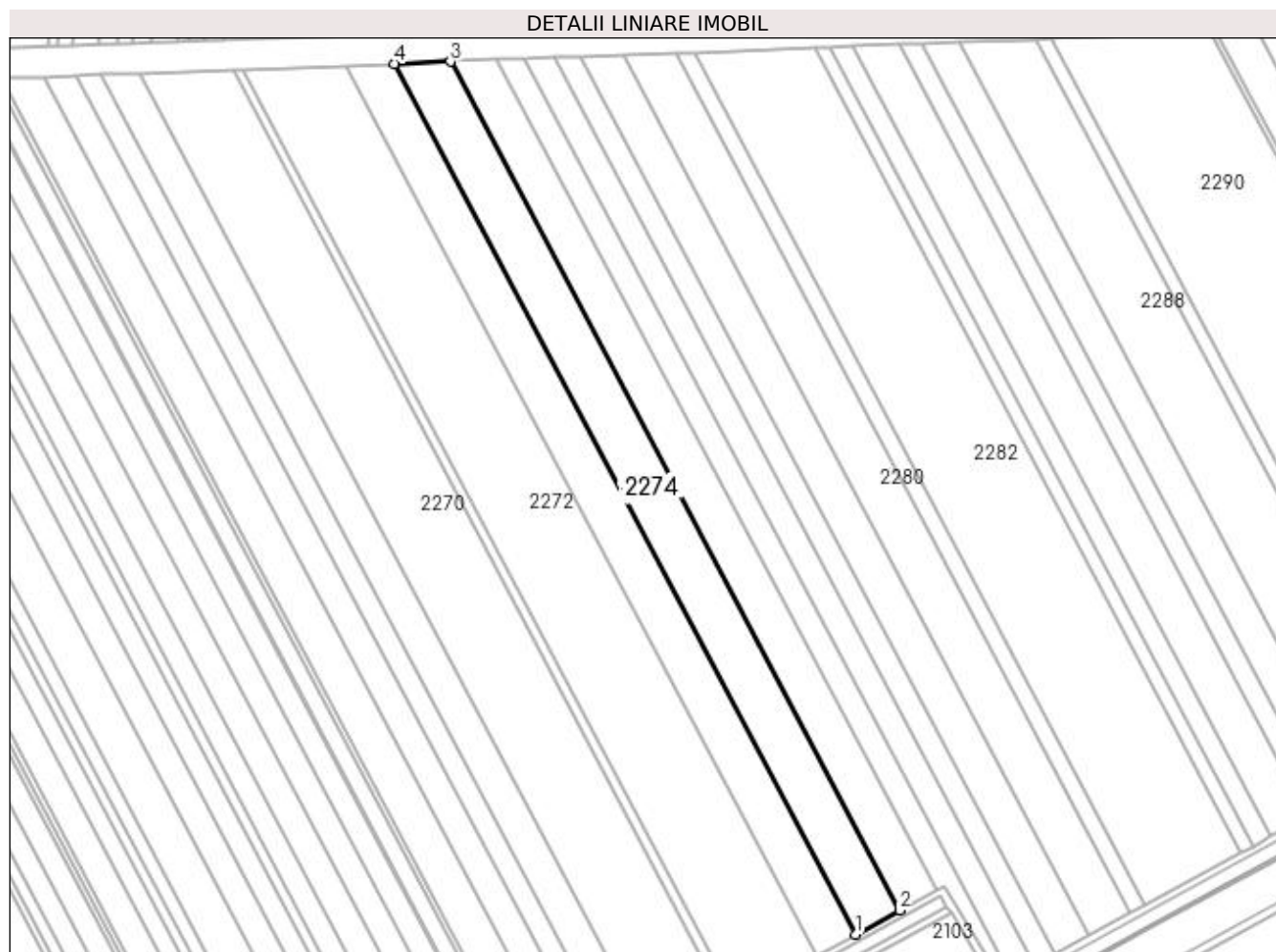
Inscrieri privind dezmembramintele dreptului de proprietate, drepturi reale de garanție și sarcini	Referințe
NU SUNT	

Anexa Nr. 1 La Partea I

Teren

Nr cadastral	Suprafața (mp)*	Observații / Referințe
	13.500	

* Suprafața este determinată în planul de proiecție Stereo 70.



Date referitoare la teren

Crt	Categorie folosință	Intra vilan	Suprafața (mp)	Tarla	Parcelă	Nr. topo	Observații / Referințe
1	arabil	NU	13.500	99	56	-	

Lungime Segmente

1) Valorile lungimilor segmentelor sunt obținute din proiecție în plan.

Punct început	X / Y	Punct sfârșit	X / Y	Lungime segment (** (m)
1	353.430,89 282.866,577	2	353.454,122 282.879,148	26.415
2	353.454,122 282.879,148	3	353.218,083 283.325,152	504.613
3	353.218,083 283.325,152	4	353.188,781 283.324,052	29.323
4	353.188,781 283.324,052	1	353.430,89 282.866,577	517.591

**** Lungimile segmentelor sunt determinate în planul de proiecție Stereo 70 și sunt rotunjite la 1 milimetru.**

***** Distanța dintre puncte este formată din segmente cumulate ce sunt mai mici decât valoarea 1 milimetru.**

**DATE DESPRE IMOBILUL NR. 2275**

Oficiul de Cadastru și Publicitate Imobiliară DOLJ
Biroul de Cadastru și Publicitate Imobiliară Craiova

A. Partea I. Descrierea imobilului

TEREN Extravilan

Adresa: Jud. Dolj, T 99, P 55

Nr. Crt	Nr cadastral Nr. topografic	Suprafața* (mp)	Observații / Referințe
A1		11.000	Sector cadastral:44 Teren neimprejmuit;

B. Partea II. Proprietari și acte

Inscrieri privitoare la dreptul de proprietate și alte drepturi reale	Referințe
0 / 18/02/2022	
Act Administrativ nr. TDP:513-48414., din 15/02/1994 emis de COMISIA JUDETEANA DOLJ (CERTIF. DE DECES:DR276280/27.06.2002; CERTIF. DE NOTORIETATE:9627/10.02.2022;);	
B1	A1
Intabulare, drept de PROPRIETATE, dobandit prin Reconstituire, cota actuala 1/1, cota initiala 1/1 1) FANTANA CONSTANTIN, DECEDAT DEFUNCT:Da	

C. Partea III. SARCINI .

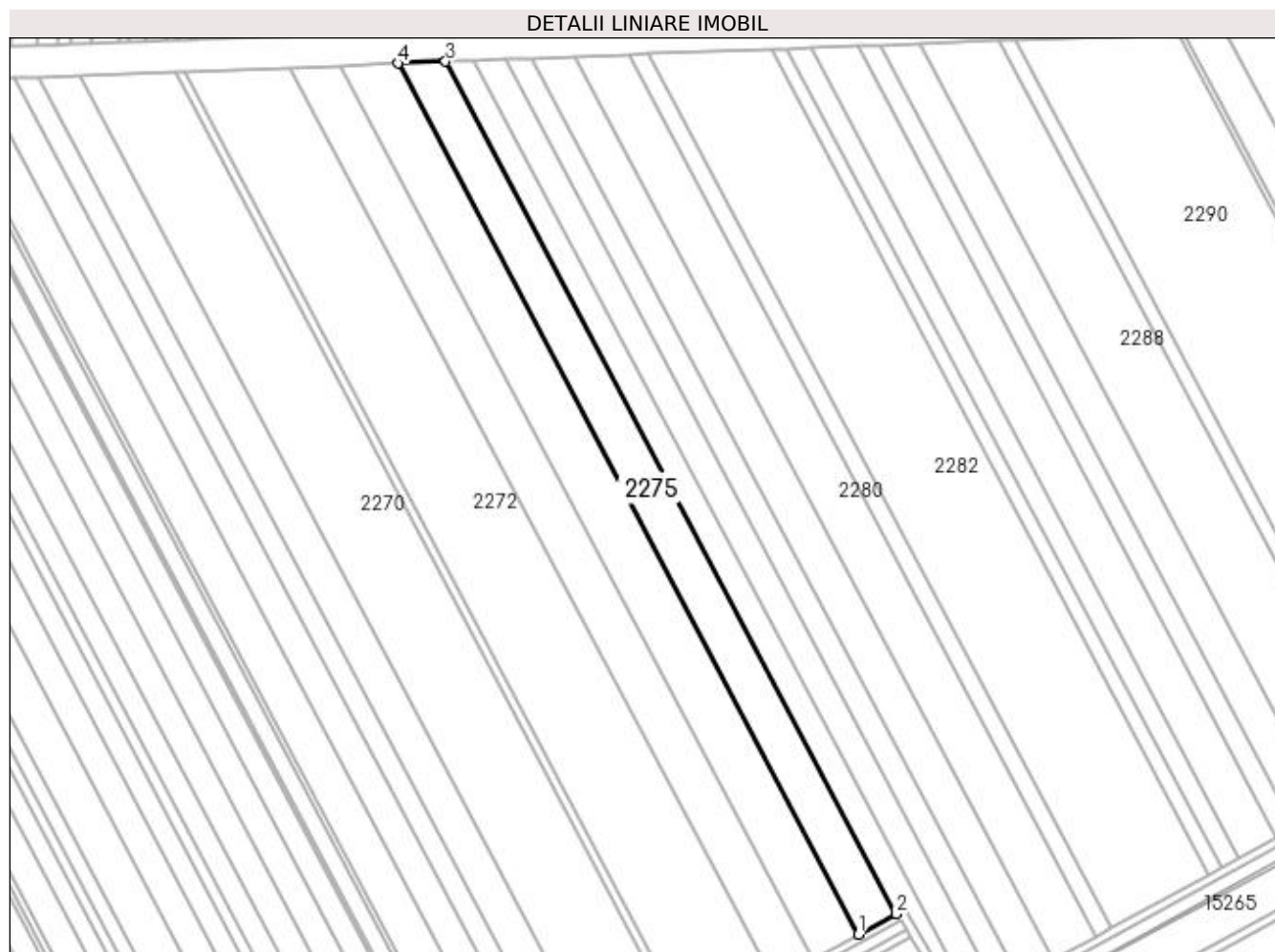
Inscrieri privind dezmembramintele dreptului de proprietate, drepturi reale de garanție și sarcini	Referințe
NU SUNT	

Anexa Nr. 1 La Partea I

Teren

Nr cadastral	Suprafața (mp)*	Observații / Referințe
	11.000	

* Suprafața este determinată în planul de proiecție Stereo 70.



Date referitoare la teren

Crt	Categorie folosință	Intra vilan	Suprafața (mp)	Tarla	Parcelă	Nr. topo	Observații / Referințe
1	arabil	NU	11.000	99	55	-	

Lungime Segmente

1) Valorile lungimilor segmentelor sunt obținute din proiecție în plan.

Punct început	X / Y	Punct sfârșit	X / Y	Lungime segment (** (m)
1	353.454,122 282.879,148	2	353.473,502 282.889,635	22.035
2	353.473,502 282.889,635	3	353.242,528 283.326,07	493.786
3	353.242,528 283.326,07	4	353.218,083 283.325,152	24.462
4	353.218,083 283.325,152	1	353.454,122 282.879,148	504.613

**** Lungimile segmentelor sunt determinate în planul de proiecție Stereo 70 și sunt rotunjite la 1 milimetru.**

***** Distanța dintre puncte este formată din segmente cumulate ce sunt mai mici decât valoarea 1 milimetru.**

**DATE DESPRE IMOBILUL NR. 2276**

Oficiul de Cadastru și Publicitate Imobiliară DOLJ
Biroul de Cadastru și Publicitate Imobiliară Craiova

A. Partea I. Descrierea imobilului

TEREN Extravilan

Adresa: Jud. Dolj, T 99, P 54

Nr. Crt	Nr cadastral Nr. topografic	Suprafața* (mp)	Observații / Referințe
A1	30996	6.900	Sector cadastral:44 Teren neimprejmuit;

B. Partea II. Proprietari și acte

Inscrieri privitoare la dreptul de proprietate și alte drepturi reale	Referințe
33918 / 30/03/2015	
Hotarare Judecatoreasca nr. SC:818, din 08/04/2014 emis de JUDECATORIA CALAFAT;	
B1	Intabulare, drept de PROPRIETATE, dobandit prin Hotarare Judecatoreasca, cota actuala 1/1, cota initiala 1/1 1) VOINEA DAN
	A1

C. Partea III. SARCINI .

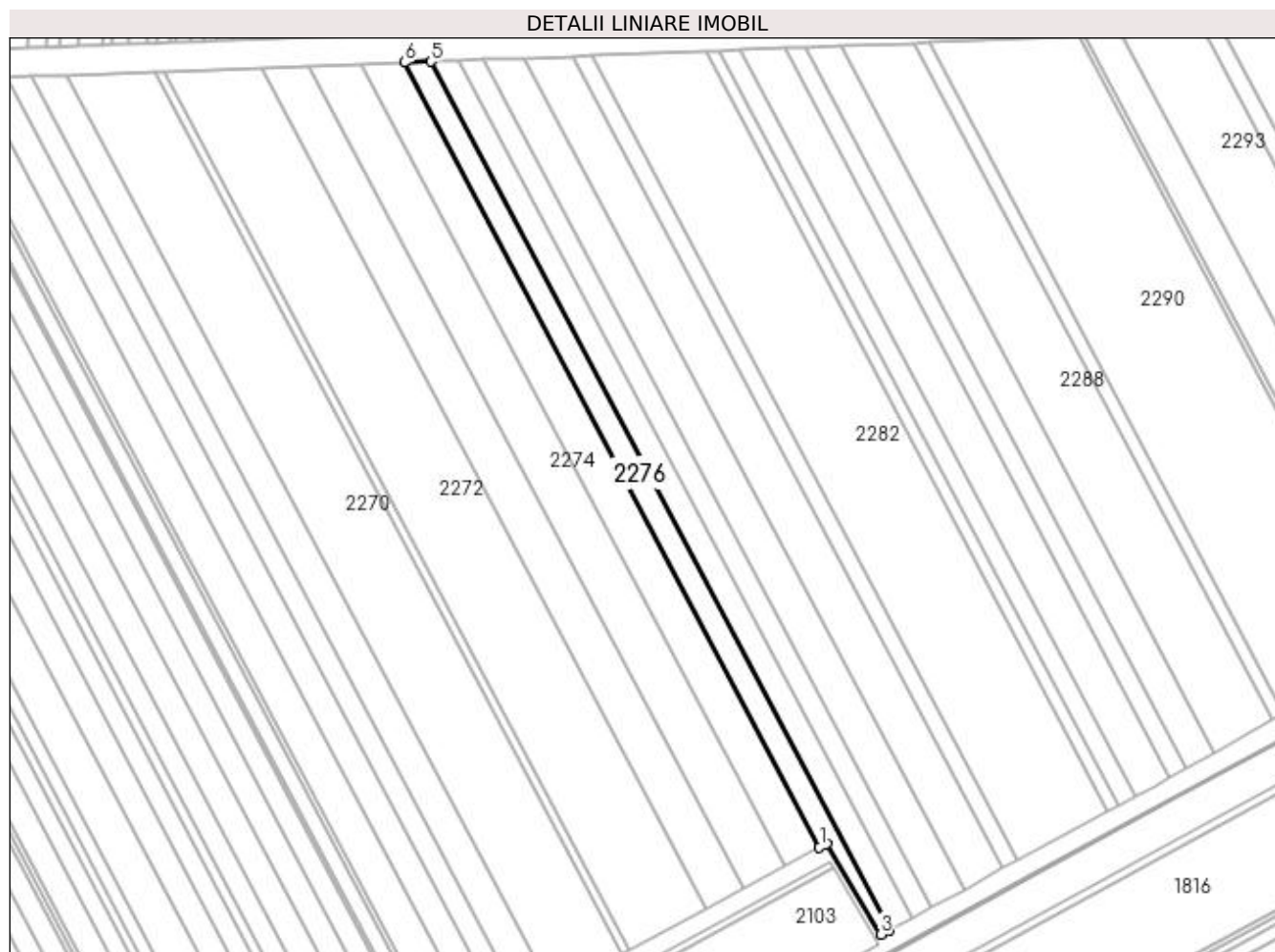
Inscrieri privind dezmembramintele dreptului de proprietate, drepturi reale de garanție și sarcini	Referințe
NU SUNT	

Anexa Nr. 1 La Partea I

Teren

Nr cadastral	Suprafața (mp)*	Observații / Referințe
30996	6.900	

* Suprafața este determinată în planul de proiecție Stereo 70.



Date referitoare la teren

Crt	Categorie folosință	Intra vilan	Suprafața (mp)	Tarla	Parcelă	Nr. topo	Observații / Referințe
1	arabil	NU	6.900	99	54	-	

Lungime Segmente

1) Valorile lungimilor segmentelor sunt obținute din proiecție în plan.

Punct început	X / Y	Punct sfârșit	X / Y	Lungime segment (** (m)
1	353.473,502 282.889,635	2	353.477,461 282.891,777	4.501
2	353.477,461 282.891,777	3	353.507,761 282.841,217	58.944
3	353.507,761 282.841,217	4	353.512,663 282.843,877	5.577
4	353.512,663 282.843,877	5	353.257,181 283.326,62	546.179
5	353.257,181 283.326,62	6	353.242,528 283.326,07	14.663

Punct început	X / Y	Punct sfârșit	X / Y	Lungime segment (** (m)
6	353.242,528 283.326,07	1	353.473,502 282.889,635	493.786

** Lungimile segmentelor sunt determinate în planul de proiecție Stereo 70 și sunt rotunjite la 1 milimetru.

*** Distanța dintre puncte este formată din segmente cumulate ce sunt mai mici decât valoarea 1 milimetru.

**DATE DESPRE IMOBILUL NR. 2277**

Oficiul de Cadastru și Publicitate Imobiliară DOLJ
Biroul de Cadastru și Publicitate Imobiliară Craiova

A. Partea I. Descrierea imobilului

TEREN Extravilan

Adresa: Jud. Dolj, T 99, P 53

Nr. Crt	Nr cadastral Nr. topografic	Suprafața* (mp)	Observații / Referințe
A1		7.700	Sector cadastral:44 Teren neimprejmuit;

B. Partea II. Proprietari și acte

Inscrieri privitoare la dreptul de proprietate și alte drepturi reale		Referințe
0 / 18/02/2022		
Act Administrativ nr. TDP:473-48412, din 21/02/1994 emis de COMISIA JUDETEANA DOLJ (CERTIF. DE DECES: DP353680/14.05.2006;);		
B1	Intabulare, drept de PROPRIETATE, dobandit prin Reconstituire, cota actuala 1/1, cota initiala 1/1 1) DULAMEA EUGENIA , DECEDAT DEFUNCT:Da	A1

C. Partea III. SARCINI .

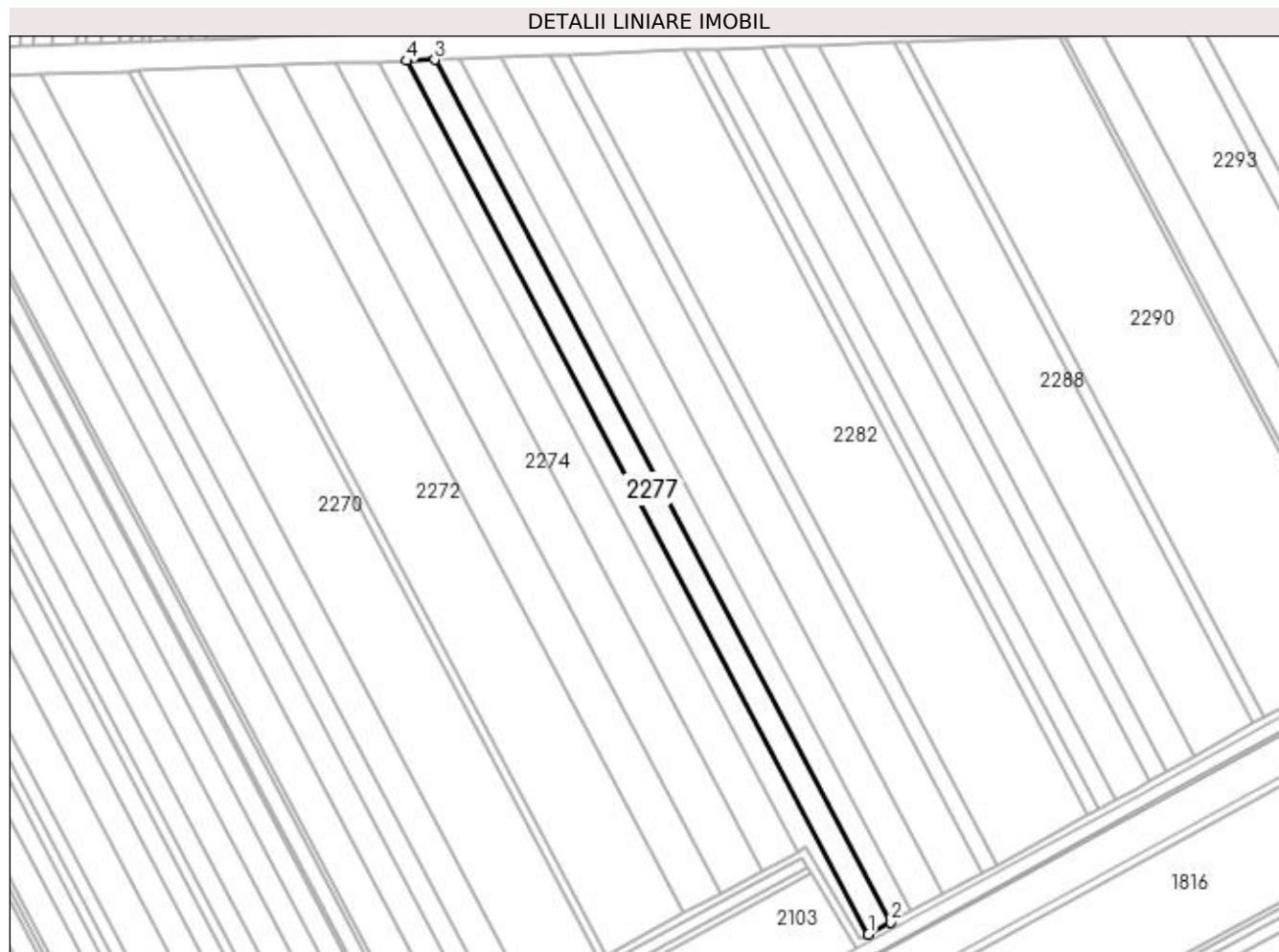
Inscrieri privind dezmembramintele dreptului de proprietate, drepturi reale de garanție și sarcini	Referințe
NU SUNT	

Anexa Nr. 1 La Partea I

Teren

Nr cadastral	Suprafața (mp)*	Observații / Referințe
	7.700	

* Suprafața este determinată în planul de proiecție Stereo 70.



Date referitoare la teren

Crt	Categorie folosință	Intra vilan	Suprafața (mp)	Tarla	Parcelă	Nr. topo	Observații / Referințe
1	arabil	NU	7.700	99	53	-	

Lungime Segmente

1) Valorile lungimilor segmentelor sunt obținute din proiecție în plan.

Punct început	X / Y	Punct sfârșit	X / Y	Lungime segment (** (m)
1	353.512,663 282.843,877	2	353.525,136 282.850,642	14.189
2	353.525,136 282.850,642	3	353.272,922 283.327,211	539.194
3	353.272,922 283.327,211	4	353.257,181 283.326,62	15.752
4	353.257,181 283.326,62	1	353.512,663 282.843,877	546.179

**** Lungimile segmentelor sunt determinate în planul de proiecție Stereo 70 și sunt rotunjite la 1 milimetru.**

***** Distanța dintre puncte este formată din segmente cumulate ce sunt mai mici decât valoarea 1 milimetru.**

**DATE DESPRE IMOBILUL NR. 2278**

Oficiul de Cadastru și Publicitate Imobiliară DOLJ
Biroul de Cadastru și Publicitate Imobiliară Craiova

A. Partea I. Descrierea imobilului

TEREN Extravilan

Adresa: Jud. Dolj, T 99, P 52

Nr. Crt	Nr cadastral Nr. topografic	Suprafața* (mp)	Observații / Referințe
A1		6.700	Sector cadastral:44 Teren neimprejmuit;

B. Partea II. Proprietari și acte

Inscrieri privitoare la dreptul de proprietate și alte drepturi reale	Referințe
0 / 18/02/2022	
Act Administrativ nr. TDP:546-48414, din 15/02/1994 emis de COMISIA JUDETEANA DOLJ;	
B1	A1
Intabulare, drept de PROPRIETATE, dobândit prin Reconstituire, cota actuala 1/1, cota initiala 1/1	
1) POPIRTAN EMIL	
2) LAZAR MARIA , LIPSA CNP	
3) POPIRTAN CONSTANTIN , LIPSA CNP	

C. Partea III. SARCINI .

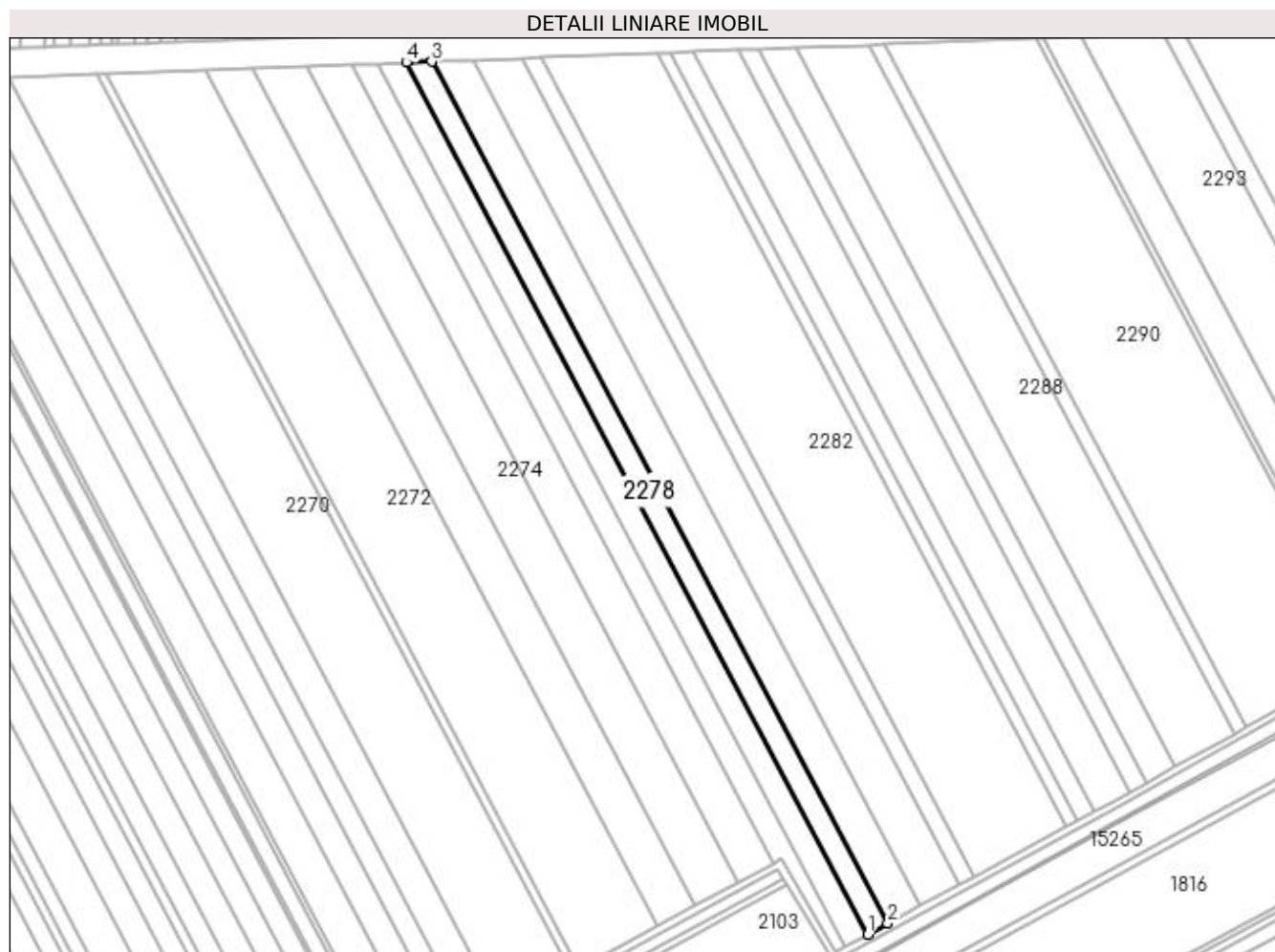
Inscrieri privind dezmembramintele dreptului de proprietate, drepturi reale de garanție și sarcini	Referințe
NU SUNT	

Anexa Nr. 1 La Partea I

Teren

Nr cadastral	Suprafața (mp)*	Observații / Referințe
	6.700	

* Suprafața este determinată în planul de proiecție Stereo 70.



Date referitoare la teren

Crt	Categorie folosință	Intra vilan	Suprafața (mp)	Tarla	Parcelă	Nr. topo	Observații / Referințe
1	arabil	NU	6.700	99	52	-	

Lungime Segmente

1) Valorile lungimilor segmentelor sunt obținute din proiecție în plan.

Punct început	X / Y	Punct sfârșit	X / Y	Lungime segment (** (m)
1	353.525,136 282.850,642	2	353.536,122 282.856,601	12.498
2	353.536,122 282.856,601	3	353.286,786 283.327,731	533.04
3	353.286,786 283.327,731	4	353.272,922 283.327,211	13.874
4	353.272,922 283.327,211	1	353.525,136 282.850,642	539.194

**** Lungimile segmentelor sunt determinate în planul de proiecție Stereo 70 și sunt rotunjite la 1 milimetru.**

***** Distanța dintre puncte este formată din segmente cumulate ce sunt mai mici decât valoarea 1 milimetru.**

**DATE DESPRE IMOBILUL NR. 2279**

Oficiul de Cadastru și Publicitate Imobiliară DOLJ
Biroul de Cadastru și Publicitate Imobiliară Craiova

A. Partea I. Descrierea imobilului

TEREN Extravilan

Adresa: Jud. Dolj, T 99, P 51

Nr. Crt	Nr cadastral Nr. topografic	Suprafața* (mp)	Observații / Referințe
A1	31461	10.700	Sector cadastral:44 Teren neimprejmuit;

B. Partea II. Proprietari și acte

Inscrieri privitoare la dreptul de proprietate și alte drepturi reale	Referințe
148227 / 02/12/2015	
Hotarare Judecatoreasca nr. SC:277, din 11/02/2009 emis de JUDECATORIA CALAFAT;	
B1	Intabulare, drept de PROPRIETATE, dobandit prin Hotarare Judecatoreasca, cota actuala 1/1, cota initiala 1/1 1) MARINESCU CAIZER
	A1

C. Partea III. SARCINI .

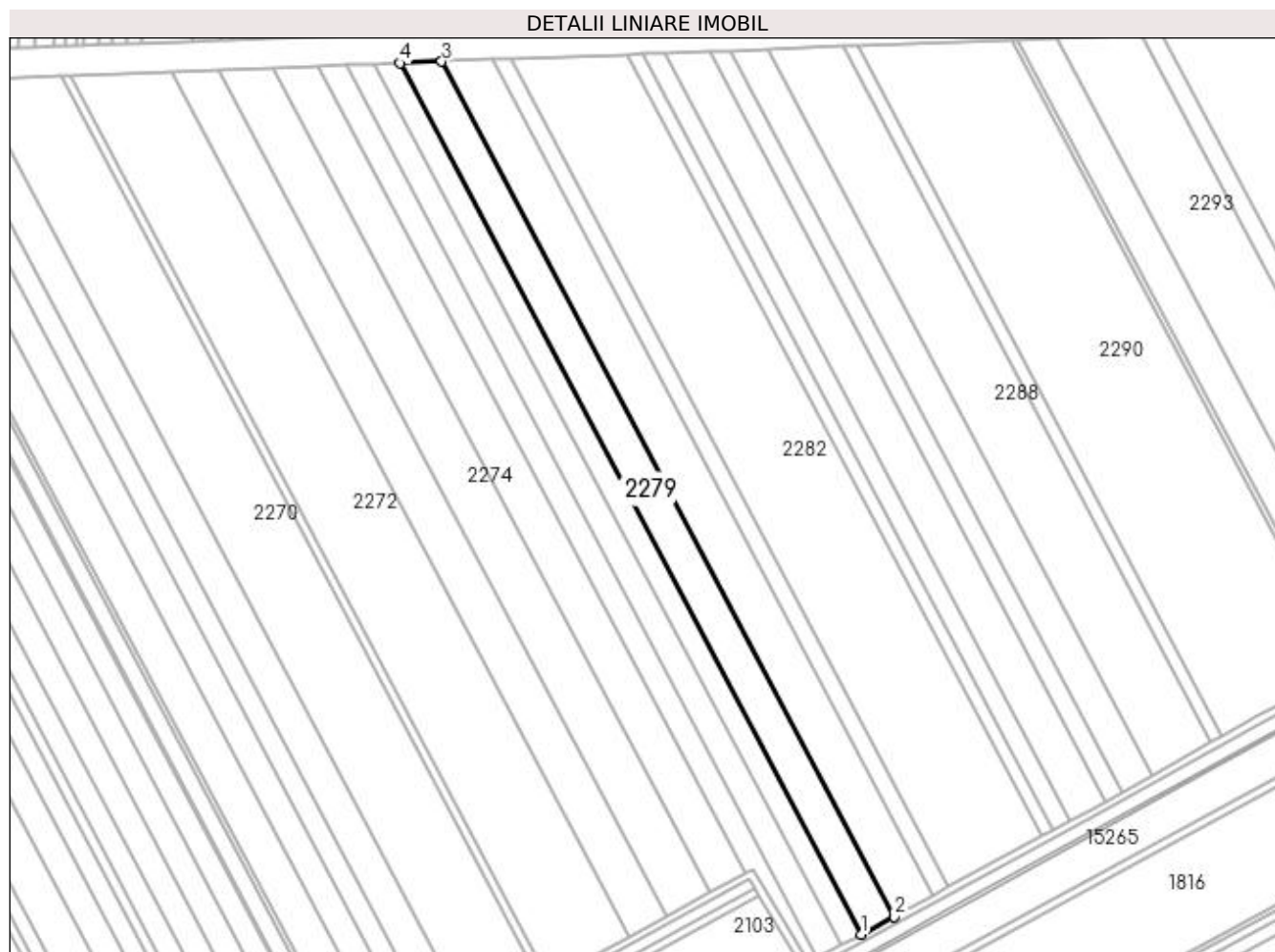
Inscrieri privind dezmembramintele dreptului de proprietate, drepturi reale de garanție și sarcini	Referințe
NU SUNT	

Anexa Nr. 1 La Partea I

Teren

Nr cadastral	Suprafața (mp)*	Observații / Referințe
31461	10.700	

* Suprafața este determinată în planul de proiecție Stereo 70.



Date referitoare la teren

Crt	Categorie folosință	Intra vilan	Suprafața (mp)	Tarla	Parcelă	Nr. topo	Observații / Referințe
1	arabil	NU	10.700	99	51	-	

Lungime Segmente

1) Valorile lungimilor segmentelor sunt obținute din proiecție în plan.

Punct început	X / Y	Punct sfârșit	X / Y	Lungime segment (** (m)
1	353.536,122 282.856,601	2	353.553,934 282.866,264	20.264
2	353.553,934 282.866,264	3	353.309,265 283.328,575	523.063
3	353.309,265 283.328,575	4	353.286,786 283.327,731	22.495
4	353.286,786 283.327,731	1	353.536,122 282.856,601	533.04

**** Lungimile segmentelor sunt determinate în planul de proiecție Stereo 70 și sunt rotunjite la 1 milimetru.**

***** Distanța dintre puncte este formată din segmente cumulate ce sunt mai mici decât valoarea 1 milimetru.**

**DATE DESPRE IMOBILUL NR. 2280**

Oficiul de Cadastru și Publicitate Imobiliară DOLJ
Biroul de Cadastru și Publicitate Imobiliară Craiova

A. Partea I. Descrierea imobilului

TEREN Extravilan

Adresa: Jud. Dolj, T 99, P 50, 49, 48, 47

Nr. Crt	Nr cadastral Nr. topografic	Suprafața* (mp)	Observații / Referințe
A1	31478	12.700	Sector cadastral:44 Teren neimprejmit;

B. Partea II. Proprietari și acte

Inscrieri privitoare la dreptul de proprietate și alte drepturi reale	Referințe
149148 / 03/12/2015	
Hotarare Judecatoreasca nr. SC:976, din 01/07/2010 emis de JUDECATORIA CALAFAT (in Dosar nr. 1533/201/2010; SENTINTA CIVILA nr. 975/01-07-2010 emisa de JUDECATORIA CALAFAT in Dosar nr. 1532/201/2010;SENTINTA CIVILA nr. 31/18-01-2008 emisa de JUDECATORIA CALAFAT in DOSAR nr. 12/201/2008; SENTINTA CIVILA nr. 997/13-05-2008 emisa de JUDECATORIA CALAFAT in Dosar nr. 674/201/2008;);	
B1 Intabulare, drept de PROPRIETATE, dobandit prin Hotarare Judecatoreasca, cota actuala 1/1, cota initiala 1/1 1) MARINESCU CAIZER	A1

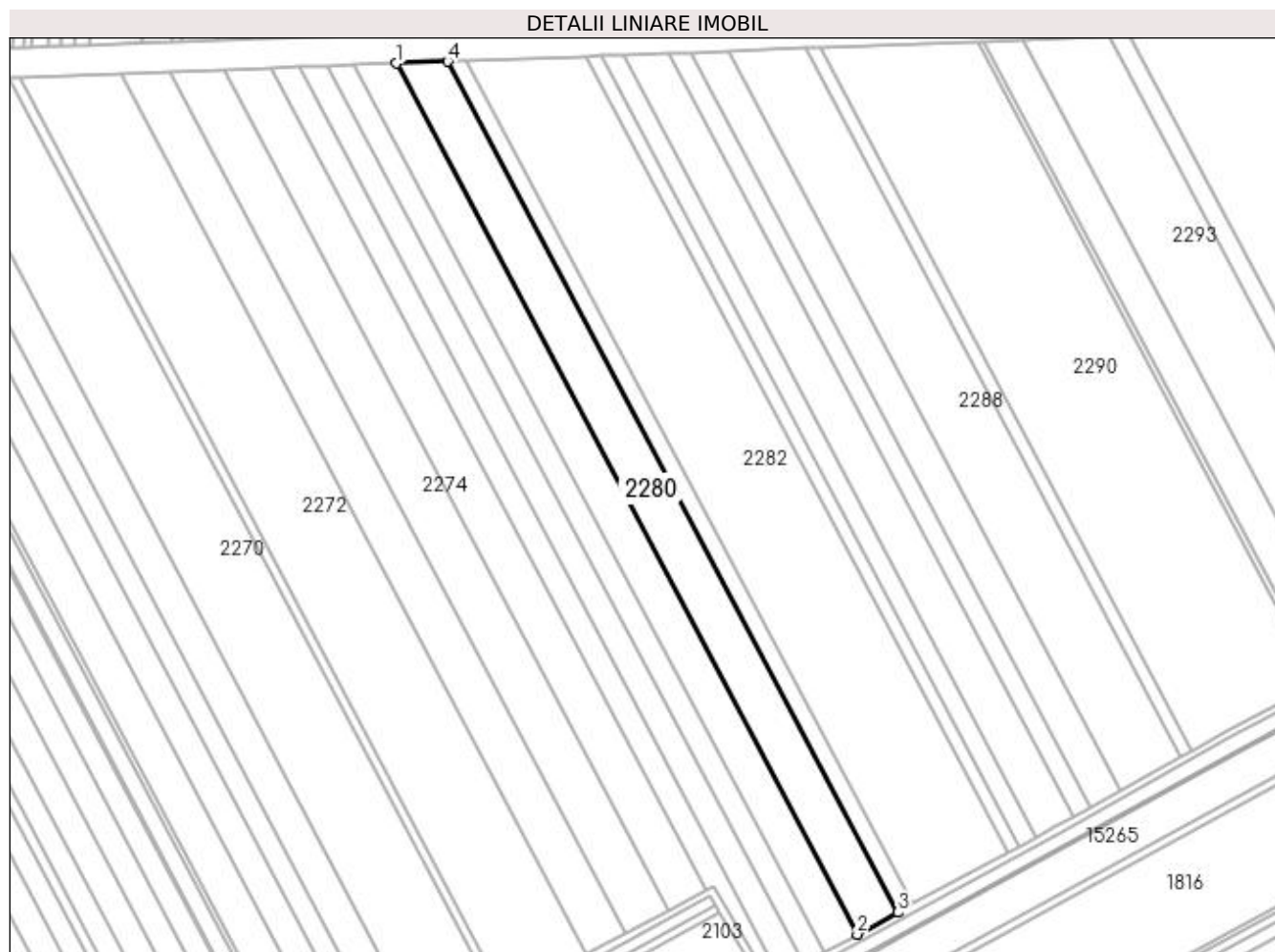
C. Partea III. SARCINI .

Inscrieri privind dezmembramintele dreptului de proprietate, drepturi reale de garanție și sarcini	Referințe
NU SUNT	

Anexa Nr. 1 La Partea I**Teren**

Nr cadastral	Suprafața (mp)*	Observații / Referințe
31478	12.700	

* Suprafața este determinată în planul de proiecție Stereo 70.

**Date referitoare la teren**

Crt	Categorie folosință	Intravilan	Suprafața (mp)	Tarla	Parcelă	Nr. topo	Observații / Referințe
1	arabil	NU	4.000	99	50	-	
2	arabil	NU	1.400	99	49	-	
3	arabil	NU	4.000	99	48	-	
4	arabil	NU	3.300	99	47	-	

Lungime Segmente

1) Valorile lungimilor segmentelor sunt obținute din proiecție în plan.

Punct început	X / Y	Punct sfârșit	X / Y	Lungime segment (** (m)
1	353.309,265 283.328,575	2	353.553,934 282.866,264	523.063
2	353.553,934 282.866,264	3	353.575,527 282.877,977	24.565
3	353.575,527 282.877,977	4	353.336,516 283.329,598	510.967

Punct început	X / Y	Punct sfârșit	X / Y	Lungime segment (** (m)
4	353.336,516 283.329,598	1	353.309,265 283.328,575	27.27

** Lungimile segmentelor sunt determinate în planul de proiecție Stereo 70 și sunt rotunjite la 1 milimetru.

*** Distanța dintre puncte este formată din segmente cumulate ce sunt mai mici decât valoarea 1 milimetru.

**DATE DESPRE IMOBILUL NR. 2281**

Oficiul de Cadastru și Publicitate Imobiliară DOLJ
Biroul de Cadastru și Publicitate Imobiliară Craiova

A. Partea I. Descrierea imobilului

TEREN Extravilan

Adresa: Jud. Dolj, T 99, P 46

Nr. Crt	Nr cadastral Nr. topografic	Suprafața* (mp)	Observații / Referințe
A1		4.600	Sector cadastral:44 Teren neimprejmuit;

B. Partea II. Proprietari și acte

Inscrieri privitoare la dreptul de proprietate și alte drepturi reale	Referințe
0 / 18/02/2022	
Act Administrativ nr. TDP:334-60439, din 07/01/1994 emis de COMISIA JUDETEANA DOLJ;	
B1	A1
Intabulare, drept de PROPRIETATE, dobândit prin Reconstituire, cota actuala 1/1, cota initiala 1/1 1) BINA ELENA , LIPSA CNP	

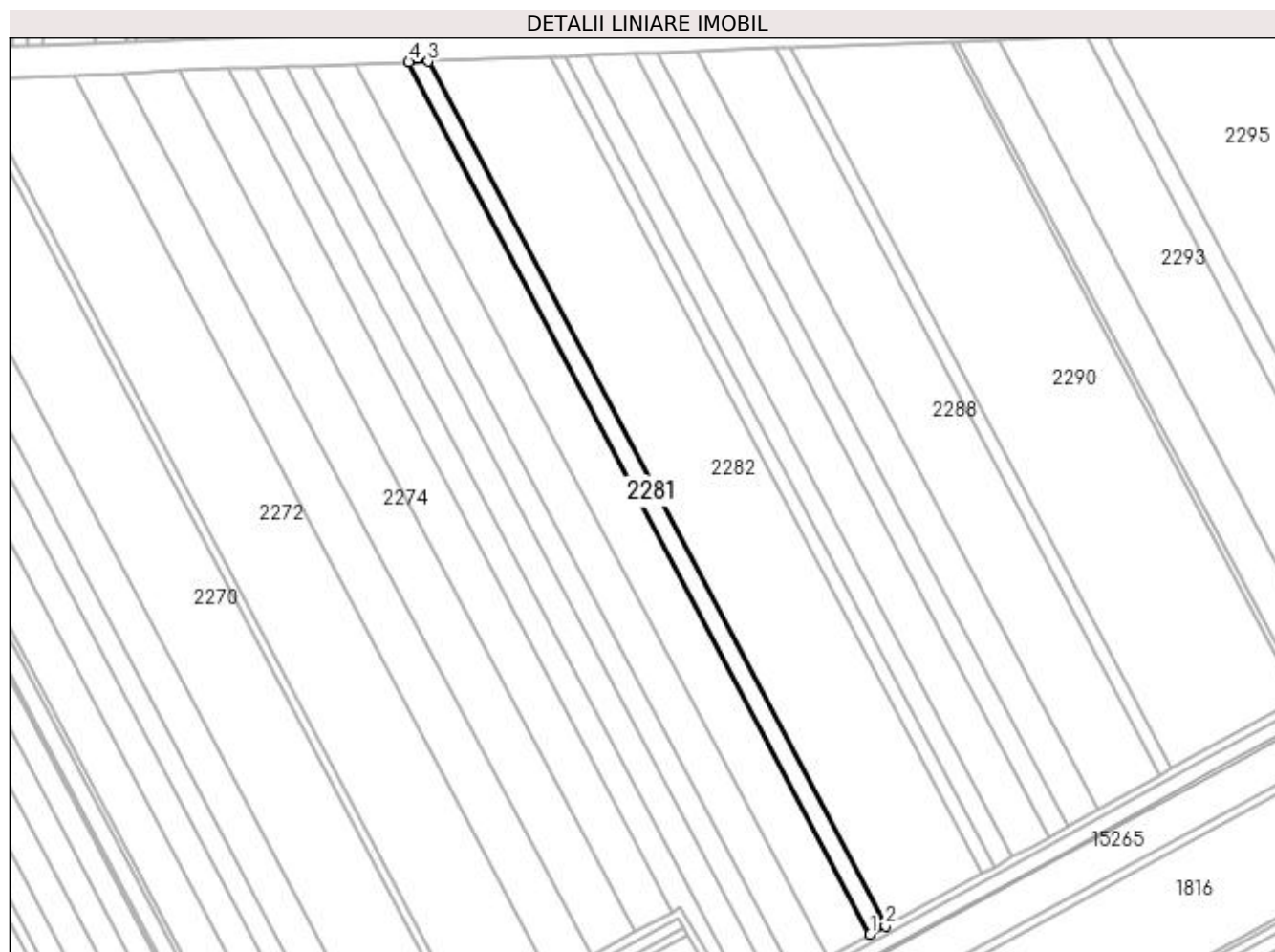
C. Partea III. SARCINI .

Inscrieri privind dezmembramintele dreptului de proprietate, drepturi reale de garanție și sarcini	Referințe
NU SUNT	

Anexa Nr. 1 La Partea I**Teren**

Nr cadastral	Suprafața (mp)*	Observații / Referințe
	4.600	

* Suprafața este determinată în planul de proiecție Stereo 70.

**Date referitoare la teren**

Crt	Categorie folosință	Intra vilan	Suprafața (mp)	Tarla	Parcelă	Nr. topo	Observații / Referințe
1	arabil	NU	4.600	99	46	-	

Lungime Segmente

1) Valorile lungimilor segmentelor sunt obținute din proiecție în plan.

Punct început	X / Y	Punct sfârșit	X / Y	Lungime segment (** (m)
1	353.575,527 282.877,977	2	353.583,475 282.882,288	9.042
2	353.583,475 282.882,288	3	353.346,547 283.329,975	506.516
3	353.346,547 283.329,975	4	353.336,516 283.329,598	10.038
4	353.336,516 283.329,598	1	353.575,527 282.877,977	510.967

**** Lungimile segmentelor sunt determinate în planul de proiecție Stereo 70 și sunt rotunjite la 1 milimetru.**

***** Distanța dintre puncte este formată din segmente cumulate ce sunt mai mici decât valoarea 1 milimetru.**

**DATE DESPRE IMOBILUL NR. 2282**

Oficiul de Cadastru și Publicitate Imobiliară DOLJ
Biroul de Cadastru și Publicitate Imobiliară Craiova

A. Partea I. Descrierea imobilului

TEREN Extravilan

Adresa: Jud. Dolj, T 99, P 45, 44, 43, 42, 41, 40, 39

Nr. Crt	Nr cadastral Nr. topografic	Suprafața* (mp)	Observații / Referințe
A1	31463	28.200	Sector cadastral:44 Teren neimprejmuit;

B. Partea II. Proprietari și acte

Inscrieri privitoare la dreptul de proprietate și alte drepturi reale	Referințe
148233 / 02/12/2015	
Hotarare Judecatoreasca nr. SC:33, din 21/01/2008 emis de JUDECATORIA CALAFAT (in dos.nr.4/201/2008; hotarare judecatoreasca nr. 668/06-05-2010 emisa de JUDECATORIA CALAFAT in dos. nr.996/201/2010; hotarare judecatoreasca nr. 585/22-04-2010 emise de JUDECATORIA CALAFAT in dos. nr.994/201/2010; hotarare judecatoreasca nr. 726/19-05-2010 emisa de JUDECATORIA CALAFAT in dos. nr.1069/201/2010; hotarare judecatoreasca nr. 144/06-02-2008 emisa de JUDECATORIA CALAFAT in dos. nr9/201/2008; hotarare judecatoreasca nr. 977/01-07-2010 emisa de JUDECATORIA CALAFAT in dos. nr.1534/201/2010; hotarare judecatoreasca nr. 979/01-07-2010 emisa de JUDECATORIA CALAFAT in dos. nr.1536/201/2010;;	
B1	Intabulare, drept de PROPRIETATE, dobandit prin Hotarare Judecatoreasca, cota actuala 1/1, cota initiala 1/1 1) MARINESCU CAIZER
	A1

C. Partea III. SARCINI .

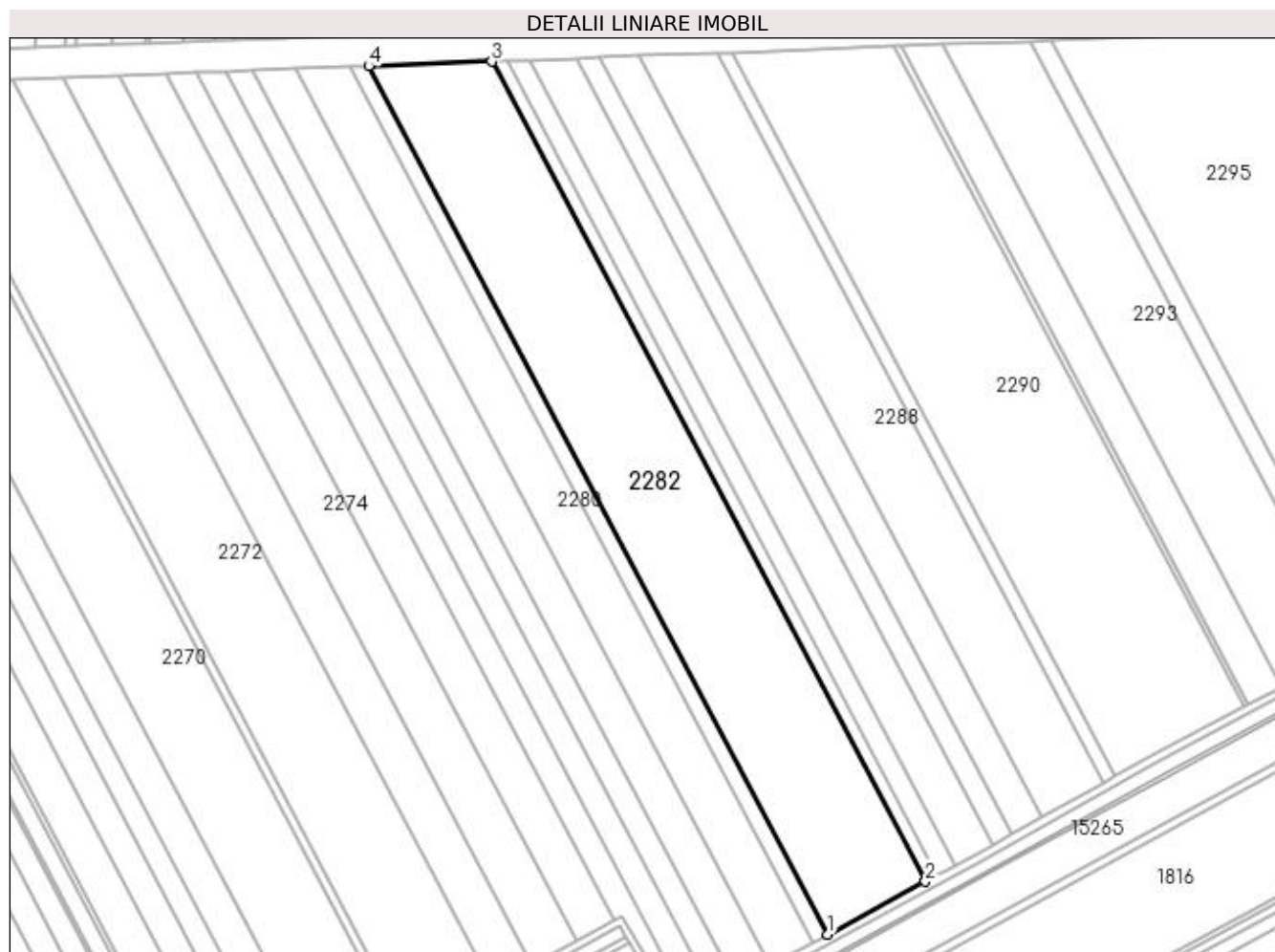
Inscrieri privind dezmembramintele dreptului de proprietate, drepturi reale de garanție și sarcini	Referințe
NU SUNT	

Anexa Nr. 1 La Partea I

Teren

Nr cadastral	Suprafața (mp)*	Observații / Referințe
31463	28.200	

* Suprafața este determinată în planul de proiecție Stereo 70.



Date referitoare la teren

Crt	Categorie folosință	Intra vilan	Suprafața (mp)	Tarla	Parcelă	Nr. topo	Observații / Referințe
1	arabil	NU	4.300	99	45	-	
2	arabil	NU	3.100	99	44	-	
3	arabil	NU	1.500	99	43	-	
4	arabil	NU	4.900	99	42	-	
5	arabil	NU	2.900	99	41	-	
6	arabil	NU	2.700	99	40	-	
7	arabil	NU	8.800	99	39	-	

Lungime Segmente

1) Valorile lungimilor segmentelor sunt obținute din proiecție în plan.

Punct început	X / Y	Punct sfârșit	X / Y	Lungime segment (** (m)
1	353.583,475 282.882,288	2	353.633,817 282.909,596	57.272

Punct început	X / Y	Punct sfârşit	X / Y	Lungime segment (** (m)
2	353.633,817 282.909,596	3	353.410,079 283.332,36	478.318
3	353.410,079 283.332,36	4	353.346,547 283.329,975	63.577
4	353.346,547 283.329,975	1	353.583,475 282.882,288	506.516

** Lungimile segmentelor sunt determinate în planul de proiecţie Stereo 70 şi sunt rotunjite la 1 milimetru.

*** Distanţa dintre puncte este formată din segmente cumulate ce sunt mai mici decât valoarea 1 milimetru.

**DATE DESPRE IMOBILUL NR. 2283**

Oficiul de Cadastru și Publicitate Imobiliară DOLJ
Biroul de Cadastru și Publicitate Imobiliară Craiova

A. Partea I. Descrierea imobilului

TEREN Extravilan

Adresa: Jud. Dolj, T 99, P 37

Nr. Crt	Nr cadastral Nr. topografic	Suprafața* (mp)	Observații / Referințe
A1		3.300	Sector cadastral:44 Teren neimprejmuit;

B. Partea II. Proprietari și acte

Inscrieri privitoare la dreptul de proprietate și alte drepturi reale		Referințe
0 / 18/02/2022		
Act Administrativ nr. TDP:1158-58820, din 10/01/1995 emis de COMISIA JUDETEANA DOLJ (CERTIF. DE DECES:D10285948/15.01.2018;);		
B1	Intabulare, drept de PROPRIETATE, dobandit prin Reconstituire, cota actuala 1/1, cota initiala 1/1 1) TOADER ELENA , DECEDAT DEFUNCT:Da	A1

C. Partea III. SARCINI .

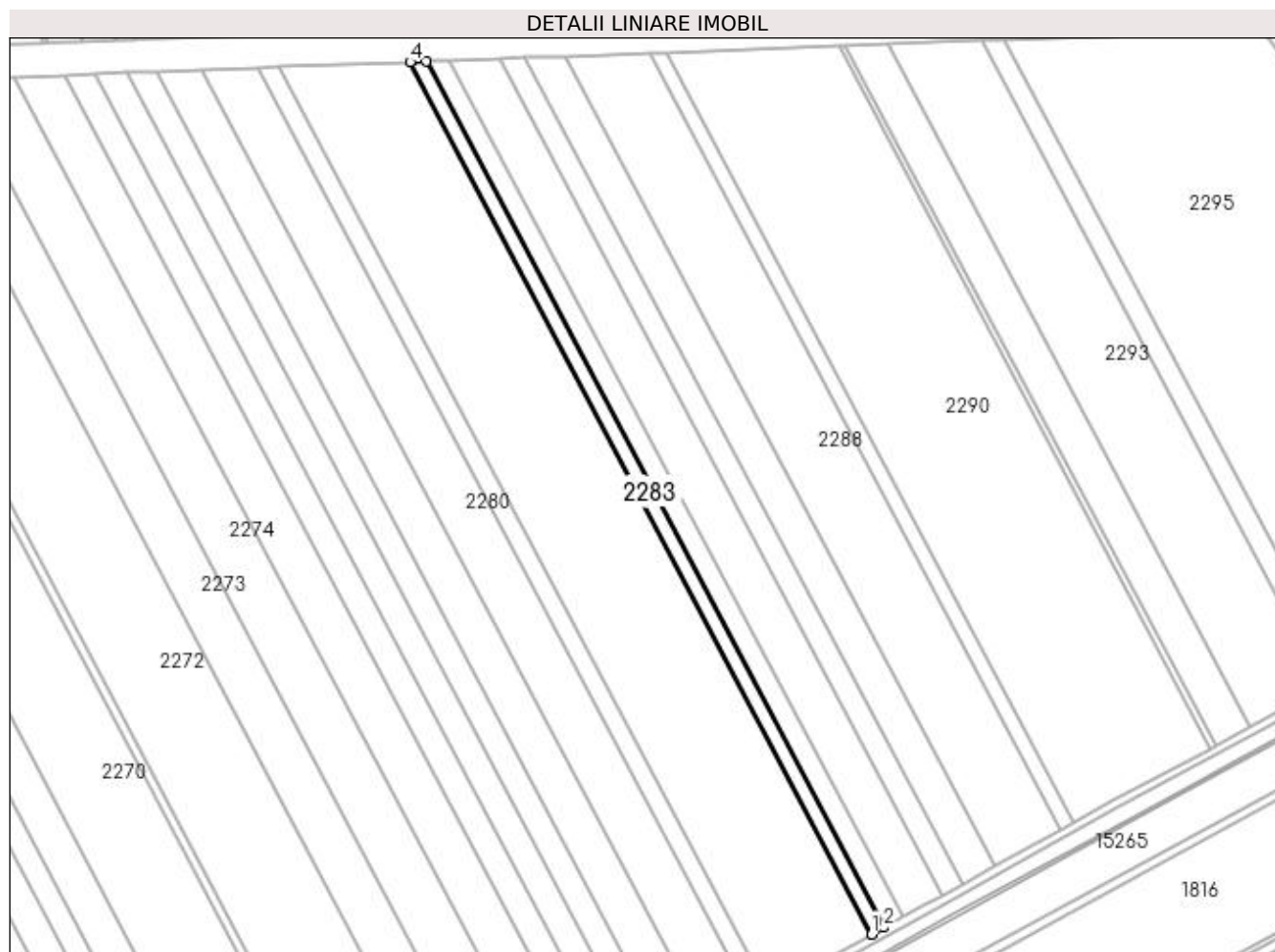
Inscrieri privind dezmembramintele dreptului de proprietate, drepturi reale de garanție și sarcini	Referințe
NU SUNT	

Anexa Nr. 1 La Partea I

Teren

Nr cadastral	Suprafața (mp)*	Observații / Referințe
	3.300	

* Suprafața este determinată în planul de proiecție Stereo 70.



Date referitoare la teren

Crt	Categorie folosință	Intra vilan	Suprafața (mp)	Tarla	Parcelă	Nr. topo	Observații / Referințe
1	arabil	NU	3.300	99	37	-	

Lungime Segmente

1) Valorile lungimilor segmentelor sunt obținute din proiecție în plan.

Punct început	X / Y	Punct sfârșit	X / Y	Lungime segment (** (m)
1	353.633,817 282.909,596	2	353.639,904 282.912,898	6.925
2	353.639,904 282.912,898	3	353.417,76 283.332,648	474.908
3	353.417,76 283.332,648	4	353.410,079 283.332,36	7.686
4	353.410,079 283.332,36	1	353.633,817 282.909,596	478.318

**** Lungimile segmentelor sunt determinate în planul de proiecție Stereo 70 și sunt rotunjite la 1 milimetru.**

***** Distanța dintre puncte este formată din segmente cumulate ce sunt mai mici decât valoarea 1 milimetru.**

**DATE DESPRE IMOBILUL NR. 2284**

Oficiul de Cadastru și Publicitate Imobiliară DOLJ
Biroul de Cadastru și Publicitate Imobiliară Craiova

A. Partea I. Descrierea imobilului

TEREN Extravilan

Adresa: Jud. Dolj, T 99, P 36

Nr. Crt	Nr cadastral Nr. topografic	Suprafața* (mp)	Observații / Referințe
A1	31466	5.000	Sector cadastral:44 Teren neimprejmuit;

B. Partea II. Proprietari și acte

Inscrieri privitoare la dreptul de proprietate și alte drepturi reale	Referințe
149151 / 03/12/2015	
Hotarare Judecatoreasca nr. SC:1315, din 26/06/2013 emis de JUDECATORIA CALAFAT;	
B1	Intabulare, drept de PROPRIETATE, dobandit prin Hotarare Judecatoreasca, cota actuala 1/1, cota initiala 1/1 1) MARINESCU CAIZER
	A1

C. Partea III. SARCINI .

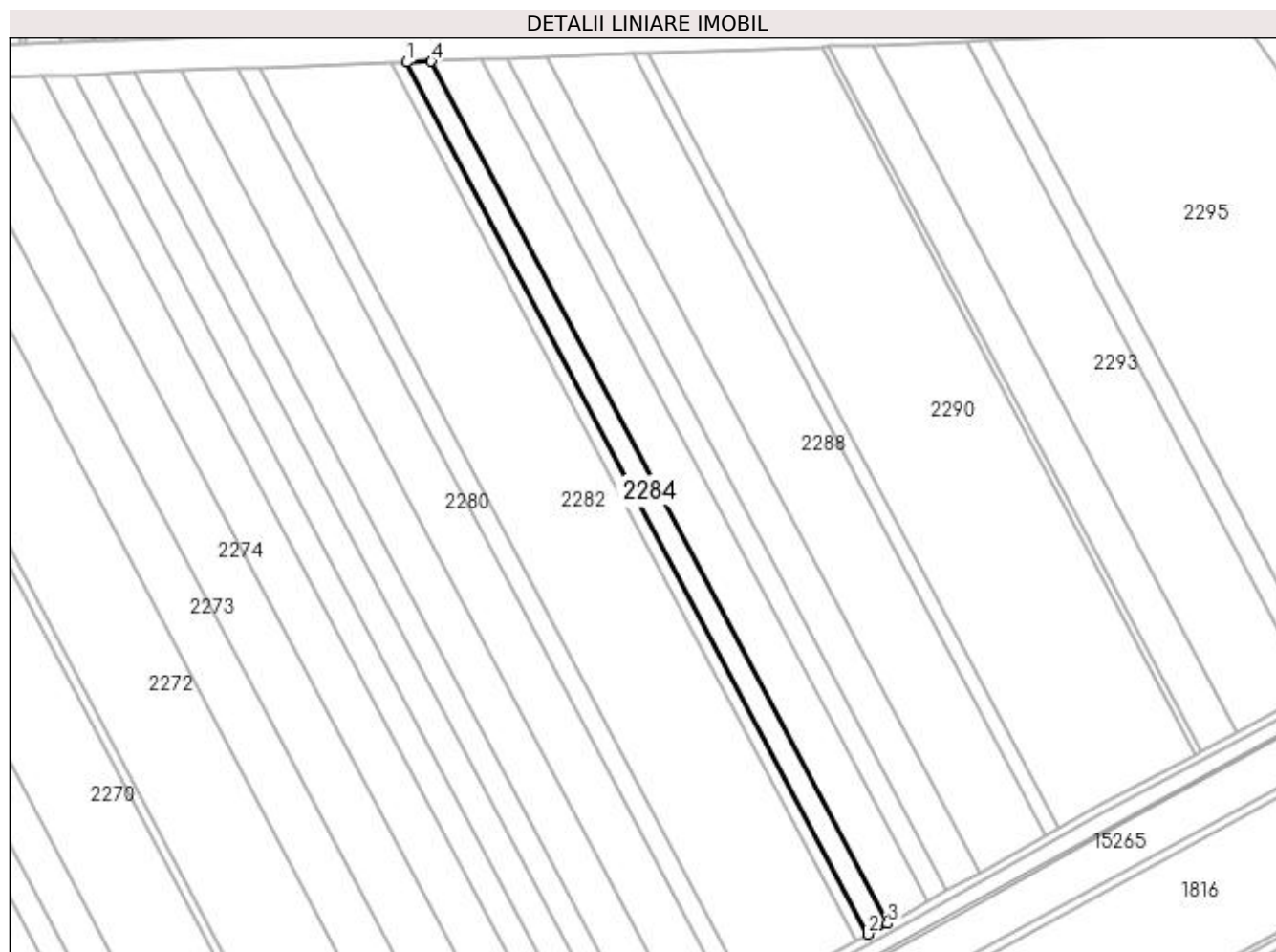
Inscrieri privind dezmembramintele dreptului de proprietate, drepturi reale de garanție și sarcini	Referințe
NU SUNT	

Anexa Nr. 1 La Partea I

Teren

Nr cadastral	Suprafața (mp)*	Observații / Referințe
31466	5.000	

* Suprafața este determinată în planul de proiecție Stereo 70.



Date referitoare la teren

Crt	Categorie folosință	Intra vilan	Suprafața (mp)	Tarla	Parcelă	Nr. topo	Observații / Referințe
1	arabil	NU	5.000	99	36	-	

Lungime Segmente

1) Valorile lungimilor segmentelor sunt obținute din proiecție în plan.

Punct început	X / Y	Punct sfârșit	X / Y	Lungime segment (** (m)
1	353.417,76 283.332,648	2	353.639,904 282.912,898	474.908
2	353.639,904 282.912,898	3	353.649,21 282.917,946	10.587
3	353.649,21 282.917,946	4	353.429,504 283.333,089	469.696
4	353.429,504 283.333,089	1	353.417,76 283.332,648	11.752

**** Lungimile segmentelor sunt determinate în planul de proiecție Stereo 70 și sunt rotunjite la 1 milimetru.**

***** Distanța dintre puncte este formată din segmente cumulate ce sunt mai mici decât valoarea 1 milimetru.**

**DATE DESPRE IMOBILUL NR. 2285**

Oficiul de Cadastru și Publicitate Imobiliară DOLJ
Biroul de Cadastru și Publicitate Imobiliară Craiova

A. Partea I. Descrierea imobilului

TEREN Extravilan

Adresa: Jud. Dolj, T 99, P 36

Nr. Crt	Nr cadastral Nr. topografic	Suprafața* (mp)	Observații / Referințe
A1		Din acte: 15.200 Masurata: 10.200	Sector cadastral:44 Teren neimprejmuț; 5000mp au fost instrainati conform CF 31466

B. Partea II. Proprietari și acte

Inscrieri privitoare la dreptul de proprietate și alte drepturi reale		Referințe
0 / 18/02/2022		
Act Administrativ nr. TDP:367-60439, din 11/01/1994 emis de COMISIA JUDETEANA DOLJ;		
B1	Intabulare, drept de PROPRIETATE, dobandit prin Reconstituire, cota actuala 1/1, cota initiala 1/1 1) COCA ION, LIPSA CNP	A1

C. Partea III. SARCINI .

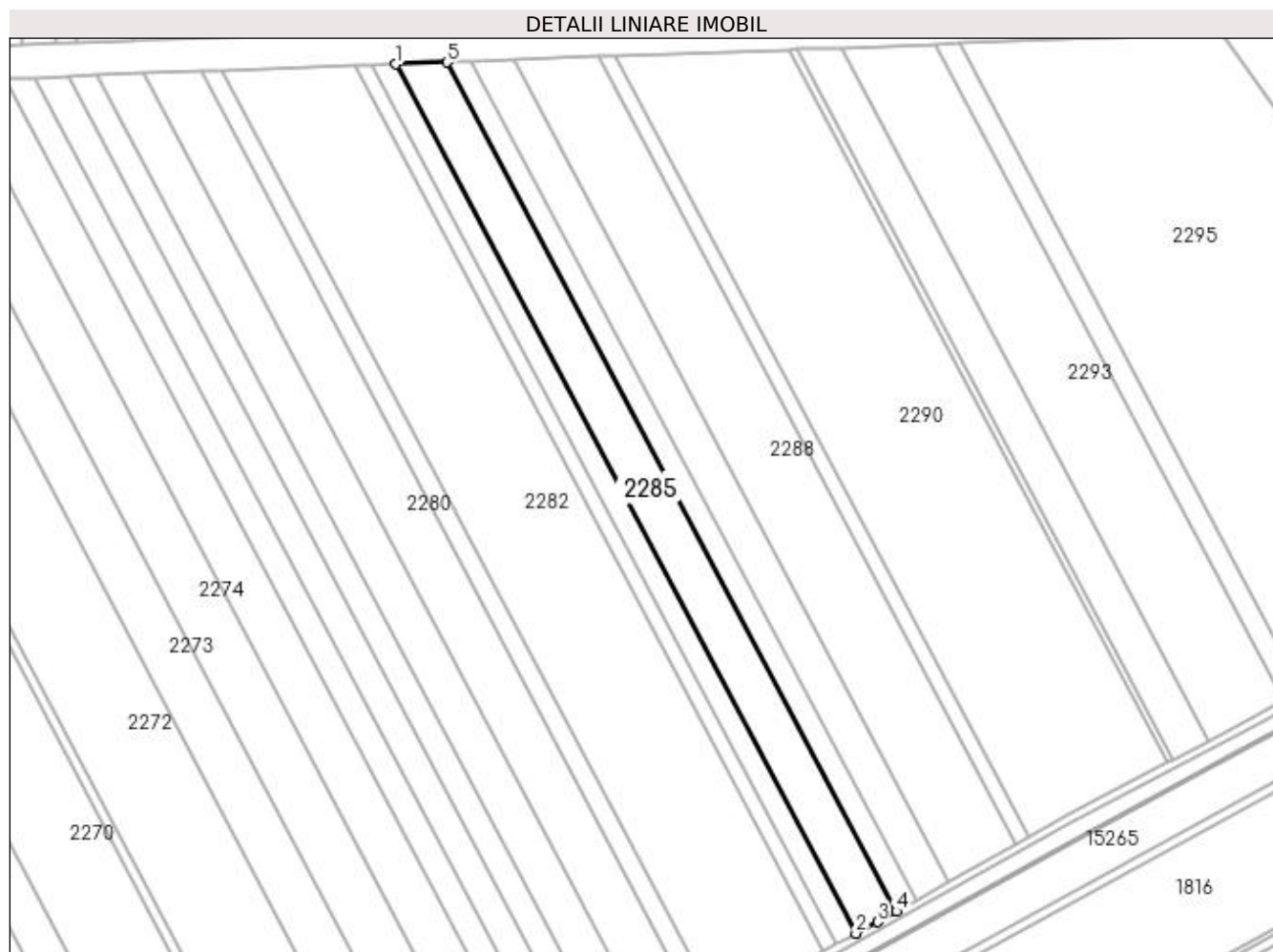
Inscrieri privind dezmembramintele dreptului de proprietate, drepturi reale de garanție și sarcini	Referințe
NU SUNT	

Anexa Nr. 1 La Partea I

Teren

Nr cadastral	Suprafața (mp)*	Observații / Referințe
	Din acte: 15.200 Masurata: 10.200	5000mp au fost instrainati conform CF 31466

* Suprafața este determinată în planul de proiecție Stereo 70.



Date referitoare la teren

Crt	Categorie folosință	Intravilan	Suprafața (mp)	Tarla	Parcelă	Nr. topo	Observații / Referințe
1	arabil	NU	10.200	99	36	-	

Lungime Segmente

1) Valorile lungimilor segmentelor sunt obținute din proiecție în plan.

Punct început	X / Y	Punct sfârșit	X / Y	Lungime segment (** (m)
1	353.429,504 283.333,089	2	353.649,21 282.917,946	469.696
2	353.649,21 282.917,946	3	353.659,487 282.923,521	11.692
3	353.659,487 282.923,521	4	353.668,465 282.928,532	10.282
4	353.668,465 282.928,532	5	353.453,878 283.334,004	458.754

Punct început	X / Y	Punct sfârșit	X / Y	Lungime segment (** (m)
5	353.453,878 283.334,004	1	353.429,504 283.333,089	24.391

** Lungimile segmentelor sunt determinate în planul de proiecție Stereo 70 și sunt rotunjite la 1 milimetru.

*** Distanța dintre puncte este formată din segmente cumulate ce sunt mai mici decât valoarea 1 milimetru.

**DATE DESPRE IMOBILUL NR. 2286**

Oficiul de Cadastru și Publicitate Imobiliară DOLJ
Biroul de Cadastru și Publicitate Imobiliară Craiova

A. Partea I. Descrierea imobilului

TEREN Extravilan

Adresa: Jud. Dolj, T 99, P 35

Nr. Crt	Nr cadastral Nr. topografic	Suprafața* (mp)	Observații / Referințe
A1	31006	4.900	Sector cadastral:44 Teren neimprejmuit;

B. Partea II. Proprietari și acte

Inscrieri privitoare la dreptul de proprietate și alte drepturi reale	Referințe
38038 / 07/04/2015	
Hotarare Judecatoreasca nr. SC:538, din 08/03/2013 emis de JUDECATORIA CALAFAT;	
B1	Intabulare, drept de PROPRIETATE, dobandit prin Hotarare Judecatoreasca, cota actuala 1/1, cota initiala 1/1 1) PIRVULETU VIOREL
	A1

C. Partea III. SARCINI .

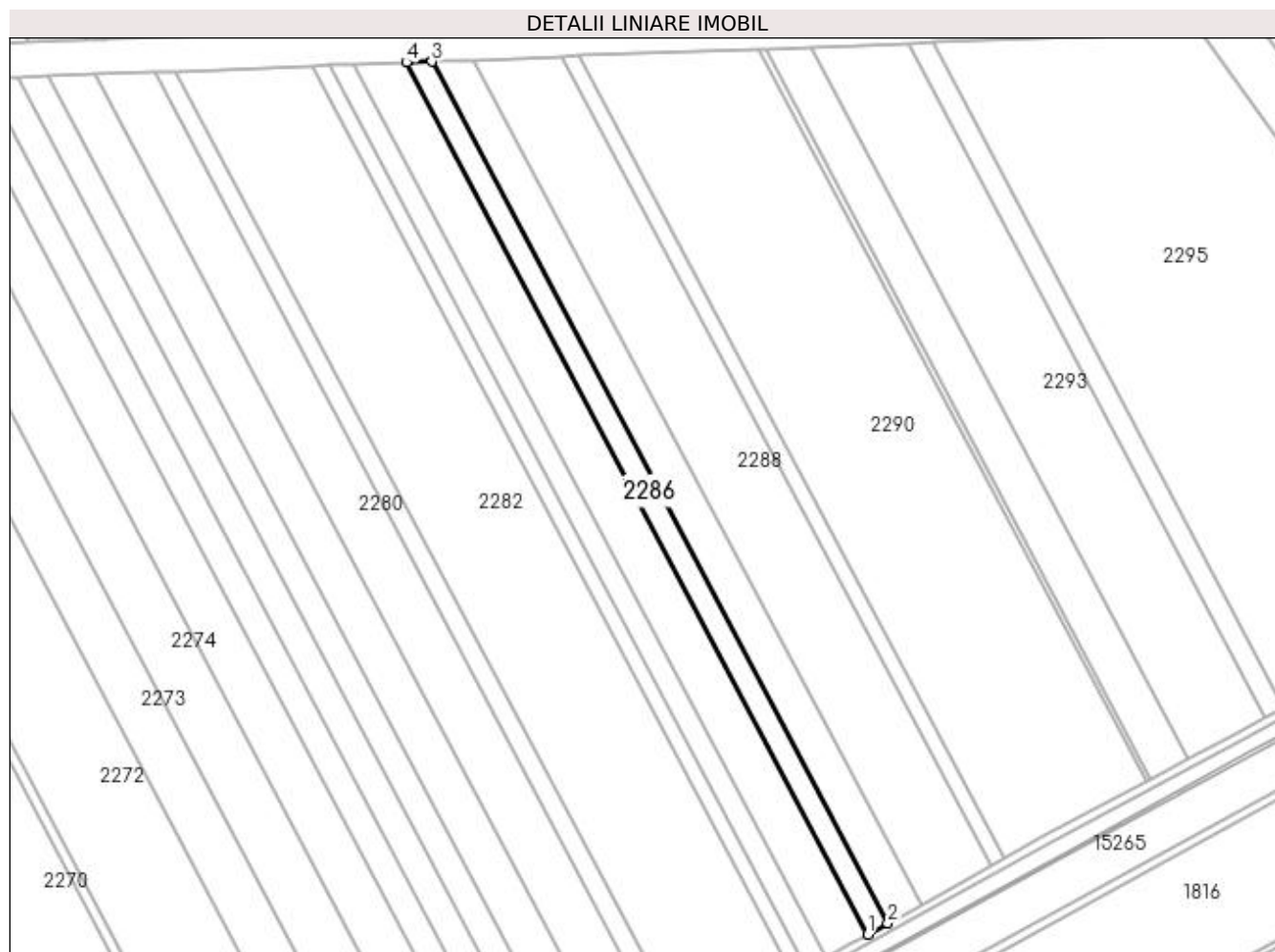
Inscrieri privind dezmembramintele dreptului de proprietate, drepturi reale de garanție și sarcini	Referințe
NU SUNT	

Anexa Nr. 1 La Partea I

Teren

Nr cadastral	Suprafața (mp)*	Observații / Referințe
31006	4.900	

* Suprafața este determinată în planul de proiecție Stereo 70.



Date referitoare la teren

Crt	Categorie folosință	Intra vilan	Suprafața (mp)	Tarla	Parcelă	Nr. topo	Observații / Referințe
1	arabil	NU	4.900	99	35	-	

Lungime Segmente

1) Valorile lungimilor segmentelor sunt obținute din proiecție în plan.

Punct început	X / Y	Punct sfârșit	X / Y	Lungime segment (** (m)
1	353.668,465 282.928,532	2	353.677,849 282.933,77	10.747
2	353.677,849 282.933,77	3	353.465,797 283.334,451	453.334
3	353.465,797 283.334,451	4	353.453,878 283.334,004	11.927
4	353.453,878 283.334,004	1	353.668,465 282.928,532	458.754

**** Lungimile segmentelor sunt determinate în planul de proiecție Stereo 70 și sunt rotunjite la 1 milimetru.**

***** Distanța dintre puncte este formată din segmente cumulate ce sunt mai mici decât valoarea 1 milimetru.**

**DATE DESPRE IMOBILUL NR. 2287**

Oficiul de Cadastru și Publicitate Imobiliară DOLJ
Biroul de Cadastru și Publicitate Imobiliară Craiova

A. Partea I. Descrierea imobilului

TEREN Extravilan

Adresa: Jud. Dolj, T 99, P 34

Nr. Crt	Nr cadastral Nr. topografic	Suprafața* (mp)	Observații / Referințe
A1		8.000	Sector cadastral:44 Teren neimprejmuit;

B. Partea II. Proprietari și acte

Inscrieri privitoare la dreptul de proprietate și alte drepturi reale	Referințe
0 / 18/02/2022	
Act Administrativ nr. TDP:1442-60682, din 26/09/1995 emis de COMISIA JUDETEANA DOLJ;	
B1	A1
Intabulare, drept de PROPRIETATE, dobandit prin Reconstituire, cota actuala 1/1, cota initiala 1/1 1) PISICA TRAIAN, LIPSA CNP	

C. Partea III. SARCINI .

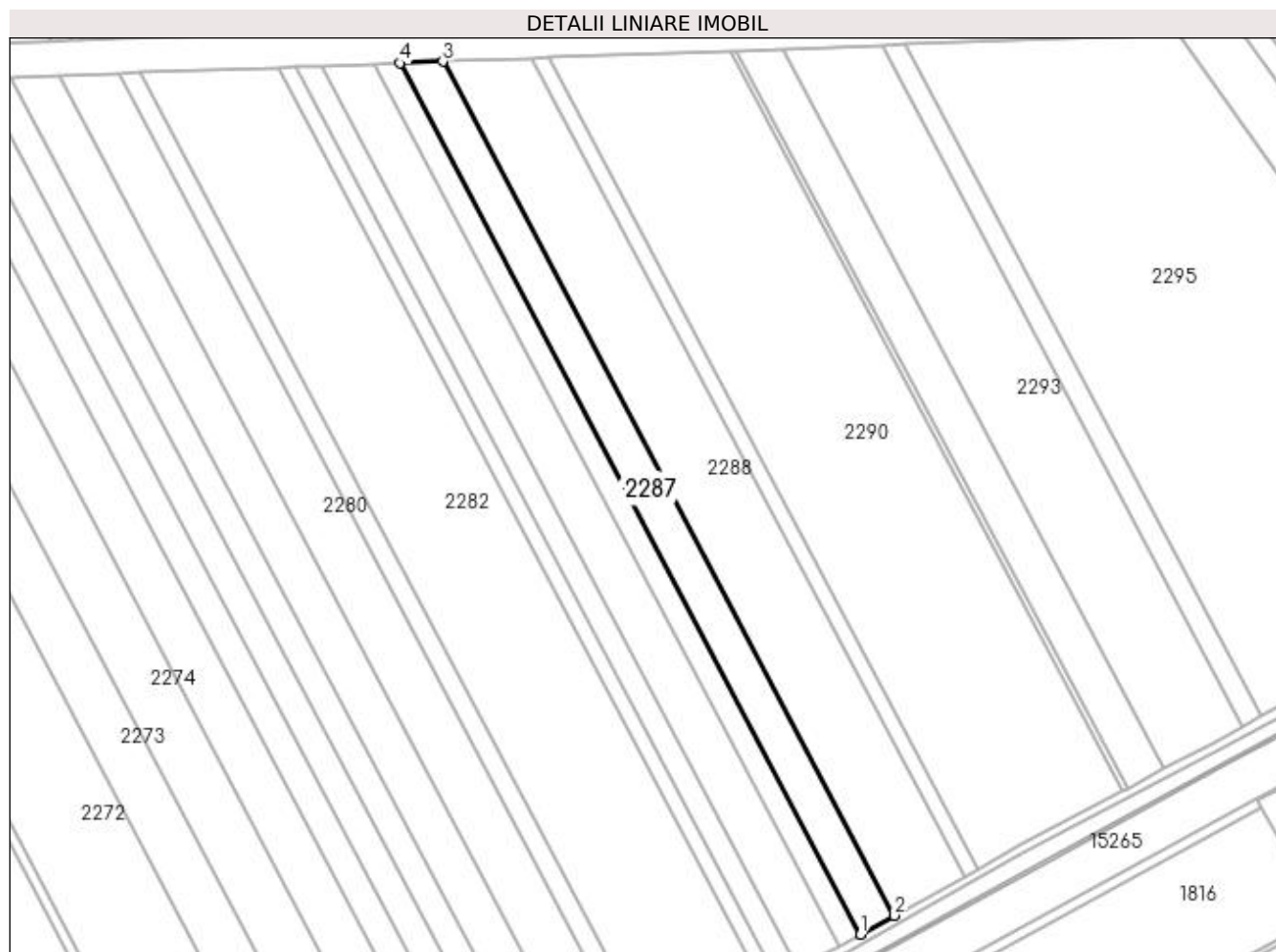
Inscrieri privind dezmembramintele dreptului de proprietate, drepturi reale de garanție și sarcini	Referințe
NU SUNT	

Anexa Nr. 1 La Partea I

Teren

Nr cadastral	Suprafața (mp)*	Observații / Referințe
	8.000	

* Suprafața este determinată în planul de proiecție Stereo 70.



Date referitoare la teren

Crt	Categorie folosință	Intra vilan	Suprafața (mp)	Tarla	Parcelă	Nr. topo	Observații / Referințe
1	arabil	NU	8.000	99	34	-	

Lungime Segmente

1) Valorile lungimilor segmentelor sunt obținute din proiecție în plan.

Punct început	X / Y	Punct sfârșit	X / Y	Lungime segment (** (m)
1	353.677,849 282.933,77	2	353.693,417 282.942,46	17.829
2	353.693,417 282.942,46	3	353.485,57 283.335,194	444.343
3	353.485,57 283.335,194	4	353.465,797 283.334,451	19.787
4	353.465,797 283.334,451	1	353.677,849 282.933,77	453.334

**** Lungimile segmentelor sunt determinate în planul de proiecție Stereo 70 și sunt rotunjite la 1 milimetru.**

***** Distanța dintre puncte este formată din segmente cumulate ce sunt mai mici decât valoarea 1 milimetru.**

**DATE DESPRE IMOBILUL NR. 2288**

Oficiul de Cadastru și Publicitate Imobiliară DOLJ
Biroul de Cadastru și Publicitate Imobiliară Craiova

A. Partea I. Descrierea imobilului

TEREN Extravilan

Adresa: Jud. Dolj, T 99, P 33, 30

Nr. Crt	Nr cadastral Nr. topografic	Suprafața* (mp)	Observații / Referințe
A1	31474	16.000	Sector cadastral:44 Teren neimprejmuit;

B. Partea II. Proprietari și acte

Inscrieri privitoare la dreptul de proprietate și alte drepturi reale		Referințe
148239 / 02/12/2015		
Hotarare Judecatoreasca nr. SC:2324, din 14/12/2007 emis de JUDECATORIA CALAFAT (dosar nr 2707/201/2007 , act administrativ nr. 4182/04-11-2015 emis de PRIMARIA COMUNEI MAGLAVIT; sentinta civila nr 842/20-05-2011 emis de JUDECATORIA CALAFAT dosar nr 1476/201/2011;);		
B1	Intabulare, drept de PROPRIETATE, dobandit prin Hotarare Judecatoreasca, cota actuala 1/1, cota initiala 1/1 1) MARINESCU CAIZER	A1

C. Partea III. SARCINI .

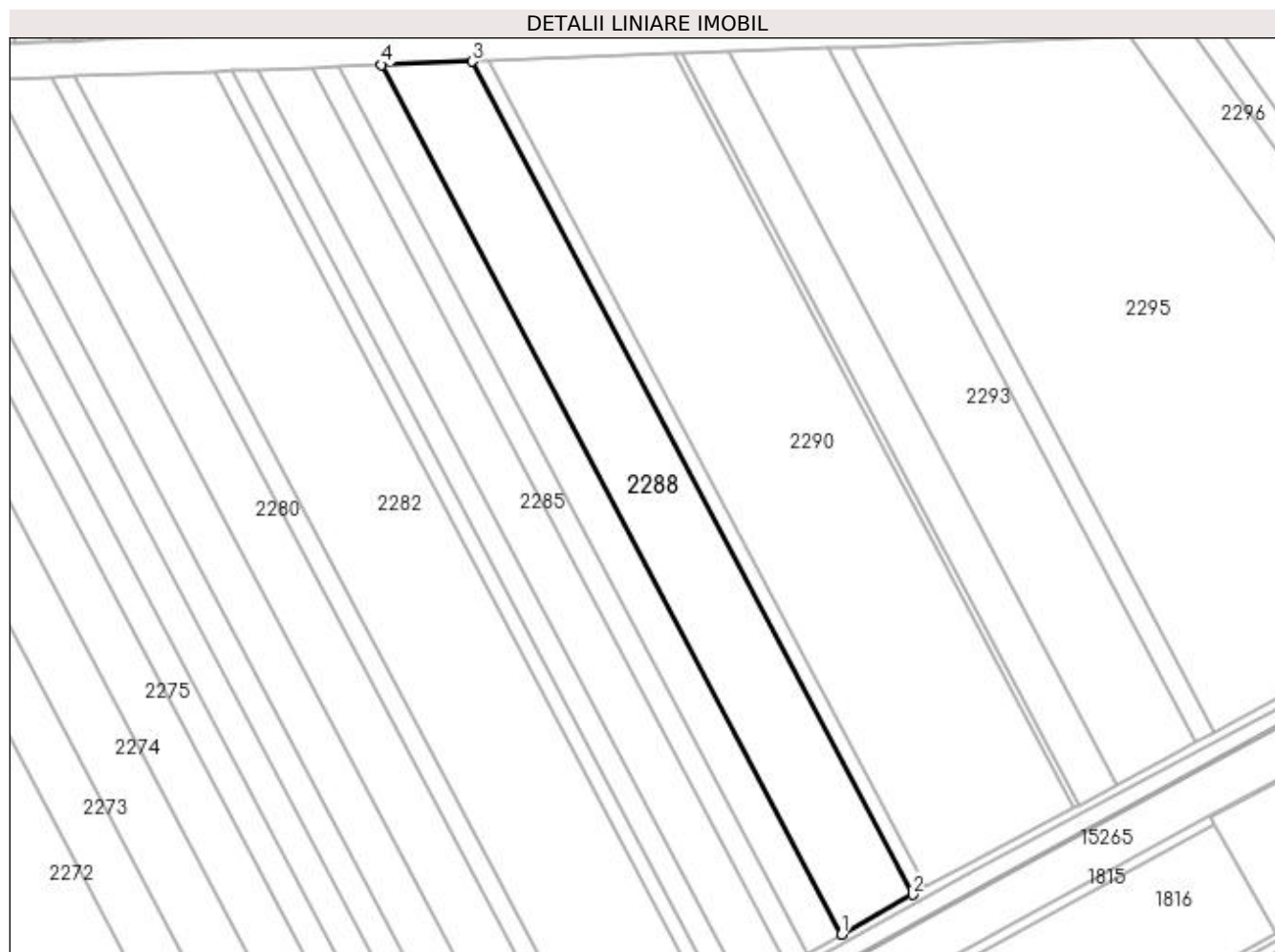
Inscrieri privind dezmembramintele dreptului de proprietate, drepturi reale de garanție și sarcini	Referințe
NU SUNT	

Anexa Nr. 1 La Partea I

Teren

Nr cadastral	Suprafața (mp)*	Observații / Referințe
31474	16.000	

* Suprafața este determinată în planul de proiecție Stereo 70.



Date referitoare la teren

Crt	Categorie folosință	Intra vilan	Suprafața (mp)	Tarla	Parcelă	Nr. topo	Observații / Referințe
1	arabil	NU	2.200	99	33	-	
2	arabil	NU	13.800	99	30	-	

Lungime Segmente

1) Valorile lungimilor segmentelor sunt obținute din proiecție în plan.

Punct început	X / Y	Punct sfârșit	X / Y	Lungime segment (** (m)
1	353.693,417 282.942,46	2	353.725,537 282.960,388	36.785
2	353.725,537 282.960,388	3	353.526,369 283.336,725	425.79
3	353.526,369 283.336,725	4	353.485,57 283.335,194	40.828
4	353.485,57 283.335,194	1	353.693,417 282.942,46	444.343

**** Lungimile segmentelor sunt determinate în planul de proiecție Stereo 70 și sunt rotunjite la 1 milimetru.**

***** Distanța dintre puncte este formată din segmente cumulate ce sunt mai mici decât valoarea 1 milimetru.**

**DATE DESPRE IMOBILUL NR. 2289**

Oficiul de Cadastru și Publicitate Imobiliară DOLJ
Biroul de Cadastru și Publicitate Imobiliară Craiova

A. Partea I. Descrierea imobilului

TEREN Extravilan

Adresa: Jud. Dolj, T 99, P 32

Nr. Crt	Nr cadastral Nr. topografic	Suprafața* (mp)	Observații / Referințe
A1		3.000	Sector cadastral:44 Teren neimprejmuit;

B. Partea II. Proprietari și acte

Inscrieri privitoare la dreptul de proprietate și alte drepturi reale	Referințe
0 / 18/02/2022	
Act Administrativ nr. TDP:404-48412, din 12/01/1994 emis de COMISIA JUDETEANA DOLJ;	
B1	A1
Intabulare, drept de PROPRIETATE, dobandit prin Reconstituire, cota actuala 1/1, cota initiala 1/1 1) UNTARU OPRITA, LIPSA CNP	

C. Partea III. SARCINI .

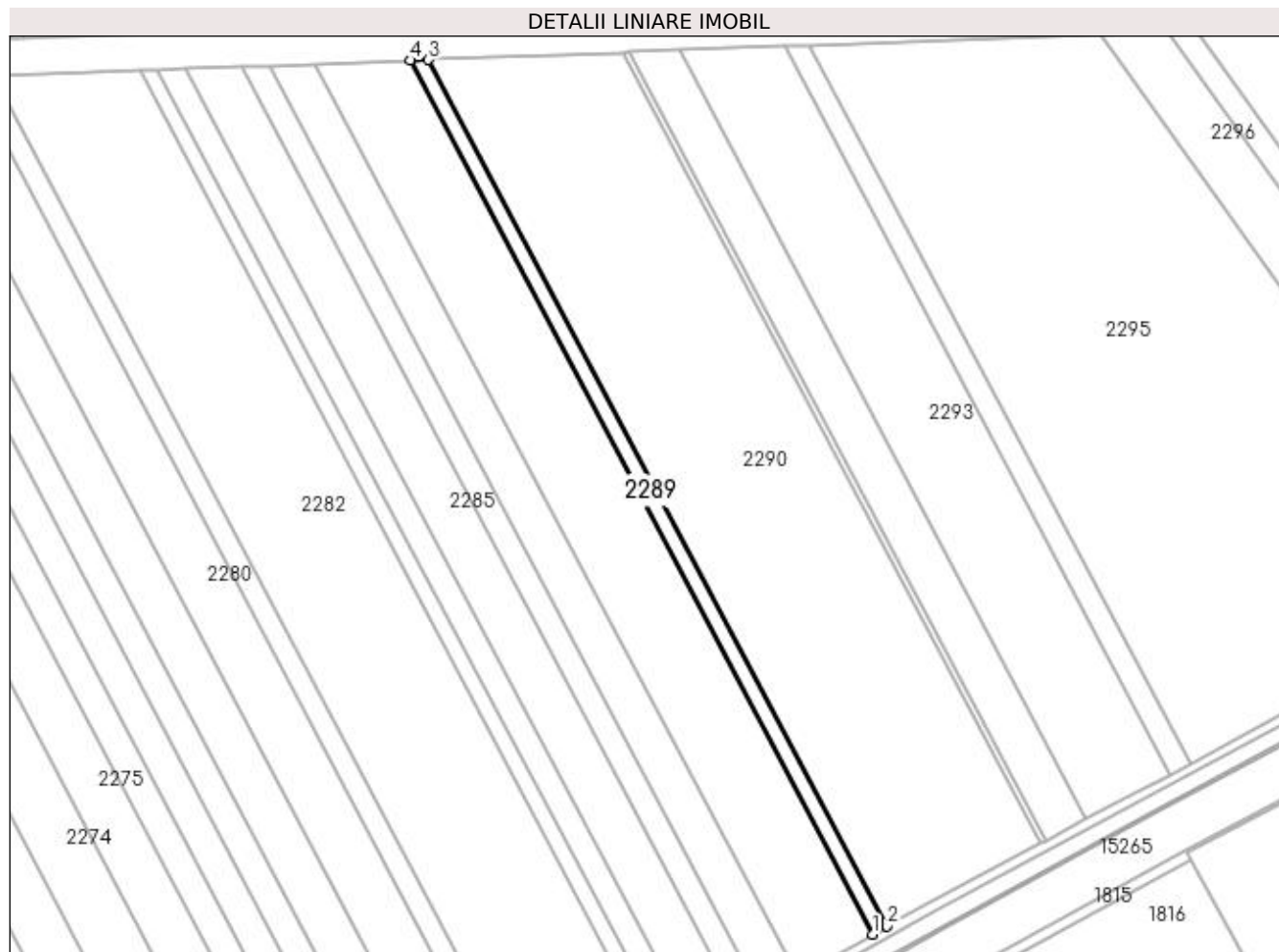
Inscrieri privind dezmembramintele dreptului de proprietate, drepturi reale de garanție și sarcini	Referințe
NU SUNT	

Anexa Nr. 1 La Partea I

Teren

Nr cadastral	Suprafața (mp)*	Observații / Referințe
	3.000	

* Suprafața este determinată în planul de proiecție Stereo 70.



Date referitoare la teren

Crt	Categorie folosință	Intra vilan	Suprafața (mp)	Tarla	Parcelă	Nr. topo	Observații / Referințe
1	arabil	NU	3.000	99	32	-	

Lungime Segmente

1) Valorile lungimilor segmentelor sunt obținute din proiecție în plan.

Punct început	X / Y	Punct sfârșit	X / Y	Lungime segment (** (m)
1	353.725,537 282.960,388	2	353.731,717 282.963,838	7.078
2	353.731,717 282.963,838	3	353.534,218 283.337,02	422.221
3	353.534,218 283.337,02	4	353.526,369 283.336,725	7.855
4	353.526,369 283.336,725	1	353.725,537 282.960,388	425.79

**** Lungimile segmentelor sunt determinate în planul de proiecție Stereo 70 și sunt rotunjite la 1 milimetru.**

***** Distanța dintre puncte este formată din segmente cumulate ce sunt mai mici decât valoarea 1 milimetru.**

**DATE DESPRE IMOBILUL NR. 2290**

Oficiul de Cadastru și Publicitate Imobiliară DOLJ
Biroul de Cadastru și Publicitate Imobiliară Craiova

A. Partea I. Descrierea imobilului

TEREN Extravilan

Adresa: Jud. Dolj, T 99, P 29, 28, 27, 26

Nr. Crt	Nr cadastral Nr. topografic	Suprafața* (mp)	Observații / Referințe
A1	31459	30.400	Sector cadastral:44 Teren neimpregmuit;

B. Partea II. Proprietari și acte

Inscrieri privitoare la dreptul de proprietate și alte drepturi reale		Referințe
148237 / 02/12/2015		
Hotarare Judecatoreasca nr. SC:406, din 16/03/2011 emis de JUDECATORIA CALAFAT (hotarare judecatoreasca nr. 2322/14-12-2007 emis de JUDECATORIA CALAFAT; hotarare judecatoreasca nr. 119/05-02-2008 emis de JUDECATORIA CALAFAT; hotarare judecatoreasca nr. 2323/14-02-2007 emis de JUDECATORIA CALAFAT; hotarare judecatoreasca nr. 1040/15-05-2014 emis de JUDECATORIA CALAFAT;);		
B1	Intabulare, drept de PROPRIETATE, dobandit prin Hotarare Judecatoreasca, cota actuala 1/1, cota initiala 1/1 1) MARINESCU CAIZER	A1

C. Partea III. SARCINI .

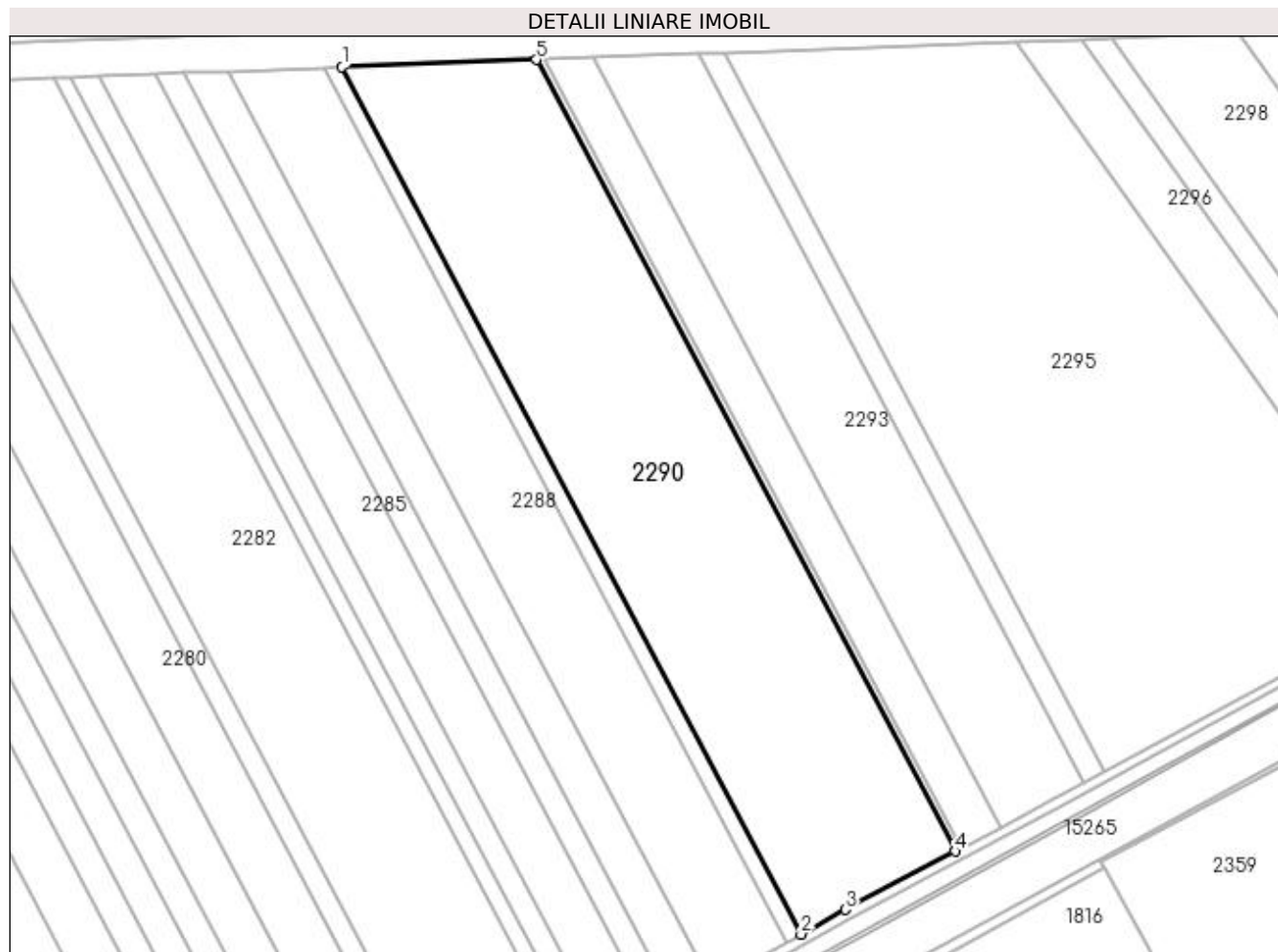
Inscrieri privind dezmembramintele dreptului de proprietate, drepturi reale de garanție și sarcini	Referințe
NU SUNT	

Anexa Nr. 1 La Partea I

Teren

Nr cadastral	Suprafața (mp)*	Observații / Referințe
31459	30.400	

* Suprafața este determinată în planul de proiecție Stereo 70.



Date referitoare la teren

Crt	Categorie folosință	Intra vilan	Suprafața (mp)	Tarla	Parcelă	Nr. topo	Observații / Referințe
1	arabil	NU	10.000	99	29	-	
2	arabil	NU	9.500	99	28	-	
3	arabil	NU	3.400	99	27	-	
4	arabil	NU	7.500	99	26	-	

Lungime Segmente

1) Valorile lungimilor segmentelor sunt obținute din proiecție în plan.

Punct început	X / Y	Punct sfârșit	X / Y	Lungime segment (** (m)
1	353.534,218 283.337,02	2	353.731,717 282.963,838	422.221
2	353.731,717 282.963,838	3	353.750,777 282.974,477	21.828
3	353.750,777 282.974,477	4	353.798,021 282.999,573	53.496

Punct început	X / Y	Punct sfârșit	X / Y	Lungime segment (** (m)
4	353.798,021 282.999,573	5	353.617,774 283.340,157	385.339
5	353.617,774 283.340,157	1	353.534,218 283.337,02	83.615

** Lungimile segmentelor sunt determinate în planul de proiecție Stereo 70 și sunt rotunjite la 1 milimetru.

*** Distanța dintre puncte este formată din segmente cumulate ce sunt mai mici decât valoarea 1 milimetru.

**DATE DESPRE IMOBILUL NR. 2291**

Oficiul de Cadastru și Publicitate Imobiliară DOLJ
Biroul de Cadastru și Publicitate Imobiliară Craiova

A. Partea I. Descrierea imobilului

TEREN Extravilan

Adresa: Jud. Dolj, T 99, P 25

Nr. Crt	Nr cadastral Nr. topografic	Suprafața* (mp)	Observații / Referințe
A1		1.100	Sector cadastral:44 Teren neimprejmuit;

B. Partea II. Proprietari și acte

Inscrieri privitoare la dreptul de proprietate și alte drepturi reale		Referințe
0 / 18/02/2022		
Act Administrativ nr. TDP:368-60439, din 11/01/1994 emis de COMISIA JUDETEANA DOLJ (CERTIF. DE DECES: DB149432/01.03.1998;);		
B1	Intabulare, drept de PROPRIETATE, dobandit prin Reconstituire, cota actuala 1/1, cota initiala 1/1 1) NEAGOE ELENA , DECEDAT, LIPSA CNP DEFUNCT:Da	A1

C. Partea III. SARCINI .

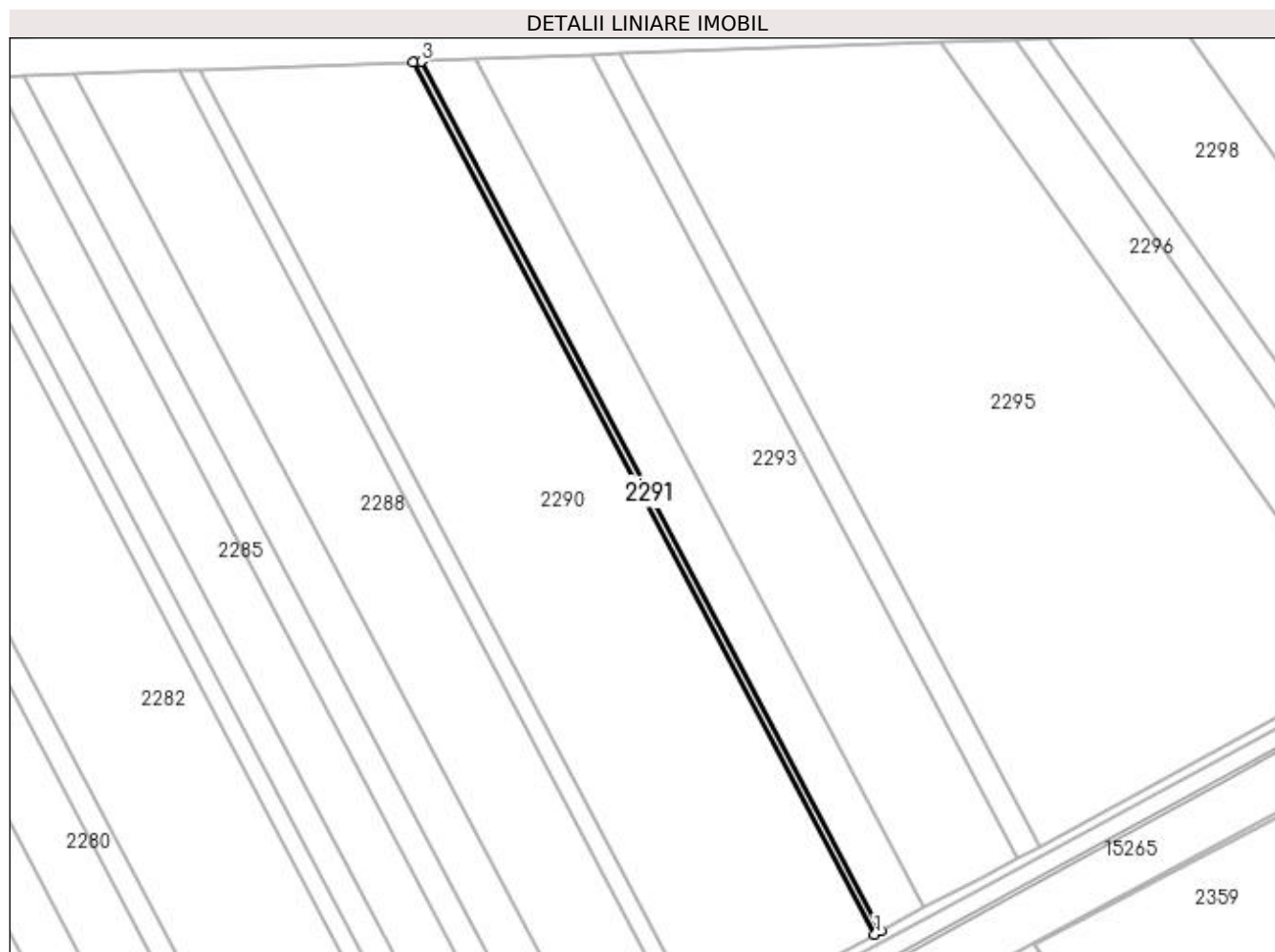
Inscrieri privind dezmembramintele dreptului de proprietate, drepturi reale de garanție și sarcini	Referințe
NU SUNT	

Anexa Nr. 1 La Partea I

Teren

Nr cadastral	Suprafața (mp)*	Observații / Referințe
	1.100	

* Suprafața este determinată în planul de proiecție Stereo 70.



Date referitoare la teren

Crt	Categorie folosință	Intra vilan	Suprafața (mp)	Tarla	Parcelă	Nr. topo	Observații / Referințe
1	arabil	NU	1.100	99	25	-	

Lungime Segmente

1) Valorile lungimilor segmentelor sunt obținute din proiecție în plan.

Punct început	X / Y	Punct sfârșit	X / Y	Lungime segment (** (m)
1	353.798,021 282.999,573	2	353.800,546 283.000,914	2.859
2	353.800,546 283.000,914	3	353.620,946 283.340,276	383.957
3	353.620,946 283.340,276	4	353.617,774 283.340,157	3.174
4	353.617,774 283.340,157	1	353.798,021 282.999,573	385.339

**** Lungimile segmentelor sunt determinate în planul de proiecție Stereo 70 și sunt rotunjite la 1 milimetru.**

***** Distanța dintre puncte este formată din segmente cumulate ce sunt mai mici decât valoarea 1 milimetru.**

**DATE DESPRE IMOBILUL NR. 2292**

Oficiul de Cadastru și Publicitate Imobiliară DOLJ
Biroul de Cadastru și Publicitate Imobiliară Craiova

A. Partea I. Descrierea imobilului

TEREN Extravilan

Nr. CF vechi:356
Nr. cadastral vechi:499

Adresa: Jud. Dolj, T 99, P 24

Nr. Crt	Nr cadastral Nr. topografic	Suprafata* (mp)	Observatii / Referinte
A1	30465	Din acte: 7.400 Masurata: 7.272	Sector cadastral:44 Teren neimprejmuit;

B. Partea II. Proprietari și acte

Inscrieri privitoare la dreptul de proprietate și alte drepturi reale		Referințe
46252 / 30/07/2007		
Act Notarial nr. CVC:872, din 01/01/2007 emis de NP GABRIELA GIURCAN;		
B1	Intabulare, drept de PROPRIETATE, dobandit prin Conventie, cota actuala 1/1, cota initiala 1/1 1) UYSAL FLORINA NARCISA, LIPSA CNP	A1

C. Partea III. SARCINI .

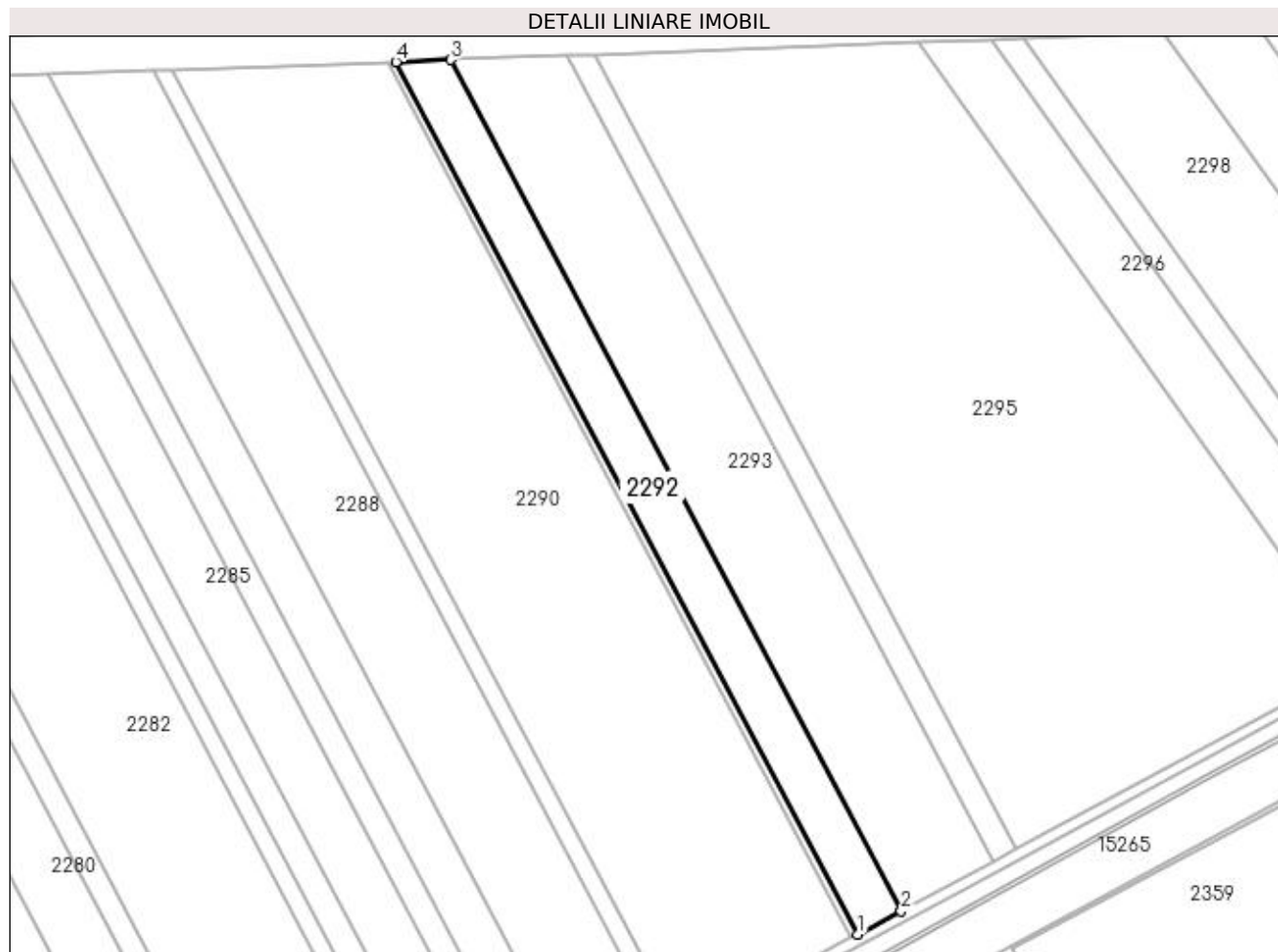
Inscrieri privind dezmembramintele dreptului de proprietate, drepturi reale de garanție și sarcini	Referințe
NU SUNT	

Anexa Nr. 1 La Partea I

Teren

Nr cadastral	Suprafața (mp)*	Observații / Referințe
30465	Din acte: 7.400 Masurata: 7.272	

* Suprafața este determinată în planul de proiecție Stereo 70.



Date referitoare la teren

Crt	Categorie folosință	Intra vilan	Suprafața (mp)	Tarla	Parcelă	Nr. topo	Observații / Referințe
1	arabil	NU	7.272	99	24	-	

Lungime Segmente

1) Valorile lungimilor segmentelor sunt obținute din proiecție în plan.

Punct început	X / Y	Punct sfârșit	X / Y	Lungime segment (** (m)
1	353.800,546 283.000,914	2	353.817,477 283.009,908	19.172
2	353.817,477 283.009,908	3	353.642,214 283.341,074	374.684
3	353.642,214 283.341,074	4	353.620,946 283.340,276	21.283
4	353.620,946 283.340,276	1	353.800,546 283.000,914	383.957

**** Lungimile segmentelor sunt determinate în planul de proiecție Stereo 70 și sunt rotunjite la 1 milimetru.**

***** Distanța dintre puncte este formată din segmente cumulate ce sunt mai mici decât valoarea 1 milimetru.**

**DATE DESPRE IMOBILUL NR. 2293**

Oficiul de Cadastru și Publicitate Imobiliară DOLJ
Biroul de Cadastru și Publicitate Imobiliară Craiova

A. Partea I. Descrierea imobilului

TEREN Extravilan

Adresa: Jud. Dolj, T 99, P 20

Nr. Crt	Nr cadastral Nr. topografic	Suprafața* (mp)	Observații / Referințe
A1	31476	14.900	Sector cadastral:44 Teren neimprejmuit;

B. Partea II. Proprietari și acte

Inscrieri privitoare la dreptul de proprietate și alte drepturi reale	Referințe
148230 / 02/12/2015	
Hotarare Judecatoreasca nr. SC:695, din 09/04/2008 emis de JUDECATORIA CALAFAT;	
B1	Intabulare, drept de PROPRIETATE, dobandit prin Hotarare Judecatoreasca, cota actuala 1/1, cota initiala 1/1 1) MARINESCU CAIZER
	A1

C. Partea III. SARCINI .

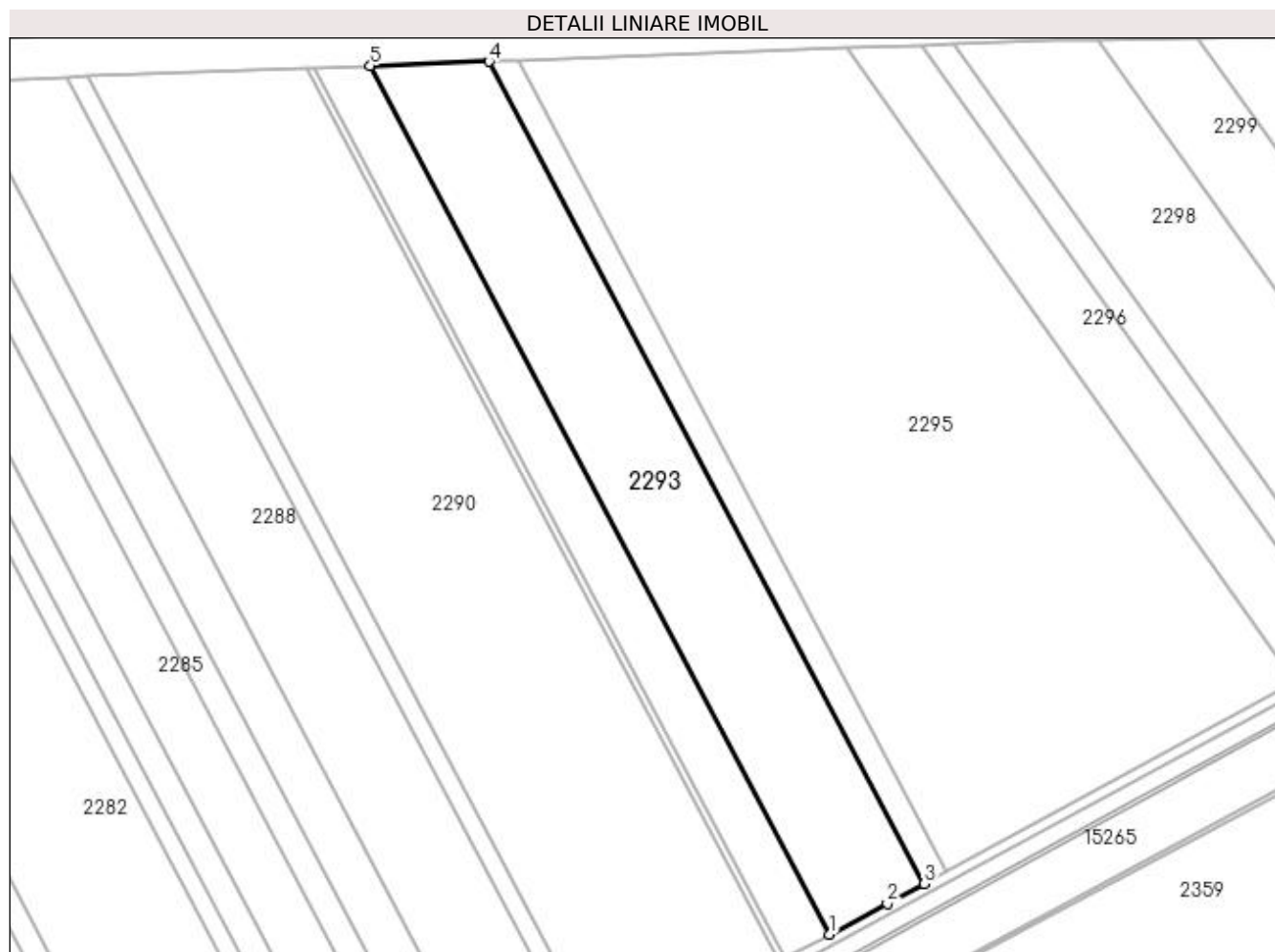
Inscrieri privind dezmembramintele dreptului de proprietate, drepturi reale de garanție și sarcini	Referințe
NU SUNT	

Anexa Nr. 1 La Partea I

Teren

Nr cadastral	Suprafața (mp)*	Observații / Referințe
31476	14.900	

* Suprafața este determinată în planul de proiecție Stereo 70.



Date referitoare la teren

Crt	Categorie folosință	Intra vilan	Suprafața (mp)	Tarla	Parcelă	Nr. topo	Observații / Referințe
1	arabil	NU	14.900	99	20	-	

Lungime Segmente

1) Valorile lungimilor segmentelor sunt obținute din proiecție în plan.

Punct început	X / Y	Punct sfârșit	X / Y	Lungime segment (** (m)
1	353.817,477 283.009,908	2	353.839,48 283.021,596	24.915
2	353.839,48 283.021,596	3	353.853,479 283.029,205	15.933
3	353.853,479 283.029,205	4	353.687,528 283.342,775	354.776
4	353.687,528 283.342,775	5	353.642,214 283.341,074	45.346
5	353.642,214 283.341,074	1	353.817,477 283.009,908	374.684

**** Lungimile segmentelor sunt determinate în planul de proiecție Stereo 70 și sunt rotunjite la 1 milimetru.**

***** Distanța dintre puncte este formată din segmente cumulate ce sunt mai mici decât valoarea 1 milimetru.**

**DATE DESPRE IMOBILUL NR. 2294**

Oficiul de Cadastru și Publicitate Imobiliară DOLJ
Biroul de Cadastru și Publicitate Imobiliară Craiova

A. Partea I. Descrierea imobilului

TEREN Extravilan

Adresa: Jud. Dolj, T 99, P 18

Nr. Crt	Nr cadastral Nr. topografic	Suprafața* (mp)	Observații / Referințe
A1		3.500	Sector cadastral:44 Teren neimprejmuit;

B. Partea II. Proprietari și acte

Inscrieri privitoare la dreptul de proprietate și alte drepturi reale	Referințe
0 / 18/02/2022	
Act Administrativ nr. TDP:1488-60682, din 26/09/1995 emis de COMISIA JUDETEANA DOLJ;	
B1	A1
Intabulare, drept de PROPRIETATE, dobândit prin Reconstituire, cota actuala 1/1, cota initiala 1/1 1) VLASTON GEORGETA, LIPSA CNP	

C. Partea III. SARCINI .

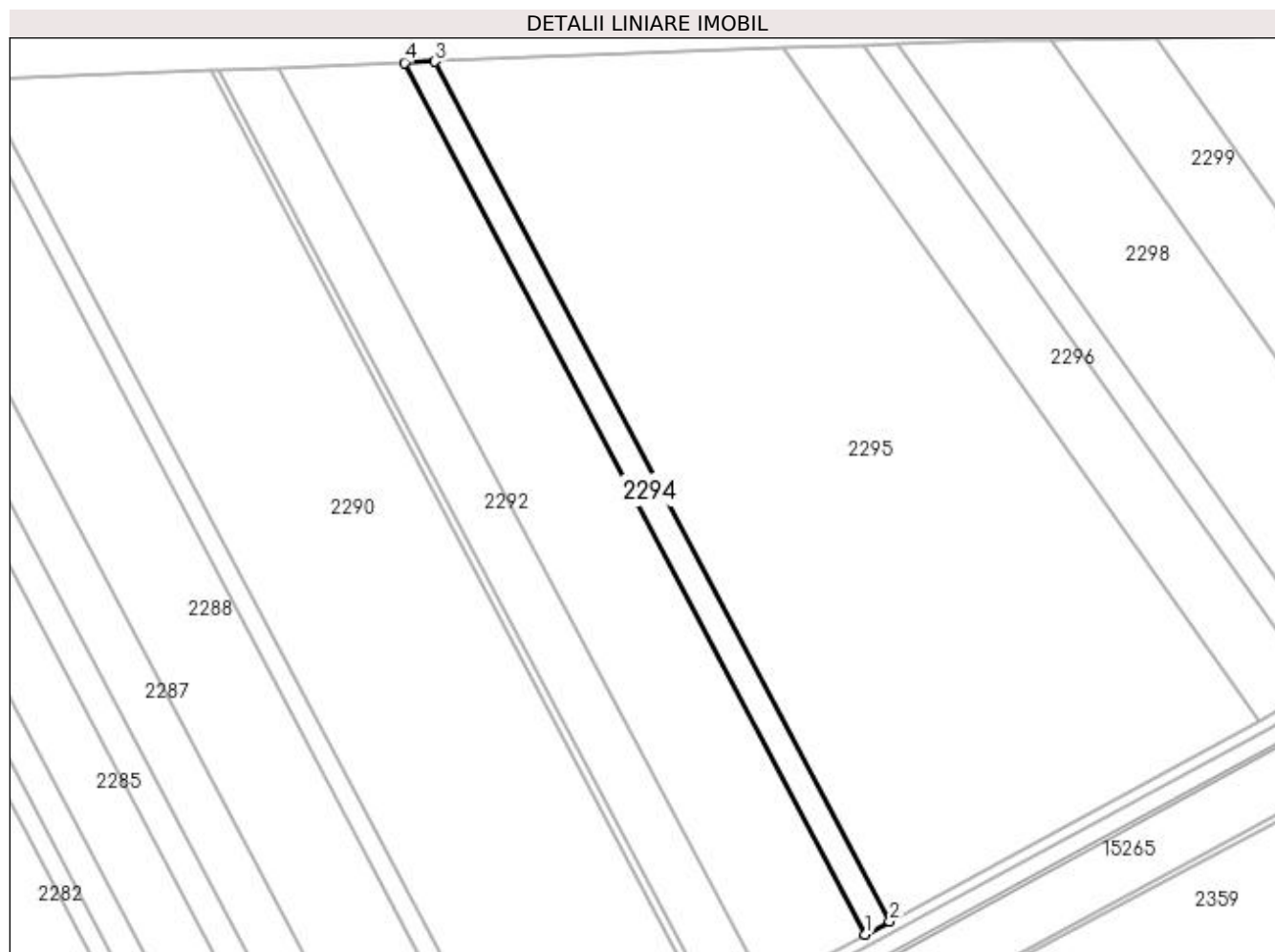
Inscrieri privind dezmembramintele dreptului de proprietate, drepturi reale de garanție și sarcini	Referințe
NU SUNT	

Anexa Nr. 1 La Partea I

Teren

Nr cadastral	Suprafața (mp)*	Observații / Referințe
	3.500	

* Suprafața este determinată în planul de proiecție Stereo 70.



Date referitoare la teren

Crt	Categorie folosință	Intra vilan	Suprafața (mp)	Tarla	Parcelă	Nr. topo	Observații / Referințe
1	arabil	NU	3.500	99	18	-	

Lungime Segmente

1) Valorile lungimilor segmentelor sunt obținute din proiecție în plan.

Punct început	X / Y	Punct sfârșit	X / Y	Lungime segment (** (m)
1	353.853,479 283.029,205	2	353.862,207 283.033,949	9.934
2	353.862,207 283.033,949	3	353.698,548 283.343,189	349.877
3	353.698,548 283.343,189	4	353.687,528 283.342,775	11.028
4	353.687,528 283.342,775	1	353.853,479 283.029,205	354.776

**** Lungimile segmentelor sunt determinate în planul de proiecție Stereo 70 și sunt rotunjite la 1 milimetru.**

***** Distanța dintre puncte este formată din segmente cumulate ce sunt mai mici decât valoarea 1 milimetru.**

**DATE DESPRE IMOBILUL NR. 2295**

Oficiul de Cadastru și Publicitate Imobiliară DOLJ
Biroul de Cadastru și Publicitate Imobiliară Craiova

A. Partea I. Descrierea imobilului

TEREN Extravilan

Adresa: Jud. Dolj, T 99, P 16, 15, 14, 13, 12, 11, 10

Nr. Crt	Nr cadastral Nr. topografic	Suprafața* (mp)	Observații / Referințe
A1	31608	42.000	Sector cadastral:44 Teren neimprejmut;

B. Partea II. Proprietari și acte

Inscrieri privitoare la dreptul de proprietate și alte drepturi reale	Referințe
33717 / 09/03/2016	
Hotarare Judecatoreasca nr. SC:659, din 05/05/2010 emis de JUDECATORIA CALAFAT (hotarare judecatoreasca nr. 120/05-02-2008 emis de JUDECATORIA CALAFAT; hotarare judecatoreasca nr. 601/26-04-2010 emis de JUDECATORIA CALAFAT; hotarare judecatoreasca nr. 623/27-04-2010 emis de JUDECATORIA CALAFAT; hotarare judecatoreasca nr. 748/15-04-2008 emis de JUDECATORIA CALAFAT; hotarare judecatoreasca nr. 978/01-07-2010 emis de JUDECATORIA CALAFAT; hotarare judecatoreasca nr. 698/15-05-2010 emis de JUDECATORIA CALAFAT;);	
B1	Intabulare, drept de PROPRIETATE, dobandit prin Hotarare Judecatoreasca, cota actuala 1/1, cota initiala 1/1 1) MARINESCU CAIZER
	A1

C. Partea III. SARCINI .

Inscrieri privind dezmembramintele dreptului de proprietate, drepturi reale de garanție și sarcini	Referințe
NU SUNT	

Anexa Nr. 1 La Partea I

Teren

Nr cadastral	Suprafața (mp)*	Observații / Referințe
31608	42.000	

* Suprafața este determinată în planul de proiecție Stereo 70.



Date referitoare la teren

Crt	Categorie folosință	Intra vilan	Suprafața (mp)	Tarla	Parcelă	Nr. topo	Observații / Referințe
1	arabil	NU	5.800	99	16	-	
2	arabil	NU	4.000	99	15	-	
3	arabil	NU	13.900	99	14	-	
4	arabil	NU	3.500	99	13	-	
5	arabil	NU	9.400	99	12	-	
6	arabil	NU	3.500	99	11	-	
7	arabil	NU	1.900	99	10	-	

Lungime Segmente

1) Valorile lungimilor segmentelor sunt obținute din proiecție în plan.

Punct început	X / Y	Punct sfârșit	X / Y	Lungime segment (** (m)
1	353.823,986 283.347,898	2	353.698,548 283.343,189	125.526

Punct început	X / Y	Punct sfârșit	X / Y	Lungime segment (** (m)
2	353.698,548 283.343,189	3	353.862,207 283.033,949	349.877
3	353.862,207 283.033,949	4	353.994,97 283.106,111	151.107
4	353.994,97 283.106,111	1	353.823,986 283.347,898	296.136

** Lungimile segmentelor sunt determinate în planul de proiecție Stereo 70 și sunt rotunjite la 1 milimetru.

*** Distanța dintre puncte este formată din segmente cumulate ce sunt mai mici decât valoarea 1 milimetru.

**DATE DESPRE IMOBILUL NR. 2296**

Oficiul de Cadastru și Publicitate Imobiliară DOLJ
Biroul de Cadastru și Publicitate Imobiliară Craiova

A. Partea I. Descrierea imobilului

TEREN Extravilan

Adresa: Jud. Dolj, T 99, P 8, 7

Nr. Crt	Nr cadastral Nr. topografic	Suprafața* (mp)	Observații / Referințe
A1	31441	7.000	Sector cadastral:44 Teren neimprejmuit;

B. Partea II. Proprietari și acte

Inscrieri privitoare la dreptul de proprietate și alte drepturi reale	Referințe
148231 / 02/12/2015	
Hotarare Judecatoreasca nr. SC:658, din 05/05/2010 emis de JUDECATORIA CALAFAT (Dosar nr. 997/201/2010, sentinta civila nr. 106/2008- Dosar nr. 10/201/2008-Judecatoria Calafat;);	
B1	A1
Intabulare, drept de PROPRIETATE, dobandit prin Hotarare Judecatoreasca, cota actuala 1/1, cota initiala 1/1	
1) MARINESCU CAIZER	

C. Partea III. SARCINI .

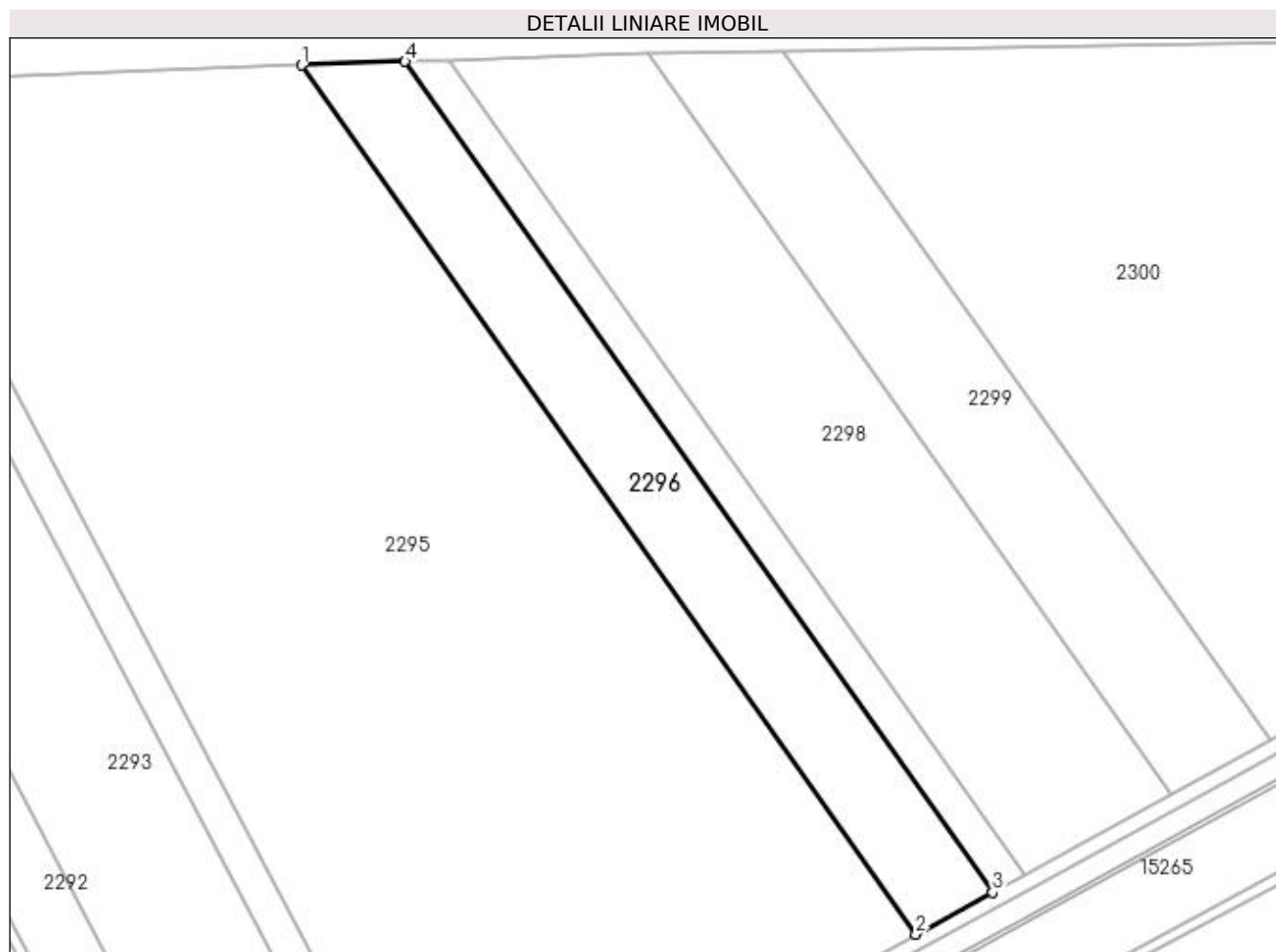
Inscrieri privind dezmembramintele dreptului de proprietate, drepturi reale de garanție și sarcini	Referințe
NU SUNT	

Anexa Nr. 1 La Partea I

Teren

Nr cadastral	Suprafața (mp)*	Observații / Referințe
31441	7.000	

* Suprafața este determinată în planul de proiecție Stereo 70.



Date referitoare la teren

Crt	Categorie folosință	Intra vilan	Suprafața (mp)	Tarla	Parcelă	Nr. topo	Observații / Referințe
1	arabil	NU	3.500	99	8	-	
2	arabil	NU	3.500	99	7	-	

Lungime Segmente

1) Valorile lungimilor segmentelor sunt obținute din proiecție în plan.

Punct început	X / Y	Punct sfârșit	X / Y	Lungime segment (** (m)
1	353.823,986 283.347,898	2	353.994,97 283.106,111	296.136
2	353.994,97 283.106,111	3	354.016,348 283.117,731	24.332
3	354.016,348 283.117,731	4	353.852,816 283.348,98	283.229
4	353.852,816 283.348,98	1	353.823,986 283.347,898	28.85

**** Lungimile segmentelor sunt determinate în planul de proiecție Stereo 70 și sunt rotunjite la 1 milimetru.**

***** Distanța dintre puncte este formată din segmente cumulate ce sunt mai mici decât valoarea 1 milimetru.**

**DATE DESPRE IMOBILUL NR. 2297**

Oficiul de Cadastru și Publicitate Imobiliară DOLJ
Biroul de Cadastru și Publicitate Imobiliară Craiova

A. Partea I. Descrierea imobilului

TEREN Extravilan

Adresa: Jud. Dolj, T 99, P 5

Nr. Crt	Nr cadastral Nr. topografic	Suprafața* (mp)	Observații / Referințe
A1		2.900	Sector cadastral:44 Teren neimprejmuit;

B. Partea II. Proprietari și acte

Inscrieri privitoare la dreptul de proprietate și alte drepturi reale		Referințe
0 / 18/02/2022		
Act Administrativ nr. TDP:736-58782, din 16/03/1994 emis de COMISIA JUDETEANA DOLJ (CERTIF. DE DECES: DP105530/08.05.2004;);		
B1	Intabulare, drept de PROPRIETATE, dobandit prin Reconstituire, cota actuala 1/1, cota initiala 1/1 1) IGNAT MARIA , DECEDAT DEFUNCT:Da	A1

C. Partea III. SARCINI .

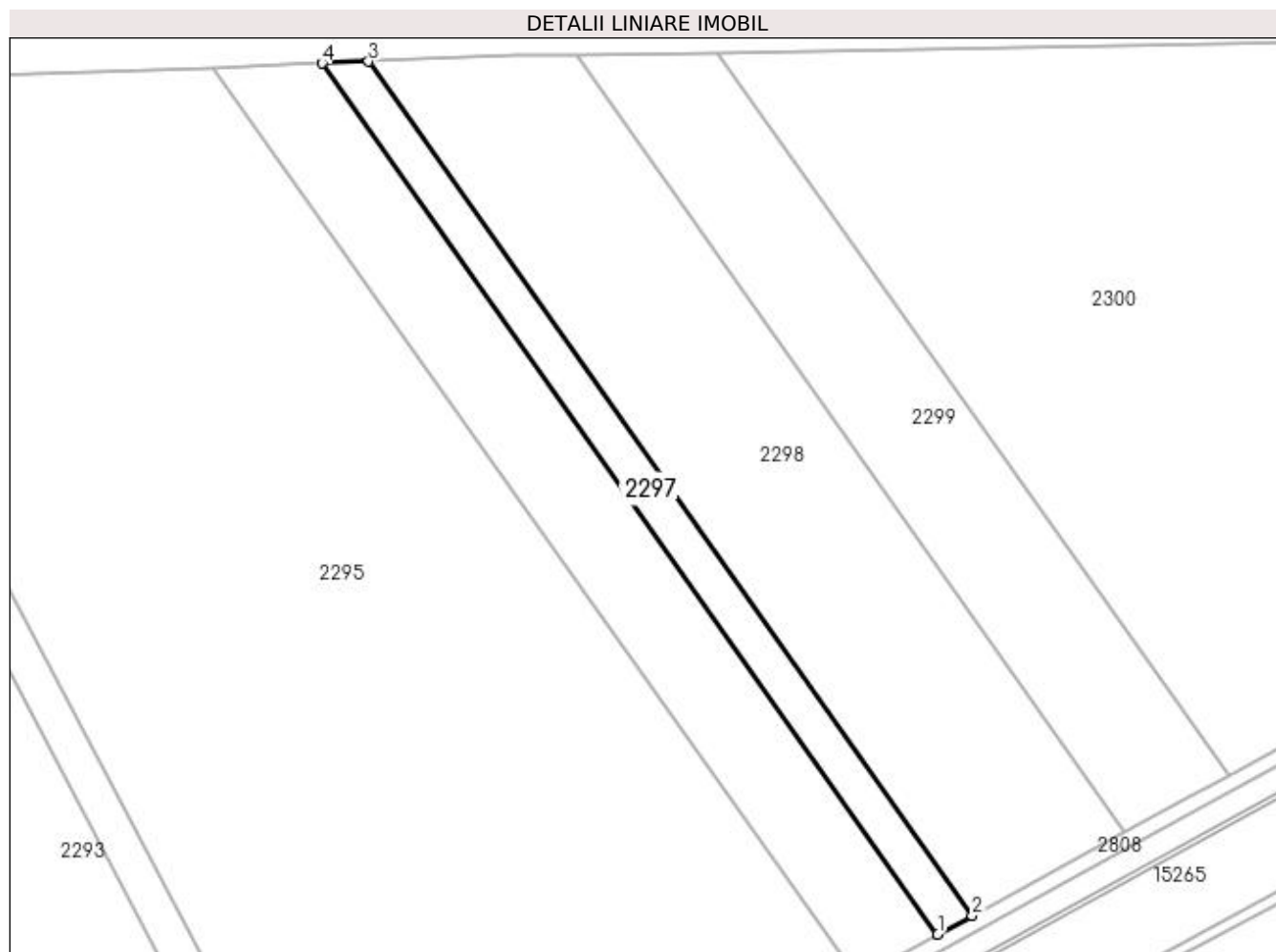
Inscrieri privind dezmembramintele dreptului de proprietate, drepturi reale de garanție și sarcini	Referințe
NU SUNT	

Anexa Nr. 1 La Partea I

Teren

Nr cadastral	Suprafața (mp)*	Observații / Referințe
	2.900	

* Suprafața este determinată în planul de proiecție Stereo 70.



Date referitoare la teren

Crt	Categorie folosință	Intra vilan	Suprafața (mp)	Tarla	Parcelă	Nr. topo	Observații / Referințe
1	arabil	NU	2.900	99	5	-	

Lungime Segmente

1) Valorile lungimilor segmentelor sunt obținute din proiecție în plan.

Punct început	X / Y	Punct sfârșit	X / Y	Lungime segment (** (m)
1	354.016,348 283.117,731	2	354.025,496 283.122,703	10.412
2	354.025,496 283.122,703	3	353.865,153 283.349,443	277.707
3	353.865,153 283.349,443	4	353.852,816 283.348,98	12.346
4	353.852,816 283.348,98	1	354.016,348 283.117,731	283.229

**** Lungimile segmentelor sunt determinate în planul de proiecție Stereo 70 și sunt rotunjite la 1 milimetru.**

***** Distanța dintre puncte este formată din segmente cumulate ce sunt mai mici decât valoarea 1 milimetru.**

**DATE DESPRE IMOBILUL NR. 2298**

Oficiul de Cadastru și Publicitate Imobiliară DOLJ
Biroul de Cadastru și Publicitate Imobiliară Craiova

A. Partea I. Descrierea imobilului

TEREN Extravilan

Adresa: Jud. Dolj, T 99, P 4, 146

Nr. Crt	Nr cadastral Nr. topografic	Suprafața* (mp)	Observații / Referințe
A1	31451	12.200	Sector cadastral:44 Teren neimprejmuit;

B. Partea II. Proprietari și acte

Inscrieri privitoare la dreptul de proprietate și alte drepturi reale		Referințe
148232 / 02/12/2015		
Hotarare Judecatoreasca nr. SC:998, din 13/05/2008 emis de JUDECATORIA CALAFAT (doasr nr 963/201/2008, hotarare judecatoreasca nr. 600/26-04-2010 emis de JUDECATORIA CALAFAT dosar nr 993/201/2010;;)		
B1	Intabulare, drept de PROPRIETATE, dobandit prin Hotarare Judecatoreasca, cota actuala 1/1, cota initiala 1/1 1) MARINESCU CAIZER	A1

C. Partea III. SARCINI .

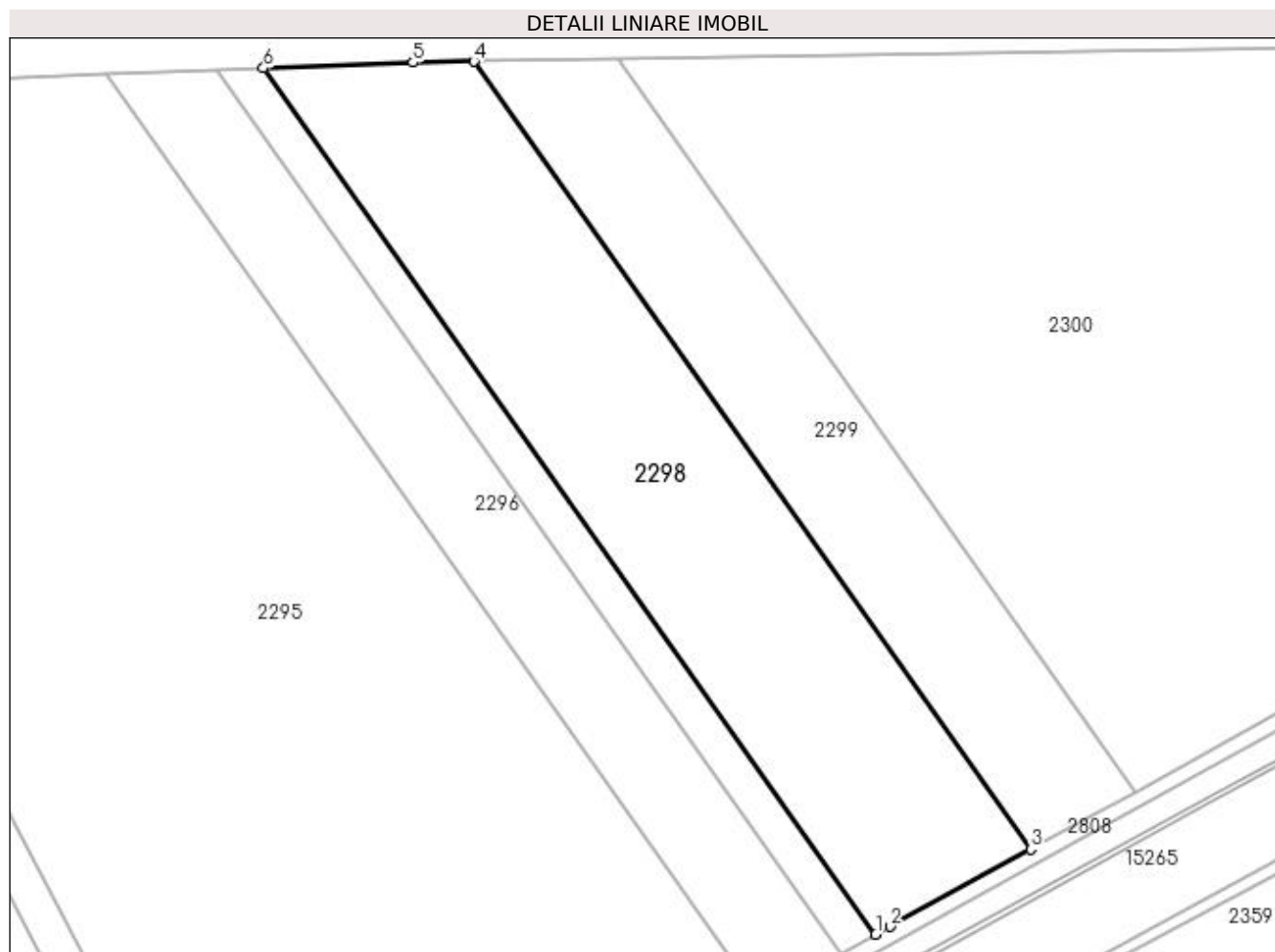
Inscrieri privind dezmembramintele dreptului de proprietate, drepturi reale de garanție și sarcini	Referințe
NU SUNT	

Anexa Nr. 1 La Partea I

Teren

Nr cadastral	Suprafața (mp)*	Observații / Referințe
31451	12.200	

* Suprafața este determinată în planul de proiecție Stereo 70.



Date referitoare la teren

Crt	Categorie folosință	Intra vilan	Suprafața (mp)	Tarla	Parcelă	Nr. topo	Observații / Referințe
1	arabil	NU	4.200	99	4	-	
2	arabil	NU	8.000	99	146	-	

Lungime Segmente

1) Valorile lungimilor segmentelor sunt obținute din proiecție în plan.

Punct început	X / Y	Punct sfârșit	X / Y	Lungime segment (** (m)
1	354.025,496 283.122,703	2	354.029,251 283.124,744	4.274
2	354.029,251 283.124,744	3	354.066,091 283.144,944	42.015
3	354.066,091 283.144,944	4	353.920,249 283.351,178	252.591
4	353.920,249 283.351,178	5	353.904,352 283.350,915	15.899

Punct început	X / Y	Punct sfârșit	X / Y	Lungime segment (** (m)
5	353.904,352 283.350,915	6	353.865,153 283.349,443	39.227
6	353.865,153 283.349,443	1	354.025,496 283.122,703	277.707

** Lungimile segmentelor sunt determinate în planul de proiecție Stereo 70 și sunt rotunjite la 1 milimetru.

*** Distanța dintre puncte este formată din segmente cumulate ce sunt mai mici decât valoarea 1 milimetru.

**DATE DESPRE IMOBILUL NR. 2299**

Oficiul de Cadastru și Publicitate Imobiliară DOLJ
Biroul de Cadastru și Publicitate Imobiliară Craiova

A. Partea I. Descrierea imobilului

TEREN Extravilan

Adresa: Jud. Dolj, T 99, P 5

Nr. Crt	Nr cadastral Nr. topografic	Suprafața* (mp)	Observații / Referințe
A1	33596	7.600	Sector cadastral:44 Teren neimprejmuit;

B. Partea II. Proprietari și acte

Inscrieri privitoare la dreptul de proprietate și alte drepturi reale	Referințe
181415 / 27/07/2021	
Act Notarial nr. CONTRACT DE INTRETINERE:1964, din 23/07/2021 emis de NP GHERGE ANCA COSTINA;	
B1	A1
Intabulare, drept de PROPRIETATE, dobandit prin Conventie, cota actuala 1/1, cota initiala 1/1	
1) PISICA CLAUDIU COSTEL	
2) PISICA VALERICA	

C. Partea III. SARCINI

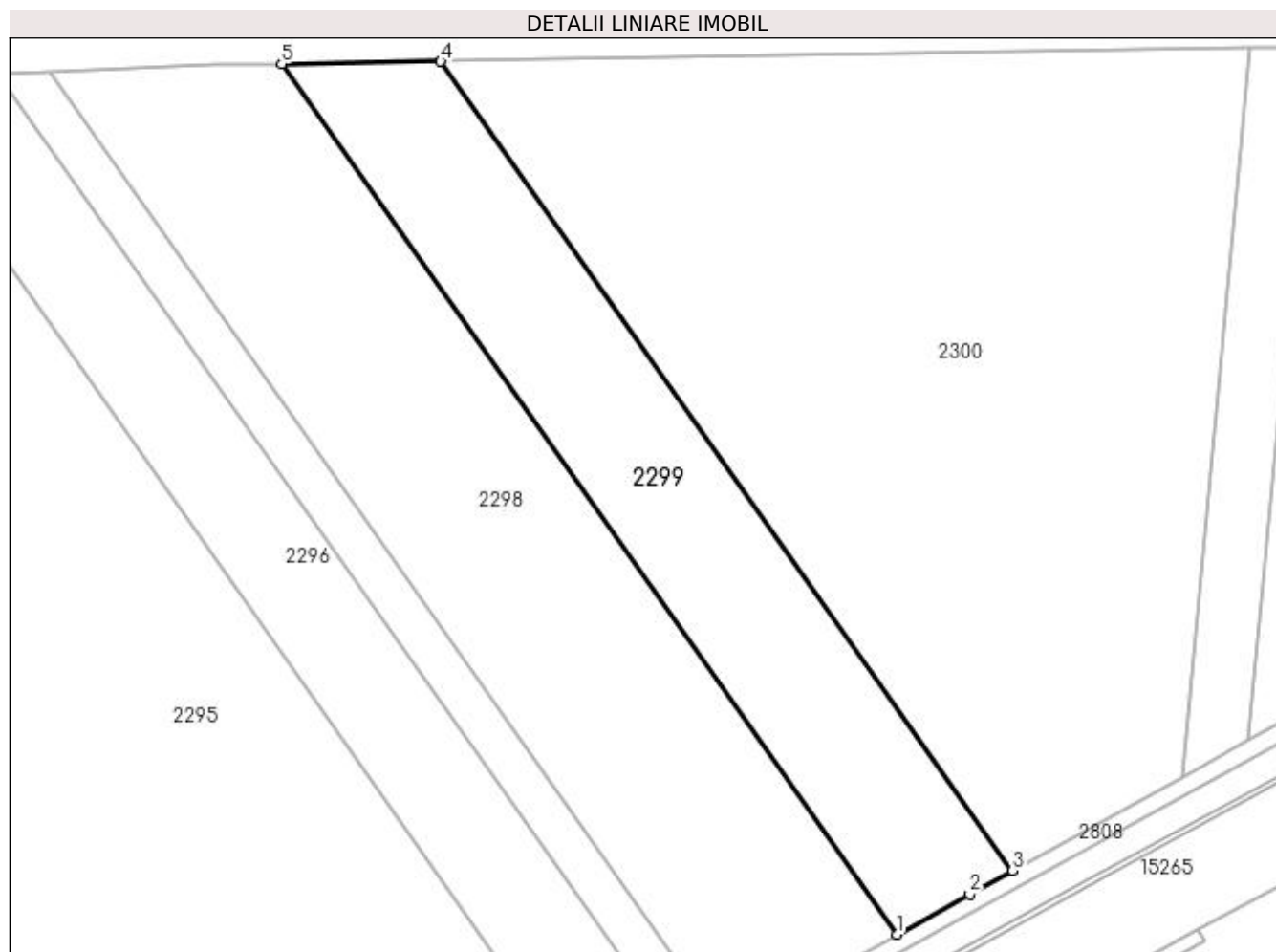
Inscrieri privind dezmembramintele dreptului de proprietate, drepturi reale de garanție și sarcini	Referințe
181415 / 27/07/2021	
Act Notarial nr. CONTRACT DE INTRETINERE:1964, din 23/07/2021 emis de NP GHERGE ANCA COSTINA;	
C1	A1
Intabulare, drept de IPOTECA LEGALA, Valoare:0 pentru plata rentei in bani corespunzatoare intretinerii neexecutate, dobandit prin Conventie, cota actuala 1/1, cota initiala 1/1	
1) CALAFATEANU ION	
2) CALAFATEANU LUCRETIA	

Anexa Nr. 1 La Partea I

Teren

Nr cadastral	Suprafața (mp)*	Observații / Referințe
33596	7.600	

* Suprafața este determinată în planul de proiecție Stereo 70.



Date referitoare la teren

Crt	Categorie folosință	Intravilan	Suprafața (mp)	Tarla	Parcelă	Nr. topo	Observații / Referințe
1	arabil	NU	7.600	99	5	-	

Lungime Segmente

1) Valorile lungimilor segmentelor sunt obținute din proiecție în plan.

Punct început	X / Y	Punct sfârșit	X / Y	Lungime segment (** (m)
1	354.066,091 283.144,944	2	354.083,394 283.154,43	19.733
2	354.083,394 283.154,43	3	354.093,588 283.160,067	11.649
3	354.093,588 283.160,067	4	353.957,999 283.351,802	234.833
4	353.957,999 283.351,802	5	353.920,249 283.351,178	37.755
5	353.920,249 283.351,178	1	354.066,091 283.144,944	252.591

**** Lungimile segmentelor sunt determinate în planul de proiecție Stereo 70 și sunt rotunjite la 1 milimetru.**

***** Distanța dintre puncte este formată din segmente cumulate ce sunt mai mici decât valoarea 1 milimetru.**

**DATE DESPRE IMOBILUL NR. 2300**

Oficiul de Cadastru și Publicitate Imobiliară DOLJ
Biroul de Cadastru și Publicitate Imobiliară Craiova

A. Partea I. Descrierea imobilului

TEREN Extravilan

Adresa: Jud. Dolj, T 99, P 144, 143, 2

Nr. Crt	Nr cadastral Nr. topografic	Suprafața* (mp)	Observații / Referințe
A1	31314	21.900	Sector cadastral:44 Teren neimpregmuit;

B. Partea II. Proprietari și acte

Inscrieri privitoare la dreptul de proprietate și alte drepturi reale		Referințe
89226 / 29/07/2015		
Hotarare Judecatoreasca nr. SC:42, din 15/01/2014 emis de JUDECATORIA CALAFAT (in DOSAR nr. 3527/201/2013; Sentinta Civila nr. 1380/11-06-2014 emisa de JUDECATORIA CALAFAT in DOSAR nr. 968/201/2014; Sentinta Civila nr. 670/20-03-2013 emisa de JUDECATORIA CALAFAT si INCHEIERE/03.09.2015 in DOSAR nr.701/201/2013; Adeverinta nr. 332/17-07-2015 emis de PRIMARIA MAGLAVIT;);		
B1	Intabulare, drept de PROPRIETATE, dobandit prin Hotarare Judecatoreasca, cota actuala 1/1, cota initiala 1/1 1) MARINESCU CAIZER	A1

C. Partea III. SARCINI .

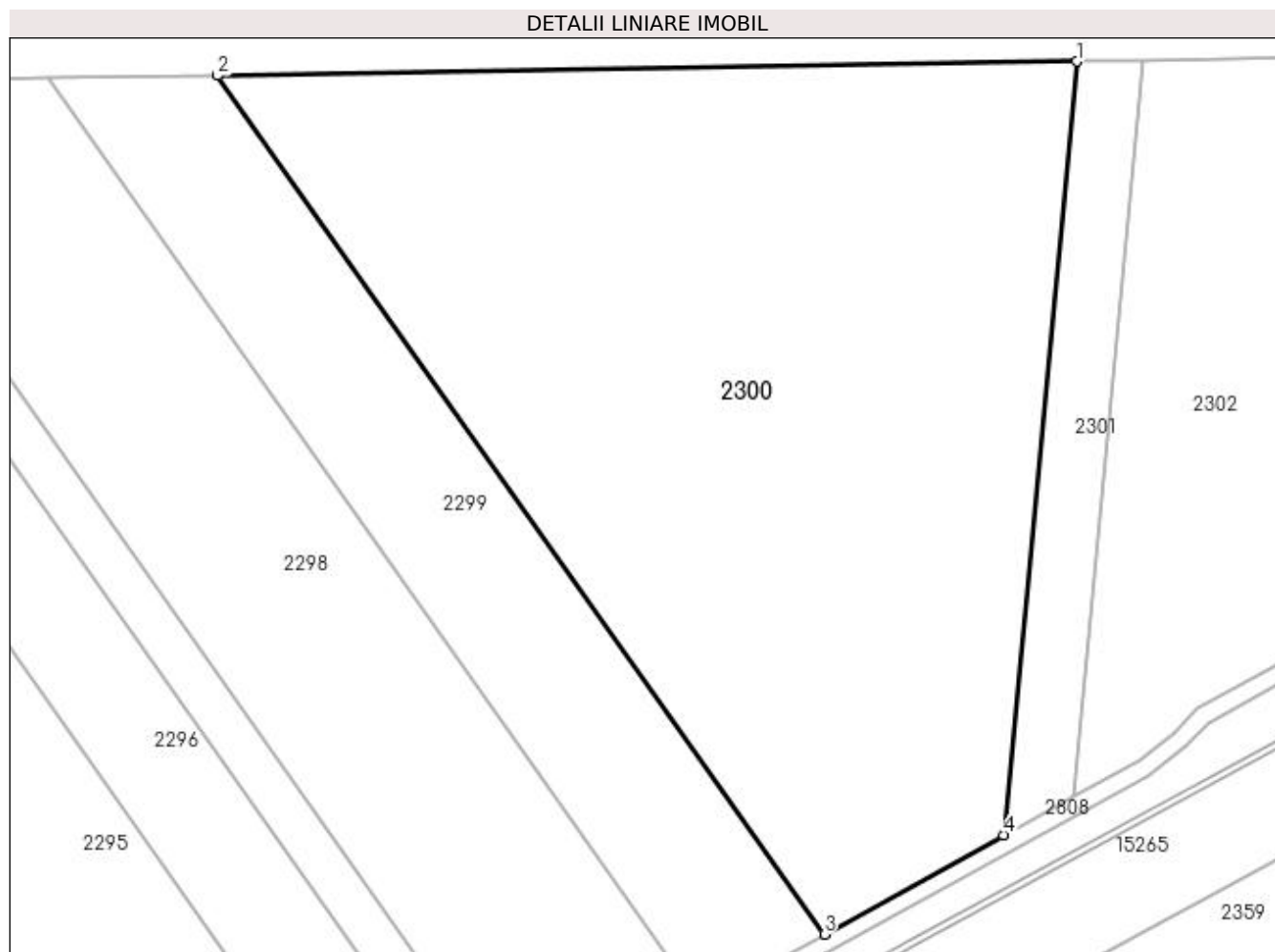
Inscrieri privind dezmembramintele dreptului de proprietate, drepturi reale de garanție și sarcini	Referințe
NU SUNT	

Anexa Nr. 1 La Partea I

Teren

Nr cadastral	Suprafața (mp)*	Observații / Referințe
31314	21.900	

* Suprafața este determinată în planul de proiecție Stereo 70.



Date referitoare la teren

Crt	Categorie folosință	Intra vilan	Suprafața (mp)	Tarla	Parcelă	Nr. topo	Observații / Referințe
1	arabil	NU	6.900	99	144	-	
2	arabil	NU	5.000	99	143	-	
3	arabil	NU	10.000	99	2	-	

Lungime Segmente

1) Valorile lungimilor segmentelor sunt obținute din proiecție în plan.

Punct început	X / Y	Punct sfârșit	X / Y	Lungime segment (** (m)
1	354.149,978 283.354,977	2	353.957,999 283.351,802	192.005
2	353.957,999 283.351,802	3	354.093,588 283.160,067	234.833
3	354.093,588 283.160,067	4	354.133,657 283.182,219	45.785
4	354.133,657 283.182,219	1	354.149,978 283.354,977	173.527

**** Lungimile segmentelor sunt determinate în planul de proiecție Stereo 70 și sunt rotunjite la 1 milimetru.**

***** Distanța dintre puncte este formată din segmente cumulate ce sunt mai mici decât valoarea 1 milimetru.**

**DATE DESPRE IMOBILUL NR. 2301**

Oficiul de Cadastru și Publicitate Imobiliară DOLJ
Biroul de Cadastru și Publicitate Imobiliară Craiova

A. Partea I. Descrierea imobilului

TEREN Extravilan

Adresa: Jud. Dolj, T 99, P 141

Nr. Crt	Nr cadastral Nr. topografic	Suprafața* (mp)	Observații / Referințe
A1	31585	2.500	Sector cadastral:44 Teren neimprejmuit;

B. Partea II. Proprietari și acte

Inscrieri privitoare la dreptul de proprietate și alte drepturi reale	Referințe
28789 / 06/03/2017	
Act Notarial nr. CVC:248, din 27/02/2017 emis de NP RIBA IVANCA;	
B1	A1
Intabulare, drept de PROPRIETATE, dobandit prin Conventie, cota actuala 1/1, cota initiala 1/1	
1) SC MOTAVEN SRL , CIF:34264040	

C. Partea III. SARCINI .

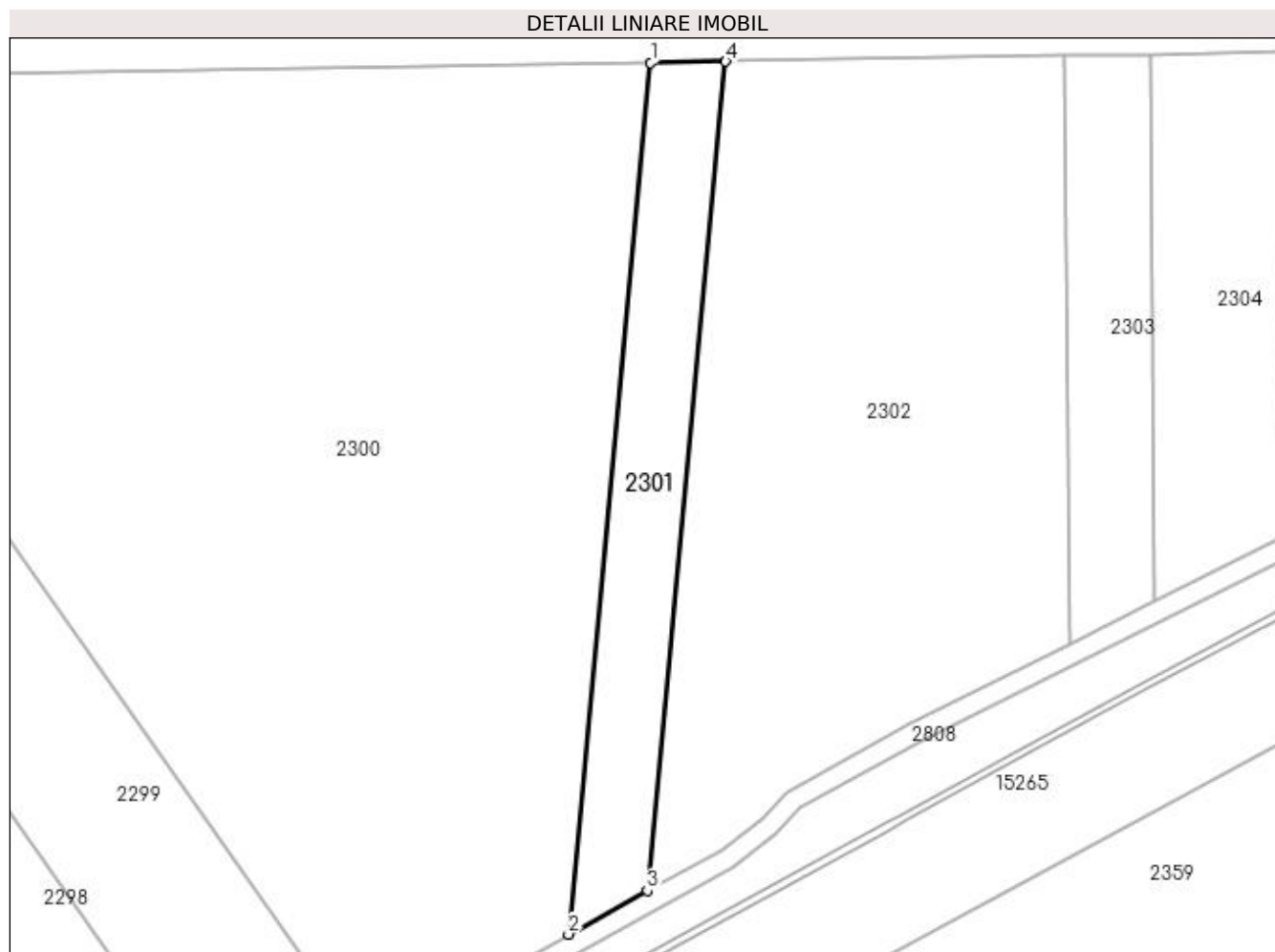
Inscrieri privind dezmembramintele dreptului de proprietate, drepturi reale de garanție și sarcini	Referințe
NU SUNT	

Anexa Nr. 1 La Partea I

Teren

Nr cadastral	Suprafața (mp)*	Observații / Referințe
31585	2.500	

* Suprafața este determinată în planul de proiecție Stereo 70.



Date referitoare la teren

Crt	Categorie folosință	Intra vilan	Suprafața (mp)	Tarla	Parcelă	Nr. topo	Observații / Referințe
1	arabil	NU	2.500	99	141	-	

Lungime Segmente

1) Valorile lungimilor segmentelor sunt obținute din proiecție în plan.

Punct început	X / Y	Punct sfârșit	X / Y	Lungime segment (** (m)
1	354.149,978 283.354,977	2	354.133,657 283.182,219	173.527
2	354.133,657 283.182,219	3	354.149,307 283.190,872	17.883
3	354.149,307 283.190,872	4	354.164,834 283.355,222	165.082
4	354.164,834 283.355,222	1	354.149,978 283.354,977	14.858

**** Lungimile segmentelor sunt determinate în planul de proiecție Stereo 70 și sunt rotunjite la 1 milimetru.**

***** Distanța dintre puncte este formată din segmente cumulate ce sunt mai mici decât valoarea 1 milimetru.**

**DATE DESPRE IMOBILUL NR. 2302**

Oficiul de Cadastru și Publicitate Imobiliară DOLJ
Biroul de Cadastru și Publicitate Imobiliară Craiova

A. Partea I. Descrierea imobilului

TEREN Extravilan

Adresa: Jud. Dolj, T 99, P 3

Nr. Crt	Nr cadastral Nr. topografic	Suprafața* (mp)	Observații / Referințe
A1		10.300	Sector cadastral:44 Teren neimprejmuit;

B. Partea II. Proprietari și acte

Inscrieri privitoare la dreptul de proprietate și alte drepturi reale	Referințe
0 / 18/02/2022	
Act Notarial nr. CM:228, din 18/08/1999 emis de NP STOENESCU FLOREA;	
B1	A1
Intabulare, drept de PROPRIETATE, dobandit prin Succesiune, cota actuala 1/1, cota initiala 1/1 1) CALINA ANA, LIPSA CNP	

C. Partea III. SARCINI .

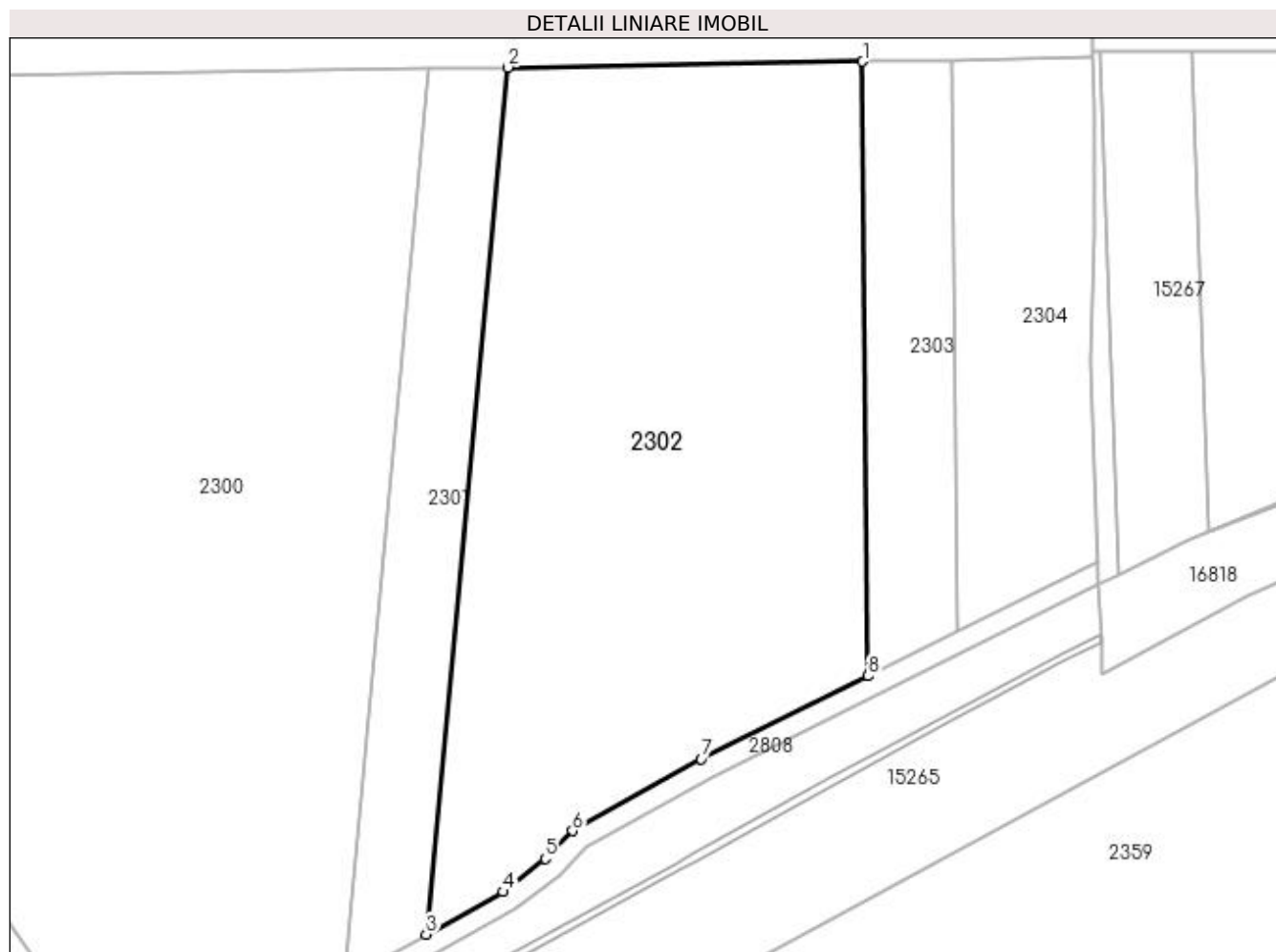
Inscrieri privind dezmembramintele dreptului de proprietate, drepturi reale de garanție și sarcini	Referințe
NU SUNT	

Anexa Nr. 1 La Partea I

Teren

Nr cadastral	Suprafața (mp)*	Observații / Referințe
	10.300	

* Suprafața este determinată în planul de proiecție Stereo 70.



Date referitoare la teren

Crt	Categorie folosință	Intra vilan	Suprafața (mp)	Tarla	Parcelă	Nr. topo	Observații / Referințe
1	arabil	NU	10.300	99	3	-	

Lungime Segmente

1) Valorile lungimilor segmentelor sunt obținute din proiecție în plan.

Punct început	X / Y	Punct sfârșit	X / Y	Lungime segment (** (m)
1	354.232,091 283.356,334	2	354.164,834 283.355,222	67.266
2	354.164,834 283.355,222	3	354.149,307 283.190,872	165.082
3	354.149,307 283.190,872	4	354.163,913 283.198,947	16.69
4	354.163,913 283.198,947	5	354.171,928 283.205,22	10.178
5	354.171,928 283.205,22	6	354.177,108 283.210,512	7.405

Punct început	X / Y	Punct sfârșit	X / Y	Lungime segment (** (m)
6	354.177,108 283.210,512	7	354.201,534 283.224,08	27.941
7	354.201,534 283.224,08	8	354.233,159 283.239,84	35.334
8	354.233,159 283.239,84	1	354.232,091 283.356,334	116.499

** Lungimile segmentelor sunt determinate în planul de proiecție Stereo 70 și sunt rotunjite la 1 milimetru.

*** Distanța dintre puncte este formată din segmente cumulate ce sunt mai mici decât valoarea 1 milimetru.

**DATE DESPRE IMOBILUL NR. 2303**

Oficiul de Cadastru și Publicitate Imobiliară DOLJ
Biroul de Cadastru și Publicitate Imobiliară Craiova

A. Partea I. Descrierea imobilului

TEREN Extravilan

Adresa: Jud. Dolj, T 101, P 1

Nr. Crt	Nr cadastral Nr. topografic	Suprafața* (mp)	Observații / Referințe
A1		1.900	Sector cadastral:44 Teren neimprejmuit;

B. Partea II. Proprietari și acte

Inscrieri privitoare la dreptul de proprietate și alte drepturi reale	Referințe
0 / 18/02/2022	
Act Notarial nr. CM:142, din 15/11/2013 emis de NP BUDIANA IONUT RAZVAN;	
B1	A1
Intabulare, drept de PROPRIETATE, dobandit prin Succesiune, cota actuala 1/1, cota initiala 1/1 1) STANUICA EMIL	

C. Partea III. SARCINI .

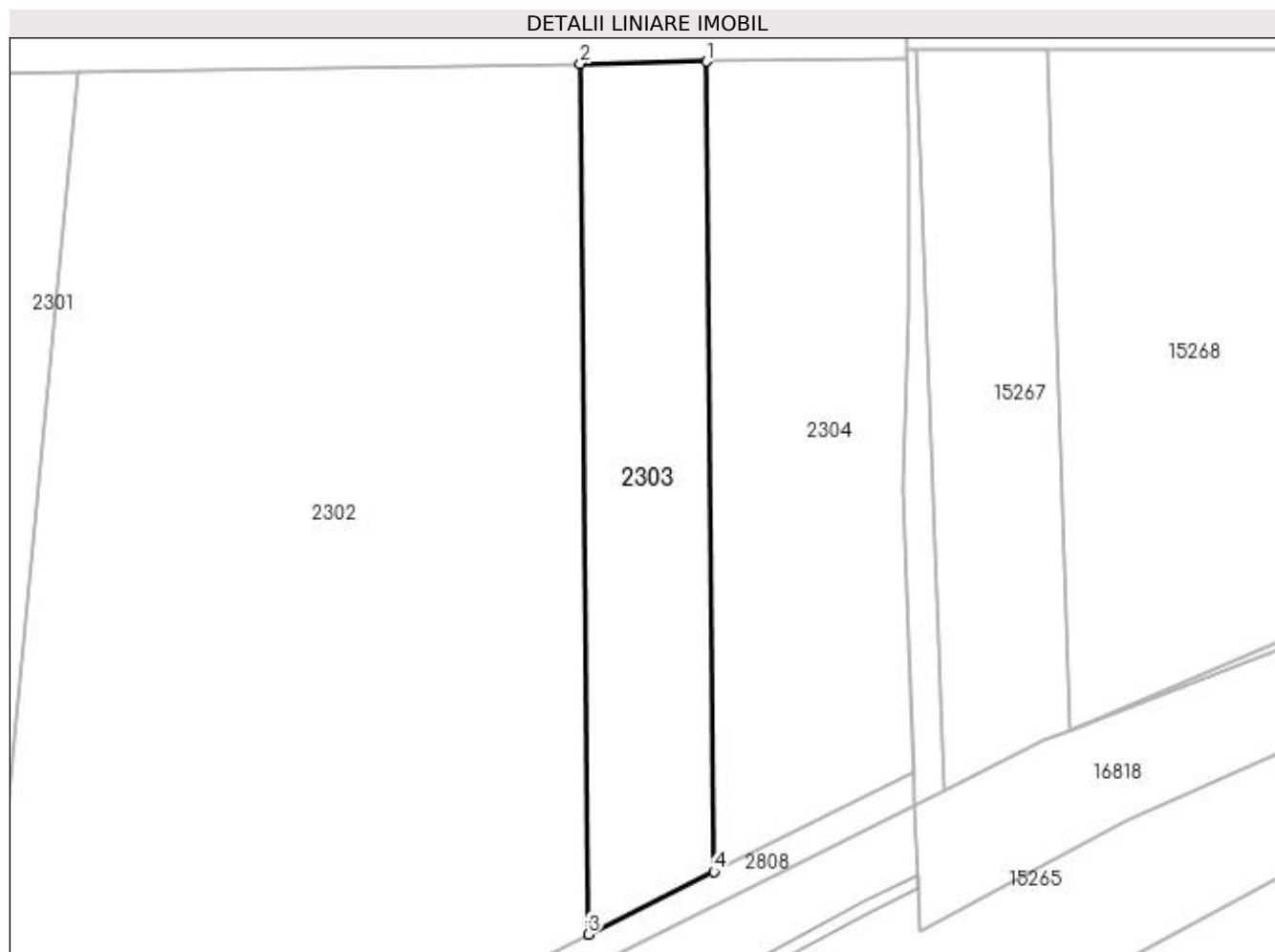
Inscrieri privind dezmembramintele dreptului de proprietate, drepturi reale de garanție și sarcini	Referințe
NU SUNT	

Anexa Nr. 1 La Partea I

Teren

Nr cadastral	Suprafața (mp)*	Observații / Referințe
	1.900	

* Suprafața este determinată în planul de proiecție Stereo 70.



Date referitoare la teren

Crt	Categorie folosință	Intra vilan	Suprafața (mp)	Tarla	Parcelă	Nr. topo	Observații / Referințe
1	arabil	NU	1.900	101	1	-	

Lungime Segmente

1) Valorile lungimilor segmentelor sunt obținute din proiecție în plan.

Punct început	X / Y	Punct sfârșit	X / Y	Lungime segment (** (m)
1	354.248,986 283.356,614	2	354.232,091 283.356,334	16.897
2	354.232,091 283.356,334	3	354.233,159 283.239,84	116.499
3	354.233,159 283.239,84	4	354.249,979 283.248,223	18.793
4	354.249,979 283.248,223	1	354.248,986 283.356,614	108.396

**** Lungimile segmentelor sunt determinate în planul de proiecție Stereo 70 și sunt rotunjite la 1 milimetru.**

***** Distanța dintre puncte este formată din segmente cumulate ce sunt mai mici decât valoarea 1 milimetru.**

**DATE DESPRE IMOBILUL NR. 2304**

Oficiul de Cadastru și Publicitate Imobiliară DOLJ
Biroul de Cadastru și Publicitate Imobiliară Craiova

A. Partea I. Descrierea imobilului

TEREN Extravilan

Adresa: Jud. Dolj, T 99, P 1

Nr. Crt	Nr cadastral Nr. topografic	Suprafața* (mp)	Observații / Referințe
A1	33454	2.700	Sector cadastral:44 Teren neimprejmuit;

B. Partea II. Proprietari și acte

Inscrieri privitoare la dreptul de proprietate și alte drepturi reale		Referințe
197023 / 01/10/2020		
Act Notarial nr. CM:18, din 20/02/2013 emis de NP BUDIANA IONUT RAZVAN (act administrativ nr TDP NR. 526-48414 din 15.02.1994, emis de CJ DOLJ);		
B1	Intabulare, drept de PROPRIETATE, dobandit prin Succesiune, cota actuala 1/1, cota initiala 1/1 1) GEANA LIZETA	A1

C. Partea III. SARCINI .

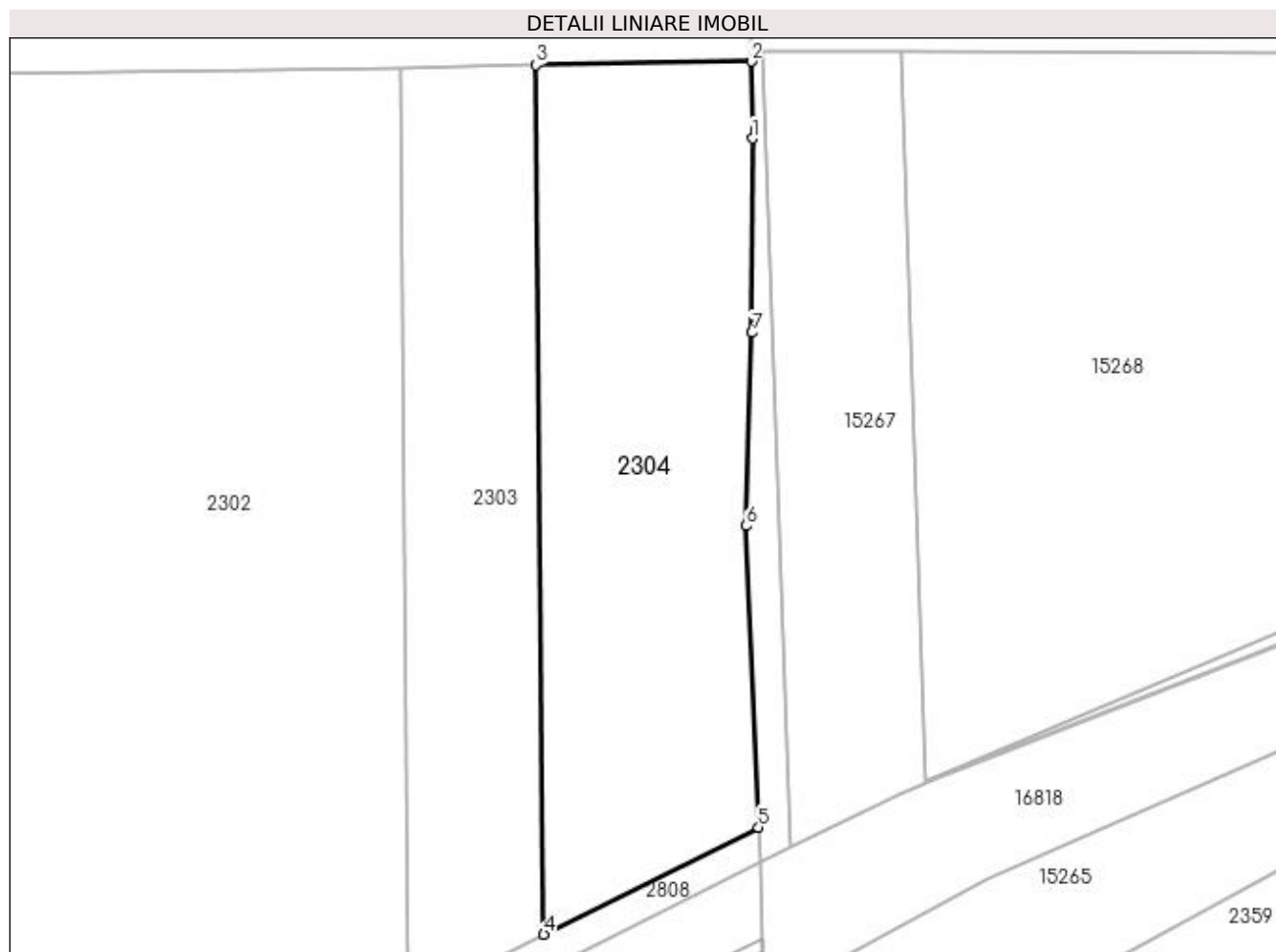
Inscrieri privind dezmembramintele dreptului de proprietate, drepturi reale de garanție și sarcini	Referințe
NU SUNT	

Anexa Nr. 1 La Partea I

Teren

Nr cadastral	Suprafața (mp)*	Observații / Referințe
33454	2.700	

* Suprafața este determinată în planul de proiecție Stereo 70.



Date referitoare la teren

Crt	Categorie folosință	Intra vilan	Suprafața (mp)	Tarla	Parcelă	Nr. topo	Observații / Referințe
1	arabil	NU	2.700	99	1	-	

Lungime Segmente

1) Valorile lungimilor segmentelor sunt obținute din proiecție în plan.

Punct început	X / Y	Punct sfârșit	X / Y	Lungime segment (** (m)
1	354.275,97 283.347,45	2	354.275,87 283.357,058	9.609
2	354.275,87 283.357,058	3	354.248,986 283.356,614	26.888
3	354.248,986 283.356,614	4	354.249,979 283.248,223	108.396
4	354.249,979 283.248,223	5	354.276,746 283.261,562	29.907
5	354.276,746 283.261,562	6	354.275,25 283.299,15	37.618

Punct început	X / Y	Punct sfârșit	X / Y	Lungime segment (** (m)
6	354.275,25 283.299,15	7	354.275,94 283.323,24	24.1
7	354.275,94 283.323,24	1	354.275,97 283.347,45	24.21

** Lungimile segmentelor sunt determinate în planul de proiecție Stereo 70 și sunt rotunjite la 1 milimetru.

*** Distanța dintre puncte este formată din segmente cumulate ce sunt mai mici decât valoarea 1 milimetru.

**DATE DESPRE IMOBILUL NR. 2371**

Oficiul de Cadastru și Publicitate Imobiliară DOLJ
Biroul de Cadastru și Publicitate Imobiliară Craiova

A. Partea I. Descrierea imobilului

TEREN Extravilan

Nr. CF vechi:48
Nr. cadastral vechi:63

Adresa: Jud. Dolj, T 95, P 1

Nr. Crt	Nr cadastral Nr. topografic	Suprafața* (mp)	Observații / Referințe
A1	33032	Din acte: 8.500 Masurata: 3.427	Sector cadastral:44 Teren neimprejmuit; diferenta de suprafata se regaseste la id 2372

B. Partea II. Proprietari și acte

Inscrieri privitoare la dreptul de proprietate și alte drepturi reale		Referințe
114 / 14/02/2001		
Act Notarial nr. CVC:282, din 08/02/2001 emis de NP FLOREA STOENESCU;		
B1	Intabulare, drept de PROPRIETATE, dobandit prin Conventie, cota actuala 1/1, cota initiala 1/1 1) BUSCA MARIANA, LIPSA CNP 2) BUSCA DORINEL COSTEL, LIPSA CNP	A1

C. Partea III. SARCINI .

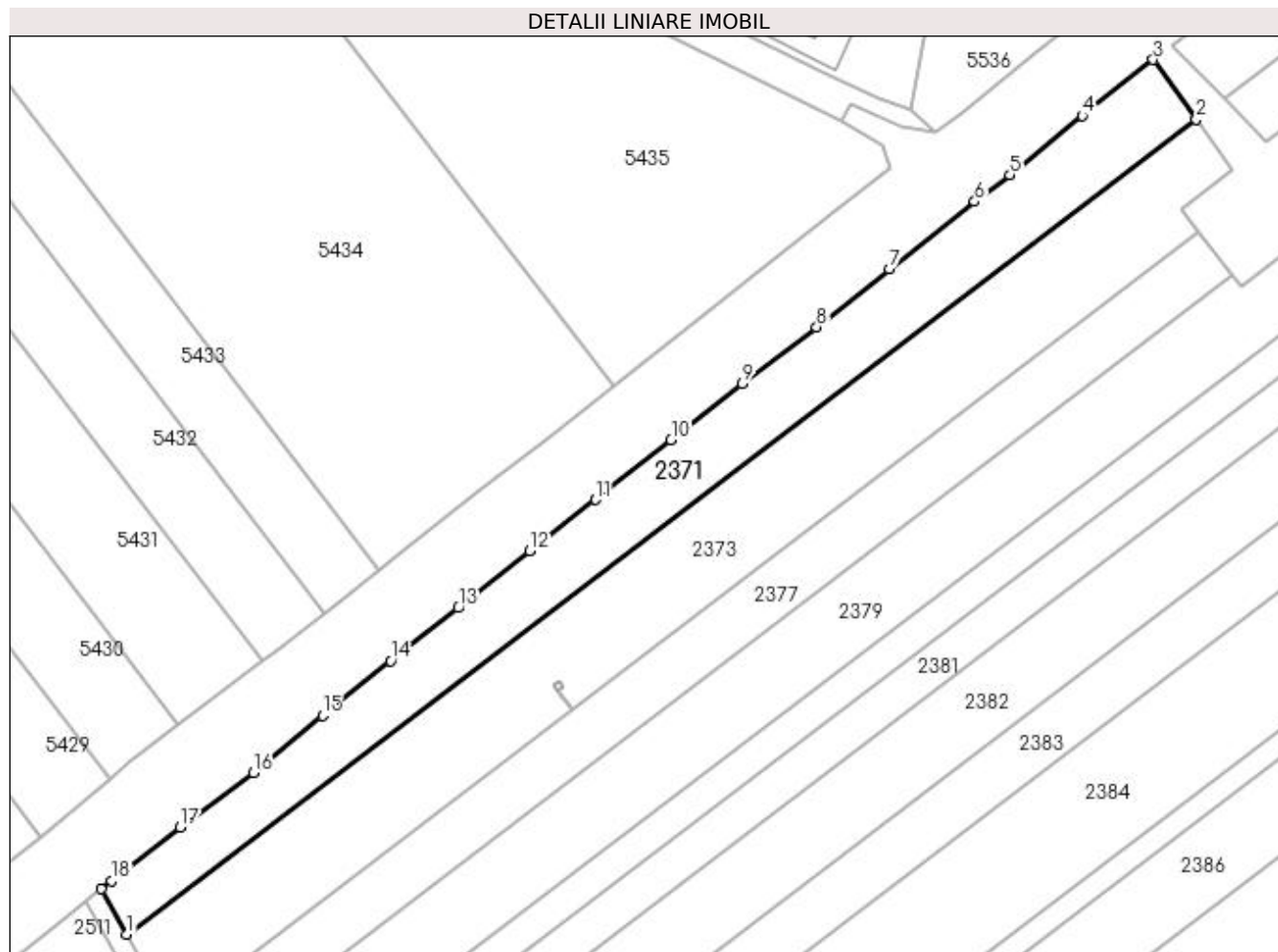
Inscrieri privind dezmembramintele dreptului de proprietate, drepturi reale de garanție și sarcini	Referințe
NU SUNT	

Anexa Nr. 1 La Partea I

Teren

Nr cadastral	Suprafața (mp)*	Observații / Referințe
33032	Din acte: 8.500 Masurata: 3.427	diferenta de suprafata se regaseste la id 2372

* Suprafața este determinată în planul de proiecție Stereo 70.



Date referitoare la teren

Crt	Categorie folosință	Intra vilan	Suprafața (mp)	Tarla	Parcelă	Nr. topo	Observații / Referințe
1	arabil	NU	3.427	95	1	-	

Lungime Segmente

1) Valorile lungimilor segmentelor sunt obținute din proiecție în plan.

Punct început	X / Y	Punct sfârșit	X / Y	Lungime segment (** (m)
1	350.245,526 282.791,134	2	350.462,925 282.956,73	273.284
2	350.462,925 282.956,73	3	350.454,176 282.968,859	14.955
3	350.454,176 282.968,859	4	350.439,759 282.957,517	18.344
4	350.439,759 282.957,517	5	350.425,014 282.945,467	19.043
5	350.425,014 282.945,467	6	350.417,881 282.940,035	8.966

Punct început	X / Y	Punct sfârșit	X / Y	Lungime segment (** (m)
6	350.417,881 282.940,035	7	350.400,55 282.926,357	22.078
7	350.400,55 282.926,357	8	350.385,77 282.914,527	18.931
8	350.385,77 282.914,527	9	350.370,662 282.903,02	18.991
9	350.370,662 282.903,02	10	350.356,206 282.891,614	18.414
10	350.356,206 282.891,614	11	350.340,832 282.879,454	19.602
11	350.340,832 282.879,454	12	350.327,438 282.869,027	16.974
12	350.327,438 282.869,027	13	350.312,949 282.857,461	18.539
13	350.312,949 282.857,461	14	350.299,192 282.846,674	17.482
14	350.299,192 282.846,674	15	350.285,36 282.835,57	17.738
15	350.285,36 282.835,57	16	350.271,334 282.823,981	18.194
16	350.271,334 282.823,981	17	350.256,459 282.812,906	18.545
17	350.256,459 282.812,906	18	350.242,448 282.802,033	17.735
18	350.242,448 282.802,033	19	350.240,326 282.800,346	2.711
19	350.240,326 282.800,346	1	350.245,526 282.791,134	10.578

** Lungimile segmentelor sunt determinate în planul de proiecție Stereo 70 și sunt rotunjite la 1 milimetru.

*** Distanța dintre puncte este formată din segmente cumulate ce sunt mai mici decât valoarea 1 milimetru.

**DATE DESPRE IMOBILUL NR. 2372**

Oficiul de Cadastru și Publicitate Imobiliară DOLJ
Biroul de Cadastru și Publicitate Imobiliară Craiova

A. Partea I. Descrierea imobilului

TEREN Extravilan

Nr. CF vechi:48
Nr. cadastral vechi:63

Adresa: Jud. Dolj, T 95, P 1

Nr. Crt	Nr cadastral Nr. topografic	Suprafața* (mp)	Observații / Referințe
A1	33032	Din acte: 8.500 Masurata: 5.098	Sector cadastral:44 Teren neimprejmuit; diferenta de suprafata se regaseste la id 2371

B. Partea II. Proprietari și acte

Inscrieri privitoare la dreptul de proprietate și alte drepturi reale		Referințe
114 / 14/02/2001		
Act Notarial nr. CVC:282, din 08/02/2001 emis de NP FLOREA STOENESCU;		
B1	Intabulare, drept de PROPRIETATE, dobandit prin Conventie, cota actuala 1/1, cota initiala 1/1 1) BUSCA MARIANA, LIPSA CNP 2) BUSCA DORINEL COSTEL, LIPSA CNP	A1

C. Partea III. SARCINI .

Inscrieri privind dezmembramintele dreptului de proprietate, drepturi reale de garanție și sarcini	Referințe
NU SUNT	

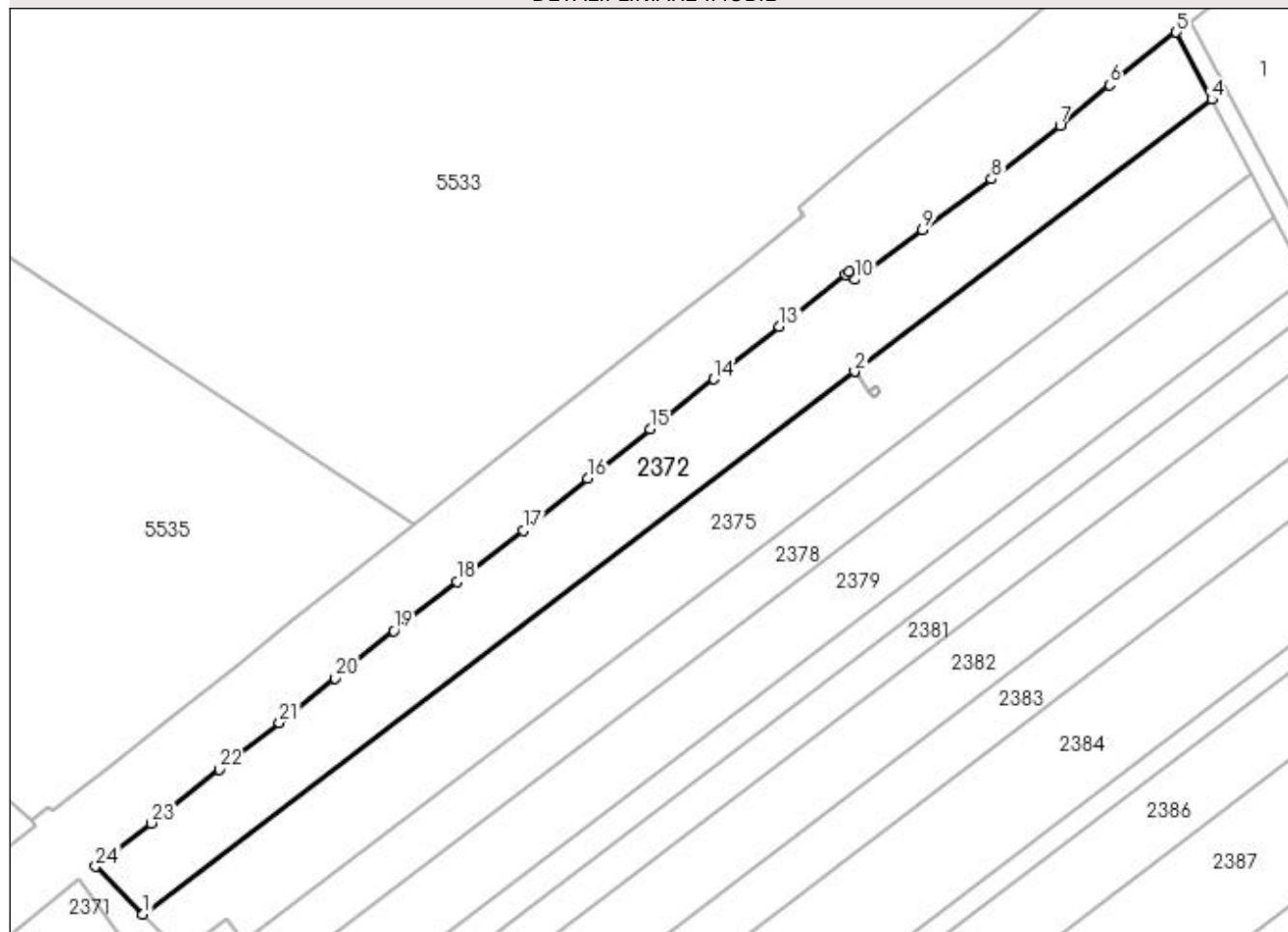
Anexa Nr. 1 La Partea I

Teren

Nr cadastral	Suprafața (mp)*	Observații / Referințe
33032	Din acte: 8.500 Masurata: 5.098	diferenta de suprafata se regaseste la id 2371

* Suprafața este determinată în planul de proiecție Stereo 70.

DETALII LINIARE IMOBIL



Date referitoare la teren

Crt	Categorie folosință	Intravilan	Suprafața (mp)	Tarla	Parcelă	Nr. topo	Observații / Referințe
1	arabil	NU	5.098	95	1	-	

Lungime Segmente

1) Valorile lungimilor segmentelor sunt obținute din proiecție în plan.

Punct început	X / Y	Punct sfârșit	X / Y	Lungime segment (** (m)
1	350.468,539 282.961,006	2	350.629,485 283.083,603	202.321
3	350.629,487 283.083,605	4	350.710,256 283.145,128	101.532
5	350.702,261 283.160,313	6	350.687,191 283.148,412	19.203
7	350.675,952 283.139,253	8	350.660,452 283.127,11	19.69
9	350.644,875 283.115,709	10	350.629,576 283.104,426	19.01

Punct început	X / Y	Punct sfârșit	X / Y	Lungime segment (** (m)
2	350.629,485 283.083,603	3	350.629,487 283.083,605	0.003
4	350.710,256 283.145,128	5	350.702,261 283.160,313	17.161
6	350.687,191 283.148,412	7	350.675,952 283.139,253	14.498
8	350.660,452 283.127,11	9	350.644,875 283.115,709	19.304
10	350.629,576 283.104,426	11	350.628,267 283.106,082	2.111

Punct început	X / Y	Punct sfârșit	X / Y	Lungime segment (** (m))
11	350.628,267 283.106,082	12	350.627,474 283.105,475	0.999
13	350.612,498 283.093,735	14	350.597,699 283.081,885	18.959
15	350.583,265 283.070,601	16	350.569,07 283.059,529	18.002
17	350.554,556 283.047,714	18	350.539,541 283.036,109	18.977
19	350.525,288 283.025,059	20	350.512,041 283.014,351	17.034
21	350.499,379 283.004,303	22	350.485,776 282.993,697	17.249
23	350.470,439 282.981,582	24	350.457,866 282.971,753	15.959

Punct început	X / Y	Punct sfârșit	X / Y	Lungime segment (** (m))
12	350.627,474 283.105,475	13	350.612,498 283.093,735	19.029
14	350.597,699 283.081,885	15	350.583,265 283.070,601	18.321
16	350.569,07 283.059,529	17	350.554,556 283.047,714	18.715
18	350.539,541 283.036,109	19	350.525,288 283.025,059	18.035
20	350.512,041 283.014,351	21	350.499,379 283.004,303	16.164
22	350.485,776 282.993,697	23	350.470,439 282.981,582	19.545
24	350.457,866 282.971,753	1	350.468,539 282.961,006	15.146

** Lungimile segmentelor sunt determinate în planul de proiecție Stereo 70 și sunt rotunjite la 1 milimetru.

*** Distanța dintre puncte este formată din segmente cumulate ce sunt mai mici decât valoarea 1 milimetru.

**DATE DESPRE IMOBILUL NR. 2373**

Oficiul de Cadastru și Publicitate Imobiliară DOLJ
Biroul de Cadastru și Publicitate Imobiliară Craiova

A. Partea I. Descrierea imobilului

TEREN Extravilan

Adresa: Jud. Dolj, T 95, P 2

Nr. Crt	Nr cadastral Nr. topografic	Suprafața* (mp)	Observații / Referințe
A1		Din acte: 10.800 Masurata: 5.001	Sector cadastral:44 Teren neimprejmuit; diferenta de suprafata se regasese la id 2375; PROCENT DE DIMINUARE DE 2.81%

B. Partea II. Proprietari și acte

Inscrieri privitoare la dreptul de proprietate și alte drepturi reale	Referințe
0 / 18/02/2022	
Act Administrativ nr. TDP:230-60440, din 14/12/1993 emis de COMISIA JUDETEANA DOLJ (CERTIF. DE DECES: DM749500/30.10.2000;);	
B1	A1
Intabulare, drept de PROPRIETATE, dobandit prin Reconstituire, cota actuala 1/1, cota initiala 1/1	
1) NISIPASU MARIA, DECEDAT, LIPSA CNP DEFUNCT:Da	

C. Partea III. SARCINI .

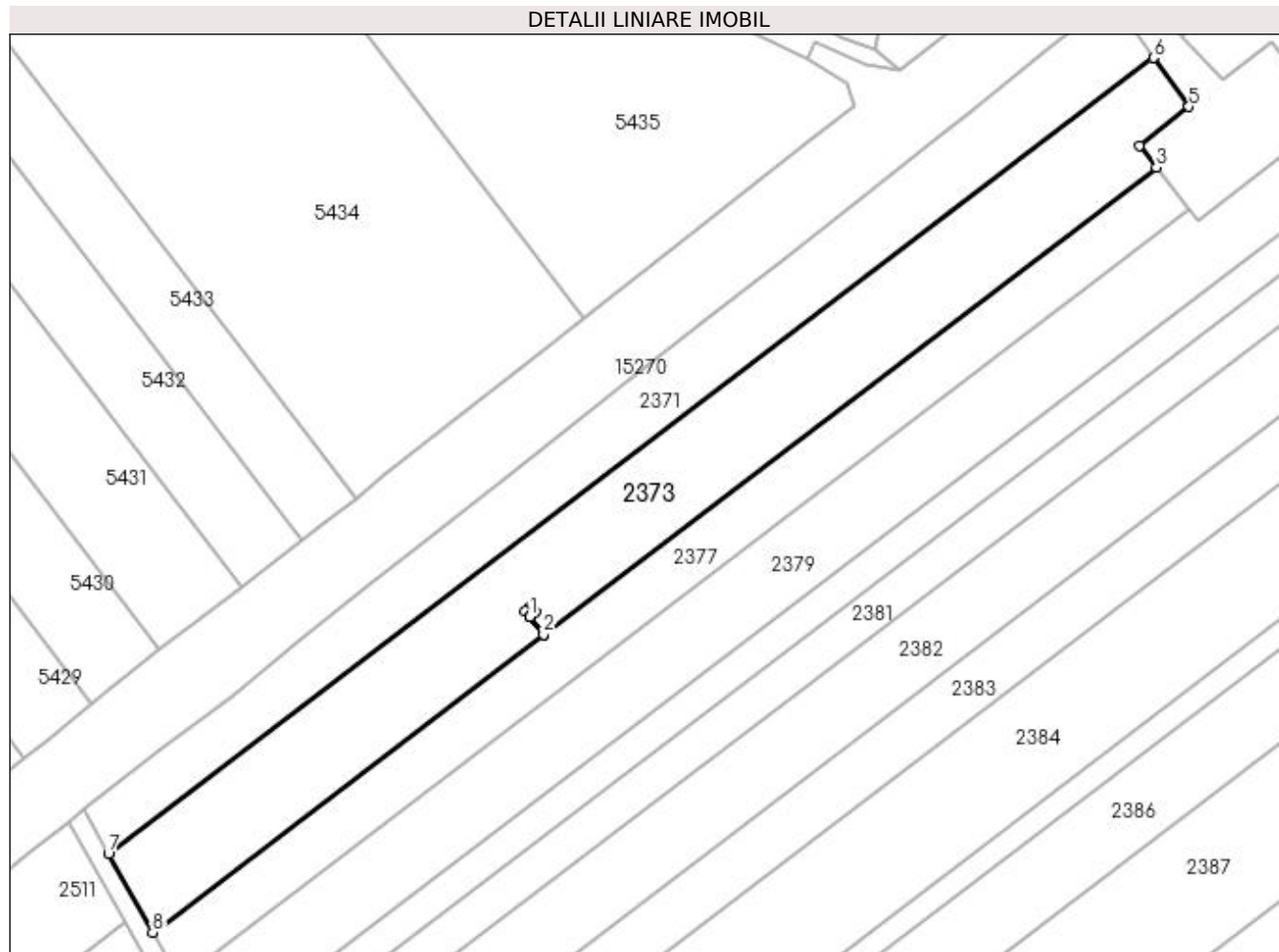
Inscrieri privind dezmembramintele dreptului de proprietate, drepturi reale de garanție și sarcini	Referințe
NU SUNT	

Anexa Nr. 1 La Partea I

Teren

Nr cadastral	Suprafața (mp)*	Observații / Referințe
	Din acte: 10.800 Masurata: 5.001	diferenta de suprafata se regaseste la id 2375; PROCENT DE DIMINUARE DE 2.81%

* Suprafața este determinată în planul de proiecție Stereo 70.



Date referitoare la teren

Crt	Categorie folosință	Intravilan	Suprafața (mp)	Tarla	Parcelă	Nr. topo	Observații / Referințe
1	arabil	NU	5.001	95	2	-	

Lungime Segmente

1) Valorile lungimilor segmentelor sunt obținute din proiecție în plan.

Punct început	X / Y	Punct sfârșit	X / Y	Lungime segment (** (m)
1	350.333,175 282.840,512	2	350.336,016 282.836,783	4.688
2	350.336,016 282.836,783	3	350.463,539 282.933,919	160.304
3	350.463,539 282.933,919	4	350.459,966 282.938,508	5.816
4	350.459,966 282.938,508	5	350.470,278 282.946,536	13.069
5	350.470,278 282.946,536	6	350.462,925 282.956,73	12.569

Punct început	X / Y	Punct sfârșit	X / Y	Lungime segment (** (m)
6	350.462,925 282.956,73	7	350.245,526 282.791,134	273.284
7	350.245,526 282.791,134	8	350.254,715 282.774,855	18.693
8	350.254,715 282.774,855	9	350.336,014 282.836,782	102.198
9	350.336,014 282.836,782	10	350.333,174 282.840,51	4.687
10	350.333,174 282.840,51	11	350.332,201 282.841,665	1.51
11	350.332,201 282.841,665	12	350.333,401 282.842,654	1.555
12	350.333,401 282.842,654	13	350.334,374 282.841,5	1.509
13	350.334,374 282.841,5	1	350.333,175 282.840,512	1.554

** Lungimile segmentelor sunt determinate în planul de proiecție Stereo 70 și sunt rotunjite la 1 milimetru.

*** Distanța dintre puncte este formată din segmente cumulate ce sunt mai mici decât valoarea 1 milimetru.

**DATE DESPRE IMOBILUL NR. 2374**

Oficiul de Cadastru și Publicitate Imobiliară DOLJ
Biroul de Cadastru și Publicitate Imobiliară Craiova

A. Partea I. Descrierea imobilului

TEREN Extravilan

Adresa: Jud. Dolj, T 95, P 2/1

Nr. Crt	Nr cadastral Nr. topografic	Suprafața* (mp)	Observații / Referințe
A1	32846	Din acte: 723 Masurata: 2	Sector cadastral:44 Teren neimprejmit; STALP 63_63 - LEA 110 kV CETATE-BASARABI 1 DC LEA 110 kV CETATE-BASARABI 2

Construcții

Crt	Nr cadastral Nr. topografic	Adresa	Observații / Referințe
A1.1	32846-C1	Jud. Dolj, T 95, P 2/1	Nr. niveluri:1; S. construita la sol:2 mp; S. construita desfasurata:2 mp; Stalp nr. 63_63 ""LEA 110 kV CETATE-BASARABI 1 DC LEA 110 kV CETATE-BASARABI 2 "" - Constructie de beton - An constructie 1976";

B. Partea II. Proprietari și acte

Inscrieri privitoare la dreptul de proprietate și alte drepturi reale		Referințe
35959 / 26/02/2019		
Act Normativ nr. DECRET:263, din 27/12/1974 emis de PRESEDINTELE REPUBLICII SOCIALISTE ROMANIA;		
B1	Intabulare, drept de PROPRIETATE, dobandit prin Expropriere, cota actuala 1/1, cota initiala 1/1 1) STATUL ROMAN - DOMENIUL PUBLIC , CIF:99999999999999, LIPSA CUI	A1
Act Administrativ nr. CONTRACT DE CONCESIUNE:6, din 20/06/2005 emis de MEC - SDFEE "Electrica Oltenia" (act administrativ nr incheiere nr 2008 din 14.03.2007, emis de Tribunalul Dolj dosar nr 14227/2007;act notarial nr HOT AGA aut nr 641 din 09.03.2007, emis de BNP Andrei Aurel Jean;act administrativ nr rezolutia nr 22729 din 30.12.2016, emis de Oficiul Registrului Comertului de pe langa Tribunalul Dolj dosar nr 57806/29.12.2016;);		
B2	Intabulare, drept de CONCESIUNE pe o perioada de 49 de ani începând cu data de 29.06.2004, dobandit prin Conventie, cota actuala 1/1, cota initiala 1/1 1) SC DISTRIBUTIE ENERGIE OLTENIA SA , CIF:14491102	A1
0 / 02/03/2022		
Act Normativ nr. LEGEA 7-ART.12 ALIN.14, din 13/03/1996 emis de PARLAMENTUL ROMANIEI;		
B3	Intabulare, drept de PROPRIETATE, dobandit prin Lege, cota actuala 1/1, cota initiala 1/1 1) STATUL ROMAN - DOMENIUL PUBLIC , CIF:99999999999999, LIPSA CUI	A1.1

C. Partea III. SARCINI .

Inscrieri privind dezmembramintele dreptului de proprietate, drepturi reale de garanție și sarcini	Referințe
NU SUNT	

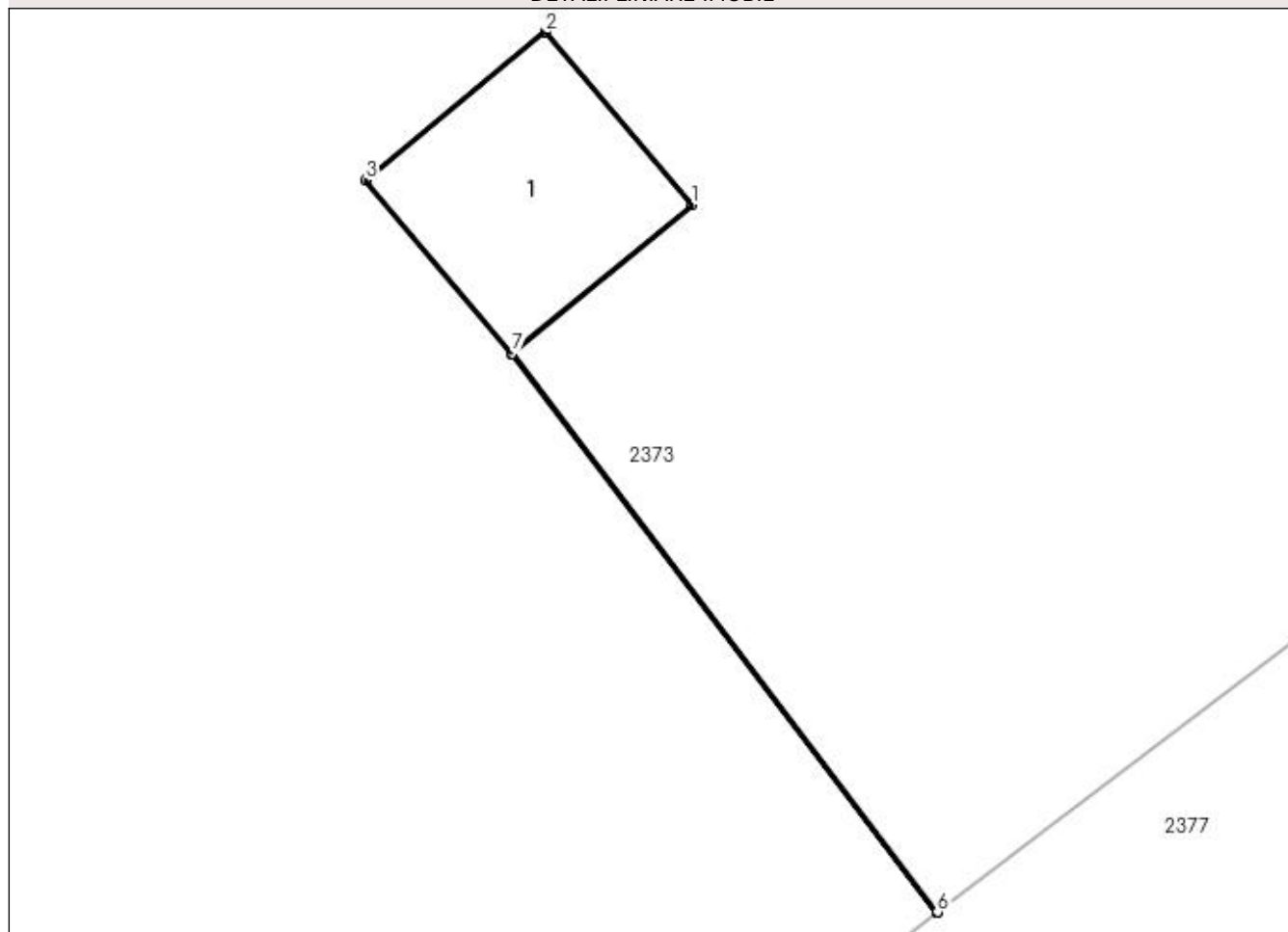
Anexa Nr. 1 La Partea I

Teren

Nr cadastral	Suprafața (mp)*	Observații / Referințe
32846	Din acte: 723 Masurata: 2	STALP 63_63 - LEA 110 kV CETATE-BASARABI 1 DC LEA 110 kV CETATE-BASARABI 2

* Suprafața este determinată în planul de proiecție Stereo 70.

DETALII LINIARE IMOBIL



Date referitoare la teren

Crt	Categorie folosință	Intra vilan	Suprafața (mp)	Tarla	Parcelă	Nr. topo	Observații / Referințe
1	curți constructii	NU	2	95	2/1	-	

Date referitoare la construcții

Crt	Număr	Destinație construcție	Supraf. (mp)	Situație juridică	Observații / Referințe
A1.1	32846-C1	construcții industriale și edilitare	2	Cu acte	Nr. niveluri:1; S. construita la sol:2 mp; S. construita desfasurata:2 mp; Stalp nr. 63_63 ""LEA 110 kV CETATE-BASARABI 1 DC LEA 110 kV CETATE-BASARABI 2 "" - Constructie de beton - An constructie 1976";

Lungime Segmente

1) Valorile lungimilor segmentelor sunt obținute din proiecție în plan.

Punct început	X / Y	Punct sfârșit	X / Y	Lungime segment (** (m)
1	350.334,374 282.841,5	2	350.333,401 282.842,654	1.509
2	350.333,401 282.842,654	3	350.332,201 282.841,665	1.555

Punct început	X / Y	Punct sfârșit	X / Y	Lungime segment (** (m)
3	350.332,201 282.841,665	4	350.333,174 282.840,51	1.51
4	350.333,174 282.840,51	5	350.336,014 282.836,782	4.687
5	350.336,014 282.836,782	6	350.336,016 282.836,783	0.002
6	350.336,016 282.836,783	7	350.333,175 282.840,512	4.688
7	350.333,175 282.840,512	1	350.334,374 282.841,5	1.554

** Lungimile segmentelor sunt determinate în planul de proiecție Stereo 70 și sunt rotunjite la 1 milimetru.

*** Distanța dintre puncte este formată din segmente cumulate ce sunt mai mici decât valoarea 1 milimetru.

**DATE DESPRE IMOBILUL NR. 2375**

Oficiul de Cadastru și Publicitate Imobiliară DOLJ
Biroul de Cadastru și Publicitate Imobiliară Craiova

A. Partea I. Descrierea imobilului

TEREN Extravilan

Adresa: Jud. Dolj, T 95, P 2

Nr. Crt	Nr cadastral Nr. topografic	Suprafața* (mp)	Observații / Referințe
A1		Din acte: 10.800 Masurata: 5.496	Sector cadastral:44 Teren neimprejmuit; diferenta de suprafata se regasese la id 2373; PROCENT DE DIMINUARE DE 2.81%

B. Partea II. Proprietari și acte

Inscrieri privitoare la dreptul de proprietate și alte drepturi reale	Referințe
0 / 18/02/2022	
Act Administrativ nr. TDP:230-60440, din 14/12/1993 emis de COMISIA JUDETEANA DOLJ (CERTIF. DE DECES: DM749500/30.10.2000;);	
B1	A1
Intabulare, drept de PROPRIETATE, dobandit prin Reconstituire, cota actuala 1/1, cota initiala 1/1 1) NISIPASU MARIA, DECEDAT, LIPSA CNP DEFUNCT:Da	

C. Partea III. SARCINI .

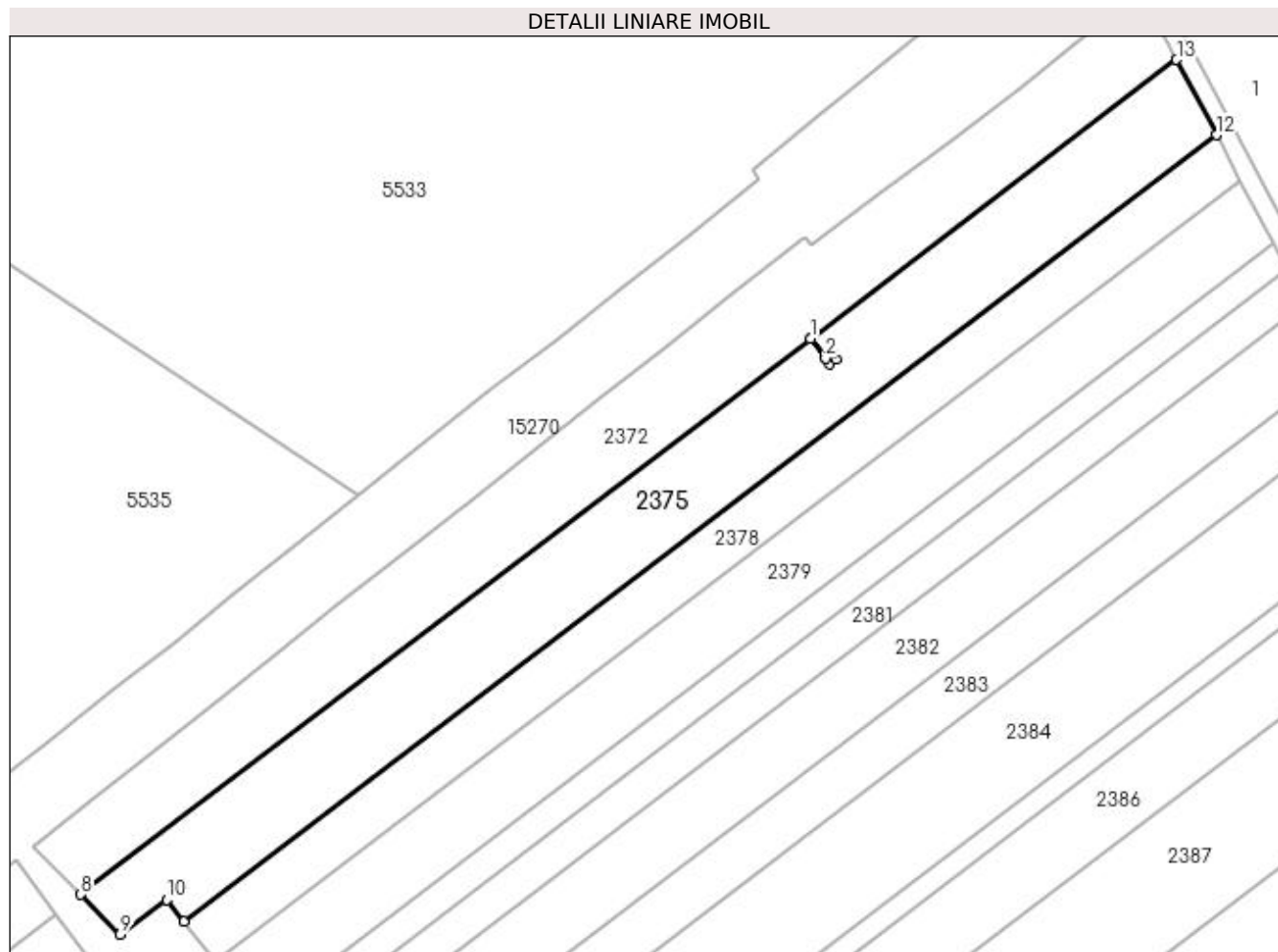
Inscrieri privind dezmembramintele dreptului de proprietate, drepturi reale de garanție și sarcini	Referințe
NU SUNT	

Anexa Nr. 1 La Partea I

Teren

Nr cadastral	Suprafața (mp)*	Observații / Referințe
	Din acte: 10.800 Masurata: 5.496	diferenta de suprafata se regaseste la id 2373; PROCENT DE DIMINUARE DE 2.81%

* Suprafața este determinată în planul de proiecție Stereo 70.



Date referitoare la teren

Crt	Categorie folosință	Intra vilan	Suprafața (mp)	Tarla	Parcelă	Nr. topo	Observații / Referințe
1	arabil	NU	5.496	95	2	-	

Lungime Segmente

1) Valorile lungimilor segmentelor sunt obținute din proiecție în plan.

Punct început	X / Y	Punct sfârșit	X / Y	Lungime segment (** (m)
1	350.629,487 283.083,605	2	350.632,81 283.079,243	5.484
2	350.632,81 283.079,243	3	350.634,248 283.080,319	1.796
3	350.634,248 283.080,319	4	350.635,207 283.079,038	1.6
4	350.635,207 283.079,038	5	350.633,766 283.077,96	1.8
5	350.633,766 283.077,96	6	350.632,808 283.079,241	1.6

Punct început	X / Y	Punct sfârșit	X / Y	Lungime segment (** (m)
6	350.632,808 283.079,241	7	350.629,485 283.083,603	5.484
7	350.629,485 283.083,603	8	350.468,539 282.961,006	202.321
8	350.468,539 282.961,006	9	350.477,232 282.952,252	12.337
9	350.477,232 282.952,252	10	350.487,444 282.959,9	12.758
10	350.487,444 282.959,9	11	350.491,242 282.955,021	6.183
11	350.491,242 282.955,021	12	350.719,004 283.128,511	286.312
12	350.719,004 283.128,511	13	350.710,256 283.145,128	18.779
13	350.710,256 283.145,128	1	350.629,487 283.083,605	101.532

** Lungimile segmentelor sunt determinate în planul de proiecție Stereo 70 și sunt rotunjite la 1 milimetru.

*** Distanța dintre puncte este formată din segmente cumulate ce sunt mai mici decât valoarea 1 milimetru.

**DATE DESPRE IMOBILUL NR. 2376**

Oficiul de Cadastru și Publicitate Imobiliară DOLJ
Biroul de Cadastru și Publicitate Imobiliară Craiova

A. Partea I. Descrierea imobilului

TEREN Extravilan

Adresa: Jud. Dolj, T 95, P 2/3

Nr. Crt	Nr cadastral Nr. topografic	Suprafața* (mp)	Observații / Referințe
A1	33136	Din acte: 723 Masurata: 3	Sector cadastral:44 Teren neimpregmuit; STALP 61_61 - LEA 110 kV CETATE-BASARABI 1 DC LEA 110 kV CETATE-BASARABI 2

Construcții

Crt	Nr cadastral Nr. topografic	Adresa	Observații / Referințe
A1.1	33136-C1	Jud. Dolj, T 95, P 2/3	Nr. niveluri:1; S. construita la sol:3 mp; S. construita desfasurata:3 mp; Stalp nr. 61_61 ""LEA 110 kV CETATE-BASARABI 1 DC LEA 110 kV CETATE-BASARABI 2 "" - Constructie de beton - An constructie 1976" ;

B. Partea II. Proprietari și acte

Inscrieri privitoare la dreptul de proprietate și alte drepturi reale		Referințe
69718 / 11/04/2019		
Act Normativ nr. DECRET:263, din 27/12/1974 emis de PRESEDINTELE REPUBLICII SOCIALISTE ROMANIA;		
B1	Intabulare, drept de PROPRIETATE, dobandit prin Lege, cota actuala 1/1, cota initiala 1/1 1) STATUL ROMAN - DOMENIUL PUBLIC , CIF:9999999999999, LIPSA CUI	A1
Act Administrativ nr. CONTRACT DE CONCESIUNE:6, din 20/06/2005 emis de MEC - SDFEE "Electrica Oltenia" (act notarial nr Hotararea adunarii generale extraordinare a actionarilor societatii comerciale de distributie si furnizare a energiei electrice Electrica Oltenia SA aut nr 641 din 09.03.2007, emis de NP Mone Gabriela Olga si Andrei Aurel Jean;act administrativ nr certificat de inregistrare mentiuni nr. 14227 din 13.03.2007, emis de Oficiul Registrului Comertului de pe langa Tribunalul Dolj;act administrativ nr rezolutia nr. 22729 din 30.12.2016, emis de Oficiul Registrului Comertului de pe langa Tribunalul Dolj - dosar nr. 57806/2016;act administrativ nr cerere de reexaminare nr. 69718 din 11.04.2019, emis de DISTRIBUTIE ENERGIE OLTENIA S.A.;hotarare judecatoreasca nr incheiere nr. 2008 din 14.03.2007, emis de Tribunalul Dolj;act administrativ nr certificat de inregistrare nr. 3362126 din 03.01.2017, emis de Oficiul Registrului Comertului de pe langa Tribunalul Dolj;act administrativ nr certificat de inregistrare mentiuni nr. 57806 din 29.12.2016, emis de Oficiul Registrului Comertului de pe langa Tribunalul Dolj;act administrativ nr declaratie nr. RO10-53300 din 17.09.2018, emis de DISTRIBUTIE ENERGIE OLTENIA S.A.);		
B2	Intabulare, drept de CONCESIUNE pe o perioada de 49 ani de incepand cu data de 20.06.2005, urmare a admiterii reexaminarii nr. 69718 din 11.04.2019 la încheierea de carte funciara nr. 35966 din 26.02.2019, dobandit prin Conventie, cota actuala 1/1, cota initiala 1/1 1) SC DISTRIBUTIE ENERGIE OLTENIA SA , CIF:14491102	A1
0 / 02/03/2022		
Act Normativ nr. LEGEA 7-ART.12 ALIN.14, din 13/03/1996 emis de PARLAMENTUL ROMANIEI;		
B3	Intabulare, drept de PROPRIETATE, dobandit prin Lege, cota actuala 1/1, cota initiala 1/1 1) STATUL ROMAN - DOMENIUL PUBLIC , CIF:999999999999999, LIPSA CUI	A1.1

C. Partea III. SARCINI .

Inscrieri privind dezmembramintele dreptului de proprietate, drepturi reale de garanție și sarcini	Referințe
NU SUNT	

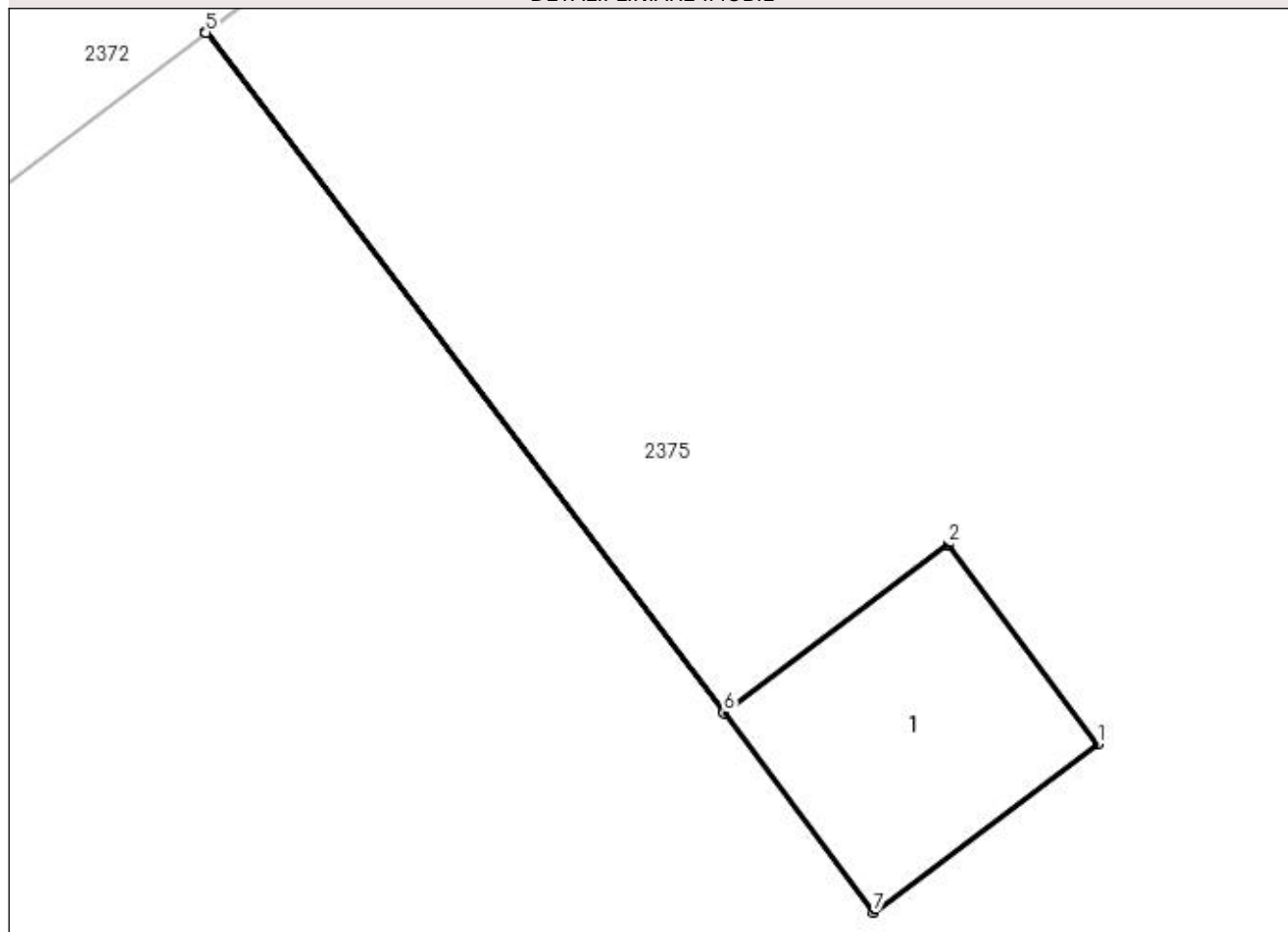
Anexa Nr. 1 La Partea I

Teren

Nr cadastral	Suprafața (mp)*	Observații / Referințe
33136	Din acte: 723 Masurata: 3	STALP 61_61 - LEA 110 kV CETATE-BASARABI 1 DC LEA 110 kV CETATE-BASARABI 2

* Suprafața este determinată în planul de proiecție Stereo 70.

DETALII LINIARE IMOBIL



Date referitoare la teren

Crt	Categorie folosință	Intra vilan	Suprafața (mp)	Tarla	Parcelă	Nr. topo	Observații / Referințe
1	curți constructii	NU	3	95	2/3	-	

Date referitoare la construcții

Crt	Număr	Destinație construcție	Supraf. (mp)	Situație juridică	Observații / Referințe
A1.1	33136-C1	construcții industriale și edilitare	3	Cu acte	Nr. niveluri:1; S. construita la sol:3 mp; S. construita desfasurata:3 mp; Stalp nr. 61_61 ""LEA 110 kV CETATE-BASARABI 1 DC LEA 110 kV CETATE-BASARABI 2 "" - Construcție de beton - An construcție 1976";

Lungime Segmente

1) Valorile lungimilor segmentelor sunt obținute din proiecție în plan.

Punct început	X / Y	Punct sfârșit	X / Y	Lungime segment (** (m)
1	350.635,207 283.079,038	2	350.634,248 283.080,319	1.6
2	350.634,248 283.080,319	3	350.632,81 283.079,243	1.796

Punct început	X / Y	Punct sfârșit	X / Y	Lungime segment (** (m)
3	350.632,81 283.079,243	4	350.629,487 283.083,605	5.484
4	350.629,487 283.083,605	5	350.629,485 283.083,603	0.003
5	350.629,485 283.083,603	6	350.632,808 283.079,241	5.484
6	350.632,808 283.079,241	7	350.633,766 283.077,96	1.6
7	350.633,766 283.077,96	1	350.635,207 283.079,038	1.8

** Lungimile segmentelor sunt determinate în planul de proiecție Stereo 70 și sunt rotunjite la 1 milimetru.

*** Distanța dintre puncte este formată din segmente cumulate ce sunt mai mici decât valoarea 1 milimetru.

**DATE DESPRE IMOBILUL NR. 2377**

Oficiul de Cadastru și Publicitate Imobiliară DOLJ
Biroul de Cadastru și Publicitate Imobiliară Craiova

A. Partea I. Descrierea imobilului

TEREN Extravilan

Adresa: Jud. Dolj, T 95, P 3

Nr. Crt	Nr cadastral Nr. topografic	Suprafața* (mp)	Observații / Referințe
A1		Din acte: 6.300 Masurata: 2.939	Sector cadastral:44 Teren neimprejmuit; diferenta de suprafata se regaseste la id 2378; PROCENT DE DIMINUARE DE 2.81%

B. Partea II. Proprietari și acte

Inscrieri privitoare la dreptul de proprietate și alte drepturi reale	Referințe
0 / 18/02/2022	
Act Administrativ nr. TDP:356-60439, din 10/01/1994 emis de COMISIA JUDETEANA DOLJ;	
B1	A1
Intabulare, drept de PROPRIETATE, dobandit prin Reconstituire, cota actuala 1/1, cota initiala 1/1 1) ETEGAN ANA	

C. Partea III. SARCINI .

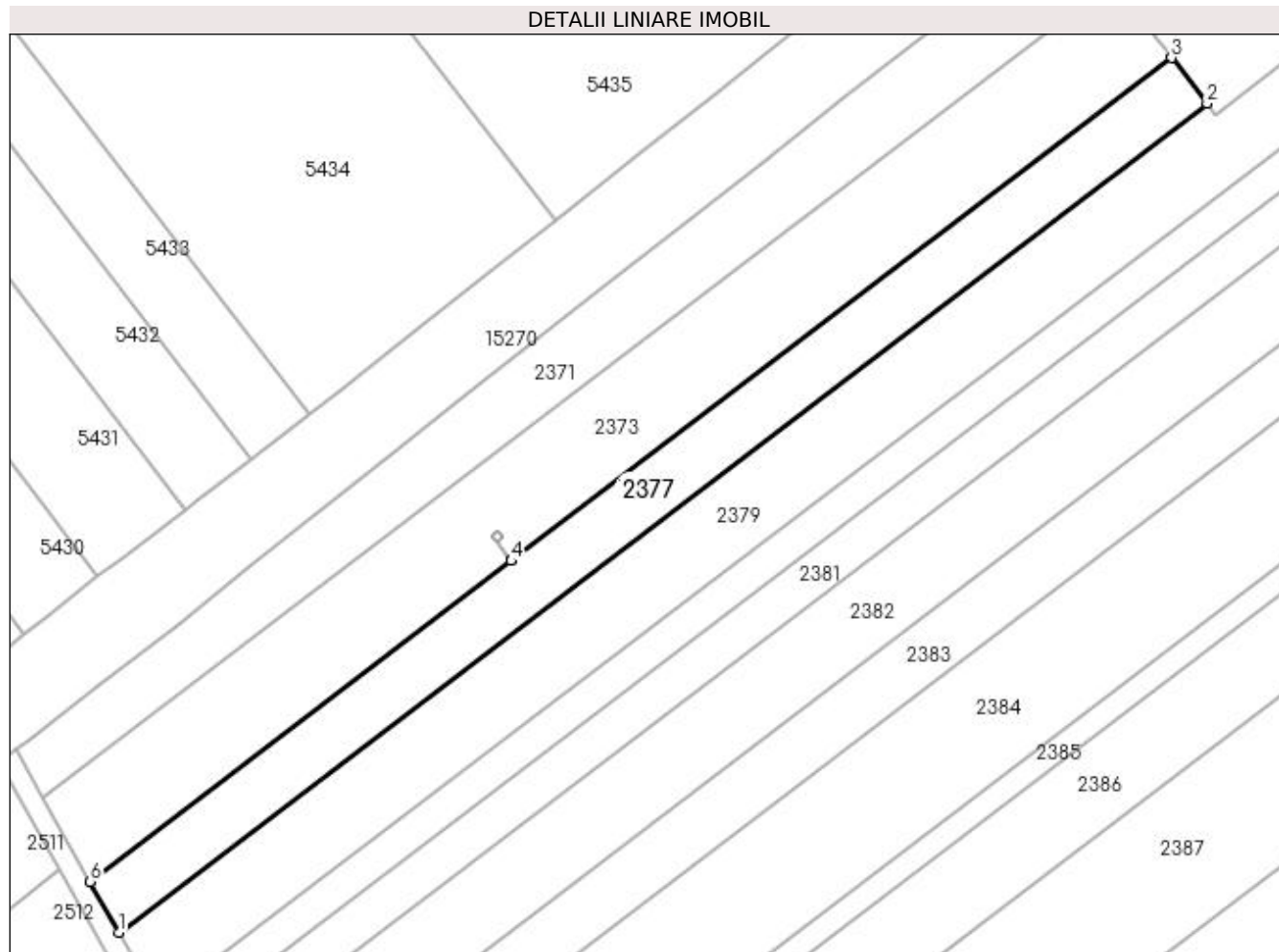
Inscrieri privind dezmembramintele dreptului de proprietate, drepturi reale de garanție și sarcini	Referințe
NU SUNT	

Anexa Nr. 1 La Partea I

Teren

Nr cadastral	Suprafața (mp)*	Observații / Referințe
	Din acte: 6.300 Masurata: 2.939	diferenta de suprafata se regaseste la id 2378; PROCENT DE DIMINUARE DE 2.81%

* Suprafața este determinată în planul de proiecție Stereo 70.



Date referitoare la teren

Crt	Categorie folosință	Intra vilan	Suprafața (mp)	Tarla	Parcelă	Nr. topo	Observații / Referințe
1	arabil	NU	2.939	95	3	-	

Lungime Segmente

1) Valorile lungimilor segmentelor sunt obținute din proiecție în plan.

Punct început	X / Y	Punct sfârșit	X / Y	Lungime segment (** (m)
1	350.260,253 282.765,044	2	350.470,394 282.925,112	264.161
2	350.470,394 282.925,112	3	350.463,539 282.933,919	11.16
3	350.463,539 282.933,919	4	350.336,016 282.836,783	160.304
4	350.336,016 282.836,783	5	350.336,014 282.836,782	0.002
5	350.336,014 282.836,782	6	350.254,715 282.774,855	102.198

Punct început	X / Y	Punct sfârșit	X / Y	Lungime segment (** (m)
6	350.254,715 282.774,855	1	350.260,253 282.765,044	11.266

** Lungimile segmentelor sunt determinate în planul de proiecție Stereo 70 și sunt rotunjite la 1 milimetru.

*** Distanța dintre puncte este formată din segmente cumulate ce sunt mai mici decât valoarea 1 milimetru.

**DATE DESPRE IMOBILUL NR. 2378**

Oficiul de Cadastru și Publicitate Imobiliară DOLJ
Biroul de Cadastru și Publicitate Imobiliară Craiova

A. Partea I. Descrierea imobilului

TEREN Extravilan

Adresa: Jud. Dolj, T 95, P 3

Nr. Crt	Nr cadastral Nr. topografic	Suprafața* (mp)	Observații / Referințe
A1		Din acte: 6.300 Masurata: 3.184	Sector cadastral:44 Teren neimprejmuit; diferenta de suprafata se regaseste la id 2377; PROCENT DE DIMINUARE DE 2.81%

B. Partea II. Proprietari și acte

Inscrieri privitoare la dreptul de proprietate și alte drepturi reale	Referințe
0 / 18/02/2022	
Act Administrativ nr. TDP:356-60439, din 10/01/1994 emis de COMISIA JUDETEANA DOLJ;	
B1	A1
Intabulare, drept de PROPRIETATE, dobandit prin Reconstituire, cota actuala 1/1, cota initiala 1/1 1) ETEGAN ANA	

C. Partea III. SARCINI .

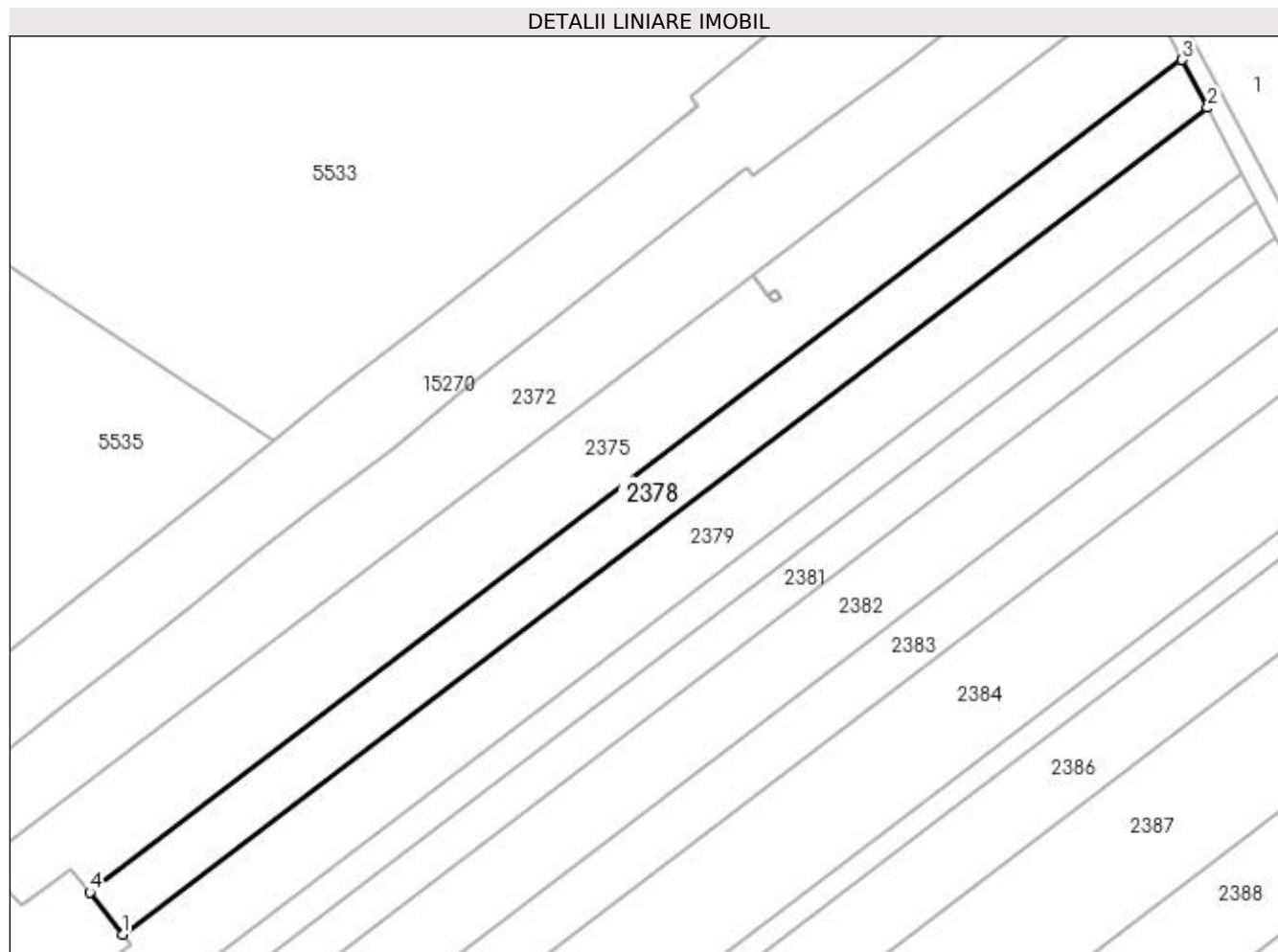
Inscrieri privind dezmembramintele dreptului de proprietate, drepturi reale de garanție și sarcini	Referințe
NU SUNT	

Anexa Nr. 1 La Partea I

Teren

Nr cadastral	Suprafața (mp)*	Observații / Referințe
	Din acte: 6.300 Masurata: 3.184	diferenta de suprafata se regaseste la id 2377; PROCENT DE DIMINUARE DE 2.81%

* Suprafața este determinată în planul de proiecție Stereo 70.



Date referitoare la teren

Crt	Categorie folosință	Intra vilan	Suprafața (mp)	Tarla	Parcelă	Nr. topo	Observații / Referințe
1	arabil	NU	3.184	95	3	-	

Lungime Segmente

1) Valorile lungimilor segmentelor sunt obținute din proiecție în plan.

Punct început	X / Y	Punct sfârșit	X / Y	Lungime segment (** (m)
1	350.498,099 282.946,215	2	350.724,276 283.118,498	284.319
2	350.724,276 283.118,498	3	350.719,004 283.128,511	11.316
3	350.719,004 283.128,511	4	350.491,242 282.955,021	286.312
4	350.491,242 282.955,021	1	350.498,099 282.946,215	11.161

**** Lungimile segmentelor sunt determinate în planul de proiecție Stereo 70 și sunt rotunjite la 1 milimetru.**

***** Distanța dintre puncte este formată din segmente cumulate ce sunt mai mici decât valoarea 1 milimetru.**

**DATE DESPRE IMOBILUL NR. 2379**

Oficiul de Cadastru și Publicitate Imobiliară DOLJ
Biroul de Cadastru și Publicitate Imobiliară Craiova

A. Partea I. Descrierea imobilului

TEREN Extravilan

Adresa: Jud. Dolj, T 95, P 4

Nr. Crt	Nr cadastral Nr. topografic	Suprafața* (mp)	Observații / Referințe
A1		Din acte: 9.100 Masurata: 8.845	Sector cadastral:44 Teren neimprejmuit; PROCENT DE DIMINUARE DE 2.81%

B. Partea II. Proprietari și acte

Inscrieri privitoare la dreptul de proprietate și alte drepturi reale		Referințe
0 / 18/02/2022		
Act Administrativ nr. TDP:354-60439, din 10/01/1994 emis de COMISIA JUDETEANA DOLJ (CERTIF. DE DECES: DP068009/10.02.2004;);		
B1	Intabulare, drept de PROPRIETATE, dobandit prin Reconstituire, cota actuala 1/1, cota initiala 1/1 1) TOMESCU CONSTANTIN, DECEDAT, LIPSA CNP DEFUNCT:Da	A1

C. Partea III. SARCINI .

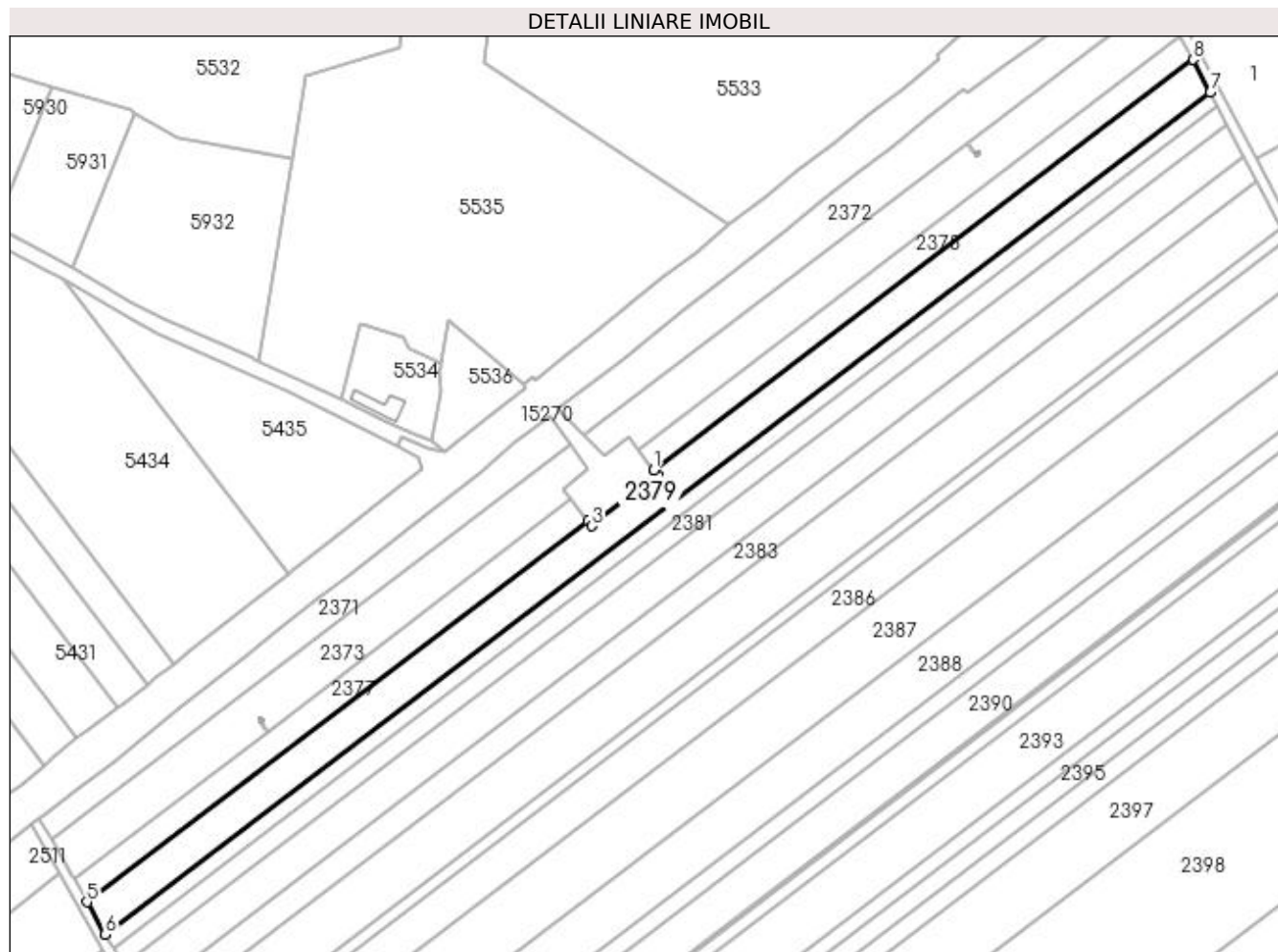
Inscrieri privind dezmembramintele dreptului de proprietate, drepturi reale de garanție și sarcini	Referințe
NU SUNT	

Anexa Nr. 1 La Partea I

Teren

Nr cadastral	Suprafața (mp)*	Observații / Referințe
	Din acte: 9.100 Masurata: 8.845	PROCENT DE DIMINUARE DE 2.81%

* Suprafața este determinată în planul de proiecție Stereo 70.



Date referitoare la teren

Crt	Categorie folosință	Intra vilan	Suprafața (mp)	Tarla	Parcelă	Nr. topo	Observații / Referințe
1	arabil	NU	8.845	95	4	-	

Lungime Segmente

1) Valorile lungimilor segmentelor sunt obținute din proiecție în plan.

Punct început	X / Y	Punct sfârșit	X / Y	Lungime segment (** (m)
1	350.498,099 282.946,215	2	350.499,626 282.944,253	2.486
2	350.499,626 282.944,253	3	350.472,147 282.922,861	34.824
3	350.472,147 282.922,861	4	350.470,394 282.925,112	2.853
4	350.470,394 282.925,112	5	350.260,253 282.765,044	264.161
5	350.260,253 282.765,044	6	350.267,859 282.751,568	15.474

Punct început	X / Y	Punct sfârșit	X / Y	Lungime segment (** (m)
6	350.267,859 282.751,568	7	350.731,517 283.104,744	582.848
7	350.731,517 283.104,744	8	350.724,276 283.118,498	15.544
8	350.724,276 283.118,498	1	350.498,099 282.946,215	284.319

** Lungimile segmentelor sunt determinate în planul de proiecție Stereo 70 și sunt rotunjite la 1 milimetru.

*** Distanța dintre puncte este formată din segmente cumulate ce sunt mai mici decât valoarea 1 milimetru.

**DATE DESPRE IMOBILUL NR. 2380**

Oficiul de Cadastru și Publicitate Imobiliară DOLJ
Biroul de Cadastru și Publicitate Imobiliară Craiova

A. Partea I. Descrierea imobilului

TEREN Extravilan

Adresa: Jud. Dolj, T 95, P 5

Nr. Crt	Nr cadastral Nr. topografic	Suprafața* (mp)	Observații / Referințe
A1		Din acte: 4.000 Masurata: 3.888	Sector cadastral:44 Teren neimprejmuit; PROCENT DE DIMINUARE DE 2.81%

B. Partea II. Proprietari și acte

Inscrieri privitoare la dreptul de proprietate și alte drepturi reale		Referințe
0 / 18/02/2022		
Act Administrativ nr. TDP:229-60440, din 14/12/1993 emis de COMISIA JUDETEANA DOLJ;		
B1	Intabulare, drept de PROPRIETATE, dobandit prin Reconstituire, cota actuala 1/1, cota initiala 1/1 1) CIOANA GHEORGHE, LIPSA CNP	A1

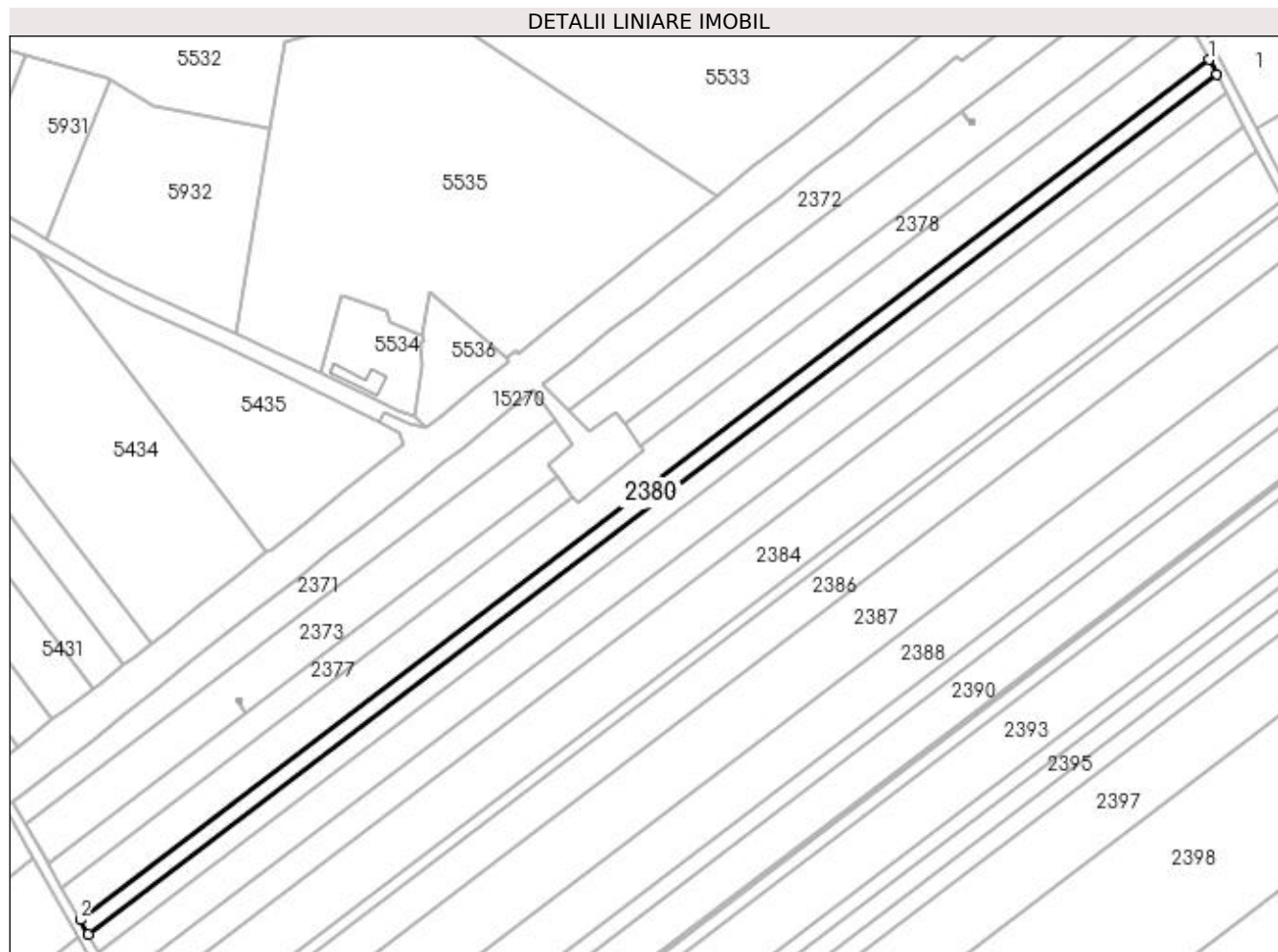
C. Partea III. SARCINI .

Inscrieri privind dezmembramintele dreptului de proprietate, drepturi reale de garanție și sarcini	Referințe
NU SUNT	

Anexa Nr. 1 La Partea I**Teren**

Nr cadastral	Suprafața (mp)*	Observații / Referințe
	Din acte: 4.000 Masurata: 3.888	PROCENT DE DIMINUARE DE 2.81%

* Suprafața este determinată în planul de proiecție Stereo 70.

**Date referitoare la teren**

Crt	Categorie folosință	Intra vilan	Suprafața (mp)	Tarla	Parcelă	Nr. topo	Observații / Referințe
1	arabil	NU	3.888	95	5	-	

Lungime Segmente

1) Valorile lungimilor segmentelor sunt obținute din proiecție în plan.

Punct început	X / Y	Punct sfârșit	X / Y	Lungime segment (** (m)
1	350.731,517 283.104,744	2	350.267,859 282.751,568	582.848
2	350.267,859 282.751,568	3	350.271,169 282.745,703	6.735
3	350.271,169 282.745,703	4	350.734,669 283.098,757	582.649
4	350.734,669 283.098,757	1	350.731,517 283.104,744	6.766

**** Lungimile segmentelor sunt determinate în planul de proiecție Stereo 70 și sunt rotunjite la 1 milimetru.**

***** Distanța dintre puncte este formată din segmente cumulate ce sunt mai mici decât valoarea 1 milimetru.**

**DATE DESPRE IMOBILUL NR. 2381**

Oficiul de Cadastru și Publicitate Imobiliară DOLJ
Biroul de Cadastru și Publicitate Imobiliară Craiova

A. Partea I. Descrierea imobilului

TEREN Extravilan

Adresa: Jud. Dolj, T 95, P 6

Nr. Crt	Nr cadastral Nr. topografic	Suprafața* (mp)	Observații / Referințe
A1		Din acte: 5.000 Masurata: 4.860	Sector cadastral:44 Teren neimprejmuit; PROCENT DE DIMINUARE DE 2.81%

B. Partea II. Proprietari și acte

Inscrieri privitoare la dreptul de proprietate și alte drepturi reale		Referințe
0 / 18/02/2022		
Act Administrativ nr. TDP:231-60440, din 14/12/1993 emis de COMISIA JUDETEANA DOLJ (CERTIF. DE DECES: DC675646/01.12.2015;);		
B1	Intabulare, drept de PROPRIETATE, dobandit prin Reconstituire, cota actuala 1/1, cota initiala 1/1 1) PLENICEANU EMIL , DECEDAT DEFUNCT:Da	A1

C. Partea III. SARCINI .

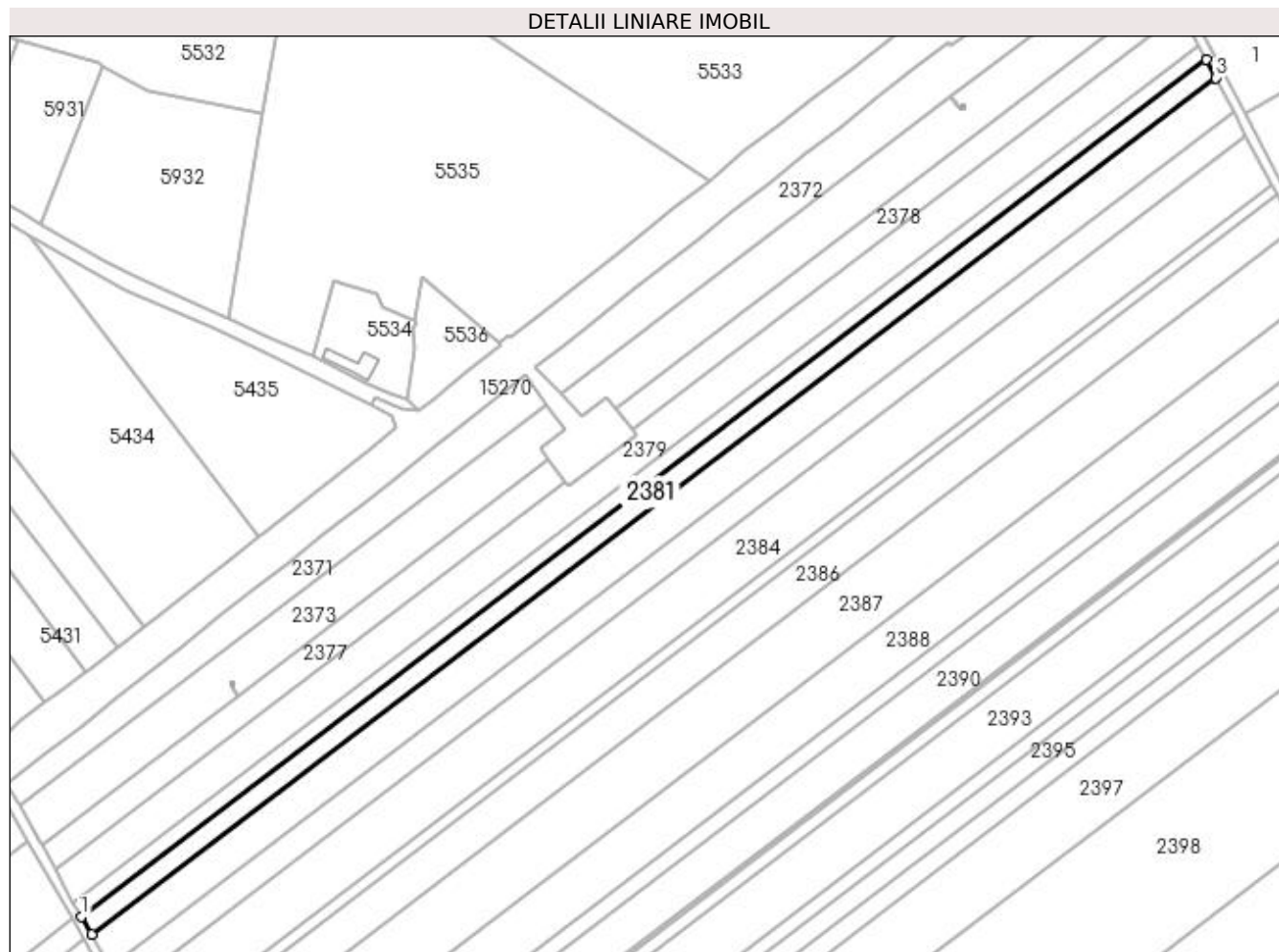
Inscrieri privind dezmembramintele dreptului de proprietate, drepturi reale de garanție și sarcini	Referințe
NU SUNT	

Anexa Nr. 1 La Partea I

Teren

Nr cadastral	Suprafața (mp)*	Observații / Referințe
	Din acte: 5.000 Masurata: 4.860	PROCENT DE DIMINUARE DE 2.81%

* Suprafața este determinată în planul de proiecție Stereo 70.



Date referitoare la teren

Crt	Categorie folosință	Intra vilan	Suprafața (mp)	Tarla	Parcelă	Nr. topo	Observații / Referințe
1	arabil	NU	4.860	95	6	-	

Lungime Segmente

1) Valorile lungimilor segmentelor sunt obținute din proiecție în plan.

Punct început	X / Y	Punct sfârșit	X / Y	Lungime segment (** (m)
1	350.271,169 282.745,703	2	350.275,309 282.738,369	8.422
2	350.275,309 282.738,369	3	350.738,61 283.091,272	582.399
3	350.738,61 283.091,272	4	350.734,669 283.098,757	8.459
4	350.734,669 283.098,757	1	350.271,169 282.745,703	582.649

**** Lungimile segmentelor sunt determinate în planul de proiecție Stereo 70 și sunt rotunjite la 1 milimetru.**

***** Distanța dintre puncte este formată din segmente cumulate ce sunt mai mici decât valoarea 1 milimetru.**

**DATE DESPRE IMOBILUL NR. 2382**

Oficiul de Cadastru și Publicitate Imobiliară DOLJ
Biroul de Cadastru și Publicitate Imobiliară Craiova

A. Partea I. Descrierea imobilului

TEREN Extravilan

Adresa: Jud. Dolj, T 95, P 1

Nr. Crt	Nr cadastral Nr. topografic	Suprafața* (mp)	Observații / Referințe
A1		Din acte: 9.100 Masurata: 8.845	Sector cadastral:44 Teren neimprejmuit; PROCENT DE DIMINUARE DE 2.81%

B. Partea II. Proprietari și acte

Inscrieri privitoare la dreptul de proprietate și alte drepturi reale		Referințe
0 / 18/02/2022		
Hotarare Judecatoreasca nr. SC:2257, din 12/12/2013 emis de JUDECATORIA CALAFAT;		
B1	Intabulare, drept de PROPRIETATE, dobandit prin Hotarare Judecatoreasca, cota actuala 1/1, cota initiala 1/1 1) MITULETU CONSTANTIN, LIPSA CNP	A1

C. Partea III. SARCINI .

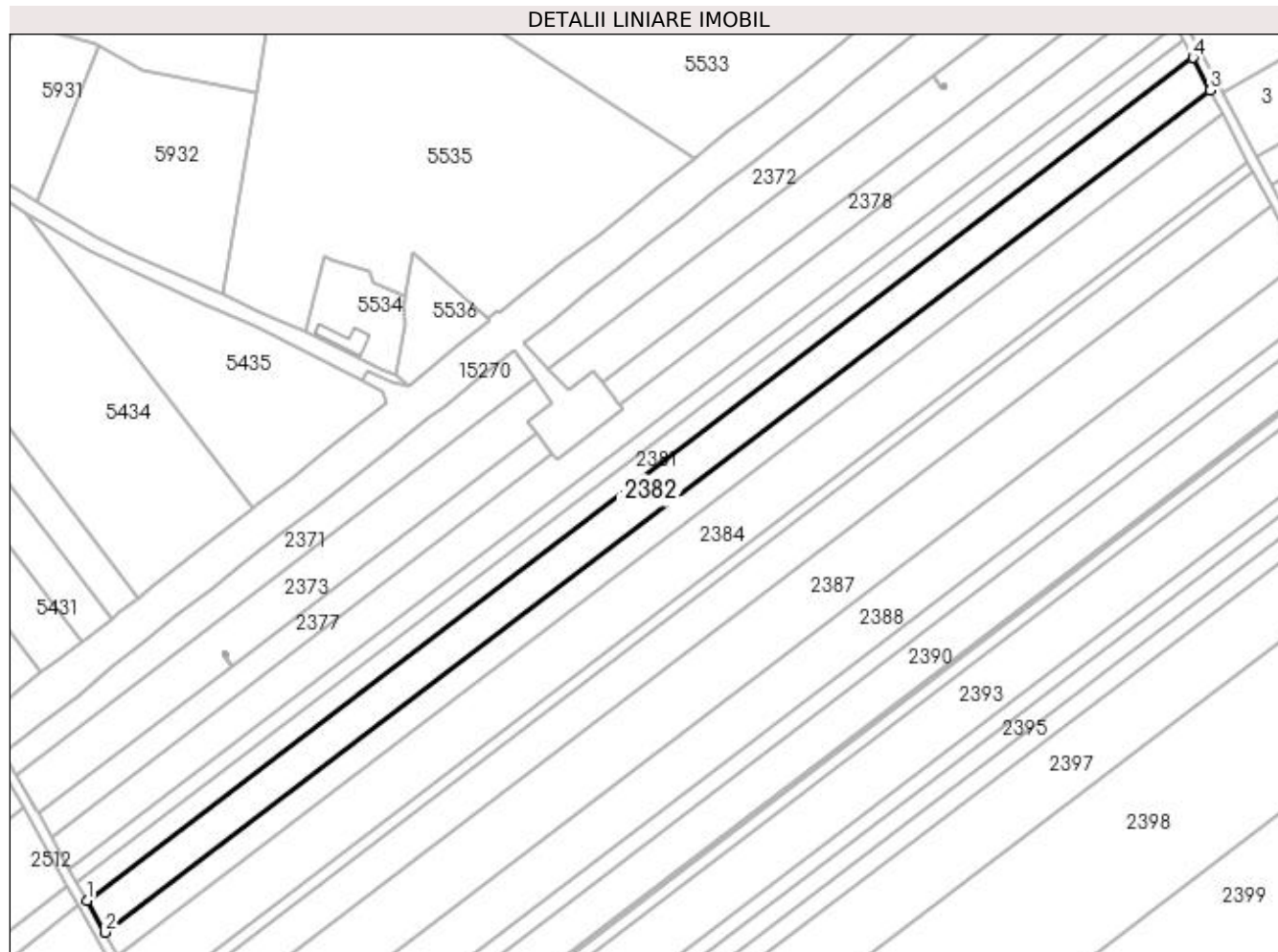
Inscrieri privind dezmembramintele dreptului de proprietate, drepturi reale de garanție și sarcini	Referințe
NU SUNT	

Anexa Nr. 1 La Partea I

Teren

Nr cadastral	Suprafața (mp)*	Observații / Referințe
	Din acte: 9.100 Masurata: 8.845	PROCENT DE DIMINUARE DE 2.81%

* Suprafața este determinată în planul de proiecție Stereo 70.



Date referitoare la teren

Crt	Categorie folosință	Intravilan	Suprafața (mp)	Tarla	Parcelă	Nr. topo	Observații / Referințe
1	arabil	NU	8.845	95	1	-	

Lungime Segmente

1) Valorile lungimilor segmentelor sunt obținute din proiecție în plan.

Punct început	X / Y	Punct sfârșit	X / Y	Lungime segment (** (m)
1	350.275,309 282.738,369	2	350.282,848 282.725,013	15.337
2	350.282,848 282.725,013	3	350.745,787 283.077,64	581.944
3	350.745,787 283.077,64	4	350.738,61 283.091,272	15.406
4	350.738,61 283.091,272	1	350.275,309 282.738,369	582.399

**** Lungimile segmentelor sunt determinate în planul de proiecție Stereo 70 și sunt rotunjite la 1 milimetru.**

***** Distanța dintre puncte este formată din segmente cumulate ce sunt mai mici decât valoarea 1 milimetru.**

**DATE DESPRE IMOBILUL NR. 2383**

Oficiul de Cadastru și Publicitate Imobiliară DOLJ
Biroul de Cadastru și Publicitate Imobiliară Craiova

A. Partea I. Descrierea imobilului

TEREN Extravilan

Adresa: Jud. Dolj, T 95, P 8

Nr. Crt	Nr cadastral Nr. topografic	Suprafața* (mp)	Observații / Referințe
A1		Din acte: 6.700 Masurata: 6.512	Sector cadastral:44 Teren neimprejmuit; PROCENT DE DIMINUARE DE 2.81%

B. Partea II. Proprietari și acte

Inscrieri privitoare la dreptul de proprietate și alte drepturi reale		Referințe
0 / 18/02/2022		
Hotarare Judecatoreasca nr. SC:1172, din 25/06/2012 emis de JUDECATORIA CALAFAT;		
B1	Intabulare, drept de PROPRIETATE, dobandit prin Hotarare Judecatoreasca, cota actuala 1/1, cota initiala 1/1 1) LUPU IONEL	A1

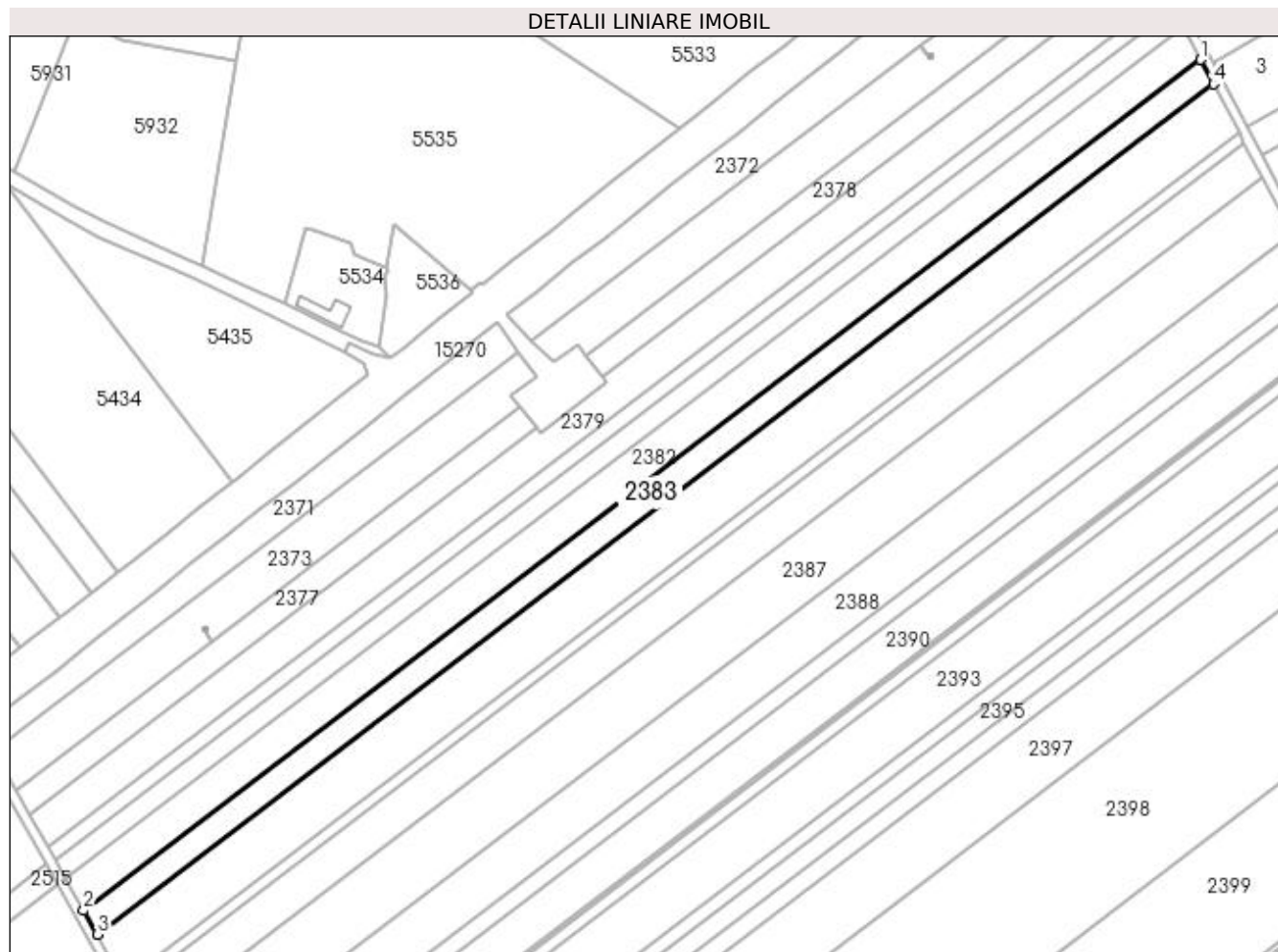
C. Partea III. SARCINI .

Inscrieri privind dezmembramintele dreptului de proprietate, drepturi reale de garanție și sarcini	Referințe
NU SUNT	

Anexa Nr. 1 La Partea I**Teren**

Nr cadastral	Suprafața (mp)*	Observații / Referințe
	Din acte: 6.700 Masurata: 6.512	PROCENT DE DIMINUARE DE 2.81%

* Suprafața este determinată în planul de proiecție Stereo 70.

**Date referitoare la teren**

Crt	Categorie folosință	Intravilan	Suprafața (mp)	Tarla	Parcelă	Nr. topo	Observații / Referințe
1	arabil	NU	6.512	95	8	-	

Lungime Segmente

1) Valorile lungimilor segmentelor sunt obținute din proiecție în plan.

Punct început	X / Y	Punct sfârșit	X / Y	Lungime segment (** (m)
1	350.745,787 283.077,64	2	350.282,848 282.725,013	581.944
2	350.282,848 282.725,013	3	350.288,402 282.715,173	11.299
3	350.288,402 282.715,173	4	350.751,074 283.067,597	581.608
4	350.751,074 283.067,597	1	350.745,787 283.077,64	11.35

**** Lungimile segmentelor sunt determinate în planul de proiecție Stereo 70 și sunt rotunjite la 1 milimetru.**

***** Distanța dintre puncte este formată din segmente cumulate ce sunt mai mici decât valoarea 1 milimetru.**

**DATE DESPRE IMOBILUL NR. 2384**

Oficiul de Cadastru și Publicitate Imobiliară DOLJ
 Biroul de Cadastru și Publicitate Imobiliară Craiova

A. Partea I. Descrierea imobilului

TEREN Extravilan

Adresa: Jud. Dolj, T 95, P 9

Nr. Crt	Nr cadastral Nr. topografic	Suprafața* (mp)	Observații / Referințe
A1		Din acte: 13.400 Masurata: 13.024	Sector cadastral:44 Teren neimprejmuit; PROCENT DE DIMINUARE DE 2.81%

B. Partea II. Proprietari și acte

Inscrieri privitoare la dreptul de proprietate și alte drepturi reale		Referințe
0 / 18/02/2022		
Act Notarial nr. CM:115, din 06/10/2011 emis de NP BUDIANA IONUT RAZVAN;		
B1	Intabulare, drept de PROPRIETATE, dobandit prin Succesiune, cota actuala 1/1, cota initiala 1/1 1) ICALAS ELENA	A1

C. Partea III. SARCINI .

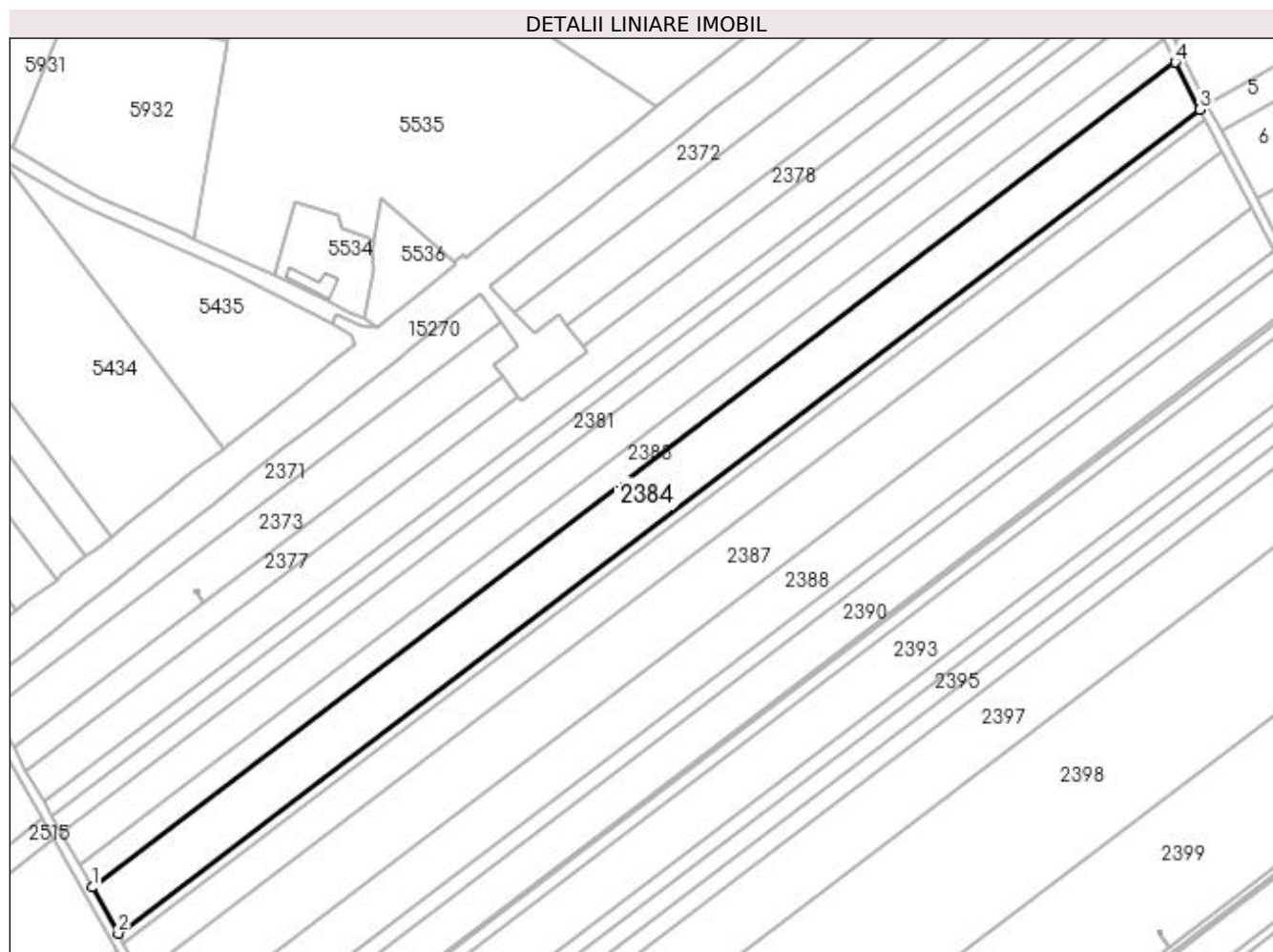
Inscrieri privind dezmembramintele dreptului de proprietate, drepturi reale de garanție și sarcini	Referințe
NU SUNT	

Anexa Nr. 1 La Partea I

Teren

Nr cadastral	Suprafața (mp)*	Observații / Referințe
	Din acte: 13.400 Masurata: 13.024	PROCENT DE DIMINUARE DE 2.81%

* Suprafața este determinată în planul de proiecție Stereo 70.



Date referitoare la teren

Crt	Categorie folosință	Intravilan	Suprafața (mp)	Tarla	Parcelă	Nr. topo	Observații / Referințe
1	arabil	NU	13.024	95	9	-	

Lungime Segmente

1) Valorile lungimilor segmentelor sunt obținute din proiecție în plan.

Punct început	X / Y	Punct sfârșit	X / Y	Lungime segment (** (m)
1	350.288,402 282.715,173	2	350.299,52 282.695,476	22.618
2	350.299,52 282.695,476	3	350.761,659 283.047,493	580.938
3	350.761,659 283.047,493	4	350.751,074 283.067,597	22.72
4	350.751,074 283.067,597	1	350.288,402 282.715,173	581.608

**** Lungimile segmentelor sunt determinate în planul de proiecție Stereo 70 și sunt rotunjite la 1 milimetru.**

***** Distanța dintre puncte este formată din segmente cumulate ce sunt mai mici decât valoarea 1 milimetru.**

**DATE DESPRE IMOBILUL NR. 2385**

Oficiul de Cadastru și Publicitate Imobiliară DOLJ
Biroul de Cadastru și Publicitate Imobiliară Craiova

A. Partea I. Descrierea imobilului

TEREN Extravilan

Adresa: Jud. Dolj, T 95, P 10

Nr. Crt	Nr cadastral Nr. topografic	Suprafața* (mp)	Observații / Referințe
A1		Din acte: 2.800 Masurata: 2.721	Sector cadastral:44 Teren neimprejmuit; PROCENT DE DIMINUARE DE 2.81%

B. Partea II. Proprietari și acte

Inscrieri privitoare la dreptul de proprietate și alte drepturi reale		Referințe
0 / 18/02/2022		
Hotarare Judecatoreasca nr. SC:2257, din 12/12/2013 emis de JUDECATORIA CALAFAT;		
B1	Intabulare, drept de PROPRIETATE, dobandit prin Hotarare Judecatoreasca, cota actuala 1/1, cota initiala 1/1 1) MITULETU CONSTANTIN	A1

C. Partea III. SARCINI .

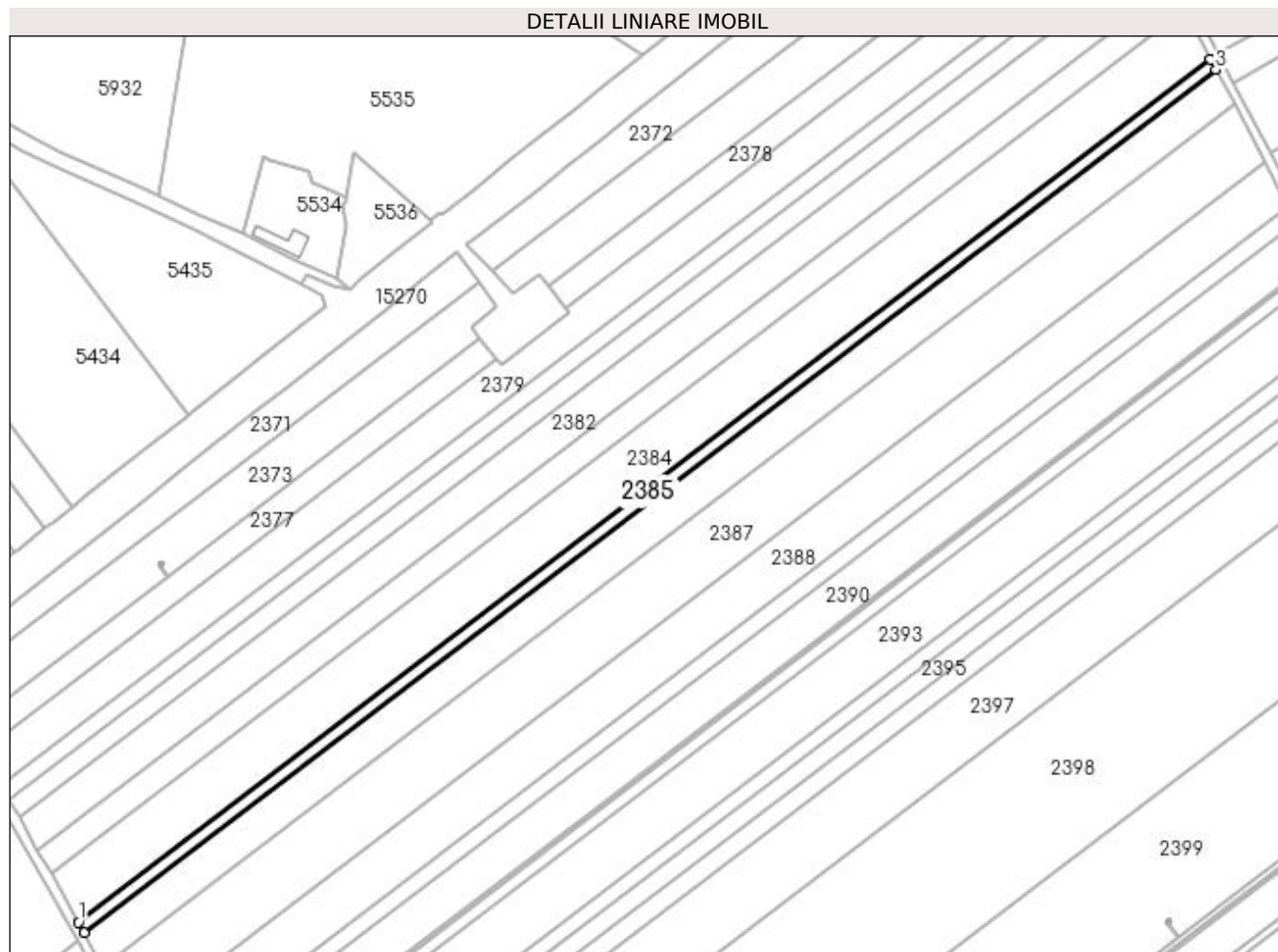
Inscrieri privind dezmembramintele dreptului de proprietate, drepturi reale de garanție și sarcini	Referințe
NU SUNT	

Anexa Nr. 1 La Partea I

Teren

Nr cadastral	Suprafața (mp)*	Observații / Referințe
	Din acte: 2.800 Masurata: 2.721	PROCENT DE DIMINUARE DE 2.81%

* Suprafața este determinată în planul de proiecție Stereo 70.



Date referitoare la teren

Crt	Categorie folosință	Intra vilan	Suprafața (mp)	Tarla	Parcelă	Nr. topo	Observații / Referințe
1	arabil	NU	2.721	95	10	-	

Lungime Segmente

1) Valorile lungimilor segmentelor sunt obținute din proiecție în plan.

Punct început	X / Y	Punct sfârșit	X / Y	Lungime segment (** (m)
1	350.299,52 282.695,476	2	350.301,845 282.691,358	4.729
2	350.301,845 282.691,358	3	350.763,871 283.043,29	580.796
3	350.763,871 283.043,29	4	350.761,659 283.047,493	4.75
4	350.761,659 283.047,493	1	350.299,52 282.695,476	580.938

**** Lungimile segmentelor sunt determinate în planul de proiecție Stereo 70 și sunt rotunjite la 1 milimetru.**

***** Distanța dintre puncte este formată din segmente cumulate ce sunt mai mici decât valoarea 1 milimetru.**

**DATE DESPRE IMOBILUL NR. 2386**

Oficiul de Cadastru și Publicitate Imobiliară DOLJ
Biroul de Cadastru și Publicitate Imobiliară Craiova

A. Partea I. Descrierea imobilului

TEREN Extravilan

Adresa: Jud. Dolj, T 95, P 11

Nr. Crt	Nr cadastral Nr. topografic	Suprafața* (mp)	Observații / Referințe
A1		Din acte: 9.400 Masurata: 9.136	Sector cadastral:44 Teren neimprejmuit; PROCENT DE DIMINUARE DE 2.81%

B. Partea II. Proprietari și acte

Inscrieri privitoare la dreptul de proprietate și alte drepturi reale		Referințe
0 / 18/02/2022		
Hotarare Judecatoreasca nr. SC:2257, din 12/12/2013 emis de JUDECATORIA CALAFAT;		
B1	Intabulare, drept de PROPRIETATE, dobandit prin Hotarare Judecatoreasca, cota actuala 1/1, cota initiala 1/1 1) MITULETU CONSTANTIN	A1

C. Partea III. SARCINI .

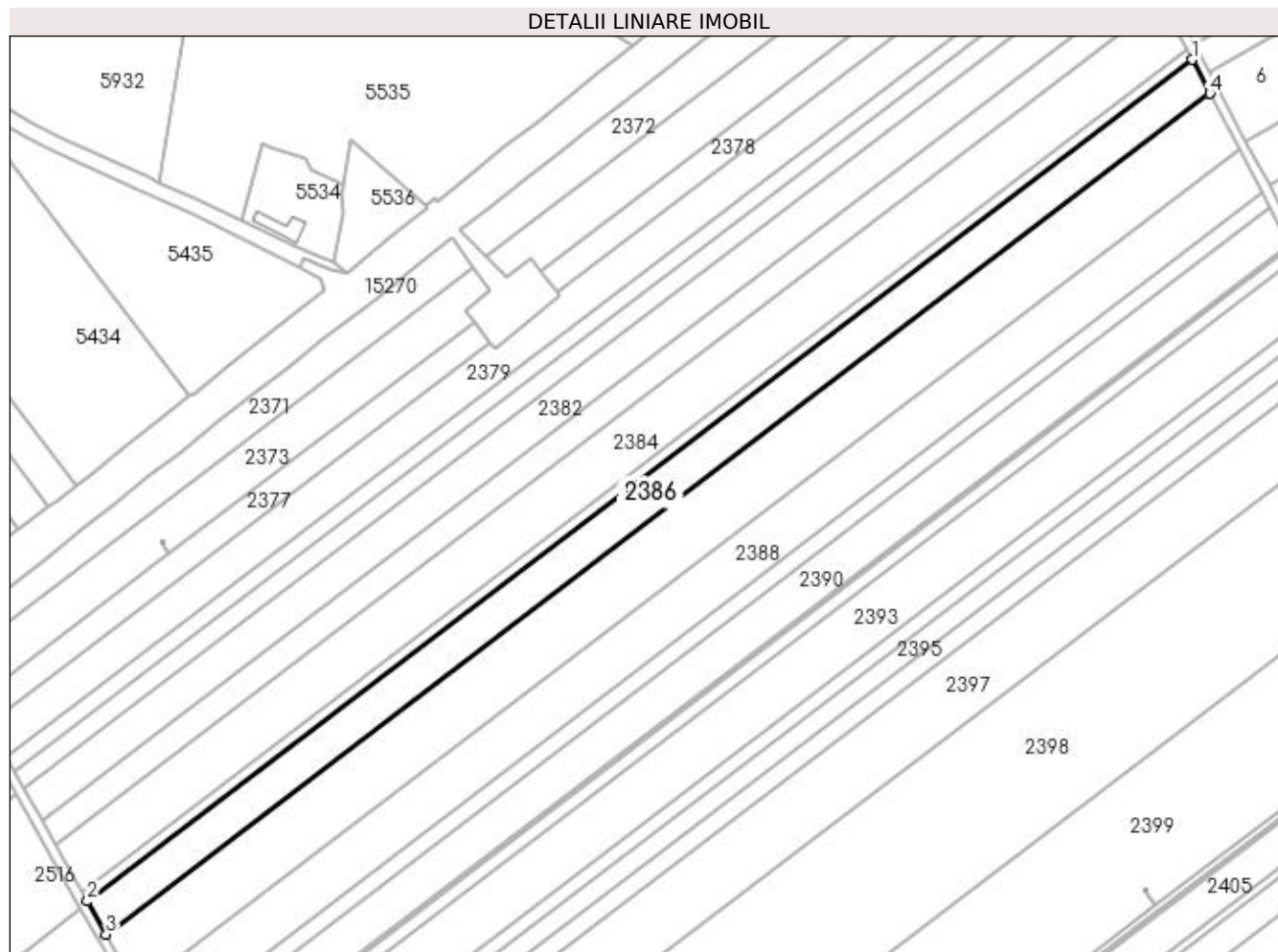
Inscrieri privind dezmembramintele dreptului de proprietate, drepturi reale de garanție și sarcini	Referințe
NU SUNT	

Anexa Nr. 1 La Partea I

Teren

Nr cadastral	Suprafața (mp)*	Observații / Referințe
	Din acte: 9.400 Masurata: 9.136	PROCENT DE DIMINUARE DE 2.81%

* Suprafața este determinată în planul de proiecție Stereo 70.



Date referitoare la teren

Crt	Categorie folosință	Intra vilan	Suprafața (mp)	Tarla	Parcelă	Nr. topo	Observații / Referințe
1	arabil	NU	9.136	95	11	-	

Lungime Segmente

1) Valorile lungimilor segmentelor sunt obținute din proiecție în plan.

Punct început	X / Y	Punct sfârșit	X / Y	Lungime segment (** (m)
1	350.763,871 283.043,29	2	350.301,845 282.691,358	580.796
2	350.301,845 282.691,358	3	350.309,653 282.677,524	15.885
3	350.309,653 282.677,524	4	350.771,305 283.029,17	580.325
4	350.771,305 283.029,17	1	350.763,871 283.043,29	15.957

**** Lungimile segmentelor sunt determinate în planul de proiecție Stereo 70 și sunt rotunjite la 1 milimetru.**

***** Distanța dintre puncte este formată din segmente cumulate ce sunt mai mici decât valoarea 1 milimetru.**

**DATE DESPRE IMOBILUL NR. 2387**

Oficiul de Cadastru și Publicitate Imobiliară DOLJ
Biroul de Cadastru și Publicitate Imobiliară Craiova

A. Partea I. Descrierea imobilului

TEREN Extravilan

Adresa: Jud. Dolj, T 95, P 12

Nr. Crt	Nr cadastral Nr. topografic	Suprafața* (mp)	Observații / Referințe
A1		Din acte: 15.600 Masurata: 15.162	Sector cadastral:44 Teren neimprejmuit; PROCENT DE DIMINUARE DE 2.81%

B. Partea II. Proprietari și acte

Inscrieri privitoare la dreptul de proprietate și alte drepturi reale		Referințe
0 / 18/02/2022		
Act Notarial nr. CM:160, din 11/07/2016 emis de NP BUDIANA IONUT RAZVAN;		
B1	Intabulare, drept de PROPRIETATE, dobandit prin Succesiune, cota actuala 1/1, cota initiala 1/1 1) GRECU CLAUDIU, DECEDAT DEFUNCT:Da	A1

C. Partea III. SARCINI .

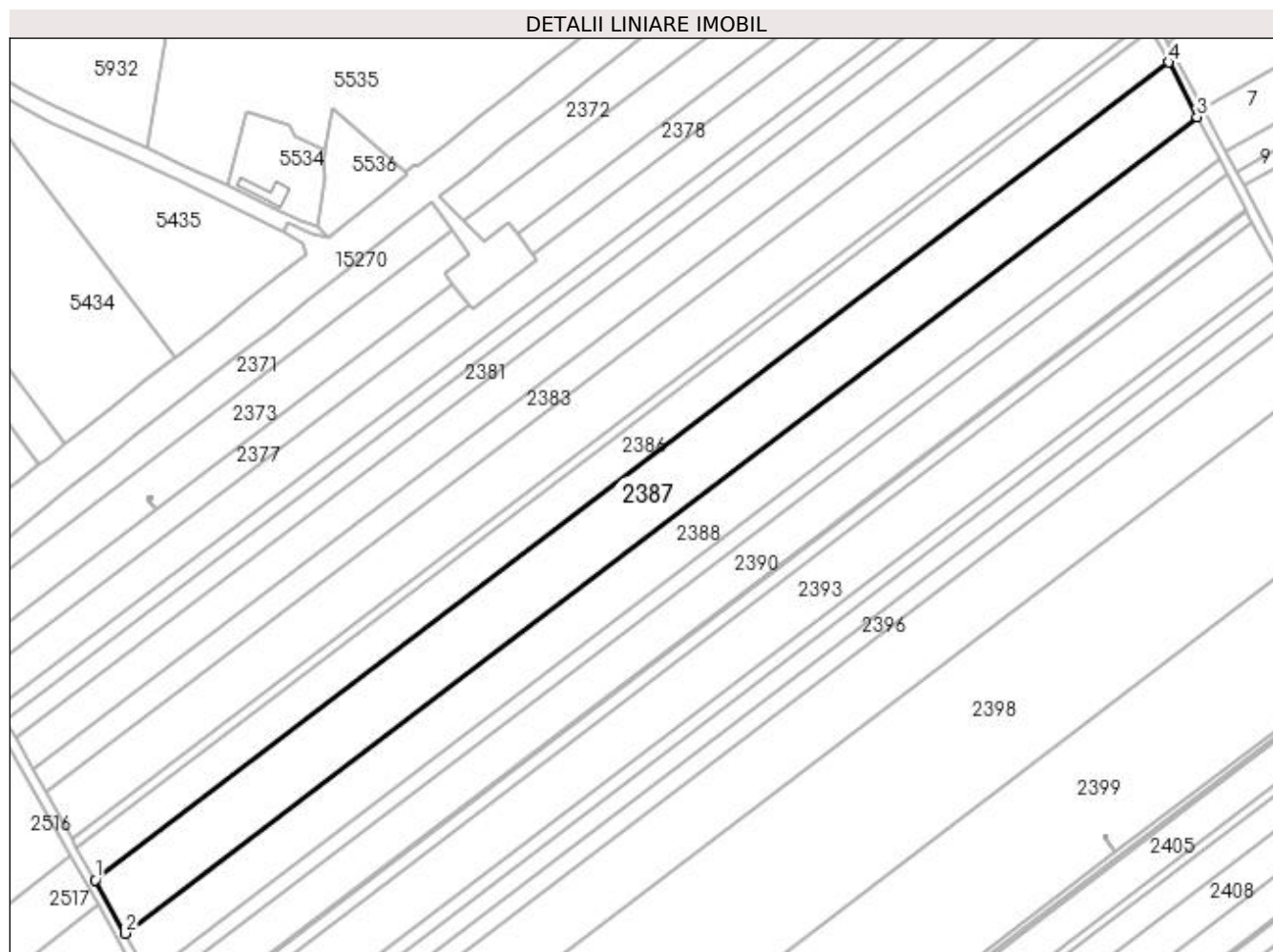
Inscrieri privind dezmembramintele dreptului de proprietate, drepturi reale de garanție și sarcini	Referințe
NU SUNT	

Anexa Nr. 1 La Partea I

Teren

Nr cadastral	Suprafața (mp)*	Observații / Referințe
	Din acte: 15.600 Masurata: 15.162	PROCENT DE DIMINUARE DE 2.81%

* Suprafața este determinată în planul de proiecție Stereo 70.



Date referitoare la teren

Crt	Categorie folosință	Intra vilan	Suprafața (mp)	Tarla	Parcelă	Nr. topo	Observații / Referințe
1	arabil	NU	15.162	95	12	-	

Lungime Segmente

1) Valorile lungimilor segmentelor sunt obținute din proiecție în plan.

Punct început	X / Y	Punct sfârșit	X / Y	Lungime segment (** (m)
1	350.309,653 282.677,524	2	350.322,626 282.654,54	26.392
2	350.322,626 282.654,54	3	350.783,655 283.005,713	579.543
3	350.783,655 283.005,713	4	350.771,305 283.029,17	26.509
4	350.771,305 283.029,17	1	350.309,653 282.677,524	580.325

**** Lungimile segmentelor sunt determinate în planul de proiecție Stereo 70 și sunt rotunjite la 1 milimetru.**

***** Distanța dintre puncte este formată din segmente cumulate ce sunt mai mici decât valoarea 1 milimetru.**

**DATE DESPRE IMOBILUL NR. 2388**

Oficiul de Cadastru și Publicitate Imobiliară DOLJ
Biroul de Cadastru și Publicitate Imobiliară Craiova

A. Partea I. Descrierea imobilului

TEREN Extravilan

Adresa: Jud. Dolj, T 95, P 13

Nr. Crt	Nr cadastral Nr. topografic	Suprafața* (mp)	Observații / Referințe
A1	33475	11.800	Sector cadastral:44 Teren neimprejmuit;

B. Partea II. Proprietari și acte

Inscrieri privitoare la dreptul de proprietate și alte drepturi reale	Referințe
160474 / 30/06/2021	
Act Notarial nr. CVC:1714, din 24/06/2021 emis de NP BUDIANA IONUT RAZVAN;	
B1	A1
Intabulare, drept de PROPRIETATE, dobandit prin Conventie, cota actuala 1/1, cota initiala 1/1 1) BICU LIDIA	

C. Partea III. SARCINI .

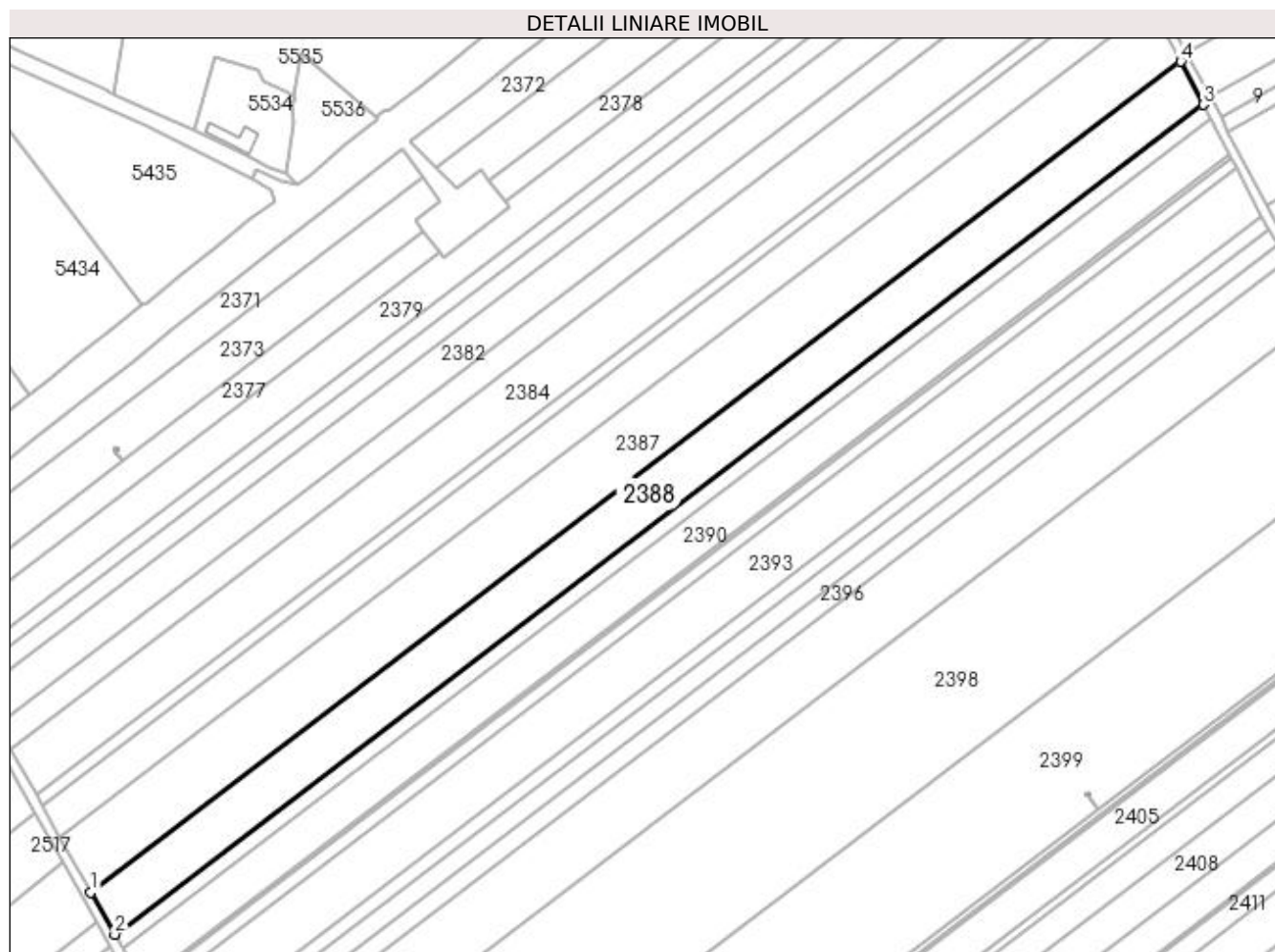
Inscrieri privind dezmembramintele dreptului de proprietate, drepturi reale de garanție și sarcini	Referințe
NU SUNT	

Anexa Nr. 1 La Partea I

Teren

Nr cadastral	Suprafața (mp)*	Observații / Referințe
33475	11.800	

* Suprafața este determinată în planul de proiecție Stereo 70.



Date referitoare la teren

Crt	Categorie folosință	Intravilan	Suprafața (mp)	Tarla	Parcelă	Nr. topo	Observații / Referințe
1	arabil	NU	11.800	95	13	-	

Lungime Segmente

1) Valorile lungimilor segmentelor sunt obținute din proiecție în plan.

Punct început	X / Y	Punct sfârșit	X / Y	Lungime segment (** (m)
1	350.322,626 282.654,54	2	350.332,735 282.636,632	20.564
2	350.332,735 282.636,632	3	350.793,278 282.987,434	578.932
3	350.793,278 282.987,434	4	350.783,655 283.005,713	20.657
4	350.783,655 283.005,713	1	350.322,626 282.654,54	579.543

**** Lungimile segmentelor sunt determinate în planul de proiecție Stereo 70 și sunt rotunjite la 1 milimetru.**

***** Distanța dintre puncte este formată din segmente cumulate ce sunt mai mici decât valoarea 1 milimetru.**

**DATE DESPRE IMOBILUL NR. 2389**

Oficiul de Cadastru și Publicitate Imobiliară DOLJ
Biroul de Cadastru și Publicitate Imobiliară Craiova

A. Partea I. Descrierea imobilului

TEREN Extravilan

Adresa: Jud. Dolj, T 95, P 13/1

Nr. Crt	Nr cadastral Nr. topografic	Suprafața* (mp)	Observații / Referințe
A1	33456	4.000	Sector cadastral:44 Teren neimprejmuit;

B. Partea II. Proprietari și acte

Inscrieri privitoare la dreptul de proprietate și alte drepturi reale	Referințe
160507 / 30/06/2021	
Act Notarial nr. CVC:1714, din 24/06/2021 emis de NP BUDIANA IONUT RAZVAN;	
B1	A1
Intabulare, drept de PROPRIETATE, dobandit prin Conventie, cota actuala 1/1, cota initiala 1/1 1) BICU LIDIA	

C. Partea III. SARCINI .

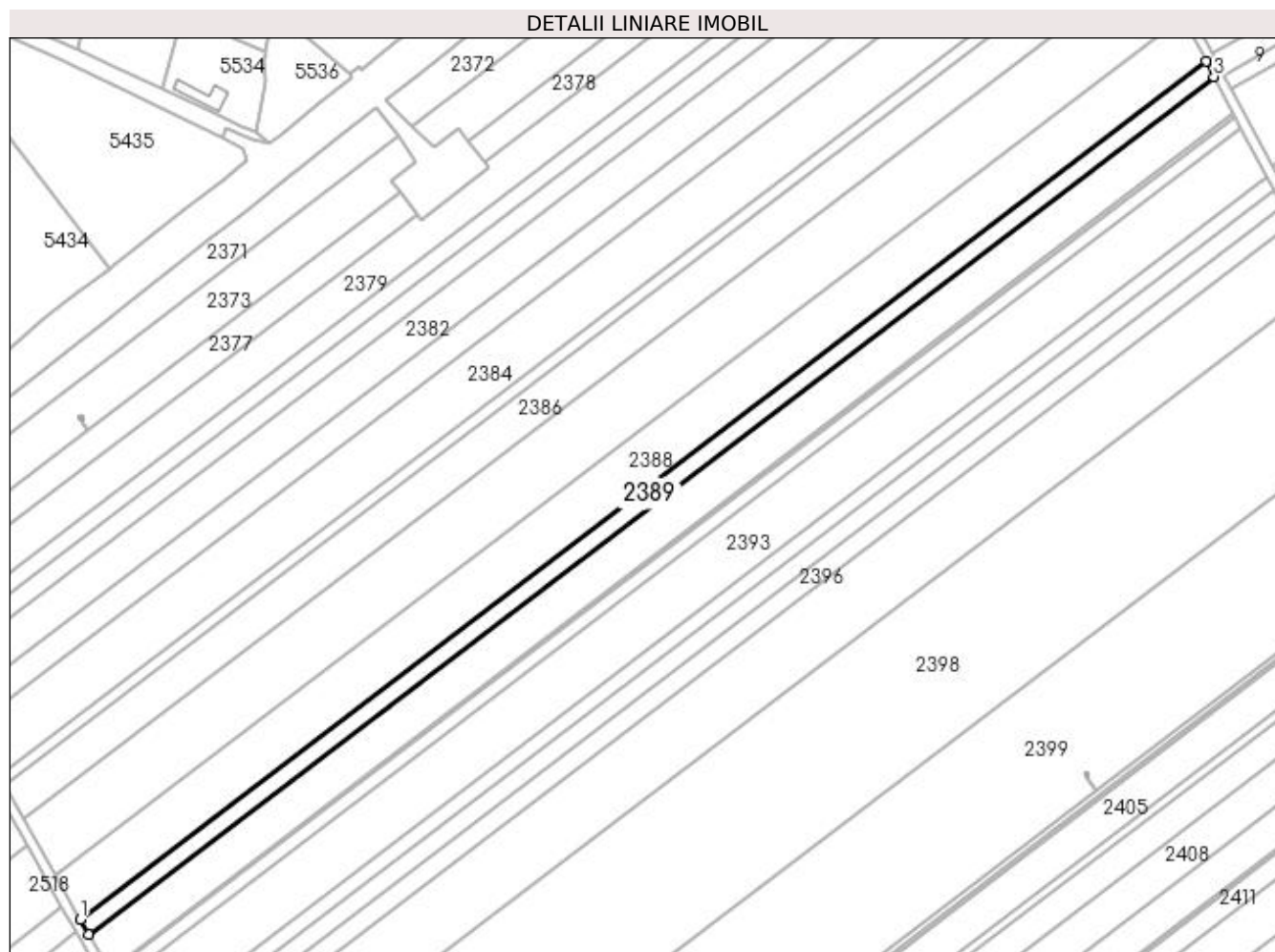
Inscrieri privind dezmembramintele dreptului de proprietate, drepturi reale de garanție și sarcini	Referințe
NU SUNT	

Anexa Nr. 1 La Partea I

Teren

Nr cadastral	Suprafața (mp)*	Observații / Referințe
33456	4.000	

* Suprafața este determinată în planul de proiecție Stereo 70.



Date referitoare la teren

Crt	Categorie folosință	Intravilan	Suprafața (mp)	Tarla	Parcelă	Nr. topo	Observații / Referințe
1	arabil	NU	4.000	95	13/1	-	

Lungime Segmente

1) Valorile lungimilor segmentelor sunt obținute din proiecție în plan.

Punct început	X / Y	Punct sfârșit	X / Y	Lungime segment (** (m)
1	350.332,735 282.636,632	2	350.336,164 282.630,557	6.976
2	350.336,164 282.630,557	3	350.796,543 282.981,234	578.725
3	350.796,543 282.981,234	4	350.793,278 282.987,434	7.007
4	350.793,278 282.987,434	1	350.332,735 282.636,632	578.932

**** Lungimile segmentelor sunt determinate în planul de proiecție Stereo 70 și sunt rotunjite la 1 milimetru.**

***** Distanța dintre puncte este formată din segmente cumulate ce sunt mai mici decât valoarea 1 milimetru.**

**DATE DESPRE IMOBILUL NR. 2390**

Oficiul de Cadastru și Publicitate Imobiliară DOLJ
Biroul de Cadastru și Publicitate Imobiliară Craiova

A. Partea I. Descrierea imobilului

TEREN Extravilan

Adresa: Jud. Dolj, T 95, P 14

Nr. Crt	Nr cadastral Nr. topografic	Suprafața* (mp)	Observații / Referințe
A1		Din acte: 10.000 Masurata: 9.719	Sector cadastral:44 Teren neimprejmuit; PROCENT DE DIMINUARE DE 2.81%

B. Partea II. Proprietari și acte

Inscrieri privitoare la dreptul de proprietate și alte drepturi reale		Referințe
0 / 18/02/2022		
Act Administrativ nr. TDP:57-59405, din 14/10/1993 emis de COMISIA JUDETEANA DOLJ;		
B1	Intabulare, drept de PROPRIETATE, dobandit prin Reconstituire, cota actuala 1/1, cota initiala 1/1 1) VLAD STEFAN, LIPSA CNP	A1

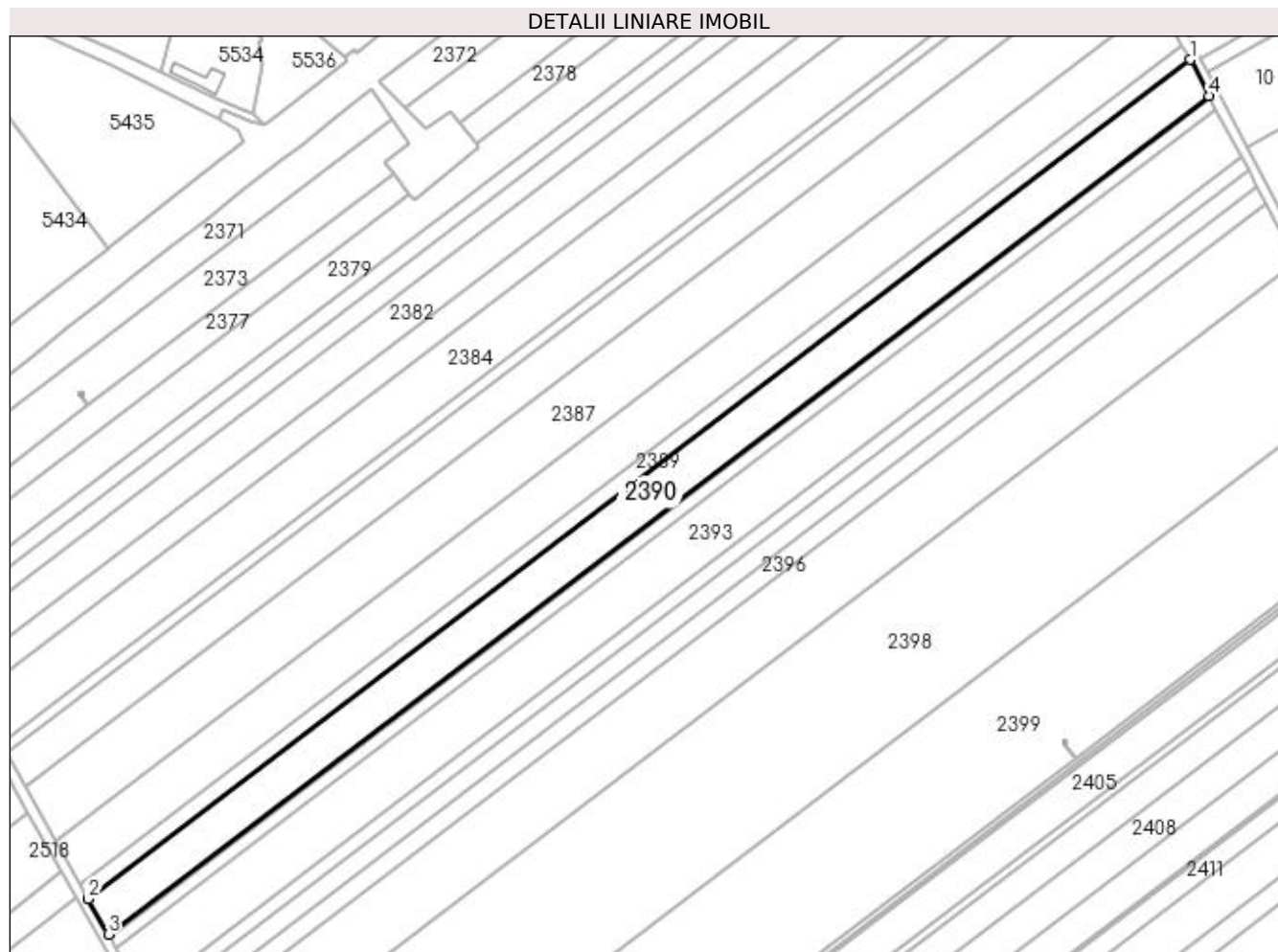
C. Partea III. SARCINI .

Inscrieri privind dezmembramintele dreptului de proprietate, drepturi reale de garanție și sarcini	Referințe
NU SUNT	

Anexa Nr. 1 La Partea I**Teren**

Nr cadastral	Suprafața (mp)*	Observații / Referințe
	Din acte: 10.000 Masurata: 9.719	PROCENT DE DIMINUARE DE 2.81%

* Suprafața este determinată în planul de proiecție Stereo 70.

**Date referitoare la teren**

Crt	Categorie folosință	Intra vilan	Suprafața (mp)	Tarla	Parcelă	Nr. topo	Observații / Referințe
1	arabil	NU	9.719	95	14	-	

Lungime Segmente

1) Valorile lungimilor segmentelor sunt obținute din proiecție în plan.

Punct început	X / Y	Punct sfârșit	X / Y	Lungime segment (** (m)
1	350.796,543 282.981,234	2	350.336,164 282.630,557	578.725
2	350.336,164 282.630,557	3	350.344,501 282.615,787	16.96
3	350.344,501 282.615,787	4	350.804,479 282.966,159	578.222
4	350.804,479 282.966,159	1	350.796,543 282.981,234	17.036

**** Lungimile segmentelor sunt determinate în planul de proiecție Stereo 70 și sunt rotunjite la 1 milimetru.**

***** Distanța dintre puncte este formată din segmente cumulate ce sunt mai mici decât valoarea 1 milimetru.**

**DATE DESPRE IMOBILUL NR. 2391**

Oficiul de Cadastru și Publicitate Imobiliară DOLJ
Biroul de Cadastru și Publicitate Imobiliară Craiova

A. Partea I. Descrierea imobilului

TEREN Extravilan

Adresa: Jud. Dolj, T 95, P 7

Nr. Crt	Nr cadastral Nr. topografic	Suprafața* (mp)	Observații / Referințe
A1		Din acte: 17.100 Masurata: 778	Sector cadastral:44 Teren neimpregmuit; 3000mp AU FOST INSTRAINATI CONFORM SC:963/23.04.2013;13300mp AU FOST INSTRAINATI CONFORM SC:889/09.04.2013;PROCENT DE DIMINUARE DE 2.81%

B. Partea II. Proprietari și acte

Inscrieri privitoare la dreptul de proprietate și alte drepturi reale		Referințe
0 / 18/02/2022		
Hotarare Judecatoreasca nr. SC:1772, din 12/10/2011 emis de JUDECATORIA CALAFAT (SC:963/23.04.2013; SC:889/09.04.2013;);		
B1	Intabulare, drept de PROPRIETATE, dobandit prin Hotarare Judecatoreasca, cota actuala 1/1, cota initiala 1/1 1) SC ROMTEAM PROD SRL , CIF:9999999999999, LIPSA CUI	A1

C. Partea III. SARCINI .

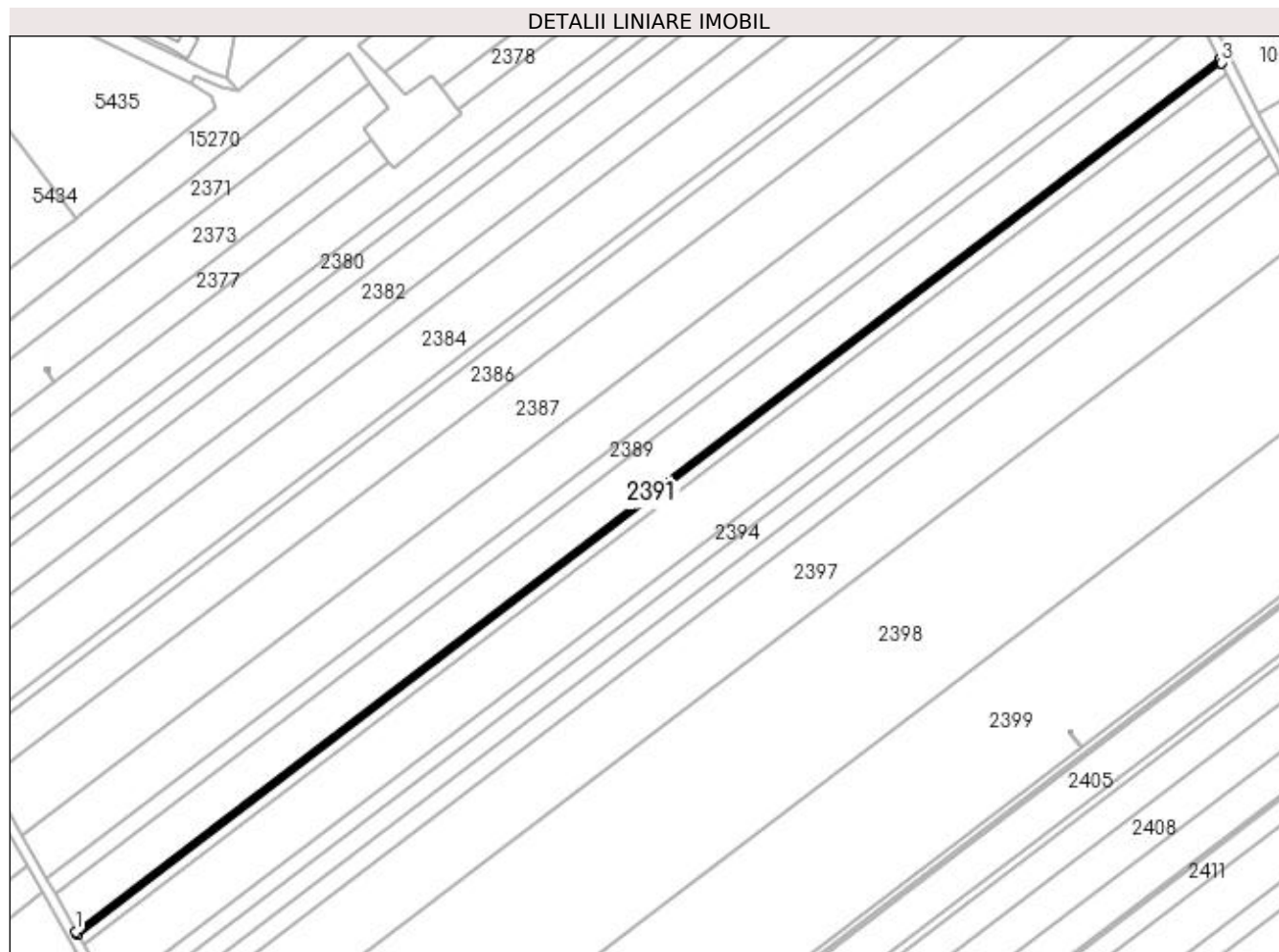
Inscrieri privind dezmembramintele dreptului de proprietate, drepturi reale de garanție și sarcini	Referințe
NU SUNT	

Anexa Nr. 1 La Partea I

Teren

Nr cadastral	Suprafața (mp)*	Observații / Referințe
	Din acte: 17.100 Masurata: 778	3000mp AU FOST INSTRAINATI CONFORM SC:963/23.04.2013;13300mp AU FOST INSTRAINATI CONFORM SC:889/09.04.2013;PROCENT DE DIMINUARE DE 2.81%

* Suprafața este determinată în planul de proiecție Stereo 70.



Date referitoare la teren

Crt	Categorie folosință	Intra vilan	Suprafața (mp)	Tarla	Parcelă	Nr. topo	Observații / Referințe
1	arabil	NU	778	95	7	-	

Lungime Segmente

1) Valorile lungimilor segmentelor sunt obținute din proiecție în plan.

Punct început	X / Y	Punct sfârșit	X / Y	Lungime segment (** (m)
1	350.344,501 282.615,787	2	350.345,168 282.614,604	1.358
2	350.345,168 282.614,604	3	350.805,115 282.964,952	578.182
3	350.805,115 282.964,952	4	350.804,479 282.966,159	1.364
4	350.804,479 282.966,159	1	350.344,501 282.615,787	578.222

**** Lungimile segmentelor sunt determinate în planul de proiecție Stereo 70 și sunt rotunjite la 1 milimetru.**

***** Distanța dintre puncte este formată din segmente cumulate ce sunt mai mici decât valoarea 1 milimetru.**

**DATE DESPRE IMOBILUL NR. 2392**

Oficiul de Cadastru și Publicitate Imobiliară DOLJ
Biroul de Cadastru și Publicitate Imobiliară Craiova

A. Partea I. Descrierea imobilului

TEREN Extravilan

Adresa: Jud. Dolj, T 95, P 7

Nr. Crt	Nr cadastral Nr. topografic	Suprafața* (mp)	Observații / Referințe
A1		Din acte: 3.000 Masurata: 2.916	Sector cadastral:44 Teren neimprejmuit; PROCENT DE DIMINUARE DE 2.81%

B. Partea II. Proprietari și acte

Inscrieri privitoare la dreptul de proprietate și alte drepturi reale		Referințe
0 / 18/02/2022		
Act Notarial nr. CM:45, din 12/03/2019 emis de NP BUDIANA IONUT RAZVAN;		
B1	Intabulare, drept de PROPRIETATE, dobandit prin Succesiune, cota actuala 1/2, cota initiala 1/2 1) DINU LUMINITA MIHAELA	A1
Hotarare Judecatoreasca nr. SC:963, din 23/04/2013 emis de JUDECATORIA CALAFAT (CM:45/12.03.2019);		
B2	Intabulare, drept de PROPRIETATE, dobandit prin Hotarare Judecatoreasca, cota actuala 1/2, cota initiala 1/2 1) MINCA MARIA, LIPSA CNP	A1

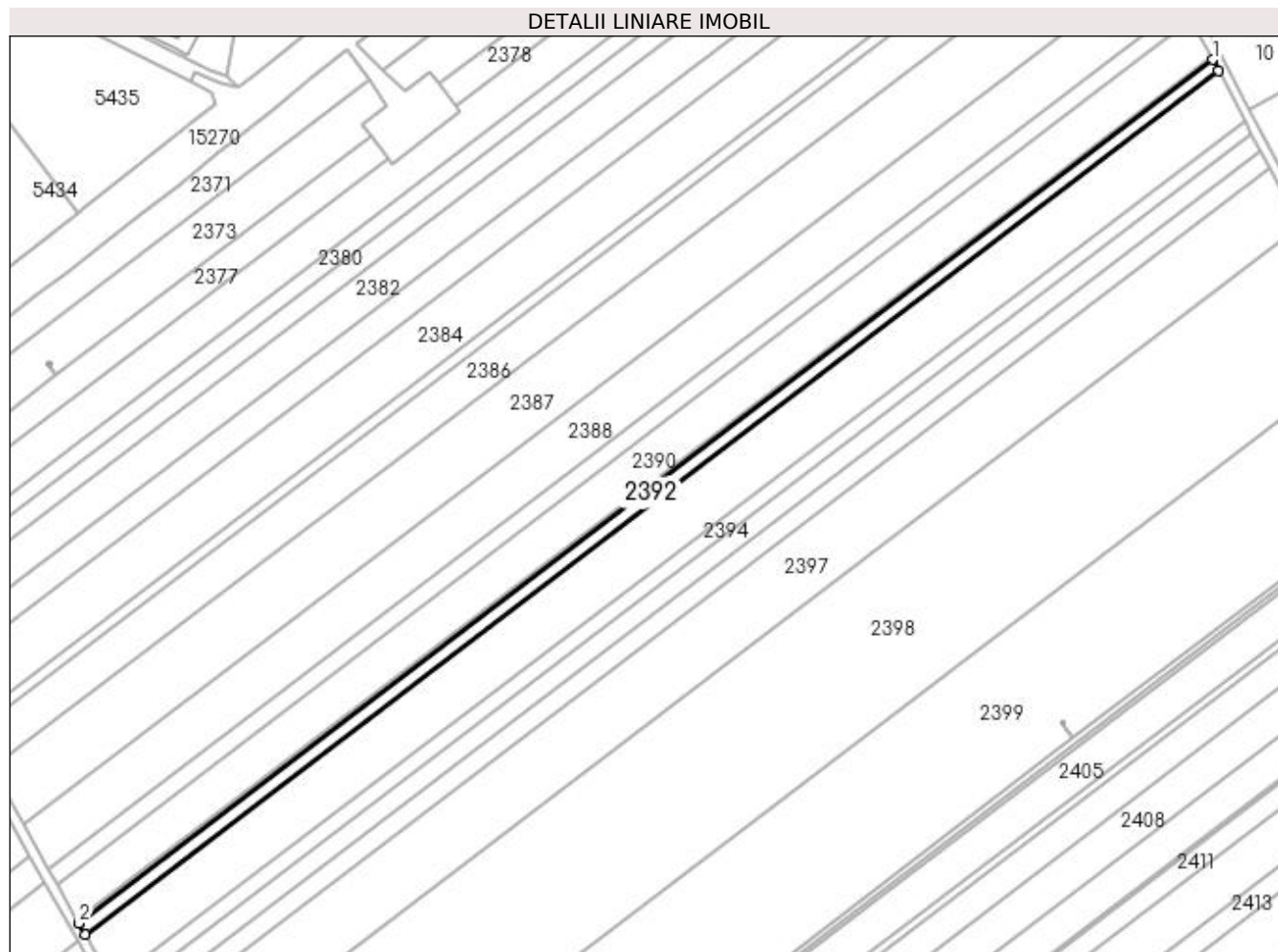
C. Partea III. SARCINI .

Inscrieri privind dezmembramintele dreptului de proprietate, drepturi reale de garanție și sarcini	Referințe
NU SUNT	

Anexa Nr. 1 La Partea I**Teren**

Nr cadastral	Suprafața (mp)*	Observații / Referințe
	Din acte: 3.000 Masurata: 2.916	PROCENT DE DIMINUARE DE 2.81%

* Suprafața este determinată în planul de proiecție Stereo 70.

**Date referitoare la teren**

Crt	Categorie folosință	Intravilan	Suprafața (mp)	Tarla	Parcelă	Nr. topo	Observații / Referințe
1	arabil	NU	2.916	95	7	-	

Lungime Segmente

1) Valorile lungimilor segmentelor sunt obținute din proiecție în plan.

Punct început	X / Y	Punct sfârșit	X / Y	Lungime segment (** (m)
1	350.805,115 282.964,952	2	350.345,168 282.614,604	578.182
2	350.345,168 282.614,604	3	350.347,671 282.610,17	5.092
3	350.347,671 282.610,17	4	350.807,498 282.960,426	578.031
4	350.807,498 282.960,426	1	350.805,115 282.964,952	5.115

**** Lungimile segmentelor sunt determinate în planul de proiecție Stereo 70 și sunt rotunjite la 1 milimetru.**

***** Distanța dintre puncte este formată din segmente cumulate ce sunt mai mici decât valoarea 1 milimetru.**

**DATE DESPRE IMOBILUL NR. 2393**

Oficiul de Cadastru și Publicitate Imobiliară DOLJ
Biroul de Cadastru și Publicitate Imobiliară Craiova

A. Partea I. Descrierea imobilului

TEREN Extravilan

Adresa: Jud. Dolj, T 95, P 7

Nr. Crt	Nr cadastral Nr. topografic	Suprafața* (mp)	Observații / Referințe
A1		Din acte: 13.300 Masurata: 12.927	Sector cadastral:44 Teren neimprejmuit; PROCENT DE DIMINUARE DE 2.81%

B. Partea II. Proprietari și acte

Inscrieri privitoare la dreptul de proprietate și alte drepturi reale		Referințe
0 / 18/02/2022		
Hotarare Judecatoreasca nr. SC:889, din 09/04/2013 emis de JUDECATORIA CALAFAT;		
B1	Intabulare, drept de PROPRIETATE, dobandit prin Hotarare Judecatoreasca, cota actuala 1/1, cota initiala 1/1 1) CIOANA VIOREL, LIPSA CNP	A1

C. Partea III. SARCINI .

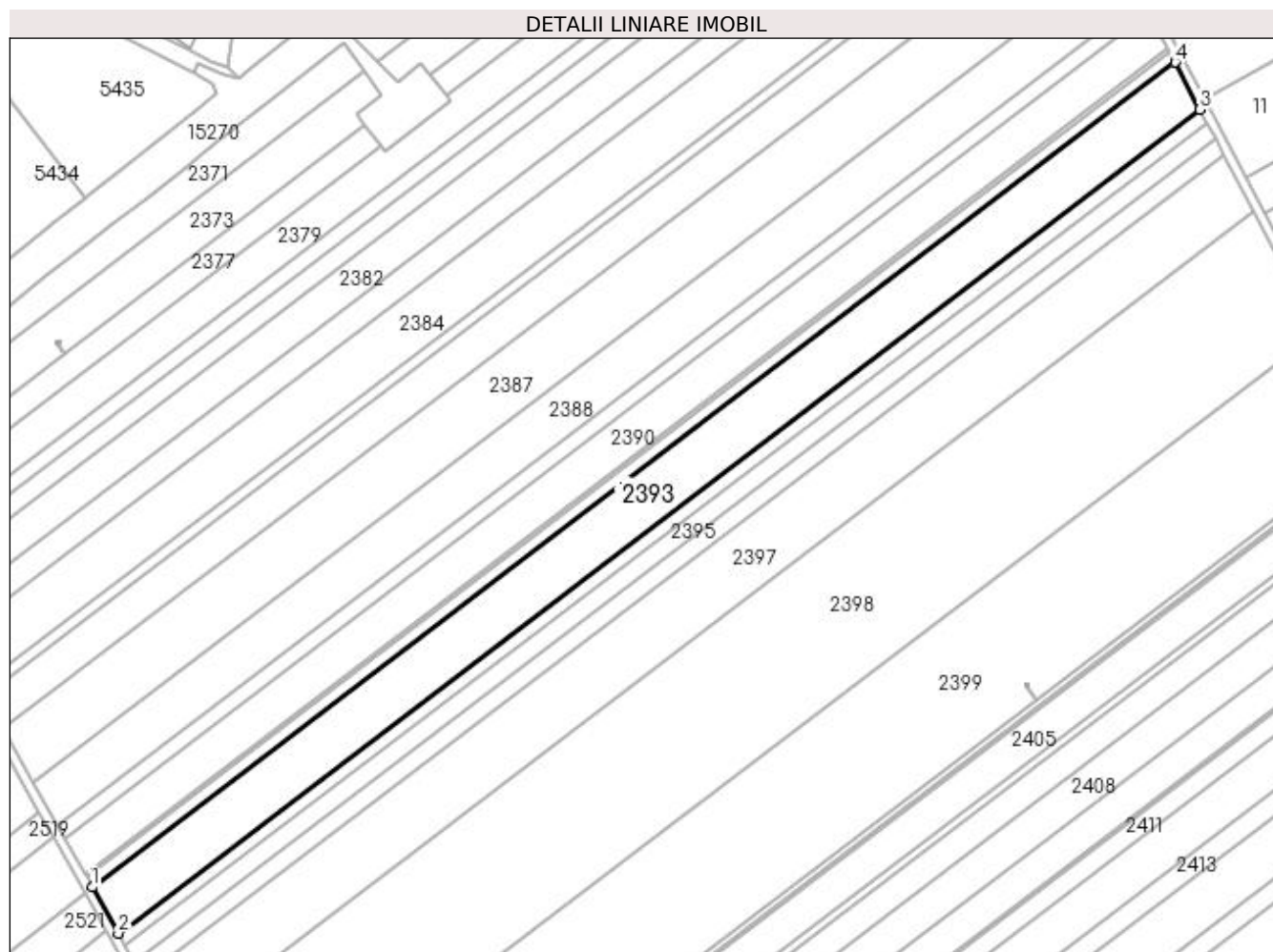
Inscrieri privind dezmembramintele dreptului de proprietate, drepturi reale de garanție și sarcini	Referințe
NU SUNT	

Anexa Nr. 1 La Partea I

Teren

Nr cadastral	Suprafața (mp)*	Observații / Referințe
	Din acte: 13.300 Masurata: 12.927	PROCENT DE DIMINUARE DE 2.81%

* Suprafața este determinată în planul de proiecție Stereo 70.



Date referitoare la teren

Crt	Categorie folosință	Intravilan	Suprafața (mp)	Tarla	Parcelă	Nr. topo	Observații / Referințe
1	arabil	NU	12.927	95	7	-	

Lungime Segmente

1) Valorile lungimilor segmentelor sunt obținute din proiecție în plan.

Punct început	X / Y	Punct sfârșit	X / Y	Lungime segment (** (m)
1	350.347,671 282.610,17	2	350.358,775 282.590,498	22.59
2	350.358,775 282.590,498	3	350.818,068 282.940,349	577.361
3	350.818,068 282.940,349	4	350.807,498 282.960,426	22.689
4	350.807,498 282.960,426	1	350.347,671 282.610,17	578.031

**** Lungimile segmentelor sunt determinate în planul de proiecție Stereo 70 și sunt rotunjite la 1 milimetru.**

***** Distanța dintre puncte este formată din segmente cumulate ce sunt mai mici decât valoarea 1 milimetru.**

**DATE DESPRE IMOBILUL NR. 2394**

Oficiul de Cadastru și Publicitate Imobiliară DOLJ
Biroul de Cadastru și Publicitate Imobiliară Craiova

A. Partea I. Descrierea imobilului

TEREN Extravilan

Adresa: Jud. Dolj, T 95, P 71

Nr. Crt	Nr cadastral Nr. topografic	Suprafața* (mp)	Observații / Referințe
A1	31579	3.500	Sector cadastral:44 Teren neimprejmuit;

B. Partea II. Proprietari și acte

Inscrieri privitoare la dreptul de proprietate și alte drepturi reale		Referințe
25650 / 27/02/2017		
Act Notarial nr. CVC:564, din 27/02/2017 emis de NP STOENESCU FLOREA;		
B1	Intabulare, drept de PROPRIETATE, dobandit prin Conventie, cota actuala 1/1, cota initiala 1/1 1) PAUNICA FREDI IONEL 2) PAUNICA FLAVIA RAMONA	A1

C. Partea III. SARCINI .

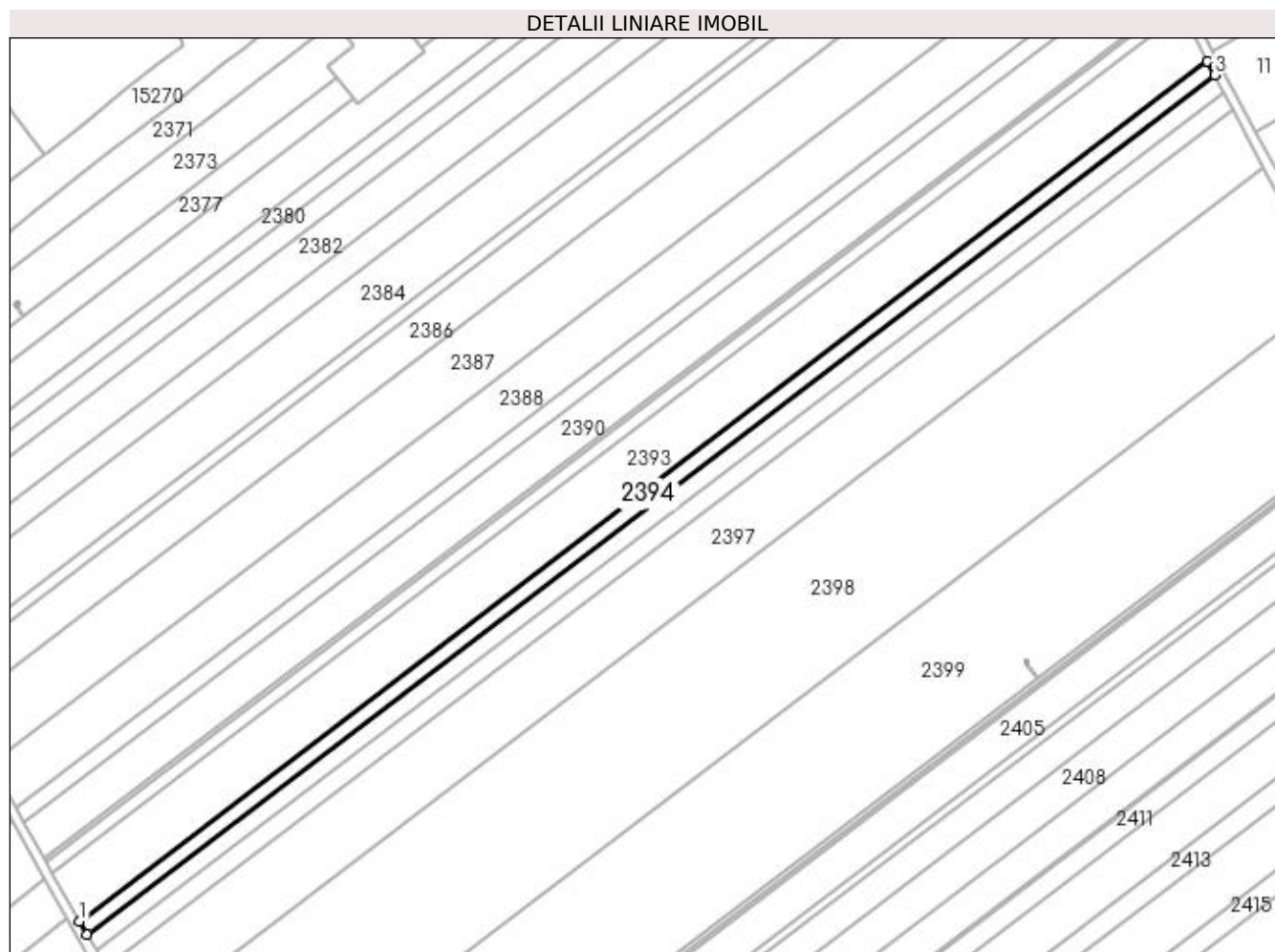
Inscrieri privind dezmembramintele dreptului de proprietate, drepturi reale de garanție și sarcini	Referințe
NU SUNT	

Anexa Nr. 1 La Partea I

Teren

Nr cadastral	Suprafața (mp)*	Observații / Referințe
31579	3.500	

* Suprafața este determinată în planul de proiecție Stereo 70.



Date referitoare la teren

Crt	Categorie folosință	Intra vilan	Suprafața (mp)	Tarla	Parcelă	Nr. topo	Observații / Referințe
1	arabil	NU	3.500	95	71	-	

Lungime Segmente

1) Valorile lungimilor segmentelor sunt obținute din proiecție în plan.

Punct început	X / Y	Punct sfârșit	X / Y	Lungime segment (** (m)
1	350.358,775 282.590,498	2	350.361,783 282.585,168	6.12
2	350.361,783 282.585,168	3	350.820,932 282.934,909	577.18
3	350.820,932 282.934,909	4	350.818,068 282.940,349	6.148
4	350.818,068 282.940,349	1	350.358,775 282.590,498	577.361

**** Lungimile segmentelor sunt determinate în planul de proiecție Stereo 70 și sunt rotunjite la 1 milimetru.**

***** Distanța dintre puncte este formată din segmente cumulate ce sunt mai mici decât valoarea 1 milimetru.**

**DATE DESPRE IMOBILUL NR. 2395**

Oficiul de Cadastru și Publicitate Imobiliară DOLJ
Biroul de Cadastru și Publicitate Imobiliară Craiova

A. Partea I. Descrierea imobilului

TEREN Extravilan

Adresa: Jud. Dolj, T 95, P 71

Nr. Crt	Nr cadastral Nr. topografic	Suprafața* (mp)	Observații / Referințe
A1		Din acte: 4.600 Masurata: 4.471	Sector cadastral:44 Teren neimprejmuit; PROCENT DE DIMINUARE DE 2.81%

B. Partea II. Proprietari și acte

Inscrieri privitoare la dreptul de proprietate și alte drepturi reale		Referințe
0 / 18/02/2022		
Hotarare Judecatoreasca nr. SC:181, din 28/01/2014 emis de JUDECATORIA CALAFAT;		
B1	Intabulare, drept de PROPRIETATE, dobandit prin Hotarare Judecatoreasca, cota actuala 1/1, cota initiala 1/1 1) PADAN EMIL , LIPSA CNP	A1

C. Partea III. SARCINI .

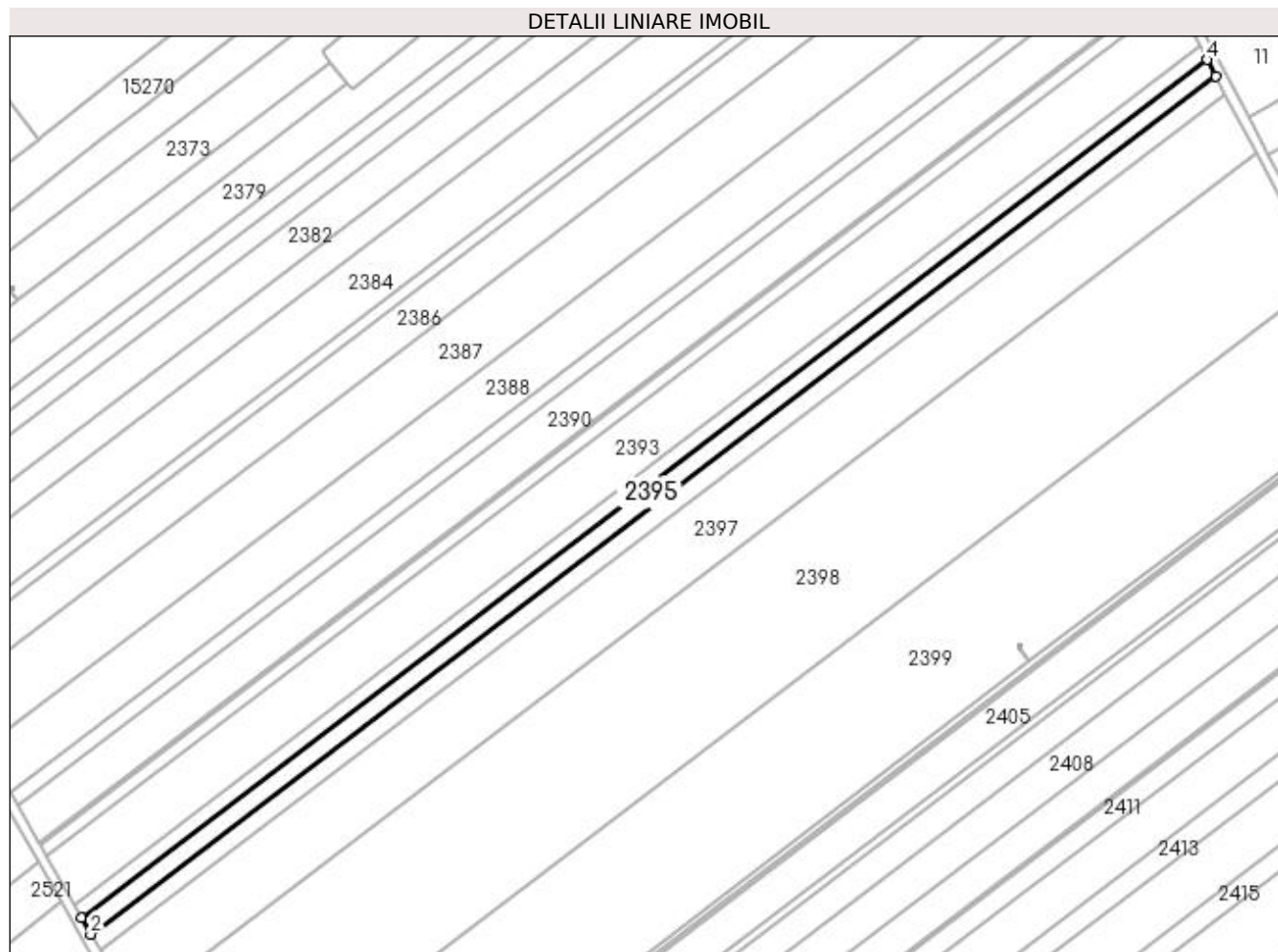
Inscrieri privind dezmembramintele dreptului de proprietate, drepturi reale de garanție și sarcini	Referințe
NU SUNT	

Anexa Nr. 1 La Partea I

Teren

Nr cadastral	Suprafața (mp)*	Observații / Referințe
	Din acte: 4.600 Masurata: 4.471	PROCENT DE DIMINUARE DE 2.81%

* Suprafața este determinată în planul de proiecție Stereo 70.



Date referitoare la teren

Crt	Categorie folosință	Intra vilan	Suprafața (mp)	Tarla	Parcelă	Nr. topo	Observații / Referințe
1	arabil	NU	4.471	95	71	-	

Lungime Segmente

1) Valorile lungimilor segmentelor sunt obținute din proiecție în plan.

Punct început	X / Y	Punct sfârșit	X / Y	Lungime segment (** (m)
1	350.361,783 282.585,168	2	350.365,628 282.578,357	7.821
2	350.365,628 282.578,357	3	350.824,592 282.927,957	576.947
3	350.824,592 282.927,957	4	350.820,932 282.934,909	7.857
4	350.820,932 282.934,909	1	350.361,783 282.585,168	577.18

**** Lungimile segmentelor sunt determinate în planul de proiecție Stereo 70 și sunt rotunjite la 1 milimetru.**

***** Distanța dintre puncte este formată din segmente cumulate ce sunt mai mici decât valoarea 1 milimetru.**

**DATE DESPRE IMOBILUL NR. 2396**

Oficiul de Cadastru și Publicitate Imobiliară DOLJ
Biroul de Cadastru și Publicitate Imobiliară Craiova

A. Partea I. Descrierea imobilului

TEREN Extravilan

Adresa: Jud. Dolj, T 95, P 71

Nr. Crt	Nr cadastral Nr. topografic	Suprafața* (mp)	Observații / Referințe
A1		Din acte: 4.600 Masurata: 4.471	Sector cadastral:44 Teren neimprejmuit; PROCENT DE DIMINUARE DE 2.81%

B. Partea II. Proprietari și acte

Inscrieri privitoare la dreptul de proprietate și alte drepturi reale		Referințe
0 / 18/02/2022		
Hotarare Judecatoreasca nr. SC:241, din 04/02/2016 emis de JUDECATORIA CALAFAT;		
B1	Intabulare, drept de PROPRIETATE, dobandit prin Hotarare Judecatoreasca, cota actuala 1/1, cota initiala 1/1 1) CIOANA MARIA, LIPSA CNP	A1

C. Partea III. SARCINI .

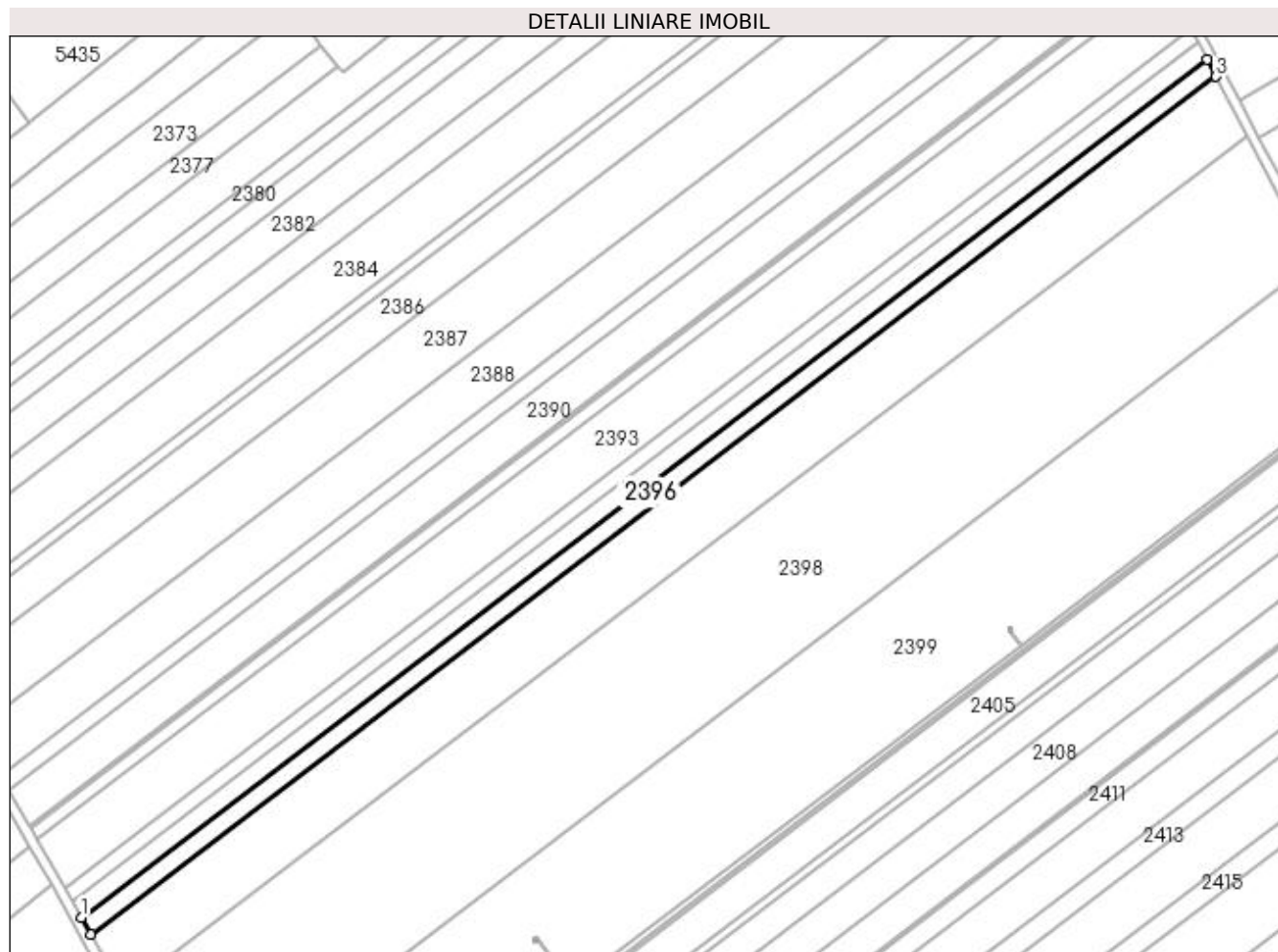
Inscrieri privind dezmembramintele dreptului de proprietate, drepturi reale de garanție și sarcini	Referințe
NU SUNT	

Anexa Nr. 1 La Partea I

Teren

Nr cadastral	Suprafața (mp)*	Observații / Referințe
	Din acte: 4.600 Masurata: 4.471	PROCENT DE DIMINUARE DE 2.81%

* Suprafața este determinată în planul de proiecție Stereo 70.



Date referitoare la teren

Crt	Categorie folosință	Intra vilan	Suprafața (mp)	Tarla	Parcelă	Nr. topo	Observații / Referințe
1	arabil	NU	4.471	95	71	-	

Lungime Segmente

1) Valorile lungimilor segmentelor sunt obținute din proiecție în plan.

Punct început	X / Y	Punct sfârșit	X / Y	Lungime segment (** (m)
1	350.365,628 282.578,357	2	350.369,474 282.571,543	7.824
2	350.369,474 282.571,543	3	350.828,253 282.921,003	576.715
3	350.828,253 282.921,003	4	350.824,592 282.927,957	7.859
4	350.824,592 282.927,957	1	350.365,628 282.578,357	576.947

**** Lungimile segmentelor sunt determinate în planul de proiecție Stereo 70 și sunt rotunjite la 1 milimetru.**

***** Distanța dintre puncte este formată din segmente cumulate ce sunt mai mici decât valoarea 1 milimetru.**

**DATE DESPRE IMOBILUL NR. 2397**

Oficiul de Cadastru și Publicitate Imobiliară DOLJ
Biroul de Cadastru și Publicitate Imobiliară Craiova

A. Partea I. Descrierea imobilului

TEREN Extravilan

Adresa: Jud. Dolj, T 95, P 16

Nr. Crt	Nr cadastral Nr. topografic	Suprafața* (mp)	Observații / Referințe
A1		Din acte: 15.800 Masurata: 15.357	Sector cadastral:44 Teren neimprejmuit; PROCENT DE DIMINUARE DE 2.81%

B. Partea II. Proprietari și acte

Inscrieri privitoare la dreptul de proprietate și alte drepturi reale		Referințe
0 / 18/02/2022		
Act Notarial nr. CONTRACT DE DONATIE:1021, din 11/10/2004 emis de NP CIRSTEA TEREZIA;		
B1	Intabulare, drept de PROPRIETATE, dobandit prin Conventie, cota actuala 1/1, cota initiala 1/1 1) CIOANA DANIEL PETRE	A1

C. Partea III. SARCINI .

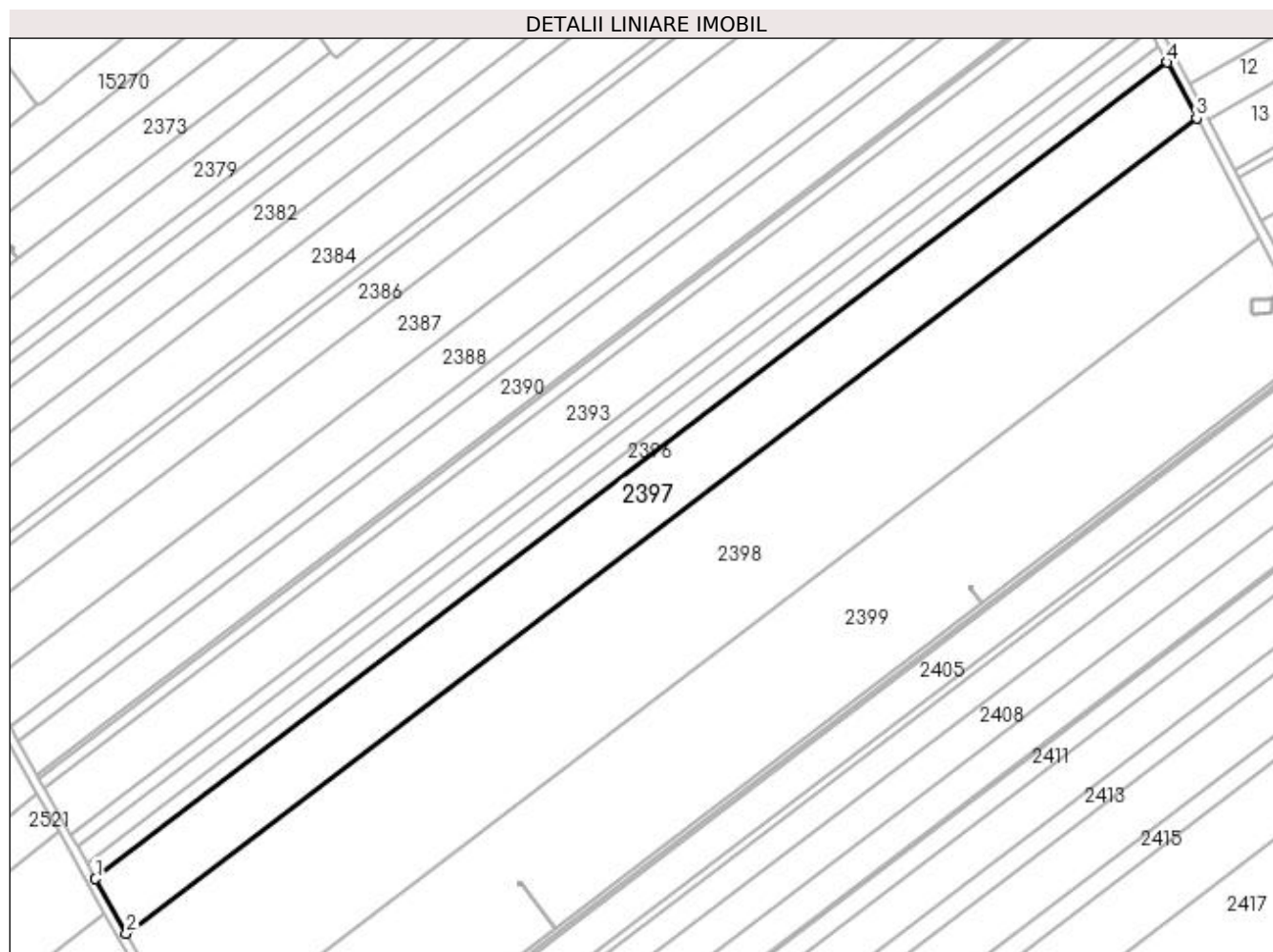
Inscrieri privind dezmembramintele dreptului de proprietate, drepturi reale de garanție și sarcini	Referințe
NU SUNT	

Anexa Nr. 1 La Partea I

Teren

Nr cadastral	Suprafața (mp)*	Observații / Referințe
	Din acte: 15.800 Masurata: 15.357	PROCENT DE DIMINUARE DE 2.81%

* Suprafața este determinată în planul de proiecție Stereo 70.



Date referitoare la teren

Crt	Categorie folosință	Intravilan	Suprafața (mp)	Tarla	Parcelă	Nr. topo	Observații / Referințe
1	arabil	NU	15.357	95	16	-	

Lungime Segmente

1) Valorile lungimilor segmentelor sunt obținute din proiecție în plan.

Punct început	X / Y	Punct sfârșit	X / Y	Lungime segment (** (m)
1	350.369,474 282.571,543	2	350.382,696 282.548,118	26.899
2	350.382,696 282.548,118	3	350.840,841 282.897,094	575.918
3	350.840,841 282.897,094	4	350.828,253 282.921,003	27.02
4	350.828,253 282.921,003	1	350.369,474 282.571,543	576.715

**** Lungimile segmentelor sunt determinate în planul de proiecție Stereo 70 și sunt rotunjite la 1 milimetru.**

***** Distanța dintre puncte este formată din segmente cumulate ce sunt mai mici decât valoarea 1 milimetru.**

**DATE DESPRE IMOBILUL NR. 2398**

Oficiul de Cadastru și Publicitate Imobiliară DOLJ
Biroul de Cadastru și Publicitate Imobiliară Craiova

A. Partea I. Descrierea imobilului

TEREN Extravilan

Adresa: Jud. Dolj, T 95, P 17

Nr. Crt	Nr cadastral Nr. topografic	Suprafața* (mp)	Observații / Referințe
A1		Din acte: 33.800 Masurata: 32.852	Sector cadastral:44 Teren neimprejmuit; PROCENT DE DIMINUARE DE 2.81%

B. Partea II. Proprietari și acte

Inscrieri privitoare la dreptul de proprietate și alte drepturi reale		Referințe
0 / 18/02/2022		
Act Administrativ nr. TDP:158-58784, din 11/11/1993 emis de COMISIA JUDETEANA DOLJ;		
B1	Intabulare, drept de PROPRIETATE, dobandit prin Reconstituire, cota actuala 1/1, cota initiala 1/1 1) IGNAT GHEORGHE , LIPSA CNP	A1
B2	Intabulare, drept de PROPRIETATE, dobandit prin Reconstituire, cota actuala 1/1, cota initiala 1/1 1) MREJERU ELENA , LIPSA CNP	A1

C. Partea III. SARCINI .

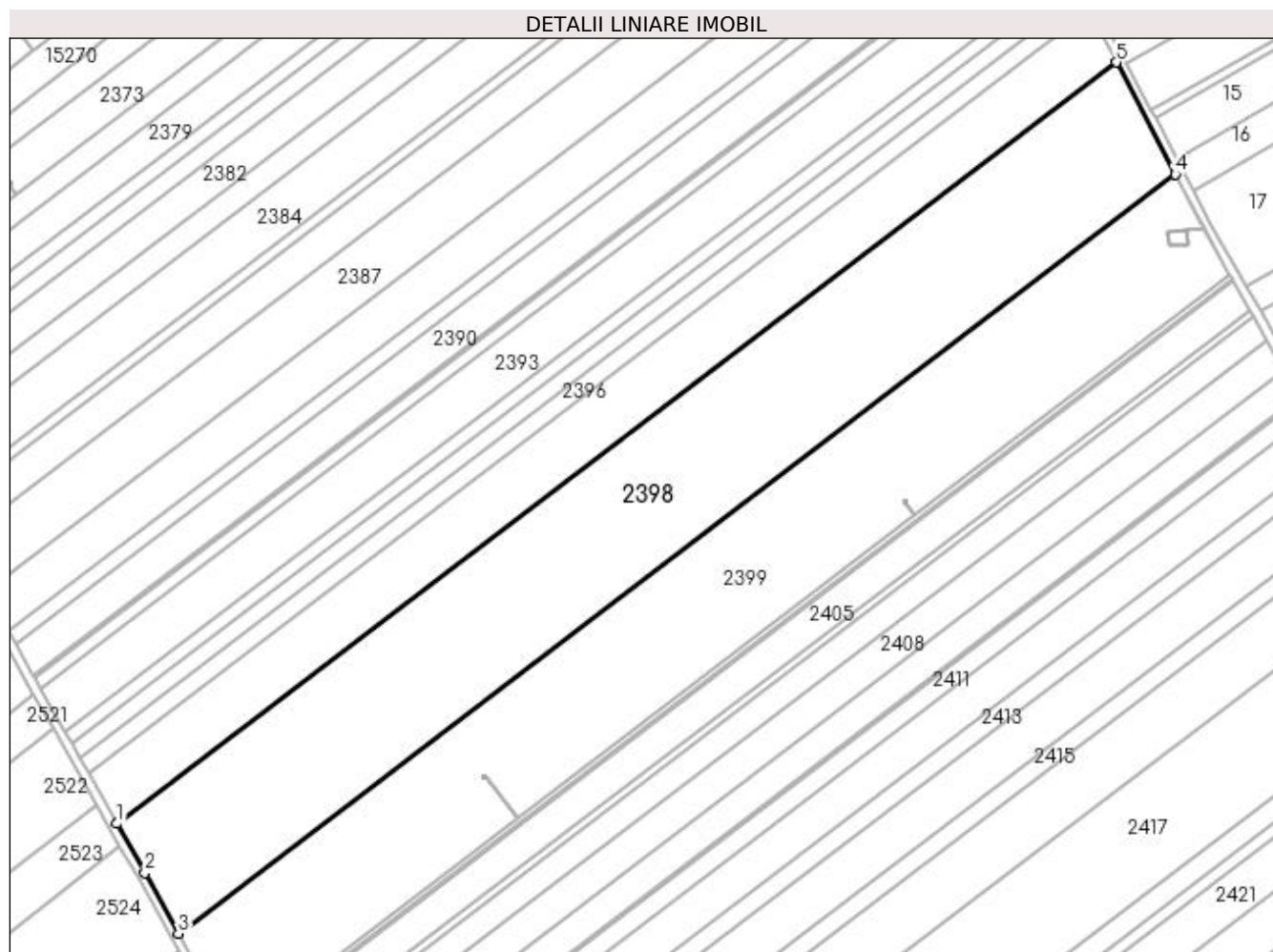
Inscrieri privind dezmembramintele dreptului de proprietate, drepturi reale de garanție și sarcini	Referințe
NU SUNT	

Anexa Nr. 1 La Partea I

Teren

Nr cadastral	Suprafața (mp)*	Observații / Referințe
	Din acte: 33.800 Masurata: 32.852	PROCENT DE DIMINUARE DE 2.81%

* Suprafața este determinată în planul de proiecție Stereo 70.



Date referitoare la teren

Crt	Categorie folosință	Intravilan	Suprafața (mp)	Tarla	Parcelă	Nr. topo	Observații / Referințe
1	arabil	NU	32.852	95	17	-	

Lungime Segmente

1) Valorile lungimilor segmentelor sunt obținute din proiecție în plan.

Punct început	X / Y	Punct sfârșit	X / Y	Lungime segment (** (m)
1	350.382,696 282.548,118	2	350.395,454 282.525,515	25.955
2	350.395,454 282.525,515	3	350.410,81 282.497,73	31.746
3	350.410,81 282.497,73	4	350.867,823 282.845,843	574.494
4	350.867,823 282.845,843	5	350.840,841 282.897,094	57.92

Punct început	X / Y	Punct sfârșit	X / Y	Lungime segment (** (m)
5	350.840,841 282.897,094	1	350.382,696 282.548,118	575.918

** Lungimile segmentelor sunt determinate în planul de proiecție Stereo 70 și sunt rotunjite la 1 milimetru.

*** Distanța dintre puncte este formată din segmente cumulate ce sunt mai mici decât valoarea 1 milimetru.

**DATE DESPRE IMOBILUL NR. 2399**

Oficiul de Cadastru și Publicitate Imobiliară DOLJ
Biroul de Cadastru și Publicitate Imobiliară Craiova

A. Partea I. Descrierea imobilului

TEREN Extravilan

Adresa: Jud. Dolj, T 95, P 19

Nr. Crt	Nr cadastral Nr. topografic	Suprafața* (mp)	Observații / Referințe
A1	33428	Din acte: 29.900 Masurata: 29.845	Sector cadastral:44 Teren neimprejmuit;

B. Partea II. Proprietari și acte

Inscrieri privitoare la dreptul de proprietate și alte drepturi reale		Referințe
293943 / 15/12/2021		
Act Notarial nr. CVC:5303, din 09/12/2021 emis de NP JIANU GEORGETA CRISTINA;		
B1	Intabulare, drept de PROPRIETATE, dobandit prin Conventie, cota actuala 1/1, cota initiala 1/1 1) BICU LIDIA	A1

C. Partea III. SARCINI .

Inscrieri privind dezmembramintele dreptului de proprietate, drepturi reale de garanție și sarcini	Referințe
NU SUNT	

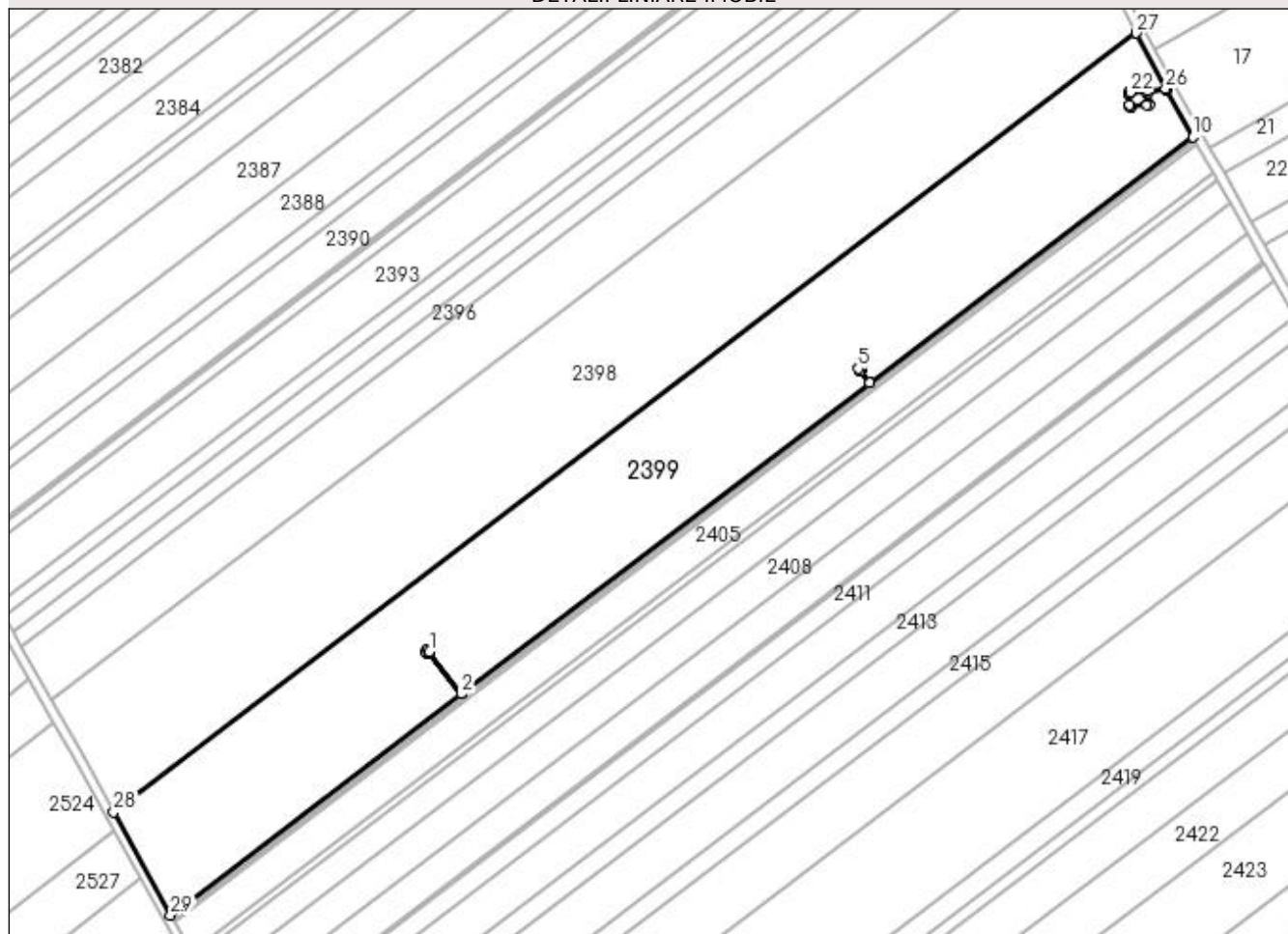
Anexa Nr. 1 La Partea I

Teren

Nr cadastral	Suprafața (mp)*	Observații / Referințe
33428	Din acte: 29.900 Masurata: 29.845	

* Suprafața este determinată în planul de proiecție Stereo 70.

DETALII LINIARE IMOBIL



Date referitoare la teren

Crt	Categorie folosință	Intravilan	Suprafața (mp)	Tarla	Parcelă	Nr. topo	Observații / Referințe
1	arabil	NU	29.845	95	19	-	

Lungime Segmente

1) Valorile lungimilor segmentelor sunt obținute din proiecție în plan.

Punct început	X / Y	Punct sfârșit	X / Y	Lungime segment (** (m)
1	350.551,9 282.569,262	2	350.566,138 282.550,57	23.497
3	350.748,648 282.689,591	4	350.744,382 282.694,909	6.818
5	350.743,512 282.695,993	6	350.744,503 282.696,789	1.271
7	350.745,373 282.695,704	8	350.744,384 282.694,911	1.268

Punct început	X / Y	Punct sfârșit	X / Y	Lungime segment (** (m)
2	350.566,138 282.550,57	3	350.748,648 282.689,591	229.427
4	350.744,382 282.694,909	5	350.743,512 282.695,993	1.39
6	350.744,503 282.696,789	7	350.745,373 282.695,704	1.391
8	350.744,384 282.694,911	9	350.748,65 282.689,593	6.818

Punct început	X / Y	Punct sfârșit	X / Y	Lungime segment (** (m)
9	350.748,65 282.689,593	10	350.893,036 282.799,573	181.502
11	350.881,105 282.820,65	12	350.872,956 282.819,996	8.175
13	350.873,044 282.819,052	14	350.873,462 282.814,621	4.451
15	350.873,552 282.813,676	16	350.872,605 282.813,599	0.95
17	350.865,825 282.813,049	18	350.864,879 282.812,973	0.949
19	350.864,79 282.813,918	20	350.864,372 282.818,35	4.452
21	350.864,284 282.819,296	22	350.865,23 282.819,373	0.949
23	350.872,009 282.819,922	24	350.872,956 282.819,998	0.95
25	350.881,104 282.820,652	26	350.880,851 282.821,097	0.512
27	350.867,823 282.845,843	28	350.410,81 282.497,73	574.494
29	350.436,275 282.451,652	30	350.566,136 282.550,569	163.244
31	350.551,898 282.569,261	32	350.550,712 282.568,38	1.477
33	350.549,892 282.569,507	34	350.551,08 282.570,389	1.48

Punct început	X / Y	Punct sfârșit	X / Y	Lungime segment (** (m)
10	350.893,036 282.799,573	11	350.881,105 282.820,65	24.22
12	350.872,956 282.819,996	13	350.873,044 282.819,052	0.948
14	350.873,462 282.814,621	15	350.873,552 282.813,676	0.949
16	350.872,605 282.813,599	17	350.865,825 282.813,049	6.802
18	350.864,879 282.812,973	19	350.864,79 282.813,918	0.949
20	350.864,372 282.818,35	21	350.864,284 282.819,296	0.95
22	350.865,23 282.819,373	23	350.872,009 282.819,922	6.801
24	350.872,956 282.819,998	25	350.881,104 282.820,652	8.174
26	350.880,851 282.821,097	27	350.867,823 282.845,843	27.966
28	350.410,81 282.497,73	29	350.436,275 282.451,652	52.646
30	350.566,136 282.550,569	31	350.551,898 282.569,261	23.497
32	350.550,712 282.568,38	33	350.549,892 282.569,507	1.394
34	350.551,08 282.570,389	1	350.551,9 282.569,262	1.394

** Lungimile segmentelor sunt determinate în planul de proiecție Stereo 70 și sunt rotunjite la 1 milimetru.

*** Distanța dintre puncte este formată din segmente cumulate ce sunt mai mici decât valoarea 1 milimetru.

**DATE DESPRE IMOBILUL NR. 2400**

Oficiul de Cadastru și Publicitate Imobiliară DOLJ
Biroul de Cadastru și Publicitate Imobiliară Craiova

A. Partea I. Descrierea imobilului

TEREN Extravilan

Nr. CF vechi:318

Nr. cadastral vechi:399

Adresa: Jud. Dolj, T 95, P 841

Nr. Crt	Nr cadastral Nr. topografic	Suprafața* (mp)	Observații / Referințe
A1	32930	55	Sector cadastral:44 Teren neimprejmuit; ERONAT T68 IN CF 32930; STALP 344 IN - "LEA 220 kV Portile de Fier II-Calafat DC LEA 110 kV CETATE-Calafat "

Construcții

Crt	Nr cadastral Nr. topografic	Adresa	Observații / Referințe
A1.1	32930-C1	Jud. Dolj, T 95, P 841	Nr. niveluri:1; S. construita la sol:55 mp; S. construita desfasurata:55 mp; C1-stalp cu nr. 344 IN;

B. Partea II. Proprietari și acte

Inscrieri privitoare la dreptul de proprietate și alte drepturi reale		Referințe
44759 / 01/01/2004		
Act Normativ nr. HG:2060, din 01/01/2004 emis de GUVERNUL ROMANIEI;		
B1	Intabulare, drept de PROPRIETATE, dobandit prin Lege, cota actuala 1/1, cota initiala 1/1 1) STATUL ROMAN , CIF:99999999999999, LIPSA CUI	A1, A1.1
44759 / 18/10/2006		
Act Administrativ nr. CONTRACT DE CONCESIUNE:1, din 01/01/2004 emis de Ministerul Economiei si Comertului;		
B2	Intabulare, drept de CONCESIUNE, dobandit prin Conventie, cota actuala 1/1, cota initiala 1/1 1) C.N.T.E.E.- TRANSELECTRICA SA SUC TRANSPORT CRAIOVA , CIF:99999999999999, LIPSA CUI	A1, A1.1

C. Partea III. SARCINI .

Inscrieri privind dezmembramintele dreptului de proprietate, drepturi reale de garanție și sarcini	Referințe
NU SUNT	

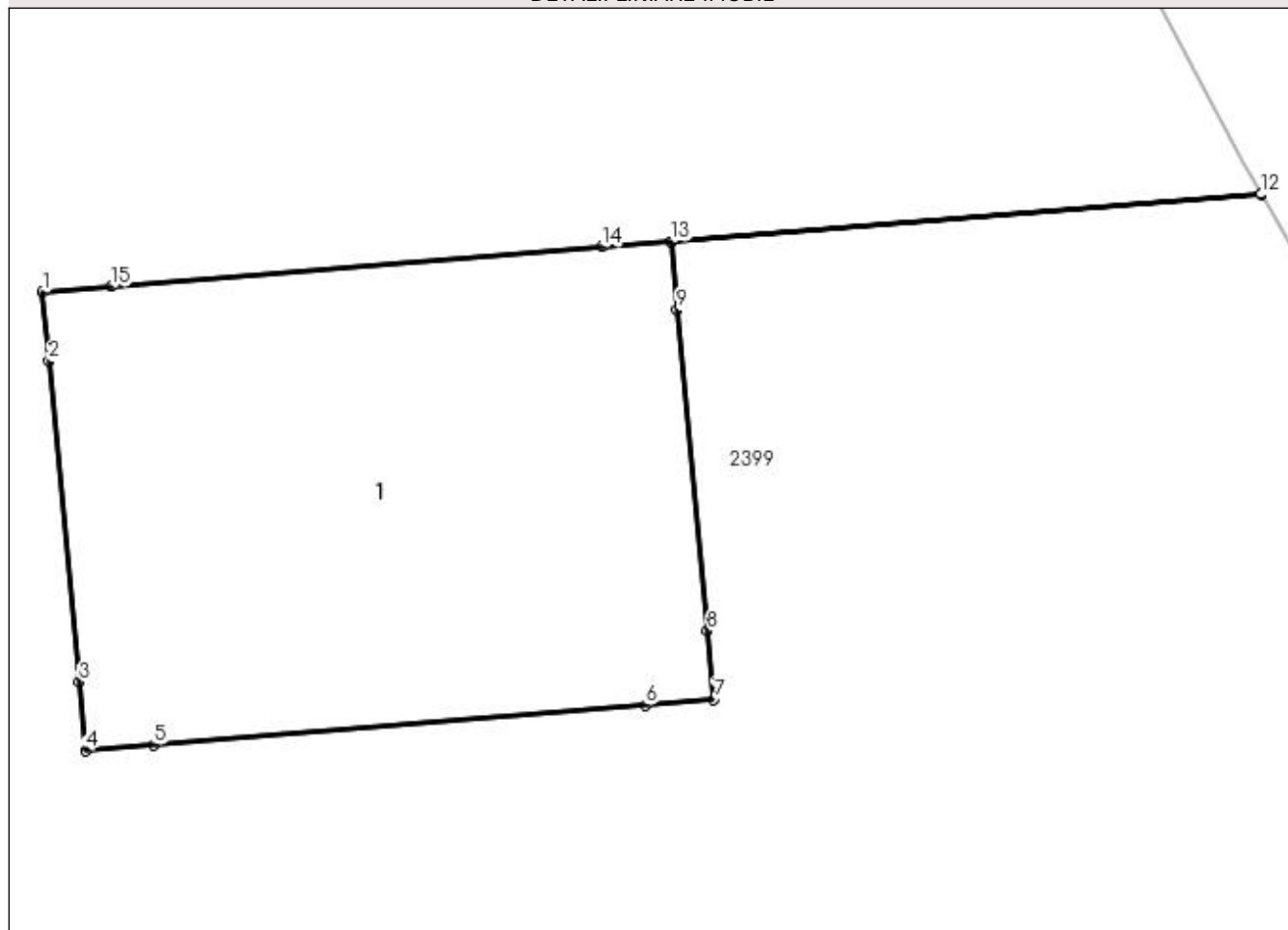
Anexa Nr. 1 La Partea I

Teren

Nr cadastral	Suprafața (mp)*	Observații / Referințe
32930	55	ERONAT T68 IN CF 32930; STALP 344 IN - "LEA 220 kV Portile de Fier II-Calafat DC LEA 110 kV CETATE-Calafat "

* Suprafața este determinată în planul de proiecție Stereo 70.

DETALII LINIARE IMOBIL



Date referitoare la teren

Crt	Categorie folosință	Intra vilan	Suprafața (mp)	Tarla	Parcelă	Nr. topo	Observații / Referințe
1	curți construcții	NU	55	95	841	-	ERONAT T68 IN CF 32930

Date referitoare la construcții

Crt	Număr	Destinație construcție	Supraf. (mp)	Situație juridică	Observații / Referințe
A1.1	32930-C1	construcții industriale și edilitare	55	Cu acte	Nr. niveluri:1; S. construită la sol:55 mp; S. construită desfășurată:55 mp; C1-stalp cu nr. 344 IN;

Lungime Segmente

1) Valorile lungimilor segmentelor sunt obținute din proiecție în plan.

Punct început	X / Y	Punct sfârșit	X / Y	Lungime segment (** (m)
1	350.864,284 282.819,296	2	350.864,372 282.818,35	0.95
2	350.864,372 282.818,35	3	350.864,79 282.813,918	4.452
3	350.864,79 282.813,918	4	350.864,879 282.812,973	0.949

Punct început	X / Y	Punct sfârşit	X / Y	Lungime segment (** (m)
4	350.864,879 282.812,973	5	350.865,825 282.813,049	0.949
5	350.865,825 282.813,049	6	350.872,605 282.813,599	6.802
6	350.872,605 282.813,599	7	350.873,552 282.813,676	0.95
7	350.873,552 282.813,676	8	350.873,462 282.814,621	0.949
8	350.873,462 282.814,621	9	350.873,044 282.819,052	4.451
9	350.873,044 282.819,052	10	350.872,956 282.819,996	0.948
10	350.872,956 282.819,996	11	350.881,105 282.820,65	8.175
11	350.881,105 282.820,65	12	350.881,104 282.820,652	0.002
12	350.881,104 282.820,652	13	350.872,956 282.819,998	8.174
13	350.872,956 282.819,998	14	350.872,009 282.819,922	0.95
14	350.872,009 282.819,922	15	350.865,23 282.819,373	6.801
15	350.865,23 282.819,373	1	350.864,284 282.819,296	0.949

** Lungimile segmentelor sunt determinate în planul de proiecție Stereo 70 și sunt rotunjite la 1 milimetru.

*** Distanța dintre puncte este formată din segmente cumulate ce sunt mai mici decât valoarea 1 milimetru.

**DATE DESPRE IMOBILUL NR. 2401**

Oficiul de Cadastru și Publicitate Imobiliară DOLJ
Biroul de Cadastru și Publicitate Imobiliară Craiova

A. Partea I. Descrierea imobilului

TEREN Extravilan

Adresa: Jud. Dolj, T 95, P 19/1

Nr. Crt	Nr cadastral Nr. topografic	Suprafața* (mp)	Observații / Referințe
A1		Din acte: 0 Masurata: 2	Sector cadastral:44 Teren neimprijmuit; STALP 101 - LEA 110 kV BAILESTI-BASARABI-TURNATORIE 2

Construcții

Crt	Nr cadastral Nr. topografic	Adresa	Observații / Referințe
A1.1		Jud. Dolj, T 95, P 19/1	Nr. niveluri:1; S. construita la sol:2 mp; S. construita desfasurata:2 mp; METAL;

B. Partea II. Proprietari și acte

Inscrieri privitoare la dreptul de proprietate și alte drepturi reale		Referințe
0 / 02/03/2022		
Act Administrativ nr. CONTRACT DE CONCESIUNE:6, din 20/06/2005 emis de MEC SI FDFEE ELECTRICA OLTENIA (Actul aditional nr. 1 la Contractul de concesiune nr. 6 din 20.06.2005 emis de Ministerul Economiei si Comertului; Actul aditional nr. 2 la Contractul de concesiune nr. 6 din 20.06.2005 emis de Ministerul Economiei si Comertului; Decizia nr. 139 din 08.02.2017 emisa de Autoritatea Nationala de Reglementare in Domeniul Energiei; Licenta nr. 1588 din 08.02.2017 emisa de Autoritatea Nationala de Reglementare in Domeniul Energiei; Lista detaliata a instalatiilor de distributie ale sucursalelor SC Electrica Oltenia nr. 1433 din 01.07.2002 emisa de S.C. ELECTRICA S.A. S.D.F.E.E. OLTENIA);		
B1	Intabulare, drept de PROPRIETATE, dobandit prin Conventie, cota actuala 1/1, cota initiala 1/1 1) STATUL ROMAN - DOMENIUL PUBLIC , CIF:9999999999999, LIPSA CUI	A1
Act Administrativ nr. CONTRACT DE CONCESIUNE:6, din 20/06/2005 emis de MEC SI FDFEE ELECTRICA OLTENIA;		
B2	Intabulare, drept de CONCESIUNE, dobandit prin Conventie, cota actuala 1/1, cota initiala 1/1 1) SC DISTRIBUTIE ENERGIE OLTENIA SA , CIF:14491102	A1
Act Normativ nr. LEGEA 7-ART.12 ALIN.14, din 13/03/1996 emis de PARLAMENTUL ROMANIEI;		
B3	Intabulare, drept de PROPRIETATE, dobandit prin Lege, cota actuala 1/1, cota initiala 1/1 1) STATUL ROMAN - DOMENIUL PUBLIC , CIF:9999999999999, LIPSA CUI	A1.1

C. Partea III. SARCINI .

Inscrieri privind dezmembramintele dreptului de proprietate, drepturi reale de garanție și sarcini	Referințe
NU SUNT	

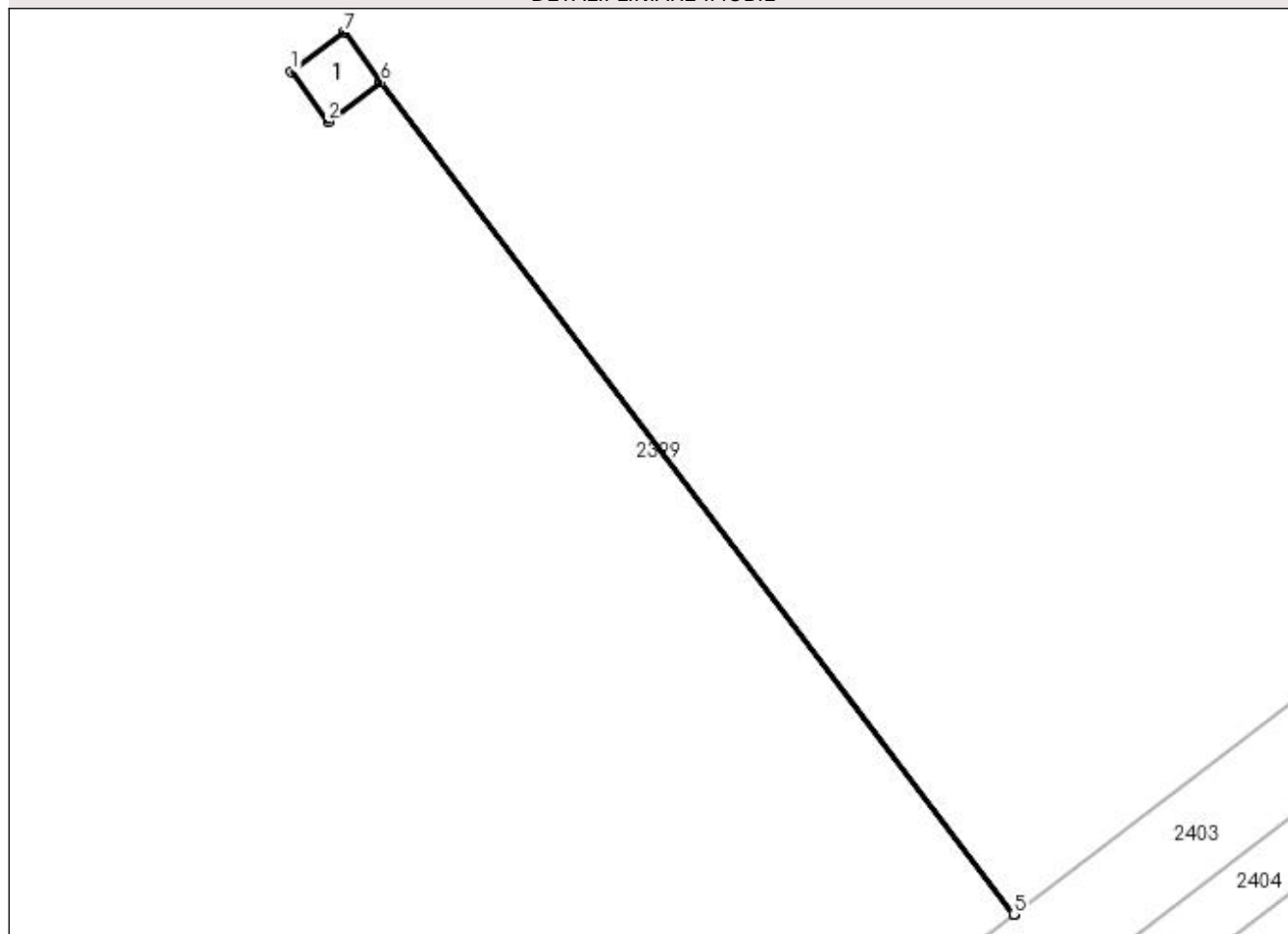
Anexa Nr. 1 La Partea I

Teren

Nr cadastral	Suprafața (mp)*	Observații / Referințe
	Din acte: 0 Masurata: 2	STALP 101 - LEA 110 kV BAILESTI-BASARABI-TURNATORIE 2

* Suprafața este determinată în planul de proiecție Stereo 70.

DETALII LINIARE IMOBIL



Date referitoare la teren

Crt	Categorie folosință	Intra vilan	Suprafața (mp)	Tarla	Parcelă	Nr. topo	Observații / Referințe
1	curți constructii	NU	2	95	19/1	-	

Date referitoare la construcții

Crt	Număr	Destinație construcție	Supraf. (mp)	Situație juridică	Observații / Referințe
A1.1		construcții industriale și edilitare	2	Cu acte	Nr. niveluri:1; S. construita la sol:2 mp; S. construita desfasurata:2 mp; METAL;

Lungime Segmente

1) Valorile lungimilor segmentelor sunt obținute din proiecție în plan.

Punct început	X / Y	Punct sfârșit	X / Y	Lungime segment (** (m)
1	350.549,892 282.569,507	2	350.550,712 282.568,38	1.394
2	350.550,712 282.568,38	3	350.551,898 282.569,261	1.477
3	350.551,898 282.569,261	4	350.566,136 282.550,569	23.497

Punct început	X / Y	Punct sfârșit	X / Y	Lungime segment (** (m)
4	350.566,136 282.550,569	5	350.566,138 282.550,57	0.002
5	350.566,138 282.550,57	6	350.551,9 282.569,262	23.497
6	350.551,9 282.569,262	7	350.551,08 282.570,389	1.394
7	350.551,08 282.570,389	1	350.549,892 282.569,507	1.48

** Lungimile segmentelor sunt determinate în planul de proiecție Stereo 70 și sunt rotunjite la 1 milimetru.

*** Distanța dintre puncte este formată din segmente cumulate ce sunt mai mici decât valoarea 1 milimetru.

**DATE DESPRE IMOBILUL NR. 2402**

Oficiul de Cadastru și Publicitate Imobiliară DOLJ
Biroul de Cadastru și Publicitate Imobiliară Craiova

A. Partea I. Descrierea imobilului

TEREN Extravilan

Adresa: Jud. Dolj, T 95, P 19/2

Nr. Crt	Nr cadastral Nr. topografic	Suprafața* (mp)	Observații / Referințe
A1		Din acte: 0 Masurata: 2	Sector cadastral:44 Teren neimprijmit; STALP 100 - LEA 110 kV BAILESTI-BASARABI-TURNATORIE 2

Construcții

Crt	Nr cadastral Nr. topografic	Adresa	Observații / Referințe
A1.1		Jud. Dolj, T 95, P 19/2	Nr. niveluri:1; S. construita la sol:2 mp; S. construita desfasurata:2 mp; METAL;

B. Partea II. Proprietari și acte

Inscrieri privitoare la dreptul de proprietate și alte drepturi reale		Referințe
0 / 02/03/2022		
Act Administrativ nr. CONTRACT DE CONCESIUNE:6, din 20/06/2005 emis de MEC SI FDFEE ELECTRICA OLTENIA (Actul aditional nr. 1 la Contractul de concesiune nr. 6 din 20.06.2005 emis de Ministerul Economiei si Comertului; Actul aditional nr. 2 la Contractul de concesiune nr. 6 din 20.06.2005 emis de Ministerul Economiei si Comertului; Decizia nr. 139 din 08.02.2017 emisa de Autoritatea Nationala de Reglementare in Domeniul Energiei; Licenta nr. 1588 din 08.02.2017 emisa de Autoritatea Nationala de Reglementare in Domeniul Energiei; Lista detaliata a instalatiilor de distributie ale sucursalelor SC Electrica Oltenia nr. 1433 din 01.07.2002 emisa de S.C. ELECTRICA S.A. S.D.F.E.E. OLTENIA);		
B1	Intabulare, drept de PROPRIETATE, dobandit prin Conventie, cota actuala 1/1, cota initiala 1/1 1) STATUL ROMAN - DOMENIUL PUBLIC , CIF:9999999999999, LIPSA CUI	A1
Act Administrativ nr. CONTRACT DE CONCESIUNE:6, din 20/06/2005 emis de MEC SI FDFEE ELECTRICA OLTENIA;		
B2	Intabulare, drept de CONCESIUNE, dobandit prin Conventie, cota actuala 1/1, cota initiala 1/1 1) SC DISTRIBUTIE ENERGIE OLTENIA SA , CIF:14491102	A1
Act Normativ nr. LEGEA 7-ART.12 ALIN.14, din 13/03/1996 emis de PARLAMENTUL ROMANIEI;		
B3	Intabulare, drept de PROPRIETATE, dobandit prin Lege, cota actuala 1/1, cota initiala 1/1 1) STATUL ROMAN - DOMENIUL PUBLIC , CIF:9999999999999, LIPSA CUI	A1.1

C. Partea III. SARCINI .

Inscrieri privind dezmembramintele dreptului de proprietate, drepturi reale de garanție și sarcini	Referințe
NU SUNT	

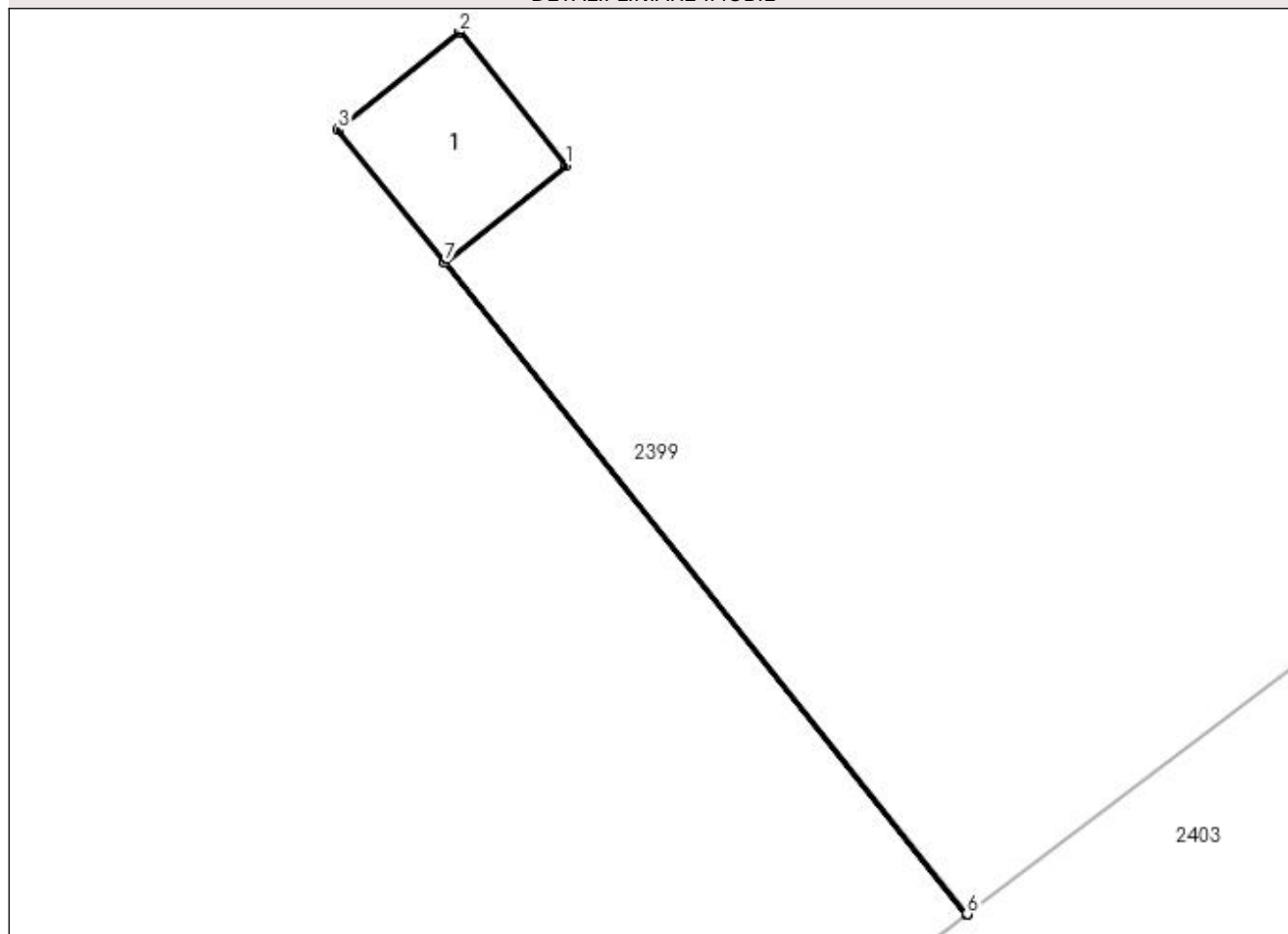
Anexa Nr. 1 La Partea I

Teren

Nr cadastral	Suprafața (mp)*	Observații / Referințe
	Din acte: 0 Masurata: 2	STALP 100 - LEA 110 kV BAILESTI-BASARABI-TURNATORIE 2

* Suprafața este determinată în planul de proiecție Stereo 70.

DETALII LINIARE IMOBIL



Date referitoare la teren

Crt	Categorie folosință	Intra vilan	Suprafața (mp)	Tarla	Parcelă	Nr. topo	Observații / Referințe
1	curți constructii	NU	2	95	19/2	-	

Date referitoare la construcții

Crt	Număr	Destinație construcție	Supraf. (mp)	Situație juridică	Observații / Referințe
A1.1		construcții industriale și edilitare	2	Cu acte	Nr. niveluri:1; S. construita la sol:2 mp; S. construita desfasurata:2 mp; METAL;

Lungime Segmente

1) Valorile lungimilor segmentelor sunt obținute din proiecție în plan.

Punct început	X / Y	Punct sfârșit	X / Y	Lungime segment (** (m)
1	350.745,373 282.695,704	2	350.744,503 282.696,789	1.391
2	350.744,503 282.696,789	3	350.743,512 282.695,993	1.271
3	350.743,512 282.695,993	4	350.744,382 282.694,909	1.39

Punct început	X / Y	Punct sfârșit	X / Y	Lungime segment (** (m)
4	350.744,382 282.694,909	5	350.748,648 282.689,591	6.818
5	350.748,648 282.689,591	6	350.748,65 282.689,593	0.003
6	350.748,65 282.689,593	7	350.744,384 282.694,911	6.818
7	350.744,384 282.694,911	1	350.745,373 282.695,704	1.268

** Lungimile segmentelor sunt determinate în planul de proiecție Stereo 70 și sunt rotunjite la 1 milimetru.

*** Distanța dintre puncte este formată din segmente cumulate ce sunt mai mici decât valoarea 1 milimetru.

**DATE DESPRE IMOBILUL NR. 2403**

Oficiul de Cadastru și Publicitate Imobiliară DOLJ
Biroul de Cadastru și Publicitate Imobiliară Craiova

A. Partea I. Descrierea imobilului

TEREN Extravilan

Adresa: Jud. Dolj, T 95, P 20

Nr. Crt	Nr cadastral Nr. topografic	Suprafața* (mp)	Observații / Referințe
A1		Din acte: 1.200 Masurata: 1.166	Sector cadastral:44 Teren neimprejmuit; PROCENT DE DIMINUARE DE 2.81%

B. Partea II. Proprietari și acte

Inscrieri privitoare la dreptul de proprietate și alte drepturi reale		Referințe
0 / 18/02/2022		
Hotarare Judecatoreasca nr. SC:1283, din 07/10/2010 emis de JUDECATORIA CALAFAT;		
B1	Intabulare, drept de PROPRIETATE, dobandit prin Hotarare Judecatoreasca, cota actuala 1/1, cota initiala 1/1 1) SMOCU NICUSOR	A1

C. Partea III. SARCINI .


Inscrieri privind dezmembramintele dreptului de proprietate, drepturi reale de garanție și sarcini	Referințe
NU SUNT	

Anexa Nr. 1 La Partea I

Teren

Nr cadastral	Suprafața (mp)*	Observații / Referințe
	Din acte: 1.200 Masurata: 1.166	PROCENT DE DIMINUARE DE 2.81%

* Suprafața este determinată în planul de proiecție Stereo 70.



Date referitoare la teren

Crt	Categorie folosință	Intravilan	Suprafața (mp)	Tarla	Parcelă	Nr. topo	Observații / Referințe
1	arabil	NU	1.166	95	20	-	

Lungime Segmente

1) Valorile lungimilor segmentelor sunt obținute din proiecție în plan.

Punct început	X / Y	Punct sfârșit	X / Y	Lungime segment (** (m)
1	350.436,275 282.451,652	2	350.437,268 282.449,856	2.052
2	350.437,268 282.449,856	3	350.894,045 282.797,79	574.198
3	350.894,045 282.797,79	4	350.893,036 282.799,573	2.049
4	350.893,036 282.799,573	5	350.748,65 282.689,593	181.502
5	350.748,65 282.689,593	6	350.748,648 282.689,591	0.003

Punct început	X / Y	Punct sfârșit	X / Y	Lungime segment (** (m)
6	350.748,648 282.689,591	7	350.566,138 282.550,57	229.427
7	350.566,138 282.550,57	8	350.566,136 282.550,569	0.002
8	350.566,136 282.550,569	1	350.436,275 282.451,652	163.244

** Lungimile segmentelor sunt determinate în planul de proiecție Stereo 70 și sunt rotunjite la 1 milimetru.

*** Distanța dintre puncte este formată din segmente cumulate ce sunt mai mici decât valoarea 1 milimetru.

**DATE DESPRE IMOBILUL NR. 2404**

Oficiul de Cadastru și Publicitate Imobiliară DOLJ
Biroul de Cadastru și Publicitate Imobiliară Craiova

A. Partea I. Descrierea imobilului

TEREN Extravilan

Adresa: Jud. Dolj, T 95, P 20

Nr. Crt	Nr cadastral Nr. topografic	Suprafața* (mp)	Observații / Referințe
A1		Din acte: 2.000 Masurata: 778	Sector cadastral:44 Teren neimprejmuit; 1200MP AU FOST INSTRAINATI CONFORM SC:1283/07.10.2010;PROCENT DE DIMINUARE DE 2.81%

B. Partea II. Proprietari și acte

Inscrieri privitoare la dreptul de proprietate și alte drepturi reale	Referințe
0 / 18/02/2022	
Act Administrativ nr. TDP:1731-14907, din 06/12/1996 emis de COMISIA JUDETEANA DOLJ;	
B1	A1
Intabulare, drept de PROPRIETATE, dobandit prin Reconstituire, cota actuala 1/1, cota initiala 1/1 1) NICULESCU LELIA AURORA, LIPSA CNP	

C. Partea III. SARCINI .

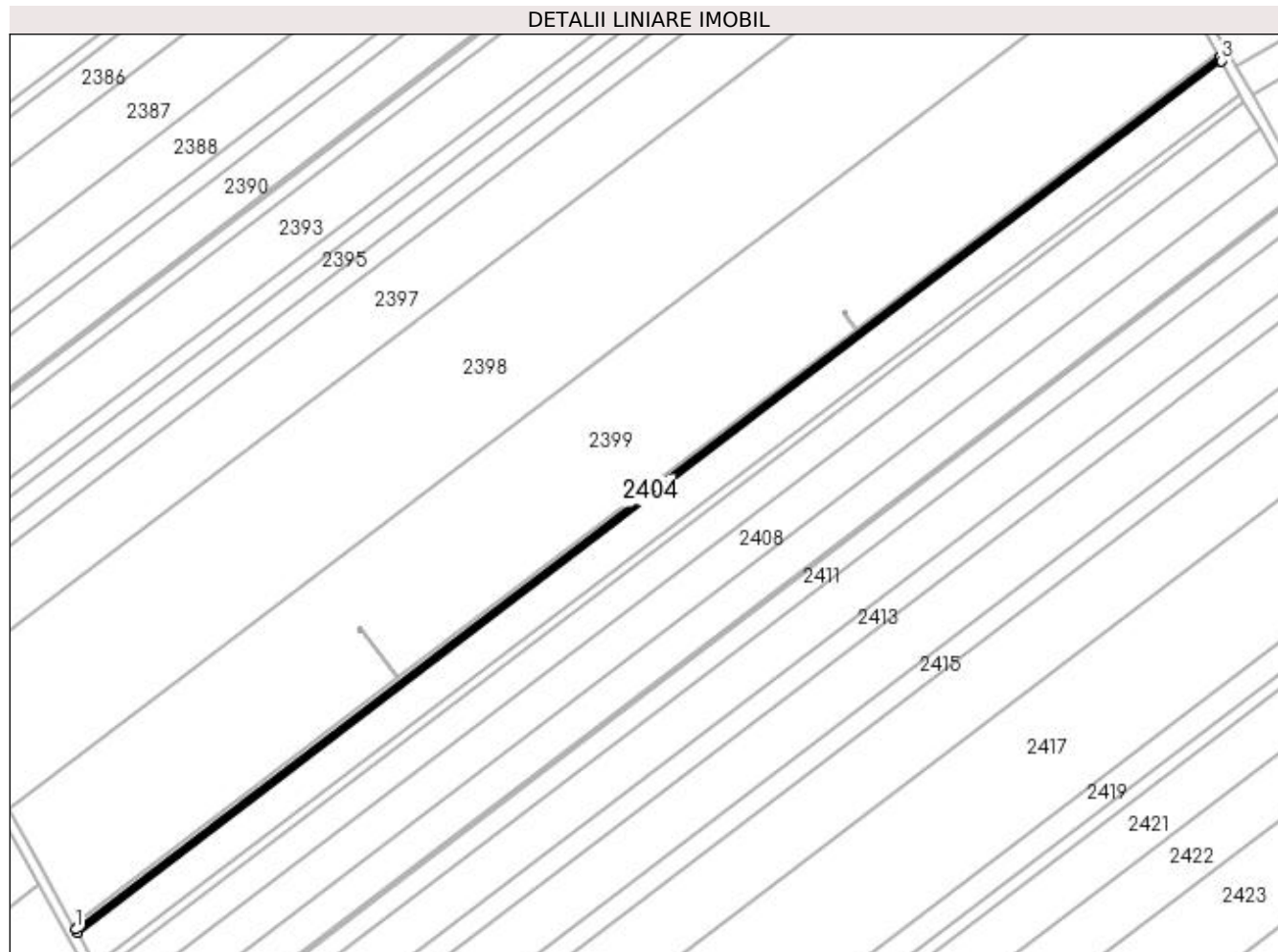
Inscrieri privind dezmembramintele dreptului de proprietate, drepturi reale de garanție și sarcini	Referințe
NU SUNT	

Anexa Nr. 1 La Partea I

Teren

Nr cadastral	Suprafața (mp)*	Observații / Referințe
	Din acte: 2.000 Masurata: 778	1200MP AU FOST INSTRAINATI CONFORM SC:1283/07.10.2010;PROCENT DE DIMINUARE DE 2.81%

* Suprafața este determinată în planul de proiecție Stereo 70.



Date referitoare la teren

Crt	Categorie folosință	Intra vilan	Suprafața (mp)	Tarla	Parcelă	Nr. topo	Observații / Referințe
1	arabil	NU	778	95	20	-	

Lungime Segmente

1) Valorile lungimilor segmentelor sunt obținute din proiecție în plan.

Punct început	X / Y	Punct sfârșit	X / Y	Lungime segment (** (m)
1	350.437,268 282.449,856	2	350.437,931 282.448,657	1.37
2	350.437,931 282.448,657	3	350.894,719 282.796,6	574.212
3	350.894,719 282.796,6	4	350.894,045 282.797,79	1.368
4	350.894,045 282.797,79	1	350.437,268 282.449,856	574.198

**** Lungimile segmentelor sunt determinate în planul de proiecție Stereo 70 și sunt rotunjite la 1 milimetru.**

***** Distanța dintre puncte este formată din segmente cumulate ce sunt mai mici decât valoarea 1 milimetru.**

**DATE DESPRE IMOBILUL NR. 2405**

Oficiul de Cadastru și Publicitate Imobiliară DOLJ
Biroul de Cadastru și Publicitate Imobiliară Craiova

A. Partea I. Descrierea imobilului

TEREN Extravilan

Adresa: Jud. Dolj, T 95, P 20/1

Nr. Crt	Nr cadastral Nr. topografic	Suprafața* (mp)	Observații / Referințe
A1		Din acte: 8.900 Masurata: 8.650	Sector cadastral:44 Teren neimprejmuit; PROCENT DE DIMINUARE DE 2.81%

B. Partea II. Proprietari și acte

Inscrieri privitoare la dreptul de proprietate și alte drepturi reale		Referințe
0 / 18/02/2022		
Act Administrativ nr. TDP:1730-14907, din 06/12/1996 emis de COMISIA JUDETEANA DOLJ;		
B1	Intabulare, drept de PROPRIETATE, dobandit prin Reconstituire, cota actuala 1/1, cota initiala 1/1 1) NICULESCU LELIA AURORA, LIPSA CNP	A1

C. Partea III. SARCINI .

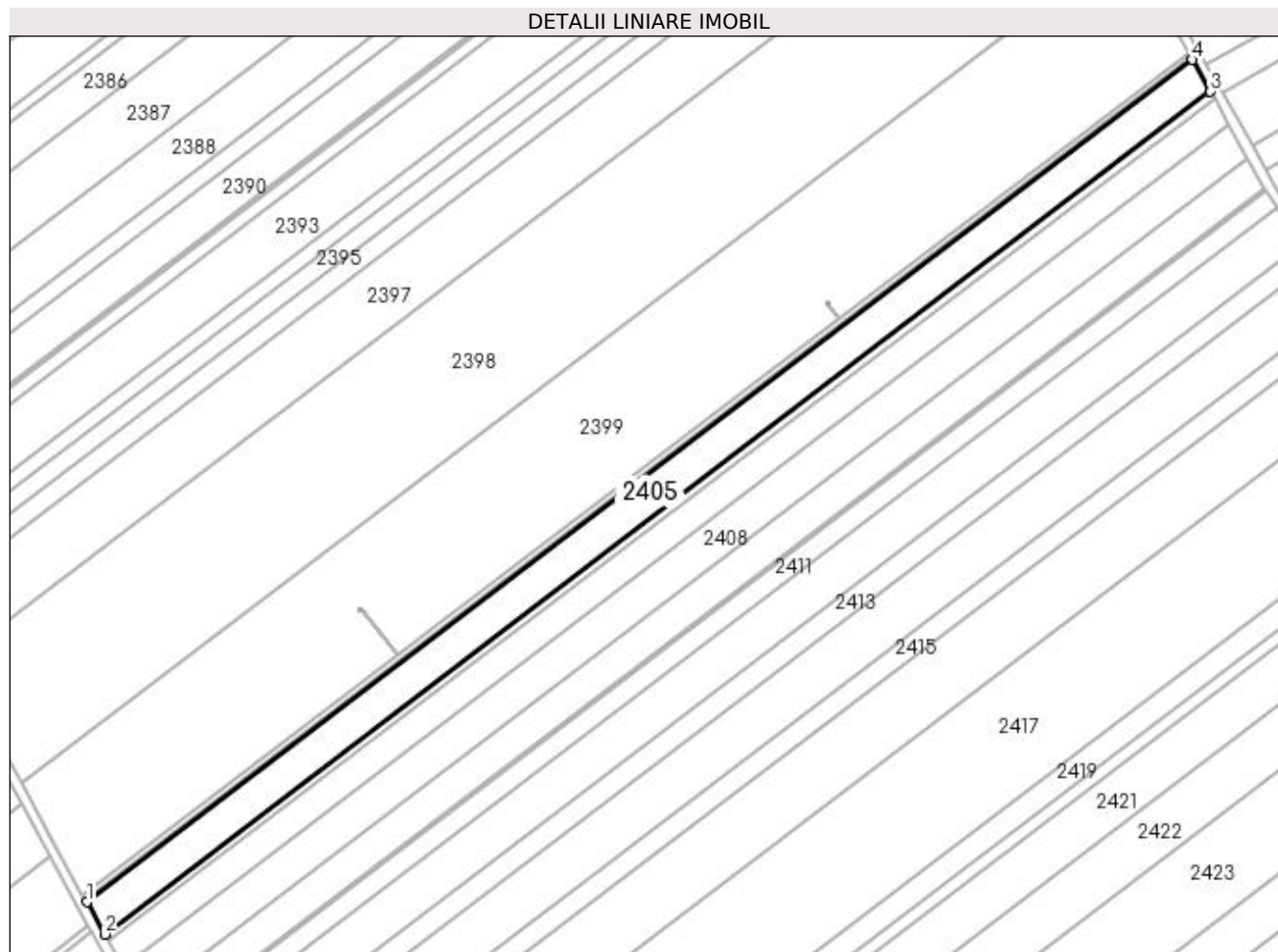
Inscrieri privind dezmembramintele dreptului de proprietate, drepturi reale de garanție și sarcini	Referințe
NU SUNT	

Anexa Nr. 1 La Partea I

Teren

Nr cadastral	Suprafața (mp)*	Observații / Referințe
	Din acte: 8.900 Masurata: 8.650	PROCENT DE DIMINUARE DE 2.81%

* Suprafața este determinată în planul de proiecție Stereo 70.



Date referitoare la teren

Crt	Categorie folosință	Intra vilan	Suprafața (mp)	Tarla	Parcelă	Nr. topo	Observații / Referințe
1	arabil	NU	8.650	95	20/1	-	

Lungime Segmente

1) Valorile lungimilor segmentelor sunt obținute din proiecție în plan.

Punct început	X / Y	Punct sfârșit	X / Y	Lungime segment (** (m)
1	350.437,931 282.448,657	2	350.445,295 282.435,333	15.224
2	350.445,295 282.435,333	3	350.902,208 282.783,37	574.369
3	350.902,208 282.783,37	4	350.894,719 282.796,6	15.203
4	350.894,719 282.796,6	1	350.437,931 282.448,657	574.212

**** Lungimile segmentelor sunt determinate în planul de proiecție Stereo 70 și sunt rotunjite la 1 milimetru.**

***** Distanța dintre puncte este formată din segmente cumulate ce sunt mai mici decât valoarea 1 milimetru.**

**DATE DESPRE IMOBILUL NR. 2406**

Oficiul de Cadastru și Publicitate Imobiliară DOLJ
Biroul de Cadastru și Publicitate Imobiliară Craiova

A. Partea I. Descrierea imobilului

TEREN Extravilan

Adresa: Jud. Dolj, T 95, P 21

Nr. Crt	Nr cadastral Nr. topografic	Suprafața* (mp)	Observații / Referințe
A1	31549	1.900	Sector cadastral:44 Teren neimprejmuit;

B. Partea II. Proprietari și acte

Inscrieri privitoare la dreptul de proprietate și alte drepturi reale		Referințe
25584 / 27/02/2017		
Act Notarial nr. CVC:564, din 27/02/2017 emis de NP STOENESCU FLOREA;		
B1	Intabulare, drept de PROPRIETATE, dobândit prin Conventie, cota actuala 1/1, cota initiala 1/1 1) PAUNICA FREDI IONEL 2) PAUNICA FLAVIA RAMONA	A1

C. Partea III. SARCINI .

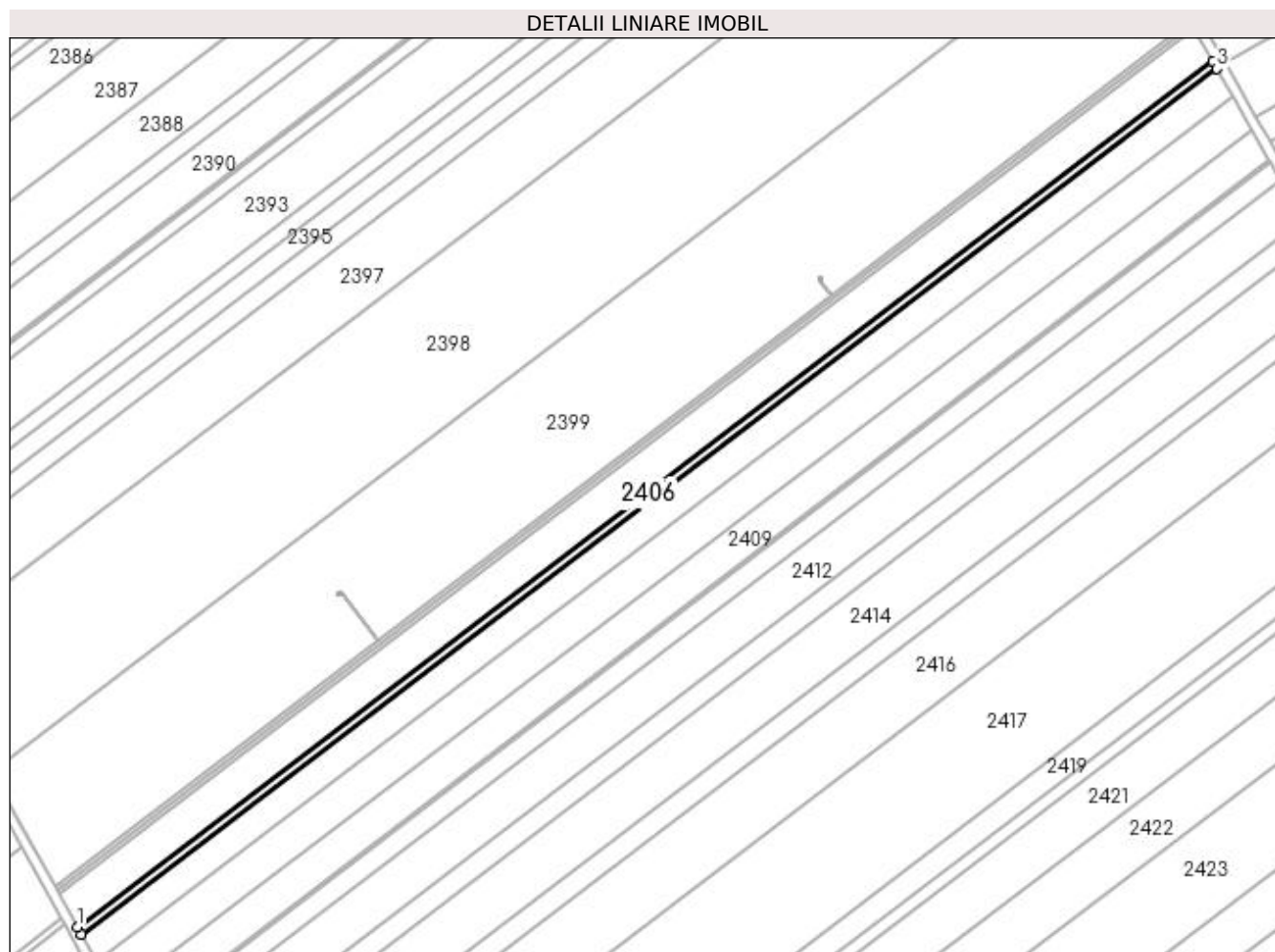
Inscrieri privind dezmembramintele dreptului de proprietate, drepturi reale de garanție și sarcini	Referințe
NU SUNT	

Anexa Nr. 1 La Partea I

Teren

Nr cadastral	Suprafața (mp)*	Observații / Referințe
31549	1.900	

* Suprafața este determinată în planul de proiecție Stereo 70.



Date referitoare la teren

Crt	Categorie folosință	Intra vilan	Suprafața (mp)	Tarla	Parcelă	Nr. topo	Observații / Referințe
1	arabil	NU	1.900	95	21	-	

Lungime Segmente

1) Valorile lungimilor segmentelor sunt obținute din proiecție în plan.

Punct început	X / Y	Punct sfârșit	X / Y	Lungime segment (** (m)
1	350.445,295 282.435,333	2	350.446,912 282.432,406	3.344
2	350.446,912 282.432,406	3	350.903,853 282.780,465	574.404
3	350.903,853 282.780,465	4	350.902,208 282.783,37	3.338
4	350.902,208 282.783,37	1	350.445,295 282.435,333	574.369

**** Lungimile segmentelor sunt determinate în planul de proiecție Stereo 70 și sunt rotunjite la 1 milimetru.**

***** Distanța dintre puncte este formată din segmente cumulate ce sunt mai mici decât valoarea 1 milimetru.**

**DATE DESPRE IMOBILUL NR. 2407**

Oficiul de Cadastru și Publicitate Imobiliară DOLJ
Biroul de Cadastru și Publicitate Imobiliară Craiova

A. Partea I. Descrierea imobilului

TEREN Extravilan

Adresa: Jud. Dolj, T 95, P 22

Nr. Crt	Nr cadastral Nr. topografic	Suprafața* (mp)	Observații / Referințe
A1		Din acte: 7.300 Masurata: 7.095	Sector cadastral:44 Teren neimprejmit; P33 ERONAT IN SENTINTA 19/15.12.2012, CORECT P22 IN TDP 132-58784; PROCENT DE DIMINUARE DE 2.81%

B. Partea II. Proprietari și acte

Inscrieri privitoare la dreptul de proprietate și alte drepturi reale		Referințe
0 / 18/02/2022		
Hotarare Judecatoreasca nr. SC:19, din 15/12/2012 emis de JUDECATORIA CALAFAT;		
B1	Intabulare, drept de PROPRIETATE, dobandit prin Hotarare Judecatoreasca, cota actuala 1/1, cota initiala 1/1 1) NAIDIN VALENTIN, LIPSA CNP	A1

C. Partea III. SARCINI .

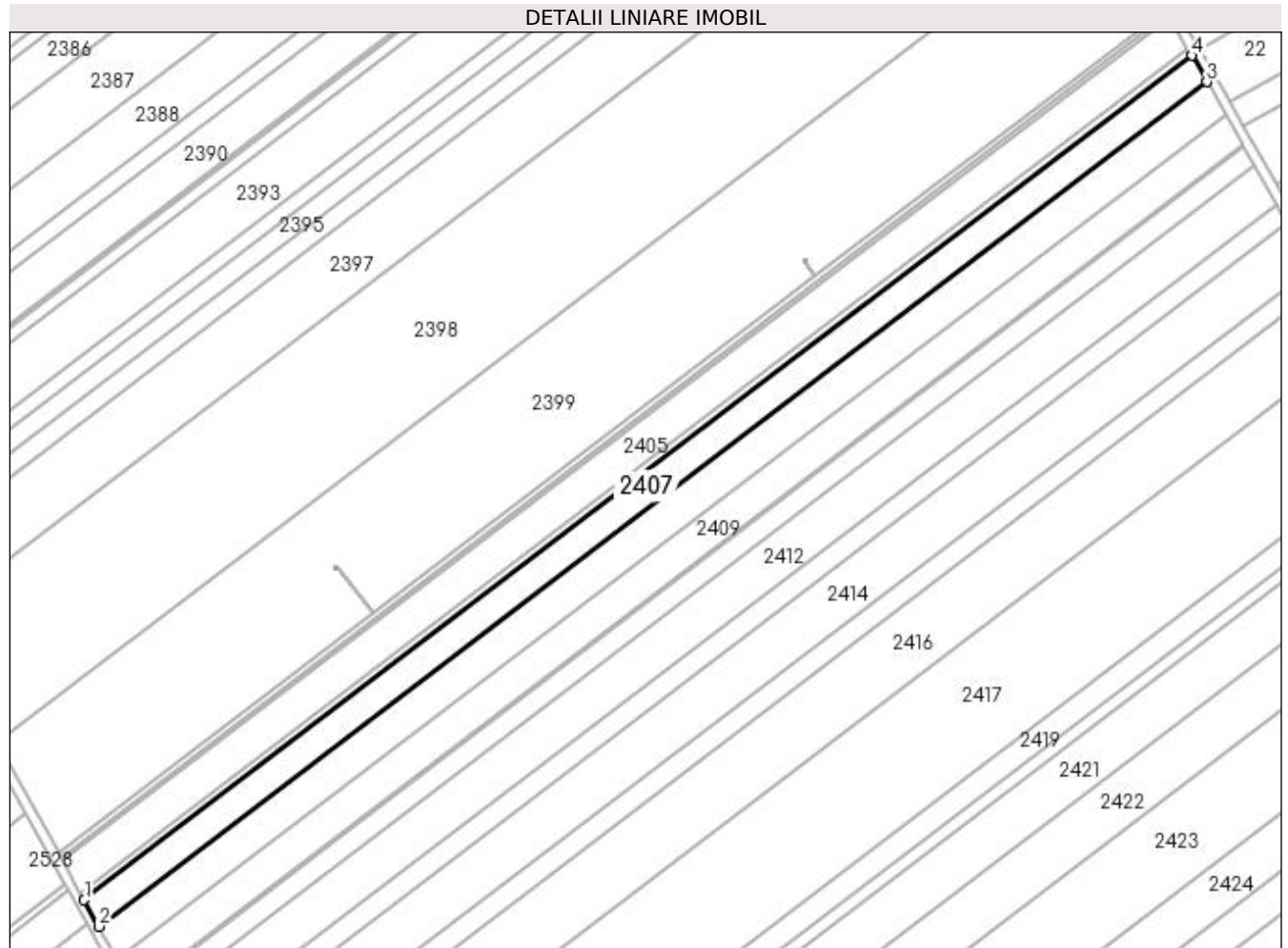
Inscrieri privind dezmembramintele dreptului de proprietate, drepturi reale de garanție și sarcini	Referințe
NU SUNT	

Anexa Nr. 1 La Partea I

Teren

Nr cadastral	Suprafața (mp)*	Observații / Referințe
	Din acte: 7.300 Masurata: 7.095	P33 ERONAT IN SENTINTA 19/15.12.2012, CORECT P22 IN TDP 132-58784;PROCENT DE DIMINUARE DE 2.81%

* Suprafața este determinată în planul de proiecție Stereo 70.



Date referitoare la teren

Crt	Categorie folosință	Intra vilan	Suprafața (mp)	Tarla	Parcelă	Nr. topo	Observații / Referințe
1	arabil	NU	7.095	95	22	-	

Lungime Segmente

1) Valorile lungimilor segmentelor sunt obținute din proiecție în plan.

Punct început	X / Y	Punct sfârșit	X / Y	Lungime segment (** (m)
1	350.446,912 282.432,406	2	350.452,95 282.421,48	12.483
2	350.452,95 282.421,48	3	350.909,994 282.769,617	574.533
3	350.909,994 282.769,617	4	350.903,853 282.780,465	12.466
4	350.903,853 282.780,465	1	350.446,912 282.432,406	574.404

**** Lungimile segmentelor sunt determinate în planul de proiecție Stereo 70 și sunt rotunjite la 1 milimetru.**

***** Distanța dintre puncte este formată din segmente cumulate ce sunt mai mici decât valoarea 1 milimetru.**

**DATE DESPRE IMOBILUL NR. 2408**

Oficiul de Cadastru și Publicitate Imobiliară DOLJ
Biroul de Cadastru și Publicitate Imobiliară Craiova

A. Partea I. Descrierea imobilului

TEREN Extravilan

Adresa: Jud. Dolj, T 95, P 23

Nr. Crt	Nr cadastral Nr. topografic	Suprafața* (mp)	Observații / Referințe
A1		Din acte: 9.100 Masurata: 8.845	Sector cadastral:44 Teren neimprejmuit; PROCENT DE DIMINUARE DE 2.81%

B. Partea II. Proprietari și acte

Inscrieri privitoare la dreptul de proprietate și alte drepturi reale		Referințe
0 / 18/02/2022		
Act Administrativ nr. TDP:105-58784, din 08/11/1993 emis de COMISIA JUDETEANA DOLJ;		
B1	Intabulare, drept de PROPRIETATE, dobandit prin Reconstituire, cota actuala 1/1, cota initiala 1/1 1) MATEESCU GHEORGHE, LIPSA CNP	A1

C. Partea III. SARCINI .

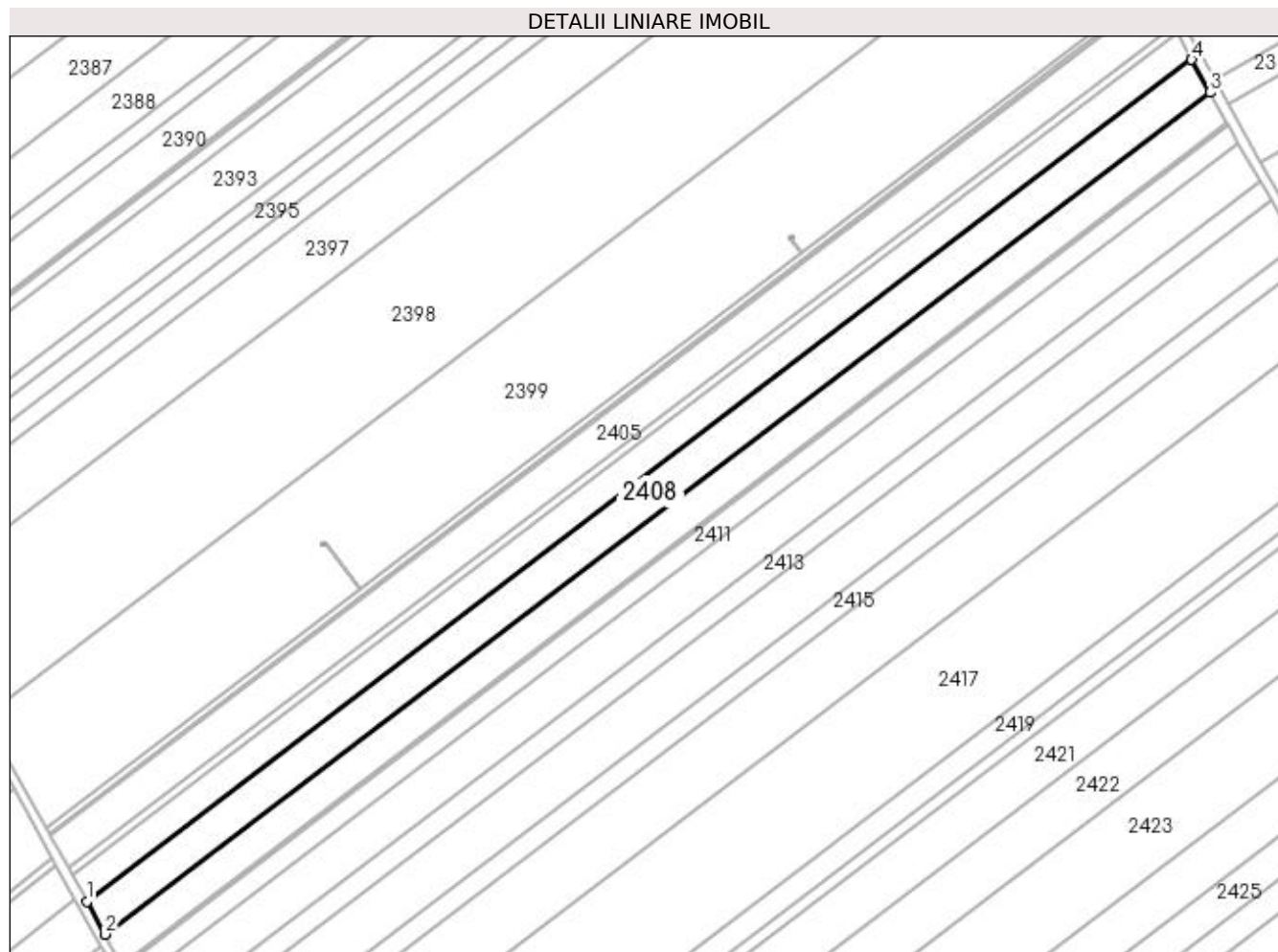
Inscrieri privind dezmembramintele dreptului de proprietate, drepturi reale de garanție și sarcini	Referințe
NU SUNT	

Anexa Nr. 1 La Partea I

Teren

Nr cadastral	Suprafața (mp)*	Observații / Referințe
	Din acte: 9.100 Masurata: 8.845	PROCENT DE DIMINUARE DE 2.81%

* Suprafața este determinată în planul de proiecție Stereo 70.



Date referitoare la teren

Crt	Categorie folosință	Intra vilan	Suprafața (mp)	Tarla	Parcelă	Nr. topo	Observații / Referințe
1	arabil	NU	8.845	95	23	-	

Lungime Segmente

1) Valorile lungimilor segmentelor sunt obținute din proiecție în plan.

Punct început	X / Y	Punct sfârșit	X / Y	Lungime segment (** (m)
1	350.452,95 282.421,48	2	350.460,476 282.407,863	15.558
2	350.460,476 282.407,863	3	350.917,647 282.756,097	574.693
3	350.917,647 282.756,097	4	350.909,994 282.769,617	15.536
4	350.909,994 282.769,617	1	350.452,95 282.421,48	574.533

**** Lungimile segmentelor sunt determinate în planul de proiecție Stereo 70 și sunt rotunjite la 1 milimetru.**

***** Distanța dintre puncte este formată din segmente cumulate ce sunt mai mici decât valoarea 1 milimetru.**

**DATE DESPRE IMOBILUL NR. 2409**

Oficiul de Cadastru și Publicitate Imobiliară DOLJ
Biroul de Cadastru și Publicitate Imobiliară Craiova

A. Partea I. Descrierea imobilului

TEREN Extravilan

Adresa: Jud. Dolj, T 95, P 24

Nr. Crt	Nr cadastral Nr. topografic	Suprafața* (mp)	Observații / Referințe
A1		Din acte: 8.400 Masurata: 8.164	Sector cadastral:44 Teren neimprejmuit; PROCENT DE DIMINUARE DE 2.81%

B. Partea II. Proprietari și acte

Inscrieri privitoare la dreptul de proprietate și alte drepturi reale	Referințe
0 / 18/02/2022	
Hotarare Judecatoreasca nr. SC:2338, din 07/11/2008 emis de JUDECATORIA CALAFAT (CERTIF. DE DECES: D11101459/16.10.2017;);	
B1	A1
Intabulare, drept de PROPRIETATE, dobandit prin Hotarare Judecatoreasca, cota actuala 1/1, cota initiala 1/1 1) MITULETU FLOAREA, DECEDAT, LIPSA CNP DEFUNCT:Da	

C. Partea III. SARCINI .

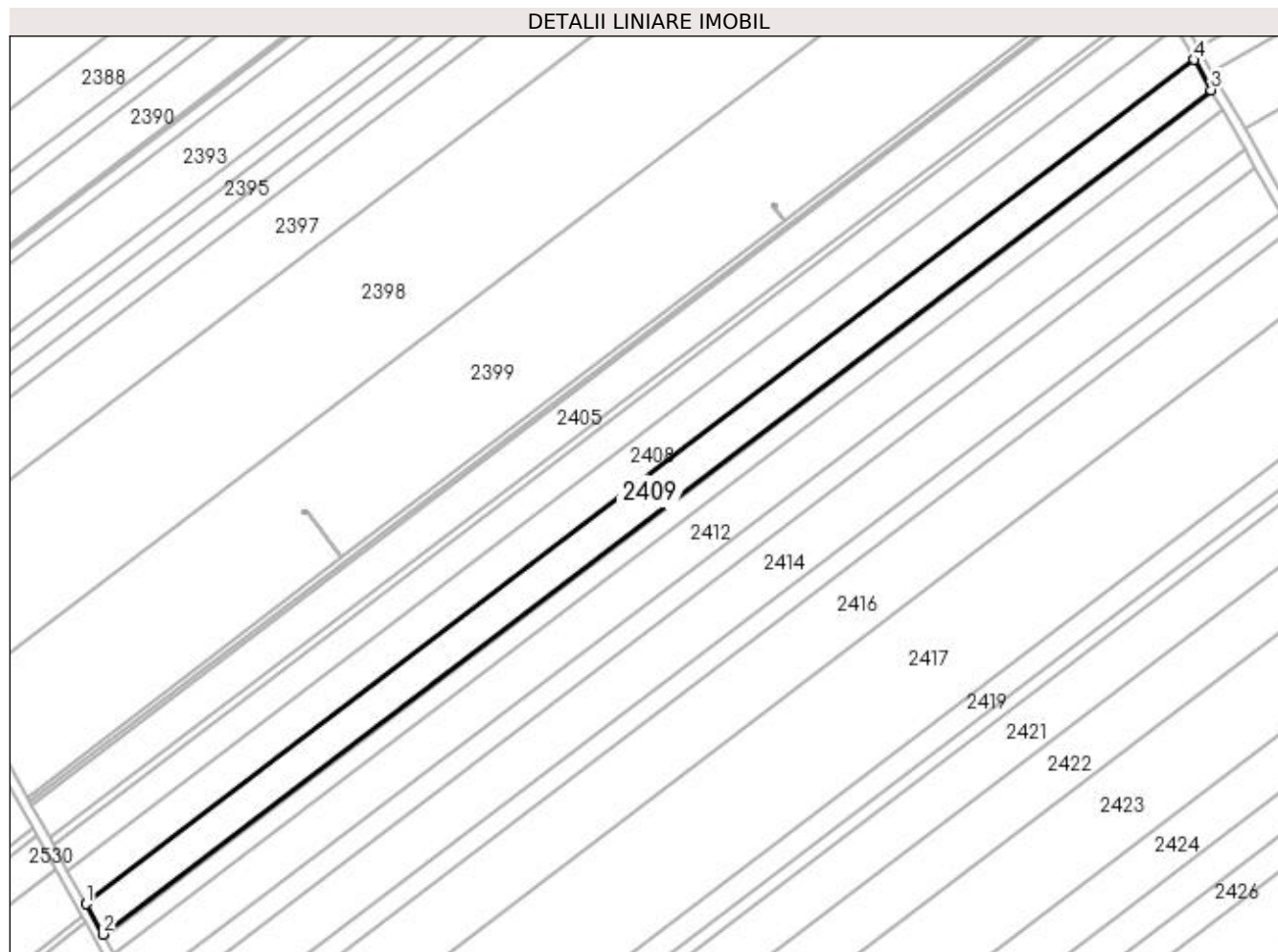
Inscrieri privind dezmembramintele dreptului de proprietate, drepturi reale de garanție și sarcini	Referințe
NU SUNT	

Anexa Nr. 1 La Partea I

Teren

Nr cadastral	Suprafața (mp)*	Observații / Referințe
	Din acte: 8.400 Masurata: 8.164	PROCENT DE DIMINUARE DE 2.81%

* Suprafața este determinată în planul de proiecție Stereo 70.



Date referitoare la teren

Crt	Categorie folosință	Intra vilan	Suprafața (mp)	Tarla	Parcelă	Nr. topo	Observații / Referințe
1	arabil	NU	8.164	95	24	-	

Lungime Segmente

1) Valorile lungimilor segmentelor sunt obținute din proiecție în plan.

Punct început	X / Y	Punct sfârșit	X / Y	Lungime segment (** (m)
1	350.460,476 282.407,863	2	350.467,421 282.395,297	14.357
2	350.467,421 282.395,297	3	350.924,709 282.743,621	574.841
3	350.924,709 282.743,621	4	350.917,647 282.756,097	14.336
4	350.917,647 282.756,097	1	350.460,476 282.407,863	574.693

**** Lungimile segmentelor sunt determinate în planul de proiecție Stereo 70 și sunt rotunjite la 1 milimetru.**

***** Distanța dintre puncte este formată din segmente cumulate ce sunt mai mici decât valoarea 1 milimetru.**

**DATE DESPRE IMOBILUL NR. 2410**

Oficiul de Cadastru și Publicitate Imobiliară DOLJ
Biroul de Cadastru și Publicitate Imobiliară Craiova

A. Partea I. Descrierea imobilului

TEREN Extravilan

Adresa: Jud. Dolj, T 95, P 25

Nr. Crt	Nr cadastral Nr. topografic	Suprafața* (mp)	Observații / Referințe
A1		Din acte: 600 Masurata: 583	Sector cadastral:44 Teren neimprejmuit; PROCENT DE DIMINUARE DE 2.81%

B. Partea II. Proprietari și acte

Inscrieri privitoare la dreptul de proprietate și alte drepturi reale		Referințe
0 / 18/02/2022		
Act Administrativ nr. TDP:67-59405, din 14/10/1993 emis de COMISIA JUDETEANA DOLJ;		
B1	Intabulare, drept de PROPRIETATE, dobandit prin Reconstituire, cota actuala 1/1, cota initiala 1/1 1) PAVEL CONSTANTIN, LIPSA CNP	A1

C. Partea III. SARCINI .

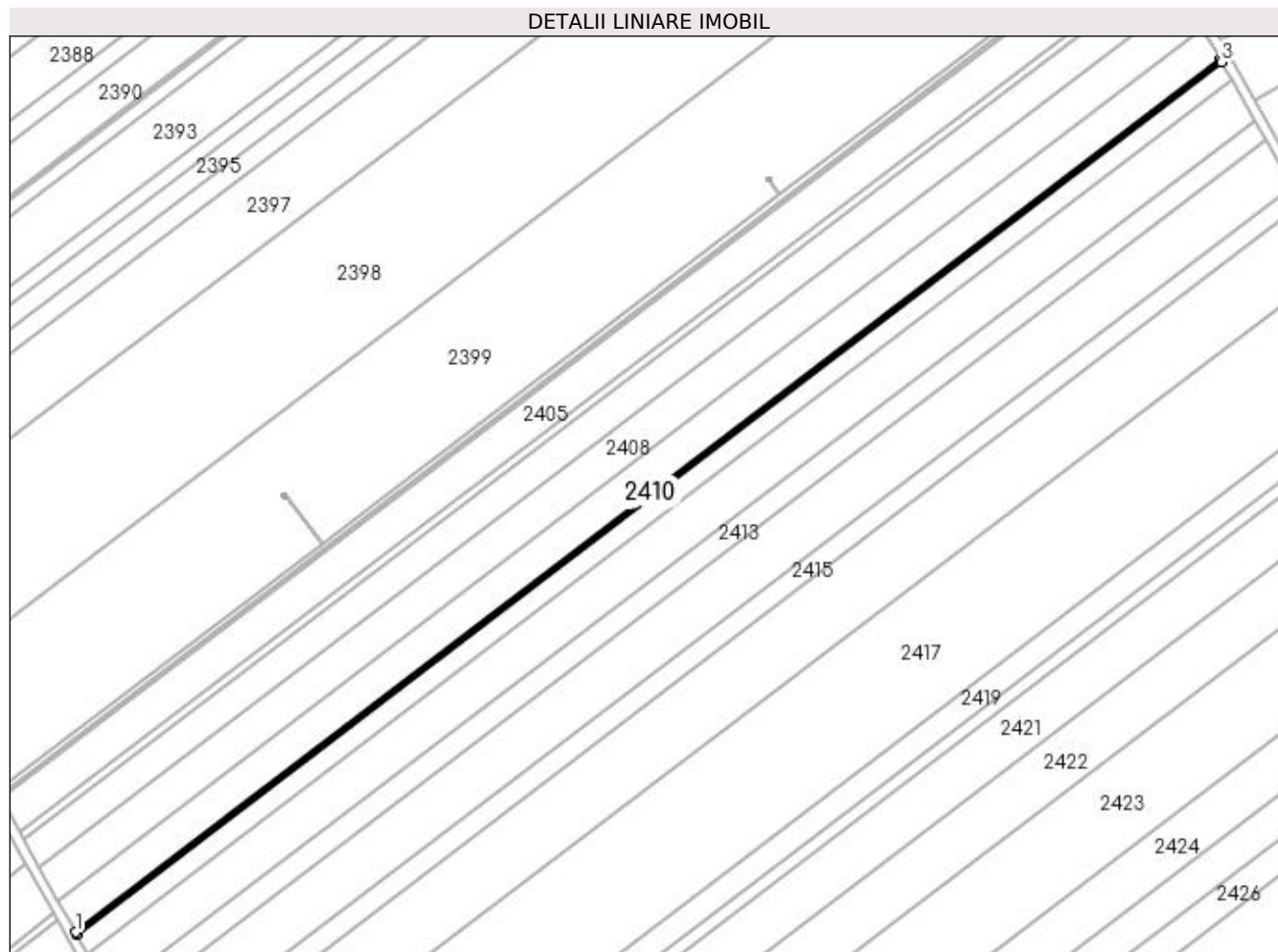
Inscrieri privind dezmembramintele dreptului de proprietate, drepturi reale de garanție și sarcini	Referințe
NU SUNT	

Anexa Nr. 1 La Partea I

Teren

Nr cadastral	Suprafața (mp)*	Observații / Referințe
	Din acte: 600 Masurata: 583	PROCENT DE DIMINUARE DE 2.81%

* Suprafața este determinată în planul de proiecție Stereo 70.



Date referitoare la teren

Crt	Categorie folosință	Intra vilan	Suprafața (mp)	Tarla	Parcelă	Nr. topo	Observații / Referințe
1	arabil	NU	583	95	25	-	

Lungime Segmente

1) Valorile lungimilor segmentelor sunt obținute din proiecție în plan.

Punct început	X / Y	Punct sfârșit	X / Y	Lungime segment (** (m)
1	350.467,421 282.395,297	2	350.467,916 282.394,4	1.025
2	350.467,916 282.394,4	3	350.925,214 282.742,73	574.852
3	350.925,214 282.742,73	4	350.924,709 282.743,621	1.024
4	350.924,709 282.743,621	1	350.467,421 282.395,297	574.841

**** Lungimile segmentelor sunt determinate în planul de proiecție Stereo 70 și sunt rotunjite la 1 milimetru.**

***** Distanța dintre puncte este formată din segmente cumulate ce sunt mai mici decât valoarea 1 milimetru.**

**DATE DESPRE IMOBILUL NR. 2411**

Oficiul de Cadastru și Publicitate Imobiliară DOLJ
Biroul de Cadastru și Publicitate Imobiliară Craiova

A. Partea I. Descrierea imobilului

TEREN Extravilan

Adresa: Jud. Dolj, T 95, P 76

Nr. Crt	Nr cadastral Nr. topografic	Suprafața* (mp)	Observații / Referințe
A1		Din acte: 5.000 Masurata: 4.860	Sector cadastral:44 Teren neimprejmuit; PROCENT DE DIMINUARE DE 2.81%

B. Partea II. Proprietari și acte

Inscrieri privitoare la dreptul de proprietate și alte drepturi reale		Referințe
0 / 18/02/2022		
Act Administrativ nr. TDP:1479-60682, din 26/09/1995 emis de COMISIA JUDETEANA DOLJ;		
B1	Intabulare, drept de PROPRIETATE, dobandit prin Reconstituire, cota actuala 1/1, cota initiala 1/1 1) PAVEL ELENA, LIPSA CNP	A1

C. Partea III. SARCINI .

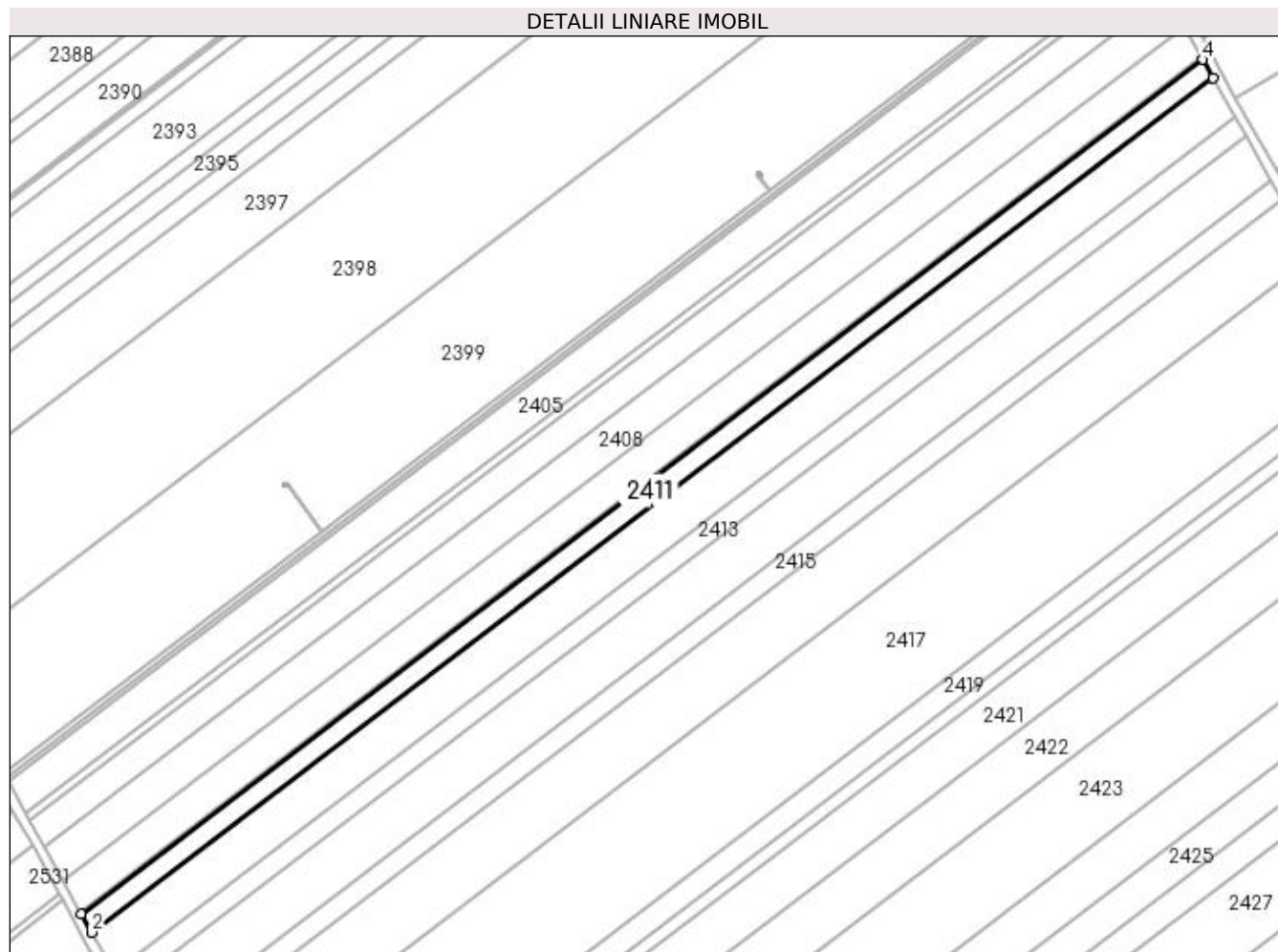
Inscrieri privind dezmembramintele dreptului de proprietate, drepturi reale de garanție și sarcini	Referințe
NU SUNT	

Anexa Nr. 1 La Partea I

Teren

Nr cadastral	Suprafața (mp)*	Observații / Referințe
	Din acte: 5.000 Masurata: 4.860	PROCENT DE DIMINUARE DE 2.81%

* Suprafața este determinată în planul de proiecție Stereo 70.



Date referitoare la teren

Crt	Categorie folosință	Intravilan	Suprafața (mp)	Tarla	Parcelă	Nr. topo	Observații / Referințe
1	arabil	NU	4.860	95	76	-	

Lungime Segmente

1) Valorile lungimilor segmentelor sunt obținute din proiecție în plan.

Punct început	X / Y	Punct sfârșit	X / Y	Lungime segment (** (m)
1	350.467,916 282.394,4	2	350.472,05 282.386,922	8.545
2	350.472,05 282.386,922	3	350.929,417 282.735,305	574.939
3	350.929,417 282.735,305	4	350.925,214 282.742,73	8.532
4	350.925,214 282.742,73	1	350.467,916 282.394,4	574.852

**** Lungimile segmentelor sunt determinate în planul de proiecție Stereo 70 și sunt rotunjite la 1 milimetru.**

***** Distanța dintre puncte este formată din segmente cumulate ce sunt mai mici decât valoarea 1 milimetru.**

**DATE DESPRE IMOBILUL NR. 2412**

Oficiul de Cadastru și Publicitate Imobiliară DOLJ
 Biroul de Cadastru și Publicitate Imobiliară Craiova

A. Partea I. Descrierea imobilului

TEREN Extravilan

Adresa: Jud. Dolj, T 95, P 26

Nr. Crt	Nr cadastral Nr. topografic	Suprafața* (mp)	Observații / Referințe
A1	31785	10.500	Sector cadastral:44 Teren neimprejmuit;

B. Partea II. Proprietari și acte

Inscrieri privitoare la dreptul de proprietate și alte drepturi reale		Referințe
128794 / 30/06/2020		
Act Notarial nr. CVC:995, din 30/06/2020 emis de NP STOENESCU FLOREA;		
B1	Intabulare, drept de PROPRIETATE, dobandit prin Conventie, cota actuala 1/1, cota initiala 1/1 1) VOINEA DAN 2) VOINEA ELENA MIHAELA	A1

C. Partea III. SARCINI .

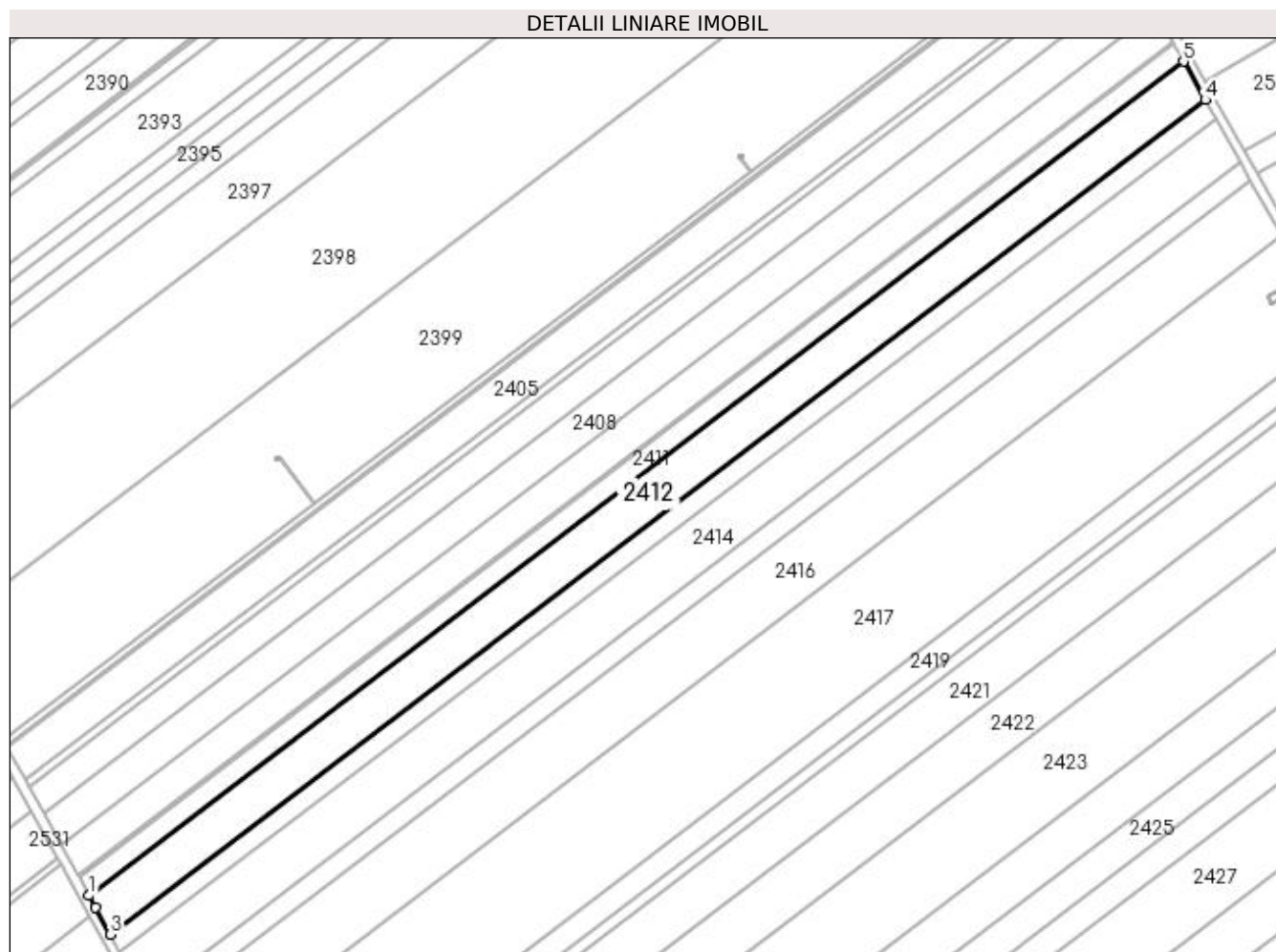
Inscrieri privind dezmembramintele dreptului de proprietate, drepturi reale de garanție și sarcini	Referințe
NU SUNT	

Anexa Nr. 1 La Partea I

Teren

Nr cadastral	Suprafața (mp)*	Observații / Referințe
31785	10.500	

* Suprafața este determinată în planul de proiecție Stereo 70.



Date referitoare la teren

Crt	Categorie folosință	Intravilan	Suprafața (mp)	Tarla	Parcelă	Nr. topo	Observații / Referințe
1	arabil	NU	10.500	95	26	-	

Lungime Segmente

1) Valorile lungimilor segmentelor sunt obținute din proiecție în plan.

Punct început	X / Y	Punct sfârșit	X / Y	Lungime segment (** (m)
1	350.472,05 282.386,922	2	350.474,87 282.381,817	5.832
2	350.474,87 282.381,817	3	350.480,873 282.370,69	12.643
3	350.480,873 282.370,69	4	350.938,495 282.719,268	575.26
4	350.938,495 282.719,268	5	350.929,417 282.735,305	18.428
5	350.929,417 282.735,305	1	350.472,05 282.386,922	574.939

**** Lungimile segmentelor sunt determinate în planul de proiecție Stereo 70 și sunt rotunjite la 1 milimetru.**

***** Distanța dintre puncte este formată din segmente cumulate ce sunt mai mici decât valoarea 1 milimetru.**

**DATE DESPRE IMOBILUL NR. 2413**

Oficiul de Cadastru și Publicitate Imobiliară DOLJ
Biroul de Cadastru și Publicitate Imobiliară Craiova

A. Partea I. Descrierea imobilului

TEREN Extravilan

Adresa: Jud. Dolj, T 95, P 26

Nr. Crt	Nr cadastral Nr. topografic	Suprafața* (mp)	Observații / Referințe
A1	30981	5.000	Sector cadastral:44 Teren neimprejmuit;

B. Partea II. Proprietari și acte

Inscrieri privitoare la dreptul de proprietate și alte drepturi reale	Referințe
35061 / 31/03/2015	
Hotarare Judecatoreasca nr. SC:220, din 29/01/2014 emis de JUDECATORIA CALAFAT;	
B1	Intabulare, drept de PROPRIETATE, dobandit prin Hotarare Judecatoreasca, cota actuala 1/1, cota initiala 1/1 1) VOINEA DAN
	A1

C. Partea III. SARCINI .

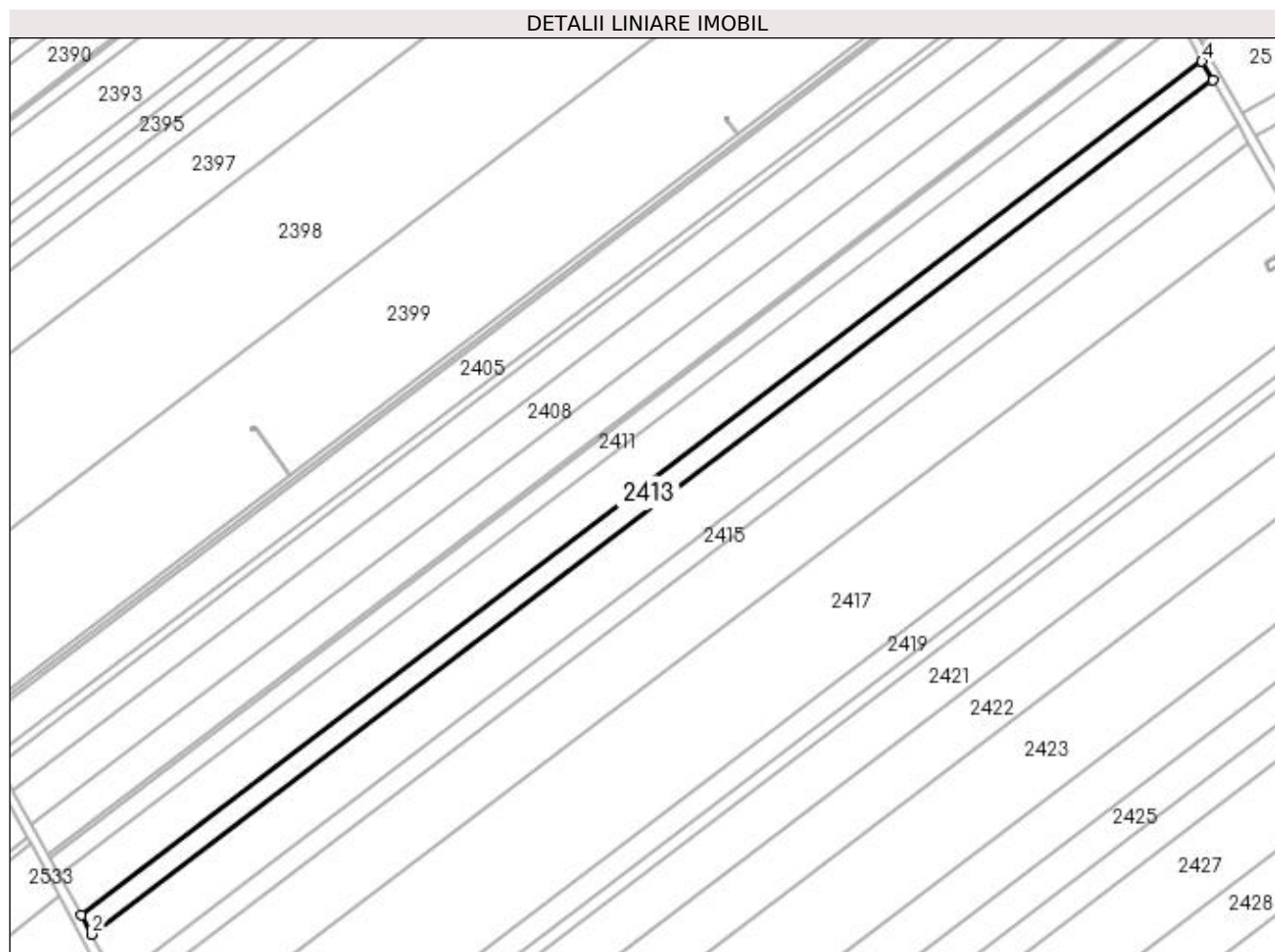
Inscrieri privind dezmembramintele dreptului de proprietate, drepturi reale de garanție și sarcini	Referințe
NU SUNT	

Anexa Nr. 1 La Partea I

Teren

Nr cadastral	Suprafața (mp)*	Observații / Referințe
30981	5.000	

* Suprafața este determinată în planul de proiecție Stereo 70.



Date referitoare la teren

Crt	Categorie folosință	Intravilan	Suprafața (mp)	Tarla	Parcelă	Nr. topo	Observații / Referințe
1	arabil	NU	5.000	95	26	-	

Lungime Segmente

1) Valorile lungimilor segmentelor sunt obținute din proiecție în plan.

Punct început	X / Y	Punct sfârșit	X / Y	Lungime segment (** (m)
1	350.480,873 282.370,69	2	350.485,049 282.362,948	8.796
2	350.485,049 282.362,948	3	350.942,816 282.711,635	575.442
3	350.942,816 282.711,635	4	350.938,495 282.719,268	8.771
4	350.938,495 282.719,268	1	350.480,873 282.370,69	575.26

**** Lungimile segmentelor sunt determinate în planul de proiecție Stereo 70 și sunt rotunjite la 1 milimetru.**

***** Distanța dintre puncte este formată din segmente cumulate ce sunt mai mici decât valoarea 1 milimetru.**

**DATE DESPRE IMOBILUL NR. 2414**

Oficiul de Cadastru și Publicitate Imobiliară DOLJ
Biroul de Cadastru și Publicitate Imobiliară Craiova

A. Partea I. Descrierea imobilului

TEREN Extravilan

Adresa: Jud. Dolj, T 95, P 27

Nr. Crt	Nr cadastral Nr. topografic	Suprafața* (mp)	Observații / Referințe
A1	31657	12.100	Sector cadastral:44 Teren neimprejmuit;

B. Partea II. Proprietari și acte

Inscrieri privitoare la dreptul de proprietate și alte drepturi reale		Referințe
19132 / 15/02/2017		
Act Notarial nr. CVC:434, din 13/02/2017 emis de NP BUDIANA IONUT RAZVAN (incheiere de rectificare nr 7/20.02.2017 NP Budiana Ionut Razvan, incheiere de rectificare nr 9/2017 NP Budiana Ionut Razvan,);		
B1	Intabulare, drept de PROPRIETATE, dobandit prin Conventie, cota actuala 1/1, cota initiala 1/1	A1
	1) NEAGOE ION 2) NEAGOE IONICA	

C. Partea III. SARCINI .

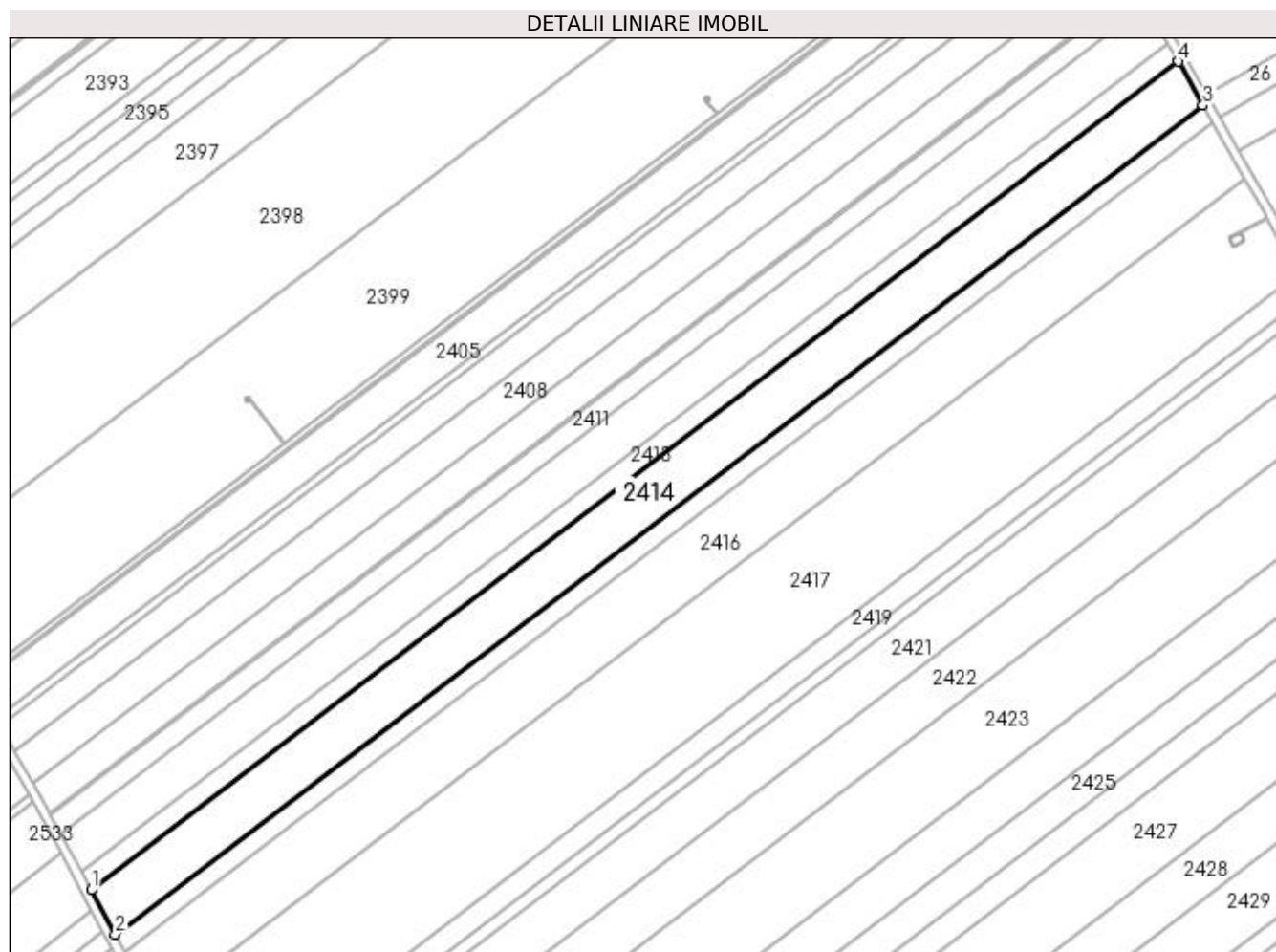
Inscrieri privind dezmembramintele dreptului de proprietate, drepturi reale de garanție și sarcini	Referințe
NU SUNT	

Anexa Nr. 1 La Partea I

Teren

Nr cadastral	Suprafața (mp)*	Observații / Referințe
31657	12.100	

* Suprafața este determinată în planul de proiecție Stereo 70.



Date referitoare la teren

Crt	Categorie folosință	Intra vilan	Suprafața (mp)	Tarla	Parcelă	Nr. topo	Observații / Referințe
1	arabil	NU	12.100	95	27	-	

Lungime Segmente

1) Valorile lungimilor segmentelor sunt obținute din proiecție în plan.

Punct început	X / Y	Punct sfârșit	X / Y	Lungime segment (** (m)
1	350.485,049 282.362,948	2	350.495,152 282.344,22	21.279
2	350.495,152 282.344,22	3	350.953,267 282.693,173	575.88
3	350.953,267 282.693,173	4	350.942,816 282.711,635	21.215
4	350.942,816 282.711,635	1	350.485,049 282.362,948	575.442

**** Lungimile segmentelor sunt determinate în planul de proiecție Stereo 70 și sunt rotunjite la 1 milimetru.**

***** Distanța dintre puncte este formată din segmente cumulate ce sunt mai mici decât valoarea 1 milimetru.**

**DATE DESPRE IMOBILUL NR. 2415**

Oficiul de Cadastru și Publicitate Imobiliară DOLJ
Biroul de Cadastru și Publicitate Imobiliară Craiova

A. Partea I. Descrierea imobilului

TEREN Extravilan

Adresa: Jud. Dolj, T 95, P 28

Nr. Crt	Nr cadastral Nr. topografic	Suprafața* (mp)	Observații / Referințe
A1		Din acte: 5.000 Masurata: 4.860	Sector cadastral:44 Teren neimprejmuit; PROCENT DE DIMINUARE DE 2.81%

B. Partea II. Proprietari și acte

Inscrieri privitoare la dreptul de proprietate și alte drepturi reale		Referințe
0 / 01/03/2022		
Act Notarial nr. CVC:971, din 06/04/1999 emis de NP STOENESCU FLOREA (CERTIF. DE DECES:DC082158/04.01.2014;);		
B1	Intabulare, drept de PROPRIETATE, dobandit prin Conventie, cota actuala 1/1, cota initiala 1/1 1) CIOANA MARIUS, DECEDAT DEFUNCT:Da	A1

C. Partea III. SARCINI .

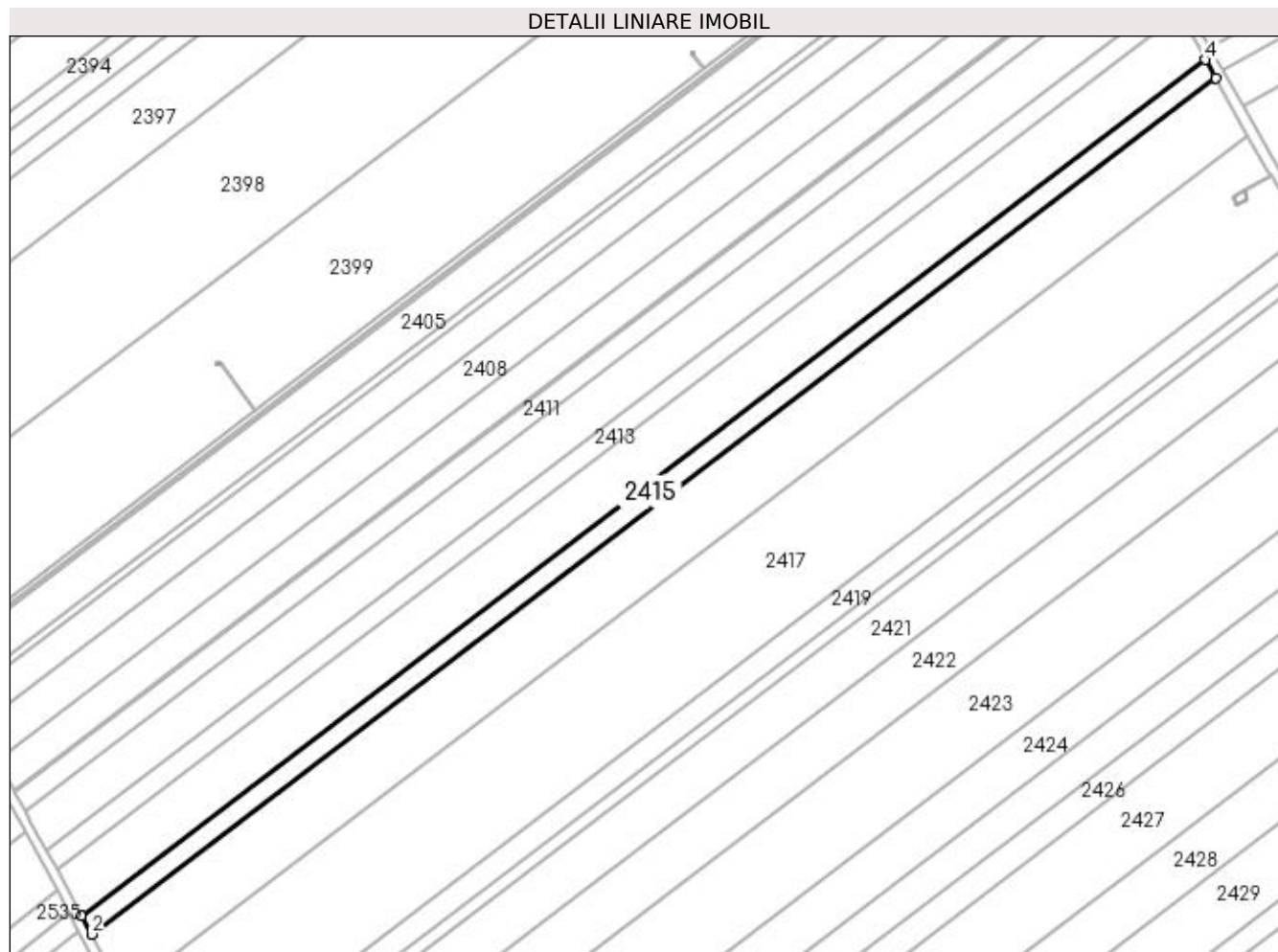
Inscrieri privind dezmembramintele dreptului de proprietate, drepturi reale de garanție și sarcini	Referințe
NU SUNT	

Anexa Nr. 1 La Partea I

Teren

Nr cadastral	Suprafața (mp)*	Observații / Referințe
	Din acte: 5.000 Masurata: 4.860	PROCENT DE DIMINUARE DE 2.81%

* Suprafața este determinată în planul de proiecție Stereo 70.



Date referitoare la teren

Crt	Categorie folosință	Intra vilan	Suprafața (mp)	Tarla	Parcelă	Nr. topo	Observații / Referințe
1	arabil	NU	4.860	95	28	-	

Lungime Segmente

1) Valorile lungimilor segmentelor sunt obținute din proiecție în plan.

Punct început	X / Y	Punct sfârșit	X / Y	Lungime segment (** (m)
1	350.495,152 282.344,22	2	350.499,207 282.336,702	8.542
2	350.499,207 282.336,702	3	350.957,462 282.685,762	576.056
3	350.957,462 282.685,762	4	350.953,267 282.693,173	8.516
4	350.953,267 282.693,173	1	350.495,152 282.344,22	575.88

**** Lungimile segmentelor sunt determinate în planul de proiecție Stereo 70 și sunt rotunjite la 1 milimetru.**

***** Distanța dintre puncte este formată din segmente cumulate ce sunt mai mici decât valoarea 1 milimetru.**

**DATE DESPRE IMOBILUL NR. 2416**

Oficiul de Cadastru și Publicitate Imobiliară DOLJ
Biroul de Cadastru și Publicitate Imobiliară Craiova

A. Partea I. Descrierea imobilului

TEREN Extravilan

Adresa: Jud. Dolj, T 95, P 28

Nr. Crt	Nr cadastral Nr. topografic	Suprafața* (mp)	Observații / Referințe
A1		Din acte: 20.800 Masurata: 15.357	Sector cadastral:44 Teren neimprejmuat; 5000 MP AU FOST INSTRAINATI CONFORM CVC:971/06.04.1999;PROCENT DE DIMINUARE DE 2.81%

B. Partea II. Proprietari și acte

Inscrieri privitoare la dreptul de proprietate și alte drepturi reale	Referințe
0 / 18/02/2022	
Act Administrativ nr. TDP:75-59405, din 14/10/1993 emis de COMISIA JUDETEANA DOLJ (CVC:971/06.04.1999;CERTIF. DE DECES:DM891866/24.10.2001;);	
B1	A1
Intabulare, drept de PROPRIETATE, dobandit prin Reconstituire, cota actuala 1/1, cota initiala 1/1 1) STAMIN CONSTANTIN , DECEDAT, LIPSA CNP DEFUNCT:Da	

C. Partea III. SARCINI .

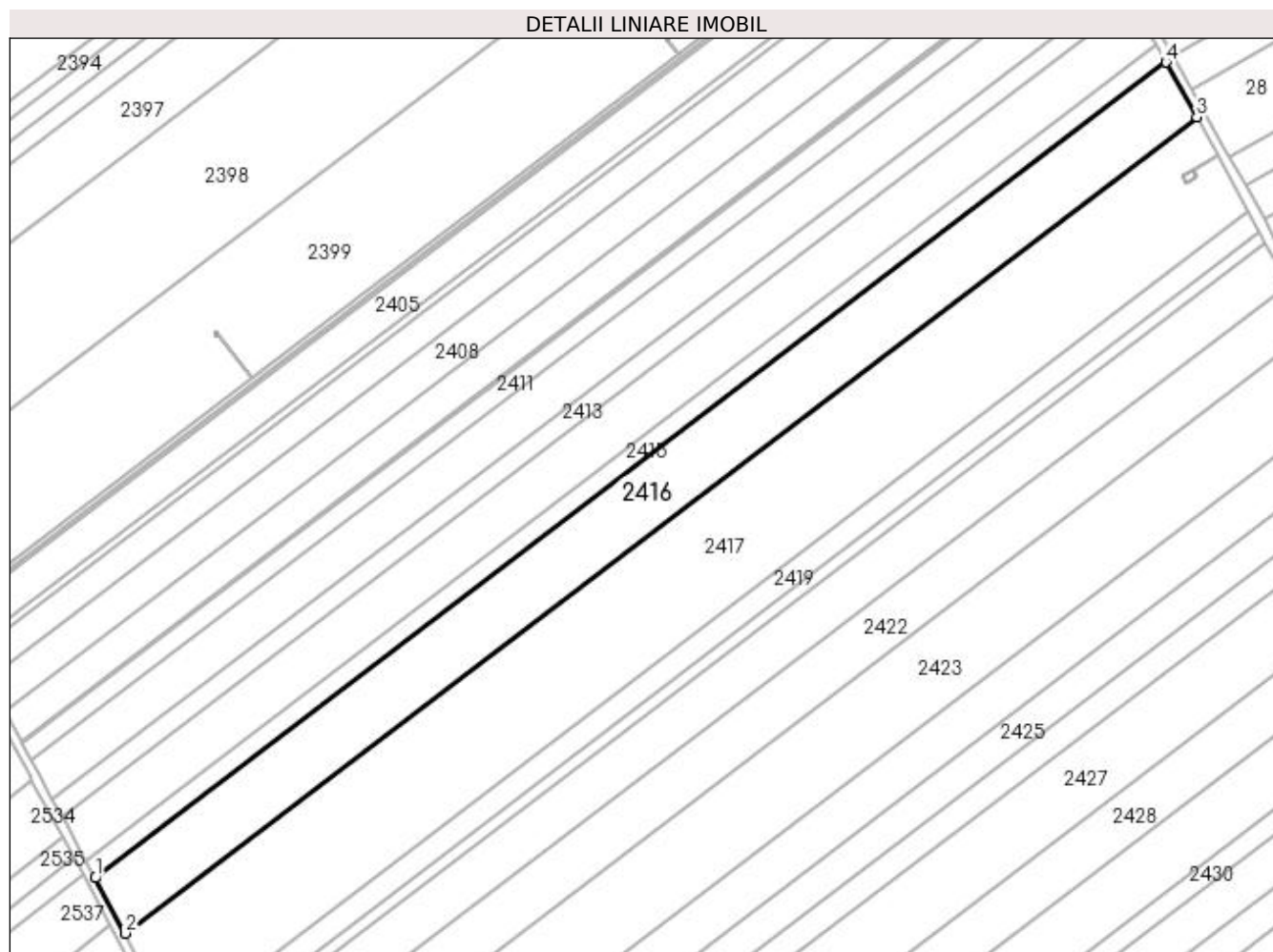
Inscrieri privind dezmembramintele dreptului de proprietate, drepturi reale de garanție și sarcini	Referințe
NU SUNT	

Anexa Nr. 1 La Partea I

Teren

Nr cadastral	Suprafața (mp)*	Observații / Referințe
	Din acte: 20.800 Masurata: 15.357	5000 MP AU FOST INSTRAINATI CONFORM CVC:971/06.04.1999;PROCENT DE DIMINUARE DE 2.81%

* Suprafața este determinată în planul de proiecție Stereo 70.



Date referitoare la teren

Crt	Categorie folosință	Intravilan	Suprafața (mp)	Tarla	Parcelă	Nr. topo	Observații / Referințe
1	arabil	NU	15.357	95	28	-	

Lungime Segmente

1) Valorile lungimilor segmentelor sunt obținute din proiecție în plan.

Punct început	X / Y	Punct sfârșit	X / Y	Lungime segment (** (m)
1	350.499,207 282.336,702	2	350.512,014 282.312,961	26.975
2	350.512,014 282.312,961	3	350.970,711 282.662,358	576.612
3	350.970,711 282.662,358	4	350.957,462 282.685,762	26.894
4	350.957,462 282.685,762	1	350.499,207 282.336,702	576.056

**** Lungimile segmentelor sunt determinate în planul de proiecție Stereo 70 și sunt rotunjite la 1 milimetru.**

***** Distanța dintre puncte este formată din segmente cumulate ce sunt mai mici decât valoarea 1 milimetru.**

**DATE DESPRE IMOBILUL NR. 2417**

Oficiul de Cadastru și Publicitate Imobiliară DOLJ
Biroul de Cadastru și Publicitate Imobiliară Craiova

A. Partea I. Descrierea imobilului

TEREN Extravilan

Adresa: Jud. Dolj, T 95, P 29

Nr. Crt	Nr cadastral Nr. topografic	Suprafața* (mp)	Observații / Referințe
A1	33366	26.300	Sector cadastral:44 Teren neimprejmuit;

B. Partea II. Proprietari și acte

Inscrieri privitoare la dreptul de proprietate și alte drepturi reale	Referințe
189574 / 24/09/2020	
Act Notarial nr. CVC:1951, din 15/09/2020 emis de NP BUDIANA IONUT RAZVAN;	
B1	A1
Intabulare, drept de PROPRIETATE, dobandit prin Conventie, cota actuala 1/1, cota initiala 1/1 1) BICU LIDIA	

C. Partea III. SARCINI .

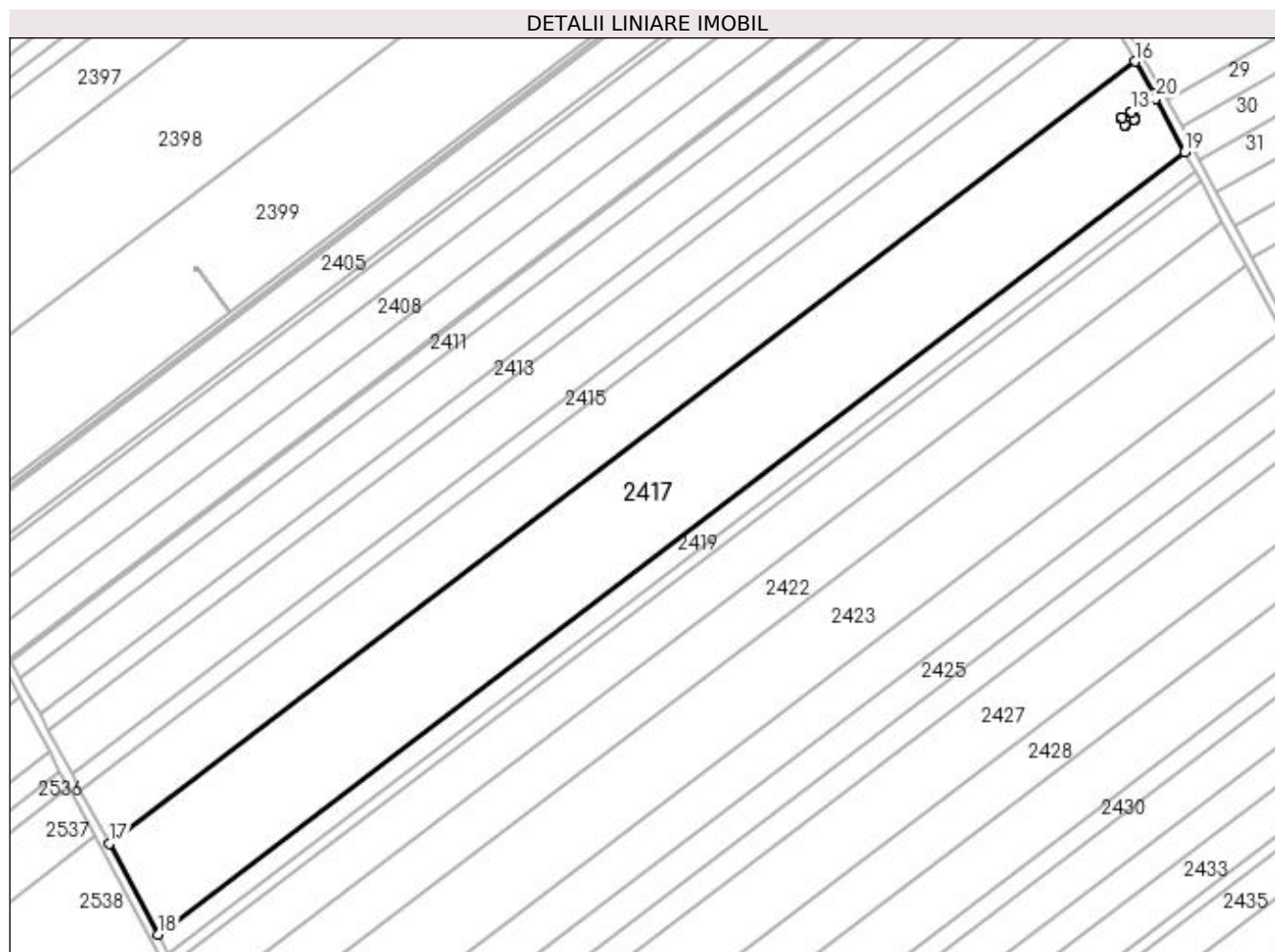
Inscrieri privind dezmembramintele dreptului de proprietate, drepturi reale de garanție și sarcini	Referințe
NU SUNT	

Anexa Nr. 1 La Partea I

Teren

Nr cadastral	Suprafața (mp)*	Observații / Referințe
33366	26.300	

* Suprafața este determinată în planul de proiecție Stereo 70.



Date referitoare la teren

Crt	Categorie folosință	Intra vilan	Suprafața (mp)	Tarla	Parcelă	Nr. topo	Observații / Referințe
1	arabil	NU	26.300	95	29	-	

Lungime Segmente

1) Valorile lungimilor segmentelor sunt obținute din proiecție în plan.

Punct început	X / Y	Punct sfârșit	X / Y	Lungime segment (** (m)
1	350.969,068 282.639,792	2	350.969,209 282.639,529	0.298
2	350.969,209 282.639,529	3	350.970,65 282.636,842	3.049
3	350.970,65 282.636,842	4	350.970,793 282.636,578	0.3
4	350.970,793 282.636,578	5	350.970,357 282.636,333	0.5
5	350.970,357 282.636,333	6	350.966,461 282.634,142	4.47

Punct început	X / Y	Punct sfârșit	X / Y	Lungime segment (** (m)
6	350.966,461 282.634,142	7	350.966,025 282.633,898	0.5
7	350.966,025 282.633,898	8	350.965,883 282.634,161	0.299
8	350.965,883 282.634,161	9	350.964,443 282.636,85	3.05
9	350.964,443 282.636,85	10	350.964,301 282.637,115	0.301
10	350.964,301 282.637,115	11	350.964,737 282.637,359	0.5
11	350.964,737 282.637,359	12	350.968,631 282.639,548	4.467
12	350.968,631 282.639,548	13	350.969,067 282.639,794	0.501
13	350.969,067 282.639,794	14	350.979,971 282.645,923	12.508
14	350.979,971 282.645,923	15	350.979,015 282.647,688	2.007
15	350.979,015 282.647,688	16	350.970,711 282.662,358	16.857
16	350.970,711 282.662,358	17	350.512,014 282.312,961	576.612
17	350.512,014 282.312,961	18	350.533,94 282.272,313	46.185
18	350.533,94 282.272,313	19	350.992,953 282.621,949	577.008
19	350.992,953 282.621,949	20	350.979,972 282.645,921	27.261
20	350.979,972 282.645,921	1	350.969,068 282.639,792	12.508

** Lungimile segmentelor sunt determinate în planul de proiecție Stereo 70 și sunt rotunjite la 1 milimetru.

*** Distanța dintre puncte este formată din segmente cumulate ce sunt mai mici decât valoarea 1 milimetru.

**DATE DESPRE IMOBILUL NR. 2418**

Oficiul de Cadastru și Publicitate Imobiliară DOLJ
Biroul de Cadastru și Publicitate Imobiliară Craiova

A. Partea I. Descrierea imobilului

TEREN Extravilan

Nr. CF vechi:313

Nr. cadastral vechi:398

Adresa: Jud. Dolj, T 95, P 841

Nr. Crt	Nr cadastral Nr. topografic	Suprafața* (mp)	Observații / Referințe
A1	32895	20	Sector cadastral:44 Teren neimprejmuit; ERONAT T68 IN CF 32895; STALP 345 IN - "LEA 220 kV Portile de Fier II-Calafat DC LEA 110 kV CETATE-Calafat "

Construcții

Crt	Nr cadastral Nr. topografic	Adresa	Observații / Referințe
A1.1	32895-C1	Jud. Dolj, T 95, P 841	Nr. niveluri:1; S. construita la sol:20 mp; S. construita desfasurata:20 mp; C1-stalp cu nr. 345 ICN;

B. Partea II. Proprietari și acte

Inscrieri privitoare la dreptul de proprietate și alte drepturi reale		Referințe
44758 / 18/10/2006		
Act Normativ nr. HG:2060, din 01/01/2004 emis de GUVERNUL ROMANIEI;		
B1	Intabulare, drept de PROPRIETATE, dobandit prin Lege, cota actuala 1/1, cota initiala 1/1 1) STATUL ROMAN , CIF:99999999999999, LIPSA CUI	A1, A1.1
Act Administrativ nr. CONTRACT DE CONCESIUNE:1, din 01/01/2004 emis de Ministerul Economiei si Comertului;		
B2	Intabulare, drept de CONCESIUNEpt perioada de 49 de ani incepand cu 29.06.2004, dobandit prin Conventie, cota actuala 1/1, cota initiala 1/1 1) C.N.T.E.E.- TRANSELECTRICA SA SUC TRANSPORT CRAIOVA , CIF:99999999999999, LIPSA CUI	A1, A1.1

C. Partea III. SARCINI .

Inscrieri privind dezmembramintele dreptului de proprietate, drepturi reale de garanție și sarcini	Referințe
NU SUNT	

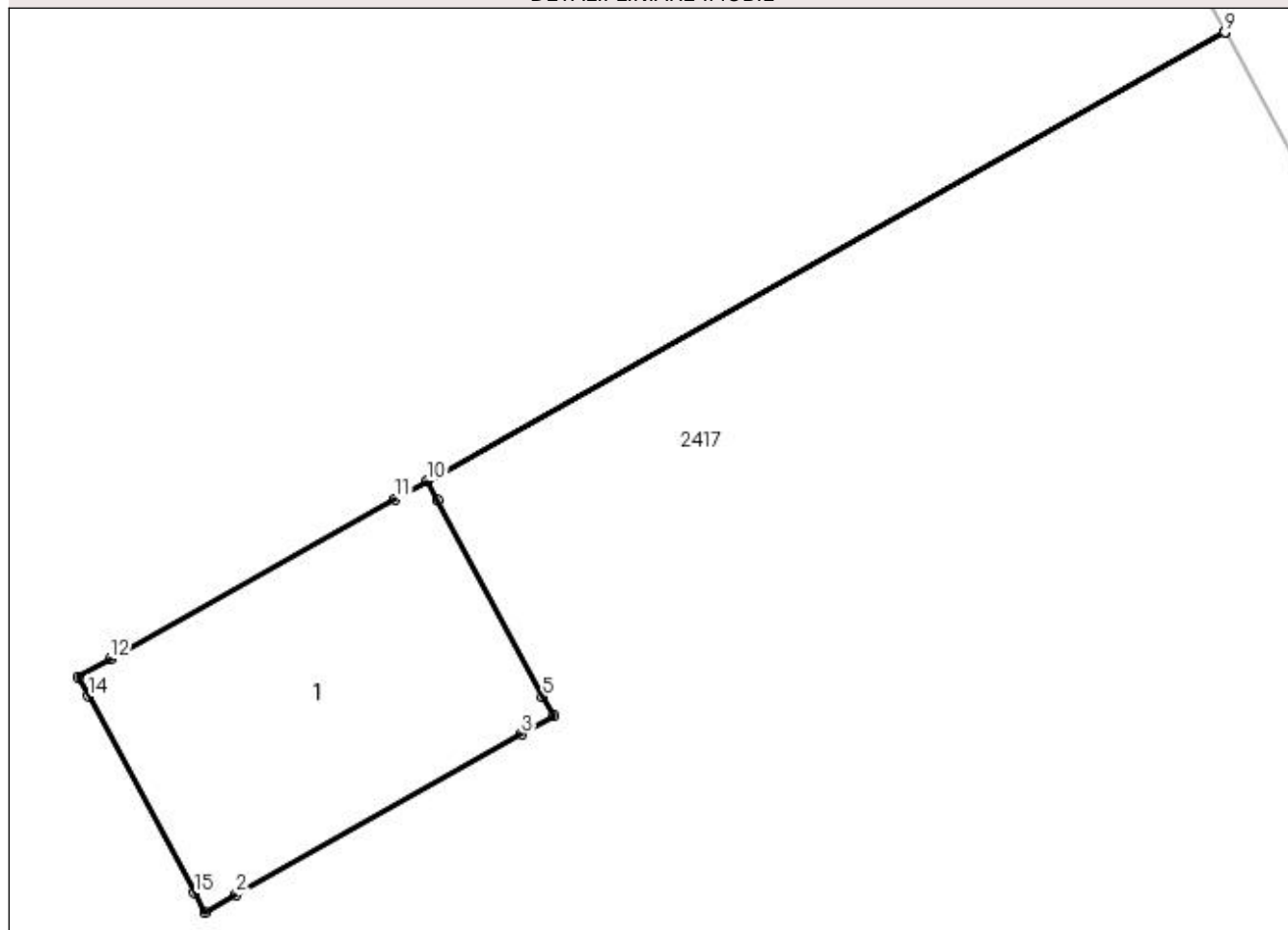
Anexa Nr. 1 La Partea I

Teren

Nr cadastral	Suprafața (mp)*	Observații / Referințe
32895	20	ERONAT T68 IN CF 32895; STALP 345 IN - "LEA 220 kV Portile de Fier II-Calafat DC LEA 110 kV CETATE-Calafat "

* Suprafața este determinată în planul de proiecție Stereo 70.

DETALII LINIARE IMOBIL



Date referitoare la teren

Crt	Categorie folosință	Intra vilan	Suprafața (mp)	Tarla	Parcelă	Nr. topo	Observații / Referințe
1	curți constructii	NU	20	95	841	-	ERONAT T68 IN CF 32895

Date referitoare la construcții

Crt	Număr	Destinație construcție	Supraf. (mp)	Situație juridică	Observații / Referințe
A1.1	32895-C1	construcții industriale și edilitare	20	Cu acte	Nr. niveluri:1; S. construita la sol:20 mp; S. construita desfasurata:20 mp; C1-stalp cu nr. 345 ICN;

Lungime Segmente

1) Valorile lungimilor segmentelor sunt obținute din proiecție în plan.

Punct început	X / Y	Punct sfârșit	X / Y	Lungime segment (** (m)
1	350.966,025 282.633,898	2	350.966,461 282.634,142	0.5
2	350.966,461 282.634,142	3	350.970,357 282.636,333	4.47
3	350.970,357 282.636,333	4	350.970,793 282.636,578	0.5

Punct început	X / Y	Punct sfârşit	X / Y	Lungime segment (** (m)
4	350.970,793 282.636,578	5	350.970,65 282.636,842	0.3
5	350.970,65 282.636,842	6	350.969,209 282.639,529	3.049
6	350.969,209 282.639,529	7	350.969,068 282.639,792	0.298
7	350.969,068 282.639,792	8	350.979,972 282.645,921	12.508
8	350.979,972 282.645,921	9	350.979,971 282.645,923	0.002
9	350.979,971 282.645,923	10	350.969,067 282.639,794	12.508
10	350.969,067 282.639,794	11	350.968,631 282.639,548	0.501
11	350.968,631 282.639,548	12	350.964,737 282.637,359	4.467
12	350.964,737 282.637,359	13	350.964,301 282.637,115	0.5
13	350.964,301 282.637,115	14	350.964,443 282.636,85	0.301
14	350.964,443 282.636,85	15	350.965,883 282.634,161	3.05
15	350.965,883 282.634,161	1	350.966,025 282.633,898	0.299

** Lungimile segmentelor sunt determinate în planul de proiecție Stereo 70 și sunt rotunjite la 1 milimetru.

*** Distanța dintre puncte este formată din segmente cumulate ce sunt mai mici decât valoarea 1 milimetru.

**DATE DESPRE IMOBILUL NR. 2419**

Oficiul de Cadastru și Publicitate Imobiliară DOLJ
Biroul de Cadastru și Publicitate Imobiliară Craiova

A. Partea I. Descrierea imobilului

TEREN Extravilan

Adresa: Jud. Dolj, T 95, P 32

Nr. Crt	Nr cadastral Nr. topografic	Suprafața* (mp)	Observații / Referințe
A1	32648	5.700	Sector cadastral:44 Teren neimprejmuit;

B. Partea II. Proprietari și acte

Inscrieri privitoare la dreptul de proprietate și alte drepturi reale	Referințe
270610 / 03/12/2019	
Act Notarial nr. CVC:2316, din 28/11/2019 emis de NP BELU AUREL;	
B1	A1
Intabulare, drept de PROPRIETATE, dobandit prin Conventie, cota actuala 1/1, cota initiala 1/1	
1) SMCAGRO SRL , CIF:31177089	

C. Partea III. SARCINI .


Inscrieri privind dezmembramintele dreptului de proprietate, drepturi reale de garanție și sarcini	Referințe
NU SUNT	

Anexa Nr. 1 La Partea I

Teren

Nr cadastral	Suprafața (mp)*	Observații / Referințe
32648	5.700	

* Suprafața este determinată în planul de proiecție Stereo 70.



Date referitoare la teren

Crt	Categorie folosință	Intra vilan	Suprafața (mp)	Tarla	Parcelă	Nr. topo	Observații / Referințe
1	arabil	NU	5.700	95	32	-	

Lungime Segmente

1) Valorile lungimilor segmentelor sunt obținute din proiecție în plan.

Punct început	X / Y	Punct sfârșit	X / Y	Lungime segment (** (m)
1	350.533,94 282.272,313	2	350.538,688 282.263,512	10.0
2	350.538,688 282.263,512	3	350.997,713 282.613,158	577.024
3	350.997,713 282.613,158	4	350.992,953 282.621,949	9.997
4	350.992,953 282.621,949	1	350.533,94 282.272,313	577.008

**** Lungimile segmentelor sunt determinate în planul de proiecție Stereo 70 și sunt rotunjite la 1 milimetru.**

***** Distanța dintre puncte este formată din segmente cumulate ce sunt mai mici decât valoarea 1 milimetru.**

**DATE DESPRE IMOBILUL NR. 2420**

Oficiul de Cadastru și Publicitate Imobiliară DOLJ
Biroul de Cadastru și Publicitate Imobiliară Craiova

A. Partea I. Descrierea imobilului

TEREN Extravilan

Adresa: Jud. Dolj, T 95, P 33

Nr. Crt	Nr cadastral Nr. topografic	Suprafața* (mp)	Observații / Referințe
A1		Din acte: 3.000 Masurata: 2.916	Sector cadastral:44 Teren neimprejmuit; PROCENT DE DIMINUARE DE 2.81%

B. Partea II. Proprietari și acte

Inscrieri privitoare la dreptul de proprietate și alte drepturi reale		Referințe
0 / 18/02/2022		
Act Notarial nr. CM:327, din 03/07/2018 emis de NP STOENESCU FLOREA;		
B1	Intabulare, drept de PROPRIETATE, dobandit prin Succesiune, cota actuala 1/4, cota initiala 1/4 1) BRANDIBUR-MIC MARIANA	A1
B2	Intabulare, drept de PROPRIETATE, dobandit prin Succesiune, cota actuala 3/4, cota initiala 3/4 1) BRANDIBUR-MIC ALIN SILVIU	A1

C. Partea III. SARCINI .

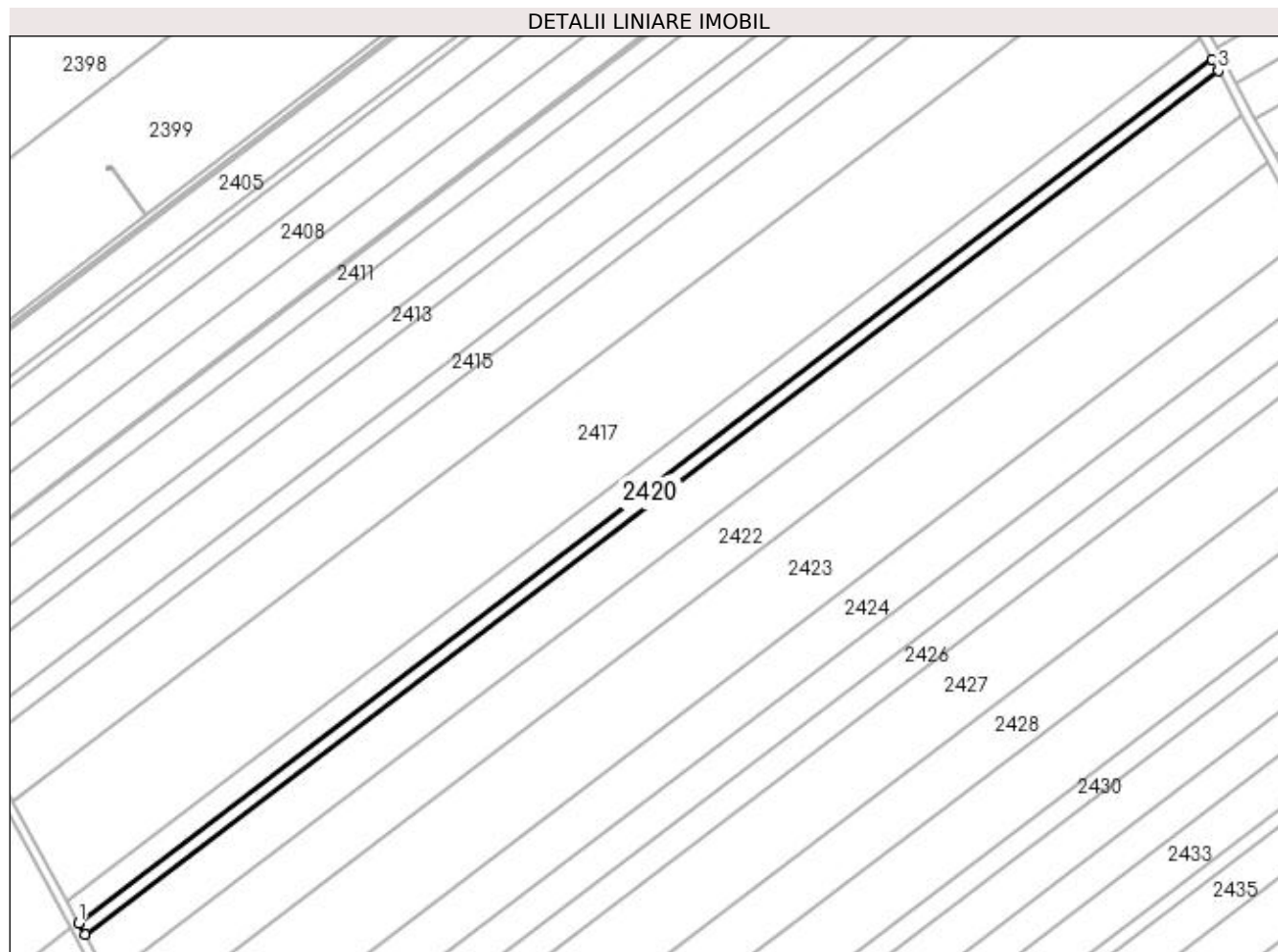
Inscrieri privind dezmembramintele dreptului de proprietate, drepturi reale de garanție și sarcini	Referințe
NU SUNT	

Anexa Nr. 1 La Partea I

Teren

Nr cadastral	Suprafața (mp)*	Observații / Referințe
	Din acte: 3.000 Masurata: 2.916	PROCENT DE DIMINUARE DE 2.81%

* Suprafața este determinată în planul de proiecție Stereo 70.



Date referitoare la teren

Crt	Categorie folosință	Intra vilan	Suprafața (mp)	Tarla	Parcelă	Nr. topo	Observații / Referințe
1	arabil	NU	2.916	95	33	-	

Lungime Segmente

1) Valorile lungimilor segmentelor sunt obținute din proiecție în plan.

Punct început	X / Y	Punct sfârșit	X / Y	Lungime segment (** (m)
1	350.538,688 282.263,512	2	350.541,117 282.259,009	5.116
2	350.541,117 282.259,009	3	351.000,149 282.608,66	577.032
3	351.000,149 282.608,66	4	350.997,713 282.613,158	5.115
4	350.997,713 282.613,158	1	350.538,688 282.263,512	577.024

**** Lungimile segmentelor sunt determinate în planul de proiecție Stereo 70 și sunt rotunjite la 1 milimetru.**

***** Distanța dintre puncte este formată din segmente cumulate ce sunt mai mici decât valoarea 1 milimetru.**

**DATE DESPRE IMOBILUL NR. 2421**

Oficiul de Cadastru și Publicitate Imobiliară DOLJ
Biroul de Cadastru și Publicitate Imobiliară Craiova

A. Partea I. Descrierea imobilului

TEREN Extravilan

Adresa: Jud. Dolj, T 95, P 34

Nr. Crt	Nr cadastral Nr. topografic	Suprafața* (mp)	Observații / Referințe
A1		Din acte: 11.900 Masurata: 11.566	Sector cadastral:44 Teren neimprejmuit; PROCENT DE DIMINUARE DE 2.81%

B. Partea II. Proprietari și acte

Inscrieri privitoare la dreptul de proprietate și alte drepturi reale		Referințe
0 / 18/02/2022		
Act Administrativ nr. TDP:1670-48628, din 13/03/1996 emis de COMISIA JUDETEANA DOLJ;		
B1	Intabulare, drept de PROPRIETATE, dobandit prin Reconstituire, cota actuala 1/1, cota initiala 1/1 1) DULAMEA ION, LIPSA CNP	A1

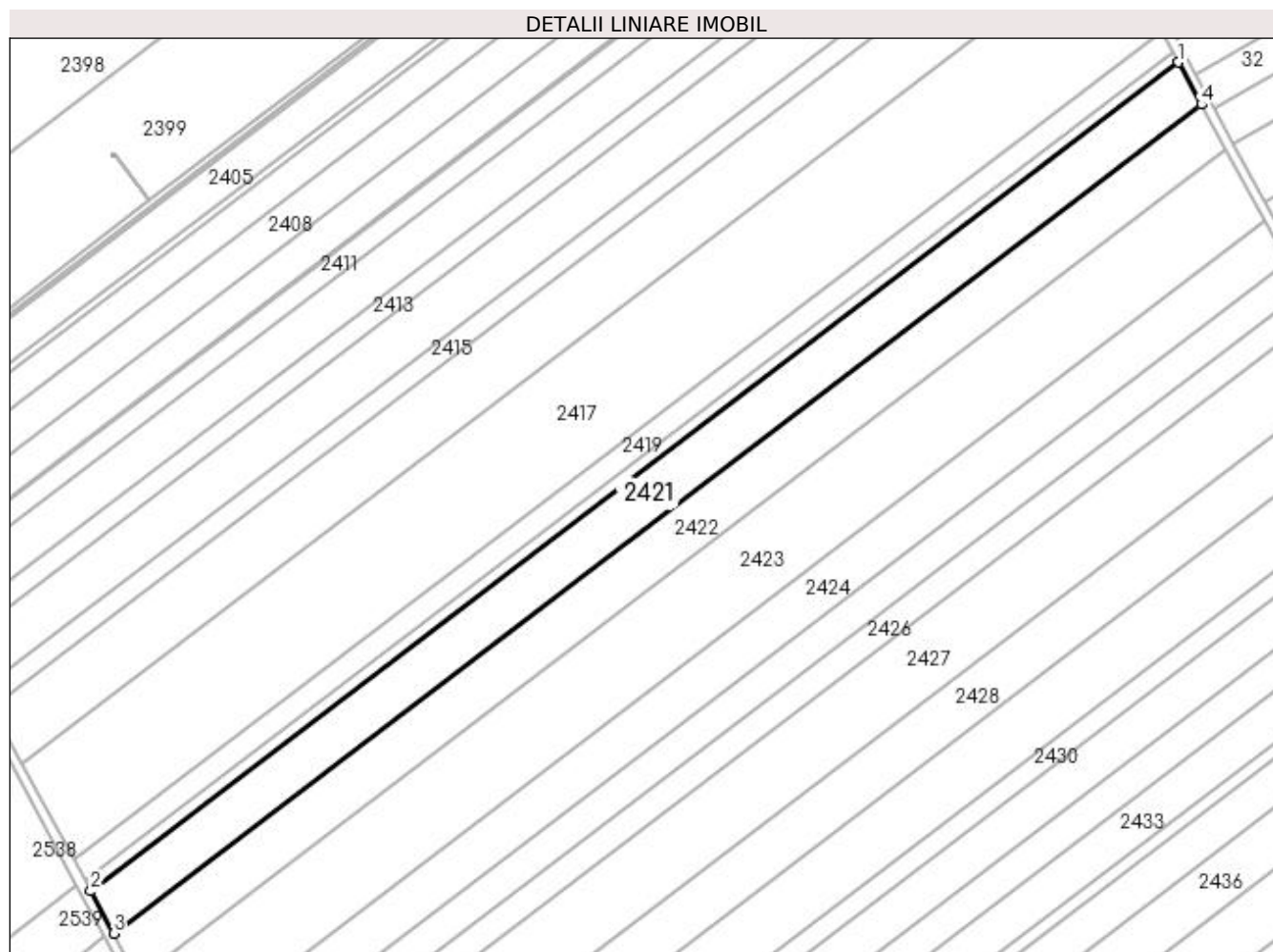
C. Partea III. SARCINI .

Inscrieri privind dezmembramintele dreptului de proprietate, drepturi reale de garanție și sarcini	Referințe
NU SUNT	

Anexa Nr. 1 La Partea I**Teren**

Nr cadastral	Suprafața (mp)*	Observații / Referințe
	Din acte: 11.900 Masurata: 11.566	PROCENT DE DIMINUARE DE 2.81%

* Suprafața este determinată în planul de proiecție Stereo 70.

**Date referitoare la teren**

Crt	Categorie folosință	Intra vilan	Suprafața (mp)	Tarla	Parcelă	Nr. topo	Observații / Referințe
1	arabil	NU	11.566	95	34	-	

Lungime Segmente

1) Valorile lungimilor segmentelor sunt obținute din proiecție în plan.

Punct început	X / Y	Punct sfârșit	X / Y	Lungime segment (** (m)
1	351.000,149 282.608,66	2	350.541,117 282.259,009	577.032
2	350.541,117 282.259,009	3	350.550,75 282.241,151	20.29
3	350.550,75 282.241,151	4	351.009,808 282.590,822	577.065
4	351.009,808 282.590,822	1	351.000,149 282.608,66	20.285

**** Lungimile segmentelor sunt determinate în planul de proiecție Stereo 70 și sunt rotunjite la 1 milimetru.**

***** Distanța dintre puncte este formată din segmente cumulate ce sunt mai mici decât valoarea 1 milimetru.**

**DATE DESPRE IMOBILUL NR. 2422**

Oficiul de Cadastru și Publicitate Imobiliară DOLJ
Biroul de Cadastru și Publicitate Imobiliară Craiova

A. Partea I. Descrierea imobilului

TEREN Extravilan

Adresa: Jud. Dolj, T 95, P 35

Nr. Crt	Nr cadastral Nr. topografic	Suprafața* (mp)	Observații / Referințe
A1		Din acte: 12.800 Masurata: 12.441	Sector cadastral:44 Teren neimprejmuit; PROCENT DE DIMINUARE DE 2.81%

B. Partea II. Proprietari și acte

Inscrieri privitoare la dreptul de proprietate și alte drepturi reale		Referințe
0 / 18/02/2022		
Act Administrativ nr. TDP:121-58784, din 09/11/1993 emis de COMISIA JUDETEANA DOLJ;		
B1	Intabulare, drept de PROPRIETATE, dobandit prin Reconstituire, cota actuala 1/1, cota initiala 1/1 1) STANUICA VICTOR, LIPSA CNP	A1

C. Partea III. SARCINI .

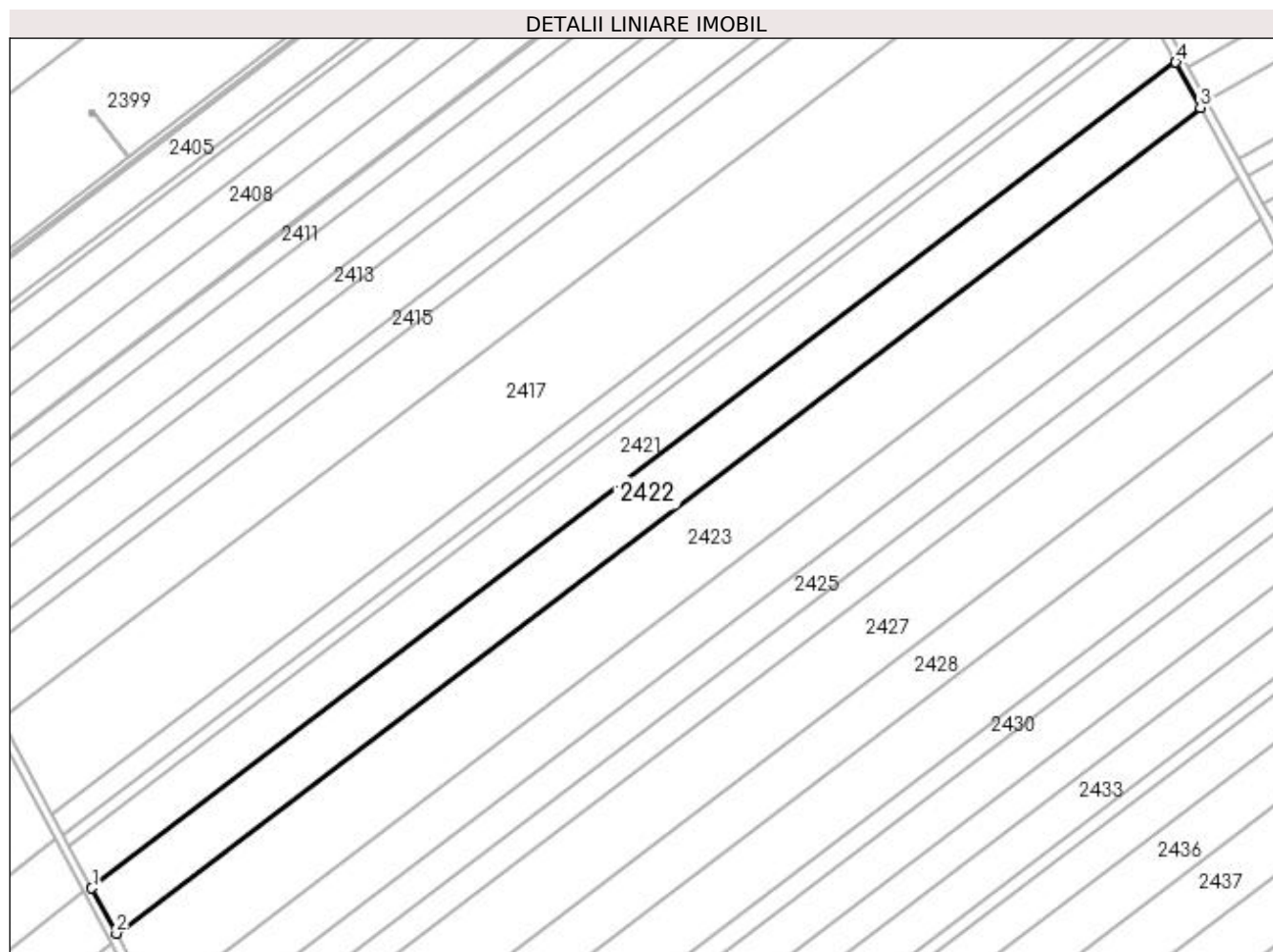
Inscrieri privind dezmembramintele dreptului de proprietate, drepturi reale de garanție și sarcini	Referințe
NU SUNT	

Anexa Nr. 1 La Partea I

Teren

Nr cadastral	Suprafața (mp)*	Observații / Referințe
	Din acte: 12.800 Masurata: 12.441	PROCENT DE DIMINUARE DE 2.81%

* Suprafața este determinată în planul de proiecție Stereo 70.



Date referitoare la teren

Crt	Categorie folosință	Intra vilan	Suprafața (mp)	Tarla	Parcelă	Nr. topo	Observații / Referințe
1	arabil	NU	12.441	95	35	-	

Lungime Segmente

1) Valorile lungimilor segmentelor sunt obținute din proiecție în plan.

Punct început	X / Y	Punct sfârșit	X / Y	Lungime segment (** (m)
1	350.550,75 282.241,151	2	350.561,111 282.221,943	21.824
2	350.561,111 282.221,943	3	351.020,197 282.571,636	577.101
3	351.020,197 282.571,636	4	351.009,808 282.590,822	21.818
4	351.009,808 282.590,822	1	350.550,75 282.241,151	577.065

**** Lungimile segmentelor sunt determinate în planul de proiecție Stereo 70 și sunt rotunjite la 1 milimetru.**

***** Distanța dintre puncte este formată din segmente cumulate ce sunt mai mici decât valoarea 1 milimetru.**

**DATE DESPRE IMOBILUL NR. 2423**

Oficiul de Cadastru și Publicitate Imobiliară DOLJ
Biroul de Cadastru și Publicitate Imobiliară Craiova

A. Partea I. Descrierea imobilului

TEREN Extravilan

Adresa: Jud. Dolj, T 95, P 36

Nr. Crt	Nr cadastral Nr. topografic	Suprafața* (mp)	Observații / Referințe
A1		Din acte: 20.000 Masurata: 19.439	Sector cadastral:44 Teren neimprejmit; P37 ERONAT IN SC, CORECT P36 IN TDP 103-58784;PROCENT DE DIMINUARE DE 2.81%

B. Partea II. Proprietari și acte

Inscrieri privitoare la dreptul de proprietate și alte drepturi reale	Referințe
0 / 18/02/2022	
Hotarare Judecatoreasca nr. SC:2533, din 18/12/2012 emis de JUDECATORIA CALAFAT;	
B1	A1
Intabulare, drept de PROPRIETATE, dobandit prin Hotarare Judecatoreasca, cota actuala 1/1, cota initiala 1/1 1) PAUNICA FREDI IONEL	

C. Partea III. SARCINI .

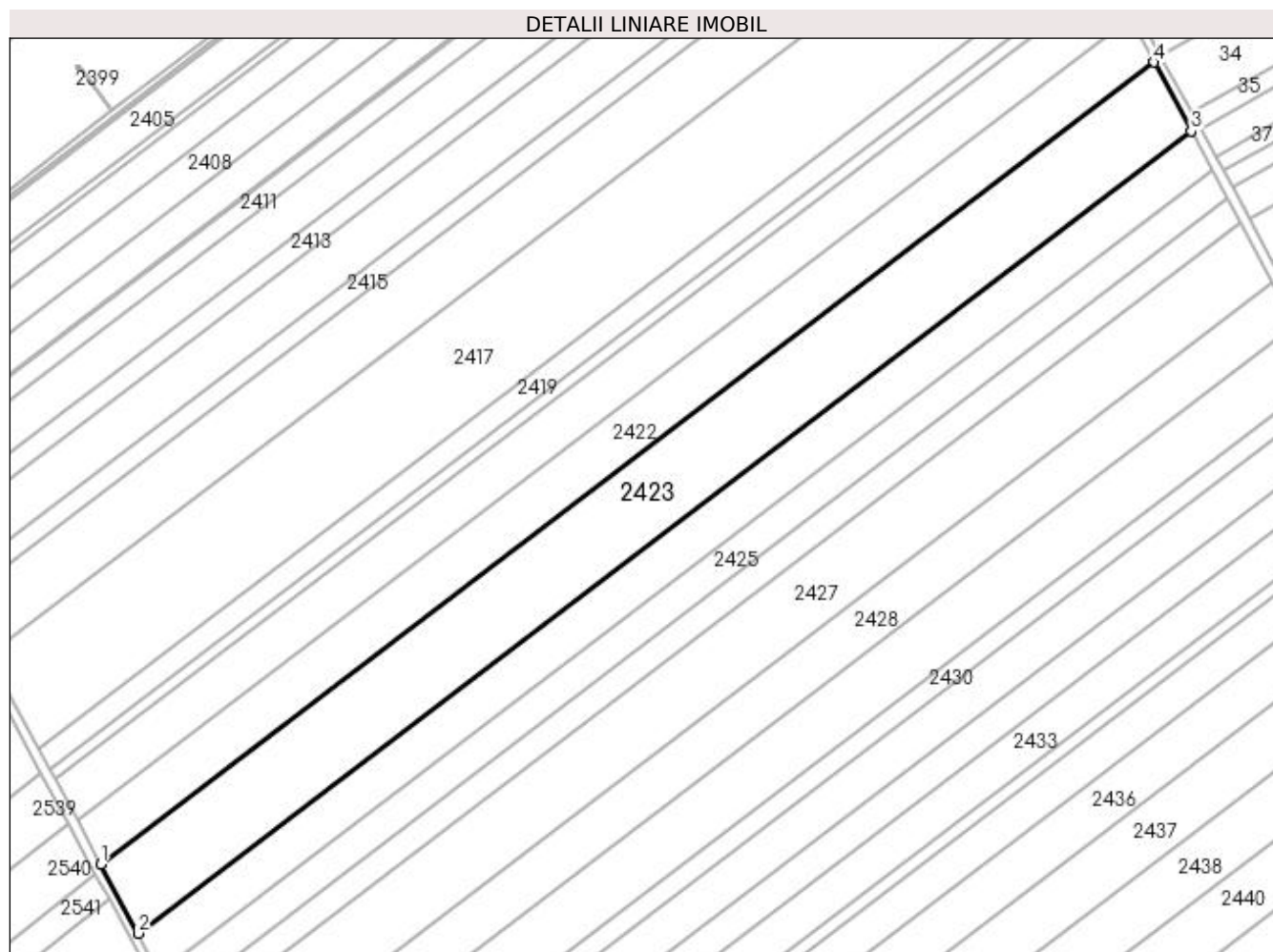
Inscrieri privind dezmembramintele dreptului de proprietate, drepturi reale de garanție și sarcini	Referințe
NU SUNT	

Anexa Nr. 1 La Partea I

Teren

Nr cadastral	Suprafața (mp)*	Observații / Referințe
	Din acte: 20.000 Masurata: 19.439	P37 ERONAT IN SC, CORECT P36 IN TDP 103-58784;PROCENT DE DIMINUARE DE 2.81%

* Suprafața este determinată în planul de proiecție Stereo 70.



Date referitoare la teren

Crt	Categorie folosință	Intravilan	Suprafața (mp)	Tarla	Parcelă	Nr. topo	Observații / Referințe
1	arabil	NU	19.439	95	36	-	

Lungime Segmente

1) Valorile lungimilor segmentelor sunt obținute din proiecție în plan.

Punct început	X / Y	Punct sfârșit	X / Y	Lungime segment (** (m)
1	350.561,111 282.221,943	2	350.577,3 282.191,933	34.098
2	350.577,3 282.191,933	3	351.036,43 282.541,659	577.156
3	351.036,43 282.541,659	4	351.020,197 282.571,636	34.09
4	351.020,197 282.571,636	1	350.561,111 282.221,943	577.101

**** Lungimile segmentelor sunt determinate în planul de proiecție Stereo 70 și sunt rotunjite la 1 milimetru.**

***** Distanța dintre puncte este formată din segmente cumulate ce sunt mai mici decât valoarea 1 milimetru.**

**DATE DESPRE IMOBILUL NR. 2424**

Oficiul de Cadastru și Publicitate Imobiliară DOLJ
Biroul de Cadastru și Publicitate Imobiliară Craiova

A. Partea I. Descrierea imobilului

TEREN Extravilan

Adresa: Jud. Dolj, T 95, P 36

Nr. Crt	Nr cadastral Nr. topografic	Suprafața* (mp)	Observații / Referințe
A1		Din acte: 11.400 Masurata: 11.080	Sector cadastral:44 Teren neimprejmit; P37 ERONAT IN SC, CORECT P36 IN TDP 103-58784;PROCENT DE DIMINUARE DE 2.81%

B. Partea II. Proprietari și acte

Inscrieri privitoare la dreptul de proprietate și alte drepturi reale	Referințe
0 / 18/02/2022	
Act Notarial nr. CM:399, din 19/12/2019 emis de NP STOENESCU FLOREA;	
B1	A1
Intabulare, drept de PROPRIETATE, dobandit prin Succesiune, cota actuala 1/2, cota initiala 1/2 1) TILINCA ELENA IRINA	
Act Notarial nr. CM:31, din 21/02/2020 emis de NP STOENESCU FLOREA;	
B2	A1
Intabulare, drept de PROPRIETATE, dobandit prin Succesiune, cota actuala 1/2, cota initiala 1/2 1) RUDAREANU MIHAELA	

C. Partea III. SARCINI .

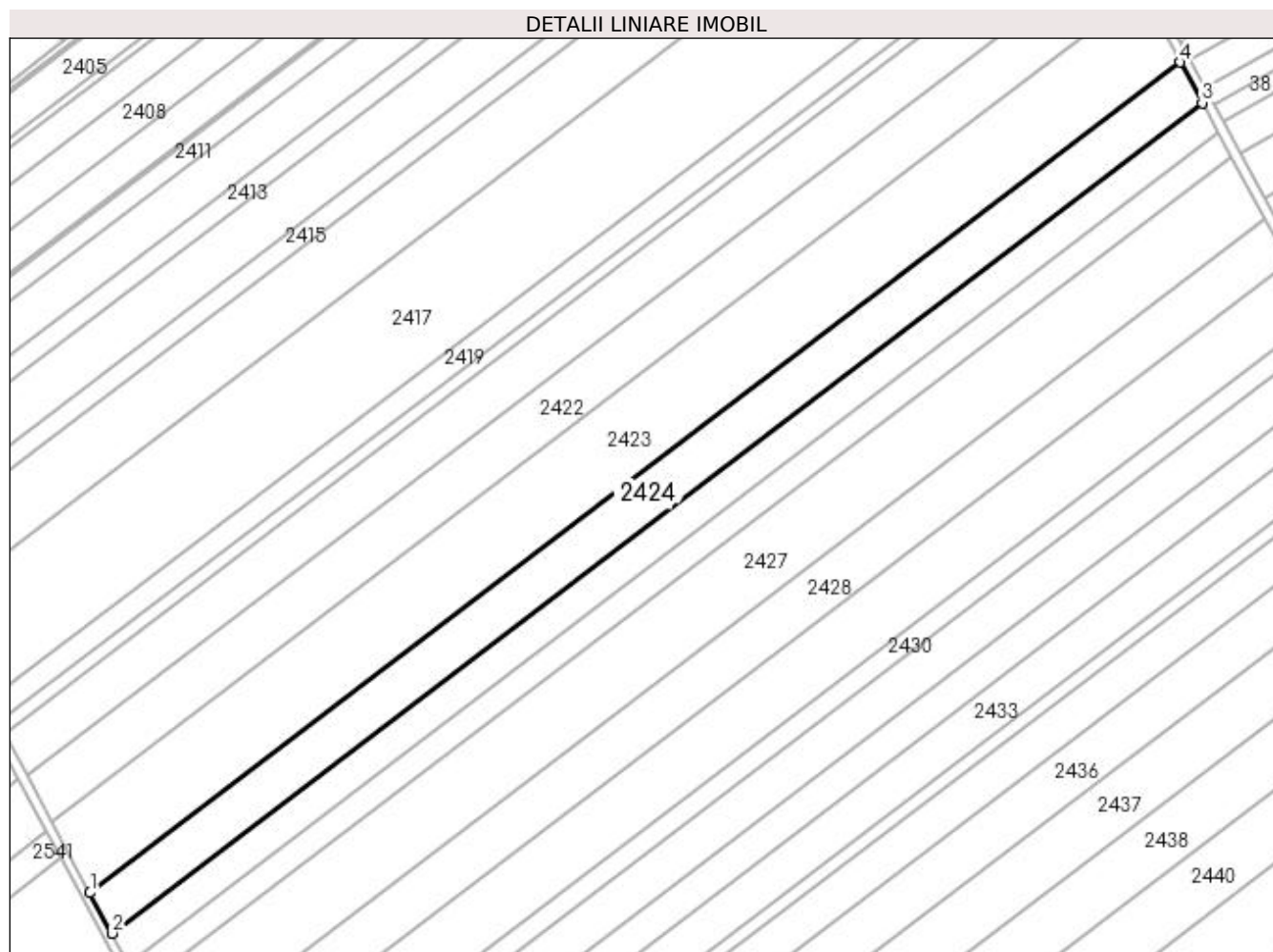
Inscrieri privind dezmembramintele dreptului de proprietate, drepturi reale de garanție și sarcini	Referințe
NU SUNT	

Anexa Nr. 1 La Partea I

Teren

Nr cadastral	Suprafața (mp)*	Observații / Referințe
	Din acte: 11.400 Masurata: 11.080	P37 ERONAT IN SC, CORECT P36 IN TDP 103-58784;PROCENT DE DIMINUARE DE 2.81%

* Suprafața este determinată în planul de proiecție Stereo 70.



Date referitoare la teren

Crt	Categorie folosință	Intravilan	Suprafața (mp)	Tarla	Parcelă	Nr. topo	Observații / Referințe
1	arabil	NU	11.080	95	36	-	

Lungime Segmente

1) Valorile lungimilor segmentelor sunt obținute din proiecție în plan.

Punct început	X / Y	Punct sfârșit	X / Y	Lungime segment (** (m)
1	350.577,3 282.191,933	2	350.586,526 282.174,829	19.434
2	350.586,526 282.174,829	3	351.045,681 282.524,574	577.187
3	351.045,681 282.524,574	4	351.036,43 282.541,659	19.429
4	351.036,43 282.541,659	1	350.577,3 282.191,933	577.156

**** Lungimile segmentelor sunt determinate în planul de proiecție Stereo 70 și sunt rotunjite la 1 milimetru.**

***** Distanța dintre puncte este formată din segmente cumulate ce sunt mai mici decât valoarea 1 milimetru.**

**DATE DESPRE IMOBILUL NR. 2425**

Oficiul de Cadastru și Publicitate Imobiliară DOLJ
Biroul de Cadastru și Publicitate Imobiliară Craiova

A. Partea I. Descrierea imobilului

TEREN Extravilan

Adresa: Jud. Dolj, T 95, P 38

Nr. Crt	Nr cadastral Nr. topografic	Suprafața* (mp)	Observații / Referințe
A1		Din acte: 8.400 Masurata: 8.164	Sector cadastral:44 Teren neimprejmuit; PROCENT DE DIMINUARE DE 2.81%

B. Partea II. Proprietari și acte

Inscrieri privitoare la dreptul de proprietate și alte drepturi reale		Referințe
0 / 18/02/2022		
Hotarare Judecatoreasca nr. SC:1666, din 26/09/2013 emis de JUDECATORIA CALAFAT;		
B1	Intabulare, drept de PROPRIETATE, dobandit prin Hotarare Judecatoreasca, cota actuala 1/1, cota initiala 1/1 1) PADAN EMIL, LIPSA CNP	A1

C. Partea III. SARCINI .


Inscrieri privind dezmembramintele dreptului de proprietate, drepturi reale de garanție și sarcini	Referințe
NU SUNT	

Anexa Nr. 1 La Partea I

Teren

Nr cadastral	Suprafața (mp)*	Observații / Referințe
	Din acte: 8.400 Masurata: 8.164	PROCENT DE DIMINUARE DE 2.81%

* Suprafața este determinată în planul de proiecție Stereo 70.



Date referitoare la teren

Crt	Categorie folosință	Intravilan	Suprafața (mp)	Tarla	Parcelă	Nr. topo	Observații / Referințe
1	arabil	NU	8.164	95	38	-	

Lungime Segmente

1) Valorile lungimilor segmentelor sunt obținute din proiecție în plan.

Punct început	X / Y	Punct sfârșit	X / Y	Lungime segment (** (m)
1	350.586,526 282.174,829	2	350.593,324 282.162,227	14.319
2	350.593,324 282.162,227	3	351.052,497 282.511,986	577.21
3	351.052,497 282.511,986	4	351.045,681 282.524,574	14.315
4	351.045,681 282.524,574	1	350.586,526 282.174,829	577.187

**** Lungimile segmentelor sunt determinate în planul de proiecție Stereo 70 și sunt rotunjite la 1 milimetru.**

***** Distanța dintre puncte este formată din segmente cumulate ce sunt mai mici decât valoarea 1 milimetru.**

**DATE DESPRE IMOBILUL NR. 2426**

Oficiul de Cadastru și Publicitate Imobiliară DOLJ
Biroul de Cadastru și Publicitate Imobiliară Craiova

A. Partea I. Descrierea imobilului

TEREN Extravilan

Adresa: Jud. Dolj, T 95, P 39

Nr. Crt	Nr cadastral Nr. topografic	Suprafața* (mp)	Observații / Referințe
A1		Din acte: 6.800 Masurata: 6.609	Sector cadastral:44 Teren neimprejmuit; PROCENT DE DIMINUARE DE 2.81%

B. Partea II. Proprietari și acte

Inscrieri privitoare la dreptul de proprietate și alte drepturi reale		Referințe
0 / 18/02/2022		
Act Administrativ nr. TDP:540-48414, din 15/02/1994 emis de COMISIA JUDETEANA DOLJ;		
B1	Intabulare, drept de PROPRIETATE, dobandit prin Reconstituire, cota actuala 1/1, cota initiala 1/1 1) TONCEA GHEOGHE, LIPSA CNP	A1

C. Partea III. SARCINI .

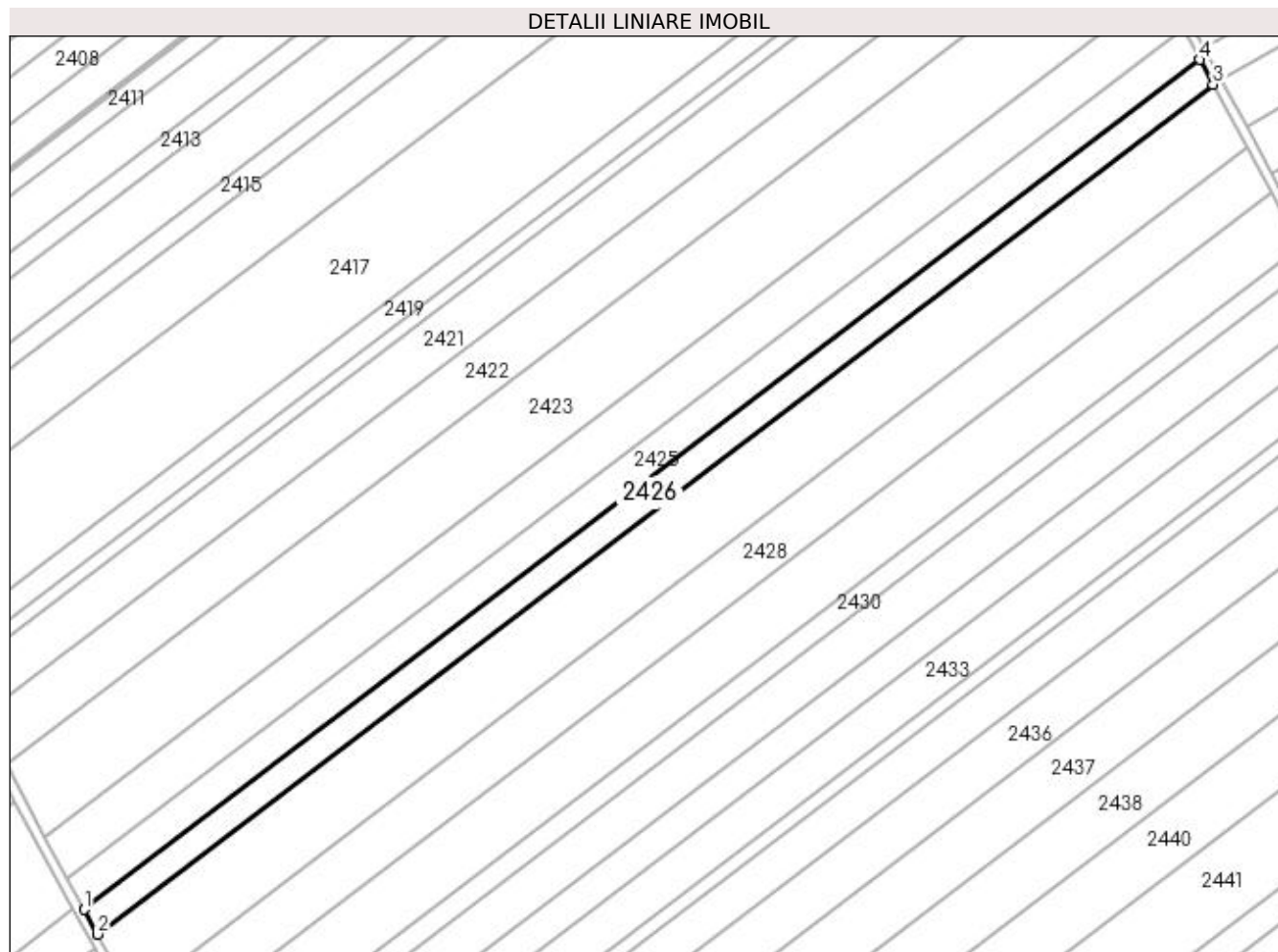
Inscrieri privind dezmembramintele dreptului de proprietate, drepturi reale de garanție și sarcini	Referințe
NU SUNT	

Anexa Nr. 1 La Partea I

Teren

Nr cadastral	Suprafața (mp)*	Observații / Referințe
	Din acte: 6.800 Masurata: 6.609	PROCENT DE DIMINUARE DE 2.81%

* Suprafața este determinată în planul de proiecție Stereo 70.



Date referitoare la teren

Crt	Categorie folosință	Intravilan	Suprafața (mp)	Tarla	Parcelă	Nr. topo	Observații / Referințe
1	arabil	NU	6.609	95	39	-	

Lungime Segmente

1) Valorile lungimilor segmentelor sunt obținute din proiecție în plan.

Punct început	X / Y	Punct sfârșit	X / Y	Lungime segment (** (m)
1	350.593,324 282.162,227	2	350.598,827 282.152,026	11.591
2	350.598,827 282.152,026	3	351.058,015 282.501,796	577.228
3	351.058,015 282.501,796	4	351.052,497 282.511,986	11.588
4	351.052,497 282.511,986	1	350.593,324 282.162,227	577.21

**** Lungimile segmentelor sunt determinate în planul de proiecție Stereo 70 și sunt rotunjite la 1 milimetru.**

***** Distanța dintre puncte este formată din segmente cumulate ce sunt mai mici decât valoarea 1 milimetru.**

**DATE DESPRE IMOBILUL NR. 2427**

Oficiul de Cadastru și Publicitate Imobiliară DOLJ
Biroul de Cadastru și Publicitate Imobiliară Craiova

A. Partea I. Descrierea imobilului

TEREN Extravilan

Adresa: Jud. Dolj, T 95, P 40

Nr. Crt	Nr cadastral Nr. topografic	Suprafața* (mp)	Observații / Referințe
A1		Din acte: 17.300 Masurata: 16.815	Sector cadastral:44 Teren neimprejmuit; PROCENT DE DIMINUARE DE 2.81%

B. Partea II. Proprietari și acte

Inscrieri privitoare la dreptul de proprietate și alte drepturi reale		Referințe
0 / 18/02/2022		
Act Administrativ nr. TDP:51-59405, din 14/10/1993 emis de COMISIA JUDETEANA DOLJ;		
B1	Intabulare, drept de PROPRIETATE, dobandit prin Reconstituire, cota actuala 1/1, cota initiala 1/1 1) ALEXANDRESCU GHEORGHE, LIPSA CNP	A1

C. Partea III. SARCINI .

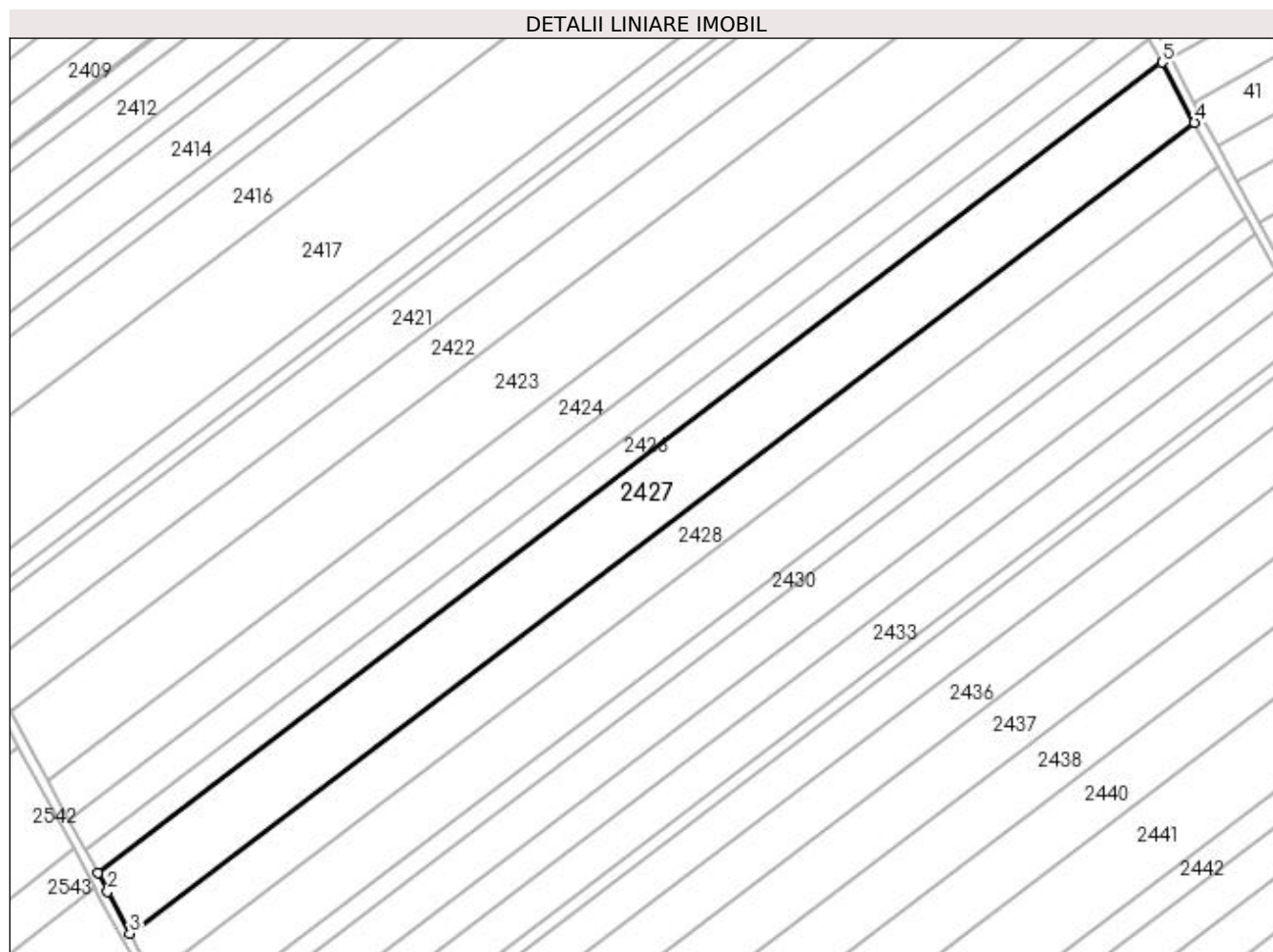
Inscrieri privind dezmembramintele dreptului de proprietate, drepturi reale de garanție și sarcini	Referințe
NU SUNT	

Anexa Nr. 1 La Partea I

Teren

Nr cadastral	Suprafața (mp)*	Observații / Referințe
	Din acte: 17.300 Masurata: 16.815	PROCENT DE DIMINUARE DE 2.81%

* Suprafața este determinată în planul de proiecție Stereo 70.



Date referitoare la teren

Crt	Categorie folosință	Intravilan	Suprafața (mp)	Tarla	Parcelă	Nr. topo	Observații / Referințe
1	arabil	NU	16.815	95	40	-	

Lungime Segmente

1) Valorile lungimilor segmentelor sunt obținute din proiecție în plan.

Punct început	X / Y	Punct sfârșit	X / Y	Lungime segment (** (m)
1	350.598,827 282.152,026	2	350.603,108 282.144,089	9.018
2	350.603,108 282.144,089	3	350.612,794 282.126,048	20.477
3	350.612,794 282.126,048	4	351.072,053 282.475,872	577.318
4	351.072,053 282.475,872	5	351.058,015 282.501,796	29.481

Punct început	X / Y	Punct sfârșit	X / Y	Lungime segment (** (m)
5	351.058,015 282.501,796	1	350.598,827 282.152,026	577.228

** Lungimile segmentelor sunt determinate în planul de proiecție Stereo 70 și sunt rotunjite la 1 milimetru.

*** Distanța dintre puncte este formată din segmente cumulate ce sunt mai mici decât valoarea 1 milimetru.

**DATE DESPRE IMOBILUL NR. 2428**

Oficiul de Cadastru și Publicitate Imobiliară DOLJ
 Biroul de Cadastru și Publicitate Imobiliară Craiova

A. Partea I. Descrierea imobilului

TEREN Extravilan

Adresa: Jud. Dolj, T 95, P 41

Nr. Crt	Nr cadastral Nr. topografic	Suprafața* (mp)	Observații / Referințe
A1		Din acte: 12.400 Masurata: 12.052	Sector cadastral:44 Teren neimprejmuit; PROCENT DE DIMINUARE DE 2.81%

B. Partea II. Proprietari și acte

Inscrieri privitoare la dreptul de proprietate și alte drepturi reale		Referințe
0 / 18/02/2022		
Act Administrativ nr. TDP:188-58784, din 15/11/1993 emis de COMISIA JUDETEANA DOLJ (CERTIF. DE DECES: DC273997/15.10.2014;);		
B1	Intabulare, drept de PROPRIETATE, dobandit prin Reconstituire, cota actuala 1/1, cota initiala 1/1 1) RUDAREANU IOANA, DECEDAT DEFUNCT:Da	A1

C. Partea III. SARCINI .

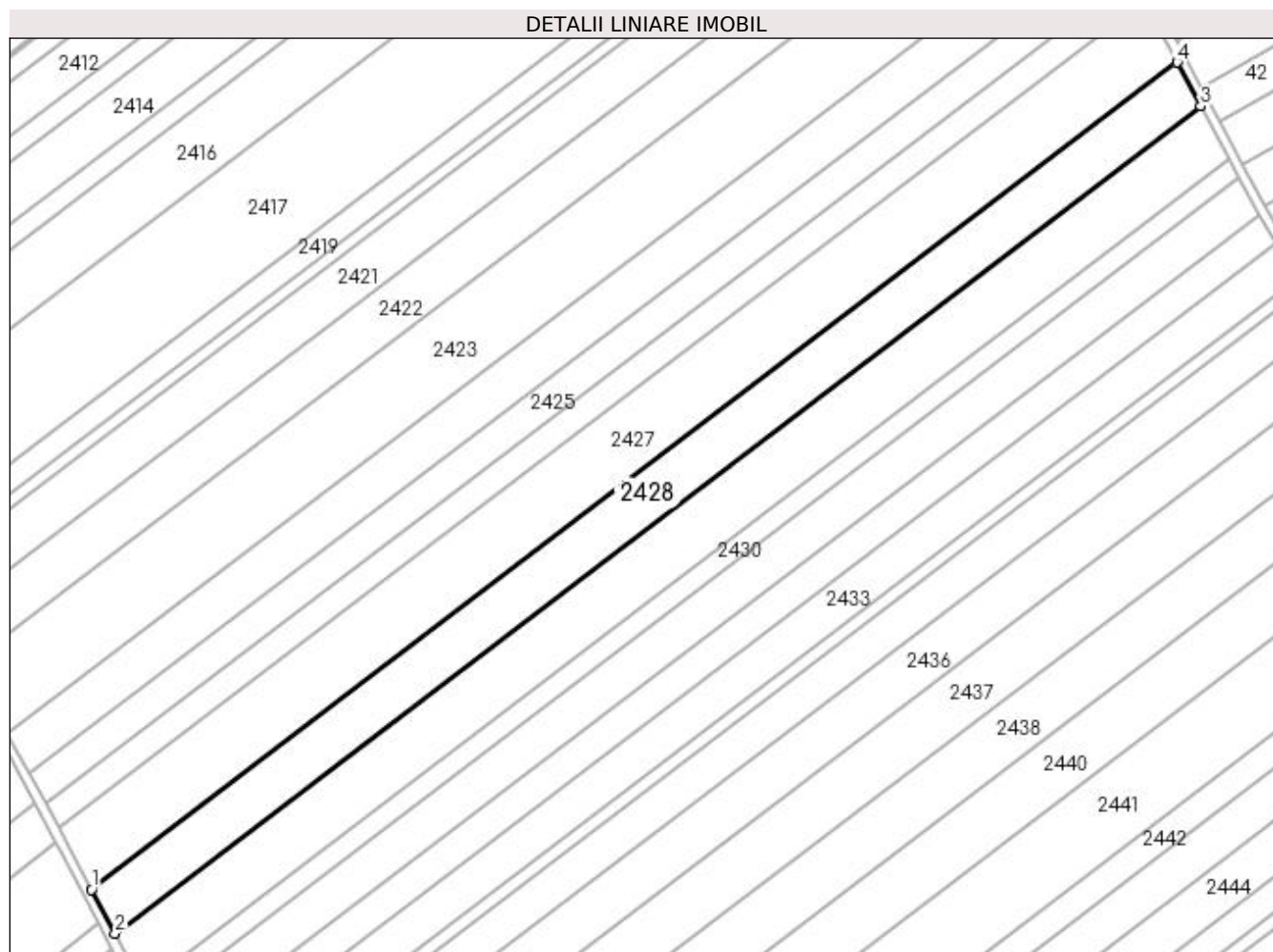
Inscrieri privind dezmembramintele dreptului de proprietate, drepturi reale de garanție și sarcini	Referințe
NU SUNT	

Anexa Nr. 1 La Partea I

Teren

Nr cadastral	Suprafața (mp)*	Observații / Referințe
	Din acte: 12.400 Masurata: 12.052	PROCENT DE DIMINUARE DE 2.81%

* Suprafața este determinată în planul de proiecție Stereo 70.



Date referitoare la teren

Crt	Categorie folosință	Intravilan	Suprafața (mp)	Tarla	Parcelă	Nr. topo	Observații / Referințe
1	arabil	NU	12.052	95	41	-	

Lungime Segmente

1) Valorile lungimilor segmentelor sunt obținute din proiecție în plan.

Punct început	X / Y	Punct sfârșit	X / Y	Lungime segment (** (m)
1	350.612,794 282.126,048	2	350.622,793 282.107,424	21.138
2	350.622,793 282.107,424	3	351.082,113 282.457,294	577.394
3	351.082,113 282.457,294	4	351.072,053 282.475,872	21.127
4	351.072,053 282.475,872	1	350.612,794 282.126,048	577.318

**** Lungimile segmentelor sunt determinate în planul de proiecție Stereo 70 și sunt rotunjite la 1 milimetru.**

***** Distanța dintre puncte este formată din segmente cumulate ce sunt mai mici decât valoarea 1 milimetru.**

**DATE DESPRE IMOBILUL NR. 2429**

Oficiul de Cadastru și Publicitate Imobiliară DOLJ
 Biroul de Cadastru și Publicitate Imobiliară Craiova

A. Partea I. Descrierea imobilului

TEREN Extravilan

Adresa: Jud. Dolj, T 95, P 42

Nr. Crt	Nr cadastral Nr. topografic	Suprafața* (mp)	Observații / Referințe
A1		Din acte: 14.800 Masurata: 14.385	Sector cadastral:44 Teren neimprejmuit; PROCENT DE DIMINUARE DE 2.81%

B. Partea II. Proprietari și acte

Inscrieri privitoare la dreptul de proprietate și alte drepturi reale		Referințe
0 / 18/02/2022		
Act Notarial nr. CM:64, din 16/04/2015 emis de NP BUDIANA IONUT RAZVAN;		
B1	Intabulare, drept de PROPRIETATE, dobandit prin Succesiune, cota actuala 1/1, cota initiala 1/1 1) PAUN CORNEL	A1

C. Partea III. SARCINI .

Inscrieri privind dezmembramintele dreptului de proprietate, drepturi reale de garanție și sarcini	Referințe
NU SUNT	

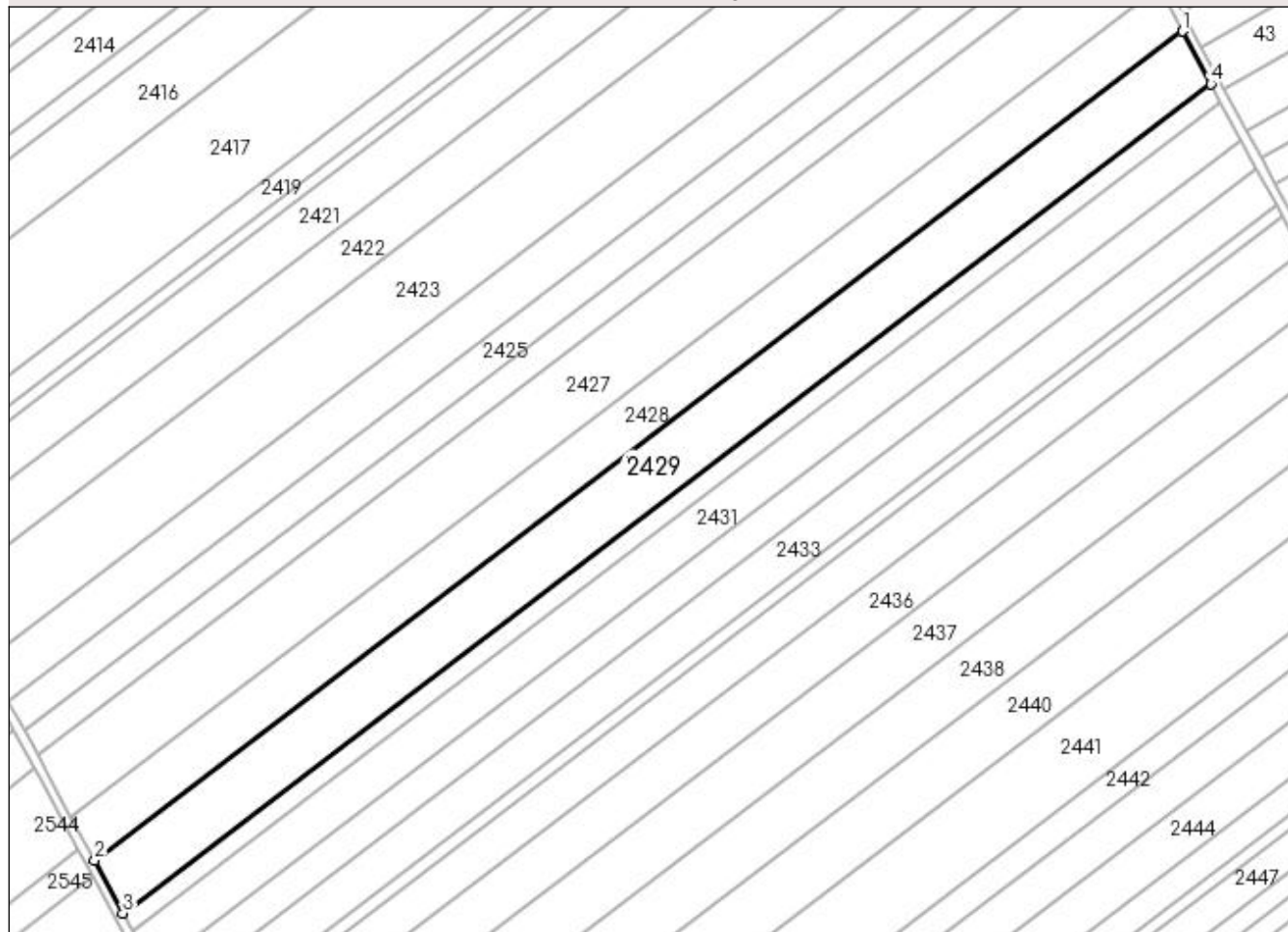
Anexa Nr. 1 La Partea I

Teren

Nr cadastral	Suprafața (mp)*	Observații / Referințe
	Din acte: 14.800 Masurata: 14.385	PROCENT DE DIMINUARE DE 2.81%

* Suprafața este determinată în planul de proiecție Stereo 70.

DETALII LINIARE IMOBIL



Date referitoare la teren

Crt	Categorie folosință	Intra vilan	Suprafața (mp)	Tarla	Parcelă	Nr. topo	Observații / Referințe
1	arabil	NU	14.385	95	42	-	

Lungime Segmente

1) Valorile lungimilor segmentelor sunt obținute din proiecție în plan.

Punct început	X / Y	Punct sfârșit	X / Y	Lungime segment (** (m)
1	351.082,113 282.457,294	2	350.622,793 282.107,424	577.394
2	350.622,793 282.107,424	3	350.634,725 282.085,197	25.227
3	350.634,725 282.085,197	4	351.094,118 282.435,124	577.487
4	351.094,118 282.435,124	1	351.082,113 282.457,294	25.212

**** Lungimile segmentelor sunt determinate în planul de proiecție Stereo 70 și sunt rotunjite la 1 milimetru.**

***** Distanța dintre puncte este formată din segmente cumulate ce sunt mai mici decât valoarea 1 milimetru.**

**DATE DESPRE IMOBILUL NR. 2430**

Oficiul de Cadastru și Publicitate Imobiliară DOLJ
Biroul de Cadastru și Publicitate Imobiliară Craiova

A. Partea I. Descrierea imobilului

TEREN Extravilan

Adresa: Jud. Dolj, T 95, P 43

Nr. Crt	Nr cadastral Nr. topografic	Suprafața* (mp)	Observații / Referințe
A1	32635	5.000	Sector cadastral:44 Teren neimprejmuit;

B. Partea II. Proprietari și acte

Inscrieri privitoare la dreptul de proprietate și alte drepturi reale	Referințe
234477 / 10/12/2018	
Act Notarial nr. CVC:2994, din 10/12/2018 emis de BNP STOENESCU FLOREA;	
B1	A1
Intabulare, drept de PROPRIETATE, dobandit prin Conventie, cota actuala 1/1, cota initiala 1/1	
1) LUPU IONEL	
2) LUPU VERONICA	

C. Partea III. SARCINI .

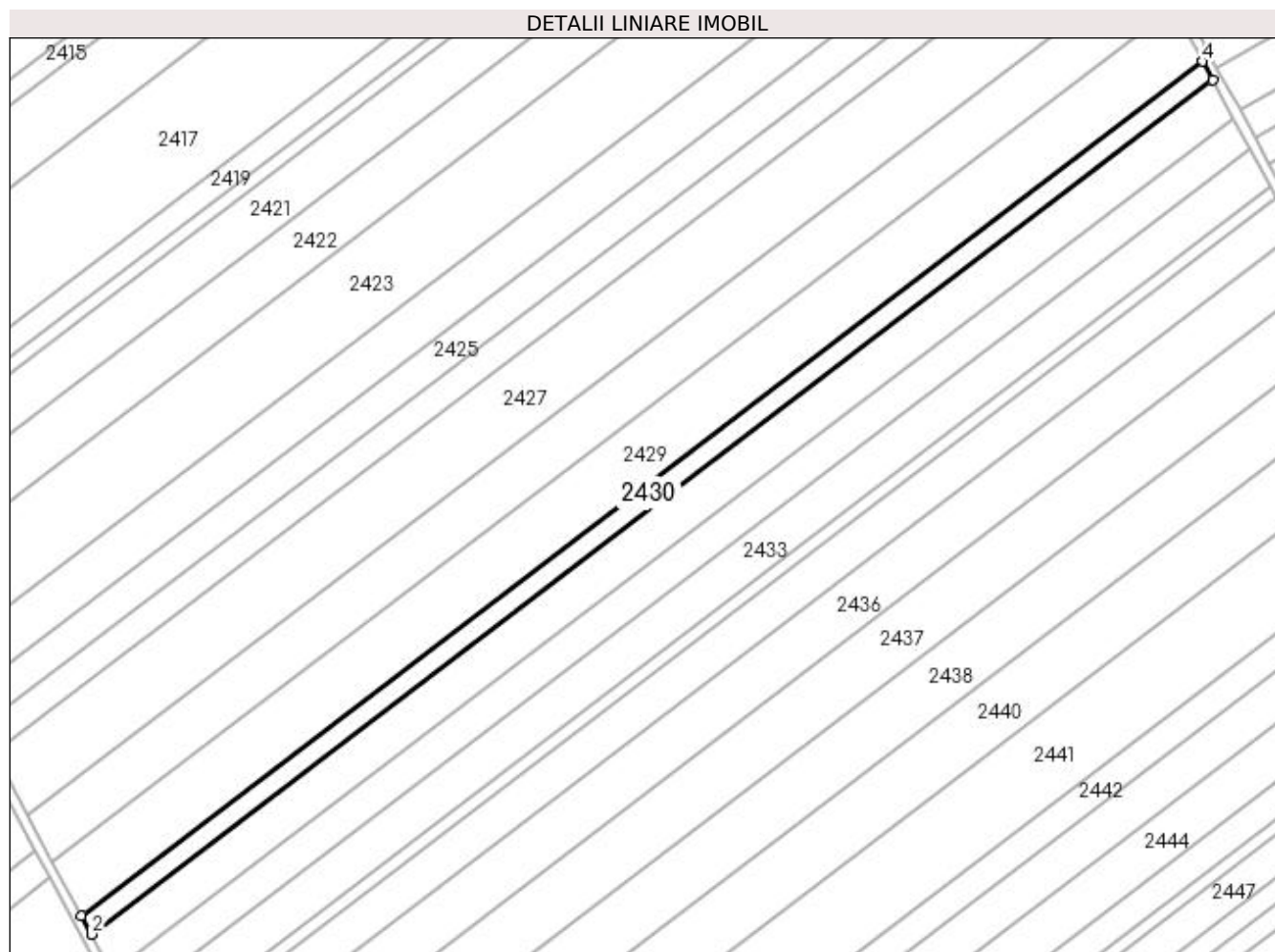
Inscrieri privind dezmembramintele dreptului de proprietate, drepturi reale de garanție și sarcini	Referințe
NU SUNT	

Anexa Nr. 1 La Partea I

Teren

Nr cadastral	Suprafața (mp)*	Observații / Referințe
32635	5.000	

* Suprafața este determinată în planul de proiecție Stereo 70.



Date referitoare la teren

Crt	Categorie folosință	Intra vilan	Suprafața (mp)	Tarla	Parcelă	Nr. topo	Observații / Referințe
1	arabil	NU	5.000	95	43	-	

Lungime Segmente

1) Valorile lungimilor segmentelor sunt obținute din proiecție în plan.

Punct început	X / Y	Punct sfârșit	X / Y	Lungime segment (** (m)
1	350.634,725 282.085,197	2	350.638,873 282.077,473	8.767
2	350.638,873 282.077,473	3	351.098,291 282.427,418	577.517
3	351.098,291 282.427,418	4	351.094,118 282.435,124	8.763
4	351.094,118 282.435,124	1	350.634,725 282.085,197	577.487

**** Lungimile segmentelor sunt determinate în planul de proiecție Stereo 70 și sunt rotunjite la 1 milimetru.**

***** Distanța dintre puncte este formată din segmente cumulate ce sunt mai mici decât valoarea 1 milimetru.**

**DATE DESPRE IMOBILUL NR. 2431**

Oficiul de Cadastru și Publicitate Imobiliară DOLJ
Biroul de Cadastru și Publicitate Imobiliară Craiova

A. Partea I. Descrierea imobilului

TEREN Extravilan

Adresa: Jud. Dolj, T 95, P 43

Nr. Crt	Nr cadastral Nr. topografic	Suprafața* (mp)	Observații / Referințe
A1		Din acte: 10.600 Masurata: 10.303	Sector cadastral:44 Teren neimprejmuit; PROCENT DE DIMINUARE DE 2.81%

B. Partea II. Proprietari și acte

Inscrieri privitoare la dreptul de proprietate și alte drepturi reale		Referințe
0 / 18/02/2022		
Hotarare Judecatoreasca nr. SC:1587, din 08/10/2009 emis de JUDECATORIA CALAFAT;		
B1	Intabulare, drept de PROPRIETATE, dobandit prin Hotarare Judecatoreasca, cota actuala 1/1, cota initiala 1/1 1) RUDAREANU MARIN	A1

C. Partea III. SARCINI .

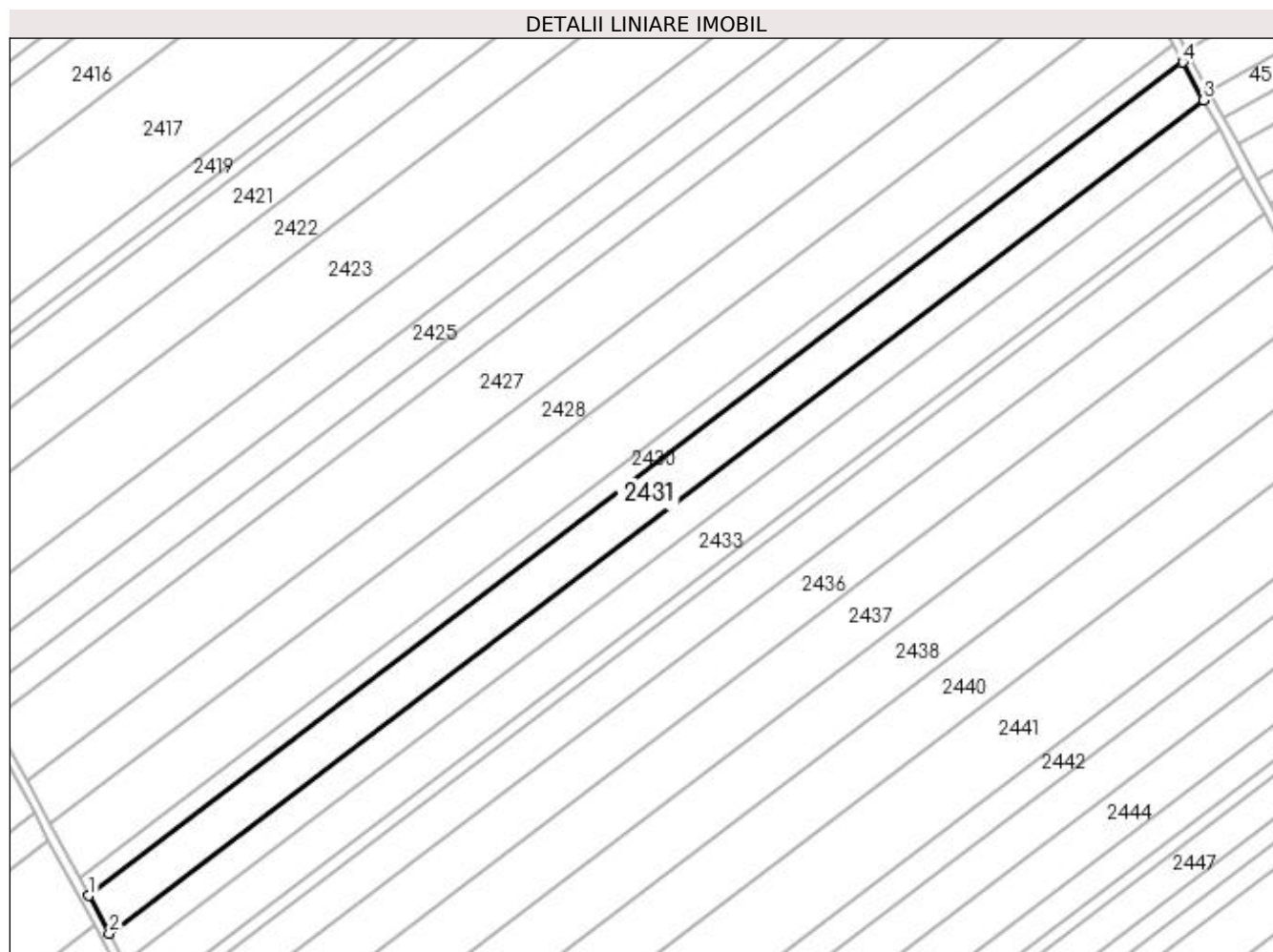
Inscrieri privind dezmembramintele dreptului de proprietate, drepturi reale de garanție și sarcini	Referințe
NU SUNT	

Anexa Nr. 1 La Partea I

Teren

Nr cadastral	Suprafața (mp)*	Observații / Referințe
	Din acte: 10.600 Masurata: 10.303	PROCENT DE DIMINUARE DE 2.81%

* Suprafața este determinată în planul de proiecție Stereo 70.



Date referitoare la teren

Crt	Categorie folosință	Intra vilan	Suprafața (mp)	Tarla	Parcelă	Nr. topo	Observații / Referințe
1	arabil	NU	10.303	95	43	-	

Lungime Segmente

1) Valorile lungimilor segmentelor sunt obținute din proiecție în plan.

Punct început	X / Y	Punct sfârșit	X / Y	Lungime segment (** (m)
1	350.638,873 282.077,473	2	350.647,417 282.061,557	18.064
2	350.647,417 282.061,557	3	351.106,888 282.411,542	577.584
3	351.106,888 282.411,542	4	351.098,291 282.427,418	18.054
4	351.098,291 282.427,418	1	350.638,873 282.077,473	577.517

**** Lungimile segmentelor sunt determinate în planul de proiecție Stereo 70 și sunt rotunjite la 1 milimetru.**

***** Distanța dintre puncte este formată din segmente cumulate ce sunt mai mici decât valoarea 1 milimetru.**

**DATE DESPRE IMOBILUL NR. 2432**

Oficiul de Cadastru și Publicitate Imobiliară DOLJ
Biroul de Cadastru și Publicitate Imobiliară Craiova

A. Partea I. Descrierea imobilului

TEREN Extravilan

Adresa: Jud. Dolj, T 95, P 44

Nr. Crt	Nr cadastral Nr. topografic	Suprafața* (mp)	Observații / Referințe
A1		Din acte: 8.200 Masurata: 7.970	Sector cadastral:44 Teren neimprejmuit; PROCENT DE DIMINUARE DE 2.81%

B. Partea II. Proprietari și acte

Inscrieri privitoare la dreptul de proprietate și alte drepturi reale		Referințe
0 / 18/02/2022		
Act Administrativ nr. TDP:77-59405, din 14/10/1993 emis de COMISIA JUDETEANA DOLJ;		
B1	Intabulare, drept de PROPRIETATE, dobandit prin Reconstituire, cota actuala 1/1, cota initiala 1/1 1) GACIU IULIA, LIPSA CNP	A1

C. Partea III. SARCINI .


Inscrieri privind dezmembramintele dreptului de proprietate, drepturi reale de garanție și sarcini	Referințe
NU SUNT	

Anexa Nr. 1 La Partea I

Teren

Nr cadastral	Suprafața (mp)*	Observații / Referințe
	Din acte: 8.200 Masurata: 7.970	PROCENT DE DIMINUARE DE 2.81%

* Suprafața este determinată în planul de proiecție Stereo 70.



Date referitoare la teren

Crt	Categorie folosință	Intra vilan	Suprafața (mp)	Tarla	Parcelă	Nr. topo	Observații / Referințe
1	arabil	NU	7.970	95	44	-	

Lungime Segmente

1) Valorile lungimilor segmentelor sunt obținute din proiecție în plan.

Punct început	X / Y	Punct sfârșit	X / Y	Lungime segment (** (m)
1	350.647,417 282.061,557	2	350.654,027 282.049,246	13.973
2	350.654,027 282.049,246	3	351.113,537 282.399,261	577.633
3	351.113,537 282.399,261	4	351.106,888 282.411,542	13.965
4	351.106,888 282.411,542	1	350.647,417 282.061,557	577.584

**** Lungimile segmentelor sunt determinate în planul de proiecție Stereo 70 și sunt rotunjite la 1 milimetru.**

***** Distanța dintre puncte este formată din segmente cumulate ce sunt mai mici decât valoarea 1 milimetru.**

**DATE DESPRE IMOBILUL NR. 2433**

Oficiul de Cadastru și Publicitate Imobiliară DOLJ
Biroul de Cadastru și Publicitate Imobiliară Craiova

A. Partea I. Descrierea imobilului

TEREN Extravilan

Adresa: Jud. Dolj, T 95, P 45

Nr. Crt	Nr cadastral Nr. topografic	Suprafața* (mp)	Observații / Referințe
A1	32092	10.000	Sector cadastral:44 Teren neimprejmuit;

B. Partea II. Proprietari și acte

Inscrieri privitoare la dreptul de proprietate și alte drepturi reale		Referințe
212628 / 13/11/2018		
Act Notarial nr. CVC:2827, din 13/11/2018 emis de NP STOENESCU FLOREA;		
B1	Intabulare, drept de PROPRIETATE, dobandit prin Conventie, cota actuala 1/1, cota initiala 1/1 1) PIRVULETU VIOREL 2) PIRVULETU GEORGETA LUMINITA	A1

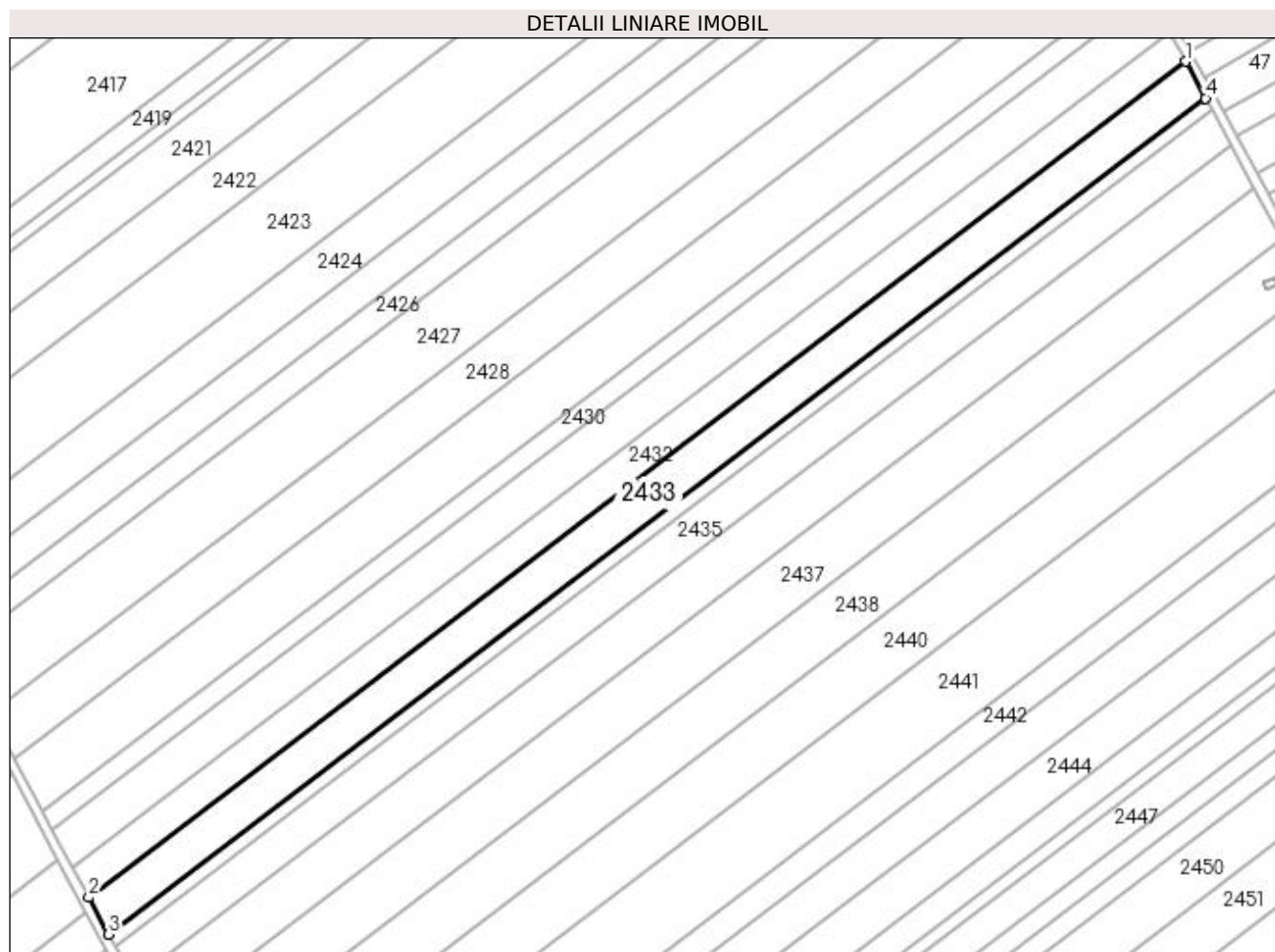
C. Partea III. SARCINI .

Inscrieri privind dezmembramintele dreptului de proprietate, drepturi reale de garanție și sarcini	Referințe
NU SUNT	

Anexa Nr. 1 La Partea I**Teren**

Nr cadastral	Suprafața (mp)*	Observații / Referințe
32092	10.000	

* Suprafața este determinată în planul de proiecție Stereo 70.

**Date referitoare la teren**

Crt	Categorie folosință	Intra vilan	Suprafața (mp)	Tarla	Parcelă	Nr. topo	Observații / Referințe
1	arabil	NU	10.000	95	45	-	

Lungime Segmente

1) Valorile lungimilor segmentelor sunt obținute din proiecție în plan.

Punct început	X / Y	Punct sfârșit	X / Y	Lungime segment (** (m)
1	351.113,537 282.399,261	2	350.654,027 282.049,246	577.633
2	350.654,027 282.049,246	3	350.662,319 282.033,801	17.53
3	350.662,319 282.033,801	4	351.121,88 282.383,855	577.697
4	351.121,88 282.383,855	1	351.113,537 282.399,261	17.52

**** Lungimile segmentelor sunt determinate în planul de proiecție Stereo 70 și sunt rotunjite la 1 milimetru.**

***** Distanța dintre puncte este formată din segmente cumulate ce sunt mai mici decât valoarea 1 milimetru.**

**DATE DESPRE IMOBILUL NR. 2434**

Oficiul de Cadastru și Publicitate Imobiliară DOLJ
Biroul de Cadastru și Publicitate Imobiliară Craiova

A. Partea I. Descrierea imobilului

TEREN Extravilan

Adresa: Jud. Dolj, T 95, P 45

Nr. Crt	Nr cadastral Nr. topografic	Suprafața* (mp)	Observații / Referințe
A1		Din acte: 13.200 Masurata: 3.110	Sector cadastral:44 Teren neimprejmuit; 10000mp AU FOST INSTRAINATI CONFORM CF:32092;PROCENT DE DIMINUARE DE 2.81%

B. Partea II. Proprietari și acte

Inscrieri privitoare la dreptul de proprietate și alte drepturi reale	Referințe
0 / 18/02/2022	
Act Administrativ nr. TDP:1480-60682, din 26/09/1995 emis de COMISIA JUDETEANA DOLJ;	
B1	A1
Intabulare, drept de PROPRIETATE, dobandit prin Reconstituire, cota actuala 1/1, cota initiala 1/1 1) JUGANARU ION, LIPSA CNP	

C. Partea III. SARCINI .

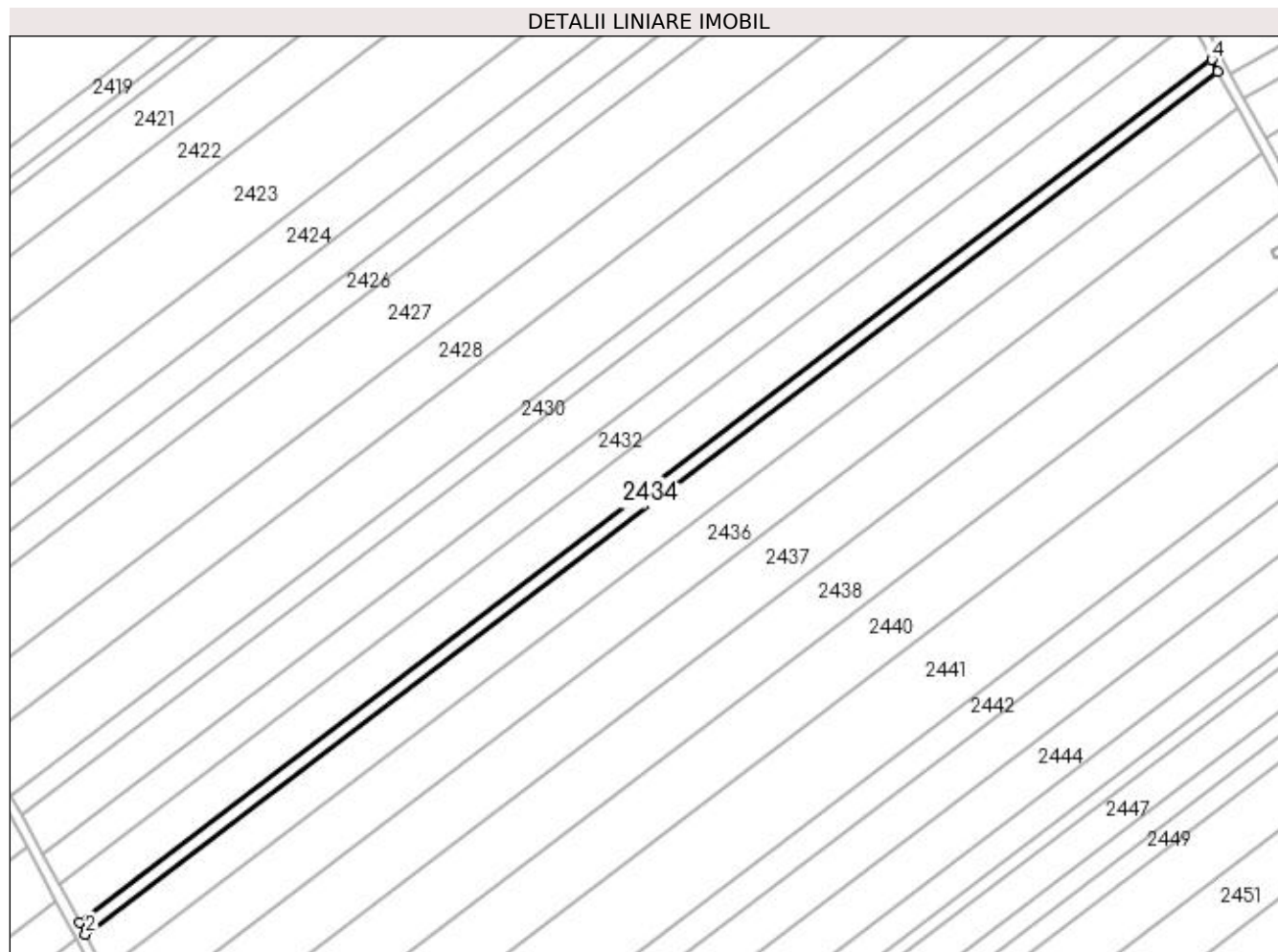
Inscrieri privind dezmembramintele dreptului de proprietate, drepturi reale de garanție și sarcini	Referințe
NU SUNT	

Anexa Nr. 1 La Partea I

Teren

Nr cadastral	Suprafața (mp)*	Observații / Referințe
	Din acte: 13.200 Masurata: 3.110	10000mp AU FOST INSTRAINATI CONFORM CF:32092;PROCENT DE DIMINUARE DE 2.81%

* Suprafața este determinată în planul de proiecție Stereo 70.



Date referitoare la teren

Crt	Categorie folosință	Intra vilan	Suprafața (mp)	Tarla	Parcelă	Nr. topo	Observații / Referințe
1	arabil	NU	3.110	95	45	-	

Lungime Segmente

1) Valorile lungimilor segmentelor sunt obținute din proiecție în plan.

Punct început	X / Y	Punct sfârșit	X / Y	Lungime segment (** (m)
1	350.662,319 282.033,801	2	350.664,897 282.028,998	5.451
2	350.664,897 282.028,998	3	351.124,474 282.379,064	577.717
3	351.124,474 282.379,064	4	351.121,88 282.383,855	5.448
4	351.121,88 282.383,855	1	350.662,319 282.033,801	577.697

**** Lungimile segmentelor sunt determinate în planul de proiecție Stereo 70 și sunt rotunjite la 1 milimetru.**

***** Distanța dintre puncte este formată din segmente cumulate ce sunt mai mici decât valoarea 1 milimetru.**

**DATE DESPRE IMOBILUL NR. 2435**

Oficiul de Cadastru și Publicitate Imobiliară DOLJ
Biroul de Cadastru și Publicitate Imobiliară Craiova

A. Partea I. Descrierea imobilului

TEREN Extravilan

Adresa: Jud. Dolj, T 95, P 46

Nr. Crt	Nr cadastral Nr. topografic	Suprafața* (mp)	Observații / Referințe
A1		Din acte: 9.800 Masurata: 9.525	Sector cadastral:44 Teren neimprejmuit; PROCENT DE DIMINUARE DE 2.81%

B. Partea II. Proprietari și acte

Inscrieri privitoare la dreptul de proprietate și alte drepturi reale		Referințe
0 / 18/02/2022		
Act Administrativ nr. TDP:180-58784, din 15/11/1993 emis de COMISIA JUDETEANA DOLJ;		
B1	Intabulare, drept de PROPRIETATE, dobandit prin Reconstituire, cota actuala 1/1, cota initiala 1/1 1) STANCIU ION (VASILE), LIPSA CNP	A1

C. Partea III. SARCINI .

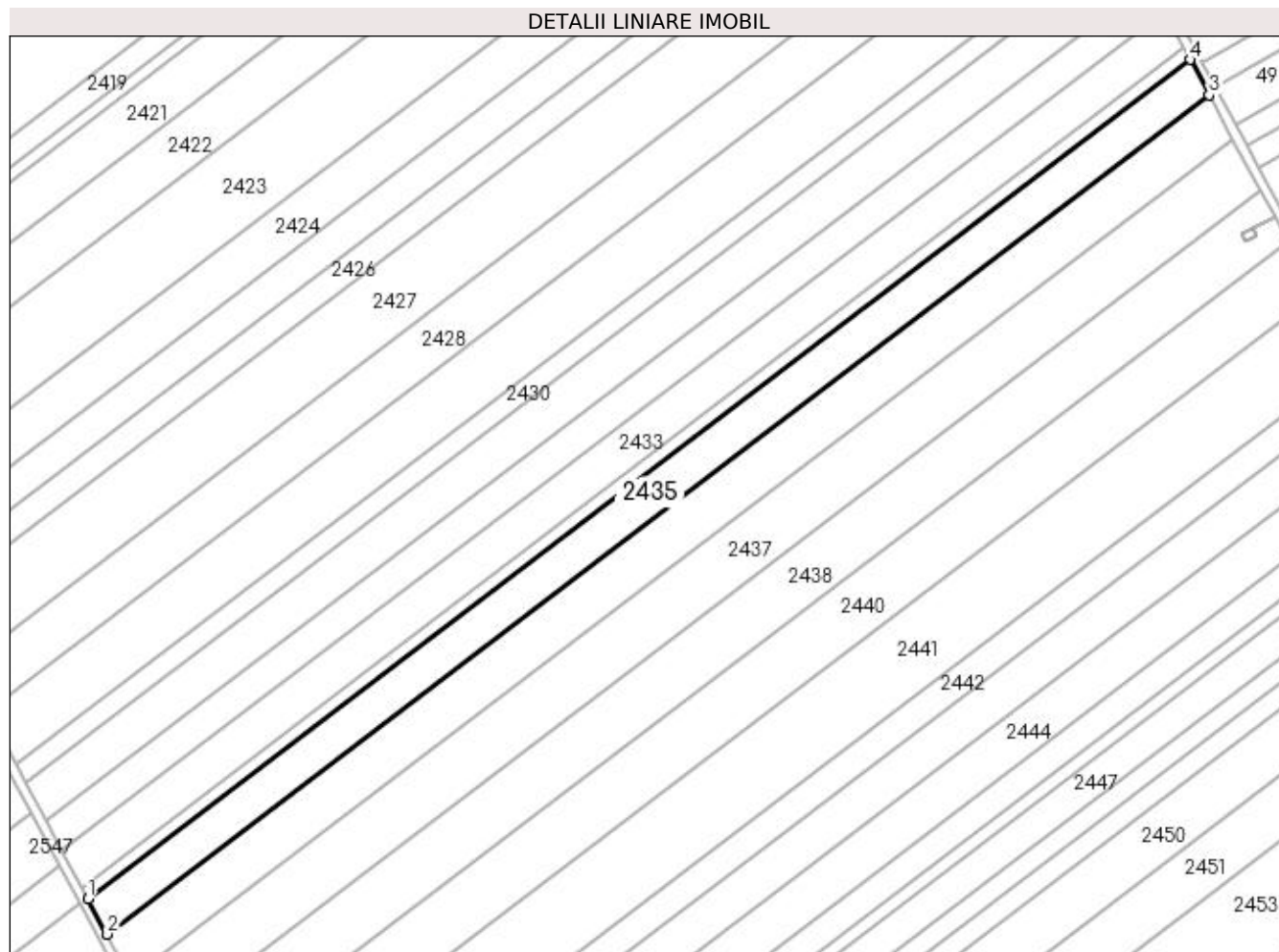
Inscrieri privind dezmembramintele dreptului de proprietate, drepturi reale de garanție și sarcini	Referințe
NU SUNT	

Anexa Nr. 1 La Partea I

Teren

Nr cadastral	Suprafața (mp)*	Observații / Referințe
	Din acte: 9.800 Masurata: 9.525	PROCENT DE DIMINUARE DE 2.81%

* Suprafața este determinată în planul de proiecție Stereo 70.



Date referitoare la teren

Crt	Categorie folosință	Intra vilan	Suprafața (mp)	Tarla	Parcelă	Nr. topo	Observații / Referințe
1	arabil	NU	9.525	95	46	-	

Lungime Segmente

1) Valorile lungimilor segmentelor sunt obținute din proiecție în plan.

Punct început	X / Y	Punct sfârșit	X / Y	Lungime segment (** (m)
1	350.664,897 282.028,998	2	350.672,794 282.014,289	16.695
2	350.672,794 282.014,289	3	351.132,419 282.364,391	577.777
3	351.132,419 282.364,391	4	351.124,474 282.379,064	16.686
4	351.124,474 282.379,064	1	350.664,897 282.028,998	577.717

**** Lungimile segmentelor sunt determinate în planul de proiecție Stereo 70 și sunt rotunjite la 1 milimetru.**

***** Distanța dintre puncte este formată din segmente cumulate ce sunt mai mici decât valoarea 1 milimetru.**

**DATE DESPRE IMOBILUL NR. 2436**

Oficiul de Cadastru și Publicitate Imobiliară DOLJ
Biroul de Cadastru și Publicitate Imobiliară Craiova

A. Partea I. Descrierea imobilului

TEREN Extravilan

Adresa: Jud. Dolj, T 95, P 47

Nr. Crt	Nr cadastral Nr. topografic	Suprafața* (mp)	Observații / Referințe
A1	33342	12.000	Sector cadastral:44 Teren neimprejmuit;

B. Partea II. Proprietari și acte

Inscrieri privitoare la dreptul de proprietate și alte drepturi reale	Referințe
8414 / 14/01/2021	
Act Notarial nr. CVC:76, din 13/01/2021 emis de NP DIACONESCU GELU EMILIAN;	
B1	A1
Intabulare, drept de PROPRIETATE, dobandit prin Conventie, cota actuala 1/1, cota initiala 1/1	
1) SGAIBA ION	
2) SGAIBA MARIANA	

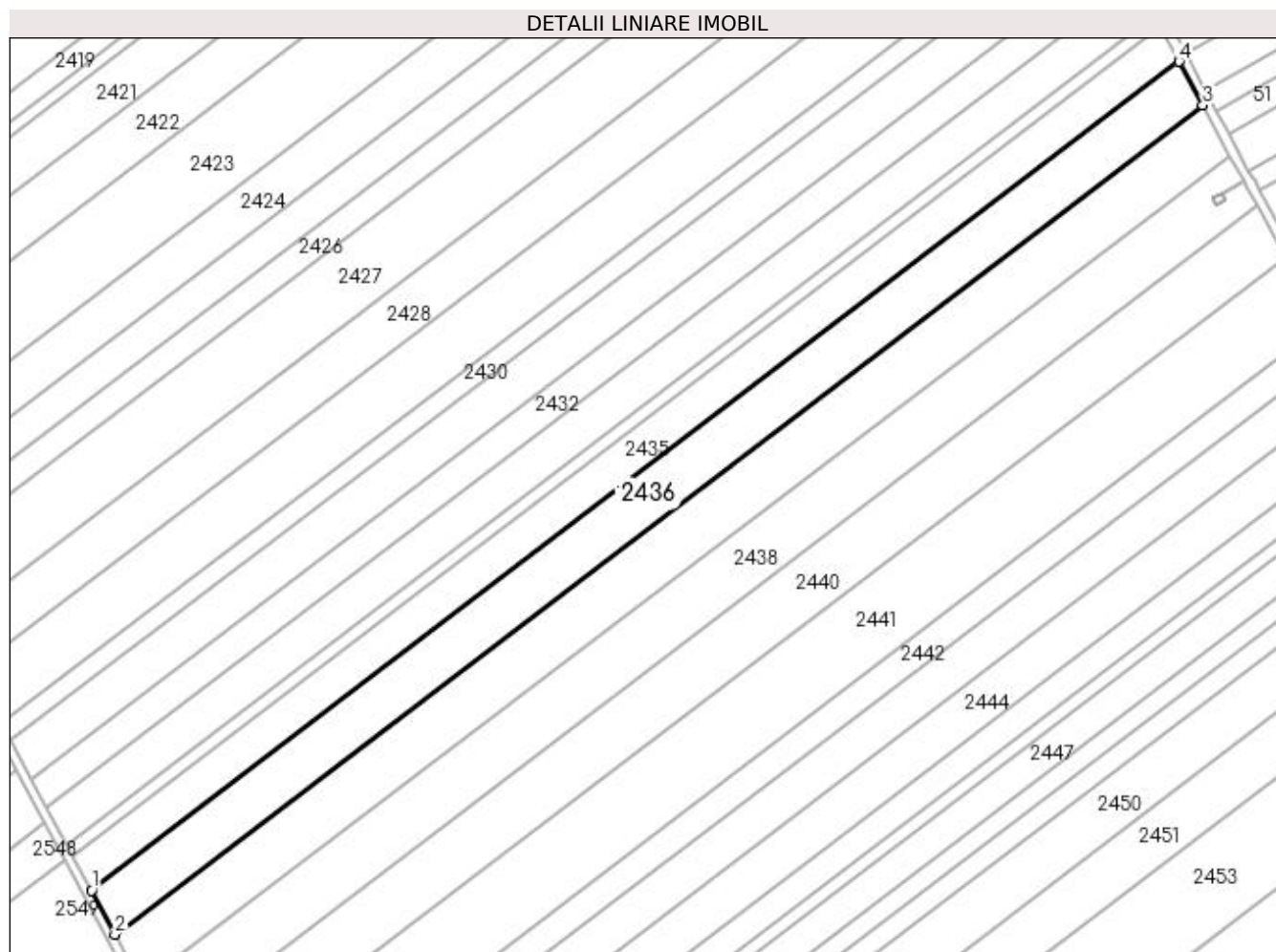
C. Partea III. SARCINI .

Inscrieri privind dezmembramintele dreptului de proprietate, drepturi reale de garanție și sarcini	Referințe
NU SUNT	

Anexa Nr. 1 La Partea I**Teren**

Nr cadastral	Suprafața (mp)*	Observații / Referințe
33342	12.000	

* Suprafața este determinată în planul de proiecție Stereo 70.

**Date referitoare la teren**

Crt	Categorie folosință	Intra vilan	Suprafața (mp)	Tarla	Parcelă	Nr. topo	Observații / Referințe
1	arabil	NU	12.000	95	47	-	

Lungime Segmente

1) Valorile lungimilor segmentelor sunt obținute din proiecție în plan.

Punct început	X / Y	Punct sfârșit	X / Y	Lungime segment (** (m))
1	350.672,794 282.014,289	2	350.682,742 281.995,759	21.031
2	350.682,742 281.995,759	3	351.142,428 282.345,908	577.854
3	351.142,428 282.345,908	4	351.132,419 282.364,391	21.019
4	351.132,419 282.364,391	1	350.672,794 282.014,289	577.777

**** Lungimile segmentelor sunt determinate în planul de proiecție Stereo 70 și sunt rotunjite la 1 milimetru.**

***** Distanța dintre puncte este formată din segmente cumulate ce sunt mai mici decât valoarea 1 milimetru.**

**DATE DESPRE IMOBILUL NR. 2437**

Oficiul de Cadastru și Publicitate Imobiliară DOLJ
Biroul de Cadastru și Publicitate Imobiliară Craiova

A. Partea I. Descrierea imobilului

TEREN Extravilan

Adresa: Jud. Dolj, T 95, P 47/1

Nr. Crt	Nr cadastral Nr. topografic	Suprafața* (mp)	Observații / Referințe
A1		Din acte: 14.200 Masurata: 13.802	Sector cadastral:44 Teren neimprejmuit; PROCENT DE DIMINUARE DE 2.81%

B. Partea II. Proprietari și acte

Inscrieri privitoare la dreptul de proprietate și alte drepturi reale		Referințe
0 / 18/02/2022		
Hotarare Judecatoreasca nr. SC:1860, din 22/10/2013 emis de JUDECATORIA CALAFAT;		
B1	Intabulare, drept de PROPRIETATE, dobandit prin Hotarare Judecatoreasca, cota actuala 1/1, cota initiala 1/1 1) CIOANA PAULA, LIPSA CNP	A1

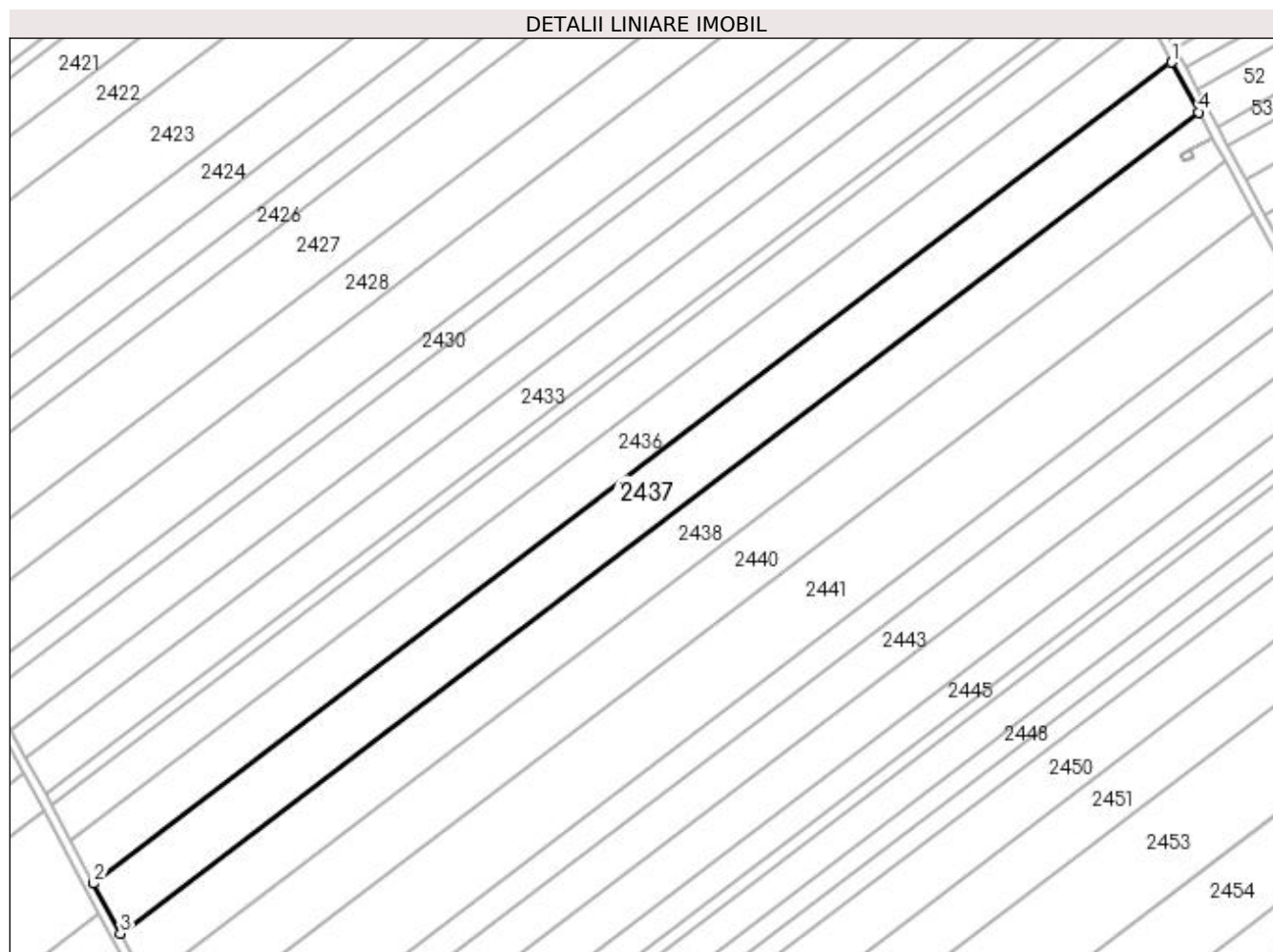
C. Partea III. SARCINI .

Inscrieri privind dezmembramintele dreptului de proprietate, drepturi reale de garanție și sarcini	Referințe
NU SUNT	

Anexa Nr. 1 La Partea I**Teren**

Nr cadastral	Suprafața (mp)*	Observații / Referințe
	Din acte: 14.200 Masurata: 13.802	PROCENT DE DIMINUARE DE 2.81%

* Suprafața este determinată în planul de proiecție Stereo 70.

**Date referitoare la teren**

Crt	Categorie folosință	Intra vilan	Suprafața (mp)	Tarla	Parcelă	Nr. topo	Observații / Referințe
1	arabil	NU	13.802	95	47/1	-	

Lungime Segmente

1) Valorile lungimilor segmentelor sunt obținute din proiecție în plan.

Punct început	X / Y	Punct sfârșit	X / Y	Lungime segment (** (m)
1	351.142,428 282.345,908	2	350.682,742 281.995,759	577.854
2	350.682,742 281.995,759	3	350.694,182 281.974,451	24.185
3	350.694,182 281.974,451	4	351.153,937 282.324,653	577.941
4	351.153,937 282.324,653	1	351.142,428 282.345,908	24.171

**** Lungimile segmentelor sunt determinate în planul de proiecție Stereo 70 și sunt rotunjite la 1 milimetru.**

***** Distanța dintre puncte este formată din segmente cumulate ce sunt mai mici decât valoarea 1 milimetru.**

**DATE DESPRE IMOBILUL NR. 2438**

Oficiul de Cadastru și Publicitate Imobiliară DOLJ
Biroul de Cadastru și Publicitate Imobiliară Craiova

A. Partea I. Descrierea imobilului

TEREN Extravilan

Adresa: Jud. Dolj, T 95, P 47/1

Nr. Crt	Nr cadastral Nr. topografic	Suprafața* (mp)	Observații / Referințe
A1		Din acte: 14.100 Masurata: 13.704	Sector cadastral:44 Teren neimprejmuit; PROCENT DE DIMINUARE DE 2.81%

B. Partea II. Proprietari și acte

Inscrieri privitoare la dreptul de proprietate și alte drepturi reale		Referințe
0 / 18/02/2022		
Hotarare Judecatoreasca nr. SC:181, din 28/01/2014 emis de JUDECATORIA CALAFAT;		
B1	Intabulare, drept de PROPRIETATE, dobandit prin Hotarare Judecatoreasca, cota actuala 1/1, cota initiala 1/1 1) PADAN EMIL, LIPSA CNP	A1

C. Partea III. SARCINI .

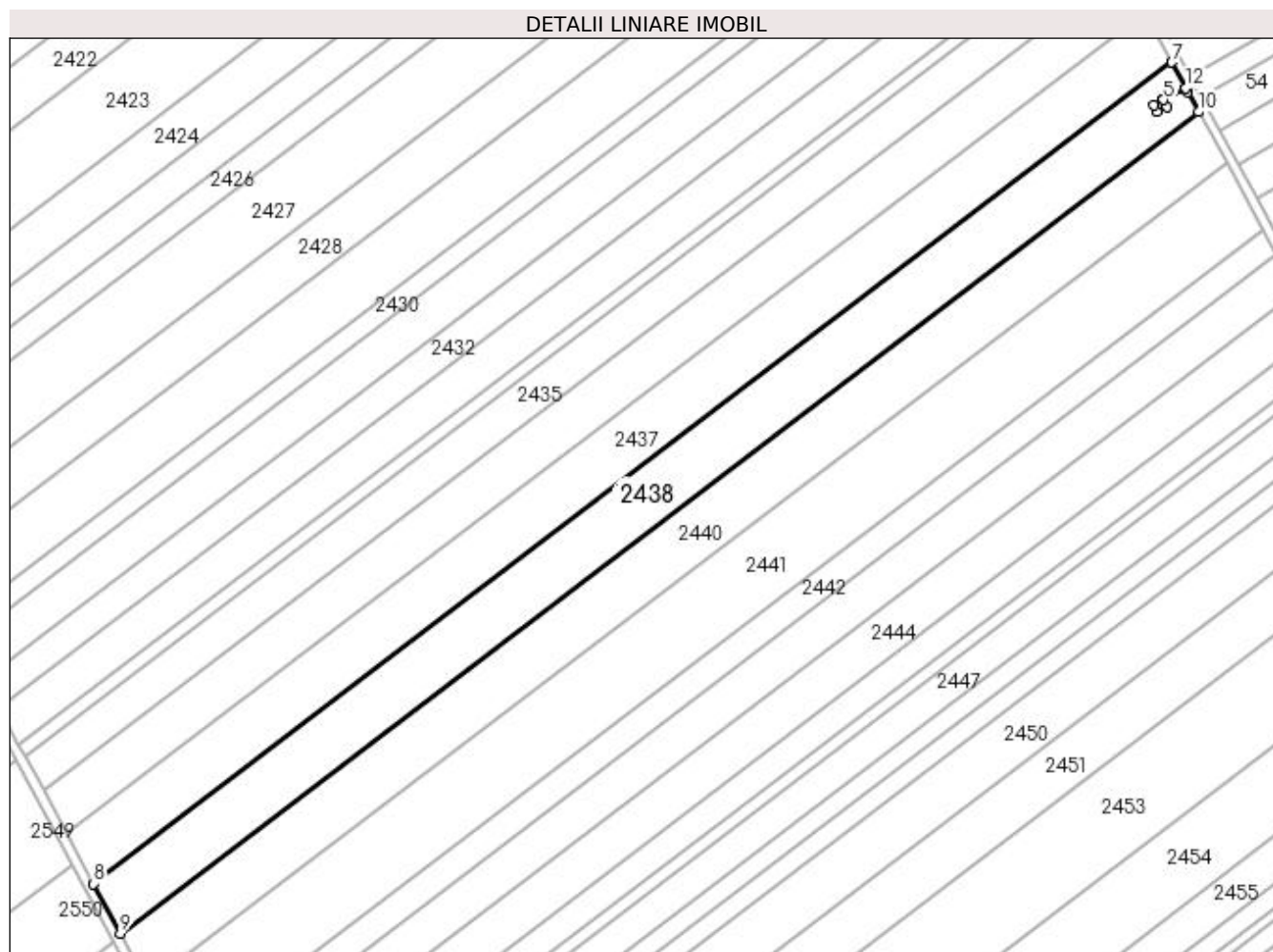
Inscrieri privind dezmembramintele dreptului de proprietate, drepturi reale de garanție și sarcini	Referințe
NU SUNT	

Anexa Nr. 1 La Partea I

Teren

Nr cadastral	Suprafața (mp)*	Observații / Referințe
	Din acte: 14.100 Masurata: 13.704	PROCENT DE DIMINUARE DE 2.81%

* Suprafața este determinată în planul de proiecție Stereo 70.



Date referitoare la teren

Crt	Categorie folosință	Intravilan	Suprafața (mp)	Tarla	Parcelă	Nr. topo	Observații / Referințe
1	arabil	NU	13.704	95	47/1	-	

Lungime Segmente

1) Valorile lungimilor segmentelor sunt obținute din proiecție în plan.

Punct început	X / Y	Punct sfârșit	X / Y	Lungime segment (** (m)
1	351.150,469 282.308,748	2	351.152,007 282.305,801	3.324
2	351.152,007 282.305,801	3	351.147,691 282.303,547	4.869
3	351.147,691 282.303,547	4	351.146,151 282.306,496	3.327
4	351.146,151 282.306,496	5	351.150,468 282.308,75	4.87

Punct început	X / Y	Punct sfârșit	X / Y	Lungime segment (** (m)
5	351.150,468 282.308,75	6	351.159,887 282.313,666	10.625
6	351.159,887 282.313,666	7	351.153,937 282.324,653	12.495
7	351.153,937 282.324,653	8	350.694,182 281.974,451	577.941
8	350.694,182 281.974,451	9	350.705,552 281.953,272	24.038
9	350.705,552 281.953,272	10	351.165,391 282.303,537	578.046
10	351.165,391 282.303,537	11	351.160,837 282.311,911	9.532
11	351.160,837 282.311,911	12	351.159,888 282.313,665	1.994
12	351.159,888 282.313,665	1	351.150,469 282.308,748	10.625

** Lungimile segmentelor sunt determinate în planul de proiecție Stereo 70 și sunt rotunjite la 1 milimetru.

*** Distanța dintre puncte este formată din segmente cumulate ce sunt mai mici decât valoarea 1 milimetru.

**DATE DESPRE IMOBILUL NR. 2439**

Oficiul de Cadastru și Publicitate Imobiliară DOLJ
Biroul de Cadastru și Publicitate Imobiliară Craiova

A. Partea I. Descrierea imobilului

TEREN Extravilan

Nr. CF vechi:326

Nr. cadastral vechi:400

Adresa: Jud. Dolj, T 95, P 841

Nr. Crt	Nr cadastral Nr. topografic	Suprafața* (mp)	Observații / Referințe
A1	33019	16	Sector cadastral:44 Teren neimprejmuit; ERONAT T68 IN CF 33019; STALP 346 SN - "LEA 220 kV Portile de Fier II-Calafat DC LEA 110 kV CETATE-Calafat "

Construcții

Crt	Nr cadastral Nr. topografic	Adresa	Observații / Referințe
A1.1	33019-C1	Jud. Dolj, T 95, P 841	Nr. niveluri:1; S. construita la sol:16 mp; S. construita desfasurata:16 mp; C1- stalp cu nr. 346 SN cv;

B. Partea II. Proprietari și acte

Inscrieri privitoare la dreptul de proprietate și alte drepturi reale		Referințe
44782 / 18/10/2006		
Act Normativ nr. HG:2060, din 01/01/2004 emis de GUVERNUL ROMANIEI;		
B1	Intabulare, drept de PROPRIETATE, dobandit prin Lege, cota actuala 1/1, cota initiala 1/1 1) STATUL ROMAN , CIF:99999999999999, LIPSA CUI	A1, A1.1
Act Administrativ nr. CONTRACT DE CONCESIUNE:1, din 01/01/2004 emis de Ministerul Economiei si Comertului (ACT ADITIONAL NR 2 , din 01.01.2006 , emis de MINISTERUL ECONOMIEI SI COMERTULUI);		
B2	Intabulare, drept de CONCESIUNE pentru 49 de ani, incepand cu data de 29,06,2004, dobandit prin Conventie, cota actuala 1/1, cota initiala 1/1 1) C.N.T.E.E.- TRANSELECTRICA SA SUC TRANSPORT CRAIOVA , CIF:99999999999999, LIPSA CUI	A1, A1.1

C. Partea III. SARCINI .

Inscrieri privind dezmembramintele dreptului de proprietate, drepturi reale de garanție și sarcini	Referințe
NU SUNT	

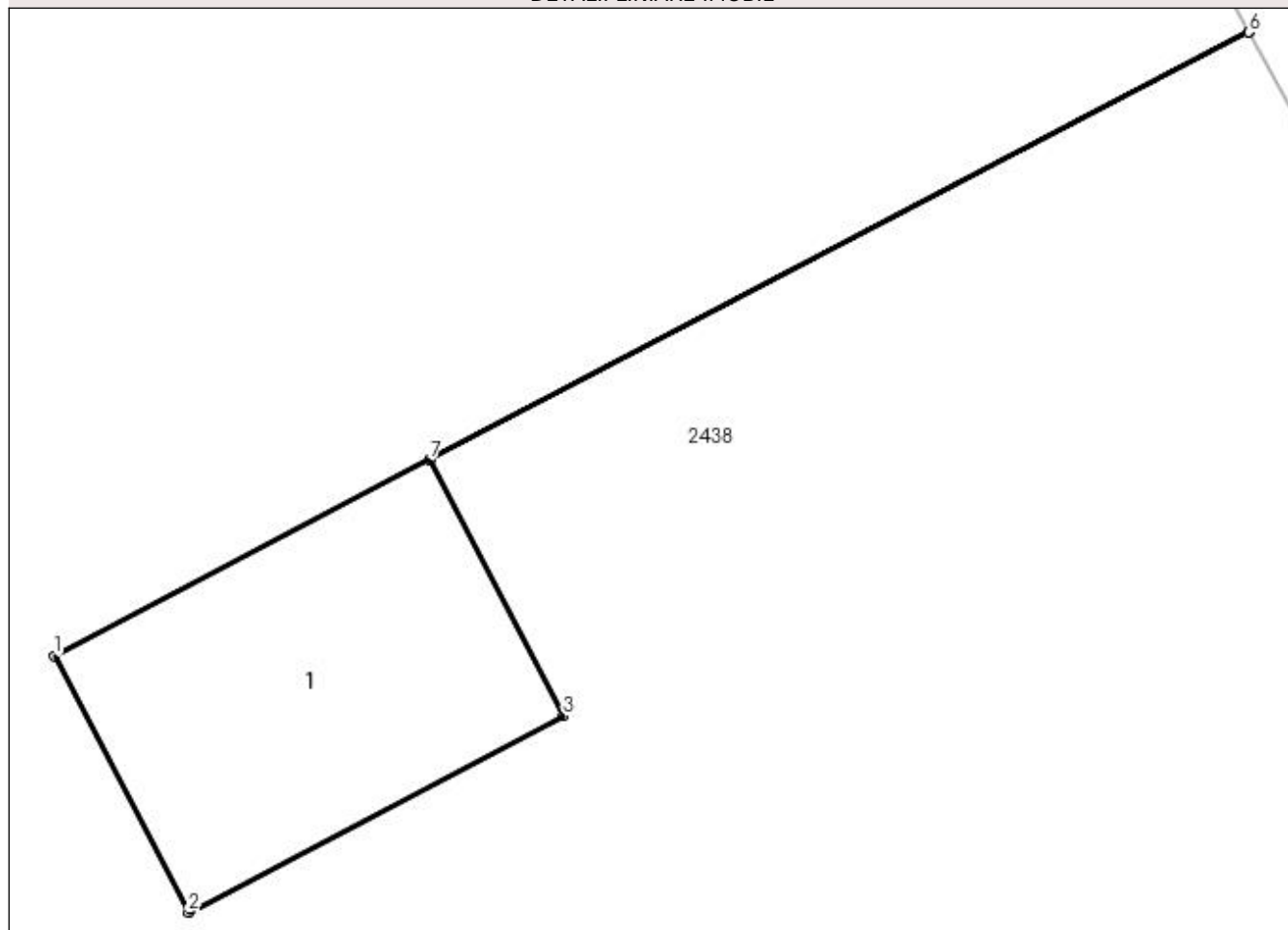
Anexa Nr. 1 La Partea I

Teren

Nr cadastral	Suprafața (mp)*	Observații / Referințe
33019	16	ERONAT T68 IN CF 33019; STALP 346 SN - "LEA 220 kV Portile de Fier II-Calafat DC LEA 110 kV CETATE-Calafat "

* Suprafața este determinată în planul de proiecție Stereo 70.

DETALII LINIARE IMOBIL



Date referitoare la teren

Crt	Categorie folosință	Intra vilan	Suprafața (mp)	Tarla	Parcelă	Nr. topo	Observații / Referințe
1	curți construcții	NU	16	95	841	-	ERONAT T68 IN CF 33019

Date referitoare la construcții

Crt	Număr	Destinație construcție	Supraf. (mp)	Situație juridică	Observații / Referințe
A1.1	33019-C1	construcții industriale și edilitare	16	Cu acte	Nr. niveluri:1; S. construită la sol:16 mp; S. construită desfășurată:16 mp; C1- stalp cu nr. 346 SN cv;

Lungime Segmente

1) Valorile lungimilor segmentelor sunt obținute din proiecție în plan.

Punct început	X / Y	Punct sfârșit	X / Y	Lungime segment (** (m)
1	351.146,151 282.306,496	2	351.147,691 282.303,547	3.327
2	351.147,691 282.303,547	3	351.152,007 282.305,801	4.869
3	351.152,007 282.305,801	4	351.150,469 282.308,748	3.324

Punct început	X / Y	Punct sfârșit	X / Y	Lungime segment (** (m)
4	351.150,469 282.308,748	5	351.159,888 282.313,665	10.625
5	351.159,888 282.313,665	6	351.159,887 282.313,666	0.001
6	351.159,887 282.313,666	7	351.150,468 282.308,75	10.625
7	351.150,468 282.308,75	1	351.146,151 282.306,496	4.87

** Lungimile segmentelor sunt determinate în planul de proiecție Stereo 70 și sunt rotunjite la 1 milimetru.

*** Distanța dintre puncte este formată din segmente cumulate ce sunt mai mici decât valoarea 1 milimetru.

**DATE DESPRE IMOBILUL NR. 2440**

Oficiul de Cadastru și Publicitate Imobiliară DOLJ
Biroul de Cadastru și Publicitate Imobiliară Craiova

A. Partea I. Descrierea imobilului

TEREN Extravilan

Adresa: Jud. Dolj, T 95, P 47/1

Nr. Crt	Nr cadastral Nr. topografic	Suprafața* (mp)	Observații / Referințe
A1	31553	14.200	Sector cadastral:44 Teren neimprejmuit;

B. Partea II. Proprietari și acte

Inscrieri privitoare la dreptul de proprietate și alte drepturi reale		Referințe
25607 / 27/02/2017		
Act Notarial nr. CVC:564, din 27/02/2017 emis de NP STOENESCU FLOREA;		
B1	Intabulare, drept de PROPRIETATE, dobandit prin Conventie, cota actuala 1/1, cota initiala 1/1 1) PAUNICA FREDI IONEL 2) PAUNICA FLAVIA RAMONA	A1

C. Partea III. SARCINI .

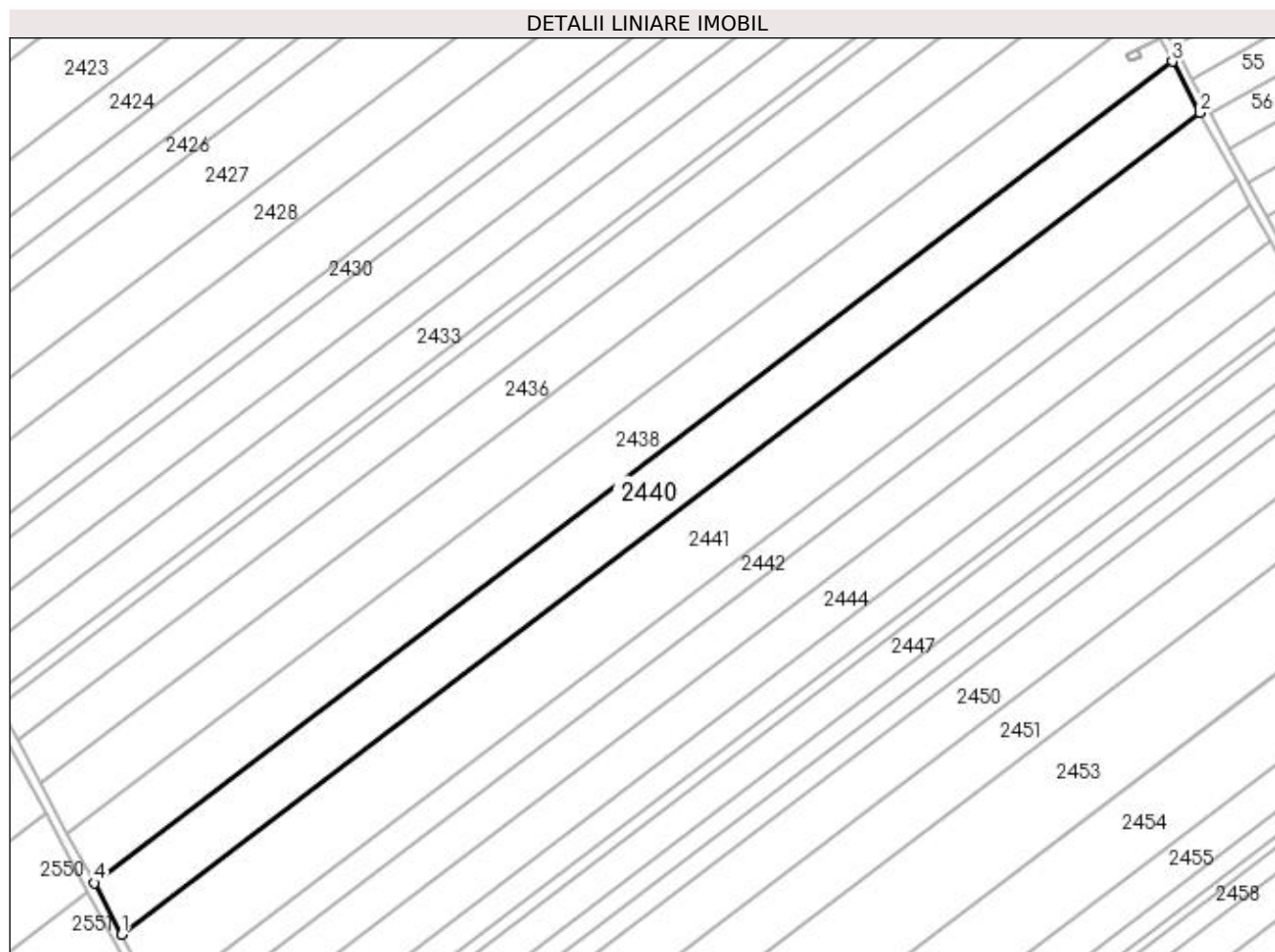
Inscrieri privind dezmembramintele dreptului de proprietate, drepturi reale de garanție și sarcini	Referințe
NU SUNT	

Anexa Nr. 1 La Partea I

Teren

Nr cadastral	Suprafața (mp)*	Observații / Referințe
31553	14.200	

* Suprafața este determinată în planul de proiecție Stereo 70.



Date referitoare la teren

Crt	Categorie folosință	Intra vilan	Suprafața (mp)	Tarla	Parcelă	Nr. topo	Observații / Referințe
1	arabil	NU	14.200	95	47/1	-	

Lungime Segmente

1) Valorile lungimilor segmentelor sunt obținute din proiecție în plan.

Punct început	X / Y	Punct sfârșit	X / Y	Lungime segment (** (m)
1	350.717,318 281.931,357	2	351.177,263 282.281,704	578.18
2	351.177,263 282.281,704	3	351.165,391 282.303,537	24.852
3	351.165,391 282.303,537	4	350.705,552 281.953,272	578.046
4	350.705,552 281.953,272	1	350.717,318 281.931,357	24.874

**** Lungimile segmentelor sunt determinate în planul de proiecție Stereo 70 și sunt rotunjite la 1 milimetru.**

***** Distanța dintre puncte este formată din segmente cumulate ce sunt mai mici decât valoarea 1 milimetru.**

**DATE DESPRE IMOBILUL NR. 2441**

Oficiul de Cadastru și Publicitate Imobiliară DOLJ
Biroul de Cadastru și Publicitate Imobiliară Craiova

A. Partea I. Descrierea imobilului

TEREN Extravilan

Adresa: Jud. Dolj, T 95, P 48

Nr. Crt	Nr cadastral Nr. topografic	Suprafața* (mp)	Observații / Referințe
A1		Din acte: 19.000 Masurata: 18.467	Sector cadastral:44 Teren neimprejmuit; PROCENT DE DIMINUARE DE 2.81%

B. Partea II. Proprietari și acte

Inscrieri privitoare la dreptul de proprietate și alte drepturi reale		Referințe
0 / 18/02/2022		
Act Notarial nr. CM:270, din 17/10/2003 emis de NP STOENESCU FLOREA;		
B1	Intabulare, drept de PROPRIETATE, dobandit prin Succesiune, cota actuala 1/2, cota initiala 1/2 1) COLTAN ELENA, LIPSA CNP	A1
B2	Intabulare, drept de PROPRIETATE, dobandit prin Succesiune, cota actuala 1/2, cota initiala 1/2 1) LUPU EUGENIA, LIPSA CNP	A1

C. Partea III. SARCINI .

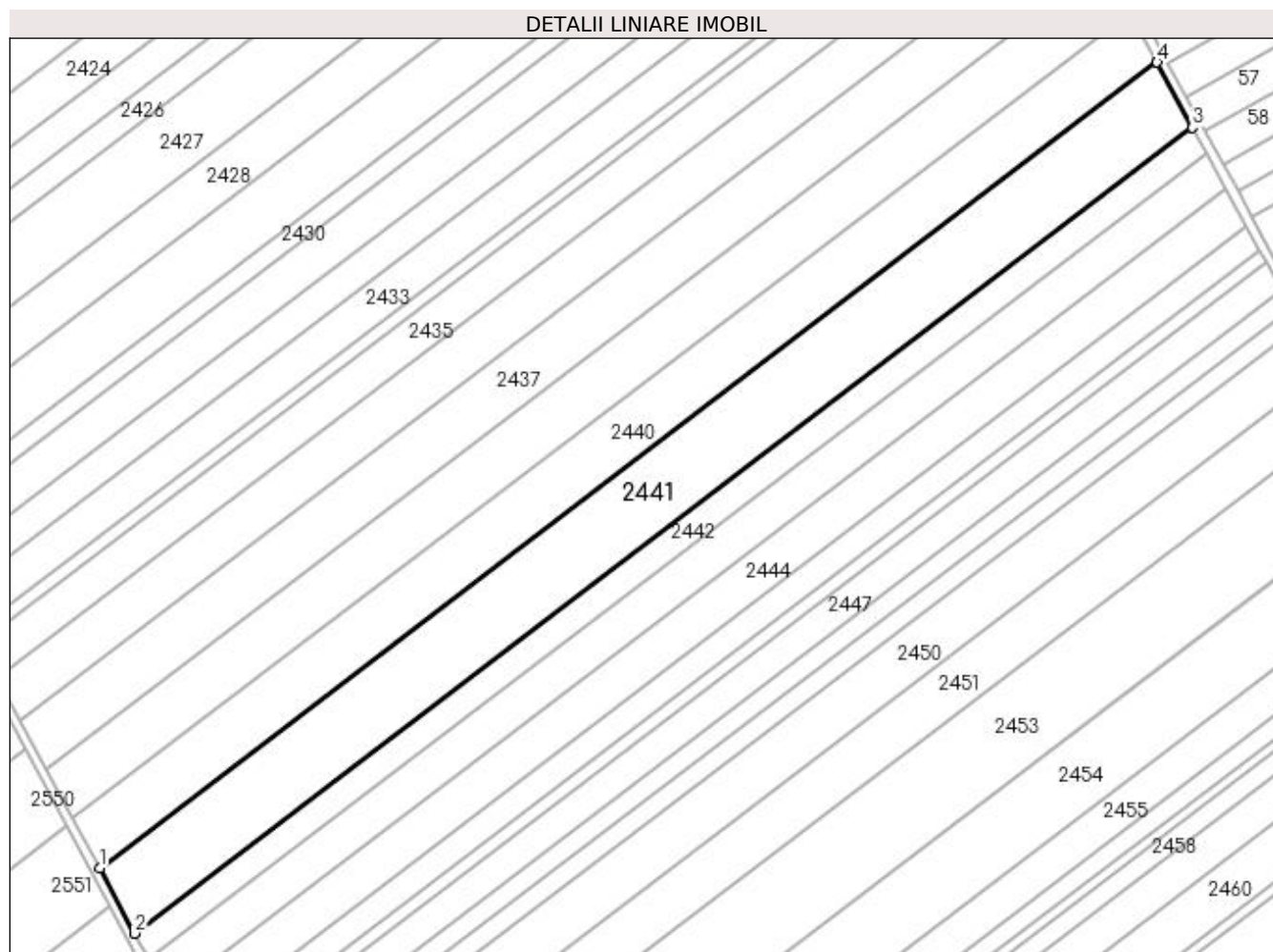
Inscrieri privind dezmembramintele dreptului de proprietate, drepturi reale de garanție și sarcini	Referințe
NU SUNT	

Anexa Nr. 1 La Partea I

Teren

Nr cadastral	Suprafața (mp)*	Observații / Referințe
	Din acte: 19.000 Masurata: 18.467	PROCENT DE DIMINUARE DE 2.81%

* Suprafața este determinată în planul de proiecție Stereo 70.



Date referitoare la teren

Crt	Categorie folosință	Intravilan	Suprafața (mp)	Tarla	Parcelă	Nr. topo	Observații / Referințe
1	arabil	NU	18.467	95	48	-	

Lungime Segmente

1) Valorile lungimilor segmentelor sunt obținute din proiecție în plan.

Punct început	X / Y	Punct sfârșit	X / Y	Lungime segment (** (m)
1	350.717,318 281.931,357	2	350.732,615 281.902,865	32.339
2	350.732,615 281.902,865	3	351.192,699 282.253,318	578.355
3	351.192,699 282.253,318	4	351.177,263 282.281,704	32.312
4	351.177,263 282.281,704	1	350.717,318 281.931,357	578.18

**** Lungimile segmentelor sunt determinate în planul de proiecție Stereo 70 și sunt rotunjite la 1 milimetru.**

***** Distanța dintre puncte este formată din segmente cumulate ce sunt mai mici decât valoarea 1 milimetru.**

**DATE DESPRE IMOBILUL NR. 2442**

Oficiul de Cadastru și Publicitate Imobiliară DOLJ
Biroul de Cadastru și Publicitate Imobiliară Craiova

A. Partea I. Descrierea imobilului

TEREN Extravilan

Adresa: Jud. Dolj, T 95, P 49

Nr. Crt	Nr cadastral Nr. topografic	Suprafața* (mp)	Observații / Referințe
A1		Din acte: 7.300 Masurata: 7.095	Sector cadastral:44 Teren neimprejmuit; PROCENT DE DIMINUARE DE 2.81%

B. Partea II. Proprietari și acte

Inscrieri privitoare la dreptul de proprietate și alte drepturi reale		Referințe
0 / 18/02/2022		
Act Administrativ nr. TDP:1918-48387, din 11/01/1997 emis de COMISIA JUDETEANA DOLJ;		
B1	Intabulare, drept de PROPRIETATE, dobandit prin Reconstituire, cota actuala 1/1, cota initiala 1/1 1) COLTAN ELENA, LIPSA CNP	A1

C. Partea III. SARCINI .

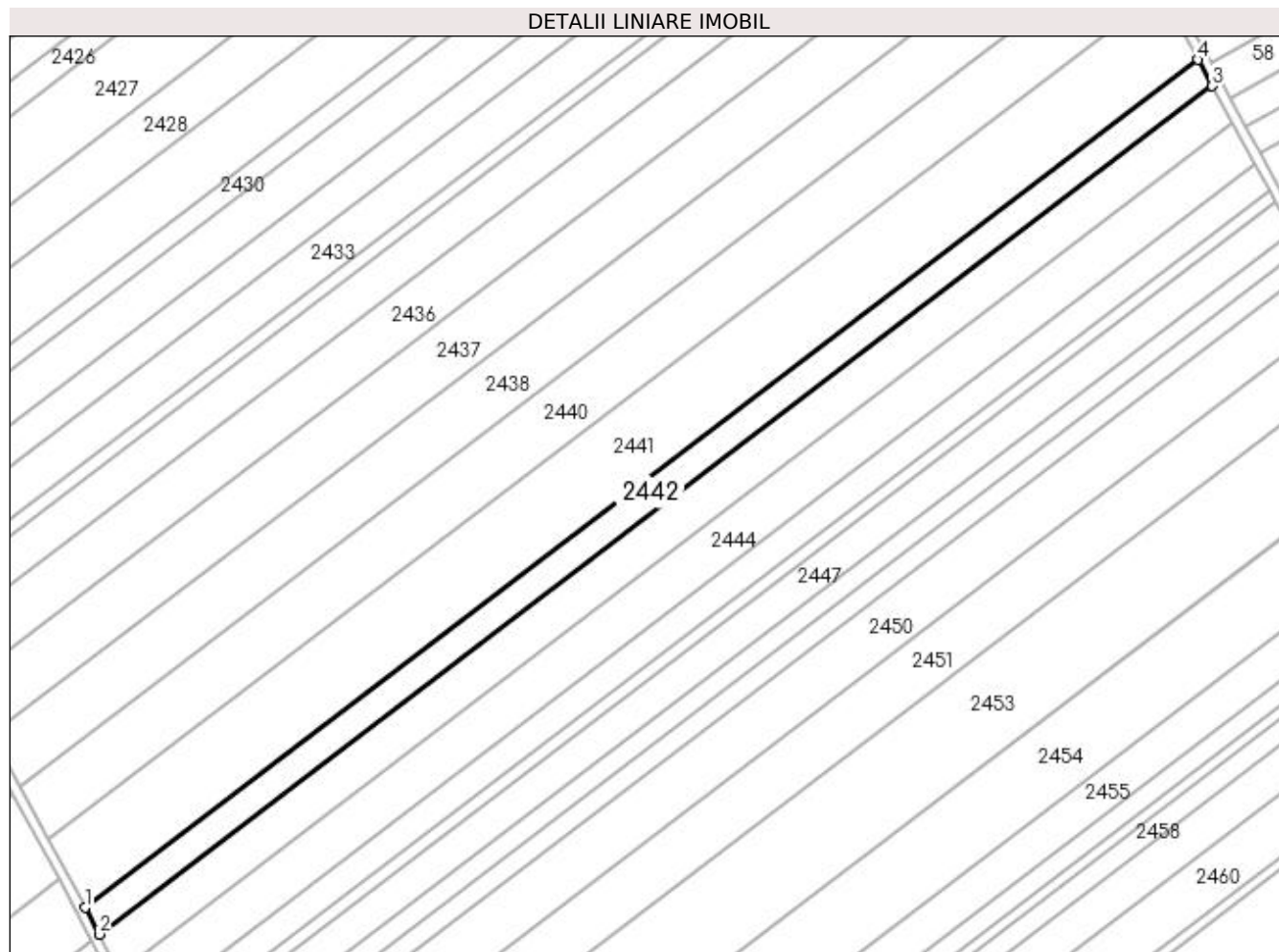
Inscrieri privind dezmembramintele dreptului de proprietate, drepturi reale de garanție și sarcini	Referințe
NU SUNT	

Anexa Nr. 1 La Partea I

Teren

Nr cadastral	Suprafața (mp)*	Observații / Referințe
	Din acte: 7.300 Masurata: 7.095	PROCENT DE DIMINUARE DE 2.81%

* Suprafața este determinată în planul de proiecție Stereo 70.



Date referitoare la teren

Crt	Categorie folosință	Intravilan	Suprafața (mp)	Tarla	Parcelă	Nr. topo	Observații / Referințe
1	arabil	NU	7.095	95	49	-	

Lungime Segmente

1) Valorile lungimilor segmentelor sunt obținute din proiecție în plan.

Punct început	X / Y	Punct sfârșit	X / Y	Lungime segment (** (m)
1	350.732,615 281.902,865	2	350.738,491 281.891,92	12.423
2	350.738,491 281.891,92	3	351.198,629 282.242,414	578.423
3	351.198,629 282.242,414	4	351.192,699 282.253,318	12.412
4	351.192,699 282.253,318	1	350.732,615 281.902,865	578.355

**** Lungimile segmentelor sunt determinate în planul de proiecție Stereo 70 și sunt rotunjite la 1 milimetru.**

***** Distanța dintre puncte este formată din segmente cumulate ce sunt mai mici decât valoarea 1 milimetru.**

**DATE DESPRE IMOBILUL NR. 2443**

Oficiul de Cadastru și Publicitate Imobiliară DOLJ
Biroul de Cadastru și Publicitate Imobiliară Craiova

A. Partea I. Descrierea imobilului

TEREN Extravilan

Adresa: Jud. Dolj, T 95, P 50

Nr. Crt	Nr cadastral Nr. topografic	Suprafața* (mp)	Observații / Referințe
A1		Din acte: 10.400 Masurata: 10.108	Sector cadastral:44 Teren neimprejmuit; PROCENT DE DIMINUARE DE 2.81%

B. Partea II. Proprietari și acte

Inscrieri privitoare la dreptul de proprietate și alte drepturi reale		Referințe
0 / 18/02/2022		
Act Administrativ nr. TDP:129-58784, din 09/11/1993 emis de COMISIA JUDETEANA DOLJ;		
B1	Intabulare, drept de PROPRIETATE, dobandit prin Reconstituire, cota actuala 1/1, cota initiala 1/1 1) MINCA GHEORGHE, LIPSA CNP	A1

C. Partea III. SARCINI .

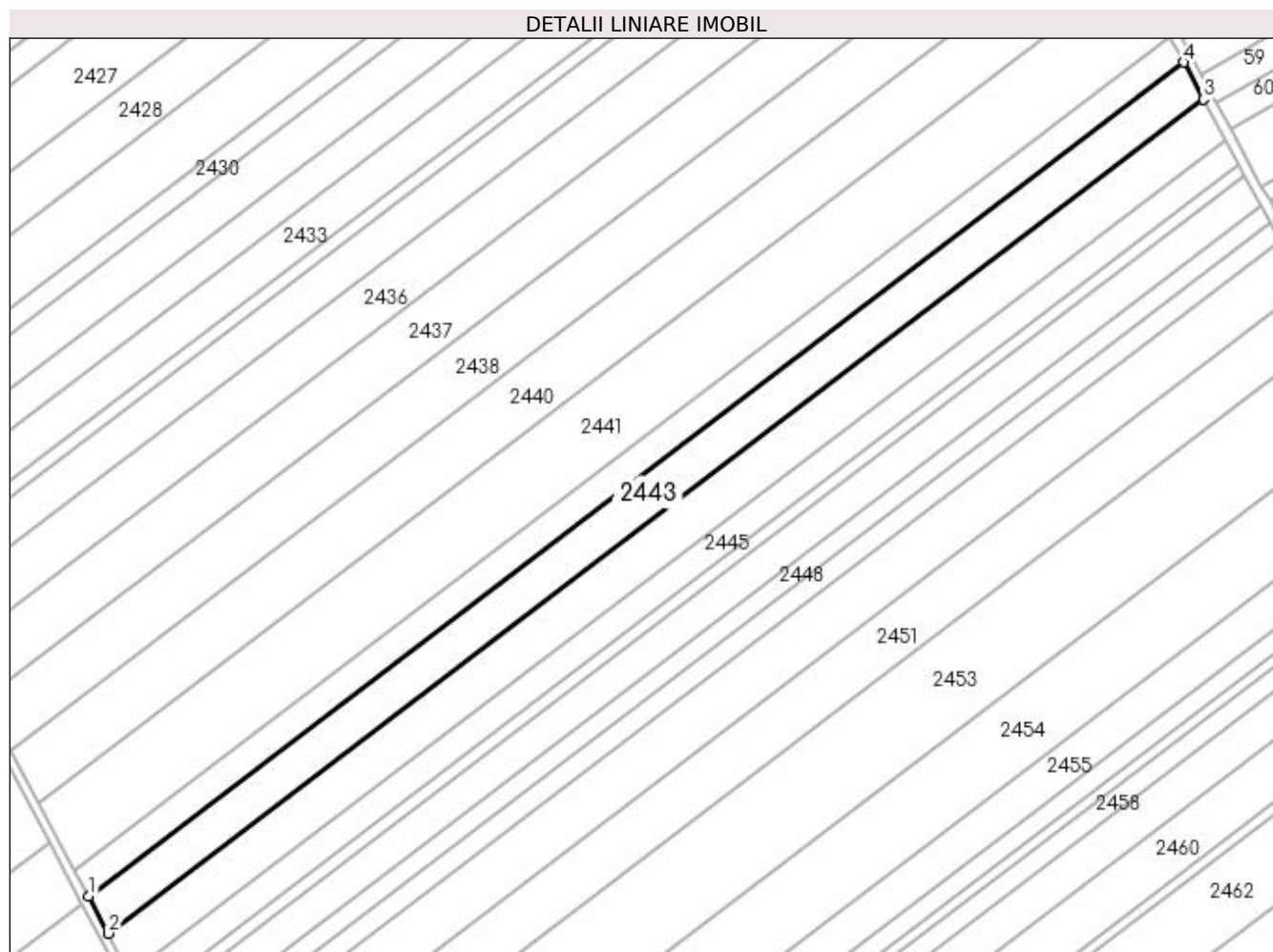
Inscrieri privind dezmembramintele dreptului de proprietate, drepturi reale de garanție și sarcini	Referințe
NU SUNT	

Anexa Nr. 1 La Partea I

Teren

Nr cadastral	Suprafața (mp)*	Observații / Referințe
	Din acte: 10.400 Masurata: 10.108	PROCENT DE DIMINUARE DE 2.81%

* Suprafața este determinată în planul de proiecție Stereo 70.



Date referitoare la teren

Crt	Categorie folosință	Intra vilan	Suprafața (mp)	Tarla	Parcelă	Nr. topo	Observații / Referințe
1	arabil	NU	10.108	95	50	-	

Lungime Segmente

1) Valorile lungimilor segmentelor sunt obținute din proiecție în plan.

Punct început	X / Y	Punct sfârșit	X / Y	Lungime segment (** (m)
1	350.738,491 281.891,92	2	350.746,861 281.876,33	17.695
2	350.746,861 281.876,33	3	351.207,075 282.226,882	578.518
3	351.207,075 282.226,882	4	351.198,629 282.242,414	17.68
4	351.198,629 282.242,414	1	350.738,491 281.891,92	578.423

**** Lungimile segmentelor sunt determinate în planul de proiecție Stereo 70 și sunt rotunjite la 1 milimetru.**

***** Distanța dintre puncte este formată din segmente cumulate ce sunt mai mici decât valoarea 1 milimetru.**

**DATE DESPRE IMOBILUL NR. 2444**

Oficiul de Cadastru și Publicitate Imobiliară DOLJ
Biroul de Cadastru și Publicitate Imobiliară Craiova

A. Partea I. Descrierea imobilului

TEREN Extravilan

Adresa: Jud. Dolj, T 95, P 51

Nr. Crt	Nr cadastral Nr. topografic	Suprafața* (mp)	Observații / Referințe
A1		Din acte: 11.300 Masurata: 10.983	Sector cadastral:44 Teren neimprejmuit; PROCENT DE DIMINUARE DE 2.81%

B. Partea II. Proprietari și acte

Inscrieri privitoare la dreptul de proprietate și alte drepturi reale		Referințe
0 / 18/02/2022		
Act Administrativ nr. TDP:141-58784, din 10/11/1993 emis de COMISIA JUDETEANA DOLJ;		
B1	Intabulare, drept de PROPRIETATE, dobandit prin Reconstituire, cota actuala 1/1, cota initiala 1/1 1) MINCA LUCRETIA, LIPSA CNP	A1

C. Partea III. SARCINI .


Inscrieri privind dezmembramintele dreptului de proprietate, drepturi reale de garanție și sarcini	Referințe
NU SUNT	

Anexa Nr. 1 La Partea I

Teren

Nr cadastral	Suprafața (mp)*	Observații / Referințe
	Din acte: 11.300 Masurata: 10.983	PROCENT DE DIMINUARE DE 2.81%

* Suprafața este determinată în planul de proiecție Stereo 70.



Date referitoare la teren

Crt	Categorie folosință	Intra vilan	Suprafața (mp)	Tarla	Parcelă	Nr. topo	Observații / Referințe
1	arabil	NU	10.983	95	51	-	

Lungime Segmente

1) Valorile lungimilor segmentelor sunt obținute din proiecție în plan.

Punct început	X / Y	Punct sfârșit	X / Y	Lungime segment (** (m)
1	350.746,861 281.876,33	2	350.752,36 281.866,086	11.627
2	350.752,36 281.866,086	3	350.756,105 281.859,507	7.57
3	350.756,105 281.859,507	4	351.216,251 282.210,007	578.433
4	351.216,251 282.210,007	5	351.207,075 282.226,882	19.208

Punct început	X / Y	Punct sfârșit	X / Y	Lungime segment (** (m)
5	351.207,075 282.226,882	1	350.746,861 281.876,33	578.518

** Lungimile segmentelor sunt determinate în planul de proiecție Stereo 70 și sunt rotunjite la 1 milimetru.

*** Distanța dintre puncte este formată din segmente cumulate ce sunt mai mici decât valoarea 1 milimetru.

**DATE DESPRE IMOBILUL NR. 2445**

Oficiul de Cadastru și Publicitate Imobiliară DOLJ
Biroul de Cadastru și Publicitate Imobiliară Craiova

A. Partea I. Descrierea imobilului

TEREN Extravilan

Adresa: Jud. Dolj, T 95, P 52

Nr. Crt	Nr cadastral Nr. topografic	Suprafața* (mp)	Observații / Referințe
A1		Din acte: 7.100 Masurata: 6.901	Sector cadastral:44 Teren neimprejmuit; PROCENT DE DIMINUARE DE 2.81%

B. Partea II. Proprietari și acte

Inscrieri privitoare la dreptul de proprietate și alte drepturi reale		Referințe
0 / 18/02/2022		
Act Administrativ nr. TDP:53-59405, din 14/10/1993 emis de COMISIA JUDETEANA DOLJ;		
B1	Intabulare, drept de PROPRIETATE, dobandit prin Reconstituire, cota actuala 1/1, cota initiala 1/1 1) ENACHE GHEORGHE, LIPSA CNP	A1

C. Partea III. SARCINI .


Inscrieri privind dezmembramintele dreptului de proprietate, drepturi reale de garanție și sarcini	Referințe
NU SUNT	

Anexa Nr. 1 La Partea I

Teren

Nr cadastral	Suprafața (mp)*	Observații / Referințe
	Din acte: 7.100 Masurata: 6.901	PROCENT DE DIMINUARE DE 2.81%

* Suprafața este determinată în planul de proiecție Stereo 70.



Date referitoare la teren

Crt	Categorie folosință	Intra vilan	Suprafața (mp)	Tarla	Parcelă	Nr. topo	Observații / Referințe
1	arabil	NU	6.901	95	52	-	

Lungime Segmente

1) Valorile lungimilor segmentelor sunt obținute din proiecție în plan.

Punct început	X / Y	Punct sfârșit	X / Y	Lungime segment (** (m)
1	350.756,105 281.859,507	2	350.762,06 281.849,043	12.04
2	350.762,06 281.849,043	3	351.222,019 282.199,4	578.197
3	351.222,019 282.199,4	4	351.216,251 282.210,007	12.074
4	351.216,251 282.210,007	1	350.756,105 281.859,507	578.433

**** Lungimile segmentelor sunt determinate în planul de proiecție Stereo 70 și sunt rotunjite la 1 milimetru.**

***** Distanța dintre puncte este formată din segmente cumulate ce sunt mai mici decât valoarea 1 milimetru.**

**DATE DESPRE IMOBILUL NR. 2446**

Oficiul de Cadastru și Publicitate Imobiliară DOLJ
Biroul de Cadastru și Publicitate Imobiliară Craiova

A. Partea I. Descrierea imobilului

TEREN Extravilan

Adresa: Jud. Dolj, T 95, P 53

Nr. Crt	Nr cadastral Nr. topografic	Suprafața* (mp)	Observații / Referințe
A1		Din acte: 3.100 Masurata: 3.013	Sector cadastral:44 Teren neimprejmuit; PROCENT DE DIMINUARE DE 2.81%

B. Partea II. Proprietari și acte

Inscrieri privitoare la dreptul de proprietate și alte drepturi reale		Referințe
0 / 18/02/2022		
Act Administrativ nr. TDP:61-59405, din 14/10/1993 emis de COMISIA JUDETEANA DOLJ;		
B1	Intabulare, drept de PROPRIETATE, dobandit prin Reconstituire, cota actuala 1/1, cota initiala 1/1 1) STOENESCU MARIA, LIPSA CNP	A1


C. Partea III. SARCINI .

Inscrieri privind dezmembramintele dreptului de proprietate, drepturi reale de garanție și sarcini	Referințe
NU SUNT	

Anexa Nr. 1 La Partea I**Teren**

Nr cadastral	Suprafața (mp)*	Observații / Referințe
	Din acte: 3.100 Masurata: 3.013	PROCENT DE DIMINUARE DE 2.81%

* Suprafața este determinată în planul de proiecție Stereo 70.

**Date referitoare la teren**

Crt	Categorie folosință	Intra vilan	Suprafața (mp)	Tarla	Parcelă	Nr. topo	Observații / Referințe
1	arabil	NU	3.013	95	53	-	

Lungime Segmente

1) Valorile lungimilor segmentelor sunt obținute din proiecție în plan.

Punct început	X / Y	Punct sfârșit	X / Y	Lungime segment (** (m)
1	350.762,06 281.849,043	2	350.764,661 281.844,473	5.258
2	350.764,661 281.844,473	3	351.224,538 282.194,768	578.095
3	351.224,538 282.194,768	4	351.222,019 282.199,4	5.273
4	351.222,019 282.199,4	1	350.762,06 281.849,043	578.197

**** Lungimile segmentelor sunt determinate în planul de proiecție Stereo 70 și sunt rotunjite la 1 milimetru.**

***** Distanța dintre puncte este formată din segmente cumulate ce sunt mai mici decât valoarea 1 milimetru.**

**DATE DESPRE IMOBILUL NR. 2447**

Oficiul de Cadastru și Publicitate Imobiliară DOLJ
Biroul de Cadastru și Publicitate Imobiliară Craiova

A. Partea I. Descrierea imobilului

TEREN Extravilan

Adresa: Jud. Dolj, T 95, P 54

Nr. Crt	Nr cadastral Nr. topografic	Suprafața* (mp)	Observații / Referințe
A1		Din acte: 8.300 Masurata: 8.067	Sector cadastral:44 Teren neimprejmuit; PROCENT DE DIMINUARE DE 2.81%

B. Partea II. Proprietari și acte

Inscrieri privitoare la dreptul de proprietate și alte drepturi reale		Referințe
0 / 18/02/2022		
Hotarare Judecatoreasca nr. SC:934, din 07/10/2005 emis de JUDECATORIA CALAFAT;		
B1	Intabulare, drept de PROPRIETATE, dobandit prin Hotarare Judecatoreasca, cota actuala 1/1, cota initiala 1/1 1) ICALAS GHEORGHE	A1

C. Partea III. SARCINI .


Inscrieri privind dezmembramintele dreptului de proprietate, drepturi reale de garanție și sarcini	Referințe
NU SUNT	

Anexa Nr. 1 La Partea I

Teren

Nr cadastral	Suprafața (mp)*	Observații / Referințe
	Din acte: 8.300 Masurata: 8.067	PROCENT DE DIMINUARE DE 2.81%

* Suprafața este determinată în planul de proiecție Stereo 70.



Date referitoare la teren

Crt	Categorie folosință	Intravilan	Suprafața (mp)	Tarla	Parcelă	Nr. topo	Observații / Referințe
1	arabil	NU	8.067	95	54	-	

Lungime Segmente

1) Valorile lungimilor segmentelor sunt obținute din proiecție în plan.

Punct început	X / Y	Punct sfârșit	X / Y	Lungime segment (** (m)
1	351.224,538 282.194,768	2	350.764,661 281.844,473	578.095
2	350.764,661 281.844,473	3	350.771,627 281.832,233	14.083
3	350.771,627 281.832,233	4	351.231,284 282.182,361	577.818
4	351.231,284 282.182,361	1	351.224,538 282.194,768	14.122

**** Lungimile segmentelor sunt determinate în planul de proiecție Stereo 70 și sunt rotunjite la 1 milimetru.**

***** Distanța dintre puncte este formată din segmente cumulate ce sunt mai mici decât valoarea 1 milimetru.**

**DATE DESPRE IMOBILUL NR. 2448**

Oficiul de Cadastru și Publicitate Imobiliară DOLJ
Biroul de Cadastru și Publicitate Imobiliară Craiova

A. Partea I. Descrierea imobilului

TEREN Extravilan

Adresa: Jud. Dolj, T 95, P 54

Nr. Crt	Nr cadastral Nr. topografic	Suprafața* (mp)	Observații / Referințe
A1		Din acte: 5.000 Masurata: 4.860	Sector cadastral:44 Teren neimprejmuit; PROCENT DE DIMINUARE DE 2.81%

B. Partea II. Proprietari și acte

Inscrieri privitoare la dreptul de proprietate și alte drepturi reale		Referințe
0 / 18/02/2022		
Hotarare Judecatoreasca nr. SC:934, din 07/10/2005 emis de JUDECATORIA CALAFAT;		
B1	Intabulare, drept de PROPRIETATE, dobandit prin Hotarare Judecatoreasca, cota actuala 1/1, cota initiala 1/1 1) ICALAS ADELINA, LIPSA CNP	A1

C. Partea III. SARCINI .

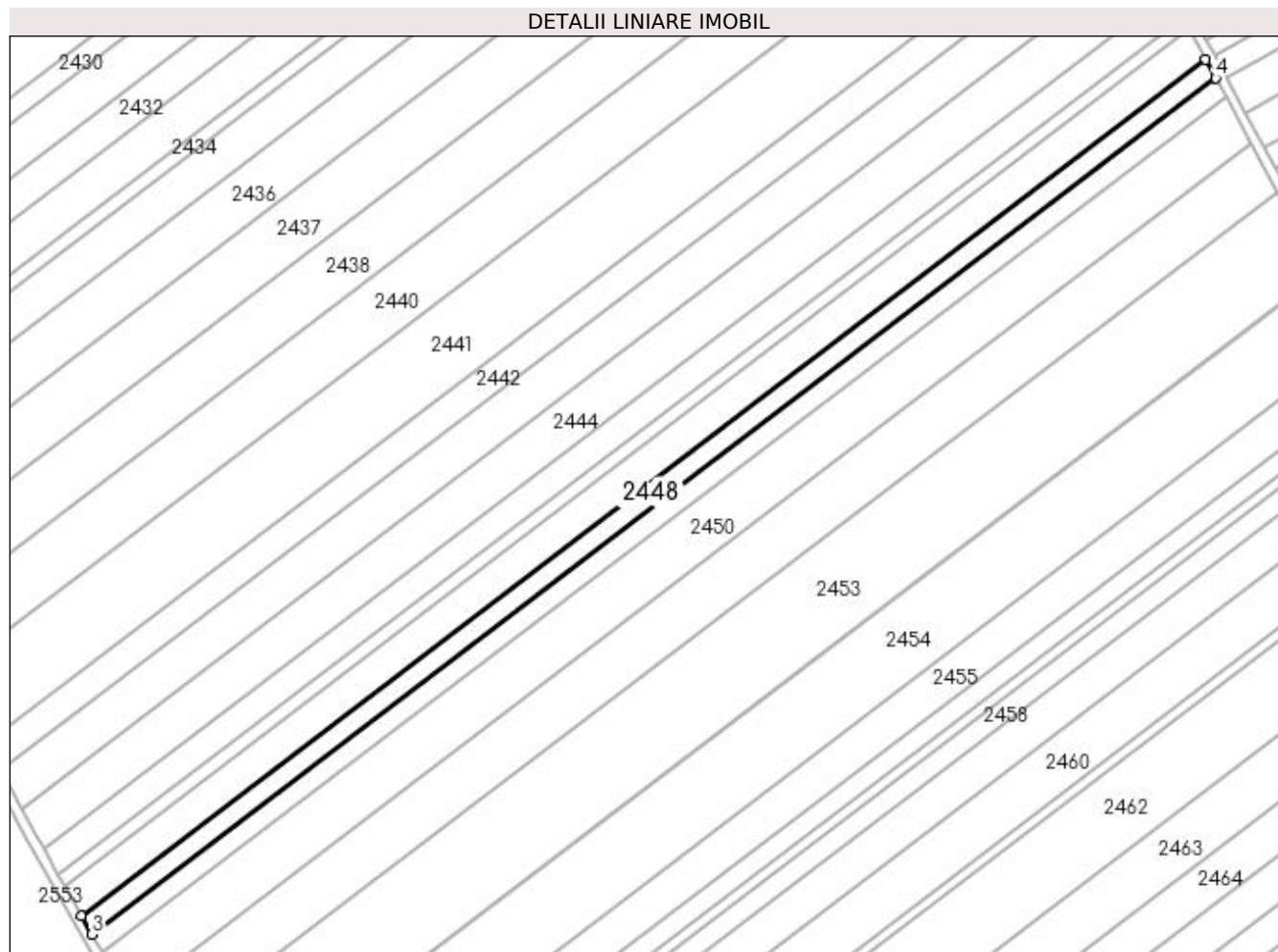
Inscrieri privind dezmembramintele dreptului de proprietate, drepturi reale de garanție și sarcini	Referințe
NU SUNT	

Anexa Nr. 1 La Partea I

Teren

Nr cadastral	Suprafața (mp)*	Observații / Referințe
	Din acte: 5.000 Masurata: 4.860	PROCENT DE DIMINUARE DE 2.81%

* Suprafața este determinată în planul de proiecție Stereo 70.



Date referitoare la teren

Crt	Categorie folosință	Intra vilan	Suprafața (mp)	Tarla	Parcelă	Nr. topo	Observații / Referințe
1	arabil	NU	4.860	95	54	-	

Lungime Segmente

1) Valorile lungimilor segmentelor sunt obținute din proiecție în plan.

Punct început	X / Y	Punct sfârșit	X / Y	Lungime segment (** (m)
1	351.231,284 282.182,361	2	350.771,627 281.832,233	577.818
2	350.771,627 281.832,233	3	350.775,825 281.824,856	8.488
3	350.775,825 281.824,856	4	351.235,35 282.174,884	577.653
4	351.235,35 282.174,884	1	351.231,284 282.182,361	8.511

**** Lungimile segmentelor sunt determinate în planul de proiecție Stereo 70 și sunt rotunjite la 1 milimetru.**

***** Distanța dintre puncte este formată din segmente cumulate ce sunt mai mici decât valoarea 1 milimetru.**

**DATE DESPRE IMOBILUL NR. 2449**

Oficiul de Cadastru și Publicitate Imobiliară DOLJ
Biroul de Cadastru și Publicitate Imobiliară Craiova

A. Partea I. Descrierea imobilului

TEREN Extravilan

Adresa: Jud. Dolj, T 95, P 55

Nr. Crt	Nr cadastral Nr. topografic	Suprafața* (mp)	Observații / Referințe
A1		Din acte: 5.000 Masurata: 4.860	Sector cadastral:44 Teren neimprejmuit; PROCENT DE DIMINUARE DE 2.81%

B. Partea II. Proprietari și acte

Inscrieri privitoare la dreptul de proprietate și alte drepturi reale		Referințe
0 / 18/02/2022		
Act Notarial nr. CM:45, din 12/03/2019 emis de NP BUDIANA IONUT RAZVAN;		
B1	Intabulare, drept de PROPRIETATE, dobandit prin Succesiune, cota actuala 1/1, cota initiala 1/1 1) DINU LUMINITA MIHAELA	A1

C. Partea III. SARCINI .

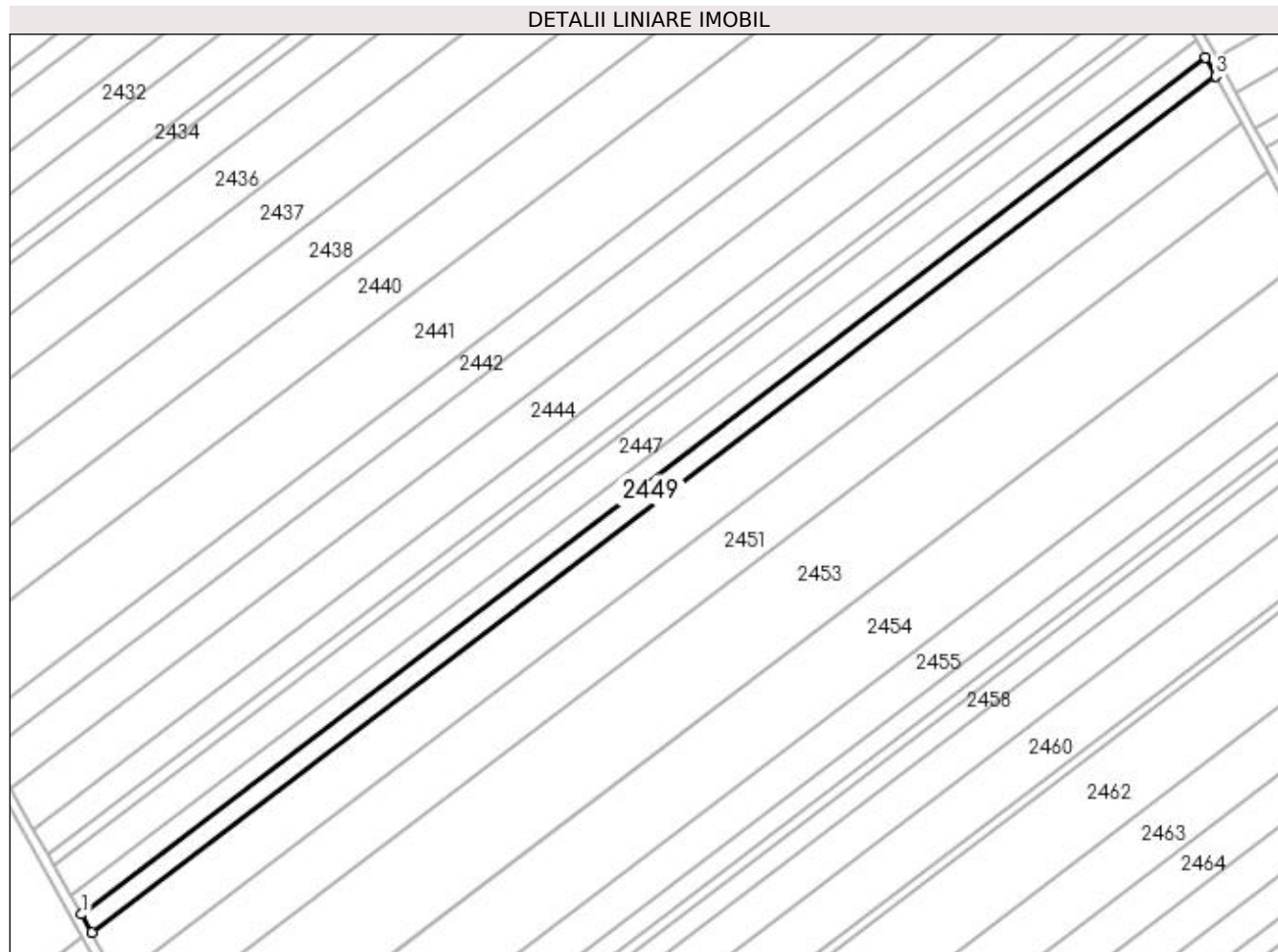
Inscrieri privind dezmembramintele dreptului de proprietate, drepturi reale de garanție și sarcini	Referințe
NU SUNT	

Anexa Nr. 1 La Partea I

Teren

Nr cadastral	Suprafața (mp)*	Observații / Referințe
	Din acte: 5.000 Masurata: 4.860	PROCENT DE DIMINUARE DE 2.81%

* Suprafața este determinată în planul de proiecție Stereo 70.



Date referitoare la teren

Crt	Categorie folosință	Intra vilan	Suprafața (mp)	Tarla	Parcelă	Nr. topo	Observații / Referințe
1	arabil	NU	4.860	95	55	-	

Lungime Segmente

1) Valorile lungimilor segmentelor sunt obținute din proiecție în plan.

Punct început	X / Y	Punct sfârșit	X / Y	Lungime segment (** (m)
1	350.775,825 281.824,856	2	350.780,025 281.817,478	8.49
2	350.780,025 281.817,478	3	351.239,418 282.167,404	577.486
3	351.239,418 282.167,404	4	351.235,35 282.174,884	8.515
4	351.235,35 282.174,884	1	350.775,825 281.824,856	577.653

**** Lungimile segmentelor sunt determinate în planul de proiecție Stereo 70 și sunt rotunjite la 1 milimetru.**

***** Distanța dintre puncte este formată din segmente cumulate ce sunt mai mici decât valoarea 1 milimetru.**

**DATE DESPRE IMOBILUL NR. 2450**

Oficiul de Cadastru și Publicitate Imobiliară DOLJ
Biroul de Cadastru și Publicitate Imobiliară Craiova

A. Partea I. Descrierea imobilului

TEREN Extravilan

Adresa: Jud. Dolj, T 95, P 56

Nr. Crt	Nr cadastral Nr. topografic	Suprafața* (mp)	Observații / Referințe
A1		Din acte: 13.000 Masurata: 12.635	Sector cadastral:44 Teren neimprejmuit; PROCENT DE DIMINUARE DE 2.81%

B. Partea II. Proprietari și acte

Inscrieri privitoare la dreptul de proprietate și alte drepturi reale		Referințe
0 / 18/02/2022		
Hotarare Judecatoreasca nr. SC:2258, din 15/11/2011 emis de JUDECATORIA CALAFAT;		
B1	Intabulare, drept de PROPRIETATE, dobandit prin Hotarare Judecatoreasca, cota actuala 1/1, cota initiala 1/1 1) PISICA DANUT, LIPSA CNP	A1

C. Partea III. SARCINI .


Inscrieri privind dezmembramintele dreptului de proprietate, drepturi reale de garanție și sarcini	Referințe
NU SUNT	

Anexa Nr. 1 La Partea I

Teren

Nr cadastral	Suprafața (mp)*	Observații / Referințe
	Din acte: 13.000 Masurata: 12.635	PROCENT DE DIMINUARE DE 2.81%

* Suprafața este determinată în planul de proiecție Stereo 70.



Date referitoare la teren

Crt	Categorie folosință	Intravilan	Suprafața (mp)	Tarla	Parcelă	Nr. topo	Observații / Referințe
1	arabil	NU	12.635	95	56	-	

Lungime Segmente

1) Valorile lungimilor segmentelor sunt obținute din proiecție în plan.

Punct început	X / Y	Punct sfârșit	X / Y	Lungime segment (** (m)
1	350.780,025 281.817,478	2	350.790,948 281.798,284	22.084
2	350.790,948 281.798,284	3	351.249,997 282.147,949	577.054
3	351.249,997 282.147,949	4	351.239,418 282.167,404	22.145
4	351.239,418 282.167,404	1	350.780,025 281.817,478	577.486

**** Lungimile segmentelor sunt determinate în planul de proiecție Stereo 70 și sunt rotunjite la 1 milimetru.**

***** Distanța dintre puncte este formată din segmente cumulate ce sunt mai mici decât valoarea 1 milimetru.**

**DATE DESPRE IMOBILUL NR. 2451**

Oficiul de Cadastru și Publicitate Imobiliară DOLJ
Biroul de Cadastru și Publicitate Imobiliară Craiova

A. Partea I. Descrierea imobilului

TEREN Extravilan

Adresa: Jud. Dolj, T 95, P 42

Nr. Crt	Nr cadastral Nr. topografic	Suprafața* (mp)	Observații / Referințe
A1		Din acte: 13.000 Masurata: 12.635	Sector cadastral:44 Teren neimprejmuit; PROCENT DE DIMINUARE DE 2.81%

B. Partea II. Proprietari și acte

Inscrieri privitoare la dreptul de proprietate și alte drepturi reale		Referințe
0 / 18/02/2022		
Act Notarial nr. CM:163, din 11/11/2008 emis de NP FARCAS LADISLAU ADRIAN;		
B1	Intabulare, drept de PROPRIETATE, dobandit prin Succesiune, cota actuala 1/1, cota initiala 1/1 1) BARBULESCU CONSTANTIN	A1

C. Partea III. SARCINI .

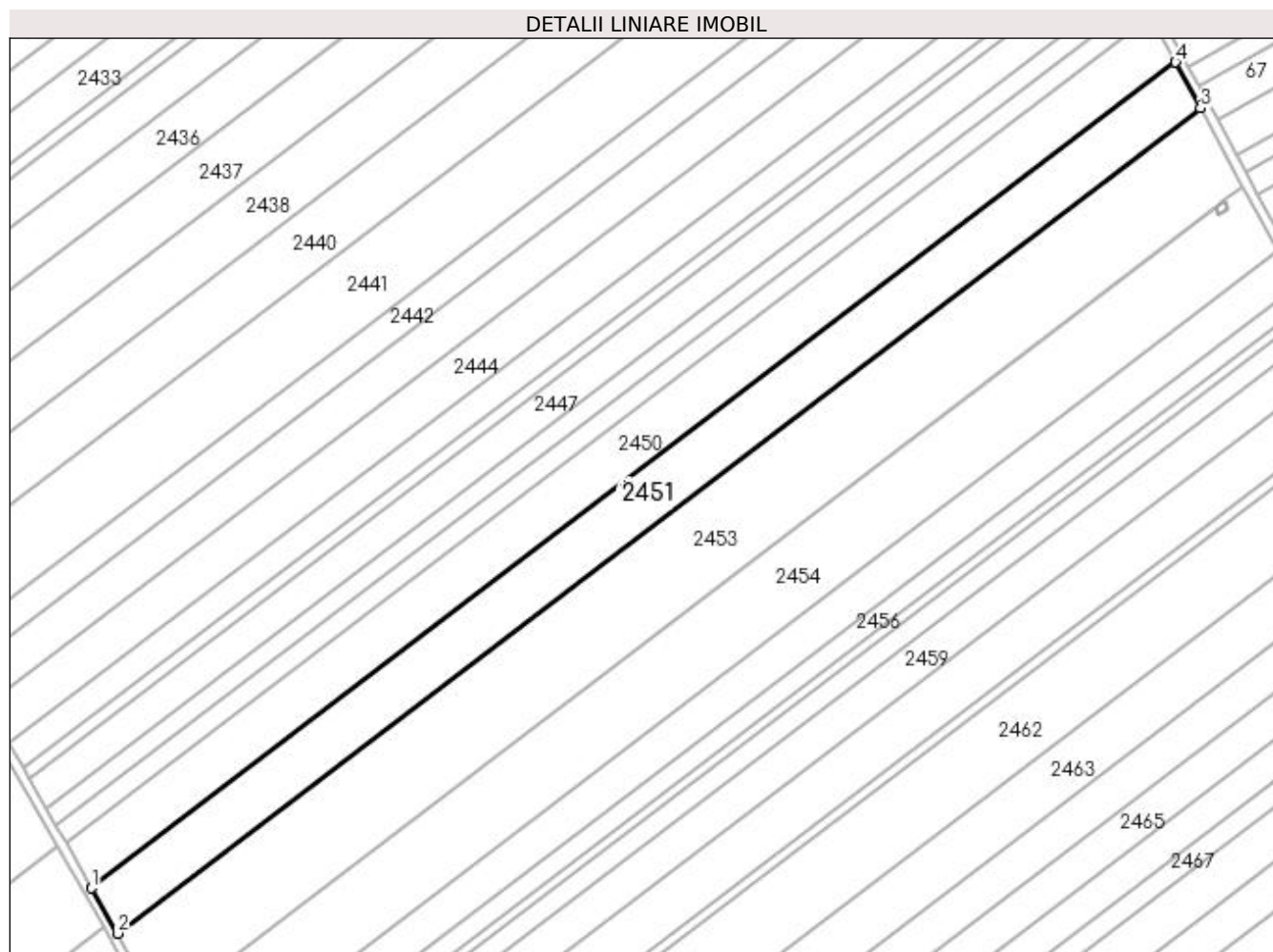
Inscrieri privind dezmembramintele dreptului de proprietate, drepturi reale de garanție și sarcini	Referințe
NU SUNT	

Anexa Nr. 1 La Partea I

Teren

Nr cadastral	Suprafața (mp)*	Observații / Referințe
	Din acte: 13.000 Masurata: 12.635	PROCENT DE DIMINUARE DE 2.81%

* Suprafața este determinată în planul de proiecție Stereo 70.



Date referitoare la teren

Crt	Categorie folosință	Intra vilan	Suprafața (mp)	Tarla	Parcelă	Nr. topo	Observații / Referințe
1	arabil	NU	12.635	95	42	-	

Lungime Segmente

1) Valorile lungimilor segmentelor sunt obținute din proiecție în plan.

Punct început	X / Y	Punct sfârșit	X / Y	Lungime segment (** (m)
1	350.790,948 281.798,284	2	350.801,88 281.779,076	22.101
2	350.801,88 281.779,076	3	351.260,585 282.128,479	576.622
3	351.260,585 282.128,479	4	351.249,997 282.147,949	22.163
4	351.249,997 282.147,949	1	350.790,948 281.798,284	577.054

**** Lungimile segmentelor sunt determinate în planul de proiecție Stereo 70 și sunt rotunjite la 1 milimetru.**

***** Distanța dintre puncte este formată din segmente cumulate ce sunt mai mici decât valoarea 1 milimetru.**

**DATE DESPRE IMOBILUL NR. 2452**

Oficiul de Cadastru și Publicitate Imobiliară DOLJ
Biroul de Cadastru și Publicitate Imobiliară Craiova

A. Partea I. Descrierea imobilului

TEREN Extravilan

Nr. CF vechi:301

Nr. cadastral vechi:371

Adresa: Jud. Dolj, T 95, P 841

Nr. Crt	Nr cadastral Nr. topografic	Suprafața* (mp)	Observații / Referințe
A1	32970	17	Sector cadastral:44 Teren neimprejmuit; ERONAT T68 IN CF 32970; STALP 347 SN - "LEA 220 kV Portile de Fier II-Calafat DC LEA 110 kV CETATE-Calafat "

Construcții

Crt	Nr cadastral Nr. topografic	Adresa	Observații / Referințe
A1.1	32970-C1	Jud. Dolj, T 95, P 841	Nr. niveluri:1; S. construita la sol:17 mp; S. construita desfasurata:17 mp; C1 -stalp cu nr. 347SN;

B. Partea II. Proprietari și acte

Inscrieri privitoare la dreptul de proprietate și alte drepturi reale		Referințe
44787 / 18/10/2006		
Act Normativ nr. HG:2060, din 01/01/2004 emis de GUVERNUL ROMANIEI;		
B1	Intabulare, drept de PROPRIETATE, dobandit prin Lege, cota actuala 1/1, cota initiala 1/1 1) STATUL ROMAN , CIF:99999999999999, LIPSA CUI	A1, A1.1
Act Administrativ nr. CONTRACT DE CONCESIUNE:1, din 01/01/2004 emis de Ministerul Economiei si Comertului (Act aditional nr.2/2006 Ministerul Economiei si Comertului);		
B2	Intabulare, drept de CONCESIUNE pentru 49 de ani incepand cu data de 29.06.2004 , dobandit prin Conventie, cota actuala 1/1, cota initiala 1/1 1) C.N.T.E.E.- TRANSELECTRICA SA SUC TRANSPORT CRAIOVA , CIF:99999999999999, LIPSA CUI	A1, A1.1

C. Partea III. SARCINI .

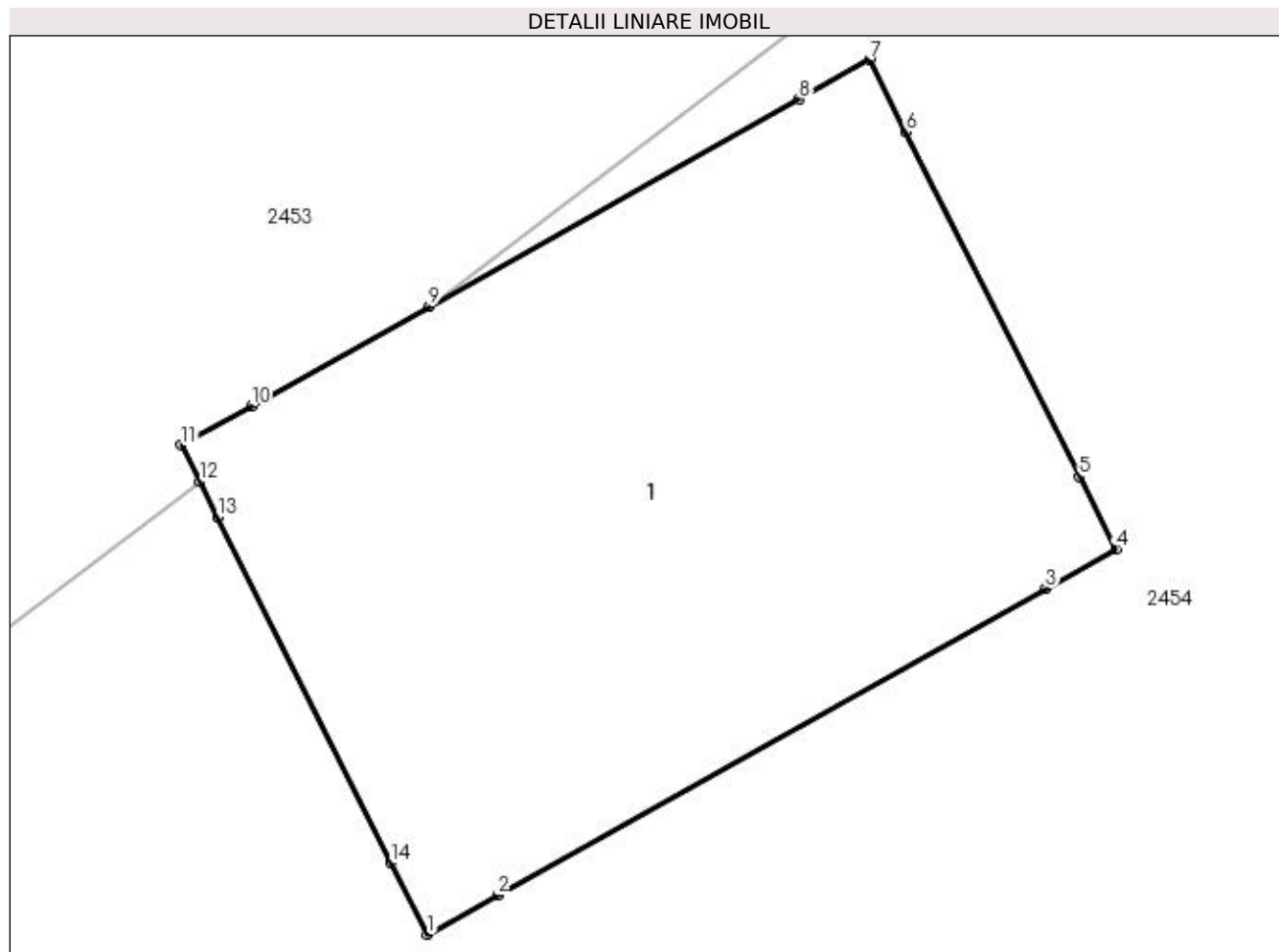
Inscrieri privind dezmembramintele dreptului de proprietate, drepturi reale de garanție și sarcini	Referințe
NU SUNT	

Anexa Nr. 1 La Partea I

Teren

Nr cadastral	Suprafața (mp)*	Observații / Referințe
32970	17	ERONAT T68 IN CF 32970; STALP 347 SN - "LEA 220 kV Portile de Fier II-Calafat DC LEA 110 kV CETATE-Calafat "

* Suprafața este determinată în planul de proiecție Stereo 70.



Date referitoare la teren

Crt	Categorie folosință	Intra vilan	Suprafața (mp)	Tarla	Parcelă	Nr. topo	Observații / Referințe
1	curți construcții	NU	17	95	841	-	ERONAT T68 IN CF 32970

Date referitoare la construcții

Crt	Număr	Destinație construcție	Supraf. (mp)	Situație juridică	Observații / Referințe
A1.1	32970-C1	construcții industriale și edilitare	17	Cu acte	Nr. niveluri:1; S. construită la sol:17 mp; S. construită desfășurată:17 mp; C1 -stalp cu nr. 347SN;

Lungime Segmente

1) Valorile lungimilor segmentelor sunt obținute din proiecție în plan.

Punct început	X / Y	Punct sfârșit	X / Y	Lungime segment (** (m)
1	351.268,127 282.083,481	2	351.268,563 282.083,724	0.499
2	351.268,563 282.083,724	3	351.271,965 282.085,629	3.899
3	351.271,965 282.085,629	4	351.272,402 282.085,874	0.501

Punct început	X / Y	Punct sfârșit	X / Y	Lungime segment (** (m)
4	351.272,402 282.085,874	5	351.272,177 282.086,32	0.5
5	351.272,177 282.086,32	6	351.271,098 282.088,463	2.399
6	351.271,098 282.088,463	7	351.270,873 282.088,91	0.5
7	351.270,873 282.088,91	8	351.270,437 282.088,665	0.5
8	351.270,437 282.088,665	9	351.268,139 282.087,379	2.633
9	351.268,139 282.087,379	10	351.267,036 282.086,761	1.264
10	351.267,036 282.086,761	11	351.266,6 282.086,518	0.499
11	351.266,6 282.086,518	12	351.266,715 282.086,29	0.255
12	351.266,715 282.086,29	13	351.266,825 282.086,071	0.245
13	351.266,825 282.086,071	14	351.267,901 282.083,927	2.399
14	351.267,901 282.083,927	1	351.268,127 282.083,481	0.5

** Lungimile segmentelor sunt determinate în planul de proiecție Stereo 70 și sunt rotunjite la 1 milimetru.

*** Distanța dintre puncte este formată din segmente cumulate ce sunt mai mici decât valoarea 1 milimetru.

**DATE DESPRE IMOBILUL NR. 2453**

Oficiul de Cadastru și Publicitate Imobiliară DOLJ
Biroul de Cadastru și Publicitate Imobiliară Craiova

A. Partea I. Descrierea imobilului

TEREN Extravilan

Adresa: Jud. Dolj, T 95, P 58

Nr. Crt	Nr cadastral Nr. topografic	Suprafața* (mp)	Observații / Referințe
A1		Din acte: 22.100 Masurata: 21.480	Sector cadastral:44 Teren neimprejmuit; PROCENT DE DIMINUARE DE 2.81%

B. Partea II. Proprietari și acte

Inscrieri privitoare la dreptul de proprietate și alte drepturi reale		Referințe
0 / 18/02/2022		
Act Notarial nr. CM:129, din 18/02/2005 emis de NP STOENESCU FLOREA;		
B1	Intabulare, drept de PROPRIETATE, dobandit prin Succesiune, cota actuala 1/1, cota initiala 1/1 1) TURCU ION, LIPSA CNP	A1

C. Partea III. SARCINI .


Inscrieri privind dezmembramintele dreptului de proprietate, drepturi reale de garanție și sarcini	Referințe
NU SUNT	

Anexa Nr. 1 La Partea I

Teren

Nr cadastral	Suprafața (mp)*	Observații / Referințe
	Din acte: 22.100 Masurata: 21.480	PROCENT DE DIMINUARE DE 2.81%

* Suprafața este determinată în planul de proiecție Stereo 70.



Date referitoare la teren

Crt	Categorie folosință	Intra vilan	Suprafața (mp)	Tarla	Parcelă	Nr. topo	Observații / Referințe
1	arabil	NU	21.480	95	58	-	

Lungime Segmente

1) Valorile lungimilor segmentelor sunt obținute din proiecție în plan.

Punct început	X / Y	Punct sfârșit	X / Y	Lungime segment (** (m)
1	351.266,715 282.086,29	2	351.266,6 282.086,518	0.255
2	351.266,6 282.086,518	3	351.267,036 282.086,761	0.499
3	351.267,036 282.086,761	4	351.268,139 282.087,379	1.264
4	351.268,139 282.087,379	5	351.270,673 282.089,308	3.185

Punct început	X / Y	Punct sfârșit	X / Y	Lungime segment (** (m)
5	351.270,673 282.089,308	6	351.278,602 282.095,345	9.966
6	351.278,602 282.095,345	7	351.260,585 282.128,479	37.716
7	351.260,585 282.128,479	8	350.801,88 281.779,076	576.622
8	350.801,88 281.779,076	9	350.820,483 281.746,389	37.61
9	350.820,483 281.746,389	1	351.266,715 282.086,29	560.942

** Lungimile segmentelor sunt determinate în planul de proiecție Stereo 70 și sunt rotunjite la 1 milimetru.

*** Distanța dintre puncte este formată din segmente cumulate ce sunt mai mici decât valoarea 1 milimetru.

**DATE DESPRE IMOBILUL NR. 2454**

Oficiul de Cadastru și Publicitate Imobiliară DOLJ
Biroul de Cadastru și Publicitate Imobiliară Craiova

A. Partea I. Descrierea imobilului

TEREN Extravilan

Adresa: Jud. Dolj, T 95, P 59

Nr. Crt	Nr cadastral Nr. topografic	Suprafața* (mp)	Observații / Referințe
A1		Din acte: 18.200 Masurata: 17.689	Sector cadastral:44 Teren neimprejmuit; PROCENT DE DIMINUARE DE 2.81%

B. Partea II. Proprietari și acte

Inscrieri privitoare la dreptul de proprietate și alte drepturi reale		Referințe
0 / 18/02/2022		
Act Administrativ nr. TDP:537-48414, din 15/02/1994 emis de COMISIA JUDETEANA DOLJ;		
B1	Intabulare, drept de PROPRIETATE, dobandit prin Reconstituire, cota actuala 1/1, cota initiala 1/1 1) ZGLIMBEA ION, LIPSA CNP	A1

C. Partea III. SARCINI .


Inscrieri privind dezmembramintele dreptului de proprietate, drepturi reale de garanție și sarcini	Referințe
NU SUNT	

Anexa Nr. 1 La Partea I

Teren

Nr cadastral	Suprafața (mp)*	Observații / Referințe
	Din acte: 18.200 Masurata: 17.689	PROCENT DE DIMINUARE DE 2.81%

* Suprafața este determinată în planul de proiecție Stereo 70.



Date referitoare la teren

Crt	Categorie folosință	Intra vilan	Suprafața (mp)	Tarla	Parcelă	Nr. topo	Observații / Referințe
1	arabil	NU	17.689	95	59	-	

Lungime Segmente

1) Valorile lungimilor segmentelor sunt obținute din proiecție în plan.

Punct început	X / Y	Punct sfârșit	X / Y	Lungime segment (** (m)
1	351.293,352 282.067,906	2	351.280,673 282.091,536	26.817
2	351.280,673 282.091,536	3	351.278,602 282.095,345	4.336
3	351.278,602 282.095,345	4	351.270,673 282.089,308	9.966
4	351.270,673 282.089,308	5	351.268,139 282.087,379	3.185

Punct început	X / Y	Punct sfârșit	X / Y	Lungime segment (** (m)
5	351.268,139 282.087,379	6	351.270,437 282.088,665	2.633
6	351.270,437 282.088,665	7	351.270,873 282.088,91	0.5
7	351.270,873 282.088,91	8	351.271,098 282.088,463	0.5
8	351.271,098 282.088,463	9	351.272,177 282.086,32	2.399
9	351.272,177 282.086,32	10	351.272,402 282.085,874	0.5
10	351.272,402 282.085,874	11	351.271,965 282.085,629	0.501
11	351.271,965 282.085,629	12	351.268,563 282.083,724	3.899
12	351.268,563 282.083,724	13	351.268,127 282.083,481	0.499
13	351.268,127 282.083,481	14	351.267,901 282.083,927	0.5
14	351.267,901 282.083,927	15	351.266,825 282.086,071	2.399
15	351.266,825 282.086,071	16	351.266,715 282.086,29	0.245
16	351.266,715 282.086,29	17	350.820,483 281.746,389	560.942
17	350.820,483 281.746,389	18	350.835,837 281.719,412	31.04
18	350.835,837 281.719,412	1	351.293,352 282.067,906	575.124

** Lungimile segmentelor sunt determinate în planul de proiecție Stereo 70 și sunt rotunjite la 1 milimetru.

*** Distanța dintre puncte este formată din segmente cumulate ce sunt mai mici decât valoarea 1 milimetru.

**DATE DESPRE IMOBILUL NR. 2455**

Oficiul de Cadastru și Publicitate Imobiliară DOLJ
 Biroul de Cadastru și Publicitate Imobiliară Craiova

A. Partea I. Descrierea imobilului

TEREN Extravilan

Adresa: Jud. Dolj, T 95, P 60

Nr. Crt	Nr cadastral Nr. topografic	Suprafața* (mp)	Observații / Referințe
A1	31951	9.300	Sector cadastral:44 Teren neimprejmuit;

B. Partea II. Proprietari și acte

Inscrieri privitoare la dreptul de proprietate și alte drepturi reale		Referințe
50184 / 29/03/2017		
Act Notarial nr. CVC:948, din 29/03/2017 emis de NP STOENESCU FLOREA;		
B1	Intabulare, drept de PROPRIETATE, dobândit prin Conventie, cota actuala 1/1, cota initiala 1/1 1) VOINEA DAN 2) VOINEA ELENA MIHAELA	A1

C. Partea III. SARCINI .

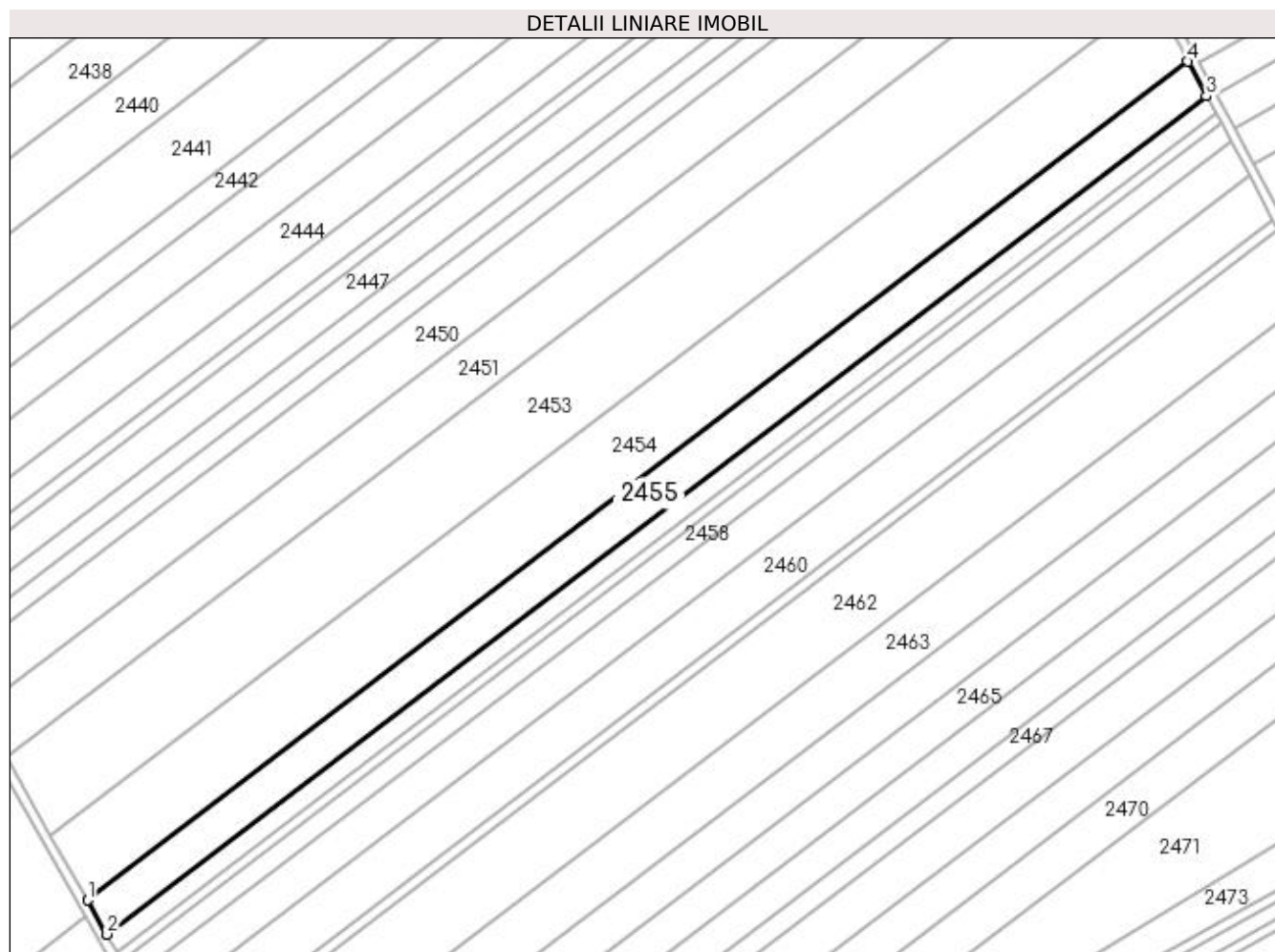
Inscrieri privind dezmembramintele dreptului de proprietate, drepturi reale de garanție și sarcini	Referințe
NU SUNT	

Anexa Nr. 1 La Partea I

Teren

Nr cadastral	Suprafața (mp)*	Observații / Referințe
31951	9.300	

* Suprafața este determinată în planul de proiecție Stereo 70.



Date referitoare la teren

Crt	Categorie folosință	Intra vilan	Suprafața (mp)	Tarla	Parcelă	Nr. topo	Observații / Referințe
1	arabil	NU	9.300	95	60	-	

Lungime Segmente

1) Valorile lungimilor segmentelor sunt obținute din proiecție în plan.

Punct început	X / Y	Punct sfârșit	X / Y	Lungime segment (** (m)
1	350.835,837 281.719,412	2	350.843,91 281.705,227	16.321
2	350.843,91 281.705,227	3	351.301,097 282.053,472	574.713
3	351.301,097 282.053,472	4	351.293,352 282.067,906	16.381
4	351.293,352 282.067,906	1	350.835,837 281.719,412	575.124

**** Lungimile segmentelor sunt determinate în planul de proiecție Stereo 70 și sunt rotunjite la 1 milimetru.**

***** Distanța dintre puncte este formată din segmente cumulate ce sunt mai mici decât valoarea 1 milimetru.**

**DATE DESPRE IMOBILUL NR. 2456**

Oficiul de Cadastru și Publicitate Imobiliară DOLJ
 Biroul de Cadastru și Publicitate Imobiliară Craiova

A. Partea I. Descrierea imobilului

TEREN Extravilan

Adresa: Jud. Dolj, T 95, P 75

Nr. Crt	Nr cadastral Nr. topografic	Suprafața* (mp)	Observații / Referințe
A1	31942	4.700	Sector cadastral:44 Teren neimprejmuit;

B. Partea II. Proprietari și acte

Inscrieri privitoare la dreptul de proprietate și alte drepturi reale		Referințe
50166 / 29/03/2017		
Act Notarial nr. CVC:948, din 29/03/2017 emis de NP STOENESCU FLOREA;		
B1	Intabulare, drept de PROPRIETATE, dobândit prin Conventie, cota actuala 1/1, cota initiala 1/1 1) VOINEA DAN 2) VOINEA ELENA MIHAELA	A1

C. Partea III. SARCINI .

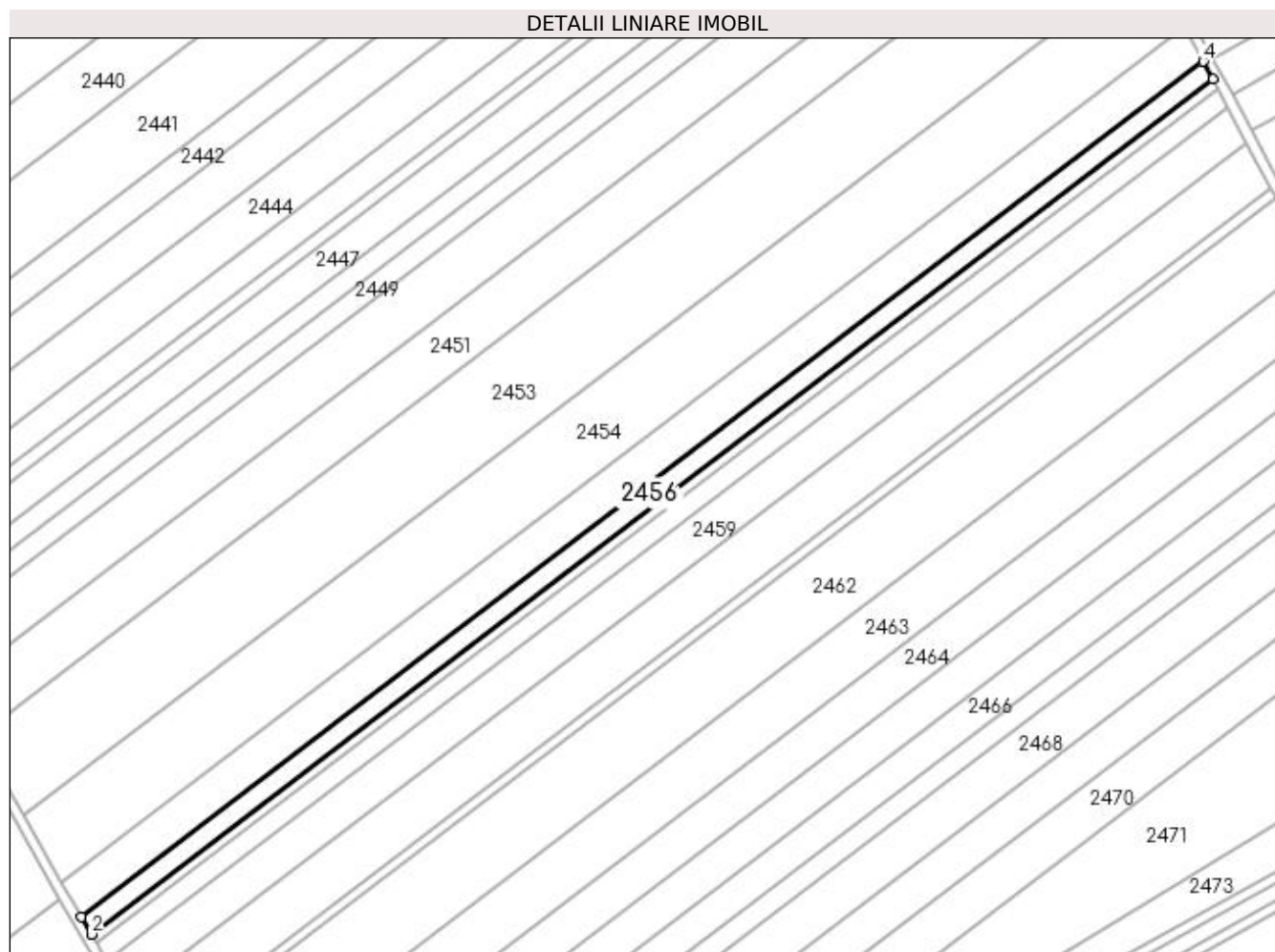
Inscrieri privind dezmembramintele dreptului de proprietate, drepturi reale de garanție și sarcini	Referințe
NU SUNT	

Anexa Nr. 1 La Partea I

Teren

Nr cadastral	Suprafața (mp)*	Observații / Referințe
31942	4.700	

* Suprafața este determinată în planul de proiecție Stereo 70.



Date referitoare la teren

Crt	Categorie folosință	Intra vilan	Suprafața (mp)	Tarla	Parcelă	Nr. topo	Observații / Referințe
1	arabil	NU	4.700	95	75	-	

Lungime Segmente

1) Valorile lungimilor segmentelor sunt obținute din proiecție în plan.

Punct început	X / Y	Punct sfârșit	X / Y	Lungime segment (** (m)
1	350.843,91 281.705,227	2	350.847,992 281.698,054	8.253
2	350.847,992 281.698,054	3	351.305,014 282.046,173	574.505
3	351.305,014 282.046,173	4	351.301,097 282.053,472	8.284
4	351.301,097 282.053,472	1	350.843,91 281.705,227	574.713

**** Lungimile segmentelor sunt determinate în planul de proiecție Stereo 70 și sunt rotunjite la 1 milimetru.**

***** Distanța dintre puncte este formată din segmente cumulate ce sunt mai mici decât valoarea 1 milimetru.**

**DATE DESPRE IMOBILUL NR. 2457**

Oficiul de Cadastru și Publicitate Imobiliară DOLJ
Biroul de Cadastru și Publicitate Imobiliară Craiova

A. Partea I. Descrierea imobilului

TEREN Extravilan

Adresa: Jud. Dolj, T 95, P 61

Nr. Crt	Nr cadastral Nr. topografic	Suprafața* (mp)	Observații / Referințe
A1		Din acte: 2.500 Masurata: 2.430	Sector cadastral:44 Teren neimprejmuit; PROCENT DE DIMINUARE DE 2.81%

B. Partea II. Proprietari și acte

Inscrieri privitoare la dreptul de proprietate și alte drepturi reale		Referințe
0 / 18/02/2022		
Hotarare Judecatoreasca nr. SC:2411, din 25/11/2011 emis de JUDECATORIA CALAFAT;		
B1	Intabulare, drept de PROPRIETATE, dobandit prin Hotarare Judecatoreasca, cota actuala 1/1, cota initiala 1/1 1) PISICA DANUT, LIPSA CNP	A1

C. Partea III. SARCINI .

Inscrieri privind dezmembramintele dreptului de proprietate, drepturi reale de garanție și sarcini	Referințe
NU SUNT	

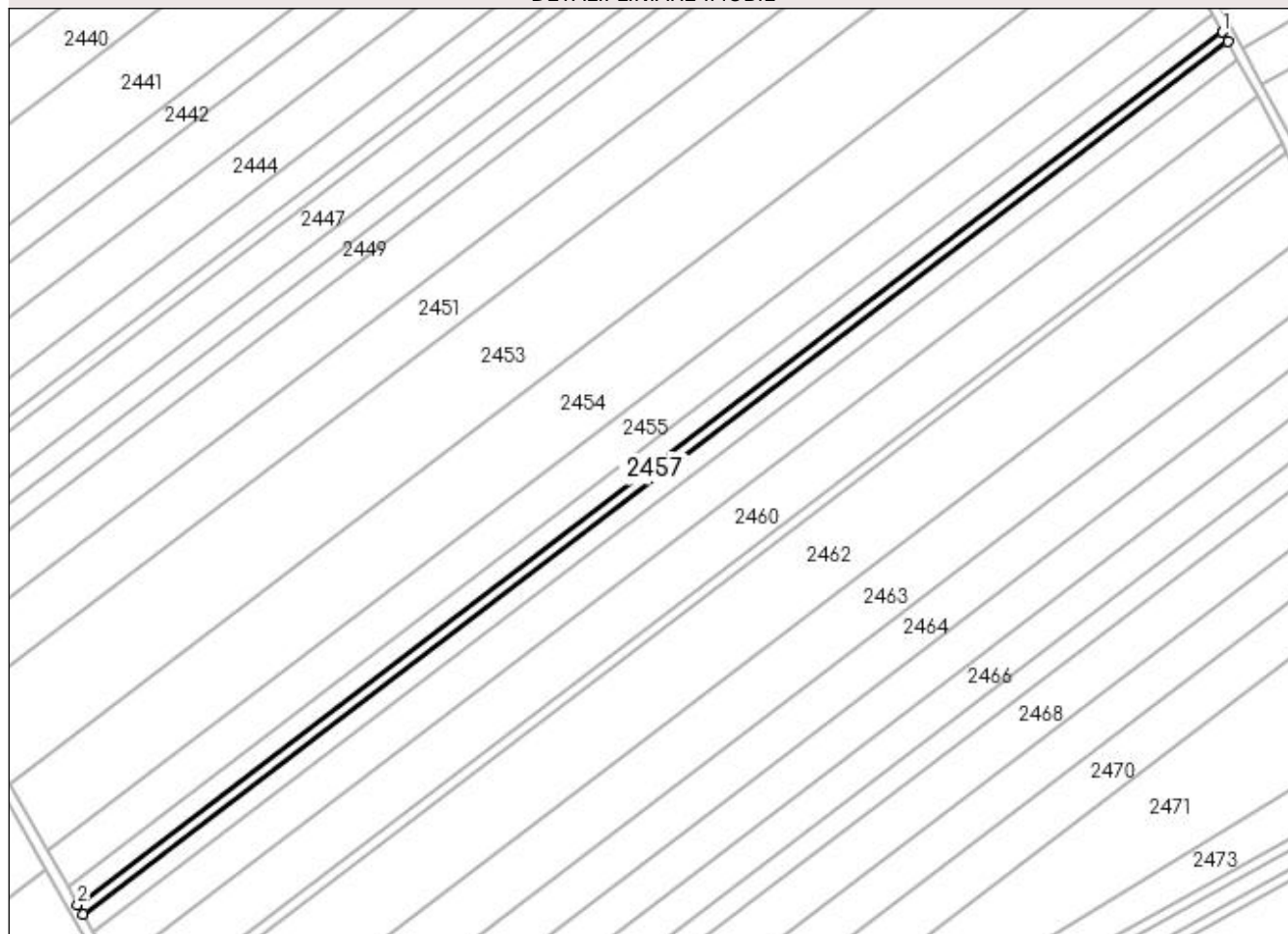
Anexa Nr. 1 La Partea I

Teren

Nr cadastral	Suprafața (mp)*	Observații / Referințe
	Din acte: 2.500 Masurata: 2.430	PROCENT DE DIMINUARE DE 2.81%

* Suprafața este determinată în planul de proiecție Stereo 70.

DETALII LINIARE IMOBIL



Date referitoare la teren

Crt	Categorie folosință	Intravilan	Suprafața (mp)	Tarla	Parcelă	Nr. topo	Observații / Referințe
1	arabil	NU	2.430	95	61	-	

Lungime Segmente

1) Valorile lungimilor segmentelor sunt obținute din proiecție în plan.

Punct început	X / Y	Punct sfârșit	X / Y	Lungime segment (** (m)
1	351.305,014 282.046,173	2	350.847,992 281.698,054	574.505
2	350.847,992 281.698,054	3	350.850,103 281.694,345	4.268
3	350.850,103 281.694,345	4	351.307,039 282.042,398	574.397
4	351.307,039 282.042,398	1	351.305,014 282.046,173	4.284

**** Lungimile segmentelor sunt determinate în planul de proiecție Stereo 70 și sunt rotunjite la 1 milimetru.**

***** Distanța dintre puncte este formată din segmente cumulate ce sunt mai mici decât valoarea 1 milimetru.**

**DATE DESPRE IMOBILUL NR. 2458**

Oficiul de Cadastru și Publicitate Imobiliară DOLJ
 Biroul de Cadastru și Publicitate Imobiliară Craiova

A. Partea I. Descrierea imobilului

TEREN Extravilan

Adresa: Jud. Dolj, T 95, P 61

Nr. Crt	Nr cadastral Nr. topografic	Suprafața* (mp)	Observații / Referințe
A1		Din acte: 5.000 Masurata: 4.860	Sector cadastral:44 Teren neimprejmuit; PROCENT DE DIMINUARE DE 2.81%

B. Partea II. Proprietari și acte

Inscrieri privitoare la dreptul de proprietate și alte drepturi reale		Referințe
0 / 18/02/2022		
Hotarare Judecatoreasca nr. SC:1089, din 20/05/2014 emis de JUDECATORIA CALAFAT;		
B1	Intabulare, drept de PROPRIETATE, dobandit prin Hotarare Judecatoreasca, cota actuala 1/1, cota initiala 1/1 1) VOINEA STELIAN, LIPSA CNP	A1

C. Partea III. SARCINI .

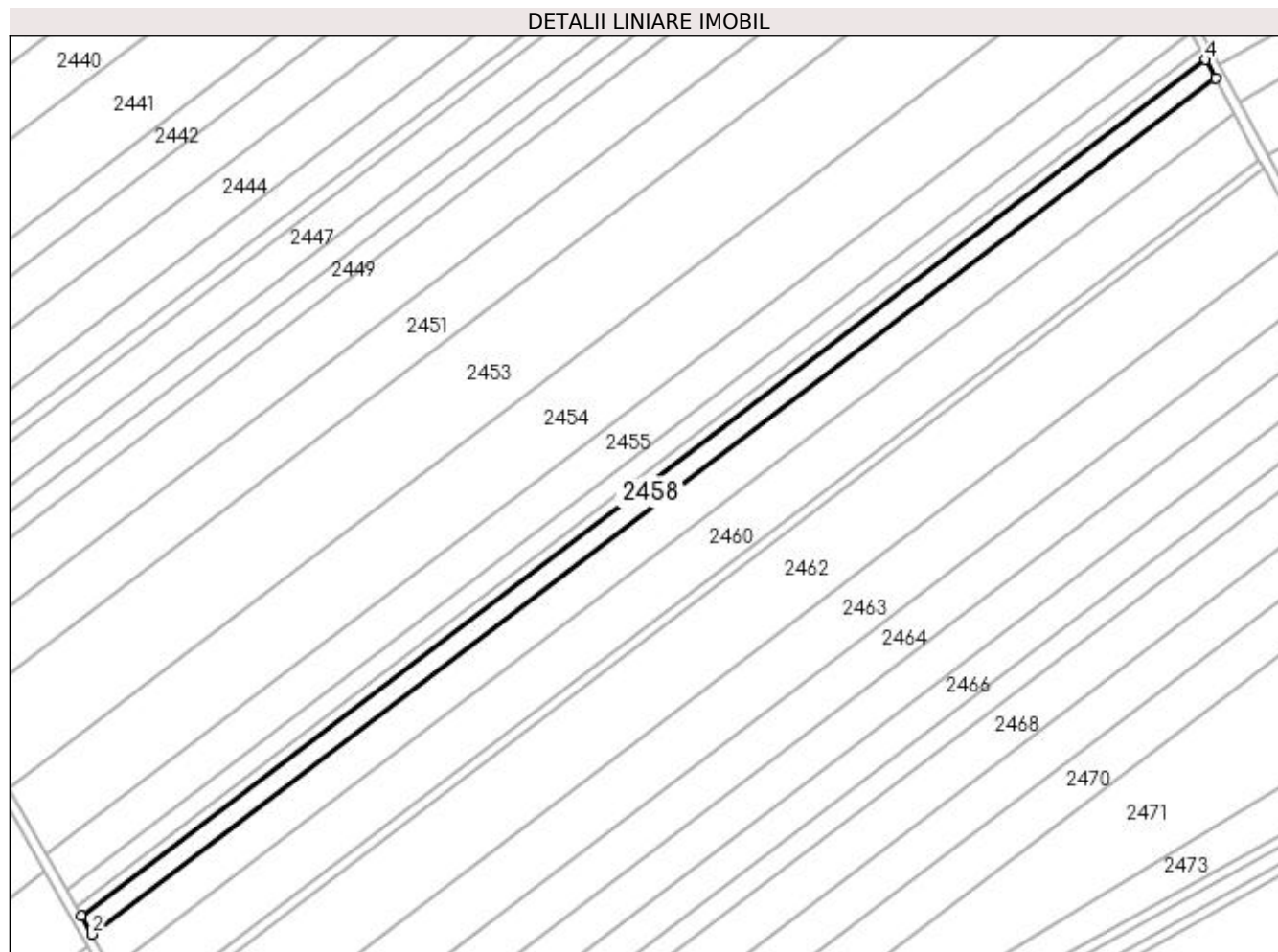
Inscrieri privind dezmembramintele dreptului de proprietate, drepturi reale de garanție și sarcini	Referințe
NU SUNT	

Anexa Nr. 1 La Partea I

Teren

Nr cadastral	Suprafața (mp)*	Observații / Referințe
	Din acte: 5.000 Masurata: 4.860	PROCENT DE DIMINUARE DE 2.81%

* Suprafața este determinată în planul de proiecție Stereo 70.



Date referitoare la teren

Crt	Categorie folosință	Intra vilan	Suprafața (mp)	Tarla	Parcelă	Nr. topo	Observații / Referințe
1	arabil	NU	4.860	95	61	-	

Lungime Segmente

1) Valorile lungimilor segmentelor sunt obținute din proiecție în plan.

Punct început	X / Y	Punct sfârșit	X / Y	Lungime segment (** (m)
1	350.850,103 281.694,345	2	350.854,327 281.686,924	8.539
2	350.854,327 281.686,924	3	351.311,091 282.034,846	574.18
3	351.311,091 282.034,846	4	351.307,039 282.042,398	8.57
4	351.307,039 282.042,398	1	350.850,103 281.694,345	574.397

**** Lungimile segmentelor sunt determinate în planul de proiecție Stereo 70 și sunt rotunjite la 1 milimetru.**

***** Distanța dintre puncte este formată din segmente cumulate ce sunt mai mici decât valoarea 1 milimetru.**

**DATE DESPRE IMOBILUL NR. 2459**

Oficiul de Cadastru și Publicitate Imobiliară DOLJ
Biroul de Cadastru și Publicitate Imobiliară Craiova

A. Partea I. Descrierea imobilului

TEREN Extravilan

Adresa: Jud. Dolj, T 95, P 61

Nr. Crt	Nr cadastral Nr. topografic	Suprafața* (mp)	Observații / Referințe
A1		Din acte: 17.000 Masurata: 9.234	Sector cadastral:44 Teren neimprejmuț; SUPRAFETELE DE 5000MP, RESPECTIV 2500MP AU FOST INSTRAINATE CONFORM SC:1089/20.052014 SI SC:2411/25.11.2011;PROCENT DE DIMINUARE DE 2.81%

B. Partea II. Proprietari și acte

Inscrieri privitoare la dreptul de proprietate și alte drepturi reale		Referințe
0 / 18/02/2022		
Act Administrativ nr. TDP:718-58782, din 14/03/1994 emis de COMISIA JUDETEANA DOLJ;		
B1	Intabulare, drept de PROPRIETATE, dobandit prin Reconstituire, cota actuala 1/1, cota initiala 1/1 1) ONEL DUMITRU, LIPSA CNP	A1

C. Partea III. SARCINI .

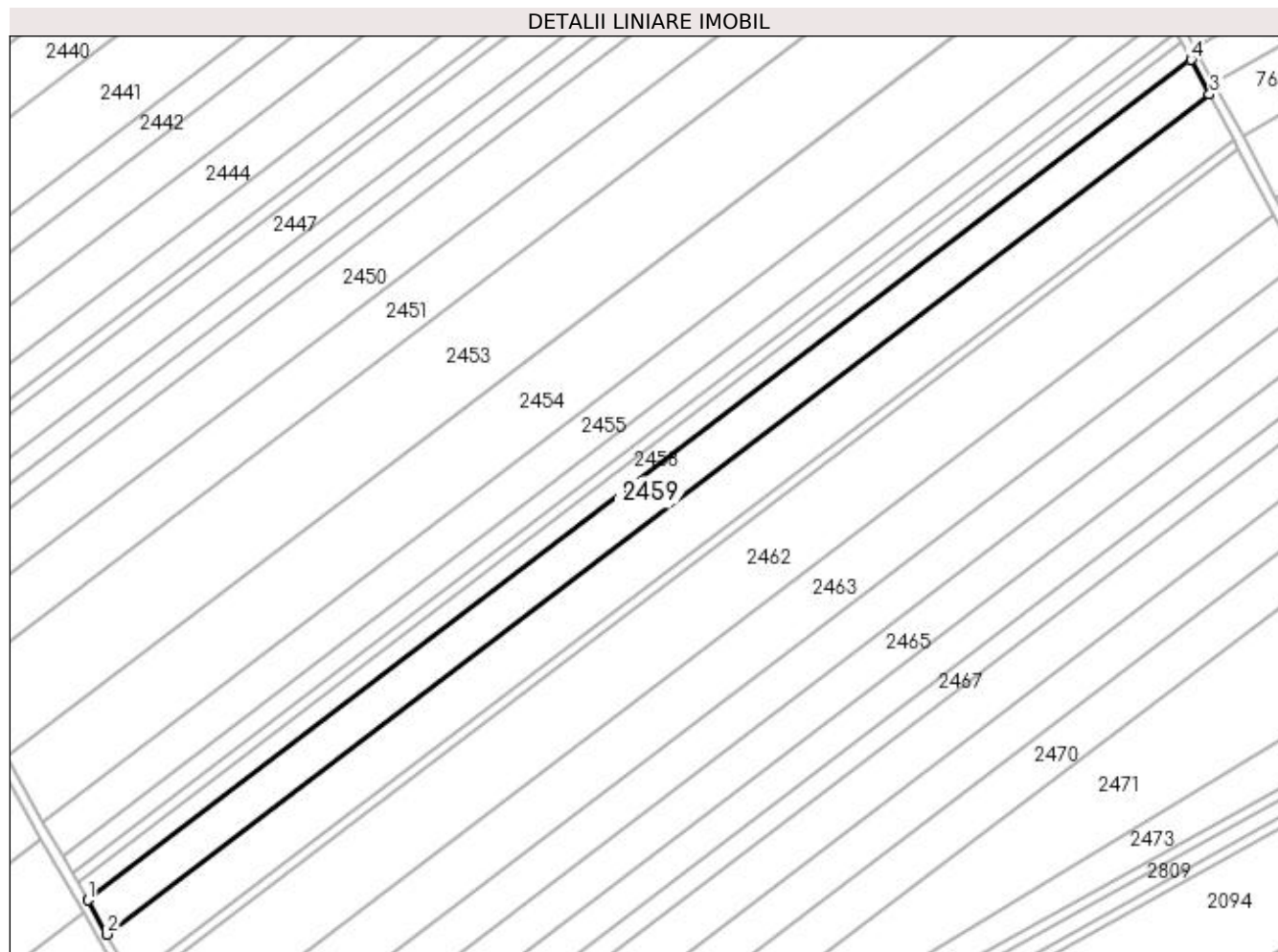
Inscrieri privind dezmembramintele dreptului de proprietate, drepturi reale de garanție și sarcini	Referințe
NU SUNT	

Anexa Nr. 1 La Partea I

Teren

Nr cadastral	Suprafața (mp)*	Observații / Referințe
	Din acte: 17.000 Masurata: 9.234	SUPRAFETELE DE 5000MP, RESPECTIV 2500MP AU FOST INSTRAINATE CONFORM SC: 1089/20.052014 SI SC:2411/25.11.2011;PROCENT DE DIMINUARE DE 2.81%

* Suprafața este determinată în planul de proiecție Stereo 70.



Date referitoare la teren

Crt	Categorie folosință	Intra vilan	Suprafața (mp)	Tarla	Parcelă	Nr. topo	Observații / Referințe
1	arabil	NU	9.234	95	61	-	

Lungime Segmente

1) Valorile lungimilor segmentelor sunt obținute din proiecție în plan.

Punct început	X / Y	Punct sfârșit	X / Y	Lungime segment (** (m)
1	350.854,327 281.686,924	2	350.862,356 281.672,816	16.233
2	350.862,356 281.672,816	3	351.318,794 282.020,49	573.771
3	351.318,794 282.020,49	4	351.311,091 282.034,846	16.292
4	351.311,091 282.034,846	1	350.854,327 281.686,924	574.18

**** Lungimile segmentelor sunt determinate în planul de proiecție Stereo 70 și sunt rotunjite la 1 milimetru.**

***** Distanța dintre puncte este formată din segmente cumulate ce sunt mai mici decât valoarea 1 milimetru.**

**DATE DESPRE IMOBILUL NR. 2460**

Oficiul de Cadastru și Publicitate Imobiliară DOLJ
Biroul de Cadastru și Publicitate Imobiliară Craiova

A. Partea I. Descrierea imobilului

TEREN Extravilan

Adresa: Jud. Dolj, T 95, P 62

Nr. Crt	Nr cadastral Nr. topografic	Suprafața* (mp)	Observații / Referințe
A1	32446	12.000	Sector cadastral:44 Teren neimprejmit;

B. Partea II. Proprietari și acte

Inscrieri privitoare la dreptul de proprietate și alte drepturi reale		Referințe
98089 / 15/05/2018		
Act Notarial nr. CVC:1788, din 10/05/2018 emis de NP FLORICEL MIHAI MARIAN;		
B1	Intabulare, drept de PROPRIETATE, dobandit prin Conventie, cota actuala 1/1, cota initiala 1/1 1) BICU LAURENTIU	A1
B2	se noteaza faptul ca, urmare a transferului intrapatrimonial, imobilul face parte din patrimoniul de afectatiune al lui: BICU LAURENTIU INTREPRINDERE INDIVIDUALA,	A1

C. Partea III. SARCINI .

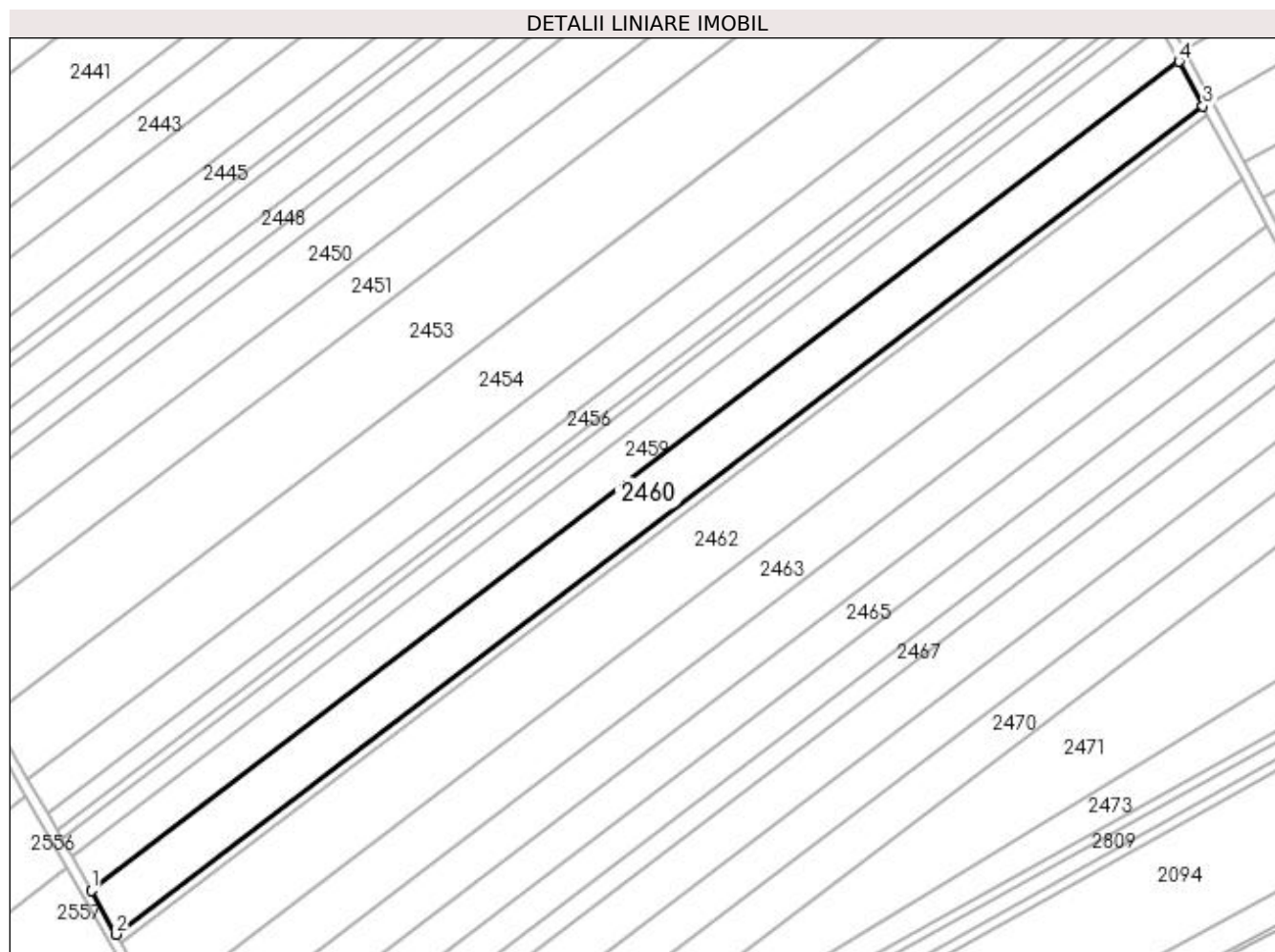
Inscrieri privind dezmembramintele dreptului de proprietate, drepturi reale de garanție și sarcini	Referințe
NU SUNT	

Anexa Nr. 1 La Partea I

Teren

Nr cadastral	Suprafața (mp)*	Observații / Referințe
32446	12.000	

* Suprafața este determinată în planul de proiecție Stereo 70.



Date referitoare la teren

Crt	Categorie folosință	Intra vilan	Suprafața (mp)	Tarla	Parcelă	Nr. topo	Observații / Referințe
1	arabil	NU	12.000	95	62	-	

Lungime Segmente

1) Valorile lungimilor segmentelor sunt obținute din proiecție în plan.

Punct început	X / Y	Punct sfârșit	X / Y	Lungime segment (** (m)
1	350.862,356 281.672,816	2	350.872,798 281.654,467	21.112
2	350.872,798 281.654,467	3	351.328,812 282.001,819	573.238
3	351.328,812 282.001,819	4	351.318,794 282.020,49	21.189
4	351.318,794 282.020,49	1	350.862,356 281.672,816	573.771

**** Lungimile segmentelor sunt determinate în planul de proiecție Stereo 70 și sunt rotunjite la 1 milimetru.**

***** Distanța dintre puncte este formată din segmente cumulate ce sunt mai mici decât valoarea 1 milimetru.**

**DATE DESPRE IMOBILUL NR. 2461**

Oficiul de Cadastru și Publicitate Imobiliară DOLJ
Biroul de Cadastru și Publicitate Imobiliară Craiova

A. Partea I. Descrierea imobilului

TEREN Extravilan

Adresa: Jud. Dolj, T 95, P 63

Nr. Crt	Nr cadastral Nr. topografic	Suprafața* (mp)	Observații / Referințe
A1		Din acte: 2.400 Masurata: 2.333	Sector cadastral:44 Teren neimprejmuit; PROCENT DE DIMINUARE DE 2.81%

B. Partea II. Proprietari și acte

Inscrieri privitoare la dreptul de proprietate și alte drepturi reale		Referințe
0 / 18/02/2022		
Act Notarial nr. CM:195, din 30/03/2018 emis de NP STOENESCU FLOREA;		
B1	Intabulare, drept de PROPRIETATE, dobandit prin Succesiune, cota actuala 1/2, cota initiala 1/2 1) DIACONU ELENA	A1
B2	Intabulare, drept de PROPRIETATE, dobandit prin Succesiune, cota actuala 1/2, cota initiala 1/2 1) CIUCA DANIELA CRISTINA	A1

C. Partea III. SARCINI .

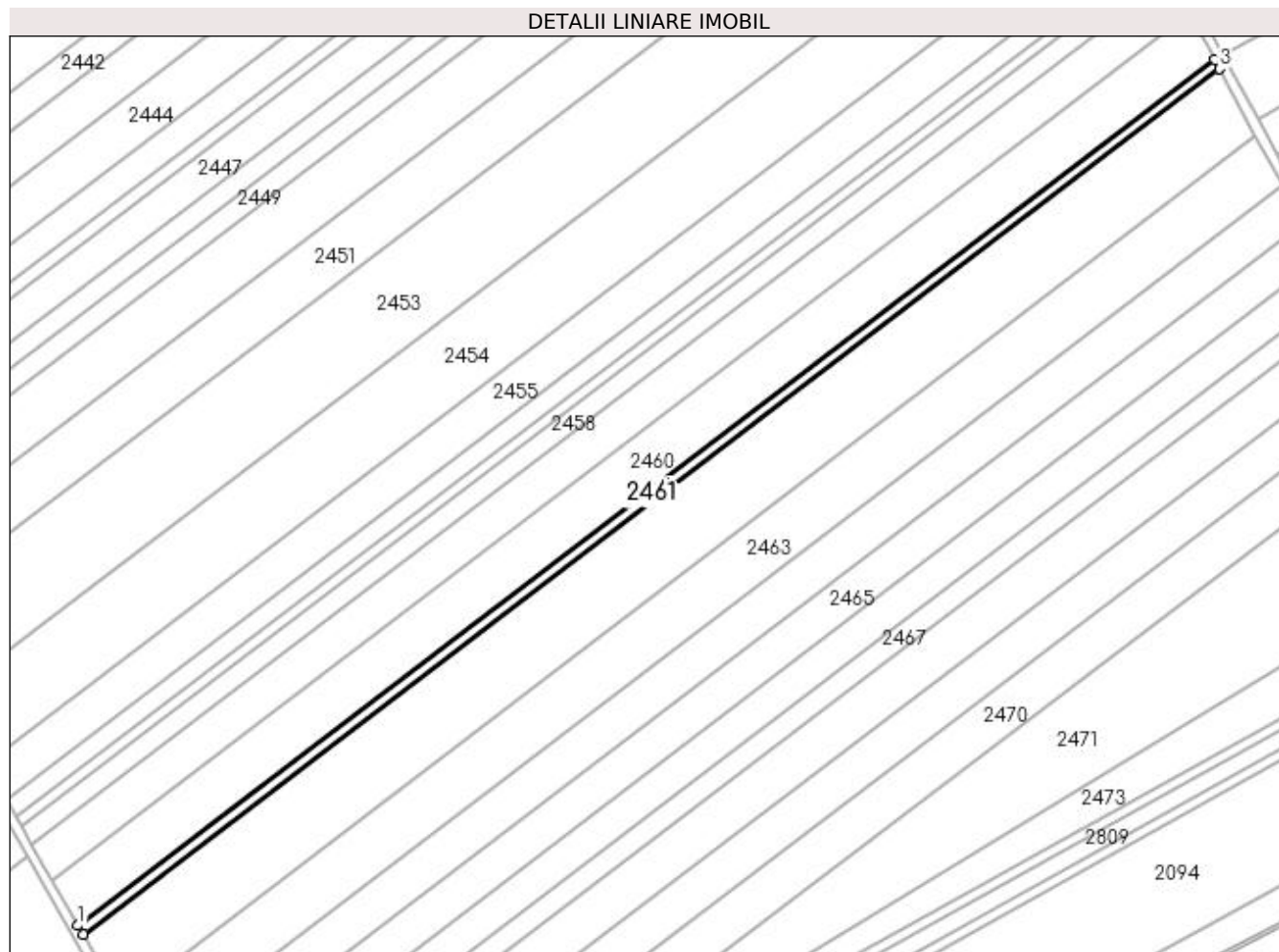
Inscrieri privind dezmembramintele dreptului de proprietate, drepturi reale de garanție și sarcini	Referințe
NU SUNT	

Anexa Nr. 1 La Partea I

Teren

Nr cadastral	Suprafața (mp)*	Observații / Referințe
	Din acte: 2.400 Masurata: 2.333	PROCENT DE DIMINUARE DE 2.81%

* Suprafața este determinată în planul de proiecție Stereo 70.



Date referitoare la teren

Crt	Categorie folosință	Intra vilan	Suprafața (mp)	Tarla	Parcelă	Nr. topo	Observații / Referințe
1	arabil	NU	2.333	95	63	-	

Lungime Segmente

1) Valorile lungimilor segmentelor sunt obținute din proiecție în plan.

Punct început	X / Y	Punct sfârșit	X / Y	Lungime segment (** (m)
1	350.872,798 281.654,467	2	350.874,83 281.650,898	4.107
2	350.874,83 281.650,898	3	351.330,761 281.998,186	573.134
3	351.330,761 281.998,186	4	351.328,812 282.001,819	4.123
4	351.328,812 282.001,819	1	350.872,798 281.654,467	573.238

**** Lungimile segmentelor sunt determinate în planul de proiecție Stereo 70 și sunt rotunjite la 1 milimetru.**

***** Distanța dintre puncte este formată din segmente cumulate ce sunt mai mici decât valoarea 1 milimetru.**

**DATE DESPRE IMOBILUL NR. 2462**

Oficiul de Cadastru și Publicitate Imobiliară DOLJ
Biroul de Cadastru și Publicitate Imobiliară Craiova

A. Partea I. Descrierea imobilului

TEREN Extravilan

Adresa: Jud. Dolj, T 95, P 64

Nr. Crt	Nr cadastral Nr. topografic	Suprafața* (mp)	Observații / Referințe
A1		Din acte: 18.000 Masurata: 17.495	Sector cadastral:44 Teren neimprejmuit; PROCENT DE DIMINUARE DE 2.81%

B. Partea II. Proprietari și acte

Inscrieri privitoare la dreptul de proprietate și alte drepturi reale		Referințe
0 / 18/02/2022		
Act Administrativ nr. TDP:69-59405, din 14/10/1993 emis de COMISIA JUDETEANA DOLJ (CERTIF. DE DECES: D11101467/27.11.2017;);		
B1	Intabulare, drept de PROPRIETATE, dobandit prin Reconstituire, cota actuala 1/1, cota initiala 1/1 1) TORTOLEA VASILE, DECEDAT DEFUNCT:Da	A1

C. Partea III. SARCINI .

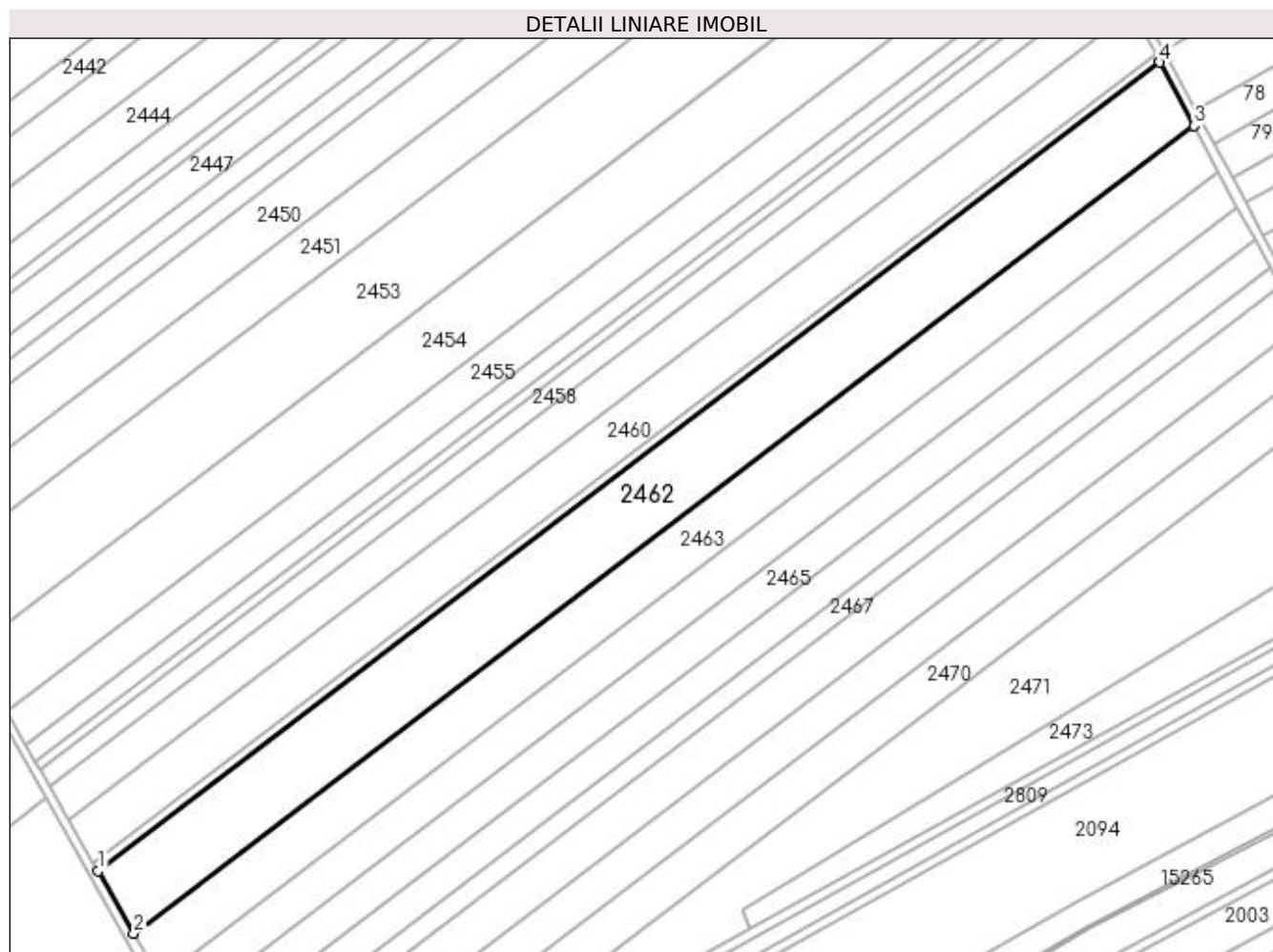
Inscrieri privind dezmembramintele dreptului de proprietate, drepturi reale de garanție și sarcini	Referințe
NU SUNT	

Anexa Nr. 1 La Partea I

Teren

Nr cadastral	Suprafața (mp)*	Observații / Referințe
	Din acte: 18.000 Masurata: 17.495	PROCENT DE DIMINUARE DE 2.81%

* Suprafața este determinată în planul de proiecție Stereo 70.



Date referitoare la teren

Crt	Categorie folosință	Intravilan	Suprafața (mp)	Tarla	Parcelă	Nr. topo	Observații / Referințe
1	arabil	NU	17.495	95	64	-	

Lungime Segmente

1) Valorile lungimilor segmentelor sunt obținute din proiecție în plan.

Punct început	X / Y	Punct sfârșit	X / Y	Lungime segment (** (m)
1	350.874,83 281.650,898	2	350.890,074 281.624,112	30.82
2	350.890,074 281.624,112	3	351.345,386 281.970,929	572.356
3	351.345,386 281.970,929	4	351.330,761 281.998,186	30.933
4	351.330,761 281.998,186	1	350.874,83 281.650,898	573.134

**** Lungimile segmentelor sunt determinate în planul de proiecție Stereo 70 și sunt rotunjite la 1 milimetru.**

***** Distanța dintre puncte este formată din segmente cumulate ce sunt mai mici decât valoarea 1 milimetru.**

**DATE DESPRE IMOBILUL NR. 2463**

Oficiul de Cadastru și Publicitate Imobiliară DOLJ
Biroul de Cadastru și Publicitate Imobiliară Craiova

A. Partea I. Descrierea imobilului

TEREN Extravilan

Adresa: Jud. Dolj, T 95, P 65

Nr. Crt	Nr cadastral Nr. topografic	Suprafața* (mp)	Observații / Referințe
A1		Din acte: 13.000 Masurata: 12.635	Sector cadastral:44 Teren neimprejmuit; PROCENT DE DIMINUARE DE 2.81%

B. Partea II. Proprietari și acte

Inscrieri privitoare la dreptul de proprietate și alte drepturi reale		Referințe
0 / 18/02/2022		
Act Administrativ nr. TDP:174-58784, din 12/11/1993 emis de COMISIA JUDETEANA DOLJ;		
B1	Intabulare, drept de PROPRIETATE, dobandit prin Reconstituire, cota actuala 1/1, cota initiala 1/1 1) VOINEA ION, LIPSA CNP	A1

C. Partea III. SARCINI .

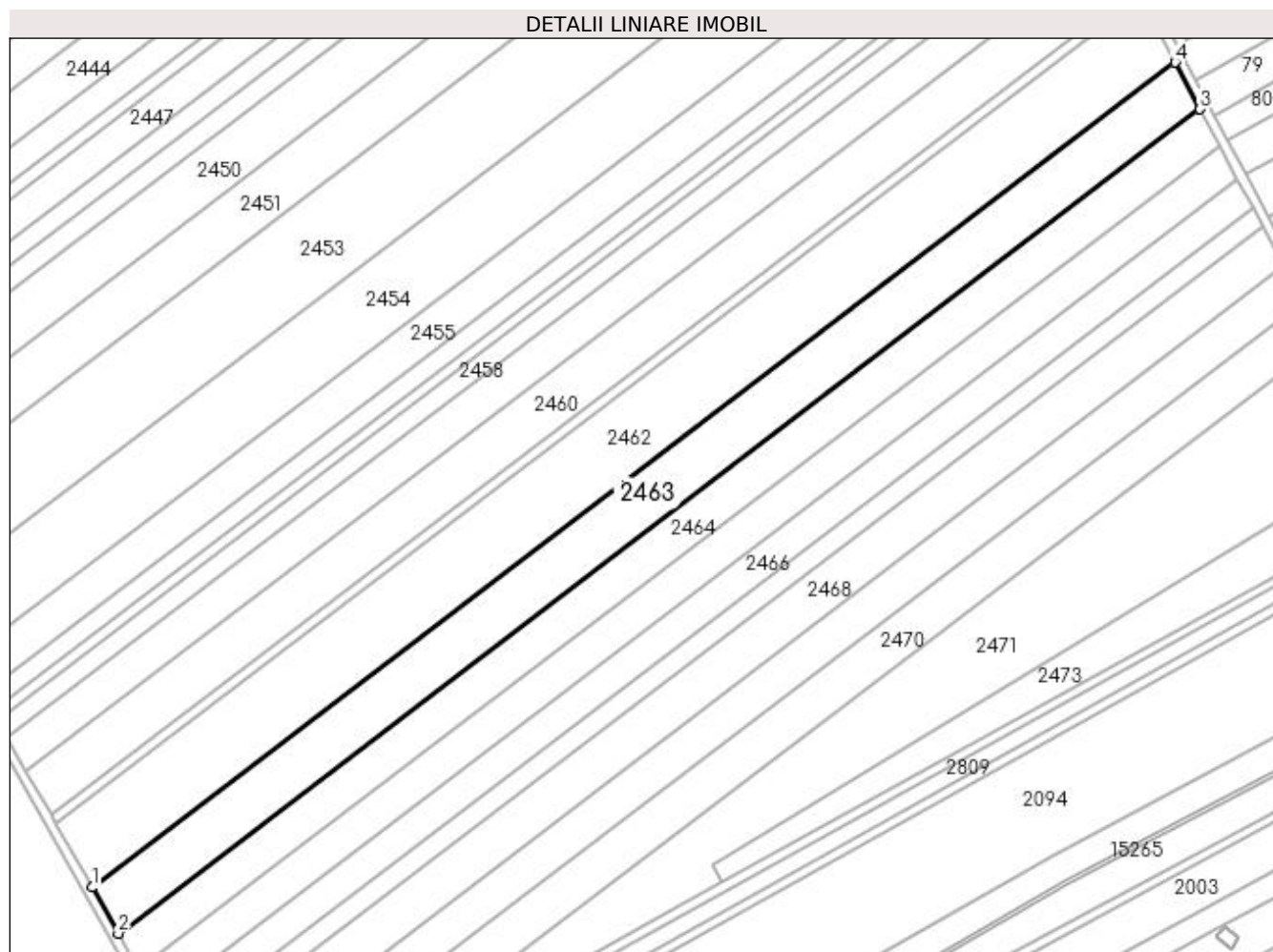
Inscrieri privind dezmembramintele dreptului de proprietate, drepturi reale de garanție și sarcini	Referințe
NU SUNT	

Anexa Nr. 1 La Partea I

Teren

Nr cadastral	Suprafața (mp)*	Observații / Referințe
	Din acte: 13.000 Masurata: 12.635	PROCENT DE DIMINUARE DE 2.81%

* Suprafața este determinată în planul de proiecție Stereo 70.



Date referitoare la teren

Crt	Categorie folosință	Intra vilan	Suprafața (mp)	Tarla	Parcelă	Nr. topo	Observații / Referințe
1	arabil	NU	12.635	95	65	-	

Lungime Segmente

1) Valorile lungimilor segmentelor sunt obținute din proiecție în plan.

Punct început	X / Y	Punct sfârșit	X / Y	Lungime segment (** (m)
1	350.890,074 281.624,112	2	350.901,097 281.604,744	22.285
2	350.901,097 281.604,744	3	351.355,961 281.951,22	571.793
3	351.355,961 281.951,22	4	351.345,386 281.970,929	22.367
4	351.345,386 281.970,929	1	350.890,074 281.624,112	572.356

**** Lungimile segmentelor sunt determinate în planul de proiecție Stereo 70 și sunt rotunjite la 1 milimetru.**

***** Distanța dintre puncte este formată din segmente cumulate ce sunt mai mici decât valoarea 1 milimetru.**

**DATE DESPRE IMOBILUL NR. 2464**

Oficiul de Cadastru și Publicitate Imobiliară DOLJ
Biroul de Cadastru și Publicitate Imobiliară Craiova

A. Partea I. Descrierea imobilului

TEREN Extravilan

Adresa: Jud. Dolj, T 95, P 66

Nr. Crt	Nr cadastral Nr. topografic	Suprafața* (mp)	Observații / Referințe
A1		Din acte: 10.000 Masurata: 9.719	Sector cadastral:44 Teren neimprejmuit; PROCENT DE DIMINUARE DE 2.81%

B. Partea II. Proprietari și acte

Inscrieri privitoare la dreptul de proprietate și alte drepturi reale		Referințe
0 / 18/02/2022		
Act Administrativ nr. TDP:68-59405, din 14/10/1993 emis de COMISIA JUDETEANA DOLJ;		
B1	Intabulare, drept de PROPRIETATE, dobandit prin Reconstituire, cota actuala 1/1, cota initiala 1/1 1) PIRVULETU MARIN, LIPSA CNP	A1

C. Partea III. SARCINI .

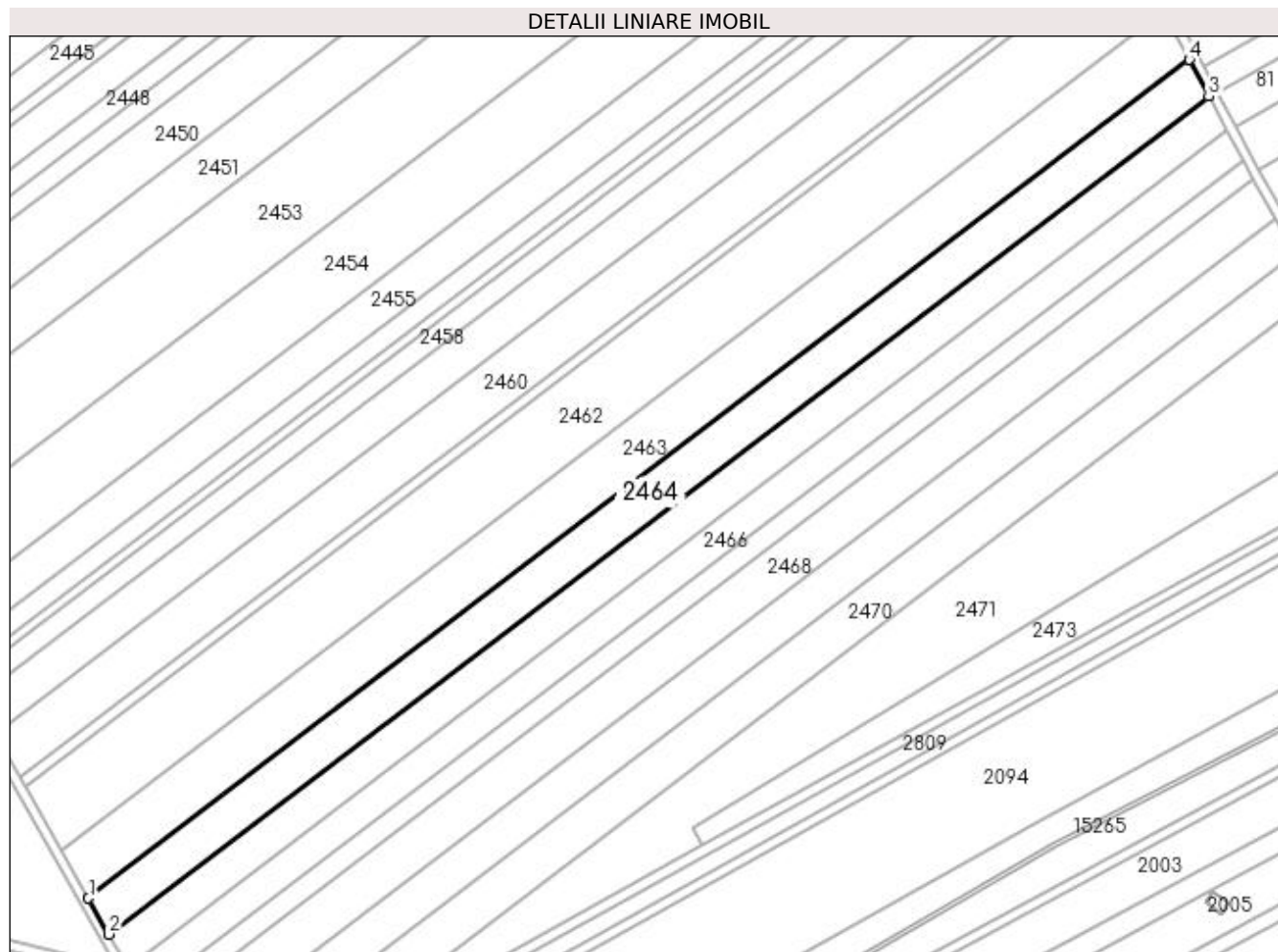
Inscrieri privind dezmembramintele dreptului de proprietate, drepturi reale de garanție și sarcini	Referințe
NU SUNT	

Anexa Nr. 1 La Partea I

Teren

Nr cadastral	Suprafața (mp)*	Observații / Referințe
	Din acte: 10.000 Masurata: 9.719	PROCENT DE DIMINUARE DE 2.81%

* Suprafața este determinată în planul de proiecție Stereo 70.



Date referitoare la teren

Crt	Categorie folosință	Intra vilan	Suprafața (mp)	Tarla	Parcelă	Nr. topo	Observații / Referințe
1	arabil	NU	9.719	95	66	-	

Lungime Segmente

1) Valorile lungimilor segmentelor sunt obținute din proiecție în plan.

Punct început	X / Y	Punct sfârșit	X / Y	Lungime segment (** (m)
1	350.901,097 281.604,744	2	350.909,583 281.589,834	17.156
2	350.909,583 281.589,834	3	351.364,103 281.936,046	571.359
3	351.364,103 281.936,046	4	351.355,961 281.951,22	17.22
4	351.355,961 281.951,22	1	350.901,097 281.604,744	571.793

**** Lungimile segmentelor sunt determinate în planul de proiecție Stereo 70 și sunt rotunjite la 1 milimetru.**

***** Distanța dintre puncte este formată din segmente cumulate ce sunt mai mici decât valoarea 1 milimetru.**

**DATE DESPRE IMOBILUL NR. 2465**

Oficiul de Cadastru și Publicitate Imobiliară DOLJ
Biroul de Cadastru și Publicitate Imobiliară Craiova

A. Partea I. Descrierea imobilului

TEREN Extravilan

Adresa: Jud. Dolj, T 95, P 67

Nr. Crt	Nr cadastral Nr. topografic	Suprafața* (mp)	Observații / Referințe
A1	31480	9.000	Sector cadastral:44 Teren neimprejmuit;

B. Partea II. Proprietari și acte

Inscrieri privitoare la dreptul de proprietate și alte drepturi reale	Referințe
78777 / 10/06/2016	
Act Notarial nr. CVC:1482, din 09/06/2016 emis de NP STOENESCU FLOREA;	
B1	A1
Intabulare, drept de PROPRIETATE, dobandit prin Conventie, cota actuala 1/1, cota initiala 1/1	
1) CISU IONUT VALENTIN	
2) CISU LIVIA CLAUDIA	

C. Partea III. SARCINI .


Inscrieri privind dezmembramintele dreptului de proprietate, drepturi reale de garanție și sarcini	Referințe
NU SUNT	

Anexa Nr. 1 La Partea I

Teren

Nr cadastral	Suprafața (mp)*	Observații / Referințe
31480	9.000	

* Suprafața este determinată în planul de proiecție Stereo 70.



Date referitoare la teren

Crt	Categorie folosință	Intra vilan	Suprafața (mp)	Tarla	Parcelă	Nr. topo	Observații / Referințe
1	arabil	NU	9.000	95	67	-	

Lungime Segmente

1) Valorile lungimilor segmentelor sunt obținute din proiecție în plan.

Punct început	X / Y	Punct sfârșit	X / Y	Lungime segment (** (m)
1	350.909,583 281.589,834	2	350.917,447 281.576,016	15.899
2	350.917,447 281.576,016	3	351.371,647 281.921,985	570.957
3	351.371,647 281.921,985	4	351.364,103 281.936,046	15.957
4	351.364,103 281.936,046	1	350.909,583 281.589,834	571.359

**** Lungimile segmentelor sunt determinate în planul de proiecție Stereo 70 și sunt rotunjite la 1 milimetru.**

***** Distanța dintre puncte este formată din segmente cumulate ce sunt mai mici decât valoarea 1 milimetru.**

**DATE DESPRE IMOBILUL NR. 2466**

Oficiul de Cadastru și Publicitate Imobiliară DOLJ
Biroul de Cadastru și Publicitate Imobiliară Craiova

A. Partea I. Descrierea imobilului

TEREN Extravilan

Adresa: Jud. Dolj, T 95, P 67

Nr. Crt	Nr cadastral Nr. topografic	Suprafața* (mp)	Observații / Referințe
A1		Din acte: 17.000 Masurata: 7.776	Sector cadastral:44 Teren neimprejmit; 9000mp AU FOST INSTRAINATI CONFORM CF 31480;PROCENT DE DIMINUARE DE 2.81%

B. Partea II. Proprietari și acte

Inscrieri privitoare la dreptul de proprietate și alte drepturi reale	Referințe
0 / 18/02/2022	
Act Administrativ nr. TDP:107-58784, din 08/11/1993 emis de COMISIA JUDETEANA DOLJ;	
B1	A1
Intabulare, drept de PROPRIETATE, dobandit prin Reconstituire, cota actuala 1/1, cota initiala 1/1 1) FINTINA FLOREA, LIPSA CNP	

C. Partea III. SARCINI .


Inscrieri privind dezmembramintele dreptului de proprietate, drepturi reale de garanție și sarcini	Referințe
NU SUNT	

Anexa Nr. 1 La Partea I

Teren

Nr cadastral	Suprafața (mp)*	Observații / Referințe
	Din acte: 17.000 Masurata: 7.776	9000mp AU FOST INSTRAINATI CONFORM CF 31480;PROCENT DE DIMINUARE DE 2.81%

* Suprafața este determinată în planul de proiecție Stereo 70.



Date referitoare la teren

Crt	Categorie folosință	Intra vilan	Suprafața (mp)	Tarla	Parcelă	Nr. topo	Observații / Referințe
1	arabil	NU	7.776	95	67	-	

Lungime Segmente

1) Valorile lungimilor segmentelor sunt obținute din proiecție în plan.

Punct început	X / Y	Punct sfârșit	X / Y	Lungime segment (** (m)
1	350.917,447 281.576,016	2	350.918,388 281.574,362	1.903
2	350.918,388 281.574,362	3	350.932,941 281.570,55	15.044
3	350.932,941 281.570,55	4	351.378,224 281.909,728	559.749
4	351.378,224 281.909,728	5	351.371,647 281.921,985	13.91
5	351.371,647 281.921,985	1	350.917,447 281.576,016	570.957

**** Lungimile segmentelor sunt determinate în planul de proiecție Stereo 70 și sunt rotunjite la 1 milimetru.**

***** Distanța dintre puncte este formată din segmente cumulate ce sunt mai mici decât valoarea 1 milimetru.**

**DATE DESPRE IMOBILUL NR. 2467**

Oficiul de Cadastru și Publicitate Imobiliară DOLJ
Biroul de Cadastru și Publicitate Imobiliară Craiova

A. Partea I. Descrierea imobilului

TEREN Extravilan

Adresa: Jud. Dolj, T 95, P 68

Nr. Crt	Nr cadastral Nr. topografic	Suprafața* (mp)	Observații / Referințe
A1		Din acte: 5.000 Masurata: 4.860	Sector cadastral:44 Teren neimprejmuit; PROCENT DE DIMINUARE DE 2.81%

B. Partea II. Proprietari și acte

Inscrieri privitoare la dreptul de proprietate și alte drepturi reale		Referințe
0 / 18/02/2022		
Act Administrativ nr. TDP:71-59405, din 14/10/1993 emis de COMISIA JUDETEANA DOLJ;		
B1	Intabulare, drept de PROPRIETATE, dobandit prin Reconstituire, cota actuala 1/1, cota initiala 1/1 1) PANESCU GIORGICA, LIPSA CNP	A1

C. Partea III. SARCINI .


Inscrieri privind dezmembramintele dreptului de proprietate, drepturi reale de garanție și sarcini	Referințe
NU SUNT	

Anexa Nr. 1 La Partea I

Teren

Nr cadastral	Suprafața (mp)*	Observații / Referințe
	Din acte: 5.000 Masurata: 4.860	PROCENT DE DIMINUARE DE 2.81%

* Suprafața este determinată în planul de proiecție Stereo 70.



Date referitoare la teren

Crt	Categorie folosință	Intravilan	Suprafața (mp)	Tarla	Parcelă	Nr. topo	Observații / Referințe
1	arabil	NU	4.860	95	68	-	

Lungime Segmente

1) Valorile lungimilor segmentelor sunt obținute din proiecție în plan.

Punct început	X / Y	Punct sfârșit	X / Y	Lungime segment (** (m)
1	350.932,941 281.570,55	2	350.943,683 281.567,737	11.104
2	350.943,683 281.567,737	3	351.382,412 281.901,922	551.51
3	351.382,412 281.901,922	4	351.378,224 281.909,728	8.858
4	351.378,224 281.909,728	1	350.932,941 281.570,55	559.749

**** Lungimile segmentelor sunt determinate în planul de proiecție Stereo 70 și sunt rotunjite la 1 milimetru.**

***** Distanța dintre puncte este formată din segmente cumulate ce sunt mai mici decât valoarea 1 milimetru.**

**DATE DESPRE IMOBILUL NR. 2468**

Oficiul de Cadastru și Publicitate Imobiliară DOLJ
Biroul de Cadastru și Publicitate Imobiliară Craiova

A. Partea I. Descrierea imobilului

TEREN Extravilan

Adresa: Jud. Dolj, T 95, P 69

Nr. Crt	Nr cadastral Nr. topografic	Suprafața* (mp)	Observații / Referințe
A1		Din acte: 10.400 Masurata: 10.108	Sector cadastral:44 Teren neimprejmuit; PROCENT DE DIMINUARE DE 2.81%

B. Partea II. Proprietari și acte

Inscrieri privitoare la dreptul de proprietate și alte drepturi reale		Referințe
0 / 18/02/2022		
Hotarare Judecatoreasca nr. SC:493, din 02/04/2012 emis de JUDECATORIA CALAFAT;		
B1	Intabulare, drept de PROPRIETATE, dobandit prin Hotarare Judecatoreasca, cota actuala 1/1, cota initiala 1/1 1) NAIDIN VASILICA, LIPSA CNP	A1

C. Partea III. SARCINI .

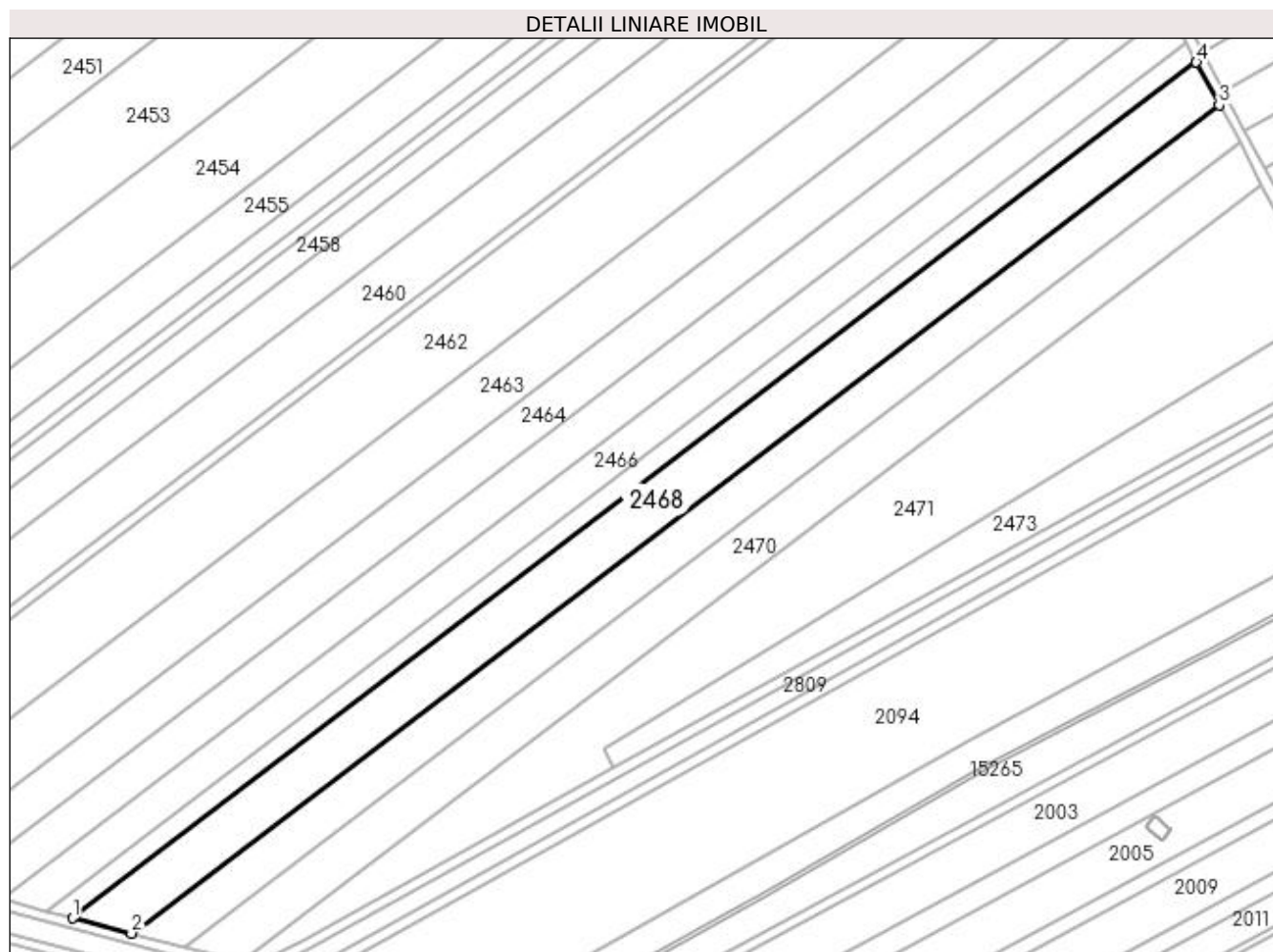
Inscrieri privind dezmembramintele dreptului de proprietate, drepturi reale de garanție și sarcini	Referințe
NU SUNT	

Anexa Nr. 1 La Partea I

Teren

Nr cadastral	Suprafața (mp)*	Observații / Referințe
	Din acte: 10.400 Masurata: 10.108	PROCENT DE DIMINUARE DE 2.81%

* Suprafața este determinată în planul de proiecție Stereo 70.



Date referitoare la teren

Crt	Categorie folosință	Intra vilan	Suprafața (mp)	Tarla	Parcelă	Nr. topo	Observații / Referințe
1	arabil	NU	10.108	95	69	-	

Lungime Segmente

1) Valorile lungimilor segmentelor sunt obținute din proiecție în plan.

Punct început	X / Y	Punct sfârșit	X / Y	Lungime segment (** (m)
1	350.943,683 281.567,737	2	350.966,554 281.561,747	23.642
2	350.966,554 281.561,747	3	351.391,329 281.885,303	533.968
3	351.391,329 281.885,303	4	351.382,412 281.901,922	18.86
4	351.382,412 281.901,922	1	350.943,683 281.567,737	551.51

**** Lungimile segmentelor sunt determinate în planul de proiecție Stereo 70 și sunt rotunjite la 1 milimetru.**

***** Distanța dintre puncte este formată din segmente cumulate ce sunt mai mici decât valoarea 1 milimetru.**

**DATE DESPRE IMOBILUL NR. 2469**

Oficiul de Cadastru și Publicitate Imobiliară DOLJ
Biroul de Cadastru și Publicitate Imobiliară Craiova

A. Partea I. Descrierea imobilului

TEREN Extravilan

Adresa: Jud. Dolj, T 95, P 67

Nr. Crt	Nr cadastral Nr. topografic	Suprafața* (mp)	Observații / Referințe
A1		Din acte: 9.000 Masurata: 8.748	Sector cadastral:44 Teren neimprejmuit; PROCENT DE DIMINUARE DE 2.81%

B. Partea II. Proprietari și acte

Inscrieri privitoare la dreptul de proprietate și alte drepturi reale		Referințe
0 / 18/02/2022		
Act Notarial nr. CM:285, din 03/09/2015 emis de NP BUDIANA IONUT RAZVAN;		
B1	Intabulare, drept de PROPRIETATE, dobandit prin Succesiune, cota actuala 1/1, cota initiala 1/1 1) JUGRAVU IONEL	A1

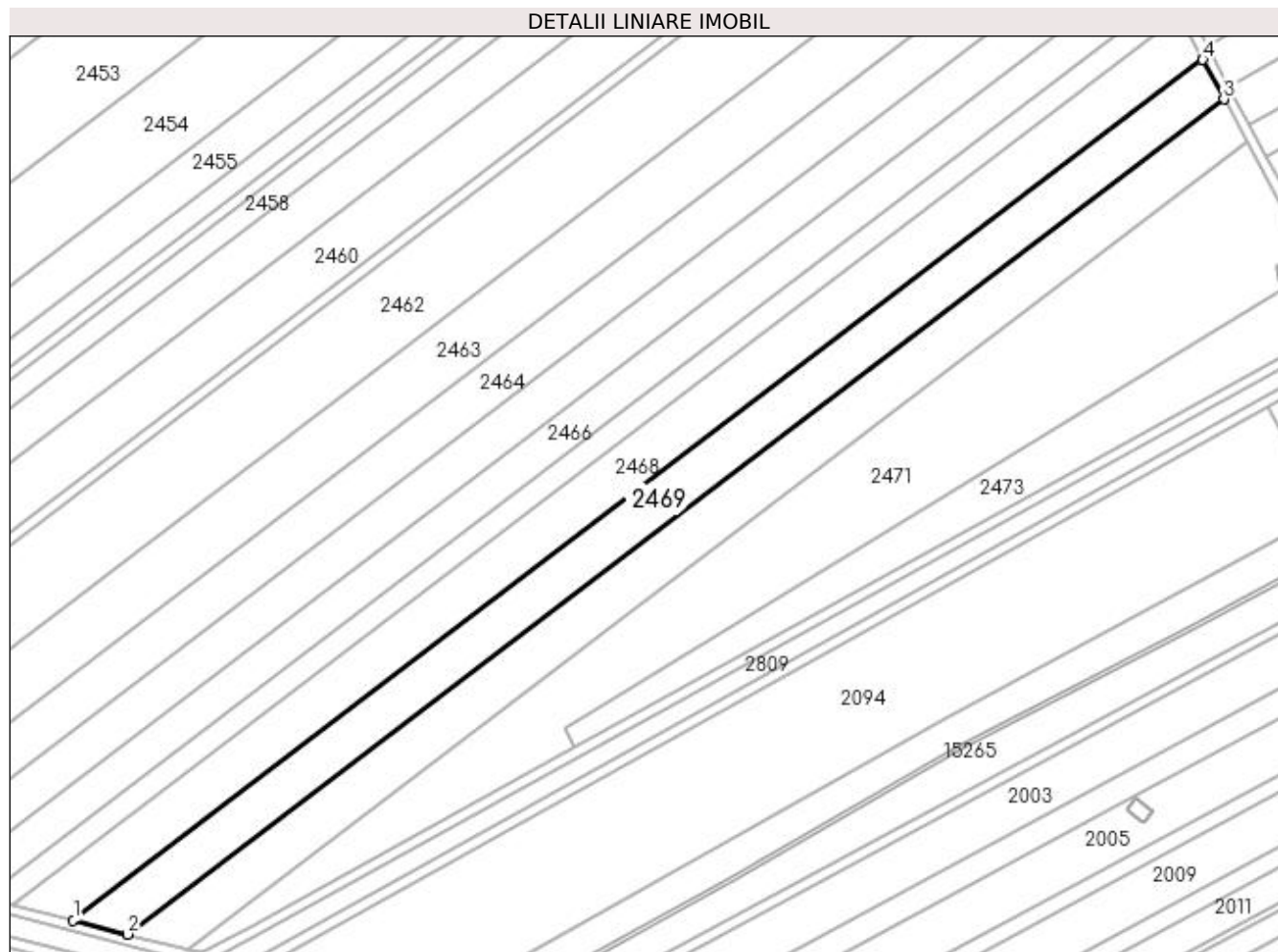
C. Partea III. SARCINI .

Inscrieri privind dezmembramintele dreptului de proprietate, drepturi reale de garanție și sarcini	Referințe
NU SUNT	

Anexa Nr. 1 La Partea I**Teren**

Nr cadastral	Suprafața (mp)*	Observații / Referințe
	Din acte: 9.000 Masurata: 8.748	PROCENT DE DIMINUARE DE 2.81%

* Suprafața este determinată în planul de proiecție Stereo 70.

**Date referitoare la teren**

Crt	Categorie folosință	Intra vilan	Suprafața (mp)	Tarla	Parcelă	Nr. topo	Observații / Referințe
1	arabil	NU	8.748	95	67	-	

Lungime Segmente

1) Valorile lungimilor segmentelor sunt obținute din proiecție în plan.

Punct început	X / Y	Punct sfârșit	X / Y	Lungime segment (** (m)
1	350.966,554 281.561,747	2	350.986,972 281.556,399	21.107
2	350.986,972 281.556,399	3	351.399,29 281.870,466	518.309
3	351.399,29 281.870,466	4	351.391,329 281.885,303	16.838
4	351.391,329 281.885,303	1	350.966,554 281.561,747	533.968

**** Lungimile segmentelor sunt determinate în planul de proiecție Stereo 70 și sunt rotunjite la 1 milimetru.**

***** Distanța dintre puncte este formată din segmente cumulate ce sunt mai mici decât valoarea 1 milimetru.**

**DATE DESPRE IMOBILUL NR. 2470**

Oficiul de Cadastru și Publicitate Imobiliară DOLJ
Biroul de Cadastru și Publicitate Imobiliară Craiova

A. Partea I. Descrierea imobilului

TEREN Extravilan

Adresa: Jud. Dolj, T 95, P 72

Nr. Crt	Nr cadastral Nr. topografic	Suprafața* (mp)	Observații / Referințe
A1		Din acte: 9.500 Masurata: 9.234	Sector cadastral:44 Teren neimprejmuit; PROCENT DE DIMINUARE DE 2.81%

B. Partea II. Proprietari și acte

Inscrieri privitoare la dreptul de proprietate și alte drepturi reale		Referințe
0 / 18/02/2022		
Act Notarial nr. CONTRACT DE DONATIE:1171, din 07/05/1999 emis de NP STOENESCU FLOREA;		
B1	Intabulare, drept de PROPRIETATE, dobandit prin Conventie, cota actuala 1/1, cota initiala 1/1 1) COCA ION, LIPSA CNP	A1
143838 / 19/11/2015		
Act Notarial nr. CVC:6611, din 17/11/2015 emis de NP FLORICEL MIHAI MARIAN;		
B2	Se noteaza faptul ca, imobilul de sub A 1 face parte din patrimoniul de afectatiune al lui : BICU LAURENTIU INTREPRINDERE INDIVIDUALA	A1
30721 / 03/03/2016		
Act Notarial nr. ACT LICHIDARE A REGIMULUI COMUNITATII LEGALE SUPLIMENT:789, din 19/02/2016 emis de NP FLORICEL MIHAI MARIAN;		
B3	Se noteaza lichidarea comunitatii legale si mentionarea cotelor-parti asupra A1 imobilului înscris în cartea funciara, astfel: Bicu Laurentiu cota de 95/100 Bicu Daniela cota de 5/10	A1

C. Partea III. SARCINI .

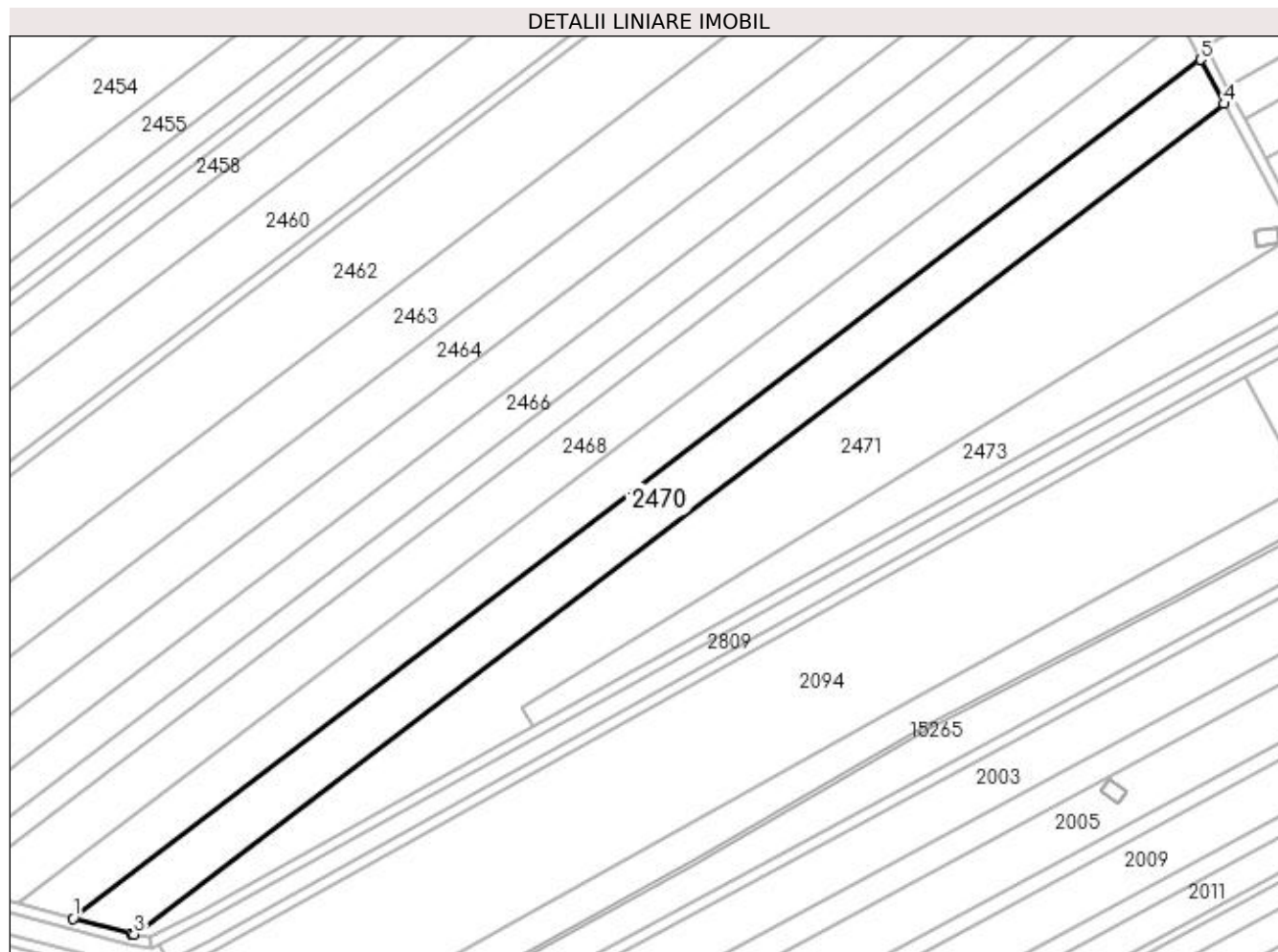
Inscrieri privind dezmembramintele dreptului de proprietate, drepturi reale de garanție și sarcini	Referințe
NU SUNT	

Anexa Nr. 1 La Partea I

Teren

Nr cadastral	Suprafața (mp)*	Observații / Referințe
	Din acte: 9.500 Masurata: 9.234	PROCENT DE DIMINUARE DE 2.81%

* Suprafața este determinată în planul de proiecție Stereo 70.



Date referitoare la teren

Crt	Categorie folosință	Intra vilan	Suprafața (mp)	Tarla	Parcelă	Nr. topo	Observații / Referințe
1	arabil	NU	9.234	95	72	-	

Lungime Segmente

1) Valorile lungimilor segmentelor sunt obținute din proiecție în plan.

Punct început	X / Y	Punct sfârșit	X / Y	Lungime segment (** (m)
1	350.986,972 281.556,399	2	351.008,162 281.550,849	21.905
2	351.008,162 281.550,849	3	351.009,297 281.550,634	1.155
3	351.009,297 281.550,634	4	351.407,963 281.854,302	501.148
4	351.407,963 281.854,302	5	351.399,29 281.870,466	18.344
5	351.399,29 281.870,466	1	350.986,972 281.556,399	518.309

**** Lungimile segmentelor sunt determinate în planul de proiecție Stereo 70 și sunt rotunjite la 1 milimetru.**

***** Distanța dintre puncte este formată din segmente cumulate ce sunt mai mici decât valoarea 1 milimetru.**

**DATE DESPRE IMOBILUL NR. 2471**

Oficiul de Cadastru și Publicitate Imobiliară DOLJ
Biroul de Cadastru și Publicitate Imobiliară Craiova

A. Partea I. Descrierea imobilului

TEREN Extravilan

Adresa: Jud. Dolj, T 95, P 72

Nr. Crt	Nr cadastral Nr. topografic	Suprafața* (mp)	Observații / Referințe
A1	31267	Din acte: 15.000 Masurata: 14.960	Sector cadastral:44 Teren neimprejmit;

B. Partea II. Proprietari și acte

Inscrieri privitoare la dreptul de proprietate și alte drepturi reale		Referințe
143838 / 19/11/2015		
Act Notarial nr. CVC:6611, din 17/11/2015 emis de NP FLORICEL MIHAI MARIAN;		
B1	Intabulare, drept de PROPRIETATE, dobandit prin Conventie, cota actuala 19/20, cota initiala 19/20 1) BICU LAURENTIU	A1
30721 / 03/03/2016		
Act Notarial nr. ACT DE PARTAJ VOLUNTAR:790, din 19/02/2016 emis de NP FLORICEL MIHAI MARIAN;		
B4	Intabulare, drept de PROPRIETATE, dobandit prin Iesire Din Indiviziune, cota actuala 1/20, cota initiala 1/20 1) BICU LAURENTIU	A1

C. Partea III. SARCINI .

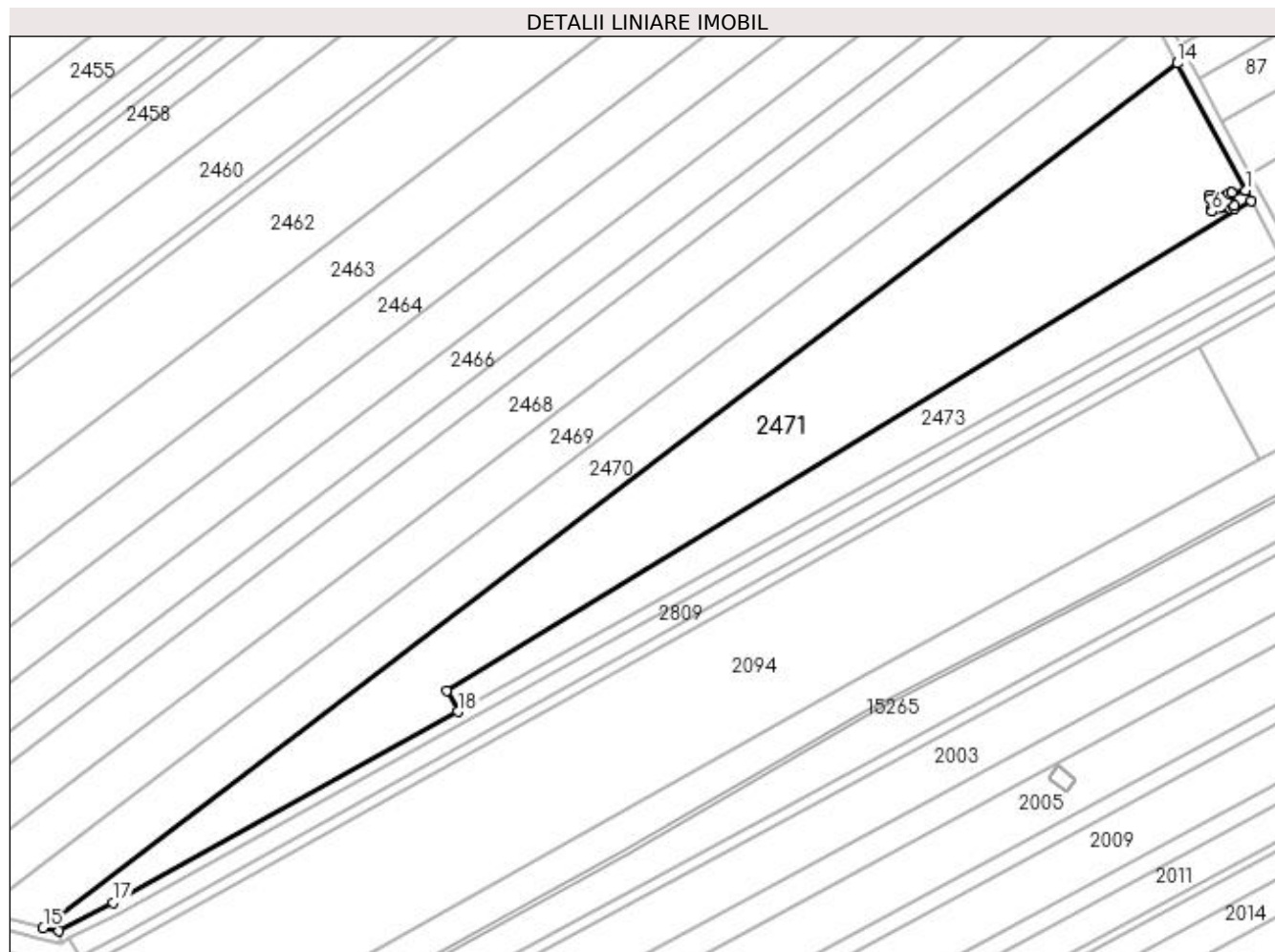
Inscrieri privind dezmembramintele dreptului de proprietate, drepturi reale de garanție și sarcini	Referințe
NU SUNT	

Anexa Nr. 1 La Partea I

Teren

Nr cadastral	Suprafața (mp)*	Observații / Referințe
31267	Din acte: 15.000 Masurata: 14.960	

* Suprafața este determinată în planul de proiecție Stereo 70.



Date referitoare la teren

Crt	Categorie folosință	Intra vilan	Suprafața (mp)	Tarla	Parcelă	Nr. topo	Observații / Referințe
1	arabil	NU	14.960	95	72	-	

Lungime Segmente

1) Valorile lungimilor segmentelor sunt obținute din proiecție în plan.

Punct început	X / Y	Punct sfârșit	X / Y	Lungime segment (** (m)
1	351.431,982 281.809,537	2	351.427,115 281.808,873	4.912
2	351.427,115 281.808,873	3	351.427,907 281.804,287	4.654
3	351.427,907 281.804,287	4	351.428,095 281.803,204	1.099
4	351.428,095 281.803,204	5	351.426,857 281.803,036	1.249

Punct început	X / Y	Punct sfârșit	X / Y	Lungime segment (** (m)
5	351.426,857 281.803,036	6	351.420,169 281.802,128	6.749
6	351.420,169 281.802,128	7	351.419,98 281.803,211	1.099
7	351.419,98 281.803,211	8	351.419,376 281.806,709	3.55
8	351.419,376 281.806,709	9	351.419,189 281.807,793	1.1
9	351.419,189 281.807,793	10	351.420,427 281.807,961	1.249
10	351.420,427 281.807,961	11	351.425,876 281.808,706	5.5
11	351.425,876 281.808,706	12	351.427,115 281.808,875	1.25
12	351.427,115 281.808,875	13	351.431,981 281.809,539	4.911
13	351.431,981 281.809,539	14	351.407,963 281.854,302	50.8
14	351.407,963 281.854,302	15	351.009,297 281.550,634	501.148
15	351.009,297 281.550,634	16	351.014,938 281.549,564	5.742
16	351.014,938 281.549,564	17	351.033,872 281.559,431	21.351
17	351.033,872 281.559,431	18	351.155,036 281.626,546	138.51
18	351.155,036 281.626,546	19	351.151,126 281.633,849	8.284
19	351.151,126 281.633,849	20	351.433,85 281.806,057	331.041
20	351.433,85 281.806,057	1	351.431,982 281.809,537	3.95

** Lungimile segmentelor sunt determinate în planul de proiecție Stereo 70 și sunt rotunjite la 1 milimetru.

*** Distanța dintre puncte este formată din segmente cumulate ce sunt mai mici decât valoarea 1 milimetru.

**DATE DESPRE IMOBILUL NR. 2472**

Oficiul de Cadastru și Publicitate Imobiliară DOLJ
Biroul de Cadastru și Publicitate Imobiliară Craiova

A. Partea I. Descrierea imobilului

TEREN Extravilan

Nr. CF vechi:302

Nr. cadastral vechi:401

Adresa: Jud. Dolj, T 95, P 841

Nr. Crt	Nr cadastral Nr. topografic	Suprafața* (mp)	Observații / Referințe
A1	32974	46	Sector cadastral:44 Teren neimprejmuit; ERONAT T68 IN CF 32974; STALP 348 SN - "LEA 220 kV Portile de Fier II-Calafat DC LEA 110 kV CETATE-Calafat "

Construcții

Crt	Nr cadastral Nr. topografic	Adresa	Observații / Referințe
A1.1	32974-C1	Jud. Dolj, T 95, P 841	Nr. niveluri:1; S. construita la sol:46 mp; S. construita desfasurata:46 mp; C1 -stalp cu nr. 348SN;

B. Partea II. Proprietari și acte

Inscrieri privitoare la dreptul de proprietate și alte drepturi reale		Referințe
44788 / 18/10/2006		
Act Normativ nr. HG:2060, din 01/01/2004 emis de GUVERNUL ROMANIEI;		
B1	Intabulare, drept de PROPRIETATE, dobandit prin Lege, cota actuala 1/1, cota initiala 1/1 1) STATUL ROMAN , CIF:99999999999999, LIPSA CUI	A1, A1.1
Act Administrativ nr. CONTRACT DE CONCESIUNE:1, din 01/01/2004 emis de Ministerul Economiei si Comertului (Act aditional nr.2/2006 Ministerul Economiei si Comertului);		
B2	Intabulare, drept de CONCESIUNE pentru 49 de ani incepand cu data de 29.06.2004 , dobandit prin Conventie, cota actuala 1/1, cota initiala 1/1 1) C.N.T.E.E.- TRANSELECTRICA SA SUC TRANSPORT CRAIOVA , CIF:99999999999999, LIPSA CUI	A1, A1.1

C. Partea III. SARCINI .

Inscrieri privind dezmembramintele dreptului de proprietate, drepturi reale de garanție și sarcini	Referințe
NU SUNT	

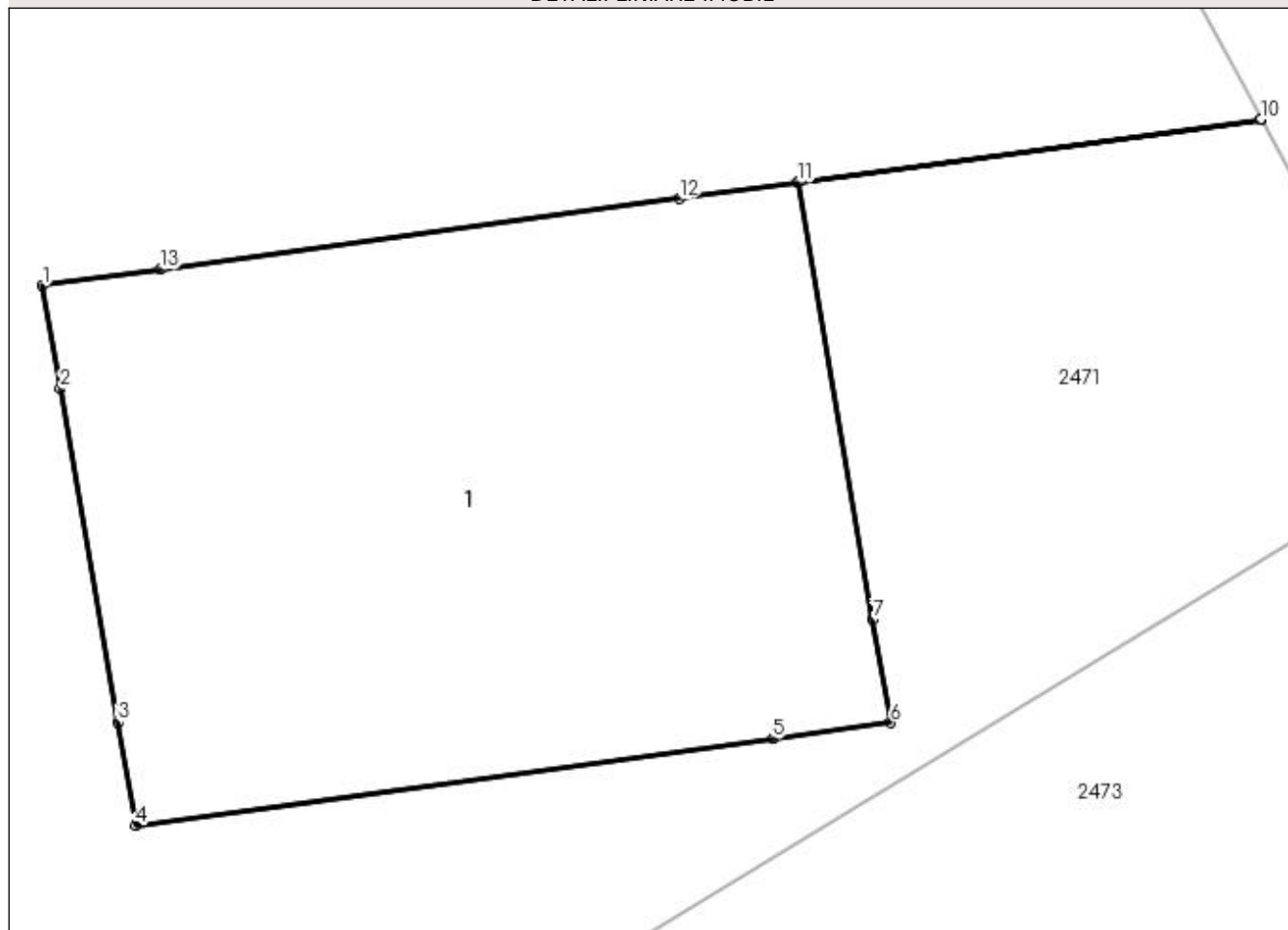
Anexa Nr. 1 La Partea I

Teren

Nr cadastral	Suprafaţa (mp)*	Observaţii / Referinţe
32974	46	ERONAT T68 IN CF 32974; STALP 348 SN - "LEA 220 kV Portile de Fier II-Calafat DC LEA 110 kV CETATE-Calafat "

* Suprafaţa este determinată în planul de proiecţie Stereo 70.

DETALII LINIARE IMOBIL



Date referitoare la teren

Crt	Categorie folosință	Intra vilan	Suprafața (mp)	Tarla	Parcelă	Nr. topo	Observații / Referințe
1	curți construcții	NU	46	95	841	-	ERONAT T68 IN CF 32974

Date referitoare la construcții

Crt	Număr	Destinație construcție	Supraf. (mp)	Situație juridică	Observații / Referințe
A1.1	32974-C1	construcții industriale și edilitare	46	Cu acte	Nr. niveluri:1; S. construită la sol:46 mp; S. construită desfășurată:46 mp; C1 -stalp cu nr. 348SN;

Lungime Segmente

1) Valorile lungimilor segmentelor sunt obținute din proiecție în plan.

Punct început	X / Y	Punct sfârșit	X / Y	Lungime segment (** (m)
1	351.419,189 281.807,793	2	351.419,376 281.806,709	1.1
2	351.419,376 281.806,709	3	351.419,98 281.803,211	3.55
3	351.419,98 281.803,211	4	351.420,169 281.802,128	1.099

Punct început	X / Y	Punct sfârșit	X / Y	Lungime segment (** (m)
4	351.420,169 281.802,128	5	351.426,857 281.803,036	6.749
5	351.426,857 281.803,036	6	351.428,095 281.803,204	1.249
6	351.428,095 281.803,204	7	351.427,907 281.804,287	1.099
7	351.427,907 281.804,287	8	351.427,115 281.808,873	4.654
8	351.427,115 281.808,873	9	351.431,982 281.809,537	4.912
9	351.431,982 281.809,537	10	351.431,981 281.809,539	0.002
10	351.431,981 281.809,539	11	351.427,115 281.808,875	4.911
11	351.427,115 281.808,875	12	351.425,876 281.808,706	1.25
12	351.425,876 281.808,706	13	351.420,427 281.807,961	5.5
13	351.420,427 281.807,961	1	351.419,189 281.807,793	1.249

** Lungimile segmentelor sunt determinate în planul de proiecție Stereo 70 și sunt rotunjite la 1 milimetru.

*** Distanța dintre puncte este formată din segmente cumulate ce sunt mai mici decât valoarea 1 milimetru.

**DATE DESPRE IMOBILUL NR. 2473**

Oficiul de Cadastru și Publicitate Imobiliară DOLJ
 Biroul de Cadastru și Publicitate Imobiliară Craiova

A. Partea I. Descrierea imobilului

TEREN Extravilan

Adresa: Jud. Dolj, T 95, P 74

Nr. Crt	Nr cadastral Nr. topografic	Suprafața* (mp)	Observații / Referințe
A1	31344	Din acte: 5.000 Masurata: 4.994	Sector cadastral:44 Teren neimprejmuit;

B. Partea II. Proprietari și acte

Inscrieri privitoare la dreptul de proprietate și alte drepturi reale	Referințe
113781 / 22/09/2015	
Hotarare Judecatoreasca nr. SC:1096, din 01/07/2011 emis de JUDECATORIA CALAFAT;	
B1	A1
Intabulare, drept de PROPRIETATE, dobandit prin Hotarare Judecatoreasca, cota actuala 1/1, cota initiala 1/1	
1) SC ROMTEAM PROD SRL , CIF:15402740	

C. Partea III. SARCINI .

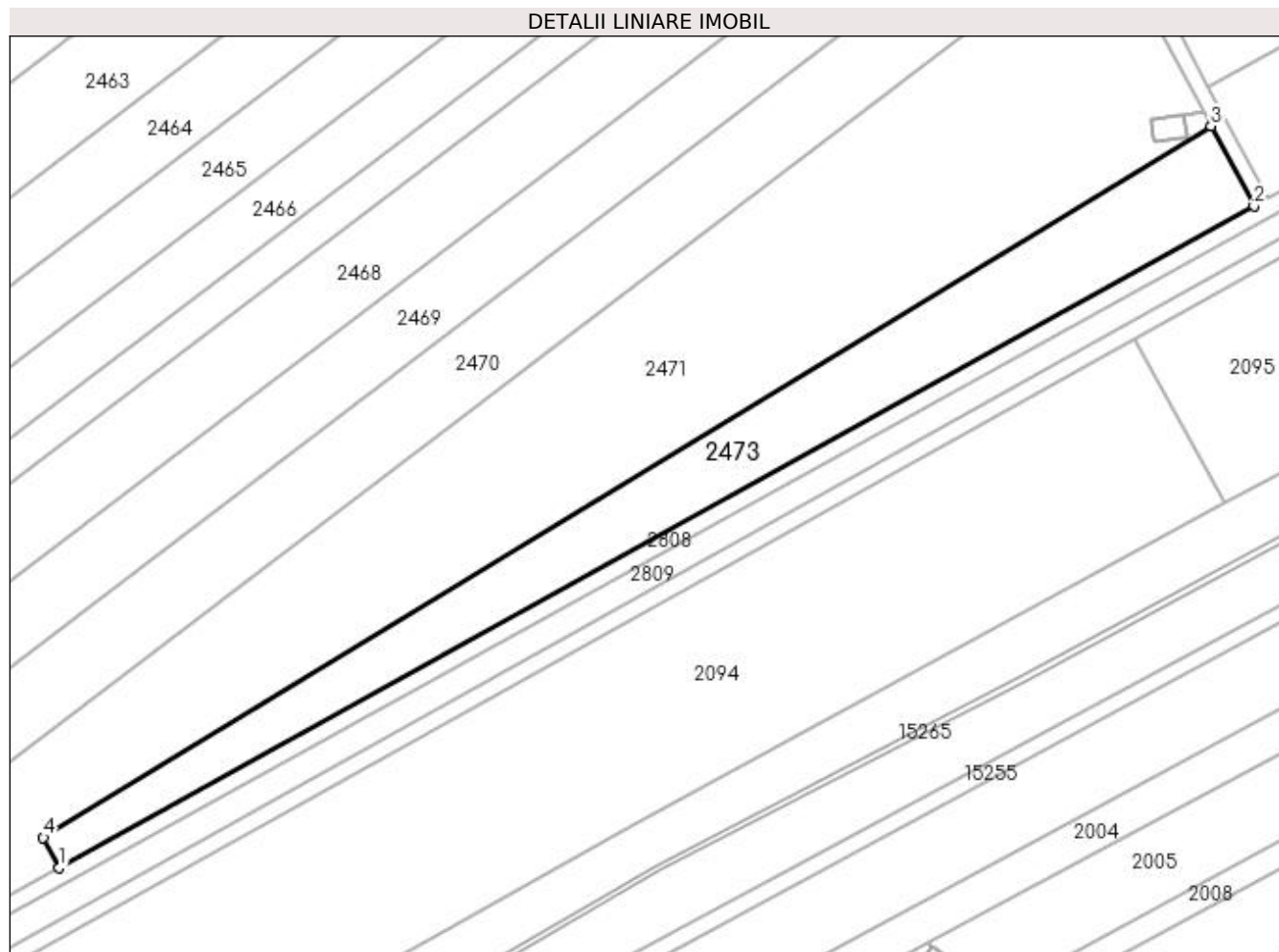
Inscrieri privind dezmembramintele dreptului de proprietate, drepturi reale de garanție și sarcini	Referințe
NU SUNT	

Anexa Nr. 1 La Partea I

Teren

Nr cadastral	Suprafața (mp)*	Observații / Referințe
31344	Din acte: 5.000 Masurata: 4.994	

* Suprafața este determinată în planul de proiecție Stereo 70.



Date referitoare la teren

Crt	Categorie folosință	Intra vilan	Suprafața (mp)	Tarla	Parcelă	Nr. topo	Observații / Referințe
1	arabil	NU	4.994	95	74	-	

Lungime Segmente

1) Valorile lungimilor segmentelor sunt obținute din proiecție în plan.

Punct început	X / Y	Punct sfârșit	X / Y	Lungime segment (** (m)
1	351.155,036 281.626,546	2	351.444,219 281.786,73	330.584
2	351.444,219 281.786,73	3	351.433,85 281.806,057	21.933
3	351.433,85 281.806,057	4	351.151,126 281.633,849	331.041
4	351.151,126 281.633,849	1	351.155,036 281.626,546	8.284

**** Lungimile segmentelor sunt determinate în planul de proiecție Stereo 70 și sunt rotunjite la 1 milimetru.**

***** Distanța dintre puncte este formată din segmente cumulate ce sunt mai mici decât valoarea 1 milimetru.**

**DATE DESPRE IMOBILUL NR. 2808**

Oficiul de Cadastru și Publicitate Imobiliară DOLJ
Biroul de Cadastru și Publicitate Imobiliară Craiova

A. Partea I. Descrierea imobilului

TEREN Extravilan

Adresa: Jud. Dolj, DE 722

Nr. Crt	Nr cadastral Nr. topografic	Suprafața* (mp)	Observații / Referințe
A1		Din acte: 0 Masurata: 14.956	Sector cadastral:44 Teren neimprejmuit; DE 722

B. Partea II. Proprietari și acte

Inscrieri privitoare la dreptul de proprietate și alte drepturi reale		Referințe
0 / 01/03/2022		
Act Normativ nr. LEGE:7, din 13/03/1996 emis de PARLAMENTUL ROMANIEI (art. 13 alin. 15);		
B1	Inscrierea provizorie, drept de PROPRIETATE, dobandit prin Lege, cota actuala 1/1, cota initiala 1/1 1) NEIDENTIFICAT NEIDENTIFICAT	A1

C. Partea III. SARCINI .

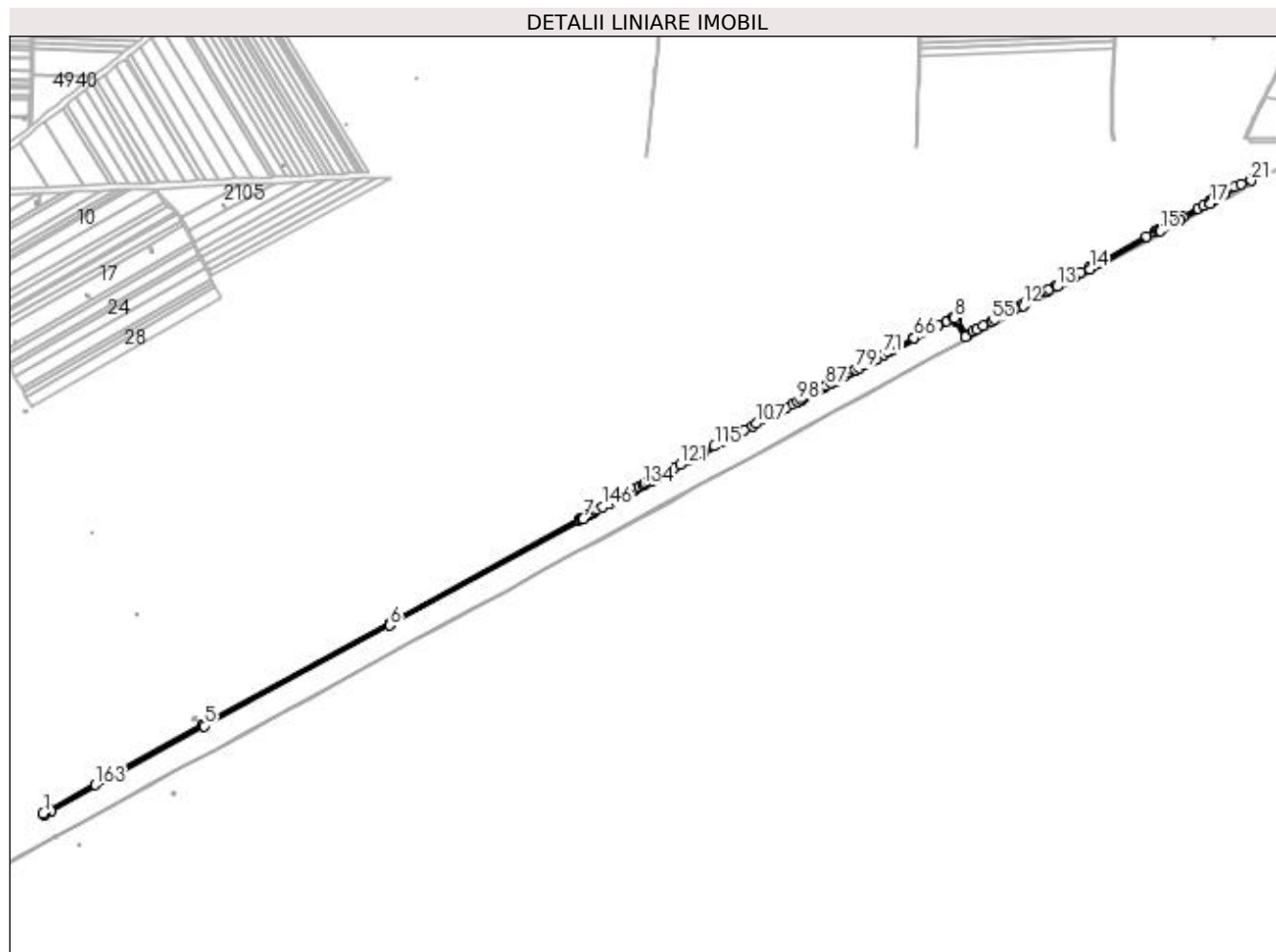
Inscrieri privind dezmembramintele dreptului de proprietate, drepturi reale de garanție și sarcini	Referințe
NU SUNT	

Anexa Nr. 1 La Partea I

Teren

Nr cadastral	Suprafața (mp)*	Observații / Referințe
	Din acte: 0 Masurata: 14.956	DE 722

* Suprafața este determinată în planul de proiecție Stereo 70.



Date referitoare la teren

Crt	Categorie folosință	Intravilan	Suprafața (mp)	Tarla	Parcelă	Nr. topo	Observații / Referințe
1	drum	NU	14.956		722	-	

Lungime Segmente

1) Valorile lungimilor segmentelor sunt obținute din proiecție în plan.

Punct început	X / Y	Punct sfârșit	X / Y	Lungime segment
1	351.014,938 281.549,564	2	351.015,556 281.545,375	4.234
4	351.035,766 281.555,907	5	351.449,719 281.785,204	473.2 17
7	352.473,7 282.344,078	8	353.475,994 282.886,443	1139. 628
10	353.481,14 282.877,857	11	353.506,299 282.835,874	48.94 4
13	353.752,69 282.970,964	14	353.841,374 283.018,072	100.4 19
2	351.015,556 281.545,375	3	351.018,583 281.546,953	3.414
5	351.449,719 281.785,204	6	351.951,457 282.056,978	570.6 16
8	353.475,994 282.886,443	9	353.479,082 282.881,291	6.007
11	353.506,299 282.835,874	12	353.661,416 282.920,016	176.4 69
14	353.841,374 283.018,072	15	354.031,168 283.121,234	216.0 19
3	351.018,583 281.546,953	4	351.035,766 281.555,907	19.37 6
6	351.951,457 282.056,978	7	352.473,7 282.344,078	595.9 57
9	353.479,082 282.881,291	10	353.481,14 282.877,857	4.003
12	353.661,416 282.920,016	13	353.752,69 282.970,964	104.5 31
15	354.031,168 283.121,234	16	354.085,323 283.150,926	61.76 1

Punct început	X / Y	Punct sfârșit	X / Y	Lungime segment	Punct început	X / Y	Punct sfârșit	X / Y	Lungime segment	Punct început	X / Y	Punct sfârșit	X / Y	Lungime segment
16	354.085,323 283.150,926	17	354.166,128 283.195,601	92.333	17	354.166,128 283.195,601	18	354.174,601 283.202,233	10.76	18	354.174,601 283.202,233	19	354.179,559 283.207,297	7.087
19	354.179,559 283.207,297	20	354.203,399 283.220,539	27.271	20	354.203,399 283.220,539	21	354.276,92 283.257,18	82.146	21	354.276,92 283.257,18	22	354.276,746 283.261,562	4.385
22	354.276,746 283.261,562	23	354.249,979 283.248,223	29.907	23	354.249,979 283.248,223	24	354.233,159 283.239,84	18.793	24	354.233,159 283.239,84	25	354.201,534 283.224,08	35.334
25	354.201,534 283.224,08	26	354.177,108 283.210,512	27.941	26	354.177,108 283.210,512	27	354.171,928 283.205,22	7.405	27	354.171,928 283.205,22	28	354.163,913 283.198,947	10.178
28	354.163,913 283.198,947	29	354.149,307 283.190,872	16.69	29	354.149,307 283.190,872	30	354.133,657 283.182,219	17.883	30	354.133,657 283.182,219	31	354.093,588 283.160,067	45.785
31	354.093,588 283.160,067	32	354.083,394 283.154,43	11.649	32	354.083,394 283.154,43	33	354.066,091 283.144,944	19.733	33	354.066,091 283.144,944	34	354.029,251 283.124,744	42.015
34	354.029,251 283.124,744	35	354.025,496 283.122,703	4.274	35	354.025,496 283.122,703	36	354.016,348 283.117,731	10.412	36	354.016,348 283.117,731	37	353.994,97 283.106,111	24.332
37	353.994,97 283.106,111	38	353.862,207 283.033,949	151.107	38	353.862,207 283.033,949	39	353.853,479 283.029,205	9.934	39	353.853,479 283.029,205	40	353.839,48 283.021,596	15.933
40	353.839,48 283.021,596	41	353.817,477 283.009,908	24.915	41	353.817,477 283.009,908	42	353.800,546 283.000,914	19.172	42	353.800,546 283.000,914	43	353.798,021 282.999,573	2.859
43	353.798,021 282.999,573	44	353.750,777 282.974,477	53.496	44	353.750,777 282.974,477	45	353.731,717 282.963,838	21.828	45	353.731,717 282.963,838	46	353.725,537 282.960,388	7.078
46	353.725,537 282.960,388	47	353.693,417 282.942,46	36.785	47	353.693,417 282.942,46	48	353.677,849 282.933,77	17.829	48	353.677,849 282.933,77	49	353.668,465 282.928,532	10.747
49	353.668,465 282.928,532	50	353.659,487 282.923,521	10.282	50	353.659,487 282.923,521	51	353.649,21 282.917,946	11.692	51	353.649,21 282.917,946	52	353.639,904 282.912,898	10.587
52	353.639,904 282.912,898	53	353.633,817 282.909,596	6.925	53	353.633,817 282.909,596	54	353.583,475 282.882,288	57.272	54	353.583,475 282.882,288	55	353.575,527 282.877,977	9.042
55	353.575,527 282.877,977	56	353.553,934 282.866,264	24.565	56	353.553,934 282.866,264	57	353.536,122 282.856,601	20.264	57	353.536,122 282.856,601	58	353.525,136 282.850,642	12.498
58	353.525,136 282.850,642	59	353.512,663 282.843,877	14.189	59	353.512,663 282.843,877	60	353.507,761 282.841,217	5.577	60	353.507,761 282.841,217	61	353.477,461 282.891,777	58.944
61	353.477,461 282.891,777	62	353.473,502 282.889,635	4.501	62	353.473,502 282.889,635	63	353.454,122 282.879,148	22.035	63	353.454,122 282.879,148	64	353.430,89 282.866,577	26.415
64	353.430,89 282.866,577	65	353.410,386 282.855,481	23.314	65	353.410,386 282.855,481	66	353.367,469 282.832,258	48.797	66	353.367,469 282.832,258	67	353.363,5 282.830,111	4.512
67	353.363,5 282.830,111	68	353.324,963 282.809,258	43.817	68	353.324,963 282.809,258	69	353.308,623 282.800,416	18.579	69	353.308,623 282.800,416	70	353.298,464 282.794,919	11.551
70	353.298,464 282.794,919	71	353.284,726 282.787,485	15.62	71	353.284,726 282.787,485	72	353.266,534 282.777,641	20.685	72	353.266,534 282.777,641	73	353.264,227 282.776,393	2.623
73	353.264,227 282.776,393	74	353.256,763 282.772,354	8.487	74	353.256,763 282.772,354	75	353.255,62 282.771,735	1.3	75	353.255,62 282.771,735	76	353.245,096 282.766,04	11.966
76	353.245,096 282.766,04	77	353.232,569 282.759,262	14.243	77	353.232,569 282.759,262	78	353.219,172 282.752,013	15.232	78	353.219,172 282.752,013	79	353.208,708 282.746,351	11.898
79	353.208,708 282.746,351	80	353.203,921 282.743,76	5.443	80	353.203,921 282.743,76	81	353.194,0 282.738,392	11.28	81	353.194,0 282.738,392	82	353.180,545 282.731,111	15.299
82	353.180,545 282.731,111	83	353.161,699 282.720,913	21.428	83	353.161,699 282.720,913	84	353.155,134 282.717,36	7.465	84	353.155,134 282.717,36	85	353.150,82 282.715,026	4.905
85	353.150,82 282.715,026	86	353.142,238 282.710,383	9.757	86	353.142,238 282.710,383	87	353.128,838 282.703,131	15.237	87	353.128,838 282.703,131	88	353.126,15 282.701,677	3.056
88	353.126,15 282.701,677	89	353.123,85 282.700,432	2.615	89	353.123,85 282.700,432	90	353.113,175 282.694,656	12.137	90	353.113,175 282.694,656	91	353.103,219 282.689,268	11.32
91	353.103,219 282.689,268	92	353.097,832 282.686,354	6.125	92	353.097,832 282.686,354	93	353.094,711 282.684,665	3.549	93	353.094,711 282.684,665	94	353.080,576 282.677,016	16.072
94	353.080,576 282.677,016	95	353.072,341 282.672,56	9.363	95	353.072,341 282.672,56	96	353.068,305 282.670,376	4.589	96	353.068,305 282.670,376	97	353.061,726 282.666,816	7.48
97	353.061,726 282.666,816	98	353.051,921 282.661,51	11.149	98	353.051,921 282.661,51	99	353.039,199 282.654,627	14.465	99	353.039,199 282.654,627	100	353.022,819 282.645,763	18.625
100	353.022,819 282.645,763	101	353.017,521 282.642,896	6.024	101	353.017,521 282.642,896	102	353.009,087 282.638,332	9.59	102	353.009,087 282.638,332	103	353.005,123 282.636,187	4.507
103	353.005,123 282.636,187	104	352.994,799 282.630,601	11.738	104	352.994,799 282.630,601	105	352.981,454 282.623,38	15.173	105	352.981,454 282.623,38	106	352.971,411 282.617,945	11.419
106	352.971,411 282.617,945	107	352.940,571 282.601,257	35.066	107	352.940,571 282.601,257	108	352.930,468 282.595,79	11.487	108	352.930,468 282.595,79	109	352.908,606 282.583,96	24.858
109	352.908,606 282.583,96	110	352.901,532 282.580,133	8.043	110	352.901,532 282.580,133	111	352.890,282 282.574,045	12.792	111	352.890,282 282.574,045	112	352.873,985 282.565,226	18.53
112	352.873,985 282.565,226	113	352.858,7 282.556,956	17.379	113	352.858,7 282.556,956	114	352.853,006 282.553,875	6.474	114	352.853,006 282.553,875	115	352.828,047 282.540,369	28.379

Punct început	X / Y	Punct sfârșit	X / Y	Lungime segment	Punct început	X / Y	Punct sfârșit	X / Y	Lungime segment	Punct început	X / Y	Punct sfârșit	X / Y	Lungime segment
115	352.828,047 282.540,369	116	352.798,271 282.524,257	33.856	116	352.798,271 282.524,257	117	352.779,555 282.514,129	21.281	117	352.779,555 282.514,129	118	352.774,533 282.511,412	5.71
118	352.774,533 282.511,412	119	352.769,526 282.508,702	5.693	119	352.769,526 282.508,702	120	352.756,577 282.501,695	14.723	120	352.756,577 282.501,695	121	352.735,086 282.490,066	24.436
121	352.735,086 282.490,066	122	352.720,459 282.482,151	16.631	122	352.720,459 282.482,151	123	352.714,257 282.478,795	7.052	123	352.714,257 282.478,795	124	352.702,499 282.472,433	13.369
124	352.702,499 282.472,433	125	352.700,003 282.471,082	2.838	125	352.700,003 282.471,082	126	352.691,012 282.466,217	10.223	126	352.691,012 282.466,217	127	352.673,927 282.456,972	19.426
127	352.673,927 282.456,972	128	352.669,212 282.454,42	5.361	128	352.669,212 282.454,42	129	352.659,07 282.448,933	11.531	129	352.659,07 282.448,933	130	352.654,395 282.446,403	5.316
130	352.654,395 282.446,403	131	352.652,435 282.445,342	2.229	131	352.652,435 282.445,342	132	352.641,927 282.439,656	11.948	132	352.641,927 282.439,656	133	352.639,426 282.438,303	2.844
133	352.639,426 282.438,303	134	352.634,157 282.435,452	5.991	134	352.634,157 282.435,452	135	352.623,483 282.429,676	12.137	135	352.623,483 282.429,676	136	352.617,256 282.426,306	7.08
136	352.617,256 282.426,306	137	352.611,051 282.422,948	7.055	137	352.611,051 282.422,948	138	352.606,502 282.420,487	5.172	138	352.606,502 282.420,487	139	352.598,976 282.416,415	8.557
139	352.598,976 282.416,415	140	352.591,933 282.412,604	8.008	140	352.591,933 282.412,604	141	352.585,276 282.409,001	7.569	141	352.585,276 282.409,001	142	352.577,66 282.404,88	8.659
142	352.577,66 282.404,88	143	352.568,029 282.399,669	10.95	143	352.568,029 282.399,669	144	352.558,714 282.394,629	10.591	144	352.558,714 282.394,629	145	352.544,787 282.387,092	15.836
145	352.544,787 282.387,092	146	352.525,134 282.376,458	22.346	146	352.525,134 282.376,458	147	352.510,939 282.368,776	16.14	147	352.510,939 282.368,776	148	352.506,632 282.366,446	4.897
148	352.506,632 282.366,446	149	352.505,084 282.365,608	1.76	149	352.505,084 282.365,608	150	352.499,162 282.362,404	6.733	150	352.499,162 282.362,404	151	352.494,494 282.359,878	5.308
151	352.494,494 282.359,878	152	352.490,683 282.357,816	4.333	152	352.490,683 282.357,816	153	352.481,833 282.353,027	10.063	153	352.481,833 282.353,027	154	352.476,556 282.350,171	6.0
154	352.476,556 282.350,171	155	352.471,785 282.347,59	5.424	155	352.471,785 282.347,59	156	352.467,532 282.345,252	4.853	156	352.467,532 282.345,252	157	352.464,648 282.343,666	3.291
157	352.464,648 282.343,666	158	352.461,142 282.341,739	4.001	158	352.461,142 282.341,739	159	351.953,649 282.062,744	579.126	159	351.953,649 282.062,744	160	351.950,095 282.060,79	4.056
160	351.950,095 282.060,79	161	351.447,718 281.788,669	571.343	161	351.447,718 281.788,669	162	351.444,219 281.786,73	4.0	162	351.444,219 281.786,73	163	351.155,036 281.626,546	330.584
163	351.155,036 281.626,546	164	351.033,872 281.559,431	138.51	164	351.033,872 281.559,431	1	351.014,938 281.549,564	21.351					

** Lungimile segmentelor sunt determinate în planul de proiecție Stereo 70 și sunt rotunjite la 1 milimetru.

*** Distanța dintre puncte este formată din segmente cumulate ce sunt mai mici decât valoarea 1 milimetru.

**DATE DESPRE IMOBILUL NR. 2809**

Oficiul de Cadastru și Publicitate Imobiliară DOLJ
Biroul de Cadastru și Publicitate Imobiliară Craiova

A. Partea I. Descrierea imobilului

TEREN Extravilan

Adresa: Jud. Dolj, CS 842

Nr. Crt	Nr cadastral Nr. topografic	Suprafața* (mp)	Observații / Referințe
A1		Din acte: 0 Masurata: 17.154	Sector cadastral:44 Teren neimprejmuit; CS 842

B. Partea II. Proprietari și acte

Inscrieri privitoare la dreptul de proprietate și alte drepturi reale		Referințe
0 / 18/02/2022		
Act Normativ nr. HG:1705, din 29/11/2006 emis de GUVERNUL ROMANIEI (ANEXA 3 CU INVENTARUL BUNURILOR CARE ALCATUIESC DOMENIUL PUBLIC AL STATULUI; ADRESA NR:320/17.02.2022;);		
B1	Intabulare, drept de PROPRIETATE, dobândit prin Lege, cota actuala 1/1, cota initiala 1/1	A1
STATUL ROMAN - DOMENIUL PUBLIC - IN ADMINISTRAREA AGENTIEI NATIONALE DE IMBUNATATIRI 1) FUNCiare - FILIALA TERITORIALA DE I.F. DOLJ , CIF:29490733		

C. Partea III. SARCINI .

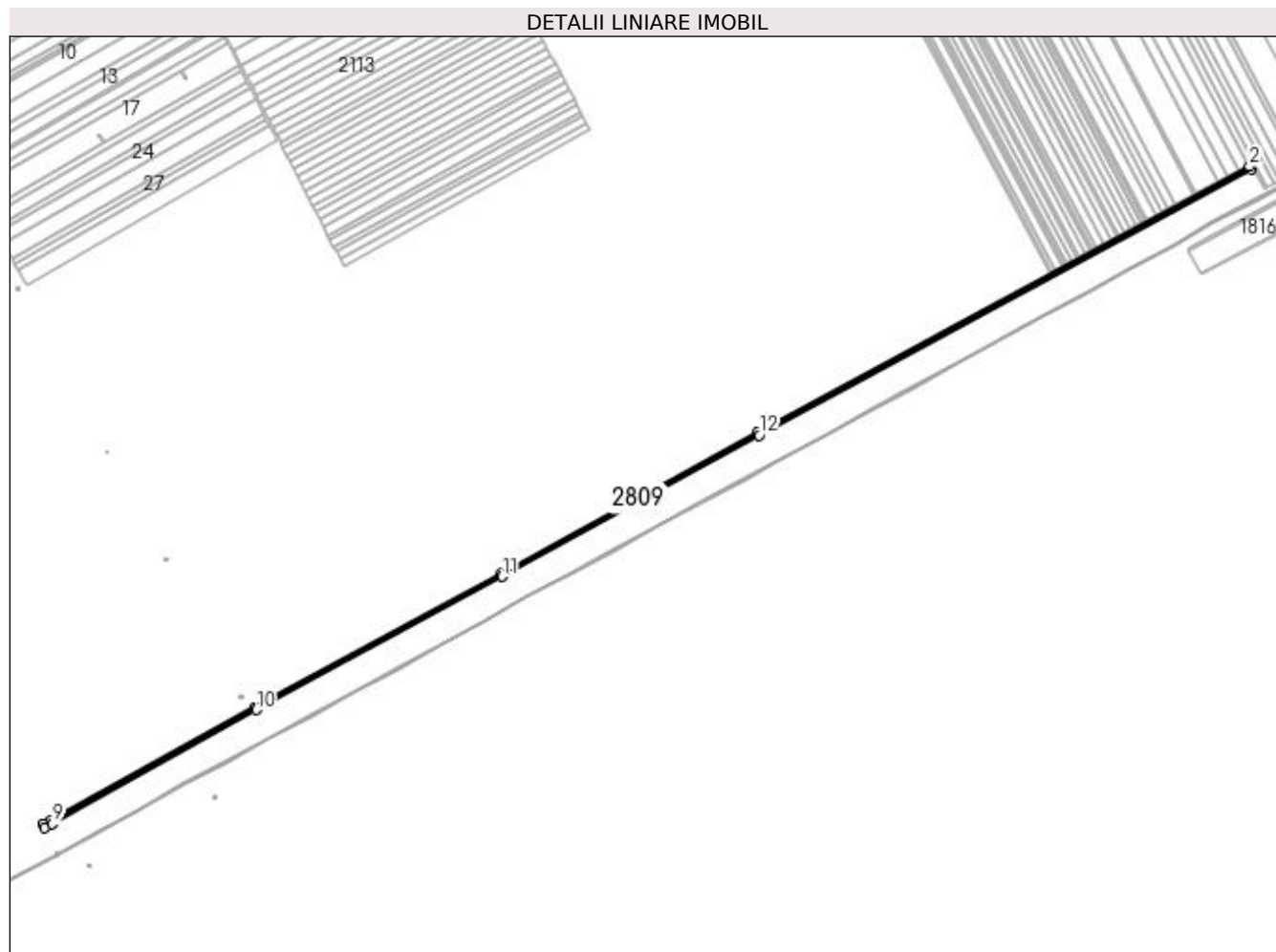
Inscrieri privind dezmembramintele dreptului de proprietate, drepturi reale de garanție și sarcini	Referințe
NU SUNT	

Anexa Nr. 1 La Partea I

Teren

Nr cadastral	Suprafața (mp)*	Observații / Referințe
	Din acte: 0 Masurata: 17.154	CS 842

* Suprafața este determinată în planul de proiecție Stereo 70.



Date referitoare la teren

Crt	Categorie folosință	Intra vilan	Suprafața (mp)	Tarla	Parcelă	Nr. topo	Observații / Referințe
1	curți constructii	NU	17.154		842	-	

Lungime Segmente

1) Valorile lungimilor segmentelor sunt obținute din proiecție în plan.

Punct început	X / Y	Punct sfârșit	X / Y	Lungime segment (** (m)
1	353.479,082 282.881,291	2	353.475,994 282.886,443	6.007
2	353.475,994 282.886,443	3	352.473,7 282.344,078	1139.628
3	352.473,7 282.344,078	4	351.951,457 282.056,978	595.957
4	351.951,457 282.056,978	5	351.449,719 281.785,204	570.616

Punct început	X / Y	Punct sfârșit	X / Y	Lungime segment (** (m)
5	351.449,719 281.785,204	6	351.035,766 281.555,907	473.217
6	351.035,766 281.555,907	7	351.018,583 281.546,953	19.376
7	351.018,583 281.546,953	8	351.022,084 281.540,552	7.296
8	351.022,084 281.540,552	9	351.037,295 281.548,278	17.061
9	351.037,295 281.548,278	10	351.452,602 281.779,942	475.55
10	351.452,602 281.779,942	11	351.954,215 282.051,648	570.473
11	351.954,215 282.051,648	12	352.476,573 282.338,81	596.087
12	352.476,573 282.338,81	1	353.479,082 282.881,291	1139.873

** Lungimile segmentelor sunt determinate în planul de proiecție Stereo 70 și sunt rotunjite la 1 milimetru.

*** Distanța dintre puncte este formată din segmente cumulate ce sunt mai mici decât valoarea 1 milimetru.

**DATE DESPRE IMOBILUL NR. 2810**

Oficiul de Cadastru și Publicitate Imobiliară DOLJ
Biroul de Cadastru și Publicitate Imobiliară Craiova

A. Partea I. Descrierea imobilului

TEREN Extravilan

Adresa: Jud. Dolj, DE 722/1

Nr. Crt	Nr cadastral Nr. topografic	Suprafața* (mp)	Observații / Referințe
A1		Din acte: 0 Masurata: 11.196	Sector cadastral:44 Teren neimprejmuit; DE 722/1

B. Partea II. Proprietari și acte

Inscrieri privitoare la dreptul de proprietate și alte drepturi reale		Referințe
0 / 01/03/2022		
Act Normativ nr. LEGE:7, din 13/03/1996 emis de PARLAMENTUL ROMANIEI (art. 13 alin. 15);		
B1	Inscrierea provizorie, drept de PROPRIETATE, dobandit prin Lege, cota actuala 1/1, cota initiala 1/1 1) NEIDENTIFICAT NEIDENTIFICAT	A1

C. Partea III. SARCINI .

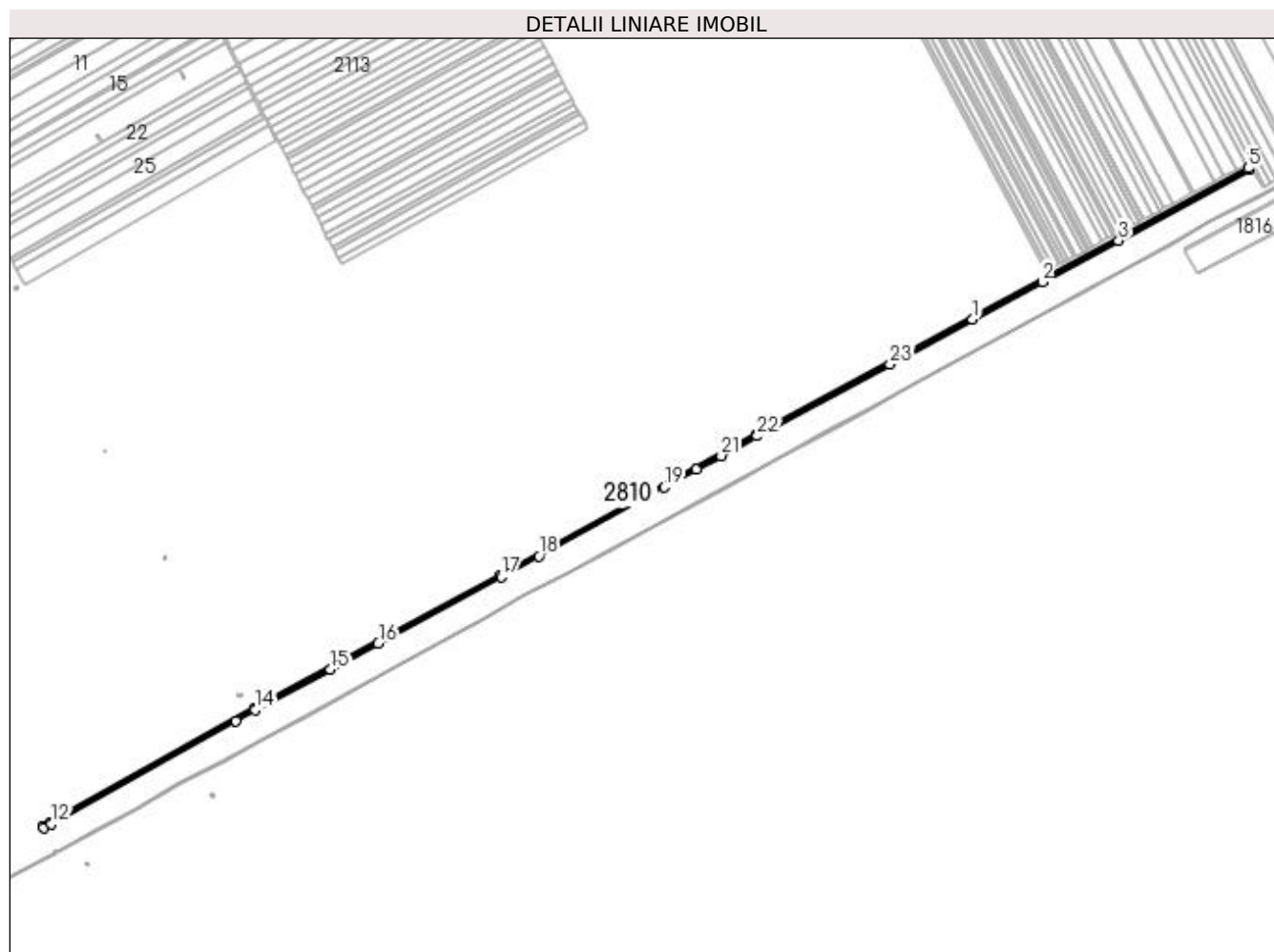
Inscrieri privind dezmembramintele dreptului de proprietate, drepturi reale de garanție și sarcini	Referințe
NU SUNT	

Anexa Nr. 1 La Partea I

Teren

Nr cadastral	Suprafața (mp)*	Observații / Referințe
	Din acte: 0 Masurata: 11.196	DE 722/1

* Suprafața este determinată în planul de proiecție Stereo 70.



Date referitoare la teren

Crt	Categorie folosință	Intra vilan	Suprafața (mp)	Tarla	Parcelă	Nr. topo	Observații / Referințe
1	drum	NU	11.196		722/1	-	

Lungime Segmente

1) Valorile lungimilor segmentelor sunt obținute din proiecție în plan.

Punct început	X / Y	Punct sfârșit	X / Y	Lungime segment (** (m)
1	352.917,245 282.572,72	2	353.059,276 282.649,577	161.492
3	353.215,15 282.733,924	4	353.481,14 282.877,857	302.436
5	353.479,082 282.881,291	6	352.476,573 282.338,81	1139.873
7	351.954,215 282.051,648	8	351.452,602 281.779,942	570.473

Punct început	X / Y	Punct sfârșit	X / Y	Lungime segment (** (m)
2	353.059,276 282.649,577	3	353.215,15 282.733,924	177.232
4	353.481,14 282.877,857	5	353.479,082 282.881,291	4.003
6	352.476,573 282.338,81	7	351.954,215 282.051,648	596.087
8	351.452,602 281.779,942	9	351.037,295 281.548,278	475.55

Punct început	X / Y	Punct sfârșit	X / Y	Lungime segment (** (m)
9	351.037,295 281.548,278	10	351.022,084 281.540,552	17.061
11	351.024,004 281.537,041	12	351.039,175 281.544,747	17.016
13	351.415,505 281.754,668	14	351.454,528 281.776,436	44.684
15	351.608,296 281.859,727	16	351.705,482 281.912,369	110.527
17	351.956,131 282.048,137	18	352.032,633 282.090,194	87.3
19	352.288,854 282.231,049	20	352.354,476 282.267,124	74.884
21	352.404,78 282.294,778	22	352.478,488 282.335,299	84.112
23	352.748,738 282.481,537	1	352.917,245 282.572,72	191.596

Punct început	X / Y	Punct sfârșit	X / Y	Lungime segment (** (m)
10	351.022,084 281.540,552	11	351.024,004 281.537,041	4.002
12	351.039,175 281.544,747	13	351.415,505 281.754,668	430.919
14	351.454,528 281.776,436	15	351.608,296 281.859,727	174.877
16	351.705,482 281.912,369	17	351.956,131 282.048,137	285.058
18	352.032,633 282.090,194	19	352.288,854 282.231,049	292.386
20	352.354,476 282.267,124	21	352.404,78 282.294,778	57.404
22	352.478,488 282.335,299	23	352.748,738 282.481,537	307.279

** Lungimile segmentelor sunt determinate în planul de proiecție Stereo 70 și sunt rotunjite la 1 milimetru.

*** Distanța dintre puncte este formată din segmente cumulate ce sunt mai mici decât valoarea 1 milimetru.

**DATE DESPRE IMOBILUL NR. 2811**

Oficiul de Cadastru și Publicitate Imobiliară DOLJ
Biroul de Cadastru și Publicitate Imobiliară Craiova

A. Partea I. Descrierea imobilului

TEREN Extravilan

Adresa: Jud. Dolj, DE 729

Nr. Crt	Nr cadastral Nr. topografic	Suprafața* (mp)	Observații / Referințe
A1		Din acte: 0 Masurata: 4.185	Sector cadastral:44 Teren neimprejmuit; DE 729

B. Partea II. Proprietari și acte

Inscrieri privitoare la dreptul de proprietate și alte drepturi reale		Referințe
0 / 01/03/2022		
Act Normativ nr. LEGE:7, din 13/03/1996 emis de PARLAMENTUL ROMANIEI (art. 13 alin. 15);		
B1	Inscrierea provizorie, drept de PROPRIETATE, dobandit prin Lege, cota actuala 1/1, cota initiala 1/1 1) NEIDENTIFICAT NEIDENTIFICAT	A1

C. Partea III. SARCINI .

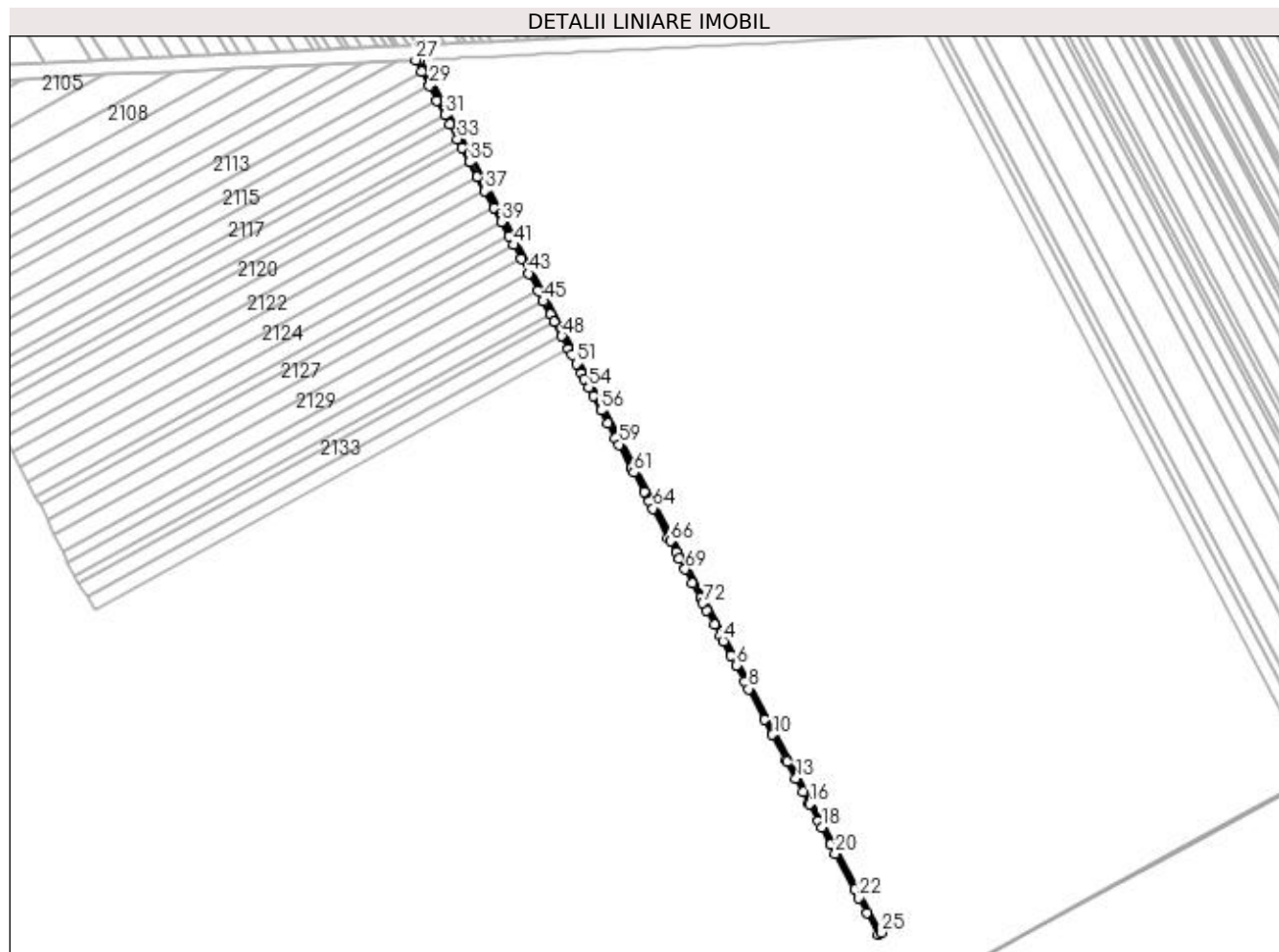
Inscrieri privind dezmembramintele dreptului de proprietate, drepturi reale de garanție și sarcini	Referințe
NU SUNT	

Anexa Nr. 1 La Partea I

Teren

Nr cadastral	Suprafața (mp)*	Observații / Referințe
	Din acte: 0 Masurata: 4.185	DE 729

* Suprafața este determinată în planul de proiecție Stereo 70.



Date referitoare la teren

Crt	Categorie folosință	Intravilan	Suprafața (mp)	Tarla	Parcelă	Nr. topo	Observații / Referințe
1	drum	NU	4.185		729	-	

Lungime Segmente

1) Valorile lungimilor segmentelor sunt obținute din proiecție în plan.

Punct început	X / Y	Punct sfârșit	X / Y	Lungime segment	Punct început	X / Y	Punct sfârșit	X / Y	Lungime segment	Punct început	X / Y	Punct sfârșit	X / Y	Lungime segment
1	352.279,569 282.684,829	2	352.287,725 282.669,418	17.436	2	352.287,725 282.669,418	3	352.293,602 282.658,315	12.562	3	352.293,602 282.658,315	4	352.296,949 282.651,989	7.157
4	352.296,949 282.651,989	5	352.305,119 282.636,553	17.465	5	352.305,119 282.636,553	6	352.310,514 282.626,358	11.534	6	352.310,514 282.626,358	7	352.319,512 282.609,356	19.236
7	352.319,512 282.609,356	8	352.323,605 282.601,623	8.749	8	352.323,605 282.601,623	9	352.340,729 282.569,266	36.609	9	352.340,729 282.569,266	10	352.349,26 282.553,145	18.239
10	352.349,26 282.553,145	11	352.363,302 282.526,612	30.02	11	352.363,302 282.526,612	12	352.364,371 282.524,593	2.285	12	352.364,371 282.524,593	13	352.373,908 282.506,571	20.39
13	352.373,908 282.506,571	14	352.381,396 282.492,422	16.008	14	352.381,396 282.492,422	15	352.387,572 282.480,753	13.203	15	352.387,572 282.480,753	16	352.388,149 282.479,663	1.233

Punct început	X / Y	Punct sfârșit	X / Y	Lungime segment	Punct început	X / Y	Punct sfârșit	X / Y	Lungime segment	Punct început	X / Y	Punct sfârșit	X / Y	Lungime segment
16	352.388,149 282.479,663	17	352.397,682 282.461,65	20.38	17	352.397,682 282.461,65	18	352.401,062 282.455,264	7.225	18	352.401,062 282.455,264	19	352.410,754 282.436,95	20.72
19	352.410,754 282.436,95	20	352.415,906 282.427,215	11.014	20	352.415,906 282.427,215	21	352.436,204 282.388,861	43.394	21	352.436,204 282.388,861	22	352.440,8 282.380,177	9.825
22	352.440,8 282.380,177	23	352.448,952 282.364,773	17.428	23	352.448,952 282.364,773	24	352.461,142 282.341,739	26.061	24	352.461,142 282.341,739	25	352.464,648 282.343,666	4.001
25	352.464,648 282.343,666	26	351.975,711 283.267,533	1045.27	26	351.975,711 283.267,533	27	351.971,297 283.267,322	4.419	27	351.971,297 283.267,322	28	351.977,742 283.255,145	13.777
28	351.977,742 283.255,145	29	351.985,841 283.239,841	17.315	29	351.985,841 283.239,841	30	351.993,938 283.224,542	17.31	30	351.993,938 283.224,542	31	352.002,15 283.209,024	17.557
31	352.002,15 283.209,024	32	352.007,488 283.198,938	11.411	32	352.007,488 283.198,938	33	352.015,569 283.183,668	17.276	33	352.015,569 283.183,668	34	352.020,656 283.174,055	10.876
34	352.020,656 283.174,055	35	352.028,672 283.158,91	17.136	35	352.028,672 283.158,91	36	352.036,735 283.143,675	17.237	36	352.036,735 283.143,675	37	352.044,796 283.128,443	17.234
37	352.044,796 283.128,443	38	352.053,985 283.111,08	19.645	38	352.053,985 283.111,08	39	352.062,044 283.095,852	17.229	39	352.062,044 283.095,852	40	352.070,102 283.080,625	17.228
40	352.070,102 283.080,625	41	352.074,857 283.071,642	10.164	41	352.074,857 283.071,642	42	352.082,913 283.056,418	17.224	42	352.082,913 283.056,418	43	352.090,965 283.041,205	17.212
43	352.090,965 283.041,205	44	352.100,77 283.022,678	20.962	44	352.100,77 283.022,678	45	352.106,467 283.011,913	12.18	45	352.106,467 283.011,913	46	352.113,973 282.997,73	16.047
46	352.113,973 282.997,73	47	352.117,988 282.990,143	8.584	47	352.117,988 282.990,143	48	352.126,023 282.974,962	17.176	48	352.126,023 282.974,962	49	352.133,259 282.961,288	15.471
49	352.133,259 282.961,288	50	352.136,557 282.955,057	7.05	50	352.136,557 282.955,057	51	352.141,466 282.945,782	10.494	51	352.141,466 282.945,782	52	352.146,86 282.935,589	11.532
52	352.146,86 282.935,589	53	352.149,84 282.929,959	6.37	53	352.149,84 282.929,959	54	352.154,754 282.920,672	10.507	54	352.154,754 282.920,672	55	352.159,591 282.911,534	10.339
55	352.159,591 282.911,534	56	352.167,656 282.896,294	17.242	56	352.167,656 282.896,294	57	352.174,92 282.882,568	15.53	57	352.174,92 282.882,568	58	352.182,997 282.867,306	17.268
58	352.182,997 282.867,306	59	352.186,75 282.860,215	8.023	59	352.186,75 282.860,215	60	352.199,933 282.835,305	28.183	60	352.199,933 282.835,305	61	352.202,361 282.830,718	5.19
61	352.202,361 282.830,718	62	352.213,294 282.810,059	23.374	62	352.213,294 282.810,059	63	352.218,722 282.799,802	11.605	63	352.218,722 282.799,802	64	352.222,614 282.792,448	8.32
64	352.222,614 282.792,448	65	352.238,846 282.761,777	34.701	65	352.238,846 282.761,777	66	352.240,877 282.757,939	4.342	66	352.240,877 282.757,939	67	352.246,972 282.746,423	13.029
67	352.246,972 282.746,423	68	352.250,549 282.739,664	7.647	68	352.250,549 282.739,664	69	352.256,65 282.728,137	13.042	69	352.256,65 282.728,137	70	352.264,578 282.713,155	16.95
70	352.264,578 282.713,155	71	352.272,723 282.697,765	17.412	71	352.272,723 282.697,765	72	352.275,575 282.692,376	6.097	72	352.275,575 282.692,376	1	352.279,569 282.684,829	8.539

** Lungimile segmentelor sunt determinate în planul de proiecție Stereo 70 și sunt rotunjite la 1 milimetru.

*** Distanța dintre puncte este formată din segmente cumulate ce sunt mai mici decât valoarea 1 milimetru.

**DATE DESPRE IMOBILUL NR. 2812**

Oficiul de Cadastru și Publicitate Imobiliară DOLJ
Biroul de Cadastru și Publicitate Imobiliară Craiova

A. Partea I. Descrierea imobilului

TEREN Extravilan

Adresa: Jud. Dolj, DC 56

Nr. Crt	Nr cadastral Nr. topografic	Suprafața* (mp)	Observații / Referințe
A1		Din acte: 0 Masurata: 55.352	Sector cadastral:44 Teren neimprejmuit; DC 56

B. Partea II. Proprietari și acte

Inscrieri privitoare la dreptul de proprietate și alte drepturi reale		Referințe
0 / 18/02/2022		
Act Normativ nr. HG:965, din 05/09/2002 emis de GUVERNUL ROMANIEI (act administrativ nr Adeverinta nr. 20 din 10.01.2022, emis de Primaria Maglavit;);		
B1	Intabulare, drept de PROPRIETATE, dobandit prin Lege, cota actuala 1/1, cota initiala 1/1 1) COMUNA MAGLAVIT-DOMENIUL PUBLIC , CIF:4553585	A1

C. Partea III. SARCINI .


Inscrieri privind dezmembramintele dreptului de proprietate, drepturi reale de garanție și sarcini	Referințe
NU SUNT	

Anexa Nr. 1 La Partea I

Teren

Nr cadastral	Suprafața (mp)*	Observații / Referințe
	Din acte: 0 Masurata: 55.352	DC 56

* Suprafața este determinată în planul de proiecție Stereo 70.



Date referitoare la teren

Crt	Categorie folosință	Intravilan	Suprafața (mp)	Tarla	Parcelă	Nr. topo	Observații / Referințe
1	drum	NU	55.352		56	-	

Lungime Segmente

1) Valorile lungimilor segmentelor sunt obținute din proiecție în plan.

Punct început	X / Y	Punct sfârșit	X / Y	Lungime segment	Punct început	X / Y	Punct sfârșit	X / Y	Lungime segment	Punct început	X / Y	Punct sfârșit	X / Y	Lungime segment
1	350.845,135 283.233,245	2	350.845,476 283.215,497	17.75 1	2	350.845,476 283.215,497	3	351.004,435 283.222,397	159.1 09	3	351.004,435 283.222,397	4	351.005,582 283.222,447	1.148
4	351.005,582 283.222,447	5	351.005,584 283.222,447	0.002	5	351.005,584 283.222,447	6	351.070,618 283.225,292	65.09 6	6	351.070,618 283.225,292	7	351.099,668 283.226,563	29.07 8
7	351.099,668 283.226,563	8	351.163,006 283.229,334	63.39 9	8	351.163,006 283.229,334	9	351.170,014 283.229,638	7.015	9	351.170,014 283.229,638	10	351.215,839 283.231,627	45.86 8
10	351.215,839 283.231,627	11	351.237,338 283.232,56	21.51 9	11	351.237,338 283.232,56	12	351.251,491 283.233,174	14.16 6	12	351.251,491 283.233,174	13	351.315,939 283.235,971	64.50 9
13	351.315,939 283.235,971	14	351.320,366 283.236,182	4.432	14	351.320,366 283.236,182	15	351.554,328 283.247,375	234.2 3	15	351.554,328 283.247,375	16	351.641,909 283.251,565	87.68 1

Punct început	X / Y	Punct sfârșit	X / Y	Lungime segment	Punct început	X / Y	Punct sfârșit	X / Y	Lungime segment	Punct început	X / Y	Punct sfârșit	X / Y	Lungime segment
16	351.641,909 283.251,565	17	351.715,958 283.255,107	74.134	17	351.715,958 283.255,107	18	351.779,169 283.258,131	63.283	18	351.779,169 283.258,131	19	351.824,05 283.260,278	44.932
19	351.824,05 283.260,278	20	351.873,533 283.262,645	49.54	20	351.873,533 283.262,645	21	351.916,162 283.264,684	42.678	21	351.916,162 283.264,684	22	351.952,32 283.266,414	36.199
22	351.952,32 283.266,414	23	351.971,297 283.267,322	18.999	23	351.971,297 283.267,322	24	351.975,711 283.267,533	4.419	24	351.975,711 283.267,533	25	351.979,342 283.267,707	3.635
25	351.979,342 283.267,707	26	351.990,682 283.268,249	11.353	26	351.990,682 283.268,249	27	351.997,303 283.268,566	6.629	27	351.997,303 283.268,566	28	352.008,406 283.269,097	11.116
28	352.008,406 283.269,097	29	352.013,187 283.269,326	4.786	29	352.013,187 283.269,326	30	352.019,045 283.269,606	5.865	30	352.019,045 283.269,606	31	352.026,474 283.269,962	7.438
31	352.026,474 283.269,962	32	352.028,416 283.270,055	1.944	32	352.028,416 283.270,055	33	352.033,819 283.270,313	5.409	33	352.033,819 283.270,313	34	352.051,629 283.271,165	17.83
34	352.051,629 283.271,165	35	352.076,286 283.272,345	24.685	35	352.076,286 283.272,345	36	352.093,759 283.273,181	17.493	36	352.093,759 283.273,181	37	352.105,445 283.273,74	11.699
37	352.105,445 283.273,74	38	352.117,528 283.274,318	12.097	38	352.117,528 283.274,318	39	352.127,083 283.274,775	9.566	39	352.127,083 283.274,775	40	352.135,435 283.275,174	8.362
40	352.135,435 283.275,174	41	352.144,272 283.275,597	8.847	41	352.144,272 283.275,597	42	352.153,714 283.276,049	9.453	42	352.153,714 283.276,049	43	352.159,421 283.276,322	5.714
43	352.159,421 283.276,322	44	352.167,206 283.276,694	7.794	44	352.167,206 283.276,694	45	352.175,019 283.277,068	7.822	45	352.175,019 283.277,068	46	352.188,41 283.277,709	13.406
46	352.188,41 283.277,709	47	352.195,021 283.278,025	6.619	47	352.195,021 283.278,025	48	352.198,159 283.278,175	3.142	48	352.198,159 283.278,175	49	352.211,342 283.278,806	13.198
49	352.211,342 283.278,806	50	352.213,801 283.278,923	2.462	50	352.213,801 283.278,923	51	352.219,666 283.279,204	5.872	51	352.219,666 283.279,204	52	352.232,39 283.279,812	12.739
52	352.232,39 283.279,812	53	352.238,306 283.280,095	5.923	53	352.238,306 283.280,095	54	352.259,741 283.281,121	21.46	54	352.259,741 283.281,121	55	352.271,022 283.281,661	11.294
55	352.271,022 283.281,661	56	352.274,152 283.281,81	3.134	56	352.274,152 283.281,81	57	352.288,905 283.282,516	14.77	57	352.288,905 283.282,516	58	352.296,686 283.282,888	7.79
58	352.296,686 283.282,888	59	352.315,037 283.283,766	18.372	59	352.315,037 283.283,766	60	352.334,311 283.284,688	19.296	60	352.334,311 283.284,688	61	352.341,949 283.285,153	7.652
61	352.341,949 283.285,153	62	352.358,087 283.286,134	16.168	62	352.358,087 283.286,134	63	352.364,327 283.286,513	6.251	63	352.364,327 283.286,513	64	352.370,586 283.286,894	6.271
64	352.370,586 283.286,894	65	352.393,911 283.288,312	23.368	65	352.393,911 283.288,312	66	352.431,02 283.290,568	37.178	66	352.431,02 283.290,568	67	352.462,125 283.292,46	31.162
67	352.462,125 283.292,46	68	352.469,222 283.292,891	7.11	68	352.469,222 283.292,891	69	352.488,27 283.294,05	19.083	69	352.488,27 283.294,05	70	352.508,581 283.295,285	20.349
70	352.508,581 283.295,285	71	352.522,602 283.296,137	14.047	71	352.522,602 283.296,137	72	352.531,418 283.296,673	8.832	72	352.531,418 283.296,673	73	352.558,663 283.298,33	27.295
73	352.558,663 283.298,33	74	352.571,254 283.299,095	12.614	74	352.571,254 283.299,095	75	352.609,69 283.301,432	38.507	75	352.609,69 283.301,432	76	352.622,206 283.302,193	12.539
76	352.622,206 283.302,193	77	352.638,838 283.303,205	16.663	77	352.638,838 283.303,205	78	352.647,549 283.303,734	8.727	78	352.647,549 283.303,734	79	352.651,754 283.303,892	4.208
79	352.651,754 283.303,892	80	352.656,754 283.304,08	5.004	80	352.656,754 283.304,08	81	352.667,392 283.304,479	10.645	81	352.667,392 283.304,479	82	352.674,075 283.304,73	6.688
82	352.674,075 283.304,73	83	352.694,735 283.305,506	20.675	83	352.694,735 283.305,506	84	352.710,781 283.306,108	16.057	84	352.710,781 283.306,108	85	352.723,149 283.306,572	12.377
85	352.723,149 283.306,572	86	352.731,446 283.306,884	8.303	86	352.731,446 283.306,884	87	352.736,538 283.307,075	5.096	87	352.736,538 283.307,075	88	352.746,925 283.307,465	10.394
88	352.746,925 283.307,465	89	352.764,753 283.308,134	17.841	89	352.764,753 283.308,134	90	352.768,69 283.308,282	3.94	90	352.768,69 283.308,282	91	352.775,484 283.308,537	6.799
91	352.775,484 283.308,537	92	352.788,042 283.309,008	12.567	92	352.788,042 283.309,008	93	352.801,507 283.309,514	13.475	93	352.801,507 283.309,514	94	352.804,407 283.309,623	2.902
94	352.804,407 283.309,623	95	352.807,798 283.309,75	3.393	95	352.807,798 283.309,75	96	352.824,7 283.310,385	16.914	96	352.824,7 283.310,385	97	352.835,524 283.310,791	10.832
97	352.835,524 283.310,791	98	352.840,965 283.310,995	5.445	98	352.840,965 283.310,995	99	352.849,246 283.311,306	8.287	99	352.849,246 283.311,306	100	352.873,017 283.312,198	23.788
100	352.873,017 283.312,198	101	352.889,988 283.312,835	16.983	101	352.889,988 283.312,835	102	352.902,501 283.313,305	12.522	102	352.902,501 283.313,305	103	352.908,54 283.313,532	6.043
103	352.908,54 283.313,532	104	352.921,738 283.314,027	13.207	104	352.921,738 283.314,027	105	352.938,635 283.314,662	16.909	105	352.938,635 283.314,662	106	352.954,435 283.315,255	15.811
106	352.954,435 283.315,255	107	352.967,71 283.315,753	13.284	107	352.967,71 283.315,753	108	352.969,152 283.315,807	1.443	108	352.969,152 283.315,807	109	352.978,566 283.316,161	9.421
109	352.978,566 283.316,161	110	352.981,476 283.316,27	2.912	110	352.981,476 283.316,27	111	353.004,422 283.317,131	22.962	111	353.004,422 283.317,131	112	353.021,75 283.317,782	17.34
112	353.021,75 283.317,782	113	353.034,563 283.318,263	12.822	113	353.034,563 283.318,263	114	353.055,173 283.319,037	20.625	114	353.055,173 283.319,037	115	353.103,781 283.320,861	48.642

Punct început	X / Y	Punct sfârșit	X / Y	Lungime segment	Punct început	X / Y	Punct sfârșit	X / Y	Lungime segment	Punct început	X / Y	Punct sfârșit	X / Y	Lungime segment
115	353.103,781 283.320,861	116	353.108,786 283.321,049	5.009	116	353.108,786 283.321,049	117	353.162,918 283.323,081	54.17	117	353.162,918 283.323,081	118	353.188,781 283.324,052	25.88 1
118	353.188,781 283.324,052	119	353.218,083 283.325,152	29.32 3	119	353.218,083 283.325,152	120	353.242,528 283.326,07	24.46 2	120	353.242,528 283.326,07	121	353.257,181 283.326,62	14.66 3
121	353.257,181 283.326,62	122	353.272,922 283.327,211	15.75 2	122	353.272,922 283.327,211	123	353.286,786 283.327,731	13.87 4	123	353.286,786 283.327,731	124	353.309,265 283.328,575	22.49 5
124	353.309,265 283.328,575	125	353.336,516 283.329,598	27.27	125	353.336,516 283.329,598	126	353.346,547 283.329,975	10.03 8	126	353.346,547 283.329,975	127	353.410,079 283.332,36	63.57 7
127	353.410,079 283.332,36	128	353.417,76 283.332,648	7.686	128	353.417,76 283.332,648	129	353.429,504 283.333,089	11.75 2	129	353.429,504 283.333,089	130	353.453,878 283.334,004	24.39 1
130	353.453,878 283.334,004	131	353.465,797 283.334,451	11.92 7	131	353.465,797 283.334,451	132	353.485,57 283.335,194	19.78 7	132	353.485,57 283.335,194	133	353.526,369 283.336,725	40.82 8
133	353.526,369 283.336,725	134	353.534,218 283.337,02	7.855	134	353.534,218 283.337,02	135	353.617,774 283.340,157	83.61 5	135	353.617,774 283.340,157	136	353.620,946 283.340,276	3.174
136	353.620,946 283.340,276	137	353.642,214 283.341,074	21.28 3	137	353.642,214 283.341,074	138	353.687,528 283.342,775	45.34 6	138	353.687,528 283.342,775	139	353.698,548 283.343,189	11.02 8
139	353.698,548 283.343,189	140	353.823,986 283.347,898	125.5 26	140	353.823,986 283.347,898	141	353.852,816 283.348,98	28.85	141	353.852,816 283.348,98	142	353.865,153 283.349,443	12.34 6
142	353.865,153 283.349,443	143	353.904,352 283.350,915	39.22 7	143	353.904,352 283.350,915	144	353.920,249 283.351,178	15.89 9	144	353.920,249 283.351,178	145	353.957,999 283.351,802	37.75 5
145	353.957,999 283.351,802	146	354.149,978 283.354,977	192.0 05	146	354.149,978 283.354,977	147	354.164,834 283.355,222	14.85 8	147	354.164,834 283.355,222	148	354.232,091 283.356,334	67.26 6
148	354.232,091 283.356,334	149	354.248,986 283.356,614	16.89 7	149	354.248,986 283.356,614	150	354.275,87 283.357,058	26.88 8	150	354.275,87 283.357,058	151	354.275,84 283.359,99	2.932
151	354.275,84 283.359,99	152	354.275,84 283.373,06	13.07	152	354.275,84 283.373,06	153	354.214,03 283.372,17	61.81 6	153	354.214,03 283.372,17	154	353.903,92 283.366,91	310.1 55
154	353.903,92 283.366,91	155	352.646,763 283.319,716	1258. 043	155	352.646,763 283.319,716	156	352.333,443 283.300,665	313.8 99	156	352.333,443 283.300,665	157	351.303,588 283.251,398	1031. 033
157	351.303,588 283.251,398	1	350.845,135 283.233,245	458.8 12										

** Lungimile segmentelor sunt determinate în planul de proiecție Stereo 70 și sunt rotunjite la 1 milimetru.

*** Distanța dintre puncte este formată din segmente cumulate ce sunt mai mici decât valoarea 1 milimetru.

**DATE DESPRE IMOBILUL NR. 2813**

Oficiul de Cadastru și Publicitate Imobiliară DOLJ
Biroul de Cadastru și Publicitate Imobiliară Craiova

A. Partea I. Descrierea imobilului

TEREN Extravilan

Adresa: Jud. Dolj, DE 726

Nr. Crt	Nr cadastral Nr. topografic	Suprafața* (mp)	Observații / Referințe
A1		Din acte: 0 Masurata: 5.356	Sector cadastral:44 Teren neimprejmuit; DE 726

B. Partea II. Proprietari și acte

Inscrieri privitoare la dreptul de proprietate și alte drepturi reale		Referințe
0 / 01/03/2022		
Act Normativ nr. LEGE:7, din 13/03/1996 emis de PARLAMENTUL ROMANIEI (art. 13 alin. 15);		
B1	Inscrierea provizorie, drept de PROPRIETATE, dobandit prin Lege, cota actuala 1/1, cota initiala 1/1 1) NEIDENTIFICAT NEIDENTIFICAT	A1

C. Partea III. SARCINI .

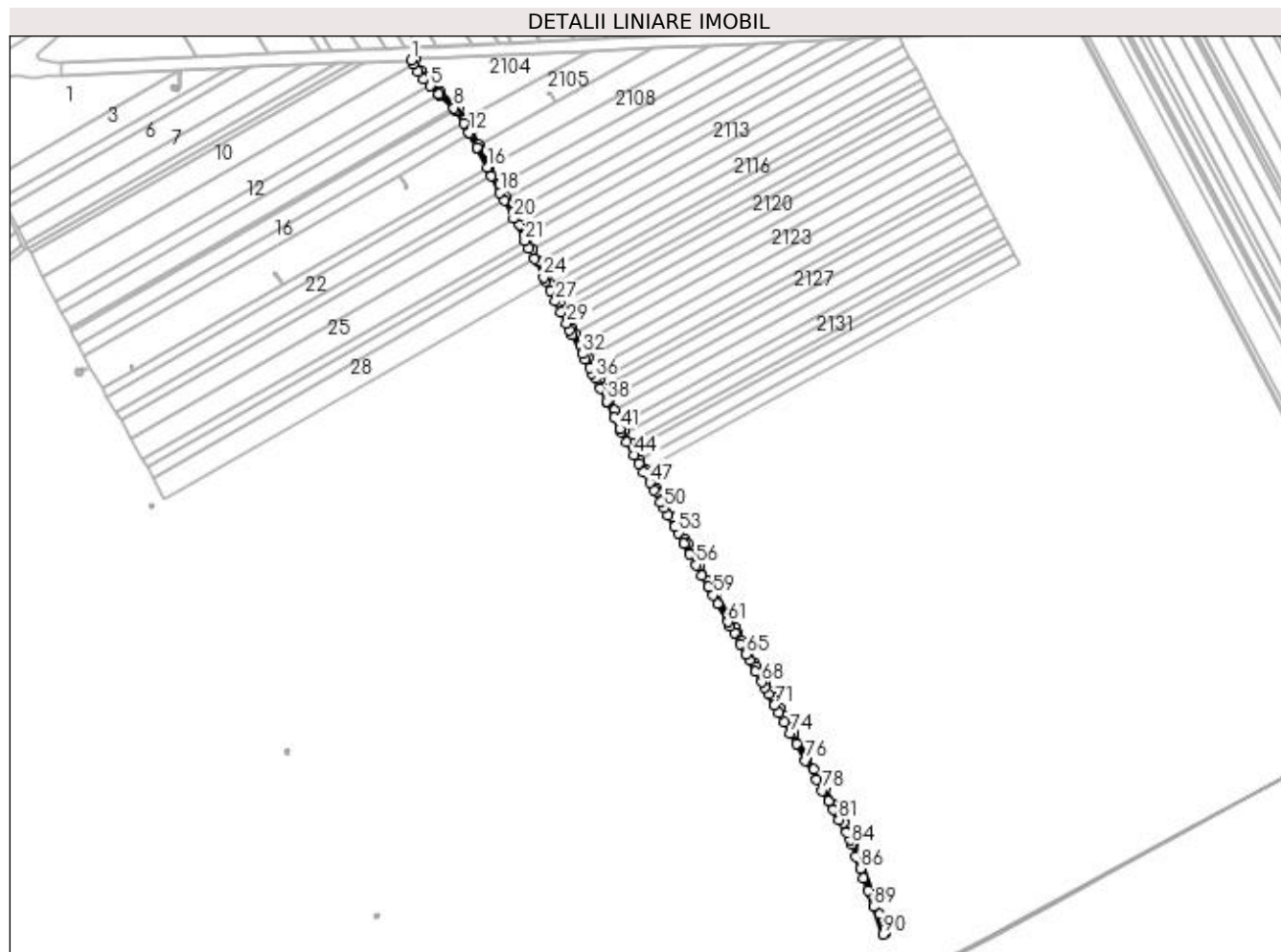
Inscrieri privind dezmembramintele dreptului de proprietate, drepturi reale de garanție și sarcini	Referințe
NU SUNT	

Anexa Nr. 1 La Partea I

Teren

Nr cadastral	Suprafața (mp)*	Observații / Referințe
	Din acte: 0 Masurata: 5.356	DE 726

* Suprafața este determinată în planul de proiecție Stereo 70.



Date referitoare la teren

Crt	Categorie folosință	Intravilan	Suprafața (mp)	Tarla	Parcelă	Nr. topo	Observații / Referințe
1	drum	NU	5.356		726	-	

Lungime Segmente

1) Valorile lungimilor segmentelor sunt obținute din proiecție în plan.

Punct început	X / Y	Punct sfârșit	X / Y	Lungime segment	Punct început	X / Y	Punct sfârșit	X / Y	Lungime segment	Punct început	X / Y	Punct sfârșit	X / Y	Lungime segment
1	351.315,939 283.235,971	2	351.318,708 283.230,817	5.851	2	351.318,708 283.230,817	3	351.324,684 283.219,691	12.629	3	351.324,684 283.219,691	4	351.331,654 283.210,525	11.515
4	351.331,654 283.210,525	5	351.341,518 283.200,91	13.775	5	351.341,518 283.200,91	6	351.352,843 283.189,87	15.816	6	351.352,843 283.189,87	7	351.354,31 283.188,5	2.007
7	351.354,31 283.188,5	8	351.372,659 283.171,373	25.1	8	351.372,659 283.171,373	9	351.375,797 283.168,444	4.293	9	351.375,797 283.168,444	10	351.375,821 283.168,422	0.033
10	351.375,821 283.168,422	11	351.386,411 283.150,365	20.933	11	351.386,411 283.150,365	12	351.393,316 283.138,589	13.651	12	351.393,316 283.138,589	13	351.394,556 283.136,183	2.707
13	351.394,556 283.136,183	14	351.403,744 283.118,36	20.052	14	351.403,744 283.118,36	15	351.403,745 283.118,358	0.002	15	351.403,745 283.118,358	16	351.417,735 283.091,219	30.533

Punct început	X / Y	Punct sfârșit	X / Y	Lungime segment	Punct început	X / Y	Punct sfârșit	X / Y	Lungime segment	Punct început	X / Y	Punct sfârșit	X / Y	Lungime segment
16	351.417,735 283.091,219	17	351.423,641 283.079,762	12.89	17	351.423,641 283.079,762	18	351.435,198 283.057,342	25.22 3	18	351.435,198 283.057,342	19	351.440,474 283.047,106	11.51 6
19	351.440,474 283.047,106	20	351.453,003 283.022,801	27.34 4	20	351.453,003 283.022,801	21	351.468,482 282.992,773	33.78 3	21	351.468,482 282.992,773	22	351.473,405 282.983,222	10.74 5
22	351.473,405 282.983,222	23	351.480,986 282.968,516	16.54 5	23	351.480,986 282.968,516	24	351.493,659 282.943,931	27.65 9	24	351.493,659 282.943,931	25	351.496,084 282.939,005	5.491
25	351.496,084 282.939,005	26	351.502,323 282.926,335	14.12 3	26	351.502,323 282.926,335	27	351.509,671 282.911,413	16.63 3	27	351.509,671 282.911,413	28	351.517,026 282.896,475	16.65 1
28	351.517,026 282.896,475	29	351.524,39 282.881,52	16.67	29	351.524,39 282.881,52	30	351.528,591 282.872,987	9.511	30	351.528,591 282.872,987	31	351.531,922 282.866,643	7.165
31	351.531,922 282.866,643	32	351.545,486 282.840,808	29.17 9	32	351.545,486 282.840,808	33	351.549,363 282.833,423	8.341	33	351.549,363 282.833,423	34	351.555,567 282.821,606	13.34 7
34	351.555,567 282.821,606	35	351.558,981 282.815,104	7.344	35	351.558,981 282.815,104	36	351.562,86 282.807,715	8.345	36	351.562,86 282.807,715	37	351.569,922 282.794,263	15.19 3
37	351.569,922 282.794,263	38	351.578,877 282.777,207	19.26 4	38	351.578,877 282.777,207	39	351.579,835 282.775,129	2.288	39	351.579,835 282.775,129	40	351.588,97 282.755,315	21.81 8
40	351.588,97 282.755,315	41	351.596,012 282.740,041	16.81 9	41	351.596,012 282.740,041	42	351.597,962 282.735,811	4.658	42	351.597,962 282.735,811	43	351.605,709 282.722,012	15.82 5
43	351.605,709 282.722,012	44	351.615,476 282.704,613	19.95 3	44	351.615,476 282.704,613	45	351.621,773 282.693,395	12.86 5	45	351.621,773 282.693,395	46	351.627,925 282.682,437	12.56 7
46	351.627,925 282.682,437	47	351.636,124 282.667,832	16.74 9	47	351.636,124 282.667,832	48	351.641,861 282.657,613	11.71 9	48	351.641,861 282.657,613	49	351.650,545 282.642,143	17.74 1
49	351.650,545 282.642,143	50	351.655,406 282.633,484	9.93	50	351.655,406 282.633,484	51	351.660,646 282.624,15	10.70 4	51	351.660,646 282.624,15	52	351.669,403 282.608,55	17.89
52	351.669,403 282.608,55	53	351.674,067 282.600,243	9.527	53	351.674,067 282.600,243	54	351.681,919 282.586,256	16.04	54	351.681,919 282.586,256	55	351.690,095 282.571,691	16.70 3
55	351.690,095 282.571,691	56	351.698,268 282.557,132	16.69 6	56	351.698,268 282.557,132	57	351.706,438 282.542,579	16.68 9	57	351.706,438 282.542,579	58	351.714,604 282.528,031	16.68 3
58	351.714,604 282.528,031	59	351.721,121 282.516,424	13.31 1	59	351.721,121 282.516,424	60	351.727,242 282.505,52	12.50 5	60	351.727,242 282.505,52	61	351.741,191 282.480,672	28.49 6
61	351.741,191 282.480,672	62	351.744,615 282.474,572	6.995	62	351.744,615 282.474,572	63	351.749,751 282.465,423	10.49 2	63	351.749,751 282.465,423	64	351.757,675 282.451,308	16.18 7
64	351.757,675 282.451,308	65	351.765,762 282.436,902	16.52 1	65	351.765,762 282.436,902	66	351.770,263 282.428,885	9.194	66	351.770,263 282.428,885	67	351.778,405 282.414,38	16.63 4
67	351.778,405 282.414,38	68	351.786,545 282.399,881	16.62 8	68	351.786,545 282.399,881	69	351.790,775 282.392,345	8.642	69	351.790,775 282.392,345	70	351.795,9 282.383,216	10.46 9
70	351.795,9 282.383,216	71	351.804,032 282.368,73	16.61 2	71	351.804,032 282.368,73	72	351.809,478 282.359,029	11.12 5	72	351.809,478 282.359,029	73	351.816,79 282.346,005	14.93 6
73	351.816,79 282.346,005	74	351.825,008 282.331,364	16.79	74	351.825,008 282.331,364	75	351.833,412 282.316,395	17.16 7	75	351.833,412 282.316,395	76	351.845,711 282.294,486	25.12 5
76	351.845,711 282.294,486	77	351.860,226 282.268,63	29.65 2	77	351.860,226 282.268,63	78	351.868,323 282.254,205	16.54 2	78	351.868,323 282.254,205	79	351.876,417 282.239,788	16.53 4
79	351.876,417 282.239,788	80	351.882,484 282.228,98	12.39 4	80	351.882,484 282.228,98	81	351.890,327 282.215,009	16.02 2	81	351.890,327 282.215,009	82	351.900,168 282.197,478	20.10 4
82	351.900,168 282.197,478	83	351.905,606 282.187,792	11.10 8	83	351.905,606 282.187,792	84	351.907,696 282.181,828	6.32	84	351.907,696 282.181,828	85	351.913,593 282.164,993	17.83 8
85	351.913,593 282.164,993	86	351.919,182 282.149,038	16.90 6	86	351.919,182 282.149,038	87	351.923,671 282.136,223	13.57 8	87	351.923,671 282.136,223	88	351.929,305 282.120,138	17.04 3
88	351.929,305 282.120,138	89	351.937,01 282.098,145	23.30 4	89	351.937,01 282.098,145	90	351.950,095 282.060,79	39.58	90	351.950,095 282.060,79	91	351.953,649 282.062,744	4.056
91	351.953,649 282.062,744	92	351.944,915 282.087,677	26.41 9	92	351.944,915 282.087,677	93	351.939,074 282.104,352	17.66 8	93	351.939,074 282.104,352	94	351.935,781 282.113,752	9.96
94	351.935,781 282.113,752	95	351.921,237 282.155,269	43.99 1	95	351.921,237 282.155,269	96	351.917,546 282.165,808	11.16 7	96	351.917,546 282.165,808	97	351.910,601 282.185,632	21.00 5
97	351.910,601 282.185,632	98	351.909,266 282.189,444	4.039	98	351.909,266 282.189,444	99	351.907,68 282.192,27	3.241	99	351.907,68 282.192,27	100	351.897,1 282.211,115	21.61 2
100	351.897,1 282.211,115	101	351.890,638 282.222,627	13.20 2	101	351.890,638 282.222,627	102	351.882,802 282.236,585	16.00 7	102	351.882,802 282.236,585	103	351.871,704 282.256,355	22.67 2
103	351.871,704 282.256,355	104	351.857,01 282.282,53	30.01 7	104	351.857,01 282.282,53	105	351.848,083 282.298,432	18.23 6	105	351.848,083 282.298,432	106	351.830,164 282.330,352	36.60 6
106	351.830,164 282.330,352	107	351.825,881 282.337,981	8.749	107	351.825,881 282.337,981	108	351.816,465 282.354,753	19.23 4	108	351.816,465 282.354,753	109	351.810,819 282.364,811	11.53 4
109	351.810,819 282.364,811	110	351.802,271 282.380,039	17.46 3	110	351.802,271 282.380,039	111	351.798,768 282.386,279	7.156	111	351.798,768 282.386,279	112	351.792,619 282.397,232	12.56 1
112	351.792,619 282.397,232	113	351.784,084 282.412,436	17.43 6	113	351.784,084 282.412,436	114	351.779,905 282.419,88	8.537	114	351.779,905 282.419,88	115	351.776,92 282.425,197	6.098

Punct început	X / Y	Punct sfârșit	X / Y	Lungime segment	Punct început	X / Y	Punct sfârșit	X / Y	Lungime segment	Punct început	X / Y	Punct sfârșit	X / Y	Lungime segment
115	351.776,92 282.425,197	116	351.768,398 282.440,379	17.41	116	351.768,398 282.440,379	117	351.760,101 282.455,158	16.94 9	117	351.760,101 282.455,158	118	351.753,717 282.466,529	13.04 1
118	351.753,717 282.466,529	119	351.749,974 282.473,197	7.647	119	351.749,974 282.473,197	120	351.743,596 282.484,558	13.02 9	120	351.743,596 282.484,558	121	351.741,471 282.488,344	4.342
121	351.741,471 282.488,344	122	351.724,486 282.518,6	34.69 7	122	351.724,486 282.518,6	123	351.720,413 282.525,855	8.32	123	351.720,413 282.525,855	124	351.714,733 282.535,974	11.60 4
124	351.714,733 282.535,974	125	351.703,292 282.556,354	23.37 2	125	351.703,292 282.556,354	126	351.700,752 282.560,879	5.189	126	351.700,752 282.560,879	127	351.686,957 282.585,453	28.18 1
127	351.686,957 282.585,453	128	351.683,03 282.592,448	8.022	128	351.683,03 282.592,448	129	351.674,578 282.607,504	17.26 6	129	351.674,578 282.607,504	130	351.666,976 282.621,044	15.52 8
130	351.666,976 282.621,044	131	351.658,537 282.636,079	17.24 1	131	351.658,537 282.636,079	132	351.653,476 282.645,093	10.33 8	132	351.653,476 282.645,093	133	351.648,333 282.654,254	10.50 6
133	351.648,333 282.654,254	134	351.645,215 282.659,809	6.37	134	351.645,215 282.659,809	135	351.639,571 282.669,864	11.53 1	135	351.639,571 282.669,864	136	351.634,434 282.679,014	10.49 3
136	351.634,434 282.679,014	137	351.630,983 282.685,161	7.049	137	351.630,983 282.685,161	138	351.623,411 282.698,65	15.46 9	138	351.623,411 282.698,65	139	351.615,003 282.713,626	17.17 5
139	351.615,003 282.713,626	140	351.610,802 282.721,11	8.582	140	351.610,802 282.721,11	141	351.601,528 282.737,631	18.94 6	141	351.601,528 282.737,631	142	351.597,628 282.746,075	9.301
142	351.597,628 282.746,075	143	351.588,819 282.765,149	21.01	143	351.588,819 282.765,149	144	351.582,439 282.778,963	15.21 6	144	351.582,439 282.778,963	145	351.581,495 282.780,762	2.032
145	351.581,495 282.780,762	146	351.573,492 282.796,016	17.22 6	146	351.573,492 282.796,016	147	351.568,77 282.805,017	10.16 4	147	351.568,77 282.805,017	148	351.560,765 282.820,273	17.22 9
148	351.560,765 282.820,273	149	351.552,76 282.835,531	17.23	149	351.552,76 282.835,531	150	351.543,633 282.852,928	19.64 6	150	351.543,633 282.852,928	151	351.535,626 282.868,189	17.23 4
151	351.535,626 282.868,189	152	351.532,157 282.874,801	7.467	152	351.532,157 282.874,801	153	351.527,837 282.883,575	9.78	153	351.527,837 282.883,575	154	351.520,26 282.898,962	17.15 1
154	351.520,26 282.898,962	155	351.515,451 282.908,728	10.88 6	155	351.515,451 282.908,728	156	351.507,813 282.924,24	17.29	156	351.507,813 282.924,24	157	351.502,768 282.934,487	11.42 2
157	351.502,768 282.934,487	158	351.497,231 282.945,731	12.53 3	158	351.497,231 282.945,731	159	351.494,923 282.950,208	5.037	159	351.494,923 282.950,208	160	351.486,991 282.965,597	17.31 3
160	351.486,991 282.965,597	161	351.479,055 282.980,991	17.31 9	161	351.479,055 282.980,991	162	351.468,915 283.000,662	22.13 1	162	351.468,915 283.000,662	163	351.461,626 283.014,803	15.90 9
163	351.461,626 283.014,803	164	351.453,032 283.031,474	18.75 6	164	351.453,032 283.031,474	165	351.443,057 283.050,826	21.77 2	165	351.443,057 283.050,826	166	351.434,009 283.068,379	19.74 8
166	351.434,009 283.068,379	167	351.421,266 283.093,099	27.81 1	167	351.421,266 283.093,099	168	351.406,338 283.122,059	32.58 1	168	351.406,338 283.122,059	169	351.396,822 283.140,519	20.76 8
169	351.396,822 283.140,519	170	351.387,834 283.155,845	17.76 7	170	351.387,834 283.155,845	171	351.378,977 283.170,948	17.50 8	171	351.378,977 283.170,948	172	351.355,605 283.192,764	31.97 2
172	351.355,605 283.192,764	173	351.334,658 283.213,183	29.25 3	173	351.334,658 283.213,183	174	351.328,058 283.221,861	10.90 3	174	351.328,058 283.221,861	175	351.320,366 283.236,182	16.25 6
175	351.320,366 283.236,182	1	351.315,939 283.235,971	4.432										

** Lungimile segmentelor sunt determinate în planul de proiecție Stereo 70 și sunt rotunjite la 1 milimetru.

*** Distanța dintre puncte este formată din segmente cumulate ce sunt mai mici decât valoarea 1 milimetru.

**DATE DESPRE IMOBILUL NR. 2814**

Oficiul de Cadastru și Publicitate Imobiliară DOLJ
Biroul de Cadastru și Publicitate Imobiliară Craiova

A. Partea I. Descrierea imobilului

TEREN Extravilan

Adresa: Jud. Dolj, DE 723

Nr. Crt	Nr cadastral Nr. topografic	Suprafața* (mp)	Observații / Referințe
A1		Din acte: 0 Masurata: 6.247	Sector cadastral:44 Teren neimprejmuit; DE 723

B. Partea II. Proprietari și acte

Inscrieri privitoare la dreptul de proprietate și alte drepturi reale		Referințe
0 / 01/03/2022		
Act Normativ nr. LEGE:7, din 13/03/1996 emis de PARLAMENTUL ROMANIEI (art. 13 alin. 15);		
B1	Inscrierea provizorie, drept de PROPRIETATE, dobandit prin Lege, cota actuala 1/1, cota initiala 1/1 1) NEIDENTIFICAT NEIDENTIFICAT	A1

C. Partea III. SARCINI .

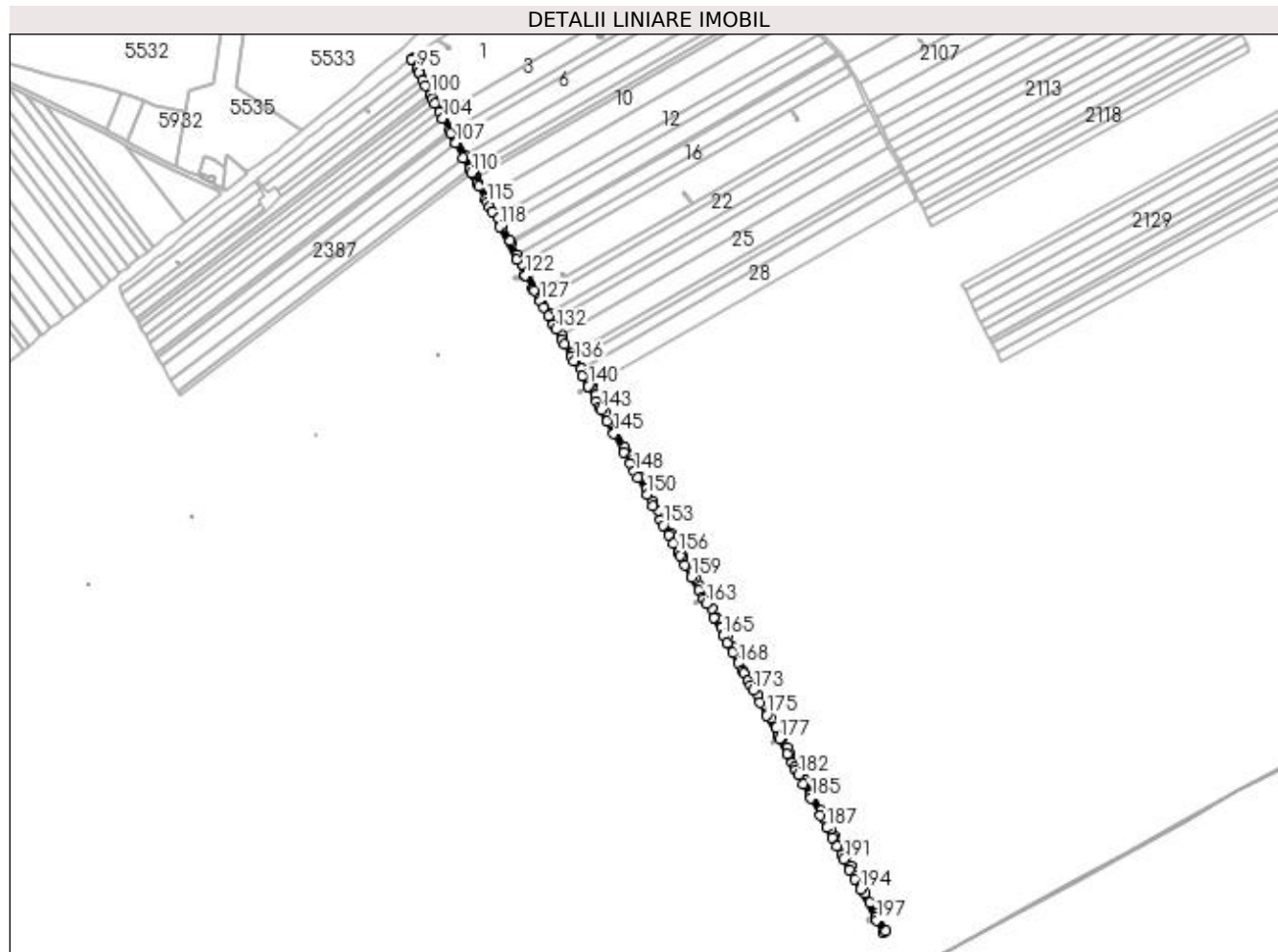
Inscrieri privind dezmembramintele dreptului de proprietate, drepturi reale de garanție și sarcini	Referințe
NU SUNT	

Anexa Nr. 1 La Partea I

Teren

Nr cadastral	Suprafața (mp)*	Observații / Referințe
	Din acte: 0 Masurata: 6.247	DE 723

* Suprafața este determinată în planul de proiecție Stereo 70.



Date referitoare la teren

Crt	Categorie folosință	Intra vilan	Suprafața (mp)	Tarla	Parcelă	Nr. topo	Observații / Referințe
1	drum	NU	6.247		723	-	

Lungime Segmente

1) Valorile lungimilor segmentelor sunt obținute din proiecție în plan.

Punct început	X / Y	Punct sfârșit	X / Y	Lungime segment	Punct început	X / Y	Punct sfârșit	X / Y	Lungime segment	Punct început	X / Y	Punct sfârșit	X / Y	Lungime segment
1	351.444,219 281.786,73	2	351.447,718 281.788,669	4.0	2	351.447,718 281.788,669	3	351.433,249 281.815,637	30.604	3	351.433,249 281.815,637	4	351.423,363 281.834,061	20.909
4	351.423,363 281.834,061	5	351.415,43 281.848,846	16.779	5	351.415,43 281.848,846	6	351.409,11 281.860,625	13.367	6	351.409,11 281.860,625	7	351.401,241 281.875,291	16.644
7	351.401,241 281.875,291	8	351.392,938 281.890,766	17.562	8	351.392,938 281.890,766	9	351.384,743 281.906,039	17.333	9	351.384,743 281.906,039	10	351.375,235 281.923,758	20.109
10	351.375,235 281.923,758	11	351.367,659 281.937,88	16.026	11	351.367,659 281.937,88	12	351.361,797 281.948,804	12.397	12	351.361,797 281.948,804	13	351.353,978 281.963,377	16.538
13	351.353,978 281.963,377	14	351.346,155 281.977,957	16.546	14	351.346,155 281.977,957	15	351.332,463 282.003,475	28.959	15	351.332,463 282.003,475	16	351.320,77 282.025,268	24.732

Punct început	X / Y	Punct sfârșit	X / Y	Lungime segment	Punct început	X / Y	Punct sfârșit	X / Y	Lungime segment	Punct început	X / Y	Punct sfârșit	X / Y	Lungime segment
16	351.320,77 282.025,268	17	351.312,84 282.040,047	16.77 2	17	351.312,84 282.040,047	18	351.305,089 282.054,493	16.39 4	18	351.305,089 282.054,493	19	351.298,025 282.067,659	14.94 1
19	351.298,025 282.067,659	20	351.292,763 282.077,464	11.12 8	20	351.292,763 282.077,464	21	351.284,907 282.092,107	16.61 7	21	351.284,907 282.092,107	22	351.284,193 282.093,438	1.51
22	351.284,193 282.093,438	23	351.279,912 282.101,31	8.961	23	351.279,912 282.101,31	24	351.275,782 282.108,904	8.644	24	351.275,782 282.108,904	25	351.267,838 282.123,514	16.63
25	351.267,838 282.123,514	26	351.259,89 282.138,13	16.63 7	26	351.259,89 282.138,13	27	351.255,497 282.146,209	9.196	27	351.255,497 282.146,209	28	351.247,604 282.160,725	16.52 3
28	351.247,604 282.160,725	29	351.239,87 282.174,948	16.19	29	351.239,87 282.174,948	30	351.234,857 282.184,167	10.49 4	30	351.234,857 282.184,167	31	351.231,514 282.190,314	6.997
31	351.231,514 282.190,314	32	351.218,377 282.214,474	27.50 1	32	351.218,377 282.214,474	33	351.212,402 282.225,461	12.50 7	33	351.212,402 282.225,461	34	351.206,042 282.237,158	13.31 4
34	351.206,042 282.237,158	35	351.198,071 282.251,818	16.68 7	35	351.198,071 282.251,818	36	351.190,096 282.266,483	16.69 3	36	351.190,096 282.266,483	37	351.182,119 282.281,154	16.69 9
37	351.182,119 282.281,154	38	351.174,138 282.295,83	16.70 6	38	351.174,138 282.295,83	39	351.166,474 282.309,924	16.04 3	39	351.166,474 282.309,924	40	351.164,356 282.313,82	4.434
40	351.164,356 282.313,82	41	351.161,93 282.318,3	5.095	41	351.161,93 282.318,3	42	351.153,409 282.334,035	17.89 4	42	351.153,409 282.334,035	43	351.148,311 282.343,451	10.70 8
43	351.148,311 282.343,451	44	351.143,581 282.352,185	9.933	44	351.143,581 282.352,185	45	351.135,132 282.367,788	17.74 4	45	351.135,132 282.367,788	46	351.129,55 282.378,096	11.72 2
46	351.129,55 282.378,096	47	351.121,572 282.392,828	16.75 4	47	351.121,572 282.392,828	48	351.115,587 282.403,881	12.56 9	48	351.115,587 282.403,881	49	351.109,46 282.415,196	12.86 7
49	351.109,46 282.415,196	50	351.099,957 282.432,746	19.95 8	50	351.099,957 282.432,746	51	351.090,209 282.450,746	20.47	51	351.090,209 282.450,746	52	351.082,229 282.465,484	16.76
52	351.082,229 282.465,484	53	351.071,877 282.484,601	21.74	53	351.071,877 282.484,601	54	351.061,621 282.503,54	21.53 8	54	351.061,621 282.503,54	55	351.054,39 282.516,894	15.18 6
55	351.054,39 282.516,894	56	351.050,417 282.524,23	8.343	56	351.050,417 282.524,23	57	351.046,922 282.530,686	7.341	57	351.046,922 282.530,686	58	351.040,568 282.542,418	13.34 2
58	351.040,568 282.542,418	59	351.036,598 282.549,75	8.338	59	351.036,598 282.549,75	60	351.023,186 282.574,519	28.16 7	60	351.023,186 282.574,519	61	351.015,254 282.589,167	16.65 8
61	351.015,254 282.589,167	62	351.007,33 282.603,799	16.64	62	351.007,33 282.603,799	63	350.999,415 282.618,416	16.62 2	63	350.999,415 282.618,416	64	350.991,509 282.633,017	16.60 4
64	350.991,509 282.633,017	65	350.984,795 282.645,415	14.09 9	65	350.984,795 282.645,415	66	350.982,515 282.649,626	4.789	66	350.982,515 282.649,626	67	350.968,562 282.674,274	28.32 3
67	350.968,562 282.674,274	68	350.960,42 282.688,658	16.52 9	68	350.960,42 282.688,658	69	350.955,131 282.697,999	10.73 4	69	350.955,131 282.697,999	70	350.938,506 282.727,369	33.74 9
70	350.938,506 282.727,369	71	350.925,049 282.751,141	27.31 7	71	350.925,049 282.751,141	72	350.919,382 282.761,152	11.50 4	72	350.919,382 282.761,152	73	350.906,968 282.783,081	25.19 9
73	350.906,968 282.783,081	74	350.900,625 282.794,287	12.87 7	74	350.900,625 282.794,287	75	350.898,744 282.797,609	3.818	75	350.898,744 282.797,609	76	350.898,743 282.797,611	0.002
76	350.898,743 282.797,611	77	350.884,363 282.823,015	29.19 2	77	350.884,363 282.823,015	78	350.876,194 282.838,531	17.53 5	78	350.876,194 282.838,531	79	350.868,569 282.853,012	16.36 6
79	350.868,569 282.853,012	80	350.858,797 282.871,574	20.97 7	80	350.858,797 282.871,574	81	350.856,884 282.875,207	4.106	81	350.856,884 282.875,207	82	350.845,701 282.896,449	24.00 6
82	350.845,701 282.896,449	83	350.837,715 282.911,618	17.14 3	83	350.837,715 282.911,618	84	350.820,329 282.944,64	37.31 9	84	350.820,329 282.944,64	85	350.803,773 282.976,087	35.53 9
85	350.803,773 282.976,087	86	350.800,736 282.981,856	6.52	86	350.800,736 282.981,856	87	350.796,122 282.990,618	9.903	87	350.796,122 282.990,618	88	350.786,289 283.009,297	21.10 9
88	350.786,289 283.009,297	89	350.771,202 283.037,952	32.38 4	89	350.771,202 283.037,952	90	350.764,972 283.049,786	13.37 4	90	350.764,972 283.049,786	91	350.750,78 283.076,743	30.46 5
91	350.750,78 283.076,743	92	350.705,468 283.162,808	97.26 4	92	350.705,468 283.162,808	93	350.702,945 283.160,853	3.192	93	350.702,945 283.160,853	94	350.702,261 283.160,313	0.871
94	350.702,261 283.160,313	95	350.710,256 283.145,128	17.16 1	95	350.710,256 283.145,128	96	350.713,255 283.139,431	6.438	96	350.713,255 283.139,431	97	350.713,256 283.139,429	0.002
97	350.713,256 283.139,429	98	350.719,004 283.128,511	12.33 9	98	350.719,004 283.128,511	99	350.724,276 283.118,498	11.31 6	99	350.724,276 283.118,498	100	350.731,517 283.104,744	15.54 4
100	350.731,517 283.104,744	101	350.734,669 283.098,757	6.766	101	350.734,669 283.098,757	102	350.738,61 283.091,272	8.459	102	350.738,61 283.091,272	103	350.745,787 283.077,64	15.40 6
103	350.745,787 283.077,64	104	350.751,074 283.067,597	11.35	104	350.751,074 283.067,597	105	350.761,659 283.047,493	22.72	105	350.761,659 283.047,493	106	350.763,871 283.043,29	4.75
106	350.763,871 283.043,29	107	350.771,305 283.029,17	15.95 7	107	350.771,305 283.029,17	108	350.783,655 283.005,713	26.50 9	108	350.783,655 283.005,713	109	350.793,278 282.987,434	20.65 7
109	350.793,278 282.987,434	110	350.796,543 282.981,234	7.007	110	350.796,543 282.981,234	111	350.804,479 282.966,159	17.03 6	111	350.804,479 282.966,159	112	350.805,115 282.964,952	1.364
112	350.805,115 282.964,952	113	350.807,498 282.960,426	5.115	113	350.807,498 282.960,426	114	350.818,068 282.940,349	22.68 9	114	350.818,068 282.940,349	115	350.820,932 282.934,909	6.148

Punct început	X / Y	Punct sfârșit	X / Y	Lungime segment	Punct început	X / Y	Punct sfârșit	X / Y	Lungime segment	Punct început	X / Y	Punct sfârșit	X / Y	Lungime segment
115	350.820,932 282.934,909	116	350.824,592 282.927,957	7.857	116	350.824,592 282.927,957	117	350.828,253 282.921,003	7.859	117	350.828,253 282.921,003	118	350.840,841 282.897,094	27.02
118	350.840,841 282.897,094	119	350.867,823 282.845,843	57.92	119	350.867,823 282.845,843	120	350.880,851 282.821,097	27.966	120	350.880,851 282.821,097	121	350.881,104 282.820,652	0.512
121	350.881,104 282.820,652	122	350.881,105 282.820,65	0.002	122	350.881,105 282.820,65	123	350.893,036 282.799,573	24.22	123	350.893,036 282.799,573	124	350.894,045 282.797,79	2.049
124	350.894,045 282.797,79	125	350.894,719 282.796,6	1.368	125	350.894,719 282.796,6	126	350.902,208 282.783,37	15.203	126	350.902,208 282.783,37	127	350.903,853 282.780,465	3.338
127	350.903,853 282.780,465	128	350.909,994 282.769,617	12.466	128	350.909,994 282.769,617	129	350.917,647 282.756,097	15.536	129	350.917,647 282.756,097	130	350.924,709 282.743,621	14.336
130	350.924,709 282.743,621	131	350.925,214 282.742,73	1.024	131	350.925,214 282.742,73	132	350.929,417 282.735,305	8.532	132	350.929,417 282.735,305	133	350.938,495 282.719,268	18.428
133	350.938,495 282.719,268	134	350.942,816 282.711,635	8.771	134	350.942,816 282.711,635	135	350.953,267 282.693,173	21.215	135	350.953,267 282.693,173	136	350.957,462 282.685,762	8.516
136	350.957,462 282.685,762	137	350.970,711 282.662,358	26.894	137	350.970,711 282.662,358	138	350.979,015 282.647,688	16.857	138	350.979,015 282.647,688	139	350.979,971 282.645,923	2.007
139	350.979,971 282.645,923	140	350.979,972 282.645,921	0.002	140	350.979,972 282.645,921	141	350.992,953 282.621,949	27.261	141	350.992,953 282.621,949	142	350.997,713 282.613,158	9.997
142	350.997,713 282.613,158	143	351.000,149 282.608,66	5.115	143	351.000,149 282.608,66	144	351.009,808 282.590,822	20.285	144	351.009,808 282.590,822	145	351.020,197 282.571,636	21.818
145	351.020,197 282.571,636	146	351.036,43 282.541,659	34.09	146	351.036,43 282.541,659	147	351.045,681 282.524,574	19.429	147	351.045,681 282.524,574	148	351.052,497 282.511,986	14.315
148	351.052,497 282.511,986	149	351.058,015 282.501,796	11.588	149	351.058,015 282.501,796	150	351.072,053 282.475,872	29.481	150	351.072,053 282.475,872	151	351.082,113 282.457,294	21.127
151	351.082,113 282.457,294	152	351.094,118 282.435,124	25.212	152	351.094,118 282.435,124	153	351.098,291 282.427,418	8.763	153	351.098,291 282.427,418	154	351.106,888 282.411,542	18.054
154	351.106,888 282.411,542	155	351.113,537 282.399,261	13.965	155	351.113,537 282.399,261	156	351.121,88 282.383,855	17.52	156	351.121,88 282.383,855	157	351.124,474 282.379,064	5.448
157	351.124,474 282.379,064	158	351.132,419 282.364,391	16.686	158	351.132,419 282.364,391	159	351.142,428 282.345,908	21.019	159	351.142,428 282.345,908	160	351.153,937 282.324,653	24.171
160	351.153,937 282.324,653	161	351.159,888 282.313,665	12.496	161	351.159,888 282.313,665	162	351.160,837 282.311,911	1.994	162	351.160,837 282.311,911	163	351.165,391 282.303,537	9.532
163	351.165,391 282.303,537	164	351.177,263 282.281,704	24.852	164	351.177,263 282.281,704	165	351.192,699 282.253,318	32.312	165	351.192,699 282.253,318	166	351.198,629 282.242,414	12.412
166	351.198,629 282.242,414	167	351.207,075 282.226,882	17.68	167	351.207,075 282.226,882	168	351.216,251 282.210,007	19.208	168	351.216,251 282.210,007	169	351.222,019 282.199,4	12.074
169	351.222,019 282.199,4	170	351.224,538 282.194,768	5.273	170	351.224,538 282.194,768	171	351.231,284 282.182,361	14.122	171	351.231,284 282.182,361	172	351.235,35 282.174,884	8.511
172	351.235,35 282.174,884	173	351.239,418 282.167,404	8.515	173	351.239,418 282.167,404	174	351.249,997 282.147,949	22.145	174	351.249,997 282.147,949	175	351.260,585 282.128,479	22.163
175	351.260,585 282.128,479	176	351.278,602 282.095,345	37.716	176	351.278,602 282.095,345	177	351.280,673 282.091,536	4.336	177	351.280,673 282.091,536	178	351.293,352 282.067,906	26.817
178	351.293,352 282.067,906	179	351.301,097 282.053,472	16.381	179	351.301,097 282.053,472	180	351.305,014 282.046,173	8.284	180	351.305,014 282.046,173	181	351.307,039 282.042,398	4.284
181	351.307,039 282.042,398	182	351.311,091 282.034,846	8.57	182	351.311,091 282.034,846	183	351.318,794 282.020,49	16.292	183	351.318,794 282.020,49	184	351.328,812 282.001,819	21.189
184	351.328,812 282.001,819	185	351.330,761 281.998,186	4.123	185	351.330,761 281.998,186	186	351.345,386 281.970,929	30.933	186	351.345,386 281.970,929	187	351.355,961 281.951,22	22.367
187	351.355,961 281.951,22	188	351.364,103 281.936,046	17.22	188	351.364,103 281.936,046	189	351.371,647 281.921,985	15.957	189	351.371,647 281.921,985	190	351.378,224 281.909,728	13.91
190	351.378,224 281.909,728	191	351.382,412 281.901,922	8.858	191	351.382,412 281.901,922	192	351.391,329 281.885,303	18.86	192	351.391,329 281.885,303	193	351.399,29 281.870,466	16.838
193	351.399,29 281.870,466	194	351.407,963 281.854,302	18.344	194	351.407,963 281.854,302	195	351.431,981 281.809,539	50.8	195	351.431,981 281.809,539	196	351.431,982 281.809,537	0.002
196	351.431,982 281.809,537	197	351.433,85 281.806,057	3.95	197	351.433,85 281.806,057	1	351.444,219 281.786,73	21.933					

** Lungimile segmentelor sunt determinate în planul de proiecție Stereo 70 și sunt rotunjite la 1 milimetru.

*** Distanța dintre puncte este formată din segmente cumulate ce sunt mai mici decât valoarea 1 milimetru.

**DATE DESPRE IMOBILUL NR. 2815**

Oficiul de Cadastru și Publicitate Imobiliară DOLJ
Biroul de Cadastru și Publicitate Imobiliară Craiova

A. Partea I. Descrierea imobilului

TEREN Extravilan

Adresa: Jud. Dolj, DE 720

Nr. Crt	Nr cadastral Nr. topografic	Suprafața* (mp)	Observații / Referințe
A1		Din acte: 0 Masurata: 5.595	Sector cadastral:44 Teren neimprejmuit; DE 720

B. Partea II. Proprietari și acte

Inscrieri privitoare la dreptul de proprietate și alte drepturi reale		Referințe
0 / 01/03/2022		
Act Normativ nr. LEGE:7, din 13/03/1996 emis de PARLAMENTUL ROMANIEI (art. 13 alin. 15);		
B1	Inscrierea provizorie, drept de PROPRIETATE, dobandit prin Lege, cota actuala 1/1, cota initiala 1/1 1) NEIDENTIFICAT NEIDENTIFICAT	A1

C. Partea III. SARCINI .

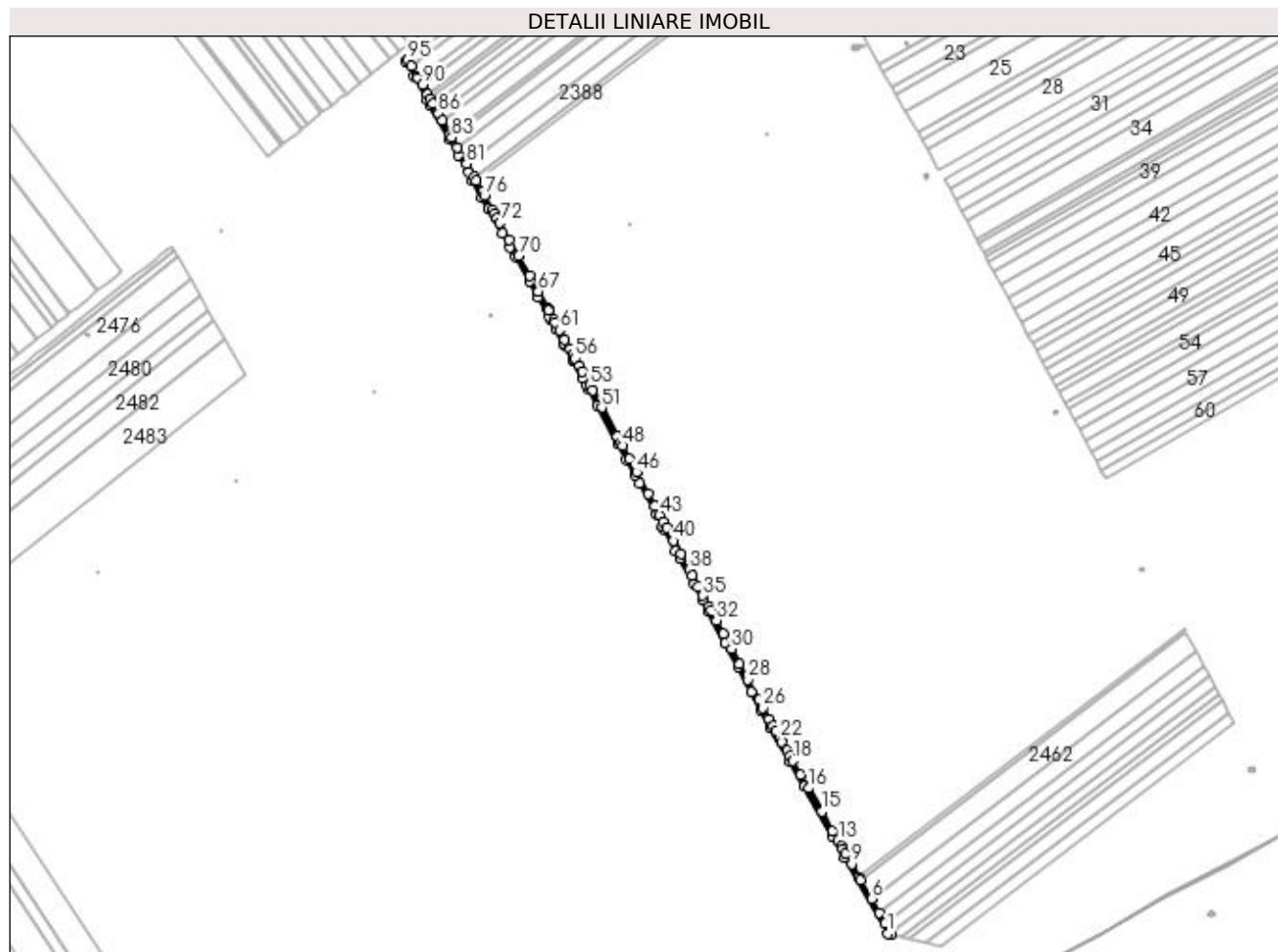
Inscrieri privind dezmembramintele dreptului de proprietate, drepturi reale de garanție și sarcini	Referințe
NU SUNT	

Anexa Nr. 1 La Partea I

Teren

Nr cadastral	Suprafața (mp)*	Observații / Referințe
	Din acte: 0 Masurata: 5.595	DE 720

* Suprafața este determinată în planul de proiecție Stereo 70.



Date referitoare la teren

Crt	Categorie folosință	Intravilan	Suprafața (mp)	Tarla	Parcelă	Nr. topo	Observații / Referințe
1	drum	NU	5.595		720	-	

Lungime Segmente

1) Valorile lungimilor segmentelor sunt obținute din proiecție în plan.

Punct început	X / Y	Punct sfârșit	X / Y	Lungime segment	Punct început	X / Y	Punct sfârșit	X / Y	Lungime segment	Punct început	X / Y	Punct sfârșit	X / Y	Lungime segment
1	350.912,98 281.575,779	2	350.918,388 281.574,362	5.591	2	350.918,388 281.574,362	3	350.917,447 281.576,016	1.903	3	350.917,447 281.576,016	4	350.909,583 281.589,834	15.899
4	350.909,583 281.589,834	5	350.901,097 281.604,744	17.156	5	350.901,097 281.604,744	6	350.890,074 281.624,112	22.285	6	350.890,074 281.624,112	7	350.874,83 281.650,898	30.82
7	350.874,83 281.650,898	8	350.872,798 281.654,467	4.107	8	350.872,798 281.654,467	9	350.862,356 281.672,816	21.112	9	350.862,356 281.672,816	10	350.854,327 281.686,924	16.233
10	350.854,327 281.686,924	11	350.850,103 281.694,345	8.539	11	350.850,103 281.694,345	12	350.847,992 281.698,054	4.268	12	350.847,992 281.698,054	13	350.843,91 281.705,227	8.253
13	350.843,91 281.705,227	14	350.835,837 281.719,412	16.321	14	350.835,837 281.719,412	15	350.820,483 281.746,389	31.04	15	350.820,483 281.746,389	16	350.801,88 281.779,076	37.61

Punct început	X / Y	Punct sfârșit	X / Y	Lungime segment	Punct început	X / Y	Punct sfârșit	X / Y	Lungime segment	Punct început	X / Y	Punct sfârșit	X / Y	Lungime segment
16	350.801,88 281.779,076	17	350.790,948 281.798,284	22.101	17	350.790,948 281.798,284	18	350.780,025 281.817,478	22.084	18	350.780,025 281.817,478	19	350.775,825 281.824,856	8.49
19	350.775,825 281.824,856	20	350.771,627 281.832,233	8.488	20	350.771,627 281.832,233	21	350.764,661 281.844,473	14.083	21	350.764,661 281.844,473	22	350.762,06 281.849,043	5.258
22	350.762,06 281.849,043	23	350.756,105 281.859,507	12.04	23	350.756,105 281.859,507	24	350.752,36 281.866,086	7.57	24	350.752,36 281.866,086	25	350.746,861 281.876,33	11.627
25	350.746,861 281.876,33	26	350.738,491 281.891,92	17.695	26	350.738,491 281.891,92	27	350.732,615 281.902,865	12.423	27	350.732,615 281.902,865	28	350.717,318 281.931,357	32.339
28	350.717,318 281.931,357	29	350.705,552 281.953,272	24.874	29	350.705,552 281.953,272	30	350.694,182 281.974,451	24.038	30	350.694,182 281.974,451	31	350.682,742 281.995,759	24.185
31	350.682,742 281.995,759	32	350.672,794 282.014,289	21.031	32	350.672,794 282.014,289	33	350.664,897 282.028,998	16.695	33	350.664,897 282.028,998	34	350.662,319 282.033,801	5.451
34	350.662,319 282.033,801	35	350.654,027 282.049,246	17.53	35	350.654,027 282.049,246	36	350.647,417 282.061,557	13.973	36	350.647,417 282.061,557	37	350.638,873 282.077,473	18.064
37	350.638,873 282.077,473	38	350.634,725 282.085,197	8.767	38	350.634,725 282.085,197	39	350.622,793 282.107,424	25.227	39	350.622,793 282.107,424	40	350.612,794 282.126,048	21.138
40	350.612,794 282.126,048	41	350.603,108 282.144,089	20.477	41	350.603,108 282.144,089	42	350.598,827 282.152,026	9.018	42	350.598,827 282.152,026	43	350.593,324 282.162,227	11.591
43	350.593,324 282.162,227	44	350.586,526 282.174,829	14.319	44	350.586,526 282.174,829	45	350.577,3 282.191,933	19.434	45	350.577,3 282.191,933	46	350.561,111 282.221,943	34.098
46	350.561,111 282.221,943	47	350.550,75 282.241,151	21.824	47	350.550,75 282.241,151	48	350.541,117 282.259,009	20.29	48	350.541,117 282.259,009	49	350.538,688 282.263,512	5.116
49	350.538,688 282.263,512	50	350.533,94 282.272,313	10.0	50	350.533,94 282.272,313	51	350.512,014 282.312,961	46.185	51	350.512,014 282.312,961	52	350.499,207 282.336,702	26.975
52	350.499,207 282.336,702	53	350.495,152 282.344,22	8.542	53	350.495,152 282.344,22	54	350.485,049 282.362,948	21.279	54	350.485,049 282.362,948	55	350.480,873 282.370,69	8.796
55	350.480,873 282.370,69	56	350.474,87 282.381,817	12.643	56	350.474,87 282.381,817	57	350.472,05 282.386,922	5.832	57	350.472,05 282.386,922	58	350.467,916 282.394,4	8.545
58	350.467,916 282.394,4	59	350.467,421 282.395,297	1.025	59	350.467,421 282.395,297	60	350.460,476 282.407,863	14.357	60	350.460,476 282.407,863	61	350.452,95 282.421,48	15.558
61	350.452,95 282.421,48	62	350.446,912 282.432,406	12.483	62	350.446,912 282.432,406	63	350.445,295 282.435,333	3.344	63	350.445,295 282.435,333	64	350.437,931 282.448,657	15.224
64	350.437,931 282.448,657	65	350.437,268 282.449,856	1.37	65	350.437,268 282.449,856	66	350.436,275 282.451,652	2.052	66	350.436,275 282.451,652	67	350.423,147 282.475,406	27.14
67	350.423,147 282.475,406	68	350.423,146 282.475,408	0.002	68	350.423,146 282.475,408	69	350.410,81 282.497,73	25.504	69	350.410,81 282.497,73	70	350.395,454 282.525,515	31.746
70	350.395,454 282.525,515	71	350.382,696 282.548,118	25.955	71	350.382,696 282.548,118	72	350.369,474 282.571,543	26.899	72	350.369,474 282.571,543	73	350.365,628 282.578,357	7.824
73	350.365,628 282.578,357	74	350.361,783 282.585,168	7.821	74	350.361,783 282.585,168	75	350.358,775 282.590,498	6.12	75	350.358,775 282.590,498	76	350.347,671 282.610,17	22.59
76	350.347,671 282.610,17	77	350.345,168 282.614,604	5.092	77	350.345,168 282.614,604	78	350.344,501 282.615,787	1.358	78	350.344,501 282.615,787	79	350.336,164 282.630,557	16.96
79	350.336,164 282.630,557	80	350.332,735 282.636,632	6.976	80	350.332,735 282.636,632	81	350.322,626 282.654,54	20.564	81	350.322,626 282.654,54	82	350.309,653 282.677,524	26.392
82	350.309,653 282.677,524	83	350.301,845 282.691,358	15.885	83	350.301,845 282.691,358	84	350.299,52 282.695,476	4.729	84	350.299,52 282.695,476	85	350.288,402 282.715,173	22.618
85	350.288,402 282.715,173	86	350.282,848 282.725,013	11.299	86	350.282,848 282.725,013	87	350.275,309 282.738,369	15.337	87	350.275,309 282.738,369	88	350.271,169 282.745,703	8.422
88	350.271,169 282.745,703	89	350.267,859 282.751,568	6.735	89	350.267,859 282.751,568	90	350.260,253 282.765,044	15.474	90	350.260,253 282.765,044	91	350.254,715 282.774,855	11.266
91	350.254,715 282.774,855	92	350.253,593 282.776,842	2.282	92	350.253,593 282.776,842	93	350.253,592 282.776,844	0.002	93	350.253,592 282.776,844	94	350.245,526 282.791,134	16.409
94	350.245,526 282.791,134	95	350.240,326 282.800,346	10.578	95	350.240,326 282.800,346	96	350.237,156 282.797,825	4.05	96	350.237,156 282.797,825	97	350.248,866 282.777,079	23.823
97	350.248,866 282.777,079	98	350.267,153 282.744,681	37.203	98	350.267,153 282.744,681	99	350.271,965 282.736,157	9.788	99	350.271,965 282.736,157	100	350.299,039 282.688,192	55.079
100	350.299,039 282.688,192	101	350.311,076 282.666,866	24.489	101	350.311,076 282.666,866	102	350.325,042 282.642,122	28.413	102	350.325,042 282.642,122	103	350.331,063 282.631,455	12.249
103	350.331,063 282.631,455	104	350.344,553 282.607,556	27.443	104	350.344,553 282.607,556	105	350.353,588 282.591,549	18.381	105	350.353,588 282.591,549	106	350.373,11 282.556,964	39.714
106	350.373,11 282.556,964	107	350.383,958 282.537,745	22.069	107	350.383,958 282.537,745	108	350.391,962 282.523,565	16.283	108	350.391,962 282.523,565	109	350.410,819 282.489,443	38.986
109	350.410,819 282.489,443	110	350.422,722 282.467,908	24.606	110	350.422,722 282.467,908	111	350.438,562 282.439,245	32.749	111	350.438,562 282.439,245	112	350.440,111 282.436,442	3.203
112	350.440,111 282.436,442	113	350.447,86 282.422,422	16.019	113	350.447,86 282.422,422	114	350.458,714 282.402,782	22.44	114	350.458,714 282.402,782	115	350.460,146 282.400,191	2.96

Punct început	X / Y	Punct sfârșit	X / Y	Lungime segment	Punct început	X / Y	Punct sfârșit	X / Y	Lungime segment	Punct început	X / Y	Punct sfârșit	X / Y	Lungime segment
115	350.460,146 282.400,191	116	350.471,36 282.379,901	23.18 3	116	350.471,36 282.379,901	117	350.472,071 282.378,581	1.499	117	350.472,071 282.378,581	118	350.485,115 282.354,401	27.47 4
118	350.485,115 282.354,401	119	350.490,055 282.345,242	10.40 6	119	350.490,055 282.345,242	120	350.493,821 282.338,261	7.932	120	350.493,821 282.338,261	121	350.505,602 282.316,422	24.81 4
121	350.505,602 282.316,422	122	350.535,125 282.261,692	62.18 5	122	350.535,125 282.261,692	123	350.546,963 282.239,746	24.93 5	123	350.546,963 282.239,746	124	350.558,818 282.217,768	24.97 1
124	350.558,818 282.217,768	125	350.564,752 282.206,768	12.49 8	125	350.564,752 282.206,768	126	350.588,531 282.162,687	50.08 6	126	350.588,531 282.162,687	127	350.597,465 282.146,124	18.81 9
127	350.597,465 282.146,124	128	350.599,586 282.142,193	4.467	128	350.599,586 282.142,193	129	350.615,786 282.112,018	34.24 9	129	350.615,786 282.112,018	130	350.621,742 282.100,925	12.59 1
130	350.621,742 282.100,925	131	350.641,102 282.064,864	40.92 9	131	350.641,102 282.064,864	132	350.653,007 282.042,689	25.16 9	132	350.653,007 282.042,689	133	350.661,338 282.027,171	17.61 3
133	350.661,338 282.027,171	134	350.685,131 281.982,854	50.3	134	350.685,131 281.982,854	135	350.702,969 281.949,629	37.71 1	135	350.702,969 281.949,629	136	350.721,802 281.914,549	39.81 6
136	350.721,802 281.914,549	137	350.735,537 281.888,966	29.03 7	137	350.735,537 281.888,966	138	350.748,86 281.864,15	28.16 6	138	350.748,86 281.864,15	139	350.776,365 281.815,821	55.60 8
139	350.776,365 281.815,821	140	350.795,858 281.781,571	39.40 9	140	350.795,858 281.781,571	141	350.835,16 281.712,514	79.45 8	141	350.835,16 281.712,514	142	350.852,482 281.682,078	35.02
142	350.852,482 281.682,078	1	350.912,98 281.575,779	122.3 09										

** Lungimile segmentelor sunt determinate în planul de proiecție Stereo 70 și sunt rotunjite la 1 milimetru.

*** Distanța dintre puncte este formată din segmente cumulate ce sunt mai mici decât valoarea 1 milimetru.