

**DATE DESPRE IMOBILUL NR. 2305**

Oficiul de Cadastru și Publicitate Imobiliară DOLJ  
Biroul de Cadastru și Publicitate Imobiliară Craiova

**A. Partea I. Descrierea imobilului**

TEREN Extravilan

Adresa: Jud. Dolj, T 93, P 1

| Nr. Crt | Nr cadastral Nr. topografic | Suprafața* (mp) | Observații / Referințe                  |
|---------|-----------------------------|-----------------|---|
| A1      | 31763                       | 10.000          | Sector cadastral:43 Teren neimprejmuit; |

**B. Partea II. Proprietari și acte**

| Inscrieri privitoare la dreptul de proprietate și alte drepturi reale   | Referințe  |
|---|--|
| <b>83262 / 22/06/2016</b>   |  |
| Hotarare Judecatoreasca nr. SC:2326, din 18/11/2011 emis de JUDECATORIA CALAFAT (DOSAR NR. 3041/201/2011 , din 18.11.2011); |  |
| B1  | Intabulare, drept de PROPRIETATE, dobandit prin Hotarare Judecatoreasca, cota actuala 1/1, cota initiala 1/1 |
| 1) <b>BADEA LUCIAN</b>  |  |

**C. Partea III. SARCINI .**

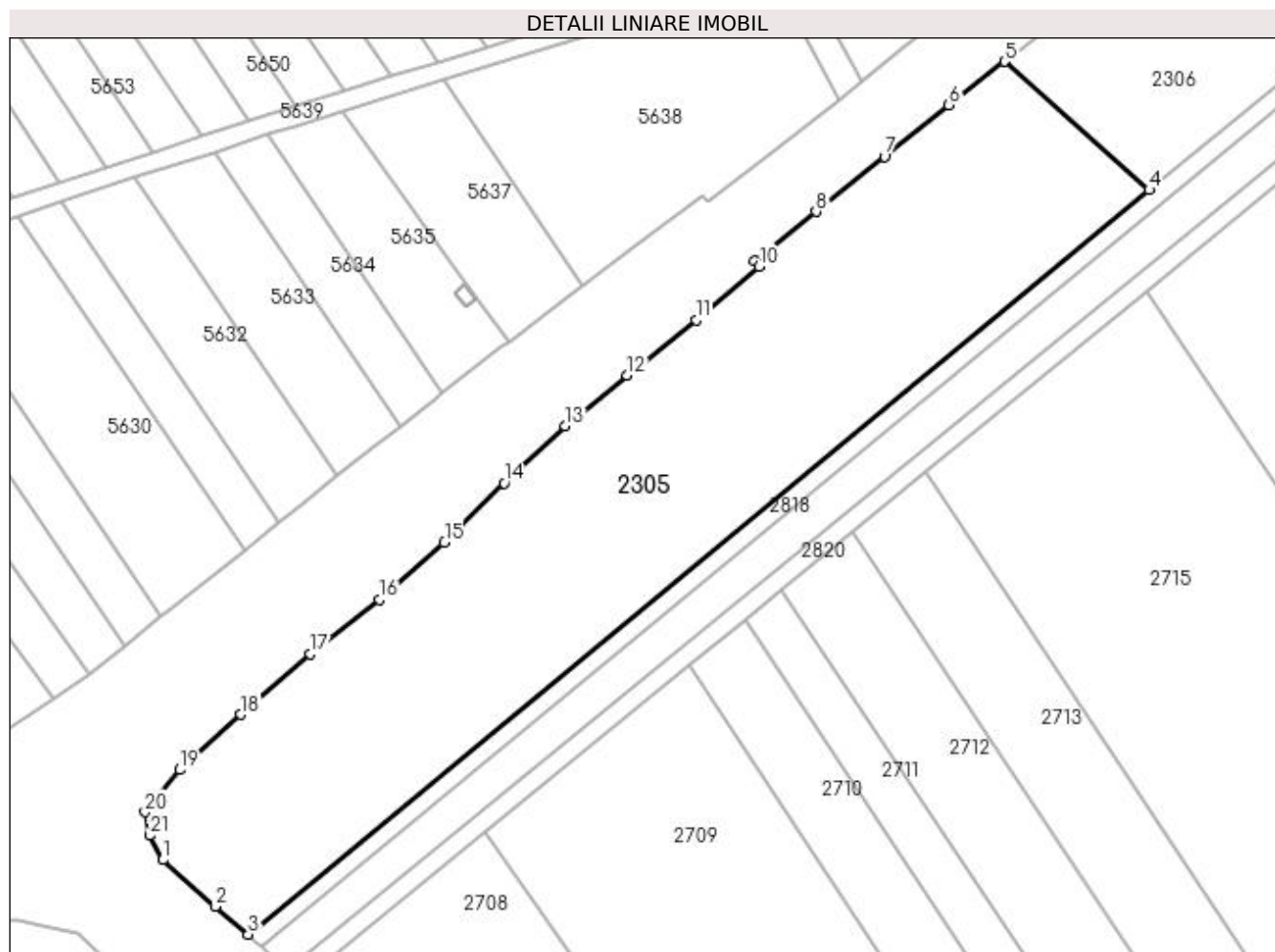
| Inscrieri privind dezmembramintele dreptului de proprietate, drepturi reale de garanție și sarcini | Referințe |
|--|-----------|
| NU SUNT  |           |

## Anexa Nr. 1 La Partea I

## Teren

| Nr cadastral | Suprafața (mp)* | Observații / Referințe |
|--------------|-----------------|------------------------|
| 31763        | 10.000          |                        |

\* Suprafața este determinată în planul de proiecție Stereo 70.



## Date referitoare la teren

| Crt | Categorie folosință | Intravilan | Suprafața (mp) | Tarla | Parcelă | Nr. topo | Observații / Referințe |
|-----|---------------------|------------|----------------|-------|---------|----------|------------------------|
| 1   | arabil              | NU         | 10.000         | 93    | 1       | -        |                        |

## Lungime Segmente

1) Valorile lungimilor segmentelor sunt obținute din proiecție în plan.

| Punct început | X / Y                      | Punct sfârșit | X / Y                      | Lungime segment (** (m) |
|---------------|----------------------------|---------------|----------------------------|-------------------------|
| 1             | 348.796,559<br>281.626,6   | 2             | 348.807,914<br>281.616,53  | 15.177                  |
| 3             | 348.814,975<br>281.610,515 | 4             | 349.009,618<br>281.771,23  | 252.419                 |
| 5             | 348.978,369<br>281.798,944 | 6             | 348.966,358<br>281.789,586 | 15.226                  |
| 7             | 348.952,422<br>281.778,368 | 8             | 348.937,655<br>281.766,522 | 18.931                  |
| 9             | 348.924,356<br>281.755,852 | 10            | 348.925,266<br>281.754,706 | 1.463                   |

| Punct început | X / Y                      | Punct sfârșit | X / Y                      | Lungime segment (** (m) |
|---------------|----------------------------|---------------|----------------------------|-------------------------|
| 2             | 348.807,914<br>281.616,53  | 3             | 348.814,975<br>281.610,515 | 9.276                   |
| 4             | 349.009,618<br>281.771,23  | 5             | 348.978,369<br>281.798,944 | 41.768                  |
| 6             | 348.966,358<br>281.789,586 | 7             | 348.952,422<br>281.778,368 | 17.89                   |
| 8             | 348.937,655<br>281.766,522 | 9             | 348.924,356<br>281.755,852 | 17.05                   |
| 10            | 348.925,266<br>281.754,706 | 11            | 348.911,746<br>281.743,138 | 17.794                  |

| Punct început | X / Y                      | Punct sfârșit | X / Y                      | Lungime segment (** (m) |
|---------------|----------------------------|---------------|----------------------------|-------------------------|
| 11            | 348.911,746<br>281.743,138 | 12            | 348.896,844<br>281.731,185 | 19.104                  |
| 13            | 348.883,538<br>281.720,228 | 14            | 348.870,284<br>281.707,951 | 18.066                  |
| 15            | 348.857,402<br>281.695,082 | 16            | 348.843,411<br>281.682,823 | 18.602                  |
| 17            | 348.828,404<br>281.671,1   | 18            | 348.813,369<br>281.657,98  | 19.955                  |
| 19            | 348.800,173<br>281.646,024 | 20            | 348.792,701<br>281.636,89  | 11.801                  |
| 21            | 348.793,634<br>281.631,875 | 1             | 348.796,559<br>281.626,6   | 6.032                   |

| Punct început | X / Y                      | Punct sfârșit | X / Y                      | Lungime segment (** (m) |
|---------------|----------------------------|---------------|----------------------------|-------------------------|
| 12            | 348.896,844<br>281.731,185 | 13            | 348.883,538<br>281.720,228 | 17.237                  |
| 14            | 348.870,284<br>281.707,951 | 15            | 348.857,402<br>281.695,082 | 18.209                  |
| 16            | 348.843,411<br>281.682,823 | 17            | 348.828,404<br>281.671,1   | 19.043                  |
| 18            | 348.813,369<br>281.657,98  | 19            | 348.800,173<br>281.646,024 | 17.807                  |
| 20            | 348.792,701<br>281.636,89  | 21            | 348.793,634<br>281.631,875 | 5.101                   |

\*\* Lungimile segmentelor sunt determinate în planul de proiecție Stereo 70 și sunt rotunjite la 1 milimetru.

\*\*\* Distanța dintre puncte este formată din segmente cumulate ce sunt mai mici decât valoarea 1 milimetru.



**DATE DESPRE IMOBILUL NR. 2306**

Oficiul de Cadastru și Publicitate Imobiliară DOLJ  
Biroul de Cadastru și Publicitate Imobiliară Craiova

**A. Partea I. Descrierea imobilului**

TEREN Extravilan

Adresa: Jud. Dolj, T 93, P 2

| Nr. Crt | Nr cadastral Nr. topografic | Suprafața* (mp) | Observații / Referințe                  |
|---------|-----------------------------|-----------------|---|
| A1      |                             | 2.500           | Sector cadastral:43 Teren neimprejmuit; |

**B. Partea II. Proprietari și acte**

| Inscrieri privitoare la dreptul de proprietate și alte drepturi reale  | Referințe |
|--|-----------|
| <b>0 / 18/02/2022</b>  |           |
| Act Administrativ nr. TDP:227-60440, din 14/12/1993 emis de COMISIA JUDETEANA DOLJ;  |           |
| B1   | A1        |
| Intabulare, drept de PROPRIETATE, dobândit prin Reconstituire, cota actuala 1/1, cota initiala 1/1<br>1) NISIPASU ALEXANDRU, LIPSA CNP |           |

**C. Partea III. SARCINI .**

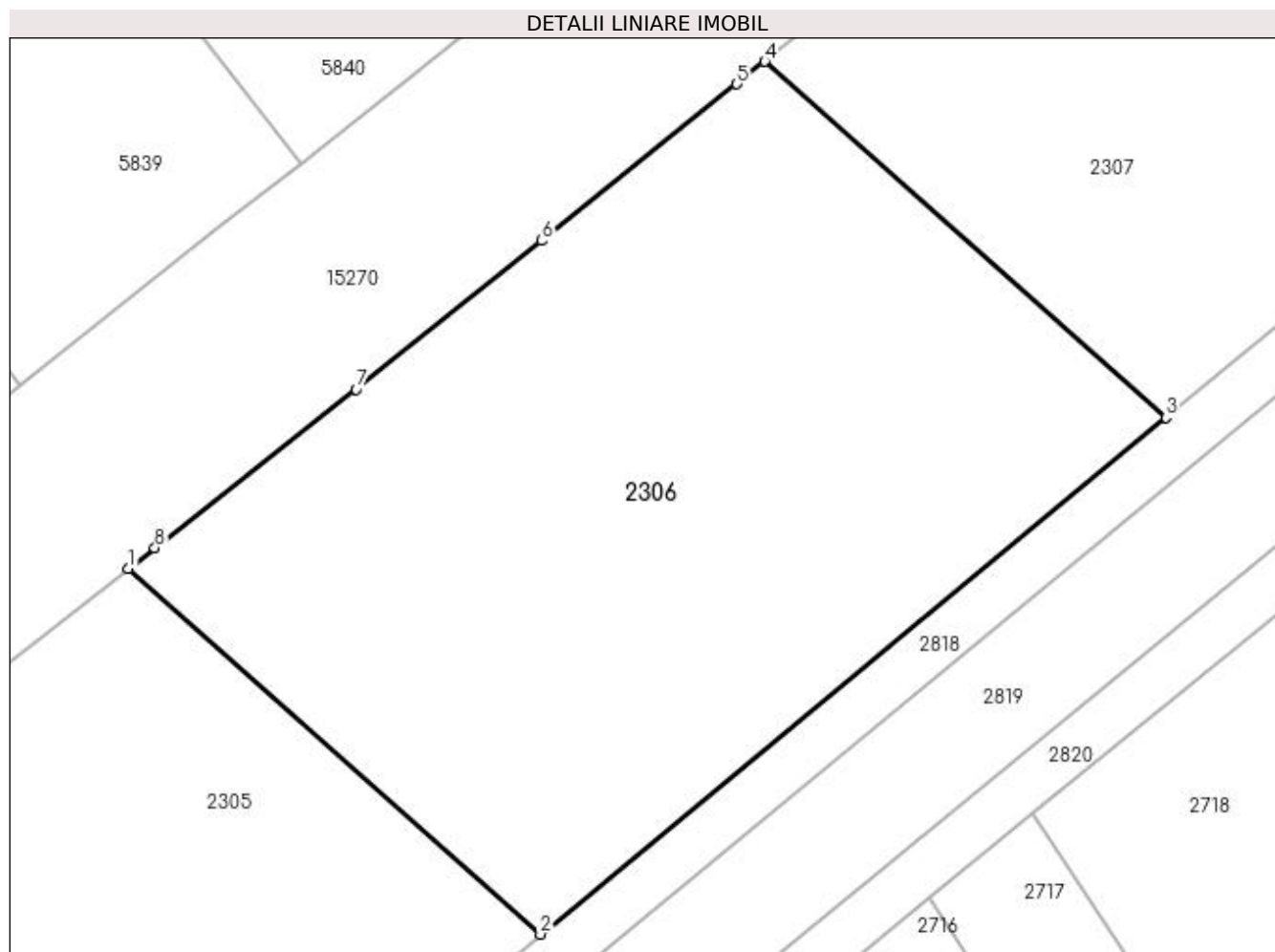
| Inscrieri privind dezmembramintele dreptului de proprietate, drepturi reale de garanție și sarcini | Referințe |
|--|-----------|
| NU SUNT  |           |

## Anexa Nr. 1 La Partea I

## Teren

|              |                 |                        |
|--------------|-----------------|------------------------|
| Nr cadastral | Suprafața (mp)* | Observații / Referințe |
|              | 2.500           |                        |

\* Suprafața este determinată în planul de proiecție Stereo 70.



## Date referitoare la teren

| Crt | Categorie folosință | Intravilan | Suprafața (mp) | Tarla | Parcelă | Nr. topo | Observații / Referințe |
|-----|---------------------|------------|----------------|-------|---------|----------|------------------------|
| 1   | arabil              | NU         | 2.500          | 93    | 2       | -        |                        |

## Lungime Segmente

1) Valorile lungimilor segmentelor sunt obținute din proiecție în plan.

| Punct început | X / Y                      | Punct sfârșit | X / Y                      | Lungime segment (** (m) |
|---------------|----------------------------|---------------|----------------------------|-------------------------|
| 1             | 348.978,369<br>281.798,944 | 2             | 349.009,618<br>281.771,23  | 41.768                  |
| 2             | 349.009,618<br>281.771,23  | 3             | 349.057,048<br>281.810,392 | 61.508                  |
| 3             | 349.057,048<br>281.810,392 | 4             | 349.026,632<br>281.837,368 | 40.655                  |
| 4             | 349.026,632<br>281.837,368 | 5             | 349.024,514<br>281.835,655 | 2.724                   |
| 5             | 349.024,514<br>281.835,655 | 6             | 349.009,707<br>281.823,789 | 18.975                  |

| Punct început | X / Y                      | Punct sfârșit | X / Y                      | Lungime segment (** (m) |
|---------------|----------------------------|---------------|----------------------------|-------------------------|
| 6             | 349.009,707<br>281.823,789 | 7             | 348.995,633<br>281.812,523 | 18.028                  |
| 7             | 348.995,633<br>281.812,523 | 8             | 348.980,386<br>281.800,516 | 19.407                  |
| 8             | 348.980,386<br>281.800,516 | 1             | 348.978,369<br>281.798,944 | 2.557                   |

\*\* Lungimile segmentelor sunt determinate în planul de proiecție Stereo 70 și sunt rotunjite la 1 milimetru.

\*\*\* Distanța dintre puncte este formată din segmente cumulate ce sunt mai mici decât valoarea 1 milimetru.





**DATE DESPRE IMOBILUL NR. 2307**

Oficiul de Cadastru și Publicitate Imobiliară DOLJ  
Biroul de Cadastru și Publicitate Imobiliară Craiova

**A. Partea I. Descrierea imobilului**

TEREN Extravilan

Adresa: Jud. Dolj, T 93, P 3

| Nr. Crt | Nr cadastral<br>Nr. topografic | Suprafața* (mp) | Observații / Referințe                  |
|---------|--------------------------------|-----------------|---|
| A1      | 33416                          | 11.000          | Sector cadastral:43 Teren neimprejmuit; |

**B. Partea II. Proprietari și acte**

| Inscrieri privitoare la dreptul de proprietate și alte drepturi reale                          | Referințe |
|--|-----------|
| <b>155891 / 23/06/2021</b>   |           |
| Act Notarial nr. CVC:1675, din 21/06/2021 emis de NP GHERGHE ANCA COSTINA;                     |           |
| B1   | A1        |
| Intabulare, drept de PROPRIETATE, dobandit prin Conventie, cota actuala 1/1, cota initiala 1/1 |           |
| 1) MITULETU OVIDIU   |           |
| 2) MITULETU ALINA OANA   |           |

**C. Partea III. SARCINI .**

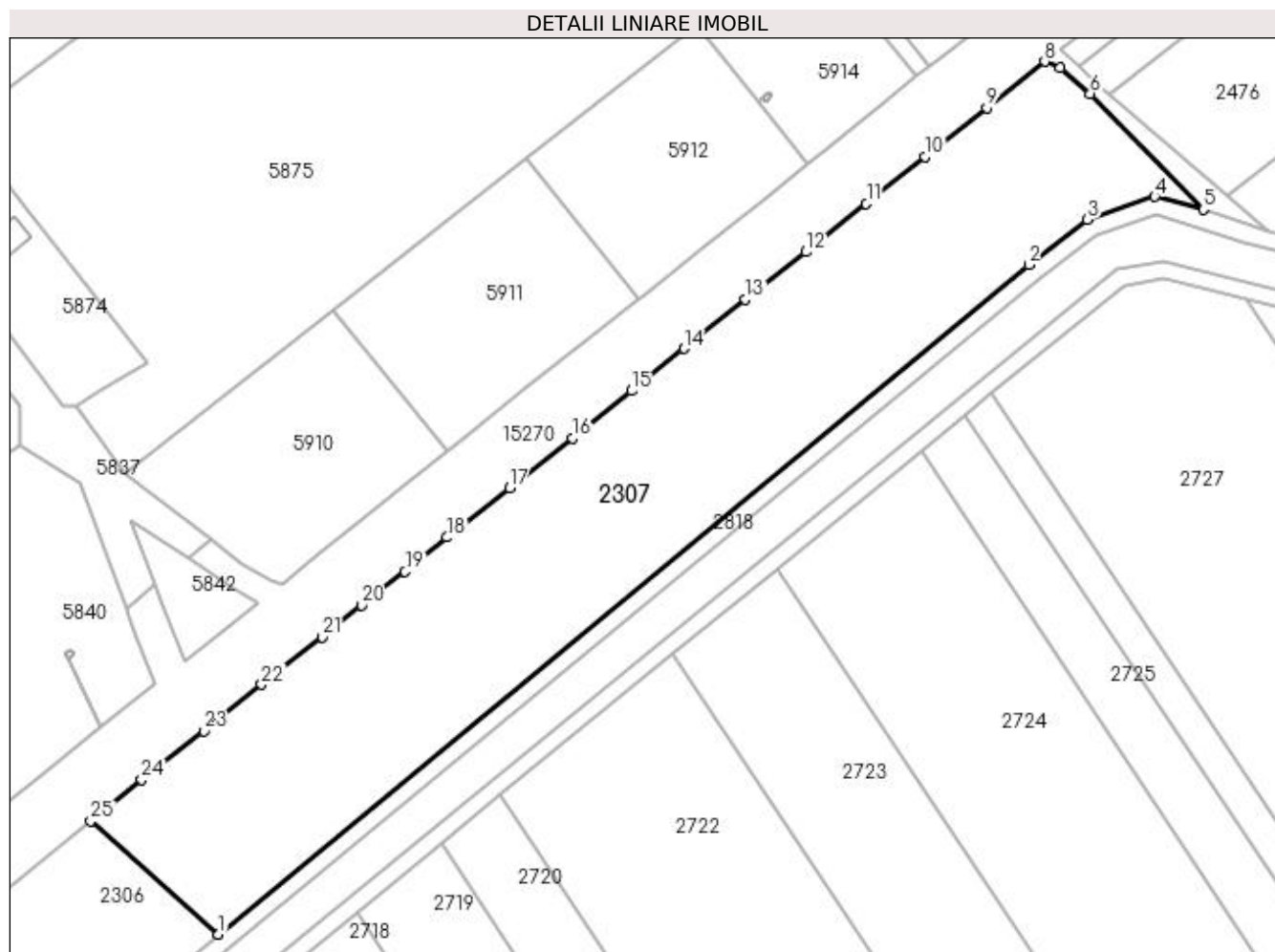
| Inscrieri privind dezmembramintele dreptului de proprietate, drepturi reale de garanție și sarcini | Referințe |
|--|-----------|
| NU SUNT  |           |

## Anexa Nr. 1 La Partea I

## Teren

| Nr cadastral | Suprafața (mp)* | Observații / Referințe |
|--------------|-----------------|------------------------|
| 33416        | 11.000          |                        |

\* Suprafața este determinată în planul de proiecție Stereo 70.



## Date referitoare la teren

| Crt | Categorie folosință | Intra vilan | Suprafața (mp) | Tarla | Parcelă | Nr. topo | Observații / Referințe |
|-----|---------------------|-------------|----------------|-------|---------|----------|------------------------|
| 1   | arabil              | NU          | 11.000         | 93    | 3       | -        |                        |

## Lungime Segmente

1) Valorile lungimilor segmentelor sunt obținute din proiecție în plan.

| Punct început | X / Y                      | Punct sfârșit | X / Y                      | Lungime segment (** (m) |
|---------------|----------------------------|---------------|----------------------------|-------------------------|
| 1             | 349.057,048<br>281.810,392 | 2             | 349.249,738<br>281.969,495 | 249.886                 |
| 3             | 349.263,655<br>281.980,287 | 4             | 349.279,668<br>281.985,689 | 16.9                    |
| 5             | 349.291,28<br>281.982,669  | 6             | 349.264,304<br>282.010,179 | 38.529                  |
| 7             | 349.257,162<br>282.016,285 | 8             | 349.253,497<br>282.017,82  | 3.973                   |
| 9             | 349.239,698<br>282.006,859 | 10            | 349.224,975<br>281.995,22  | 18.768                  |

| Punct început | X / Y                      | Punct sfârșit | X / Y                      | Lungime segment (** (m) |
|---------------|----------------------------|---------------|----------------------------|-------------------------|
| 2             | 349.249,738<br>281.969,495 | 3             | 349.263,655<br>281.980,287 | 17.611                  |
| 4             | 349.279,668<br>281.985,689 | 5             | 349.291,28<br>281.982,669  | 11.998                  |
| 6             | 349.264,304<br>282.010,179 | 7             | 349.257,162<br>282.016,285 | 9.396                   |
| 8             | 349.253,497<br>282.017,82  | 9             | 349.239,698<br>282.006,859 | 17.623                  |
| 10            | 349.224,975<br>281.995,22  | 11            | 349.211,076<br>281.984,028 | 17.845                  |

| Punct început | X / Y                      | Punct sfârșit | X / Y                      | Lungime segment (** (m) |
|---------------|----------------------------|---------------|----------------------------|-------------------------|
| 11            | 349.211,076<br>281.984,028 | 12            | 349.196,734<br>281.972,586 | 18.347                  |
| 13            | 349.182,343<br>281.961,329 | 14            | 349.167,723<br>281.949,586 | 18.752                  |
| 15            | 349.155,224<br>281.939,572 | 16            | 349.141,165<br>281.928,368 | 17.977                  |
| 17            | 349.126,262<br>281.916,552 | 18            | 349.111,374<br>281.904,757 | 18.994                  |
| 19            | 349.101,4<br>281.896,592   | 20            | 349.090,995<br>281.888,608 | 13.115                  |
| 21            | 349.081,662<br>281.881,079 | 22            | 349.067,261<br>281.869,739 | 18.33                   |
| 23            | 349.053,541<br>281.858,714 | 24            | 349.038,794<br>281.847,209 | 18.704                  |
| 25            | 349.026,632<br>281.837,368 | 1             | 349.057,048<br>281.810,392 | 40.655                  |

| Punct început | X / Y                      | Punct sfârșit | X / Y                      | Lungime segment (** (m) |
|---------------|----------------------------|---------------|----------------------------|-------------------------|
| 12            | 349.196,734<br>281.972,586 | 13            | 349.182,343<br>281.961,329 | 18.271                  |
| 14            | 349.167,723<br>281.949,586 | 15            | 349.155,224<br>281.939,572 | 16.016                  |
| 16            | 349.141,165<br>281.928,368 | 17            | 349.126,262<br>281.916,552 | 19.019                  |
| 18            | 349.111,374<br>281.904,757 | 19            | 349.101,4<br>281.896,592   | 12.89                   |
| 20            | 349.090,995<br>281.888,608 | 21            | 349.081,662<br>281.881,079 | 11.991                  |
| 22            | 349.067,261<br>281.869,739 | 23            | 349.053,541<br>281.858,714 | 17.601                  |
| 24            | 349.038,794<br>281.847,209 | 25            | 349.026,632<br>281.837,368 | 15.645                  |

\*\* Lungimile segmentelor sunt determinate în planul de proiecție Stereo 70 și sunt rotunjite la 1 milimetru.

\*\*\* Distanța dintre puncte este formată din segmente cumulate ce sunt mai mici decât valoarea 1 milimetru.



**DATE DESPRE IMOBILUL NR. 2474**

Oficiul de Cadastru și Publicitate Imobiliară DOLJ  
Biroul de Cadastru și Publicitate Imobiliară Craiova

**A. Partea I. Descrierea imobilului**

TEREN Extravilan

Adresa: Jud. Dolj, T 94, P 1/2

| Nr. Crt | Nr cadastral Nr. topografic | Suprafața* (mp)                | Observații / Referințe                  |
|---------|-----------------------------|--------------------------------|---|
| A1      |                             | Din acte: 0<br>Masurata: 5.002 | Sector cadastral:43 Teren neimprejmuit; |

**B. Partea II. Proprietari și acte**

| Inscrieri privitoare la dreptul de proprietate și alte drepturi reale                    |  | Referințe |
|--|--|-----------|
| <b>0 / 01/03/2022</b>  |  |           |
| Act Normativ nr. LEGE:7, din 13/03/1996 emis de PARLAMENTUL ROMANIEI (art. 13 alin. 15); |  |           |
| B1   | Inscrierea provizorie, drept de PROPRIETATE, dobandit prin Lege, cota actuala 1/1, cota initiala 1/1<br>1) NEIDENTIFICAT NEIDENTIFICAT | A1        |

**C. Partea III. SARCINI .**

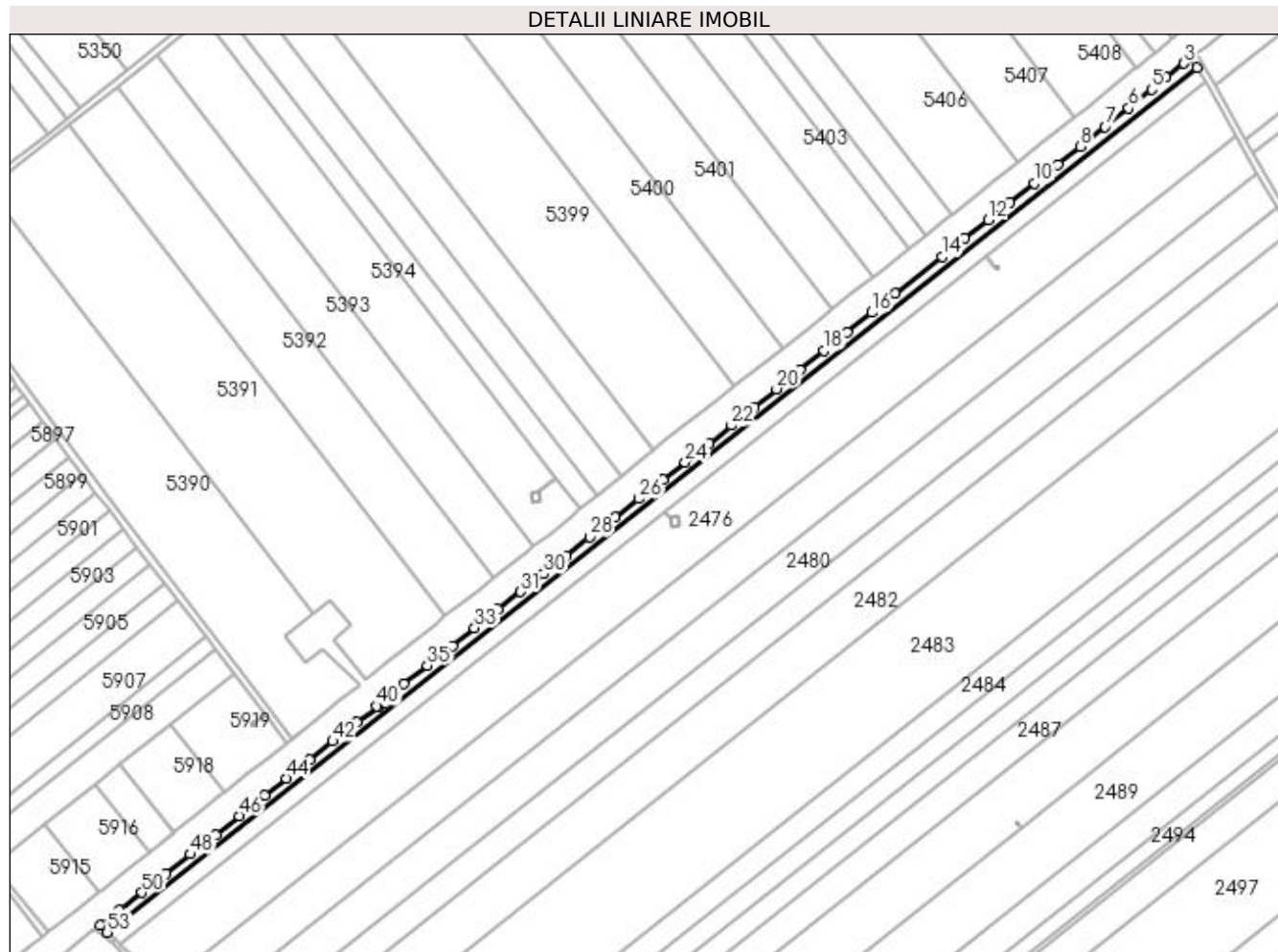
| Inscrieri privind dezmembramintele dreptului de proprietate, drepturi reale de garanție și sarcini | Referințe |
|--|-----------|
| NU SUNT  |           |

## Anexa Nr. 1 La Partea I

## Teren

|              |                                |                        |
|--------------|--------------------------------|------------------------|
| Nr cadastral | Suprafața (mp)*                | Observații / Referințe |
|              | Din acte: 0<br>Masurata: 5.002 |                        |

\* Suprafața este determinată în planul de proiecție Stereo 70.



## Date referitoare la teren

| Crt | Categorie folosință | Intra vilan | Suprafața (mp) | Tarla | Parcelă | Nr. topo | Observații / Referințe |
|-----|---------------------|-------------|----------------|-------|---------|----------|------------------------|
| 1   | arabil              | NU          | 5.002          | 94    | 1/2     | -        |                        |

## Lungime Segmente

1) Valorile lungimilor segmentelor sunt obținute din proiecție în plan.

| Punct început | X / Y                      | Punct sfârșit | X / Y                      | Lungime segment | Punct început | X / Y                      | Punct sfârșit | X / Y                      | Lungime segment | Punct început | X / Y                      | Punct sfârșit | X / Y                      | Lungime segment |
|---------------|----------------------------|---------------|----------------------------|-----------------|---------------|----------------------------|---------------|----------------------------|-----------------|---------------|----------------------------|---------------|----------------------------|-----------------|
| 1             | 349.912,564<br>282.533,018 | 2             | 349.909,218<br>282.538,895 | 6.763           | 2             | 349.909,218<br>282.538,895 | 3             | 349.904,727<br>282.535,467 | 5.65            | 3             | 349.904,727<br>282.535,467 | 4             | 349.894,09<br>282.527,121  | 13.52           |
| 4             | 349.894,09<br>282.527,121  | 5             | 349.885,283<br>282.519,943 | 11.36<br>2      | 5             | 349.885,283<br>282.519,943 | 6             | 349.871,587<br>282.508,885 | 17.60<br>3      | 6             | 349.871,587<br>282.508,885 | 7             | 349.857,536<br>282.497,639 | 17.99<br>7      |
| 7             | 349.857,536<br>282.497,639 | 8             | 349.842,543<br>282.486,013 | 18.97<br>2      | 8             | 349.842,543<br>282.486,013 | 9             | 349.829,297<br>282.475,171 | 17.11<br>7      | 9             | 349.829,297<br>282.475,171 | 10            | 349.815,258<br>282.463,998 | 17.94<br>2      |
| 10            | 349.815,258<br>282.463,998 | 11            | 349.800,695<br>282.452,494 | 18.55<br>9      | 11            | 349.800,695<br>282.452,494 | 12            | 349.787,934<br>282.442,173 | 16.41<br>2      | 12            | 349.787,934<br>282.442,173 | 13            | 349.773,693<br>282.431,049 | 18.07<br>1      |
| 13            | 349.773,693<br>282.431,049 | 14            | 349.760,044<br>282.420,306 | 17.37           | 14            | 349.760,044<br>282.420,306 | 15            | 349.732,287<br>282.398,074 | 35.56<br>3      | 15            | 349.732,287<br>282.398,074 | 16            | 349.718,25<br>282.386,746  | 18.03<br>8      |

| Punct început | X / Y                      | Punct sfârșit | X / Y                      | Lungime segment | Punct început | X / Y                      | Punct sfârșit | X / Y                      | Lungime segment | Punct început | X / Y                      | Punct sfârșit | X / Y                      | Lungime segment |
|---------------|----------------------------|---------------|----------------------------|-----------------|---------------|----------------------------|---------------|----------------------------|-----------------|---------------|----------------------------|---------------|----------------------------|-----------------|
| 16            | 349.718,25<br>282.386,746  | 17            | 349.703,343<br>282.374,946 | 19.012          | 17            | 349.703,343<br>282.374,946 | 18            | 349.689,63<br>282.364,113  | 17.476          | 18            | 349.689,63<br>282.364,113  | 19            | 349.675,254<br>282.352,456 | 18.508          |
| 19            | 349.675,254<br>282.352,456 | 20            | 349.661,311<br>282.341,045 | 18.017          | 20            | 349.661,311<br>282.341,045 | 21            | 349.648,053<br>282.330,428 | 16.985          | 21            | 349.648,053<br>282.330,428 | 22            | 349.634,308<br>282.319,294 | 17.689          |
| 22            | 349.634,308<br>282.319,294 | 23            | 349.620,908<br>282.308,582 | 17.155          | 23            | 349.620,908<br>282.308,582 | 24            | 349.606,707<br>282.297,239 | 18.175          | 24            | 349.606,707<br>282.297,239 | 25            | 349.593,321<br>282.286,79  | 16.981          |
| 25            | 349.593,321<br>282.286,79  | 26            | 349.579,22<br>282.275,637  | 17.979          | 26            | 349.579,22<br>282.275,637  | 27            | 349.565,027<br>282.264,537 | 18.018          | 27            | 349.565,027<br>282.264,537 | 28            | 349.549,574<br>282.252,71  | 19.46           |
| 28            | 349.549,574<br>282.252,71  | 29            | 349.535,703<br>282.241,546 | 17.806          | 29            | 349.535,703<br>282.241,546 | 30            | 349.522,22<br>282.230,703  | 17.302          | 30            | 349.522,22<br>282.230,703  | 31            | 349.508,445<br>282.220,005 | 17.441          |
| 31            | 349.508,445<br>282.220,005 | 32            | 349.495,038<br>282.209,519 | 17.021          | 32            | 349.495,038<br>282.209,519 | 33            | 349.480,927<br>282.198,357 | 17.992          | 33            | 349.480,927<br>282.198,357 | 34            | 349.467,669<br>282.187,736 | 16.988          |
| 34            | 349.467,669<br>282.187,736 | 35            | 349.452,728<br>282.175,995 | 19.002          | 35            | 349.452,728<br>282.175,995 | 36            | 349.438,606<br>282.164,878 | 17.973          | 36            | 349.438,606<br>282.164,878 | 37            | 349.426,383<br>282.154,811 | 15.835          |
| 37            | 349.426,383<br>282.154,811 | 38            | 349.427,031<br>282.154,019 | 1.023           | 38            | 349.427,031<br>282.154,019 | 39            | 349.423,197<br>282.150,974 | 4.896           | 39            | 349.423,197<br>282.150,974 | 40            | 349.422,553<br>282.151,8   | 1.047           |
| 40            | 349.422,553<br>282.151,8   | 41            | 349.410,435<br>282.142,351 | 15.367          | 41            | 349.410,435<br>282.142,351 | 42            | 349.396,119<br>282.130,768 | 18.415          | 42            | 349.396,119<br>282.130,768 | 43            | 349.382,266<br>282.119,864 | 17.63           |
| 43            | 349.382,266<br>282.119,864 | 44            | 349.368,312<br>282.108,678 | 17.884          | 44            | 349.368,312<br>282.108,678 | 45            | 349.355,702<br>282.098,437 | 16.245          | 45            | 349.355,702<br>282.098,437 | 46            | 349.340,297<br>282.086,152 | 19.704          |
| 46            | 349.340,297<br>282.086,152 | 47            | 349.326,174<br>282.074,874 | 18.074          | 47            | 349.326,174<br>282.074,874 | 48            | 349.311,187<br>282.063,245 | 18.97           | 48            | 349.311,187<br>282.063,245 | 49            | 349.296,787<br>282.051,787 | 18.402          |
| 49            | 349.296,787<br>282.051,787 | 50            | 349.282,052<br>282.040,363 | 18.645          | 50            | 349.282,052<br>282.040,363 | 51            | 349.268,738<br>282.029,769 | 17.015          | 51            | 349.268,738<br>282.029,769 | 52            | 349.257,158<br>282.020,691 | 14.714          |
| 52            | 349.257,158<br>282.020,691 | 53            | 349.261,518<br>282.016,544 | 6.017           | 53            | 349.261,518<br>282.016,544 | 1             | 349.912,564<br>282.533,018 | 831.027         |               |                            |               |                            |                 |

\*\* Lungimile segmentelor sunt determinate în planul de proiecție Stereo 70 și sunt rotunjite la 1 milimetru.

\*\*\* Distanța dintre puncte este formată din segmente cumulate ce sunt mai mici decât valoarea 1 milimetru.





**DATE DESPRE IMOBILUL NR. 2475**

Oficiul de Cadastru și Publicitate Imobiliară DOLJ  
Biroul de Cadastru și Publicitate Imobiliară Craiova

**A. Partea I. Descrierea imobilului**

TEREN Extravilan

Adresa: Jud. Dolj, T 94, P 1/1

| Nr. Crt | Nr cadastral Nr. topografic | Suprafața* (mp) | Observații / Referințe                  |
|---------|-----------------------------|-----------------|---|
| A1      |                             | 8.200           | Sector cadastral:43 Teren neimprejmuit; |

**B. Partea II. Proprietari și acte**

| Inscrieri privitoare la dreptul de proprietate și alte drepturi reale  | Referințe |
|--|-----------|
| <b>0 / 18/02/2022</b>  |           |
| Hotarare Judecatoreasca nr. SC:1024, din 29/09/2015 emis de JUDECATORIA CALAFAT;   |           |
| B1   | A1        |
| Intabulare, drept de PROPRIETATE, dobandit prin Hotarare Judecatoreasca, cota actuala 1/1, cota initiala 1/1<br>1) CIMPOERU VALENTINA, LIPSA CNP |           |

**C. Partea III. SARCINI .**

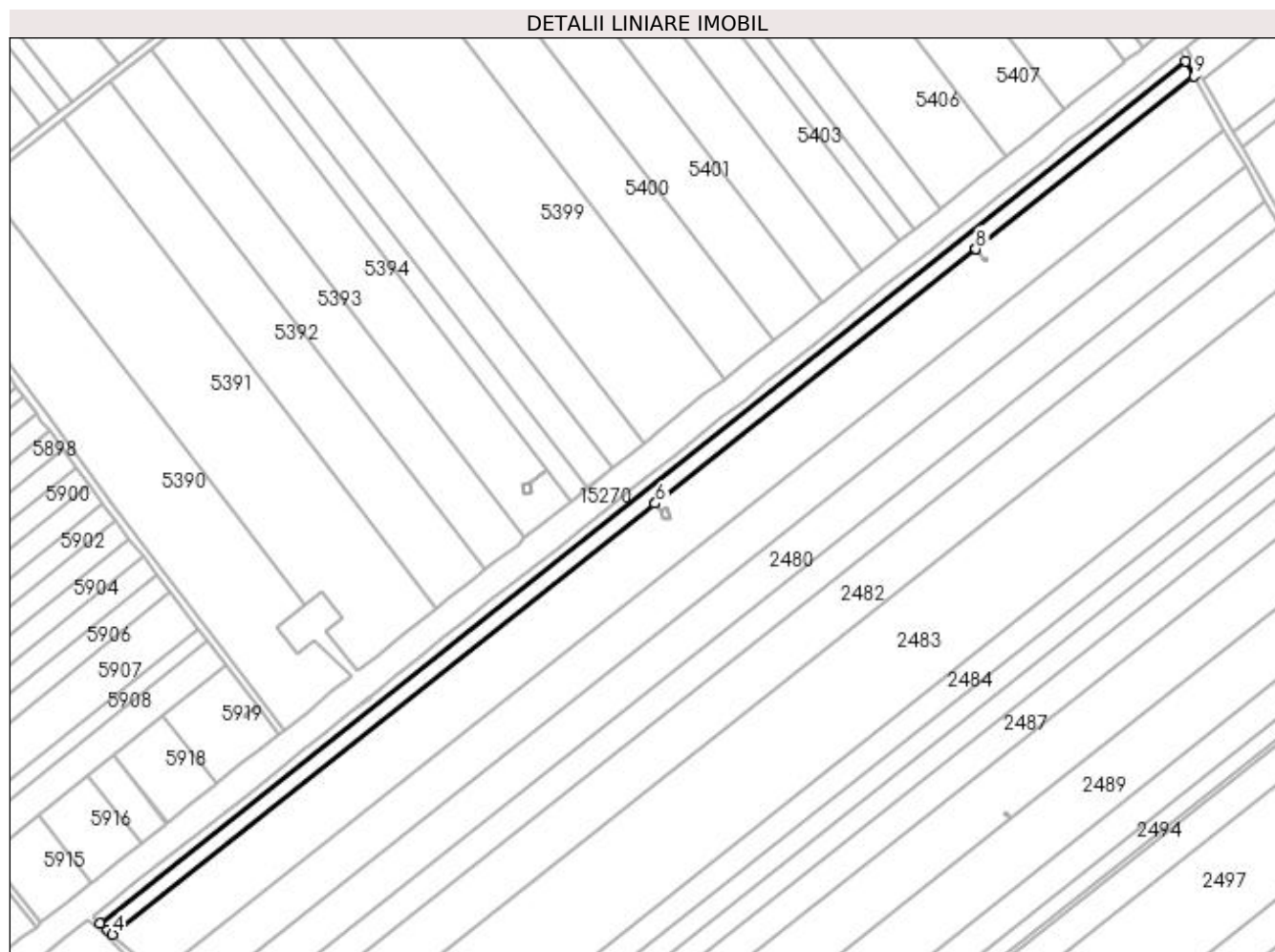
| Inscrieri privind dezmembramintele dreptului de proprietate, drepturi reale de garanție și sarcini | Referințe |
|--|-----------|
| NU SUNT  |           |

## Anexa Nr. 1 La Partea I

## Teren

| Nr cadastral | Suprafața (mp)* | Observații / Referințe |
|--------------|-----------------|------------------------|
|              | 8.200           |                        |

\* Suprafața este determinată în planul de proiecție Stereo 70.



## Date referitoare la teren

| Crt | Categorie folosință | Intravilan | Suprafața (mp) | Tarla | Parcelă | Nr. topo | Observații / Referințe |
|-----|---------------------|------------|----------------|-------|---------|----------|------------------------|
| 1   | arabil              | NU         | 8.200          | 94    | 1/1     | -        |                        |

## Lungime Segmente

1) Valorile lungimilor segmentelor sunt obținute din proiecție în plan.

| Punct început | X / Y                      | Punct sfârșit | X / Y                      | Lungime segment (** (m) |
|---------------|----------------------------|---------------|----------------------------|-------------------------|
| 1             | 349.912,564<br>282.533,018 | 2             | 349.261,518<br>282.016,544 | 831.027                 |
| 2             | 349.261,518<br>282.016,544 | 3             | 349.266,06<br>282.012,223  | 6.269                   |
| 3             | 349.266,06<br>282.012,223  | 4             | 349.268,915<br>282.009,794 | 3.748                   |
| 4             | 349.268,915<br>282.009,794 | 5             | 349.594,482<br>282.268,066 | 415.57                  |
| 5             | 349.594,482<br>282.268,066 | 6             | 349.594,484<br>282.268,068 | 0.003                   |

| Punct început | X / Y                      | Punct sfârșit | X / Y                      | Lungime segment (** (m) |
|---------------|----------------------------|---------------|----------------------------|-------------------------|
| 6             | 349.594,484<br>282.268,068 | 7             | 349.786,683<br>282.420,54  | 245.333                 |
| 7             | 349.786,683<br>282.420,54  | 8             | 349.786,685<br>282.420,541 | 0.002                   |
| 8             | 349.786,685<br>282.420,541 | 9             | 349.917,513<br>282.524,327 | 166.996                 |
| 9             | 349.917,513<br>282.524,327 | 1             | 349.912,564<br>282.533,018 | 10.001                  |

\*\* Lungimile segmentelor sunt determinate în planul de proiecție Stereo 70 și sunt rotunjite la 1 milimetru.

\*\*\* Distanța dintre puncte este formată din segmente cumulate ce sunt mai mici decât valoarea 1 milimetru.



**DATE DESPRE IMOBILUL NR. 2476**

Oficiul de Cadastru și Publicitate Imobiliară DOLJ  
Biroul de Cadastru și Publicitate Imobiliară Craiova

**A. Partea I. Descrierea imobilului**

TEREN Extravilan

Adresa: Jud. Dolj, T 94, P 1

| Nr. Crt | Nr cadastral Nr. topografic | Suprafața* (mp) | Observații / Referințe                  |
|---------|-----------------------------|-----------------|---|
| A1      | 31468                       | 29.800          | Sector cadastral:43 Teren neimprejmuit; |

**B. Partea II. Proprietari și acte**

| Inscrieri privitoare la dreptul de proprietate și alte drepturi reale                     |   | Referințe |
|---|---|-----------|
| <b>147893 / 27/11/2015</b>  |   |           |
| Hotarare Judecatoreasca nr. SC:1292, din 03/06/2014 emis de JUDECATORIA CALAFAT;          |   |           |
| B1  | Intabulare, drept de PROPRIETATE, dobandit prin Hotarare Judecatoreasca, cota actuala 1/1, cota initiala 1/1<br>1) MITULETU STELA                           | A1        |
| <b>15875 / 09/02/2017</b>   |   |           |
| Act Notarial nr. CONTRACT DE IPOTECA:346, din 08/02/2017 emis de NP CIORICA MARIN EUGEN ; |   |           |
| B2  | Se noteaza interdictiile de instrainare, grevare , inchiriere, dezmembrare, comasare, restructurare , construire , in favoarea lui LIBRA INTERNET BANK SA . | A1        |

**C. Partea III. SARCINI**

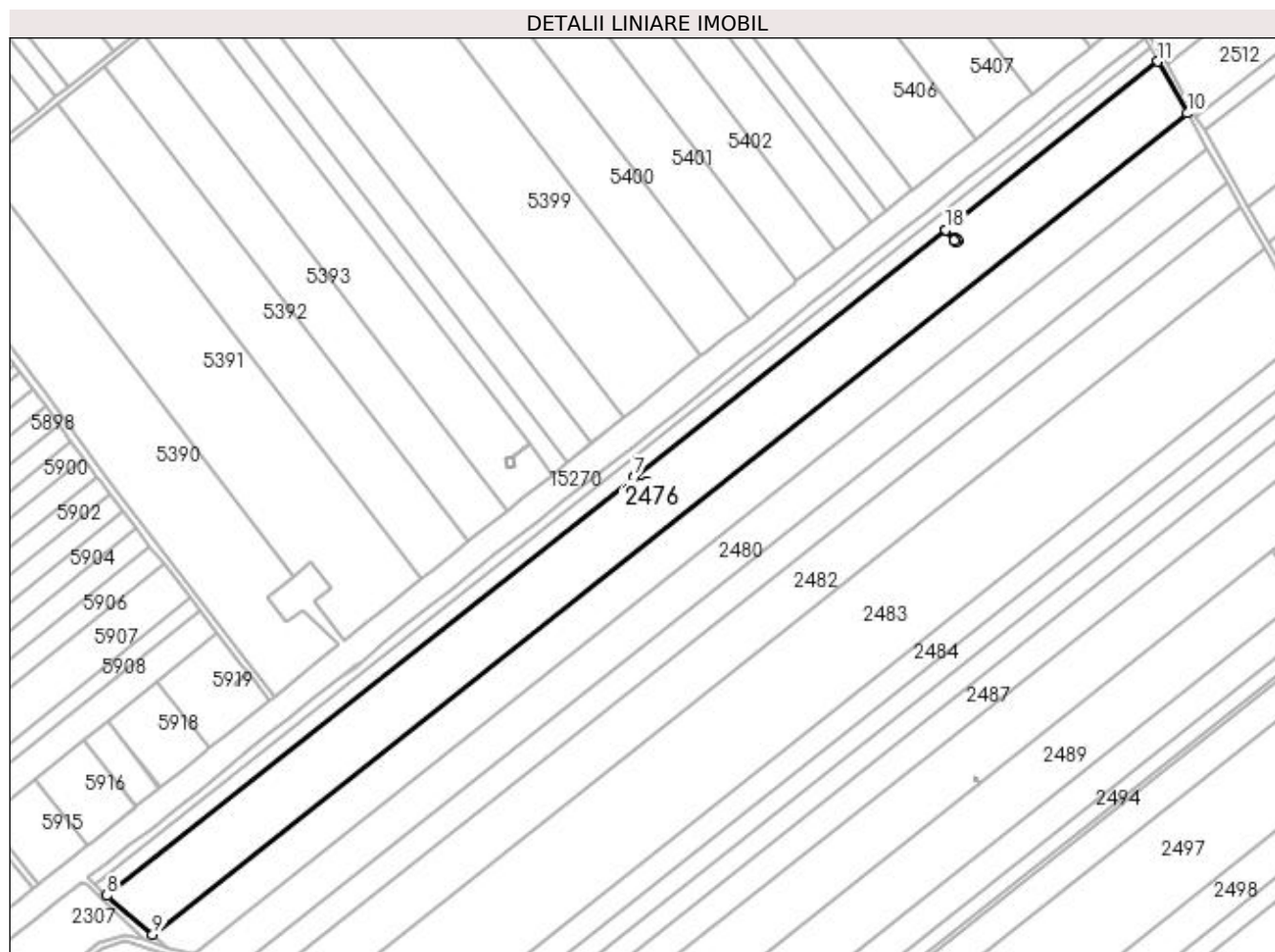
| Inscrieri privind dezmembramintele dreptului de proprietate, drepturi reale de garanție și sarcini |   | Referințe |
|--|---|-----------|
| <b>15875 / 09/02/2017</b>  |   |           |
| Act Notarial nr. CONTRACT DE IPOTECA:346, din 08/02/2017 emis de NP CIORICA MARIN EUGEN ;          |   |           |
| C1   | Intabulare, drept de IPOTECA, Valoare:980000 RONsi celelalte obligatii aferente creditului, dobandit prin Conventie, cota actuala 1/1, cota initiala 1/1<br>1) LIBRA INTERNET BANK SA , CIF:8119466 | A1        |

## Anexa Nr. 1 La Partea I

## Teren

| Nr cadastral | Suprafața (mp)* | Observații / Referințe |
|--------------|-----------------|------------------------|
| 31468        | 29.800          |                        |

\* Suprafața este determinată în planul de proiecție Stereo 70.



## Date referitoare la teren

| Crt | Categorie folosință | Intra vilan | Suprafața (mp) | Tarla | Parcelă | Nr. topo | Observații / Referințe |
|-----|---------------------|-------------|----------------|-------|---------|----------|------------------------|
| 1   | arabil              | NU          | 29.800         | 94    | 1       | -        |                        |

## Lungime Segmente

1) Valorile lungimilor segmentelor sunt obținute din proiecție în plan.

| Punct început | X / Y                      | Punct sfârșit | X / Y                      | Lungime segment (** (m) |
|---------------|----------------------------|---------------|----------------------------|-------------------------|
| 1             | 349.594,484<br>282.268,068 | 2             | 349.597,69<br>282.264,025  | 5.16                    |
| 2             | 349.597,69<br>282.264,025  | 3             | 349.601,866<br>282.265,297 | 4.365                   |
| 3             | 349.601,866<br>282.265,297 | 4             | 349.603,379<br>282.259,541 | 5.952                   |
| 4             | 349.603,379<br>282.259,541 | 5             | 349.599,185<br>282.258,544 | 4.311                   |
| 5             | 349.599,185<br>282.258,544 | 6             | 349.597,688<br>282.264,024 | 5.681                   |

| Punct început | X / Y                      | Punct sfârşit | X / Y                      | Lungime segment (** (m) |
|---------------|----------------------------|---------------|----------------------------|-------------------------|
| 6             | 349.597,688<br>282.264,024 | 7             | 349.594,482<br>282.268,066 | 5.159                   |
| 7             | 349.594,482<br>282.268,066 | 8             | 349.268,915<br>282.009,794 | 415.57                  |
| 8             | 349.268,915<br>282.009,794 | 9             | 349.297,101<br>281.985,809 | 37.01                   |
| 9             | 349.297,101<br>281.985,809 | 10            | 349.935,69<br>282.492,402  | 815.127                 |
| 10            | 349.935,69<br>282.492,402  | 11            | 349.917,513<br>282.524,327 | 36.737                  |
| 11            | 349.917,513<br>282.524,327 | 12            | 349.786,685<br>282.420,541 | 166.996                 |
| 12            | 349.786,685<br>282.420,541 | 13            | 349.791,874<br>282.414,0   | 8.349                   |
| 13            | 349.791,874<br>282.414,0   | 14            | 349.793,005<br>282.414,981 | 1.497                   |
| 14            | 349.793,005<br>282.414,981 | 15            | 349.793,987<br>282.413,848 | 1.499                   |
| 15            | 349.793,987<br>282.413,848 | 16            | 349.792,854<br>282.412,866 | 1.499                   |
| 16            | 349.792,854<br>282.412,866 | 17            | 349.791,872<br>282.413,999 | 1.499                   |
| 17            | 349.791,872<br>282.413,999 | 18            | 349.786,683<br>282.420,54  | 8.349                   |
| 18            | 349.786,683<br>282.420,54  | 1             | 349.594,484<br>282.268,068 | 245.333                 |

\*\* Lungimile segmentelor sunt determinate în planul de proiecție Stereo 70 și sunt rotunjite la 1 milimetru.

\*\*\* Distanța dintre puncte este formată din segmente cumulate ce sunt mai mici decât valoarea 1 milimetru.





**DATE DESPRE IMOBILUL NR. 2477**

Oficiul de Cadastru și Publicitate Imobiliară DOLJ  
Biroul de Cadastru și Publicitate Imobiliară Craiova

**A. Partea I. Descrierea imobilului**

TEREN Extravilan

Adresa: Jud. Dolj, T 94, P 1/2

| Nr. Crt | Nr cadastral Nr. topografic | Suprafața* (mp)             | Observații / Referințe  |
|---------|-----------------------------|-----------------------------|---|
| A1      |                             | Din acte: 0<br>Masurata: 25 | Sector cadastral:43 Teren neimpregmuit;<br>STALP 67 67 - LEA 110 kV CETATE-BASARABI 1 DC LEA 110 kV CETATE-BASARABI 2 |

**Construcții**

| Crt  | Nr cadastral Nr. topografic | Adresa                 | Observații / Referințe   |
|------|-----------------------------|------------------------|--|
| A1.1 |                             | Jud. Dolj, T 94, P 1/2 | Nr. niveluri:1; S. construita la sol:25 mp; S. construita desfasurata:25 mp; |

**B. Partea II. Proprietari și acte**

| Inscrieri privitoare la dreptul de proprietate și alte drepturi reale  |  | Referințe |
|--|--|-----------|
| <b>35938 / 26/02/2019</b>  |  |           |
| Act Administrativ nr. 263, din 27/12/1974 emis de PRESEDINTELE REPUBLICII SOCIALISTE ROMANIA (act administrativ nr. RO10-53303 , din 17.09.2018 , emis de DISTRIBUTIE ENERGIE OLTENIA S.A., act notarial nr 641 din 09.03.2007, emis de BNP Mone Gabriela Olga si Andrei Aurel Jean;act administrativ nr 57806 din 29.12.2016, emis de Oficiul Registrului Comertului de pe langa Tribunalul Dolj;act administrativ nr 2008 din 14.03.2007, emis de Tribunalul Dolj;act administrativ nr 14227 din 13.03.2007, emis de Oficiul Registrului Comertului de pe langa Tribunalul Dolj;act administrativ nr 22729 din 30.12.2016, emis de Oficiul Registrului Comertului de pe langa Tribunalul Dolj;); |  |           |
| B1   | Intabulare, drept de PROPRIETATE, dobandit prin Lege, cota actuala 1/1, cota initiala 1/1<br>1) STATUL ROMAN - DOMENIUL PUBLIC<br>, CIF:9999999999999, LIPSA CUI   | A1        |
| Act Administrativ nr. CONTRACT DE CONCESIUNE:6, din 20/06/2005 emis de MEC- SDFEE "Electrica Oltenia";   |  |           |
| B2   | Intabulare, drept de CONCESIUNE pe o perioada de 49 de ani incepand cu data de 20.01.2003 , dobandit prin Conventie, cota actuala 1/1, cota initiala 1/1<br>1) SC DISTRIBUTIE ENERGIE OLTENIA SA<br>, CIF:14491102 | A1        |
| <b>0 / 02/03/2022</b>  |  |           |
| Act Normativ nr. LEGEA 7-ART.12 ALIN.14, din 13/03/1996 emis de PARLAMENTUL ROMANIEI;  |  |           |
| B3   | Intabulare, drept de PROPRIETATE, dobandit prin Lege, cota actuala 1/1, cota initiala 1/1<br>1) STATUL ROMAN - DOMENIUL PUBLIC<br>, CIF:9999999999999, LIPSA CUI   | A1.1      |

**C. Partea III. SARCINI .**

| Inscrieri privind dezmembramintele dreptului de proprietate, drepturi reale de garanție și sarcini | Referințe |
|--|-----------|
| NU SUNT  |           |



| Punct început | X / Y                      | Punct sfârșit | X / Y                      | Lungime segment (** (m) |
|---------------|----------------------------|---------------|----------------------------|-------------------------|
| 4             | 349.601,866<br>282.265,297 | 5             | 349.597,69<br>282.264,025  | 4.365                   |
| 5             | 349.597,69<br>282.264,025  | 6             | 349.594,484<br>282.268,068 | 5.16                    |
| 6             | 349.594,484<br>282.268,068 | 7             | 349.594,482<br>282.268,066 | 0.003                   |
| 7             | 349.594,482<br>282.268,066 | 1             | 349.597,688<br>282.264,024 | 5.159                   |

\*\* Lungimile segmentelor sunt determinate în planul de proiecție Stereo 70 și sunt rotunjite la 1 milimetru.

\*\*\* Distanța dintre puncte este formată din segmente cumulate ce sunt mai mici decât valoarea 1 milimetru.



**DATE DESPRE IMOBILUL NR. 2478**

Oficiul de Cadastru și Publicitate Imobiliară DOLJ  
Biroul de Cadastru și Publicitate Imobiliară Craiova

**A. Partea I. Descrierea imobilului**

TEREN Extravilan

Adresa: Jud. Dolj, T 94, P 1/3

| Nr. Crt | Nr cadastral Nr. topografic | Suprafața* (mp)            | Observații / Referințe  |
|---------|-----------------------------|----------------------------|---|
| A1      |                             | Din acte: 0<br>Masurata: 2 | Sector cadastral:43 Teren neimpregmuit;<br>STALP 66.66 - LEA 110 kV CETATE-BASARABI 1 DC LEA 110 kV CETATE-BASARABI 2 |

**Construcții**

| Crt  | Nr cadastral Nr. topografic | Adresa                 | Observații / Referințe   |
|------|-----------------------------|------------------------|--|
| A1.1 |                             | Jud. Dolj, T 94, P 1/3 | Nr. niveluri:1; S. construita la sol:2 mp; S. construita desfasurata:2 mp; |

**B. Partea II. Proprietari și acte**

| Inscrieri privitoare la dreptul de proprietate și alte drepturi reale  |  | Referințe |
|--|--|-----------|
| <b>35938 / 26/02/2019</b>  |  |           |
| Act Administrativ nr. 263, din 27/12/1974 emis de PRESEDINTELE REPUBLICII SOCIALISTE ROMANIA (act administrativ nr. RO10-53303 , din 17.09.2018 , emis de DISTRIBUTIE ENERGIE OLTENIA S.A., act notarial nr 641 din 09.03.2007, emis de BNP Mone Gabriela Olga si Andrei Aurel Jean;act administrativ nr 57806 din 29.12.2016, emis de Oficiul Registrului Comertului de pe langa Tribunalul Dolj;act administrativ nr 2008 din 14.03.2007, emis de Tribunalul Dolj;act administrativ nr 14227 din 13.03.2007, emis de Oficiul Registrului Comertului de pe langa Tribunalul Dolj;act administrativ nr 22729 din 30.12.2016, emis de Oficiul Registrului Comertului de pe langa Tribunalul Dolj;); |  |           |
| B1   | Intabulare, drept de PROPRIETATE, dobandit prin Lege, cota actuala 1/1, cota initiala 1/1<br>1) STATUL ROMAN - DOMENIUL PUBLIC<br>, CIF:9999999999999, LIPSA CUI | A1        |
| <b>0 / 02/03/2022</b>  |  |           |
| Act Administrativ nr. CONTRACT DE CONCESIUNE:6, din 20/06/2005 emis de MEC SI FDFEE ELECTRICA OLTENIA;   |  |           |
| B2   | Intabulare, drept de CONCESIUNE, dobandit prin Conventie, cota actuala 1/1, cota initiala 1/1<br>1) SC DISTRIBUTIE ENERGIE OLTENIA SA<br>, CIF:14491102          | A1        |
| Act Normativ nr. LEGEA 7-ART.12 ALIN.14, din 13/03/1996 emis de PARLAMENTUL ROMANIEI;  |  |           |
| B3   | Intabulare, drept de PROPRIETATE, dobandit prin Lege, cota actuala 1/1, cota initiala 1/1<br>1) STATUL ROMAN - DOMENIUL PUBLIC<br>, CIF:9999999999999, LIPSA CUI | A1.1      |

**C. Partea III. SARCINI .**

| Inscrieri privind dezmembramintele dreptului de proprietate, drepturi reale de garanție și sarcini | Referințe |
|--|-----------|
| NU SUNT  |           |

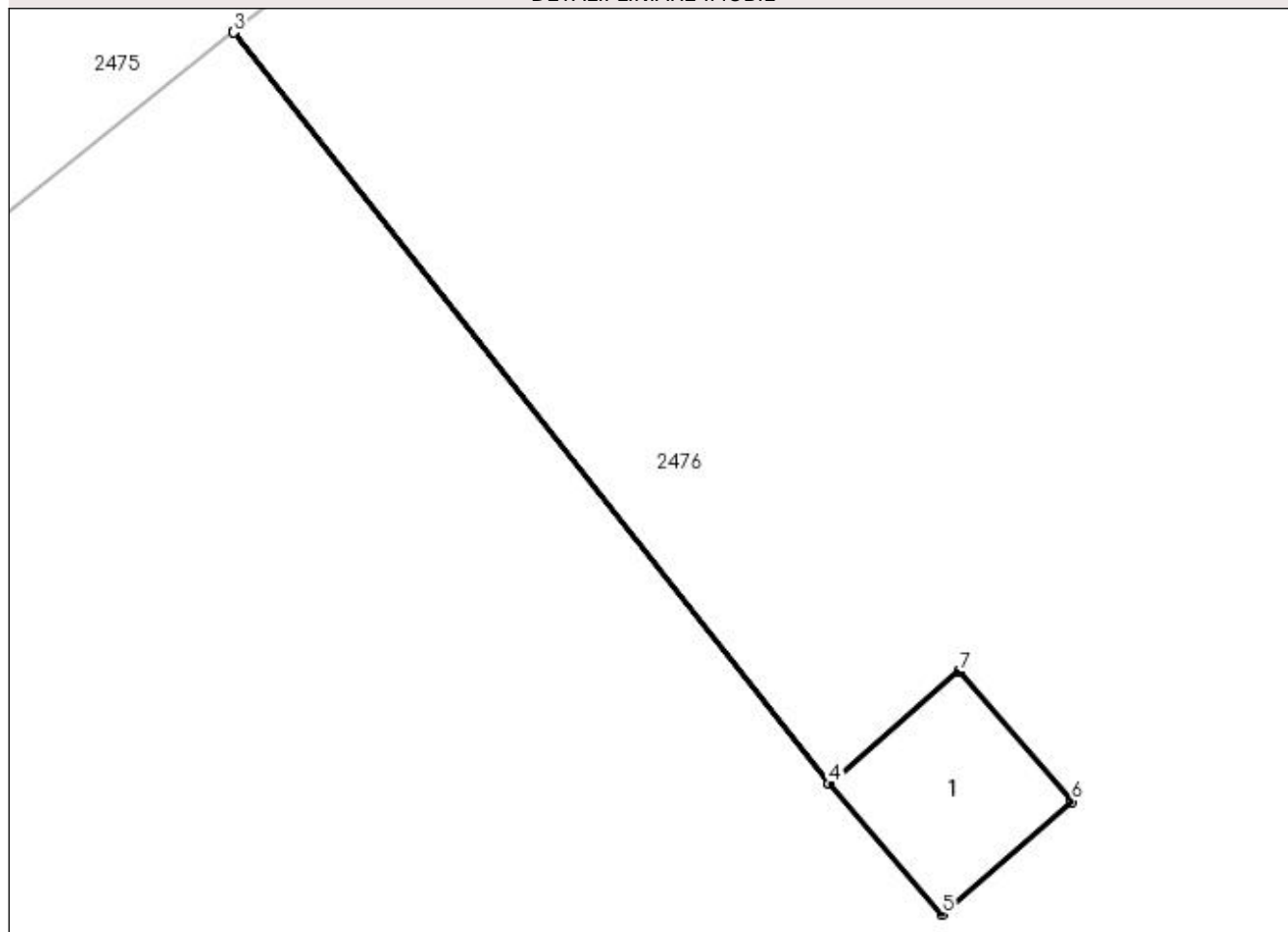
## Anexa Nr. 1 La Partea I

## Teren

| Nr cadastral | Suprafața (mp)*            | Observații / Referințe   |
|--------------|----------------------------|--|
|              | Din acte: 0<br>Masurata: 2 | STALP 66_66 - LEA 110 kV CETATE-BASARABI 1 DC LEA 110 kV CETATE-BASARABI 2 |

\* Suprafața este determinată în planul de proiecție Stereo 70.

## DETALII LINIARE IMOBIL



## Date referitoare la teren

| Crt | Categorie folosință | Intra vilan | Suprafața (mp) | Tarla | Parcelă | Nr. topo | Observații / Referințe |
|-----|---------------------|-------------|----------------|-------|---------|----------|------------------------|
| 1   | curți constructii   | NU          | 2              | 94    | 1/3     | -        |                        |

## Date referitoare la construcții

| Crt  | Număr | Destinație construcție               | Supraf. (mp) | Situație juridică | Observații / Referințe   |
|------|-------|--------------------------------------|--------------|-------------------|--|
| A1.1 |       | construcții industriale și edilitare | 2            | Cu acte           | Nr. niveluri:1; S. construita la sol:2 mp; S. construita desfasurata:2 mp; |

## Lungime Segmente

1) Valorile lungimilor segmentelor sunt obținute din proiecție în plan.

| Punct început | X / Y                      | Punct sfârșit | X / Y                      | Lungime segment (** (m) |
|---------------|----------------------------|---------------|----------------------------|-------------------------|
| 1             | 349.791,874<br>282.414,0   | 2             | 349.786,685<br>282.420,541 | 8.349                   |
| 2             | 349.786,685<br>282.420,541 | 3             | 349.786,683<br>282.420,54  | 0.002                   |
| 3             | 349.786,683<br>282.420,54  | 4             | 349.791,872<br>282.413,999 | 8.349                   |

| Punct început | X / Y                      | Punct sfârșit | X / Y                      | Lungime segment (** (m) |
|---------------|----------------------------|---------------|----------------------------|-------------------------|
| 4             | 349.791,872<br>282.413,999 | 5             | 349.792,854<br>282.412,866 | 1.499                   |
| 5             | 349.792,854<br>282.412,866 | 6             | 349.793,987<br>282.413,848 | 1.499                   |
| 6             | 349.793,987<br>282.413,848 | 7             | 349.793,005<br>282.414,981 | 1.499                   |
| 7             | 349.793,005<br>282.414,981 | 1             | 349.791,874<br>282.414,0   | 1.497                   |

\*\* Lungimile segmentelor sunt determinate în planul de proiecție Stereo 70 și sunt rotunjite la 1 milimetru.

\*\*\* Distanța dintre puncte este formată din segmente cumulate ce sunt mai mici decât valoarea 1 milimetru.





**DATE DESPRE IMOBILUL NR. 2479**

Oficiul de Cadastru și Publicitate Imobiliară DOLJ  
Biroul de Cadastru și Publicitate Imobiliară Craiova

**A. Partea I. Descrierea imobilului**

TEREN Extravilan

Adresa: Jud. Dolj, T 94, P 2

| Nr. Crt | Nr cadastral Nr. topografic | Suprafața* (mp) | Observații / Referințe                  |
|---------|-----------------------------|-----------------|---|
| A1      |                             | 20.500          | Sector cadastral:43 Teren neimprejmuit; |

**B. Partea II. Proprietari și acte**

| Inscrieri privitoare la dreptul de proprietate și alte drepturi reale  | Referințe |
|--|-----------|
| <b>0 / 18/02/2022</b>  |           |
| Hotarare Judecatoreasca nr. SC:35, din 14/01/2014 emis de JUDECATORIA CALAFAT;   |           |
| B1   | A1        |
| Intabulare, drept de PROPRIETATE, dobandit prin Hotarare Judecatoreasca, cota actuala 1/1, cota initiala 1/1<br>1) VISAN MIHAI BOGDAN, LIPSA CNP |           |

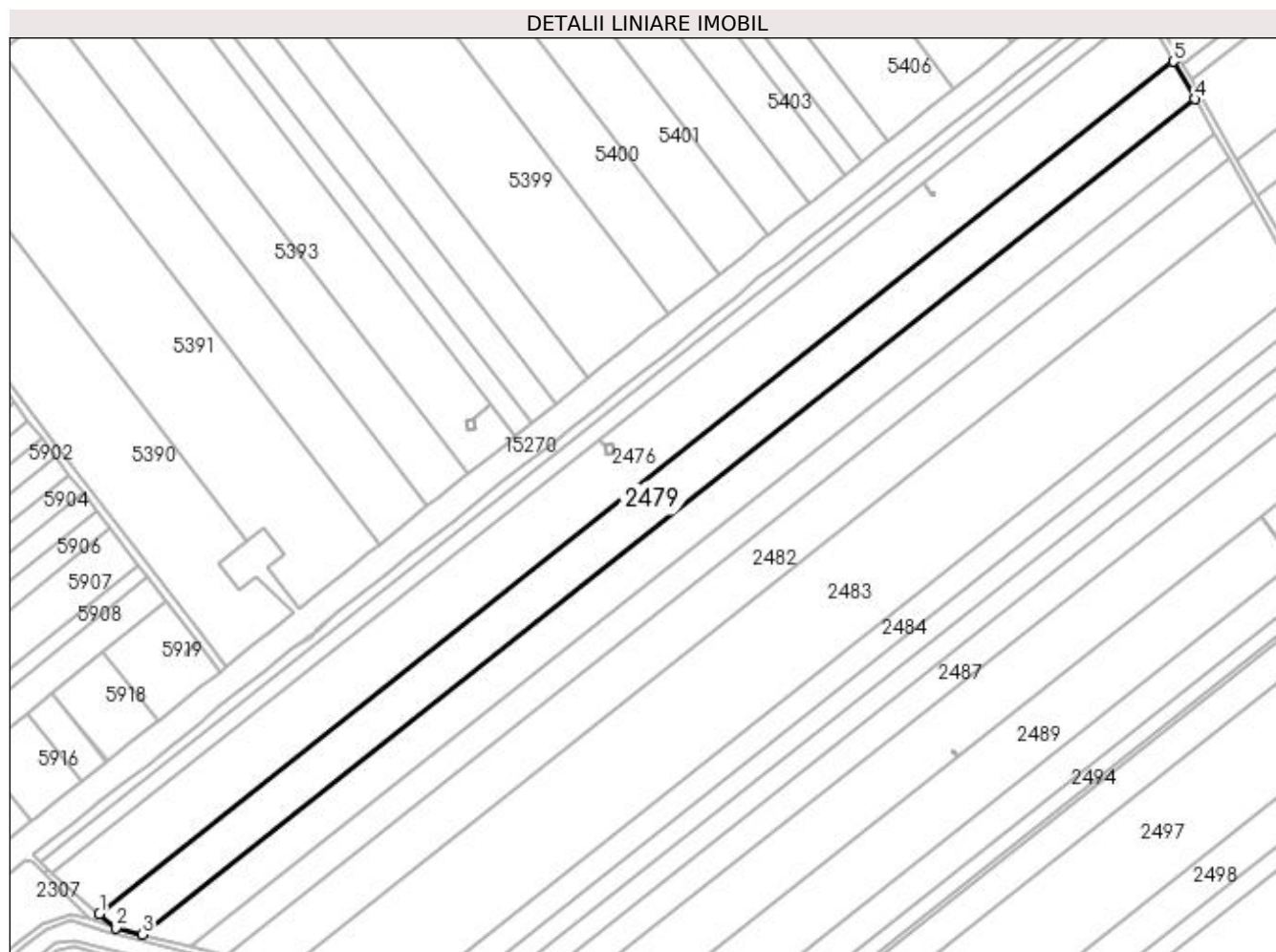
**C. Partea III. SARCINI .**

| Inscrieri privind dezmembramintele dreptului de proprietate, drepturi reale de garanție și sarcini | Referințe |
|--|-----------|
| NU SUNT  |           |

**Anexa Nr. 1 La Partea I****Teren**

| Nr cadastral | Suprafața (mp)* | Observații / Referințe |
|--------------|-----------------|------------------------|
|              | 20.500          |                        |

\* Suprafața este determinată în planul de proiecție Stereo 70.

**Date referitoare la teren**

| Crt | Categorie folosință | Intravilan | Suprafața (mp) | Tarla | Parcelă | Nr. topo | Observații / Referințe |
|-----|---------------------|------------|----------------|-------|---------|----------|------------------------|
| 1   | arabil              | NU         | 20.500         | 94    | 2       | -        |                        |

**Lungime Segmente**

1) Valorile lungimilor segmentelor sunt obținute din proiecție în plan.

| Punct început | X / Y                      | Punct sfârșit | X / Y                      | Lungime segment (** (m) |
|---------------|----------------------------|---------------|----------------------------|-------------------------|
| 1             | 349.297,101<br>281.985,809 | 2             | 349.306,82<br>281.977,539  | 12.761                  |
| 2             | 349.306,82<br>281.977,539  | 3             | 349.322,513<br>281.973,616 | 16.176                  |
| 3             | 349.322,513<br>281.973,616 | 4             | 349.948,379<br>282.470,115 | 798.886                 |
| 4             | 349.948,379<br>282.470,115 | 5             | 349.935,69<br>282.492,402  | 25.646                  |
| 5             | 349.935,69<br>282.492,402  | 1             | 349.297,101<br>281.985,809 | 815.127                 |

**\*\* Lungimile segmentelor sunt determinate în planul de proiecție Stereo 70 și sunt rotunjite la 1 milimetru.**

**\*\*\* Distanța dintre puncte este formată din segmente cumulate ce sunt mai mici decât valoarea 1 milimetru.**



**DATE DESPRE IMOBILUL NR. 2480**

Oficiul de Cadastru și Publicitate Imobiliară DOLJ  
Biroul de Cadastru și Publicitate Imobiliară Craiova

**A. Partea I. Descrierea imobilului**

TEREN Extravilan

Adresa: Jud. Dolj, T 94, P 3

| Nr. Crt | Nr cadastral Nr. topografic | Suprafața* (mp) | Observații / Referințe                  |
|---------|-----------------------------|-----------------|---|
| A1      |                             | 18.500          | Sector cadastral:43 Teren neimprejmuit; |

**B. Partea II. Proprietari și acte**

| Inscrieri privitoare la dreptul de proprietate și alte drepturi reale   | Referințe |
|---|-----------|
| <b>0 / 18/02/2022</b>   |           |
| Act Administrativ nr. TDP:126-58784, din 09/11/1993 emis de COMISIA JUDETEANA DOLJ;   |           |
| B1  | A1        |
| Intabulare, drept de PROPRIETATE, dobândit prin Reconstituire, cota actuala 1/1, cota initiala 1/1<br>1) <b>DULAMEA SEVASTITA</b> , LIPSA CNP |           |

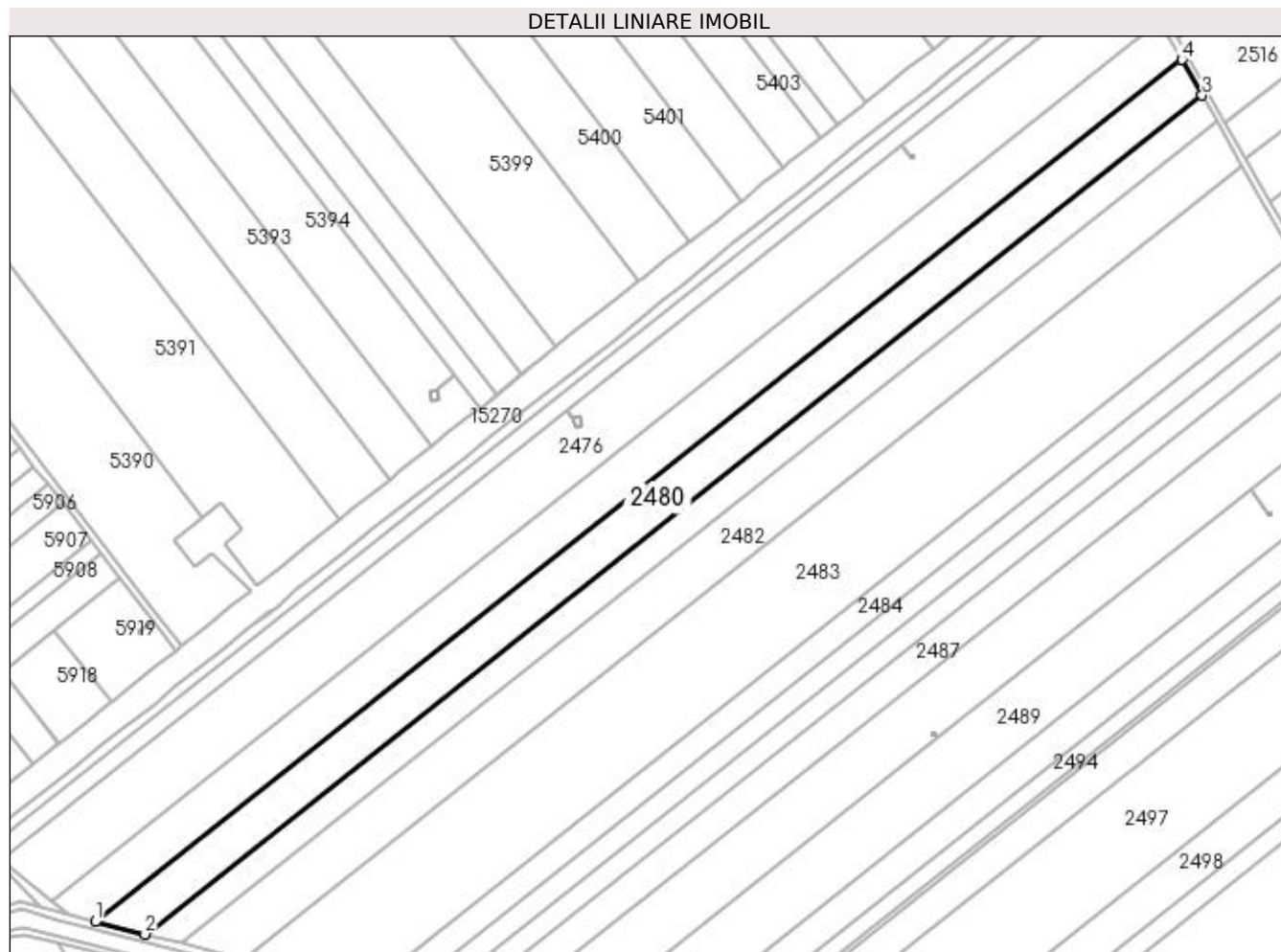
**C. Partea III. SARCINI .**

| Inscrieri privind dezmembramintele dreptului de proprietate, drepturi reale de garanție și sarcini | Referințe |
|--|-----------|
| NU SUNT  |           |

**Anexa Nr. 1 La Partea I****Teren**

| Nr cadastral | Suprafața (mp)* | Observații / Referințe |
|--------------|-----------------|------------------------|
|              | 18.500          |                        |

\* Suprafața este determinată în planul de proiecție Stereo 70.

**Date referitoare la teren**

| Crt | Categorie folosință | Intra vilan | Suprafața (mp) | Tarla | Parcelă | Nr. topo | Observații / Referințe |
|-----|---------------------|-------------|----------------|-------|---------|----------|------------------------|
| 1   | arabil              | NU          | 18.500         | 94    | 3       | -        |                        |

**Lungime Segmente**

1) Valorile lungimilor segmentelor sunt obținute din proiecție în plan.

| Punct început | X / Y                      | Punct sfârșit | X / Y                      | Lungime segment (** (m) |
|---------------|----------------------------|---------------|----------------------------|-------------------------|
| 1             | 349.322,513<br>281.973,616 | 2             | 349.351,235<br>281.966,436 | 29.606                  |
| 2             | 349.351,235<br>281.966,436 | 3             | 349.960,131<br>282.449,473 | 777.225                 |
| 3             | 349.960,131<br>282.449,473 | 4             | 349.948,379<br>282.470,115 | 23.753                  |
| 4             | 349.948,379<br>282.470,115 | 1             | 349.322,513<br>281.973,616 | 798.886                 |

**\*\* Lungimile segmentelor sunt determinate în planul de proiecție Stereo 70 și sunt rotunjite la 1 milimetru.**

**\*\*\* Distanța dintre puncte este formată din segmente cumulate ce sunt mai mici decât valoarea 1 milimetru.**





**DATE DESPRE IMOBILUL NR. 2481**

Oficiul de Cadastru și Publicitate Imobiliară DOLJ  
Biroul de Cadastru și Publicitate Imobiliară Craiova

**A. Partea I. Descrierea imobilului**

TEREN Extravilan

Adresa: Jud. Dolj, T 94, P 4

| Nr. Crt | Nr cadastral Nr. topografic | Suprafața* (mp) | Observații / Referințe                  |
|---------|-----------------------------|-----------------|---|
| A1      |                             | 13.000          | Sector cadastral:43 Teren neimpregmuit; |

**B. Partea II. Proprietari și acte**

| Inscrieri privitoare la dreptul de proprietate și alte drepturi reale   | Referințe |
|---|-----------|
| <b>0 / 18/02/2022</b>   |           |
| Act Administrativ nr. TDP:89-59405, din 15/10/1993 emis de COMISIA JUDETEANA DOLJ;  |           |
| B1  | A1        |
| Intabulare, drept de PROPRIETATE, dobandit prin Reconstituire, cota actuala 1/1, cota initiala 1/1<br>1) <b>DULAMEA ELENA</b> , LIPSA CNP |           |

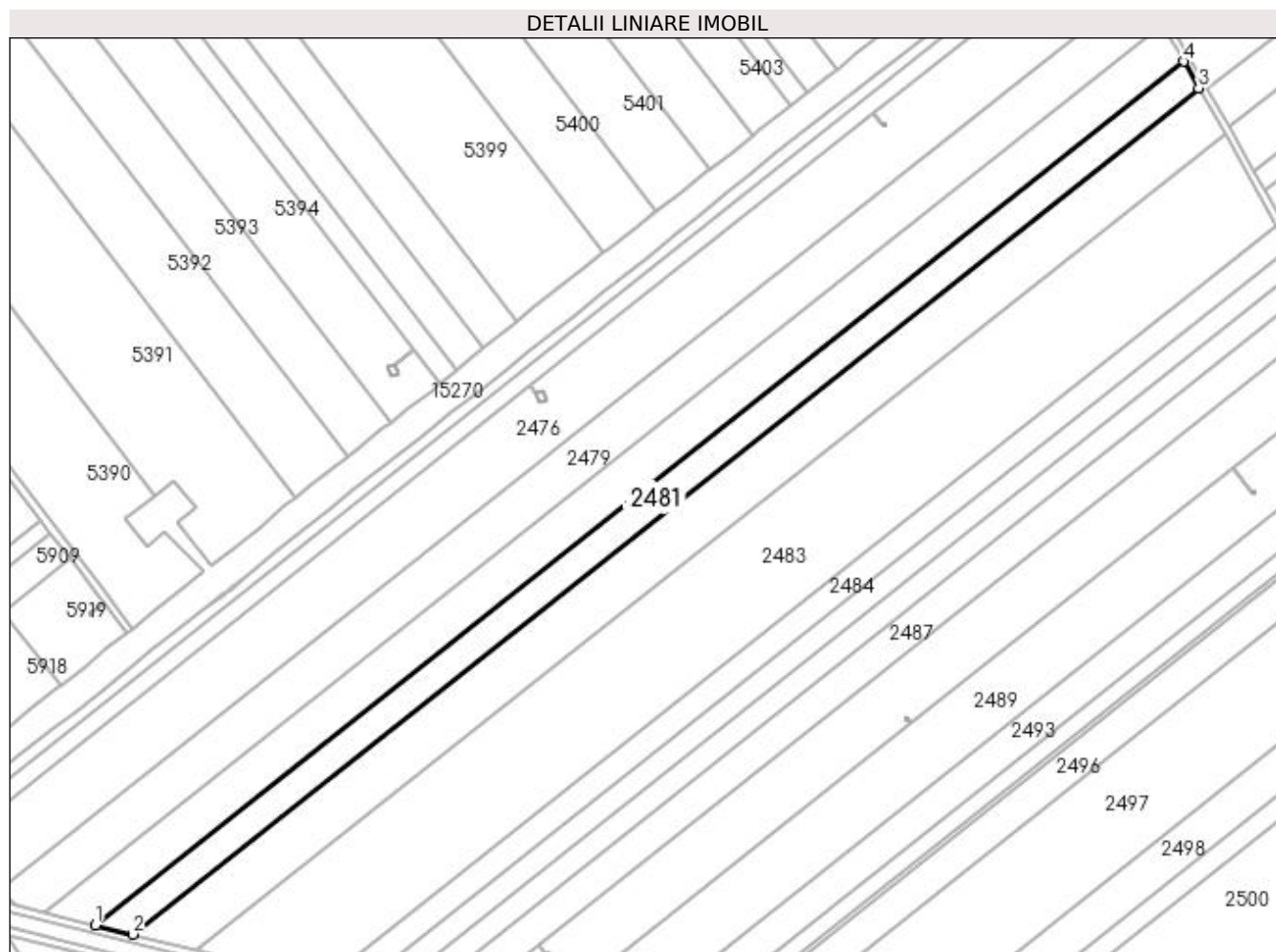
**C. Partea III. SARCINI .**

| Inscrieri privind dezmembramintele dreptului de proprietate, drepturi reale de garanție și sarcini | Referințe |
|--|-----------|
| NU SUNT  |           |

**Anexa Nr. 1 La Partea I****Teren**

| Nr cadastral | Suprafața (mp)* | Observații / Referințe |
|--------------|-----------------|------------------------|
|              | 13.000          |                        |

\* Suprafața este determinată în planul de proiecție Stereo 70.

**Date referitoare la teren**

| Crt | Categorie folosință | Intra vilan | Suprafața (mp) | Tarla | Parcelă | Nr. topo | Observații / Referințe |
|-----|---------------------|-------------|----------------|-------|---------|----------|------------------------|
| 1   | arabil              | NU          | 13.000         | 94    | 4       | -        |                        |

**Lungime Segmente**

1) Valorile lungimilor segmentelor sunt obținute din proiecție în plan.

| Punct început | X / Y                      | Punct sfârșit | X / Y                      | Lungime segment (** (m) |
|---------------|----------------------------|---------------|----------------------------|-------------------------|
| 1             | 349.351,235<br>281.966,436 | 2             | 349.371,907<br>281.961,269 | 21.308                  |
| 2             | 349.371,907<br>281.961,269 | 3             | 349.968,59<br>282.434,617  | 761.636                 |
| 3             | 349.968,59<br>282.434,617  | 4             | 349.960,131<br>282.449,473 | 17.095                  |
| 4             | 349.960,131<br>282.449,473 | 1             | 349.351,235<br>281.966,436 | 777.225                 |

**\*\* Lungimile segmentelor sunt determinate în planul de proiecție Stereo 70 și sunt rotunjite la 1 milimetru.**

**\*\*\* Distanța dintre puncte este formată din segmente cumulate ce sunt mai mici decât valoarea 1 milimetru.**



**DATE DESPRE IMOBILUL NR. 2482**

Oficiul de Cadastru și Publicitate Imobiliară DOLJ  
Biroul de Cadastru și Publicitate Imobiliară Craiova

**A. Partea I. Descrierea imobilului**

TEREN Extravilan

Adresa: Jud. Dolj, T 94, P 5

| Nr. Crt | Nr cadastral Nr. topografic | Suprafața* (mp) | Observații / Referințe                  |
|---------|-----------------------------|-----------------|---|
| A1      |                             | 22.000          | Sector cadastral:43 Teren neimprejmuit; |

**B. Partea II. Proprietari și acte**

| Inscrieri privitoare la dreptul de proprietate și alte drepturi reale     |   | Referințe |
|---|---|-----------|
| <b>0 / 18/02/2022</b>   |   |           |
| Act Notarial nr. CM:263, din 17/11/2020 emis de BNP BUDIANA IONUT RAZVAN; |   |           |
| B1  | Intabulare, drept de PROPRIETATE, dobandit prin Succesiune, cota actuala 1/1, cota initiala 1/1<br>1) COCA NICOLAE, LIPSA CNP | A1        |

**C. Partea III. SARCINI .**

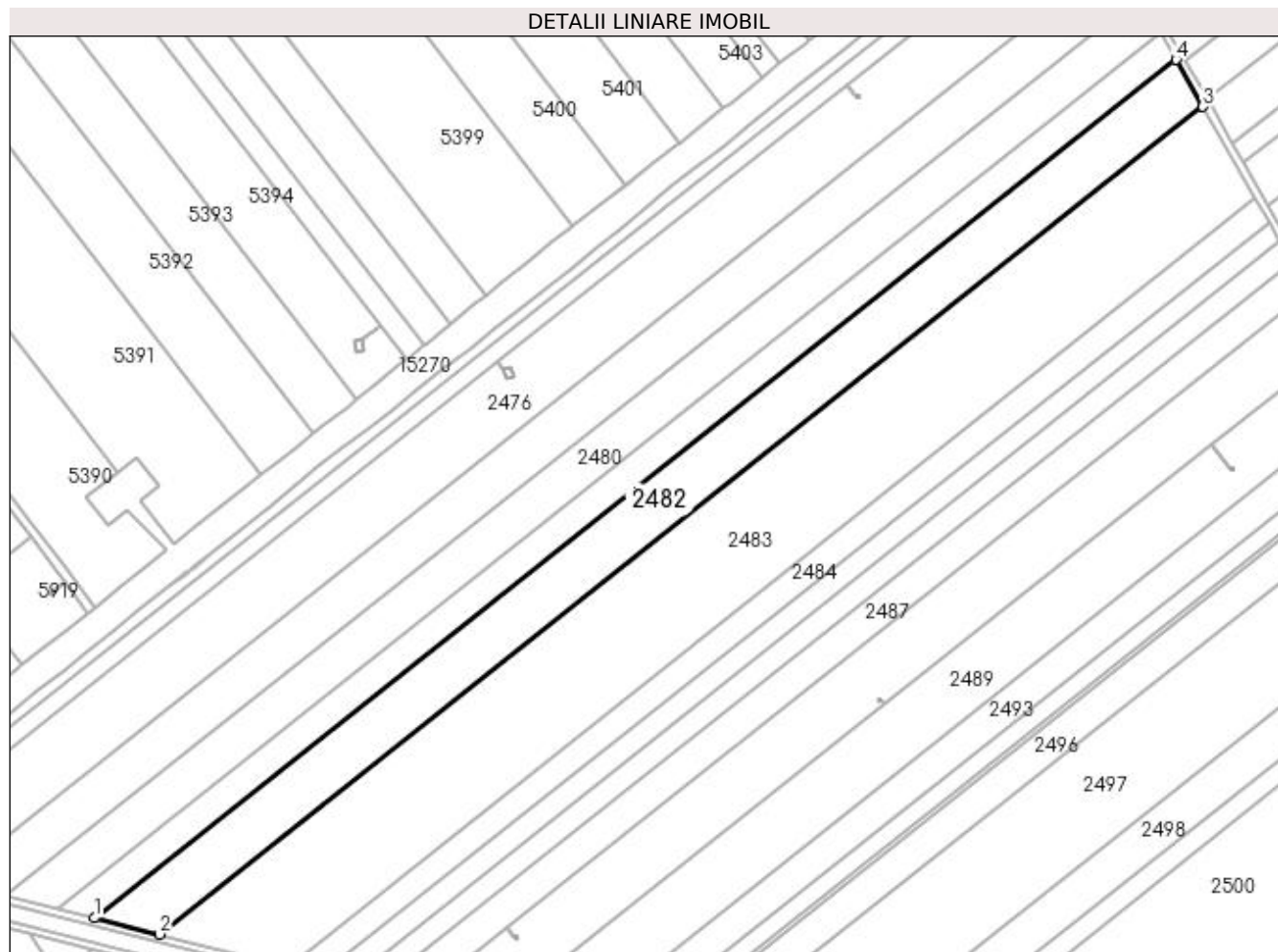
| Inscrieri privind dezmembramintele dreptului de proprietate, drepturi reale de garanție și sarcini | Referințe |
|--|-----------|
| NU SUNT  |           |

## Anexa Nr. 1 La Partea I

## Teren

| Nr cadastral | Suprafața (mp)* | Observații / Referințe |
|--------------|-----------------|------------------------|
|              | 22.000          |                        |

\* Suprafața este determinată în planul de proiecție Stereo 70.



## Date referitoare la teren

| Crt | Categorie folosință | Intra vilan | Suprafața (mp) | Tarla | Parcelă | Nr. topo | Observații / Referințe |
|-----|---------------------|-------------|----------------|-------|---------|----------|------------------------|
| 1   | arabil              | NU          | 22.000         | 94    | 5       | -        |                        |

## Lungime Segmente

1) Valorile lungimilor segmentelor sunt obținute din proiecție în plan.

| Punct început | X / Y                      | Punct sfârșit | X / Y                      | Lungime segment (** (m) |
|---------------|----------------------------|---------------|----------------------------|-------------------------|
| 1             | 349.371,907<br>281.961,269 | 2             | 349.407,889<br>281.952,274 | 37.089                  |
| 2             | 349.407,889<br>281.952,274 | 3             | 349.983,313<br>282.408,758 | 734.5                   |
| 3             | 349.983,313<br>282.408,758 | 4             | 349.968,59<br>282.434,617  | 29.757                  |
| 4             | 349.968,59<br>282.434,617  | 1             | 349.371,907<br>281.961,269 | 761.636                 |

**\*\* Lungimile segmentelor sunt determinate în planul de proiecție Stereo 70 și sunt rotunjite la 1 milimetru.**

**\*\*\* Distanța dintre puncte este formată din segmente cumulate ce sunt mai mici decât valoarea 1 milimetru.**





**DATE DESPRE IMOBILUL NR. 2483**

Oficiul de Cadastru și Publicitate Imobiliară DOLJ  
 Biroul de Cadastru și Publicitate Imobiliară Craiova

**A. Partea I. Descrierea imobilului**

TEREN Extravilan

Adresa: Jud. Dolj, T 94, P 6

| Nr. Crt | Nr cadastral Nr. topografic | Suprafața* (mp) | Observații / Referințe                  |
|---------|-----------------------------|-----------------|---|
| A1      |                             | 40.900          | Sector cadastral:43 Teren neimprejmuit; |

**B. Partea II. Proprietari și acte**

| Inscrieri privitoare la dreptul de proprietate și alte drepturi reale   |   | Referințe |
|---|---|-----------|
| <b>0 / 18/02/2022</b>   |   |           |
| Act Administrativ nr. TDP:72-59405, din 14/10/1993 emis de COMISIA JUDETEANA DOLJ (CERTIF. DE NOTORIETATE:9631/10.02.2022; ); |   |           |
| B1  | Intabulare, drept de PROPRIETATE, dobandit prin Reconstituire, cota actuala 1/1, cota initiala 1/1<br>1) CATANA PATRU | A1        |

**C. Partea III. SARCINI .**

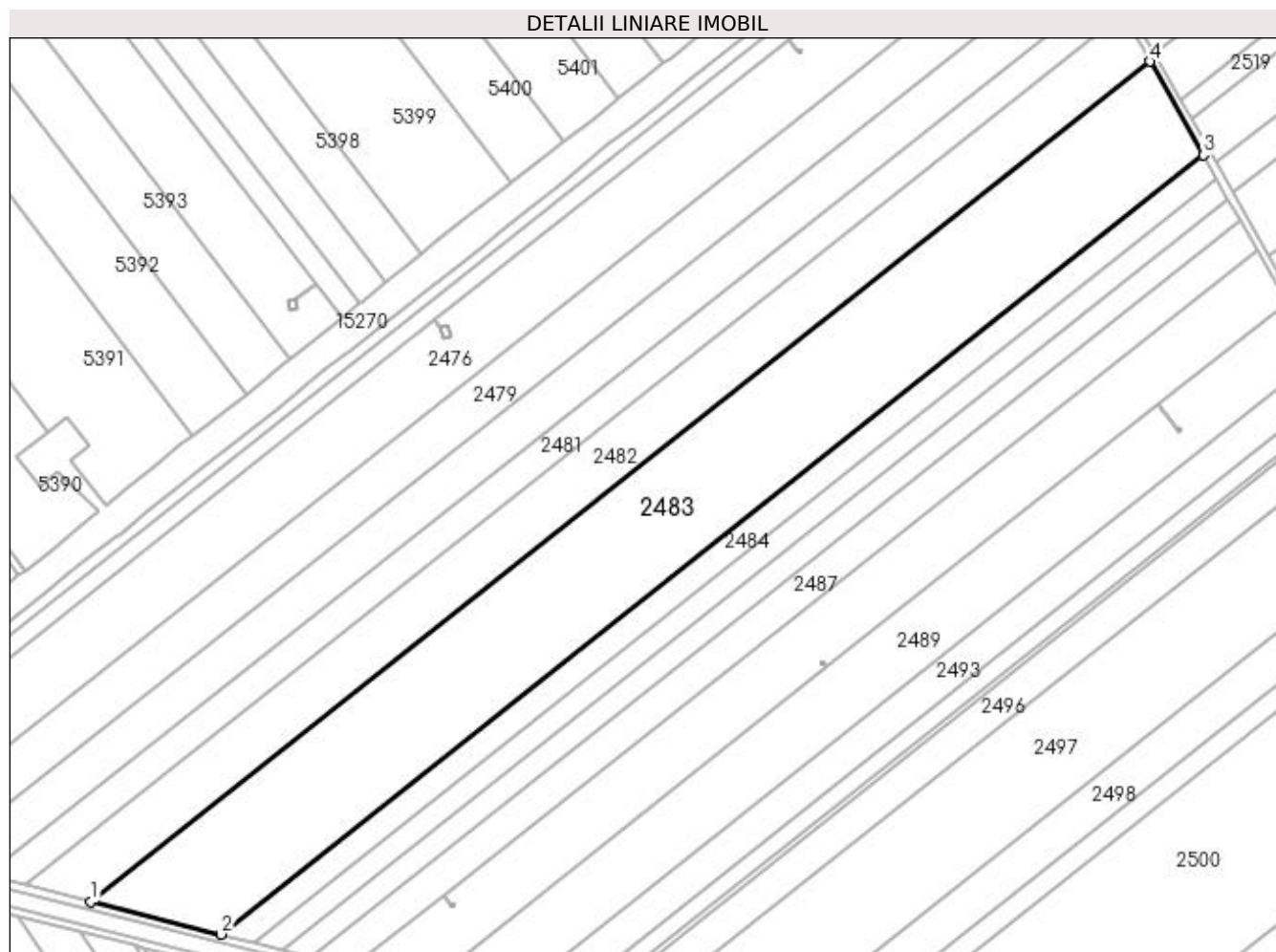
| Inscrieri privind dezmembramintele dreptului de proprietate, drepturi reale de garanție și sarcini | Referințe |
|--|-----------|
| NU SUNT  |           |

## Anexa Nr. 1 La Partea I

## Teren

| Nr cadastral | Suprafața (mp)* | Observații / Referințe |
|--------------|-----------------|------------------------|
|              | 40.900          |                        |

\* Suprafața este determinată în planul de proiecție Stereo 70.



## Date referitoare la teren

| Crt | Categorie folosință | Intra vilan | Suprafața (mp) | Tarla | Parcelă | Nr. topo | Observații / Referințe |
|-----|---------------------|-------------|----------------|-------|---------|----------|------------------------|
| 1   | arabil              | NU          | 40.900         | 94    | 6       | -        |                        |

## Lungime Segmente

1) Valorile lungimilor segmentelor sunt obținute din proiecție în plan.

| Punct început | X / Y                      | Punct sfârșit | X / Y                      | Lungime segment (** (m) |
|---------------|----------------------------|---------------|----------------------------|-------------------------|
| 1             | 349.407,889<br>281.952,274 | 2             | 349.478,585<br>281.934,602 | 72.871                  |
| 2             | 349.478,585<br>281.934,602 | 3             | 350.012,241<br>282.357,951 | 681.185                 |
| 3             | 350.012,241<br>282.357,951 | 4             | 349.983,313<br>282.408,758 | 58.465                  |
| 4             | 349.983,313<br>282.408,758 | 1             | 349.407,889<br>281.952,274 | 734.5                   |

**\*\* Lungimile segmentelor sunt determinate în planul de proiecție Stereo 70 și sunt rotunjite la 1 milimetru.**

**\*\*\* Distanța dintre puncte este formată din segmente cumulate ce sunt mai mici decât valoarea 1 milimetru.**



**DATE DESPRE IMOBILUL NR. 2484**

Oficiul de Cadastru și Publicitate Imobiliară DOLJ  
 Biroul de Cadastru și Publicitate Imobiliară Craiova

**A. Partea I. Descrierea imobilului**

TEREN Extravilan

Adresa: Jud. Dolj, T 94, P 7

| Nr. Crt | Nr cadastral Nr. topografic | Suprafața* (mp)                      | Observații / Referințe                  |
|---------|-----------------------------|--------------------------------------|---|
| A1      | 30454                       | Din acte: 10.200<br>Masurata: 10.147 | Sector cadastral:43 Teren neimprejmuit; |

**B. Partea II. Proprietari și acte**

| Inscrieri privitoare la dreptul de proprietate și alte drepturi reale  |  | Referințe |
|--|--|-----------|
| <b>46266 / 30/07/2007</b>  |  |           |
| Act Notarial nr. CVC:882, din 01/01/2007 emis de NP Gabriela Giurcan ; |  |           |
| B1   | Intabulare, drept de PROPRIETATE, dobandit prin Conventie, cota actuala 1/1, cota initiala 1/1<br>1) UYSAL FLORINA NARCISA , LIPSA CNP | A1        |

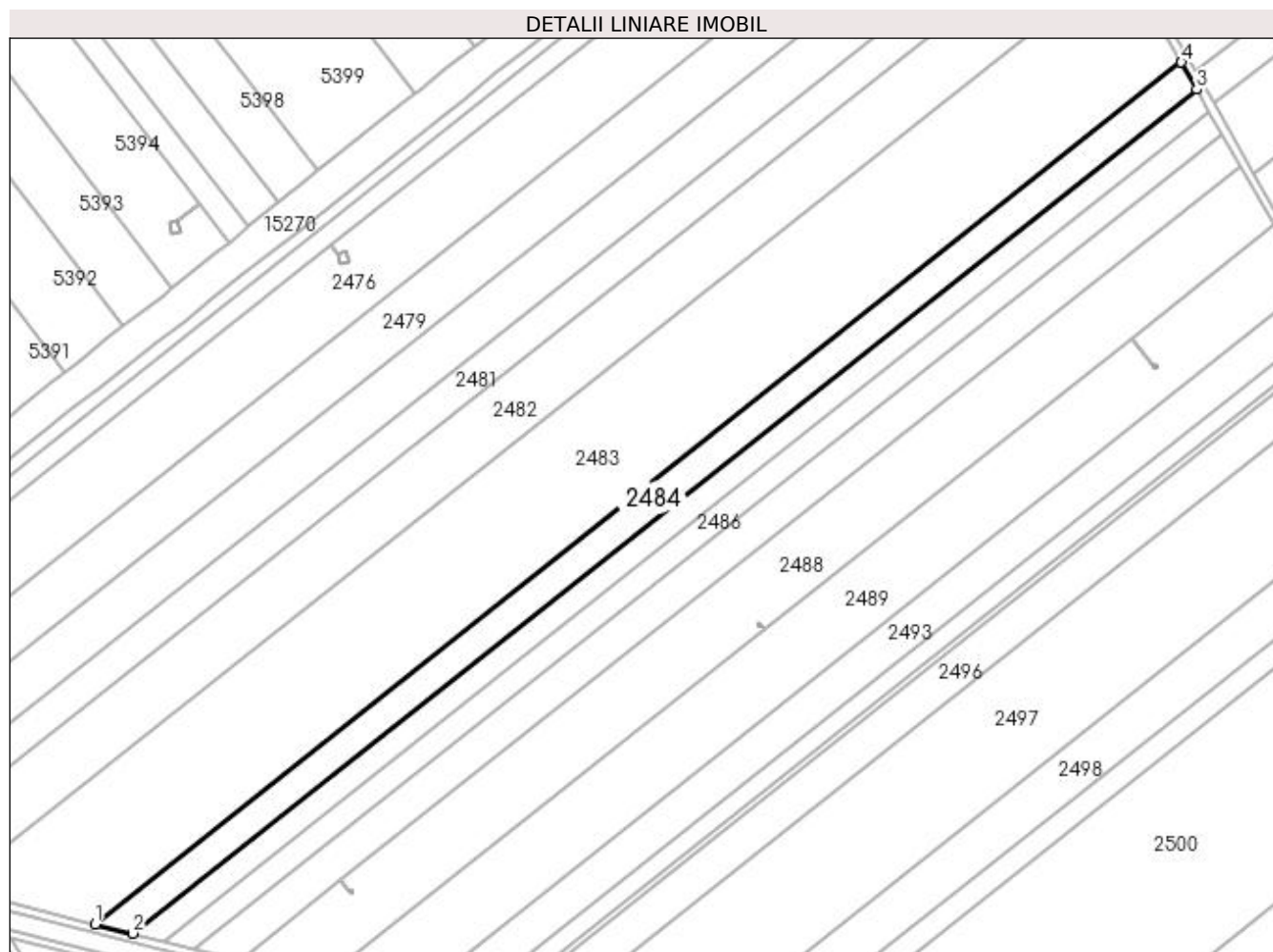
**C. Partea III. SARCINI .**

| Inscrieri privind dezmembramintele dreptului de proprietate, drepturi reale de garanție și sarcini | Referințe |
|--|-----------|
| NU SUNT  |           |

**Anexa Nr. 1 La Partea I****Teren**

| Nr cadastral | Suprafața (mp)*                         | Observații / Referințe |
|--------------|---|------------------------|
| 30454        | Din acte: 10.200<br>Masurata:<br>10.147 |                        |

\* Suprafața este determinată în planul de proiecție Stereo 70.

**Date referitoare la teren**

| Crt | Categorie folosință | Intravilan | Suprafața (mp) | Tarla | Parcelă | Nr. topo | Observații / Referințe |
|-----|---------------------|------------|----------------|-------|---------|----------|------------------------|
| 1   | arabil              | NU         | 10.147         | 94    | 7       | -        |                        |

**Lungime Segmente**

1) Valorile lungimilor segmentelor sunt obținute din proiecție în plan.

| Punct început | X / Y                      | Punct sfârșit | X / Y                      | Lungime segment (** (m) |
|---------------|----------------------------|---------------|----------------------------|-------------------------|
| 1             | 349.478,585<br>281.934,602 | 2             | 349.496,998<br>281.929,999 | 18.98                   |
| 2             | 349.496,998<br>281.929,999 | 3             | 350.019,775<br>282.344,718 | 667.299                 |
| 3             | 350.019,775<br>282.344,718 | 4             | 350.012,241<br>282.357,951 | 15.227                  |
| 4             | 350.012,241<br>282.357,951 | 1             | 349.478,585<br>281.934,602 | 681.185                 |

**\*\* Lungimile segmentelor sunt determinate în planul de proiecție Stereo 70 și sunt rotunjite la 1 milimetru.**

**\*\*\* Distanța dintre puncte este formată din segmente cumulate ce sunt mai mici decât valoarea 1 milimetru.**





**DATE DESPRE IMOBILUL NR. 2485**

Oficiul de Cadastru și Publicitate Imobiliară DOLJ  
Biroul de Cadastru și Publicitate Imobiliară Craiova

**A. Partea I. Descrierea imobilului**

TEREN Extravilan

Adresa: Jud. Dolj, T 94, P 8

| Nr. Crt | Nr cadastral Nr. topografic | Suprafața* (mp) | Observații / Referințe                  |
|---------|-----------------------------|-----------------|---|
| A1      | 31846                       | 8.100           | Sector cadastral:43 Teren neimprejmuit; |

**B. Partea II. Proprietari și acte**

| Inscrieri privitoare la dreptul de proprietate și alte drepturi reale           | Referințe   |
|---|---|
| <b>117846 / 12/09/2016</b>  |   |
| Hotarare Judecatoreasca nr. SC:702, din 21/03/2013 emis de JUDECATORIA CALAFAT; |   |
| B1  | Intabulare, drept de PROPRIETATE, dobandit prin Hotarare Judecatoreasca, cota actuala 1/1, cota initiala 1/1<br>1) PIRVULETU VIOREL |
|   | A1  |

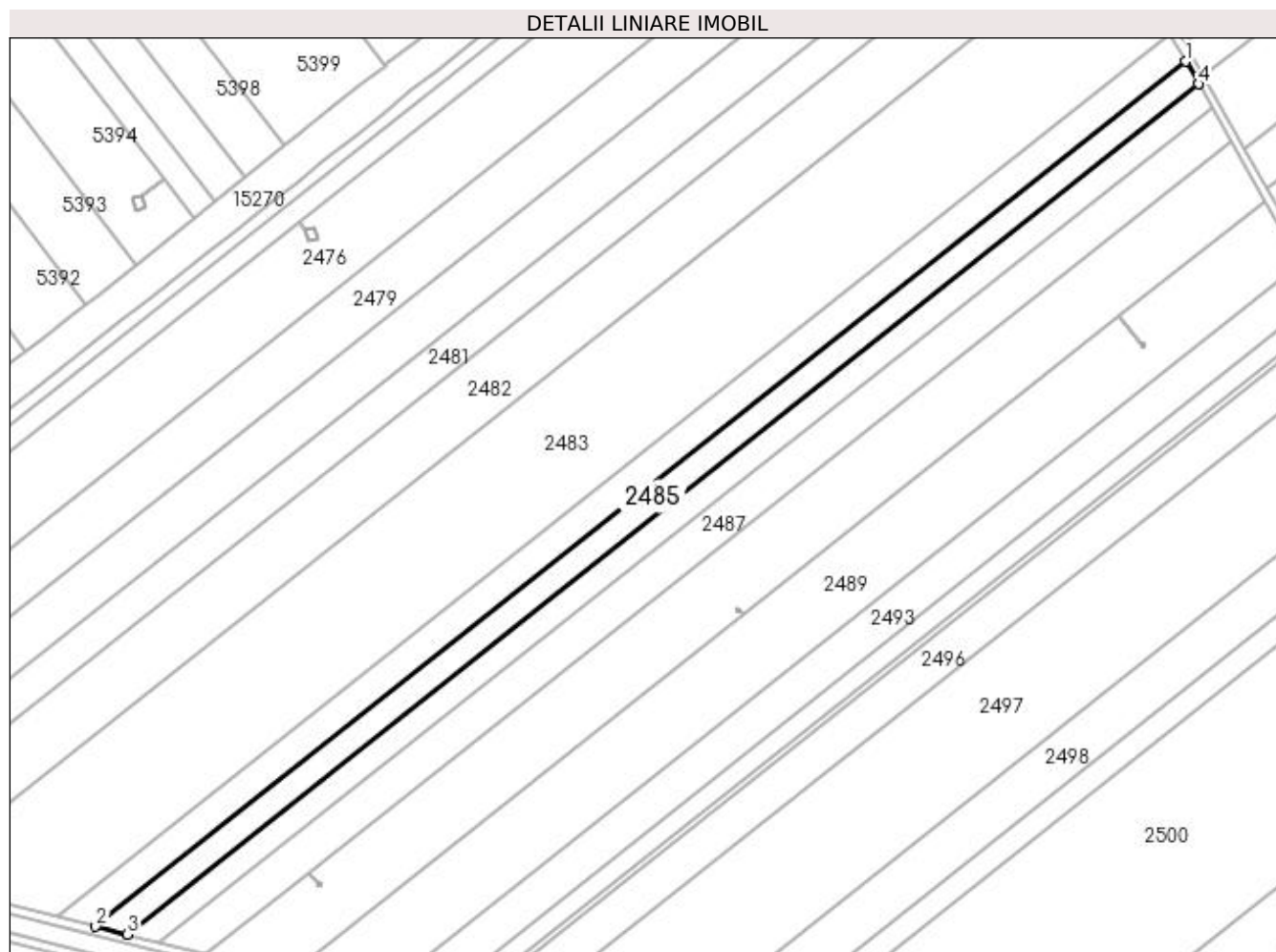
**C. Partea III. SARCINI .**

| Inscrieri privind dezmembramintele dreptului de proprietate, drepturi reale de garanție și sarcini | Referințe |
|--|-----------|
| NU SUNT  |           |

**Anexa Nr. 1 La Partea I****Teren**

| Nr cadastral | Suprafața (mp)* | Observații / Referințe |
|--------------|-----------------|------------------------|
| 31846        | 8.100           |                        |

\* Suprafața este determinată în planul de proiecție Stereo 70.

**Date referitoare la teren**

| Crt | Categorie folosință | Intra vilan | Suprafața (mp) | Tarla | Parcelă | Nr. topo | Observații / Referințe |
|-----|---------------------|-------------|----------------|-------|---------|----------|------------------------|
| 1   | arabil              | NU          | 8.100          | 94    | 8       | -        |                        |

**Lungime Segmente**

1) Valorile lungimilor segmentelor sunt obținute din proiecție în plan.

| Punct început | X / Y                      | Punct sfârșit | X / Y                      | Lungime segment (** (m) |
|---------------|----------------------------|---------------|----------------------------|-------------------------|
| 1             | 350.019,775<br>282.344,718 | 2             | 349.496,998<br>281.929,999 | 667.299                 |
| 2             | 349.496,998<br>281.929,999 | 3             | 349.511,976<br>281.926,255 | 15.439                  |
| 3             | 349.511,976<br>281.926,255 | 4             | 350.025,904<br>282.333,954 | 656.003                 |
| 4             | 350.025,904<br>282.333,954 | 1             | 350.019,775<br>282.344,718 | 12.387                  |

**\*\* Lungimile segmentelor sunt determinate în planul de proiecție Stereo 70 și sunt rotunjite la 1 milimetru.**

**\*\*\* Distanța dintre puncte este formată din segmente cumulate ce sunt mai mici decât valoarea 1 milimetru.**



**DATE DESPRE IMOBILUL NR. 2486**

Oficiul de Cadastru și Publicitate Imobiliară DOLJ  
Biroul de Cadastru și Publicitate Imobiliară Craiova

**A. Partea I. Descrierea imobilului**

TEREN Extravilan

Adresa: Jud. Dolj, T 94, P 8

| Nr. Crt | Nr cadastral<br>Nr. topografic | Suprafața* (mp) | Observații / Referințe                  |
|---------|--------------------------------|-----------------|---|
| A1      | 31475                          | 8.200           | Sector cadastral:43 Teren neimprejmuit; |

**B. Partea II. Proprietari și acte**

| Inscrieri privitoare la dreptul de proprietate și alte drepturi reale                          | Referințe |
|--|-----------|
| <b>136167 / 19/10/2016</b>   |           |
| Act Notarial nr. CVC:2868, din 19/10/2016 emis de BNP STOENESCU FLOREA;                        |           |
| B1   | A1        |
| Intabulare, drept de PROPRIETATE, dobandit prin Conventie, cota actuala 1/1, cota initiala 1/1 |           |
| 1) PAUNICA FREDI IONEL   |           |
| 2) PAUNICA FLAVIA RAMONA   |           |

**C. Partea III. SARCINI .**

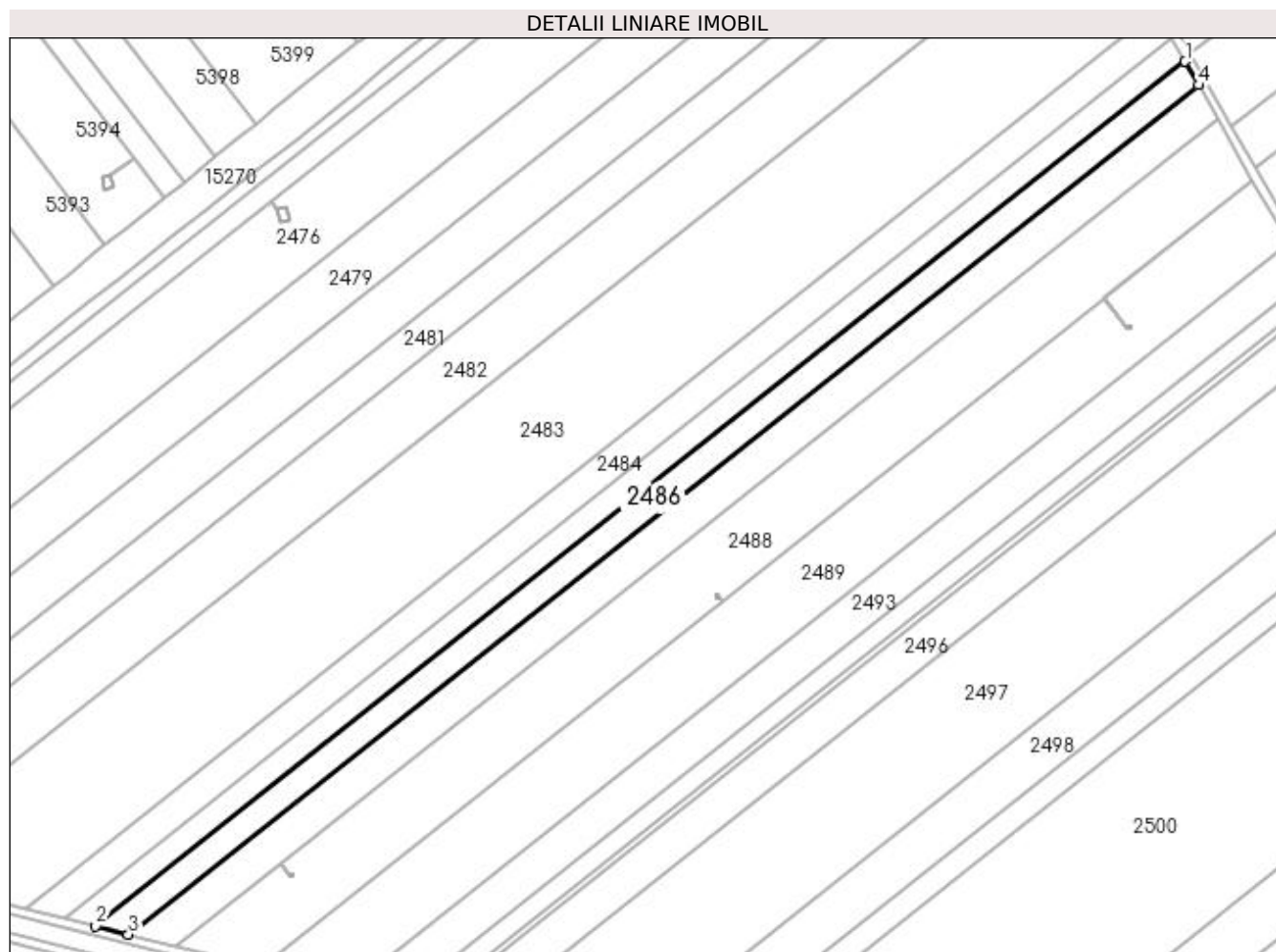
| Inscrieri privind dezmembramintele dreptului de proprietate, drepturi reale de garanție și sarcini | Referințe |
|--|-----------|
| NU SUNT  |           |

## Anexa Nr. 1 La Partea I

## Teren

| Nr cadastral | Suprafața (mp)* | Observații / Referințe |
|--------------|-----------------|------------------------|
| 31475        | 8.200           |                        |

\* Suprafața este determinată în planul de proiecție Stereo 70.



## Date referitoare la teren

| Crt | Categorie folosință | Intra vilan | Suprafața (mp) | Tarla | Parcelă | Nr. topo | Observații / Referințe |
|-----|---------------------|-------------|----------------|-------|---------|----------|------------------------|
| 1   | arabil              | NU          | 8.200          | 94    | 8       | -        |                        |

## Lungime Segmente

1) Valorile lungimilor segmentelor sunt obținute din proiecție în plan.

| Punct început | X / Y                      | Punct sfârșit | X / Y                      | Lungime segment (** (m) |
|---------------|----------------------------|---------------|----------------------------|-------------------------|
| 1             | 350.025,904<br>282.333,954 | 2             | 349.511,976<br>281.926,255 | 656.003                 |
| 2             | 349.511,976<br>281.926,255 | 3             | 349.527,406<br>281.922,398 | 15.905                  |
| 3             | 349.527,406<br>281.922,398 | 4             | 350.032,218<br>282.322,864 | 644.366                 |
| 4             | 350.032,218<br>282.322,864 | 1             | 350.025,904<br>282.333,954 | 12.761                  |

**\*\* Lungimile segmentelor sunt determinate în planul de proiecție Stereo 70 și sunt rotunjite la 1 milimetru.**

**\*\*\* Distanța dintre puncte este formată din segmente cumulate ce sunt mai mici decât valoarea 1 milimetru.**





**DATE DESPRE IMOBILUL NR. 2487**

Oficiul de Cadastru și Publicitate Imobiliară DOLJ  
Biroul de Cadastru și Publicitate Imobiliară Craiova

**A. Partea I. Descrierea imobilului**

TEREN Extravilan

Adresa: Jud. Dolj, T 94, P 9

| Nr. Crt | Nr cadastral Nr. topografic | Suprafața* (mp) | Observații / Referințe                  |
|---------|-----------------------------|-----------------|---|
| A1      |                             | 11.700          | Sector cadastral:43 Teren neimprejmuit; |

**B. Partea II. Proprietari și acte**

| Inscrieri privitoare la dreptul de proprietate și alte drepturi reale   |   | Referințe |
|---|---|-----------|
| <b>0 / 18/02/2022</b>   |   |           |
| Act Administrativ nr. TDP:130-58784, din 09/11/1993 emis de COMISIA JUDETEANA DOLJ (CERTIF. DE DECES: D10835240/17.02.2020;); |   |           |
| B1  | Intabulare, drept de PROPRIETATE, dobandit prin Reconstituire, cota actuala 1/1, cota initiala 1/1<br>1) MITULETU CONSTANTIN, DECEDAT, LIPSA CNP DEFUNCT:Da | A1        |

**C. Partea III. SARCINI .**

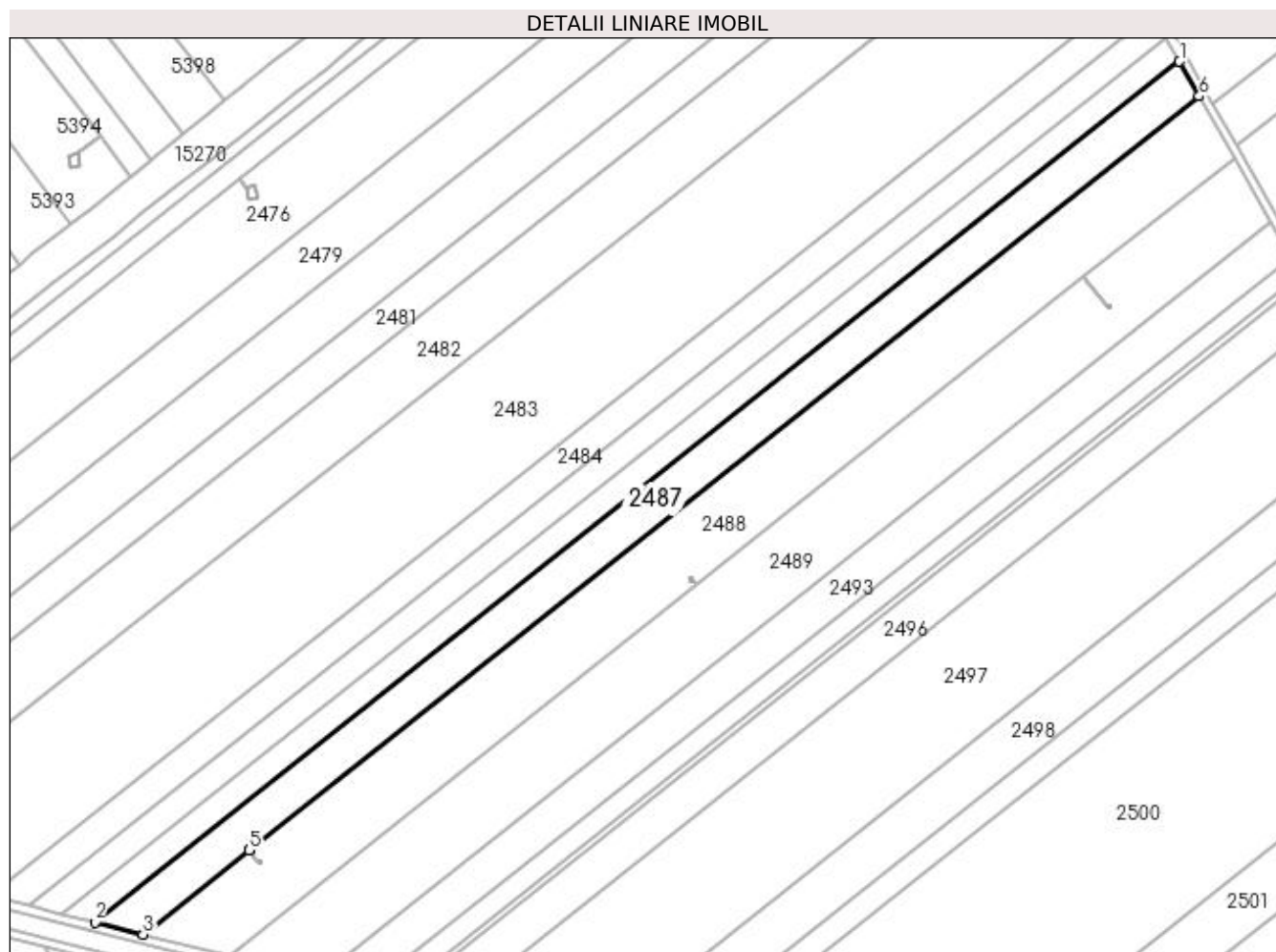
| Inscrieri privind dezmembramintele dreptului de proprietate, drepturi reale de garanție și sarcini | Referințe |
|--|-----------|
| NU SUNT  |           |

## Anexa Nr. 1 La Partea I

## Teren

| Nr cadastral | Suprafața (mp)* | Observații / Referințe |
|--------------|-----------------|------------------------|
|              | 11.700          |                        |

\* Suprafața este determinată în planul de proiecție Stereo 70.



## Date referitoare la teren

| Crt | Categorie folosință | Intra vilan | Suprafața (mp) | Tarla | Parcelă | Nr. topo | Observații / Referințe |
|-----|---------------------|-------------|----------------|-------|---------|----------|------------------------|
| 1   | arabil              | NU          | 11.700         | 94    | 9       | -        |                        |

## Lungime Segmente

1) Valorile lungimilor segmentelor sunt obținute din proiecție în plan.

| Punct început | X / Y                      | Punct sfârșit | X / Y                      | Lungime segment (** (m) |
|---------------|----------------------------|---------------|----------------------------|-------------------------|
| 1             | 350.032,218<br>282.322,864 | 2             | 349.527,406<br>281.922,398 | 644.366                 |
| 2             | 349.527,406<br>281.922,398 | 3             | 349.549,919<br>281.916,77  | 23.206                  |
| 3             | 349.549,919<br>281.916,77  | 4             | 349.599,193<br>281.955,86  | 62.896                  |
| 4             | 349.599,193<br>281.955,86  | 5             | 349.599,195<br>281.955,861 | 0.002                   |
| 5             | 349.599,195<br>281.955,861 | 6             | 350.041,429<br>282.306,686 | 564.49                  |

| Punct început | X / Y                      | Punct sfârșit | X / Y                      | Lungime segment (** (m) |
|---------------|----------------------------|---------------|----------------------------|-------------------------|
| 6             | 350.041,429<br>282.306,686 | 1             | 350.032,218<br>282.322,864 | 18.616                  |

\*\* Lungimile segmentelor sunt determinate în planul de proiecție Stereo 70 și sunt rotunjite la 1 milimetru.

\*\*\* Distanța dintre puncte este formată din segmente cumulate ce sunt mai mici decât valoarea 1 milimetru.



**DATE DESPRE IMOBILUL NR. 2488**

Oficiul de Cadastru și Publicitate Imobiliară DOLJ  
Biroul de Cadastru și Publicitate Imobiliară Craiova

**A. Partea I. Descrierea imobilului**

TEREN Extravilan

Adresa: Jud. Dolj, T 94, P 10

| Nr. Crt | Nr cadastral<br>Nr. topografic | Suprafața* (mp) | Observații / Referințe                  |
|---------|--------------------------------|-----------------|---|
| A1      | 31654                          | 20.000          | Sector cadastral:43 Teren neimprejmuit; |

**B. Partea II. Proprietari și acte**

| Inscrieri privitoare la dreptul de proprietate și alte drepturi reale  |  | Referințe |
|--|--|-----------|
| <b>27513 / 26/02/2016</b>  |  |           |
| Hotarare Judecatoreasca nr. SC:186, din 05/02/2013 emis de JUDECATORIA CALAFAT (dosar nr 392/201/2013 , sentinta civila nr . 1337/04-06-2012 emis de Judecatoria Calafat dosar nr 1481/201/2012; act administrativ nr. 66-59405/14-10-1993 emis de CJ Dolj); |  |           |
| B1   | Intabulare, drept de PROPRIETATE, dobandit prin Hotarare Judecatoreasca, cota actuala 1/1, cota initiala 1/1<br>1) CISU LUMINITA | A1        |

**C. Partea III. SARCINI .**

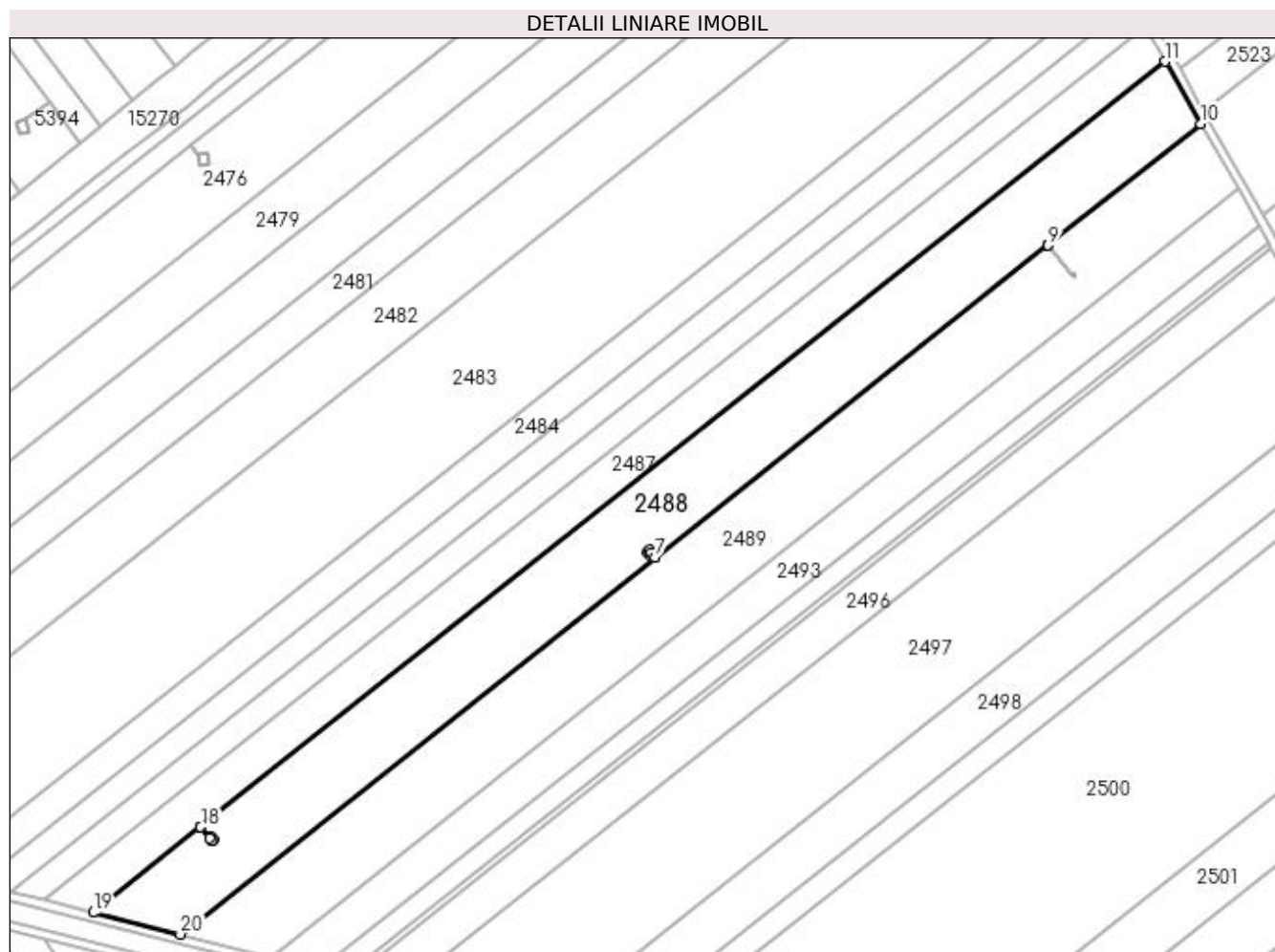
| Inscrieri privind dezmembramintele dreptului de proprietate, drepturi reale de garanție și sarcini | Referințe |
|--|-----------|
| NU SUNT  |           |

## Anexa Nr. 1 La Partea I

## Teren

| Nr cadastral | Suprafața (mp)* | Observații / Referințe |
|--------------|-----------------|------------------------|
| 31654        | 20.000          |                        |

\* Suprafața este determinată în planul de proiecție Stereo 70.



## Date referitoare la teren

| Crt | Categorie folosință | Intra vilan | Suprafața (mp) | Tarla | Parcelă | Nr. topo | Observații / Referințe |
|-----|---------------------|-------------|----------------|-------|---------|----------|------------------------|
| 1   | arabil              | NU          | 20.000         | 94    | 10      | -        |                        |

## Lungime Segmente

1) Valorile lungimilor segmentelor sunt obținute din proiecție în plan.

| Punct început | X / Y                      | Punct sfârșit | X / Y                      | Lungime segment (** (m) |
|---------------|----------------------------|---------------|----------------------------|-------------------------|
| 1             | 349.807,585<br>282.079,476 | 2             | 349.805,989<br>282.081,489 | 2.569                   |
| 2             | 349.805,989<br>282.081,489 | 3             | 349.805,027<br>282.080,813 | 1.176                   |
| 3             | 349.805,027<br>282.080,813 | 4             | 349.804,143<br>282.082,071 | 1.538                   |
| 4             | 349.804,143<br>282.082,071 | 5             | 349.805,107<br>282.082,748 | 1.178                   |
| 5             | 349.805,107<br>282.082,748 | 6             | 349.805,991<br>282.081,49  | 1.538                   |

| Punct început | X / Y                      | Punct sfârșit | X / Y                      | Lungime segment (** (m) |
|---------------|----------------------------|---------------|----------------------------|-------------------------|
| 6             | 349.805,991<br>282.081,49  | 7             | 349.807,587<br>282.079,478 | 2.568                   |
| 7             | 349.807,587<br>282.079,478 | 8             | 349.987,751<br>282.222,402 | 229.97                  |
| 8             | 349.987,751<br>282.222,402 | 9             | 349.987,753<br>282.222,404 | 0.003                   |
| 9             | 349.987,753<br>282.222,404 | 10            | 350.057,785<br>282.277,96  | 89.392                  |
| 10            | 350.057,785<br>282.277,96  | 11            | 350.041,429<br>282.306,686 | 33.056                  |
| 11            | 350.041,429<br>282.306,686 | 12            | 349.599,195<br>281.955,861 | 564.49                  |
| 12            | 349.599,195<br>281.955,861 | 13            | 349.603,249<br>281.950,75  | 6.524                   |
| 13            | 349.603,249<br>281.950,75  | 14            | 349.604,352<br>281.951,436 | 1.299                   |
| 14            | 349.604,352<br>281.951,436 | 15            | 349.605,122<br>281.950,198 | 1.458                   |
| 15            | 349.605,122<br>281.950,198 | 16            | 349.604,017<br>281.949,511 | 1.301                   |
| 16            | 349.604,017<br>281.949,511 | 17            | 349.603,247<br>281.950,749 | 1.458                   |
| 17            | 349.603,247<br>281.950,749 | 18            | 349.599,193<br>281.955,86  | 6.524                   |
| 18            | 349.599,193<br>281.955,86  | 19            | 349.549,919<br>281.916,77  | 62.896                  |
| 19            | 349.549,919<br>281.916,77  | 20            | 349.589,89<br>281.906,778  | 41.201                  |
| 20            | 349.589,89<br>281.906,778  | 1             | 349.807,585<br>282.079,476 | 277.877                 |

\*\* Lungimile segmentelor sunt determinate în planul de proiecție Stereo 70 și sunt rotunjite la 1 milimetru.

\*\*\* Distanța dintre puncte este formată din segmente cumulate ce sunt mai mici decât valoarea 1 milimetru.





**DATE DESPRE IMOBILUL NR. 2489**

Oficiul de Cadastru și Publicitate Imobiliară DOLJ  
Biroul de Cadastru și Publicitate Imobiliară Craiova

**A. Partea I. Descrierea imobilului**

TEREN Extravilan

Adresa: Jud. Dolj, T 94, P 10

| Nr. Crt | Nr cadastral Nr. topografic | Suprafața* (mp) | Observații / Referințe                  |
|---------|-----------------------------|-----------------|---|
| A1      | 31578                       | 19.700          | Sector cadastral:43 Teren neimprejmuit; |

**B. Partea II. Proprietari și acte**

| Inscrieri privitoare la dreptul de proprietate și alte drepturi reale            | Referințe  |
|--|--|
| <b>27521 / 26/02/2016</b>  |  |
| Hotarare Judecatoreasca nr. SC:2477, din 13/12/2012 emis de JUDECATORIA CALAFAT; |  |
| B1   | Intabulare, drept de PROPRIETATE, dobandit prin Hotarare Judecatoreasca, cota actuala 1/1, cota initiala 1/1<br>1) CISU IONUT-VALENTIN |
|  | A1   |

**C. Partea III. SARCINI .**

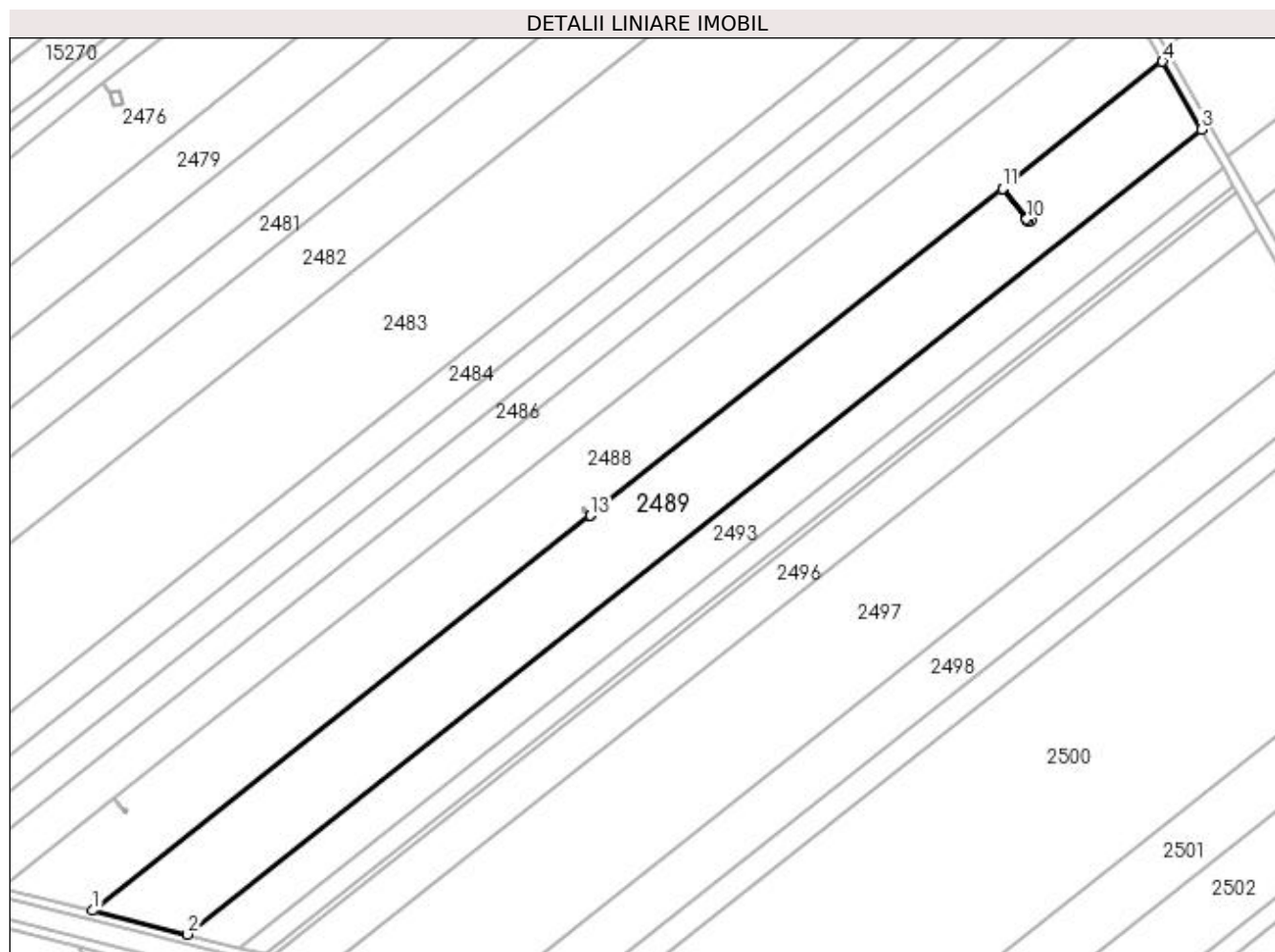
| Inscrieri privind dezmembramintele dreptului de proprietate, drepturi reale de garanție și sarcini | Referințe |
|--|-----------|
| NU SUNT  |           |

## Anexa Nr. 1 La Partea I

## Teren

| Nr cadastral | Suprafața (mp)* | Observații / Referințe |
|--------------|-----------------|------------------------|
| 31578        | 19.700          |                        |

\* Suprafața este determinată în planul de proiecție Stereo 70.



## Date referitoare la teren

| Crt | Categorie folosință | Intra vilan | Suprafața (mp) | Tarla | Parcelă | Nr. topo | Observații / Referințe |
|-----|---------------------|-------------|----------------|-------|---------|----------|------------------------|
| 1   | arabil              | NU          | 19.700         | 94    | 10      | -        |                        |

## Lungime Segmente

1) Valorile lungimilor segmentelor sunt obținute din proiecție în plan.

| Punct început | X / Y                      | Punct sfârșit | X / Y                      | Lungime segment (** (m) |
|---------------|----------------------------|---------------|----------------------------|-------------------------|
| 1             | 349.589,89<br>281.906,778  | 2             | 349.631,335<br>281.896,418 | 42.72                   |
| 2             | 349.631,335<br>281.896,418 | 3             | 350.074,744<br>282.248,174 | 565.989                 |
| 3             | 350.074,744<br>282.248,174 | 4             | 350.057,785<br>282.277,96  | 34.276                  |
| 4             | 350.057,785<br>282.277,96  | 5             | 349.987,753<br>282.222,404 | 89.392                  |
| 5             | 349.987,753<br>282.222,404 | 6             | 349.998,363<br>282.209,028 | 17.073                  |

| Punct început | X / Y                      | Punct sfârșit | X / Y                      | Lungime segment (** (m) |
|---------------|----------------------------|---------------|----------------------------|-------------------------|
| 6             | 349.998,363<br>282.209,028 | 7             | 349.999,612<br>282.209,731 | 1.433                   |
| 7             | 349.999,612<br>282.209,731 | 8             | 350.000,399<br>282.208,556 | 1.414                   |
| 8             | 350.000,399<br>282.208,556 | 9             | 349.999,148<br>282.207,852 | 1.435                   |
| 9             | 349.999,148<br>282.207,852 | 10            | 349.998,361<br>282.209,027 | 1.414                   |
| 10            | 349.998,361<br>282.209,027 | 11            | 349.987,751<br>282.222,402 | 17.072                  |
| 11            | 349.987,751<br>282.222,402 | 12            | 349.807,587<br>282.079,478 | 229.97                  |
| 12            | 349.807,587<br>282.079,478 | 13            | 349.807,585<br>282.079,476 | 0.003                   |
| 13            | 349.807,585<br>282.079,476 | 1             | 349.589,89<br>281.906,778  | 277.877                 |

\*\* Lungimile segmentelor sunt determinate în planul de proiecție Stereo 70 și sunt rotunjite la 1 milimetru.

\*\*\* Distanța dintre puncte este formată din segmente cumulate ce sunt mai mici decât valoarea 1 milimetru.



**DATE DESPRE IMOBILUL NR. 2490**

Oficiul de Cadastru și Publicitate Imobiliară DOLJ  
Biroul de Cadastru și Publicitate Imobiliară Craiova

**A. Partea I. Descrierea imobilului**

TEREN Extravilan

Adresa: Jud. Dolj, T 94, P 10/1

| Nr. Crt | Nr cadastral Nr. topografic | Suprafața* (mp)            | Observații / Referințe  |
|---------|-----------------------------|----------------------------|---|
| A1      |                             | Din acte: 0<br>Masurata: 2 | Sector cadastral:43 Teren neimprejmuț;<br>STALP 106 - LEA 110 kV BAILESTI-BASARABI-TURNATORIE 2 |

**Construcții**

| Crt  | Nr cadastral Nr. topografic | Adresa                  | Observații / Referințe   |
|------|-----------------------------|-------------------------|--|
| A1.1 |                             | Jud. Dolj, T 94, P 10/1 | Nr. niveluri:1; S. construita la sol:2 mp; S. construita desfasurata:2 mp; |

**B. Partea II. Proprietari și acte**

| Inscrieri privitoare la dreptul de proprietate și alte drepturi reale   | Referințe |
|---|-----------|
| <b>0 / 02/03/2022</b>   |           |
| Act Administrativ nr. CONTRACT DE CONCESIUNE:6, din 20/06/2005 emis de MEC SI FDFEE ELECTRICA OLTENIA (Actul aditional nr. 1 la Contractul de concesiune nr. 6 din 20.06.2005 emis de Ministerul Economiei si Comertului; Actul aditional nr. 2 la Contractul de concesiune nr. 6 din 20.06.2005 emis de Ministerul Economiei si Comertului; Decizia nr. 139 din 08.02.2017 emisa de Autoritatea Nationala de Reglementare in Domeniul Energiei; Licenta nr. 1588 din 08.02.2017 emisa de Autoritatea Nationala de Reglementare in Domeniul Energiei; Lista detaliata a instalatiilor de distributie ale sucursalelor SC Electrica Oltenia nr. 1433 din 01.07.2002 emisa de S.C. ELECTRICA S.A. S.D.F.E.E. OLTENIA ); |           |
| B1  | A1        |
| Intabulare, drept de PROPRIETATE, dobandit prin Conventie, cota actuala 1/1, cota initiala 1/1  |           |
| 1) STATUL ROMAN - DOMENIUL PUBLIC<br>, CIF:99999999999999, LIPSA CUI  |           |
| Act Administrativ nr. CONTRACT DE CONCESIUNE:6, din 20/06/2005 emis de MEC SI FDFEE ELECTRICA OLTENIA;  |           |
| B2  | A1        |
| Intabulare, drept de CONCESIUNE, dobandit prin Conventie, cota actuala 1/1, cota initiala 1/1   |           |
| 1) SC DISTRIBUTIE ENERGIE OLTENIA SA<br>, CIF:14491102  |           |
| Act Normativ nr. LEGEA 7-ART.12 ALIN.14, din 13/03/1996 emis de PARLAMENTUL ROMANIEI;   |           |
| B3  | A1.1      |
| Intabulare, drept de PROPRIETATE, dobandit prin Lege, cota actuala 1/1, cota initiala 1/1   |           |
| 1) STATUL ROMAN - DOMENIUL PUBLIC<br>, CIF:99999999999999, LIPSA CUI  |           |

**C. Partea III. SARCINI .**

| Inscrieri privind dezmembramintele dreptului de proprietate, drepturi reale de garanție și sarcini | Referințe |
|--|-----------|
| NU SUNT  |           |

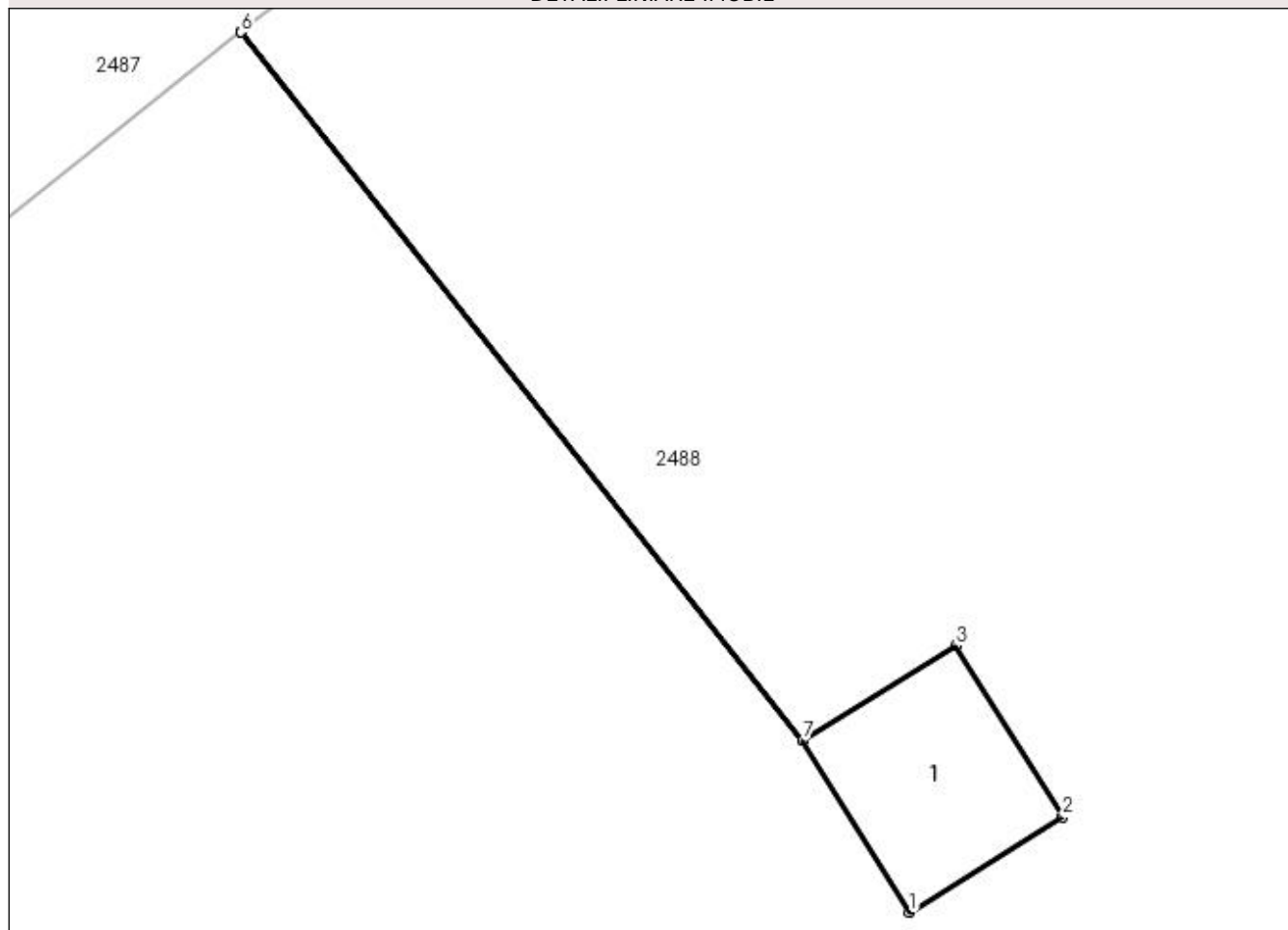
## Anexa Nr. 1 La Partea I

## Teren

| Nr cadastral | Suprafața (mp)*            | Observații / Referințe                                |
|--------------|----------------------------|---|
|              | Din acte: 0<br>Masurata: 2 | STALP 106 - LEA 110 kV BAILESTI-BASARABI-TURNATORIE 2 |

\* Suprafața este determinată în planul de proiecție Stereo 70.

## DETALII LINIARE IMOBIL



## Date referitoare la teren

| Crt | Categorie folosință | Intra vilan | Suprafața (mp) | Tarla | Parcelă | Nr. topo | Observații / Referințe |
|-----|---------------------|-------------|----------------|-------|---------|----------|------------------------|
| 1   | curți constructii   | NU          | 2              | 94    | 10/1    | -        |                        |

## Date referitoare la construcții

| Crt  | Număr | Destinație construcție               | Supraf. (mp) | Situație juridică | Observații / Referințe   |
|------|-------|--------------------------------------|--------------|-------------------|--|
| A1.1 |       | construcții industriale și edilitare | 2            | Cu acte           | Nr. niveluri:1; S. construita la sol:2 mp; S. construita desfasurata:2 mp; |

## Lungime Segmente

1) Valorile lungimilor segmentelor sunt obținute din proiecție în plan.

| Punct început | X / Y                      | Punct sfârșit | X / Y                      | Lungime segment (** (m) |
|---------------|----------------------------|---------------|----------------------------|-------------------------|
| 1             | 349.604,017<br>281.949,511 | 2             | 349.605,122<br>281.950,198 | 1.301                   |
| 2             | 349.605,122<br>281.950,198 | 3             | 349.604,352<br>281.951,436 | 1.458                   |
| 3             | 349.604,352<br>281.951,436 | 4             | 349.603,249<br>281.950,75  | 1.299                   |

| Punct început | X / Y                      | Punct sfârșit | X / Y                      | Lungime segment (** (m) |
|---------------|----------------------------|---------------|----------------------------|-------------------------|
| 4             | 349.603,249<br>281.950,75  | 5             | 349.599,195<br>281.955,861 | 6.524                   |
| 5             | 349.599,195<br>281.955,861 | 6             | 349.599,193<br>281.955,86  | 0.002                   |
| 6             | 349.599,193<br>281.955,86  | 7             | 349.603,247<br>281.950,749 | 6.524                   |
| 7             | 349.603,247<br>281.950,749 | 1             | 349.604,017<br>281.949,511 | 1.458                   |

\*\* Lungimile segmentelor sunt determinate în planul de proiecție Stereo 70 și sunt rotunjite la 1 milimetru.

\*\*\* Distanța dintre puncte este formată din segmente cumulate ce sunt mai mici decât valoarea 1 milimetru.





**DATE DESPRE IMOBILUL NR. 2491**

Oficiul de Cadastru și Publicitate Imobiliară DOLJ  
Biroul de Cadastru și Publicitate Imobiliară Craiova

**A. Partea I. Descrierea imobilului**

TEREN Extravilan

Adresa: Jud. Dolj, T 94, P 10/2

| Nr. Crt | Nr cadastral Nr. topografic | Suprafața* (mp)            | Observații / Referințe   |
|---------|-----------------------------|----------------------------|--|
| A1      |                             | Din acte: 0<br>Masurata: 2 | Sector cadastral:43 Teren neimpregmuit;<br>STALP 105 - LEA 110 kV BAILESTI-BASARABI-TURNATORIE 2 |

**Construcții**

| Crt  | Nr cadastral Nr. topografic | Adresa                  | Observații / Referințe   |
|------|-----------------------------|-------------------------|--|
| A1.1 |                             | Jud. Dolj, T 94, P 10/2 | Nr. niveluri:1; S. construita la sol:2 mp; S. construita desfasurata:2 mp; |

**B. Partea II. Proprietari și acte**

| Inscrieri privitoare la dreptul de proprietate și alte drepturi reale  | Referințe |
|--|-----------|
| <b>0 / 02/03/2022</b>  |           |
| Act Administrativ nr. CONTRACT DE CONCESIUNE:6, din 20/06/2005 emis de MEC SI FDFEE ELECTRICA OLTENIA (Actul aditional nr. 1 la Contractul de concesiune nr. 6 din 20.06.2005 emis de Ministerul Economiei si Comertului; Actul aditional nr. 2 la Contractul de concesiune nr. 6 din 20.06.2005 emis de Ministerul Economiei si Comertului; Decizia nr. 139 din 08.02.2017 emisa de Autoritatea Nationala de Reglementare in Domeniul Energiei; Licenta nr. 1588 din 08.02.2017 emisa de Autoritatea Nationala de Reglementare in Domeniul Energiei; Lista detaliata a instalatiilor de distributie ale succursalelor SC Electrica Oltenia nr. 1433 din 01.07.2002 emisa de S.C. ELECTRICA S.A. S.D.F.E.E. OLTENIA ); |           |
| B1   | A1        |
| Intabulare, drept de PROPRIETATE, dobandit prin Conventie, cota actuala 1/1, cota initiala 1/1<br>1) <b>STATUL ROMAN - DOMENIUL PUBLIC</b> , CIF:99999999999999, LIPSA CUI   |           |
| Act Administrativ nr. CONTRACT DE CONCESIUNE:6, din 20/06/2005 emis de MEC SI FDFEE ELECTRICA OLTENIA;   |           |
| B2   | A1        |
| Intabulare, drept de CONCESIUNE, dobandit prin Conventie, cota actuala 1/1, cota initiala 1/1<br>1) <b>SC DISTRIBUTIE ENERGIE OLTENIA SA</b> , CIF:14491102  |           |
| Act Normativ nr. LEGEA 7-ART.12 ALIN.14, din 13/03/1996 emis de PARLAMENTUL ROMANIEI;  |           |
| B3   | A1.1      |
| Intabulare, drept de PROPRIETATE, dobandit prin Lege, cota actuala 1/1, cota initiala 1/1<br>1) <b>STATUL ROMAN - DOMENIUL PUBLIC</b> , CIF:99999999999999, LIPSA CUI  |           |

**C. Partea III. SARCINI .**

| Inscrieri privind dezmembramintele dreptului de proprietate, drepturi reale de garanție și sarcini | Referințe |
|--|-----------|
| NU SUNT  |           |

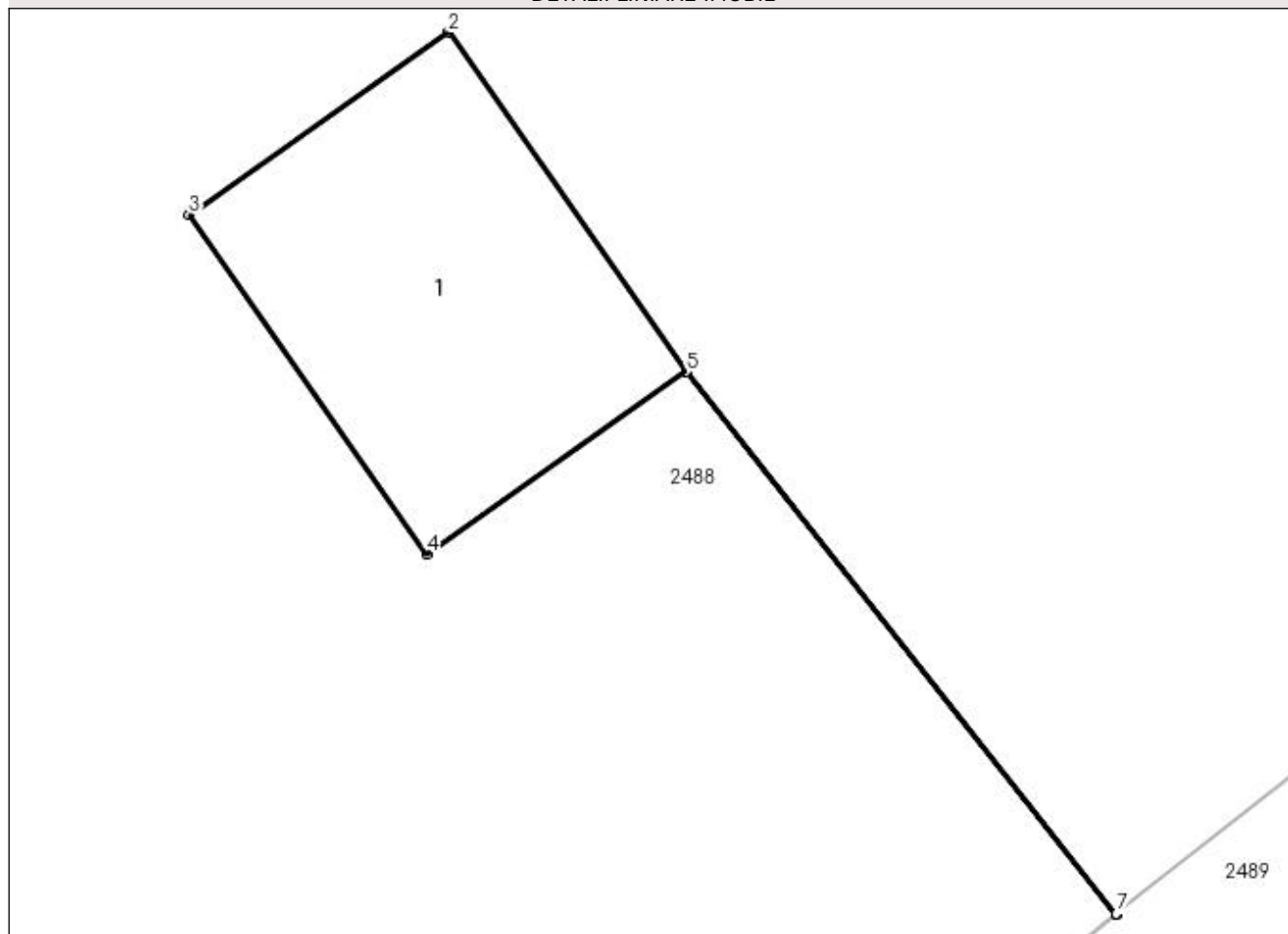
## Anexa Nr. 1 La Partea I

## Teren

| Nr cadastral | Suprafața (mp)*            | Observații / Referințe                                |
|--------------|----------------------------|---|
|              | Din acte: 0<br>Masurata: 2 | STALP 105 - LEA 110 kV BAILESTI-BASARABI-TURNATORIE 2 |

\* Suprafața este determinată în planul de proiecție Stereo 70.

## DETALII LINIARE IMOBIL



## Date referitoare la teren

| Crt | Categorie folosință | Intravilan | Suprafața (mp) | Tarla | Parcelă | Nr. topo | Observații / Referințe |
|-----|---------------------|------------|----------------|-------|---------|----------|------------------------|
| 1   | curți constructii   | NU         | 2              | 94    | 10/2    | -        |                        |

## Date referitoare la construcții

| Crt  | Număr | Destinație construcție               | Supraf. (mp) | Situație juridică | Observații / Referințe   |
|------|-------|--------------------------------------|--------------|-------------------|--|
| A1.1 |       | construcții industriale și edilitare | 2            | Cu acte           | Nr. niveluri:1; S. construita la sol:2 mp; S. construita desfasurata:2 mp; |

## Lungime Segmente

1) Valorile lungimilor segmentelor sunt obținute din proiecție în plan.

| Punct început | X / Y                      | Punct sfârșit | X / Y                      | Lungime segment (** (m) |
|---------------|----------------------------|---------------|----------------------------|-------------------------|
| 1             | 349.805,991<br>282.081,49  | 2             | 349.805,107<br>282.082,748 | 1.538                   |
| 2             | 349.805,107<br>282.082,748 | 3             | 349.804,143<br>282.082,071 | 1.178                   |
| 3             | 349.804,143<br>282.082,071 | 4             | 349.805,027<br>282.080,813 | 1.538                   |

| Punct început | X / Y                      | Punct sfârșit | X / Y                      | Lungime segment (** (m) |
|---------------|----------------------------|---------------|----------------------------|-------------------------|
| 4             | 349.805,027<br>282.080,813 | 5             | 349.805,989<br>282.081,489 | 1.176                   |
| 5             | 349.805,989<br>282.081,489 | 6             | 349.807,585<br>282.079,476 | 2.569                   |
| 6             | 349.807,585<br>282.079,476 | 7             | 349.807,587<br>282.079,478 | 0.003                   |
| 7             | 349.807,587<br>282.079,478 | 1             | 349.805,991<br>282.081,49  | 2.568                   |

\*\* Lungimile segmentelor sunt determinate în planul de proiecție Stereo 70 și sunt rotunjite la 1 milimetru.

\*\*\* Distanța dintre puncte este formată din segmente cumulate ce sunt mai mici decât valoarea 1 milimetru.



**DATE DESPRE IMOBILUL NR. 2492**

Oficiul de Cadastru și Publicitate Imobiliară DOLJ  
Biroul de Cadastru și Publicitate Imobiliară Craiova

**A. Partea I. Descrierea imobilului**

TEREN Extravilan

Adresa: Jud. Dolj, T 94, P 10/3

| Nr. Crt | Nr cadastral Nr. topografic | Suprafața* (mp)            | Observații / Referințe  |
|---------|-----------------------------|----------------------------|---|
| A1      |                             | Din acte: 0<br>Masurata: 2 | Sector cadastral:43 Teren neimprejmuț;<br>STALP 104 - LEA 110 kV BAILESTI-BASARABI-TURNATORIE 2 |

**Construcții**

| Crt  | Nr cadastral Nr. topografic | Adresa                  | Observații / Referințe   |
|------|-----------------------------|-------------------------|--|
| A1.1 |                             | Jud. Dolj, T 94, P 10/3 | Nr. niveluri:1; S. construita la sol:2 mp; S. construita desfasurata:2 mp; |

**B. Partea II. Proprietari și acte**

| Inscrieri privitoare la dreptul de proprietate și alte drepturi reale   | Referințe   |
|---|---|
| <b>0 / 02/03/2022</b>   |   |
| Act Administrativ nr. CONTRACT DE CONCESIUNE:6, din 20/06/2005 emis de MEC SI FDFEE ELECTRICA OLTENIA (Actul aditional nr. 1 la Contractul de concesiune nr. 6 din 20.06.2005 emis de Ministerul Economiei si Comertului; Actul aditional nr. 2 la Contractul de concesiune nr. 6 din 20.06.2005 emis de Ministerul Economiei si Comertului; Decizia nr. 139 din 08.02.2017 emisa de Autoritatea Nationala de Reglementare in Domeniul Energiei; Licenta nr. 1588 din 08.02.2017 emisa de Autoritatea Nationala de Reglementare in Domeniul Energiei; Lista detaliata a instalatiilor de distributie ale sucursalelor SC Electrica Oltenia nr. 1433 din 01.07.2002 emisa de S.C. ELECTRICA S.A. S.D.F.E.E. OLTENIA ); |   |
| B1  | Intabulare, drept de PROPRIETATE, dobandit prin Conventie, cota actuala 1/1, cota initiala 1/1<br>1) <b>STATUL ROMAN - DOMENIUL PUBLIC</b> , CIF:9999999999999, LIPSA CUI |
| Act Administrativ nr. CONTRACT DE CONCESIUNE:6, din 20/06/2005 emis de MEC SI FDFEE ELECTRICA OLTENIA;  |   |
| B2  | Intabulare, drept de CONCESIUNE, dobandit prin Conventie, cota actuala 1/1, cota initiala 1/1<br>1) <b>SC DISTRIBUTIE ENERGIE OLTENIA SA</b> , CIF:14491102               |
| Act Normativ nr. LEGEA 7-ART.12 ALIN.14, din 13/03/1996 emis de PARLAMENTUL ROMANIEI;   |   |
| B3  | Intabulare, drept de PROPRIETATE, dobandit prin Lege, cota actuala 1/1, cota initiala 1/1<br>1) <b>STATUL ROMAN - DOMENIUL PUBLIC</b> , CIF:9999999999999, LIPSA CUI      |

**C. Partea III. SARCINI .**

| Inscrieri privind dezmembramintele dreptului de proprietate, drepturi reale de garanție și sarcini | Referințe |
|--|-----------|
| NU SUNT  |           |

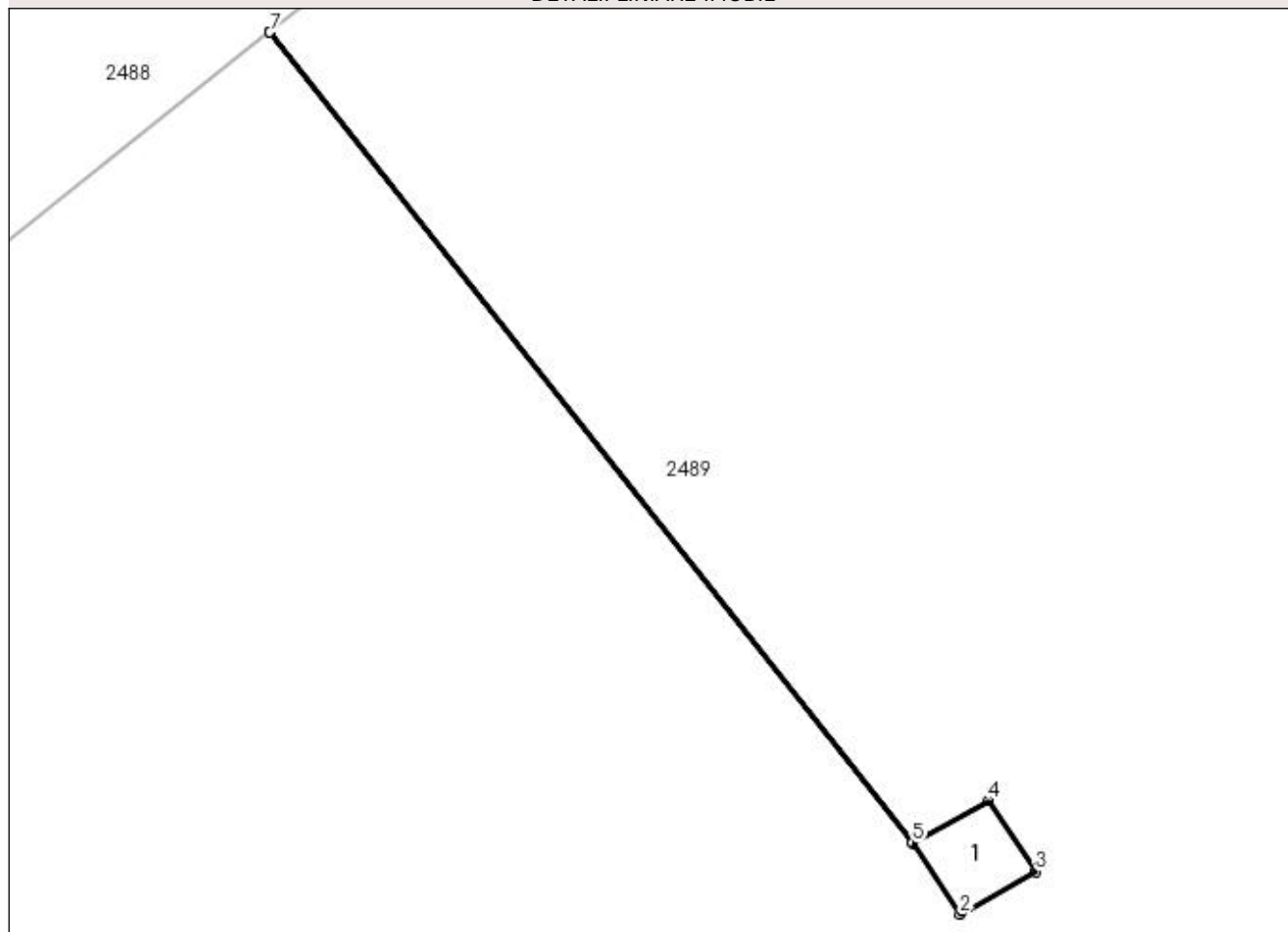
## Anexa Nr. 1 La Partea I

## Teren

| Nr cadastral | Suprafața (mp)*            | Observații / Referințe                                |
|--------------|----------------------------|---|
|              | Din acte: 0<br>Masurata: 2 | STALP 104 - LEA 110 kV BAILESTI-BASARABI-TURNATORIE 2 |

\* Suprafața este determinată în planul de proiecție Stereo 70.

## DETALII LINIARE IMOBIL



## Date referitoare la teren

| Crt | Categorie folosință | Intra vilan | Suprafața (mp) | Tarla | Parcelă | Nr. topo | Observații / Referințe |
|-----|---------------------|-------------|----------------|-------|---------|----------|------------------------|
| 1   | curți constructii   | NU          | 2              | 94    | 10/3    | -        |                        |

## Date referitoare la construcții

| Crt  | Număr | Destinație construcție               | Supraf. (mp) | Situație juridică | Observații / Referințe   |
|------|-------|--------------------------------------|--------------|-------------------|--|
| A1.1 |       | construcții industriale și edilitare | 2            | Cu acte           | Nr. niveluri:1; S. construita la sol:2 mp; S. construita desfasurata:2 mp; |

## Lungime Segmente

1) Valorile lungimilor segmentelor sunt obținute din proiecție în plan.

| Punct început | X / Y                      | Punct sfârșit | X / Y                      | Lungime segment (** (m) |
|---------------|----------------------------|---------------|----------------------------|-------------------------|
| 1             | 349.998,361<br>282.209,027 | 2             | 349.999,148<br>282.207,852 | 1.414                   |
| 2             | 349.999,148<br>282.207,852 | 3             | 350.000,399<br>282.208,556 | 1.435                   |
| 3             | 350.000,399<br>282.208,556 | 4             | 349.999,612<br>282.209,731 | 1.414                   |

| Punct început | X / Y                      | Punct sfârșit | X / Y                      | Lungime segment (** (m) |
|---------------|----------------------------|---------------|----------------------------|-------------------------|
| 4             | 349.999,612<br>282.209,731 | 5             | 349.998,363<br>282.209,028 | 1.433                   |
| 5             | 349.998,363<br>282.209,028 | 6             | 349.987,753<br>282.222,404 | 17.073                  |
| 6             | 349.987,753<br>282.222,404 | 7             | 349.987,751<br>282.222,402 | 0.003                   |
| 7             | 349.987,751<br>282.222,402 | 1             | 349.998,361<br>282.209,027 | 17.072                  |

\*\* Lungimile segmentelor sunt determinate în planul de proiecție Stereo 70 și sunt rotunjite la 1 milimetru.

\*\*\* Distanța dintre puncte este formată din segmente cumulate ce sunt mai mici decât valoarea 1 milimetru.





**DATE DESPRE IMOBILUL NR. 2493**

Oficiul de Cadastru și Publicitate Imobiliară DOLJ  
Biroul de Cadastru și Publicitate Imobiliară Craiova

**A. Partea I. Descrierea imobilului**

TEREN Extravilan

Adresa: Jud. Dolj, T 94, P 11

| Nr. Crt | Nr cadastral Nr. topografic | Suprafața* (mp) | Observații / Referințe                  |
|---------|-----------------------------|-----------------|---|
| A1      |                             | 10.400          | Sector cadastral:43 Teren neimprejmuit; |

**B. Partea II. Proprietari și acte**

| Inscrieri privitoare la dreptul de proprietate și alte drepturi reale  | Referințe |
|--|-----------|
| <b>0 / 18/02/2022</b>  |           |
| Act Administrativ nr. TDP:82-59405, din 14/10/1993 emis de COMISIA JUDETEANA DOLJ;   |           |
| B1   | A1        |
| Intabulare, drept de PROPRIETATE, dobandit prin Reconstituire, cota actuala 1/1, cota initiala 1/1<br>1) TONCEA MARIN, LIPSA CNP |           |

**C. Partea III. SARCINI .**

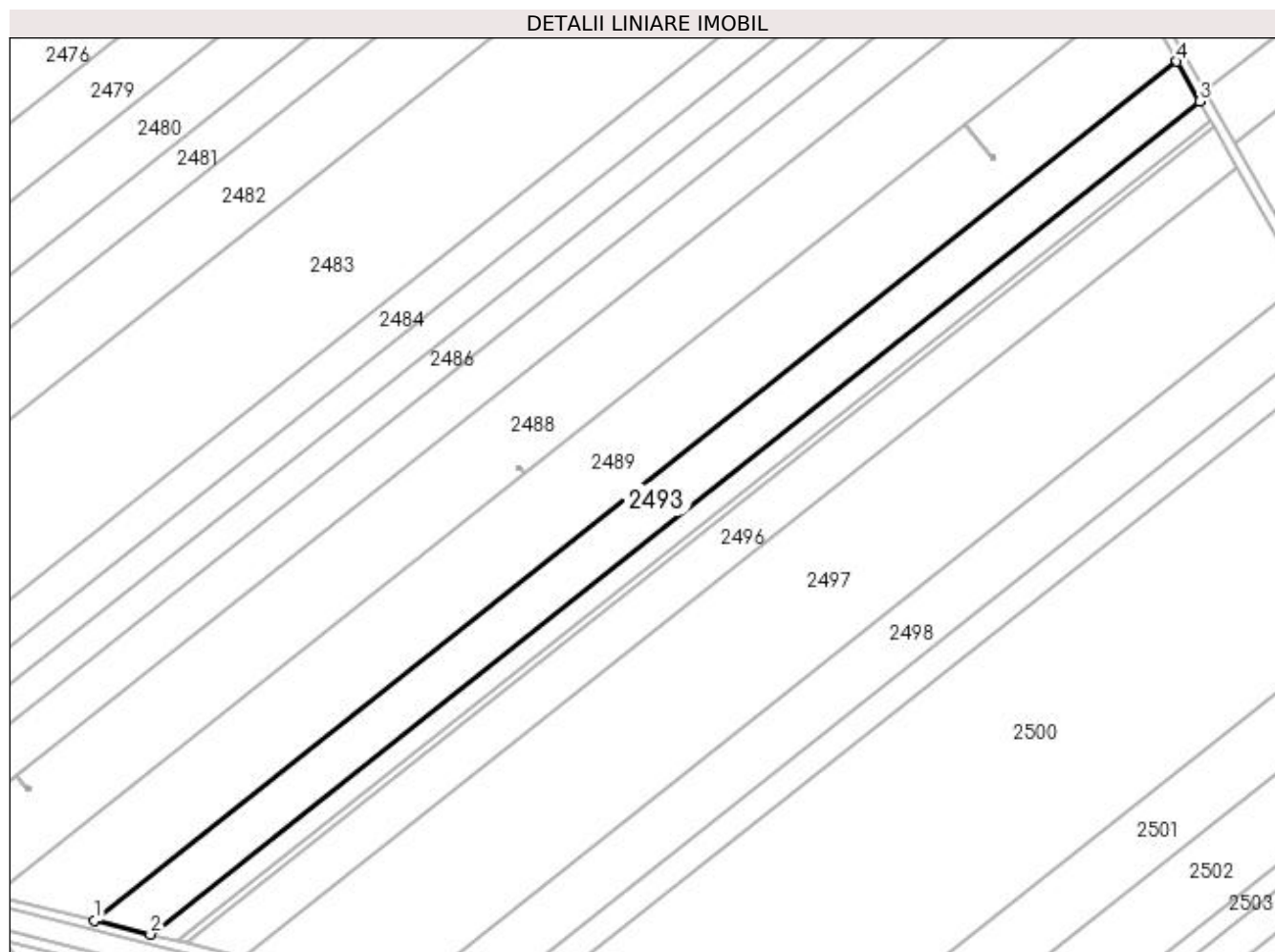
| Inscrieri privind dezmembramintele dreptului de proprietate, drepturi reale de garanție și sarcini | Referințe |
|--|-----------|
| NU SUNT  |           |

## Anexa Nr. 1 La Partea I

## Teren

| Nr cadastral | Suprafața (mp)* | Observații / Referințe |
|--------------|-----------------|------------------------|
|              | 10.400          |                        |

\* Suprafața este determinată în planul de proiecție Stereo 70.



## Date referitoare la teren

| Crt | Categorie folosință | Intravilan | Suprafața (mp) | Tarla | Parcelă | Nr. topo | Observații / Referințe |
|-----|---------------------|------------|----------------|-------|---------|----------|------------------------|
| 1   | arabil              | NU         | 10.400         | 94    | 11      | -        |                        |

## Lungime Segmente

1) Valorile lungimilor segmentelor sunt obținute din proiecție în plan.

| Punct început | X / Y                      | Punct sfârșit | X / Y                      | Lungime segment (** (m) |
|---------------|----------------------------|---------------|----------------------------|-------------------------|
| 1             | 349.631,335<br>281.896,418 | 2             | 349.654,164<br>281.890,711 | 23.532                  |
| 2             | 349.654,164<br>281.890,711 | 3             | 350.084,085<br>282.231,767 | 548.773                 |
| 3             | 350.084,085<br>282.231,767 | 4             | 350.074,744<br>282.248,174 | 18.88                   |
| 4             | 350.074,744<br>282.248,174 | 1             | 349.631,335<br>281.896,418 | 565.989                 |

**\*\* Lungimile segmentelor sunt determinate în planul de proiecție Stereo 70 și sunt rotunjite la 1 milimetru.**

**\*\*\* Distanța dintre puncte este formată din segmente cumulate ce sunt mai mici decât valoarea 1 milimetru.**



**DATE DESPRE IMOBILUL NR. 2494**

Oficiul de Cadastru și Publicitate Imobiliară DOLJ  
Biroul de Cadastru și Publicitate Imobiliară Craiova

**A. Partea I. Descrierea imobilului**

TEREN Extravilan

Adresa: Jud. Dolj, T 94, P 12

| Nr. Crt | Nr cadastral Nr. topografic | Suprafața* (mp) | Observații / Referințe                  |
|---------|-----------------------------|-----------------|---|
| A1      | 32367                       | 5.000           | Sector cadastral:43 Teren neimprejmuit; |

**B. Partea II. Proprietari și acte**

| Inscrieri privitoare la dreptul de proprietate și alte drepturi reale  | Referințe  |
|--|--|
| <b>26696 / 29/01/2018</b>  |  |
| Hotarare Judecatoreasca nr. SC:623, din 24/04/2012 emis de JUDECATORIA CALAFAT (Dosar nr. 845/201/2012 , hotarare judecatoreasca nr Incheiere din 20.06.2017, emis de Judecatoria Calafat;); |  |
| B1   | Intabulare, drept de PROPRIETATE, dobandit prin Hotarare Judecatoreasca, cota actuala 1/1, cota initiala 1/1 |
|  | 1) PIRVULETU VIOREL  |


**C. Partea III. SARCINI .**

| Inscrieri privind dezmembramintele dreptului de proprietate, drepturi reale de garanție și sarcini | Referințe |
|--|-----------|
| NU SUNT  |           |

**Anexa Nr. 1 La Partea I****Teren**

| Nr cadastral | Suprafața (mp)* | Observații / Referințe |
|--------------|-----------------|------------------------|
| 32367        | 5.000           |                        |

\* Suprafața este determinată în planul de proiecție Stereo 70.

**Date referitoare la teren**

| Crt | Categorie folosință | Intra vilan | Suprafața (mp) | Tarla | Parcelă | Nr. topo | Observații / Referințe |
|-----|---------------------|-------------|----------------|-------|---------|----------|------------------------|
| 1   | arabil              | NU          | 5.000          | 94    | 12      | -        |                        |

**Lungime Segmente**

1) Valorile lungimilor segmentelor sunt obținute din proiecție în plan.

| Punct început | X / Y                      | Punct sfârșit | X / Y                      | Lungime segment (** (m) |
|---------------|----------------------------|---------------|----------------------------|-------------------------|
| 1             | 349.654,164<br>281.890,711 | 2             | 349.665,398<br>281.887,903 | 11.58                   |
| 2             | 349.665,398<br>281.887,903 | 3             | 350.088,682<br>282.223,694 | 540.301                 |
| 3             | 350.088,682<br>282.223,694 | 4             | 350.084,085<br>282.231,767 | 9.29                    |
| 4             | 350.084,085<br>282.231,767 | 1             | 349.654,164<br>281.890,711 | 548.773                 |

**\*\* Lungimile segmentelor sunt determinate în planul de proiecție Stereo 70 și sunt rotunjite la 1 milimetru.**

**\*\*\* Distanța dintre puncte este formată din segmente cumulate ce sunt mai mici decât valoarea 1 milimetru.**





**DATE DESPRE IMOBILUL NR. 2495**

Oficiul de Cadastru și Publicitate Imobiliară DOLJ  
Biroul de Cadastru și Publicitate Imobiliară Craiova

**A. Partea I. Descrierea imobilului**

TEREN Extravilan

Adresa: Jud. Dolj, T 94, P 13

| Nr. Crt | Nr cadastral Nr. topografic | Suprafața* (mp) | Observații / Referințe                  |
|---------|-----------------------------|-----------------|---|
| A1      | 32595                       | 1.500           | Sector cadastral:43 Teren neimprejmuit; |

**B. Partea II. Proprietari și acte**

| Inscrieri privitoare la dreptul de proprietate și alte drepturi reale   | Referințe |
|---|-----------|
| <b>120309 / 22/06/2018</b>  |           |
| Hotarare Judecatoreasca nr. SC:1272, din 29/06/2012 emis de JUDECATORIA CALAFAT (Dosar nr. 846/201/2012, Incheiere din 30.01.2018 in Dosar nr. 846/201/2012 ;); |           |
| B1  | A1        |
| Intabulare, drept de PROPRIETATE, dobandit prin Hotarare Judecatoreasca, cota actuala 1/1, cota initiala 1/1  |           |
| 1) PIRVULETU VIOREL   |           |
| 2) PIRVULETU GEORGETA LUMINITA  |           |

**C. Partea III. SARCINI .**

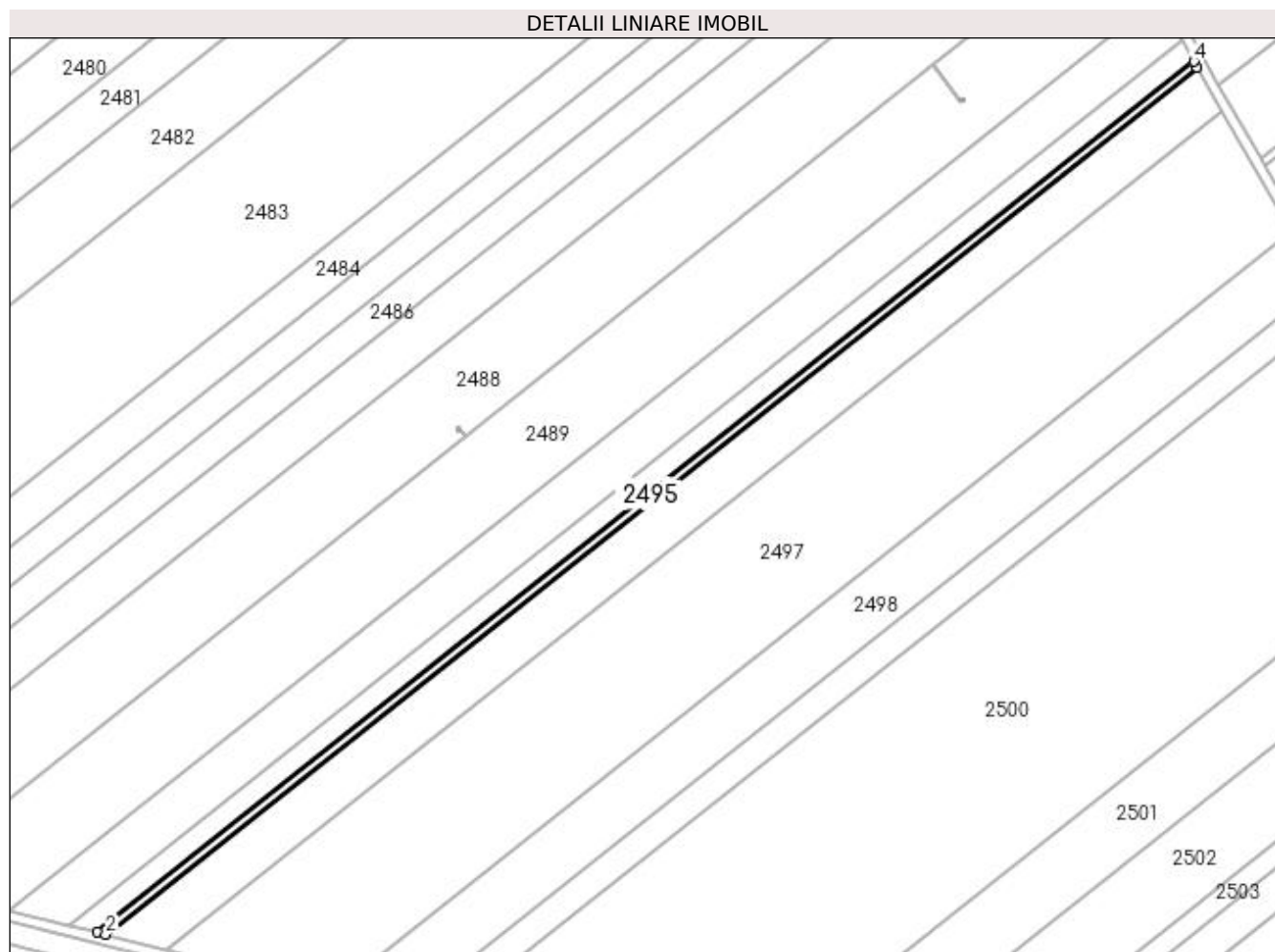
| Inscrieri privind dezmembramintele dreptului de proprietate, drepturi reale de garanție și sarcini | Referințe |
|--|-----------|
| NU SUNT  |           |

## Anexa Nr. 1 La Partea I

## Teren

| Nr cadastral | Suprafața (mp)* | Observații / Referințe |
|--------------|-----------------|------------------------|
| 32595        | 1.500           |                        |

\* Suprafața este determinată în planul de proiecție Stereo 70.



## Date referitoare la teren

| Crt | Categorie folosință | Intra vilan | Suprafața (mp) | Tarla | Parcelă | Nr. topo | Observații / Referințe |
|-----|---------------------|-------------|----------------|-------|---------|----------|------------------------|
| 1   | arabil              | NU          | 1.500          | 94    | 13      | -        |                        |

## Lungime Segmente

1) Valorile lungimilor segmentelor sunt obținute din proiecție în plan.

| Punct început | X / Y                      | Punct sfârșit | X / Y                      | Lungime segment (** (m) |
|---------------|----------------------------|---------------|----------------------------|-------------------------|
| 1             | 349.665,398<br>281.887,903 | 2             | 349.668,803<br>281.887,052 | 3.51                    |
| 2             | 349.668,803<br>281.887,052 | 3             | 350.090,075<br>282.221,247 | 537.733                 |
| 3             | 350.090,075<br>282.221,247 | 4             | 350.088,682<br>282.223,694 | 2.816                   |
| 4             | 350.088,682<br>282.223,694 | 1             | 349.665,398<br>281.887,903 | 540.301                 |

**\*\* Lungimile segmentelor sunt determinate în planul de proiecție Stereo 70 și sunt rotunjite la 1 milimetru.**

**\*\*\* Distanța dintre puncte este formată din segmente cumulate ce sunt mai mici decât valoarea 1 milimetru.**



**DATE DESPRE IMOBILUL NR. 2496**

Oficiul de Cadastru și Publicitate Imobiliară DOLJ  
 Biroul de Cadastru și Publicitate Imobiliară Craiova

**A. Partea I. Descrierea imobilului**

TEREN Extravilan

Adresa: Jud. Dolj, T 94, P 13

| Nr. Crt | Nr cadastral<br>Nr. topografic | Suprafața* (mp)                      | Observații / Referințe   |
|---------|--------------------------------|--------------------------------------|--|
| A1      |                                | Din acte: 11.500<br>Masurata: 10.000 | Sector cadastral:43 Teren neimprejmuit;<br>1500 MP INSTRAINATI PRIN CF 32595 |

**B. Partea II. Proprietari și acte**

| Inscrieri privitoare la dreptul de proprietate și alte drepturi reale   |   | Referințe |
|---|---|-----------|
| <b>0 / 18/02/2022</b>   |   |           |
| Act Administrativ nr. TDP:97-59405, din 15/10/1993 emis de COMISIA JUDETEANA DOLJ (CERTIF. DE DECES: DM747479/05.09.2000;); |   |           |
| B1  | Intabulare, drept de PROPRIETATE, dobandit prin Reconstituire, cota actuala 1/1, cota initiala 1/1<br>1) COLCEA IULIAN, DECEDAT, LIPSA CNP DEFUNCT:Da | A1        |

**C. Partea III. SARCINI .**

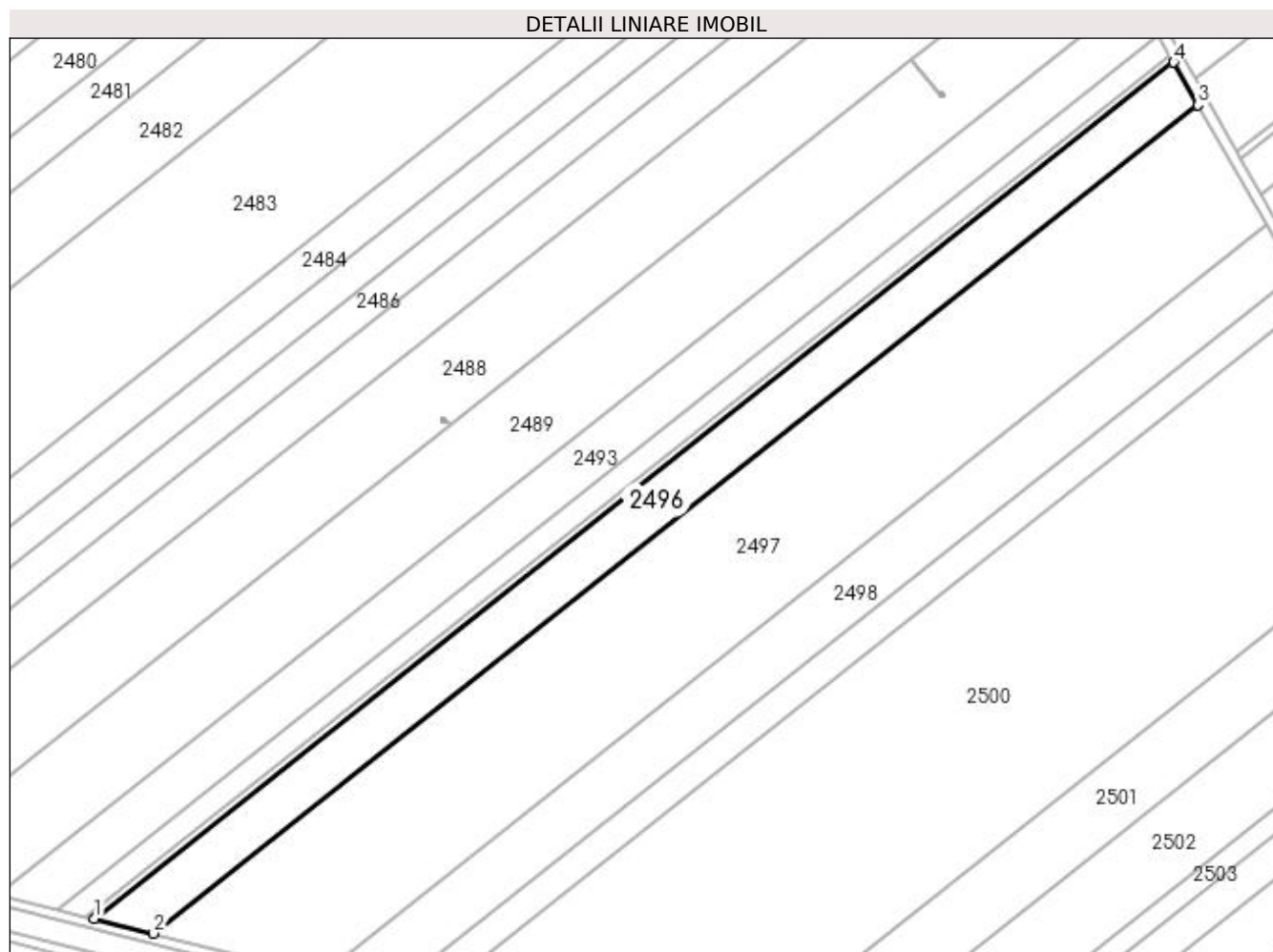
| Inscrieri privind dezmembramintele dreptului de proprietate, drepturi reale de garanție și sarcini | Referințe |
|--|-----------|
| NU SUNT  |           |

## Anexa Nr. 1 La Partea I

## Teren

| Nr cadastral | Suprafața (mp)*                         | Observații / Referințe            |
|--------------|---|-----------------------------------|
|              | Din acte: 11.500<br>Masurata:<br>10.000 | 1500 MP INSTRAINATI PRIN CF 32595 |

\* Suprafața este determinată în planul de proiecție Stereo 70.



## Date referitoare la teren

| Crt | Categorie folosință | Intra vilan | Suprafața (mp) | Tarla | Parcelă | Nr. topo | Observații / Referințe |
|-----|---------------------|-------------|----------------|-------|---------|----------|------------------------|
| 1   | arabil              | NU          | 10.000         | 94    | 13      | -        |                        |

## Lungime Segmente

1) Valorile lungimilor segmentelor sunt obținute din proiecție în plan.

| Punct început | X / Y                      | Punct sfârșit | X / Y                      | Lungime segment (** (m) |
|---------------|----------------------------|---------------|----------------------------|-------------------------|
| 1             | 349.668,803<br>281.887,052 | 2             | 349.691,931<br>281.881,27  | 23.84                   |
| 2             | 349.691,931<br>281.881,27  | 3             | 350.099,539<br>282.204,625 | 520.291                 |
| 3             | 350.099,539<br>282.204,625 | 4             | 350.090,075<br>282.221,247 | 19.127                  |
| 4             | 350.090,075<br>282.221,247 | 1             | 349.668,803<br>281.887,052 | 537.733                 |

**\*\* Lungimile segmentelor sunt determinate în planul de proiecție Stereo 70 și sunt rotunjite la 1 milimetru.**

**\*\*\* Distanța dintre puncte este formată din segmente cumulate ce sunt mai mici decât valoarea 1 milimetru.**





**DATE DESPRE IMOBILUL NR. 2497**

Oficiul de Cadastru și Publicitate Imobiliară DOLJ  
Biroul de Cadastru și Publicitate Imobiliară Craiova

**A. Partea I. Descrierea imobilului**

TEREN Extravilan

Adresa: Jud. Dolj, T 94, P 14

| Nr. Crt | Nr cadastral Nr. topografic | Suprafața* (mp) | Observații / Referințe                  |
|---------|-----------------------------|-----------------|---|
| A1      |                             | 26.400          | Sector cadastral:43 Teren neimprejmuit; |

**B. Partea II. Proprietari și acte**

| Inscrieri privitoare la dreptul de proprietate și alte drepturi reale   |   | Referințe |
|---|---|-----------|
| <b>0 / 18/02/2022</b>   |   |           |
| Act Administrativ nr. TDP:64-59405, din 14/10/1993 emis de COMISIA JUDETEANA DOLJ (CERTIF. DE DECES: D10.016797/01.01.2017;); |   |           |
| B1  | Intabulare, drept de PROPRIETATE, dobandit prin Reconstituire, cota actuala 1/1, cota initiala 1/1<br>1) TONCEA ANGHEL, DECEDAT, LIPSA CNP DEFUNCT:Da | A1        |

**C. Partea III. SARCINI .**

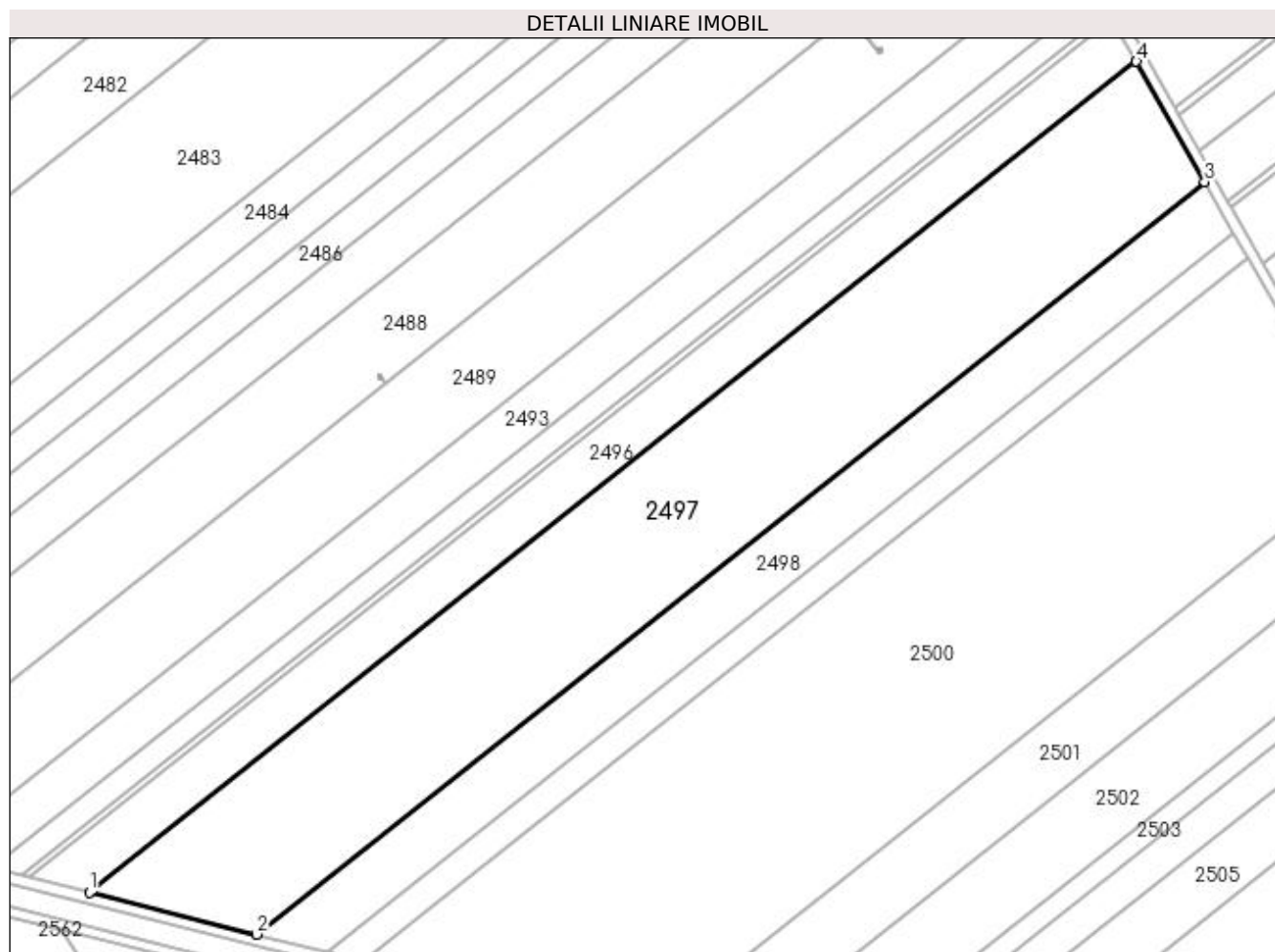
| Inscrieri privind dezmembramentele dreptului de proprietate, drepturi reale de garanție și sarcini | Referințe |
|--|-----------|
| NU SUNT  |           |

## Anexa Nr. 1 La Partea I

## Teren

|              |                 |                        |
|--------------|-----------------|------------------------|
| Nr cadastral | Suprafața (mp)* | Observații / Referințe |
|              | 26.400          |                        |

\* Suprafața este determinată în planul de proiecție Stereo 70.



## Date referitoare la teren

| Crt | Categorie folosință | Intra vilan | Suprafața (mp) | Tarla | Parcelă | Nr. topo | Observații / Referințe |
|-----|---------------------|-------------|----------------|-------|---------|----------|------------------------|
| 1   | arabil              | NU          | 26.400         | 94    | 14      | -        |                        |

## Lungime Segmente

1) Valorile lungimilor segmentelor sunt obținute din proiecție în plan.

| Punct început | X / Y                      | Punct sfârșit | X / Y                      | Lungime segment (** (m) |
|---------------|----------------------------|---------------|----------------------------|-------------------------|
| 1             | 349.691,931<br>281.881,27  | 2             | 349.757,09<br>281.864,982  | 67.164                  |
| 2             | 349.757,09<br>281.864,982  | 3             | 350.126,2<br>282.157,798   | 471.151                 |
| 3             | 350.126,2<br>282.157,798   | 4             | 350.099,539<br>282.204,625 | 53.885                  |
| 4             | 350.099,539<br>282.204,625 | 1             | 349.691,931<br>281.881,27  | 520.291                 |

**\*\* Lungimile segmentelor sunt determinate în planul de proiecție Stereo 70 și sunt rotunjite la 1 milimetru.**

**\*\*\* Distanța dintre puncte este formată din segmente cumulate ce sunt mai mici decât valoarea 1 milimetru.**



**DATE DESPRE IMOBILUL NR. 2498**

Oficiul de Cadastru și Publicitate Imobiliară DOLJ  
Biroul de Cadastru și Publicitate Imobiliară Craiova

**A. Partea I. Descrierea imobilului**

TEREN Extravilan

Adresa: Jud. Dolj, T 94, P 15

| Nr. Crt | Nr cadastral Nr. topografic | Suprafața* (mp) | Observații / Referințe                  |
|---------|-----------------------------|-----------------|---|
| A1      |                             | 10.400          | Sector cadastral:43 Teren neimprejmuit; |

**B. Partea II. Proprietari și acte**

| Inscrieri privitoare la dreptul de proprietate și alte drepturi reale  | Referințe |
|--|-----------|
| <b>0 / 18/02/2022</b>  |           |
| Act Administrativ nr. TDP:83-59405, din 15/10/1993 emis de COMISIA JUDETEANA DOLJ;   |           |
| B1   | A1        |
| Intabulare, drept de PROPRIETATE, dobandit prin Reconstituire, cota actuala 1/1, cota initiala 1/1<br>1) NITA ELENA, LIPSA CNP |           |

**C. Partea III. SARCINI .**

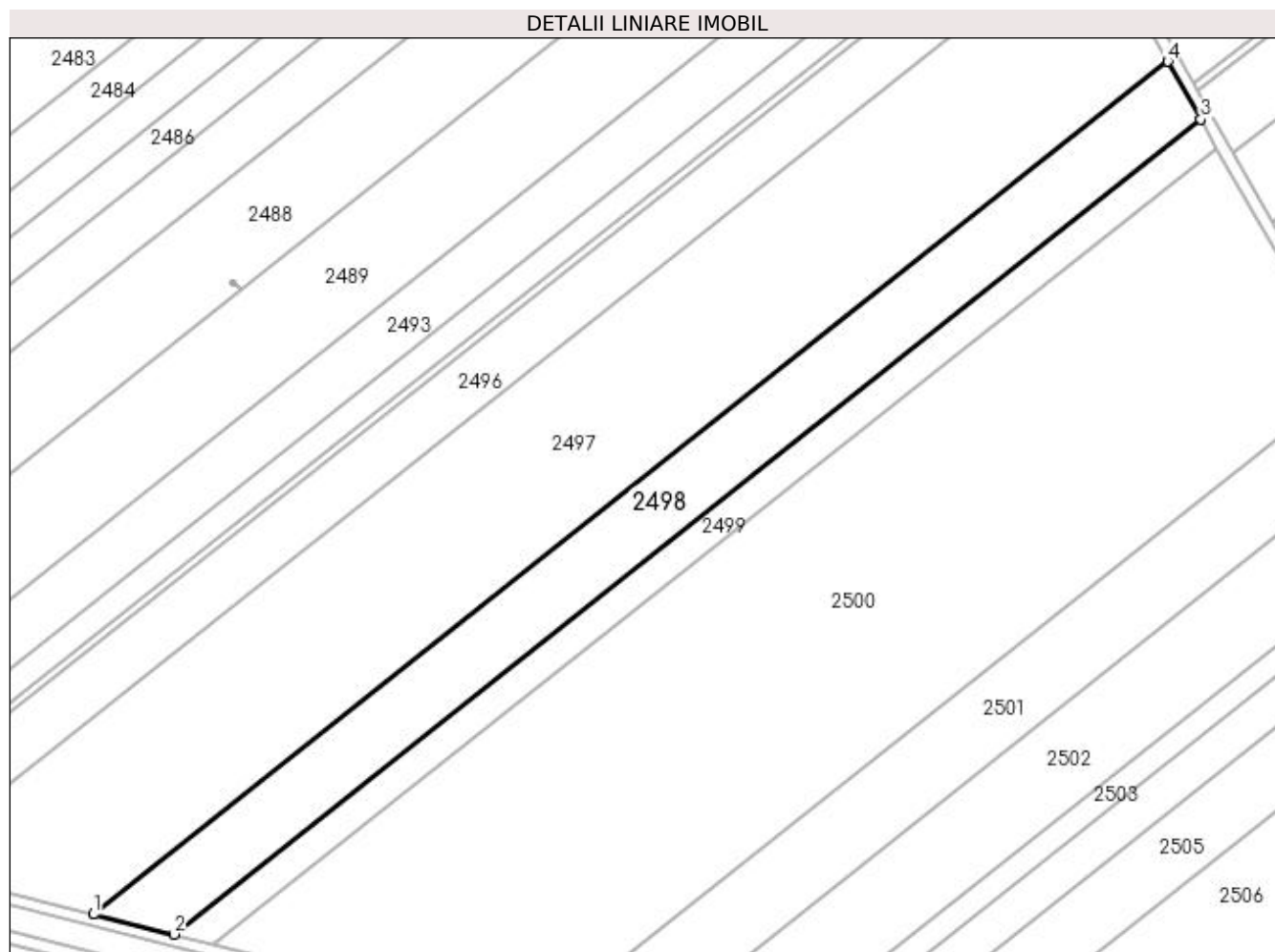
| Inscrieri privind dezmembramintele dreptului de proprietate, drepturi reale de garanție și sarcini | Referințe |
|--|-----------|
| NU SUNT  |           |

## Anexa Nr. 1 La Partea I

## Teren

|              |                 |                        |
|--------------|-----------------|------------------------|
| Nr cadastral | Suprafața (mp)* | Observații / Referințe |
|              | 10.400          |                        |

\* Suprafața este determinată în planul de proiecție Stereo 70.



## Date referitoare la teren

| Crt | Categorie folosință | Intravilan | Suprafața (mp) | Tarla | Parcelă | Nr. topo | Observații / Referințe |
|-----|---------------------|------------|----------------|-------|---------|----------|------------------------|
| 1   | arabil              | NU         | 10.400         | 94    | 15      | -        |                        |

## Lungime Segmente

1) Valorile lungimilor segmentelor sunt obținute din proiecție în plan.

| Punct început | X / Y                      | Punct sfârșit | X / Y                      | Lungime segment (** (m) |
|---------------|----------------------------|---------------|----------------------------|-------------------------|
| 1             | 349.757,09<br>281.864,982  | 2             | 349.784,707<br>281.858,079 | 28.467                  |
| 2             | 349.784,707<br>281.858,079 | 3             | 350.137,501<br>282.137,95  | 450.324                 |
| 3             | 350.137,501<br>282.137,95  | 4             | 350.126,2<br>282.157,798   | 22.84                   |
| 4             | 350.126,2<br>282.157,798   | 1             | 349.757,09<br>281.864,982  | 471.151                 |

**\*\* Lungimile segmentelor sunt determinate în planul de proiecție Stereo 70 și sunt rotunjite la 1 milimetru.**

**\*\*\* Distanța dintre puncte este formată din segmente cumulate ce sunt mai mici decât valoarea 1 milimetru.**





**DATE DESPRE IMOBILUL NR. 2499**

Oficiul de Cadastru și Publicitate Imobiliară DOLJ  
Biroul de Cadastru și Publicitate Imobiliară Craiova

**A. Partea I. Descrierea imobilului**

TEREN Extravilan

Adresa: Jud. Dolj, T 94, P 16

| Nr. Crt | Nr cadastral Nr. topografic | Suprafața* (mp) | Observații / Referințe                  |
|---------|-----------------------------|-----------------|---|
| A1      |                             | 5.000           | Sector cadastral:43 Teren neimprejmuit; |

**B. Partea II. Proprietari și acte**

| Inscrieri privitoare la dreptul de proprietate și alte drepturi reale   |   | Referințe |
|---|---|-----------|
| <b>0 / 18/02/2022</b>   |   |           |
| Act Administrativ nr. TDP:81-59405, din 14/10/1993 emis de COMISIA JUDETEANA DOLJ (CERTIF. DE DECES: DM303776/16.11.1998;); |   |           |
| B1  | Intabulare, drept de PROPRIETATE, dobandit prin Reconstituire, cota actuala 1/1, cota initiala 1/1<br>1) <b>POPIRTAN STEFAN</b> , DECEDAT, LIPSA CNP DEFUNCT:Da | A1        |

**C. Partea III. SARCINI .**

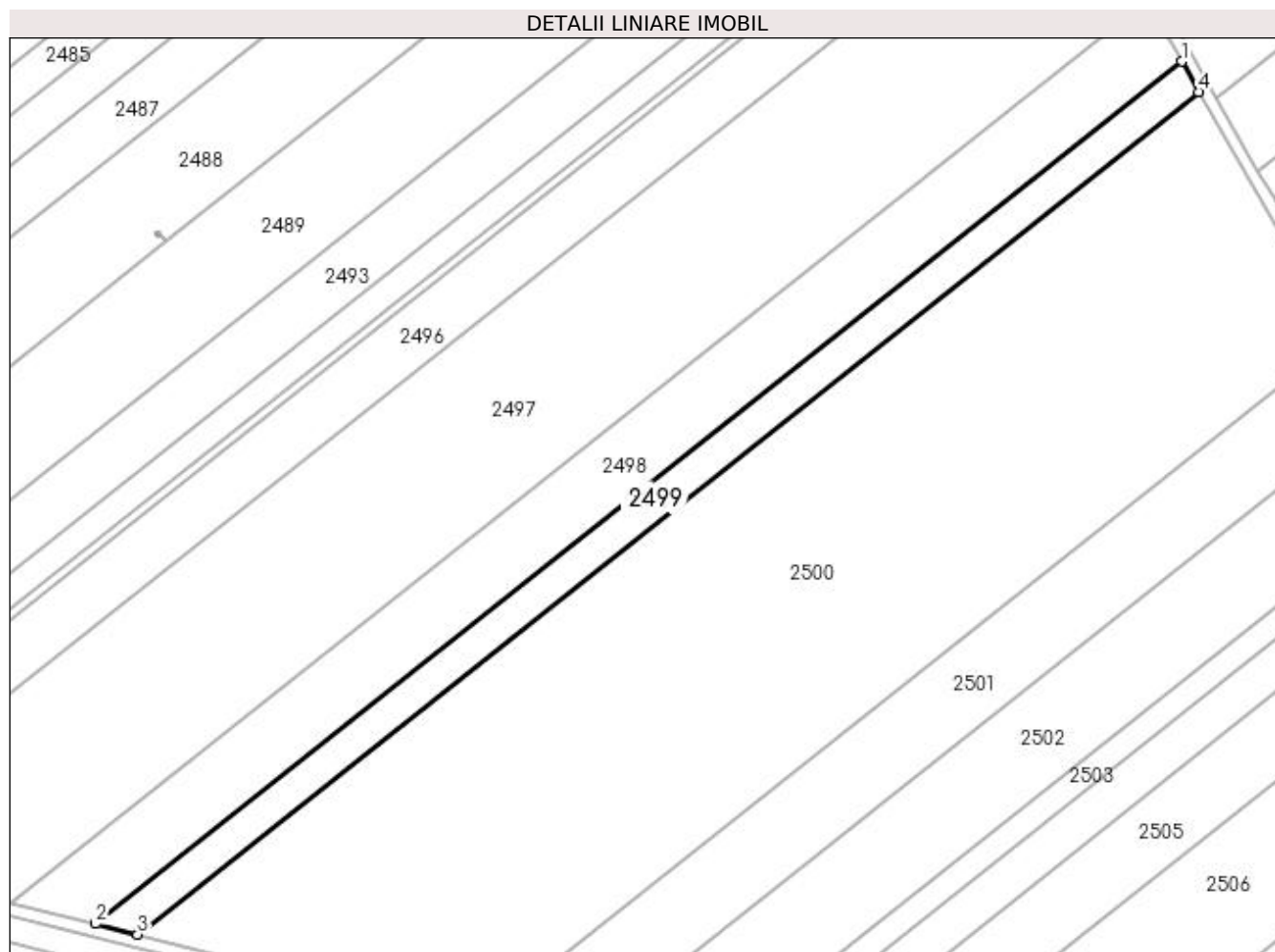
| Inscrieri privind dezmembramintele dreptului de proprietate, drepturi reale de garanție și sarcini | Referințe |
|--|-----------|
| NU SUNT  |           |

## Anexa Nr. 1 La Partea I

## Teren

|              |                 |                        |
|--------------|-----------------|------------------------|
| Nr cadastral | Suprafața (mp)* | Observații / Referințe |
|              | 5.000           |                        |

\* Suprafața este determinată în planul de proiecție Stereo 70.



## Date referitoare la teren

| Crt | Categorie folosință | Intravilan | Suprafața (mp) | Tarla | Parcelă | Nr. topo | Observații / Referințe |
|-----|---------------------|------------|----------------|-------|---------|----------|------------------------|
| 1   | arabil              | NU         | 5.000          | 94    | 16      | -        |                        |

## Lungime Segmente

1) Valorile lungimilor segmentelor sunt obținute din proiecție în plan.

| Punct început | X / Y                      | Punct sfârșit | X / Y                      | Lungime segment (** (m) |
|---------------|----------------------------|---------------|----------------------------|-------------------------|
| 1             | 350.137,501<br>282.137,95  | 2             | 349.784,707<br>281.858,079 | 450.324                 |
| 2             | 349.784,707<br>281.858,079 | 3             | 349.798,45<br>281.854,643  | 14.166                  |
| 3             | 349.798,45<br>281.854,643  | 4             | 350.143,124<br>282.128,073 | 439.959                 |
| 4             | 350.143,124<br>282.128,073 | 1             | 350.137,501<br>282.137,95  | 11.365                  |

**\*\* Lungimile segmentelor sunt determinate în planul de proiecție Stereo 70 și sunt rotunjite la 1 milimetru.**

**\*\*\* Distanța dintre puncte este formată din segmente cumulate ce sunt mai mici decât valoarea 1 milimetru.**



**DATE DESPRE IMOBILUL NR. 2500**

Oficiul de Cadastru și Publicitate Imobiliară DOLJ  
Biroul de Cadastru și Publicitate Imobiliară Craiova

**A. Partea I. Descrierea imobilului**

TEREN Extravilan

Adresa: Jud. Dolj, T 94, P 17

| Nr. Crt | Nr cadastral Nr. topografic | Suprafața* (mp) | Observații / Referințe                  |
|---------|-----------------------------|-----------------|---|
| A1      |                             | 36.200          | Sector cadastral:43 Teren neimprejmuit; |

**B. Partea II. Proprietari și acte**

| Inscrieri privitoare la dreptul de proprietate și alte drepturi reale  | Referințe |
|--|-----------|
| <b>0 / 18/02/2022</b>  |           |
| Act Administrativ nr. TDP:95-59405, din 15/10/1993 emis de COMISIA JUDETEANA DOLJ;   |           |
| B1   | A1        |
| Intabulare, drept de PROPRIETATE, dobandit prin Reconstituire, cota actuala 1/1, cota initiala 1/1<br>1) TONCEA ION, LIPSA CNP |           |

**C. Partea III. SARCINI .**

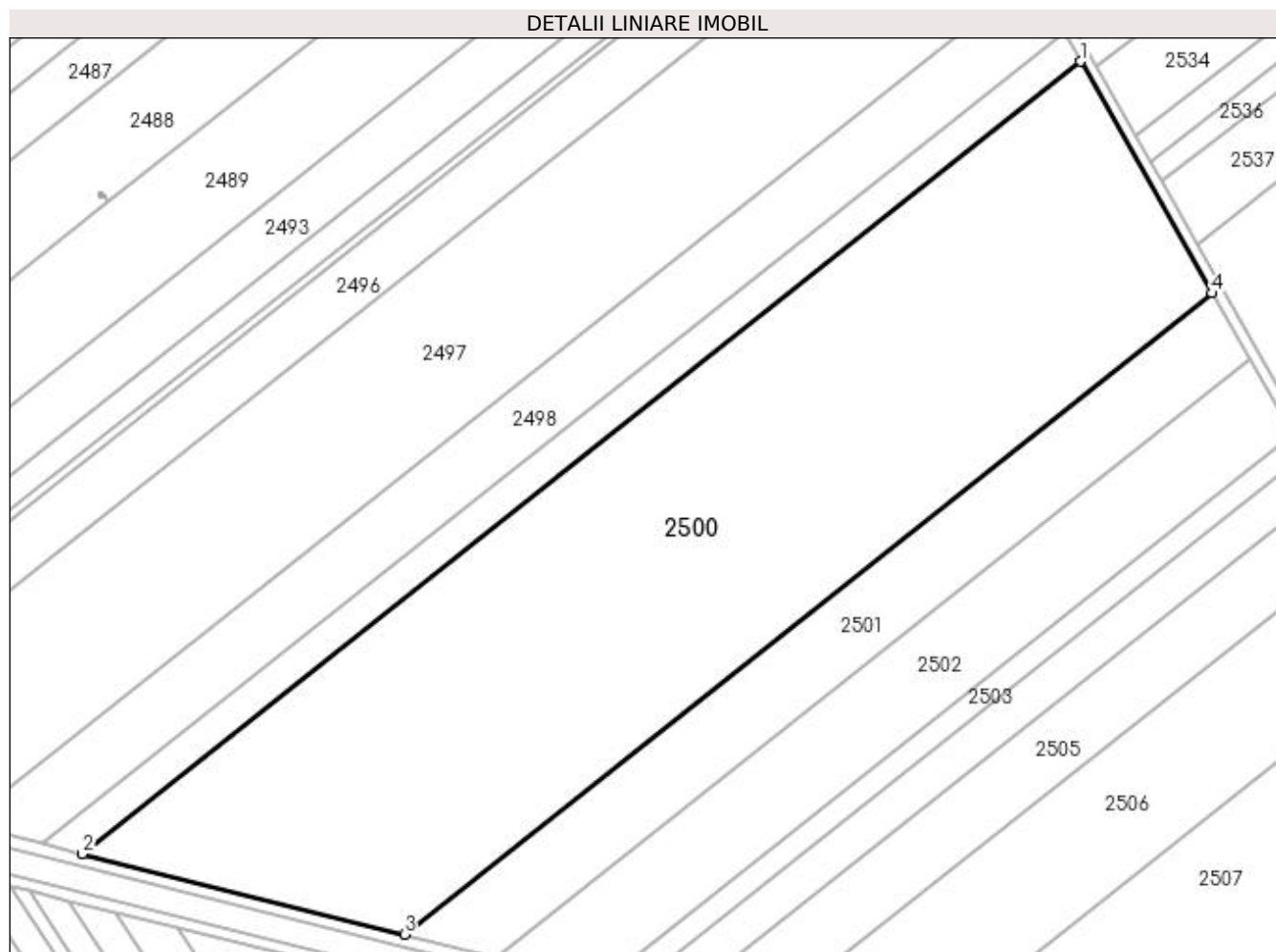
| Inscrieri privind dezmembramintele dreptului de proprietate, drepturi reale de garanție și sarcini | Referințe |
|--|-----------|
| NU SUNT  |           |

## Anexa Nr. 1 La Partea I

## Teren

|              |                 |                        |
|--------------|-----------------|------------------------|
| Nr cadastral | Suprafața (mp)* | Observații / Referințe |
|              | 36.200          |                        |

\* Suprafața este determinată în planul de proiecție Stereo 70.



## Date referitoare la teren

| Crt | Categorie folosință | Intra vilan | Suprafața (mp) | Tarla | Parcelă | Nr. topo | Observații / Referințe |
|-----|---------------------|-------------|----------------|-------|---------|----------|------------------------|
| 1   | arabil              | NU          | 36.200         | 94    | 17      | -        |                        |

## Lungime Segmente

1) Valorile lungimilor segmentelor sunt obținute din proiecție în plan.

| Punct început | X / Y                      | Punct sfârșit | X / Y                      | Lungime segment (** (m) |
|---------------|----------------------------|---------------|----------------------------|-------------------------|
| 1             | 350.143,124<br>282.128,073 | 2             | 349.798,45<br>281.854,643  | 439.959                 |
| 2             | 349.798,45<br>281.854,643  | 3             | 349.909,734<br>281.826,825 | 114.708                 |
| 3             | 349.909,734<br>281.826,825 | 4             | 350.188,66<br>282.048,097  | 356.035                 |
| 4             | 350.188,66<br>282.048,097  | 1             | 350.143,124<br>282.128,073 | 92.031                  |

**\*\* Lungimile segmentelor sunt determinate în planul de proiecție Stereo 70 și sunt rotunjite la 1 milimetru.**

**\*\*\* Distanța dintre puncte este formată din segmente cumulate ce sunt mai mici decât valoarea 1 milimetru.**





**DATE DESPRE IMOBILUL NR. 2501**

Oficiul de Cadastru și Publicitate Imobiliară DOLJ  
Biroul de Cadastru și Publicitate Imobiliară Craiova

**A. Partea I. Descrierea imobilului**

TEREN Extravilan

Adresa: Jud. Dolj, T 94, P 18

| Nr. Crt | Nr cadastral<br>Nr. topografic | Suprafața* (mp) | Observații / Referințe                 |
|---------|--------------------------------|-----------------|--|
| A1      | 32537                          | 8.900           | Sector cadastral:43 Teren neimprejmut; |

**B. Partea II. Proprietari și acte**

| Inscrieri privitoare la dreptul de proprietate și alte drepturi reale  |   | Referințe |
|--|---|-----------|
| <b>86783 / 26/04/2018</b>  |   |           |
| Hotarare Judecatoreasca nr. SC:1525, din 16/09/2013 emis de JUDECATORIA CALAFAT (dosar nr 2639/201/2013 , hotarare judecatoreasca nr Incheiere din din 04.09.2017, emis de Judecatoria Calafat dosar nr 2639/201/2013;); |   |           |
| B1   | Intabulare, drept de PROPRIETATE, dobandit prin Hotarare Judecatoreasca, cota actuala 1/1, cota initiala 1/1<br>1) PIRVULETU VIOREL<br>2) PIRVULETU GEORGETA LUMINITA | A1        |

**C. Partea III. SARCINI .**

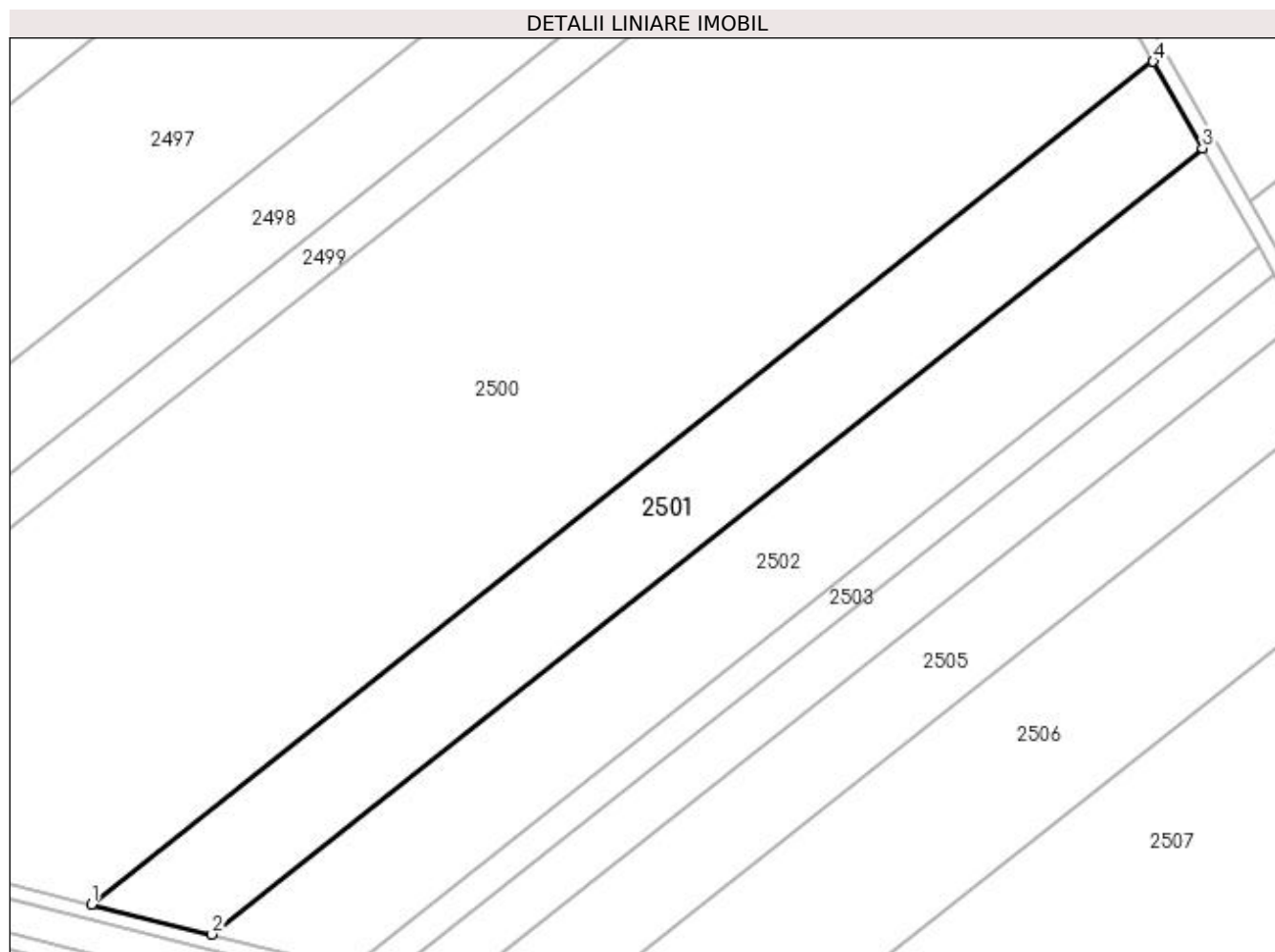
| Inscrieri privind dezmembramintele dreptului de proprietate, drepturi reale de garanție și sarcini | Referințe |
|--|-----------|
| NU SUNT  |           |

## Anexa Nr. 1 La Partea I

## Teren

| Nr cadastral | Suprafața (mp)* | Observații / Referințe |
|--------------|-----------------|------------------------|
| 32537        | 8.900           |                        |

\* Suprafața este determinată în planul de proiecție Stereo 70.



## Date referitoare la teren

| Crt | Categorie folosință | Intra vilan | Suprafața (mp) | Tarla | Parcelă | Nr. topo | Observații / Referințe |
|-----|---------------------|-------------|----------------|-------|---------|----------|------------------------|
| 1   | arabil              | NU          | 8.900          | 94    | 18      | -        |                        |

## Lungime Segmente

1) Valorile lungimilor segmentelor sunt obținute din proiecție în plan.

| Punct început | X / Y                      | Punct sfârșit | X / Y                      | Lungime segment (** (m) |
|---------------|----------------------------|---------------|----------------------------|-------------------------|
| 1             | 349.909,734<br>281.826,825 | 2             | 349.941,379<br>281.818,914 | 32.619                  |
| 2             | 349.941,379<br>281.818,914 | 3             | 350.201,609<br>282.025,354 | 332.17                  |
| 3             | 350.201,609<br>282.025,354 | 4             | 350.188,66<br>282.048,097  | 26.171                  |
| 4             | 350.188,66<br>282.048,097  | 1             | 349.909,734<br>281.826,825 | 356.035                 |

**\*\* Lungimile segmentelor sunt determinate în planul de proiecție Stereo 70 și sunt rotunjite la 1 milimetru.**

**\*\*\* Distanța dintre puncte este formată din segmente cumulate ce sunt mai mici decât valoarea 1 milimetru.**



**DATE DESPRE IMOBILUL NR. 2502**

Oficiul de Cadastru și Publicitate Imobiliară DOLJ  
Biroul de Cadastru și Publicitate Imobiliară Craiova

**A. Partea I. Descrierea imobilului**

TEREN Extravilan

Adresa: Jud. Dolj, T 94, P 16

| Nr. Crt | Nr cadastral Nr. topografic | Suprafața* (mp) | Observații / Referințe                  |
|---------|-----------------------------|-----------------|---|
| A1      |                             | 9.400           | Sector cadastral:43 Teren neimprejmuit; |

**B. Partea II. Proprietari și acte**

| Inscrieri privitoare la dreptul de proprietate și alte drepturi reale  |   | Referințe |
|--|---|-----------|
| <b>0 / 18/02/2022</b>  |   |           |
| Act Administrativ nr. TDP:721-58782, din 14/03/1994 emis de COMISIA JUDETEANA DOLJ (CERTIF. DE DECES: D9037344/03.09.1991;); |   |           |
| B1   | Intabulare, drept de PROPRIETATE, dobandit prin Reconstituire, cota actuala 1/1, cota initiala 1/1<br>1) <b>DABULEANU ION</b> , DECEDAT, LIPSA CNP DEFUNCT:Da | A1        |

**C. Partea III. SARCINI .**

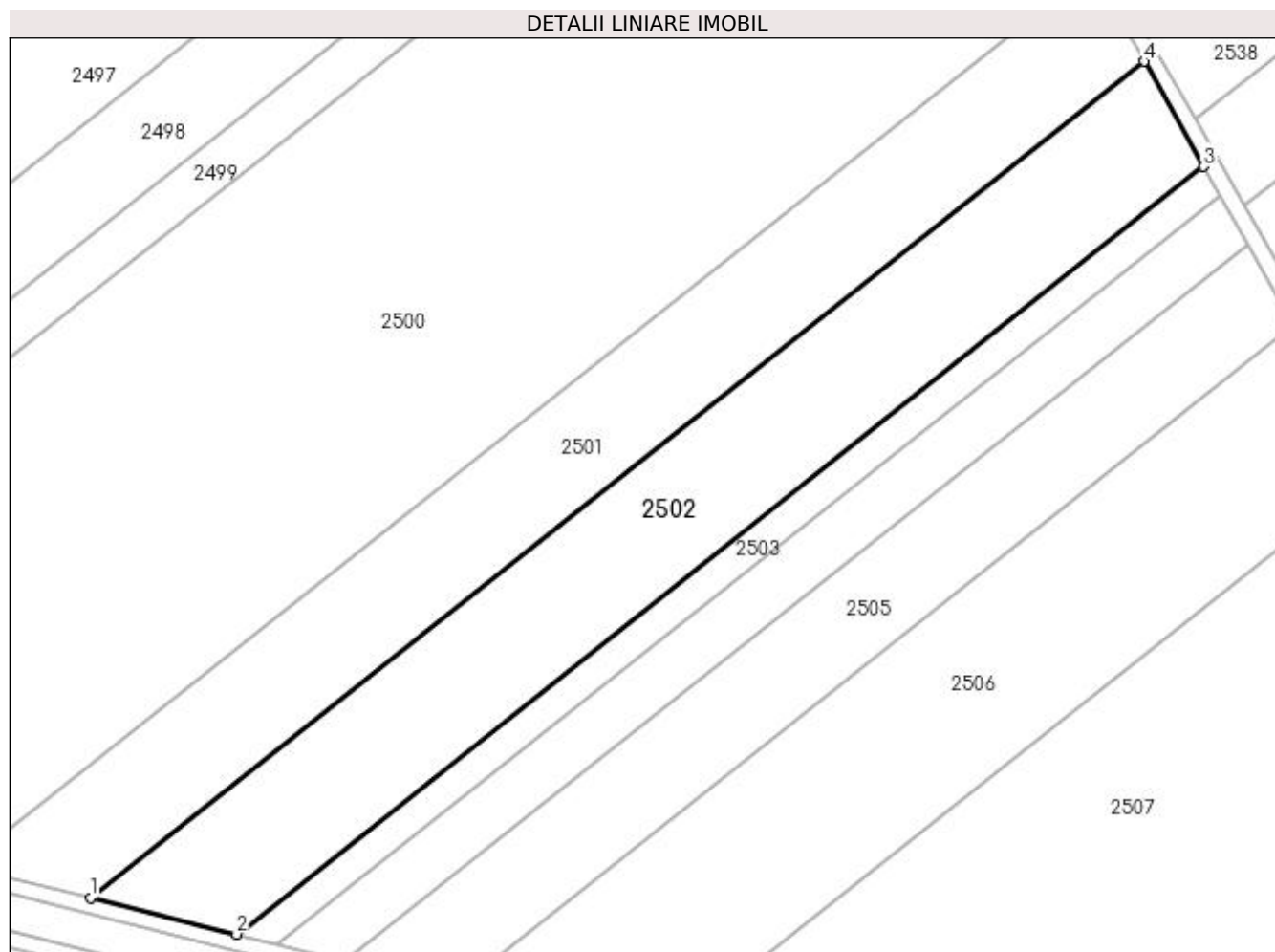
| Inscrieri privind dezmembramintele dreptului de proprietate, drepturi reale de garanție și sarcini | Referințe |
|--|-----------|
| NU SUNT  |           |

## Anexa Nr. 1 La Partea I

## Teren

|              |                 |                        |
|--------------|-----------------|------------------------|
| Nr cadastral | Suprafața (mp)* | Observații / Referințe |
|              | 9.400           |                        |

\* Suprafața este determinată în planul de proiecție Stereo 70.



## Date referitoare la teren

| Crt | Categorie folosință | Intra vilan | Suprafața (mp) | Tarla | Parcelă | Nr. topo | Observații / Referințe |
|-----|---------------------|-------------|----------------|-------|---------|----------|------------------------|
| 1   | arabil              | NU          | 9.400          | 94    | 16      | -        |                        |

## Lungime Segmente

1) Valorile lungimilor segmentelor sunt obținute din proiecție în plan.

| Punct început | X / Y                      | Punct sfârșit | X / Y                      | Lungime segment (** (m) |
|---------------|----------------------------|---------------|----------------------------|-------------------------|
| 1             | 349.941,379<br>281.818,914 | 2             | 349.977,482<br>281.809,889 | 37.214                  |
| 2             | 349.977,482<br>281.809,889 | 3             | 350.216,382<br>281.999,408 | 304.944                 |
| 3             | 350.216,382<br>281.999,408 | 4             | 350.201,609<br>282.025,354 | 29.857                  |
| 4             | 350.201,609<br>282.025,354 | 1             | 349.941,379<br>281.818,914 | 332.17                  |

**\*\* Lungimile segmentelor sunt determinate în planul de proiecție Stereo 70 și sunt rotunjite la 1 milimetru.**

**\*\*\* Distanța dintre puncte este formată din segmente cumulate ce sunt mai mici decât valoarea 1 milimetru.**





**DATE DESPRE IMOBILUL NR. 2503**

Oficiul de Cadastru și Publicitate Imobiliară DOLJ  
Biroul de Cadastru și Publicitate Imobiliară Craiova

**A. Partea I. Descrierea imobilului**

TEREN Extravilan

Adresa: Jud. Dolj, T 94, P 17

| Nr. Crt | Nr cadastral Nr. topografic | Suprafața* (mp) | Observații / Referințe                  |
|---------|-----------------------------|-----------------|---|
| A1      |                             | 2.500           | Sector cadastral:43 Teren neimprejmuit; |

**B. Partea II. Proprietari și acte**

| Inscrieri privitoare la dreptul de proprietate și alte drepturi reale   | Referințe |
|---|-----------|
| <b>0 / 18/02/2022</b>   |           |
| Act Administrativ nr. TDP:893-59573, din 10/05/1994 emis de COMISIA JUDETEANA DOLJ;   |           |
| B1  | A1        |
| Intabulare, drept de PROPRIETATE, dobândit prin Reconstituire, cota actuala 1/1, cota initiala 1/1<br>1) CIOANA VASILE, LIPSA CNP |           |

**C. Partea III. SARCINI .**

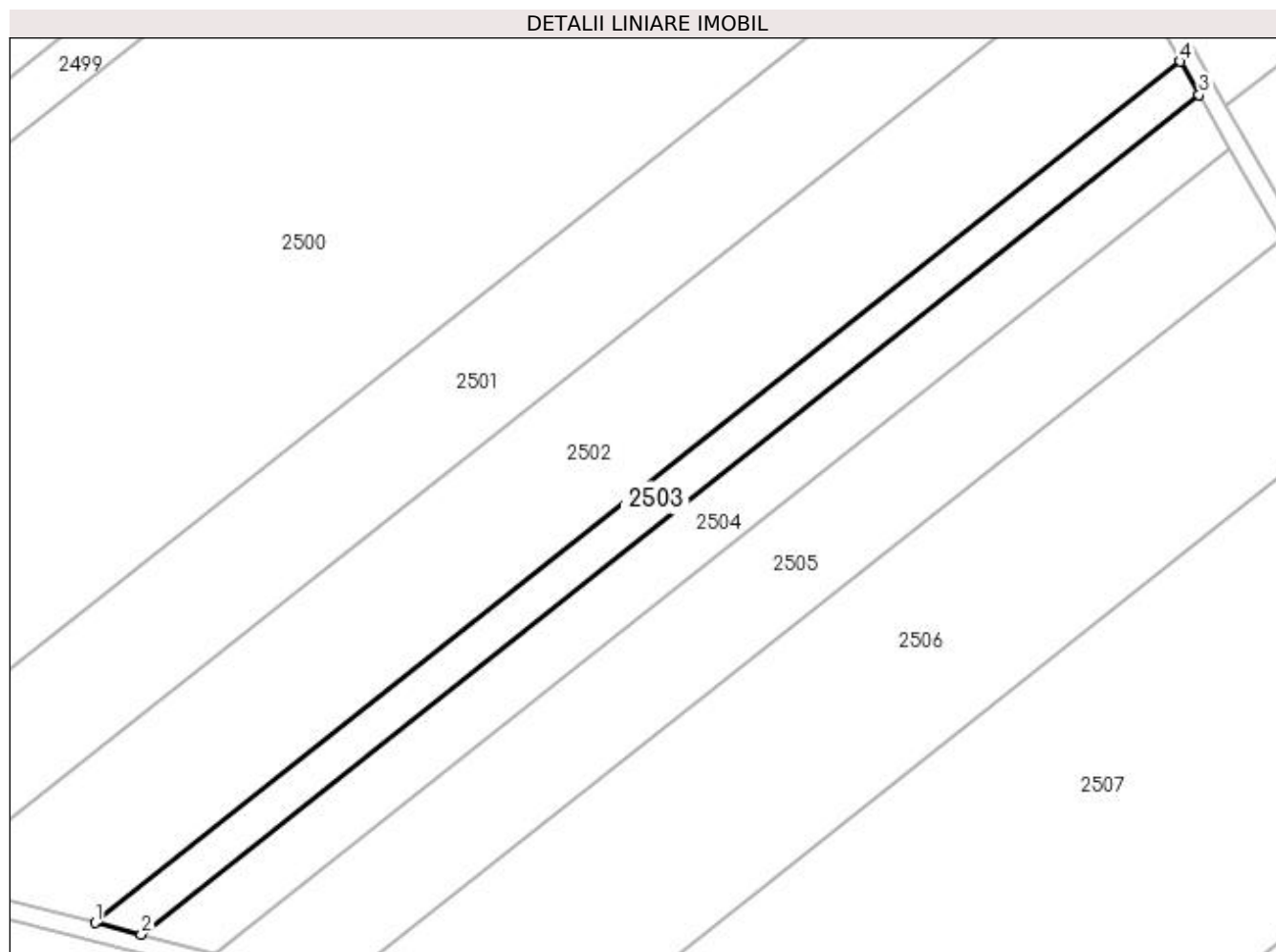
| Inscrieri privind dezmembramintele dreptului de proprietate, drepturi reale de garanție și sarcini | Referințe |
|--|-----------|
| NU SUNT  |           |

## Anexa Nr. 1 La Partea I

## Teren

| Nr cadastral | Suprafața (mp)* | Observații / Referințe |
|--------------|-----------------|------------------------|
|              | 2.500           |                        |

\* Suprafața este determinată în planul de proiecție Stereo 70.



## Date referitoare la teren

| Crt | Categorie folosință | Intra vilan | Suprafața (mp) | Tarla | Parcelă | Nr. topo | Observații / Referințe |
|-----|---------------------|-------------|----------------|-------|---------|----------|------------------------|
| 1   | arabil              | NU          | 2.500          | 94    | 17      | -        |                        |

## Lungime Segmente

1) Valorile lungimilor segmentelor sunt obținute din proiecție în plan.

| Punct început | X / Y                      | Punct sfârșit | X / Y                      | Lungime segment (** (m) |
|---------------|----------------------------|---------------|----------------------------|-------------------------|
| 1             | 349.977,482<br>281.809,889 | 2             | 349.987,641<br>281.807,35  | 10.471                  |
| 2             | 349.987,641<br>281.807,35  | 3             | 350.220,538<br>281.992,107 | 297.281                 |
| 3             | 350.220,538<br>281.992,107 | 4             | 350.216,382<br>281.999,408 | 8.401                   |
| 4             | 350.216,382<br>281.999,408 | 1             | 349.977,482<br>281.809,889 | 304.944                 |

**\*\* Lungimile segmentelor sunt determinate în planul de proiecție Stereo 70 și sunt rotunjite la 1 milimetru.**

**\*\*\* Distanța dintre puncte este formată din segmente cumulate ce sunt mai mici decât valoarea 1 milimetru.**



**DATE DESPRE IMOBILUL NR. 2504**

Oficiul de Cadastru și Publicitate Imobiliară DOLJ  
Biroul de Cadastru și Publicitate Imobiliară Craiova

**A. Partea I. Descrierea imobilului**

TEREN Extravilan

Adresa: Jud. Dolj, T 94, P 18

| Nr. Crt | Nr cadastral Nr. topografic | Suprafața* (mp) | Observații / Referințe                  |
|---------|-----------------------------|-----------------|---|
| A1      |                             | 3.900           | Sector cadastral:43 Teren neimprejmuit; |

**B. Partea II. Proprietari și acte**

| Inscrieri privitoare la dreptul de proprietate și alte drepturi reale  | Referințe |
|--|-----------|
| <b>0 / 18/02/2022</b>  |           |
| Act Notarial nr. CM:254, din 30/08/2021 emis de NP GHEORGHE ANCA COSTINA;  |           |
| B1   | A1        |
| Intabulare, drept de PROPRIETATE, dobandit prin Succesiune, cota actuala 1/1, cota initiala 1/1<br>1) DIMIANU GEORGE |           |

**C. Partea III. SARCINI .**

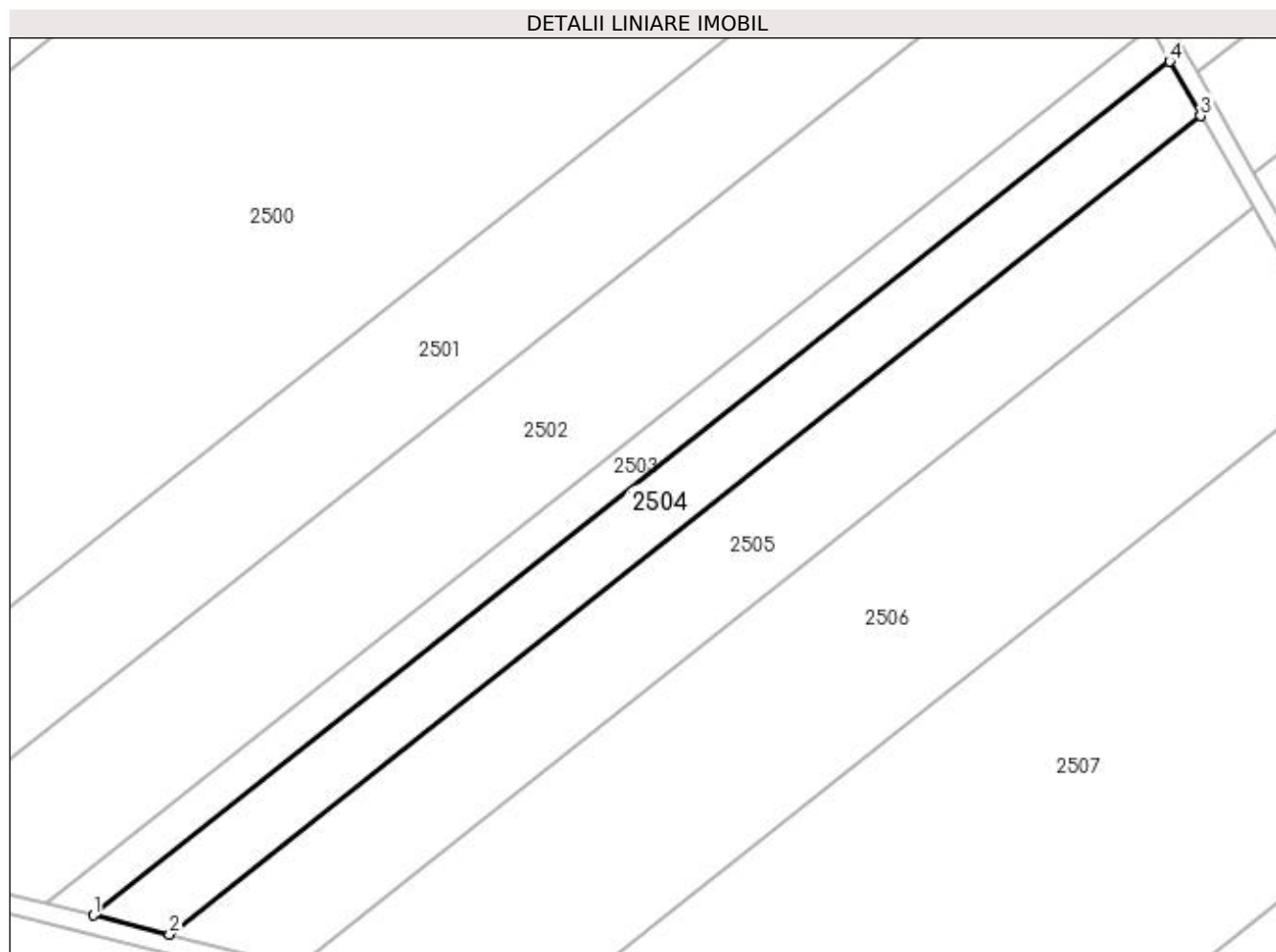
| Inscrieri privind dezmembramintele dreptului de proprietate, drepturi reale de garanție și sarcini | Referințe |
|--|-----------|
| NU SUNT  |           |

## Anexa Nr. 1 La Partea I

## Teren

| Nr cadastral | Suprafața (mp)* | Observații / Referințe |
|--------------|-----------------|------------------------|
|              | 3.900           |                        |

\* Suprafața este determinată în planul de proiecție Stereo 70.



## Date referitoare la teren

| Crt | Categorie folosință | Intra vilan | Suprafața (mp) | Tarla | Parcelă | Nr. topo | Observații / Referințe |
|-----|---------------------|-------------|----------------|-------|---------|----------|------------------------|
| 1   | arabil              | NU          | 3.900          | 94    | 18      | -        |                        |

## Lungime Segmente

1) Valorile lungimilor segmentelor sunt obținute din proiecție în plan.

| Punct început | X / Y                      | Punct sfârșit | X / Y                      | Lungime segment (** (m) |
|---------------|----------------------------|---------------|----------------------------|-------------------------|
| 1             | 349.987,641<br>281.807,35  | 2             | 350.004,032<br>281.803,252 | 16.896                  |
| 2             | 350.004,032<br>281.803,252 | 3             | 350.227,245<br>281.980,327 | 284.92                  |
| 3             | 350.227,245<br>281.980,327 | 4             | 350.220,538<br>281.992,107 | 13.556                  |
| 4             | 350.220,538<br>281.992,107 | 1             | 349.987,641<br>281.807,35  | 297.281                 |

**\*\* Lungimile segmentelor sunt determinate în planul de proiecție Stereo 70 și sunt rotunjite la 1 milimetru.**

**\*\*\* Distanța dintre puncte este formată din segmente cumulate ce sunt mai mici decât valoarea 1 milimetru.**





**DATE DESPRE IMOBILUL NR. 2505**

Oficiul de Cadastru și Publicitate Imobiliară DOLJ  
Biroul de Cadastru și Publicitate Imobiliară Craiova

**A. Partea I. Descrierea imobilului**

TEREN Extravilan

Adresa: Jud. Dolj, T 94, P 19

| Nr. Crt | Nr cadastral Nr. topografic | Suprafața* (mp) | Observații / Referințe                  |
|---------|-----------------------------|-----------------|---|
| A1      |                             | 6.200           | Sector cadastral:43 Teren neimprejmuit; |

**B. Partea II. Proprietari și acte**

| Inscrieri privitoare la dreptul de proprietate și alte drepturi reale           | Referințe   |
|---|---|
| <b>0 / 18/02/2022</b>   |   |
| Hotarare Judecatoreasca nr. SC:926, din 15/09/2006 emis de JUDECATORIA CALAFAT; |   |
| B1  | Intabulare, drept de PROPRIETATE, dobandit prin Hotarare Judecatoreasca, cota actuala 1/1, cota initiala 1/1<br>1) URZICEANU AURICA |
|   | A1  |

**C. Partea III. SARCINI .**

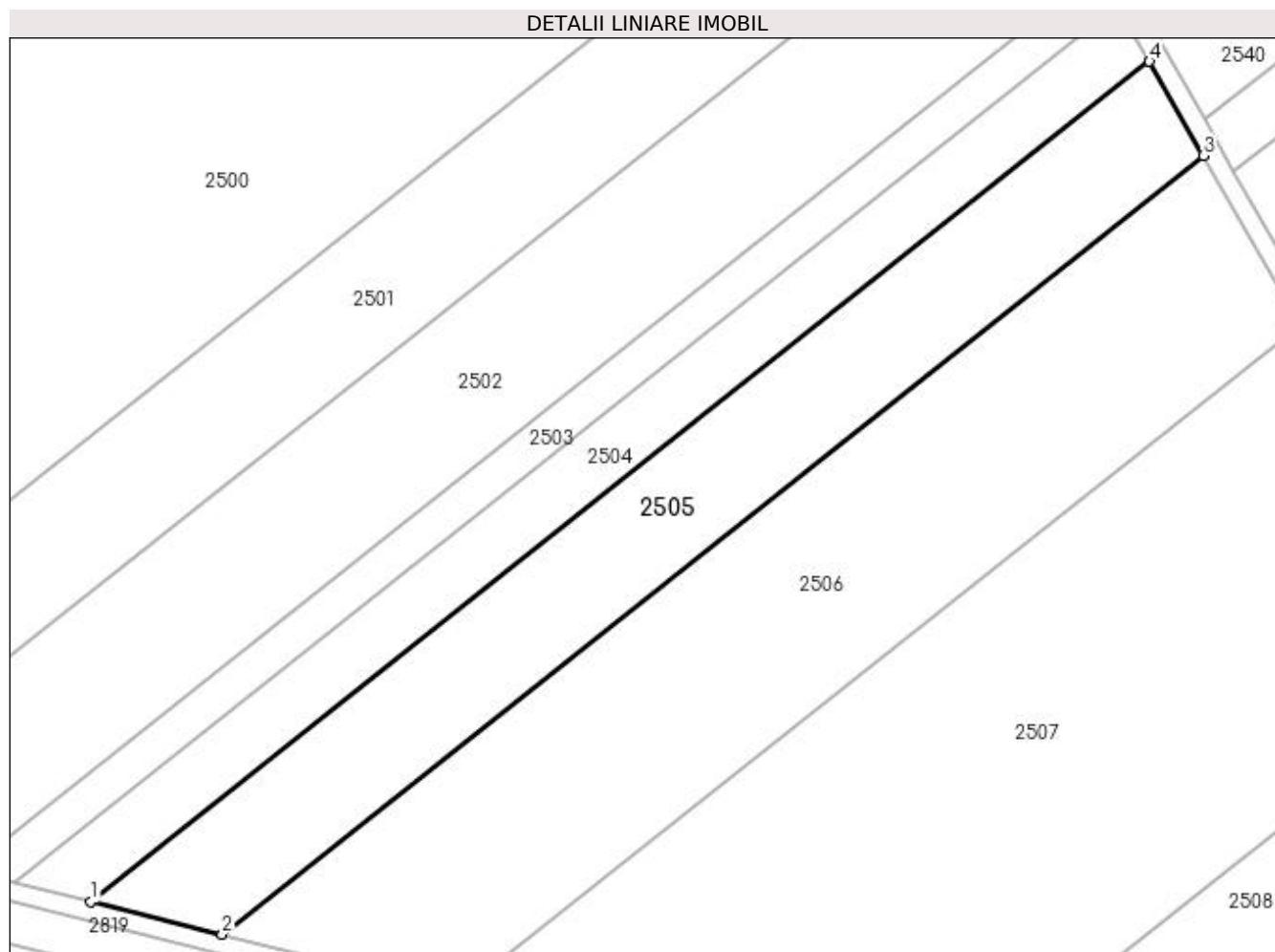
| Inscrieri privind dezmembramintele dreptului de proprietate, drepturi reale de garanție și sarcini | Referințe |
|--|-----------|
| NU SUNT  |           |

## Anexa Nr. 1 La Partea I

## Teren

|              |                 |                        |
|--------------|-----------------|------------------------|
| Nr cadastral | Suprafața (mp)* | Observații / Referințe |
|              | 6.200           |                        |

\* Suprafața este determinată în planul de proiecție Stereo 70.



## Date referitoare la teren

| Crt | Categorie folosință | Intra vilan | Suprafața (mp) | Tarla | Parcelă | Nr. topo | Observații / Referințe |
|-----|---------------------|-------------|----------------|-------|---------|----------|------------------------|
| 1   | arabil              | NU          | 6.200          | 94    | 19      | -        |                        |

## Lungime Segmente

1) Valorile lungimilor segmentelor sunt obținute din proiecție în plan.

| Punct început | X / Y                      | Punct sfârșit | X / Y                      | Lungime segment (** (m) |
|---------------|----------------------------|---------------|----------------------------|-------------------------|
| 1             | 350.004,032<br>281.803,252 | 2             | 350.031,667<br>281.796,344 | 28.485                  |
| 2             | 350.031,667<br>281.796,344 | 3             | 350.238,553<br>281.960,467 | 264.08                  |
| 3             | 350.238,553<br>281.960,467 | 4             | 350.227,245<br>281.980,327 | 22.854                  |
| 4             | 350.227,245<br>281.980,327 | 1             | 350.004,032<br>281.803,252 | 284.92                  |

**\*\* Lungimile segmentelor sunt determinate în planul de proiecție Stereo 70 și sunt rotunjite la 1 milimetru.**

**\*\*\* Distanța dintre puncte este formată din segmente cumulate ce sunt mai mici decât valoarea 1 milimetru.**



**DATE DESPRE IMOBILUL NR. 2506**

Oficiul de Cadastru și Publicitate Imobiliară DOLJ  
Biroul de Cadastru și Publicitate Imobiliară Craiova

**A. Partea I. Descrierea imobilului**

TEREN Extravilan

Adresa: Jud. Dolj, T 94, P 19

| Nr. Crt | Nr cadastral Nr. topografic | Suprafața* (mp) | Observații / Referințe                  |
|---------|-----------------------------|-----------------|---|
| A1      |                             | 10.000          | Sector cadastral:43 Teren neimprejmuit; |

**B. Partea II. Proprietari și acte**

| Inscrieri privitoare la dreptul de proprietate și alte drepturi reale           | Referințe   |
|---|---|
| <b>0 / 18/02/2022</b>   |   |
| Hotarare Judecatoreasca nr. SC:926, din 15/09/2006 emis de JUDECATORIA CALAFAT; |   |
| B1  | Intabulare, drept de PROPRIETATE, dobandit prin Hotarare Judecatoreasca, cota actuala 1/1, cota initiala 1/1<br>1) DAMIAN ELISABETA |
|   | A1  |

**C. Partea III. SARCINI .**

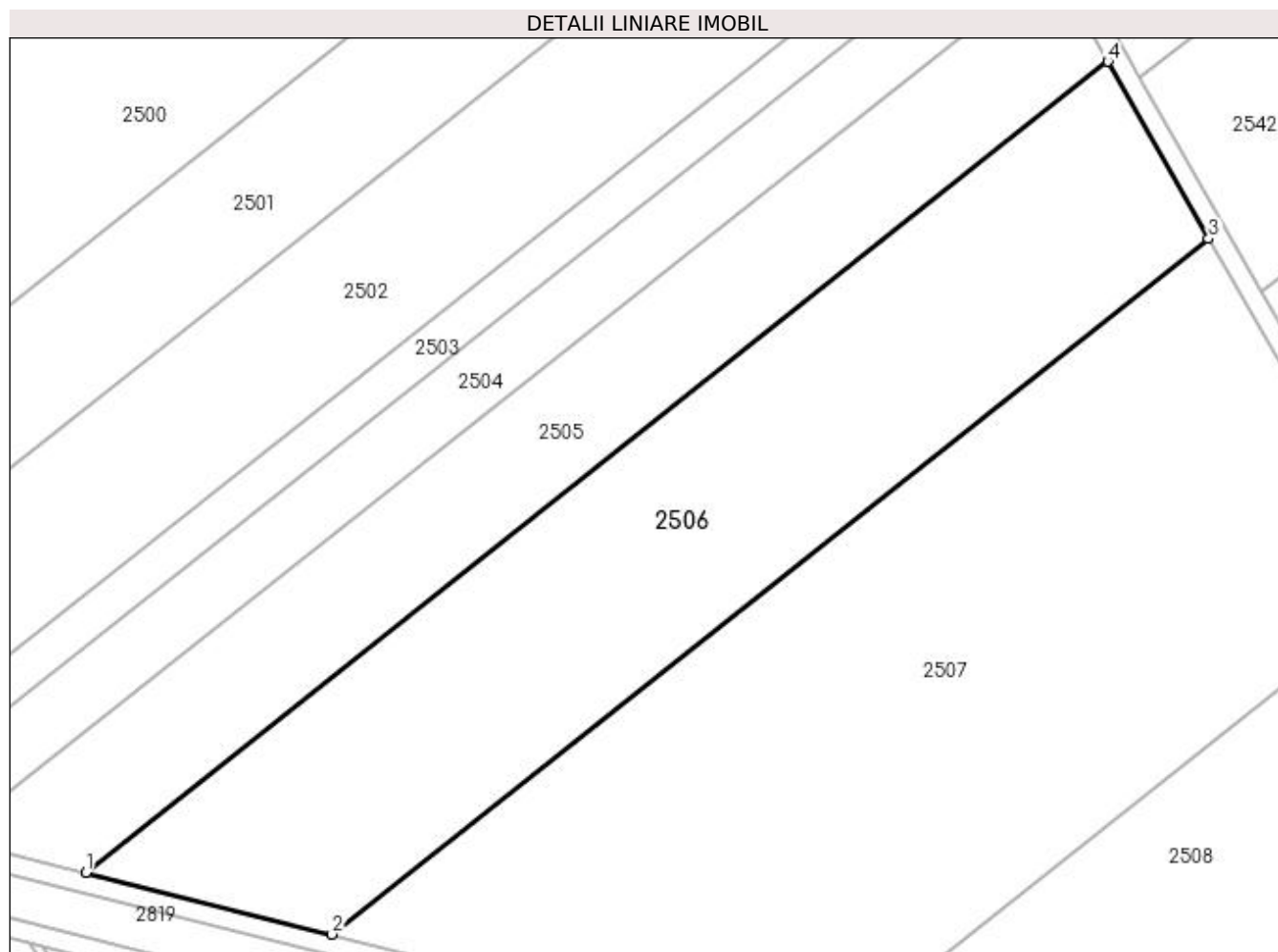
| Inscrieri privind dezmembramintele dreptului de proprietate, drepturi reale de garanție și sarcini | Referințe |
|--|-----------|
| NU SUNT  |           |

## Anexa Nr. 1 La Partea I

## Teren

| Nr cadastral | Suprafața (mp)* | Observații / Referințe |
|--------------|-----------------|------------------------|
|              | 10.000          |                        |

\* Suprafața este determinată în planul de proiecție Stereo 70.



## Date referitoare la teren

| Crt | Categorie folosință | Intravilan | Suprafața (mp) | Tarla | Parcelă | Nr. topo | Observații / Referințe |
|-----|---------------------|------------|----------------|-------|---------|----------|------------------------|
| 1   | arabil              | NU         | 10.000         | 94    | 19      | -        |                        |

## Lungime Segmente

1) Valorile lungimilor segmentelor sunt obținute din proiecție în plan.

| Punct început | X / Y                      | Punct sfârșit | X / Y                      | Lungime segment (** (m) |
|---------------|----------------------------|---------------|----------------------------|-------------------------|
| 1             | 350.031,667<br>281.796,344 | 2             | 350.081,551<br>281.783,875 | 51.419                  |
| 2             | 350.081,551<br>281.783,875 | 3             | 350.258,965<br>281.924,617 | 226.46                  |
| 3             | 350.258,965<br>281.924,617 | 4             | 350.238,553<br>281.960,467 | 41.254                  |
| 4             | 350.238,553<br>281.960,467 | 1             | 350.031,667<br>281.796,344 | 264.08                  |

**\*\* Lungimile segmentelor sunt determinate în planul de proiecție Stereo 70 și sunt rotunjite la 1 milimetru.**

**\*\*\* Distanța dintre puncte este formată din segmente cumulate ce sunt mai mici decât valoarea 1 milimetru.**





**DATE DESPRE IMOBILUL NR. 2507**

Oficiul de Cadastru și Publicitate Imobiliară DOLJ  
Biroul de Cadastru și Publicitate Imobiliară Craiova

**A. Partea I. Descrierea imobilului**

TEREN Extravilan

Adresa: Jud. Dolj, T 94, P 20

| Nr. Crt | Nr cadastral Nr. topografic | Suprafața* (mp) | Observații / Referințe                 |
|---------|-----------------------------|-----------------|--|
| A1      |                             | 15.200          | Sector cadastral:43 Teren neimprejmuț; |

**B. Partea II. Proprietari și acte**

| Inscrieri privitoare la dreptul de proprietate și alte drepturi reale    |   | Referințe |
|--|---|-----------|
| <b>0 / 18/02/2022</b>  |   |           |
| Act Notarial nr. CM:63, din 23/04/2014 emis de BNP BUDIANA IONUT RAZVAN; |   |           |
| B1   | Intabulare, drept de PROPRIETATE, dobandit prin Succesiune, cota actuala 6/8, cota initiala 6/8<br>1) <b>LUPU MARIA</b> , LIPSA CNP         | A1        |
| B2   | Intabulare, drept de PROPRIETATE, dobandit prin Succesiune, cota actuala 1/8, cota initiala 1/8<br>1) <b>GAGIU MARIA-MIRELA</b> , LIPSA CNP | A1        |
| B3   | Intabulare, drept de PROPRIETATE, dobandit prin Succesiune, cota actuala 1/8, cota initiala 1/8<br>1) <b>LUPU SORIN</b> , LIPSA CNP         | A1        |

**C. Partea III. SARCINI .**

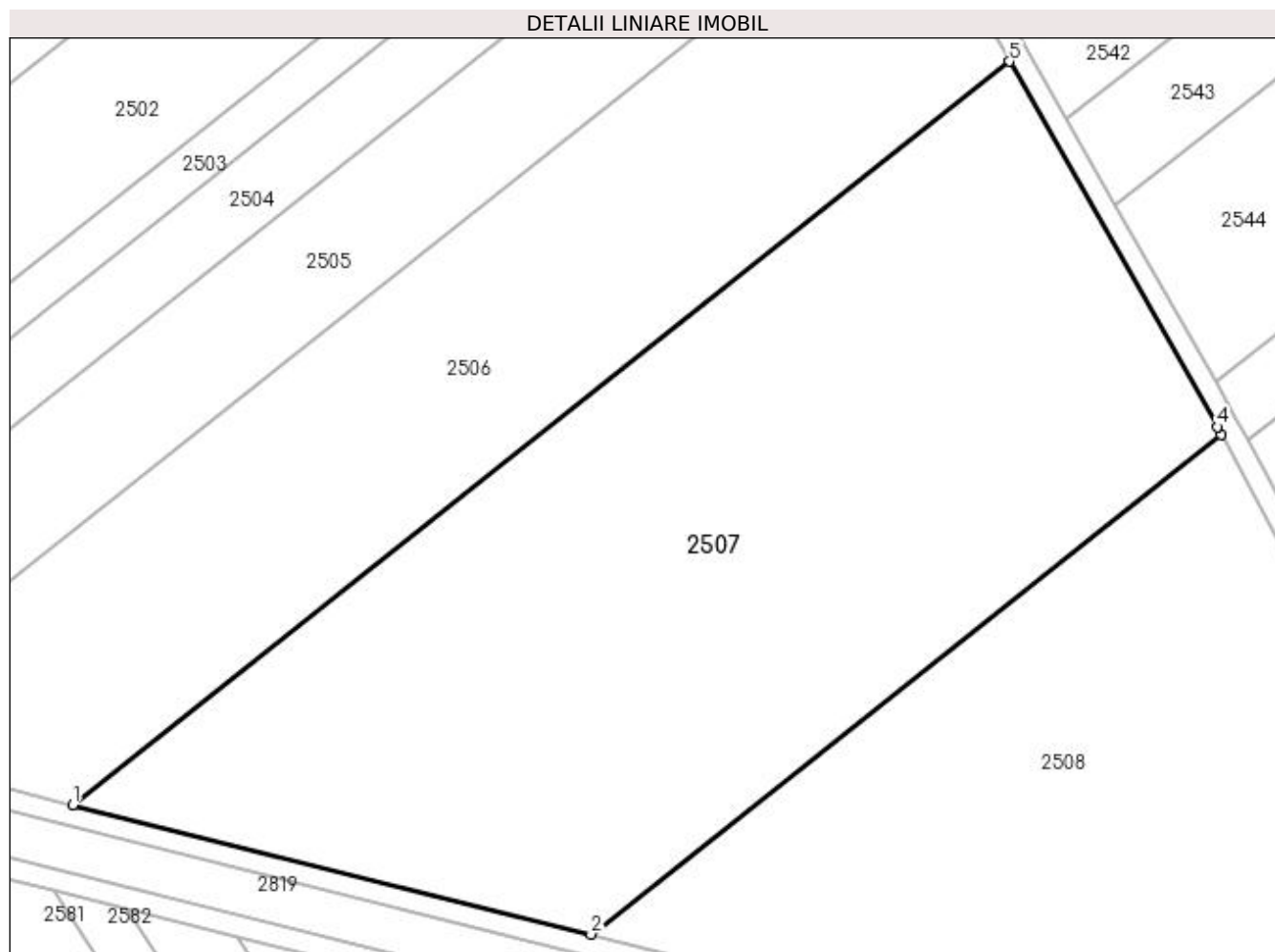
| Inscrieri privind dezmembramintele dreptului de proprietate, drepturi reale de garanție și sarcini | Referințe |
|--|-----------|
| NU SUNT  |           |

## Anexa Nr. 1 La Partea I

## Teren

|              |                 |                        |
|--------------|-----------------|------------------------|
| Nr cadastral | Suprafața (mp)* | Observații / Referințe |
|              | 15.200          |                        |

\* Suprafața este determinată în planul de proiecție Stereo 70.



## Date referitoare la teren

| Crt | Categorie folosință | Intra vilan | Suprafața (mp) | Tarla | Parcelă | Nr. topo | Observații / Referințe |
|-----|---------------------|-------------|----------------|-------|---------|----------|------------------------|
| 1   | arabil              | NU          | 15.200         | 94    | 20      | -        |                        |

## Lungime Segmente

1) Valorile lungimilor segmentelor sunt obținute din proiecție în plan.

| Punct început | X / Y                      | Punct sfârșit | X / Y                      | Lungime segment (** (m) |
|---------------|----------------------------|---------------|----------------------------|-------------------------|
| 1             | 350.081,551<br>281.783,875 | 2             | 350.179,719<br>281.759,335 | 101.189                 |
| 2             | 350.179,719<br>281.759,335 | 3             | 350.299,096<br>281.854,037 | 152.379                 |
| 3             | 350.299,096<br>281.854,037 | 4             | 350.298,36<br>281.855,424  | 1.57                    |
| 4             | 350.298,36<br>281.855,424  | 5             | 350.258,965<br>281.924,617 | 79.622                  |
| 5             | 350.258,965<br>281.924,617 | 1             | 350.081,551<br>281.783,875 | 226.46                  |

**\*\* Lungimile segmentelor sunt determinate în planul de proiecție Stereo 70 și sunt rotunjite la 1 milimetru.**

**\*\*\* Distanța dintre puncte este formată din segmente cumulate ce sunt mai mici decât valoarea 1 milimetru.**



**DATE DESPRE IMOBILUL NR. 2508**

Oficiul de Cadastru și Publicitate Imobiliară DOLJ  
Biroul de Cadastru și Publicitate Imobiliară Craiova

**A. Partea I. Descrierea imobilului**

TEREN Extravilan

Nr. CF vechi:322

Nr. cadastral vechi:471

Adresa: Jud. Dolj, T 94, P 22

| Nr. Crt | Nr cadastral Nr. topografic | Suprafața* (mp)                     | Observații / Referințe                  |
|---------|-----------------------------|-------------------------------------|---|
| A1      | 30452                       | Din acte: 10.000<br>Masurata: 9.972 | Sector cadastral:43 Teren neimprejmuit; |

**B. Partea II. Proprietari și acte**

| Inscrieri privitoare la dreptul de proprietate și alte drepturi reale  |  | Referințe |
|--|--|-----------|
| <b>46271 / 30/07/2007</b>  |  |           |
| Act Notarial nr. CVC:885, din 01/01/2007 emis de NP Giurcan Gabriela ; |  |           |
| B1   | Intabulare, drept de PROPRIETATE, dobandit prin Conventie, cota actuala 1/1, cota initiala 1/1<br>1) UYSAL FLORINA NARCISA , LIPSA CNP | A1        |

**C. Partea III. SARCINI .**

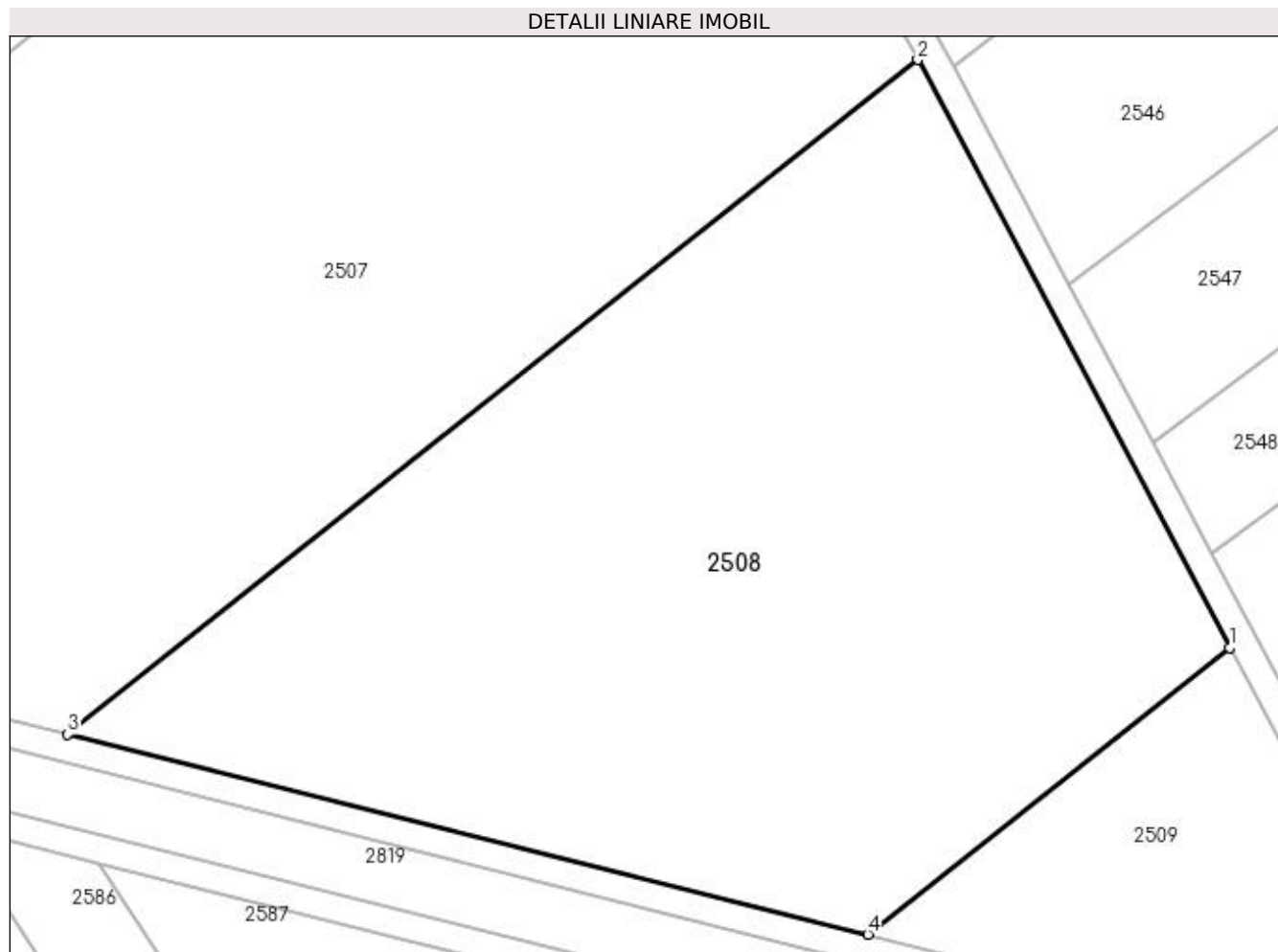
| Inscrieri privind dezmembramintele dreptului de proprietate, drepturi reale de garanție și sarcini | Referințe |
|--|-----------|
| NU SUNT  |           |

## Anexa Nr. 1 La Partea I

## Teren

| Nr cadastral | Suprafața (mp)*                     | Observații / Referințe |
|--------------|-------------------------------------|------------------------|
| 30452        | Din acte: 10.000<br>Masurata: 9.972 |                        |

\* Suprafața este determinată în planul de proiecție Stereo 70.



## Date referitoare la teren

| Crt | Categorie folosință | Intra vilan | Suprafața (mp) | Tarla | Parcelă | Nr. topo | Observații / Referințe |
|-----|---------------------|-------------|----------------|-------|---------|----------|------------------------|
| 1   | arabil              | NU          | 9.972          | 94    | 22      | -        |                        |

## Lungime Segmente

1) Valorile lungimilor segmentelor sunt obținute din proiecție în plan.

| Punct început | X / Y                      | Punct sfârșit | X / Y                      | Lungime segment (** (m) |
|---------------|----------------------------|---------------|----------------------------|-------------------------|
| 1             | 350.342,837<br>281.771,507 | 2             | 350.299,096<br>281.854,037 | 93.405                  |
| 2             | 350.299,096<br>281.854,037 | 3             | 350.179,719<br>281.759,335 | 152.379                 |
| 3             | 350.179,719<br>281.759,335 | 4             | 350.292,085<br>281.731,246 | 115.824                 |
| 4             | 350.292,085<br>281.731,246 | 1             | 350.342,837<br>281.771,507 | 64.782                  |

**\*\* Lungimile segmentelor sunt determinate în planul de proiecție Stereo 70 și sunt rotunjite la 1 milimetru.**

**\*\*\* Distanța dintre puncte este formată din segmente cumulate ce sunt mai mici decât valoarea 1 milimetru.**





**DATE DESPRE IMOBILUL NR. 2509**

Oficiul de Cadastru și Publicitate Imobiliară DOLJ  
Biroul de Cadastru și Publicitate Imobiliară Craiova

**A. Partea I. Descrierea imobilului**

TEREN Extravilan

Adresa: Jud. Dolj, T 94, P 23

| Nr. Crt | Nr cadastral Nr. topografic | Suprafața* (mp)                | Observații / Referințe                  |
|---------|-----------------------------|--------------------------------|---|
| A1      |                             | Din acte: 0<br>Masurata: 2.200 | Sector cadastral:43 Teren neimprejmuit; |

**B. Partea II. Proprietari și acte**

| Inscrieri privitoare la dreptul de proprietate și alte drepturi reale                    |  | Referințe |
|--|--|-----------|
| <b>0 / 01/03/2022</b>  |  |           |
| Act Normativ nr. LEGE:7, din 13/03/1996 emis de PARLAMENTUL ROMANIEI (art. 13 alin. 15); |  |           |
| B1   | Inscrierea provizorie, drept de PROPRIETATE, dobandit prin Lege, cota actuala 1/1, cota initiala 1/1<br>1) NEIDENTIFICAT NEIDENTIFICAT | A1        |

**C. Partea III. SARCINI .**

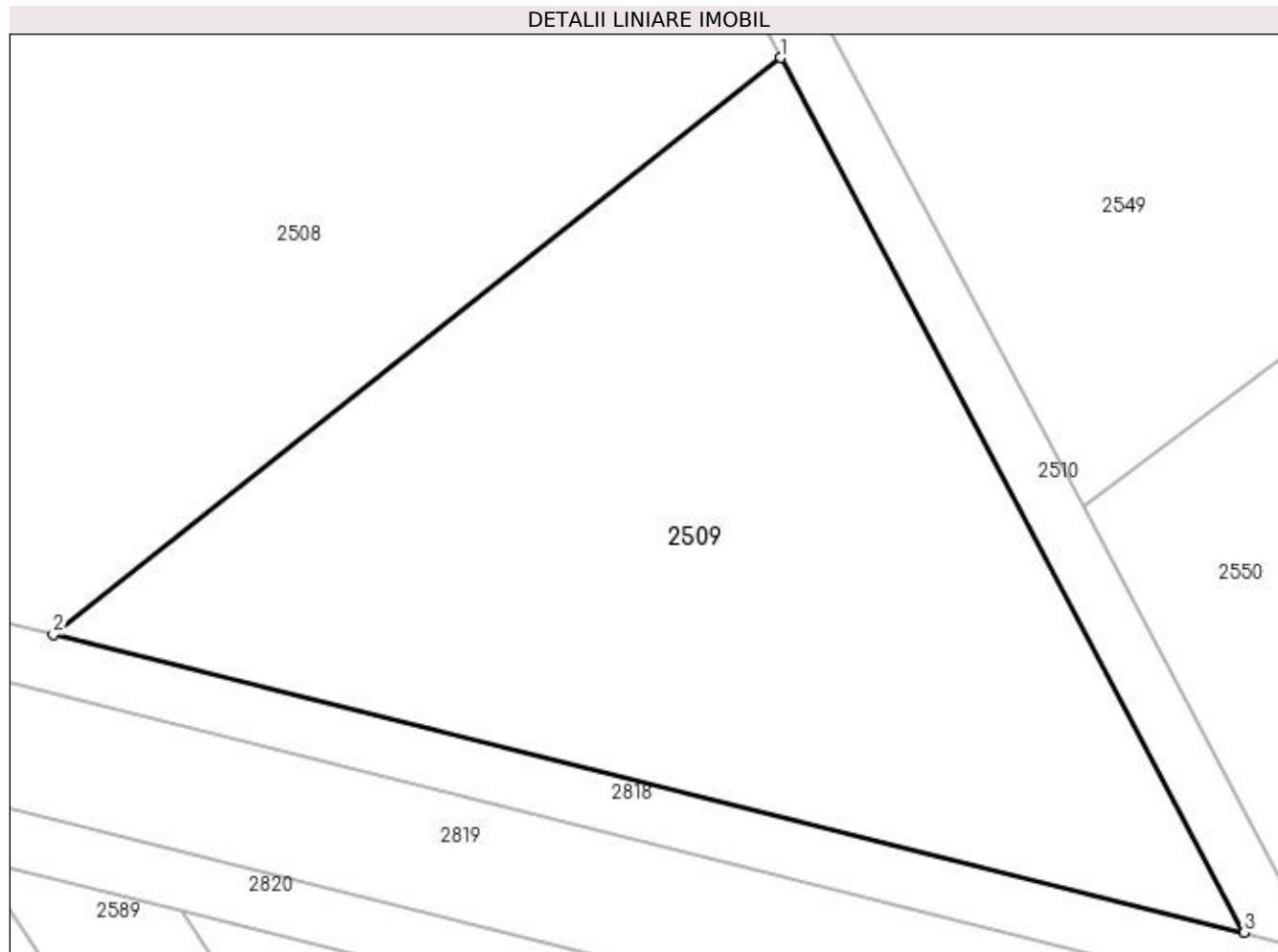
| Inscrieri privind dezmembramintele dreptului de proprietate, drepturi reale de garanție și sarcini | Referințe |
|--|-----------|
| NU SUNT  |           |

## Anexa Nr. 1 La Partea I

## Teren

|              |                                |                        |
|--------------|--------------------------------|------------------------|
| Nr cadastral | Suprafața (mp)*                | Observații / Referințe |
|              | Din acte: 0<br>Masurata: 2.200 |                        |

\* Suprafața este determinată în planul de proiecție Stereo 70.



## Date referitoare la teren

| Crt | Categorie folosință | Intravilan | Suprafața (mp) | Tarla | Parcelă | Nr. topo | Observații / Referințe |
|-----|---------------------|------------|----------------|-------|---------|----------|------------------------|
| 1   | arabil              | NU         | 2.200          | 94    | 23      | -        |                        |

## Lungime Segmente

1) Valorile lungimilor segmentelor sunt obținute din proiecție în plan.

| Punct început | X / Y                      | Punct sfârșit | X / Y                      | Lungime segment (** (m) |
|---------------|----------------------------|---------------|----------------------------|-------------------------|
| 1             | 350.342,837<br>281.771,507 | 2             | 350.292,085<br>281.731,246 | 64.782                  |
| 2             | 350.292,085<br>281.731,246 | 3             | 350.375,185<br>281.710,473 | 85.657                  |
| 3             | 350.375,185<br>281.710,473 | 1             | 350.342,837<br>281.771,507 | 69.076                  |

\*\* Lungimile segmentelor sunt determinate în planul de proiecție Stereo 70 și sunt rotunjite la 1 milimetru.

\*\*\* Distanța dintre puncte este formată din segmente cumulate ce sunt mai mici decât valoarea 1 milimetru.

**DATE DESPRE IMOBILUL NR. 2510**

Oficiul de Cadastru și Publicitate Imobiliară DOLJ  
Biroul de Cadastru și Publicitate Imobiliară Craiova

**A. Partea I. Descrierea imobilului**

TEREN Extravilan

Adresa: Jud. Dolj, DE 718/1

| Nr. Crt | Nr cadastral Nr. topografic | Suprafața* (mp)                | Observații / Referințe                              |
|---------|-----------------------------|--------------------------------|---|
| A1      |                             | Din acte: 0<br>Masurata: 3.811 | Sector cadastral:43 Teren neimprejmuit;<br>DE 718/1 |

**B. Partea II. Proprietari și acte**

| Inscrieri privitoare la dreptul de proprietate și alte drepturi reale                    |  | Referințe |
|--|--|-----------|
| <b>0 / 01/03/2022</b>  |  |           |
| Act Normativ nr. LEGE:7, din 13/03/1996 emis de PARLAMENTUL ROMANIEI (art. 13 alin. 15); |  |           |
| B1   | Inscrierea provizorie, drept de PROPRIETATE, dobandit prin Lege, cota actuala 1/1, cota initiala 1/1<br>1) NEIDENTIFICAT NEIDENTIFICAT | A1        |

**C. Partea III. SARCINI .**

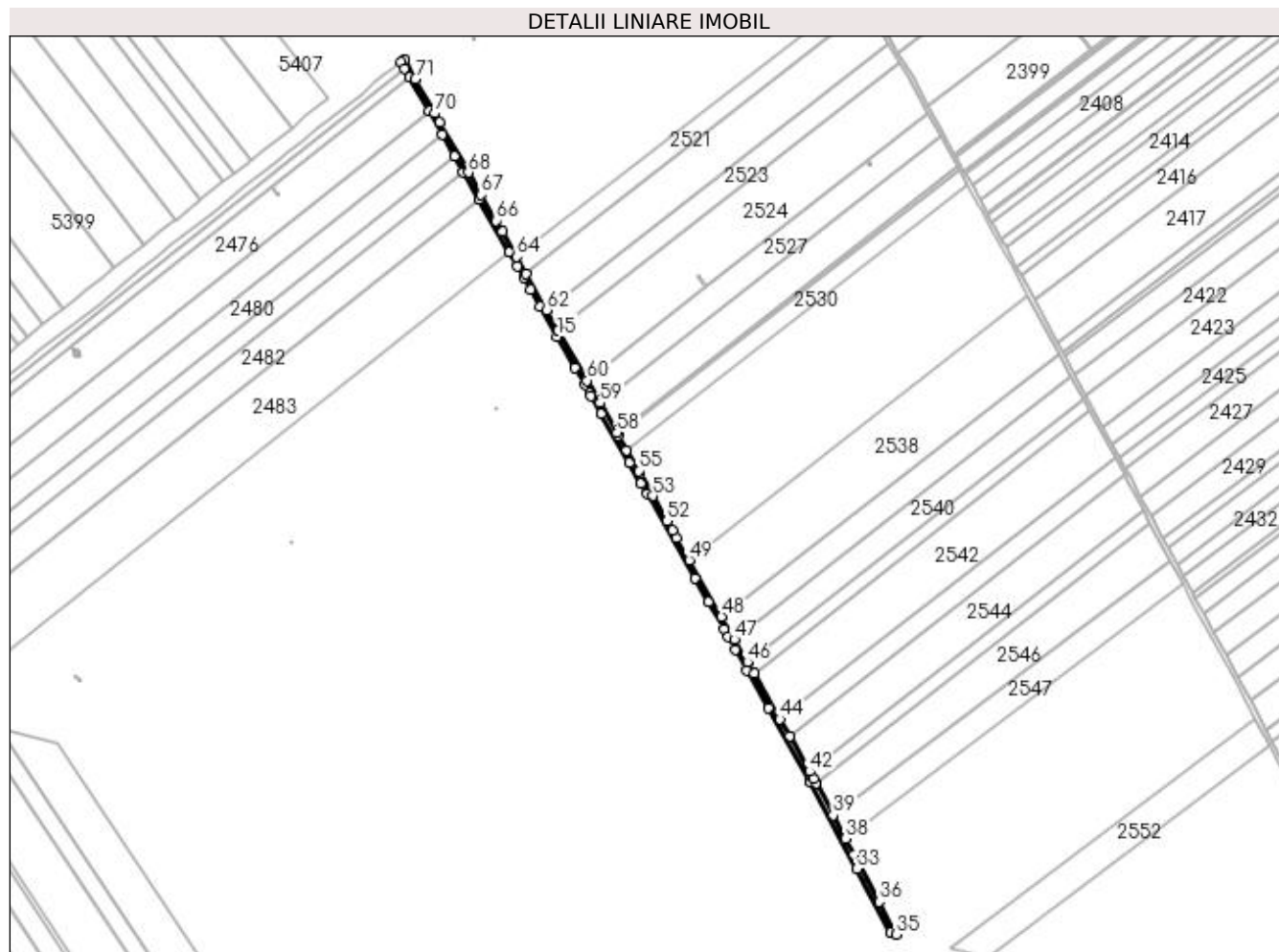
| Inscrieri privind dezmembramintele dreptului de proprietate, drepturi reale de garanție și sarcini | Referințe |
|--|-----------|
| NU SUNT  |           |

## Anexa Nr. 1 La Partea I

## Teren

| Nr cadastral | Suprafața (mp)*                | Observații / Referințe |
|--------------|--------------------------------|------------------------|
|              | Din acte: 0<br>Masurata: 3.811 | DE 718/1               |

\* Suprafața este determinată în planul de proiecție Stereo 70.



## Date referitoare la teren

| Crt | Categorie folosință | Intra vilan | Suprafața (mp) | Tarla | Parcelă | Nr. topo | Observații / Referințe |
|-----|---------------------|-------------|----------------|-------|---------|----------|------------------------|
| 1   | drum                | NU          | 3.811          | 94    | 718/1   | -        |                        |

## Lungime Segmente

1) Valorile lungimilor segmentelor sunt obținute din proiecție în plan.

| Punct început | X / Y                      | Punct sfârșit | X / Y                      | Lungime segment | Punct început | X / Y                      | Punct sfârșit | X / Y                      | Lungime segment | Punct început | X / Y                      | Punct sfârșit | X / Y                      | Lungime segment |
|---------------|----------------------------|---------------|----------------------------|-----------------|---------------|----------------------------|---------------|----------------------------|-----------------|---------------|----------------------------|---------------|----------------------------|-----------------|
| 1             | 349.912,426<br>282.541,345 | 2             | 349.909,218<br>282.538,895 | 4.037           | 2             | 349.909,218<br>282.538,895 | 3             | 349.912,564<br>282.533,018 | 6.763           | 3             | 349.912,564<br>282.533,018 | 4             | 349.917,513<br>282.524,327 | 10.001          |
| 4             | 349.917,513<br>282.524,327 | 5             | 349.935,69<br>282.492,402  | 36.737          | 5             | 349.935,69<br>282.492,402  | 6             | 349.948,379<br>282.470,115 | 25.646          | 6             | 349.948,379<br>282.470,115 | 7             | 349.960,131<br>282.449,473 | 23.753          |
| 7             | 349.960,131<br>282.449,473 | 8             | 349.968,59<br>282.434,617  | 17.095          | 8             | 349.968,59<br>282.434,617  | 9             | 349.983,313<br>282.408,758 | 29.757          | 9             | 349.983,313<br>282.408,758 | 10            | 350.012,241<br>282.357,951 | 58.465          |
| 10            | 350.012,241<br>282.357,951 | 11            | 350.019,775<br>282.344,718 | 15.227          | 11            | 350.019,775<br>282.344,718 | 12            | 350.025,904<br>282.333,954 | 12.387          | 12            | 350.025,904<br>282.333,954 | 13            | 350.032,218<br>282.322,864 | 12.761          |
| 13            | 350.032,218<br>282.322,864 | 14            | 350.041,429<br>282.306,686 | 18.616          | 14            | 350.041,429<br>282.306,686 | 15            | 350.057,785<br>282.277,96  | 33.056          | 15            | 350.057,785<br>282.277,96  | 16            | 350.074,744<br>282.248,174 | 34.276          |

| Punct început | X / Y                      | Punct sfârșit | X / Y                      | Lungime segment | Punct început | X / Y                      | Punct sfârșit | X / Y                      | Lungime segment | Punct început | X / Y                      | Punct sfârșit | X / Y                      | Lungime segment |
|---------------|----------------------------|---------------|----------------------------|-----------------|---------------|----------------------------|---------------|----------------------------|-----------------|---------------|----------------------------|---------------|----------------------------|-----------------|
| 16            | 350.074,744<br>282.248,174 | 17            | 350.084,085<br>282.231,767 | 18.88           | 17            | 350.084,085<br>282.231,767 | 18            | 350.088,682<br>282.223,694 | 9.29            | 18            | 350.088,682<br>282.223,694 | 19            | 350.090,075<br>282.221,247 | 2.816           |
| 19            | 350.090,075<br>282.221,247 | 20            | 350.099,539<br>282.204,625 | 19.127          | 20            | 350.099,539<br>282.204,625 | 21            | 350.126,2<br>282.157,798   | 53.885          | 21            | 350.126,2<br>282.157,798   | 22            | 350.137,501<br>282.137,95  | 22.84           |
| 22            | 350.137,501<br>282.137,95  | 23            | 350.143,124<br>282.128,073 | 11.365          | 23            | 350.143,124<br>282.128,073 | 24            | 350.188,66<br>282.048,097  | 92.031          | 24            | 350.188,66<br>282.048,097  | 25            | 350.201,609<br>282.025,354 | 26.171          |
| 25            | 350.201,609<br>282.025,354 | 26            | 350.216,382<br>281.999,408 | 29.857          | 26            | 350.216,382<br>281.999,408 | 27            | 350.220,538<br>281.992,107 | 8.401           | 27            | 350.220,538<br>281.992,107 | 28            | 350.227,245<br>281.980,327 | 13.556          |
| 28            | 350.227,245<br>281.980,327 | 29            | 350.238,553<br>281.960,467 | 22.854          | 29            | 350.238,553<br>281.960,467 | 30            | 350.258,965<br>281.924,617 | 41.254          | 30            | 350.258,965<br>281.924,617 | 31            | 350.298,36<br>281.855,424  | 79.622          |
| 31            | 350.298,36<br>281.855,424  | 32            | 350.299,096<br>281.854,037 | 1.57            | 32            | 350.299,096<br>281.854,037 | 33            | 350.342,837<br>281.771,507 | 93.405          | 33            | 350.342,837<br>281.771,507 | 34            | 350.375,185<br>281.710,473 | 69.076          |
| 34            | 350.375,185<br>281.710,473 | 35            | 350.380,404<br>281.709,168 | 5.38            | 35            | 350.380,404<br>281.709,168 | 36            | 350.363,977<br>281.740,161 | 35.077          | 36            | 350.363,977<br>281.740,161 | 37            | 350.340,402<br>281.784,642 | 50.342          |
| 37            | 350.340,402<br>281.784,642 | 38            | 350.332,147<br>281.800,218 | 17.628          | 38            | 350.332,147<br>281.800,218 | 39            | 350.320,351<br>281.822,475 | 25.19           | 39            | 350.320,351<br>281.822,475 | 40            | 350.304,13<br>281.853,08   | 34.638          |
| 40            | 350.304,13<br>281.853,08   | 41            | 350.301,866<br>281.857,351 | 4.834           | 41            | 350.301,866<br>281.857,351 | 42            | 350.298,041<br>281.864,069 | 7.731           | 42            | 350.298,041<br>281.864,069 | 43            | 350.278,96<br>281.897,582  | 38.564          |
| 43            | 350.278,96<br>281.897,582  | 44            | 350.269,683<br>281.913,877 | 18.751          | 44            | 350.269,683<br>281.913,877 | 45            | 350.244,991<br>281.957,244 | 49.904          | 45            | 350.244,991<br>281.957,244 | 46            | 350.238,829<br>281.968,067 | 12.454          |
| 46            | 350.238,829<br>281.968,067 | 47            | 350.226,518<br>281.989,689 | 24.881          | 47            | 350.226,518<br>281.989,689 | 48            | 350.214,225<br>282.011,281 | 24.846          | 48            | 350.214,225<br>282.011,281 | 49            | 350.183,567<br>282.065,126 | 61.961          |
| 49            | 350.183,567<br>282.065,126 | 50            | 350.171,334<br>282.086,611 | 24.724          | 50            | 350.171,334<br>282.086,611 | 51            | 350.167,424<br>282.093,48  | 7.904           | 51            | 350.167,424<br>282.093,48  | 52            | 350.162,293<br>282.102,49  | 10.369          |
| 52            | 350.162,293<br>282.102,49  | 53            | 350.148,749<br>282.126,279 | 27.374          | 53            | 350.148,749<br>282.126,279 | 54            | 350.136,561<br>282.147,684 | 24.632          | 54            | 350.136,561<br>282.147,684 | 55            | 350.135,1<br>282.150,252   | 2.955           |
| 55            | 350.135,1<br>282.150,252   | 56            | 350.124,018<br>282.169,715 | 22.397          | 56            | 350.124,018<br>282.169,715 | 57            | 350.116,108<br>282.183,608 | 15.987          | 57            | 350.116,108<br>282.183,608 | 58            | 350.114,526<br>282.186,386 | 3.197           |
| 58            | 350.114,526<br>282.186,386 | 59            | 350.098,354<br>282.214,79  | 32.685          | 59            | 350.098,354<br>282.214,79  | 60            | 350.086,203<br>282.236,132 | 24.559          | 60            | 350.086,203<br>282.236,132 | 61            | 350.058,899<br>282.284,088 | 55.184          |
| 61            | 350.058,899<br>282.284,088 | 62            | 350.047,985<br>282.303,256 | 22.057          | 62            | 350.047,985<br>282.303,256 | 63            | 350.028,346<br>282.337,749 | 39.692          | 63            | 350.028,346<br>282.337,749 | 64            | 350.019,256<br>282.353,714 | 18.371          |
| 64            | 350.019,256<br>282.353,714 | 65            | 350.005,685<br>282.377,549 | 27.428          | 65            | 350.005,685<br>282.377,549 | 66            | 349.999,628<br>282.388,188 | 12.242          | 66            | 349.999,628<br>282.388,188 | 67            | 349.985,577<br>282.412,866 | 28.398          |
| 67            | 349.985,577<br>282.412,866 | 68            | 349.973,467<br>282.434,135 | 24.475          | 68            | 349.973,467<br>282.434,135 | 69            | 349.946,23<br>282.481,973  | 55.048          | 69            | 349.946,23<br>282.481,973  | 70            | 349.941,39<br>282.490,475  | 9.783           |
| 70            | 349.941,39<br>282.490,475  | 71            | 349.922,993<br>282.522,786 | 37.181          | 71            | 349.922,993<br>282.522,786 | 1             | 349.912,426<br>282.541,345 | 21.356          |               |                            |               |                            |                 |

\*\* Lungimile segmentelor sunt determinate în planul de proiecție Stereo 70 și sunt rotunjite la 1 milimetru.

\*\*\* Distanța dintre puncte este formată din segmente cumulate ce sunt mai mici decât valoarea 1 milimetru.



**DATE DESPRE IMOBILUL NR. 2511**

Oficiul de Cadastru și Publicitate Imobiliară DOLJ  
Biroul de Cadastru și Publicitate Imobiliară Craiova

**A. Partea I. Descrierea imobilului**

TEREN Extravilan

Adresa: Jud. Dolj, T 94, P 24

| Nr. Crt | Nr cadastral Nr. topografic | Suprafața* (mp) | Observații / Referințe                  |
|---------|-----------------------------|-----------------|---|
| A1      |                             | 9.200           | Sector cadastral:43 Teren neimprejmuit; |

**B. Partea II. Proprietari și acte**

| Inscrieri privitoare la dreptul de proprietate și alte drepturi reale  | Referințe |
|--|-----------|
| <b>0 / 18/02/2022</b>  |           |
| Act Administrativ nr. TDP:401-48412, din 12/01/1994 emis de COMISIA JUDETEANA DOLJ;  |           |
| B1   | A1        |
| Intabulare, drept de PROPRIETATE, dobândit prin Reconstituire, cota actuala 1/1, cota initiala 1/1<br>1) <b>STOIAN ION</b> , LIPSA CNP |           |

**C. Partea III. SARCINI .**

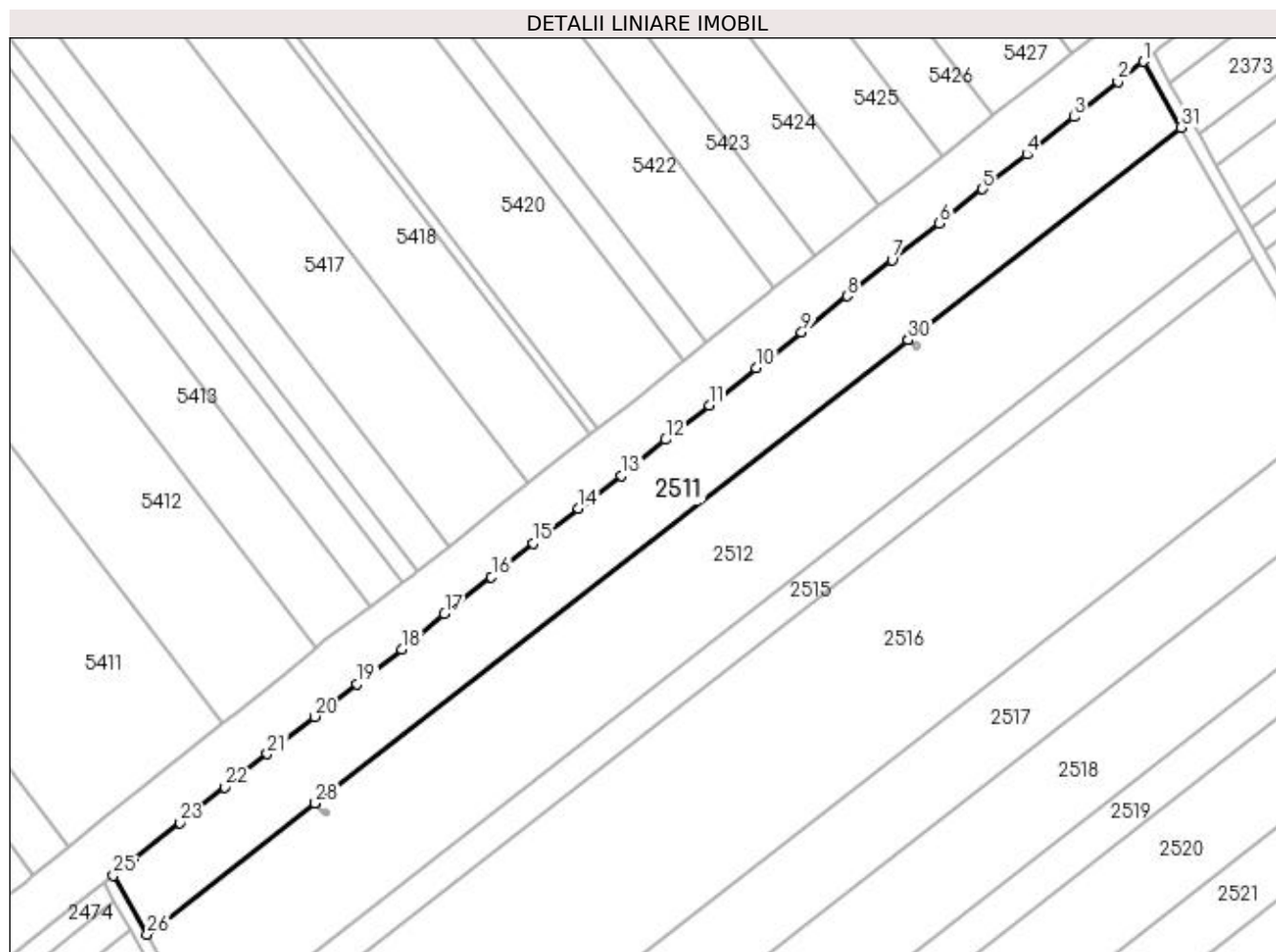
| Inscrieri privind dezmembramintele dreptului de proprietate, drepturi reale de garanție și sarcini | Referințe |
|--|-----------|
| NU SUNT  |           |

## Anexa Nr. 1 La Partea I

## Teren

|              |                 |                        |
|--------------|-----------------|------------------------|
| Nr cadastral | Suprafața (mp)* | Observații / Referințe |
|              | 9.200           |                        |

\* Suprafața este determinată în planul de proiecție Stereo 70.



## Date referitoare la teren

| Crt | Categorie folosință | Intravilan | Suprafața (mp) | Tarla | Parcelă | Nr. topo | Observații / Referințe |
|-----|---------------------|------------|----------------|-------|---------|----------|------------------------|
| 1   | arabil              | NU         | 9.200          | 94    | 24      | -        |                        |

## Lungime Segmente

1) Valorile lungimilor segmentelor sunt obținute din proiecție în plan.

| Punct început | X / Y                      | Punct sfârșit | X / Y                      | Lungime segment (** (m) |
|---------------|----------------------------|---------------|----------------------------|-------------------------|
| 1             | 350.237,156<br>282.797,825 | 2             | 350.229,074<br>282.791,398 | 10.326                  |
| 3             | 350.215,205<br>282.780,349 | 4             | 350.200,363<br>282.768,52  | 18.979                  |
| 5             | 350.186,396<br>282.757,635 | 6             | 350.172,861<br>282.746,89  | 17.282                  |
| 7             | 350.157,848<br>282.735,242 | 8             | 350.143,743<br>282.723,905 | 18.096                  |
| 9             | 350.129,373<br>282.712,553 | 10            | 350.115,0<br>282.701,269   | 18.273                  |

| Punct început | X / Y                      | Punct sfârșit | X / Y                      | Lungime segment (** (m) |
|---------------|----------------------------|---------------|----------------------------|-------------------------|
| 2             | 350.229,074<br>282.791,398 | 3             | 350.215,205<br>282.780,349 | 17.732                  |
| 4             | 350.200,363<br>282.768,52  | 5             | 350.186,396<br>282.757,635 | 17.708                  |
| 6             | 350.172,861<br>282.746,89  | 7             | 350.157,848<br>282.735,242 | 19.002                  |
| 8             | 350.143,743<br>282.723,905 | 9             | 350.129,373<br>282.712,553 | 18.313                  |
| 10            | 350.115,0<br>282.701,269   | 11            | 350.100,2<br>282.689,561   | 18.871                  |



| Punct început | X / Y                      | Punct sfârșit | X / Y                      | Lungime segment (** (m)) |
|---------------|----------------------------|---------------|----------------------------|--------------------------|
| 11            | 350.100,2<br>282.689,561   | 12            | 350.086,43<br>282.678,636  | 17.578                   |
| 13            | 350.072,632<br>282.667,281 | 14            | 350.059,042<br>282.657,0   | 17.041                   |
| 15            | 350.044,826<br>282.645,923 | 16            | 350.031,57<br>282.635,382  | 16.936                   |
| 17            | 350.016,788<br>282.623,847 | 18            | 350.003,282<br>282.612,573 | 17.593                   |
| 19            | 349.989,242<br>282.601,752 | 20            | 349.975,772<br>282.591,42  | 16.976                   |
| 21            | 349.960,907<br>282.579,66  | 22            | 349.947,57<br>282.569,118  | 17.0                     |
| 23            | 349.933,398<br>282.557,981 | 24            | 349.918,621<br>282.546,074 | 18.977                   |
| 25            | 349.912,426<br>282.541,345 | 26            | 349.922,993<br>282.522,786 | 21.356                   |
| 27            | 349.975,99<br>282.564,142  | 28            | 349.975,992<br>282.564,143 | 0.002                    |
| 29            | 350.162,958<br>282.710,041 | 30            | 350.162,96<br>282.710,042  | 0.002                    |
| 31            | 350.248,866<br>282.777,079 | 1             | 350.237,156<br>282.797,825 | 23.823                   |

| Punct început | X / Y                      | Punct sfârșit | X / Y                      | Lungime segment (** (m)) |
|---------------|----------------------------|---------------|----------------------------|--------------------------|
| 12            | 350.086,43<br>282.678,636  | 13            | 350.072,632<br>282.667,281 | 17.87                    |
| 14            | 350.059,042<br>282.657,0   | 15            | 350.044,826<br>282.645,923 | 18.022                   |
| 16            | 350.031,57<br>282.635,382  | 17            | 350.016,788<br>282.623,847 | 18.75                    |
| 18            | 350.003,282<br>282.612,573 | 19            | 349.989,242<br>282.601,752 | 17.726                   |
| 20            | 349.975,772<br>282.591,42  | 21            | 349.960,907<br>282.579,66  | 18.954                   |
| 22            | 349.947,57<br>282.569,118  | 23            | 349.933,398<br>282.557,981 | 18.024                   |
| 24            | 349.918,621<br>282.546,074 | 25            | 349.912,426<br>282.541,345 | 7.794                    |
| 26            | 349.922,993<br>282.522,786 | 27            | 349.975,99<br>282.564,142  | 67.224                   |
| 28            | 349.975,992<br>282.564,143 | 29            | 350.162,958<br>282.710,041 | 237.155                  |
| 30            | 350.162,96<br>282.710,042  | 31            | 350.248,866<br>282.777,079 | 108.967                  |

\*\* Lungimile segmentelor sunt determinate în planul de proiecție Stereo 70 și sunt rotunjite la 1 milimetru.

\*\*\* Distanța dintre puncte este formată din segmente cumulate ce sunt mai mici decât valoarea 1 milimetru.



**DATE DESPRE IMOBILUL NR. 2512**

Oficiul de Cadastru și Publicitate Imobiliară DOLJ  
Biroul de Cadastru și Publicitate Imobiliară Craiova

**A. Partea I. Descrierea imobilului**

TEREN Extravilan

Adresa: Jud. Dolj, T 94, P 25

| Nr. Crt | Nr cadastral Nr. topografic | Suprafața* (mp) | Observații / Referințe                  |
|---------|-----------------------------|-----------------|---|
| A1      |                             | 15.200          | Sector cadastral:43 Teren neimprejmuit; |

**B. Partea II. Proprietari și acte**

| Inscrieri privitoare la dreptul de proprietate și alte drepturi reale  | Referințe |
|--|-----------|
| <b>0 / 18/02/2022</b>  |           |
| Act Administrativ nr. TDP:334-60439, din 07/01/1994 emis de COMISIA JUDETEANA DOLJ;  |           |
| B1   | A1        |
| Intabulare, drept de PROPRIETATE, dobândit prin Reconstituire, cota actuala 1/1, cota initiala 1/1<br>1) <b>BINA ELENA</b> , LIPSA CNP |           |

**C. Partea III. SARCINI .**

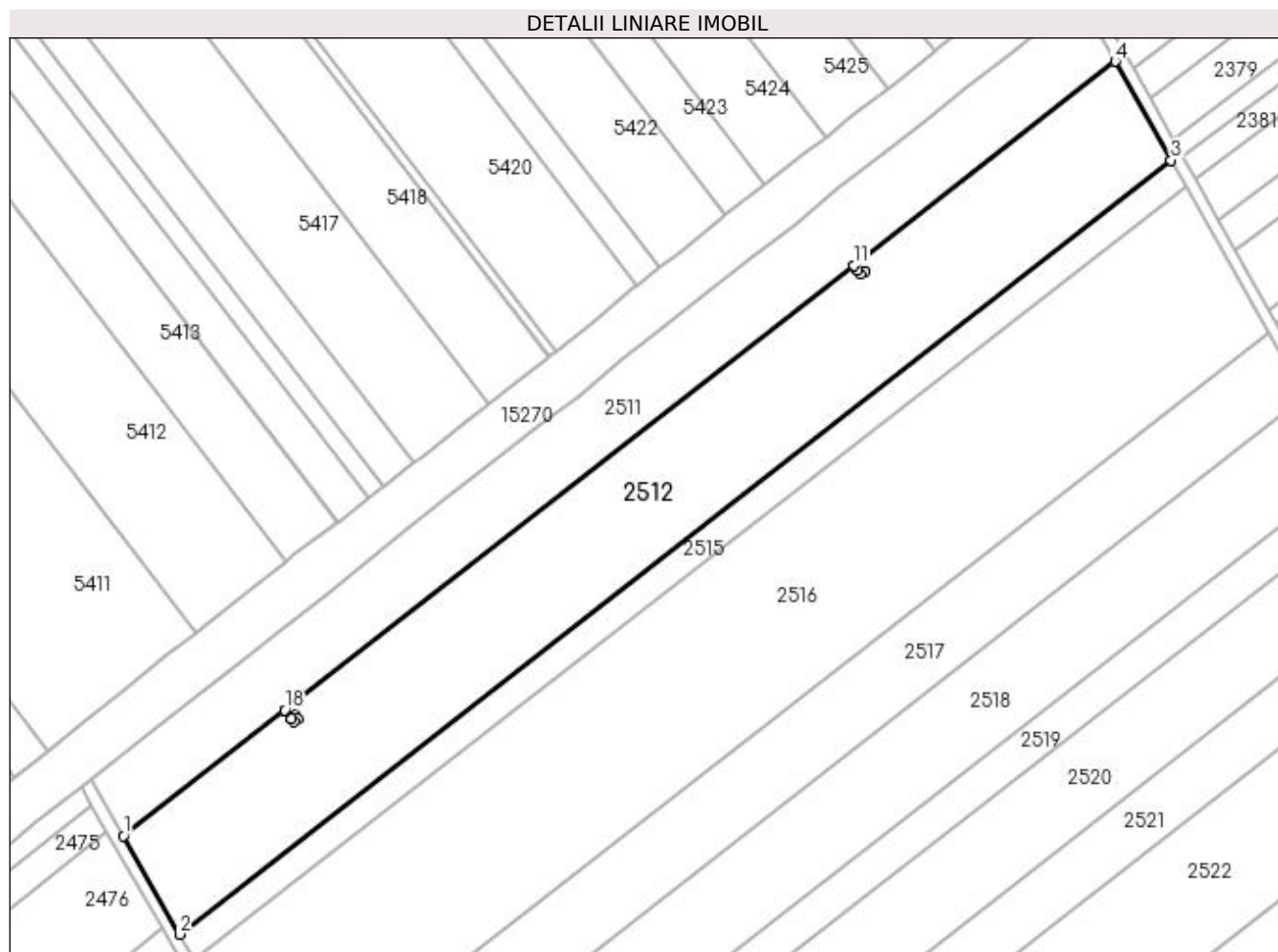
| Inscrieri privind dezmembramintele dreptului de proprietate, drepturi reale de garanție și sarcini | Referințe |
|--|-----------|
| NU SUNT  |           |

## Anexa Nr. 1 La Partea I

## Teren

| Nr cadastral | Suprafața (mp)* | Observații / Referințe |
|--------------|-----------------|------------------------|
|              | 15.200          |                        |

\* Suprafața este determinată în planul de proiecție Stereo 70.



## Date referitoare la teren

| Crt | Categorie folosință | Intravilan | Suprafața (mp) | Tarla | Parcelă | Nr. topo | Observații / Referințe |
|-----|---------------------|------------|----------------|-------|---------|----------|------------------------|
| 1   | arabil              | NU         | 15.200         | 94    | 25      | -        |                        |

## Lungime Segmente

1) Valorile lungimilor segmentelor sunt obținute din proiecție în plan.

| Punct început | X / Y                      | Punct sfârșit | X / Y                      | Lungime segment (** (m) |
|---------------|----------------------------|---------------|----------------------------|-------------------------|
| 1             | 349.922,993<br>282.522,786 | 2             | 349.941,39<br>282.490,475  | 37.181                  |
| 2             | 349.941,39<br>282.490,475  | 3             | 350.267,153<br>282.744,681 | 413.21                  |
| 3             | 350.267,153<br>282.744,681 | 4             | 350.248,866<br>282.777,079 | 37.203                  |
| 4             | 350.248,866<br>282.777,079 | 5             | 350.162,96<br>282.710,042  | 108.967                 |
| 5             | 350.162,96<br>282.710,042  | 6             | 350.164,127<br>282.708,546 | 1.897                   |

| Punct început | X / Y                      | Punct sfârşit | X / Y                      | Lungime segment (** (m) |
|---------------|----------------------------|---------------|----------------------------|-------------------------|
| 6             | 350.164,127<br>282.708,546 | 7             | 350.165,479<br>282.709,633 | 1.735                   |
| 7             | 350.165,479<br>282.709,633 | 8             | 350.166,57<br>282.708,277  | 1.74                    |
| 8             | 350.166,57<br>282.708,277  | 9             | 350.165,217<br>282.707,188 | 1.737                   |
| 9             | 350.165,217<br>282.707,188 | 10            | 350.164,126<br>282.708,544 | 1.74                    |
| 10            | 350.164,126<br>282.708,544 | 11            | 350.162,958<br>282.710,041 | 1.899                   |
| 11            | 350.162,958<br>282.710,041 | 12            | 349.975,992<br>282.564,143 | 237.155                 |
| 12            | 349.975,992<br>282.564,143 | 13            | 349.978,181<br>282.561,338 | 3.558                   |
| 13            | 349.978,181<br>282.561,338 | 14            | 349.979,318<br>282.562,308 | 1.495                   |
| 14            | 349.979,318<br>282.562,308 | 15            | 349.980,294<br>282.561,169 | 1.5                     |
| 15            | 349.980,294<br>282.561,169 | 16            | 349.979,152<br>282.560,196 | 1.5                     |
| 16            | 349.979,152<br>282.560,196 | 17            | 349.978,179<br>282.561,337 | 1.5                     |
| 17            | 349.978,179<br>282.561,337 | 18            | 349.975,99<br>282.564,142  | 3.558                   |
| 18            | 349.975,99<br>282.564,142  | 1             | 349.922,993<br>282.522,786 | 67.224                  |

\*\* Lungimile segmentelor sunt determinate în planul de proiecție Stereo 70 și sunt rotunjite la 1 milimetru.

\*\*\* Distanța dintre puncte este formată din segmente cumulate ce sunt mai mici decât valoarea 1 milimetru.



**DATE DESPRE IMOBILUL NR. 2513**

Oficiul de Cadastru și Publicitate Imobiliară DOLJ  
Biroul de Cadastru și Publicitate Imobiliară Craiova

**A. Partea I. Descrierea imobilului**

TEREN Extravilan

Adresa: Jud. Dolj, T 94, P 25/1

| Nr. Crt | Nr cadastral Nr. topografic | Suprafața* (mp)              | Observații / Referințe  |
|---------|-----------------------------|------------------------------|---|
| A1      | 32849                       | Din acte: 723<br>Masurata: 2 | Sector cadastral:43 Teren neimpregmuit;<br>STALP 65_65 - LEA 110 kV CETATE-BASARABI 1 DC LEA 110 kV CETATE-BASARABI 2 |

**Construcții**

| Crt  | Nr cadastral Nr. topografic | Adresa                  | Observații / Referințe  |
|------|-----------------------------|-------------------------|---|
| A1.1 | 32849-C1                    | Jud. Dolj, T 94, P 25/1 | Nr. niveluri:1; S. construita la sol:2 mp; S. construita desfasurata:2 mp; Stalp nr. 65_65 ""LEA 110 kV CETATE-BASARABI 1 DC LEA 110 kV CETATE-BASARABI 2 "" - Constructie de beton - An constructie 1976"; |

**B. Partea II. Proprietari și acte**

| Inscrieri privitoare la dreptul de proprietate și alte drepturi reale  | Referințe   |      |
|--|---|------|
| <b>35938 / 26/02/2019</b>  |   |      |
| Act Administrativ nr. 263, din 27/12/1974 emis de PRESEDINTELE REPUBLICII SOCIALISTE ROMANIA (act administrativ nr. RO10-53303 , din 17.09.2018 , emis de DISTRIBUTIE ENERGIE OLTENIA S.A., act notarial nr 641 din 09.03.2007, emis de BNP Mone Gabriela Olga si Andrei Aurel Jean;act administrativ nr 57806 din 29.12.2016, emis de Oficiul Registrului Comertului de pe langa Tribunalul Dolj;act administrativ nr 2008 din 14.03.2007, emis de Tribunalul Dolj;act administrativ nr 14227 din 13.03.2007, emis de Oficiul Registrului Comertului de pe langa Tribunalul Dolj;act administrativ nr 22729 din 30.12.2016, emis de Oficiul Registrului Comertului de pe langa Tribunalul Dolj;); |   |      |
| B1   | Intabulare, drept de PROPRIETATE, dobandit prin Lege, cota actuala 1/1, cota initiala 1/1<br>1) <b>STATUL ROMAN - DOMENIUL PUBLIC</b><br>, CIF:9999999999999, LIPSA CUI   | A1   |
| Act Administrativ nr. CONTRACT DE CONCESIUNE:6, din 20/06/2005 emis de MEC- SDFEE "Electrica Oltenia"  |   |      |
| B2   | Intabulare, drept de CONCESIUNE pe o perioada de 49 de ani incepand cu data de 20.01.2003 , dobandit prin Conventie, cota actuala 1/1, cota initiala 1/1<br>1) <b>SC DISTRIBUTIE ENERGIE OLTENIA SA</b><br>, CIF:14491102 | A1   |
| <b>0 / 02/03/2022</b>  |   |      |
| Act Normativ nr. LEGEA 7-ART.12 ALIN.14, din 13/03/1996 emis de PARLAMENTUL ROMANIEI;  |   |      |
| B3   | Intabulare, drept de PROPRIETATE, dobandit prin Lege, cota actuala 1/1, cota initiala 1/1<br>1) <b>STATUL ROMAN - DOMENIUL PUBLIC</b><br>, CIF:9999999999999, LIPSA CUI   | A1.1 |

**C. Partea III. SARCINI .**

| Inscrieri privind dezmembramintele dreptului de proprietate, drepturi reale de garanție și sarcini | Referințe |
|--|-----------|
| NU SUNT  |           |

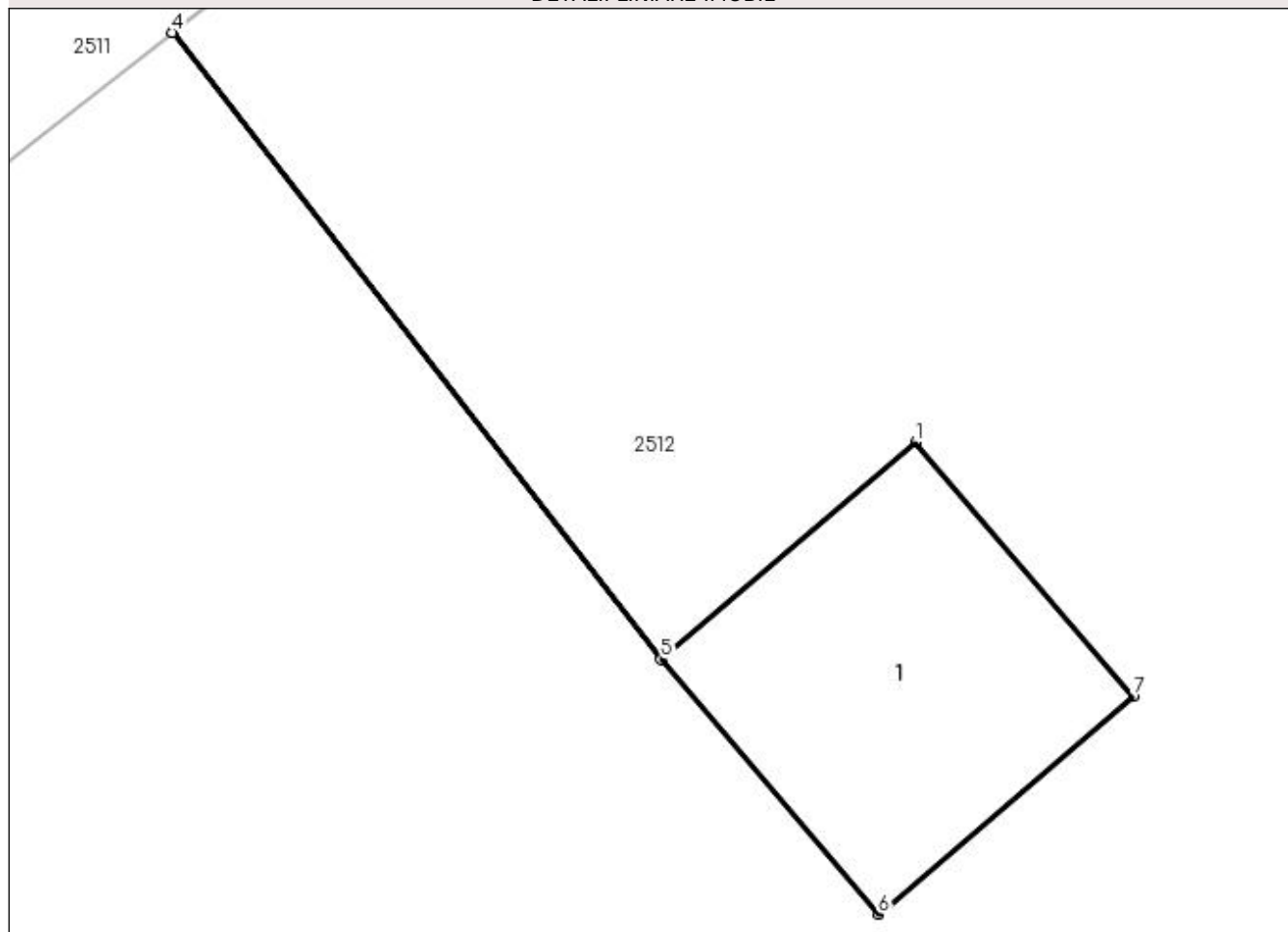
## Anexa Nr. 1 La Partea I

## Teren

| Nr cadastral | Suprafața (mp)*              | Observații / Referințe   |
|--------------|------------------------------|--|
| 32849        | Din acte: 723<br>Masurata: 2 | STALP 65_65 - LEA 110 kV CETATE-BASARABI 1 DC LEA 110 kV CETATE-BASARABI 2 |

\* Suprafața este determinată în planul de proiecție Stereo 70.

## DETALII LINIARE IMOBIL



## Date referitoare la teren

| Crt | Categorie folosință | Intra vilan | Suprafața (mp) | Tarla | Parcelă | Nr. topo | Observații / Referințe |
|-----|---------------------|-------------|----------------|-------|---------|----------|------------------------|
| 1   | curți constructii   | NU          | 2              | 94    | 25/1    | -        |                        |

## Date referitoare la construcții

| Crt  | Număr    | Destinație construcție               | Supraf. (mp) | Situație juridică | Observații / Referințe  |
|------|----------|--------------------------------------|--------------|-------------------|---|
| A1.1 | 32849-C1 | construcții industriale și edilitare | 2            | Cu acte           | Nr. niveluri:1; S. construita la sol:2 mp; S. construita desfasurata:2 mp; Stalp nr. 65_65 ""LEA 110 kV CETATE-BASARABI 1 DC LEA 110 kV CETATE-BASARABI 2 "" - Construcție de beton - An construcție 1976"; |

## Lungime Segmente

1) Valorile lungimilor segmentelor sunt obținute din proiecție în plan.

| Punct început | X / Y                      | Punct sfârșit | X / Y                      | Lungime segment (** (m) |
|---------------|----------------------------|---------------|----------------------------|-------------------------|
| 1             | 349.979,318<br>282.562,308 | 2             | 349.978,181<br>282.561,338 | 1.495                   |
| 2             | 349.978,181<br>282.561,338 | 3             | 349.975,992<br>282.564,143 | 3.558                   |



| Punct început | X / Y                      | Punct sfârșit | X / Y                      | Lungime segment (** (m) |
|---------------|----------------------------|---------------|----------------------------|-------------------------|
| 3             | 349.975,992<br>282.564,143 | 4             | 349.975,99<br>282.564,142  | 0.002                   |
| 4             | 349.975,99<br>282.564,142  | 5             | 349.978,179<br>282.561,337 | 3.558                   |
| 5             | 349.978,179<br>282.561,337 | 6             | 349.979,152<br>282.560,196 | 1.5                     |
| 6             | 349.979,152<br>282.560,196 | 7             | 349.980,294<br>282.561,169 | 1.5                     |
| 7             | 349.980,294<br>282.561,169 | 1             | 349.979,318<br>282.562,308 | 1.5                     |

\*\* Lungimile segmentelor sunt determinate în planul de proiecție Stereo 70 și sunt rotunjite la 1 milimetru.

\*\*\* Distanța dintre puncte este formată din segmente cumulate ce sunt mai mici decât valoarea 1 milimetru.



**DATE DESPRE IMOBILUL NR. 2514**

Oficiul de Cadastru și Publicitate Imobiliară DOLJ  
Biroul de Cadastru și Publicitate Imobiliară Craiova

**A. Partea I. Descrierea imobilului**

TEREN Extravilan

Adresa: Jud. Dolj, T 94, P 25/2

| Nr. Crt | Nr cadastral Nr. topografic | Suprafața* (mp)              | Observații / Referințe  |
|---------|-----------------------------|------------------------------|---|
| A1      | 33135                       | Din acte: 723<br>Masurata: 3 | Sector cadastral:43 Teren neimpregmuit;<br>STALP 64_64 - LEA 110 kV CETATE-BASARABI 1 DC LEA 110 kV CETATE-BASARABI 2 |

**Construcții**

| Crt  | Nr cadastral Nr. topografic | Adresa                  | Observații / Referințe  |
|------|-----------------------------|-------------------------|---|
| A1.1 | 33135-C1                    | Jud. Dolj, T 94, P 25/2 | Nr. niveluri:1; S. construita la sol:3 mp; S. construita desfasurata:3 mp; Stalp nr. 64_64 ""LEA 110 kV CETATE-BASARABI 1 DC LEA 110 kV CETATE-BASARABI 2 "" - Constructie de beton - An constructie 1976;" |

**B. Partea II. Proprietari și acte**

| Inscrieri privitoare la dreptul de proprietate și alte drepturi reale  | Referințe |
|--|-----------|
| <b>69721 / 11/04/2019</b>  |           |
| Act Administrativ nr. 263, din 27/12/1974 emis de PRESEDINTELE REPUBLICII SOCIALISTE ROMANIA (act administrativ nr RO10-53302 din 17.09.2018, emis de DISTRIBUTIE ENERGIE OLTENIA S.A.);   |           |
| B1   | A1        |
| Intabulare, drept de PROPRIETATE urmare a aditerii reexaminarii nr. 69721/11.04.2019 la încheierea de carte funciara nr. 35943 din 26.02.2019, dobandit prin Lege, cota actuala 1/1, cota initiala 1/1   |           |
| 1) <b>STATUL ROMAN - DOMENIUL PUBLIC</b><br>, CIF:9999999999999, LIPSA CUI   |           |
| Act Administrativ nr. CONTRACT DE CONCESIUNE:6, din 20/06/2005 emis de MEC- SDFEE "Electrica Oltenia" (act administrativ nr Rezolutia nr. 22729 din 30.12.2016, emis de Oficiul Registrului Comertului de pe langa Tribunalul Dolj in dosar nr. 57806/2016 act administrativ nr Incheierea nr 2008 din 14.03.2007, emis de Tribunalul Dolj, dosar 14227/2007; act notarial nr Hotarare AGA aut sub nr.641 din 09.03.2007, emis de NP Andrei Aurel Jean; act administrativ nr Certificat de inregistrare mentiuni nr. 57806 din 29.12.2016, emis de Oficiul Registrului Comertului de pe langa Tribunalul Dolj; act administrativ nr Certificat de inregistrare mentiuni nr. 14227 din 13.03.2007, emis de Oficiul Registrului Comertului de pe langa Tribunalul Dolj); |           |
| B2   | A1        |
| Intabulare, drept de CONCESIUNE pe o perioada de 49 ani, incepand cu data de 29.06.2004, urmare a aditerii reexaminarii nr. 69721/11.04.2019 la încheierea de carte funciara nr. 35943 din 26.02.2019, dobandit prin Conventie, cota actuala 1/1, cota initiala 1/1  |           |
| 1) <b>SC DISTRIBUTIE ENERGIE OLTENIA SA</b><br>, CIF:14491102  |           |
| <b>0 / 02/03/2022</b>  |           |
| Act Normativ nr. LEGEA 7-ART.12 ALIN.14, din 13/03/1996 emis de PARLAMENTUL ROMANIEI;  |           |
| B3   | A1.1      |
| Intabulare, drept de PROPRIETATE, dobandit prin Lege, cota actuala 1/1, cota initiala 1/1  |           |
| 1) <b>STATUL ROMAN - DOMENIUL PUBLIC</b><br>, CIF:9999999999999, LIPSA CUI   |           |

**C. Partea III. SARCINI .**

| Inscrieri privind dezmembramintele dreptului de proprietate, drepturi reale de garanție și sarcini | Referințe |
|--|-----------|
| NU SUNT  |           |

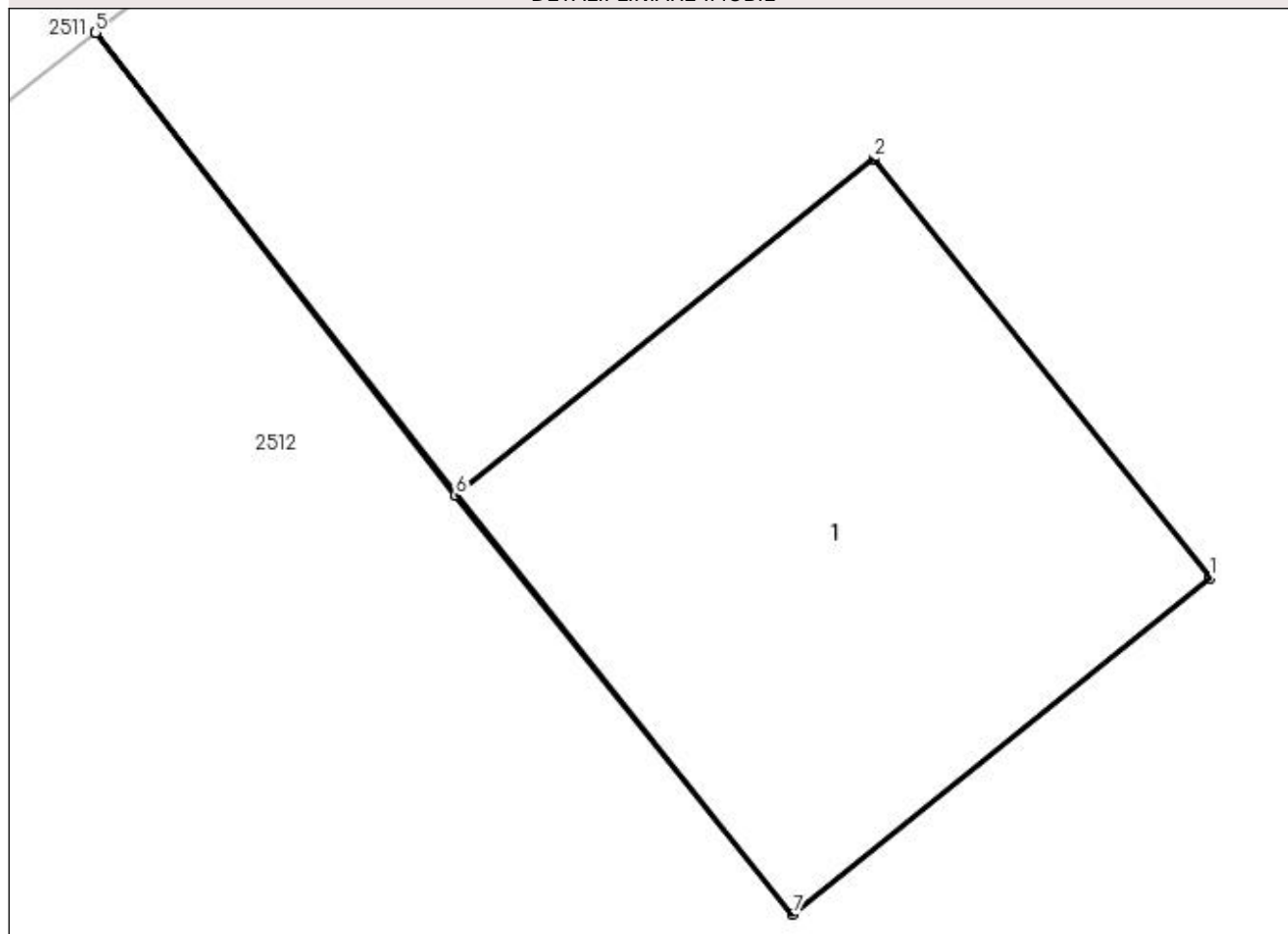
## Anexa Nr. 1 La Partea I

## Teren

| Nr cadastral | Suprafața (mp)*              | Observații / Referințe   |
|--------------|------------------------------|--|
| 33135        | Din acte: 723<br>Masurata: 3 | STALP 64_64 - LEA 110 kV CETATE-BASARABI 1 DC LEA 110 kV CETATE-BASARABI 2 |

\* Suprafața este determinată în planul de proiecție Stereo 70.

## DETALII LINIARE IMOBIL



## Date referitoare la teren

| Crt | Categorie folosință | Intra vilan | Suprafața (mp) | Tarla | Parcelă | Nr. topo | Observații / Referințe |
|-----|---------------------|-------------|----------------|-------|---------|----------|------------------------|
| 1   | curți constructii   | NU          | 3              | 94    | 25/2    | -        |                        |

## Date referitoare la construcții

| Crt  | Număr    | Destinație construcție               | Supraf. (mp) | Situație juridică | Observații / Referințe  |
|------|----------|--------------------------------------|--------------|-------------------|---|
| A1.1 | 33135-C1 | construcții industriale și edilitare | 3            | Cu acte           | Nr. niveluri:1; S. construită la sol:3 mp; S. construită desfășurată:3 mp; Stalp nr. 64_64 ""LEA 110 kV CETATE-BASARABI 1 DC LEA 110 kV CETATE-BASARABI 2 "" - Construcție de beton - An construcție 1976;" |

## Lungime Segmente

1) Valorile lungimilor segmentelor sunt obținute din proiecție în plan.

| Punct început | X / Y                      | Punct sfârșit | X / Y                      | Lungime segment (** (m) |
|---------------|----------------------------|---------------|----------------------------|-------------------------|
| 1             | 350.166,57<br>282.708,277  | 2             | 350.165,479<br>282.709,633 | 1.74                    |
| 2             | 350.165,479<br>282.709,633 | 3             | 350.164,127<br>282.708,546 | 1.735                   |

| Punct început | X / Y                      | Punct sfârșit | X / Y                      | Lungime segment (** (m) |
|---------------|----------------------------|---------------|----------------------------|-------------------------|
| 3             | 350.164,127<br>282.708,546 | 4             | 350.162,96<br>282.710,042  | 1.897                   |
| 4             | 350.162,96<br>282.710,042  | 5             | 350.162,958<br>282.710,041 | 0.002                   |
| 5             | 350.162,958<br>282.710,041 | 6             | 350.164,126<br>282.708,544 | 1.899                   |
| 6             | 350.164,126<br>282.708,544 | 7             | 350.165,217<br>282.707,188 | 1.74                    |
| 7             | 350.165,217<br>282.707,188 | 1             | 350.166,57<br>282.708,277  | 1.737                   |

\*\* Lungimile segmentelor sunt determinate în planul de proiecție Stereo 70 și sunt rotunjite la 1 milimetru.

\*\*\* Distanța dintre puncte este formată din segmente cumulate ce sunt mai mici decât valoarea 1 milimetru.



**DATE DESPRE IMOBILUL NR. 2515**

Oficiul de Cadastru și Publicitate Imobiliară DOLJ  
Biroul de Cadastru și Publicitate Imobiliară Craiova

**A. Partea I. Descrierea imobilului**

TEREN Extravilan

Adresa: Jud. Dolj, T 94, P 26

| Nr. Crt | Nr cadastral Nr. topografic | Suprafața* (mp) | Observații / Referințe                  |
|---------|-----------------------------|-----------------|---|
| A1      |                             | 4.000           | Sector cadastral:43 Teren neimprejmuit; |

**B. Partea II. Proprietari și acte**

| Inscrieri privitoare la dreptul de proprietate și alte drepturi reale   | Referințe |
|---|-----------|
| <b>0 / 18/02/2022</b>   |           |
| Act Administrativ nr. TDP:462-48412, din 18/02/1994 emis de COMISIA JUDETEANA DOLJ;   |           |
| B1  | A1        |
| Intabulare, drept de PROPRIETATE, dobandit prin Reconstituire, cota actuala 1/1, cota initiala 1/1<br>1) NICOLAE NICOLAE, LIPSA CNP |           |

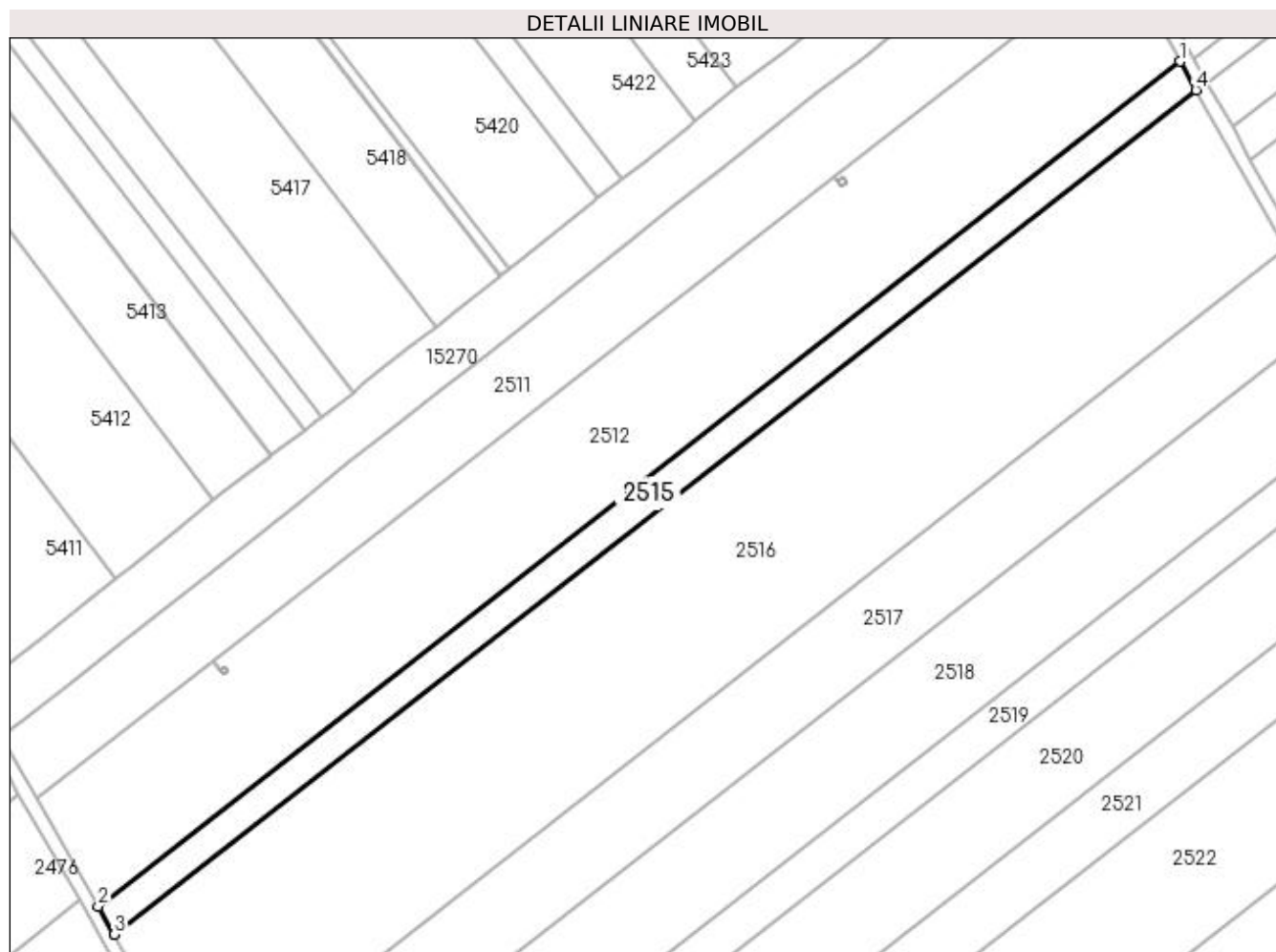
**C. Partea III. SARCINI .**

| Inscrieri privind dezmembramintele dreptului de proprietate, drepturi reale de garanție și sarcini | Referințe |
|--|-----------|
| NU SUNT  |           |

**Anexa Nr. 1 La Partea I****Teren**

| Nr cadastral | Suprafața (mp)* | Observații / Referințe |
|--------------|-----------------|------------------------|
|              | 4.000           |                        |

\* Suprafața este determinată în planul de proiecție Stereo 70.

**Date referitoare la teren**

| Crt | Categorie folosință | Intra vilan | Suprafața (mp) | Tarla | Parcelă | Nr. topo | Observații / Referințe |
|-----|---------------------|-------------|----------------|-------|---------|----------|------------------------|
| 1   | arabil              | NU          | 4.000          | 94    | 26      | -        |                        |

**Lungime Segmente**

1) Valorile lungimilor segmentelor sunt obținute din proiecție în plan.

| Punct început | X / Y                      | Punct sfârșit | X / Y                      | Lungime segment (** (m) |
|---------------|----------------------------|---------------|----------------------------|-------------------------|
| 1             | 350.267,153<br>282.744,681 | 2             | 349.941,39<br>282.490,475  | 413.21                  |
| 2             | 349.941,39<br>282.490,475  | 3             | 349.946,23<br>282.481,973  | 9.783                   |
| 3             | 349.946,23<br>282.481,973  | 4             | 350.271,965<br>282.736,157 | 413.174                 |
| 4             | 350.271,965<br>282.736,157 | 1             | 350.267,153<br>282.744,681 | 9.788                   |



**\*\* Lungimile segmentelor sunt determinate în planul de proiecție Stereo 70 și sunt rotunjite la 1 milimetru.**

**\*\*\* Distanța dintre puncte este formată din segmente cumulate ce sunt mai mici decât valoarea 1 milimetru.**



**DATE DESPRE IMOBILUL NR. 2516**

Oficiul de Cadastru și Publicitate Imobiliară DOLJ  
Biroul de Cadastru și Publicitate Imobiliară Craiova

**A. Partea I. Descrierea imobilului**

TEREN Extravilan

Adresa: Jud. Dolj, T 94, P 27

| Nr. Crt | Nr cadastral Nr. topografic | Suprafața* (mp) | Observații / Referințe                  |
|---------|-----------------------------|-----------------|---|
| A1      |                             | 22.500          | Sector cadastral:43 Teren neimprejmuit; |

**B. Partea II. Proprietari și acte**

| Inscrieri privitoare la dreptul de proprietate și alte drepturi reale  | Referințe |
|--|-----------|
| <b>0 / 18/02/2022</b>  |           |
| Act Administrativ nr. TDP:367-60439, din 11/01/1994 emis de COMISIA JUDETEANA DOLJ;  |           |
| B1   | A1        |
| Intabulare, drept de PROPRIETATE, dobândit prin Reconstituire, cota actuala 1/1, cota initiala 1/1<br>1) COCA ION, LIPSA CNP |           |

**C. Partea III. SARCINI .**

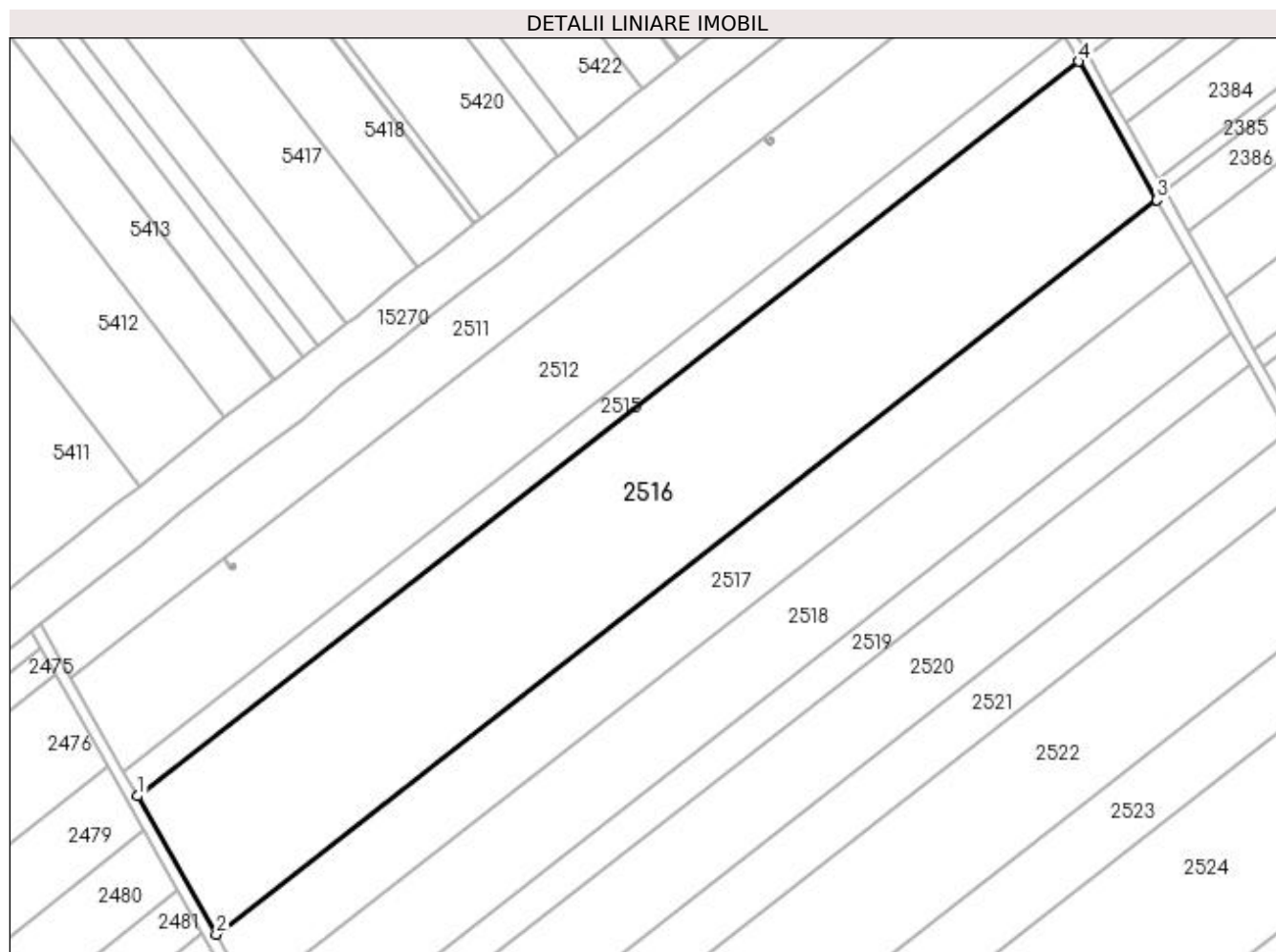
| Inscrieri privind dezmembramintele dreptului de proprietate, drepturi reale de garanție și sarcini | Referințe |
|--|-----------|
| NU SUNT  |           |

## Anexa Nr. 1 La Partea I

## Teren

| Nr cadastral | Suprafața (mp)* | Observații / Referințe |
|--------------|-----------------|------------------------|
|              | 22.500          |                        |

\* Suprafața este determinată în planul de proiecție Stereo 70.



## Date referitoare la teren

| Crt | Categorie folosință | Intravilan | Suprafața (mp) | Tarla | Parcelă | Nr. topo | Observații / Referințe |
|-----|---------------------|------------|----------------|-------|---------|----------|------------------------|
| 1   | arabil              | NU         | 22.500         | 94    | 27      | -        |                        |

## Lungime Segmente

1) Valorile lungimilor segmentelor sunt obținute din proiecție în plan.

| Punct început | X / Y                      | Punct sfârșit | X / Y                      | Lungime segment (** (m) |
|---------------|----------------------------|---------------|----------------------------|-------------------------|
| 1             | 349.946,23<br>282.481,973  | 2             | 349.973,467<br>282.434,135 | 55.048                  |
| 2             | 349.973,467<br>282.434,135 | 3             | 350.299,039<br>282.688,192 | 412.967                 |
| 3             | 350.299,039<br>282.688,192 | 4             | 350.271,965<br>282.736,157 | 55.079                  |
| 4             | 350.271,965<br>282.736,157 | 1             | 349.946,23<br>282.481,973  | 413.174                 |

**\*\* Lungimile segmentelor sunt determinate în planul de proiecție Stereo 70 și sunt rotunjite la 1 milimetru.**

**\*\*\* Distanța dintre puncte este formată din segmente cumulate ce sunt mai mici decât valoarea 1 milimetru.**



**DATE DESPRE IMOBILUL NR. 2517**

Oficiul de Cadastru și Publicitate Imobiliară DOLJ  
Biroul de Cadastru și Publicitate Imobiliară Craiova

**A. Partea I. Descrierea imobilului**

TEREN Extravilan

Adresa: Jud. Dolj, T 94, P 28

| Nr. Crt | Nr cadastral Nr. topografic | Suprafața* (mp) | Observații / Referințe                  |
|---------|-----------------------------|-----------------|---|
| A1      |                             | 10.000          | Sector cadastral:43 Teren neimprejmuit; |

**B. Partea II. Proprietari și acte**

| Inscrieri privitoare la dreptul de proprietate și alte drepturi reale  | Referințe |
|--|-----------|
| <b>0 / 18/02/2022</b>  |           |
| Act Administrativ nr. TDP:19208, din 19/10/2015 emis de COMISIA JUDETEANA DOLJ;  |           |
| B1   | A1        |
| Intabulare, drept de PROPRIETATE, dobandit prin Reconstituire, cota actuala 1/1, cota initiala 1/1<br>1) JUGRAVU LUCIAN, LIPSA CNP |           |

**C. Partea III. SARCINI .**

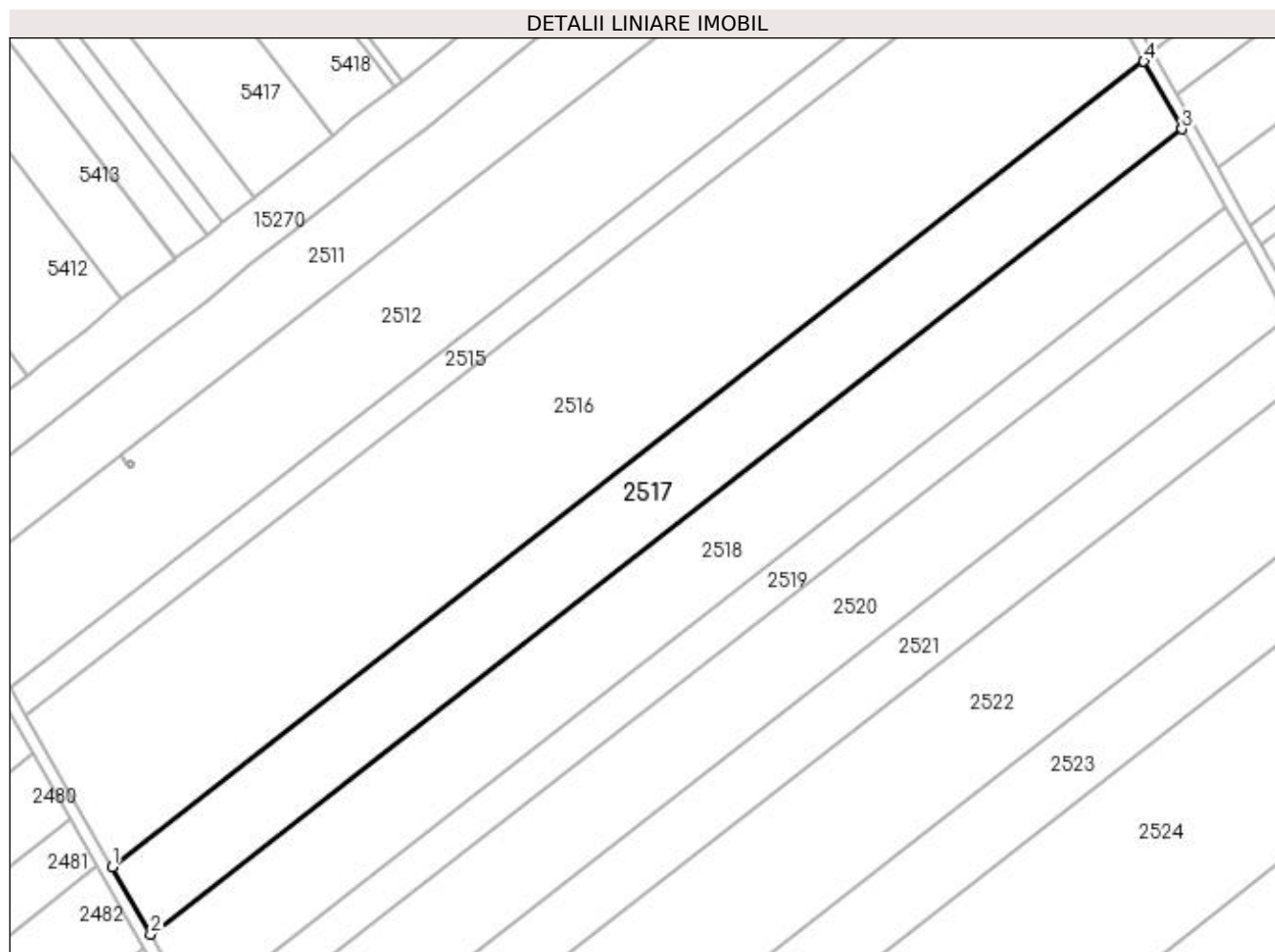
| Inscrieri privind dezmembramintele dreptului de proprietate, drepturi reale de garanție și sarcini | Referințe |
|--|-----------|
| NU SUNT  |           |

## Anexa Nr. 1 La Partea I

## Teren

|              |                 |                        |
|--------------|-----------------|------------------------|
| Nr cadastral | Suprafața (mp)* | Observații / Referințe |
|              | 10.000          |                        |

\* Suprafața este determinată în planul de proiecție Stereo 70.



## Date referitoare la teren

| Crt | Categorie folosință | Intravilan | Suprafața (mp) | Tarla | Parcelă | Nr. topo | Observații / Referințe |
|-----|---------------------|------------|----------------|-------|---------|----------|------------------------|
| 1   | arabil              | NU         | 10.000         | 94    | 28      | -        |                        |

## Lungime Segmente

1) Valorile lungimilor segmentelor sunt obținute din proiecție în plan.

| Punct început | X / Y                      | Punct sfârșit | X / Y                      | Lungime segment (** (m) |
|---------------|----------------------------|---------------|----------------------------|-------------------------|
| 1             | 349.973,467<br>282.434,135 | 2             | 349.985,577<br>282.412,866 | 24.475                  |
| 2             | 349.985,577<br>282.412,866 | 3             | 350.311,076<br>282.666,866 | 412.875                 |
| 3             | 350.311,076<br>282.666,866 | 4             | 350.299,039<br>282.688,192 | 24.489                  |
| 4             | 350.299,039<br>282.688,192 | 1             | 349.973,467<br>282.434,135 | 412.967                 |



**\*\* Lungimile segmentelor sunt determinate în planul de proiecție Stereo 70 și sunt rotunjite la 1 milimetru.**

**\*\*\* Distanța dintre puncte este formată din segmente cumulate ce sunt mai mici decât valoarea 1 milimetru.**



**DATE DESPRE IMOBILUL NR. 2518**

Oficiul de Cadastru și Publicitate Imobiliară DOLJ  
Biroul de Cadastru și Publicitate Imobiliară Craiova

**A. Partea I. Descrierea imobilului**

TEREN Extravilan

Adresa: Jud. Dolj, T 94, P 29

| Nr. Crt | Nr cadastral Nr. topografic | Suprafața* (mp) | Observații / Referințe                  |
|---------|-----------------------------|-----------------|---|
| A1      |                             | 11.600          | Sector cadastral:43 Teren neimprejmuit; |

**B. Partea II. Proprietari și acte**

| Inscrieri privitoare la dreptul de proprietate și alte drepturi reale  | Referințe |
|--|-----------|
| <b>0 / 18/02/2022</b>  |           |
| Act Administrativ nr. TDP:336-60439, din 07/01/1994 emis de COMISIA JUDETEANA DOLJ;  |           |
| B1   | A1        |
| Intabulare, drept de PROPRIETATE, dobândit prin Reconstituire, cota actuala 1/1, cota initiala 1/1<br>1) CRETU GHEORGHE, LIPSA CNP |           |

**C. Partea III. SARCINI .**

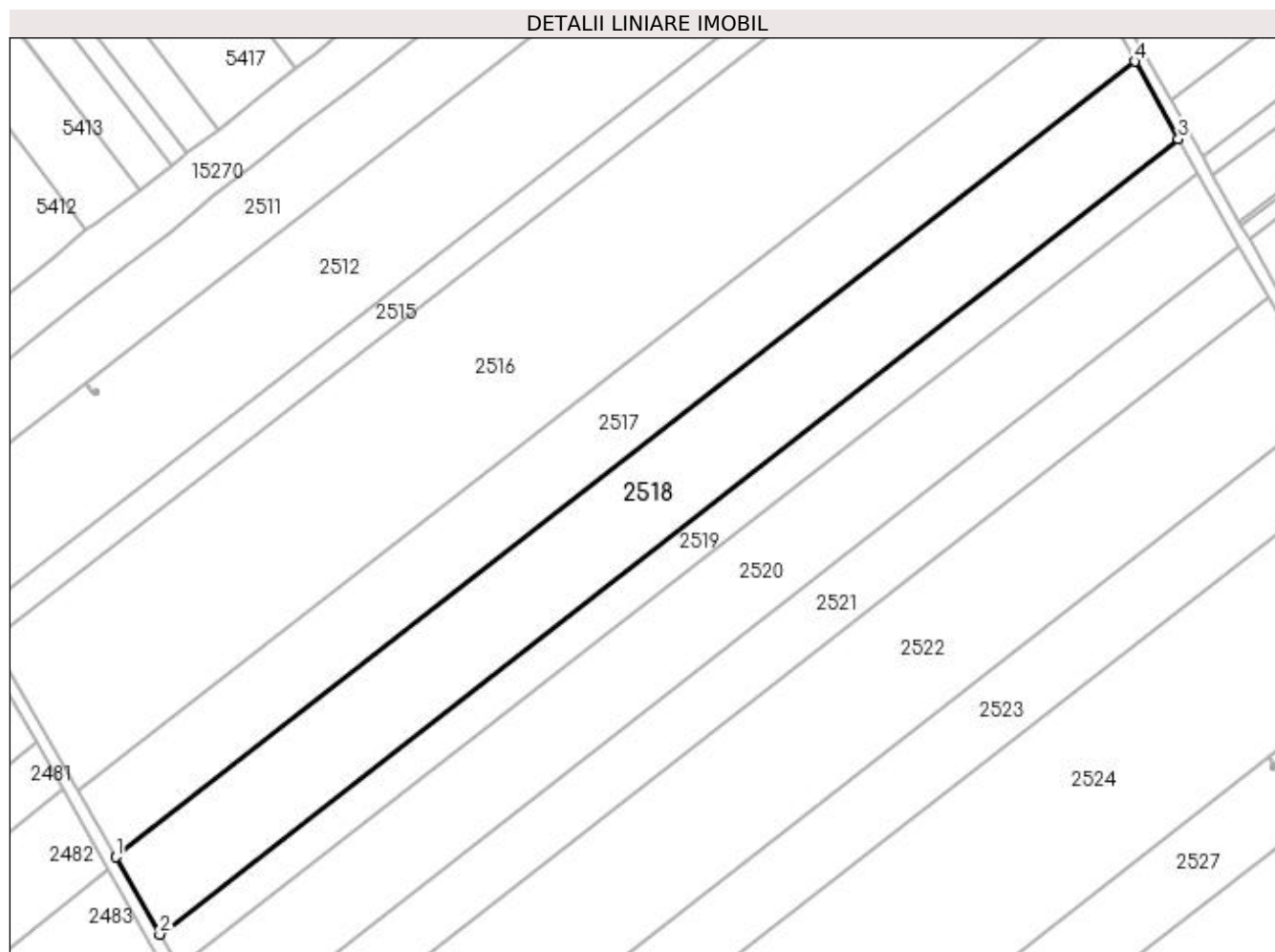
| Inscrieri privind dezmembramintele dreptului de proprietate, drepturi reale de garanție și sarcini | Referințe |
|--|-----------|
| NU SUNT  |           |

## Anexa Nr. 1 La Partea I

## Teren

| Nr cadastral | Suprafața (mp)* | Observații / Referințe |
|--------------|-----------------|------------------------|
|              | 11.600          |                        |

\* Suprafața este determinată în planul de proiecție Stereo 70.



## Date referitoare la teren

| Crt | Categorie folosință | Intra vilan | Suprafața (mp) | Tarla | Parcelă | Nr. topo | Observații / Referințe |
|-----|---------------------|-------------|----------------|-------|---------|----------|------------------------|
| 1   | arabil              | NU          | 11.600         | 94    | 29      | -        |                        |

## Lungime Segmente

1) Valorile lungimilor segmentelor sunt obținute din proiecție în plan.

| Punct început | X / Y                      | Punct sfârșit | X / Y                      | Lungime segment (** (m) |
|---------------|----------------------------|---------------|----------------------------|-------------------------|
| 1             | 349.985,577<br>282.412,866 | 2             | 349.999,628<br>282.388,188 | 28.398                  |
| 2             | 349.999,628<br>282.388,188 | 3             | 350.325,042<br>282.642,122 | 412.767                 |
| 3             | 350.325,042<br>282.642,122 | 4             | 350.311,076<br>282.666,866 | 28.413                  |
| 4             | 350.311,076<br>282.666,866 | 1             | 349.985,577<br>282.412,866 | 412.875                 |

**\*\* Lungimile segmentelor sunt determinate în planul de proiecție Stereo 70 și sunt rotunjite la 1 milimetru.**

**\*\*\* Distanța dintre puncte este formată din segmente cumulate ce sunt mai mici decât valoarea 1 milimetru.**



**DATE DESPRE IMOBILUL NR. 2519**

Oficiul de Cadastru și Publicitate Imobiliară DOLJ  
Biroul de Cadastru și Publicitate Imobiliară Craiova

**A. Partea I. Descrierea imobilului**

TEREN Extravilan

Adresa: Jud. Dolj, T 94, P 30

| Nr. Crt | Nr cadastral Nr. topografic | Suprafața* (mp) | Observații / Referințe                  |
|---------|-----------------------------|-----------------|---|
| A1      |                             | 5.000           | Sector cadastral:43 Teren neimprejmuit; |

**B. Partea II. Proprietari și acte**

| Inscrieri privitoare la dreptul de proprietate și alte drepturi reale            | Referințe  |
|--|--|
| <b>0 / 18/02/2022</b>  |  |
| Hotarare Judecatoreasca nr. SC:2241, din 11/11/2014 emis de JUDECATORIA CALAFAT; |  |
| B1   | Intabulare, drept de PROPRIETATE, dobandit prin Hotarare Judecatoreasca, cota actuala 1/1, cota initiala 1/1<br>1) SANDU IONEL |
|  | A1   |

**C. Partea III. SARCINI .**

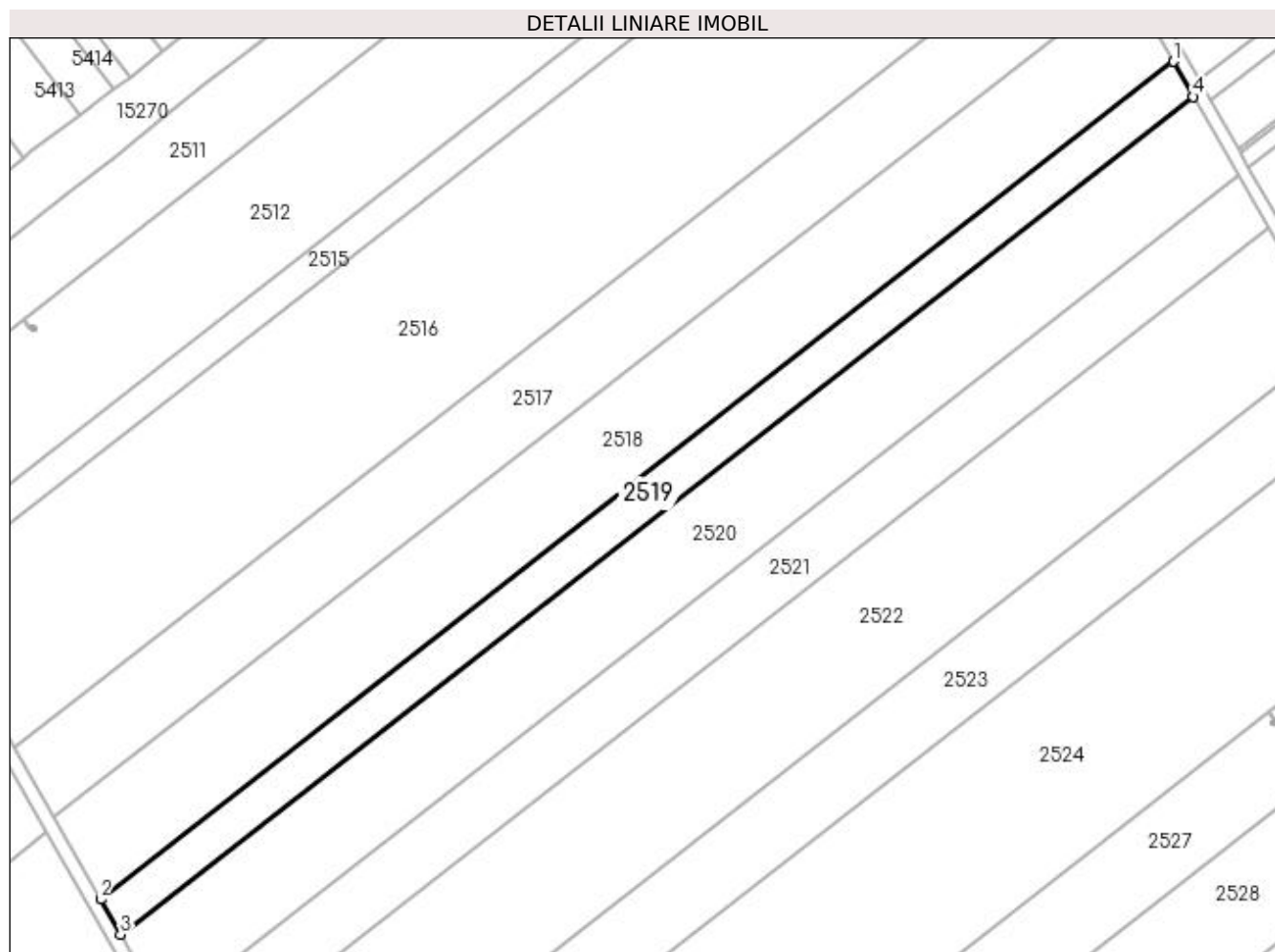
| Inscrieri privind dezmembramintele dreptului de proprietate, drepturi reale de garanție și sarcini | Referințe |
|--|-----------|
| NU SUNT  |           |

## Anexa Nr. 1 La Partea I

## Teren

| Nr cadastral | Suprafața (mp)* | Observații / Referințe |
|--------------|-----------------|------------------------|
|              | 5.000           |                        |

\* Suprafața este determinată în planul de proiecție Stereo 70.



## Date referitoare la teren

| Crt | Categorie folosință | Intra vilan | Suprafața (mp) | Tarla | Parcelă | Nr. topo | Observații / Referințe |
|-----|---------------------|-------------|----------------|-------|---------|----------|------------------------|
| 1   | arabil              | NU          | 5.000          | 94    | 30      | -        |                        |

## Lungime Segmente

1) Valorile lungimilor segmentelor sunt obținute din proiecție în plan.

| Punct început | X / Y                      | Punct sfârșit | X / Y                      | Lungime segment (** (m) |
|---------------|----------------------------|---------------|----------------------------|-------------------------|
| 1             | 350.325,042<br>282.642,122 | 2             | 349.999,628<br>282.388,188 | 412.767                 |
| 2             | 349.999,628<br>282.388,188 | 3             | 350.005,685<br>282.377,549 | 12.242                  |
| 3             | 350.005,685<br>282.377,549 | 4             | 350.331,063<br>282.631,455 | 412.722                 |
| 4             | 350.331,063<br>282.631,455 | 1             | 350.325,042<br>282.642,122 | 12.249                  |



**\*\* Lungimile segmentelor sunt determinate în planul de proiecție Stereo 70 și sunt rotunjite la 1 milimetru.**

**\*\*\* Distanța dintre puncte este formată din segmente cumulate ce sunt mai mici decât valoarea 1 milimetru.**



**DATE DESPRE IMOBILUL NR. 2520**

Oficiul de Cadastru și Publicitate Imobiliară DOLJ  
Biroul de Cadastru și Publicitate Imobiliară Craiova

**A. Partea I. Descrierea imobilului**

TEREN Extravilan

Adresa: Jud. Dolj, T 94, P 30

| Nr. Crt | Nr cadastral Nr. topografic | Suprafața* (mp)                      | Observații / Referințe  |
|---------|-----------------------------|--------------------------------------|---|
| A1      |                             | Din acte: 16.200<br>Masurata: 11.200 | Sector cadastral:43 Teren neimprejmit;<br>5000 MP INSTRAINATI PRIN SC2241/11.11.2014; |

**B. Partea II. Proprietari și acte**

| Inscrieri privitoare la dreptul de proprietate și alte drepturi reale                       |   | Referințe |
|---|---|-----------|
| <b>0 / 18/02/2022</b>   |   |           |
| Act Notarial nr. CM:235, din 09/03/2008 emis de BNP STOENESCU FLOREA (SC:2241/11.11.2014;); |   |           |
| B1  | Intabulare, drept de PROPRIETATE, dobandit prin Succesiune, cota actuala 1/1, cota initiala 1/1<br>1) PISICA MARIA, LIPSA CNP | A1        |

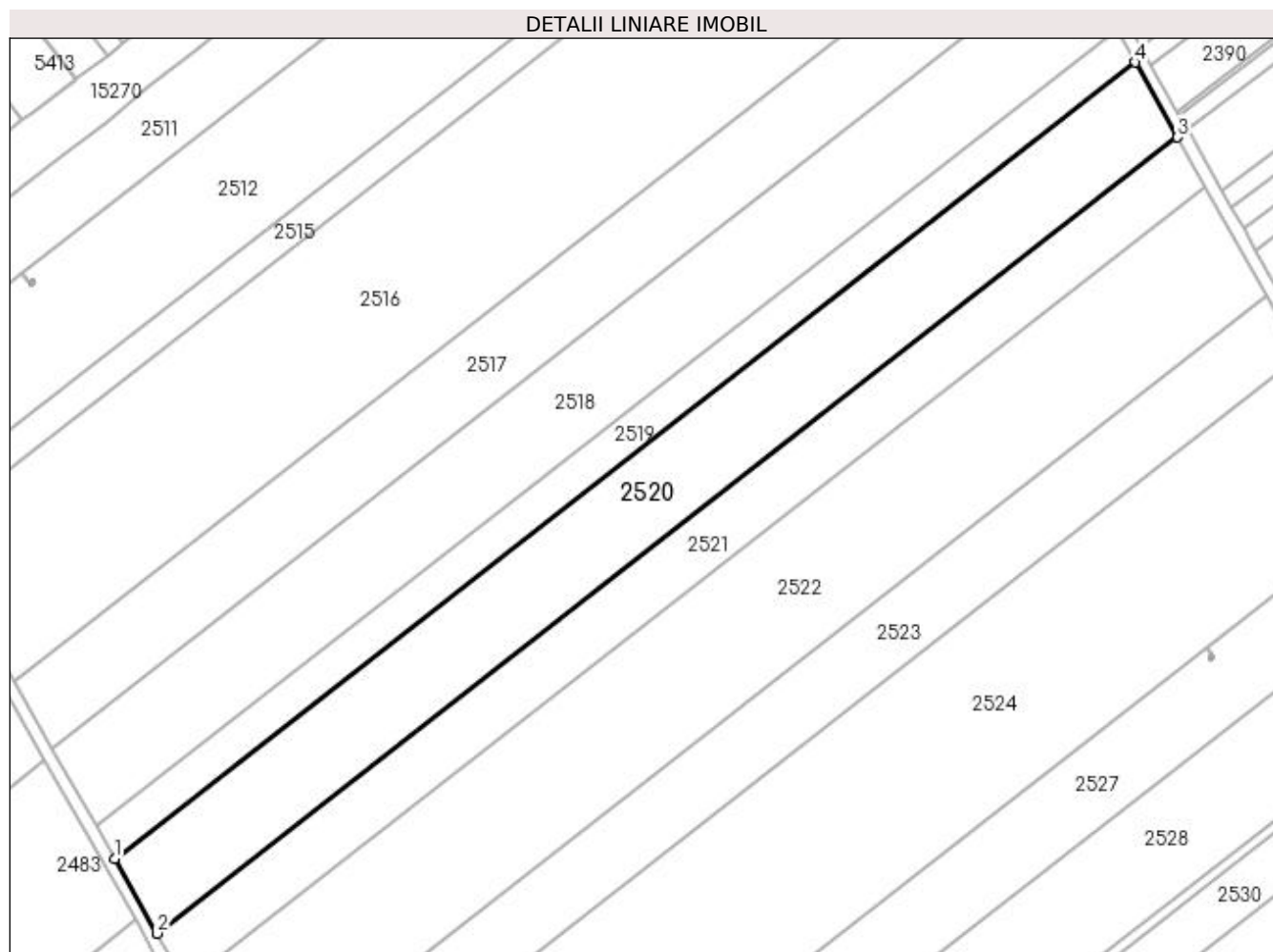
**C. Partea III. SARCINI .**

| Inscrieri privind dezmembramintele dreptului de proprietate, drepturi reale de garanție și sarcini | Referințe |
|--|-----------|
| NU SUNT  |           |

**Anexa Nr. 1 La Partea I****Teren**

| Nr cadastral | Suprafața (mp)*                         | Observații / Referințe                      |
|--------------|---|---|
|              | Din acte: 16.200<br>Masurata:<br>11.200 | 5000 MP INSTRAINATI PRIN SC2241/11.11.2014; |

\* Suprafața este determinată în planul de proiecție Stereo 70.

**Date referitoare la teren**

| Crt | Categorie folosință | Intravilan | Suprafața (mp) | Tarla | Parcelă | Nr. topo | Observații / Referințe |
|-----|---------------------|------------|----------------|-------|---------|----------|------------------------|
| 1   | arabil              | NU         | 11.200         | 94    | 30      | -        |                        |

**Lungime Segmente**

1) Valorile lungimilor segmentelor sunt obținute din proiecție în plan.

| Punct început | X / Y                      | Punct sfârșit | X / Y                      | Lungime segment (** (m) |
|---------------|----------------------------|---------------|----------------------------|-------------------------|
| 1             | 350.005,685<br>282.377,549 | 2             | 350.019,256<br>282.353,714 | 27.428                  |
| 2             | 350.019,256<br>282.353,714 | 3             | 350.344,553<br>282.607,556 | 412.618                 |
| 3             | 350.344,553<br>282.607,556 | 4             | 350.331,063<br>282.631,455 | 27.443                  |
| 4             | 350.331,063<br>282.631,455 | 1             | 350.005,685<br>282.377,549 | 412.722                 |

**\*\* Lungimile segmentelor sunt determinate în planul de proiecție Stereo 70 și sunt rotunjite la 1 milimetru.**

**\*\*\* Distanța dintre puncte este formată din segmente cumulate ce sunt mai mici decât valoarea 1 milimetru.**



**DATE DESPRE IMOBILUL NR. 2521**

Oficiul de Cadastru și Publicitate Imobiliară DOLJ  
Biroul de Cadastru și Publicitate Imobiliară Craiova

**A. Partea I. Descrierea imobilului**

TEREN Extravilan

Adresa: Jud. Dolj, T 94, P 31

| Nr. Crt | Nr cadastral Nr. topografic | Suprafața* (mp) | Observații / Referințe                                       |
|---------|-----------------------------|-----------------|--|
| A1      |                             | 7.500           | Sector cadastral:43 Teren neimprejmuit; tarla gresita in TDP |

**B. Partea II. Proprietari și acte**

| Inscrieri privitoare la dreptul de proprietate și alte drepturi reale          |   | Referințe |
|--|---|-----------|
| <b>0 / 18/02/2022</b>  |   |           |
| Act Administrativ nr. TDP:4277, din 22/03/2007 emis de COMISIA JUDETEANA DOLJ; |   |           |
| B1   | Intabulare, drept de PROPRIETATE, dobandit prin Reconstituire, cota actuala 1/1, cota initiala 1/1<br>1) BELCEA ELVIRA, LIPSA CNP<br>2) MUNTEANU FLORICA, LIPSA CNP | A1        |

**C. Partea III. SARCINI .**

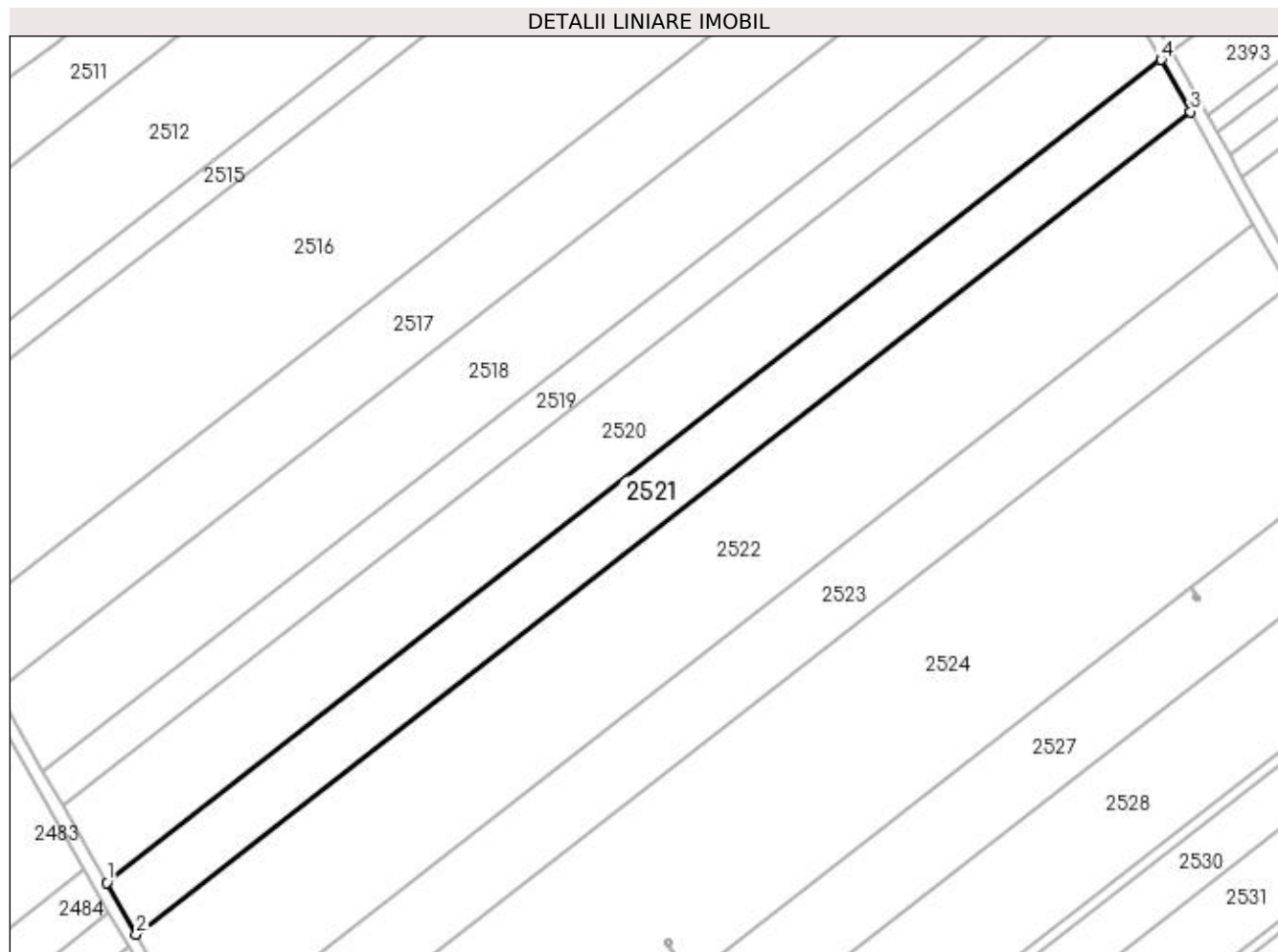
| Inscrieri privind dezmembramintele dreptului de proprietate, drepturi reale de garanție și sarcini | Referințe |
|--|-----------|
| NU SUNT  |           |

## Anexa Nr. 1 La Partea I

## Teren

| Nr cadastral | Suprafața (mp)* | Observații / Referințe |
|--------------|-----------------|------------------------|
|              | 7.500           | tarla gresita in TDP   |

\* Suprafața este determinată în planul de proiecție Stereo 70.



## Date referitoare la teren

| Crt | Categorie folosință | Intravilan | Suprafața (mp) | Tarla | Parcelă | Nr. topo | Observații / Referințe |
|-----|---------------------|------------|----------------|-------|---------|----------|------------------------|
| 1   | arabil              | NU         | 7.500          | 94    | 31      | -        | în TDP T96             |

## Lungime Segmente

1) Valorile lungimilor segmentelor sunt obținute din proiecție în plan.

| Punct început | X / Y                      | Punct sfârșit | X / Y                      | Lungime segment (** (m) |
|---------------|----------------------------|---------------|----------------------------|-------------------------|
| 1             | 350.019,256<br>282.353,714 | 2             | 350.028,346<br>282.337,749 | 18.371                  |
| 2             | 350.028,346<br>282.337,749 | 3             | 350.353,588<br>282.591,549 | 412.549                 |
| 3             | 350.353,588<br>282.591,549 | 4             | 350.344,553<br>282.607,556 | 18.381                  |
| 4             | 350.344,553<br>282.607,556 | 1             | 350.019,256<br>282.353,714 | 412.618                 |



**\*\* Lungimile segmentelor sunt determinate în planul de proiecție Stereo 70 și sunt rotunjite la 1 milimetru.**

**\*\*\* Distanța dintre puncte este formată din segmente cumulate ce sunt mai mici decât valoarea 1 milimetru.**



**DATE DESPRE IMOBILUL NR. 2522**

Oficiul de Cadastru și Publicitate Imobiliară DOLJ  
Biroul de Cadastru și Publicitate Imobiliară Craiova

**A. Partea I. Descrierea imobilului**

TEREN Extravilan

Adresa: Jud. Dolj, T 94, P 32

| Nr. Crt | Nr cadastral Nr. topografic | Suprafața* (mp) | Observații / Referințe                  |
|---------|-----------------------------|-----------------|---|
| A1      |                             | 16.200          | Sector cadastral:43 Teren neimprejmuit; |

**B. Partea II. Proprietari și acte**

| Inscrieri privitoare la dreptul de proprietate și alte drepturi reale   | Referințe |
|---|-----------|
| <b>0 / 18/02/2022</b>   |           |
| Act Administrativ nr. TDP:1442-60682, din 26/09/1995 emis de COMISIA JUDETEANA DOLJ;  |           |
| B1  | A1        |
| Intabulare, drept de PROPRIETATE, dobandit prin Reconstituire, cota actuala 1/1, cota initiala 1/1<br>1) PISICA TRAIAN, LIPSA CNP |           |

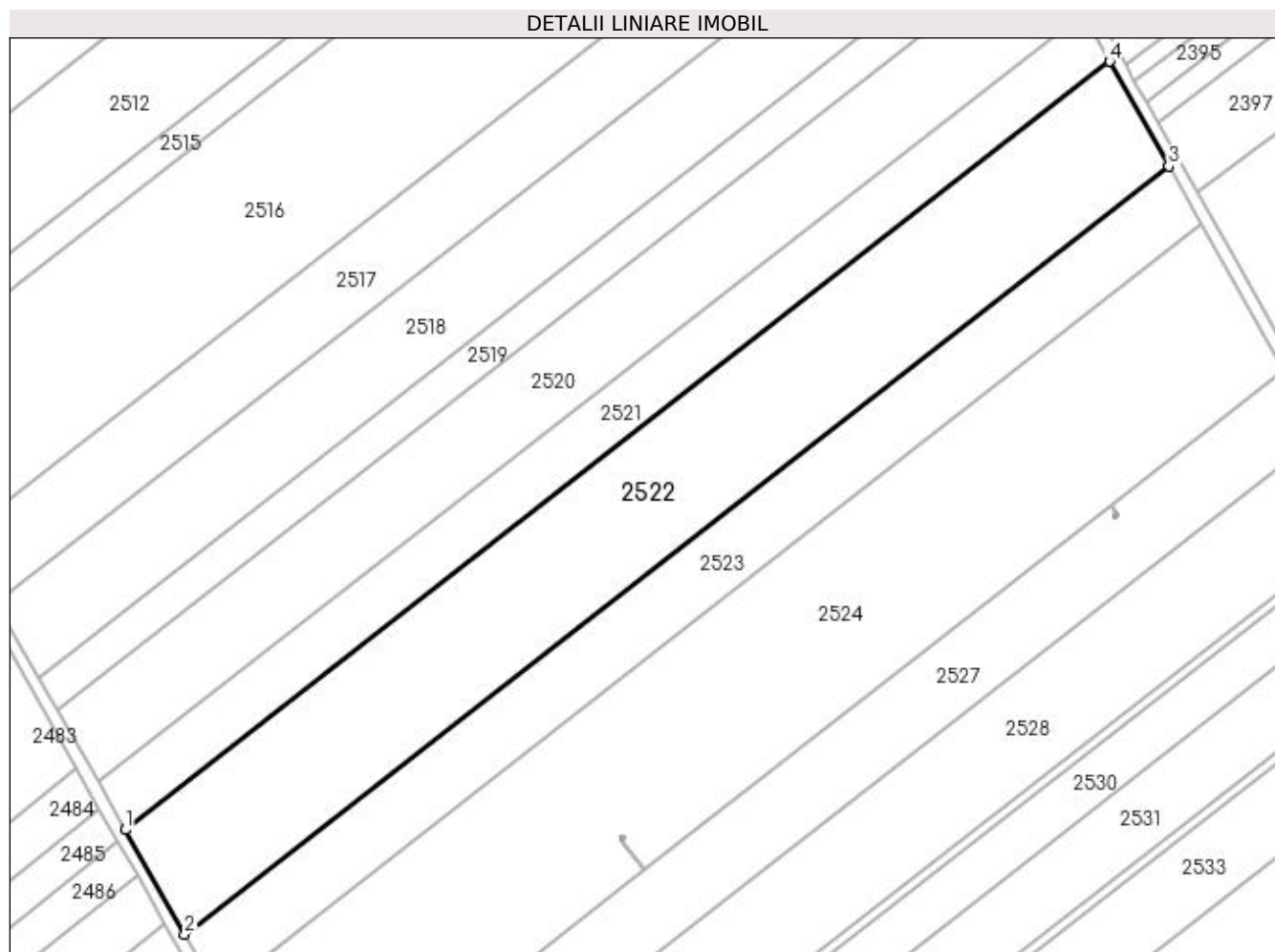
**C. Partea III. SARCINI .**

| Inscrieri privind dezmembramintele dreptului de proprietate, drepturi reale de garanție și sarcini | Referințe |
|--|-----------|
| NU SUNT  |           |

**Anexa Nr. 1 La Partea I****Teren**

|              |                 |                        |
|--------------|-----------------|------------------------|
| Nr cadastral | Suprafața (mp)* | Observații / Referințe |
|              | 16.200          |                        |

\* Suprafața este determinată în planul de proiecție Stereo 70.

**Date referitoare la teren**

| Crt | Categorie folosință | Intravilan | Suprafața (mp) | Tarla | Parcelă | Nr. topo | Observații / Referințe |
|-----|---------------------|------------|----------------|-------|---------|----------|------------------------|
| 1   | arabil              | NU         | 16.200         | 94    | 32      | -        |                        |

**Lungime Segmente**

1) Valorile lungimilor segmentelor sunt obținute din proiecție în plan.

| Punct început | X / Y                      | Punct sfârșit | X / Y                      | Lungime segment (** (m) |
|---------------|----------------------------|---------------|----------------------------|-------------------------|
| 1             | 350.028,346<br>282.337,749 | 2             | 350.047,985<br>282.303,256 | 39.692                  |
| 2             | 350.047,985<br>282.303,256 | 3             | 350.373,11<br>282.556,964  | 412.4                   |
| 3             | 350.373,11<br>282.556,964  | 4             | 350.353,588<br>282.591,549 | 39.714                  |
| 4             | 350.353,588<br>282.591,549 | 1             | 350.028,346<br>282.337,749 | 412.549                 |

**\*\* Lungimile segmentelor sunt determinate în planul de proiecție Stereo 70 și sunt rotunjite la 1 milimetru.**

**\*\*\* Distanța dintre puncte este formată din segmente cumulate ce sunt mai mici decât valoarea 1 milimetru.**



**DATE DESPRE IMOBILUL NR. 2523**

Oficiul de Cadastru și Publicitate Imobiliară DOLJ  
Biroul de Cadastru și Publicitate Imobiliară Craiova

**A. Partea I. Descrierea imobilului**

TEREN Extravilan

Adresa: Jud. Dolj, T 94, P 33

| Nr. Crt | Nr cadastral<br>Nr. topografic | Suprafața* (mp) | Observații / Referințe                  |
|---------|--------------------------------|-----------------|---|
| A1      |                                | 9.000           | Sector cadastral:43 Teren neimprejmuit; |

**B. Partea II. Proprietari și acte**

| Inscrieri privitoare la dreptul de proprietate și alte drepturi reale   |   | Referințe |
|---|---|-----------|
| <b>0 / 18/02/2022</b>   |   |           |
| Act Administrativ nr. TDP:1158-58820, din 10/01/1995 emis de COMISIA JUDETEANA DOLJ (CERTIF. DE DECES:D10285948/15.01.2018;); |   |           |
| B1  | Intabulare, drept de PROPRIETATE, dobandit prin Reconstituire, cota actuala 1/1, cota initiala 1/1<br>1) <b>TOADER ELENA</b> , DECEDAT DEFUNCT:Da | A1        |

**C. Partea III. SARCINI .**

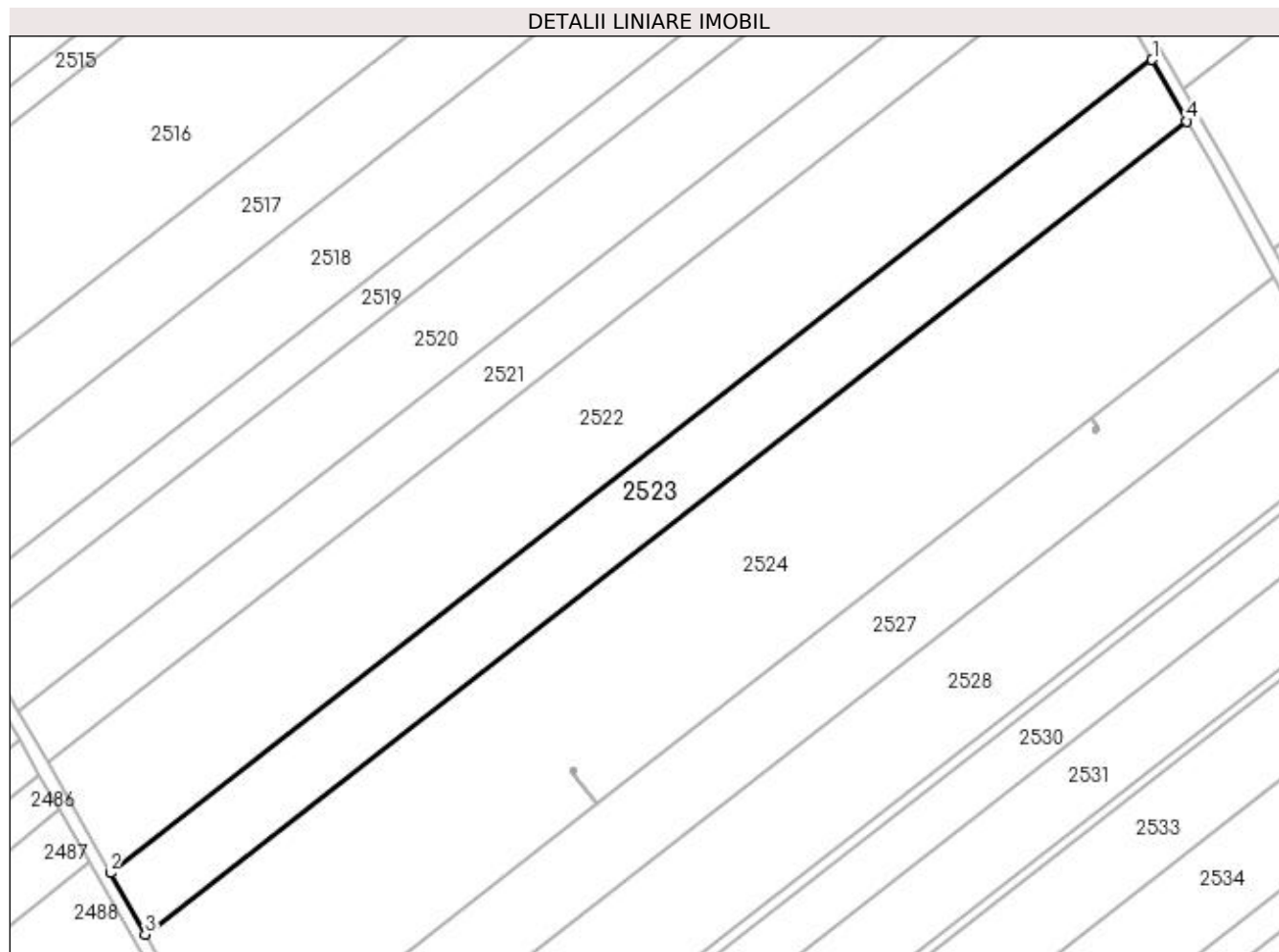
| Inscrieri privind dezmembramintele dreptului de proprietate, drepturi reale de garanție și sarcini | Referințe |
|--|-----------|
| NU SUNT  |           |

## Anexa Nr. 1 La Partea I

## Teren

| Nr cadastral | Suprafața (mp)* | Observații / Referințe |
|--------------|-----------------|------------------------|
|              | 9.000           |                        |

\* Suprafața este determinată în planul de proiecție Stereo 70.



## Date referitoare la teren

| Crt | Categorie folosință | Intra vilan | Suprafața (mp) | Tarla | Parcelă | Nr. topo | Observații / Referințe |
|-----|---------------------|-------------|----------------|-------|---------|----------|------------------------|
| 1   | arabil              | NU          | 9.000          | 94    | 33      | -        |                        |

## Lungime Segmente

1) Valorile lungimilor segmentelor sunt obținute din proiecție în plan.

| Punct început | X / Y                      | Punct sfârșit | X / Y                      | Lungime segment (** (m) |
|---------------|----------------------------|---------------|----------------------------|-------------------------|
| 1             | 350.373,11<br>282.556,964  | 2             | 350.047,985<br>282.303,256 | 412.4                   |
| 2             | 350.047,985<br>282.303,256 | 3             | 350.058,899<br>282.284,088 | 22.057                  |
| 3             | 350.058,899<br>282.284,088 | 4             | 350.383,958<br>282.537,745 | 412.317                 |
| 4             | 350.383,958<br>282.537,745 | 1             | 350.373,11<br>282.556,964  | 22.069                  |



**\*\* Lungimile segmentelor sunt determinate în planul de proiecție Stereo 70 și sunt rotunjite la 1 milimetru.**

**\*\*\* Distanța dintre puncte este formată din segmente cumulate ce sunt mai mici decât valoarea 1 milimetru.**



**DATE DESPRE IMOBILUL NR. 2524**

Oficiul de Cadastru și Publicitate Imobiliară DOLJ  
Biroul de Cadastru și Publicitate Imobiliară Craiova

**A. Partea I. Descrierea imobilului**

TEREN Extravilan

Adresa: Jud. Dolj, T 94, P 34

| Nr. Crt | Nr cadastral Nr. topografic | Suprafața* (mp) | Observații / Referințe                  |
|---------|-----------------------------|-----------------|---|
| A1      |                             | 22.500          | Sector cadastral:43 Teren neimprejmuit; |

**B. Partea II. Proprietari și acte**

| Inscrieri privitoare la dreptul de proprietate și alte drepturi reale  |  | Referințe |
|--|--|-----------|
| <b>0 / 18/02/2022</b>  |  |           |
| Act Administrativ nr. TDP:381-60439, din 12/01/1994 emis de COMISIA JUDETEANA DOLJ (CERTIF. DE DECES: DZ853482/15.04.2013;); |  |           |
| B1   | Intabulare, drept de PROPRIETATE, dobandit prin Reconstituire, cota actuala 1/1, cota initiala 1/1<br>1) STANUICA ALEXANDRU, DECEDAT, LIPSA CNP DEFUNCT:Da | A1        |

**C. Partea III. SARCINI .**

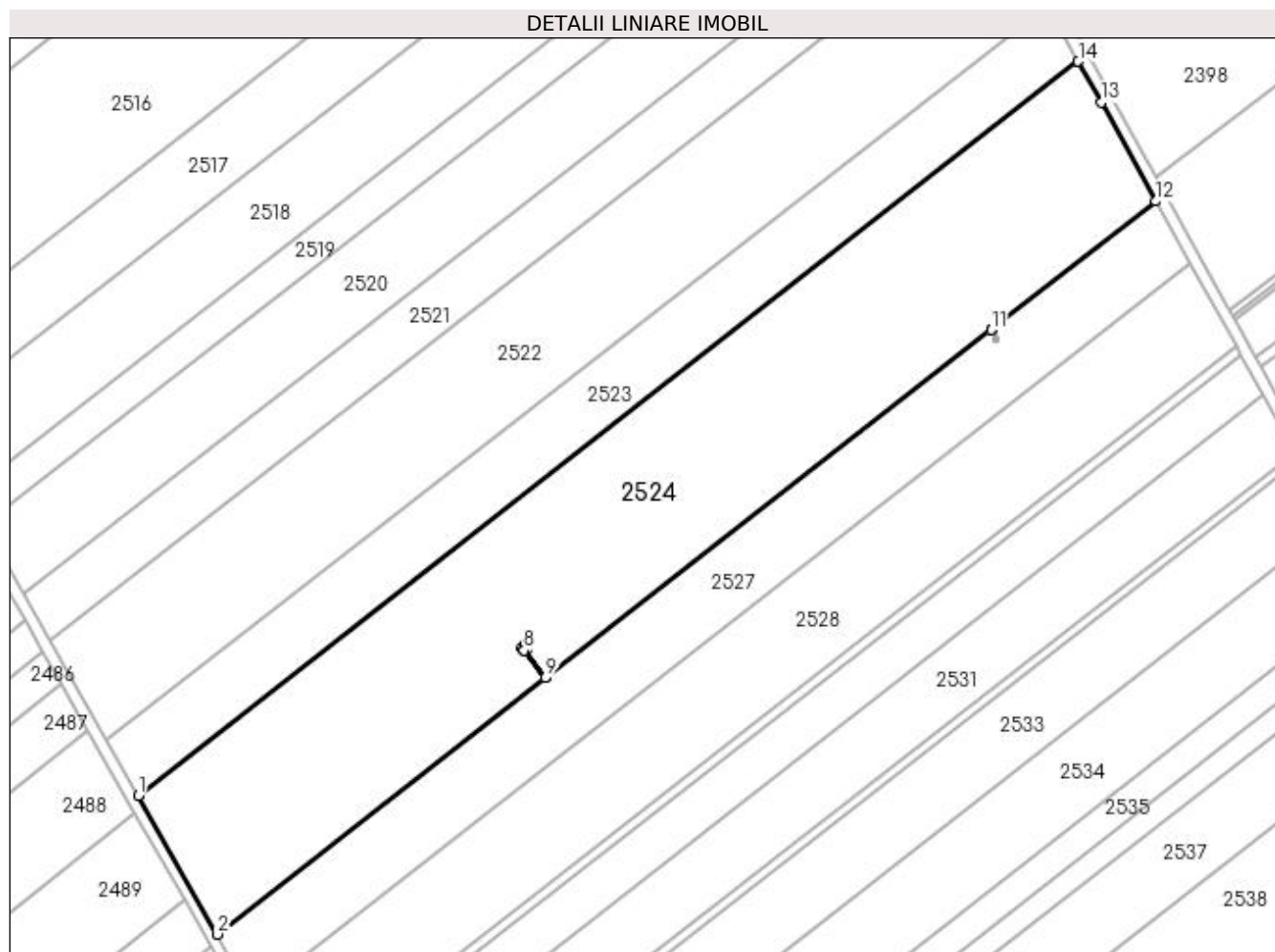
| Inscrieri privind dezmembramintele dreptului de proprietate, drepturi reale de garanție și sarcini | Referințe |
|--|-----------|
| NU SUNT  |           |

## Anexa Nr. 1 La Partea I

## Teren

|              |                 |                        |
|--------------|-----------------|------------------------|
| Nr cadastral | Suprafața (mp)* | Observații / Referințe |
|              | 22.500          |                        |

\* Suprafața este determinată în planul de proiecție Stereo 70.



## Date referitoare la teren

| Crt | Categorie folosință | Intravilan | Suprafața (mp) | Tarla | Parcelă | Nr. topo | Observații / Referințe |
|-----|---------------------|------------|----------------|-------|---------|----------|------------------------|
| 1   | arabil              | NU         | 22.500         | 94    | 34      | -        |                        |

## Lungime Segmente

1) Valorile lungimilor segmentelor sunt obținute din proiecție în plan.

| Punct început | X / Y                      | Punct sfârșit | X / Y                      | Lungime segment (** (m) |
|---------------|----------------------------|---------------|----------------------------|-------------------------|
| 1             | 350.058,899<br>282.284,088 | 2             | 350.086,203<br>282.236,132 | 55.184                  |
| 2             | 350.086,203<br>282.236,132 | 3             | 350.199,764<br>282.324,748 | 144.045                 |
| 3             | 350.199,764<br>282.324,748 | 4             | 350.192,352<br>282.334,246 | 12.048                  |
| 4             | 350.192,352<br>282.334,246 | 5             | 350.191,542<br>282.335,288 | 1.32                    |
| 5             | 350.191,542<br>282.335,288 | 6             | 350.192,585<br>282.336,099 | 1.321                   |

| Punct început | X / Y                      | Punct sfârşit | X / Y                      | Lungime segment (** (m) |
|---------------|----------------------------|---------------|----------------------------|-------------------------|
| 6             | 350.192,585<br>282.336,099 | 7             | 350.193,395<br>282.335,057 | 1.32                    |
| 7             | 350.193,395<br>282.335,057 | 8             | 350.192,354<br>282.334,247 | 1.319                   |
| 8             | 350.192,354<br>282.334,247 | 9             | 350.199,766<br>282.324,75  | 12.047                  |
| 9             | 350.199,766<br>282.324,75  | 10            | 350.353,873<br>282.445,006 | 195.475                 |
| 10            | 350.353,873<br>282.445,006 | 11            | 350.353,875<br>282.445,007 | 0.002                   |
| 11            | 350.353,875<br>282.445,007 | 12            | 350.410,819<br>282.489,443 | 72.23                   |
| 12            | 350.410,819<br>282.489,443 | 13            | 350.391,962<br>282.523,565 | 38.986                  |
| 13            | 350.391,962<br>282.523,565 | 14            | 350.383,958<br>282.537,745 | 16.283                  |
| 14            | 350.383,958<br>282.537,745 | 1             | 350.058,899<br>282.284,088 | 412.317                 |

\*\* Lungimile segmentelor sunt determinate în planul de proiecție Stereo 70 și sunt rotunjite la 1 milimetru.

\*\*\* Distanța dintre puncte este formată din segmente cumulate ce sunt mai mici decât valoarea 1 milimetru.



**DATE DESPRE IMOBILUL NR. 2525**

Oficiul de Cadastru și Publicitate Imobiliară DOLJ  
Biroul de Cadastru și Publicitate Imobiliară Craiova

**A. Partea I. Descrierea imobilului**

TEREN Extravilan

Adresa: Jud. Dolj, T 94, P 34/1

| Nr. Crt | Nr cadastral Nr. topografic | Suprafața* (mp)            | Observații / Referințe  |
|---------|-----------------------------|----------------------------|---|
| A1      |                             | Din acte: 0<br>Masurata: 2 | Sector cadastral:43 Teren neimprijmit;<br>STALP 103 - LEA 110 kV BAILESTI-BASARABI-TURNATORIE 2 |

**Construcții**

| Crt  | Nr cadastral Nr. topografic | Adresa                  | Observații / Referințe   |
|------|-----------------------------|-------------------------|--|
| A1.1 |                             | Jud. Dolj, T 94, P 34/1 | Nr. niveluri:1; S. construita la sol:2 mp; S. construita desfasurata:2 mp; |

**B. Partea II. Proprietari și acte**

| Inscrieri privitoare la dreptul de proprietate și alte drepturi reale  | Referințe   |
|--|---|
| <b>0 / 02/03/2022</b>  |   |
| Act Administrativ nr. CONTRACT DE CONCESIUNE:6, din 20/06/2005 emis de MEC SI FDFEE ELECTRICA OLTENIA (Actul aditional nr. 1 la Contractul de concesiune nr. 6 din 20.06.2005 emis de Ministerul Economiei si Comertului; Actul aditional nr. 2 la Contractul de concesiune nr. 6 din 20.06.2005 emis de Ministerul Economiei si Comertului; Decizia nr. 139 din 08.02.2017 emisa de Autoritatea Nationala de Reglementare in Domeniul Energiei; Licenta nr. 1588 din 08.02.2017 emisa de Autoritatea Nationala de Reglementare in Domeniul Energiei; Lista detaliata a instalatiilor de distributie ale succursalelor SC Electrica Oltenia nr. 1433 din 01.07.2002 emisa de S.C. ELECTRICA S.A. S.D.F.E.E. OLTENIA ); |   |
| B1   | Intabulare, drept de PROPRIETATE, dobandit prin Conventie, cota actuala 1/1, cota initiala 1/1<br>1) <b>STATUL ROMAN - DOMENIUL PUBLIC</b> , CIF:9999999999999, LIPSA CUI |
| Act Administrativ nr. CONTRACT DE CONCESIUNE:6, din 20/06/2005 emis de MEC SI FDFEE ELECTRICA OLTENIA;   |   |
| B2   | Intabulare, drept de CONCESIUNE, dobandit prin Conventie, cota actuala 1/1, cota initiala 1/1<br>1) <b>SC DISTRIBUTIE ENERGIE OLTENIA SA</b> , CIF:14491102               |
| Act Normativ nr. LEGEA 7-ART.12 ALIN.14, din 13/03/1996 emis de PARLAMENTUL ROMANIEI;  |   |
| B3   | Intabulare, drept de PROPRIETATE, dobandit prin Lege, cota actuala 1/1, cota initiala 1/1<br>1) <b>STATUL ROMAN - DOMENIUL PUBLIC</b> , CIF:9999999999999, LIPSA CUI      |

**C. Partea III. SARCINI .**

| Inscrieri privind dezmembramintele dreptului de proprietate, drepturi reale de garanție și sarcini | Referințe |
|--|-----------|
| NU SUNT  |           |

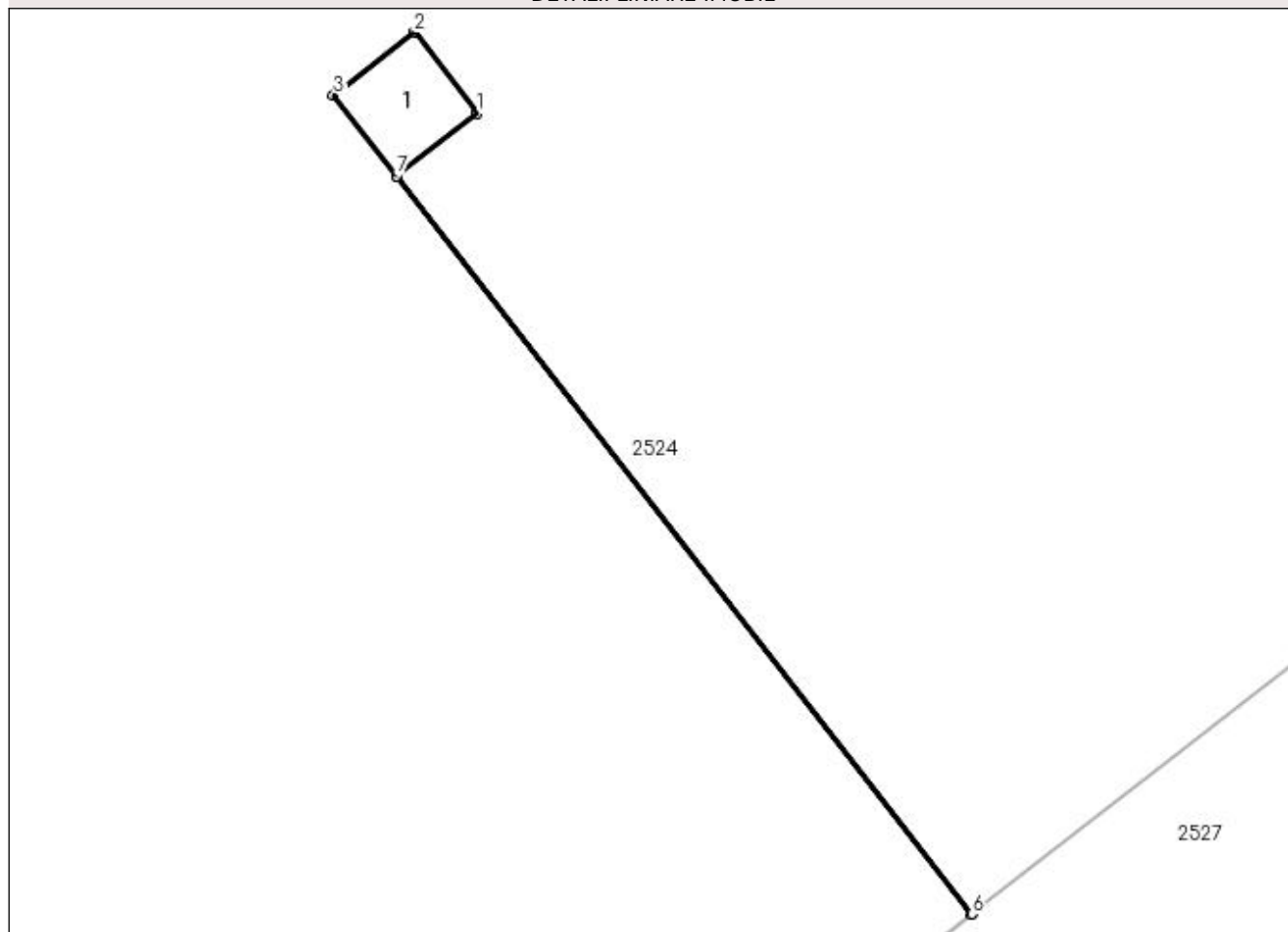
## Anexa Nr. 1 La Partea I

## Teren

| Nr cadastral | Suprafața (mp)*            | Observații / Referințe                                |
|--------------|----------------------------|---|
|              | Din acte: 0<br>Masurata: 2 | STALP 103 - LEA 110 kV BAILESTI-BASARABI-TURNATORIE 2 |

\* Suprafața este determinată în planul de proiecție Stereo 70.

## DETALII LINIARE IMOBIL



## Date referitoare la teren

| Crt | Categorie folosință | Intra vilan | Suprafața (mp) | Tarla | Parcelă | Nr. topo | Observații / Referințe |
|-----|---------------------|-------------|----------------|-------|---------|----------|------------------------|
| 1   | curți constructii   | NU          | 2              | 94    | 34/1    | -        |                        |

## Date referitoare la construcții

| Crt  | Număr | Destinație construcție               | Supraf. (mp) | Situație juridică | Observații / Referințe   |
|------|-------|--------------------------------------|--------------|-------------------|--|
| A1.1 |       | construcții industriale și edilitare | 2            | Cu acte           | Nr. niveluri:1; S. construita la sol:2 mp; S. construita desfasurata:2 mp; |

## Lungime Segmente

1) Valorile lungimilor segmentelor sunt obținute din proiecție în plan.

| Punct început | X / Y                      | Punct sfârșit | X / Y                      | Lungime segment (** (m) |
|---------------|----------------------------|---------------|----------------------------|-------------------------|
| 1             | 350.193,395<br>282.335,057 | 2             | 350.192,585<br>282.336,099 | 1.32                    |
| 2             | 350.192,585<br>282.336,099 | 3             | 350.191,542<br>282.335,288 | 1.321                   |
| 3             | 350.191,542<br>282.335,288 | 4             | 350.192,352<br>282.334,246 | 1.32                    |



| Punct început | X / Y                      | Punct sfârșit | X / Y                      | Lungime segment (** (m) |
|---------------|----------------------------|---------------|----------------------------|-------------------------|
| 4             | 350.192,352<br>282.334,246 | 5             | 350.199,764<br>282.324,748 | 12.048                  |
| 5             | 350.199,764<br>282.324,748 | 6             | 350.199,766<br>282.324,75  | 0.003                   |
| 6             | 350.199,766<br>282.324,75  | 7             | 350.192,354<br>282.334,247 | 12.047                  |
| 7             | 350.192,354<br>282.334,247 | 1             | 350.193,395<br>282.335,057 | 1.319                   |

\*\* Lungimile segmentelor sunt determinate în planul de proiecție Stereo 70 și sunt rotunjite la 1 milimetru.

\*\*\* Distanța dintre puncte este formată din segmente cumulate ce sunt mai mici decât valoarea 1 milimetru.



**DATE DESPRE IMOBILUL NR. 2526**

Oficiul de Cadastru și Publicitate Imobiliară DOLJ  
Biroul de Cadastru și Publicitate Imobiliară Craiova

**A. Partea I. Descrierea imobilului**

TEREN Extravilan

Adresa: Jud. Dolj, T 94, P 34/2

| Nr. Crt | Nr cadastral Nr. topografic | Suprafața* (mp)            | Observații / Referințe  |
|---------|-----------------------------|----------------------------|---|
| A1      |                             | Din acte: 0<br>Masurata: 2 | Sector cadastral:43 Teren neimprijmit;<br>STALP 102 - LEA 110 kV BAILESTI-BASARABI-TURNATORIE 2 |

**Construcții**

| Crt  | Nr cadastral Nr. topografic | Adresa                  | Observații / Referințe   |
|------|-----------------------------|-------------------------|--|
| A1.1 |                             | Jud. Dolj, T 94, P 34/2 | Nr. niveluri:1; S. construita la sol:2 mp; S. construita desfasurata:2 mp; |

**B. Partea II. Proprietari și acte**

| Inscrieri privitoare la dreptul de proprietate și alte drepturi reale   | Referințe   |
|---|---|
| <b>0 / 02/03/2022</b>   |   |
| Act Administrativ nr. CONTRACT DE CONCESIUNE:6, din 20/06/2005 emis de MEC SI FDFEE ELECTRICA OLTENIA (Actul aditional nr. 1 la Contractul de concesiune nr. 6 din 20.06.2005 emis de Ministerul Economiei si Comertului; Actul aditional nr. 2 la Contractul de concesiune nr. 6 din 20.06.2005 emis de Ministerul Economiei si Comertului; Decizia nr. 139 din 08.02.2017 emisa de Autoritatea Nationala de Reglementare in Domeniul Energiei; Licenta nr. 1588 din 08.02.2017 emisa de Autoritatea Nationala de Reglementare in Domeniul Energiei; Lista detaliata a instalatiilor de distributie ale succursalelor SC Electica Oltenia nr. 1433 din 01.07.2002 emisa de S.C. ELECTRICA S.A. S.D.F.E.E. OLTENIA ); |   |
| B1  | Intabulare, drept de PROPRIETATE, dobandit prin Conventie, cota actuala 1/1, cota initiala 1/1<br>1) <b>STATUL ROMAN - DOMENIUL PUBLIC</b> , CIF:9999999999999, LIPSA CUI |
| Act Administrativ nr. CONTRACT DE CONCESIUNE:6, din 20/06/2005 emis de MEC SI FDFEE ELECTRICA OLTENIA;  |   |
| B2  | Intabulare, drept de CONCESIUNE, dobandit prin Conventie, cota actuala 1/1, cota initiala 1/1<br>1) <b>SC DISTRIBUTIE ENERGIE OLTENIA SA</b> , CIF:14491102               |
| Act Normativ nr. LEGEA 7-ART.12 ALIN.14, din 13/03/1996 emis de PARLAMENTUL ROMANIEI;   |   |
| B3  | Intabulare, drept de PROPRIETATE, dobandit prin Lege, cota actuala 1/1, cota initiala 1/1<br>1) <b>STATUL ROMAN - DOMENIUL PUBLIC</b> , CIF:9999999999999, LIPSA CUI      |

**C. Partea III. SARCINI .**

| Inscrieri privind dezmembramintele dreptului de proprietate, drepturi reale de garanție și sarcini | Referințe |
|--|-----------|
| NU SUNT  |           |

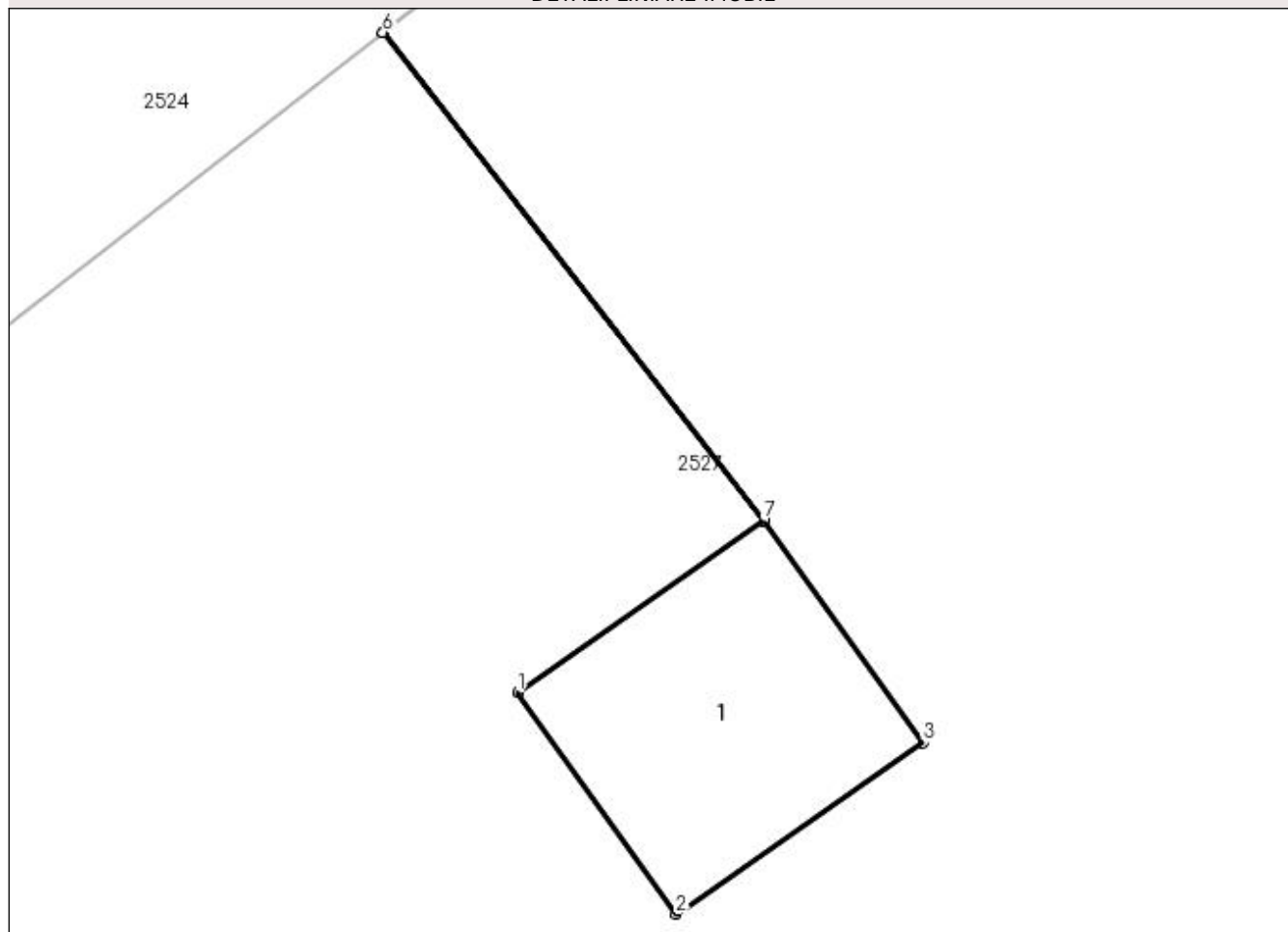
## Anexa Nr. 1 La Partea I

## Teren

| Nr cadastral | Suprafața (mp)*            | Observații / Referințe                                |
|--------------|----------------------------|---|
|              | Din acte: 0<br>Masurata: 2 | STALP 102 - LEA 110 kV BAILESTI-BASARABI-TURNATORIE 2 |

\* Suprafața este determinată în planul de proiecție Stereo 70.

## DETALII LINIARE IMOBIL



## Date referitoare la teren

| Crt | Categorie folosință | Intra vilan | Suprafața (mp) | Tarla | Parcelă | Nr. topo | Observații / Referințe |
|-----|---------------------|-------------|----------------|-------|---------|----------|------------------------|
| 1   | curți constructii   | NU          | 2              | 94    | 34/2    | -        |                        |

## Date referitoare la construcții

| Crt  | Număr | Destinație construcție               | Supraf. (mp) | Situație juridică | Observații / Referințe   |
|------|-------|--------------------------------------|--------------|-------------------|--|
| A1.1 |       | construcții industriale și edilitare | 2            | Cu acte           | Nr. niveluri:1; S. construita la sol:2 mp; S. construita desfasurata:2 mp; |

## Lungime Segmente

1) Valorile lungimilor segmentelor sunt obținute din proiecție în plan.

| Punct început | X / Y                      | Punct sfârșit | X / Y                      | Lungime segment (** (m) |
|---------------|----------------------------|---------------|----------------------------|-------------------------|
| 1             | 350.354,527<br>282.441,811 | 2             | 350.355,295<br>282.440,737 | 1.32                    |
| 2             | 350.355,295<br>282.440,737 | 3             | 350.356,489<br>282.441,568 | 1.455                   |
| 3             | 350.356,489<br>282.441,568 | 4             | 350.355,721<br>282.442,642 | 1.32                    |

| Punct început | X / Y                      | Punct sfârșit | X / Y                      | Lungime segment (** (m) |
|---------------|----------------------------|---------------|----------------------------|-------------------------|
| 4             | 350.355,721<br>282.442,642 | 5             | 350.353,875<br>282.445,007 | 3.0                     |
| 5             | 350.353,875<br>282.445,007 | 6             | 350.353,873<br>282.445,006 | 0.002                   |
| 6             | 350.353,873<br>282.445,006 | 7             | 350.355,719<br>282.442,641 | 3.0                     |
| 7             | 350.355,719<br>282.442,641 | 1             | 350.354,527<br>282.441,811 | 1.453                   |

\*\* Lungimile segmentelor sunt determinate în planul de proiecție Stereo 70 și sunt rotunjite la 1 milimetru.

\*\*\* Distanța dintre puncte este formată din segmente cumulate ce sunt mai mici decât valoarea 1 milimetru.



**DATE DESPRE IMOBILUL NR. 2527**

Oficiul de Cadastru și Publicitate Imobiliară DOLJ  
 Biroul de Cadastru și Publicitate Imobiliară Craiova

**A. Partea I. Descrierea imobilului**

TEREN Extravilan

Adresa: Jud. Dolj, T 94, P 35

| Nr. Crt | Nr cadastral Nr. topografic | Suprafața* (mp) | Observații / Referințe                  |
|---------|-----------------------------|-----------------|---|
| A1      |                             | 10.000          | Sector cadastral:43 Teren neimprejmuit; |

**B. Partea II. Proprietari și acte**

| Inscrieri privitoare la dreptul de proprietate și alte drepturi reale |  | Referințe |
|---|--|-----------|
| <b>0 / 18/02/2022</b>   |  |           |
| Act Notarial nr. CM:124, din 29/04/2015 emis de NP STOENESCU FLOREA;  |  |           |
| B1  | Intabulare, drept de PROPRIETATE, dobandit prin Succesiune, cota actuala 1/1, cota initiala 1/1<br>1) POPA MIRCEA, LIPSA CNP | A1        |

**C. Partea III. SARCINI .**

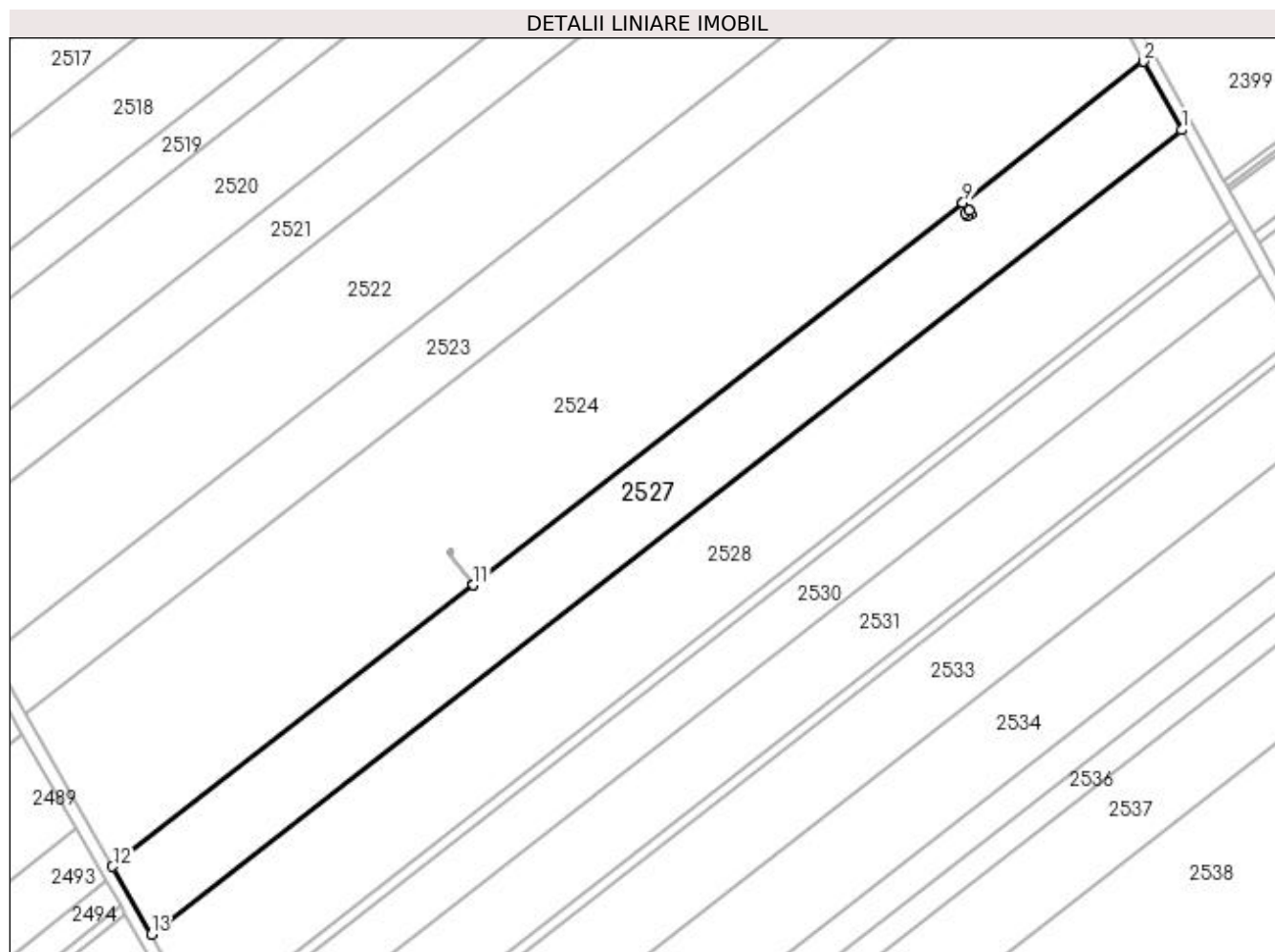
| Inscrieri privind dezmembramintele dreptului de proprietate, drepturi reale de garanție și sarcini | Referințe |
|--|-----------|
| NU SUNT  |           |

## Anexa Nr. 1 La Partea I

## Teren

|              |                 |                        |
|--------------|-----------------|------------------------|
| Nr cadastral | Suprafața (mp)* | Observații / Referințe |
|              | 10.000          |                        |

\* Suprafața este determinată în planul de proiecție Stereo 70.



## Date referitoare la teren

| Crt | Categorie folosință | Intra vilan | Suprafața (mp) | Tarla | Parcelă | Nr. topo | Observații / Referințe |
|-----|---------------------|-------------|----------------|-------|---------|----------|------------------------|
| 1   | arabil              | NU          | 10.000         | 94    | 35      | -        |                        |

## Lungime Segmente

1) Valorile lungimilor segmentelor sunt obținute din proiecție în plan.

| Punct început | X / Y                      | Punct sfârșit | X / Y                      | Lungime segment (** (m) |
|---------------|----------------------------|---------------|----------------------------|-------------------------|
| 1             | 350.422,722<br>282.467,908 | 2             | 350.410,819<br>282.489,443 | 24.606                  |
| 2             | 350.410,819<br>282.489,443 | 3             | 350.353,875<br>282.445,007 | 72.23                   |
| 3             | 350.353,875<br>282.445,007 | 4             | 350.355,721<br>282.442,642 | 3.0                     |
| 4             | 350.355,721<br>282.442,642 | 5             | 350.356,489<br>282.441,568 | 1.32                    |
| 5             | 350.356,489<br>282.441,568 | 6             | 350.355,295<br>282.440,737 | 1.455                   |



| Punct început | X / Y                      | Punct sfârșit | X / Y                      | Lungime segment (** (m) |
|---------------|----------------------------|---------------|----------------------------|-------------------------|
| 6             | 350.355,295<br>282.440,737 | 7             | 350.354,527<br>282.441,811 | 1.32                    |
| 7             | 350.354,527<br>282.441,811 | 8             | 350.355,719<br>282.442,641 | 1.453                   |
| 8             | 350.355,719<br>282.442,641 | 9             | 350.353,873<br>282.445,006 | 3.0                     |
| 9             | 350.353,873<br>282.445,006 | 10            | 350.199,766<br>282.324,75  | 195.475                 |
| 10            | 350.199,766<br>282.324,75  | 11            | 350.199,764<br>282.324,748 | 0.003                   |
| 11            | 350.199,764<br>282.324,748 | 12            | 350.086,203<br>282.236,132 | 144.045                 |
| 12            | 350.086,203<br>282.236,132 | 13            | 350.098,354<br>282.214,79  | 24.559                  |
| 13            | 350.098,354<br>282.214,79  | 1             | 350.422,722<br>282.467,908 | 411.441                 |

\*\* Lungimile segmentelor sunt determinate în planul de proiecție Stereo 70 și sunt rotunjite la 1 milimetru.

\*\*\* Distanța dintre puncte este formată din segmente cumulate ce sunt mai mici decât valoarea 1 milimetru.



**DATE DESPRE IMOBILUL NR. 2528**

Oficiul de Cadastru și Publicitate Imobiliară DOLJ  
Biroul de Cadastru și Publicitate Imobiliară Craiova

**A. Partea I. Descrierea imobilului**

TEREN Extravilan

Adresa: Jud. Dolj, T 94, P 36

| Nr. Crt | Nr cadastral Nr. topografic | Suprafața* (mp) | Observații / Referințe                  |
|---------|-----------------------------|-----------------|---|
| A1      |                             | 13.300          | Sector cadastral:43 Teren neimprejmuit; |

**B. Partea II. Proprietari și acte**

| Inscrieri privitoare la dreptul de proprietate și alte drepturi reale     |  | Referințe |
|---|--|-----------|
| <b>0 / 18/02/2022</b>   |  |           |
| Act Notarial nr. CM:143, din 20/05/2015 emis de BNP BUDIANA IONUT RAZVAN; |  |           |
| B1  | Intabulare, drept de PROPRIETATE, dobandit prin Succesiune, cota actuala 1/1, cota initiala 1/1<br>1) TOADER ION | A1        |

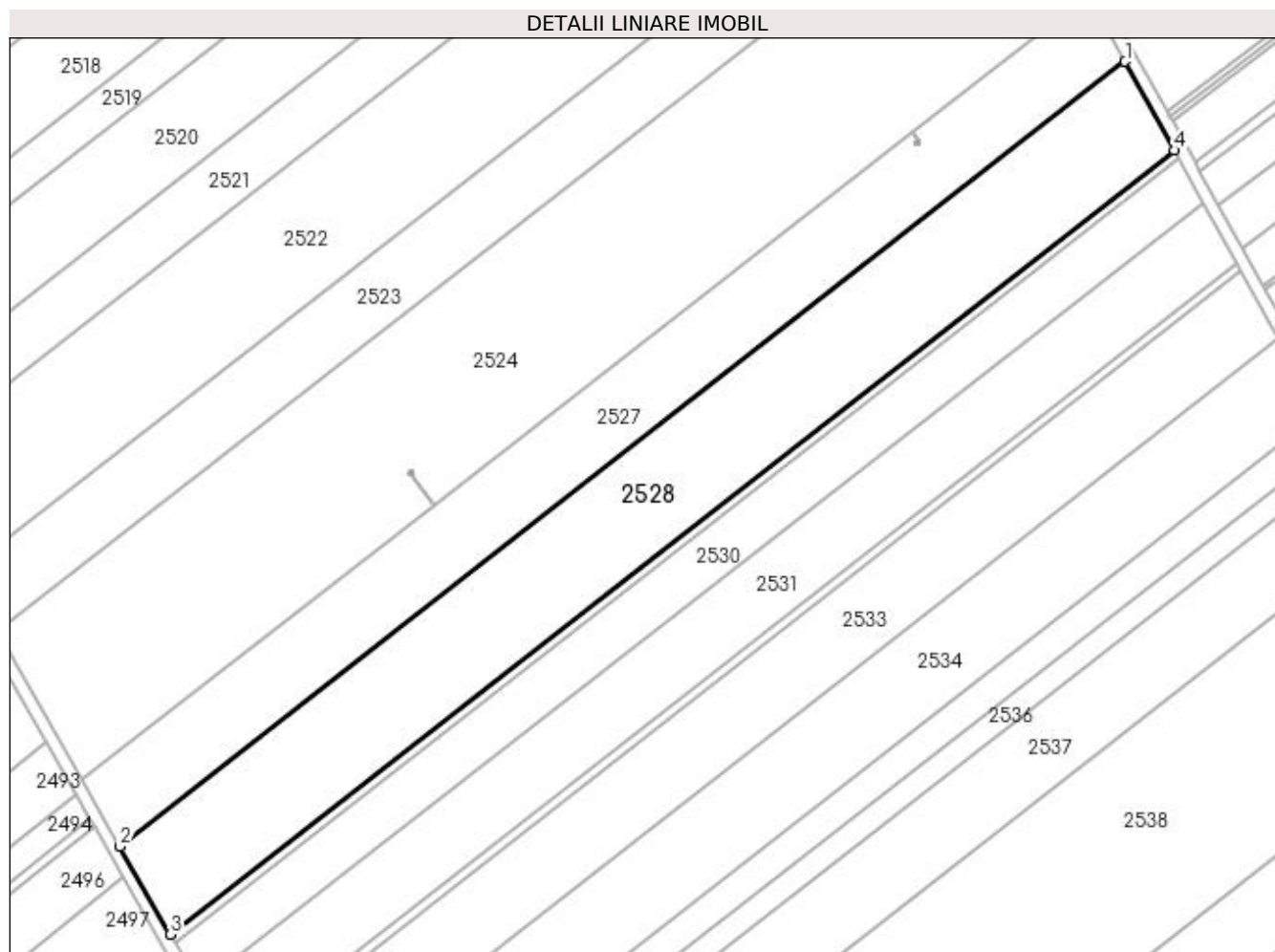
**C. Partea III. SARCINI .**

| Inscrieri privind dezmembramintele dreptului de proprietate, drepturi reale de garanție și sarcini | Referințe |
|--|-----------|
| NU SUNT  |           |

**Anexa Nr. 1 La Partea I****Teren**

|              |                 |                        |
|--------------|-----------------|------------------------|
| Nr cadastral | Suprafața (mp)* | Observații / Referințe |
|              | 13.300          |                        |

\* Suprafața este determinată în planul de proiecție Stereo 70.

**Date referitoare la teren**

| Crt | Categorie folosință | Intra vilan | Suprafața (mp) | Tarla | Parcelă | Nr. topo | Observații / Referințe |
|-----|---------------------|-------------|----------------|-------|---------|----------|------------------------|
| 1   | arabil              | NU          | 13.300         | 94    | 36      | -        |                        |

**Lungime Segmente**

1) Valorile lungimilor segmentelor sunt obținute din proiecție în plan.

| Punct început | X / Y                      | Punct sfârșit | X / Y                      | Lungime segment (** (m) |
|---------------|----------------------------|---------------|----------------------------|-------------------------|
| 1             | 350.422,722<br>282.467,908 | 2             | 350.098,354<br>282.214,79  | 411.441                 |
| 2             | 350.098,354<br>282.214,79  | 3             | 350.114,526<br>282.186,386 | 32.685                  |
| 3             | 350.114,526<br>282.186,386 | 4             | 350.438,562<br>282.439,245 | 411.019                 |
| 4             | 350.438,562<br>282.439,245 | 1             | 350.422,722<br>282.467,908 | 32.749                  |

**\*\* Lungimile segmentelor sunt determinate în planul de proiecție Stereo 70 și sunt rotunjite la 1 milimetru.**

**\*\*\* Distanța dintre puncte este formată din segmente cumulate ce sunt mai mici decât valoarea 1 milimetru.**



**DATE DESPRE IMOBILUL NR. 2529**

Oficiul de Cadastru și Publicitate Imobiliară DOLJ  
Biroul de Cadastru și Publicitate Imobiliară Craiova

**A. Partea I. Descrierea imobilului**

TEREN Extravilan

Adresa: Jud. Dolj, T 94, P 37

| Nr. Crt | Nr cadastral Nr. topografic | Suprafața* (mp) | Observații / Referințe                  |
|---------|-----------------------------|-----------------|---|
| A1      |                             | 1.300           | Sector cadastral:43 Teren neimprejmuit; |

**B. Partea II. Proprietari și acte**

| Inscrieri privitoare la dreptul de proprietate și alte drepturi reale   |  | Referințe |
|---|--|-----------|
| <b>0 / 18/02/2022</b>   |  |           |
| Act Administrativ nr. TDP:372-60439, din 12/01/1994 emis de COMISIA JUDETEANA DOLJ (CERTIF. DE DECES: D10872962/29.11.2019;); |  |           |
| B1  | Intabulare, drept de PROPRIETATE, dobandit prin Reconstituire, cota actuala 1/1, cota initiala 1/1<br>1) LUPU GHEORGHE, DECEDAT DEFUNCT:Da | A1        |

**C. Partea III. SARCINI .**

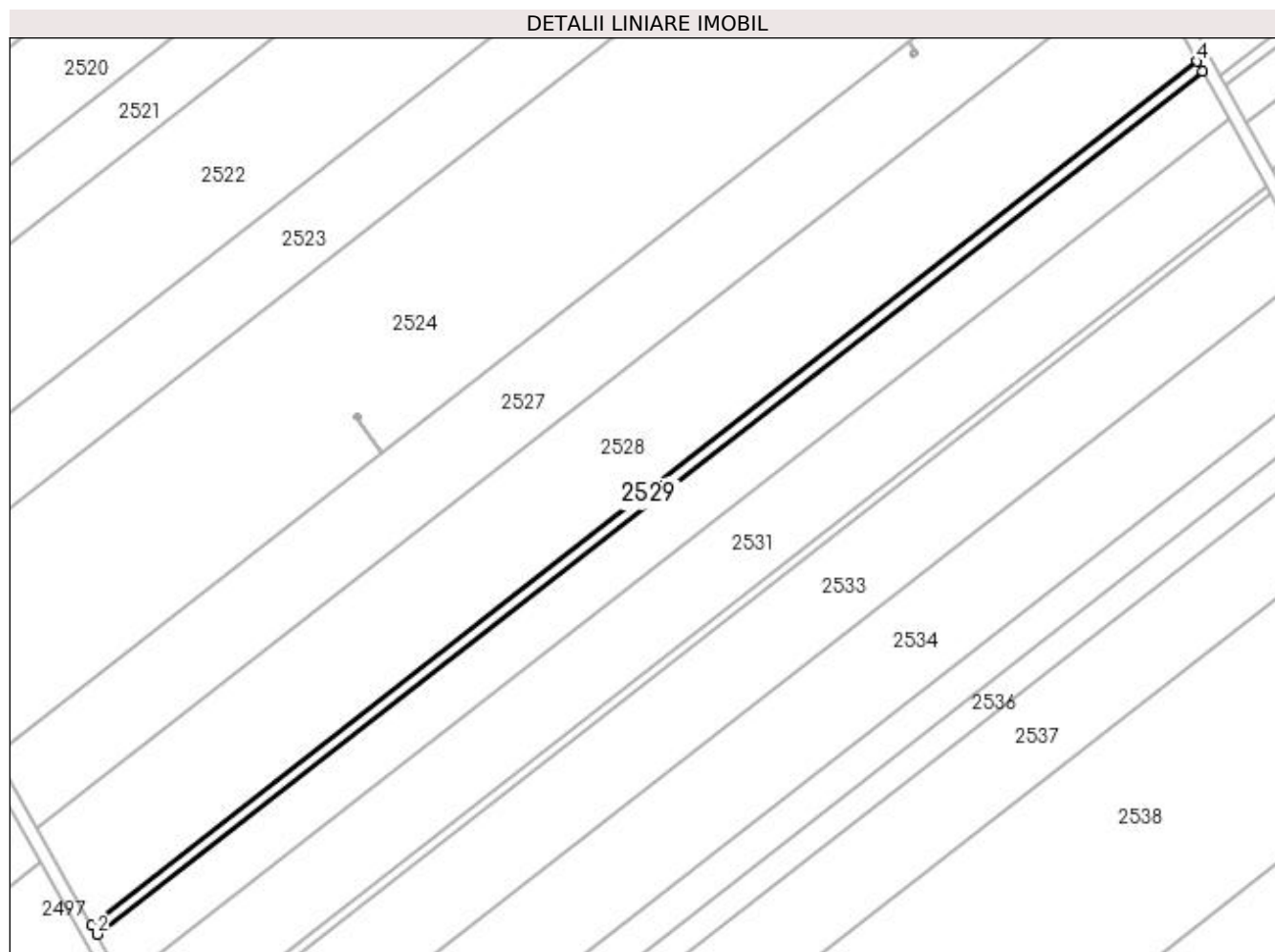
| Inscrieri privind dezmembramintele dreptului de proprietate, drepturi reale de garanție și sarcini | Referințe |
|--|-----------|
| NU SUNT  |           |

## Anexa Nr. 1 La Partea I

## Teren

| Nr cadastral | Suprafața (mp)* | Observații / Referințe |
|--------------|-----------------|------------------------|
|              | 1.300           |                        |

\* Suprafața este determinată în planul de proiecție Stereo 70.



## Date referitoare la teren

| Crt | Categorie folosință | Intravilan | Suprafața (mp) | Tarla | Parcelă | Nr. topo | Observații / Referințe |
|-----|---------------------|------------|----------------|-------|---------|----------|------------------------|
| 1   | arabil              | NU         | 1.300          | 94    | 37      | -        |                        |

## Lungime Segmente

1) Valorile lungimilor segmentelor sunt obținute din proiecție în plan.

| Punct început | X / Y                      | Punct sfârșit | X / Y                      | Lungime segment (** (m) |
|---------------|----------------------------|---------------|----------------------------|-------------------------|
| 1             | 350.114,526<br>282.186,386 | 2             | 350.116,108<br>282.183,608 | 3.197                   |
| 2             | 350.116,108<br>282.183,608 | 3             | 350.440,111<br>282.436,442 | 410.978                 |
| 3             | 350.440,111<br>282.436,442 | 4             | 350.438,562<br>282.439,245 | 3.203                   |
| 4             | 350.438,562<br>282.439,245 | 1             | 350.114,526<br>282.186,386 | 411.019                 |



**\*\* Lungimile segmentelor sunt determinate în planul de proiecție Stereo 70 și sunt rotunjite la 1 milimetru.**

**\*\*\* Distanța dintre puncte este formată din segmente cumulate ce sunt mai mici decât valoarea 1 milimetru.**



**DATE DESPRE IMOBILUL NR. 2530**

Oficiul de Cadastru și Publicitate Imobiliară DOLJ  
Biroul de Cadastru și Publicitate Imobiliară Craiova

**A. Partea I. Descrierea imobilului**

TEREN Extravilan

Adresa: Jud. Dolj, T 94, P 38

| Nr. Crt | Nr cadastral Nr. topografic | Suprafața* (mp) | Observații / Referințe                  |
|---------|-----------------------------|-----------------|---|
| A1      |                             | 6.500           | Sector cadastral:43 Teren neimprejmuit; |

**B. Partea II. Proprietari și acte**

| Inscrieri privitoare la dreptul de proprietate și alte drepturi reale  |   | Referințe |
|--|---|-----------|
| <b>0 / 18/02/2022</b>  |   |           |
| Act Administrativ nr. TDP:514-48414, din 15/02/1994 emis de COMISIA JUDETEANA DOLJ (CERTIF. DE DECES: DA496412/13.11.1995;); |   |           |
| B1   | Intabulare, drept de PROPRIETATE, dobandit prin Reconstituire, cota actuala 1/1, cota initiala 1/1<br>1) LUPU MARIA, DECEDAT DEFUNCT:Da | A1        |

**C. Partea III. SARCINI .**

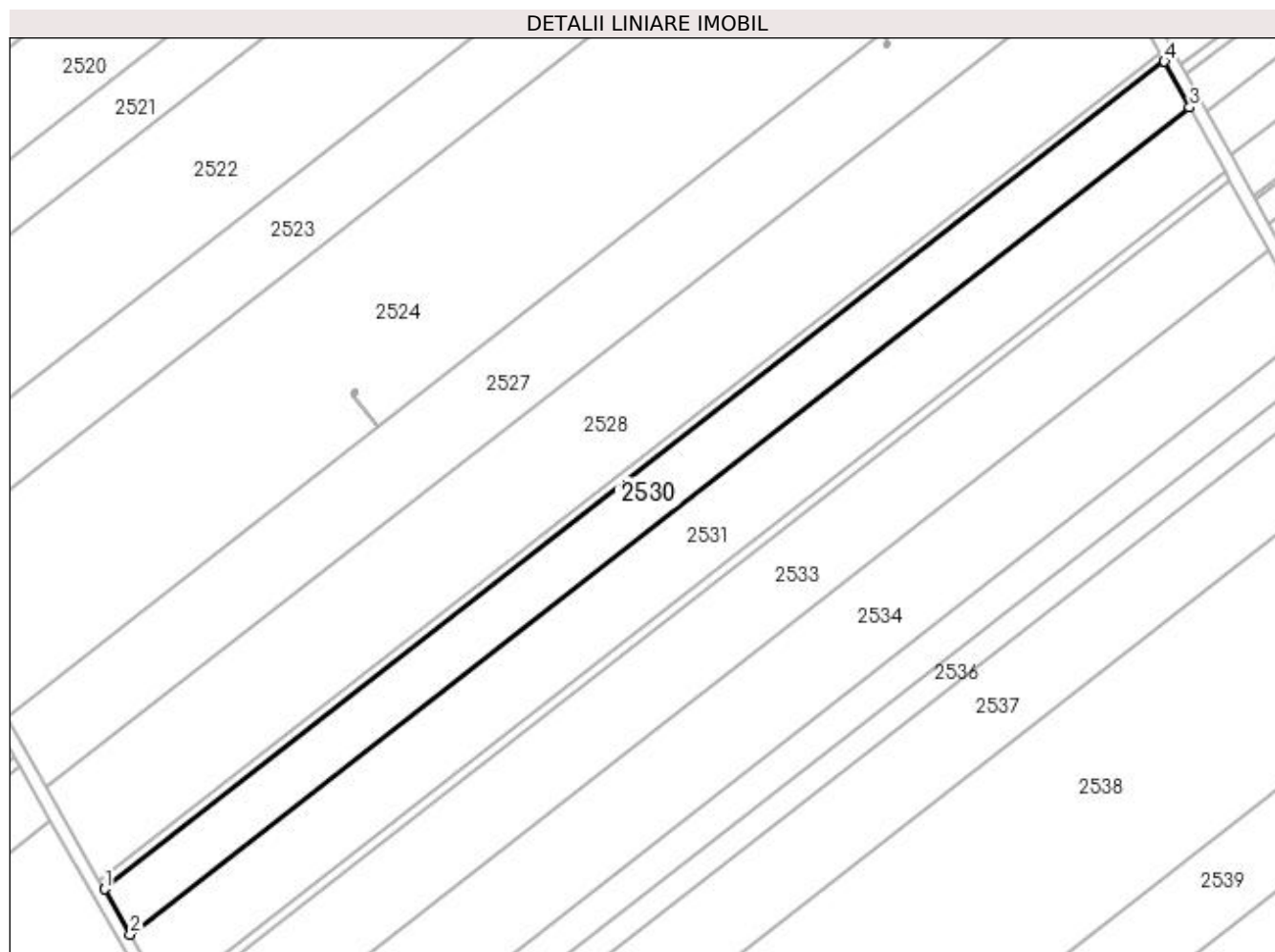
| Inscrieri privind dezmembramintele dreptului de proprietate, drepturi reale de garanție și sarcini | Referințe |
|--|-----------|
| NU SUNT  |           |

## Anexa Nr. 1 La Partea I

## Teren

| Nr cadastral | Suprafața (mp)* | Observații / Referințe |
|--------------|-----------------|------------------------|
|              | 6.500           |                        |

\* Suprafața este determinată în planul de proiecție Stereo 70.



## Date referitoare la teren

| Crt | Categorie folosință | Intravilan | Suprafața (mp) | Tarla | Parcelă | Nr. topo | Observații / Referințe |
|-----|---------------------|------------|----------------|-------|---------|----------|------------------------|
| 1   | arabil              | NU         | 6.500          | 94    | 38      | -        |                        |

## Lungime Segmente

1) Valorile lungimilor segmentelor sunt obținute din proiecție în plan.

| Punct început | X / Y                      | Punct sfârșit | X / Y                      | Lungime segment (** (m) |
|---------------|----------------------------|---------------|----------------------------|-------------------------|
| 1             | 350.116,108<br>282.183,608 | 2             | 350.124,018<br>282.169,715 | 15.987                  |
| 2             | 350.124,018<br>282.169,715 | 3             | 350.447,86<br>282.422,422  | 410.773                 |
| 3             | 350.447,86<br>282.422,422  | 4             | 350.440,111<br>282.436,442 | 16.019                  |
| 4             | 350.440,111<br>282.436,442 | 1             | 350.116,108<br>282.183,608 | 410.978                 |

**\*\* Lungimile segmentelor sunt determinate în planul de proiecție Stereo 70 și sunt rotunjite la 1 milimetru.**

**\*\*\* Distanța dintre puncte este formată din segmente cumulate ce sunt mai mici decât valoarea 1 milimetru.**



**DATE DESPRE IMOBILUL NR. 2531**

Oficiul de Cadastru și Publicitate Imobiliară DOLJ  
Biroul de Cadastru și Publicitate Imobiliară Craiova

**A. Partea I. Descrierea imobilului**

TEREN Extravilan

Adresa: Jud. Dolj, T 94, P 39

| Nr. Crt | Nr cadastral Nr. topografic | Suprafața* (mp) | Observații / Referințe                  |
|---------|-----------------------------|-----------------|---|
| A1      |                             | 9.100           | Sector cadastral:43 Teren neimprejmuit; |

**B. Partea II. Proprietari și acte**

| Inscrieri privitoare la dreptul de proprietate și alte drepturi reale   | Referințe |
|---|-----------|
| <b>0 / 18/02/2022</b>   |           |
| Act Administrativ nr. TDP:340-60439, din 07/01/1994 emis de COMISIA JUDETEANA DOLJ;   |           |
| B1  | A1        |
| Intabulare, drept de PROPRIETATE, dobandit prin Reconstituire, cota actuala 1/1, cota initiala 1/1<br>1) FILIMON ION, LIPSA CNP |           |

**C. Partea III. SARCINI .**

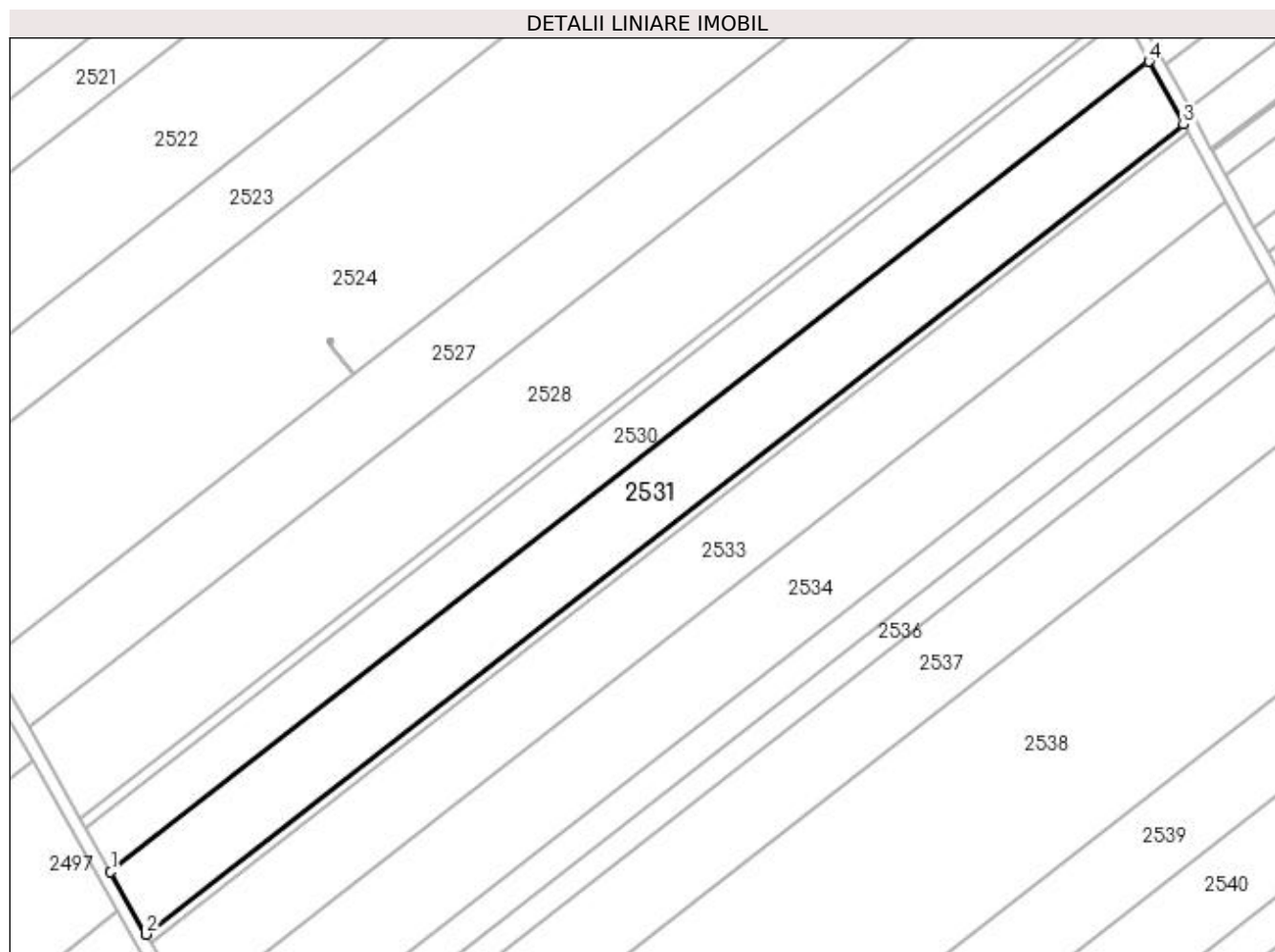
| Inscrieri privind dezmembramintele dreptului de proprietate, drepturi reale de garanție și sarcini | Referințe |
|--|-----------|
| NU SUNT  |           |

## Anexa Nr. 1 La Partea I

## Teren

| Nr cadastral | Suprafața (mp)* | Observații / Referințe |
|--------------|-----------------|------------------------|
|              | 9.100           |                        |

\* Suprafața este determinată în planul de proiecție Stereo 70.



## Date referitoare la teren

| Crt | Categorie folosință | Intravilan | Suprafața (mp) | Tarla | Parcelă | Nr. topo | Observații / Referințe |
|-----|---------------------|------------|----------------|-------|---------|----------|------------------------|
| 1   | arabil              | NU         | 9.100          | 94    | 39      | -        |                        |

## Lungime Segmente

1) Valorile lungimilor segmentelor sunt obținute din proiecție în plan.

| Punct început | X / Y                      | Punct sfârșit | X / Y                      | Lungime segment (** (m)) |
|---------------|----------------------------|---------------|----------------------------|--------------------------|
| 1             | 350.124,018<br>282.169,715 | 2             | 350.135,1<br>282.150,252   | 22.397                   |
| 2             | 350.135,1<br>282.150,252   | 3             | 350.458,714<br>282.402,782 | 410.484                  |
| 3             | 350.458,714<br>282.402,782 | 4             | 350.447,86<br>282.422,422  | 22.44                    |
| 4             | 350.447,86<br>282.422,422  | 1             | 350.124,018<br>282.169,715 | 410.773                  |



**\*\* Lungimile segmentelor sunt determinate în planul de proiecție Stereo 70 și sunt rotunjite la 1 milimetru.**

**\*\*\* Distanța dintre puncte este formată din segmente cumulate ce sunt mai mici decât valoarea 1 milimetru.**



**DATE DESPRE IMOBILUL NR. 2532**

Oficiul de Cadastru și Publicitate Imobiliară DOLJ  
Biroul de Cadastru și Publicitate Imobiliară Craiova

**A. Partea I. Descrierea imobilului**

TEREN Extravilan

Adresa: Jud. Dolj, T 94, P 40

| Nr. Crt | Nr cadastral Nr. topografic | Suprafața* (mp) | Observații / Referințe                  |
|---------|-----------------------------|-----------------|---|
| A1      |                             | 1.200           | Sector cadastral:43 Teren neimprejmuit; |

**B. Partea II. Proprietari și acte**

| Inscrieri privitoare la dreptul de proprietate și alte drepturi reale   |   | Referințe |
|---|---|-----------|
| <b>0 / 18/02/2022</b>   |   |           |
| Act Administrativ nr. TDP:450-48412, din 15/02/1994 emis de COMISIA JUDETEANA DOLJ (CERTIF. DE DECES: 05721/30.06.1996;); |   |           |
| B1  | Intabulare, drept de PROPRIETATE, dobandit prin Reconstituire, cota actuala 1/1, cota initiala 1/1<br>1) VOINEA GHEORGHE, DECEDAT, LIPSA CNP DEFUNCT:Da | A1        |

**C. Partea III. SARCINI .**

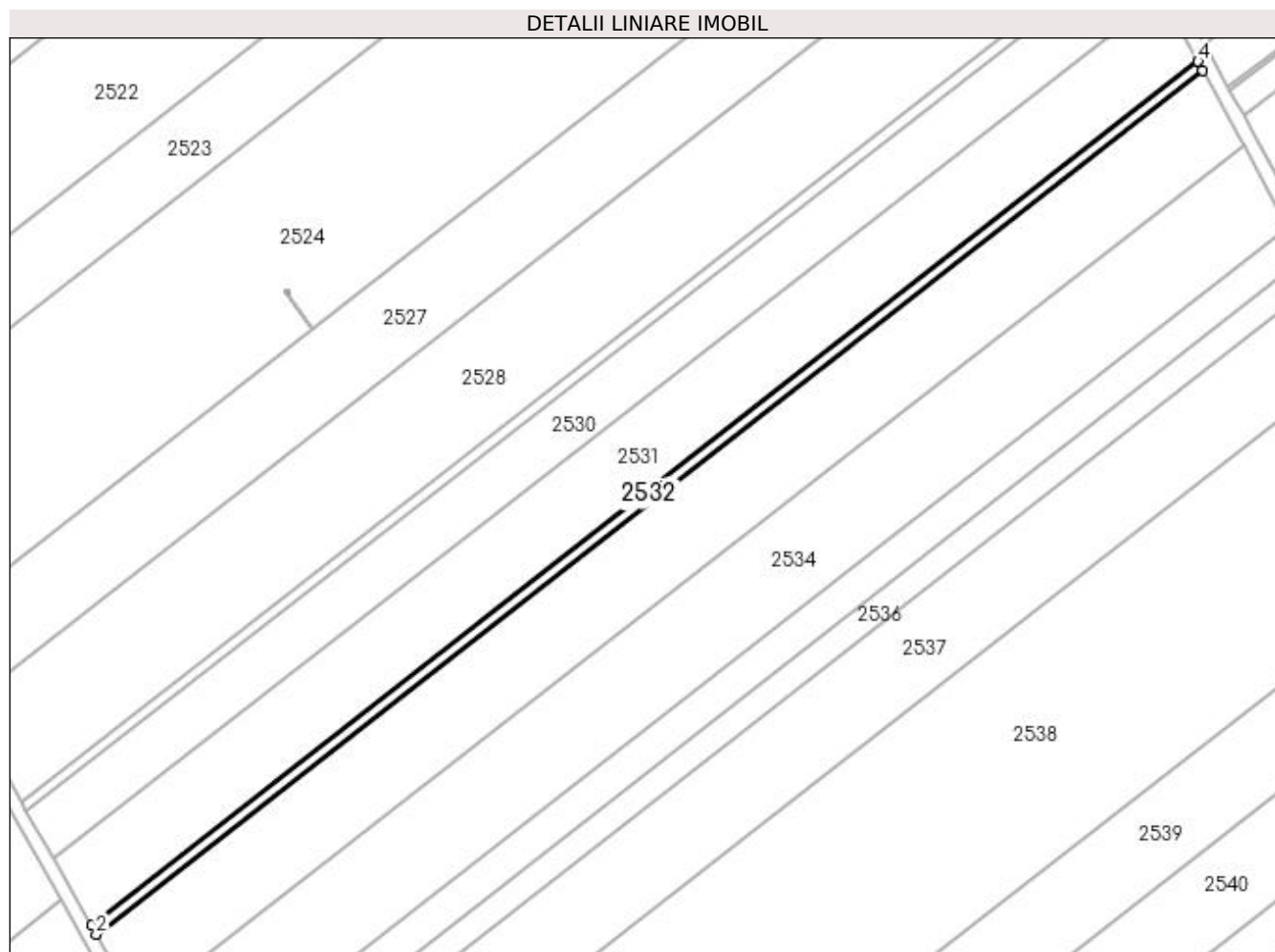
| Inscrieri privind dezmembramintele dreptului de proprietate, drepturi reale de garanție și sarcini | Referințe |
|--|-----------|
| NU SUNT  |           |

## Anexa Nr. 1 La Partea I

## Teren

| Nr cadastral | Suprafața (mp)* | Observații / Referințe |
|--------------|-----------------|------------------------|
|              | 1.200           |                        |

\* Suprafața este determinată în planul de proiecție Stereo 70.



## Date referitoare la teren

| Crt | Categorie folosință | Intravilan | Suprafața (mp) | Tarla | Parcelă | Nr. topo | Observații / Referințe |
|-----|---------------------|------------|----------------|-------|---------|----------|------------------------|
| 1   | arabil              | NU         | 1.200          | 94    | 40      | -        |                        |

## Lungime Segmente

1) Valorile lungimilor segmentelor sunt obținute din proiecție în plan.

| Punct început | X / Y                      | Punct sfârșit | X / Y                      | Lungime segment (** (m) |
|---------------|----------------------------|---------------|----------------------------|-------------------------|
| 1             | 350.135,1<br>282.150,252   | 2             | 350.136,561<br>282.147,684 | 2.955                   |
| 2             | 350.136,561<br>282.147,684 | 3             | 350.460,146<br>282.400,191 | 410.447                 |
| 3             | 350.460,146<br>282.400,191 | 4             | 350.458,714<br>282.402,782 | 2.96                    |
| 4             | 350.458,714<br>282.402,782 | 1             | 350.135,1<br>282.150,252   | 410.484                 |

**\*\* Lungimile segmentelor sunt determinate în planul de proiecție Stereo 70 și sunt rotunjite la 1 milimetru.**

**\*\*\* Distanța dintre puncte este formată din segmente cumulate ce sunt mai mici decât valoarea 1 milimetru.**



**DATE DESPRE IMOBILUL NR. 2533**

Oficiul de Cadastru și Publicitate Imobiliară DOLJ  
Biroul de Cadastru și Publicitate Imobiliară Craiova

**A. Partea I. Descrierea imobilului**

TEREN Extravilan

Adresa: Jud. Dolj, T 94, P 64

| Nr. Crt | Nr cadastral Nr. topografic | Suprafața* (mp) | Observații / Referințe                  |
|---------|-----------------------------|-----------------|---|
| A1      | 32205                       | 10.000          | Sector cadastral:43 Teren neimprejmuit; |

**B. Partea II. Proprietari și acte**

| Inscrieri privitoare la dreptul de proprietate și alte drepturi reale       |   | Referințe |
|---|---|-----------|
| <b>0 / 18/02/2022</b>   |   |           |
| Act Notarial nr. CVC:1249, din 19/04/2018 emis de BNP BUDIANA IONUT RAZVAN; |   |           |
| B1  | Intabulare, drept de PROPRIETATE, dobandit prin Conventie, cota actuala 1/1, cota initiala 1/1<br>1) NECHESI GHEORGHE | A1        |

**C. Partea III. SARCINI .**

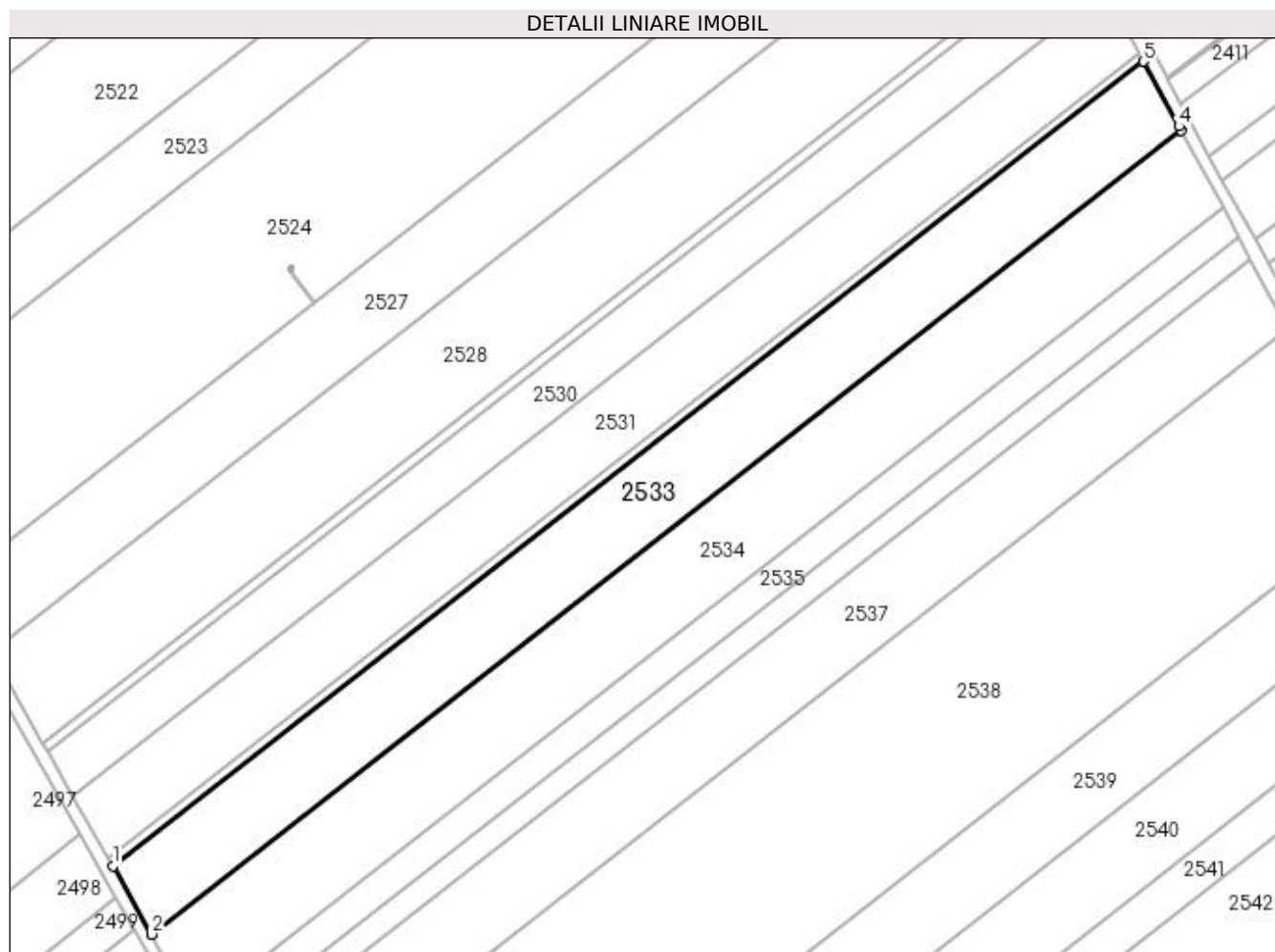
| Inscrieri privind dezmembramintele dreptului de proprietate, drepturi reale de garanție și sarcini | Referințe |
|--|-----------|
| NU SUNT  |           |

## Anexa Nr. 1 La Partea I

## Teren

| Nr cadastral | Suprafața (mp)* | Observații / Referințe |
|--------------|-----------------|------------------------|
| 32205        | 10.000          |                        |

\* Suprafața este determinată în planul de proiecție Stereo 70.



## Date referitoare la teren

| Crt | Categorie folosință | Intravilan | Suprafața (mp) | Tarla | Parcelă | Nr. topo | Observații / Referințe |
|-----|---------------------|------------|----------------|-------|---------|----------|------------------------|
| 1   | arabil              | NU         | 10.000         | 94    | 64      | -        |                        |

## Lungime Segmente

1) Valorile lungimilor segmentelor sunt obținute din proiecție în plan.

| Punct început | X / Y                      | Punct sfârșit | X / Y                      | Lungime segment (** (m) |
|---------------|----------------------------|---------------|----------------------------|-------------------------|
| 1             | 350.136,561<br>282.147,684 | 2             | 350.148,749<br>282.126,279 | 24.632                  |
| 2             | 350.148,749<br>282.126,279 | 3             | 350.472,071<br>282.378,581 | 410.114                 |
| 3             | 350.472,071<br>282.378,581 | 4             | 350.471,36<br>282.379,901  | 1.499                   |
| 4             | 350.471,36<br>282.379,901  | 5             | 350.460,146<br>282.400,191 | 23.183                  |
| 5             | 350.460,146<br>282.400,191 | 1             | 350.136,561<br>282.147,684 | 410.447                 |



**\*\* Lungimile segmentelor sunt determinate în planul de proiecție Stereo 70 și sunt rotunjite la 1 milimetru.**

**\*\*\* Distanța dintre puncte este formată din segmente cumulate ce sunt mai mici decât valoarea 1 milimetru.**



**DATE DESPRE IMOBILUL NR. 2534**

Oficiul de Cadastru și Publicitate Imobiliară DOLJ  
Biroul de Cadastru și Publicitate Imobiliară Craiova

**A. Partea I. Descrierea imobilului**

TEREN Extravilan

Adresa: Jud. Dolj, T 94, P 41

| Nr. Crt | Nr cadastral Nr. topografic | Suprafața* (mp) | Observații / Referințe                  |
|---------|-----------------------------|-----------------|---|
| A1      |                             | 11.100          | Sector cadastral:43 Teren neimprejmuit; |

**B. Partea II. Proprietari și acte**

| Inscrieri privitoare la dreptul de proprietate și alte drepturi reale          |   | Referințe |
|--|---|-----------|
| <b>0 / 18/02/2022</b>  |   |           |
| Act Administrativ nr. TDP:4267, din 27/02/2006 emis de COMISIA JUDETEANA DOLJ; |   |           |
| B1   | Intabulare, drept de PROPRIETATE, dobandit prin Reconstituire, cota actuala 1/1, cota initiala 1/1<br>1) STOIAN FLOREA, LIPSA CNP | A1        |

**C. Partea III. SARCINI .**

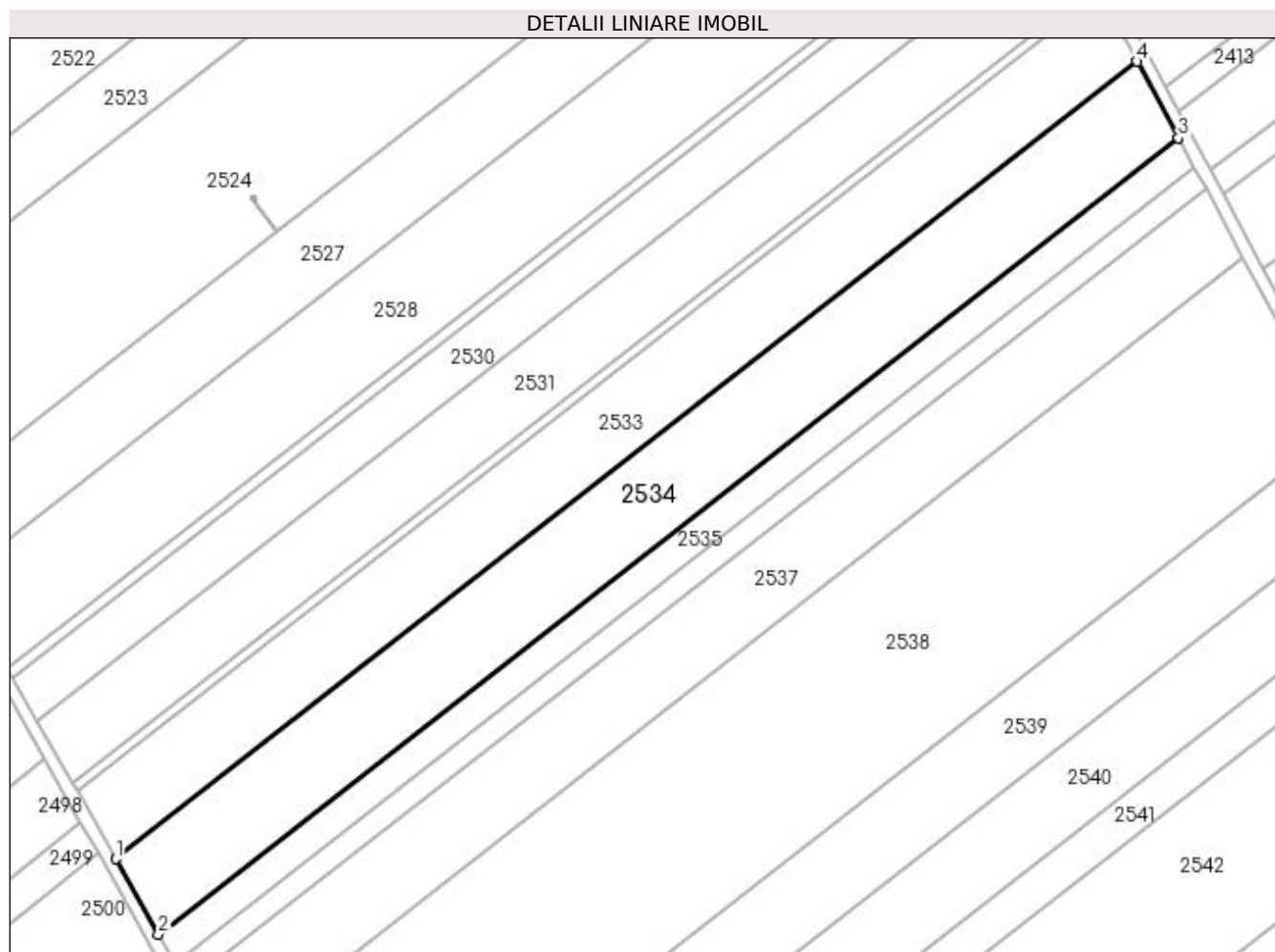
| Inscrieri privind dezmembramintele dreptului de proprietate, drepturi reale de garanție și sarcini | Referințe |
|--|-----------|
| NU SUNT  |           |

## Anexa Nr. 1 La Partea I

## Teren

| Nr cadastral | Suprafața (mp)* | Observații / Referințe |
|--------------|-----------------|------------------------|
|              | 11.100          |                        |

\* Suprafața este determinată în planul de proiecție Stereo 70.



## Date referitoare la teren

| Crt | Categorie folosință | Intravilan | Suprafața (mp) | Tarla | Parcelă | Nr. topo | Observații / Referințe |
|-----|---------------------|------------|----------------|-------|---------|----------|------------------------|
| 1   | arabil              | NU         | 11.100         | 94    | 41      | -        |                        |

## Lungime Segmente

1) Valorile lungimilor segmentelor sunt obținute din proiecție în plan.

| Punct început | X / Y                      | Punct sfârșit | X / Y                      | Lungime segment (** (m) |
|---------------|----------------------------|---------------|----------------------------|-------------------------|
| 1             | 350.148,749<br>282.126,279 | 2             | 350.162,293<br>282.102,49  | 27.374                  |
| 2             | 350.162,293<br>282.102,49  | 3             | 350.485,115<br>282.354,401 | 409.479                 |
| 3             | 350.485,115<br>282.354,401 | 4             | 350.472,071<br>282.378,581 | 27.474                  |
| 4             | 350.472,071<br>282.378,581 | 1             | 350.148,749<br>282.126,279 | 410.114                 |

**\*\* Lungimile segmentelor sunt determinate în planul de proiecție Stereo 70 și sunt rotunjite la 1 milimetru.**

**\*\*\* Distanța dintre puncte este formată din segmente cumulate ce sunt mai mici decât valoarea 1 milimetru.**



**DATE DESPRE IMOBILUL NR. 2535**

Oficiul de Cadastru și Publicitate Imobiliară DOLJ  
Biroul de Cadastru și Publicitate Imobiliară Craiova

**A. Partea I. Descrierea imobilului**

TEREN Extravilan

Adresa: Jud. Dolj, T 94, P 42

| Nr. Crt | Nr cadastral Nr. topografic | Suprafața* (mp) | Observații / Referințe                  |
|---------|-----------------------------|-----------------|---|
| A1      |                             | 4.200           | Sector cadastral:43 Teren neimprejmuit; |

**B. Partea II. Proprietari și acte**

| Inscrieri privitoare la dreptul de proprietate și alte drepturi reale  | Referințe |
|--|-----------|
| <b>0 / 18/02/2022</b>  |           |
| Act Administrativ nr. TDP:376-60439, din 11/01/1994 emis de COMISIA JUDETEANA DOLJ;  |           |
| B1   | A1        |
| Intabulare, drept de PROPRIETATE, dobândit prin Reconstituire, cota actuala 1/1, cota initiala 1/1<br>1) STANUICA EUGEN, LIPSA CNP |           |

**C. Partea III. SARCINI .**

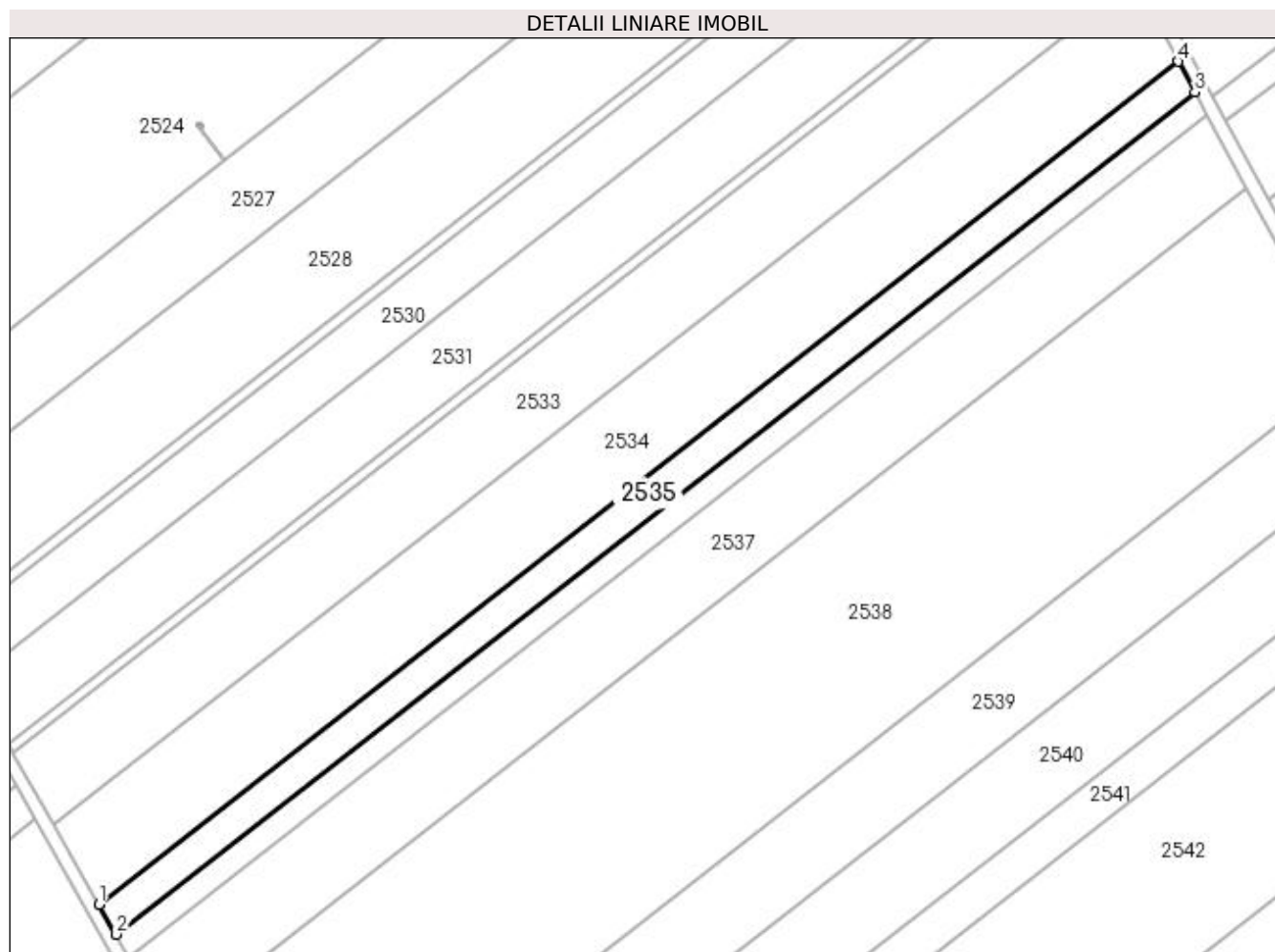
| Inscrieri privind dezmembramintele dreptului de proprietate, drepturi reale de garanție și sarcini | Referințe |
|--|-----------|
| NU SUNT  |           |

## Anexa Nr. 1 La Partea I

## Teren

| Nr cadastral | Suprafața (mp)* | Observații / Referințe |
|--------------|-----------------|------------------------|
|              | 4.200           |                        |

\* Suprafața este determinată în planul de proiecție Stereo 70.



## Date referitoare la teren

| Crt | Categorie folosință | Intravilan | Suprafața (mp) | Tarla | Parcelă | Nr. topo | Observații / Referințe |
|-----|---------------------|------------|----------------|-------|---------|----------|------------------------|
| 1   | arabil              | NU         | 4.200          | 94    | 42      | -        |                        |

## Lungime Segmente

1) Valorile lungimilor segmentelor sunt obținute din proiecție în plan.

| Punct început | X / Y                      | Punct sfârșit | X / Y                      | Lungime segment (** (m) |
|---------------|----------------------------|---------------|----------------------------|-------------------------|
| 1             | 350.162,293<br>282.102,49  | 2             | 350.167,424<br>282.093,48  | 10.369                  |
| 2             | 350.167,424<br>282.093,48  | 3             | 350.490,055<br>282.345,242 | 409.237                 |
| 3             | 350.490,055<br>282.345,242 | 4             | 350.485,115<br>282.354,401 | 10.406                  |
| 4             | 350.485,115<br>282.354,401 | 1             | 350.162,293<br>282.102,49  | 409.479                 |



**\*\* Lungimile segmentelor sunt determinate în planul de proiecție Stereo 70 și sunt rotunjite la 1 milimetru.**

**\*\*\* Distanța dintre puncte este formată din segmente cumulate ce sunt mai mici decât valoarea 1 milimetru.**



**DATE DESPRE IMOBILUL NR. 2536**

Oficiul de Cadastru și Publicitate Imobiliară DOLJ  
Biroul de Cadastru și Publicitate Imobiliară Craiova

**A. Partea I. Descrierea imobilului**

TEREN Extravilan

Adresa: Jud. Dolj, T 94, P 43

| Nr. Crt | Nr cadastral Nr. topografic | Suprafața* (mp) | Observații / Referințe                  |
|---------|-----------------------------|-----------------|---|
| A1      |                             | 3.200           | Sector cadastral:43 Teren neimprejmuit; |

**B. Partea II. Proprietari și acte**

| Inscrieri privitoare la dreptul de proprietate și alte drepturi reale   | Referințe |
|---|-----------|
| <b>0 / 18/02/2022</b>   |           |
| Act Administrativ nr. TDP:371-60439, din 12/01/1994 emis de COMISIA JUDETEANA DOLJ;                                     |           |
| B1  | A1        |
| Intabulare, drept de PROPRIETATE, dobândit prin Reconstituire, cota actuala 1/1, cota initiala 1/1<br>1) LUPU ELEFTERIE |           |

**C. Partea III. SARCINI .**

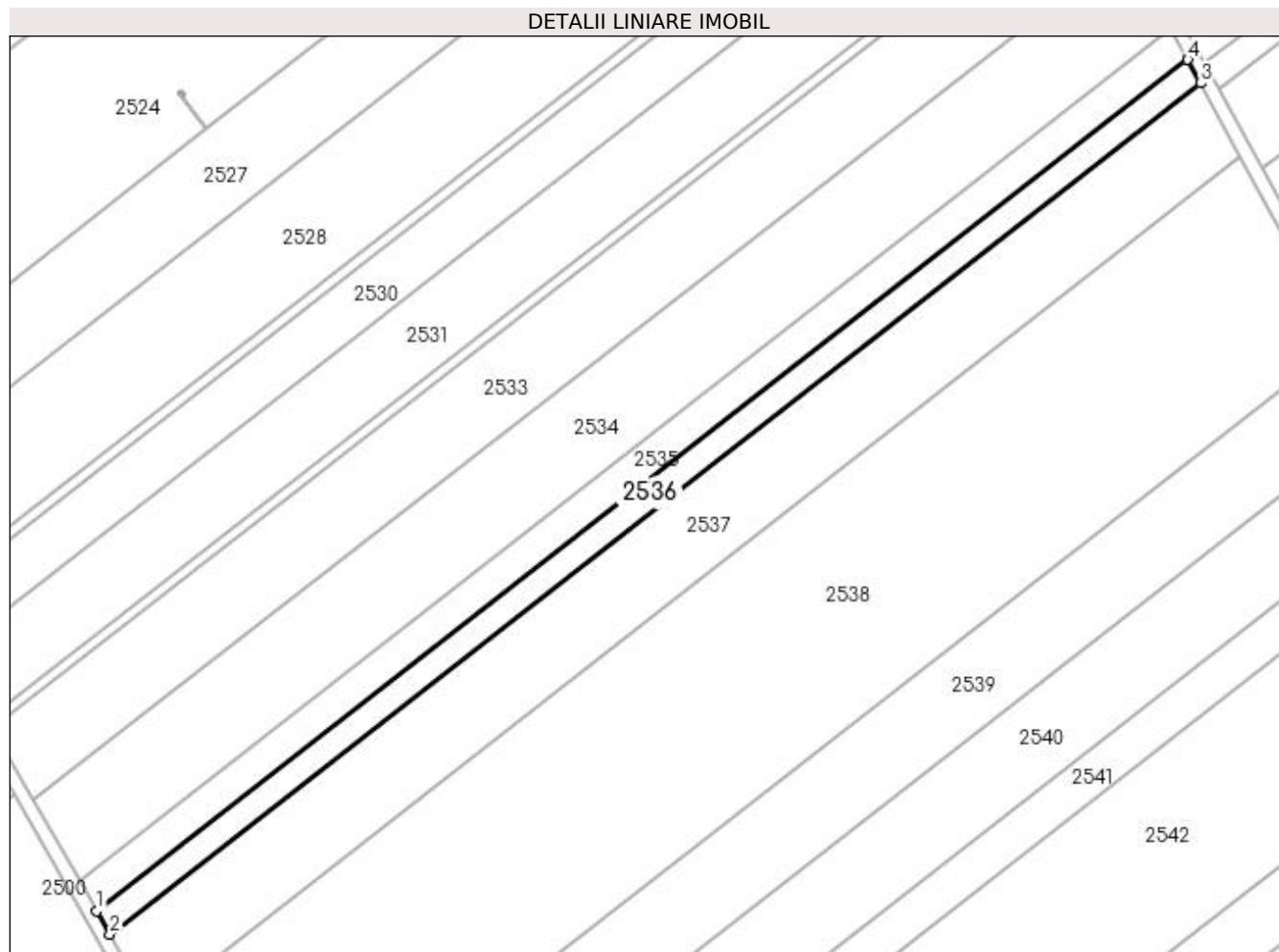
| Inscrieri privind dezmembramintele dreptului de proprietate, drepturi reale de garanție și sarcini | Referințe |
|--|-----------|
| NU SUNT  |           |

## Anexa Nr. 1 La Partea I

## Teren

| Nr cadastral | Suprafața (mp)* | Observații / Referințe |
|--------------|-----------------|------------------------|
|              | 3.200           |                        |

\* Suprafața este determinată în planul de proiecție Stereo 70.



## Date referitoare la teren

| Crt | Categorie folosință | Intra vilan | Suprafața (mp) | Tarla | Parcelă | Nr. topo | Observații / Referințe |
|-----|---------------------|-------------|----------------|-------|---------|----------|------------------------|
| 1   | arabil              | NU          | 3.200          | 94    | 43      | -        |                        |

## Lungime Segmente

1) Valorile lungimilor segmentelor sunt obținute din proiecție în plan.

| Punct început | X / Y                      | Punct sfârșit | X / Y                      | Lungime segment (** (m) |
|---------------|----------------------------|---------------|----------------------------|-------------------------|
| 1             | 350.167,424<br>282.093,48  | 2             | 350.171,334<br>282.086,611 | 7.904                   |
| 2             | 350.171,334<br>282.086,611 | 3             | 350.493,821<br>282.338,261 | 409.055                 |
| 3             | 350.493,821<br>282.338,261 | 4             | 350.490,055<br>282.345,242 | 7.932                   |
| 4             | 350.490,055<br>282.345,242 | 1             | 350.167,424<br>282.093,48  | 409.237                 |

**\*\* Lungimile segmentelor sunt determinate în planul de proiecție Stereo 70 și sunt rotunjite la 1 milimetru.**

**\*\*\* Distanța dintre puncte este formată din segmente cumulate ce sunt mai mici decât valoarea 1 milimetru.**



**DATE DESPRE IMOBILUL NR. 2537**

Oficiul de Cadastru și Publicitate Imobiliară DOLJ  
Biroul de Cadastru și Publicitate Imobiliară Craiova

**A. Partea I. Descrierea imobilului**

TEREN Extravilan

Adresa: Jud. Dolj, T 94, P 44

| Nr. Crt | Nr cadastral Nr. topografic | Suprafața* (mp) | Observații / Referințe                  |
|---------|-----------------------------|-----------------|---|
| A1      |                             | 10.000          | Sector cadastral:43 Teren neimprejmuit; |

**B. Partea II. Proprietari și acte**

| Inscrieri privitoare la dreptul de proprietate și alte drepturi reale  | Referințe |
|--|-----------|
| <b>0 / 18/02/2022</b>  |           |
| Act Administrativ nr. TDP:402-48412, din 12/01/1994 emis de COMISIA JUDETEANA DOLJ;  |           |
| B1   | A1        |
| Intabulare, drept de PROPRIETATE, dobândit prin Reconstituire, cota actuala 1/1, cota initiala 1/1<br>1) TONCEA ION, LIPSA CNP |           |

**C. Partea III. SARCINI .**

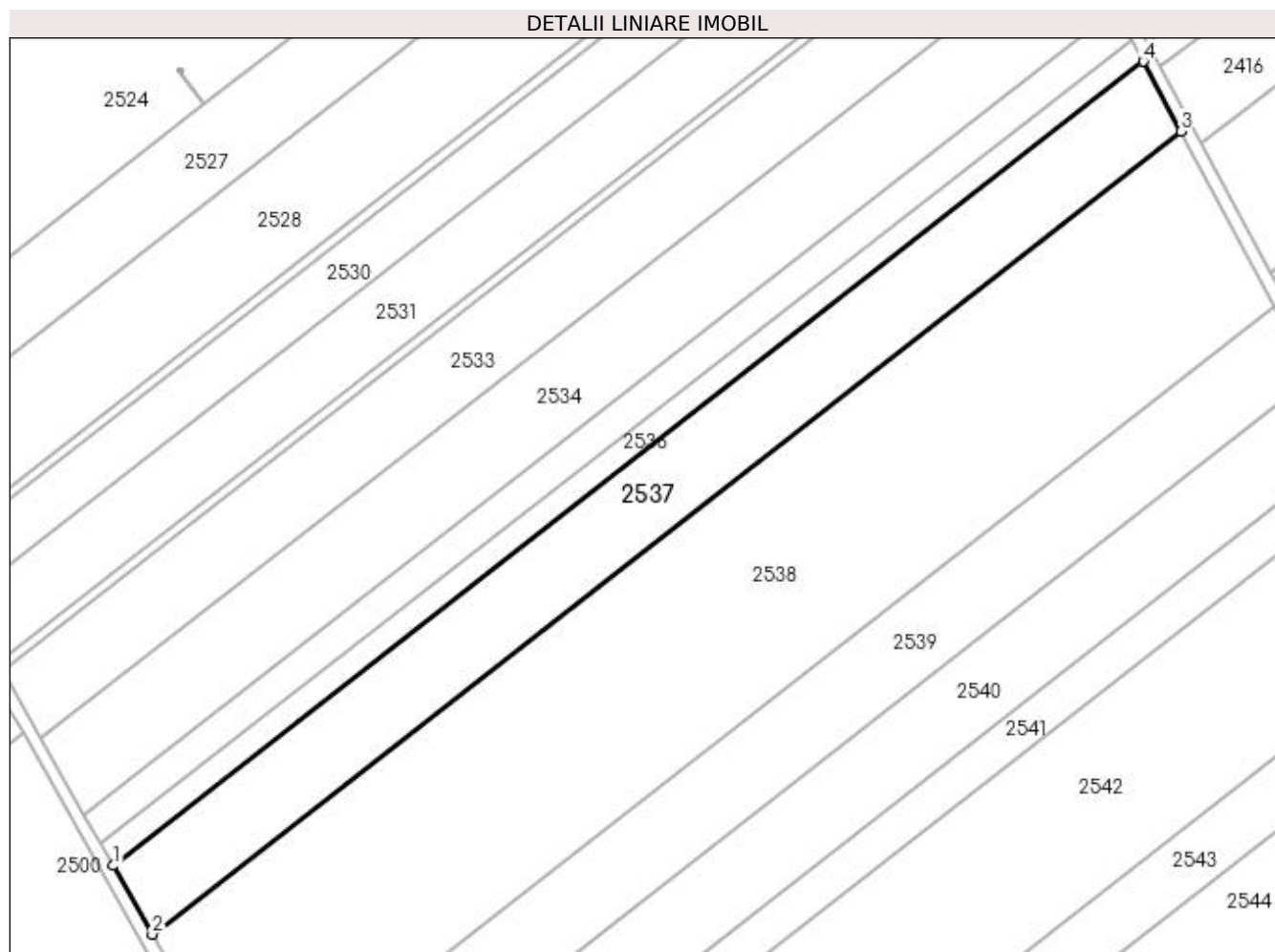
| Inscrieri privind dezmembramintele dreptului de proprietate, drepturi reale de garanție și sarcini | Referințe |
|--|-----------|
| NU SUNT  |           |

## Anexa Nr. 1 La Partea I

## Teren

|              |                 |                        |
|--------------|-----------------|------------------------|
| Nr cadastral | Suprafața (mp)* | Observații / Referințe |
|              | 10.000          |                        |

\* Suprafața este determinată în planul de proiecție Stereo 70.



## Date referitoare la teren

| Crt | Categorie folosință | Intra vilan | Suprafața (mp) | Tarla | Parcelă | Nr. topo | Observații / Referințe |
|-----|---------------------|-------------|----------------|-------|---------|----------|------------------------|
| 1   | arabil              | NU          | 10.000         | 94    | 44      | -        |                        |

## Lungime Segmente

1) Valorile lungimilor segmentelor sunt obținute din proiecție în plan.

| Punct început | X / Y                      | Punct sfârșit | X / Y                      | Lungime segment (** (m) |
|---------------|----------------------------|---------------|----------------------------|-------------------------|
| 1             | 350.171,334<br>282.086,611 | 2             | 350.183,567<br>282.065,126 | 24.724                  |
| 2             | 350.183,567<br>282.065,126 | 3             | 350.505,602<br>282.316,422 | 408.48                  |
| 3             | 350.505,602<br>282.316,422 | 4             | 350.493,821<br>282.338,261 | 24.814                  |
| 4             | 350.493,821<br>282.338,261 | 1             | 350.171,334<br>282.086,611 | 409.055                 |



**\*\* Lungimile segmentelor sunt determinate în planul de proiecție Stereo 70 și sunt rotunjite la 1 milimetru.**

**\*\*\* Distanța dintre puncte este formată din segmente cumulate ce sunt mai mici decât valoarea 1 milimetru.**



**DATE DESPRE IMOBILUL NR. 2538**

Oficiul de Cadastru și Publicitate Imobiliară DOLJ  
Biroul de Cadastru și Publicitate Imobiliară Craiova

**A. Partea I. Descrierea imobilului**

TEREN Extravilan

Adresa: Jud. Dolj, T 94, P 45

| Nr. Crt | Nr cadastral Nr. topografic | Suprafața* (mp) | Observații / Referințe                  |
|---------|-----------------------------|-----------------|---|
| A1      |                             | 25.000          | Sector cadastral:43 Teren neimprejmuit; |

**B. Partea II. Proprietari și acte**

| Inscrieri privitoare la dreptul de proprietate și alte drepturi reale  |   | Referințe |
|--|---|-----------|
| <b>0 / 18/02/2022</b>  |   |           |
| Act Administrativ nr. TDP:820-59573, din 11/04/1994 emis de COMISIA JUDETEANA DOLJ (CERTIF. DE DECES: DM591663/19.01.2000;); |   |           |
| B1   | Intabulare, drept de PROPRIETATE, dobandit prin Reconstituire, cota actuala 1/1, cota initiala 1/1<br>1) GRASOI CONSTANTIN, DECEDAT, LIPSA CNP DEFUNCT:Da | A1        |

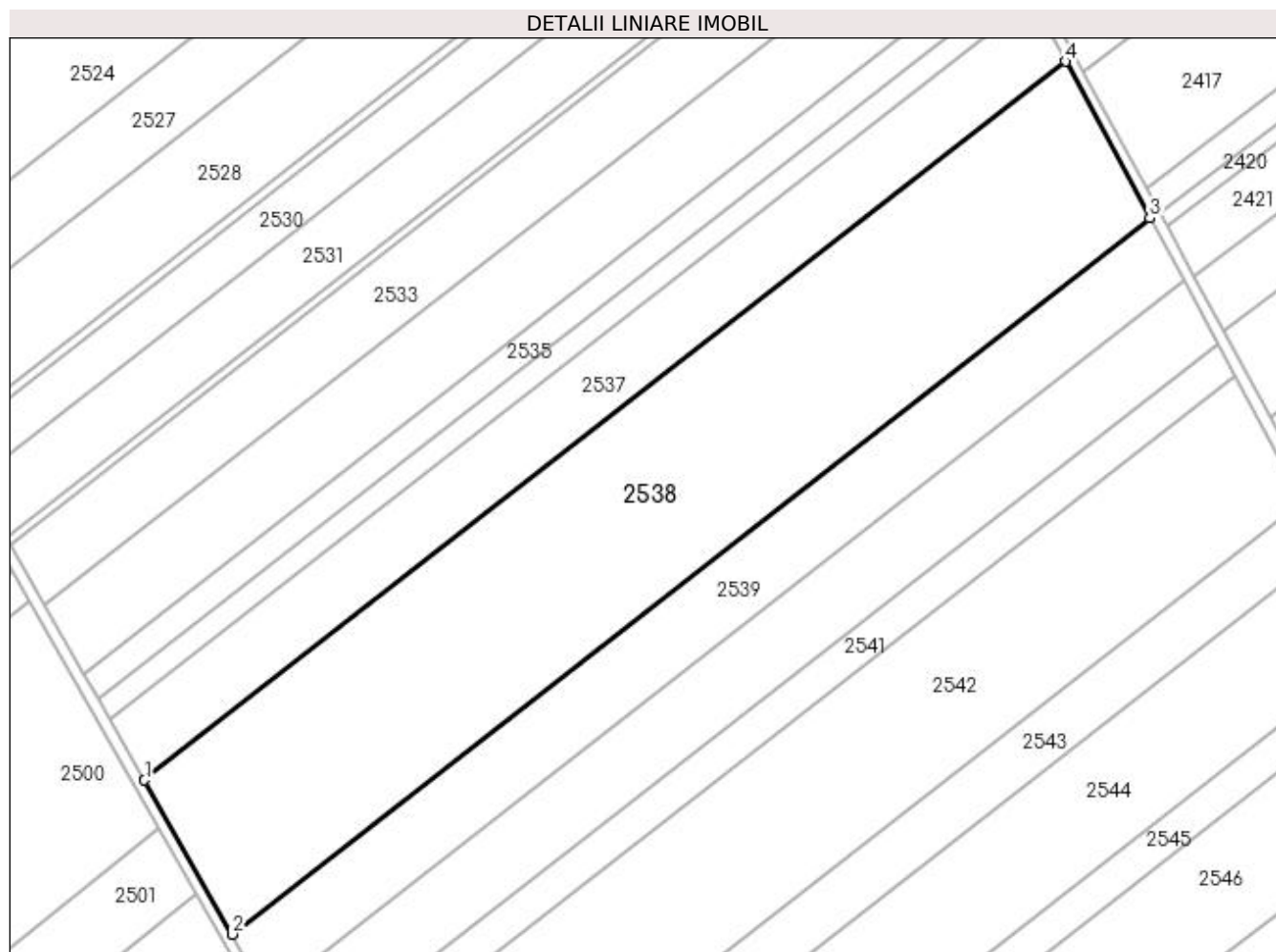
**C. Partea III. SARCINI .**

| Inscrieri privind dezmembramintele dreptului de proprietate, drepturi reale de garanție și sarcini | Referințe |
|--|-----------|
| NU SUNT  |           |

**Anexa Nr. 1 La Partea I****Teren**

|              |                 |                        |
|--------------|-----------------|------------------------|
| Nr cadastral | Suprafața (mp)* | Observații / Referințe |
|              | 25.000          |                        |

\* Suprafața este determinată în planul de proiecție Stereo 70.

**Date referitoare la teren**

| Crt | Categorie folosință | Intravilan | Suprafața (mp) | Tarla | Parcelă | Nr. topo | Observații / Referințe |
|-----|---------------------|------------|----------------|-------|---------|----------|------------------------|
| 1   | arabil              | NU         | 25.000         | 94    | 45      | -        |                        |

**Lungime Segmente**

1) Valorile lungimilor segmentelor sunt obținute din proiecție în plan.

| Punct început | X / Y                      | Punct sfârșit | X / Y                      | Lungime segment (** (m) |
|---------------|----------------------------|---------------|----------------------------|-------------------------|
| 1             | 350.183,567<br>282.065,126 | 2             | 350.214,225<br>282.011,281 | 61.961                  |
| 2             | 350.214,225<br>282.011,281 | 3             | 350.535,125<br>282.261,692 | 407.041                 |
| 3             | 350.535,125<br>282.261,692 | 4             | 350.505,602<br>282.316,422 | 62.185                  |
| 4             | 350.505,602<br>282.316,422 | 1             | 350.183,567<br>282.065,126 | 408.48                  |

**\*\* Lungimile segmentelor sunt determinate în planul de proiecție Stereo 70 și sunt rotunjite la 1 milimetru.**

**\*\*\* Distanța dintre puncte este formată din segmente cumulate ce sunt mai mici decât valoarea 1 milimetru.**



**DATE DESPRE IMOBILUL NR. 2539**

Oficiul de Cadastru și Publicitate Imobiliară DOLJ  
Biroul de Cadastru și Publicitate Imobiliară Craiova

**A. Partea I. Descrierea imobilului**

TEREN Extravilan

Adresa: Jud. Dolj, T 94, P 46

| Nr. Crt | Nr cadastral Nr. topografic | Suprafața* (mp) | Observații / Referințe                  |
|---------|-----------------------------|-----------------|---|
| A1      |                             | 10.000          | Sector cadastral:43 Teren neimprejmuit; |

**B. Partea II. Proprietari și acte**

| Inscrieri privitoare la dreptul de proprietate și alte drepturi reale   | Referințe |
|---|-----------|
| <b>0 / 18/02/2022</b>   |           |
| Act Administrativ nr. TDP:375-60439, din 12/01/1994 emis de COMISIA JUDETEANA DOLJ;   |           |
| B1  | A1        |
| Intabulare, drept de PROPRIETATE, dobândit prin Reconstituire, cota actuala 1/1, cota initiala 1/1<br>1) STANUICA PETRIA, LIPSA CNP |           |

**C. Partea III. SARCINI .**

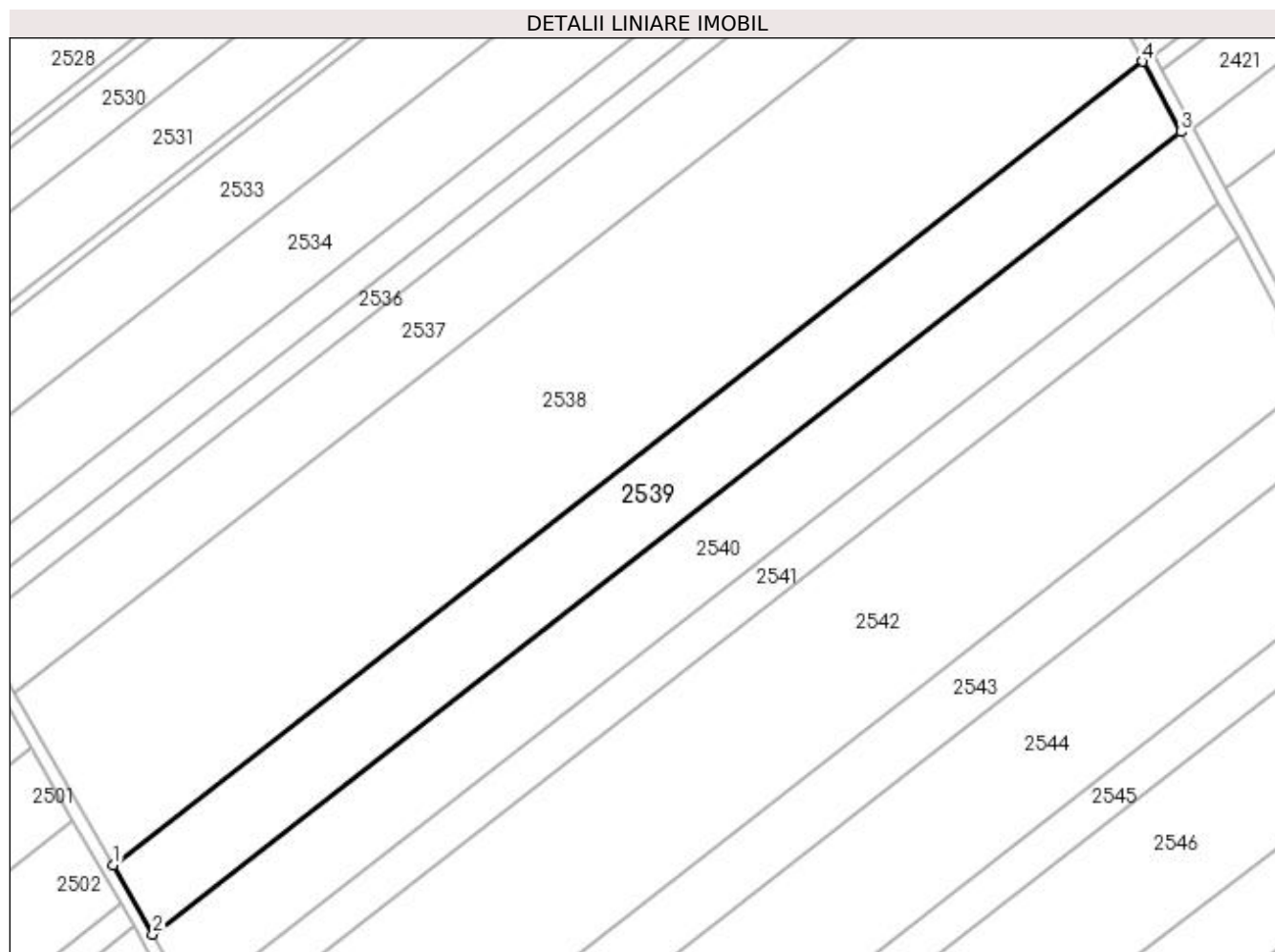
| Inscrieri privind dezmembramintele dreptului de proprietate, drepturi reale de garanție și sarcini | Referințe |
|--|-----------|
| NU SUNT  |           |

## Anexa Nr. 1 La Partea I

## Teren

|              |                 |                        |
|--------------|-----------------|------------------------|
| Nr cadastral | Suprafața (mp)* | Observații / Referințe |
|              | 10.000          |                        |

\* Suprafața este determinată în planul de proiecție Stereo 70.



## Date referitoare la teren

| Crt | Categorie folosință | Intravilan | Suprafața (mp) | Tarla | Parcelă | Nr. topo | Observații / Referințe |
|-----|---------------------|------------|----------------|-------|---------|----------|------------------------|
| 1   | arabil              | NU         | 10.000         | 94    | 46      | -        |                        |

## Lungime Segmente

1) Valorile lungimilor segmentelor sunt obținute din proiecție în plan.

| Punct început | X / Y                      | Punct sfârșit | X / Y                      | Lungime segment (** (m) |
|---------------|----------------------------|---------------|----------------------------|-------------------------|
| 1             | 350.214,225<br>282.011,281 | 2             | 350.226,518<br>281.989,689 | 24.846                  |
| 2             | 350.226,518<br>281.989,689 | 3             | 350.546,963<br>282.239,746 | 406.465                 |
| 3             | 350.546,963<br>282.239,746 | 4             | 350.535,125<br>282.261,692 | 24.935                  |
| 4             | 350.535,125<br>282.261,692 | 1             | 350.214,225<br>282.011,281 | 407.041                 |



**\*\* Lungimile segmentelor sunt determinate în planul de proiecție Stereo 70 și sunt rotunjite la 1 milimetru.**

**\*\*\* Distanța dintre puncte este formată din segmente cumulate ce sunt mai mici decât valoarea 1 milimetru.**



**DATE DESPRE IMOBILUL NR. 2540**

Oficiul de Cadastru și Publicitate Imobiliară DOLJ  
Biroul de Cadastru și Publicitate Imobiliară Craiova

**A. Partea I. Descrierea imobilului**

TEREN Extravilan

Adresa: Jud. Dolj, T 94, P 47

| Nr. Crt | Nr cadastral Nr. topografic | Suprafața* (mp) | Observații / Referințe                  |
|---------|-----------------------------|-----------------|---|
| A1      |                             | 10.000          | Sector cadastral:43 Teren neimpregmuit; |

**B. Partea II. Proprietari și acte**

| Inscrieri privitoare la dreptul de proprietate și alte drepturi reale |   | Referințe |
|---|---|-----------|
| <b>0 / 18/02/2022</b>   |   |           |
| Act Notarial nr. CM:196, din 26/06/2019 emis de NP STOENESCU FLOREA;  |   |           |
| B1  | Intabulare, drept de PROPRIETATE, dobandit prin Succesiune, cota actuala 1/1, cota initiala 1/1<br>1) ANGHEL MARIOARA | A1        |

**C. Partea III. SARCINI .**

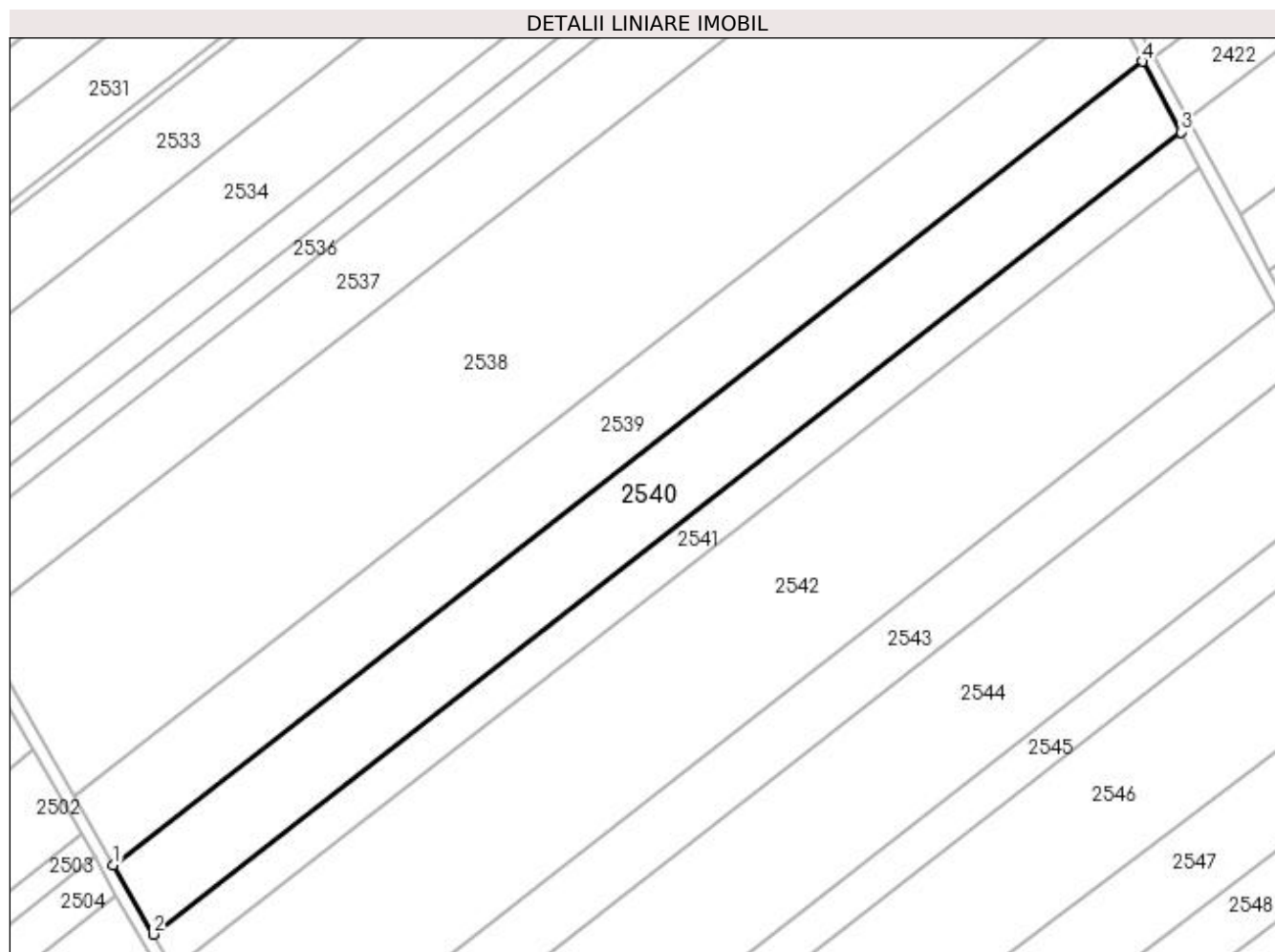
| Inscrieri privind dezmembramintele dreptului de proprietate, drepturi reale de garanție și sarcini | Referințe |
|--|-----------|
| NU SUNT  |           |

## Anexa Nr. 1 La Partea I

## Teren

| Nr cadastral | Suprafața (mp)* | Observații / Referințe |
|--------------|-----------------|------------------------|
|              | 10.000          |                        |

\* Suprafața este determinată în planul de proiecție Stereo 70.



## Date referitoare la teren

| Crt | Categorie folosință | Intra vilan | Suprafața (mp) | Tarla | Parcelă | Nr. topo | Observații / Referințe |
|-----|---------------------|-------------|----------------|-------|---------|----------|------------------------|
| 1   | arabil              | NU          | 10.000         | 94    | 47      | -        |                        |

## Lungime Segmente

1) Valorile lungimilor segmentelor sunt obținute din proiecție în plan.

| Punct început | X / Y                      | Punct sfârșit | X / Y                      | Lungime segment (** (m) |
|---------------|----------------------------|---------------|----------------------------|-------------------------|
| 1             | 350.226,518<br>281.989,689 | 2             | 350.238,829<br>281.968,067 | 24.881                  |
| 2             | 350.238,829<br>281.968,067 | 3             | 350.558,818<br>282.217,768 | 405.886                 |
| 3             | 350.558,818<br>282.217,768 | 4             | 350.546,963<br>282.239,746 | 24.971                  |
| 4             | 350.546,963<br>282.239,746 | 1             | 350.226,518<br>281.989,689 | 406.465                 |

**\*\* Lungimile segmentelor sunt determinate în planul de proiecție Stereo 70 și sunt rotunjite la 1 milimetru.**

**\*\*\* Distanța dintre puncte este formată din segmente cumulate ce sunt mai mici decât valoarea 1 milimetru.**



**DATE DESPRE IMOBILUL NR. 2541**

Oficiul de Cadastru și Publicitate Imobiliară DOLJ  
Biroul de Cadastru și Publicitate Imobiliară Craiova

**A. Partea I. Descrierea imobilului**

TEREN Extravilan

Adresa: Jud. Dolj, T 94, P 48

| Nr. Crt | Nr cadastral Nr. topografic | Suprafața* (mp) | Observații / Referințe                  |
|---------|-----------------------------|-----------------|---|
| A1      |                             | 5.000           | Sector cadastral:43 Teren neimprejmuit; |

**B. Partea II. Proprietari și acte**

| Inscrieri privitoare la dreptul de proprietate și alte drepturi reale   | Referințe |
|---|-----------|
| <b>0 / 18/02/2022</b>   |           |
| Act Administrativ nr. TDP:404-48412, din 12/01/1994 emis de COMISIA JUDETEANA DOLJ;   |           |
| B1  | A1        |
| Intabulare, drept de PROPRIETATE, dobandit prin Reconstituire, cota actuala 1/1, cota initiala 1/1<br>1) UNTARU OPRITA, LIPSA CNP |           |

**C. Partea III. SARCINI .**

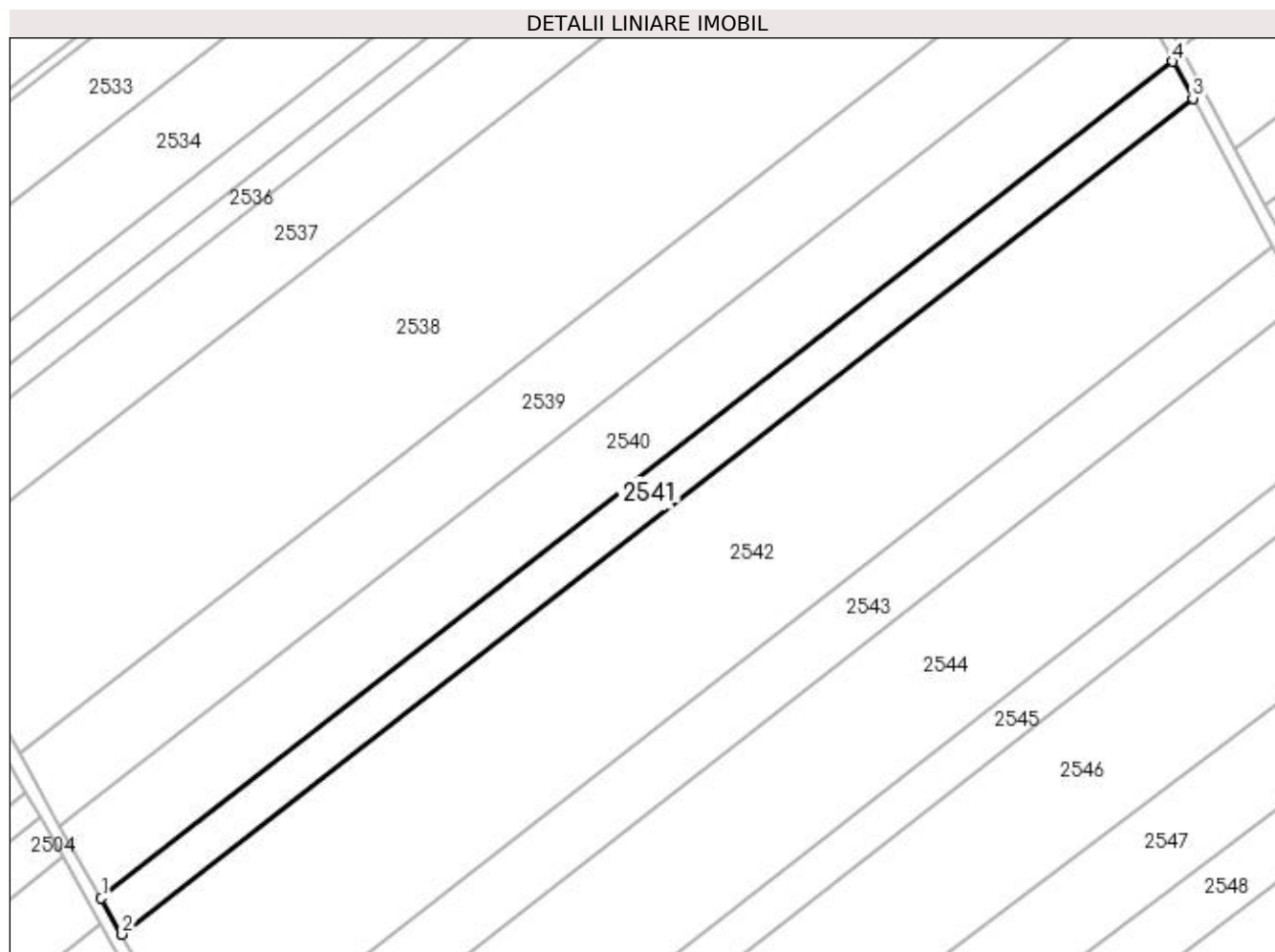
| Inscrieri privind dezmembramintele dreptului de proprietate, drepturi reale de garanție și sarcini | Referințe |
|--|-----------|
| NU SUNT  |           |

## Anexa Nr. 1 La Partea I

## Teren

| Nr cadastral | Suprafața (mp)* | Observații / Referințe |
|--------------|-----------------|------------------------|
|              | 5.000           |                        |

\* Suprafața este determinată în planul de proiecție Stereo 70.



## Date referitoare la teren

| Crt | Categorie folosință | Intravilan | Suprafața (mp) | Tarla | Parcelă | Nr. topo | Observații / Referințe |
|-----|---------------------|------------|----------------|-------|---------|----------|------------------------|
| 1   | arabil              | NU         | 5.000          | 94    | 48      | -        |                        |

## Lungime Segmente

1) Valorile lungimilor segmentelor sunt obținute din proiecție în plan.

| Punct început | X / Y                      | Punct sfârșit | X / Y                      | Lungime segment (** (m) |
|---------------|----------------------------|---------------|----------------------------|-------------------------|
| 1             | 350.238,829<br>281.968,067 | 2             | 350.244,991<br>281.957,244 | 12.454                  |
| 2             | 350.244,991<br>281.957,244 | 3             | 350.564,752<br>282.206,768 | 405.597                 |
| 3             | 350.564,752<br>282.206,768 | 4             | 350.558,818<br>282.217,768 | 12.498                  |
| 4             | 350.558,818<br>282.217,768 | 1             | 350.238,829<br>281.968,067 | 405.886                 |



**\*\* Lungimile segmentelor sunt determinate în planul de proiecție Stereo 70 și sunt rotunjite la 1 milimetru.**

**\*\*\* Distanța dintre puncte este formată din segmente cumulate ce sunt mai mici decât valoarea 1 milimetru.**



**DATE DESPRE IMOBILUL NR. 2542**

Oficiul de Cadastru și Publicitate Imobiliară DOLJ  
Biroul de Cadastru și Publicitate Imobiliară Craiova

**A. Partea I. Descrierea imobilului**

TEREN Extravilan

Adresa: Jud. Dolj, T 94, P 49

| Nr. Crt | Nr cadastral Nr. topografic | Suprafața* (mp) | Observații / Referințe                  |
|---------|-----------------------------|-----------------|---|
| A1      |                             | 20.000          | Sector cadastral:43 Teren neimprejmuit; |

**B. Partea II. Proprietari și acte**

| Inscrieri privitoare la dreptul de proprietate și alte drepturi reale     |   | Referințe |
|---|---|-----------|
| <b>0 / 18/02/2022</b>   |   |           |
| Act Notarial nr. CM:169, din 11/08/2016 emis de BNP BUDIANA IONUT RAZVAN; |   |           |
| B1  | Intabulare, drept de PROPRIETATE, dobandit prin Succesiune, cota actuala 1/1, cota initiala 1/1<br>1) STAN LIZETA | A1        |

**C. Partea III. SARCINI .**

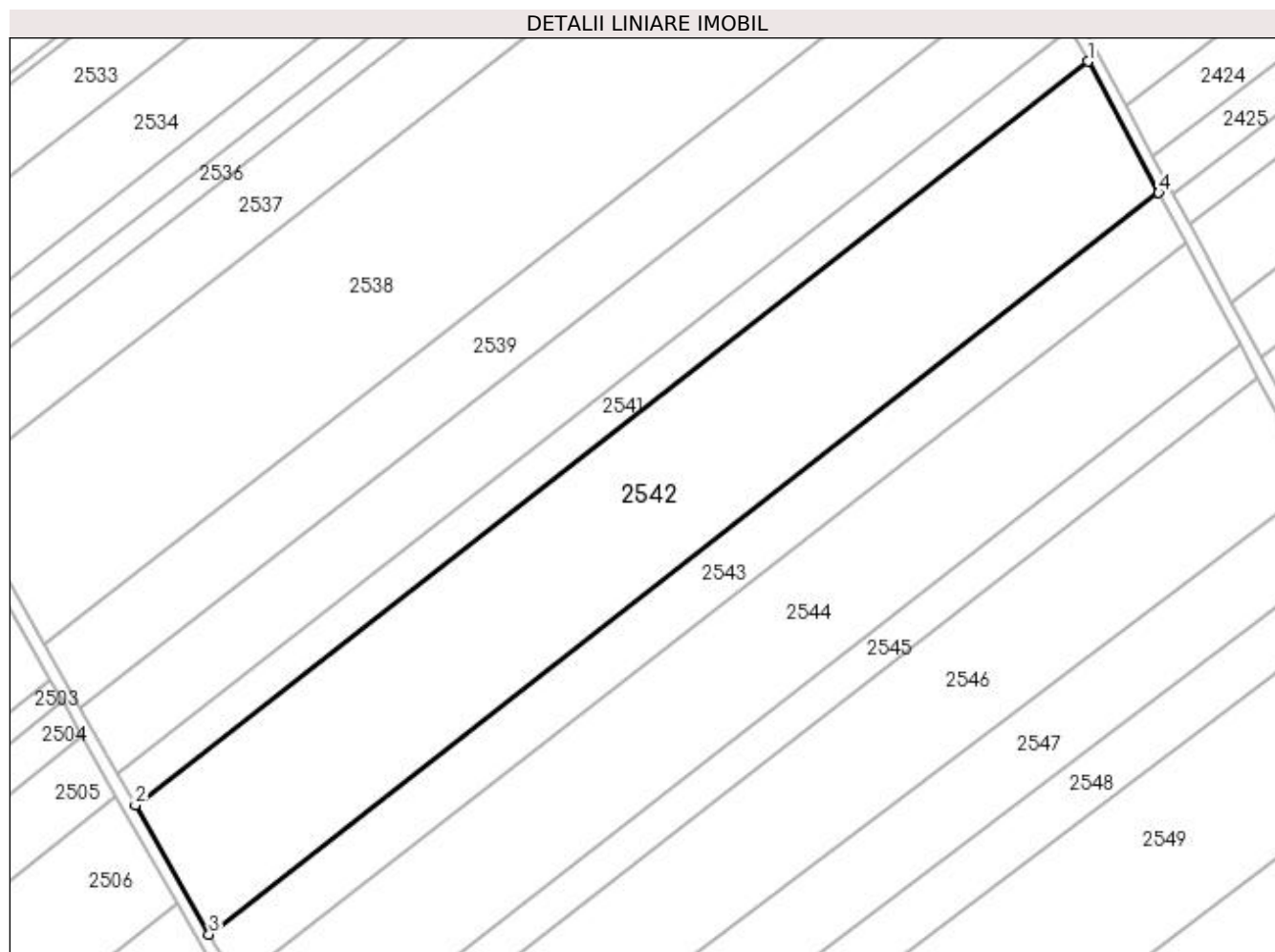
| Inscrieri privind dezmembramintele dreptului de proprietate, drepturi reale de garanție și sarcini | Referințe |
|--|-----------|
| NU SUNT  |           |

## Anexa Nr. 1 La Partea I

## Teren

| Nr cadastral | Suprafața (mp)* | Observații / Referințe |
|--------------|-----------------|------------------------|
|              | 20.000          |                        |

\* Suprafața este determinată în planul de proiecție Stereo 70.



## Date referitoare la teren

| Crt | Categorie folosință | Intravilan | Suprafața (mp) | Tarla | Parcelă | Nr. topo | Observații / Referințe |
|-----|---------------------|------------|----------------|-------|---------|----------|------------------------|
| 1   | arabil              | NU         | 20.000         | 94    | 49      | -        |                        |

## Lungime Segmente

1) Valorile lungimilor segmentelor sunt obținute din proiecție în plan.

| Punct început | X / Y                      | Punct sfârșit | X / Y                      | Lungime segment (** (m) |
|---------------|----------------------------|---------------|----------------------------|-------------------------|
| 1             | 350.564,752<br>282.206,768 | 2             | 350.244,991<br>281.957,244 | 405.597                 |
| 2             | 350.244,991<br>281.957,244 | 3             | 350.269,683<br>281.913,877 | 49.904                  |
| 3             | 350.269,683<br>281.913,877 | 4             | 350.588,531<br>282.162,687 | 404.438                 |
| 4             | 350.588,531<br>282.162,687 | 1             | 350.564,752<br>282.206,768 | 50.086                  |

**\*\* Lungimile segmentelor sunt determinate în planul de proiecție Stereo 70 și sunt rotunjite la 1 milimetru.**

**\*\*\* Distanța dintre puncte este formată din segmente cumulate ce sunt mai mici decât valoarea 1 milimetru.**



**DATE DESPRE IMOBILUL NR. 2543**

Oficiul de Cadastru și Publicitate Imobiliară DOLJ  
Biroul de Cadastru și Publicitate Imobiliară Craiova

**A. Partea I. Descrierea imobilului**

TEREN Extravilan

Adresa: Jud. Dolj, T 94, P 50

| Nr. Crt | Nr cadastral Nr. topografic | Suprafața* (mp) | Observații / Referințe                  |
|---------|-----------------------------|-----------------|---|
| A1      |                             | 7.500           | Sector cadastral:43 Teren neimprejmuit; |

**B. Partea II. Proprietari și acte**

| Inscrieri privitoare la dreptul de proprietate și alte drepturi reale  | Referințe |
|--|-----------|
| <b>0 / 18/02/2022</b>  |           |
| Act Administrativ nr. TDP:374-60439, din 12/01/1994 emis de COMISIA JUDETEANA DOLJ;  |           |
| B1   | A1        |
| Intabulare, drept de PROPRIETATE, dobândit prin Reconstituire, cota actuala 1/1, cota initiala 1/1<br>1) RUDAREANU GHEORGHE, LIPSA CNP |           |

**C. Partea III. SARCINI .**

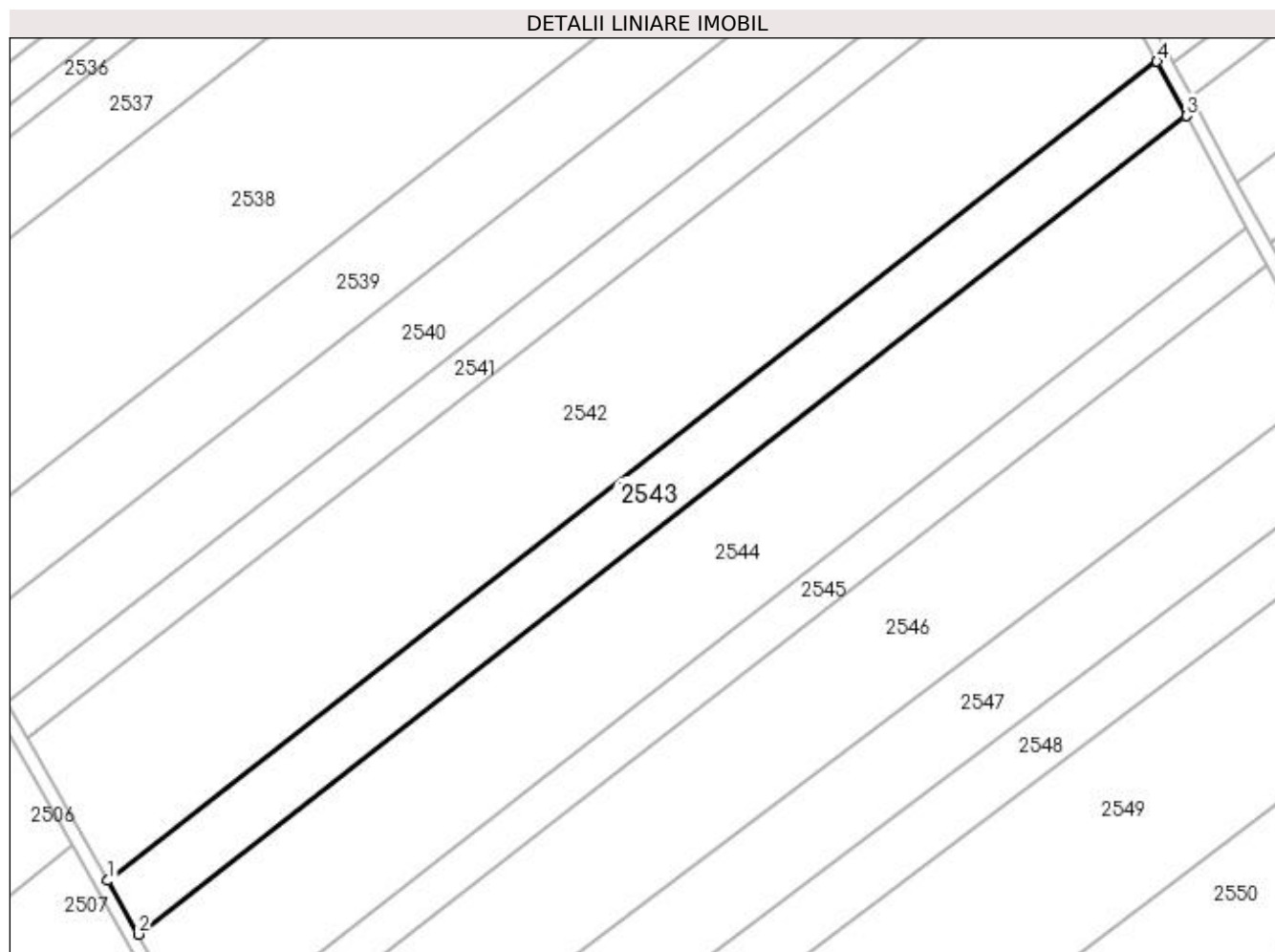
| Inscrieri privind dezmembramintele dreptului de proprietate, drepturi reale de garanție și sarcini | Referințe |
|--|-----------|
| NU SUNT  |           |

## Anexa Nr. 1 La Partea I

## Teren

| Nr cadastral | Suprafața (mp)* | Observații / Referințe |
|--------------|-----------------|------------------------|
|              | 7.500           |                        |

\* Suprafața este determinată în planul de proiecție Stereo 70.



## Date referitoare la teren

| Crt | Categorie folosință | Intra vilan | Suprafața (mp) | Tarla | Parcelă | Nr. topo | Observații / Referințe |
|-----|---------------------|-------------|----------------|-------|---------|----------|------------------------|
| 1   | arabil              | NU          | 7.500          | 94    | 50      | -        |                        |

## Lungime Segmente

1) Valorile lungimilor segmentelor sunt obținute din proiecție în plan.

| Punct început | X / Y                      | Punct sfârșit | X / Y                      | Lungime segment (** (m) |
|---------------|----------------------------|---------------|----------------------------|-------------------------|
| 1             | 350.269,683<br>281.913,877 | 2             | 350.278,96<br>281.897,582  | 18.751                  |
| 2             | 350.278,96<br>281.897,582  | 3             | 350.597,465<br>282.146,124 | 404.003                 |
| 3             | 350.597,465<br>282.146,124 | 4             | 350.588,531<br>282.162,687 | 18.819                  |
| 4             | 350.588,531<br>282.162,687 | 1             | 350.269,683<br>281.913,877 | 404.438                 |



**\*\* Lungimile segmentelor sunt determinate în planul de proiecție Stereo 70 și sunt rotunjite la 1 milimetru.**

**\*\*\* Distanța dintre puncte este formată din segmente cumulate ce sunt mai mici decât valoarea 1 milimetru.**



**DATE DESPRE IMOBILUL NR. 2544**

Oficiul de Cadastru și Publicitate Imobiliară DOLJ  
Biroul de Cadastru și Publicitate Imobiliară Craiova

**A. Partea I. Descrierea imobilului**

TEREN Extravilan

Nr. CF vechi:420

Nr. cadastral vechi:601

Adresa: Jud. Dolj, T 94, P 51

| Nr. Crt | Nr cadastral Nr. topografic | Suprafața* (mp)                      | Observații / Referințe                  |
|---------|-----------------------------|--------------------------------------|---|
| A1      | 30218                       | Din acte: 15.400<br>Masurata: 15.398 | Sector cadastral:43 Teren neimprejmuit; |

**B. Partea II. Proprietari și acte**

| Inscrieri privitoare la dreptul de proprietate și alte drepturi reale |   | Referințe |
|---|---|-----------|
| <b>76545 / 24/10/2011</b>   |   |           |
| Act Notarial nr. CVC:1626, din 13/10/2011 emis de NP PAPA EUGENIA ;   |   |           |
| B1  | Intabulare, drept de PROPRIETATE, dobandit prin Conventie, cota actuala 1/1, cota initiala 1/1<br>1) PISICA DANUT<br>2) PISICA CRISTINA | A1        |

**C. Partea III. SARCINI .**

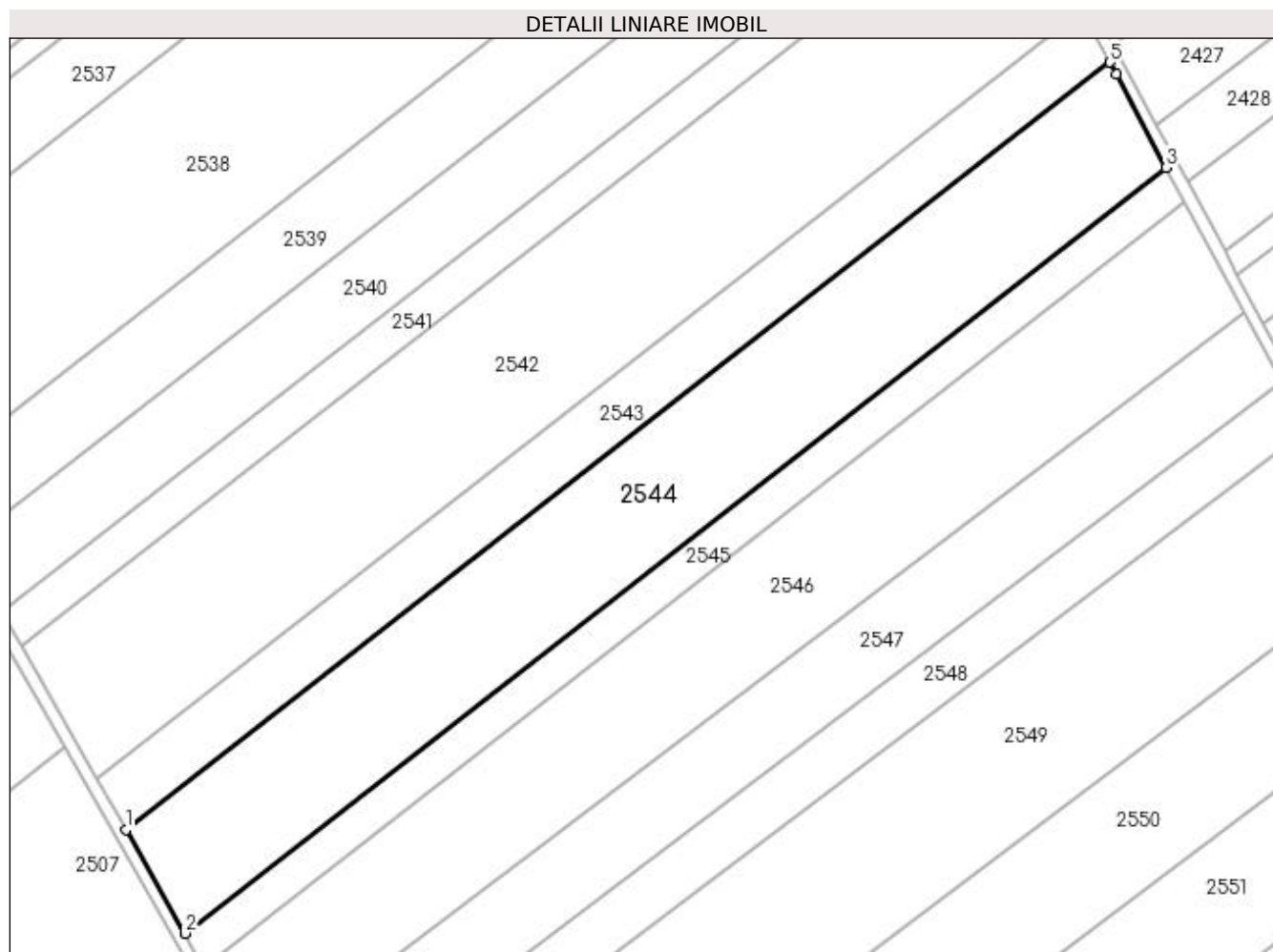
| Inscrieri privind dezmembramintele dreptului de proprietate, drepturi reale de garanție și sarcini | Referințe |
|--|-----------|
| NU SUNT  |           |

## Anexa Nr. 1 La Partea I

## Teren

| Nr cadastral | Suprafața (mp)*                         | Observații / Referințe |
|--------------|---|------------------------|
| 30218        | Din acte: 15.400<br>Masurata:<br>15.398 |                        |

\* Suprafața este determinată în planul de proiecție Stereo 70.



## Date referitoare la teren

| Crt | Categorie folosință | Intravilan | Suprafața (mp) | Tarla | Parcelă | Nr. topo | Observații / Referințe |
|-----|---------------------|------------|----------------|-------|---------|----------|------------------------|
| 1   | arabil              | NU         | 15.398         | 94    | 51      | -        |                        |

## Lungime Segmente

1) Valorile lungimilor segmentelor sunt obținute din proiecție în plan.

| Punct început | X / Y                      | Punct sfârșit | X / Y                      | Lungime segment (** (m) |
|---------------|----------------------------|---------------|----------------------------|-------------------------|
| 1             | 350.278,96<br>281.897,582  | 2             | 350.298,041<br>281.864,069 | 38.564                  |
| 2             | 350.298,041<br>281.864,069 | 3             | 350.615,786<br>282.112,018 | 403.039                 |
| 3             | 350.615,786<br>282.112,018 | 4             | 350.599,586<br>282.142,193 | 34.249                  |
| 4             | 350.599,586<br>282.142,193 | 5             | 350.597,465<br>282.146,124 | 4.467                   |

| Punct început | X / Y                      | Punct sfârșit | X / Y                     | Lungime segment (** (m) |
|---------------|----------------------------|---------------|---------------------------|-------------------------|
| 5             | 350.597,465<br>282.146,124 | 1             | 350.278,96<br>281.897,582 | 404.003                 |

\*\* Lungimile segmentelor sunt determinate în planul de proiecție Stereo 70 și sunt rotunjite la 1 milimetru.

\*\*\* Distanța dintre puncte este formată din segmente cumulate ce sunt mai mici decât valoarea 1 milimetru.



**DATE DESPRE IMOBILUL NR. 2545**

Oficiul de Cadastru și Publicitate Imobiliară DOLJ  
Biroul de Cadastru și Publicitate Imobiliară Craiova

**A. Partea I. Descrierea imobilului**

TEREN Extravilan

Adresa: Jud. Dolj, T 94, P 52

| Nr. Crt | Nr cadastral<br>Nr. topografic | Suprafața* (mp) | Observații / Referințe                  |
|---------|--------------------------------|-----------------|---|
| A1      |                                | 5.000           | Sector cadastral:43 Teren neimprejmuit; |

**B. Partea II. Proprietari și acte**

| Inscrieri privitoare la dreptul de proprietate și alte drepturi reale |  | Referințe |
|---|--|-----------|
| <b>0 / 18/02/2022</b>   |  |           |
| Act Notarial nr. CM:125, din 26/03/2007 emis de NP STOENESCU FLOREA;  |  |           |
| B1  | Intabulare, drept de PROPRIETATE, dobandit prin Succesiune, cota actuala 3/4, cota initiala 3/4<br>1) PISICA AURICA, LIPSA CNP | A1        |
| B2  | Intabulare, drept de PROPRIETATE, dobandit prin Succesiune, cota actuala 1/4, cota initiala 1/4<br>1) PISICA MIOARA            | A1        |

**C. Partea III. SARCINI .**

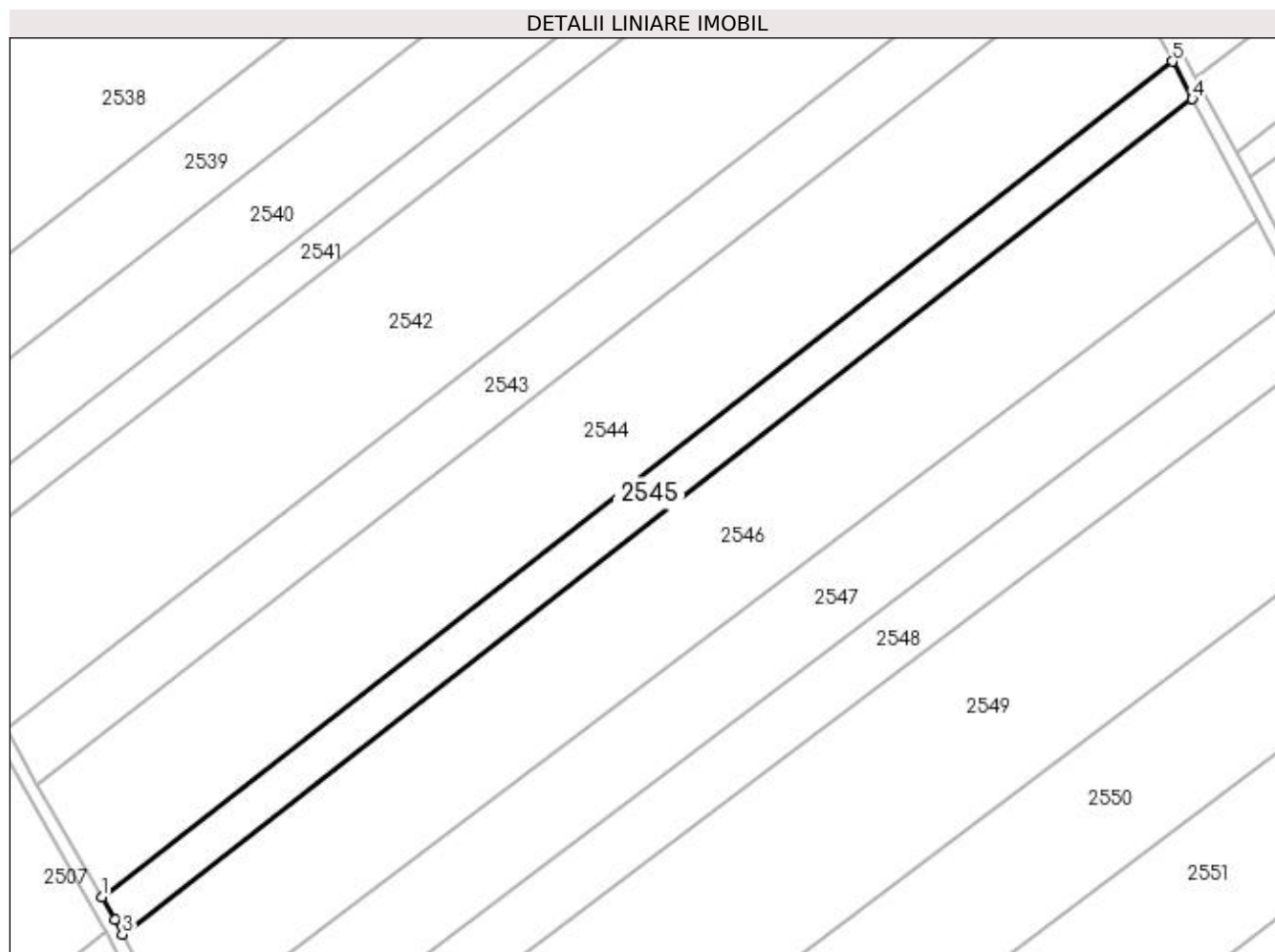
| Inscrieri privind dezmembramintele dreptului de proprietate, drepturi reale de garanție și sarcini | Referințe |
|--|-----------|
| NU SUNT  |           |

## Anexa Nr. 1 La Partea I

## Teren

| Nr cadastral | Suprafața (mp)* | Observații / Referințe |
|--------------|-----------------|------------------------|
|              | 5.000           |                        |

\* Suprafața este determinată în planul de proiecție Stereo 70.



## Date referitoare la teren

| Crt | Categorie folosință | Intra vilan | Suprafața (mp) | Tarla | Parcelă | Nr. topo | Observații / Referințe |
|-----|---------------------|-------------|----------------|-------|---------|----------|------------------------|
| 1   | arabil              | NU          | 5.000          | 94    | 52      | -        |                        |

## Lungime Segmente

1) Valorile lungimilor segmentelor sunt obținute din proiecție în plan.

| Punct început | X / Y                      | Punct sfârșit | X / Y                      | Lungime segment (** (m) |
|---------------|----------------------------|---------------|----------------------------|-------------------------|
| 1             | 350.298,041<br>281.864,069 | 2             | 350.301,866<br>281.857,351 | 7.731                   |
| 2             | 350.301,866<br>281.857,351 | 3             | 350.304,13<br>281.853,08   | 4.834                   |
| 3             | 350.304,13<br>281.853,08   | 4             | 350.621,742<br>282.100,925 | 402.87                  |
| 4             | 350.621,742<br>282.100,925 | 5             | 350.615,786<br>282.112,018 | 12.591                  |
| 5             | 350.615,786<br>282.112,018 | 1             | 350.298,041<br>281.864,069 | 403.039                 |



**\*\* Lungimile segmentelor sunt determinate în planul de proiecție Stereo 70 și sunt rotunjite la 1 milimetru.**

**\*\*\* Distanța dintre puncte este formată din segmente cumulate ce sunt mai mici decât valoarea 1 milimetru.**



**DATE DESPRE IMOBILUL NR. 2546**

Oficiul de Cadastru și Publicitate Imobiliară DOLJ  
Biroul de Cadastru și Publicitate Imobiliară Craiova

**A. Partea I. Descrierea imobilului**

TEREN Extravilan

Adresa: Jud. Dolj, T 94, P 53

| Nr. Crt | Nr cadastral Nr. topografic | Suprafața* (mp) | Observații / Referințe                  |
|---------|-----------------------------|-----------------|---|
| A1      |                             | 15.000          | Sector cadastral:43 Teren neimprejmuit; |

**B. Partea II. Proprietari și acte**

| Inscrieri privitoare la dreptul de proprietate și alte drepturi reale   | Referințe |
|---|-----------|
| <b>0 / 18/02/2022</b>   |           |
| Act Administrativ nr. TDP:1381-42778, din 11/04/1995 emis de COMISIA JUDETEANA DOLJ;  |           |
| B1  | A1        |
| Intabulare, drept de PROPRIETATE, dobândit prin Reconstituire, cota actuala 1/1, cota initiala 1/1<br>1) RUDAREANU TUDOR, LIPSA CNP |           |

**C. Partea III. SARCINI .**

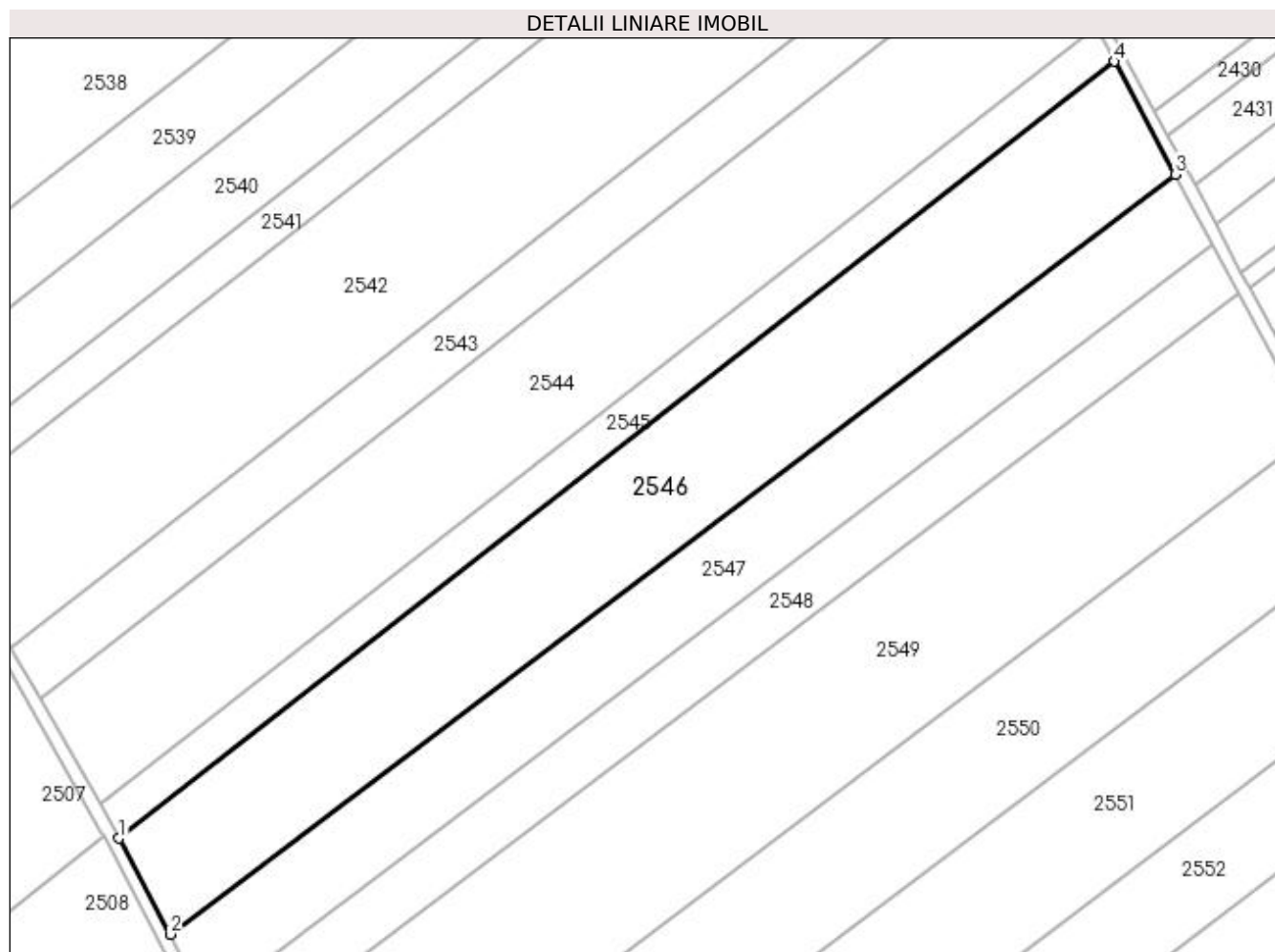
| Inscrieri privind dezmembramintele dreptului de proprietate, drepturi reale de garanție și sarcini | Referințe |
|--|-----------|
| NU SUNT  |           |

## Anexa Nr. 1 La Partea I

## Teren

| Nr cadastral | Suprafața (mp)* | Observații / Referințe |
|--------------|-----------------|------------------------|
|              | 15.000          |                        |

\* Suprafața este determinată în planul de proiecție Stereo 70.



## Date referitoare la teren

| Crt | Categorie folosință | Intravilan | Suprafața (mp) | Tarla | Parcelă | Nr. topo | Observații / Referințe |
|-----|---------------------|------------|----------------|-------|---------|----------|------------------------|
| 1   | arabil              | NU         | 15.000         | 94    | 53      | -        |                        |

## Lungime Segmente

1) Valorile lungimilor segmentelor sunt obținute din proiecție în plan.

| Punct început | X / Y                      | Punct sfârșit | X / Y                      | Lungime segment (** (m) |
|---------------|----------------------------|---------------|----------------------------|-------------------------|
| 1             | 350.304,13<br>281.853,08   | 2             | 350.320,351<br>281.822,475 | 34.638                  |
| 2             | 350.320,351<br>281.822,475 | 3             | 350.641,102<br>282.064,864 | 402.037                 |
| 3             | 350.641,102<br>282.064,864 | 4             | 350.621,742<br>282.100,925 | 40.929                  |
| 4             | 350.621,742<br>282.100,925 | 1             | 350.304,13<br>281.853,08   | 402.87                  |

**\*\* Lungimile segmentelor sunt determinate în planul de proiecție Stereo 70 și sunt rotunjite la 1 milimetru.**

**\*\*\* Distanța dintre puncte este formată din segmente cumulate ce sunt mai mici decât valoarea 1 milimetru.**



**DATE DESPRE IMOBILUL NR. 2547**

Oficiul de Cadastru și Publicitate Imobiliară DOLJ  
Biroul de Cadastru și Publicitate Imobiliară Craiova

**A. Partea I. Descrierea imobilului**

TEREN Extravilan

Adresa: Jud. Dolj, T 94, P 54

| Nr. Crt | Nr cadastral<br>Nr. topografic | Suprafața* (mp) | Observații / Referințe                  |
|---------|--------------------------------|-----------------|---|
| A1      | 33846                          | 10.000          | Sector cadastral:43 Teren neimprejmuit; |

**B. Partea II. Proprietari și acte**

| Inscrieri privitoare la dreptul de proprietate și alte drepturi reale  |  | Referințe |
|--|--|-----------|
| <b>275102 / 16/11/2021</b>   |  |           |
| Act Notarial nr. ACT DE PARTAJ VOLUNTAR:917, din 28/05/2021 emis de NP STOENESCU FLOREA (act notarial nr CM nr.213 din 03.09.2020, emis de BIN Stoenescu Florea;act notarial nr CM nr.215 din 03.09.2020, emis de BIN Stoenescu Florea;act administrativ nr TDP nr.1581-48561 din 09.10.1995, emis de Comisia Judeteana; act notarial nr CM nr.214 din 03.09.2020, emis de BIN Stoenescu Florea;); |  |           |
| B1   | Intabulare, drept de PROPRIETATE, dobandit prin lesire Din Indiviziune, cota actuala 1/1, cota initiala 1/1<br>1) <b>BADEA STELUTA</b> | A1        |

**C. Partea III. SARCINI .**

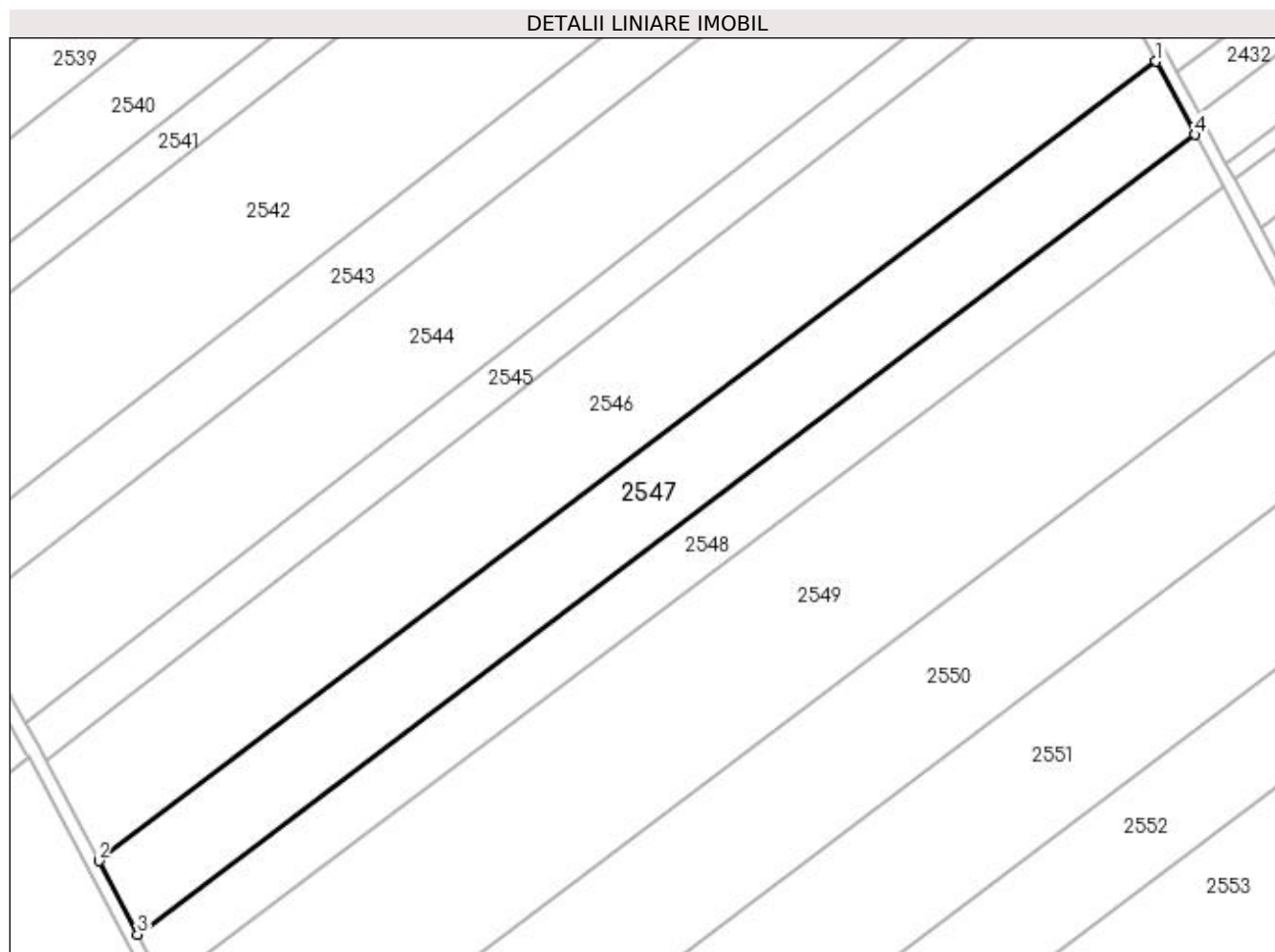
| Inscrieri privind dezmembramintele dreptului de proprietate, drepturi reale de garanție și sarcini | Referințe |
|--|-----------|
| NU SUNT  |           |

## Anexa Nr. 1 La Partea I

## Teren

| Nr cadastral | Suprafața (mp)* | Observații / Referințe |
|--------------|-----------------|------------------------|
| 33846        | 10.000          |                        |

\* Suprafața este determinată în planul de proiecție Stereo 70.



## Date referitoare la teren

| Crt | Categorie folosință | Intra vilan | Suprafața (mp) | Tarla | Parcelă | Nr. topo | Observații / Referințe |
|-----|---------------------|-------------|----------------|-------|---------|----------|------------------------|
| 1   | arabil              | NU          | 10.000         | 94    | 54      | -        |                        |

## Lungime Segmente

1) Valorile lungimilor segmentelor sunt obținute din proiecție în plan.

| Punct început | X / Y                      | Punct sfârșit | X / Y                      | Lungime segment (** (m) |
|---------------|----------------------------|---------------|----------------------------|-------------------------|
| 1             | 350.641,102<br>282.064,864 | 2             | 350.320,351<br>281.822,475 | 402.037                 |
| 2             | 350.320,351<br>281.822,475 | 3             | 350.332,147<br>281.800,218 | 25.19                   |
| 3             | 350.332,147<br>281.800,218 | 4             | 350.653,007<br>282.042,689 | 402.173                 |
| 4             | 350.653,007<br>282.042,689 | 1             | 350.641,102<br>282.064,864 | 25.169                  |



**\*\* Lungimile segmentelor sunt determinate în planul de proiecție Stereo 70 și sunt rotunjite la 1 milimetru.**

**\*\*\* Distanța dintre puncte este formată din segmente cumulate ce sunt mai mici decât valoarea 1 milimetru.**



**DATE DESPRE IMOBILUL NR. 2548**

Oficiul de Cadastru și Publicitate Imobiliară DOLJ  
Biroul de Cadastru și Publicitate Imobiliară Craiova

**A. Partea I. Descrierea imobilului**

TEREN Extravilan

Adresa: Jud. Dolj, T 94, P 55

| Nr. Crt | Nr cadastral Nr. topografic | Suprafața* (mp) | Observații / Referințe                 |
|---------|-----------------------------|-----------------|--|
| A1      |                             | 7.000           | Sector cadastral:43 Teren neimprejmit; |

**B. Partea II. Proprietari și acte**

| Inscrieri privitoare la dreptul de proprietate și alte drepturi reale    |   | Referințe |
|--|---|-----------|
| <b>0 / 18/02/2022</b>  |   |           |
| Act Notarial nr. CM:63, din 23/04/2014 emis de BNP BUDIANA IONUT RAZVAN; |   |           |
| B1   | Intabulare, drept de PROPRIETATE, dobandit prin Succesiune, cota actuala 6/8, cota initiala 6/8<br>1) <b>LUPU MARIA</b> , LIPSA CNP         | A1        |
| B2   | Intabulare, drept de PROPRIETATE, dobandit prin Succesiune, cota actuala 1/8, cota initiala 1/8<br>1) <b>GAGIU MARIA-MIRELA</b> , LIPSA CNP | A1        |
| B3   | Intabulare, drept de PROPRIETATE, dobandit prin Succesiune, cota actuala 1/8, cota initiala 1/8<br>1) <b>LUPU SORIN</b> , LIPSA CNP         | A1        |

**C. Partea III. SARCINI .**

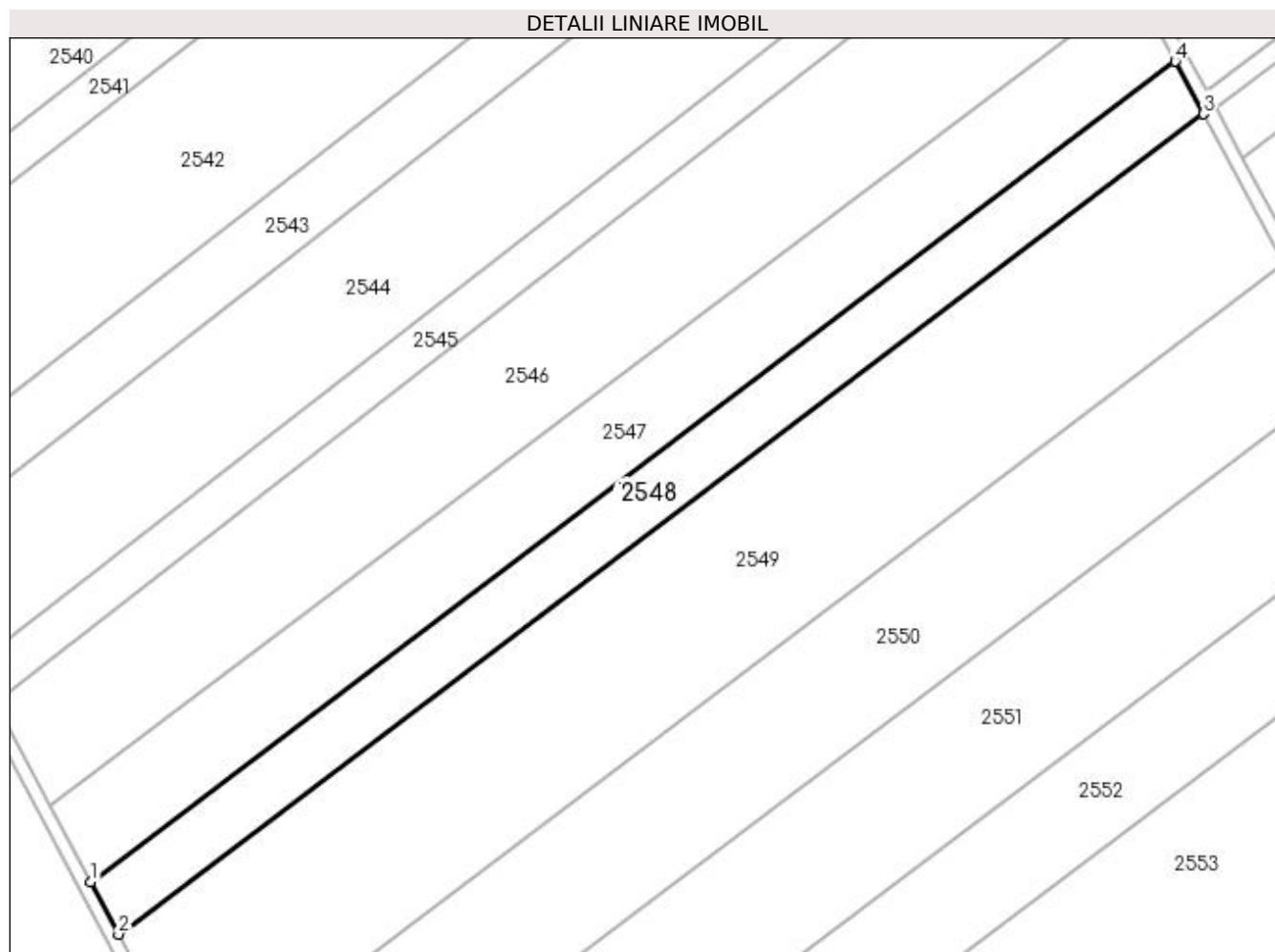
| Inscrieri privind dezmembramintele dreptului de proprietate, drepturi reale de garanție și sarcini | Referințe |
|--|-----------|
| NU SUNT  |           |

## Anexa Nr. 1 La Partea I

## Teren

|              |                 |                        |
|--------------|-----------------|------------------------|
| Nr cadastral | Suprafața (mp)* | Observații / Referințe |
|              | 7.000           |                        |

\* Suprafața este determinată în planul de proiecție Stereo 70.



## Date referitoare la teren

| Crt | Categorie folosință | Intra vilan | Suprafața (mp) | Tarla | Parcelă | Nr. topo | Observații / Referințe |
|-----|---------------------|-------------|----------------|-------|---------|----------|------------------------|
| 1   | arabil              | NU          | 7.000          | 94    | 55      | -        |                        |

## Lungime Segmente

1) Valorile lungimilor segmentelor sunt obținute din proiecție în plan.

| Punct început | X / Y                      | Punct sfârșit | X / Y                      | Lungime segment (** (m) |
|---------------|----------------------------|---------------|----------------------------|-------------------------|
| 1             | 350.332,147<br>281.800,218 | 2             | 350.340,402<br>281.784,642 | 17.628                  |
| 2             | 350.340,402<br>281.784,642 | 3             | 350.661,338<br>282.027,171 | 402.269                 |
| 3             | 350.661,338<br>282.027,171 | 4             | 350.653,007<br>282.042,689 | 17.613                  |
| 4             | 350.653,007<br>282.042,689 | 1             | 350.332,147<br>281.800,218 | 402.173                 |

**\*\* Lungimile segmentelor sunt determinate în planul de proiecție Stereo 70 și sunt rotunjite la 1 milimetru.**

**\*\*\* Distanța dintre puncte este formată din segmente cumulate ce sunt mai mici decât valoarea 1 milimetru.**



**DATE DESPRE IMOBILUL NR. 2549**

Oficiul de Cadastru și Publicitate Imobiliară DOLJ  
Biroul de Cadastru și Publicitate Imobiliară Craiova

**A. Partea I. Descrierea imobilului**

TEREN Extravilan

Adresa: Jud. Dolj, T 94, P 56

| Nr. Crt | Nr cadastral Nr. topografic | Suprafața* (mp) | Observații / Referințe                  |
|---------|-----------------------------|-----------------|---|
| A1      |                             | 20.000          | Sector cadastral:43 Teren neimprejmuit; |

**B. Partea II. Proprietari și acte**

| Inscrieri privitoare la dreptul de proprietate și alte drepturi reale  | Referințe |
|--|-----------|
| <b>0 / 18/02/2022</b>  |           |
| Act Administrativ nr. TDP:1347-42778, din 06/04/1995 emis de COMISIA JUDETEANA DOLJ;   |           |
| B1   | A1        |
| Intabulare, drept de PROPRIETATE, dobandit prin Reconstituire, cota actuala 1/1, cota initiala 1/1<br>1) SPAITU ELEFTERIE, LIPSA CNP |           |

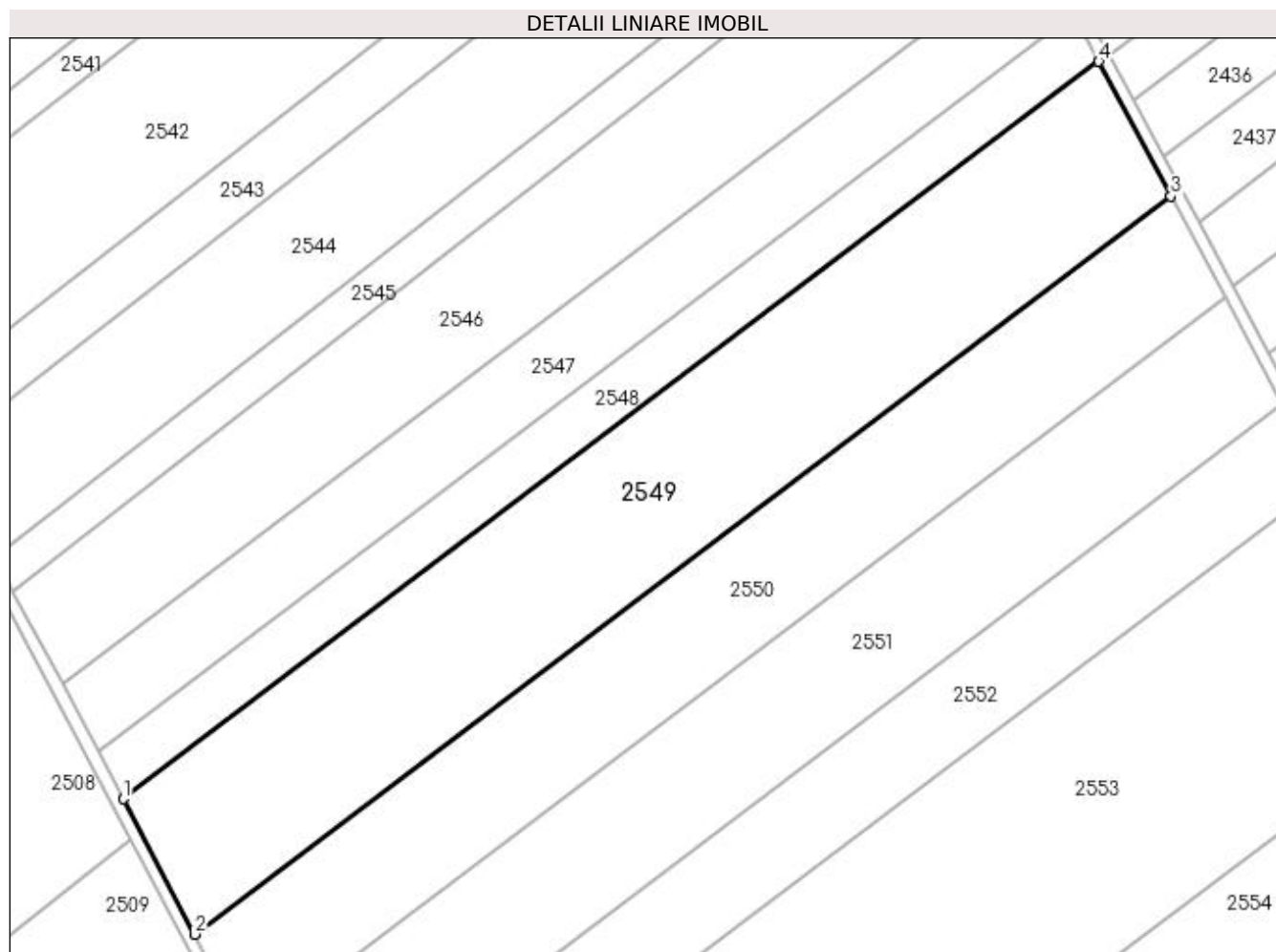
**C. Partea III. SARCINI .**

| Inscrieri privind dezmembramintele dreptului de proprietate, drepturi reale de garanție și sarcini | Referințe |
|--|-----------|
| NU SUNT  |           |

**Anexa Nr. 1 La Partea I****Teren**

|              |                 |                        |
|--------------|-----------------|------------------------|
| Nr cadastral | Suprafața (mp)* | Observații / Referințe |
|              | 20.000          |                        |

\* Suprafața este determinată în planul de proiecție Stereo 70.

**Date referitoare la teren**

| Crt | Categorie folosință | Intra vilan | Suprafața (mp) | Tarla | Parcelă | Nr. topo | Observații / Referințe |
|-----|---------------------|-------------|----------------|-------|---------|----------|------------------------|
| 1   | arabil              | NU          | 20.000         | 94    | 56      | -        |                        |

**Lungime Segmente**

1) Valorile lungimilor segmentelor sunt obținute din proiecție în plan.

| Punct început | X / Y                      | Punct sfârșit | X / Y                      | Lungime segment (** (m) |
|---------------|----------------------------|---------------|----------------------------|-------------------------|
| 1             | 350.340,402<br>281.784,642 | 2             | 350.363,977<br>281.740,161 | 50.342                  |
| 2             | 350.363,977<br>281.740,161 | 3             | 350.685,131<br>281.982,854 | 402.542                 |
| 3             | 350.685,131<br>281.982,854 | 4             | 350.661,338<br>282.027,171 | 50.3                    |
| 4             | 350.661,338<br>282.027,171 | 1             | 350.340,402<br>281.784,642 | 402.269                 |



**\*\* Lungimile segmentelor sunt determinate în planul de proiecție Stereo 70 și sunt rotunjite la 1 milimetru.**

**\*\*\* Distanța dintre puncte este formată din segmente cumulate ce sunt mai mici decât valoarea 1 milimetru.**



**DATE DESPRE IMOBILUL NR. 2550**

Oficiul de Cadastru și Publicitate Imobiliară DOLJ  
Biroul de Cadastru și Publicitate Imobiliară Craiova

**A. Partea I. Descrierea imobilului**

TEREN Extravilan

Adresa: Jud. Dolj, T 94, P 57

| Nr. Crt | Nr cadastral Nr. topografic | Suprafața* (mp) | Observații / Referințe                  |
|---------|-----------------------------|-----------------|---|
| A1      |                             | 15.000          | Sector cadastral:43 Teren neimprejmuit; |

**B. Partea II. Proprietari și acte**

| Inscrieri privitoare la dreptul de proprietate și alte drepturi reale  | Referințe |
|--|-----------|
| <b>0 / 18/02/2022</b>  |           |
| Act Administrativ nr. TDP:1330-42778, din 04/04/1995 emis de COMISIA JUDETEANA DOLJ;   |           |
| B1   | A1        |
| Intabulare, drept de PROPRIETATE, dobandit prin Reconstituire, cota actuala 1/1, cota initiala 1/1<br>1) SMEU EUGENIA, LIPSA CNP |           |

**C. Partea III. SARCINI .**

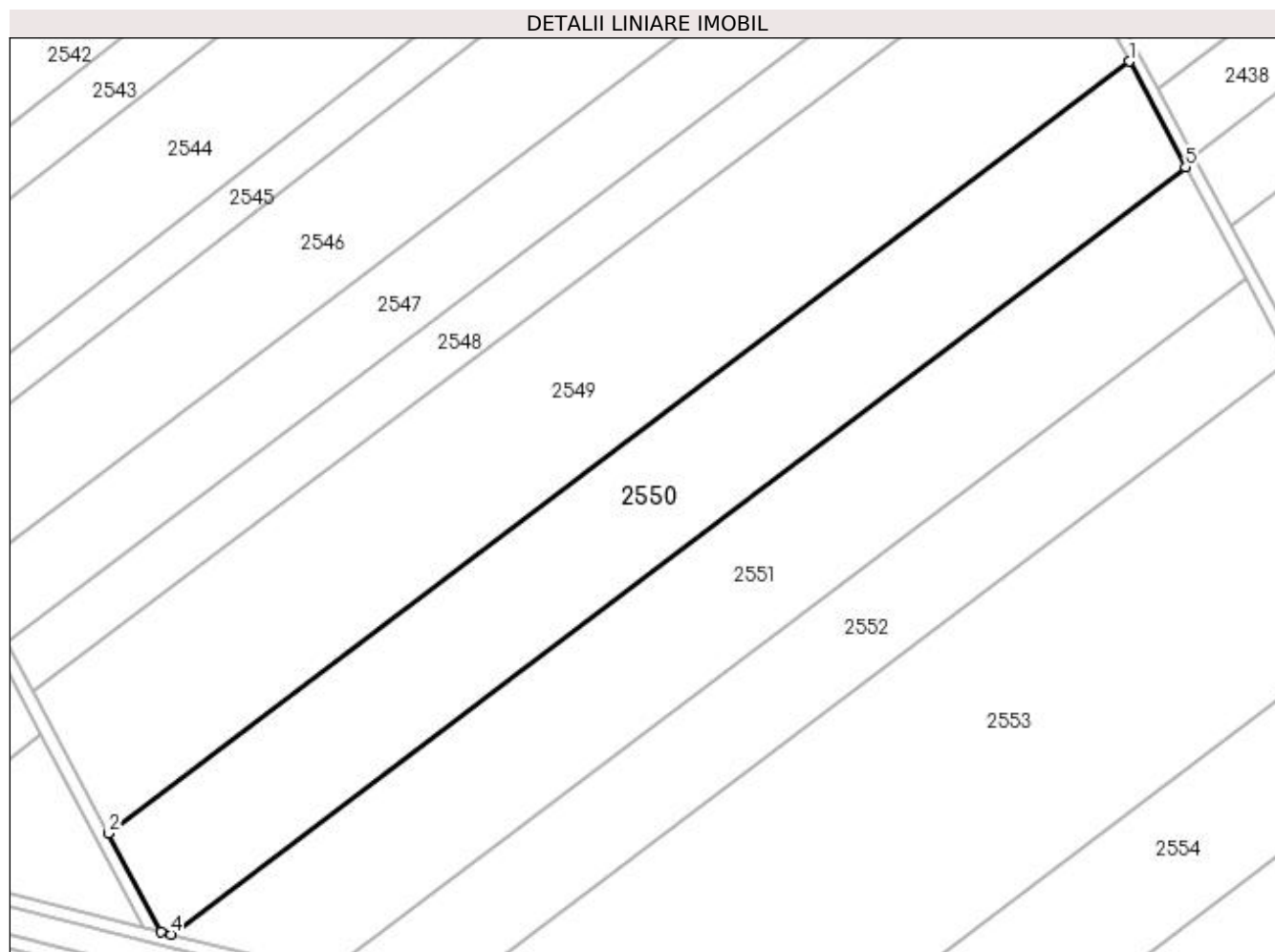
| Inscrieri privind dezmembramintele dreptului de proprietate, drepturi reale de garanție și sarcini | Referințe |
|--|-----------|
| NU SUNT  |           |

## Anexa Nr. 1 La Partea I

## Teren

|              |                 |                        |
|--------------|-----------------|------------------------|
| Nr cadastral | Suprafața (mp)* | Observații / Referințe |
|              | 15.000          |                        |

\* Suprafața este determinată în planul de proiecție Stereo 70.



## Date referitoare la teren

| Crt | Categorie folosință | Intravilan | Suprafața (mp) | Tarla | Parcelă | Nr. topo | Observații / Referințe |
|-----|---------------------|------------|----------------|-------|---------|----------|------------------------|
| 1   | arabil              | NU         | 15.000         | 94    | 57      | -        |                        |

## Lungime Segmente

1) Valorile lungimilor segmentelor sunt obținute din proiecție în plan.

| Punct început | X / Y                      | Punct sfârșit | X / Y                      | Lungime segment (** (m) |
|---------------|----------------------------|---------------|----------------------------|-------------------------|
| 1             | 350.685,131<br>281.982,854 | 2             | 350.363,977<br>281.740,161 | 402.542                 |
| 2             | 350.363,977<br>281.740,161 | 3             | 350.380,404<br>281.709,168 | 35.077                  |
| 3             | 350.380,404<br>281.709,168 | 4             | 350.383,684<br>281.708,348 | 3.381                   |
| 4             | 350.383,684<br>281.708,348 | 5             | 350.702,969<br>281.949,629 | 400.199                 |
| 5             | 350.702,969<br>281.949,629 | 1             | 350.685,131<br>281.982,854 | 37.711                  |

**\*\* Lungimile segmentelor sunt determinate în planul de proiecție Stereo 70 și sunt rotunjite la 1 milimetru.**

**\*\*\* Distanța dintre puncte este formată din segmente cumulate ce sunt mai mici decât valoarea 1 milimetru.**



**DATE DESPRE IMOBILUL NR. 2551**

Oficiul de Cadastru și Publicitate Imobiliară DOLJ  
Biroul de Cadastru și Publicitate Imobiliară Craiova

**A. Partea I. Descrierea imobilului**

TEREN Extravilan

Adresa: Jud. Dolj, T 94, P 58

| Nr. Crt | Nr cadastral Nr. topografic | Suprafața* (mp) | Observații / Referințe                  |
|---------|-----------------------------|-----------------|---|
| A1      |                             | 15.000          | Sector cadastral:43 Teren neimprejmuit; |

**B. Partea II. Proprietari și acte**

| Inscrieri privitoare la dreptul de proprietate și alte drepturi reale   | Referințe |
|---|-----------|
| <b>0 / 18/02/2022</b>   |           |
| Act Administrativ nr. TDP:1318-42778, din 03/04/1995 emis de COMISIA JUDETEANA DOLJ;  |           |
| B1  | A1        |
| Intabulare, drept de PROPRIETATE, dobandit prin Reconstituire, cota actuala 1/1, cota initiala 1/1<br>1) SMEU FLOREA, LIPSA CNP |           |

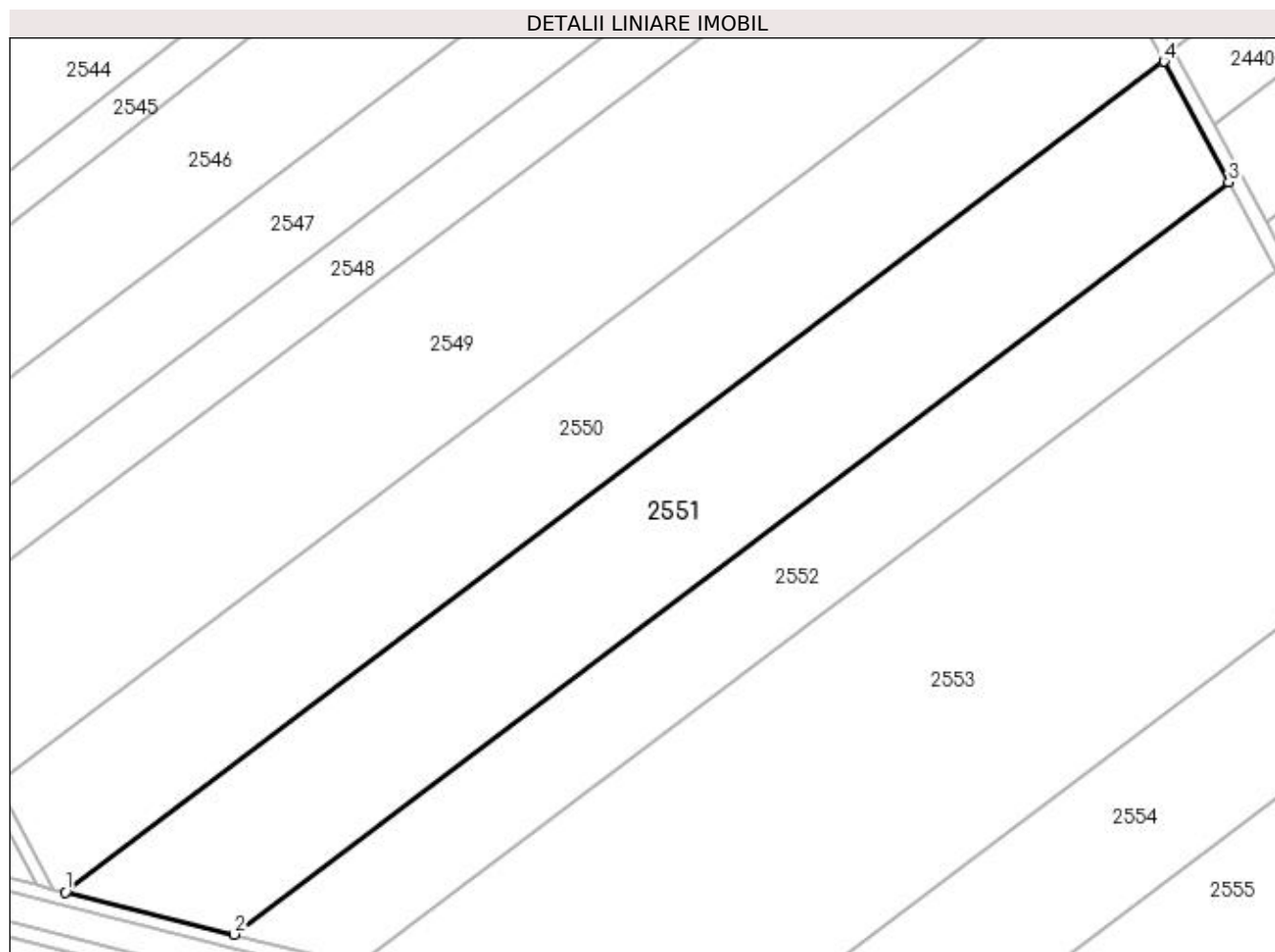
**C. Partea III. SARCINI .**

| Inscrieri privind dezmembramintele dreptului de proprietate, drepturi reale de garanție și sarcini | Referințe |
|--|-----------|
| NU SUNT  |           |

**Anexa Nr. 1 La Partea I****Teren**

|              |                 |                        |
|--------------|-----------------|------------------------|
| Nr cadastral | Suprafața (mp)* | Observații / Referințe |
|              | 15.000          |                        |

\* Suprafața este determinată în planul de proiecție Stereo 70.

**Date referitoare la teren**

| Crt | Categorie folosință | Intravilan | Suprafața (mp) | Tarla | Parcelă | Nr. topo | Observații / Referințe |
|-----|---------------------|------------|----------------|-------|---------|----------|------------------------|
| 1   | arabil              | NU         | 15.000         | 94    | 58      | -        |                        |

**Lungime Segmente**

1) Valorile lungimilor segmentelor sunt obținute din proiecție în plan.

| Punct început | X / Y                      | Punct sfârșit | X / Y                      | Lungime segment (** (m) |
|---------------|----------------------------|---------------|----------------------------|-------------------------|
| 1             | 350.383,684<br>281.708,348 | 2             | 350.432,719<br>281.696,091 | 50.544                  |
| 2             | 350.432,719<br>281.696,091 | 3             | 350.721,802<br>281.914,549 | 362.344                 |
| 3             | 350.721,802<br>281.914,549 | 4             | 350.702,969<br>281.949,629 | 39.816                  |
| 4             | 350.702,969<br>281.949,629 | 1             | 350.383,684<br>281.708,348 | 400.199                 |



**\*\* Lungimile segmentelor sunt determinate în planul de proiecție Stereo 70 și sunt rotunjite la 1 milimetru.**

**\*\*\* Distanța dintre puncte este formată din segmente cumulate ce sunt mai mici decât valoarea 1 milimetru.**



**DATE DESPRE IMOBILUL NR. 2552**

Oficiul de Cadastru și Publicitate Imobiliară DOLJ  
Biroul de Cadastru și Publicitate Imobiliară Craiova

**A. Partea I. Descrierea imobilului**

TEREN Extravilan

Adresa: Jud. Dolj, T 94, P 59

| Nr. Crt | Nr cadastral Nr. topografic | Suprafața* (mp) | Observații / Referințe                  |
|---------|-----------------------------|-----------------|---|
| A1      |                             | 10.000          | Sector cadastral:43 Teren neimprejmuit; |

**B. Partea II. Proprietari și acte**

| Inscrieri privitoare la dreptul de proprietate și alte drepturi reale   | Referințe |
|---|-----------|
| <b>0 / 18/02/2022</b>   |           |
| Act Administrativ nr. TDP:1498-60682, din 26/09/1995 emis de COMISIA JUDETEANA DOLJ;  |           |
| B1  | A1        |
| Intabulare, drept de PROPRIETATE, dobandit prin Reconstituire, cota actuala 1/1, cota initiala 1/1<br>1) PIRVULETU ION, LIPSA CNP |           |

**C. Partea III. SARCINI .**

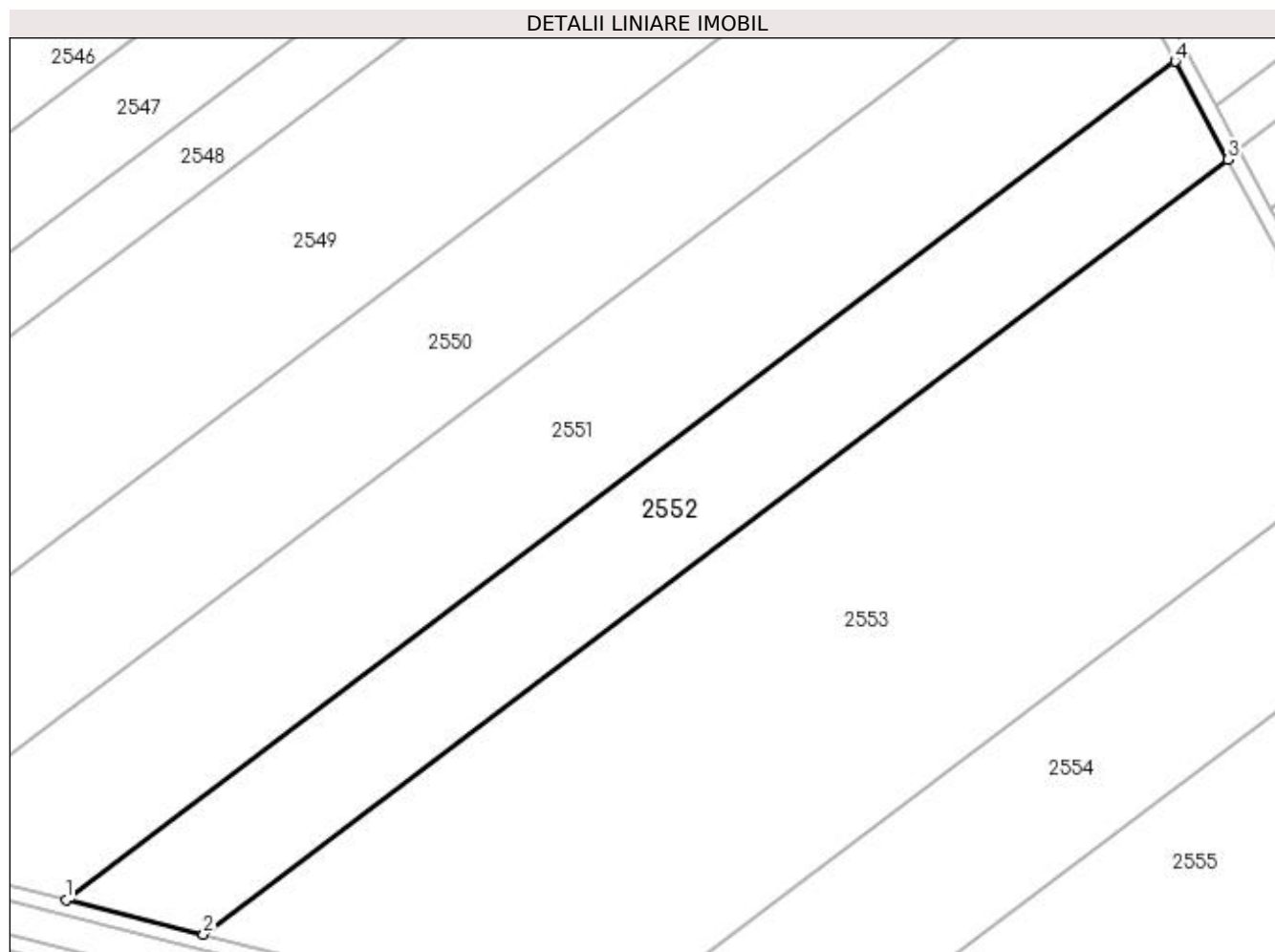
| Inscrieri privind dezmembramintele dreptului de proprietate, drepturi reale de garanție și sarcini | Referințe |
|--|-----------|
| NU SUNT  |           |

## Anexa Nr. 1 La Partea I

## Teren

|              |                 |                        |
|--------------|-----------------|------------------------|
| Nr cadastral | Suprafața (mp)* | Observații / Referințe |
|              | 10.000          |                        |

\* Suprafața este determinată în planul de proiecție Stereo 70.



## Date referitoare la teren

| Crt | Categorie folosință | Intravilan | Suprafața (mp) | Tarla | Parcelă | Nr. topo | Observații / Referințe |
|-----|---------------------|------------|----------------|-------|---------|----------|------------------------|
| 1   | arabil              | NU         | 10.000         | 94    | 59      | -        |                        |

## Lungime Segmente

1) Valorile lungimilor segmentelor sunt obținute din proiecție în plan.

| Punct început | X / Y                      | Punct sfârșit | X / Y                      | Lungime segment (** (m) |
|---------------|----------------------------|---------------|----------------------------|-------------------------|
| 1             | 350.432,719<br>281.696,091 | 2             | 350.468,478<br>281.687,152 | 36.859                  |
| 2             | 350.468,478<br>281.687,152 | 3             | 350.735,537<br>281.888,966 | 334.738                 |
| 3             | 350.735,537<br>281.888,966 | 4             | 350.721,802<br>281.914,549 | 29.037                  |
| 4             | 350.721,802<br>281.914,549 | 1             | 350.432,719<br>281.696,091 | 362.344                 |

**\*\* Lungimile segmentelor sunt determinate în planul de proiecție Stereo 70 și sunt rotunjite la 1 milimetru.**

**\*\*\* Distanța dintre puncte este formată din segmente cumulate ce sunt mai mici decât valoarea 1 milimetru.**



**DATE DESPRE IMOBILUL NR. 2553**

Oficiul de Cadastru și Publicitate Imobiliară DOLJ  
 Biroul de Cadastru și Publicitate Imobiliară Craiova

**A. Partea I. Descrierea imobilului**

TEREN Extravilan

Adresa: Jud. Dolj, T 94, P 60

| Nr. Crt | Nr cadastral<br>Nr. topografic | Suprafața* (mp) | Observații / Referințe                 |
|---------|--------------------------------|-----------------|--|
| A1      |                                | 24.500          | Sector cadastral:43 Teren neimprejmut; |

**B. Partea II. Proprietari și acte**

| Inscrieri privitoare la dreptul de proprietate și alte drepturi reale |  | Referințe |
|---|--|-----------|
| <b>0 / 18/02/2022</b>   |  |           |
| Act Notarial nr. CM:93, din 12/02/2018 emis de NP STOENESCU FLOREA;   |  |           |
| B1  | Intabulare, drept de PROPRIETATE, dobandit prin Succesiune, cota actuala 3/4, cota initiala 3/4<br>1) DUMITRU LIZETA | A1        |
| Act Notarial nr. CM:121, din 16/04/2018 emis de NP STOENESCU FLOREA;  |  |           |
| B2  | Intabulare, drept de PROPRIETATE, dobandit prin Succesiune, cota actuala 1/4, cota initiala 1/4<br>1) DUMITRU LIZETA | A1        |

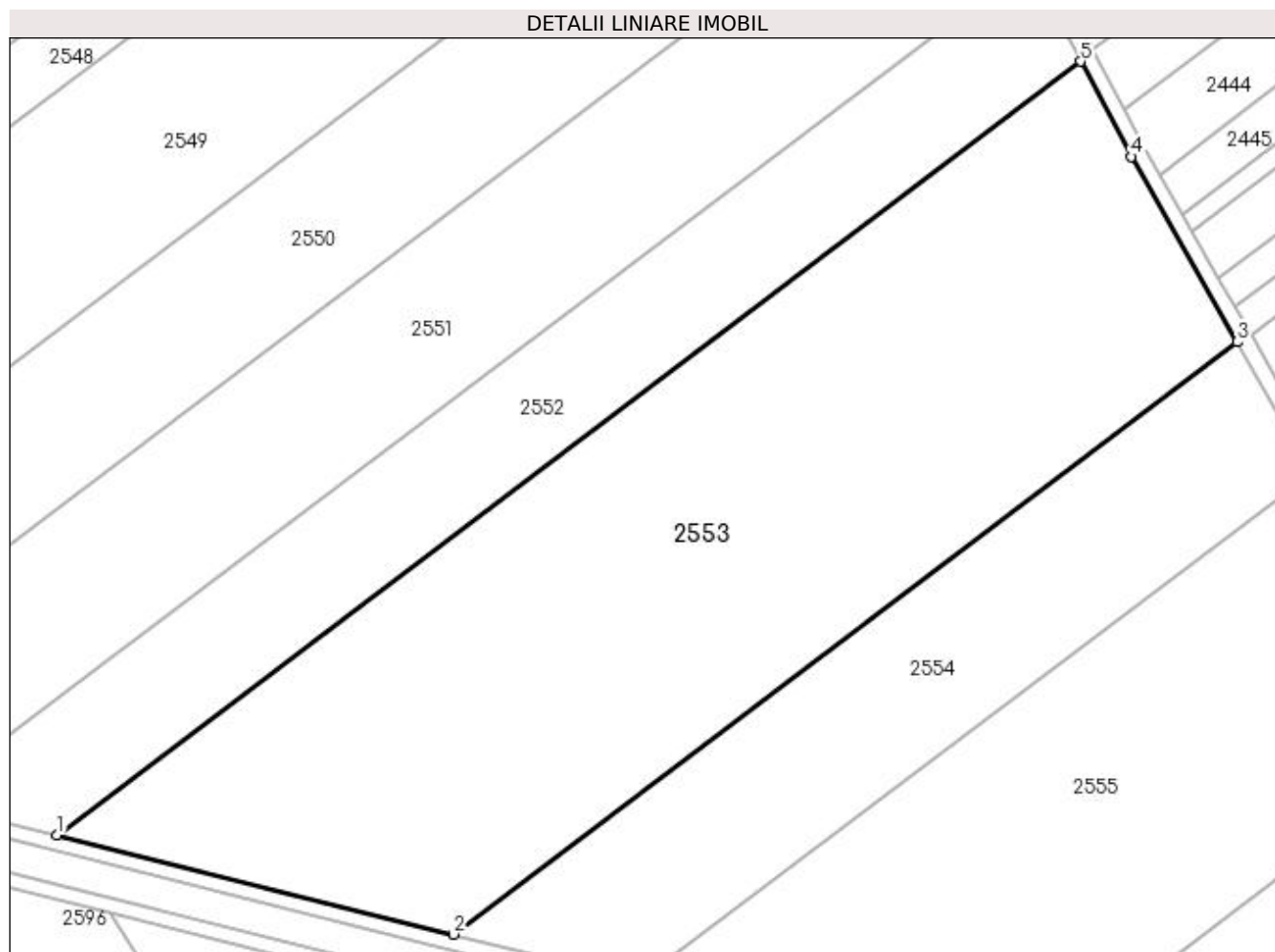
**C. Partea III. SARCINI .**

| Inscrieri privind dezmembramintele dreptului de proprietate, drepturi reale de garanție și sarcini | Referințe |
|--|-----------|
| NU SUNT  |           |

**Anexa Nr. 1 La Partea I****Teren**

| Nr cadastral | Suprafața (mp)* | Observații / Referințe |
|--------------|-----------------|------------------------|
|              | 24.500          |                        |

\* Suprafața este determinată în planul de proiecție Stereo 70.

**Date referitoare la teren**

| Crt | Categorie folosință | Intravilan | Suprafața (mp) | Tarla | Parcelă | Nr. topo | Observații / Referințe |
|-----|---------------------|------------|----------------|-------|---------|----------|------------------------|
| 1   | arabil              | NU         | 24.500         | 94    | 60      | -        |                        |

**Lungime Segmente**

1) Valorile lungimilor segmentelor sunt obținute din proiecție în plan.

| Punct început | X / Y                      | Punct sfârșit | X / Y                      | Lungime segment (** (m) |
|---------------|----------------------------|---------------|----------------------------|-------------------------|
| 1             | 350.468,478<br>281.687,152 | 2             | 350.571,89<br>281.661,301  | 106.594                 |
| 2             | 350.571,89<br>281.661,301  | 3             | 350.776,365<br>281.815,821 | 256.294                 |
| 3             | 350.776,365<br>281.815,821 | 4             | 350.748,86<br>281.864,15   | 55.608                  |
| 4             | 350.748,86<br>281.864,15   | 5             | 350.735,537<br>281.888,966 | 28.166                  |
| 5             | 350.735,537<br>281.888,966 | 1             | 350.468,478<br>281.687,152 | 334.738                 |



**\*\* Lungimile segmentelor sunt determinate în planul de proiecție Stereo 70 și sunt rotunjite la 1 milimetru.**

**\*\*\* Distanța dintre puncte este formată din segmente cumulate ce sunt mai mici decât valoarea 1 milimetru.**



**DATE DESPRE IMOBILUL NR. 2554**

Oficiul de Cadastru și Publicitate Imobiliară DOLJ  
Biroul de Cadastru și Publicitate Imobiliară Craiova

**A. Partea I. Descrierea imobilului**

TEREN Extravilan

Adresa: Jud. Dolj, T 94, P 61

| Nr. Crt | Nr cadastral<br>Nr. topografic | Suprafața* (mp) | Observații / Referințe                  |
|---------|--------------------------------|-----------------|---|
| A1      |                                | 9.300           | Sector cadastral:43 Teren neimprejmuit; |

**B. Partea II. Proprietari și acte**

| Inscrieri privitoare la dreptul de proprietate și alte drepturi reale  |  | Referințe |
|--|--|-----------|
| <b>0 / 18/02/2022</b>  |  |           |
| Act Administrativ nr. TDP:1337-42778, din 05/04/1995 emis de COMISIA JUDETEANA DOLJ (CERTIF. DE DECES:DA510982/07.08.1996;); |  |           |
| B1   | Intabulare, drept de PROPRIETATE, dobandit prin Reconstituire, cota actuala 1/1, cota initiala 1/1<br>1) CIOANA ION, DECEDAT, LIPSA CNP DEFUNCT:Da | A1        |

**C. Partea III. SARCINI .**

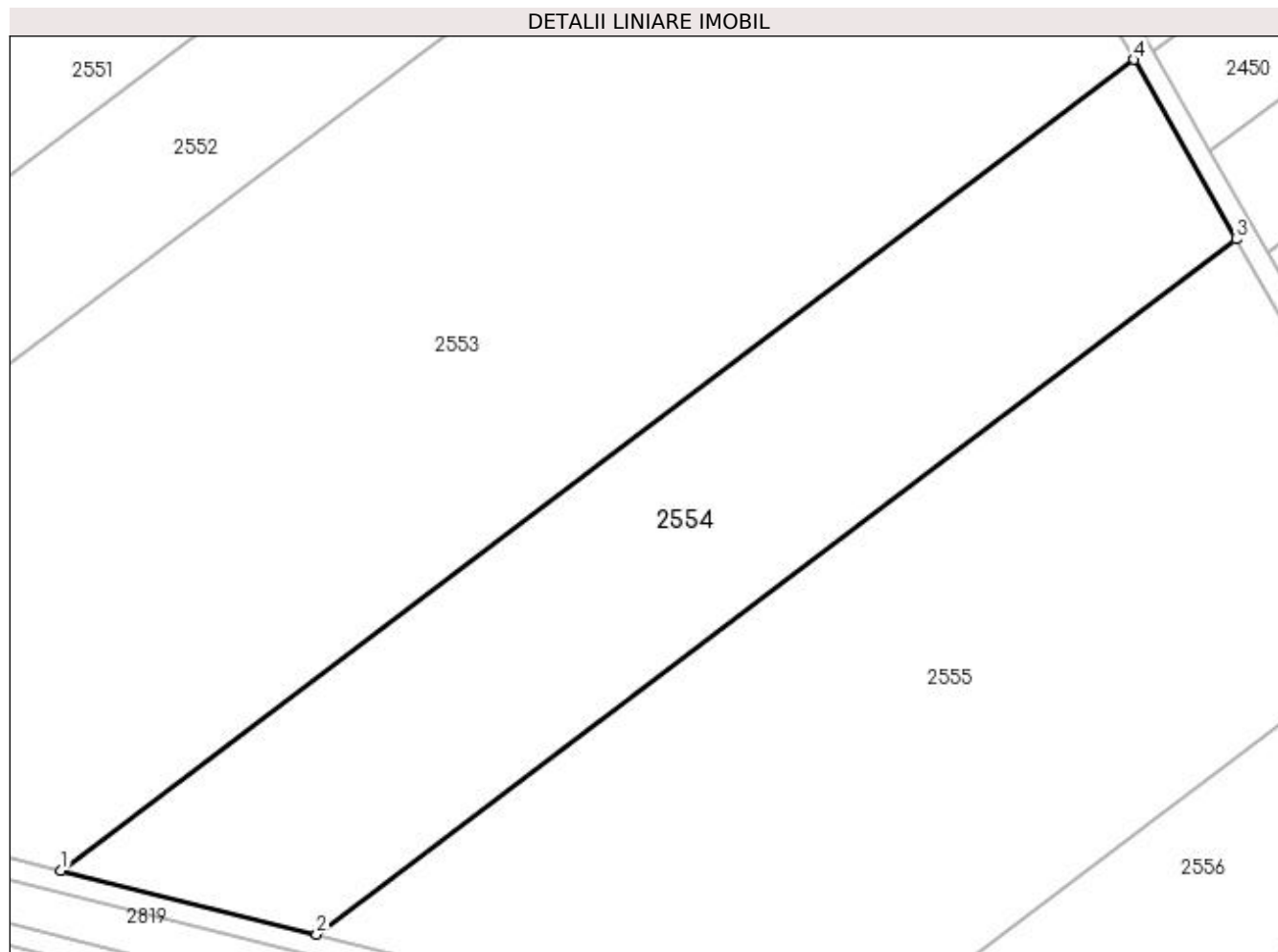
| Inscrieri privind dezmembramintele dreptului de proprietate, drepturi reale de garanție și sarcini | Referințe |
|--|-----------|
| NU SUNT  |           |

## Anexa Nr. 1 La Partea I

## Teren

|              |                 |                        |
|--------------|-----------------|------------------------|
| Nr cadastral | Suprafața (mp)* | Observații / Referințe |
|              | 9.300           |                        |

\* Suprafața este determinată în planul de proiecție Stereo 70.



## Date referitoare la teren

| Crt | Categorie folosință | Intravilan | Suprafața (mp) | Tarla | Parcelă | Nr. topo | Observații / Referințe |
|-----|---------------------|------------|----------------|-------|---------|----------|------------------------|
| 1   | arabil              | NU         | 9.300          | 94    | 61      | -        |                        |

## Lungime Segmente

1) Valorile lungimilor segmentelor sunt obținute din proiecție în plan.

| Punct început | X / Y                      | Punct sfârșit | X / Y                      | Lungime segment (** (m) |
|---------------|----------------------------|---------------|----------------------------|-------------------------|
| 1             | 350.571,89<br>281.661,301  | 2             | 350.620,595<br>281.649,126 | 50.204                  |
| 2             | 350.620,595<br>281.649,126 | 3             | 350.795,858<br>281.781,571 | 219.679                 |
| 3             | 350.795,858<br>281.781,571 | 4             | 350.776,365<br>281.815,821 | 39.409                  |
| 4             | 350.776,365<br>281.815,821 | 1             | 350.571,89<br>281.661,301  | 256.294                 |

**\*\* Lungimile segmentelor sunt determinate în planul de proiecție Stereo 70 și sunt rotunjite la 1 milimetru.**

**\*\*\* Distanța dintre puncte este formată din segmente cumulate ce sunt mai mici decât valoarea 1 milimetru.**



**DATE DESPRE IMOBILUL NR. 2555**

Oficiul de Cadastru și Publicitate Imobiliară DOLJ  
Biroul de Cadastru și Publicitate Imobiliară Craiova

**A. Partea I. Descrierea imobilului**

TEREN Extravilan

Adresa: Jud. Dolj, T 94, P 62

| Nr. Crt | Nr cadastral Nr. topografic | Suprafața* (mp) | Observații / Referințe                  |
|---------|-----------------------------|-----------------|---|
| A1      |                             | 14.400          | Sector cadastral:43 Teren neimprejmuit; |

**B. Partea II. Proprietari și acte**

| Inscrieri privitoare la dreptul de proprietate și alte drepturi reale  | Referințe |
|--|-----------|
| <b>0 / 18/02/2022</b>  |           |
| Act Administrativ nr. TDP:1317-42778, din 03/04/1995 emis de COMISIA JUDETEANA DOLJ;   |           |
| B1   | A1        |
| Intabulare, drept de PROPRIETATE, dobandit prin Reconstituire, cota actuala 1/1, cota initiala 1/1<br>1) ZGLIMBEA ION, LIPSA CNP |           |

**C. Partea III. SARCINI .**

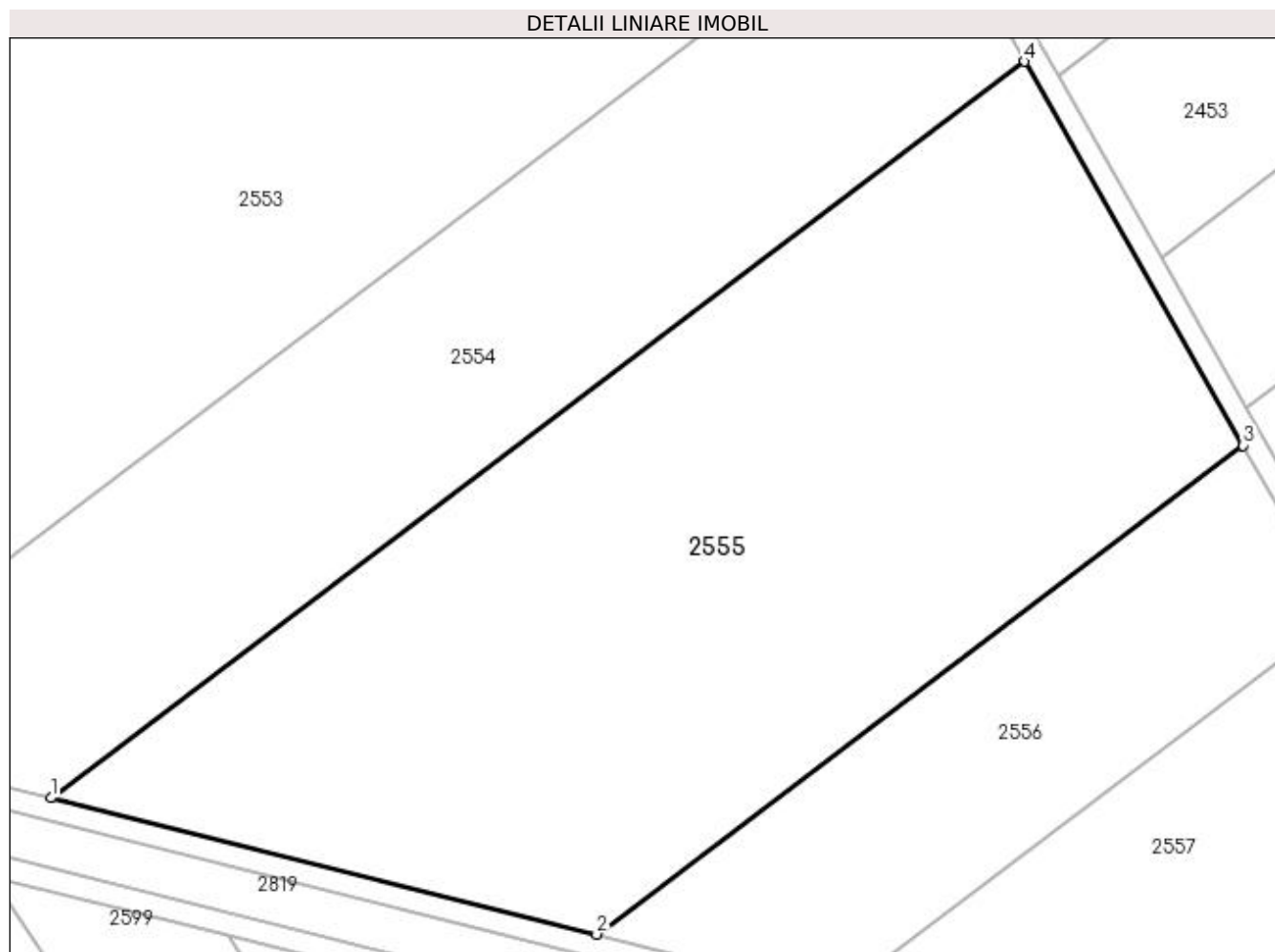
| Inscrieri privind dezmembramintele dreptului de proprietate, drepturi reale de garanție și sarcini | Referințe |
|--|-----------|
| NU SUNT  |           |

## Anexa Nr. 1 La Partea I

## Teren

|              |                 |                        |
|--------------|-----------------|------------------------|
| Nr cadastral | Suprafața (mp)* | Observații / Referințe |
|              | 14.400          |                        |

\* Suprafața este determinată în planul de proiecție Stereo 70.



## Date referitoare la teren

| Crt | Categorie folosință | Intra vilan | Suprafața (mp) | Tarla | Parcelă | Nr. topo | Observații / Referințe |
|-----|---------------------|-------------|----------------|-------|---------|----------|------------------------|
| 1   | arabil              | NU          | 14.400         | 94    | 62      | -        |                        |

## Lungime Segmente

1) Valorile lungimilor segmentelor sunt obținute din proiecție în plan.

| Punct început | X / Y                      | Punct sfârșit | X / Y                      | Lungime segment (** (m) |
|---------------|----------------------------|---------------|----------------------------|-------------------------|
| 1             | 350.620,595<br>281.649,126 | 2             | 350.718,795<br>281.624,578 | 101.222                 |
| 2             | 350.718,795<br>281.624,578 | 3             | 350.835,16<br>281.712,514  | 145.855                 |
| 3             | 350.835,16<br>281.712,514  | 4             | 350.795,858<br>281.781,571 | 79.458                  |
| 4             | 350.795,858<br>281.781,571 | 1             | 350.620,595<br>281.649,126 | 219.679                 |



**\*\* Lungimile segmentelor sunt determinate în planul de proiecție Stereo 70 și sunt rotunjite la 1 milimetru.**

**\*\*\* Distanța dintre puncte este formată din segmente cumulate ce sunt mai mici decât valoarea 1 milimetru.**



**DATE DESPRE IMOBILUL NR. 2556**

Oficiul de Cadastru și Publicitate Imobiliară DOLJ  
Biroul de Cadastru și Publicitate Imobiliară Craiova

**A. Partea I. Descrierea imobilului**

TEREN Extravilan

Adresa: Jud. Dolj, T 94, P 63

| Nr. Crt | Nr cadastral Nr. topografic | Suprafața* (mp) | Observații / Referințe                  |
|---------|-----------------------------|-----------------|---|
| A1      |                             | 4.500           | Sector cadastral:43 Teren neimprejmuit; |

**B. Partea II. Proprietari și acte**

| Inscrieri privitoare la dreptul de proprietate și alte drepturi reale                              | Referințe |
|--|-----------|
| <b>0 / 18/02/2022</b>  |           |
| Act Administrativ nr. TDP:1546-48561, din 03/10/1995 emis de COMISIA JUDETEANA DOLJ;               |           |
| B1   | A1        |
| Intabulare, drept de PROPRIETATE, dobândit prin Reconstituire, cota actuala 1/1, cota initiala 1/1 |           |
| 1) ZGLIMBEA ALEXANDRU, LIPSA CNP   |           |

**C. Partea III. SARCINI .**

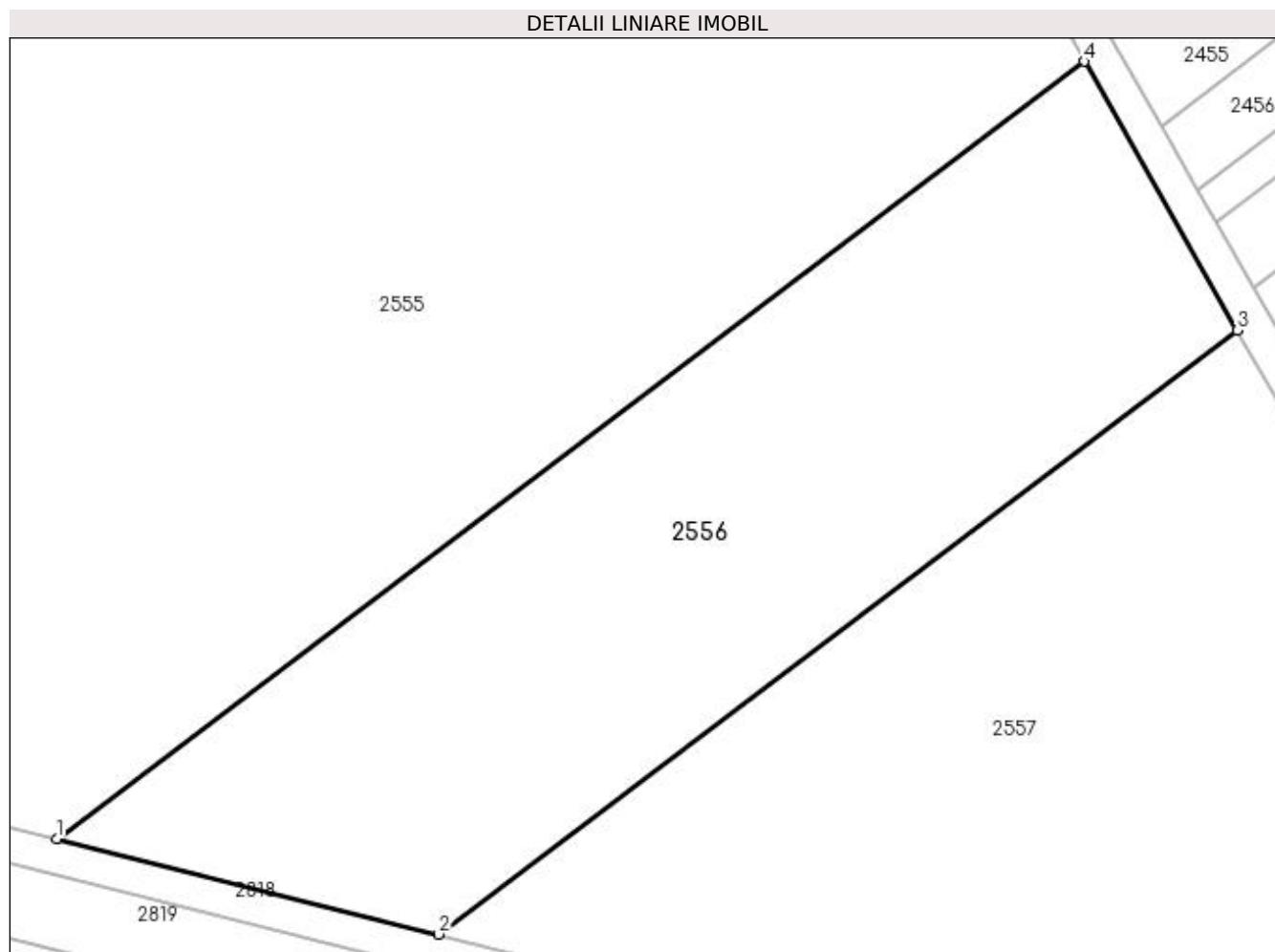
| Inscrieri privind dezmembramintele dreptului de proprietate, drepturi reale de garanție și sarcini | Referințe |
|--|-----------|
| NU SUNT  |           |

## Anexa Nr. 1 La Partea I

## Teren

|              |                 |                        |
|--------------|-----------------|------------------------|
| Nr cadastral | Suprafața (mp)* | Observații / Referințe |
|              | 4.500           |                        |

\* Suprafața este determinată în planul de proiecție Stereo 70.



## Date referitoare la teren

| Crt | Categorie folosință | Intravilan | Suprafața (mp) | Tarla | Parcelă | Nr. topo | Observații / Referințe |
|-----|---------------------|------------|----------------|-------|---------|----------|------------------------|
| 1   | arabil              | NU         | 4.500          | 94    | 63      | -        |                        |

## Lungime Segmente

1) Valorile lungimilor segmentelor sunt obținute din proiecție în plan.

| Punct început | X / Y                      | Punct sfârșit | X / Y                      | Lungime segment (** (m) |
|---------------|----------------------------|---------------|----------------------------|-------------------------|
| 1             | 350.718,795<br>281.624,578 | 2             | 350.762,076<br>281.613,759 | 44.613                  |
| 2             | 350.762,076<br>281.613,759 | 3             | 350.852,482<br>281.682,078 | 113.317                 |
| 3             | 350.852,482<br>281.682,078 | 4             | 350.835,16<br>281.712,514  | 35.02                   |
| 4             | 350.835,16<br>281.712,514  | 1             | 350.718,795<br>281.624,578 | 145.855                 |

**\*\* Lungimile segmentelor sunt determinate în planul de proiecție Stereo 70 și sunt rotunjite la 1 milimetru.**

**\*\*\* Distanța dintre puncte este formată din segmente cumulate ce sunt mai mici decât valoarea 1 milimetru.**



**DATE DESPRE IMOBILUL NR. 2557**

Oficiul de Cadastru și Publicitate Imobiliară DOLJ  
Biroul de Cadastru și Publicitate Imobiliară Craiova

**A. Partea I. Descrierea imobilului**

TEREN Extravilan

Adresa: Jud. Dolj, T 94, P 65

| Nr. Crt | Nr cadastral Nr. topografic | Suprafața* (mp)                | Observații / Referințe                  |
|---------|-----------------------------|--------------------------------|---|
| A1      |                             | Din acte: 0<br>Masurata: 6.855 | Sector cadastral:43 Teren neimprejmuit; |

**B. Partea II. Proprietari și acte**

| Inscrieri privitoare la dreptul de proprietate și alte drepturi reale                    |  | Referințe |
|--|--|-----------|
| <b>0 / 01/03/2022</b>  |  |           |
| Act Normativ nr. LEGE:7, din 13/03/1996 emis de PARLAMENTUL ROMANIEI (art. 13 alin. 15); |  |           |
| B1   | Inscrierea provizorie, drept de PROPRIETATE, dobandit prin Lege, cota actuala 1/1, cota initiala 1/1<br>1) NEIDENTIFICAT NEIDENTIFICAT | A1        |

**C. Partea III. SARCINI .**

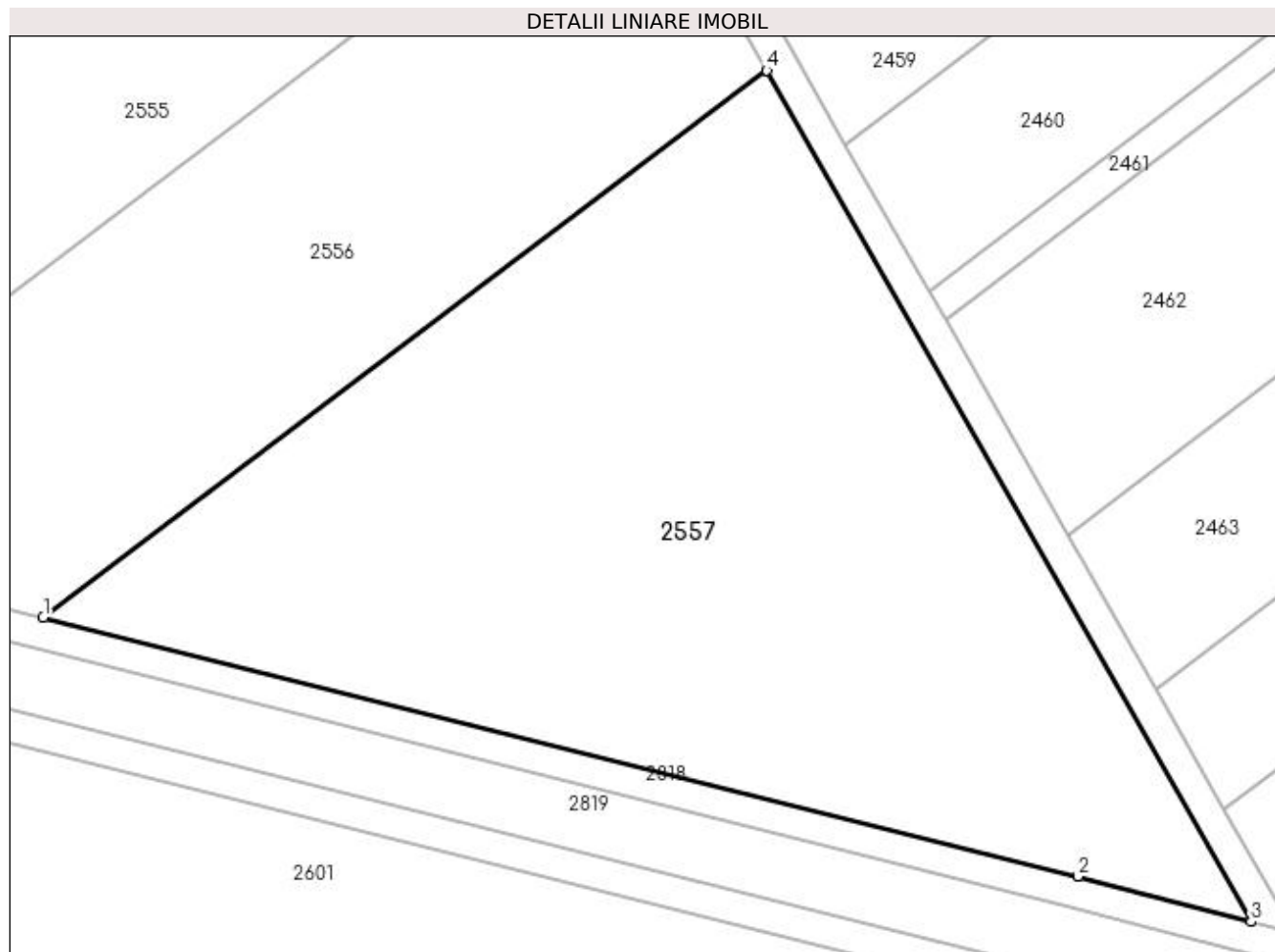
| Inscrieri privind dezmembramintele dreptului de proprietate, drepturi reale de garanție și sarcini | Referințe |
|--|-----------|
| NU SUNT  |           |

## Anexa Nr. 1 La Partea I

## Teren

|              |                                |                        |
|--------------|--------------------------------|------------------------|
| Nr cadastral | Suprafața (mp)*                | Observații / Referințe |
|              | Din acte: 0<br>Masurata: 6.855 |                        |

\* Suprafața este determinată în planul de proiecție Stereo 70.



## Date referitoare la teren

| Crt | Categorie folosință | Intravilan | Suprafața (mp) | Tarla | Parcelă | Nr. topo | Observații / Referințe |
|-----|---------------------|------------|----------------|-------|---------|----------|------------------------|
| 1   | arabil              | NU         | 6.855          | 94    | 65      | -        |                        |

## Lungime Segmente

1) Valorile lungimilor segmentelor sunt obținute din proiecție în plan.

| Punct început | X / Y                      | Punct sfârșit | X / Y                      | Lungime segment (** (m) |
|---------------|----------------------------|---------------|----------------------------|-------------------------|
| 1             | 350.762,076<br>281.613,759 | 2             | 350.891,352<br>281.581,443 | 133.254                 |
| 2             | 350.891,352<br>281.581,443 | 3             | 350.912,98<br>281.575,779  | 22.357                  |
| 3             | 350.912,98<br>281.575,779  | 4             | 350.852,482<br>281.682,078 | 122.309                 |
| 4             | 350.852,482<br>281.682,078 | 1             | 350.762,076<br>281.613,759 | 113.317                 |



**\*\* Lungimile segmentelor sunt determinate în planul de proiecție Stereo 70 și sunt rotunjite la 1 milimetru.**

**\*\*\* Distanța dintre puncte este formată din segmente cumulate ce sunt mai mici decât valoarea 1 milimetru.**



**DATE DESPRE IMOBILUL NR. 2558**

Oficiul de Cadastru și Publicitate Imobiliară DOLJ  
Biroul de Cadastru și Publicitate Imobiliară Craiova

**A. Partea I. Descrierea imobilului**

TEREN Extravilan

Adresa: Jud. Dolj, T 92, P 7

| Nr. Crt | Nr cadastral Nr. topografic | Suprafața* (mp) | Observații / Referințe                  |
|---------|-----------------------------|-----------------|---|
| A1      |                             | 31.900          | Sector cadastral:43 Teren neimprejmuit; |

**B. Partea II. Proprietari și acte**

| Inscrieri privitoare la dreptul de proprietate și alte drepturi reale  | Referințe |
|--|-----------|
| <b>0 / 18/02/2022</b>  |           |
| Act Notarial nr. CM:191, din 01/06/2004 emis de BNP STOENESCU FLOREA;  |           |
| B1   | A1        |
| Intabulare, drept de PROPRIETATE, dobandit prin Succesiune, cota actuala 1/1, cota initiala 1/1<br>1) POPARTAN GHEORGHE, LIPSA CNP |           |

**C. Partea III. SARCINI .**

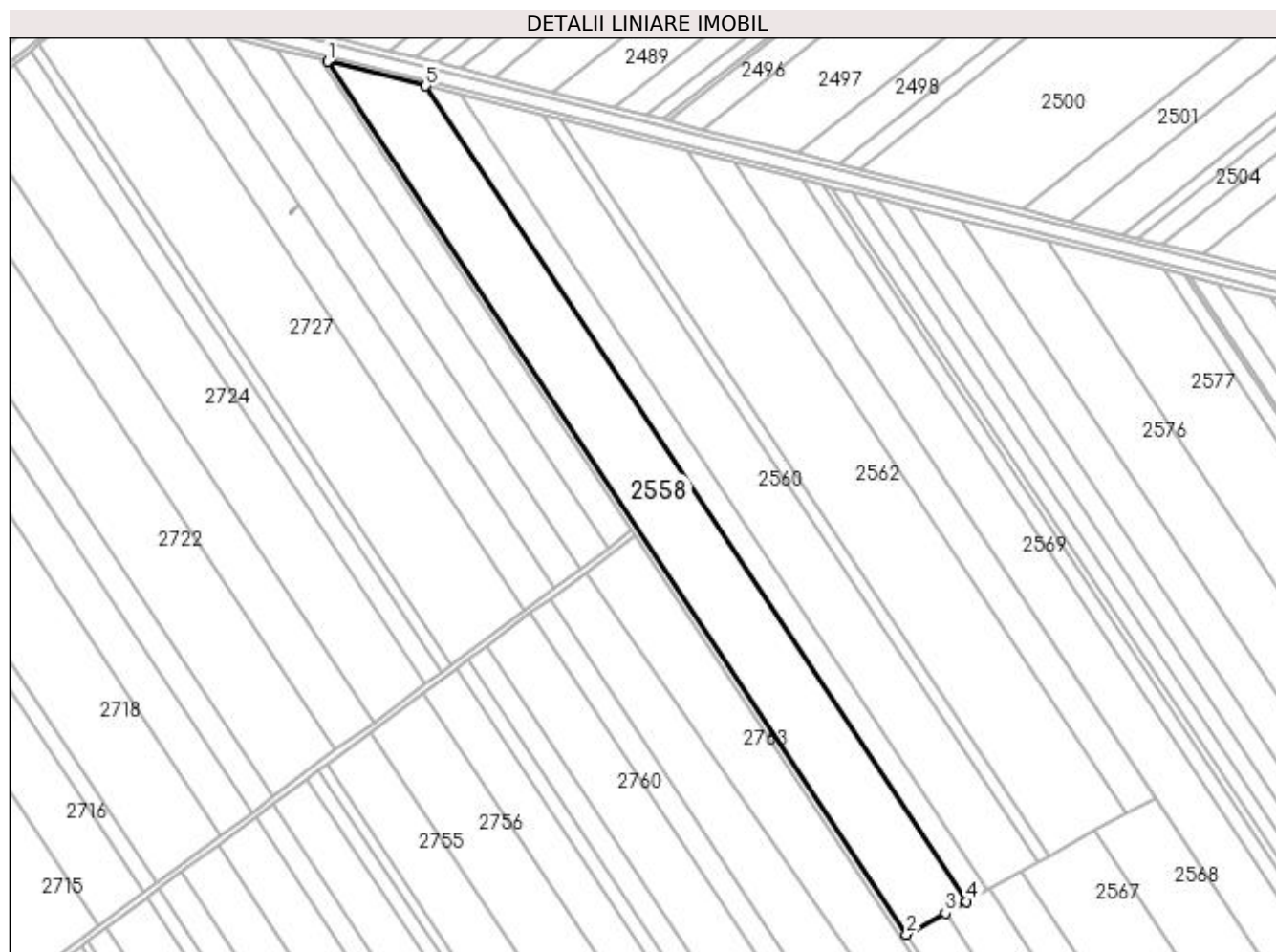
| Inscrieri privind dezmembramintele dreptului de proprietate, drepturi reale de garanție și sarcini | Referințe |
|--|-----------|
| NU SUNT  |           |

## Anexa Nr. 1 La Partea I

## Teren

|              |                 |                        |
|--------------|-----------------|------------------------|
| Nr cadastral | Suprafața (mp)* | Observații / Referințe |
|              | 31.900          |                        |

\* Suprafața este determinată în planul de proiecție Stereo 70.



## Date referitoare la teren

| Crt | Categorie folosință | Intra vilan | Suprafața (mp) | Tarla | Parcelă | Nr. topo | Observații / Referințe |
|-----|---------------------|-------------|----------------|-------|---------|----------|------------------------|
| 1   | arabil              | NU          | 31.900         | 92    | 7       | -        |                        |

## Lungime Segmente

1) Valorile lungimilor segmentelor sunt obținute din proiecție în plan.

| Punct început | X / Y                      | Punct sfârșit | X / Y                      | Lungime segment (** (m) |
|---------------|----------------------------|---------------|----------------------------|-------------------------|
| 1             | 349.436,885<br>281.927,502 | 2             | 349.830,725<br>281.334,231 | 712.096                 |
| 2             | 349.830,725<br>281.334,231 | 3             | 349.856,995<br>281.348,662 | 29.973                  |
| 3             | 349.856,995<br>281.348,662 | 4             | 349.871,466<br>281.356,611 | 16.51                   |
| 4             | 349.871,466<br>281.356,611 | 5             | 349.503,511<br>281.910,888 | 665.292                 |
| 5             | 349.503,511<br>281.910,888 | 1             | 349.436,885<br>281.927,502 | 68.666                  |

**\*\* Lungimile segmentelor sunt determinate în planul de proiecție Stereo 70 și sunt rotunjite la 1 milimetru.**

**\*\*\* Distanța dintre puncte este formată din segmente cumulate ce sunt mai mici decât valoarea 1 milimetru.**



**DATE DESPRE IMOBILUL NR. 2559**

Oficiul de Cadastru și Publicitate Imobiliară DOLJ  
Biroul de Cadastru și Publicitate Imobiliară Craiova

**A. Partea I. Descrierea imobilului**

TEREN Extravilan

Adresa: Jud. Dolj, T 92, P 8

| Nr. Crt | Nr cadastral Nr. topografic | Suprafața* (mp) | Observații / Referințe                  |
|---------|-----------------------------|-----------------|---|
| A1      |                             | 11.000          | Sector cadastral:43 Teren neimprejmuit; |

**B. Partea II. Proprietari și acte**

| Inscrieri privitoare la dreptul de proprietate și alte drepturi reale  | Referințe |
|--|-----------|
| <b>0 / 18/02/2022</b>  |           |
| Act Administrativ nr. TDP:3844, din 31/01/2003 emis de COMISIA JUDETEANA DOLJ;   |           |
| B1   | A1        |
| Intabulare, drept de PROPRIETATE, dobandit prin Reconstituire, cota actuala 1/1, cota initiala 1/1<br>1) LUPU PETRE, LIPSA CNP |           |

**C. Partea III. SARCINI .**

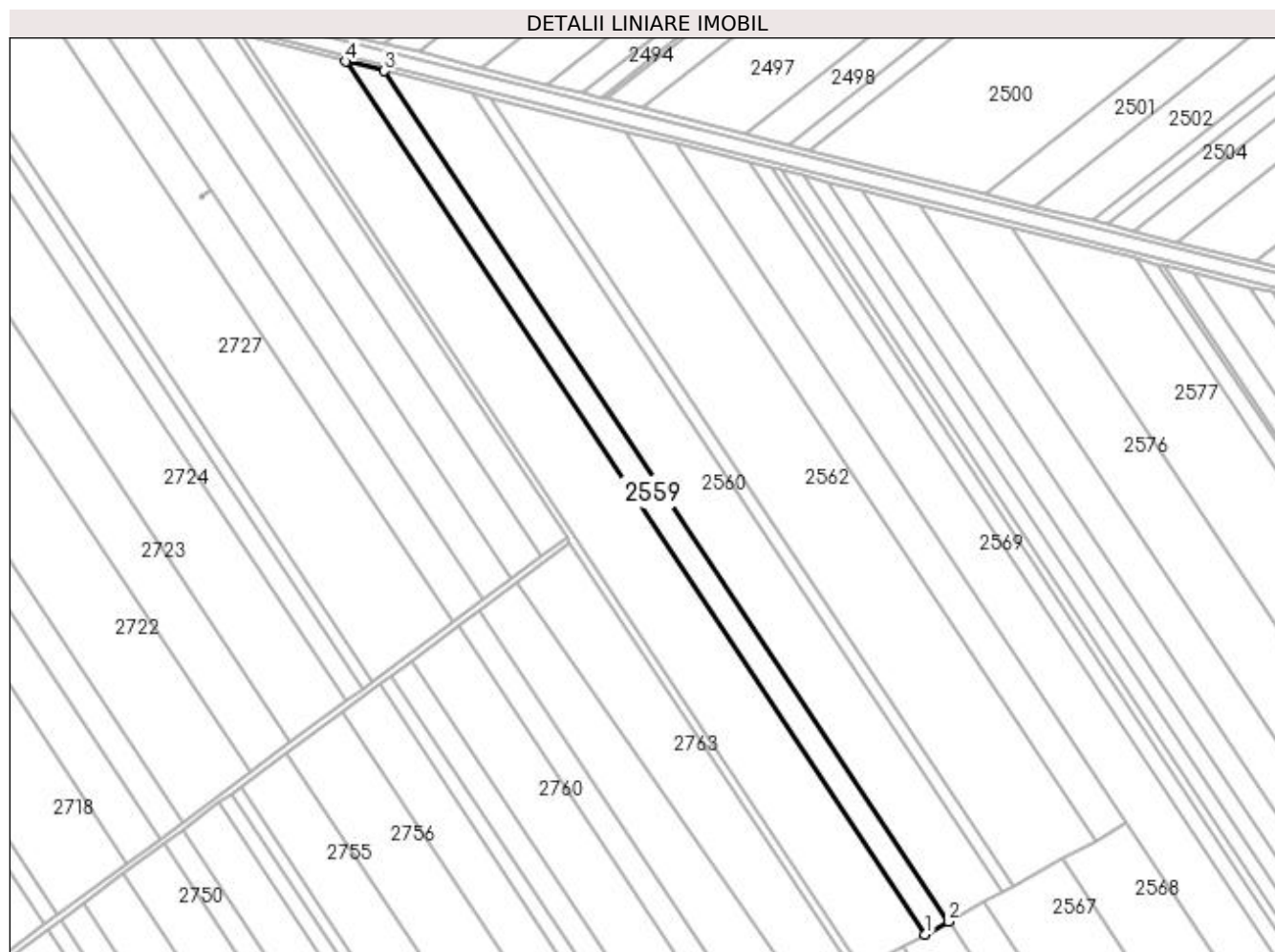
| Inscrieri privind dezmembramintele dreptului de proprietate, drepturi reale de garanție și sarcini | Referințe |
|--|-----------|
| NU SUNT  |           |

## Anexa Nr. 1 La Partea I

## Teren

| Nr cadastral | Suprafața (mp)* | Observații / Referințe |
|--------------|-----------------|------------------------|
|              | 11.000          |                        |

\* Suprafața este determinată în planul de proiecție Stereo 70.



## Date referitoare la teren

| Crt | Categorie folosință | Intra vilan | Suprafața (mp) | Tarla | Parcelă | Nr. topo | Observații / Referințe |
|-----|---------------------|-------------|----------------|-------|---------|----------|------------------------|
| 1   | arabil              | NU          | 11.000         | 92    | 8       | -        |                        |

## Lungime Segmente

1) Valorile lungimilor segmentelor sunt obținute din proiecție în plan.

| Punct început | X / Y                      | Punct sfârșit | X / Y                      | Lungime segment (** (m) |
|---------------|----------------------------|---------------|----------------------------|-------------------------|
| 1             | 349.871,466<br>281.356,611 | 2             | 349.886,196<br>281.364,702 | 16.806                  |
| 2             | 349.886,196<br>281.364,702 | 3             | 349.527,6<br>281.904,881   | 648.371                 |
| 3             | 349.527,6<br>281.904,881   | 4             | 349.503,511<br>281.910,888 | 24.827                  |
| 4             | 349.503,511<br>281.910,888 | 1             | 349.871,466<br>281.356,611 | 665.292                 |



**\*\* Lungimile segmentelor sunt determinate în planul de proiecție Stereo 70 și sunt rotunjite la 1 milimetru.**

**\*\*\* Distanța dintre puncte este formată din segmente cumulate ce sunt mai mici decât valoarea 1 milimetru.**



**DATE DESPRE IMOBILUL NR. 2560**

Oficiul de Cadastru și Publicitate Imobiliară DOLJ  
Biroul de Cadastru și Publicitate Imobiliară Craiova

**A. Partea I. Descrierea imobilului**

TEREN Extravilan

Adresa: Jud. Dolj, T 92, P 9

| Nr. Crt | Nr cadastral Nr. topografic | Suprafața* (mp) | Observații / Referințe                  |
|---------|-----------------------------|-----------------|---|
| A1      |                             | 24.300          | Sector cadastral:43 Teren neimprejmuit; |

**B. Partea II. Proprietari și acte**

| Inscrieri privitoare la dreptul de proprietate și alte drepturi reale  |  | Referințe |
|--|--|-----------|
| <b>0 / 18/02/2022</b>  |  |           |
| Act Administrativ nr. TDP:408-48412, din 12/01/1994 emis de COMISIA JUDETEANA DOLJ (CERTIF. DE DECES: DC596251/02.06.2015;); |  |           |
| B1   | Intabulare, drept de PROPRIETATE, dobandit prin Reconstituire, cota actuala 1/1, cota initiala 1/1<br>1) <b>CIULU ANA</b> , DECEDAT DEFUNCT:Da | A1        |

**C. Partea III. SARCINI .**

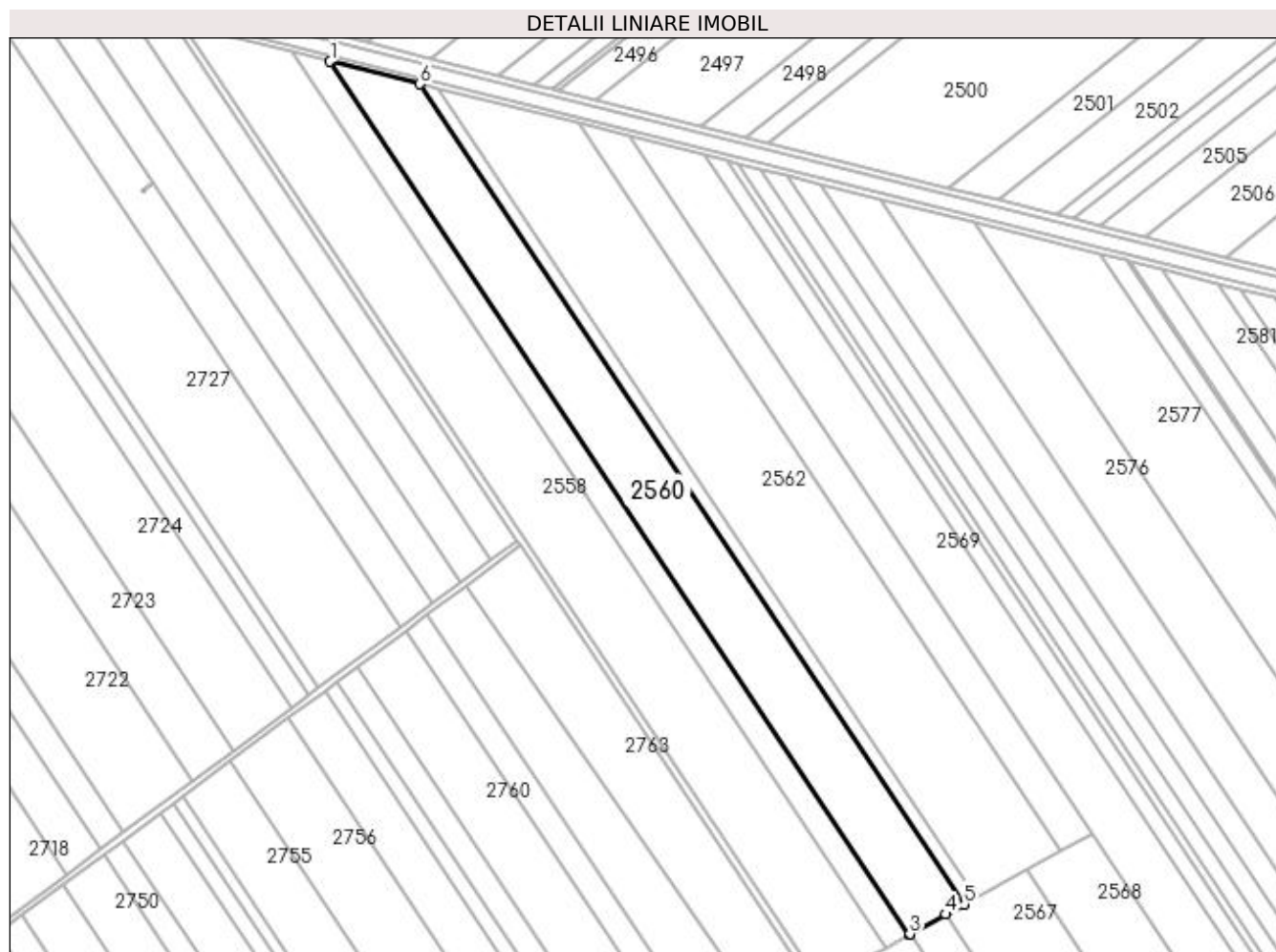
| Inscrieri privind dezmembramintele dreptului de proprietate, drepturi reale de garanție și sarcini | Referințe |
|--|-----------|
| NU SUNT  |           |

## Anexa Nr. 1 La Partea I

## Teren

| Nr cadastral | Suprafața (mp)* | Observații / Referințe |
|--------------|-----------------|------------------------|
|              | 24.300          |                        |

\* Suprafața este determinată în planul de proiecție Stereo 70.



## Date referitoare la teren

| Crt | Categorie folosință | Intravilan | Suprafața (mp) | Tarla | Parcelă | Nr. topo | Observații / Referințe |
|-----|---------------------|------------|----------------|-------|---------|----------|------------------------|
| 1   | arabil              | NU         | 24.300         | 92    | 9       | -        |                        |

## Lungime Segmente

1) Valorile lungimilor segmentelor sunt obținute din proiecție în plan.

| Punct început | X / Y                      | Punct sfârșit | X / Y                      | Lungime segment (** (m) |
|---------------|----------------------------|---------------|----------------------------|-------------------------|
| 1             | 349.527,6<br>281.904,881   | 2             | 349.886,196<br>281.364,702 | 648.371                 |
| 2             | 349.886,196<br>281.364,702 | 3             | 349.886,673<br>281.364,964 | 0.544                   |
| 3             | 349.886,673<br>281.364,964 | 4             | 349.908,932<br>281.377,191 | 25.396                  |
| 4             | 349.908,932<br>281.377,191 | 5             | 349.920,183<br>281.383,372 | 12.837                  |
| 5             | 349.920,183<br>281.383,372 | 6             | 349.583,183<br>281.891,021 | 609.325                 |

| Punct început | X / Y                      | Punct sfârșit | X / Y                    | Lungime segment (** (m) |
|---------------|----------------------------|---------------|--------------------------|-------------------------|
| 6             | 349.583,183<br>281.891,021 | 1             | 349.527,6<br>281.904,881 | 57.285                  |

\*\* Lungimile segmentelor sunt determinate în planul de proiecție Stereo 70 și sunt rotunjite la 1 milimetru.

\*\*\* Distanța dintre puncte este formată din segmente cumulate ce sunt mai mici decât valoarea 1 milimetru.



**DATE DESPRE IMOBILUL NR. 2561**

Oficiul de Cadastru și Publicitate Imobiliară DOLJ  
Biroul de Cadastru și Publicitate Imobiliară Craiova

**A. Partea I. Descrierea imobilului**

TEREN Extravilan

Adresa: Jud. Dolj, T 92, P 9

| Nr. Crt | Nr cadastral Nr. topografic | Suprafața* (mp) | Observații / Referințe                  |
|---------|-----------------------------|-----------------|---|
| A1      |                             | 4.900           | Sector cadastral:43 Teren neimprejmuit; |

**B. Partea II. Proprietari și acte**

| Inscrieri privitoare la dreptul de proprietate și alte drepturi reale   |  | Referințe |
|---|--|-----------|
| <b>0 / 18/02/2022</b>   |  |           |
| Act Administrativ nr. TDP:2994, din 19/09/2002 emis de COMISIA JUDETEANA DOLJ (CERTIF. DE DECES: DC596251/02.06.2015;); |  |           |
| B1  | Intabulare, drept de PROPRIETATE, dobandit prin Reconstituire, cota actuala 1/1, cota initiala 1/1<br>1) <b>CIULU ANA</b> , DECEDAT DEFUNCT:Da | A1        |

**C. Partea III. SARCINI .**

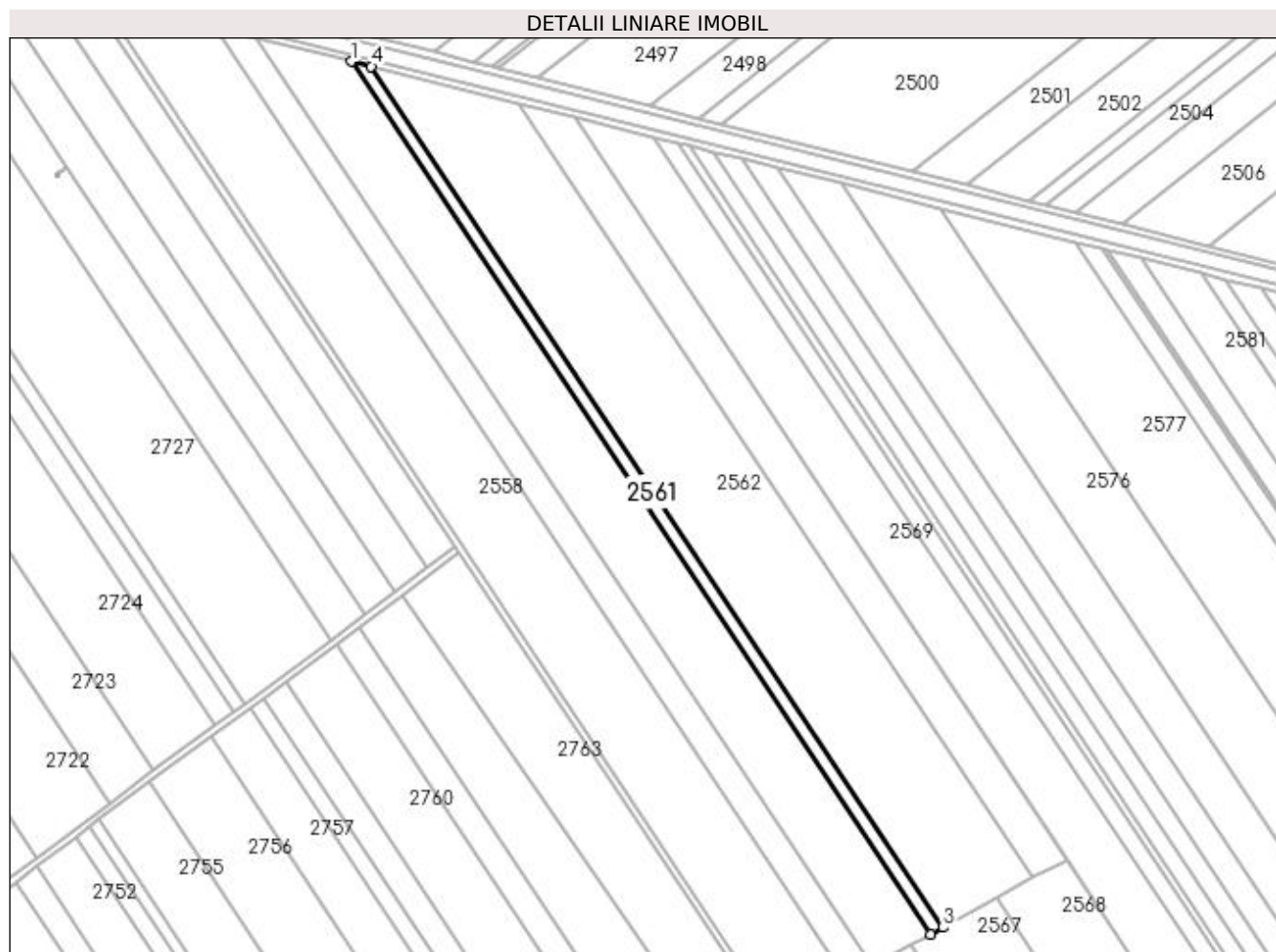
| Inscrieri privind dezmembramintele dreptului de proprietate, drepturi reale de garanție și sarcini | Referințe |
|--|-----------|
| NU SUNT  |           |

## Anexa Nr. 1 La Partea I

## Teren

| Nr cadastral | Suprafața (mp)* | Observații / Referințe |
|--------------|-----------------|------------------------|
|              | 4.900           |                        |

\* Suprafața este determinată în planul de proiecție Stereo 70.



## Date referitoare la teren

| Crt | Categorie folosință | Intravilan | Suprafața (mp) | Tarla | Parcelă | Nr. topo | Observații / Referințe |
|-----|---------------------|------------|----------------|-------|---------|----------|------------------------|
| 1   | arabil              | NU         | 4.900          | 92    | 9       | -        |                        |

## Lungime Segmente

1) Valorile lungimilor segmentelor sunt obținute din proiecție în plan.

| Punct început | X / Y                      | Punct sfârșit | X / Y                      | Lungime segment (** (m) |
|---------------|----------------------------|---------------|----------------------------|-------------------------|
| 1             | 349.583,183<br>281.891,021 | 2             | 349.920,183<br>281.383,372 | 609.325                 |
| 2             | 349.920,183<br>281.383,372 | 3             | 349.927,304<br>281.387,283 | 8.124                   |
| 3             | 349.927,304<br>281.387,283 | 4             | 349.594,828<br>281.888,117 | 601.145                 |
| 4             | 349.594,828<br>281.888,117 | 1             | 349.583,183<br>281.891,021 | 12.002                  |



**\*\* Lungimile segmentelor sunt determinate în planul de proiecție Stereo 70 și sunt rotunjite la 1 milimetru.**

**\*\*\* Distanța dintre puncte este formată din segmente cumulate ce sunt mai mici decât valoarea 1 milimetru.**



**DATE DESPRE IMOBILUL NR. 2562**

Oficiul de Cadastru și Publicitate Imobiliară DOLJ  
Biroul de Cadastru și Publicitate Imobiliară Craiova

**A. Partea I. Descrierea imobilului**

TEREN Extravilan

Adresa: Jud. Dolj, T 92, P 10

| Nr. Crt | Nr cadastral Nr. topografic | Suprafața* (mp) | Observații / Referințe                  |
|---------|-----------------------------|-----------------|---|
| A1      |                             | 34.200          | Sector cadastral:43 Teren neimprejmuit; |

**B. Partea II. Proprietari și acte**

| Inscrieri privitoare la dreptul de proprietate și alte drepturi reale  | Referințe |
|--|-----------|
| <b>0 / 18/02/2022</b>  |           |
| Act Administrativ nr. TDP:407-48412, din 12/01/1994 emis de COMISIA JUDETEANA DOLJ;  |           |
| B1   | A1        |
| Intabulare, drept de PROPRIETATE, dobândit prin Reconstituire, cota actuala 1/1, cota initiala 1/1<br>1) CIULU GHEORGHE, LIPSA CNP |           |

**C. Partea III. SARCINI .**

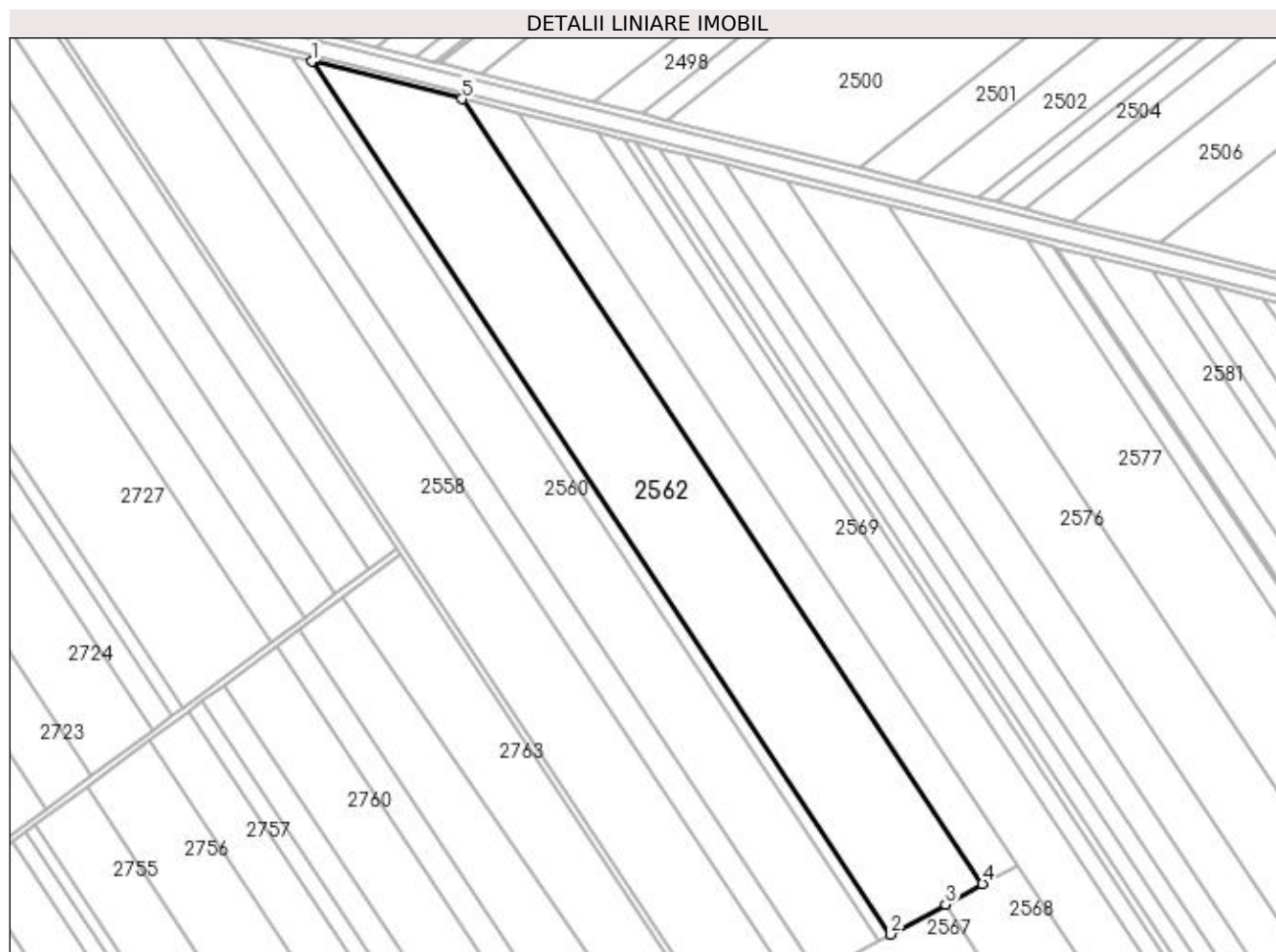
| Inscrieri privind dezmembramintele dreptului de proprietate, drepturi reale de garanție și sarcini | Referințe |
|--|-----------|
| NU SUNT  |           |

## Anexa Nr. 1 La Partea I

## Teren

|              |                 |                        |
|--------------|-----------------|------------------------|
| Nr cadastral | Suprafața (mp)* | Observații / Referințe |
|              | 34.200          |                        |

\* Suprafața este determinată în planul de proiecție Stereo 70.



## Date referitoare la teren

| Crt | Categorie folosință | Intra vilan | Suprafața (mp) | Tarla | Parcelă | Nr. topo | Observații / Referințe |
|-----|---------------------|-------------|----------------|-------|---------|----------|------------------------|
| 1   | arabil              | NU          | 34.200         | 92    | 10      | -        |                        |

## Lungime Segmente

1) Valorile lungimilor segmentelor sunt obținute din proiecție în plan.

| Punct început | X / Y                      | Punct sfârșit | X / Y                      | Lungime segment (** (m) |
|---------------|----------------------------|---------------|----------------------------|-------------------------|
| 1             | 349.594,828<br>281.888,117 | 2             | 349.927,304<br>281.387,283 | 601.145                 |
| 2             | 349.927,304<br>281.387,283 | 3             | 349.958,664<br>281.404,51  | 35.78                   |
| 3             | 349.958,664<br>281.404,51  | 4             | 349.979,996<br>281.416,228 | 24.339                  |
| 4             | 349.979,996<br>281.416,228 | 5             | 349.681,0<br>281.866,629   | 540.61                  |
| 5             | 349.681,0<br>281.866,629   | 1             | 349.594,828<br>281.888,117 | 88.811                  |

**\*\* Lungimile segmentelor sunt determinate în planul de proiecție Stereo 70 și sunt rotunjite la 1 milimetru.**

**\*\*\* Distanța dintre puncte este formată din segmente cumulate ce sunt mai mici decât valoarea 1 milimetru.**



**DATE DESPRE IMOBILUL NR. 2563**

Oficiul de Cadastru și Publicitate Imobiliară DOLJ  
Biroul de Cadastru și Publicitate Imobiliară Craiova

**A. Partea I. Descrierea imobilului**

TEREN Extravilan

Adresa: Jud. Dolj, T 92, P 6

| Nr. Crt | Nr cadastral<br>Nr. topografic | Suprafața* (mp) | Observații / Referințe                  |
|---------|--------------------------------|-----------------|---|
| A1      |                                | 11.900          | Sector cadastral:43 Teren neimprejmuit; |

**B. Partea II. Proprietari și acte**

| Inscrieri privitoare la dreptul de proprietate și alte drepturi reale  |  | Referințe |
|--|--|-----------|
| <b>0 / 18/02/2022</b>  |  |           |
| Act Administrativ nr. TDP:1420-60682, din 26/09/1995 emis de COMISIA JUDETEANA DOLJ (CERTIF. DE DECES:D10512957/05.09.2018; ); |  |           |
| B1   | Intabulare, drept de PROPRIETATE, dobandit prin Reconstituire, cota actuala 1/1, cota initiala 1/1<br>1) <b>NICA ION</b> , DECEDAT, LIPSA CNP DEFUNCT:Da | A1        |
| B2   | Intabulare, drept de PROPRIETATE, dobandit prin Reconstituire, cota actuala 1/1, cota initiala 1/1<br>1) <b>CIPU ELENA</b> , LIPSA CNP                   | A1        |
| B3   | Intabulare, drept de PROPRIETATE, dobandit prin Reconstituire, cota actuala 1/1, cota initiala 1/1<br>1) <b>NICA MARIN</b> , LIPSA CNP                   | A1        |
| B4   | Intabulare, drept de PROPRIETATE, dobandit prin Reconstituire, cota actuala 1/1, cota initiala 1/1<br>1) <b>SMEU FLOAREA</b> , LIPSA CNP                 | A1        |
| B5   | Intabulare, drept de PROPRIETATE, dobandit prin Reconstituire, cota actuala 1/1, cota initiala 1/1<br>1) <b>GHERGHINOIU CORNELIA</b> , LIPSA CNP         | A1        |

**C. Partea III. SARCINI .**

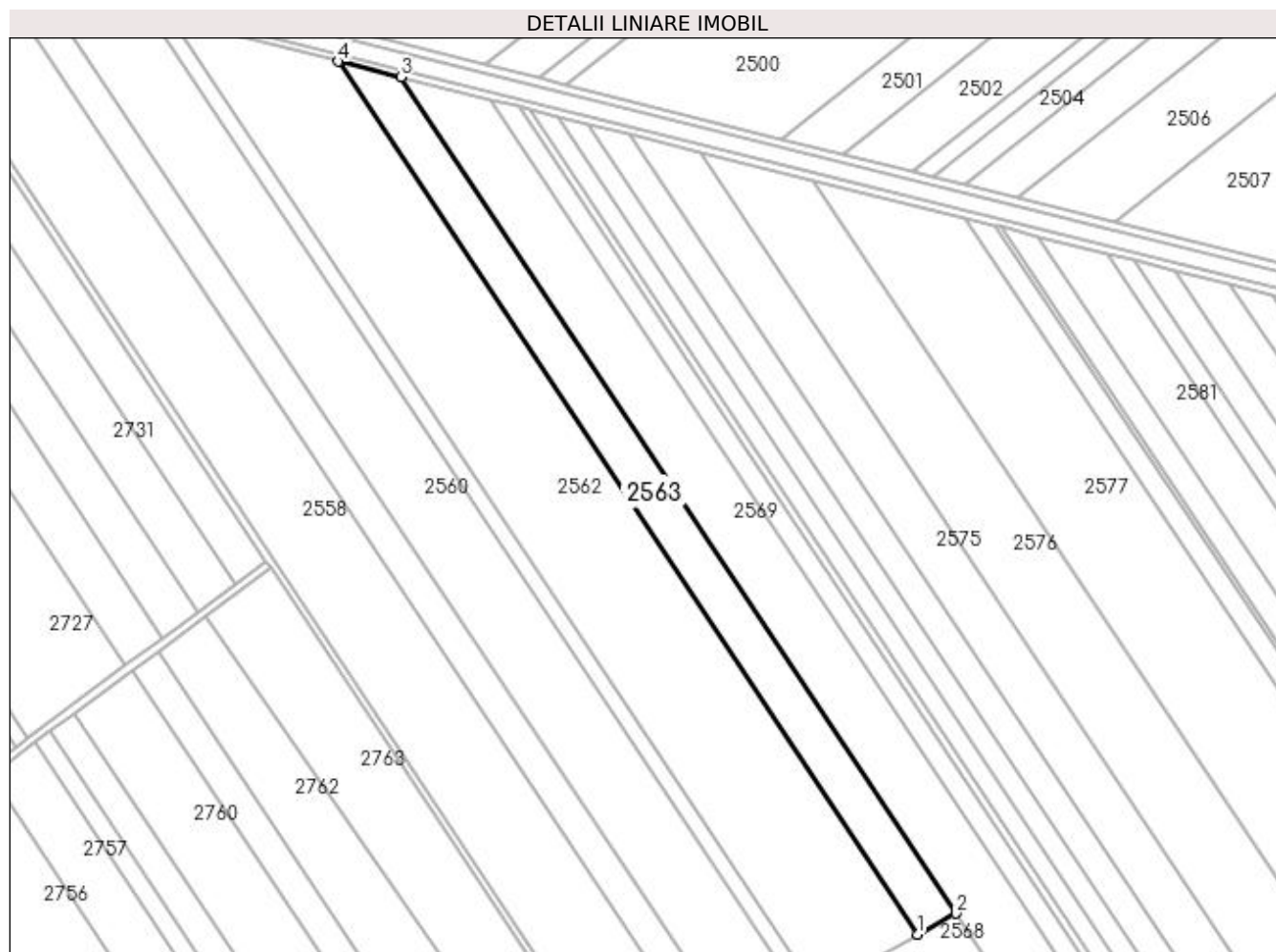
| Inscrieri privind dezmembramintele dreptului de proprietate, drepturi reale de garanție și sarcini | Referințe |
|--|-----------|
| NU SUNT  |           |

## Anexa Nr. 1 La Partea I

## Teren

| Nr cadastral | Suprafața (mp)* | Observații / Referințe |
|--------------|-----------------|------------------------|
|              | 11.900          |                        |

\* Suprafața este determinată în planul de proiecție Stereo 70.



## Date referitoare la teren

| Crt | Categorie folosință | Intravilan | Suprafața (mp) | Tarla | Parcelă | Nr. topo | Observații / Referințe |
|-----|---------------------|------------|----------------|-------|---------|----------|------------------------|
| 1   | arabil              | NU         | 11.900         | 92    | 6       | -        |                        |

## Lungime Segmente

1) Valorile lungimilor segmentelor sunt obținute din proiecție în plan.

| Punct început | X / Y                      | Punct sfârșit | X / Y                      | Lungime segment (** (m) |
|---------------|----------------------------|---------------|----------------------------|-------------------------|
| 1             | 349.979,996<br>281.416,228 | 2             | 349.999,773<br>281.427,091 | 22.564                  |
| 2             | 349.999,773<br>281.427,091 | 3             | 349.713,342<br>281.858,564 | 517.892                 |
| 3             | 349.713,342<br>281.858,564 | 4             | 349.681,0<br>281.866,629   | 33.332                  |
| 4             | 349.681,0<br>281.866,629   | 1             | 349.979,996<br>281.416,228 | 540.61                  |



**\*\* Lungimile segmentelor sunt determinate în planul de proiecție Stereo 70 și sunt rotunjite la 1 milimetru.**

**\*\*\* Distanța dintre puncte este formată din segmente cumulate ce sunt mai mici decât valoarea 1 milimetru.**



**DATE DESPRE IMOBILUL NR. 2564**

Oficiul de Cadastru și Publicitate Imobiliară DOLJ  
Biroul de Cadastru și Publicitate Imobiliară Craiova

**A. Partea I. Descrierea imobilului**

TEREN Extravilan

Adresa: Jud. Dolj, T 92, P 1

| Nr. Crt | Nr cadastral<br>Nr. topografic | Suprafața* (mp) | Observații / Referințe                  |
|---------|--------------------------------|-----------------|---|
| A1      | 33181                          | 13.100          | Sector cadastral:43 Teren neimprejmuit; |

**B. Partea II. Proprietari și acte**

| Inscrieri privitoare la dreptul de proprietate și alte drepturi reale                          | Referințe |
|--|-----------|
| <b>265905 / 26/11/2019</b>   |           |
| Act Notarial nr. CVC:2724, din 26/11/2019 emis de BNP STOENESCU FLOREA;                        |           |
| B1   | A1        |
| Intabulare, drept de PROPRIETATE, dobandit prin Conventie, cota actuala 1/1, cota initiala 1/1 |           |
| 1) PIRVULETU VIOREL  |           |
| 2) PIRVULETU GEORGETA LUMINITA   |           |

**C. Partea III. SARCINI .**

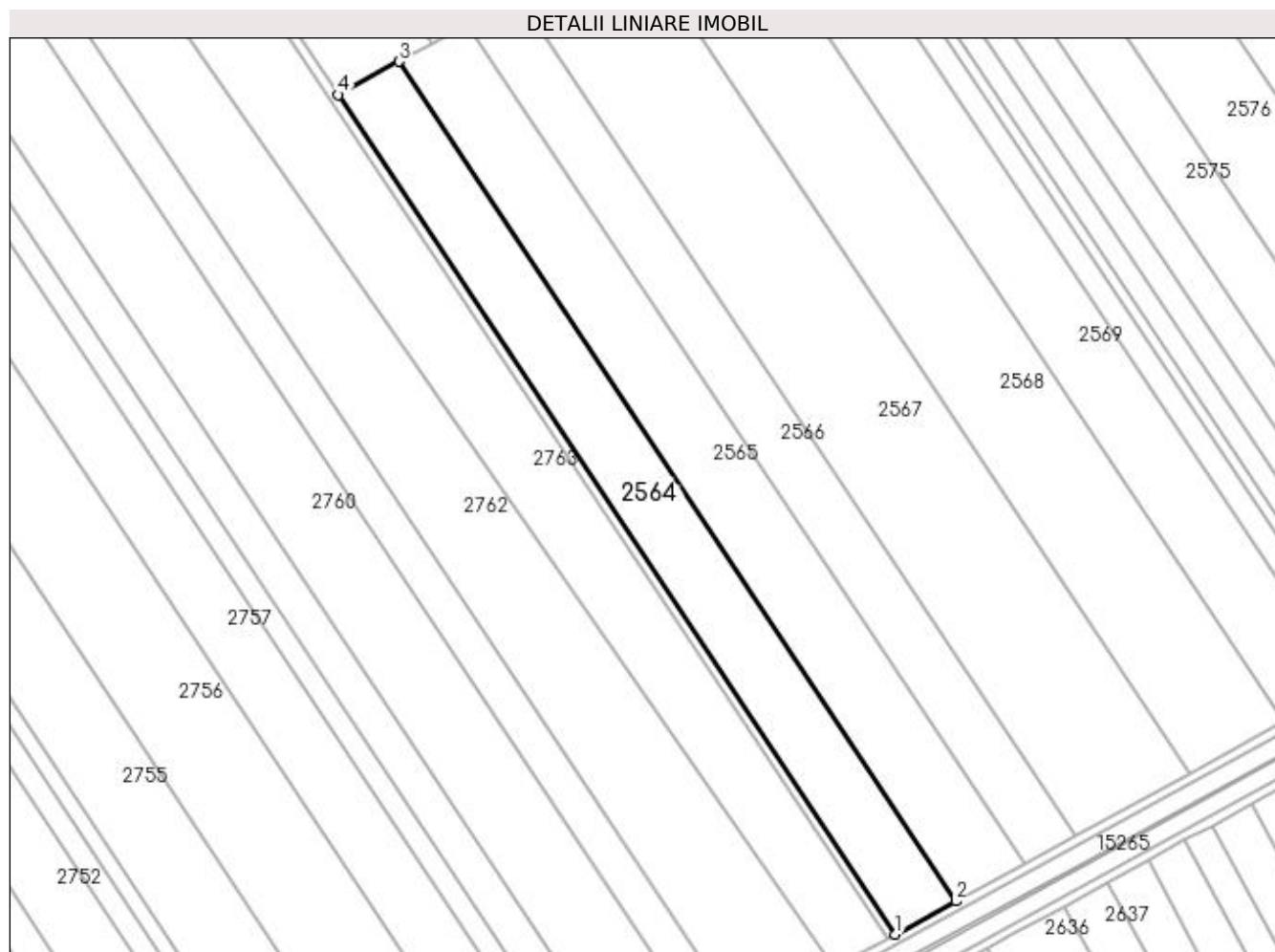
| Inscrieri privind dezmembramintele dreptului de proprietate, drepturi reale de garanție și sarcini | Referințe |
|--|-----------|
| NU SUNT  |           |

## Anexa Nr. 1 La Partea I

## Teren

| Nr cadastral | Suprafața (mp)* | Observații / Referințe |
|--------------|-----------------|------------------------|
| 33181        | 13.100          |                        |

\* Suprafața este determinată în planul de proiecție Stereo 70.



## Date referitoare la teren

| Crt | Categorie folosință | Intra vilan | Suprafața (mp) | Tarla | Parcelă | Nr. topo | Observații / Referințe |
|-----|---------------------|-------------|----------------|-------|---------|----------|------------------------|
| 1   | arabil              | NU          | 13.100         | 92    | 1       | -        |                        |

## Lungime Segmente

1) Valorile lungimilor segmentelor sunt obținute din proiecție în plan.

| Punct început | X / Y                      | Punct sfârșit | X / Y                      | Lungime segment (** (m) |
|---------------|----------------------------|---------------|----------------------------|-------------------------|
| 1             | 350.073,309<br>280.968,809 | 2             | 350.099,579<br>280.983,239 | 29.972                  |
| 2             | 350.099,579<br>280.983,239 | 3             | 349.856,995<br>281.348,662 | 438.613                 |
| 3             | 349.856,995<br>281.348,662 | 4             | 349.830,725<br>281.334,231 | 29.973                  |
| 4             | 349.830,725<br>281.334,231 | 1             | 350.073,309<br>280.968,809 | 438.612                 |

**\*\* Lungimile segmentelor sunt determinate în planul de proiecție Stereo 70 și sunt rotunjite la 1 milimetru.**

**\*\*\* Distanța dintre puncte este formată din segmente cumulate ce sunt mai mici decât valoarea 1 milimetru.**



**DATE DESPRE IMOBILUL NR. 2565**

Oficiul de Cadastru și Publicitate Imobiliară DOLJ  
Biroul de Cadastru și Publicitate Imobiliară Craiova

**A. Partea I. Descrierea imobilului**

TEREN Extravilan

Adresa: Jud. Dolj, T 92, P 2

| Nr. Crt | Nr cadastral Nr. topografic | Suprafața* (mp) | Observații / Referințe                  |
|---------|-----------------------------|-----------------|---|
| A1      |                             | 14.800          | Sector cadastral:43 Teren neimprejmuit; |

**B. Partea II. Proprietari și acte**

| Inscrieri privitoare la dreptul de proprietate și alte drepturi reale  |  | Referințe |
|--|--|-----------|
| <b>0 / 18/02/2022</b>  |  |           |
| Act Administrativ nr. TDP:368-60439, din 11/01/1994 emis de COMISIA JUDETEANA DOLJ (CERTIF. DE DECES: DB149432/01.03.1998;); |  |           |
| B1   | Intabulare, drept de PROPRIETATE, dobandit prin Reconstituire, cota actuala 1/1, cota initiala 1/1<br>1) <b>NEAGOE ELENA</b> , DECEDAT, LIPSA CNP DEFUNCT:Da | A1        |

**C. Partea III. SARCINI .**

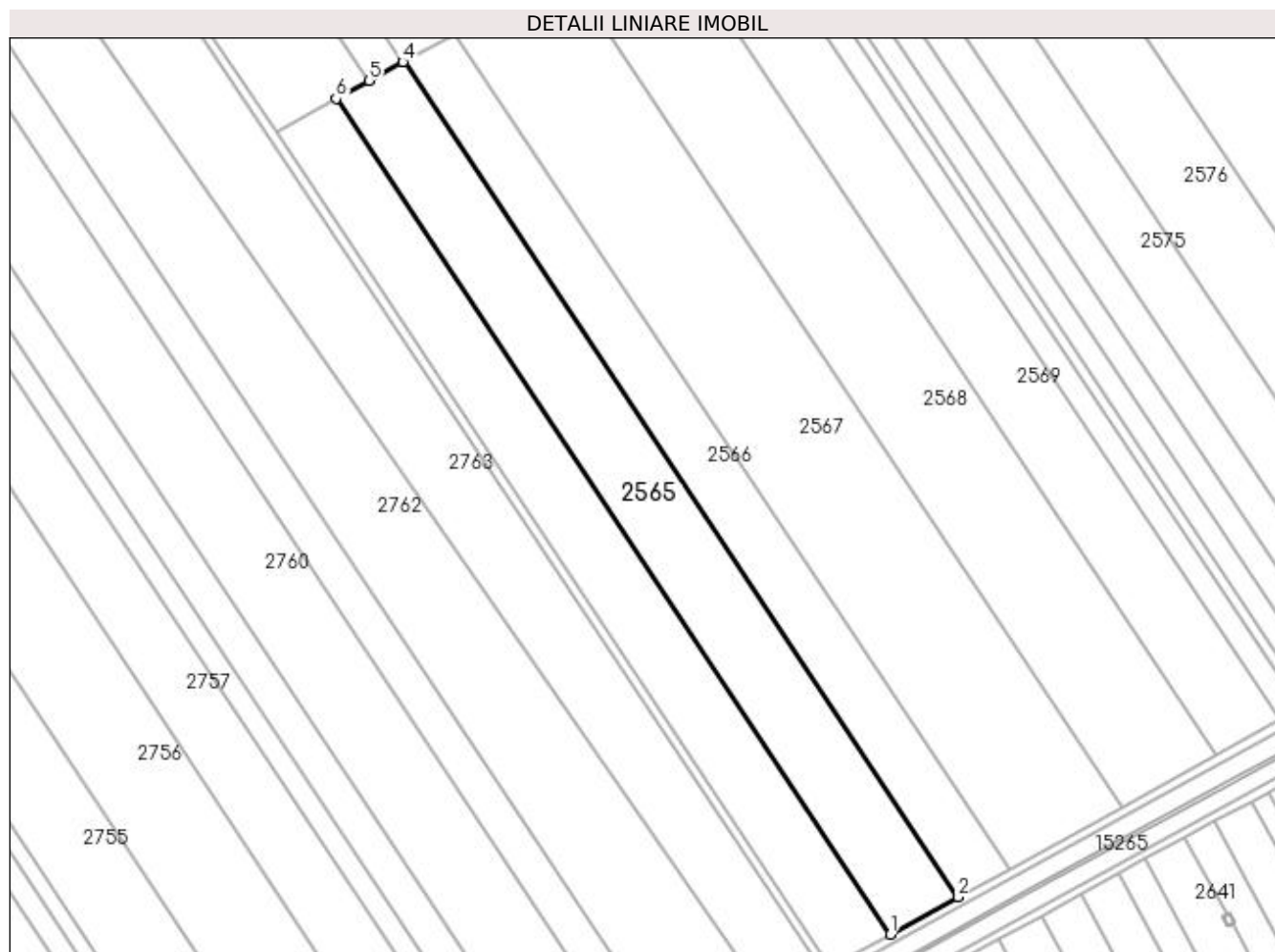
| Inscrieri privind dezmembramintele dreptului de proprietate, drepturi reale de garanție și sarcini | Referințe |
|--|-----------|
| NU SUNT  |           |

## Anexa Nr. 1 La Partea I

## Teren

|              |                 |                        |
|--------------|-----------------|------------------------|
| Nr cadastral | Suprafața (mp)* | Observații / Referințe |
|              | 14.800          |                        |

\* Suprafața este determinată în planul de proiecție Stereo 70.



## Date referitoare la teren

| Crt | Categorie folosință | Intra vilan | Suprafața (mp) | Tarla | Parcelă | Nr. topo | Observații / Referințe |
|-----|---------------------|-------------|----------------|-------|---------|----------|------------------------|
| 1   | arabil              | NU          | 14.800         | 92    | 2       | -        |                        |

## Lungime Segmente

1) Valorile lungimilor segmentelor sunt obținute din proiecție în plan.

| Punct început | X / Y                      | Punct sfârșit | X / Y                      | Lungime segment (** (m) |
|---------------|----------------------------|---------------|----------------------------|-------------------------|
| 1             | 350.099,579<br>280.983,239 | 2             | 350.129,257<br>280.999,542 | 33.861                  |
| 2             | 350.129,257<br>280.999,542 | 3             | 349.886,673<br>281.364,964 | 438.612                 |
| 3             | 349.886,673<br>281.364,964 | 4             | 349.886,196<br>281.364,702 | 0.544                   |
| 4             | 349.886,196<br>281.364,702 | 5             | 349.871,466<br>281.356,611 | 16.806                  |
| 5             | 349.871,466<br>281.356,611 | 6             | 349.856,995<br>281.348,662 | 16.51                   |



| Punct început | X / Y                      | Punct sfârșit | X / Y                      | Lungime segment (** (m) |
|---------------|----------------------------|---------------|----------------------------|-------------------------|
| 6             | 349.856,995<br>281.348,662 | 1             | 350.099,579<br>280.983,239 | 438.613                 |

\*\* Lungimile segmentelor sunt determinate în planul de proiecție Stereo 70 și sunt rotunjite la 1 milimetru.

\*\*\* Distanța dintre puncte este formată din segmente cumulate ce sunt mai mici decât valoarea 1 milimetru.



**DATE DESPRE IMOBILUL NR. 2566**

Oficiul de Cadastru și Publicitate Imobiliară DOLJ  
Biroul de Cadastru și Publicitate Imobiliară Craiova

**A. Partea I. Descrierea imobilului**

TEREN Extravilan

Adresa: Jud. Dolj, T 92, P 3

| Nr. Crt | Nr cadastral Nr. topografic | Suprafața* (mp) | Observații / Referințe                  |
|---------|-----------------------------|-----------------|---|
| A1      | 32220                       | 11.100          | Sector cadastral:43 Teren neimprejmuit; |

**B. Partea II. Proprietari și acte**

| Inscrieri privitoare la dreptul de proprietate și alte drepturi reale                          | Referințe |
|--|-----------|
| <b>90216 / 04/05/2018</b>  |           |
| Act Notarial nr. CVC:1042, din 04/05/2018 emis de BNP STOENESCU FLOREA;                        |           |
| B1   | A1        |
| Intabulare, drept de PROPRIETATE, dobandit prin Conventie, cota actuala 1/1, cota initiala 1/1 |           |
| 1) PIRVULETU VIOREL  |           |
| 2) PIRVULETU GEORGETA LUMINITA   |           |

**C. Partea III. SARCINI .**

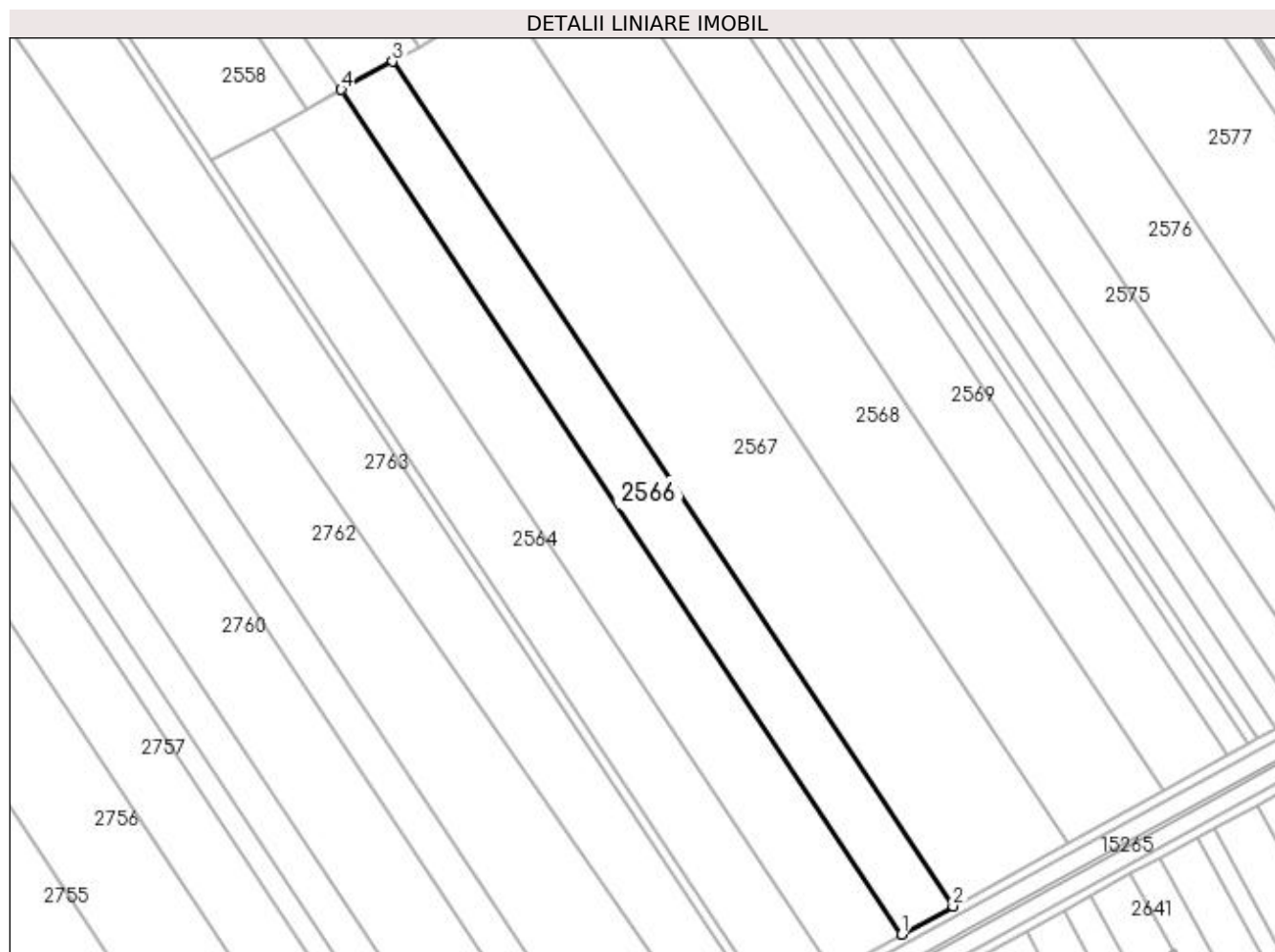
| Inscrieri privind dezmembramintele dreptului de proprietate, drepturi reale de garanție și sarcini | Referințe |
|--|-----------|
| NU SUNT  |           |

## Anexa Nr. 1 La Partea I

## Teren

| Nr cadastral | Suprafața (mp)* | Observații / Referințe |
|--------------|-----------------|------------------------|
| 32220        | 11.100          |                        |

\* Suprafața este determinată în planul de proiecție Stereo 70.



## Date referitoare la teren

| Crt | Categorie folosință | Intra vilan | Suprafața (mp) | Tarla | Parcelă | Nr. topo | Observații / Referințe |
|-----|---------------------|-------------|----------------|-------|---------|----------|------------------------|
| 1   | arabil              | NU          | 11.100         | 92    | 3       | -        |                        |

## Lungime Segmente

1) Valorile lungimilor segmentelor sunt obținute din proiecție în plan.

| Punct început | X / Y                      | Punct sfârșit | X / Y                      | Lungime segment (** (m) |
|---------------|----------------------------|---------------|----------------------------|-------------------------|
| 1             | 350.129,257<br>280.999,542 | 2             | 350.151,516<br>281.011,769 | 25.396                  |
| 2             | 350.151,516<br>281.011,769 | 3             | 349.908,932<br>281.377,191 | 438.612                 |
| 3             | 349.908,932<br>281.377,191 | 4             | 349.886,673<br>281.364,964 | 25.396                  |
| 4             | 349.886,673<br>281.364,964 | 1             | 350.129,257<br>280.999,542 | 438.612                 |

**\*\* Lungimile segmentelor sunt determinate în planul de proiecție Stereo 70 și sunt rotunjite la 1 milimetru.**

**\*\*\* Distanța dintre puncte este formată din segmente cumulate ce sunt mai mici decât valoarea 1 milimetru.**



**DATE DESPRE IMOBILUL NR. 2567**

Oficiul de Cadastru și Publicitate Imobiliară DOLJ  
Biroul de Cadastru și Publicitate Imobiliară Craiova

**A. Partea I. Descrierea imobilului**

TEREN Extravilan

Adresa: Jud. Dolj, T 92, P 4

| Nr. Crt | Nr cadastral Nr. topografic | Suprafața* (mp) | Observații / Referințe                  |
|---------|-----------------------------|-----------------|---|
| A1      | 30977                       | 24.800          | Sector cadastral:43 Teren neimprejmuit; |

**B. Partea II. Proprietari și acte**

| Inscrieri privitoare la dreptul de proprietate și alte drepturi reale                                    |   | Referințe |
|--|---|-----------|
| <b>33923 / 30/03/2015</b>  |   |           |
| Hotarare Judecatoreasca nr. SC:538, din 08/03/2013 emis de JUDECATORIA CALAFAT (dosar nr 697/201/2013;); |   |           |
| B1   | Intabulare, drept de PROPRIETATE, dobandit prin Hotarare Judecatoreasca, cota actuala 1/1, cota initiala 1/1<br>1) PIRVULETU VIOREL | A1        |

**C. Partea III. SARCINI .**

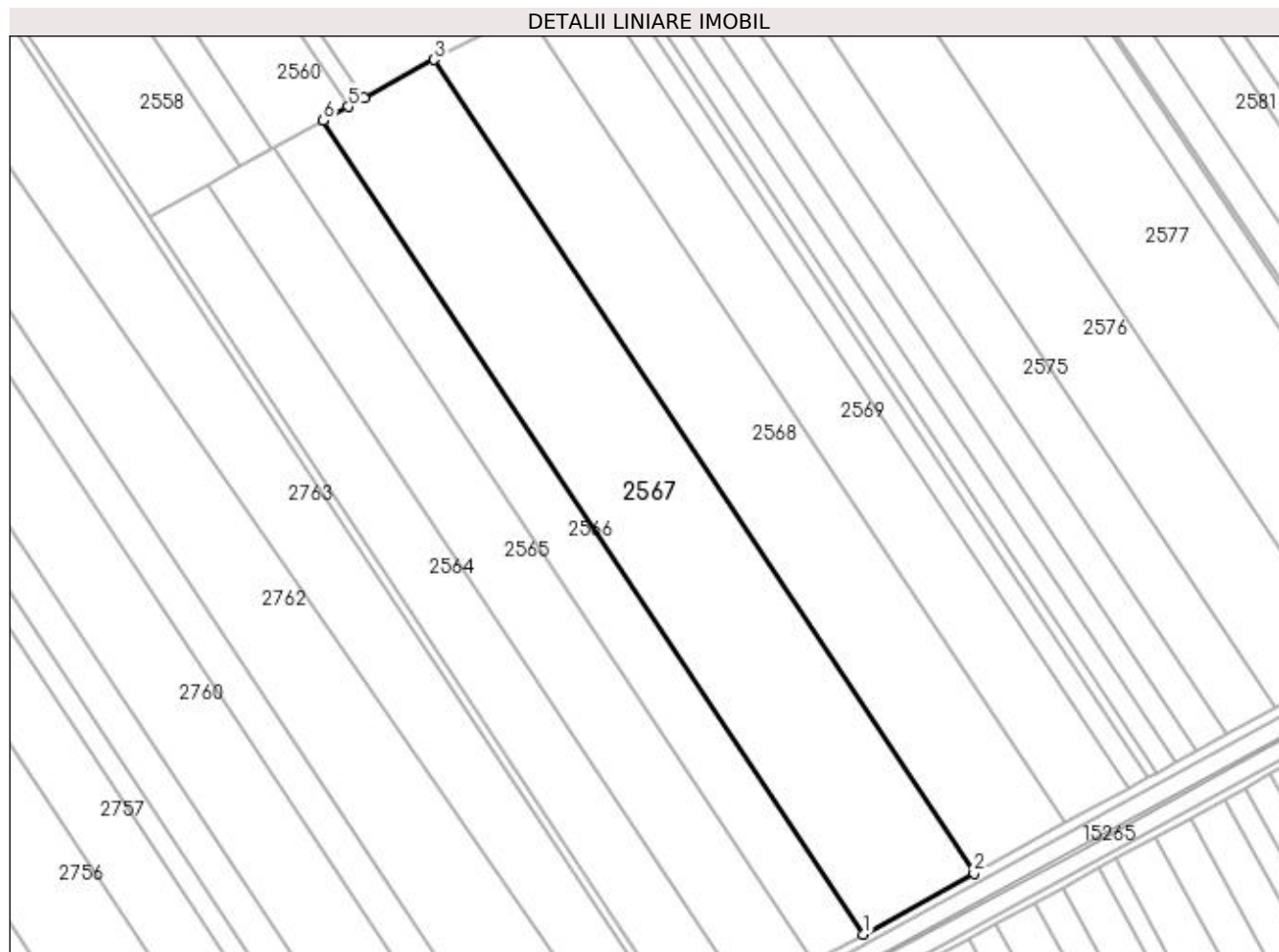
| Inscrieri privind dezmembramintele dreptului de proprietate, drepturi reale de garanție și sarcini | Referințe |
|--|-----------|
| NU SUNT  |           |

## Anexa Nr. 1 La Partea I

## Teren

| Nr cadastral | Suprafața (mp)* | Observații / Referințe |
|--------------|-----------------|------------------------|
| 30977        | 24.800          |                        |

\* Suprafața este determinată în planul de proiecție Stereo 70.



## Date referitoare la teren

| Crt | Categorie folosință | Intra vilan | Suprafața (mp) | Tarla | Parcelă | Nr. topo | Observații / Referințe |
|-----|---------------------|-------------|----------------|-------|---------|----------|------------------------|
| 1   | arabil              | NU          | 24.800         | 92    | 4       | -        |                        |

## Lungime Segmente

1) Valorile lungimilor segmentelor sunt obținute din proiecție în plan.

| Punct început | X / Y                      | Punct sfârșit | X / Y                      | Lungime segment (** (m) |
|---------------|----------------------------|---------------|----------------------------|-------------------------|
| 1             | 350.151,516<br>281.011,769 | 2             | 350.201,248<br>281.039,087 | 56.741                  |
| 2             | 350.201,248<br>281.039,087 | 3             | 349.958,664<br>281.404,51  | 438.613                 |
| 3             | 349.958,664<br>281.404,51  | 4             | 349.927,304<br>281.387,283 | 35.78                   |
| 4             | 349.927,304<br>281.387,283 | 5             | 349.920,183<br>281.383,372 | 8.124                   |
| 5             | 349.920,183<br>281.383,372 | 6             | 349.908,932<br>281.377,191 | 12.837                  |



| Punct început | X / Y                      | Punct sfârșit | X / Y                      | Lungime segment (** (m) |
|---------------|----------------------------|---------------|----------------------------|-------------------------|
| 6             | 349.908,932<br>281.377,191 | 1             | 350.151,516<br>281.011,769 | 438.612                 |

\*\* Lungimile segmentelor sunt determinate în planul de proiecție Stereo 70 și sunt rotunjite la 1 milimetru.

\*\*\* Distanța dintre puncte este formată din segmente cumulate ce sunt mai mici decât valoarea 1 milimetru.



**DATE DESPRE IMOBILUL NR. 2568**

Oficiul de Cadastru și Publicitate Imobiliară DOLJ  
Biroul de Cadastru și Publicitate Imobiliară Craiova

**A. Partea I. Descrierea imobilului**

TEREN Extravilan

Adresa: Jud. Dolj, T 92, P 5

| Nr. Crt | Nr cadastral Nr. topografic | Suprafața* (mp) | Observații / Referințe                  |
|---------|-----------------------------|-----------------|---|
| A1      |                             | 20.500          | Sector cadastral:43 Teren neimprejmuit; |

**B. Partea II. Proprietari și acte**

| Inscrieri privitoare la dreptul de proprietate și alte drepturi reale  | Referințe |
|--|-----------|
| <b>0 / 18/02/2022</b>  |           |
| Act Administrativ nr. TDP:1143-58820, din 09/01/1995 emis de COMISIA JUDETEANA DOLJ;   |           |
| B1   | A1        |
| Intabulare, drept de PROPRIETATE, dobandit prin Reconstituire, cota actuala 1/1, cota initiala 1/1<br>1) IONESCU TRAIAN, LIPSA CNP |           |

**C. Partea III. SARCINI .**

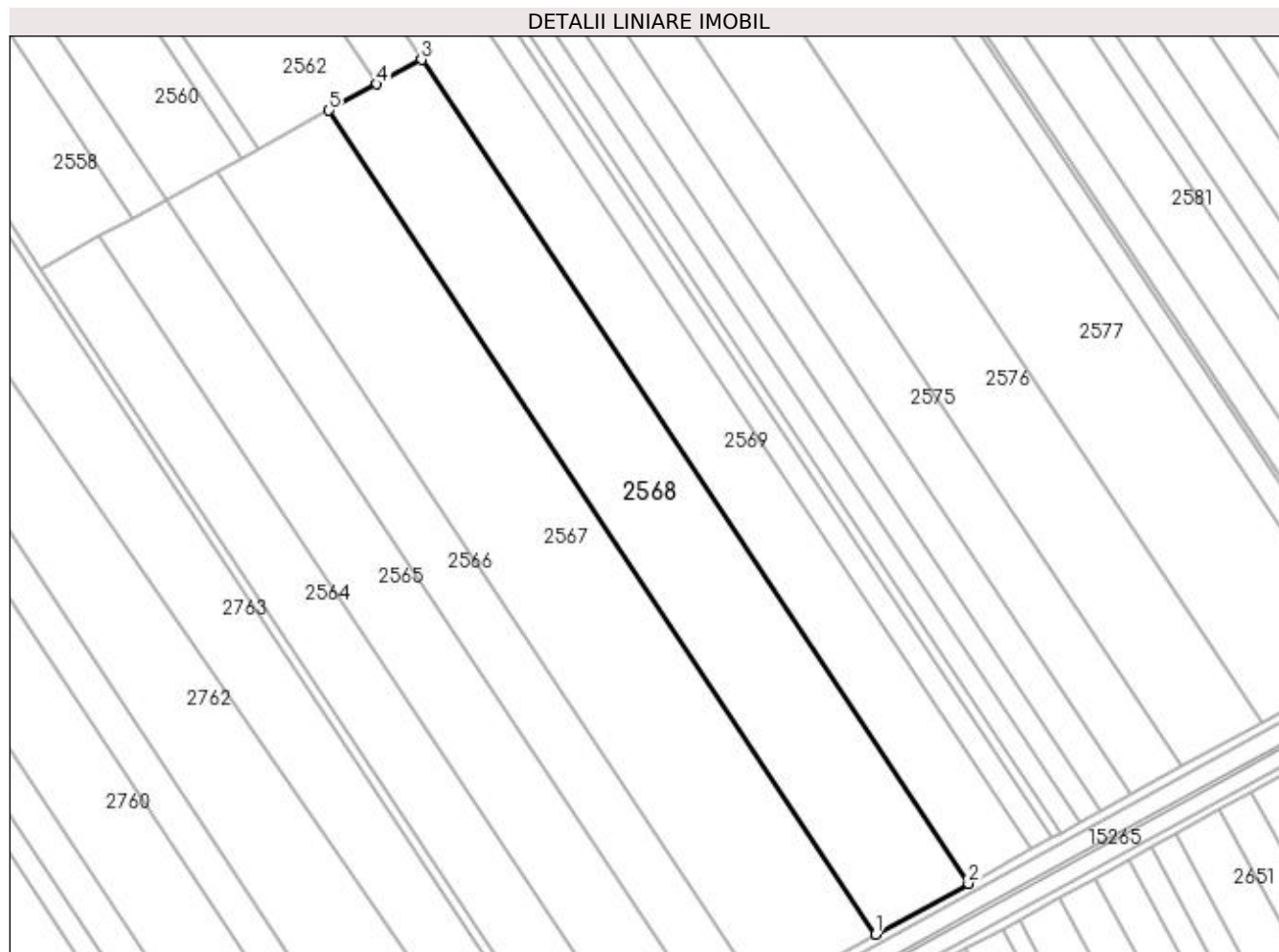
| Inscrieri privind dezmembramintele dreptului de proprietate, drepturi reale de garanție și sarcini | Referințe |
|--|-----------|
| NU SUNT  |           |

## Anexa Nr. 1 La Partea I

## Teren

| Nr cadastral | Suprafața (mp)* | Observații / Referințe |
|--------------|-----------------|------------------------|
|              | 20.500          |                        |

\* Suprafața este determinată în planul de proiecție Stereo 70.



## Date referitoare la teren

| Crt | Categorie folosință | Intra vilan | Suprafața (mp) | Tarla | Parcelă | Nr. topo | Observații / Referințe |
|-----|---------------------|-------------|----------------|-------|---------|----------|------------------------|
| 1   | arabil              | NU          | 20.500         | 92    | 5       | -        |                        |

## Lungime Segmente

1) Valorile lungimilor segmentelor sunt obținute din proiecție în plan.

| Punct început | X / Y                      | Punct sfârșit | X / Y                      | Lungime segment (** (m) |
|---------------|----------------------------|---------------|----------------------------|-------------------------|
| 1             | 350.201,248<br>281.039,087 | 2             | 350.242,357<br>281.061,669 | 46.903                  |
| 2             | 350.242,357<br>281.061,669 | 3             | 349.999,773<br>281.427,091 | 438.612                 |
| 3             | 349.999,773<br>281.427,091 | 4             | 349.979,996<br>281.416,228 | 22.564                  |
| 4             | 349.979,996<br>281.416,228 | 5             | 349.958,664<br>281.404,51  | 24.339                  |
| 5             | 349.958,664<br>281.404,51  | 1             | 350.201,248<br>281.039,087 | 438.613                 |

**\*\* Lungimile segmentelor sunt determinate în planul de proiecție Stereo 70 și sunt rotunjite la 1 milimetru.**

**\*\*\* Distanța dintre puncte este formată din segmente cumulate ce sunt mai mici decât valoarea 1 milimetru.**



**DATE DESPRE IMOBILUL NR. 2569**

Oficiul de Cadastru și Publicitate Imobiliară DOLJ  
 Biroul de Cadastru și Publicitate Imobiliară Craiova

**A. Partea I. Descrierea imobilului**

TEREN Extravilan

Adresa: Jud. Dolj, T 92, P 60

| Nr. Crt | Nr cadastral<br>Nr. topografic | Suprafața* (mp) | Observații / Referințe                 |
|---------|--------------------------------|-----------------|--|
| A1      |                                | 30.000          | Sector cadastral:43 Teren neimprejmut; |

**B. Partea II. Proprietari și acte**

| Inscrieri privitoare la dreptul de proprietate și alte drepturi reale     |  | Referințe |
|---|--|-----------|
| <b>0 / 18/02/2022</b>   |  |           |
| Act Notarial nr. CM:93, din 12/02/2018 emis de BNP STOENESCU FLOREA;      |  |           |
| B1  | Intabulare, drept de PROPRIETATE, dobandit prin Succesiune, cota actuala 3/4, cota initiala 3/4<br>1) DUMITRU LIZETA | A1        |
| Act Notarial nr. CM:121, din 16/04/2018 emis de BNP BUDIANA IONUT RAZVAN; |  |           |
| B2  | Intabulare, drept de PROPRIETATE, dobandit prin Succesiune, cota actuala 1/4, cota initiala 1/4<br>1) DUMITRU LIZETA | A1        |

**C. Partea III. SARCINI .**

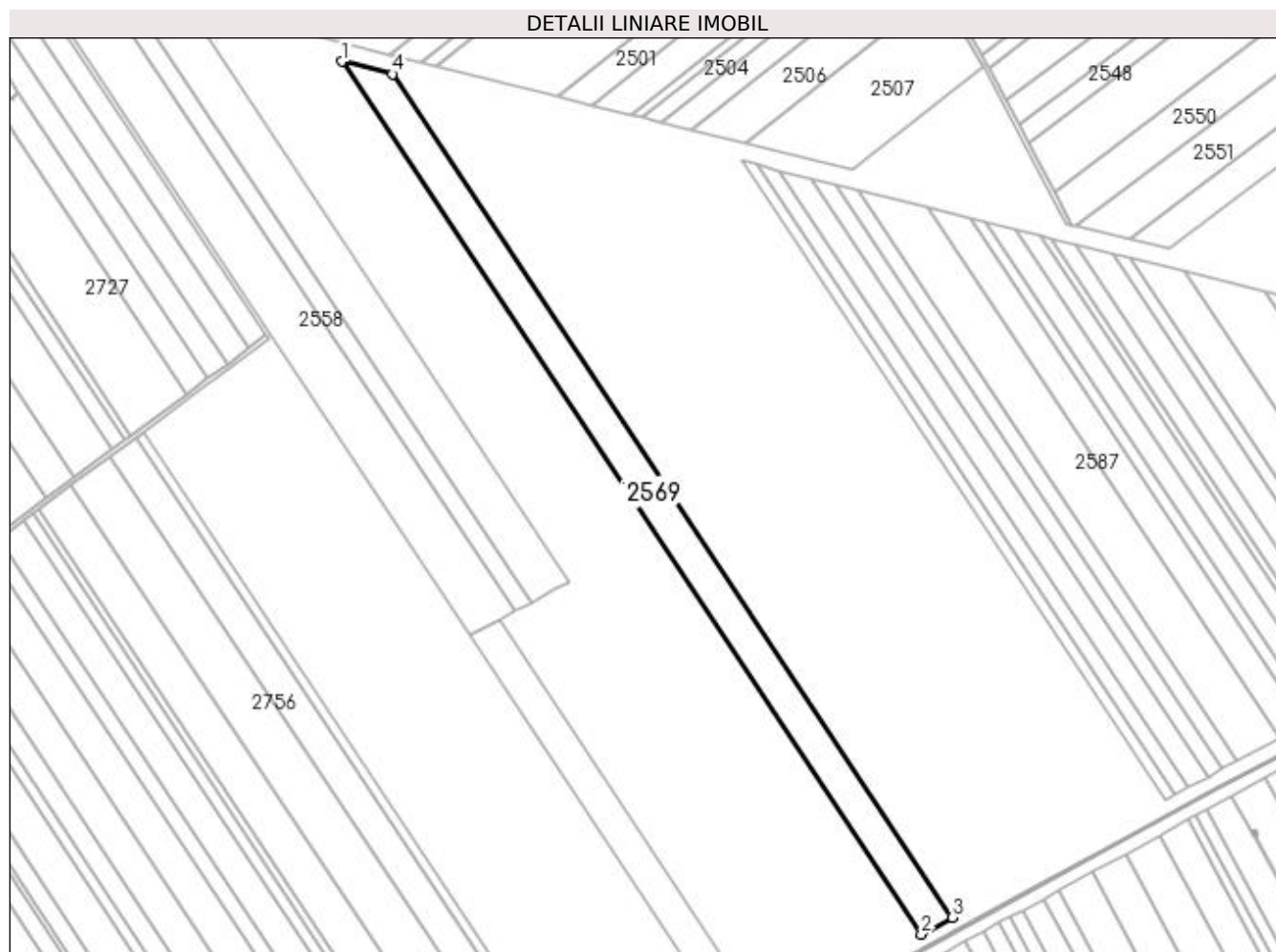
| Inscrieri privind dezmembramintele dreptului de proprietate, drepturi reale de garanție și sarcini | Referințe |
|--|-----------|
| NU SUNT  |           |

## Anexa Nr. 1 La Partea I

## Teren

| Nr cadastral | Suprafața (mp)* | Observații / Referințe |
|--------------|-----------------|------------------------|
|              | 30.000          |                        |

\* Suprafața este determinată în planul de proiecție Stereo 70.



## Date referitoare la teren

| Crt | Categorie folosință | Intra vilan | Suprafața (mp) | Tarla | Parcelă | Nr. topo | Observații / Referințe |
|-----|---------------------|-------------|----------------|-------|---------|----------|------------------------|
| 1   | arabil              | NU          | 30.000         | 92    | 60      | -        |                        |

## Lungime Segmente

1) Valorile lungimilor segmentelor sunt obținute din proiecție în plan.

| Punct început | X / Y                      | Punct sfârșit | X / Y                      | Lungime segment (** (m) |
|---------------|----------------------------|---------------|----------------------------|-------------------------|
| 1             | 349.713,342<br>281.858,564 | 2             | 350.242,357<br>281.061,669 | 956.503                 |
| 2             | 350.242,357<br>281.061,669 | 3             | 350.270,416<br>281.077,082 | 32.014                  |
| 3             | 350.270,416<br>281.077,082 | 4             | 349.759,229<br>281.847,121 | 924.268                 |
| 4             | 349.759,229<br>281.847,121 | 1             | 349.713,342<br>281.858,564 | 47.292                  |



**\*\* Lungimile segmentelor sunt determinate în planul de proiecție Stereo 70 și sunt rotunjite la 1 milimetru.**

**\*\*\* Distanța dintre puncte este formată din segmente cumulate ce sunt mai mici decât valoarea 1 milimetru.**



**DATE DESPRE IMOBILUL NR. 2570**

Oficiul de Cadastru și Publicitate Imobiliară DOLJ  
Biroul de Cadastru și Publicitate Imobiliară Craiova

**A. Partea I. Descrierea imobilului**

TEREN Extravilan

Adresa: Jud. Dolj, T 92, P 60

| Nr. Crt | Nr cadastral Nr. topografic | Suprafața* (mp)                     | Observații / Referințe  |
|---------|-----------------------------|-------------------------------------|---|
| A1      |                             | Din acte: 39.300<br>Masurata: 9.300 | Sector cadastral:43 Teren neimprejmuit;<br>30000 MP AU FOST INSTRAINATI PRIM CM:93/12.02.2018 SI CM:121/16.04.2018; |

**B. Partea II. Proprietari și acte**

| Inscrieri privitoare la dreptul de proprietate și alte drepturi reale   | Referințe |
|---|-----------|
| <b>0 / 18/02/2022</b>   |           |
| Act Administrativ nr. TDP:1362-42778, din 10/04/1995 emis de COMISIA JUDETEANA DOLJ (CM:93/12.02.2018;CM:121/16.04.2018;);            |           |
| B1  | A1        |
| Intabulare, drept de PROPRIETATE, dobandit prin Reconstituire, cota actuala 1/1, cota initiala 1/1<br>1) <b>IGNAT ION</b> , LIPSA CNP |           |

**C. Partea III. SARCINI .**

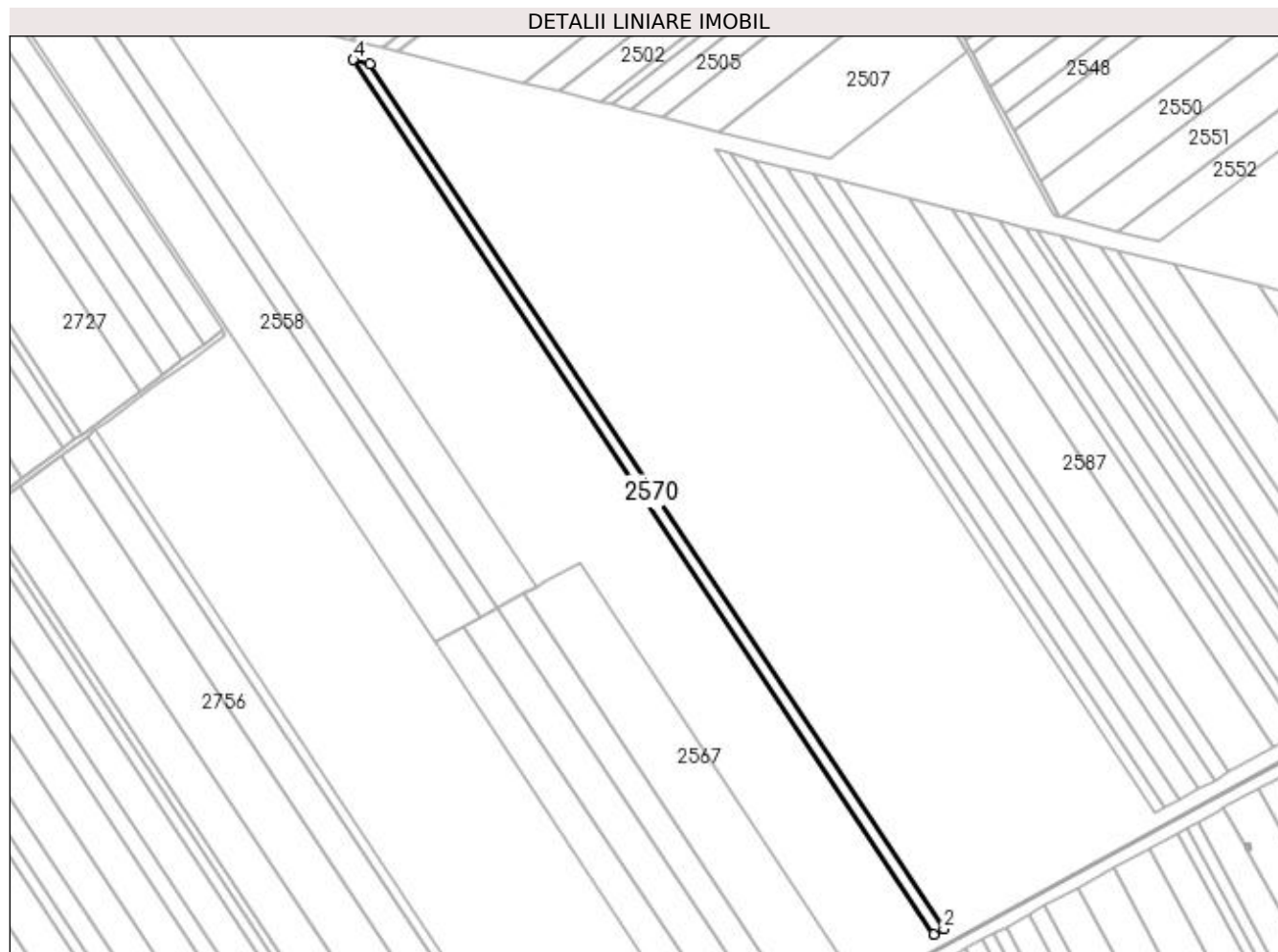
| Inscrieri privind dezmembramintele dreptului de proprietate, drepturi reale de garanție și sarcini | Referințe |
|--|-----------|
| NU SUNT  |           |

## Anexa Nr. 1 La Partea I

## Teren

| Nr cadastral | Suprafața (mp)*                     | Observații / Referințe   |
|--------------|-------------------------------------|--|
|              | Din acte: 39.300<br>Masurata: 9.300 | 30000 MP AU FOST INSTRAINATI PRIM CM:93/12.02.2018 SI CM:121/16.04.2018; |

\* Suprafața este determinată în planul de proiecție Stereo 70.



## Date referitoare la teren

| Crt | Categorie folosință | Intra vilan | Suprafața (mp) | Tarla | Parcelă | Nr. topo | Observații / Referințe |
|-----|---------------------|-------------|----------------|-------|---------|----------|------------------------|
| 1   | arabil              | NU          | 9.300          | 92    | 60      | -        |                        |

## Lungime Segmente

1) Valorile lungimilor segmentelor sunt obținute din proiecție în plan.

| Punct început | X / Y                      | Punct sfârșit | X / Y                      | Lungime segment (** (m) |
|---------------|----------------------------|---------------|----------------------------|-------------------------|
| 1             | 350.270,416<br>281.077,082 | 2             | 350.279,315<br>281.081,97  | 10.153                  |
| 2             | 350.279,315<br>281.081,97  | 3             | 349.773,783<br>281.843,492 | 914.045                 |
| 3             | 349.773,783<br>281.843,492 | 4             | 349.759,229<br>281.847,121 | 15.0                    |
| 4             | 349.759,229<br>281.847,121 | 1             | 350.270,416<br>281.077,082 | 924.268                 |

**\*\* Lungimile segmentelor sunt determinate în planul de proiecție Stereo 70 și sunt rotunjite la 1 milimetru.**

**\*\*\* Distanța dintre puncte este formată din segmente cumulate ce sunt mai mici decât valoarea 1 milimetru.**



**DATE DESPRE IMOBILUL NR. 2571**

Oficiul de Cadastru și Publicitate Imobiliară DOLJ  
Biroul de Cadastru și Publicitate Imobiliară Craiova

**A. Partea I. Descrierea imobilului**

TEREN Extravilan

Adresa: Jud. Dolj, T 92, P 37

| Nr. Crt | Nr cadastral Nr. topografic | Suprafața* (mp) | Observații / Referințe                  |
|---------|-----------------------------|-----------------|---|
| A1      |                             | 4.000           | Sector cadastral:43 Teren neimprejmuit; |

**B. Partea II. Proprietari și acte**

| Inscrieri privitoare la dreptul de proprietate și alte drepturi reale   | Referințe |
|---|-----------|
| <b>0 / 18/02/2022</b>   |           |
| Hotarare Judecatoreasca nr. SC:1712, din 15/09/2008 emis de JUDECATORIA CALAFAT;  |           |
| B1  | A1        |
| Intabulare, drept de PROPRIETATE, dobandit prin Hotarare Judecatoreasca, cota actuala 1/1, cota initiala 1/1<br>1) PIRVULETU VIOREL , LIPSA CNP |           |

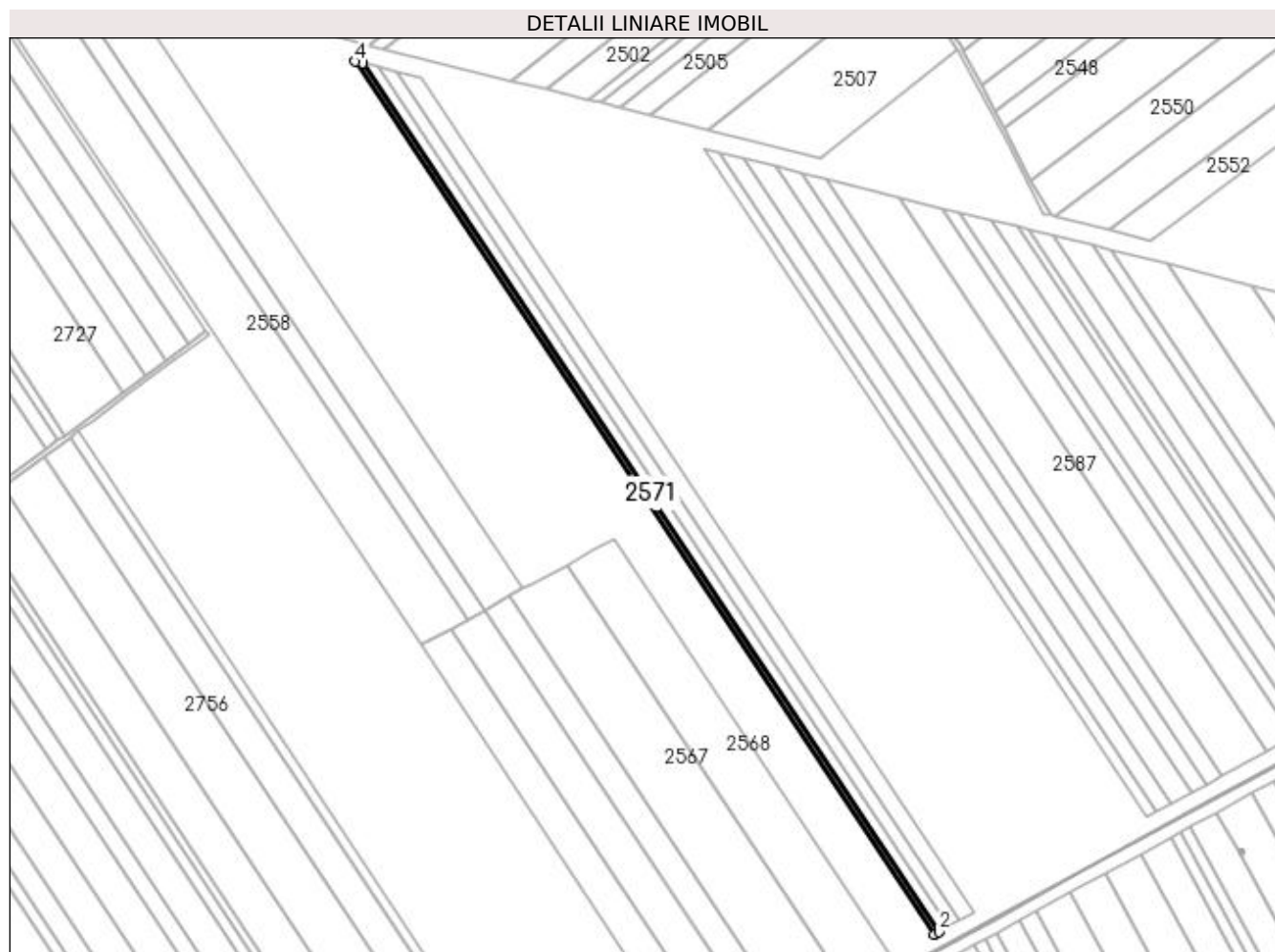
**C. Partea III. SARCINI .**

| Inscrieri privind dezmembramintele dreptului de proprietate, drepturi reale de garanție și sarcini | Referințe |
|--|-----------|
| NU SUNT  |           |

**Anexa Nr. 1 La Partea I****Teren**

| Nr cadastral | Suprafața (mp)* | Observații / Referințe |
|--------------|-----------------|------------------------|
|              | 4.000           |                        |

\* Suprafața este determinată în planul de proiecție Stereo 70.

**Date referitoare la teren**

| Crt | Categorie folosință | Intra vilan | Suprafața (mp) | Tarla | Parcelă | Nr. topo | Observații / Referințe |
|-----|---------------------|-------------|----------------|-------|---------|----------|------------------------|
| 1   | arabil              | NU          | 4.000          | 92    | 37      | -        |                        |

**Lungime Segmente**

1) Valorile lungimilor segmentelor sunt obținute din proiecție în plan.

| Punct început | X / Y                      | Punct sfârșit | X / Y                      | Lungime segment (** (m) |
|---------------|----------------------------|---------------|----------------------------|-------------------------|
| 1             | 350.279,315<br>281.081,97  | 2             | 350.283,174<br>281.084,09  | 4.403                   |
| 2             | 350.283,174<br>281.084,09  | 3             | 349.780,093<br>281.841,918 | 909.612                 |
| 3             | 349.780,093<br>281.841,918 | 4             | 349.773,783<br>281.843,492 | 6.503                   |
| 4             | 349.773,783<br>281.843,492 | 1             | 350.279,315<br>281.081,97  | 914.045                 |



**\*\* Lungimile segmentelor sunt determinate în planul de proiecție Stereo 70 și sunt rotunjite la 1 milimetru.**

**\*\*\* Distanța dintre puncte este formată din segmente cumulate ce sunt mai mici decât valoarea 1 milimetru.**



**DATE DESPRE IMOBILUL NR. 2572**

Oficiul de Cadastru și Publicitate Imobiliară DOLJ  
Biroul de Cadastru și Publicitate Imobiliară Craiova

**A. Partea I. Descrierea imobilului**

TEREN Extravilan

Adresa: Jud. Dolj, T 92, P 37

| Nr. Crt | Nr cadastral Nr. topografic | Suprafața* (mp) | Observații / Referințe                  |
|---------|-----------------------------|-----------------|---|
| A1      |                             | 8.700           | Sector cadastral:43 Teren neimprejmuit; |

**B. Partea II. Proprietari și acte**

| Inscrieri privitoare la dreptul de proprietate și alte drepturi reale  |  | Referințe |
|--|--|-----------|
| <b>0 / 18/02/2022</b>  |  |           |
| Hotarare Judecatoreasca nr. SC:1775, din 18/09/2008 emis de JUDECATORIA CALAFAT (CERTIF. DE DECES: D10016797/01.01.2017;); |  |           |
| B1   | Intabulare, drept de PROPRIETATE, dobandit prin Hotarare Judecatoreasca, cota actuala 1/1, cota initiala 1/1<br>1) TONCEA ANGHEL, DECEDAT DEFUNCT:Da | A1        |

**C. Partea III. SARCINI .**

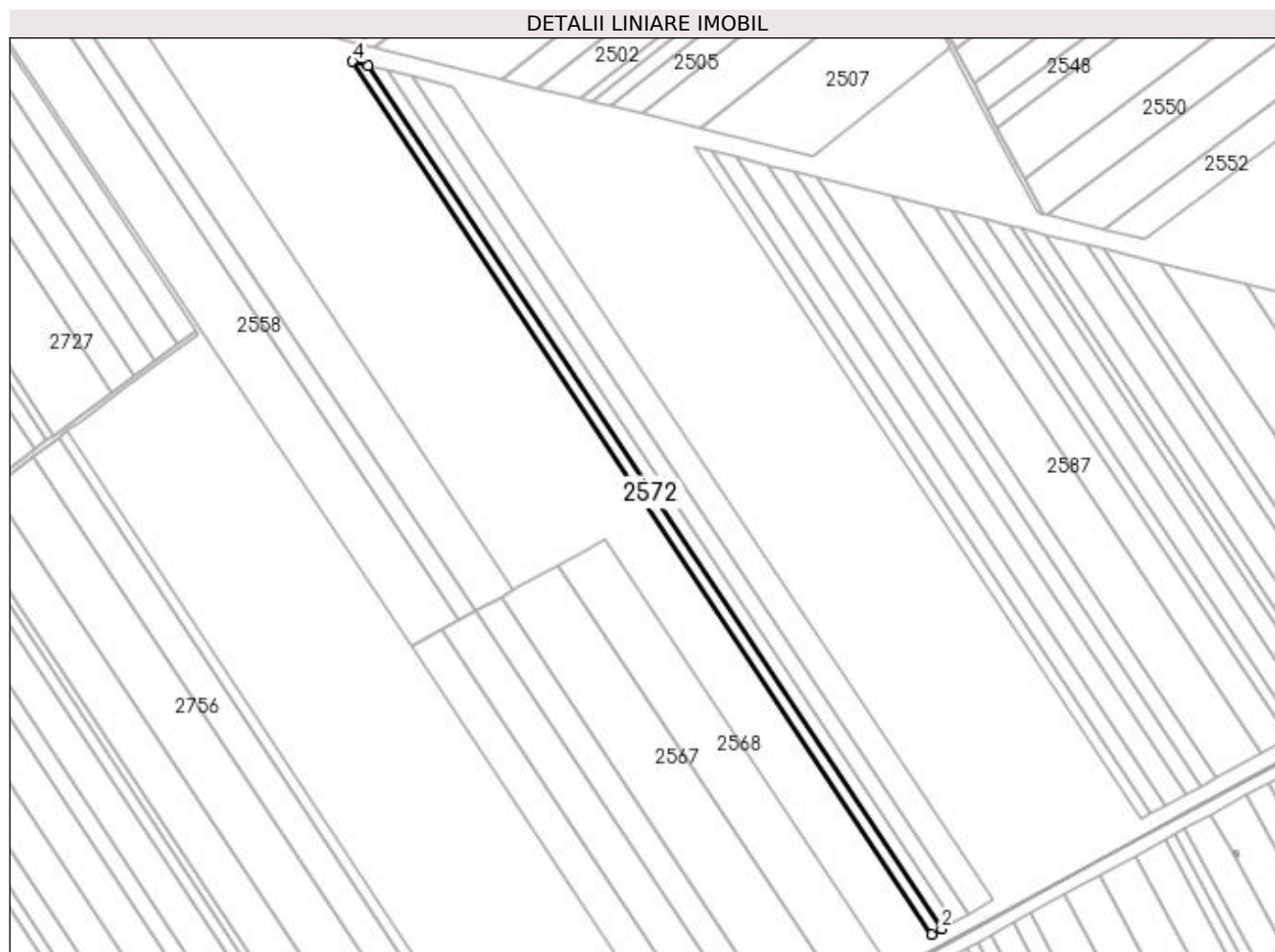
| Inscrieri privind dezmembramintele dreptului de proprietate, drepturi reale de garanție și sarcini | Referințe |
|--|-----------|
| NU SUNT  |           |

## Anexa Nr. 1 La Partea I

## Teren

| Nr cadastral | Suprafața (mp)* | Observații / Referințe |
|--------------|-----------------|------------------------|
|              | 8.700           |                        |

\* Suprafața este determinată în planul de proiecție Stereo 70.



## Date referitoare la teren

| Crt | Categorie folosință | Intra vilan | Suprafața (mp) | Tarla | Parcelă | Nr. topo | Observații / Referințe |
|-----|---------------------|-------------|----------------|-------|---------|----------|------------------------|
| 1   | arabil              | NU          | 8.700          | 92    | 37      | -        |                        |

## Lungime Segmente

1) Valorile lungimilor segmentelor sunt obținute din proiecție în plan.

| Punct început | X / Y                      | Punct sfârșit | X / Y                      | Lungime segment (** (m) |
|---------------|----------------------------|---------------|----------------------------|-------------------------|
| 1             | 350.283,174<br>281.084,09  | 2             | 350.291,631<br>281.088,736 | 9.649                   |
| 2             | 350.291,631<br>281.088,736 | 3             | 349.793,924<br>281.838,469 | 899.895                 |
| 3             | 349.793,924<br>281.838,469 | 4             | 349.780,093<br>281.841,918 | 14.255                  |
| 4             | 349.780,093<br>281.841,918 | 1             | 350.283,174<br>281.084,09  | 909.612                 |

**\*\* Lungimile segmentelor sunt determinate în planul de proiecție Stereo 70 și sunt rotunjite la 1 milimetru.**

**\*\*\* Distanța dintre puncte este formată din segmente cumulate ce sunt mai mici decât valoarea 1 milimetru.**



**DATE DESPRE IMOBILUL NR. 2573**

Oficiul de Cadastru și Publicitate Imobiliară DOLJ  
Biroul de Cadastru și Publicitate Imobiliară Craiova

**A. Partea I. Descrierea imobilului**

TEREN Extravilan

Adresa: Jud. Dolj, T 92, P 22

| Nr. Crt | Nr cadastral Nr. topografic | Suprafața* (mp) | Observații / Referințe                  |
|---------|-----------------------------|-----------------|---|
| A1      |                             | 10.000          | Sector cadastral:43 Teren neimprejmuit; |

**B. Partea II. Proprietari și acte**

| Inscrieri privitoare la dreptul de proprietate și alte drepturi reale  |  | Referințe |
|--|--|-----------|
| <b>0 / 18/02/2022</b>  |  |           |
| Act Administrativ nr. TDP:1337-42778, din 05/04/1995 emis de COMISIA JUDETEANA DOLJ (CERTIF. DE DECES:DA510982/07.08.1996;); |  |           |
| B1   | Intabulare, drept de PROPRIETATE, dobandit prin Reconstituire, cota actuala 1/1, cota initiala 1/1<br>1) CIOANA ION, DECEDAT, LIPSA CNP DEFUNCT:Da | A1        |

**C. Partea III. SARCINI .**

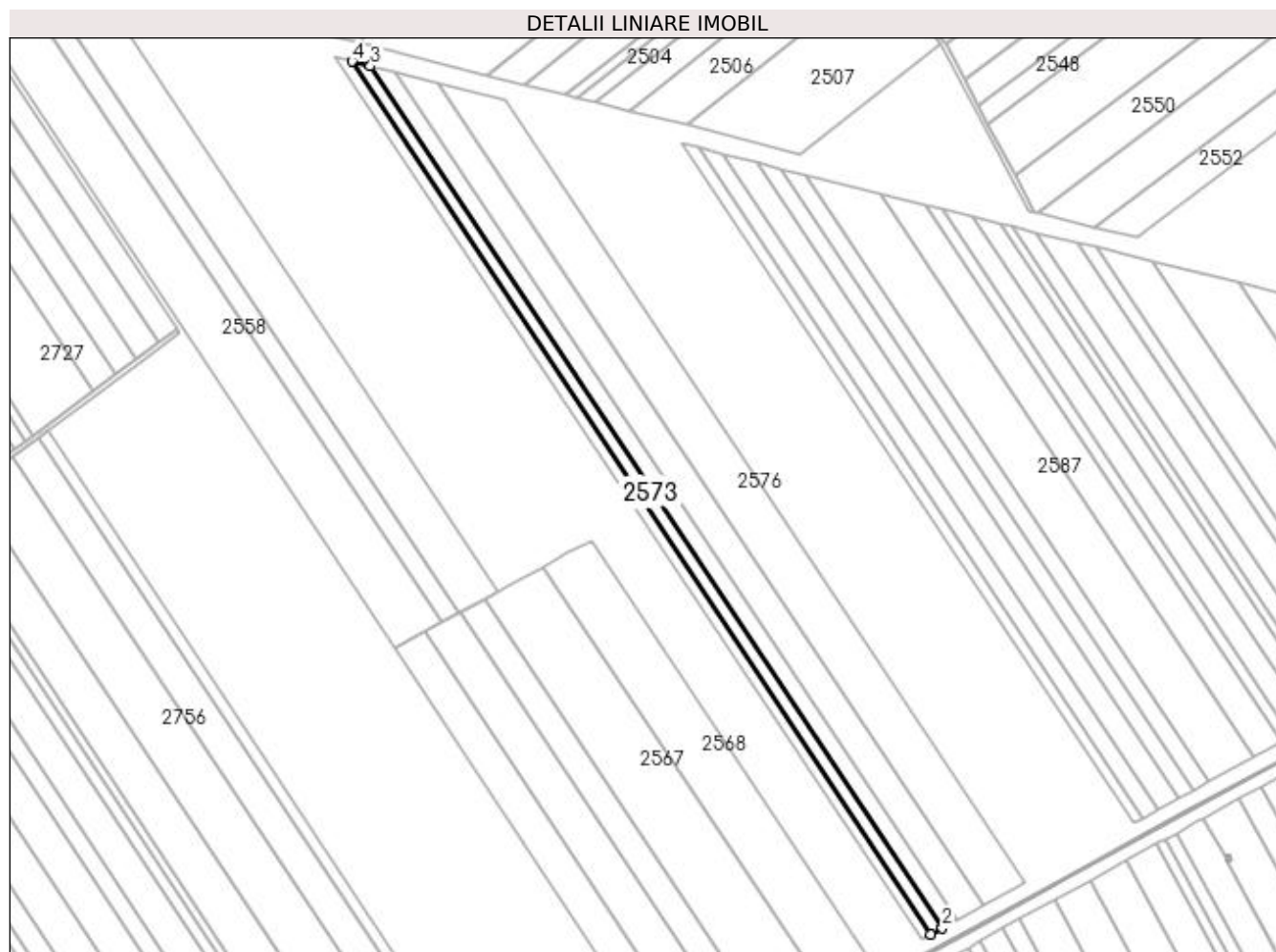
| Inscrieri privind dezmembramintele dreptului de proprietate, drepturi reale de garanție și sarcini | Referințe |
|--|-----------|
| NU SUNT  |           |

## Anexa Nr. 1 La Partea I

## Teren

| Nr cadastral | Suprafața (mp)* | Observații / Referințe |
|--------------|-----------------|------------------------|
|              | 10.000          |                        |

\* Suprafața este determinată în planul de proiecție Stereo 70.



## Date referitoare la teren

| Crt | Categorie folosință | Intra vilan | Suprafața (mp) | Tarla | Parcelă | Nr. topo | Observații / Referințe |
|-----|---------------------|-------------|----------------|-------|---------|----------|------------------------|
| 1   | arabil              | NU          | 10.000         | 92    | 22      | -        |                        |

## Lungime Segmente

1) Valorile lungimilor segmentelor sunt obținute din proiecție în plan.

| Punct început | X / Y                      | Punct sfârșit | X / Y                      | Lungime segment (** (m) |
|---------------|----------------------------|---------------|----------------------------|-------------------------|
| 1             | 350.291,631<br>281.088,736 | 2             | 350.301,467<br>281.094,139 | 11.222                  |
| 2             | 350.301,467<br>281.094,139 | 3             | 349.810,009<br>281.834,458 | 888.596                 |
| 3             | 349.810,009<br>281.834,458 | 4             | 349.793,924<br>281.838,469 | 16.578                  |
| 4             | 349.793,924<br>281.838,469 | 1             | 350.291,631<br>281.088,736 | 899.895                 |



**\*\* Lungimile segmentelor sunt determinate în planul de proiecție Stereo 70 și sunt rotunjite la 1 milimetru.**

**\*\*\* Distanța dintre puncte este formată din segmente cumulate ce sunt mai mici decât valoarea 1 milimetru.**



**DATE DESPRE IMOBILUL NR. 2574**

Oficiul de Cadastru și Publicitate Imobiliară DOLJ  
Biroul de Cadastru și Publicitate Imobiliară Craiova

**A. Partea I. Descrierea imobilului**

TEREN Extravilan

Adresa: Jud. Dolj, T 92, P 12

| Nr. Crt | Nr cadastral Nr. topografic | Suprafața* (mp) | Observații / Referințe                  |
|---------|-----------------------------|-----------------|---|
| A1      |                             | 13.200          | Sector cadastral:43 Teren neimprejmuit; |

**B. Partea II. Proprietari și acte**

| Inscrieri privitoare la dreptul de proprietate și alte drepturi reale  | Referințe |
|--|-----------|
| <b>0 / 18/02/2022</b>  |           |
| Act Administrativ nr. TDP:1317-42778, din 03/04/1995 emis de COMISIA JUDETEANA DOLJ;   |           |
| B1   | A1        |
| Intabulare, drept de PROPRIETATE, dobandit prin Reconstituire, cota actuala 1/1, cota initiala 1/1<br>1) ZGLIMBEA ION, LIPSA CNP |           |

**C. Partea III. SARCINI .**

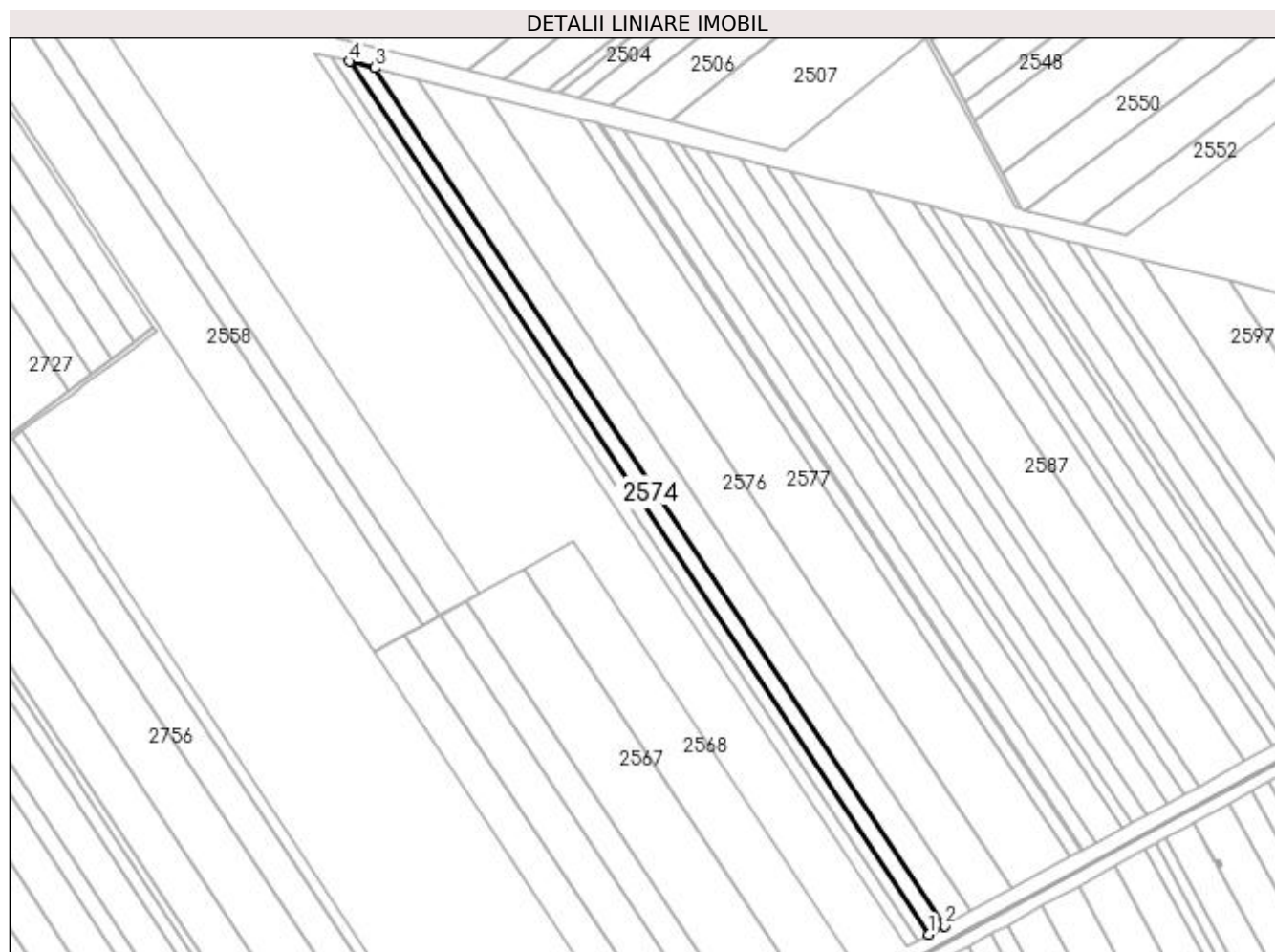
| Inscrieri privind dezmembramintele dreptului de proprietate, drepturi reale de garanție și sarcini | Referințe |
|--|-----------|
| NU SUNT  |           |

## Anexa Nr. 1 La Partea I

## Teren

| Nr cadastral | Suprafața (mp)* | Observații / Referințe |
|--------------|-----------------|------------------------|
|              | 13.200          |                        |

\* Suprafața este determinată în planul de proiecție Stereo 70.



## Date referitoare la teren

| Crt | Categorie folosință | Intra vilan | Suprafața (mp) | Tarla | Parcelă | Nr. topo | Observații / Referințe |
|-----|---------------------|-------------|----------------|-------|---------|----------|------------------------|
| 1   | arabil              | NU          | 13.200         | 92    | 12      | -        |                        |

## Lungime Segmente

1) Valorile lungimilor segmentelor sunt obținute din proiecție în plan.

| Punct început | X / Y                      | Punct sfârșit | X / Y                      | Lungime segment (** (m) |
|---------------|----------------------------|---------------|----------------------------|-------------------------|
| 1             | 350.301,467<br>281.094,139 | 2             | 350.314,645<br>281.101,377 | 15.035                  |
| 2             | 350.314,645<br>281.101,377 | 3             | 349.831,56<br>281.829,084  | 873.458                 |
| 3             | 349.831,56<br>281.829,084  | 4             | 349.810,009<br>281.834,458 | 22.211                  |
| 4             | 349.810,009<br>281.834,458 | 1             | 350.301,467<br>281.094,139 | 888.596                 |

**\*\* Lungimile segmentelor sunt determinate în planul de proiecție Stereo 70 și sunt rotunjite la 1 milimetru.**

**\*\*\* Distanța dintre puncte este formată din segmente cumulate ce sunt mai mici decât valoarea 1 milimetru.**



**DATE DESPRE IMOBILUL NR. 2575**

Oficiul de Cadastru și Publicitate Imobiliară DOLJ  
Biroul de Cadastru și Publicitate Imobiliară Craiova

**A. Partea I. Descrierea imobilului**

TEREN Extravilan

Adresa: Jud. Dolj, T 92, P 21

| Nr. Crt | Nr cadastral Nr. topografic | Suprafața* (mp) | Observații / Referințe                  |
|---------|-----------------------------|-----------------|---|
| A1      |                             | 21.800          | Sector cadastral:43 Teren neimprejmuit; |

**B. Partea II. Proprietari și acte**

| Inscrieri privitoare la dreptul de proprietate și alte drepturi reale  |  | Referințe |
|--|--|-----------|
| <b>0 / 18/02/2022</b>  |  |           |
| Act Administrativ nr. TDP:1164-58820, din 11/01/1995 emis de COMISIA JUDETEANA DOLJ (CERTIFICAT DE CASATORIE:C4734389/14.02.1977;CERTIF. DE DECES:DA242576/07.02.1995;); |  |           |
| B1   | Intabulare, drept de PROPRIETATE, dobandit prin Reconstituire, cota actuala 1/1, cota initiala 1/1<br>1) <b>PLENICEANU EUGENIA</b> , DECEDAT, LIPSA CNP DEFUNCT:Da | A1        |

**C. Partea III. SARCINI .**

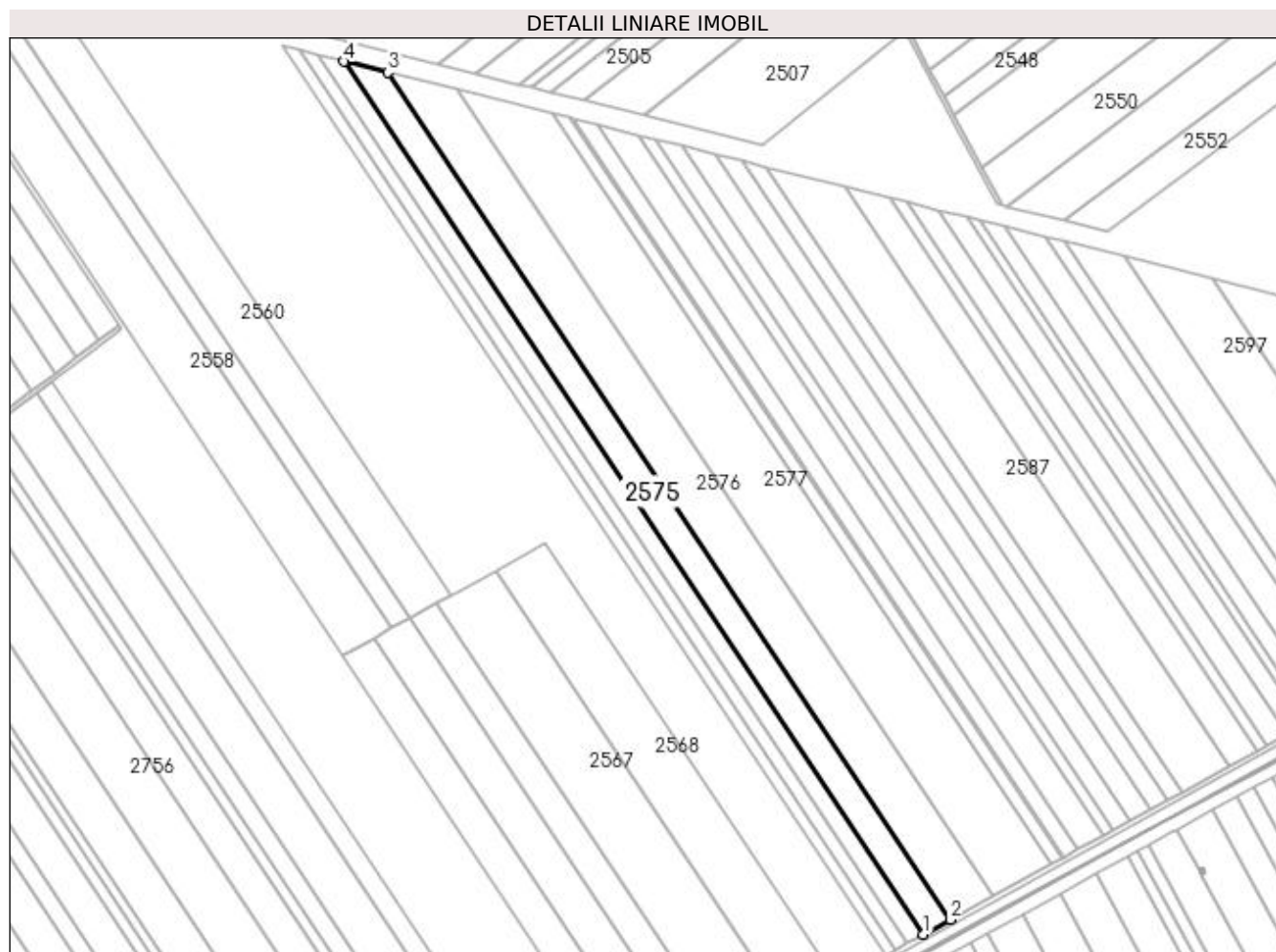
| Inscrieri privind dezmembramintele dreptului de proprietate, drepturi reale de garanție și sarcini | Referințe |
|--|-----------|
| NU SUNT  |           |

## Anexa Nr. 1 La Partea I

## Teren

| Nr cadastral | Suprafața (mp)* | Observații / Referințe |
|--------------|-----------------|------------------------|
|              | 21.800          |                        |

\* Suprafața este determinată în planul de proiecție Stereo 70.



## Date referitoare la teren

| Crt | Categorie folosință | Intra vilan | Suprafața (mp) | Tarla | Parcelă | Nr. topo | Observații / Referințe |
|-----|---------------------|-------------|----------------|-------|---------|----------|------------------------|
| 1   | arabil              | NU          | 21.800         | 92    | 21      | -        |                        |

## Lungime Segmente

1) Valorile lungimilor segmentelor sunt obținute din proiecție în plan.

| Punct început | X / Y                      | Punct sfârșit | X / Y                      | Lungime segment (** (m) |
|---------------|----------------------------|---------------|----------------------------|-------------------------|
| 1             | 350.314,645<br>281.101,377 | 2             | 350.336,923<br>281.113,615 | 25.418                  |
| 2             | 350.336,923<br>281.113,615 | 3             | 349.867,994<br>281.819,999 | 847.864                 |
| 3             | 349.867,994<br>281.819,999 | 4             | 349.831,56<br>281.829,084  | 37.55                   |
| 4             | 349.831,56<br>281.829,084  | 1             | 350.314,645<br>281.101,377 | 873.458                 |



**\*\* Lungimile segmentelor sunt determinate în planul de proiecție Stereo 70 și sunt rotunjite la 1 milimetru.**

**\*\*\* Distanța dintre puncte este formată din segmente cumulate ce sunt mai mici decât valoarea 1 milimetru.**



**DATE DESPRE IMOBILUL NR. 2576**

Oficiul de Cadastru și Publicitate Imobiliară DOLJ  
Biroul de Cadastru și Publicitate Imobiliară Craiova

**A. Partea I. Descrierea imobilului**

TEREN Extravilan

Adresa: Jud. Dolj, T 92, P 13

| Nr. Crt | Nr cadastral<br>Nr. topografic | Suprafața* (mp) | Observații / Referințe                  |
|---------|--------------------------------|-----------------|---|
| A1      | 33213                          | 33.400          | Sector cadastral:43 Teren neimprejmuit; |

**B. Partea II. Proprietari și acte**

| Inscrieri privitoare la dreptul de proprietate și alte drepturi reale       |   | Referințe |
|---|---|-----------|
| <b>259043 / 19/11/2019</b>  |   |           |
| Act Notarial nr. CVC:2169, din 18/11/2019 emis de BNP Marta Elena Daniela ; |   |           |
| B1  | Intabulare, drept de PROPRIETATE, dobandit prin Conventie, cota actuala 1/1, cota initiala 1/1<br>1) STANUICA MIHAI-ANDREI<br>2) STANUICA OLGUTA CRISTINA | A1        |

**C. Partea III. SARCINI .**

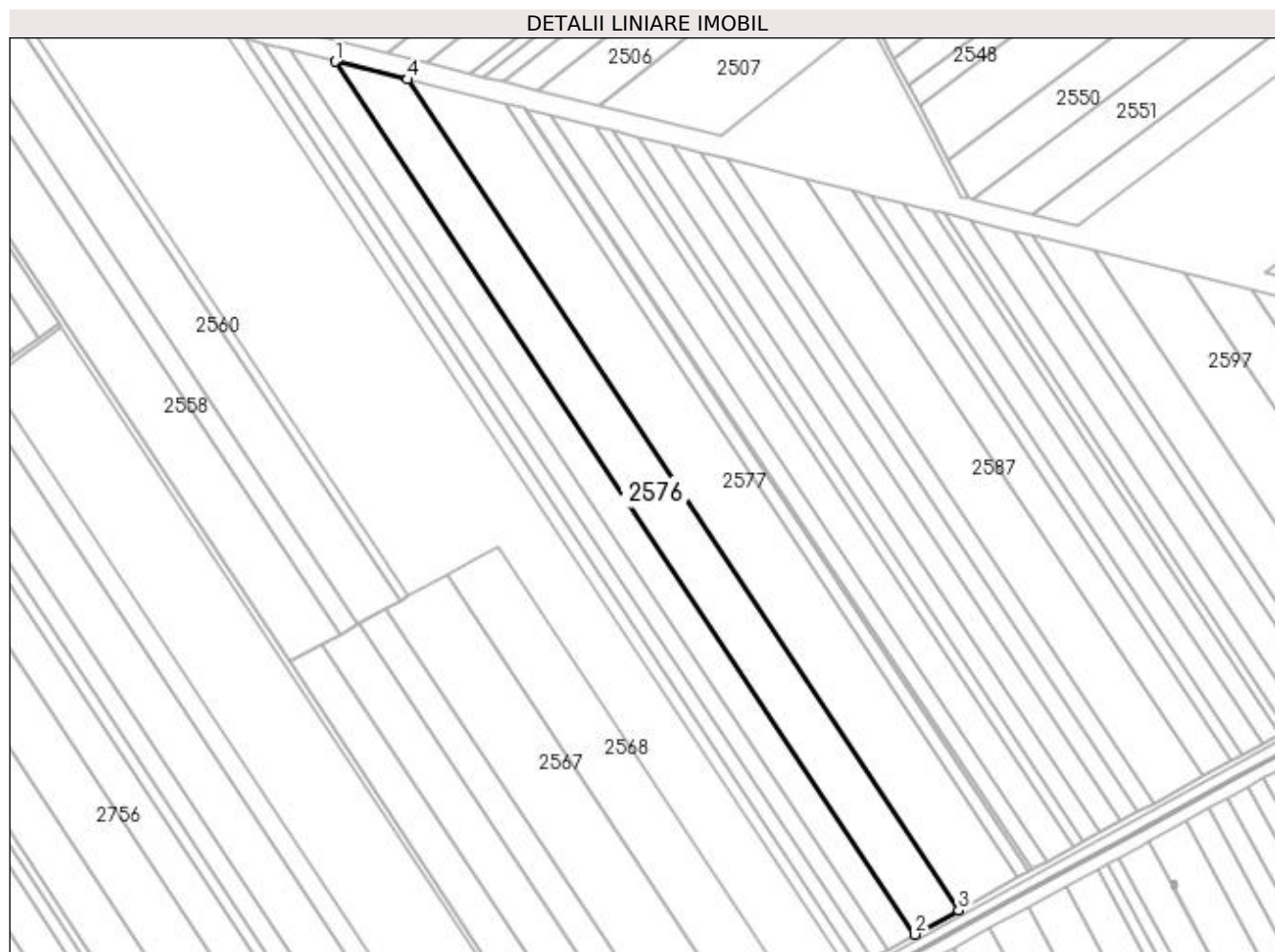
| Inscrieri privind dezmembramintele dreptului de proprietate, drepturi reale de garanție și sarcini | Referințe |
|--|-----------|
| NU SUNT  |           |

## Anexa Nr. 1 La Partea I

## Teren

| Nr cadastral | Suprafața (mp)* | Observații / Referințe |
|--------------|-----------------|------------------------|
| 33213        | 33.400          |                        |

\* Suprafața este determinată în planul de proiecție Stereo 70.



## Date referitoare la teren

| Crt | Categorie folosință | Intra vilan | Suprafața (mp) | Tarla | Parcelă | Nr. topo | Observații / Referințe |
|-----|---------------------|-------------|----------------|-------|---------|----------|------------------------|
| 1   | arabil              | NU          | 33.400         | 92    | 13      | -        |                        |

## Lungime Segmente

1) Valorile lungimilor segmentelor sunt obținute din proiecție în plan.

| Punct început | X / Y                      | Punct sfârșit | X / Y                      | Lungime segment (** (m) |
|---------------|----------------------------|---------------|----------------------------|-------------------------|
| 1             | 349.867,994<br>281.819,999 | 2             | 350.336,923<br>281.113,615 | 847.864                 |
| 2             | 350.336,923<br>281.113,615 | 3             | 350.372,425<br>281.133,117 | 40.506                  |
| 3             | 350.372,425<br>281.133,117 | 4             | 349.926,053<br>281.805,521 | 807.078                 |
| 4             | 349.926,053<br>281.805,521 | 1             | 349.867,994<br>281.819,999 | 59.837                  |

**\*\* Lungimile segmentelor sunt determinate în planul de proiecție Stereo 70 și sunt rotunjite la 1 milimetru.**

**\*\*\* Distanța dintre puncte este formată din segmente cumulate ce sunt mai mici decât valoarea 1 milimetru.**



**DATE DESPRE IMOBILUL NR. 2577**

Oficiul de Cadastru și Publicitate Imobiliară DOLJ  
Biroul de Cadastru și Publicitate Imobiliară Craiova

**A. Partea I. Descrierea imobilului**

TEREN Extravilan

Adresa: Jud. Dolj, T 92, P 14

| Nr. Crt | Nr cadastral Nr. topografic | Suprafața* (mp) | Observații / Referințe                  |
|---------|-----------------------------|-----------------|---|
| A1      |                             | 42.700          | Sector cadastral:43 Teren neimprejmuit; |

**B. Partea II. Proprietari și acte**

| Inscrieri privitoare la dreptul de proprietate și alte drepturi reale  | Referințe |
|--|-----------|
| <b>0 / 18/02/2022</b>  |           |
| Act Administrativ nr. TDP:1503-48561, din 02/10/1995 emis de COMISIA JUDETEANA DOLJ;   |           |
| B1   | A1        |
| Intabulare, drept de PROPRIETATE, dobândit prin Reconstituire, cota actuala 1/1, cota initiala 1/1<br>1) NICOLI ION, LIPSA CNP |           |

**C. Partea III. SARCINI .**

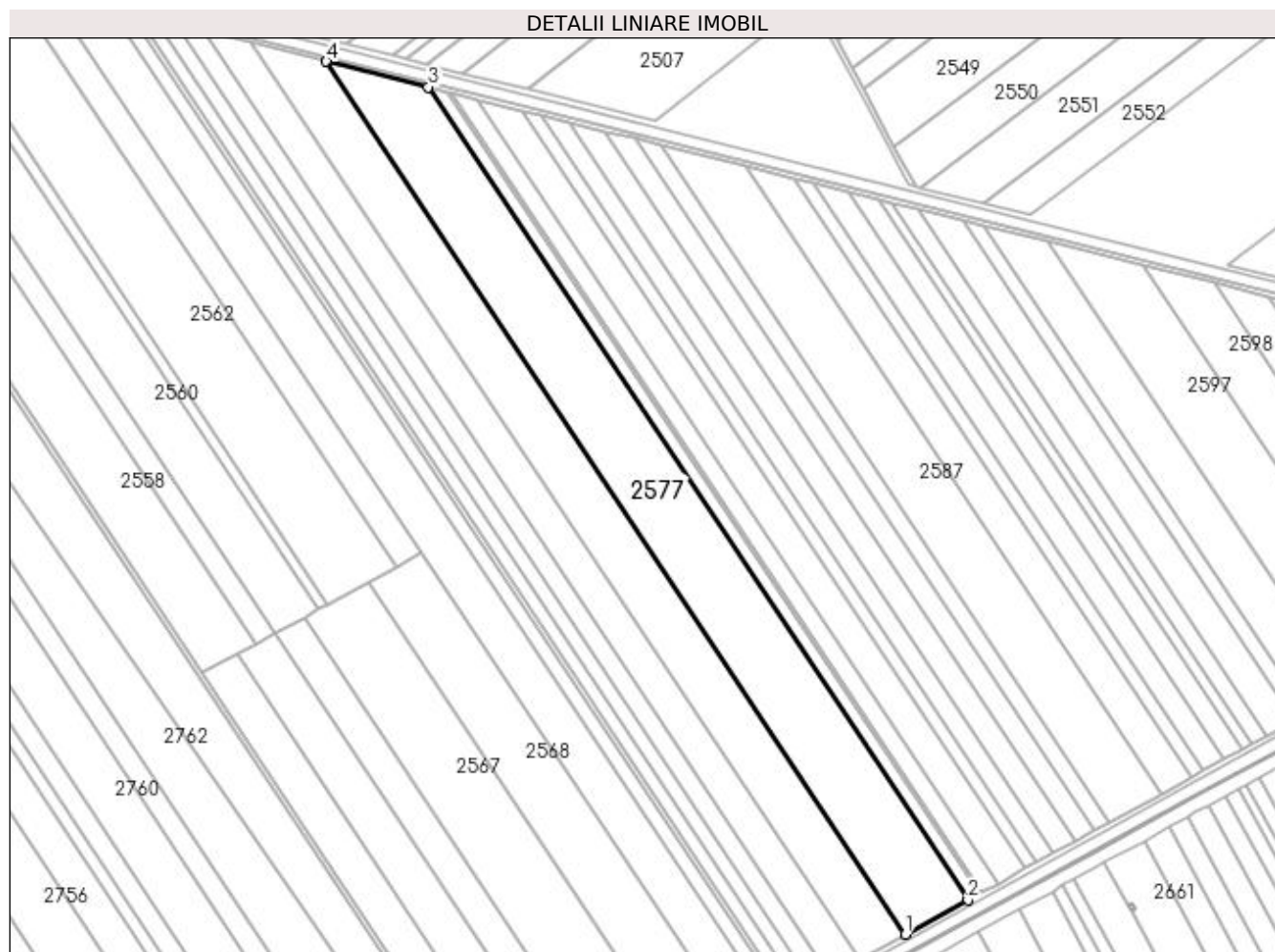
| Inscrieri privind dezmembramintele dreptului de proprietate, drepturi reale de garanție și sarcini | Referințe |
|--|-----------|
| NU SUNT  |           |

## Anexa Nr. 1 La Partea I

## Teren

| Nr cadastral | Suprafața (mp)* | Observații / Referințe |
|--------------|-----------------|------------------------|
|              | 42.700          |                        |

\* Suprafața este determinată în planul de proiecție Stereo 70.



## Date referitoare la teren

| Crt | Categorie folosință | Intravilan | Suprafața (mp) | Tarla | Parcelă | Nr. topo | Observații / Referințe |
|-----|---------------------|------------|----------------|-------|---------|----------|------------------------|
| 1   | arabil              | NU         | 42.700         | 92    | 14      | -        |                        |

## Lungime Segmente

1) Valorile lungimilor segmentelor sunt obținute din proiecție în plan.

| Punct început | X / Y                      | Punct sfârșit | X / Y                      | Lungime segment (** (m) |
|---------------|----------------------------|---------------|----------------------------|-------------------------|
| 1             | 350.372,425<br>281.133,117 | 2             | 350.420,612<br>281.159,587 | 54.979                  |
| 2             | 350.420,612<br>281.159,587 | 3             | 350.004,857<br>281.785,87  | 751.72                  |
| 3             | 350.004,857<br>281.785,87  | 4             | 349.926,053<br>281.805,521 | 81.217                  |
| 4             | 349.926,053<br>281.805,521 | 1             | 350.372,425<br>281.133,117 | 807.078                 |



**\*\* Lungimile segmentelor sunt determinate în planul de proiecție Stereo 70 și sunt rotunjite la 1 milimetru.**

**\*\*\* Distanța dintre puncte este formată din segmente cumulate ce sunt mai mici decât valoarea 1 milimetru.**



**DATE DESPRE IMOBILUL NR. 2578**

Oficiul de Cadastru și Publicitate Imobiliară DOLJ  
Biroul de Cadastru și Publicitate Imobiliară Craiova

**A. Partea I. Descrierea imobilului**

TEREN Extravilan

Adresa: Jud. Dolj, T 92, P 15

| Nr. Crt | Nr cadastral<br>Nr. topografic | Suprafața* (mp) | Observații / Referințe                  |
|---------|--------------------------------|-----------------|---|
| A1      |                                | 7.900           | Sector cadastral:43 Teren neimprejmuit; |

**B. Partea II. Proprietari și acte**

| Inscrieri privitoare la dreptul de proprietate și alte drepturi reale               |   | Referințe |
|---|---|-----------|
| <b>0 / 18/02/2022</b>   |   |           |
| Act Notarial nr. CM:9, din 17/02/1998 emis de BNP TONE FLORIAN;                     |   |           |
| B1  | Intabulare, drept de PROPRIETATE, dobandit prin Succesiune, cota actuala 3/8, cota initiala 3/8<br>1) <b>POPA PETRE</b> , LIPSA CNP | A1        |
| Act Notarial nr. CONTRACT DE DONATIE:1073, din 21/08/1998 emis de BNP TONE FLORIAN; |   |           |
| B2  | Intabulare, drept de PROPRIETATE, dobandit prin Conventie, cota actuala 5/8, cota initiala 5/8<br>1) <b>POPA PETRE</b> , LIPSA CNP  | A1        |

**C. Partea III. SARCINI .**

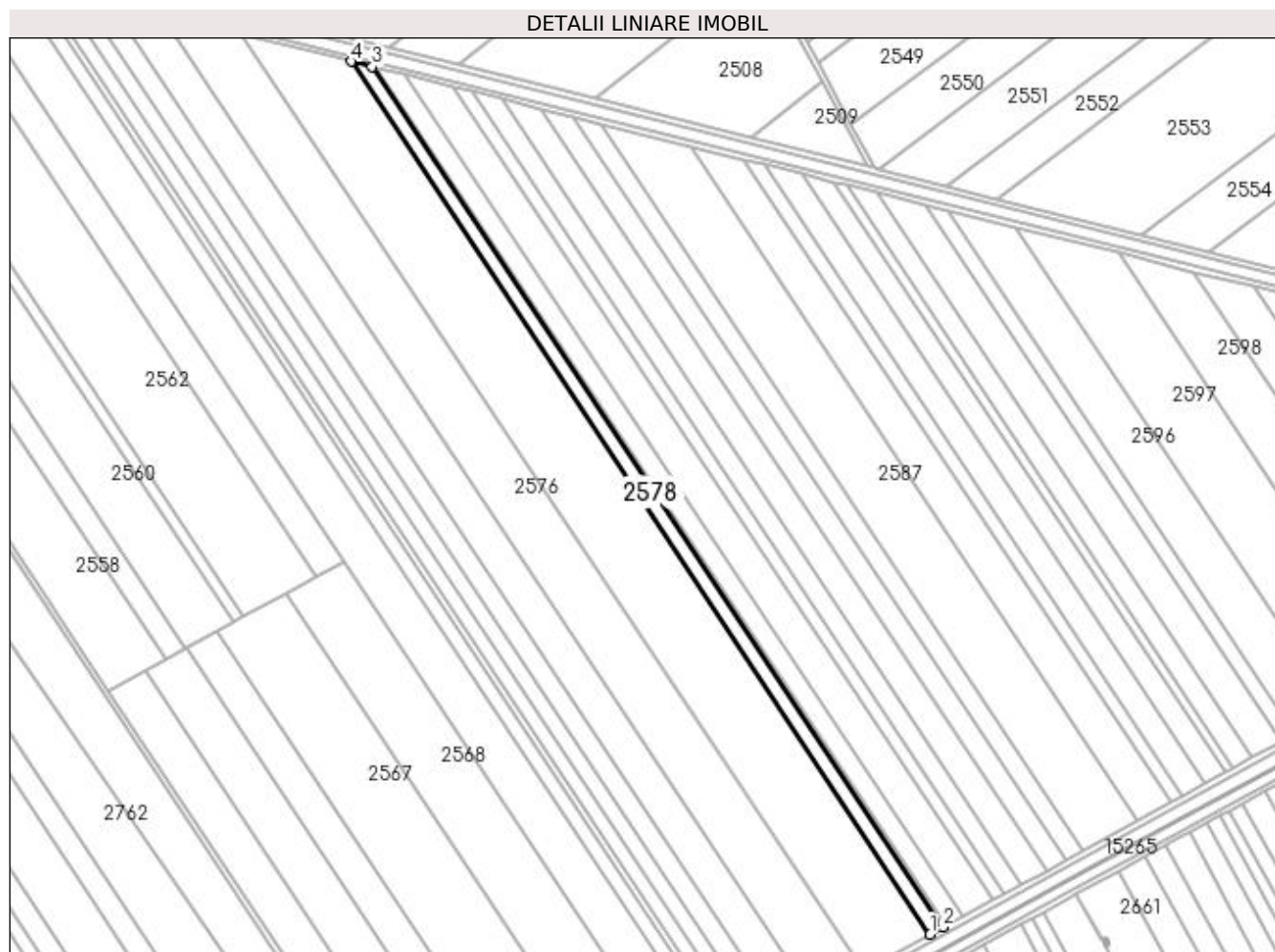
| Inscrieri privind dezmembramintele dreptului de proprietate, drepturi reale de garanție și sarcini | Referințe |
|--|-----------|
| NU SUNT  |           |

## Anexa Nr. 1 La Partea I

## Teren

| Nr cadastral | Suprafața (mp)* | Observații / Referințe |
|--------------|-----------------|------------------------|
|              | 7.900           |                        |

\* Suprafața este determinată în planul de proiecție Stereo 70.



## Date referitoare la teren

| Crt | Categorie folosință | Intravilan | Suprafața (mp) | Tarla | Parcelă | Nr. topo | Observații / Referințe |
|-----|---------------------|------------|----------------|-------|---------|----------|------------------------|
| 1   | arabil              | NU         | 7.900          | 92    | 15      | -        |                        |

## Lungime Segmente

1) Valorile lungimilor segmentelor sunt obținute din proiecție în plan.

| Punct început | X / Y                      | Punct sfârșit | X / Y                      | Lungime segment (** (m) |
|---------------|----------------------------|---------------|----------------------------|-------------------------|
| 1             | 350.420,612<br>281.159,587 | 2             | 350.429,922<br>281.164,701 | 10.622                  |
| 2             | 350.429,922<br>281.164,701 | 3             | 350.020,082<br>281.782,074 | 741.025                 |
| 3             | 350.020,082<br>281.782,074 | 4             | 350.004,857<br>281.785,87  | 15.691                  |
| 4             | 350.004,857<br>281.785,87  | 1             | 350.420,612<br>281.159,587 | 751.72                  |

**\*\* Lungimile segmentelor sunt determinate în planul de proiecție Stereo 70 și sunt rotunjite la 1 milimetru.**

**\*\*\* Distanța dintre puncte este formată din segmente cumulate ce sunt mai mici decât valoarea 1 milimetru.**



**DATE DESPRE IMOBILUL NR. 2579**

Oficiul de Cadastru și Publicitate Imobiliară DOLJ  
Biroul de Cadastru și Publicitate Imobiliară Craiova

**A. Partea I. Descrierea imobilului**

TEREN Extravilan

Adresa: Jud. Dolj, T 92, P 19

| Nr. Crt | Nr cadastral Nr. topografic | Suprafața* (mp) | Observații / Referințe                  |
|---------|-----------------------------|-----------------|---|
| A1      |                             | 1.400           | Sector cadastral:43 Teren neimprejmuit; |

**B. Partea II. Proprietari și acte**

| Inscrieri privitoare la dreptul de proprietate și alte drepturi reale  |   | Referințe |
|--|---|-----------|
| <b>0 / 18/02/2022</b>  |   |           |
| Act Administrativ nr. TDP:559-48414, din 02/03/1994 emis de COMISIA JUDETEANA DOLJ (CERTIF. DE DECES: D9333449/06.08.1992;); |   |           |
| B1   | Intabulare, drept de PROPRIETATE, dobandit prin Reconstituire, cota actuala 1/1, cota initiala 1/1<br>1) PIRVULETU ELISABETA, DECEDAT, LIPSA CNP DEFUNCT:Da | A1        |

**C. Partea III. SARCINI .**

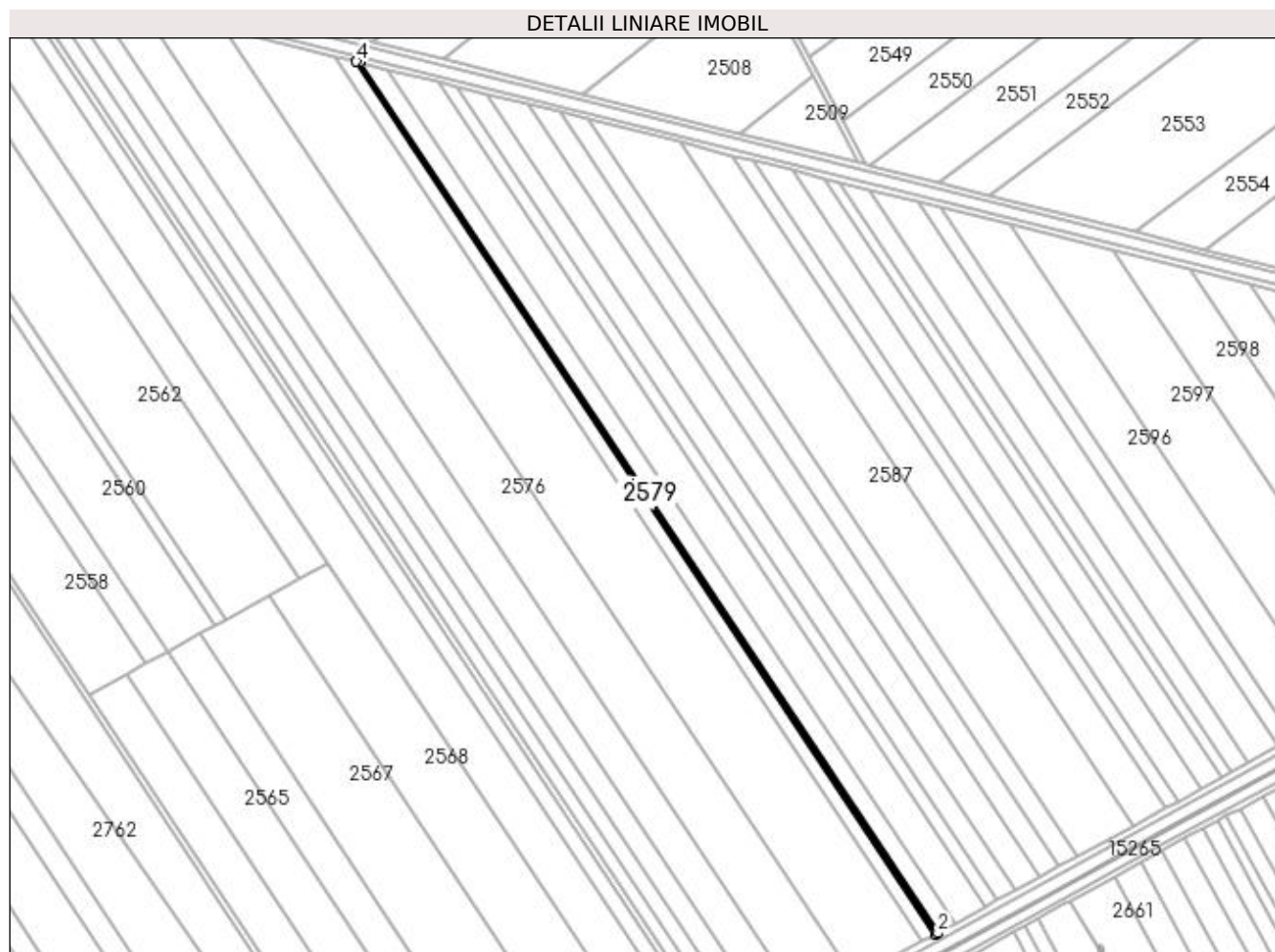
| Inscrieri privind dezmembramintele dreptului de proprietate, drepturi reale de garanție și sarcini | Referințe |
|--|-----------|
| NU SUNT  |           |

## Anexa Nr. 1 La Partea I

## Teren

| Nr cadastral | Suprafața (mp)* | Observații / Referințe |
|--------------|-----------------|------------------------|
|              | 1.400           |                        |

\* Suprafața este determinată în planul de proiecție Stereo 70.



## Date referitoare la teren

| Crt | Categorie folosință | Intra vilan | Suprafața (mp) | Tarla | Parcelă | Nr. topo | Observații / Referințe |
|-----|---------------------|-------------|----------------|-------|---------|----------|------------------------|
| 1   | arabil              | NU          | 1.400          | 92    | 19      | -        |                        |

## Lungime Segmente

1) Valorile lungimilor segmentelor sunt obținute din proiecție în plan.

| Punct început | X / Y                      | Punct sfârșit | X / Y                      | Lungime segment (** (m) |
|---------------|----------------------------|---------------|----------------------------|-------------------------|
| 1             | 350.429,922<br>281.164,701 | 2             | 350.431,586<br>281.165,615 | 1.898                   |
| 2             | 350.431,586<br>281.165,615 | 3             | 350.022,803<br>281.781,395 | 739.113                 |
| 3             | 350.022,803<br>281.781,395 | 4             | 350.020,082<br>281.782,074 | 2.804                   |
| 4             | 350.020,082<br>281.782,074 | 1             | 350.429,922<br>281.164,701 | 741.025                 |



**\*\* Lungimile segmentelor sunt determinate în planul de proiecție Stereo 70 și sunt rotunjite la 1 milimetru.**

**\*\*\* Distanța dintre puncte este formată din segmente cumulate ce sunt mai mici decât valoarea 1 milimetru.**



**DATE DESPRE IMOBILUL NR. 2580**

Oficiul de Cadastru și Publicitate Imobiliară DOLJ  
Biroul de Cadastru și Publicitate Imobiliară Craiova

**A. Partea I. Descrierea imobilului**

TEREN Extravilan

Adresa: Jud. Dolj, T 92, P 36

| Nr. Crt | Nr cadastral<br>Nr. topografic | Suprafața* (mp) | Observații / Referințe                  |
|---------|--------------------------------|-----------------|---|
| A1      | 33389                          | 10.000          | Sector cadastral:43 Teren neimprejmuit; |

**B. Partea II. Proprietari și acte**

| Inscrieri privitoare la dreptul de proprietate și alte drepturi reale                          | Referințe |
|--|-----------|
| <b>9746 / 15/01/2021</b>   |           |
| Act Notarial nr. CVC:83, din 15/01/2021 emis de BNP STOENESCU FLOREA;                          |           |
| B1   | A1        |
| Intabulare, drept de PROPRIETATE, dobandit prin Conventie, cota actuala 1/1, cota initiala 1/1 |           |
| 1) LUPU IONEL  |           |
| 2) LUPU VERONICA   |           |

**C. Partea III. SARCINI .**

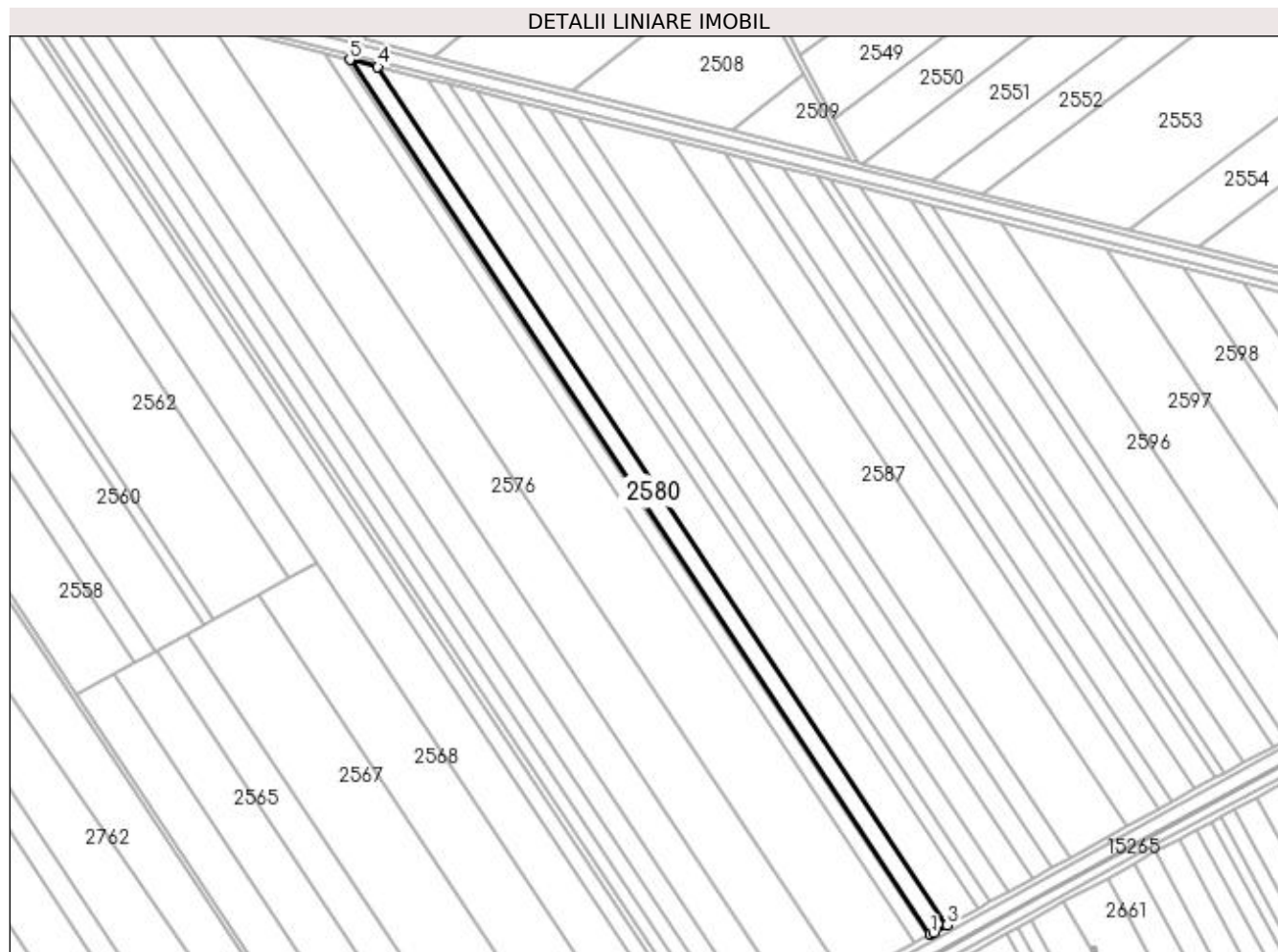
| Inscrieri privind dezmembramintele dreptului de proprietate, drepturi reale de garanție și sarcini | Referințe |
|--|-----------|
| NU SUNT  |           |

## Anexa Nr. 1 La Partea I

## Teren

| Nr cadastral | Suprafața (mp)* | Observații / Referințe |
|--------------|-----------------|------------------------|
| 33389        | 10.000          |                        |

\* Suprafața este determinată în planul de proiecție Stereo 70.



## Date referitoare la teren

| Crt | Categorie folosință | Intra vilan | Suprafața (mp) | Tarla | Parcelă | Nr. topo | Observații / Referințe |
|-----|---------------------|-------------|----------------|-------|---------|----------|------------------------|
| 1   | arabil              | NU          | 10.000         | 92    | 36      | -        |                        |

## Lungime Segmente

1) Valorile lungimilor segmentelor sunt obținute din proiecție în plan.

| Punct început | X / Y                      | Punct sfârșit | X / Y                      | Lungime segment (** (m) |
|---------------|----------------------------|---------------|----------------------------|-------------------------|
| 1             | 350.431,586<br>281.165,615 | 2             | 350.434,027<br>281.166,955 | 2.785                   |
| 2             | 350.434,027<br>281.166,955 | 3             | 350.443,602<br>281.172,208 | 10.921                  |
| 3             | 350.443,602<br>281.172,208 | 4             | 350.042,447<br>281.776,496 | 725.32                  |
| 4             | 350.042,447<br>281.776,496 | 5             | 350.022,803<br>281.781,395 | 20.246                  |
| 5             | 350.022,803<br>281.781,395 | 1             | 350.431,586<br>281.165,615 | 739.113                 |

**\*\* Lungimile segmentelor sunt determinate în planul de proiecție Stereo 70 și sunt rotunjite la 1 milimetru.**

**\*\*\* Distanța dintre puncte este formată din segmente cumulate ce sunt mai mici decât valoarea 1 milimetru.**



**DATE DESPRE IMOBILUL NR. 2581**

Oficiul de Cadastru și Publicitate Imobiliară DOLJ  
Biroul de Cadastru și Publicitate Imobiliară Craiova

**A. Partea I. Descrierea imobilului**

TEREN Extravilan

Adresa: Jud. Dolj, T 92, P 20

| Nr. Crt | Nr cadastral Nr. topografic | Suprafața* (mp) | Observații / Referințe                  |
|---------|-----------------------------|-----------------|---|
| A1      |                             | 17.500          | Sector cadastral:43 Teren neimprejmuit; |

**B. Partea II. Proprietari și acte**

| Inscrieri privitoare la dreptul de proprietate și alte drepturi reale  |  | Referințe |
|--|--|-----------|
| <b>0 / 18/02/2022</b>  |  |           |
| Act Administrativ nr. TDP:1483-60682, din 26/09/1995 emis de COMISIA JUDETEANA DOLJ (CERTIF. DE DECES:DP871699/15.09.2007;); |  |           |
| B1   | Intabulare, drept de PROPRIETATE, dobandit prin Reconstituire, cota actuala 1/1, cota initiala 1/1<br>1) SAVESCU MARIN, DECEDAT DEFUNCT:Da | A1        |

**C. Partea III. SARCINI .**

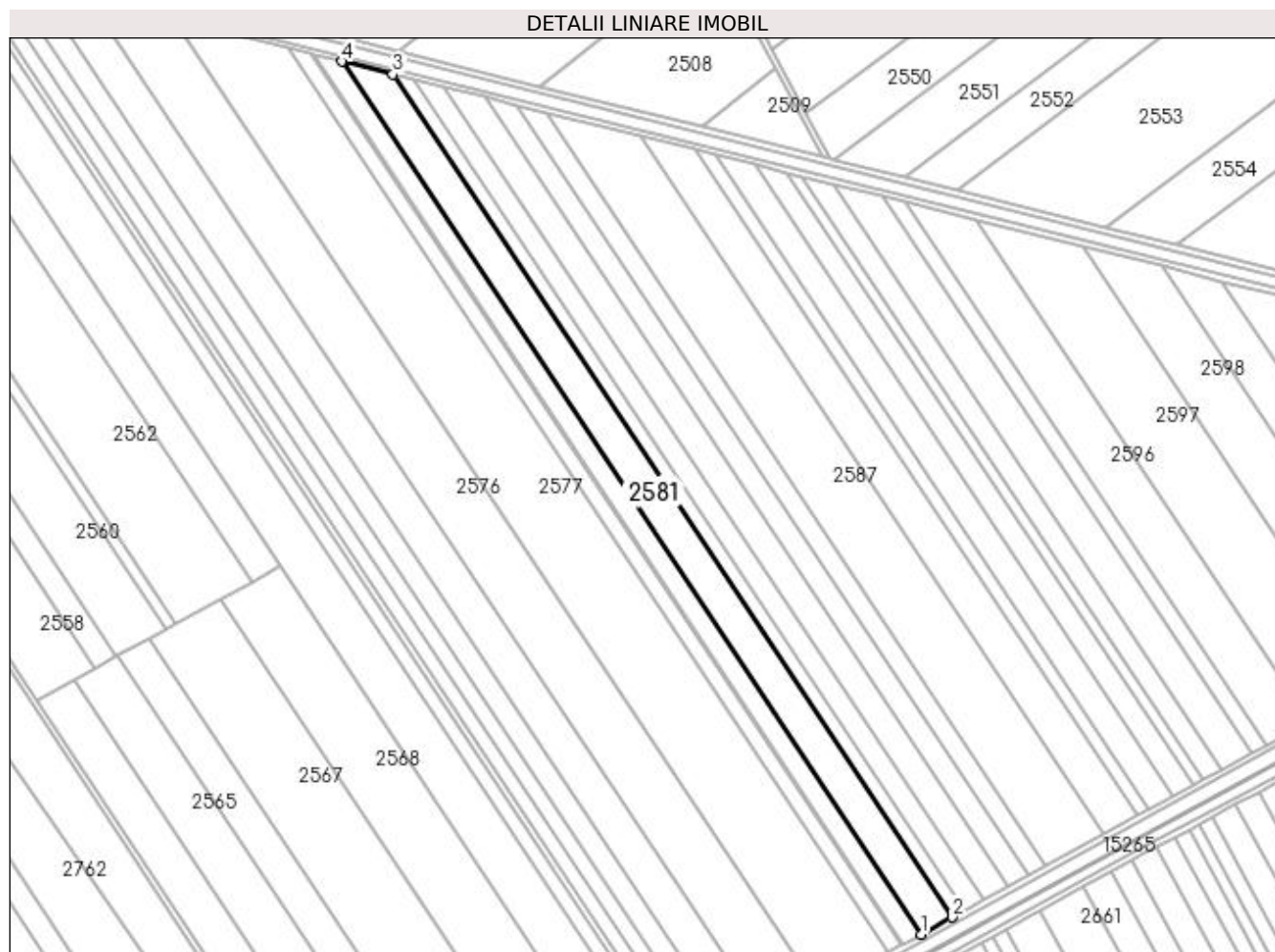
| Inscrieri privind dezmembramintele dreptului de proprietate, drepturi reale de garanție și sarcini | Referințe |
|--|-----------|
| NU SUNT  |           |

## Anexa Nr. 1 La Partea I

## Teren

| Nr cadastral | Suprafața (mp)* | Observații / Referințe |
|--------------|-----------------|------------------------|
|              | 17.500          |                        |

\* Suprafața este determinată în planul de proiecție Stereo 70.



## Date referitoare la teren

| Crt | Categorie folosință | Intra vilan | Suprafața (mp) | Tarla | Parcelă | Nr. topo | Observații / Referințe |
|-----|---------------------|-------------|----------------|-------|---------|----------|------------------------|
| 1   | arabil              | NU          | 17.500         | 92    | 20      | -        |                        |

## Lungime Segmente

1) Valorile lungimilor segmentelor sunt obținute din proiecție în plan.

| Punct început | X / Y                      | Punct sfârșit | X / Y                      | Lungime segment (** (m) |
|---------------|----------------------------|---------------|----------------------------|-------------------------|
| 1             | 350.443,602<br>281.172,208 | 2             | 350.465,199<br>281.184,056 | 24.633                  |
| 2             | 350.465,199<br>281.184,056 | 3             | 350.077,756<br>281.767,692 | 700.531                 |
| 3             | 350.077,756<br>281.767,692 | 4             | 350.042,447<br>281.776,496 | 36.39                   |
| 4             | 350.042,447<br>281.776,496 | 1             | 350.443,602<br>281.172,208 | 725.32                  |



**\*\* Lungimile segmentelor sunt determinate în planul de proiecție Stereo 70 și sunt rotunjite la 1 milimetru.**

**\*\*\* Distanța dintre puncte este formată din segmente cumulate ce sunt mai mici decât valoarea 1 milimetru.**



**DATE DESPRE IMOBILUL NR. 2582**

Oficiul de Cadastru și Publicitate Imobiliară DOLJ  
Biroul de Cadastru și Publicitate Imobiliară Craiova

**A. Partea I. Descrierea imobilului**

TEREN Extravilan

Adresa: Jud. Dolj, T 92, P 35

| Nr. Crt | Nr cadastral Nr. topografic | Suprafața* (mp) | Observații / Referințe                  |
|---------|-----------------------------|-----------------|---|
| A1      | 33832                       | 6.700           | Sector cadastral:43 Teren neimprejmuit; |

**B. Partea II. Proprietari și acte**

| Inscrieri privitoare la dreptul de proprietate și alte drepturi reale   |  | Referințe |
|---|--|-----------|
| <b>265685 / 04/11/2021</b>  |  |           |
| Act Notarial nr. ACT DE PARTAJ VOLUNTAR:688, din 28/03/2012 emis de BNP STOENESCU FLOREA (Incheiere de rectificare nr 42/2021 , act administrativ nr Titlu de proprietate nr.1303-42778 din 21.02.1995, emis de COMISIA JUDETEANA DOLJ;act notarial nr Certificat de mostenitor nr.68 din 28.03.2012, emis de BNP Stoenescu Florea;); |  |           |
| B1  | Intabulare, drept de PROPRIETATE, dobandit prin lesire Din Indiviziune, cota actuala 1/1, cota initiala 1/1<br>1) SAVESCU SILVIA | A1        |

**C. Partea III. SARCINI .**

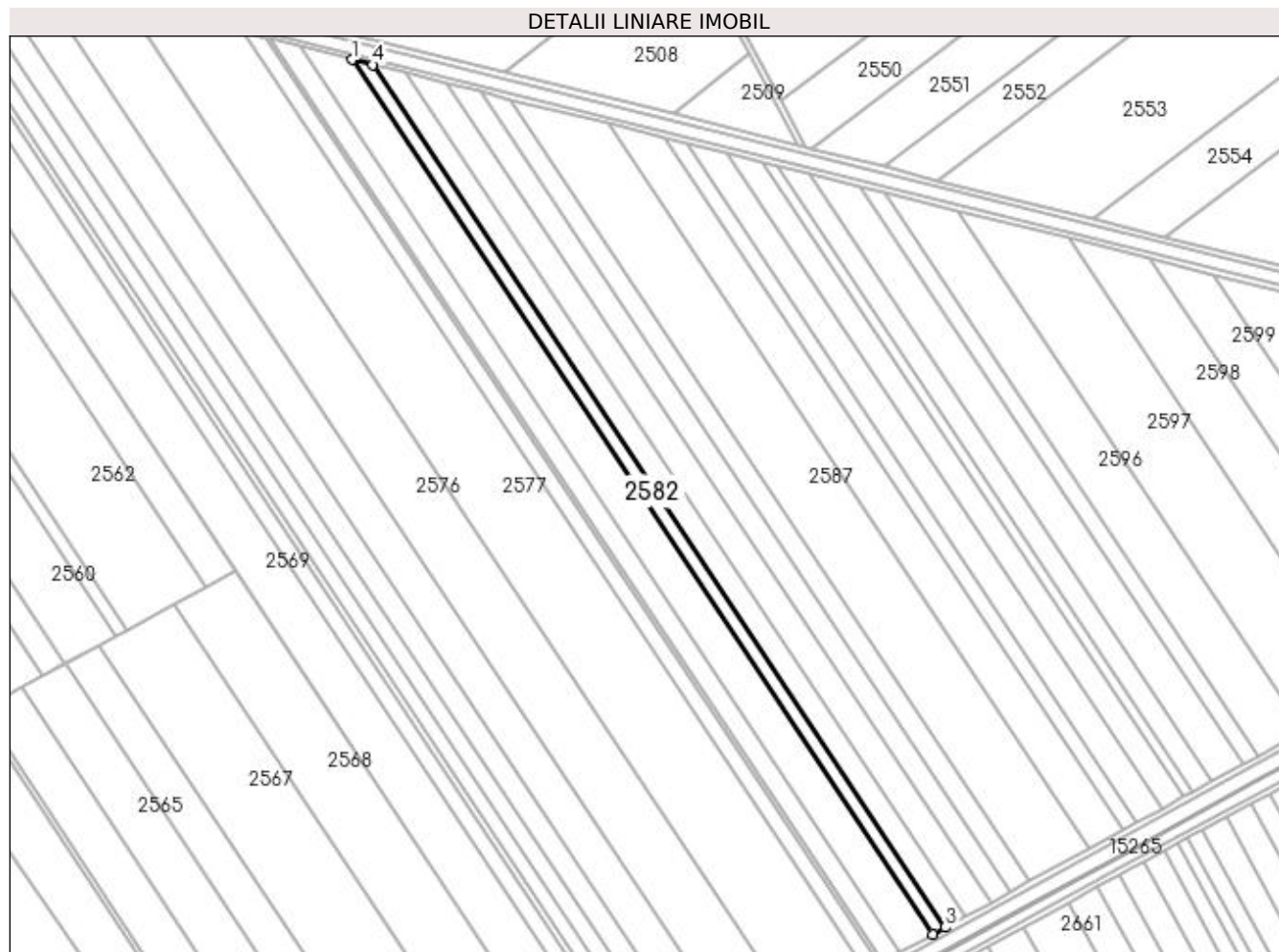
| Inscrieri privind dezmembramintele dreptului de proprietate, drepturi reale de garanție și sarcini | Referințe |
|--|-----------|
| NU SUNT  |           |

## Anexa Nr. 1 La Partea I

## Teren

| Nr cadastral | Suprafața (mp)* | Observații / Referințe |
|--------------|-----------------|------------------------|
| 33832        | 6.700           |                        |

\* Suprafața este determinată în planul de proiecție Stereo 70.



## Date referitoare la teren

| Crt | Categorie folosință | Intra vilan | Suprafața (mp) | Tarla | Parcelă | Nr. topo | Observații / Referințe |
|-----|---------------------|-------------|----------------|-------|---------|----------|------------------------|
| 1   | arabil              | NU          | 6.700          | 92    | 35      | -        |                        |

## Lungime Segmente

1) Valorile lungimilor segmentelor sunt obținute din proiecție în plan.

| Punct început | X / Y                      | Punct sfârșit | X / Y                      | Lungime segment (** (m) |
|---------------|----------------------------|---------------|----------------------------|-------------------------|
| 1             | 350.077,756<br>281.767,692 | 2             | 350.465,199<br>281.184,056 | 700.531                 |
| 2             | 350.465,199<br>281.184,056 | 3             | 350.473,673<br>281.188,705 | 9.665                   |
| 3             | 350.473,673<br>281.188,705 | 4             | 350.091,609<br>281.764,237 | 690.804                 |
| 4             | 350.091,609<br>281.764,237 | 1             | 350.077,756<br>281.767,692 | 14.277                  |

**\*\* Lungimile segmentelor sunt determinate în planul de proiecție Stereo 70 și sunt rotunjite la 1 milimetru.**

**\*\*\* Distanța dintre puncte este formată din segmente cumulate ce sunt mai mici decât valoarea 1 milimetru.**



**DATE DESPRE IMOBILUL NR. 2583**

Oficiul de Cadastru și Publicitate Imobiliară DOLJ  
Biroul de Cadastru și Publicitate Imobiliară Craiova

**A. Partea I. Descrierea imobilului**

TEREN Extravilan

Adresa: Jud. Dolj, T 92, P 17

| Nr. Crt | Nr cadastral Nr. topografic | Suprafața* (mp) | Observații / Referințe                  |
|---------|-----------------------------|-----------------|---|
| A1      |                             | 10.000          | Sector cadastral:43 Teren neimprejmuit; |

**B. Partea II. Proprietari și acte**

| Inscrieri privitoare la dreptul de proprietate și alte drepturi reale                              | Referințe |
|--|-----------|
| <b>0 / 18/02/2022</b>  |           |
| Act Administrativ nr. TDP:2631-47996, din 27/11/1997 emis de COMISIA JUDETEANA DOLJ;               |           |
| B1   | A1        |
| Intabulare, drept de PROPRIETATE, dobândit prin Reconstituire, cota actuala 1/1, cota initiala 1/1 |           |
| 1) <b>BRANDIBUR GEORGETA</b> , LIPSA CNP   |           |
| 2) <b>ODAGIU MARIA</b> , LIPSA CNP   |           |

**C. Partea III. SARCINI .**

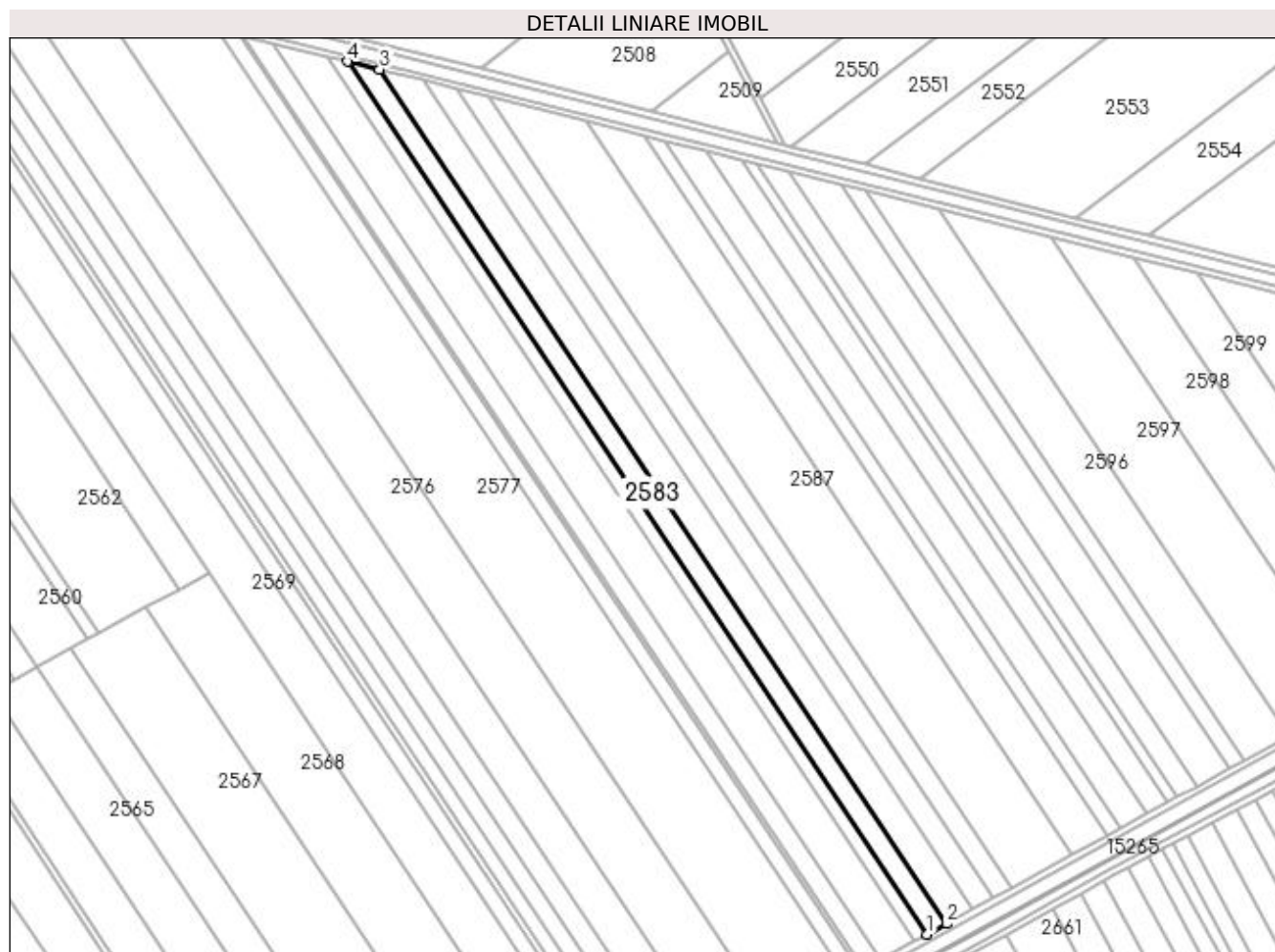
| Inscrieri privind dezmembramintele dreptului de proprietate, drepturi reale de garanție și sarcini | Referințe |
|--|-----------|
| NU SUNT  |           |

## Anexa Nr. 1 La Partea I

## Teren

| Nr cadastral | Suprafața (mp)* | Observații / Referințe |
|--------------|-----------------|------------------------|
|              | 10.000          |                        |

\* Suprafața este determinată în planul de proiecție Stereo 70.



## Date referitoare la teren

| Crt | Categorie folosință | Intravilan | Suprafața (mp) | Tarla | Parcelă | Nr. topo | Observații / Referințe |
|-----|---------------------|------------|----------------|-------|---------|----------|------------------------|
| 1   | arabil              | NU         | 10.000         | 92    | 17      | -        |                        |

## Lungime Segmente

1) Valorile lungimilor segmentelor sunt obținute din proiecție în plan.

| Punct început | X / Y                      | Punct sfârșit | X / Y                      | Lungime segment (** (m) |
|---------------|----------------------------|---------------|----------------------------|-------------------------|
| 1             | 350.473,673<br>281.188,705 | 2             | 350.486,548<br>281.195,768 | 14.685                  |
| 2             | 350.486,548<br>281.195,768 | 3             | 350.112,656<br>281.758,989 | 676.027                 |
| 3             | 350.112,656<br>281.758,989 | 4             | 350.091,609<br>281.764,237 | 21.691                  |
| 4             | 350.091,609<br>281.764,237 | 1             | 350.473,673<br>281.188,705 | 690.804                 |



**\*\* Lungimile segmentelor sunt determinate în planul de proiecție Stereo 70 și sunt rotunjite la 1 milimetru.**

**\*\*\* Distanța dintre puncte este formată din segmente cumulate ce sunt mai mici decât valoarea 1 milimetru.**



**DATE DESPRE IMOBILUL NR. 2584**

Oficiul de Cadastru și Publicitate Imobiliară DOLJ  
Biroul de Cadastru și Publicitate Imobiliară Craiova

**A. Partea I. Descrierea imobilului**

TEREN Extravilan

Adresa: Jud. Dolj, T 92, P 20

| Nr. Crt | Nr cadastral<br>Nr. topografic | Suprafața* (mp) | Observații / Referințe                  |
|---------|--------------------------------|-----------------|---|
| A1      |                                | 13.300          | Sector cadastral:43 Teren neimprejmuit; |

**B. Partea II. Proprietari și acte**

| Inscrieri privitoare la dreptul de proprietate și alte drepturi reale   |   | Referințe |
|---|---|-----------|
| <b>0 / 18/02/2022</b>   |   |           |
| Act Notarial nr. CONTRACT DE INTRETINERE:1020, din 30/03/1998 emis de BNP AUREL BELU (CERTIF. DE DECES:966701/30.07.2009;); |   |           |
| B1  | Intabulare, drept de PROPRIETATE, dobandit prin Conventie, cota actuala 1/1, cota initiala 1/1<br>1) BICU ION<br>2) BICU RODICA | A1        |

**C. Partea III. SARCINI .**

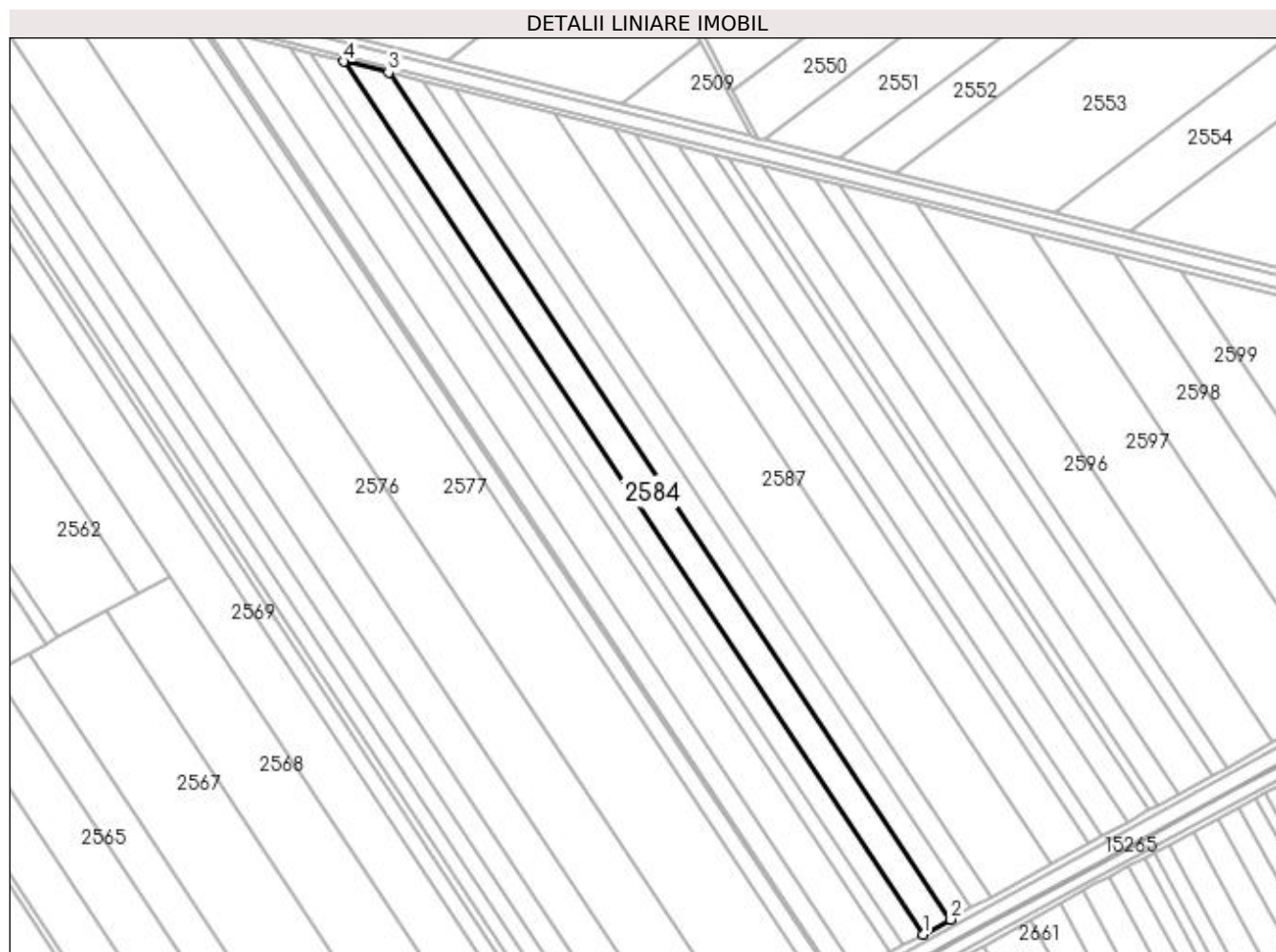
| Inscrieri privind dezmembramintele dreptului de proprietate, drepturi reale de garanție și sarcini | Referințe |
|--|-----------|
| NU SUNT  |           |

## Anexa Nr. 1 La Partea I

## Teren

| Nr cadastral | Suprafața (mp)* | Observații / Referințe |
|--------------|-----------------|------------------------|
|              | 13.300          |                        |

\* Suprafața este determinată în planul de proiecție Stereo 70.



## Date referitoare la teren

| Crt | Categorie folosință | Intra vilan | Suprafața (mp) | Tarla | Parcelă | Nr. topo | Observații / Referințe |
|-----|---------------------|-------------|----------------|-------|---------|----------|------------------------|
| 1   | arabil              | NU          | 13.300         | 92    | 20      | -        |                        |

## Lungime Segmente

1) Valorile lungimilor segmentelor sunt obținute din proiecție în plan.

| Punct început | X / Y                      | Punct sfârșit | X / Y                      | Lungime segment (** (m) |
|---------------|----------------------------|---------------|----------------------------|-------------------------|
| 1             | 350.486,548<br>281.195,768 | 2             | 350.504,12<br>281.205,408  | 20.043                  |
| 2             | 350.504,12<br>281.205,408  | 3             | 350.141,383<br>281.751,825 | 655.858                 |
| 3             | 350.141,383<br>281.751,825 | 4             | 350.112,656<br>281.758,989 | 29.607                  |
| 4             | 350.112,656<br>281.758,989 | 1             | 350.486,548<br>281.195,768 | 676.027                 |

**\*\* Lungimile segmentelor sunt determinate în planul de proiecție Stereo 70 și sunt rotunjite la 1 milimetru.**

**\*\*\* Distanța dintre puncte este formată din segmente cumulate ce sunt mai mici decât valoarea 1 milimetru.**



**DATE DESPRE IMOBILUL NR. 2585**

Oficiul de Cadastru și Publicitate Imobiliară DOLJ  
Biroul de Cadastru și Publicitate Imobiliară Craiova

**A. Partea I. Descrierea imobilului**

TEREN Extravilan

Adresa: Jud. Dolj, T 92, P 24

| Nr. Crt | Nr cadastral Nr. topografic | Suprafața* (mp) | Observații / Referințe                  |
|---------|-----------------------------|-----------------|---|
| A1      |                             | 10.000          | Sector cadastral:43 Teren neimprejmuit; |

**B. Partea II. Proprietari și acte**

| Inscrieri privitoare la dreptul de proprietate și alte drepturi reale  |   | Referințe |
|--|---|-----------|
| <b>0 / 18/02/2022</b>  |   |           |
| Act Administrativ nr. TDP:1640-48628, din 28/02/1996 emis de COMISIA JUDETEANA DOLJ (CERTIF. DE DECES:48/30.05.1991;); |   |           |
| B1   | Intabulare, drept de PROPRIETATE, dobandit prin Reconstituire, cota actuala 1/1, cota initiala 1/1<br>1) <b>LUPUI ELENA</b> , DECEDAT, LIPSA CNP DEFUNCT:Da | A1        |

**C. Partea III. SARCINI .**

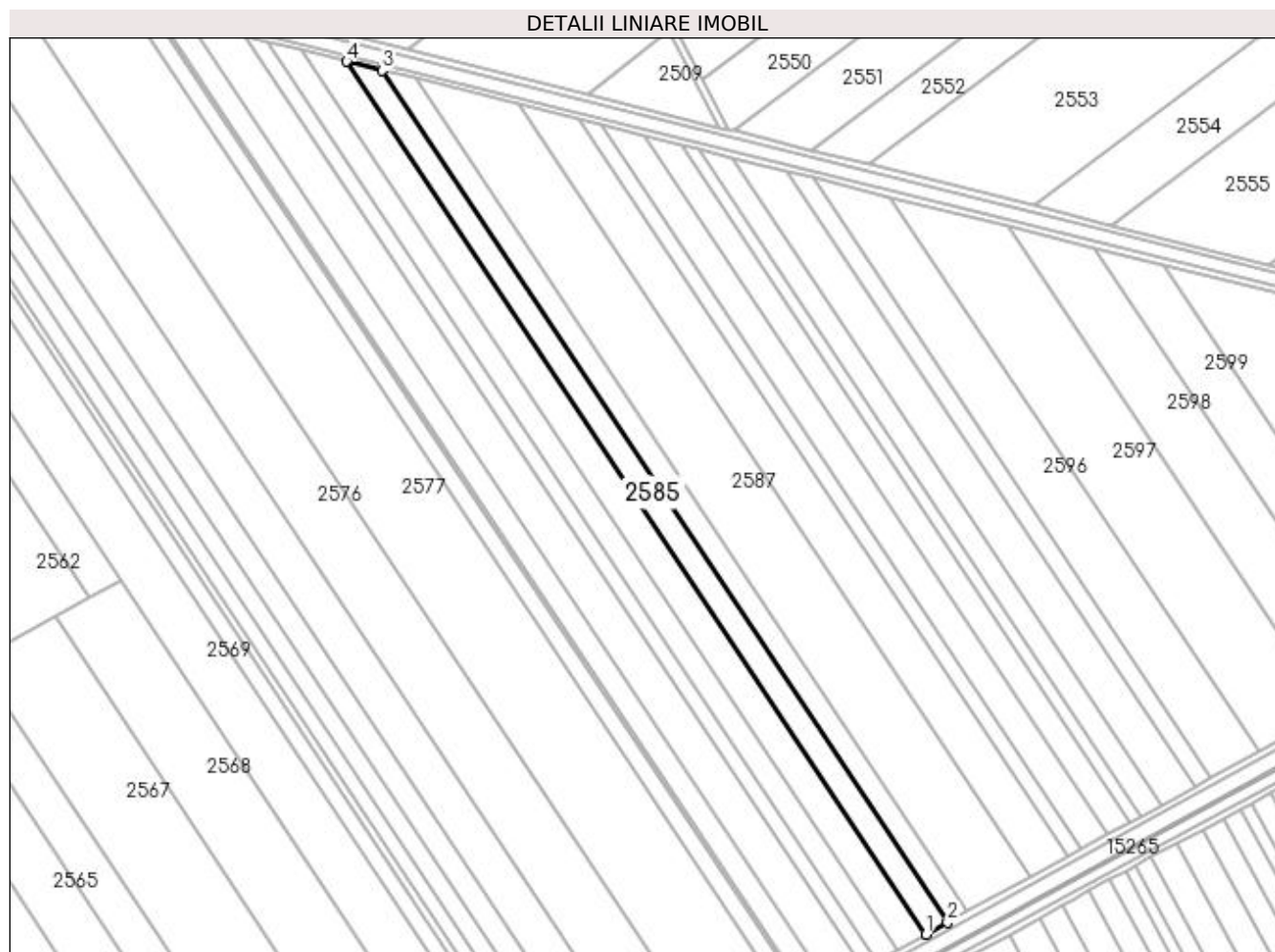
| Inscrieri privind dezmembramintele dreptului de proprietate, drepturi reale de garanție și sarcini | Referințe |
|--|-----------|
| NU SUNT  |           |

## Anexa Nr. 1 La Partea I

## Teren

| Nr cadastral | Suprafața (mp)* | Observații / Referințe |
|--------------|-----------------|------------------------|
|              | 10.000          |                        |

\* Suprafața este determinată în planul de proiecție Stereo 70.



## Date referitoare la teren

| Crt | Categorie folosință | Intra vilan | Suprafața (mp) | Tarla | Parcelă | Nr. topo | Observații / Referințe |
|-----|---------------------|-------------|----------------|-------|---------|----------|------------------------|
| 1   | arabil              | NU          | 10.000         | 92    | 24      | -        |                        |

## Lungime Segmente

1) Valorile lungimilor segmentelor sunt obținute din proiecție în plan.

| Punct început | X / Y                      | Punct sfârșit | X / Y                      | Lungime segment (** (m) |
|---------------|----------------------------|---------------|----------------------------|-------------------------|
| 1             | 350.504,12<br>281.205,408  | 2             | 350.517,697<br>281.212,856 | 15.486                  |
| 2             | 350.517,697<br>281.212,856 | 3             | 350.163,578<br>281.746,291 | 640.276                 |
| 3             | 350.163,578<br>281.746,291 | 4             | 350.141,383<br>281.751,825 | 22.875                  |
| 4             | 350.141,383<br>281.751,825 | 1             | 350.504,12<br>281.205,408  | 655.858                 |



**\*\* Lungimile segmentelor sunt determinate în planul de proiecție Stereo 70 și sunt rotunjite la 1 milimetru.**

**\*\*\* Distanța dintre puncte este formată din segmente cumulate ce sunt mai mici decât valoarea 1 milimetru.**



**DATE DESPRE IMOBILUL NR. 2586**

Oficiul de Cadastru și Publicitate Imobiliară DOLJ  
Biroul de Cadastru și Publicitate Imobiliară Craiova

**A. Partea I. Descrierea imobilului**

TEREN Extravilan

Adresa: Jud. Dolj, T 92, P 25

| Nr. Crt | Nr cadastral Nr. topografic | Suprafața* (mp) | Observații / Referințe                  |
|---------|-----------------------------|-----------------|---|
| A1      |                             | 9.000           | Sector cadastral:43 Teren neimprejmuit; |

**B. Partea II. Proprietari și acte**

| Inscrieri privitoare la dreptul de proprietate și alte drepturi reale  | Referințe |
|--|-----------|
| <b>0 / 18/02/2022</b>  |           |
| Act Notarial nr. CM:265, din 18/11/2020 emis de BNP BUDIANA IONUT RAZVAN;  |           |
| B1   | A1        |
| Intabulare, drept de PROPRIETATE, dobandit prin Succesiune, cota actuala 1/1, cota initiala 1/1<br>1) FLORICEL NICOLAE |           |

**C. Partea III. SARCINI .**

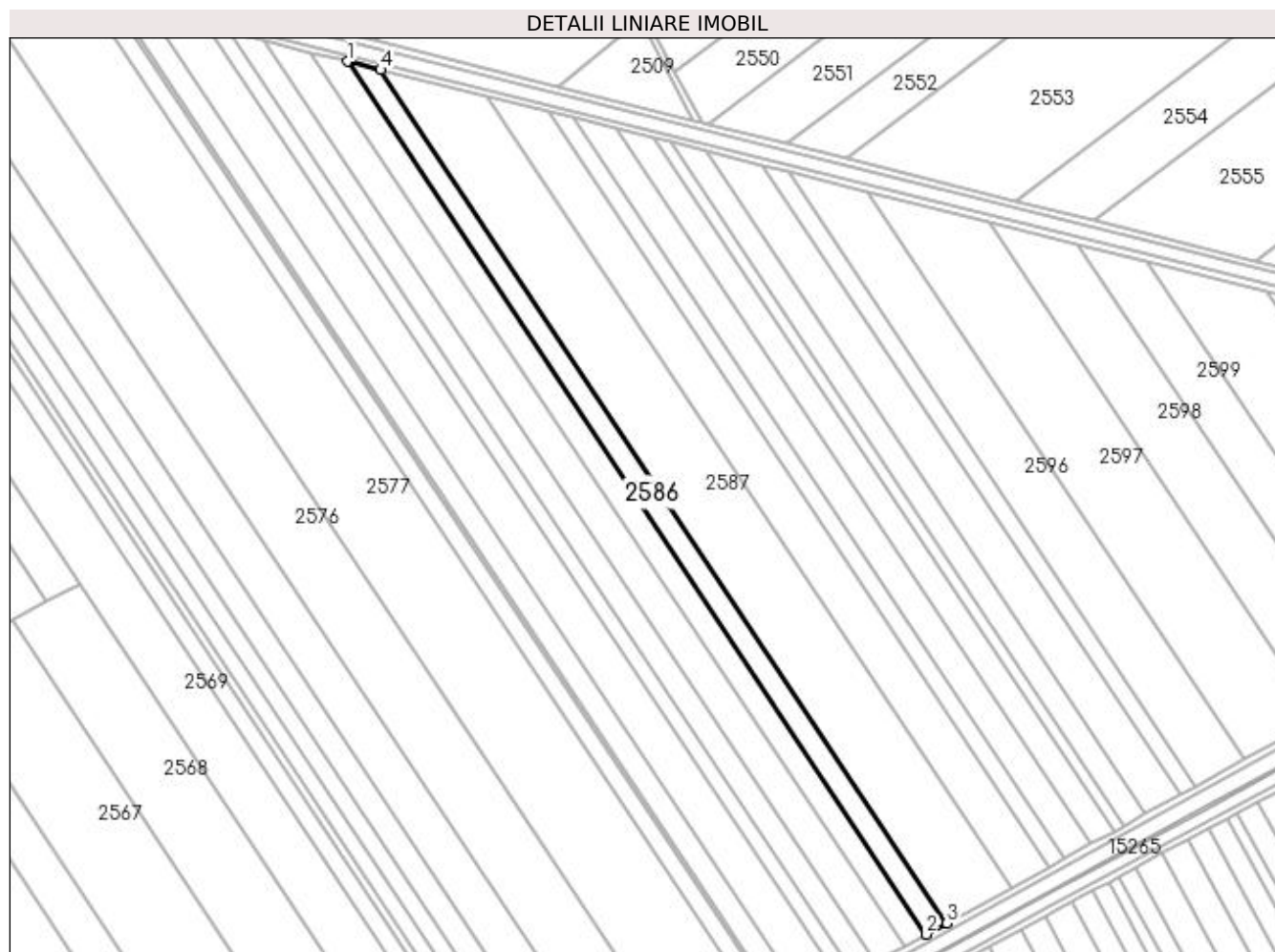
| Inscrieri privind dezmembramintele dreptului de proprietate, drepturi reale de garanție și sarcini | Referințe |
|--|-----------|
| NU SUNT  |           |

## Anexa Nr. 1 La Partea I

## Teren

|              |                 |                        |
|--------------|-----------------|------------------------|
| Nr cadastral | Suprafața (mp)* | Observații / Referințe |
|              | 9.000           |                        |

\* Suprafața este determinată în planul de proiecție Stereo 70.



## Date referitoare la teren

| Crt | Categorie folosință | Intravilan | Suprafața (mp) | Tarla | Parcelă | Nr. topo | Observații / Referințe |
|-----|---------------------|------------|----------------|-------|---------|----------|------------------------|
| 1   | arabil              | NU         | 9.000          | 92    | 25      | -        |                        |

## Lungime Segmente

1) Valorile lungimilor segmentelor sunt obținute din proiecție în plan.

| Punct început | X / Y                      | Punct sfârșit | X / Y                      | Lungime segment (** (m) |
|---------------|----------------------------|---------------|----------------------------|-------------------------|
| 1             | 350.163,578<br>281.746,291 | 2             | 350.517,697<br>281.212,856 | 640.276                 |
| 2             | 350.517,697<br>281.212,856 | 3             | 350.530,205<br>281.219,717 | 14.266                  |
| 3             | 350.530,205<br>281.219,717 | 4             | 350.184,026<br>281.741,192 | 625.92                  |
| 4             | 350.184,026<br>281.741,192 | 1             | 350.163,578<br>281.746,291 | 21.074                  |

**\*\* Lungimile segmentelor sunt determinate în planul de proiecție Stereo 70 și sunt rotunjite la 1 milimetru.**

**\*\*\* Distanța dintre puncte este formată din segmente cumulate ce sunt mai mici decât valoarea 1 milimetru.**



**DATE DESPRE IMOBILUL NR. 2587**

Oficiul de Cadastru și Publicitate Imobiliară DOLJ  
Biroul de Cadastru și Publicitate Imobiliară Craiova

**A. Partea I. Descrierea imobilului**

TEREN Extravilan

Adresa: Jud. Dolj, T 92, P 26

| Nr. Crt | Nr cadastral Nr. topografic | Suprafața* (mp) | Observații / Referințe                  |
|---------|-----------------------------|-----------------|---|
| A1      |                             | 27.100          | Sector cadastral:43 Teren neimprejmuit; |

**B. Partea II. Proprietari și acte**

| Inscrieri privitoare la dreptul de proprietate și alte drepturi reale  |   | Referințe |
|--|---|-----------|
| <b>0 / 18/02/2022</b>  |   |           |
| Act Administrativ nr. TDP:1147-58820, din 09/01/1995 emis de COMISIA JUDETEANA DOLJ (CERTIF. DE DECES:DA493690/18.09.1995;); |   |           |
| B1   | Intabulare, drept de PROPRIETATE, dobandit prin Reconstituire, cota actuala 1/1, cota initiala 1/1<br>1) <b>BARBU MARIA</b> , DECEDAT, LIPSA CNP DEFUNCT:Da | A1        |

**C. Partea III. SARCINI .**

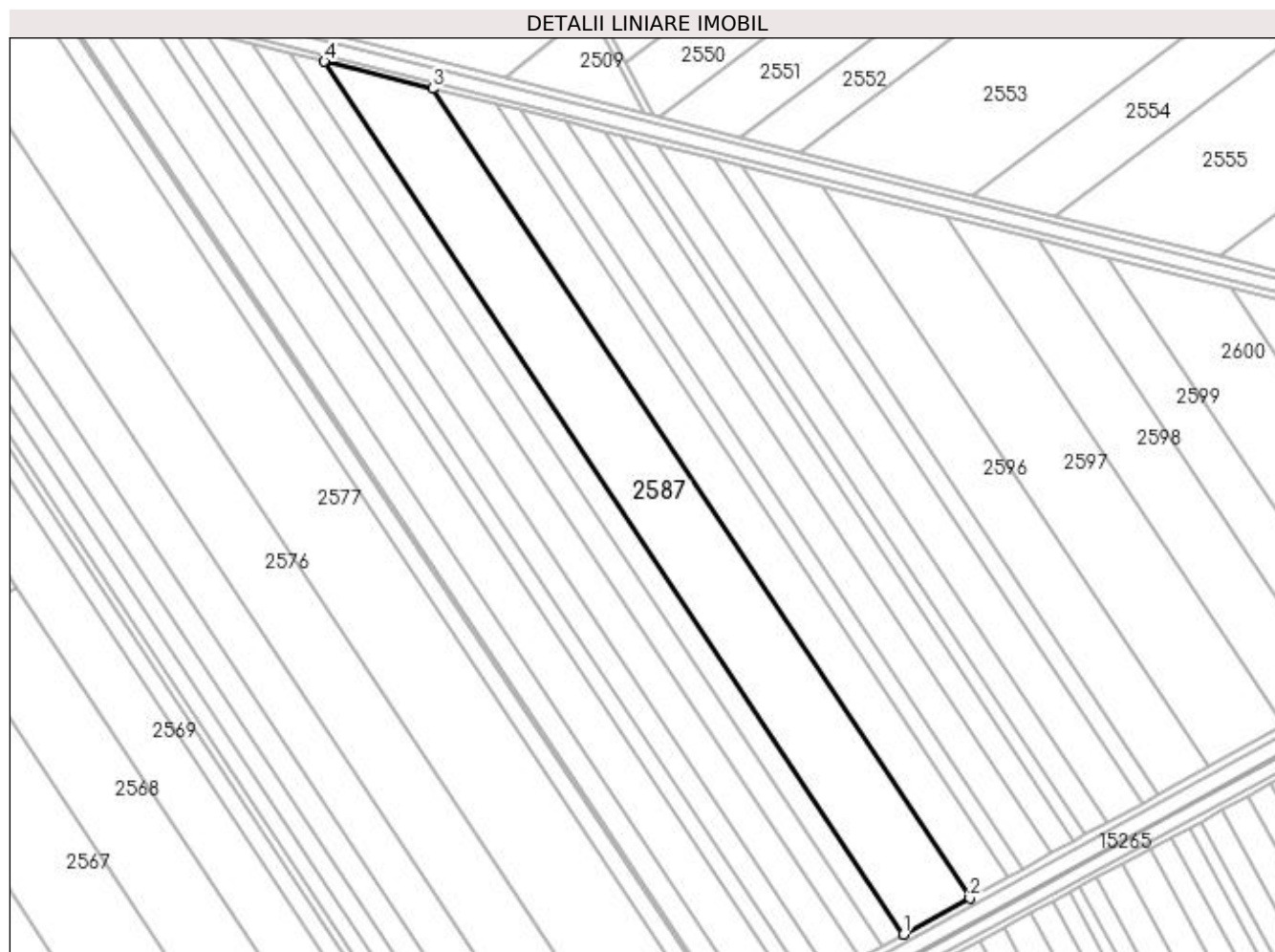
| Inscrieri privind dezmembramintele dreptului de proprietate, drepturi reale de garanție și sarcini | Referințe |
|--|-----------|
| NU SUNT  |           |

## Anexa Nr. 1 La Partea I

## Teren

| Nr cadastral | Suprafața (mp)* | Observații / Referințe |
|--------------|-----------------|------------------------|
|              | 27.100          |                        |

\* Suprafața este determinată în planul de proiecție Stereo 70.



## Date referitoare la teren

| Crt | Categorie folosință | Intra vilan | Suprafața (mp) | Tarla | Parcelă | Nr. topo | Observații / Referințe |
|-----|---------------------|-------------|----------------|-------|---------|----------|------------------------|
| 1   | arabil              | NU          | 27.100         | 92    | 26      | -        |                        |

## Lungime Segmente

1) Valorile lungimilor segmentelor sunt obținute din proiecție în plan.

| Punct început | X / Y                      | Punct sfârșit | X / Y                      | Lungime segment (** (m) |
|---------------|----------------------------|---------------|----------------------------|-------------------------|
| 1             | 350.530,205<br>281.219,717 | 2             | 350.569,732<br>281.241,401 | 45.084                  |
| 2             | 350.569,732<br>281.241,401 | 3             | 350.248,646<br>281.725,078 | 580.551                 |
| 3             | 350.248,646<br>281.725,078 | 4             | 350.184,026<br>281.741,192 | 66.599                  |
| 4             | 350.184,026<br>281.741,192 | 1             | 350.530,205<br>281.219,717 | 625.92                  |



**\*\* Lungimile segmentelor sunt determinate în planul de proiecție Stereo 70 și sunt rotunjite la 1 milimetru.**

**\*\*\* Distanța dintre puncte este formată din segmente cumulate ce sunt mai mici decât valoarea 1 milimetru.**



**DATE DESPRE IMOBILUL NR. 2588**

Oficiul de Cadastru și Publicitate Imobiliară DOLJ  
Biroul de Cadastru și Publicitate Imobiliară Craiova

**A. Partea I. Descrierea imobilului**

TEREN Extravilan

Adresa: Jud. Dolj, T 92, P 27

| Nr. Crt | Nr cadastral Nr. topografic | Suprafața* (mp) | Observații / Referințe                  |
|---------|-----------------------------|-----------------|---|
| A1      |                             | 15.000          | Sector cadastral:43 Teren neimprejmuit; |

**B. Partea II. Proprietari și acte**

| Inscrieri privitoare la dreptul de proprietate și alte drepturi reale  | Referințe |
|--|-----------|
| <b>0 / 18/02/2022</b>  |           |
| Act Administrativ nr. TDP:1346-42778, din 06/04/1995 emis de COMISIA JUDETEANA DOLJ;   |           |
| B1   | A1        |
| Intabulare, drept de PROPRIETATE, dobandit prin Reconstituire, cota actuala 1/1, cota initiala 1/1<br>1) VOINEA MARIA, LIPSA CNP |           |

**C. Partea III. SARCINI .**

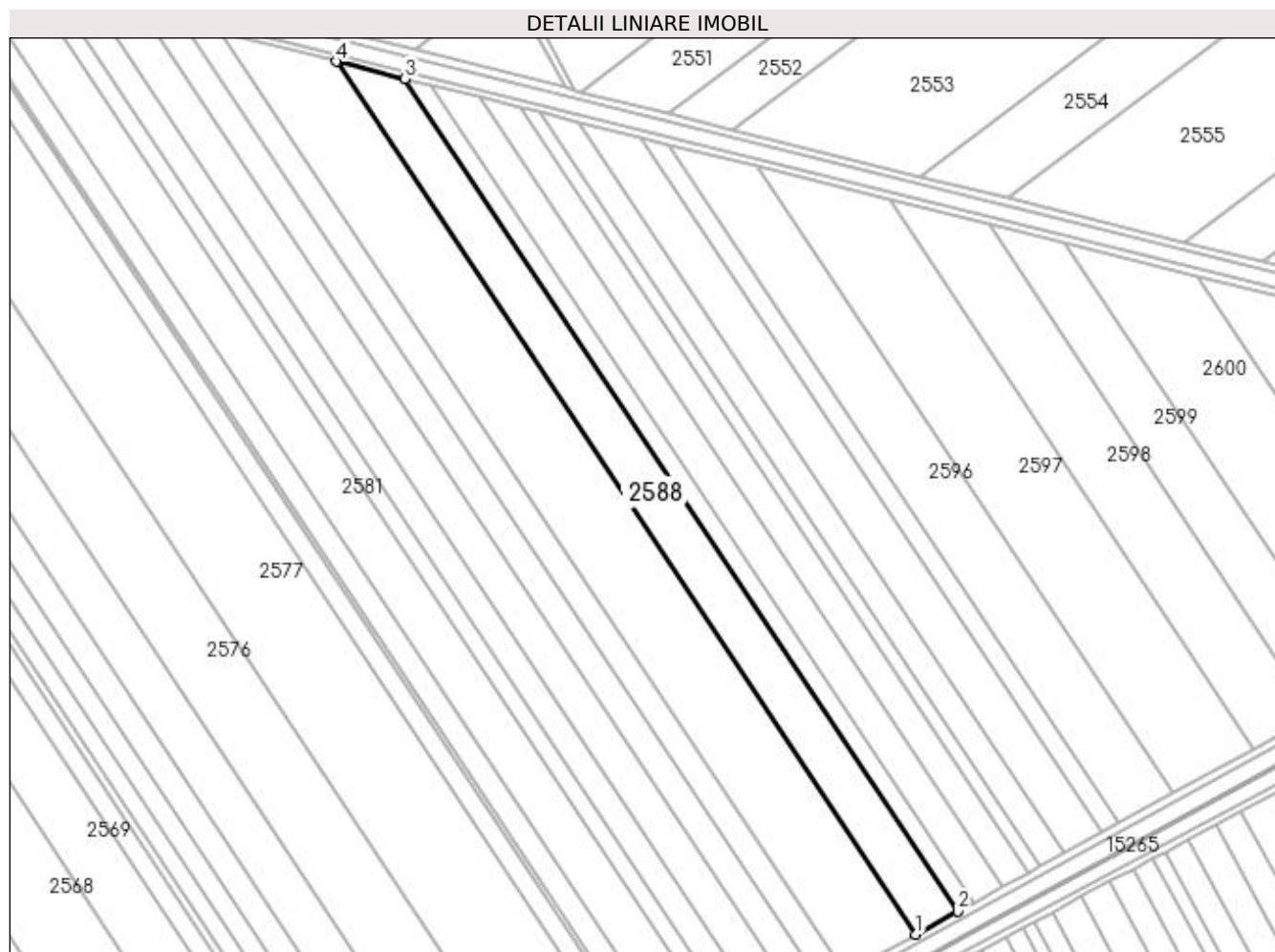
| Inscrieri privind dezmembramintele dreptului de proprietate, drepturi reale de garanție și sarcini | Referințe |
|--|-----------|
| NU SUNT  |           |

## Anexa Nr. 1 La Partea I

## Teren

|              |                 |                        |
|--------------|-----------------|------------------------|
| Nr cadastral | Suprafața (mp)* | Observații / Referințe |
|              | 15.000          |                        |

\* Suprafața este determinată în planul de proiecție Stereo 70.



## Date referitoare la teren

| Crt | Categorie folosință | Intra vilan | Suprafața (mp) | Tarla | Parcelă | Nr. topo | Observații / Referințe |
|-----|---------------------|-------------|----------------|-------|---------|----------|------------------------|
| 1   | arabil              | NU          | 15.000         | 92    | 27      | -        |                        |

## Lungime Segmente

1) Valorile lungimilor segmentelor sunt obținute din proiecție în plan.

| Punct început | X / Y                      | Punct sfârșit | X / Y                      | Lungime segment (** (m) |
|---------------|----------------------------|---------------|----------------------------|-------------------------|
| 1             | 350.569,732<br>281.241,401 | 2             | 350.593,001<br>281.254,166 | 26.54                   |
| 2             | 350.593,001<br>281.254,166 | 3             | 350.286,685<br>281.715,592 | 553.844                 |
| 3             | 350.286,685<br>281.715,592 | 4             | 350.248,646<br>281.725,078 | 39.204                  |
| 4             | 350.248,646<br>281.725,078 | 1             | 350.569,732<br>281.241,401 | 580.551                 |

**\*\* Lungimile segmentelor sunt determinate în planul de proiecție Stereo 70 și sunt rotunjite la 1 milimetru.**

**\*\*\* Distanța dintre puncte este formată din segmente cumulate ce sunt mai mici decât valoarea 1 milimetru.**



**DATE DESPRE IMOBILUL NR. 2589**

Oficiul de Cadastru și Publicitate Imobiliară DOLJ  
Biroul de Cadastru și Publicitate Imobiliară Craiova

**A. Partea I. Descrierea imobilului**

TEREN Extravilan

Adresa: Jud. Dolj, T 92, P 28

| Nr. Crt | Nr cadastral Nr. topografic | Suprafața* (mp) | Observații / Referințe                  |
|---------|-----------------------------|-----------------|---|
| A1      |                             | 5.500           | Sector cadastral:43 Teren neimprejmuit; |

**B. Partea II. Proprietari și acte**

| Inscrieri privitoare la dreptul de proprietate și alte drepturi reale  | Referințe |
|--|-----------|
| <b>0 / 18/02/2022</b>  |           |
| Act Notarial nr. CM:197, din 11/06/2021 emis de BNP STOENESCU FLOREA;  |           |
| B1   | A1        |
| Intabulare, drept de PROPRIETATE, dobandit prin Succesiune, cota actuala 1/1, cota initiala 1/1<br>1) PISICA EUGENIU |           |

**C. Partea III. SARCINI .**

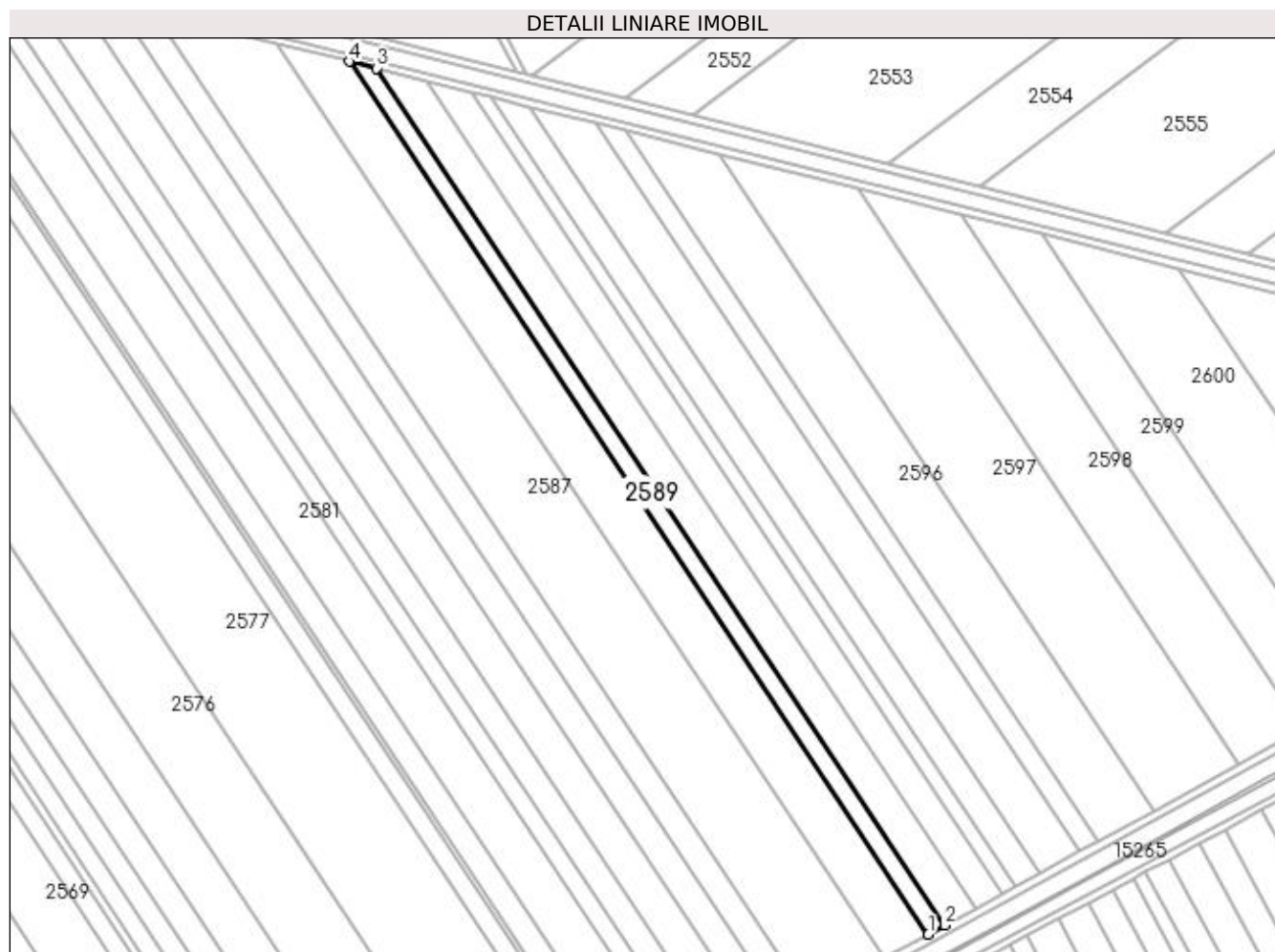
| Inscrieri privind dezmembramintele dreptului de proprietate, drepturi reale de garanție și sarcini | Referințe |
|--|-----------|
| NU SUNT  |           |

## Anexa Nr. 1 La Partea I

## Teren

| Nr cadastral | Suprafața (mp)* | Observații / Referințe |
|--------------|-----------------|------------------------|
|              | 5.500           |                        |

\* Suprafața este determinată în planul de proiecție Stereo 70.



## Date referitoare la teren

| Crt | Categorie folosință | Intra vilan | Suprafața (mp) | Tarla | Parcelă | Nr. topo | Observații / Referințe |
|-----|---------------------|-------------|----------------|-------|---------|----------|------------------------|
| 1   | arabil              | NU          | 5.500          | 92    | 28      | -        |                        |

## Lungime Segmente

1) Valorile lungimilor segmentelor sunt obținute din proiecție în plan.

| Punct început | X / Y                      | Punct sfârșit | X / Y                      | Lungime segment (** (m) |
|---------------|----------------------------|---------------|----------------------------|-------------------------|
| 1             | 350.593,001<br>281.254,166 | 2             | 350.601,819<br>281.259,004 | 10.058                  |
| 2             | 350.601,819<br>281.259,004 | 3             | 350.301,101<br>281.711,997 | 543.722                 |
| 3             | 350.301,101<br>281.711,997 | 4             | 350.286,685<br>281.715,592 | 14.857                  |
| 4             | 350.286,685<br>281.715,592 | 1             | 350.593,001<br>281.254,166 | 553.844                 |



**\*\* Lungimile segmentelor sunt determinate în planul de proiecție Stereo 70 și sunt rotunjite la 1 milimetru.**

**\*\*\* Distanța dintre puncte este formată din segmente cumulate ce sunt mai mici decât valoarea 1 milimetru.**



**DATE DESPRE IMOBILUL NR. 2590**

Oficiul de Cadastru și Publicitate Imobiliară DOLJ  
Biroul de Cadastru și Publicitate Imobiliară Craiova

**A. Partea I. Descrierea imobilului**

TEREN Extravilan

Adresa: Jud. Dolj, T 92, P 29

| Nr. Crt | Nr cadastral Nr. topografic | Suprafața* (mp) | Observații / Referințe                  |
|---------|-----------------------------|-----------------|---|
| A1      |                             | 10.000          | Sector cadastral:43 Teren neimprejmuit; |

**B. Partea II. Proprietari și acte**

| Inscrieri privitoare la dreptul de proprietate și alte drepturi reale  |  | Referințe |
|--|--|-----------|
| <b>0 / 18/02/2022</b>  |  |           |
| Act Notarial nr. CM:13, din 22/02/2015 emis de BNP STOENESCU FLOREA (CERTIF. DE DECES:DC560975/25.05.2015;); |  |           |
| B1   | Intabulare, drept de PROPRIETATE, dobandit prin Succesiune, cota actuala 1/1, cota initiala 1/1<br>1) FINTINA CONSTANTIN, DECEDAT DEFUNCT:Da | A1        |

**C. Partea III. SARCINI .**

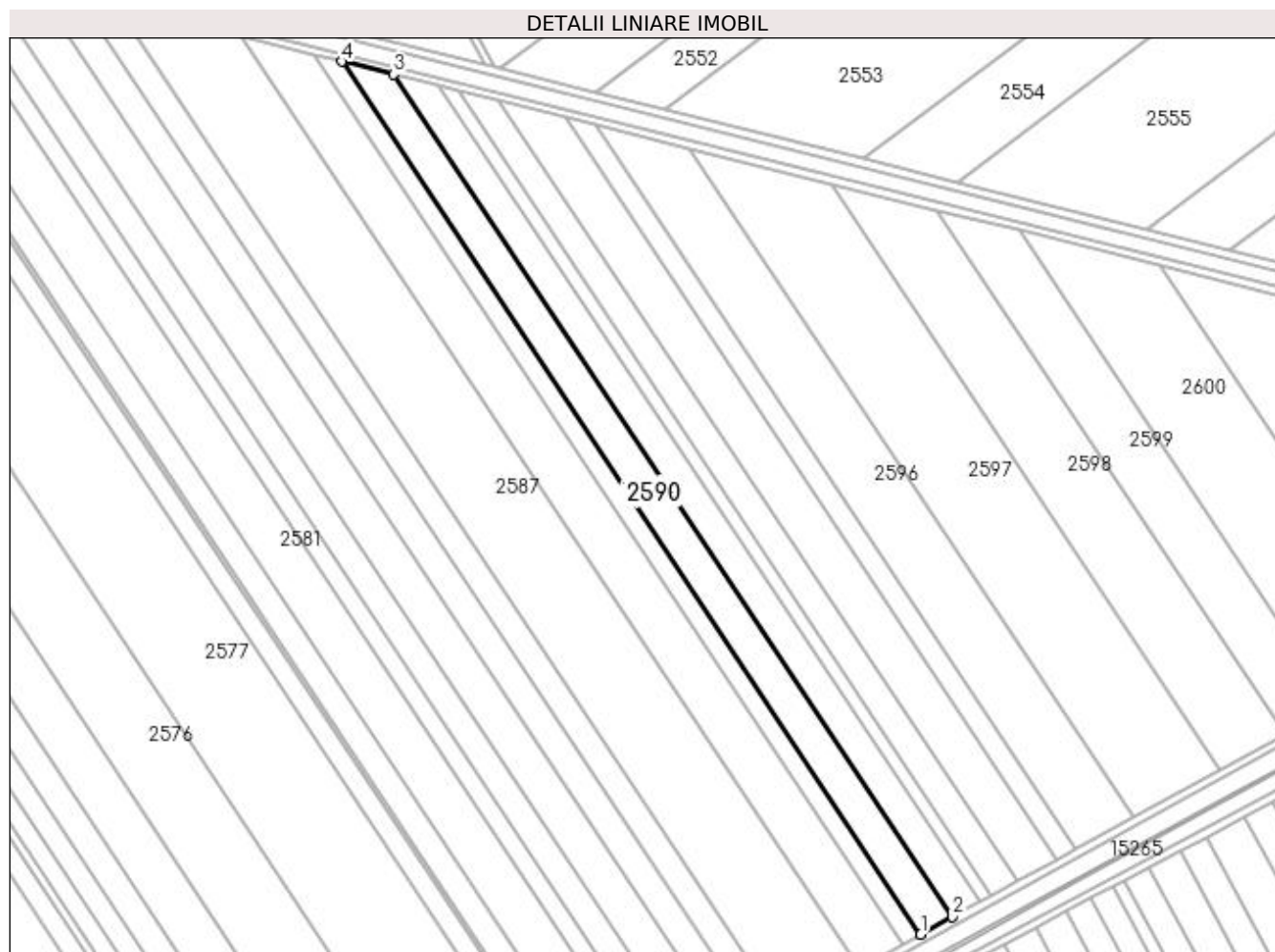
| Inscrieri privind dezmembramintele dreptului de proprietate, drepturi reale de garanție și sarcini | Referințe |
|--|-----------|
| NU SUNT  |           |

## Anexa Nr. 1 La Partea I

## Teren

| Nr cadastral | Suprafața (mp)* | Observații / Referințe |
|--------------|-----------------|------------------------|
|              | 10.000          |                        |

\* Suprafața este determinată în planul de proiecție Stereo 70.



## Date referitoare la teren

| Crt | Categorie folosință | Intra vilan | Suprafața (mp) | Tarla | Parcelă | Nr. topo | Observații / Referințe |
|-----|---------------------|-------------|----------------|-------|---------|----------|------------------------|
| 1   | arabil              | NU          | 10.000         | 92    | 29      | -        |                        |

## Lungime Segmente

1) Valorile lungimilor segmentelor sunt obținute din proiecție în plan.

| Punct început | X / Y                      | Punct sfârșit | X / Y                      | Lungime segment (** (m) |
|---------------|----------------------------|---------------|----------------------------|-------------------------|
| 1             | 350.601,819<br>281.259,004 | 2             | 350.618,287<br>281.268,038 | 18.783                  |
| 2             | 350.618,287<br>281.268,038 | 3             | 350.328,024<br>281.705,284 | 524.821                 |
| 3             | 350.328,024<br>281.705,284 | 4             | 350.301,101<br>281.711,997 | 27.747                  |
| 4             | 350.301,101<br>281.711,997 | 1             | 350.601,819<br>281.259,004 | 543.722                 |

**\*\* Lungimile segmentelor sunt determinate în planul de proiecție Stereo 70 și sunt rotunjite la 1 milimetru.**

**\*\*\* Distanța dintre puncte este formată din segmente cumulate ce sunt mai mici decât valoarea 1 milimetru.**



**DATE DESPRE IMOBILUL NR. 2591**

Oficiul de Cadastru și Publicitate Imobiliară DOLJ  
 Biroul de Cadastru și Publicitate Imobiliară Craiova

**A. Partea I. Descrierea imobilului**

TEREN Extravilan

Adresa: Jud. Dolj, T 92, P 31

| Nr. Crt | Nr cadastral Nr. topografic | Suprafața* (mp) | Observații / Referințe                  |
|---------|-----------------------------|-----------------|---|
| A1      |                             | 8.300           | Sector cadastral:43 Teren neimprejmuit; |

**B. Partea II. Proprietari și acte**

| Inscrieri privitoare la dreptul de proprietate și alte drepturi reale            | Referințe  |
|--|--|
| <b>0 / 18/02/2022</b>  |  |
| Hotarare Judecatoreasca nr. SC:1647, din 03/07/2014 emis de JUDECATORIA CALAFAT; |  |
| B1   | Intabulare, drept de PROPRIETATE, dobandit prin Hotarare Judecatoreasca, cota actuala 1/1, cota initiala 1/1<br>1) CRETU EUGEN |
|  | A1   |

**C. Partea III. SARCINI .**

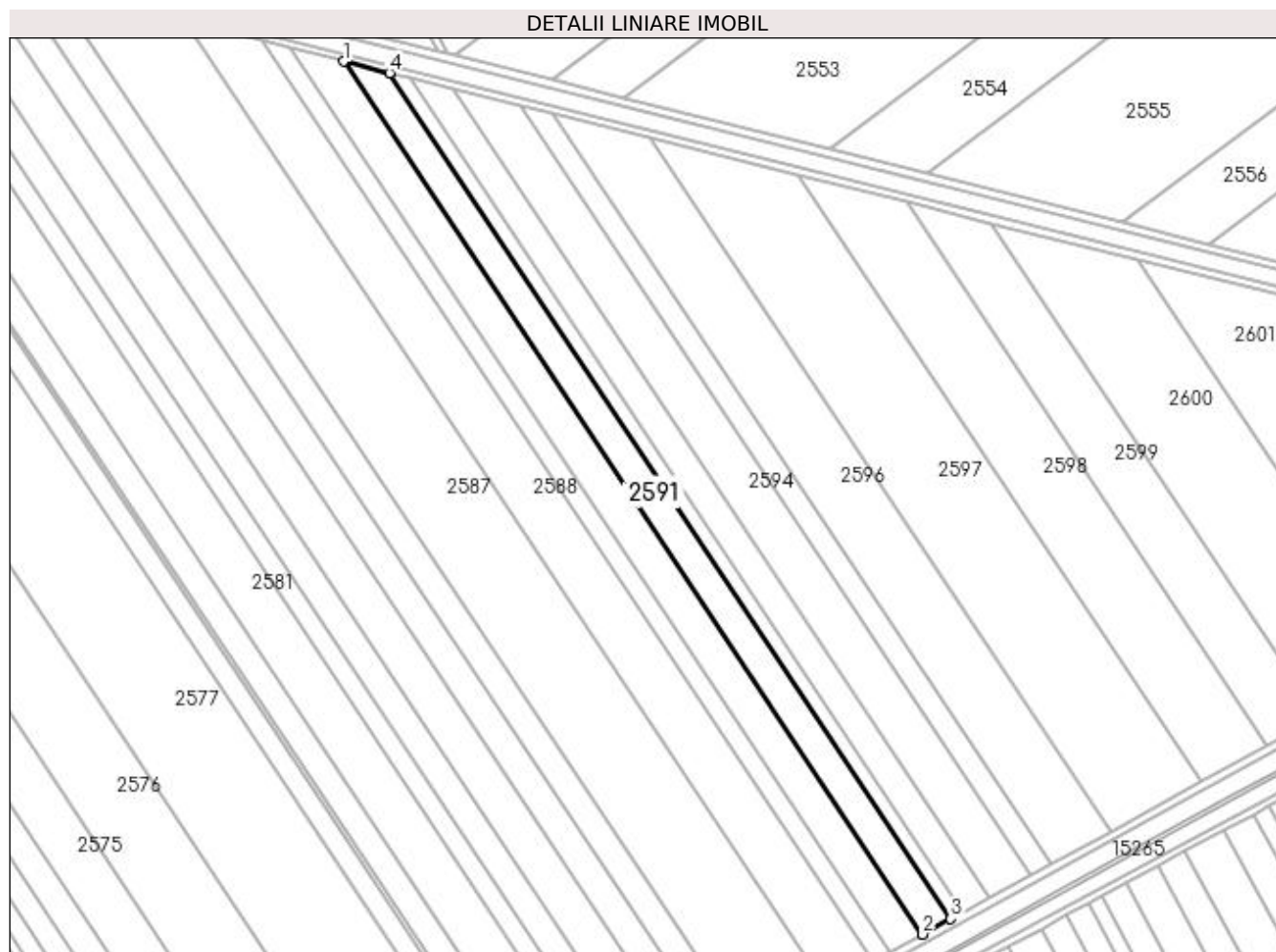
| Inscrieri privind dezmembramintele dreptului de proprietate, drepturi reale de garanție și sarcini | Referințe |
|--|-----------|
| NU SUNT  |           |

## Anexa Nr. 1 La Partea I

## Teren

| Nr cadastral | Suprafața (mp)* | Observații / Referințe |
|--------------|-----------------|------------------------|
|              | 8.300           |                        |

\* Suprafața este determinată în planul de proiecție Stereo 70.



## Date referitoare la teren

| Crt | Categorie folosință | Intra vilan | Suprafața (mp) | Tarla | Parcelă | Nr. topo | Observații / Referințe |
|-----|---------------------|-------------|----------------|-------|---------|----------|------------------------|
| 1   | arabil              | NU          | 8.300          | 92    | 31      | -        |                        |

## Lungime Segmente

1) Valorile lungimilor segmentelor sunt obținute din proiecție în plan.

| Punct început | X / Y                      | Punct sfârșit | X / Y                      | Lungime segment (** (m) |
|---------------|----------------------------|---------------|----------------------------|-------------------------|
| 1             | 350.328,024<br>281.705,284 | 2             | 350.618,287<br>281.268,038 | 524.821                 |
| 2             | 350.618,287<br>281.268,038 | 3             | 350.632,421<br>281.275,791 | 16.121                  |
| 3             | 350.632,421<br>281.275,791 | 4             | 350.351,129<br>281.699,522 | 508.599                 |
| 4             | 350.351,129<br>281.699,522 | 1             | 350.328,024<br>281.705,284 | 23.813                  |



**\*\* Lungimile segmentelor sunt determinate în planul de proiecție Stereo 70 și sunt rotunjite la 1 milimetru.**

**\*\*\* Distanța dintre puncte este formată din segmente cumulate ce sunt mai mici decât valoarea 1 milimetru.**



**DATE DESPRE IMOBILUL NR. 2592**

Oficiul de Cadastru și Publicitate Imobiliară DOLJ  
Biroul de Cadastru și Publicitate Imobiliară Craiova

**A. Partea I. Descrierea imobilului**

TEREN Extravilan

Adresa: Jud. Dolj, T 92, P 38

| Nr. Crt | Nr cadastral<br>Nr. topografic | Suprafața* (mp) | Observații / Referințe                  |
|---------|--------------------------------|-----------------|---|
| A1      |                                | 3.600           | Sector cadastral:43 Teren neimprejmuit; |

**B. Partea II. Proprietari și acte**

| Inscrieri privitoare la dreptul de proprietate și alte drepturi reale  |   | Referințe |
|--|---|-----------|
| <b>0 / 18/02/2022</b>  |   |           |
| Act Administrativ nr. TDP:2836-59439, din 28/03/2001 emis de COMISIA JUDETEANA DOLJ (CERTIF. DE DECES:DP742536/22.12.2006;); |   |           |
| B1   | Intabulare, drept de PROPRIETATE, dobandit prin Reconstituire, cota actuala 1/1, cota initiala 1/1<br>1) <b>BADEA IOAN</b> , DECEDAT DEFUNCT:Da | A1        |

**C. Partea III. SARCINI .**

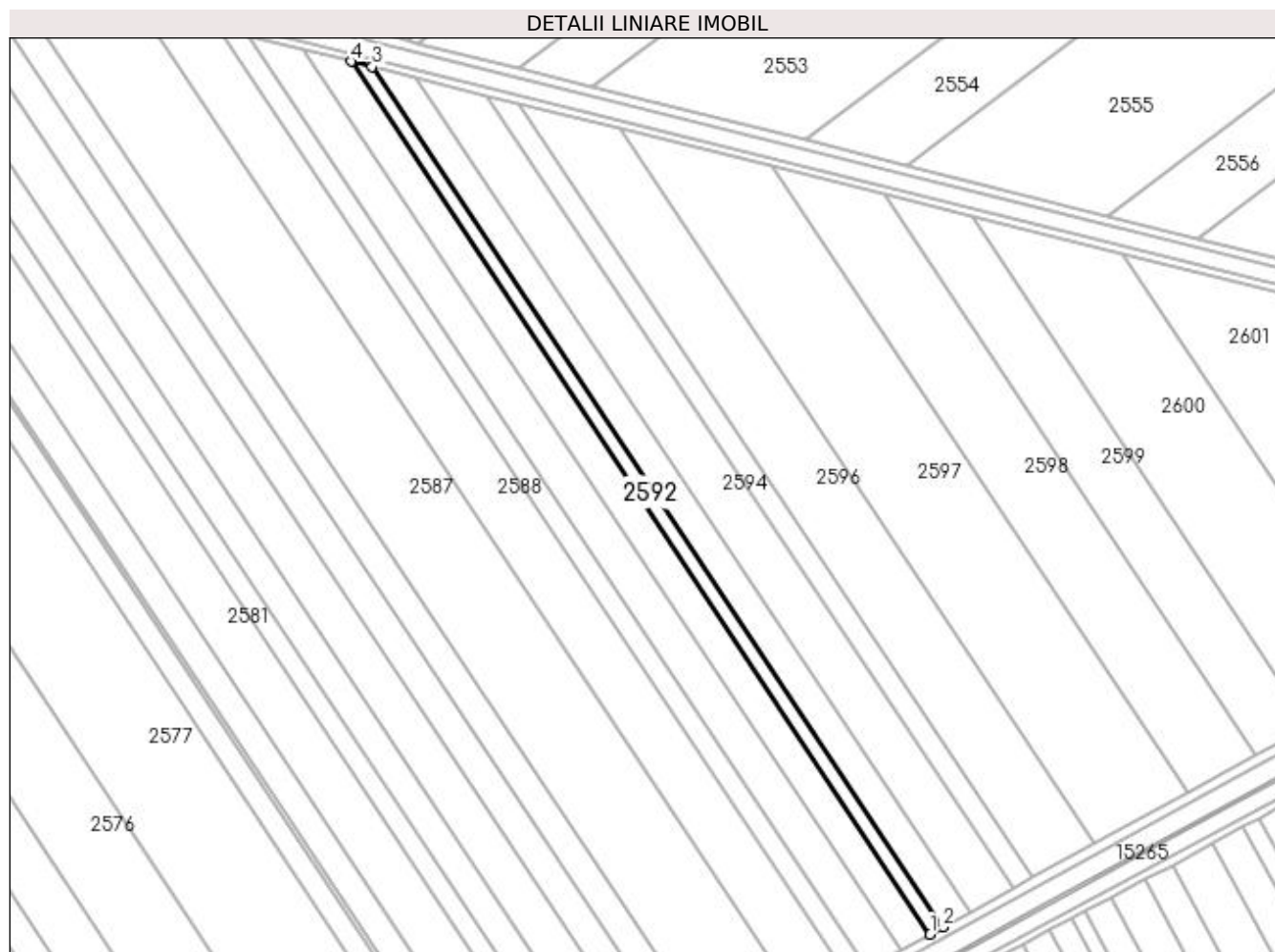
| Inscrieri privind dezmembramintele dreptului de proprietate, drepturi reale de garanție și sarcini | Referințe |
|--|-----------|
| NU SUNT  |           |

## Anexa Nr. 1 La Partea I

## Teren

| Nr cadastral | Suprafața (mp)* | Observații / Referințe |
|--------------|-----------------|------------------------|
|              | 3.600           |                        |

\* Suprafața este determinată în planul de proiecție Stereo 70.



## Date referitoare la teren

| Crt | Categorie folosință | Intra vilan | Suprafața (mp) | Tarla | Parcelă | Nr. topo | Observații / Referințe |
|-----|---------------------|-------------|----------------|-------|---------|----------|------------------------|
| 1   | arabil              | NU          | 3.600          | 92    | 38      | -        |                        |

## Lungime Segmente

1) Valorile lungimilor segmentelor sunt obținute din proiecție în plan.

| Punct început | X / Y                      | Punct sfârșit | X / Y                      | Lungime segment (** (m) |
|---------------|----------------------------|---------------|----------------------------|-------------------------|
| 1             | 350.632,421<br>281.275,791 | 2             | 350.638,693<br>281.279,232 | 7.154                   |
| 2             | 350.638,693<br>281.279,232 | 3             | 350.361,383<br>281.696,965 | 501.4                   |
| 3             | 350.361,383<br>281.696,965 | 4             | 350.351,129<br>281.699,522 | 10.568                  |
| 4             | 350.351,129<br>281.699,522 | 1             | 350.632,421<br>281.275,791 | 508.599                 |

**\*\* Lungimile segmentelor sunt determinate în planul de proiecție Stereo 70 și sunt rotunjite la 1 milimetru.**

**\*\*\* Distanța dintre puncte este formată din segmente cumulate ce sunt mai mici decât valoarea 1 milimetru.**



**DATE DESPRE IMOBILUL NR. 2593**

Oficiul de Cadastru și Publicitate Imobiliară DOLJ  
Biroul de Cadastru și Publicitate Imobiliară Craiova

**A. Partea I. Descrierea imobilului**

TEREN Extravilan

Adresa: Jud. Dolj, T 92, P 39

| Nr. Crt | Nr cadastral Nr. topografic | Suprafața* (mp) | Observații / Referințe                  |
|---------|-----------------------------|-----------------|---|
| A1      |                             | 7.300           | Sector cadastral:43 Teren neimprejmuit; |

**B. Partea II. Proprietari și acte**

| Inscrieri privitoare la dreptul de proprietate și alte drepturi reale   |  | Referințe |
|---|--|-----------|
| <b>0 / 18/02/2022</b>   |  |           |
| Act Administrativ nr. TDP:4151, din 26/08/2004 emis de COMISIA JUDETEANA DOLJ (CERTIF. DE DECES: DA749580/20.01.1997;); |  |           |
| B1  | Intabulare, drept de PROPRIETATE, dobandit prin Reconstituire, cota actuala 1/1, cota initiala 1/1<br>1) ZGLIMBEA MARIA, DECEDAT, LIPSA CNP DEFUNCT:Da | A1        |

**C. Partea III. SARCINI .**

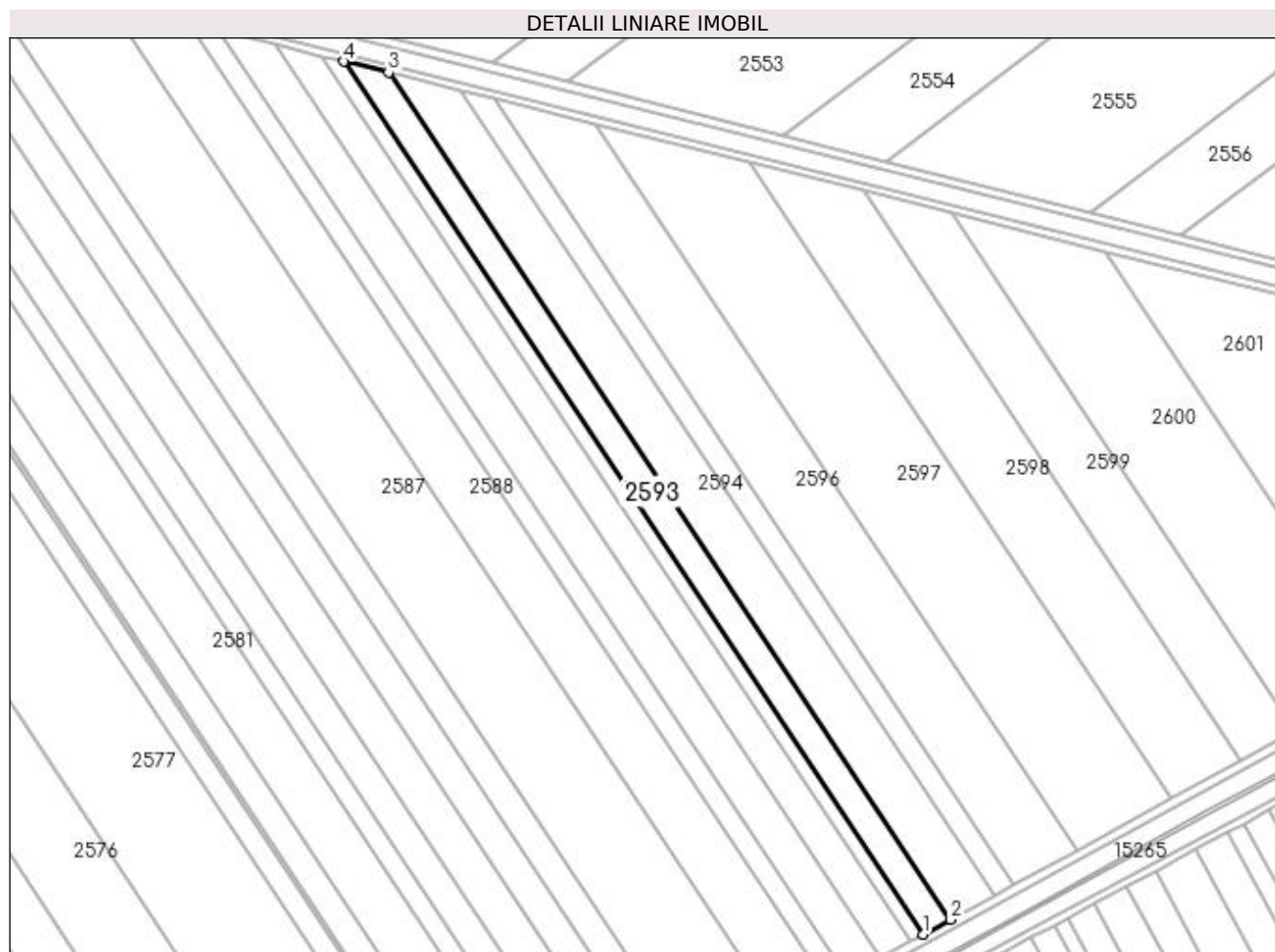
| Inscrieri privind dezmembramintele dreptului de proprietate, drepturi reale de garanție și sarcini | Referințe |
|--|-----------|
| NU SUNT  |           |

## Anexa Nr. 1 La Partea I

## Teren

| Nr cadastral | Suprafața (mp)* | Observații / Referințe |
|--------------|-----------------|------------------------|
|              | 7.300           |                        |

\* Suprafața este determinată în planul de proiecție Stereo 70.



## Date referitoare la teren

| Crt | Categorie folosință | Intravilan | Suprafața (mp) | Tarla | Parcelă | Nr. topo | Observații / Referințe |
|-----|---------------------|------------|----------------|-------|---------|----------|------------------------|
| 1   | arabil              | NU         | 7.300          | 92    | 39      | -        |                        |

## Lungime Segmente

1) Valorile lungimilor segmentelor sunt obținute din proiecție în plan.

| Punct început | X / Y                      | Punct sfârșit | X / Y                      | Lungime segment (** (m) |
|---------------|----------------------------|---------------|----------------------------|-------------------------|
| 1             | 350.638,693<br>281.279,232 | 2             | 350.651,697<br>281.286,366 | 14.832                  |
| 2             | 350.651,697<br>281.286,366 | 3             | 350.382,642<br>281.691,664 | 486.474                 |
| 3             | 350.382,642<br>281.691,664 | 4             | 350.361,383<br>281.696,965 | 21.91                   |
| 4             | 350.361,383<br>281.696,965 | 1             | 350.638,693<br>281.279,232 | 501.4                   |



**\*\* Lungimile segmentelor sunt determinate în planul de proiecție Stereo 70 și sunt rotunjite la 1 milimetru.**

**\*\*\* Distanța dintre puncte este formată din segmente cumulate ce sunt mai mici decât valoarea 1 milimetru.**



**DATE DESPRE IMOBILUL NR. 2594**

Oficiul de Cadastru și Publicitate Imobiliară DOLJ  
Biroul de Cadastru și Publicitate Imobiliară Craiova

**A. Partea I. Descrierea imobilului**

TEREN Extravilan

Adresa: Jud. Dolj, T 92, P 31

| Nr. Crt | Nr cadastral Nr. topografic | Suprafața* (mp) | Observații / Referințe                  |
|---------|-----------------------------|-----------------|---|
| A1      |                             | 11.400          | Sector cadastral:43 Teren neimprejmuit; |

**B. Partea II. Proprietari și acte**

| Inscrieri privitoare la dreptul de proprietate și alte drepturi reale  | Referințe |
|--|-----------|
| <b>0 / 18/02/2022</b>  |           |
| Hotarare Judecatoreasca nr. SC:50, din 26/01/2010 emis de JUDECATORIA CALAFAT;   |           |
| B1   | A1        |
| Intabulare, drept de PROPRIETATE, dobandit prin Hotarare Judecatoreasca, cota actuala 1/1, cota initiala 1/1<br>1) ZABLAU MARIA, LIPSA CNP |           |

**C. Partea III. SARCINI .**

| Inscrieri privind dezmembramintele dreptului de proprietate, drepturi reale de garanție și sarcini | Referințe |
|--|-----------|
| NU SUNT  |           |

## Anexa Nr. 1 La Partea I

## Teren

| Nr cadastral | Suprafața (mp)* | Observații / Referințe |
|--------------|-----------------|------------------------|
|              | 11.400          |                        |

\* Suprafața este determinată în planul de proiecție Stereo 70.



## Date referitoare la teren

| Crt | Categorie folosință | Intra vilan | Suprafața (mp) | Tarla | Parcelă | Nr. topo | Observații / Referințe |
|-----|---------------------|-------------|----------------|-------|---------|----------|------------------------|
| 1   | arabil              | NU          | 11.400         | 92    | 31      | -        |                        |

## Lungime Segmente

1) Valorile lungimilor segmentelor sunt obținute din proiecție în plan.

| Punct început | X / Y                      | Punct sfârșit | X / Y                      | Lungime segment (** (m) |
|---------------|----------------------------|---------------|----------------------------|-------------------------|
| 1             | 350.651,697<br>281.286,366 | 2             | 350.672,843<br>281.297,966 | 24.119                  |
| 2             | 350.672,843<br>281.297,966 | 3             | 350.417,211<br>281.683,044 | 462.204                 |
| 3             | 350.417,211<br>281.683,044 | 4             | 350.382,642<br>281.691,664 | 35.628                  |
| 4             | 350.382,642<br>281.691,664 | 1             | 350.651,697<br>281.286,366 | 486.474                 |

**\*\* Lungimile segmentelor sunt determinate în planul de proiecție Stereo 70 și sunt rotunjite la 1 milimetru.**

**\*\*\* Distanța dintre puncte este formată din segmente cumulate ce sunt mai mici decât valoarea 1 milimetru.**



**DATE DESPRE IMOBILUL NR. 2595**

Oficiul de Cadastru și Publicitate Imobiliară DOLJ  
 Biroul de Cadastru și Publicitate Imobiliară Craiova

**A. Partea I. Descrierea imobilului**

TEREN Extravilan

Adresa: Jud. Dolj, T 92, P 31

| Nr. Crt | Nr cadastral Nr. topografic | Suprafața* (mp) | Observații / Referințe                  |
|---------|-----------------------------|-----------------|---|
| A1      |                             | 5.000           | Sector cadastral:43 Teren neimprejmuit; |

**B. Partea II. Proprietari și acte**

| Inscrieri privitoare la dreptul de proprietate și alte drepturi reale          |  | Referințe |
|--|--|-----------|
| <b>0 / 18/02/2022</b>  |  |           |
| Hotarare Judecatoreasca nr. SC:50, din 26/01/2010 emis de JUDECATORIA CALAFAT; |  |           |
| B1   | Intabulare, drept de PROPRIETATE, dobandit prin Hotarare Judecatoreasca, cota actuala 1/1, cota initiala 1/1<br>1) BUTA LELIA, LIPSA CNP | A1        |

**C. Partea III. SARCINI .**

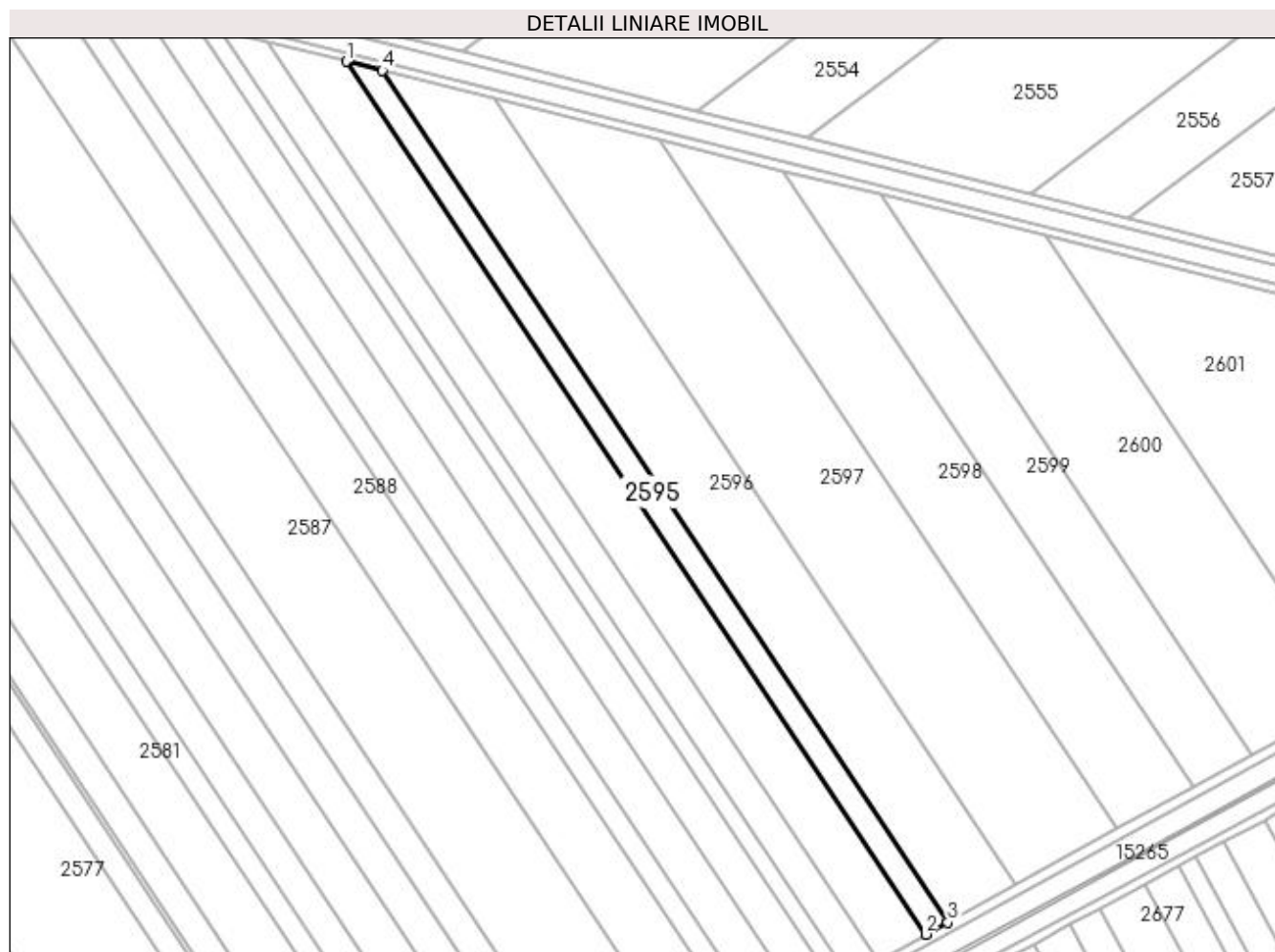
| Inscrieri privind dezmembramintele dreptului de proprietate, drepturi reale de garanție și sarcini | Referințe |
|--|-----------|
| NU SUNT  |           |

## Anexa Nr. 1 La Partea I

## Teren

| Nr cadastral | Suprafața (mp)* | Observații / Referințe |
|--------------|-----------------|------------------------|
|              | 5.000           |                        |

\* Suprafața este determinată în planul de proiecție Stereo 70.



## Date referitoare la teren

| Crt | Categorie folosință | Intra vilan | Suprafața (mp) | Tarla | Parcelă | Nr. topo | Observații / Referințe |
|-----|---------------------|-------------|----------------|-------|---------|----------|------------------------|
| 1   | arabil              | NU          | 5.000          | 92    | 31      | -        |                        |

## Lungime Segmente

1) Valorile lungimilor segmentelor sunt obținute din proiecție în plan.

| Punct început | X / Y                      | Punct sfârșit | X / Y                      | Lungime segment (** (m) |
|---------------|----------------------------|---------------|----------------------------|-------------------------|
| 1             | 350.417,211<br>281.683,044 | 2             | 350.672,843<br>281.297,966 | 462.204                 |
| 2             | 350.672,843<br>281.297,966 | 3             | 350.682,476<br>281.303,251 | 10.988                  |
| 3             | 350.682,476<br>281.303,251 | 4             | 350.432,96<br>281.679,117  | 451.147                 |
| 4             | 350.432,96<br>281.679,117  | 1             | 350.417,211<br>281.683,044 | 16.231                  |



**\*\* Lungimile segmentelor sunt determinate în planul de proiecție Stereo 70 și sunt rotunjite la 1 milimetru.**

**\*\*\* Distanța dintre puncte este formată din segmente cumulate ce sunt mai mici decât valoarea 1 milimetru.**



**DATE DESPRE IMOBILUL NR. 2596**

Oficiul de Cadastru și Publicitate Imobiliară DOLJ  
Biroul de Cadastru și Publicitate Imobiliară Craiova

**A. Partea I. Descrierea imobilului**

TEREN Extravilan

Adresa: Jud. Dolj, T 92, P 30

| Nr. Crt | Nr cadastral Nr. topografic | Suprafața* (mp) | Observații / Referințe                  |
|---------|-----------------------------|-----------------|---|
| A1      |                             | 14.800          | Sector cadastral:43 Teren neimprejmuit; |

**B. Partea II. Proprietari și acte**

| Inscrieri privitoare la dreptul de proprietate și alte drepturi reale  | Referințe |
|--|-----------|
| <b>0 / 18/02/2022</b>  |           |
| Act Administrativ nr. TDP:1353-42778, din 07/04/1995 emis de COMISIA JUDETEANA DOLJ;   |           |
| B1   | A1        |
| Intabulare, drept de PROPRIETATE, dobandit prin Reconstituire, cota actuala 1/1, cota initiala 1/1<br>1) VLAD STEFANA, LIPSA CNP |           |

**C. Partea III. SARCINI .**

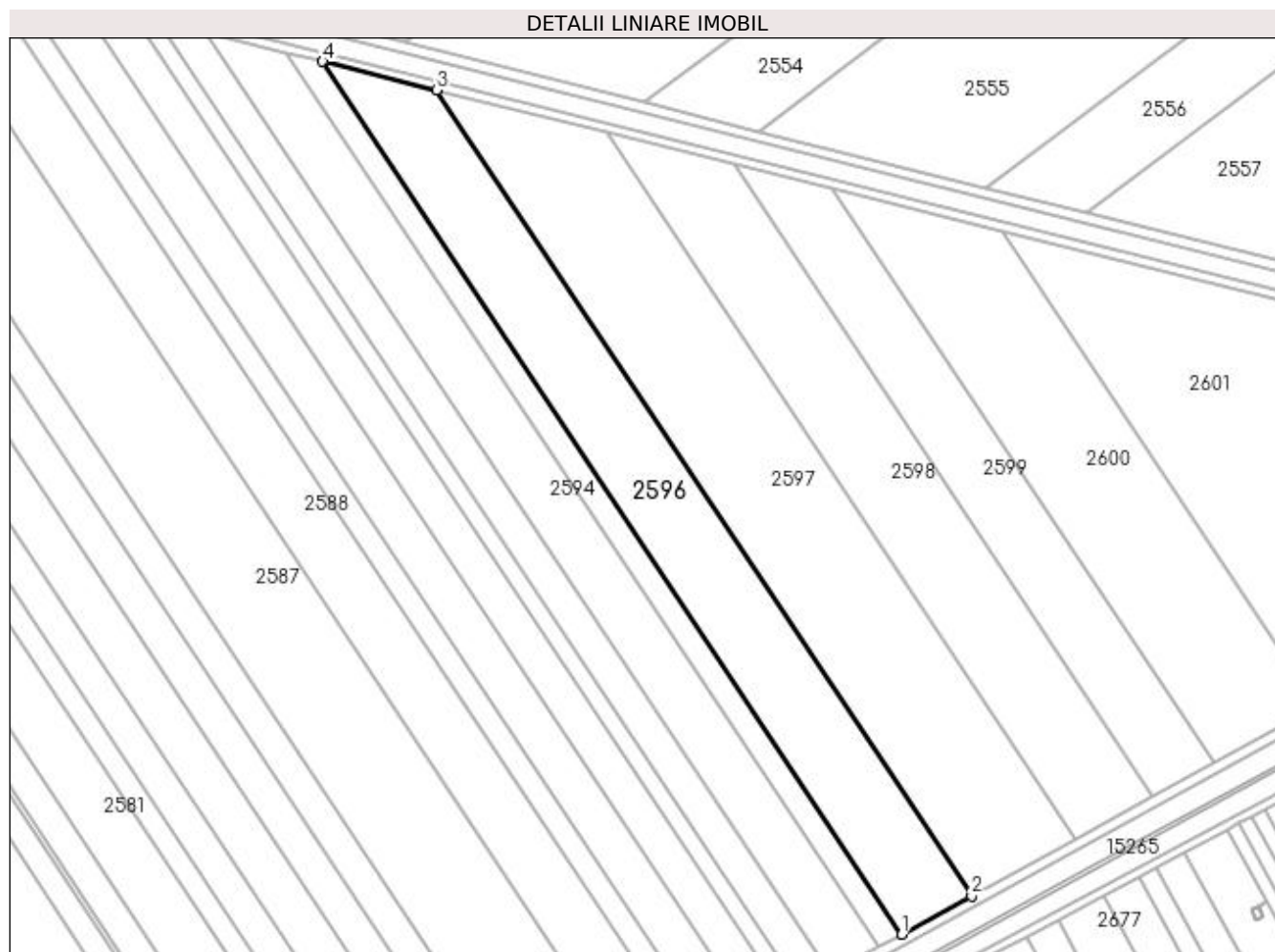
| Inscrieri privind dezmembramintele dreptului de proprietate, drepturi reale de garanție și sarcini | Referințe |
|--|-----------|
| NU SUNT  |           |

## Anexa Nr. 1 La Partea I

## Teren

| Nr cadastral | Suprafața (mp)* | Observații / Referințe |
|--------------|-----------------|------------------------|
|              | 14.800          |                        |

\* Suprafața este determinată în planul de proiecție Stereo 70.



## Date referitoare la teren

| Crt | Categorie folosință | Intra vilan | Suprafața (mp) | Tarla | Parcelă | Nr. topo | Observații / Referințe |
|-----|---------------------|-------------|----------------|-------|---------|----------|------------------------|
| 1   | arabil              | NU          | 14.800         | 92    | 30      | -        |                        |

## Lungime Segmente

1) Valorile lungimilor segmentelor sunt obținute din proiecție în plan.

| Punct început | X / Y                      | Punct sfârșit | X / Y                      | Lungime segment (** (m) |
|---------------|----------------------------|---------------|----------------------------|-------------------------|
| 1             | 350.682,476<br>281.303,251 | 2             | 350.712,486<br>281.319,714 | 34.229                  |
| 2             | 350.712,486<br>281.319,714 | 3             | 350.482,02<br>281.666,883  | 416.702                 |
| 3             | 350.482,02<br>281.666,883  | 4             | 350.432,96<br>281.679,117  | 50.562                  |
| 4             | 350.432,96<br>281.679,117  | 1             | 350.682,476<br>281.303,251 | 451.147                 |

**\*\* Lungimile segmentelor sunt determinate în planul de proiecție Stereo 70 și sunt rotunjite la 1 milimetru.**

**\*\*\* Distanța dintre puncte este formată din segmente cumulate ce sunt mai mici decât valoarea 1 milimetru.**



**DATE DESPRE IMOBILUL NR. 2597**

Oficiul de Cadastru și Publicitate Imobiliară DOLJ  
Biroul de Cadastru și Publicitate Imobiliară Craiova

**A. Partea I. Descrierea imobilului**

TEREN Extravilan

Adresa: Jud. Dolj, T 92, P 31

| Nr. Crt | Nr cadastral Nr. topografic | Suprafața* (mp) | Observații / Referințe                  |
|---------|-----------------------------|-----------------|---|
| A1      |                             | 20.000          | Sector cadastral:43 Teren neimprejmuit; |

**B. Partea II. Proprietari și acte**

| Inscrieri privitoare la dreptul de proprietate și alte drepturi reale   | Referințe |
|---|-----------|
| <b>0 / 18/02/2022</b>   |           |
| Act Administrativ nr. TDP:1391-42778, din 12/04/1995 emis de COMISIA JUDETEANA DOLJ;  |           |
| B1  | A1        |
| Intabulare, drept de PROPRIETATE, dobandit prin Reconstituire, cota actuala 1/1, cota initiala 1/1<br>1) MIRICA VASILE, LIPSA CNP |           |

**C. Partea III. SARCINI .**

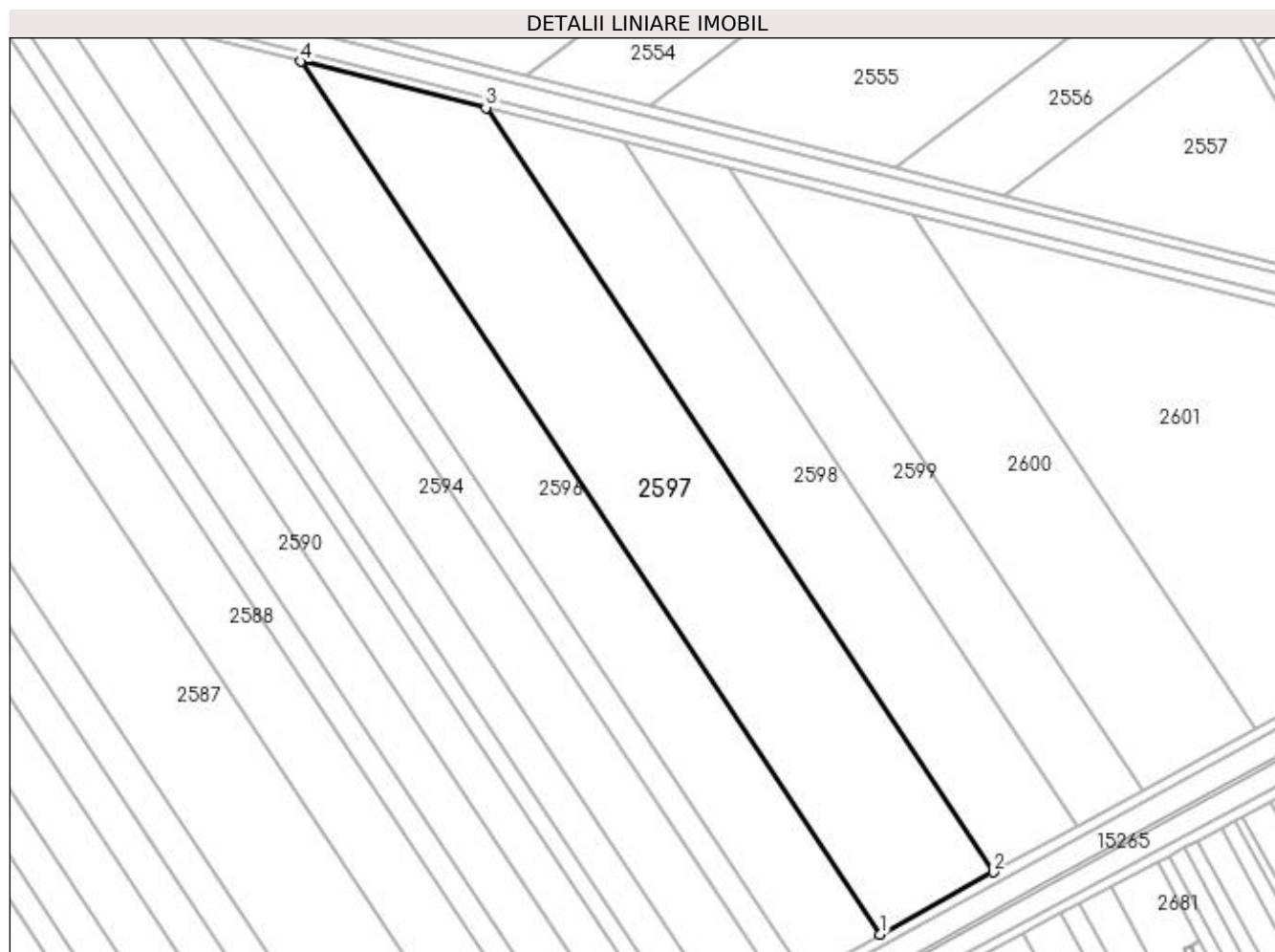
| Inscrieri privind dezmembramintele dreptului de proprietate, drepturi reale de garanție și sarcini | Referințe |
|--|-----------|
| NU SUNT  |           |

## Anexa Nr. 1 La Partea I

## Teren

| Nr cadastral | Suprafața (mp)* | Observații / Referințe |
|--------------|-----------------|------------------------|
|              | 20.000          |                        |

\* Suprafața este determinată în planul de proiecție Stereo 70.



## Date referitoare la teren

| Crt | Categorie folosință | Intra vilan | Suprafața (mp) | Tarla | Parcelă | Nr. topo | Observații / Referințe |
|-----|---------------------|-------------|----------------|-------|---------|----------|------------------------|
| 1   | arabil              | NU          | 20.000         | 92    | 31      | -        |                        |

## Lungime Segmente

1) Valorile lungimilor segmentelor sunt obținute din proiecție în plan.

| Punct început | X / Y                      | Punct sfârșit | X / Y                      | Lungime segment (** (m) |
|---------------|----------------------------|---------------|----------------------------|-------------------------|
| 1             | 350.712,486<br>281.319,714 | 2             | 350.757,507<br>281.344,412 | 51.351                  |
| 2             | 350.757,507<br>281.344,412 | 3             | 350.555,621<br>281.648,529 | 365.028                 |
| 3             | 350.555,621<br>281.648,529 | 4             | 350.482,02<br>281.666,883  | 75.855                  |
| 4             | 350.482,02<br>281.666,883  | 1             | 350.712,486<br>281.319,714 | 416.702                 |



**\*\* Lungimile segmentelor sunt determinate în planul de proiecție Stereo 70 și sunt rotunjite la 1 milimetru.**

**\*\*\* Distanța dintre puncte este formată din segmente cumulate ce sunt mai mici decât valoarea 1 milimetru.**



**DATE DESPRE IMOBILUL NR. 2598**

Oficiul de Cadastru și Publicitate Imobiliară DOLJ  
Biroul de Cadastru și Publicitate Imobiliară Craiova

**A. Partea I. Descrierea imobilului**

TEREN Extravilan

Adresa: Jud. Dolj, T 92, P 32

| Nr. Crt | Nr cadastral Nr. topografic | Suprafața* (mp) | Observații / Referințe                  |
|---------|-----------------------------|-----------------|---|
| A1      |                             | 13.100          | Sector cadastral:43 Teren neimpregmuit; |

**B. Partea II. Proprietari și acte**

| Inscrieri privitoare la dreptul de proprietate și alte drepturi reale  | Referințe |
|--|-----------|
| <b>0 / 18/02/2022</b>  |           |
| Act Administrativ nr. TDP:1133-58820, din 06/01/1994 emis de COMISIA JUDETEANA DOLJ;   |           |
| B1   | A1        |
| Intabulare, drept de PROPRIETATE, dobândit prin Reconstituire, cota actuala 1/1, cota initiala 1/1<br>1) FINTINA GHEORGHE, LIPSA CNP |           |

**C. Partea III. SARCINI .**

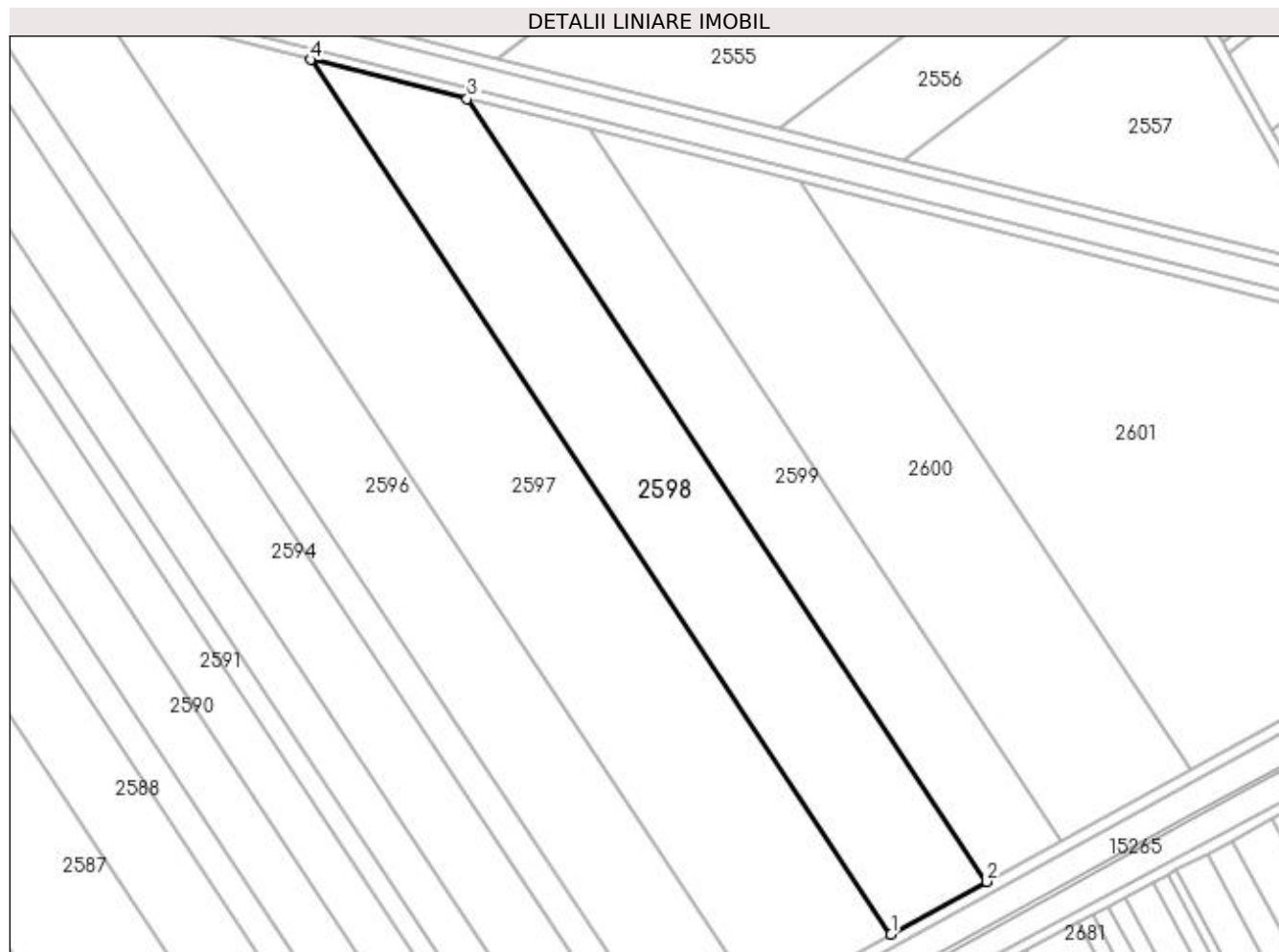
| Inscrieri privind dezmembramintele dreptului de proprietate, drepturi reale de garanție și sarcini | Referințe |
|--|-----------|
| NU SUNT  |           |

## Anexa Nr. 1 La Partea I

## Teren

| Nr cadastral | Suprafața (mp)* | Observații / Referințe |
|--------------|-----------------|------------------------|
|              | 13.100          |                        |

\* Suprafața este determinată în planul de proiecție Stereo 70.



## Date referitoare la teren

| Crt | Categorie folosință | Intravilan | Suprafața (mp) | Tarla | Parcelă | Nr. topo | Observații / Referințe |
|-----|---------------------|------------|----------------|-------|---------|----------|------------------------|
| 1   | arabil              | NU         | 13.100         | 92    | 32      | -        |                        |

## Lungime Segmente

1) Valorile lungimilor segmentelor sunt obținute din proiecție în plan.

| Punct început | X / Y                      | Punct sfârșit | X / Y                      | Lungime segment (** (m) |
|---------------|----------------------------|---------------|----------------------------|-------------------------|
| 1             | 350.757,507<br>281.344,412 | 2             | 350.790,829<br>281.362,692 | 38.007                  |
| 2             | 350.790,829<br>281.362,692 | 3             | 350.610,095<br>281.634,945 | 326.782                 |
| 3             | 350.610,095<br>281.634,945 | 4             | 350.555,621<br>281.648,529 | 56.142                  |
| 4             | 350.555,621<br>281.648,529 | 1             | 350.757,507<br>281.344,412 | 365.028                 |

**\*\* Lungimile segmentelor sunt determinate în planul de proiecție Stereo 70 și sunt rotunjite la 1 milimetru.**

**\*\*\* Distanța dintre puncte este formată din segmente cumulate ce sunt mai mici decât valoarea 1 milimetru.**



**DATE DESPRE IMOBILUL NR. 2599**

Oficiul de Cadastru și Publicitate Imobiliară DOLJ  
Biroul de Cadastru și Publicitate Imobiliară Craiova

**A. Partea I. Descrierea imobilului**

TEREN Extravilan

Adresa: Jud. Dolj, T 92, P 33

| Nr. Crt | Nr cadastral Nr. topografic | Suprafața* (mp) | Observații / Referințe                  |
|---------|-----------------------------|-----------------|---|
| A1      | 30988                       | 9.200           | Sector cadastral:43 Teren neimprejmuit; |

**B. Partea II. Proprietari și acte**

| Inscrieri privitoare la dreptul de proprietate și alte drepturi reale            | Referințe   |
|--|---|
| <b>38096 / 07/04/2015</b>  |   |
| Hotarare Judecatoreasca nr. SC:1665, din 07/07/2014 emis de JUDECATORIA CALAFAT; |   |
| B1   | Intabulare, drept de PROPRIETATE, dobandit prin Hotarare Judecatoreasca, cota actuala 1/1, cota initiala 1/1<br>1) VOINEA DAN |
|  | A1  |

**C. Partea III. SARCINI .**

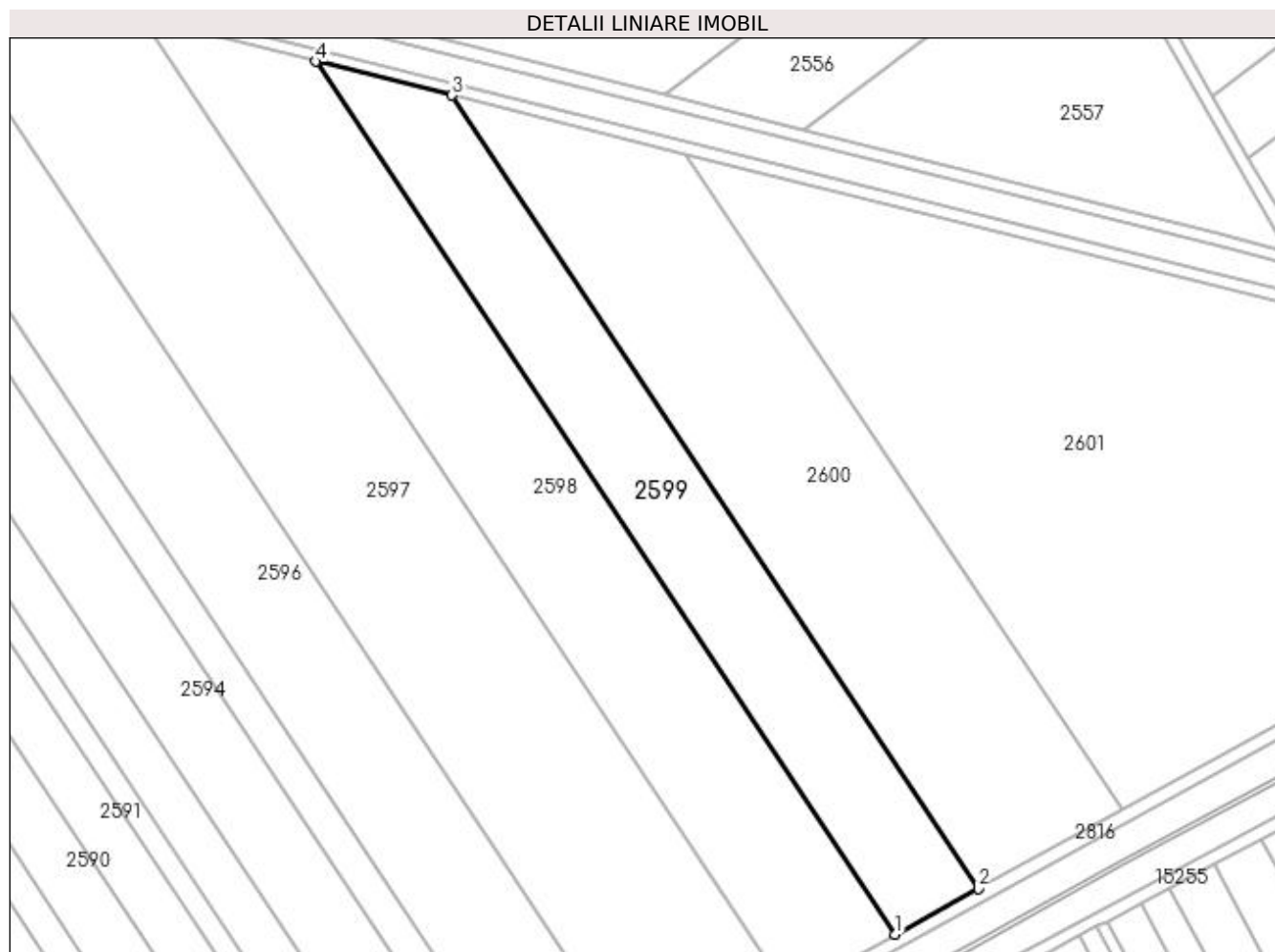
| Inscrieri privind dezmembramintele dreptului de proprietate, drepturi reale de garanție și sarcini | Referințe |
|--|-----------|
| NU SUNT  |           |

## Anexa Nr. 1 La Partea I

## Teren

| Nr cadastral | Suprafața (mp)* | Observații / Referințe |
|--------------|-----------------|------------------------|
| 30988        | 9.200           |                        |

\* Suprafața este determinată în planul de proiecție Stereo 70.



## Date referitoare la teren

| Crt | Categorie folosință | Intra vilan | Suprafața (mp) | Tarla | Parcelă | Nr. topo | Observații / Referințe |
|-----|---------------------|-------------|----------------|-------|---------|----------|------------------------|
| 1   | arabil              | NU          | 9.200          | 92    | 33      | -        |                        |

## Lungime Segmente

1) Valorile lungimilor segmentelor sunt obținute din proiecție în plan.

| Punct început | X / Y                      | Punct sfârșit | X / Y                      | Lungime segment (** (m) |
|---------------|----------------------------|---------------|----------------------------|-------------------------|
| 1             | 350.790,829<br>281.362,692 | 2             | 350.816,783<br>281.376,93  | 29.603                  |
| 2             | 350.816,783<br>281.376,93  | 3             | 350.652,525<br>281.624,365 | 296.993                 |
| 3             | 350.652,525<br>281.624,365 | 4             | 350.610,095<br>281.634,945 | 43.729                  |
| 4             | 350.610,095<br>281.634,945 | 1             | 350.790,829<br>281.362,692 | 326.782                 |



**\*\* Lungimile segmentelor sunt determinate în planul de proiecție Stereo 70 și sunt rotunjite la 1 milimetru.**

**\*\*\* Distanța dintre puncte este formată din segmente cumulate ce sunt mai mici decât valoarea 1 milimetru.**



**DATE DESPRE IMOBILUL NR. 2600**

Oficiul de Cadastru și Publicitate Imobiliară DOLJ  
Biroul de Cadastru și Publicitate Imobiliară Craiova

**A. Partea I. Descrierea imobilului**

TEREN Extravilan

Adresa: Jud. Dolj, T 92, P 37

| Nr. Crt | Nr cadastral<br>Nr. topografic | Suprafața* (mp) | Observații / Referințe                  |
|---------|--------------------------------|-----------------|---|
| A1      |                                | 13.800          | Sector cadastral:43 Teren neimprejmuit; |

**B. Partea II. Proprietari și acte**

| Inscrieri privitoare la dreptul de proprietate și alte drepturi reale  |  | Referințe |
|--|--|-----------|
| <b>0 / 18/02/2022</b>  |  |           |
| Act Notarial nr. CVC:601, din 04/03/2010 emis de BNP STOENESCU FLOREA; |  |           |
| B1   | Intabulare, drept de PROPRIETATE, dobandit prin Conventie, cota actuala 1/1, cota initiala 1/1<br>1) VOINEA STELIAN, LIPSA CNP<br>2) VOINEA FIBIA, LIPSA CNP | A1        |

**C. Partea III. SARCINI .**

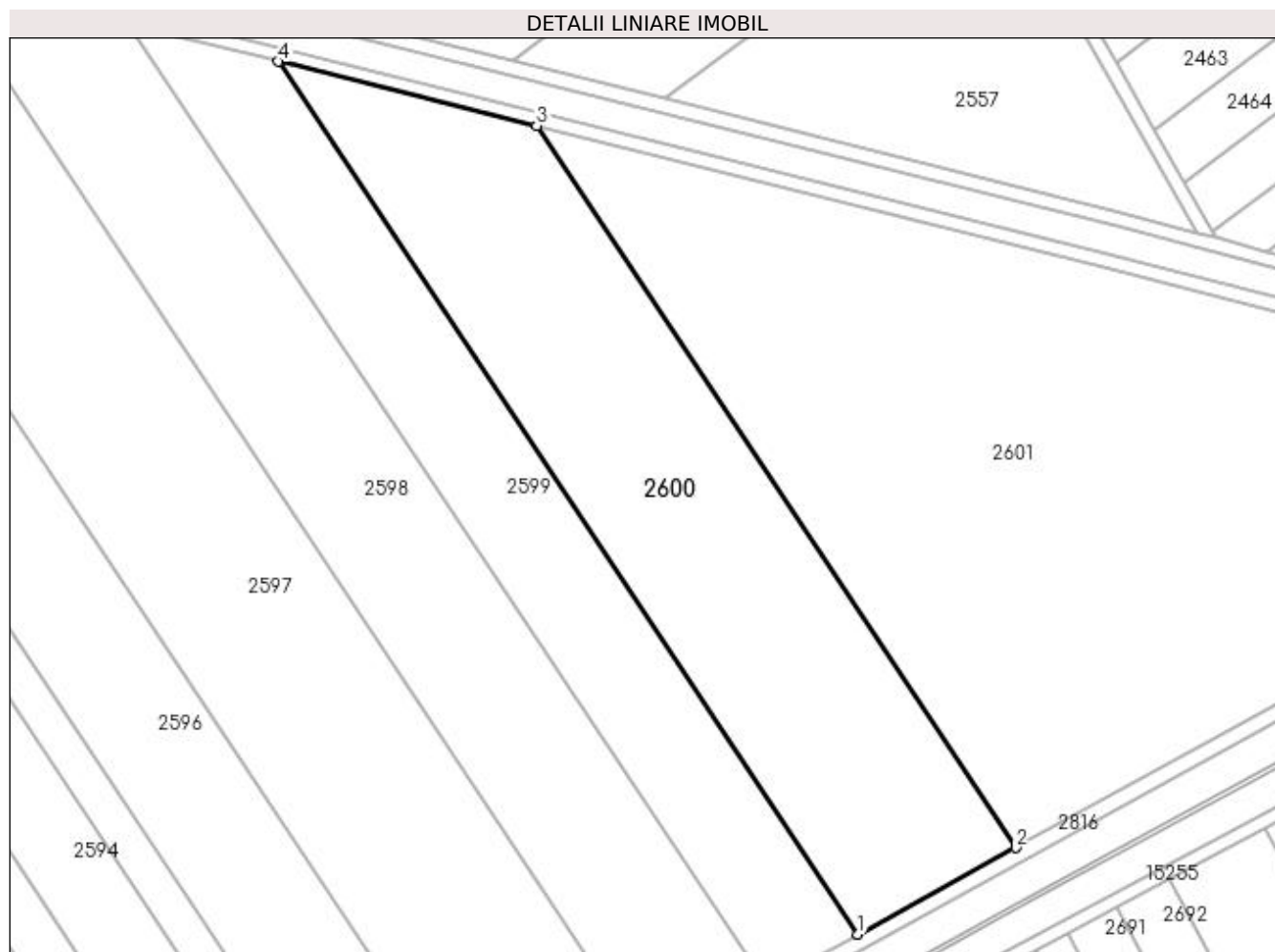
| Inscrieri privind dezmembramintele dreptului de proprietate, drepturi reale de garanție și sarcini | Referințe |
|--|-----------|
| NU SUNT  |           |

## Anexa Nr. 1 La Partea I

## Teren

| Nr cadastral | Suprafața (mp)* | Observații / Referințe |
|--------------|-----------------|------------------------|
|              | 13.800          |                        |

\* Suprafața este determinată în planul de proiecție Stereo 70.



## Date referitoare la teren

| Crt | Categorie folosință | Intra vilan | Suprafața (mp) | Tarla | Parcelă | Nr. topo | Observații / Referințe |
|-----|---------------------|-------------|----------------|-------|---------|----------|------------------------|
| 1   | arabil              | NU          | 13.800         | 92    | 37      | -        |                        |

## Lungime Segmente

1) Valorile lungimilor segmentelor sunt obținute din proiecție în plan.

| Punct început | X / Y                      | Punct sfârșit | X / Y                      | Lungime segment (** (m) |
|---------------|----------------------------|---------------|----------------------------|-------------------------|
| 1             | 350.816,783<br>281.376,93  | 2             | 350.861,537<br>281.401,481 | 51.046                  |
| 2             | 350.861,537<br>281.401,481 | 3             | 350.725,688<br>281.606,121 | 245.627                 |
| 3             | 350.725,688<br>281.606,121 | 4             | 350.652,525<br>281.624,365 | 75.403                  |
| 4             | 350.652,525<br>281.624,365 | 1             | 350.816,783<br>281.376,93  | 296.993                 |

**\*\* Lungimile segmentelor sunt determinate în planul de proiecție Stereo 70 și sunt rotunjite la 1 milimetru.**

**\*\*\* Distanța dintre puncte este formată din segmente cumulate ce sunt mai mici decât valoarea 1 milimetru.**



**DATE DESPRE IMOBILUL NR. 2601**

Oficiul de Cadastru și Publicitate Imobiliară DOLJ  
Biroul de Cadastru și Publicitate Imobiliară Craiova

**A. Partea I. Descrierea imobilului**

TEREN Extravilan

Adresa: Jud. Dolj, T 92, P 38

| Nr. Crt | Nr cadastral Nr. topografic | Suprafața* (mp)                 | Observații / Referințe                  |
|---------|-----------------------------|---------------------------------|---|
| A1      |                             | Din acte: 0<br>Masurata: 28.757 | Sector cadastral:43 Teren neimprejmuit; |

**B. Partea II. Proprietari și acte**

| Inscrieri privitoare la dreptul de proprietate și alte drepturi reale                    |  | Referințe |
|--|--|-----------|
| <b>0 / 01/03/2022</b>  |  |           |
| Act Normativ nr. LEGE:7, din 13/03/1996 emis de PARLAMENTUL ROMANIEI (art. 13 alin. 15); |  |           |
| B1   | Inscrierea provizorie, drept de PROPRIETATE, dobandit prin Lege, cota actuala 1/1, cota initiala 1/1<br>1) NEIDENTIFICAT NEIDENTIFICAT | A1        |

**C. Partea III. SARCINI .**

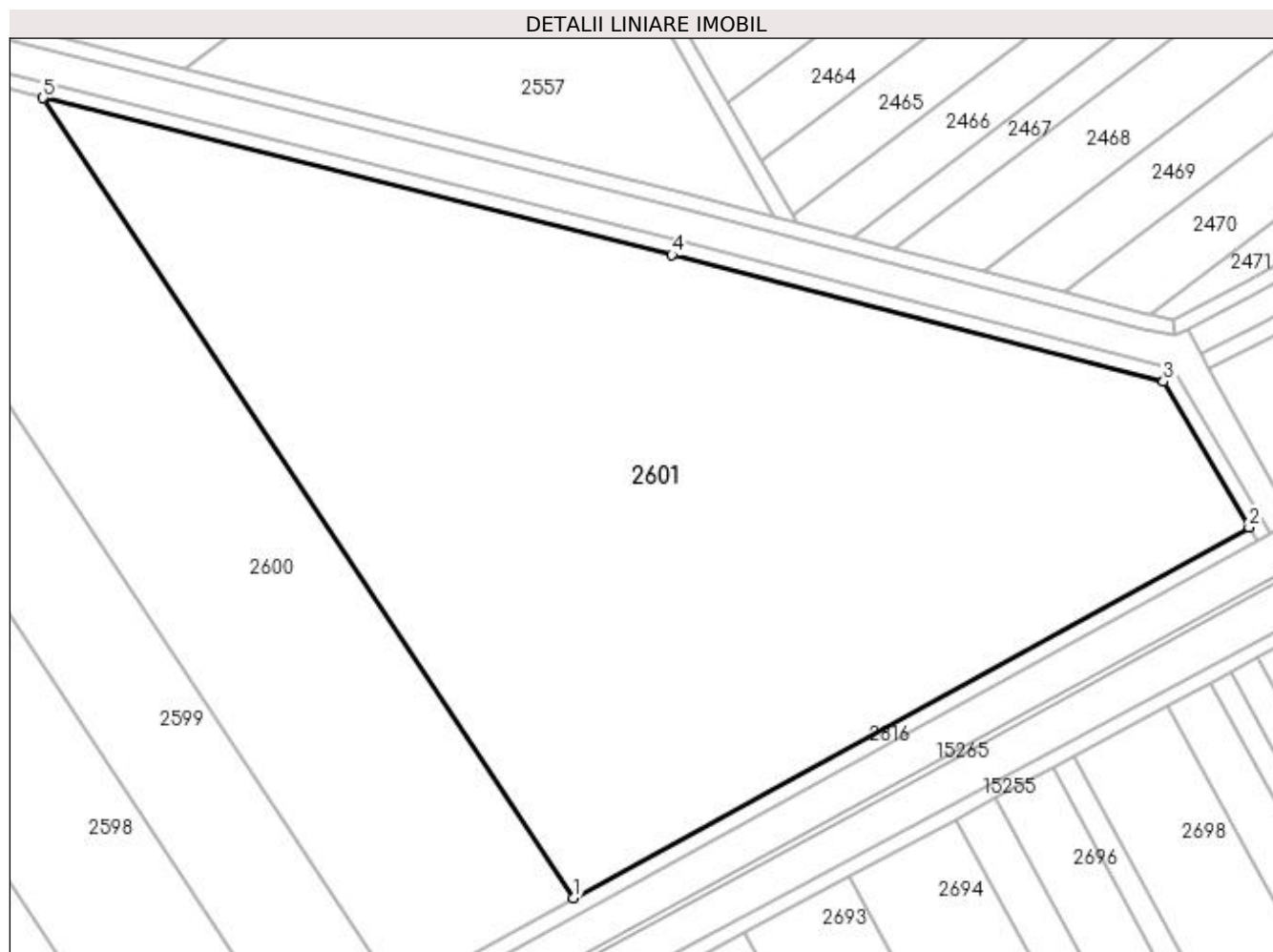
| Inscrieri privind dezmembramintele dreptului de proprietate, drepturi reale de garanție și sarcini | Referințe |
|--|-----------|
| NU SUNT  |           |

## Anexa Nr. 1 La Partea I

## Teren

| Nr cadastral | Suprafața (mp)*                    | Observații / Referințe |
|--------------|------------------------------------|------------------------|
|              | Din acte: 0<br>Masurata:<br>28.757 |                        |

\* Suprafața este determinată în planul de proiecție Stereo 70.



## Date referitoare la teren

| Crt | Categorie folosință | Intravilan | Suprafața (mp) | Tarla | Parcelă | Nr. topo | Observații / Referințe |
|-----|---------------------|------------|----------------|-------|---------|----------|------------------------|
| 1   | arabil              | NU         | 28.757         | 92    | 38      | -        |                        |

## Lungime Segmente

1) Valorile lungimilor segmentelor sunt obținute din proiecție în plan.

| Punct început | X / Y                      | Punct sfârșit | X / Y                      | Lungime segment (** (m) |
|---------------|----------------------------|---------------|----------------------------|-------------------------|
| 1             | 350.861,537<br>281.401,481 | 2             | 351.034,354<br>281.496,286 | 197.113                 |
| 2             | 351.034,354<br>281.496,286 | 3             | 351.012,487<br>281.533,544 | 43.201                  |
| 3             | 351.012,487<br>281.533,544 | 4             | 350.886,646<br>281.565,983 | 129.955                 |
| 4             | 350.886,646<br>281.565,983 | 5             | 350.725,688<br>281.606,121 | 165.887                 |



| Punct început | X / Y                      | Punct sfârșit | X / Y                      | Lungime segment (** (m) |
|---------------|----------------------------|---------------|----------------------------|-------------------------|
| 5             | 350.725,688<br>281.606,121 | 1             | 350.861,537<br>281.401,481 | 245.627                 |

\*\* Lungimile segmentelor sunt determinate în planul de proiecție Stereo 70 și sunt rotunjite la 1 milimetru.

\*\*\* Distanța dintre puncte este formată din segmente cumulate ce sunt mai mici decât valoarea 1 milimetru.



**DATE DESPRE IMOBILUL NR. 2602**

Oficiul de Cadastru și Publicitate Imobiliară DOLJ  
Biroul de Cadastru și Publicitate Imobiliară Craiova

**A. Partea I. Descrierea imobilului**

TEREN Extravilan

Adresa: Jud. Dolj, T 93, P 15

| Nr. Crt | Nr cadastral Nr. topografic | Suprafața* (mp) | Observații / Referințe                  |
|---------|-----------------------------|-----------------|---|
| A1      |                             | 10.000          | Sector cadastral:43 Teren neimprejmuit; |

**B. Partea II. Proprietari și acte**

| Inscrieri privitoare la dreptul de proprietate și alte drepturi reale   | Referințe |
|---|-----------|
| <b>0 / 18/02/2022</b>   |           |
| Act Administrativ nr. TDP:1486-60682, din 26/09/1995 emis de COMISIA JUDETEANA DOLJ;  |           |
| B1  | A1        |
| Intabulare, drept de PROPRIETATE, dobandit prin Reconstituire, cota actuala 1/1, cota initiala 1/1<br>1) SANDU ION, LIPSA CNP |           |

**C. Partea III. SARCINI .**

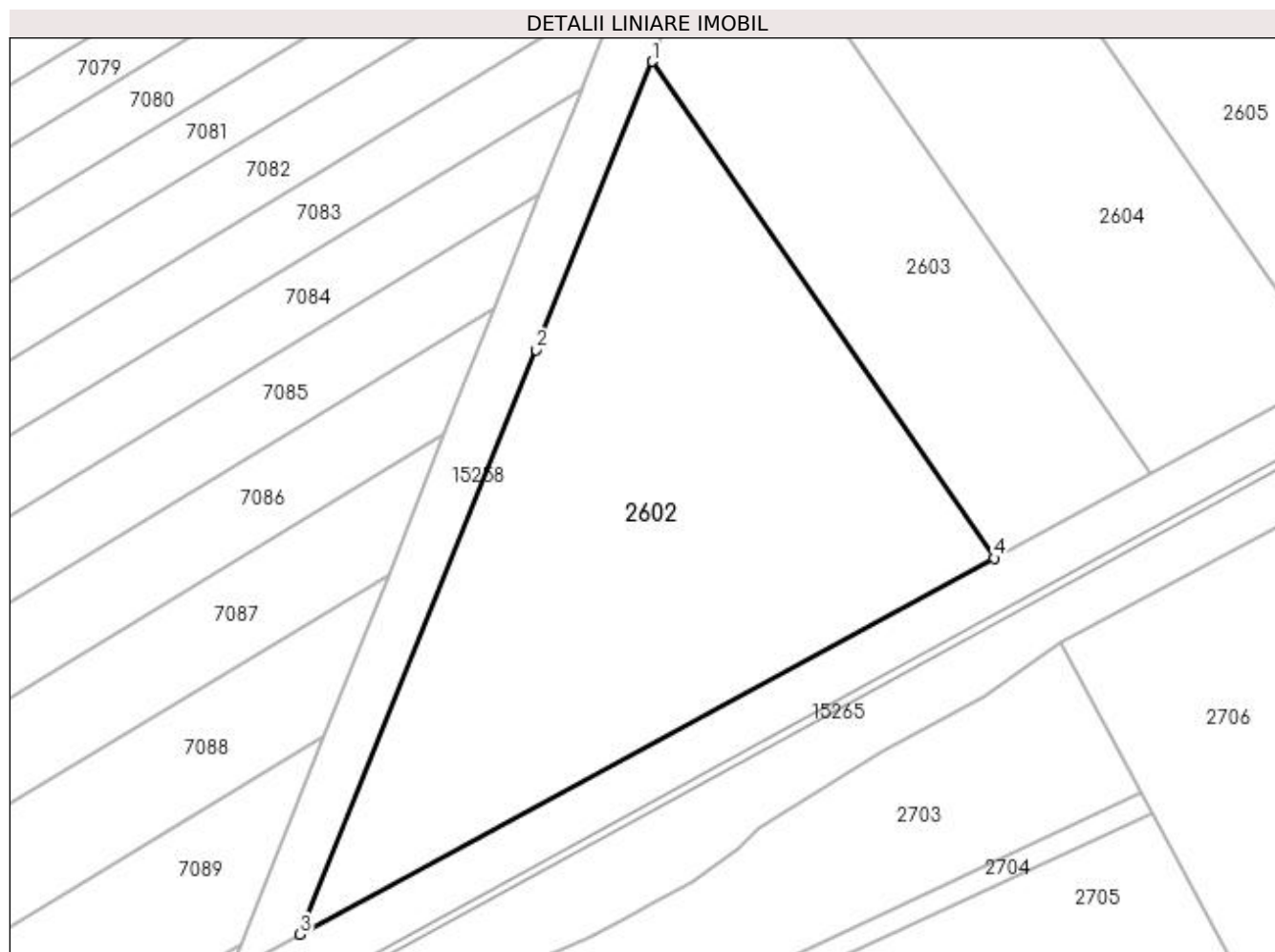
| Inscrieri privind dezmembramintele dreptului de proprietate, drepturi reale de garanție și sarcini | Referințe |
|--|-----------|
| NU SUNT  |           |

## Anexa Nr. 1 La Partea I

## Teren

| Nr cadastral | Suprafața (mp)* | Observații / Referințe |
|--------------|-----------------|------------------------|
|              | 10.000          |                        |

\* Suprafața este determinată în planul de proiecție Stereo 70.



## Date referitoare la teren

| Crt | Categorie folosință | Intravilan | Suprafața (mp) | Tarla | Parcelă | Nr. topo | Observații / Referințe |
|-----|---------------------|------------|----------------|-------|---------|----------|------------------------|
| 1   | arabil              | NU         | 10.000         | 93    | 15      | -        |                        |

## Lungime Segmente

1) Valorile lungimilor segmentelor sunt obținute din proiecție în plan.

| Punct început | X / Y                      | Punct sfârșit | X / Y                      | Lungime segment (** (m) |
|---------------|----------------------------|---------------|----------------------------|-------------------------|
| 1             | 349.073,839<br>280.562,485 | 2             | 349.049,968<br>280.503,23  | 63.883                  |
| 2             | 349.049,968<br>280.503,23  | 3             | 349.001,459<br>280.383,089 | 129.565                 |
| 3             | 349.001,459<br>280.383,089 | 4             | 349.144,178<br>280.460,406 | 162.316                 |
| 4             | 349.144,178<br>280.460,406 | 1             | 349.073,839<br>280.562,485 | 123.967                 |

**\*\* Lungimile segmentelor sunt determinate în planul de proiecție Stereo 70 și sunt rotunjite la 1 milimetru.**

**\*\*\* Distanța dintre puncte este formată din segmente cumulate ce sunt mai mici decât valoarea 1 milimetru.**



**DATE DESPRE IMOBILUL NR. 2603**

Oficiul de Cadastru și Publicitate Imobiliară DOLJ  
Biroul de Cadastru și Publicitate Imobiliară Craiova

**A. Partea I. Descrierea imobilului**

TEREN Extravilan

Adresa: Jud. Dolj, T 93, P 14

| Nr. Crt | Nr cadastral Nr. topografic | Suprafața* (mp) | Observații / Referințe                  |
|---------|-----------------------------|-----------------|---|
| A1      |                             | 5.000           | Sector cadastral:43 Teren neimprejmuit; |

**B. Partea II. Proprietari și acte**

| Inscrieri privitoare la dreptul de proprietate și alte drepturi reale  | Referințe |
|--|-----------|
| <b>0 / 18/02/2022</b>  |           |
| Hotarare Judecatoreasca nr. SC:1024, din 29/09/2015 emis de JUDECATORIA CALAFAT;   |           |
| B1   | A1        |
| Intabulare, drept de PROPRIETATE, dobandit prin Hotarare Judecatoreasca, cota actuala 1/1, cota initiala 1/1<br>1) CIMPOERU VALENTINA, LIPSA CNP |           |

**C. Partea III. SARCINI .**

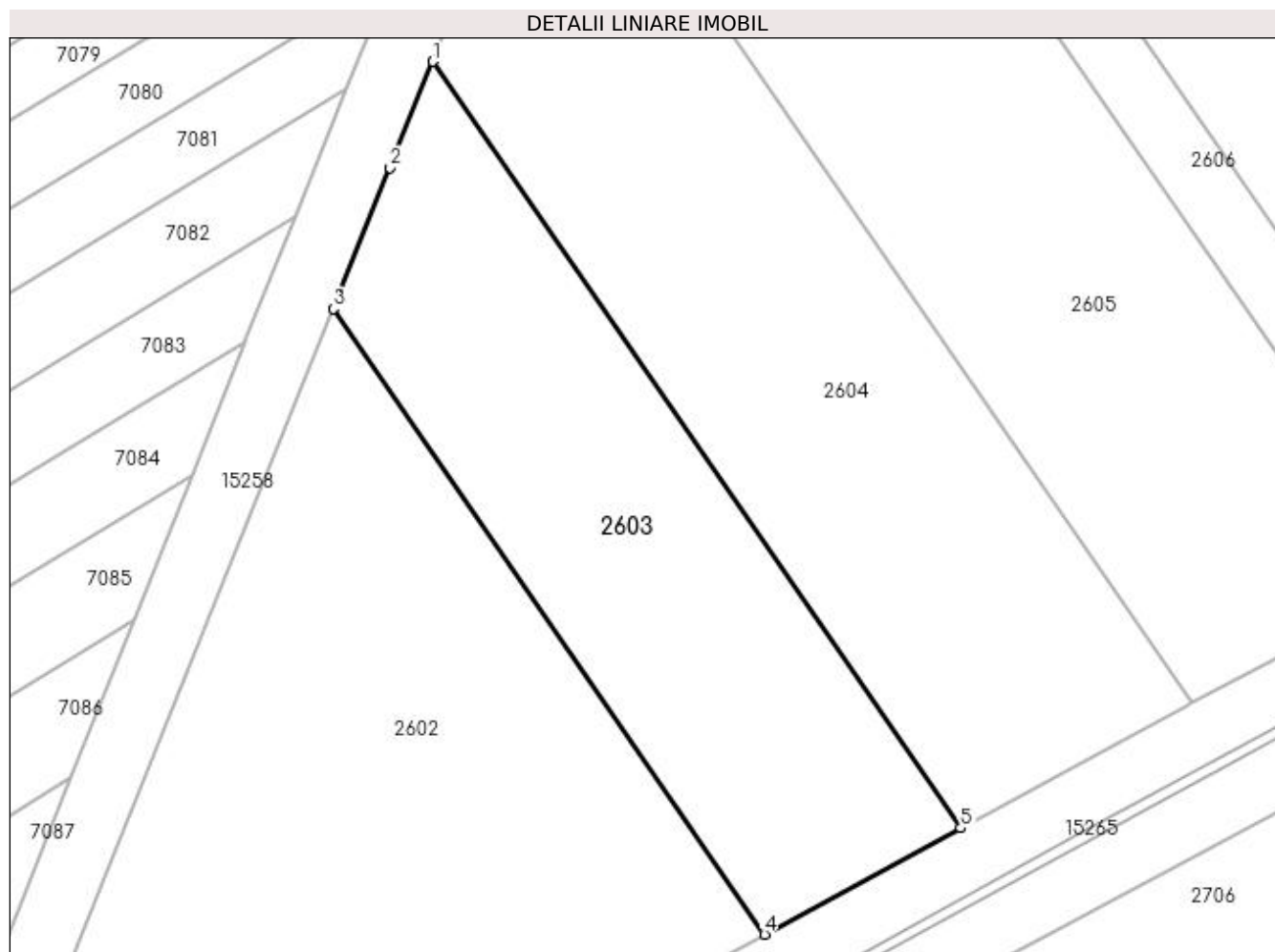
| Inscrieri privind dezmembramintele dreptului de proprietate, drepturi reale de garanție și sarcini | Referințe |
|--|-----------|
| NU SUNT  |           |

## Anexa Nr. 1 La Partea I

## Teren

| Nr cadastral | Suprafața (mp)* | Observații / Referințe |
|--------------|-----------------|------------------------|
|              | 5.000           |                        |

\* Suprafața este determinată în planul de proiecție Stereo 70.



## Date referitoare la teren

| Crt | Categorie folosință | Intra vilan | Suprafața (mp) | Tarla | Parcelă | Nr. topo | Observații / Referințe |
|-----|---------------------|-------------|----------------|-------|---------|----------|------------------------|
| 1   | arabil              | NU          | 5.000          | 93    | 14      | -        |                        |

## Lungime Segmente

1) Valorile lungimilor segmentelor sunt obținute din proiecție în plan.

| Punct început | X / Y                      | Punct sfârșit | X / Y                      | Lungime segment (** (m) |
|---------------|----------------------------|---------------|----------------------------|-------------------------|
| 1             | 349.090,091<br>280.602,8   | 2             | 349.083,101<br>280.585,477 | 18.68                   |
| 2             | 349.083,101<br>280.585,477 | 3             | 349.073,839<br>280.562,485 | 24.787                  |
| 3             | 349.073,839<br>280.562,485 | 4             | 349.144,178<br>280.460,406 | 123.967                 |
| 4             | 349.144,178<br>280.460,406 | 5             | 349.176,24<br>280.477,775  | 36.464                  |
| 5             | 349.176,24<br>280.477,775  | 1             | 349.090,091<br>280.602,8   | 151.832                 |



**\*\* Lungimile segmentelor sunt determinate în planul de proiecție Stereo 70 și sunt rotunjite la 1 milimetru.**

**\*\*\* Distanța dintre puncte este formată din segmente cumulate ce sunt mai mici decât valoarea 1 milimetru.**



**DATE DESPRE IMOBILUL NR. 2604**

Oficiul de Cadastru și Publicitate Imobiliară DOLJ  
Biroul de Cadastru și Publicitate Imobiliară Craiova

**A. Partea I. Descrierea imobilului**

TEREN Extravilan

Adresa: Jud. Dolj, T 93, P 13

| Nr. Crt | Nr cadastral Nr. topografic | Suprafața* (mp) | Observații / Referințe                  |
|---------|-----------------------------|-----------------|---|
| A1      |                             | 7.200           | Sector cadastral:43 Teren neimprejmuit; |

**B. Partea II. Proprietari și acte**

| Inscrieri privitoare la dreptul de proprietate și alte drepturi reale  |  | Referințe |
|--|--|-----------|
| <b>0 / 18/02/2022</b>  |  |           |
| Act Administrativ nr. TDP:1283-45405, din 26/01/1995 emis de COMISIA JUDETEANA DOLJ (CERTIF. DE DECES:DA493674/30.07.1995;); |  |           |
| B1   | Intabulare, drept de PROPRIETATE, dobandit prin Reconstituire, cota actuala 1/1, cota initiala 1/1<br>1) MITULETU ION, DECEDAT, LIPSA CNP DEFUNCT:Da | A1        |

**C. Partea III. SARCINI .**

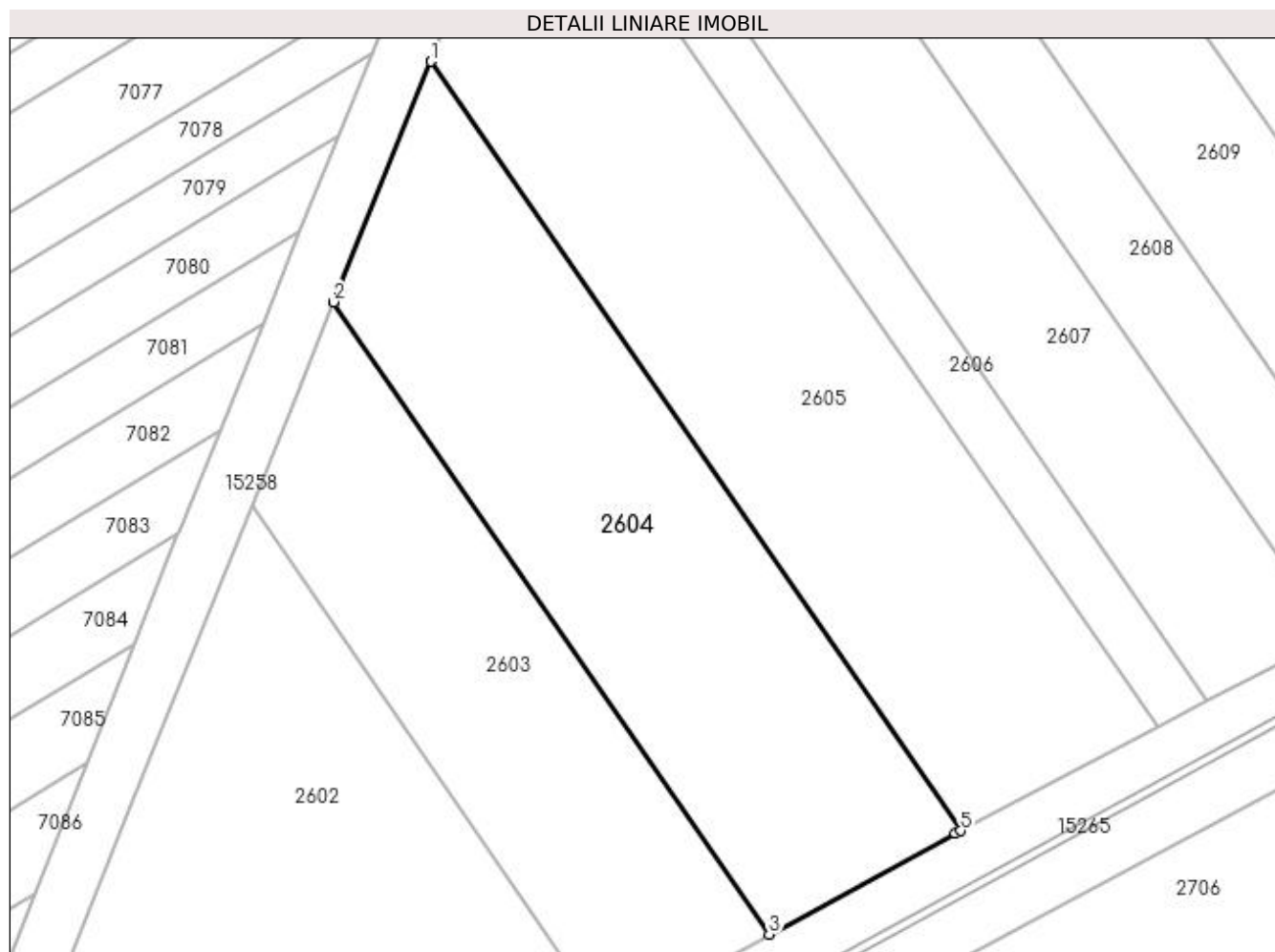
| Inscrieri privind dezmembramintele dreptului de proprietate, drepturi reale de garanție și sarcini | Referințe |
|--|-----------|
| NU SUNT  |           |

## Anexa Nr. 1 La Partea I

## Teren

| Nr cadastral | Suprafața (mp)* | Observații / Referințe |
|--------------|-----------------|------------------------|
|              | 7.200           |                        |

\* Suprafața este determinată în planul de proiecție Stereo 70.



## Date referitoare la teren

| Crt | Categorie folosință | Intra vilan | Suprafața (mp) | Tarla | Parcelă | Nr. topo | Observații / Referințe |
|-----|---------------------|-------------|----------------|-------|---------|----------|------------------------|
| 1   | arabil              | NU          | 7.200          | 93    | 13      | -        |                        |

## Lungime Segmente

1) Valorile lungimilor segmentelor sunt obținute din proiecție în plan.

| Punct început | X / Y                      | Punct sfârșit | X / Y                      | Lungime segment (** (m) |
|---------------|----------------------------|---------------|----------------------------|-------------------------|
| 1             | 349.109,284<br>280.650,36  | 2             | 349.090,091<br>280.602,8   | 51.287                  |
| 2             | 349.090,091<br>280.602,8   | 3             | 349.176,24<br>280.477,775  | 151.832                 |
| 3             | 349.176,24<br>280.477,775  | 4             | 349.213,077<br>280.497,731 | 41.895                  |
| 4             | 349.213,077<br>280.497,731 | 5             | 349.214,088<br>280.498,262 | 1.142                   |
| 5             | 349.214,088<br>280.498,262 | 1             | 349.109,284<br>280.650,36  | 184.71                  |

**\*\* Lungimile segmentelor sunt determinate în planul de proiecție Stereo 70 și sunt rotunjite la 1 milimetru.**

**\*\*\* Distanța dintre puncte este formată din segmente cumulate ce sunt mai mici decât valoarea 1 milimetru.**



**DATE DESPRE IMOBILUL NR. 2605**

Oficiul de Cadastru și Publicitate Imobiliară DOLJ  
Biroul de Cadastru și Publicitate Imobiliară Craiova

**A. Partea I. Descrierea imobilului**

TEREN Extravilan

Adresa: Jud. Dolj, T 93, P 12

| Nr. Crt | Nr cadastral Nr. topografic | Suprafața* (mp) | Observații / Referințe                  |
|---------|-----------------------------|-----------------|---|
| A1      |                             | 8.800           | Sector cadastral:43 Teren neimprejmuit; |

**B. Partea II. Proprietari și acte**

| Inscrieri privitoare la dreptul de proprietate și alte drepturi reale  | Referințe |
|--|-----------|
| <b>0 / 18/02/2022</b>  |           |
| Act Administrativ nr. TDP:1503-48561, din 02/10/1995 emis de COMISIA JUDETEANA DOLJ;   |           |
| B1   | A1        |
| Intabulare, drept de PROPRIETATE, dobândit prin Reconstituire, cota actuala 1/1, cota initiala 1/1<br>1) NICOLI ION, LIPSA CNP |           |

**C. Partea III. SARCINI .**

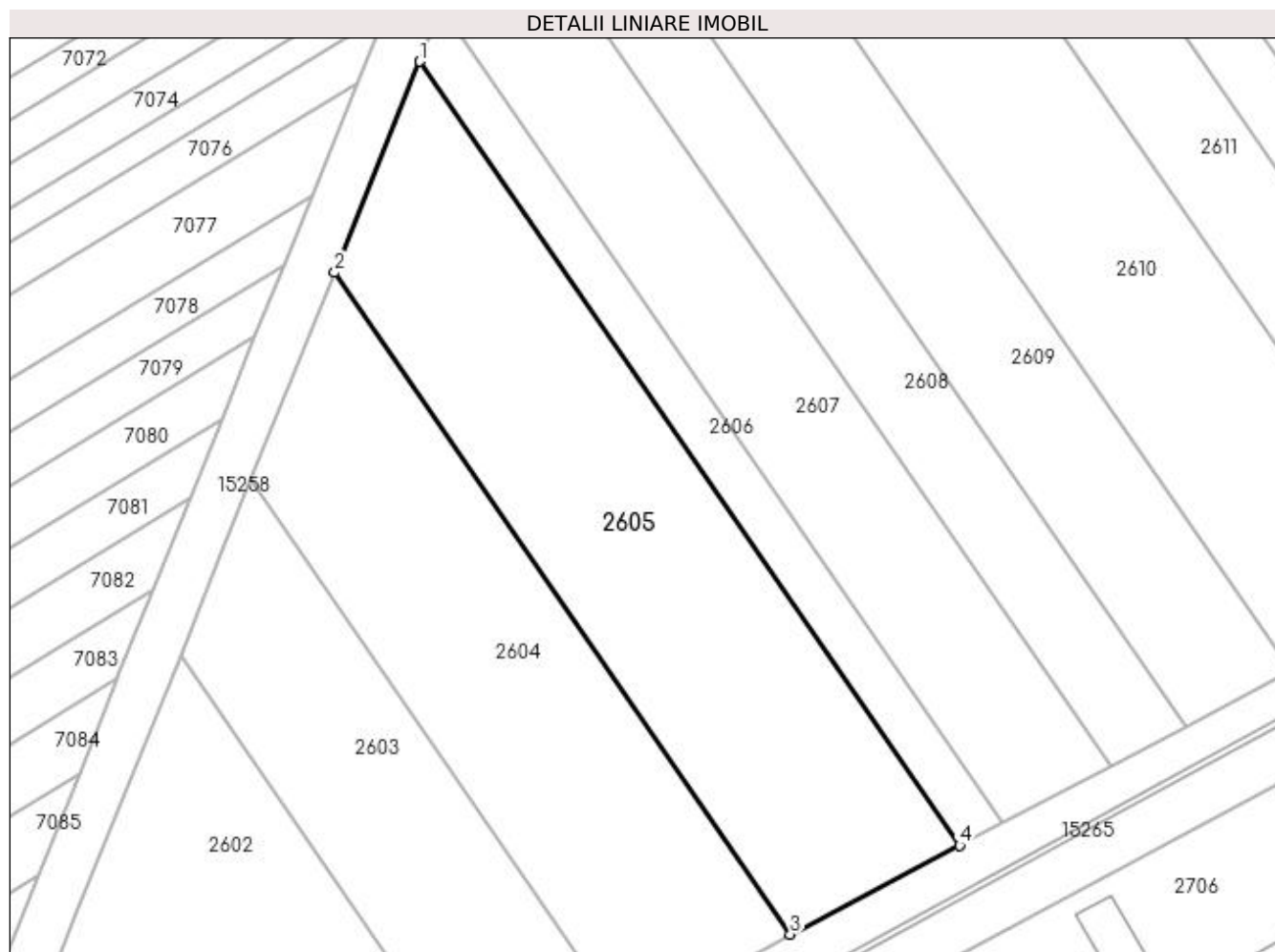
| Inscrieri privind dezmembramintele dreptului de proprietate, drepturi reale de garanție și sarcini | Referințe |
|--|-----------|
| NU SUNT  |           |

## Anexa Nr. 1 La Partea I

## Teren

| Nr cadastral | Suprafața (mp)* | Observații / Referințe |
|--------------|-----------------|------------------------|
|              | 8.800           |                        |

\* Suprafața este determinată în planul de proiecție Stereo 70.



## Date referitoare la teren

| Crt | Categorie folosință | Intra vilan | Suprafața (mp) | Tarla | Parcelă | Nr. topo | Observații / Referințe |
|-----|---------------------|-------------|----------------|-------|---------|----------|------------------------|
| 1   | arabil              | NU          | 8.800          | 93    | 12      | -        |                        |

## Lungime Segmente

1) Valorile lungimilor segmentelor sunt obținute din proiecție în plan.

| Punct început | X / Y                      | Punct sfârșit | X / Y                      | Lungime segment (** (m) |
|---------------|----------------------------|---------------|----------------------------|-------------------------|
| 1             | 349.128,849<br>280.698,841 | 2             | 349.109,284<br>280.650,36  | 52.28                   |
| 2             | 349.109,284<br>280.650,36  | 3             | 349.214,088<br>280.498,262 | 184.71                  |
| 3             | 349.214,088<br>280.498,262 | 4             | 349.252,987<br>280.518,685 | 43.934                  |
| 4             | 349.252,987<br>280.518,685 | 1             | 349.128,849<br>280.698,841 | 218.784                 |



**\*\* Lungimile segmentelor sunt determinate în planul de proiecție Stereo 70 și sunt rotunjite la 1 milimetru.**

**\*\*\* Distanța dintre puncte este formată din segmente cumulate ce sunt mai mici decât valoarea 1 milimetru.**



**DATE DESPRE IMOBILUL NR. 2606**

Oficiul de Cadastru și Publicitate Imobiliară DOLJ  
Biroul de Cadastru și Publicitate Imobiliară Craiova

**A. Partea I. Descrierea imobilului**

TEREN Extravilan

Adresa: Jud. Dolj, T 93, P 11

| Nr. Crt | Nr cadastral Nr. topografic | Suprafața* (mp) | Observații / Referințe                  |
|---------|-----------------------------|-----------------|---|
| A1      |                             | 2.500           | Sector cadastral:43 Teren neimprejmuit; |

**B. Partea II. Proprietari și acte**

| Inscrieri privitoare la dreptul de proprietate și alte drepturi reale  | Referințe |
|--|-----------|
| <b>0 / 18/02/2022</b>  |           |
| Act Administrativ nr. TDP:1422-60682, din 26/09/1995 emis de COMISIA JUDETEANA DOLJ;   |           |
| B1   | A1        |
| Intabulare, drept de PROPRIETATE, dobandit prin Reconstituire, cota actuala 1/1, cota initiala 1/1<br>1) IONETE ELENA, LIPSA CNP |           |

**C. Partea III. SARCINI .**

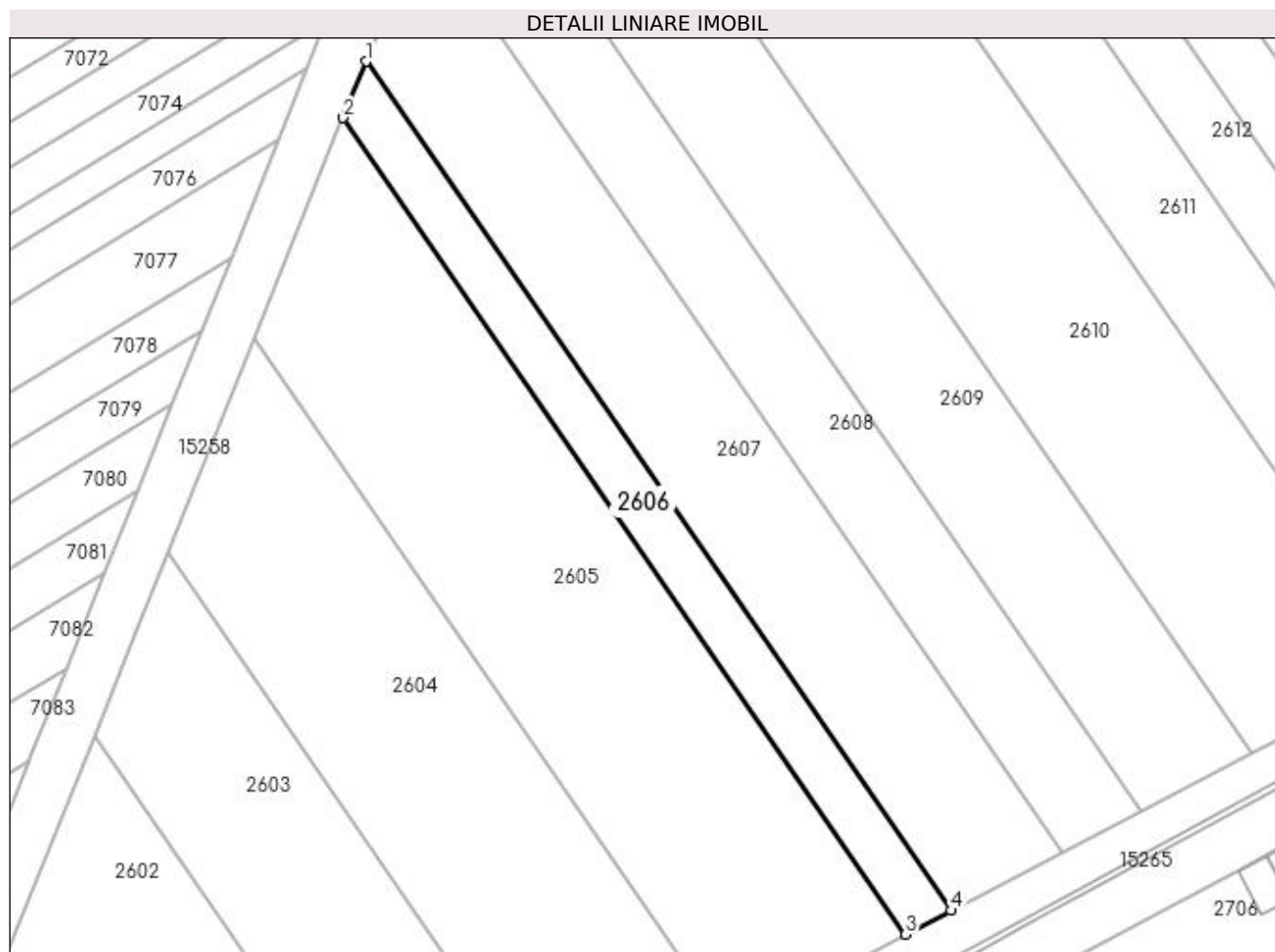
| Inscrieri privind dezmembramintele dreptului de proprietate, drepturi reale de garanție și sarcini | Referințe |
|--|-----------|
| NU SUNT  |           |

## Anexa Nr. 1 La Partea I

## Teren

| Nr cadastral | Suprafața (mp)* | Observații / Referințe |
|--------------|-----------------|------------------------|
|              | 2.500           |                        |

\* Suprafața este determinată în planul de proiecție Stereo 70.



## Date referitoare la teren

| Crt | Categorie folosință | Intravilan | Suprafața (mp) | Tarla | Parcelă | Nr. topo | Observații / Referințe |
|-----|---------------------|------------|----------------|-------|---------|----------|------------------------|
| 1   | arabil              | NU         | 2.500          | 93    | 11      | -        |                        |

## Lungime Segmente

1) Valorile lungimilor segmentelor sunt obținute din proiecție în plan.

| Punct început | X / Y                      | Punct sfârșit | X / Y                      | Lungime segment (** (m) |
|---------------|----------------------------|---------------|----------------------------|-------------------------|
| 1             | 349.133,874<br>280.711,293 | 2             | 349.128,849<br>280.698,841 | 13.428                  |
| 2             | 349.128,849<br>280.698,841 | 3             | 349.252,987<br>280.518,685 | 218.784                 |
| 3             | 349.252,987<br>280.518,685 | 4             | 349.262,978<br>280.523,93  | 11.284                  |
| 4             | 349.262,978<br>280.523,93  | 1             | 349.133,874<br>280.711,293 | 227.536                 |

**\*\* Lungimile segmentelor sunt determinate în planul de proiecție Stereo 70 și sunt rotunjite la 1 milimetru.**

**\*\*\* Distanța dintre puncte este formată din segmente cumulate ce sunt mai mici decât valoarea 1 milimetru.**



**DATE DESPRE IMOBILUL NR. 2607**

Oficiul de Cadastru și Publicitate Imobiliară DOLJ  
Biroul de Cadastru și Publicitate Imobiliară Craiova

**A. Partea I. Descrierea imobilului**

TEREN Extravilan

Adresa: Jud. Dolj, T 93, P 10

| Nr. Crt | Nr cadastral Nr. topografic | Suprafața* (mp) | Observații / Referințe                  |
|---------|-----------------------------|-----------------|---|
| A1      | 32453                       | 6.600           | Sector cadastral:43 Teren neimprejmuit; |

**B. Partea II. Proprietari și acte**

| Inscrieri privitoare la dreptul de proprietate și alte drepturi reale                          | Referințe |
|--|-----------|
| <b>172470 / 17/09/2018</b>   |           |
| Act Notarial nr. CVC:2128, din 17/09/2018 emis de BNP Stoenescu Florea ;                       |           |
| B1   | A1        |
| Intabulare, drept de PROPRIETATE, dobandit prin Conventie, cota actuala 1/1, cota initiala 1/1 |           |
| 1) PAUNICA FREDI IONEL   |           |
| 2) PAUNICA FLAVIA RAMONA   |           |

**C. Partea III. SARCINI .**

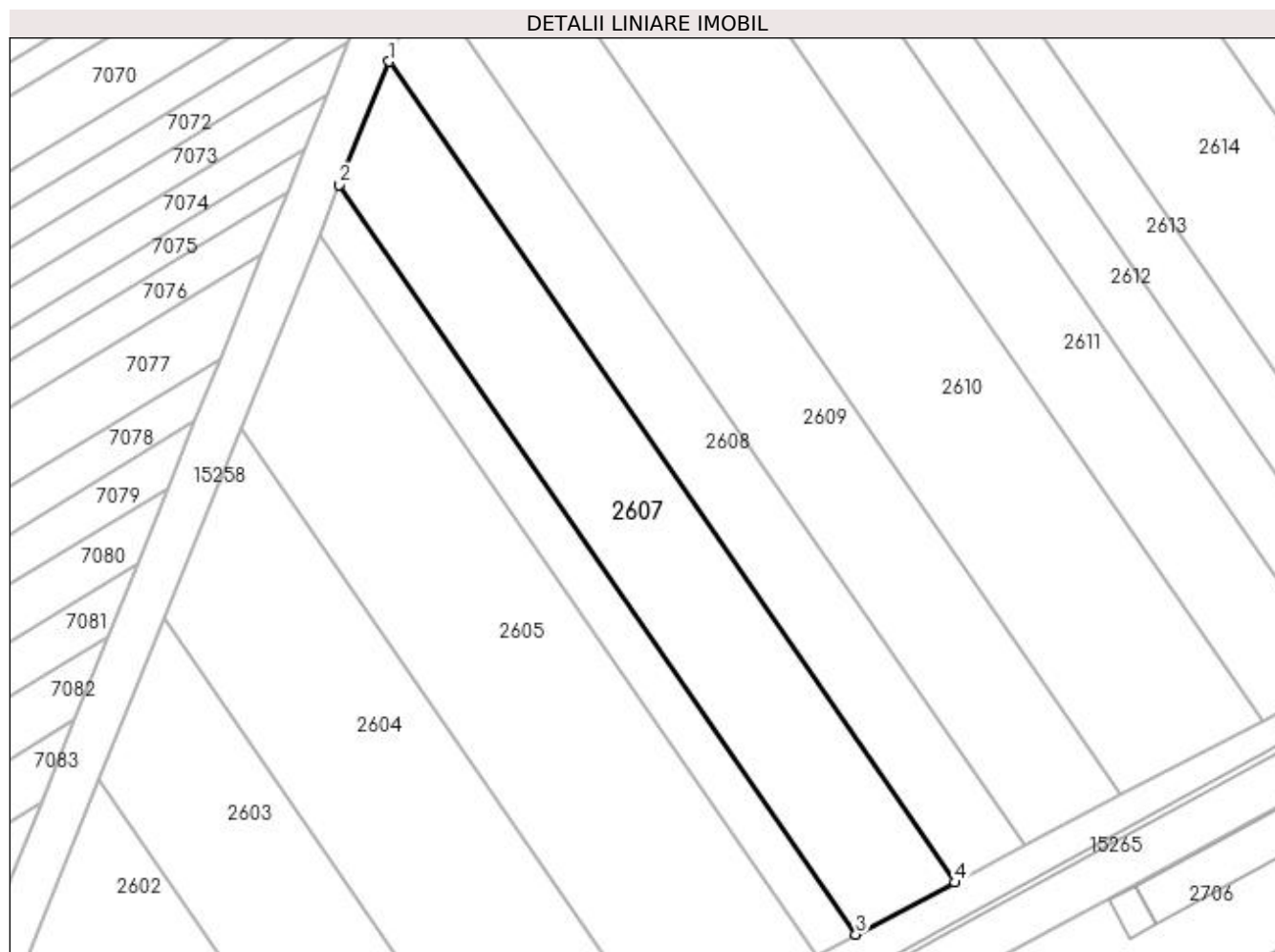
| Inscrieri privind dezmembramintele dreptului de proprietate, drepturi reale de garanție și sarcini | Referințe |
|--|-----------|
| NU SUNT  |           |

## Anexa Nr. 1 La Partea I

## Teren

| Nr cadastral | Suprafața (mp)* | Observații / Referințe |
|--------------|-----------------|------------------------|
| 32453        | 6.600           |                        |

\* Suprafața este determinată în planul de proiecție Stereo 70.



## Date referitoare la teren

| Crt | Categorie folosință | Intra vilan | Suprafața (mp) | Tarla | Parcelă | Nr. topo | Observații / Referințe |
|-----|---------------------|-------------|----------------|-------|---------|----------|------------------------|
| 1   | arabil              | NU          | 6.600          | 93    | 10      | -        |                        |

## Lungime Segmente

1) Valorile lungimilor segmentelor sunt obținute din proiecție în plan.

| Punct început | X / Y                      | Punct sfârșit | X / Y                      | Lungime segment (** (m) |
|---------------|----------------------------|---------------|----------------------------|-------------------------|
| 1             | 349.146,294<br>280.742,07  | 2             | 349.133,874<br>280.711,293 | 33.189                  |
| 2             | 349.133,874<br>280.711,293 | 3             | 349.262,978<br>280.523,93  | 227.536                 |
| 3             | 349.262,978<br>280.523,93  | 4             | 349.287,672<br>280.536,894 | 27.89                   |
| 4             | 349.287,672<br>280.536,894 | 1             | 349.146,294<br>280.742,07  | 249.168                 |



**\*\* Lungimile segmentelor sunt determinate în planul de proiecție Stereo 70 și sunt rotunjite la 1 milimetru.**

**\*\*\* Distanța dintre puncte este formată din segmente cumulate ce sunt mai mici decât valoarea 1 milimetru.**



**DATE DESPRE IMOBILUL NR. 2608**

Oficiul de Cadastru și Publicitate Imobiliară DOLJ  
Biroul de Cadastru și Publicitate Imobiliară Craiova

**A. Partea I. Descrierea imobilului**

TEREN Extravilan

Adresa: Jud. Dolj, T 93, P 19

| Nr. Crt | Nr cadastral Nr. topografic | Suprafața* (mp) | Observații / Referințe                  |
|---------|-----------------------------|-----------------|---|
| A1      |                             | 5.000           | Sector cadastral:43 Teren neimprejmuit; |

**B. Partea II. Proprietari și acte**

| Inscrieri privitoare la dreptul de proprietate și alte drepturi reale  | Referințe |
|--|-----------|
| <b>0 / 18/02/2022</b>  |           |
| Act Administrativ nr. TDP:1725-14907, din 06/12/1996 emis de COMISIA JUDETEANA DOLJ;   |           |
| B1   | A1        |
| Intabulare, drept de PROPRIETATE, dobandit prin Reconstituire, cota actuala 1/1, cota initiala 1/1<br>1) IOANIN PETRE, LIPSA CNP |           |

**C. Partea III. SARCINI .**

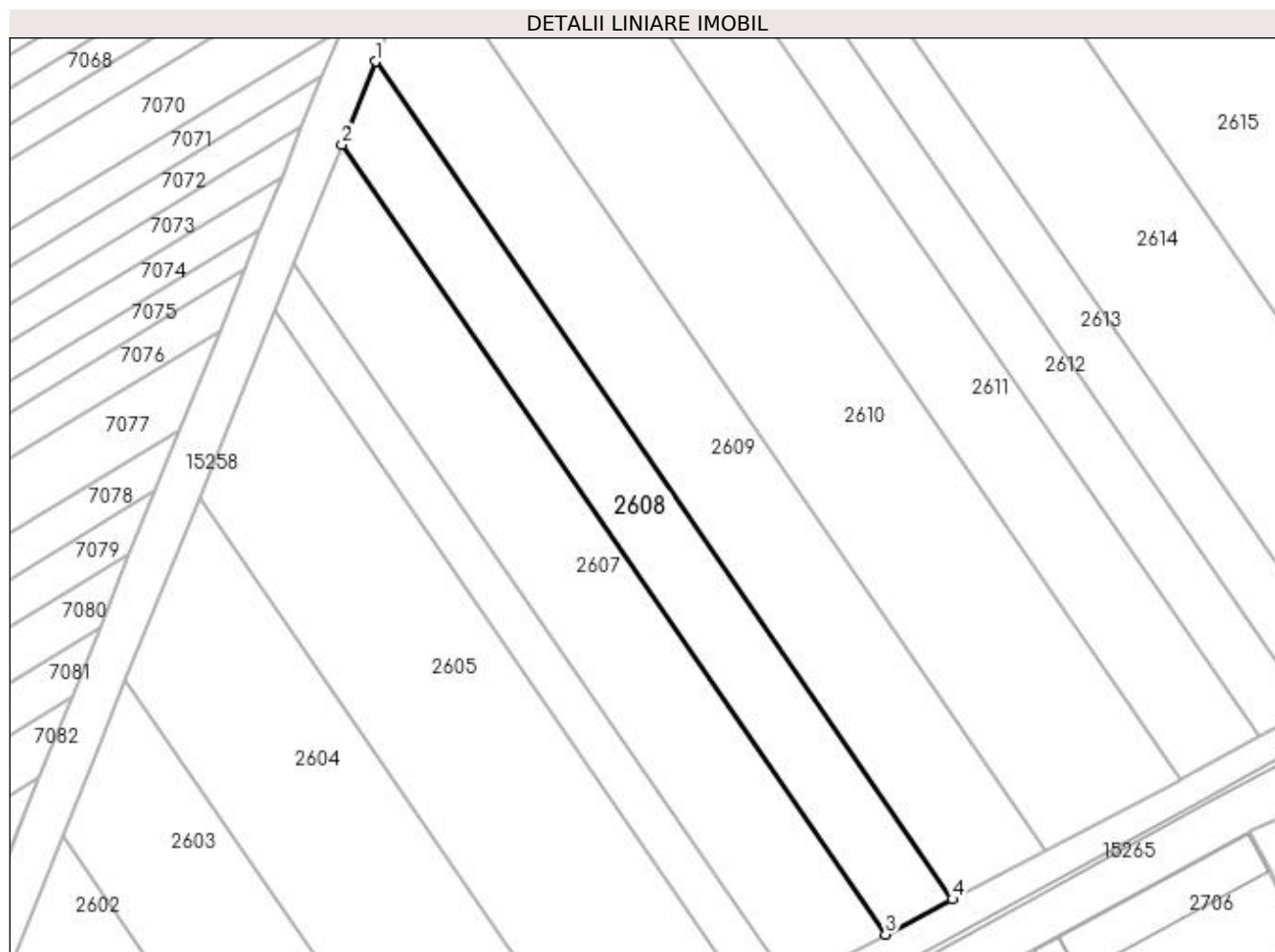
| Inscrieri privind dezmembramintele dreptului de proprietate, drepturi reale de garanție și sarcini | Referințe |
|--|-----------|
| NU SUNT  |           |

## Anexa Nr. 1 La Partea I

## Teren

| Nr cadastral | Suprafața (mp)* | Observații / Referințe |
|--------------|-----------------|------------------------|
|              | 5.000           |                        |

\* Suprafața este determinată în planul de proiecție Stereo 70.



## Date referitoare la teren

| Crt | Categorie folosință | Intra vilan | Suprafața (mp) | Tarla | Parcelă | Nr. topo | Observații / Referințe |
|-----|---------------------|-------------|----------------|-------|---------|----------|------------------------|
| 1   | arabil              | NU          | 5.000          | 93    | 19      | -        |                        |

## Lungime Segmente

1) Valorile lungimilor segmentelor sunt obținute din proiecție în plan.

| Punct început | X / Y                      | Punct sfârșit | X / Y                      | Lungime segment (** (m) |
|---------------|----------------------------|---------------|----------------------------|-------------------------|
| 1             | 349.155,028<br>280.763,713 | 2             | 349.146,294<br>280.742,07  | 23.339                  |
| 2             | 349.146,294<br>280.742,07  | 3             | 349.287,672<br>280.536,894 | 249.168                 |
| 3             | 349.287,672<br>280.536,894 | 4             | 349.305,037<br>280.546,011 | 19.613                  |
| 4             | 349.305,037<br>280.546,011 | 1             | 349.155,028<br>280.763,713 | 264.38                  |

**\*\* Lungimile segmentelor sunt determinate în planul de proiecție Stereo 70 și sunt rotunjite la 1 milimetru.**

**\*\*\* Distanța dintre puncte este formată din segmente cumulate ce sunt mai mici decât valoarea 1 milimetru.**



**DATE DESPRE IMOBILUL NR. 2609**

Oficiul de Cadastru și Publicitate Imobiliară DOLJ  
Biroul de Cadastru și Publicitate Imobiliară Craiova

**A. Partea I. Descrierea imobilului**

TEREN Extravilan

Adresa: Jud. Dolj, T 93, P 8

| Nr. Crt | Nr cadastral Nr. topografic | Suprafața* (mp) | Observații / Referințe                  |
|---------|-----------------------------|-----------------|---|
| A1      |                             | 7.500           | Sector cadastral:43 Teren neimprejmuit; |

**B. Partea II. Proprietari și acte**

| Inscrieri privitoare la dreptul de proprietate și alte drepturi reale            | Referințe   |
|--|---|
| <b>0 / 18/02/2022</b>  |   |
| Hotarare Judecatoreasca nr. SC:1919, din 24/09/2014 emis de JUDECATORIA CALAFAT; |   |
| B1   | Intabulare, drept de PROPRIETATE, dobandit prin Hotarare Judecatoreasca, cota actuala 1/1, cota initiala 1/1<br>1) ROSU DANIEL, LIPSA CNP |
|  | A1  |

**C. Partea III. SARCINI .**

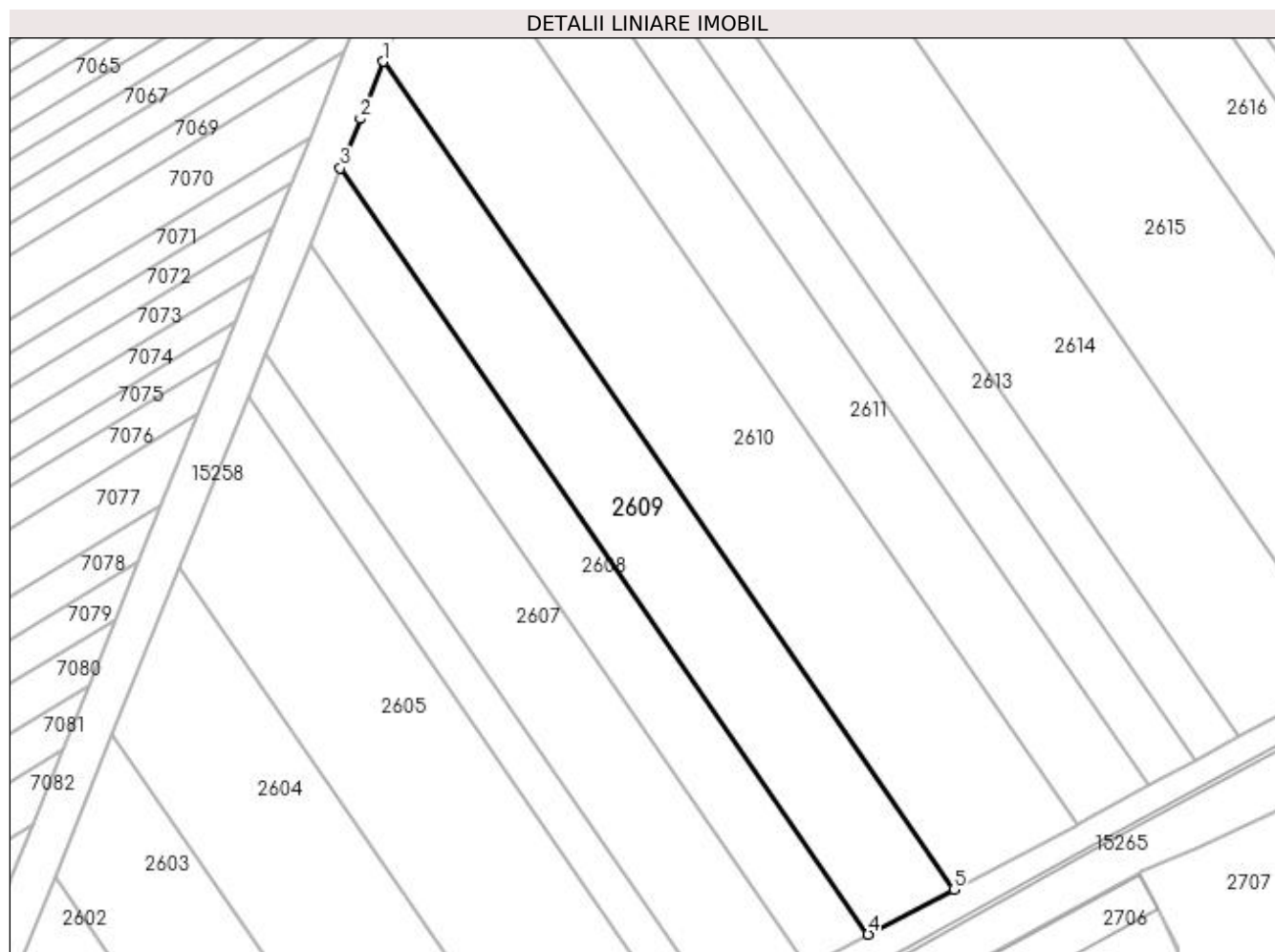
| Inscrieri privind dezmembramintele dreptului de proprietate, drepturi reale de garanție și sarcini | Referințe |
|--|-----------|
| NU SUNT  |           |

## Anexa Nr. 1 La Partea I

## Teren

| Nr cadastral | Suprafața (mp)* | Observații / Referințe |
|--------------|-----------------|------------------------|
|              | 7.500           |                        |

\* Suprafața este determinată în planul de proiecție Stereo 70.



## Date referitoare la teren

| Crt | Categorie folosință | Intravilan | Suprafața (mp) | Tarla | Parcelă | Nr. topo | Observații / Referințe |
|-----|---------------------|------------|----------------|-------|---------|----------|------------------------|
| 1   | arabil              | NU         | 7.500          | 93    | 8       | -        |                        |

## Lungime Segmente

1) Valorile lungimilor segmentelor sunt obținute din proiecție în plan.

| Punct început | X / Y                      | Punct sfârșit | X / Y                      | Lungime segment (** (m) |
|---------------|----------------------------|---------------|----------------------------|-------------------------|
| 1             | 349.167,253<br>280.794,031 | 2             | 349.160,697<br>280.777,761 | 17.541                  |
| 2             | 349.160,697<br>280.777,761 | 3             | 349.155,028<br>280.763,713 | 15.149                  |
| 3             | 349.155,028<br>280.763,713 | 4             | 349.305,037<br>280.546,011 | 264.38                  |
| 4             | 349.305,037<br>280.546,011 | 5             | 349.329,356<br>280.558,779 | 27.467                  |
| 5             | 349.329,356<br>280.558,779 | 1             | 349.167,253<br>280.794,031 | 285.694                 |



**\*\* Lungimile segmentelor sunt determinate în planul de proiecție Stereo 70 și sunt rotunjite la 1 milimetru.**

**\*\*\* Distanța dintre puncte este formată din segmente cumulate ce sunt mai mici decât valoarea 1 milimetru.**



**DATE DESPRE IMOBILUL NR. 2610**

Oficiul de Cadastru și Publicitate Imobiliară DOLJ  
Biroul de Cadastru și Publicitate Imobiliară Craiova

**A. Partea I. Descrierea imobilului**

TEREN Extravilan

Adresa: Jud. Dolj, T 93, P 18

| Nr. Crt | Nr cadastral Nr. topografic | Suprafața* (mp) | Observații / Referințe                  |
|---------|-----------------------------|-----------------|---|
| A1      |                             | 11.900          | Sector cadastral:43 Teren neimprejmuit; |

**B. Partea II. Proprietari și acte**

| Inscrieri privitoare la dreptul de proprietate și alte drepturi reale           | Referințe   |
|---|---|
| <b>0 / 18/02/2022</b>   |   |
| Hotarare Judecatoreasca nr. SC:554, din 02/04/2007 emis de JUDECATORIA CALAFAT; |   |
| B1  | Intabulare, drept de PROPRIETATE, dobandit prin Hotarare Judecatoreasca, cota actuala 1/1, cota initiala 1/1<br>1) ZGLIMBEA GETA, LIPSA CNP |
|   | A1  |

**C. Partea III. SARCINI .**

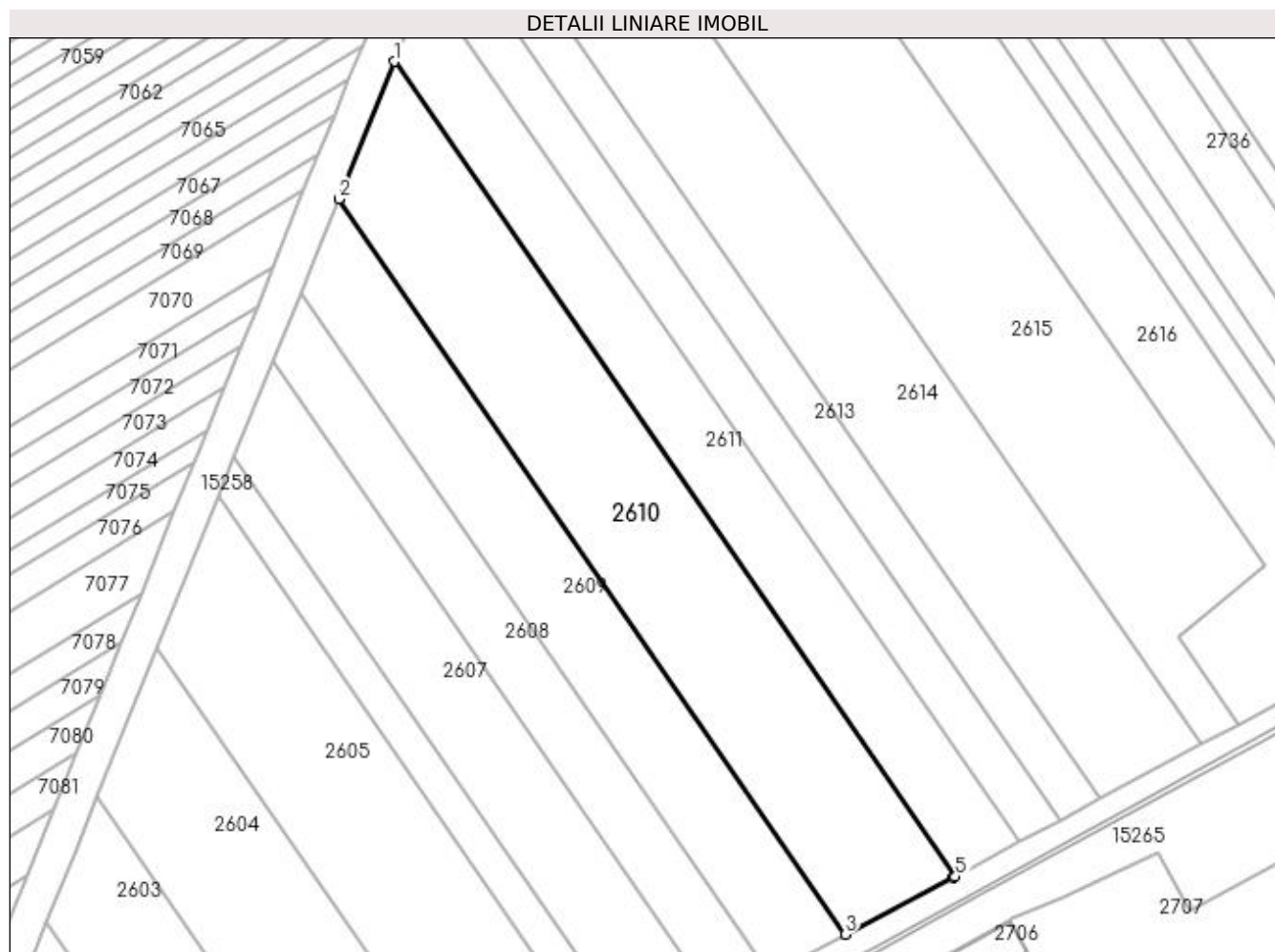
| Inscrieri privind dezmembramintele dreptului de proprietate, drepturi reale de garanție și sarcini | Referințe |
|--|-----------|
| NU SUNT  |           |

## Anexa Nr. 1 La Partea I

## Teren

| Nr cadastral | Suprafața (mp)* | Observații / Referințe |
|--------------|-----------------|------------------------|
|              | 11.900          |                        |

\* Suprafața este determinată în planul de proiecție Stereo 70.



## Date referitoare la teren

| Crt | Categorie folosință | Intra vilan | Suprafața (mp) | Tarla | Parcelă | Nr. topo | Observații / Referințe |
|-----|---------------------|-------------|----------------|-------|---------|----------|------------------------|
| 1   | arabil              | NU          | 11.900         | 93    | 18      | -        |                        |

## Lungime Segmente

1) Valorile lungimilor segmentelor sunt obținute din proiecție în plan.

| Punct început | X / Y                      | Punct sfârșit | X / Y                      | Lungime segment (** (m) |
|---------------|----------------------------|---------------|----------------------------|-------------------------|
| 1             | 349.184,962<br>280.837,976 | 2             | 349.167,253<br>280.794,031 | 47.379                  |
| 2             | 349.167,253<br>280.794,031 | 3             | 349.329,356<br>280.558,779 | 285.694                 |
| 3             | 349.329,356<br>280.558,779 | 4             | 349.363,879<br>280.576,904 | 38.992                  |
| 4             | 349.363,879<br>280.576,904 | 5             | 349.364,591<br>280.577,287 | 0.808                   |
| 5             | 349.364,591<br>280.577,287 | 1             | 349.184,962<br>280.837,976 | 316.584                 |

**\*\* Lungimile segmentelor sunt determinate în planul de proiecție Stereo 70 și sunt rotunjite la 1 milimetru.**

**\*\*\* Distanța dintre puncte este formată din segmente cumulate ce sunt mai mici decât valoarea 1 milimetru.**



**DATE DESPRE IMOBILUL NR. 2611**

Oficiul de Cadastru și Publicitate Imobiliară DOLJ  
Biroul de Cadastru și Publicitate Imobiliară Craiova

**A. Partea I. Descrierea imobilului**

TEREN Extravilan

Adresa: Jud. Dolj, T 93, P 16

| Nr. Crt | Nr cadastral<br>Nr. topografic | Suprafața* (mp) | Observații / Referințe                  |
|---------|--------------------------------|-----------------|---|
| A1      | 33539                          | 7.500           | Sector cadastral:43 Teren neimprejmuit; |

**B. Partea II. Proprietari și acte**

| Inscrieri privitoare la dreptul de proprietate și alte drepturi reale                          | Referințe |
|--|-----------|
| <b>263109 / 29/12/2020</b>   |           |
| Act Notarial nr. CONTRACT DE INTRETINERE:3178, din 30/11/1998 emis de BNP Stoenescu Florea ;   |           |
| B1   | A1        |
| Intabulare, drept de PROPRIETATE, dobandit prin Conventie, cota actuala 1/1, cota initiala 1/1 |           |
| 1) STANCIU CONSTANTIN  |           |
| 2) STANCIU ELENA   |           |

**C. Partea III. SARCINI .**

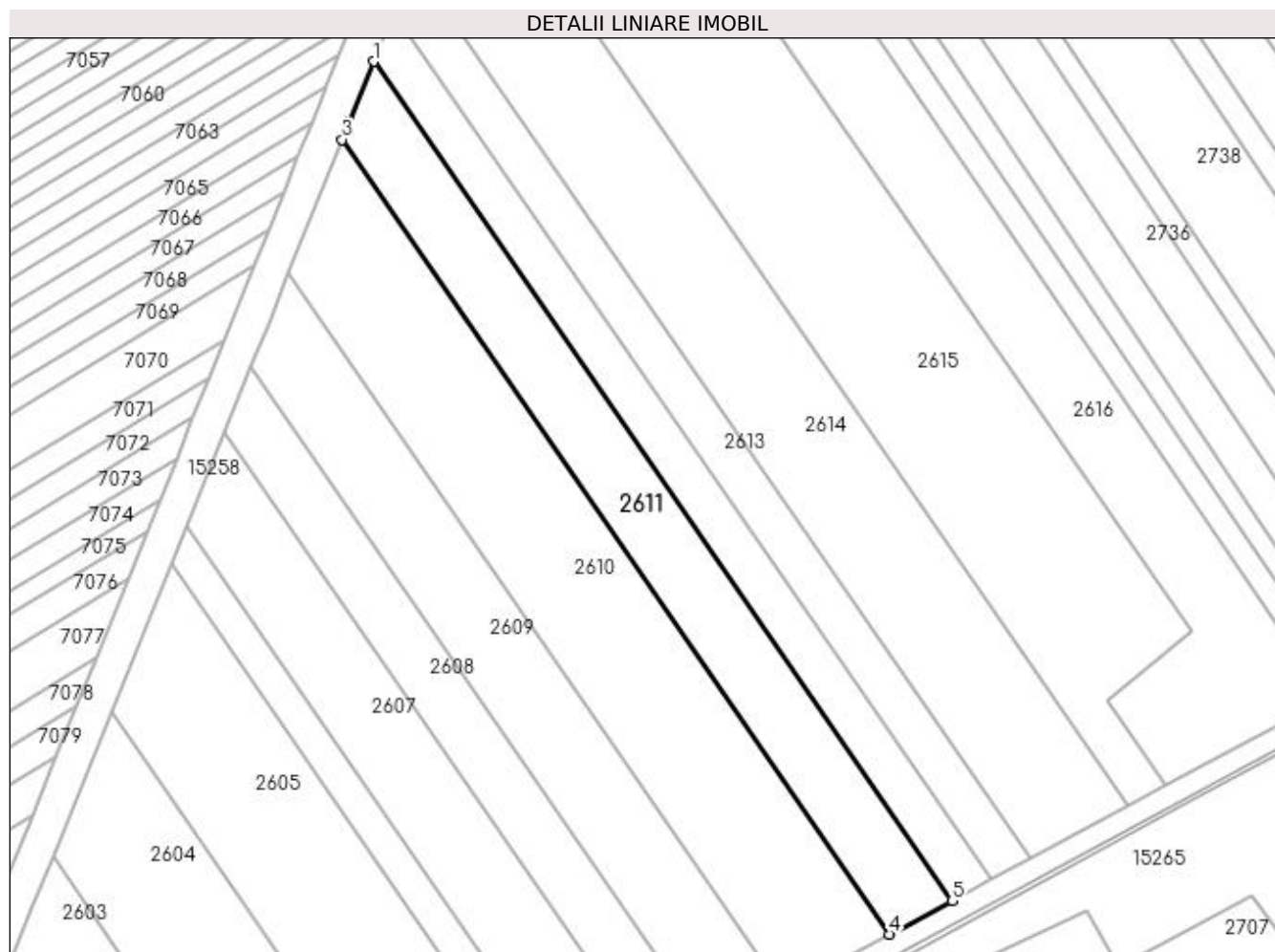
| Inscrieri privind dezmembramintele dreptului de proprietate, drepturi reale de garanție și sarcini | Referințe |
|--|-----------|
| NU SUNT  |           |

## Anexa Nr. 1 La Partea I

## Teren

| Nr cadastral | Suprafața (mp)* | Observații / Referințe |
|--------------|-----------------|------------------------|
| 33539        | 7.500           |                        |

\* Suprafața este determinată în planul de proiecție Stereo 70.



## Date referitoare la teren

| Crt | Categorie folosință | Intra vilan | Suprafața (mp) | Tarla | Parcelă | Nr. topo | Observații / Referințe |
|-----|---------------------|-------------|----------------|-------|---------|----------|------------------------|
| 1   | arabil              | NU          | 7.500          | 93    | 16      | -        |                        |

## Lungime Segmente

1) Valorile lungimilor segmentelor sunt obținute din proiecție în plan.

| Punct început | X / Y                      | Punct sfârșit | X / Y                      | Lungime segment (** (m) |
|---------------|----------------------------|---------------|----------------------------|-------------------------|
| 1             | 349.195,294<br>280.863,594 | 2             | 349.187,392<br>280.844,007 | 21.121                  |
| 2             | 349.187,392<br>280.844,007 | 3             | 349.184,962<br>280.837,976 | 6.502                   |
| 3             | 349.184,962<br>280.837,976 | 4             | 349.364,591<br>280.577,287 | 316.584                 |
| 4             | 349.364,591<br>280.577,287 | 5             | 349.385,002<br>280.588,279 | 23.183                  |
| 5             | 349.385,002<br>280.588,279 | 1             | 349.195,294<br>280.863,594 | 334.346                 |



**\*\* Lungimile segmentelor sunt determinate în planul de proiecție Stereo 70 și sunt rotunjite la 1 milimetru.**

**\*\*\* Distanța dintre puncte este formată din segmente cumulate ce sunt mai mici decât valoarea 1 milimetru.**



**DATE DESPRE IMOBILUL NR. 2612**

Oficiul de Cadastru și Publicitate Imobiliară DOLJ  
Biroul de Cadastru și Publicitate Imobiliară Craiova

**A. Partea I. Descrierea imobilului**

TEREN Extravilan

Adresa: Jud. Dolj, T 93, P 13

| Nr. Crt | Nr cadastral Nr. topografic | Suprafața* (mp) | Observații / Referințe                  |
|---------|-----------------------------|-----------------|---|
| A1      |                             | 5.000           | Sector cadastral:43 Teren neimprejmuit; |

**B. Partea II. Proprietari și acte**

| Inscrieri privitoare la dreptul de proprietate și alte drepturi reale  |  | Referințe |
|--|--|-----------|
| <b>0 / 18/02/2022</b>  |  |           |
| Act Administrativ nr. TDP:1269-45405, din 25/01/1995 emis de COMISIA JUDETEANA DOLJ (CERTIF. DE DECES:DP871672/08.06.2007;); |  |           |
| B1   | Intabulare, drept de PROPRIETATE, dobandit prin Reconstituire, cota actuala 1/1, cota initiala 1/1<br>1) ANGHEL CONSTANTIN, DECEDAT DEFUNCT:Da | A1        |

**C. Partea III. SARCINI .**

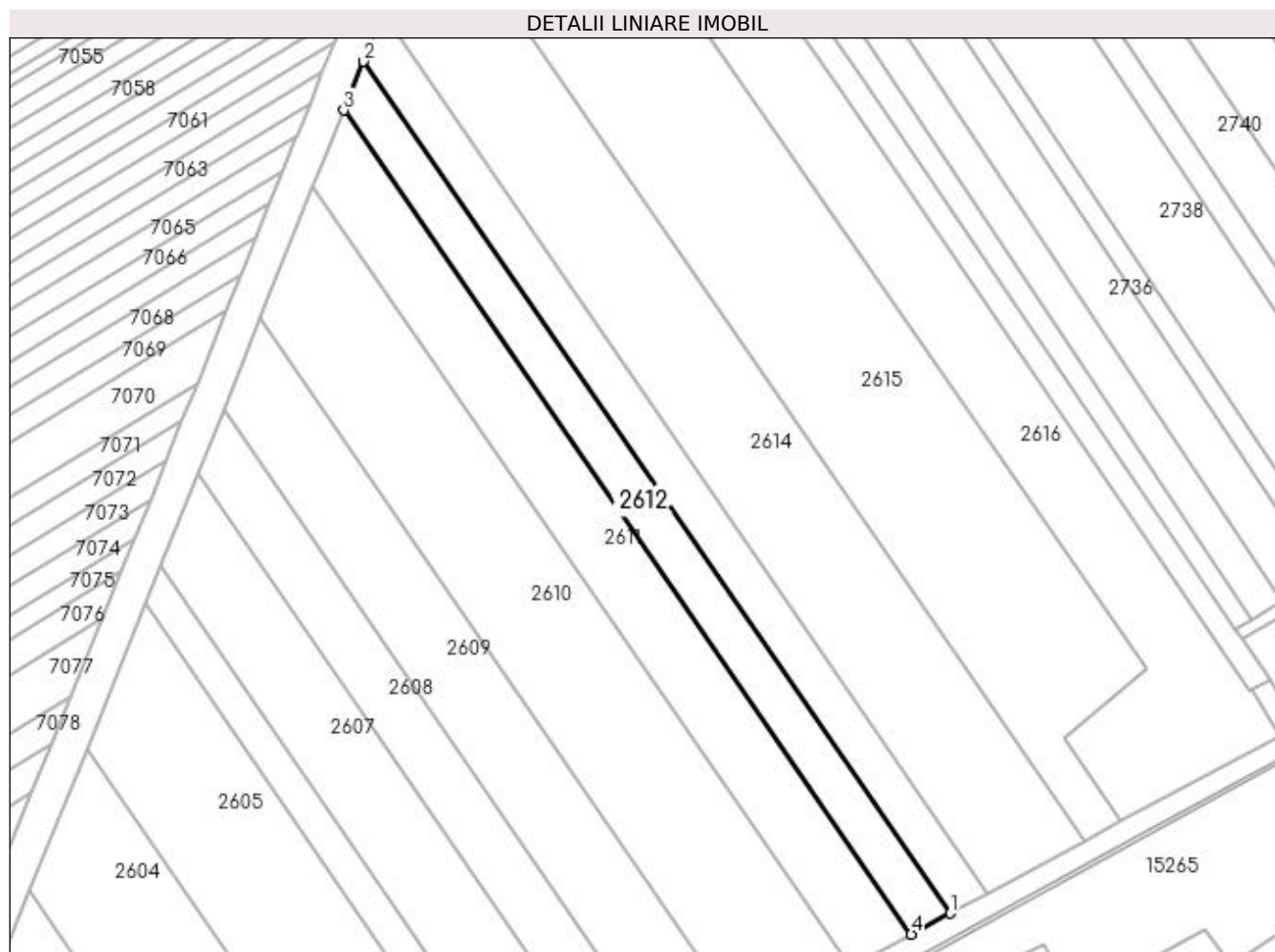
| Inscrieri privind dezmembramintele dreptului de proprietate, drepturi reale de garanție și sarcini | Referințe |
|--|-----------|
| NU SUNT  |           |

## Anexa Nr. 1 La Partea I

## Teren

| Nr cadastral | Suprafața (mp)* | Observații / Referințe |
|--------------|-----------------|------------------------|
|              | 5.000           |                        |

\* Suprafața este determinată în planul de proiecție Stereo 70.



## Date referitoare la teren

| Crt | Categorie folosință | Intravilan | Suprafața (mp) | Tarla | Parcelă | Nr. topo | Observații / Referințe |
|-----|---------------------|------------|----------------|-------|---------|----------|------------------------|
| 1   | arabil              | NU         | 5.000          | 93    | 13      | -        |                        |

## Lungime Segmente

1) Valorile lungimilor segmentelor sunt obținute din proiecție în plan.

| Punct început | X / Y                      | Punct sfârșit | X / Y                      | Lungime segment (** (m) |
|---------------|----------------------------|---------------|----------------------------|-------------------------|
| 1             | 349.398,027<br>280.595,293 | 2             | 349.201,888<br>280.879,941 | 345.68                  |
| 2             | 349.201,888<br>280.879,941 | 3             | 349.195,294<br>280.863,594 | 17.627                  |
| 3             | 349.195,294<br>280.863,594 | 4             | 349.385,002<br>280.588,279 | 334.346                 |
| 4             | 349.385,002<br>280.588,279 | 1             | 349.398,027<br>280.595,293 | 14.793                  |

**\*\* Lungimile segmentelor sunt determinate în planul de proiecție Stereo 70 și sunt rotunjite la 1 milimetru.**

**\*\*\* Distanța dintre puncte este formată din segmente cumulate ce sunt mai mici decât valoarea 1 milimetru.**



**DATE DESPRE IMOBILUL NR. 2613**

Oficiul de Cadastru și Publicitate Imobiliară DOLJ  
Biroul de Cadastru și Publicitate Imobiliară Craiova

**A. Partea I. Descrierea imobilului**

TEREN Extravilan

Adresa: Jud. Dolj, T 93, P 4

| Nr. Crt | Nr cadastral Nr. topografic | Suprafața* (mp) | Observații / Referințe                  |
|---------|-----------------------------|-----------------|---|
| A1      |                             | 5.000           | Sector cadastral:43 Teren neimprejmuit; |

**B. Partea II. Proprietari și acte**

| Inscrieri privitoare la dreptul de proprietate și alte drepturi reale  |   | Referințe |
|--|---|-----------|
| <b>0 / 18/02/2022</b>  |   |           |
| Act Administrativ nr. TDP:1288-45405, din 26/01/1995 emis de COMISIA JUDETEANA DOLJ (CERTIF. DE DECES:DA978920/29.09.1997;); |   |           |
| B1   | Intabulare, drept de PROPRIETATE, dobandit prin Reconstituire, cota actuala 1/1, cota initiala 1/1<br>1) FINTINA ION, DECEDAT, LIPSA CNP DEFUNCT:Da | A1        |

**C. Partea III. SARCINI .**

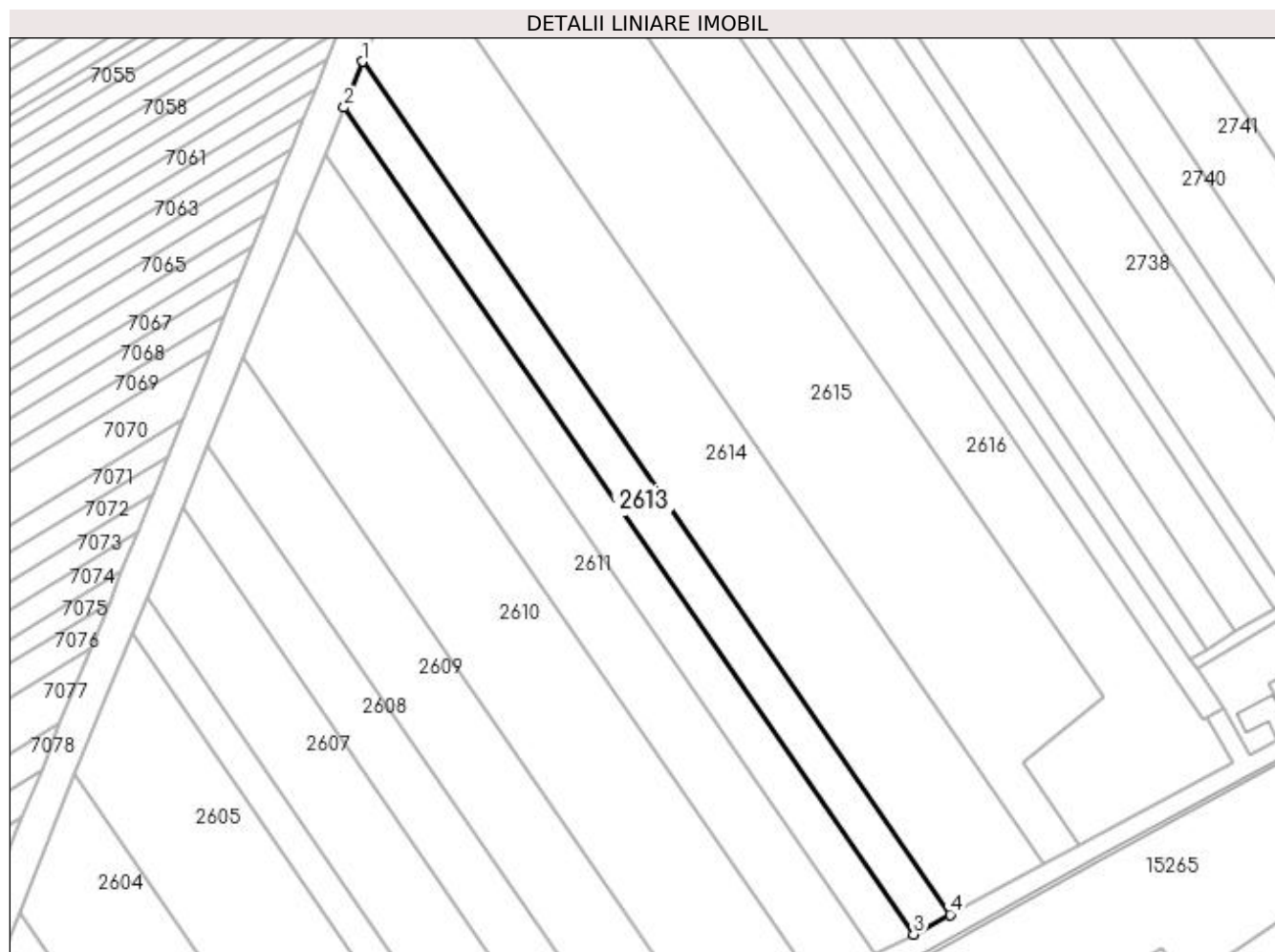
| Inscrieri privind dezmembramentele dreptului de proprietate, drepturi reale de garanție și sarcini | Referințe |
|--|-----------|
| NU SUNT  |           |

## Anexa Nr. 1 La Partea I

## Teren

| Nr cadastral | Suprafața (mp)* | Observații / Referințe |
|--------------|-----------------|------------------------|
|              | 5.000           |                        |

\* Suprafața este determinată în planul de proiecție Stereo 70.



## Date referitoare la teren

| Crt | Categorie folosință | Intra vilan | Suprafața (mp) | Tarla | Parcelă | Nr. topo | Observații / Referințe |
|-----|---------------------|-------------|----------------|-------|---------|----------|------------------------|
| 1   | arabil              | NU          | 5.000          | 93    | 4       | -        |                        |

## Lungime Segmente

1) Valorile lungimilor segmentelor sunt obținute din proiecție în plan.

| Punct început | X / Y                      | Punct sfârșit | X / Y                      | Lungime segment (** (m) |
|---------------|----------------------------|---------------|----------------------------|-------------------------|
| 1             | 349.208,273<br>280.895,769 | 2             | 349.201,888<br>280.879,941 | 17.067                  |
| 2             | 349.201,888<br>280.879,941 | 3             | 349.398,027<br>280.595,293 | 345.68                  |
| 3             | 349.398,027<br>280.595,293 | 4             | 349.410,638<br>280.602,085 | 14.324                  |
| 4             | 349.410,638<br>280.602,085 | 1             | 349.208,273<br>280.895,769 | 356.654                 |



**\*\* Lungimile segmentelor sunt determinate în planul de proiecție Stereo 70 și sunt rotunjite la 1 milimetru.**

**\*\*\* Distanța dintre puncte este formată din segmente cumulate ce sunt mai mici decât valoarea 1 milimetru.**



**DATE DESPRE IMOBILUL NR. 2614**

Oficiul de Cadastru și Publicitate Imobiliară DOLJ  
Biroul de Cadastru și Publicitate Imobiliară Craiova

**A. Partea I. Descrierea imobilului**

TEREN Extravilan

Adresa: Jud. Dolj, T 93, P 2

| Nr. Crt | Nr cadastral Nr. topografic | Suprafața* (mp) | Observații / Referințe                  |
|---------|-----------------------------|-----------------|---|
| A1      | 30941                       | 13.600          | Sector cadastral:43 Teren neimprejmuit; |

**B. Partea II. Proprietari și acte**

| Inscrieri privitoare la dreptul de proprietate și alte drepturi reale                          | Referințe |
|--|-----------|
| <b>149091 / 03/12/2015</b>   |           |
| Act Notarial nr. CVC:2684, din 27/11/2015 emis de BNP Stoenescu Florea ;                       |           |
| B1   | A1        |
| Intabulare, drept de PROPRIETATE, dobandit prin Conventie, cota actuala 1/1, cota initiala 1/1 |           |
| 1) PIRVULETU VIOREL  |           |
| 2) PIRVULETU GEORGETA LUMINITA   |           |

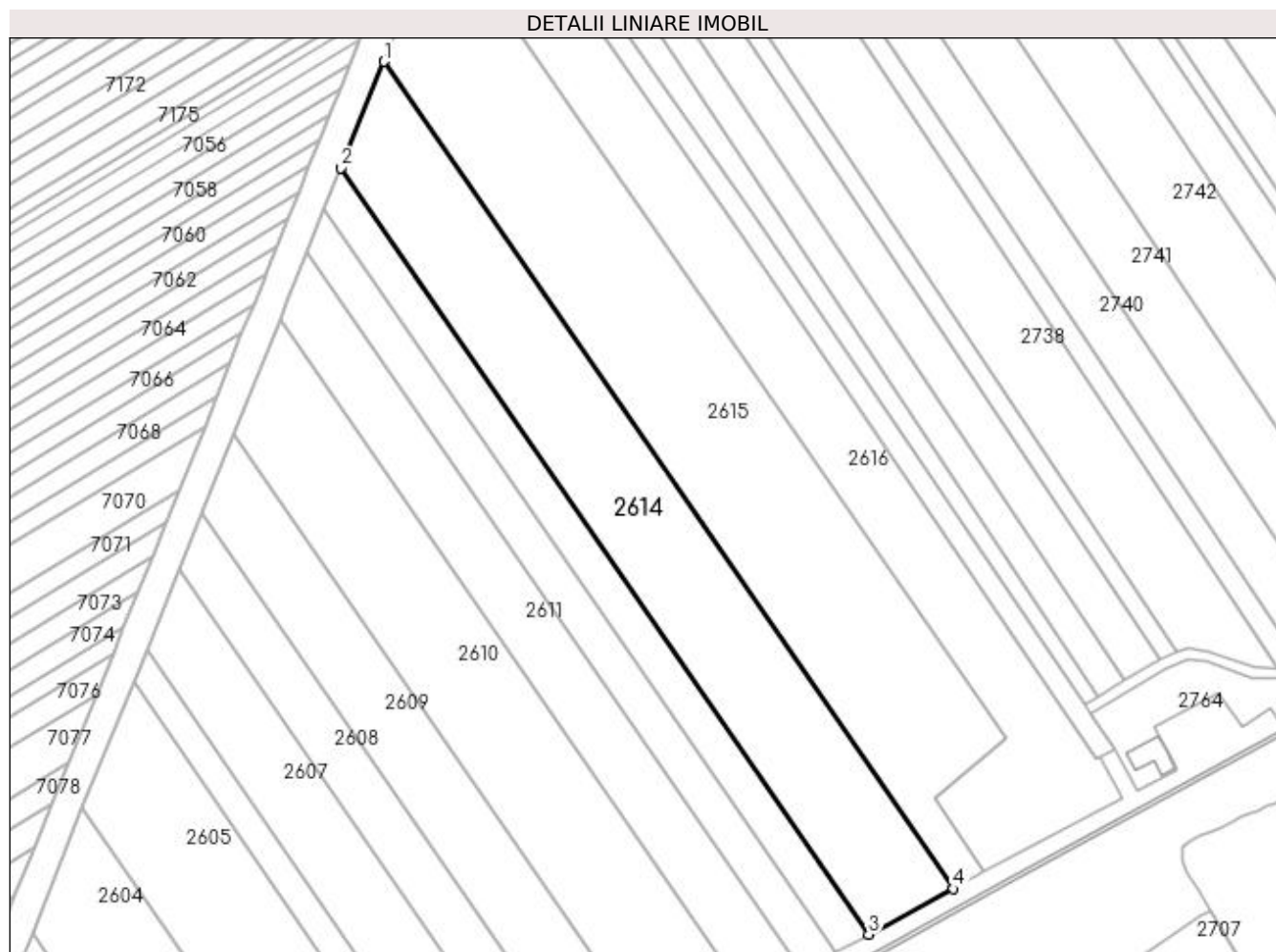
**C. Partea III. SARCINI .**

| Inscrieri privind dezmembramintele dreptului de proprietate, drepturi reale de garanție și sarcini | Referințe |
|--|-----------|
| NU SUNT  |           |

**Anexa Nr. 1 La Partea I****Teren**

| Nr cadastral | Suprafața (mp)* | Observații / Referințe |
|--------------|-----------------|------------------------|
| 30941        | 13.600          |                        |

\* Suprafața este determinată în planul de proiecție Stereo 70.

**Date referitoare la teren**

| Crt | Categorie folosință | Intravilan | Suprafața (mp) | Tarla | Parcelă | Nr. topo | Observații / Referințe |
|-----|---------------------|------------|----------------|-------|---------|----------|------------------------|
| 1   | arabil              | NU         | 13.600         | 93    | 2       | -        |                        |

**Lungime Segmente**

1) Valorile lungimilor segmentelor sunt obținute din proiecție în plan.

| Punct început | X / Y                      | Punct sfârșit | X / Y                      | Lungime segment (** (m) |
|---------------|----------------------------|---------------|----------------------------|-------------------------|
| 1             | 349.224,721<br>280.936,542 | 2             | 349.208,273<br>280.895,769 | 43.966                  |
| 2             | 349.208,273<br>280.895,769 | 3             | 349.410,638<br>280.602,085 | 356.654                 |
| 3             | 349.410,638<br>280.602,085 | 4             | 349.443,126<br>280.619,58  | 36.899                  |
| 4             | 349.443,126<br>280.619,58  | 1             | 349.224,721<br>280.936,542 | 384.923                 |

**\*\* Lungimile segmentelor sunt determinate în planul de proiecție Stereo 70 și sunt rotunjite la 1 milimetru.**

**\*\*\* Distanța dintre puncte este formată din segmente cumulate ce sunt mai mici decât valoarea 1 milimetru.**



**DATE DESPRE IMOBILUL NR. 2615**

Oficiul de Cadastru și Publicitate Imobiliară DOLJ  
Biroul de Cadastru și Publicitate Imobiliară Craiova

**A. Partea I. Descrierea imobilului**

TEREN Extravilan

Adresa: Jud. Dolj, T 93, P 1

| Nr. Crt | Nr cadastral<br>Nr. topografic | Suprafața* (mp) | Observații / Referințe                  |
|---------|--------------------------------|-----------------|---|
| A1      | 30734                          | 18.500          | Sector cadastral:43 Teren neimprejmuit; |

**B. Partea II. Proprietari și acte**

| Inscrieri privitoare la dreptul de proprietate și alte drepturi reale                          | Referințe |
|--|-----------|
| <b>9398 / 28/01/2014</b>   |           |
| Act Notarial nr. CVC:177, din 28/01/2014 emis de BNP Stoenescu Florea ;                        |           |
| B1   | A1        |
| Intabulare, drept de PROPRIETATE, dobandit prin Conventie, cota actuala 1/1, cota initiala 1/1 |           |
| 1) FINTINA GHEORGHE  |           |
| 2) FINTINA ALEXANDRA   |           |

**C. Partea III. SARCINI .**

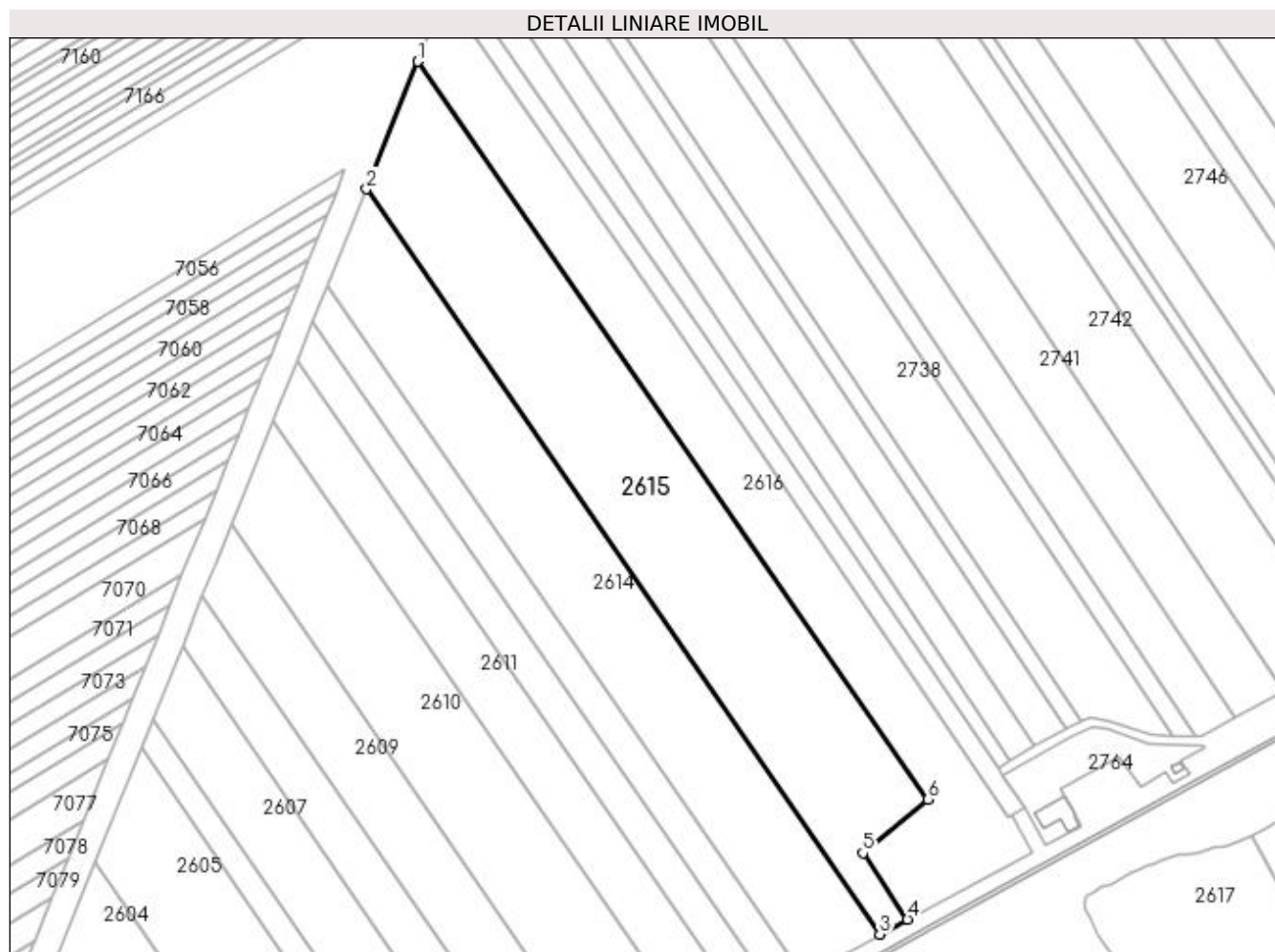
| Inscrieri privind dezmembramintele dreptului de proprietate, drepturi reale de garanție și sarcini | Referințe |
|--|-----------|
| NU SUNT  |           |

## Anexa Nr. 1 La Partea I

## Teren

| Nr cadastral | Suprafața (mp)* | Observații / Referințe |
|--------------|-----------------|------------------------|
| 30734        | 18.500          |                        |

\* Suprafața este determinată în planul de proiecție Stereo 70.



## Date referitoare la teren

| Crt | Categorie folosință | Intravilan | Suprafața (mp) | Tarla | Parcelă | Nr. topo | Observații / Referințe |
|-----|---------------------|------------|----------------|-------|---------|----------|------------------------|
| 1   | arabil              | NU         | 18.500         | 93    | 1       | -        |                        |

## Lungime Segmente

1) Valorile lungimilor segmentelor sunt obținute din proiecție în plan.

| Punct început | X / Y                      | Punct sfârșit | X / Y                      | Lungime segment (** (m) |
|---------------|----------------------------|---------------|----------------------------|-------------------------|
| 1             | 349.246,61<br>280.990,804  | 2             | 349.224,721<br>280.936,542 | 58.511                  |
| 2             | 349.224,721<br>280.936,542 | 3             | 349.443,126<br>280.619,58  | 384.923                 |
| 3             | 349.443,126<br>280.619,58  | 4             | 349.454,974<br>280.625,961 | 13.457                  |
| 4             | 349.454,974<br>280.625,961 | 5             | 349.435,997<br>280.654,152 | 33.983                  |
| 5             | 349.435,997<br>280.654,152 | 6             | 349.463,593<br>280.676,952 | 35.796                  |



| Punct început | X / Y                      | Punct sfârșit | X / Y                     | Lungime segment (** (m) |
|---------------|----------------------------|---------------|---------------------------|-------------------------|
| 6             | 349.463,593<br>280.676,952 | 1             | 349.246,61<br>280.990,804 | 381.556                 |

\*\* Lungimile segmentelor sunt determinate în planul de proiecție Stereo 70 și sunt rotunjite la 1 milimetru.

\*\*\* Distanța dintre puncte este formată din segmente cumulate ce sunt mai mici decât valoarea 1 milimetru.



**DATE DESPRE IMOBILUL NR. 2616**

Oficiul de Cadastru și Publicitate Imobiliară DOLJ  
Biroul de Cadastru și Publicitate Imobiliară Craiova

**A. Partea I. Descrierea imobilului**

TEREN Extravilan

Adresa: Jud. Dolj, T 93, P 1/1

| Nr. Crt | Nr cadastral Nr. topografic | Suprafața* (mp)                 | Observații / Referințe                  |
|---------|-----------------------------|---------------------------------|---|
| A1      |                             | Din acte: 0<br>Masurata: 12.347 | Sector cadastral:43 Teren neimprejmuit; |

**B. Partea II. Proprietari și acte**

| Inscrieri privitoare la dreptul de proprietate și alte drepturi reale                    |  | Referințe |
|--|--|-----------|
| <b>0 / 01/03/2022</b>  |  |           |
| Act Normativ nr. LEGE:7, din 13/03/1996 emis de PARLAMENTUL ROMANIEI (art. 13 alin. 15); |  |           |
| B1   | Inscrierea provizorie, drept de PROPRIETATE, dobandit prin Lege, cota actuala 1/1, cota initiala 1/1<br>1) NEIDENTIFICAT NEIDENTIFICAT | A1        |

**C. Partea III. SARCINI .**

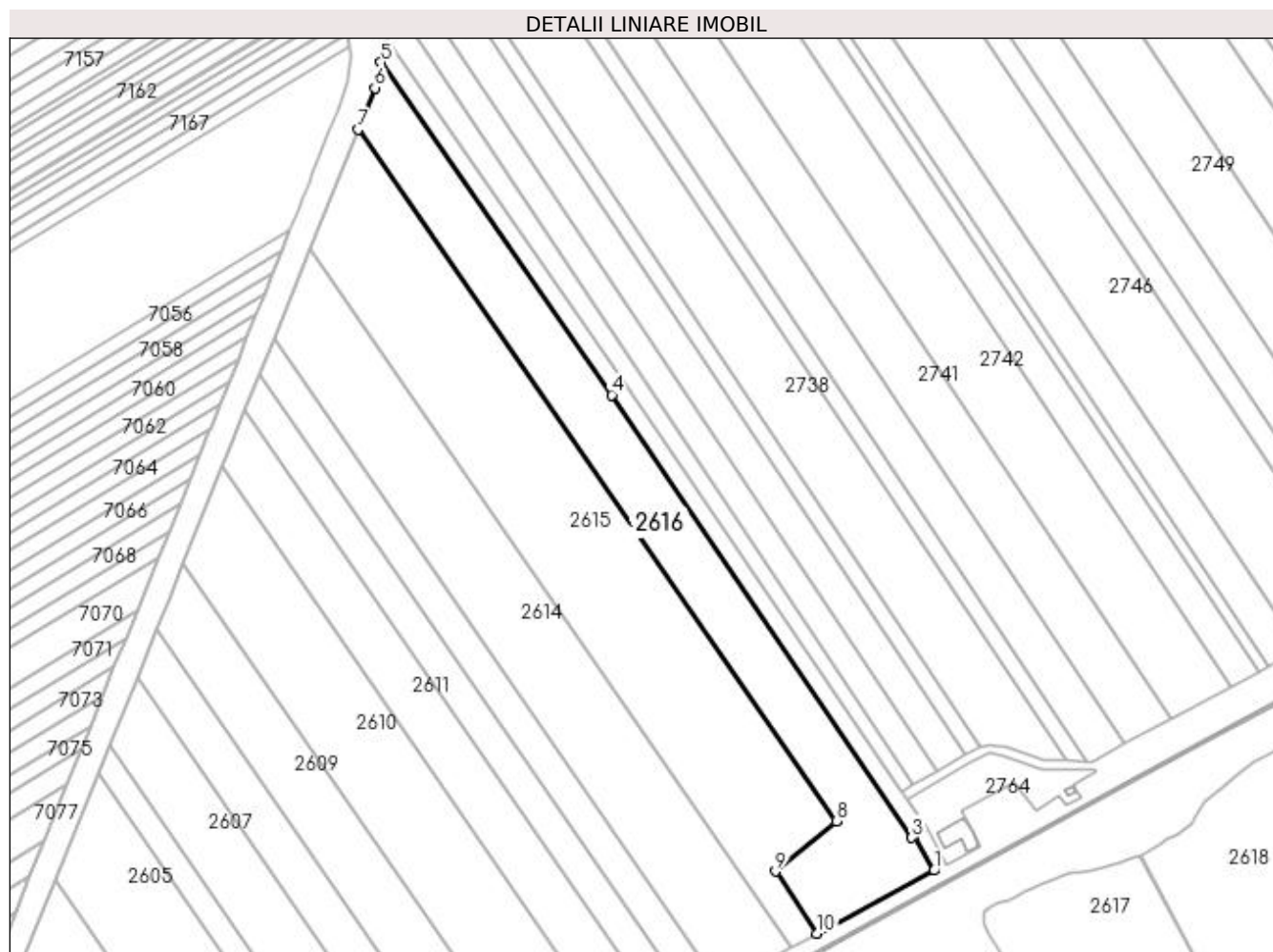
| Inscrieri privind dezmembramintele dreptului de proprietate, drepturi reale de garanție și sarcini | Referințe |
|--|-----------|
| NU SUNT  |           |

## Anexa Nr. 1 La Partea I

## Teren

| Nr cadastral | Suprafața (mp)*                    | Observații / Referințe |
|--------------|------------------------------------|------------------------|
|              | Din acte: 0<br>Masurata:<br>12.347 |                        |

\* Suprafața este determinată în planul de proiecție Stereo 70.



## Date referitoare la teren

| Crt | Categorie folosință | Intravilan | Suprafața (mp) | Tarla | Parcelă | Nr. topo | Observații / Referințe |
|-----|---------------------|------------|----------------|-------|---------|----------|------------------------|
| 1   | neproductiv         | NU         | 12.347         | 93    | 1/1     | -        |                        |

## Lungime Segmente

1) Valorile lungimilor segmentelor sunt obținute din proiecție în plan.

| Punct început | X / Y                      | Punct sfârșit | X / Y                      | Lungime segment (** (m) |
|---------------|----------------------------|---------------|----------------------------|-------------------------|
| 1             | 349.507,99<br>280.654,512  | 2             | 349.498,985<br>280.669,936 | 17.86                   |
| 2             | 349.498,985<br>280.669,936 | 3             | 349.497,934<br>280.669,374 | 1.192                   |
| 3             | 349.497,934<br>280.669,374 | 4             | 349.361,706<br>280.870,31  | 242.762                 |
| 4             | 349.361,706<br>280.870,31  | 5             | 349.257,04<br>281.021,237  | 183.668                 |

| Punct început | X / Y                      | Punct sfârșit | X / Y                      | Lungime segment (** (m) |
|---------------|----------------------------|---------------|----------------------------|-------------------------|
| 5             | 349.257,04<br>281.021,237  | 6             | 349.254,19<br>281.009,592  | 11.989                  |
| 6             | 349.254,19<br>281.009,592  | 7             | 349.246,61<br>280.990,804  | 20.259                  |
| 7             | 349.246,61<br>280.990,804  | 8             | 349.463,593<br>280.676,952 | 381.556                 |
| 8             | 349.463,593<br>280.676,952 | 9             | 349.435,997<br>280.654,152 | 35.796                  |
| 9             | 349.435,997<br>280.654,152 | 10            | 349.454,974<br>280.625,961 | 33.983                  |
| 10            | 349.454,974<br>280.625,961 | 1             | 349.507,99<br>280.654,512  | 60.215                  |

\*\* Lungimile segmentelor sunt determinate în planul de proiecție Stereo 70 și sunt rotunjite la 1 milimetru.

\*\*\* Distanța dintre puncte este formată din segmente cumulate ce sunt mai mici decât valoarea 1 milimetru.



**DATE DESPRE IMOBILUL NR. 2708**

Oficiul de Cadastru și Publicitate Imobiliară DOLJ  
Biroul de Cadastru și Publicitate Imobiliară Craiova

**A. Partea I. Descrierea imobilului**

TEREN Extravilan

Adresa: Jud. Dolj, T 91, P 25

| Nr. Crt | Nr cadastral Nr. topografic | Suprafața* (mp)                | Observații / Referințe                  |
|---------|-----------------------------|--------------------------------|---|
| A1      |                             | Din acte: 0<br>Masurata: 6.290 | Sector cadastral:43 Teren neimprejmuit; |

**B. Partea II. Proprietari și acte**

| Inscrieri privitoare la dreptul de proprietate și alte drepturi reale                    |  | Referințe |
|--|--|-----------|
| <b>0 / 01/03/2022</b>  |  |           |
| Act Normativ nr. LEGE:7, din 13/03/1996 emis de PARLAMENTUL ROMANIEI (art. 13 alin. 15); |  |           |
| B1   | Inscrierea provizorie, drept de PROPRIETATE, dobandit prin Lege, cota actuala 1/1, cota initiala 1/1<br>1) NEIDENTIFICAT NEIDENTIFICAT | A1        |

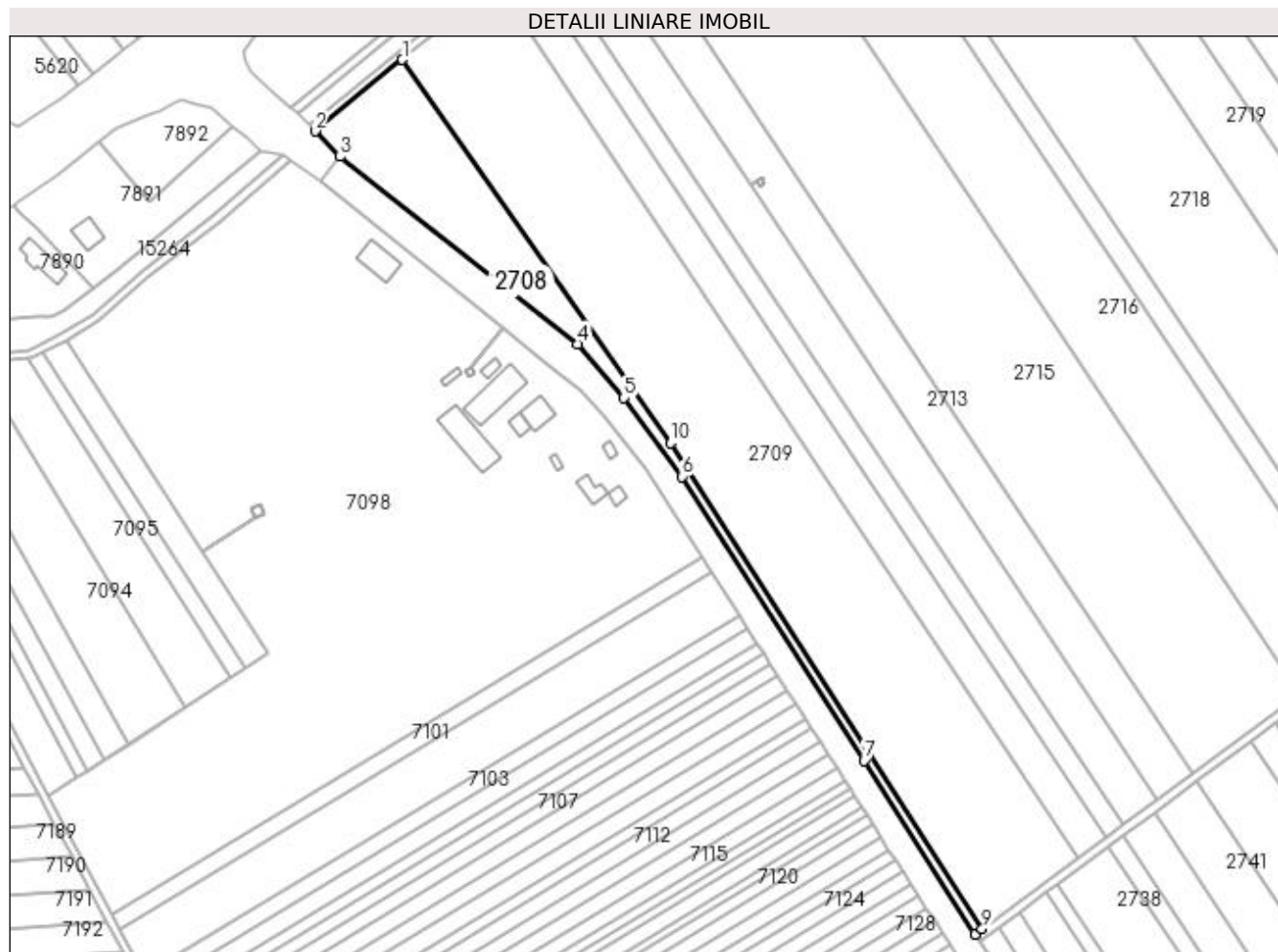
**C. Partea III. SARCINI .**

| Inscrieri privind dezmembramintele dreptului de proprietate, drepturi reale de garanție și sarcini | Referințe |
|--|-----------|
| NU SUNT  |           |

**Anexa Nr. 1 La Partea I****Teren**

|              |                                |                        |
|--------------|--------------------------------|------------------------|
| Nr cadastral | Suprafața (mp)*                | Observații / Referințe |
|              | Din acte: 0<br>Masurata: 6.290 |                        |

\* Suprafața este determinată în planul de proiecție Stereo 70.

**Date referitoare la teren**

| Crt | Categorie folosință | Intravilan | Suprafața (mp) | Tarla | Parcelă | Nr. topo | Observații / Referințe |
|-----|---------------------|------------|----------------|-------|---------|----------|------------------------|
| 1   | arabil              | NU         | 6.290          | 91    | 25      | -        |                        |

**Lungime Segmente**

1) Valorile lungimilor segmentelor sunt obținute din proiecție în plan.

| Punct început | X / Y                      | Punct sfârșit | X / Y                      | Lungime segment (** (m) |
|---------------|----------------------------|---------------|----------------------------|-------------------------|
| 1             | 348.866,176<br>281.632,658 | 2             | 348.825,857<br>281.599,701 | 52.075                  |
| 2             | 348.825,857<br>281.599,701 | 3             | 348.837,398<br>281.587,88  | 16.521                  |
| 3             | 348.837,398<br>281.587,88  | 4             | 348.947,083<br>281.501,402 | 139.675                 |
| 4             | 348.947,083<br>281.501,402 | 5             | 348.968,608<br>281.476,44  | 32.961                  |
| 5             | 348.968,608<br>281.476,44  | 6             | 348.995,324<br>281.440,108 | 45.097                  |



| Punct început | X / Y                      | Punct sfârșit | X / Y                      | Lungime segment (** (m) |
|---------------|----------------------------|---------------|----------------------------|-------------------------|
| 6             | 348.995,324<br>281.440,108 | 7             | 349.079,499<br>281.308,847 | 155.932                 |
| 7             | 349.079,499<br>281.308,847 | 8             | 349.130,826<br>281.228,693 | 95.179                  |
| 8             | 349.130,826<br>281.228,693 | 9             | 349.134,047<br>281.231,079 | 4.008                   |
| 9             | 349.134,047<br>281.231,079 | 10            | 348.990,144<br>281.455,601 | 266.68                  |
| 10            | 348.990,144<br>281.455,601 | 1             | 348.866,176<br>281.632,658 | 216.142                 |

\*\* Lungimile segmentelor sunt determinate în planul de proiecție Stereo 70 și sunt rotunjite la 1 milimetru.

\*\*\* Distanța dintre puncte este formată din segmente cumulate ce sunt mai mici decât valoarea 1 milimetru.



**DATE DESPRE IMOBILUL NR. 2709**

Oficiul de Cadastru și Publicitate Imobiliară DOLJ  
Biroul de Cadastru și Publicitate Imobiliară Craiova

**A. Partea I. Descrierea imobilului**

TEREN Extravilan

Nr. CF vechi:503

Nr. cadastral vechi:797

Adresa: Jud. Dolj, T 91, P 26

| Nr. Crt | Nr cadastral Nr. topografic | Suprafața* (mp)                      | Observații / Referințe                  |
|---------|-----------------------------|--------------------------------------|---|
| A1      | 30677                       | Din acte: 25.900<br>Masurata: 25.909 | Sector cadastral:43 Teren neimprejmuit; |

**B. Partea II. Proprietari și acte**

| Inscrieri privitoare la dreptul de proprietate și alte drepturi reale                                     |  | Referințe |
|---|--|-----------|
| <b>95448 / 23/12/2008</b>   |  |           |
| Hotarare Judecatoreasca nr. SC:1881, din 01/01/2008 emis de Judecatoria Calafat (Dosar nr 2078/201/2008); |  |           |
| B1  | Intabulare, drept de PROPRIETATE, dobandit prin Hotarare Judecatoreasca, cota actuala 1/1, cota initiala 1/1<br>1) <b>A. F. LUPU IONEL</b><br>, CIF:9999999999999, LIPSA CUI | A1        |

**C. Partea III. SARCINI .**

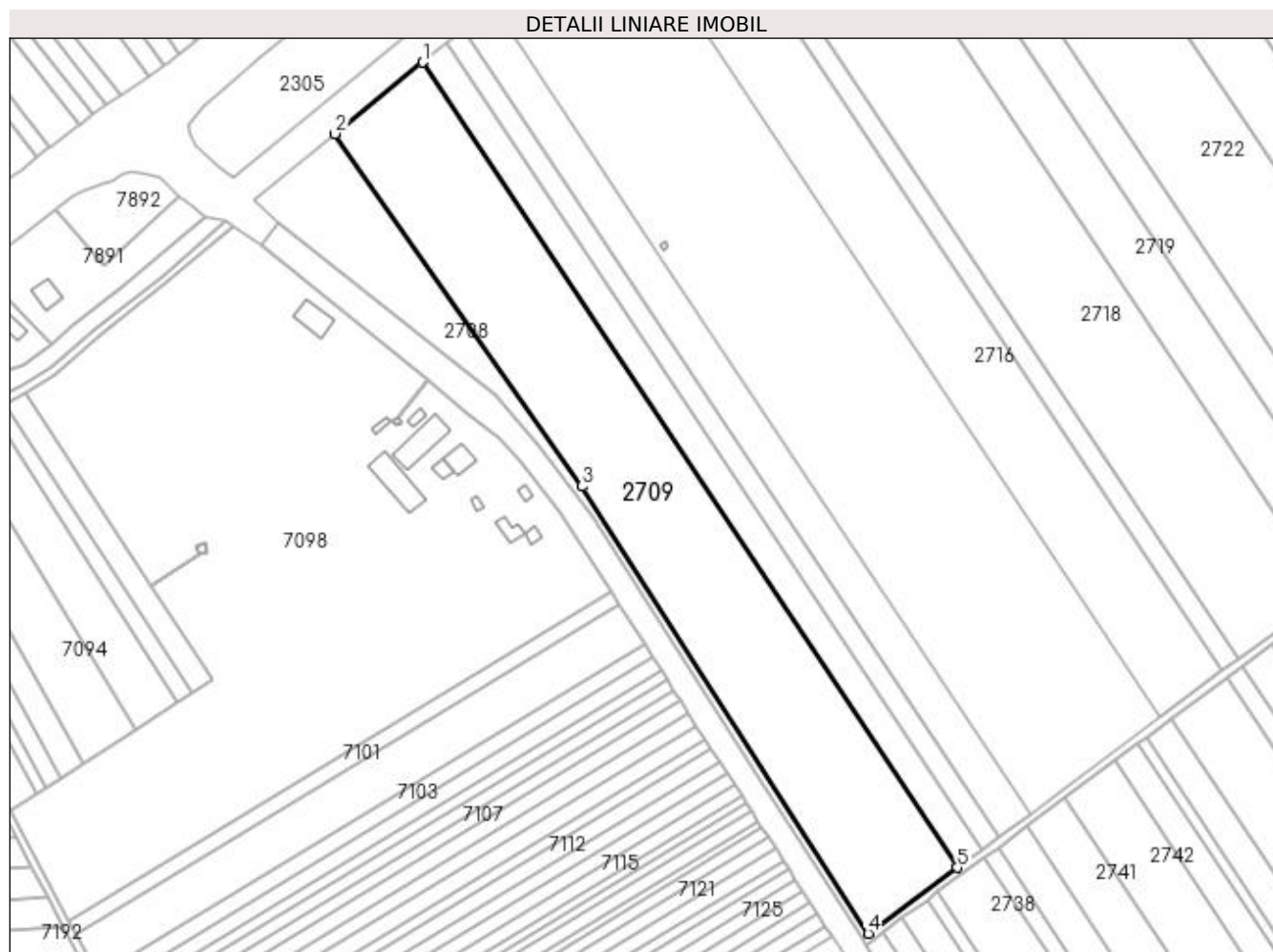
| Inscrieri privind dezmembramintele dreptului de proprietate, drepturi reale de garanție și sarcini | Referințe |
|--|-----------|
| NU SUNT  |           |

## Anexa Nr. 1 La Partea I

## Teren

| Nr cadastral | Suprafața (mp)*                         | Observații / Referințe |
|--------------|---|------------------------|
| 30677        | Din acte: 25.900<br>Masurata:<br>25.909 |                        |

\* Suprafața este determinată în planul de proiecție Stereo 70.



## Date referitoare la teren

| Crt | Categorie folosință | Intravilan | Suprafața (mp) | Tarla | Parcelă | Nr. topo | Observații / Referințe |
|-----|---------------------|------------|----------------|-------|---------|----------|------------------------|
| 1   | arabil              | NU         | 25.909         | 91    | 26      | -        |                        |

## Lungime Segmente

1) Valorile lungimilor segmentelor sunt obținute din proiecție în plan.

| Punct început | X / Y                      | Punct sfârșit | X / Y                      | Lungime segment (** (m) |
|---------------|----------------------------|---------------|----------------------------|-------------------------|
| 1             | 348.910,124<br>281.668,581 | 2             | 348.866,176<br>281.632,658 | 56.762                  |
| 2             | 348.866,176<br>281.632,658 | 3             | 348.990,144<br>281.455,601 | 216.142                 |
| 3             | 348.990,144<br>281.455,601 | 4             | 349.134,047<br>281.231,079 | 266.68                  |
| 4             | 349.134,047<br>281.231,079 | 5             | 349.178,634<br>281.264,104 | 55.486                  |

| Punct început | X / Y                      | Punct sfârșit | X / Y                      | Lungime segment (** (m) |
|---------------|----------------------------|---------------|----------------------------|-------------------------|
| 5             | 349.178,634<br>281.264,104 | 1             | 348.910,124<br>281.668,581 | 485.489                 |

\*\* Lungimile segmentelor sunt determinate în planul de proiecție Stereo 70 și sunt rotunjite la 1 milimetru.

\*\*\* Distanța dintre puncte este formată din segmente cumulate ce sunt mai mici decât valoarea 1 milimetru.



**DATE DESPRE IMOBILUL NR. 2710**

Oficiul de Cadastru și Publicitate Imobiliară DOLJ  
Biroul de Cadastru și Publicitate Imobiliară Craiova

**A. Partea I. Descrierea imobilului**

TEREN Extravilan

Adresa: Jud. Dolj, T 91, P 27

| Nr. Crt | Nr cadastral Nr. topografic | Suprafața* (mp) | Observații / Referințe                  |
|---------|-----------------------------|-----------------|---|
| A1      |                             | 7.600           | Sector cadastral:43 Teren neimprejmuit; |

**B. Partea II. Proprietari și acte**

| Inscrieri privitoare la dreptul de proprietate și alte drepturi reale   | Referințe |
|---|-----------|
| <b>0 / 18/02/2022</b>   |           |
| Act Administrativ nr. TDP:46-59405, din 08/09/1993 emis de COMISIA JUDETEANA DOLJ;  |           |
| B1  | A1        |
| Intabulare, drept de PROPRIETATE, dobândit prin Reconstituire, cota actuala 1/1, cota initiala 1/1<br>1) GRECU MARIN, LIPSA CNP |           |

**C. Partea III. SARCINI .**

| Inscrieri privind dezmembramintele dreptului de proprietate, drepturi reale de garanție și sarcini | Referințe |
|--|-----------|
| NU SUNT  |           |

**Anexa Nr. 1 La Partea I****Teren**

| Nr cadastral | Suprafața (mp)* | Observații / Referințe |
|--------------|-----------------|------------------------|
|              | 7.600           |                        |

\* Suprafața este determinată în planul de proiecție Stereo 70.

**DETALII LINIARE IMOBIL****Date referitoare la teren**

| Crt | Categorie folosință | Intravilan | Suprafața (mp) | Tarla | Parcelă | Nr. topo | Observații / Referințe |
|-----|---------------------|------------|----------------|-------|---------|----------|------------------------|
| 1   | arabil              | NU         | 7.600          | 91    | 27      | -        |                        |

**Lungime Segmente**

1) Valorile lungimilor segmentelor sunt obținute din proiecție în plan.

| Punct început | X / Y                      | Punct sfârșit | X / Y                      | Lungime segment (** (m) |
|---------------|----------------------------|---------------|----------------------------|-------------------------|
| 1             | 348.910,124<br>281.668,581 | 2             | 349.178,634<br>281.264,104 | 485.489                 |
| 2             | 349.178,634<br>281.264,104 | 3             | 349.191,221<br>281.273,427 | 15.664                  |
| 3             | 349.191,221<br>281.273,427 | 4             | 348.922,295<br>281.678,53  | 486.24                  |
| 4             | 348.922,295<br>281.678,53  | 1             | 348.910,124<br>281.668,581 | 15.72                   |



**\*\* Lungimile segmentelor sunt determinate în planul de proiecție Stereo 70 și sunt rotunjite la 1 milimetru.**

**\*\*\* Distanța dintre puncte este formată din segmente cumulate ce sunt mai mici decât valoarea 1 milimetru.**



**DATE DESPRE IMOBILUL NR. 2711**

Oficiul de Cadastru și Publicitate Imobiliară DOLJ  
Biroul de Cadastru și Publicitate Imobiliară Craiova

**A. Partea I. Descrierea imobilului**

TEREN Extravilan

Adresa: Jud. Dolj, T 91, P 28

| Nr. Crt | Nr cadastral Nr. topografic | Suprafața* (mp) | Observații / Referințe                  |
|---------|-----------------------------|-----------------|---|
| A1      | 32319                       | 5.000           | Sector cadastral:43 Teren neimprejmuit; |

**B. Partea II. Proprietari și acte**

| Inscrieri privitoare la dreptul de proprietate și alte drepturi reale                          | Referințe |
|--|-----------|
| <b>90205 / 04/05/2018</b>  |           |
| Act Notarial nr. CVC:1043, din 04/05/2018 emis de BNP STOENESCU FLOREA;                        |           |
| B1   | A1        |
| Intabulare, drept de PROPRIETATE, dobandit prin Conventie, cota actuala 1/1, cota initiala 1/1 |           |
| 1) PIRVULETU VIOREL  |           |
| 2) PIRVULETU GEORGETA LUMINITA   |           |

**C. Partea III. SARCINI .**

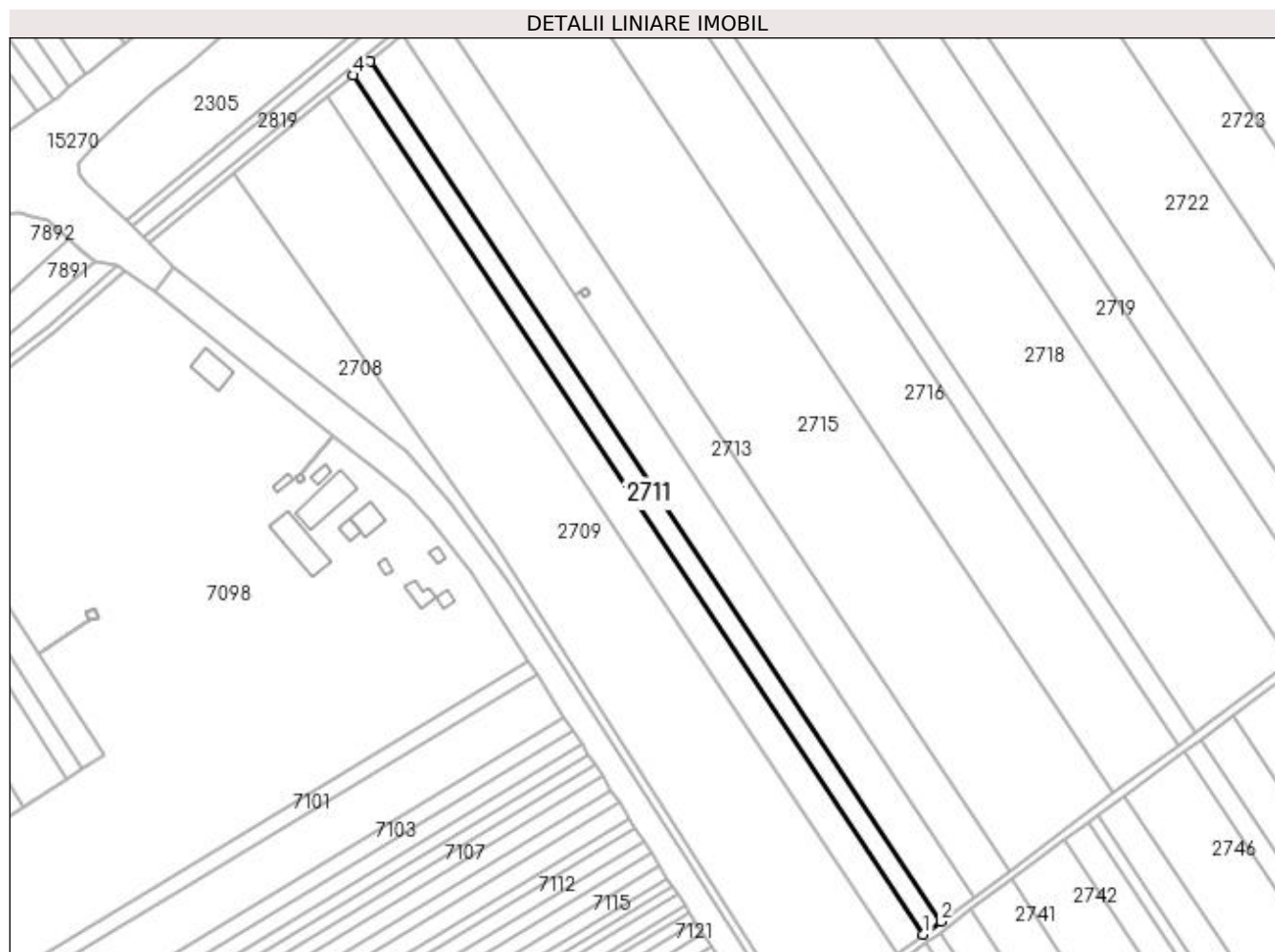
| Inscrieri privind dezmembramintele dreptului de proprietate, drepturi reale de garanție și sarcini | Referințe |
|--|-----------|
| NU SUNT  |           |

## Anexa Nr. 1 La Partea I

## Teren

| Nr cadastral | Suprafața (mp)* | Observații / Referințe |
|--------------|-----------------|------------------------|
| 32319        | 5.000           |                        |

\* Suprafața este determinată în planul de proiecție Stereo 70.



## Date referitoare la teren

| Crt | Categorie folosință | Intra vilan | Suprafața (mp) | Tarla | Parcelă | Nr. topo | Observații / Referințe |
|-----|---------------------|-------------|----------------|-------|---------|----------|------------------------|
| 1   | arabil              | NU          | 5.000          | 91    | 28      | -        |                        |

## Lungime Segmente

1) Valorile lungimilor segmentelor sunt obținute din proiecție în plan.

| Punct început | X / Y                      | Punct sfârșit | X / Y                      | Lungime segment (** (m) |
|---------------|----------------------------|---------------|----------------------------|-------------------------|
| 1             | 349.191,221<br>281.273,427 | 2             | 349.199,49<br>281.279,552  | 10.29                   |
| 2             | 349.199,49<br>281.279,552  | 3             | 348.930,292<br>281.685,067 | 486.734                 |
| 3             | 348.930,292<br>281.685,067 | 4             | 348.922,295<br>281.678,53  | 10.329                  |
| 4             | 348.922,295<br>281.678,53  | 1             | 349.191,221<br>281.273,427 | 486.24                  |

**\*\* Lungimile segmentelor sunt determinate în planul de proiecție Stereo 70 și sunt rotunjite la 1 milimetru.**

**\*\*\* Distanța dintre puncte este formată din segmente cumulate ce sunt mai mici decât valoarea 1 milimetru.**



**DATE DESPRE IMOBILUL NR. 2712**

Oficiul de Cadastru și Publicitate Imobiliară DOLJ  
Biroul de Cadastru și Publicitate Imobiliară Craiova

**A. Partea I. Descrierea imobilului**

TEREN Extravilan

Adresa: Jud. Dolj, T 91, P 29

| Nr. Crt | Nr cadastral Nr. topografic | Suprafața* (mp) | Observații / Referințe                  |
|---------|-----------------------------|-----------------|---|
| A1      | 31820                       | 9.500           | Sector cadastral:43 Teren neimprejmuit; |

**B. Partea II. Proprietari și acte**

| Inscrieri privitoare la dreptul de proprietate și alte drepturi reale                          | Referințe |
|--|-----------|
| <b>9450 / 27/01/2017</b>   |           |
| Act Notarial nr. CVC:226, din 27/01/2017 emis de BNP STOENESCU FLOREA;                         |           |
| B1   | A1        |
| Intabulare, drept de PROPRIETATE, dobandit prin Conventie, cota actuala 1/1, cota initiala 1/1 |           |
| 1) PIRVULETU VIOREL  |           |
| 2) PIRVULETU GEORGETA LUMINITA   |           |

**C. Partea III. SARCINI .**

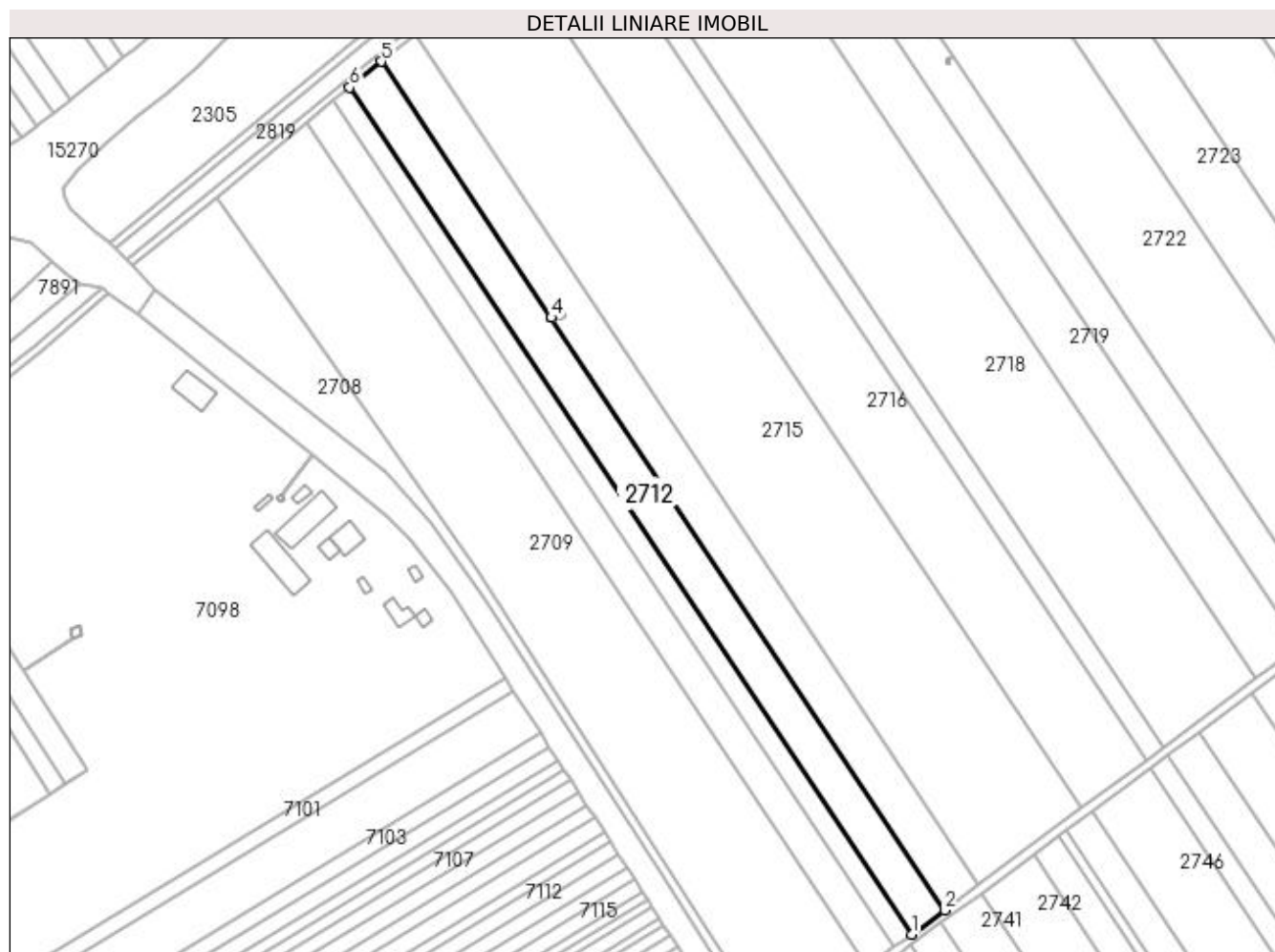
| Inscrieri privind dezmembramintele dreptului de proprietate, drepturi reale de garanție și sarcini | Referințe |
|--|-----------|
| NU SUNT  |           |

## Anexa Nr. 1 La Partea I

## Teren

| Nr cadastral | Suprafața (mp)* | Observații / Referințe |
|--------------|-----------------|------------------------|
| 31820        | 9.500           |                        |

\* Suprafața este determinată în planul de proiecție Stereo 70.



## Date referitoare la teren

| Crt | Categorie folosință | Intra vilan | Suprafața (mp) | Tarla | Parcelă | Nr. topo | Observații / Referințe |
|-----|---------------------|-------------|----------------|-------|---------|----------|------------------------|
| 1   | arabil              | NU          | 9.500          | 91    | 29      | -        |                        |

## Lungime Segmente

1) Valorile lungimilor segmentelor sunt obținute din proiecție în plan.

| Punct început | X / Y                      | Punct sfârșit | X / Y                      | Lungime segment (** (m) |
|---------------|----------------------------|---------------|----------------------------|-------------------------|
| 1             | 349.199,49<br>281.279,552  | 2             | 349.215,18<br>281.291,173  | 19.525                  |
| 2             | 349.215,18<br>281.291,173  | 3             | 349.026,895<br>281.574,802 | 340.436                 |
| 3             | 349.026,895<br>281.574,802 | 4             | 349.026,894<br>281.574,804 | 0.002                   |
| 4             | 349.026,894<br>281.574,804 | 5             | 348.945,463<br>281.697,468 | 147.233                 |
| 5             | 348.945,463<br>281.697,468 | 6             | 348.930,292<br>281.685,067 | 19.594                  |



| Punct început | X / Y                      | Punct sfârșit | X / Y                     | Lungime segment (** (m) |
|---------------|----------------------------|---------------|---------------------------|-------------------------|
| 6             | 348.930,292<br>281.685,067 | 1             | 349.199,49<br>281.279,552 | 486.734                 |

\*\* Lungimile segmentelor sunt determinate în planul de proiecție Stereo 70 și sunt rotunjite la 1 milimetru.

\*\*\* Distanța dintre puncte este formată din segmente cumulate ce sunt mai mici decât valoarea 1 milimetru.



**DATE DESPRE IMOBILUL NR. 2713**

Oficiul de Cadastru și Publicitate Imobiliară DOLJ  
Biroul de Cadastru și Publicitate Imobiliară Craiova

**A. Partea I. Descrierea imobilului**

TEREN Extravilan

Adresa: Jud. Dolj, T 91, P 30

| Nr. Crt | Nr cadastral Nr. topografic | Suprafața* (mp) | Observații / Referințe                  |
|---------|-----------------------------|-----------------|---|
| A1      |                             | 10.000          | Sector cadastral:43 Teren neimprejmuit; |

**B. Partea II. Proprietari și acte**

| Inscrieri privitoare la dreptul de proprietate și alte drepturi reale  | Referințe |
|--|-----------|
| <b>0 / 18/02/2022</b>  |           |
| Act Administrativ nr. TDP:14-59405, din 25/08/1993 emis de COMISIA JUDETEANA DOLJ;   |           |
| B1   | A1        |
| Intabulare, drept de PROPRIETATE, dobândit prin Reconstituire, cota actuala 1/1, cota initiala 1/1<br>1) <b>POPIRTAN MARIA</b> , LIPSA CNP |           |

**C. Partea III. SARCINI .**

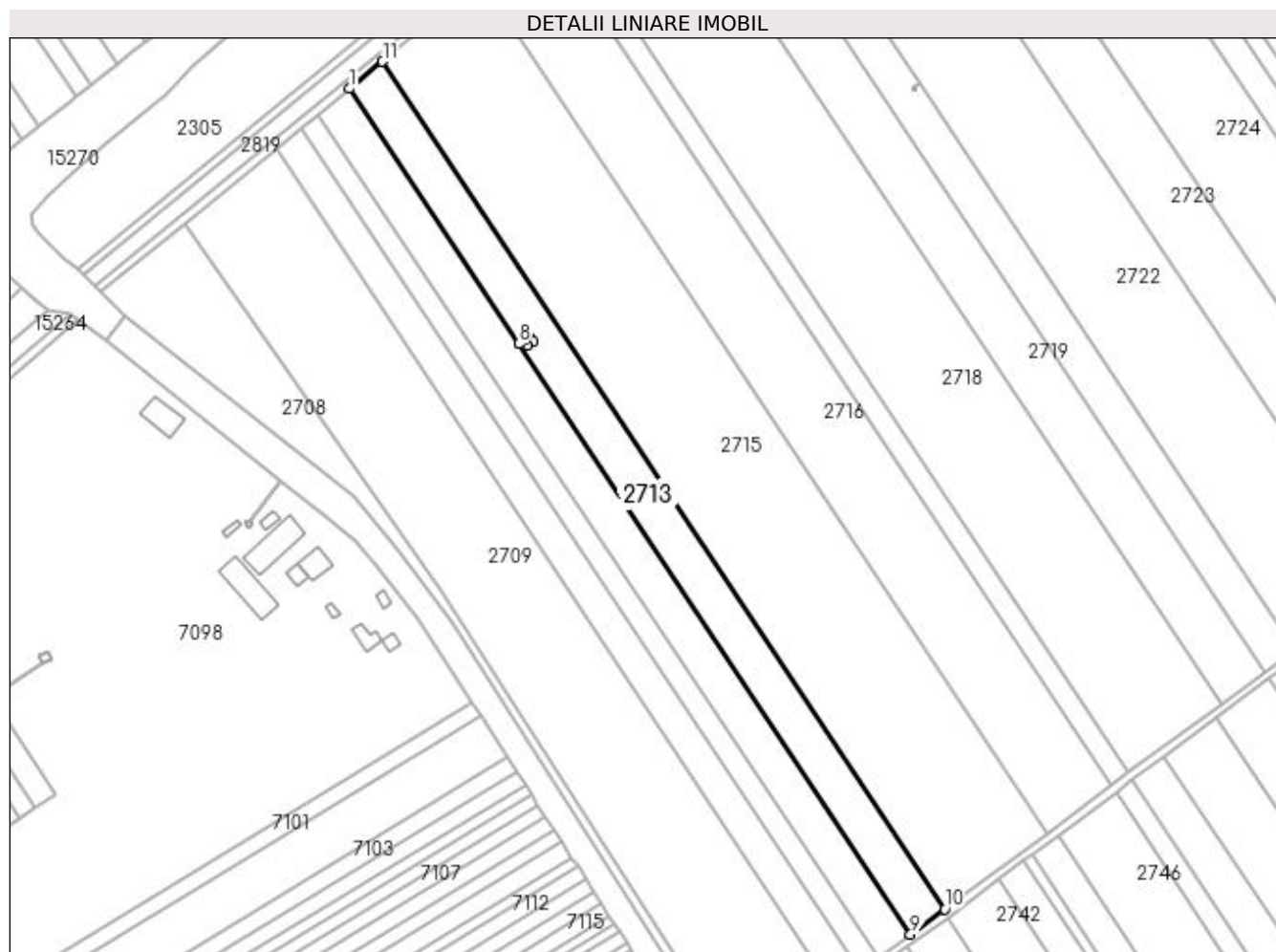
| Inscrieri privind dezmembramintele dreptului de proprietate, drepturi reale de garanție și sarcini | Referințe |
|--|-----------|
| NU SUNT  |           |

## Anexa Nr. 1 La Partea I

## Teren

| Nr cadastral | Suprafața (mp)* | Observații / Referințe |
|--------------|-----------------|------------------------|
|              | 10.000          |                        |

\* Suprafața este determinată în planul de proiecție Stereo 70.



## Date referitoare la teren

| Crt | Categorie folosință | Intravilan | Suprafața (mp) | Tarla | Parcelă | Nr. topo | Observații / Referințe |
|-----|---------------------|------------|----------------|-------|---------|----------|------------------------|
| 1   | arabil              | NU         | 10.000         | 91    | 30      | -        |                        |

## Lungime Segmente

1) Valorile lungimilor segmentelor sunt obținute din proiecție în plan.

| Punct început | X / Y                      | Punct sfârșit | X / Y                      | Lungime segment (** (m) |
|---------------|----------------------------|---------------|----------------------------|-------------------------|
| 1             | 348.945,463<br>281.697,468 | 2             | 349.026,894<br>281.574,804 | 147.233                 |
| 2             | 349.026,894<br>281.574,804 | 3             | 349.029,745<br>281.576,683 | 3.415                   |
| 3             | 349.029,745<br>281.576,683 | 4             | 349.032,081<br>281.578,225 | 2.799                   |
| 4             | 349.032,081<br>281.578,225 | 5             | 349.033,615<br>281.575,797 | 2.872                   |
| 5             | 349.033,615<br>281.575,797 | 6             | 349.031,279<br>281.574,255 | 2.799                   |

| Punct început | X / Y                      | Punct sfârșit | X / Y                      | Lungime segment (** (m) |
|---------------|----------------------------|---------------|----------------------------|-------------------------|
| 6             | 349.031,279<br>281.574,255 | 7             | 349.029,746<br>281.576,681 | 2.87                    |
| 7             | 349.029,746<br>281.576,681 | 8             | 349.026,895<br>281.574,802 | 3.415                   |
| 8             | 349.026,895<br>281.574,802 | 9             | 349.215,18<br>281.291,173  | 340.436                 |
| 9             | 349.215,18<br>281.291,173  | 10            | 349.231,677<br>281.303,392 | 20.529                  |
| 10            | 349.231,677<br>281.303,392 | 11            | 348.961,415<br>281.710,507 | 488.655                 |
| 11            | 348.961,415<br>281.710,507 | 1             | 348.945,463<br>281.697,468 | 20.603                  |

\*\* Lungimile segmentelor sunt determinate în planul de proiecție Stereo 70 și sunt rotunjite la 1 milimetru.

\*\*\* Distanța dintre puncte este formată din segmente cumulate ce sunt mai mici decât valoarea 1 milimetru.



**DATE DESPRE IMOBILUL NR. 2714**

Oficiul de Cadastru și Publicitate Imobiliară DOLJ  
Biroul de Cadastru și Publicitate Imobiliară Craiova

**A. Partea I. Descrierea imobilului**

TEREN Extravilan

Adresa: Jud. Dolj, T 91, P 30/1

| Nr. Crt | Nr cadastral Nr. topografic | Suprafața* (mp)            | Observații / Referințe   |
|---------|-----------------------------|----------------------------|--|
| A1      |                             | Din acte: 0<br>Masurata: 8 | Sector cadastral:43 Teren neimprijmuit;<br>STALP 109 - LEA 110 kV BAILESTI-BASARABI-TURNATORIE 2 |

**Construcții**

| Crt  | Nr cadastral Nr. topografic | Adresa                  | Observații / Referințe   |
|------|-----------------------------|-------------------------|--|
| A1.1 |                             | Jud. Dolj, T 91, P 30/1 | Nr. niveluri:1; S. construita la sol:8 mp; S. construita desfasurata:8 mp; |

**B. Partea II. Proprietari și acte**

| Inscrieri privitoare la dreptul de proprietate și alte drepturi reale   |   | Referințe |
|---|---|-----------|
| <b>0 / 02/03/2022</b>   |   |           |
| Act Administrativ nr. CONTRACT DE CONCESIUNE:6, din 20/06/2005 emis de MEC SI FDFEE ELECTRICA OLTENIA (Actul aditional nr. 1 la Contractul de concesiune nr. 6 din 20.06.2005 emis de Ministerul Economiei si Comertului; Actul aditional nr. 2 la Contractul de concesiune nr. 6 din 20.06.2005 emis de Ministerul Economiei si Comertului; Decizia nr. 139 din 08.02.2017 emisa de Autoritatea Nationala de Reglementare in Domeniul Energiei; Licenta nr. 1588 din 08.02.2017 emisa de Autoritatea Nationala de Reglementare in Domeniul Energiei; Lista detaliata a instalatiilor de distributie ale sucursalelor SC Electrica Oltenia nr. 1433 din 01.07.2002 emisa de S.C. ELECTRICA S.A. S.D.F.E.E. OLTENIA ); |   |           |
| B1  | Intabulare, drept de PROPRIETATE, dobandit prin Conventie, cota actuala 1/1, cota initiala 1/1<br>1) <b>STATUL ROMAN - DOMENIUL PUBLIC</b> , CIF:9999999999999, LIPSA CUI | A1        |
| Act Administrativ nr. CONTRACT DE CONCESIUNE:6, din 20/06/2005 emis de MEC SI FDFEE ELECTRICA OLTENIA;  |   |           |
| B2  | Intabulare, drept de CONCESIUNE, dobandit prin Conventie, cota actuala 1/1, cota initiala 1/1<br>1) <b>SC DISTRIBUTIE ENERGIE OLTENIA SA</b> , CIF:14491102               | A1        |
| Act Normativ nr. LEGEA 7-ART.12 ALIN.14, din 13/03/1996 emis de PARLAMENTUL ROMANIEI;   |   |           |
| B3  | Intabulare, drept de PROPRIETATE, dobandit prin Lege, cota actuala 1/1, cota initiala 1/1<br>1) <b>STATUL ROMAN - DOMENIUL PUBLIC</b> , CIF:9999999999999, LIPSA CUI      | A1.1      |

**C. Partea III. SARCINI .**

| Inscrieri privind dezmembramintele dreptului de proprietate, drepturi reale de garanție și sarcini | Referințe |
|--|-----------|
| NU SUNT  |           |

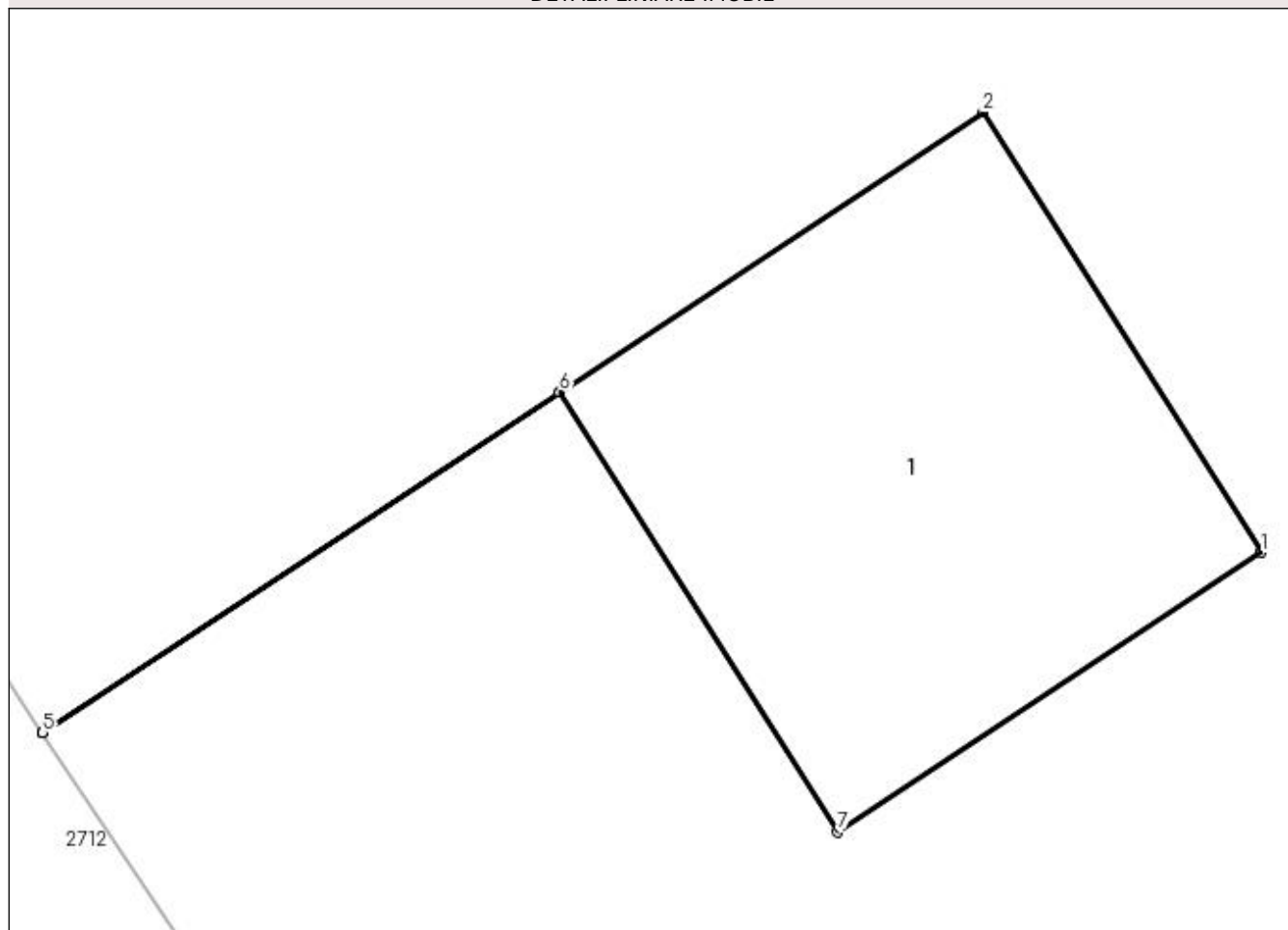
## Anexa Nr. 1 La Partea I

## Teren

| Nr cadastral | Suprafața (mp)*            | Observații / Referințe                                |
|--------------|----------------------------|---|
|              | Din acte: 0<br>Masurata: 8 | STALP 109 - LEA 110 kV BAILESTI-BASARABI-TURNATORIE 2 |

\* Suprafața este determinată în planul de proiecție Stereo 70.

## DETALII LINIARE IMOBIL



## Date referitoare la teren

| Crt | Categorie folosință | Intra vilan | Suprafața (mp) | Tarla | Parcelă | Nr. topo | Observații / Referințe |
|-----|---------------------|-------------|----------------|-------|---------|----------|------------------------|
| 1   | curți constructii   | NU          | 8              | 91    | 30/1    | -        |                        |

## Date referitoare la construcții

| Crt  | Număr | Destinație construcție               | Supraf. (mp) | Situație juridică | Observații / Referințe   |
|------|-------|--------------------------------------|--------------|-------------------|--|
| A1.1 |       | construcții industriale și edilitare | 8            | Cu acte           | Nr. niveluri:1; S. construita la sol:8 mp; S. construita desfasurata:8 mp; |

## Lungime Segmente

1) Valorile lungimilor segmentelor sunt obținute din proiecție în plan.

| Punct început | X / Y                      | Punct sfârșit | X / Y                      | Lungime segment (** (m) |
|---------------|----------------------------|---------------|----------------------------|-------------------------|
| 1             | 349.033,615<br>281.575,797 | 2             | 349.032,081<br>281.578,225 | 2.872                   |
| 2             | 349.032,081<br>281.578,225 | 3             | 349.029,745<br>281.576,683 | 2.799                   |
| 3             | 349.029,745<br>281.576,683 | 4             | 349.026,894<br>281.574,804 | 3.415                   |



| Punct început | X / Y                      | Punct sfârșit | X / Y                      | Lungime segment (** (m) |
|---------------|----------------------------|---------------|----------------------------|-------------------------|
| 4             | 349.026,894<br>281.574,804 | 5             | 349.026,895<br>281.574,802 | 0.002                   |
| 5             | 349.026,895<br>281.574,802 | 6             | 349.029,746<br>281.576,681 | 3.415                   |
| 6             | 349.029,746<br>281.576,681 | 7             | 349.031,279<br>281.574,255 | 2.87                    |
| 7             | 349.031,279<br>281.574,255 | 1             | 349.033,615<br>281.575,797 | 2.799                   |

\*\* Lungimile segmentelor sunt determinate în planul de proiecție Stereo 70 și sunt rotunjite la 1 milimetru.

\*\*\* Distanța dintre puncte este formată din segmente cumulate ce sunt mai mici decât valoarea 1 milimetru.



**DATE DESPRE IMOBILUL NR. 2715**

Oficiul de Cadastru și Publicitate Imobiliară DOLJ  
Biroul de Cadastru și Publicitate Imobiliară Craiova

**A. Partea I. Descrierea imobilului**

TEREN Extravilan

Adresa: Jud. Dolj, T 91, P 31

| Nr. Crt | Nr cadastral Nr. topografic | Suprafața* (mp) | Observații / Referințe                  |
|---------|-----------------------------|-----------------|---|
| A1      |                             | 30.000          | Sector cadastral:43 Teren neimprejmuit; |

**B. Partea II. Proprietari și acte**

| Inscrieri privitoare la dreptul de proprietate și alte drepturi reale  | Referințe |
|--|-----------|
| <b>0 / 18/02/2022</b>  |           |
| Act Notarial nr. CM:25, din 02/02/2018 emis de BNP BUDIANA IONUT RAZVAN;   |           |
| B1   | A1        |
| Intabulare, drept de PROPRIETATE, dobandit prin Succesiune, cota actuala 1/1, cota initiala 1/1<br>1) STANUICA ALEXANDRU DOREL |           |

**C. Partea III. SARCINI .**

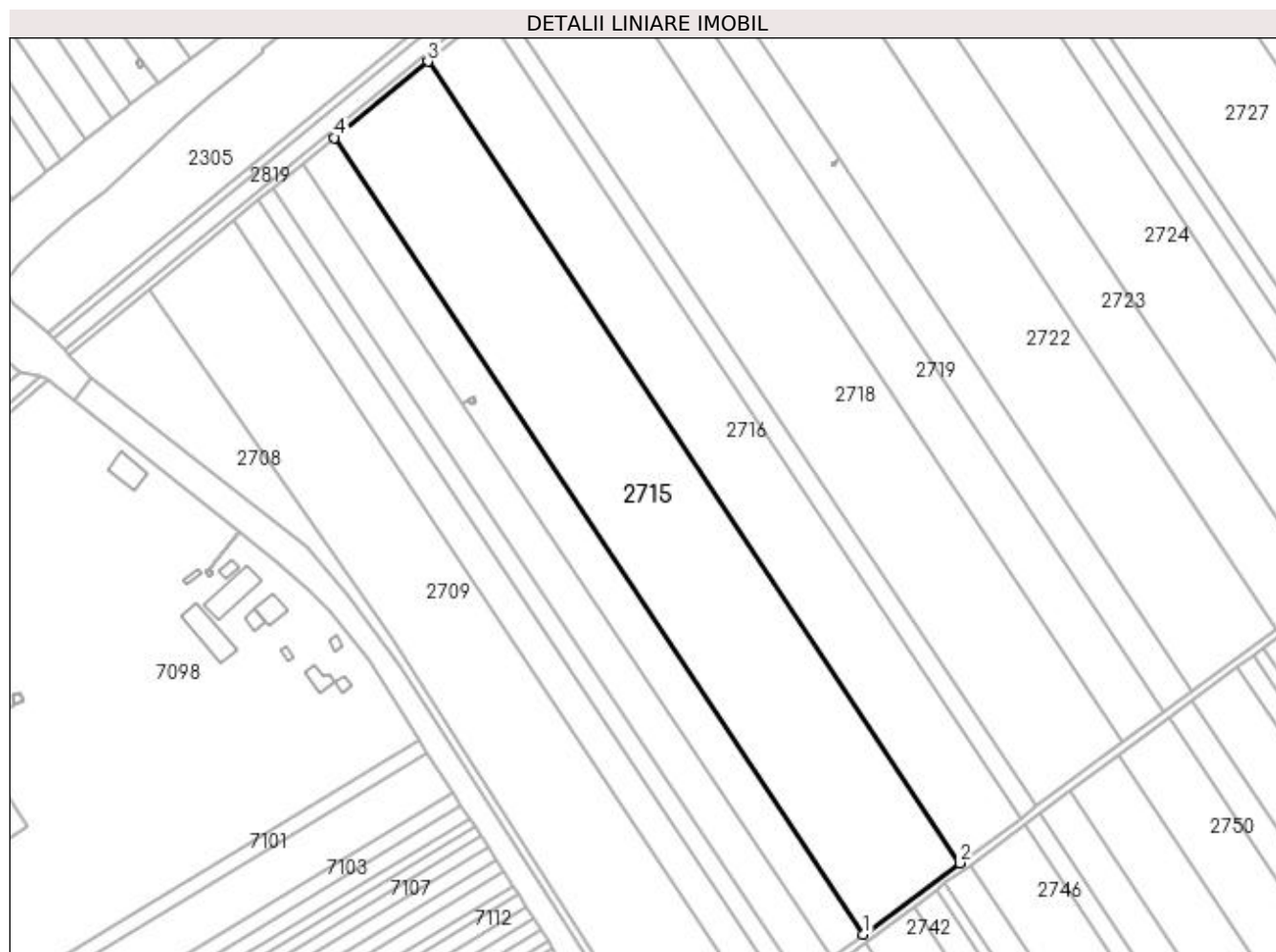
| Inscrieri privind dezmembramintele dreptului de proprietate, drepturi reale de garanție și sarcini | Referințe |
|--|-----------|
| NU SUNT  |           |

## Anexa Nr. 1 La Partea I

## Teren

| Nr cadastral | Suprafața (mp)* | Observații / Referințe |
|--------------|-----------------|------------------------|
|              | 30.000          |                        |

\* Suprafața este determinată în planul de proiecție Stereo 70.



## Date referitoare la teren

| Crt | Categorie folosință | Intra vilan | Suprafața (mp) | Tarla | Parcelă | Nr. topo | Observații / Referințe |
|-----|---------------------|-------------|----------------|-------|---------|----------|------------------------|
| 1   | arabil              | NU          | 30.000         | 91    | 31      | -        |                        |

## Lungime Segmente

1) Valorile lungimilor segmentelor sunt obținute din proiecție în plan.

| Punct început | X / Y                      | Punct sfârșit | X / Y                      | Lungime segment (** (m) |
|---------------|----------------------------|---------------|----------------------------|-------------------------|
| 1             | 349.231,677<br>281.303,392 | 2             | 349.280,928<br>281.339,872 | 61.29                   |
| 2             | 349.280,928<br>281.339,872 | 3             | 349.009,04<br>281.749,437  | 491.596                 |
| 3             | 349.009,04<br>281.749,437  | 4             | 348.961,415<br>281.710,507 | 61.512                  |
| 4             | 348.961,415<br>281.710,507 | 1             | 349.231,677<br>281.303,392 | 488.655                 |

**\*\* Lungimile segmentelor sunt determinate în planul de proiecție Stereo 70 și sunt rotunjite la 1 milimetru.**

**\*\*\* Distanța dintre puncte este formată din segmente cumulate ce sunt mai mici decât valoarea 1 milimetru.**



**DATE DESPRE IMOBILUL NR. 2716**

Oficiul de Cadastru și Publicitate Imobiliară DOLJ  
Biroul de Cadastru și Publicitate Imobiliară Craiova

**A. Partea I. Descrierea imobilului**

TEREN Extravilan

Adresa: Jud. Dolj, T 91, P 32

| Nr. Crt | Nr cadastral Nr. topografic | Suprafața* (mp) | Observații / Referințe                  |
|---------|-----------------------------|-----------------|---|
| A1      | 33142                       | 19.000          | Sector cadastral:43 Teren neimprejmuit; |

**B. Partea II. Proprietari și acte**

| Inscrieri privitoare la dreptul de proprietate și alte drepturi reale  |   | Referințe |
|--|---|-----------|
| <b>239582 / 25/10/2019</b>   |   |           |
| Act Notarial nr. CM:369, din 07/12/2008 emis de BNP STOENESCU FLOREA (act administrativ nr. TITLU DE PROPRIETATE NR. 42-59405 , din 07.09.1993 , emis de COMISIA JUDETEANA Dolj ); |   |           |
| B1   | Intabulare, drept de PROPRIETATE, dobandit prin Succesiune, cota actuala 1/1, cota initiala 1/1<br>1) PARVULETU PETRE | A1        |

**C. Partea III. SARCINI .**

| Inscrieri privind dezmembramintele dreptului de proprietate, drepturi reale de garanție și sarcini | Referințe |
|--|-----------|
| NU SUNT  |           |

## Anexa Nr. 1 La Partea I

## Teren

| Nr cadastral | Suprafața (mp)* | Observații / Referințe |
|--------------|-----------------|------------------------|
| 33142        | 19.000          |                        |

\* Suprafața este determinată în planul de proiecție Stereo 70.

## DETALII LINIARE IMOBIL



## Date referitoare la teren

| Crt | Categorie folosință | Intravilan | Suprafața (mp) | Tarla | Parcelă | Nr. topo | Observații / Referințe |
|-----|---------------------|------------|----------------|-------|---------|----------|------------------------|
| 1   | arabil              | NU         | 19.000         | 91    | 32      | -        |                        |

## Lungime Segmente

1) Valorile lungimilor segmentelor sunt obținute din proiecție în plan.

| Punct început | X / Y                      | Punct sfârșit | X / Y                      | Lungime segment (** (m) |
|---------------|----------------------------|---------------|----------------------------|-------------------------|
| 1             | 349.280,928<br>281.339,872 | 2             | 349.311,968<br>281.362,863 | 38.627                  |
| 2             | 349.311,968<br>281.362,863 | 3             | 349.039,056<br>281.773,972 | 493.449                 |
| 3             | 349.039,056<br>281.773,972 | 4             | 349.009,04<br>281.749,437  | 38.768                  |
| 4             | 349.009,04<br>281.749,437  | 1             | 349.280,928<br>281.339,872 | 491.596                 |



**\*\* Lungimile segmentelor sunt determinate în planul de proiecție Stereo 70 și sunt rotunjite la 1 milimetru.**

**\*\*\* Distanța dintre puncte este formată din segmente cumulate ce sunt mai mici decât valoarea 1 milimetru.**



**DATE DESPRE IMOBILUL NR. 2717**

Oficiul de Cadastru și Publicitate Imobiliară DOLJ  
Biroul de Cadastru și Publicitate Imobiliară Craiova

**A. Partea I. Descrierea imobilului**

TEREN Extravilan

Adresa: Jud. Dolj, T 91, P 32

| Nr. Crt | Nr cadastral<br>Nr. topografic | Suprafața* (mp) | Observații / Referințe                  |
|---------|--------------------------------|-----------------|---|
| A1      | 33141                          | 5.000           | Sector cadastral:43 Teren neimprejmuit; |

**B. Partea II. Proprietari și acte**

| Inscrieri privitoare la dreptul de proprietate și alte drepturi reale                          | Referințe |
|--|-----------|
| <b>277543 / 11/12/2019</b>   |           |
| Act Notarial nr. CVC:2856, din 11/12/2019 emis de BNP STOENESCU FLOREA;                        |           |
| B1   | A1        |
| Intabulare, drept de PROPRIETATE, dobandit prin Conventie, cota actuala 1/1, cota initiala 1/1 |           |
| 1) PIRVULETU LUCIAN  |           |
| 2) PIRVULETU ANA   |           |

**C. Partea III. SARCINI .**

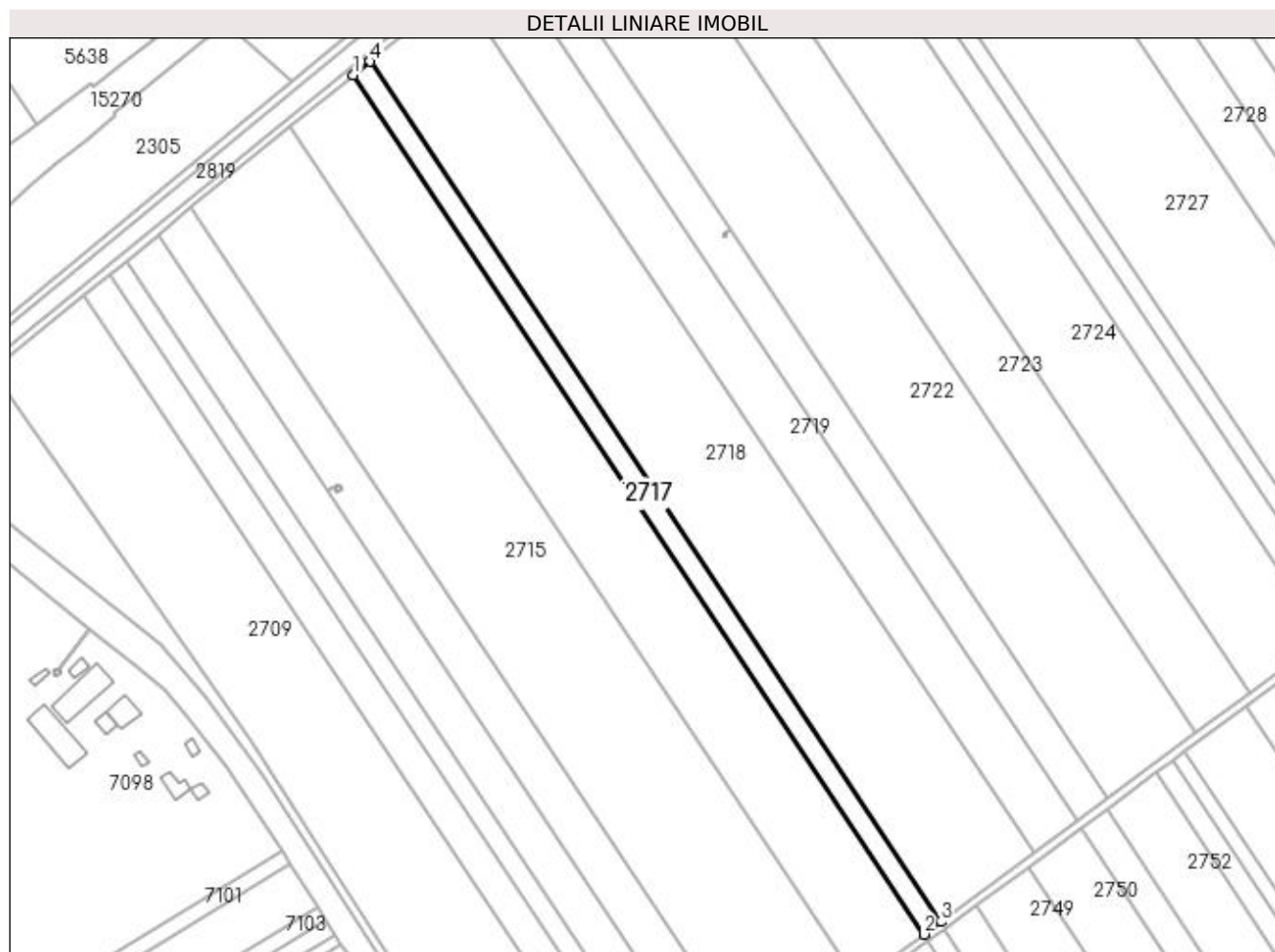
| Inscrieri privind dezmembramintele dreptului de proprietate, drepturi reale de garanție și sarcini | Referințe |
|--|-----------|
| NU SUNT  |           |

## Anexa Nr. 1 La Partea I

## Teren

| Nr cadastral | Suprafața (mp)* | Observații / Referințe |
|--------------|-----------------|------------------------|
| 33141        | 5.000           |                        |

\* Suprafața este determinată în planul de proiecție Stereo 70.



## Date referitoare la teren

| Crt | Categorie folosință | Intravilan | Suprafața (mp) | Tarla | Parcelă | Nr. topo | Observații / Referințe |
|-----|---------------------|------------|----------------|-------|---------|----------|------------------------|
| 1   | arabil              | NU         | 5.000          | 91    | 32      | -        |                        |

## Lungime Segmente

1) Valorile lungimilor segmentelor sunt obținute din proiecție în plan.

| Punct început | X / Y                      | Punct sfârșit | X / Y                      | Lungime segment (** (m) |
|---------------|----------------------------|---------------|----------------------------|-------------------------|
| 1             | 349.039,056<br>281.773,972 | 2             | 349.311,968<br>281.362,863 | 493.449                 |
| 2             | 349.311,968<br>281.362,863 | 3             | 349.320,118<br>281.368,899 | 10.142                  |
| 3             | 349.320,118<br>281.368,899 | 4             | 349.046,936<br>281.780,413 | 493.935                 |
| 4             | 349.046,936<br>281.780,413 | 1             | 349.039,056<br>281.773,972 | 10.177                  |

**\*\* Lungimile segmentelor sunt determinate în planul de proiecție Stereo 70 și sunt rotunjite la 1 milimetru.**

**\*\*\* Distanța dintre puncte este formată din segmente cumulate ce sunt mai mici decât valoarea 1 milimetru.**



**DATE DESPRE IMOBILUL NR. 2718**

Oficiul de Cadastru și Publicitate Imobiliară DOLJ  
Biroul de Cadastru și Publicitate Imobiliară Craiova

**A. Partea I. Descrierea imobilului**

TEREN Extravilan

Adresa: Jud. Dolj, T 91, P 33

| Nr. Crt | Nr cadastral Nr. topografic | Suprafața* (mp) | Observații / Referințe                  |
|---------|-----------------------------|-----------------|---|
| A1      |                             | 27.400          | Sector cadastral:43 Teren neimprejmuit; |

**B. Partea II. Proprietari și acte**

| Inscrieri privitoare la dreptul de proprietate și alte drepturi reale     |   | Referințe |
|---|---|-----------|
| <b>0 / 18/02/2022</b>   |   |           |
| Act Notarial nr. CM:142, din 15/11/2013 emis de BNP BUDIANA IONUT RAZVAN; |   |           |
| B1  | Intabulare, drept de PROPRIETATE, dobandit prin Succesiune, cota actuala 1/1, cota initiala 1/1<br>1) STANUICA EMIL | A1        |

**C. Partea III. SARCINI .**

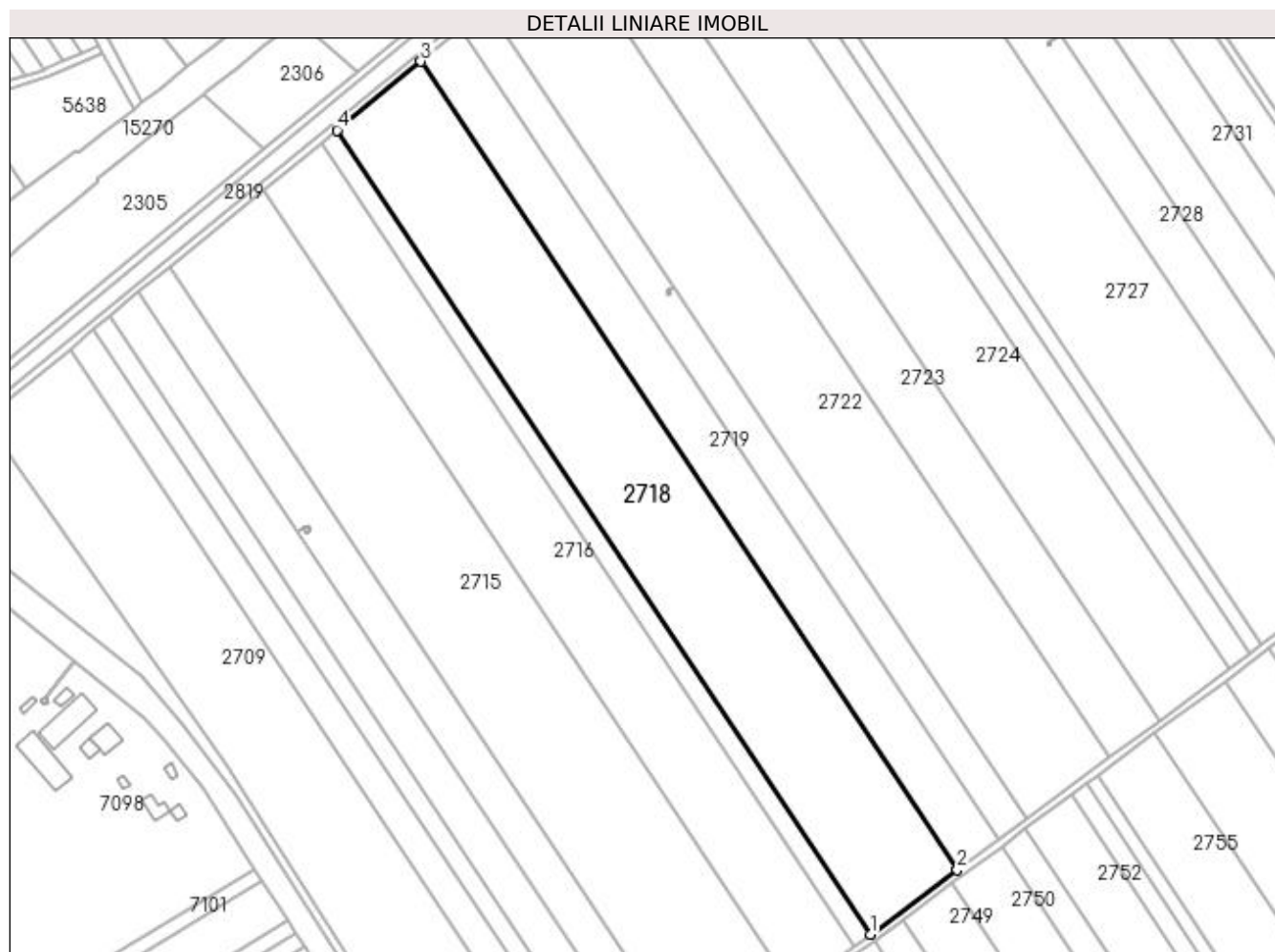
| Inscrieri privind dezmembramintele dreptului de proprietate, drepturi reale de garanție și sarcini | Referințe |
|--|-----------|
| NU SUNT  |           |

## Anexa Nr. 1 La Partea I

## Teren

| Nr cadastral | Suprafața (mp)* | Observații / Referințe |
|--------------|-----------------|------------------------|
|              | 27.400          |                        |

\* Suprafața este determinată în planul de proiecție Stereo 70.



## Date referitoare la teren

| Crt | Categorie folosință | Intravilan | Suprafața (mp) | Tarla | Parcelă | Nr. topo | Observații / Referințe |
|-----|---------------------|------------|----------------|-------|---------|----------|------------------------|
| 1   | arabil              | NU         | 27.400         | 91    | 33      | -        |                        |

## Lungime Segmente

1) Valorile lungimilor segmentelor sunt obținute din proiecție în plan.

| Punct început | X / Y                      | Punct sfârșit | X / Y                      | Lungime segment (** (m) |
|---------------|----------------------------|---------------|----------------------------|-------------------------|
| 1             | 349.320,118<br>281.368,899 | 2             | 349.364,634<br>281.401,872 | 55.398                  |
| 2             | 349.364,634<br>281.401,872 | 3             | 349.089,982<br>281.815,6   | 496.593                 |
| 3             | 349.089,982<br>281.815,6   | 4             | 349.046,936<br>281.780,413 | 55.598                  |
| 4             | 349.046,936<br>281.780,413 | 1             | 349.320,118<br>281.368,899 | 493.935                 |



**\*\* Lungimile segmentelor sunt determinate în planul de proiecție Stereo 70 și sunt rotunjite la 1 milimetru.**

**\*\*\* Distanța dintre puncte este formată din segmente cumulate ce sunt mai mici decât valoarea 1 milimetru.**



**DATE DESPRE IMOBILUL NR. 2719**

Oficiul de Cadastru și Publicitate Imobiliară DOLJ  
Biroul de Cadastru și Publicitate Imobiliară Craiova

**A. Partea I. Descrierea imobilului**

TEREN Extravilan

Adresa: Jud. Dolj, T 91, P 34

| Nr. Crt | Nr cadastral Nr. topografic | Suprafața* (mp) | Observații / Referințe                  |
|---------|-----------------------------|-----------------|---|
| A1      |                             | 12.800          | Sector cadastral:43 Teren neimprejmuit; |

**B. Partea II. Proprietari și acte**

| Inscrieri privitoare la dreptul de proprietate și alte drepturi reale   |  | Referințe |
|---|--|-----------|
| <b>0 / 18/02/2022</b>   |  |           |
| Act Notarial nr. CM:1, din 11/01/2017 emis de BNP BUDIANA IONUT RAZVAN; |  |           |
| B1  | Intabulare, drept de PROPRIETATE, dobandit prin Succesiune, cota actuala 1/1, cota initiala 1/1<br>1) STANUICA ADRIAN CRISTIAN | A1        |

**C. Partea III. SARCINI .**

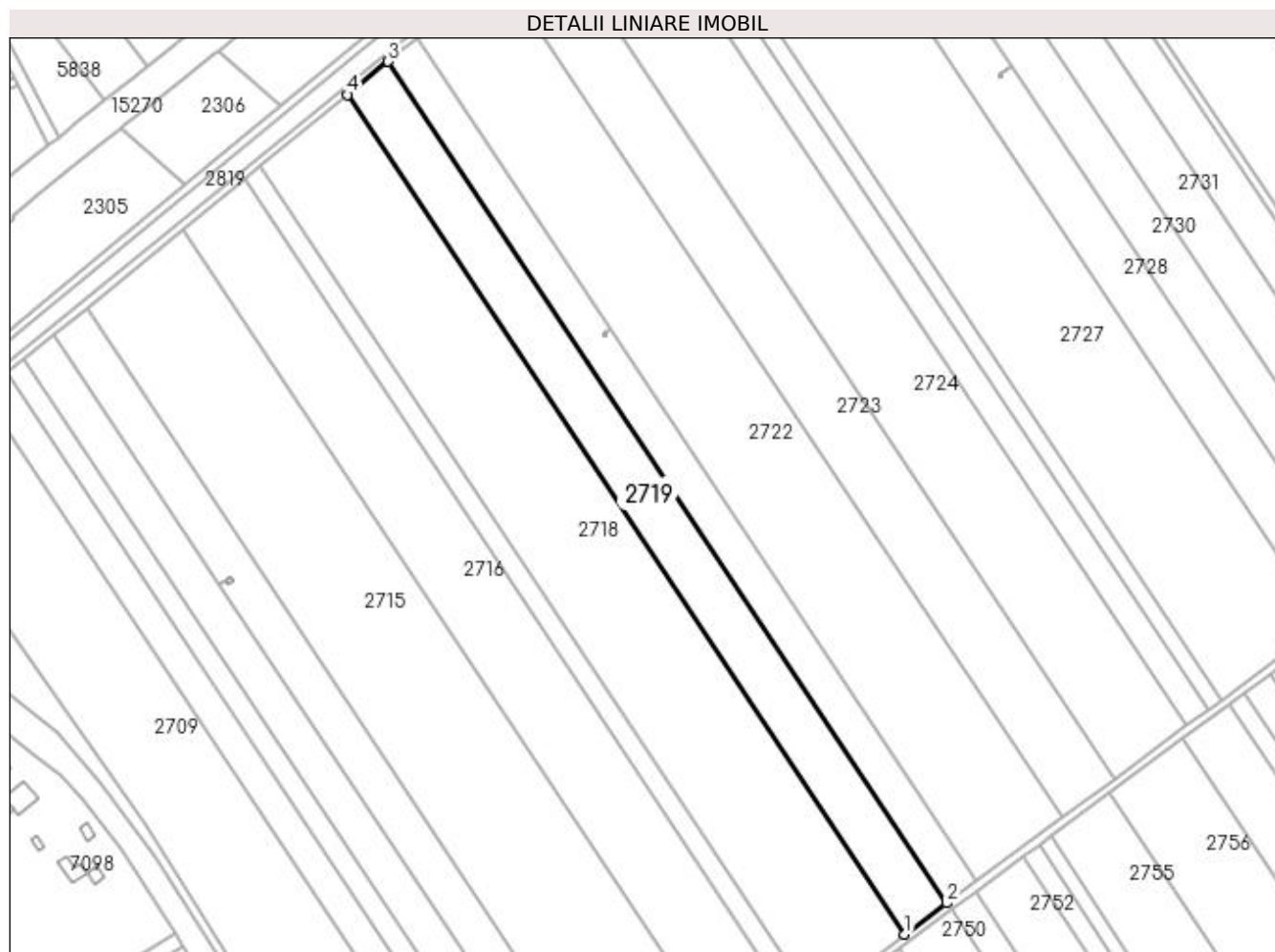
| Inscrieri privind dezmembramintele dreptului de proprietate, drepturi reale de garanție și sarcini | Referințe |
|--|-----------|
| NU SUNT  |           |

## Anexa Nr. 1 La Partea I

## Teren

| Nr cadastral | Suprafața (mp)* | Observații / Referințe |
|--------------|-----------------|------------------------|
|              | 12.800          |                        |

\* Suprafața este determinată în planul de proiecție Stereo 70.



## Date referitoare la teren

| Crt | Categorie folosință | Intravilan | Suprafața (mp) | Tarla | Parcelă | Nr. topo | Observații / Referințe |
|-----|---------------------|------------|----------------|-------|---------|----------|------------------------|
| 1   | arabil              | NU         | 12.800         | 91    | 34      | -        |                        |

## Lungime Segmente

1) Valorile lungimilor segmentelor sunt obținute din proiecție în plan.

| Punct început | X / Y                      | Punct sfârșit | X / Y                      | Lungime segment (** (m) |
|---------------|----------------------------|---------------|----------------------------|-------------------------|
| 1             | 349.364,634<br>281.401,872 | 2             | 349.385,348<br>281.417,214 | 25.777                  |
| 2             | 349.385,348<br>281.417,214 | 3             | 349.110,013<br>281.831,973 | 497.83                  |
| 3             | 349.110,013<br>281.831,973 | 4             | 349.089,982<br>281.815,6   | 25.871                  |
| 4             | 349.089,982<br>281.815,6   | 1             | 349.364,634<br>281.401,872 | 496.593                 |

**\*\* Lungimile segmentelor sunt determinate în planul de proiecție Stereo 70 și sunt rotunjite la 1 milimetru.**

**\*\*\* Distanța dintre puncte este formată din segmente cumulate ce sunt mai mici decât valoarea 1 milimetru.**



**DATE DESPRE IMOBILUL NR. 2720**

Oficiul de Cadastru și Publicitate Imobiliară DOLJ  
Biroul de Cadastru și Publicitate Imobiliară Craiova

**A. Partea I. Descrierea imobilului**

TEREN Extravilan

Adresa: Jud. Dolj, T 91, P 35

| Nr. Crt | Nr cadastral Nr. topografic | Suprafața* (mp) | Observații / Referințe                  |
|---------|-----------------------------|-----------------|---|
| A1      |                             | 9.000           | Sector cadastral:43 Teren neimprejmuit; |

**B. Partea II. Proprietari și acte**

| Inscrieri privitoare la dreptul de proprietate și alte drepturi reale   |  | Referințe |
|---|--|-----------|
| <b>0 / 18/02/2022</b>   |  |           |
| Act Notarial nr. CM:2, din 11/01/2017 emis de BNP BUDIANA IONUT RAZVAN; |  |           |
| B1  | Intabulare, drept de PROPRIETATE, dobandit prin Succesiune, cota actuala 1/1, cota initiala 1/1<br>1) STANUICA ADRIAN CRISTIAN | A1        |

**C. Partea III. SARCINI .**

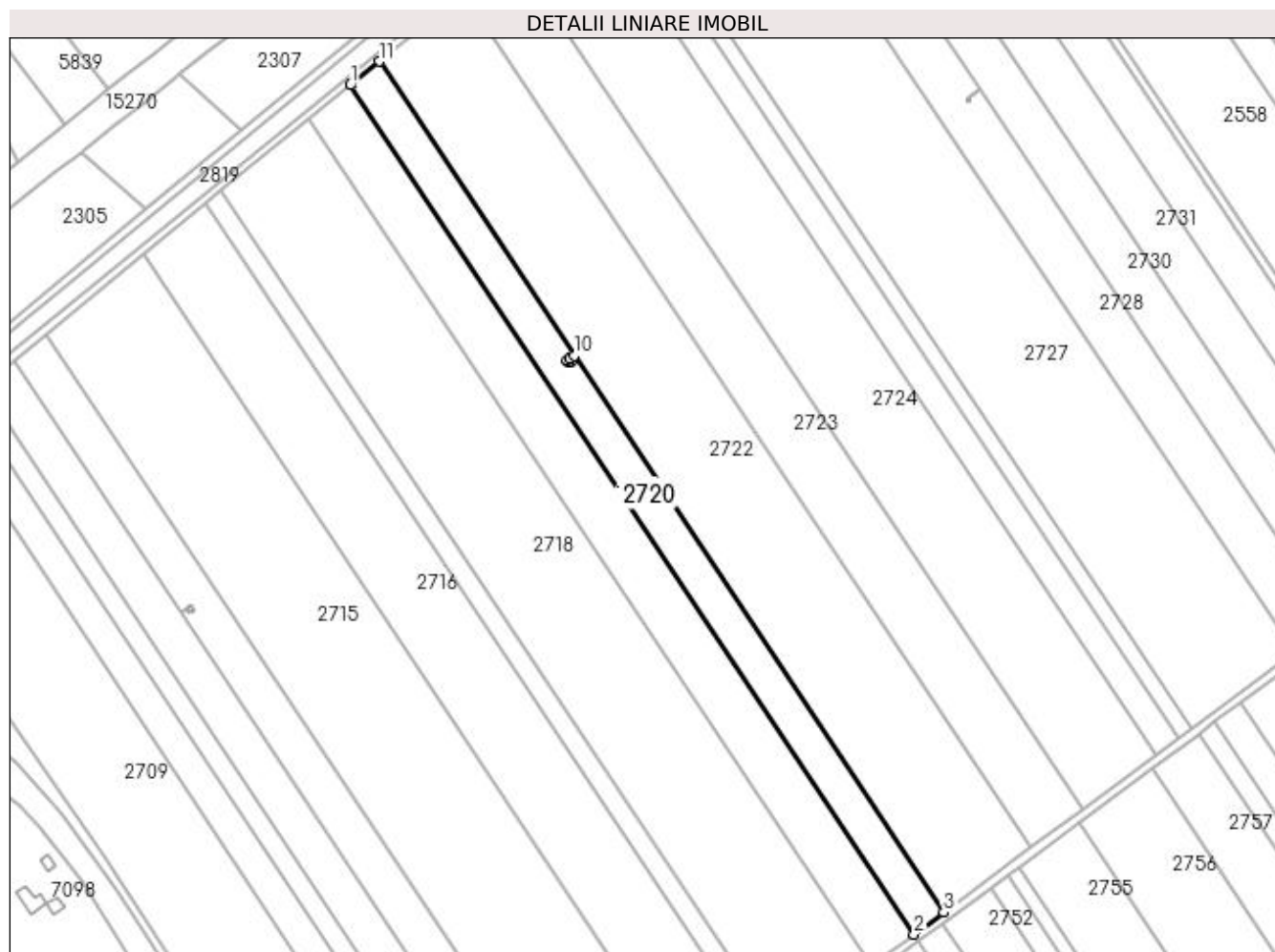
| Inscrieri privind dezmembramintele dreptului de proprietate, drepturi reale de garanție și sarcini | Referințe |
|--|-----------|
| NU SUNT  |           |

## Anexa Nr. 1 La Partea I

## Teren

| Nr cadastral | Suprafața (mp)* | Observații / Referințe |
|--------------|-----------------|------------------------|
|              | 9.000           |                        |

\* Suprafața este determinată în planul de proiecție Stereo 70.



## Date referitoare la teren

| Crt | Categorie folosință | Intra vilan | Suprafața (mp) | Tarla | Parcelă | Nr. topo | Observații / Referințe |
|-----|---------------------|-------------|----------------|-------|---------|----------|------------------------|
| 1   | arabil              | NU          | 9.000          | 91    | 35      | -        |                        |

## Lungime Segmente

1) Valorile lungimilor segmentelor sunt obținute din proiecție în plan.

| Punct început | X / Y                      | Punct sfârșit | X / Y                      | Lungime segment (** (m) |
|---------------|----------------------------|---------------|----------------------------|-------------------------|
| 1             | 349.110,013<br>281.831,973 | 2             | 349.385,348<br>281.417,214 | 497.83                  |
| 2             | 349.385,348<br>281.417,214 | 3             | 349.399,885<br>281.427,982 | 18.091                  |
| 3             | 349.399,885<br>281.427,982 | 4             | 349.219,381<br>281.699,89  | 326.367                 |
| 4             | 349.219,381<br>281.699,89  | 5             | 349.217,101<br>281.698,388 | 2.73                    |
| 5             | 349.217,101<br>281.698,388 | 6             | 349.217,94<br>281.697,17   | 1.479                   |



| Punct început | X / Y                      | Punct sfârșit | X / Y                      | Lungime segment (** (m) |
|---------------|----------------------------|---------------|----------------------------|-------------------------|
| 6             | 349.217,94<br>281.697,17   | 7             | 349.216,69<br>281.696,36   | 1.489                   |
| 7             | 349.216,69<br>281.696,36   | 8             | 349.215,84<br>281.697,56   | 1.471                   |
| 8             | 349.215,84<br>281.697,56   | 9             | 349.217,1<br>281.698,39    | 1.509                   |
| 9             | 349.217,1<br>281.698,39    | 10            | 349.219,38<br>281.699,892  | 2.73                    |
| 10            | 349.219,38<br>281.699,892  | 11            | 349.124,071<br>281.843,464 | 172.327                 |
| 11            | 349.124,071<br>281.843,464 | 1             | 349.110,013<br>281.831,973 | 18.157                  |

\*\* Lungimile segmentelor sunt determinate în planul de proiecție Stereo 70 și sunt rotunjite la 1 milimetru.

\*\*\* Distanța dintre puncte este formată din segmente cumulate ce sunt mai mici decât valoarea 1 milimetru.



**DATE DESPRE IMOBILUL NR. 2721**

Oficiul de Cadastru și Publicitate Imobiliară DOLJ  
Biroul de Cadastru și Publicitate Imobiliară Craiova

**A. Partea I. Descrierea imobilului**

TEREN Extravilan

Adresa: Jud. Dolj, T 91, P 35/1

| Nr. Crt | Nr cadastral Nr. topografic | Suprafața* (mp)            | Observații / Referințe   |
|---------|-----------------------------|----------------------------|--|
| A1      |                             | Din acte: 0<br>Masurata: 2 | Sector cadastral:43 Teren neimprijmuit;<br>STALP 108 - LEA 110 kV BAILESTI-BASARABI-TURNATORIE 2 |

**Construcții**

| Crt  | Nr cadastral Nr. topografic | Adresa                  | Observații / Referințe   |
|------|-----------------------------|-------------------------|--|
| A1.1 |                             | Jud. Dolj, T 91, P 35/1 | Nr. niveluri:1; S. construita la sol:2 mp; S. construita desfasurata:2 mp; |

**B. Partea II. Proprietari și acte**

| Inscrieri privitoare la dreptul de proprietate și alte drepturi reale   | Referințe   |
|---|---|
| <b>0 / 02/03/2022</b>   |   |
| Act Administrativ nr. CONTRACT DE CONCESIUNE:6, din 20/06/2005 emis de MEC SI FDFEE ELECTRICA OLTENIA (Actul aditional nr. 1 la Contractul de concesiune nr. 6 din 20.06.2005 emis de Ministerul Economiei si Comertului; Actul aditional nr. 2 la Contractul de concesiune nr. 6 din 20.06.2005 emis de Ministerul Economiei si Comertului; Decizia nr. 139 din 08.02.2017 emisa de Autoritatea Nationala de Reglementare in Domeniul Energiei; Licenta nr. 1588 din 08.02.2017 emisa de Autoritatea Nationala de Reglementare in Domeniul Energiei; Lista detaliata a instalatiilor de distributie ale sucursalelor SC Electrica Oltenia nr. 1433 din 01.07.2002 emisa de S.C. ELECTRICA S.A. S.D.F.E.E. OLTENIA ); |   |
| B1  | Intabulare, drept de PROPRIETATE, dobandit prin Conventie, cota actuala 1/1, cota initiala 1/1<br>1) <b>STATUL ROMAN - DOMENIUL PUBLIC</b> , CIF:9999999999999, LIPSA CUI |
| Act Administrativ nr. CONTRACT DE CONCESIUNE:6, din 20/06/2005 emis de MEC SI FDFEE ELECTRICA OLTENIA;  |   |
| B2  | Intabulare, drept de CONCESIUNE, dobandit prin Conventie, cota actuala 1/1, cota initiala 1/1<br>1) <b>SC DISTRIBUTIE ENERGIE OLTENIA SA</b> , CIF:14491102               |
| Act Normativ nr. LEGEA 7-ART.12 ALIN.14, din 13/03/1996 emis de PARLAMENTUL ROMANIEI;   |   |
| B3  | Intabulare, drept de PROPRIETATE, dobandit prin Lege, cota actuala 1/1, cota initiala 1/1<br>1) <b>STATUL ROMAN - DOMENIUL PUBLIC</b> , CIF:9999999999999, LIPSA CUI      |

**C. Partea III. SARCINI .**

| Inscrieri privind dezmembramintele dreptului de proprietate, drepturi reale de garanție și sarcini | Referințe |
|--|-----------|
| NU SUNT  |           |

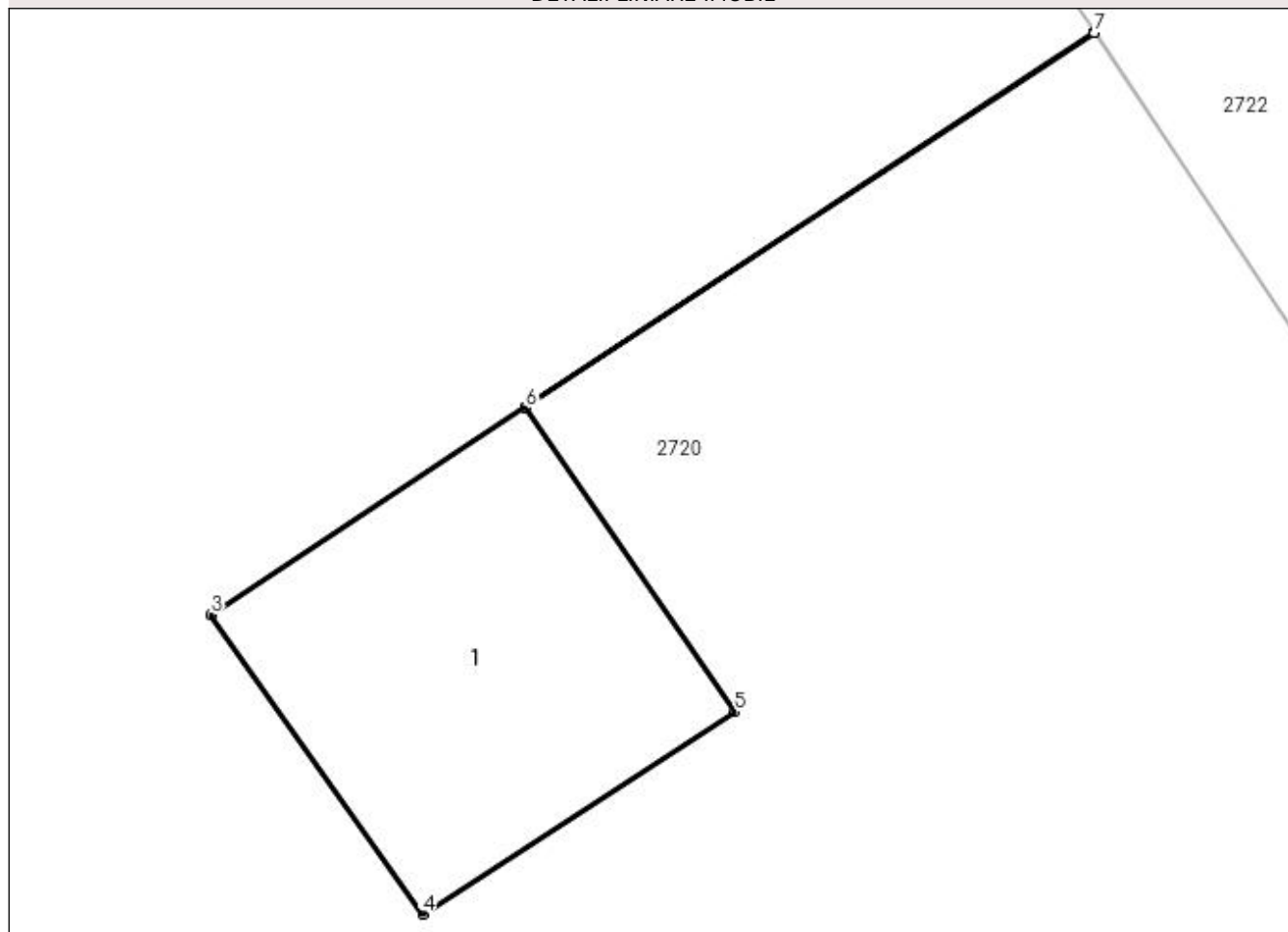
## Anexa Nr. 1 La Partea I

## Teren

| Nr cadastral | Suprafața (mp)*            | Observații / Referințe                                |
|--------------|----------------------------|---|
|              | Din acte: 0<br>Masurata: 2 | STALP 108 - LEA 110 kV BAILESTI-BASARABI-TURNATORIE 2 |

\* Suprafața este determinată în planul de proiecție Stereo 70.

## DETALII LINIARE IMOBIL



## Date referitoare la teren

| Crt | Categorie folosință | Intra vilan | Suprafața (mp) | Tarla | Parcelă | Nr. topo | Observații / Referințe |
|-----|---------------------|-------------|----------------|-------|---------|----------|------------------------|
| 1   | curți constructii   | NU          | 2              | 91    | 35/1    | -        |                        |

## Date referitoare la construcții

| Crt  | Număr | Destinație construcție               | Supraf. (mp) | Situație juridică | Observații / Referințe   |
|------|-------|--------------------------------------|--------------|-------------------|--|
| A1.1 |       | construcții industriale și edilitare | 2            | Cu acte           | Nr. niveluri:1; S. construita la sol:2 mp; S. construita desfasurata:2 mp; |

## Lungime Segmente

1) Valorile lungimilor segmentelor sunt obținute din proiecție în plan.

| Punct început | X / Y                     | Punct sfârșit | X / Y                    | Lungime segment (** (m) |
|---------------|---------------------------|---------------|--------------------------|-------------------------|
| 1             | 349.219,38<br>281.699,892 | 2             | 349.217,1<br>281.698,39  | 2.73                    |
| 2             | 349.217,1<br>281.698,39   | 3             | 349.215,84<br>281.697,56 | 1.509                   |
| 3             | 349.215,84<br>281.697,56  | 4             | 349.216,69<br>281.696,36 | 1.471                   |

| Punct început | X / Y                      | Punct sfârșit | X / Y                      | Lungime segment (** (m) |
|---------------|----------------------------|---------------|----------------------------|-------------------------|
| 4             | 349.216,69<br>281.696,36   | 5             | 349.217,94<br>281.697,17   | 1.489                   |
| 5             | 349.217,94<br>281.697,17   | 6             | 349.217,101<br>281.698,388 | 1.479                   |
| 6             | 349.217,101<br>281.698,388 | 7             | 349.219,381<br>281.699,89  | 2.73                    |
| 7             | 349.219,381<br>281.699,89  | 1             | 349.219,38<br>281.699,892  | 0.002                   |

\*\* Lungimile segmentelor sunt determinate în planul de proiecție Stereo 70 și sunt rotunjite la 1 milimetru.

\*\*\* Distanța dintre puncte este formată din segmente cumulate ce sunt mai mici decât valoarea 1 milimetru.



**DATE DESPRE IMOBILUL NR. 2722**

Oficiul de Cadastru și Publicitate Imobiliară DOLJ  
Biroul de Cadastru și Publicitate Imobiliară Craiova

**A. Partea I. Descrierea imobilului**

TEREN Extravilan

Adresa: Jud. Dolj, T 91, P 36

| Nr. Crt | Nr cadastral Nr. topografic | Suprafața* (mp) | Observații / Referințe                  |
|---------|-----------------------------|-----------------|---|
| A1      |                             | 26.400          | Sector cadastral:43 Teren neimprejmuit; |

**B. Partea II. Proprietari și acte**

| Inscrieri privitoare la dreptul de proprietate și alte drepturi reale            | Referințe   |
|--|---|
| <b>0 / 18/02/2022</b>  |   |
| Hotarare Judecatoreasca nr. SC:146, din 14/02/2007 emis de Judecatoria Calafat ; |   |
| B1   | Intabulare, drept de PROPRIETATE, dobandit prin Hotarare Judecatoreasca, cota actuala 1/1, cota initiala 1/1<br>1) NISIPASU CONSTANTIN, LIPSA CNP |
|  | A1  |

**C. Partea III. SARCINI .**

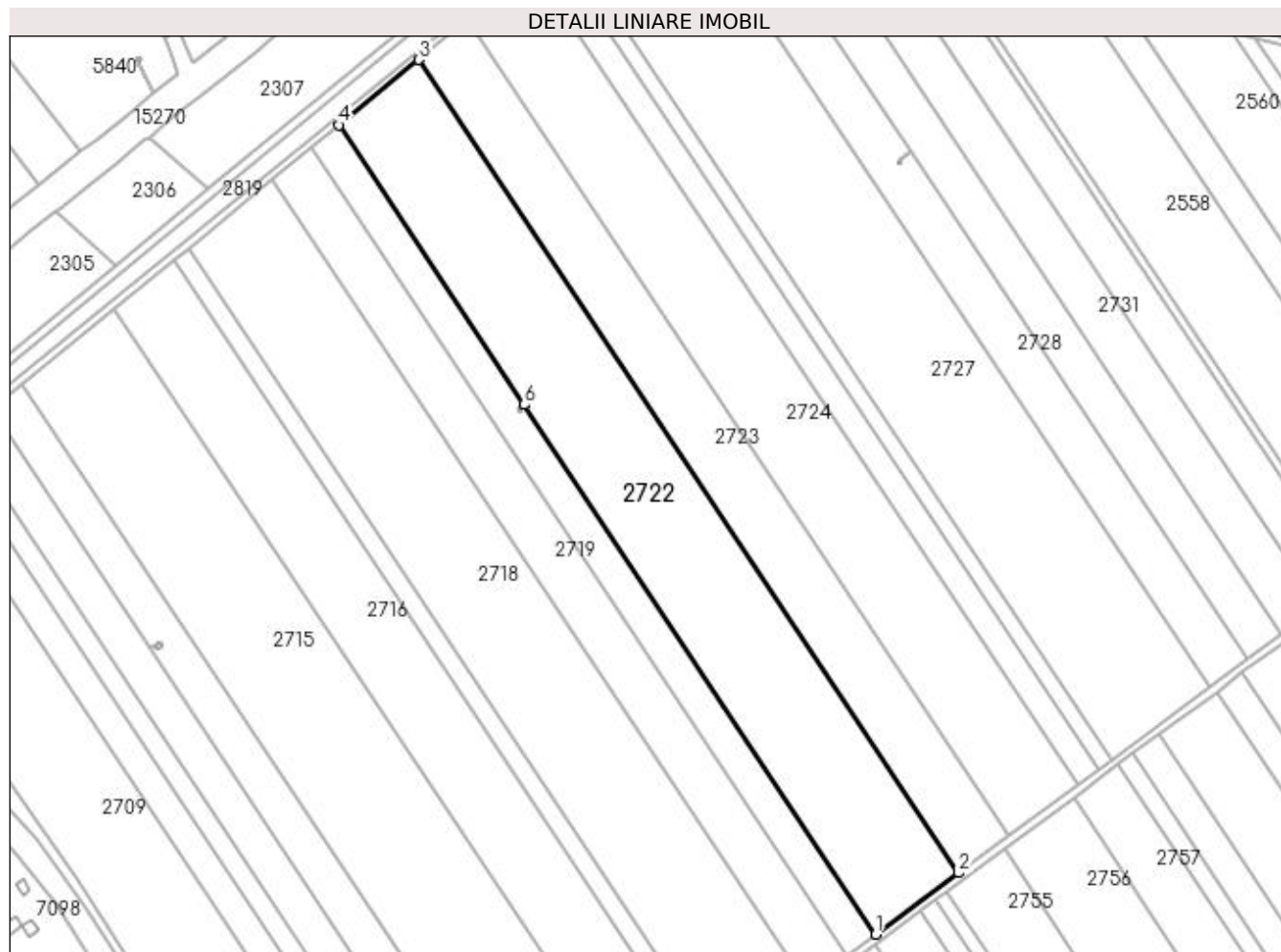
| Inscrieri privind dezmembramintele dreptului de proprietate, drepturi reale de garanție și sarcini | Referințe |
|--|-----------|
| NU SUNT  |           |

## Anexa Nr. 1 La Partea I

## Teren

| Nr cadastral | Suprafața (mp)* | Observații / Referințe |
|--------------|-----------------|------------------------|
|              | 26.400          |                        |

\* Suprafața este determinată în planul de proiecție Stereo 70.



## Date referitoare la teren

| Crt | Categorie folosință | Intravilan | Suprafața (mp) | Tarla | Parcelă | Nr. topo | Observații / Referințe |
|-----|---------------------|------------|----------------|-------|---------|----------|------------------------|
| 1   | arabil              | NU         | 26.400         | 91    | 36      | -        |                        |

## Lungime Segmente

1) Valorile lungimilor segmentelor sunt obținute din proiecție în plan.

| Punct început | X / Y                      | Punct sfârșit | X / Y                      | Lungime segment (** (m) |
|---------------|----------------------------|---------------|----------------------------|-------------------------|
| 1             | 349.399,885<br>281.427,982 | 2             | 349.442,373<br>281.459,452 | 52.873                  |
| 2             | 349.442,373<br>281.459,452 | 3             | 349.165,156<br>281.877,048 | 501.234                 |
| 3             | 349.165,156<br>281.877,048 | 4             | 349.124,071<br>281.843,464 | 53.065                  |
| 4             | 349.124,071<br>281.843,464 | 5             | 349.219,38<br>281.699,892  | 172.327                 |
| 5             | 349.219,38<br>281.699,892  | 6             | 349.219,381<br>281.699,89  | 0.002                   |



| Punct început | X / Y                     | Punct sfârșit | X / Y                      | Lungime segment (** (m) |
|---------------|---------------------------|---------------|----------------------------|-------------------------|
| 6             | 349.219,381<br>281.699,89 | 1             | 349.399,885<br>281.427,982 | 326.367                 |

\*\* Lungimile segmentelor sunt determinate în planul de proiecție Stereo 70 și sunt rotunjite la 1 milimetru.

\*\*\* Distanța dintre puncte este formată din segmente cumulate ce sunt mai mici decât valoarea 1 milimetru.



**DATE DESPRE IMOBILUL NR. 2723**

Oficiul de Cadastru și Publicitate Imobiliară DOLJ  
Biroul de Cadastru și Publicitate Imobiliară Craiova

**A. Partea I. Descrierea imobilului**

TEREN Extravilan

Adresa: Jud. Dolj, T 91, P 36

| Nr. Crt | Nr cadastral Nr. topografic | Suprafața* (mp) | Observații / Referințe                  |
|---------|-----------------------------|-----------------|---|
| A1      |                             | 16.000          | Sector cadastral:43 Teren neimprejmuit; |

**B. Partea II. Proprietari și acte**

| Inscrieri privitoare la dreptul de proprietate și alte drepturi reale   | Referințe |
|---|-----------|
| <b>0 / 18/02/2022</b>   |           |
| Hotarare Judecatoreasca nr. SC:3796, din 01/03/2010 emis de Judecatoria CRAIOVA;  |           |
| B1  | A1        |
| Intabulare, drept de PROPRIETATE, dobandit prin Hotarare Judecatoreasca, cota actuala 1/1, cota initiala 1/1<br>1) NISIPASU PARASCHIVA, LIPSA CNP |           |

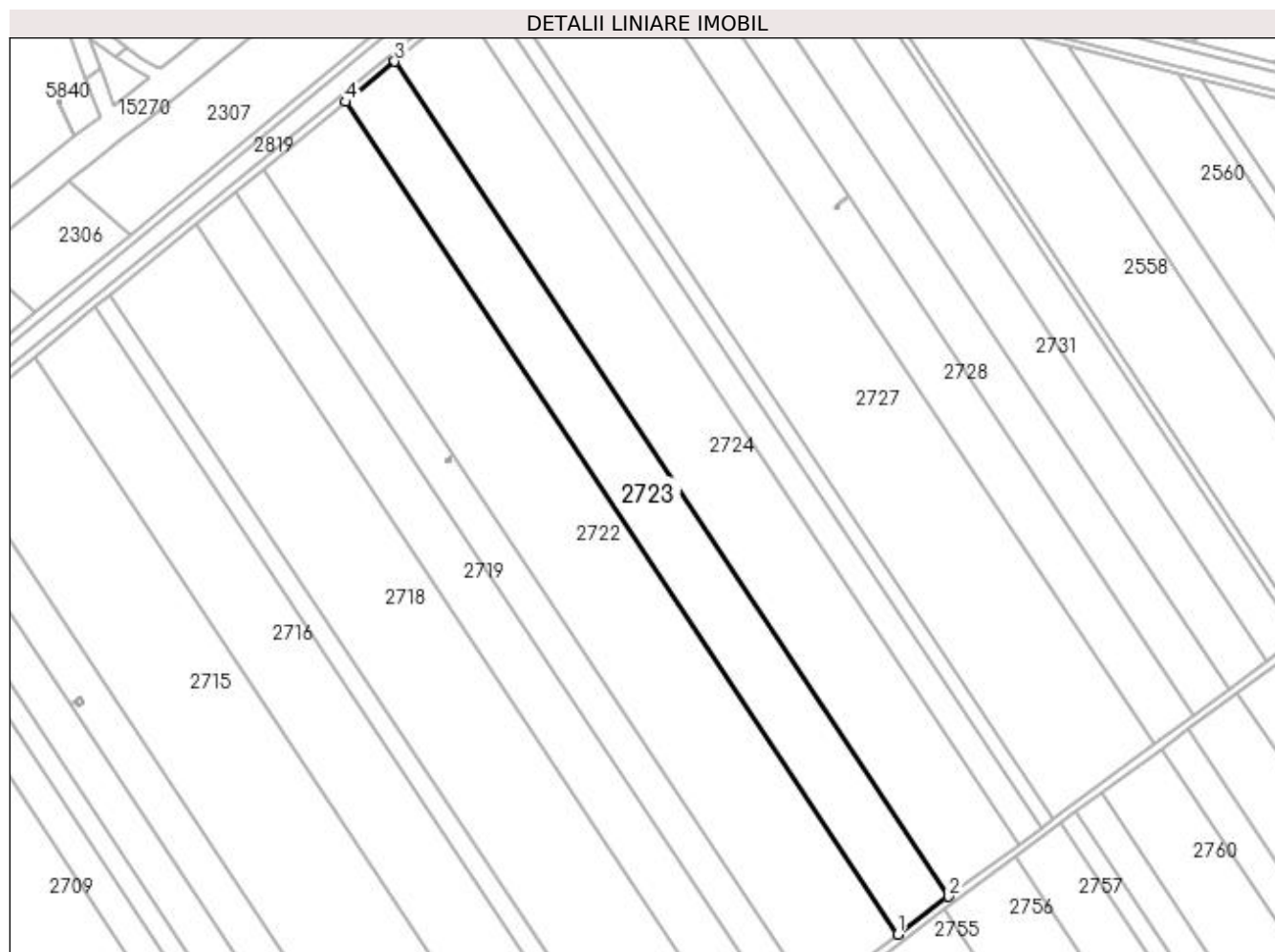
**C. Partea III. SARCINI .**

| Inscrieri privind dezmembramintele dreptului de proprietate, drepturi reale de garanție și sarcini | Referințe |
|--|-----------|
| NU SUNT  |           |

**Anexa Nr. 1 La Partea I****Teren**

|              |                 |                        |
|--------------|-----------------|------------------------|
| Nr cadastral | Suprafața (mp)* | Observații / Referințe |
|              | 16.000          |                        |

\* Suprafața este determinată în planul de proiecție Stereo 70.

**Date referitoare la teren**

| Crt | Categorie folosință | Intra vilan | Suprafața (mp) | Tarla | Parcelă | Nr. topo | Observații / Referințe |
|-----|---------------------|-------------|----------------|-------|---------|----------|------------------------|
| 1   | arabil              | NU          | 16.000         | 91    | 36      | -        |                        |

**Lungime Segmente**

1) Valorile lungimilor segmentelor sunt obținute din proiecție în plan.

| Punct început | X / Y                      | Punct sfârșit | X / Y                      | Lungime segment (** (m) |
|---------------|----------------------------|---------------|----------------------------|-------------------------|
| 1             | 349.442,373<br>281.459,452 | 2             | 349.468,019<br>281.478,448 | 31.915                  |
| 2             | 349.468,019<br>281.478,448 | 3             | 349.189,955<br>281.897,319 | 502.765                 |
| 3             | 349.189,955<br>281.897,319 | 4             | 349.165,156<br>281.877,048 | 32.03                   |
| 4             | 349.165,156<br>281.877,048 | 1             | 349.442,373<br>281.459,452 | 501.234                 |

**\*\* Lungimile segmentelor sunt determinate în planul de proiecție Stereo 70 și sunt rotunjite la 1 milimetru.**

**\*\*\* Distanța dintre puncte este formată din segmente cumulate ce sunt mai mici decât valoarea 1 milimetru.**



**DATE DESPRE IMOBILUL NR. 2724**

Oficiul de Cadastru și Publicitate Imobiliară DOLJ  
Biroul de Cadastru și Publicitate Imobiliară Craiova

**A. Partea I. Descrierea imobilului**

TEREN Extravilan

Adresa: Jud. Dolj, T 91, P 37

| Nr. Crt | Nr cadastral Nr. topografic | Suprafața* (mp) | Observații / Referințe                  |
|---------|-----------------------------|-----------------|---|
| A1      |                             | 22.200          | Sector cadastral:43 Teren neimprejmuit; |

**B. Partea II. Proprietari și acte**

| Inscrieri privitoare la dreptul de proprietate și alte drepturi reale             |  | Referințe |
|---|--|-----------|
| <b>0 / 18/02/2022</b>   |  |           |
| Hotarare Judecatoreasca nr. SC:2292, din 13/12/2007 emis de Judecatoria Calafat ; |  |           |
| B1  | Intabulare, drept de PROPRIETATE, dobandit prin Hotarare Judecatoreasca, cota actuala 1/1, cota initiala 1/1<br>1) NISIPASU PARASCHIVA | A1        |

**C. Partea III. SARCINI .**

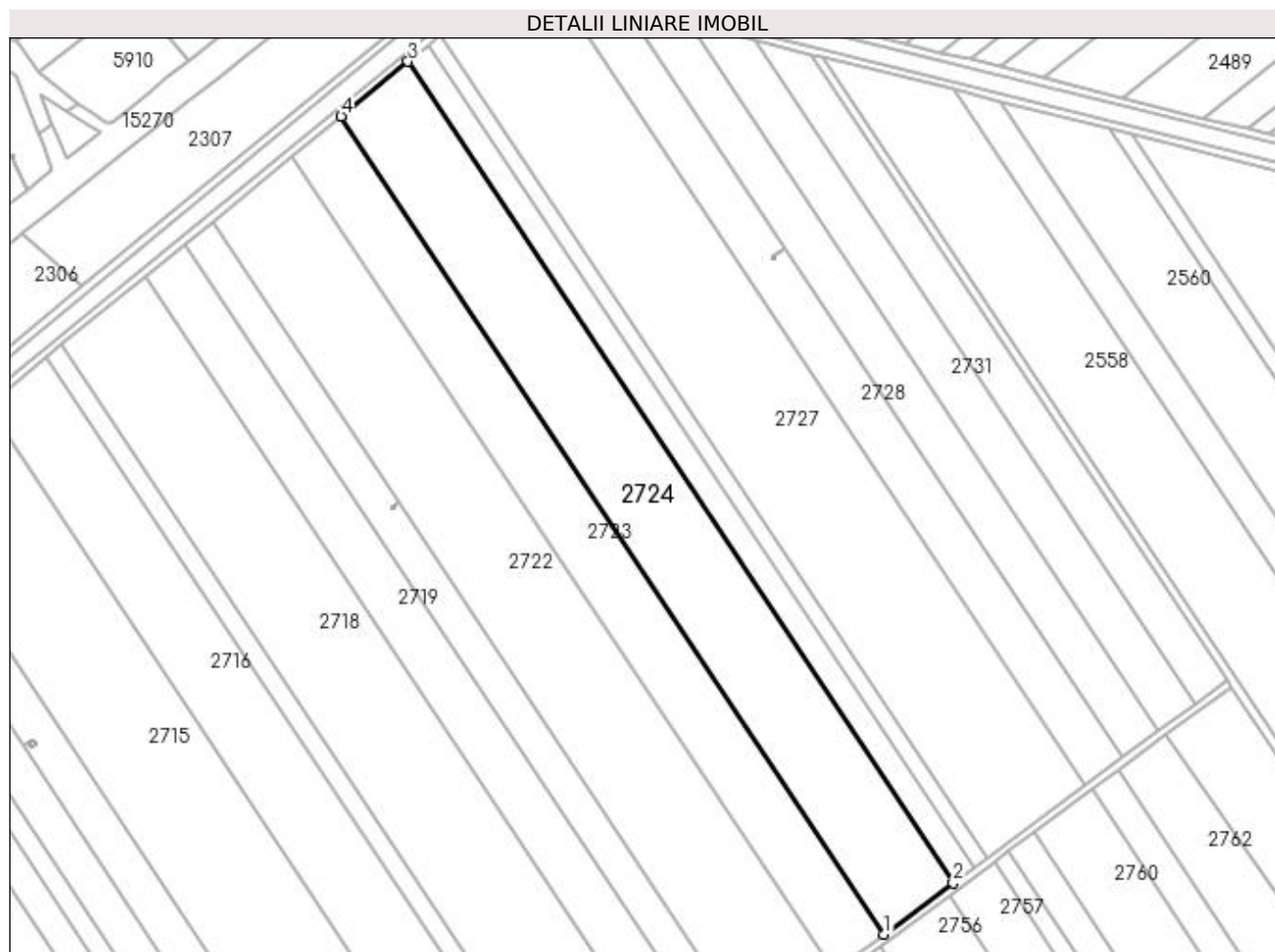
| Inscrieri privind dezmembramintele dreptului de proprietate, drepturi reale de garanție și sarcini | Referințe |
|--|-----------|
| NU SUNT  |           |

## Anexa Nr. 1 La Partea I

## Teren

| Nr cadastral | Suprafața (mp)* | Observații / Referințe |
|--------------|-----------------|------------------------|
|              | 22.200          |                        |

\* Suprafața este determinată în planul de proiecție Stereo 70.



## Date referitoare la teren

| Crt | Categorie folosință | Intra vilan | Suprafața (mp) | Tarla | Parcelă | Nr. topo | Observații / Referințe |
|-----|---------------------|-------------|----------------|-------|---------|----------|------------------------|
| 1   | arabil              | NU          | 22.200         | 91    | 37      | -        |                        |

## Lungime Segmente

1) Valorile lungimilor segmentelor sunt obținute din proiecție în plan.

| Punct început | X / Y                      | Punct sfârșit | X / Y                      | Lungime segment (** (m) |
|---------------|----------------------------|---------------|----------------------------|-------------------------|
| 1             | 349.468,019<br>281.478,448 | 2             | 349.503,474<br>281.504,709 | 44.121                  |
| 2             | 349.503,474<br>281.504,709 | 3             | 349.224,24<br>281.925,344  | 504.882                 |
| 3             | 349.224,24<br>281.925,344  | 4             | 349.189,955<br>281.897,319 | 44.282                  |
| 4             | 349.189,955<br>281.897,319 | 1             | 349.468,019<br>281.478,448 | 502.765                 |



**\*\* Lungimile segmentelor sunt determinate în planul de proiecție Stereo 70 și sunt rotunjite la 1 milimetru.**

**\*\*\* Distanța dintre puncte este formată din segmente cumulate ce sunt mai mici decât valoarea 1 milimetru.**



**DATE DESPRE IMOBILUL NR. 2725**

Oficiul de Cadastru și Publicitate Imobiliară DOLJ  
Biroul de Cadastru și Publicitate Imobiliară Craiova

**A. Partea I. Descrierea imobilului**

TEREN Extravilan

Adresa: Jud. Dolj, T 91, P 38

| Nr. Crt | Nr cadastral Nr. topografic | Suprafața* (mp) | Observații / Referințe                  |
|---------|-----------------------------|-----------------|---|
| A1      |                             | 6.800           | Sector cadastral:43 Teren neimprejmuit; |

**B. Partea II. Proprietari și acte**

| Inscrieri privitoare la dreptul de proprietate și alte drepturi reale  | Referințe |
|--|-----------|
| <b>0 / 18/02/2022</b>  |           |
| Act Notarial nr. CM:51, din 17/01/2006 emis de BNP STOENESCU FLOREA;   |           |
| B1   | A1        |
| Intabulare, drept de PROPRIETATE, dobandit prin Succesiune, cota actuala 1/1, cota initiala 1/1<br>1) NISIPASU MARIA |           |

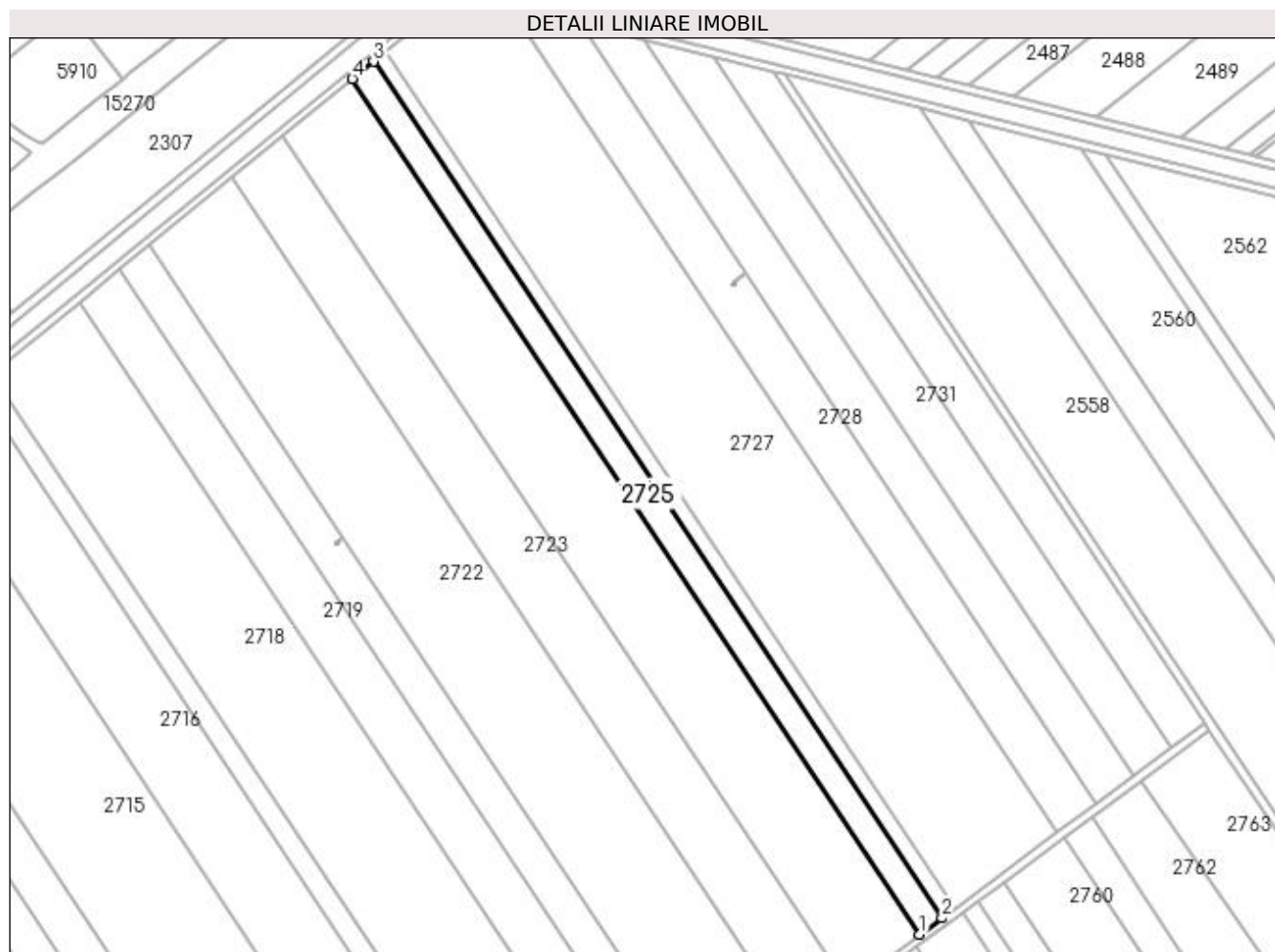
**C. Partea III. SARCINI .**

| Inscrieri privind dezmembramintele dreptului de proprietate, drepturi reale de garanție și sarcini | Referințe |
|--|-----------|
| NU SUNT  |           |

**Anexa Nr. 1 La Partea I****Teren**

| Nr cadastral | Suprafața (mp)* | Observații / Referințe |
|--------------|-----------------|------------------------|
|              | 6.800           |                        |

\* Suprafața este determinată în planul de proiecție Stereo 70.

**Date referitoare la teren**

| Crt | Categorie folosință | Intra vilan | Suprafața (mp) | Tarla | Parcelă | Nr. topo | Observații / Referințe |
|-----|---------------------|-------------|----------------|-------|---------|----------|------------------------|
| 1   | arabil              | NU          | 6.800          | 91    | 38      | -        |                        |

**Lungime Segmente**

1) Valorile lungimilor segmentelor sunt obținute din proiecție în plan.

| Punct început | X / Y                      | Punct sfârșit | X / Y                      | Lungime segment (** (m) |
|---------------|----------------------------|---------------|----------------------------|-------------------------|
| 1             | 349.503,474<br>281.504,709 | 2             | 349.514,305<br>281.512,731 | 13.478                  |
| 2             | 349.514,305<br>281.512,731 | 3             | 349.234,712<br>281.933,904 | 505.528                 |
| 3             | 349.234,712<br>281.933,904 | 4             | 349.224,24<br>281.925,344  | 13.525                  |
| 4             | 349.224,24<br>281.925,344  | 1             | 349.503,474<br>281.504,709 | 504.882                 |

**\*\* Lungimile segmentelor sunt determinate în planul de proiecție Stereo 70 și sunt rotunjite la 1 milimetru.**

**\*\*\* Distanța dintre puncte este formată din segmente cumulate ce sunt mai mici decât valoarea 1 milimetru.**



**DATE DESPRE IMOBILUL NR. 2726**

Oficiul de Cadastru și Publicitate Imobiliară DOLJ  
Biroul de Cadastru și Publicitate Imobiliară Craiova

**A. Partea I. Descrierea imobilului**

TEREN Extravilan

Adresa: Jud. Dolj, T 91, P 39

| Nr. Crt | Nr cadastral Nr. topografic | Suprafața* (mp) | Observații / Referințe                  |
|---------|-----------------------------|-----------------|---|
| A1      | 31590                       | 4.000           | Sector cadastral:43 Teren neimprejmuit; |

**B. Partea II. Proprietari și acte**

| Inscrieri privitoare la dreptul de proprietate și alte drepturi reale   |   | Referințe |
|---|---|-----------|
| <b>139756 / 27/10/2016</b>  |   |           |
| Act Notarial nr. CVC:2957, din 27/10/2016 emis de BNP STOENESCU FLOREA; |   |           |
| B1  | Intabulare, drept de PROPRIETATE, dobandit prin Conventie, cota actuala 1/1, cota initiala 1/1<br>1) NISIPASU CONSTANTIN<br>2) NISIPASU NATALIA | A1        |

**C. Partea III. SARCINI .**

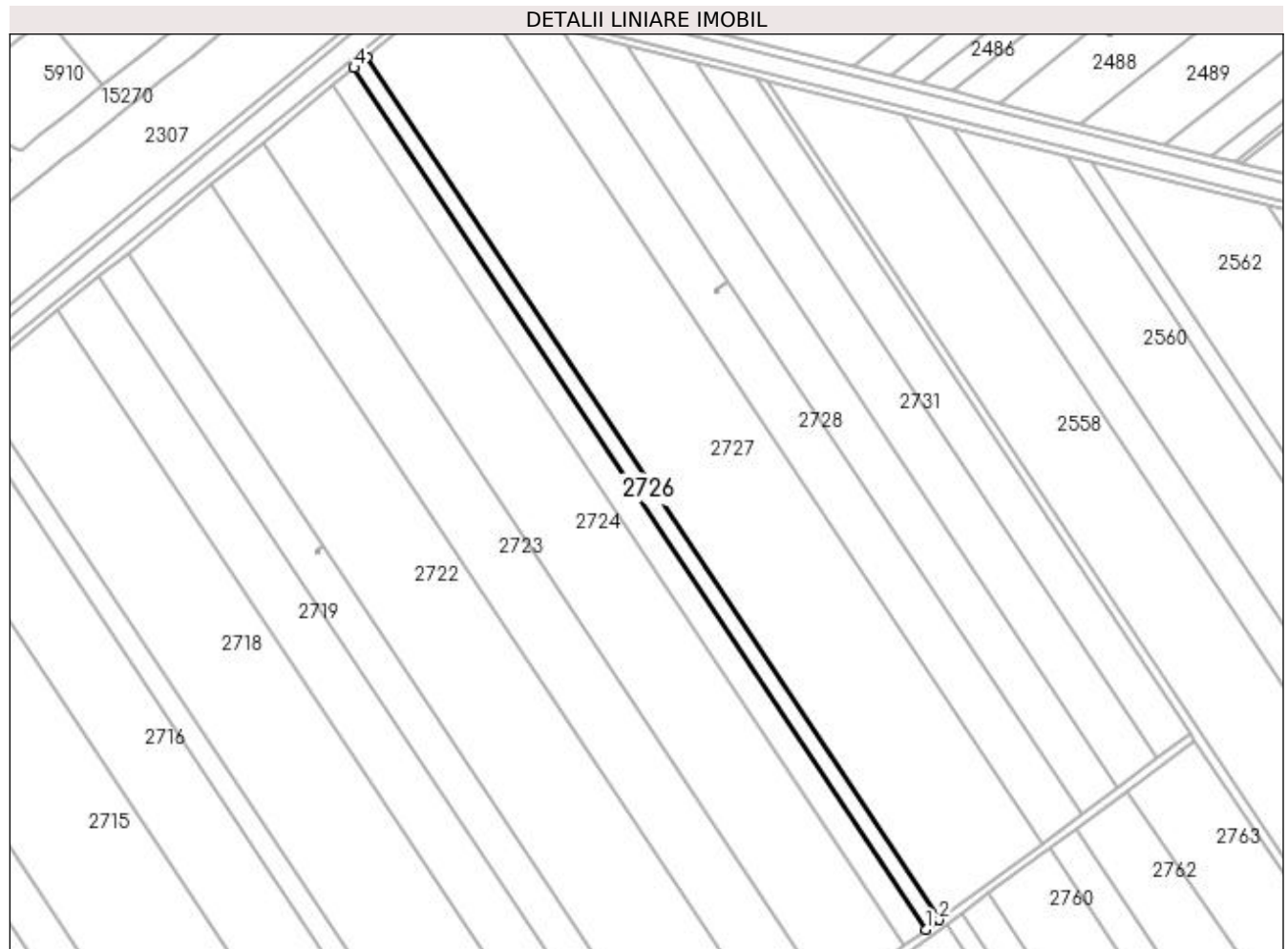
| Inscrieri privind dezmembramintele dreptului de proprietate, drepturi reale de garanție și sarcini | Referințe |
|--|-----------|
| NU SUNT  |           |

## Anexa Nr. 1 La Partea I

## Teren

| Nr cadastral | Suprafața (mp)* | Observații / Referințe |
|--------------|-----------------|------------------------|
| 31590        | 4.000           |                        |

\* Suprafața este determinată în planul de proiecție Stereo 70.



## Date referitoare la teren

| Crt | Categorie folosință | Intra vilan | Suprafața (mp) | Tarla | Parcelă | Nr. topo | Observații / Referințe |
|-----|---------------------|-------------|----------------|-------|---------|----------|------------------------|
| 1   | arabil              | NU          | 4.000          | 91    | 39      | -        |                        |

## Lungime Segmente

1) Valorile lungimilor segmentelor sunt obținute din proiecție în plan.

| Punct început | X / Y                      | Punct sfârșit | X / Y                      | Lungime segment (** (m) |
|---------------|----------------------------|---------------|----------------------------|-------------------------|
| 1             | 349.514,305<br>281.512,731 | 2             | 349.520,669<br>281.517,445 | 7.92                    |
| 2             | 349.520,669<br>281.517,445 | 3             | 349.240,867<br>281.938,935 | 505.908                 |
| 3             | 349.240,867<br>281.938,935 | 4             | 349.234,712<br>281.933,904 | 7.95                    |
| 4             | 349.234,712<br>281.933,904 | 1             | 349.514,305<br>281.512,731 | 505.528                 |



**\*\* Lungimile segmentelor sunt determinate în planul de proiecție Stereo 70 și sunt rotunjite la 1 milimetru.**

**\*\*\* Distanța dintre puncte este formată din segmente cumulate ce sunt mai mici decât valoarea 1 milimetru.**



**DATE DESPRE IMOBILUL NR. 2727**

Oficiul de Cadastru și Publicitate Imobiliară DOLJ  
Biroul de Cadastru și Publicitate Imobiliară Craiova

**A. Partea I. Descrierea imobilului**

TEREN Extravilan

Adresa: Jud. Dolj, T 91, P 40

| Nr. Crt | Nr cadastral Nr. topografic | Suprafața* (mp) | Observații / Referințe                  |
|---------|-----------------------------|-----------------|---|
| A1      | 32191                       | 31.600          | Sector cadastral:43 Teren neimprejmuit; |

**B. Partea II. Proprietari și acte**

| Inscrieri privitoare la dreptul de proprietate și alte drepturi reale  |  | Referințe |
|--|--|-----------|
| <b>112410 / 25/07/2017</b>   |  |           |
| Act Notarial nr. CM:348, din 17/11/2008 emis de BNP STOENESCU FLOREA (act administrativ nr TITLU DE PROPRIETATE NR.40-59405 din 08.09.1993, emis de COMISIA JUDETEANA;act notarial nr INCHEIERE DE RECTIFICARE NR.23 din 20.06.2017, emis de BIN STOENESCU FLOREA;); |  |           |
| B1   | Intabulare, drept de PROPRIETATE, dobandit prin Succesiune, cota actuala 1/1, cota initiala 1/1<br>1) SANDU LUCIAN | A1        |

**C. Partea III. SARCINI .**

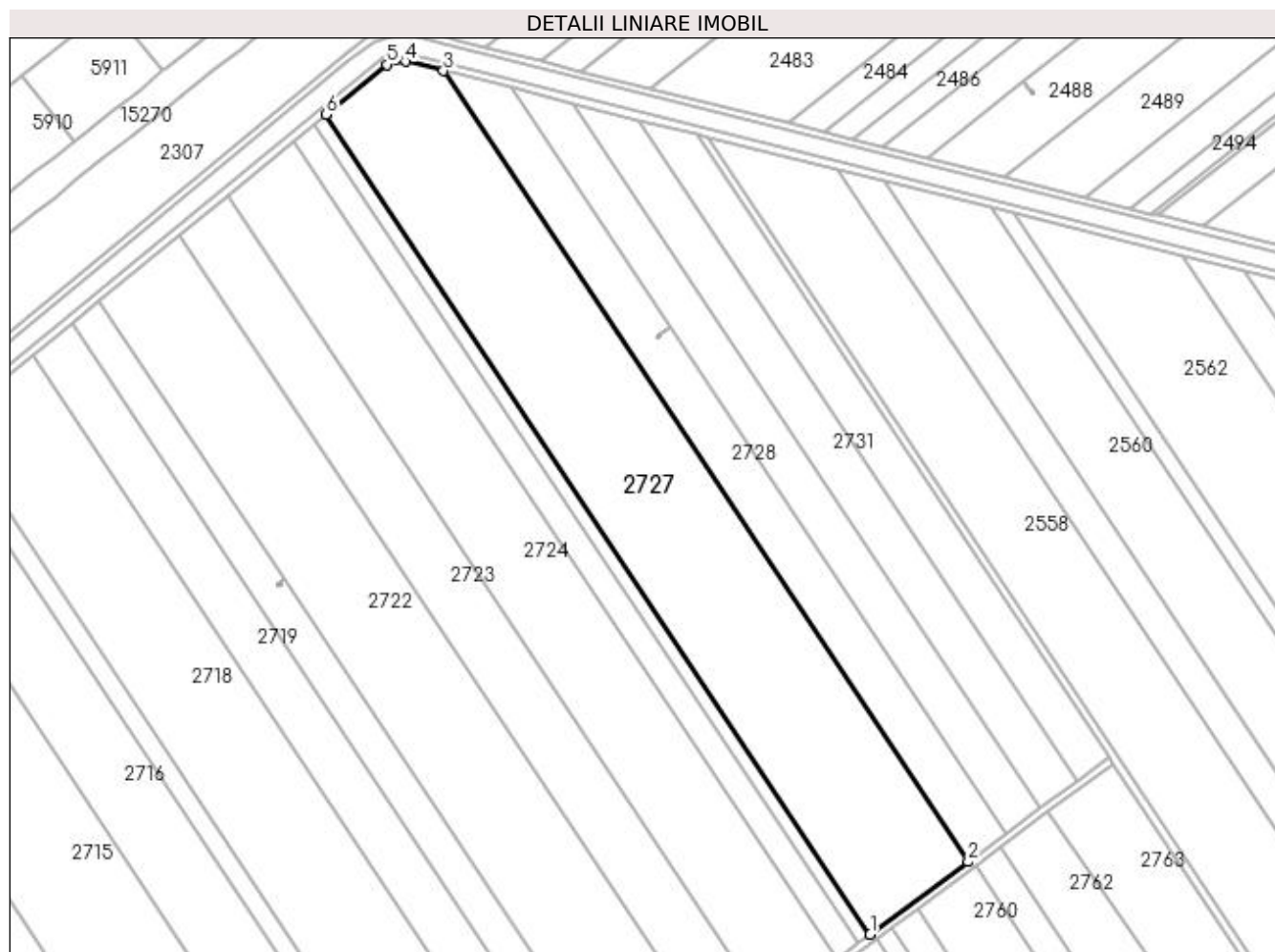
| Inscrieri privind dezmembramintele dreptului de proprietate, drepturi reale de garanție și sarcini | Referințe |
|--|-----------|
| NU SUNT  |           |

## Anexa Nr. 1 La Partea I

## Teren

| Nr cadastral | Suprafața (mp)* | Observații / Referințe |
|--------------|-----------------|------------------------|
| 32191        | 31.600          |                        |

\* Suprafața este determinată în planul de proiecție Stereo 70.



## Date referitoare la teren

| Crt | Categorie folosință | Intravilan | Suprafața (mp) | Tarla | Parcelă | Nr. topo | Observații / Referințe |
|-----|---------------------|------------|----------------|-------|---------|----------|------------------------|
| 1   | arabil              | NU         | 31.600         | 91    | 40      | -        |                        |

## Lungime Segmente

1) Valorile lungimilor segmentelor sunt obținute din proiecție în plan.

| Punct început | X / Y                      | Punct sfârșit | X / Y                      | Lungime segment (** (m) |
|---------------|----------------------------|---------------|----------------------------|-------------------------|
| 1             | 349.520,669<br>281.517,445 | 2             | 349.571,09<br>281.554,791  | 62.746                  |
| 2             | 349.571,09<br>281.554,791  | 3             | 349.301,207<br>281.961,335 | 487.97                  |
| 3             | 349.301,207<br>281.961,335 | 4             | 349.281,747<br>281.966,188 | 20.056                  |
| 4             | 349.281,747<br>281.966,188 | 5             | 349.272,235<br>281.964,576 | 9.648                   |
| 5             | 349.272,235<br>281.964,576 | 6             | 349.240,867<br>281.938,935 | 40.514                  |

| Punct început | X / Y                      | Punct sfârșit | X / Y                      | Lungime segment (** (m) |
|---------------|----------------------------|---------------|----------------------------|-------------------------|
| 6             | 349.240,867<br>281.938,935 | 1             | 349.520,669<br>281.517,445 | 505.908                 |

\*\* Lungimile segmentelor sunt determinate în planul de proiecție Stereo 70 și sunt rotunjite la 1 milimetru.

\*\*\* Distanța dintre puncte este formată din segmente cumulate ce sunt mai mici decât valoarea 1 milimetru.



**DATE DESPRE IMOBILUL NR. 2728**

Oficiul de Cadastru și Publicitate Imobiliară DOLJ  
Biroul de Cadastru și Publicitate Imobiliară Craiova

**A. Partea I. Descrierea imobilului**

TEREN Extravilan

Adresa: Jud. Dolj, T 91, P 41

| Nr. Crt | Nr cadastral Nr. topografic | Suprafața* (mp) | Observații / Referințe                  |
|---------|-----------------------------|-----------------|---|
| A1      |                             | 11.500          | Sector cadastral:43 Teren neimprejmuit; |

**B. Partea II. Proprietari și acte**

| Inscrieri privitoare la dreptul de proprietate și alte drepturi reale   | Referințe |
|---|-----------|
| <b>0 / 18/02/2022</b>   |           |
| Act Administrativ nr. TDP:29-59405, din 08/09/1993 emis de COMISIA JUDETEANA DOLJ;  |           |
| B1  | A1        |
| Intabulare, drept de PROPRIETATE, dobandit prin Reconstituire, cota actuala 1/1, cota initiala 1/1<br>1) VISAN ELENA, LIPSA CNP |           |

**C. Partea III. SARCINI .**

| Inscrieri privind dezmembramintele dreptului de proprietate, drepturi reale de garanție și sarcini | Referințe |
|--|-----------|
| NU SUNT  |           |

## Anexa Nr. 1 La Partea I

## Teren

| Nr cadastral | Suprafața (mp)* | Observații / Referințe |
|--------------|-----------------|------------------------|
|              | 11.500          |                        |

\* Suprafața este determinată în planul de proiecție Stereo 70.



## Date referitoare la teren

| Crt | Categorie folosință | Intra vilan | Suprafața (mp) | Tarla | Parcelă | Nr. topo | Observații / Referințe |
|-----|---------------------|-------------|----------------|-------|---------|----------|------------------------|
| 1   | arabil              | NU          | 11.500         | 91    | 41      | -        |                        |

## Lungime Segmente

1) Valorile lungimilor segmentelor sunt obținute din proiecție în plan.

| Punct început | X / Y                      | Punct sfârșit | X / Y                      | Lungime segment (** (m) |
|---------------|----------------------------|---------------|----------------------------|-------------------------|
| 1             | 349.571,09<br>281.554,791  | 2             | 349.590,612<br>281.569,251 | 24.294                  |
| 2             | 349.590,612<br>281.569,251 | 3             | 349.417,677<br>281.829,756 | 312.681                 |
| 3             | 349.417,677<br>281.829,756 | 4             | 349.411,999<br>281.825,52  | 7.084                   |
| 4             | 349.411,999<br>281.825,52  | 5             | 349.412,7<br>281.824,616   | 1.144                   |
| 5             | 349.412,7<br>281.824,616   | 6             | 349.411,624<br>281.823,813 | 1.343                   |



| Punct început | X / Y                      | Punct sfârșit | X / Y                      | Lungime segment (** (m) |
|---------------|----------------------------|---------------|----------------------------|-------------------------|
| 6             | 349.411,624<br>281.823,813 | 7             | 349.410,922<br>281.824,719 | 1.146                   |
| 7             | 349.410,922<br>281.824,719 | 8             | 349.411,998<br>281.825,522 | 1.343                   |
| 8             | 349.411,998<br>281.825,522 | 9             | 349.417,675<br>281.829,758 | 7.083                   |
| 9             | 349.417,675<br>281.829,758 | 10            | 349.336,105<br>281.952,633 | 147.485                 |
| 10            | 349.336,105<br>281.952,633 | 11            | 349.301,207<br>281.961,335 | 35.967                  |
| 11            | 349.301,207<br>281.961,335 | 1             | 349.571,09<br>281.554,791  | 487.97                  |

\*\* Lungimile segmentelor sunt determinate în planul de proiecție Stereo 70 și sunt rotunjite la 1 milimetru.

\*\*\* Distanța dintre puncte este formată din segmente cumulate ce sunt mai mici decât valoarea 1 milimetru.



**DATE DESPRE IMOBILUL NR. 2729**

Oficiul de Cadastru și Publicitate Imobiliară DOLJ  
Biroul de Cadastru și Publicitate Imobiliară Craiova

**A. Partea I. Descrierea imobilului**

TEREN Extravilan

Adresa: Jud. Dolj, T 91, P 41/1

| Nr. Crt | Nr cadastral Nr. topografic | Suprafața* (mp)            | Observații / Referințe   |
|---------|-----------------------------|----------------------------|--|
| A1      |                             | Din acte: 0<br>Masurata: 2 | Sector cadastral:43 Teren neimprijmuit;<br>STALP 107 - LEA 110 kV BAILESTI-BASARABI-TURNATORIE 2 |

**Construcții**

| Crt  | Nr cadastral Nr. topografic | Adresa                  | Observații / Referințe   |
|------|-----------------------------|-------------------------|--|
| A1.1 |                             | Jud. Dolj, T 91, P 41/1 | Nr. niveluri:1; S. construita la sol:2 mp; S. construita desfasurata:2 mp; |

**B. Partea II. Proprietari și acte**

| Inscrieri privitoare la dreptul de proprietate și alte drepturi reale   |   | Referințe |
|---|---|-----------|
| <b>0 / 02/03/2022</b>   |   |           |
| Act Administrativ nr. CONTRACT DE CONCESIUNE:6, din 20/06/2005 emis de MEC SI FDFEE ELECTRICA OLTENIA (Actul aditional nr. 1 la Contractul de concesiune nr. 6 din 20.06.2005 emis de Ministerul Economiei si Comertului; Actul aditional nr. 2 la Contractul de concesiune nr. 6 din 20.06.2005 emis de Ministerul Economiei si Comertului; Decizia nr. 139 din 08.02.2017 emisa de Autoritatea Nationala de Reglementare in Domeniul Energiei; Licenta nr. 1588 din 08.02.2017 emisa de Autoritatea Nationala de Reglementare in Domeniul Energiei; Lista detaliata a instalatiilor de distributie ale sucursalelor SC Electrica Oltenia nr. 1433 din 01.07.2002 emisa de S.C. ELECTRICA S.A. S.D.F.E.E. OLTENIA ); |   |           |
| B1  | Intabulare, drept de PROPRIETATE, dobandit prin Conventie, cota actuala 1/1, cota initiala 1/1<br>1) <b>STATUL ROMAN - DOMENIUL PUBLIC</b> , CIF:9999999999999, LIPSA CUI | A1        |
| Act Administrativ nr. CONTRACT DE CONCESIUNE:6, din 20/06/2005 emis de MEC SI FDFEE ELECTRICA OLTENIA;  |   |           |
| B2  | Intabulare, drept de CONCESIUNE, dobandit prin Conventie, cota actuala 1/1, cota initiala 1/1<br>1) <b>SC DISTRIBUTIE ENERGIE OLTENIA SA</b> , CIF:14491102               | A1        |
| Act Normativ nr. LEGEA 7-ART.12 ALIN.14, din 13/03/1996 emis de PARLAMENTUL ROMANIEI;   |   |           |
| B3  | Intabulare, drept de PROPRIETATE, dobandit prin Lege, cota actuala 1/1, cota initiala 1/1<br>1) <b>STATUL ROMAN - DOMENIUL PUBLIC</b> , CIF:9999999999999, LIPSA CUI      | A1.1      |

**C. Partea III. SARCINI .**

| Inscrieri privind dezmembramintele dreptului de proprietate, drepturi reale de garanție și sarcini | Referințe |
|--|-----------|
| NU SUNT  |           |

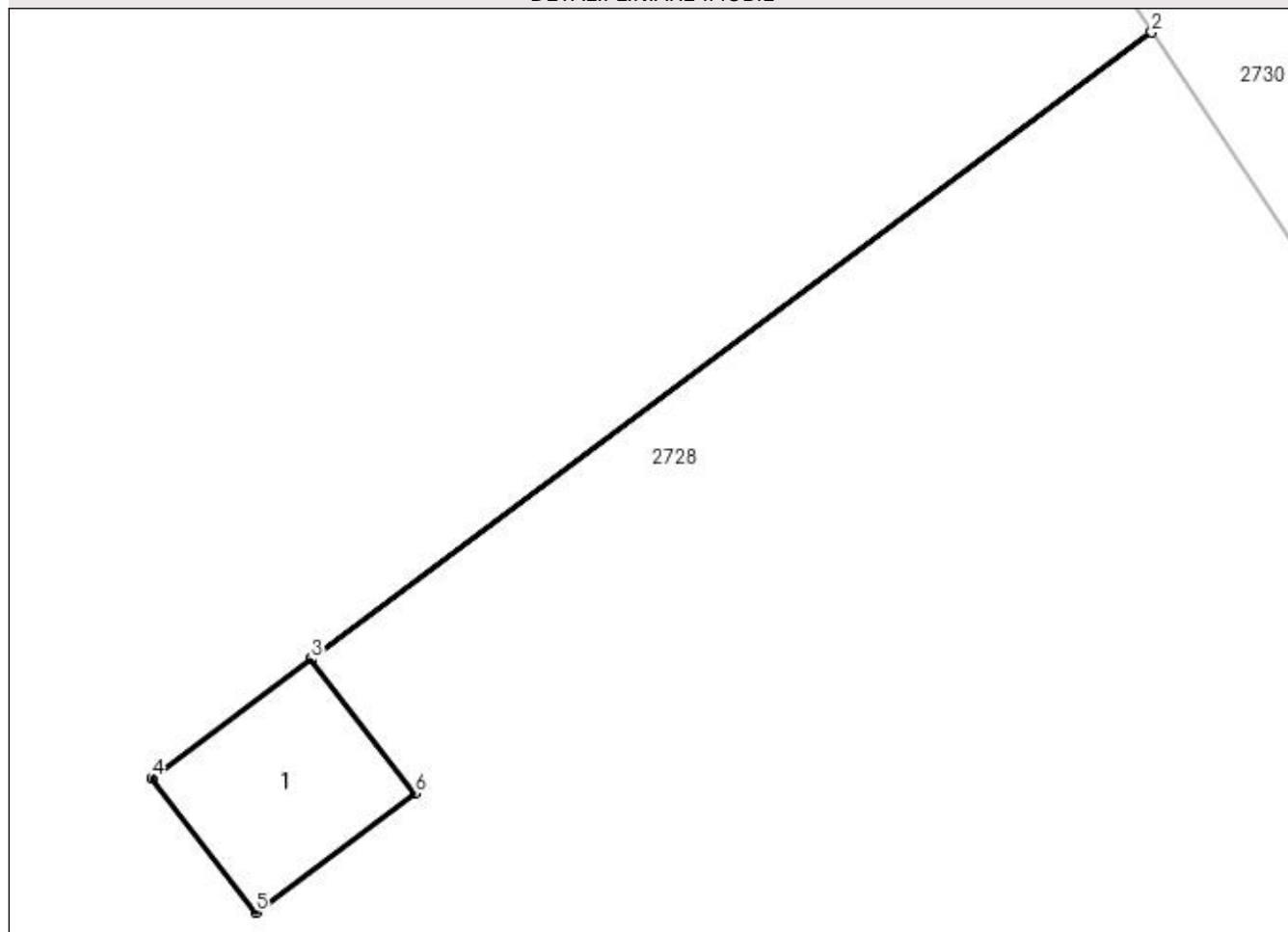
## Anexa Nr. 1 La Partea I

## Teren

| Nr cadastral | Suprafața (mp)*            | Observații / Referințe                                |
|--------------|----------------------------|---|
|              | Din acte: 0<br>Masurata: 2 | STALP 107 - LEA 110 kV BAILESTI-BASARABI-TURNATORIE 2 |

\* Suprafața este determinată în planul de proiecție Stereo 70.

## DETALII LINIARE IMOBIL



## Date referitoare la teren

| Crt | Categorie folosință | Intra vilan | Suprafața (mp) | Tarla | Parcelă | Nr. topo | Observații / Referințe |
|-----|---------------------|-------------|----------------|-------|---------|----------|------------------------|
| 1   | curți constructii   | NU          | 2              | 91    | 41/1    | -        |                        |

## Date referitoare la construcții

| Crt  | Număr | Destinație construcție               | Supraf. (mp) | Situație juridică | Observații / Referințe   |
|------|-------|--------------------------------------|--------------|-------------------|--|
| A1.1 |       | construcții industriale și edilitare | 2            | Cu acte           | Nr. niveluri:1; S. construita la sol:2 mp; S. construita desfasurata:2 mp; |

## Lungime Segmente

1) Valorile lungimilor segmentelor sunt obținute din proiecție în plan.

| Punct început | X / Y                      | Punct sfârșit | X / Y                      | Lungime segment (** (m) |
|---------------|----------------------------|---------------|----------------------------|-------------------------|
| 1             | 349.411,999<br>281.825,52  | 2             | 349.417,677<br>281.829,756 | 7.084                   |
| 2             | 349.417,677<br>281.829,756 | 3             | 349.411,998<br>281.825,522 | 7.084                   |
| 3             | 349.411,998<br>281.825,522 | 4             | 349.410,922<br>281.824,719 | 1.343                   |

| Punct început | X / Y                      | Punct sfârșit | X / Y                      | Lungime segment (** (m) |
|---------------|----------------------------|---------------|----------------------------|-------------------------|
| 4             | 349.410,922<br>281.824,719 | 5             | 349.411,624<br>281.823,813 | 1.146                   |
| 5             | 349.411,624<br>281.823,813 | 6             | 349.412,7<br>281.824,616   | 1.343                   |
| 6             | 349.412,7<br>281.824,616   | 1             | 349.411,999<br>281.825,52  | 1.144                   |

\*\* Lungimile segmentelor sunt determinate în planul de proiecție Stereo 70 și sunt rotunjite la 1 milimetru.

\*\*\* Distanța dintre puncte este formată din segmente cumulate ce sunt mai mici decât valoarea 1 milimetru.



**DATE DESPRE IMOBILUL NR. 2730**

Oficiul de Cadastru și Publicitate Imobiliară DOLJ  
Biroul de Cadastru și Publicitate Imobiliară Craiova

**A. Partea I. Descrierea imobilului**

TEREN Extravilan

Adresa: Jud. Dolj, T 91, P 42

| Nr. Crt | Nr cadastral Nr. topografic | Suprafața* (mp) | Observații / Referințe                  |
|---------|-----------------------------|-----------------|---|
| A1      | 32586                       | 9.900           | Sector cadastral:43 Teren neimprejmuit; |

**B. Partea II. Proprietari și acte**

| Inscrieri privitoare la dreptul de proprietate și alte drepturi reale   | Referințe  |
|---|--|
| <b>120300 / 22/06/2018</b>  |  |
| Hotarare Judecatoreasca nr. SC:1598, din 18/09/2012 emis de Judecatoria Calafat (Dosar 837/201/2012 , hotarare judecatoreasca nr Incheiere din 29.01.2018, emis de Judecatoria Calafat, Dosar 837/201/2012;); |  |
| B1  | Intabulare, drept de PROPRIETATE, dobandit prin Hotarare Judecatoreasca, cota actuala 1/1, cota initiala 1/1 |
|   | A1   |
|   | 1) PIRVULETU VIOREL  |
|   | 2) PIRVULETU GEORGETA LUMINITA   |

**C. Partea III. SARCINI .**

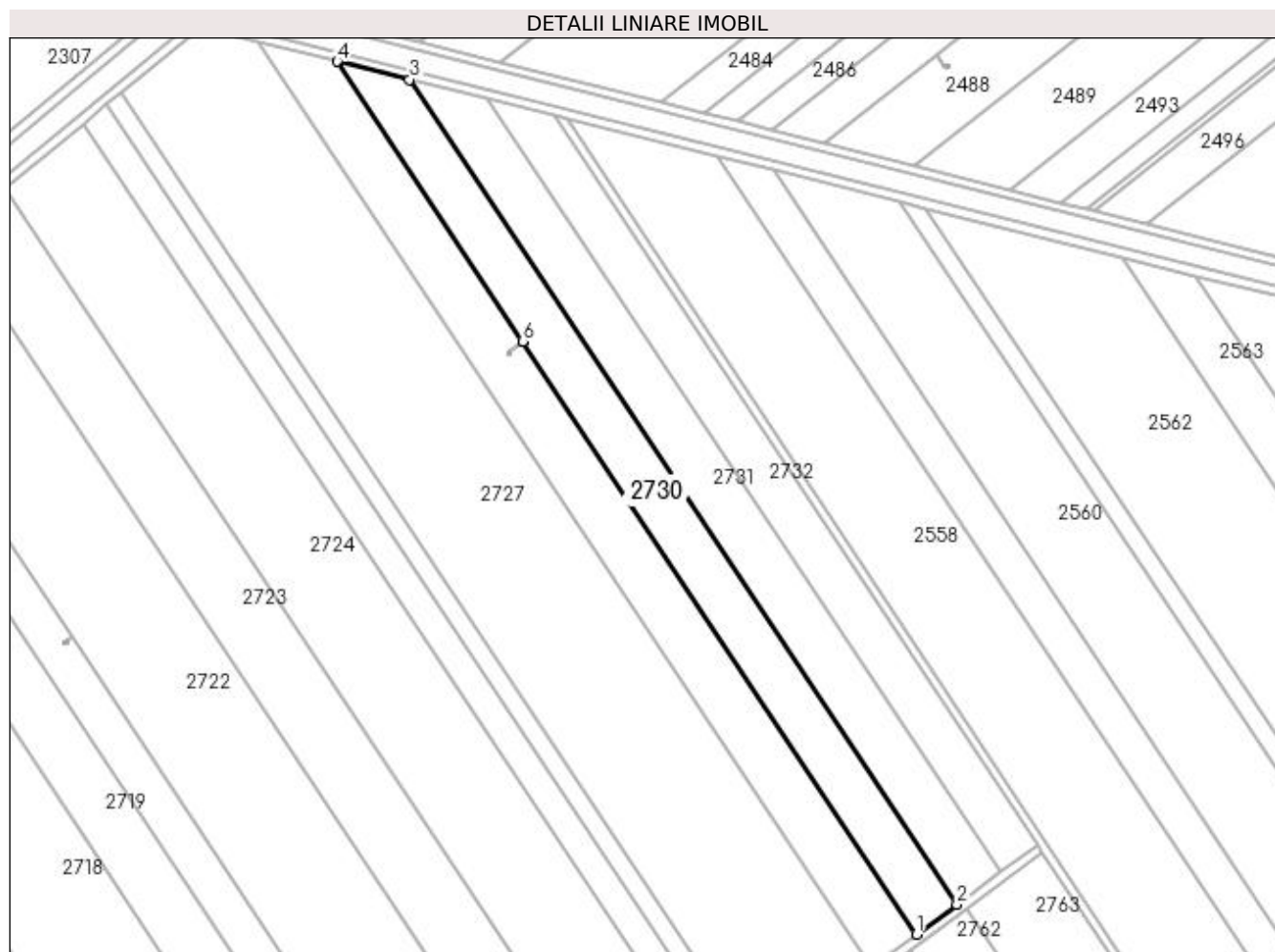
| Inscrieri privind dezmembramintele dreptului de proprietate, drepturi reale de garanție și sarcini | Referințe |
|--|-----------|
| NU SUNT  |           |

## Anexa Nr. 1 La Partea I

## Teren

| Nr cadastral | Suprafața (mp)* | Observații / Referințe |
|--------------|-----------------|------------------------|
| 32586        | 9.900           |                        |

\* Suprafața este determinată în planul de proiecție Stereo 70.



## Date referitoare la teren

| Crt | Categorie folosință | Intra vilan | Suprafața (mp) | Tarla | Parcelă | Nr. topo | Observații / Referințe |
|-----|---------------------|-------------|----------------|-------|---------|----------|------------------------|
| 1   | arabil              | NU          | 9.900          | 91    | 42      | -        |                        |

## Lungime Segmente

1) Valorile lungimilor segmentelor sunt obținute din proiecție în plan.

| Punct început | X / Y                      | Punct sfârșit | X / Y                      | Lungime segment (** (m) |
|---------------|----------------------------|---------------|----------------------------|-------------------------|
| 1             | 349.590,612<br>281.569,251 | 2             | 349.608,413<br>281.582,436 | 22.152                  |
| 2             | 349.608,413<br>281.582,436 | 3             | 349.367,928<br>281.944,698 | 434.818                 |
| 3             | 349.367,928<br>281.944,698 | 4             | 349.336,105<br>281.952,633 | 32.797                  |
| 4             | 349.336,105<br>281.952,633 | 5             | 349.417,675<br>281.829,758 | 147.485                 |
| 5             | 349.417,675<br>281.829,758 | 6             | 349.417,677<br>281.829,756 | 0.003                   |



| Punct început | X / Y                      | Punct sfârșit | X / Y                      | Lungime segment (** (m) |
|---------------|----------------------------|---------------|----------------------------|-------------------------|
| 6             | 349.417,677<br>281.829,756 | 1             | 349.590,612<br>281.569,251 | 312.681                 |

\*\* Lungimile segmentelor sunt determinate în planul de proiecție Stereo 70 și sunt rotunjite la 1 milimetru.

\*\*\* Distanța dintre puncte este formată din segmente cumulate ce sunt mai mici decât valoarea 1 milimetru.



**DATE DESPRE IMOBILUL NR. 2731**

Oficiul de Cadastru și Publicitate Imobiliară DOLJ  
Biroul de Cadastru și Publicitate Imobiliară Craiova

**A. Partea I. Descrierea imobilului**

TEREN Extravilan

Adresa: Jud. Dolj, T 91, P 43

| Nr. Crt | Nr cadastral<br>Nr. topografic | Suprafața* (mp) | Observații / Referințe                  |
|---------|--------------------------------|-----------------|---|
| A1      |                                | 10.000          | Sector cadastral:43 Teren neimprejmuit; |

**B. Partea II. Proprietari și acte**

| Inscrieri privitoare la dreptul de proprietate și alte drepturi reale              |  | Referințe |
|--|--|-----------|
| <b>0 / 18/02/2022</b>  |  |           |
| Act Administrativ nr. TDP:10-59405, din 25/08/1993 emis de COMISIA JUDETEANA DOLJ; |  |           |
| B1   | Intabulare, drept de PROPRIETATE, dobandit prin Reconstituire, cota actuala 1/1, cota initiala 1/1<br>1) CIOANA ION, LIPSA CNP<br>2) CIOANA PETRE, LIPSA CNP | A1        |

**C. Partea III. SARCINI .**

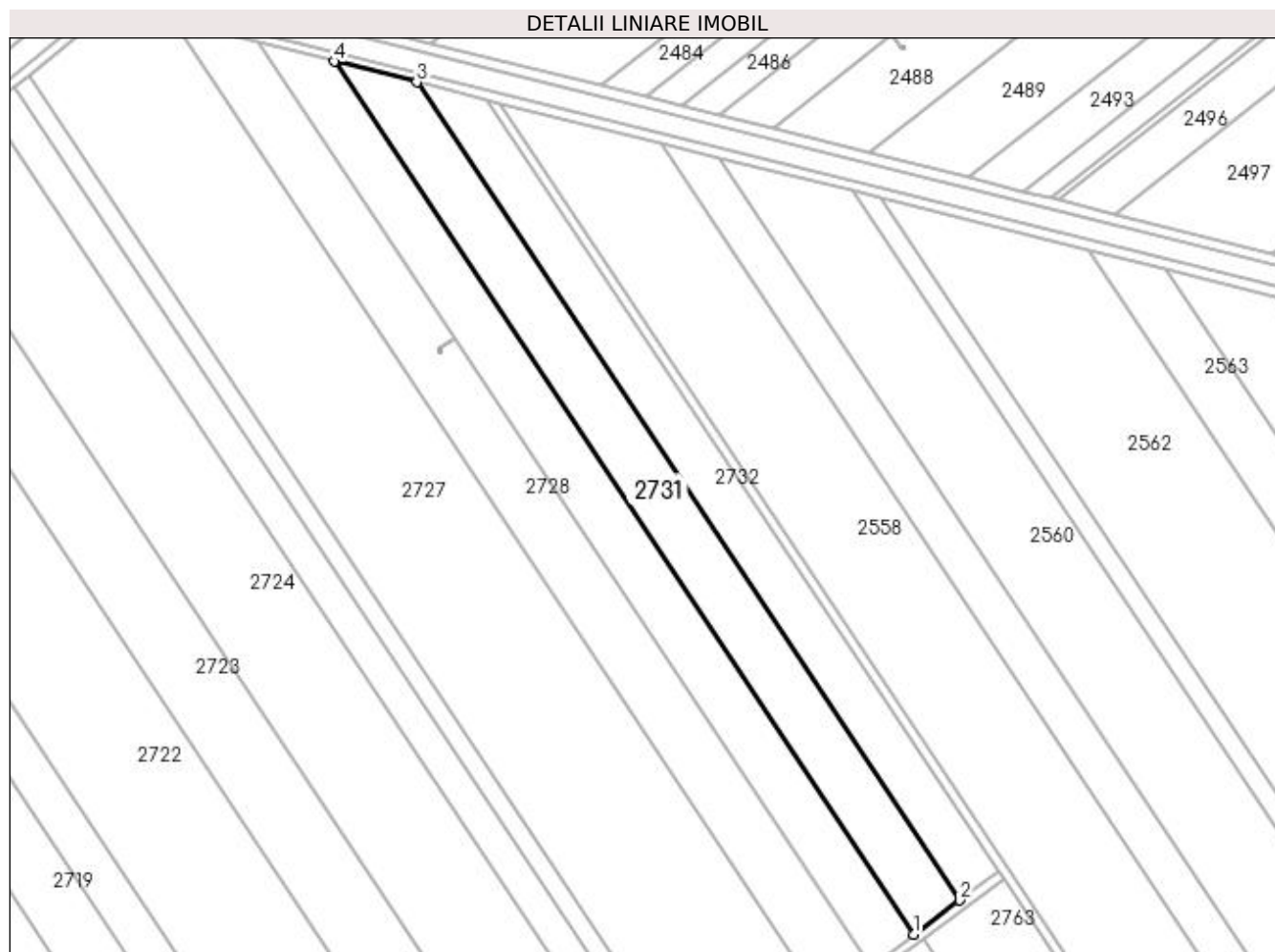
| Inscrieri privind dezmembramintele dreptului de proprietate, drepturi reale de garanție și sarcini | Referințe |
|--|-----------|
| NU SUNT  |           |

## Anexa Nr. 1 La Partea I

## Teren

| Nr cadastral | Suprafața (mp)* | Observații / Referințe |
|--------------|-----------------|------------------------|
|              | 10.000          |                        |

\* Suprafața este determinată în planul de proiecție Stereo 70.



## Date referitoare la teren

| Crt | Categorie folosință | Intra vilan | Suprafața (mp) | Tarla | Parcelă | Nr. topo | Observații / Referințe |
|-----|---------------------|-------------|----------------|-------|---------|----------|------------------------|
| 1   | arabil              | NU          | 10.000         | 91    | 43      | -        |                        |

## Lungime Segmente

1) Valorile lungimilor segmentelor sunt obținute din proiecție în plan.

| Punct început | X / Y                      | Punct sfârșit | X / Y                      | Lungime segment (** (m) |
|---------------|----------------------------|---------------|----------------------------|-------------------------|
| 1             | 349.608,413<br>281.582,436 | 2             | 349.627,516<br>281.596,585 | 23.772                  |
| 2             | 349.627,516<br>281.596,585 | 3             | 349.402,077<br>281.936,182 | 407.614                 |
| 3             | 349.402,077<br>281.936,182 | 4             | 349.367,928<br>281.944,698 | 35.195                  |
| 4             | 349.367,928<br>281.944,698 | 1             | 349.608,413<br>281.582,436 | 434.818                 |

**\*\* Lungimile segmentelor sunt determinate în planul de proiecție Stereo 70 și sunt rotunjite la 1 milimetru.**

**\*\*\* Distanța dintre puncte este formată din segmente cumulate ce sunt mai mici decât valoarea 1 milimetru.**



**DATE DESPRE IMOBILUL NR. 2732**

Oficiul de Cadastru și Publicitate Imobiliară DOLJ  
Biroul de Cadastru și Publicitate Imobiliară Craiova

**A. Partea I. Descrierea imobilului**

TEREN Extravilan

Adresa: Jud. Dolj, T 91, P 47

| Nr. Crt | Nr cadastral Nr. topografic | Suprafața* (mp) | Observații / Referințe                  |
|---------|-----------------------------|-----------------|---|
| A1      |                             | 8.000           | Sector cadastral:43 Teren neimprejmuit; |

**B. Partea II. Proprietari și acte**

| Inscrieri privitoare la dreptul de proprietate și alte drepturi reale   | Referințe |
|---|-----------|
| <b>0 / 18/02/2022</b>   |           |
| Hotarare Judecatoreasca nr. SC:1001, din 13/05/2014 emis de Judecatoria Calafat ;   |           |
| B1  | A1        |
| Intabulare, drept de PROPRIETATE, dobandit prin Hotarare Judecatoreasca, cota actuala 1/1, cota initiala 1/1<br>1) CARSTEA IONUT HORIA, LIPSA CNP |           |

**C. Partea III. SARCINI .**

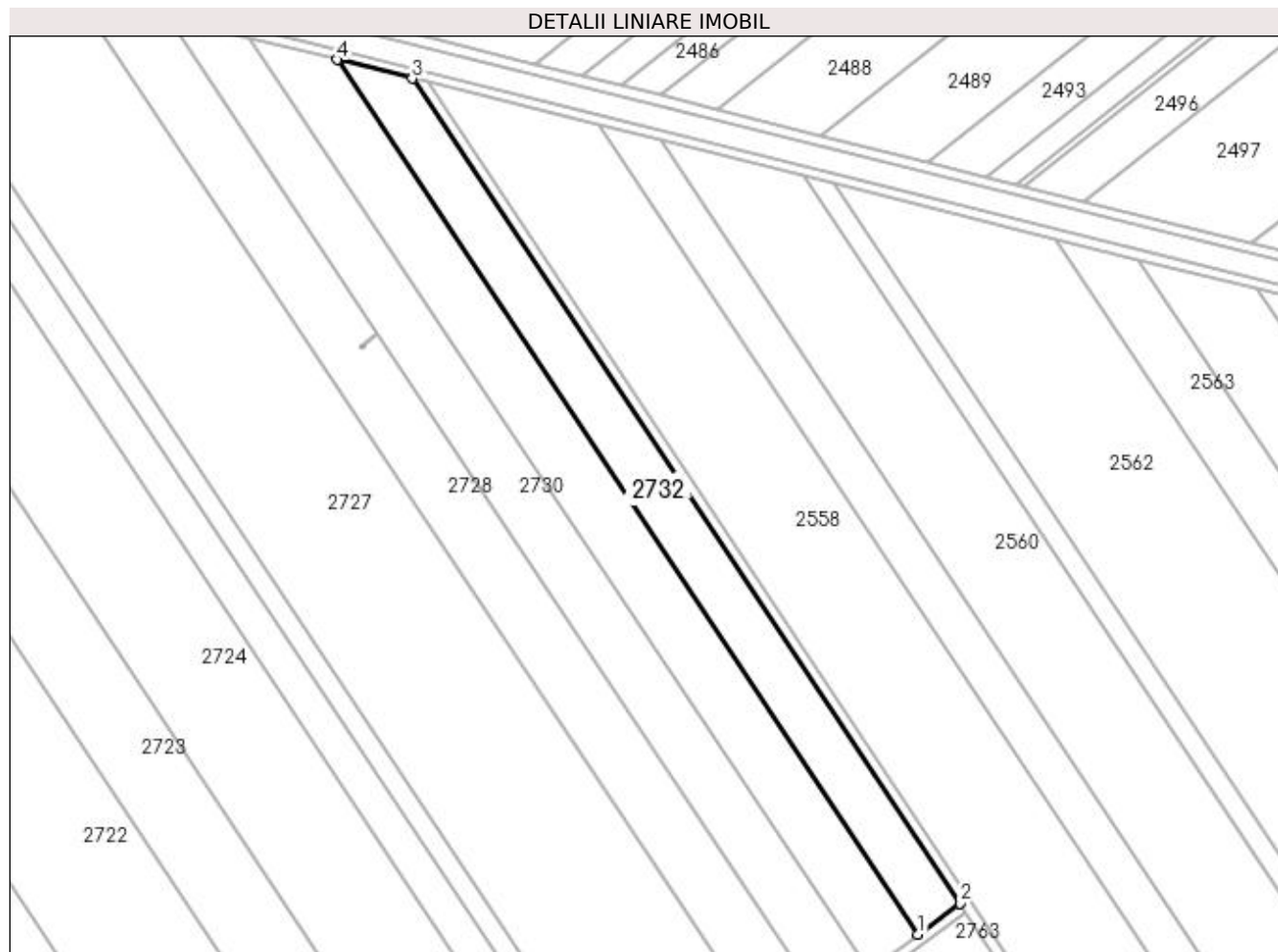
| Inscrieri privind dezmembramintele dreptului de proprietate, drepturi reale de garanție și sarcini | Referințe |
|--|-----------|
| NU SUNT  |           |

## Anexa Nr. 1 La Partea I

## Teren

|              |                 |                        |
|--------------|-----------------|------------------------|
| Nr cadastral | Suprafața (mp)* | Observații / Referințe |
|              | 8.000           |                        |

\* Suprafața este determinată în planul de proiecție Stereo 70.



## Date referitoare la teren

| Crt | Categorie folosință | Intra vilan | Suprafața (mp) | Tarla | Parcelă | Nr. topo | Observații / Referințe |
|-----|---------------------|-------------|----------------|-------|---------|----------|------------------------|
| 1   | arabil              | NU          | 8.000          | 91    | 47      | -        |                        |

## Lungime Segmente

1) Valorile lungimilor segmentelor sunt obținute din proiecție în plan.

| Punct început | X / Y                      | Punct sfârșit | X / Y                      | Lungime segment (** (m) |
|---------------|----------------------------|---------------|----------------------------|-------------------------|
| 1             | 349.627,516<br>281.596,585 | 2             | 349.643,77<br>281.608,624  | 20.227                  |
| 2             | 349.643,77<br>281.608,624  | 3             | 349.431,132<br>281.928,937 | 384.468                 |
| 3             | 349.431,132<br>281.928,937 | 4             | 349.402,077<br>281.936,182 | 29.945                  |
| 4             | 349.402,077<br>281.936,182 | 1             | 349.627,516<br>281.596,585 | 407.614                 |



**\*\* Lungimile segmentelor sunt determinate în planul de proiecție Stereo 70 și sunt rotunjite la 1 milimetru.**

**\*\*\* Distanța dintre puncte este formată din segmente cumulate ce sunt mai mici decât valoarea 1 milimetru.**



**DATE DESPRE IMOBILUL NR. 2733**

Oficiul de Cadastru și Publicitate Imobiliară DOLJ  
Biroul de Cadastru și Publicitate Imobiliară Craiova

**A. Partea I. Descrierea imobilului**

TEREN Extravilan

Adresa: Jud. Dolj, DE 712

| Nr. Crt | Nr cadastral Nr. topografic | Suprafața* (mp)                | Observații / Referințe                            |
|---------|-----------------------------|--------------------------------|---|
| A1      |                             | Din acte: 0<br>Masurata: 2.553 | Sector cadastral:43 Teren neimprejmuit;<br>DE 712 |

**B. Partea II. Proprietari și acte**

| Inscrieri privitoare la dreptul de proprietate și alte drepturi reale                    |  | Referințe |
|--|--|-----------|
| <b>0 / 01/03/2022</b>  |  |           |
| Act Normativ nr. LEGE:7, din 13/03/1996 emis de PARLAMENTUL ROMANIEI (art. 13 alin. 15); |  |           |
| B1   | Inscrierea provizorie, drept de PROPRIETATE, dobandit prin Lege, cota actuala 1/1, cota initiala 1/1<br>1) NEIDENTIFICAT NEIDENTIFICAT | A1        |

**C. Partea III. SARCINI .**

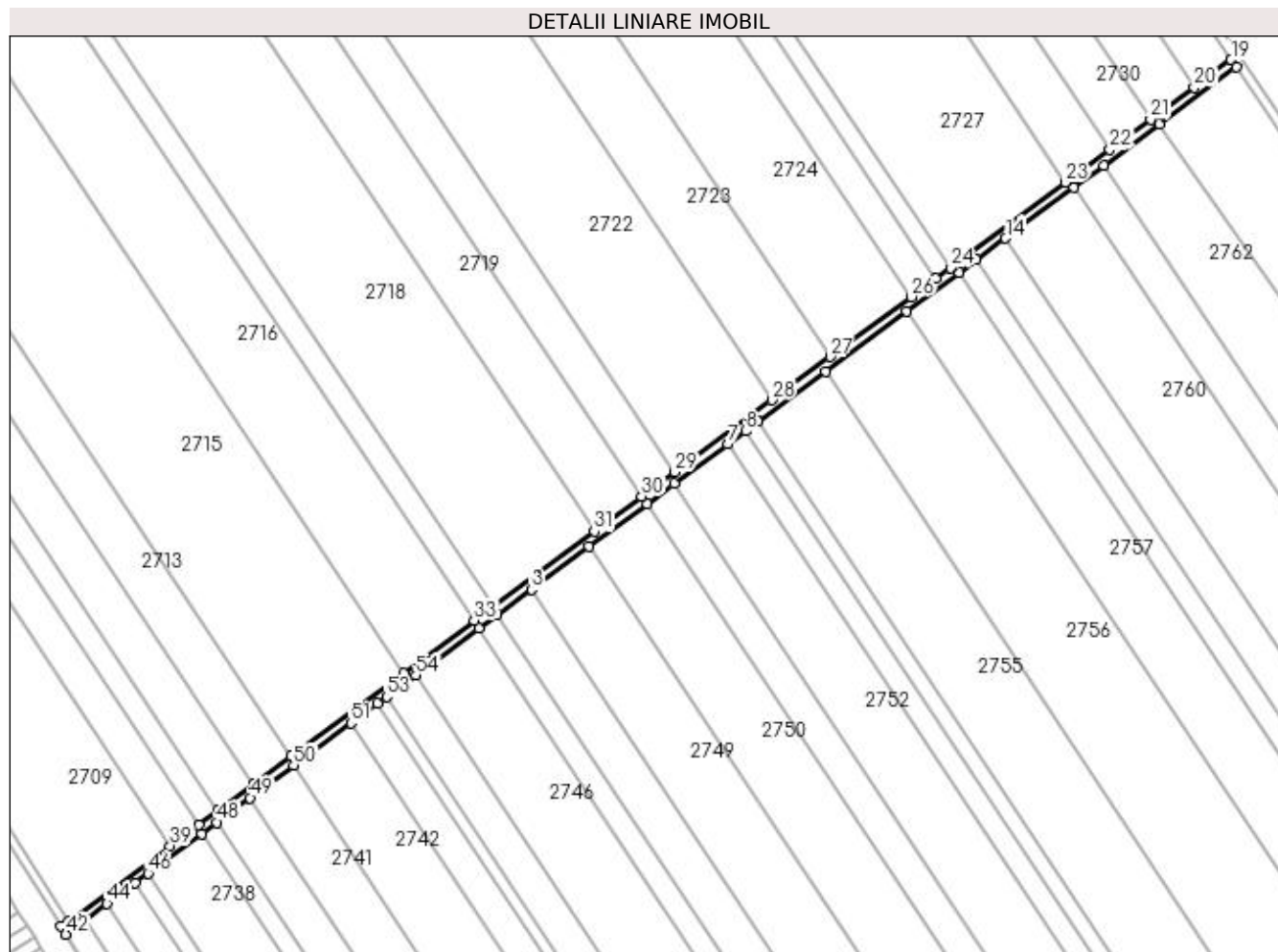
| Inscrieri privind dezmembramintele dreptului de proprietate, drepturi reale de garanție și sarcini | Referințe |
|--|-----------|
| NU SUNT  |           |

## Anexa Nr. 1 La Partea I

## Teren

|              |                                |                        |
|--------------|--------------------------------|------------------------|
| Nr cadastral | Suprafața (mp)*                | Observații / Referințe |
|              | Din acte: 0<br>Masurata: 2.553 | DE 712                 |

\* Suprafața este determinată în planul de proiecție Stereo 70.



## Date referitoare la teren

| Crt | Categorie folosință | Intravilan | Suprafața (mp) | Tarla | Parcelă | Nr. topo | Observații / Referințe |
|-----|---------------------|------------|----------------|-------|---------|----------|------------------------|
| 1   | drum                | NU         | 2.553          | 91    | 712     | -        |                        |

## Lungime Segmente

1) Valorile lungimilor segmentelor sunt obținute din proiecție în plan.

| Punct început | X / Y                      | Punct sfârșit | X / Y                      | Lungime segment |
|---------------|----------------------------|---------------|----------------------------|-----------------|
| 1             | 349.314,03<br>281.359,412  | 2             | 349.321,998<br>281.365,314 | 9.916           |
| 4             | 349.362,271<br>281.395,144 | 5             | 349.387,738<br>281.414,007 | 31.692          |
| 7             | 349.423,032<br>281.440,149 | 8             | 349.430,894<br>281.445,972 | 9.784           |
| 10            | 349.465,922<br>281.471,917 | 11            | 349.501,629<br>281.498,364 | 44.435          |
| 13            | 349.532,065<br>281.520,908 | 14            | 349.544,887<br>281.530,405 | 15.956          |
| 2             | 349.321,998<br>281.365,314 | 3             | 349.337,092<br>281.376,494 | 18.784          |
| 5             | 349.387,738<br>281.414,007 | 6             | 349.399,575<br>281.422,774 | 14.73           |
| 8             | 349.430,894<br>281.445,972 | 9             | 349.436,422<br>281.450,067 | 6.88            |
| 11            | 349.501,629<br>281.498,364 | 12            | 349.524,504<br>281.515,308 | 28.467          |
| 14            | 349.544,887<br>281.530,405 | 15            | 349.574,794<br>281.552,557 | 37.217          |
| 3             | 349.337,092<br>281.376,494 | 4             | 349.362,271<br>281.395,144 | 31.334          |
| 6             | 349.399,575<br>281.422,774 | 7             | 349.423,032<br>281.440,149 | 29.191          |
| 9             | 349.436,422<br>281.450,067 | 10            | 349.465,922<br>281.471,917 | 36.711          |
| 12            | 349.524,504<br>281.515,308 | 13            | 349.532,065<br>281.520,908 | 9.409           |
| 15            | 349.574,794<br>281.552,557 | 16            | 349.587,91<br>281.562,272  | 16.322          |

| Punct început | X / Y                      | Punct sfârșit | X / Y                      | Lungime segment | Punct început | X / Y                      | Punct sfârșit | X / Y                      | Lungime segment | Punct început | X / Y                      | Punct sfârșit | X / Y                      | Lungime segment |
|---------------|----------------------------|---------------|----------------------------|-----------------|---------------|----------------------------|---------------|----------------------------|-----------------|---------------|----------------------------|---------------|----------------------------|-----------------|
| 16            | 349.587,91<br>281.562,272  | 17            | 349.612,354<br>281.580,377 | 30.419          | 17            | 349.612,354<br>281.580,377 | 18            | 349.645,985<br>281.605,287 | 41.852          | 18            | 349.645,985<br>281.605,287 | 19            | 349.643,77<br>281.608,624  | 4.005           |
| 19            | 349.643,77<br>281.608,624  | 20            | 349.627,516<br>281.596,585 | 20.227          | 20            | 349.627,516<br>281.596,585 | 21            | 349.608,413<br>281.582,436 | 23.772          | 21            | 349.608,413<br>281.582,436 | 22            | 349.590,612<br>281.569,251 | 22.152          |
| 22            | 349.590,612<br>281.569,251 | 23            | 349.571,09<br>281.554,791  | 24.294          | 23            | 349.571,09<br>281.554,791  | 24            | 349.520,669<br>281.517,445 | 62.746          | 24            | 349.520,669<br>281.517,445 | 25            | 349.514,305<br>281.512,731 | 7.92            |
| 25            | 349.514,305<br>281.512,731 | 26            | 349.503,474<br>281.504,709 | 13.478          | 26            | 349.503,474<br>281.504,709 | 27            | 349.468,019<br>281.478,448 | 44.121          | 27            | 349.468,019<br>281.478,448 | 28            | 349.442,373<br>281.459,452 | 31.915          |
| 28            | 349.442,373<br>281.459,452 | 29            | 349.399,885<br>281.427,982 | 52.873          | 29            | 349.399,885<br>281.427,982 | 30            | 349.385,348<br>281.417,214 | 18.091          | 30            | 349.385,348<br>281.417,214 | 31            | 349.364,634<br>281.401,872 | 25.777          |
| 31            | 349.364,634<br>281.401,872 | 32            | 349.320,118<br>281.368,899 | 55.398          | 32            | 349.320,118<br>281.368,899 | 33            | 349.311,968<br>281.362,863 | 10.142          | 33            | 349.311,968<br>281.362,863 | 34            | 349.280,928<br>281.339,872 | 38.627          |
| 34            | 349.280,928<br>281.339,872 | 35            | 349.231,677<br>281.303,392 | 61.29           | 35            | 349.231,677<br>281.303,392 | 36            | 349.215,18<br>281.291,173  | 20.529          | 36            | 349.215,18<br>281.291,173  | 37            | 349.199,49<br>281.279,552  | 19.525          |
| 37            | 349.199,49<br>281.279,552  | 38            | 349.191,221<br>281.273,427 | 10.29           | 38            | 349.191,221<br>281.273,427 | 39            | 349.178,634<br>281.264,104 | 15.664          | 39            | 349.178,634<br>281.264,104 | 40            | 349.134,047<br>281.231,079 | 55.486          |
| 40            | 349.134,047<br>281.231,079 | 41            | 349.130,826<br>281.228,693 | 4.008           | 41            | 349.130,826<br>281.228,693 | 42            | 349.132,988<br>281.225,317 | 4.009           | 42            | 349.132,988<br>281.225,317 | 43            | 349.141,485<br>281.231,61  | 10.574          |
| 43            | 349.141,485<br>281.231,61  | 44            | 349.151,067<br>281.238,708 | 11.925          | 44            | 349.151,067<br>281.238,708 | 45            | 349.163,486<br>281.247,906 | 15.454          | 45            | 349.163,486<br>281.247,906 | 46            | 349.169,06<br>281.252,035  | 6.937           |
| 46            | 349.169,06<br>281.252,035  | 47            | 349.192,583<br>281.269,458 | 29.273          | 47            | 349.192,583<br>281.269,458 | 48            | 349.199,195<br>281.274,356 | 8.229           | 48            | 349.199,195<br>281.274,356 | 49            | 349.213,726<br>281.285,118 | 18.082          |
| 49            | 349.213,726<br>281.285,118 | 50            | 349.232,857<br>281.299,288 | 23.807          | 50            | 349.232,857<br>281.299,288 | 51            | 349.257,909<br>281.317,844 | 31.176          | 51            | 349.257,909<br>281.317,844 | 52            | 349.269,567<br>281.326,479 | 14.508          |
| 52            | 349.269,567<br>281.326,479 | 53            | 349.273,599<br>281.329,466 | 5.018           | 53            | 349.273,599<br>281.329,466 | 54            | 349.286,358<br>281.338,916 | 15.877          | 54            | 349.286,358<br>281.338,916 | 1             | 349.314,03<br>281.359,412  | 34.436          |

\*\* Lungimile segmentelor sunt determinate în planul de proiecție Stereo 70 și sunt rotunjite la 1 milimetru.

\*\*\* Distanța dintre puncte este formată din segmente cumulate ce sunt mai mici decât valoarea 1 milimetru.



**DATE DESPRE IMOBILUL NR. 2734**

Oficiul de Cadastru și Publicitate Imobiliară DOLJ  
Biroul de Cadastru și Publicitate Imobiliară Craiova

**A. Partea I. Descrierea imobilului**

TEREN Extravilan

Adresa: Jud. Dolj, T 91, P 1

| Nr. Crt | Nr cadastral Nr. topografic | Suprafața* (mp) | Observații / Referințe                                       |
|---------|-----------------------------|-----------------|--|
| A1      |                             | 6.200           | Sector cadastral:43 Teren neimprejmuit; tarla gresita in TDP |

**B. Partea II. Proprietari și acte**

| Inscrieri privitoare la dreptul de proprietate și alte drepturi reale                |  | Referințe |
|--|--|-----------|
| <b>0 / 18/02/2022</b>  |  |           |
| Act Administrativ nr. TDP:1468-60682, din 26/09/1995 emis de COMISIA JUDETEANA DOLJ; |  |           |
| B1   | Intabulare, drept de PROPRIETATE, dobandit prin Reconstituire, cota actuala 1/1, cota initiala 1/1<br>1) <b>CATANA MARIN</b> , LIPSA CNP | A1        |

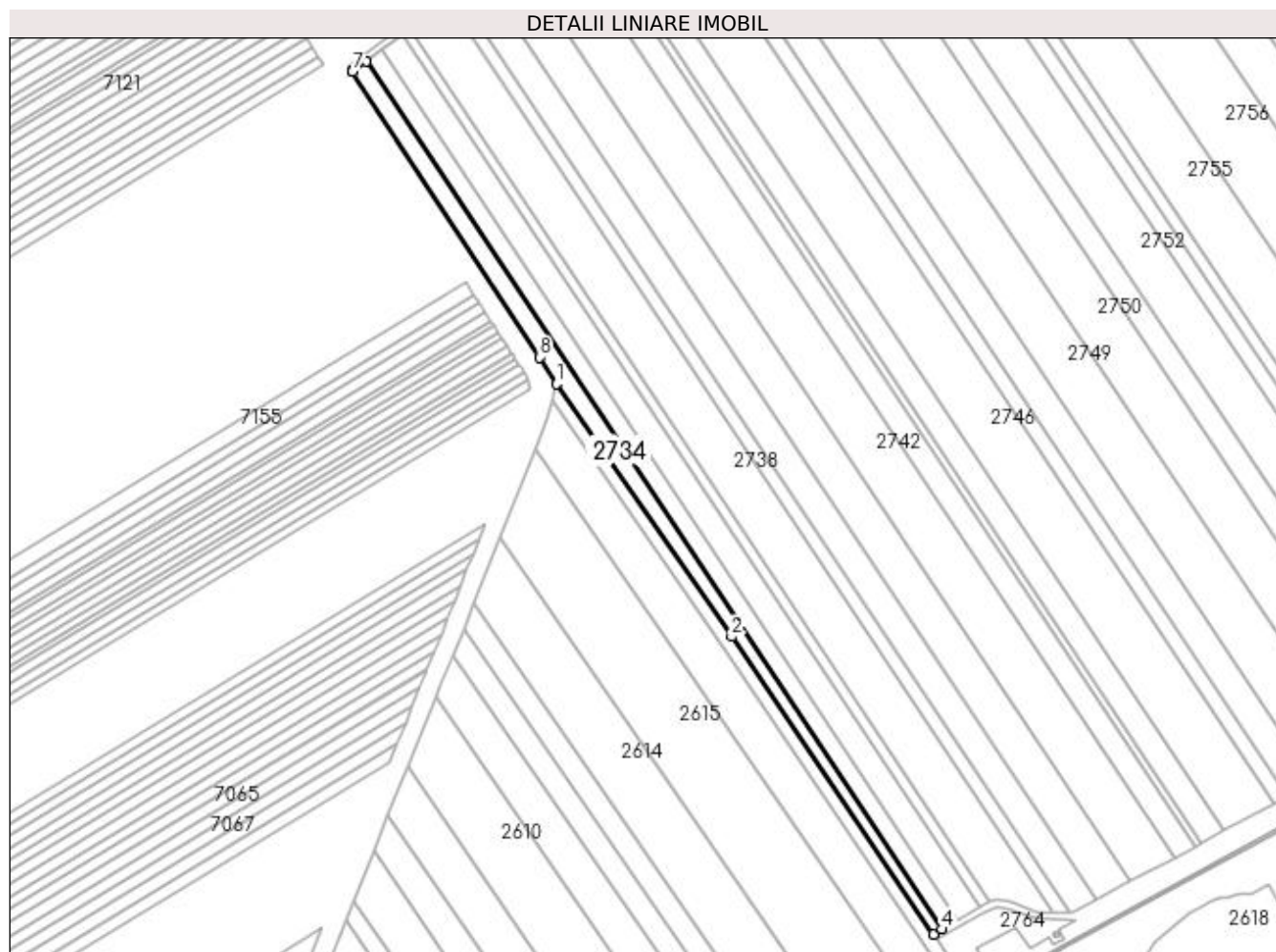
**C. Partea III. SARCINI .**

| Inscrieri privind dezmembramintele dreptului de proprietate, drepturi reale de garanție și sarcini | Referințe |
|--|-----------|
| NU SUNT  |           |

**Anexa Nr. 1 La Partea I****Teren**

|              |                 |                        |
|--------------|-----------------|------------------------|
| Nr cadastral | Suprafața (mp)* | Observații / Referințe |
|              | 6.200           | tarla gresita in TDP   |

\* Suprafața este determinată în planul de proiecție Stereo 70.

**Date referitoare la teren**

| Crt | Categorie folosință | Intra vilan | Suprafața (mp) | Tarla | Parcelă | Nr. topo | Observații / Referințe |
|-----|---------------------|-------------|----------------|-------|---------|----------|------------------------|
| 1   | arabil              | NU          | 6.200          | 91    | 1       | -        | în TDP T92             |

**Lungime Segmente**

1) Valorile lungimilor segmentelor sunt obținute din proiecție în plan.

| Punct început | X / Y                      | Punct sfârșit | X / Y                      | Lungime segment (** (m) |
|---------------|----------------------------|---------------|----------------------------|-------------------------|
| 1             | 349.259,581<br>281.031,612 | 2             | 349.368,304<br>280.874,834 | 190.788                 |
| 2             | 349.368,304<br>280.874,834 | 3             | 349.493,425<br>280.690,282 | 222.968                 |
| 3             | 349.493,425<br>280.690,282 | 4             | 349.498,747<br>280.693,44  | 6.188                   |
| 4             | 349.498,747<br>280.693,44  | 5             | 349.141,485<br>281.231,61  | 645.959                 |
| 5             | 349.141,485<br>281.231,61  | 6             | 349.132,988<br>281.225,317 | 10.574                  |



| Punct început | X / Y                      | Punct sfârșit | X / Y                      | Lungime segment (** (m) |
|---------------|----------------------------|---------------|----------------------------|-------------------------|
| 6             | 349.132,988<br>281.225,317 | 7             | 349.133,048<br>281.225,223 | 0.112                   |
| 7             | 349.133,048<br>281.225,223 | 8             | 349.248,978<br>281.048,192 | 211.612                 |
| 8             | 349.248,978<br>281.048,192 | 1             | 349.259,581<br>281.031,612 | 19.68                   |

\*\* Lungimile segmentelor sunt determinate în planul de proiecție Stereo 70 și sunt rotunjite la 1 milimetru.

\*\*\* Distanța dintre puncte este formată din segmente cumulate ce sunt mai mici decât valoarea 1 milimetru.



**DATE DESPRE IMOBILUL NR. 2735**

Oficiul de Cadastru și Publicitate Imobiliară DOLJ  
Biroul de Cadastru și Publicitate Imobiliară Craiova

**A. Partea I. Descrierea imobilului**

TEREN Extravilan

Adresa: Jud. Dolj, T 91, P 2

| Nr. Crt | Nr cadastral Nr. topografic | Suprafața* (mp) | Observații / Referințe                 |
|---------|-----------------------------|-----------------|--|
| A1      | 31732                       | 7.700           | Sector cadastral:43 Teren neimprejmuț; |

**B. Partea II. Proprietari și acte**

| Inscrieri privitoare la dreptul de proprietate și alte drepturi reale   |   | Referințe |
|---|---|-----------|
| <b>9462 / 27/01/2017</b>  |   |           |
| Act Notarial nr. CM:217, din 09/06/2015 emis de BNP STOENESCU FLOREA (act administrativ nr. TDP NR. 19-59405 , din 26.08.1993 , emis de COMISIA JUDETEANA DOLJ ); |   |           |
| B1  | Intabulare, drept de PROPRIETATE, dobandit prin Succesiune, cota actuala 1/2, cota initiala 1/2<br>1) <b>RUDAREANU ANISOARA</b> | A1        |
| B2  | Intabulare, drept de PROPRIETATE, dobandit prin Succesiune, cota actuala 1/2, cota initiala 1/2<br>1) <b>COCA MARIUS</b>        | A1        |

**C. Partea III. SARCINI .**

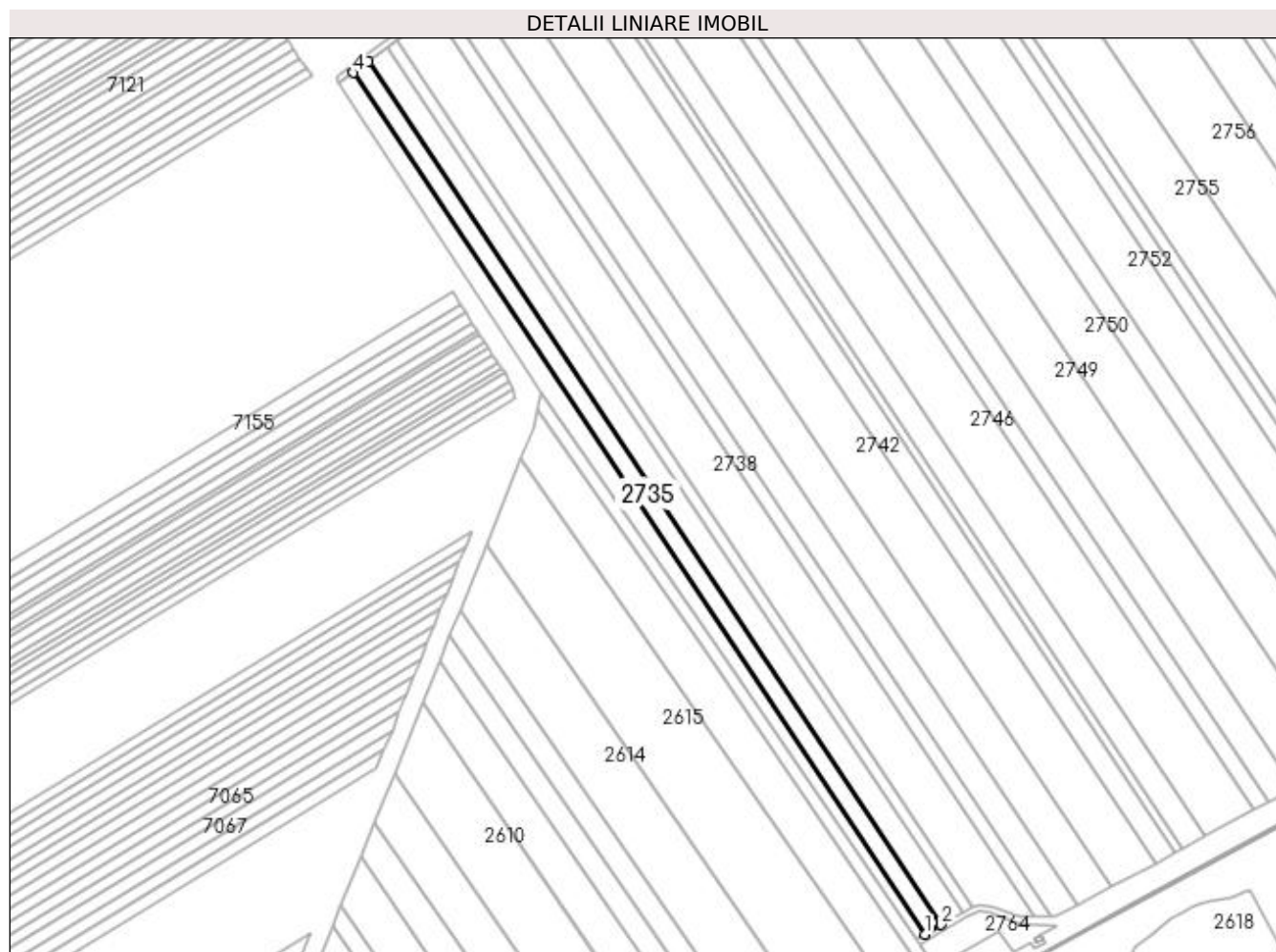
| Inscrieri privind dezmembramintele dreptului de proprietate, drepturi reale de garanție și sarcini | Referințe |
|--|-----------|
| NU SUNT  |           |

## Anexa Nr. 1 La Partea I

## Teren

| Nr cadastral | Suprafața (mp)* | Observații / Referințe |
|--------------|-----------------|------------------------|
| 31732        | 7.700           |                        |

\* Suprafața este determinată în planul de proiecție Stereo 70.



## Date referitoare la teren

| Crt | Categorie folosință | Intra vilan | Suprafața (mp) | Tarla | Parcelă | Nr. topo | Observații / Referințe |
|-----|---------------------|-------------|----------------|-------|---------|----------|------------------------|
| 1   | arabil              | NU          | 7.700          | 91    | 2       | -        |                        |

## Lungime Segmente

1) Valorile lungimilor segmentelor sunt obținute din proiecție în plan.

| Punct început | X / Y                      | Punct sfârșit | X / Y                      | Lungime segment (** (m) |
|---------------|----------------------------|---------------|----------------------------|-------------------------|
| 1             | 349.498,747<br>280.693,44  | 2             | 349.509,001<br>280.699,526 | 11.924                  |
| 2             | 349.509,001<br>280.699,526 | 3             | 349.151,067<br>281.238,708 | 647.174                 |
| 3             | 349.151,067<br>281.238,708 | 4             | 349.141,485<br>281.231,61  | 11.925                  |
| 4             | 349.141,485<br>281.231,61  | 1             | 349.498,747<br>280.693,44  | 645.959                 |

**\*\* Lungimile segmentelor sunt determinate în planul de proiecție Stereo 70 și sunt rotunjite la 1 milimetru.**

**\*\*\* Distanța dintre puncte este formată din segmente cumulate ce sunt mai mici decât valoarea 1 milimetru.**



**DATE DESPRE IMOBILUL NR. 2736**

Oficiul de Cadastru și Publicitate Imobiliară DOLJ  
Biroul de Cadastru și Publicitate Imobiliară Craiova

**A. Partea I. Descrierea imobilului**

TEREN Extravilan

Adresa: Jud. Dolj, T 91, P 2

| Nr. Crt | Nr cadastral Nr. topografic | Suprafața* (mp) | Observații / Referințe                  |
|---------|-----------------------------|-----------------|---|
| A1      | 31733                       | 10.000          | Sector cadastral:43 Teren neimprejmuit; |

**B. Partea II. Proprietari și acte**

| Inscrieri privitoare la dreptul de proprietate și alte drepturi reale  |   | Referințe |
|--|---|-----------|
| <b>9486 / 27/01/2017</b>   |   |           |
| Act Notarial nr. CVC:225, din 27/01/2017 emis de BNP STOENESCU FLOREA; |   |           |
| B1   | Intabulare, drept de PROPRIETATE, dobândit prin Conventie, cota actuala 1/1, cota initiala 1/1<br>1) PIRVULETU VIOREL<br>2) PIRVULETU GEORGETA LUMINITA | A1        |

**C. Partea III. SARCINI .**

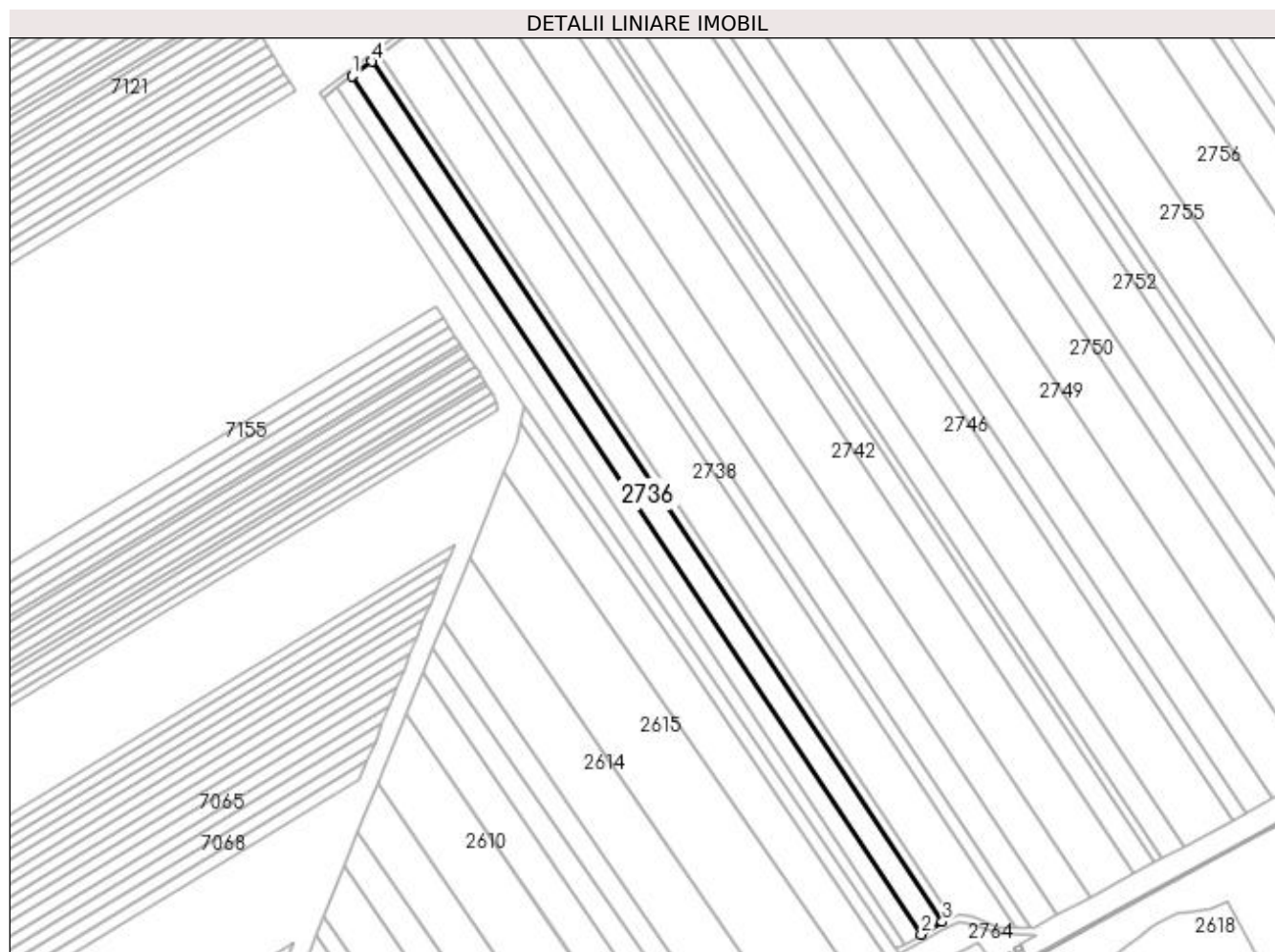
| Inscrieri privind dezmembramintele dreptului de proprietate, drepturi reale de garanție și sarcini | Referințe |
|--|-----------|
| NU SUNT  |           |

## Anexa Nr. 1 La Partea I

## Teren

| Nr cadastral | Suprafața (mp)* | Observații / Referințe |
|--------------|-----------------|------------------------|
| 31733        | 10.000          |                        |

\* Suprafața este determinată în planul de proiecție Stereo 70.



## Date referitoare la teren

| Crt | Categorie folosință | Intra vilan | Suprafața (mp) | Tarla | Parcelă | Nr. topo | Observații / Referințe |
|-----|---------------------|-------------|----------------|-------|---------|----------|------------------------|
| 1   | arabil              | NU          | 10.000         | 91    | 2       | -        |                        |

## Lungime Segmente

1) Valorile lungimilor segmentelor sunt obținute din proiecție în plan.

| Punct început | X / Y                      | Punct sfârșit | X / Y                      | Lungime segment (** (m) |
|---------------|----------------------------|---------------|----------------------------|-------------------------|
| 1             | 349.151,067<br>281.238,708 | 2             | 349.509,001<br>280.699,526 | 647.174                 |
| 2             | 349.509,001<br>280.699,526 | 3             | 349.522,29<br>280.707,412  | 15.453                  |
| 3             | 349.522,29<br>280.707,412  | 4             | 349.163,486<br>281.247,906 | 648.748                 |
| 4             | 349.163,486<br>281.247,906 | 1             | 349.151,067<br>281.238,708 | 15.454                  |



**\*\* Lungimile segmentelor sunt determinate în planul de proiecție Stereo 70 și sunt rotunjite la 1 milimetru.**

**\*\*\* Distanța dintre puncte este formată din segmente cumulate ce sunt mai mici decât valoarea 1 milimetru.**



**DATE DESPRE IMOBILUL NR. 2737**

Oficiul de Cadastru și Publicitate Imobiliară DOLJ  
Biroul de Cadastru și Publicitate Imobiliară Craiova

**A. Partea I. Descrierea imobilului**

TEREN Extravilan

Adresa: Jud. Dolj, T 91, P 3

| Nr. Crt | Nr cadastral Nr. topografic | Suprafața* (mp) | Observații / Referințe                  |
|---------|-----------------------------|-----------------|---|
| A1      |                             | 4.500           | Sector cadastral:43 Teren neimprejmuit; |

**B. Partea II. Proprietari și acte**

| Inscrieri privitoare la dreptul de proprietate și alte drepturi reale   | Referințe |
|---|-----------|
| <b>0 / 18/02/2022</b>   |           |
| Act Notarial nr. CM:149, din 30/06/2009 emis de BNP STOENESCU FLOREA;   |           |
| B1  | A1        |
| Intabulare, drept de PROPRIETATE, dobandit prin Succesiune, cota actuala 1/1, cota initiala 1/1<br>1) SARACIN ELISABETA |           |

**C. Partea III. SARCINI .**

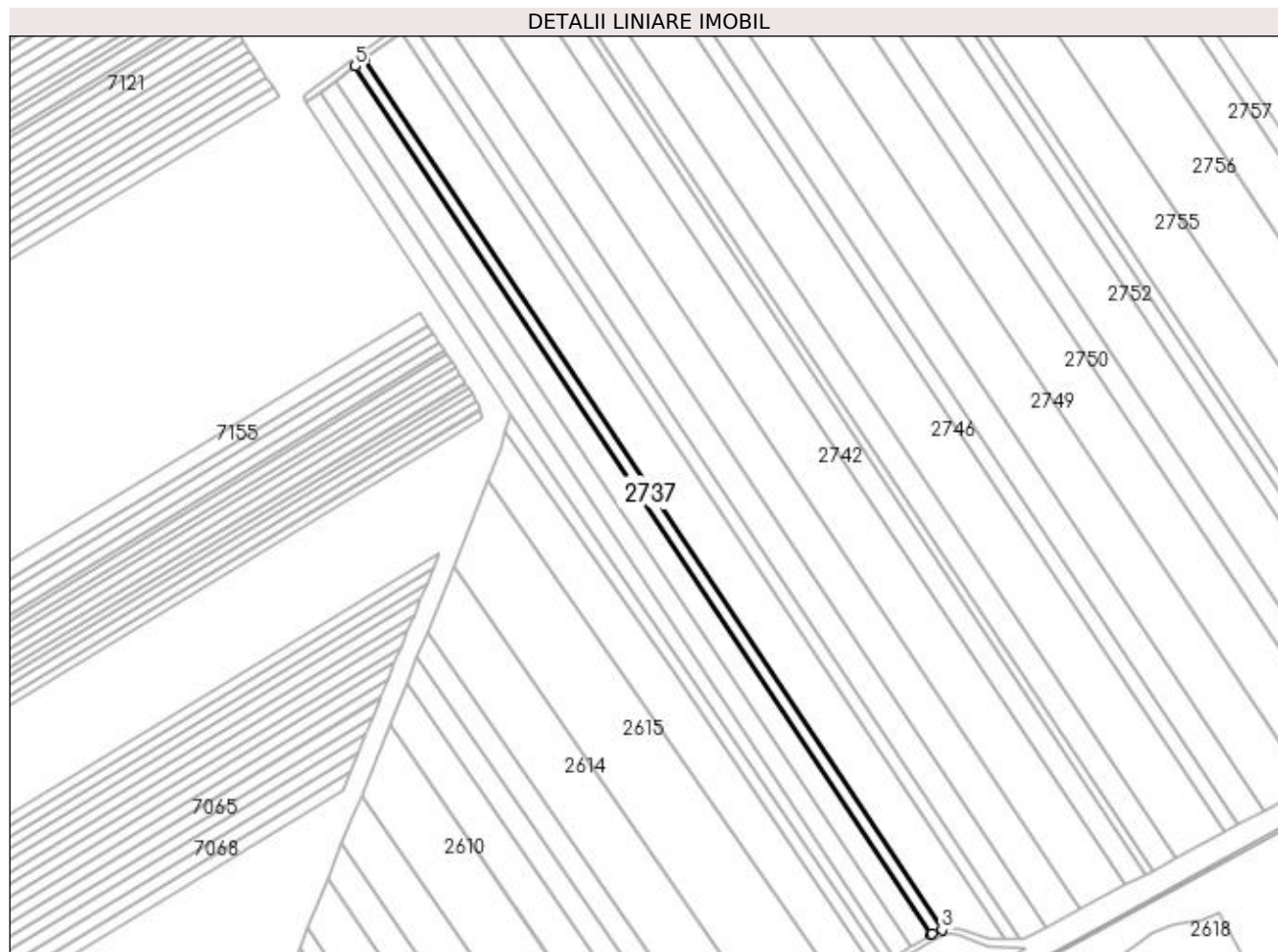
| Inscrieri privind dezmembramintele dreptului de proprietate, drepturi reale de garanție și sarcini | Referințe |
|--|-----------|
| NU SUNT  |           |

## Anexa Nr. 1 La Partea I

## Teren

| Nr cadastral | Suprafața (mp)* | Observații / Referințe |
|--------------|-----------------|------------------------|
|              | 4.500           |                        |

\* Suprafața este determinată în planul de proiecție Stereo 70.



## Date referitoare la teren

| Crt | Categorie folosință | Intra vilan | Suprafața (mp) | Tarla | Parcelă | Nr. topo | Observații / Referințe |
|-----|---------------------|-------------|----------------|-------|---------|----------|------------------------|
| 1   | arabil              | NU          | 4.500          | 91    | 3       | -        |                        |

## Lungime Segmente

1) Valorile lungimilor segmentelor sunt obținute din proiecție în plan.

| Punct început | X / Y                      | Punct sfârșit | X / Y                      | Lungime segment (** (m) |
|---------------|----------------------------|---------------|----------------------------|-------------------------|
| 1             | 349.522,29<br>280.707,412  | 2             | 349.522,8<br>280.707,715   | 0.593                   |
| 2             | 349.522,8<br>280.707,715   | 3             | 349.528,778<br>280.710,165 | 6.461                   |
| 3             | 349.528,778<br>280.710,165 | 4             | 349.169,06<br>281.252,035  | 650.4                   |
| 4             | 349.169,06<br>281.252,035  | 5             | 349.163,486<br>281.247,906 | 6.937                   |
| 5             | 349.163,486<br>281.247,906 | 1             | 349.522,29<br>280.707,412  | 648.748                 |

**\*\* Lungimile segmentelor sunt determinate în planul de proiecție Stereo 70 și sunt rotunjite la 1 milimetru.**

**\*\*\* Distanța dintre puncte este formată din segmente cumulate ce sunt mai mici decât valoarea 1 milimetru.**



**DATE DESPRE IMOBILUL NR. 2738**

Oficiul de Cadastru și Publicitate Imobiliară DOLJ  
Biroul de Cadastru și Publicitate Imobiliară Craiova

**A. Partea I. Descrierea imobilului**

TEREN Extravilan

Adresa: Jud. Dolj, T 91, P 4

| Nr. Crt | Nr cadastral Nr. topografic | Suprafața* (mp) | Observații / Referințe                  |
|---------|-----------------------------|-----------------|---|
| A1      |                             | 19.400          | Sector cadastral:43 Teren neimprejmuit; |

**B. Partea II. Proprietari și acte**

| Inscrieri privitoare la dreptul de proprietate și alte drepturi reale   | Referințe |
|---|-----------|
| <b>0 / 18/02/2022</b>   |           |
| Act Notarial nr. CM:231, din 12/08/2021 emis de BNP GHERGHE ANCA COSTINA;   |           |
| B1  | A1        |
| Intabulare, drept de PROPRIETATE, dobandit prin Succesiune, cota actuala 1/1, cota initiala 1/1<br>1) NENETU MIHAELA VASILICA |           |

**C. Partea III. SARCINI .**

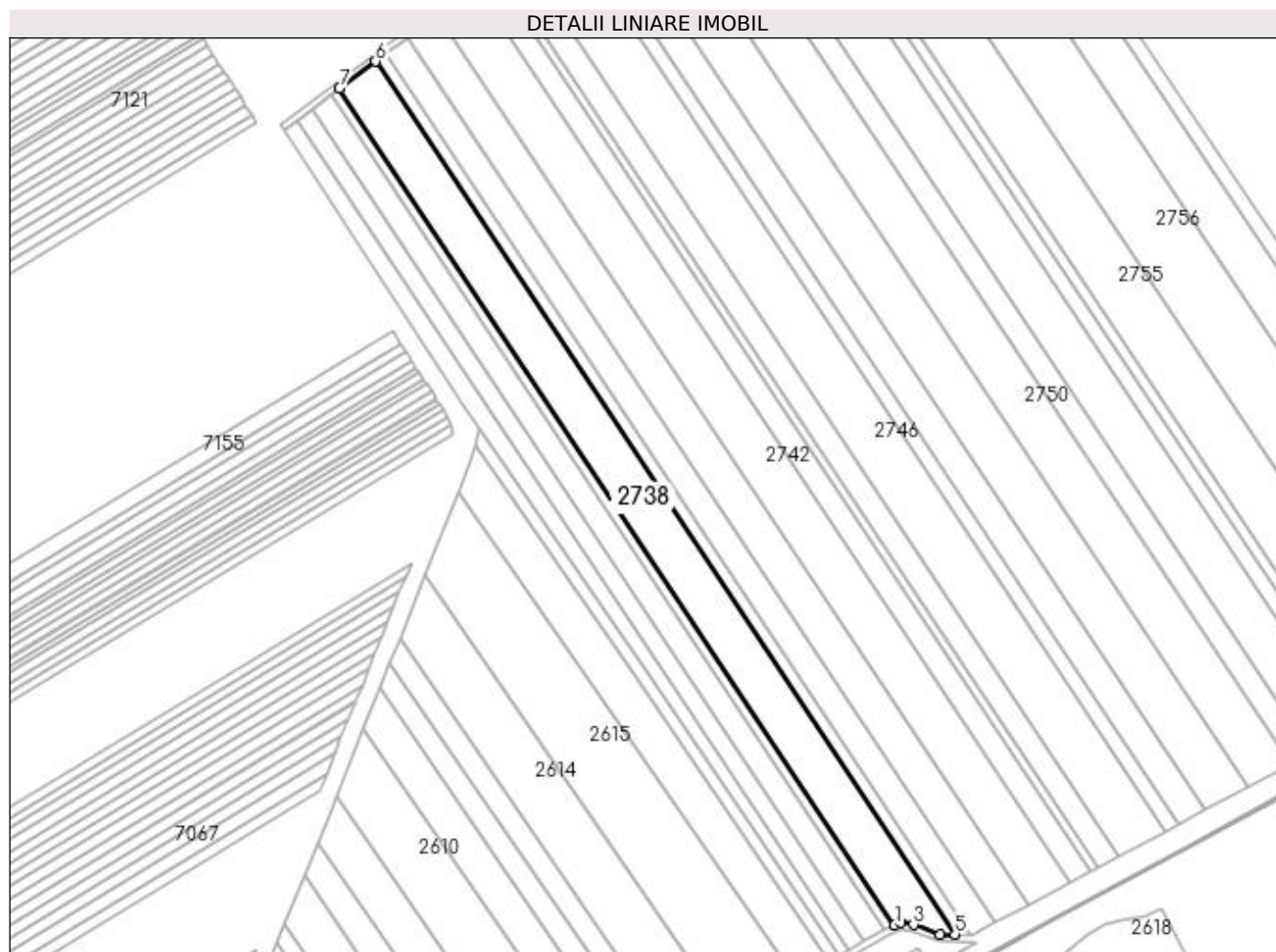
| Inscrieri privind dezmembramintele dreptului de proprietate, drepturi reale de garanție și sarcini | Referințe |
|--|-----------|
| NU SUNT  |           |

## Anexa Nr. 1 La Partea I

## Teren

| Nr cadastral | Suprafața (mp)* | Observații / Referințe |
|--------------|-----------------|------------------------|
|              | 19.400          |                        |

\* Suprafața este determinată în planul de proiecție Stereo 70.



## Date referitoare la teren

| Crt | Categorie folosință | Intra vilan | Suprafața (mp) | Tarla | Parcelă | Nr. topo | Observații / Referințe |
|-----|---------------------|-------------|----------------|-------|---------|----------|------------------------|
| 1   | arabil              | NU          | 19.400         | 91    | 4       | -        |                        |

## Lungime Segmente

1) Valorile lungimilor segmentelor sunt obținute din proiecție în plan.

| Punct început | X / Y                      | Punct sfârșit | X / Y                      | Lungime segment (** (m) |
|---------------|----------------------------|---------------|----------------------------|-------------------------|
| 1             | 349.528,778<br>280.710,165 | 2             | 349.532,818<br>280.711,82  | 4.366                   |
| 2             | 349.532,818<br>280.711,82  | 3             | 349.541,041<br>280.710,538 | 8.322                   |
| 3             | 349.541,041<br>280.710,538 | 4             | 349.558,032<br>280.704,324 | 18.092                  |
| 4             | 349.558,032<br>280.704,324 | 5             | 349.567,807<br>280.704,231 | 9.775                   |
| 5             | 349.567,807<br>280.704,231 | 6             | 349.192,583<br>281.269,458 | 678.435                 |



| Punct început | X / Y                      | Punct sfârșit | X / Y                      | Lungime segment (** (m) |
|---------------|----------------------------|---------------|----------------------------|-------------------------|
| 6             | 349.192,583<br>281.269,458 | 7             | 349.169,06<br>281.252,035  | 29.273                  |
| 7             | 349.169,06<br>281.252,035  | 1             | 349.528,778<br>280.710,165 | 650.4                   |

\*\* Lungimile segmentelor sunt determinate în planul de proiecție Stereo 70 și sunt rotunjite la 1 milimetru.

\*\*\* Distanța dintre puncte este formată din segmente cumulate ce sunt mai mici decât valoarea 1 milimetru.



**DATE DESPRE IMOBILUL NR. 2739**

Oficiul de Cadastru și Publicitate Imobiliară DOLJ  
Biroul de Cadastru și Publicitate Imobiliară Craiova

**A. Partea I. Descrierea imobilului**

TEREN Extravilan

Adresa: Jud. Dolj, T 91, P 5

| Nr. Crt | Nr cadastral Nr. topografic | Suprafața* (mp) | Observații / Referințe                  |
|---------|-----------------------------|-----------------|---|
| A1      |                             | 5.600           | Sector cadastral:43 Teren neimprejmuit; |

**B. Partea II. Proprietari și acte**

| Inscrieri privitoare la dreptul de proprietate și alte drepturi reale   | Referințe |
|---|-----------|
| <b>0 / 18/02/2022</b>   |           |
| Act Administrativ nr. TDP:242-60440, din 14/12/1993 emis de COMISIA JUDETEANA DOLJ;   |           |
| B1  | A1        |
| Intabulare, drept de PROPRIETATE, dobândit prin Reconstituire, cota actuala 1/1, cota initiala 1/1<br>1) STANUICA GHEORGHE, LIPSA CNP |           |

**C. Partea III. SARCINI .**

| Inscrieri privind dezmembramintele dreptului de proprietate, drepturi reale de garanție și sarcini | Referințe |
|--|-----------|
| NU SUNT  |           |

## Anexa Nr. 1 La Partea I

## Teren

| Nr cadastral | Suprafața (mp)* | Observații / Referințe |
|--------------|-----------------|------------------------|
|              | 5.600           |                        |

\* Suprafața este determinată în planul de proiecție Stereo 70.

## DETALII LINIARE IMOBIL



## Date referitoare la teren

| Crt | Categorie folosință | Intra vilan | Suprafața (mp) | Tarla | Parcelă | Nr. topo | Observații / Referințe |
|-----|---------------------|-------------|----------------|-------|---------|----------|------------------------|
| 1   | arabil              | NU          | 5.600          | 91    | 5       | -        |                        |

## Lungime Segmente

1) Valorile lungimilor segmentelor sunt obținute din proiecție în plan.

| Punct început | X / Y                      | Punct sfârșit | X / Y                      | Lungime segment (** (m) |
|---------------|----------------------------|---------------|----------------------------|-------------------------|
| 1             | 349.567,807<br>280.704,231 | 2             | 349.577,734<br>280.704,135 | 9.927                   |
| 2             | 349.577,734<br>280.704,135 | 3             | 349.199,195<br>281.274,356 | 684.43                  |
| 3             | 349.199,195<br>281.274,356 | 4             | 349.192,583<br>281.269,458 | 8.229                   |
| 4             | 349.192,583<br>281.269,458 | 1             | 349.567,807<br>280.704,231 | 678.435                 |

**\*\* Lungimile segmentelor sunt determinate în planul de proiecție Stereo 70 și sunt rotunjite la 1 milimetru.**

**\*\*\* Distanța dintre puncte este formată din segmente cumulate ce sunt mai mici decât valoarea 1 milimetru.**



**DATE DESPRE IMOBILUL NR. 2740**

Oficiul de Cadastru și Publicitate Imobiliară DOLJ  
Biroul de Cadastru și Publicitate Imobiliară Craiova

**A. Partea I. Descrierea imobilului**

TEREN Extravilan

Adresa: Jud. Dolj, T 91, P 6

| Nr. Crt | Nr cadastral Nr. topografic | Suprafața* (mp) | Observații / Referințe                  |
|---------|-----------------------------|-----------------|---|
| A1      |                             | 12.400          | Sector cadastral:43 Teren neimprejmuit; |

**B. Partea II. Proprietari și acte**

| Inscrieri privitoare la dreptul de proprietate și alte drepturi reale  | Referințe |
|--|-----------|
| <b>0 / 18/02/2022</b>  |           |
| Act Administrativ nr. TDP:18-59405, din 26/08/1993 emis de COMISIA JUDETEANA DOLJ;   |           |
| B1   | A1        |
| Intabulare, drept de PROPRIETATE, dobandit prin Reconstituire, cota actuala 1/1, cota initiala 1/1<br>1) SARACIN PETRIA, LIPSA CNP |           |

**C. Partea III. SARCINI .**

| Inscrieri privind dezmembramintele dreptului de proprietate, drepturi reale de garanție și sarcini | Referințe |
|--|-----------|
| NU SUNT  |           |

## Anexa Nr. 1 La Partea I

## Teren

|              |                 |                        |
|--------------|-----------------|------------------------|
| Nr cadastral | Suprafața (mp)* | Observații / Referințe |
|              | 12.400          |                        |

\* Suprafața este determinată în planul de proiecție Stereo 70.

## DETALII LINIARE IMOBIL



## Date referitoare la teren

| Crt | Categorie folosință | Intra vilan | Suprafața (mp) | Tarla | Parcelă | Nr. topo | Observații / Referințe |
|-----|---------------------|-------------|----------------|-------|---------|----------|------------------------|
| 1   | arabil              | NU          | 12.400         | 91    | 6       | -        |                        |

## Lungime Segmente

1) Valorile lungimilor segmentelor sunt obținute din proiecție în plan.

| Punct început | X / Y                      | Punct sfârșit | X / Y                      | Lungime segment (** (m) |
|---------------|----------------------------|---------------|----------------------------|-------------------------|
| 1             | 349.577,734<br>280.704,135 | 2             | 349.579,77<br>280.704,116  | 2.036                   |
| 2             | 349.579,77<br>280.704,116  | 3             | 349.594,262<br>280.711,888 | 16.445                  |
| 3             | 349.594,262<br>280.711,888 | 4             | 349.213,726<br>281.285,118 | 688.041                 |
| 4             | 349.213,726<br>281.285,118 | 5             | 349.199,195<br>281.274,356 | 18.082                  |
| 5             | 349.199,195<br>281.274,356 | 1             | 349.577,734<br>280.704,135 | 684.43                  |



**\*\* Lungimile segmentelor sunt determinate în planul de proiecție Stereo 70 și sunt rotunjite la 1 milimetru.**

**\*\*\* Distanța dintre puncte este formată din segmente cumulate ce sunt mai mici decât valoarea 1 milimetru.**



**DATE DESPRE IMOBILUL NR. 2741**

Oficiul de Cadastru și Publicitate Imobiliară DOLJ  
Biroul de Cadastru și Publicitate Imobiliară Craiova

**A. Partea I. Descrierea imobilului**

TEREN Extravilan

Adresa: Jud. Dolj, T 91, P 7

| Nr. Crt | Nr cadastral Nr. topografic | Suprafața* (mp) | Observații / Referințe                  |
|---------|-----------------------------|-----------------|---|
| A1      |                             | 16.400          | Sector cadastral:43 Teren neimprejmuit; |

**B. Partea II. Proprietari și acte**

| Inscrieri privitoare la dreptul de proprietate și alte drepturi reale  | Referințe |
|--|-----------|
| <b>0 / 18/02/2022</b>  |           |
| Act Administrativ nr. TDP:20-59405, din 26/08/1993 emis de COMISIA JUDETEANA DOLJ;   |           |
| B1   | A1        |
| Intabulare, drept de PROPRIETATE, dobândit prin Reconstituire, cota actuala 1/1, cota initiala 1/1<br>1) COCA NICOLAE, LIPSA CNP |           |

**C. Partea III. SARCINI .**

| Inscrieri privind dezmembramintele dreptului de proprietate, drepturi reale de garanție și sarcini | Referințe |
|--|-----------|
| NU SUNT  |           |

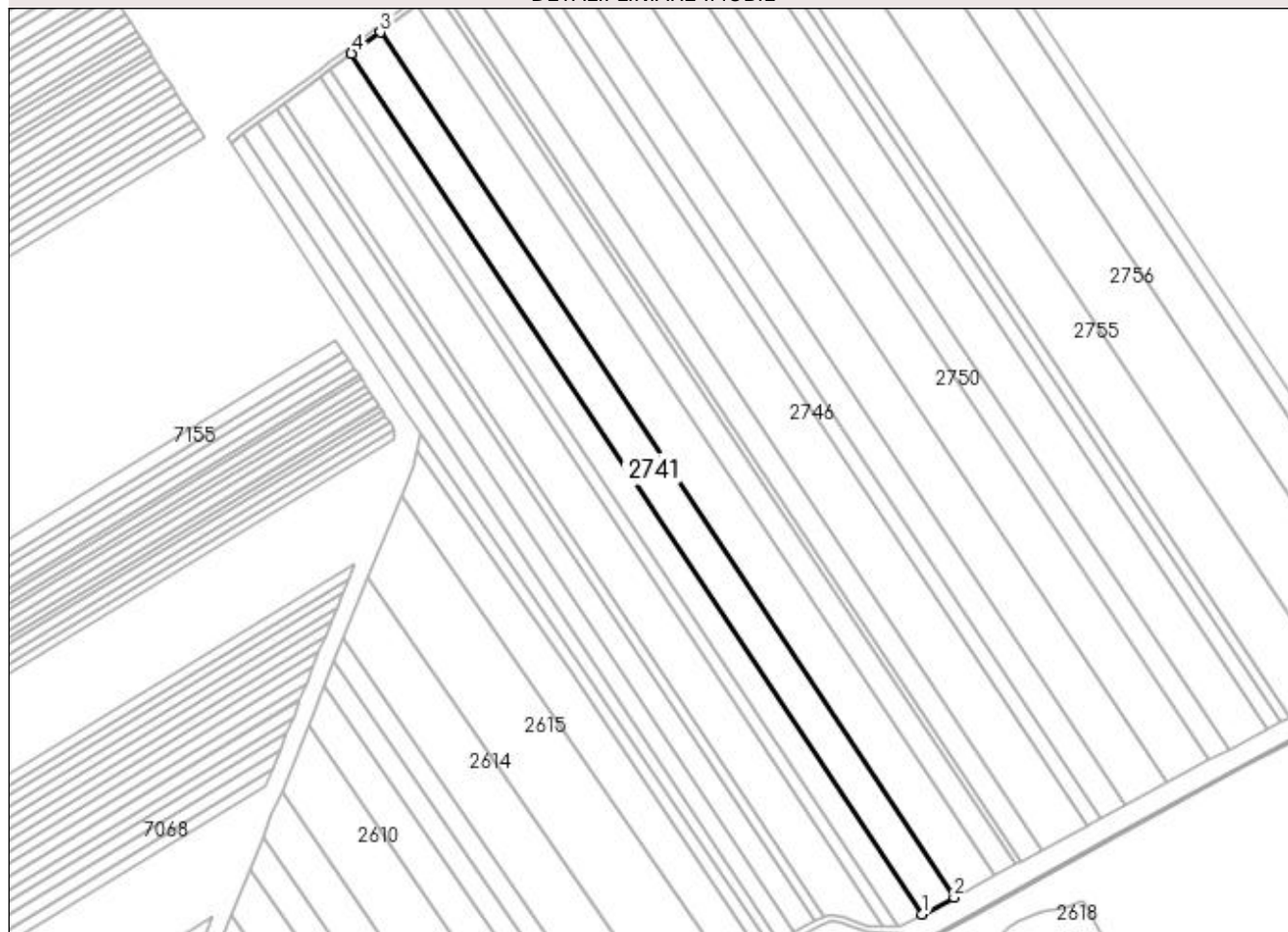
## Anexa Nr. 1 La Partea I

## Teren

| Nr cadastral | Suprafața (mp)* | Observații / Referințe |
|--------------|-----------------|------------------------|
|              | 16.400          |                        |

\* Suprafața este determinată în planul de proiecție Stereo 70.

## DETALII LINIARE IMOBIL



## Date referitoare la teren

| Crt | Categorie folosință | Intra vilan | Suprafața (mp) | Tarla | Parcelă | Nr. topo | Observații / Referințe |
|-----|---------------------|-------------|----------------|-------|---------|----------|------------------------|
| 1   | arabil              | NU          | 16.400         | 91    | 7       | -        |                        |

## Lungime Segmente

1) Valorile lungimilor segmentelor sunt obținute din proiecție în plan.

| Punct început | X / Y                      | Punct sfârșit | X / Y                      | Lungime segment (** (m) |
|---------------|----------------------------|---------------|----------------------------|-------------------------|
| 1             | 349.594,262<br>280.711,888 | 2             | 349.615,307<br>280.723,175 | 23.881                  |
| 2             | 349.615,307<br>280.723,175 | 3             | 349.232,857<br>281.299,288 | 691.501                 |
| 3             | 349.232,857<br>281.299,288 | 4             | 349.213,726<br>281.285,118 | 23.807                  |
| 4             | 349.213,726<br>281.285,118 | 1             | 349.594,262<br>280.711,888 | 688.041                 |

**\*\* Lungimile segmentelor sunt determinate în planul de proiecție Stereo 70 și sunt rotunjite la 1 milimetru.**

**\*\*\* Distanța dintre puncte este formată din segmente cumulate ce sunt mai mici decât valoarea 1 milimetru.**



**DATE DESPRE IMOBILUL NR. 2742**

Oficiul de Cadastru și Publicitate Imobiliară DOLJ  
Biroul de Cadastru și Publicitate Imobiliară Craiova

**A. Partea I. Descrierea imobilului**

TEREN Extravilan

Adresa: Jud. Dolj, T 91, P 8

| Nr. Crt | Nr cadastral Nr. topografic | Suprafața* (mp) | Observații / Referințe                  |
|---------|-----------------------------|-----------------|---|
| A1      |                             | 21.600          | Sector cadastral:43 Teren neimprejmuit; |

**B. Partea II. Proprietari și acte**

| Inscrieri privitoare la dreptul de proprietate și alte drepturi reale   |   | Referințe |
|---|---|-----------|
| <b>0 / 18/02/2022</b>   |   |           |
| Act Administrativ nr. TDP:2-59405, din 25/08/1993 emis de COMISIA JUDETEANA DOLJ (CERTIF. DE DECES: DP105526/28.04.2004; CERTIF. DE NOTORIETATE:9614/10.02.2022; ); |   |           |
| B1  | Intabulare, drept de PROPRIETATE, dobandit prin Reconstituire, cota actuala 1/1, cota initiala 1/1<br>1) <b>DARMON MARIN</b> , DECEDAT DEFUNCT:Da | A1        |

**C. Partea III. SARCINI .**

| Inscrieri privind dezmembramintele dreptului de proprietate, drepturi reale de garanție și sarcini | Referințe |
|--|-----------|
| NU SUNT  |           |

## Anexa Nr. 1 La Partea I

## Teren

|              |                 |                        |
|--------------|-----------------|------------------------|
| Nr cadastral | Suprafața (mp)* | Observații / Referințe |
|              | 21.600          |                        |

\* Suprafața este determinată în planul de proiecție Stereo 70.



## Date referitoare la teren

| Crt | Categorie folosință | Intravilan | Suprafața (mp) | Tarla | Parcelă | Nr. topo | Observații / Referințe |
|-----|---------------------|------------|----------------|-------|---------|----------|------------------------|
| 1   | arabil              | NU         | 21.600         | 91    | 8       | -        |                        |

## Lungime Segmente

1) Valorile lungimilor segmentelor sunt obținute din proiecție în plan.

| Punct început | X / Y                      | Punct sfârșit | X / Y                      | Lungime segment (** (m) |
|---------------|----------------------------|---------------|----------------------------|-------------------------|
| 1             | 349.615,307<br>280.723,175 | 2             | 349.642,866<br>280.737,955 | 31.272                  |
| 2             | 349.642,866<br>280.737,955 | 3             | 349.257,909<br>281.317,844 | 696.034                 |
| 3             | 349.257,909<br>281.317,844 | 4             | 349.232,857<br>281.299,288 | 31.176                  |
| 4             | 349.232,857<br>281.299,288 | 1             | 349.615,307<br>280.723,175 | 691.501                 |



**\*\* Lungimile segmentelor sunt determinate în planul de proiecție Stereo 70 și sunt rotunjite la 1 milimetru.**

**\*\*\* Distanța dintre puncte este formată din segmente cumulate ce sunt mai mici decât valoarea 1 milimetru.**



**DATE DESPRE IMOBILUL NR. 2743**

Oficiul de Cadastru și Publicitate Imobiliară DOLJ  
Biroul de Cadastru și Publicitate Imobiliară Craiova

**A. Partea I. Descrierea imobilului**

TEREN Extravilan

Adresa: Jud. Dolj, T 91, P 9

| Nr. Crt | Nr cadastral Nr. topografic | Suprafața* (mp) | Observații / Referințe                  |
|---------|-----------------------------|-----------------|---|
| A1      |                             | 10.100          | Sector cadastral:43 Teren neimprejmuit; |

**B. Partea II. Proprietari și acte**

| Inscrieri privitoare la dreptul de proprietate și alte drepturi reale   | Referințe |
|---|-----------|
| <b>0 / 18/02/2022</b>   |           |
| Hotarare Judecatoreasca nr. SC:3796, din 01/03/2010 emis de Judecatoria CRAIOVA;  |           |
| B1  | A1        |
| Intabulare, drept de PROPRIETATE, dobandit prin Hotarare Judecatoreasca, cota actuala 1/1, cota initiala 1/1<br>1) NISIPASU PARASCHIVA, LIPSA CNP |           |

**C. Partea III. SARCINI .**

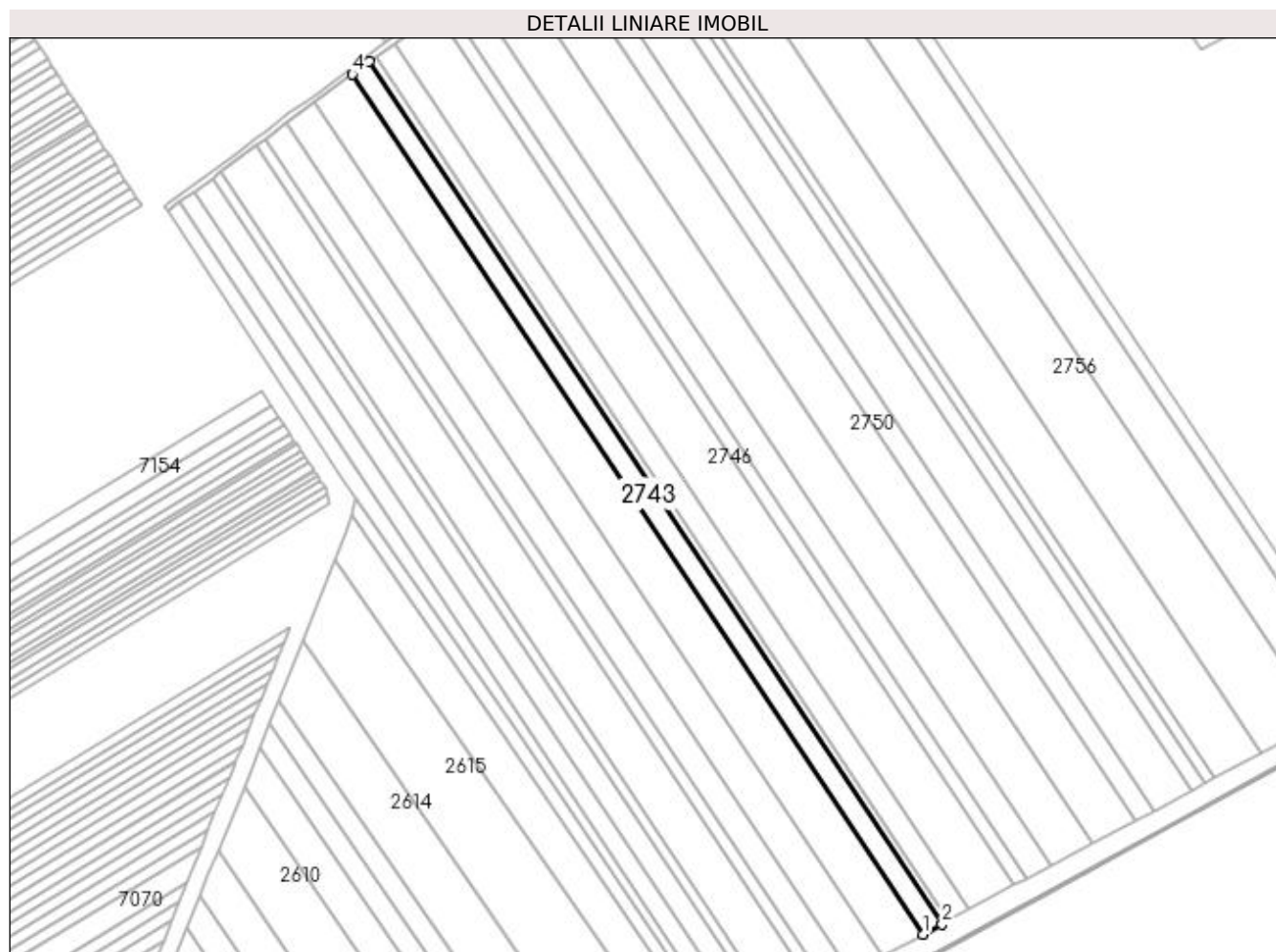
| Inscrieri privind dezmembramintele dreptului de proprietate, drepturi reale de garanție și sarcini | Referințe |
|--|-----------|
| NU SUNT  |           |

## Anexa Nr. 1 La Partea I

## Teren

| Nr cadastral | Suprafața (mp)* | Observații / Referințe |
|--------------|-----------------|------------------------|
|              | 10.100          |                        |

\* Suprafața este determinată în planul de proiecție Stereo 70.



## Date referitoare la teren

| Crt | Categorie folosință | Intra vilan | Suprafața (mp) | Tarla | Parcelă | Nr. topo | Observații / Referințe |
|-----|---------------------|-------------|----------------|-------|---------|----------|------------------------|
| 1   | arabil              | NU          | 10.100         | 91    | 9       | -        |                        |

## Lungime Segmente

1) Valorile lungimilor segmentelor sunt obținute din proiecție în plan.

| Punct început | X / Y                      | Punct sfârșit | X / Y                      | Lungime segment (** (m) |
|---------------|----------------------------|---------------|----------------------------|-------------------------|
| 1             | 349.642,866<br>280.737,955 | 2             | 349.655,69<br>280.744,833  | 14.552                  |
| 2             | 349.655,69<br>280.744,833  | 3             | 349.269,567<br>281.326,479 | 698.143                 |
| 3             | 349.269,567<br>281.326,479 | 4             | 349.257,909<br>281.317,844 | 14.508                  |
| 4             | 349.257,909<br>281.317,844 | 1             | 349.642,866<br>280.737,955 | 696.034                 |

**\*\* Lungimile segmentelor sunt determinate în planul de proiecție Stereo 70 și sunt rotunjite la 1 milimetru.**

**\*\*\* Distanța dintre puncte este formată din segmente cumulate ce sunt mai mici decât valoarea 1 milimetru.**



**DATE DESPRE IMOBILUL NR. 2744**

Oficiul de Cadastru și Publicitate Imobiliară DOLJ  
Biroul de Cadastru și Publicitate Imobiliară Craiova

**A. Partea I. Descrierea imobilului**

TEREN Extravilan

Adresa: Jud. Dolj, T 91, P 9

| Nr. Crt | Nr cadastral Nr. topografic | Suprafața* (mp) | Observații / Referințe                  |
|---------|-----------------------------|-----------------|---|
| A1      | 31935                       | 3.500           | Sector cadastral:43 Teren neimprejmuit; |

**B. Partea II. Proprietari și acte**

| Inscrieri privitoare la dreptul de proprietate și alte drepturi reale                          | Referințe |
|--|-----------|
| <b>23354 / 22/02/2017</b>  |           |
| Act Notarial nr. CVC:503, din 22/02/2017 emis de BNP STOENESCU FLOREA;                         |           |
| B1   | A1        |
| Intabulare, drept de PROPRIETATE, dobândit prin Conventie, cota actuala 1/1, cota initiala 1/1 |           |
| 1) PIRVULETU VIOREL  |           |
| 2) PIRVULETU GEORGETA LUMINITA   |           |

**C. Partea III. SARCINI .**

| Inscrieri privind dezmembramintele dreptului de proprietate, drepturi reale de garanție și sarcini | Referințe |
|--|-----------|
| NU SUNT  |           |

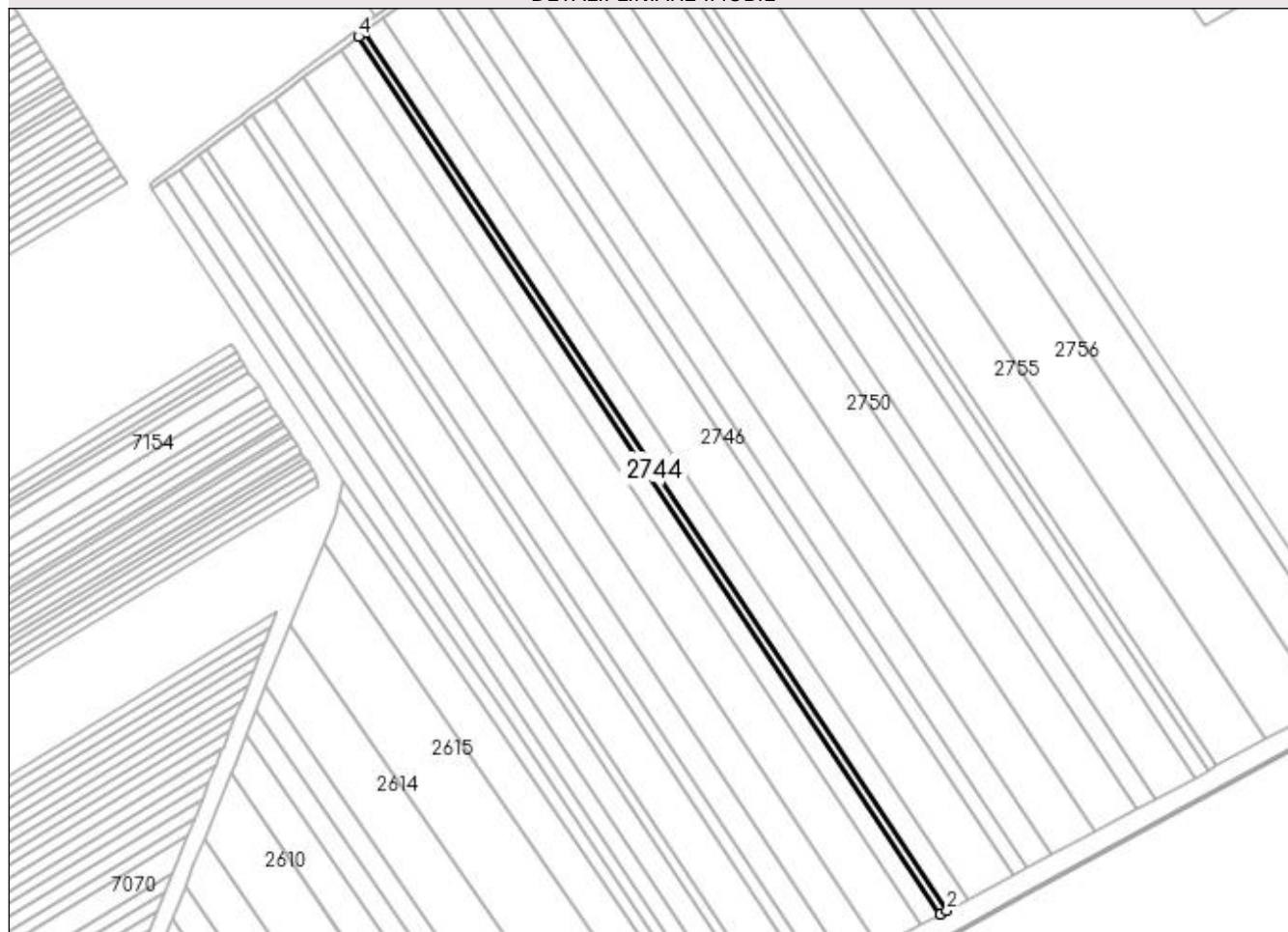
## Anexa Nr. 1 La Partea I

## Teren

| Nr cadastral | Suprafața (mp)* | Observații / Referințe |
|--------------|-----------------|------------------------|
| 31935        | 3.500           |                        |

\* Suprafața este determinată în planul de proiecție Stereo 70.

## DETALII LINIARE IMOBIL



## Date referitoare la teren

| Crt | Categorie folosință | Intra vilan | Suprafața (mp) | Tarla | Parcelă | Nr. topo | Observații / Referințe |
|-----|---------------------|-------------|----------------|-------|---------|----------|------------------------|
| 1   | arabil              | NU          | 3.500          | 91    | 9       | -        |                        |

## Lungime Segmente

1) Valorile lungimilor segmentelor sunt obținute din proiecție în plan.

| Punct început | X / Y                      | Punct sfârșit | X / Y                      | Lungime segment (** (m) |
|---------------|----------------------------|---------------|----------------------------|-------------------------|
| 1             | 349.655,69<br>280.744,833  | 2             | 349.660,126<br>280.747,212 | 5.034                   |
| 2             | 349.660,126<br>280.747,212 | 3             | 349.273,599<br>281.329,466 | 698.873                 |
| 3             | 349.273,599<br>281.329,466 | 4             | 349.269,567<br>281.326,479 | 5.018                   |
| 4             | 349.269,567<br>281.326,479 | 1             | 349.655,69<br>280.744,833  | 698.143                 |



**\*\* Lungimile segmentelor sunt determinate în planul de proiecție Stereo 70 și sunt rotunjite la 1 milimetru.**

**\*\*\* Distanța dintre puncte este formată din segmente cumulate ce sunt mai mici decât valoarea 1 milimetru.**



**DATE DESPRE IMOBILUL NR. 2745**

Oficiul de Cadastru și Publicitate Imobiliară DOLJ  
Biroul de Cadastru și Publicitate Imobiliară Craiova

**A. Partea I. Descrierea imobilului**

TEREN Extravilan

Adresa: Jud. Dolj, T 91, P 10

| Nr. Crt | Nr cadastral Nr. topografic | Suprafața* (mp) | Observații / Referințe                  |
|---------|-----------------------------|-----------------|---|
| A1      |                             | 11.100          | Sector cadastral:43 Teren neimprejmuit; |

**B. Partea II. Proprietari și acte**

| Inscrieri privitoare la dreptul de proprietate și alte drepturi reale    |  | Referințe |
|--|--|-----------|
| <b>0 / 18/02/2022</b>  |  |           |
| Act Notarial nr. CM:18, din 18/02/2011 emis de BNP BUDIANA IONUT RAZVAN; |  |           |
| B1   | Intabulare, drept de PROPRIETATE, dobandit prin Succesiune, cota actuala 1/1, cota initiala 1/1<br>1) CATANA MIHAI | A1        |

**C. Partea III. SARCINI .**

| Inscrieri privind dezmembramintele dreptului de proprietate, drepturi reale de garanție și sarcini | Referințe |
|--|-----------|
| NU SUNT  |           |

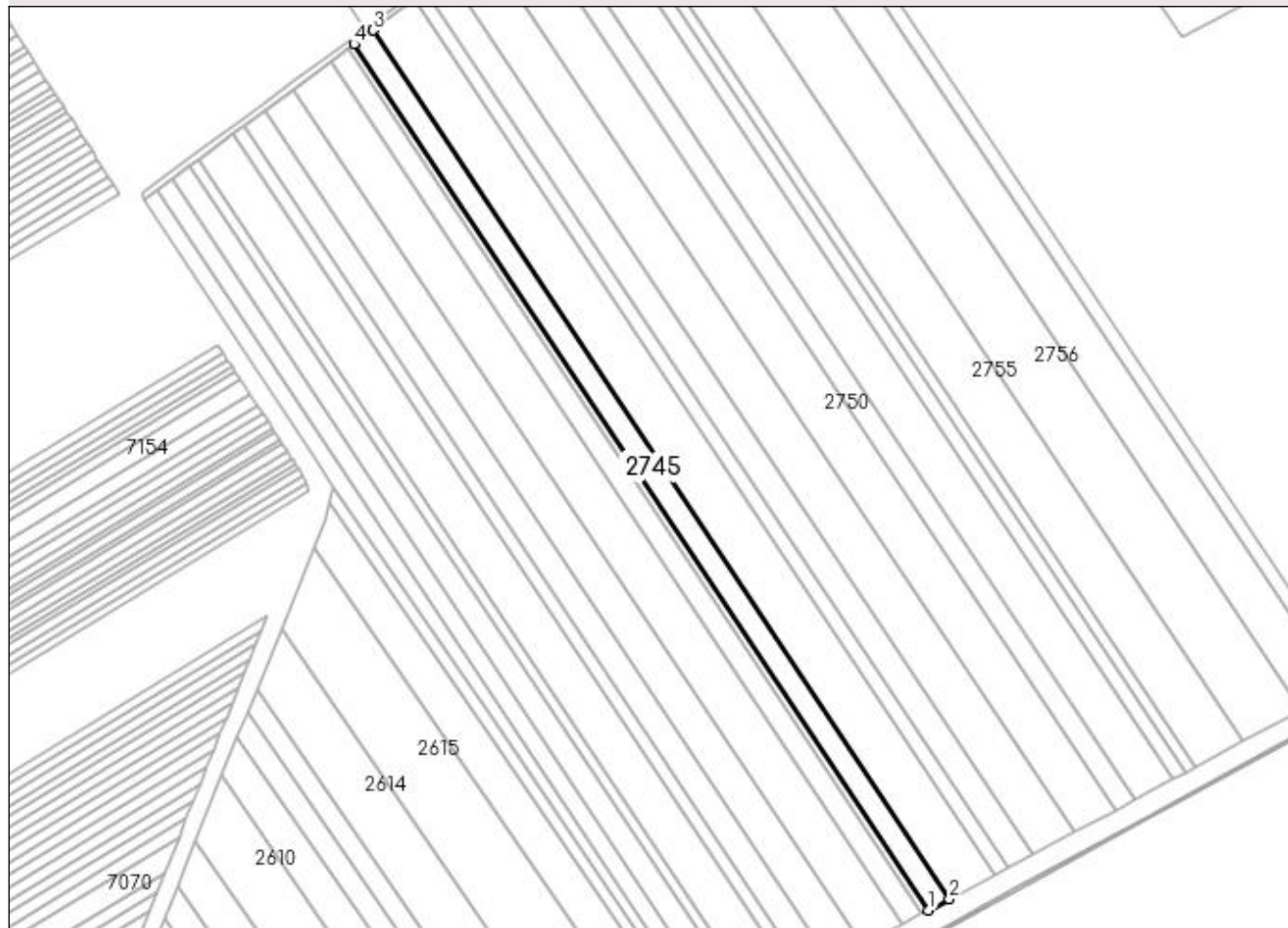
## Anexa Nr. 1 La Partea I

## Teren

| Nr cadastral | Suprafața (mp)* | Observații / Referințe |
|--------------|-----------------|------------------------|
|              | 11.100          |                        |

\* Suprafața este determinată în planul de proiecție Stereo 70.

## DETALII LINIARE IMOBIL



## Date referitoare la teren

| Crt | Categorie folosință | Intra vilan | Suprafața (mp) | Tarla | Parcelă | Nr. topo | Observații / Referințe |
|-----|---------------------|-------------|----------------|-------|---------|----------|------------------------|
| 1   | arabil              | NU          | 11.100         | 91    | 10      | -        |                        |

## Lungime Segmente

1) Valorile lungimilor segmentelor sunt obținute din proiecție în plan.

| Punct început | X / Y                      | Punct sfârșit | X / Y                      | Lungime segment (** (m) |
|---------------|----------------------------|---------------|----------------------------|-------------------------|
| 1             | 349.660,126<br>280.747,212 | 2             | 349.674,161<br>280.754,74  | 15.926                  |
| 2             | 349.674,161<br>280.754,74  | 3             | 349.286,358<br>281.338,916 | 701.18                  |
| 3             | 349.286,358<br>281.338,916 | 4             | 349.273,599<br>281.329,466 | 15.877                  |
| 4             | 349.273,599<br>281.329,466 | 1             | 349.660,126<br>280.747,212 | 698.873                 |

**\*\* Lungimile segmentelor sunt determinate în planul de proiecție Stereo 70 și sunt rotunjite la 1 milimetru.**

**\*\*\* Distanța dintre puncte este formată din segmente cumulate ce sunt mai mici decât valoarea 1 milimetru.**



**DATE DESPRE IMOBILUL NR. 2746**

Oficiul de Cadastru și Publicitate Imobiliară DOLJ  
Biroul de Cadastru și Publicitate Imobiliară Craiova

**A. Partea I. Descrierea imobilului**

TEREN Extravilan

Adresa: Jud. Dolj, T 91, P 11

| Nr. Crt | Nr cadastral<br>Nr. topografic | Suprafața* (mp) | Observații / Referințe                  |
|---------|--------------------------------|-----------------|---|
| A1      | 32542                          | 24.200          | Sector cadastral:43 Teren neimprejmuit; |

**B. Partea II. Proprietari și acte**

| Inscrieri privitoare la dreptul de proprietate și alte drepturi reale        |   | Referințe |
|--|---|-----------|
| <b>189415 / 10/10/2018</b>   |   |           |
| Act Notarial nr. CVC:4535, din 09/10/2018 emis de NP Floricel MIHAI-MARIAN ; |   |           |
| B1   | Intabulare, drept de PROPRIETATE, dobandit prin Conventie, cota actuala 1/1, cota initiala 1/1<br>1) <b>BICU LAURENTIU</b>  | A1        |
| B2   | se noteaza faptul ca, urmare a transferului intrapatrimonial, imobilul face parte din patrimoniul de afectatiune al lui :<br>1) <b>BICU LAURENTIU INTREPRINDERE INDIVIDUALA</b><br>, CIF:20512560 | A1        |

**C. Partea III. SARCINI .**

| Inscrieri privind dezmembramintele dreptului de proprietate, drepturi reale de garanție și sarcini | Referințe |
|--|-----------|
| NU SUNT  |           |

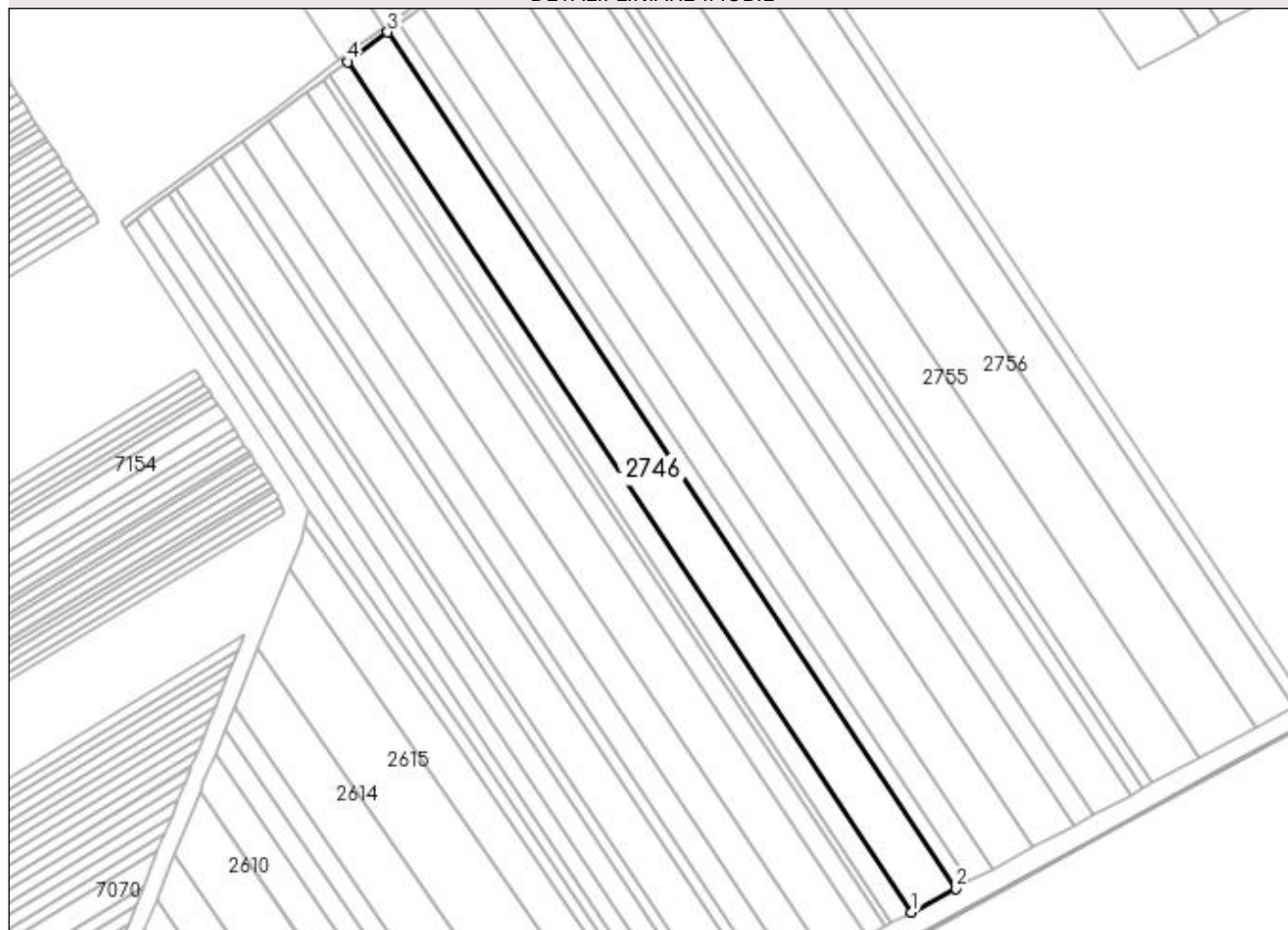
## Anexa Nr. 1 La Partea I

## Teren

| Nr cadastral | Suprafața (mp)* | Observații / Referințe |
|--------------|-----------------|------------------------|
| 32542        | 24.200          |                        |

\* Suprafața este determinată în planul de proiecție Stereo 70.

## DETALII LINIARE IMOBIL



## Date referitoare la teren

| Crt | Categorie folosință | Intra vilan | Suprafața (mp) | Tarla | Parcelă | Nr. topo | Observații / Referințe |
|-----|---------------------|-------------|----------------|-------|---------|----------|------------------------|
| 1   | arabil              | NU          | 24.200         | 91    | 11      | -        |                        |

## Lungime Segmente

1) Valorile lungimilor segmentelor sunt obținute din proiecție în plan.

| Punct început | X / Y                      | Punct sfârșit | X / Y                      | Lungime segment (** (m) |
|---------------|----------------------------|---------------|----------------------------|-------------------------|
| 1             | 349.674,161<br>280.754,74  | 2             | 349.704,602<br>280.771,065 | 34.542                  |
| 2             | 349.704,602<br>280.771,065 | 3             | 349.314,03<br>281.359,412  | 706.186                 |
| 3             | 349.314,03<br>281.359,412  | 4             | 349.286,358<br>281.338,916 | 34.436                  |
| 4             | 349.286,358<br>281.338,916 | 1             | 349.674,161<br>280.754,74  | 701.18                  |



**\*\* Lungimile segmentelor sunt determinate în planul de proiecție Stereo 70 și sunt rotunjite la 1 milimetru.**

**\*\*\* Distanța dintre puncte este formată din segmente cumulate ce sunt mai mici decât valoarea 1 milimetru.**



**DATE DESPRE IMOBILUL NR. 2747**

Oficiul de Cadastru și Publicitate Imobiliară DOLJ  
Biroul de Cadastru și Publicitate Imobiliară Craiova

**A. Partea I. Descrierea imobilului**

TEREN Extravilan

Adresa: Jud. Dolj, T 91, P 12

| Nr. Crt | Nr cadastral Nr. topografic | Suprafața* (mp) | Observații / Referințe                  |
|---------|-----------------------------|-----------------|---|
| A1      |                             | 7.000           | Sector cadastral:43 Teren neimprejmuit; |

**B. Partea II. Proprietari și acte**

| Inscrieri privitoare la dreptul de proprietate și alte drepturi reale  | Referințe |
|--|-----------|
| <b>0 / 18/02/2022</b>  |           |
| Act Administrativ nr. TDP:662-48415, din 16/03/1993 emis de COMISIA JUDETEANA DOLJ;  |           |
| B1   | A1        |
| Intabulare, drept de PROPRIETATE, dobandit prin Reconstituire, cota actuala 1/1, cota initiala 1/1<br>1) MITULETU FLOAREA, LIPSA CNP |           |

**C. Partea III. SARCINI .**

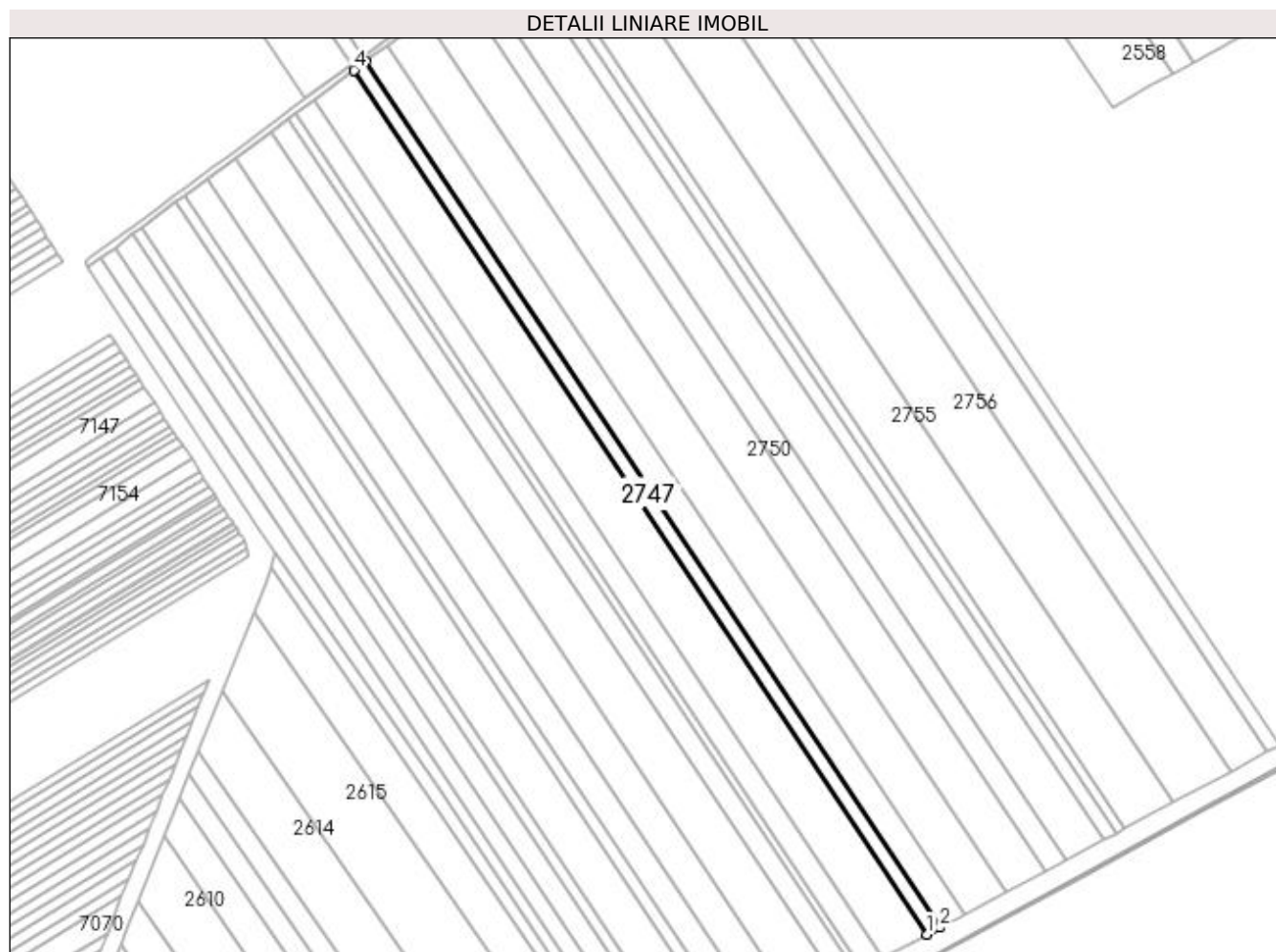
| Inscrieri privind dezmembramintele dreptului de proprietate, drepturi reale de garanție și sarcini | Referințe |
|--|-----------|
| NU SUNT  |           |

## Anexa Nr. 1 La Partea I

## Teren

| Nr cadastral | Suprafața (mp)* | Observații / Referințe |
|--------------|-----------------|------------------------|
|              | 7.000           |                        |

\* Suprafața este determinată în planul de proiecție Stereo 70.



## Date referitoare la teren

| Crt | Categorie folosință | Intra vilan | Suprafața (mp) | Tarla | Parcelă | Nr. topo | Observații / Referințe |
|-----|---------------------|-------------|----------------|-------|---------|----------|------------------------|
| 1   | arabil              | NU          | 7.000          | 91    | 12      | -        |                        |

## Lungime Segmente

1) Valorile lungimilor segmentelor sunt obținute din proiecție în plan.

| Punct început | X / Y                      | Punct sfârșit | X / Y                      | Lungime segment (** (m) |
|---------------|----------------------------|---------------|----------------------------|-------------------------|
| 1             | 349.704,602<br>280.771,065 | 2             | 349.713,367<br>280.775,766 | 9.946                   |
| 2             | 349.713,367<br>280.775,766 | 3             | 349.321,998<br>281.365,314 | 707.627                 |
| 3             | 349.321,998<br>281.365,314 | 4             | 349.314,03<br>281.359,412  | 9.916                   |
| 4             | 349.314,03<br>281.359,412  | 1             | 349.704,602<br>280.771,065 | 706.186                 |

**\*\* Lungimile segmentelor sunt determinate în planul de proiecție Stereo 70 și sunt rotunjite la 1 milimetru.**

**\*\*\* Distanța dintre puncte este formată din segmente cumulate ce sunt mai mici decât valoarea 1 milimetru.**



**DATE DESPRE IMOBILUL NR. 2748**

Oficiul de Cadastru și Publicitate Imobiliară DOLJ  
Biroul de Cadastru și Publicitate Imobiliară Craiova

**A. Partea I. Descrierea imobilului**

TEREN Extravilan

Adresa: Jud. Dolj, T 91, P 12

| Nr. Crt | Nr cadastral Nr. topografic | Suprafața* (mp) | Observații / Referințe                  |
|---------|-----------------------------|-----------------|---|
| A1      |                             | 13.300          | Sector cadastral:43 Teren neimprejmuit; |

**B. Partea II. Proprietari și acte**

| Inscrieri privitoare la dreptul de proprietate și alte drepturi reale   | Referințe |
|---|-----------|
| <b>0 / 18/02/2022</b>   |           |
| Act Administrativ nr. TDP:39-59405, din 08/09/1993 emis de COMISIA JUDETEANA DOLJ;  |           |
| B1  | A1        |
| Intabulare, drept de PROPRIETATE, dobandit prin Reconstituire, cota actuala 1/1, cota initiala 1/1<br>1) NISIPASU MARCEL, LIPSA CNP |           |

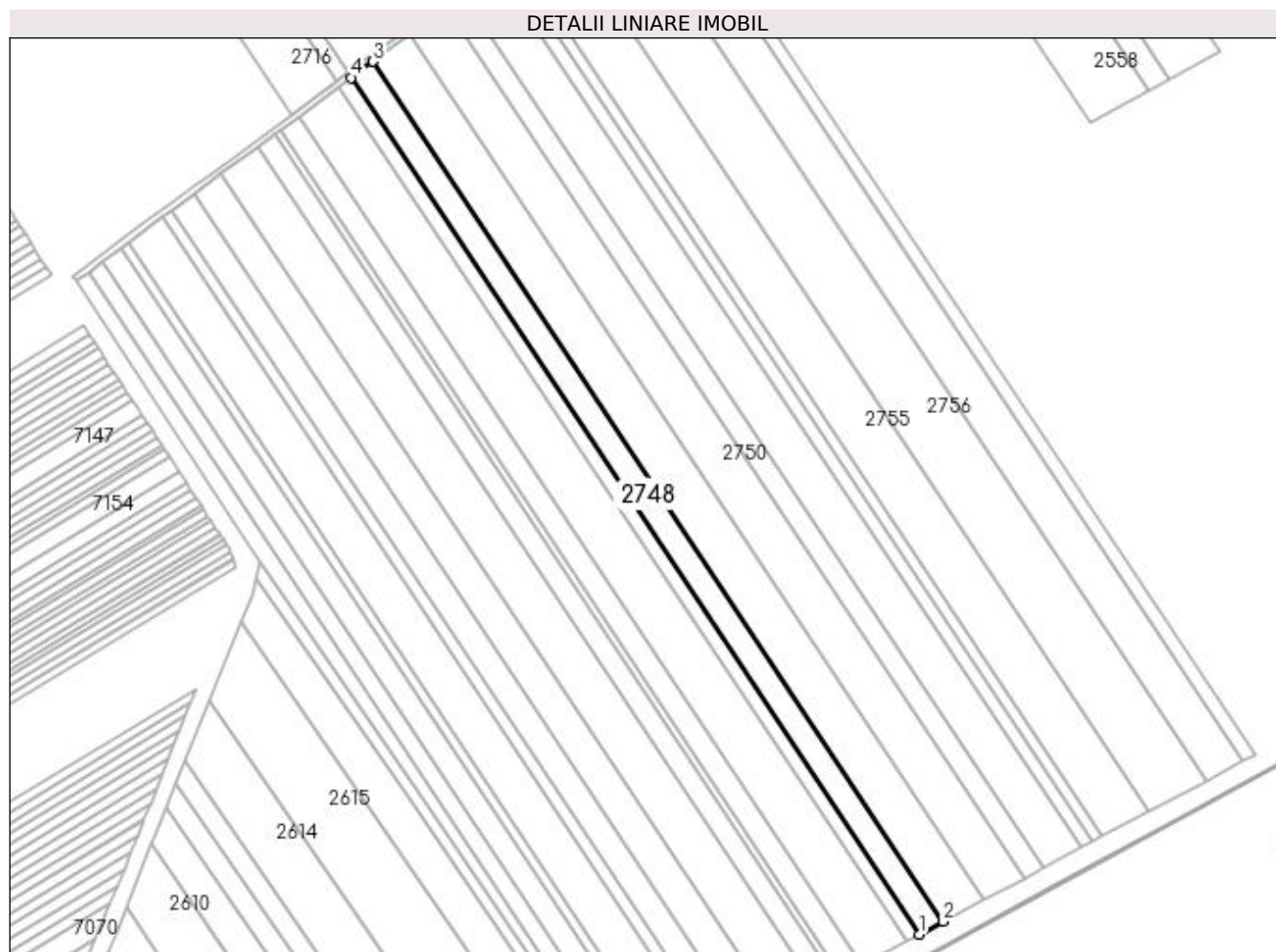
**C. Partea III. SARCINI .**

| Inscrieri privind dezmembramintele dreptului de proprietate, drepturi reale de garanție și sarcini | Referințe |
|--|-----------|
| NU SUNT  |           |

**Anexa Nr. 1 La Partea I****Teren**

|              |                 |                        |
|--------------|-----------------|------------------------|
| Nr cadastral | Suprafața (mp)* | Observații / Referințe |
|              | 13.300          |                        |

\* Suprafața este determinată în planul de proiecție Stereo 70.

**Date referitoare la teren**

| Crt | Categorie folosință | Intra vilan | Suprafața (mp) | Tarla | Parcelă | Nr. topo | Observații / Referințe |
|-----|---------------------|-------------|----------------|-------|---------|----------|------------------------|
| 1   | arabil              | NU          | 13.300         | 91    | 12      | -        |                        |

**Lungime Segmente**

1) Valorile lungimilor segmentelor sunt obținute din proiecție în plan.

| Punct început | X / Y                      | Punct sfârșit | X / Y                      | Lungime segment (** (m) |
|---------------|----------------------------|---------------|----------------------------|-------------------------|
| 1             | 349.713,367<br>280.775,766 | 2             | 349.729,971<br>280.784,671 | 18.841                  |
| 2             | 349.729,971<br>280.784,671 | 3             | 349.337,092<br>281.376,494 | 710.358                 |
| 3             | 349.337,092<br>281.376,494 | 4             | 349.321,998<br>281.365,314 | 18.784                  |
| 4             | 349.321,998<br>281.365,314 | 1             | 349.713,367<br>280.775,766 | 707.627                 |



**\*\* Lungimile segmentelor sunt determinate în planul de proiecție Stereo 70 și sunt rotunjite la 1 milimetru.**

**\*\*\* Distanța dintre puncte este formată din segmente cumulate ce sunt mai mici decât valoarea 1 milimetru.**



**DATE DESPRE IMOBILUL NR. 2749**

Oficiul de Cadastru și Publicitate Imobiliară DOLJ  
Biroul de Cadastru și Publicitate Imobiliară Craiova

**A. Partea I. Descrierea imobilului**

TEREN Extravilan

Adresa: Jud. Dolj, T 91, P 13/1

| Nr. Crt | Nr cadastral Nr. topografic | Suprafața* (mp) | Observații / Referințe                  |
|---------|-----------------------------|-----------------|---|
| A1      |                             | 22.300          | Sector cadastral:43 Teren neimprejmuit; |

**B. Partea II. Proprietari și acte**

| Inscrieri privitoare la dreptul de proprietate și alte drepturi reale   | Referințe |
|---|-----------|
| <b>0 / 18/02/2022</b>   |           |
| Act Administrativ nr. TDP:1782-14907, din 23/12/1996 emis de COMISIA JUDETEANA DOLJ;  |           |
| B1  | A1        |
| Intabulare, drept de PROPRIETATE, dobandit prin Reconstituire, cota actuala 1/1, cota initiala 1/1<br>1) COCA LUCIAN, LIPSA CNP |           |

**C. Partea III. SARCINI .**

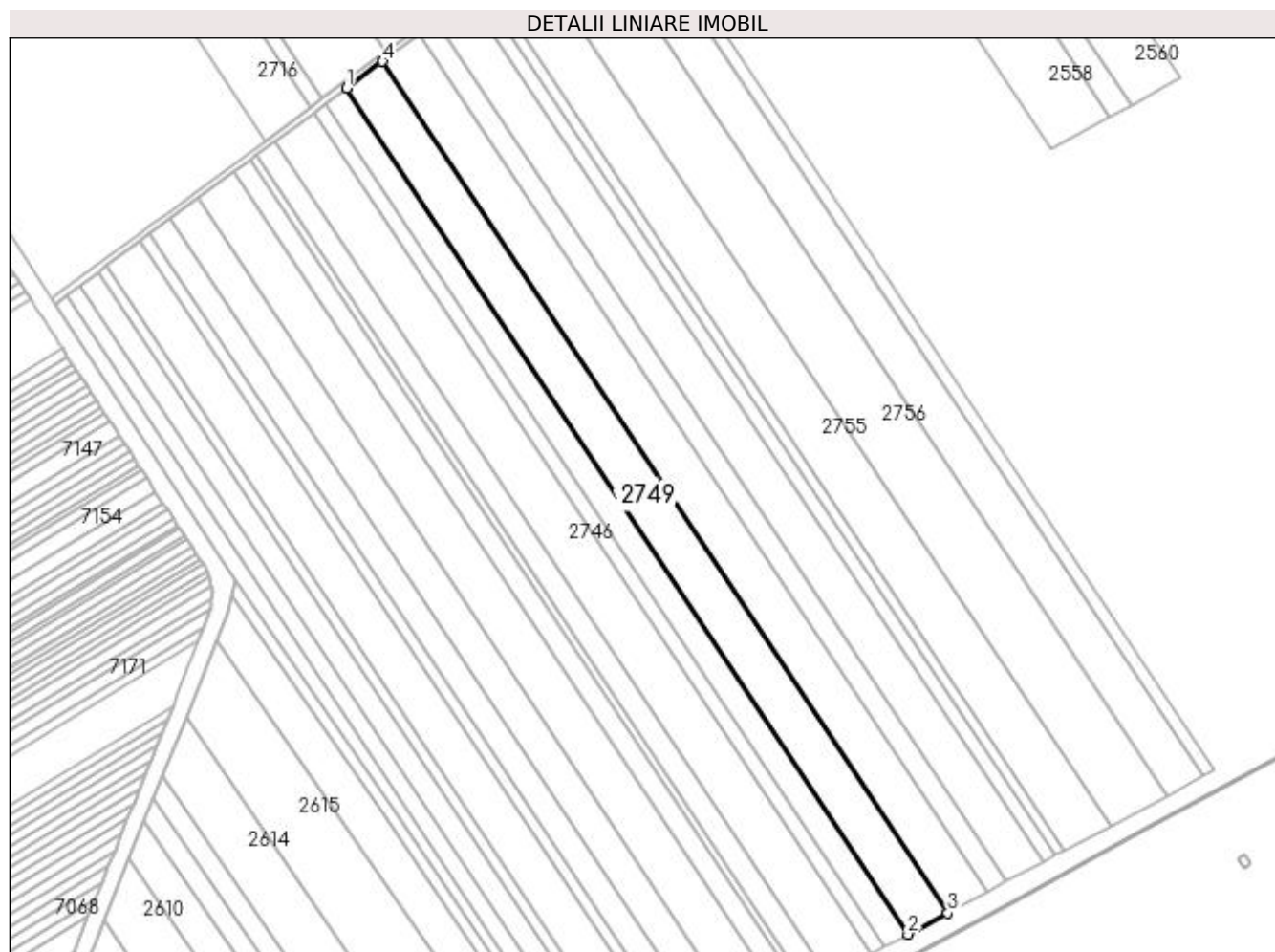
| Inscrieri privind dezmembramintele dreptului de proprietate, drepturi reale de garanție și sarcini | Referințe |
|--|-----------|
| NU SUNT  |           |

## Anexa Nr. 1 La Partea I

## Teren

| Nr cadastral | Suprafața (mp)* | Observații / Referințe |
|--------------|-----------------|------------------------|
|              | 22.300          |                        |

\* Suprafața este determinată în planul de proiecție Stereo 70.



## Date referitoare la teren

| Crt | Categorie folosință | Intra vilan | Suprafața (mp) | Tarla | Parcelă | Nr. topo | Observații / Referințe |
|-----|---------------------|-------------|----------------|-------|---------|----------|------------------------|
| 1   | arabil              | NU          | 22.300         | 91    | 13/1    | -        |                        |

## Lungime Segmente

1) Valorile lungimilor segmentelor sunt obținute din proiecție în plan.

| Punct început | X / Y                      | Punct sfârșit | X / Y                      | Lungime segment (** (m) |
|---------------|----------------------------|---------------|----------------------------|-------------------------|
| 1             | 349.337,092<br>281.376,494 | 2             | 349.729,971<br>280.784,671 | 710.358                 |
| 2             | 349.729,971<br>280.784,671 | 3             | 349.757,669<br>280.799,526 | 31.43                   |
| 3             | 349.757,669<br>280.799,526 | 4             | 349.362,271<br>281.395,144 | 714.913                 |
| 4             | 349.362,271<br>281.395,144 | 1             | 349.337,092<br>281.376,494 | 31.334                  |

**\*\* Lungimile segmentelor sunt determinate în planul de proiecție Stereo 70 și sunt rotunjite la 1 milimetru.**

**\*\*\* Distanța dintre puncte este formată din segmente cumulate ce sunt mai mici decât valoarea 1 milimetru.**



**DATE DESPRE IMOBILUL NR. 2750**

Oficiul de Cadastru și Publicitate Imobiliară DOLJ  
Biroul de Cadastru și Publicitate Imobiliară Craiova

**A. Partea I. Descrierea imobilului**

TEREN Extravilan

Adresa: Jud. Dolj, T 91, P 13

| Nr. Crt | Nr cadastral Nr. topografic | Suprafața* (mp) | Observații / Referințe                  |
|---------|-----------------------------|-----------------|---|
| A1      |                             | 22.700          | Sector cadastral:43 Teren neimprejmuit; |

**B. Partea II. Proprietari și acte**

| Inscrieri privitoare la dreptul de proprietate și alte drepturi reale  | Referințe |
|--|-----------|
| <b>0 / 18/02/2022</b>  |           |
| Act Notarial nr. CM:245, din 06/11/2014 emis de BNP STOENESCU FLOREA;  |           |
| B1   | A1        |
| Intabulare, drept de PROPRIETATE, dobandit prin Succesiune, cota actuala 1/1, cota initiala 1/1<br>1) NISIPASU COSTICA |           |

**C. Partea III. SARCINI .**

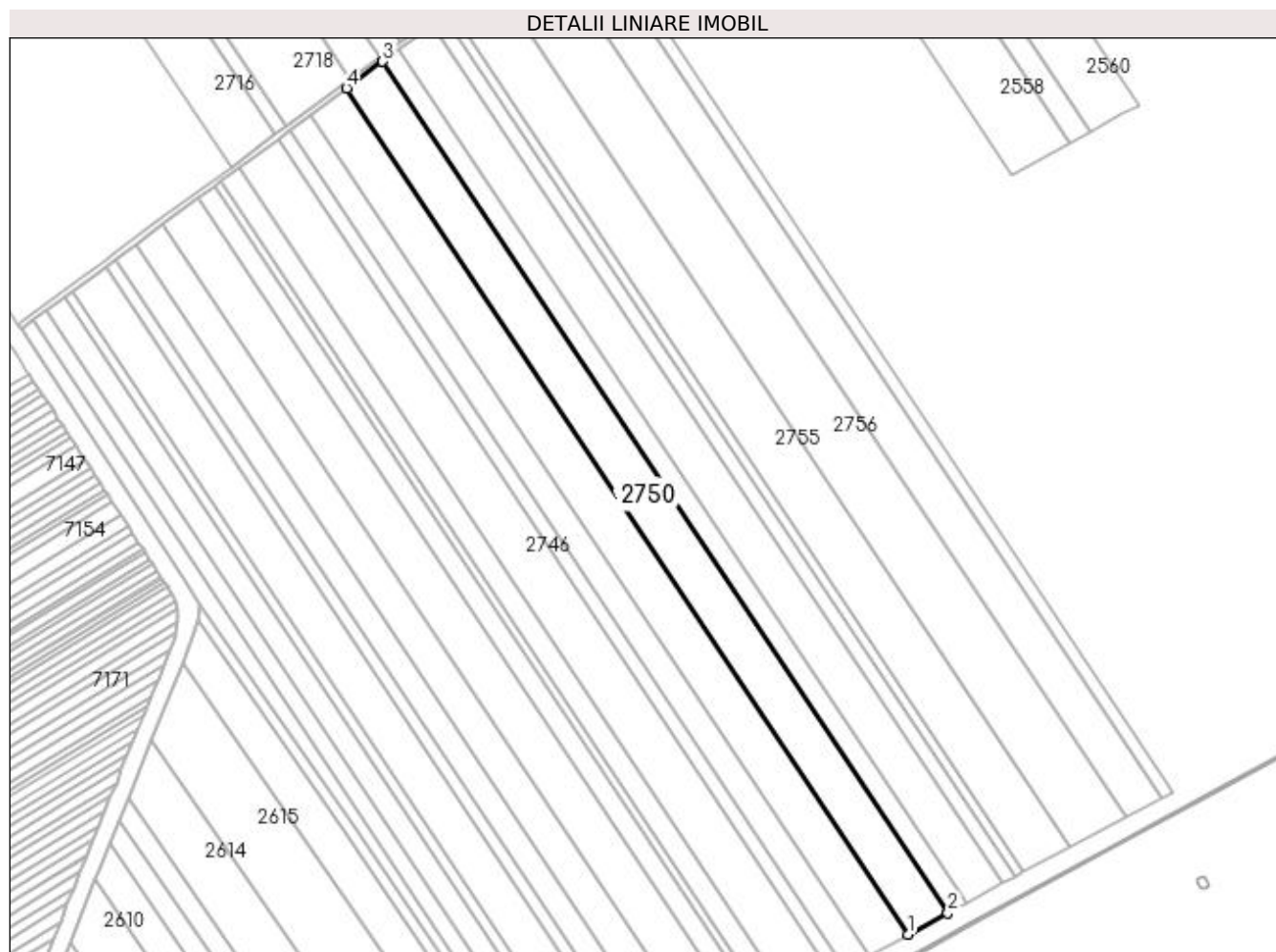
| Inscrieri privind dezmembramintele dreptului de proprietate, drepturi reale de garanție și sarcini | Referințe |
|--|-----------|
| NU SUNT  |           |

## Anexa Nr. 1 La Partea I

## Teren

| Nr cadastral | Suprafața (mp)* | Observații / Referințe |
|--------------|-----------------|------------------------|
|              | 22.700          |                        |

\* Suprafața este determinată în planul de proiecție Stereo 70.



## Date referitoare la teren

| Crt | Categorie folosință | Intra vilan | Suprafața (mp) | Tarla | Parcelă | Nr. topo | Observații / Referințe |
|-----|---------------------|-------------|----------------|-------|---------|----------|------------------------|
| 1   | arabil              | NU          | 22.700         | 91    | 13      | -        |                        |

## Lungime Segmente

1) Valorile lungimilor segmentelor sunt obținute din proiecție în plan.

| Punct început | X / Y                      | Punct sfârșit | X / Y                      | Lungime segment (** (m) |
|---------------|----------------------------|---------------|----------------------------|-------------------------|
| 1             | 349.757,669<br>280.799,526 | 2             | 349.785,685<br>280.814,551 | 31.791                  |
| 2             | 349.785,685<br>280.814,551 | 3             | 349.387,738<br>281.414,007 | 719.52                  |
| 3             | 349.387,738<br>281.414,007 | 4             | 349.362,271<br>281.395,144 | 31.692                  |
| 4             | 349.362,271<br>281.395,144 | 1             | 349.757,669<br>280.799,526 | 714.913                 |



**\*\* Lungimile segmentelor sunt determinate în planul de proiecție Stereo 70 și sunt rotunjite la 1 milimetru.**

**\*\*\* Distanța dintre puncte este formată din segmente cumulate ce sunt mai mici decât valoarea 1 milimetru.**



**DATE DESPRE IMOBILUL NR. 2751**

Oficiul de Cadastru și Publicitate Imobiliară DOLJ  
Biroul de Cadastru și Publicitate Imobiliară Craiova

**A. Partea I. Descrierea imobilului**

TEREN Extravilan

Adresa: Jud. Dolj, T 91, P 14

| Nr. Crt | Nr cadastral Nr. topografic | Suprafața* (mp) | Observații / Referințe                  |
|---------|-----------------------------|-----------------|---|
| A1      |                             | 10.600          | Sector cadastral:43 Teren neimprejmuit; |

**B. Partea II. Proprietari și acte**

| Inscrieri privitoare la dreptul de proprietate și alte drepturi reale  | Referințe |
|--|-----------|
| <b>0 / 18/02/2022</b>  |           |
| Act Administrativ nr. TDP:2712-59334, din 20/07/1998 emis de COMISIA JUDETEANA DOLJ;   |           |
| B1   | A1        |
| Intabulare, drept de PROPRIETATE, dobândit prin Reconstituire, cota actuala 1/1, cota initiala 1/1<br>1) VISA ION, LIPSA CNP |           |

**C. Partea III. SARCINI .**

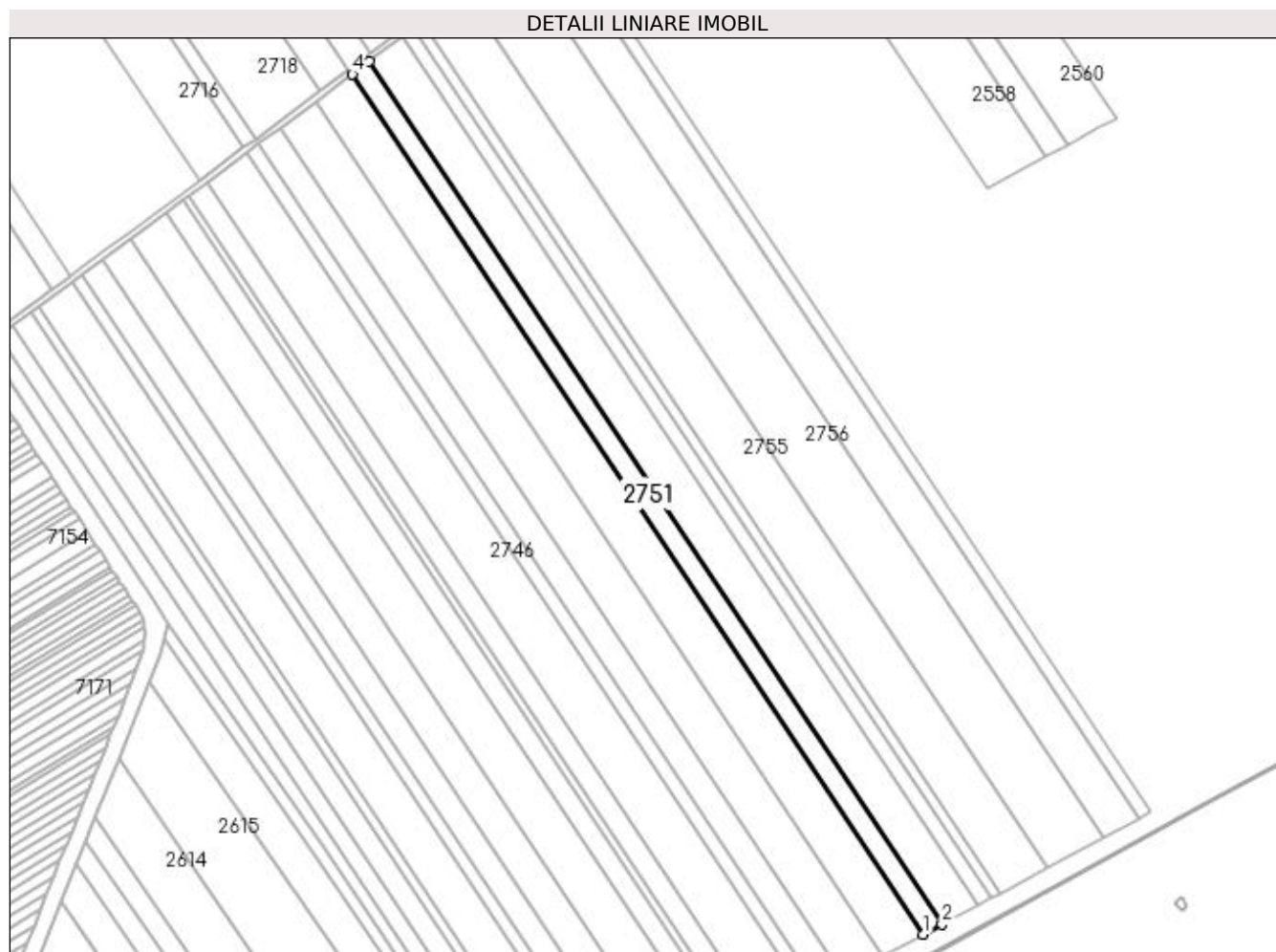
| Inscrieri privind dezmembramintele dreptului de proprietate, drepturi reale de garanție și sarcini | Referințe |
|--|-----------|
| NU SUNT  |           |

## Anexa Nr. 1 La Partea I

## Teren

| Nr cadastral | Suprafața (mp)* | Observații / Referințe |
|--------------|-----------------|------------------------|
|              | 10.600          |                        |

\* Suprafața este determinată în planul de proiecție Stereo 70.



## Date referitoare la teren

| Crt | Categorie folosință | Intra vilan | Suprafața (mp) | Tarla | Parcelă | Nr. topo | Observații / Referințe |
|-----|---------------------|-------------|----------------|-------|---------|----------|------------------------|
| 1   | arabil              | NU          | 10.600         | 91    | 14      | -        |                        |

## Lungime Segmente

1) Valorile lungimilor segmentelor sunt obținute din proiecție în plan.

| Punct început | X / Y                      | Punct sfârșit | X / Y                      | Lungime segment (** (m) |
|---------------|----------------------------|---------------|----------------------------|-------------------------|
| 1             | 349.785,685<br>280.814,551 | 2             | 349.798,705<br>280.821,535 | 14.775                  |
| 2             | 349.798,705<br>280.821,535 | 3             | 349.399,575<br>281.422,774 | 721.66                  |
| 3             | 349.399,575<br>281.422,774 | 4             | 349.387,738<br>281.414,007 | 14.73                   |
| 4             | 349.387,738<br>281.414,007 | 1             | 349.785,685<br>280.814,551 | 719.52                  |

**\*\* Lungimile segmentelor sunt determinate în planul de proiecție Stereo 70 și sunt rotunjite la 1 milimetru.**

**\*\*\* Distanța dintre puncte este formată din segmente cumulate ce sunt mai mici decât valoarea 1 milimetru.**



**DATE DESPRE IMOBILUL NR. 2752**

Oficiul de Cadastru și Publicitate Imobiliară DOLJ  
Biroul de Cadastru și Publicitate Imobiliară Craiova

**A. Partea I. Descrierea imobilului**

TEREN Extravilan

Adresa: Jud. Dolj, T 91, P 15

| Nr. Crt | Nr cadastral<br>Nr. topografic | Suprafața* (mp) | Observații / Referințe                  |
|---------|--------------------------------|-----------------|---|
| A1      |                                | 21.100          | Sector cadastral:43 Teren neimprejmuit; |

**B. Partea II. Proprietari și acte**

| Inscrieri privitoare la dreptul de proprietate și alte drepturi reale  |   | Referințe |
|--|---|-----------|
| <b>0 / 18/02/2022</b>  |   |           |
| Hotarare Judecatoreasca nr. SC:665, din 08/06/2015 emis de Judecatoria Calafat ( CERTIF. DE DECES: D10876453/15.06.2020;); |   |           |
| B1   | Intabulare, drept de PROPRIETATE, dobandit prin Hotarare Judecatoreasca, cota actuala 1/1, cota initiala 1/1<br>1) SANDU DORU<br>2) SANDU AMELIA GABRIELA, DECEDAT DEFUNCT:Da | A1        |

**C. Partea III. SARCINI .**

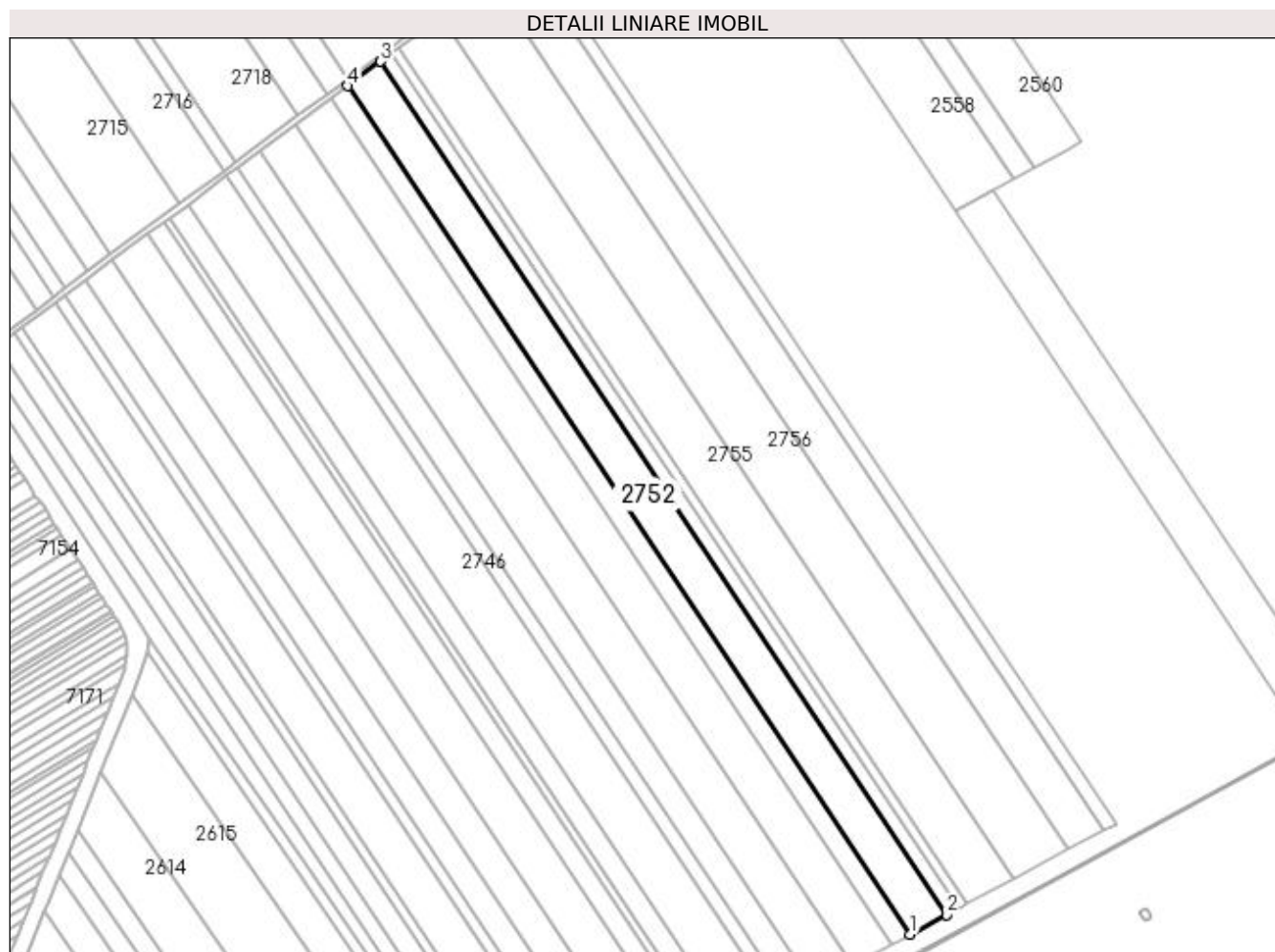
| Inscrieri privind dezmembramintele dreptului de proprietate, drepturi reale de garanție și sarcini | Referințe |
|--|-----------|
| NU SUNT  |           |

## Anexa Nr. 1 La Partea I

## Teren

| Nr cadastral | Suprafața (mp)* | Observații / Referințe |
|--------------|-----------------|------------------------|
|              | 21.100          |                        |

\* Suprafața este determinată în planul de proiecție Stereo 70.



## Date referitoare la teren

| Crt | Categorie folosință | Intra vilan | Suprafața (mp) | Tarla | Parcelă | Nr. topo | Observații / Referințe |
|-----|---------------------|-------------|----------------|-------|---------|----------|------------------------|
| 1   | arabil              | NU          | 21.100         | 91    | 15      | -        |                        |

## Lungime Segmente

1) Valorile lungimilor segmentelor sunt obținute din proiecție în plan.

| Punct început | X / Y                      | Punct sfârșit | X / Y                      | Lungime segment (** (m) |
|---------------|----------------------------|---------------|----------------------------|-------------------------|
| 1             | 349.798,705<br>280.821,535 | 2             | 349.824,509<br>280.835,374 | 29.281                  |
| 2             | 349.824,509<br>280.835,374 | 3             | 349.423,032<br>281.440,149 | 725.904                 |
| 3             | 349.423,032<br>281.440,149 | 4             | 349.399,575<br>281.422,774 | 29.191                  |
| 4             | 349.399,575<br>281.422,774 | 1             | 349.798,705<br>280.821,535 | 721.66                  |



**\*\* Lungimile segmentelor sunt determinate în planul de proiecție Stereo 70 și sunt rotunjite la 1 milimetru.**

**\*\*\* Distanța dintre puncte este formată din segmente cumulate ce sunt mai mici decât valoarea 1 milimetru.**



**DATE DESPRE IMOBILUL NR. 2753**

Oficiul de Cadastru și Publicitate Imobiliară DOLJ  
Biroul de Cadastru și Publicitate Imobiliară Craiova

**A. Partea I. Descrierea imobilului**

TEREN Extravilan

Adresa: Jud. Dolj, T 91, P 16

| Nr. Crt | Nr cadastral Nr. topografic | Suprafața* (mp) | Observații / Referințe                  |
|---------|-----------------------------|-----------------|---|
| A1      |                             | 7.100           | Sector cadastral:43 Teren neimprejmuit; |

**B. Partea II. Proprietari și acte**

| Inscrieri privitoare la dreptul de proprietate și alte drepturi reale  | Referințe |
|--|-----------|
| <b>0 / 18/02/2022</b>  |           |
| Act Administrativ nr. TDP:32-59405, din 08/09/1993 emis de COMISIA JUDETEANA DOLJ;   |           |
| B1   | A1        |
| Intabulare, drept de PROPRIETATE, dobandit prin Reconstituire, cota actuala 1/1, cota initiala 1/1<br>1) BURSUC IOSIF, LIPSA CNP |           |

**C. Partea III. SARCINI .**

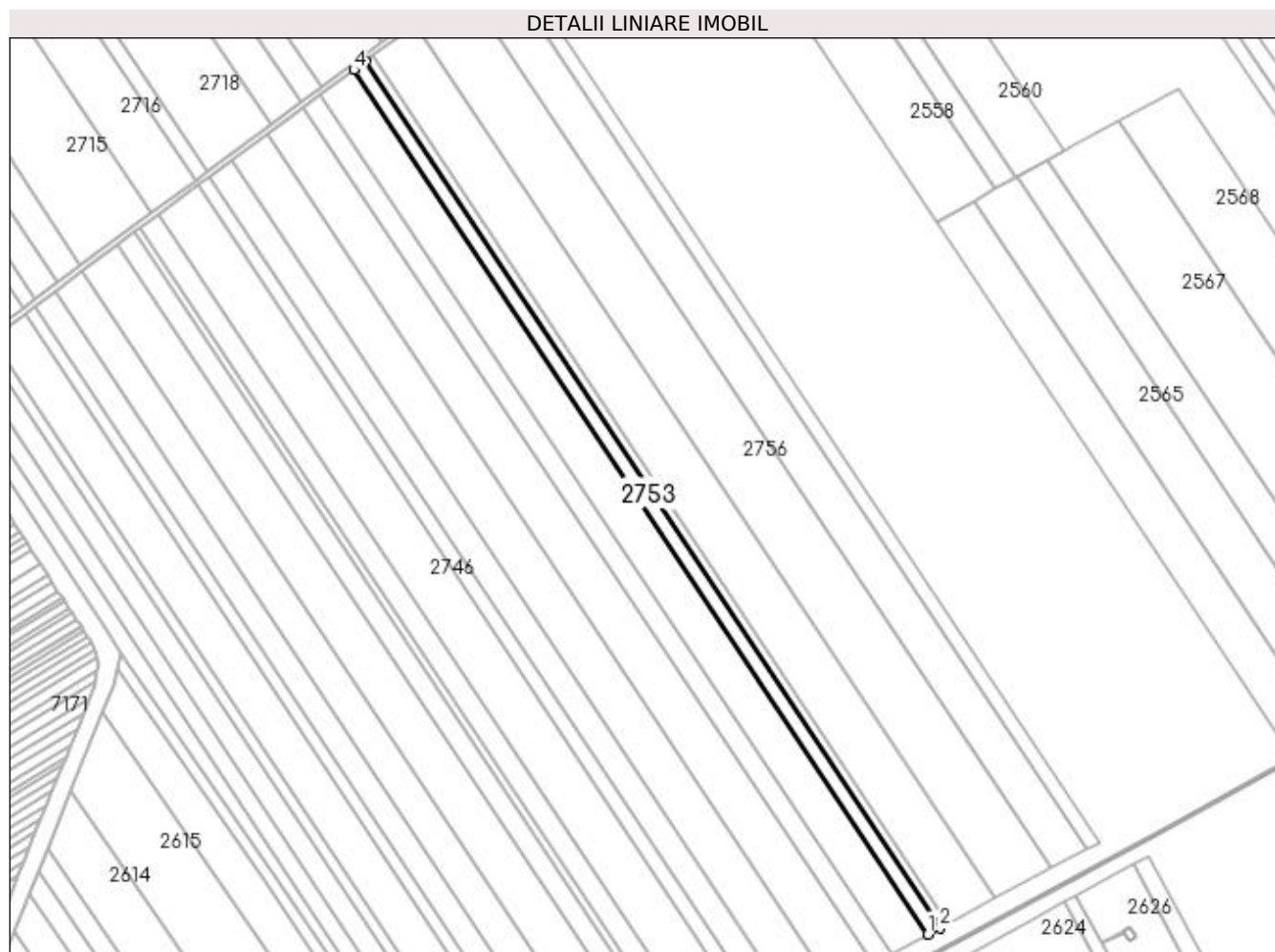
| Inscrieri privind dezmembramintele dreptului de proprietate, drepturi reale de garanție și sarcini | Referințe |
|--|-----------|
| NU SUNT  |           |

## Anexa Nr. 1 La Partea I

## Teren

| Nr cadastral | Suprafața (mp)* | Observații / Referințe |
|--------------|-----------------|------------------------|
|              | 7.100           |                        |

\* Suprafața este determinată în planul de proiecție Stereo 70.



## Date referitoare la teren

| Crt | Categorie folosință | Intra vilan | Suprafața (mp) | Tarla | Parcelă | Nr. topo | Observații / Referințe |
|-----|---------------------|-------------|----------------|-------|---------|----------|------------------------|
| 1   | arabil              | NU          | 7.100          | 91    | 16      | -        |                        |

## Lungime Segmente

1) Valorile lungimilor segmentelor sunt obținute din proiecție în plan.

| Punct început | X / Y                      | Punct sfârșit | X / Y                      | Lungime segment (** (m) |
|---------------|----------------------------|---------------|----------------------------|-------------------------|
| 1             | 349.824,509<br>280.835,374 | 2             | 349.833,158<br>280.840,012 | 9.814                   |
| 2             | 349.833,158<br>280.840,012 | 3             | 349.430,894<br>281.445,972 | 727.327                 |
| 3             | 349.430,894<br>281.445,972 | 4             | 349.423,032<br>281.440,149 | 9.784                   |
| 4             | 349.423,032<br>281.440,149 | 1             | 349.824,509<br>280.835,374 | 725.904                 |

**\*\* Lungimile segmentelor sunt determinate în planul de proiecție Stereo 70 și sunt rotunjite la 1 milimetru.**

**\*\*\* Distanța dintre puncte este formată din segmente cumulate ce sunt mai mici decât valoarea 1 milimetru.**



**DATE DESPRE IMOBILUL NR. 2754**

Oficiul de Cadastru și Publicitate Imobiliară DOLJ  
Biroul de Cadastru și Publicitate Imobiliară Craiova

**A. Partea I. Descrierea imobilului**

TEREN Extravilan

Adresa: Jud. Dolj, T 91, P 17/1

| Nr. Crt | Nr cadastral Nr. topografic | Suprafața* (mp) | Observații / Referințe                  |
|---------|-----------------------------|-----------------|---|
| A1      |                             | 5.000           | Sector cadastral:43 Teren neimprejmuit; |

**B. Partea II. Proprietari și acte**

| Inscrieri privitoare la dreptul de proprietate și alte drepturi reale  | Referințe |
|--|-----------|
| <b>0 / 18/02/2022</b>  |           |
| Act Administrativ nr. TDP:49-59405, din 08/09/1993 emis de COMISIA JUDETEANA DOLJ;   |           |
| B1   | A1        |
| Intabulare, drept de PROPRIETATE, dobandit prin Reconstituire, cota actuala 1/1, cota initiala 1/1<br>1) PIRVULETU GEORGE, LIPSA CNP |           |

**C. Partea III. SARCINI .**

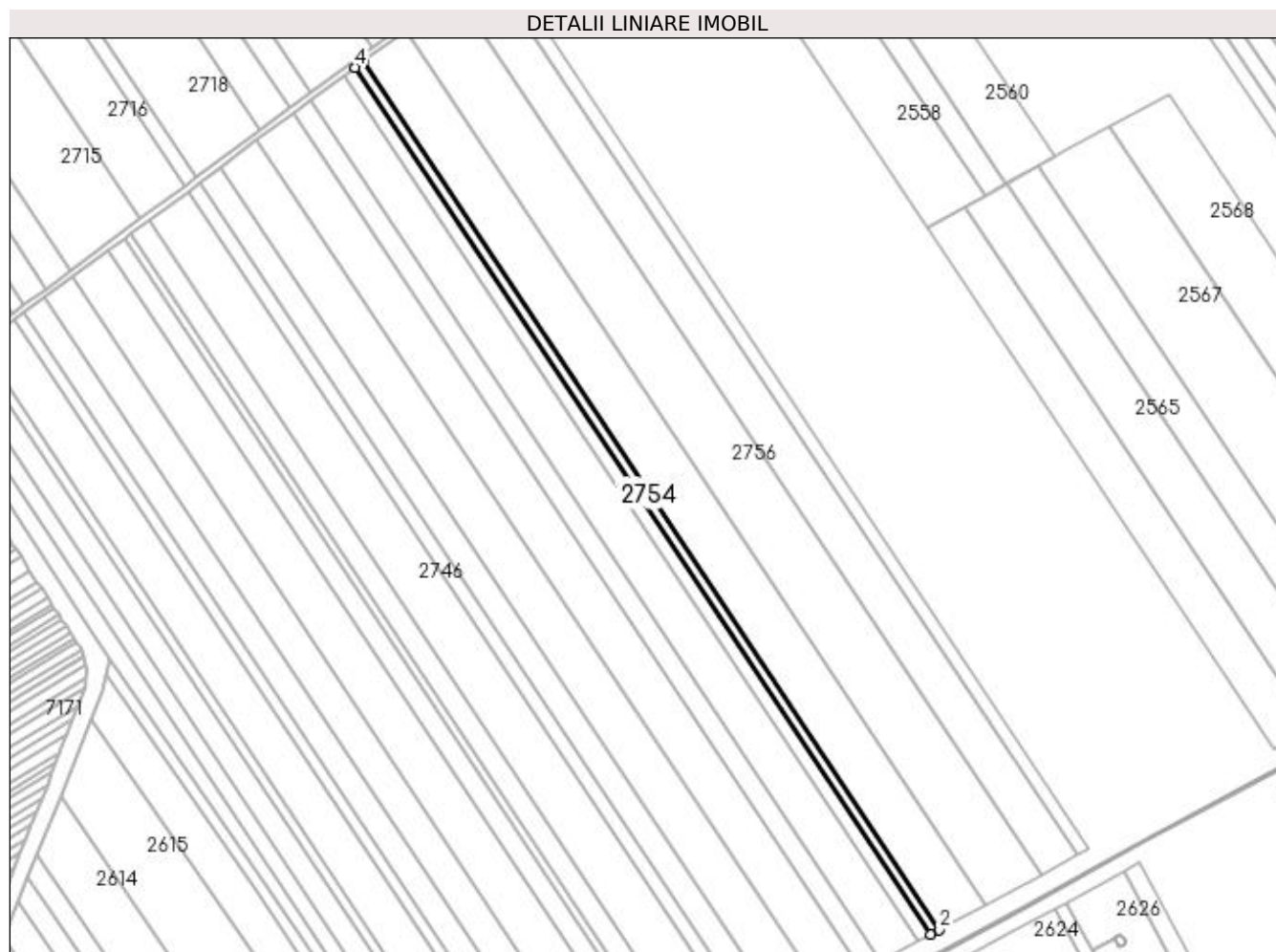
| Inscrieri privind dezmembramintele dreptului de proprietate, drepturi reale de garanție și sarcini | Referințe |
|--|-----------|
| NU SUNT  |           |

## Anexa Nr. 1 La Partea I

## Teren

| Nr cadastral | Suprafața (mp)* | Observații / Referințe |
|--------------|-----------------|------------------------|
|              | 5.000           |                        |

\* Suprafața este determinată în planul de proiecție Stereo 70.



## Date referitoare la teren

| Crt | Categorie folosință | Intra vilan | Suprafața (mp) | Tarla | Parcelă | Nr. topo | Observații / Referințe |
|-----|---------------------|-------------|----------------|-------|---------|----------|------------------------|
| 1   | arabil              | NU          | 5.000          | 91    | 17/1    | -        |                        |

## Lungime Segmente

1) Valorile lungimilor segmentelor sunt obținute din proiecție în plan.

| Punct început | X / Y                      | Punct sfârșit | X / Y                      | Lungime segment (** (m) |
|---------------|----------------------------|---------------|----------------------------|-------------------------|
| 1             | 349.833,158<br>280.840,012 | 2             | 349.839,239<br>280.843,274 | 6.901                   |
| 2             | 349.839,239<br>280.843,274 | 3             | 349.436,422<br>281.450,067 | 728.326                 |
| 3             | 349.436,422<br>281.450,067 | 4             | 349.430,894<br>281.445,972 | 6.88                    |
| 4             | 349.430,894<br>281.445,972 | 1             | 349.833,158<br>280.840,012 | 727.327                 |



**\*\* Lungimile segmentelor sunt determinate în planul de proiecție Stereo 70 și sunt rotunjite la 1 milimetru.**

**\*\*\* Distanța dintre puncte este formată din segmente cumulate ce sunt mai mici decât valoarea 1 milimetru.**



**DATE DESPRE IMOBILUL NR. 2755**

Oficiul de Cadastru și Publicitate Imobiliară DOLJ  
Biroul de Cadastru și Publicitate Imobiliară Craiova

**A. Partea I. Descrierea imobilului**

TEREN Extravilan

Adresa: Jud. Dolj, T 91, P 17

| Nr. Crt | Nr cadastral Nr. topografic | Suprafața* (mp) | Observații / Referințe                  |
|---------|-----------------------------|-----------------|---|
| A1      |                             | 26.800          | Sector cadastral:43 Teren neimprejmuit; |

**B. Partea II. Proprietari și acte**

| Inscrieri privitoare la dreptul de proprietate și alte drepturi reale   |  | Referințe |
|---|--|-----------|
| <b>0 / 18/02/2022</b>   |  |           |
| Act Administrativ nr. TDP:27-59405, din 26/08/1993 emis de COMISIA JUDETEANA DOLJ (CERTIF. DE NOTORIETATE:9617/10.02.2022; ); |  |           |
| B1  | Intabulare, drept de PROPRIETATE, dobandit prin Reconstituire, cota actuala 1/1, cota initiala 1/1<br>1) PARVULETU ION | A1        |

**C. Partea III. SARCINI .**

| Inscrieri privind dezmembramintele dreptului de proprietate, drepturi reale de garanție și sarcini | Referințe |
|--|-----------|
| NU SUNT  |           |

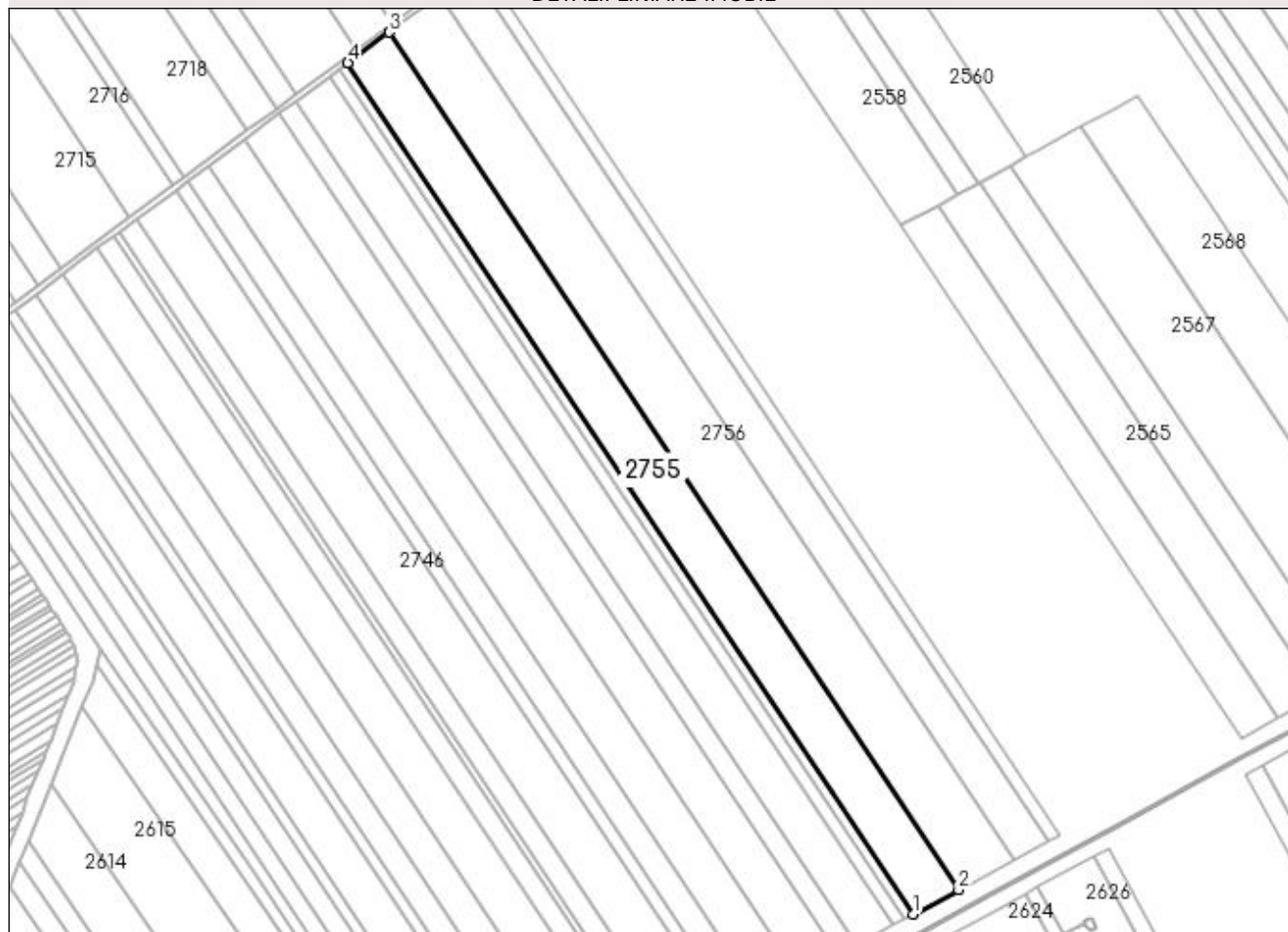
## Anexa Nr. 1 La Partea I

## Teren

| Nr cadastral | Suprafața (mp)* | Observații / Referințe |
|--------------|-----------------|------------------------|
|              | 26.800          |                        |

\* Suprafața este determinată în planul de proiecție Stereo 70.

## DETALII LINIARE IMOBIL



## Date referitoare la teren

| Crt | Categorie folosință | Intra vilan | Suprafața (mp) | Tarla | Parcelă | Nr. topo | Observații / Referințe |
|-----|---------------------|-------------|----------------|-------|---------|----------|------------------------|
| 1   | arabil              | NU          | 26.800         | 91    | 17      | -        |                        |

## Lungime Segmente

1) Valorile lungimilor segmentelor sunt obținute din proiecție în plan.

| Punct început | X / Y                      | Punct sfârșit | X / Y                      | Lungime segment (** (m) |
|---------------|----------------------------|---------------|----------------------------|-------------------------|
| 1             | 349.839,239<br>280.843,274 | 2             | 349.871,691<br>280.860,678 | 36.824                  |
| 2             | 349.871,691<br>280.860,678 | 3             | 349.465,922<br>281.471,917 | 733.663                 |
| 3             | 349.465,922<br>281.471,917 | 4             | 349.436,422<br>281.450,067 | 36.711                  |
| 4             | 349.436,422<br>281.450,067 | 1             | 349.839,239<br>280.843,274 | 728.326                 |

**\*\* Lungimile segmentelor sunt determinate în planul de proiecție Stereo 70 și sunt rotunjite la 1 milimetru.**

**\*\*\* Distanța dintre puncte este formată din segmente cumulate ce sunt mai mici decât valoarea 1 milimetru.**



**DATE DESPRE IMOBILUL NR. 2756**

Oficiul de Cadastru și Publicitate Imobiliară DOLJ  
Biroul de Cadastru și Publicitate Imobiliară Craiova

**A. Partea I. Descrierea imobilului**

TEREN Extravilan

Adresa: Jud. Dolj, T 91, P 18

| Nr. Crt | Nr cadastral Nr. topografic | Suprafața* (mp) | Observații / Referințe                  |
|---------|-----------------------------|-----------------|---|
| A1      |                             | 32.700          | Sector cadastral:43 Teren neimprejmuit; |

**B. Partea II. Proprietari și acte**

| Inscrieri privitoare la dreptul de proprietate și alte drepturi reale   | Referințe |
|---|-----------|
| <b>0 / 18/02/2022</b>   |           |
| Act Administrativ nr. TDP:33-59405, din 08/09/1993 emis de COMISIA JUDETEANA DOLJ;  |           |
| B1  | A1        |
| Intabulare, drept de PROPRIETATE, dobandit prin Reconstituire, cota actuala 1/1, cota initiala 1/1<br>1) PARVULETU OPREA, LIPSA CNP |           |

**C. Partea III. SARCINI .**

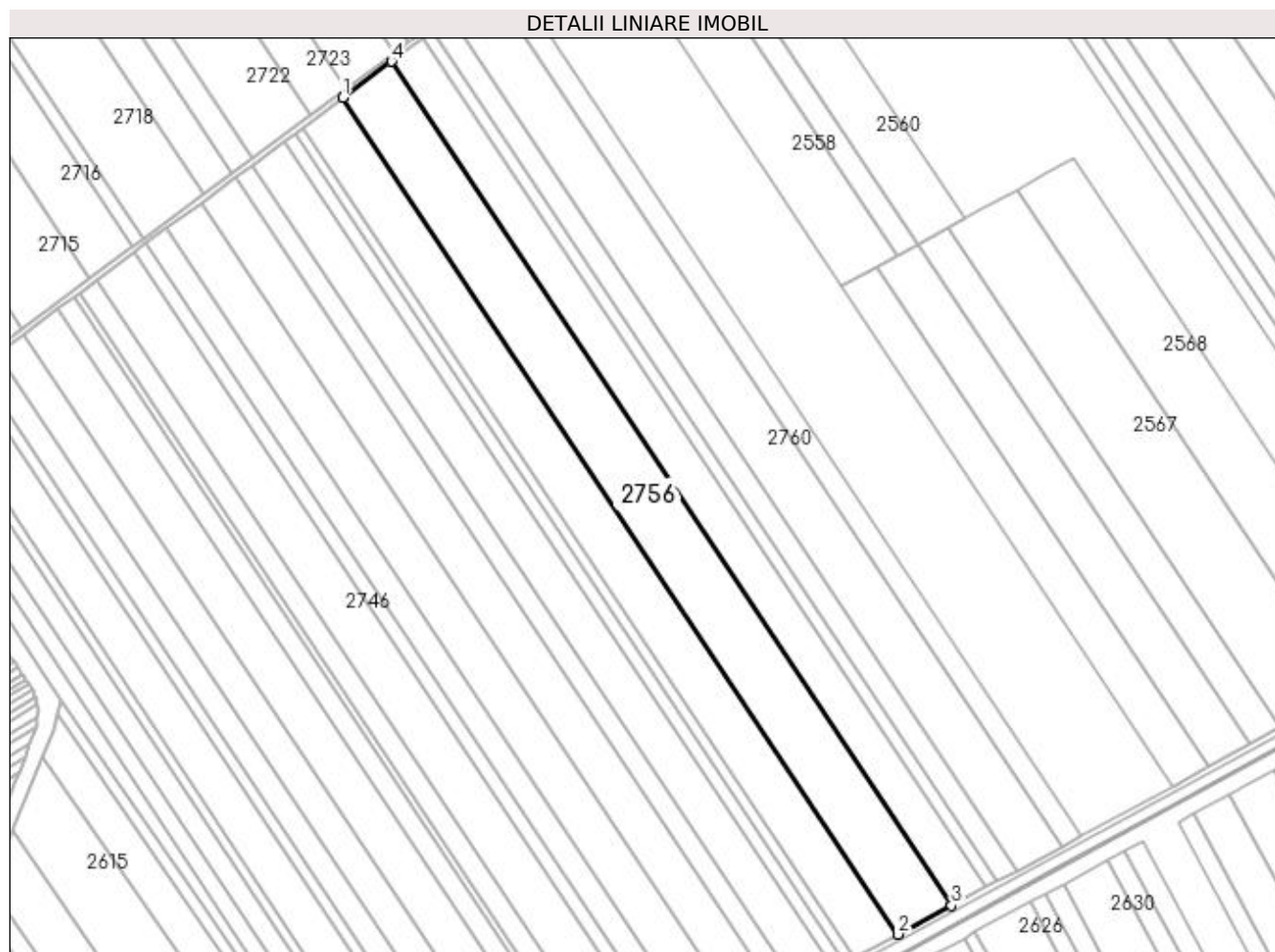
| Inscrieri privind dezmembramintele dreptului de proprietate, drepturi reale de garanție și sarcini | Referințe |
|--|-----------|
| NU SUNT  |           |

## Anexa Nr. 1 La Partea I

## Teren

| Nr cadastral | Suprafața (mp)* | Observații / Referințe |
|--------------|-----------------|------------------------|
|              | 32.700          |                        |

\* Suprafața este determinată în planul de proiecție Stereo 70.



## Date referitoare la teren

| Crt | Categorie folosință | Intra vilan | Suprafața (mp) | Tarla | Parcelă | Nr. topo | Observații / Referințe |
|-----|---------------------|-------------|----------------|-------|---------|----------|------------------------|
| 1   | arabil              | NU          | 32.700         | 91    | 18      | -        |                        |

## Lungime Segmente

1) Valorile lungimilor segmentelor sunt obținute din proiecție în plan.

| Punct început | X / Y                      | Punct sfârșit | X / Y                      | Lungime segment (** (m) |
|---------------|----------------------------|---------------|----------------------------|-------------------------|
| 1             | 349.465,922<br>281.471,917 | 2             | 349.871,691<br>280.860,678 | 733.663                 |
| 2             | 349.871,691<br>280.860,678 | 3             | 349.910,97<br>280.881,744  | 44.571                  |
| 3             | 349.910,97<br>280.881,744  | 4             | 349.501,629<br>281.498,364 | 740.122                 |
| 4             | 349.501,629<br>281.498,364 | 1             | 349.465,922<br>281.471,917 | 44.435                  |



**\*\* Lungimile segmentelor sunt determinate în planul de proiecție Stereo 70 și sunt rotunjite la 1 milimetru.**

**\*\*\* Distanța dintre puncte este formată din segmente cumulate ce sunt mai mici decât valoarea 1 milimetru.**



**DATE DESPRE IMOBILUL NR. 2757**

Oficiul de Cadastru și Publicitate Imobiliară DOLJ  
Biroul de Cadastru și Publicitate Imobiliară Craiova

**A. Partea I. Descrierea imobilului**

TEREN Extravilan

Adresa: Jud. Dolj, T 91, P 19

| Nr. Crt | Nr cadastral Nr. topografic | Suprafața* (mp) | Observații / Referințe                  |
|---------|-----------------------------|-----------------|---|
| A1      |                             | 21.100          | Sector cadastral:43 Teren neimprejmuit; |

**B. Partea II. Proprietari și acte**

| Inscrieri privitoare la dreptul de proprietate și alte drepturi reale |   | Referințe |
|---|---|-----------|
| <b>0 / 18/02/2022</b>   |   |           |
| Act Notarial nr. CM:251, din 23/10/2009 emis de BNP STOENESCU FLOREA; |   |           |
| B1  | Intabulare, drept de PROPRIETATE, dobandit prin Succesiune, cota actuala 1/1, cota initiala 1/1<br>1) PADAN CONSTANTINA | A1        |

**C. Partea III. SARCINI .**

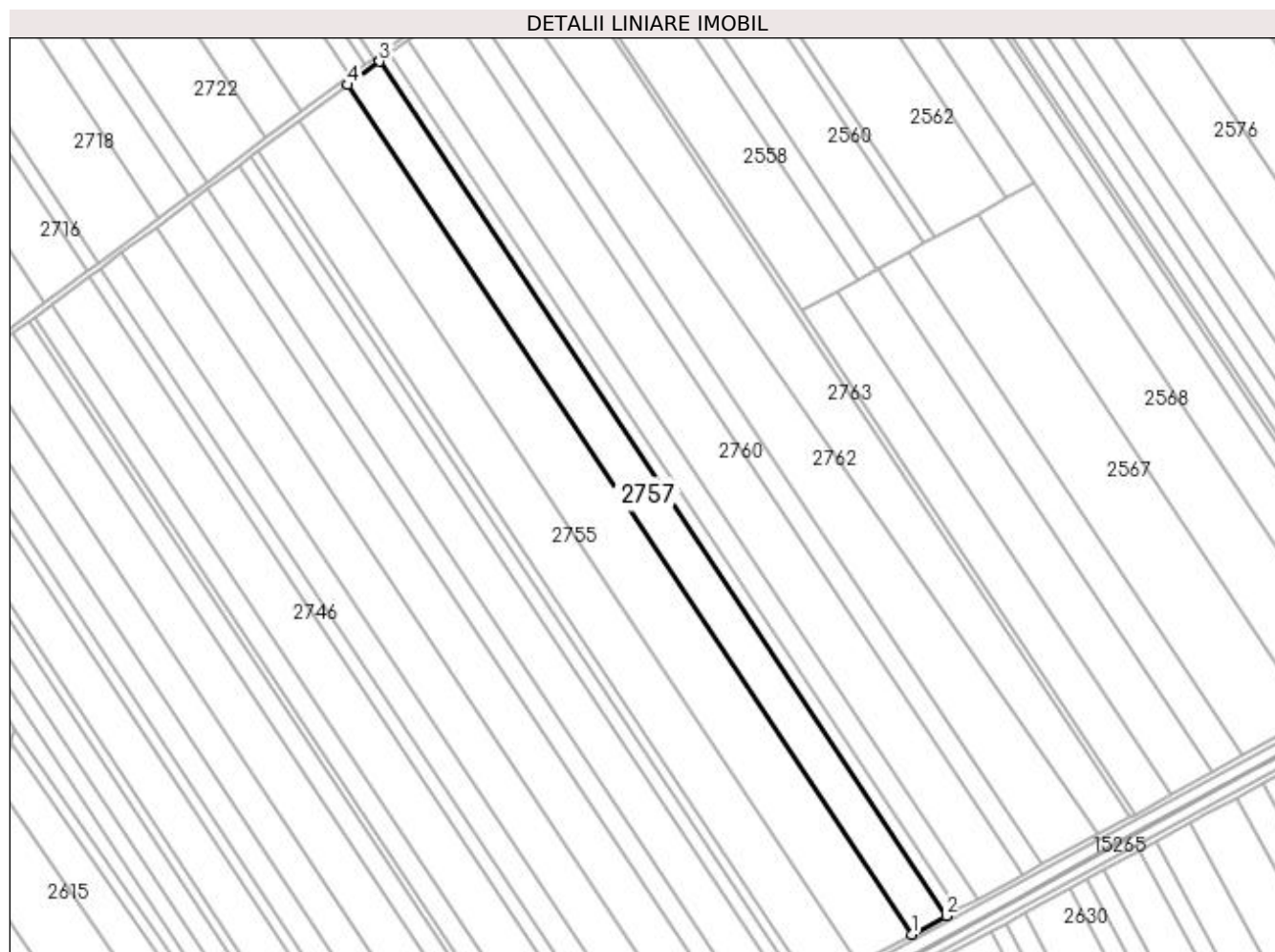
| Inscrieri privind dezmembramintele dreptului de proprietate, drepturi reale de garanție și sarcini | Referințe |
|--|-----------|
| NU SUNT  |           |

## Anexa Nr. 1 La Partea I

## Teren

| Nr cadastral | Suprafața (mp)* | Observații / Referințe |
|--------------|-----------------|------------------------|
|              | 21.100          |                        |

\* Suprafața este determinată în planul de proiecție Stereo 70.



## Date referitoare la teren

| Crt | Categorie folosință | Intra vilan | Suprafața (mp) | Tarla | Parcelă | Nr. topo | Observații / Referințe |
|-----|---------------------|-------------|----------------|-------|---------|----------|------------------------|
| 1   | arabil              | NU          | 21.100         | 91    | 19      | -        |                        |

## Lungime Segmente

1) Valorile lungimilor segmentelor sunt obținute din proiecție în plan.

| Punct început | X / Y                      | Punct sfârșit | X / Y                      | Lungime segment (** (m) |
|---------------|----------------------------|---------------|----------------------------|-------------------------|
| 1             | 349.910,97<br>280.881,744  | 2             | 349.936,134<br>280.895,24  | 28.555                  |
| 2             | 349.936,134<br>280.895,24  | 3             | 349.524,504<br>281.515,308 | 744.26                  |
| 3             | 349.524,504<br>281.515,308 | 4             | 349.501,629<br>281.498,364 | 28.467                  |
| 4             | 349.501,629<br>281.498,364 | 1             | 349.910,97<br>280.881,744  | 740.122                 |

**\*\* Lungimile segmentelor sunt determinate în planul de proiecție Stereo 70 și sunt rotunjite la 1 milimetru.**

**\*\*\* Distanța dintre puncte este formată din segmente cumulate ce sunt mai mici decât valoarea 1 milimetru.**



**DATE DESPRE IMOBILUL NR. 2758**

Oficiul de Cadastru și Publicitate Imobiliară DOLJ  
 Biroul de Cadastru și Publicitate Imobiliară Craiova

**A. Partea I. Descrierea imobilului**

TEREN Extravilan

Adresa: Jud. Dolj, T 91, P 20

| Nr. Crt | Nr cadastral Nr. topografic | Suprafața* (mp) | Observații / Referințe                  |
|---------|-----------------------------|-----------------|---|
| A1      |                             | 7.000           | Sector cadastral:43 Teren neimprejmuit; |

**B. Partea II. Proprietari și acte**

| Inscrieri privitoare la dreptul de proprietate și alte drepturi reale   | Referințe |
|---|-----------|
| <b>0 / 18/02/2022</b>   |           |
| Act Administrativ nr. TDP:13-59405, din 25/08/1993 emis de COMISIA JUDETEANA DOLJ;  |           |
| B1  | A1        |
| Intabulare, drept de PROPRIETATE, dobandit prin Reconstituire, cota actuala 1/1, cota initiala 1/1<br>1) <b>BADAI AURELIA</b> , LIPSA CNP |           |

**C. Partea III. SARCINI .**

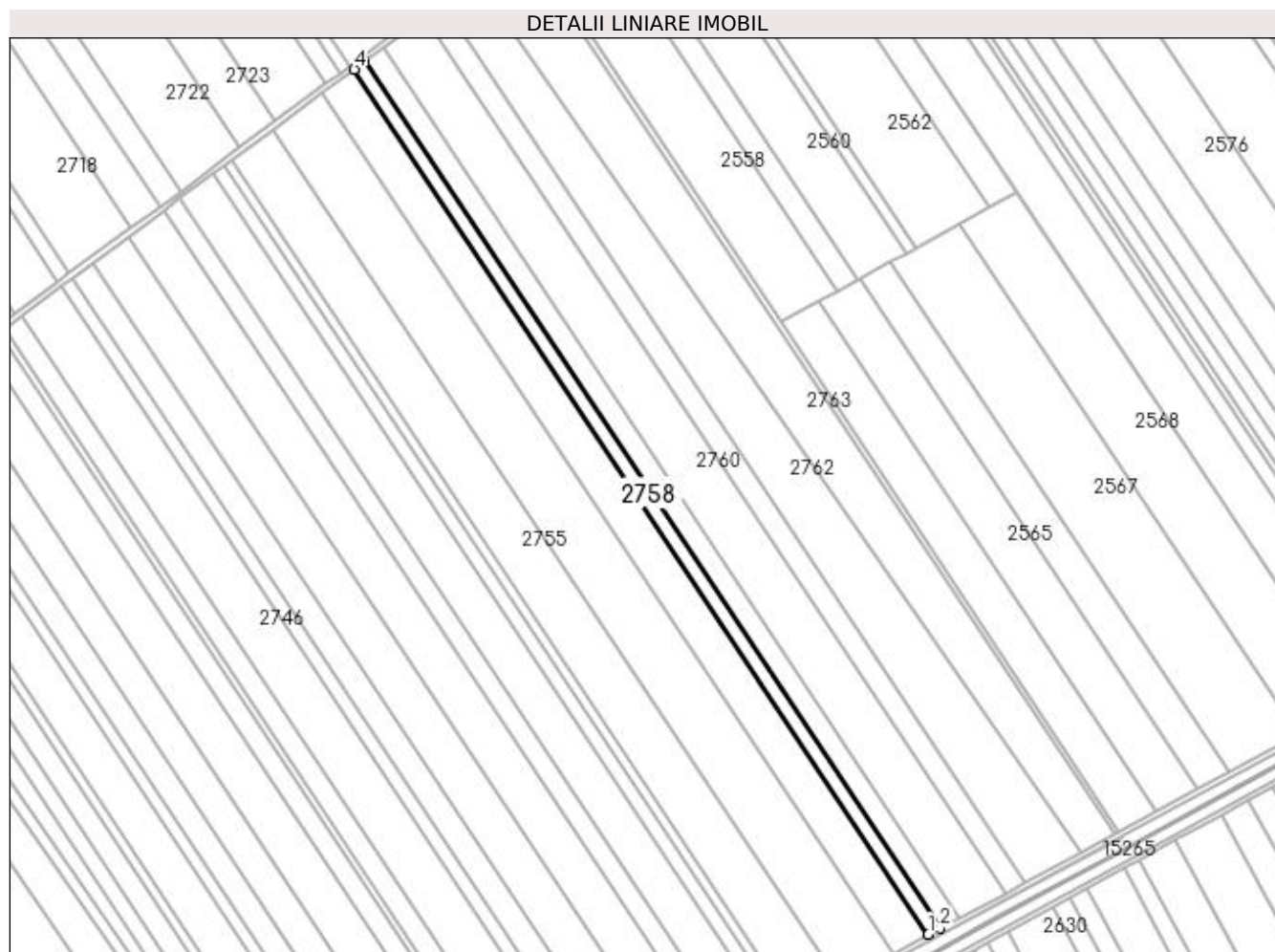
| Inscrieri privind dezmembramintele dreptului de proprietate, drepturi reale de garanție și sarcini | Referințe |
|--|-----------|
| NU SUNT  |           |

## Anexa Nr. 1 La Partea I

## Teren

| Nr cadastral | Suprafața (mp)* | Observații / Referințe |
|--------------|-----------------|------------------------|
|              | 7.000           |                        |

\* Suprafața este determinată în planul de proiecție Stereo 70.



## Date referitoare la teren

| Crt | Categorie folosință | Intra vilan | Suprafața (mp) | Tarla | Parcelă | Nr. topo | Observații / Referințe |
|-----|---------------------|-------------|----------------|-------|---------|----------|------------------------|
| 1   | arabil              | NU          | 7.000          | 91    | 20      | -        |                        |

## Lungime Segmente

1) Valorile lungimilor segmentelor sunt obținute din proiecție în plan.

| Punct început | X / Y                      | Punct sfârșit | X / Y                      | Lungime segment (** (m) |
|---------------|----------------------------|---------------|----------------------------|-------------------------|
| 1             | 349.936,134<br>280.895,24  | 2             | 349.944,451<br>280.899,7   | 9.437                   |
| 2             | 349.944,451<br>280.899,7   | 3             | 349.532,065<br>281.520,908 | 745.628                 |
| 3             | 349.532,065<br>281.520,908 | 4             | 349.524,504<br>281.515,308 | 9.409                   |
| 4             | 349.524,504<br>281.515,308 | 1             | 349.936,134<br>280.895,24  | 744.26                  |



**\*\* Lungimile segmentelor sunt determinate în planul de proiecție Stereo 70 și sunt rotunjite la 1 milimetru.**

**\*\*\* Distanța dintre puncte este formată din segmente cumulate ce sunt mai mici decât valoarea 1 milimetru.**



**DATE DESPRE IMOBILUL NR. 2759**

Oficiul de Cadastru și Publicitate Imobiliară DOLJ  
Biroul de Cadastru și Publicitate Imobiliară Craiova

**A. Partea I. Descrierea imobilului**

TEREN Extravilan

Adresa: Jud. Dolj, T 91, P 21

| Nr. Crt | Nr cadastral Nr. topografic | Suprafața* (mp) | Observații / Referințe                  |
|---------|-----------------------------|-----------------|---|
| A1      |                             | 11.900          | Sector cadastral:43 Teren neimprejmuit; |

**B. Partea II. Proprietari și acte**

| Inscrieri privitoare la dreptul de proprietate și alte drepturi reale                              | Referințe |
|--|-----------|
| <b>0 / 18/02/2022</b>  |           |
| Act Administrativ nr. TDP:7-59405, din 25/08/1993 emis de COMISIA JUDETEANA DOLJ;                  |           |
| B1   | A1        |
| Intabulare, drept de PROPRIETATE, dobândit prin Reconstituire, cota actuala 1/1, cota initiala 1/1 |           |
| 1) PADAN EMIL  |           |

**C. Partea III. SARCINI .**

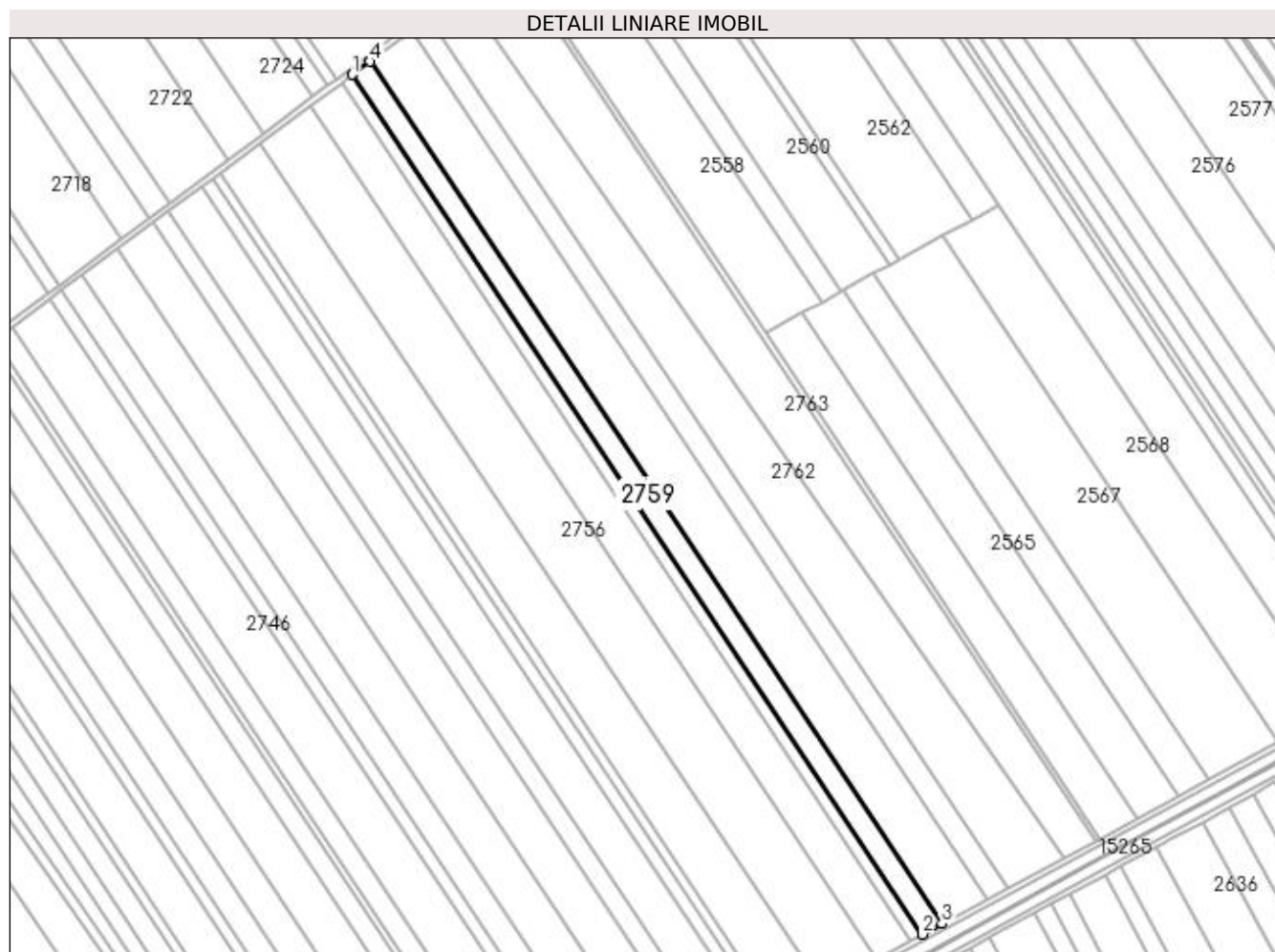
| Inscrieri privind dezmembramintele dreptului de proprietate, drepturi reale de garanție și sarcini | Referințe |
|--|-----------|
| NU SUNT  |           |

## Anexa Nr. 1 La Partea I

## Teren

| Nr cadastral | Suprafața (mp)* | Observații / Referințe |
|--------------|-----------------|------------------------|
|              | 11.900          |                        |

\* Suprafața este determinată în planul de proiecție Stereo 70.



## Date referitoare la teren

| Crt | Categorie folosință | Intra vilan | Suprafața (mp) | Tarla | Parcelă | Nr. topo | Observații / Referințe |
|-----|---------------------|-------------|----------------|-------|---------|----------|------------------------|
| 1   | arabil              | NU          | 11.900         | 91    | 21      | -        |                        |

## Lungime Segmente

1) Valorile lungimilor segmentelor sunt obținute din proiecție în plan.

| Punct început | X / Y                      | Punct sfârșit | X / Y                      | Lungime segment (** (m) |
|---------------|----------------------------|---------------|----------------------------|-------------------------|
| 1             | 349.532,065<br>281.520,908 | 2             | 349.944,451<br>280.899,7   | 745.628                 |
| 2             | 349.944,451<br>280.899,7   | 3             | 349.958,556<br>280.907,265 | 16.006                  |
| 3             | 349.958,556<br>280.907,265 | 4             | 349.544,887<br>281.530,405 | 747.948                 |
| 4             | 349.544,887<br>281.530,405 | 1             | 349.532,065<br>281.520,908 | 15.956                  |

**\*\* Lungimile segmentelor sunt determinate în planul de proiecție Stereo 70 și sunt rotunjite la 1 milimetru.**

**\*\*\* Distanța dintre puncte este formată din segmente cumulate ce sunt mai mici decât valoarea 1 milimetru.**



**DATE DESPRE IMOBILUL NR. 2760**

Oficiul de Cadastru și Publicitate Imobiliară DOLJ  
Biroul de Cadastru și Publicitate Imobiliară Craiova

**A. Partea I. Descrierea imobilului**

TEREN Extravilan

Adresa: Jud. Dolj, T 91, P 22

| Nr. Crt | Nr cadastral Nr. topografic | Suprafața* (mp) | Observații / Referințe                  |
|---------|-----------------------------|-----------------|---|
| A1      |                             | 27.900          | Sector cadastral:43 Teren neimprejmuit; |

**B. Partea II. Proprietari și acte**

| Inscrieri privitoare la dreptul de proprietate și alte drepturi reale   | Referințe |
|---|-----------|
| <b>0 / 18/02/2022</b>   |           |
| Act Notarial nr. CM:588, din 29/09/2006 emis de BNP STOENESCU FLOREA;   |           |
| B1  | A1        |
| Intabulare, drept de PROPRIETATE, dobandit prin Succesiune, cota actuala 1/1, cota initiala 1/1<br>1) VOINIC EUGENIA, LIPSA CNP |           |

**C. Partea III. SARCINI .**

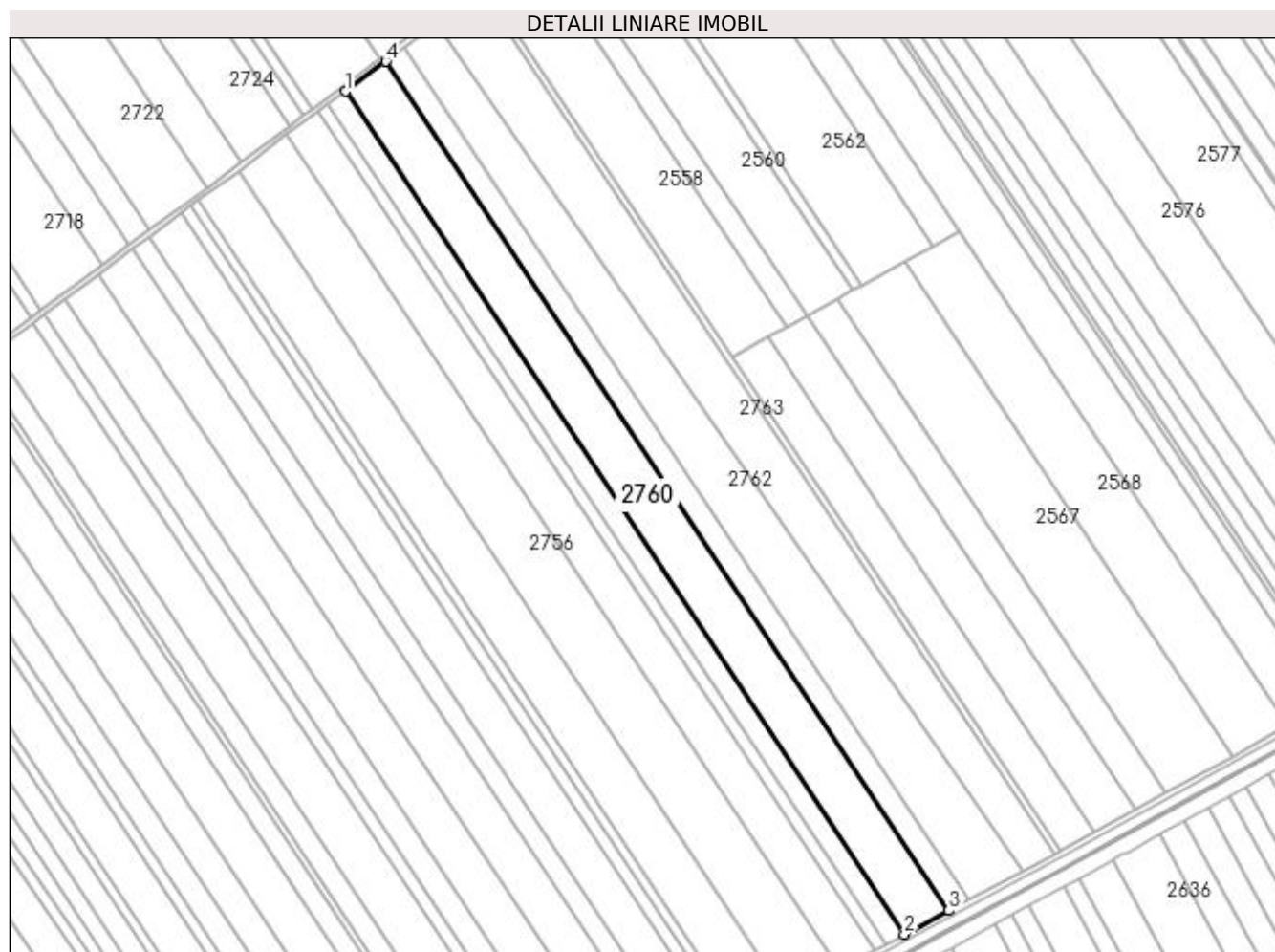
| Inscrieri privind dezmembramintele dreptului de proprietate, drepturi reale de garanție și sarcini | Referințe |
|--|-----------|
| NU SUNT  |           |

## Anexa Nr. 1 La Partea I

## Teren

| Nr cadastral | Suprafața (mp)* | Observații / Referințe |
|--------------|-----------------|------------------------|
|              | 27.900          |                        |

\* Suprafața este determinată în planul de proiecție Stereo 70.



## Date referitoare la teren

| Crt | Categorie folosință | Intra vilan | Suprafața (mp) | Tarla | Parcelă | Nr. topo | Observații / Referințe |
|-----|---------------------|-------------|----------------|-------|---------|----------|------------------------|
| 1   | arabil              | NU          | 27.900         | 91    | 22      | -        |                        |

## Lungime Segmente

1) Valorile lungimilor segmentelor sunt obținute din proiecție în plan.

| Punct început | X / Y                      | Punct sfârșit | X / Y                      | Lungime segment (** (m) |
|---------------|----------------------------|---------------|----------------------------|-------------------------|
| 1             | 349.544,887<br>281.530,405 | 2             | 349.958,556<br>280.907,265 | 747.948                 |
| 2             | 349.958,556<br>280.907,265 | 3             | 349.991,455<br>280.924,909 | 37.332                  |
| 3             | 349.991,455<br>280.924,909 | 4             | 349.574,794<br>281.552,557 | 753.358                 |
| 4             | 349.574,794<br>281.552,557 | 1             | 349.544,887<br>281.530,405 | 37.217                  |



**\*\* Lungimile segmentelor sunt determinate în planul de proiecție Stereo 70 și sunt rotunjite la 1 milimetru.**

**\*\*\* Distanța dintre puncte este formată din segmente cumulate ce sunt mai mici decât valoarea 1 milimetru.**



**DATE DESPRE IMOBILUL NR. 2761**

Oficiul de Cadastru și Publicitate Imobiliară DOLJ  
Biroul de Cadastru și Publicitate Imobiliară Craiova

**A. Partea I. Descrierea imobilului**

TEREN Extravilan

Adresa: Jud. Dolj, T 91, P 23

| Nr. Crt | Nr cadastral Nr. topografic | Suprafața* (mp) | Observații / Referințe                  |
|---------|-----------------------------|-----------------|---|
| A1      |                             | 12.300          | Sector cadastral:43 Teren neimprejmuit; |

**B. Partea II. Proprietari și acte**

| Inscrieri privitoare la dreptul de proprietate și alte drepturi reale                              | Referințe |
|--|-----------|
| <b>0 / 18/02/2022</b>  |           |
| Act Administrativ nr. TDP:25-59405, din 26/08/1993 emis de COMISIA JUDETEANA DOLJ;                 |           |
| B1   | A1        |
| Intabulare, drept de PROPRIETATE, dobândit prin Reconstituire, cota actuala 1/1, cota initiala 1/1 |           |
| 1) RUDAREANU LUCRETIA, LIPSA CNP   |           |

**C. Partea III. SARCINI .**

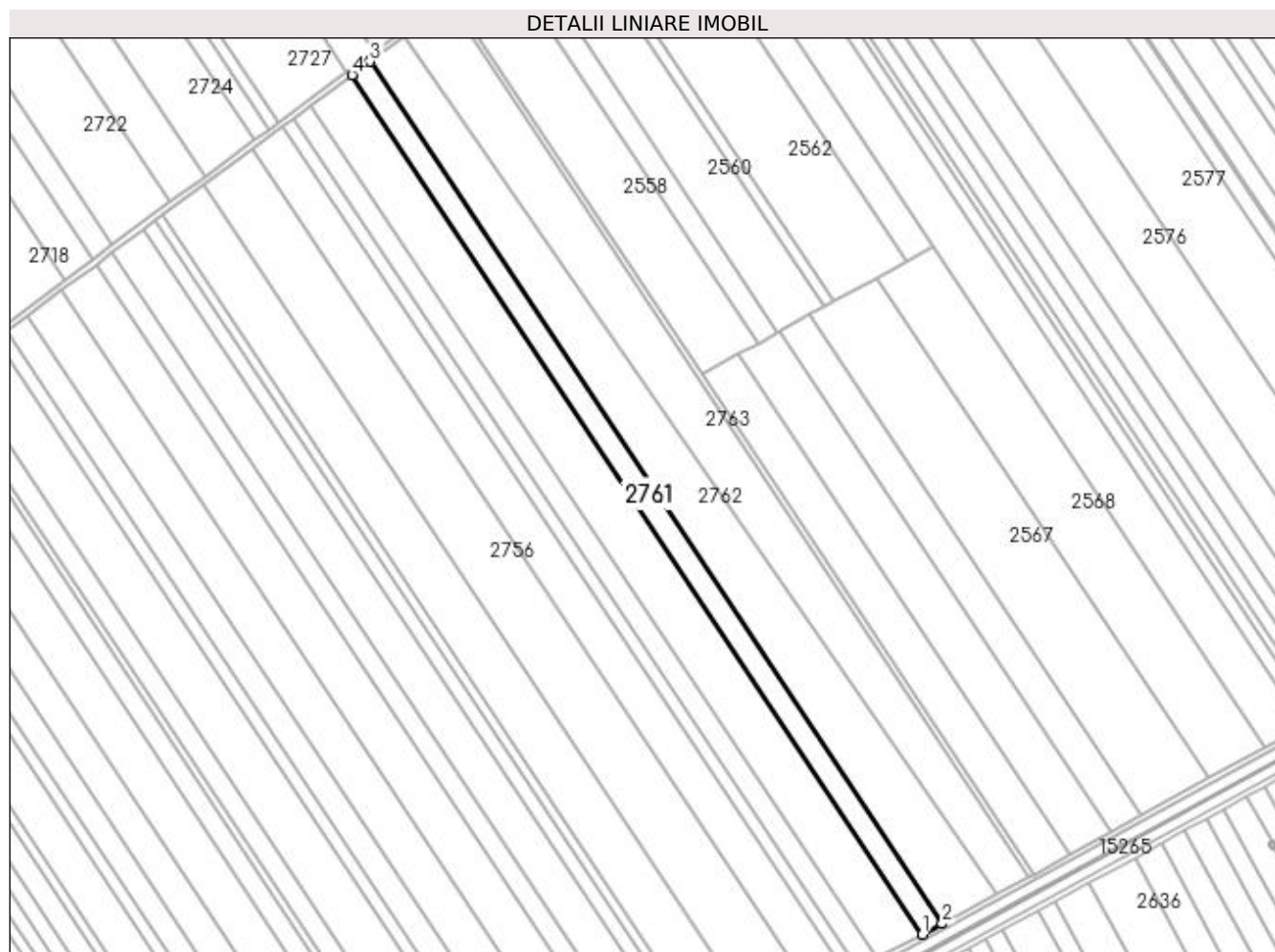
| Inscrieri privind dezmembramintele dreptului de proprietate, drepturi reale de garanție și sarcini | Referințe |
|--|-----------|
| NU SUNT  |           |

## Anexa Nr. 1 La Partea I

## Teren

|              |                 |                        |
|--------------|-----------------|------------------------|
| Nr cadastral | Suprafața (mp)* | Observații / Referințe |
|              | 12.300          |                        |

\* Suprafața este determinată în planul de proiecție Stereo 70.



## Date referitoare la teren

| Crt | Categorie folosință | Intra vilan | Suprafața (mp) | Tarla | Parcelă | Nr. topo | Observații / Referințe |
|-----|---------------------|-------------|----------------|-------|---------|----------|------------------------|
| 1   | arabil              | NU          | 12.300         | 91    | 23      | -        |                        |

## Lungime Segmente

1) Valorile lungimilor segmentelor sunt obținute din proiecție în plan.

| Punct început | X / Y                      | Punct sfârșit | X / Y                      | Lungime segment (** (m) |
|---------------|----------------------------|---------------|----------------------------|-------------------------|
| 1             | 349.991,455<br>280.924,909 | 2             | 350.005,884<br>280.932,648 | 16.373                  |
| 2             | 350.005,884<br>280.932,648 | 3             | 349.587,91<br>281.562,272  | 755.731                 |
| 3             | 349.587,91<br>281.562,272  | 4             | 349.574,794<br>281.552,557 | 16.322                  |
| 4             | 349.574,794<br>281.552,557 | 1             | 349.991,455<br>280.924,909 | 753.358                 |

**\*\* Lungimile segmentelor sunt determinate în planul de proiecție Stereo 70 și sunt rotunjite la 1 milimetru.**

**\*\*\* Distanța dintre puncte este formată din segmente cumulate ce sunt mai mici decât valoarea 1 milimetru.**



**DATE DESPRE IMOBILUL NR. 2762**

Oficiul de Cadastru și Publicitate Imobiliară DOLJ  
Biroul de Cadastru și Publicitate Imobiliară Craiova

**A. Partea I. Descrierea imobilului**

TEREN Extravilan

Adresa: Jud. Dolj, T 91, P 24

| Nr. Crt | Nr cadastral Nr. topografic | Suprafața* (mp) | Observații / Referințe                  |
|---------|-----------------------------|-----------------|---|
| A1      | 33442                       | 28.900          | Sector cadastral:43 Teren neimprejmuit; |

**B. Partea II. Proprietari și acte**

| Inscrieri privitoare la dreptul de proprietate și alte drepturi reale                   |  | Referințe |
|---|--|-----------|
| <b>258637 / 18/12/2020</b>  |  |           |
| Act Notarial nr. CONTRACT DE INTRETINERE:4674, din 16/12/2020 emis de NP CANTAR ELENA ; |  |           |
| B1  | Intabulare, drept de PROPRIETATE, dobandit prin Conventie, cota actuala 1/1, cota initiala 1/1<br>1) DUMITRASCU ROBERT SORIN | A1        |

**C. Partea III. SARCINI**

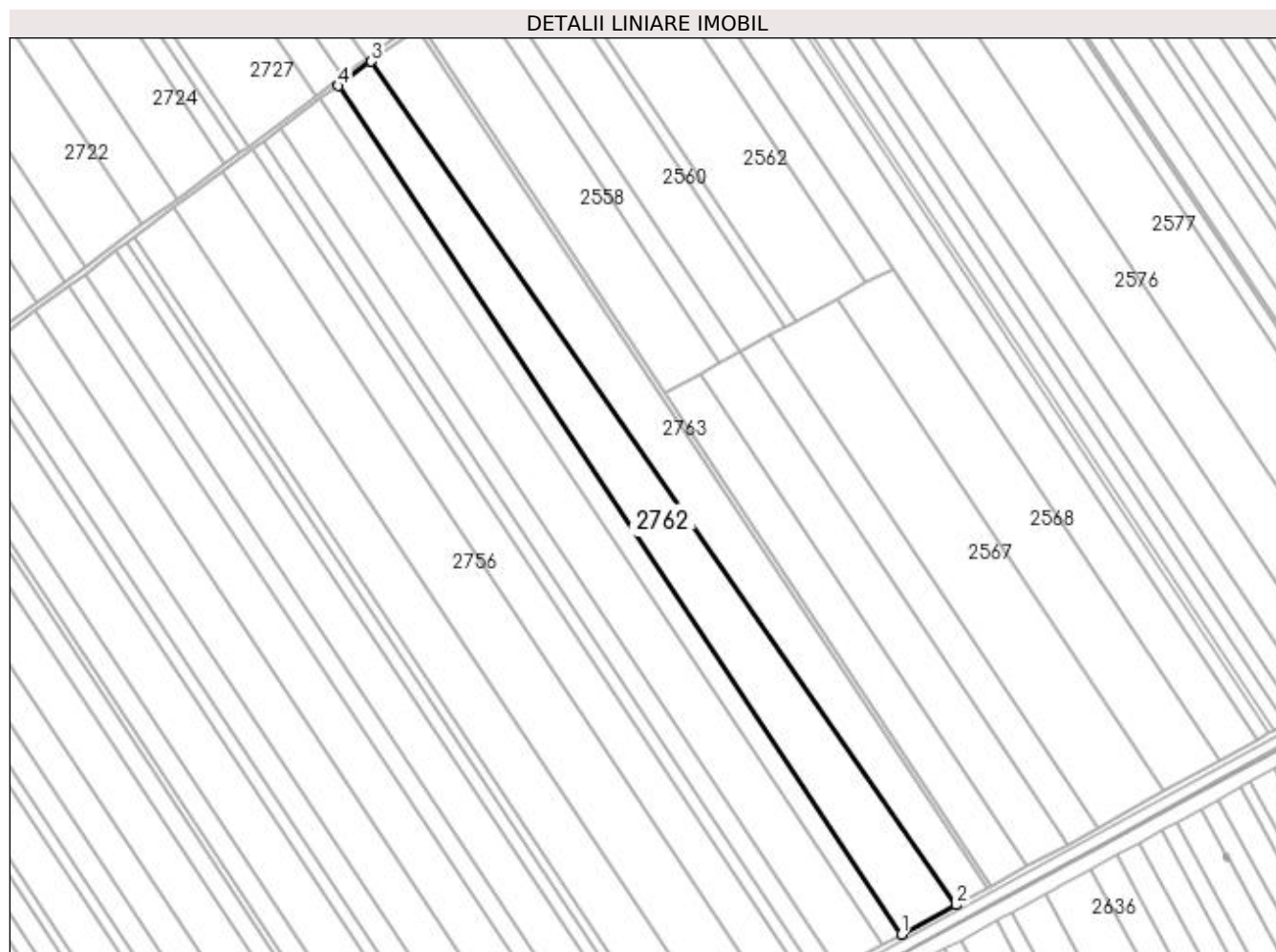
| Inscrieri privind dezmembramintele dreptului de proprietate, drepturi reale de garanție și sarcini |  | Referințe |
|--|--|-----------|
| <b>258637 / 18/12/2020</b>   |  |           |
| Act Notarial nr. CONTRACT DE INTRETINERE:4674, din 16/12/2020 emis de NP CANTAR ELENA ;            |  |           |
| C1   | Intabulare, drept de UZUFRUCT VIAGER, dobandit prin Conventie, cota actuala 1/1, cota initiala 1/1<br>1) DUMITRASCU FLOREA   | A1        |
| C2   | Intabulare, drept de IPOTECA LEGALA, Valoare:0 pentru plata rentei in bani corespunzatoare intretinerii neexecutate , dobandit prin Conventie, cota actuala 1/1, cota initiala 1/1<br>1) DUMITRASCU FLOREA | A1        |

## Anexa Nr. 1 La Partea I

## Teren

| Nr cadastral | Suprafața (mp)* | Observații / Referințe |
|--------------|-----------------|------------------------|
| 33442        | 28.900          |                        |

\* Suprafața este determinată în planul de proiecție Stereo 70.



## Date referitoare la teren

| Crt | Categorie folosință | Intra vilan | Suprafața (mp) | Tarla | Parcelă | Nr. topo | Observații / Referințe |
|-----|---------------------|-------------|----------------|-------|---------|----------|------------------------|
| 1   | arabil              | NU          | 28.900         | 91    | 24      | -        |                        |

## Lungime Segmente

1) Valorile lungimilor segmentelor sunt obținute din proiecție în plan.

| Punct început | X / Y                      | Punct sfârșit | X / Y                      | Lungime segment (** (m) |
|---------------|----------------------------|---------------|----------------------------|-------------------------|
| 1             | 350.005,884<br>280.932,648 | 2             | 350.046,456<br>280.954,407 | 46.038                  |
| 2             | 350.046,456<br>280.954,407 | 3             | 349.612,354<br>281.580,377 | 761.763                 |
| 3             | 349.612,354<br>281.580,377 | 4             | 349.587,91<br>281.562,272  | 30.419                  |
| 4             | 349.587,91<br>281.562,272  | 1             | 350.005,884<br>280.932,648 | 755.731                 |



**\*\* Lungimile segmentelor sunt determinate în planul de proiecție Stereo 70 și sunt rotunjite la 1 milimetru.**

**\*\*\* Distanța dintre puncte este formată din segmente cumulate ce sunt mai mici decât valoarea 1 milimetru.**



**DATE DESPRE IMOBILUL NR. 2763**

Oficiul de Cadastru și Publicitate Imobiliară DOLJ  
Biroul de Cadastru și Publicitate Imobiliară Craiova

**A. Partea I. Descrierea imobilului**

TEREN Extravilan

Adresa: Jud. Dolj, T 91, P 24/1

| Nr. Crt | Nr cadastral Nr. topografic | Suprafața* (mp)                 | Observații / Referințe                  |
|---------|-----------------------------|---------------------------------|---|
| A1      |                             | Din acte: 0<br>Masurata: 26.023 | Sector cadastral:43 Teren neimprejmuit; |

**B. Partea II. Proprietari și acte**

| Inscrieri privitoare la dreptul de proprietate și alte drepturi reale                    |  | Referințe |
|--|--|-----------|
| <b>0 / 01/03/2022</b>  |  |           |
| Act Normativ nr. LEGE:7, din 13/03/1996 emis de PARLAMENTUL ROMANIEI (art. 13 alin. 15); |  |           |
| B1   | Inscrierea provizorie, drept de PROPRIETATE, dobandit prin Lege, cota actuala 1/1, cota initiala 1/1<br>1) NEIDENTIFICAT NEIDENTIFICAT | A1        |

**C. Partea III. SARCINI .**

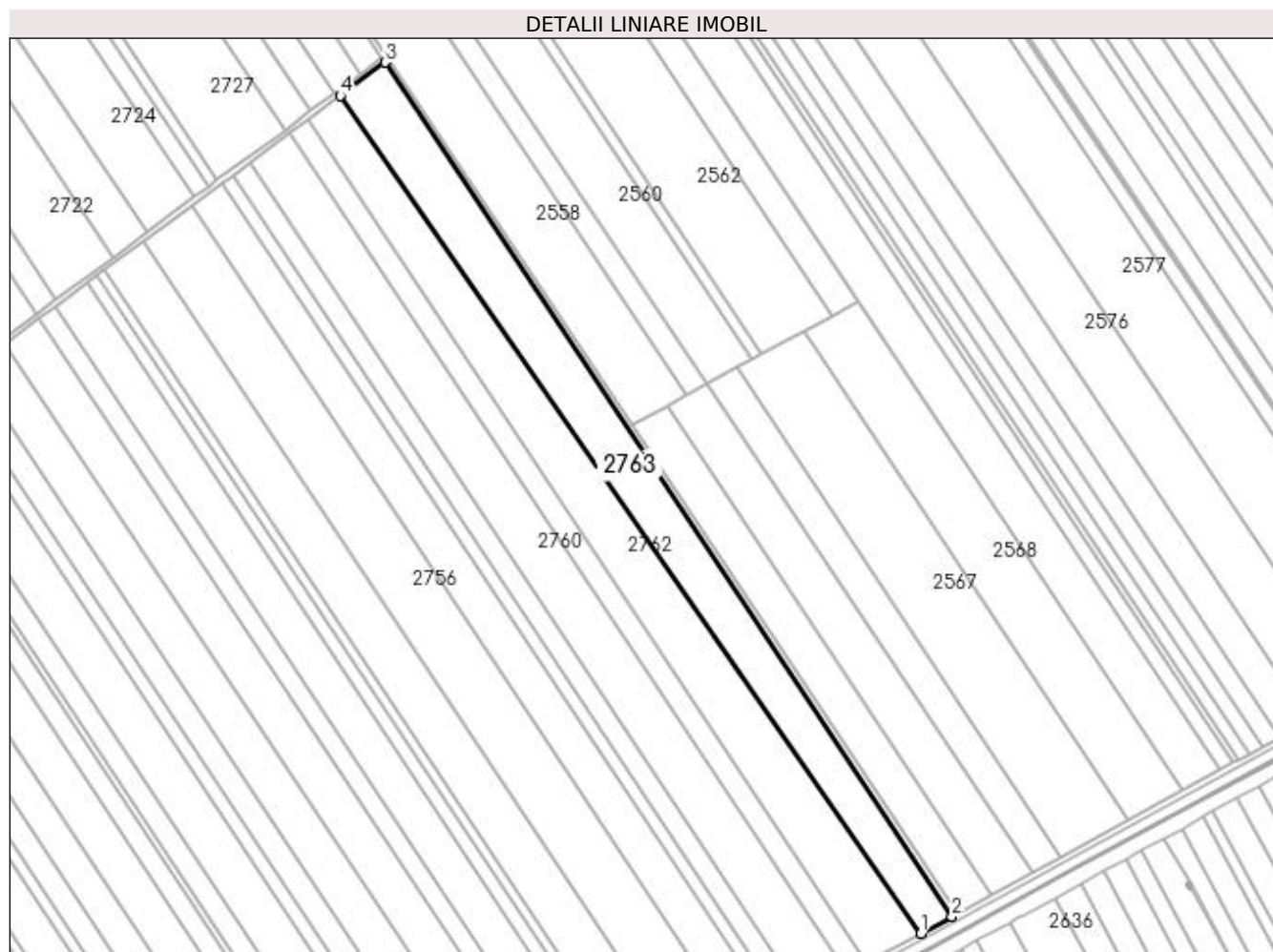
| Inscrieri privind dezmembramintele dreptului de proprietate, drepturi reale de garanție și sarcini | Referințe |
|--|-----------|
| NU SUNT  |           |

## Anexa Nr. 1 La Partea I

## Teren

| Nr cadastral | Suprafața (mp)*                    | Observații / Referințe |
|--------------|------------------------------------|------------------------|
|              | Din acte: 0<br>Masurata:<br>26.023 |                        |

\* Suprafața este determinată în planul de proiecție Stereo 70.



## Date referitoare la teren

| Crt | Categorie folosință | Intra vilan | Suprafața (mp) | Tarla | Parcelă | Nr. topo | Observații / Referințe |
|-----|---------------------|-------------|----------------|-------|---------|----------|------------------------|
| 1   | arabil              | NU          | 26.023         | 91    | 24/1    | -        |                        |

## Lungime Segmente

1) Valorile lungimilor segmentelor sunt obținute din proiecție în plan.

| Punct început | X / Y                      | Punct sfârșit | X / Y                      | Lungime segment (** (m) |
|---------------|----------------------------|---------------|----------------------------|-------------------------|
| 1             | 350.046,456<br>280.954,407 | 2             | 350.069,769<br>280.966,91  | 26.454                  |
| 2             | 350.069,769<br>280.966,91  | 3             | 349.645,985<br>281.605,287 | 766.236                 |
| 3             | 349.645,985<br>281.605,287 | 4             | 349.612,354<br>281.580,377 | 41.852                  |
| 4             | 349.612,354<br>281.580,377 | 1             | 350.046,456<br>280.954,407 | 761.763                 |

**\*\* Lungimile segmentelor sunt determinate în planul de proiecție Stereo 70 și sunt rotunjite la 1 milimetru.**

**\*\*\* Distanța dintre puncte este formată din segmente cumulate ce sunt mai mici decât valoarea 1 milimetru.**



**DATE DESPRE IMOBILUL NR. 2816**

Oficiul de Cadastru și Publicitate Imobiliară DOLJ  
Biroul de Cadastru și Publicitate Imobiliară Craiova

**A. Partea I. Descrierea imobilului**

TEREN Extravilan

Adresa: Jud. Dolj, DE 713

| Nr. Crt | Nr cadastral Nr. topografic | Suprafața* (mp)                | Observații / Referințe                            |
|---------|-----------------------------|--------------------------------|---|
| A1      |                             | Din acte: 0<br>Masurata: 7.076 | Sector cadastral:43 Teren neimprejmuit;<br>DE 713 |

**B. Partea II. Proprietari și acte**

| Inscrieri privitoare la dreptul de proprietate și alte drepturi reale                    |  | Referințe |
|--|--|-----------|
| <b>0 / 01/03/2022</b>  |  |           |
| Act Normativ nr. LEGE:7, din 13/03/1996 emis de PARLAMENTUL ROMANIEI (art. 13 alin. 15); |  |           |
| B1   | Inscrierea provizorie, drept de PROPRIETATE, dobandit prin Lege, cota actuala 1/1, cota initiala 1/1<br>1) NEIDENTIFICAT NEIDENTIFICAT | A1        |

**C. Partea III. SARCINI .**

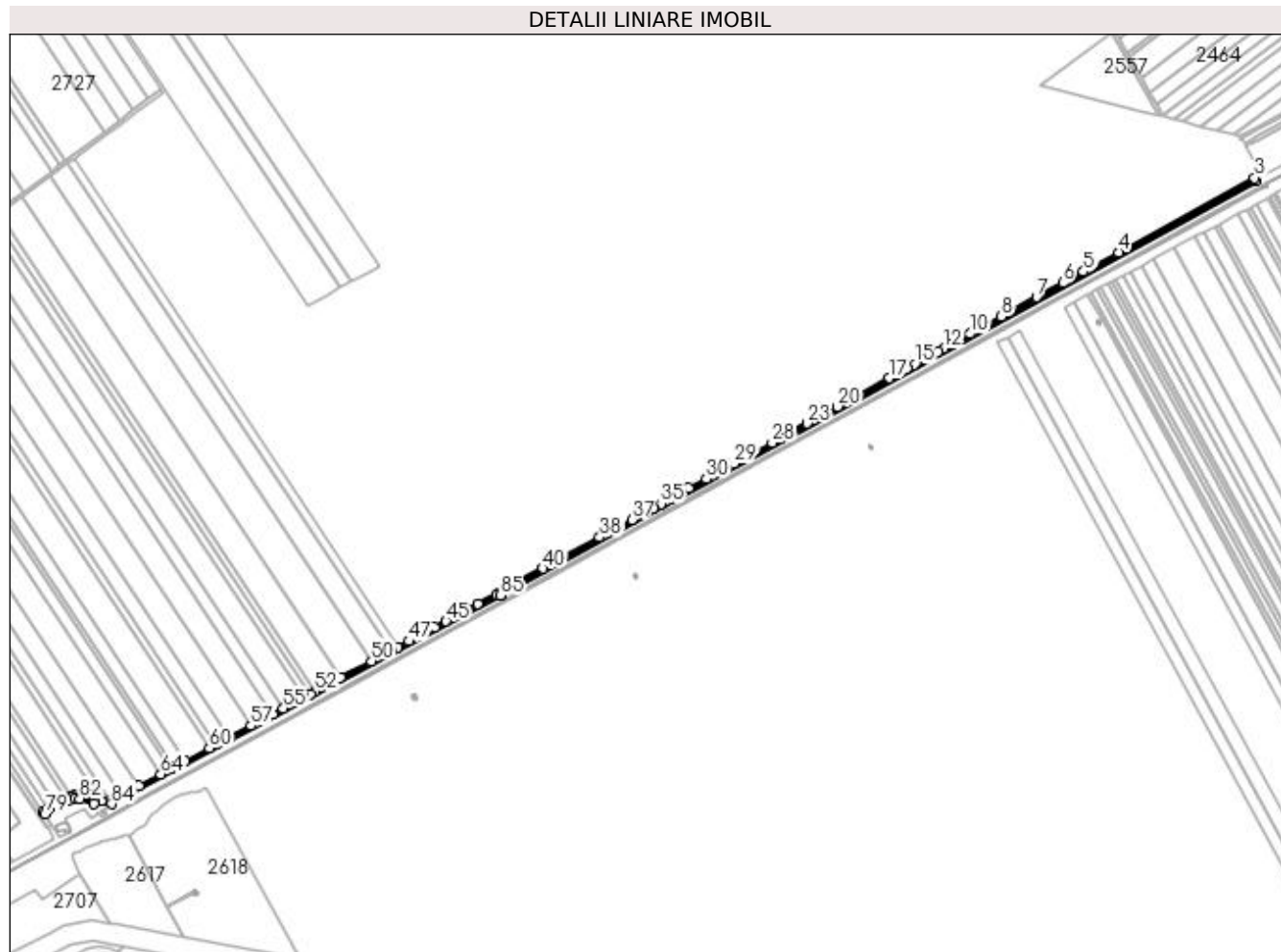
| Inscrieri privind dezmembramintele dreptului de proprietate, drepturi reale de garanție și sarcini | Referințe |
|--|-----------|
| NU SUNT  |           |

## Anexa Nr. 1 La Partea I

## Teren

|              |                                |                        |
|--------------|--------------------------------|------------------------|
| Nr cadastral | Suprafața (mp)*                | Observații / Referințe |
|              | Din acte: 0<br>Masurata: 7.076 | DE 713                 |

\* Suprafața este determinată în planul de proiecție Stereo 70.



## Date referitoare la teren

| Crt | Categorie folosință | Intravilan | Suprafața (mp) | Tarla | Parcelă | Nr. topo | Observații / Referințe |
|-----|---------------------|------------|----------------|-------|---------|----------|------------------------|
| 1   | drum                | NU         | 7.076          |       | 713     | -        |                        |

## Lungime Segmente

1) Valorile lungimilor segmentelor sunt obținute din proiecție în plan.

| Punct început | X / Y                      | Punct sfârșit | X / Y                      | Lungime segment | Punct început | X / Y                      | Punct sfârșit | X / Y                      | Lungime segment | Punct început | X / Y                      | Punct sfârșit | X / Y                      | Lungime segment |
|---------------|----------------------------|---------------|----------------------------|-----------------|---------------|----------------------------|---------------|----------------------------|-----------------|---------------|----------------------------|---------------|----------------------------|-----------------|
| 1             | 350.075,234<br>280.965,302 | 2             | 351.036,379<br>281.492,835 | 1096.399        | 2             | 351.036,379<br>281.492,835 | 3             | 351.034,354<br>281.496,286 | 4.001           | 3             | 351.034,354<br>281.496,286 | 4             | 350.861,537<br>281.401,481 | 197.113         |
| 4             | 350.861,537<br>281.401,481 | 5             | 350.816,783<br>281.376,93  | 51.046          | 5             | 350.816,783<br>281.376,93  | 6             | 350.790,829<br>281.362,692 | 29.603          | 6             | 350.790,829<br>281.362,692 | 7             | 350.757,507<br>281.344,412 | 38.007          |
| 7             | 350.757,507<br>281.344,412 | 8             | 350.712,486<br>281.319,714 | 51.351          | 8             | 350.712,486<br>281.319,714 | 9             | 350.682,476<br>281.303,251 | 34.229          | 9             | 350.682,476<br>281.303,251 | 10            | 350.672,843<br>281.297,966 | 10.988          |
| 10            | 350.672,843<br>281.297,966 | 11            | 350.651,697<br>281.286,366 | 24.119          | 11            | 350.651,697<br>281.286,366 | 12            | 350.638,693<br>281.279,232 | 14.832          | 12            | 350.638,693<br>281.279,232 | 13            | 350.632,421<br>281.275,791 | 7.154           |
| 13            | 350.632,421<br>281.275,791 | 14            | 350.618,287<br>281.268,038 | 16.121          | 14            | 350.618,287<br>281.268,038 | 15            | 350.601,819<br>281.259,004 | 18.783          | 15            | 350.601,819<br>281.259,004 | 16            | 350.593,001<br>281.254,166 | 10.058          |



| Punct început | X / Y                      | Punct sfârșit | X / Y                      | Lungime segment | Punct început | X / Y                      | Punct sfârșit | X / Y                      | Lungime segment | Punct început | X / Y                      | Punct sfârșit | X / Y                      | Lungime segment |
|---------------|----------------------------|---------------|----------------------------|-----------------|---------------|----------------------------|---------------|----------------------------|-----------------|---------------|----------------------------|---------------|----------------------------|-----------------|
| 16            | 350.593,001<br>281.254,166 | 17            | 350.569,732<br>281.241,401 | 26.54           | 17            | 350.569,732<br>281.241,401 | 18            | 350.530,205<br>281.219,717 | 45.084          | 18            | 350.530,205<br>281.219,717 | 19            | 350.517,697<br>281.212,856 | 14.266          |
| 19            | 350.517,697<br>281.212,856 | 20            | 350.504,12<br>281.205,408  | 15.486          | 20            | 350.504,12<br>281.205,408  | 21            | 350.486,548<br>281.195,768 | 20.043          | 21            | 350.486,548<br>281.195,768 | 22            | 350.473,673<br>281.188,705 | 14.685          |
| 22            | 350.473,673<br>281.188,705 | 23            | 350.465,199<br>281.184,056 | 9.665           | 23            | 350.465,199<br>281.184,056 | 24            | 350.443,602<br>281.172,208 | 24.633          | 24            | 350.443,602<br>281.172,208 | 25            | 350.434,027<br>281.166,955 | 10.921          |
| 25            | 350.434,027<br>281.166,955 | 26            | 350.431,586<br>281.165,615 | 2.785           | 26            | 350.431,586<br>281.165,615 | 27            | 350.429,922<br>281.164,701 | 1.898           | 27            | 350.429,922<br>281.164,701 | 28            | 350.420,612<br>281.159,587 | 10.622          |
| 28            | 350.420,612<br>281.159,587 | 29            | 350.372,425<br>281.133,117 | 54.979          | 29            | 350.372,425<br>281.133,117 | 30            | 350.336,923<br>281.113,615 | 40.506          | 30            | 350.336,923<br>281.113,615 | 31            | 350.314,645<br>281.101,377 | 25.418          |
| 31            | 350.314,645<br>281.101,377 | 32            | 350.301,467<br>281.094,139 | 15.035          | 32            | 350.301,467<br>281.094,139 | 33            | 350.291,631<br>281.088,736 | 11.222          | 33            | 350.291,631<br>281.088,736 | 34            | 350.283,174<br>281.084,09  | 9.649           |
| 34            | 350.283,174<br>281.084,09  | 35            | 350.279,315<br>281.081,97  | 4.403           | 35            | 350.279,315<br>281.081,97  | 36            | 350.270,416<br>281.077,082 | 10.153          | 36            | 350.270,416<br>281.077,082 | 37            | 350.242,357<br>281.061,669 | 32.014          |
| 37            | 350.242,357<br>281.061,669 | 38            | 350.201,248<br>281.039,087 | 46.903          | 38            | 350.201,248<br>281.039,087 | 39            | 350.151,516<br>281.011,769 | 56.741          | 39            | 350.151,516<br>281.011,769 | 40            | 350.129,257<br>280.999,542 | 25.396          |
| 40            | 350.129,257<br>280.999,542 | 41            | 350.099,579<br>280.983,239 | 33.861          | 41            | 350.099,579<br>280.983,239 | 42            | 350.073,309<br>280.968,809 | 29.972          | 42            | 350.073,309<br>280.968,809 | 43            | 350.069,769<br>280.966,91  | 4.017           |
| 43            | 350.069,769<br>280.966,91  | 44            | 350.046,456<br>280.954,407 | 26.454          | 44            | 350.046,456<br>280.954,407 | 45            | 350.005,884<br>280.932,648 | 46.038          | 45            | 350.005,884<br>280.932,648 | 46            | 349.991,455<br>280.924,909 | 16.373          |
| 46            | 349.991,455<br>280.924,909 | 47            | 349.958,556<br>280.907,265 | 37.332          | 47            | 349.958,556<br>280.907,265 | 48            | 349.944,451<br>280.899,7   | 16.006          | 48            | 349.944,451<br>280.899,7   | 49            | 349.936,134<br>280.895,24  | 9.437           |
| 49            | 349.936,134<br>280.895,24  | 50            | 349.910,97<br>280.881,744  | 28.555          | 50            | 349.910,97<br>280.881,744  | 51            | 349.871,691<br>280.860,678 | 44.571          | 51            | 349.871,691<br>280.860,678 | 52            | 349.839,239<br>280.843,274 | 36.824          |
| 52            | 349.839,239<br>280.843,274 | 53            | 349.833,158<br>280.840,012 | 6.901           | 53            | 349.833,158<br>280.840,012 | 54            | 349.824,509<br>280.835,374 | 9.814           | 54            | 349.824,509<br>280.835,374 | 55            | 349.798,705<br>280.821,535 | 29.281          |
| 55            | 349.798,705<br>280.821,535 | 56            | 349.785,685<br>280.814,551 | 14.775          | 56            | 349.785,685<br>280.814,551 | 57            | 349.757,669<br>280.799,526 | 31.791          | 57            | 349.757,669<br>280.799,526 | 58            | 349.729,971<br>280.784,671 | 31.43           |
| 58            | 349.729,971<br>280.784,671 | 59            | 349.713,367<br>280.775,766 | 18.841          | 59            | 349.713,367<br>280.775,766 | 60            | 349.704,602<br>280.771,065 | 9.946           | 60            | 349.704,602<br>280.771,065 | 61            | 349.674,161<br>280.754,74  | 34.542          |
| 61            | 349.674,161<br>280.754,74  | 62            | 349.660,126<br>280.747,212 | 15.926          | 62            | 349.660,126<br>280.747,212 | 63            | 349.655,69<br>280.744,833  | 5.034           | 63            | 349.655,69<br>280.744,833  | 64            | 349.642,866<br>280.737,955 | 14.552          |
| 64            | 349.642,866<br>280.737,955 | 65            | 349.615,307<br>280.723,175 | 31.272          | 65            | 349.615,307<br>280.723,175 | 66            | 349.594,262<br>280.711,888 | 23.881          | 66            | 349.594,262<br>280.711,888 | 67            | 349.579,77<br>280.704,116  | 16.445          |
| 67            | 349.579,77<br>280.704,116  | 68            | 349.577,734<br>280.704,135 | 2.036           | 68            | 349.577,734<br>280.704,135 | 69            | 349.567,807<br>280.704,231 | 9.927           | 69            | 349.567,807<br>280.704,231 | 70            | 349.558,032<br>280.704,324 | 9.775           |
| 70            | 349.558,032<br>280.704,324 | 71            | 349.541,041<br>280.710,538 | 18.092          | 71            | 349.541,041<br>280.710,538 | 72            | 349.532,818<br>280.711,82  | 8.322           | 72            | 349.532,818<br>280.711,82  | 73            | 349.528,778<br>280.710,165 | 4.366           |
| 73            | 349.528,778<br>280.710,165 | 74            | 349.522,8<br>280.707,715   | 6.461           | 74            | 349.522,8<br>280.707,715   | 75            | 349.522,29<br>280.707,412  | 0.593           | 75            | 349.522,29<br>280.707,412  | 76            | 349.509,001<br>280.699,526 | 15.453          |
| 76            | 349.509,001<br>280.699,526 | 77            | 349.498,747<br>280.693,44  | 11.924          | 77            | 349.498,747<br>280.693,44  | 78            | 349.493,425<br>280.690,282 | 6.188           | 78            | 349.493,425<br>280.690,282 | 79            | 349.495,674<br>280.686,965 | 4.008           |
| 79            | 349.495,674<br>280.686,965 | 80            | 349.524,589<br>280.704,125 | 33.624          | 80            | 349.524,589<br>280.704,125 | 81            | 349.533,303<br>280.707,696 | 9.417           | 81            | 349.533,303<br>280.707,696 | 82            | 349.540,036<br>280.706,646 | 6.814           |
| 82            | 349.540,036<br>280.706,646 | 83            | 349.557,305<br>280.700,331 | 18.387          | 83            | 349.557,305<br>280.700,331 | 84            | 349.580,757<br>280.700,106 | 23.453          | 84            | 349.580,757<br>280.700,106 | 85            | 350.075,2<br>280.965,284   | 561.064         |
| 85            | 350.075,2<br>280.965,284   | 1             | 350.075,234<br>280.965,302 | 0.038           |               |                            |               |                            |                 |               |                            |               |                            |                 |

\*\* Lungimile segmentelor sunt determinate în planul de proiecție Stereo 70 și sunt rotunjite la 1 milimetru.

\*\*\* Distanța dintre puncte este formată din segmente cumulate ce sunt mai mici decât valoarea 1 milimetru.



**DATE DESPRE IMOBILUL NR. 2817**

Oficiul de Cadastru și Publicitate Imobiliară DOLJ  
Biroul de Cadastru și Publicitate Imobiliară Craiova

**A. Partea I. Descrierea imobilului**

TEREN Extravilan

Adresa: Jud. Dolj, DE 718

| Nr. Crt | Nr cadastral<br>Nr. topografic | Suprafața* (mp)              | Observații / Referințe                            |
|---------|--------------------------------|------------------------------|---|
| A1      |                                | Din acte: 0<br>Masurata: 217 | Sector cadastral:43 Teren neimprejmuit;<br>DE 718 |

**B. Partea II. Proprietari și acte**

| Inscrieri privitoare la dreptul de proprietate și alte drepturi reale                    |  | Referințe |
|--|--|-----------|
| <b>0 / 01/03/2022</b>  |  |           |
| Act Normativ nr. LEGE:7, din 13/03/1996 emis de PARLAMENTUL ROMANIEI (art. 13 alin. 15); |  |           |
| B1   | Inscrierea provizorie, drept de PROPRIETATE, dobandit prin Lege, cota actuala 1/1, cota initiala 1/1<br>1) NEIDENTIFICAT NEIDENTIFICAT | A1        |

**C. Partea III. SARCINI .**

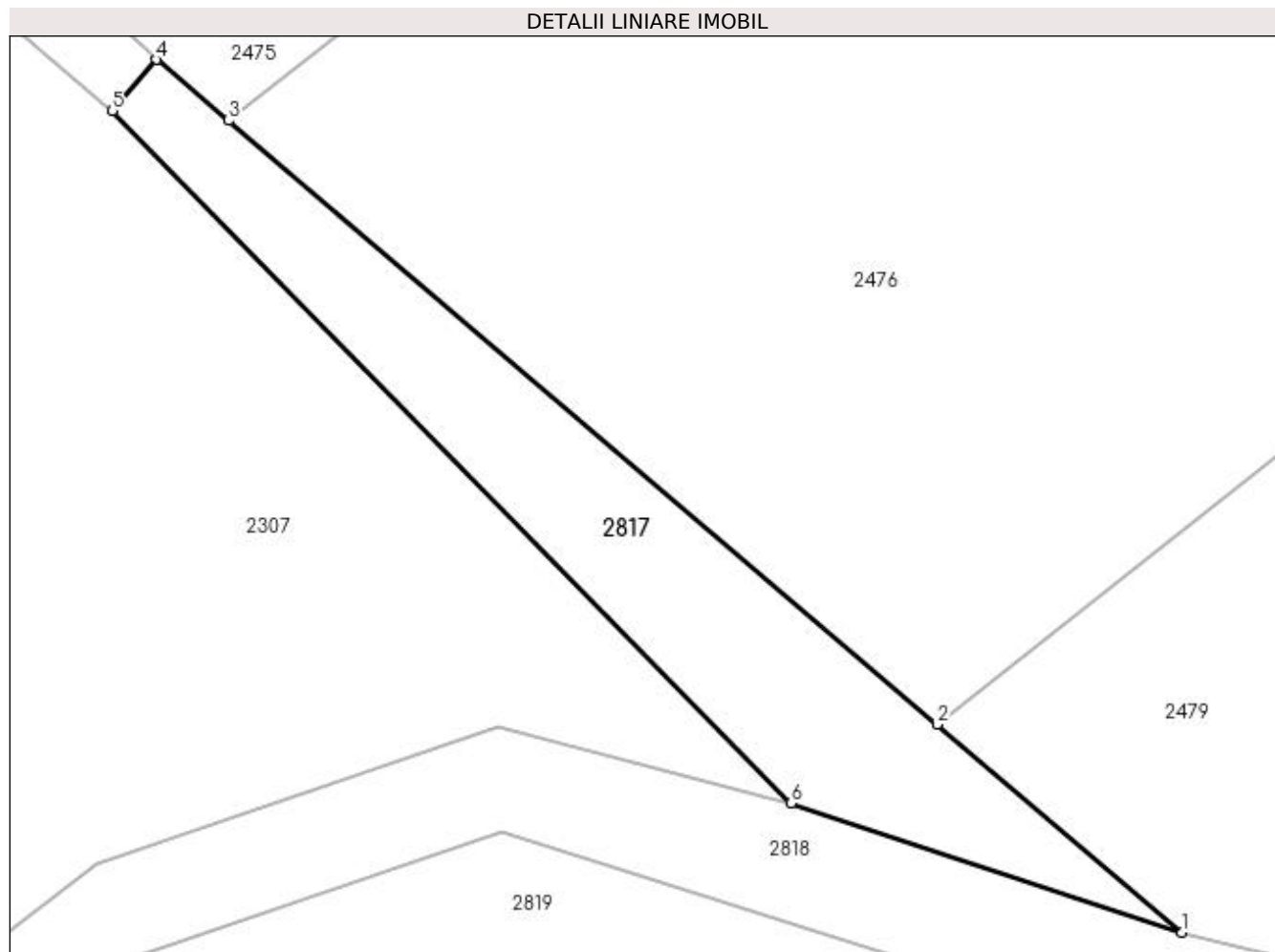
| Inscrieri privind dezmembramintele dreptului de proprietate, drepturi reale de garanție și sarcini | Referințe |
|--|-----------|
| NU SUNT  |           |

## Anexa Nr. 1 La Partea I

## Teren

|              |                              |                        |
|--------------|------------------------------|------------------------|
| Nr cadastral | Suprafața (mp)*              | Observații / Referințe |
|              | Din acte: 0<br>Masurata: 217 | DE 718                 |

\* Suprafața este determinată în planul de proiecție Stereo 70.



## Date referitoare la teren

| Crt | Categorie folosință | Intra vilan | Suprafața (mp) | Tarla | Parcelă | Nr. topo | Observații / Referințe |
|-----|---------------------|-------------|----------------|-------|---------|----------|------------------------|
| 1   | drum                | NU          | 217            |       | 718     | -        |                        |

## Lungime Segmente

1) Valorile lungimilor segmentelor sunt obținute din proiecție în plan.

| Punct început | X / Y                      | Punct sfârșit | X / Y                      | Lungime segment (** (m) |
|---------------|----------------------------|---------------|----------------------------|-------------------------|
| 1             | 349.306,82<br>281.977,539  | 2             | 349.297,101<br>281.985,809 | 12.761                  |
| 2             | 349.297,101<br>281.985,809 | 3             | 349.268,915<br>282.009,794 | 37.01                   |
| 3             | 349.268,915<br>282.009,794 | 4             | 349.266,06<br>282.012,223  | 3.748                   |
| 4             | 349.266,06<br>282.012,223  | 5             | 349.264,304<br>282.010,179 | 2.695                   |
| 5             | 349.264,304<br>282.010,179 | 6             | 349.291,28<br>281.982,669  | 38.529                  |

| Punct început | X / Y                     | Punct sfârșit | X / Y                     | Lungime segment (** (m) |
|---------------|---------------------------|---------------|---------------------------|-------------------------|
| 6             | 349.291,28<br>281.982,669 | 1             | 349.306,82<br>281.977,539 | 16.365                  |

\*\* Lungimile segmentelor sunt determinate în planul de proiecție Stereo 70 și sunt rotunjite la 1 milimetru.

\*\*\* Distanța dintre puncte este formată din segmente cumulate ce sunt mai mici decât valoarea 1 milimetru.



**DATE DESPRE IMOBILUL NR. 2818**

Oficiul de Cadastru și Publicitate Imobiliară DOLJ  
Biroul de Cadastru și Publicitate Imobiliară Craiova

**A. Partea I. Descrierea imobilului**

TEREN Extravilan

Adresa: Jud. Dolj, DE 716

| Nr. Crt | Nr cadastral Nr. topografic | Suprafața* (mp)                | Observații / Referințe                            |
|---------|-----------------------------|--------------------------------|---|
| A1      |                             | Din acte: 0<br>Masurata: 9.554 | Sector cadastral:43 Teren neimprejmuit;<br>DE 716 |

**B. Partea II. Proprietari și acte**

| Inscrieri privitoare la dreptul de proprietate și alte drepturi reale                    |  | Referințe |
|--|--|-----------|
| <b>0 / 01/03/2022</b>  |  |           |
| Act Normativ nr. LEGE:7, din 13/03/1996 emis de PARLAMENTUL ROMANIEI (art. 13 alin. 15); |  |           |
| B1   | Inscrierea provizorie, drept de PROPRIETATE, dobandit prin Lege, cota actuala 1/1, cota initiala 1/1<br>1) NEIDENTIFICAT NEIDENTIFICAT | A1        |

**C. Partea III. SARCINI .**

| Inscrieri privind dezmembramintele dreptului de proprietate, drepturi reale de garanție și sarcini | Referințe |
|--|-----------|
| NU SUNT  |           |

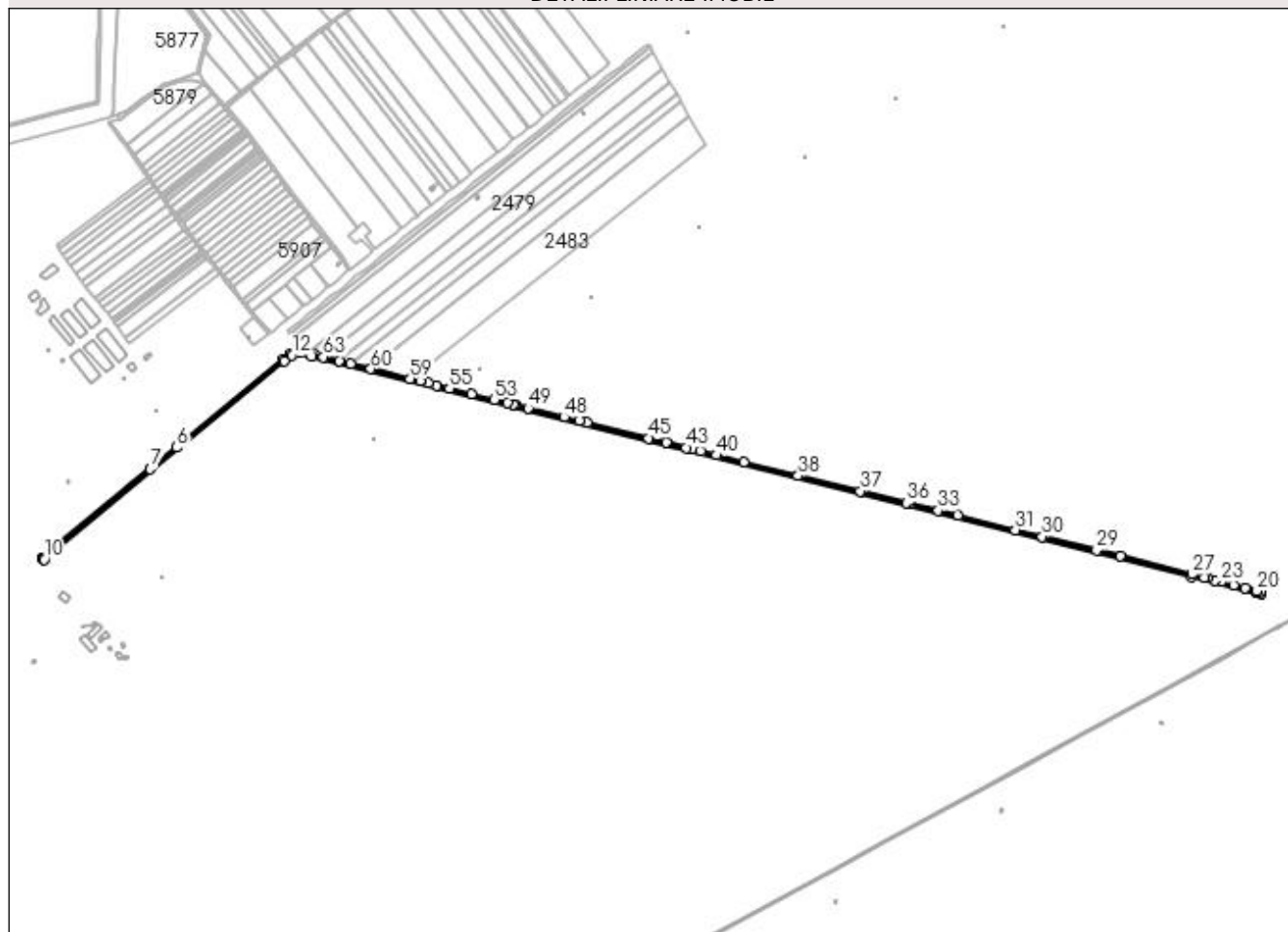
## Anexa Nr. 1 La Partea I

## Teren

|              |                                |                        |
|--------------|--------------------------------|------------------------|
| Nr cadastral | Suprafața (mp)*                | Observații / Referințe |
|              | Din acte: 0<br>Masurata: 9.554 | DE 716                 |

\* Suprafața este determinată în planul de proiecție Stereo 70.

## DETALII LINIARE IMOBIL



## Date referitoare la teren

| Crt | Categorie folosință | Intravilan | Suprafața (mp) | Tarla | Parcelă | Nr. topo | Observații / Referințe |
|-----|---------------------|------------|----------------|-------|---------|----------|------------------------|
| 1   | drum                | NU         | 9.554          |       | 716     | -        |                        |

## Lungime Segmente

1) Valorile lungimilor segmentelor sunt obținute din proiecție în plan.

| Punct început | X / Y                      | Punct sfârșit | X / Y                      | Lungime segment | Punct început | X / Y                      | Punct sfârșit | X / Y                      | Lungime segment | Punct început | X / Y                      | Punct sfârșit | X / Y                      | Lungime segment |
|---------------|----------------------------|---------------|----------------------------|-----------------|---------------|----------------------------|---------------|----------------------------|-----------------|---------------|----------------------------|---------------|----------------------------|-----------------|
| 1             | 349.306,82<br>281.977,539  | 2             | 349.291,28<br>281.982,669  | 16.365          | 2             | 349.291,28<br>281.982,669  | 3             | 349.279,668<br>281.985,689 | 11.998          | 3             | 349.279,668<br>281.985,689 | 4             | 349.263,655<br>281.980,287 | 16.9            |
| 4             | 349.263,655<br>281.980,287 | 5             | 349.249,738<br>281.969,495 | 17.611          | 5             | 349.249,738<br>281.969,495 | 6             | 349.057,048<br>281.810,392 | 249.886         | 6             | 349.057,048<br>281.810,392 | 7             | 349.009,618<br>281.771,23  | 61.508          |
| 7             | 349.009,618<br>281.771,23  | 8             | 348.814,975<br>281.610,515 | 252.419         | 8             | 348.814,975<br>281.610,515 | 9             | 348.816,908<br>281.608,868 | 2.54            | 9             | 348.816,908<br>281.608,868 | 10            | 348.817,959<br>281.607,791 | 1.505           |
| 10            | 348.817,959<br>281.607,791 | 11            | 349.252,237<br>281.966,371 | 563.185         | 11            | 349.252,237<br>281.966,371 | 12            | 349.265,573<br>281.976,712 | 16.876          | 12            | 349.265,573<br>281.976,712 | 13            | 349.279,816<br>281.981,518 | 15.032          |
| 13            | 349.279,816<br>281.981,518 | 14            | 349.300,92<br>281.974,891  | 22.12           | 14            | 349.300,92<br>281.974,891  | 15            | 350.890,36<br>281.577,568  | 1638.348        | 15            | 350.890,36<br>281.577,568  | 16            | 351.007,281<br>281.546,945 | 120.865         |



| Punct început | X / Y                      | Punct sfârșit | X / Y                      | Lungime segment | Punct început | X / Y                      | Punct sfârșit | X / Y                      | Lungime segment | Punct început | X / Y                      | Punct sfârșit | X / Y                      | Lungime segment |
|---------------|----------------------------|---------------|----------------------------|-----------------|---------------|----------------------------|---------------|----------------------------|-----------------|---------------|----------------------------|---------------|----------------------------|-----------------|
| 16            | 351.007,281<br>281.546,945 | 17            | 351.015,556<br>281.545,375 | 8.423           | 17            | 351.015,556<br>281.545,375 | 18            | 351.014,938<br>281.549,564 | 4.234           | 18            | 351.014,938<br>281.549,564 | 19            | 351.009,297<br>281.550,634 | 5.742           |
| 19            | 351.009,297<br>281.550,634 | 20            | 351.008,162<br>281.550,849 | 1.155           | 20            | 351.008,162<br>281.550,849 | 21            | 350.986,972<br>281.556,399 | 21.905          | 21            | 350.986,972<br>281.556,399 | 22            | 350.966,554<br>281.561,747 | 21.107          |
| 22            | 350.966,554<br>281.561,747 | 23            | 350.943,683<br>281.567,737 | 23.642          | 23            | 350.943,683<br>281.567,737 | 24            | 350.932,941<br>281.570,55  | 11.104          | 24            | 350.932,941<br>281.570,55  | 25            | 350.918,388<br>281.574,362 | 15.044          |
| 25            | 350.918,388<br>281.574,362 | 26            | 350.912,98<br>281.575,779  | 5.591           | 26            | 350.912,98<br>281.575,779  | 27            | 350.891,352<br>281.581,443 | 22.357          | 27            | 350.891,352<br>281.581,443 | 28            | 350.762,076<br>281.613,759 | 133.254         |
| 28            | 350.762,076<br>281.613,759 | 29            | 350.718,795<br>281.624,578 | 44.613          | 29            | 350.718,795<br>281.624,578 | 30            | 350.620,595<br>281.649,126 | 101.222         | 30            | 350.620,595<br>281.649,126 | 31            | 350.571,89<br>281.661,301  | 50.204          |
| 31            | 350.571,89<br>281.661,301  | 32            | 350.468,478<br>281.687,152 | 106.594         | 32            | 350.468,478<br>281.687,152 | 33            | 350.432,719<br>281.696,091 | 36.859          | 33            | 350.432,719<br>281.696,091 | 34            | 350.383,684<br>281.708,348 | 50.544          |
| 34            | 350.383,684<br>281.708,348 | 35            | 350.380,404<br>281.709,168 | 3.381           | 35            | 350.380,404<br>281.709,168 | 36            | 350.375,185<br>281.710,473 | 5.38            | 36            | 350.375,185<br>281.710,473 | 37            | 350.292,085<br>281.731,246 | 85.657          |
| 37            | 350.292,085<br>281.731,246 | 38            | 350.179,719<br>281.759,335 | 115.824         | 38            | 350.179,719<br>281.759,335 | 39            | 350.081,551<br>281.783,875 | 101.189         | 39            | 350.081,551<br>281.783,875 | 40            | 350.031,667<br>281.796,344 | 51.419          |
| 40            | 350.031,667<br>281.796,344 | 41            | 350.004,032<br>281.803,252 | 28.485          | 41            | 350.004,032<br>281.803,252 | 42            | 349.987,641<br>281.807,35  | 16.896          | 42            | 349.987,641<br>281.807,35  | 43            | 349.977,482<br>281.809,889 | 10.471          |
| 43            | 349.977,482<br>281.809,889 | 44            | 349.941,379<br>281.818,914 | 37.214          | 44            | 349.941,379<br>281.818,914 | 45            | 349.909,734<br>281.826,825 | 32.619          | 45            | 349.909,734<br>281.826,825 | 46            | 349.798,45<br>281.854,643  | 114.708         |
| 46            | 349.798,45<br>281.854,643  | 47            | 349.784,707<br>281.858,079 | 14.166          | 47            | 349.784,707<br>281.858,079 | 48            | 349.757,09<br>281.864,982  | 28.467          | 48            | 349.757,09<br>281.864,982  | 49            | 349.691,931<br>281.881,27  | 67.164          |
| 49            | 349.691,931<br>281.881,27  | 50            | 349.668,803<br>281.887,052 | 23.84           | 50            | 349.668,803<br>281.887,052 | 51            | 349.665,398<br>281.887,903 | 3.51            | 51            | 349.665,398<br>281.887,903 | 52            | 349.654,164<br>281.890,711 | 11.58           |
| 52            | 349.654,164<br>281.890,711 | 53            | 349.631,335<br>281.896,418 | 23.532          | 53            | 349.631,335<br>281.896,418 | 54            | 349.589,89<br>281.906,778  | 42.72           | 54            | 349.589,89<br>281.906,778  | 55            | 349.549,919<br>281.916,77  | 41.201          |
| 55            | 349.549,919<br>281.916,77  | 56            | 349.527,406<br>281.922,398 | 23.206          | 56            | 349.527,406<br>281.922,398 | 57            | 349.511,976<br>281.926,255 | 15.905          | 57            | 349.511,976<br>281.926,255 | 58            | 349.496,998<br>281.929,999 | 15.439          |
| 58            | 349.496,998<br>281.929,999 | 59            | 349.478,585<br>281.934,602 | 18.98           | 59            | 349.478,585<br>281.934,602 | 60            | 349.407,889<br>281.952,274 | 72.871          | 60            | 349.407,889<br>281.952,274 | 61            | 349.371,907<br>281.961,269 | 37.089          |
| 61            | 349.371,907<br>281.961,269 | 62            | 349.351,235<br>281.966,436 | 21.308          | 62            | 349.351,235<br>281.966,436 | 63            | 349.322,513<br>281.973,616 | 29.606          | 63            | 349.322,513<br>281.973,616 | 1             | 349.306,82<br>281.977,539  | 16.176          |

\*\* Lungimile segmentelor sunt determinate în planul de proiecție Stereo 70 și sunt rotunjite la 1 milimetru.

\*\*\* Distanța dintre puncte este formată din segmente cumulate ce sunt mai mici decât valoarea 1 milimetru.



**DATE DESPRE IMOBILUL NR. 2819**

Oficiul de Cadastru și Publicitate Imobiliară DOLJ  
Biroul de Cadastru și Publicitate Imobiliară Craiova

**A. Partea I. Descrierea imobilului**

TEREN Extravilan

Adresa: Jud. Dolj, CD 715

| Nr. Crt | Nr cadastral<br>Nr. topografic | Suprafața* (mp)                 | Observații / Referințe                            |
|---------|--------------------------------|---------------------------------|---|
| A1      |                                | Din acte: 0<br>Masurata: 20.882 | Sector cadastral:43 Teren neimprejmuit;<br>CD 715 |

**B. Partea II. Proprietari și acte**

| Inscrieri privitoare la dreptul de proprietate și alte drepturi reale  | Referințe   |
|--|---|
| <b>0 / 18/02/2022</b>  |   |
| Act Normativ nr. HG:1705, din 29/11/2006 emis de GUVERNUL ROMANIEI (ANEXA 3 CU INVENTARUL BUNURILOR CARE ALCATUIESC DOMENIUL PUBLIC AL STATULUI; ADRESA NR:320/17.02.2022;); |   |
| B1   | Intabulare, drept de PROPRIETATE, dobandit prin Lege, cota actuala 1/1, cota initiala 1/1 |
| STATUL ROMAN - DOMENIUL PUBLIC - IN ADMINISTRAREA AGENTIEI NATIONALE DE IMBUNATATIRI   |   |
| 1) FUNCIARE - FILIALA TERITORIALA DE I.F. DOLJ<br>, CIF:29490733   |   |

**C. Partea III. SARCINI .**

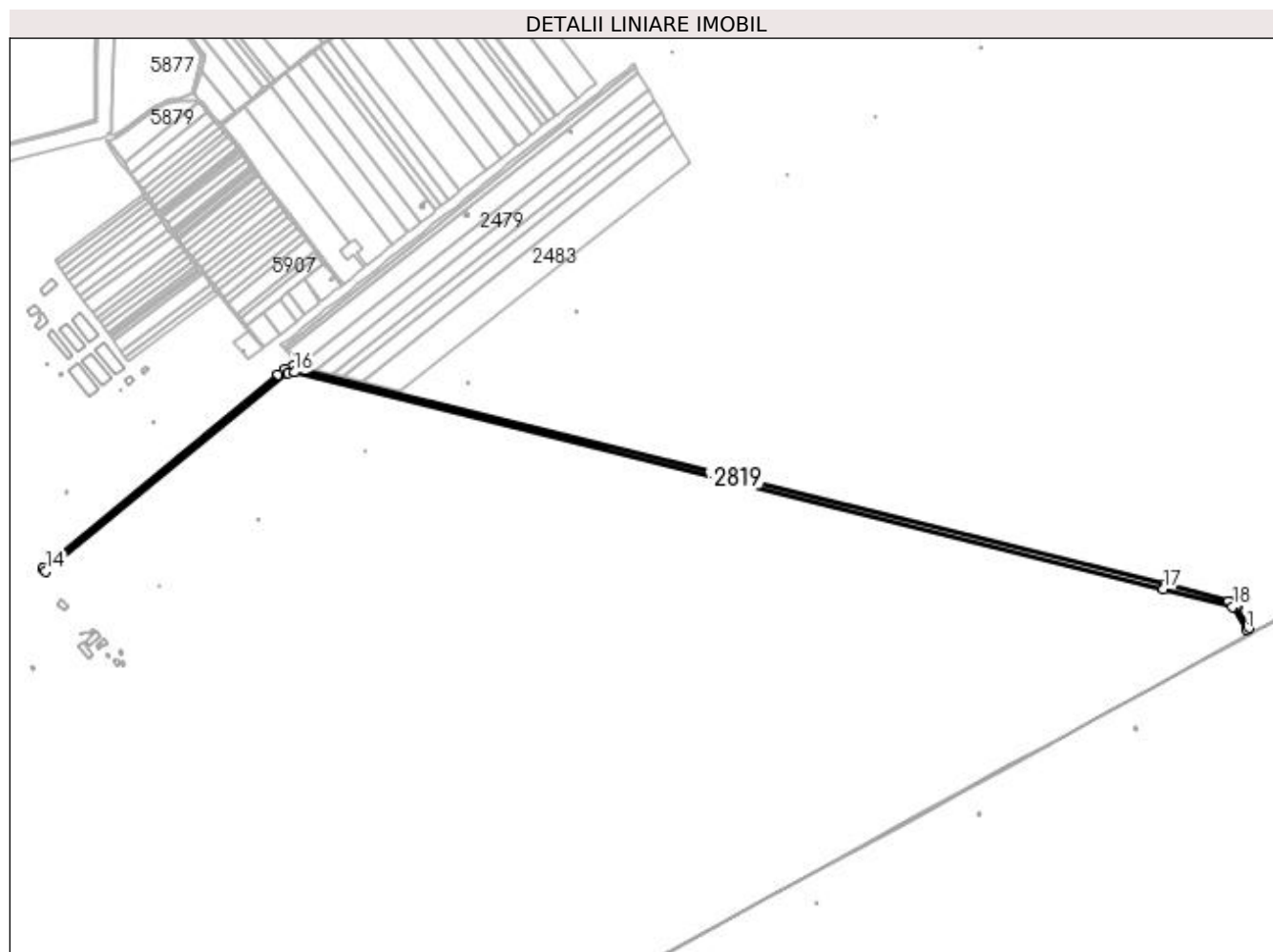
| Inscrieri privind dezmembramintele dreptului de proprietate, drepturi reale de garanție și sarcini | Referințe |
|--|-----------|
| NU SUNT  |           |

## Anexa Nr. 1 La Partea I

## Teren

| Nr cadastral | Suprafața (mp)*                    | Observații / Referințe |
|--------------|------------------------------------|------------------------|
|              | Din acte: 0<br>Masurata:<br>20.882 | CD 715                 |

\* Suprafața este determinată în planul de proiecție Stereo 70.



## Date referitoare la teren

| Crt | Categorie folosință | Intra vilan | Suprafața (mp) | Tarla | Parcelă | Nr. topo | Observații / Referințe |
|-----|---------------------|-------------|----------------|-------|---------|----------|------------------------|
| 1   | curți constructii   | NU          | 20.882         |       | 715     | -        |                        |

## Lungime Segmente

1) Valorile lungimilor segmentelor sunt obținute din proiecție în plan.

| Punct început | X / Y                      | Punct sfârșit | X / Y                      | Lungime segment (** (m) |
|---------------|----------------------------|---------------|----------------------------|-------------------------|
| 1             | 351.039,874<br>281.494,783 | 2             | 351.045,422<br>281.497,876 | 6.352                   |
| 2             | 351.045,422<br>281.497,876 | 3             | 351.024,004<br>281.537,041 | 44.639                  |
| 3             | 351.024,004<br>281.537,041 | 4             | 351.022,084<br>281.540,552 | 4.002                   |
| 4             | 351.022,084<br>281.540,552 | 5             | 351.018,583<br>281.546,953 | 7.296                   |

| Punct început | X / Y                      | Punct sfârșit | X / Y                      | Lungime segment (** (m) |
|---------------|----------------------------|---------------|----------------------------|-------------------------|
| 5             | 351.018,583<br>281.546,953 | 6             | 351.015,556<br>281.545,375 | 3.414                   |
| 6             | 351.015,556<br>281.545,375 | 7             | 351.007,281<br>281.546,945 | 8.423                   |
| 7             | 351.007,281<br>281.546,945 | 8             | 350.890,36<br>281.577,568  | 120.865                 |
| 8             | 350.890,36<br>281.577,568  | 9             | 349.300,92<br>281.974,891  | 1638.348                |
| 9             | 349.300,92<br>281.974,891  | 10            | 349.279,816<br>281.981,518 | 22.12                   |
| 10            | 349.279,816<br>281.981,518 | 11            | 349.265,573<br>281.976,712 | 15.032                  |
| 11            | 349.265,573<br>281.976,712 | 12            | 349.252,237<br>281.966,371 | 16.876                  |
| 12            | 349.252,237<br>281.966,371 | 13            | 348.817,959<br>281.607,791 | 563.185                 |
| 13            | 348.817,959<br>281.607,791 | 14            | 348.823,052<br>281.602,574 | 7.291                   |
| 14            | 348.823,052<br>281.602,574 | 15            | 349.270,523<br>281.968,343 | 577.942                 |
| 15            | 349.270,523<br>281.968,343 | 16            | 349.281,904<br>281.970,272 | 11.543                  |
| 16            | 349.281,904<br>281.970,272 | 17            | 350.887,629<br>281.569,861 | 1654.896                |
| 17            | 350.887,629<br>281.569,861 | 18            | 351.015,096<br>281.537,002 | 131.634                 |
| 18            | 351.015,096<br>281.537,002 | 1             | 351.039,874<br>281.494,783 | 48.953                  |

\*\* Lungimile segmentelor sunt determinate în planul de proiecție Stereo 70 și sunt rotunjite la 1 milimetru.

\*\*\* Distanța dintre puncte este formată din segmente cumulate ce sunt mai mici decât valoarea 1 milimetru.



**DATE DESPRE IMOBILUL NR. 2820**

Oficiul de Cadastru și Publicitate Imobiliară DOLJ  
Biroul de Cadastru și Publicitate Imobiliară Craiova

**A. Partea I. Descrierea imobilului**

TEREN Extravilan

Adresa: Jud. Dolj, DE 714

| Nr. Crt | Nr cadastral Nr. topografic | Suprafața* (mp)                | Observații / Referințe                            |
|---------|-----------------------------|--------------------------------|---|
| A1      |                             | Din acte: 0<br>Masurata: 9.685 | Sector cadastral:43 Teren neimprejmuit;<br>DE 714 |

**B. Partea II. Proprietari și acte**

| Inscrieri privitoare la dreptul de proprietate și alte drepturi reale                    |  | Referințe |
|--|--|-----------|
| <b>0 / 01/03/2022</b>  |  |           |
| Act Normativ nr. LEGE:7, din 13/03/1996 emis de PARLAMENTUL ROMANIEI (art. 13 alin. 15); |  |           |
| B1   | Inscrierea provizorie, drept de PROPRIETATE, dobandit prin Lege, cota actuala 1/1, cota initiala 1/1<br>1) NEIDENTIFICAT NEIDENTIFICAT | A1        |

**C. Partea III. SARCINI .**

| Inscrieri privind dezmembramintele dreptului de proprietate, drepturi reale de garanție și sarcini | Referințe |
|--|-----------|
| NU SUNT  |           |

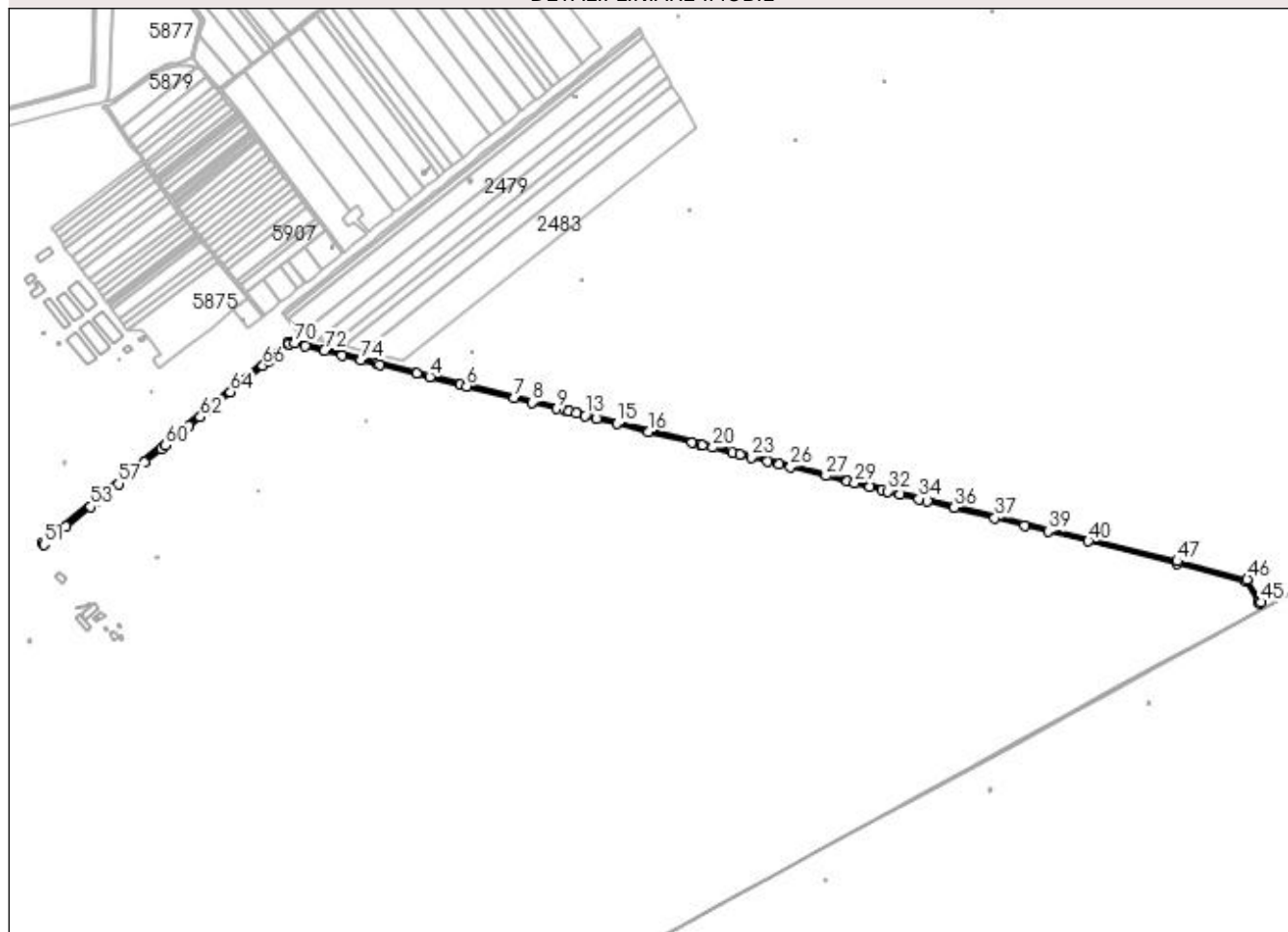
## Anexa Nr. 1 La Partea I

## Teren

|              |                                |                        |
|--------------|--------------------------------|------------------------|
| Nr cadastral | Suprafața (mp)*                | Observații / Referințe |
|              | Din acte: 0<br>Masurata: 9.685 | DE 714                 |

\* Suprafața este determinată în planul de proiecție Stereo 70.

## DETALII LINIARE IMOBIL



## Date referitoare la teren

| Crt | Categorie folosință | Intravilan | Suprafața (mp) | Tarla | Parcelă | Nr. topo | Observații / Referințe |
|-----|---------------------|------------|----------------|-------|---------|----------|------------------------|
| 1   | drum                | NU         | 9.685          |       | 714     | -        |                        |

## Lungime Segmente

1) Valorile lungimilor segmentelor sunt obținute din proiecție în plan.

| Punct început | X / Y                      | Punct sfârșit | X / Y                      | Lungime segment | Punct început | X / Y                      | Punct sfârșit | X / Y                      | Lungime segment | Punct început | X / Y                      | Punct sfârșit | X / Y                      | Lungime segment |
|---------------|----------------------------|---------------|----------------------------|-----------------|---------------|----------------------------|---------------|----------------------------|-----------------|---------------|----------------------------|---------------|----------------------------|-----------------|
| 1             | 349.431,132<br>281.928,937 | 2             | 349.436,885<br>281.927,502 | 5.929           | 2             | 349.436,885<br>281.927,502 | 3             | 349.503,511<br>281.910,888 | 68.66<br>6      | 3             | 349.503,511<br>281.910,888 | 4             | 349.527,6<br>281.904,881   | 24.82<br>7      |
| 4             | 349.527,6<br>281.904,881   | 5             | 349.583,183<br>281.891,021 | 57.28<br>5      | 5             | 349.583,183<br>281.891,021 | 6             | 349.594,828<br>281.888,117 | 12.00<br>2      | 6             | 349.594,828<br>281.888,117 | 7             | 349.681,0<br>281.866,629   | 88.81<br>1      |
| 7             | 349.681,0<br>281.866,629   | 8             | 349.713,342<br>281.858,564 | 33.33<br>2      | 8             | 349.713,342<br>281.858,564 | 9             | 349.759,229<br>281.847,121 | 47.29<br>2      | 9             | 349.759,229<br>281.847,121 | 10            | 349.773,783<br>281.843,492 | 15.0            |
| 10            | 349.773,783<br>281.843,492 | 11            | 349.780,093<br>281.841,918 | 6.503           | 11            | 349.780,093<br>281.841,918 | 12            | 349.793,924<br>281.838,469 | 14.25<br>5      | 12            | 349.793,924<br>281.838,469 | 13            | 349.810,009<br>281.834,458 | 16.57<br>8      |
| 13            | 349.810,009<br>281.834,458 | 14            | 349.831,56<br>281.829,084  | 22.21<br>1      | 14            | 349.831,56<br>281.829,084  | 15            | 349.867,994<br>281.819,999 | 37.55           | 15            | 349.867,994<br>281.819,999 | 16            | 349.926,053<br>281.805,521 | 59.83<br>7      |



| Punct început | X / Y                      | Punct sfârșit | X / Y                      | Lungime segment | Punct început | X / Y                      | Punct sfârșit | X / Y                      | Lungime segment | Punct început | X / Y                      | Punct sfârșit | X / Y                      | Lungime segment |
|---------------|----------------------------|---------------|----------------------------|-----------------|---------------|----------------------------|---------------|----------------------------|-----------------|---------------|----------------------------|---------------|----------------------------|-----------------|
| 16            | 349.926,053<br>281.805,521 | 17            | 350.004,857<br>281.785,87  | 81.217          | 17            | 350.004,857<br>281.785,87  | 18            | 350.020,082<br>281.782,074 | 15.691          | 18            | 350.020,082<br>281.782,074 | 19            | 350.022,803<br>281.781,395 | 2.804           |
| 19            | 350.022,803<br>281.781,395 | 20            | 350.042,447<br>281.776,496 | 20.246          | 20            | 350.042,447<br>281.776,496 | 21            | 350.077,756<br>281.767,692 | 36.39           | 21            | 350.077,756<br>281.767,692 | 22            | 350.091,609<br>281.764,237 | 14.277          |
| 22            | 350.091,609<br>281.764,237 | 23            | 350.112,656<br>281.758,989 | 21.691          | 23            | 350.112,656<br>281.758,989 | 24            | 350.141,383<br>281.751,825 | 29.607          | 24            | 350.141,383<br>281.751,825 | 25            | 350.163,578<br>281.746,291 | 22.875          |
| 25            | 350.163,578<br>281.746,291 | 26            | 350.184,026<br>281.741,192 | 21.074          | 26            | 350.184,026<br>281.741,192 | 27            | 350.248,646<br>281.725,078 | 66.599          | 27            | 350.248,646<br>281.725,078 | 28            | 350.286,685<br>281.715,592 | 39.204          |
| 28            | 350.286,685<br>281.715,592 | 29            | 350.301,101<br>281.711,997 | 14.857          | 29            | 350.301,101<br>281.711,997 | 30            | 350.328,024<br>281.705,284 | 27.747          | 30            | 350.328,024<br>281.705,284 | 31            | 350.351,129<br>281.699,522 | 23.813          |
| 31            | 350.351,129<br>281.699,522 | 32            | 350.361,383<br>281.696,965 | 10.568          | 32            | 350.361,383<br>281.696,965 | 33            | 350.382,642<br>281.691,664 | 21.91           | 33            | 350.382,642<br>281.691,664 | 34            | 350.417,211<br>281.683,044 | 35.628          |
| 34            | 350.417,211<br>281.683,044 | 35            | 350.432,96<br>281.679,117  | 16.231          | 35            | 350.432,96<br>281.679,117  | 36            | 350.482,02<br>281.666,883  | 50.562          | 36            | 350.482,02<br>281.666,883  | 37            | 350.555,621<br>281.648,529 | 75.855          |
| 37            | 350.555,621<br>281.648,529 | 38            | 350.610,095<br>281.634,945 | 56.142          | 38            | 350.610,095<br>281.634,945 | 39            | 350.652,525<br>281.624,365 | 43.729          | 39            | 350.652,525<br>281.624,365 | 40            | 350.725,688<br>281.606,121 | 75.403          |
| 40            | 350.725,688<br>281.606,121 | 41            | 350.886,646<br>281.565,983 | 165.87          | 41            | 350.886,646<br>281.565,983 | 42            | 351.012,487<br>281.533,544 | 129.955         | 42            | 351.012,487<br>281.533,544 | 43            | 351.034,354<br>281.496,286 | 43.201          |
| 43            | 351.034,354<br>281.496,286 | 44            | 351.036,379<br>281.492,835 | 4.001           | 44            | 351.036,379<br>281.492,835 | 45            | 351.039,874<br>281.494,783 | 4.001           | 45            | 351.039,874<br>281.494,783 | 46            | 351.015,096<br>281.537,002 | 48.953          |
| 46            | 351.015,096<br>281.537,002 | 47            | 350.887,629<br>281.569,861 | 131.634         | 47            | 350.887,629<br>281.569,861 | 48            | 349.281,904<br>281.970,272 | 1654.896        | 48            | 349.281,904<br>281.970,272 | 49            | 349.270,523<br>281.968,343 | 11.543          |
| 49            | 349.270,523<br>281.968,343 | 50            | 348.823,052<br>281.602,574 | 577.942         | 50            | 348.823,052<br>281.602,574 | 51            | 348.825,857<br>281.599,701 | 4.015           | 51            | 348.825,857<br>281.599,701 | 52            | 348.866,176<br>281.632,658 | 52.075          |
| 52            | 348.866,176<br>281.632,658 | 53            | 348.910,124<br>281.668,581 | 56.762          | 53            | 348.910,124<br>281.668,581 | 54            | 348.922,295<br>281.678,53  | 15.72           | 54            | 348.922,295<br>281.678,53  | 55            | 348.930,292<br>281.685,067 | 10.329          |
| 55            | 348.930,292<br>281.685,067 | 56            | 348.945,463<br>281.697,468 | 19.594          | 56            | 348.945,463<br>281.697,468 | 57            | 348.961,415<br>281.710,507 | 20.603          | 57            | 348.961,415<br>281.710,507 | 58            | 349.009,04<br>281.749,437  | 61.512          |
| 58            | 349.009,04<br>281.749,437  | 59            | 349.039,056<br>281.773,972 | 38.768          | 59            | 349.039,056<br>281.773,972 | 60            | 349.046,936<br>281.780,413 | 10.177          | 60            | 349.046,936<br>281.780,413 | 61            | 349.089,982<br>281.815,6   | 55.598          |
| 61            | 349.089,982<br>281.815,6   | 62            | 349.110,013<br>281.831,973 | 25.871          | 62            | 349.110,013<br>281.831,973 | 63            | 349.124,071<br>281.843,464 | 18.157          | 63            | 349.124,071<br>281.843,464 | 64            | 349.165,156<br>281.877,048 | 53.065          |
| 64            | 349.165,156<br>281.877,048 | 65            | 349.189,955<br>281.897,319 | 32.03           | 65            | 349.189,955<br>281.897,319 | 66            | 349.224,24<br>281.925,344  | 44.282          | 66            | 349.224,24<br>281.925,344  | 67            | 349.234,712<br>281.933,904 | 13.525          |
| 67            | 349.234,712<br>281.933,904 | 68            | 349.240,867<br>281.938,935 | 7.95            | 68            | 349.240,867<br>281.938,935 | 69            | 349.272,235<br>281.964,576 | 40.514          | 69            | 349.272,235<br>281.964,576 | 70            | 349.281,747<br>281.966,188 | 9.648           |
| 70            | 349.281,747<br>281.966,188 | 71            | 349.301,207<br>281.961,335 | 20.056          | 71            | 349.301,207<br>281.961,335 | 72            | 349.336,105<br>281.952,633 | 35.967          | 72            | 349.336,105<br>281.952,633 | 73            | 349.367,928<br>281.944,698 | 32.797          |
| 73            | 349.367,928<br>281.944,698 | 74            | 349.402,077<br>281.936,182 | 35.195          | 74            | 349.402,077<br>281.936,182 | 1             | 349.431,132<br>281.928,937 | 29.945          |               |                            |               |                            |                 |

\*\* Lungimile segmentelor sunt determinate în planul de proiecție Stereo 70 și sunt rotunjite la 1 milimetru.

\*\*\* Distanța dintre puncte este formată din segmente cumulate ce sunt mai mici decât valoarea 1 milimetru.



**DATE DESPRE IMOBILUL NR. 2821**

Oficiul de Cadastru și Publicitate Imobiliară DOLJ  
Biroul de Cadastru și Publicitate Imobiliară Craiova

**A. Partea I. Descrierea imobilului**

TEREN Extravilan

Adresa: Jud. Dolj, DE 713

| Nr. Crt | Nr cadastral Nr. topografic | Suprafața* (mp)                | Observații / Referințe                            |
|---------|-----------------------------|--------------------------------|---|
| A1      |                             | Din acte: 0<br>Masurata: 4.610 | Sector cadastral:43 Teren neimprejmuit;<br>DE 713 |

**B. Partea II. Proprietari și acte**

| Inscrieri privitoare la dreptul de proprietate și alte drepturi reale                    |  | Referințe |
|--|--|-----------|
| <b>0 / 01/03/2022</b>  |  |           |
| Act Normativ nr. LEGE:7, din 13/03/1996 emis de PARLAMENTUL ROMANIEI (art. 13 alin. 15); |  |           |
| B1   | Inscrierea provizorie, drept de PROPRIETATE, dobandit prin Lege, cota actuala 1/1, cota initiala 1/1<br>1) NEIDENTIFICAT NEIDENTIFICAT | A1        |

**C. Partea III. SARCINI .**

| Inscrieri privind dezmembramintele dreptului de proprietate, drepturi reale de garanție și sarcini | Referințe |
|--|-----------|
| NU SUNT  |           |

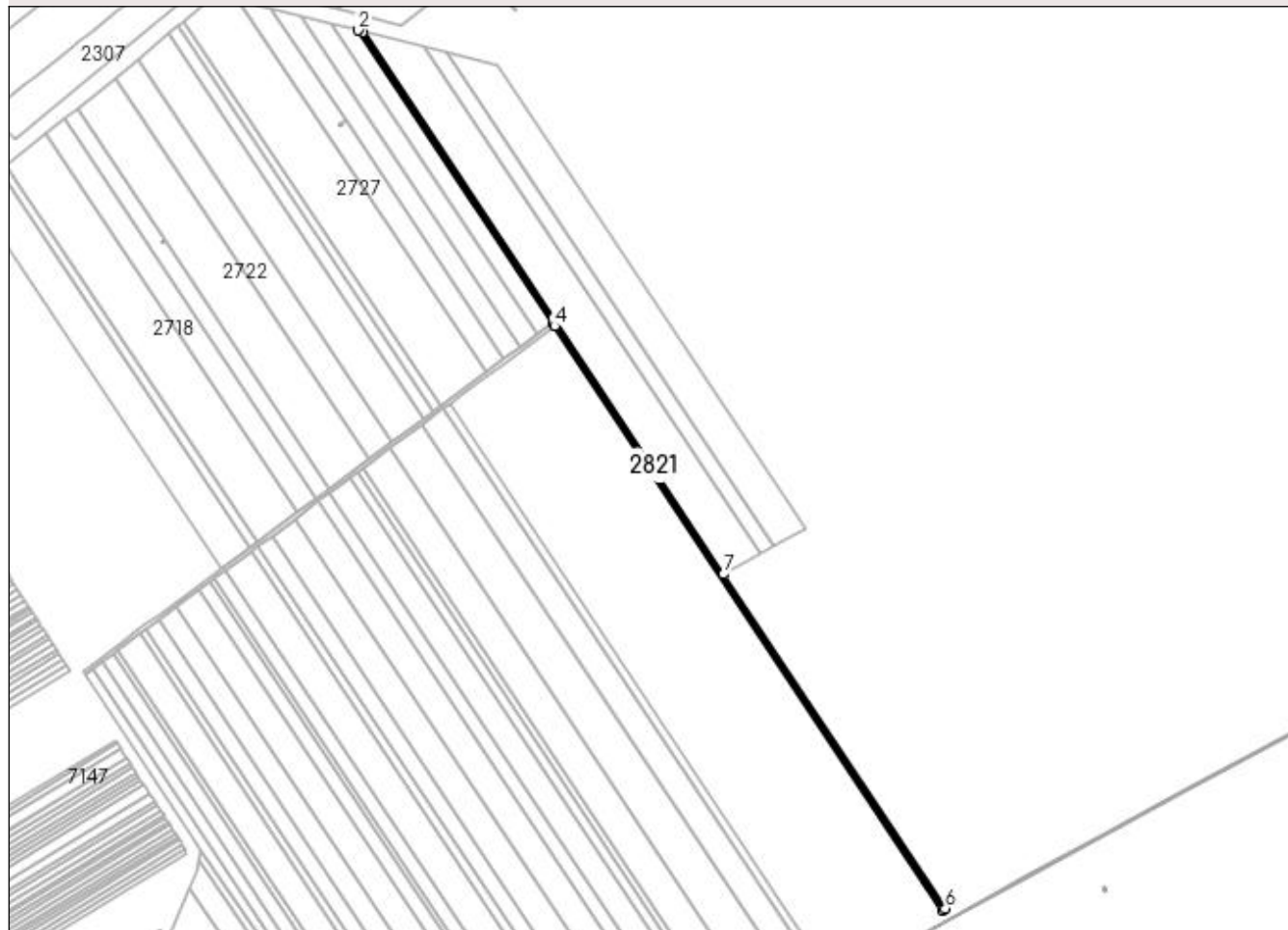
## Anexa Nr. 1 La Partea I

## Teren

|              |                                |                        |
|--------------|--------------------------------|------------------------|
| Nr cadastral | Suprafața (mp)*                | Observații / Referințe |
|              | Din acte: 0<br>Masurata: 4.610 | DE 713                 |

\* Suprafața este determinată în planul de proiecție Stereo 70.

## DETALII LINIARE IMOBIL



## Date referitoare la teren

| Crt | Categorie folosință | Intra vilan | Suprafața (mp) | Tarla | Parcelă | Nr. topo | Observații / Referințe |
|-----|---------------------|-------------|----------------|-------|---------|----------|------------------------|
| 1   | drum                | NU          | 4.610          |       | 713     | -        |                        |

## Lungime Segmente

1) Valorile lungimilor segmentelor sunt obținute din proiecție în plan.

| Punct început | X / Y                      | Punct sfârșit | X / Y                      | Lungime segment (** (m) |
|---------------|----------------------------|---------------|----------------------------|-------------------------|
| 1             | 349.436,885<br>281.927,502 | 2             | 349.431,132<br>281.928,937 | 5.929                   |
| 2             | 349.431,132<br>281.928,937 | 3             | 349.643,77<br>281.608,624  | 384.468                 |
| 3             | 349.643,77<br>281.608,624  | 4             | 349.645,985<br>281.605,287 | 4.005                   |
| 4             | 349.645,985<br>281.605,287 | 5             | 350.069,769<br>280.966,91  | 766.236                 |
| 5             | 350.069,769<br>280.966,91  | 6             | 350.073,309<br>280.968,809 | 4.017                   |

| Punct început | X / Y                      | Punct sfârșit | X / Y                      | Lungime segment (** (m) |
|---------------|----------------------------|---------------|----------------------------|-------------------------|
| 6             | 350.073,309<br>280.968,809 | 7             | 349.830,725<br>281.334,231 | 438.612                 |
| 7             | 349.830,725<br>281.334,231 | 1             | 349.436,885<br>281.927,502 | 712.096                 |

\*\* Lungimile segmentelor sunt determinate în planul de proiecție Stereo 70 și sunt rotunjite la 1 milimetru.

\*\*\* Distanța dintre puncte este formată din segmente cumulate ce sunt mai mici decât valoarea 1 milimetru.



**DATE DESPRE IMOBILUL NR. 2822**

Oficiul de Cadastru și Publicitate Imobiliară DOLJ  
Biroul de Cadastru și Publicitate Imobiliară Craiova

**A. Partea I. Descrierea imobilului**

TEREN Extravilan

Adresa: Jud. Dolj, DE 712

| Nr. Crt | Nr cadastral<br>Nr. topografic | Suprafața* (mp)                | Observații / Referințe                            |
|---------|--------------------------------|--------------------------------|---|
| A1      |                                | Din acte: 0<br>Masurata: 3.444 | Sector cadastral:43 Teren neimprejmuit;<br>DE 712 |

**B. Partea II. Proprietari și acte**

| Inscrieri privitoare la dreptul de proprietate și alte drepturi reale                    |  | Referințe |
|--|--|-----------|
| <b>0 / 01/03/2022</b>  |  |           |
| Act Normativ nr. LEGE:7, din 13/03/1996 emis de PARLAMENTUL ROMANIEI (art. 13 alin. 15); |  |           |
| B1   | Inscrierea provizorie, drept de PROPRIETATE, dobandit prin Lege, cota actuala 1/1, cota initiala 1/1<br>1) NEIDENTIFICAT NEIDENTIFICAT | A1        |

**C. Partea III. SARCINI .**

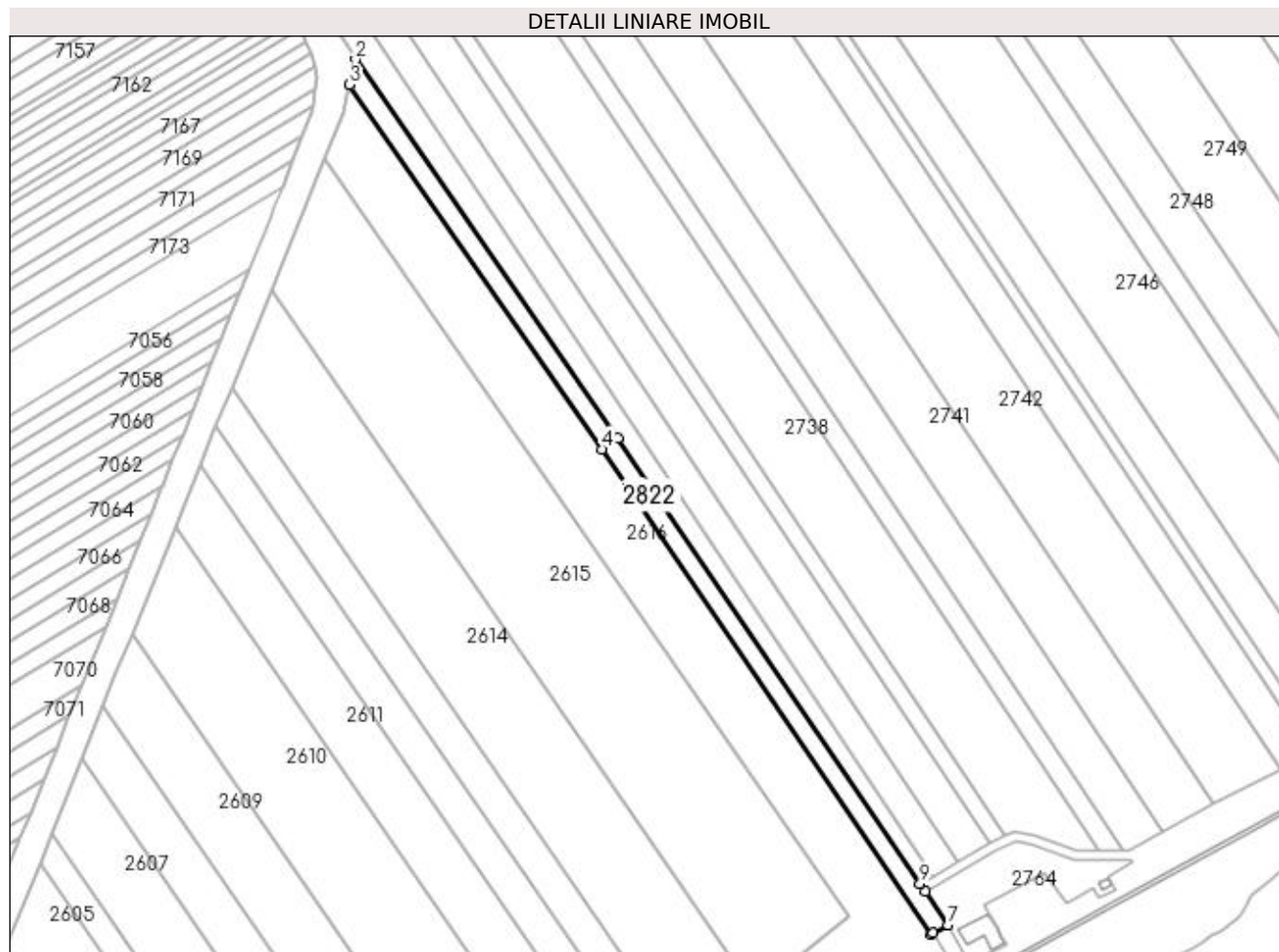
| Inscrieri privind dezmembramintele dreptului de proprietate, drepturi reale de garanție și sarcini | Referințe |
|--|-----------|
| NU SUNT  |           |

## Anexa Nr. 1 La Partea I

## Teren

| Nr cadastral | Suprafața (mp)*                | Observații / Referințe |
|--------------|--------------------------------|------------------------|
|              | Din acte: 0<br>Masurata: 3.444 | DE 712                 |

\* Suprafața este determinată în planul de proiecție Stereo 70.



## Date referitoare la teren

| Crt | Categorie folosință | Intravilan | Suprafața (mp) | Tarla | Parcelă | Nr. topo | Observații / Referințe |
|-----|---------------------|------------|----------------|-------|---------|----------|------------------------|
| 1   | drum                | NU         | 3.444          |       | 712     | -        |                        |

## Lungime Segmente

1) Valorile lungimilor segmentelor sunt obținute din proiecție în plan.

| Punct început | X / Y                      | Punct sfârșit | X / Y                      | Lungime segment (** (m) |
|---------------|----------------------------|---------------|----------------------------|-------------------------|
| 1             | 349.368,304<br>280.874,834 | 2             | 349.259,581<br>281.031,612 | 190.788                 |
| 2             | 349.259,581<br>281.031,612 | 3             | 349.257,04<br>281.021,237  | 10.682                  |
| 3             | 349.257,04<br>281.021,237  | 4             | 349.361,706<br>280.870,31  | 183.668                 |
| 4             | 349.361,706<br>280.870,31  | 5             | 349.497,934<br>280.669,374 | 242.762                 |
| 5             | 349.497,934<br>280.669,374 | 6             | 349.498,985<br>280.669,936 | 1.192                   |



| Punct început | X / Y                      | Punct sfârșit | X / Y                      | Lungime segment (** (m) |
|---------------|----------------------------|---------------|----------------------------|-------------------------|
| 6             | 349.498,985<br>280.669,936 | 7             | 349.505,027<br>280.673,169 | 6.853                   |
| 7             | 349.505,027<br>280.673,169 | 8             | 349.495,674<br>280.686,965 | 16.668                  |
| 8             | 349.495,674<br>280.686,965 | 9             | 349.493,425<br>280.690,282 | 4.008                   |
| 9             | 349.493,425<br>280.690,282 | 1             | 349.368,304<br>280.874,834 | 222.968                 |

\*\* Lungimile segmentelor sunt determinate în planul de proiecție Stereo 70 și sunt rotunjite la 1 milimetru.

\*\*\* Distanța dintre puncte este formată din segmente cumulate ce sunt mai mici decât valoarea 1 milimetru.

