

**DATE DESPRE IMOBILUL NR. 7876**

Oficiul de Cadastru și Publicitate Imobiliară DOLJ
Biroul de Cadastru și Publicitate Imobiliară Craiova

A. Partea I. Descrierea imobilului

TEREN Extravilan

Adresa: Jud. Dolj, T 84

Nr. Crt	Nr cadastral Nr. topografic	Suprafața* (mp)	Observații / Referințe
A1		Din acte: 0 Masurata: 9.165	Sector cadastral:42 Teren neimprejmuit;

B. Partea II. Proprietari și acte

Inscrieri privitoare la dreptul de proprietate și alte drepturi reale		Referințe
0 / 21/09/2022		
Act Normativ nr. LEGE:7, din 13/03/1996 emis de PARLAMENTUL ROMANIEI;		
B1	Inscrierea provizorie, drept de PROPRIETATE, dobandit prin Lege, cota actuala 1/1, cota initiala 1/1 1) NEIDENTIFICAT NEIDENTIFICAT	A1

C. Partea III. SARCINI .

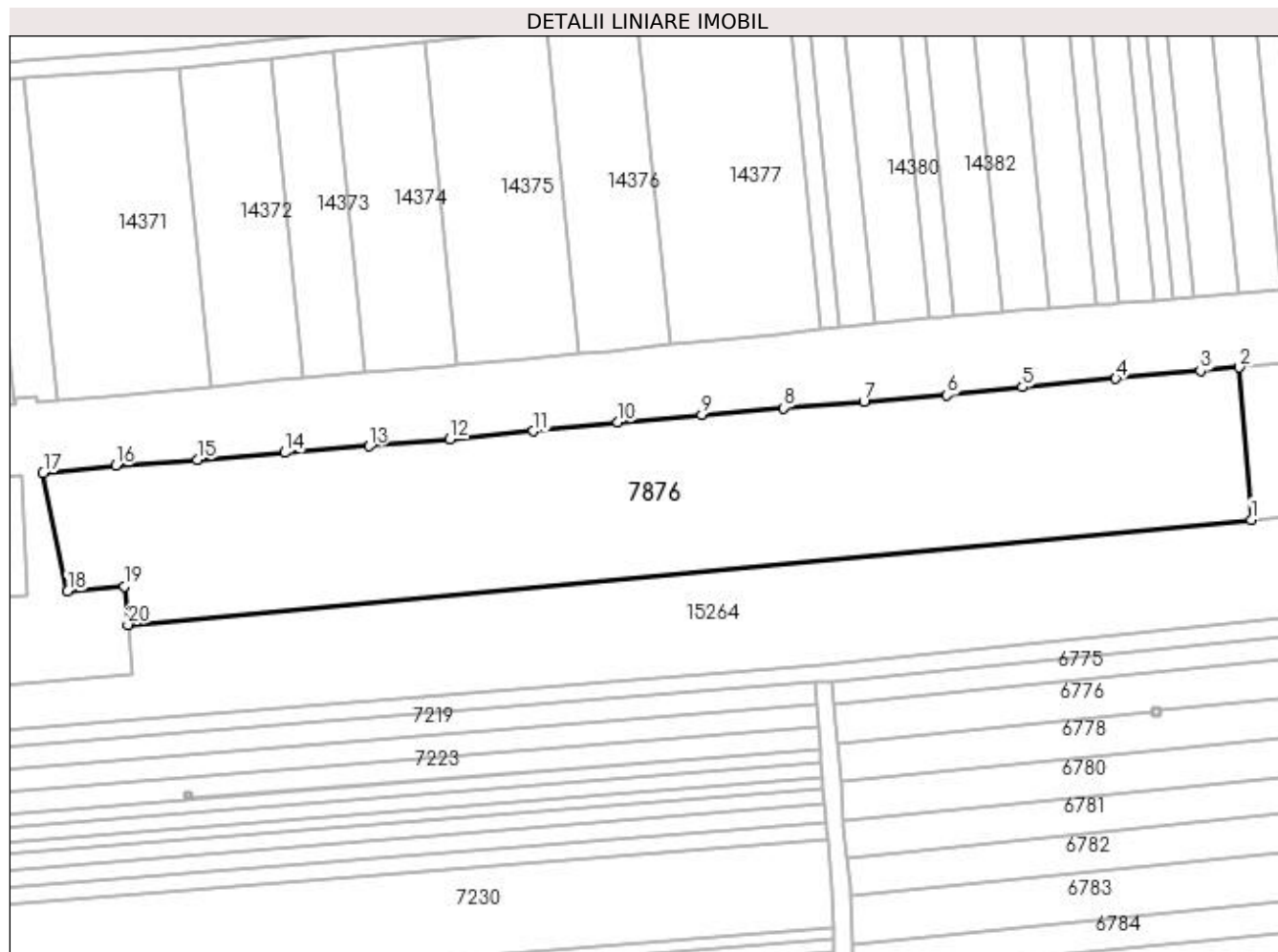
Inscrieri privind dezmembramintele dreptului de proprietate, drepturi reale de garanție și sarcini	Referințe
NU SUNT	

Anexa Nr. 1 La Partea I

Teren

Nr cadastral	Suprafața (mp)*	Observații / Referințe
	Din acte: 0 Masurata: 9.165	

* Suprafața este determinată în planul de proiecție Stereo 70.



Date referitoare la teren

Crt	Categorie folosință	Intra vilan	Suprafața (mp)	Tarla	Parcelă	Nr. topo	Observații / Referințe
1	arabil	NU	9.165	84		-	

Lungime Segmente

1) Valorile lungimilor segmentelor sunt obținute din proiecție în plan.

Punct început	X / Y	Punct sfârșit	X / Y	Lungime segment (** (m)
1	348.039,009 281.459,509	2	348.036,34 281.493,619	34.214
2	348.036,34 281.493,619	3	348.027,658 281.492,863	8.715
3	348.027,658 281.492,863	4	348.008,649 281.491,059	19.094
4	348.008,649 281.491,059	5	347.987,76 281.489,161	20.975
5	347.987,76 281.489,161	6	347.970,803 281.487,366	17.052

Punct început	X / Y	Punct sfârşit	X / Y	Lungime segment (** (m)
6	347.970,803 281.487,366	7	347.952,225 281.485,959	18.631
7	347.952,225 281.485,959	8	347.934,129 281.484,522	18.153
8	347.934,129 281.484,522	9	347.915,939 281.482,93	18.26
9	347.915,939 281.482,93	10	347.897,08 281.481,32	18.928
10	347.897,08 281.481,32	11	347.878,128 281.479,346	19.055
11	347.878,128 281.479,346	12	347.859,45 281.477,468	18.772
12	347.859,45 281.477,468	13	347.841,335 281.475,94	18.179
13	347.841,335 281.475,94	14	347.822,393 281.474,504	18.996
14	347.822,393 281.474,504	15	347.802,815 281.472,917	19.642
15	347.802,815 281.472,917	16	347.784,504 281.471,576	18.36
16	347.784,504 281.471,576	17	347.768,262 281.469,897	16.329
17	347.768,262 281.469,897	18	347.773,761 281.443,453	27.01
18	347.773,761 281.443,453	19	347.786,468 281.444,58	12.757
19	347.786,468 281.444,58	20	347.787,234 281.435,934	8.68
20	347.787,234 281.435,934	1	348.039,009 281.459,509	252.876

** Lungimile segmentelor sunt determinate în planul de proiecție Stereo 70 și sunt rotunjite la 1 milimetru.

*** Distanța dintre puncte este formată din segmente cumulate ce sunt mai mici decât valoarea 1 milimetru.

**DATE DESPRE IMOBILUL NR. 7877**

Oficiul de Cadastru și Publicitate Imobiliară DOLJ
Biroul de Cadastru și Publicitate Imobiliară Craiova

A. Partea I. Descrierea imobilului

TEREN Extravilan

Adresa: Jud. Dolj, T 84, P 18

Nr. Crt	Nr cadastral Nr. topografic	Suprafața* (mp)	Observații / Referințe
A1		3.000	Sector cadastral:42 Teren neimprejmuit;

B. Partea II. Proprietari și acte

Inscrieri privitoare la dreptul de proprietate și alte drepturi reale		Referințe
0 / 08/09/2022		
Act Administrativ nr. TDP:19415, din 10/03/2016 emis de COMISIA JUDETEANA DOLJ;		
B1	Intabulare, drept de PROPRIETATE, dobandit prin Reconstituire, cota actuala 1/1, cota initiala 1/1 1) SPAITU ALEXANDRU 2) SPAITU FLOAREA	A1

C. Partea III. SARCINI .

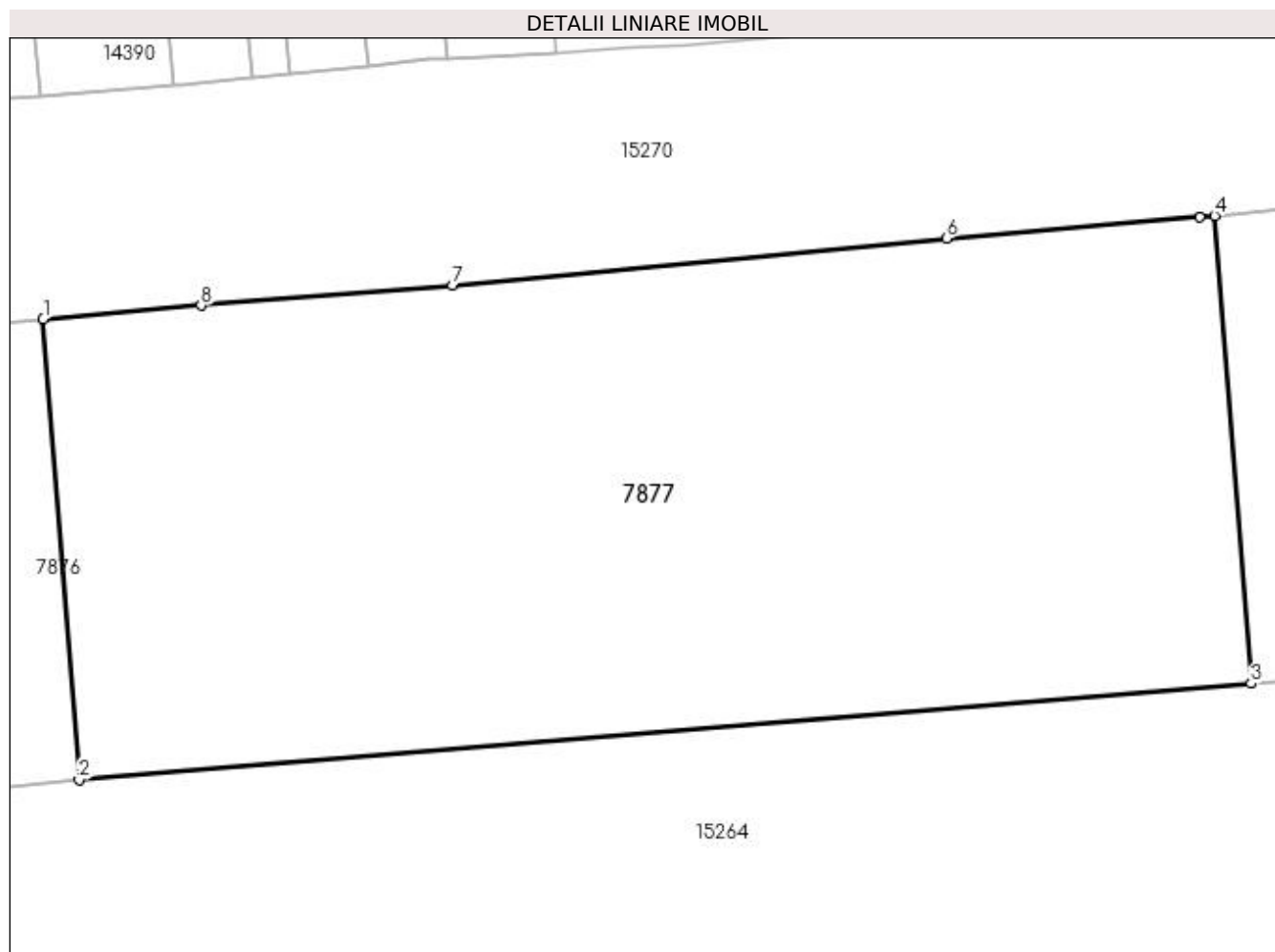
Inscrieri privind dezmembramintele dreptului de proprietate, drepturi reale de garanție și sarcini	Referințe
NU SUNT	

Anexa Nr. 1 La Partea I

Teren

Nr cadastral	Suprafața (mp)*	Observații / Referințe
	3.000	

* Suprafața este determinată în planul de proiecție Stereo 70.



Date referitoare la teren

Crt	Categorie folosință	Intra vilan	Suprafața (mp)	Tarla	Parcelă	Nr. topo	Observații / Referințe
1	arabil	NU	3.000	84	18	-	

Lungime Segmente

1) Valorile lungimilor segmentelor sunt obținute din proiecție în plan.

Punct început	X / Y	Punct sfârșit	X / Y	Lungime segment (** (m)
1	348.036,34 281.493,619	2	348.039,009 281.459,509	34.214
2	348.039,009 281.459,509	3	348.125,833 281.466,659	87.118
3	348.125,833 281.466,659	4	348.123,125 281.501,274	34.721
4	348.123,125 281.501,274	5	348.122,022 281.501,165	1.108
5	348.122,022 281.501,165	6	348.103,265 281.499,599	18.822

Punct început	X / Y	Punct sfârșit	X / Y	Lungime segment (** (m)
6	348.103,265 281.499,599	7	348.066,676 281.496,131	36.753
7	348.066,676 281.496,131	8	348.048,045 281.494,638	18.691
8	348.048,045 281.494,638	1	348.036,34 281.493,619	11.749

** Lungimile segmentelor sunt determinate în planul de proiecție Stereo 70 și sunt rotunjite la 1 milimetru.

*** Distanța dintre puncte este formată din segmente cumulate ce sunt mai mici decât valoarea 1 milimetru.

**DATE DESPRE IMOBILUL NR. 7878**

Oficiul de Cadastru și Publicitate Imobiliară DOLJ
Biroul de Cadastru și Publicitate Imobiliară Craiova

A. Partea I. Descrierea imobilului

TEREN Extravilan

Adresa: Jud. Dolj, T 84, P 20

Nr. Crt	Nr cadastral Nr. topografic	Suprafața* (mp)	Observații / Referințe
A1		3.000	Sector cadastral:42 Teren neimprejmuit;

B. Partea II. Proprietari și acte

Inscrieri privitoare la dreptul de proprietate și alte drepturi reale	Referințe
0 / 21/09/2022	
Act Administrativ nr. TDP:271-60440, din 16/12/1993 emis de COMISIA JUDETEANA DOLJ;	
B1	A1
Intabulare, drept de PROPRIETATE, dobândit prin Reconstituire, cota actuala 1/1, cota initiala 1/1 1) SMEU CONSTANTIN, LIPSA CNP	

C. Partea III. SARCINI .

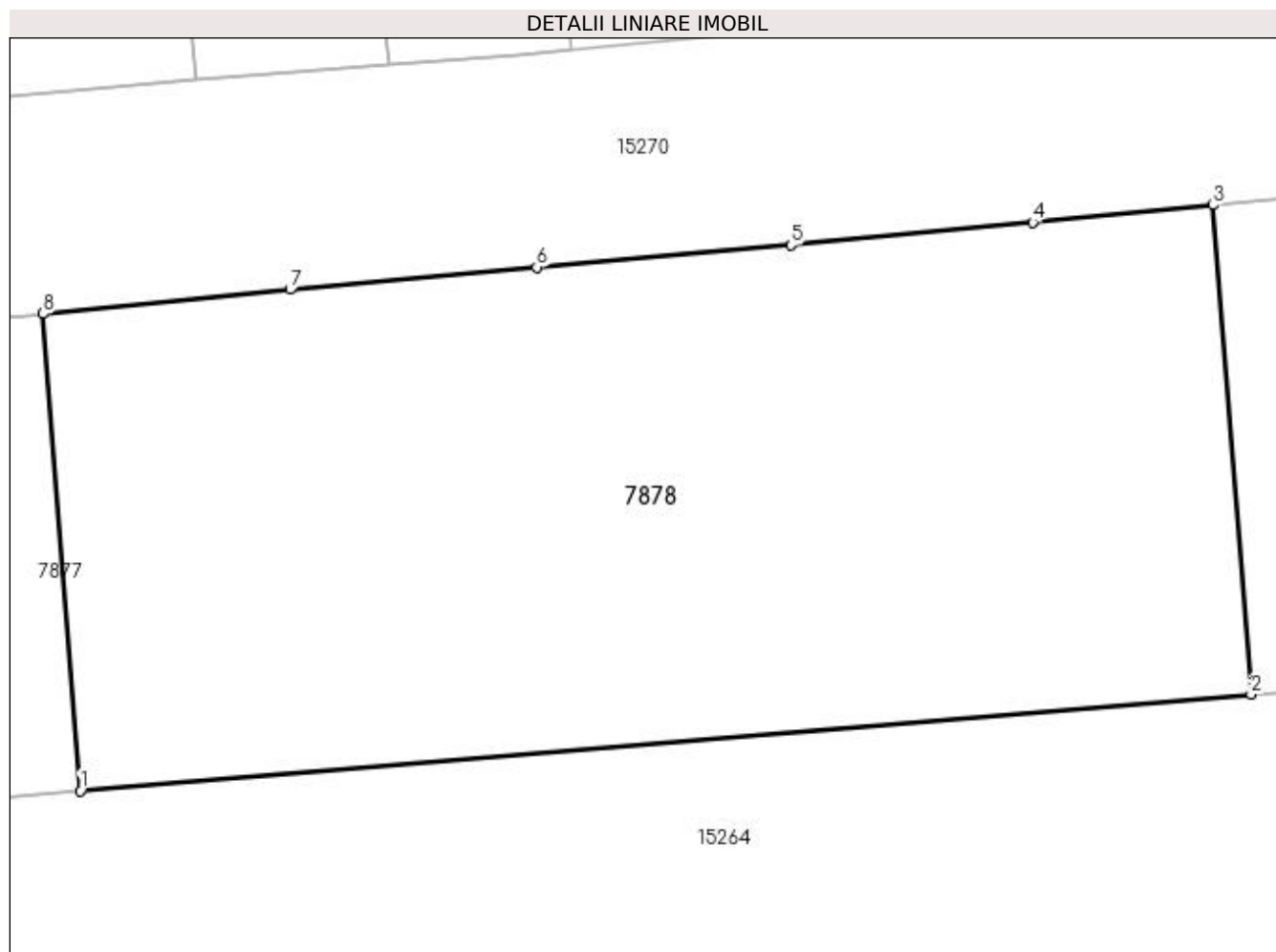
Inscrieri privind dezmembramintele dreptului de proprietate, drepturi reale de garanție și sarcini	Referințe
NU SUNT	

Anexa Nr. 1 La Partea I

Teren

Nr cadastral	Suprafața (mp)*	Observații / Referințe
	3.000	

* Suprafața este determinată în planul de proiecție Stereo 70.



Date referitoare la teren

Crt	Categorie folosință	Intra vilan	Suprafața (mp)	Tarla	Parcelă	Nr. topo	Observații / Referințe
1	arabil	NU	3.000	84	20	-	

Lungime Segmente

1) Valorile lungimilor segmentelor sunt obținute din proiecție în plan.

Punct început	X / Y	Punct sfârșit	X / Y	Lungime segment (** (m)
1	348.125,833 281.466,659	2	348.210,828 281.473,658	85.283
2	348.210,828 281.473,658	3	348.208,05 281.509,161	35.612
3	348.208,05 281.509,161	4	348.194,961 281.507,913	13.148
4	348.194,961 281.507,913	5	348.177,405 281.506,247	17.635
5	348.177,405 281.506,247	6	348.158,97 281.504,65	18.504

Punct început	X / Y	Punct sfârșit	X / Y	Lungime segment (** (m)
6	348.158,97 281.504,65	7	348.141,057 281.503,042	17.985
7	348.141,057 281.503,042	8	348.123,125 281.501,274	18.019
8	348.123,125 281.501,274	1	348.125,833 281.466,659	34.721

** Lungimile segmentelor sunt determinate în planul de proiecție Stereo 70 și sunt rotunjite la 1 milimetru.

*** Distanța dintre puncte este formată din segmente cumulate ce sunt mai mici decât valoarea 1 milimetru.

**DATE DESPRE IMOBILUL NR. 7879**

Oficiul de Cadastru și Publicitate Imobiliară DOLJ
Biroul de Cadastru și Publicitate Imobiliară Craiova

A. Partea I. Descrierea imobilului

TEREN Extravilan

Adresa: Jud. Dolj, T 84, P 22

Nr. Crt	Nr cadastral Nr. topografic	Suprafața* (mp)	Observații / Referințe
A1		1.000	Sector cadastral:42 Teren neimprejmuit;

B. Partea II. Proprietari și acte

Inscrieri privitoare la dreptul de proprietate și alte drepturi reale	Referințe
0 / 08/09/2022	
Act Administrativ nr. TDP:1166-58820, din 11/01/1995 emis de COMISIA JUDETEANA DOLJ;	
B1	A1
Intabulare, drept de PROPRIETATE, dobandit prin Reconstituire, cota actuala 1/1, cota initiala 1/1 1) DULAMEA FLOREA, LIPSA CNP	

C. Partea III. SARCINI .

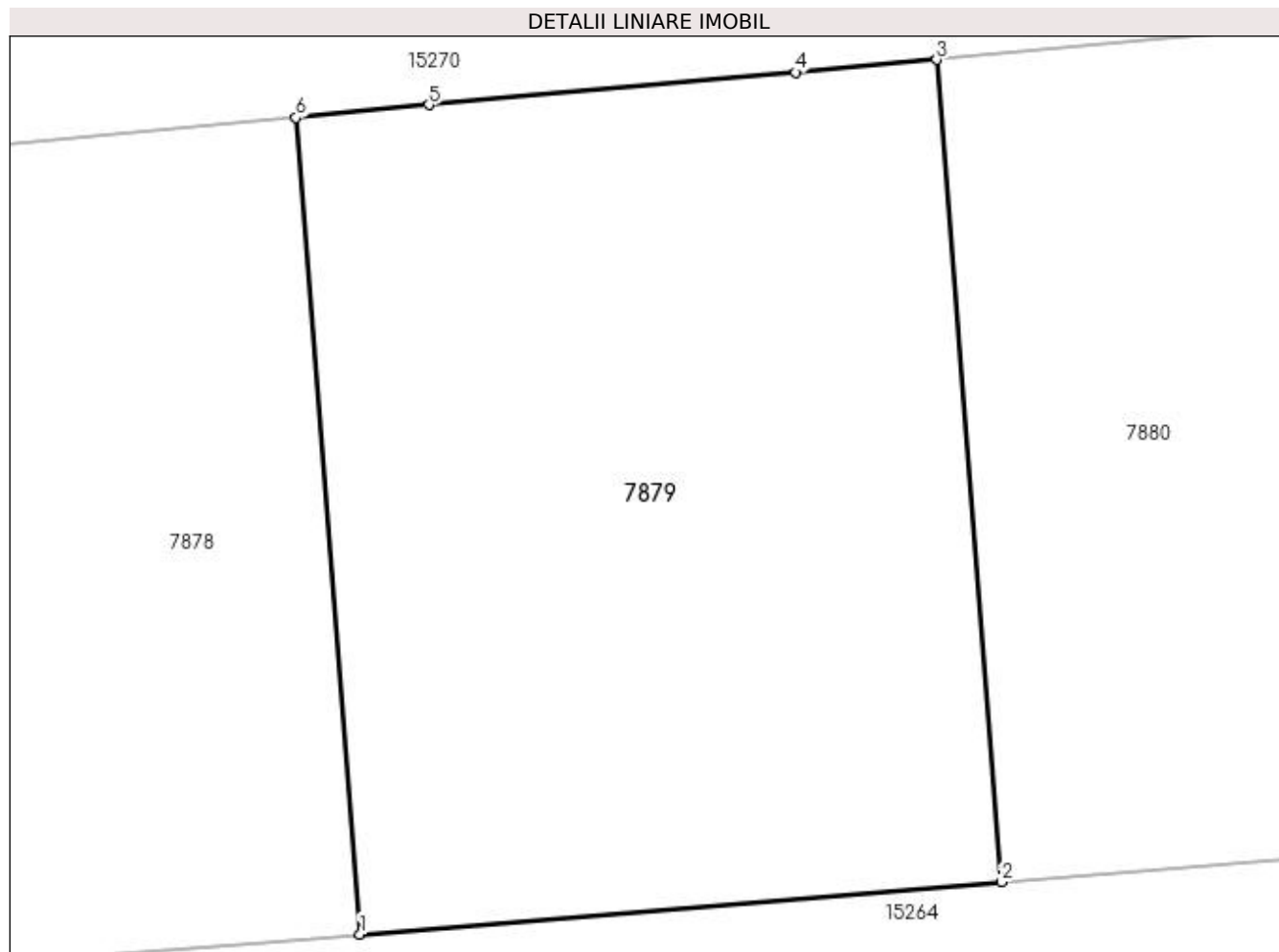
Inscrieri privind dezmembramintele dreptului de proprietate, drepturi reale de garanție și sarcini	Referințe
NU SUNT	

Anexa Nr. 1 La Partea I

Teren

Nr cadastral	Suprafața (mp)*	Observații / Referințe
	1.000	

* Suprafața este determinată în planul de proiecție Stereo 70.



Date referitoare la teren

Crt	Categorie folosință	Intra vilan	Suprafața (mp)	Tarla	Parcelă	Nr. topo	Observații / Referințe
1	arabil	NU	1.000	84	22	-	

Lungime Segmente

1) Valorile lungimilor segmentelor sunt obținute din proiecție în plan.

Punct început	X / Y	Punct sfârșit	X / Y	Lungime segment (** (m)
1	348.210,828 281.473,652	2	348.238,705 281.475,925	27.97
2	348.238,705 281.475,925	3	348.235,908 281.511,679	35.863
3	348.235,908 281.511,679	4	348.229,764 281.511,128	6.169
4	348.229,764 281.511,128	5	348.213,828 281.509,712	15.999
5	348.213,828 281.509,712	6	348.208,05 281.509,161	5.804

Punct început	X / Y	Punct sfârșit	X / Y	Lungime segment (** (m)
6	348.208,05 281.509,161	1	348.210,828 281.473,652	35.618

** Lungimile segmentelor sunt determinate în planul de proiecție Stereo 70 și sunt rotunjite la 1 milimetru.

*** Distanța dintre puncte este formată din segmente cumulate ce sunt mai mici decât valoarea 1 milimetru.

**DATE DESPRE IMOBILUL NR. 7880**

Oficiul de Cadastru și Publicitate Imobiliară DOLJ
Biroul de Cadastru și Publicitate Imobiliară Craiova

A. Partea I. Descrierea imobilului

TEREN Extravilan

Adresa: Jud. Dolj, T 84, P 10

Nr. Crt	Nr cadastral Nr. topografic	Suprafața* (mp)	Observații / Referințe
A1		1.500	Sector cadastral:42 Teren neimprejmuit;

B. Partea II. Proprietari și acte

Inscrieri privitoare la dreptul de proprietate și alte drepturi reale		Referințe
0 / 08/09/2022		
Act Administrativ nr. TDP:170-58784, din 12/11/1993 emis de COMISIA JUDETEANA DOLJ (CERTIF. DE DECES: D9 633560/18.02.1993;);		
B1	Intabulare, drept de PROPRIETATE, dobandit prin Reconstituire, cota actuala 1/1, cota initiala 1/1 1) CRAITOIU ION, DECEDAT, LIPSA CNP DEFUNCT:Da	A1

C. Partea III. SARCINI .

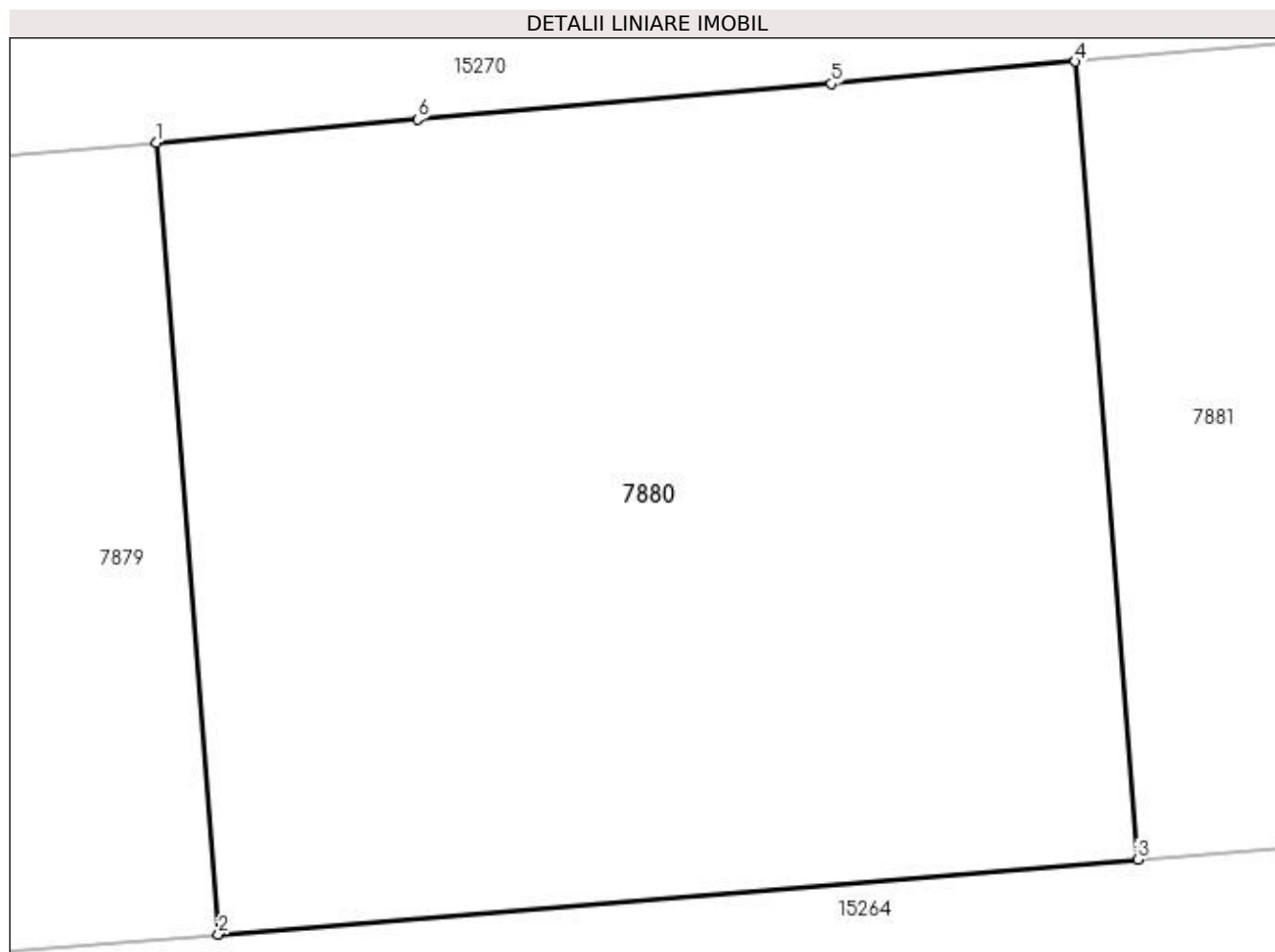
Inscrieri privind dezmembramintele dreptului de proprietate, drepturi reale de garanție și sarcini	Referințe
NU SUNT	

Anexa Nr. 1 La Partea I

Teren

Nr cadastral	Suprafața (mp)*	Observații / Referințe
	1.500	

* Suprafața este determinată în planul de proiecție Stereo 70.



Date referitoare la teren

Crt	Categorie folosință	Intravilan	Suprafața (mp)	Tarla	Parcelă	Nr. topo	Observații / Referințe
1	arabil	NU	1.500	84	10	-	

Lungime Segmente

1) Valorile lungimilor segmentelor sunt obținute din proiecție în plan.

Punct început	X / Y	Punct sfârșit	X / Y	Lungime segment (** (m)
1	348.235,908 281.511,679	2	348.238,705 281.475,925	35.863
2	348.238,705 281.475,925	3	348.280,236 281.479,311	41.669
3	348.280,236 281.479,311	4	348.277,416 281.515,349	36.148
4	348.277,416 281.515,349	5	348.266,387 281.514,34	11.075
5	348.266,387 281.514,34	6	348.247,701 281.512,736	18.755

Punct început	X / Y	Punct sfârșit	X / Y	Lungime segment (** (m)
6	348.247,701 281.512,736	1	348.235,908 281.511,679	11.84

** Lungimile segmentelor sunt determinate în planul de proiecție Stereo 70 și sunt rotunjite la 1 milimetru.

*** Distanța dintre puncte este formată din segmente cumulate ce sunt mai mici decât valoarea 1 milimetru.

**DATE DESPRE IMOBILUL NR. 7881**

Oficiul de Cadastru și Publicitate Imobiliară DOLJ
Biroul de Cadastru și Publicitate Imobiliară Craiova

A. Partea I. Descrierea imobilului

TEREN Extravilan

Adresa: Jud. Dolj, T 84, P 24

Nr. Crt	Nr cadastral Nr. topografic	Suprafața* (mp)	Observații / Referințe
A1		1.000	Sector cadastral:42 Teren neimprejmuit;

B. Partea II. Proprietari și acte

Inscrieri privitoare la dreptul de proprietate și alte drepturi reale	Referințe
0 / 08/09/2022	
Act Administrativ nr. TDP:1480-60682, din 26/09/1995 emis de COMISIA JUDETEANA DOLJ;	
B1	A1
Intabulare, drept de PROPRIETATE, dobândit prin Reconstituire, cota actuala 1/1, cota initiala 1/1 1) JUGANARU ION, LIPSA CNP	

C. Partea III. SARCINI .

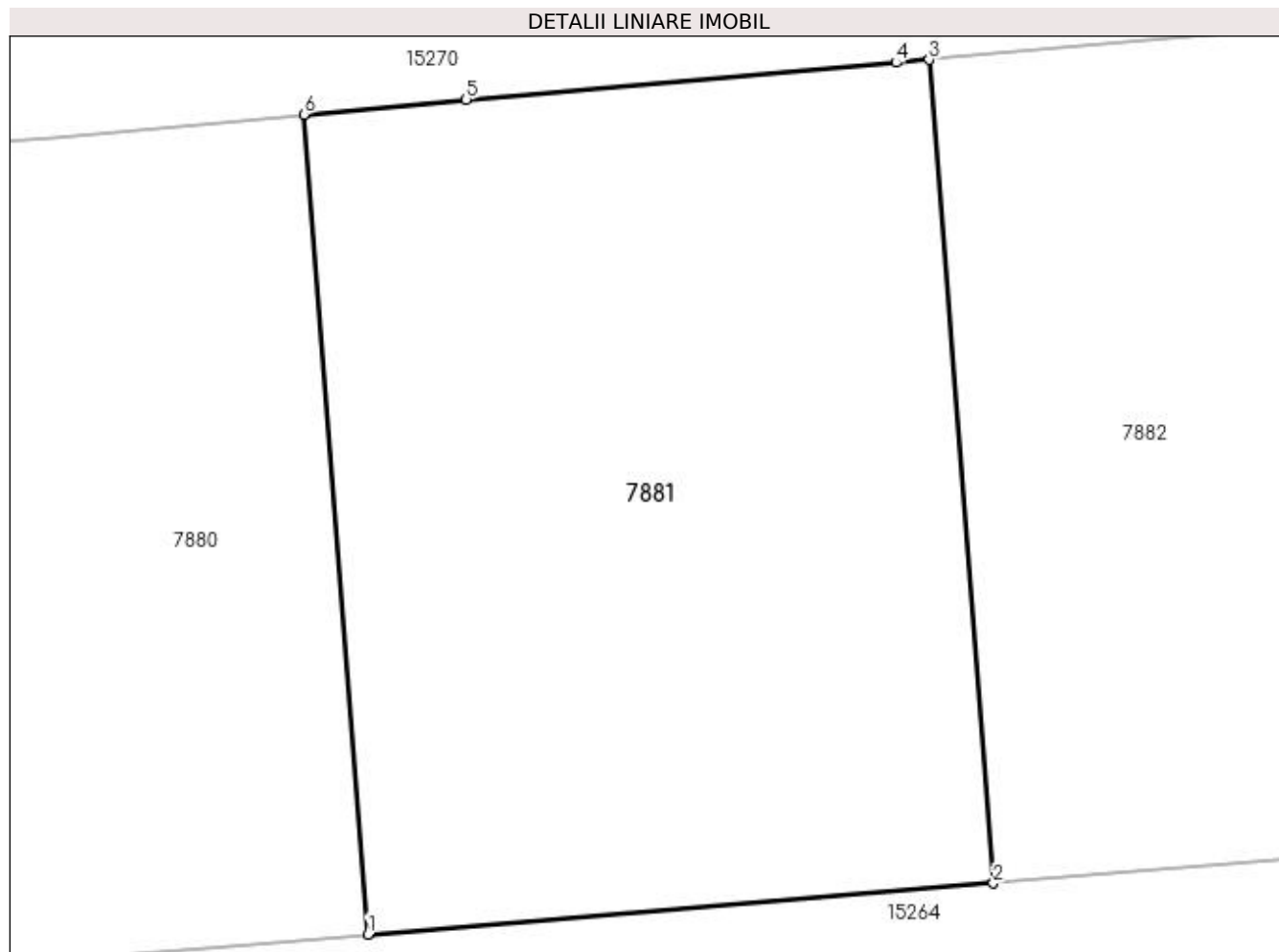
Inscrieri privind dezmembramintele dreptului de proprietate, drepturi reale de garanție și sarcini	Referințe
NU SUNT	

Anexa Nr. 1 La Partea I

Teren

Nr cadastral	Suprafața (mp)*	Observații / Referințe
	1.000	

* Suprafața este determinată în planul de proiecție Stereo 70.



Date referitoare la teren

Crt	Categorie folosință	Intravilan	Suprafața (mp)	Tarla	Parcelă	Nr. topo	Observații / Referințe
1	arabil	NU	1.000	84	24	-	

Lungime Segmente

1) Valorile lungimilor segmentelor sunt obținute din proiecție în plan.

Punct început	X / Y	Punct sfârșit	X / Y	Lungime segment (** (m)
1	348.280,236 281.479,311	2	348.307,736 281.481,553	27.591
2	348.307,736 281.481,553	3	348.304,904 281.517,753	36.311
3	348.304,904 281.517,753	4	348.303,453 281.517,624	1.457
4	348.303,453 281.517,624	5	348.284,556 281.516,003	18.966
5	348.284,556 281.516,003	6	348.277,416 281.515,349	7.17

Punct început	X / Y	Punct sfârșit	X / Y	Lungime segment (** (m)
6	348.277,416 281.515,349	1	348.280,236 281.479,311	36.148

** Lungimile segmentelor sunt determinate în planul de proiecție Stereo 70 și sunt rotunjite la 1 milimetru.

*** Distanța dintre puncte este formată din segmente cumulate ce sunt mai mici decât valoarea 1 milimetru.

**DATE DESPRE IMOBILUL NR. 7882**

Oficiul de Cadastru și Publicitate Imobiliară DOLJ
Biroul de Cadastru și Publicitate Imobiliară Craiova

A. Partea I. Descrierea imobilului

TEREN Extravilan

Adresa: Jud. Dolj, T 84, P 25

Nr. Crt	Nr cadastral Nr. topografic	Suprafața* (mp)	Observații / Referințe
A1		1.100	Sector cadastral:42 Teren neimprejmit;

B. Partea II. Proprietari și acte

Inscrieri privitoare la dreptul de proprietate și alte drepturi reale		Referințe
0 / 08/09/2022		
Act Notarial nr. CM:88, din 04/05/2000 emis de NP STOENESCU FLOREA;		
B1	Intabulare, drept de PROPRIETATE, dobandit prin Succesiune, cota actuala 1/4, cota initiala 1/4 1) BALU ANETA, LIPSA CNP	A1
B2	Intabulare, drept de PROPRIETATE, dobandit prin Succesiune, cota actuala 3/4, cota initiala 3/4 1) BALU GEORGE	A1

C. Partea III. SARCINI .

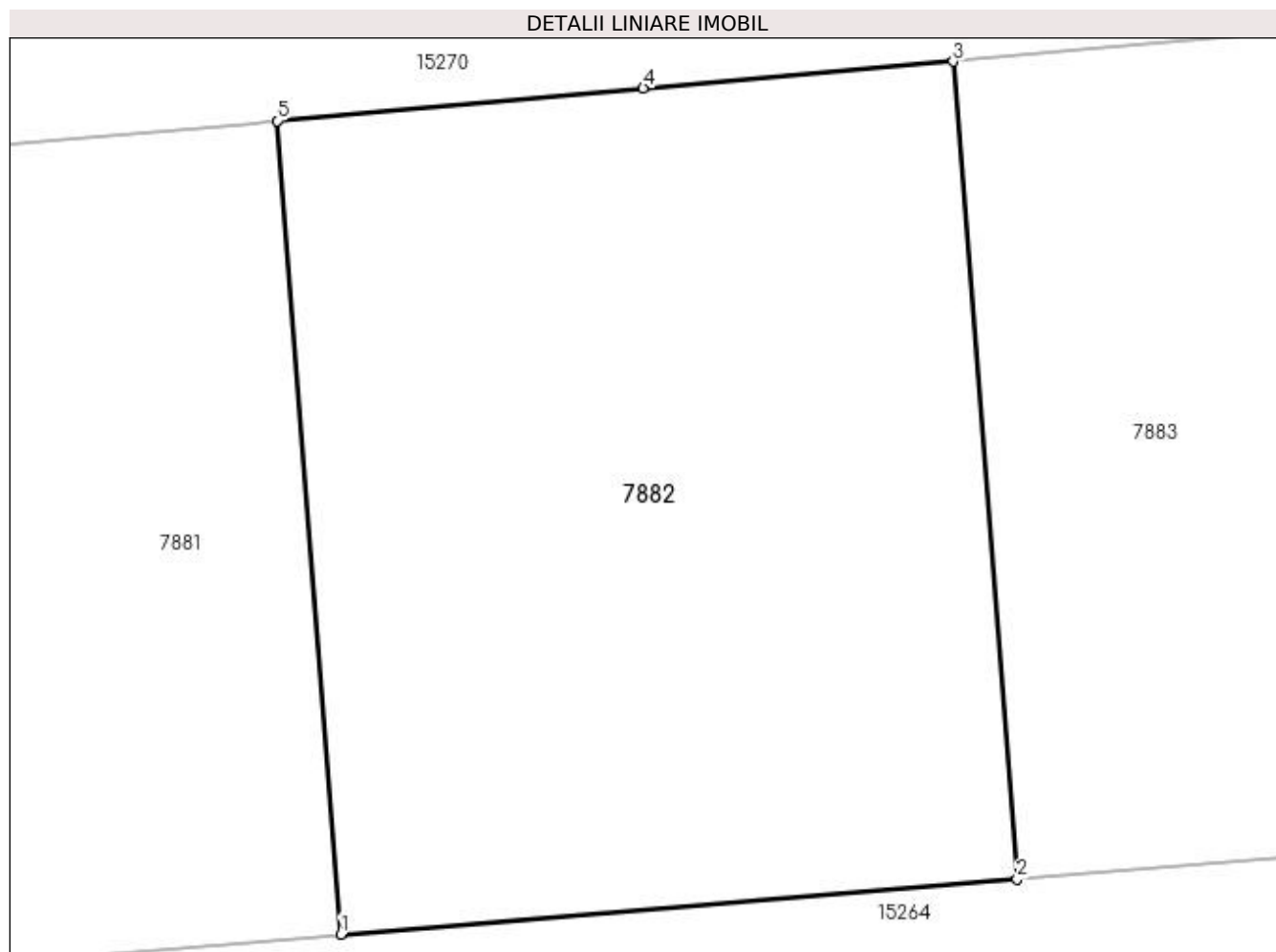
Inscrieri privind dezmembramintele dreptului de proprietate, drepturi reale de garanție și sarcini	Referințe
NU SUNT	

Anexa Nr. 1 La Partea I

Teren

Nr cadastral	Suprafața (mp)*	Observații / Referințe
	1.100	

* Suprafața este determinată în planul de proiecție Stereo 70.



Date referitoare la teren

Crt	Categorie folosință	Intravilan	Suprafața (mp)	Tarla	Parcelă	Nr. topo	Observații / Referințe
1	arabil	NU	1.100	84	25	-	

Lungime Segmente

1) Valorile lungimilor segmentelor sunt obținute din proiecție în plan.

Punct început	X / Y	Punct sfârșit	X / Y	Lungime segment (** (m)
1	348.307,736 281.481,553	2	348.337,846 281.484,008	30.21
2	348.337,846 281.484,008	3	348.334,999 281.520,394	36.497
3	348.334,999 281.520,394	4	348.321,206 281.519,201	13.844
4	348.321,206 281.519,201	5	348.304,904 281.517,753	16.366
5	348.304,904 281.517,753	1	348.307,736 281.481,553	36.311

**** Lungimile segmentelor sunt determinate în planul de proiecție Stereo 70 și sunt rotunjite la 1 milimetru.**

***** Distanța dintre puncte este formată din segmente cumulate ce sunt mai mici decât valoarea 1 milimetru.**

**DATE DESPRE IMOBILUL NR. 7883**

Oficiul de Cadastru și Publicitate Imobiliară DOLJ
Biroul de Cadastru și Publicitate Imobiliară Craiova

A. Partea I. Descrierea imobilului

TEREN Extravilan

Adresa: Jud. Dolj, T 84, P 26

Nr. Crt	Nr cadastral Nr. topografic	Suprafața* (mp)	Observații / Referințe
A1		1.500	Sector cadastral:42 Teren neimprejmuit;

B. Partea II. Proprietari și acte

Inscrieri privitoare la dreptul de proprietate și alte drepturi reale	Referințe
0 / 08/09/2022	
Act Administrativ nr. TDP:1311-42778, din 01/04/1995 emis de COMISIA JUDETEANA DOLJ;	
B1	A1
Intabulare, drept de PROPRIETATE, dobandit prin Reconstituire, cota actuala 1/1, cota initiala 1/1 1) TOMESCU GHEORGHE	

C. Partea III. SARCINI .

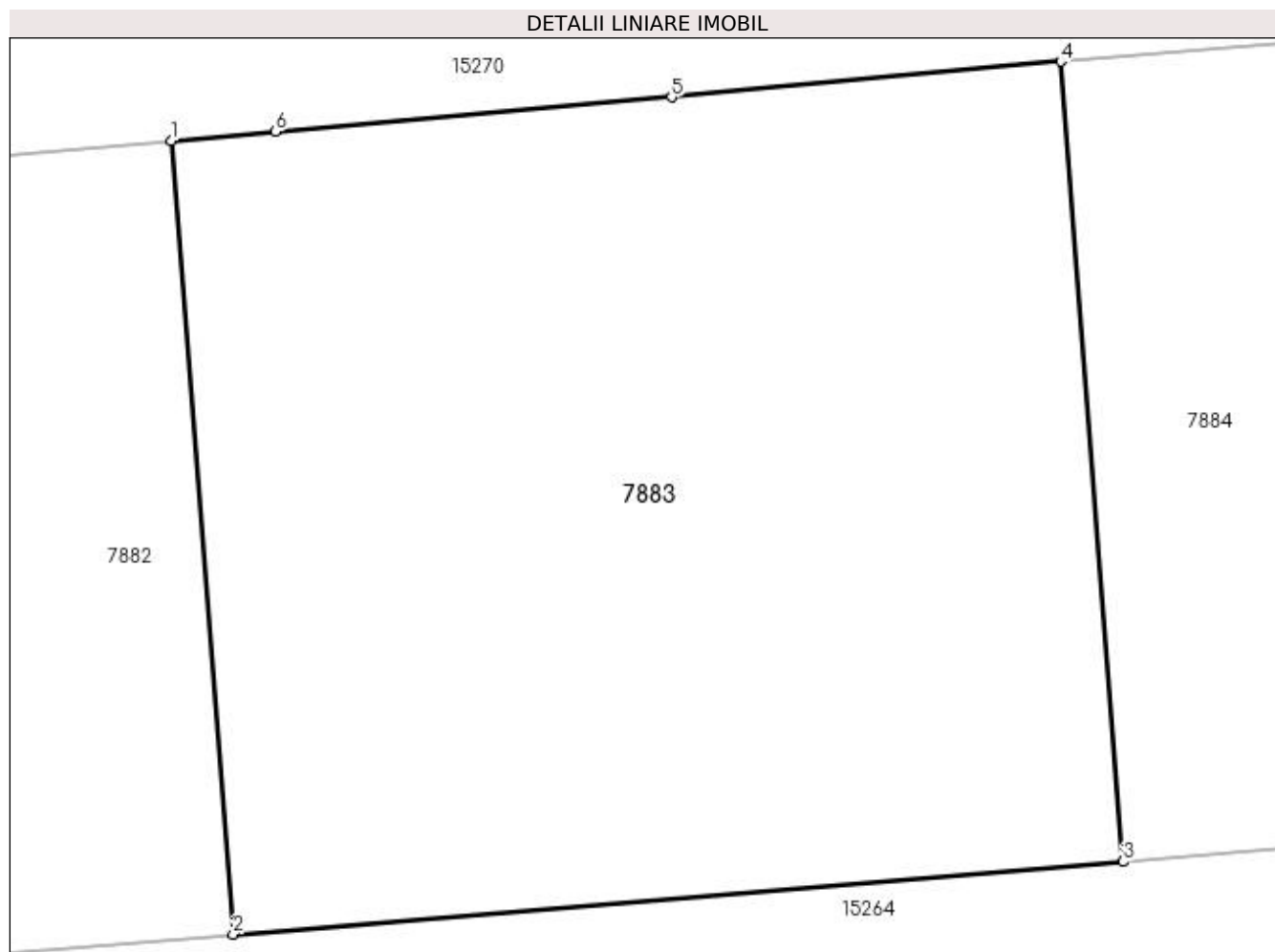
Inscrieri privind dezmembramintele dreptului de proprietate, drepturi reale de garanție și sarcini	Referințe
NU SUNT	

Anexa Nr. 1 La Partea I

Teren

Nr cadastral	Suprafața (mp)*	Observații / Referințe
	1.500	

* Suprafața este determinată în planul de proiecție Stereo 70.



Date referitoare la teren

Crt	Categorie folosință	Intravilan	Suprafața (mp)	Tarla	Parcelă	Nr. topo	Observații / Referințe
1	arabil	NU	1.500	84	26	-	

Lungime Segmente

1) Valorile lungimilor segmentelor sunt obținute din proiecție în plan.

Punct început	X / Y	Punct sfârșit	X / Y	Lungime segment (** (m)
1	348.334,999 281.520,394	2	348.337,846 281.484,008	36.497
2	348.337,846 281.484,008	3	348.378,668 281.487,336	40.957
3	348.378,668 281.487,336	4	348.375,798 281.524,022	36.798
4	348.375,798 281.524,022	5	348.357,957 281.522,387	17.916
5	348.357,957 281.522,387	6	348.339,787 281.520,808	18.238

Punct început	X / Y	Punct sfârșit	X / Y	Lungime segment (** (m)
6	348.339,787 281.520,808	1	348.334,999 281.520,394	4.806

** Lungimile segmentelor sunt determinate în planul de proiecție Stereo 70 și sunt rotunjite la 1 milimetru.

*** Distanța dintre puncte este formată din segmente cumulate ce sunt mai mici decât valoarea 1 milimetru.

**DATE DESPRE IMOBILUL NR. 7884**

Oficiul de Cadastru și Publicitate Imobiliară DOLJ
Biroul de Cadastru și Publicitate Imobiliară Craiova

A. Partea I. Descrierea imobilului

TEREN Extravilan

Adresa: Jud. Dolj, T 84, P 27

Nr. Crt	Nr cadastral Nr. topografic	Suprafața* (mp)	Observații / Referințe
A1		1.500	Sector cadastral:42 Teren neimprejmuit;

B. Partea II. Proprietari și acte

Inscrieri privitoare la dreptul de proprietate și alte drepturi reale	Referințe
0 / 08/09/2022	
Act Administrativ nr. TDP:102-58784, din 08/11/1993 emis de COMISIA JUDETEANA DOLJ;	
B1	A1
Intabulare, drept de PROPRIETATE, dobândit prin Reconstituire, cota actuala 1/1, cota initiala 1/1 1) LUPESCU VICTOR, LIPSA CNP	

C. Partea III. SARCINI .

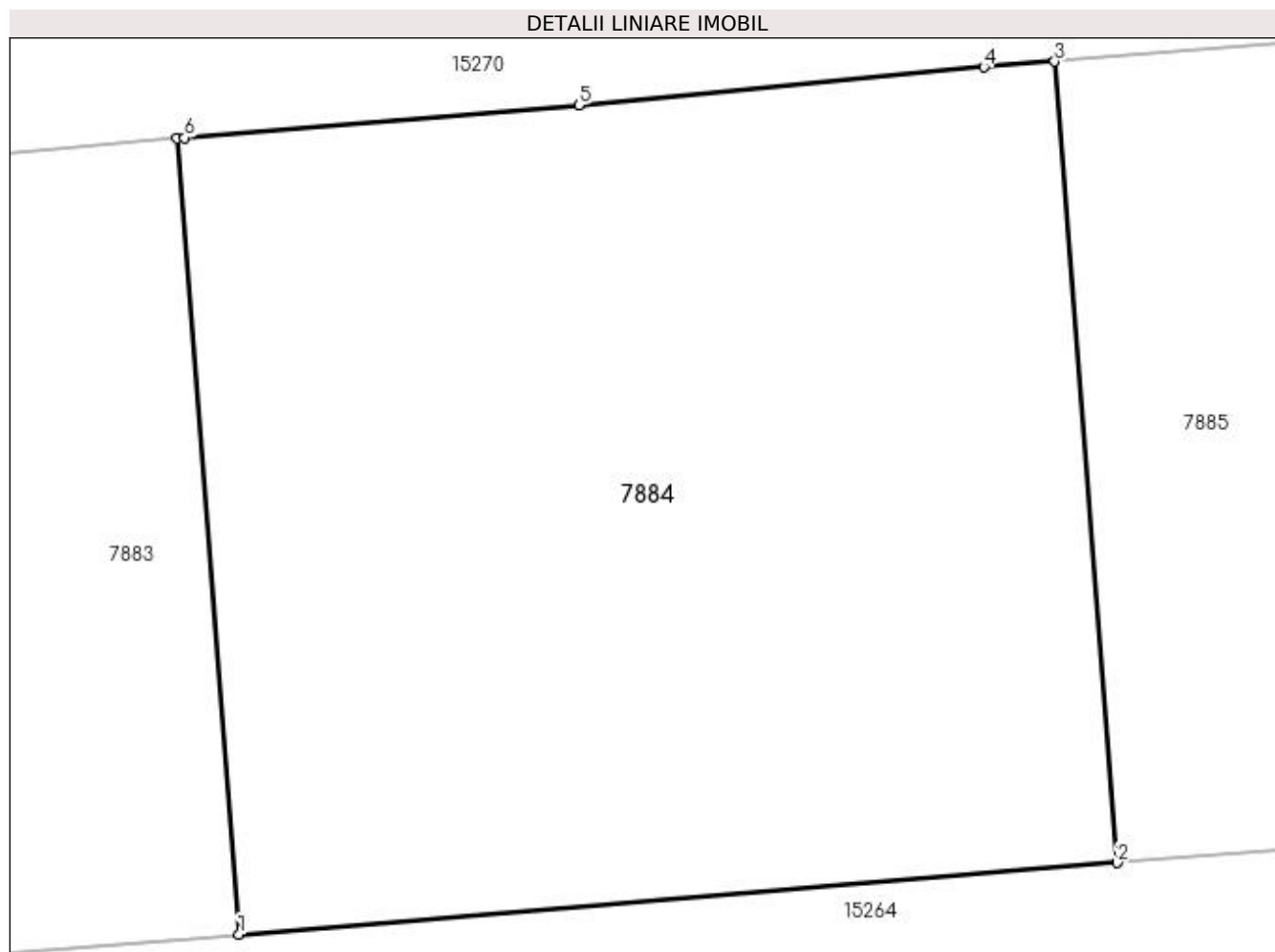
Inscrieri privind dezmembramintele dreptului de proprietate, drepturi reale de garanție și sarcini	Referințe
NU SUNT	

Anexa Nr. 1 La Partea I

Teren

Nr cadastral	Suprafața (mp)*	Observații / Referințe
	1.500	

* Suprafața este determinată în planul de proiecție Stereo 70.



Date referitoare la teren

Crt	Categorie folosință	Intra vilan	Suprafața (mp)	Tarla	Parcelă	Nr. topo	Observații / Referințe
1	arabil	NU	1.500	84	27	-	

Lungime Segmente

1) Valorile lungimilor segmentelor sunt obținute din proiecție în plan.

Punct început	X / Y	Punct sfârșit	X / Y	Lungime segment (** (m)
1	348.378,668 281.487,336	2	348.419,189 281.490,639	40.655
2	348.419,189 281.490,639	3	348.416,299 281.527,575	37.049
3	348.416,299 281.527,575	4	348.413,022 281.527,318	3.287
4	348.413,022 281.527,318	5	348.394,346 281.525,568	18.758
5	348.394,346 281.525,568	6	348.376,164 281.524,056	18.245

Punct început	X / Y	Punct sfârșit	X / Y	Lungime segment (** (m)
6	348.376,164 281.524,056	7	348.375,798 281.524,022	0.368
7	348.375,798 281.524,022	1	348.378,668 281.487,336	36.798

** Lungimile segmentelor sunt determinate în planul de proiecție Stereo 70 și sunt rotunjite la 1 milimetru.

*** Distanța dintre puncte este formată din segmente cumulate ce sunt mai mici decât valoarea 1 milimetru.

**DATE DESPRE IMOBILUL NR. 7885**

Oficiul de Cadastru și Publicitate Imobiliară DOLJ
Biroul de Cadastru și Publicitate Imobiliară Craiova

A. Partea I. Descrierea imobilului

TEREN Extravilan

Adresa: Jud. Dolj, T 84, P 28

Nr. Crt	Nr cadastral Nr. topografic	Suprafața* (mp)	Observații / Referințe
A1		1.000	Sector cadastral:42 Teren neimprejmuit;

B. Partea II. Proprietari și acte

Inscrieri privitoare la dreptul de proprietate și alte drepturi reale	Referințe
0 / 08/09/2022	
Act Notarial nr. CM:64, din 16/04/2015 emis de NP BUDIANA IONUT RAZVAN;	
B1	A1
Intabulare, drept de PROPRIETATE, dobandit prin Succesiune, cota actuala 1/1, cota initiala 1/1 1) PAUN CORNEL	

C. Partea III. SARCINI .

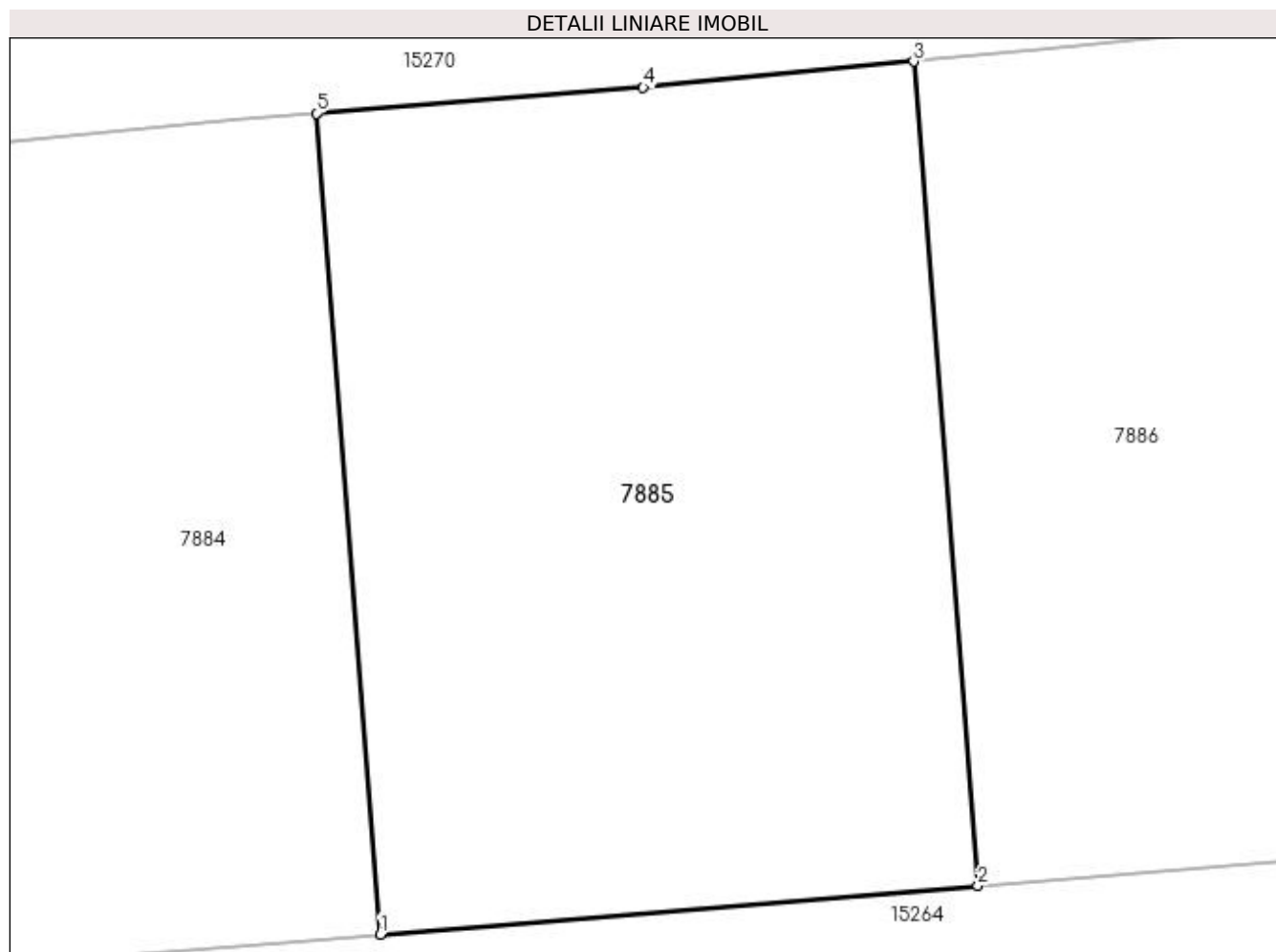
Inscrieri privind dezmembramintele dreptului de proprietate, drepturi reale de garanție și sarcini	Referințe
NU SUNT	

Anexa Nr. 1 La Partea I

Teren

Nr cadastral	Suprafața (mp)*	Observații / Referințe
	1.000	

* Suprafața este determinată în planul de proiecție Stereo 70.



Date referitoare la teren

Crt	Categorie folosință	Intra vilan	Suprafața (mp)	Tarla	Parcelă	Nr. topo	Observații / Referințe
1	arabil	NU	1.000	84	28	-	

Lungime Segmente

1) Valorile lungimilor segmentelor sunt obținute din proiecție în plan.

Punct început	X / Y	Punct sfârșit	X / Y	Lungime segment (** (m)
1	348.419,189 281.490,639	2	348.446,086 281.492,832	26.986
2	348.446,086 281.492,832	3	348.443,185 281.529,903	37.184
3	348.443,185 281.529,903	4	348.431,016 281.528,73	12.225
4	348.431,016 281.528,73	5	348.416,299 281.527,575	14.762
5	348.416,299 281.527,575	1	348.419,189 281.490,639	37.049

**** Lungimile segmentelor sunt determinate în planul de proiecție Stereo 70 și sunt rotunjite la 1 milimetru.**

***** Distanța dintre puncte este formată din segmente cumulate ce sunt mai mici decât valoarea 1 milimetru.**

**DATE DESPRE IMOBILUL NR. 7886**

Oficiul de Cadastru și Publicitate Imobiliară DOLJ
Biroul de Cadastru și Publicitate Imobiliară Craiova

A. Partea I. Descrierea imobilului

TEREN Extravilan

Adresa: Jud. Dolj, T 84, P 29

Nr. Crt	Nr cadastral Nr. topografic	Suprafața* (mp)	Observații / Referințe
A1		1.000	Sector cadastral:42 Teren neimprejmuit;

B. Partea II. Proprietari și acte

Inscrieri privitoare la dreptul de proprietate și alte drepturi reale	Referințe
0 / 08/09/2022	
Act Notarial nr. ACT DE PARTAJ:948, din 16/07/2016 emis de NP BAZGU MARIANA;	
B1	A1
Intabulare, drept de PROPRIETATE, dobandit prin lesire Din Indiviziune, cota actuala 1/1, cota initiala 1/1 1) CARANDA CONSTANTIN	

C. Partea III. SARCINI .

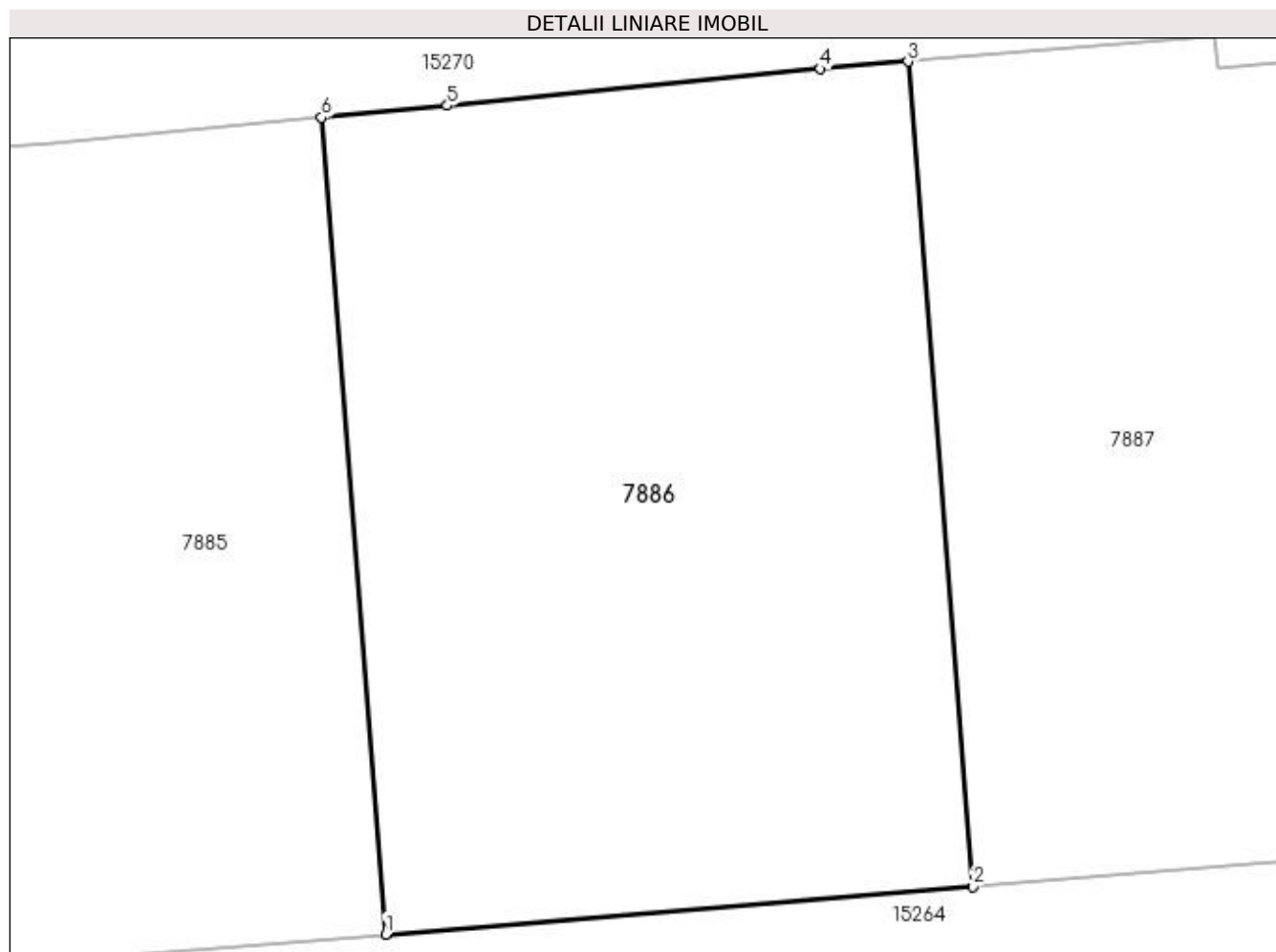
Inscrieri privind dezmembramintele dreptului de proprietate, drepturi reale de garanție și sarcini	Referințe
NU SUNT	

Anexa Nr. 1 La Partea I

Teren

Nr cadastral	Suprafața (mp)*	Observații / Referințe
	1.000	

* Suprafața este determinată în planul de proiecție Stereo 70.



Date referitoare la teren

Crt	Categorie folosință	Intravilan	Suprafața (mp)	Tarla	Parcelă	Nr. topo	Observații / Referințe
1	arabil	NU	1.000	84	29	-	

Lungime Segmente

1) Valorile lungimilor segmentelor sunt obținute din proiecție în plan.

Punct început	X / Y	Punct sfârșit	X / Y	Lungime segment (** (m)
1	348.446,086 281.492,832	2	348.472,739 281.495,005	26.741
2	348.472,739 281.495,005	3	348.469,809 281.532,451	37.56
3	348.469,809 281.532,451	4	348.465,834 281.532,125	3.988
4	348.465,834 281.532,125	5	348.448,888 281.530,452	17.028
5	348.448,888 281.530,452	6	348.443,185 281.529,903	5.729

Punct început	X / Y	Punct sfârșit	X / Y	Lungime segment (** (m)
6	348.443,185 281.529,903	1	348.446,086 281.492,832	37.184

** Lungimile segmentelor sunt determinate în planul de proiecție Stereo 70 și sunt rotunjite la 1 milimetru.

*** Distanța dintre puncte este formată din segmente cumulate ce sunt mai mici decât valoarea 1 milimetru.

**DATE DESPRE IMOBILUL NR. 7887**

Oficiul de Cadastru și Publicitate Imobiliară DOLJ
Biroul de Cadastru și Publicitate Imobiliară Craiova

A. Partea I. Descrierea imobilului

TEREN Extravilan

Adresa: Jud. Dolj, T 84, P 30

Nr. Crt	Nr cadastral Nr. topografic	Suprafața* (mp)	Observații / Referințe
A1		2.000	Sector cadastral:42 Teren neimprejmuit;

B. Partea II. Proprietari și acte

Inscrieri privitoare la dreptul de proprietate și alte drepturi reale	Referințe
0 / 08/09/2022	
Act Administrativ nr. TDP:1520-48561, din 05/10/1995 emis de COMISIA JUDETEANA DOLJ;	
B1	A1
Intabulare, drept de PROPRIETATE, dobandit prin Reconstituire, cota actuala 1/1, cota initiala 1/1 1) LUPU MARIN (MINA), LIPSA CNP	

C. Partea III. SARCINI .

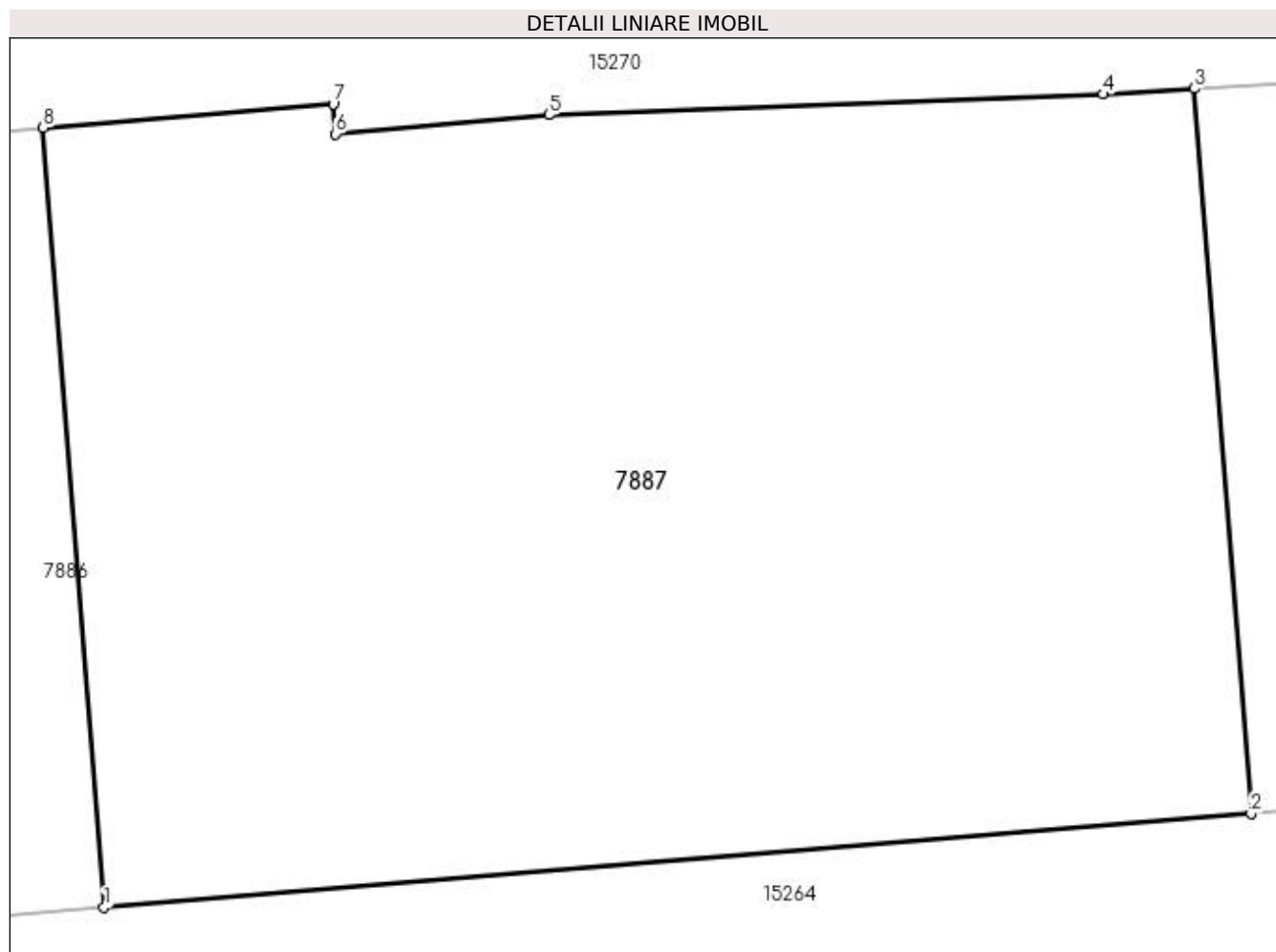
Inscrieri privind dezmembramintele dreptului de proprietate, drepturi reale de garanție și sarcini	Referințe
NU SUNT	

Anexa Nr. 1 La Partea I

Teren

Nr cadastral	Suprafața (mp)*	Observații / Referințe
	2.000	

* Suprafața este determinată în planul de proiecție Stereo 70.



Date referitoare la teren

Crt	Categorie folosință	Intra vilan	Suprafața (mp)	Tarla	Parcelă	Nr. topo	Observații / Referințe
1	arabil	NU	2.000	84	30	-	

Lungime Segmente

1) Valorile lungimilor segmentelor sunt obținute din proiecție în plan.

Punct început	X / Y	Punct sfârșit	X / Y	Lungime segment (** (m)
1	348.472,739 281.495,005	2	348.527,87 281.499,5	55.314
2	348.527,87 281.499,5	3	348.525,145 281.534,33	34.936
3	348.525,145 281.534,33	4	348.520,759 281.534,062	4.394
4	348.520,759 281.534,062	5	348.494,121 281.533,067	26.657
5	348.494,121 281.533,067	6	348.483,87 281.532,149	10.292

Punct început	X / Y	Punct sfârșit	X / Y	Lungime segment (** (m)
6	348.483,87 281.532,149	7	348.483,744 281.533,594	1.45
7	348.483,744 281.533,594	8	348.469,809 281.532,451	13.982
8	348.469,809 281.532,451	1	348.472,739 281.495,005	37.56

** Lungimile segmentelor sunt determinate în planul de proiecție Stereo 70 și sunt rotunjite la 1 milimetru.

*** Distanța dintre puncte este formată din segmente cumulate ce sunt mai mici decât valoarea 1 milimetru.

**DATE DESPRE IMOBILUL NR. 7888**

Oficiul de Cadastru și Publicitate Imobiliară DOLJ
Biroul de Cadastru și Publicitate Imobiliară Craiova

A. Partea I. Descrierea imobilului

TEREN Extravilan

Adresa: Jud. Dolj, T 84, P 31

Nr. Crt	Nr cadastral Nr. topografic	Suprafața* (mp)	Observații / Referințe
A1		2.600	Sector cadastral:42 Teren neimprejmuit;

B. Partea II. Proprietari și acte

Inscrieri privitoare la dreptul de proprietate și alte drepturi reale	Referințe
0 / 08/09/2022	
Act Administrativ nr. TDP:1182-58820, din 13/01/1995 emis de COMISIA JUDETEANA DOLJ;	
B1	A1
Intabulare, drept de PROPRIETATE, dobandit prin Reconstituire, cota actuala 1/1, cota initiala 1/1	
1) DABULEANU CONSTANTIN , LIPSA CNP	

C. Partea III. SARCINI .

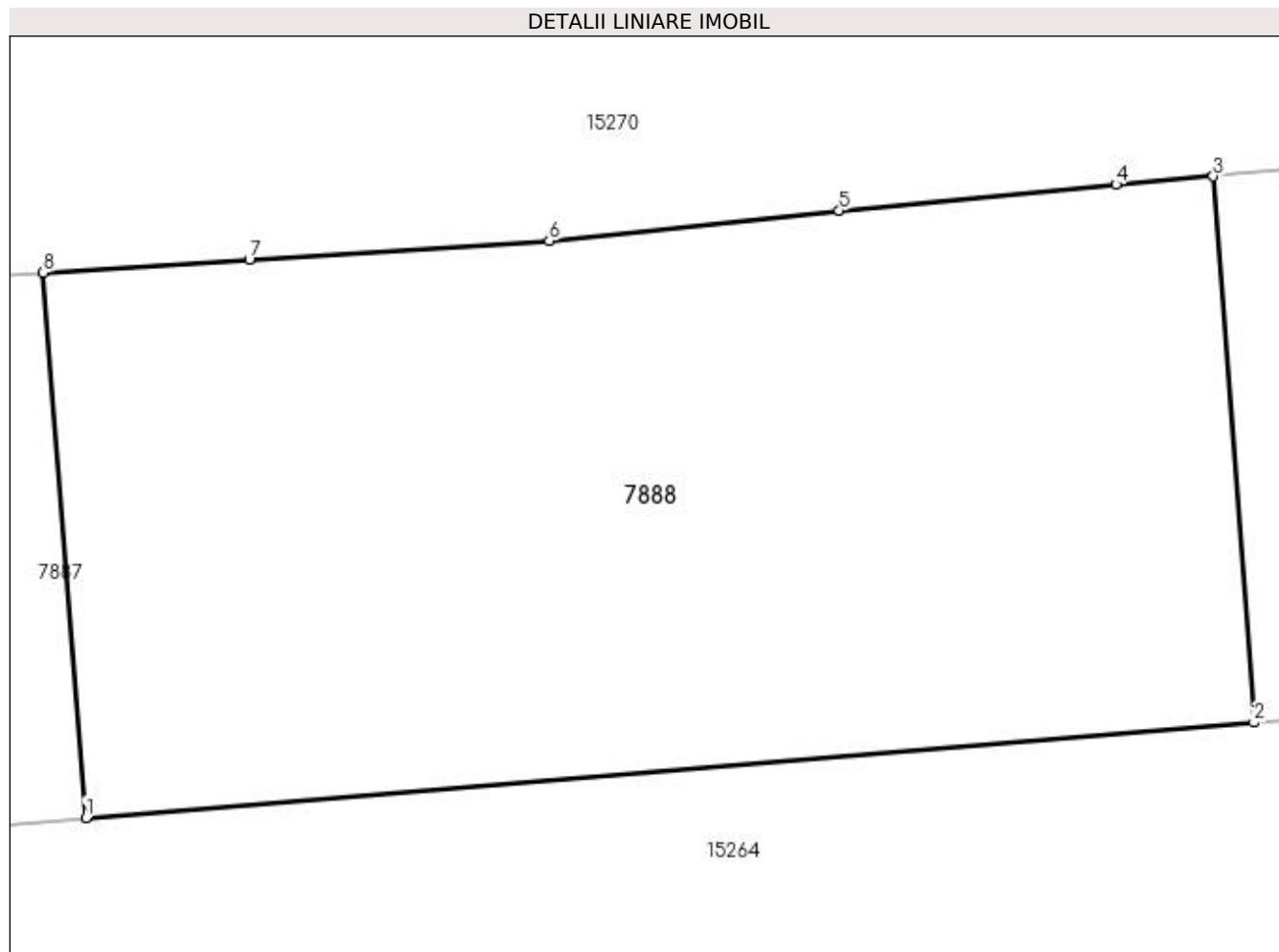
Inscrieri privind dezmembramintele dreptului de proprietate, drepturi reale de garanție și sarcini	Referințe
NU SUNT	

Anexa Nr. 1 La Partea I

Teren

Nr cadastral	Suprafața (mp)*	Observații / Referințe
	2.600	

* Suprafața este determinată în planul de proiecție Stereo 70.



Date referitoare la teren

Crt	Categorie folosință	Intra vilan	Suprafața (mp)	Tarla	Parcelă	Nr. topo	Observații / Referințe
1	arabil	NU	2.600	84	31	-	

Lungime Segmente

1) Valorile lungimilor segmentelor sunt obținute din proiecție în plan.

Punct început	X / Y	Punct sfârșit	X / Y	Lungime segment (** (m)
1	348.527,87 281.499,5	2	348.602,492 281.505,583	74.87
2	348.602,492 281.505,583	3	348.599,892 281.540,487	35.001
3	348.599,892 281.540,487	4	348.593,661 281.539,961	6.253
4	348.593,661 281.539,961	5	348.575,993 281.538,292	17.747
5	348.575,993 281.538,292	6	348.557,463 281.536,378	18.629

Punct început	X / Y	Punct sfârșit	X / Y	Lungime segment (** (m)
6	348.557,463 281.536,378	7	348.538,308 281.535,136	19.195
7	348.538,308 281.535,136	8	348.525,145 281.534,33	13.188
8	348.525,145 281.534,33	1	348.527,87 281.499,5	34.936

** Lungimile segmentelor sunt determinate în planul de proiecție Stereo 70 și sunt rotunjite la 1 milimetru.

*** Distanța dintre puncte este formată din segmente cumulate ce sunt mai mici decât valoarea 1 milimetru.

**DATE DESPRE IMOBILUL NR. 7889**

Oficiul de Cadastru și Publicitate Imobiliară DOLJ
Biroul de Cadastru și Publicitate Imobiliară Craiova

A. Partea I. Descrierea imobilului

TEREN Extravilan

Adresa: Jud. Dolj, T 84, P 31

Nr. Crt	Nr cadastral Nr. topografic	Suprafața* (mp)	Observații / Referințe
A1		1.900	Sector cadastral:42 Teren neimprejmuit;

B. Partea II. Proprietari și acte

Inscrieri privitoare la dreptul de proprietate și alte drepturi reale	Referințe
0 / 08/09/2022	
Act Administrativ nr. TDP:2723-59334, din 26/08/1998 emis de COMISIA JUDETEANA DOLJ;	
B1	A1
Intabulare, drept de PROPRIETATE, dobandit prin Reconstituire, cota actuala 1/1, cota initiala 1/1 1) NEAMTU ANICA, LIPSA CNP	

C. Partea III. SARCINI .

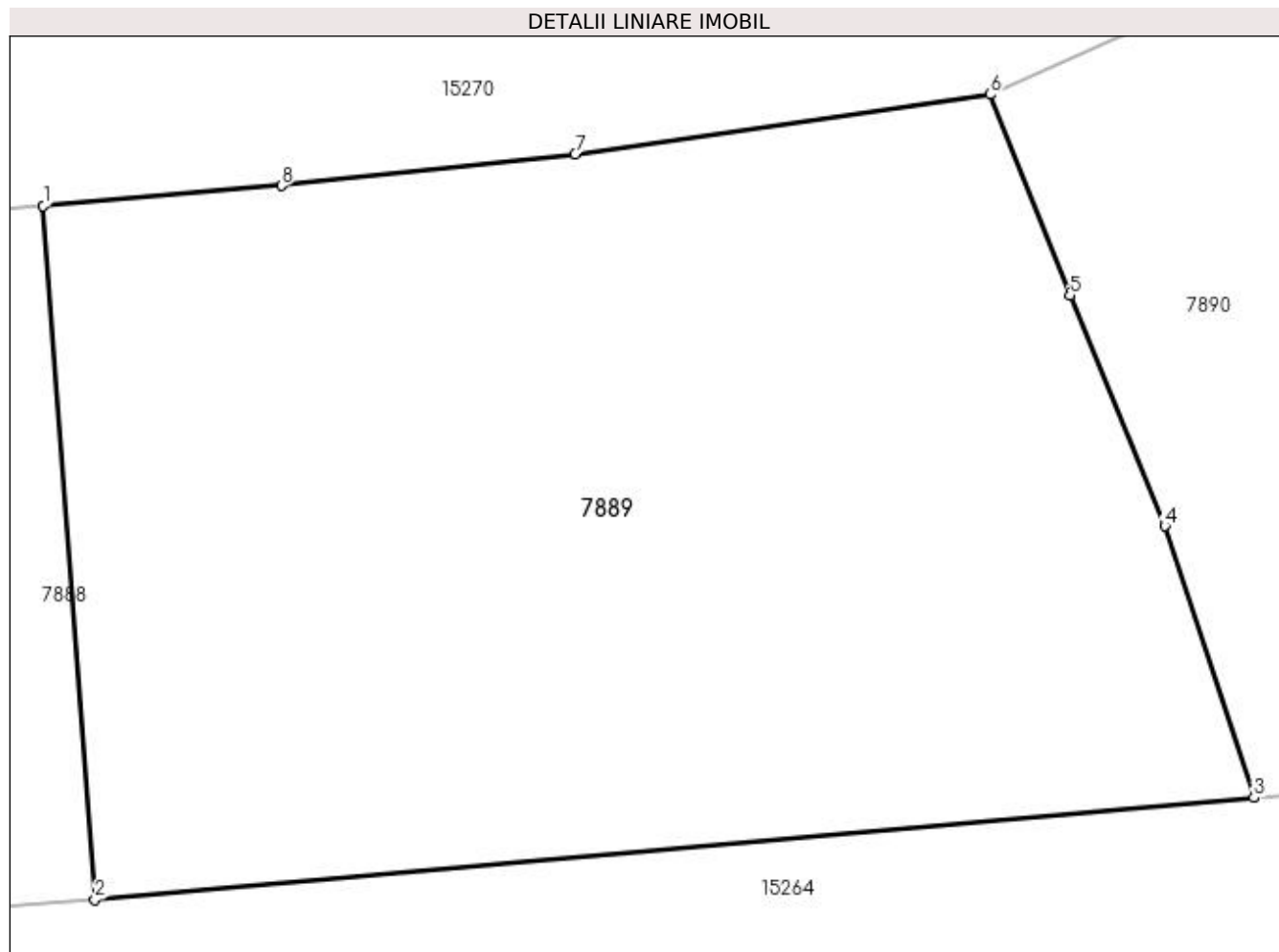
Inscrieri privind dezmembramintele dreptului de proprietate, drepturi reale de garanție și sarcini	Referințe
NU SUNT	

Anexa Nr. 1 La Partea I

Teren

Nr cadastral	Suprafața (mp)*	Observații / Referințe
	1.900	

* Suprafața este determinată în planul de proiecție Stereo 70.



Date referitoare la teren

Crt	Categorie folosință	Intra vilan	Suprafața (mp)	Tarla	Parcelă	Nr. topo	Observații / Referințe
1	arabil	NU	1.900	84	31	-	

Lungime Segmente

1) Valorile lungimilor segmentelor sunt obținute din proiecție în plan.

Punct început	X / Y	Punct sfârșit	X / Y	Lungime segment (** (m)
1	348.599,892 281.540,487	2	348.602,492 281.505,583	35.001
2	348.602,492 281.505,583	3	348.660,818 281.510,712	58.551
3	348.660,818 281.510,712	4	348.656,334 281.524,385	14.389
4	348.656,334 281.524,385	5	348.651,542 281.535,99	12.555
5	348.651,542 281.535,99	6	348.647,532 281.546,098	10.874

Punct început	X / Y	Punct sfârșit	X / Y	Lungime segment (** (m)
6	348.647,532 281.546,098	7	348.626,653 281.543,082	21.096
7	348.626,653 281.543,082	8	348.611,872 281.541,499	14.866
8	348.611,872 281.541,499	1	348.599,892 281.540,487	12.023

** Lungimile segmentelor sunt determinate în planul de proiecție Stereo 70 și sunt rotunjite la 1 milimetru.

*** Distanța dintre puncte este formată din segmente cumulate ce sunt mai mici decât valoarea 1 milimetru.

**DATE DESPRE IMOBILUL NR. 7890**

Oficiul de Cadastru și Publicitate Imobiliară DOLJ
Biroul de Cadastru și Publicitate Imobiliară Craiova

A. Partea I. Descrierea imobilului

TEREN Intravilan

Nr. CF vechi:83

Nr. cadastral vechi:101

Adresa: Loc. Maglavit, Jud. Dolj, T 84, P 33

Nr. Crt	Nr cadastral Nr. topografic	Suprafața* (mp)	Observații / Referințe
A1	32904	Din acte: 2.000 Masurata: 2.540	Sector cadastral:42 Teren neimprejmuit;

Construcții

Crt	Nr cadastral Nr. topografic	Adresa	Observații / Referințe
A1.1	32904-C1	Loc. Maglavit, Jud. Dolj, T 84, P 33	Nr. niveluri:1; S. construita la sol:182 mp; S. construita desfasurata:182 mp; magazine din caramida, cu 6 incaperi, bucatarie cu 2 incaperi, acoperita cu tigla, Sc 181, 55 mp;
A1.2		Loc. Maglavit, Jud. Dolj, T 84, P 33	Nr. niveluri:1; S. construita la sol:10 mp; S. construita desfasurata:10 mp;

B. Partea II. Proprietari și acte

Inscrieri privitoare la dreptul de proprietate și alte drepturi reale		Referințe
950 / 06/12/2001		
Act Notarial nr. CVC:2696, din 27/11/2001 emis de NP STOENESCU FLOREA;		
B1	Intabulare, drept de PROPRIETATE, dobandit prin Conventie, cota actuala 1/1, cota initiala 1/1 1) FINTINA SORIN STEFAN, LIPSA CNP 2) FINTINA FLORINA ADINA , LIPSA CNP	A1, A1.1
0 / 21/09/2022		
Act Administrativ nr. CERTIFICAT:6480, din 19/09/2022 emis de PRIMARIA MAGLAVIT;		
B2	Se noteaza posesia factica asupra diferentei de suprafata de 540 mp din suprafata masurata de 2540 mp in favoarea posesorilor FINTINA SORIN STEFAN, FINTINA FLORINA ADINA	A1
Act Normativ nr. LEGEA 7-ART.12 ALIN.14, din 13/03/1996 emis de PARLAMENTUL ROMANIEI;		
B3	Intabulare, drept de PROPRIETATE, dobandit prin Lege, cota actuala 1/1, cota initiala 1/1 1) FINTINA SORIN STEFAN, LIPSA CNP 2) FINTINA FLORINA ADINA , LIPSA CNP	A1.2

C. Partea III. SARCINI .

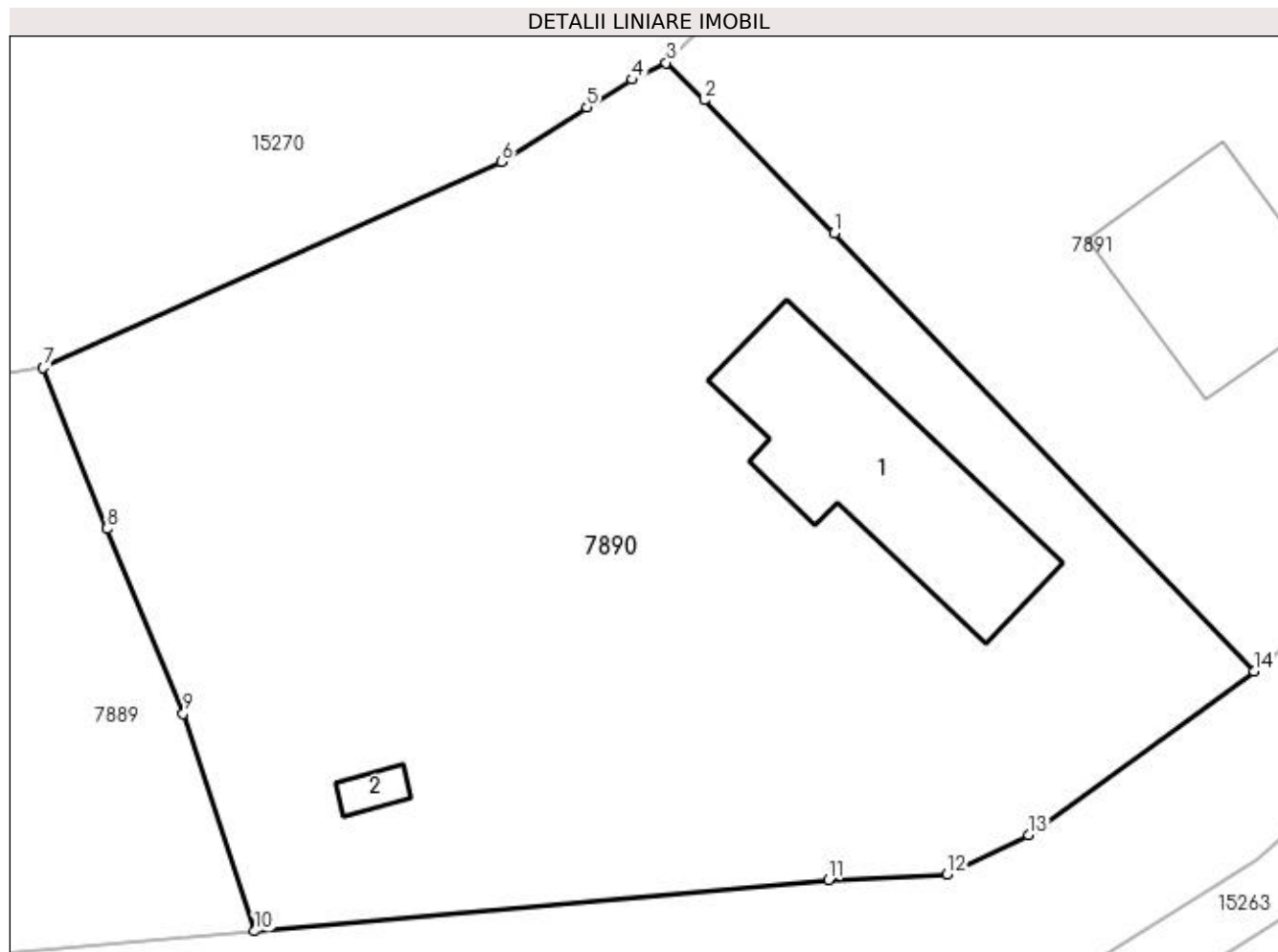
Inscrieri privind dezmembramentele dreptului de proprietate, drepturi reale de garanție și sarcini	Referințe
NU SUNT	

Anexa Nr. 1 La Partea I

Teren

Nr cadastral	Suprafața (mp)*	Observații / Referințe
32904	Din acte: 2.000 Masurata: 2.540	

* Suprafața este determinată în planul de proiecție Stereo 70.



Date referitoare la teren

Crt	Categorie folosință	Intravilan	Suprafața (mp)	Tarla	Parcelă	Nr. topo	Observații / Referințe
1	curți constructii	DA	846	84	33	-	
2	arabil	DA	1.694	84	33	-	

Date referitoare la construcții

Crt	Număr	Destinație construcție	Supraf. (mp)	Situație juridică	Observații / Referințe
A1.1	32904-C1	constructii anexa	182	Cu acte	Nr. niveluri:1; S. construita la sol:182 mp; S. construita desfasurata:182 mp; magazie din caramida, cu 6 incaperi, bucatarie cu 2 incaperi, acoperita cu tigla, Sc 181, 55 mp;
A1.2		constructii anexa	10	Cu acte	Nr. niveluri:1; S. construita la sol:10 mp; S. construita desfasurata:10 mp;

Lungime Segmente

1) Valorile lungimilor segmentelor sunt obținute din proiecție în plan.

Punct început	X / Y	Punct sfârșit	X / Y	Lungime segment (** (m)
1	348.697,219 281.554,557	2	348.689,064 281.562,916	11.678

Punct început	X / Y	Punct sfârşit	X / Y	Lungime segment (** (m)
2	348.689,064 281.562,916	3	348.686,661 281.565,259	3.356
3	348.686,661 281.565,259	4	348.684,528 281.564,208	2.378
4	348.684,528 281.564,208	5	348.681,681 281.562,456	3.343
5	348.681,681 281.562,456	6	348.676,316 281.559,035	6.363
6	348.676,316 281.559,035	7	348.647,532 281.546,098	31.558
7	348.647,532 281.546,098	8	348.651,542 281.535,99	10.874
8	348.651,542 281.535,99	9	348.656,334 281.524,385	12.555
9	348.656,334 281.524,385	10	348.660,818 281.510,712	14.389
10	348.660,818 281.510,712	11	348.696,884 281.513,947	36.211
11	348.696,884 281.513,947	12	348.704,303 281.514,274	7.426
12	348.704,303 281.514,274	13	348.709,429 281.516,753	5.694
13	348.709,429 281.516,753	14	348.723,597 281.527,054	17.517
14	348.723,597 281.527,054	1	348.697,219 281.554,557	38.108

** Lungimile segmentelor sunt determinate în planul de proiecţie Stereo 70 şi sunt rotunjite la 1 milimetru.

*** Distanţa dintre puncte este formată din segmente cumulate ce sunt mai mici decât valoarea 1 milimetru.

**DATE DESPRE IMOBILUL NR. 7891**

Oficiul de Cadastru și Publicitate Imobiliară DOLJ
Biroul de Cadastru și Publicitate Imobiliară Craiova

A. Partea I. Descrierea imobilului

TEREN Intravilan

Nr. CF vechi:1

Nr. cadastral vechi:121

Adresa: Loc. Maglavit, Jud. Dolj, T 84

Nr. Crt	Nr cadastral Nr. topografic	Suprafața* (mp)	Observații / Referințe
A1	32902	Din acte: 2.800 Masurata: 3.263	Sector cadastral:42 Teren neimprejmuit;

Construcții

Crt	Nr cadastral Nr. topografic	Adresa	Observații / Referințe
A1.1	32902-C1	Loc. Maglavit, Jud. Dolj, T 84	Nr. niveluri:1; S. construita la sol:131 mp; S. construita desfasurata:131 mp; C1 - atelier mecanic ;

B. Partea II. Proprietari și acte

Inscrieri privitoare la dreptul de proprietate și alte drepturi reale		Referințe
930 / 13/11/2002		
Act Notarial nr. CVC:3068, din 27/12/2001 emis de NP Stefanescu Floriana ;		
B1	Intabulare, drept de PROPRIETATE, dobandit prin Conventie, cota actuala 1/1, cota initiala 1/1 1) BADEA LUCIAN , LIPSA CNP 2) BADEA MARIANA , LIPSA CNP	A1, A1.1
0 / 21/09/2022		
Act Administrativ nr. CERTIFICAT:6481, din 19/09/2022 emis de PRIMARIA MAGLAVIT;		
B2	Se noteaza posesia factica asupra diferentei de suprafata de 463 mp din suprafata masurata de 3263 mp in favoarea posesorilor BADEA LUCIAN , BADEA MARIANA	A1

C. Partea III. SARCINI .

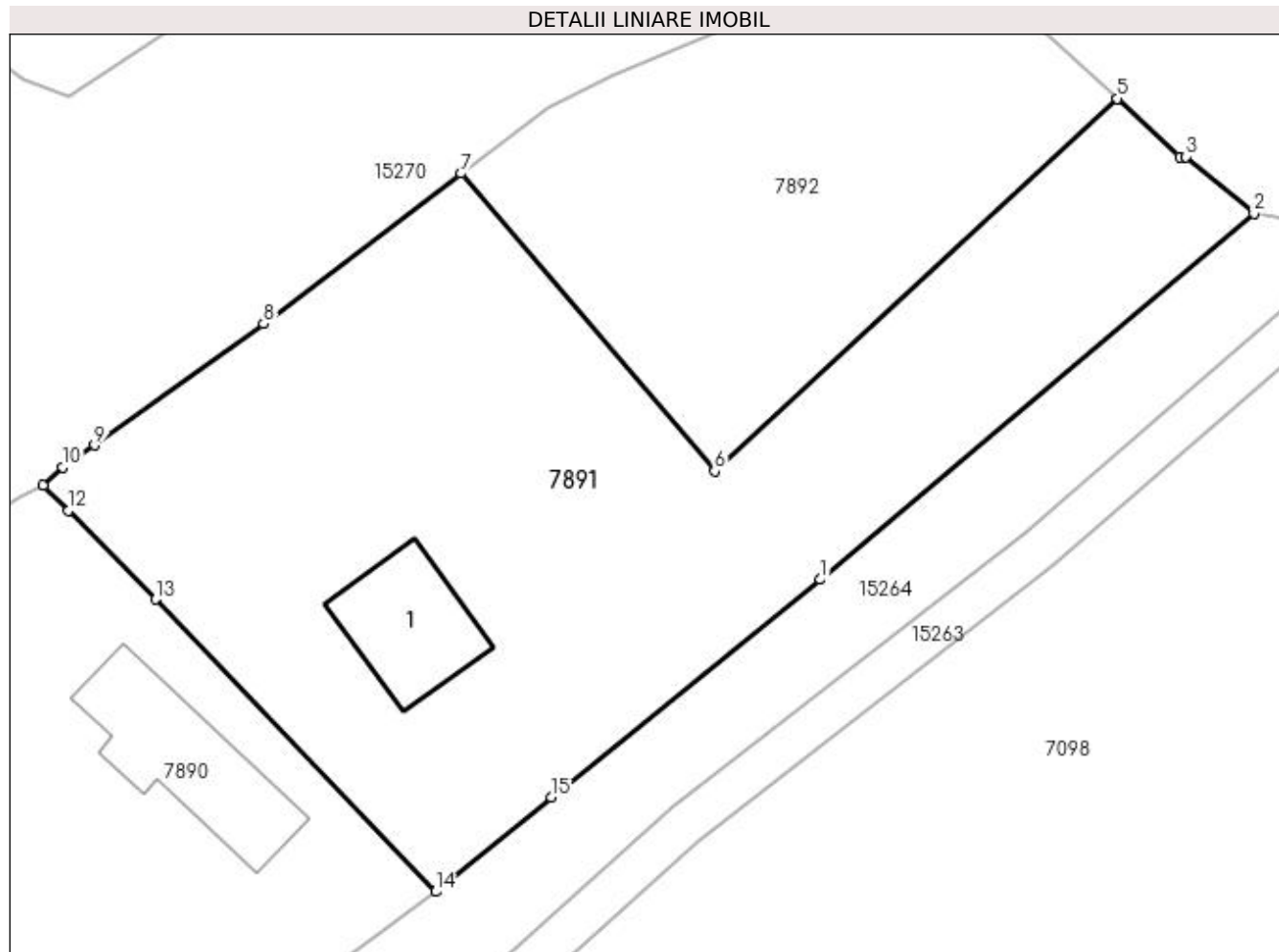
Inscrieri privind dezmembramintele dreptului de proprietate, drepturi reale de garanție și sarcini	Referințe
NU SUNT	

Anexa Nr. 1 La Partea I

Teren

Nr cadastral	Suprafața (mp)*	Observații / Referințe
32902	Din acte: 2.800 Masurata: 3.263	

* Suprafața este determinată în planul de proiecție Stereo 70.



Date referitoare la teren

Crt	Categorie folosință	Intra vilan	Suprafața (mp)	Tarla	Parcelă	Nr. topo	Observații / Referințe
1	arabil	DA	3.263	84		-	

Date referitoare la construcții

Crt	Număr	Destinație construcție	Supraf. (mp)	Situație juridică	Observații / Referințe
A1.1	32902-C1	construcții anexa	131	Cu acte	Nr. niveluri:1; S. construita la sol:131 mp; S. construita desfasurata:131 mp; C1 - atelier mecanic ;

Lungime Segmente

1) Valorile lungimilor segmentelor sunt obținute din proiecție în plan.

Punct început	X / Y	Punct sfârșit	X / Y	Lungime segment (** (m)
1	348.759,794 281.556,405	2	348.800,571 281.590,832	53.366
2	348.800,571 281.590,832	3	348.794,186 281.596,179	8.328
3	348.794,186 281.596,179	4	348.793,599 281.596,174	0.587

Punct început	X / Y	Punct sfârșit	X / Y	Lungime segment (** (m)
4	348.793,599 281.596,174	5	348.787,702 281.601,652	8.049
5	348.787,702 281.601,652	6	348.749,817 281.566,6	51.613
6	348.749,817 281.566,6	7	348.725,949 281.594,601	36.793
7	348.725,949 281.594,601	8	348.707,402 281.580,455	23.326
8	348.707,402 281.580,455	9	348.691,49 281.569,065	19.568
9	348.691,49 281.569,065	10	348.688,463 281.566,981	3.675
10	348.688,463 281.566,981	11	348.686,661 281.565,259	2.492
11	348.686,661 281.565,259	12	348.689,064 281.562,916	3.356
12	348.689,064 281.562,916	13	348.697,219 281.554,557	11.678
13	348.697,219 281.554,557	14	348.723,597 281.527,054	38.108
14	348.723,597 281.527,054	15	348.734,485 281.535,928	14.046
15	348.734,485 281.535,928	1	348.759,794 281.556,405	32.555

** Lungimile segmentelor sunt determinate în planul de proiecție Stereo 70 și sunt rotunjite la 1 milimetru.

*** Distanța dintre puncte este formată din segmente cumulate ce sunt mai mici decât valoarea 1 milimetru.

**DATE DESPRE IMOBILUL NR. 7892**

Oficiul de Cadastru și Publicitate Imobiliară DOLJ
Biroul de Cadastru și Publicitate Imobiliară Craiova

A. Partea I. Descrierea imobilului

TEREN Intravilan

Adresa: Loc. Maglavit, Jud. Dolj, T 84, P 34

Nr. Crt	Nr cadastral Nr. topografic	Suprafața* (mp)	Observații / Referințe
A1		1.500	Sector cadastral:42 Teren neimprejmuit;

B. Partea II. Proprietari și acte

Inscrieri privitoare la dreptul de proprietate și alte drepturi reale	Referințe
0 / 08/09/2022	
Act Administrativ nr. TDP:4171, din 27/08/2004 emis de COMISIA JUDETEANA DOLJ;	
B1	A1
Intabulare, drept de PROPRIETATE, dobândit prin Reconstituire, cota actuala 1/1, cota initiala 1/1 1) BADEA LUCIAN	

C. Partea III. SARCINI .

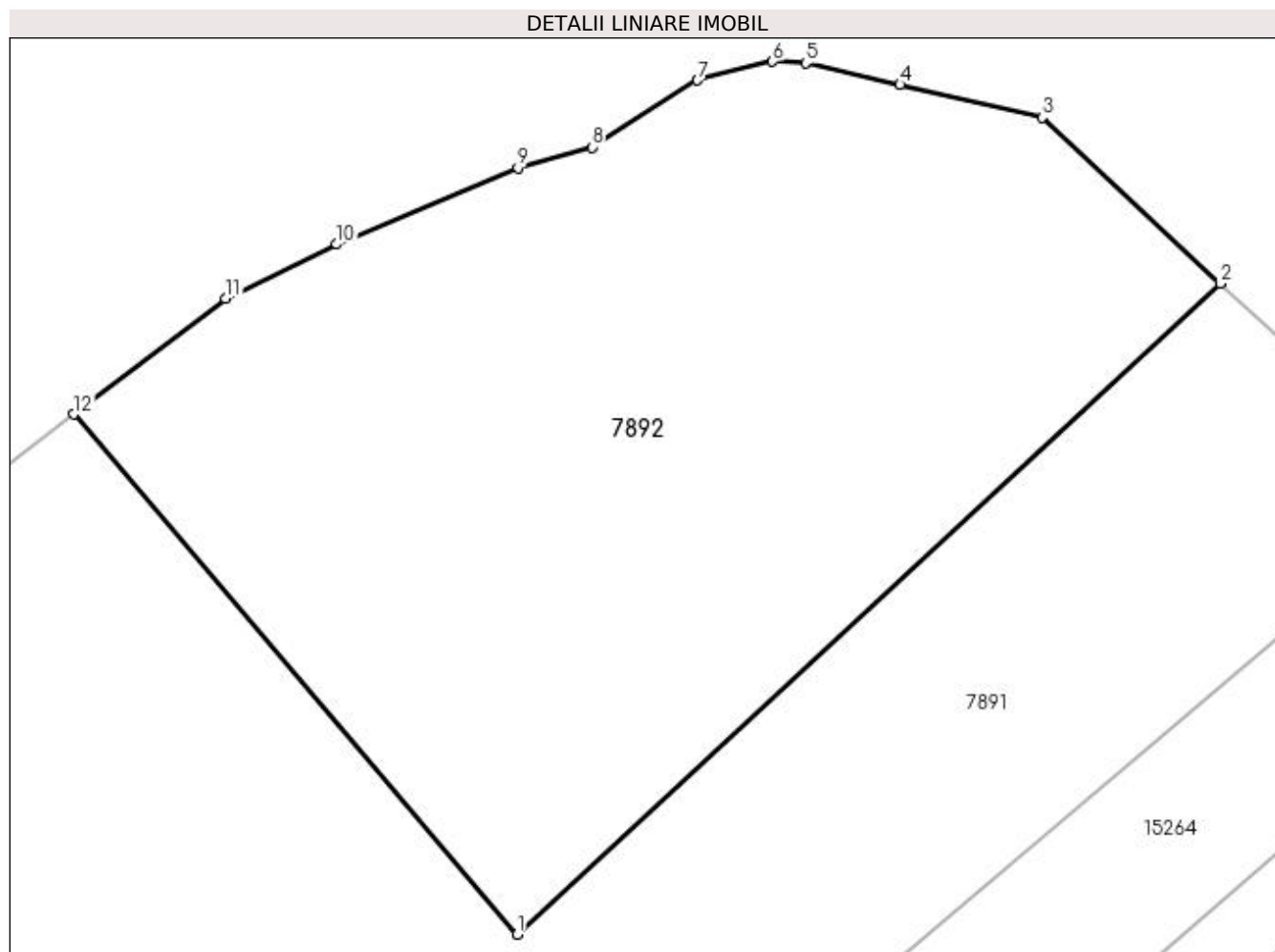
Inscrieri privind dezmembramintele dreptului de proprietate, drepturi reale de garanție și sarcini	Referințe
NU SUNT	

Anexa Nr. 1 La Partea I

Teren

Nr cadastral	Suprafața (mp)*	Observații / Referințe
	1.500	

* Suprafața este determinată în planul de proiecție Stereo 70.



Date referitoare la teren

Crt	Categorie folosință	Intravilan	Suprafața (mp)	Tarla	Parcelă	Nr. topo	Observații / Referințe
1	arabil	DA	1.500	84	34	-	

Lungime Segmente

1) Valorile lungimilor segmentelor sunt obținute din proiecție în plan.

Punct început	X / Y	Punct sfârșit	X / Y	Lungime segment (** (m)
1	348.749,817 281.566,6	2	348.787,702 281.601,652	51.613
2	348.787,702 281.601,652	3	348.778,093 281.610,577	13.114
3	348.778,093 281.610,577	4	348.770,449 281.612,352	7.847
4	348.770,449 281.612,352	5	348.765,371 281.613,519	5.21
5	348.765,371 281.613,519	6	348.763,584 281.613,596	1.789

Punct început	X / Y	Punct sfârșit	X / Y	Lungime segment (** (m)
6	348.763,584 281.613,596	7	348.759,544 281.612,584	4.165
7	348.759,544 281.612,584	8	348.753,847 281.608,984	6.739
8	348.753,847 281.608,984	9	348.749,867 281.607,874	4.132
9	348.749,867 281.607,874	10	348.740,106 281.603,753	10.595
10	348.740,106 281.603,753	11	348.734,124 281.600,836	6.655
11	348.734,124 281.600,836	12	348.725,949 281.594,601	10.281
12	348.725,949 281.594,601	1	348.749,817 281.566,6	36.793

** Lungimile segmentelor sunt determinate în planul de proiecție Stereo 70 și sunt rotunjite la 1 milimetru.

*** Distanța dintre puncte este formată din segmente cumulate ce sunt mai mici decât valoarea 1 milimetru.

