



## DATE DESPRE IMOBILUL NR. 11568

Oficiul de Cadastru și Publicitate Imobiliară DOLJ  
Biroul de Cadastru și Publicitate Imobiliară Craiova

## A. Partea I. Descrierea imobilului

TEREN Intravilan

Nr. CF vechi:5

Nr. cadastral vechi:9

Adresa: Loc. Maglavit, Jud. Dolj, T 83/1

Nr. Crt	Nr cadastral Nr. topografic	Suprafața* (mp)	Observații / Referințe
A1	33017	Din acte: 152.197 Masurata: 158.416	Sector cadastral:39 Teren imprejmuit;

## Construcții

Crt	Nr cadastral Nr. topografic	Adresa	Observații / Referințe
A1.1	33017-C1	Loc. Maglavit, Jud. Dolj, T 83/1	Nr. niveluri:1; S. construita la sol:2183 mp; S. construita desfasurata:2183 mp; C1 -hala 4 grajduri
A1.2	33017-C2	Loc. Maglavit, Jud. Dolj, T 83/1	Nr. niveluri:1; S. construita la sol:2182 mp; S. construita desfasurata:2182 mp; C2- hala 11 grajduri
A1.3	33017-C3	Loc. Maglavit, Jud. Dolj, T 83/1	Nr. niveluri:1; S. construita la sol:2183 mp; S. construita desfasurata:2183 mp; C3 - hala 13
A1.4	33017-C4	Loc. Maglavit, Jud. Dolj, T 83/1	Nr. niveluri:1; S. construita la sol:2182 mp; S. construita desfasurata:2182 mp; C4- hala 19 grajduri
A1.5	33017-C5	Loc. Maglavit, Jud. Dolj, T 83/1	Nr. niveluri:1; S. construita la sol:2183 mp; S. construita desfasurata:2183 mp; C5 -hala 21
A1.6	33017-C6	Loc. Maglavit, Jud. Dolj, T 83/1	Nr. niveluri:1; S. construita la sol:2182 mp; S. construita desfasurata:2182 mp; C6 - hala 27, grajduri
A1.7	33017-C7	Loc. Maglavit, Jud. Dolj, T 83/1	Nr. niveluri:1; S. construita la sol:1850 mp; S. construita desfasurata:1850 mp; C7- hala 86, grajduri
A1.8	33017-C8	Loc. Maglavit, Jud. Dolj, T 83/1	Nr. niveluri:1; S. construita la sol:1850 mp; S. construita desfasurata:1850 mp; C8 - hala 82 grajduri
A1.9	33017-C9	Loc. Maglavit, Jud. Dolj, T 83/1	Nr. niveluri:1; S. construita la sol:1847 mp; S. construita desfasurata:1847 mp; C9 - hala 81, grajduri
A1.10	33017-C10	Loc. Maglavit, Jud. Dolj, T 83/1	Nr. niveluri:1; S. construita la sol:1895 mp; S. construita desfasurata:1895 mp; C10 - hala 75, grajduri
A1.11	33017-C11	Loc. Maglavit, Jud. Dolj, T 83/1	Nr. niveluri:1; S. construita la sol:1898 mp; S. construita desfasurata:1898 mp; C11- hala 73, grajduri
A1.12	33017-C12	Loc. Maglavit, Jud. Dolj, T 83/1	Nr. niveluri:1; S. construita la sol:2264 mp; S. construita desfasurata:2264 mp; C12- hala 67, grajduri
A1.13	33017-C13	Loc. Maglavit, Jud. Dolj, T 83/1	Nr. niveluri:1; S. construita la sol:2267 mp; S. construita desfasurata:2267 mp; C13 - hala 97, grajduri
A1.14	33017-C14	Loc. Maglavit, Jud. Dolj, T 83/1	Nr. niveluri:1; S. construita la sol:2267 mp; S. construita desfasurata:2267 mp; C14- hala 103, grajduri
A1.15	33017-C15	Loc. Maglavit, Jud. Dolj, T 83/1	Nr. niveluri:1; S. construita la sol:2275 mp; S. construita desfasurata:2275 mp; C15 - hala 97, grajduri
A1.16	33017-C16	Loc. Maglavit, Jud. Dolj, T 83/1	Nr. niveluri:1; S. construita la sol:1896 mp; S. construita desfasurata:1896 mp; C16- hala 95. grajduri
A1.17	33017-C17	Loc. Maglavit, Jud. Dolj, T 83/1	Nr. niveluri:1; S. construita la sol:1846 mp; S. construita desfasurata:1846 mp; C17- hala 91, grajduri
A1.18	33017-C18	Loc. Maglavit, Jud. Dolj, T 83/1	Nr. niveluri:1; S. construita la sol:1852 mp; S. construita desfasurata:1852 mp; C18 -hala 90, grajduri
A1.19	33017-C19	Loc. Maglavit, Jud. Dolj, T 83/1	Nr. niveluri:1; S. construita la sol:377 mp; S. construita desfasurata:377 mp; C19 - birouri sediu administrativ nr. 48, constructia este realizata pe fundatie de beton, cu pereti din caramida, planseusin placi prefabricate, acoperis tip sarpanta din metal, invelitoare de din placi de azbociment , tamplarie din lemn si se compune din : 3 holuri, camera, 3 bai, camera de oaspeti, spalatorie , 2 filtre femei, 2 spalatoare, 5 vestiare, casierie, 4 birouri
A1.20	33017-C20	Loc. Maglavit, Jud. Dolj, T 83/1	Nr. niveluri:1; S. construita la sol:61 mp; S. construita desfasurata:61 mp; C20 -birouri ferma nr.53, constructia este realizata pe fundatie din beton, zidarie din caramida, acoperis metalic, invelitoare din placi de azbociment, tamplarie din lemn, tencuieli discuite, se compune din : hol si trei birouri
A1.21	33017-C21	Loc. Maglavit, Jud. Dolj, T 83/1	Nr. niveluri:1; S. construita la sol:163 mp; S. construita desfasurata:163 mp; C21 - punct sanitar - Laborator nr. 2, constructie realizata pe fundatie de beton, zidarie din caramida , tencuieli discuite, planseu din placi prefabricate, hidroizolatie, acoperis tip terasa, tamplarie din lemn, si se compune din : 2 holuri, grup sanitar, birou, sala de tratamente, magazine medicamente , 2 sali sacrificare, vestiar, sala tarnsare, camera frigorifica

Crt	Nr cadastral Nr. topografic	Adresa	Observații / Referințe
A1.22	33017-C22	Loc. Maglavit, Jud. Dolj, T 83/1	Nr. niveluri:1; S. construita la sol:132 mp; S. construita desfasurata:132 mp; C22 - centrala termica nr.56 - constructie realizata pe fundatie din beton, zidarie din caramida, pardoseli din beton, tencuieli discuite, tamplarie metalica, planseu tip terasa din placi prefabricate, hidroizolatie si se compune din camera de distributie tensiune si centrala termica propriu-zisa
A1.23	33017-C23	Loc. Maglavit, Jud. Dolj, T 83/1	Nr. niveluri:1; S. construita la sol:38 mp; S. construita desfasurata:38 mp; C23 - constructie realizata pe fundatie din beton, zidarie din caramida, pardoseli din beton, tencuieli discuite, acoperis metalic, invelitoare din placi, azbociment, tamplarie din lemn
A1.24	33017-C24	Loc. Maglavit, Jud. Dolj, T 83/1	Nr. niveluri:1; S. construita la sol:462 mp; S. construita desfasurata:462 mp; C24 - magazine materiale nr.44, constructie pe fundatie din beton, zidarie din caramida, stalpi de sustinere si grinzi din beton, planseu din placi prefabricate, acoperis constructie metalica, invelitoare din placi azbociment tamplarie metalica la usi si din lemn la ferestre, pardoseli din beton
A1.25	33017-C25	Loc. Maglavit, Jud. Dolj, T 83/1	Nr. niveluri:1; S. construita la sol:30 mp; S. construita desfasurata:30 mp; C 25 - cantina nr. 41, constructie realizata pe fundatie de beton, zidarie din caramida, tencuieli discuite, zugraveli in var, acoperis metalic, invelitoare in placi azbociment, tamplarie din lemn, pardoseala din beton sclivisit
A1.26	33017-C26	Loc. Maglavit, Jud. Dolj, T 83/1	Nr. niveluri:1; S. construita la sol:33 mp; S. construita desfasurata:33 mp; C26 - cabina portar nr. 140 - constructie realizata pe fundatie de beton, zidarie din caramida, planseu prefabricat cu hidroizolatie, tamplarie din lemn, pardoseli din beton sclivisit, zugraveli in var, soba din caramida
A1.27	33017-C27	Loc. Maglavit, Jud. Dolj, T 83/1	Nr. niveluri:1; S. construita la sol:10 mp; S. construita desfasurata:10 mp; C27 - cabina pod bascula nr. 38, constructie realizata pe fundatie din beton, zidarie din caramida, planseu prefabricat cu hidroizolatie, tamplarie din lemn, pardoseli din beton sclivisit, zugraveli in var
A1.28	33017-C28	Loc. Maglavit, Jud. Dolj, T 83/1	Nr. niveluri:1; S. construita la sol:18 mp; S. construita desfasurata:18 mp; C28 - pivnita nr. 41, constructie realizata pe fundatie de beton, zidarie din caramida, tamplarie metalica, acoperis din constructii metalice, invelitoare din placi de azbociment
A1.29	33017-C29	Loc. Maglavit, Jud. Dolj, T 83/1	Nr. niveluri:1; S. construita la sol:616 mp; S. construita desfasurata:616 mp; C29 - patul 110
A1.30	33017-C30	Loc. Maglavit, Jud. Dolj, T 83/1	Nr. niveluri:1; S. construita la sol:616 mp; S. construita desfasurata:616 mp; C30 - patul 112
A1.31	33017-C31	Loc. Maglavit, Jud. Dolj, T 83/1	Nr. niveluri:1; S. construita la sol:616 mp; S. construita desfasurata:616 mp; C31 - patul 115
A1.32	33017-C32	Loc. Maglavit, Jud. Dolj, T 83/1	Nr. niveluri:1; S. construita la sol:616 mp; S. construita desfasurata:616 mp; C32 - patul 117
A1.33	33017-C33	Loc. Maglavit, Jud. Dolj, T 83/1	Nr. niveluri:1; S. construita la sol:616 mp; S. construita desfasurata:616 mp; C33 - patul 122
A1.34	33017-C34	Loc. Maglavit, Jud. Dolj, T 83/1	Nr. niveluri:1; S. construita la sol:616 mp; S. construita desfasurata:616 mp; C34 -patul 124
A1.35	33017-C35	Loc. Maglavit, Jud. Dolj, T 83/1	Nr. niveluri:1; S. construita la sol:616 mp; S. construita desfasurata:616 mp; C35 - patul 127
A1.36	33017-C36	Loc. Maglavit, Jud. Dolj, T 83/1	Nr. niveluri:1; S. construita la sol:616 mp; S. construita desfasurata:616 mp; C36 - patul 129
A1.37	33017-C37	Loc. Maglavit, Jud. Dolj, T 83/1	Nr. niveluri:1; S. construita la sol:616 mp; S. construita desfasurata:616 mp; C37 - patul 136
A1.38	33017-C38	Loc. Maglavit, Jud. Dolj, T 83/1	Nr. niveluri:1; S. construita la sol:616 mp; S. construita desfasurata:616 mp; C 38 -patul 138
A1.39	33017-C39	Loc. Maglavit, Jud. Dolj, T 83/1	Nr. niveluri:1; S. construita la sol:38 mp; S. construita desfasurata:38 mp; C39 - castel apa

## B. Partea II. Proprietari și acte

Date despre imobilul nr. 11568 Comuna/Oraș/Municipiu: Maglavit

Inscrieri privitoare la dreptul de proprietate și alte drepturi reale	Referințe
<b>65334 / 08/10/2010</b>	
Act Notarial nr. CVC:5753, din 01/01/2010 emis de NP Tudor M.D (DECLARATIE:146/10.02.2023-BIN TARTEA PETRUTA-DIANA.);	
B1	Intabulare, drept de PROPRIETATE, dobandit prin Conventie, cota actuala 1/1, cota initiala 1/1
	A1, A1.1, A1.2, A1.3, A1.4, A1.5, A1.6, A1.7, A1.8, A1.9, A1.10, A1.11, A1.12, A1.13, A1.14, A1.15, A1.16, A1.17, A1.18, A1.19, A1.20, A1.21, A1.22, A1.23, A1.24, A1.25, A1.26, A1.27, A1.28, A1.29, A1.30, A1.31, A1.32, A1.33, A1.34, A1.35, A1.36, A1.37, A1.38, A1.39
1) SC PAN AGRO BICU SRL	

Inscrieri privitoare la dreptul de proprietate și alte drepturi reale	Referințe
, CIF:9999999999999, LIPSA CUI	

## C. Partea III. SARCINI

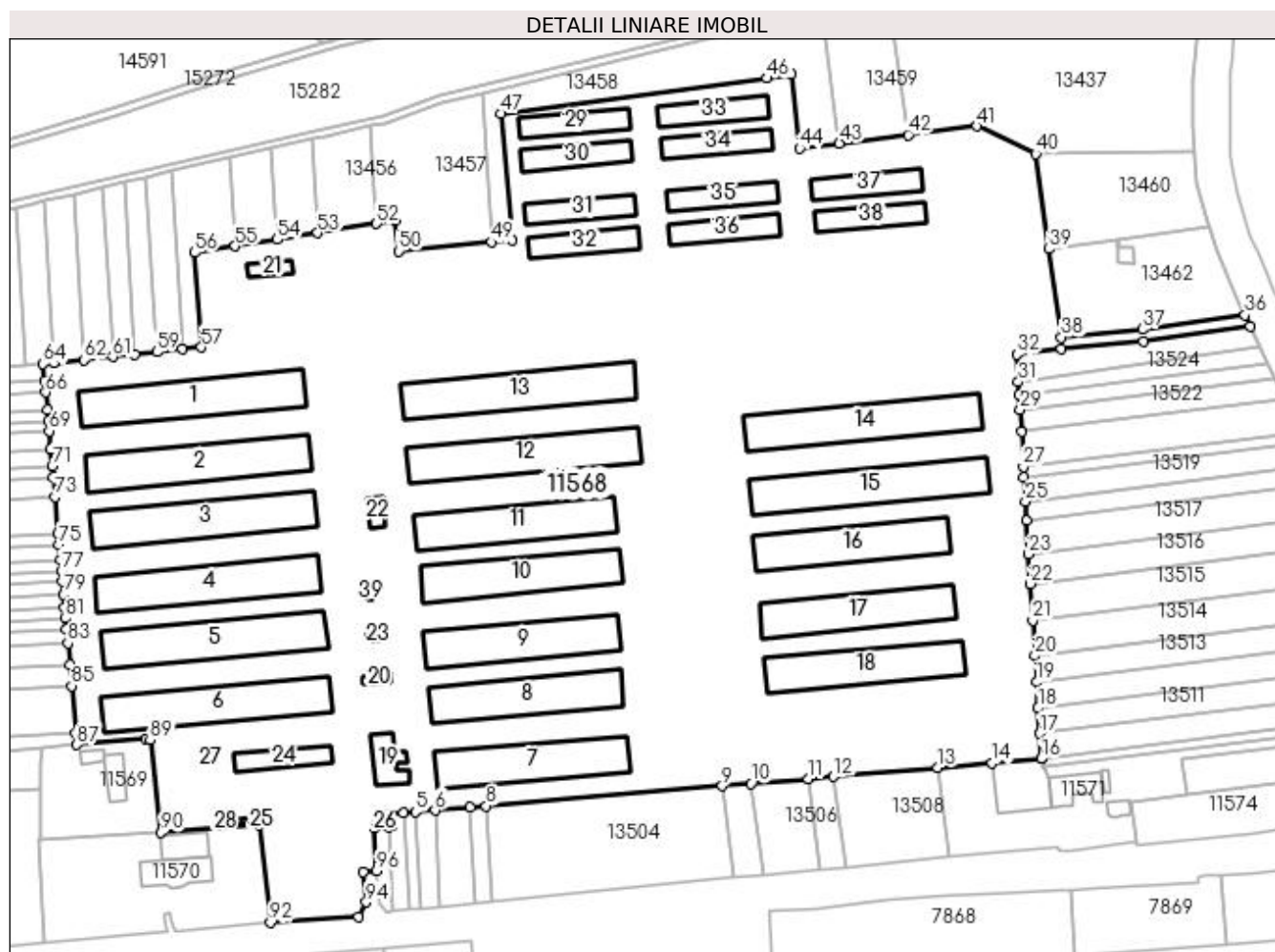
Inscrieri privind dezmembramintele dreptului de proprietate, drepturi reale de garanție și sarcini	Referințe
<b>33 / 19/01/2000</b>	
Act Administrativ nr. ADJUDECARE, din 17/11/1998 emis de X (Sentinta civila 1158/1998 );	
C1	Intabulare, drept de SERVITUTE, dobandit prin Adjudecare, cota actuala 1/1, cota initiala 1/1
	A1, A1.1
1)	<b>S.C NORFARM SRL</b> , CIF:9999999999999, LIPSA CUI

## Anexa Nr. 1 La Partea I

## Teren

Nr cadastral	Suprafața (mp)*	Observații / Referințe
33017	Din acte: 152.197 Masurata: 158.416	

\* Suprafața este determinată în planul de proiecție Stereo 70.



## Date referitoare la teren

Crt	Categorie folosință	Intra vilan	Suprafața (mp)	Tarla	Parcelă	Nr. topo	Observații / Referințe
1	curți constructii	DA	158.416	83/1		-	

## Date referitoare la construcții

Crt	Număr	Destinație construcție	Supraf. (mp)	Situație juridică	Observații / Referințe
A1.1	33017-C1	construcții industriale și edilitare	2.183	Cu acte	Nr. niveluri:1; S. construita la sol:2183 mp; S. construita desfasurata:2183 mp; C1 -hala 4 grajduri
A1.2	33017-C2	construcții industriale și edilitare	2.182	Cu acte	Nr. niveluri:1; S. construita la sol:2182 mp; S. construita desfasurata:2182 mp; C2- hala 11 grajduri
A1.3	33017-C3	construcții industriale și edilitare	2.183	Cu acte	Nr. niveluri:1; S. construita la sol:2183 mp; S. construita desfasurata:2183 mp; C3 - hala 13
A1.4	33017-C4	construcții industriale și edilitare	2.182	Cu acte	Nr. niveluri:1; S. construita la sol:2182 mp; S. construita desfasurata:2182 mp; C4- hala 19 grajduri
A1.5	33017-C5	construcții industriale și edilitare	2.183	Cu acte	Nr. niveluri:1; S. construita la sol:2183 mp; S. construita desfasurata:2183 mp; C5 -hala 21

Crt	Număr	Destinație construcție	Supraf. (mp)	Situație juridică	Observații / Referințe
A1.6	33017-C6	construcții industriale și edilitare	2.182	Cu acte	Nr. niveluri:1; S. construită la sol:2182 mp; S. construită desfasurată:2182 mp; C6 - hala 27, grajduri
A1.7	33017-C7	construcții industriale și edilitare	1.850	Cu acte	Nr. niveluri:1; S. construită la sol:1850 mp; S. construită desfasurată:1850 mp; C7- hala 86, grajduri
A1.8	33017-C8	construcții industriale și edilitare	1.850	Cu acte	Nr. niveluri:1; S. construită la sol:1850 mp; S. construită desfasurată:1850 mp; C8 - hala 82 grajduri
A1.9	33017-C9	construcții industriale și edilitare	1.847	Cu acte	Nr. niveluri:1; S. construită la sol:1847 mp; S. construită desfasurată:1847 mp; C9 - hala 81, grajduri
A1.10	33017-C10	construcții industriale și edilitare	1.895	Cu acte	Nr. niveluri:1; S. construită la sol:1895 mp; S. construită desfasurată:1895 mp; C10 - hala 75, grajduri
A1.11	33017-C11	construcții industriale și edilitare	1.898	Cu acte	Nr. niveluri:1; S. construită la sol:1898 mp; S. construită desfasurată:1898 mp; C11- hala 73, grajduri
A1.12	33017-C12	construcții industriale și edilitare	2.264	Cu acte	Nr. niveluri:1; S. construită la sol:2264 mp; S. construită desfasurată:2264 mp; C12- hala 67, grajduri
A1.13	33017-C13	construcții industriale și edilitare	2.267	Cu acte	Nr. niveluri:1; S. construită la sol:2267 mp; S. construită desfasurată:2267 mp; C13 - hala 61, grajduri
A1.14	33017-C14	construcții industriale și edilitare	2.267	Cu acte	Nr. niveluri:1; S. construită la sol:2267 mp; S. construită desfasurată:2267 mp; C14- hala 103, grajduri
A1.15	33017-C15	construcții industriale și edilitare	2.275	Cu acte	Nr. niveluri:1; S. construită la sol:2275 mp; S. construită desfasurată:2275 mp; C15 - hala 97, grajduri
A1.16	33017-C16	construcții industriale și edilitare	1.896	Cu acte	Nr. niveluri:1; S. construită la sol:1896 mp; S. construită desfasurată:1896 mp; C16- hala 95. grajduri
A1.17	33017-C17	construcții industriale și edilitare	1.846	Cu acte	Nr. niveluri:1; S. construită la sol:1846 mp; S. construită desfasurată:1846 mp; C17- hala 91, grajduri
A1.18	33017-C18	construcții industriale și edilitare	1.852	Cu acte	Nr. niveluri:1; S. construită la sol:1852 mp; S. construită desfasurată:1852 mp; C18 -hala 90, grajduri
A1.19	33017-C19	construcții industriale și edilitare	377	Cu acte	Nr. niveluri:1; S. construită la sol:377 mp; S. construită desfasurată:377 mp; C19 - birouri sediu administrativ nr.48, construcția este realizată pe fundație de beton, cu pereți din caramida, planșe și plăci prefabricate, acoperis tip șarpantă din metal, înveliș de din plăci de azbociment, tamplărie din lemn și se compune din : 3 holuri, camera, 3 bai, camera de oaspeți, spălătorie, 2 filtre femei, 2 spălătoare, 5 vestiare, casierie, 4 birouri
A1.20	33017-C20	construcții industriale și edilitare	61	Cu acte	Nr. niveluri:1; S. construită la sol:61 mp; S. construită desfasurată:61 mp; C20 -birouri ferma nr.53, construcția este realizată pe fundație din beton, zidărie din caramida, acoperis metalic, înveliș din plăci de azbociment, tamplărie din lemn, tencuieli discuite, se compune din : hol și trei birouri.
A1.21	33017-C21	construcții industriale și edilitare	163	Cu acte	Nr. niveluri:1; S. construită la sol:163 mp; S. construită desfasurată:163 mp; C21 - punct sanitar - Laborator nr. 2, construcție realizată pe fundație de beton, zidărie din caramida, tencuieli discuite, planșeu din plăci prefabricate, hidroizolație, acoperis tip terasă, tamplărie din lemn, și se compune din : 2 holuri, grup sanitar, birou, sala de tratament, magazie medicamente, 2 săli sacrificare, vestiar, sala tărnsare, camera frigorifică
A1.22	33017-C22	construcții industriale și edilitare	132	Cu acte	Nr. niveluri:1; S. construită la sol:132 mp; S. construită desfasurată:132 mp; C22 - centrala termică nr.56 - construcție realizată pe fundație din beton, zidărie din caramida, pardoseli din beton, tencuieli discuite, tamplărie metalică, planșeu tip terasă din plăci prefabricate, hidroizolație și se compune din camera de distribuție tensiune și centrala termică propriu-zisă

Crt	Număr	Destinație construcție	Supraf. (mp)	Situație juridică	Observații / Referințe
A1.23	33017-C23	construcții industriale și edilitare	38	Cu acte	Nr. niveluri:1; S. construită la sol:38 mp; S. construită desfasurata:38 mp; C23 - construcție realizată pe fundație din beton, zidărie din cărămidă, pardoseli din beton, tencuieli discuite, acoperis metalic, învelitoare din plăci, azbociment, tamplărie din lemn
A1.24	33017-C24	construcții industriale și edilitare	462	Cu acte	Nr. niveluri:1; S. construită la sol:462 mp; S. construită desfasurata:462 mp; C24- magazine materiale nr.44, construcție pe fundație din beton, zidărie din cărămidă, stalpi de susținere și grinzi din beton, planșeu din plăci prefabricate, acoperis confecție metalică, învelitoare din plăci azbociment tamplărie metalică la uși și din lemn la ferestre, pardoseli din beton
A1.25	33017-C25	construcții industriale și edilitare	30	Cu acte	Nr. niveluri:1; S. construită la sol:30 mp; S. construită desfasurata:30 mp; C 25 - cantina nr. 41, construcție realizată pe fundație de beton, zidărie din cărămidă, tencuieli discuite, zugrăveli în var, acoperis metalic, învelitoare în plăci azbociment, tamplărie din lemn, pardoseala din beton sclivisit
A1.26	33017-C26	construcții industriale și edilitare	33	Cu acte	Nr. niveluri:1; S. construită la sol:33 mp; S. construită desfasurata:33 mp; C26 - cabina portar nr. 140 - construcție realizată pe fundație de beton, zidărie din cărămidă, planșeu prefabricat cu hidroizolație, tamplărie din lemn, pardoseli din beton sclivisit, zugrăveli în var, soba din cărămidă
A1.27	33017-C27	construcții industriale și edilitare	10	Cu acte	Nr. niveluri:1; S. construită la sol:10 mp; S. construită desfasurata:10 mp; C27 - cabina pod bascula nr. 38, construcție realizată pe fundație din beton, zidărie din cărămidă, planșeu prefabricat cu hidroizolație, tamplărie din lemn, pardoseli din beton sclivisit, zugrăveli în var
A1.28	33017-C28	construcții industriale și edilitare	18	Cu acte	Nr. niveluri:1; S. construită la sol:18 mp; S. construită desfasurata:18 mp; C28 - pivnița nr. 41, construcție realizată pe fundație de beton, zidărie din cărămidă, tamplărie metalică, acoperis din confecții metalice, învelitoare din plăci de azbociment
A1.29	33017-C29	construcții industriale și edilitare	616	Cu acte	Nr. niveluri:1; S. construită la sol:616 mp; S. construită desfasurata:616 mp; C29 - patul 110
A1.30	33017-C30	construcții industriale și edilitare	616	Cu acte	Nr. niveluri:1; S. construită la sol:616 mp; S. construită desfasurata:616 mp; C30 - patul 112
A1.31	33017-C31	construcții industriale și edilitare	616	Cu acte	Nr. niveluri:1; S. construită la sol:616 mp; S. construită desfasurata:616 mp; C31 - patul 115
A1.32	33017-C32	construcții industriale și edilitare	616	Cu acte	Nr. niveluri:1; S. construită la sol:616 mp; S. construită desfasurata:616 mp; C32 - patul 117
A1.33	33017-C33	construcții industriale și edilitare	616	Cu acte	Nr. niveluri:1; S. construită la sol:616 mp; S. construită desfasurata:616 mp; C33 - patul 122
A1.34	33017-C34	construcții industriale și edilitare	616	Cu acte	Nr. niveluri:1; S. construită la sol:616 mp; S. construită desfasurata:616 mp; C34 -patul 124
A1.35	33017-C35	construcții industriale și edilitare	616	Cu acte	Nr. niveluri:1; S. construită la sol:616 mp; S. construită desfasurata:616 mp; C35 - patul 127
A1.36	33017-C36	construcții industriale și edilitare	616	Cu acte	Nr. niveluri:1; S. construită la sol:616 mp; S. construită desfasurata:616 mp; C36 - patul 129
A1.37	33017-C37	construcții industriale și edilitare	616	Cu acte	Nr. niveluri:1; S. construită la sol:616 mp; S. construită desfasurata:616 mp; C37 - patul 136
A1.38	33017-C38	construcții industriale și edilitare	616	Cu acte	Nr. niveluri:1; S. construită la sol:616 mp; S. construită desfasurata:616 mp; C 38 -patul 138
A1.39	33017-C39	construcții industriale și edilitare	38	Cu acte	Nr. niveluri:1; S. construită la sol:38 mp; S. construită desfasurata:38 mp; C39 - castel apă

## Lungime Segmente

1) Valorile lungimilor segmentelor sunt obținute din proiecție în plan.

Punct început	X / Y	Punct sfârșit	X / Y	Lungime segment	Punct început	X / Y	Punct sfârșit	X / Y	Lungime segment	Punct început	X / Y	Punct sfârșit	X / Y	Lungime segment
1	346.571,317 281.424,726	2	346.571,038 281.428,357	3.642	2	346.571,038 281.428,357	3	346.570,829 281.431,083	2.734	3	346.570,829 281.431,083	4	346.577,371 281.431,637	6.565
4	346.577,371 281.431,637	5	346.583,389 281.432,147	6.04	5	346.583,389 281.432,147	6	346.593,439 281.432,998	10.086	6	346.593,439 281.432,998	7	346.611,598 281.434,536	18.224
7	346.611,598 281.434,536	8	346.619,697 281.435,222	8.128	8	346.619,697 281.435,222	9	346.740,871 281.445,485	121.608	9	346.740,871 281.445,485	10	346.755,576 281.446,731	14.758
10	346.755,576 281.446,731	11	346.785,167 281.449,237	29.697	11	346.785,167 281.449,237	12	346.797,923 281.450,318	12.802	12	346.797,923 281.450,318	13	346.851,572 281.454,862	53.841
13	346.851,572 281.454,862	14	346.879,462 281.457,237	27.991	14	346.879,462 281.457,237	15	346.904,498 281.459,39	25.128	15	346.904,498 281.459,39	16	346.904,494 281.459,443	0.053
16	346.904,494 281.459,443	17	346.903,716 281.472,338	12.918	17	346.903,716 281.472,338	18	346.902,925 281.485,448	13.134	18	346.902,925 281.485,448	19	346.902,12 281.498,798	13.374
19	346.902,12 281.498,798	20	346.901,3 281.512,382	13.609	20	346.901,3 281.512,382	21	346.900,214 281.530,393	18.044	21	346.900,214 281.530,393	22	346.899,08 281.549,181	18.822
22	346.899,08 281.549,181	23	346.898,158 281.564,464	15.311	23	346.898,158 281.564,464	24	346.897,122 281.581,645	17.212	24	346.897,122 281.581,645	25	346.896,526 281.591,524	9.897
25	346.896,526 281.591,524	26	346.895,789 281.603,724	12.222	26	346.895,789 281.603,724	27	346.895,454 281.609,276	5.562	27	346.895,454 281.609,276	28	346.894,373 281.627,197	17.954
28	346.894,373 281.627,197	29	346.893,697 281.638,406	11.229	29	346.893,697 281.638,406	30	346.893,233 281.646,091	7.699	30	346.893,233 281.646,091	31	346.892,831 281.652,758	6.679
31	346.892,831 281.652,758	32	346.891,983 281.666,813	14.081	32	346.891,983 281.666,813	33	346.915,008 281.669,623	23.196	33	346.915,008 281.669,623	34	346.957,163 281.673,477	42.331
34	346.957,163 281.673,477	35	347.011,773 281.681,33	55.172	35	347.011,773 281.681,33	36	347.009,098 281.687,007	6.276	36	347.009,098 281.687,007	37	346.956,433 281.679,76	53.161
37	346.956,433 281.679,76	38	346.914,834 281.675,632	41.803	38	346.914,834 281.675,632	39	346.908,522 281.720,981	45.786	39	346.908,522 281.720,981	40	346.901,729 281.769,788	49.277
40	346.901,729 281.769,788	41	346.871,739 281.783,988	33.182	41	346.871,739 281.783,988	42	346.836,341 281.779,548	35.675	42	346.836,341 281.779,548	43	346.801,019 281.775,107	35.6
43	346.801,019 281.775,107	44	346.780,628 281.772,544	20.551	44	346.780,628 281.772,544	45	346.776,251 281.810,655	38.362	45	346.776,251 281.810,655	46	346.763,933 281.808,509	12.504
46	346.763,933 281.808,509	47	346.627,51 281.790,356	137.625	47	346.627,51 281.790,356	48	346.632,926 281.725,483	65.099	48	346.632,926 281.725,483	49	346.622,482 281.724,473	10.493
49	346.622,482 281.724,473	50	346.574,727 281.719,855	47.978	50	346.574,727 281.719,855	51	346.573,114 281.735,553	15.781	51	346.573,114 281.735,553	52	346.563,526 281.734,019	9.71
52	346.563,526 281.734,019	53	346.533,321 281.729,188	30.589	53	346.533,321 281.729,188	54	346.512,498 281.725,858	21.088	54	346.512,498 281.725,858	55	346.491,005 281.722,42	21.766
55	346.491,005 281.722,42	56	346.470,056 281.719,069	21.215	56	346.470,056 281.719,069	57	346.473,612 281.670,545	48.654	57	346.473,612 281.670,545	58	346.463,859 281.669,518	9.807
58	346.463,859 281.669,518	59	346.450,684 281.668,131	13.248	59	346.450,684 281.668,131	60	346.439,518 281.666,955	11.228	60	346.439,518 281.666,955	61	346.428,174 281.665,761	11.407
61	346.428,174 281.665,761	62	346.413,147 281.664,178	15.11	62	346.413,147 281.664,178	63	346.397,783 281.662,561	15.449	63	346.397,783 281.662,561	64	346.392,372 281.661,991	5.441
64	346.392,372 281.661,991	65	346.393,153 281.653,203	8.823	65	346.393,153 281.653,203	66	346.393,671 281.647,364	5.862	66	346.393,671 281.647,364	67	346.394,447 281.638,635	8.763
67	346.394,447 281.638,635	68	346.394,962 281.632,834	5.824	68	346.394,962 281.632,834	69	346.395,425 281.627,627	5.228	69	346.395,425 281.627,627	70	346.396,245 281.618,399	9.264
70	346.396,245 281.618,399	71	346.397,01 281.609,783	8.65	71	346.397,01 281.609,783	72	346.397,519 281.604,057	5.749	72	346.397,519 281.604,057	73	346.398,431 281.593,788	10.309
73	346.398,431 281.593,788	74	346.400,093 281.575,081	18.781	74	346.400,093 281.575,081	75	346.400,594 281.569,443	5.66	75	346.400,594 281.569,443	76	346.401,293 281.561,572	7.902
76	346.401,293 281.561,572	77	346.401,791 281.555,967	5.627	77	346.401,791 281.555,967	78	346.402,288 281.550,376	5.613	78	346.402,288 281.550,376	79	346.402,882 281.543,684	6.718
79	346.402,882 281.543,684	80	346.403,475 281.537,012	6.698	80	346.403,475 281.537,012	81	346.403,967 281.531,466	5.568	81	346.403,967 281.531,466	82	346.404,459 281.525,934	5.554
82	346.404,459 281.525,934	83	346.405,097 281.518,754	7.208	83	346.405,097 281.518,754	84	346.406,073 281.507,766	11.031	84	346.406,073 281.507,766	85	346.407,044 281.496,836	10.973
85	346.407,044 281.496,836	86	346.409,21 281.472,452	24.48	86	346.409,21 281.472,452	87	346.409,73 281.466,6	5.875	87	346.409,73 281.466,6	88	346.444,903 281.469,442	35.288
88	346.444,903 281.469,442	89	346.447,322 281.468,961	2.466	89	346.447,322 281.468,961	90	346.452,818 281.421,576	47.703	90	346.452,818 281.421,576	91	346.503,261 281.425,389	50.587
91	346.503,261 281.425,389	92	346.508,832 281.375,374	50.324	92	346.508,832 281.375,374	93	346.554,279 281.378,133	45.531	93	346.554,279 281.378,133	94	346.558,162 281.385,795	8.59
94	346.558,162 281.385,795	95	346.556,636 281.401,277	15.557	95	346.556,636 281.401,277	96	346.563,428 281.401,971	6.827	96	346.563,428 281.401,971	97	346.562,185 281.424,025	22.089

Punct început	X / Y	Punct sfârșit	X / Y	Lungime segmen t	Punct început	X / Y	Punct sfârșit	X / Y	Lungime segmen t
97	346.562,185 281.424,025	98	346.569,496 281.424,586	7.332	98	346.569,496 281.424,586	1	346.571,317 281.424,726	1.826

\*\* Lungimile segmentelor sunt determinate în planul de proiecție Stereo 70 și sunt rotunjite la 1 milimetru.

\*\*\* Distanța dintre puncte este formată din segmente cumulate ce sunt mai mici decât valoarea 1 milimetru.



**DATE DESPRE IMOBILUL NR. 11569**

Oficiul de Cadastru și Publicitate Imobiliară DOLJ  
Biroul de Cadastru și Publicitate Imobiliară Craiova

**A. Partea I. Descrierea imobilului**

TEREN Intravilan

Nr. CF vechi:460  
Nr. cadastral vechi:130

Adresa: Loc. Maglavit, Calea Severinului, Nr. 1A, Jud. Dolj, T 83/1

Nr. Crt	Nr cadastral Nr. topografic	Suprafața* (mp)	Observații / Referințe
A1	32521	Din acte: 2.647 Masurata: 2.796	Sector cadastral:39 Teren neimprejmuit;

**Construcții**

Crt	Nr cadastral Nr. topografic	Adresa	Observații / Referințe
A1.1	32521-C1	Loc. Maglavit, Calea Severinului, Nr. 1A, Jud. Dolj, T 83/1	Nr. niveluri:1; S. construita la sol:230 mp; S. construita desfasurata:230 mp; C 1- cladire atelier comp. din cabina poarta , birou si atelier strungarie cu Sc -230,30 mp.
A1.2	32521-C4	Loc. Maglavit, Calea Severinului, Nr. 1A, Jud. Dolj, T 83/1	Nr. niveluri:1; S. construita la sol:76 mp; S. construita desfasurata:76 mp; Anexa cu regim de înaltime P edificata în anul 1994.

**B. Partea II. Proprietari și acte**

Inscrieri privitoare la dreptul de proprietate și alte drepturi reale		Referințe
<b>34777 / 15/05/2008</b>		
Act Notarial nr. CVC:1212, din 01/01/2002 emis de NP Peia Ofelia (PV de adjudecare din 17.01.1997 si PV de adjudecare din 12.12.1997, art. 17 alin. 2 din Legea 7/1996 R, coroborat cu art. 32 alin 2 din O 633/2006 ; DECLARATIE:146/10.02.2023-BIN TARTEA PETRUTA-DIANA);		
B1	Intabulare, drept de PROPRIETATE, dobandit prin Conventie, cota actuala 1/1, cota initiala 1/1 1) STANUICA SORIN 2) STANUICA FLORINA-MIHAELA	A1, A1.1
<b>74116 / 21/04/2022</b>		
Act Administrativ nr. 5788, din 07/04/2022 emis de PRIMARIA COMUNEI MAGLAVIT ;		
B2	Intabulare, drept de PROPRIETATE, dobandit prin Lege, cota actuala 1/1, cota initiala 1/1 1) STANUICA SORIN 2) STANUICA FLORINA-MIHAELA	A1.2

**C. Partea III. SARCINI .**

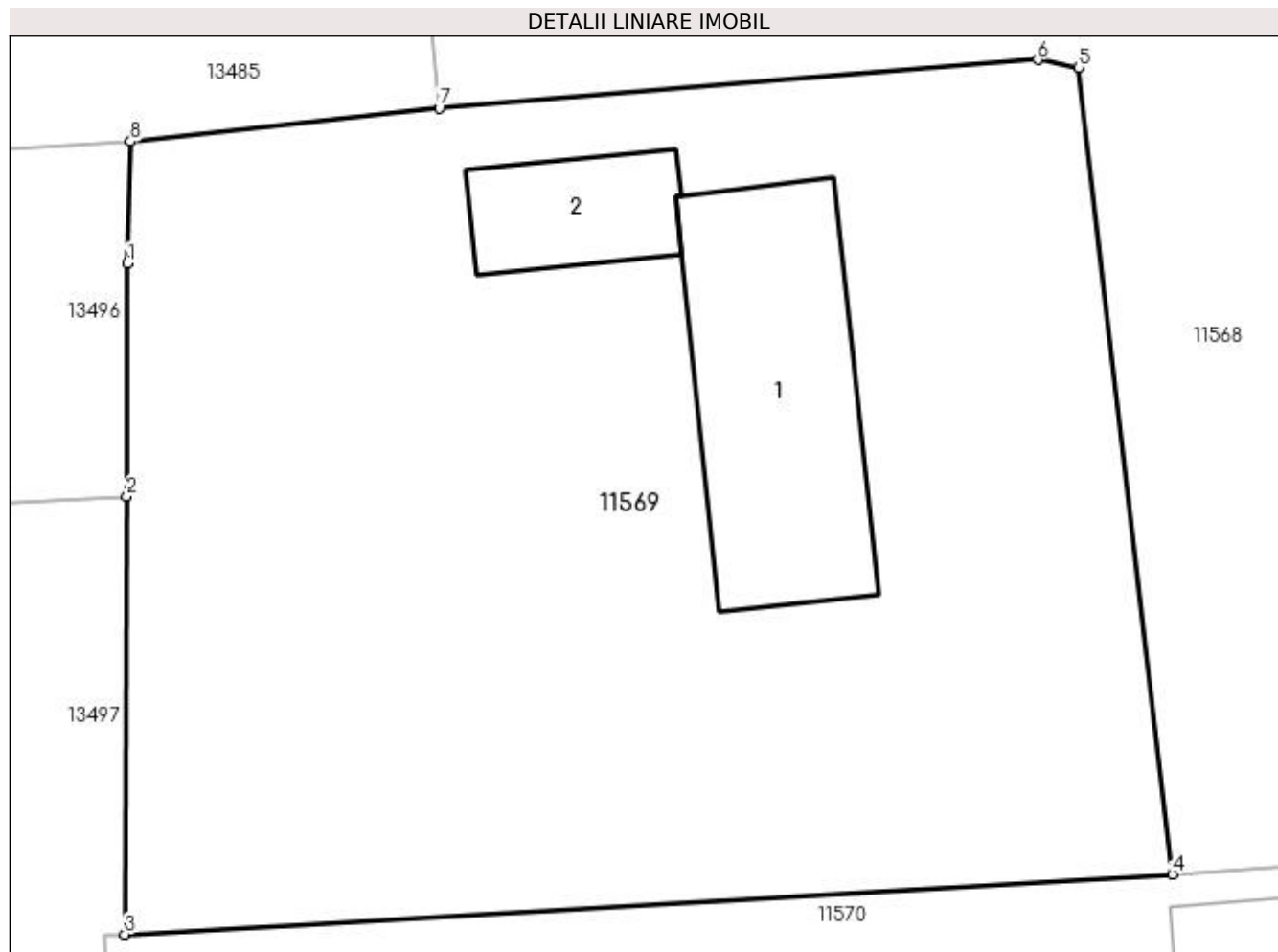
Inscrieri privind dezmembramintele dreptului de proprietate, drepturi reale de garanție și sarcini	Referințe
NU SUNT	

## Anexa Nr. 1 La Partea I

## Teren

Nr cadastral	Suprafața (mp)*	Observații / Referințe
32521	Din acte: 2.647 Masurata: 2.796	

\* Suprafața este determinată în planul de proiecție Stereo 70.



## Date referitoare la teren

Crt	Categorie folosință	Intra vilan	Suprafața (mp)	Tarla	Parcelă	Nr. topo	Observații / Referințe
1	curți construcții	DA	2.796	83/1		-	

## Date referitoare la construcții

Crt	Număr	Destinație construcție	Supraf. (mp)	Situație juridică	Observații / Referințe
A1.1	32521-C1	construcții industriale și edilitare	230	Cu acte	Nr. niveluri:1; S. construită la sol:230 mp; S. construită desfasurata:230 mp; C 1- cladire atelier comp. din cabina poarta , birou și atelier strungarie cu Sc -230,30 mp.
A1.2	32521-C4	construcții anexa	76	Cu acte	Nr. niveluri:1; S. construită la sol:76 mp; S. construită desfasurata:76 mp; Anexa cu regim de înaltime P edificată în anul 1994.

## Lungime Segmente

1) Valorile lungimilor segmentelor sunt obținute din proiecție în plan.

Punct început	X / Y	Punct sfârșit	X / Y	Lungime segment (** (m)
1	346.391,416 281.457,466	2	346.391,36 281.443,795	13.671

Punct început	X / Y	Punct sfârșit	X / Y	Lungime segment (** (m)
2	346.391,36 281.443,795	3	346.391,254 281.418,047	25.748
3	346.391,254 281.418,047	4	346.452,818 281.421,576	61.665
4	346.452,818 281.421,576	5	346.447,322 281.468,961	47.703
5	346.447,322 281.468,961	6	346.444,903 281.469,442	2.466
6	346.444,903 281.469,442	7	346.409,73 281.466,6	35.288
7	346.409,73 281.466,6	8	346.391,585 281.464,641	18.25
8	346.391,585 281.464,641	1	346.391,416 281.457,466	7.177

\*\* Lungimile segmentelor sunt determinate în planul de proiecție Stereo 70 și sunt rotunjite la 1 milimetru.

\*\*\* Distanța dintre puncte este formată din segmente cumulate ce sunt mai mici decât valoarea 1 milimetru.



**DATE DESPRE IMOBILUL NR. 11570**

Oficiul de Cadastru și Publicitate Imobiliară DOLJ  
Biroul de Cadastru și Publicitate Imobiliară Craiova

**A. Partea I. Descrierea imobilului**

TEREN Intravilan

Adresa: Loc. Maglavit, Calea Severinului, Nr. 1A, Jud. Dolj, T 83/1, P 132;133;134

Nr. Crt	Nr cadastral Nr. topografic	Suprafața* (mp)	Observații / Referințe
A1	30839	Din acte: 5.700 Masurata: 5.874	Sector cadastral:39 Teren neimprijmit;

**Construcții**

Crt	Nr cadastral Nr. topografic	Adresa	Observații / Referințe
A1.1	30839-C1	Loc. Maglavit, Calea Severinului, Nr. 1A, Jud. Dolj, T 83/1, P 132;133;134	Nr. niveluri:1; S. construita la sol:452 mp; S. construita desfasurata:452 mp; Anexa cu regim de inaltime P+1, suprafata construita = 452 mp, suprafata desfasurata = 652 mp, edificata in anul 2016.
A1.2	30839-C2	Loc. Maglavit, Calea Severinului, Nr. 1A, Jud. Dolj, T 83/1, P 132;133;134	Nr. niveluri:1; S. construita la sol:307 mp; S. construita desfasurata:307 mp; Anexa cu regim de inaltime P, suprafata construita = 307 mp, suprafata desfasurata = 307 mp, edificata in anul 2016.

**B. Partea II. Proprietari și acte**

Inscrieri privitoare la dreptul de proprietate și alte drepturi reale		Referințe
<b>34833 / 24/03/2014</b>		
Act Notarial nr. CVC:725, din 11/03/2003 emis de NP STOENESCU FLOREA (act notarial nr. act de alipire nr 680 , din 21.03.2014 , emis de BUDIANA IONUT RAZVAN , Contract de vanzare-cumparare nr. 2254, din 21.09.2000, emis de NP Stoenescu Florea;Contract de vanzare-cumparare nr. 2397, din 06.10.2000, emis de NP Stoenescu Florea;);		
B1	Intabulare, drept de PROPRIETATE, dobandit prin Conventie, cota actuala 1/1, cota initiala 1/1 1) STANUICA SORIN 2) STANUICA FLORINA-MIHAELA	A1
<b>65600 / 03/06/2014</b>		
Act Administrativ nr. 2347/SC, din 17/06/2014 emis de SERVICIUL CADASTRU;		
B2	se noteaza suprapunerea reala a imobilului înscris în prezenta carte funciara cu imobilul culoar de expropriere inscris in CF 30872 Maglavit	A1
<b>64177 / 03/04/2019</b>		
Act Administrativ nr. 5894, din 15/03/2019 emis de COMUNA MAGLAVIT (act administrativ nr Proces verbal de receptie nr. 550 din 12.07.2016, emis de PRIMARIA COMUNEI MAGLAVIT;act administrativ nr Autorizatie de construire nr. 5 din 05.12.2014, emis de PRIMARIA COMUNEI MAGLAVIT;);		
B3	Intabulare, drept de PROPRIETATE, dobandit prin Lege, cota actuala 1/1, cota initiala 1/1 1) STANUICA SORIN 2) STANUICA FLORINA-MIHAELA	A1.1, A1.2

**C. Partea III. SARCINI .**

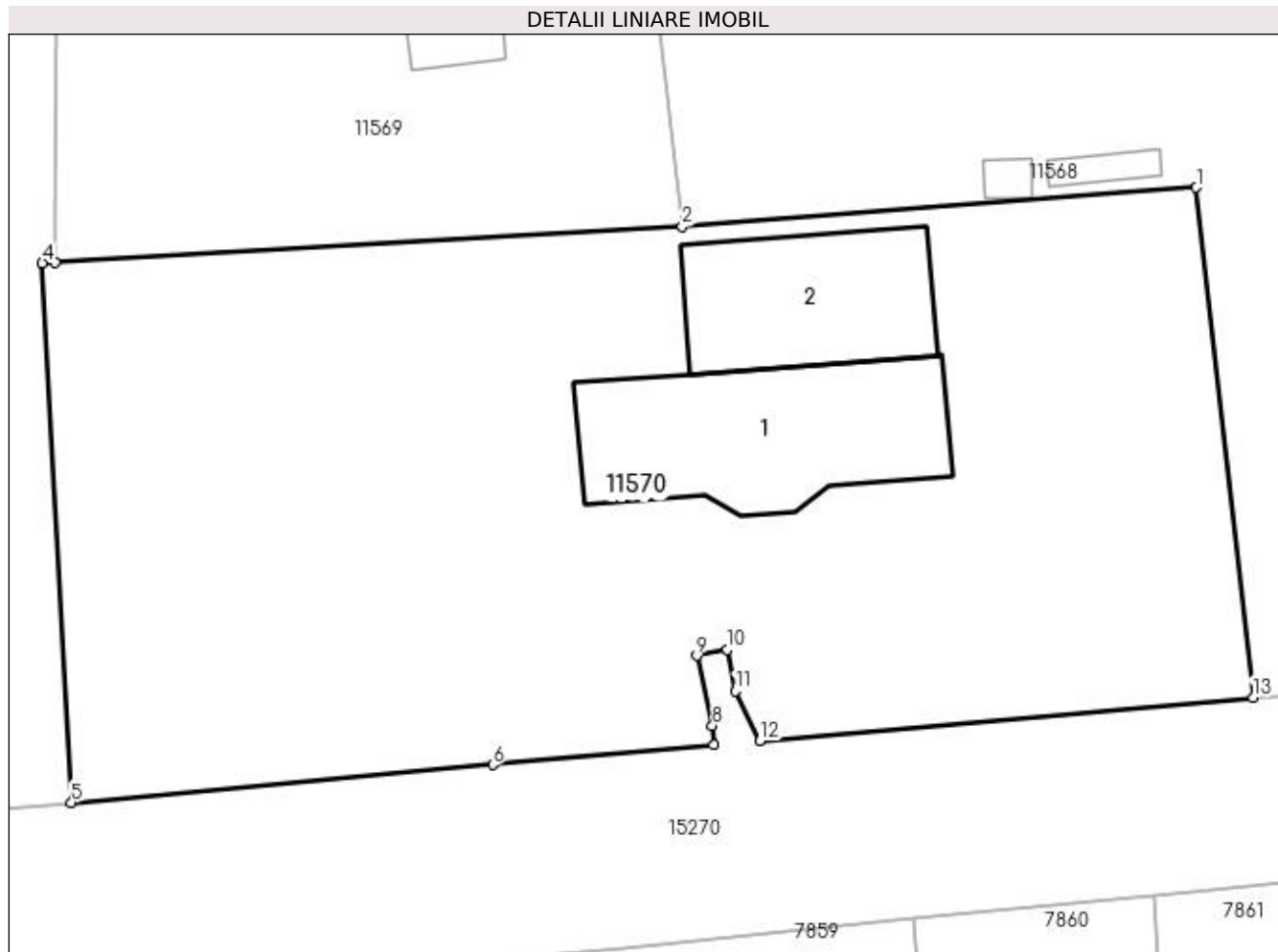
Inscrieri privind dezmembramintele dreptului de proprietate, drepturi reale de garanție și sarcini	Referințe
NU SUNT	

## Anexa Nr. 1 La Partea I

## Teren

Nr cadastral	Suprafața (mp)*	Observații / Referințe
30839	Din acte: 5.700 Masurata: 5.874	

\* Suprafața este determinată în planul de proiecție Stereo 70.



## Date referitoare la teren

Crt	Categorie folosință	Intravilan	Suprafața (mp)	Tarla	Parcelă	Nr. topo	Observații / Referințe
1	curți constructii	DA	5.874	83/1	132;133;134	-	

## Date referitoare la construcții

Crt	Număr	Destinație construcție	Supraf. (mp)	Situație juridică	Observații / Referințe
A1.1	30839-C1	construcții anexa	452	Cu acte	Nr. niveluri:1; S. construita la sol:452 mp; S. construita desfasurata:452 mp; Anexa cu regim de inaltime P+1, suprafata construita = 452 mp, suprafata desfasurata = 652 mp, edificata in anul 2016.
A1.2	30839-C2	construcții anexa	307	Cu acte	Nr. niveluri:1; S. construita la sol:307 mp; S. construita desfasurata:307 mp; Anexa cu regim de inaltime P, suprafata construita = 307 mp, suprafata desfasurata = 307 mp, edificata in anul 2016.

## Lungime Segmente

1) Valorile lungimilor segmentelor sunt obținute din proiecție în plan.

Punct început	X / Y	Punct sfârșit	X / Y	Lungime segment (** (m)
---------------	-------	---------------	-------	-------------------------

Punct început	X / Y	Punct sfârșit	X / Y	Lungime segment (** (m)
1	346.503,261 281.425,389	2	346.452,818 281.421,576	50.587
2	346.452,818 281.421,576	3	346.391,254 281.418,047	61.665
3	346.391,254 281.418,047	4	346.390,014 281.417,976	1.242
4	346.390,014 281.417,976	5	346.392,889 281.365,045	53.009
5	346.392,889 281.365,045	6	346.434,258 281.368,771	41.536
6	346.434,258 281.368,771	7	346.455,94 281.370,691	21.767
7	346.455,94 281.370,691	8	346.455,768 281.372,58	1.897
8	346.455,768 281.372,58	9	346.454,222 281.379,466	7.057
9	346.454,222 281.379,466	10	346.457,243 281.380,041	3.075
10	346.457,243 281.380,041	11	346.458,016 281.375,972	4.142
11	346.458,016 281.375,972	12	346.460,436 281.371,089	5.45
12	346.460,436 281.371,089	13	346.508,832 281.375,374	48.585
13	346.508,832 281.375,374	1	346.503,261 281.425,389	50.324

\*\* Lungimile segmentelor sunt determinate în planul de proiecție Stereo 70 și sunt rotunjite la 1 milimetru.

\*\*\* Distanța dintre puncte este formată din segmente cumulate ce sunt mai mici decât valoarea 1 milimetru.





**DATE DESPRE IMOBILUL NR. 11571**

Oficiul de Cadastru și Publicitate Imobiliară DOLJ  
Biroul de Cadastru și Publicitate Imobiliară Craiova

**A. Partea I. Descrierea imobilului**

TEREN Intravilan

Adresa: Loc. Maglavit, Calea Severinului, Nr. 3, Jud. Dolj, T 83/1, P 145, 95, 95

Nr. Crt	Nr cadastral Nr. topografic	Suprafața* (mp)	Observații / Referințe
A1	33918	5.584	Sector cadastral:39 Teren neimprijmit;

**Construcții**

Crt	Nr cadastral Nr. topografic	Adresa	Observații / Referințe
A1.1	33918-C1	Loc. Maglavit, Calea Severinului, Nr. 3, Jud. Dolj, T 83/1, P 145, 95, 95	Nr. niveluri:1; S. construita la sol:690 mp; S. construita desfasurata:690 mp; C1 depozit cu Sc -690 mp
A1.2	33918-C2	Loc. Maglavit, Calea Severinului, Nr. 3, Jud. Dolj, T 83/1, P 145, 95, 95	Nr. niveluri:1; S. construita la sol:355 mp; S. construita desfasurata:355 mp; moara mixta grau si porumb, construita din BCA si acoperita cu placi de azbociment compusa din 2 depozite de materie prima, 2 depozite de produs finit, 1 sopron si sala masinilor
A1.3	33918-C3	Loc. Maglavit, Calea Severinului, Nr. 3, Jud. Dolj, T 83/1, P 145, 95, 95	Nr. niveluri:1; S. construita la sol:41 mp; S. construita desfasurata:41 mp; anexa gospodareasca cu Sc=41 mp
A1.4	33918-C4	Loc. Maglavit, Calea Severinului, Nr. 3, Jud. Dolj, T 83/1, P 145, 95, 95	Nr. niveluri:1; S. construita la sol:92 mp; S. construita desfasurata:92 mp; statie de distributie a produselor petroliere compusa din birou, depozit de materiale, sala de vanzare, post trafo si doua grupuri sanitare

**B. Partea II. Proprietari și acte**

Inscrieri privitoare la dreptul de proprietate și alte drepturi reale		Referințe
<b>24404 / 10/02/2022</b>		
Act Notarial nr. CONTRACT DE DONATIE:794, din 16/04/2018 emis de NP Belu Aurel;		
B1	Intabulare, drept de PROPRIETATE, dobandit prin Conventie, cota actuala 1/1, cota initiala 1/1 1) SC PICH I SI VIOREL SRL , CIF:99999999999999, LIPSA CUI	A1, A1.1, A1.2, A1.3, A1.4

**C. Partea III. SARCINI .**

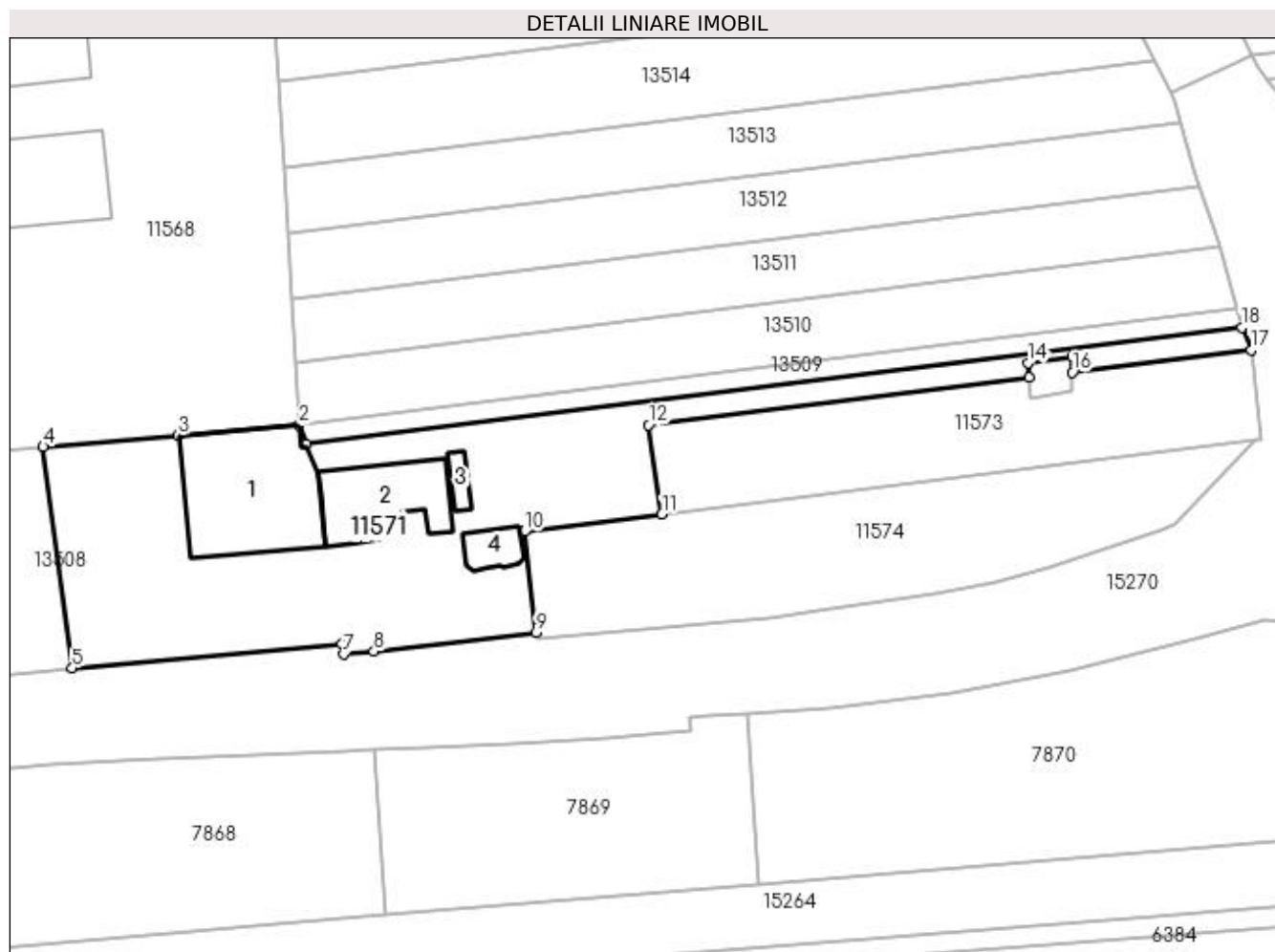
Inscrieri privind dezmembramintele dreptului de proprietate, drepturi reale de garanție și sarcini	Referințe
NU SUNT	

## Anexa Nr. 1 La Partea I

## Teren

Nr cadastral	Suprafața (mp)*	Observații / Referințe
33918	5.584	

\* Suprafața este determinată în planul de proiecție Stereo 70.



## Date referitoare la teren

Crt	Categorie folosință	Intravilan	Suprafața (mp)	Tarla	Parcelă	Nr. topo	Observații / Referințe
1	arabil	DA	2.535	83/1	145	-	
2	curți construcții	DA	1.549	83/1	95	-	
3	arabil	DA	1.500	83/1	95	-	

## Date referitoare la construcții

Crt	Număr	Destinație construcție	Supraf. (mp)	Situație juridică	Observații / Referințe
A1.1	33918-C1	construcții industriale și edilitare	690	Cu acte	Nr. niveluri:1; S. construită la sol:690 mp; S. construită desfășurată:690 mp; C1 depozit cu Sc -690 mp
A1.2	33918-C2	construcții industriale și edilitare	355	Cu acte	Nr. niveluri:1; S. construită la sol:355 mp; S. construită desfășurată:355 mp; moara mixta grau și porumb, construită din BCA și acoperită cu plăci de azbociment compusă din 2 depozite de materie primă, 2 depozite de produs finit, 1 șopron și sala mașinilor
A1.3	33918-C3	construcții anexa	41	Cu acte	Nr. niveluri:1; S. construită la sol:41 mp; S. construită desfășurată:41 mp; anexa gospodărească cu Sc=41 mp
A1.4	33918-C4	construcții industriale și edilitare	92	Cu acte	Nr. niveluri:1; S. construită la sol:92 mp; S. construită desfășurată:92 mp; stație de distribuție a produselor petroliere compusă din birou, depozit de materiale, sala de vânzare, post trafo și două grupuri sanitare

**Lungime Segmente**

1) Valorile lungimilor segmentelor sunt obținute din proiecție în plan.

Punct început	X / Y	Punct sfârșit	X / Y	Lungime segment (** (m)
1	346.905,991 281.455,428	2	346.904,498 281.459,39	4.234
2	346.904,498 281.459,39	3	346.879,462 281.457,237	25.128
3	346.879,462 281.457,237	4	346.851,572 281.454,862	27.991
4	346.851,572 281.454,862	5	346.857,6 281.409,125	46.133
5	346.857,6 281.409,125	6	346.913,3 281.414,23	55.933
6	346.913,3 281.414,23	7	346.913,674 281.412,019	2.242
7	346.913,674 281.412,019	8	346.919,93 281.412,608	6.284
8	346.919,93 281.412,608	9	346.953,392 281.416,567	33.695
9	346.953,392 281.416,567	10	346.951,03 281.437,37	20.937
10	346.951,03 281.437,37	11	346.979,448 281.440,902	28.637
11	346.979,448 281.440,902	12	346.976,657 281.459,371	18.679
12	346.976,657 281.459,371	13	347.055,319 281.469,148	79.267
13	347.055,319 281.469,148	14	347.055,058 281.472,184	3.047
14	347.055,058 281.472,184	15	347.064,273 281.473,395	9.294
15	347.064,273 281.473,395	16	347.064,216 281.470,254	3.142
16	347.064,216 281.470,254	17	347.101,186 281.474,849	37.254
17	347.101,186 281.474,849	18	347.099,262 281.479,451	4.988
18	347.099,262 281.479,451	1	346.905,991 281.455,428	194.758

\*\* Lungimile segmentelor sunt determinate în planul de proiecție Stereo 70 și sunt rotunjite la 1 milimetru.

\*\*\* Distanța dintre puncte este formată din segmente cumulate ce sunt mai mici decât valoarea 1 milimetru.



**DATE DESPRE IMOBILUL NR. 11572**

Oficiul de Cadastru și Publicitate Imobiliară DOLJ  
Biroul de Cadastru și Publicitate Imobiliară Craiova

**A. Partea I. Descrierea imobilului**

TEREN Intravilan

Nr. CF vechi:11  
Nr. cadastral vechi:13

Adresa: Loc. Maglavit, Jud. Dolj, T 83/1

Nr. Crt	Nr cadastral Nr. topografic	Suprafața* (mp)	Observații / Referințe
A1	33104	64	Sector cadastral:39 Teren neimprejmuit;

**B. Partea II. Proprietari și acte**

Inscrieri privitoare la dreptul de proprietate și alte drepturi reale		Referințe
<b>32 / 19/01/2000</b>		
Hotarare Judecatoreasca nr. SC:1158, din 03/09/1998 emis de TRIBUNALUL DOLJ;		
B1	Intabulare, drept de PROPRIETATE, dobandit prin Hotarare Judecatoreasca, cota actuala 1/1, cota initiala 1/1	A1
	1) <b>SC NORFARM SRL CRAIOVA</b> , CIF:99999999999999, LIPSA CUI	

**C. Partea III. SARCINI .**

Inscrieri privind dezmembramintele dreptului de proprietate, drepturi reale de garanție și sarcini	Referințe
NU SUNT	

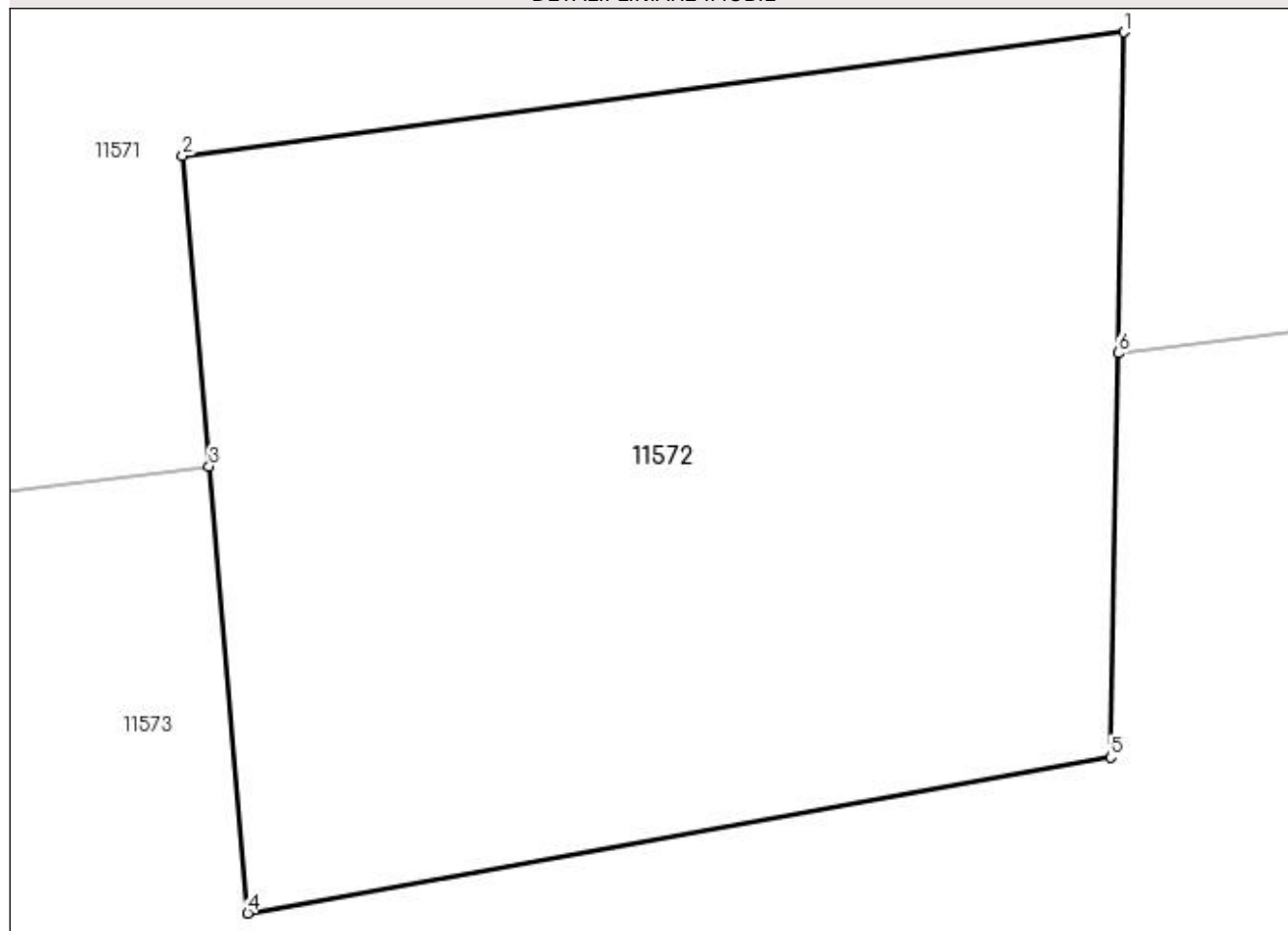
## Anexa Nr. 1 La Partea I

## Teren

Nr cadastral	Suprafața (mp)*	Observații / Referințe
33104	64	

\* Suprafața este determinată în planul de proiecție Stereo 70.

## DETALII LINIARE IMOBIL



## Date referitoare la teren

Crt	Categorie folosință	Intravilan	Suprafața (mp)	Tarla	Parcelă	Nr. topo	Observații / Referințe
1	curți constructii	DA	64	83/1		-	Put nr.3

## Lungime Segmente

1) Valorile lungimilor segmentelor sunt obținute din proiecție în plan.

Punct început	X / Y	Punct sfârșit	X / Y	Lungime segment (** (m)
1	347.064,273 281.473,395	2	347.055,058 281.472,184	9.294
2	347.055,058 281.472,184	3	347.055,319 281.469,148	3.047
3	347.055,319 281.469,148	4	347.055,696 281.464,774	4.39
4	347.055,696 281.464,774	5	347.064,145 281.466,299	8.586
5	347.064,145 281.466,299	6	347.064,216 281.470,254	3.956

Punct început	X / Y	Punct sfârșit	X / Y	Lungime segment (** (m)
6	347.064,216 281.470,254	1	347.064,273 281.473,395	3.142

\*\* Lungimile segmentelor sunt determinate în planul de proiecție Stereo 70 și sunt rotunjite la 1 milimetru.

\*\*\* Distanța dintre puncte este formată din segmente cumulate ce sunt mai mici decât valoarea 1 milimetru.





**DATE DESPRE IMOBILUL NR. 11573**

Oficiul de Cadastru și Publicitate Imobiliară DOLJ  
 Biroul de Cadastru și Publicitate Imobiliară Craiova

**A. Partea I. Descrierea imobilului**

TEREN Intravilan

Adresa: Loc. Maglavit, Jud. Dolj, T 83/1, P 149

Nr. Crt	Nr cadastral Nr. topografic	Suprafața* (mp)	Observații / Referințe
A1	32127	2.300	Sector cadastral:39 Teren neimprejmuit;

**B. Partea II. Proprietari și acte**

Inscrieri privitoare la dreptul de proprietate și alte drepturi reale		Referințe
<b>25773 / 28/02/2017</b>		
Act Notarial nr. ACT DE PARTAJ:626, din 07/03/2016 emis de NP STOENESCU FLOREA (act notarial nr C.M NR. 105 din 07.03.2016, emis de NP Stoenescu Florea;act administrativ nr TDP NR. 757-58782 din 21.03.1994, emis de Comisia Judeteana Dolj);		
B1	Intabulare, drept de PROPRIETATE, dobandit prin lesire Din Indiviziune, cota actuala 1/1, cota initiala 1/1 1) PETRISOR LELIA	A1

**C. Partea III. SARCINI .**

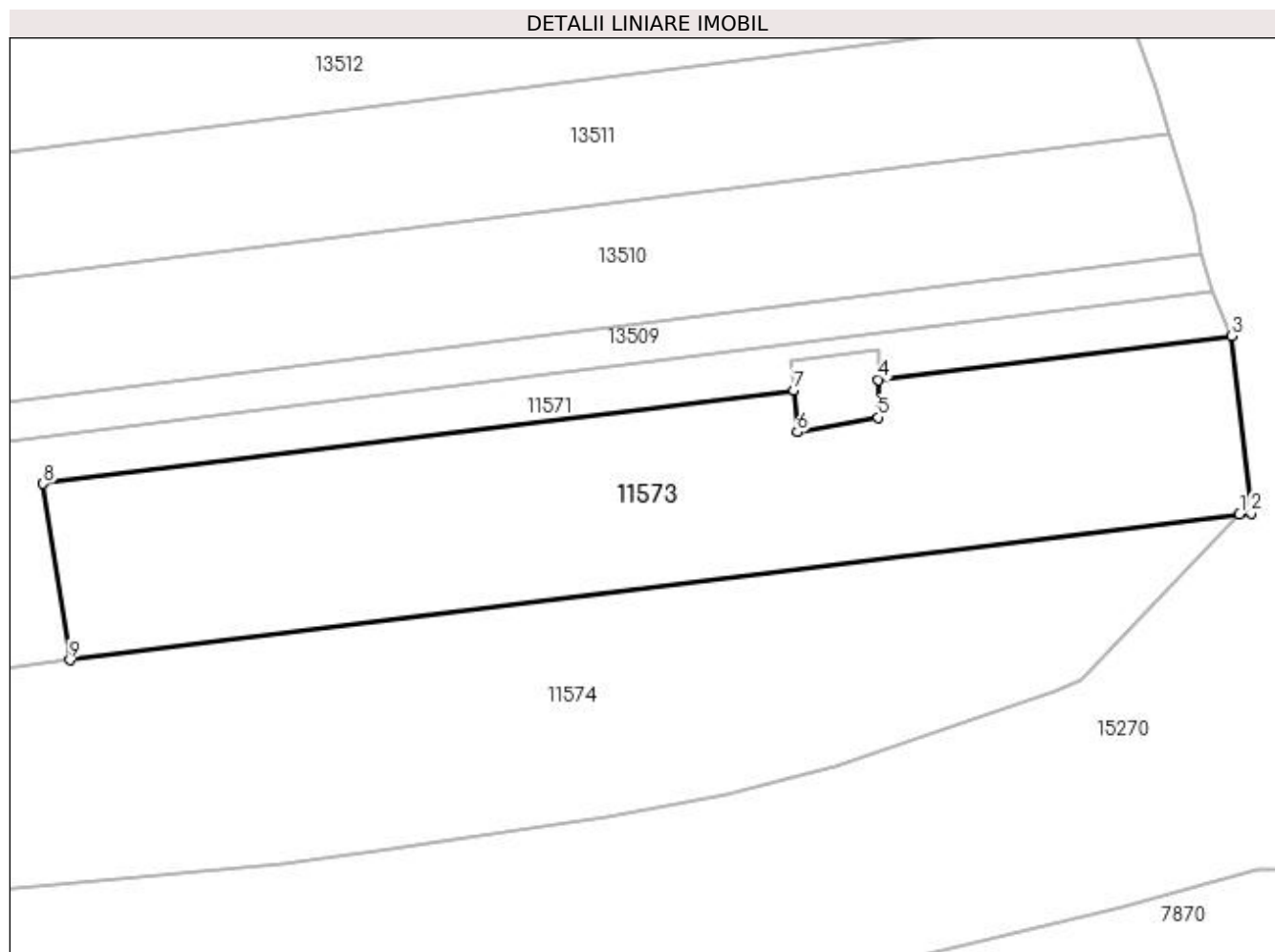
Inscrieri privind dezmembramintele dreptului de proprietate, drepturi reale de garanție și sarcini	Referințe
NU SUNT	

## Anexa Nr. 1 La Partea I

## Teren

Nr cadastral	Suprafața (mp)*	Observații / Referințe
32127	2.300	

\* Suprafața este determinată în planul de proiecție Stereo 70.



## Date referitoare la teren

Crt	Categorie folosință	Intravilan	Suprafața (mp)	Tarla	Parcelă	Nr. topo	Observații / Referințe
1	arabil	DA	2.300	83/1	149	-	

## Lungime Segmente

1) Valorile lungimilor segmentelor sunt obținute din proiecție în plan.

Punct început	X / Y	Punct sfârșit	X / Y	Lungime segment (** (m)
1	347.102,041 281.456,139	2	347.103,248 281.456,289	1.216
2	347.103,248 281.456,289	3	347.101,186 281.474,849	18.674
3	347.101,186 281.474,849	4	347.064,216 281.470,254	37.254
4	347.064,216 281.470,254	5	347.064,145 281.466,299	3.956
5	347.064,145 281.466,299	6	347.055,696 281.464,774	8.586

Punct început	X / Y	Punct sfârșit	X / Y	Lungime segment (** (m)
6	347.055,696 281.464,774	7	347.055,319 281.469,148	4.39
7	347.055,319 281.469,148	8	346.976,657 281.459,371	79.267
8	346.976,657 281.459,371	9	346.979,448 281.440,902	18.679
9	346.979,448 281.440,902	1	347.102,041 281.456,139	123.536

\*\* Lungimile segmentelor sunt determinate în planul de proiecție Stereo 70 și sunt rotunjite la 1 milimetru.

\*\*\* Distanța dintre puncte este formată din segmente cumulate ce sunt mai mici decât valoarea 1 milimetru.



**DATE DESPRE IMOBILUL NR. 11574**

Oficiul de Cadastru și Publicitate Imobiliară DOLJ  
Biroul de Cadastru și Publicitate Imobiliară Craiova

**A. Partea I. Descrierea imobilului**

TEREN Intravilan

Adresa: Loc. Maglavit, Jud. Dolj, T 83/1, P 148

Nr. Crt	Nr cadastral Nr. topografic	Suprafața* (mp)	Observații / Referințe
A1	33795	Din acte: 3.300 Masurata: 3.101	Sector cadastral:39 Teren neimprejmuit;

**B. Partea II. Proprietari și acte**

Inscrieri privitoare la dreptul de proprietate și alte drepturi reale		Referințe
<b>193185 / 16/08/2021</b>		
Act Notarial nr. CONTRACT DE DONATIE:795, din 16/04/2018 emis de NP Belu Aurel;		
B1	Intabulare, drept de PROPRIETATE in seria rangului Încheierii nr. 82769/19.04.2018, dobandit prin Conventie, cota actuala 1/1, cota initiala 1/1	A1
	1) SC PICHI & VIOREL SRL , CIF:2282218	

**C. Partea III. SARCINI .**

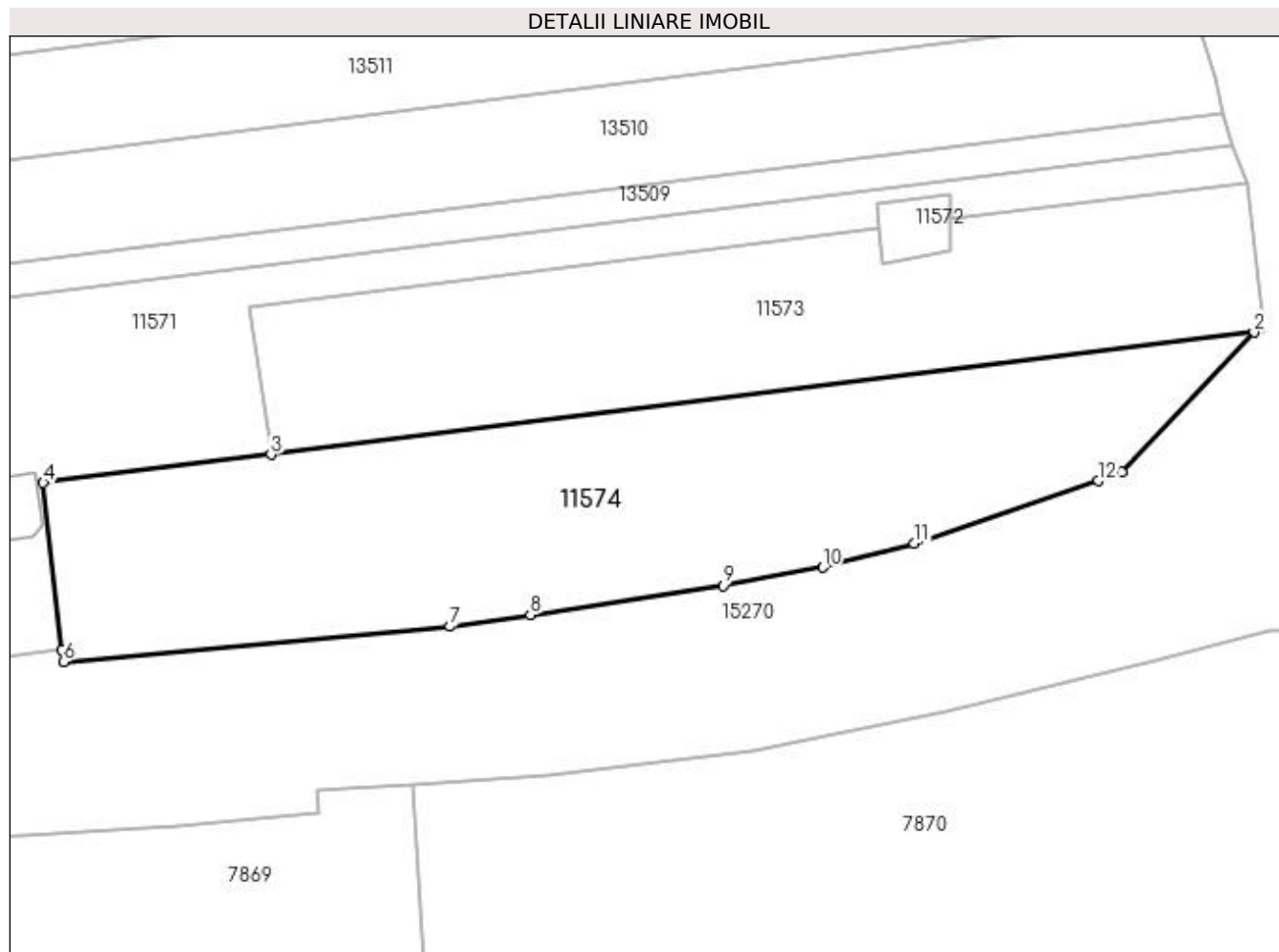
Inscrieri privind dezmembramintele dreptului de proprietate, drepturi reale de garanție și sarcini	Referințe
NU SUNT	

## Anexa Nr. 1 La Partea I

## Teren

Nr cadastral	Suprafața (mp)*	Observații / Referințe
33795	Din acte: 3.300 Masurata: 3.101	

\* Suprafața este determinată în planul de proiecție Stereo 70.



## Date referitoare la teren

Crt	Categorie folosință	Intravilan	Suprafața (mp)	Tarla	Parcelă	Nr. topo	Observații / Referințe
1	arabil	DA	3.101	83/1	148	-	

## Lungime Segmente

1) Valorile lungimilor segmentelor sunt obținute din proiecție în plan.

Punct început	X / Y	Punct sfârșit	X / Y	Lungime segment (** (m)
1	347.085,526 281.438,762	2	347.102,041 281.456,139	23.973
2	347.102,041 281.456,139	3	346.979,448 281.440,902	123.536
3	346.979,448 281.440,902	4	346.951,03 281.437,37	28.637
4	346.951,03 281.437,37	5	346.953,392 281.416,567	20.937
5	346.953,392 281.416,567	6	346.953,561 281.415,08	1.497

Punct început	X / Y	Punct sfârșit	X / Y	Lungime segment (** (m)
6	346.953,561 281.415,08	7	347.001,785 281.419,459	48.422
7	347.001,785 281.419,459	8	347.011,784 281.420,892	10.101
8	347.011,784 281.420,892	9	347.035,808 281.424,545	24.3
9	347.035,808 281.424,545	10	347.048,288 281.426,842	12.69
10	347.048,288 281.426,842	11	347.059,648 281.429,865	11.755
11	347.059,648 281.429,865	12	347.082,636 281.437,613	24.259
12	347.082,636 281.437,613	1	347.085,526 281.438,762	3.11

\*\* Lungimile segmentelor sunt determinate în planul de proiecție Stereo 70 și sunt rotunjite la 1 milimetru.

\*\*\* Distanța dintre puncte este formată din segmente cumulate ce sunt mai mici decât valoarea 1 milimetru.





**DATE DESPRE IMOBILUL NR. 13437**

Oficiul de Cadastru și Publicitate Imobiliară DOLJ  
Biroul de Cadastru și Publicitate Imobiliară Craiova

**A. Partea I. Descrierea imobilului**

TEREN Extravilan

Nr. CF vechi:554

Nr. cadastral vechi:853

Adresa: Jud. Dolj, T 54-S39, P 675/18

Nr. Crt	Nr cadastral Nr. topografic	Suprafața* (mp)	Observații / Referințe
A1	30012	15.800	Sector cadastral:39 Teren neimprejmuit;

**B. Partea II. Proprietari și acte**

Inscrieri privitoare la dreptul de proprietate și alte drepturi reale		Referințe
<b>81761 / 10/11/2011</b>		
Act Notarial nr. CONTRACT DE SCHIMB:1084, din 09/11/2011 emis de NP BALACI EUGEN ;		
B1	Intabulare, drept de PROPRIETATE, dobandit prin Conventie, cota actuala 1/1, cota initiala 1/1	A1
	1) <b>COMUNA MAGLAVIT DOMENIUL PRIVAT</b> , CIF:99999999999999, LIPSA CUI	

**C. Partea III. SARCINI .**

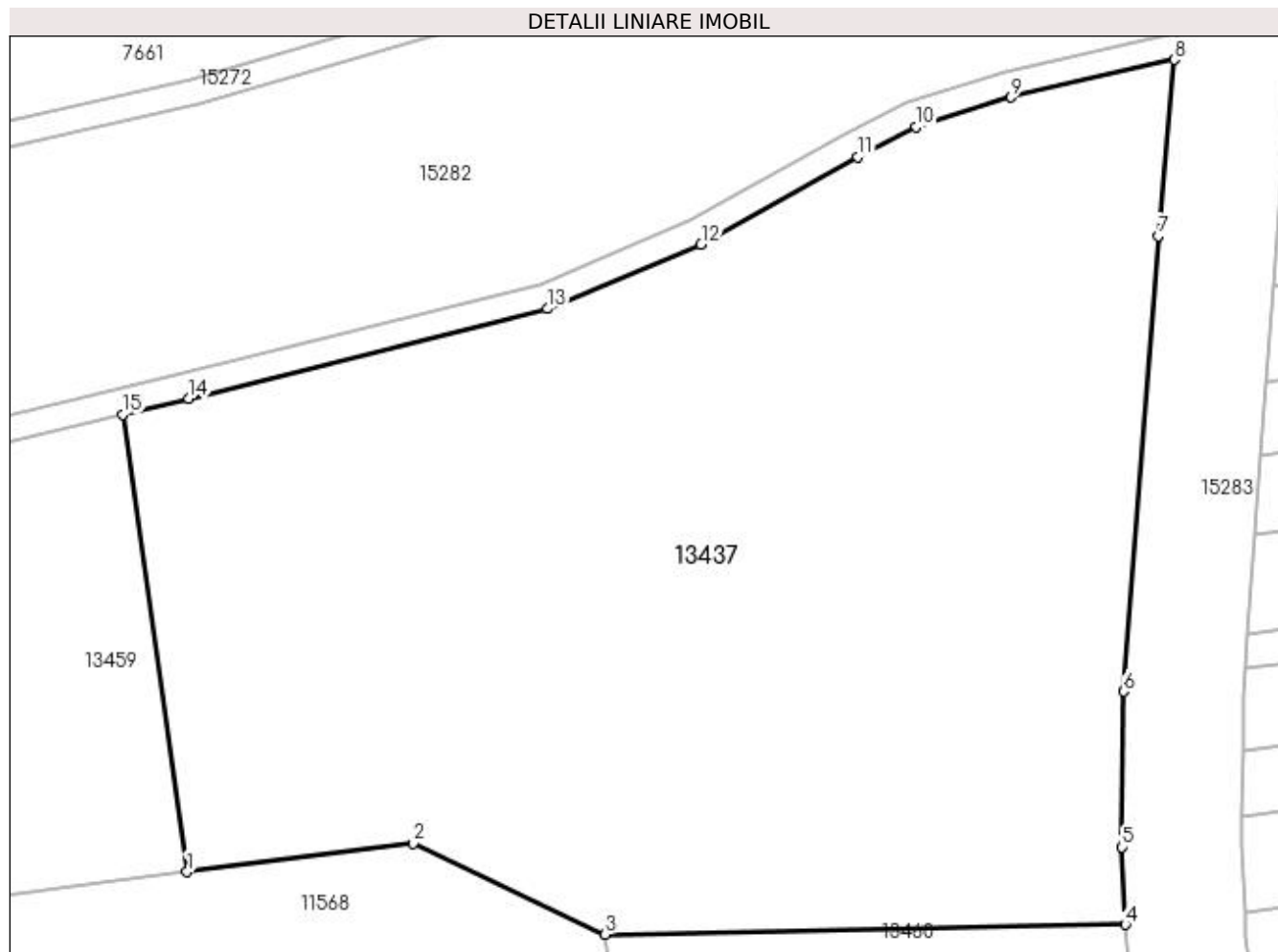
Inscrieri privind dezmembramintele dreptului de proprietate, drepturi reale de garanție și sarcini	Referințe
NU SUNT	

## Anexa Nr. 1 La Partea I

## Teren

Nr cadastral	Suprafața (mp)*	Observații / Referințe
30012	15.800	

\* Suprafața este determinată în planul de proiecție Stereo 70.



## Date referitoare la teren

Crt	Categorie folosință	Intra vilan	Suprafața (mp)	Tarla	Parcelă	Nr. topo	Observații / Referințe
1	padure	NU	15.800	54	675/18	-	

## Lungime Segmente

1) Valorile lungimilor segmentelor sunt obținute din proiecție în plan.

Punct început	X / Y	Punct sfârșit	X / Y	Lungime segment (** (m)
1	346.836,341 281.779,548	2	346.871,739 281.783,988	35.675
2	346.871,739 281.783,988	3	346.901,729 281.769,788	33.182
3	346.901,729 281.769,788	4	346.983,039 281.771,305	81.324
4	346.983,039 281.771,305	5	346.982,529 281.783,392	12.098
5	346.982,529 281.783,392	6	346.982,76 281.807,758	24.367

Punct început	X / Y	Punct sfârșit	X / Y	Lungime segment (** (m)
6	346.982,76 281.807,758	7	346.988,128 281.878,919	71.363
7	346.988,128 281.878,919	8	346.990,675 281.906,486	27.684
8	346.990,675 281.906,486	9	346.965,196 281.900,608	26.148
9	346.965,196 281.900,608	10	346.950,327 281.896,021	15.56
10	346.950,327 281.896,021	11	346.941,186 281.891,328	10.275
11	346.941,186 281.891,328	12	346.916,719 281.877,6	28.055
12	346.916,719 281.877,6	13	346.892,743 281.867,547	25.998
13	346.892,743 281.867,547	14	346.836,628 281.853,528	57.84
14	346.836,628 281.853,528	15	346.826,327 281.851,055	10.594
15	346.826,327 281.851,055	1	346.836,341 281.779,548	72.205

\*\* Lungimile segmentelor sunt determinate în planul de proiecție Stereo 70 și sunt rotunjite la 1 milimetru.

\*\*\* Distanța dintre puncte este formată din segmente cumulate ce sunt mai mici decât valoarea 1 milimetru.



**DATE DESPRE IMOBILUL NR. 13438**

Oficiul de Cadastru și Publicitate Imobiliară DOLJ  
Biroul de Cadastru și Publicitate Imobiliară Craiova

**A. Partea I. Descrierea imobilului**

TEREN Extravilan

Adresa: Jud. Dolj, T 83/1, P 189

Nr. Crt	Nr cadastral Nr. topografic	Suprafața* (mp)	Observații / Referințe
A1		700	Sector cadastral:39 Teren neimprejmuit;

**B. Partea II. Proprietari și acte**

Inscrieri privitoare la dreptul de proprietate și alte drepturi reale	Referințe
<b>0 / 07/02/2023</b>	
Act Administrativ nr. TDP:1656-48628, din 07/03/1996 emis de COMISIA JUDETEANA DE FOND FUNCJAR;	
B1	A1
Intabulare, drept de PROPRIETATE, dobandit prin Reconstituire, cota actuala 1/1, cota initiala 1/1 1) POPOVICI DUMITRU, LIPSA CNP	

**C. Partea III. SARCINI .**

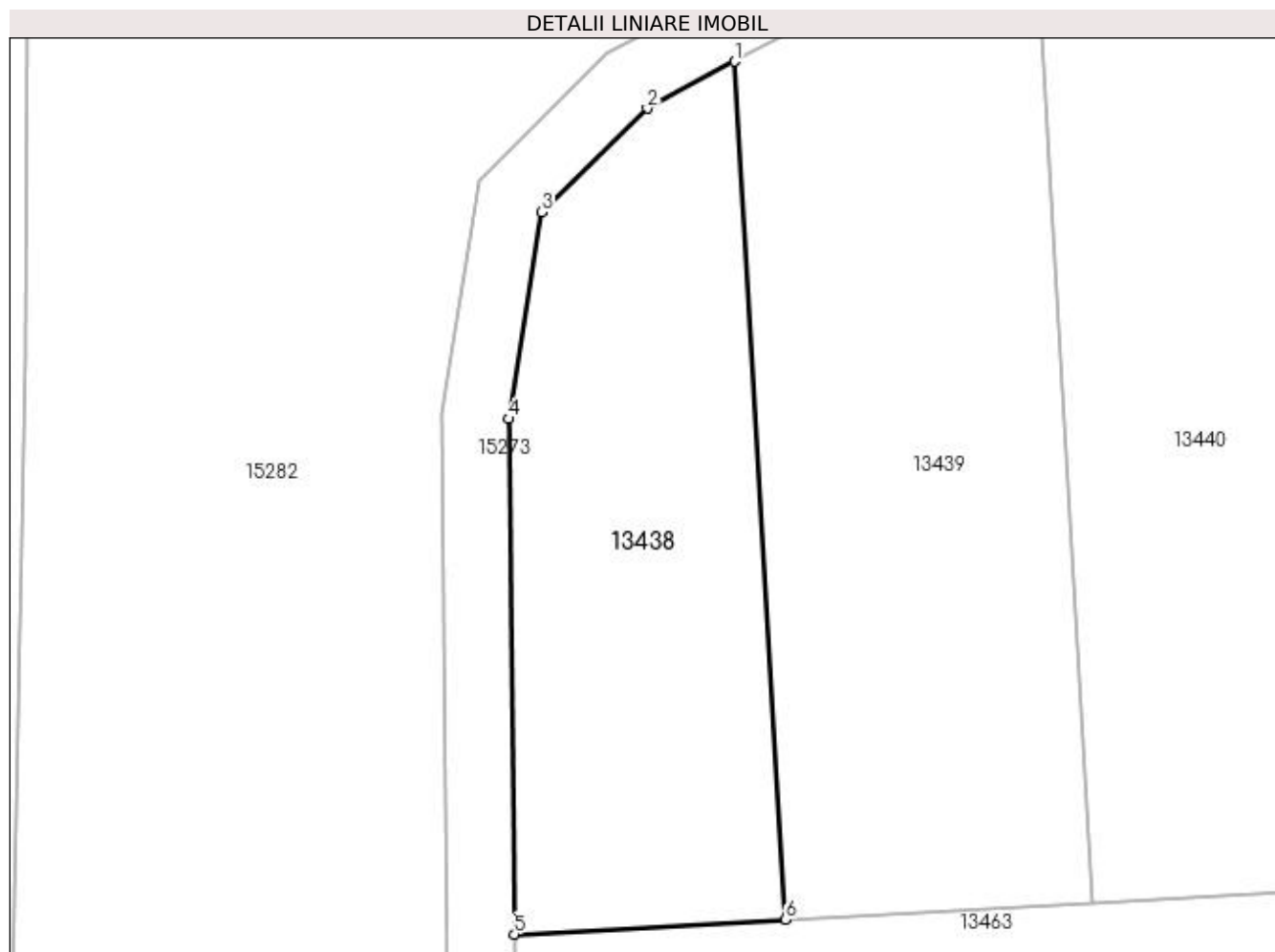
Inscrieri privind dezmembramintele dreptului de proprietate, drepturi reale de garanție și sarcini	Referințe
NU SUNT	

## Anexa Nr. 1 La Partea I

## Teren

Nr cadastral	Suprafața (mp)*	Observații / Referințe
	700	

\* Suprafața este determinată în planul de proiecție Stereo 70.



## Date referitoare la teren

Crt	Categorie folosință	Intra vilan	Suprafața (mp)	Tarla	Parcelă	Nr. topo	Observații / Referințe
1	arabil	NU	700	83/1	189	-	

## Lungime Segmente

1) Valorile lungimilor segmentelor sunt obținute din proiecție în plan.

Punct început	X / Y	Punct sfârșit	X / Y	Lungime segment (** (m)
1	346.236,034 281.704,92	2	346.230,801 281.702,121	5.935
2	346.230,801 281.702,121	3	346.224,495 281.695,902	8.857
3	346.224,495 281.695,902	4	346.222,504 281.683,547	12.514
4	346.222,504 281.683,547	5	346.222,846 281.652,722	30.827
5	346.222,846 281.652,722	6	346.239,089 281.653,61	16.267

Punct început	X / Y	Punct sfârșit	X / Y	Lungime segment (** (m)
6	346.239,089 281.653,61	1	346.236,034 281.704,92	51.401

\*\* Lungimile segmentelor sunt determinate în planul de proiecție Stereo 70 și sunt rotunjite la 1 milimetru.

\*\*\* Distanța dintre puncte este formată din segmente cumulate ce sunt mai mici decât valoarea 1 milimetru.





**DATE DESPRE IMOBILUL NR. 13439**

Oficiul de Cadastru și Publicitate Imobiliară DOLJ  
Biroul de Cadastru și Publicitate Imobiliară Craiova

**A. Partea I. Descrierea imobilului**

TEREN Extravilan

Adresa: Jud. Dolj, T 83/1

Nr. Crt	Nr cadastral Nr. topografic	Suprafața* (mp)	Observații / Referințe
A1		Din acte: 0 Masurata: 1.000	Sector cadastral:39 Teren neimprejmuit;

**B. Partea II. Proprietari și acte**

Inscrieri privitoare la dreptul de proprietate și alte drepturi reale		Referințe
<b>0 / 07/02/2023</b>		
Act Normativ nr. LEGE:7, din 13/03/1996 emis de PARLAMENTUL ROMANIEI;		
B1	Inscrierea provizorie, drept de PROPRIETATE, dobandit prin Lege, cota actuala 1/1, cota initiala 1/1 1) NEIDENTIFICAT NEIDENTIFICAT	A1

**C. Partea III. SARCINI .**

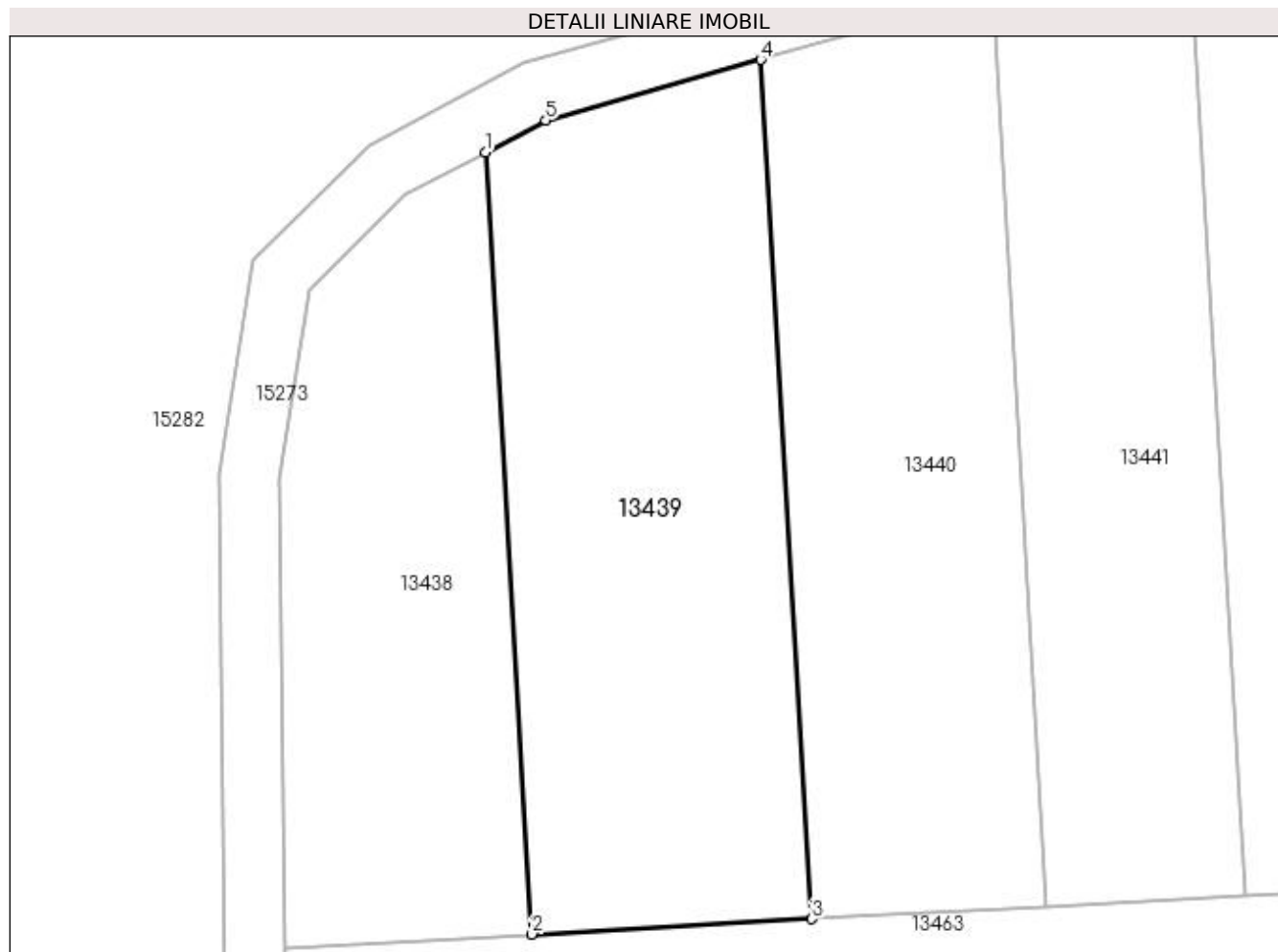
Inscrieri privind dezmembramintele dreptului de proprietate, drepturi reale de garanție și sarcini	Referințe
NU SUNT	

## Anexa Nr. 1 La Partea I

## Teren

Nr cadastral	Suprafața (mp)*	Observații / Referințe
	Din acte: 0 Masurata: 1.000	

\* Suprafața este determinată în planul de proiecție Stereo 70.



## Date referitoare la teren

Crt	Categorie folosință	Intra vilan	Suprafața (mp)	Tarla	Parcelă	Nr. topo	Observații / Referințe
1	arabil	NU	1.000	83/1		-	

## Lungime Segmente

1) Valorile lungimilor segmentelor sunt obținute din proiecție în plan.

Punct început	X / Y	Punct sfârșit	X / Y	Lungime segment (** (m)
1	346.236,034 281.704,92	2	346.239,089 281.653,61	51.401
2	346.239,089 281.653,61	3	346.257,466 281.654,615	18.404
3	346.257,466 281.654,615	4	346.254,108 281.711,014	56.499
4	346.254,108 281.711,014	5	346.239,992 281.707,037	14.666
5	346.239,992 281.707,037	1	346.236,034 281.704,92	4.489

**\*\* Lungimile segmentelor sunt determinate în planul de proiecție Stereo 70 și sunt rotunjite la 1 milimetru.**

**\*\*\* Distanța dintre puncte este formată din segmente cumulate ce sunt mai mici decât valoarea 1 milimetru.**



**DATE DESPRE IMOBILUL NR. 13440**

Oficiul de Cadastru și Publicitate Imobiliară DOLJ  
Biroul de Cadastru și Publicitate Imobiliară Craiova

**A. Partea I. Descrierea imobilului**

TEREN Extravilan

Adresa: Jud. Dolj, T 83/1

Nr. Crt	Nr cadastral Nr. topografic	Suprafața* (mp)	Observații / Referințe
A1		Din acte: 0 Masurata: 900	Sector cadastral:39 Teren neimprejmuit;

**B. Partea II. Proprietari și acte**

Inscrieri privitoare la dreptul de proprietate și alte drepturi reale		Referințe
<b>0 / 07/02/2023</b>		
Act Normativ nr. LEGE:7, din 13/03/1996 emis de PARLAMENTUL ROMANIEI;		
B1	Inscrierea provizorie, drept de PROPRIETATE, dobandit prin Lege, cota actuala 1/1, cota initiala 1/1 1) NEIDENTIFICAT NEIDENTIFICAT	A1

**C. Partea III. SARCINI .**

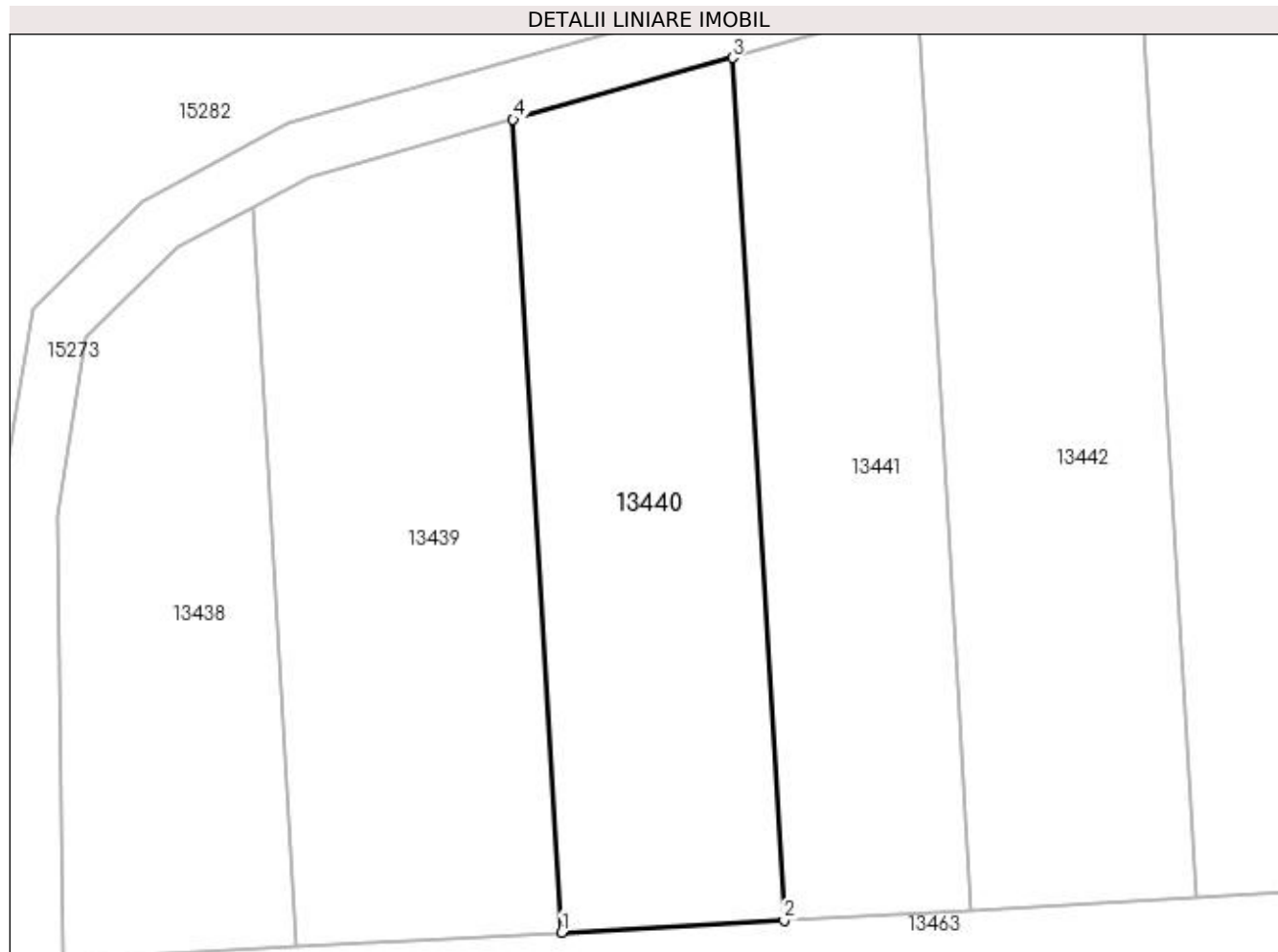
Inscrieri privind dezmembramintele dreptului de proprietate, drepturi reale de garanție și sarcini	Referințe
NU SUNT	

## Anexa Nr. 1 La Partea I

## Teren

Nr cadastral	Suprafața (mp)*	Observații / Referințe
	Din acte: 0 Masurata: 900	

\* Suprafața este determinată în planul de proiecție Stereo 70.



## Date referitoare la teren

Crt	Categorie folosință	Intra vilan	Suprafața (mp)	Tarla	Parcelă	Nr. topo	Observații / Referințe
1	arabil	NU	900	83/1		-	

## Lungime Segmente

1) Valorile lungimilor segmentelor sunt obținute din proiecție în plan.

Punct început	X / Y	Punct sfârșit	X / Y	Lungime segment (** (m)
1	346.257,466 281.654,615	2	346.272,901 281.655,459	15.458
2	346.272,901 281.655,459	3	346.269,337 281.715,304	59.951
3	346.269,337 281.715,304	4	346.254,108 281.711,014	15.822
4	346.254,108 281.711,014	1	346.257,466 281.654,615	56.499

**\*\* Lungimile segmentelor sunt determinate în planul de proiecție Stereo 70 și sunt rotunjite la 1 milimetru.**

**\*\*\* Distanța dintre puncte este formată din segmente cumulate ce sunt mai mici decât valoarea 1 milimetru.**





**DATE DESPRE IMOBILUL NR. 13441**

Oficiul de Cadastru și Publicitate Imobiliară DOLJ  
Biroul de Cadastru și Publicitate Imobiliară Craiova

**A. Partea I. Descrierea imobilului**

TEREN Extravilan

Adresa: Jud. Dolj, T 83/1

Nr. Crt	Nr cadastral Nr. topografic	Suprafața* (mp)	Observații / Referințe
A1		Din acte: 0 Masurata: 800	Sector cadastral:39 Teren neimprejmuit;

**B. Partea II. Proprietari și acte**

Inscrieri privitoare la dreptul de proprietate și alte drepturi reale		Referințe
<b>0 / 07/02/2023</b>		
Act Normativ nr. LEGE:7, din 13/03/1996 emis de PARLAMENTUL ROMANIEI;		
B1	Inscrierea provizorie, drept de PROPRIETATE, dobandit prin Lege, cota actuala 1/1, cota initiala 1/1 1) NEIDENTIFICAT NEIDENTIFICAT	A1

**C. Partea III. SARCINI .**

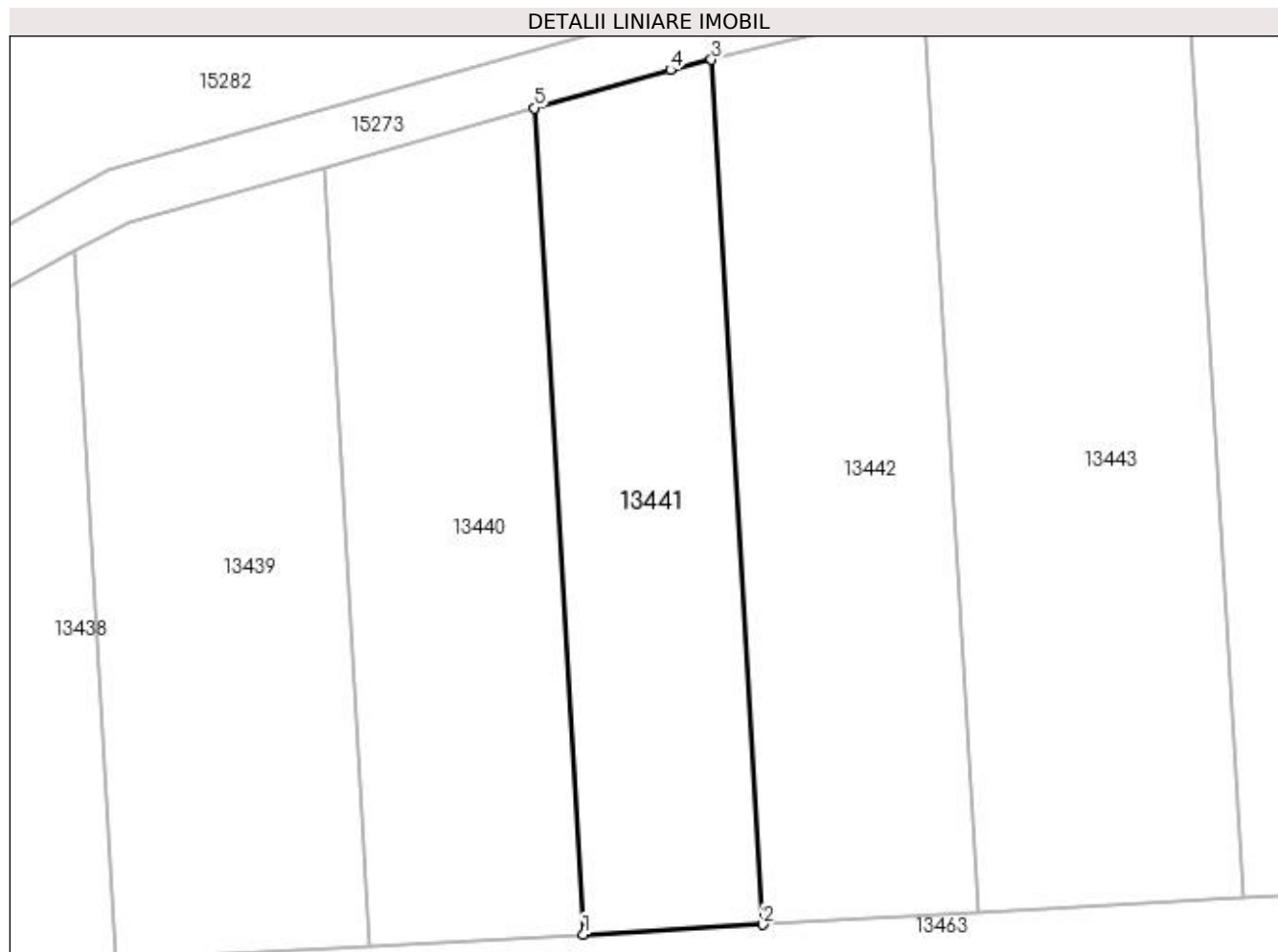
Inscrieri privind dezmembramintele dreptului de proprietate, drepturi reale de garanție și sarcini	Referințe
NU SUNT	

## Anexa Nr. 1 La Partea I

## Teren

Nr cadastral	Suprafața (mp)*	Observații / Referințe
	Din acte: 0 Masurata: 800	

\* Suprafața este determinată în planul de proiecție Stereo 70.



## Date referitoare la teren

Crt	Categorie folosință	Intravilan	Suprafața (mp)	Tarla	Parcelă	Nr. topo	Observații / Referințe
1	arabil	NU	800	83/1		-	

## Lungime Segmente

1) Valorile lungimilor segmentelor sunt obținute din proiecție în plan.

Punct început	X / Y	Punct sfârșit	X / Y	Lungime segment (** (m)
1	346.272,901 281.655,459	2	346.285,912 281.656,17	13.03
2	346.285,912 281.656,17	3	346.282,182 281.718,809	62.75
3	346.282,182 281.718,809	4	346.279,192 281.718,08	3.078
4	346.279,192 281.718,08	5	346.269,337 281.715,304	10.239
5	346.269,337 281.715,304	1	346.272,901 281.655,459	59.951

**\*\* Lungimile segmentelor sunt determinate în planul de proiecție Stereo 70 și sunt rotunjite la 1 milimetru.**

**\*\*\* Distanța dintre puncte este formată din segmente cumulate ce sunt mai mici decât valoarea 1 milimetru.**



**DATE DESPRE IMOBILUL NR. 13442**

Oficiul de Cadastru și Publicitate Imobiliară DOLJ  
Biroul de Cadastru și Publicitate Imobiliară Craiova

**A. Partea I. Descrierea imobilului**

TEREN Extravilan

Adresa: Jud. Dolj, T 83/1

Nr. Crt	Nr cadastral Nr. topografic	Suprafața* (mp)	Observații / Referințe
A1		Din acte: 0 Masurata: 1.000	Sector cadastral:39 Teren neimprejmuit;

**B. Partea II. Proprietari și acte**

Inscrieri privitoare la dreptul de proprietate și alte drepturi reale		Referințe
<b>0 / 07/02/2023</b>		
Act Normativ nr. LEGE:7, din 13/03/1996 emis de PARLAMENTUL ROMANIEI;		
B1	Inscrierea provizorie, drept de PROPRIETATE, dobandit prin Lege, cota actuala 1/1, cota initiala 1/1 1) NEIDENTIFICAT NEIDENTIFICAT	A1

**C. Partea III. SARCINI .**

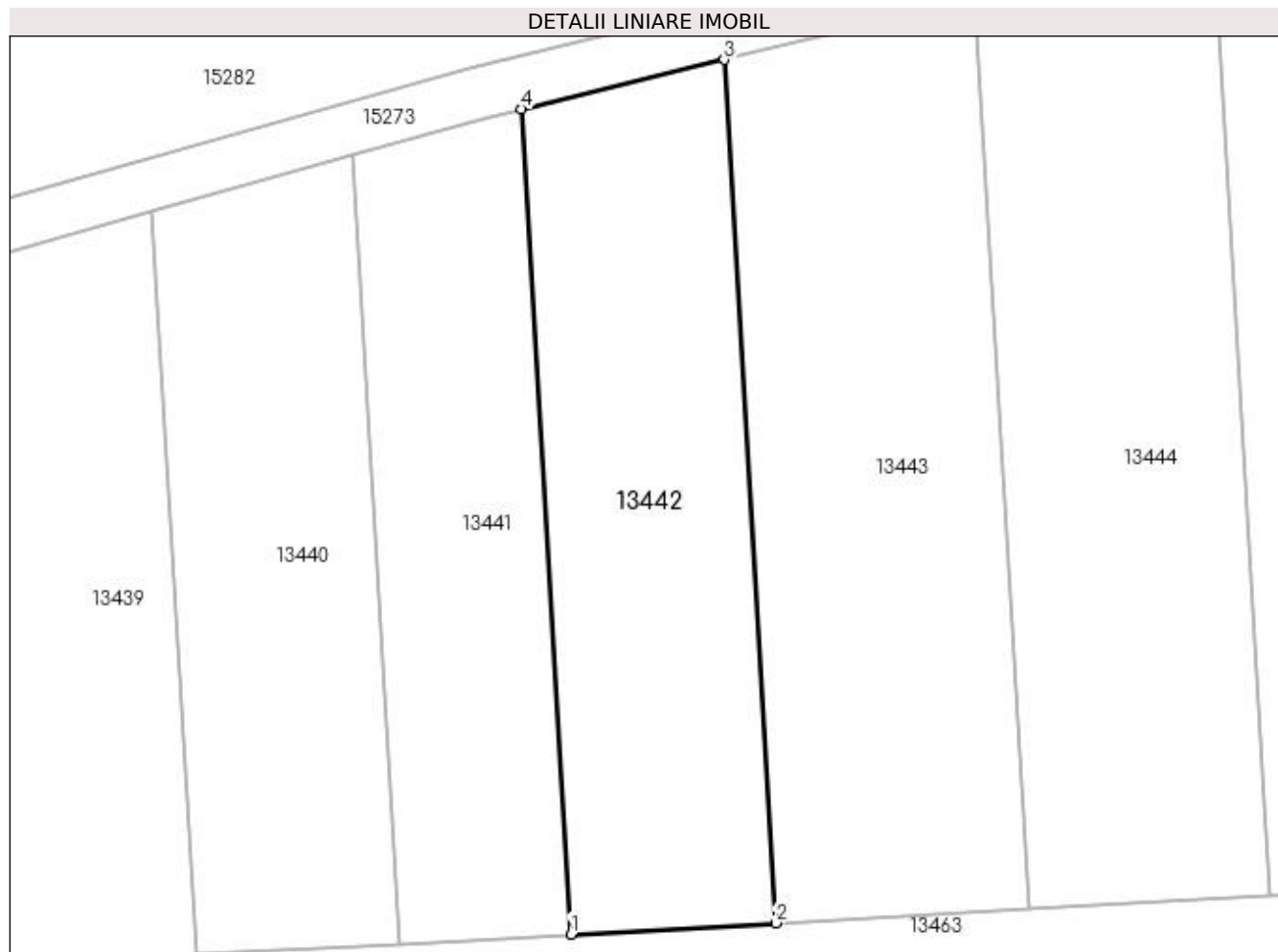
Inscrieri privind dezmembramintele dreptului de proprietate, drepturi reale de garanție și sarcini	Referințe
NU SUNT	

## Anexa Nr. 1 La Partea I

## Teren

Nr cadastral	Suprafața (mp)*	Observații / Referințe
	Din acte: 0 Masurata: 1.000	

\* Suprafața este determinată în planul de proiecție Stereo 70.



## Date referitoare la teren

Crt	Categorie folosință	Intravilan	Suprafața (mp)	Tarla	Parcelă	Nr. topo	Observații / Referințe
1	arabil	NU	1.000	83/1		-	

## Lungime Segmente

1) Valorile lungimilor segmentelor sunt obținute din proiecție în plan.

Punct început	X / Y	Punct sfârșit	X / Y	Lungime segment (** (m)
1	346.285,912 281.656,17	2	346.301,465 281.657,021	15.576
2	346.301,465 281.657,021	3	346.297,563 281.722,556	65.651
3	346.297,563 281.722,556	4	346.282,182 281.718,809	15.831
4	346.282,182 281.718,809	1	346.285,912 281.656,17	62.75

**\*\* Lungimile segmentelor sunt determinate în planul de proiecție Stereo 70 și sunt rotunjite la 1 milimetru.**

**\*\*\* Distanța dintre puncte este formată din segmente cumulate ce sunt mai mici decât valoarea 1 milimetru.**





**DATE DESPRE IMOBILUL NR. 13443**

Oficiul de Cadastru și Publicitate Imobiliară DOLJ  
Biroul de Cadastru și Publicitate Imobiliară Craiova

**A. Partea I. Descrierea imobilului**

TEREN Extravilan

Adresa: Jud. Dolj, T 83/1, P 184

Nr. Crt	Nr cadastral Nr. topografic	Suprafața* (mp)	Observații / Referințe
A1		1.300	Sector cadastral:39 Teren neimprejmuit;

**B. Partea II. Proprietari și acte**

Inscrieri privitoare la dreptul de proprietate și alte drepturi reale	Referințe
<b>0 / 07/02/2023</b>	
Act Administrativ nr. TDP:1654-48628, din 06/03/1996 emis de COMISIA JUDETEANA DE FOND FUNCICIAR;	
B1	A1
Intabulare, drept de PROPRIETATE, dobandit prin Constituire, cota actuala 1/1, cota initiala 1/1 1) CURCAN ELISABETA, LIPSA CNP	

**C. Partea III. SARCINI .**

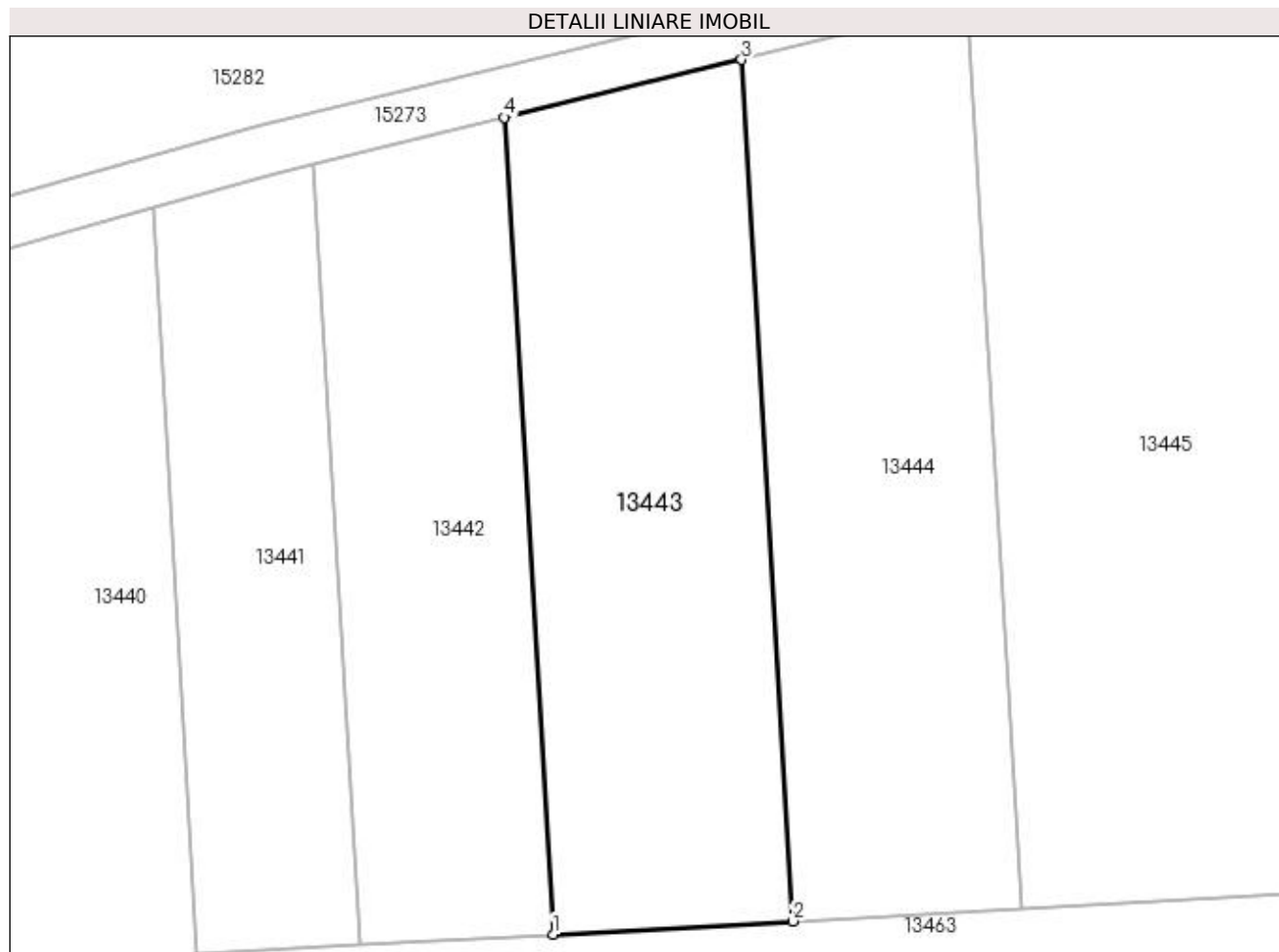
Inscrieri privind dezmembramintele dreptului de proprietate, drepturi reale de garanție și sarcini	Referințe
NU SUNT	

## Anexa Nr. 1 La Partea I

## Teren

Nr cadastral	Suprafața (mp)*	Observații / Referințe
	1.300	

\* Suprafața este determinată în planul de proiecție Stereo 70.



## Date referitoare la teren

Crt	Categorie folosință	Intra vilan	Suprafața (mp)	Tarla	Parcelă	Nr. topo	Observații / Referințe
1	arabil	NU	1.300	83/1	184	-	

## Lungime Segmente

1) Valorile lungimilor segmentelor sunt obținute din proiecție în plan.

Punct început	X / Y	Punct sfârșit	X / Y	Lungime segment (** (m)
1	346.301,465 281.657,021	2	346.320,711 281.658,073	19.275
2	346.320,711 281.658,073	3	346.316,595 281.727,193	69.242
3	346.316,595 281.727,193	4	346.297,563 281.722,556	19.589
4	346.297,563 281.722,556	1	346.301,465 281.657,021	65.651

**\*\* Lungimile segmentelor sunt determinate în planul de proiecție Stereo 70 și sunt rotunjite la 1 milimetru.**

**\*\*\* Distanța dintre puncte este formată din segmente cumulate ce sunt mai mici decât valoarea 1 milimetru.**



**DATE DESPRE IMOBILUL NR. 13444**

Oficiul de Cadastru și Publicitate Imobiliară DOLJ  
Biroul de Cadastru și Publicitate Imobiliară Craiova

**A. Partea I. Descrierea imobilului**

TEREN Extravilan

Adresa: Jud. Dolj, T 83/1, P 183

Nr. Crt	Nr cadastral Nr. topografic	Suprafața* (mp)	Observații / Referințe
A1		1.300	Sector cadastral:39 Teren neimprejmuit;

**B. Partea II. Proprietari și acte**

Inscrieri privitoare la dreptul de proprietate și alte drepturi reale	Referințe
<b>0 / 07/02/2023</b>	
Act Administrativ nr. TDP:1668-48628, din 12/03/1996 emis de COMISIA JUDETEANA DE FOND FUNCJAR;	
B1	A1
Intabulare, drept de PROPRIETATE, dobandit prin Constituire, cota actuala 1/1, cota initiala 1/1 1) RIZAN MARIA, LIPSA CNP	

**C. Partea III. SARCINI .**

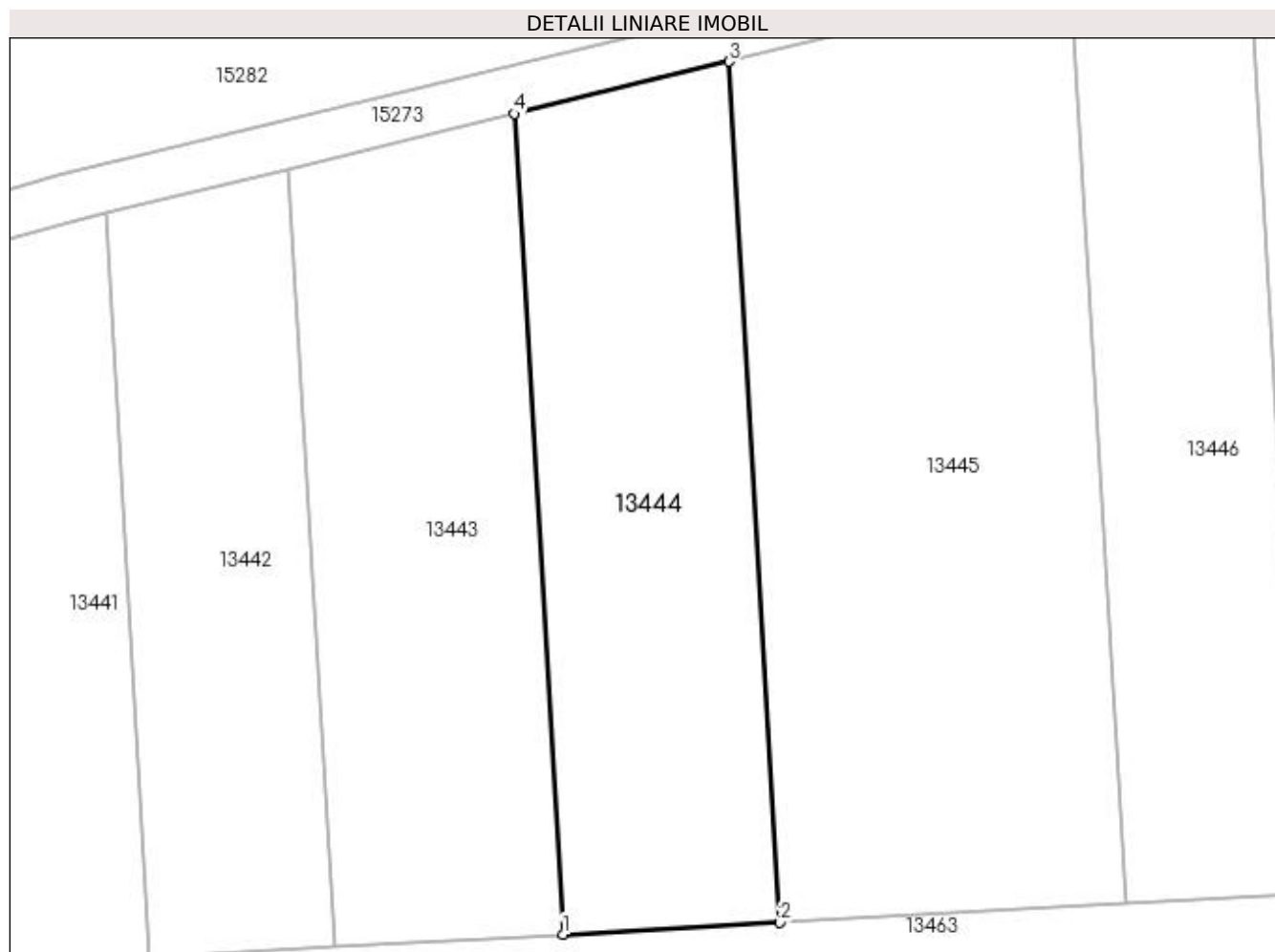
Inscrieri privind dezmembramintele dreptului de proprietate, drepturi reale de garanție și sarcini	Referințe
NU SUNT	

## Anexa Nr. 1 La Partea I

## Teren

Nr cadastral	Suprafața (mp)*	Observații / Referințe
	1.300	

\* Suprafața este determinată în planul de proiecție Stereo 70.



## Date referitoare la teren

Crt	Categorie folosință	Intra vilan	Suprafața (mp)	Tarla	Parcelă	Nr. topo	Observații / Referințe
1	arabil	NU	1.300	83/1	183	-	

## Lungime Segmente

1) Valorile lungimilor segmentelor sunt obținute din proiecție în plan.

Punct început	X / Y	Punct sfârșit	X / Y	Lungime segment (** (m)
1	346.320,711 281.658,073	2	346.339,007 281.659,073	18.323
2	346.339,007 281.659,073	3	346.334,688 281.731,601	72.656
3	346.334,688 281.731,601	4	346.316,595 281.727,193	18.622
4	346.316,595 281.727,193	1	346.320,711 281.658,073	69.242

**\*\* Lungimile segmentelor sunt determinate în planul de proiecție Stereo 70 și sunt rotunjite la 1 milimetru.**

**\*\*\* Distanța dintre puncte este formată din segmente cumulate ce sunt mai mici decât valoarea 1 milimetru.**





**DATE DESPRE IMOBILUL NR. 13445**

Oficiul de Cadastru și Publicitate Imobiliară DOLJ  
Biroul de Cadastru și Publicitate Imobiliară Craiova

**A. Partea I. Descrierea imobilului**

TEREN Extravilan

Adresa: Jud. Dolj, T 83/1

Nr. Crt	Nr cadastral Nr. topografic	Suprafața* (mp)	Observații / Referințe
A1		2.200	Sector cadastral:39 Teren neimprejmuit;

**B. Partea II. Proprietari și acte**

Inscrieri privitoare la dreptul de proprietate și alte drepturi reale		Referințe
<b>0 / 07/02/2023</b>		
Act Normativ nr. LEGE:7, din 13/03/1996 emis de PARLAMENTUL ROMANIEI;		
B1	Inscrierea provizorie, drept de PROPRIETATE, dobandit prin Lege, cota actuala 1/1, cota initiala 1/1 1) NEIDENTIFICAT NEIDENTIFICAT	A1

**C. Partea III. SARCINI .**

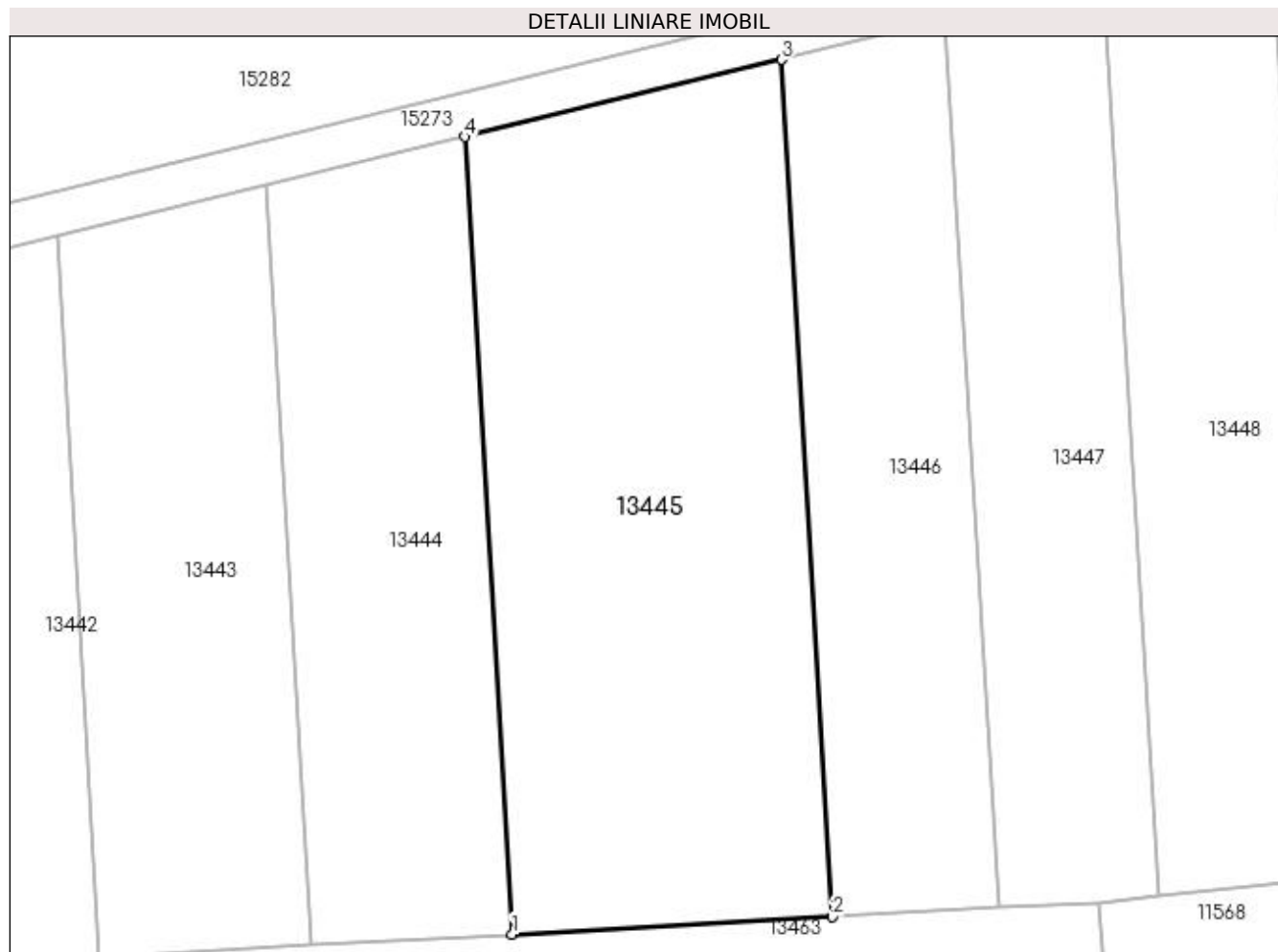
Inscrieri privind dezmembramintele dreptului de proprietate, drepturi reale de garanție și sarcini	Referințe
NU SUNT	

## Anexa Nr. 1 La Partea I

## Teren

Nr cadastral	Suprafața (mp)*	Observații / Referințe
	2.200	

\* Suprafața este determinată în planul de proiecție Stereo 70.



## Date referitoare la teren

Crt	Categorie folosință	Intra vilan	Suprafața (mp)	Tarla	Parcelă	Nr. topo	Observații / Referințe
1	arabil	NU	2.200	83/1		-	

## Lungime Segmente

1) Valorile lungimilor segmentelor sunt obținute din proiecție în plan.

Punct început	X / Y	Punct sfârșit	X / Y	Lungime segment (** (m)
1	346.339,007 281.659,073	2	346.368,151 281.660,667	29.188
2	346.368,151 281.660,667	3	346.363,509 281.738,623	78.094
3	346.363,509 281.738,623	4	346.334,688 281.731,601	29.664
4	346.334,688 281.731,601	1	346.339,007 281.659,073	72.656

**\*\* Lungimile segmentelor sunt determinate în planul de proiecție Stereo 70 și sunt rotunjite la 1 milimetru.**

**\*\*\* Distanța dintre puncte este formată din segmente cumulate ce sunt mai mici decât valoarea 1 milimetru.**



**DATE DESPRE IMOBILUL NR. 13446**

Oficiul de Cadastru și Publicitate Imobiliară DOLJ  
Biroul de Cadastru și Publicitate Imobiliară Craiova

**A. Partea I. Descrierea imobilului**

TEREN Extravilan

Adresa: Jud. Dolj, T 83/1, P 185

Nr. Crt	Nr cadastral Nr. topografic	Suprafața* (mp)	Observații / Referințe
A1		1.200	Sector cadastral:39 Teren neimprejmuit;

**B. Partea II. Proprietari și acte**

Inscrieri privitoare la dreptul de proprietate și alte drepturi reale	Referințe
<b>0 / 07/02/2023</b>	
Act Administrativ nr. TDP:1622-48628, din 22/02/1996 emis de COMISIA JUDETEANA DE FOND FUNCJAR;	
B1	A1
Intabulare, drept de PROPRIETATE, dobandit prin Constituire, cota actuala 1/1, cota initiala 1/1 1) ZATREANU MARIN, LIPSA CNP	

**C. Partea III. SARCINI .**

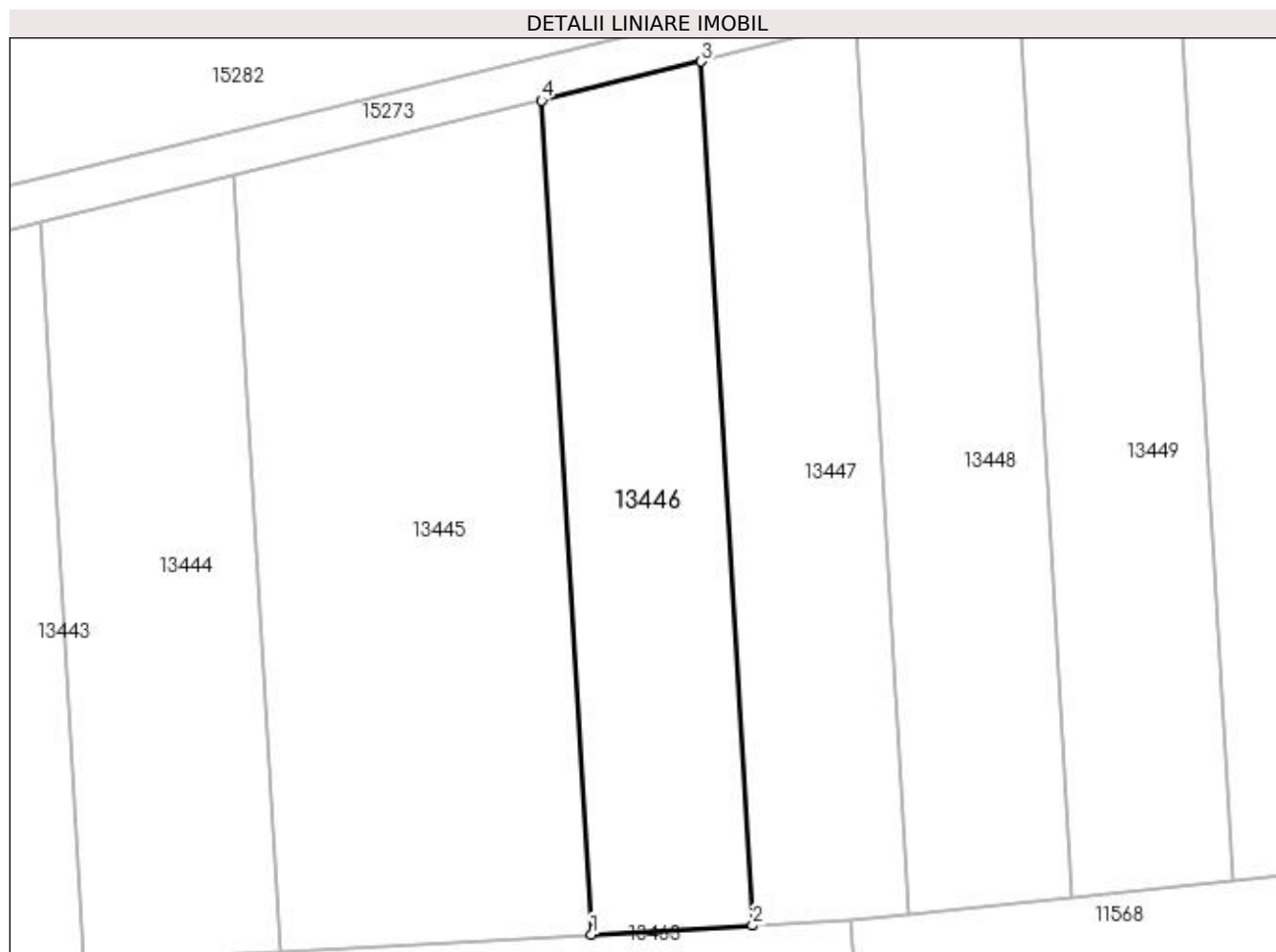
Inscrieri privind dezmembramintele dreptului de proprietate, drepturi reale de garanție și sarcini	Referințe
NU SUNT	

## Anexa Nr. 1 La Partea I

## Teren

Nr cadastral	Suprafața (mp)*	Observații / Referințe
	1.200	

\* Suprafața este determinată în planul de proiecție Stereo 70.



## Date referitoare la teren

Crt	Categorie folosință	Intravilan	Suprafața (mp)	Tarla	Parcelă	Nr. topo	Observații / Referințe
1	arabil	NU	1.200	83/1	185	-	

## Lungime Segmente

1) Valorile lungimilor segmentelor sunt obținute din proiecție în plan.

Punct început	X / Y	Punct sfârșit	X / Y	Lungime segment (** (m)
1	346.368,151 281.660,667	2	346.383,223 281.661,491	15.095
2	346.383,223 281.661,491	3	346.378,413 281.742,254	80.906
3	346.378,413 281.742,254	4	346.363,509 281.738,623	15.34
4	346.363,509 281.738,623	1	346.368,151 281.660,667	78.094

**\*\* Lungimile segmentelor sunt determinate în planul de proiecție Stereo 70 și sunt rotunjite la 1 milimetru.**

**\*\*\* Distanța dintre puncte este formată din segmente cumulate ce sunt mai mici decât valoarea 1 milimetru.**





**DATE DESPRE IMOBILUL NR. 13447**

Oficiul de Cadastru și Publicitate Imobiliară DOLJ  
Biroul de Cadastru și Publicitate Imobiliară Craiova

**A. Partea I. Descrierea imobilului**

TEREN Extravilan

Adresa: Jud. Dolj, T 83/1

Nr. Crt	Nr cadastral Nr. topografic	Suprafața* (mp)	Observații / Referințe
A1		Din acte: 0 Masurata: 1.200	Sector cadastral:39 Teren neimprejmuit;

**B. Partea II. Proprietari și acte**

Inscrieri privitoare la dreptul de proprietate și alte drepturi reale		Referințe
<b>0 / 07/02/2023</b>		
Act Normativ nr. LEGE:7, din 13/03/1996 emis de PARLAMENTUL ROMANIEI;		
B1	Inscrierea provizorie, drept de PROPRIETATE, dobandit prin Lege, cota actuala 1/1, cota initiala 1/1 1) NEIDENTIFICAT NEIDENTIFICAT	A1

**C. Partea III. SARCINI .**

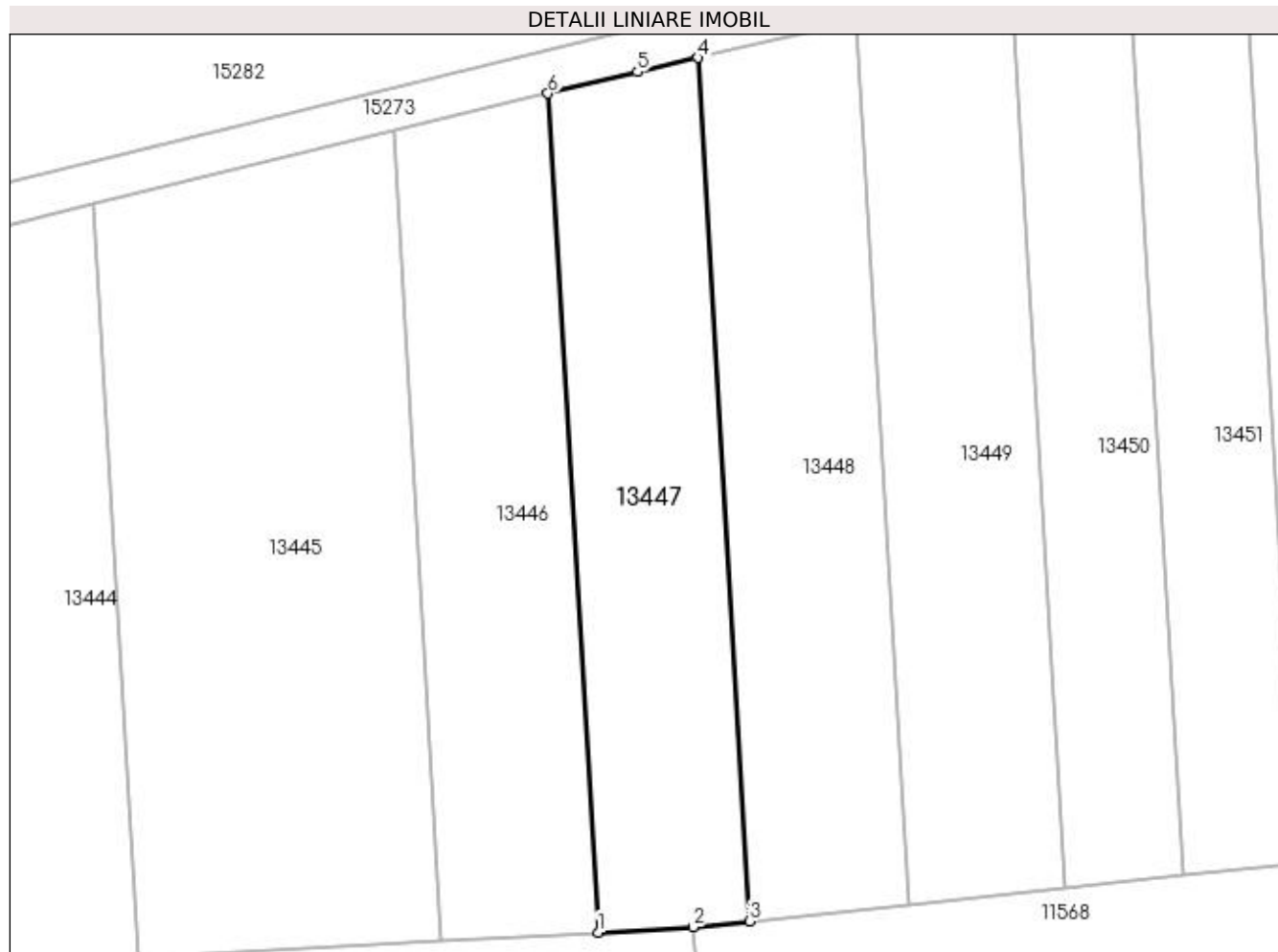
Inscrieri privind dezmembramintele dreptului de proprietate, drepturi reale de garanție și sarcini	Referințe
NU SUNT	

## Anexa Nr. 1 La Partea I

## Teren

Nr cadastral	Suprafața (mp)*	Observații / Referințe
	Din acte: 0 Masurata: 1.200	

\* Suprafața este determinată în planul de proiecție Stereo 70.



## Date referitoare la teren

Crt	Categorie folosință	Intravilan	Suprafața (mp)	Tarla	Parcelă	Nr. topo	Observații / Referințe
1	arabil	NU	1.200	83/1		-	

## Lungime Segmente

1) Valorile lungimilor segmentelor sunt obținute din proiecție în plan.

Punct început	X / Y	Punct sfârșit	X / Y	Lungime segment (** (m)
1	346.383,223 281.661,491	2	346.392,372 281.661,991	9.163
2	346.392,372 281.661,991	3	346.397,783 281.662,561	5.441
3	346.397,783 281.662,561	4	346.392,833 281.745,694	83.28
4	346.392,833 281.745,694	5	346.387,02 281.744,351	5.966
5	346.387,02 281.744,351	6	346.378,413 281.742,254	8.859

Punct început	X / Y	Punct sfârșit	X / Y	Lungime segment (** (m)
6	346.378,413 281.742,254	1	346.383,223 281.661,491	80.906

\*\* Lungimile segmentelor sunt determinate în planul de proiecție Stereo 70 și sunt rotunjite la 1 milimetru.

\*\*\* Distanța dintre puncte este formată din segmente cumulate ce sunt mai mici decât valoarea 1 milimetru.



**DATE DESPRE IMOBILUL NR. 13448**

Oficiul de Cadastru și Publicitate Imobiliară DOLJ  
Biroul de Cadastru și Publicitate Imobiliară Craiova

**A. Partea I. Descrierea imobilului**

TEREN Extravilan

Adresa: Jud. Dolj, T 83/1

Nr. Crt	Nr cadastral Nr. topografic	Suprafața* (mp)	Observații / Referințe
A1		Din acte: 0 Masurata: 1.300	Sector cadastral:39 Teren neimprejmuit;

**B. Partea II. Proprietari și acte**

Inscrieri privitoare la dreptul de proprietate și alte drepturi reale		Referințe
<b>0 / 07/02/2023</b>		
Act Normativ nr. LEGE:7, din 13/03/1996 emis de PARLAMENTUL ROMANIEI;		
B1	Inscrierea provizorie, drept de PROPRIETATE, dobandit prin Lege, cota actuala 1/1, cota initiala 1/1 1) NEIDENTIFICAT NEIDENTIFICAT	A1

**C. Partea III. SARCINI .**

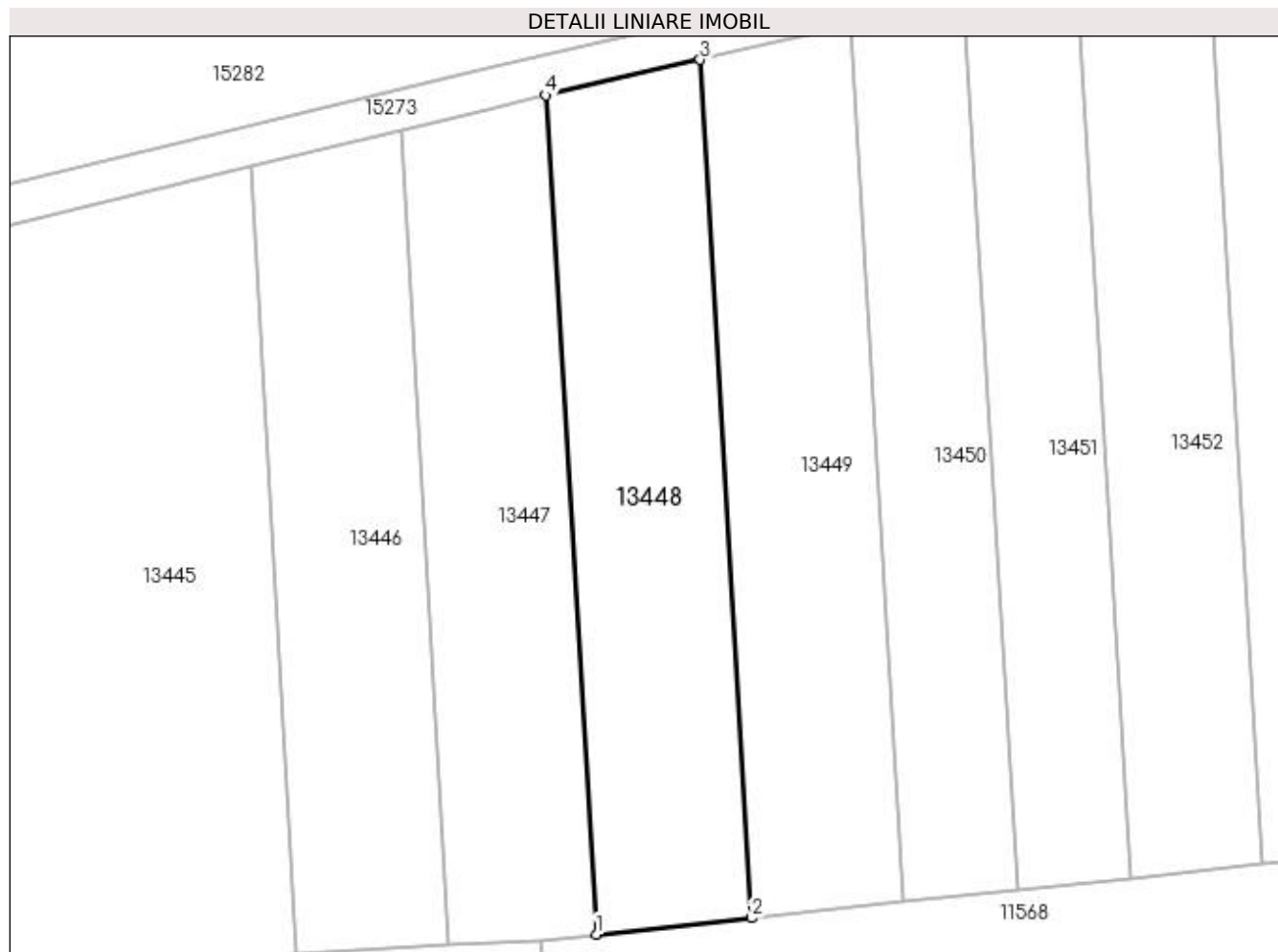
Inscrieri privind dezmembramintele dreptului de proprietate, drepturi reale de garanție și sarcini	Referințe
NU SUNT	

## Anexa Nr. 1 La Partea I

## Teren

Nr cadastral	Suprafața (mp)*	Observații / Referințe
	Din acte: 0 Masurata: 1.300	

\* Suprafața este determinată în planul de proiecție Stereo 70.



## Date referitoare la teren

Crt	Categorie folosință	Intra vilan	Suprafața (mp)	Tarla	Parcelă	Nr. topo	Observații / Referințe
1	arabil	NU	1.300	83/1		-	

## Lungime Segmente

1) Valorile lungimilor segmentelor sunt obținute din proiecție în plan.

Punct început	X / Y	Punct sfârșit	X / Y	Lungime segment (** (m)
1	346.397,783 281.662,561	2	346.413,147 281.664,178	15.449
2	346.413,147 281.664,178	3	346.408,083 281.749,218	85.191
3	346.408,083 281.749,218	4	346.392,833 281.745,694	15.652
4	346.392,833 281.745,694	1	346.397,783 281.662,561	83.28

**\*\* Lungimile segmentelor sunt determinate în planul de proiecție Stereo 70 și sunt rotunjite la 1 milimetru.**

**\*\*\* Distanța dintre puncte este formată din segmente cumulate ce sunt mai mici decât valoarea 1 milimetru.**





**DATE DESPRE IMOBILUL NR. 13449**

Oficiul de Cadastru și Publicitate Imobiliară DOLJ  
Biroul de Cadastru și Publicitate Imobiliară Craiova

**A. Partea I. Descrierea imobilului**

TEREN Extravilan

Adresa: Jud. Dolj, T 83/1

Nr. Crt	Nr cadastral Nr. topografic	Suprafața* (mp)	Observații / Referințe
A1		Din acte: 0 Masurata: 1.300	Sector cadastral:39 Teren neimprejmuit;

**B. Partea II. Proprietari și acte**

Inscrieri privitoare la dreptul de proprietate și alte drepturi reale		Referințe
<b>0 / 07/02/2023</b>		
Act Normativ nr. LEGE:7, din 13/03/1996 emis de PARLAMENTUL ROMANIEI;		
B1	Inscrierea provizorie, drept de PROPRIETATE, dobandit prin Lege, cota actuala 1/1, cota initiala 1/1 1) NEIDENTIFICAT NEIDENTIFICAT	A1

**C. Partea III. SARCINI .**

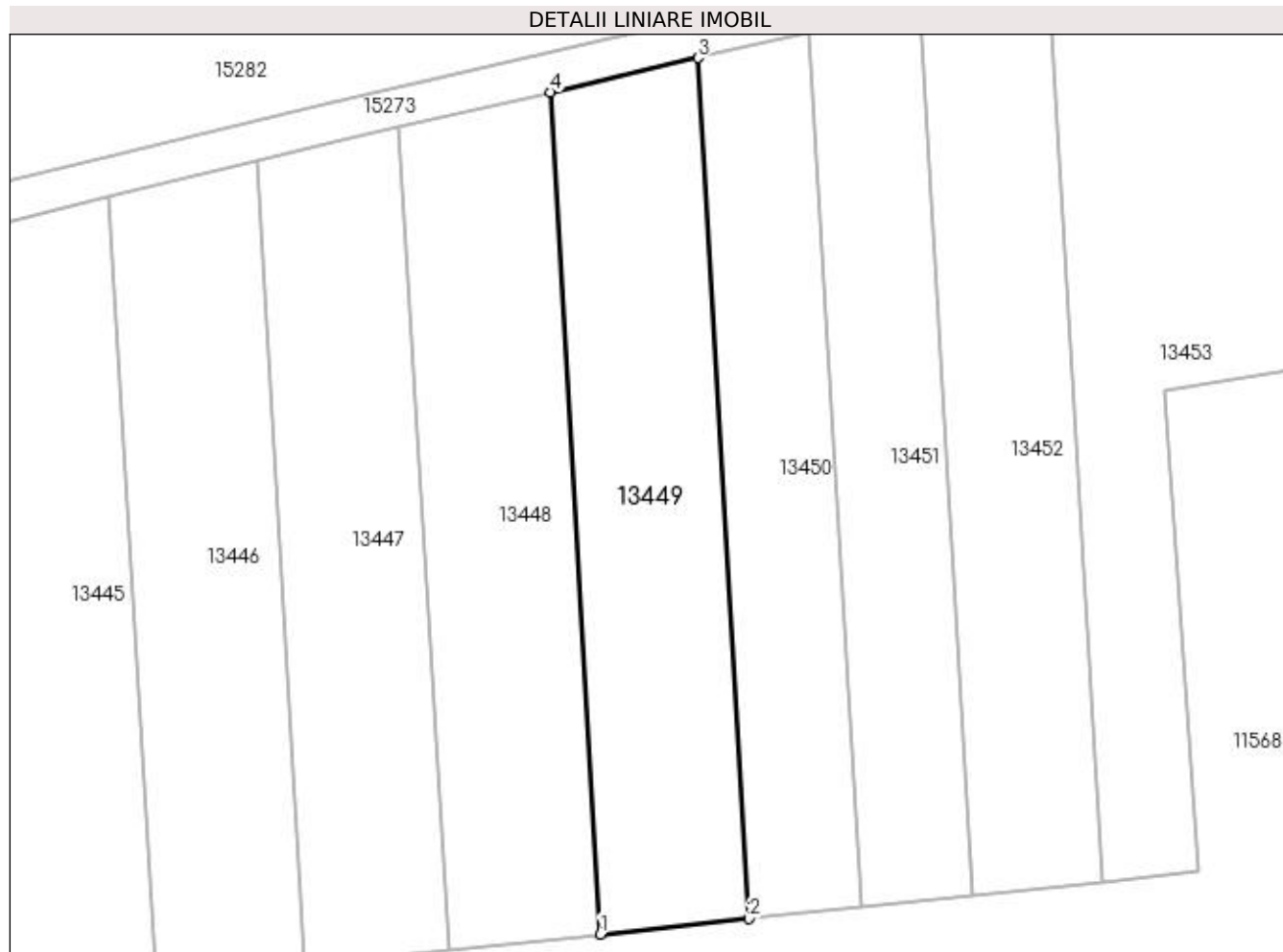
Inscrieri privind dezmembramintele dreptului de proprietate, drepturi reale de garanție și sarcini	Referințe
NU SUNT	

## Anexa Nr. 1 La Partea I

## Teren

Nr cadastral	Suprafața (mp)*	Observații / Referințe
	Din acte: 0 Masurata: 1.300	

\* Suprafața este determinată în planul de proiecție Stereo 70.



## Date referitoare la teren

Crt	Categorie folosință	Intravilan	Suprafața (mp)	Tarla	Parcelă	Nr. topo	Observații / Referințe
1	arabil	NU	1.300	83/1		-	

## Lungime Segmente

1) Valorile lungimilor segmentelor sunt obținute din proiecție în plan.

Punct început	X / Y	Punct sfârșit	X / Y	Lungime segment (** (m)
1	346.413,147 281.664,178	2	346.428,174 281.665,761	15.11
2	346.428,174 281.665,761	3	346.423,0 281.752,664	87.057
3	346.423,0 281.752,664	4	346.408,083 281.749,218	15.31
4	346.408,083 281.749,218	1	346.413,147 281.664,178	85.191

**\*\* Lungimile segmentelor sunt determinate în planul de proiecție Stereo 70 și sunt rotunjite la 1 milimetru.**

**\*\*\* Distanța dintre puncte este formată din segmente cumulate ce sunt mai mici decât valoarea 1 milimetru.**



**DATE DESPRE IMOBILUL NR. 13450**

Oficiul de Cadastru și Publicitate Imobiliară DOLJ  
Biroul de Cadastru și Publicitate Imobiliară Craiova

**A. Partea I. Descrierea imobilului**

TEREN Extravilan

Adresa: Jud. Dolj, T 83/1, P 178

Nr. Crt	Nr cadastral Nr. topografic	Suprafața* (mp)	Observații / Referințe
A1		1.000	Sector cadastral:39 Teren neimprejmuit;

**B. Partea II. Proprietari și acte**

Inscrieri privitoare la dreptul de proprietate și alte drepturi reale	Referințe
<b>0 / 07/02/2023</b>	
Act Administrativ nr. TDP:1758-14907, din 23/12/1996 emis de COMISIA JUDETEANA DE FOND FUNCICIAR;	
B1	A1
Intabulare, drept de PROPRIETATE, dobandit prin Reconstituire, cota actuala 1/1, cota initiala 1/1	
1) POPA ION	

**C. Partea III. SARCINI .**

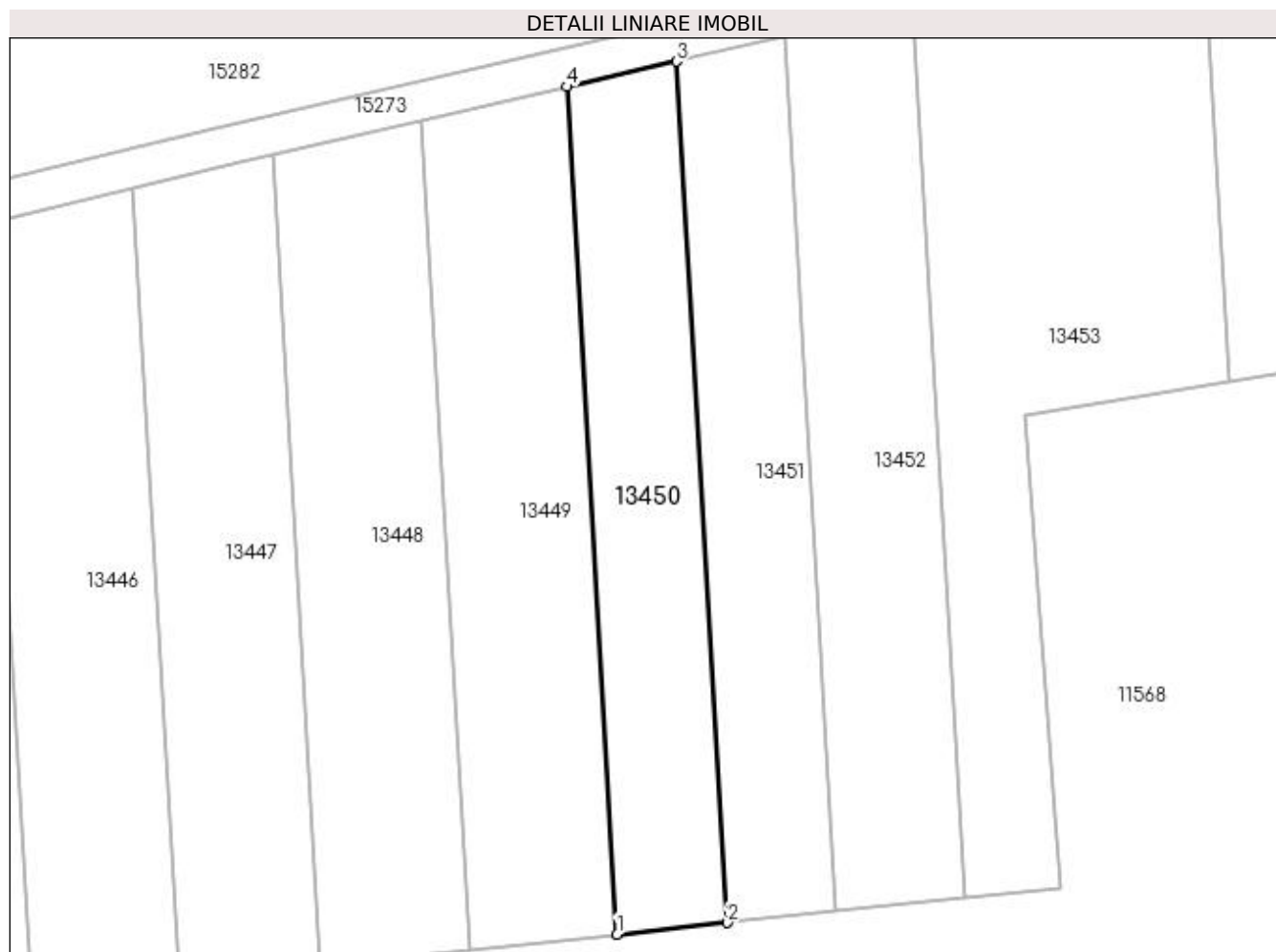
Inscrieri privind dezmembramintele dreptului de proprietate, drepturi reale de garanție și sarcini	Referințe
NU SUNT	

## Anexa Nr. 1 La Partea I

## Teren

Nr cadastral	Suprafața (mp)*	Observații / Referințe
	1.000	

\* Suprafața este determinată în planul de proiecție Stereo 70.



## Date referitoare la teren

Crt	Categorie folosință	Intra vilan	Suprafața (mp)	Tarla	Parcelă	Nr. topo	Observații / Referințe
1	arabil	NU	1.000	83/1	178	-	

## Lungime Segmente

1) Valorile lungimilor segmentelor sunt obținute din proiecție în plan.

Punct început	X / Y	Punct sfârșit	X / Y	Lungime segment (** (m)
1	346.428,174 281.665,761	2	346.439,518 281.666,955	11.407
2	346.439,518 281.666,955	3	346.434,259 281.755,265	88.466
3	346.434,259 281.755,265	4	346.423,0 281.752,664	11.556
4	346.423,0 281.752,664	1	346.428,174 281.665,761	87.057

**\*\* Lungimile segmentelor sunt determinate în planul de proiecție Stereo 70 și sunt rotunjite la 1 milimetru.**

**\*\*\* Distanța dintre puncte este formată din segmente cumulate ce sunt mai mici decât valoarea 1 milimetru.**





**DATE DESPRE IMOBILUL NR. 13451**

Oficiul de Cadastru și Publicitate Imobiliară DOLJ  
Biroul de Cadastru și Publicitate Imobiliară Craiova

**A. Partea I. Descrierea imobilului**

TEREN Extravilan

Adresa: Jud. Dolj, T 83/1, P 177

Nr. Crt	Nr cadastral Nr. topografic	Suprafața* (mp)	Observații / Referințe
A1		1.000	Sector cadastral:39 Teren neimprejmuit;

**B. Partea II. Proprietari și acte**

Inscrieri privitoare la dreptul de proprietate și alte drepturi reale	Referințe
<b>0 / 07/02/2023</b>	
Act Administrativ nr. TDP:4104, din 02/03/2004 emis de COMISIA JUDETEANA DE FOND FUNCJAR;	
B1	A1
Intabulare, drept de PROPRIETATE, dobandit prin Reconstituire, cota actuala 1/1, cota initiala 1/1 1) CIRSTOIU GHEORGHE, LIPSA CNP	

**C. Partea III. SARCINI .**

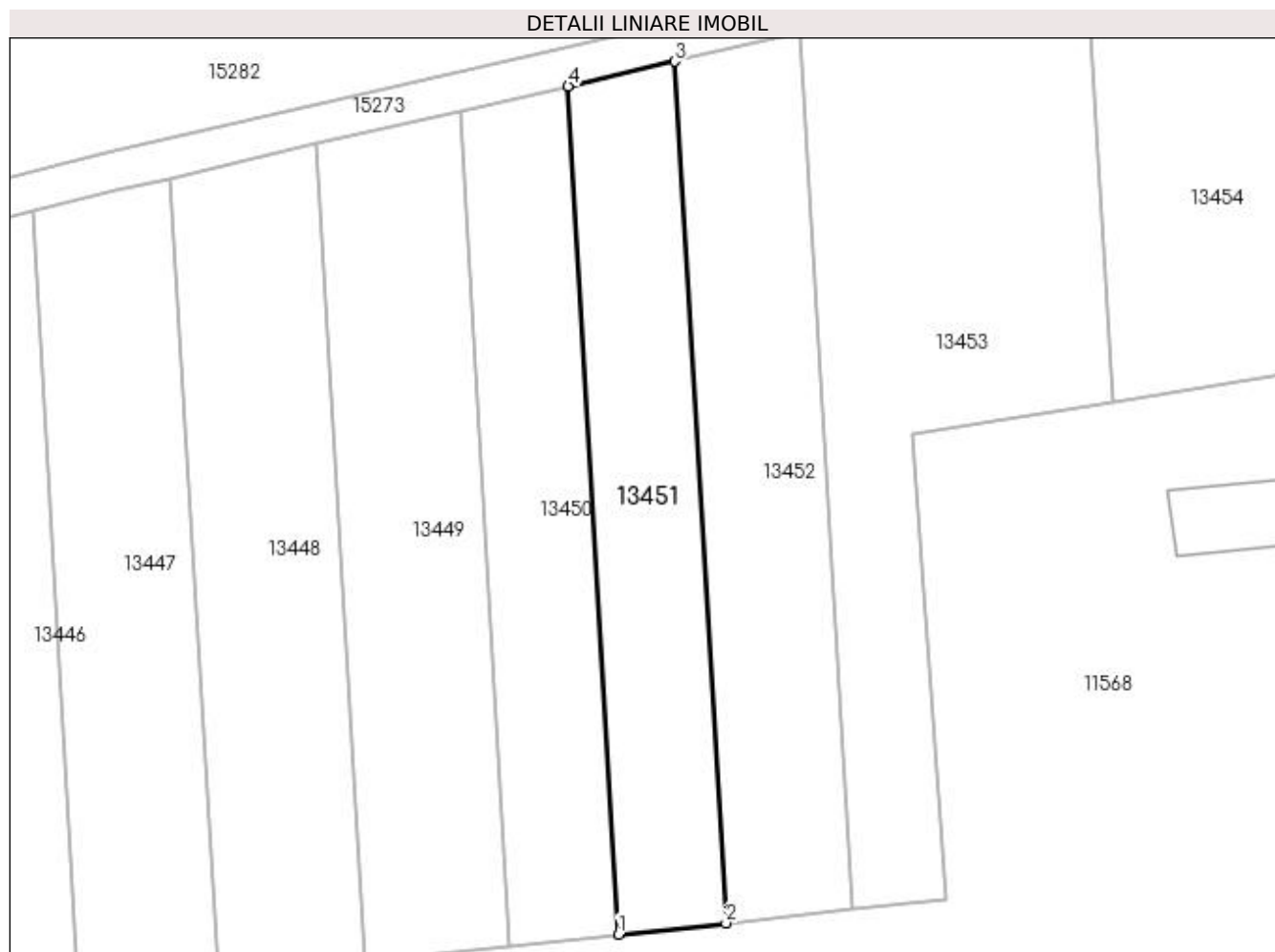
Inscrieri privind dezmembramintele dreptului de proprietate, drepturi reale de garanție și sarcini	Referințe
NU SUNT	

## Anexa Nr. 1 La Partea I

## Teren

Nr cadastral	Suprafața (mp)*	Observații / Referințe
	1.000	

\* Suprafața este determinată în planul de proiecție Stereo 70.



## Date referitoare la teren

Crt	Categorie folosință	Intra vilan	Suprafața (mp)	Tarla	Parcelă	Nr. topo	Observații / Referințe
1	arabil	NU	1.000	83/1	177	-	

## Lungime Segmente

1) Valorile lungimilor segmentelor sunt obținute din proiecție în plan.

Punct început	X / Y	Punct sfârșit	X / Y	Lungime segment (** (m)
1	346.439,518 281.666,955	2	346.450,684 281.668,131	11.228
2	346.450,684 281.668,131	3	346.445,342 281.757,826	89.854
3	346.445,342 281.757,826	4	346.434,259 281.755,265	11.375
4	346.434,259 281.755,265	1	346.439,518 281.666,955	88.466

**\*\* Lungimile segmentelor sunt determinate în planul de proiecție Stereo 70 și sunt rotunjite la 1 milimetru.**

**\*\*\* Distanța dintre puncte este formată din segmente cumulate ce sunt mai mici decât valoarea 1 milimetru.**



**DATE DESPRE IMOBILUL NR. 13452**

Oficiul de Cadastru și Publicitate Imobiliară DOLJ  
Biroul de Cadastru și Publicitate Imobiliară Craiova

**A. Partea I. Descrierea imobilului**

TEREN Extravilan

Adresa: Jud. Dolj, T 83/1

Nr. Crt	Nr cadastral Nr. topografic	Suprafața* (mp)	Observații / Referințe
A1		Din acte: 0 Masurata: 1.200	Sector cadastral:39 Teren neimprejmuit;

**B. Partea II. Proprietari și acte**

Inscrieri privitoare la dreptul de proprietate și alte drepturi reale		Referințe
<b>0 / 07/02/2023</b>		
Act Normativ nr. LEGE:7, din 13/03/1996 emis de PARLAMENTUL ROMANIEI;		
B1	Inscrierea provizorie, drept de PROPRIETATE, dobandit prin Lege, cota actuala 1/1, cota initiala 1/1 1) NEIDENTIFICAT NEIDENTIFICAT	A1

**C. Partea III. SARCINI .**

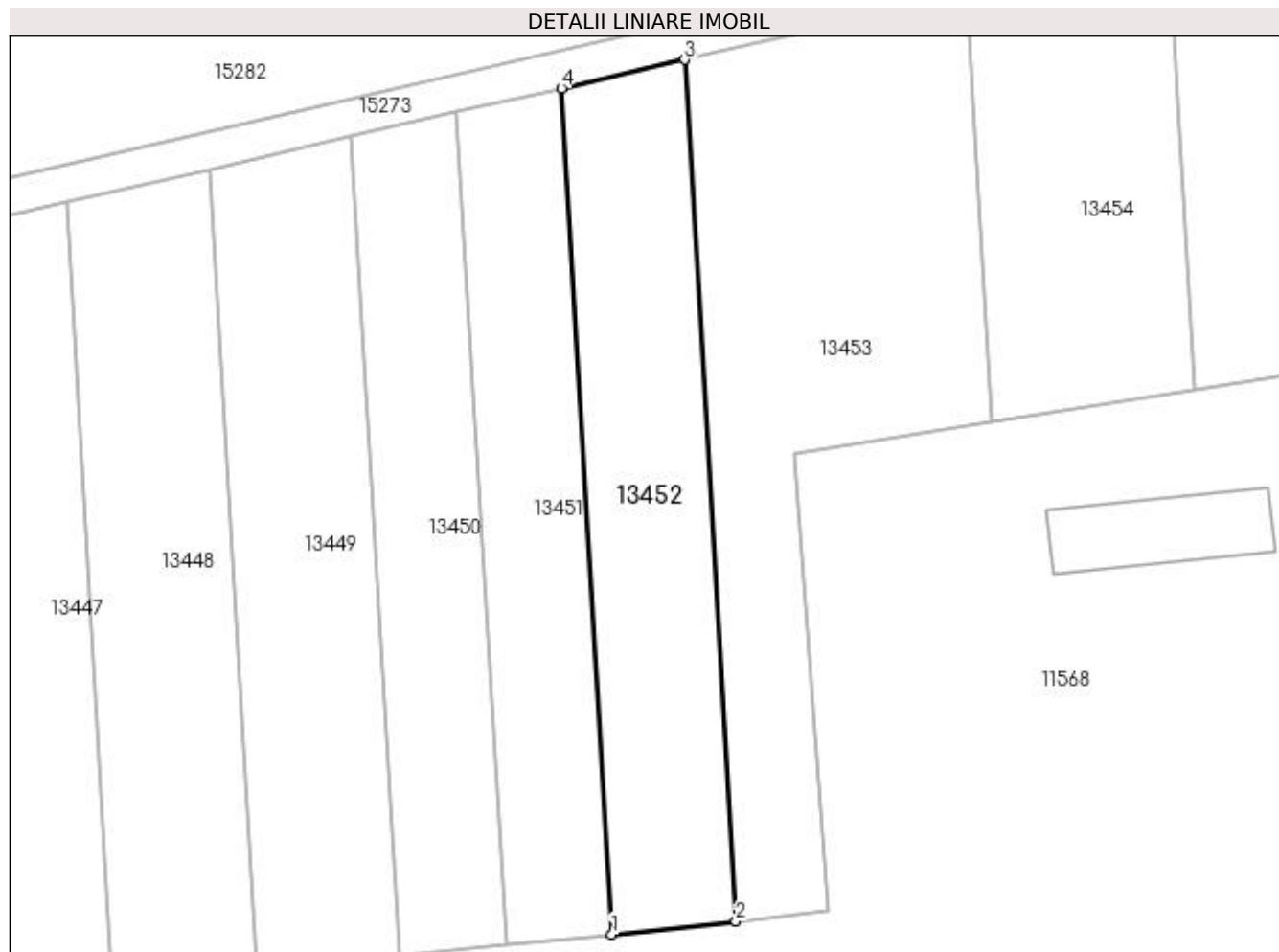
Inscrieri privind dezmembramintele dreptului de proprietate, drepturi reale de garanție și sarcini	Referințe
NU SUNT	

## Anexa Nr. 1 La Partea I

## Teren

Nr cadastral	Suprafața (mp)*	Observații / Referințe
	Din acte: 0 Masurata: 1.200	

\* Suprafața este determinată în planul de proiecție Stereo 70.



## Date referitoare la teren

Crt	Categorie folosință	Intra vilan	Suprafața (mp)	Tarla	Parcelă	Nr. topo	Observații / Referințe
1	arabil	NU	1.200	83/1		-	

## Lungime Segmente

1) Valorile lungimilor segmentelor sunt obținute din proiecție în plan.

Punct început	X / Y	Punct sfârșit	X / Y	Lungime segment (** (m)
1	346.450,684 281.668,131	2	346.463,859 281.669,518	13.248
2	346.463,859 281.669,518	3	346.458,42 281.760,848	91.492
3	346.458,42 281.760,848	4	346.445,342 281.757,826	13.423
4	346.445,342 281.757,826	1	346.450,684 281.668,131	89.854

**\*\* Lungimile segmentelor sunt determinate în planul de proiecție Stereo 70 și sunt rotunjite la 1 milimetru.**

**\*\*\* Distanța dintre puncte este formată din segmente cumulate ce sunt mai mici decât valoarea 1 milimetru.**





**DATE DESPRE IMOBILUL NR. 13453**

Oficiul de Cadastru și Publicitate Imobiliară DOLJ  
Biroul de Cadastru și Publicitate Imobiliară Craiova

**A. Partea I. Descrierea imobilului**

TEREN Extravilan

Adresa: Jud. Dolj, T 83/1, P 175

Nr. Crt	Nr cadastral Nr. topografic	Suprafața* (mp)	Observații / Referințe
A1		1.800	Sector cadastral:39 Teren neimprejmuit;

**B. Partea II. Proprietari și acte**

Inscrieri privitoare la dreptul de proprietate și alte drepturi reale	Referințe
<b>0 / 07/02/2023</b>	
Act Administrativ nr. TDP:4212, din 19/01/2005 emis de COMISIA JUDETEANA DE FOND FUNCJAR;	
B1	A1
Intabulare, drept de PROPRIETATE, dobandit prin Reconstituire, cota actuala 1/1, cota initiala 1/1 1) JUGANARU GHEORGHE, LIPSA CNP	

**C. Partea III. SARCINI .**

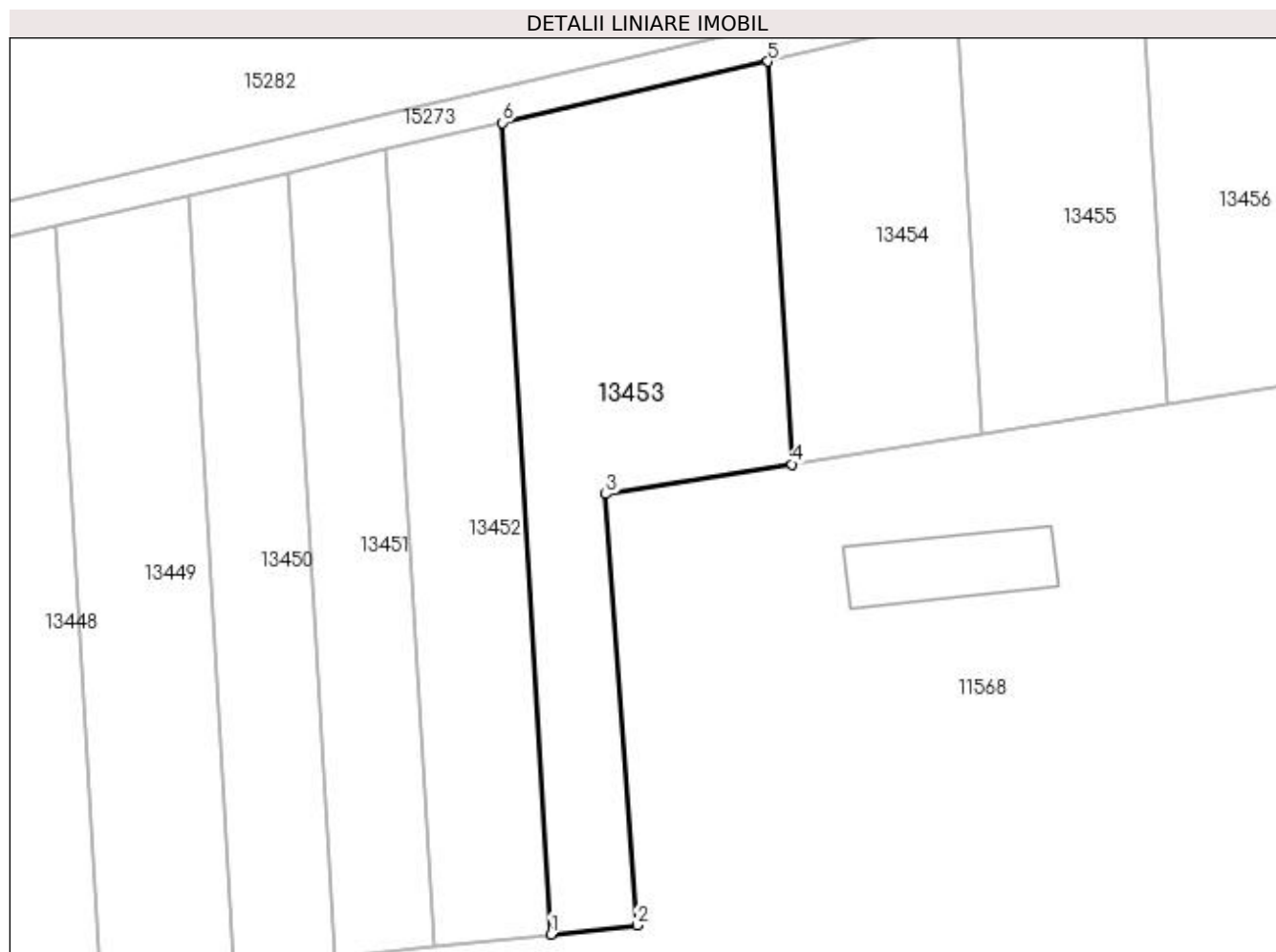
Inscrieri privind dezmembramintele dreptului de proprietate, drepturi reale de garanție și sarcini	Referințe
NU SUNT	

## Anexa Nr. 1 La Partea I

## Teren

Nr cadastral	Suprafața (mp)*	Observații / Referințe
	1.800	

\* Suprafața este determinată în planul de proiecție Stereo 70.



## Date referitoare la teren

Crt	Categorie folosință	Intra vilan	Suprafața (mp)	Tarla	Parcelă	Nr. topo	Observații / Referințe
1	arabil	NU	1.800	83/1	175	-	

## Lungime Segmente

1) Valorile lungimilor segmentelor sunt obținute din proiecție în plan.

Punct început	X / Y	Punct sfârșit	X / Y	Lungime segment (** (m)
1	346.463,859 281.669,518	2	346.473,612 281.670,545	9.807
2	346.473,612 281.670,545	3	346.470,056 281.719,069	48.654
3	346.470,056 281.719,069	4	346.491,005 281.722,42	21.215
4	346.491,005 281.722,42	5	346.488,305 281.767,753	45.413
5	346.488,305 281.767,753	6	346.458,42 281.760,848	30.672

Punct început	X / Y	Punct sfârșit	X / Y	Lungime segment (** (m)
6	346.458,42 281.760,848	1	346.463,859 281.669,518	91.492

\*\* Lungimile segmentelor sunt determinate în planul de proiecție Stereo 70 și sunt rotunjite la 1 milimetru.

\*\*\* Distanța dintre puncte este formată din segmente cumulate ce sunt mai mici decât valoarea 1 milimetru.



**DATE DESPRE IMOBILUL NR. 13454**

Oficiul de Cadastru și Publicitate Imobiliară DOLJ  
Biroul de Cadastru și Publicitate Imobiliară Craiova

**A. Partea I. Descrierea imobilului**

TEREN Extravilan

Adresa: Jud. Dolj, T 83/1

Nr. Crt	Nr cadastral Nr. topografic	Suprafața* (mp)	Observații / Referințe
A1		Din acte: 0 Masurata: 1.000	Sector cadastral:39 Teren neimprejmuit;

**B. Partea II. Proprietari și acte**

Inscrieri privitoare la dreptul de proprietate și alte drepturi reale		Referințe
<b>0 / 07/02/2023</b>		
Act Normativ nr. LEGE:7, din 13/03/1996 emis de PARLAMENTUL ROMANIEI;		
B1	Inscrierea provizorie, drept de PROPRIETATE, dobandit prin Lege, cota actuala 1/1, cota initiala 1/1 1) NEIDENTIFICAT NEIDENTIFICAT	A1

**C. Partea III. SARCINI .**

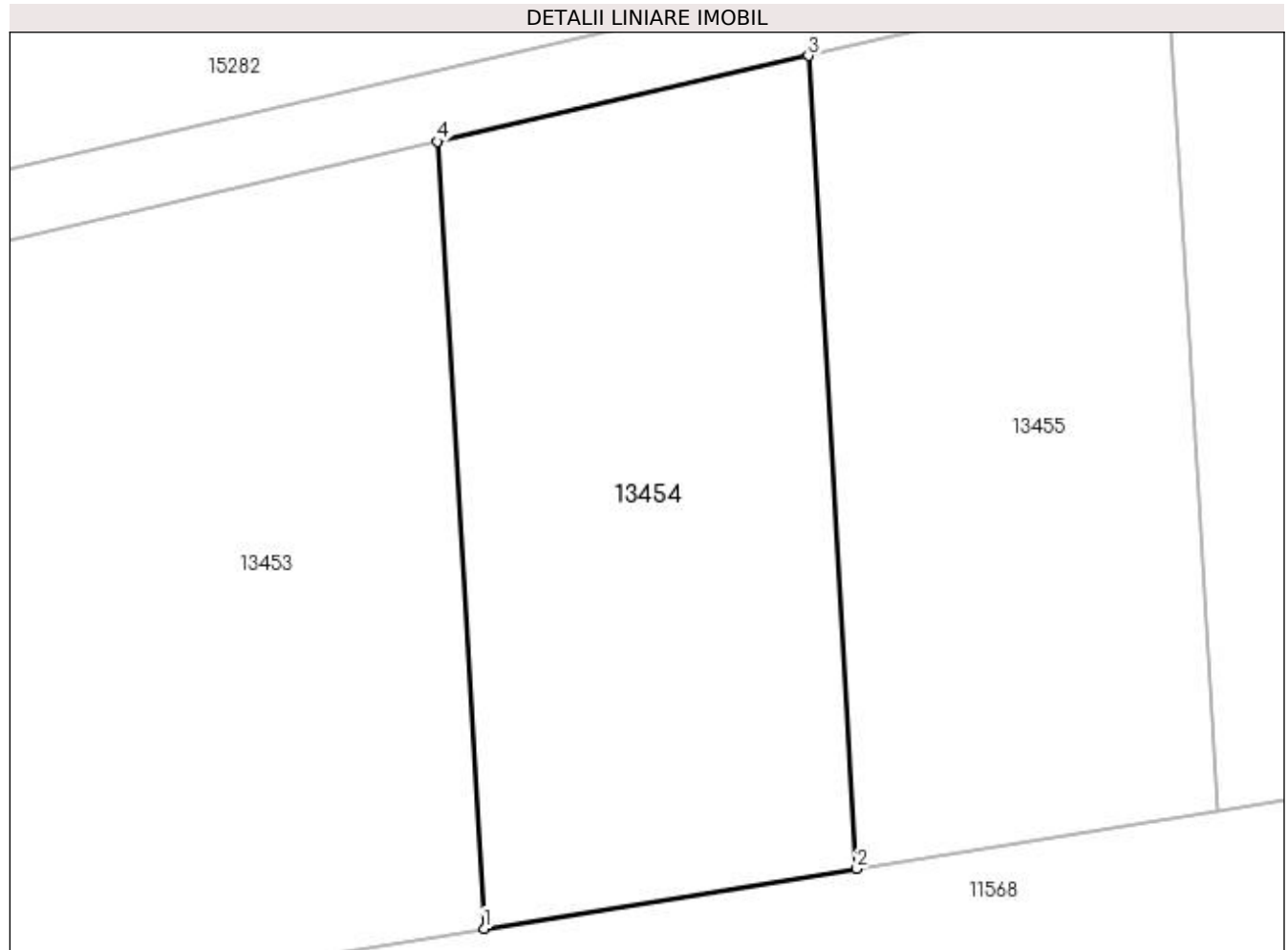
Inscrieri privind dezmembramintele dreptului de proprietate, drepturi reale de garanție și sarcini	Referințe
NU SUNT	

## Anexa Nr. 1 La Partea I

## Teren

Nr cadastral	Suprafața (mp)*	Observații / Referințe
	Din acte: 0 Masurata: 1.000	

\* Suprafața este determinată în planul de proiecție Stereo 70.



## Date referitoare la teren

Crt	Categorie folosință	Intravilan	Suprafața (mp)	Tarla	Parcelă	Nr. topo	Observații / Referințe
1	arabil	NU	1.000	83/1		-	

## Lungime Segmente

1) Valorile lungimilor segmentelor sunt obținute din proiecție în plan.

Punct început	X / Y	Punct sfârșit	X / Y	Lungime segment (** (m)
1	346.491,005 281.722,42	2	346.512,498 281.725,858	21.766
2	346.512,498 281.725,858	3	346.509,709 281.772,698	46.923
3	346.509,709 281.772,698	4	346.488,305 281.767,753	21.968
4	346.488,305 281.767,753	1	346.491,005 281.722,42	45.413

**\*\* Lungimile segmentelor sunt determinate în planul de proiecție Stereo 70 și sunt rotunjite la 1 milimetru.**

**\*\*\* Distanța dintre puncte este formată din segmente cumulate ce sunt mai mici decât valoarea 1 milimetru.**





**DATE DESPRE IMOBILUL NR. 13455**

Oficiul de Cadastru și Publicitate Imobiliară DOLJ  
Biroul de Cadastru și Publicitate Imobiliară Craiova

**A. Partea I. Descrierea imobilului**

TEREN Extravilan

Adresa: Jud. Dolj, T 83/1

Nr. Crt	Nr cadastral Nr. topografic	Suprafața* (mp)	Observații / Referințe
A1		Din acte: 0 Masurata: 1.000	Sector cadastral:39 Teren neimprejmuit;

**B. Partea II. Proprietari și acte**

Inscrieri privitoare la dreptul de proprietate și alte drepturi reale		Referințe
<b>0 / 07/02/2023</b>		
Act Normativ nr. LEGE:7, din 13/03/1996 emis de PARLAMENTUL ROMANIEI;		
B1	Inscrierea provizorie, drept de PROPRIETATE, dobandit prin Lege, cota actuala 1/1, cota initiala 1/1 1) NEIDENTIFICAT NEIDENTIFICAT	A1

**C. Partea III. SARCINI .**

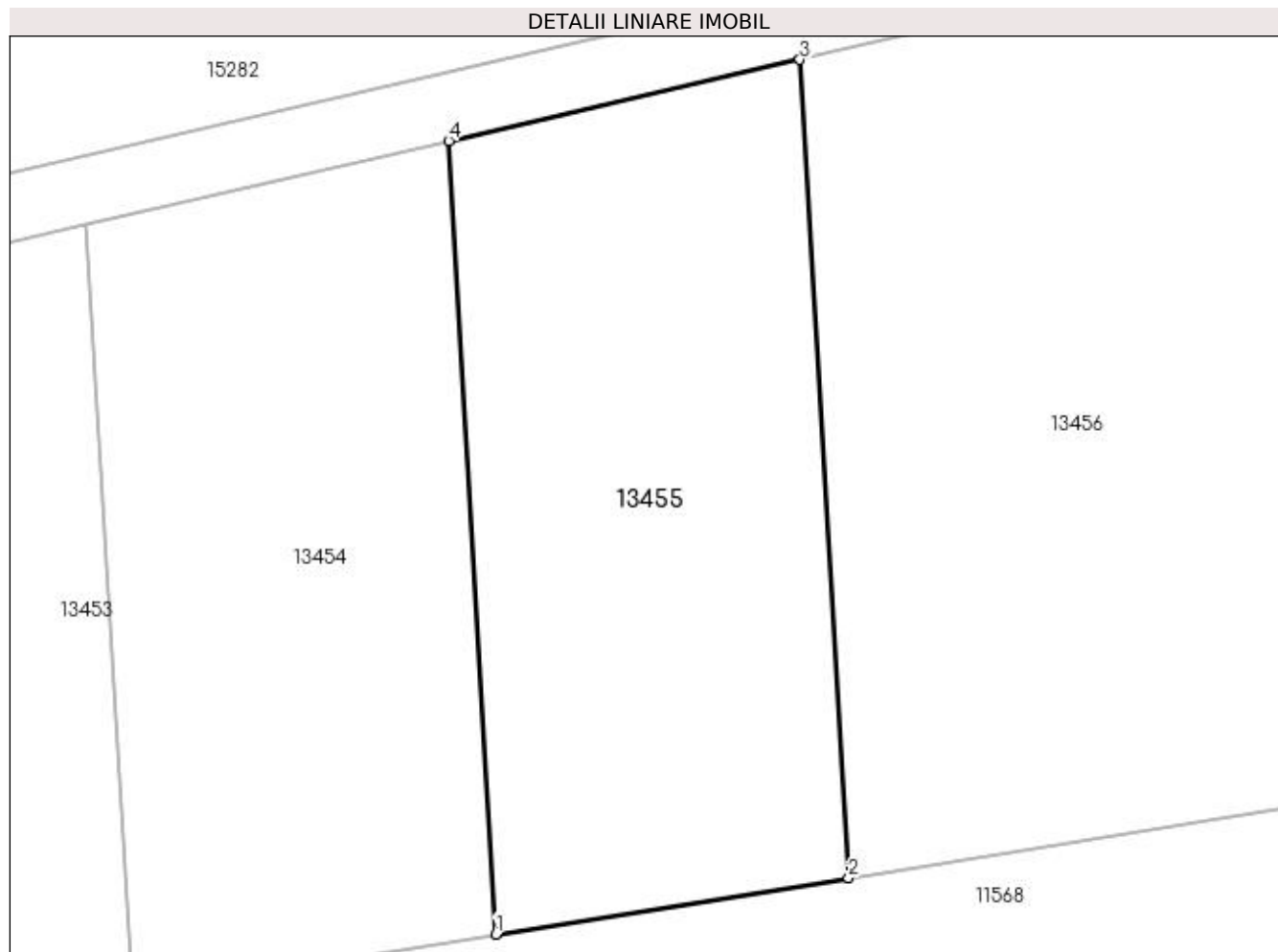
Inscrieri privind dezmembramintele dreptului de proprietate, drepturi reale de garanție și sarcini	Referințe
NU SUNT	

## Anexa Nr. 1 La Partea I

## Teren

Nr cadastral	Suprafața (mp)*	Observații / Referințe
	Din acte: 0 Masurata: 1.000	

\* Suprafața este determinată în planul de proiecție Stereo 70.



## Date referitoare la teren

Crt	Categorie folosință	Intravilan	Suprafața (mp)	Tarla	Parcelă	Nr. topo	Observații / Referințe
1	arabil	NU	1.000	83/1		-	

## Lungime Segmente

1) Valorile lungimilor segmentelor sunt obținute din proiecție în plan.

Punct început	X / Y	Punct sfârșit	X / Y	Lungime segment (** (m)
1	346.512,498 281.725,858	2	346.533,321 281.729,188	21.088
2	346.533,321 281.729,188	3	346.530,445 281.777,489	48.387
3	346.530,445 281.777,489	4	346.509,709 281.772,698	21.282
4	346.509,709 281.772,698	1	346.512,498 281.725,858	46.923

**\*\* Lungimile segmentelor sunt determinate în planul de proiecție Stereo 70 și sunt rotunjite la 1 milimetru.**

**\*\*\* Distanța dintre puncte este formată din segmente cumulate ce sunt mai mici decât valoarea 1 milimetru.**



**DATE DESPRE IMOBILUL NR. 13456**

Oficiul de Cadastru și Publicitate Imobiliară DOLJ  
Biroul de Cadastru și Publicitate Imobiliară Craiova

**A. Partea I. Descrierea imobilului**

TEREN Extravilan

Adresa: Jud. Dolj, T 83/1, P 172

Nr. Crt	Nr cadastral Nr. topografic	Suprafața* (mp)	Observații / Referințe
A1		1.500	Sector cadastral:39 Teren neimprejmuit;

**B. Partea II. Proprietari și acte**

Inscrieri privitoare la dreptul de proprietate și alte drepturi reale	Referințe
<b>0 / 07/02/2023</b>	
Act Notarial nr. CM:189, din 29/08/2016 emis de NP BUDIANA IONUT RAZVAN;	
B1	A1
Intabulare, drept de PROPRIETATE, dobandit prin Succesiune, cota actuala 1/1, cota initiala 1/1 1) PATRU SILVIA CARMEN	

**C. Partea III. SARCINI .**

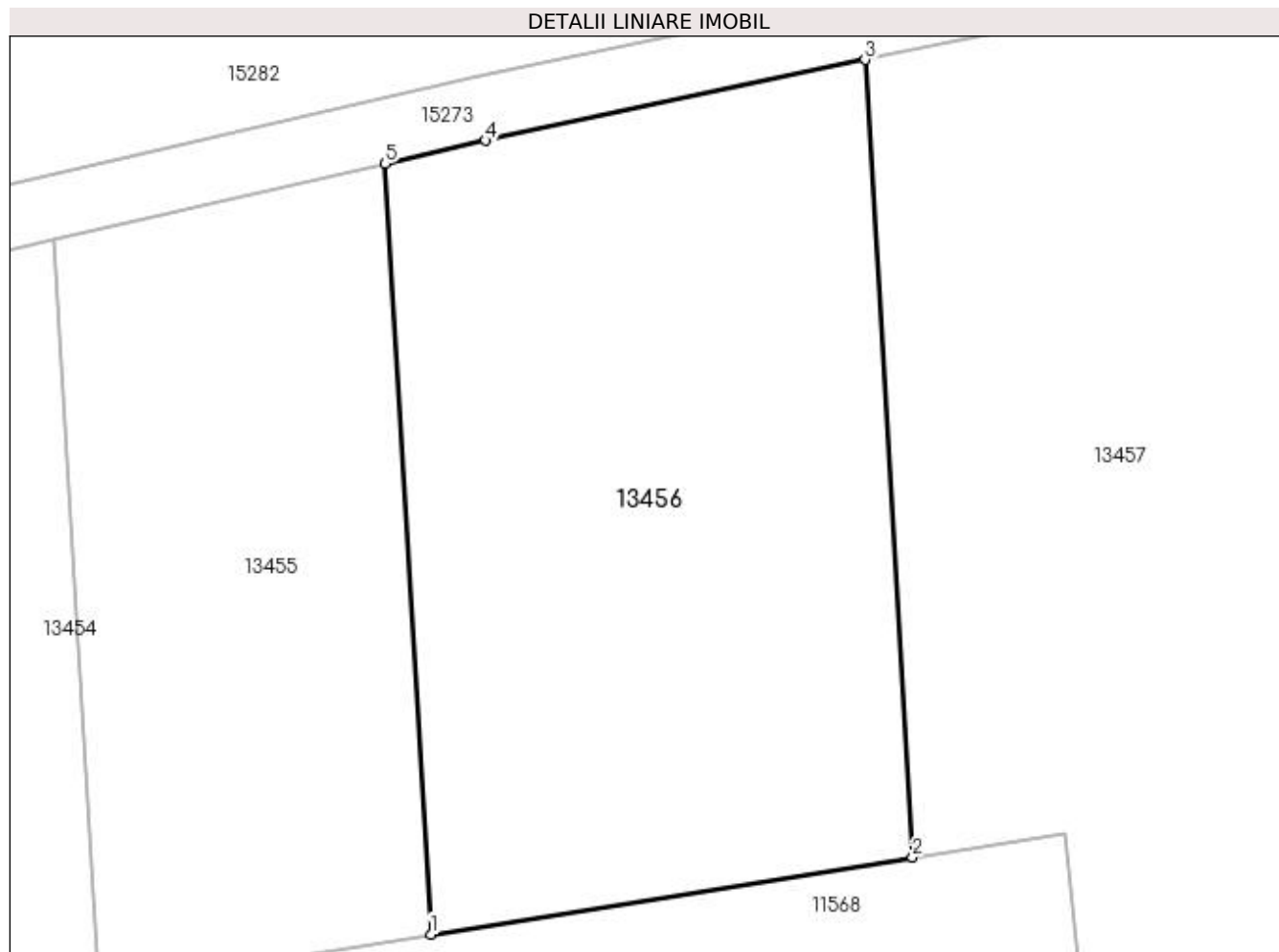
Inscrieri privind dezmembramintele dreptului de proprietate, drepturi reale de garanție și sarcini	Referințe
NU SUNT	

## Anexa Nr. 1 La Partea I

## Teren

Nr cadastral	Suprafața (mp)*	Observații / Referințe
	1.500	

\* Suprafața este determinată în planul de proiecție Stereo 70.



## Date referitoare la teren

Crt	Categorie folosință	Intravilan	Suprafața (mp)	Tarla	Parcelă	Nr. topo	Observații / Referințe
1	arabil	NU	1.500	83/1	172	-	

## Lungime Segmente

1) Valorile lungimilor segmentelor sunt obținute din proiecție în plan.

Punct început	X / Y	Punct sfârșit	X / Y	Lungime segment (** (m)
1	346.533,321 281.729,188	2	346.563,526 281.734,019	30.589
2	346.563,526 281.734,019	3	346.560,549 281.784,016	50.086
3	346.560,549 281.784,016	4	346.536,763 281.778,949	24.32
4	346.536,763 281.778,949	5	346.530,445 281.777,489	6.484
5	346.530,445 281.777,489	1	346.533,321 281.729,188	48.387

**\*\* Lungimile segmentelor sunt determinate în planul de proiecție Stereo 70 și sunt rotunjite la 1 milimetru.**

**\*\*\* Distanța dintre puncte este formată din segmente cumulate ce sunt mai mici decât valoarea 1 milimetru.**





**DATE DESPRE IMOBILUL NR. 13457**

Oficiul de Cadastru și Publicitate Imobiliară DOLJ  
Biroul de Cadastru și Publicitate Imobiliară Craiova

**A. Partea I. Descrierea imobilului**

TEREN Extravilan

Adresa: Jud. Dolj, T 83/1, P 171

Nr. Crt	Nr cadastral Nr. topografic	Suprafața* (mp)	Observații / Referințe
A1	34132	4.000	Sector cadastral:39 Teren neimprejmuit;

**B. Partea II. Proprietari și acte**

Inscrieri privitoare la dreptul de proprietate și alte drepturi reale	Referințe
<b>249541 / 15/12/2022</b>	
Act Administrativ nr. TDP:1001-45339, din 10/10/1994 emis de COMISIA JUDETEANA DE FOND FUNCICIAR;	
B1	A1
Intabulare, drept de PROPRIETATE, dobandit prin Reconstituire, cota actuala 1/1, cota initiala 1/1 1) CARANDA LUCIAN	

**C. Partea III. SARCINI .**

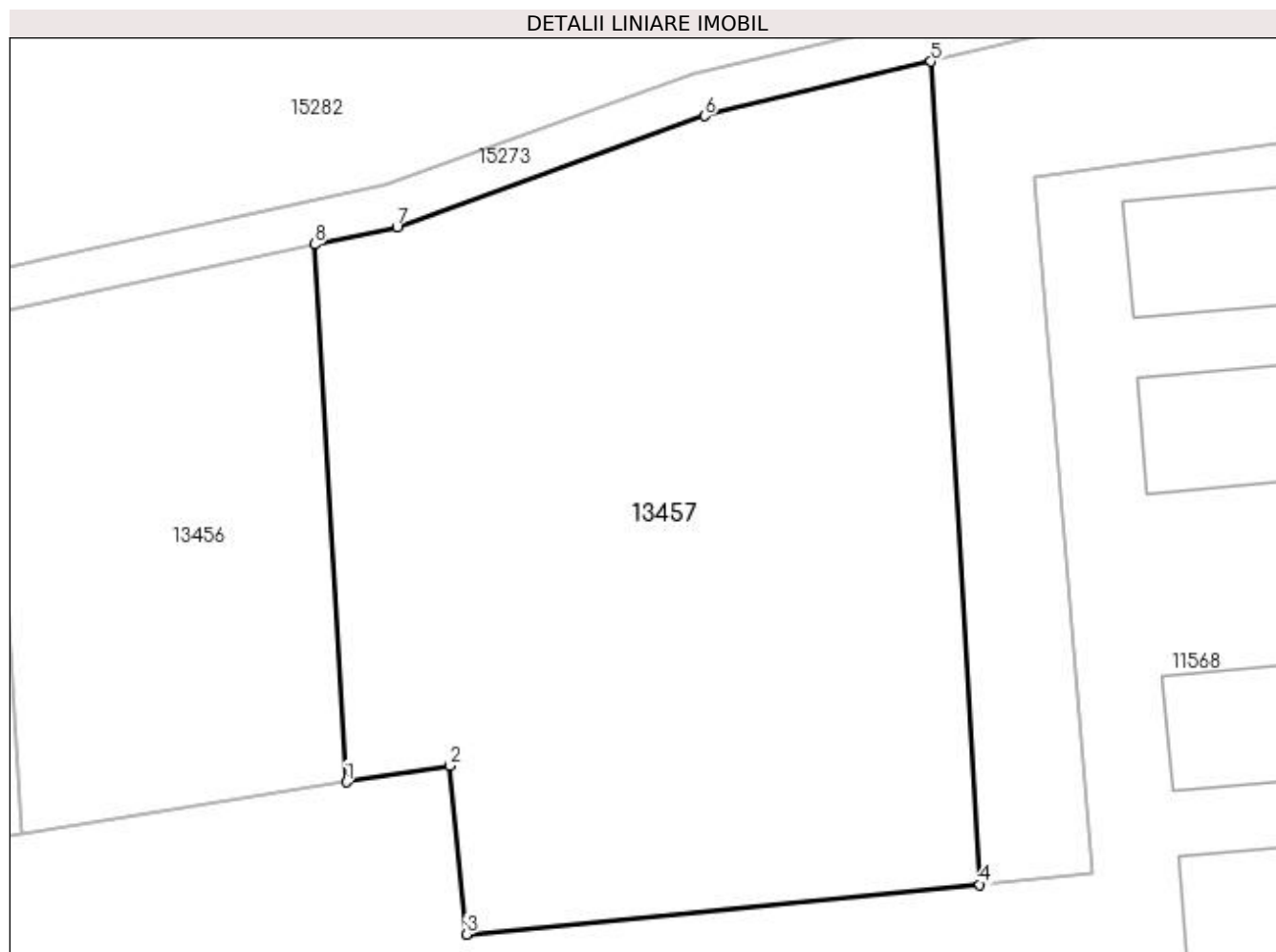
Inscrieri privind dezmembramintele dreptului de proprietate, drepturi reale de garanție și sarcini	Referințe
NU SUNT	

## Anexa Nr. 1 La Partea I

## Teren

Nr cadastral	Suprafața (mp)*	Observații / Referințe
34132	4.000	

\* Suprafața este determinată în planul de proiecție Stereo 70.



## Date referitoare la teren

Crt	Categorie folosință	Intra vilan	Suprafața (mp)	Tarla	Parcelă	Nr. topo	Observații / Referințe
1	arabil	NU	4.000	83/1	171	-	

## Lungime Segmente

1) Valorile lungimilor segmentelor sunt obținute din proiecție în plan.

Punct început	X / Y	Punct sfârșit	X / Y	Lungime segment (** (m)
1	346.563,526 281.734,019	2	346.573,114 281.735,553	9.71
2	346.573,114 281.735,553	3	346.574,727 281.719,855	15.781
3	346.574,727 281.719,855	4	346.622,482 281.724,473	47.978
4	346.622,482 281.724,473	5	346.617,924 281.801,028	76.691
5	346.617,924 281.801,028	6	346.596,861 281.795,972	21.661

Punct început	X / Y	Punct sfârșit	X / Y	Lungime segment (** (m)
6	346.596,861 281.795,972	7	346.568,243 281.785,656	30.421
7	346.568,243 281.785,656	8	346.560,549 281.784,016	7.867
8	346.560,549 281.784,016	1	346.563,526 281.734,019	50.086

\*\* Lungimile segmentelor sunt determinate în planul de proiecție Stereo 70 și sunt rotunjite la 1 milimetru.

\*\*\* Distanța dintre puncte este formată din segmente cumulate ce sunt mai mici decât valoarea 1 milimetru.



**DATE DESPRE IMOBILUL NR. 13458**

Oficiul de Cadastru și Publicitate Imobiliară DOLJ  
Biroul de Cadastru și Publicitate Imobiliară Craiova

**A. Partea I. Descrierea imobilului**

TEREN Extravilan

Adresa: Jud. Dolj, T 83/1

Nr. Crt	Nr cadastral Nr. topografic	Suprafața* (mp)	Observații / Referințe
A1		Din acte: 0 Masurata: 5.137	Sector cadastral:39 Teren neimprejmuit;

**B. Partea II. Proprietari și acte**

Inscrieri privitoare la dreptul de proprietate și alte drepturi reale		Referințe
<b>0 / 07/02/2023</b>		
Act Normativ nr. LEGE:7, din 13/03/1996 emis de PARLAMENTUL ROMANIEI;		
B1	Inscrierea provizorie, drept de PROPRIETATE, dobandit prin Lege, cota actuala 1/1, cota initiala 1/1 1) NEIDENTIFICAT NEIDENTIFICAT	A1

**C. Partea III. SARCINI .**

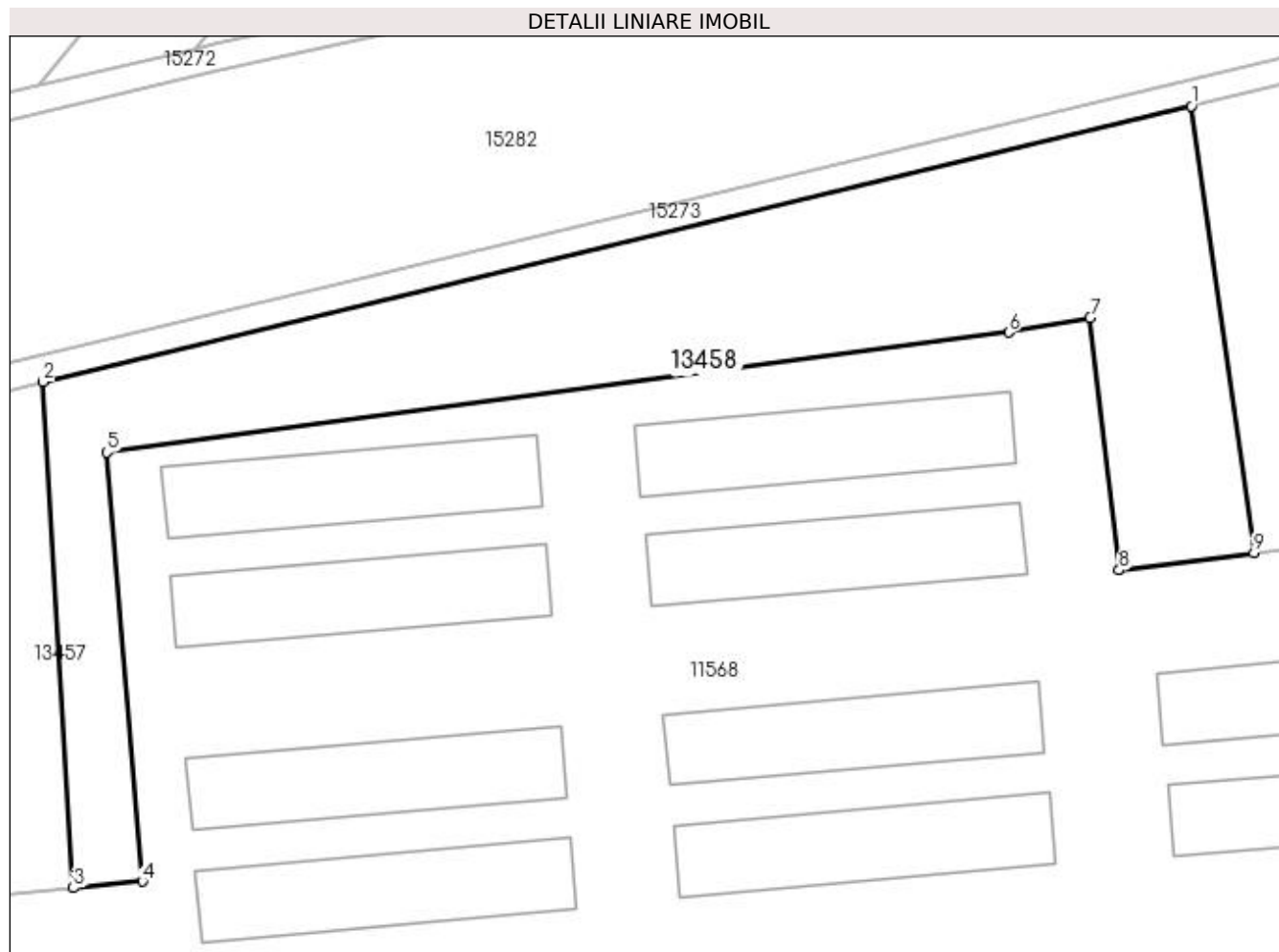
Inscrieri privind dezmembramintele dreptului de proprietate, drepturi reale de garanție și sarcini	Referințe
NU SUNT	

## Anexa Nr. 1 La Partea I

## Teren

Nr cadastral	Suprafața (mp)*	Observații / Referințe
	Din acte: 0 Masurata: 5.137	

\* Suprafața este determinată în planul de proiecție Stereo 70.



## Date referitoare la teren

Crt	Categorie folosință	Intra vilan	Suprafața (mp)	Tarla	Parcelă	Nr. topo	Observații / Referințe
1	arabil	NU	5.137	83/1		-	

## Lungime Segmente

1) Valorile lungimilor segmentelor sunt obținute din proiecție în plan.

Punct început	X / Y	Punct sfârșit	X / Y	Lungime segment (** (m)
1	346.791,564 281.842,71	2	346.617,924 281.801,028	178.573
2	346.617,924 281.801,028	3	346.622,482 281.724,473	76.691
3	346.622,482 281.724,473	4	346.632,926 281.725,483	10.493
4	346.632,926 281.725,483	5	346.627,51 281.790,356	65.099
5	346.627,51 281.790,356	6	346.763,933 281.808,509	137.625

Punct început	X / Y	Punct sfârșit	X / Y	Lungime segment (** (m)
6	346.763,933 281.808,509	7	346.776,251 281.810,655	12.504
7	346.776,251 281.810,655	8	346.780,628 281.772,544	38.362
8	346.780,628 281.772,544	9	346.801,019 281.775,107	20.551
9	346.801,019 281.775,107	1	346.791,564 281.842,71	68.261

\*\* Lungimile segmentelor sunt determinate în planul de proiecție Stereo 70 și sunt rotunjite la 1 milimetru.

\*\*\* Distanța dintre puncte este formată din segmente cumulate ce sunt mai mici decât valoarea 1 milimetru.





**DATE DESPRE IMOBILUL NR. 13459**

Oficiul de Cadastru și Publicitate Imobiliară DOLJ  
Biroul de Cadastru și Publicitate Imobiliară Craiova

**A. Partea I. Descrierea imobilului**

TEREN Extravilan

Adresa: Jud. Dolj, T 83/1, P 169

Nr. Crt	Nr cadastral Nr. topografic	Suprafața* (mp)	Observații / Referințe
A1		2.500	Sector cadastral:39 Teren neimprejmuit;

**B. Partea II. Proprietari și acte**

Inscrieri privitoare la dreptul de proprietate și alte drepturi reale	Referințe
<b>0 / 07/02/2023</b>	
Act Administrativ nr. TDP:834-59573, din 28/04/1994 emis de COMISIA JUDETEANA DE FOND FUNCJAR;	
B1	A1
Intabulare, drept de PROPRIETATE, dobândit prin Reconstituire, cota actuala 1/1, cota initiala 1/1 1) RUDAREANU MARIN, LIPSA CNP	

**C. Partea III. SARCINI .**

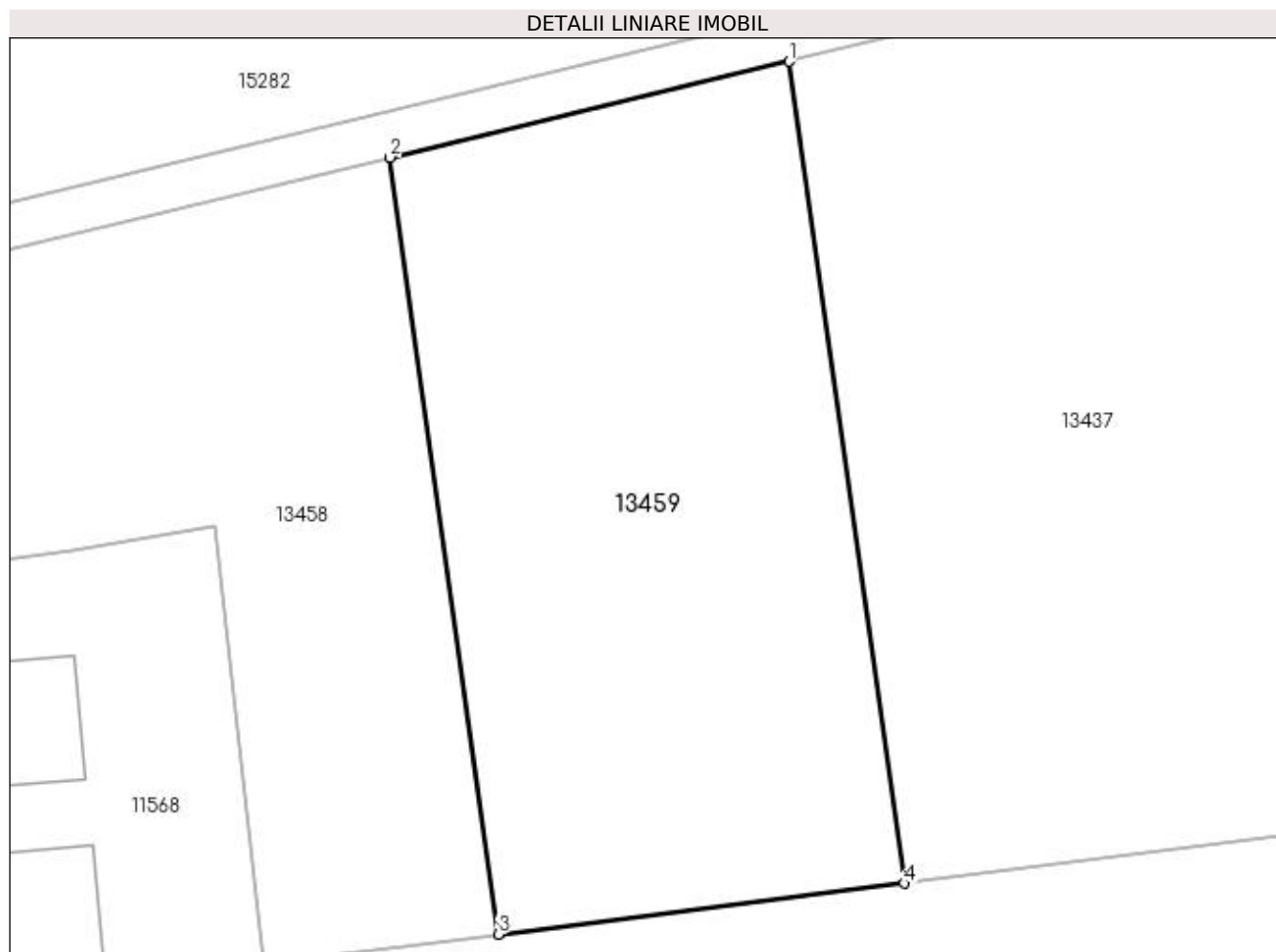
Inscrieri privind dezmembramintele dreptului de proprietate, drepturi reale de garanție și sarcini	Referințe
NU SUNT	

## Anexa Nr. 1 La Partea I

## Teren

Nr cadastral	Suprafața (mp)*	Observații / Referințe
	2.500	

\* Suprafața este determinată în planul de proiecție Stereo 70.



## Date referitoare la teren

Crt	Categorie folosință	Intravilan	Suprafața (mp)	Tarla	Parcelă	Nr. topo	Observații / Referințe
1	arabil	NU	2.500	83/1	169	-	

## Lungime Segmente

1) Valorile lungimilor segmentelor sunt obținute din proiecție în plan.

Punct început	X / Y	Punct sfârșit	X / Y	Lungime segment (** (m)
1	346.826,327 281.851,055	2	346.791,564 281.842,71	35.751
2	346.791,564 281.842,71	3	346.801,019 281.775,107	68.261
3	346.801,019 281.775,107	4	346.836,341 281.779,548	35.6
4	346.836,341 281.779,548	1	346.826,327 281.851,055	72.205

**\*\* Lungimile segmentelor sunt determinate în planul de proiecție Stereo 70 și sunt rotunjite la 1 milimetru.**

**\*\*\* Distanța dintre puncte este formată din segmente cumulate ce sunt mai mici decât valoarea 1 milimetru.**



**DATE DESPRE IMOBILUL NR. 13460**

Oficiul de Cadastru și Publicitate Imobiliară DOLJ  
Biroul de Cadastru și Publicitate Imobiliară Craiova

**A. Partea I. Descrierea imobilului**

TEREN Extravilan

Adresa: Jud. Dolj, T 83/1, P 167

Nr. Crt	Nr cadastral Nr. topografic	Suprafața* (mp)	Observații / Referințe
A1		3.600	Sector cadastral:39 Teren neimprejmuit;

**B. Partea II. Proprietari și acte**

Inscrieri privitoare la dreptul de proprietate și alte drepturi reale	Referințe
<b>0 / 07/02/2023</b>	
Act Administrativ nr. TDP:1523-48561, din 29/09/1995 emis de COMISIA JUDETEANA DE FOND FUNCJAR;	
B1	A1
Intabulare, drept de PROPRIETATE, dobandit prin Reconstituire, cota actuala 1/1, cota initiala 1/1 1) VOINEA CONSTANTIN, LIPSA CNP	

**C. Partea III. SARCINI .**

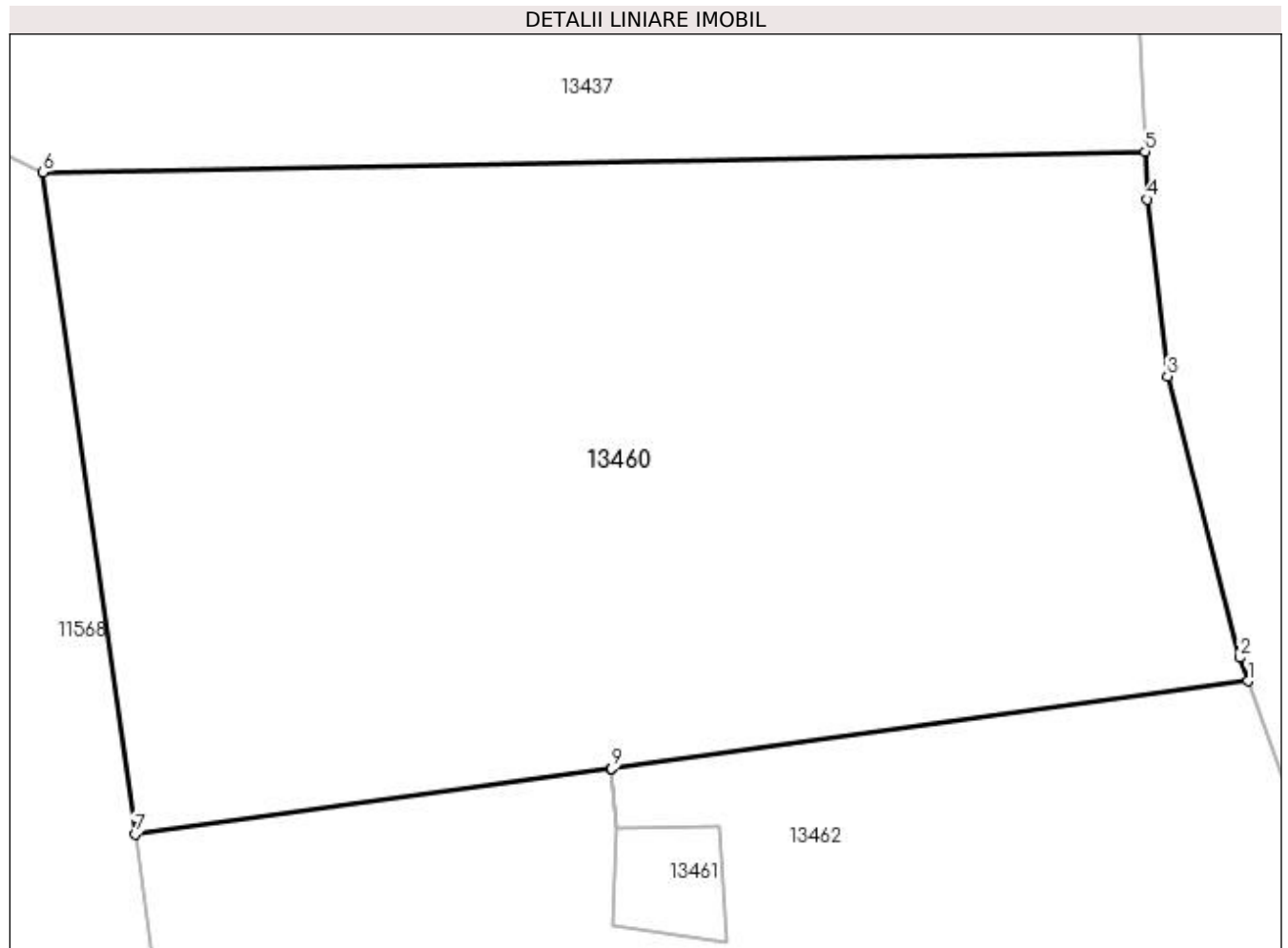
Inscrieri privind dezmembramintele dreptului de proprietate, drepturi reale de garanție și sarcini	Referințe
NU SUNT	

## Anexa Nr. 1 La Partea I

## Teren

Nr cadastral	Suprafața (mp)*	Observații / Referințe
	3.600	

\* Suprafața este determinată în planul de proiecție Stereo 70.



## Date referitoare la teren

Crt	Categorie folosință	Intra vilan	Suprafața (mp)	Tarla	Parcelă	Nr. topo	Observații / Referințe
1	arabil	NU	3.600	83/1	167	-	

## Lungime Segmente

1) Valorile lungimilor segmentelor sunt obținute din proiecție în plan.

Punct început	X / Y	Punct sfârșit	X / Y	Lungime segment (** (m)
1	346.990,621 281.732,277	2	346.989,991 281.734,008	1.842
2	346.989,991 281.734,008	3	346.984,691 281.754,749	21.407
3	346.984,691 281.754,749	4	346.983,187 281.767,791	13.128
4	346.983,187 281.767,791	5	346.983,039 281.771,305	3.517
5	346.983,039 281.771,305	6	346.901,729 281.769,788	81.324

Punct început	X / Y	Punct sfârșit	X / Y	Lungime segment (** (m)
6	346.901,729 281.769,788	7	346.908,522 281.720,981	49.277
7	346.908,522 281.720,981	8	346.943,681 281.725,819	35.49
8	346.943,681 281.725,819	9	346.943,683 281.725,819	0.002
9	346.943,683 281.725,819	1	346.990,621 281.732,277	47.38

\*\* Lungimile segmentelor sunt determinate în planul de proiecție Stereo 70 și sunt rotunjite la 1 milimetru.

\*\*\* Distanța dintre puncte este formată din segmente cumulate ce sunt mai mici decât valoarea 1 milimetru.





**DATE DESPRE IMOBILUL NR. 13461**

Oficiul de Cadastru și Publicitate Imobiliară DOLJ  
Biroul de Cadastru și Publicitate Imobiliară Craiova

**A. Partea I. Descrierea imobilului**

TEREN Extravilan

Nr. CF vechi:10  
Nr. cadastral vechi:12

Adresa: Jud. Dolj, T 83/1

Nr. Crt	Nr cadastral Nr. topografic	Suprafața* (mp)	Observații / Referințe
A1	33103	62	Sector cadastral:39 Teren neimprejmuit;

**B. Partea II. Proprietari și acte**

Inscrieri privitoare la dreptul de proprietate și alte drepturi reale		Referințe
<b>32 / 19/01/2000</b>		
Hotarare Judecatoreasca nr. SC:1158, din 01/01/1998 emis de TRIBUNALUL DOLJ;		
B1	Intabulare, drept de PROPRIETATE, dobandit prin Hotarare Judecatoreasca, cota actuala 1/1, cota initiala 1/1 1) <b>SC NORFARM SRL CRAIOVA</b> , CIF:9999999999999, LIPSA CUI	A1

**C. Partea III. SARCINI**

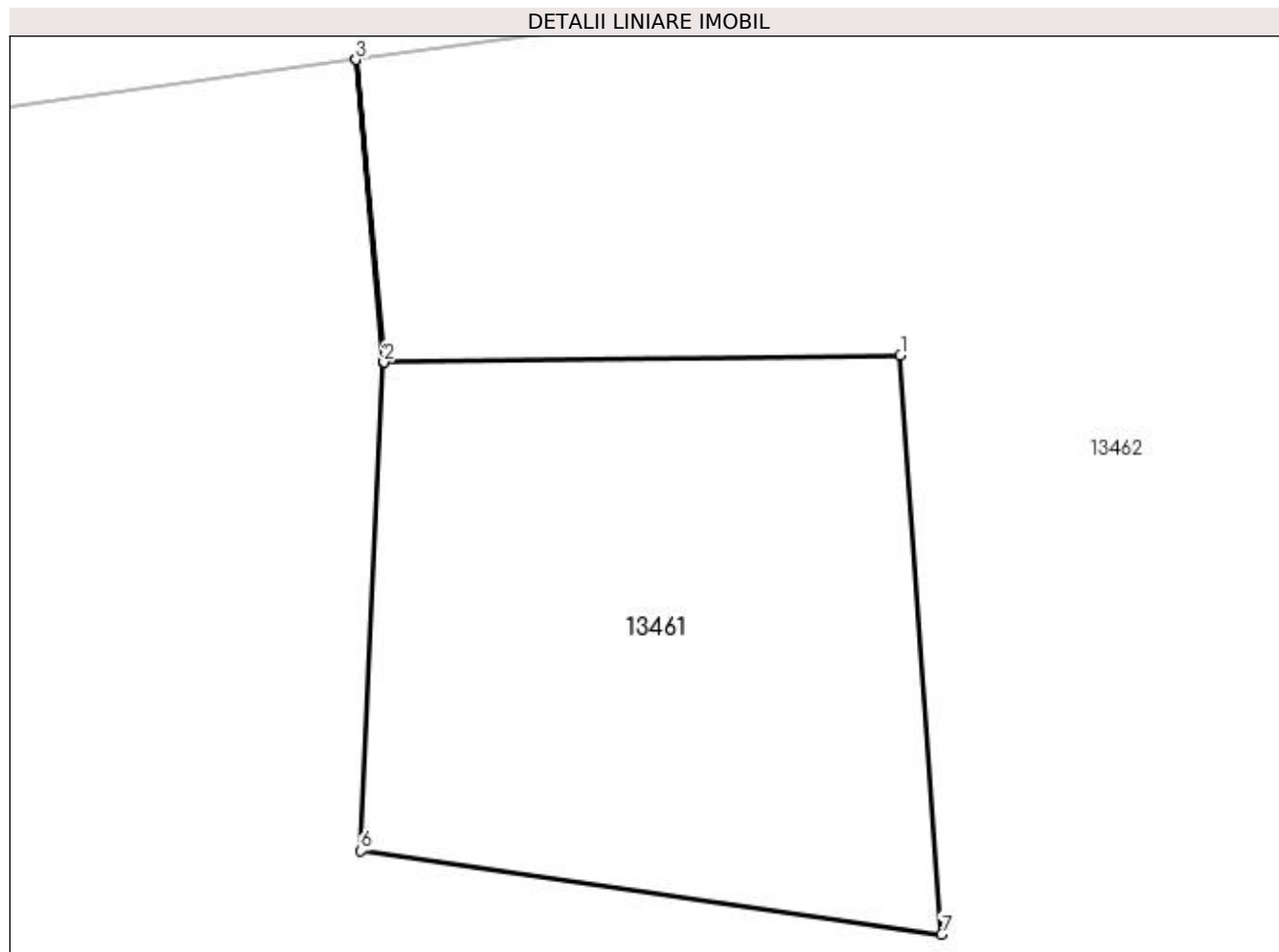
Inscrieri privind dezmembramintele dreptului de proprietate, drepturi reale de garanție și sarcini		Referințe
<b>33 / 19/01/2000</b>		
Hotarare Judecatoreasca nr. SC:1158, din 01/01/1998 emis de TRIBUNALUL DOLJ;		
C1	Intabulare, drept de SERVITUTE pentru zona cu latimea de 4 m si lungimea de 37 m ( pentru accesul la putul nr. 2 ) ceea ce inseamna 148 mp, zona ce este pripietatea lui Damian Sevastel, dobandit prin Hotarare Judecatoreasca, cota actuala 1/1, cota initiala 1/1 1) <b>SC NORFARM SRL CRAIOVA</b> , CIF:9999999999999, LIPSA CUI	A1

## Anexa Nr. 1 La Partea I

## Teren

Nr cadastral	Suprafața (mp)*	Observații / Referințe
33103	62	

\* Suprafața este determinată în planul de proiecție Stereo 70.



## Date referitoare la teren

Crt	Categorie folosință	Intravilan	Suprafața (mp)	Tarla	Parcelă	Nr. topo	Observații / Referințe
1	curți constructii	NU	62	83/1		-	Put nr.2

## Lungime Segmente

1) Valorile lungimilor segmentelor sunt obținute din proiecție în plan.

Punct început	X / Y	Punct sfârșit	X / Y	Lungime segment (** (m)
1	346.951,618 281.721,515	2	346.944,088 281.721,408	7.531
2	346.944,088 281.721,408	3	346.943,683 281.725,819	4.43
3	346.943,683 281.725,819	4	346.943,681 281.725,819	0.002
4	346.943,681 281.725,819	5	346.944,086 281.721,408	4.43
5	346.944,086 281.721,408	6	346.943,758 281.714,292	7.124

Punct început	X / Y	Punct sfârșit	X / Y	Lungime segment (** (m)
6	346.943,758 281.714,292	7	346.952,217 281.713,076	8.546
7	346.952,217 281.713,076	1	346.951,618 281.721,515	8.46

\*\* Lungimile segmentelor sunt determinate în planul de proiecție Stereo 70 și sunt rotunjite la 1 milimetru.

\*\*\* Distanța dintre puncte este formată din segmente cumulate ce sunt mai mici decât valoarea 1 milimetru.



**DATE DESPRE IMOBILUL NR. 13462**

Oficiul de Cadastru și Publicitate Imobiliară DOLJ  
Biroul de Cadastru și Publicitate Imobiliară Craiova

**A. Partea I. Descrierea imobilului**

TEREN Extravilan

Adresa: Jud. Dolj, T 83/1, P 166

Nr. Crt	Nr cadastral Nr. topografic	Suprafața* (mp)	Observații / Referințe
A1		4.100	Sector cadastral:39 Teren neimprejmuit;

**B. Partea II. Proprietari și acte**

Inscrieri privitoare la dreptul de proprietate și alte drepturi reale	Referințe
<b>0 / 07/02/2023</b>	
Act Notarial nr. CM:246, din 23/08/2018 emis de NP BUDIANA IONUT RAZVAN;	
B1	A1
Intabulare, drept de PROPRIETATE, dobandit prin Succesiune, cota actuala 1/1, cota initiala 1/1 1) DAMIAN GHEORGHE	

**C. Partea III. SARCINI .**

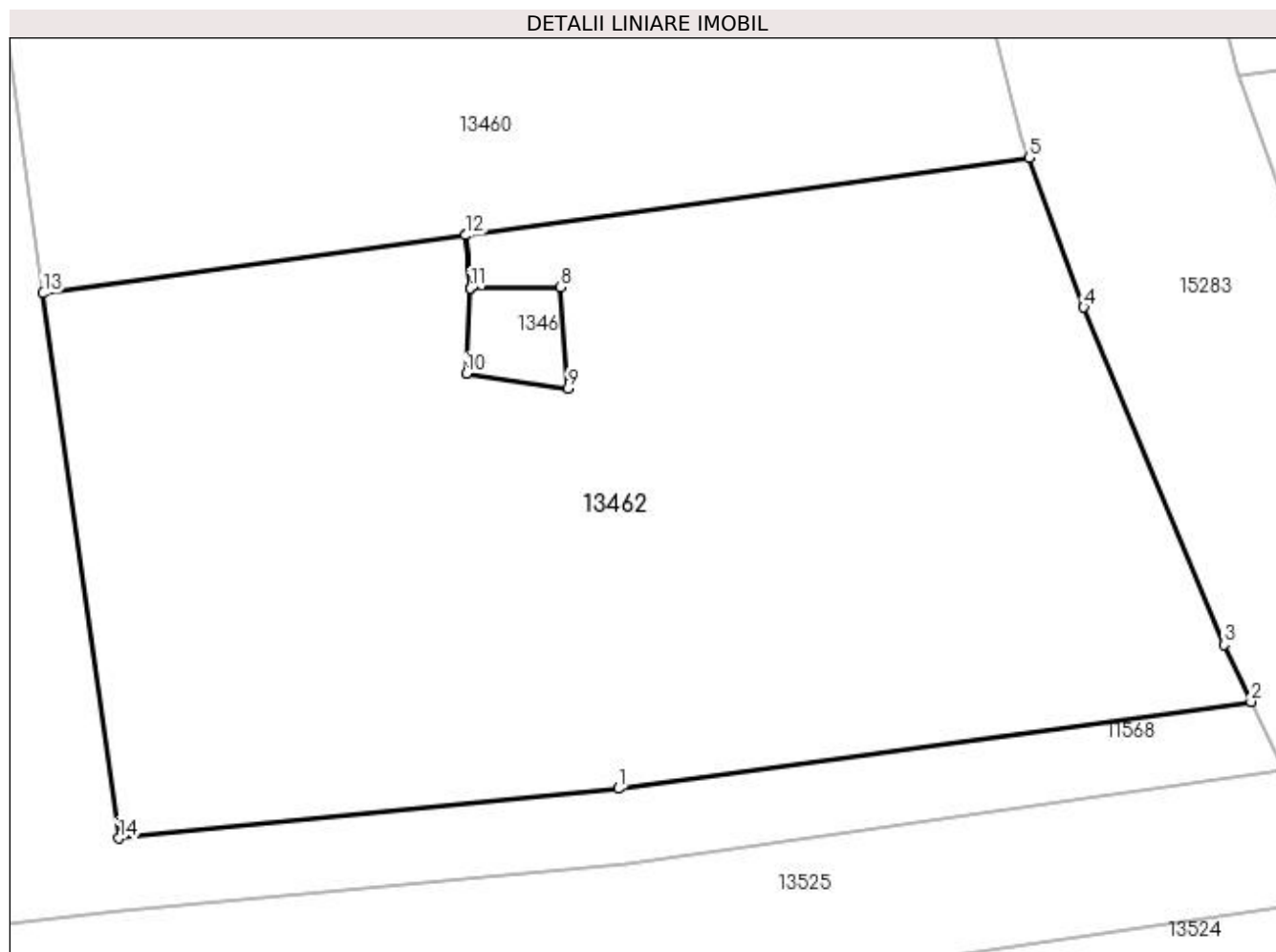
Inscrieri privind dezmembramintele dreptului de proprietate, drepturi reale de garanție și sarcini	Referințe
NU SUNT	

## Anexa Nr. 1 La Partea I

## Teren

Nr cadastral	Suprafața (mp)*	Observații / Referințe
	4.100	

\* Suprafața este determinată în planul de proiecție Stereo 70.



## Date referitoare la teren

Crt	Categorie folosință	Intravilan	Suprafața (mp)	Tarla	Parcelă	Nr. topo	Observații / Referințe
1	arabil	NU	4.100	83/1	166	-	

## Lungime Segmente

1) Valorile lungimilor segmentelor sunt obținute din proiecție în plan.

Punct început	X / Y	Punct sfârșit	X / Y	Lungime segment (** (m)
1	346.956,433 281.679,76	2	347.009,098 281.687,007	53.161
2	347.009,098 281.687,007	3	347.006,861 281.691,756	5.249
3	347.006,861 281.691,756	4	346.995,156 281.719,828	30.415
4	346.995,156 281.719,828	5	346.990,621 281.732,277	13.249
5	346.990,621 281.732,277	6	346.943,683 281.725,819	47.38

Punct început	X / Y	Punct sfârșit	X / Y	Lungime segment (** (m)
6	346.943,683 281.725,819	7	346.944,088 281.721,408	4.43
7	346.944,088 281.721,408	8	346.951,618 281.721,515	7.531
8	346.951,618 281.721,515	9	346.952,217 281.713,076	8.46
9	346.952,217 281.713,076	10	346.943,758 281.714,292	8.546
10	346.943,758 281.714,292	11	346.944,086 281.721,408	7.124
11	346.944,086 281.721,408	12	346.943,681 281.725,819	4.43
12	346.943,681 281.725,819	13	346.908,522 281.720,981	35.49
13	346.908,522 281.720,981	14	346.914,834 281.675,632	45.786
14	346.914,834 281.675,632	1	346.956,433 281.679,76	41.803

\*\* Lungimile segmentelor sunt determinate în planul de proiecție Stereo 70 și sunt rotunjite la 1 milimetru.

\*\*\* Distanța dintre puncte este formată din segmente cumulate ce sunt mai mici decât valoarea 1 milimetru.





**DATE DESPRE IMOBILUL NR. 13463**

Oficiul de Cadastru și Publicitate Imobiliară DOLJ  
Biroul de Cadastru și Publicitate Imobiliară Craiova

**A. Partea I. Descrierea imobilului**

TEREN Extravilan

Adresa: Jud. Dolj, T 83/1, P 190

Nr. Crt	Nr cadastral Nr. topografic	Suprafața* (mp)	Observații / Referințe
A1		1.500	Sector cadastral:39 Teren neimprejmuit;

**B. Partea II. Proprietari și acte**

Inscrieri privitoare la dreptul de proprietate și alte drepturi reale	Referințe
<b>0 / 07/02/2023</b>	
Act Administrativ nr. TDP:1620-48628, din 22/02/1996 emis de COMISIA JUDETEANA DE FOND FUNCICIAR;	
B1	A1
Intabulare, drept de PROPRIETATE, dobandit prin Constituire, cota actuala 1/1, cota initiala 1/1 1) STAMATE DUMITRU, LIPSA CNP	

**C. Partea III. SARCINI .**

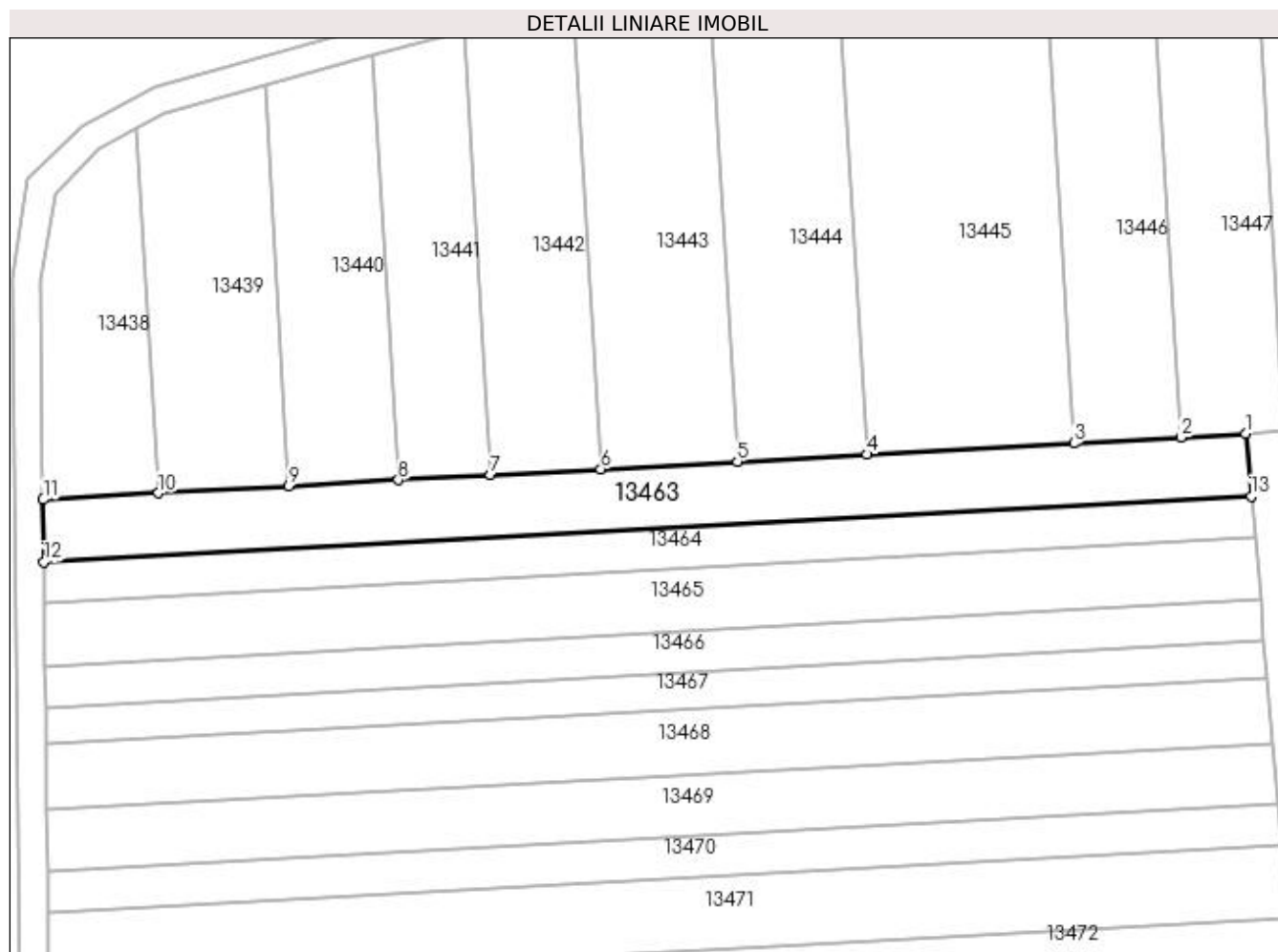
Inscrieri privind dezmembramintele dreptului de proprietate, drepturi reale de garanție și sarcini	Referințe
NU SUNT	

## Anexa Nr. 1 La Partea I

## Teren

Nr cadastral	Suprafața (mp)*	Observații / Referințe
	1.500	

\* Suprafața este determinată în planul de proiecție Stereo 70.



## Date referitoare la teren

Crt	Categorie folosință	Intravilan	Suprafața (mp)	Tarla	Parcelă	Nr. topo	Observații / Referințe
1	arabil	NU	1.500	83/1	190	-	

## Lungime Segmente

1) Valorile lungimilor segmentelor sunt obținute din proiecție în plan.

Punct început	X / Y	Punct sfârșit	X / Y	Lungime segment (** (m)
1	346.392,372 281.661,991	2	346.383,223 281.661,491	9.163
2	346.383,223 281.661,491	3	346.368,151 281.660,667	15.095
3	346.368,151 281.660,667	4	346.339,007 281.659,073	29.188
4	346.339,007 281.659,073	5	346.320,711 281.658,073	18.323
5	346.320,711 281.658,073	6	346.301,465 281.657,021	19.275

Punct început	X / Y	Punct sfârșit	X / Y	Lungime segment (** (m)
6	346.301,465 281.657,021	7	346.285,912 281.656,17	15.576
7	346.285,912 281.656,17	8	346.272,901 281.655,459	13.03
8	346.272,901 281.655,459	9	346.257,466 281.654,615	15.458
9	346.257,466 281.654,615	10	346.239,089 281.653,61	18.404
10	346.239,089 281.653,61	11	346.222,846 281.652,722	16.267
11	346.222,846 281.652,722	12	346.222,944 281.643,897	8.826
12	346.222,944 281.643,897	13	346.393,153 281.653,203	170.463
13	346.393,153 281.653,203	1	346.392,372 281.661,991	8.823

\*\* Lungimile segmentelor sunt determinate în planul de proiecție Stereo 70 și sunt rotunjite la 1 milimetru.

\*\*\* Distanța dintre puncte este formată din segmente cumulate ce sunt mai mici decât valoarea 1 milimetru.



**DATE DESPRE IMOBILUL NR. 13464**

Oficiul de Cadastru și Publicitate Imobiliară DOLJ  
Biroul de Cadastru și Publicitate Imobiliară Craiova

**A. Partea I. Descrierea imobilului**

TEREN Extravilan

Adresa: Jud. Dolj, T 83/1, P 191

Nr. Crt	Nr cadastral Nr. topografic	Suprafața* (mp)	Observații / Referințe
A1		1.000	Sector cadastral:39 Teren neimprejmuit;

**B. Partea II. Proprietari și acte**

Inscrieri privitoare la dreptul de proprietate și alte drepturi reale	Referințe
<b>0 / 07/02/2023</b>	
Act Administrativ nr. TDP:1485-60682, din 26/09/1995 emis de COMISIA JUDETEANA DE FOND FUNCJAR;	
B1	A1
Intabulare, drept de PROPRIETATE, dobandit prin Reconstituire, cota actuala 1/1, cota initiala 1/1	
1) SMEU GHEORGHE	

**C. Partea III. SARCINI .**

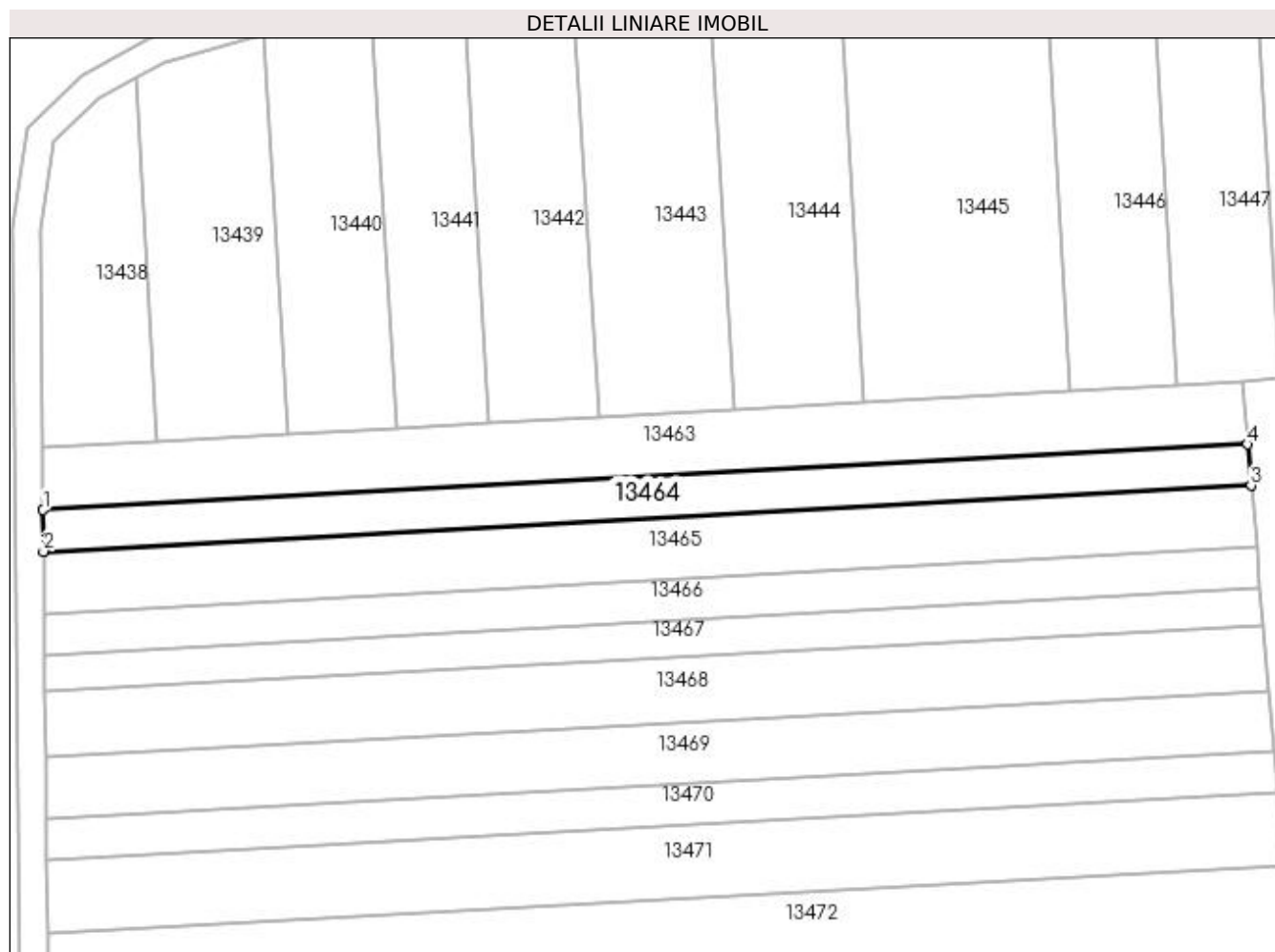
Inscrieri privind dezmembramintele dreptului de proprietate, drepturi reale de garanție și sarcini	Referințe
NU SUNT	

## Anexa Nr. 1 La Partea I

## Teren

Nr cadastral	Suprafața (mp)*	Observații / Referințe
	1.000	

\* Suprafața este determinată în planul de proiecție Stereo 70.



## Date referitoare la teren

Crt	Categorie folosință	Intra vilan	Suprafața (mp)	Tarla	Parcelă	Nr. topo	Observații / Referințe
1	arabil	NU	1.000	83/1	191	-	

## Lungime Segmente

1) Valorile lungimilor segmentelor sunt obținute din proiecție în plan.

Punct început	X / Y	Punct sfârșit	X / Y	Lungime segment (** (m)
1	346.222,944 281.643,897	2	346.223,009 281.638,033	5.864
2	346.223,009 281.638,033	3	346.393,671 281.647,364	170.917
3	346.393,671 281.647,364	4	346.393,153 281.653,203	5.862
4	346.393,153 281.653,203	1	346.222,944 281.643,897	170.463

**\*\* Lungimile segmentelor sunt determinate în planul de proiecție Stereo 70 și sunt rotunjite la 1 milimetru.**

**\*\*\* Distanța dintre puncte este formată din segmente cumulate ce sunt mai mici decât valoarea 1 milimetru.**





**DATE DESPRE IMOBILUL NR. 13465**

Oficiul de Cadastru și Publicitate Imobiliară DOLJ  
Biroul de Cadastru și Publicitate Imobiliară Craiova

**A. Partea I. Descrierea imobilului**

TEREN Extravilan

Adresa: Jud. Dolj, T 83/1, P 192

Nr. Crt	Nr cadastral Nr. topografic	Suprafața* (mp)	Observații / Referințe
A1		1.500	Sector cadastral:39 Teren neimprejmuit;

**B. Partea II. Proprietari și acte**

Inscrieri privitoare la dreptul de proprietate și alte drepturi reale	Referințe
<b>0 / 07/02/2023</b>	
Act Administrativ nr. TDP:4161, din 26/08/2004 emis de COMISIA JUDETEANA DE FOND FUNCJAR;	
B1	A1
Intabulare, drept de PROPRIETATE, dobandit prin Reconstituire, cota actuala 1/1, cota initiala 1/1 1) SMEU CONSTANTIN, LIPSA CNP	

**C. Partea III. SARCINI .**

Inscrieri privind dezmembramintele dreptului de proprietate, drepturi reale de garanție și sarcini	Referințe
NU SUNT	

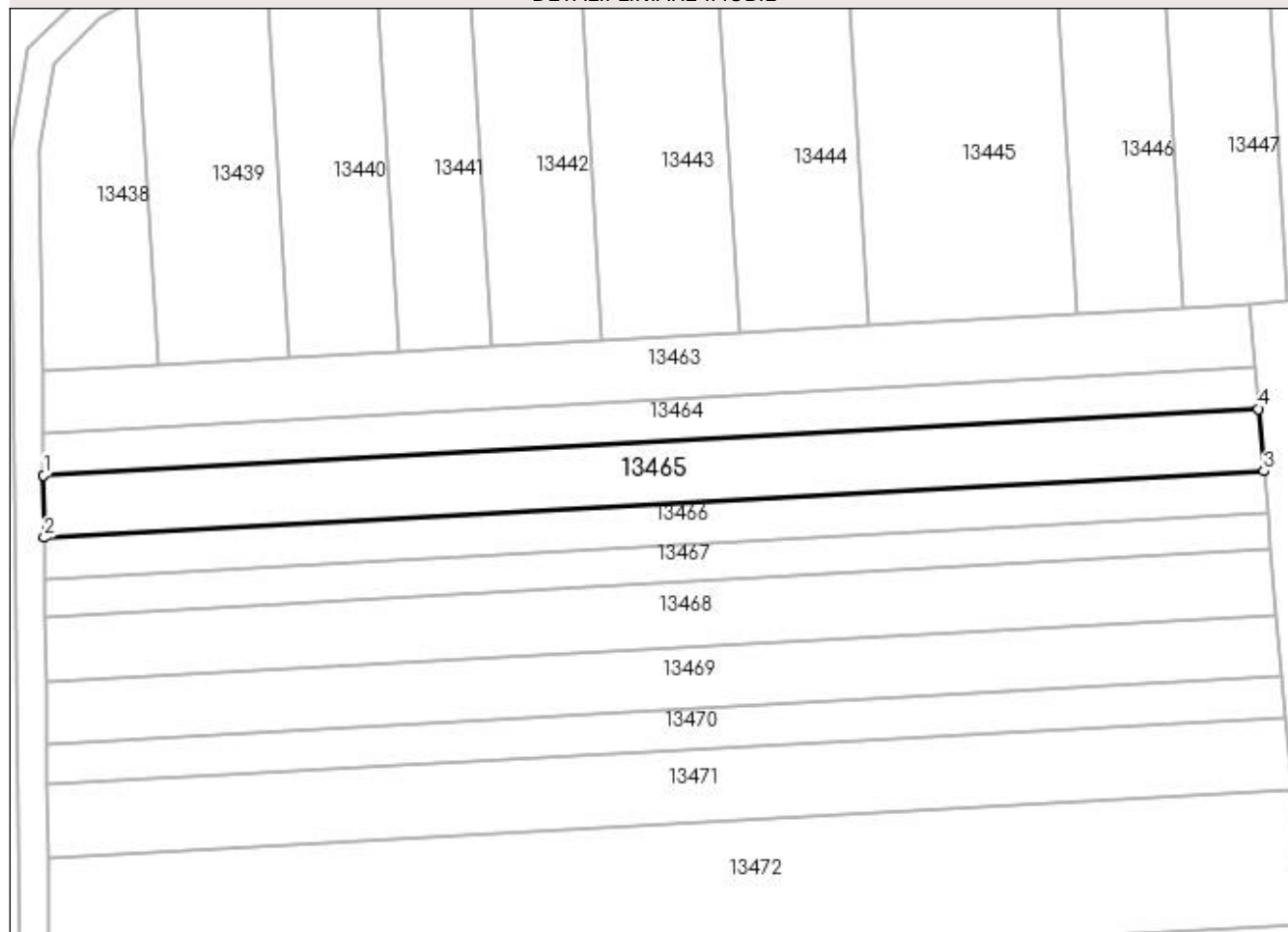
## Anexa Nr. 1 La Partea I

## Teren

Nr cadastral	Suprafața (mp)*	Observații / Referințe
	1.500	

\* Suprafața este determinată în planul de proiecție Stereo 70.

## DETALII LINIARE IMOBIL



## Date referitoare la teren

Crt	Categorie folosință	Intra vilan	Suprafața (mp)	Tarla	Parcelă	Nr. topo	Observații / Referințe
1	arabil	NU	1.500	83/1	192	-	

## Lungime Segmente

1) Valorile lungimilor segmentelor sunt obținute din proiecție în plan.

Punct început	X / Y	Punct sfârșit	X / Y	Lungime segment (** (m)
1	346.223,009 281.638,033	2	346.223,106 281.629,267	8.767
2	346.223,106 281.629,267	3	346.394,447 281.638,635	171.597
3	346.394,447 281.638,635	4	346.393,671 281.647,364	8.763
4	346.393,671 281.647,364	1	346.223,009 281.638,033	170.917

**\*\* Lungimile segmentelor sunt determinate în planul de proiecție Stereo 70 și sunt rotunjite la 1 milimetru.**

**\*\*\* Distanța dintre puncte este formată din segmente cumulate ce sunt mai mici decât valoarea 1 milimetru.**



**DATE DESPRE IMOBILUL NR. 13466**

Oficiul de Cadastru și Publicitate Imobiliară DOLJ  
Biroul de Cadastru și Publicitate Imobiliară Craiova

**A. Partea I. Descrierea imobilului**

TEREN Extravilan

Adresa: Jud. Dolj, T 83/1, P 193

Nr. Crt	Nr cadastral Nr. topografic	Suprafața* (mp)	Observații / Referințe
A1		1.000	Sector cadastral:39 Teren neimprejmuit;

**B. Partea II. Proprietari și acte**

Inscrieri privitoare la dreptul de proprietate și alte drepturi reale	Referințe
<b>0 / 07/02/2023</b>	
Act Administrativ nr. TDP:1692-48628, din 02/04/1996 emis de COMISIA JUDETEANA DE FOND FUNCJAR (CERTIF. DE DECES:DM891858/28.09.2001;);	
B1	A1
Intabulare, drept de PROPRIETATE, dobandit prin Reconstituire, cota actuala 1/1, cota initiala 1/1 1) SMEU GHEORGHE DEFUNCT:Da	

**C. Partea III. SARCINI .**

Inscrieri privind dezmembramintele dreptului de proprietate, drepturi reale de garanție și sarcini	Referințe
NU SUNT	

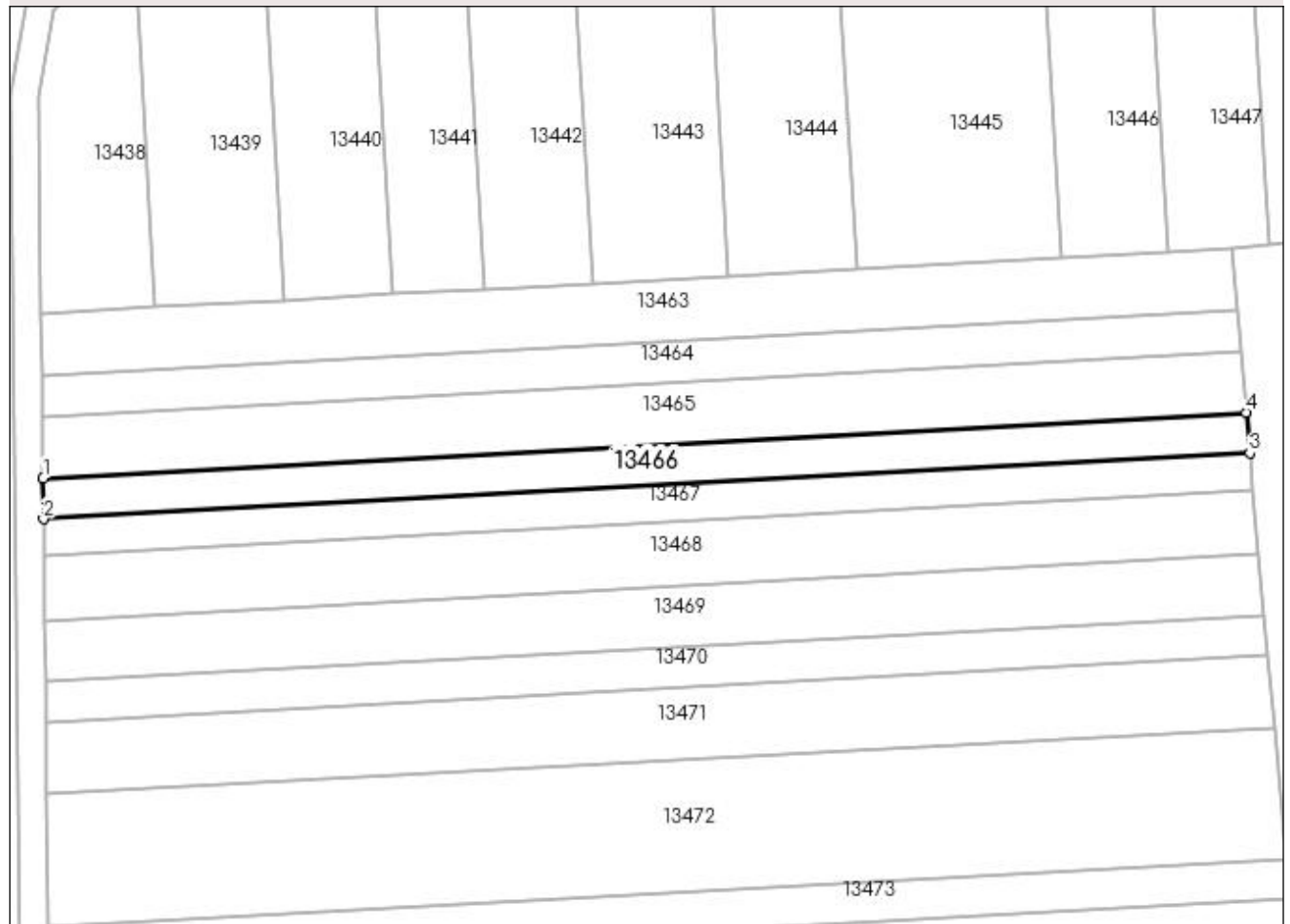
## Anexa Nr. 1 La Partea I

## Teren

Nr cadastral	Suprafața (mp)*	Observații / Referințe
	1.000	

\* Suprafața este determinată în planul de proiecție Stereo 70.

## DETALII LINIARE IMOBIL



## Date referitoare la teren

Crt	Categorie folosință	Intra vilan	Suprafața (mp)	Tarla	Parcelă	Nr. topo	Observații / Referințe
1	arabil	NU	1.000	83/1	193	-	

## Lungime Segmente

1) Valorile lungimilor segmentelor sunt obținute din proiecție în plan.

Punct început	X / Y	Punct sfârșit	X / Y	Lungime segment (** (m)
1	346.223,106 281.629,267	2	346.223,17 281.623,441	5.826
2	346.223,17 281.623,441	3	346.394,962 281.632,834	172.049
3	346.394,962 281.632,834	4	346.394,447 281.638,635	5.824
4	346.394,447 281.638,635	1	346.223,106 281.629,267	171.597

**\*\* Lungimile segmentelor sunt determinate în planul de proiecție Stereo 70 și sunt rotunjite la 1 milimetru.**

**\*\*\* Distanța dintre puncte este formată din segmente cumulate ce sunt mai mici decât valoarea 1 milimetru.**





**DATE DESPRE IMOBILUL NR. 13467**

Oficiul de Cadastru și Publicitate Imobiliară DOLJ  
Biroul de Cadastru și Publicitate Imobiliară Craiova

**A. Partea I. Descrierea imobilului**

TEREN Extravilan

Adresa: Jud. Dolj, T 83/1, P 211

Nr. Crt	Nr cadastral Nr. topografic	Suprafața* (mp)	Observații / Referințe
A1		900	Sector cadastral:39 Teren neimprejmuit;

**B. Partea II. Proprietari și acte**

Inscrieri privitoare la dreptul de proprietate și alte drepturi reale	Referințe
<b>0 / 07/02/2023</b>	
Act Administrativ nr. TDP:1474-60682, din 26/09/1995 emis de COMISIA JUDETEANA DE FOND FUNCJAR;	
B1	A1
Intabulare, drept de PROPRIETATE, dobandit prin Reconstituire, cota actuala 1/1, cota initiala 1/1 1) VANCA GHEORGHE, LIPSA CNP	

**C. Partea III. SARCINI .**

Inscrieri privind dezmembramintele dreptului de proprietate, drepturi reale de garanție și sarcini	Referințe
NU SUNT	

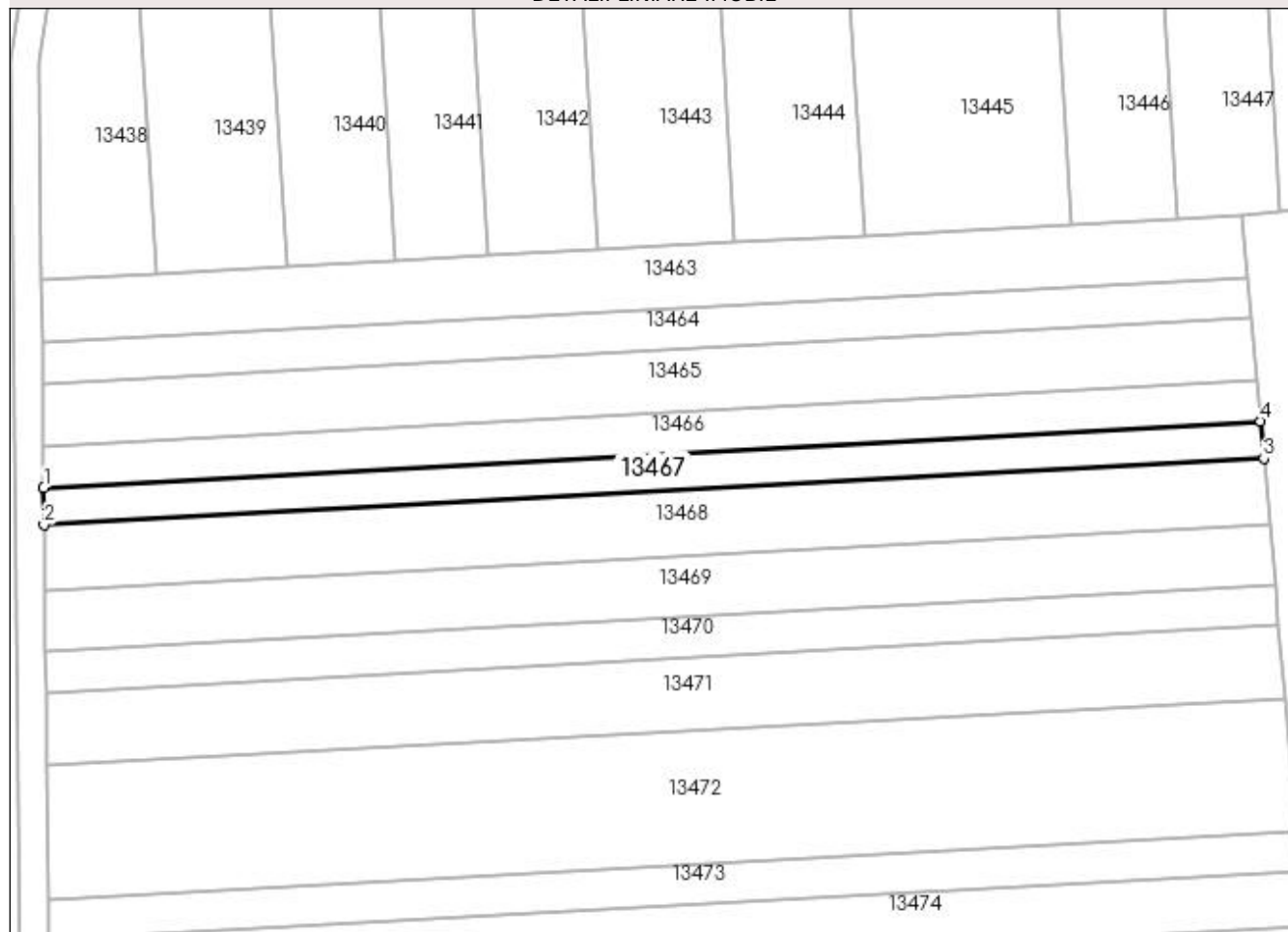
## Anexa Nr. 1 La Partea I

## Teren

Nr cadastral	Suprafața (mp)*	Observații / Referințe
	900	

\* Suprafața este determinată în planul de proiecție Stereo 70.

## DETALII LINIARE IMOBIL



## Date referitoare la teren

Crt	Categorie folosință	Intra vilan	Suprafața (mp)	Tarla	Parcelă	Nr. topo	Observații / Referințe
1	arabil	NU	900	83/1	211	-	

## Lungime Segmente

1) Valorile lungimilor segmentelor sunt obținute din proiecție în plan.

Punct început	X / Y	Punct sfârșit	X / Y	Lungime segment (** (m)
1	346.223,17 281.623,441	2	346.223,228 281.618,212	5.229
2	346.223,228 281.618,212	3	346.395,425 281.627,627	172.454
3	346.395,425 281.627,627	4	346.394,962 281.632,834	5.228
4	346.394,962 281.632,834	1	346.223,17 281.623,441	172.049

**\*\* Lungimile segmentelor sunt determinate în planul de proiecție Stereo 70 și sunt rotunjite la 1 milimetru.**

**\*\*\* Distanța dintre puncte este formată din segmente cumulate ce sunt mai mici decât valoarea 1 milimetru.**



**DATE DESPRE IMOBILUL NR. 13468**

Oficiul de Cadastru și Publicitate Imobiliară DOLJ  
Biroul de Cadastru și Publicitate Imobiliară Craiova

**A. Partea I. Descrierea imobilului**

TEREN Extravilan

Adresa: Jud. Dolj, T 83/1, P 194

Nr. Crt	Nr cadastral Nr. topografic	Suprafața* (mp)	Observații / Referințe
A1		1.600	Sector cadastral:39 Teren neimprejmuit;

**B. Partea II. Proprietari și acte**

Inscrieri privitoare la dreptul de proprietate și alte drepturi reale	Referințe
<b>0 / 07/02/2023</b>	
Act Notarial nr. CM:53, din 06/03/2015 emis de NP STOENESCU FLOREA;	
B1	A1
Intabulare, drept de PROPRIETATE, dobandit prin Succesiune, cota actuala 1/1, cota initiala 1/1 1) NICU LUCIAN	

**C. Partea III. SARCINI .**

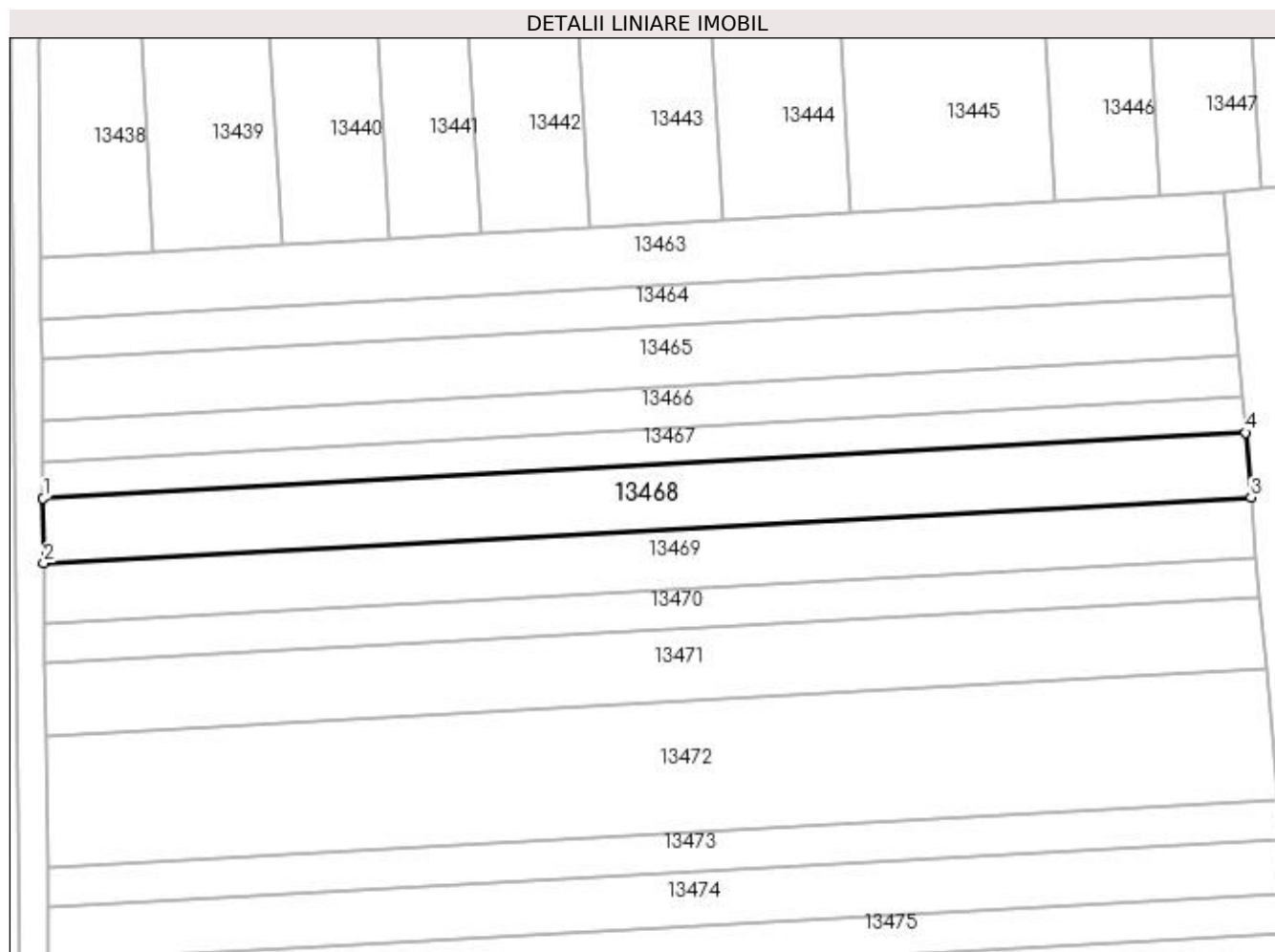
Inscrieri privind dezmembramintele dreptului de proprietate, drepturi reale de garanție și sarcini	Referințe
NU SUNT	

## Anexa Nr. 1 La Partea I

## Teren

Nr cadastral	Suprafața (mp)*	Observații / Referințe
	1.600	

\* Suprafața este determinată în planul de proiecție Stereo 70.



## Date referitoare la teren

Crt	Categorie folosință	Intra vilan	Suprafața (mp)	Tarla	Parcelă	Nr. topo	Observații / Referințe
1	arabil	NU	1.600	83/1	194	-	

## Lungime Segmente

1) Valorile lungimilor segmentelor sunt obținute din proiecție în plan.

Punct început	X / Y	Punct sfârșit	X / Y	Lungime segment (** (m)
1	346.223,228 281.618,212	2	346.223,331 281.608,945	9.268
2	346.223,331 281.608,945	3	346.396,245 281.618,399	173.172
3	346.396,245 281.618,399	4	346.395,425 281.627,627	9.264
4	346.395,425 281.627,627	1	346.223,228 281.618,212	172.454

**\*\* Lungimile segmentelor sunt determinate în planul de proiecție Stereo 70 și sunt rotunjite la 1 milimetru.**

**\*\*\* Distanța dintre puncte este formată din segmente cumulate ce sunt mai mici decât valoarea 1 milimetru.**





**DATE DESPRE IMOBILUL NR. 13469**

Oficiul de Cadastru și Publicitate Imobiliară DOLJ  
Biroul de Cadastru și Publicitate Imobiliară Craiova

**A. Partea I. Descrierea imobilului**

TEREN Extravilan

Adresa: Jud. Dolj, T 83/1, P 195

Nr. Crt	Nr cadastral Nr. topografic	Suprafața* (mp)	Observații / Referințe
A1		1.500	Sector cadastral:39 Teren neimprejmuit;

**B. Partea II. Proprietari și acte**

Inscrieri privitoare la dreptul de proprietate și alte drepturi reale	Referințe
<b>0 / 07/02/2023</b>	
Act Administrativ nr. TDP:1346-42778, din 06/04/1995 emis de COMISIA JUDETEANA DE FOND FUNCICIAR;	
B1	A1
Intabulare, drept de PROPRIETATE, dobandit prin Reconstituire, cota actuala 1/1, cota initiala 1/1 1) VOINEA MARIA, LIPSA CNP	

**C. Partea III. SARCINI .**

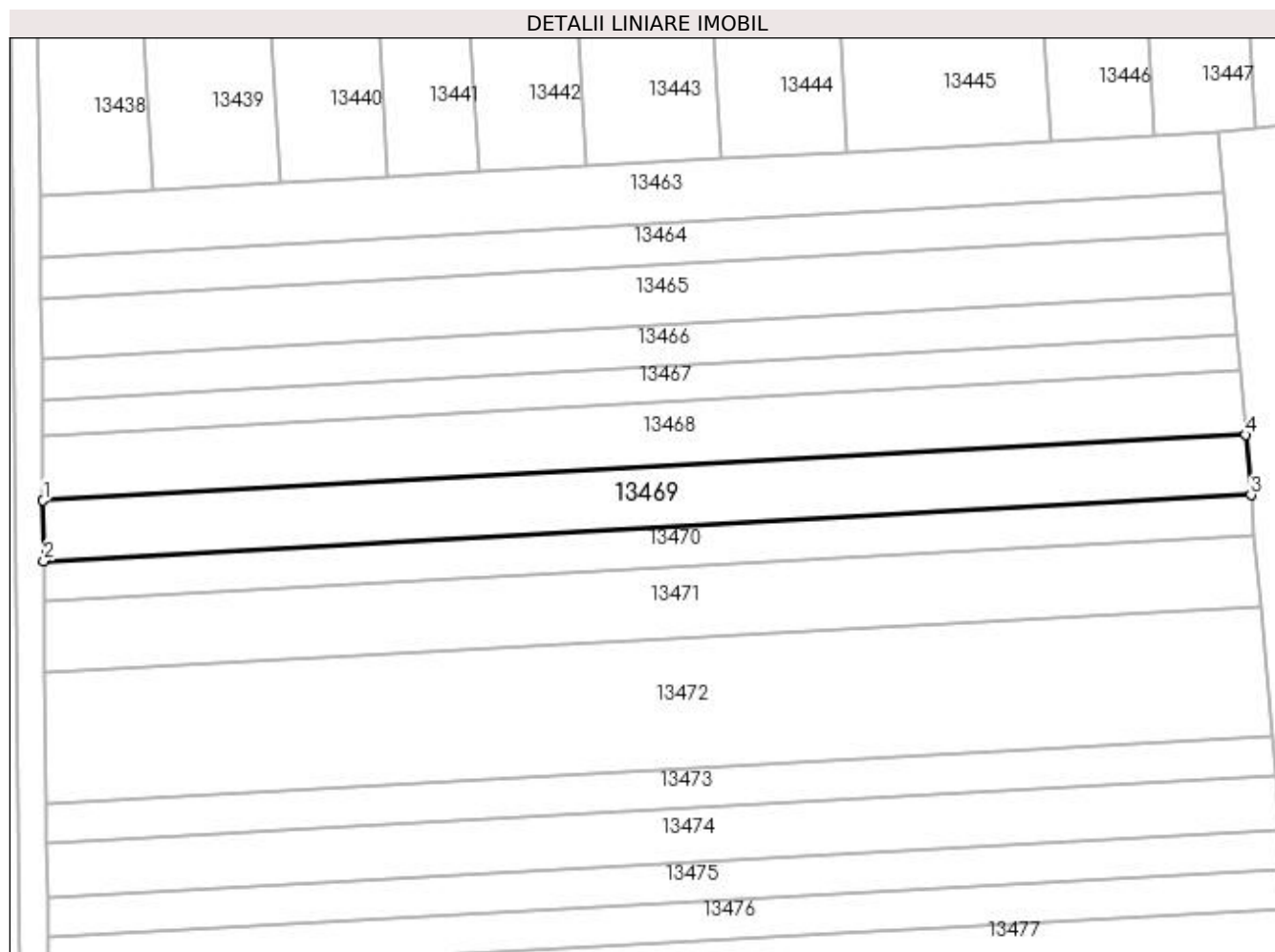
Inscrieri privind dezmembramintele dreptului de proprietate, drepturi reale de garanție și sarcini	Referințe
NU SUNT	

## Anexa Nr. 1 La Partea I

## Teren

Nr cadastral	Suprafața (mp)*	Observații / Referințe
	1.500	

\* Suprafața este determinată în planul de proiecție Stereo 70.



## Date referitoare la teren

Crt	Categorie folosință	Intra vilan	Suprafața (mp)	Tarla	Parcelă	Nr. topo	Observații / Referințe
1	arabil	NU	1.500	83/1	195	-	

## Lungime Segmente

1) Valorile lungimilor segmentelor sunt obținute din proiecție în plan.

Punct început	X / Y	Punct sfârșit	X / Y	Lungime segment (** (m)
1	346.223,331 281.608,945	2	346.223,427 281.600,292	8.654
2	346.223,427 281.600,292	3	346.397,01 281.609,783	173.842
3	346.397,01 281.609,783	4	346.396,245 281.618,399	8.65
4	346.396,245 281.618,399	1	346.223,331 281.608,945	173.172

**\*\* Lungimile segmentelor sunt determinate în planul de proiecție Stereo 70 și sunt rotunjite la 1 milimetru.**

**\*\*\* Distanța dintre puncte este formată din segmente cumulate ce sunt mai mici decât valoarea 1 milimetru.**



**DATE DESPRE IMOBILUL NR. 13470**

Oficiul de Cadastru și Publicitate Imobiliară DOLJ  
Biroul de Cadastru și Publicitate Imobiliară Craiova

**A. Partea I. Descrierea imobilului**

TEREN Extravilan

Adresa: Jud. Dolj, T 83/1, P 196

Nr. Crt	Nr cadastral Nr. topografic	Suprafața* (mp)	Observații / Referințe
A1		1.000	Sector cadastral:39 Teren neimprejmuit;

**B. Partea II. Proprietari și acte**

Inscrieri privitoare la dreptul de proprietate și alte drepturi reale	Referințe
<b>0 / 07/02/2023</b>	
Act Administrativ nr. TDP:4279, din 01/06/2007 emis de COMISIA JUDETEANA DE FOND FUNCJAR;	
B1	A1
Intabulare, drept de PROPRIETATE, dobandit prin Reconstituire, cota actuala 1/1, cota initiala 1/1 1) COCA ION, LIPSA CNP	

**C. Partea III. SARCINI .**

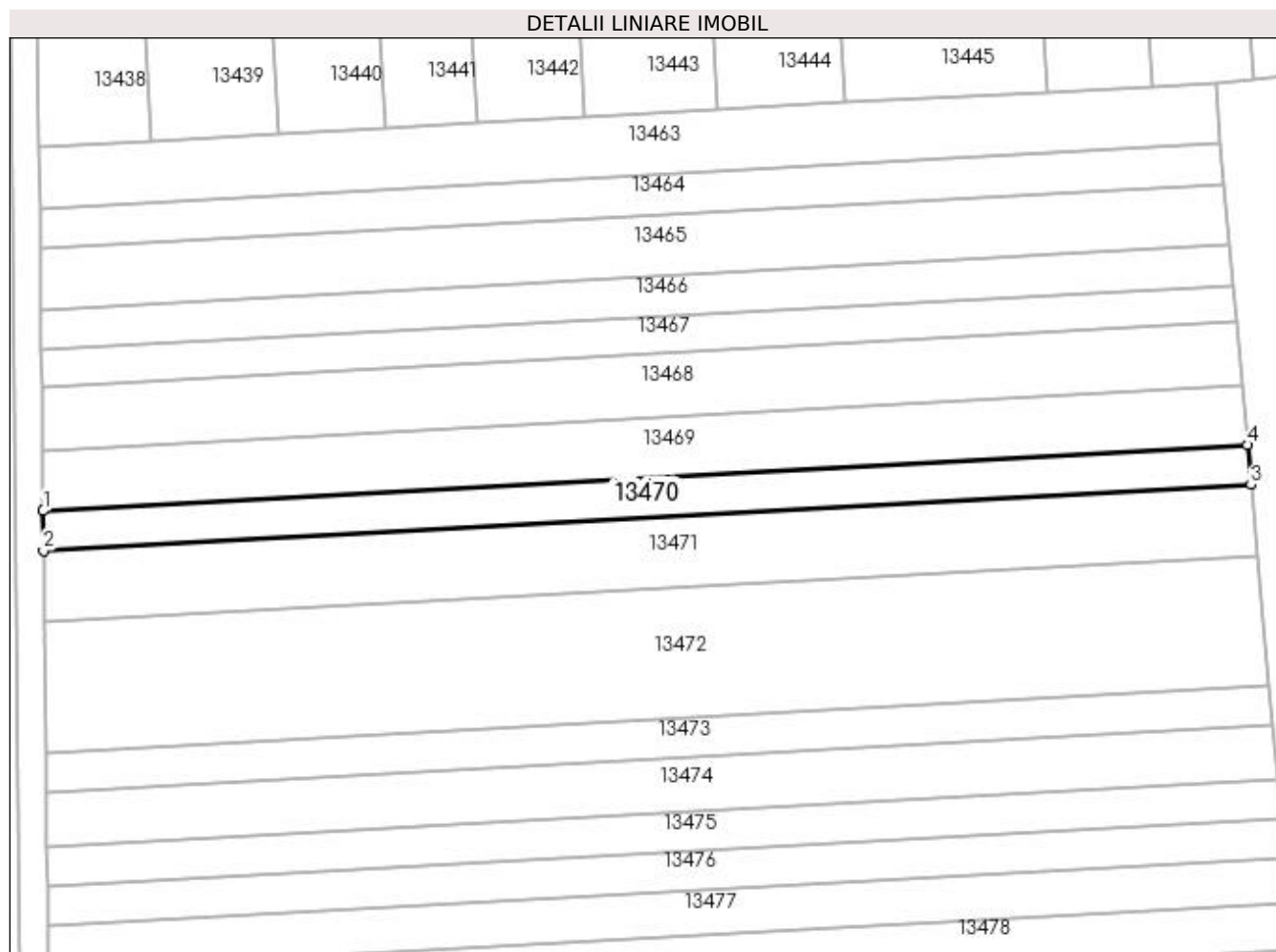
Inscrieri privind dezmembramintele dreptului de proprietate, drepturi reale de garanție și sarcini	Referințe
NU SUNT	

## Anexa Nr. 1 La Partea I

## Teren

Nr cadastral	Suprafața (mp)*	Observații / Referințe
	1.000	

\* Suprafața este determinată în planul de proiecție Stereo 70.



## Date referitoare la teren

Crt	Categorie folosință	Intra vilan	Suprafața (mp)	Tarla	Parcelă	Nr. topo	Observații / Referințe
1	arabil	NU	1.000	83/1	196	-	

## Lungime Segmente

1) Valorile lungimilor segmentelor sunt obținute din proiecție în plan.

Punct început	X / Y	Punct sfârșit	X / Y	Lungime segment (** (m)
1	346.223,427 281.600,292	2	346.223,491 281.594,542	5.75
2	346.223,491 281.594,542	3	346.397,519 281.604,057	174.288
3	346.397,519 281.604,057	4	346.397,01 281.609,783	5.749
4	346.397,01 281.609,783	1	346.223,427 281.600,292	173.842

**\*\* Lungimile segmentelor sunt determinate în planul de proiecție Stereo 70 și sunt rotunjite la 1 milimetru.**

**\*\*\* Distanța dintre puncte este formată din segmente cumulate ce sunt mai mici decât valoarea 1 milimetru.**





**DATE DESPRE IMOBILUL NR. 13471**

Oficiul de Cadastru și Publicitate Imobiliară DOLJ  
Biroul de Cadastru și Publicitate Imobiliară Craiova

**A. Partea I. Descrierea imobilului**

TEREN Extravilan

Adresa: Jud. Dolj, T 83/1, P 196/1

Nr. Crt	Nr cadastral Nr. topografic	Suprafața* (mp)	Observații / Referințe
A1		1.800	Sector cadastral:39 Teren neimprejmuit;

**B. Partea II. Proprietari și acte**

Inscrieri privitoare la dreptul de proprietate și alte drepturi reale	Referințe
<b>0 / 07/02/2023</b>	
Act Administrativ nr. TDP:2861-59439, din 17/05/2002 emis de COMISIA JUDETEANA DE FOND FUNCJAR;	
B1	A1
Intabulare, drept de PROPRIETATE, dobandit prin Reconstituire, cota actuala 1/1, cota initiala 1/1 1) COCA ION, LIPSA CNP	

**C. Partea III. SARCINI .**

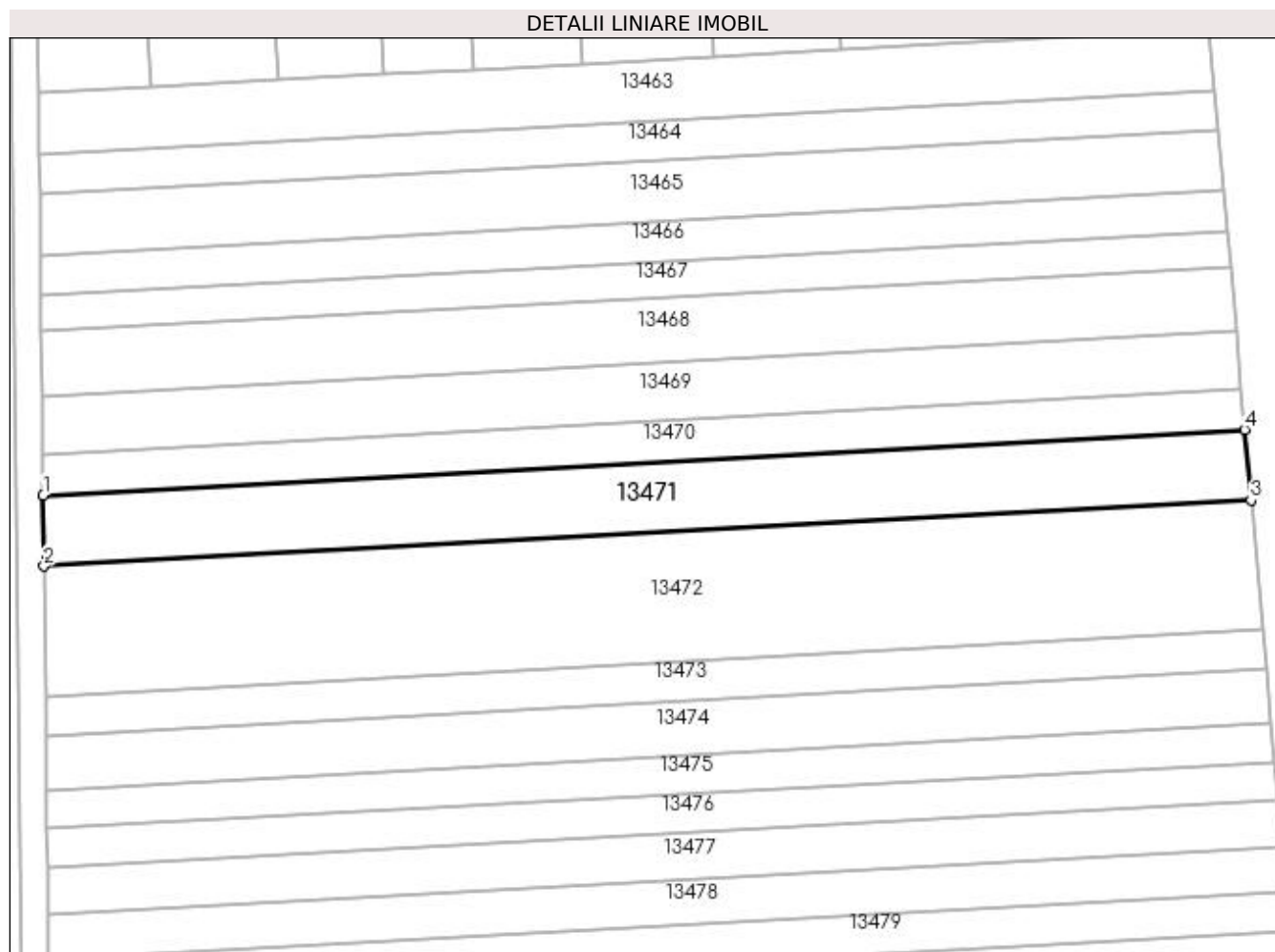
Inscrieri privind dezmembramintele dreptului de proprietate, drepturi reale de garanție și sarcini	Referințe
NU SUNT	

## Anexa Nr. 1 La Partea I

## Teren

Nr cadastral	Suprafața (mp)*	Observații / Referințe
	1.800	

\* Suprafața este determinată în planul de proiecție Stereo 70.



## Date referitoare la teren

Crt	Categorie folosință	Intra vilan	Suprafața (mp)	Tarla	Parcelă	Nr. topo	Observații / Referințe
1	arabil	NU	1.800	83/1	196/1	-	

## Lungime Segmente

1) Valorile lungimilor segmentelor sunt obținute din proiecție în plan.

Punct început	X / Y	Punct sfârșit	X / Y	Lungime segment (** (m)
1	346.223,491 281.594,542	2	346.223,605 281.584,229	10.314
2	346.223,605 281.584,229	3	346.398,431 281.593,788	175.087
3	346.398,431 281.593,788	4	346.397,519 281.604,057	10.309
4	346.397,519 281.604,057	1	346.223,491 281.594,542	174.288

**\*\* Lungimile segmentelor sunt determinate în planul de proiecție Stereo 70 și sunt rotunjite la 1 milimetru.**

**\*\*\* Distanța dintre puncte este formată din segmente cumulate ce sunt mai mici decât valoarea 1 milimetru.**



**DATE DESPRE IMOBILUL NR. 13472**

Oficiul de Cadastru și Publicitate Imobiliară DOLJ  
Biroul de Cadastru și Publicitate Imobiliară Craiova

**A. Partea I. Descrierea imobilului**

TEREN Extravilan

Adresa: Jud. Dolj, T 83/1, P 197

Nr. Crt	Nr cadastral Nr. topografic	Suprafața* (mp)	Observații / Referințe
A1		3.300	Sector cadastral:39 Teren neimprejmuit;

**B. Partea II. Proprietari și acte**

Inscrieri privitoare la dreptul de proprietate și alte drepturi reale	Referințe
<b>0 / 07/02/2023</b>	
Act Administrativ nr. TDP:1381-42778, din 11/04/1995 emis de COMISIA JUDETEANA DE FOND FUNCJAR;	
B1	A1
Intabulare, drept de PROPRIETATE, dobandit prin Reconstituire, cota actuala 1/1, cota initiala 1/1 1) RUDAREANU TUDOR, LIPSA CNP	

**C. Partea III. SARCINI .**

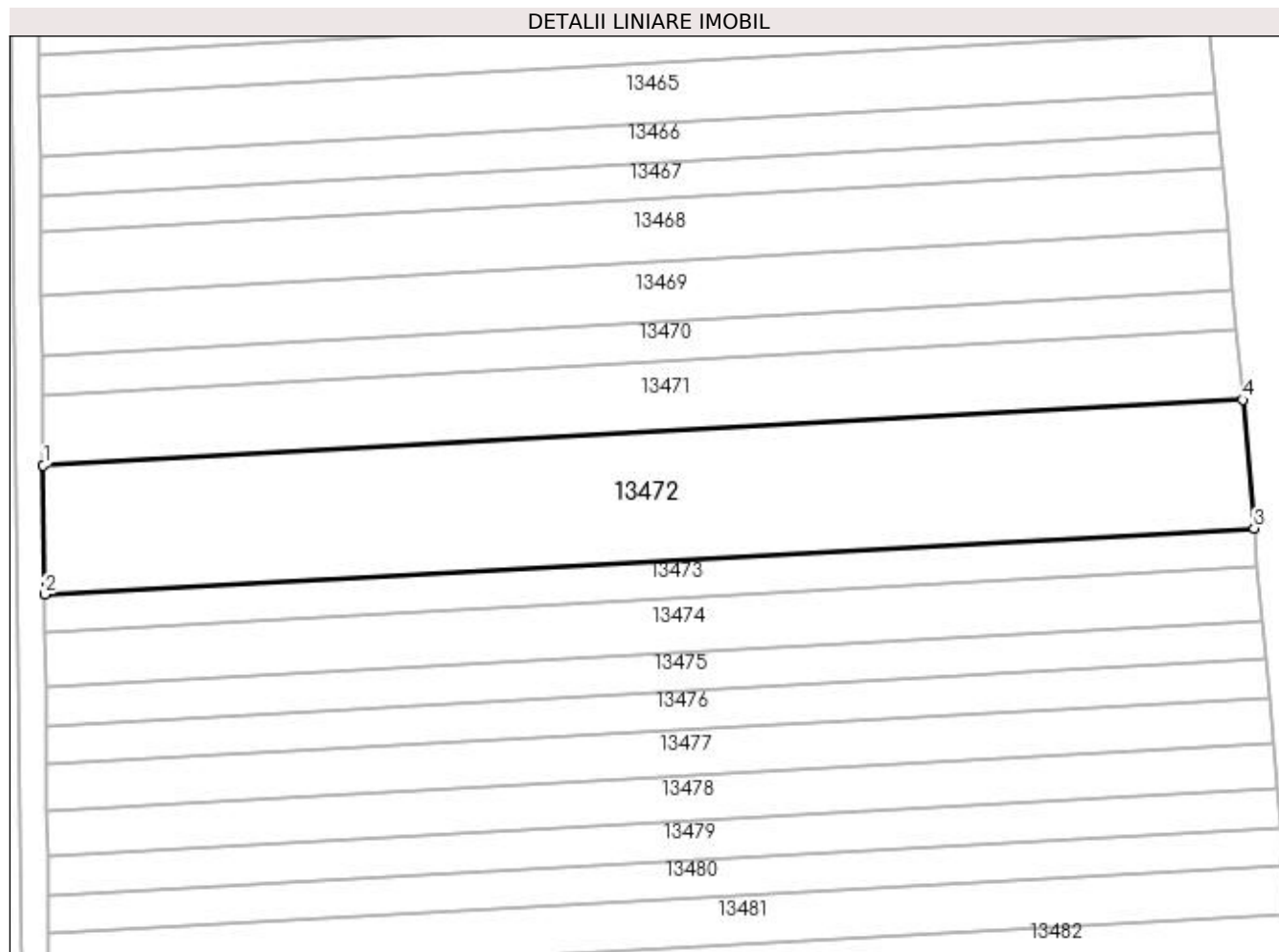
Inscrieri privind dezmembramintele dreptului de proprietate, drepturi reale de garanție și sarcini	Referințe
NU SUNT	

## Anexa Nr. 1 La Partea I

## Teren

Nr cadastral	Suprafața (mp)*	Observații / Referințe
	3.300	

\* Suprafața este determinată în planul de proiecție Stereo 70.



## Date referitoare la teren

Crt	Categorie folosință	Intra vilan	Suprafața (mp)	Tarla	Parcelă	Nr. topo	Observații / Referințe
1	arabil	NU	3.300	83/1	197	-	

## Lungime Segmente

1) Valorile lungimilor segmentelor sunt obținute din proiecție în plan.

Punct început	X / Y	Punct sfârșit	X / Y	Lungime segment (** (m)
1	346.223,605 281.584,229	2	346.223,813 281.565,443	18.787
2	346.223,813 281.565,443	3	346.400,093 281.575,081	176.543
3	346.400,093 281.575,081	4	346.398,431 281.593,788	18.781
4	346.398,431 281.593,788	1	346.223,605 281.584,229	175.087

**\*\* Lungimile segmentelor sunt determinate în planul de proiecție Stereo 70 și sunt rotunjite la 1 milimetru.**

**\*\*\* Distanța dintre puncte este formată din segmente cumulate ce sunt mai mici decât valoarea 1 milimetru.**





**DATE DESPRE IMOBILUL NR. 13473**

Oficiul de Cadastru și Publicitate Imobiliară DOLJ  
Biroul de Cadastru și Publicitate Imobiliară Craiova

**A. Partea I. Descrierea imobilului**

TEREN Extravilan

Adresa: Jud. Dolj, T 83/1, P 198

Nr. Crt	Nr cadastral Nr. topografic	Suprafața* (mp)	Observații / Referințe
A1		1.000	Sector cadastral:39 Teren neimprejmuit;

**B. Partea II. Proprietari și acte**

Inscrieri privitoare la dreptul de proprietate și alte drepturi reale	Referințe
<b>0 / 07/02/2023</b>	
Act Administrativ nr. TDP:2773-59334, din 15/04/1999 emis de COMISIA JUDETEANA DE FOND FUNCICIAR;	
B1	A1
Intabulare, drept de PROPRIETATE, dobandit prin Reconstituire, cota actuala 1/1, cota initiala 1/1 1) POPA MARIN, LIPSA CNP	

**C. Partea III. SARCINI .**

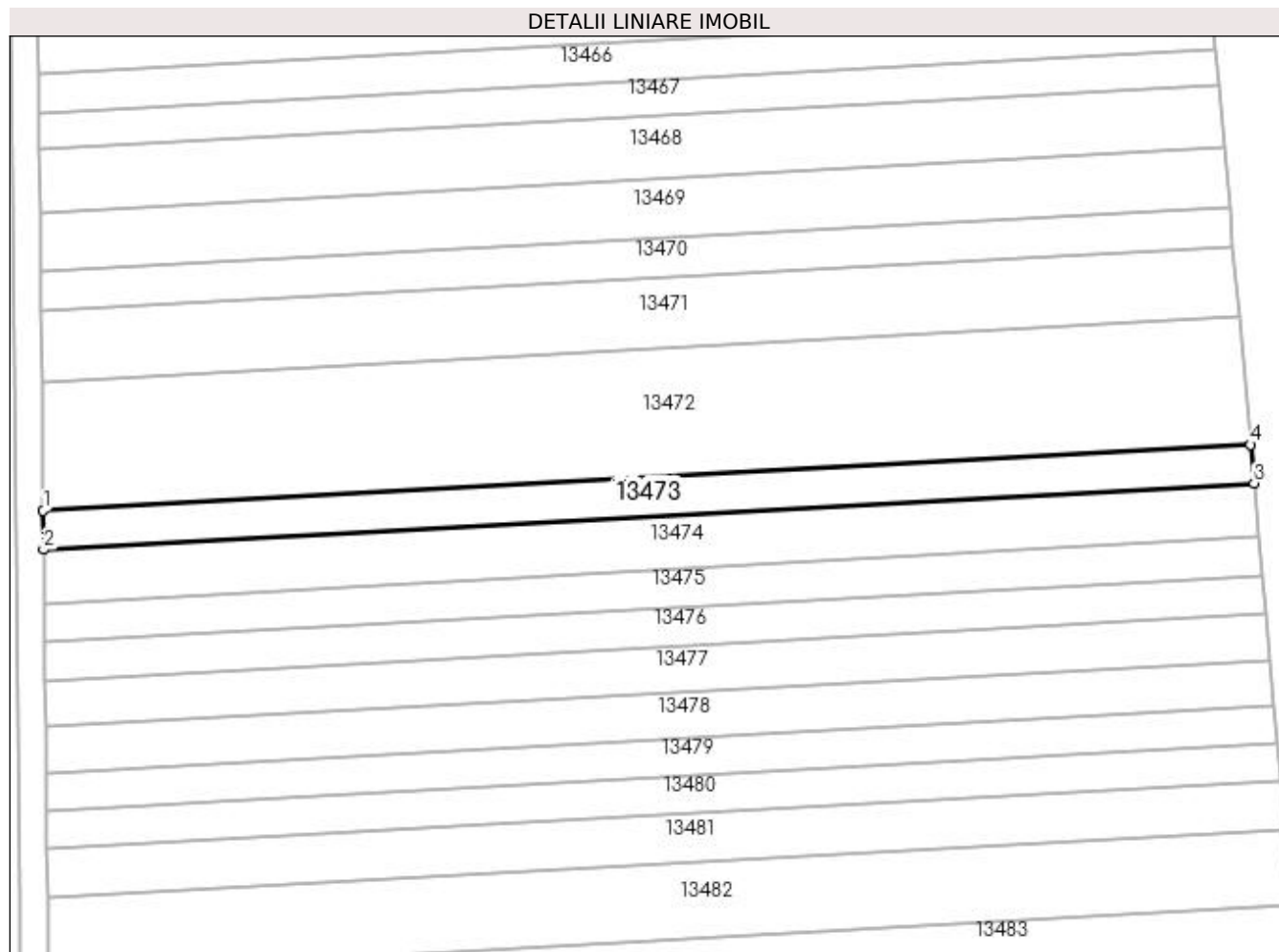
Inscrieri privind dezmembramintele dreptului de proprietate, drepturi reale de garanție și sarcini	Referințe
NU SUNT	

## Anexa Nr. 1 La Partea I

## Teren

Nr cadastral	Suprafața (mp)*	Observații / Referințe
	1.000	

\* Suprafața este determinată în planul de proiecție Stereo 70.



## Date referitoare la teren

Crt	Categorie folosință	Intra vilan	Suprafața (mp)	Tarla	Parcelă	Nr. topo	Observații / Referințe
1	arabil	NU	1.000	83/1	198	-	

## Lungime Segmente

1) Valorile lungimilor segmentelor sunt obținute din proiecție în plan.

Punct început	X / Y	Punct sfârșit	X / Y	Lungime segment (** (m)
1	346.223,813 281.565,443	2	346.223,876 281.559,78	5.663
2	346.223,876 281.559,78	3	346.400,594 281.569,443	176.982
3	346.400,594 281.569,443	4	346.400,093 281.575,081	5.66
4	346.400,093 281.575,081	1	346.223,813 281.565,443	176.543

**\*\* Lungimile segmentelor sunt determinate în planul de proiecție Stereo 70 și sunt rotunjite la 1 milimetru.**

**\*\*\* Distanța dintre puncte este formată din segmente cumulate ce sunt mai mici decât valoarea 1 milimetru.**



**DATE DESPRE IMOBILUL NR. 13474**

Oficiul de Cadastru și Publicitate Imobiliară DOLJ  
Biroul de Cadastru și Publicitate Imobiliară Craiova

**A. Partea I. Descrierea imobilului**

TEREN Extravilan

Adresa: Jud. Dolj, T 83/1

Nr. Crt	Nr cadastral Nr. topografic	Suprafața* (mp)	Observații / Referințe
A1		Din acte: 0 Masurata: 1.400	Sector cadastral:39 Teren neimprejmuit;

**B. Partea II. Proprietari și acte**

Inscrieri privitoare la dreptul de proprietate și alte drepturi reale		Referințe
<b>0 / 07/02/2023</b>		
Act Normativ nr. LEGE:7, din 13/03/1996 emis de PARLAMENTUL ROMANIEI;		
B1	Inscrierea provizorie, drept de PROPRIETATE, dobandit prin Lege, cota actuala 1/1, cota initiala 1/1 1) NEIDENTIFICAT NEIDENTIFICAT	A1

**C. Partea III. SARCINI .**

Inscrieri privind dezmembramintele dreptului de proprietate, drepturi reale de garanție și sarcini	Referințe
NU SUNT	


## Anexa Nr. 1 La Partea I

## Teren

Nr cadastral	Suprafața (mp)*	Observații / Referințe
	Din acte: 0 Masurata: 1.400	

\* Suprafața este determinată în planul de proiecție Stereo 70.

## DETALII LINIARE IMOBIL



## Date referitoare la teren

Crt	Categorie folosință	Intravilan	Suprafața (mp)	Tarla	Parcelă	Nr. topo	Observații / Referințe
1	arabil	NU	1.400	83/1		-	

## Lungime Segmente

1) Valorile lungimilor segmentelor sunt obținute din proiecție în plan.

Punct început	X / Y	Punct sfârșit	X / Y	Lungime segment (** (m)
1	346.223,876 281.559,78	2	346.223,964 281.551,876	7.904
2	346.223,964 281.551,876	3	346.401,293 281.561,572	177.594
3	346.401,293 281.561,572	4	346.400,594 281.569,443	7.902
4	346.400,594 281.569,443	1	346.223,876 281.559,78	176.982

**\*\* Lungimile segmentelor sunt determinate în planul de proiecție Stereo 70 și sunt rotunjite la 1 milimetru.**

**\*\*\* Distanța dintre puncte este formată din segmente cumulate ce sunt mai mici decât valoarea 1 milimetru.**





**DATE DESPRE IMOBILUL NR. 13475**

Oficiul de Cadastru și Publicitate Imobiliară DOLJ  
Biroul de Cadastru și Publicitate Imobiliară Craiova

**A. Partea I. Descrierea imobilului**

TEREN Extravilan

Adresa: Jud. Dolj, T 83/1, P 200

Nr. Crt	Nr cadastral Nr. topografic	Suprafața* (mp)	Observații / Referințe
A1		1.000	Sector cadastral:39 Teren neimprejmuit;

**B. Partea II. Proprietari și acte**

Inscrieri privitoare la dreptul de proprietate și alte drepturi reale	Referințe
<b>0 / 07/02/2023</b>	
Act Administrativ nr. TDP:1358-42778, din 07/04/1995 emis de COMISIA JUDETEANA DE FOND FUNCJAR;	
B1	A1
Intabulare, drept de PROPRIETATE, dobandit prin Reconstituire, cota actuala 1/1, cota initiala 1/1 1) STEFANESCU GHEORGHE, LIPSA CNP	

**C. Partea III. SARCINI .**

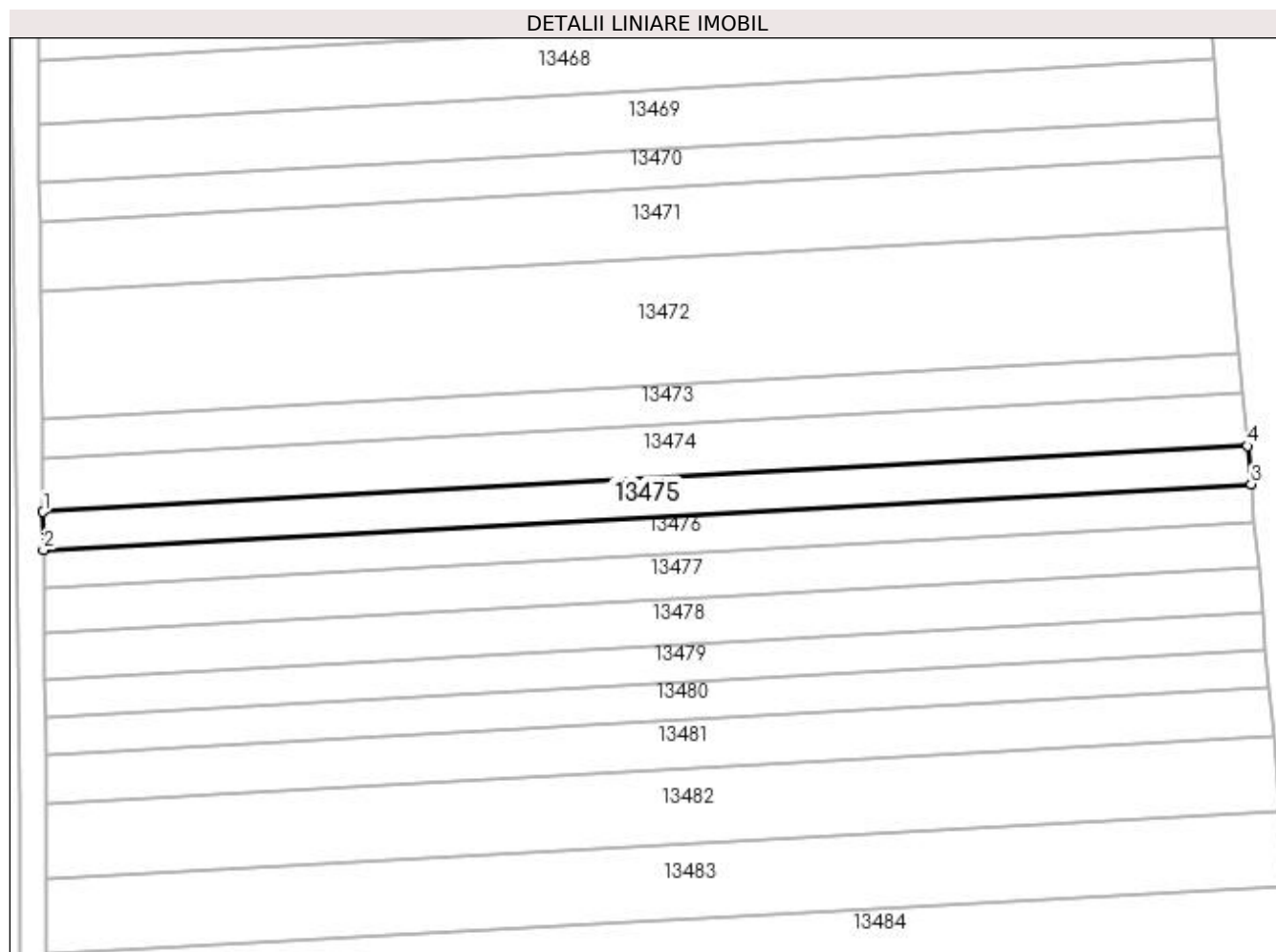
Inscrieri privind dezmembramintele dreptului de proprietate, drepturi reale de garanție și sarcini	Referințe
NU SUNT	

## Anexa Nr. 1 La Partea I

## Teren

Nr cadastral	Suprafața (mp)*	Observații / Referințe
	1.000	

\* Suprafața este determinată în planul de proiecție Stereo 70.



## Date referitoare la teren

Crt	Categorie folosință	Intra vilan	Suprafața (mp)	Tarla	Parcelă	Nr. topo	Observații / Referințe
1	arabil	NU	1.000	83/1	200	-	

## Lungime Segmente

1) Valorile lungimilor segmentelor sunt obținute din proiecție în plan.

Punct început	X / Y	Punct sfârșit	X / Y	Lungime segment (** (m)
1	346.223,964 281.551,876	2	346.224,026 281.546,248	5.628
2	346.224,026 281.546,248	3	346.401,791 281.555,967	178.03
3	346.401,791 281.555,967	4	346.401,293 281.561,572	5.627
4	346.401,293 281.561,572	1	346.223,964 281.551,876	177.594

**\*\* Lungimile segmentelor sunt determinate în planul de proiecție Stereo 70 și sunt rotunjite la 1 milimetru.**

**\*\*\* Distanța dintre puncte este formată din segmente cumulate ce sunt mai mici decât valoarea 1 milimetru.**



**DATE DESPRE IMOBILUL NR. 13476**

Oficiul de Cadastru și Publicitate Imobiliară DOLJ  
Biroul de Cadastru și Publicitate Imobiliară Craiova

**A. Partea I. Descrierea imobilului**

TEREN Extravilan

Adresa: Jud. Dolj, T 83/1, P 201

Nr. Crt	Nr cadastral Nr. topografic	Suprafața* (mp)	Observații / Referințe
A1		1.000	Sector cadastral:39 Teren neimprejmuit;

**B. Partea II. Proprietari și acte**

Inscrieri privitoare la dreptul de proprietate și alte drepturi reale	Referințe
<b>0 / 07/02/2023</b>	
Act Administrativ nr. TDP:651-48415, din 14/03/1994 emis de COMISIA JUDETEANA DE FOND FUNCJAR;	
B1	A1
Intabulare, drept de PROPRIETATE, dobandit prin Reconstituire, cota actuala 1/1, cota initiala 1/1 1) VADUVA ADELA, LIPSA CNP	

**C. Partea III. SARCINI .**

Inscrieri privind dezmembramintele dreptului de proprietate, drepturi reale de garanție și sarcini	Referințe
NU SUNT	

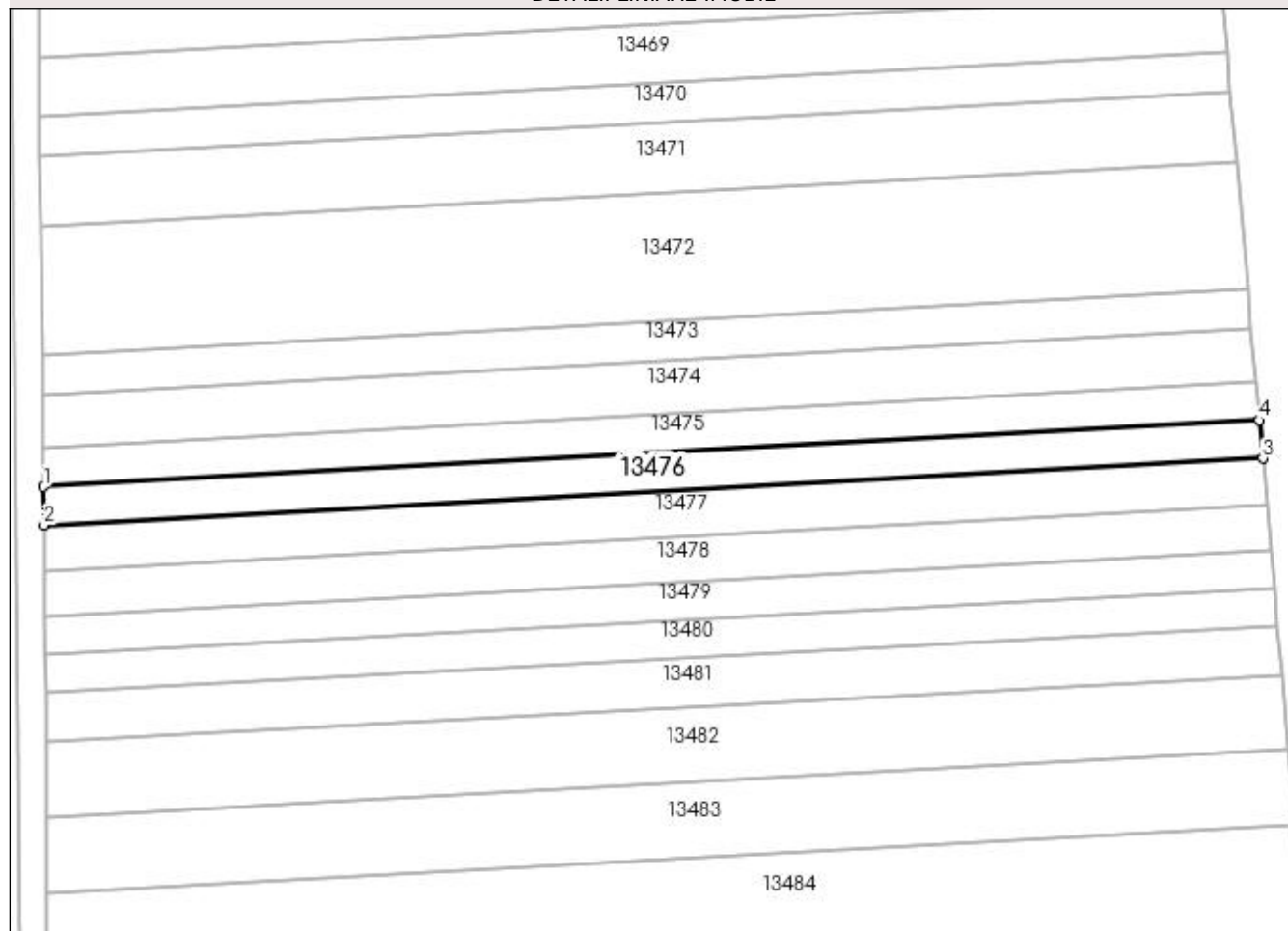
## Anexa Nr. 1 La Partea I

## Teren

Nr cadastral	Suprafața (mp)*	Observații / Referințe
	1.000	

\* Suprafața este determinată în planul de proiecție Stereo 70.

## DETALII LINIARE IMOBIL



## Date referitoare la teren

Crt	Categorie folosință	Intra vilan	Suprafața (mp)	Tarla	Parcelă	Nr. topo	Observații / Referințe
1	arabil	NU	1.000	83/1	201	-	

## Lungime Segmente

1) Valorile lungimilor segmentelor sunt obținute din proiecție în plan.

Punct început	X / Y	Punct sfârșit	X / Y	Lungime segment (** (m)
1	346.224,026 281.546,248	2	346.224,088 281.540,632	5.616
2	346.224,088 281.540,632	3	346.402,288 281.550,376	178.466
3	346.402,288 281.550,376	4	346.401,791 281.555,967	5.613
4	346.401,791 281.555,967	1	346.224,026 281.546,248	178.03

**\*\* Lungimile segmentelor sunt determinate în planul de proiecție Stereo 70 și sunt rotunjite la 1 milimetru.**

**\*\*\* Distanța dintre puncte este formată din segmente cumulate ce sunt mai mici decât valoarea 1 milimetru.**





**DATE DESPRE IMOBILUL NR. 13477**

Oficiul de Cadastru și Publicitate Imobiliară DOLJ  
Biroul de Cadastru și Publicitate Imobiliară Craiova

**A. Partea I. Descrierea imobilului**

TEREN Extravilan

Adresa: Jud. Dolj, T 83/1, P 202

Nr. Crt	Nr cadastral Nr. topografic	Suprafața* (mp)	Observații / Referințe
A1		1.200	Sector cadastral:39 Teren neimprejmuit;

**B. Partea II. Proprietari și acte**

Inscrieri privitoare la dreptul de proprietate și alte drepturi reale	Referințe
<b>0 / 07/02/2023</b>	
Hotarare Judecatoreasca nr. SC:1483, din 18/06/2014 emis de JUDECATORIA CALAFAT;	
B1	Intabulare, drept de PROPRIETATE, dobandit prin Hotarare Judecatoreasca, cota actuala 1/1, cota initiala 1/1 1) LUPU IONEL

**C. Partea III. SARCINI .**

Inscrieri privind dezmembramintele dreptului de proprietate, drepturi reale de garanție și sarcini	Referințe
NU SUNT	

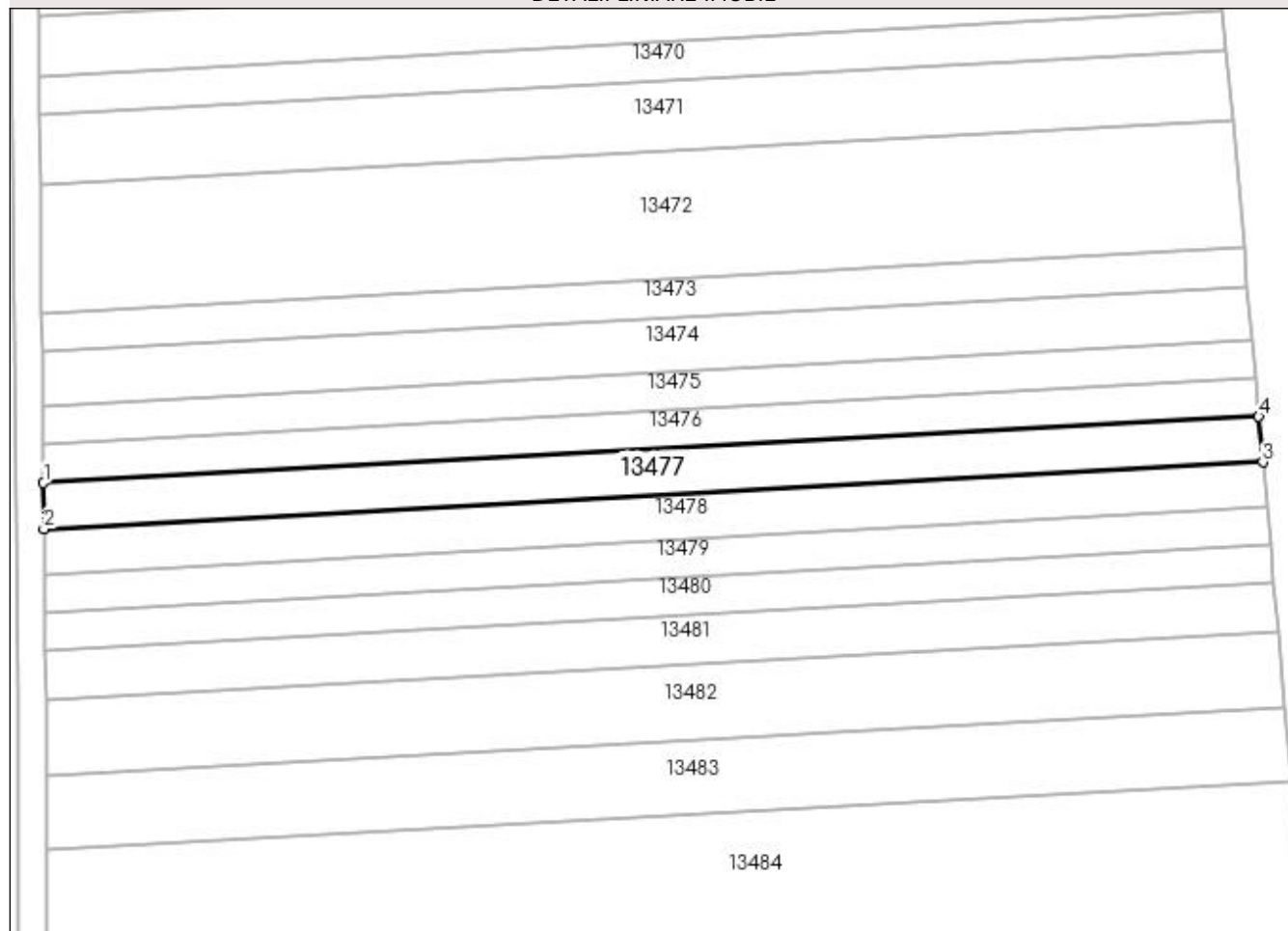
## Anexa Nr. 1 La Partea I

## Teren

Nr cadastral	Suprafața (mp)*	Observații / Referințe
	1.200	

\* Suprafața este determinată în planul de proiecție Stereo 70.

## DETALII LINIARE IMOBIL



## Date referitoare la teren

Crt	Categorie folosință	Intra vilan	Suprafața (mp)	Tarla	Parcelă	Nr. topo	Observații / Referințe
1	arabil	NU	1.200	83/1	202	-	

## Lungime Segmente

1) Valorile lungimilor segmentelor sunt obținute din proiecție în plan.

Punct început	X / Y	Punct sfârșit	X / Y	Lungime segment (** (m)
1	346.224,088 281.540,632	2	346.224,163 281.533,912	6.72
2	346.224,163 281.533,912	3	346.402,882 281.543,684	178.986
3	346.402,882 281.543,684	4	346.402,288 281.550,376	6.718
4	346.402,288 281.550,376	1	346.224,088 281.540,632	178.466

**\*\* Lungimile segmentelor sunt determinate în planul de proiecție Stereo 70 și sunt rotunjite la 1 milimetru.**

**\*\*\* Distanța dintre puncte este formată din segmente cumulate ce sunt mai mici decât valoarea 1 milimetru.**



**DATE DESPRE IMOBILUL NR. 13478**

Oficiul de Cadastru și Publicitate Imobiliară DOLJ  
Biroul de Cadastru și Publicitate Imobiliară Craiova

**A. Partea I. Descrierea imobilului**

TEREN Extravilan

Adresa: Jud. Dolj, T 83/1, P 202

Nr. Crt	Nr cadastral Nr. topografic	Suprafața* (mp)	Observații / Referințe
A1		1.200	Sector cadastral:39 Teren neimprejmuit;

**B. Partea II. Proprietari și acte**

Inscrieri privitoare la dreptul de proprietate și alte drepturi reale	Referințe
<b>0 / 07/02/2023</b>	
Act Administrativ nr. TDP:1523-48561, din 29/09/1995 emis de COMISIA JUDETEANA DE FOND FUNCJAR;	
B1	A1
Intabulare, drept de PROPRIETATE, dobandit prin Reconstituire, cota actuala 1/1, cota initiala 1/1 1) VOINEA CONSTANTIN, LIPSA CNP	

**C. Partea III. SARCINI .**

Inscrieri privind dezmembramintele dreptului de proprietate, drepturi reale de garanție și sarcini	Referințe
NU SUNT	


## Anexa Nr. 1 La Partea I

## Teren

Nr cadastral	Suprafața (mp)*	Observații / Referințe
	1.200	

\* Suprafața este determinată în planul de proiecție Stereo 70.

## DETALII LINIARE IMOBIL



## Date referitoare la teren

Crt	Categorie folosință	Intra vilan	Suprafața (mp)	Tarla	Parcelă	Nr. topo	Observații / Referințe
1	arabil	NU	1.200	83/1	202	-	

## Lungime Segmente

1) Valorile lungimilor segmentelor sunt obținute din proiecție în plan.

Punct început	X / Y	Punct sfârșit	X / Y	Lungime segment (** (m)
1	346.224,163 281.533,912	2	346.224,237 281.527,212	6.7
2	346.224,237 281.527,212	3	346.403,475 281.537,012	179.506
3	346.403,475 281.537,012	4	346.402,882 281.543,684	6.698
4	346.402,882 281.543,684	1	346.224,163 281.533,912	178.986

**\*\* Lungimile segmentelor sunt determinate în planul de proiecție Stereo 70 și sunt rotunjite la 1 milimetru.**

**\*\*\* Distanța dintre puncte este formată din segmente cumulate ce sunt mai mici decât valoarea 1 milimetru.**





**DATE DESPRE IMOBILUL NR. 13479**

Oficiul de Cadastru și Publicitate Imobiliară DOLJ  
Biroul de Cadastru și Publicitate Imobiliară Craiova

**A. Partea I. Descrierea imobilului**

TEREN Extravilan

Adresa: Jud. Dolj, T 83/1, P 204

Nr. Crt	Nr cadastral Nr. topografic	Suprafața* (mp)	Observații / Referințe
A1		1.000	Sector cadastral:39 Teren neimprejmuit;

**B. Partea II. Proprietari și acte**

Inscrieri privitoare la dreptul de proprietate și alte drepturi reale		Referințe
<b>0 / 07/02/2023</b>		
Act Administrativ nr. TDP:1158-58820, din 10/01/1995 emis de COMISIA JUDETEANA DE FOND FUNCJAR (CERTIF. DE DECES:D10285948/15.01.2018;);		
B1	Intabulare, drept de PROPRIETATE, dobandit prin Reconstituire, cota actuala 1/1, cota initiala 1/1 1) TOADER ELENA DEFUNCT:Da	A1

**C. Partea III. SARCINI .**

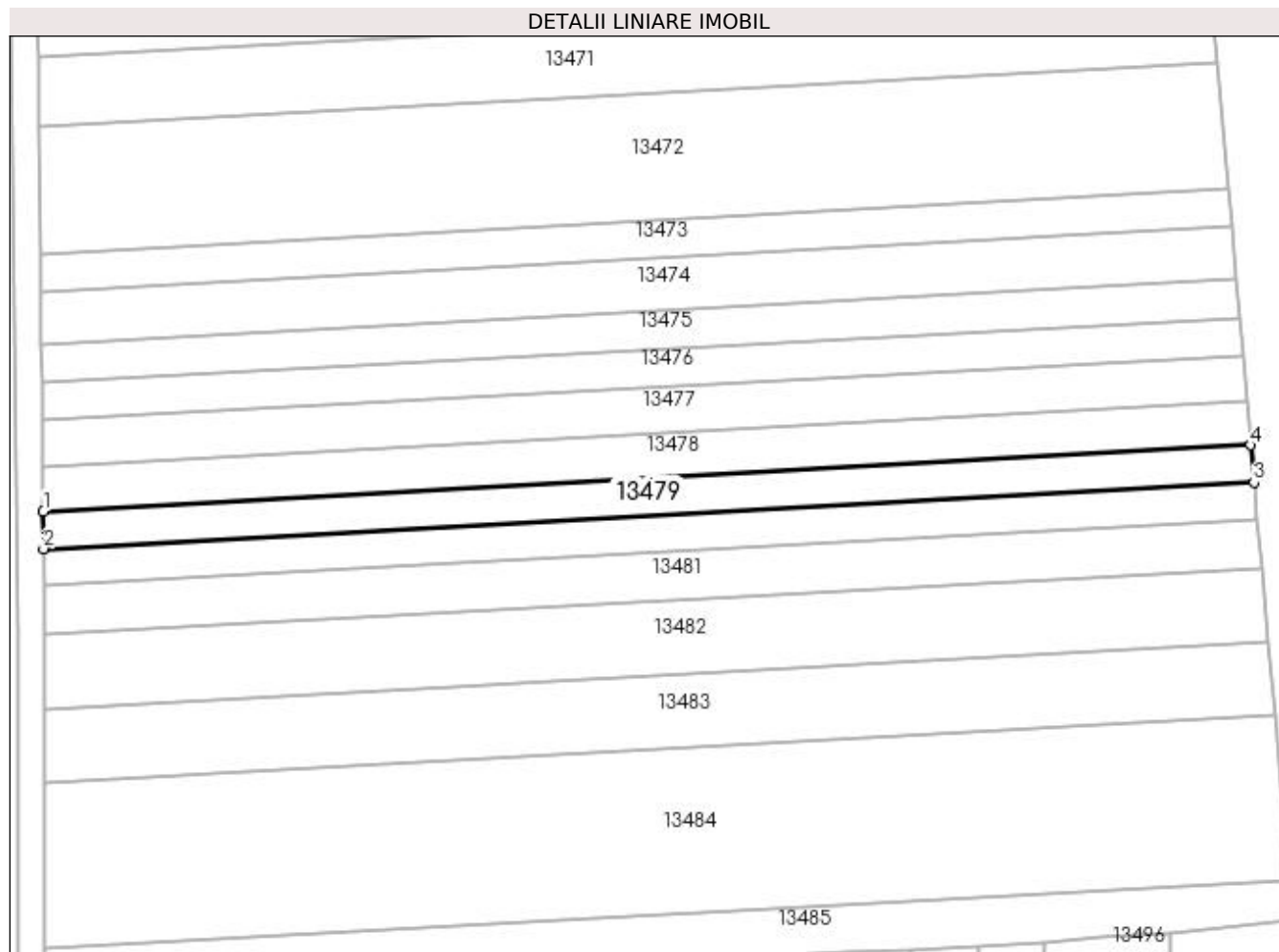
Inscrieri privind dezmembramintele dreptului de proprietate, drepturi reale de garanție și sarcini	Referințe
NU SUNT	

## Anexa Nr. 1 La Partea I

## Teren

Nr cadastral	Suprafața (mp)*	Observații / Referințe
	1.000	

\* Suprafața este determinată în planul de proiecție Stereo 70.



## Date referitoare la teren

Crt	Categorie folosință	Intra vilan	Suprafața (mp)	Tarla	Parcelă	Nr. topo	Observații / Referințe
1	arabil	NU	1.000	83/1	204	-	

## Lungime Segmente

1) Valorile lungimilor segmentelor sunt obținute din proiecție în plan.

Punct început	X / Y	Punct sfârșit	X / Y	Lungime segment (** (m)
1	346.224,237 281.527,212	2	346.224,299 281.521,643	5.569
2	346.224,299 281.521,643	3	346.403,967 281.531,466	179.936
3	346.403,967 281.531,466	4	346.403,475 281.537,012	5.568
4	346.403,475 281.537,012	1	346.224,237 281.527,212	179.506

**\*\* Lungimile segmentelor sunt determinate în planul de proiecție Stereo 70 și sunt rotunjite la 1 milimetru.**

**\*\*\* Distanța dintre puncte este formată din segmente cumulate ce sunt mai mici decât valoarea 1 milimetru.**



**DATE DESPRE IMOBILUL NR. 13480**

Oficiul de Cadastru și Publicitate Imobiliară DOLJ  
Biroul de Cadastru și Publicitate Imobiliară Craiova

**A. Partea I. Descrierea imobilului**

TEREN Extravilan

Adresa: Jud. Dolj, T 83/1, P 211

Nr. Crt	Nr cadastral Nr. topografic	Suprafața* (mp)	Observații / Referințe
A1		1.000	Sector cadastral:39 Teren neimprejmuit;

**B. Partea II. Proprietari și acte**

Inscrieri privitoare la dreptul de proprietate și alte drepturi reale		Referințe
<b>0 / 07/02/2023</b>		
Hotarare Judecatoreasca nr. SC:1494, din 08/12/2015 emis de JUDECATORIA CALAFAT (CERTIF. DE DECES: D10875557/18.01.2021;);		
B1	Intabulare, drept de PROPRIETATE, dobandit prin Hotarare Judecatoreasca, cota actuala 1/1, cota initiala 1/1 1) <b>SMOCU MARIAN DEFUNCT:Da</b>	A1

**C. Partea III. SARCINI .**

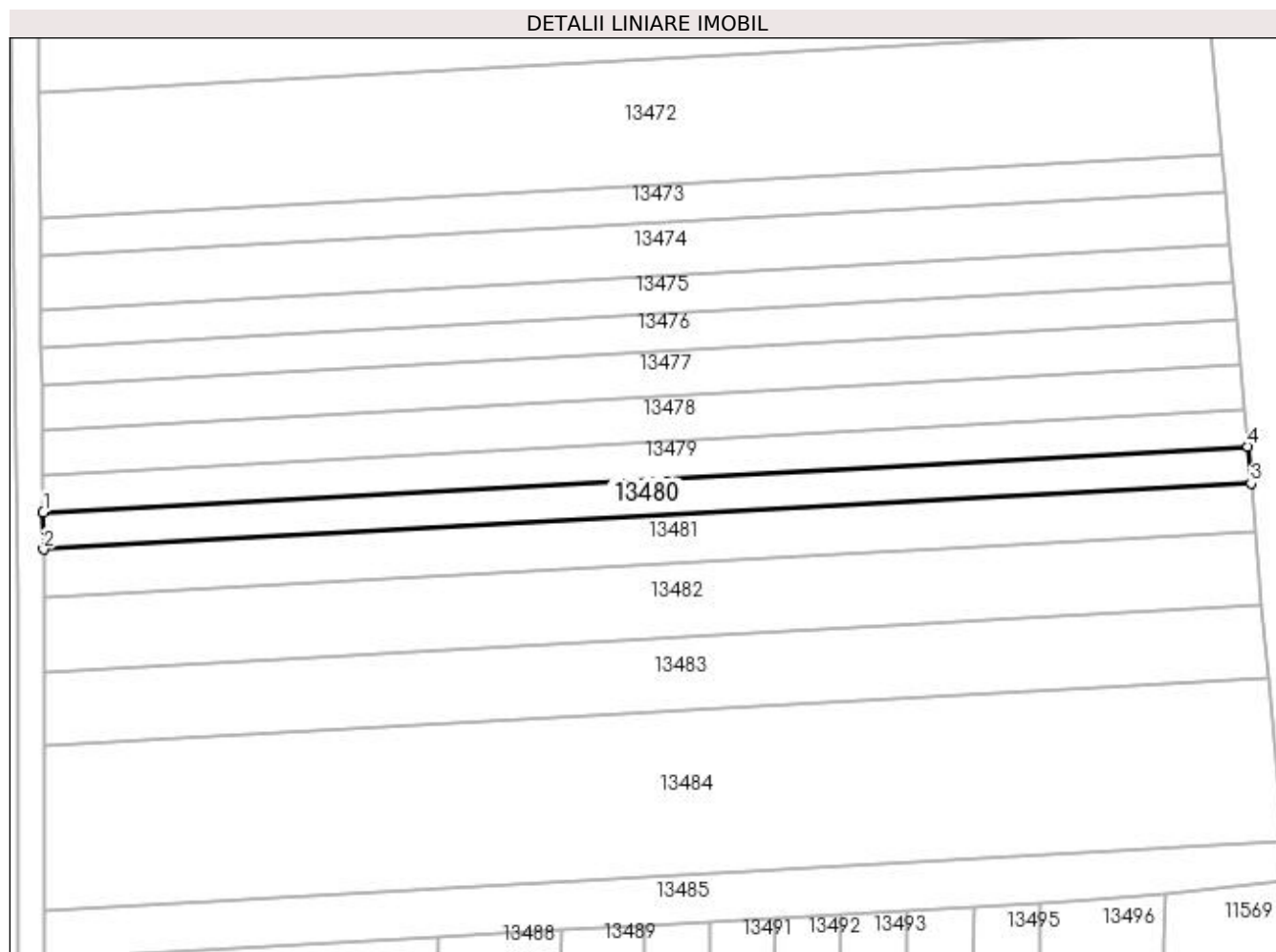
Inscrieri privind dezmembramintele dreptului de proprietate, drepturi reale de garanție și sarcini	Referințe
NU SUNT	

## Anexa Nr. 1 La Partea I

## Teren

Nr cadastral	Suprafața (mp)*	Observații / Referințe
	1.000	

\* Suprafața este determinată în planul de proiecție Stereo 70.



## Date referitoare la teren

Crt	Categorie folosință	Intra vilan	Suprafața (mp)	Tarla	Parcelă	Nr. topo	Observații / Referințe
1	arabil	NU	1.000	83/1	211	-	

## Lungime Segmente

1) Valorile lungimilor segmentelor sunt obținute din proiecție în plan.

Punct început	X / Y	Punct sfârșit	X / Y	Lungime segment (** (m)
1	346.224,299 281.521,643	2	346.224,36 281.516,087	5.556
2	346.224,36 281.516,087	3	346.404,459 281.525,934	180.368
3	346.404,459 281.525,934	4	346.403,967 281.531,466	5.554
4	346.403,967 281.531,466	1	346.224,299 281.521,643	179.936

**\*\* Lungimile segmentelor sunt determinate în planul de proiecție Stereo 70 și sunt rotunjite la 1 milimetru.**

**\*\*\* Distanța dintre puncte este formată din segmente cumulate ce sunt mai mici decât valoarea 1 milimetru.**





**DATE DESPRE IMOBILUL NR. 13481**

Oficiul de Cadastru și Publicitate Imobiliară DOLJ  
Biroul de Cadastru și Publicitate Imobiliară Craiova

**A. Partea I. Descrierea imobilului**

TEREN Extravilan

Adresa: Jud. Dolj, T 83/1, P 205

Nr. Crt	Nr cadastral Nr. topografic	Suprafața* (mp)	Observații / Referințe
A1		1.300	Sector cadastral:39 Teren neimprejmuit;

**B. Partea II. Proprietari și acte**

Inscrieri privitoare la dreptul de proprietate și alte drepturi reale	Referințe
<b>0 / 07/02/2023</b>	
Act Administrativ nr. TDP:1028-45339, din 07/12/1994 emis de COMISIA JUDETEANA DE FOND FUNCJAR (CERTIF. DE DECES:DC082160/07.01.2014;);	
B1	A1
Intabulare, drept de PROPRIETATE, dobandit prin Reconstituire, cota actuala 1/1, cota initiala 1/1 1) CRAITOIU ILIE, LIPSA CNP DEFUNCT:Da	

**C. Partea III. SARCINI .**

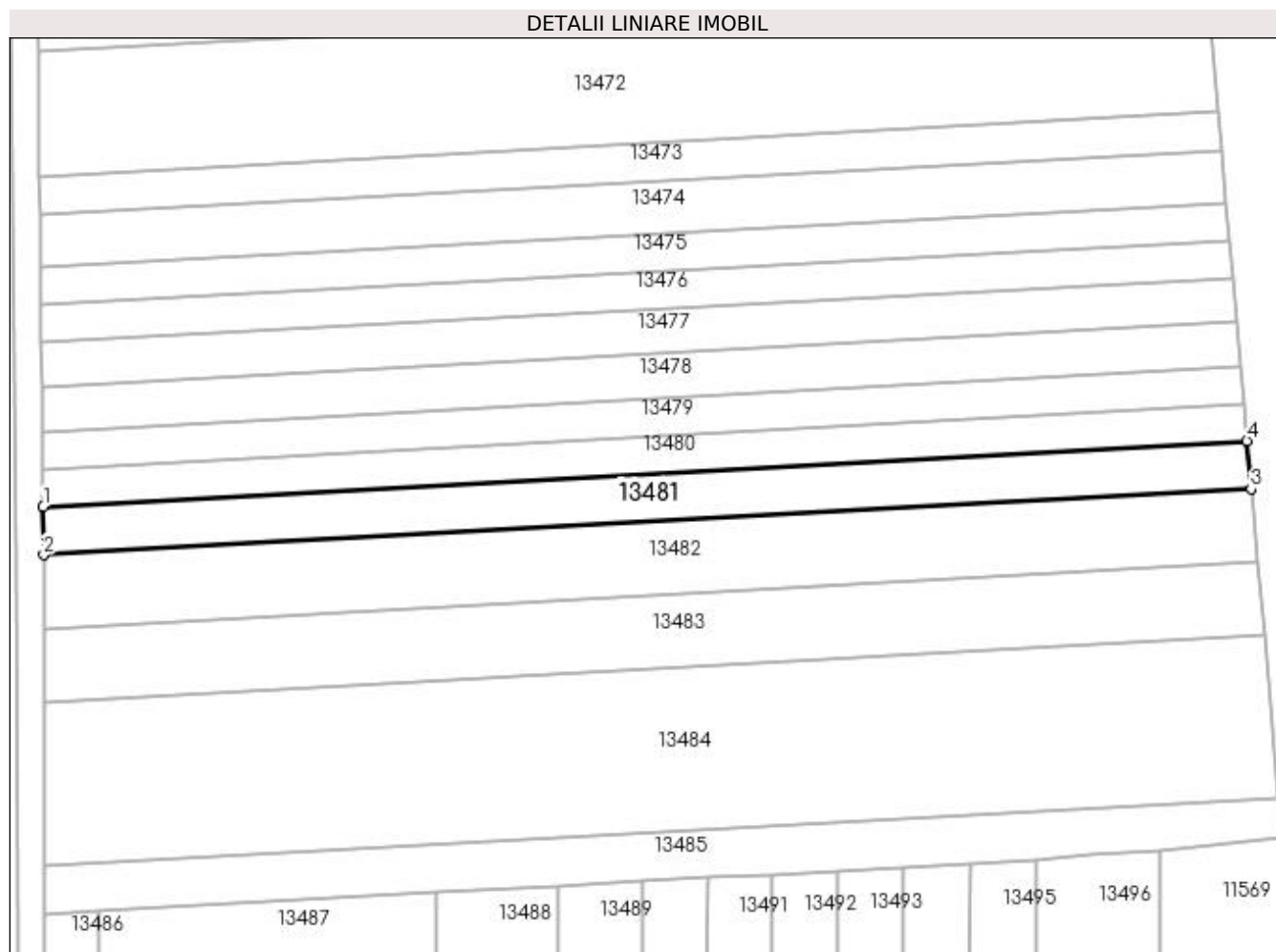
Inscrieri privind dezmembramintele dreptului de proprietate, drepturi reale de garanție și sarcini	Referințe
NU SUNT	

## Anexa Nr. 1 La Partea I

## Teren

Nr cadastral	Suprafața (mp)*	Observații / Referințe
	1.300	

\* Suprafața este determinată în planul de proiecție Stereo 70.



## Date referitoare la teren

Crt	Categorie folosință	Intravilan	Suprafața (mp)	Tarla	Parcelă	Nr. topo	Observații / Referințe
1	arabil	NU	1.300	83/1	205	-	

## Lungime Segmente

1) Valorile lungimilor segmentelor sunt obținute din proiecție în plan.

Punct început	X / Y	Punct sfârșit	X / Y	Lungime segment (** (m)
1	346.224,36 281.516,087	2	346.224,44 281.508,89	7.197
2	346.224,44 281.508,89	3	346.405,097 281.518,754	180.926
3	346.405,097 281.518,754	4	346.404,459 281.525,934	7.208
4	346.404,459 281.525,934	1	346.224,36 281.516,087	180.368

**\*\* Lungimile segmentelor sunt determinate în planul de proiecție Stereo 70 și sunt rotunjite la 1 milimetru.**

**\*\*\* Distanța dintre puncte este formată din segmente cumulate ce sunt mai mici decât valoarea 1 milimetru.**



**DATE DESPRE IMOBILUL NR. 13482**

Oficiul de Cadastru și Publicitate Imobiliară DOLJ  
Biroul de Cadastru și Publicitate Imobiliară Craiova

**A. Partea I. Descrierea imobilului**

TEREN Extravilan

Adresa: Jud. Dolj, T 83/1, P 206

Nr. Crt	Nr cadastral Nr. topografic	Suprafața* (mp)	Observații / Referințe
A1	32687	2.000	Sector cadastral:39 Teren neimprejmuit;

**B. Partea II. Proprietari și acte**

Inscrieri privitoare la dreptul de proprietate și alte drepturi reale		Referințe
<b>17476 / 29/01/2019</b>		
Act Notarial nr. CVC:174, din 29/01/2019 emis de NP STOENESCU FLOREA;		
B1	Intabulare, drept de PROPRIETATE, dobandit prin Conventie, cota actuala 1/1, cota initiala 1/1 1) STANUICA SORIN 2) STANUICA FLORINA-MIHAELA	A1

**C. Partea III. SARCINI .**

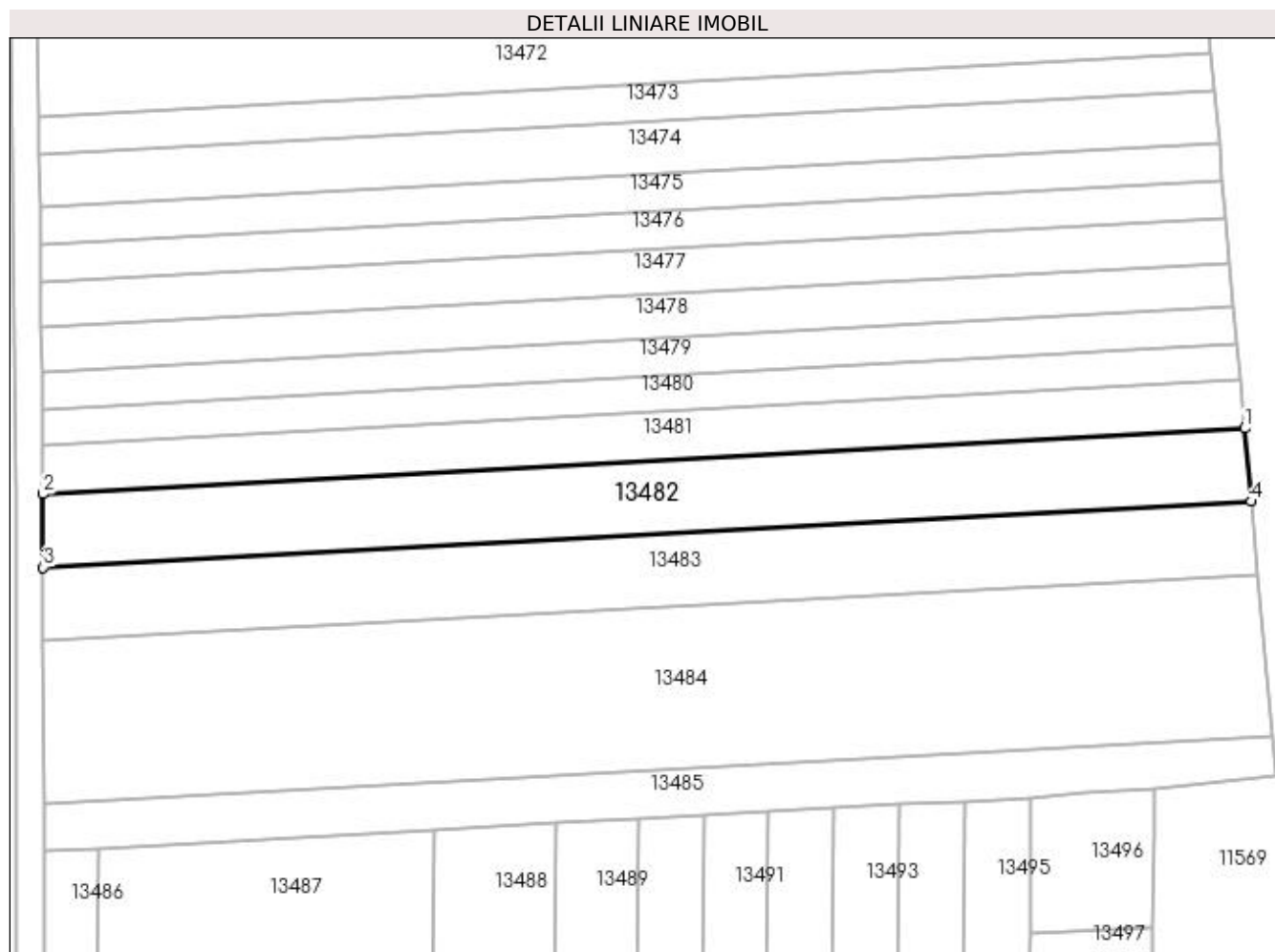
Inscrieri privind dezmembramintele dreptului de proprietate, drepturi reale de garanție și sarcini	Referințe
NU SUNT	

## Anexa Nr. 1 La Partea I

## Teren

Nr cadastral	Suprafața (mp)*	Observații / Referințe
32687	2.000	

\* Suprafața este determinată în planul de proiecție Stereo 70.



## Date referitoare la teren

Crt	Categorie folosință	Intravilan	Suprafața (mp)	Tarla	Parcelă	Nr. topo	Observații / Referințe
1	arabil	NU	2.000	83/1	206	-	

## Lungime Segmente

1) Valorile lungimilor segmentelor sunt obținute din proiecție în plan.

Punct început	X / Y	Punct sfârșit	X / Y	Lungime segment (** (m)
1	346.405,097 281.518,754	2	346.224,44 281.508,89	180.926
2	346.224,44 281.508,89	3	346.224,45 281.497,849	11.041
3	346.224,45 281.497,849	4	346.406,073 281.507,766	181.894
4	346.406,073 281.507,766	1	346.405,097 281.518,754	11.031

**\*\* Lungimile segmentelor sunt determinate în planul de proiecție Stereo 70 și sunt rotunjite la 1 milimetru.**

**\*\*\* Distanța dintre puncte este formată din segmente cumulate ce sunt mai mici decât valoarea 1 milimetru.**





**DATE DESPRE IMOBILUL NR. 13483**

Oficiul de Cadastru și Publicitate Imobiliară DOLJ  
 Biroul de Cadastru și Publicitate Imobiliară Craiova

**A. Partea I. Descrierea imobilului**

TEREN Extravilan

Adresa: Jud. Dolj, T 83/1, P 207

Nr. Crt	Nr cadastral Nr. topografic	Suprafața* (mp)	Observații / Referințe
A1	32324	2.000	Sector cadastral:39 Teren neimprejmuit;

**B. Partea II. Proprietari și acte**

Inscrieri privitoare la dreptul de proprietate și alte drepturi reale		Referințe
<b>64636 / 16/03/2018</b>		
Act Notarial nr. CVC:660, din 16/03/2018 emis de NP STOENESCU FLOREA;		
B1	Intabulare, drept de PROPRIETATE, dobandit prin Conventie, cota actuala 1/1, cota initiala 1/1 1) STANUICA SORIN 2) STANUICA FLORINA-MIHAELA	A1

**C. Partea III. SARCINI .**

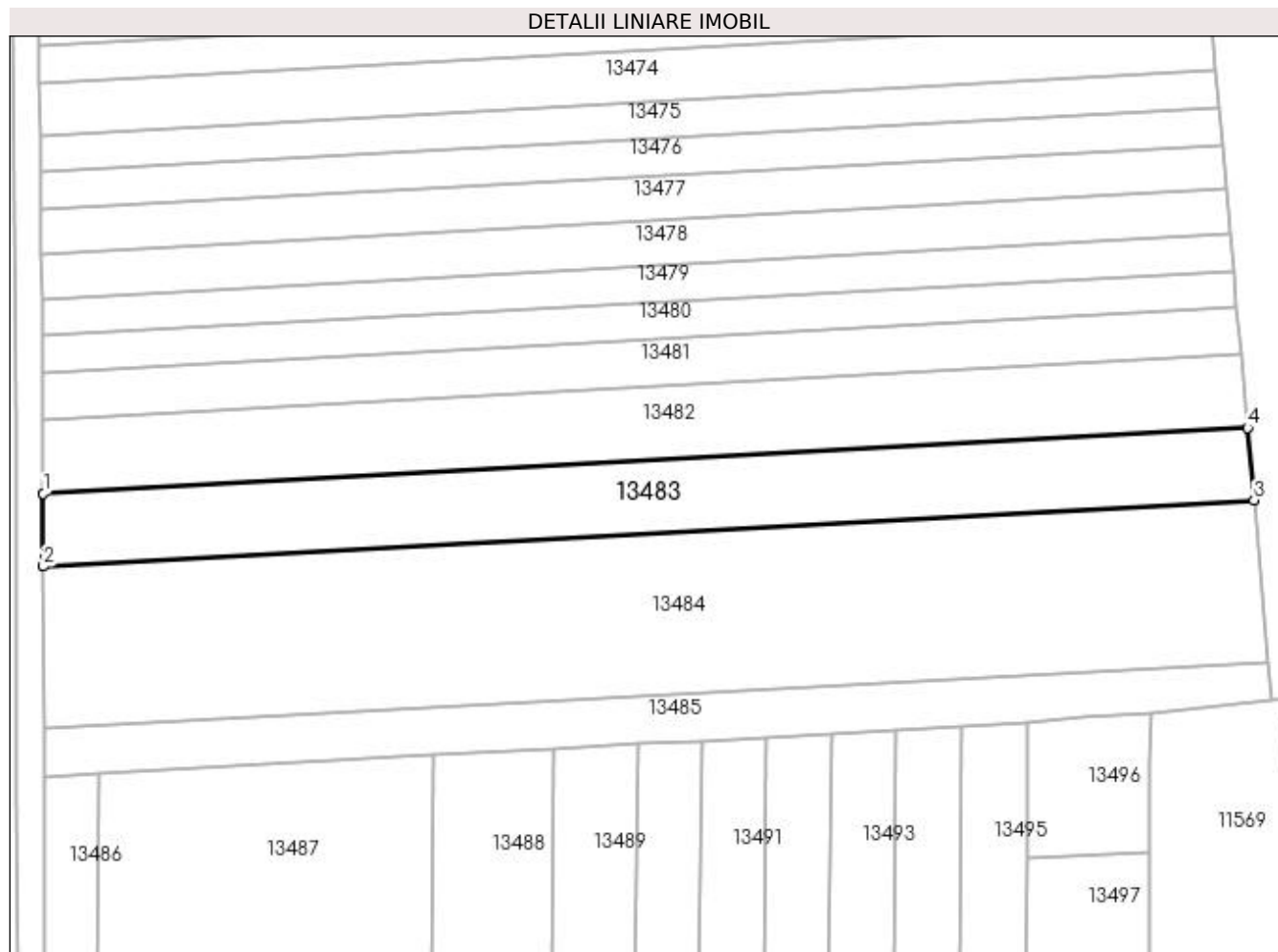
Inscrieri privind dezmembramintele dreptului de proprietate, drepturi reale de garanție și sarcini	Referințe
NU SUNT	

## Anexa Nr. 1 La Partea I

## Teren

Nr cadastral	Suprafața (mp)*	Observații / Referințe
32324	2.000	

\* Suprafața este determinată în planul de proiecție Stereo 70.



## Date referitoare la teren

Crt	Categorie folosință	Intra vilan	Suprafața (mp)	Tarla	Parcelă	Nr. topo	Observații / Referințe
1	arabil	NU	2.000	83/1	207	-	

## Lungime Segmente

1) Valorile lungimilor segmentelor sunt obținute din proiecție în plan.

Punct început	X / Y	Punct sfârșit	X / Y	Lungime segment (** (m)
1	346.224,45 281.497,849	2	346.224,459 281.486,867	10.982
2	346.224,459 281.486,867	3	346.407,044 281.496,836	182.857
3	346.407,044 281.496,836	4	346.406,073 281.507,766	10.973
4	346.406,073 281.507,766	1	346.224,45 281.497,849	181.894

**\*\* Lungimile segmentelor sunt determinate în planul de proiecție Stereo 70 și sunt rotunjite la 1 milimetru.**

**\*\*\* Distanța dintre puncte este formată din segmente cumulate ce sunt mai mici decât valoarea 1 milimetru.**



**DATE DESPRE IMOBILUL NR. 13484**

Oficiul de Cadastru și Publicitate Imobiliară DOLJ  
Biroul de Cadastru și Publicitate Imobiliară Craiova

**A. Partea I. Descrierea imobilului**

TEREN Extravilan

Adresa: Jud. Dolj, T 83/1, P 208;209;210

Nr. Crt	Nr cadastral Nr. topografic	Suprafața* (mp)	Observații / Referințe
A1	32415	4.500	Sector cadastral:39 Teren neimprejmut;

**B. Partea II. Proprietari și acte**

Inscrieri privitoare la dreptul de proprietate și alte drepturi reale	Referințe
<b>38083 / 14/02/2018</b>	
Hotarare Judecatoreasca nr. SC:1925, din 23/10/2012 emis de JUDECATORIA CALAFAT (DOSAR NR. 3017/201/2012 , act administrativ nr 7166 din 01.11.2017, emis de PRIMARIA COMUNEI MAGLAVIT;hotarare judecatoreasca nr Sentinta civ. nr. 621 din 24.04.2012, emis de JUDECATORIA CALAFAT DOSAR Nr. 713/201/2012;act administrativ nr 7168 din 01.11.2017, emis de PRIMARIA COMUNEI MAGLAVIT;act administrativ nr Certificat de casatorie nr. 4 din 10.05.1992, emis de Consiliul Popular al com. Maglavit;act administrativ nr 7167 din 01.11.2017, emis de PRIMARIA COMUNEI MAGLAVIT;hotarare judecatoreasca nr Sentinta civ. nr. 620 din 24.04.2012, emis de JUDECATORIA CALAFAT DOSAR Nr. 712/201/2012;);	
B1	Intabulare, drept de PROPRIETATE, dobandit prin Hotarare Judecatoreasca, cota actuala 1/1, cota initiala 1/1
	A1
	1) STANUICA SORIN 2) STANUICA FLORINA-MIHAELA

**C. Partea III. SARCINI .**

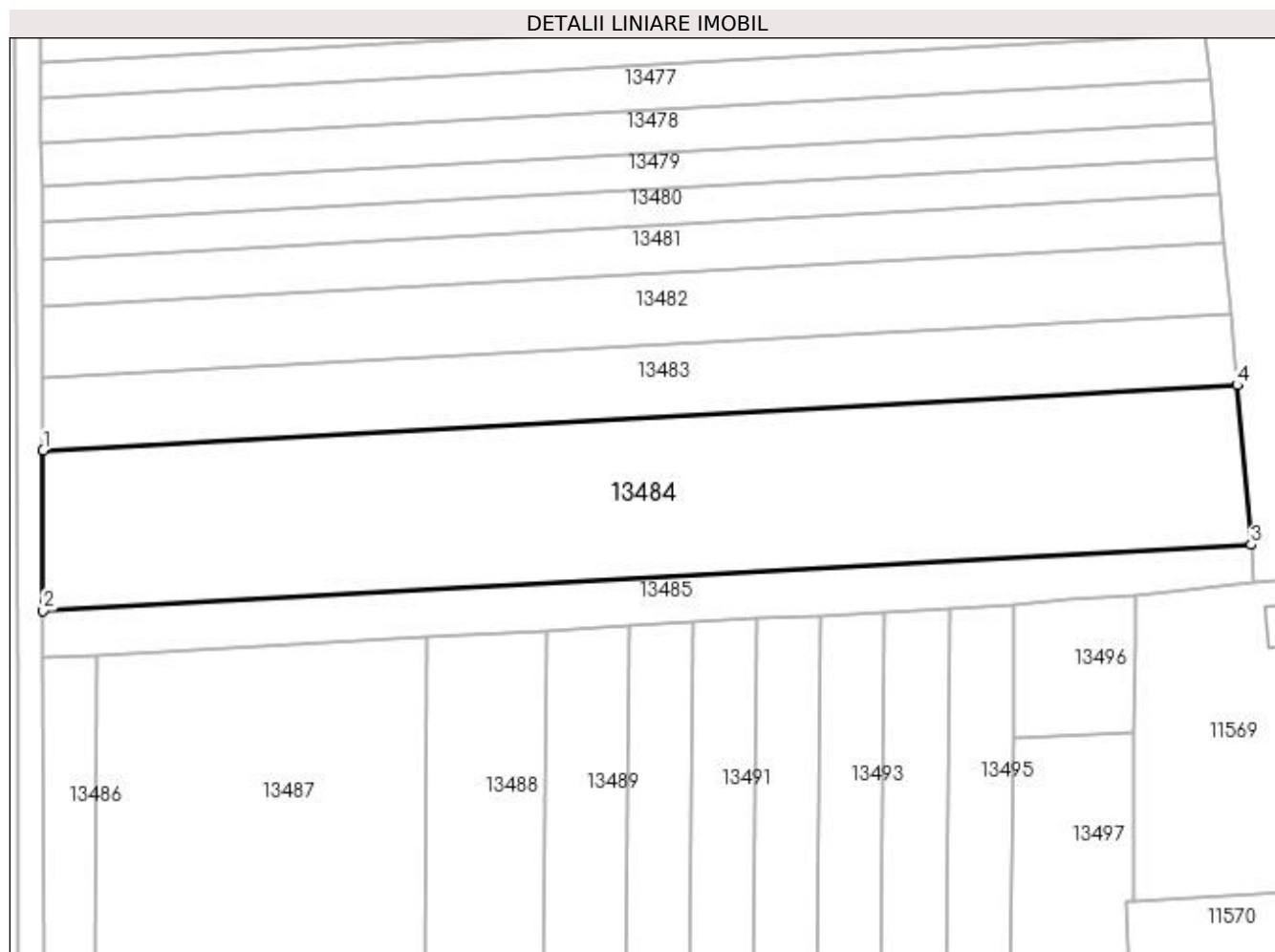
Inscrieri privind dezmembramintele dreptului de proprietate, drepturi reale de garanție și sarcini	Referințe
NU SUNT	

## Anexa Nr. 1 La Partea I

## Teren

Nr cadastral	Suprafața (mp)*	Observații / Referințe
32415	4.500	

\* Suprafața este determinată în planul de proiecție Stereo 70.



## Date referitoare la teren

Crt	Categorie folosință	Intra vilan	Suprafața (mp)	Tarla	Parcelă	Nr. topo	Observații / Referințe
1	arabil	NU	4.500	83/1	208;209;210	-	

## Lungime Segmente

1) Valorile lungimilor segmentelor sunt obținute din proiecție în plan.

Punct început	X / Y	Punct sfârșit	X / Y	Lungime segment (** (m)
1	346.224,459 281.486,867	2	346.224,481 281.462,366	24.501
2	346.224,481 281.462,366	3	346.409,21 281.472,452	185.004
3	346.409,21 281.472,452	4	346.407,044 281.496,836	24.48
4	346.407,044 281.496,836	1	346.224,459 281.486,867	182.857

**\*\* Lungimile segmentelor sunt determinate în planul de proiecție Stereo 70 și sunt rotunjite la 1 milimetru.**

**\*\*\* Distanța dintre puncte este formată din segmente cumulate ce sunt mai mici decât valoarea 1 milimetru.**





**DATE DESPRE IMOBILUL NR. 13485**

Oficiul de Cadastru și Publicitate Imobiliară DOLJ  
Biroul de Cadastru și Publicitate Imobiliară Craiova

**A. Partea I. Descrierea imobilului**

TEREN Extravilan

Adresa: Jud. Dolj, T 83/1

Nr. Crt	Nr cadastral Nr. topografic	Suprafața* (mp)	Observații / Referințe
A1		Din acte: 0 Masurata: 1.311	Sector cadastral:39 Teren neimprejmuit;

**B. Partea II. Proprietari și acte**

Inscrieri privitoare la dreptul de proprietate și alte drepturi reale		Referințe
<b>0 / 07/02/2023</b>		
Act Normativ nr. LEGE:7, din 13/03/1996 emis de PARLAMENTUL ROMANIEI;		
B1	Inscrierea provizorie, drept de PROPRIETATE, dobandit prin Lege, cota actuala 1/1, cota initiala 1/1 1) NEIDENTIFICAT NEIDENTIFICAT	A1

**C. Partea III. SARCINI .**

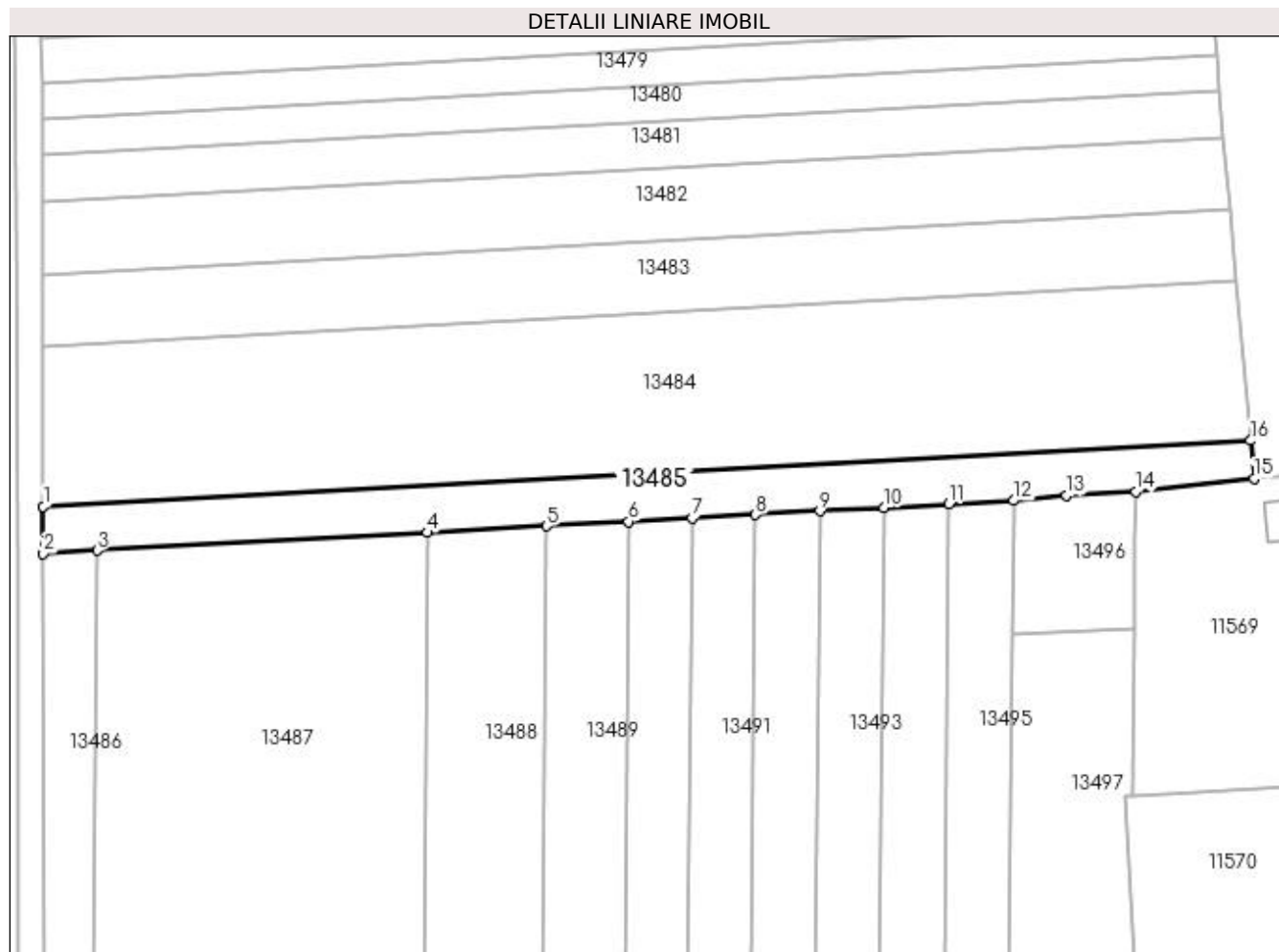
Inscrieri privind dezmembramintele dreptului de proprietate, drepturi reale de garanție și sarcini	Referințe
NU SUNT	

## Anexa Nr. 1 La Partea I

## Teren

Nr cadastral	Suprafața (mp)*	Observații / Referințe
	Din acte: 0 Masurata: 1.311	

\* Suprafața este determinată în planul de proiecție Stereo 70.



## Date referitoare la teren

Crt	Categorie folosință	Intravilan	Suprafața (mp)	Tarla	Parcelă	Nr. topo	Observații / Referințe
1	arabil	NU	1.311	83/1		-	

## Lungime Segmente

1) Valorile lungimilor segmentelor sunt obținute din proiecție în plan.

Punct început	X / Y	Punct sfârșit	X / Y	Lungime segment (** (m)
1	346.224,481 281.462,366	2	346.224,487 281.455,171	7.195
2	346.224,487 281.455,171	3	346.232,739 281.455,621	8.264
3	346.232,739 281.455,621	4	346.283,26 281.458,38	50.596
4	346.283,26 281.458,38	5	346.301,518 281.459,377	18.285
5	346.301,518 281.459,377	6	346.314,057 281.460,061	12.558

Punct început	X / Y	Punct sfârşit	X / Y	Lungime segment (** (m)
6	346.314,057 281.460,061	7	346.323,748 281.460,59	9.705
7	346.323,748 281.460,59	8	346.333,493 281.461,122	9.76
8	346.333,493 281.461,122	9	346.343,291 281.461,657	9.813
9	346.343,291 281.461,657	10	346.353,143 281.462,195	9.867
10	346.353,143 281.462,195	11	346.363,052 281.462,736	9.924
11	346.363,052 281.462,736	12	346.372,954 281.463,277	9.917
12	346.372,954 281.463,277	13	346.381,083 281.464,046	8.165
13	346.381,083 281.464,046	14	346.391,585 281.464,641	10.519
14	346.391,585 281.464,641	15	346.409,73 281.466,6	18.25
15	346.409,73 281.466,6	16	346.409,21 281.472,452	5.875
16	346.409,21 281.472,452	1	346.224,481 281.462,366	185.004

\*\* Lungimile segmentelor sunt determinate în planul de proiecție Stereo 70 și sunt rotunjite la 1 milimetru.

\*\*\* Distanța dintre puncte este formată din segmente cumulate ce sunt mai mici decât valoarea 1 milimetru.



**DATE DESPRE IMOBILUL NR. 13486**

Oficiul de Cadastru și Publicitate Imobiliară DOLJ  
Biroul de Cadastru și Publicitate Imobiliară Craiova

**A. Partea I. Descrierea imobilului**

TEREN Extravilan

Adresa: Jud. Dolj, T 83/1

Nr. Crt	Nr cadastral Nr. topografic	Suprafața* (mp)	Observații / Referințe
A1		Din acte: 0 Masurata: 813	Sector cadastral:39 Teren neimprejmuit;

**B. Partea II. Proprietari și acte**

Inscrieri privitoare la dreptul de proprietate și alte drepturi reale		Referințe
<b>0 / 07/02/2023</b>		
Act Normativ nr. LEGE:7, din 13/03/1996 emis de PARLAMENTUL ROMANIEI;		
B1	Inscrierea provizorie, drept de PROPRIETATE, dobandit prin Lege, cota actuala 1/1, cota initiala 1/1 1) NEIDENTIFICAT NEIDENTIFICAT	A1

**C. Partea III. SARCINI .**

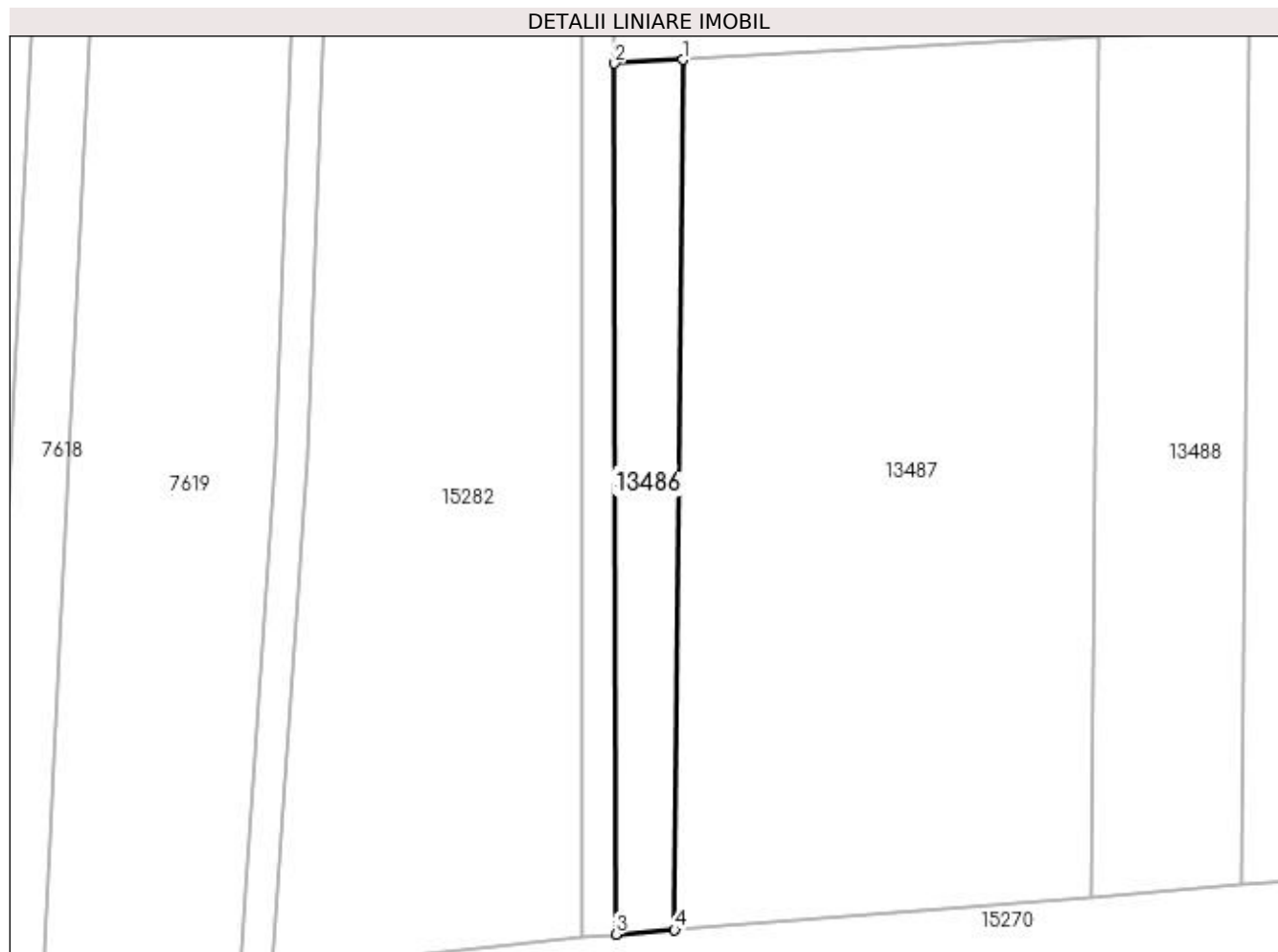
Inscrieri privind dezmembramintele dreptului de proprietate, drepturi reale de garanție și sarcini	Referințe
NU SUNT	

## Anexa Nr. 1 La Partea I

## Teren

Nr cadastral	Suprafața (mp)*	Observații / Referințe
	Din acte: 0 Masurata: 813	

\* Suprafața este determinată în planul de proiecție Stereo 70.



## Date referitoare la teren

Crt	Categorie folosință	Intra vilan	Suprafața (mp)	Tarla	Parcelă	Nr. topo	Observații / Referințe
1	arabil	NU	813	83/1		-	

## Lungime Segmente

1) Valorile lungimilor segmentelor sunt obținute din proiecție în plan.

Punct început	X / Y	Punct sfârșit	X / Y	Lungime segment (** (m)
1	346.232,739 281.455,621	2	346.224,487 281.455,171	8.264
2	346.224,487 281.455,171	3	346.224,626 281.349,475	105.696
3	346.224,626 281.349,475	4	346.231,762 281.350,04	7.158
4	346.231,762 281.350,04	1	346.232,739 281.455,621	105.586

**\*\* Lungimile segmentelor sunt determinate în planul de proiecție Stereo 70 și sunt rotunjite la 1 milimetru.**

**\*\*\* Distanța dintre puncte este formată din segmente cumulate ce sunt mai mici decât valoarea 1 milimetru.**





**DATE DESPRE IMOBILUL NR. 13487**

Oficiul de Cadastru și Publicitate Imobiliară DOLJ  
Biroul de Cadastru și Publicitate Imobiliară Craiova

**A. Partea I. Descrierea imobilului**

TEREN Extravilan

Adresa: Jud. Dolj, T 83/1, P 122

Nr. Crt	Nr cadastral Nr. topografic	Suprafața* (mp)	Observații / Referințe
A1		5.300	Sector cadastral:39 Teren neimprejmuit;

**B. Partea II. Proprietari și acte**

Inscrieri privitoare la dreptul de proprietate și alte drepturi reale	Referințe
<b>0 / 07/02/2023</b>	
Hotarare Judecatoreasca nr. SC:497, din 21/04/2015 emis de JUDECATORIA CALAFAT;	
B1	Intabulare, drept de PROPRIETATE, dobandit prin Hotarare Judecatoreasca, cota actuala 1/1, cota initiala 1/1 1) HRUBARU EMILIA

**C. Partea III. SARCINI .**

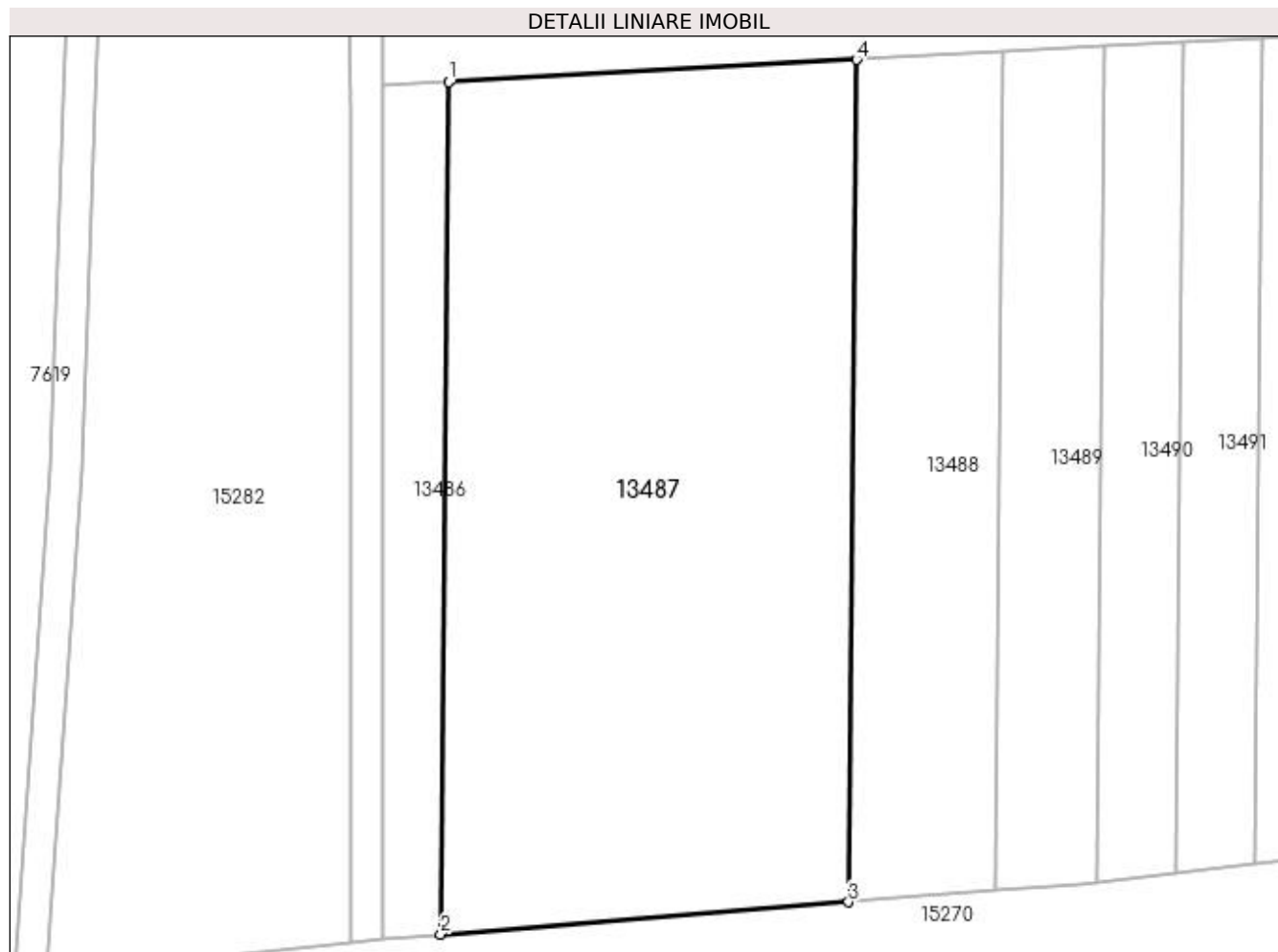
Inscrieri privind dezmembramintele dreptului de proprietate, drepturi reale de garanție și sarcini	Referințe
NU SUNT	

## Anexa Nr. 1 La Partea I

## Teren

Nr cadastral	Suprafața (mp)*	Observații / Referințe
	5.300	

\* Suprafața este determinată în planul de proiecție Stereo 70.



## Date referitoare la teren

Crt	Categorie folosință	Intra vilan	Suprafața (mp)	Tarla	Parcelă	Nr. topo	Observații / Referințe
1	arabil	NU	5.300	83/1	122	-	

## Lungime Segmente

1) Valorile lungimilor segmentelor sunt obținute din proiecție în plan.

Punct început	X / Y	Punct sfârșit	X / Y	Lungime segment (** (m)
1	346.232,739 281.455,621	2	346.231,762 281.350,04	105.586
2	346.231,762 281.350,04	3	346.282,294 281.354,04	50.69
3	346.282,294 281.354,04	4	346.283,26 281.458,38	104.344
4	346.283,26 281.458,38	1	346.232,739 281.455,621	50.596

**\*\* Lungimile segmentelor sunt determinate în planul de proiecție Stereo 70 și sunt rotunjite la 1 milimetru.**

**\*\*\* Distanța dintre puncte este formată din segmente cumulate ce sunt mai mici decât valoarea 1 milimetru.**



**DATE DESPRE IMOBILUL NR. 13488**

Oficiul de Cadastru și Publicitate Imobiliară DOLJ  
Biroul de Cadastru și Publicitate Imobiliară Craiova

**A. Partea I. Descrierea imobilului**

TEREN Extravilan

Adresa: Jud. Dolj, T 83/1, P 43

Nr. Crt	Nr cadastral Nr. topografic	Suprafața* (mp)	Observații / Referințe
A1		1.900	Sector cadastral:39 Teren neimprejmuit; T 83 ERONAT IN TDP

**B. Partea II. Proprietari și acte**

Inscrieri privitoare la dreptul de proprietate și alte drepturi reale		Referințe
<b>0 / 07/02/2023</b>		
Act Administrativ nr. TDP:1-59405, din 24/08/1993 emis de COMISIA JUDETEANA DE FOND FUNCJAR;		
B1	Intabulare, drept de PROPRIETATE, dobandit prin Reconstituire, cota actuala 1/1, cota initiala 1/1 1) SANDU STANCU, LIPSA CNP	A1

**C. Partea III. SARCINI .**

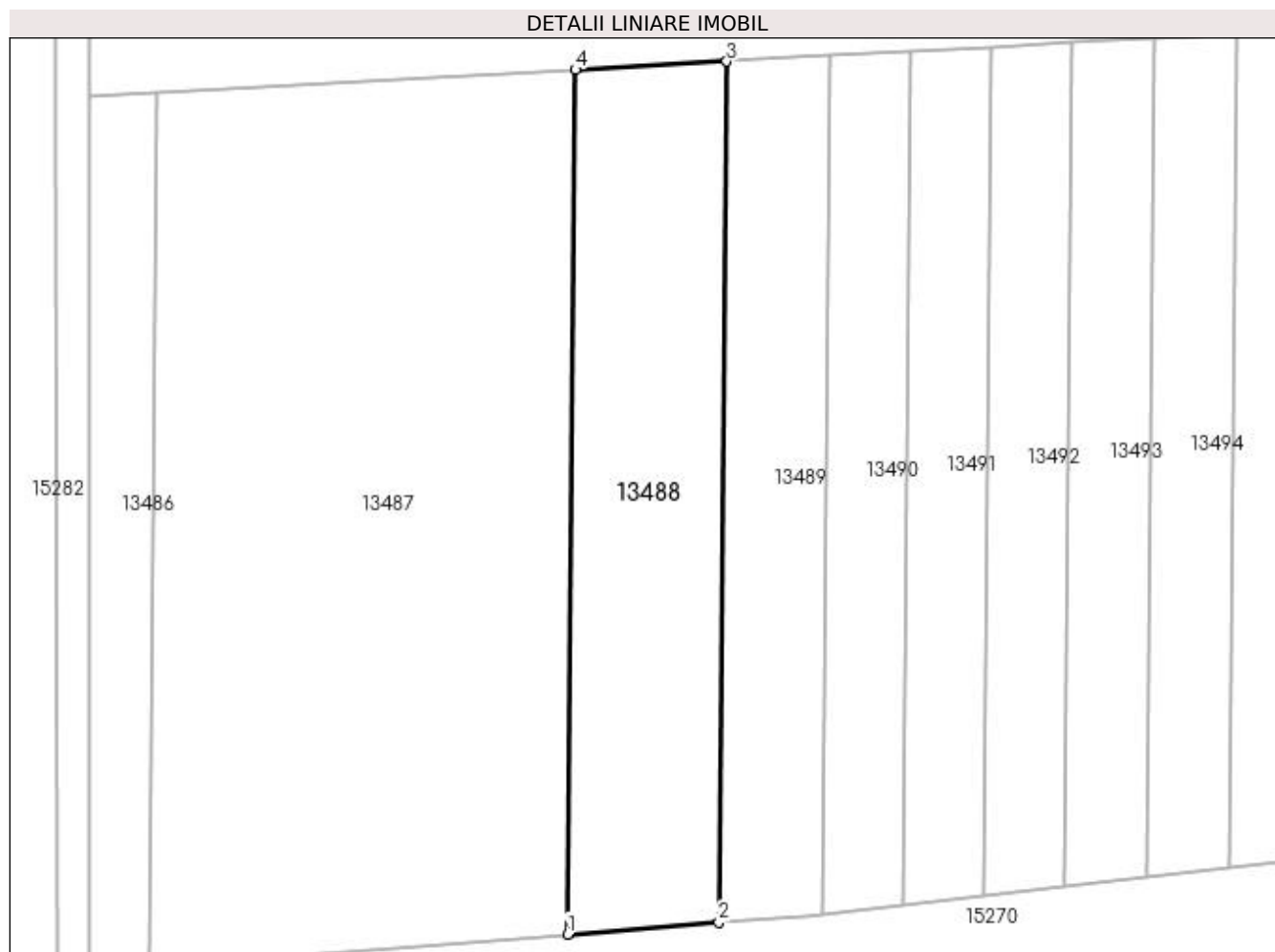
Inscrieri privind dezmembramintele dreptului de proprietate, drepturi reale de garanție și sarcini	Referințe
NU SUNT	

## Anexa Nr. 1 La Partea I

## Teren

Nr cadastral	Suprafața (mp)*	Observații / Referințe
	1.900	T 83 ERONAT IN TDP

\* Suprafața este determinată în planul de proiecție Stereo 70.



## Date referitoare la teren

Crt	Categorie folosință	Intra vilan	Suprafața (mp)	Tarla	Parcelă	Nr. topo	Observații / Referințe
1	arabil	NU	1.900	83/1	43	-	T 83 ERONAT IN TDP

## Lungime Segmente

1) Valorile lungimilor segmentelor sunt obținute din proiecție în plan.

Punct început	X / Y	Punct sfârșit	X / Y	Lungime segment (** (m)
1	346.282,294 281.354,04	2	346.300,557 281.355,485	18.32
2	346.300,557 281.355,485	3	346.301,518 281.459,377	103.896
3	346.301,518 281.459,377	4	346.283,26 281.458,38	18.285
4	346.283,26 281.458,38	1	346.282,294 281.354,04	104.344

**\*\* Lungimile segmentelor sunt determinate în planul de proiecție Stereo 70 și sunt rotunjite la 1 milimetru.**

**\*\*\* Distanța dintre puncte este formată din segmente cumulate ce sunt mai mici decât valoarea 1 milimetru.**





**DATE DESPRE IMOBILUL NR. 13489**

Oficiul de Cadastru și Publicitate Imobiliară DOLJ  
Biroul de Cadastru și Publicitate Imobiliară Craiova

**A. Partea I. Descrierea imobilului**

TEREN Extravilan

Adresa: Jud. Dolj, T 83/1, P 24

Nr. Crt	Nr cadastral Nr. topografic	Suprafața* (mp)	Observații / Referințe
A1		1.300	Sector cadastral:39 Teren neimprejmit;

**B. Partea II. Proprietari și acte**

Inscrieri privitoare la dreptul de proprietate și alte drepturi reale		Referințe
<b>0 / 07/02/2023</b>		
Act Notarial nr. CVC:650, din 12/03/2010 emis de NP STOENESCU FLOREA;		
B1	Intabulare, drept de PROPRIETATE, dobandit prin Conventie, cota actuala 1/1, cota initiala 1/1 1) <b>MOLDOVANU AUREL</b>	A1
B2	Intabulare, drept de PROPRIETATE, dobandit prin Conventie, cota actuala 1/1, cota initiala 1/1 1) <b>MOLDOVANU LAURA-AURELIA, LIPSA CNP</b>	A1

**C. Partea III. SARCINI .**

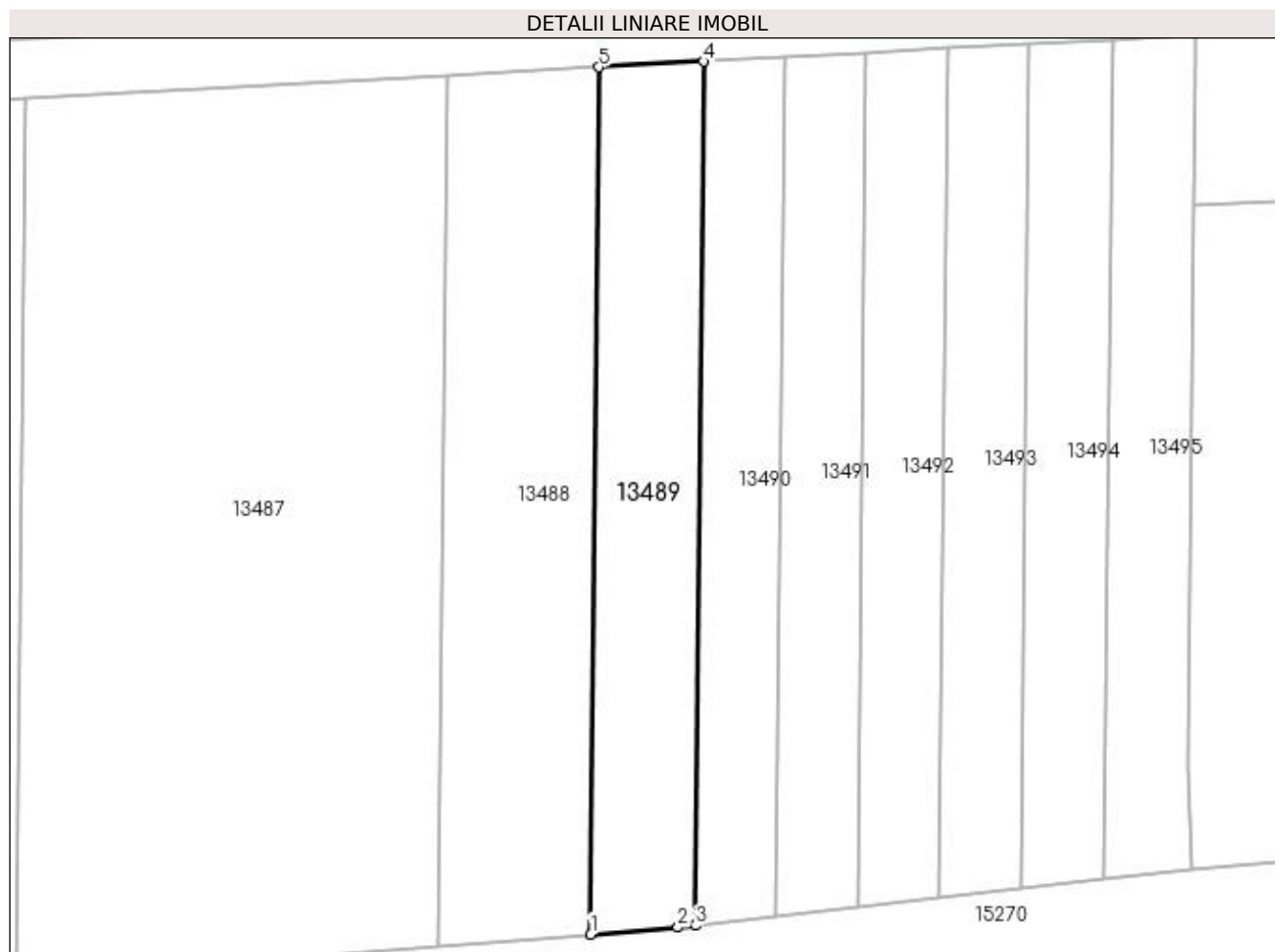
Inscrieri privind dezmembramintele dreptului de proprietate, drepturi reale de garanție și sarcini	Referințe
NU SUNT	

## Anexa Nr. 1 La Partea I

## Teren

Nr cadastral	Suprafața (mp)*	Observații / Referințe
	1.300	

\* Suprafața este determinată în planul de proiecție Stereo 70.



## Date referitoare la teren

Crt	Categorie folosință	Intra vilan	Suprafața (mp)	Tarla	Parcelă	Nr. topo	Observații / Referințe
1	arabil	NU	1.300	83/1	24	-	

## Lungime Segmente

1) Valorile lungimilor segmentelor sunt obținute din proiecție în plan.

Punct început	X / Y	Punct sfârșit	X / Y	Lungime segment (** (m)
1	346.300,557 281.355,485	2	346.310,999 281.356,312	10.475
2	346.310,999 281.356,312	3	346.313,099 281.356,548	2.113
3	346.313,099 281.356,548	4	346.314,057 281.460,061	103.517
4	346.314,057 281.460,061	5	346.301,518 281.459,377	12.558
5	346.301,518 281.459,377	1	346.300,557 281.355,485	103.896

**\*\* Lungimile segmentelor sunt determinate în planul de proiecție Stereo 70 și sunt rotunjite la 1 milimetru.**

**\*\*\* Distanța dintre puncte este formată din segmente cumulate ce sunt mai mici decât valoarea 1 milimetru.**



**DATE DESPRE IMOBILUL NR. 13490**

Oficiul de Cadastru și Publicitate Imobiliară DOLJ  
Biroul de Cadastru și Publicitate Imobiliară Craiova

**A. Partea I. Descrierea imobilului**

TEREN Extravilan

Adresa: Jud. Dolj, T 83/1, P 125

Nr. Crt	Nr cadastral Nr. topografic	Suprafața* (mp)	Observații / Referințe
A1		1.000	Sector cadastral:39 Teren neimprejmuit;

**B. Partea II. Proprietari și acte**

Inscrieri privitoare la dreptul de proprietate și alte drepturi reale		Referințe
<b>0 / 07/02/2023</b>		
Act Administrativ nr. TDP:653-48415, din 15/03/1994 emis de COMISIA JUDETEANA DE FOND FUNCJAR (CERTIF. DE DECES:DZ853485/24.04.2013;);		
B1	Intabulare, drept de PROPRIETATE, dobandit prin Reconstituire, cota actuala 1/1, cota initiala 1/1 1) FLORICEL DUMITRU DEFUNCT:Da	A1

**C. Partea III. SARCINI .**

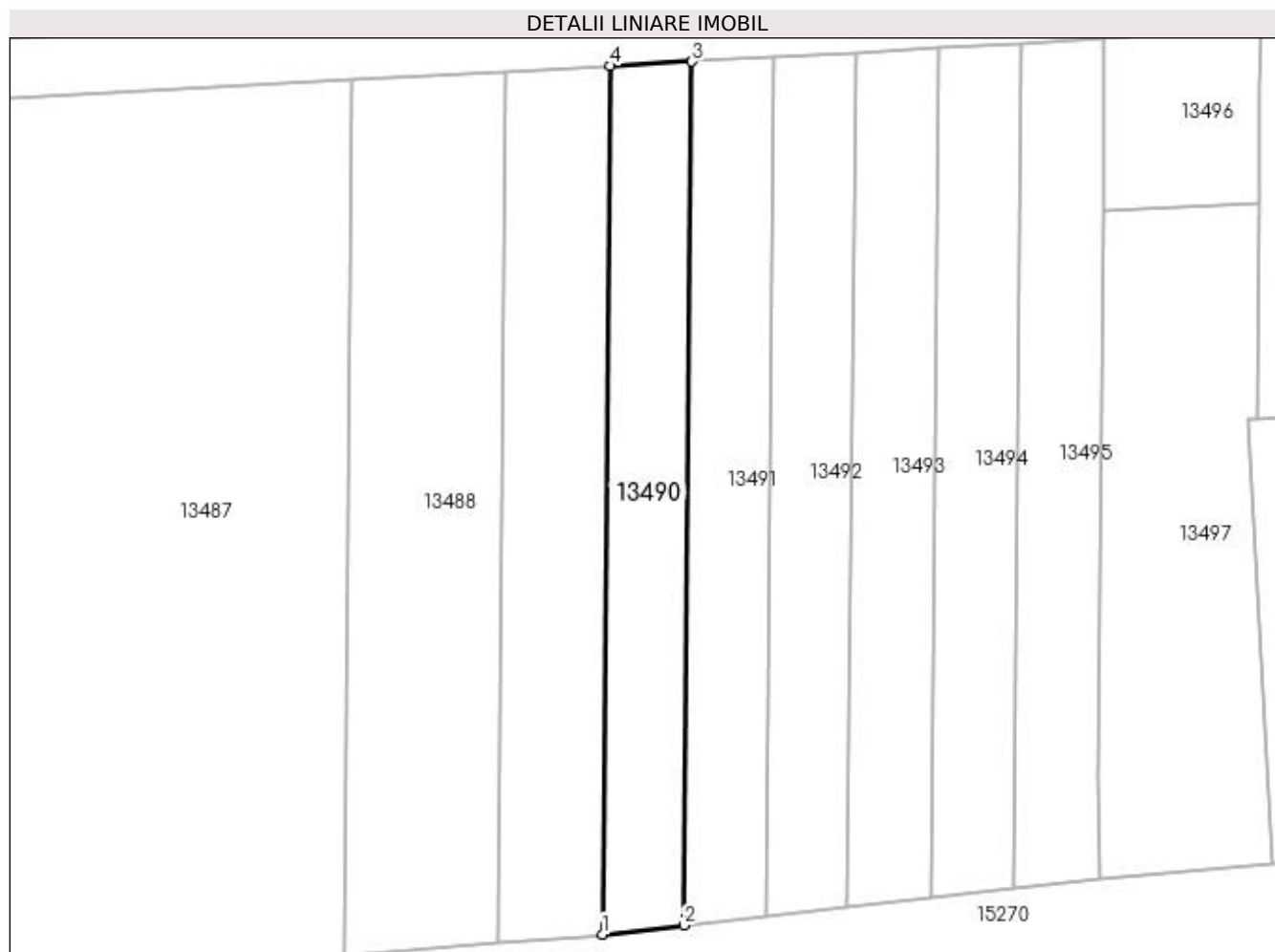
Inscrieri privind dezmembramintele dreptului de proprietate, drepturi reale de garanție și sarcini	Referințe
NU SUNT	

## Anexa Nr. 1 La Partea I

## Teren

Nr cadastral	Suprafața (mp)*	Observații / Referințe
	1.000	

\* Suprafața este determinată în planul de proiecție Stereo 70.



## Date referitoare la teren

Crt	Categorie folosință	Intra vilan	Suprafața (mp)	Tarla	Parcelă	Nr. topo	Observații / Referințe
1	arabil	NU	1.000	83/1	125	-	

## Lungime Segmente

1) Valorile lungimilor segmentelor sunt obținute din proiecție în plan.

Punct început	X / Y	Punct sfârșit	X / Y	Lungime segment (** (m)
1	346.313,099 281.356,548	2	346.322,796 281.357,635	9.758
2	346.322,796 281.357,635	3	346.323,748 281.460,59	102.959
3	346.323,748 281.460,59	4	346.314,057 281.460,061	9.705
4	346.314,057 281.460,061	1	346.313,099 281.356,548	103.517

**\*\* Lungimile segmentelor sunt determinate în planul de proiecție Stereo 70 și sunt rotunjite la 1 milimetru.**

**\*\*\* Distanța dintre puncte este formată din segmente cumulate ce sunt mai mici decât valoarea 1 milimetru.**





**DATE DESPRE IMOBILUL NR. 13491**

Oficiul de Cadastru și Publicitate Imobiliară DOLJ  
Biroul de Cadastru și Publicitate Imobiliară Craiova

**A. Partea I. Descrierea imobilului**

TEREN Extravilan

Adresa: Jud. Dolj, T 83/1, P 126

Nr. Crt	Nr cadastral Nr. topografic	Suprafața* (mp)	Observații / Referințe
A1		1.000	Sector cadastral:39 Teren neimprejmuit;

**B. Partea II. Proprietari și acte**

Inscrieri privitoare la dreptul de proprietate și alte drepturi reale		Referințe
<b>0 / 07/02/2023</b>		
Act Administrativ nr. TDP:537-48414, din 15/02/1994 emis de COMISIA JUDETEANA DE FOND FUNCJAR (CERTIF. DE DECES:D10631142/02.07.2019;);		
B1	Intabulare, drept de PROPRIETATE, dobandit prin Reconstituire, cota actuala 1/1, cota initiala 1/1 1) ZGLIMBEA ION DEFUNCT:Da	A1

**C. Partea III. SARCINI .**

Inscrieri privind dezmembramintele dreptului de proprietate, drepturi reale de garanție și sarcini	Referințe
NU SUNT	

## Anexa Nr. 1 La Partea I

## Teren

Nr cadastral	Suprafața (mp)*	Observații / Referințe
	1.000	

\* Suprafața este determinată în planul de proiecție Stereo 70.



## Date referitoare la teren

Crt	Categorie folosință	Intra vilan	Suprafața (mp)	Tarla	Parcelă	Nr. topo	Observații / Referințe
1	arabil	NU	1.000	83/1	126	-	

## Lungime Segmente

1) Valorile lungimilor segmentelor sunt obținute din proiecție în plan.

Punct început	X / Y	Punct sfârșit	X / Y	Lungime segment (** (m)
1	346.322,796 281.357,635	2	346.332,545 281.358,728	9.81
2	346.332,545 281.358,728	3	346.333,493 281.461,122	102.398
3	346.333,493 281.461,122	4	346.323,748 281.460,59	9.76
4	346.323,748 281.460,59	1	346.322,796 281.357,635	102.959

**\*\* Lungimile segmentelor sunt determinate în planul de proiecție Stereo 70 și sunt rotunjite la 1 milimetru.**

**\*\*\* Distanța dintre puncte este formată din segmente cumulate ce sunt mai mici decât valoarea 1 milimetru.**



**DATE DESPRE IMOBILUL NR. 13492**

Oficiul de Cadastru și Publicitate Imobiliară DOLJ  
Biroul de Cadastru și Publicitate Imobiliară Craiova

**A. Partea I. Descrierea imobilului**

TEREN Extravilan

Adresa: Jud. Dolj, T 83/1, P 127

Nr. Crt	Nr cadastral Nr. topografic	Suprafața* (mp)	Observații / Referințe
A1		1.000	Sector cadastral:39 Teren neimprejmuit;

**B. Partea II. Proprietari și acte**

Inscrieri privitoare la dreptul de proprietate și alte drepturi reale	Referințe
<b>0 / 07/02/2023</b>	
Act Administrativ nr. TDP:484-48412, din 22/02/1994 emis de COMISIA JUDETEANA DE FOND FUNCJAR (CERTIF. DE DECES:D9890412/17.08.1993;);	
B1	A1
Intabulare, drept de PROPRIETATE, dobandit prin Reconstituire, cota actuala 1/1, cota initiala 1/1 1) CORNEANU FLOAREA, LIPSA CNP DEFUNCT:Da	

**C. Partea III. SARCINI .**

Inscrieri privind dezmembramentele dreptului de proprietate, drepturi reale de garanție și sarcini	Referințe
NU SUNT	

## Anexa Nr. 1 La Partea I

## Teren

Nr cadastral	Suprafața (mp)*	Observații / Referințe
	1.000	

\* Suprafața este determinată în planul de proiecție Stereo 70.



## Date referitoare la teren

Crt	Categorie folosință	Intra vilan	Suprafața (mp)	Tarla	Parcelă	Nr. topo	Observații / Referințe
1	arabil	NU	1.000	83/1	127	-	

## Lungime Segmente

1) Valorile lungimilor segmentelor sunt obținute din proiecție în plan.

Punct început	X / Y	Punct sfârșit	X / Y	Lungime segment (** (m)
1	346.332,545 281.358,728	2	346.342,349 281.359,828	9.866
2	346.342,349 281.359,828	3	346.343,291 281.461,657	101.833
3	346.343,291 281.461,657	4	346.333,493 281.461,122	9.813
4	346.333,493 281.461,122	1	346.332,545 281.358,728	102.398

**\*\* Lungimile segmentelor sunt determinate în planul de proiecție Stereo 70 și sunt rotunjite la 1 milimetru.**

**\*\*\* Distanța dintre puncte este formată din segmente cumulate ce sunt mai mici decât valoarea 1 milimetru.**





**DATE DESPRE IMOBILUL NR. 13493**

Oficiul de Cadastru și Publicitate Imobiliară DOLJ  
Biroul de Cadastru și Publicitate Imobiliară Craiova

**A. Partea I. Descrierea imobilului**

TEREN Extravilan

Adresa: Jud. Dolj, T 83/1, P 128

Nr. Crt	Nr cadastral Nr. topografic	Suprafața* (mp)	Observații / Referințe
A1		1.000	Sector cadastral:39 Teren neimprejmuit;

**B. Partea II. Proprietari și acte**

Inscrieri privitoare la dreptul de proprietate și alte drepturi reale	Referințe
<b>0 / 07/02/2023</b>	
Act Administrativ nr. TDP:19804, din 21/11/2016 emis de COMISIA JUDETEANA DE FOND FUNCJAR;	
B1	A1
Intabulare, drept de PROPRIETATE, dobandit prin Reconstituire, cota actuala 1/1, cota initiala 1/1	
1) BICU ION	
2) BICU STEFAN	
3) JURCA LUCRETIA	

**C. Partea III. SARCINI .**

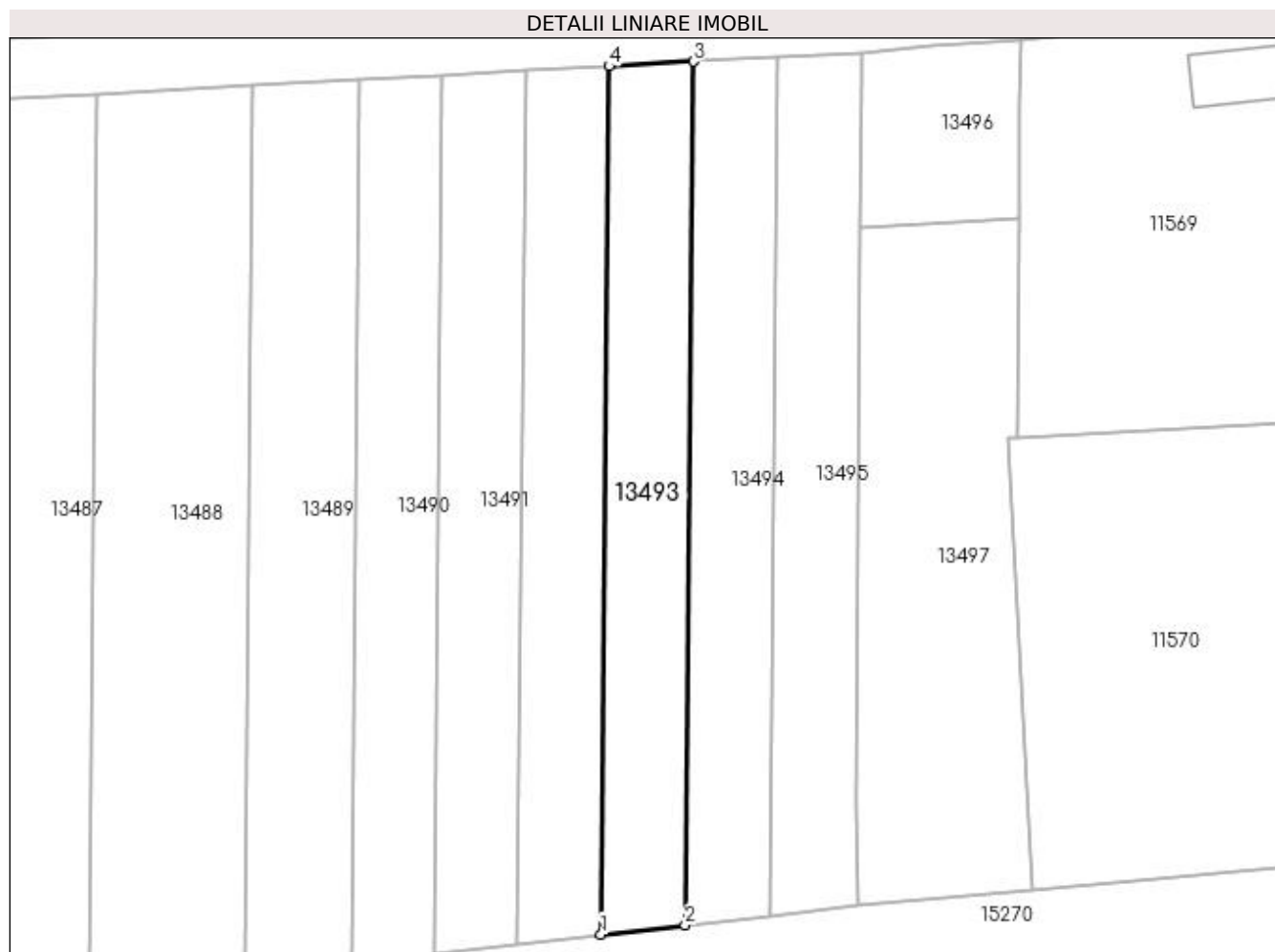
Inscrieri privind dezmembramintele dreptului de proprietate, drepturi reale de garanție și sarcini	Referințe
NU SUNT	

## Anexa Nr. 1 La Partea I

## Teren

Nr cadastral	Suprafața (mp)*	Observații / Referințe
	1.000	

\* Suprafața este determinată în planul de proiecție Stereo 70.



## Date referitoare la teren

Crt	Categorie folosință	Intra vilan	Suprafața (mp)	Tarla	Parcelă	Nr. topo	Observații / Referințe
1	arabil	NU	1.000	83/1	128	-	

## Lungime Segmente

1) Valorile lungimilor segmentelor sunt obținute din proiecție în plan.

Punct început	X / Y	Punct sfârșit	X / Y	Lungime segment (** (m)
1	346.342,349 281.359,828	2	346.352,207 281.360,933	9.92
2	346.352,207 281.360,933	3	346.353,143 281.462,195	101.266
3	346.353,143 281.462,195	4	346.343,291 281.461,657	9.867
4	346.343,291 281.461,657	1	346.342,349 281.359,828	101.833

**\*\* Lungimile segmentelor sunt determinate în planul de proiecție Stereo 70 și sunt rotunjite la 1 milimetru.**

**\*\*\* Distanța dintre puncte este formată din segmente cumulate ce sunt mai mici decât valoarea 1 milimetru.**



**DATE DESPRE IMOBILUL NR. 13494**

Oficiul de Cadastru și Publicitate Imobiliară DOLJ  
Biroul de Cadastru și Publicitate Imobiliară Craiova

**A. Partea I. Descrierea imobilului**

TEREN Extravilan

Adresa: Jud. Dolj, T 83/1, P 128

Nr. Crt	Nr cadastral Nr. topografic	Suprafața* (mp)	Observații / Referințe
A1		1.000	Sector cadastral:39 Teren neimprejmuit;

**B. Partea II. Proprietari și acte**

Inscrieri privitoare la dreptul de proprietate și alte drepturi reale	Referințe
<b>0 / 07/02/2023</b>	
Act Administrativ nr. TDP:1277-45405, din 25/01/1995 emis de COMISIA JUDETEANA DE FOND FUNCJAR;	
B1	A1
Intabulare, drept de PROPRIETATE, dobandit prin Reconstituire, cota actuala 1/1, cota initiala 1/1 1) LUPU GHEORGHE, LIPSA CNP	

**C. Partea III. SARCINI .**

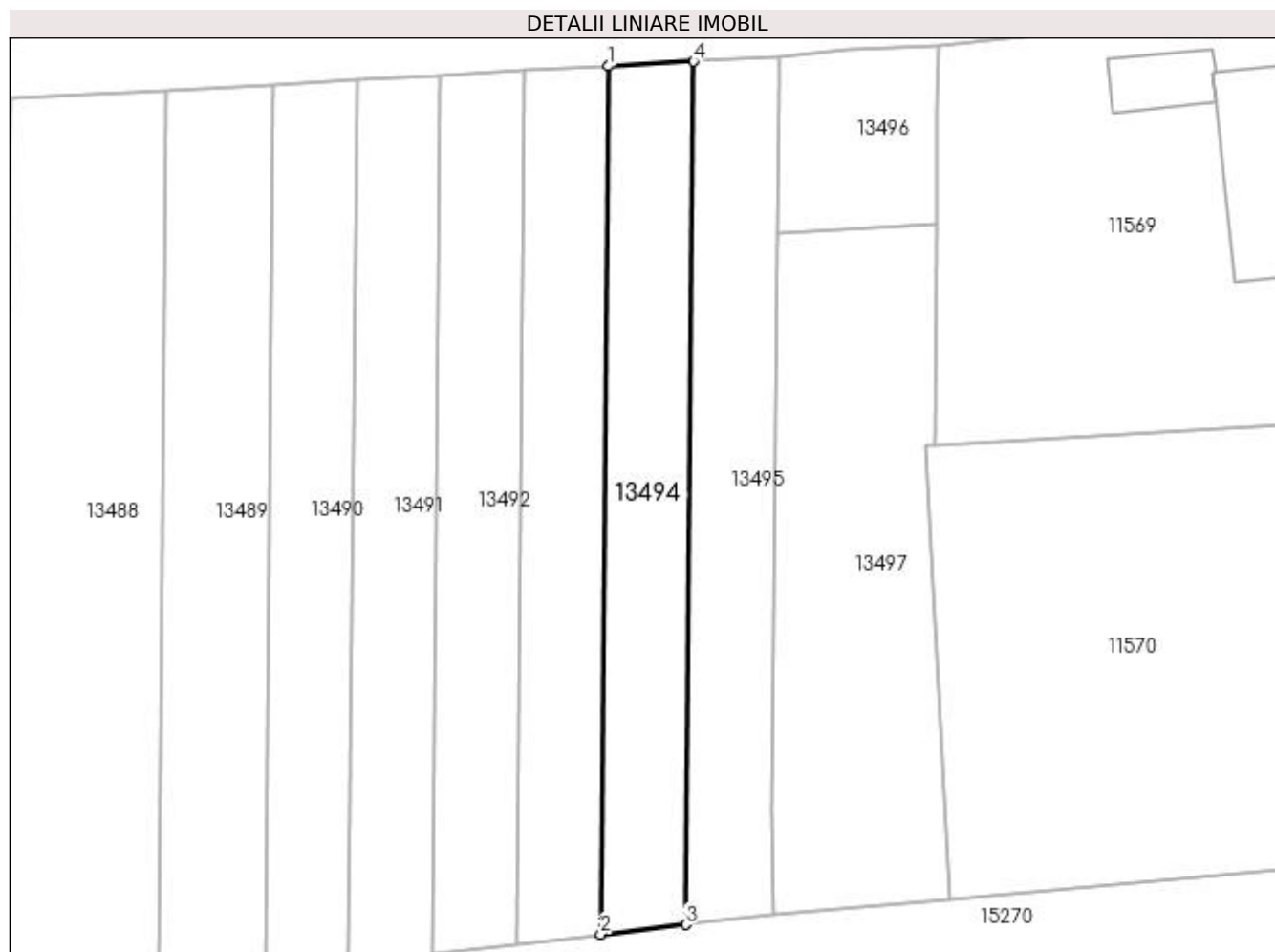
Inscrieri privind dezmembramintele dreptului de proprietate, drepturi reale de garanție și sarcini	Referințe
NU SUNT	

## Anexa Nr. 1 La Partea I

## Teren

Nr cadastral	Suprafața (mp)*	Observații / Referințe
	1.000	

\* Suprafața este determinată în planul de proiecție Stereo 70.



## Date referitoare la teren

Crt	Categorie folosință	Intra vilan	Suprafața (mp)	Tarla	Parcelă	Nr. topo	Observații / Referințe
1	arabil	NU	1.000	83/1	128	-	

## Lungime Segmente

1) Valorile lungimilor segmentelor sunt obținute din proiecție în plan.

Punct început	X / Y	Punct sfârșit	X / Y	Lungime segment (** (m)
1	346.353,143 281.462,195	2	346.352,207 281.360,933	101.266
2	346.352,207 281.360,933	3	346.362,12 281.362,045	9.975
3	346.362,12 281.362,045	4	346.363,052 281.462,736	100.695
4	346.363,052 281.462,736	1	346.353,143 281.462,195	9.924

**\*\* Lungimile segmentelor sunt determinate în planul de proiecție Stereo 70 și sunt rotunjite la 1 milimetru.**

**\*\*\* Distanța dintre puncte este formată din segmente cumulate ce sunt mai mici decât valoarea 1 milimetru.**





**DATE DESPRE IMOBILUL NR. 13495**

Oficiul de Cadastru și Publicitate Imobiliară DOLJ  
Biroul de Cadastru și Publicitate Imobiliară Craiova

**A. Partea I. Descrierea imobilului**

TEREN Extravilan

Adresa: Jud. Dolj, T 83/1, P 130

Nr. Crt	Nr cadastral Nr. topografic	Suprafața* (mp)	Observații / Referințe
A1		1.000	Sector cadastral:39 Teren neimprejmuit;

**B. Partea II. Proprietari și acte**

Inscrieri privitoare la dreptul de proprietate și alte drepturi reale	Referințe
<b>0 / 07/02/2023</b>	
Act Administrativ nr. TDP:1027-45339, din 07/12/1994 emis de COMISIA JUDETEANA DE FOND FUNCJAR;	
B1	A1
Intabulare, drept de PROPRIETATE, dobandit prin Reconstituire, cota actuala 1/1, cota initiala 1/1 1) CRAIOIU FLOREA	

**C. Partea III. SARCINI .**

Inscrieri privind dezmembramintele dreptului de proprietate, drepturi reale de garanție și sarcini	Referințe
NU SUNT	

## Anexa Nr. 1 La Partea I

## Teren

Nr cadastral	Suprafața (mp)*	Observații / Referințe
	1.000	

\* Suprafața este determinată în planul de proiecție Stereo 70.



## Date referitoare la teren

Crt	Categorie folosință	Intra vilan	Suprafața (mp)	Tarla	Parcelă	Nr. topo	Observații / Referințe
1	arabil	NU	1.000	83/1	130	-	

## Lungime Segmente

1) Valorile lungimilor segmentelor sunt obținute din proiecție în plan.

Punct început	X / Y	Punct sfârșit	X / Y	Lungime segment (** (m)
1	346.362,12 281.362,045	2	346.372,498 281.363,209	10.443
2	346.372,498 281.363,209	3	346.372,177 281.375,309	12.104
3	346.372,177 281.375,309	4	346.372,801 281.442,743	67.437
4	346.372,801 281.442,743	5	346.372,966 281.460,6	17.858
5	346.372,966 281.460,6	6	346.372,954 281.463,277	2.677

Punct început	X / Y	Punct sfârșit	X / Y	Lungime segment (** (m)
6	346.372,954 281.463,277	7	346.363,052 281.462,736	9.917
7	346.363,052 281.462,736	1	346.362,12 281.362,045	100.695

\*\* Lungimile segmentelor sunt determinate în planul de proiecție Stereo 70 și sunt rotunjite la 1 milimetru.

\*\*\* Distanța dintre puncte este formată din segmente cumulate ce sunt mai mici decât valoarea 1 milimetru.



**DATE DESPRE IMOBILUL NR. 13496**

Oficiul de Cadastru și Publicitate Imobiliară DOLJ  
Biroul de Cadastru și Publicitate Imobiliară Craiova

**A. Partea I. Descrierea imobilului**

TEREN Extravilan

Adresa: Jud. Dolj, T 83/1

Nr. Crt	Nr cadastral Nr. topografic	Suprafața* (mp)	Observații / Referințe
A1		Din acte: 0 Masurata: 385	Sector cadastral:39 Teren neimprejmuit;

**B. Partea II. Proprietari și acte**

Inscrieri privitoare la dreptul de proprietate și alte drepturi reale		Referințe
<b>0 / 07/02/2023</b>		
Act Normativ nr. LEGE:7, din 13/03/1996 emis de PARLAMENTUL ROMANIEI;		
B1	Inscrierea provizorie, drept de PROPRIETATE, dobandit prin Lege, cota actuala 1/1, cota initiala 1/1 1) NEIDENTIFICAT NEIDENTIFICAT	A1

**C. Partea III. SARCINI .**

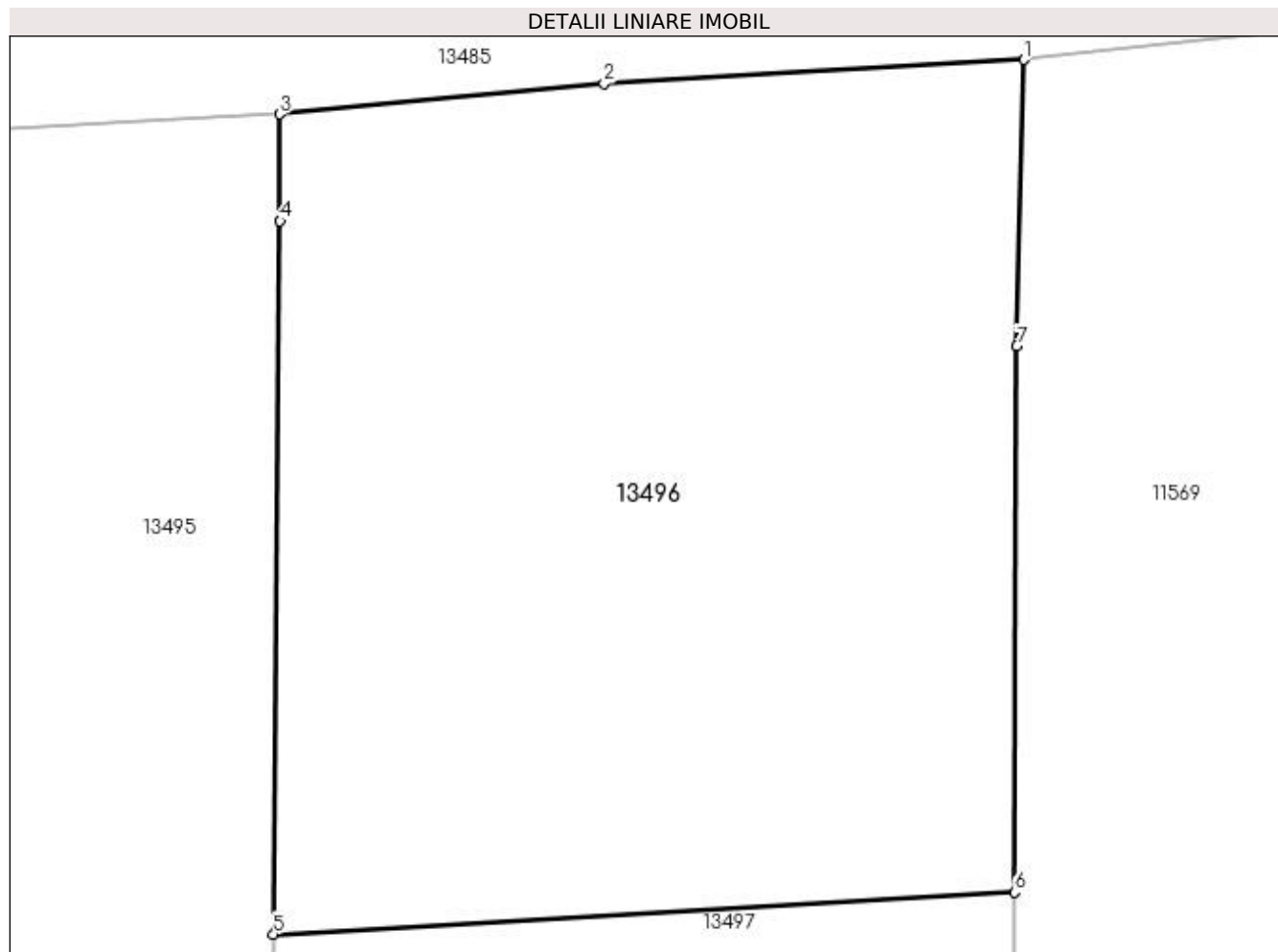
Inscrieri privind dezmembramintele dreptului de proprietate, drepturi reale de garanție și sarcini	Referințe
NU SUNT	

## Anexa Nr. 1 La Partea I

## Teren

Nr cadastral	Suprafața (mp)*	Observații / Referințe
	Din acte: 0 Masurata: 385	

\* Suprafața este determinată în planul de proiecție Stereo 70.



## Date referitoare la teren

Crt	Categorie folosință	Intravilan	Suprafața (mp)	Tarla	Parcelă	Nr. topo	Observații / Referințe
1	arabil	NU	385	83/1		-	

## Lungime Segmente

1) Valorile lungimilor segmentelor sunt obținute din proiecție în plan.

Punct început	X / Y	Punct sfârșit	X / Y	Lungime segment (** (m)
1	346.391,585 281.464,641	2	346.381,083 281.464,046	10.519
2	346.381,083 281.464,046	3	346.372,954 281.463,277	8.165
3	346.372,954 281.463,277	4	346.372,966 281.460,6	2.677
4	346.372,966 281.460,6	5	346.372,801 281.442,743	17.858
5	346.372,801 281.442,743	6	346.391,36 281.443,795	18.589

Punct început	X / Y	Punct sfârșit	X / Y	Lungime segment (** (m)
6	346.391,36 281.443,795	7	346.391,416 281.457,466	13.671
7	346.391,416 281.457,466	1	346.391,585 281.464,641	7.177

\*\* Lungimile segmentelor sunt determinate în planul de proiecție Stereo 70 și sunt rotunjite la 1 milimetru.

\*\*\* Distanța dintre puncte este formată din segmente cumulate ce sunt mai mici decât valoarea 1 milimetru.





**DATE DESPRE IMOBILUL NR. 13497**

Oficiul de Cadastru și Publicitate Imobiliară DOLJ  
Biroul de Cadastru și Publicitate Imobiliară Craiova

**A. Partea I. Descrierea imobilului**

TEREN Extravilan

Adresa: Jud. Dolj, T 83/1, P 131

Nr. Crt	Nr cadastral Nr. topografic	Suprafața* (mp)	Observații / Referințe
A1	32413	1.500	Sector cadastral:39 Teren neimprejmut;

**B. Partea II. Proprietari și acte**

Inscrieri privitoare la dreptul de proprietate și alte drepturi reale		Referințe
<b>38086 / 14/02/2018</b>		
Hotarare Judecatoreasca nr. SC:1320, din 27/06/2013 emis de JUDECATORIA CALAFAT (pronuntata in dosarul nr. 1518/201/2013 , act administrativ nr certificat de casatorie 3072 din 10.05.1992, emis de Consiliul Popular Maglavit;);		
B1	Intabulare, drept de PROPRIETATE, dobandit prin Hotarare Judecatoreasca, cota actuala 1/1, cota initiala 1/1 1) STANUICA SORIN 2) STANUICA FLORINA-MIHAELA	A1

**C. Partea III. SARCINI .**

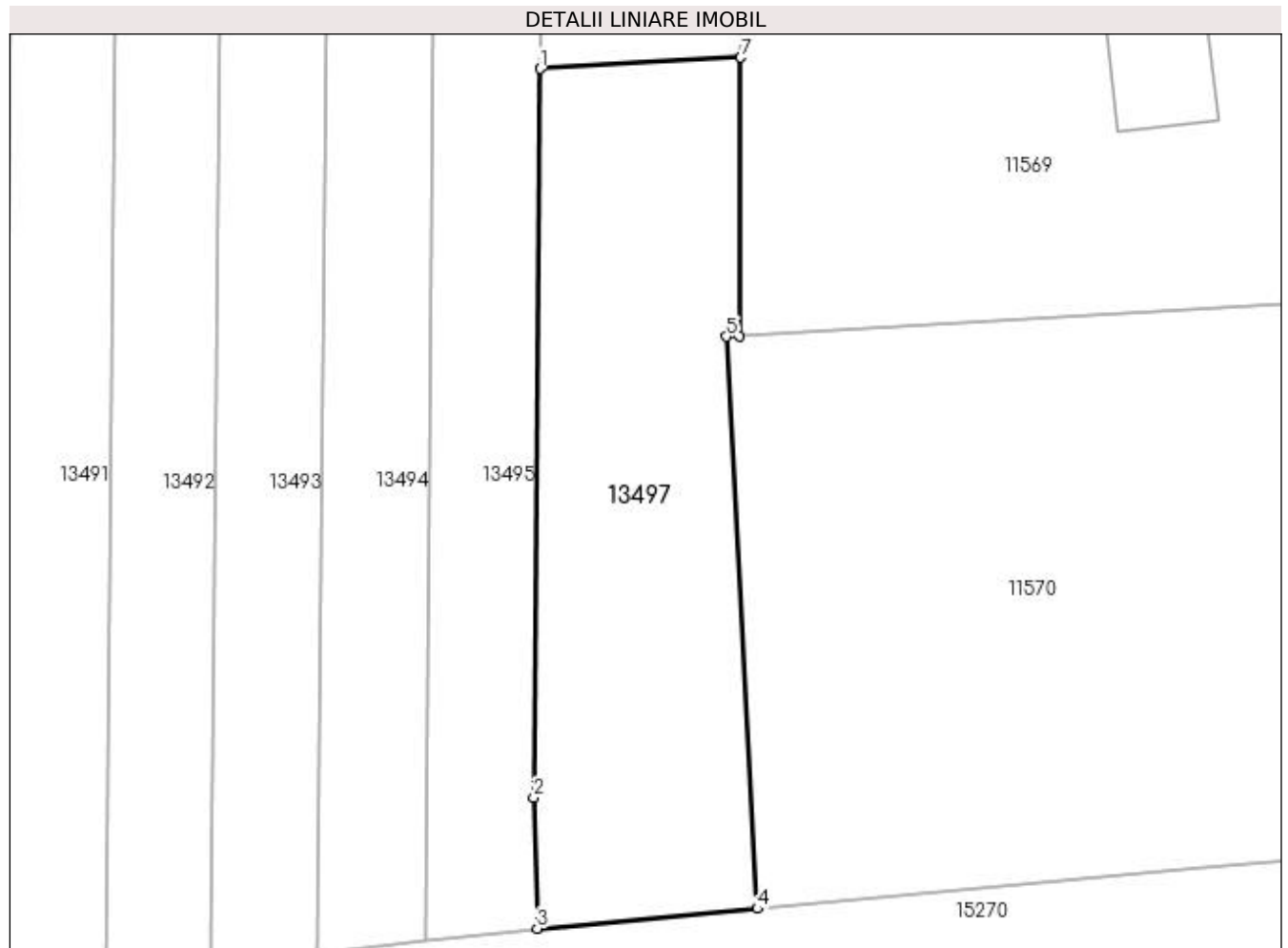
Inscrieri privind dezmembramintele dreptului de proprietate, drepturi reale de garanție și sarcini	Referințe
NU SUNT	

## Anexa Nr. 1 La Partea I

## Teren

Nr cadastral	Suprafața (mp)*	Observații / Referințe
32413	1.500	

\* Suprafața este determinată în planul de proiecție Stereo 70.



## Date referitoare la teren

Crt	Categorie folosință	Intra vilan	Suprafața (mp)	Tarla	Parcelă	Nr. topo	Observații / Referințe
1	arabil	NU	1.500	83/1	131	-	

## Lungime Segmente

1) Valorile lungimilor segmentelor sunt obținute din proiecție în plan.

Punct început	X / Y	Punct sfârșit	X / Y	Lungime segment (** (m)
1	346.372,801 281.442,743	2	346.372,177 281.375,309	67.437
2	346.372,177 281.375,309	3	346.372,498 281.363,209	12.104
3	346.372,498 281.363,209	4	346.392,889 281.365,045	20.473
4	346.392,889 281.365,045	5	346.390,014 281.417,976	53.009
5	346.390,014 281.417,976	6	346.391,254 281.418,047	1.242

Punct început	X / Y	Punct sfârșit	X / Y	Lungime segment (** (m)
6	346.391,254 281.418,047	7	346.391,36 281.443,795	25.748
7	346.391,36 281.443,795	1	346.372,801 281.442,743	18.589

\*\* Lungimile segmentelor sunt determinate în planul de proiecție Stereo 70 și sunt rotunjite la 1 milimetru.

\*\*\* Distanța dintre puncte este formată din segmente cumulate ce sunt mai mici decât valoarea 1 milimetru.



**DATE DESPRE IMOBILUL NR. 13498**

Oficiul de Cadastru și Publicitate Imobiliară DOLJ  
Biroul de Cadastru și Publicitate Imobiliară Craiova

**A. Partea I. Descrierea imobilului**

TEREN Extravilan

Adresa: Jud. Dolj, T 83/1, P 135/1

Nr. Crt	Nr cadastral Nr. topografic	Suprafața* (mp)	Observații / Referințe
A1		300	Sector cadastral:39 Teren neimprejmuit;

**B. Partea II. Proprietari și acte**

Inscrieri privitoare la dreptul de proprietate și alte drepturi reale		Referințe
<b>0 / 07/02/2023</b>		
Act Administrativ nr. TDP:3909, din 22/03/2003 emis de COMISIA JUDETEANA DE FOND FUNCJAR (CERTIF. DE DECES:DM884011/12.02.2001.);		
B1	Intabulare, drept de PROPRIETATE, dobandit prin Reconstituire, cota actuala 1/1, cota initiala 1/1 1) ICALAS EUGENIA DEFUNCT:Da	A1

**C. Partea III. SARCINI .**

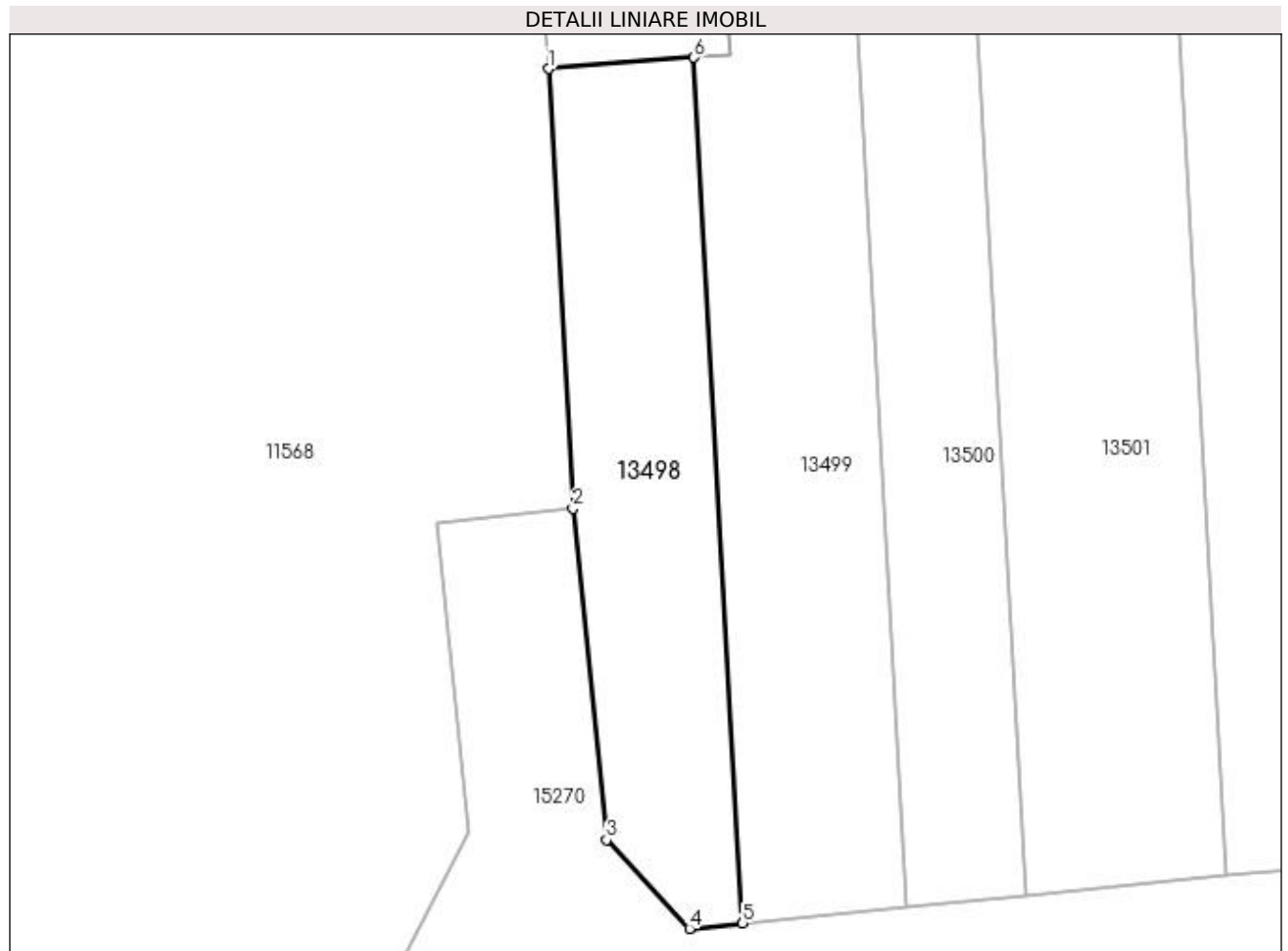
Inscrieri privind dezmembramintele dreptului de proprietate, drepturi reale de garanție și sarcini	Referințe
NU SUNT	

## Anexa Nr. 1 La Partea I

## Teren

Nr cadastral	Suprafața (mp)*	Observații / Referințe
	300	

\* Suprafața este determinată în planul de proiecție Stereo 70.



## Date referitoare la teren

Crt	Categorie folosință	Intra vilan	Suprafața (mp)	Tarla	Parcelă	Nr. topo	Observații / Referințe
1	arabil	NU	300	83/1	135/1	-	

## Lungime Segmente

1) Valorile lungimilor segmentelor sunt obținute din proiecție în plan.

Punct început	X / Y	Punct sfârșit	X / Y	Lungime segment (** (m)
1	346.562,185 281.424,025	2	346.563,428 281.401,971	22.089
2	346.563,428 281.401,971	3	346.565,112 281.385,37	16.686
3	346.565,112 281.385,37	4	346.569,271 281.380,915	6.095
4	346.569,271 281.380,915	5	346.571,943 281.381,176	2.685
5	346.571,943 281.381,176	6	346.569,496 281.424,586	43.479

Punct început	X / Y	Punct sfârșit	X / Y	Lungime segment (** (m)
6	346.569,496 281.424,586	1	346.562,185 281.424,025	7.332

\*\* Lungimile segmentelor sunt determinate în planul de proiecție Stereo 70 și sunt rotunjite la 1 milimetru.

\*\*\* Distanța dintre puncte este formată din segmente cumulate ce sunt mai mici decât valoarea 1 milimetru.





**DATE DESPRE IMOBILUL NR. 13499**

Oficiul de Cadastru și Publicitate Imobiliară DOLJ  
Biroul de Cadastru și Publicitate Imobiliară Craiova

**A. Partea I. Descrierea imobilului**

TEREN Extravilan

Adresa: Jud. Dolj, T 83/1, P 135

Nr. Crt	Nr cadastral Nr. topografic	Suprafața* (mp)	Observații / Referințe
A1		400	Sector cadastral:39 Teren neimprejmuit;

**B. Partea II. Proprietari și acte**

Inscrieri privitoare la dreptul de proprietate și alte drepturi reale		Referințe
<b>0 / 07/02/2023</b>		
Act Administrativ nr. TDP:504-48414, din 25/02/1994 emis de COMISIA JUDETEANA DE FOND FUNCJAR (CERTIF. DE DECES:D11786852/05.10.2021;);		
B1	Intabulare, drept de PROPRIETATE, dobandit prin Reconstituire, cota actuala 1/1, cota initiala 1/1 1) VOINEA ION DEFUNCT:Da	A1

**C. Partea III. SARCINI .**

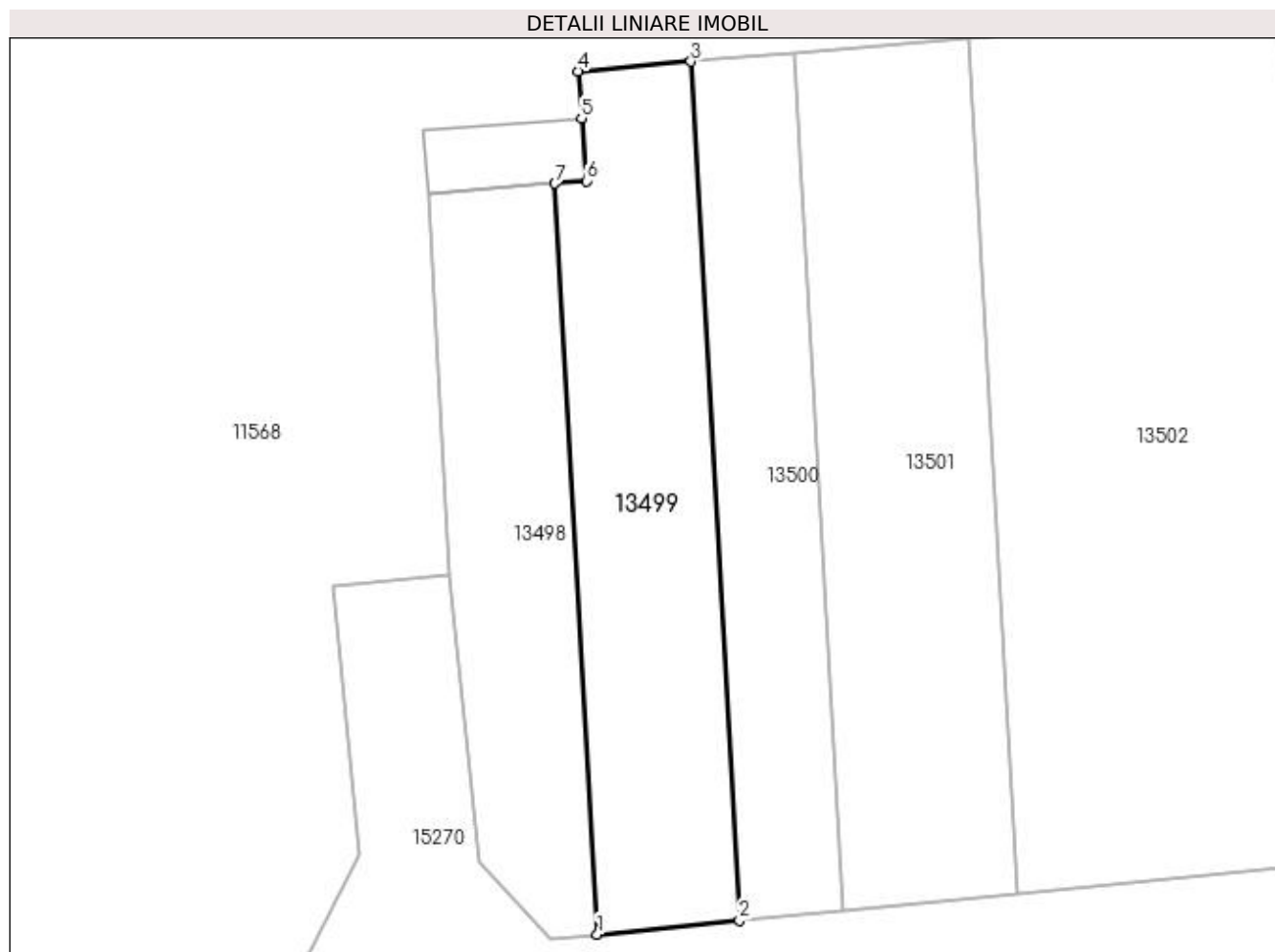
Inscrieri privind dezmembramintele dreptului de proprietate, drepturi reale de garanție și sarcini	Referințe
NU SUNT	

## Anexa Nr. 1 La Partea I

## Teren

Nr cadastral	Suprafața (mp)*	Observații / Referințe
	400	

\* Suprafața este determinată în planul de proiecție Stereo 70.



## Date referitoare la teren

Crt	Categorie folosință	Intra vilan	Suprafața (mp)	Tarla	Parcelă	Nr. topo	Observații / Referințe
1	arabil	NU	400	83/1	135	-	

## Lungime Segmente

1) Valorile lungimilor segmentelor sunt obținute din proiecție în plan.

Punct început	X / Y	Punct sfârșit	X / Y	Lungime segment (** (m)
1	346.571,943 281.381,176	2	346.580,17 281.381,981	8.266
2	346.580,17 281.381,981	3	346.577,371 281.431,637	49.735
3	346.577,371 281.431,637	4	346.570,829 281.431,083	6.565
4	346.570,829 281.431,083	5	346.571,038 281.428,357	2.734
5	346.571,038 281.428,357	6	346.571,317 281.424,726	3.642

Punct început	X / Y	Punct sfârșit	X / Y	Lungime segment (** (m)
6	346.571,317 281.424,726	7	346.569,496 281.424,586	1.826
7	346.569,496 281.424,586	1	346.571,943 281.381,176	43.479

\*\* Lungimile segmentelor sunt determinate în planul de proiecție Stereo 70 și sunt rotunjite la 1 milimetru.

\*\*\* Distanța dintre puncte este formată din segmente cumulate ce sunt mai mici decât valoarea 1 milimetru.



**DATE DESPRE IMOBILUL NR. 13500**

Oficiul de Cadastru și Publicitate Imobiliară DOLJ  
Biroul de Cadastru și Publicitate Imobiliară Craiova

**A. Partea I. Descrierea imobilului**

TEREN Extravilan

Adresa: Jud. Dolj, T 83/1

Nr. Crt	Nr cadastral Nr. topografic	Suprafața* (mp)	Observații / Referințe
A1		Din acte: 0 Masurata: 300	Sector cadastral:39 Teren neimprejmuit;

**B. Partea II. Proprietari și acte**

Inscrieri privitoare la dreptul de proprietate și alte drepturi reale		Referințe
<b>0 / 07/02/2023</b>		
Act Normativ nr. LEGE:7, din 13/03/1996 emis de PARLAMENTUL ROMANIEI;		
B1	Inscrierea provizorie, drept de PROPRIETATE, dobandit prin Lege, cota actuala 1/1, cota initiala 1/1 1) NEIDENTIFICAT NEIDENTIFICAT	A1

**C. Partea III. SARCINI .**

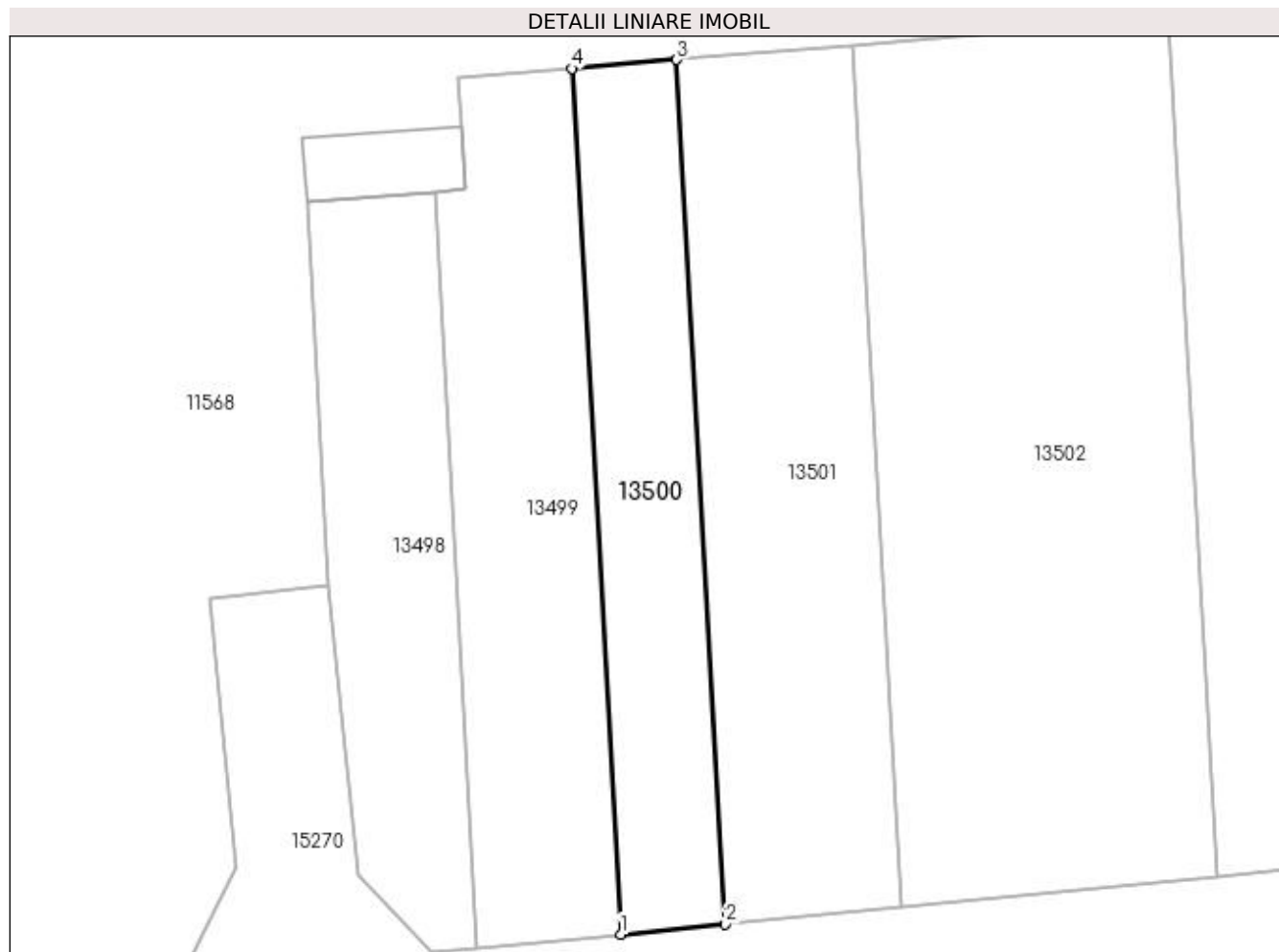
Inscrieri privind dezmembramintele dreptului de proprietate, drepturi reale de garanție și sarcini	Referințe
NU SUNT	

## Anexa Nr. 1 La Partea I

## Teren

Nr cadastral	Suprafața (mp)*	Observații / Referințe
	Din acte: 0 Masurata: 300	

\* Suprafața este determinată în planul de proiecție Stereo 70.



## Date referitoare la teren

Crt	Categorie folosință	Intra vilan	Suprafața (mp)	Tarla	Parcelă	Nr. topo	Observații / Referințe
1	arabil	NU	300	83/1		-	

## Lungime Segmente

1) Valorile lungimilor segmentelor sunt obținute din proiecție în plan.

Punct început	X / Y	Punct sfârșit	X / Y	Lungime segment (** (m)
1	346.580,17 281.381,981	2	346.586,183 281.382,569	6.042
2	346.586,183 281.382,569	3	346.583,389 281.432,147	49.657
3	346.583,389 281.432,147	4	346.577,371 281.431,637	6.04
4	346.577,371 281.431,637	1	346.580,17 281.381,981	49.735

**\*\* Lungimile segmentelor sunt determinate în planul de proiecție Stereo 70 și sunt rotunjite la 1 milimetru.**

**\*\*\* Distanța dintre puncte este formată din segmente cumulate ce sunt mai mici decât valoarea 1 milimetru.**





**DATE DESPRE IMOBILUL NR. 13501**

Oficiul de Cadastru și Publicitate Imobiliară DOLJ  
Biroul de Cadastru și Publicitate Imobiliară Craiova

**A. Partea I. Descrierea imobilului**

TEREN Extravilan

Adresa: Jud. Dolj, T 83/1

Nr. Crt	Nr cadastral Nr. topografic	Suprafața* (mp)	Observații / Referințe
A1		Din acte: 0 Masurata: 500	Sector cadastral:39 Teren neimprejmuit;

**B. Partea II. Proprietari și acte**

Inscrieri privitoare la dreptul de proprietate și alte drepturi reale		Referințe
<b>0 / 07/02/2023</b>		
Act Normativ nr. LEGE:7, din 13/03/1996 emis de PARLAMENTUL ROMANIEI;		
B1	Inscrierea provizorie, drept de PROPRIETATE, dobandit prin Lege, cota actuala 1/1, cota initiala 1/1 1) NEIDENTIFICAT NEIDENTIFICAT	A1

**C. Partea III. SARCINI .**

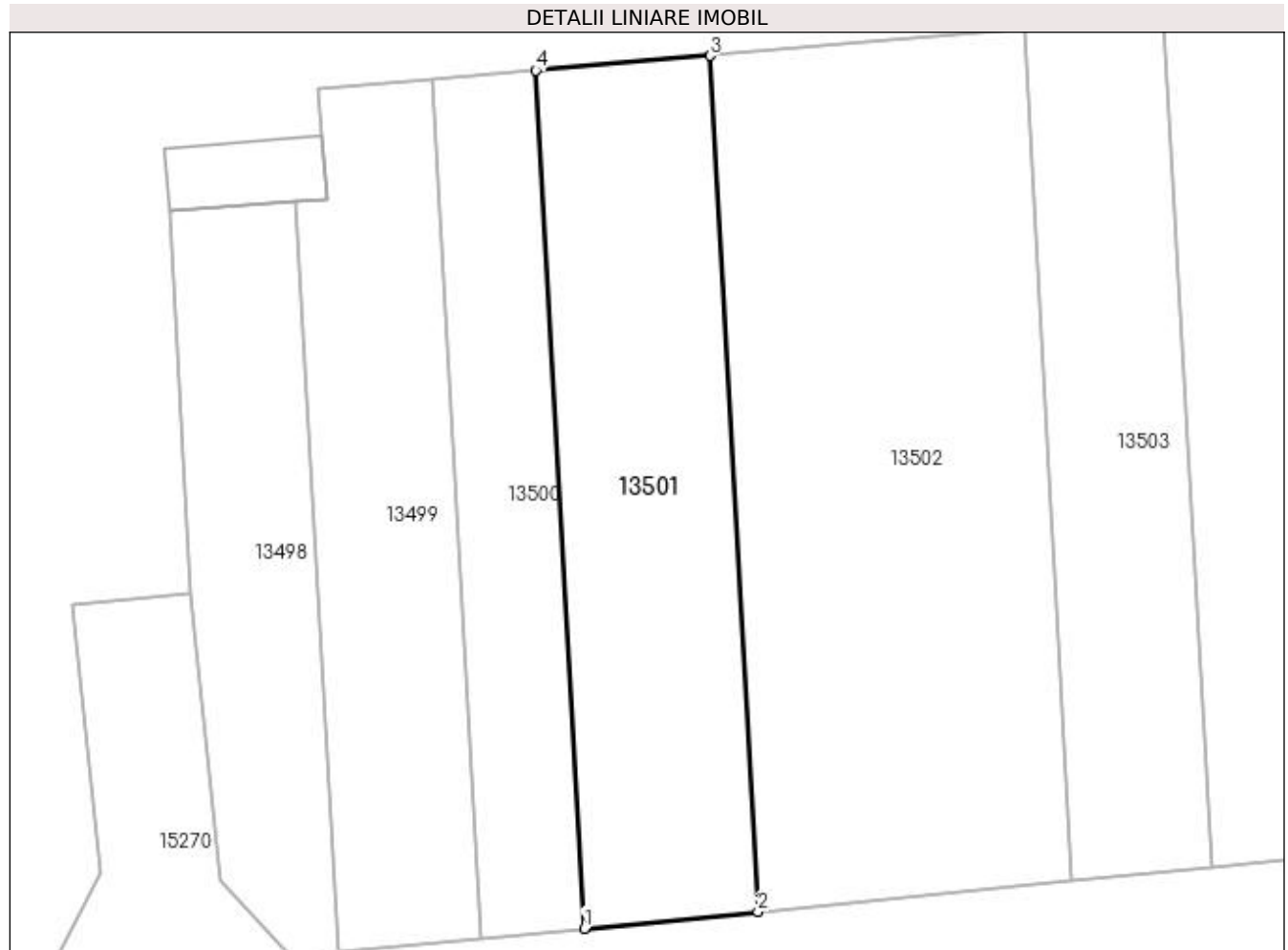
Inscrieri privind dezmembramintele dreptului de proprietate, drepturi reale de garanție și sarcini	Referințe
NU SUNT	

## Anexa Nr. 1 La Partea I

## Teren

Nr cadastral	Suprafața (mp)*	Observații / Referințe
	Din acte: 0 Masurata: 500	

\* Suprafața este determinată în planul de proiecție Stereo 70.



## Date referitoare la teren

Crt	Categorie folosință	Intra vilan	Suprafața (mp)	Tarla	Parcelă	Nr. topo	Observații / Referințe
1	arabil	NU	500	83/1		-	

## Lungime Segmente

1) Valorile lungimilor segmentelor sunt obținute din proiecție în plan.

Punct început	X / Y	Punct sfârșit	X / Y	Lungime segment (** (m)
1	346.586,183 281.382,569	2	346.596,226 281.383,552	10.091
2	346.596,226 281.383,552	3	346.593,439 281.432,998	49.524
3	346.593,439 281.432,998	4	346.583,389 281.432,147	10.086
4	346.583,389 281.432,147	1	346.586,183 281.382,569	49.657

**\*\* Lungimile segmentelor sunt determinate în planul de proiecție Stereo 70 și sunt rotunjite la 1 milimetru.**

**\*\*\* Distanța dintre puncte este formată din segmente cumulate ce sunt mai mici decât valoarea 1 milimetru.**



**DATE DESPRE IMOBILUL NR. 13502**

Oficiul de Cadastru și Publicitate Imobiliară DOLJ  
Biroul de Cadastru și Publicitate Imobiliară Craiova

**A. Partea I. Descrierea imobilului**

TEREN Extravilan

Adresa: Jud. Dolj, T 83/1, P 138

Nr. Crt	Nr cadastral Nr. topografic	Suprafața* (mp)	Observații / Referințe
A1		900	Sector cadastral:39 Teren neimprejmuit;

**B. Partea II. Proprietari și acte**

Inscrieri privitoare la dreptul de proprietate și alte drepturi reale	Referințe
<b>0 / 07/02/2023</b>	
Act Notarial nr. CM:94, din 09/04/2015 emis de NP STOENESCU FLOREA;	
B1	A1
Intabulare, drept de PROPRIETATE, dobandit prin Succesiune, cota actuala 1/1, cota initiala 1/1 1) COCA EMIL-IONEL	

**C. Partea III. SARCINI .**

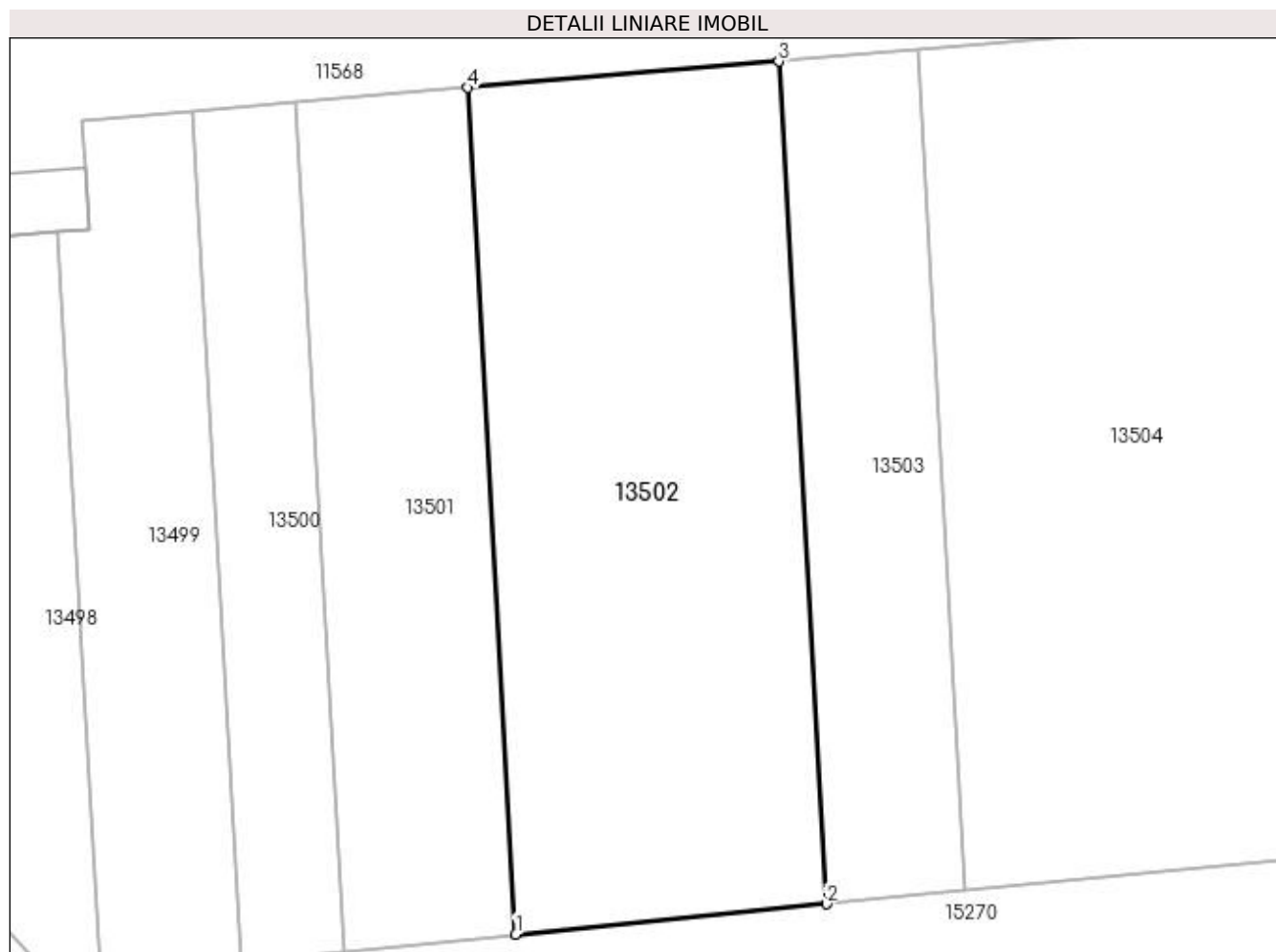
Inscrieri privind dezmembramintele dreptului de proprietate, drepturi reale de garanție și sarcini	Referințe
NU SUNT	

## Anexa Nr. 1 La Partea I

## Teren

Nr cadastral	Suprafața (mp)*	Observații / Referințe
	900	

\* Suprafața este determinată în planul de proiecție Stereo 70.



## Date referitoare la teren

Crt	Categorie folosință	Intra vilan	Suprafața (mp)	Tarla	Parcelă	Nr. topo	Observații / Referințe
1	arabil	NU	900	83/1	138	-	

## Lungime Segmente

1) Valorile lungimilor segmentelor sunt obținute din proiecție în plan.

Punct început	X / Y	Punct sfârșit	X / Y	Lungime segment (** (m)
1	346.596,226 281.383,552	2	346.614,372 281.385,327	18.233
2	346.614,372 281.385,327	3	346.611,598 281.434,536	49.287
3	346.611,598 281.434,536	4	346.593,439 281.432,998	18.224
4	346.593,439 281.432,998	1	346.596,226 281.383,552	49.524

**\*\* Lungimile segmentelor sunt determinate în planul de proiecție Stereo 70 și sunt rotunjite la 1 milimetru.**

**\*\*\* Distanța dintre puncte este formată din segmente cumulate ce sunt mai mici decât valoarea 1 milimetru.**





**DATE DESPRE IMOBILUL NR. 13503**

Oficiul de Cadastru și Publicitate Imobiliară DOLJ  
Biroul de Cadastru și Publicitate Imobiliară Craiova

**A. Partea I. Descrierea imobilului**

TEREN Extravilan

Adresa: Jud. Dolj, T 83/1, P 139

Nr. Crt	Nr cadastral Nr. topografic	Suprafața* (mp)	Observații / Referințe
A1	33847	400	Sector cadastral:39 Teren neimprejmuit;

**B. Partea II. Proprietari și acte**

Inscrieri privitoare la dreptul de proprietate și alte drepturi reale	Referințe
<b>27624 / 30/01/2023</b>	
Act Notarial nr. CVC:135, din 30/01/2023 emis de NP STOENESCU FLOREA;	
B1	A1
Intabulare, drept de PROPRIETATE, dobandit prin Conventie, cota actuala 1/1, cota initiala 1/1 1) NICOLI STEFANICA-DANIEL	

**C. Partea III. SARCINI .**

Inscrieri privind dezmembramintele dreptului de proprietate, drepturi reale de garanție și sarcini	Referințe
NU SUNT	

## Anexa Nr. 1 La Partea I

## Teren

Nr cadastral	Suprafața (mp)*	Observații / Referințe
33847	400	

\* Suprafața este determinată în planul de proiecție Stereo 70.



## Date referitoare la teren

Crt	Categorie folosință	Intra vilan	Suprafața (mp)	Tarla	Parcelă	Nr. topo	Observații / Referințe
1	arabil	NU	400	83/1	139	-	

## Lungime Segmente

1) Valorile lungimilor segmentelor sunt obținute din proiecție în plan.

Punct început	X / Y	Punct sfârșit	X / Y	Lungime segment (** (m)
1	346.614,372 281.385,327	2	346.622,464 281.386,119	8.131
2	346.622,464 281.386,119	3	346.619,697 281.435,222	49.181
3	346.619,697 281.435,222	4	346.611,598 281.434,536	8.128
4	346.611,598 281.434,536	1	346.614,372 281.385,327	49.287

**\*\* Lungimile segmentelor sunt determinate în planul de proiecție Stereo 70 și sunt rotunjite la 1 milimetru.**

**\*\*\* Distanța dintre puncte este formată din segmente cumulate ce sunt mai mici decât valoarea 1 milimetru.**



**DATE DESPRE IMOBILUL NR. 13504**

Oficiul de Cadastru și Publicitate Imobiliară DOLJ  
Biroul de Cadastru și Publicitate Imobiliară Craiova

**A. Partea I. Descrierea imobilului**

TEREN Extravilan

Adresa: Jud. Dolj, T 83/1

Nr. Crt	Nr cadastral Nr. topografic	Suprafața* (mp)	Observații / Referințe
A1		Din acte: 0 Masurata: 5.967	Sector cadastral:39 Teren neimprejmuit;

**B. Partea II. Proprietari și acte**

Inscrieri privitoare la dreptul de proprietate și alte drepturi reale		Referințe
<b>0 / 07/02/2023</b>		
Act Normativ nr. LEGE:7, din 13/03/1996 emis de PARLAMENTUL ROMANIEI;		
B1	Inscrierea provizorie, drept de PROPRIETATE, dobandit prin Lege, cota actuala 1/1, cota initiala 1/1 1) NEIDENTIFICAT NEIDENTIFICAT	A1

**C. Partea III. SARCINI .**

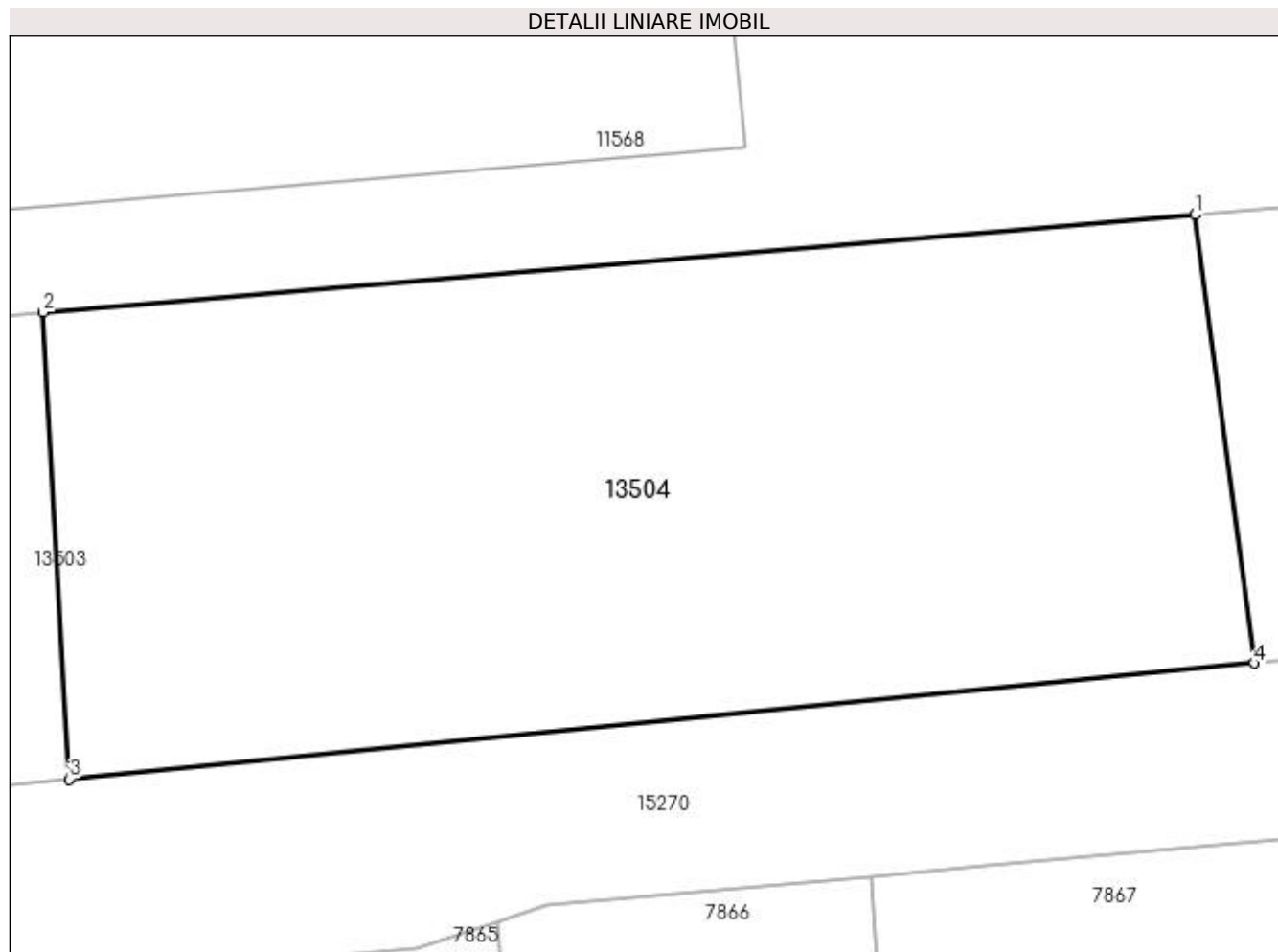
Inscrieri privind dezmembramintele dreptului de proprietate, drepturi reale de garanție și sarcini	Referințe
NU SUNT	

## Anexa Nr. 1 La Partea I

## Teren

Nr cadastral	Suprafața (mp)*	Observații / Referințe
	Din acte: 0 Masurata: 5.967	

\* Suprafața este determinată în planul de proiecție Stereo 70.



## Date referitoare la teren

Crt	Categorie folosință	Intravilan	Suprafața (mp)	Tarla	Parcelă	Nr. topo	Observații / Referințe
1	arabil	NU	5.967	83/1		-	

## Lungime Segmente

1) Valorile lungimilor segmentelor sunt obținute din proiecție în plan.

Punct început	X / Y	Punct sfârșit	X / Y	Lungime segment (** (m)
1	346.740,871 281.445,485	2	346.619,697 281.435,222	121.608
2	346.619,697 281.435,222	3	346.622,464 281.386,119	49.181
3	346.622,464 281.386,119	4	346.747,089 281.398,312	125.22
4	346.747,089 281.398,312	1	346.740,871 281.445,485	47.581

**\*\* Lungimile segmentelor sunt determinate în planul de proiecție Stereo 70 și sunt rotunjite la 1 milimetru.**

**\*\*\* Distanța dintre puncte este formată din segmente cumulate ce sunt mai mici decât valoarea 1 milimetru.**





**DATE DESPRE IMOBILUL NR. 13505**

Oficiul de Cadastru și Publicitate Imobiliară DOLJ  
Biroul de Cadastru și Publicitate Imobiliară Craiova

**A. Partea I. Descrierea imobilului**

TEREN Extravilan

Adresa: Jud. Dolj, T 83/1, P 141

Nr. Crt	Nr cadastral Nr. topografic	Suprafața* (mp)	Observații / Referințe
A1	33597	700	Sector cadastral:39 Teren neimprejmuit;

**B. Partea II. Proprietari și acte**

Inscrieri privitoare la dreptul de proprietate și alte drepturi reale	Referințe
<b>152915 / 17/06/2021</b>	
Act Notarial nr. CVC:1633, din 15/06/2021 emis de NP BUDIANA IONUT RAZVAN;	
B1	A1
Intabulare, drept de PROPRIETATE, dobandit prin Conventie, cota actuala 1/1, cota initiala 1/1	
1) PISICA CLAUDIU COSTEL	
2) PISICA VALERICA	

**C. Partea III. SARCINI .**

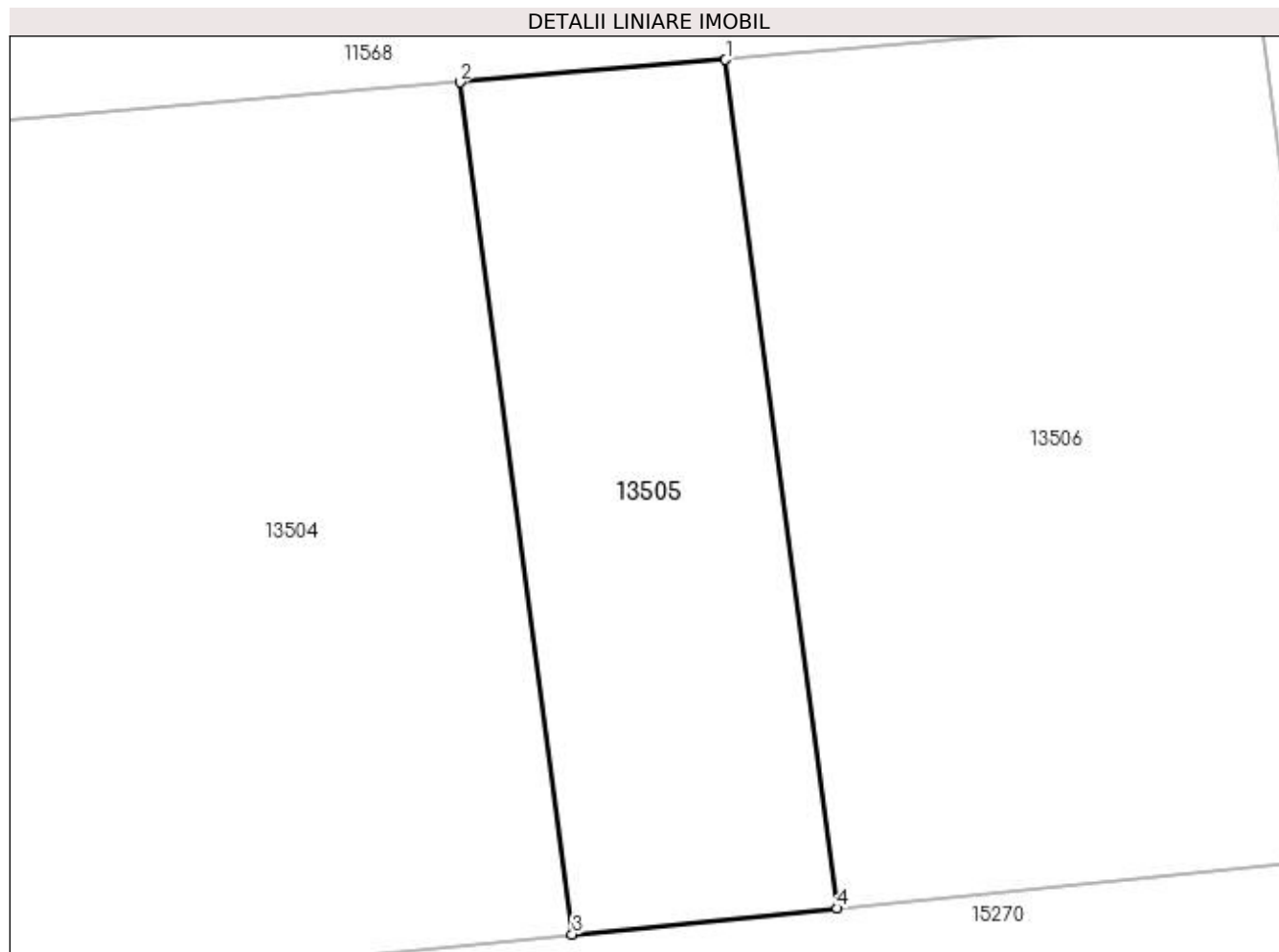
Inscrieri privind dezmembramintele dreptului de proprietate, drepturi reale de garanție și sarcini	Referințe
NU SUNT	

## Anexa Nr. 1 La Partea I

## Teren

Nr cadastral	Suprafața (mp)*	Observații / Referințe
33597	700	

\* Suprafața este determinată în planul de proiecție Stereo 70.



## Date referitoare la teren

Crt	Categorie folosință	Intravilan	Suprafața (mp)	Tarla	Parcelă	Nr. topo	Observații / Referințe
1	arabil	NU	700	83/1	141	-	

## Lungime Segmente

1) Valorile lungimilor segmentelor sunt obținute din proiecție în plan.

Punct început	X / Y	Punct sfârșit	X / Y	Lungime segment (** (m)
1	346.755,576 281.446,731	2	346.740,871 281.445,485	14.758
2	346.740,871 281.445,485	3	346.747,089 281.398,312	47.581
3	346.747,089 281.398,312	4	346.761,768 281.399,749	14.749
4	346.761,768 281.399,749	1	346.755,576 281.446,731	47.388

**\*\* Lungimile segmentelor sunt determinate în planul de proiecție Stereo 70 și sunt rotunjite la 1 milimetru.**

**\*\*\* Distanța dintre puncte este formată din segmente cumulate ce sunt mai mici decât valoarea 1 milimetru.**



**DATE DESPRE IMOBILUL NR. 13506**

Oficiul de Cadastru și Publicitate Imobiliară DOLJ  
Biroul de Cadastru și Publicitate Imobiliară Craiova

**A. Partea I. Descrierea imobilului**

TEREN Extravilan

Adresa: Jud. Dolj, T 83/1, P 143

Nr. Crt	Nr cadastral Nr. topografic	Suprafața* (mp)	Observații / Referințe
A1		1.400	Sector cadastral:39 Teren neimprejmuit;

**B. Partea II. Proprietari și acte**

Inscrieri privitoare la dreptul de proprietate și alte drepturi reale	Referințe
<b>0 / 07/02/2023</b>	
Act Administrativ nr. TDP:1361-42778, din 10/04/1997 emis de COMISIA JUDETEANA DE FOND FUNCJAR;	
B1	A1
Intabulare, drept de PROPRIETATE, dobandit prin Reconstituire, cota actuala 1/1, cota initiala 1/1 1) VANCA EUGEN, LIPSA CNP	

**C. Partea III. SARCINI .**

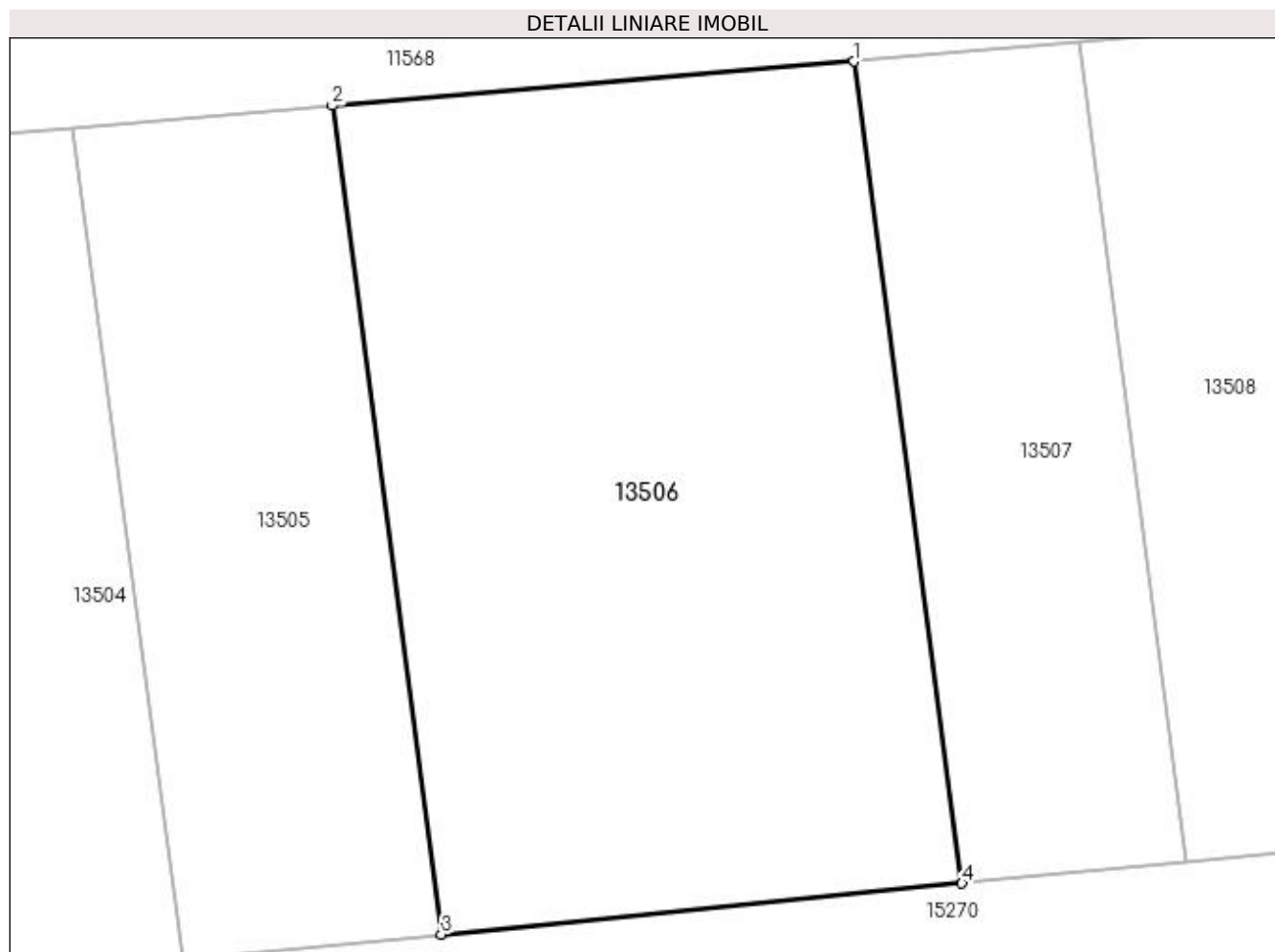
Inscrieri privind dezmembramintele dreptului de proprietate, drepturi reale de garanție și sarcini	Referințe
NU SUNT	

## Anexa Nr. 1 La Partea I

## Teren

Nr cadastral	Suprafața (mp)*	Observații / Referințe
	1.400	

\* Suprafața este determinată în planul de proiecție Stereo 70.



## Date referitoare la teren

Crt	Categorie folosință	Intra vilan	Suprafața (mp)	Tarla	Parcelă	Nr. topo	Observații / Referințe
1	arabil	NU	1.400	83/1	143	-	

## Lungime Segmente

1) Valorile lungimilor segmentelor sunt obținute din proiecție în plan.

Punct început	X / Y	Punct sfârșit	X / Y	Lungime segment (** (m)
1	346.785,167 281.449,237	2	346.755,576 281.446,731	29.697
2	346.755,576 281.446,731	3	346.761,768 281.399,749	47.388
3	346.761,768 281.399,749	4	346.791,308 281.402,639	29.681
4	346.791,308 281.402,639	1	346.785,167 281.449,237	47.001

**\*\* Lungimile segmentelor sunt determinate în planul de proiecție Stereo 70 și sunt rotunjite la 1 milimetru.**

**\*\*\* Distanța dintre puncte este formată din segmente cumulate ce sunt mai mici decât valoarea 1 milimetru.**





**DATE DESPRE IMOBILUL NR. 13507**

Oficiul de Cadastru și Publicitate Imobiliară DOLJ  
Biroul de Cadastru și Publicitate Imobiliară Craiova

**A. Partea I. Descrierea imobilului**

TEREN Extravilan

Adresa: Jud. Dolj, T 83/1, P 144

Nr. Crt	Nr cadastral Nr. topografic	Suprafața* (mp)	Observații / Referințe
A1		600	Sector cadastral:39 Teren neimprejmuit;

**B. Partea II. Proprietari și acte**

Inscrieri privitoare la dreptul de proprietate și alte drepturi reale		Referințe
<b>0 / 07/02/2023</b>		
Act Administrativ nr. TDP:504-48414, din 25/02/1994 emis de COMISIA JUDETEANA DE FOND FUNCJAR (CERTIF. DE DECES:D11786852/05.10.2021;);		
B1	Intabulare, drept de PROPRIETATE, dobandit prin Reconstituire, cota actuala 1/1, cota initiala 1/1 1) VOINEA ION DEFUNCT:Da	A1

**C. Partea III. SARCINI .**

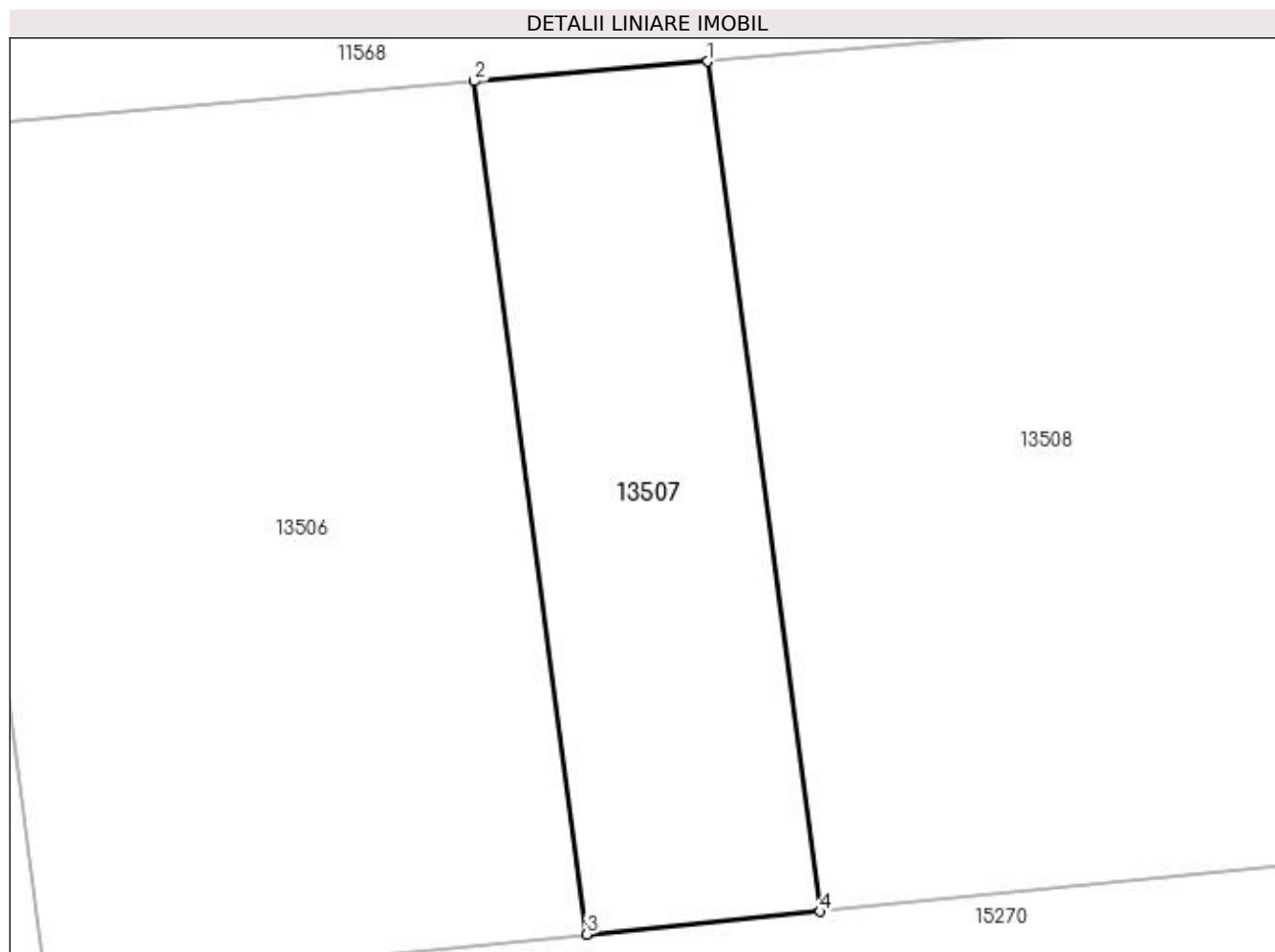
Inscrieri privind dezmembramintele dreptului de proprietate, drepturi reale de garanție și sarcini	Referințe
NU SUNT	

## Anexa Nr. 1 La Partea I

## Teren

Nr cadastral	Suprafața (mp)*	Observații / Referințe
	600	

\* Suprafața este determinată în planul de proiecție Stereo 70.



## Date referitoare la teren

Crt	Categorie folosință	Intra vilan	Suprafața (mp)	Tarla	Parcelă	Nr. topo	Observații / Referințe
1	arabil	NU	600	83/1	144	-	

## Lungime Segmente

1) Valorile lungimilor segmentelor sunt obținute din proiecție în plan.

Punct început	X / Y	Punct sfârșit	X / Y	Lungime segment (** (m)
1	346.797,923 281.450,318	2	346.785,167 281.449,237	12.802
2	346.785,167 281.449,237	3	346.791,308 281.402,639	47.001
3	346.791,308 281.402,639	4	346.804,043 281.403,885	12.796
4	346.804,043 281.403,885	1	346.797,923 281.450,318	46.835

**\*\* Lungimile segmentelor sunt determinate în planul de proiecție Stereo 70 și sunt rotunjite la 1 milimetru.**

**\*\*\* Distanța dintre puncte este formată din segmente cumulate ce sunt mai mici decât valoarea 1 milimetru.**



**DATE DESPRE IMOBILUL NR. 13508**

Oficiul de Cadastru și Publicitate Imobiliară DOLJ  
Biroul de Cadastru și Publicitate Imobiliară Craiova

**A. Partea I. Descrierea imobilului**

TEREN Extravilan

Adresa: Jud. Dolj, T 83/1, P 146

Nr. Crt	Nr cadastral Nr. topografic	Suprafața* (mp)	Observații / Referințe
A1		2.500	Sector cadastral:39 Teren neimprejmuț;

**B. Partea II. Proprietari și acte**

Inscrieri privitoare la dreptul de proprietate și alte drepturi reale	Referințe
<b>0 / 07/02/2023</b>	
Act Administrativ nr. TDP:1420-60682, din 26/09/1995 emis de COMISIA JUDETEANA DE FOND FUNCICIAR;	
B1	A1
Intabulare, drept de PROPRIETATE, dobândit prin Reconstituire, cota actuala 1/1, cota initiala 1/1	
1) NICA ION, LIPSA CNP	
2) CIPU ELENA, LIPSA CNP	
3) NICA MARIN, LIPSA CNP	
4) SMEU FLOAREA, LIPSA CNP	
5) GHERGHINOIU CORNELIA, LIPSA CNP	

**C. Partea III. SARCINI .**

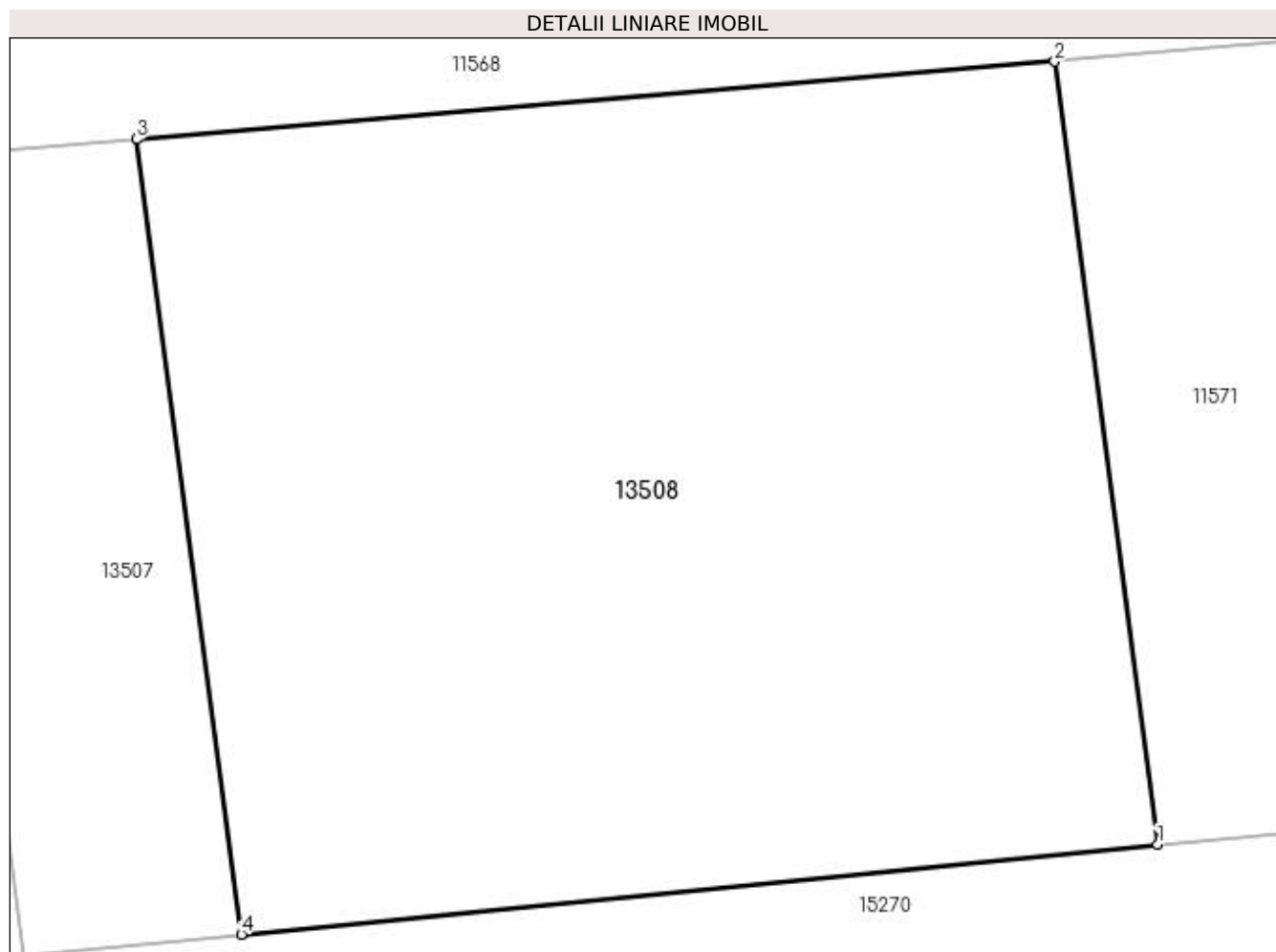
Inscrieri privind dezmembramintele dreptului de proprietate, drepturi reale de garanție și sarcini	Referințe
NU SUNT	

## Anexa Nr. 1 La Partea I

## Teren

Nr cadastral	Suprafața (mp)*	Observații / Referințe
	2.500	

\* Suprafața este determinată în planul de proiecție Stereo 70.



## Date referitoare la teren

Crt	Categorie folosință	Intravilan	Suprafața (mp)	Tarla	Parcelă	Nr. topo	Observații / Referințe
1	arabil	NU	2.500	83/1	146	-	

## Lungime Segmente

1) Valorile lungimilor segmentelor sunt obținute din proiecție în plan.

Punct început	X / Y	Punct sfârșit	X / Y	Lungime segment (** (m)
1	346.857,6 281.409,125	2	346.851,572 281.454,862	46.133
2	346.851,572 281.454,862	3	346.797,923 281.450,318	53.841
3	346.797,923 281.450,318	4	346.804,043 281.403,885	46.835
4	346.804,043 281.403,885	1	346.857,6 281.409,125	53.813

**\*\* Lungimile segmentelor sunt determinate în planul de proiecție Stereo 70 și sunt rotunjite la 1 milimetru.**

**\*\*\* Distanța dintre puncte este formată din segmente cumulate ce sunt mai mici decât valoarea 1 milimetru.**





**DATE DESPRE IMOBILUL NR. 13509**

Oficiul de Cadastru și Publicitate Imobiliară DOLJ  
Biroul de Cadastru și Publicitate Imobiliară Craiova

**A. Partea I. Descrierea imobilului**

TEREN Extravilan

Adresa: Jud. Dolj, T 83/1

Nr. Crt	Nr cadastral Nr. topografic	Suprafața* (mp)	Observații / Referințe
A1		Din acte: 0 Masurata: 813	Sector cadastral:39 Teren neimprejmuit;

**B. Partea II. Proprietari și acte**

Inscrieri privitoare la dreptul de proprietate și alte drepturi reale		Referințe
<b>0 / 07/02/2023</b>		
Act Normativ nr. LEGE:7, din 13/03/1996 emis de PARLAMENTUL ROMANIEI;		
B1	Inscrierea provizorie, drept de PROPRIETATE, dobandit prin Lege, cota actuala 1/1, cota initiala 1/1 1) NEIDENTIFICAT NEIDENTIFICAT	A1

**C. Partea III. SARCINI .**

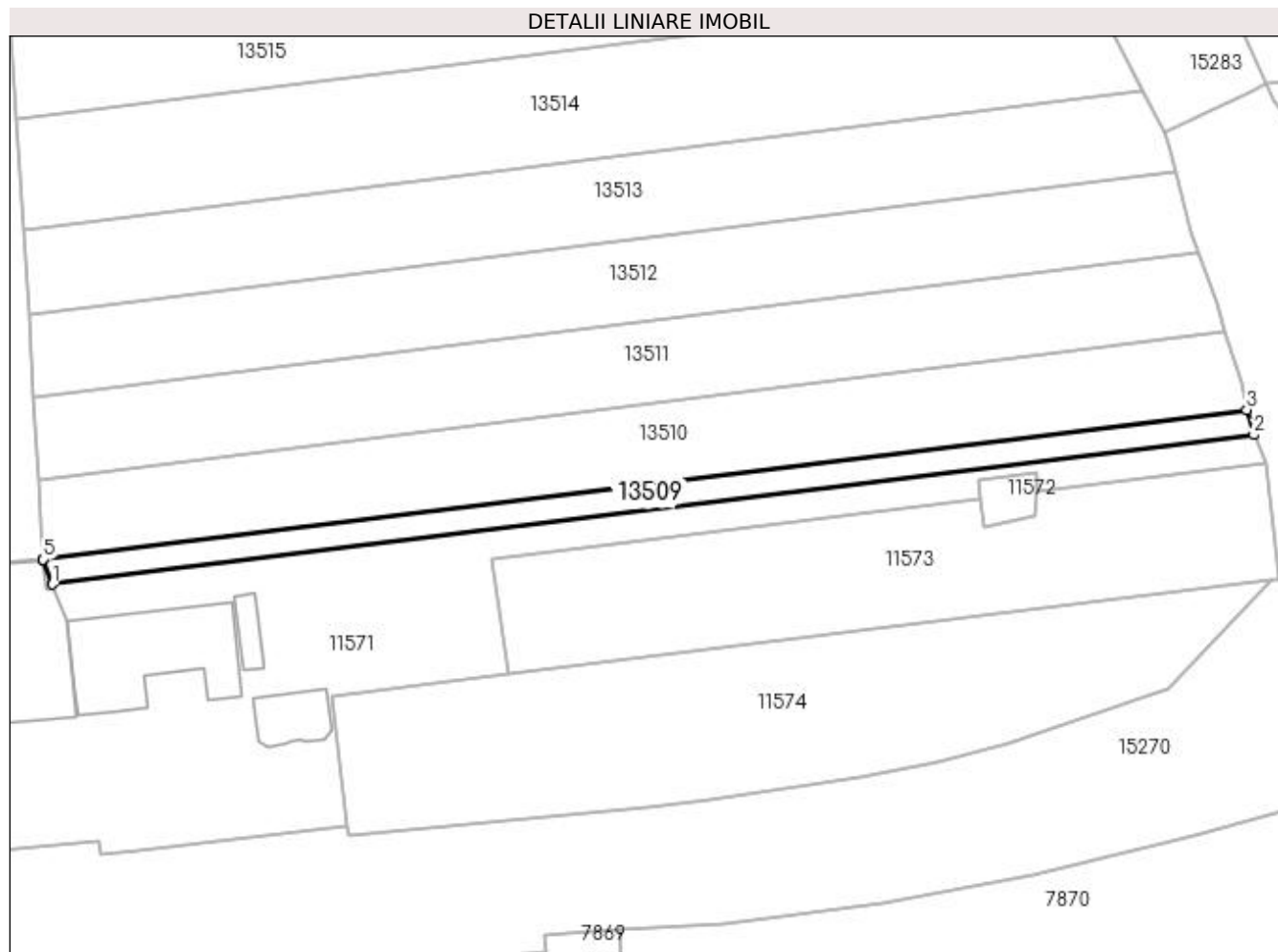
Inscrieri privind dezmembramintele dreptului de proprietate, drepturi reale de garanție și sarcini	Referințe
NU SUNT	

## Anexa Nr. 1 La Partea I

## Teren

Nr cadastral	Suprafața (mp)*	Observații / Referințe
	Din acte: 0 Masurata: 813	

\* Suprafața este determinată în planul de proiecție Stereo 70.



## Date referitoare la teren

Crt	Categorie folosință	Intra vilan	Suprafața (mp)	Tarla	Parcelă	Nr. topo	Observații / Referințe
1	arabil	NU	813	83/1		-	

## Lungime Segmente

1) Valorile lungimilor segmentelor sunt obținute din proiecție în plan.

Punct început	X / Y	Punct sfârșit	X / Y	Lungime segment (** (m)
1	346.905,991 281.455,428	2	347.099,262 281.479,451	194.758
2	347.099,262 281.479,451	3	347.098,086 281.483,505	4.221
3	347.098,086 281.483,505	4	346.904,494 281.459,443	195.082
4	346.904,494 281.459,443	5	346.904,498 281.459,39	0.053
5	346.904,498 281.459,39	1	346.905,991 281.455,428	4.234

**\*\* Lungimile segmentelor sunt determinate în planul de proiecție Stereo 70 și sunt rotunjite la 1 milimetru.**

**\*\*\* Distanța dintre puncte este formată din segmente cumulate ce sunt mai mici decât valoarea 1 milimetru.**



**DATE DESPRE IMOBILUL NR. 13510**

Oficiul de Cadastru și Publicitate Imobiliară DOLJ  
Biroul de Cadastru și Publicitate Imobiliară Craiova

**A. Partea I. Descrierea imobilului**

TEREN Extravilan

Adresa: Jud. Dolj, T 83/1, P 150

Nr. Crt	Nr cadastral Nr. topografic	Suprafața* (mp)	Observații / Referințe
A1		2.500	Sector cadastral:39 Teren neimprejmuit;

**B. Partea II. Proprietari și acte**

Inscrieri privitoare la dreptul de proprietate și alte drepturi reale	Referințe
<b>0 / 07/02/2023</b>	
Act Administrativ nr. TDP:671-48415, din 16/03/1994 emis de COMISIA JUDETEANA DE FOND FUNCJAR;	
B1	A1
Intabulare, drept de PROPRIETATE, dobandit prin Reconstituire, cota actuala 1/1, cota initiala 1/1 1) BRICEAG VASILE, LIPSA CNP	

**C. Partea III. SARCINI .**

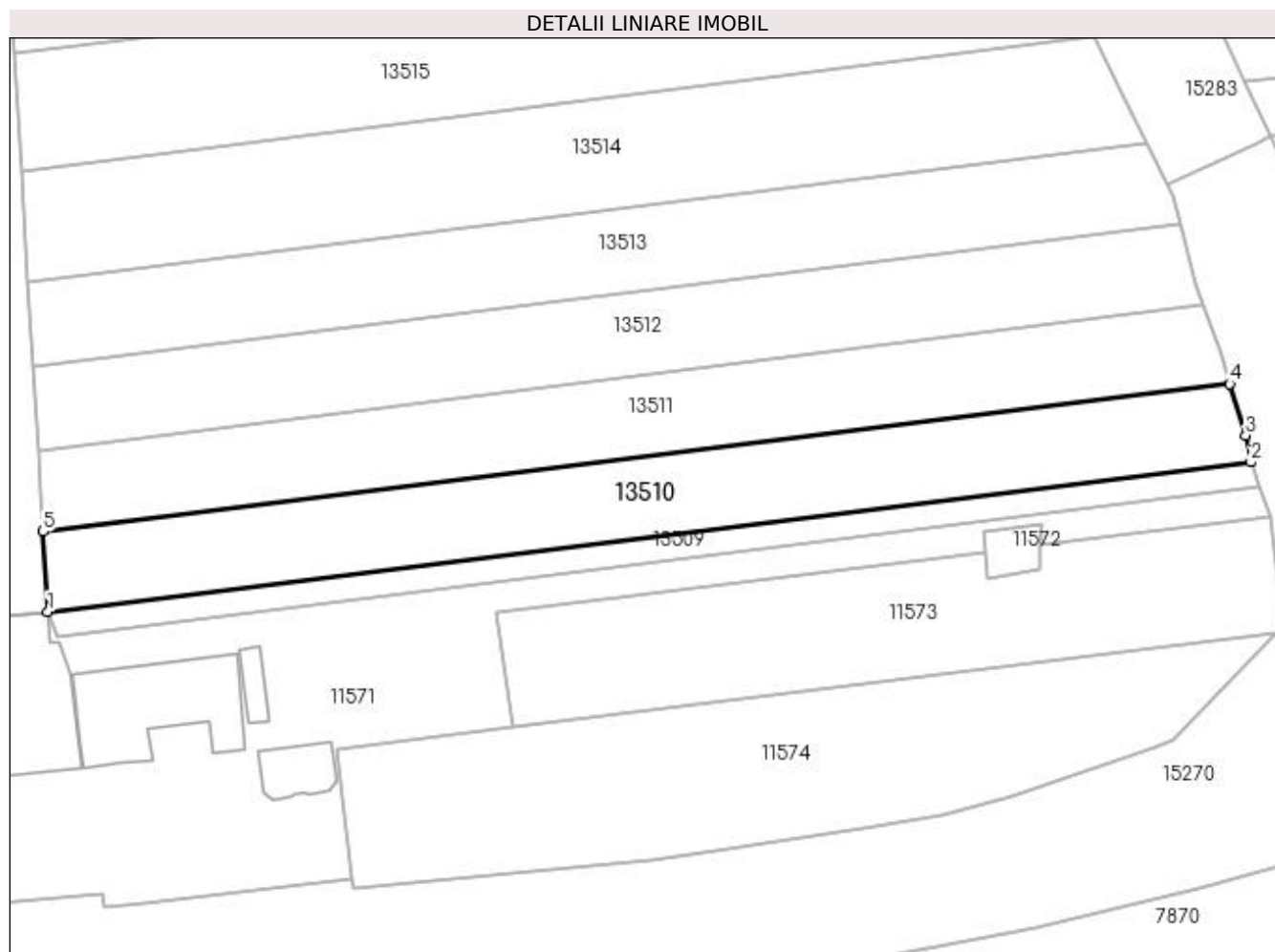
Inscrieri privind dezmembramintele dreptului de proprietate, drepturi reale de garanție și sarcini	Referințe
NU SUNT	

## Anexa Nr. 1 La Partea I

## Teren

Nr cadastral	Suprafața (mp)*	Observații / Referințe
	2.500	

\* Suprafața este determinată în planul de proiecție Stereo 70.



## Date referitoare la teren

Crt	Categorie folosință	Intravilan	Suprafața (mp)	Tarla	Parcelă	Nr. topo	Observații / Referințe
1	arabil	NU	2.500	83/1	150	-	

## Lungime Segmente

1) Valorile lungimilor segmentelor sunt obținute din proiecție în plan.

Punct început	X / Y	Punct sfârșit	X / Y	Lungime segment (** (m)
1	346.904,494 281.459,443	2	347.098,086 281.483,505	195.082
2	347.098,086 281.483,505	3	347.097,213 281.487,81	4.393
3	347.097,213 281.487,81	4	347.094,68 281.496,074	8.643
4	347.094,68 281.496,074	5	346.903,716 281.472,338	192.433
5	346.903,716 281.472,338	1	346.904,494 281.459,443	12.918

**\*\* Lungimile segmentelor sunt determinate în planul de proiecție Stereo 70 și sunt rotunjite la 1 milimetru.**

**\*\*\* Distanța dintre puncte este formată din segmente cumulate ce sunt mai mici decât valoarea 1 milimetru.**





**DATE DESPRE IMOBILUL NR. 13511**

Oficiul de Cadastru și Publicitate Imobiliară DOLJ  
Biroul de Cadastru și Publicitate Imobiliară Craiova

**A. Partea I. Descrierea imobilului**

TEREN Extravilan

Adresa: Jud. Dolj, T 83/1, P 151

Nr. Crt	Nr cadastral Nr. topografic	Suprafața* (mp)	Observații / Referințe
A1	32824	2.500	Sector cadastral:39 Teren neimprejmit;

**B. Partea II. Proprietari și acte**

Inscrieri privitoare la dreptul de proprietate și alte drepturi reale	Referințe
<b>24503 / 12/02/2019</b>	
Hotarare Judecatoreasca nr. SC:849, din 23/05/2011 emis de JUDECATORIA CALAFAT (dosar nr 802/201/2011 , act administrativ nr TDP nr 695-48415 din 18.03.1994, emis de Comisia Judeteana Dolj;hotarare judecatoreasca nr incheiere din 15.05.2013, emis de Judecatoria Calafat, dosar nr 802/201/2011;act notarial nr declaratia aut nr 1521 din 24.05.2013, emis de NP Budiana I R , declaratia aut nr 1269/23.04.2013 NP Budiana I R;);	
B1	Intabulare, drept de PROPRIETATE, dobandit prin Hotarare Judecatoreasca, cota actuala 1/1, cota initiala 1/1 1) CATANA SANDA

**C. Partea III. SARCINI .**

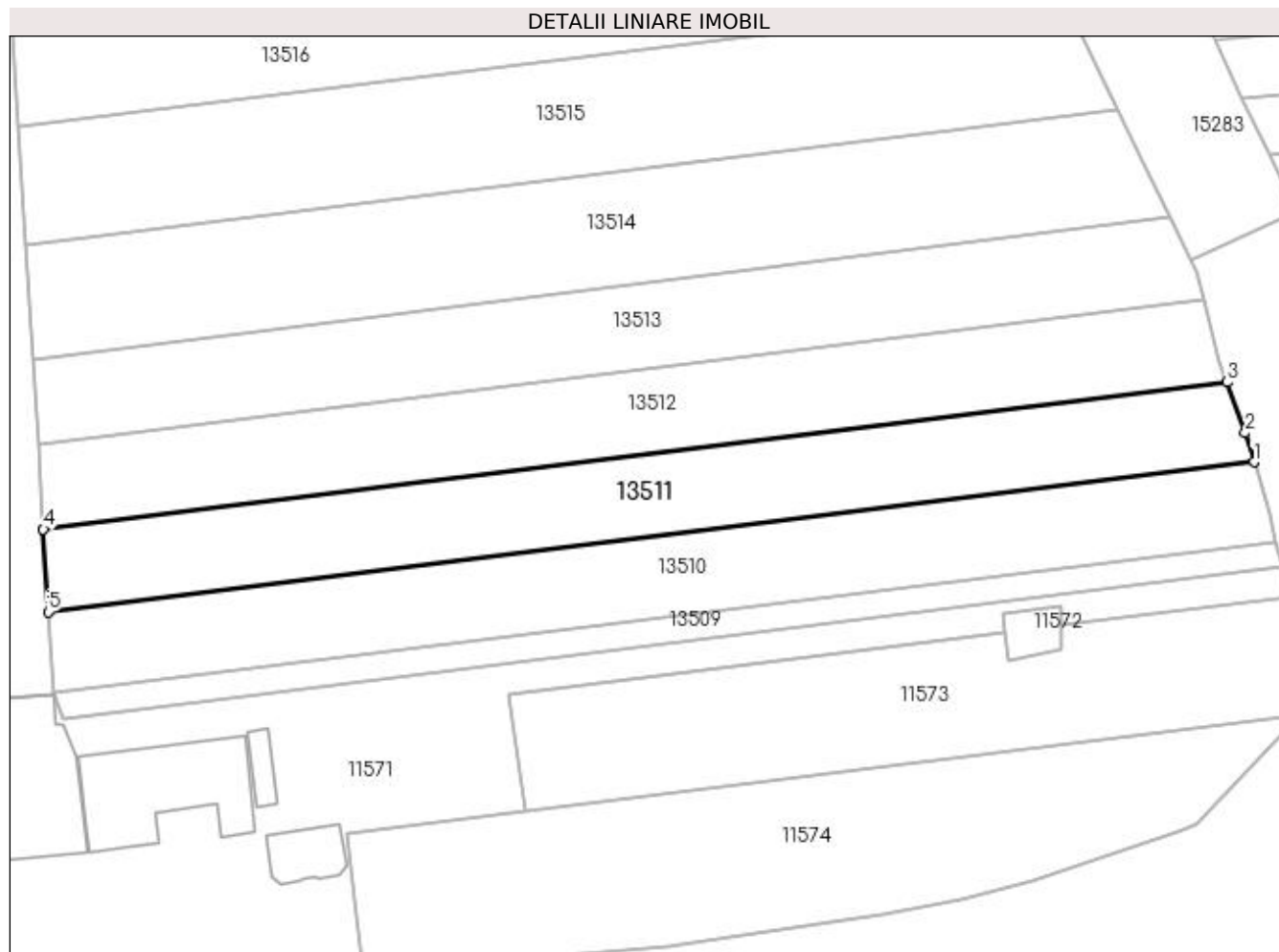
Inscrieri privind dezmembramintele dreptului de proprietate, drepturi reale de garanție și sarcini	Referințe
NU SUNT	

## Anexa Nr. 1 La Partea I

## Teren

Nr cadastral	Suprafața (mp)*	Observații / Referințe
32824	2.500	

\* Suprafața este determinată în planul de proiecție Stereo 70.



## Date referitoare la teren

Crt	Categorie folosință	Intravilan	Suprafața (mp)	Tarla	Parcelă	Nr. topo	Observații / Referințe
1	arabil	NU	2.500	83/1	151	-	

## Lungime Segmente

1) Valorile lungimilor segmentelor sunt obținute din proiecție în plan.

Punct început	X / Y	Punct sfârșit	X / Y	Lungime segment (** (m)
1	347.094,68 281.496,074	2	347.093,268 281.500,681	4.819
2	347.093,268 281.500,681	3	347.090,36 281.508,745	8.572
3	347.090,36 281.508,745	4	346.902,925 281.485,448	188.877
4	346.902,925 281.485,448	5	346.903,716 281.472,338	13.134
5	346.903,716 281.472,338	1	347.094,68 281.496,074	192.433

**\*\* Lungimile segmentelor sunt determinate în planul de proiecție Stereo 70 și sunt rotunjite la 1 milimetru.**

**\*\*\* Distanța dintre puncte este formată din segmente cumulate ce sunt mai mici decât valoarea 1 milimetru.**



**DATE DESPRE IMOBILUL NR. 13512**

Oficiul de Cadastru și Publicitate Imobiliară DOLJ  
Biroul de Cadastru și Publicitate Imobiliară Craiova

**A. Partea I. Descrierea imobilului**

TEREN Extravilan

Adresa: Jud. Dolj, T 83/1, P 152

Nr. Crt	Nr cadastral Nr. topografic	Suprafața* (mp)	Observații / Referințe
A1		2.500	Sector cadastral:39 Teren neimprejmuit;

**B. Partea II. Proprietari și acte**

Inscrieri privitoare la dreptul de proprietate și alte drepturi reale	Referințe
<b>0 / 07/02/2023</b>	
Act Administrativ nr. TDP:291-60440, din 20/12/1993 emis de COMISIA JUDETEANA DE FOND FUNCJAR;	
B1	A1
Intabulare, drept de PROPRIETATE, dobandit prin Reconstituire, cota actuala 1/1, cota initiala 1/1 1) BRICEAG CONSTANTIN	

**C. Partea III. SARCINI .**

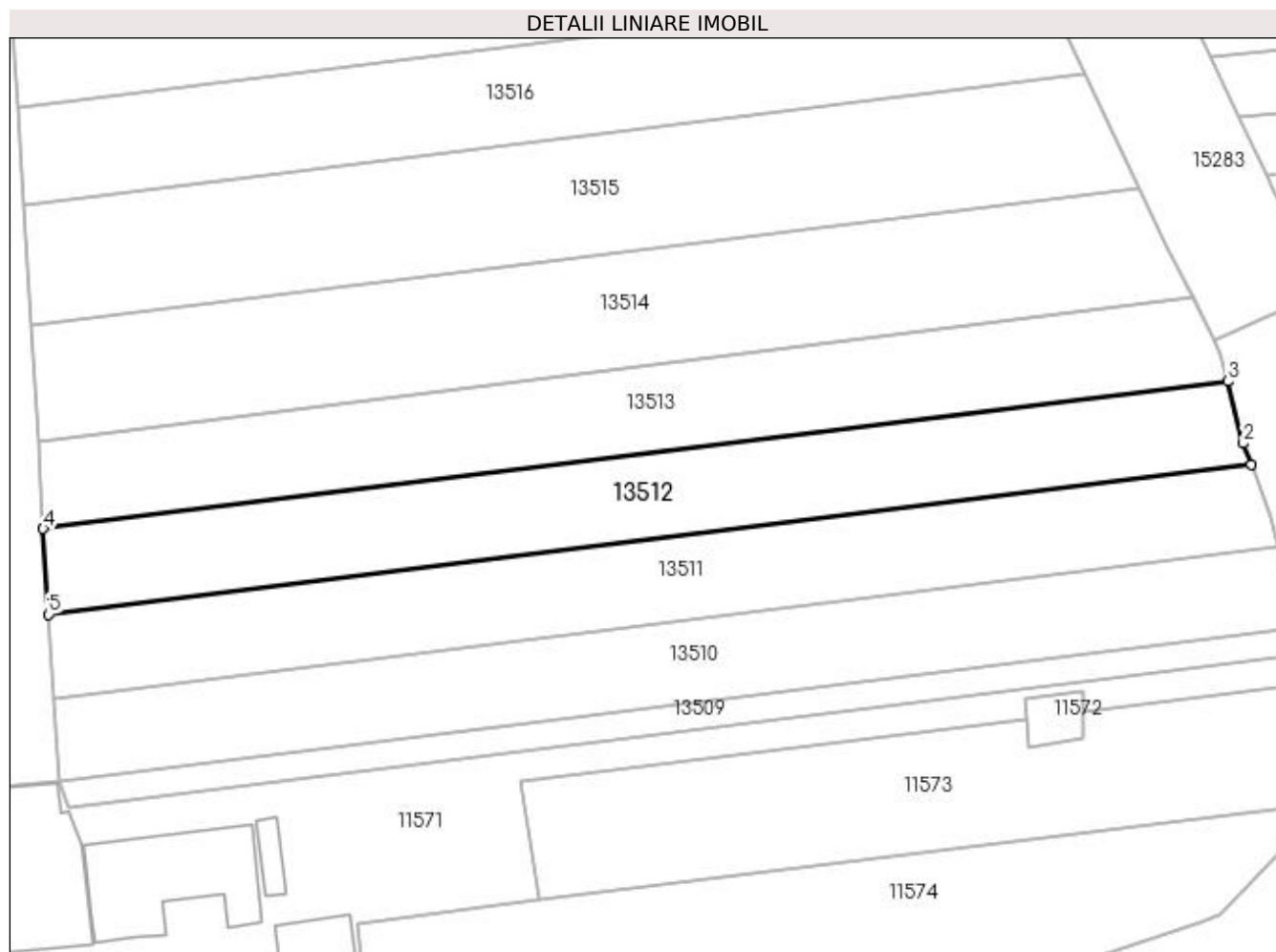
Inscrieri privind dezmembramintele dreptului de proprietate, drepturi reale de garanție și sarcini	Referințe
NU SUNT	

## Anexa Nr. 1 La Partea I

## Teren

Nr cadastral	Suprafața (mp)*	Observații / Referințe
	2.500	

\* Suprafața este determinată în planul de proiecție Stereo 70.



## Date referitoare la teren

Crt	Categorie folosință	Intra vilan	Suprafața (mp)	Tarla	Parcelă	Nr. topo	Observații / Referințe
1	arabil	NU	2.500	83/1	152	-	

## Lungime Segmente

1) Valorile lungimilor segmentelor sunt obținute din proiecție în plan.

Punct început	X / Y	Punct sfârșit	X / Y	Lungime segment (** (m)
1	347.090,36 281.508,745	2	347.089,154 281.512,089	3.555
2	347.089,154 281.512,089	3	347.086,682 281.521,738	9.961
3	347.086,682 281.521,738	4	346.902,12 281.498,798	185.982
4	346.902,12 281.498,798	5	346.902,925 281.485,448	13.374
5	346.902,925 281.485,448	1	347.090,36 281.508,745	188.877

**\*\* Lungimile segmentelor sunt determinate în planul de proiecție Stereo 70 și sunt rotunjite la 1 milimetru.**

**\*\*\* Distanța dintre puncte este formată din segmente cumulate ce sunt mai mici decât valoarea 1 milimetru.**





**DATE DESPRE IMOBILUL NR. 13513**

Oficiul de Cadastru și Publicitate Imobiliară DOLJ  
Biroul de Cadastru și Publicitate Imobiliară Craiova

**A. Partea I. Descrierea imobilului**

TEREN Extravilan

Adresa: Jud. Dolj, T 83/1, P 101

Nr. Crt	Nr cadastral Nr. topografic	Suprafața* (mp)	Observații / Referințe
A1		2.500	Sector cadastral:39 Teren neimprejmuit; T 83 ERONAT IN TDP

**B. Partea II. Proprietari și acte**

Inscrieri privitoare la dreptul de proprietate și alte drepturi reale		Referințe
<b>0 / 07/02/2023</b>		
Act Administrativ nr. TDP:51-59405, din 14/10/1993 emis de COMISIA JUDETEANA DE FOND FUNCJAR;		
B1	Intabulare, drept de PROPRIETATE, dobandit prin Reconstituire, cota actuala 1/1, cota initiala 1/1 1) ALEXANDRESCU GHEORGHE, LIPSA CNP	A1

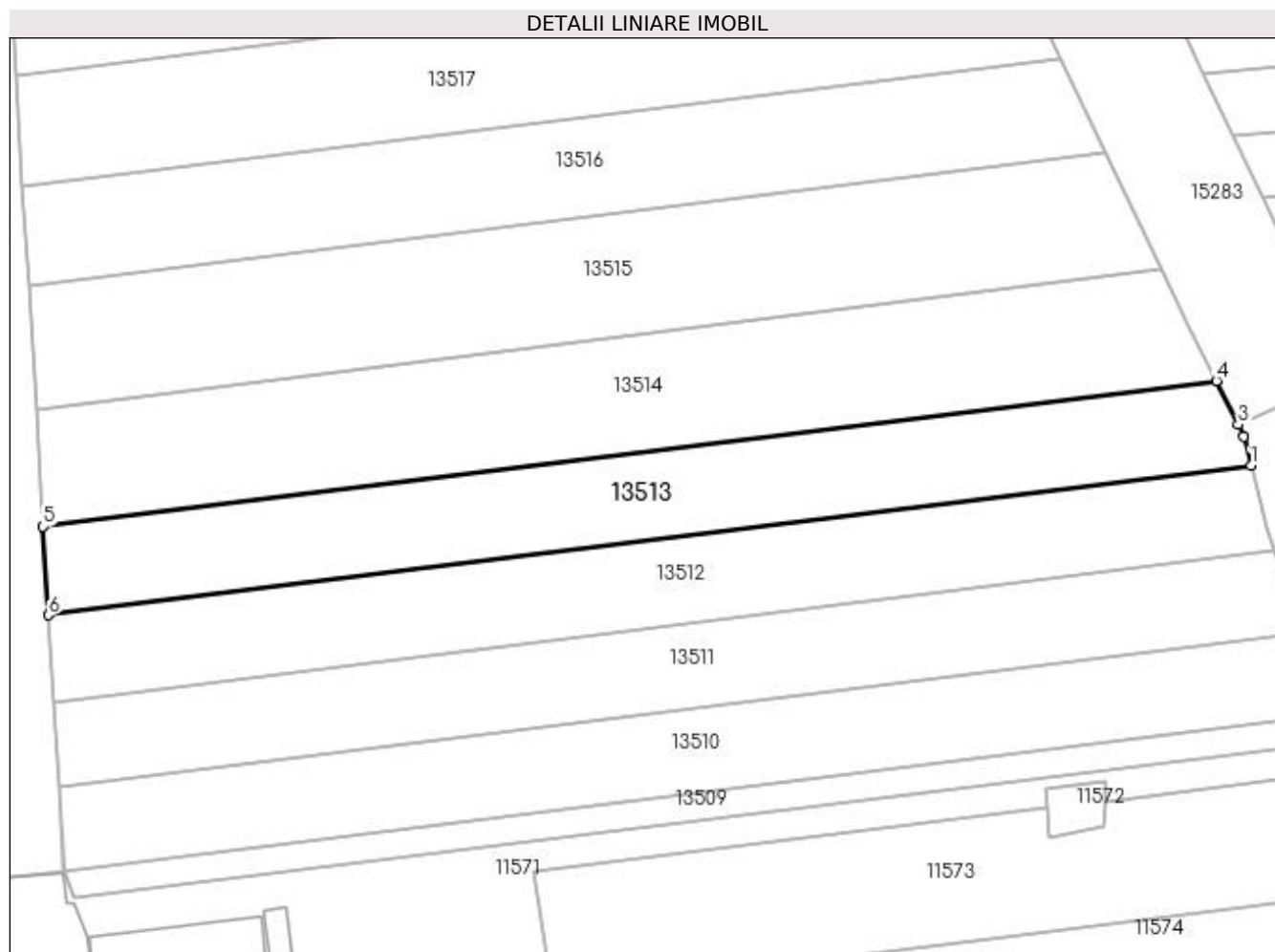
**C. Partea III. SARCINI .**

Inscrieri privind dezmembramintele dreptului de proprietate, drepturi reale de garanție și sarcini	Referințe
NU SUNT	

**Anexa Nr. 1 La Partea I****Teren**

Nr cadastral	Suprafața (mp)*	Observații / Referințe
	2.500	T 83 ERONAT IN TDP

\* Suprafața este determinată în planul de proiecție Stereo 70.

**Date referitoare la teren**

Crt	Categorie folosință	Intra vilan	Suprafața (mp)	Tarla	Parcelă	Nr. topo	Observații / Referințe
1	arabil	NU	2.500	83/1	101	-	T 83 ERONAT IN TDP

**Lungime Segmente**

1) Valorile lungimilor segmentelor sunt obținute din proiecție în plan.

Punct început	X / Y	Punct sfârșit	X / Y	Lungime segment (** (m)
1	347.086,682 281.521,738	2	347.085,533 281.526,22	4.627
2	347.085,533 281.526,22	3	347.084,767 281.528,015	1.952
3	347.084,767 281.528,015	4	347.081,359 281.534,762	7.559
4	347.081,359 281.534,762	5	346.901,3 281.512,382	181.445
5	346.901,3 281.512,382	6	346.902,12 281.498,798	13.609

Punct început	X / Y	Punct sfârșit	X / Y	Lungime segment (** (m)
6	346.902,12 281.498,798	1	347.086,682 281.521,738	185.982

\*\* Lungimile segmentelor sunt determinate în planul de proiecție Stereo 70 și sunt rotunjite la 1 milimetru.

\*\*\* Distanța dintre puncte este formată din segmente cumulate ce sunt mai mici decât valoarea 1 milimetru.



**DATE DESPRE IMOBILUL NR. 13514**

Oficiul de Cadastru și Publicitate Imobiliară DOLJ  
Biroul de Cadastru și Publicitate Imobiliară Craiova

**A. Partea I. Descrierea imobilului**

TEREN Extravilan

Adresa: Jud. Dolj, T 83/1, P 154

Nr. Crt	Nr cadastral Nr. topografic	Suprafața* (mp)	Observații / Referințe
A1	32556	3.200	Sector cadastral:39 Teren neimprejmuit;

**B. Partea II. Proprietari și acte**

Inscrieri privitoare la dreptul de proprietate și alte drepturi reale	Referințe
<b>102667 / 18/05/2018</b>	
Hotarare Judecatoreasca nr. SC:1019, din 15/06/2007 emis de JUDECATORIA CALAFAT (dosar nr 1553/201/2007 );	
B1	Intabulare, drept de PROPRIETATE, dobandit prin Hotarare Judecatoreasca, cota actuala 1/1, cota initiala 1/1 1) UYSAL FLORINA-NARCISA

**C. Partea III. SARCINI .**

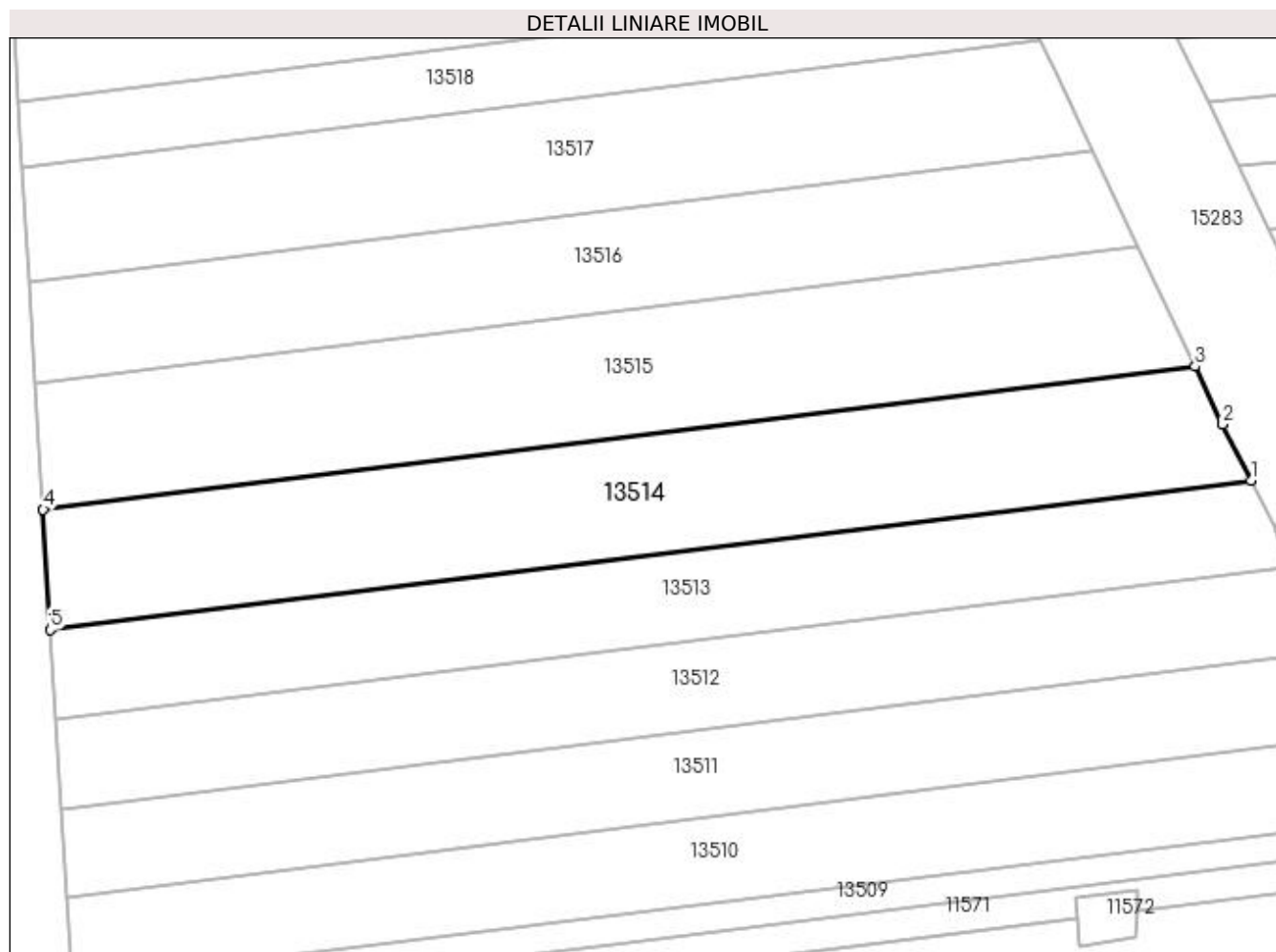
Inscrieri privind dezmembramintele dreptului de proprietate, drepturi reale de garanție și sarcini	Referințe
NU SUNT	

## Anexa Nr. 1 La Partea I

## Teren

Nr cadastral	Suprafața (mp)*	Observații / Referințe
32556	3.200	

\* Suprafața este determinată în planul de proiecție Stereo 70.



## Date referitoare la teren

Crt	Categorie folosință	Intravilan	Suprafața (mp)	Tarla	Parcelă	Nr. topo	Observații / Referințe
1	arabil	NU	3.200	83/1	154	-	

## Lungime Segmente

1) Valorile lungimilor segmentelor sunt obținute din proiecție în plan.

Punct început	X / Y	Punct sfârșit	X / Y	Lungime segment (** (m)
1	347.081,359 281.534,762	2	347.077,101 281.543,194	9.446
2	347.077,101 281.543,194	3	347.072,966 281.551,865	9.606
3	347.072,966 281.551,865	4	346.900,214 281.530,393	174.081
4	346.900,214 281.530,393	5	346.901,3 281.512,382	18.044
5	346.901,3 281.512,382	1	347.081,359 281.534,762	181.445

**\*\* Lungimile segmentelor sunt determinate în planul de proiecție Stereo 70 și sunt rotunjite la 1 milimetru.**

**\*\*\* Distanța dintre puncte este formată din segmente cumulate ce sunt mai mici decât valoarea 1 milimetru.**





**DATE DESPRE IMOBILUL NR. 13515**

Oficiul de Cadastru și Publicitate Imobiliară DOLJ  
Biroul de Cadastru și Publicitate Imobiliară Craiova

**A. Partea I. Descrierea imobilului**

TEREN Extravilan

Adresa: Jud. Dolj, T 83/1, P 155

Nr. Crt	Nr cadastral Nr. topografic	Suprafața* (mp)	Observații / Referințe
A1	32642	3.200	Sector cadastral:39 Teren neimprejmuit;

**B. Partea II. Proprietari și acte**

Inscrieri privitoare la dreptul de proprietate și alte drepturi reale	Referințe
<b>158110 / 21/08/2018</b>	
Hotarare Judecatoreasca nr. SC:1815, din 23/09/2008 emis de JUDECATORIA CALAFAT (dosar nr 1999/201/2008 );	
B1	Intabulare, drept de PROPRIETATE, dobandit prin Hotarare Judecatoreasca, cota actuala 1/1, cota initiala 1/1 1) UYSAL FLORINA-NARCISA

**C. Partea III. SARCINI .**

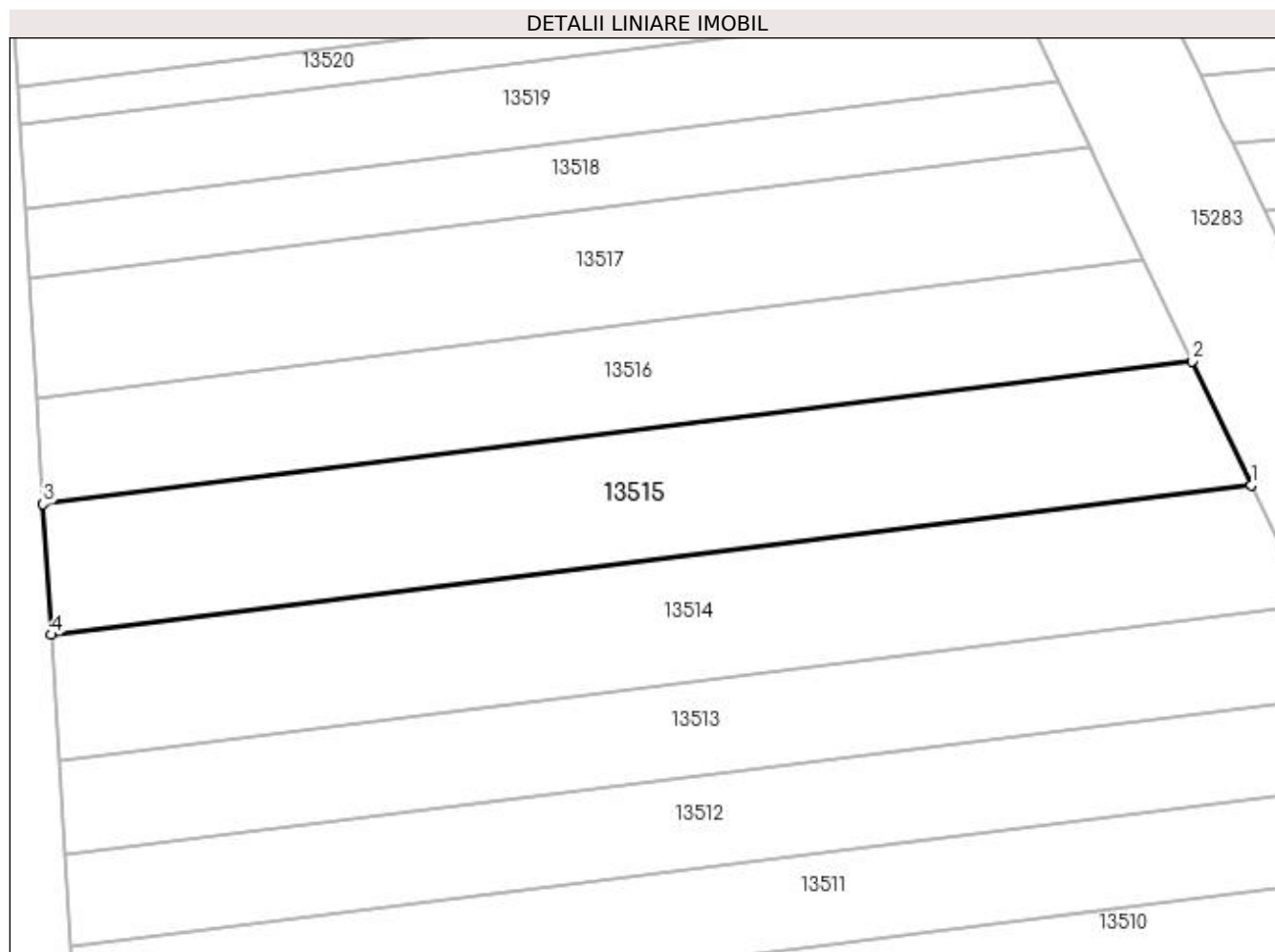
Inscrieri privind dezmembramintele dreptului de proprietate, drepturi reale de garanție și sarcini	Referințe
NU SUNT	

## Anexa Nr. 1 La Partea I

## Teren

Nr cadastral	Suprafața (mp)*	Observații / Referințe
32642	3.200	

\* Suprafața este determinată în planul de proiecție Stereo 70.



## Date referitoare la teren

Crt	Categorie folosință	Intravilan	Suprafața (mp)	Tarla	Parcelă	Nr. topo	Observații / Referințe
1	arabil	NU	3.200	83/1	155	-	

## Lungime Segmente

1) Valorile lungimilor segmentelor sunt obținute din proiecție în plan.

Punct început	X / Y	Punct sfârșit	X / Y	Lungime segment (** (m)
1	347.072,966 281.551,865	2	347.064,444 281.569,734	19.797
2	347.064,444 281.569,734	3	346.899,08 281.549,181	166.636
3	346.899,08 281.549,181	4	346.900,214 281.530,393	18.822
4	346.900,214 281.530,393	1	347.072,966 281.551,865	174.081

**\*\* Lungimile segmentelor sunt determinate în planul de proiecție Stereo 70 și sunt rotunjite la 1 milimetru.**

**\*\*\* Distanța dintre puncte este formată din segmente cumulate ce sunt mai mici decât valoarea 1 milimetru.**



**DATE DESPRE IMOBILUL NR. 13516**

Oficiul de Cadastru și Publicitate Imobiliară DOLJ  
Biroul de Cadastru și Publicitate Imobiliară Craiova

**A. Partea I. Descrierea imobilului**

TEREN Extravilan

Adresa: Jud. Dolj, T 83/1, P 156

Nr. Crt	Nr cadastral Nr. topografic	Suprafața* (mp)	Observații / Referințe
A1		2.500	Sector cadastral:39 Teren neimprejmuit; P 91 ERONAT IN SC

**B. Partea II. Proprietari și acte**

Inscrieri privitoare la dreptul de proprietate și alte drepturi reale		Referințe
<b>0 / 07/02/2023</b>		
Hotarare Judecatoreasca nr. SC:356, din 12/03/2007 emis de JUDECATORIA CALAFAT;		
B1	Intabulare, drept de PROPRIETATE, dobandit prin Hotarare Judecatoreasca, cota actuala 1/1, cota initiala 1/1 1) TOMESCU CONSTANTA, LIPSA CNP	A1

**C. Partea III. SARCINI .**

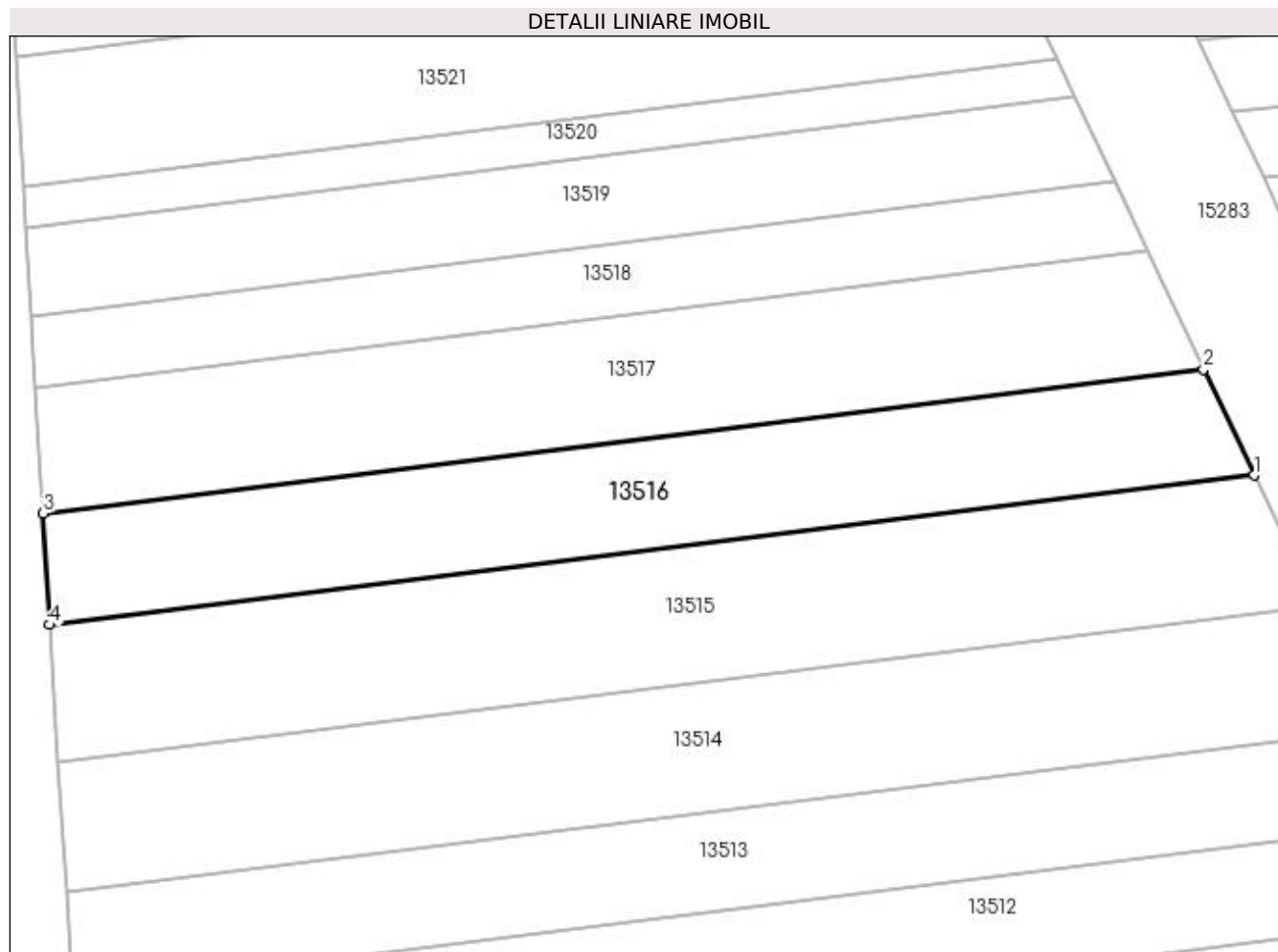
Inscrieri privind dezmembramintele dreptului de proprietate, drepturi reale de garanție și sarcini	Referințe
NU SUNT	

## Anexa Nr. 1 La Partea I

## Teren

Nr cadastral	Suprafața (mp)*	Observații / Referințe
	2.500	P 91 ERONAT IN SC

\* Suprafața este determinată în planul de proiecție Stereo 70.



## Date referitoare la teren

Crt	Categorie folosință	Intra vilan	Suprafața (mp)	Tarla	Parcelă	Nr. topo	Observații / Referințe
1	arabil	NU	2.500	83/1	156	-	P 91 ERONAT IN SC

## Lungime Segmente

1) Valorile lungimilor segmentelor sunt obținute din proiecție în plan.

Punct început	X / Y	Punct sfârșit	X / Y	Lungime segment (** (m)
1	347.064,444 281.569,734	2	347.057,512 281.584,271	16.105
2	347.057,512 281.584,271	3	346.898,158 281.564,464	160.58
3	346.898,158 281.564,464	4	346.899,08 281.549,181	15.311
4	346.899,08 281.549,181	1	347.064,444 281.569,734	166.636

**\*\* Lungimile segmentelor sunt determinate în planul de proiecție Stereo 70 și sunt rotunjite la 1 milimetru.**

**\*\*\* Distanța dintre puncte este formată din segmente cumulate ce sunt mai mici decât valoarea 1 milimetru.**





**DATE DESPRE IMOBILUL NR. 13517**

Oficiul de Cadastru și Publicitate Imobiliară DOLJ  
Biroul de Cadastru și Publicitate Imobiliară Craiova

**A. Partea I. Descrierea imobilului**

TEREN Extravilan

Adresa: Jud. Dolj, T 83/1, P 157

Nr. Crt	Nr cadastral Nr. topografic	Suprafața* (mp)	Observații / Referințe
A1		2.700	Sector cadastral:39 Teren neimprejmuit;

**B. Partea II. Proprietari și acte**

Inscrieri privitoare la dreptul de proprietate și alte drepturi reale	Referințe
<b>0 / 07/02/2023</b>	
Act Administrativ nr. TDP:552-48414, din 15/02/1994 emis de COMISIA JUDETEANA DE FOND FUNCJAR;	
B1	A1
Intabulare, drept de PROPRIETATE, dobandit prin Reconstituire, cota actuala 1/1, cota initiala 1/1 1) TOMA MARIA, LIPSA CNP	

**C. Partea III. SARCINI .**

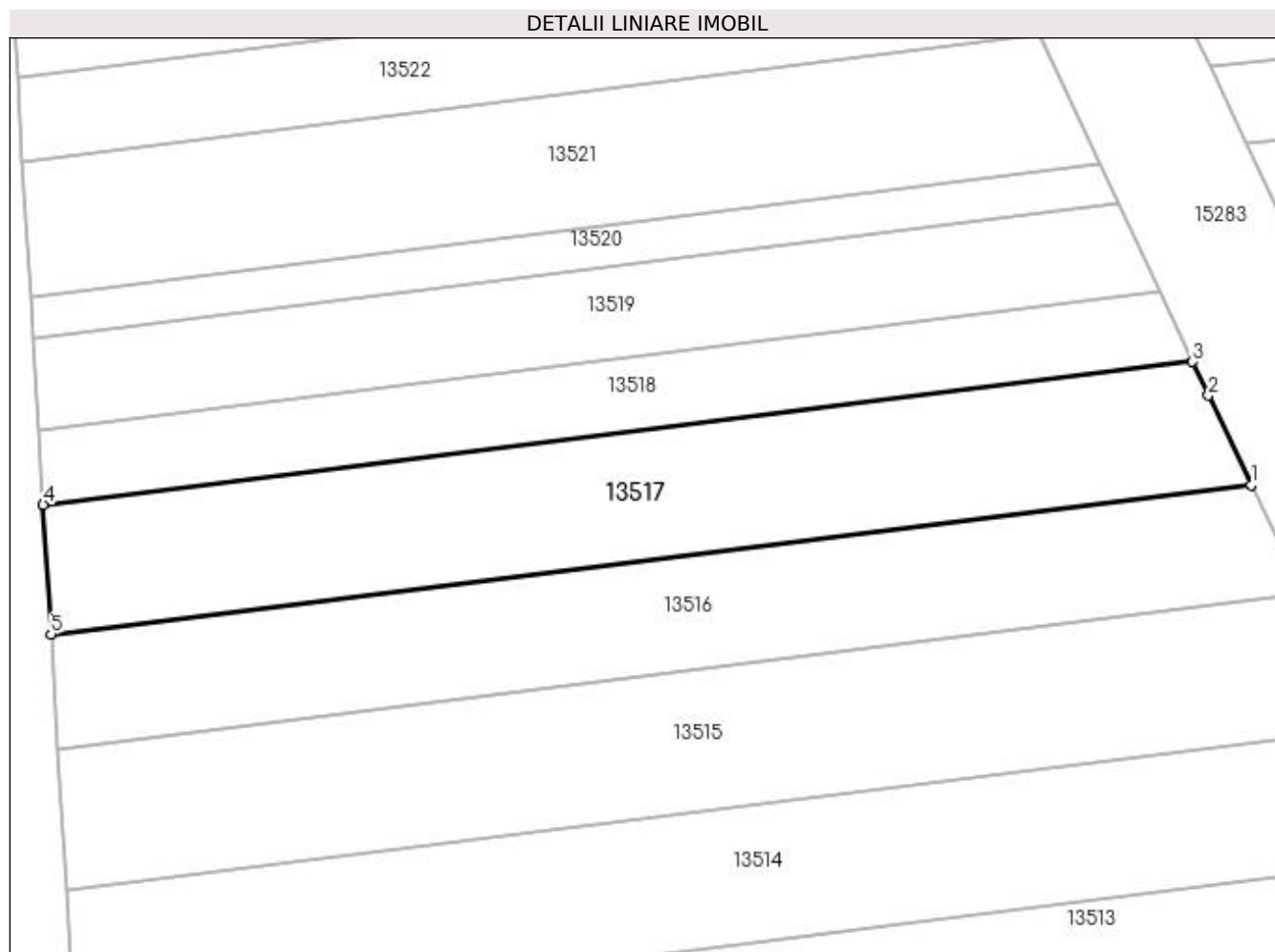
Inscrieri privind dezmembramintele dreptului de proprietate, drepturi reale de garanție și sarcini	Referințe
NU SUNT	

## Anexa Nr. 1 La Partea I

## Teren

Nr cadastral	Suprafața (mp)*	Observații / Referințe
	2.700	

\* Suprafața este determinată în planul de proiecție Stereo 70.



## Date referitoare la teren

Crt	Categorie folosință	Intravilan	Suprafața (mp)	Tarla	Parcelă	Nr. topo	Observații / Referințe
1	arabil	NU	2.700	83/1	157	-	

## Lungime Segmente

1) Valorile lungimilor segmentelor sunt obținute din proiecție în plan.

Punct început	X / Y	Punct sfârșit	X / Y	Lungime segment (** (m)
1	347.057,512 281.584,271	2	347.051,854 281.596,135	13.144
2	347.051,854 281.596,135	3	347.049,748 281.600,616	4.951
3	347.049,748 281.600,616	4	346.897,122 281.581,645	153.801
4	346.897,122 281.581,645	5	346.898,158 281.564,464	17.212
5	346.898,158 281.564,464	1	347.057,512 281.584,271	160.58

**\*\* Lungimile segmentelor sunt determinate în planul de proiecție Stereo 70 și sunt rotunjite la 1 milimetru.**

**\*\*\* Distanța dintre puncte este formată din segmente cumulate ce sunt mai mici decât valoarea 1 milimetru.**



**DATE DESPRE IMOBILUL NR. 13518**

Oficiul de Cadastru și Publicitate Imobiliară DOLJ  
Biroul de Cadastru și Publicitate Imobiliară Craiova

**A. Partea I. Descrierea imobilului**

TEREN Extravilan

Adresa: Jud. Dolj, T 83/1, P 158

Nr. Crt	Nr cadastral Nr. topografic	Suprafața* (mp)	Observații / Referințe
A1		1.500	Sector cadastral:39 Teren neimprejmuit;

**B. Partea II. Proprietari și acte**

Inscrieri privitoare la dreptul de proprietate și alte drepturi reale	Referințe
<b>0 / 07/02/2023</b>	
Act Notarial nr. ACT DE PARTAJ:224, din 26/01/2016 emis de NP STOENESCU FLOREA;	
B1	A1
Intabulare, drept de PROPRIETATE, dobandit prin lesire Din Indiviziune, cota actuala 1/1, cota initiala 1/1 1) CATANA MARIA	

**C. Partea III. SARCINI .**

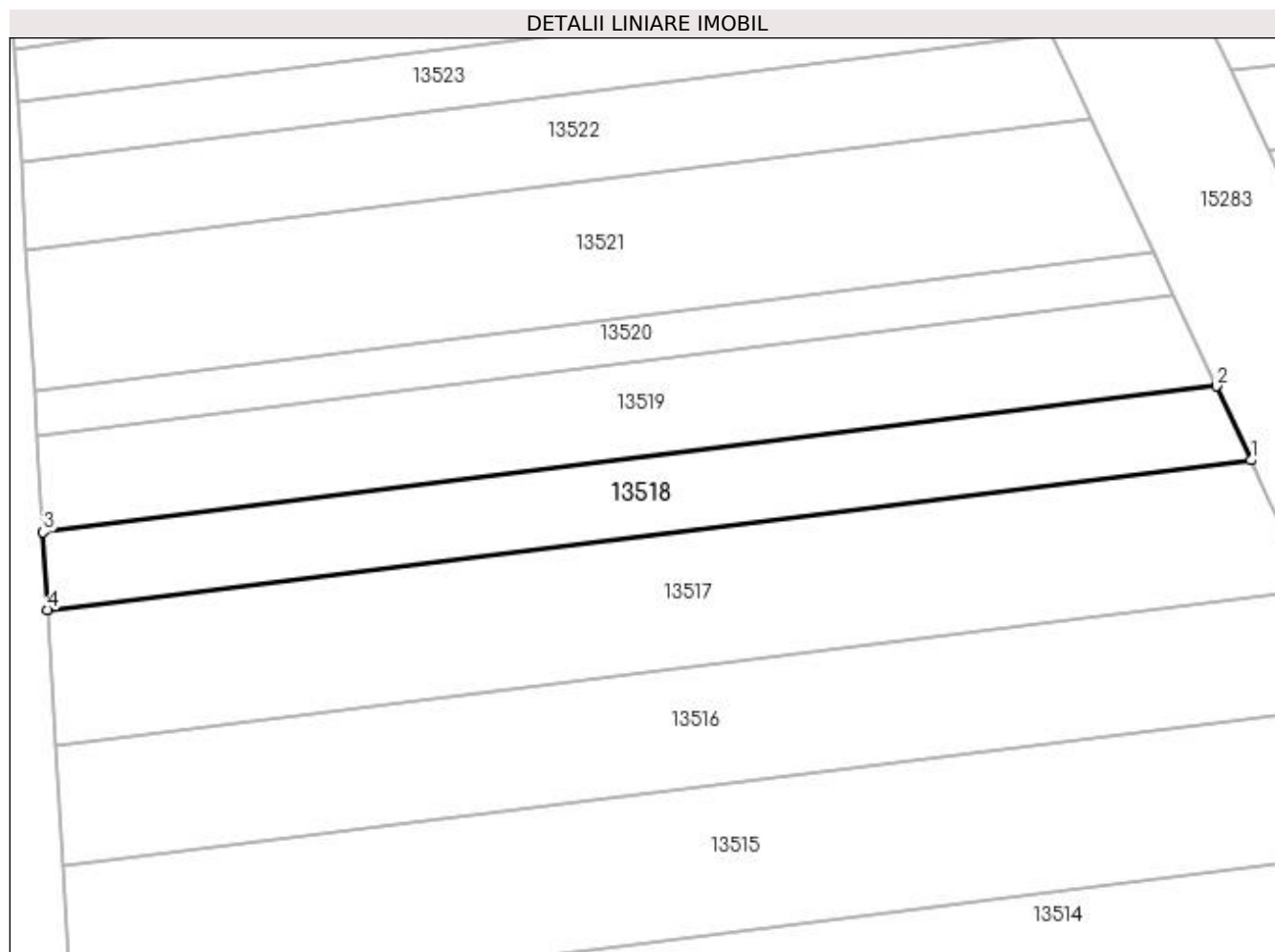
Inscrieri privind dezmembramintele dreptului de proprietate, drepturi reale de garanție și sarcini	Referințe
NU SUNT	

## Anexa Nr. 1 La Partea I

## Teren

Nr cadastral	Suprafața (mp)*	Observații / Referințe
	1.500	

\* Suprafața este determinată în planul de proiecție Stereo 70.



## Date referitoare la teren

Crt	Categorie folosință	Intravilan	Suprafața (mp)	Tarla	Parcelă	Nr. topo	Observații / Referințe
1	arabil	NU	1.500	83/1	158	-	

## Lungime Segmente

1) Valorile lungimilor segmentelor sunt obținute din proiecție în plan.

Punct început	X / Y	Punct sfârșit	X / Y	Lungime segment (** (m)
1	347.049,748 281.600,616	2	347.045,328 281.610,019	10.39
2	347.045,328 281.610,019	3	346.896,526 281.591,524	149.947
3	346.896,526 281.591,524	4	346.897,122 281.581,645	9.897
4	346.897,122 281.581,645	1	347.049,748 281.600,616	153.801

**\*\* Lungimile segmentelor sunt determinate în planul de proiecție Stereo 70 și sunt rotunjite la 1 milimetru.**

**\*\*\* Distanța dintre puncte este formată din segmente cumulate ce sunt mai mici decât valoarea 1 milimetru.**





**DATE DESPRE IMOBILUL NR. 13519**

Oficiul de Cadastru și Publicitate Imobiliară DOLJ  
Biroul de Cadastru și Publicitate Imobiliară Craiova

**A. Partea I. Descrierea imobilului**

TEREN Extravilan

Adresa: Jud. Dolj, T 83/1, P 159

Nr. Crt	Nr cadastral Nr. topografic	Suprafața* (mp)	Observații / Referințe
A1	32553	1.800	Sector cadastral:39 Teren neimprejmuit;

**B. Partea II. Proprietari și acte**

Inscrieri privitoare la dreptul de proprietate și alte drepturi reale		Referințe
<b>102668 / 18/05/2018</b>		
Hotarare Judecatoreasca nr. SC:730, din 14/04/2008 emis de JUDECATORIA CALAFAT (Dosar nr 949/201/2008;);		
B1	Intabulare, drept de PROPRIETATE, dobandit prin Hotarare Judecatoreasca, cota actuala 1/1, cota initiala 1/1 1) UYSAL FLORINA-NARCISA	A1

**C. Partea III. SARCINI .**

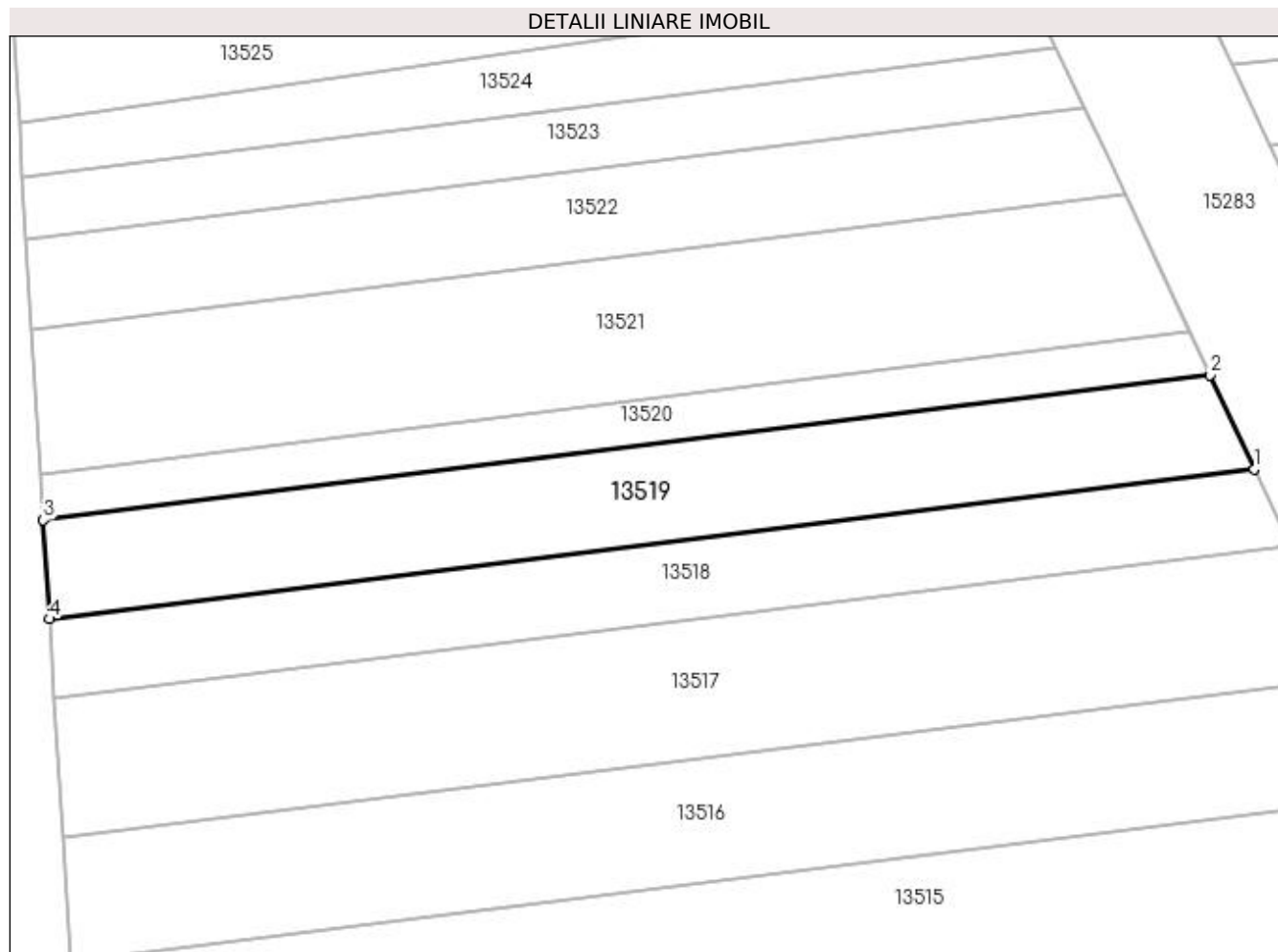
Inscrieri privind dezmembramintele dreptului de proprietate, drepturi reale de garanție și sarcini	Referințe
NU SUNT	

## Anexa Nr. 1 La Partea I

## Teren

Nr cadastral	Suprafața (mp)*	Observații / Referințe
32553	1.800	

\* Suprafața este determinată în planul de proiecție Stereo 70.



## Date referitoare la teren

Crt	Categorie folosință	Intra vilan	Suprafața (mp)	Tarla	Parcelă	Nr. topo	Observații / Referințe
1	arabil	NU	1.800	83/1	159	-	

## Lungime Segmente

1) Valorile lungimilor segmentelor sunt obținute din proiecție în plan.

Punct început	X / Y	Punct sfârșit	X / Y	Lungime segment (** (m)
1	347.045,328 281.610,019	2	347.039,87 281.621,632	12.832
2	347.039,87 281.621,632	3	346.895,789 281.603,724	145.19
3	346.895,789 281.603,724	4	346.896,526 281.591,524	12.222
4	346.896,526 281.591,524	1	347.045,328 281.610,019	149.947

**\*\* Lungimile segmentelor sunt determinate în planul de proiecție Stereo 70 și sunt rotunjite la 1 milimetru.**

**\*\*\* Distanța dintre puncte este formată din segmente cumulate ce sunt mai mici decât valoarea 1 milimetru.**



**DATE DESPRE IMOBILUL NR. 13520**

Oficiul de Cadastru și Publicitate Imobiliară DOLJ  
Biroul de Cadastru și Publicitate Imobiliară Craiova

**A. Partea I. Descrierea imobilului**

TEREN Extravilan

Adresa: Jud. Dolj, T 83/1, P 160

Nr. Crt	Nr cadastral Nr. topografic	Suprafața* (mp)	Observații / Referințe
A1		800	Sector cadastral:39 Teren neimprejmuit;

**B. Partea II. Proprietari și acte**

Inscrieri privitoare la dreptul de proprietate și alte drepturi reale	Referințe
<b>0 / 07/02/2023</b>	
Act Administrativ nr. TDP:141-58784, din 10/11/1993 emis de COMISIA JUDETEANA DE FOND FUNCJAR;	
B1	A1
Intabulare, drept de PROPRIETATE, dobandit prin Reconstituire, cota actuala 1/1, cota initiala 1/1 1) MINCA LUCRETIA, LIPSA CNP	

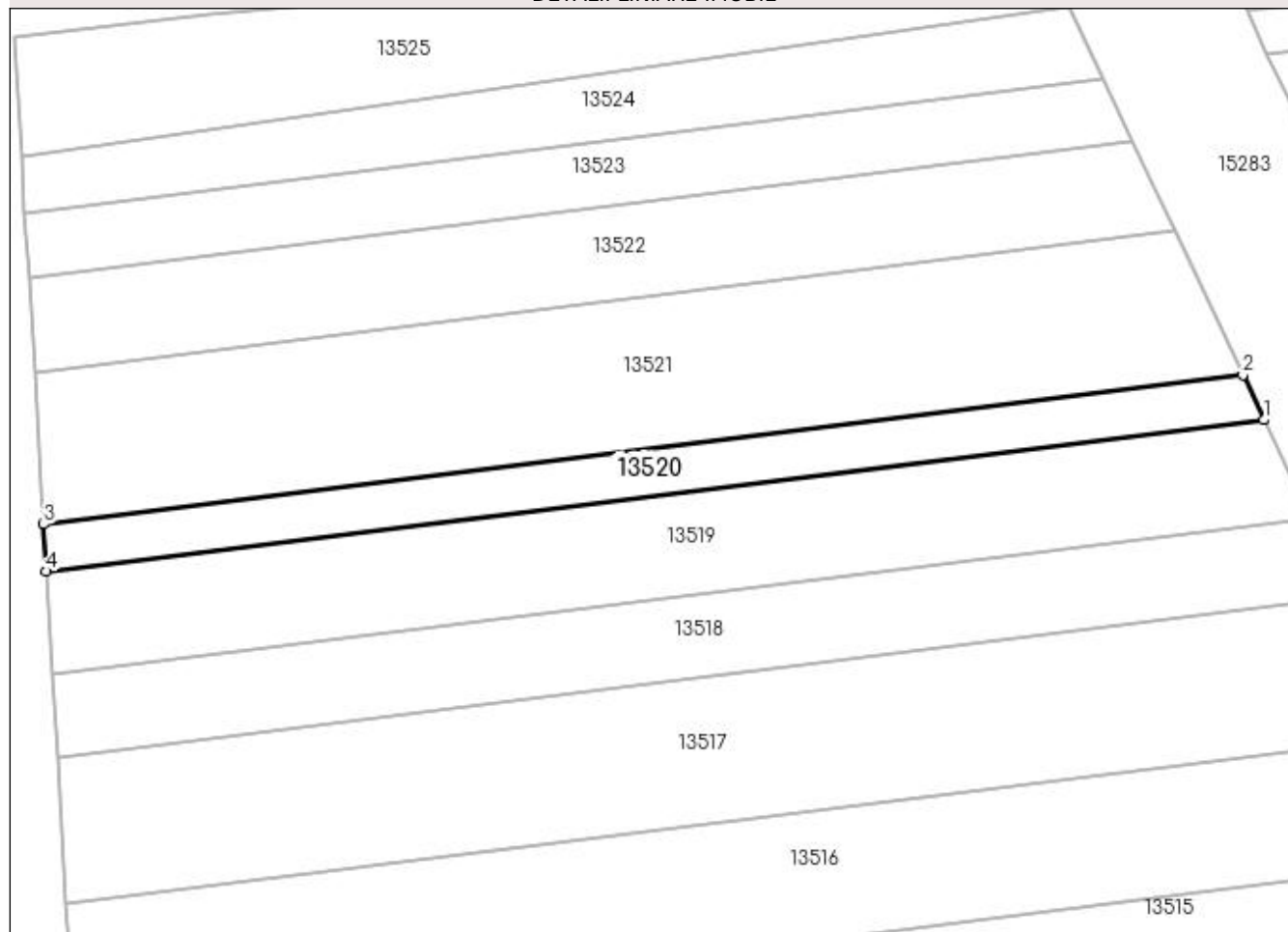
**C. Partea III. SARCINI .**

Inscrieri privind dezmembramintele dreptului de proprietate, drepturi reale de garanție și sarcini	Referințe
NU SUNT	

**Anexa Nr. 1 La Partea I****Teren**

Nr cadastral	Suprafața (mp)*	Observații / Referințe
	800	

\* Suprafața este determinată în planul de proiecție Stereo 70.

**DETALII LINIARE IMOBIL****Date referitoare la teren**

Crt	Categorie folosință	Intra vilan	Suprafața (mp)	Tarla	Parcelă	Nr. topo	Observații / Referințe
1	arabil	NU	800	83/1	160	-	

**Lungime Segmente**

1) Valorile lungimilor segmentelor sunt obținute din proiecție în plan.

Punct început	X / Y	Punct sfârșit	X / Y	Lungime segment (** (m)
1	347.039,87 281.621,632	2	347.037,386 281.626,917	5.84
2	347.037,386 281.626,917	3	346.895,454 281.609,276	143.024
3	346.895,454 281.609,276	4	346.895,789 281.603,724	5.562
4	346.895,789 281.603,724	1	347.039,87 281.621,632	145.19

**\*\* Lungimile segmentelor sunt determinate în planul de proiecție Stereo 70 și sunt rotunjite la 1 milimetru.**

**\*\*\* Distanța dintre puncte este formată din segmente cumulate ce sunt mai mici decât valoarea 1 milimetru.**





**DATE DESPRE IMOBILUL NR. 13521**

Oficiul de Cadastru și Publicitate Imobiliară DOLJ  
Biroul de Cadastru și Publicitate Imobiliară Craiova

**A. Partea I. Descrierea imobilului**

TEREN Extravilan

Adresa: Jud. Dolj, T 83/1, P 161

Nr. Crt	Nr cadastral Nr. topografic	Suprafața* (mp)	Observații / Referințe
A1		2.500	Sector cadastral:39 Teren neimprejmuit;

**B. Partea II. Proprietari și acte**

Inscrieri privitoare la dreptul de proprietate și alte drepturi reale	Referințe
<b>0 / 07/02/2023</b>	
Hotarare Judecatoreasca nr. SC:430, din 06/04/2015 emis de JUDECATORIA CALAFAT;	
B1	Intabulare, drept de PROPRIETATE, dobandit prin Hotarare Judecatoreasca, cota actuala 1/1, cota initiala 1/1 1) PERCEA ION, LIPSA CNP
	A1

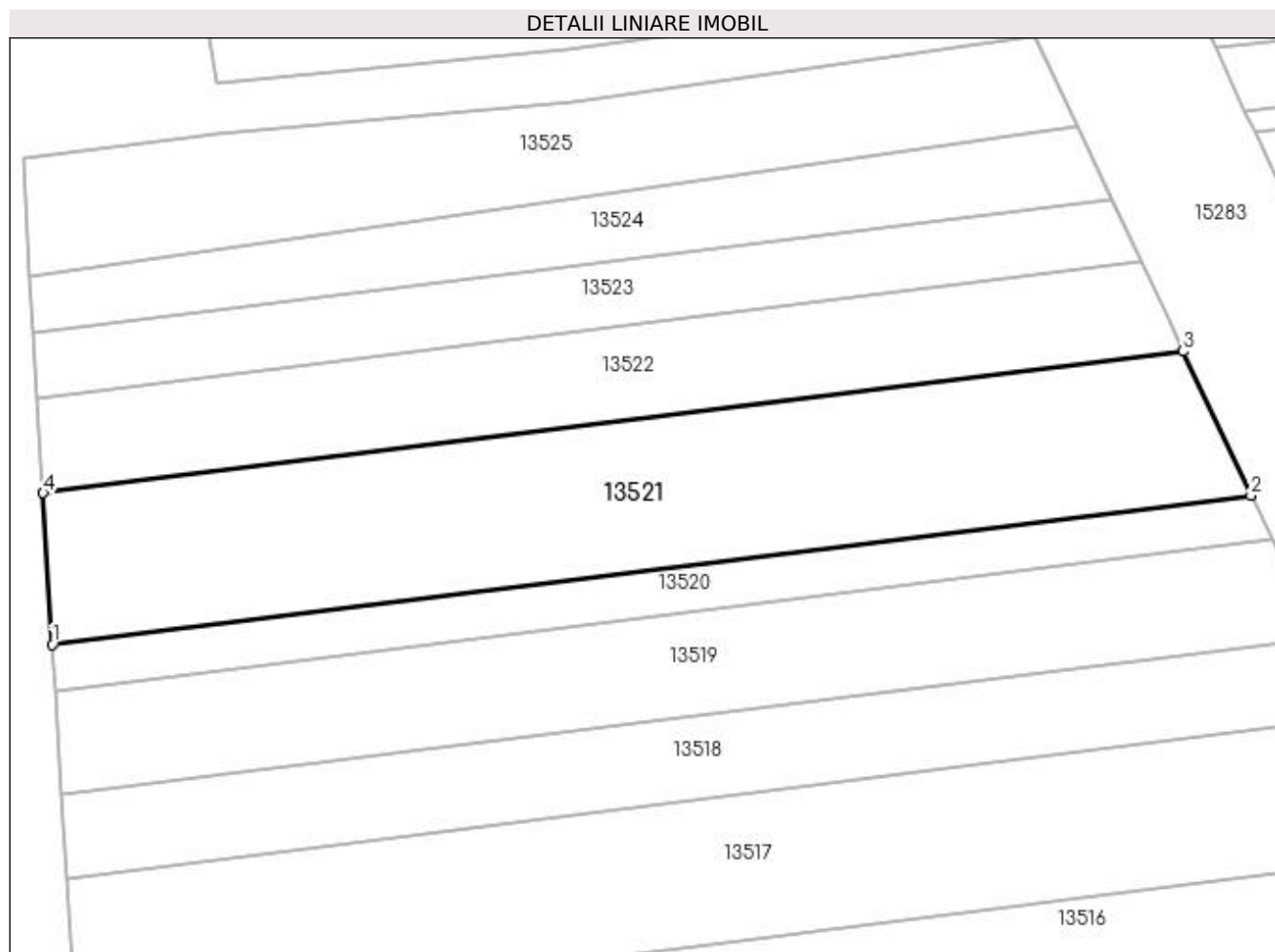
**C. Partea III. SARCINI .**

Inscrieri privind dezmembramintele dreptului de proprietate, drepturi reale de garanție și sarcini	Referințe
NU SUNT	

**Anexa Nr. 1 La Partea I****Teren**

Nr cadastral	Suprafața (mp)*	Observații / Referințe
	2.500	

\* Suprafața este determinată în planul de proiecție Stereo 70.

**Date referitoare la teren**

Crt	Categorie folosință	Intra vilan	Suprafața (mp)	Tarla	Parcelă	Nr. topo	Observații / Referințe
1	arabil	NU	2.500	83/1	161	-	

**Lungime Segmente**

1) Valorile lungimilor segmentelor sunt obținute din proiecție în plan.

Punct început	X / Y	Punct sfârșit	X / Y	Lungime segment (** (m)
1	346.895,454 281.609,276	2	347.037,386 281.626,917	143.024
2	347.037,386 281.626,917	3	347.029,368 281.643,976	18.849
3	347.029,368 281.643,976	4	346.894,373 281.627,197	136.034
4	346.894,373 281.627,197	1	346.895,454 281.609,276	17.954

**\*\* Lungimile segmentelor sunt determinate în planul de proiecție Stereo 70 și sunt rotunjite la 1 milimetru.**

**\*\*\* Distanța dintre puncte este formată din segmente cumulate ce sunt mai mici decât valoarea 1 milimetru.**



**DATE DESPRE IMOBILUL NR. 13522**

Oficiul de Cadastru și Publicitate Imobiliară DOLJ  
Biroul de Cadastru și Publicitate Imobiliară Craiova

**A. Partea I. Descrierea imobilului**

TEREN Extravilan

Adresa: Jud. Dolj, T 83/1, P 162

Nr. Crt	Nr cadastral Nr. topografic	Suprafața* (mp)	Observații / Referințe
A1		1.500	Sector cadastral:39 Teren neimprejmuit; T 83 ERONAT IN SC

**B. Partea II. Proprietari și acte**

Inscrieri privitoare la dreptul de proprietate și alte drepturi reale		Referințe
<b>0 / 07/02/2023</b>		
Hotarare Judecatoreasca nr. SC:153, din 01/02/2013 emis de JUDECATORIA CALAFAT;		
B1	Intabulare, drept de PROPRIETATE, dobandit prin Hotarare Judecatoreasca, cota actuala 1/1, cota initiala 1/1 1) IANCU CONSTANTIN	A1

**C. Partea III. SARCINI .**

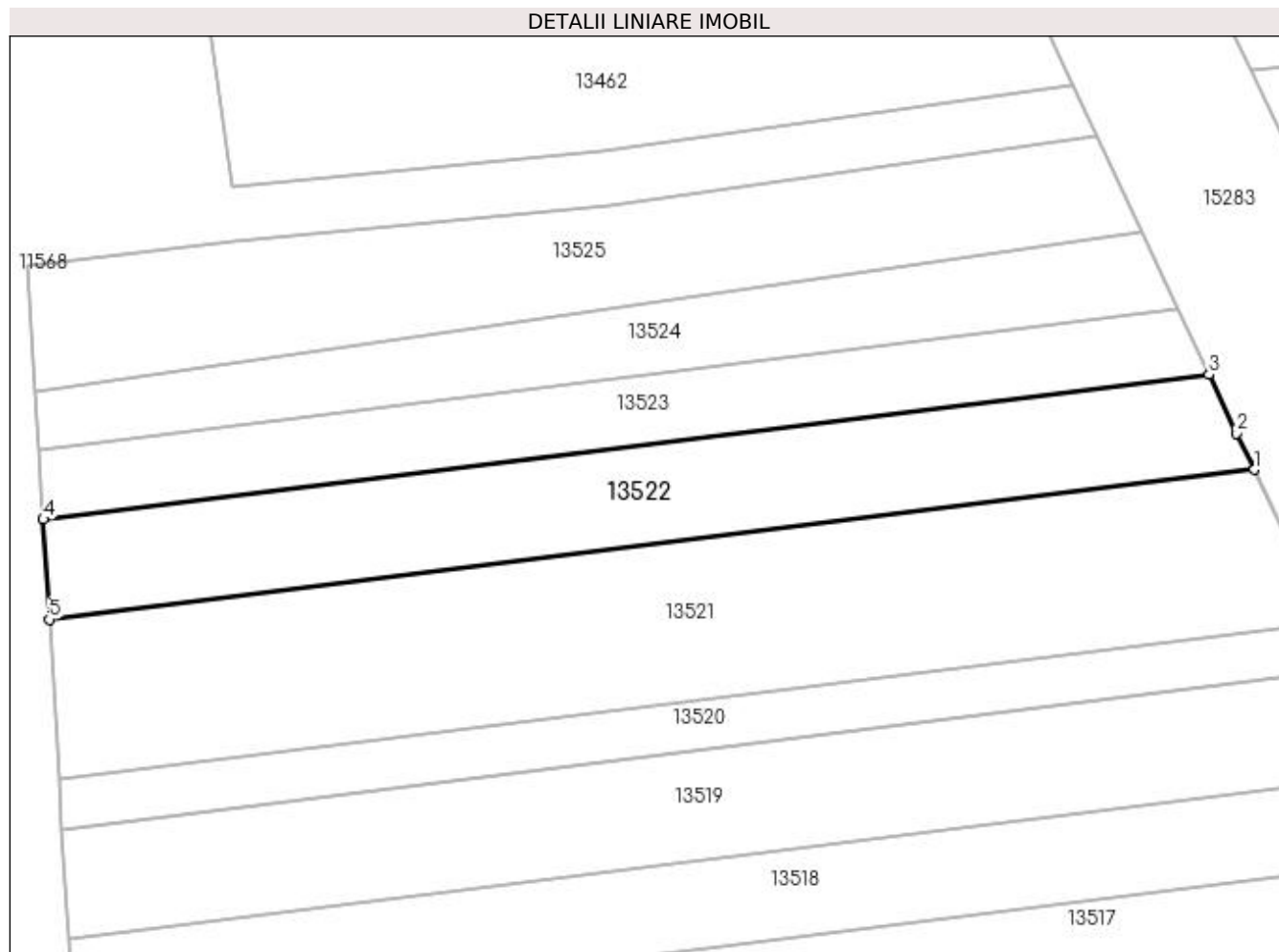
Inscrieri privind dezmembramintele dreptului de proprietate, drepturi reale de garanție și sarcini	Referințe
NU SUNT	

## Anexa Nr. 1 La Partea I

## Teren

Nr cadastral	Suprafața (mp)*	Observații / Referințe
	1.500	T 83 ERONAT IN SC

\* Suprafața este determinată în planul de proiecție Stereo 70.



## Date referitoare la teren

Crt	Categorie folosință	Intra vilan	Suprafața (mp)	Tarla	Parcelă	Nr. topo	Observații / Referințe
1	arabil	NU	1.500	83/1	162	-	T 83 ERONAT IN SC

## Lungime Segmente

1) Valorile lungimilor segmentelor sunt obținute din proiecție în plan.

Punct început	X / Y	Punct sfârșit	X / Y	Lungime segment (** (m)
1	347.029,368 281.643,976	2	347.027,447 281.648,062	4.515
2	347.027,447 281.648,062	3	347.024,346 281.654,645	7.277
3	347.024,346 281.654,645	4	346.893,697 281.638,406	131.654
4	346.893,697 281.638,406	5	346.894,373 281.627,197	11.229
5	346.894,373 281.627,197	1	347.029,368 281.643,976	136.034

**\*\* Lungimile segmentelor sunt determinate în planul de proiecție Stereo 70 și sunt rotunjite la 1 milimetru.**

**\*\*\* Distanța dintre puncte este formată din segmente cumulate ce sunt mai mici decât valoarea 1 milimetru.**





**DATE DESPRE IMOBILUL NR. 13523**

Oficiul de Cadastru și Publicitate Imobiliară DOLJ  
Biroul de Cadastru și Publicitate Imobiliară Craiova

**A. Partea I. Descrierea imobilului**

TEREN Extravilan

Adresa: Jud. Dolj, T 83/1, P 163

Nr. Crt	Nr cadastral Nr. topografic	Suprafața* (mp)	Observații / Referințe
A1		1.000	Sector cadastral:39 Teren neimprejmuit;

**B. Partea II. Proprietari și acte**

Inscrieri privitoare la dreptul de proprietate și alte drepturi reale	Referințe
<b>0 / 07/02/2023</b>	
Act Notarial nr. CM:68, din 04/03/2002 emis de NP STOENESCU FLOREA;	
B1	A1
Intabulare, drept de PROPRIETATE, dobandit prin Succesiune, cota actuala 1/1, cota initiala 1/1 1) BURSUC OLENTINA, LIPSA CNP	

**C. Partea III. SARCINI .**

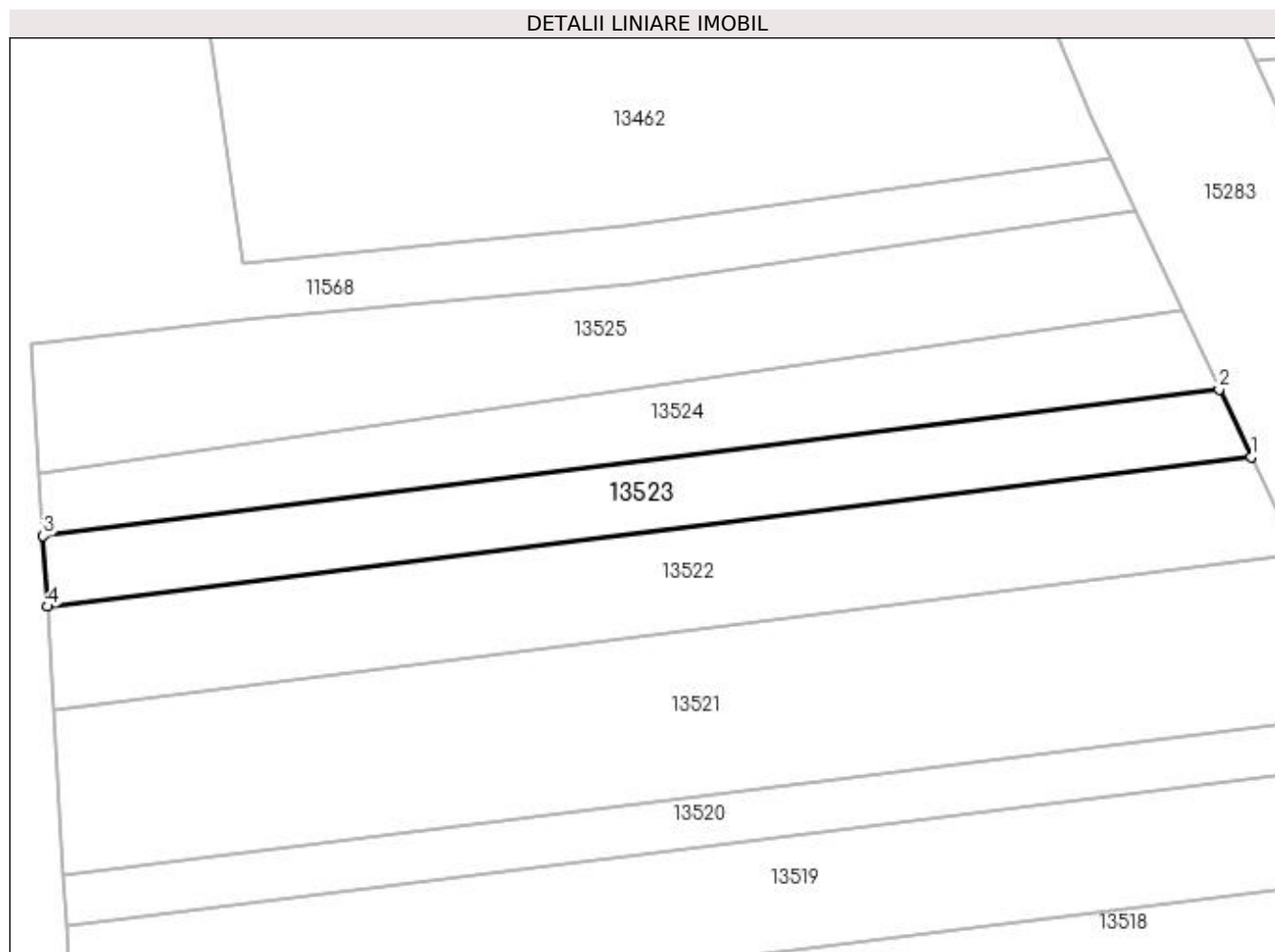
Inscrieri privind dezmembramintele dreptului de proprietate, drepturi reale de garanție și sarcini	Referințe
NU SUNT	

## Anexa Nr. 1 La Partea I

## Teren

Nr cadastral	Suprafața (mp)*	Observații / Referințe
	1.000	

\* Suprafața este determinată în planul de proiecție Stereo 70.



## Date referitoare la teren

Crt	Categorie folosință	Intravilan	Suprafața (mp)	Tarla	Parcelă	Nr. topo	Observații / Referințe
1	arabil	NU	1.000	83/1	163	-	

## Lungime Segmente

1) Valorile lungimilor segmentelor sunt obținute din proiecție în plan.

Punct început	X / Y	Punct sfârșit	X / Y	Lungime segment (** (m)
1	347.024,346 281.654,645	2	347.020,9 281.661,959	8.085
2	347.020,9 281.661,959	3	346.893,233 281.646,091	128.649
3	346.893,233 281.646,091	4	346.893,697 281.638,406	7.699
4	346.893,697 281.638,406	1	347.024,346 281.654,645	131.654

**\*\* Lungimile segmentelor sunt determinate în planul de proiecție Stereo 70 și sunt rotunjite la 1 milimetru.**

**\*\*\* Distanța dintre puncte este formată din segmente cumulate ce sunt mai mici decât valoarea 1 milimetru.**



**DATE DESPRE IMOBILUL NR. 13524**

Oficiul de Cadastru și Publicitate Imobiliară DOLJ  
Biroul de Cadastru și Publicitate Imobiliară Craiova

**A. Partea I. Descrierea imobilului**

TEREN Extravilan

Adresa: Jud. Dolj, T 83/1, P 164

Nr. Crt	Nr cadastral Nr. topografic	Suprafața* (mp)	Observații / Referințe
A1		1.000	Sector cadastral:39 Teren neimprejmuit;

**B. Partea II. Proprietari și acte**

Inscrieri privitoare la dreptul de proprietate și alte drepturi reale		Referințe
<b>0 / 07/02/2023</b>		
Act Administrativ nr. TDP:355-60439, din 10/01/1994 emis de COMISIA JUDETEANA DE FOND FUNCJAR (CERTIF. DE DECES:DP877375/17.12.2007;);		
B1	Intabulare, drept de PROPRIETATE, dobandit prin Reconstituire, cota actuala 1/1, cota initiala 1/1 1) PERCEA EUGENIA, LIPSA CNP DEFUNCT:Da	A1

**C. Partea III. SARCINI .**

Inscrieri privind dezmembramintele dreptului de proprietate, drepturi reale de garanție și sarcini	Referințe
NU SUNT	

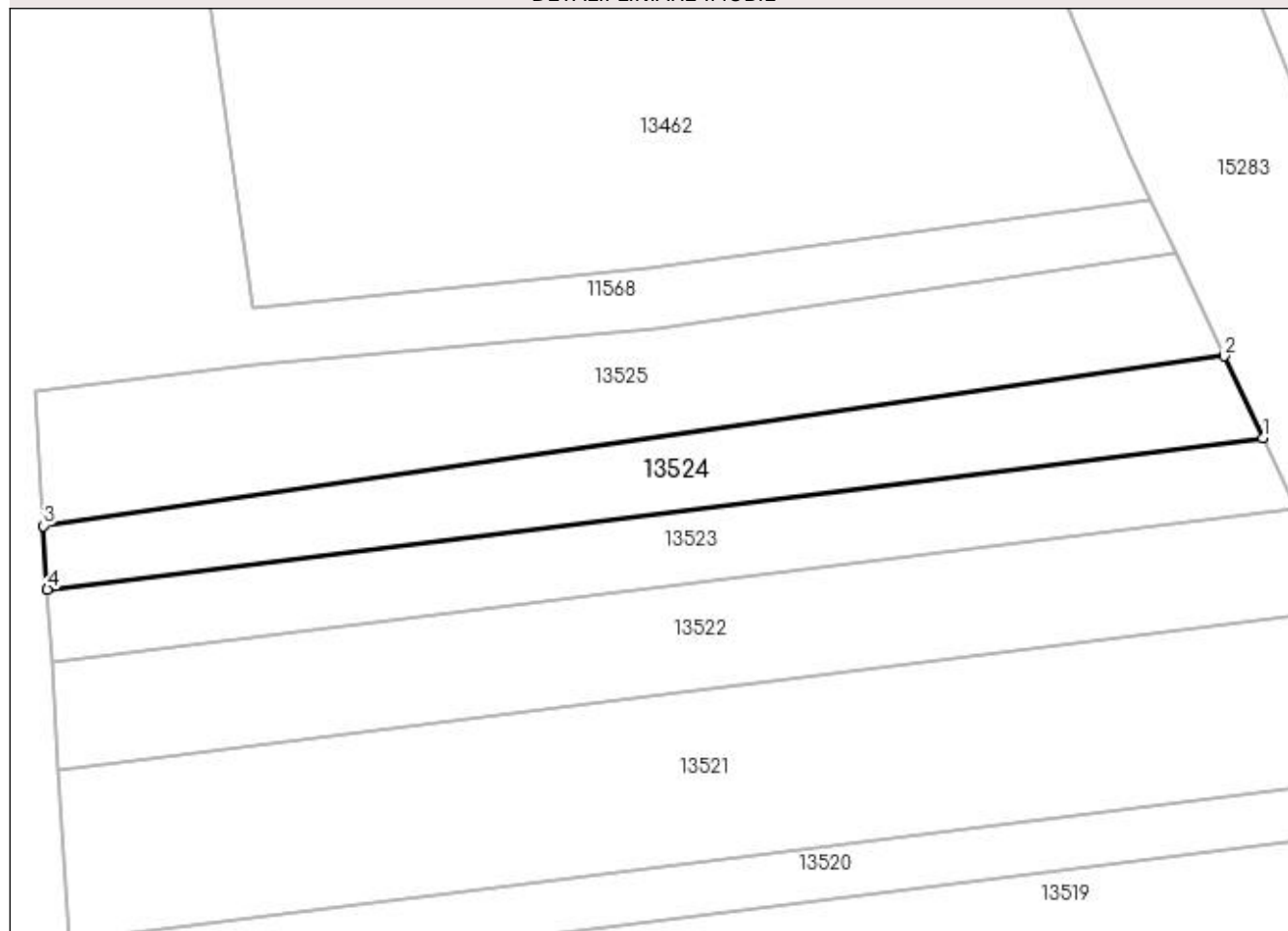
## Anexa Nr. 1 La Partea I

## Teren

Nr cadastral	Suprafața (mp)*	Observații / Referințe
	1.000	

\* Suprafața este determinată în planul de proiecție Stereo 70.

## DETALII LINIARE IMOBIL



## Date referitoare la teren

Crt	Categorie folosință	Intravilan	Suprafața (mp)	Tarla	Parcelă	Nr. topo	Observații / Referințe
1	arabil	NU	1.000	83/1	164	-	

## Lungime Segmente

1) Valorile lungimilor segmentelor sunt obținute din proiecție în plan.

Punct început	X / Y	Punct sfârșit	X / Y	Lungime segment (** (m)
1	347.020,9 281.661,959	2	347.016,834 281.670,589	9.54
2	347.016,834 281.670,589	3	346.892,831 281.652,758	125.278
3	346.892,831 281.652,758	4	346.893,233 281.646,091	6.679
4	346.893,233 281.646,091	1	347.020,9 281.661,959	128.649

**\*\* Lungimile segmentelor sunt determinate în planul de proiecție Stereo 70 și sunt rotunjite la 1 milimetru.**

**\*\*\* Distanța dintre puncte este formată din segmente cumulate ce sunt mai mici decât valoarea 1 milimetru.**





**DATE DESPRE IMOBILUL NR. 13525**

Oficiul de Cadastru și Publicitate Imobiliară DOLJ  
Biroul de Cadastru și Publicitate Imobiliară Craiova

**A. Partea I. Descrierea imobilului**

TEREN Extravilan

Adresa: Jud. Dolj, T 83/1, P 1

Nr. Crt	Nr cadastral Nr. topografic	Suprafața* (mp)	Observații / Referințe
A1		1.500	Sector cadastral:39 Teren neimprejmuit; T 83 ERONAT IN SC

**B. Partea II. Proprietari și acte**

Inscrieri privitoare la dreptul de proprietate și alte drepturi reale		Referințe
<b>0 / 07/02/2023</b>		
Hotarare Judecatoreasca nr. SC:126, din 30/01/2009 emis de JUDECATORIA CALAFAT;		
B1	Intabulare, drept de PROPRIETATE, dobandit prin Hotarare Judecatoreasca, cota actuala 1/1, cota initiala 1/1 1) <b>MARCU MARIN</b> , LIPSA CNP	A1

**C. Partea III. SARCINI .**

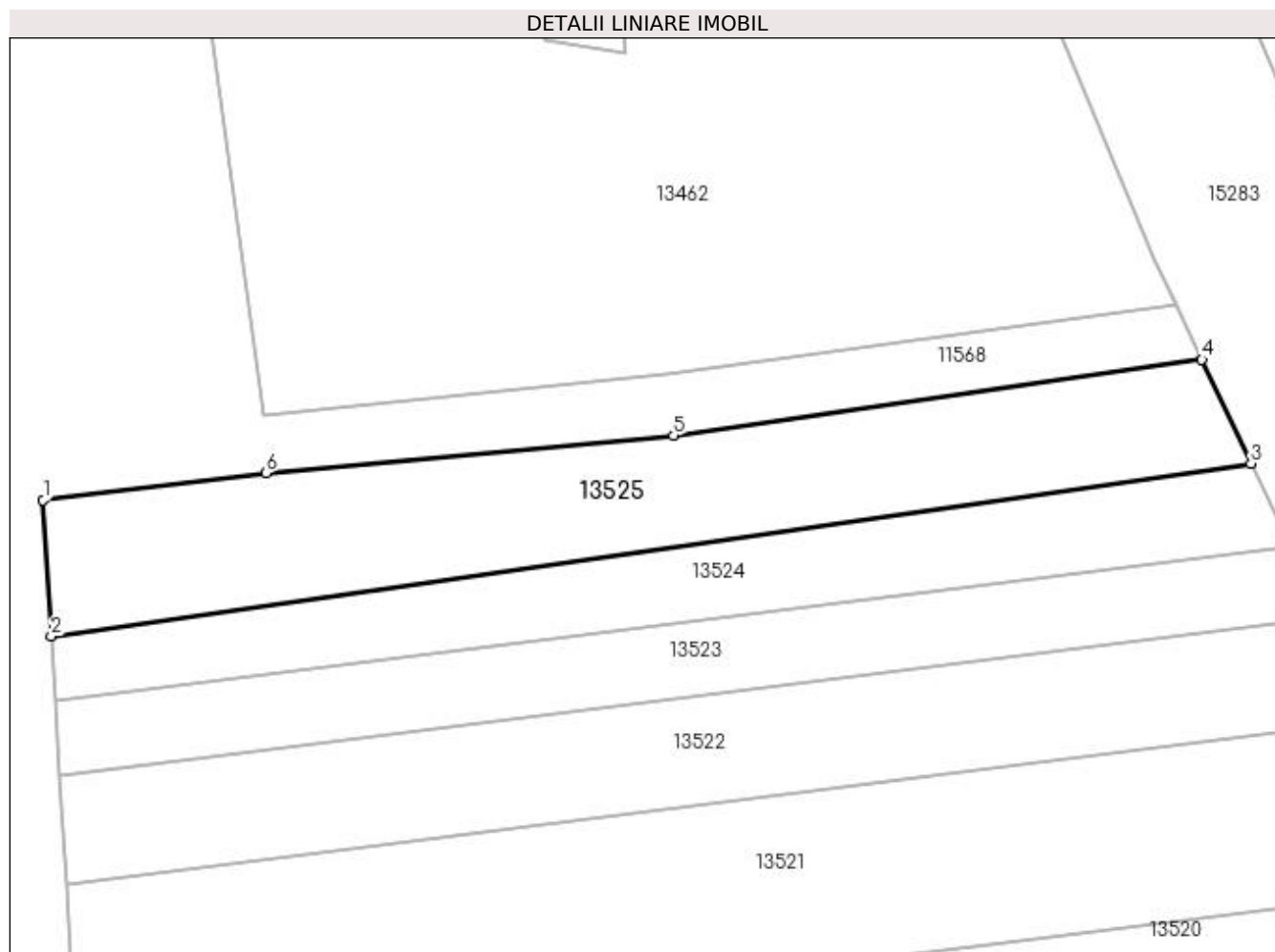
Inscrieri privind dezmembramintele dreptului de proprietate, drepturi reale de garanție și sarcini	Referințe
NU SUNT	

## Anexa Nr. 1 La Partea I

## Teren

Nr cadastral	Suprafața (mp)*	Observații / Referințe
	1.500	T 83 ERONAT IN SC

\* Suprafața este determinată în planul de proiecție Stereo 70.



## Date referitoare la teren

Crt	Categorie folosință	Intra vilan	Suprafața (mp)	Tarla	Parcelă	Nr. topo	Observații / Referințe
1	arabil	NU	1.500	83/1	1	-	T 83 ERONAT IN SC

## Lungime Segmente

1) Valorile lungimilor segmentelor sunt obținute din proiecție în plan.

Punct început	X / Y	Punct sfârșit	X / Y	Lungime segment (** (m)
1	346.891,983 281.666,813	2	346.892,831 281.652,758	14.081
2	346.892,831 281.652,758	3	347.016,834 281.670,589	125.278
3	347.016,834 281.670,589	4	347.011,773 281.681,33	11.874
4	347.011,773 281.681,33	5	346.957,163 281.673,477	55.172
5	346.957,163 281.673,477	6	346.915,008 281.669,623	42.331

Punct început	X / Y	Punct sfârșit	X / Y	Lungime segment (** (m)
6	346.915,008 281.669,623	1	346.891,983 281.666,813	23.196

\*\* Lungimile segmentelor sunt determinate în planul de proiecție Stereo 70 și sunt rotunjite la 1 milimetru.

\*\*\* Distanța dintre puncte este formată din segmente cumulate ce sunt mai mici decât valoarea 1 milimetru.

