

**DATE DESPRE IMOBILUL NR. 14470**

Oficiul de Cadastru și Publicitate Imobiliară DOLJ  
Biroul de Cadastru și Publicitate Imobiliară Craiova

**A. Partea I. Descrierea imobilului**

TEREN Extravilan

Nr. CF vechi:14  
Nr. cadastral vechi:16

Adresa: Jud. Dolj, T 83

Nr. Crt	Nr cadastral Nr. topografic	Suprafața* (mp)	Observații / Referințe
A1	33107	523	Sector cadastral:34 Teren neimprejmuit;

**B. Partea II. Proprietari și acte**

Inscrieri privitoare la dreptul de proprietate și alte drepturi reale		Referințe
<b>32 / 19/01/2000</b>		
Hotarare Judecatoreasca nr. SC:1158, din 03/09/1998 emis de TRIBUNALUL DOLJ;		
B1	Intabulare, drept de PROPRIETATE, dobandit prin Hotarare Judecatoreasca, cota actuala 1/1, cota initiala 1/1	A1
	1) <b>SC NORFARM SRL CRAIOVA</b> , CIF:99999999999999, LIPSA CUI	

**C. Partea III. SARCINI .**

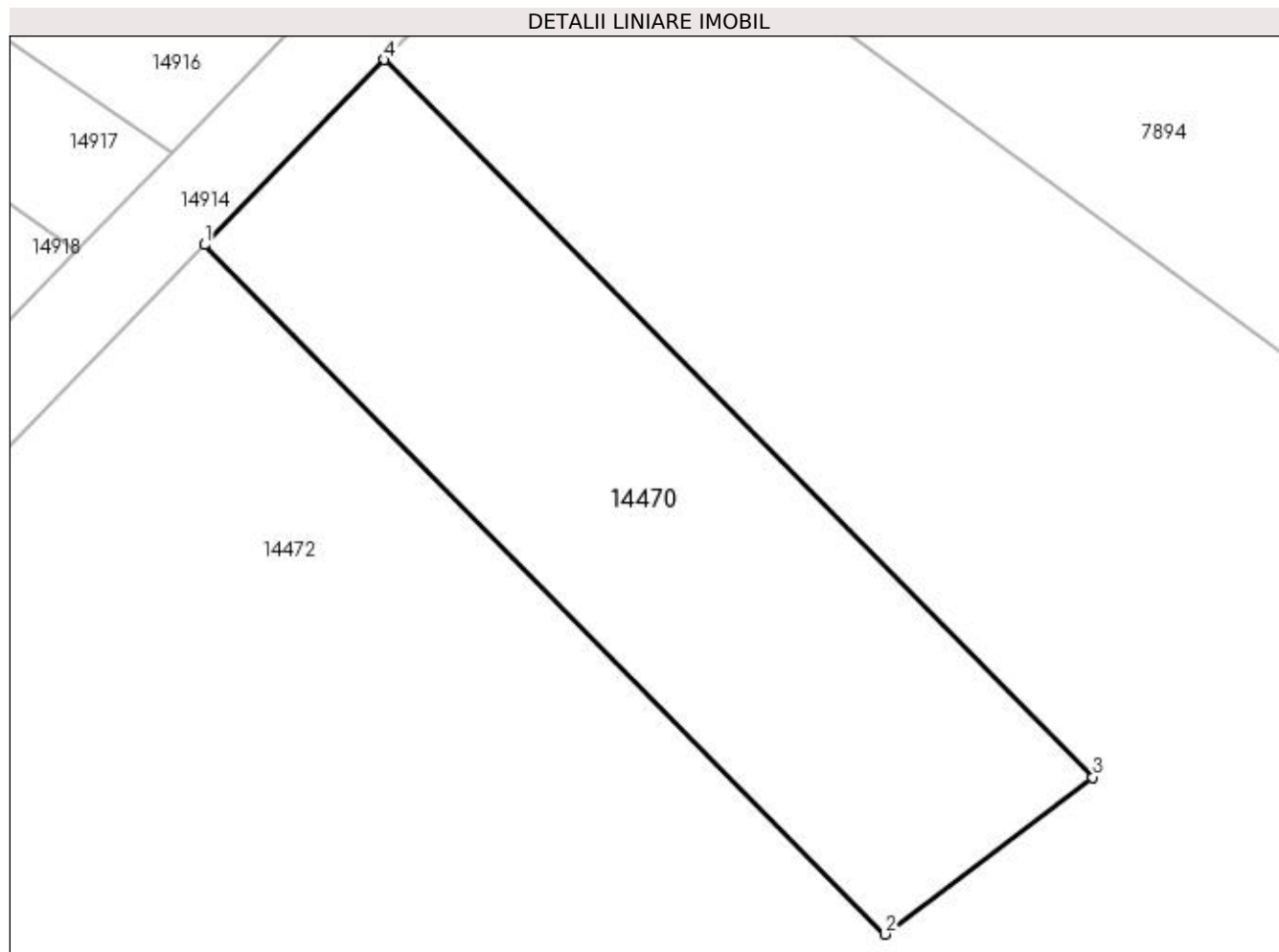
Inscrieri privind dezmembramintele dreptului de proprietate, drepturi reale de garanție și sarcini	Referințe
NU SUNT	

## Anexa Nr. 1 La Partea I

## Teren

Nr cadastral	Suprafața (mp)*	Observații / Referințe
33107	523	

\* Suprafața este determinată în planul de proiecție Stereo 70.



## Date referitoare la teren

Crt	Categorie folosință	Intra vilan	Suprafața (mp)	Tarla	Parcelă	Nr. topo	Observații / Referințe
1	curți constructii	NU	523	83		-	

## Lungime Segmente

1) Valorile lungimilor segmentelor sunt obținute din proiecție în plan.

Punct început	X / Y	Punct sfârșit	X / Y	Lungime segment (** (m)
1	346.082,656 282.361,841	2	346.113,465 282.330,63	43.856
2	346.113,465 282.330,63	3	346.122,87 282.337,737	11.788
3	346.122,87 282.337,737	4	346.090,8 282.370,225	45.65
4	346.090,8 282.370,225	1	346.082,656 282.361,841	11.688

**\*\* Lungimile segmentelor sunt determinate în planul de proiecție Stereo 70 și sunt rotunjite la 1 milimetru.**

**\*\*\* Distanța dintre puncte este formată din segmente cumulate ce sunt mai mici decât valoarea 1 milimetru.**



**DATE DESPRE IMOBILUL NR. 14471**

Oficiul de Cadastru și Publicitate Imobiliară DOLJ  
Biroul de Cadastru și Publicitate Imobiliară Craiova

**A. Partea I. Descrierea imobilului**

TEREN Extravilan

Adresa: Jud. Dolj, T 83

Nr. Crt	Nr cadastral Nr. topografic	Suprafața* (mp)	Observații / Referințe
A1		1.604	Sector cadastral:34 Teren neimpregmuit;

**Construcții**

Crt	Nr cadastral Nr. topografic	Adresa	Observații / Referințe
A1.1		Jud. Dolj, T 83	Nr. niveluri:1; S. construita la sol:21 mp; S. construita desfasurata:21 mp; CISMEA

**B. Partea II. Proprietari și acte**

Inscrieri privitoare la dreptul de proprietate și alte drepturi reale		Referințe
<b>0 / 07/02/2023</b>		
Act Normativ nr. HG:965, din 05/09/2002 emis de GUVERNUL ROMANIEI (ANEXA 61-POZ51;);		
B1	Intabulare, drept de PROPRIETATE, dobandit prin Lege, cota actuala 1/1, cota initiala 1/1 1) <b>COMUNA MAGLAVIT - DOMENIUL PUBLIC</b> , CIF:99999999999999, LIPSA CUI	A1
Act Normativ nr. LEGEA 7-ART.12 ALIN.14, din 13/03/1996 emis de PARLAMENTUL ROMANIEI;		
B2	Intabulare, drept de PROPRIETATE, dobandit prin Lege, cota actuala 1/1, cota initiala 1/1 1) <b>COMUNA MAGLAVIT - DOMENIUL PUBLIC</b> , CIF:99999999999999, LIPSA CUI	A1.1

**C. Partea III. SARCINI .**

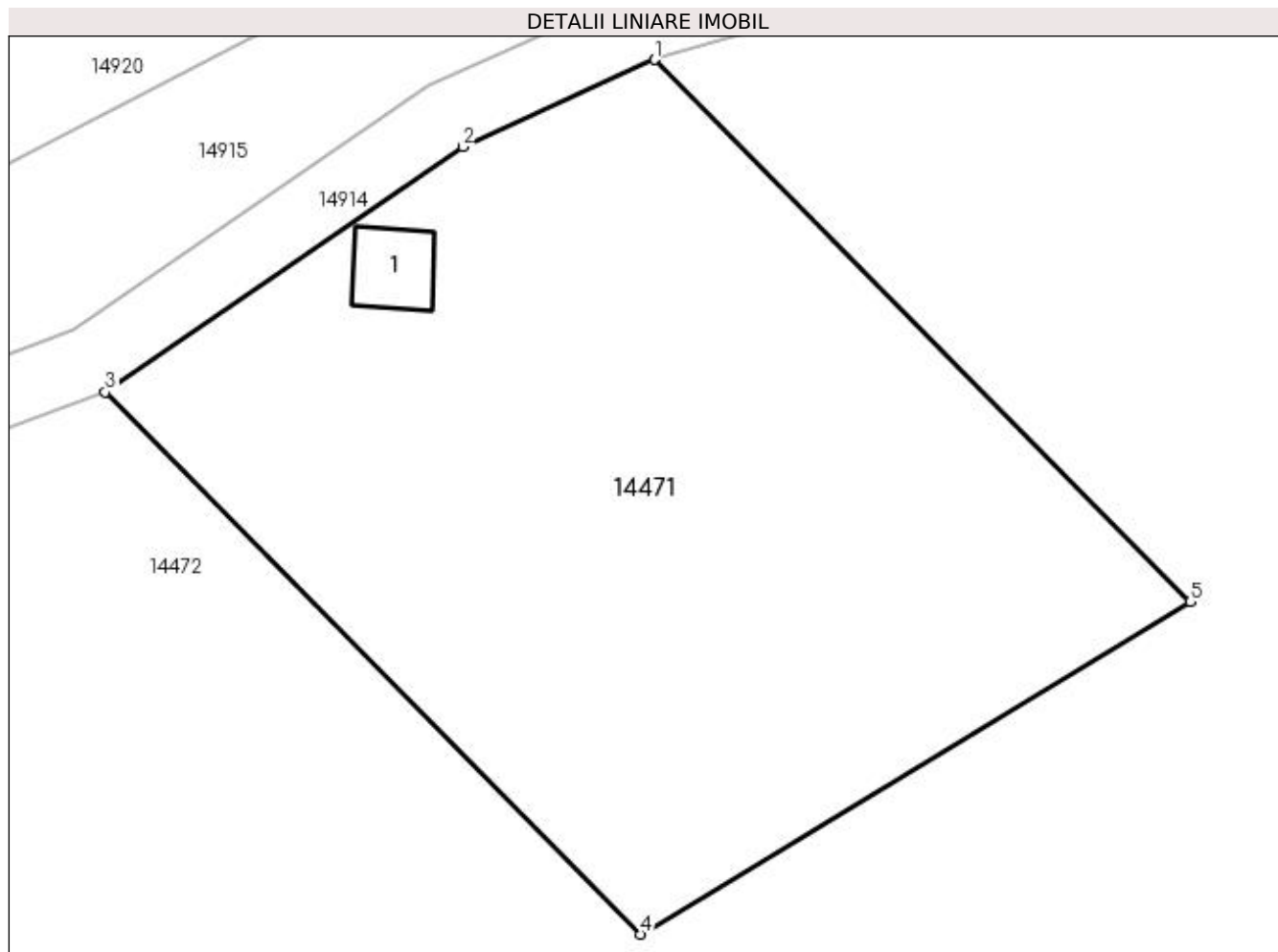
Inscrieri privind dezmembramintele dreptului de proprietate, drepturi reale de garanție și sarcini	Referințe
NU SUNT	

## Anexa Nr. 1 La Partea I

## Teren

Nr cadastral	Suprafața (mp)*	Observații / Referințe
	1.604	

\* Suprafața este determinată în planul de proiecție Stereo 70.



## Date referitoare la teren

Crt	Categorie folosință	Intra vilan	Suprafața (mp)	Tarla	Parcelă	Nr. topo	Observații / Referințe
1	curți constructii	NU	1.604	83		-	

## Date referitoare la construcții

Crt	Număr	Destinație construcție	Supraf. (mp)	Situație juridică	Observații / Referințe
A1.1		constructii anexa	21	Cu acte	Nr. niveluri:1; S. construita la sol:21 mp; S. construita desfasurata:21 mp; CISMEA

## Lungime Segmente

1) Valorile lungimilor segmentelor sunt obținute din proiecție în plan.

Punct început	X / Y	Punct sfârșit	X / Y	Lungime segment (** (m)
1	346.054,127 282.345,468	2	346.043,065 282.340,462	12.142
2	346.043,065 282.340,462	3	346.022,486 282.326,331	24.964
3	346.022,486 282.326,331	4	346.053,295 282.295,12	43.856
4	346.053,295 282.295,12	5	346.084,936 282.314,257	36.978

Punct început	X / Y	Punct sfârșit	X / Y	Lungime segment (** (m)
5	346.084,936 282.314,257	1	346.054,127 282.345,468	43.856

\*\* Lungimile segmentelor sunt determinate în planul de proiecție Stereo 70 și sunt rotunjite la 1 milimetru.

\*\*\* Distanța dintre puncte este formată din segmente cumulate ce sunt mai mici decât valoarea 1 milimetru.





**DATE DESPRE IMOBILUL NR. 14472**

Oficiul de Cadastru și Publicitate Imobiliară DOLJ  
Biroul de Cadastru și Publicitate Imobiliară Craiova

**A. Partea I. Descrierea imobilului**

TEREN Extravilan

Adresa: Jud. Dolj, T 83

Nr. Crt	Nr cadastral Nr. topografic	Suprafața* (mp)	Observații / Referințe
A1		Din acte: 0 Masurata: 35.369	Sector cadastral:34 Teren neimprejmuit;

**B. Partea II. Proprietari și acte**

Inscrieri privitoare la dreptul de proprietate și alte drepturi reale		Referințe
<b>0 / 07/02/2023</b>		
Act Normativ nr. LEGE:7, din 13/03/1996 emis de PARLAMENTUL ROMANIEI;		
B1	Inscrierea provizorie, drept de PROPRIETATE, dobandit prin Lege, cota actuala 1/1, cota initiala 1/1 1) NEIDENTIFICAT NEIDENTIFICAT	A1

**C. Partea III. SARCINI .**

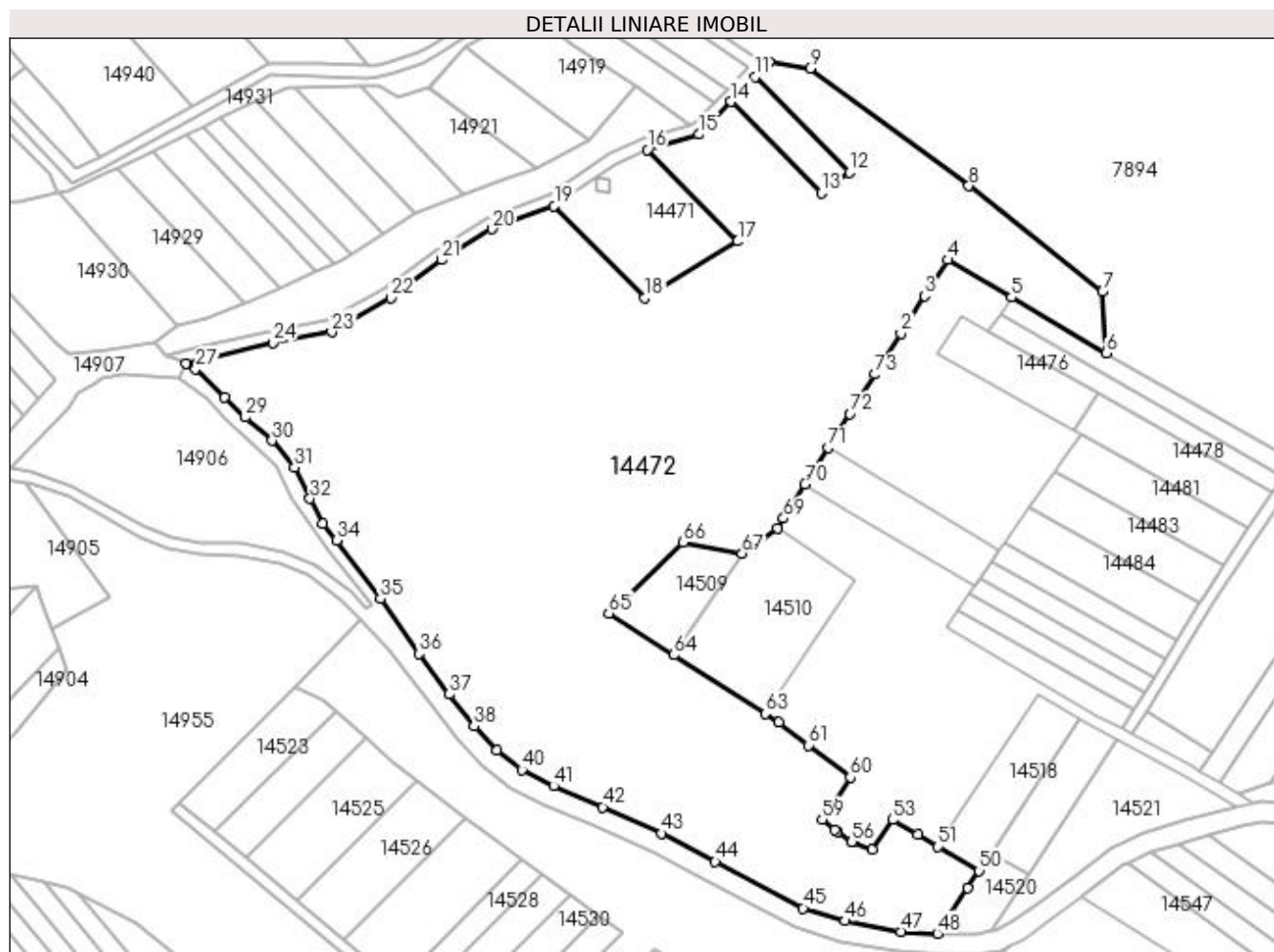
Inscrieri privind dezmembramintele dreptului de proprietate, drepturi reale de garanție și sarcini	Referințe
NU SUNT	

## Anexa Nr. 1 La Partea I

## Teren

Nr cadastral	Suprafața (mp)*	Observații / Referințe
	Din acte: 0 Masurata: 35.369	

\* Suprafața este determinată în planul de proiecție Stereo 70.



## Date referitoare la teren

Crt	Categorie folosință	Intravilan	Suprafața (mp)	Tarla	Parcelă	Nr. topo	Observații / Referințe
1	pasune	NU	35.369	83		-	

## Lungime Segmente

1) Valorile lungimilor segmentelor sunt obținute din proiecție în plan.

Punct început	X / Y	Punct sfârșit	X / Y	Lungime segment
1	346.134,316 282.273,212	2	346.140,463 282.282,897	11.47 1
4	346.156,357 282.307,919	5	346.178,052 282.295,197	25.15
7	346.209,058 282.297,146	8	346.163,58 282.333,11	57.98
10	346.095,608 282.375,174	11	346.090,8 282.370,225	6.9
13	346.113,465 282.330,63	14	346.082,656 282.361,841	43.85 6
2	346.140,463 282.282,897	3	346.148,569 282.295,661	15.12
5	346.178,052 282.295,197	6	346.210,38 282.276,24	37.47 6
8	346.163,58 282.333,11	9	346.109,548 282.373,139	67.24 4
11	346.090,8 282.370,225	12	346.122,87 282.337,737	45.65
14	346.082,656 282.361,841	15	346.071,819 282.350,685	15.55 3
3	346.148,569 282.295,661	4	346.156,357 282.307,919	14.52 3
6	346.210,38 282.276,24	7	346.209,058 282.297,146	20.94 8
9	346.109,548 282.373,139	10	346.095,608 282.375,174	14.08 8
12	346.122,87 282.337,737	13	346.113,465 282.330,63	11.78 8
15	346.071,819 282.350,685	16	346.054,127 282.345,468	18.44 5

Punct început	X / Y	Punct sfârșit	X / Y	Lungime segment	Punct început	X / Y	Punct sfârșit	X / Y	Lungime segment	Punct început	X / Y	Punct sfârșit	X / Y	Lungime segment
16	346.054,127 282.345,468	17	346.084,936 282.314,257	43.856	17	346.084,936 282.314,257	18	346.053,295 282.295,12	36.978	18	346.053,295 282.295,12	19	346.022,486 282.326,331	43.856
19	346.022,486 282.326,331	20	346.001,289 282.318,464	22.61	20	346.001,289 282.318,464	21	345.984,123 282.307,929	20.141	21	345.984,123 282.307,929	22	345.966,984 282.294,929	21.512
22	345.966,984 282.294,929	23	345.946,691 282.283,43	23.325	23	345.946,691 282.283,43	24	345.926,695 282.279,775	20.327	24	345.926,695 282.279,775	25	345.903,619 282.274,372	23.7
25	345.903,619 282.274,372	26	345.897,046 282.272,766	6.766	26	345.897,046 282.272,766	27	345.900,401 282.270,866	3.856	27	345.900,401 282.270,866	28	345.910,305 282.261,06	13.937
28	345.910,305 282.261,06	29	345.917,32 282.254,393	9.678	29	345.917,32 282.254,393	30	345.926,359 282.246,451	12.032	30	345.926,359 282.246,451	31	345.934,106 282.237,314	11.979
31	345.934,106 282.237,314	32	345.939,324 282.226,632	11.888	32	345.939,324 282.226,632	33	345.943,702 282.218,178	9.52	33	345.943,702 282.218,178	34	345.948,411 282.212,436	7.426
34	345.948,411 282.212,436	35	345.963,285 282.192,647	24.756	35	345.963,285 282.192,647	36	345.976,4 282.173,949	22.839	36	345.976,4 282.173,949	37	345.986,786 282.160,137	17.281
37	345.986,786 282.160,137	38	345.995,177 282.149,224	13.766	38	345.995,177 282.149,224	39	346.002,769 282.141,003	11.19	39	346.002,769 282.141,003	40	346.011,404 282.134,349	10.901
40	346.011,404 282.134,349	41	346.022,189 282.128,854	12.104	41	346.022,189 282.128,854	42	346.038,952 282.121,775	18.196	42	346.038,952 282.121,775	43	346.058,926 282.112,781	21.906
43	346.058,926 282.112,781	44	346.077,232 282.103,14	20.69	44	346.077,232 282.103,14	45	346.107,143 282.087,327	33.834	45	346.107,143 282.087,327	46	346.121,446 282.082,985	14.948
46	346.121,446 282.082,985	47	346.140,4 282.079,346	19.3	47	346.140,4 282.079,346	48	346.152,805 282.078,704	12.422	48	346.152,805 282.078,704	49	346.163,115 282.094,125	18.55
49	346.163,115 282.094,125	50	346.167,031 282.100,015	7.073	50	346.167,031 282.100,015	51	346.153,108 282.108,241	16.171	51	346.153,108 282.108,241	52	346.146,146 282.112,354	8.086
52	346.146,146 282.112,354	53	346.137,655 282.117,37	9.862	53	346.137,655 282.117,37	54	346.130,777 282.107,139	12.328	54	346.130,777 282.107,139	55	346.124,436 282.109,69	6.835
55	346.124,436 282.109,69	56	346.123,761 282.109,962	0.728	56	346.123,761 282.109,962	57	346.118,8 282.113,211	5.93	57	346.118,8 282.113,211	58	346.117,819 282.113,853	1.172
58	346.117,819 282.113,853	59	346.113,646 282.117,551	5.576	59	346.113,646 282.117,551	60	346.123,253 282.131,841	17.219	60	346.123,253 282.131,841	61	346.109,009 282.142,723	17.925
61	346.109,009 282.142,723	62	346.098,843 282.150,489	12.793	62	346.098,843 282.150,489	63	346.094,233 282.153,453	5.481	63	346.094,233 282.153,453	64	346.063,142 282.173,442	36.962
64	346.063,142 282.173,442	65	346.041,031 282.187,658	26.287	65	346.041,031 282.187,658	66	346.066,285 282.211,858	34.977	66	346.066,285 282.211,858	67	346.086,373 282.207,997	20.456
67	346.086,373 282.207,997	68	346.098,347 282.216,652	14.774	68	346.098,347 282.216,652	69	346.100,51 282.220,019	4.002	69	346.100,51 282.220,019	70	346.107,82 282.231,525	13.632
70	346.107,82 282.231,525	71	346.115,752 282.244,009	14.791	71	346.115,752 282.244,009	72	346.123,076 282.255,537	13.658	72	346.123,076 282.255,537	73	346.131,646 282.269,006	15.964
73	346.131,646 282.269,006	1	346.134,316 282.273,212	4.982										

\*\* Lungimile segmentelor sunt determinate în planul de proiecție Stereo 70 și sunt rotunjite la 1 milimetru.

\*\*\* Distanța dintre puncte este formată din segmente cumulate ce sunt mai mici decât valoarea 1 milimetru.



**DATE DESPRE IMOBILUL NR. 14473**

Oficiul de Cadastru și Publicitate Imobiliară DOLJ  
 Biroul de Cadastru și Publicitate Imobiliară Craiova

**A. Partea I. Descrierea imobilului**

TEREN Extravilan

Adresa: Jud. Dolj, T 83, P 11

Nr. Crt	Nr cadastral Nr. topografic	Suprafața* (mp)	Observații / Referințe
A1		750	Sector cadastral:34 Teren neimprejmuit;

**B. Partea II. Proprietari și acte**

Inscrieri privitoare la dreptul de proprietate și alte drepturi reale		Referințe
<b>0 / 07/02/2023</b>		
Hotarare Judecatoreasca nr. SC:1281, din 02/07/2012 emis de JUDECATORIA CALAFAT;		
B1	Intabulare, drept de PROPRIETATE, dobandit prin Hotarare Judecatoreasca, cota actuala 1/1, cota initiala 1/1 1) <b>BABA MARIUS</b> , LIPSA CNP 2) <b>FLEPS MIRELA</b> , LIPSA CNP 3) <b>BABA ANA</b> , LIPSA CNP	A1

**C. Partea III. SARCINI .**

Inscrieri privind dezmembramintele dreptului de proprietate, drepturi reale de garanție și sarcini	Referințe
NU SUNT	

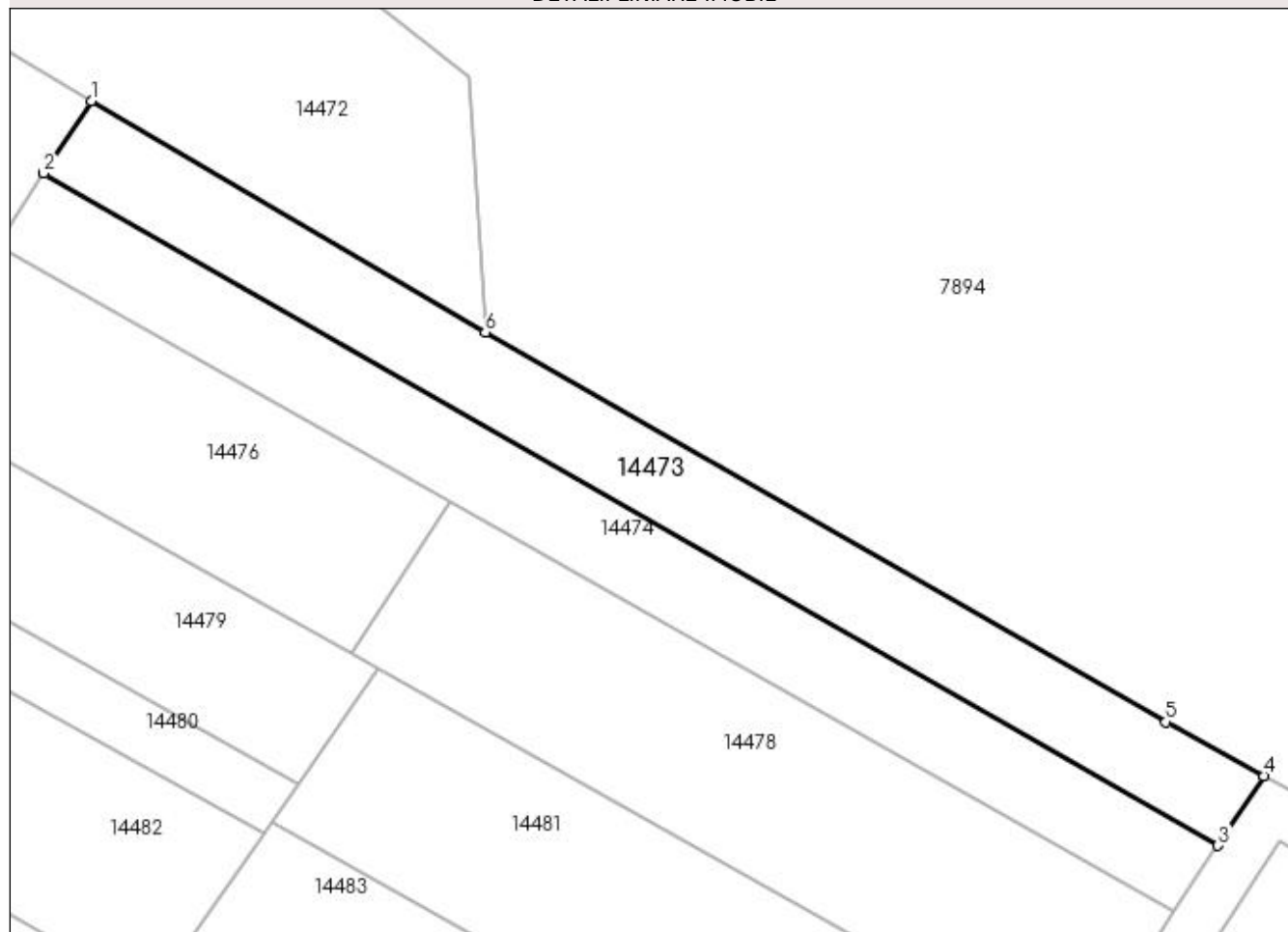
## Anexa Nr. 1 La Partea I

## Teren

Nr cadastral	Suprafața (mp)*	Observații / Referințe
	750	

\* Suprafața este determinată în planul de proiecție Stereo 70.

## DETALII LINIARE IMOBIL



## Date referitoare la teren

Crt	Categorie folosință	Intra vilan	Suprafața (mp)	Tarla	Parcelă	Nr. topo	Observații / Referințe
1	vie	NU	750	83	11	-	

## Lungime Segmente

1) Valorile lungimilor segmentelor sunt obținute din proiecție în plan.

Punct început	X / Y	Punct sfârșit	X / Y	Lungime segment (** (m)
1	346.178,052 282.295,197	2	346.174,149 282.289,258	7.107
2	346.174,149 282.289,258	3	346.270,452 282.234,18	110.941
3	346.270,452 282.234,18	4	346.274,198 282.239,88	6.821
4	346.274,198 282.239,88	5	346.266,18 282.244,326	9.168
5	346.266,18 282.244,326	6	346.210,38 282.276,24	64.282

Punct început	X / Y	Punct sfârșit	X / Y	Lungime segment (** (m)
6	346.210,38 282.276,24	1	346.178,052 282.295,197	37.476

\*\* Lungimile segmentelor sunt determinate în planul de proiecție Stereo 70 și sunt rotunjite la 1 milimetru.

\*\*\* Distanța dintre puncte este formată din segmente cumulate ce sunt mai mici decât valoarea 1 milimetru.





**DATE DESPRE IMOBILUL NR. 14474**

Oficiul de Cadastru și Publicitate Imobiliară DOLJ  
 Biroul de Cadastru și Publicitate Imobiliară Craiova

**A. Partea I. Descrierea imobilului**

TEREN Extravilan

Adresa: Jud. Dolj, T 83, P 11

Nr. Crt	Nr cadastral Nr. topografic	Suprafața* (mp)	Observații / Referințe
A1		750	Sector cadastral:34 Teren neimprejmuit; P 111 ERONAT IN SC

**B. Partea II. Proprietari și acte**

Inscrieri privitoare la dreptul de proprietate și alte drepturi reale		Referințe
<b>0 / 07/02/2023</b>		
Hotarare Judecatoreasca nr. SC:1281, din 02/07/2012 emis de JUDECATORIA CALAFAT;		
B1	Intabulare, drept de PROPRIETATE, dobandit prin Hotarare Judecatoreasca, cota actuala 1/1, cota initiala 1/1 1) <b>BABA CONSTANTIN</b> , LIPSA CNP	A1

**C. Partea III. SARCINI .**

Inscrieri privind dezmembramintele dreptului de proprietate, drepturi reale de garanție și sarcini	Referințe
NU SUNT	

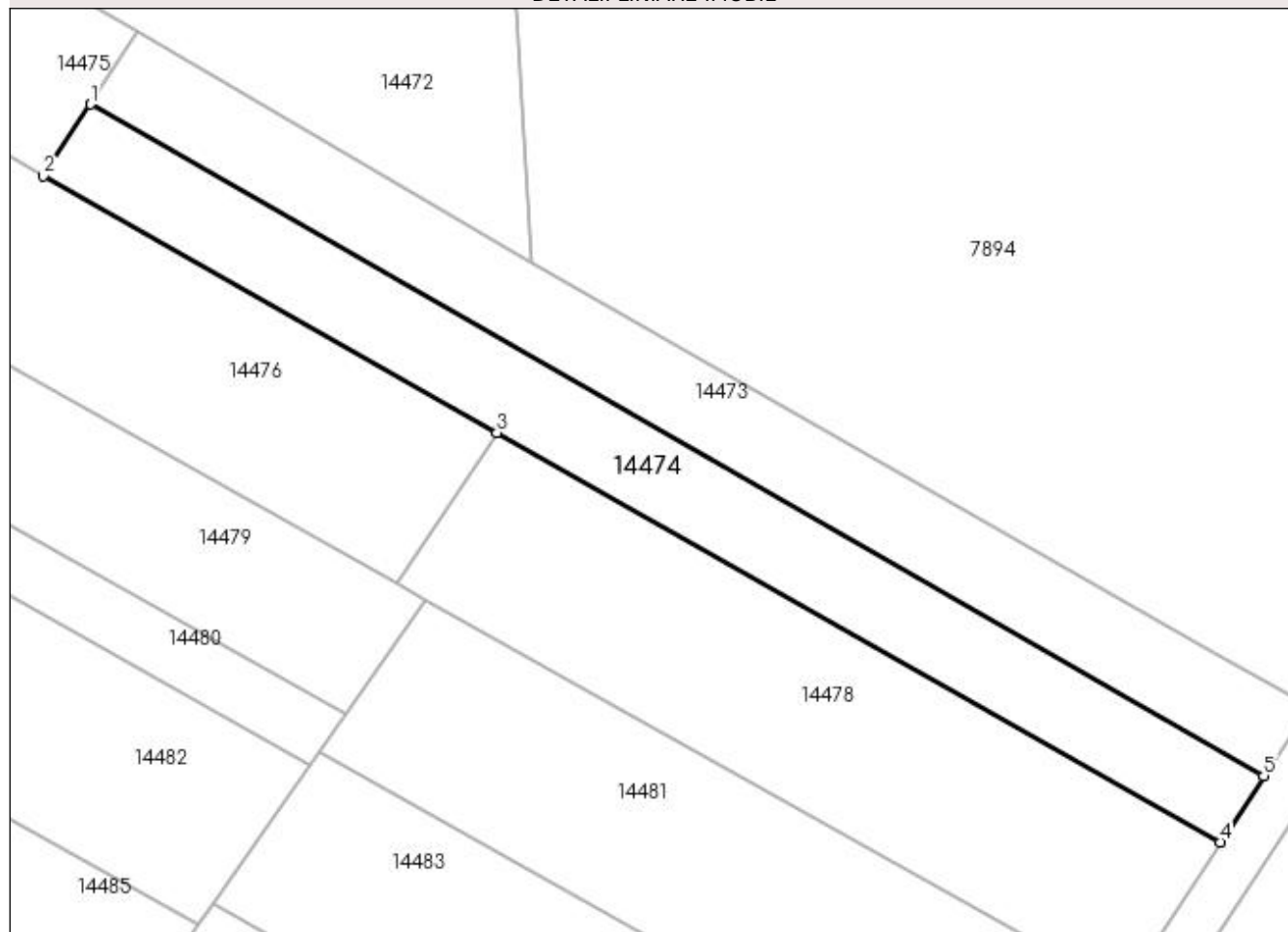
## Anexa Nr. 1 La Partea I

## Teren

Nr cadastral	Suprafața (mp)*	Observații / Referințe
	750	P 111 ERONAT IN SC

\* Suprafața este determinată în planul de proiecție Stereo 70.

## DETALII LINIARE IMOBIL



## Date referitoare la teren

Crt	Categorie folosință	Intravilan	Suprafața (mp)	Tarla	Parcelă	Nr. topo	Observații / Referințe
1	vie	NU	750	83	11	-	P 111 ERONAT IN SC

## Lungime Segmente

1) Valorile lungimilor segmentelor sunt obținute din proiecție în plan.

Punct început	X / Y	Punct sfârșit	X / Y	Lungime segment (** (m)
1	346.174,149 282.289,258	2	346.170,284 282.283,378	7.037
2	346.170,284 282.283,378	3	346.207,504 282.262,324	42.762
3	346.207,504 282.262,324	4	346.266,877 282.228,74	68.213
4	346.266,877 282.228,74	5	346.270,452 282.234,18	6.51
5	346.270,452 282.234,18	1	346.174,149 282.289,258	110.941

**\*\* Lungimile segmentelor sunt determinate în planul de proiecție Stereo 70 și sunt rotunjite la 1 milimetru.**

**\*\*\* Distanța dintre puncte este formată din segmente cumulate ce sunt mai mici decât valoarea 1 milimetru.**



**DATE DESPRE IMOBILUL NR. 14475**

Oficiul de Cadastru și Publicitate Imobiliară DOLJ  
Biroul de Cadastru și Publicitate Imobiliară Craiova

**A. Partea I. Descrierea imobilului**

TEREN Extravilan

Adresa: Jud. Dolj, T 83

Nr. Crt	Nr cadastral Nr. topografic	Suprafața* (mp)	Observații / Referințe
A1		Din acte: 0 Masurata: 359	Sector cadastral:34 Teren neimprejmuit;

**B. Partea II. Proprietari și acte**

Inscrieri privitoare la dreptul de proprietate și alte drepturi reale		Referințe
<b>0 / 07/02/2023</b>		
Act Normativ nr. LEGE:7, din 13/03/1996 emis de PARLAMENTUL ROMANIEI;		
B1	Inscrierea provizorie, drept de PROPRIETATE, dobandit prin Lege, cota actuala 1/1, cota initiala 1/1 1) NEIDENTIFICAT NEIDENTIFICAT	A1

**C. Partea III. SARCINI .**

Inscrieri privind dezmembramintele dreptului de proprietate, drepturi reale de garanție și sarcini	Referințe
NU SUNT	

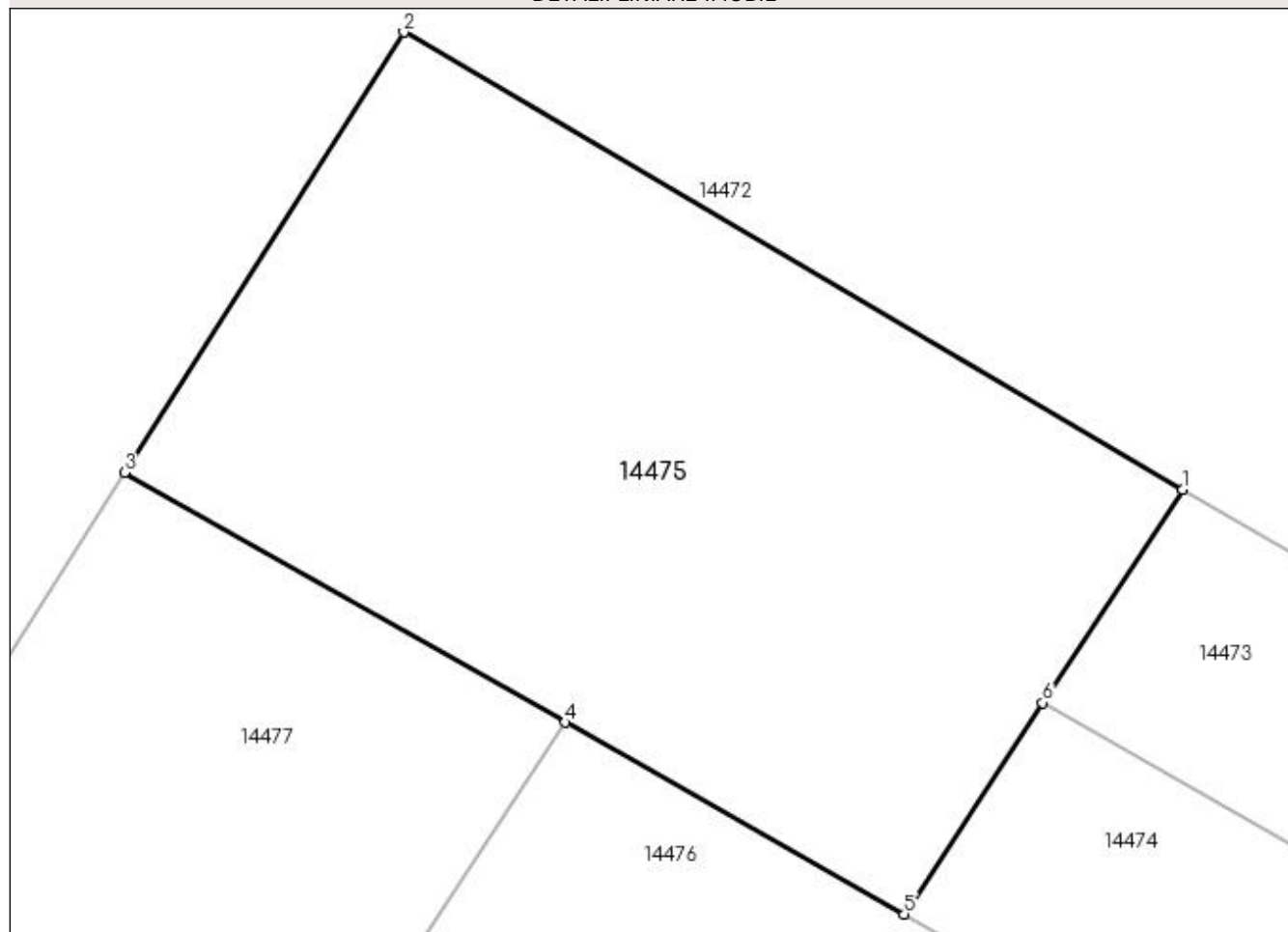
## Anexa Nr. 1 La Partea I

## Teren

Nr cadastral	Suprafața (mp)*	Observații / Referințe
	Din acte: 0 Masurata: 359	

\* Suprafața este determinată în planul de proiecție Stereo 70.

## DETALII LINIARE IMOBIL



## Date referitoare la teren

Crt	Categorie folosință	Intravilan	Suprafața (mp)	Tarla	Parcelă	Nr. topo	Observații / Referințe
1	vie	NU	359	83		-	

## Lungime Segmente

1) Valorile lungimilor segmentelor sunt obținute din proiecție în plan.

Punct început	X / Y	Punct sfârșit	X / Y	Lungime segment (** (m)
1	346.178,052 282.295,197	2	346.156,357 282.307,919	25.15
2	346.156,357 282.307,919	3	346.148,569 282.295,661	14.523
3	346.148,569 282.295,661	4	346.160,846 282.288,716	14.105
4	346.160,846 282.288,716	5	346.170,284 282.283,378	10.843
5	346.170,284 282.283,378	6	346.174,149 282.289,258	7.037

Punct început	X / Y	Punct sfârșit	X / Y	Lungime segment (** (m)
6	346.174,149 282.289,258	1	346.178,052 282.295,197	7.107

\*\* Lungimile segmentelor sunt determinate în planul de proiecție Stereo 70 și sunt rotunjite la 1 milimetru.

\*\*\* Distanța dintre puncte este formată din segmente cumulate ce sunt mai mici decât valoarea 1 milimetru.





**DATE DESPRE IMOBILUL NR. 14476**

Oficiul de Cadastru și Publicitate Imobiliară DOLJ  
Biroul de Cadastru și Publicitate Imobiliară Craiova

**A. Partea I. Descrierea imobilului**

TEREN Extravilan

Adresa: Jud. Dolj, T 83, P 24

Nr. Crt	Nr cadastral Nr. topografic	Suprafața* (mp)	Observații / Referințe
A1		800	Sector cadastral:34 Teren neimprejmuit;

**B. Partea II. Proprietari și acte**

Inscrieri privitoare la dreptul de proprietate și alte drepturi reale		Referințe
<b>0 / 07/02/2023</b>		
Act Notarial nr. ACT DE PARTAJ:2836, din 25/09/2013 emis de NP BUDIANA IONUT RAZVAN;		
B1	Intabulare, drept de PROPRIETATE, dobandit prin lesire Din Indiviziune, cota actuala 1/2, cota initiala 1/2 1) <b>TARSOLEA ANA</b>	A1
B2	Intabulare, drept de PROPRIETATE, dobandit prin lesire Din Indiviziune, cota actuala 1/2, cota initiala 1/2 1) <b>VADUVA RODICA</b>	A1

**C. Partea III. SARCINI .**

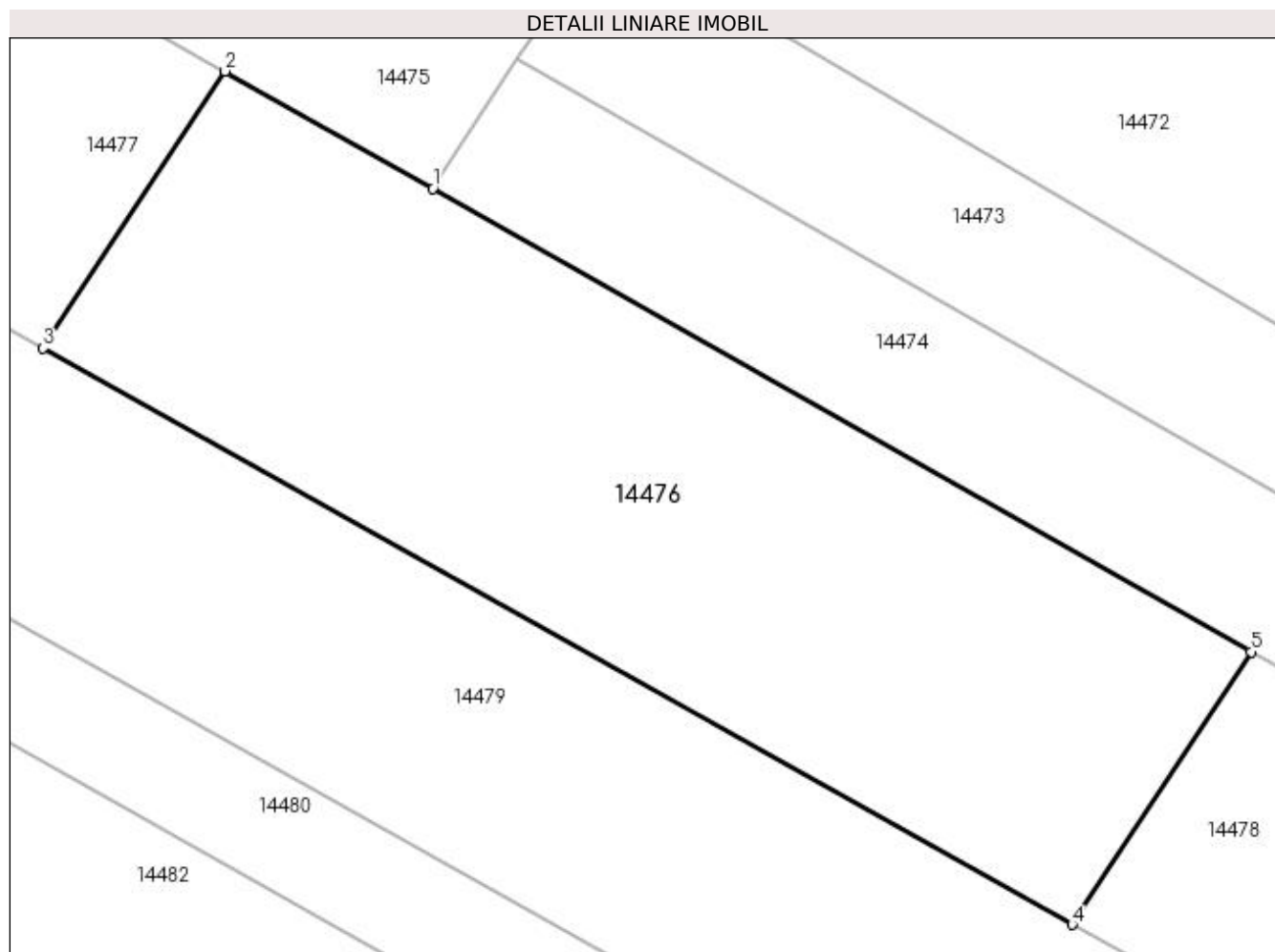
Inscrieri privind dezmembramintele dreptului de proprietate, drepturi reale de garanție și sarcini	Referințe
NU SUNT	

## Anexa Nr. 1 La Partea I

## Teren

Nr cadastral	Suprafața (mp)*	Observații / Referințe
	800	

\* Suprafața este determinată în planul de proiecție Stereo 70.



## Date referitoare la teren

Crt	Categorie folosință	Intra vilan	Suprafața (mp)	Tarla	Parcelă	Nr. topo	Observații / Referințe
1	vie	NU	800	83	24	-	

## Lungime Segmente

1) Valorile lungimilor segmentelor sunt obținute din proiecție în plan.

Punct început	X / Y	Punct sfârșit	X / Y	Lungime segment (** (m)
1	346.170,284 282.283,378	2	346.160,846 282.288,716	10.843
2	346.160,846 282.288,716	3	346.152,568 282.276,12	15.073
3	346.152,568 282.276,12	4	346.199,354 282.249,922	53.621
4	346.199,354 282.249,922	5	346.207,504 282.262,324	14.84
5	346.207,504 282.262,324	1	346.170,284 282.283,378	42.762

**\*\* Lungimile segmentelor sunt determinate în planul de proiecție Stereo 70 și sunt rotunjite la 1 milimetru.**

**\*\*\* Distanța dintre puncte este formată din segmente cumulate ce sunt mai mici decât valoarea 1 milimetru.**



**DATE DESPRE IMOBILUL NR. 14477**

Oficiul de Cadastru și Publicitate Imobiliară DOLJ  
Biroul de Cadastru și Publicitate Imobiliară Craiova

**A. Partea I. Descrierea imobilului**

TEREN Extravilan

Adresa: Jud. Dolj, T 83

Nr. Crt	Nr cadastral Nr. topografic	Suprafața* (mp)	Observații / Referințe
A1		Din acte: 0 Masurata: 211	Sector cadastral:34 Teren neimprejmit;

**B. Partea II. Proprietari și acte**

Inscrieri privitoare la dreptul de proprietate și alte drepturi reale		Referințe
<b>0 / 07/02/2023</b>		
Act Normativ nr. LEGE:7, din 13/03/1996 emis de PARLAMENTUL ROMANIEI;		
B1	Inscrierea provizorie, drept de PROPRIETATE, dobandit prin Lege, cota actuala 1/1, cota initiala 1/1 1) NEIDENTIFICAT NEIDENTIFICAT	A1

**C. Partea III. SARCINI .**

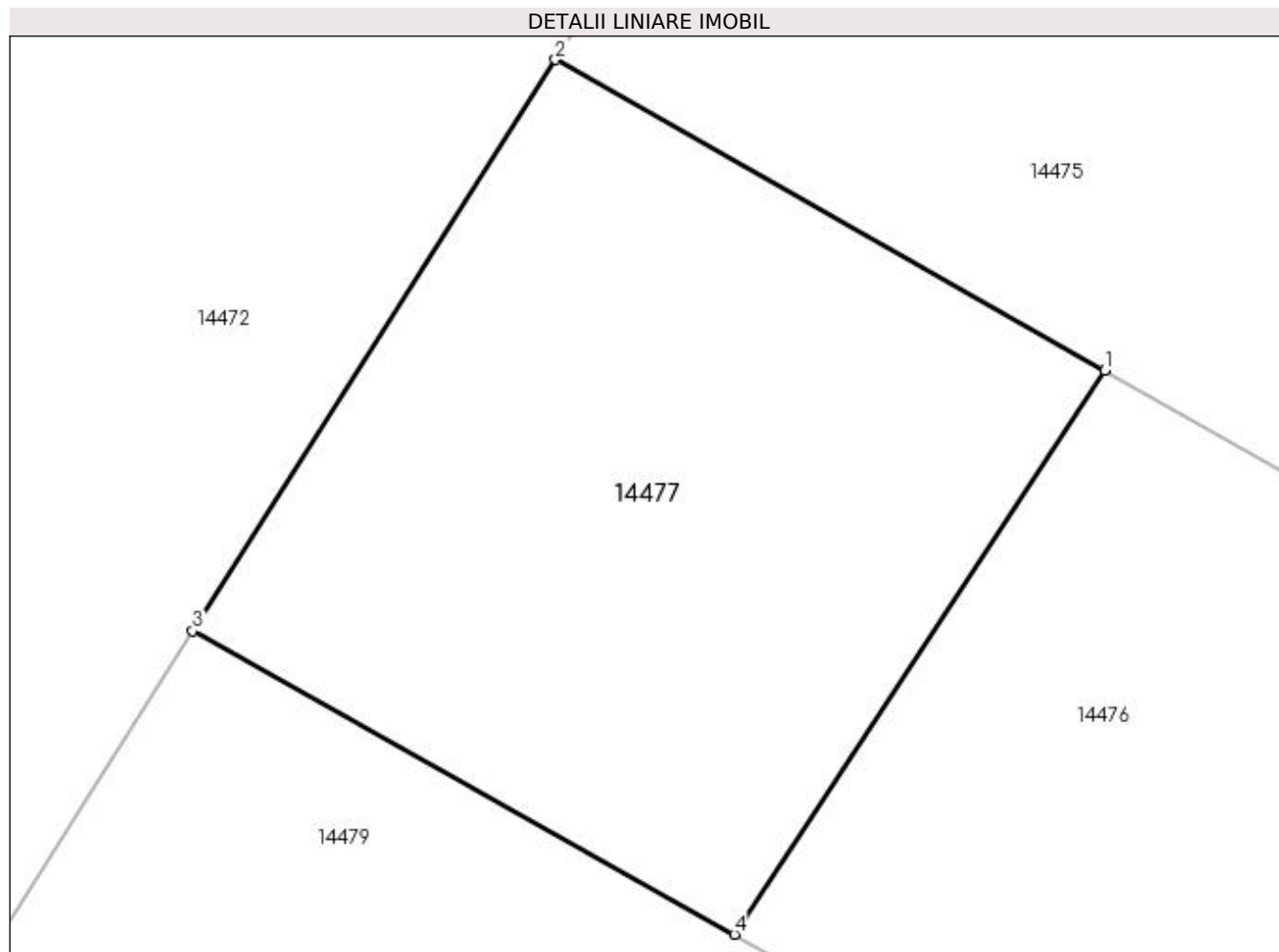
Inscrieri privind dezmembramintele dreptului de proprietate, drepturi reale de garanție și sarcini	Referințe
NU SUNT	

## Anexa Nr. 1 La Partea I

## Teren

Nr cadastral	Suprafața (mp)*	Observații / Referințe
	Din acte: 0 Masurata: 211	

\* Suprafața este determinată în planul de proiecție Stereo 70.



## Date referitoare la teren

Crt	Categorie folosință	Intra vilan	Suprafața (mp)	Tarla	Parcelă	Nr. topo	Observații / Referințe
1	vie	NU	211	83		-	

## Lungime Segmente

1) Valorile lungimilor segmentelor sunt obținute din proiecție în plan.

Punct început	X / Y	Punct sfârșit	X / Y	Lungime segment (** (m)
1	346.160,846 282.288,716	2	346.148,569 282.295,661	14.105
2	346.148,569 282.295,661	3	346.140,463 282.282,897	15.12
3	346.140,463 282.282,897	4	346.152,568 282.276,12	13.873
4	346.152,568 282.276,12	1	346.160,846 282.288,716	15.073

**\*\* Lungimile segmentelor sunt determinate în planul de proiecție Stereo 70 și sunt rotunjite la 1 milimetru.**

**\*\*\* Distanța dintre puncte este formată din segmente cumulate ce sunt mai mici decât valoarea 1 milimetru.**





**DATE DESPRE IMOBILUL NR. 14478**

Oficiul de Cadastru și Publicitate Imobiliară DOLJ  
Biroul de Cadastru și Publicitate Imobiliară Craiova

**A. Partea I. Descrierea imobilului**

TEREN Extravilan

Adresa: Jud. Dolj, T 83, P 12

Nr. Crt	Nr cadastral Nr. topografic	Suprafața* (mp)	Observații / Referințe
A1		1.000	Sector cadastral:34 Teren neimprejmuit;

**B. Partea II. Proprietari și acte**

Inscrieri privitoare la dreptul de proprietate și alte drepturi reale	Referințe
<b>0 / 07/02/2023</b>	
Act Administrativ nr. TDP:1411-60682, din 26/09/1995 emis de COMISIA JUDETEANA DE FOND FUNCICIAR;	
B1	A1
Intabulare, drept de PROPRIETATE, dobandit prin Reconstituire, cota actuala 1/1, cota initiala 1/1 1) DUMITRU AVERESCU, LIPSA CNP	

**C. Partea III. SARCINI .**

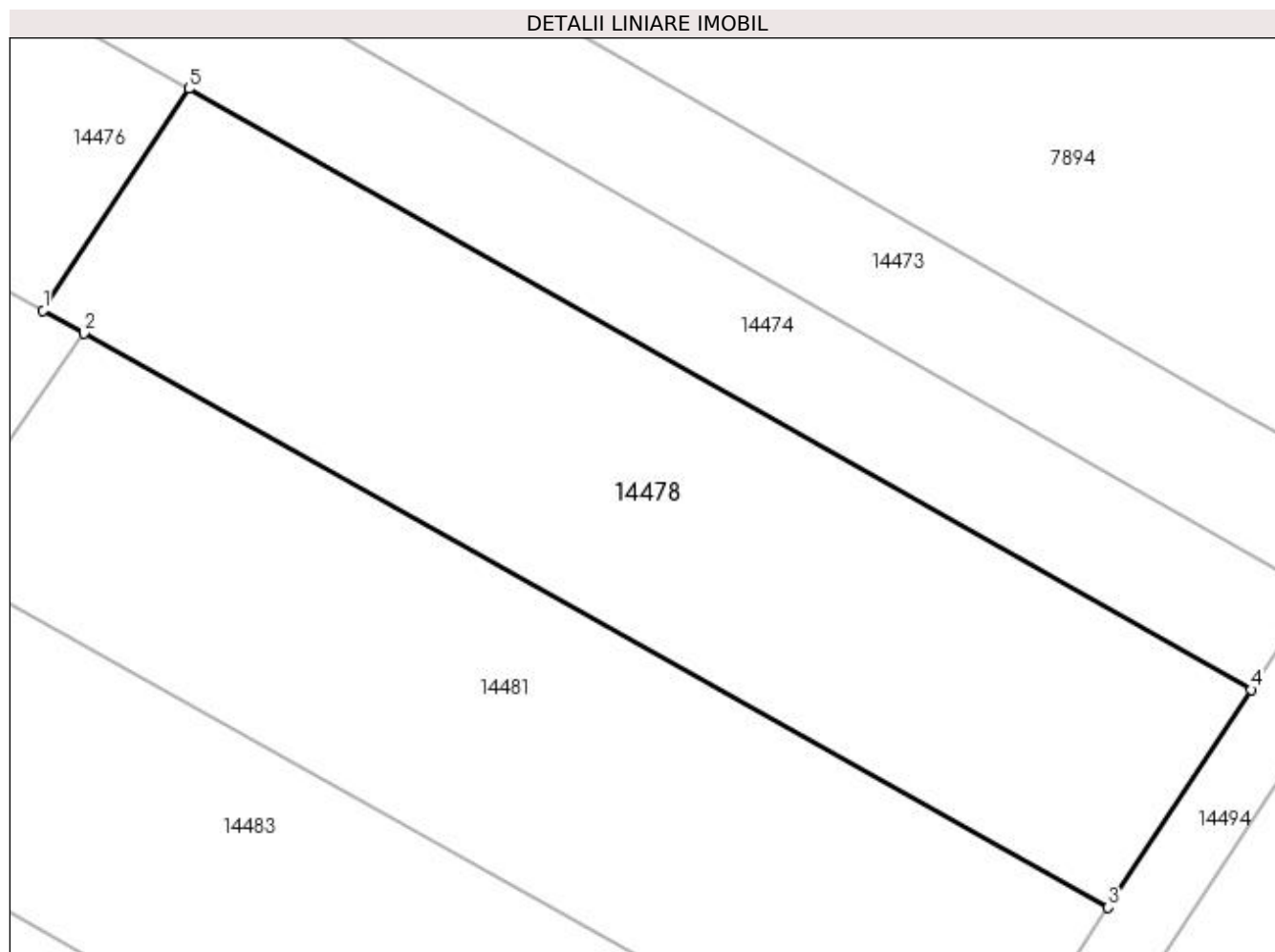
Inscrieri privind dezmembramintele dreptului de proprietate, drepturi reale de garanție și sarcini	Referințe
NU SUNT	

## Anexa Nr. 1 La Partea I

## Teren

Nr cadastral	Suprafața (mp)*	Observații / Referințe
	1.000	

\* Suprafața este determinată în planul de proiecție Stereo 70.



## Date referitoare la teren

Crt	Categorie folosință	Intra vilan	Suprafața (mp)	Tarla	Parcelă	Nr. topo	Observații / Referințe
1	vie	NU	1.000	83	12	-	

## Lungime Segmente

1) Valorile lungimilor segmentelor sunt obținute din proiecție în plan.

Punct început	X / Y	Punct sfârșit	X / Y	Lungime segment (** (m)
1	346.199,354 282.249,922	2	346.201,62 282.248,653	2.597
2	346.201,62 282.248,653	3	346.258,889 282.216,585	65.636
3	346.258,889 282.216,585	4	346.266,877 282.228,74	14.545
4	346.266,877 282.228,74	5	346.207,504 282.262,324	68.213
5	346.207,504 282.262,324	1	346.199,354 282.249,922	14.84

**\*\* Lungimile segmentelor sunt determinate în planul de proiecție Stereo 70 și sunt rotunjite la 1 milimetru.**

**\*\*\* Distanța dintre puncte este formată din segmente cumulate ce sunt mai mici decât valoarea 1 milimetru.**



**DATE DESPRE IMOBILUL NR. 14479**

Oficiul de Cadastru și Publicitate Imobiliară DOLJ  
Biroul de Cadastru și Publicitate Imobiliară Craiova

**A. Partea I. Descrierea imobilului**

TEREN Extravilan

Adresa: Jud. Dolj, T 83, P 23

Nr. Crt	Nr cadastral Nr. topografic	Suprafața* (mp)	Observații / Referințe
A1		800	Sector cadastral:34 Teren neimprejmuit;

**B. Partea II. Proprietari și acte**

Inscrieri privitoare la dreptul de proprietate și alte drepturi reale	Referințe
<b>0 / 07/02/2023</b>	
Act Administrativ nr. TDP:106-58784, din 08/11/1993 emis de COMISIA JUDETEANA DE FOND FUNCJAR (CERTIF. DE DECES:DP277178/27.12.2004;);	
B1	A1
Intabulare, drept de PROPRIETATE, dobandit prin Reconstituire, cota actuala 1/1, cota initiala 1/1 1) NENA CONSTANTIN DEFUNCT:Da	

**C. Partea III. SARCINI .**

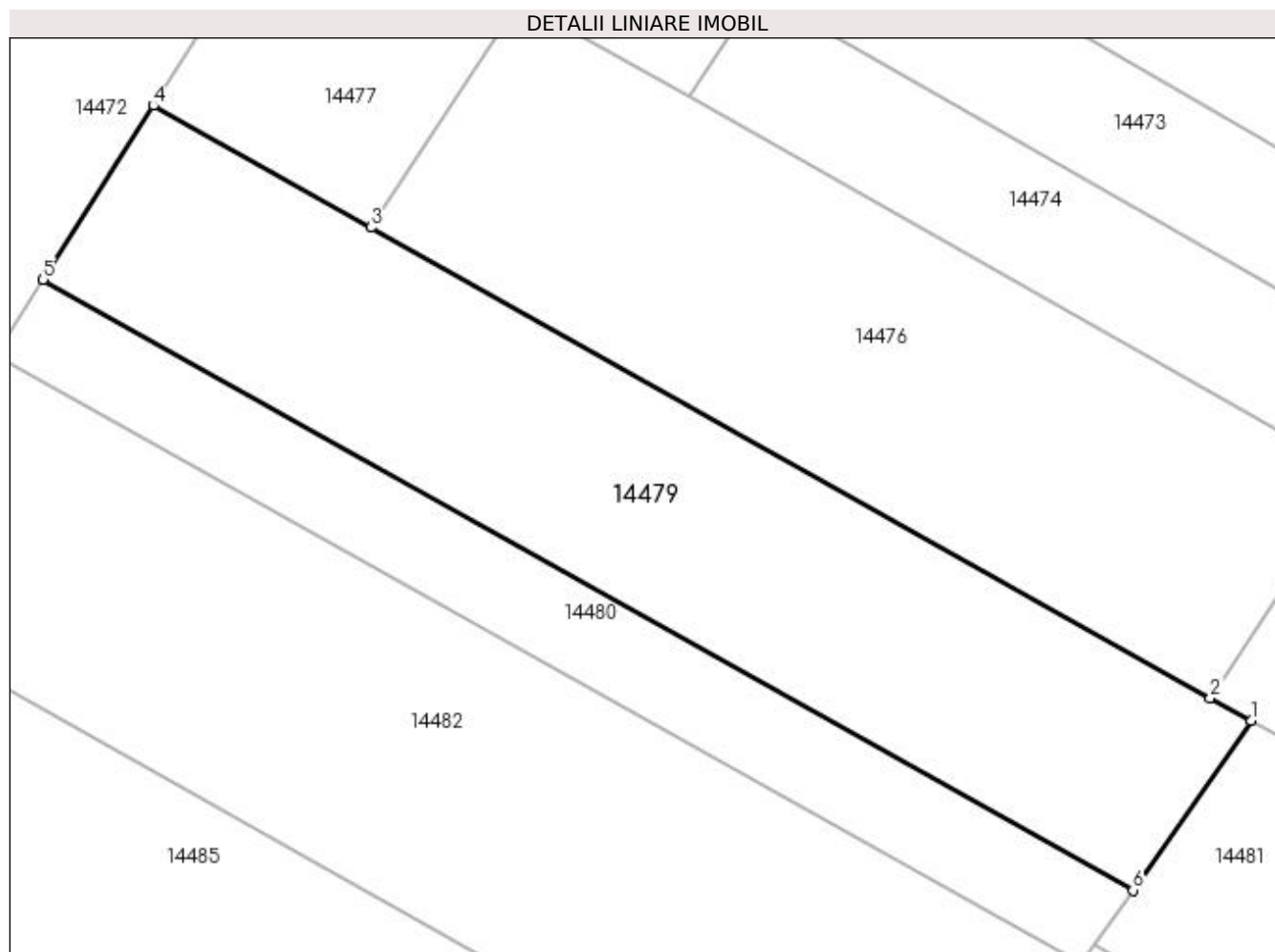
Inscrieri privind dezmembramintele dreptului de proprietate, drepturi reale de garanție și sarcini	Referințe
NU SUNT	

## Anexa Nr. 1 La Partea I

## Teren

Nr cadastral	Suprafața (mp)*	Observații / Referințe
	800	

\* Suprafața este determinată în planul de proiecție Stereo 70.



## Date referitoare la teren

Crt	Categorie folosință	Intra vilan	Suprafața (mp)	Tarla	Parcelă	Nr. topo	Observații / Referințe
1	vie	NU	800	83	23	-	

## Lungime Segmente

1) Valorile lungimilor segmentelor sunt obținute din proiecție în plan.

Punct început	X / Y	Punct sfârșit	X / Y	Lungime segment (** (m)
1	346.201,62 282.248,653	2	346.199,354 282.249,922	2.597
2	346.199,354 282.249,922	3	346.152,568 282.276,12	53.621
3	346.152,568 282.276,12	4	346.140,463 282.282,897	13.873
4	346.140,463 282.282,897	5	346.134,316 282.273,212	11.471
5	346.134,316 282.273,212	6	346.195,039 282.239,21	69.595

Punct început	X / Y	Punct sfârșit	X / Y	Lungime segment (** (m)
6	346.195,039 282.239,21	1	346.201,62 282.248,653	11.51

\*\* Lungimile segmentelor sunt determinate în planul de proiecție Stereo 70 și sunt rotunjite la 1 milimetru.

\*\*\* Distanța dintre puncte este formată din segmente cumulate ce sunt mai mici decât valoarea 1 milimetru.





**DATE DESPRE IMOBILUL NR. 14480**

Oficiul de Cadastru și Publicitate Imobiliară DOLJ  
Biroul de Cadastru și Publicitate Imobiliară Craiova

**A. Partea I. Descrierea imobilului**

TEREN Extravilan

Adresa: Jud. Dolj, T 83

Nr. Crt	Nr cadastral Nr. topografic	Suprafața* (mp)	Observații / Referințe
A1		Din acte: 0 Masurata: 346	Sector cadastral:34 Teren neimprejmuit;

**B. Partea II. Proprietari și acte**

Inscrieri privitoare la dreptul de proprietate și alte drepturi reale		Referințe
<b>0 / 07/02/2023</b>		
Act Normativ nr. LEGE:7, din 13/03/1996 emis de PARLAMENTUL ROMANIEI;		
B1	Inscrierea provizorie, drept de PROPRIETATE, dobandit prin Lege, cota actuala 1/1, cota initiala 1/1 1) NEIDENTIFICAT NEIDENTIFICAT	A1

**C. Partea III. SARCINI .**

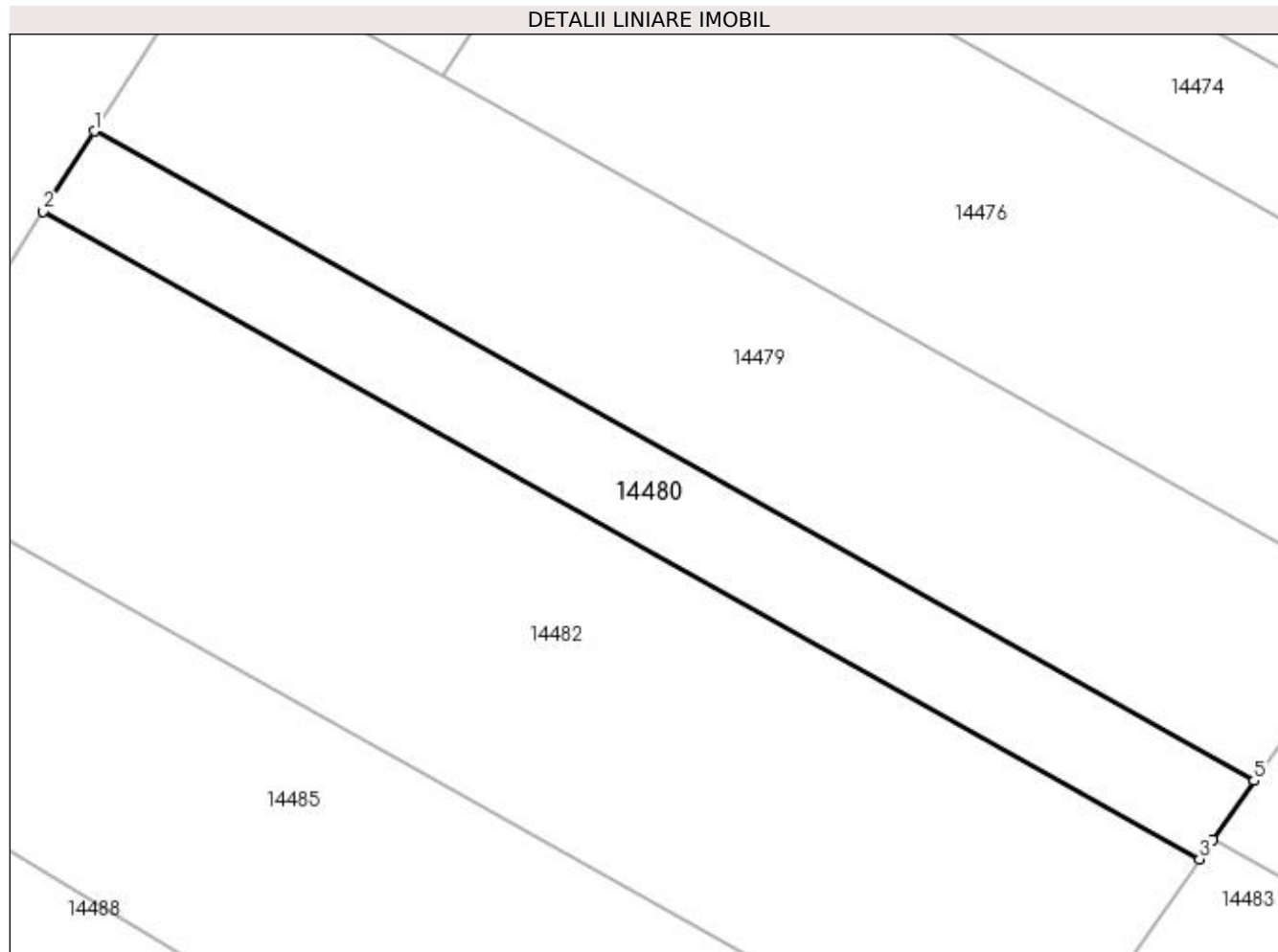
Inscrieri privind dezmembramintele dreptului de proprietate, drepturi reale de garanție și sarcini	Referințe
NU SUNT	

## Anexa Nr. 1 La Partea I

## Teren

Nr cadastral	Suprafața (mp)*	Observații / Referințe
	Din acte: 0 Masurata: 346	

\* Suprafața este determinată în planul de proiecție Stereo 70.



## Date referitoare la teren

Crt	Categorie folosință	Intra vilan	Suprafața (mp)	Tarla	Parcelă	Nr. topo	Observații / Referințe
1	arabil	NU	346	83		-	

## Lungime Segmente

1) Valorile lungimilor segmentelor sunt obținute din proiecție în plan.

Punct început	X / Y	Punct sfârșit	X / Y	Lungime segment (** (m)
1	346.134,316 282.273,212	2	346.131,646 282.269,006	4.982
2	346.131,646 282.269,006	3	346.192,182 282.235,113	69.378
3	346.192,182 282.235,113	4	346.192,893 282.236,133	1.243
4	346.192,893 282.236,133	5	346.195,039 282.239,21	3.751
5	346.195,039 282.239,21	1	346.134,316 282.273,212	69.595

**\*\* Lungimile segmentelor sunt determinate în planul de proiecție Stereo 70 și sunt rotunjite la 1 milimetru.**

**\*\*\* Distanța dintre puncte este formată din segmente cumulate ce sunt mai mici decât valoarea 1 milimetru.**



**DATE DESPRE IMOBILUL NR. 14481**

Oficiul de Cadastru și Publicitate Imobiliară DOLJ  
Biroul de Cadastru și Publicitate Imobiliară Craiova

**A. Partea I. Descrierea imobilului**

TEREN Extravilan

Adresa: Jud. Dolj, T 83, P 13

Nr. Crt	Nr cadastral Nr. topografic	Suprafața* (mp)	Observații / Referințe
A1		1.000	Sector cadastral:34 Teren neimprejmuit;

**B. Partea II. Proprietari și acte**

Inscrieri privitoare la dreptul de proprietate și alte drepturi reale	Referințe
<b>0 / 07/02/2023</b>	
Act Administrativ nr. TDP:469-48412, din 21/02/1994 emis de COMISIA JUDETEANA DE FOND FUNCJAR;	
B1	A1
Intabulare, drept de PROPRIETATE, dobandit prin Reconstituire, cota actuala 1/1, cota initiala 1/1	
1) ZAHARIA DUMITRU, LIPSA CNP	
2) ZAHARIA SIMINEL, LIPSA CNP	

**C. Partea III. SARCINI .**

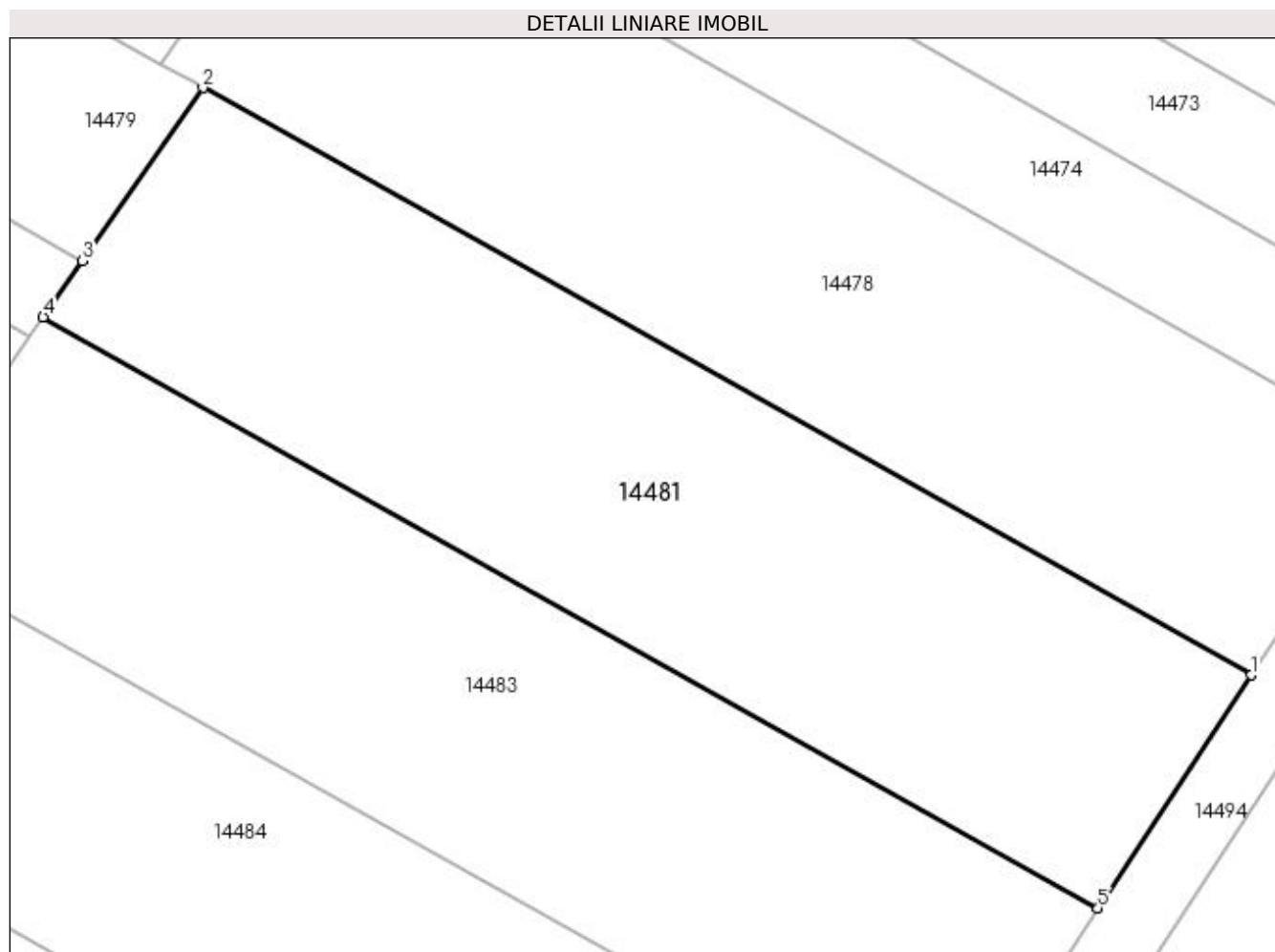
Inscrieri privind dezmembramintele dreptului de proprietate, drepturi reale de garanție și sarcini	Referințe
NU SUNT	

## Anexa Nr. 1 La Partea I

## Teren

Nr cadastral	Suprafața (mp)*	Observații / Referințe
	1.000	

\* Suprafața este determinată în planul de proiecție Stereo 70.



## Date referitoare la teren

Crt	Categorie folosință	Intra vilan	Suprafața (mp)	Tarla	Parcelă	Nr. topo	Observații / Referințe
1	vie	NU	1.000	83	13	-	

## Lungime Segmente

1) Valorile lungimilor segmentelor sunt obținute din proiecție în plan.

Punct început	X / Y	Punct sfârșit	X / Y	Lungime segment (** (m)
1	346.258,889 282.216,585	2	346.201,62 282.248,653	65.636
2	346.201,62 282.248,653	3	346.195,039 282.239,21	11.51
3	346.195,039 282.239,21	4	346.192,893 282.236,133	3.751
4	346.192,893 282.236,133	5	346.250,527 282.203,861	66.054
5	346.250,527 282.203,861	1	346.258,889 282.216,585	15.226

**\*\* Lungimile segmentelor sunt determinate în planul de proiecție Stereo 70 și sunt rotunjite la 1 milimetru.**

**\*\*\* Distanța dintre puncte este formată din segmente cumulate ce sunt mai mici decât valoarea 1 milimetru.**





**DATE DESPRE IMOBILUL NR. 14482**

Oficiul de Cadastru și Publicitate Imobiliară DOLJ  
 Biroul de Cadastru și Publicitate Imobiliară Craiova

**A. Partea I. Descrierea imobilului**

TEREN Extravilan

Adresa: Jud. Dolj, T 83, P 22

Nr. Crt	Nr cadastral Nr. topografic	Suprafața* (mp)	Observații / Referințe
A1		1.100	Sector cadastral:34 Teren neimprejmuit;

**B. Partea II. Proprietari și acte**

Inscrieri privitoare la dreptul de proprietate și alte drepturi reale		Referințe
<b>0 / 07/02/2023</b>		
Act Notarial nr. CM:113, din 20/04/2021 emis de NP BUDIANA IONUT RAZVAN;		
B1	Intabulare, drept de PROPRIETATE, dobandit prin Succesiune, cota actuala 1/1, cota initiala 1/1 1) COSOVEANU MARIA	A1

**C. Partea III. SARCINI .**

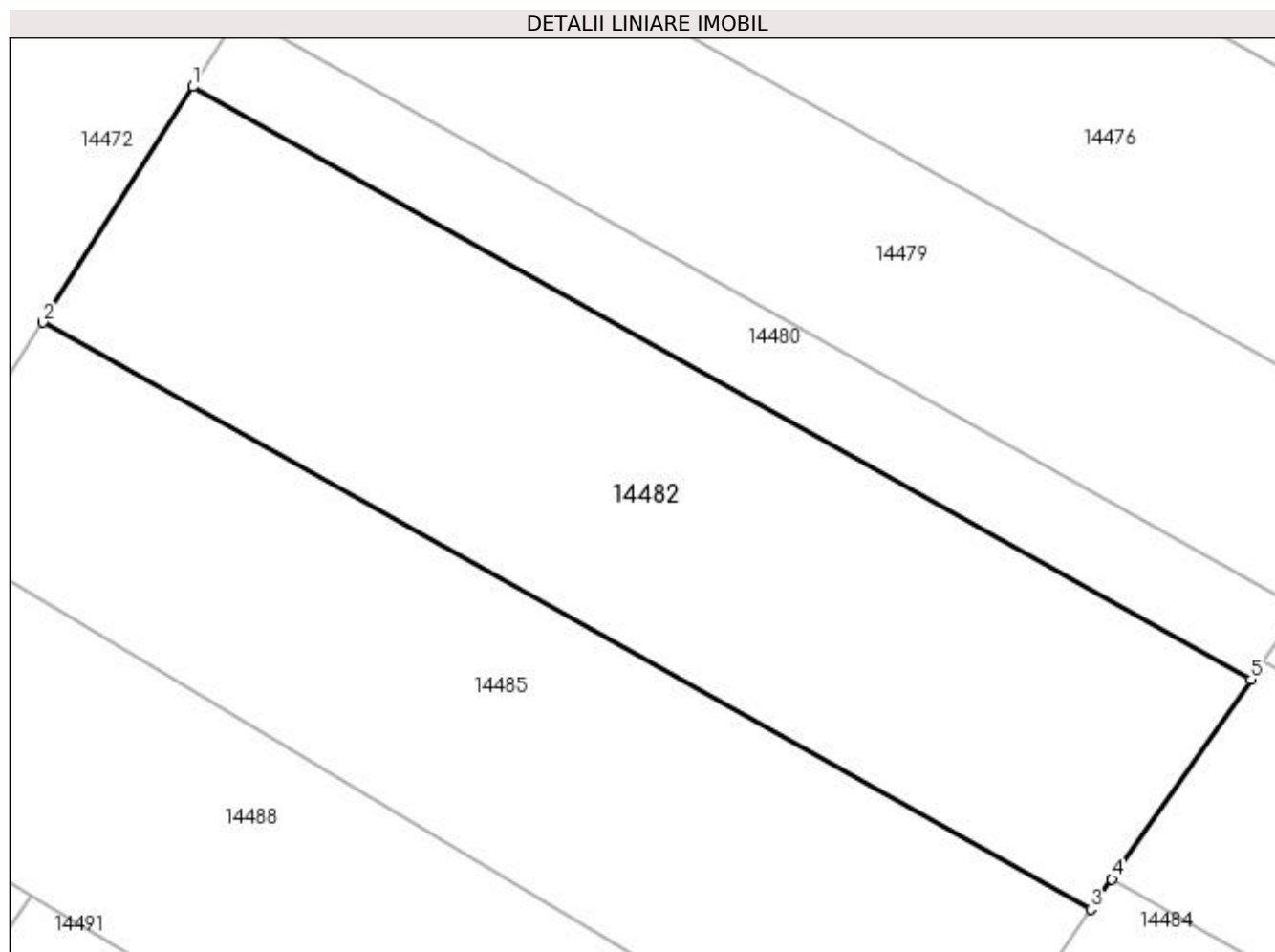
Inscrieri privind dezmembramintele dreptului de proprietate, drepturi reale de garanție și sarcini	Referințe
NU SUNT	

## Anexa Nr. 1 La Partea I

## Teren

Nr cadastral	Suprafața (mp)*	Observații / Referințe
	1.100	

\* Suprafața este determinată în planul de proiecție Stereo 70.



## Date referitoare la teren

Crt	Categorie folosință	Intra vilan	Suprafața (mp)	Tarla	Parcelă	Nr. topo	Observații / Referințe
1	vie	NU	1.100	83	22	-	

## Lungime Segmente

1) Valorile lungimilor segmentelor sunt obținute din proiecție în plan.

Punct început	X / Y	Punct sfârșit	X / Y	Lungime segment (** (m)
1	346.131,646 282.269,006	2	346.123,076 282.255,537	15.964
2	346.123,076 282.255,537	3	346.183,026 282.221,977	68.704
3	346.183,026 282.221,977	4	346.184,223 282.223,694	2.093
4	346.184,223 282.223,694	5	346.192,182 282.235,113	13.919
5	346.192,182 282.235,113	1	346.131,646 282.269,006	69.378

**\*\* Lungimile segmentelor sunt determinate în planul de proiecție Stereo 70 și sunt rotunjite la 1 milimetru.**

**\*\*\* Distanța dintre puncte este formată din segmente cumulate ce sunt mai mici decât valoarea 1 milimetru.**



**DATE DESPRE IMOBILUL NR. 14483**

Oficiul de Cadastru și Publicitate Imobiliară DOLJ  
Biroul de Cadastru și Publicitate Imobiliară Craiova

**A. Partea I. Descrierea imobilului**

TEREN Extravilan

Adresa: Jud. Dolj, T 83, P 14

Nr. Crt	Nr cadastral Nr. topografic	Suprafața* (mp)	Observații / Referințe
A1		1.000	Sector cadastral:34 Teren neimprejmuit;

**B. Partea II. Proprietari și acte**

Inscrieri privitoare la dreptul de proprietate și alte drepturi reale	Referințe
<b>0 / 07/02/2023</b>	
Act Administrativ nr. TDP:73-59405, din 14/10/1993 emis de COMISIA JUDETEANA DE FOND FUNCJAR;	
B1	A1
Intabulare, drept de PROPRIETATE, dobandit prin Reconstituire, cota actuala 1/1, cota initiala 1/1 1) PISICA ION, LIPSA CNP	

**C. Partea III. SARCINI .**

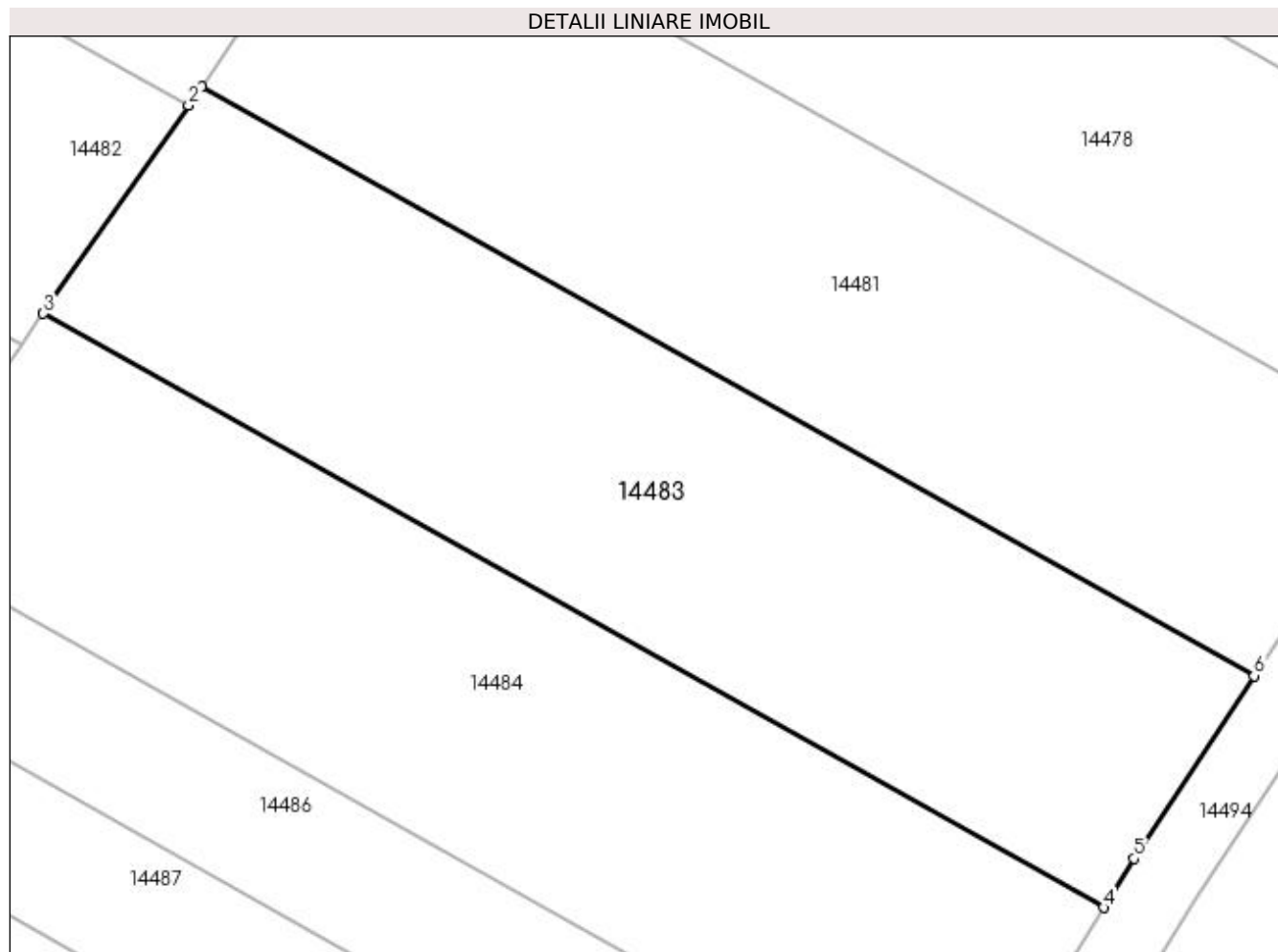
Inscrieri privind dezmembramintele dreptului de proprietate, drepturi reale de garanție și sarcini	Referințe
NU SUNT	

## Anexa Nr. 1 La Partea I

## Teren

Nr cadastral	Suprafața (mp)*	Observații / Referințe
	1.000	

\* Suprafața este determinată în planul de proiecție Stereo 70.



## Date referitoare la teren

Crt	Categorie folosință	Intra vilan	Suprafața (mp)	Tarla	Parcelă	Nr. topo	Observații / Referințe
1	vie	NU	1.000	83	14	-	

## Lungime Segmente

1) Valorile lungimilor segmentelor sunt obținute din proiecție în plan.

Punct început	X / Y	Punct sfârșit	X / Y	Lungime segment (** (m)
1	346.192,893 282.236,133	2	346.192,182 282.235,113	1.243
2	346.192,182 282.235,113	3	346.184,223 282.223,694	13.919
3	346.184,223 282.223,694	4	346.242,293 282.191,178	66.554
4	346.242,293 282.191,178	5	346.243,956 282.193,861	3.157
5	346.243,956 282.193,861	6	346.250,527 282.203,861	11.966

Punct început	X / Y	Punct sfârșit	X / Y	Lungime segment (** (m)
6	346.250,527 282.203,861	1	346.192,893 282.236,133	66.054

\*\* Lungimile segmentelor sunt determinate în planul de proiecție Stereo 70 și sunt rotunjite la 1 milimetru.

\*\*\* Distanța dintre puncte este formată din segmente cumulate ce sunt mai mici decât valoarea 1 milimetru.





**DATE DESPRE IMOBILUL NR. 14484**

Oficiul de Cadastru și Publicitate Imobiliară DOLJ  
Biroul de Cadastru și Publicitate Imobiliară Craiova

**A. Partea I. Descrierea imobilului**

TEREN Extravilan

Adresa: Jud. Dolj, T 83, P 15

Nr. Crt	Nr cadastral Nr. topografic	Suprafața* (mp)	Observații / Referințe
A1		1.000	Sector cadastral:34 Teren neimprejmuit;

**B. Partea II. Proprietari și acte**

Inscrieri privitoare la dreptul de proprietate și alte drepturi reale	Referințe
<b>0 / 07/02/2023</b>	
Hotarare Judecatoreasca nr. SC:827, din 14/07/2006 emis de JUDECATORIA CALAFAT;	
B1	Intabulare, drept de PROPRIETATE, dobandit prin Hotarare Judecatoreasca, cota actuala 1/1, cota initiala 1/1 1) LUPU GHEORGHE, LIPSA CNP
	A1

**C. Partea III. SARCINI .**

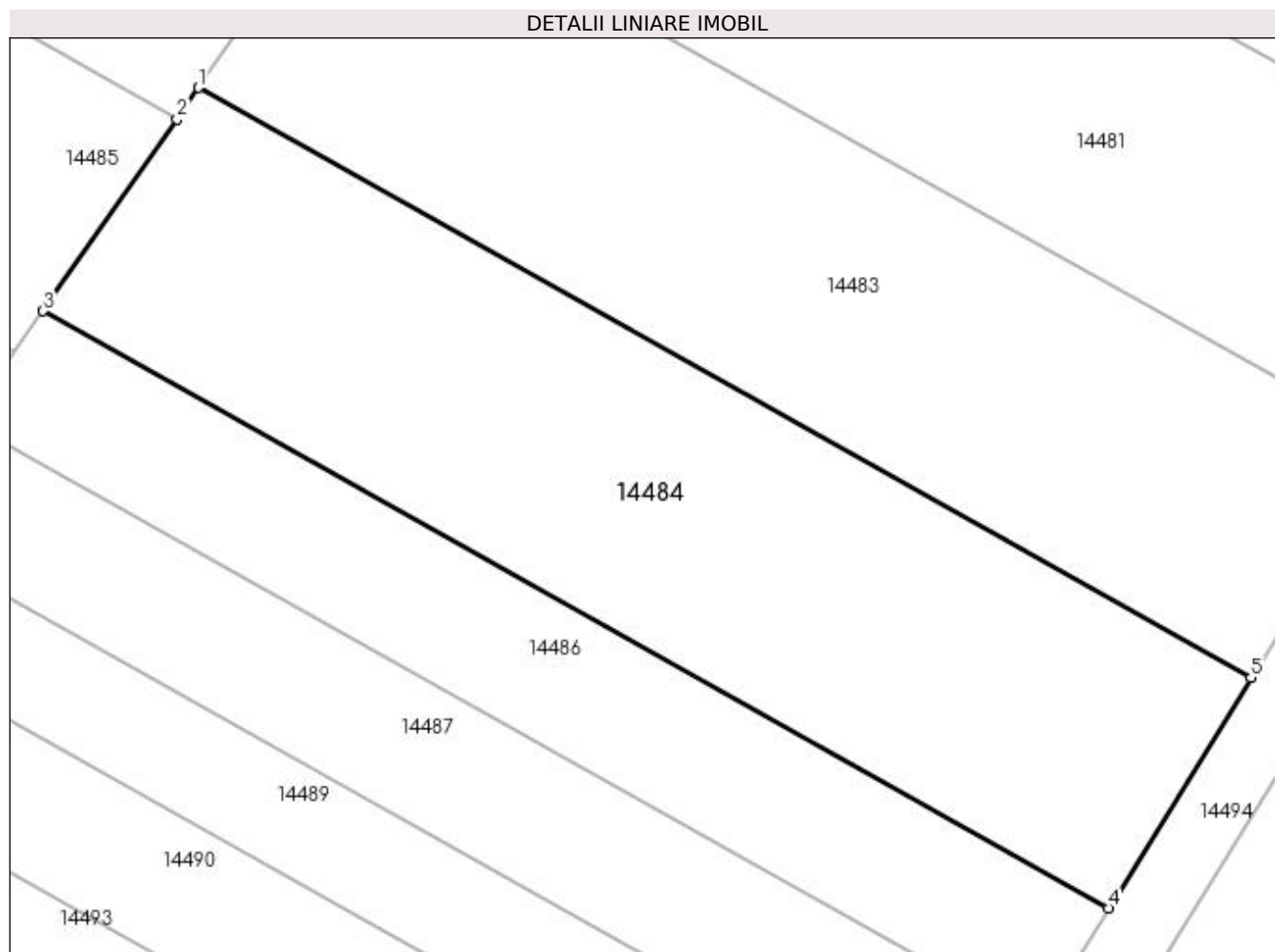
Inscrieri privind dezmembramintele dreptului de proprietate, drepturi reale de garanție și sarcini	Referințe
NU SUNT	

## Anexa Nr. 1 La Partea I

## Teren

Nr cadastral	Suprafața (mp)*	Observații / Referințe
	1.000	

\* Suprafața este determinată în planul de proiecție Stereo 70.



## Date referitoare la teren

Crt	Categorie folosință	Intra vilan	Suprafața (mp)	Tarla	Parcelă	Nr. topo	Observații / Referințe
1	vie	NU	1.000	83	15	-	

## Lungime Segmente

1) Valorile lungimilor segmentelor sunt obținute din proiecție în plan.

Punct început	X / Y	Punct sfârșit	X / Y	Lungime segment (** (m)
1	346.184,223 282.223,694	2	346.183,026 282.221,977	2.093
2	346.183,026 282.221,977	3	346.175,641 282.211,384	12.913
3	346.175,641 282.211,384	4	346.234,421 282.178,47	67.368
4	346.234,421 282.178,47	5	346.242,293 282.191,178	14.949
5	346.242,293 282.191,178	1	346.184,223 282.223,694	66.554

**\*\* Lungimile segmentelor sunt determinate în planul de proiecție Stereo 70 și sunt rotunjite la 1 milimetru.**

**\*\*\* Distanța dintre puncte este formată din segmente cumulate ce sunt mai mici decât valoarea 1 milimetru.**



**DATE DESPRE IMOBILUL NR. 14485**

Oficiul de Cadastru și Publicitate Imobiliară DOLJ  
 Biroul de Cadastru și Publicitate Imobiliară Craiova

**A. Partea I. Descrierea imobilului**

TEREN Extravilan

Adresa: Jud. Dolj, T 83, P 22

Nr. Crt	Nr cadastral Nr. topografic	Suprafața* (mp)	Observații / Referințe
A1		1.000	Sector cadastral:34 Teren neimprejmuit;

**B. Partea II. Proprietari și acte**

Inscrieri privitoare la dreptul de proprietate și alte drepturi reale		Referințe
<b>0 / 07/02/2023</b>		
Act Administrativ nr. TDP:2773-59334, din 15/04/1999 emis de COMISIA JUDETEANA DE FOND FUNCJAR (CERTIF. DE DECES:DR208376/12.04.2002;);		
B1	Intabulare, drept de PROPRIETATE, dobandit prin Reconstituire, cota actuala 1/1, cota initiala 1/1 1) POPA MARIN DEFUNCT:Da	A1

**C. Partea III. SARCINI .**

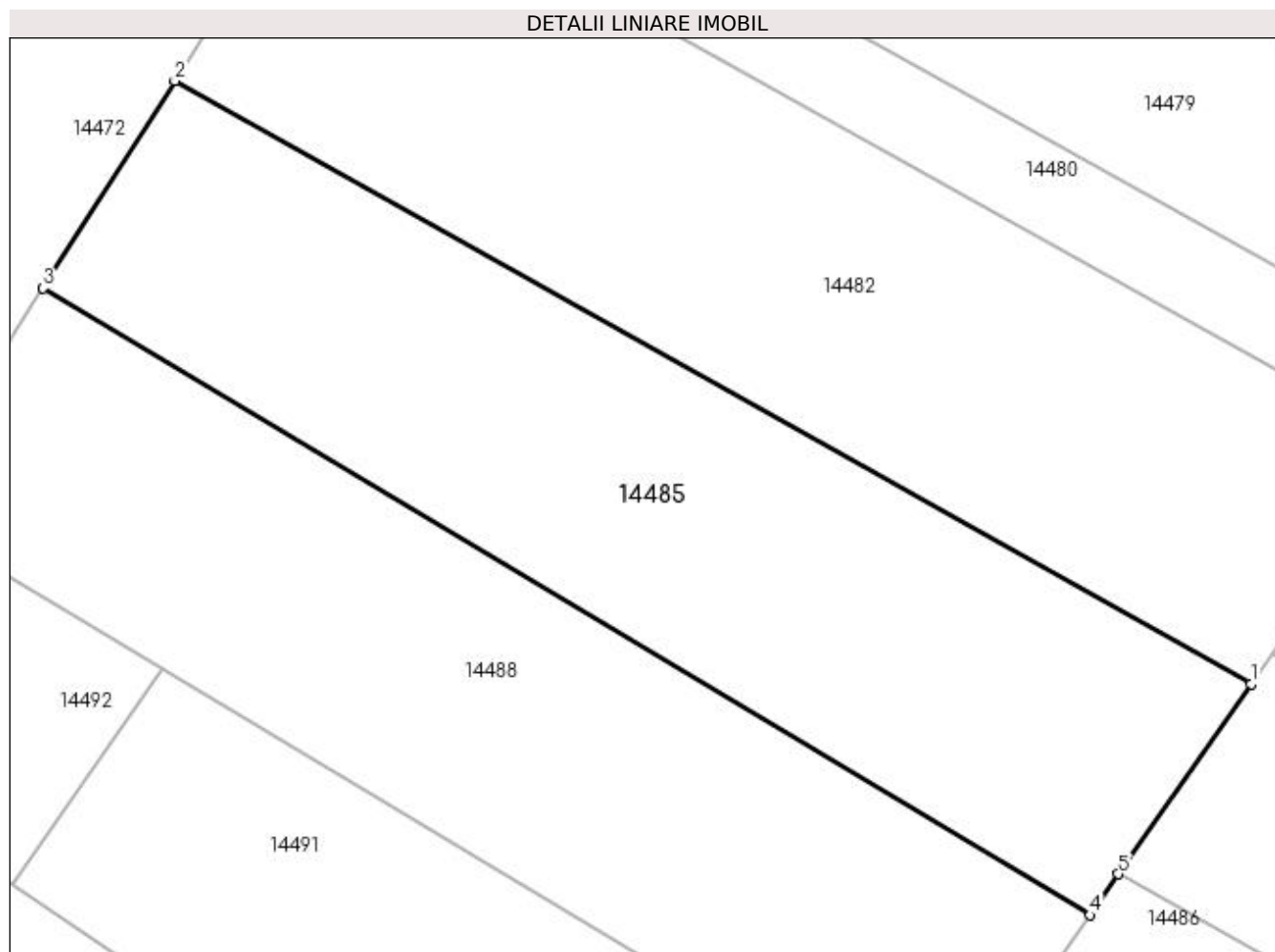
Inscrieri privind dezmembramintele dreptului de proprietate, drepturi reale de garanție și sarcini	Referințe
NU SUNT	

## Anexa Nr. 1 La Partea I

## Teren

Nr cadastral	Suprafața (mp)*	Observații / Referințe
	1.000	

\* Suprafața este determinată în planul de proiecție Stereo 70.



## Date referitoare la teren

Crt	Categorie folosință	Intra vilan	Suprafața (mp)	Tarla	Parcelă	Nr. topo	Observații / Referințe
1	vie	NU	1.000	83	22	-	

## Lungime Segmente

1) Valorile lungimilor segmentelor sunt obținute din proiecție în plan.

Punct început	X / Y	Punct sfârșit	X / Y	Lungime segment (** (m)
1	346.183,026 282.221,977	2	346.123,076 282.255,537	68.704
2	346.123,076 282.255,537	3	346.115,752 282.244,009	13.658
3	346.115,752 282.244,009	4	346.174,057 282.209,11	67.952
4	346.174,057 282.209,11	5	346.175,641 282.211,384	2.771
5	346.175,641 282.211,384	1	346.183,026 282.221,977	12.913

**\*\* Lungimile segmentelor sunt determinate în planul de proiecție Stereo 70 și sunt rotunjite la 1 milimetru.**

**\*\*\* Distanța dintre puncte este formată din segmente cumulate ce sunt mai mici decât valoarea 1 milimetru.**





**DATE DESPRE IMOBILUL NR. 14486**

Oficiul de Cadastru și Publicitate Imobiliară DOLJ  
Biroul de Cadastru și Publicitate Imobiliară Craiova

**A. Partea I. Descrierea imobilului**

TEREN Extravilan

Adresa: Jud. Dolj, T 83, P 16

Nr. Crt	Nr cadastral Nr. topografic	Suprafața* (mp)	Observații / Referințe
A1		500	Sector cadastral:34 Teren neimprejmuit;

**B. Partea II. Proprietari și acte**

Inscrieri privitoare la dreptul de proprietate și alte drepturi reale	Referințe
<b>0 / 07/02/2023</b>	
Hotarare Judecatoreasca nr. SC:59, din 19/01/2015 emis de JUDECATORIA CALAFAT;	
B1	A1
Intabulare, drept de PROPRIETATE, dobandit prin Hotarare Judecatoreasca, cota actuala 1/1, cota initiala 1/1 1) CIOANA GEORGE	

**C. Partea III. SARCINI .**

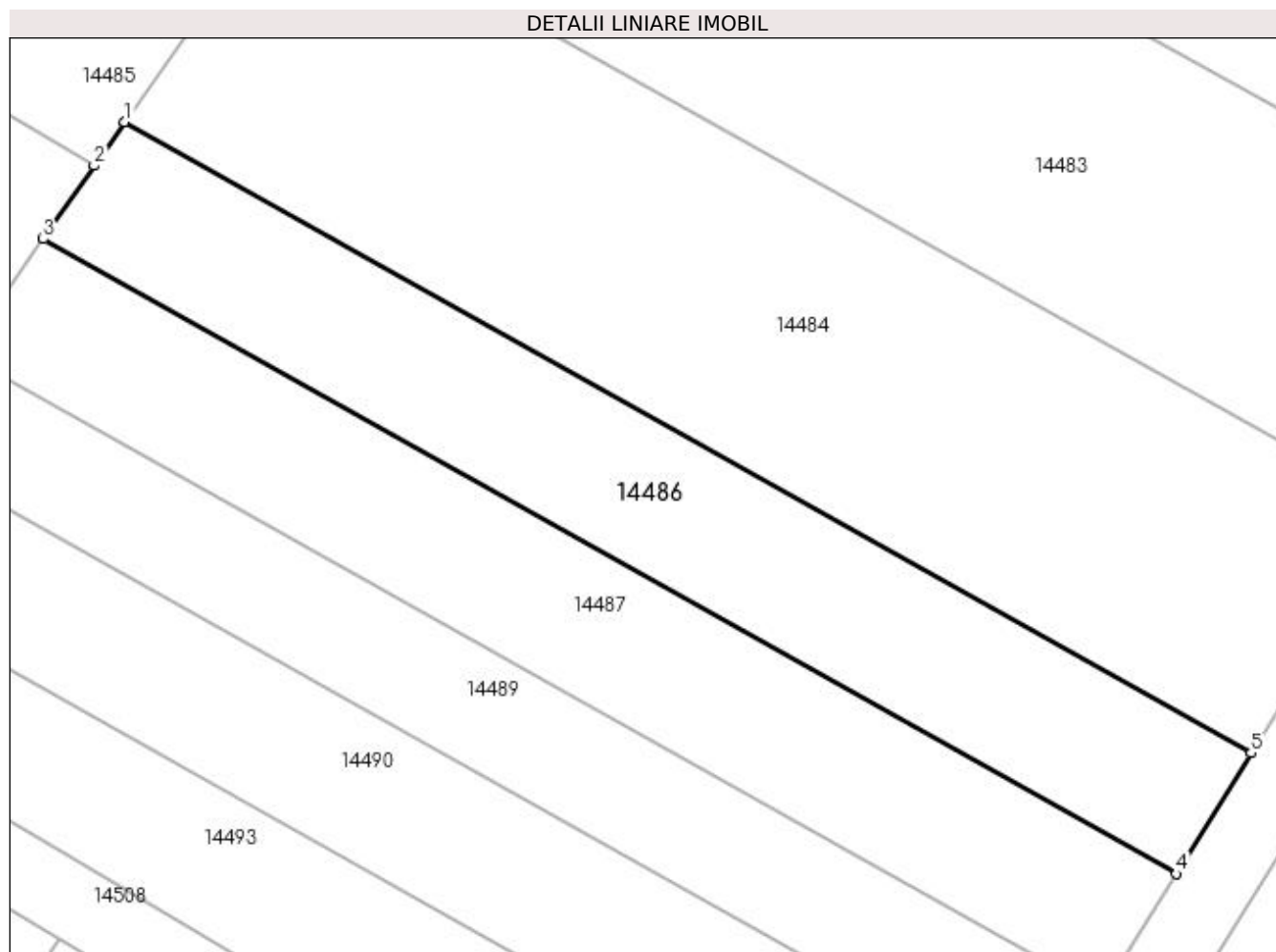
Inscrieri privind dezmembramintele dreptului de proprietate, drepturi reale de garanție și sarcini	Referințe
NU SUNT	

## Anexa Nr. 1 La Partea I

## Teren

Nr cadastral	Suprafața (mp)*	Observații / Referințe
	500	

\* Suprafața este determinată în planul de proiecție Stereo 70.



## Date referitoare la teren

Crt	Categorie folosință	Intra vilan	Suprafața (mp)	Tarla	Parcelă	Nr. topo	Observații / Referințe
1	vie	NU	500	83	16	-	

## Lungime Segmente

1) Valorile lungimilor segmentelor sunt obținute din proiecție în plan.

Punct început	X / Y	Punct sfârșit	X / Y	Lungime segment (** (m)
1	346.175,641 282.211,384	2	346.174,057 282.209,11	2.771
2	346.174,057 282.209,11	3	346.171,389 282.205,284	4.664
3	346.171,389 282.205,284	4	346.230,521 282.172,173	67.771
4	346.230,521 282.172,173	5	346.234,421 282.178,47	7.407
5	346.234,421 282.178,47	1	346.175,641 282.211,384	67.368

**\*\* Lungimile segmentelor sunt determinate în planul de proiecție Stereo 70 și sunt rotunjite la 1 milimetru.**

**\*\*\* Distanța dintre puncte este formată din segmente cumulate ce sunt mai mici decât valoarea 1 milimetru.**



**DATE DESPRE IMOBILUL NR. 14487**

Oficiul de Cadastru și Publicitate Imobiliară DOLJ  
Biroul de Cadastru și Publicitate Imobiliară Craiova

**A. Partea I. Descrierea imobilului**

TEREN Extravilan

Adresa: Jud. Dolj, T 83, P 16

Nr. Crt	Nr cadastral Nr. topografic	Suprafața* (mp)	Observații / Referințe
A1		500	Sector cadastral:34 Teren neimprejmuit;

**B. Partea II. Proprietari și acte**

Inscrieri privitoare la dreptul de proprietate și alte drepturi reale	Referințe
<b>0 / 07/02/2023</b>	
Hotarare Judecatoreasca nr. SC:241, din 04/02/2016 emis de JUDECATORIA CALAFAT;	
B1	Intabulare, drept de PROPRIETATE, dobandit prin Hotarare Judecatoreasca, cota actuala 1/1, cota initiala 1/1 1) CIOANA MARIANA
	A1

**C. Partea III. SARCINI .**

Inscrieri privind dezmembramintele dreptului de proprietate, drepturi reale de garanție și sarcini	Referințe
NU SUNT	

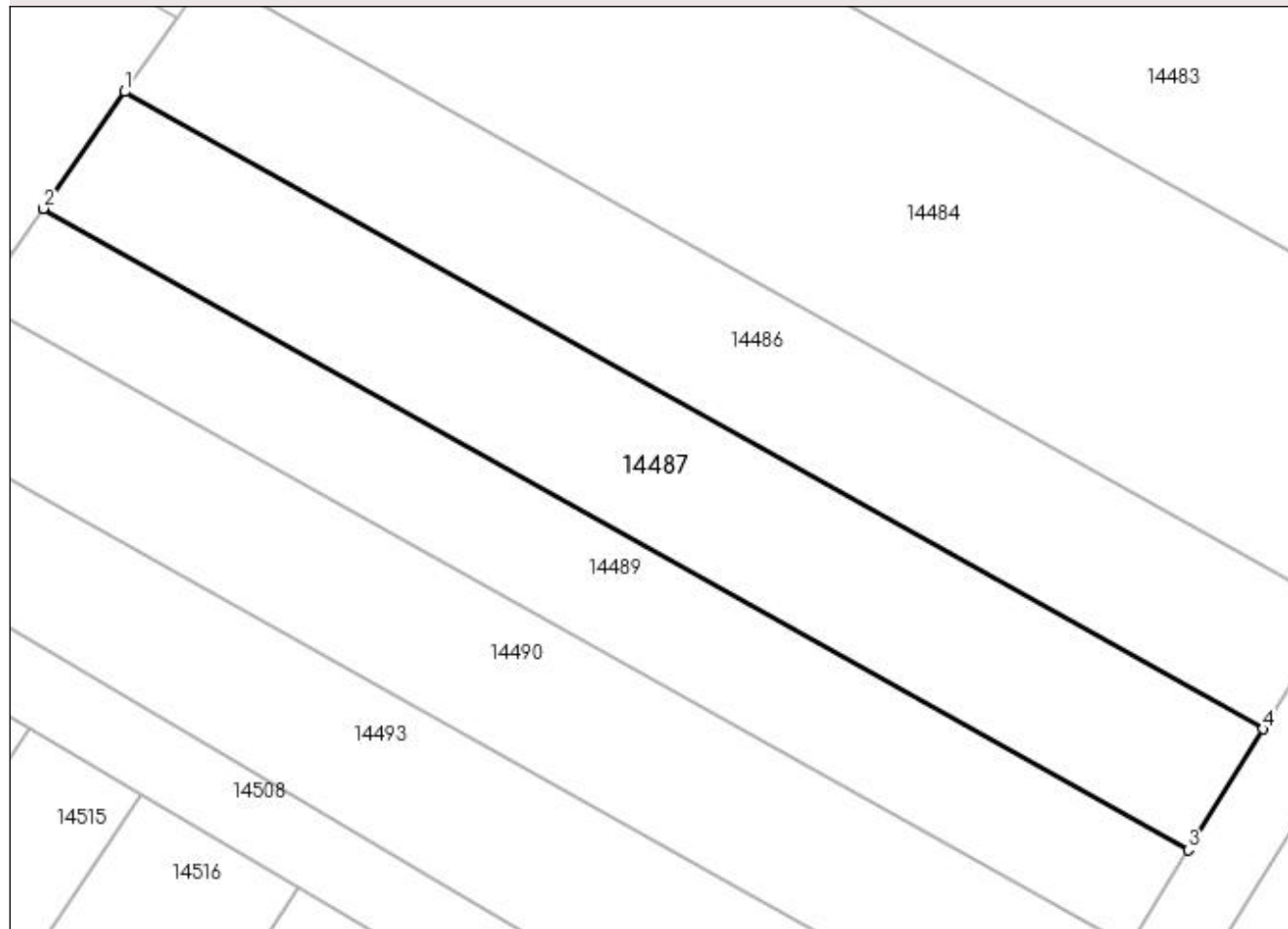
## Anexa Nr. 1 La Partea I

## Teren

Nr cadastral	Suprafața (mp)*	Observații / Referințe
	500	

\* Suprafața este determinată în planul de proiecție Stereo 70.

## DETALII LINIARE IMOBIL



## Date referitoare la teren

Crt	Categorie folosință	Intra vilan	Suprafața (mp)	Tarla	Parcelă	Nr. topo	Observații / Referințe
1	vie	NU	500	83	16	-	

## Lungime Segmente

1) Valorile lungimilor segmentelor sunt obținute din proiecție în plan.

Punct început	X / Y	Punct sfârșit	X / Y	Lungime segment (** (m)
1	346.171,389 282.205,284	2	346.167,162 282.199,22	7.392
2	346.167,162 282.199,22	3	346.226,643 282.165,913	68.171
3	346.226,643 282.165,913	4	346.230,521 282.172,173	7.364
4	346.230,521 282.172,173	1	346.171,389 282.205,284	67.771

**\*\* Lungimile segmentelor sunt determinate în planul de proiecție Stereo 70 și sunt rotunjite la 1 milimetru.**

**\*\*\* Distanța dintre puncte este formată din segmente cumulate ce sunt mai mici decât valoarea 1 milimetru.**





**DATE DESPRE IMOBILUL NR. 14488**

Oficiul de Cadastru și Publicitate Imobiliară DOLJ  
Biroul de Cadastru și Publicitate Imobiliară Craiova

**A. Partea I. Descrierea imobilului**

TEREN Extravilan

Adresa: Jud. Dolj, T 83, P 21

Nr. Crt	Nr cadastral Nr. topografic	Suprafața* (mp)	Observații / Referințe
A1		1.000	Sector cadastral:34 Teren neimprejmuit;

**B. Partea II. Proprietari și acte**

Inscrieri privitoare la dreptul de proprietate și alte drepturi reale	Referințe
<b>0 / 07/02/2023</b>	
Act Administrativ nr. TDP:1013-45339, din 06/12/1994 emis de COMISIA JUDETEANA DE FOND FUNCJAR (CERTIF. DE DECES:D9898603/01.02.1994;);	
B1	A1
Intabulare, drept de PROPRIETATE, dobandit prin Reconstituire, cota actuala 1/1, cota initiala 1/1 1) LUPU MARIN, LIPSA CNP DEFUNCT:Da	

**C. Partea III. SARCINI .**

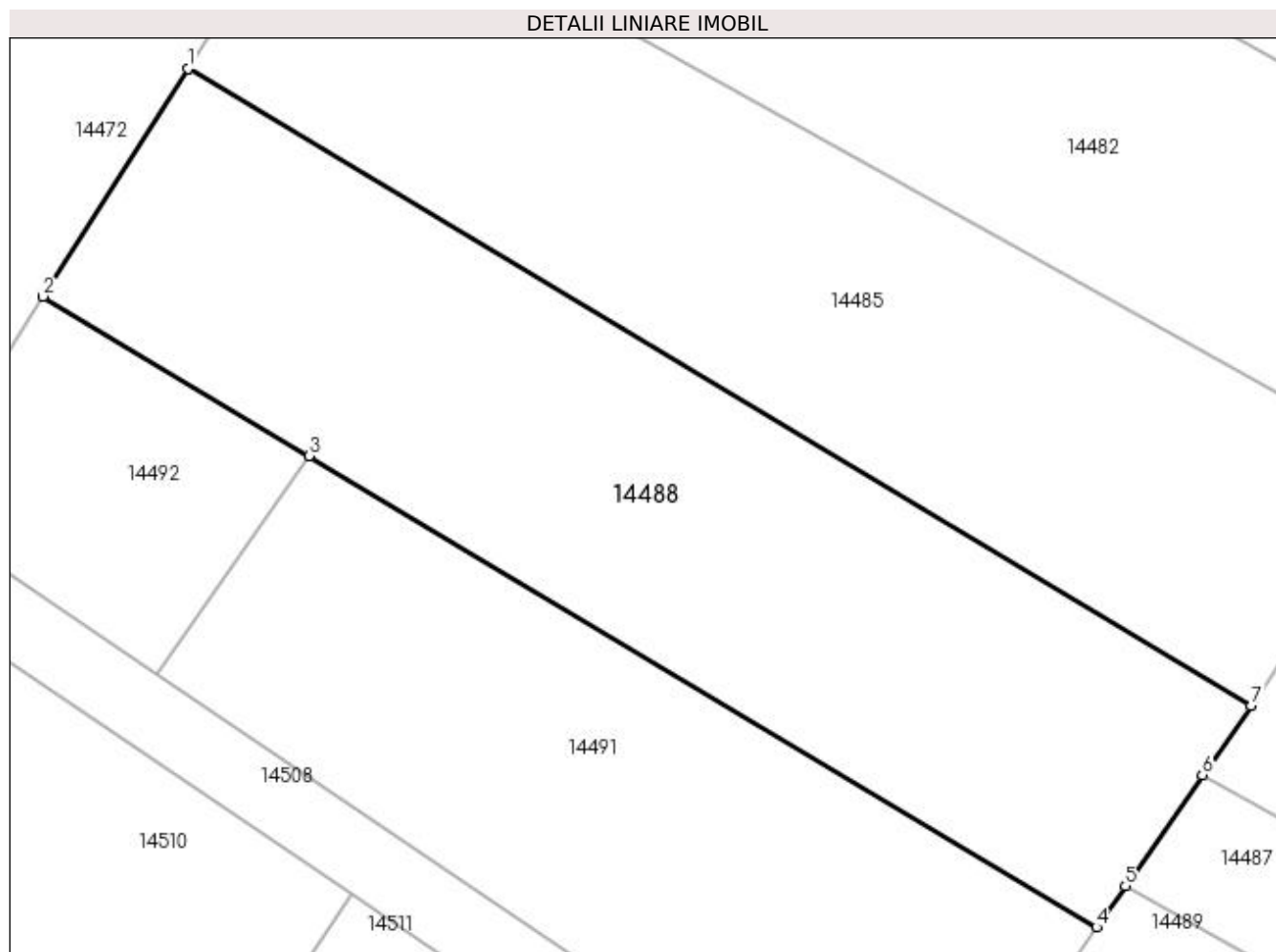
Inscrieri privind dezmembramintele dreptului de proprietate, drepturi reale de garanție și sarcini	Referințe
NU SUNT	

## Anexa Nr. 1 La Partea I

## Teren

Nr cadastral	Suprafața (mp)*	Observații / Referințe
	1.000	

\* Suprafața este determinată în planul de proiecție Stereo 70.



## Date referitoare la teren

Crt	Categorie folosință	Intra vilan	Suprafața (mp)	Tarla	Parcelă	Nr. topo	Observații / Referințe
1	arabil	NU	1.000	83	21	-	

## Lungime Segmente

1) Valorile lungimilor segmentelor sunt obținute din proiecție în plan.

Punct început	X / Y	Punct sfârșit	X / Y	Lungime segment (** (m)
1	346.115,752 282.244,009	2	346.107,82 282.231,525	14.791
2	346.107,82 282.231,525	3	346.122,41 282.222,792	17.004
3	346.122,41 282.222,792	4	346.165,581 282.196,952	50.313
4	346.165,581 282.196,952	5	346.167,162 282.199,22	2.765
5	346.167,162 282.199,22	6	346.171,389 282.205,284	7.392

Punct început	X / Y	Punct sfârșit	X / Y	Lungime segment (** (m)
6	346.171,389 282.205,284	7	346.174,057 282.209,11	4.664
7	346.174,057 282.209,11	1	346.115,752 282.244,009	67.952

\*\* Lungimile segmentelor sunt determinate în planul de proiecție Stereo 70 și sunt rotunjite la 1 milimetru.

\*\*\* Distanța dintre puncte este formată din segmente cumulate ce sunt mai mici decât valoarea 1 milimetru.



**DATE DESPRE IMOBILUL NR. 14489**

Oficiul de Cadastru și Publicitate Imobiliară DOLJ  
Biroul de Cadastru și Publicitate Imobiliară Craiova

**A. Partea I. Descrierea imobilului**

TEREN Extravilan

Adresa: Jud. Dolj, T 83, P 17

Nr. Crt	Nr cadastral Nr. topografic	Suprafața* (mp)	Observații / Referințe
A1		400	Sector cadastral:34 Teren neimprejmuit;

**B. Partea II. Proprietari și acte**

Inscrieri privitoare la dreptul de proprietate și alte drepturi reale	Referințe
<b>0 / 07/02/2023</b>	
Act Administrativ nr. TDP:1386-42778, din 11/04/1995 emis de COMISIA JUDETEANA DE FOND FUNCJAR;	
B1	A1
Intabulare, drept de PROPRIETATE, dobandit prin Reconstituire, cota actuala 1/1, cota initiala 1/1 1) CRETU VICTOR, LIPSA CNP	

**C. Partea III. SARCINI .**

Inscrieri privind dezmembramintele dreptului de proprietate, drepturi reale de garanție și sarcini	Referințe
NU SUNT	

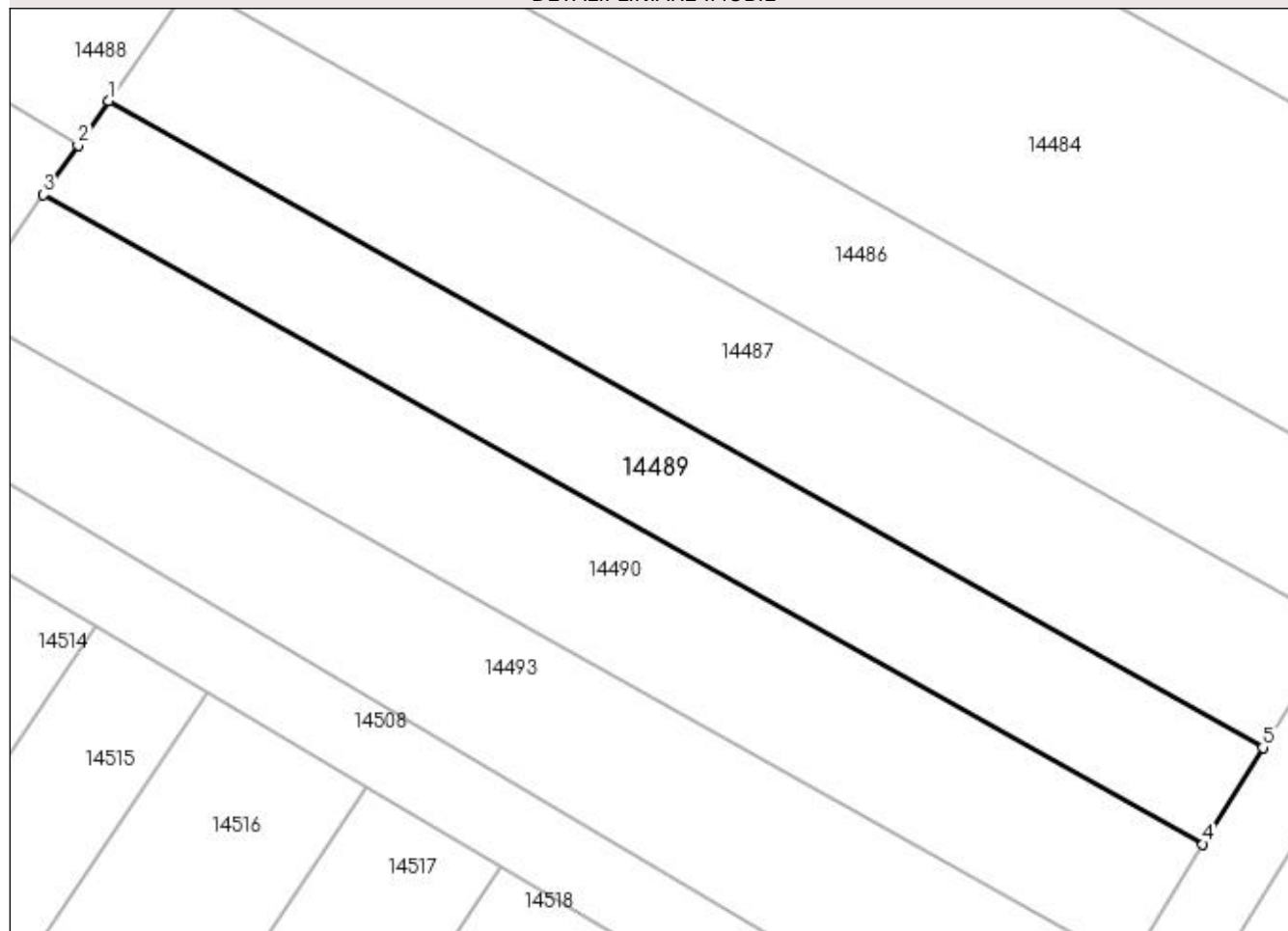
## Anexa Nr. 1 La Partea I

## Teren

Nr cadastral	Suprafața (mp)*	Observații / Referințe
	400	

\* Suprafața este determinată în planul de proiecție Stereo 70.

## DETALII LINIARE IMOBIL



## Date referitoare la teren

Crt	Categorie folosință	Intra vilan	Suprafața (mp)	Tarla	Parcelă	Nr. topo	Observații / Referințe
1	vie	NU	400	83	17	-	

## Lungime Segmente

1) Valorile lungimilor segmentelor sunt obținute din proiecție în plan.

Punct început	X / Y	Punct sfârșit	X / Y	Lungime segment (** (m)
1	346.167,162 282.199,22	2	346.165,581 282.196,952	2.765
2	346.165,581 282.196,952	3	346.163,798 282.194,394	3.118
3	346.163,798 282.194,394	4	346.223,558 282.160,932	68.491
4	346.223,558 282.160,932	5	346.226,643 282.165,913	5.859
5	346.226,643 282.165,913	1	346.167,162 282.199,22	68.171

**\*\* Lungimile segmentelor sunt determinate în planul de proiecție Stereo 70 și sunt rotunjite la 1 milimetru.**

**\*\*\* Distanța dintre puncte este formată din segmente cumulate ce sunt mai mici decât valoarea 1 milimetru.**





**DATE DESPRE IMOBILUL NR. 14490**

Oficiul de Cadastru și Publicitate Imobiliară DOLJ  
 Biroul de Cadastru și Publicitate Imobiliară Craiova

**A. Partea I. Descrierea imobilului**

TEREN Extravilan

Adresa: Jud. Dolj, T 83, P 18

Nr. Crt	Nr cadastral Nr. topografic	Suprafața* (mp)	Observații / Referințe
A1		500	Sector cadastral:34 Teren neimprejmuit;

**B. Partea II. Proprietari și acte**

Inscrieri privitoare la dreptul de proprietate și alte drepturi reale	Referințe
<b>0 / 07/02/2023</b>	
Hotarare Judecatoreasca nr. SC:671, din 23/03/2009 emis de JUDECATORIA CALAFAT;	
B1	Intabulare, drept de PROPRIETATE, dobandit prin Hotarare Judecatoreasca, cota actuala 1/1, cota initiala 1/1 1) NISIPASU DOINA CLEMENTA
	A1

**C. Partea III. SARCINI .**

Inscrieri privind dezmembramintele dreptului de proprietate, drepturi reale de garanție și sarcini	Referințe
NU SUNT	

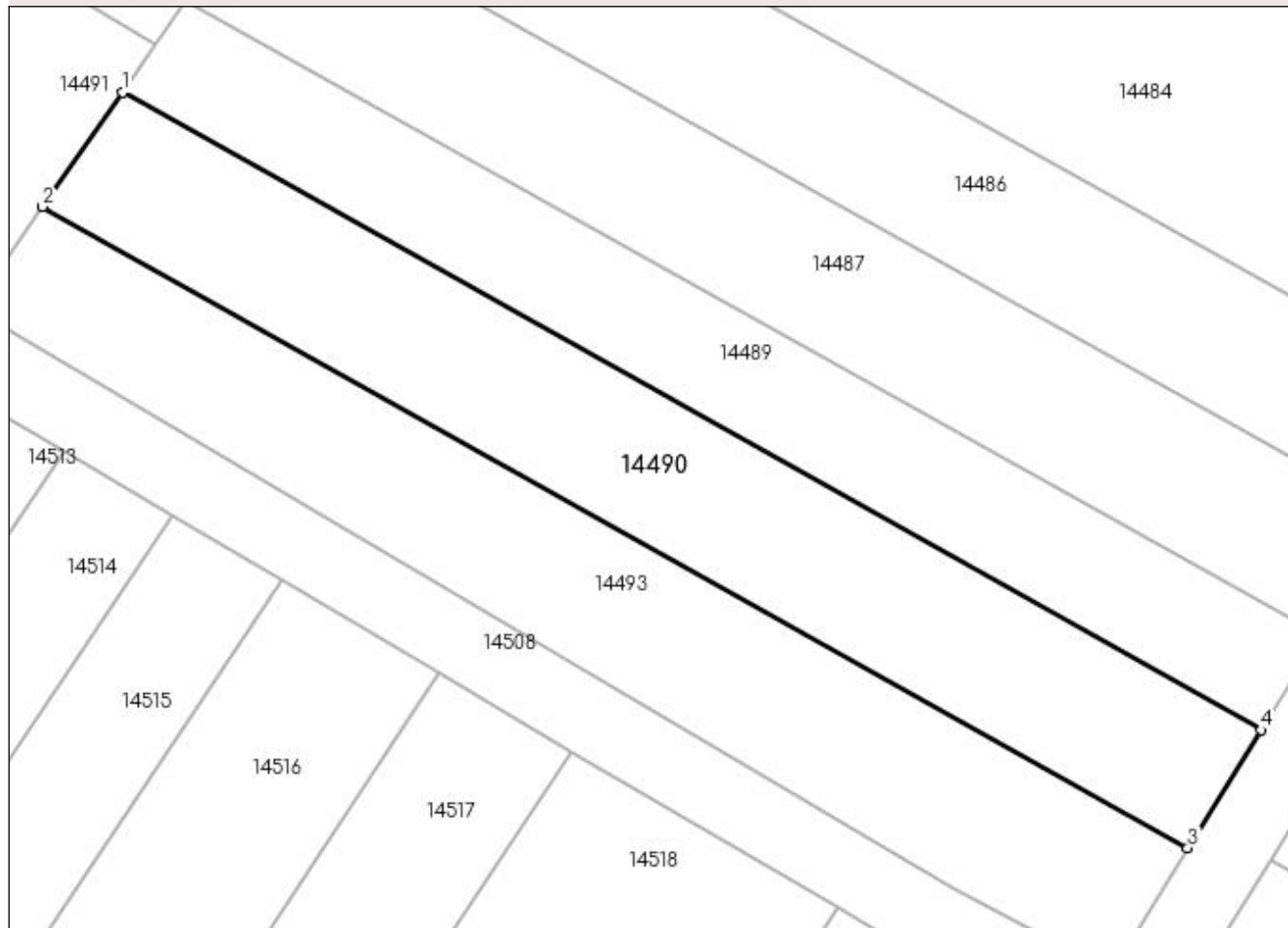
## Anexa Nr. 1 La Partea I

## Teren

Nr cadastral	Suprafața (mp)*	Observații / Referințe
	500	

\* Suprafața este determinată în planul de proiecție Stereo 70.

## DETALII LINIARE IMOBIL



## Date referitoare la teren

Crt	Categorie folosință	Intra vilan	Suprafața (mp)	Tarla	Parcelă	Nr. topo	Observații / Referințe
1	vie	NU	500	83	18	-	

## Lungime Segmente

1) Valorile lungimilor segmentelor sunt obținute din proiecție în plan.

Punct început	X / Y	Punct sfârșit	X / Y	Lungime segment (** (m)
1	346.163,798 282.194,394	2	346.159,616 282.188,393	7.314
2	346.159,616 282.188,393	3	346.219,72 282.154,738	68.885
3	346.219,72 282.154,738	4	346.223,558 282.160,932	7.287
4	346.223,558 282.160,932	1	346.163,798 282.194,394	68.491

**\*\* Lungimile segmentelor sunt determinate în planul de proiecție Stereo 70 și sunt rotunjite la 1 milimetru.**

**\*\*\* Distanța dintre puncte este formată din segmente cumulate ce sunt mai mici decât valoarea 1 milimetru.**



**DATE DESPRE IMOBILUL NR. 14491**

Oficiul de Cadastru și Publicitate Imobiliară DOLJ  
Biroul de Cadastru și Publicitate Imobiliară Craiova

**A. Partea I. Descrierea imobilului**

TEREN Extravilan

Adresa: Jud. Dolj, T 83, P 20

Nr. Crt	Nr cadastral Nr. topografic	Suprafața* (mp)	Observații / Referințe
A1		800	Sector cadastral:34 Teren neimprejmit;

**B. Partea II. Proprietari și acte**

Inscrieri privitoare la dreptul de proprietate și alte drepturi reale		Referințe
<b>0 / 07/02/2023</b>		
Act Notarial nr. CM:650, din 08/11/2006 emis de NP STOENESCU FLOREA;		
B1	Intabulare, drept de PROPRIETATE, dobandit prin Succesiune, cota actuala 1/1, cota initiala 1/1 1) JUGANARU TRAIAN	A1

**C. Partea III. SARCINI .**

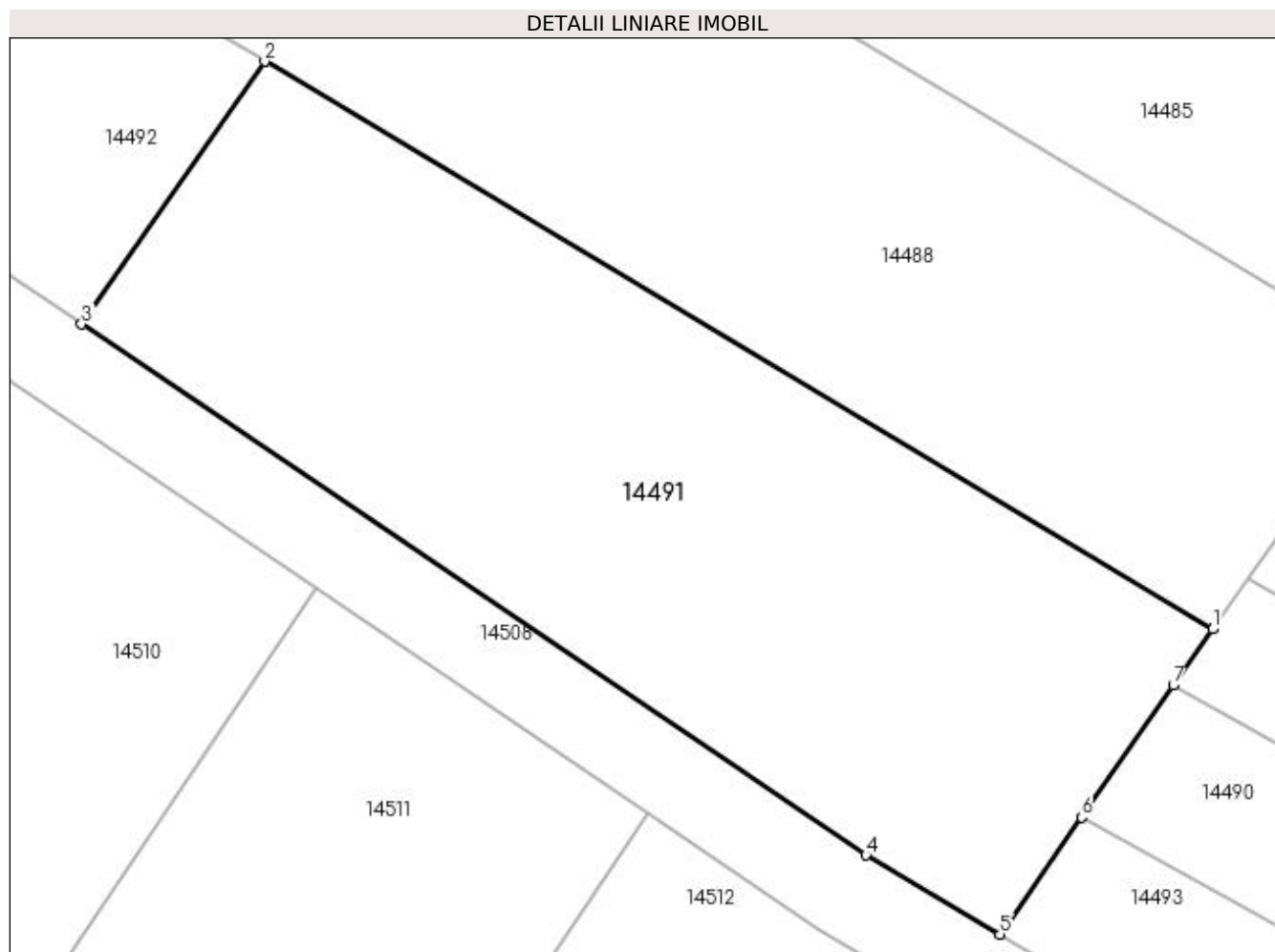
Inscrieri privind dezmembramintele dreptului de proprietate, drepturi reale de garanție și sarcini	Referințe
NU SUNT	

## Anexa Nr. 1 La Partea I

## Teren

Nr cadastral	Suprafața (mp)*	Observații / Referințe
	800	

\* Suprafața este determinată în planul de proiecție Stereo 70.



## Date referitoare la teren

Crt	Categorie folosință	Intra vilan	Suprafața (mp)	Tarla	Parcelă	Nr. topo	Observații / Referințe
1	arabil	NU	800	83	20	-	

## Lungime Segmente

1) Valorile lungimilor segmentelor sunt obținute din proiecție în plan.

Punct început	X / Y	Punct sfârșit	X / Y	Lungime segment (** (m)
1	346.165,581 282.196,952	2	346.122,41 282.222,792	50.313
2	346.122,41 282.222,792	3	346.114,077 282.210,838	14.572
3	346.114,077 282.210,838	4	346.149,799 282.186,664	43.133
4	346.149,799 282.186,664	5	346.155,899 282.183,061	7.085
5	346.155,899 282.183,061	6	346.159,616 282.188,393	6.5

Punct început	X / Y	Punct sfârșit	X / Y	Lungime segment (** (m)
6	346.159,616 282.188,393	7	346.163,798 282.194,394	7.314
7	346.163,798 282.194,394	1	346.165,581 282.196,952	3.118

\*\* Lungimile segmentelor sunt determinate în planul de proiecție Stereo 70 și sunt rotunjite la 1 milimetru.

\*\*\* Distanța dintre puncte este formată din segmente cumulate ce sunt mai mici decât valoarea 1 milimetru.





**DATE DESPRE IMOBILUL NR. 14492**

Oficiul de Cadastru și Publicitate Imobiliară DOLJ  
Biroul de Cadastru și Publicitate Imobiliară Craiova

**A. Partea I. Descrierea imobilului**

TEREN Extravilan

Adresa: Jud. Dolj, T 83

Nr. Crt	Nr cadastral Nr. topografic	Suprafața* (mp)	Observații / Referințe
A1		Din acte: 0 Masurata: 235	Sector cadastral:34 Teren neimprejmit;

**B. Partea II. Proprietari și acte**

Inscrieri privitoare la dreptul de proprietate și alte drepturi reale		Referințe
<b>0 / 07/02/2023</b>		
Act Normativ nr. LEGE:7, din 13/03/1996 emis de PARLAMENTUL ROMANIEI;		
B1	Inscrierea provizorie, drept de PROPRIETATE, dobandit prin Lege, cota actuala 1/1, cota initiala 1/1 1) NEIDENTIFICAT NEIDENTIFICAT	A1

**C. Partea III. SARCINI .**

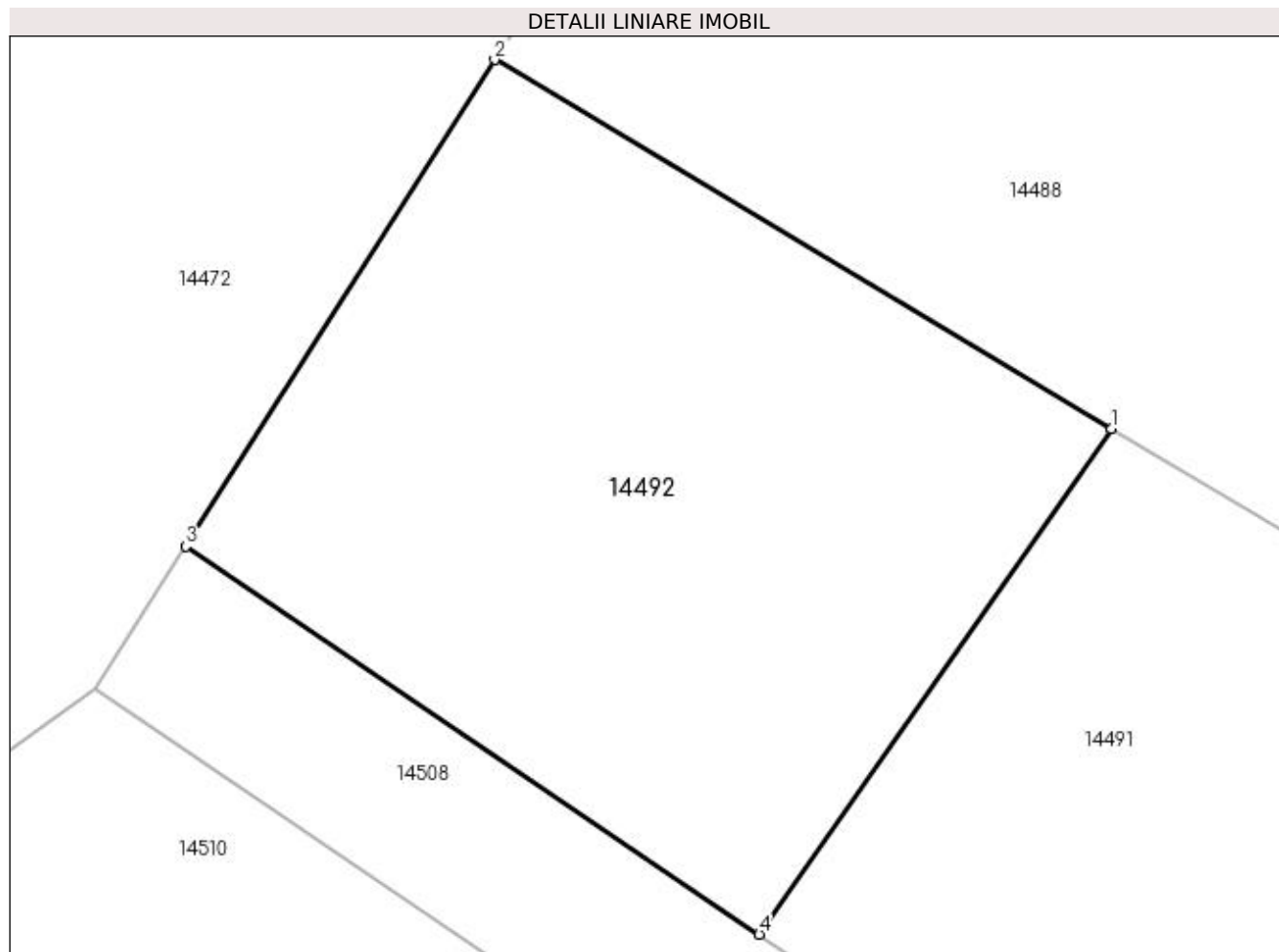
Inscrieri privind dezmembramintele dreptului de proprietate, drepturi reale de garanție și sarcini	Referințe
NU SUNT	

## Anexa Nr. 1 La Partea I

## Teren

Nr cadastral	Suprafața (mp)*	Observații / Referințe
	Din acte: 0 Masurata: 235	

\* Suprafața este determinată în planul de proiecție Stereo 70.



## Date referitoare la teren

Crt	Categorie folosință	Intravilan	Suprafața (mp)	Tarla	Parcelă	Nr. topo	Observații / Referințe
1	arabil	NU	235	83		-	

## Lungime Segmente

1) Valorile lungimilor segmentelor sunt obținute din proiecție în plan.

Punct început	X / Y	Punct sfârșit	X / Y	Lungime segment (** (m)
1	346.122,41 282.222,792	2	346.107,82 282.231,525	17.004
2	346.107,82 282.231,525	3	346.100,51 282.220,019	13.632
3	346.100,51 282.220,019	4	346.114,077 282.210,838	16.382
4	346.114,077 282.210,838	1	346.122,41 282.222,792	14.572

**\*\* Lungimile segmentelor sunt determinate în planul de proiecție Stereo 70 și sunt rotunjite la 1 milimetru.**

**\*\*\* Distanța dintre puncte este formată din segmente cumulate ce sunt mai mici decât valoarea 1 milimetru.**



**DATE DESPRE IMOBILUL NR. 14493**

Oficiul de Cadastru și Publicitate Imobiliară DOLJ  
 Biroul de Cadastru și Publicitate Imobiliară Craiova

**A. Partea I. Descrierea imobilului**

TEREN Extravilan

Adresa: Jud. Dolj, T 83, P 19

Nr. Crt	Nr cadastral Nr. topografic	Suprafața* (mp)	Observații / Referințe
A1		500	Sector cadastral:34 Teren neimprejmuit;

**B. Partea II. Proprietari și acte**

Inscrieri privitoare la dreptul de proprietate și alte drepturi reale		Referințe
<b>0 / 07/02/2023</b>		
Act Notarial nr. CM:393, din 05/11/2004 emis de NP STOENESCU FLOREA;		
B1	Intabulare, drept de PROPRIETATE, dobandit prin Succesiune, cota actuala 1/1, cota initiala 1/1 1) COLCEA MARIA, LIPSA CNP	A1

**C. Partea III. SARCINI .**

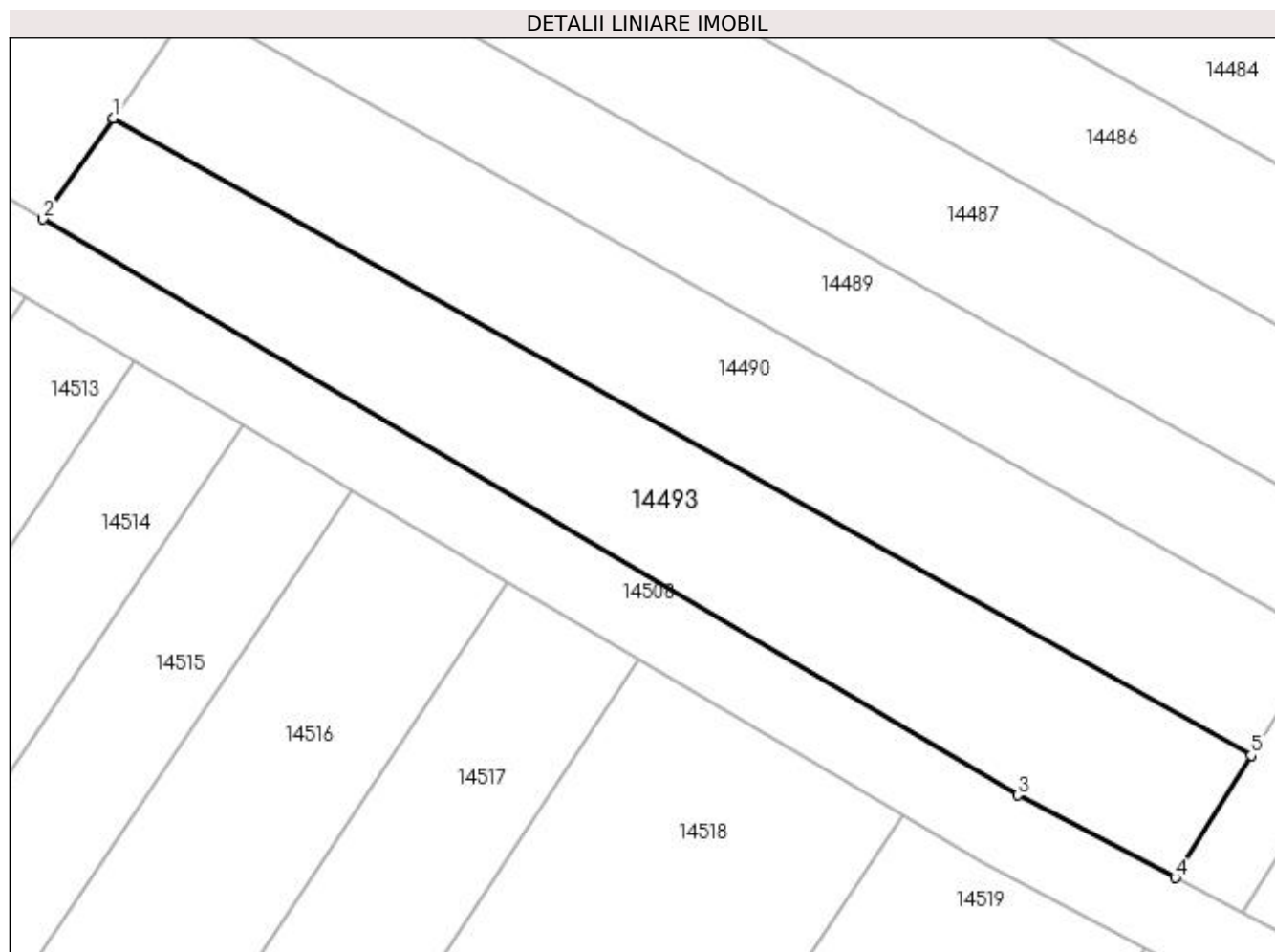
Inscrieri privind dezmembramintele dreptului de proprietate, drepturi reale de garanție și sarcini	Referințe
NU SUNT	

## Anexa Nr. 1 La Partea I

## Teren

Nr cadastral	Suprafața (mp)*	Observații / Referințe
	500	

\* Suprafața este determinată în planul de proiecție Stereo 70.



## Date referitoare la teren

Crt	Categorie folosință	Intravilan	Suprafața (mp)	Tarla	Parcelă	Nr. topo	Observații / Referințe
1	vie	NU	500	83	19	-	

## Lungime Segmente

1) Valorile lungimilor segmentelor sunt obținute din proiecție în plan.

Punct început	X / Y	Punct sfârșit	X / Y	Lungime segment (** (m)
1	346.159,616 282.188,393	2	346.155,899 282.183,061	6.5
2	346.155,899 282.183,061	3	346.207,391 282.152,639	59.807
3	346.207,391 282.152,639	4	346.215,717 282.148,274	9.401
4	346.215,717 282.148,274	5	346.219,72 282.154,738	7.603
5	346.219,72 282.154,738	1	346.159,616 282.188,393	68.885

**\*\* Lungimile segmentelor sunt determinate în planul de proiecție Stereo 70 și sunt rotunjite la 1 milimetru.**

**\*\*\* Distanța dintre puncte este formată din segmente cumulate ce sunt mai mici decât valoarea 1 milimetru.**





**DATE DESPRE IMOBILUL NR. 14494**

Oficiul de Cadastru și Publicitate Imobiliară DOLJ  
Biroul de Cadastru și Publicitate Imobiliară Craiova

**A. Partea I. Descrierea imobilului**

TEREN Extravilan

Adresa: Jud. Dolj, DE 669/1

Nr. Crt	Nr cadastral Nr. topografic	Suprafața* (mp)	Observații / Referințe
A1		Din acte: 0 Masurata: 1.063	Sector cadastral:34 Teren neimprejmuit; DE 669/1

**B. Partea II. Proprietari și acte**

Inscrieri privitoare la dreptul de proprietate și alte drepturi reale		Referințe
<b>0 / 07/02/2023</b>		
Act Normativ nr. LEGE:7, din 13/03/1996 emis de PARLAMENTUL ROMANIEI;		
B1	Inscrierea provizorie, drept de PROPRIETATE, dobandit prin Lege, cota actuala 1/1, cota initiala 1/1 1) NEIDENTIFICAT NEIDENTIFICAT	A1

**C. Partea III. SARCINI .**

Inscrieri privind dezmembramintele dreptului de proprietate, drepturi reale de garanție și sarcini	Referințe
NU SUNT	

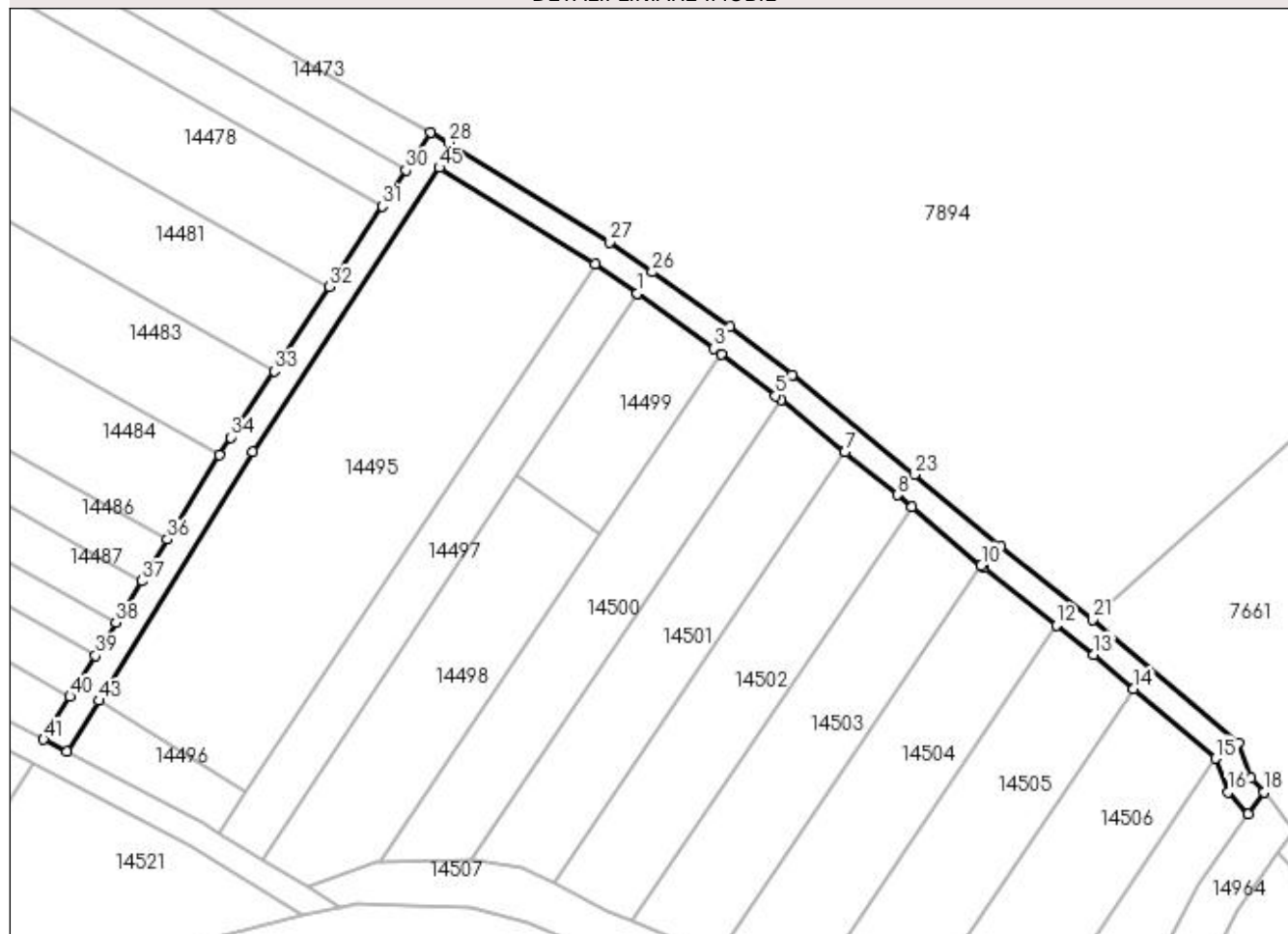
## Anexa Nr. 1 La Partea I

## Teren

Nr cadastral	Suprafața (mp)*	Observații / Referințe
	Din acte: 0 Masurata: 1.063	DE 669/1

\* Suprafața este determinată în planul de proiecție Stereo 70.

## DETALII LINIARE IMOBIL



## Date referitoare la teren

Crt	Categorie folosință	Intravilan	Suprafața (mp)	Tarla	Parcelă	Nr. topo	Observații / Referințe
1	drum	NU	1.063	83		-	

## Lungime Segmente

1) Valorile lungimilor segmentelor sunt obținute din proiecție în plan.

Punct început	X / Y	Punct sfârșit	X / Y	Lungime segment
1	346.305,334 282.215,533	2	346.305,382 282.215,5	0.058
4	346.318,075 282.206,46	5	346.326,265 282.200,134	10.349
7	346.336,745 282.191,616	8	346.344,66 282.185,185	10.198
10	346.357,324 282.174,542	11	346.357,74 282.174,193	0.543
13	346.374,304 282.161,084	14	346.380,372 282.155,922	7.967
2	346.305,382 282.215,5	3	346.317,003 282.207,287	14.23
5	346.326,265 282.200,134	6	346.327,067 282.199,481	1.034
8	346.344,66 282.185,185	9	346.346,821 282.183,369	2.823
11	346.357,74 282.174,193	12	346.368,672 282.165,54	13.942
14	346.380,372 282.155,922	15	346.392,714 282.145,423	16.204
3	346.317,003 282.207,287	4	346.318,075 282.206,46	1.354
6	346.327,067 282.199,481	7	346.336,745 282.191,616	12.471
9	346.346,821 282.183,369	10	346.357,324 282.174,542	13.72
12	346.368,672 282.165,54	13	346.374,304 282.161,084	7.182
15	346.392,714 282.145,423	16	346.394,557 282.140,293	5.451

Punct început	X / Y	Punct sfârșit	X / Y	Lungime segment	Punct început	X / Y	Punct sfârșit	X / Y	Lungime segment	Punct început	X / Y	Punct sfârșit	X / Y	Lungime segment
16	346.394,557 282.140,293	17	346.397,647 282.137,014	4.506	17	346.397,647 282.137,014	18	346.399,997 282.140,352	4.082	18	346.399,997 282.140,352	19	346.398,04 282.142,43	2.854
19	346.398,04 282.142,43	20	346.396,115 282.147,788	5.693	20	346.396,115 282.147,788	21	346.374,129 282.166,323	28.756	21	346.374,129 282.166,323	22	346.360,268 282.177,293	17.677
22	346.360,268 282.177,293	23	346.347,208 282.188,268	17.059	23	346.347,208 282.188,268	24	346.328,749 282.203,269	23.786	24	346.328,749 282.203,269	25	346.319,381 282.210,505	11.837
25	346.319,381 282.210,505	26	346.307,637 282.218,804	14.38	26	346.307,637 282.218,804	27	346.301,206 282.223,315	7.855	27	346.301,206 282.223,315	28	346.276,917 282.238,372	28.577
28	346.276,917 282.238,372	29	346.274,198 282.239,88	3.109	29	346.274,198 282.239,88	30	346.270,452 282.234,18	6.821	30	346.270,452 282.234,18	31	346.266,877 282.228,74	6.51
31	346.266,877 282.228,74	32	346.258,889 282.216,585	14.545	32	346.258,889 282.216,585	33	346.250,527 282.203,861	15.226	33	346.250,527 282.203,861	34	346.243,956 282.193,861	11.966
34	346.243,956 282.193,861	35	346.242,293 282.191,178	3.157	35	346.242,293 282.191,178	36	346.234,421 282.178,47	14.949	36	346.234,421 282.178,47	37	346.230,521 282.172,173	7.407
37	346.230,521 282.172,173	38	346.226,643 282.165,913	7.364	38	346.226,643 282.165,913	39	346.223,558 282.160,932	5.859	39	346.223,558 282.160,932	40	346.219,72 282.154,738	7.287
40	346.219,72 282.154,738	41	346.215,717 282.148,274	7.603	41	346.215,717 282.148,274	42	346.219,269 282.146,412	4.01	42	346.219,269 282.146,412	43	346.224,06 282.154,147	9.099
43	346.224,06 282.154,147	44	346.247,328 282.191,709	44.185	44	346.247,328 282.191,709	45	346.275,484 282.234,554	51.268	45	346.275,484 282.234,554	46	346.298,998 282.219,978	27.665
46	346.298,998 282.219,978	1	346.305,334 282.215,533	7.74										

\*\* Lungimile segmentelor sunt determinate în planul de proiecție Stereo 70 și sunt rotunjite la 1 milimetru.

\*\*\* Distanța dintre puncte este formată din segmente cumulate ce sunt mai mici decât valoarea 1 milimetru.



**DATE DESPRE IMOBILUL NR. 14495**

Oficiul de Cadastru și Publicitate Imobiliară DOLJ  
Biroul de Cadastru și Publicitate Imobiliară Craiova

**A. Partea I. Descrierea imobilului**

TEREN Extravilan

Adresa: Jud. Dolj, T 83, P 10

Nr. Crt	Nr cadastral Nr. topografic	Suprafața* (mp)	Observații / Referințe
A1		2.600	Sector cadastral:34 Teren neimprejmuit;

**B. Partea II. Proprietari și acte**

Inscrieri privitoare la dreptul de proprietate și alte drepturi reale		Referințe
<b>0 / 07/02/2023</b>		
Act Administrativ nr. TDP:1756-14907, din 23/12/1996 emis de COMISIA JUDETEANA DE FOND FUNCJAR (CERTIF. DE DECES:D9333433/22.06.1992;);		
B1	Intabulare, drept de PROPRIETATE, dobandit prin Reconstituire, cota actuala 1/1, cota initiala 1/1 1) <b>BOBIN ELEFTERIE DEFUNCT:Da</b>	A1

**C. Partea III. SARCINI .**

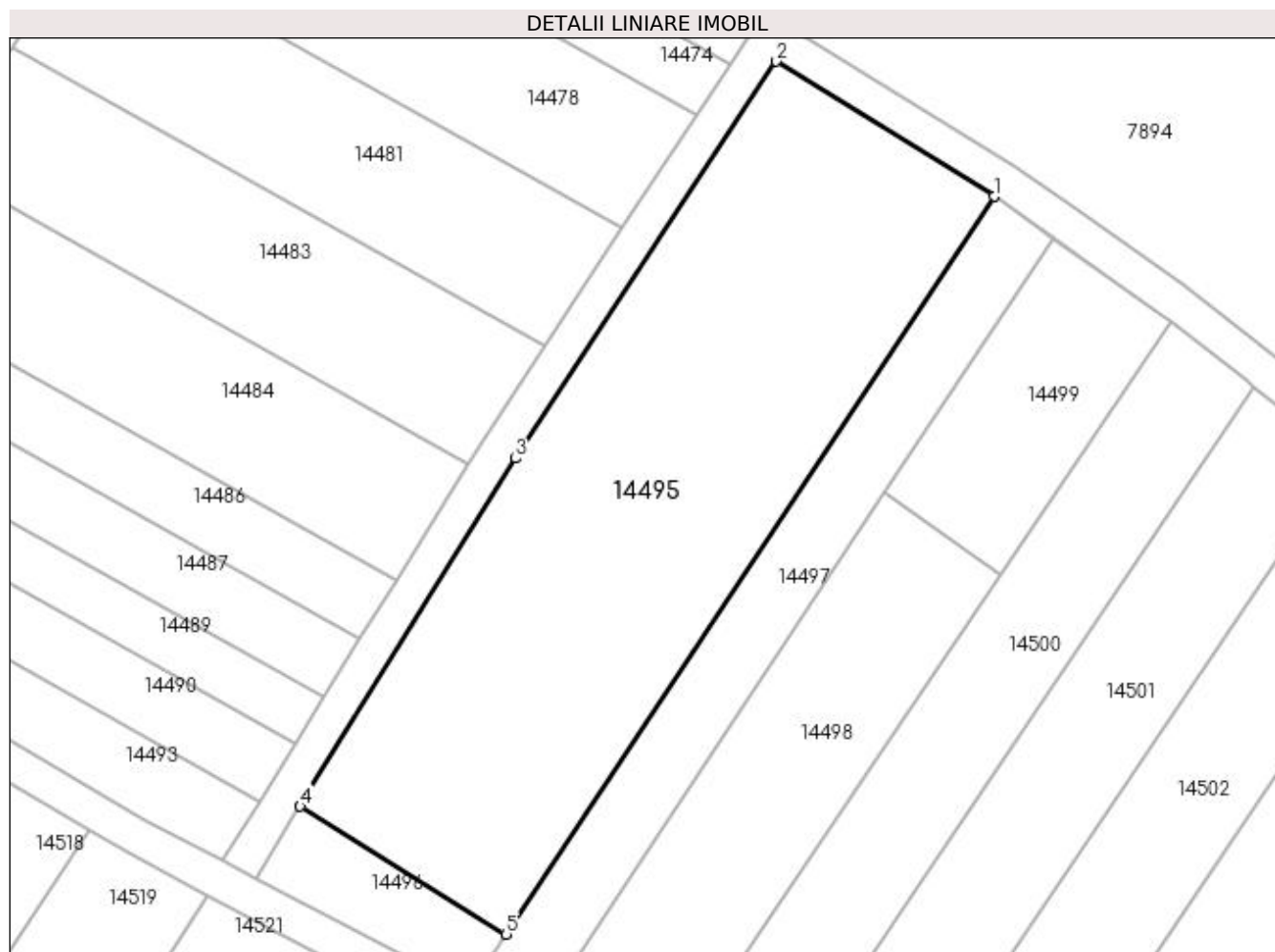
Inscrieri privind dezmembramintele dreptului de proprietate, drepturi reale de garanție și sarcini	Referințe
NU SUNT	

## Anexa Nr. 1 La Partea I

## Teren

Nr cadastral	Suprafața (mp)*	Observații / Referințe
	2.600	

\* Suprafața este determinată în planul de proiecție Stereo 70.



## Date referitoare la teren

Crt	Categorie folosință	Intra vilan	Suprafața (mp)	Tarla	Parcelă	Nr. topo	Observații / Referințe
1	vie	NU	2.600	83	10	-	

## Lungime Segmente

1) Valorile lungimilor segmentelor sunt obținute din proiecție în plan.

Punct început	X / Y	Punct sfârșit	X / Y	Lungime segment (** (m)
1	346.298,998 282.219,978	2	346.275,484 282.234,554	27.665
2	346.275,484 282.234,554	3	346.247,328 282.191,709	51.268
3	346.247,328 282.191,709	4	346.224,06 282.154,147	44.185
4	346.224,06 282.154,147	5	346.246,316 282.140,35	26.186
5	346.246,316 282.140,35	1	346.298,998 282.219,978	95.478

**\*\* Lungimile segmentelor sunt determinate în planul de proiecție Stereo 70 și sunt rotunjite la 1 milimetru.**

**\*\*\* Distanța dintre puncte este formată din segmente cumulate ce sunt mai mici decât valoarea 1 milimetru.**





**DATE DESPRE IMOBILUL NR. 14496**

Oficiul de Cadastru și Publicitate Imobiliară DOLJ  
Biroul de Cadastru și Publicitate Imobiliară Craiova

**A. Partea I. Descrierea imobilului**

TEREN Extravilan

Adresa: Jud. Dolj, T 83

Nr. Crt	Nr cadastral Nr. topografic	Suprafața* (mp)	Observații / Referințe
A1		Din acte: 0 Masurata: 213	Sector cadastral:34 Teren neimprejmuit;

**B. Partea II. Proprietari și acte**

Inscrieri privitoare la dreptul de proprietate și alte drepturi reale		Referințe
<b>0 / 07/02/2023</b>		
Act Normativ nr. LEGE:7, din 13/03/1996 emis de PARLAMENTUL ROMANIEI;		
B1	Inscrierea provizorie, drept de PROPRIETATE, dobandit prin Lege, cota actuala 1/1, cota initiala 1/1 1) NEIDENTIFICAT NEIDENTIFICAT	A1

**C. Partea III. SARCINI .**

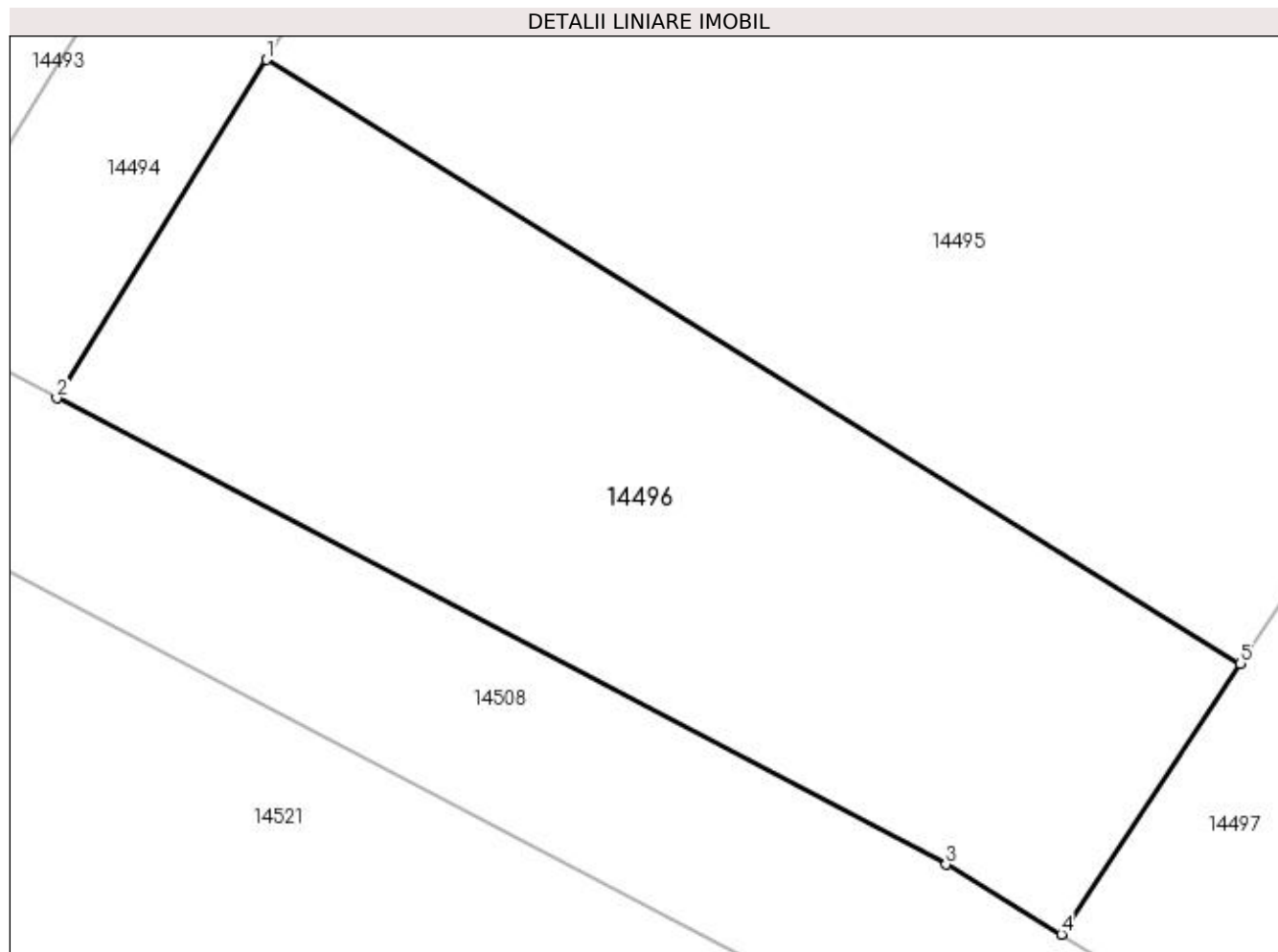
Inscrieri privind dezmembramintele dreptului de proprietate, drepturi reale de garanție și sarcini	Referințe
NU SUNT	

## Anexa Nr. 1 La Partea I

## Teren

Nr cadastral	Suprafața (mp)*	Observații / Referințe
	Din acte: 0 Masurata: 213	

\* Suprafața este determinată în planul de proiecție Stereo 70.



## Date referitoare la teren

Crt	Categorie folosință	Intravilan	Suprafața (mp)	Tarla	Parcelă	Nr. topo	Observații / Referințe
1	arabil	NU	213	83		-	

## Lungime Segmente

1) Valorile lungimilor segmentelor sunt obținute din proiecție în plan.

Punct început	X / Y	Punct sfârșit	X / Y	Lungime segment (** (m)
1	346.224,06 282.154,147	2	346.219,269 282.146,412	9.099
2	346.219,269 282.146,412	3	346.239,589 282.135,759	22.943
3	346.239,589 282.135,759	4	346.242,223 282.134,165	3.079
4	346.242,223 282.134,165	5	346.246,316 282.140,35	7.417
5	346.246,316 282.140,35	1	346.224,06 282.154,147	26.186

**\*\* Lungimile segmentelor sunt determinate în planul de proiecție Stereo 70 și sunt rotunjite la 1 milimetru.**

**\*\*\* Distanța dintre puncte este formată din segmente cumulate ce sunt mai mici decât valoarea 1 milimetru.**



**DATE DESPRE IMOBILUL NR. 14497**

Oficiul de Cadastru și Publicitate Imobiliară DOLJ  
Biroul de Cadastru și Publicitate Imobiliară Craiova

**A. Partea I. Descrierea imobilului**

TEREN Extravilan

Adresa: Jud. Dolj, T 83, P 9

Nr. Crt	Nr cadastral Nr. topografic	Suprafața* (mp)	Observații / Referințe
A1		800	Sector cadastral:34 Teren neimprejmuit;

**B. Partea II. Proprietari și acte**

Inscrieri privitoare la dreptul de proprietate și alte drepturi reale	Referințe
<b>0 / 07/02/2023</b>	
Act Administrativ nr. TDP:143-58784, din 10/11/1993 emis de COMISIA JUDETEANA DE FOND FUNCJAR;	
B1	A1
Intabulare, drept de PROPRIETATE, dobandit prin Reconstituire, cota actuala 1/1, cota initiala 1/1 1) COCA JUSTILIAN, LIPSA CNP	

**C. Partea III. SARCINI .**

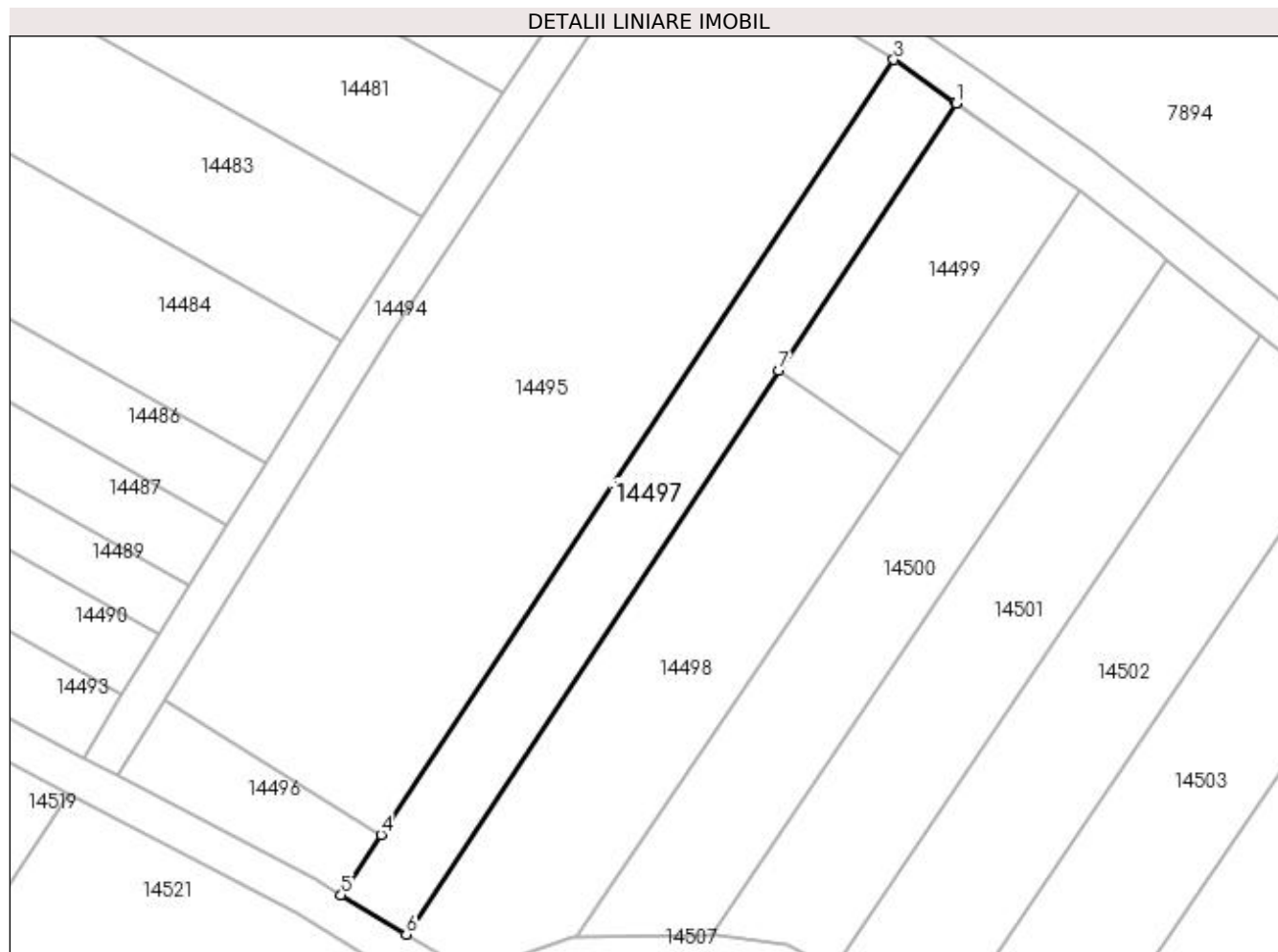
Inscrieri privind dezmembramintele dreptului de proprietate, drepturi reale de garanție și sarcini	Referințe
NU SUNT	

## Anexa Nr. 1 La Partea I

## Teren

Nr cadastral	Suprafața (mp)*	Observații / Referințe
	800	

\* Suprafața este determinată în planul de proiecție Stereo 70.



## Date referitoare la teren

Crt	Categorie folosință	Intra vilan	Suprafața (mp)	Tarla	Parcelă	Nr. topo	Observații / Referințe
1	vie	NU	800	83	9	-	

## Lungime Segmente

1) Valorile lungimilor segmentelor sunt obținute din proiecție în plan.

Punct început	X / Y	Punct sfârșit	X / Y	Lungime segment (** (m)
1	346.305,382 282.215,5	2	346.305,334 282.215,533	0.058
2	346.305,334 282.215,533	3	346.298,998 282.219,978	7.74
3	346.298,998 282.219,978	4	346.246,316 282.140,35	95.478
4	346.246,316 282.140,35	5	346.242,223 282.134,165	7.417
5	346.242,223 282.134,165	6	346.248,897 282.130,125	7.802

Punct început	X / Y	Punct sfârșit	X / Y	Lungime segment (** (m)
6	346.248,897 282.130,125	7	346.287,21 282.188,034	69.436
7	346.287,21 282.188,034	1	346.305,382 282.215,5	32.933

\*\* Lungimile segmentelor sunt determinate în planul de proiecție Stereo 70 și sunt rotunjite la 1 milimetru.

\*\*\* Distanța dintre puncte este formată din segmente cumulate ce sunt mai mici decât valoarea 1 milimetru.





**DATE DESPRE IMOBILUL NR. 14498**

Oficiul de Cadastru și Publicitate Imobiliară DOLJ  
Biroul de Cadastru și Publicitate Imobiliară Craiova

**A. Partea I. Descrierea imobilului**

TEREN Extravilan

Adresa: Jud. Dolj, T 83, P 8

Nr. Crt	Nr cadastral Nr. topografic	Suprafața* (mp)	Observații / Referințe
A1		1.000	Sector cadastral:34 Teren neimprejmuit;

**B. Partea II. Proprietari și acte**

Inscrieri privitoare la dreptul de proprietate și alte drepturi reale		Referințe
<b>0 / 07/02/2023</b>		
Act Notarial nr. CM:237, din 23/10/2020 emis de NP GHERGHE ANCA COSTINA (INCHEIERE RECTIFICARE: 54/09.11.2020;);		
B1	Intabulare, drept de PROPRIETATE, dobandit prin Succesiune, cota actuala 2/16, cota initiala 2/16 1) <b>CATANA ANA</b>	A1
B2	Intabulare, drept de PROPRIETATE, dobandit prin Succesiune, cota actuala 3/16, cota initiala 3/16 1) <b>CATANA TRAIAN-CRISTIAN</b>	A1
B3	Intabulare, drept de PROPRIETATE, dobandit prin Succesiune, cota actuala 3/16, cota initiala 3/16 1) <b>CATANA ION-ADRIAN</b>	A1
Act Notarial nr. CM:238, din 23/10/2020 emis de NP GHERGHE ANCA COSTINA;		
B4	Intabulare, drept de PROPRIETATE, dobandit prin Succesiune, cota actuala 8/16, cota initiala 8/16 1) <b>LUCA ELENA LUMINITA</b>	A1

**C. Partea III. SARCINI .**

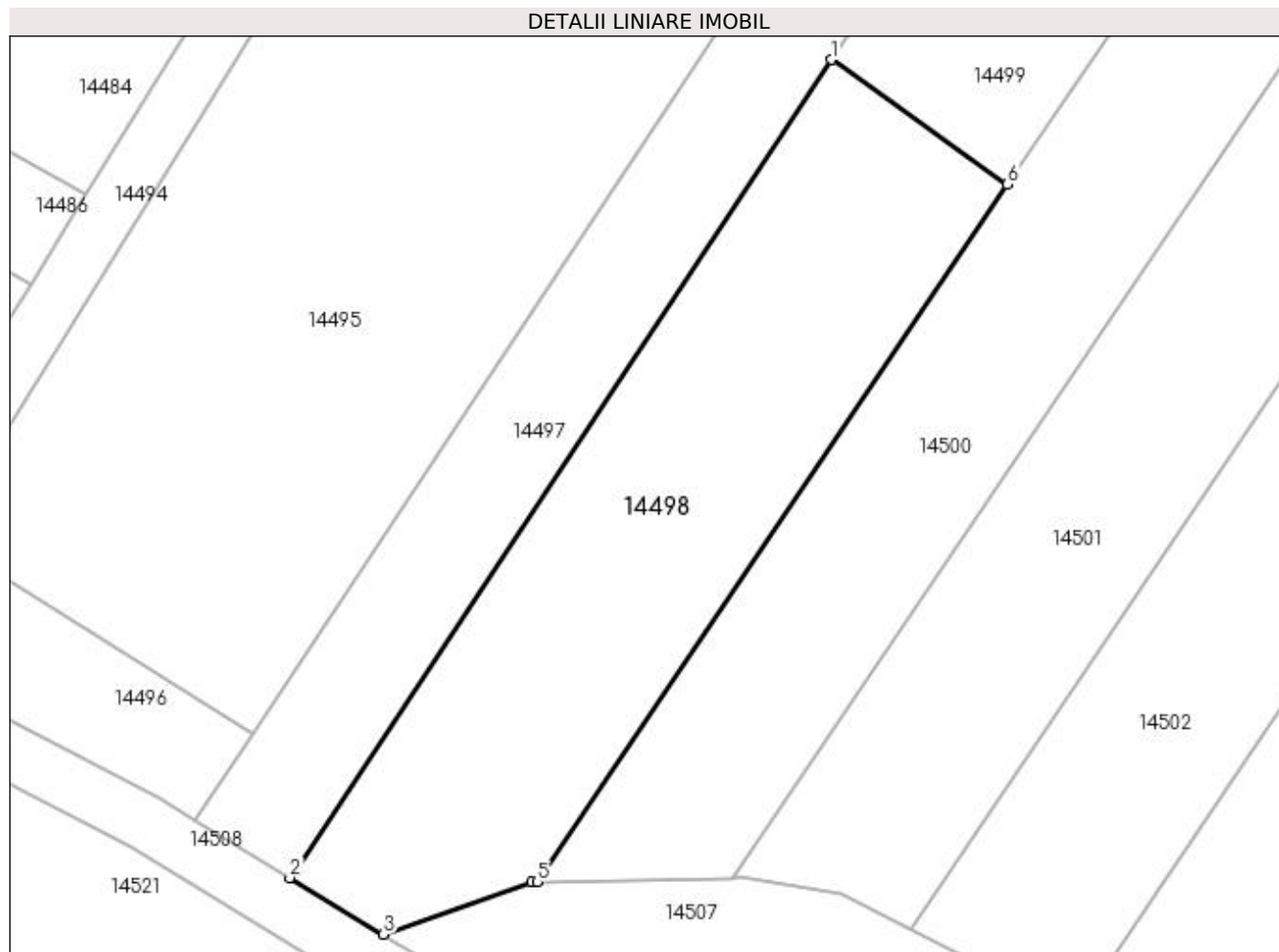
Inscrieri privind dezmembramintele dreptului de proprietate, drepturi reale de garanție și sarcini	Referințe
NU SUNT	

## Anexa Nr. 1 La Partea I

## Teren

Nr cadastral	Suprafața (mp)*	Observații / Referințe
	1.000	

\* Suprafața este determinată în planul de proiecție Stereo 70.



## Date referitoare la teren

Crt	Categorie folosință	Intra vilan	Suprafața (mp)	Tarla	Parcelă	Nr. topo	Observații / Referințe
1	vie	NU	1.000	83	8	-	

## Lungime Segmente

1) Valorile lungimilor segmentelor sunt obținute din proiecție în plan.

Punct început	X / Y	Punct sfârșit	X / Y	Lungime segment (** (m)
1	346.287,21 282.188,034	2	346.248,897 282.130,125	69.436
2	346.248,897 282.130,125	3	346.255,512 282.126,122	7.732
3	346.255,512 282.126,122	4	346.266,016 282.129,846	11.145
4	346.266,016 282.129,846	5	346.266,395 282.129,853	0.379
5	346.266,395 282.129,853	6	346.299,693 282.179,212	59.54

Punct început	X / Y	Punct sfârșit	X / Y	Lungime segment (** (m)
6	346.299,693 282.179,212	1	346.287,21 282.188,034	15.286

\*\* Lungimile segmentelor sunt determinate în planul de proiecție Stereo 70 și sunt rotunjite la 1 milimetru.

\*\*\* Distanța dintre puncte este formată din segmente cumulate ce sunt mai mici decât valoarea 1 milimetru.



**DATE DESPRE IMOBILUL NR. 14499**

Oficiul de Cadastru și Publicitate Imobiliară DOLJ  
Biroul de Cadastru și Publicitate Imobiliară Craiova

**A. Partea I. Descrierea imobilului**

TEREN Extravilan

Adresa: Jud. Dolj, T 83

Nr. Crt	Nr cadastral Nr. topografic	Suprafața* (mp)	Observații / Referințe
A1		Din acte: 0 Masurata: 508	Sector cadastral:34 Teren neimprejmuit;

**B. Partea II. Proprietari și acte**

Inscrieri privitoare la dreptul de proprietate și alte drepturi reale		Referințe
<b>0 / 07/02/2023</b>		
Act Normativ nr. LEGE:7, din 13/03/1996 emis de PARLAMENTUL ROMANIEI;		
B1	Inscrierea provizorie, drept de PROPRIETATE, dobandit prin Lege, cota actuala 1/1, cota initiala 1/1 1) NEIDENTIFICAT NEIDENTIFICAT	A1

**C. Partea III. SARCINI .**

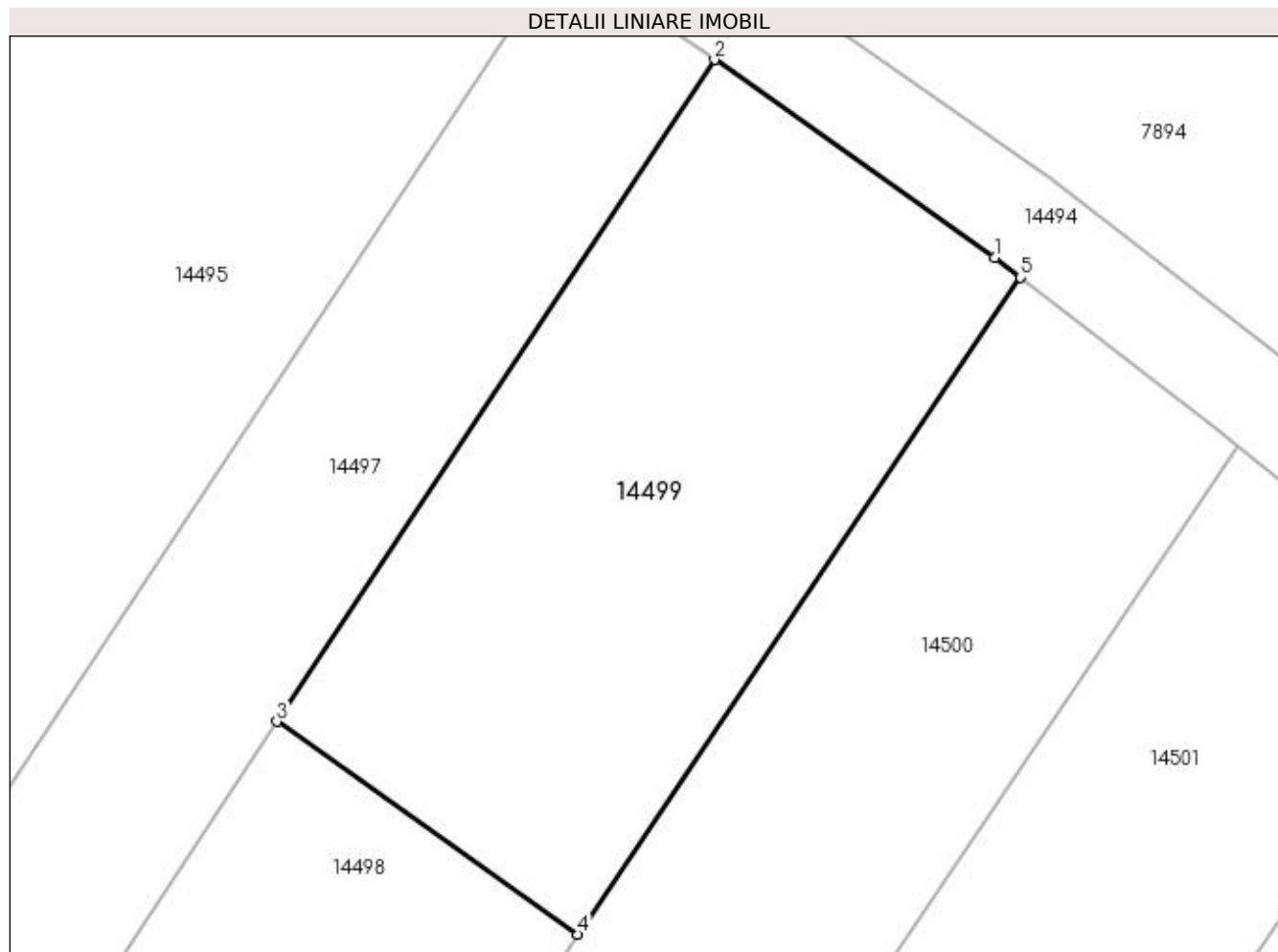
Inscrieri privind dezmembramintele dreptului de proprietate, drepturi reale de garanție și sarcini	Referințe
NU SUNT	

## Anexa Nr. 1 La Partea I

## Teren

Nr cadastral	Suprafața (mp)*	Observații / Referințe
	Din acte: 0 Masurata: 508	

\* Suprafața este determinată în planul de proiecție Stereo 70.



## Date referitoare la teren

Crt	Categorie folosință	Intra vilan	Suprafața (mp)	Tarla	Parcelă	Nr. topo	Observații / Referințe
1	vie	NU	508	83		-	

## Lungime Segmente

1) Valorile lungimilor segmentelor sunt obținute din proiecție în plan.

Punct început	X / Y	Punct sfârșit	X / Y	Lungime segment (** (m)
1	346.317,003 282.207,287	2	346.305,382 282.215,5	14.23
2	346.305,382 282.215,5	3	346.287,21 282.188,034	32.933
3	346.287,21 282.188,034	4	346.299,693 282.179,212	15.286
4	346.299,693 282.179,212	5	346.318,075 282.206,46	32.869
5	346.318,075 282.206,46	1	346.317,003 282.207,287	1.354

**\*\* Lungimile segmentelor sunt determinate în planul de proiecție Stereo 70 și sunt rotunjite la 1 milimetru.**

**\*\*\* Distanța dintre puncte este formată din segmente cumulate ce sunt mai mici decât valoarea 1 milimetru.**





**DATE DESPRE IMOBILUL NR. 14500**

Oficiul de Cadastru și Publicitate Imobiliară DOLJ  
Biroul de Cadastru și Publicitate Imobiliară Craiova

**A. Partea I. Descrierea imobilului**

TEREN Extravilan

Adresa: Jud. Dolj, T 83, P 7

Nr. Crt	Nr cadastral Nr. topografic	Suprafața* (mp)	Observații / Referințe
A1		1.000	Sector cadastral:34 Teren neimprejmuit;

**B. Partea II. Proprietari și acte**

Inscrieri privitoare la dreptul de proprietate și alte drepturi reale	Referințe
<b>0 / 07/02/2023</b>	
Act Administrativ nr. TDP:122-58784, din 09/11/1993 emis de COMISIA JUDETEANA DE FOND FUNCJAR;	
B1	A1
Intabulare, drept de PROPRIETATE, dobandit prin Reconstituire, cota actuala 1/1, cota initiala 1/1 1) NICA GHEORGHE, LIPSA CNP	

**C. Partea III. SARCINI .**

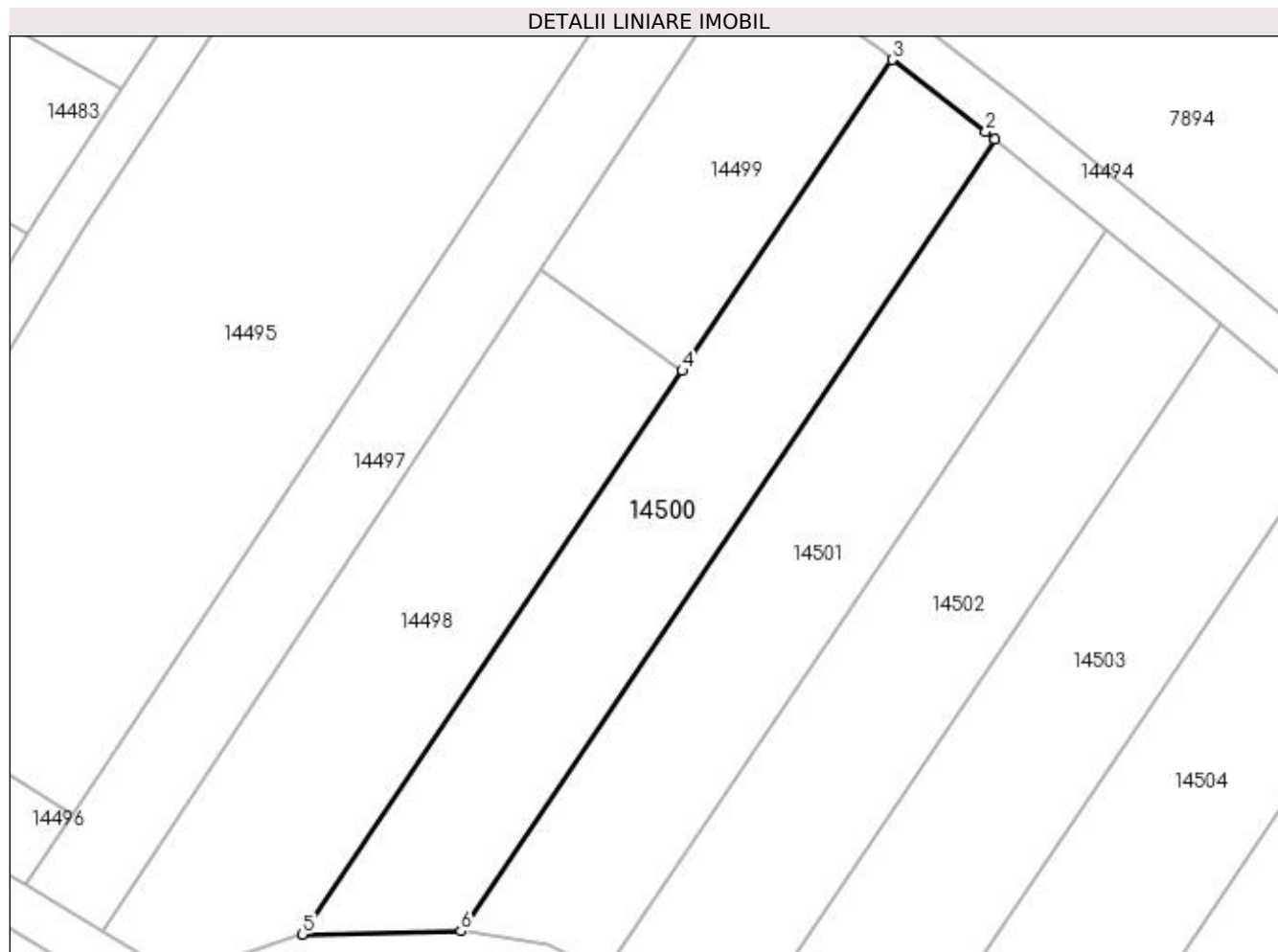
Inscrieri privind dezmembramintele dreptului de proprietate, drepturi reale de garanție și sarcini	Referințe
NU SUNT	

## Anexa Nr. 1 La Partea I

## Teren

Nr cadastral	Suprafața (mp)*	Observații / Referințe
	1.000	

\* Suprafața este determinată în planul de proiecție Stereo 70.



## Date referitoare la teren

Crt	Categorie folosință	Intra vilan	Suprafața (mp)	Tarla	Parcelă	Nr. topo	Observații / Referințe
1	vie	NU	1.000	83	7	-	

## Lungime Segmente

1) Valorile lungimilor segmentelor sunt obținute din proiecție în plan.

Punct început	X / Y	Punct sfârșit	X / Y	Lungime segment (** (m)
1	346.327,067 282.199,481	2	346.326,265 282.200,134	1.034
2	346.326,265 282.200,134	3	346.318,075 282.206,46	10.349
3	346.318,075 282.206,46	4	346.299,693 282.179,212	32.869
4	346.299,693 282.179,212	5	346.266,395 282.129,853	59.54
5	346.266,395 282.129,853	6	346.280,276 282.130,122	13.884

Punct început	X / Y	Punct sfârșit	X / Y	Lungime segment (** (m)
6	346.280,276 282.130,122	1	346.327,067 282.199,481	83.666

\*\* Lungimile segmentelor sunt determinate în planul de proiecție Stereo 70 și sunt rotunjite la 1 milimetru.

\*\*\* Distanța dintre puncte este formată din segmente cumulate ce sunt mai mici decât valoarea 1 milimetru.



**DATE DESPRE IMOBILUL NR. 14501**

Oficiul de Cadastru și Publicitate Imobiliară DOLJ  
Biroul de Cadastru și Publicitate Imobiliară Craiova

**A. Partea I. Descrierea imobilului**

TEREN Extravilan

Adresa: Jud. Dolj, T 83, P 6

Nr. Crt	Nr cadastral Nr. topografic	Suprafața* (mp)	Observații / Referințe
A1		1.000	Sector cadastral:34 Teren neimprejmuit;

**B. Partea II. Proprietari și acte**

Inscrieri privitoare la dreptul de proprietate și alte drepturi reale	Referințe
<b>0 / 07/02/2023</b>	
Act Notarial nr. CM:223, din 08/09/2010 emis de NP STOENESCU FLOREA;	
B1	A1
Intabulare, drept de PROPRIETATE, dobandit prin Succesiune, cota actuala 1/1, cota initiala 1/1 1) POPARTAN CONSTANTIN-EUGENIU, LIPSA CNP	

**C. Partea III. SARCINI .**

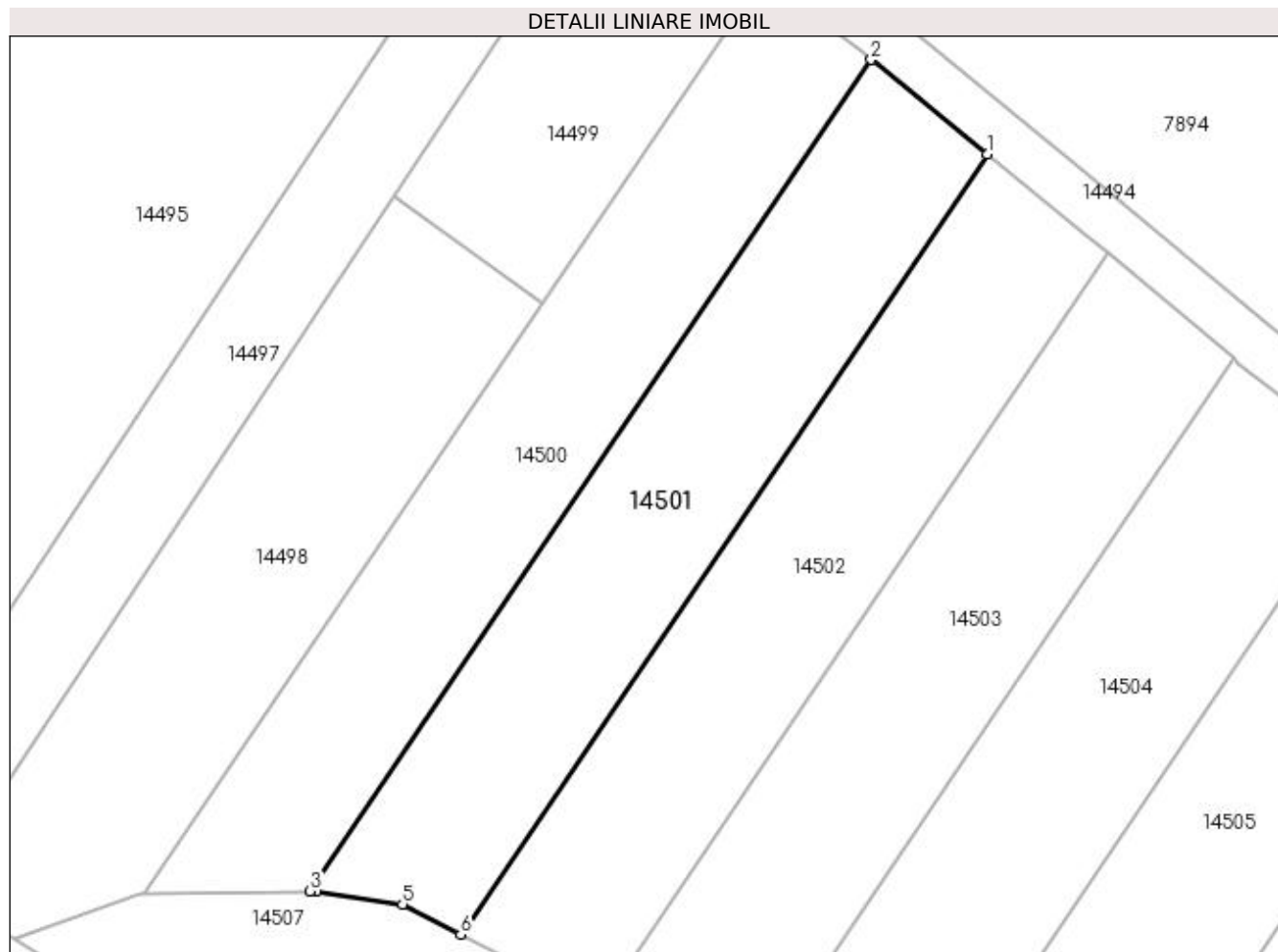
Inscrieri privind dezmembramintele dreptului de proprietate, drepturi reale de garanție și sarcini	Referințe
NU SUNT	

## Anexa Nr. 1 La Partea I

## Teren

Nr cadastral	Suprafața (mp)*	Observații / Referințe
	1.000	

\* Suprafața este determinată în planul de proiecție Stereo 70.



## Date referitoare la teren

Crt	Categorie folosință	Intravilan	Suprafața (mp)	Tarla	Parcelă	Nr. topo	Observații / Referințe
1	vie	NU	1.000	83	6	-	

## Lungime Segmente

1) Valorile lungimilor segmentelor sunt obținute din proiecție în plan.

Punct început	X / Y	Punct sfârșit	X / Y	Lungime segment (** (m)
1	346.336,745 282.191,616	2	346.327,067 282.199,481	12.471
2	346.327,067 282.199,481	3	346.280,276 282.130,122	83.666
3	346.280,276 282.130,122	4	346.280,764 282.130,131	0.488
4	346.280,764 282.130,131	5	346.287,972 282.129,035	7.291
5	346.287,972 282.129,035	6	346.292,831 282.126,521	5.471

Punct început	X / Y	Punct sfârșit	X / Y	Lungime segment (** (m)
6	346.292,831 282.126,521	1	346.336,745 282.191,616	78.523

\*\* Lungimile segmentelor sunt determinate în planul de proiecție Stereo 70 și sunt rotunjite la 1 milimetru.

\*\*\* Distanța dintre puncte este formată din segmente cumulate ce sunt mai mici decât valoarea 1 milimetru.





**DATE DESPRE IMOBILUL NR. 14502**

Oficiul de Cadastru și Publicitate Imobiliară DOLJ  
Biroul de Cadastru și Publicitate Imobiliară Craiova

**A. Partea I. Descrierea imobilului**

TEREN Extravilan

Adresa: Jud. Dolj, T 83, P 5

Nr. Crt	Nr cadastral Nr. topografic	Suprafața* (mp)	Observații / Referințe
A1		1.000	Sector cadastral:34 Teren neimprejmuit;

**B. Partea II. Proprietari și acte**

Inscrieri privitoare la dreptul de proprietate și alte drepturi reale	Referințe
<b>0 / 07/02/2023</b>	
Act Notarial nr. CM:3, din 03/01/2005 emis de NP STOENESCU FLOREA;	
B1	A1
Intabulare, drept de PROPRIETATE, dobandit prin Succesiune, cota actuala 1/1, cota initiala 1/1 1) LUPU CONSTANTIN, LIPSA CNP	

**C. Partea III. SARCINI .**

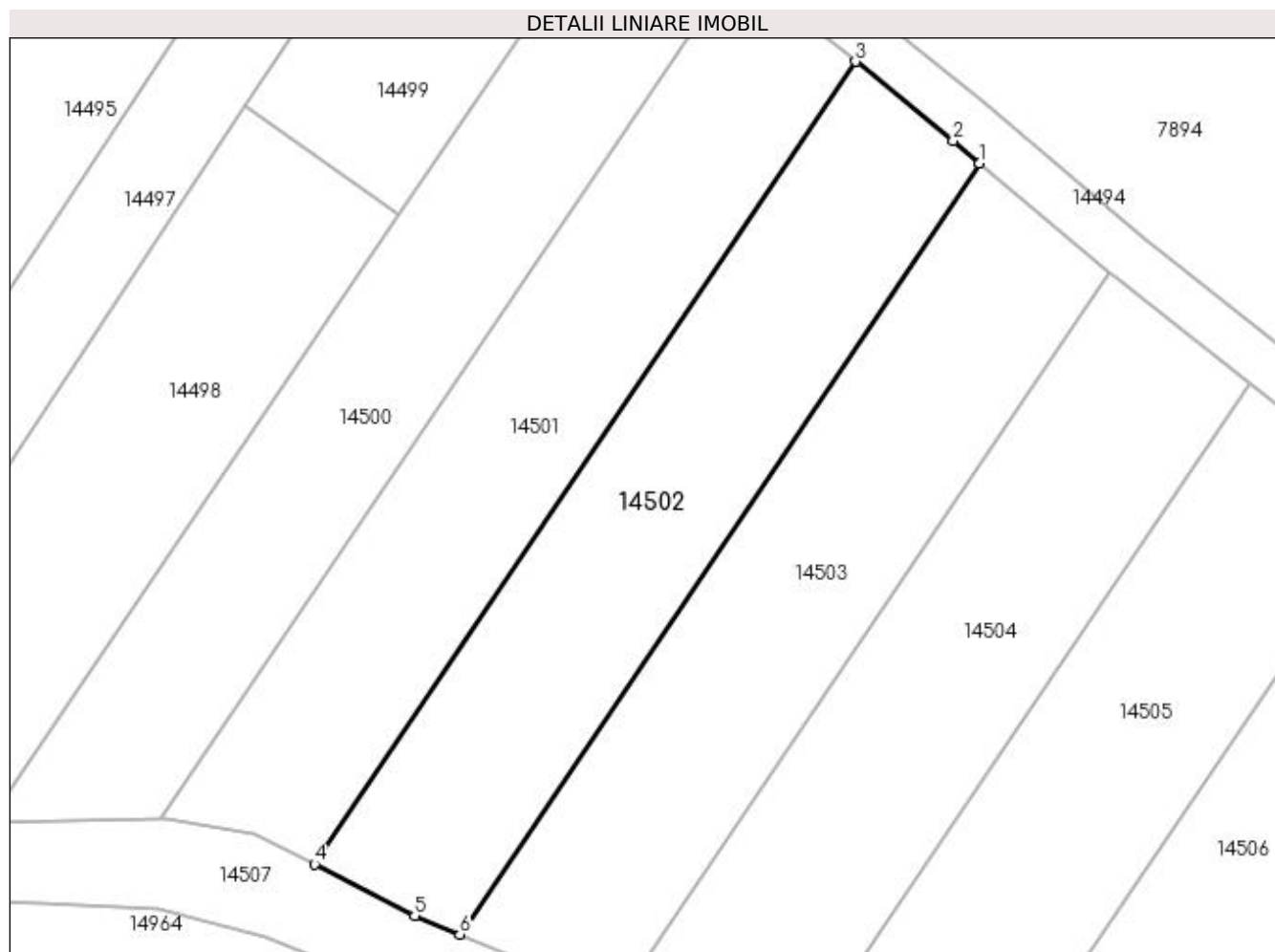
Inscrieri privind dezmembramintele dreptului de proprietate, drepturi reale de garanție și sarcini	Referințe
NU SUNT	

## Anexa Nr. 1 La Partea I

## Teren

Nr cadastral	Suprafața (mp)*	Observații / Referințe
	1.000	

\* Suprafața este determinată în planul de proiecție Stereo 70.



## Date referitoare la teren

Crt	Categorie folosință	Intra vilan	Suprafața (mp)	Tarla	Parcelă	Nr. topo	Observații / Referințe
1	vie	NU	1.000	83	5	-	

## Lungime Segmente

1) Valorile lungimilor segmentelor sunt obținute din proiecție în plan.

Punct început	X / Y	Punct sfârșit	X / Y	Lungime segment (** (m)
1	346.346,821 282.183,369	2	346.344,66 282.185,185	2.823
2	346.344,66 282.185,185	3	346.336,745 282.191,616	10.198
3	346.336,745 282.191,616	4	346.292,831 282.126,521	78.523
4	346.292,831 282.126,521	5	346.300,96 282.122,316	9.152
5	346.300,96 282.122,316	6	346.304,626 282.120,822	3.959

Punct început	X / Y	Punct sfârșit	X / Y	Lungime segment (** (m)
6	346.304,626 282.120,822	1	346.346,821 282.183,369	75.449

\*\* Lungimile segmentelor sunt determinate în planul de proiecție Stereo 70 și sunt rotunjite la 1 milimetru.

\*\*\* Distanța dintre puncte este formată din segmente cumulate ce sunt mai mici decât valoarea 1 milimetru.



**DATE DESPRE IMOBILUL NR. 14503**

Oficiul de Cadastru și Publicitate Imobiliară DOLJ  
Biroul de Cadastru și Publicitate Imobiliară Craiova

**A. Partea I. Descrierea imobilului**

TEREN Extravilan

Adresa: Jud. Dolj, T 83, P 4

Nr. Crt	Nr cadastral Nr. topografic	Suprafața* (mp)	Observații / Referințe
A1		1.000	Sector cadastral:34 Teren neimprejmuit;

**B. Partea II. Proprietari și acte**

Inscrieri privitoare la dreptul de proprietate și alte drepturi reale		Referințe
<b>0 / 07/02/2023</b>		
Act Notarial nr. CM:315, din 21/12/2017 emis de NP BUDIANA IONUT RAZVAN;		
B1	Intabulare, drept de PROPRIETATE, dobandit prin Succesiune, cota actuala 1/2, cota initiala 1/2 1) <b>SMEU ANGELA</b>	A1
B2	Intabulare, drept de PROPRIETATE, dobandit prin Succesiune, cota actuala 1/2, cota initiala 1/2 1) <b>TORTOLEA ISABELA MARILENA</b>	A1

**C. Partea III. SARCINI .**

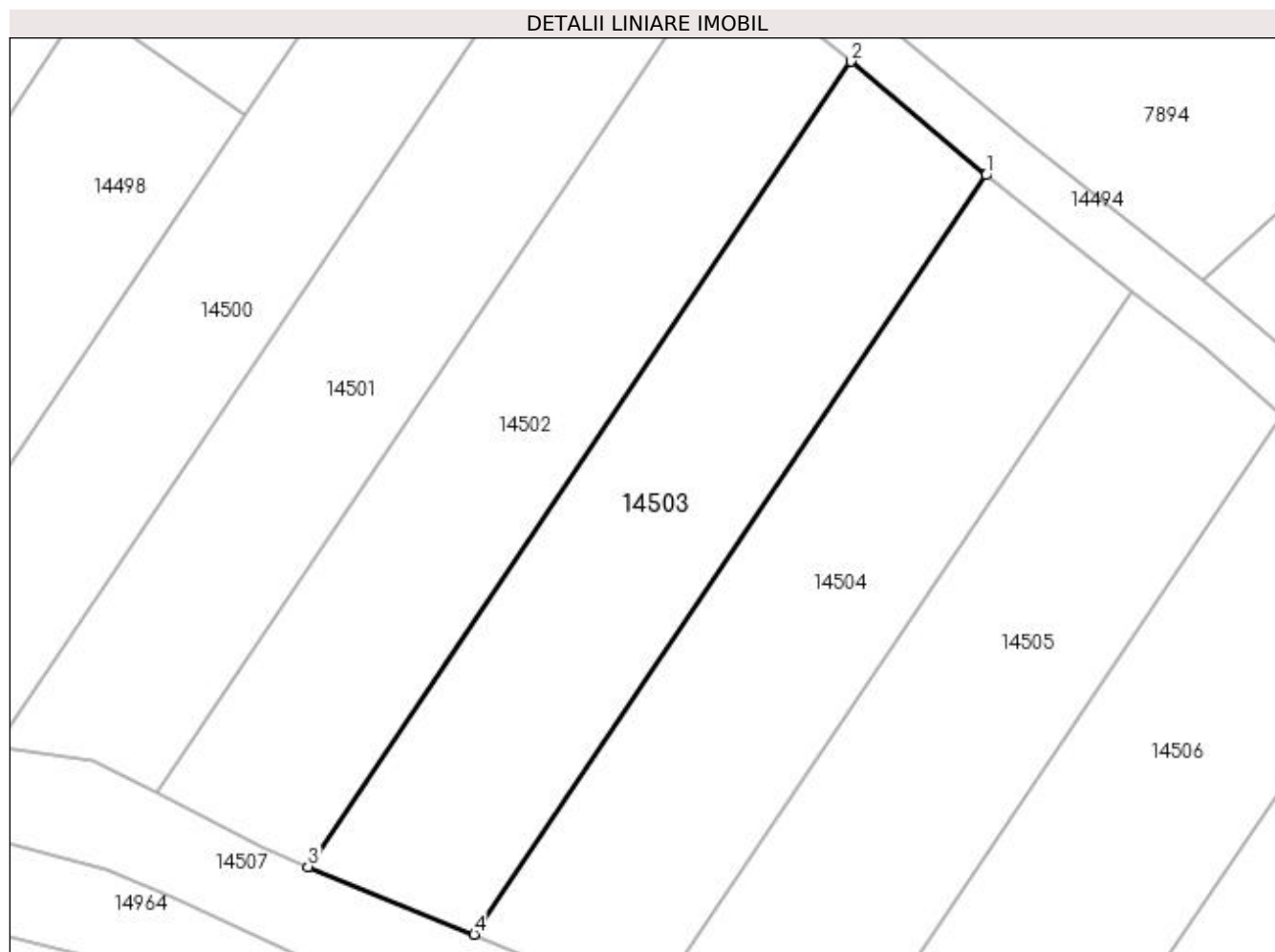
Inscrieri privind dezmembramintele dreptului de proprietate, drepturi reale de garanție și sarcini	Referințe
NU SUNT	

## Anexa Nr. 1 La Partea I

## Teren

Nr cadastral	Suprafața (mp)*	Observații / Referințe
	1.000	

\* Suprafața este determinată în planul de proiecție Stereo 70.



## Date referitoare la teren

Crt	Categorie folosință	Intra vilan	Suprafața (mp)	Tarla	Parcelă	Nr. topo	Observații / Referințe
1	vie	NU	1.000	83	4	-	

## Lungime Segmente

1) Valorile lungimilor segmentelor sunt obținute din proiecție în plan.

Punct început	X / Y	Punct sfârșit	X / Y	Lungime segment (** (m)
1	346.357,324 282.174,542	2	346.346,821 282.183,369	13.72
2	346.346,821 282.183,369	3	346.304,626 282.120,822	75.449
3	346.304,626 282.120,822	4	346.317,536 282.115,564	13.94
4	346.317,536 282.115,564	1	346.357,324 282.174,542	71.144

**\*\* Lungimile segmentelor sunt determinate în planul de proiecție Stereo 70 și sunt rotunjite la 1 milimetru.**

**\*\*\* Distanța dintre puncte este formată din segmente cumulate ce sunt mai mici decât valoarea 1 milimetru.**





**DATE DESPRE IMOBILUL NR. 14504**

Oficiul de Cadastru și Publicitate Imobiliară DOLJ  
 Biroul de Cadastru și Publicitate Imobiliară Craiova

**A. Partea I. Descrierea imobilului**

TEREN Extravilan

Adresa: Jud. Dolj, T 83, P 3

Nr. Crt	Nr cadastral Nr. topografic	Suprafața* (mp)	Observații / Referințe
A1		1.000	Sector cadastral:34 Teren neimprejmuit;

**B. Partea II. Proprietari și acte**

Inscrieri privitoare la dreptul de proprietate și alte drepturi reale	Referințe
<b>0 / 07/02/2023</b>	
Act Notarial nr. ACT DE PARTAJ:2438, din 26/08/2009 emis de NP STOENESCU FLOREA;	
B1	A1
Intabulare, drept de PROPRIETATE, dobandit prin lesire Din Indiviziune, cota actuala 1/1, cota initiala 1/1 1) MANDROI MARIN	

**C. Partea III. SARCINI .**

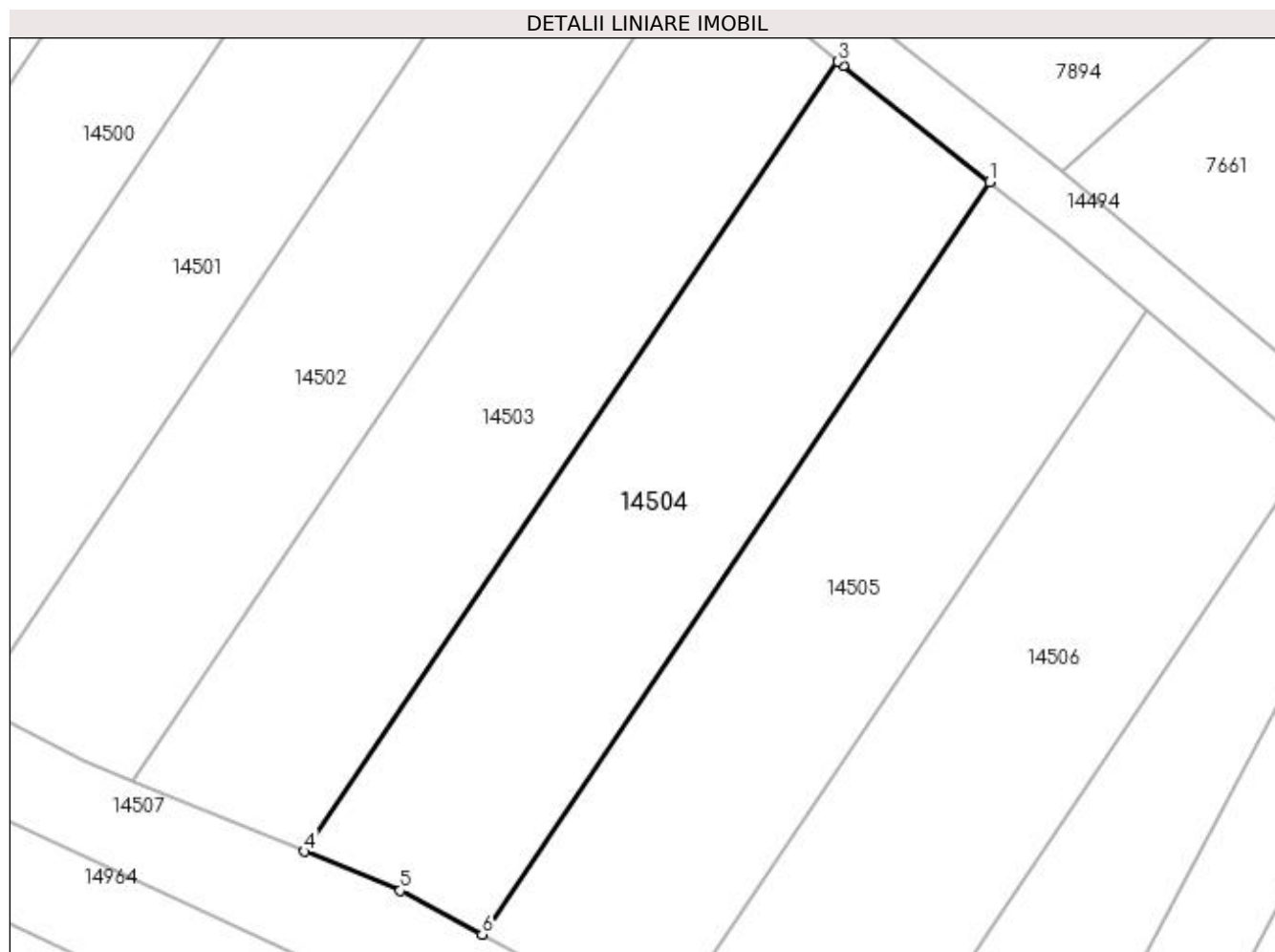
Inscrieri privind dezmembramintele dreptului de proprietate, drepturi reale de garanție și sarcini	Referințe
NU SUNT	

## Anexa Nr. 1 La Partea I

## Teren

Nr cadastral	Suprafața (mp)*	Observații / Referințe
	1.000	

\* Suprafața este determinată în planul de proiecție Stereo 70.



## Date referitoare la teren

Crt	Categorie folosință	Intra vilan	Suprafața (mp)	Tarla	Parcelă	Nr. topo	Observații / Referințe
1	vie	NU	1.000	83	3	-	

## Lungime Segmente

1) Valorile lungimilor segmentelor sunt obținute din proiecție în plan.

Punct început	X / Y	Punct sfârșit	X / Y	Lungime segment (** (m)
1	346.368,672 282.165,54	2	346.357,74 282.174,193	13.942
2	346.357,74 282.174,193	3	346.357,324 282.174,542	0.543
3	346.357,324 282.174,542	4	346.317,536 282.115,564	71.144
4	346.317,536 282.115,564	5	346.324,669 282.112,659	7.702
5	346.324,669 282.112,659	6	346.330,787 282.109,382	6.94

Punct început	X / Y	Punct sfârșit	X / Y	Lungime segment (** (m)
6	346.330,787 282.109,382	1	346.368,672 282.165,54	67.742

\*\* Lungimile segmentelor sunt determinate în planul de proiecție Stereo 70 și sunt rotunjite la 1 milimetru.

\*\*\* Distanța dintre puncte este formată din segmente cumulate ce sunt mai mici decât valoarea 1 milimetru.



**DATE DESPRE IMOBILUL NR. 14505**

Oficiul de Cadastru și Publicitate Imobiliară DOLJ  
Biroul de Cadastru și Publicitate Imobiliară Craiova

**A. Partea I. Descrierea imobilului**

TEREN Extravilan

Adresa: Jud. Dolj, T 83, P 2

Nr. Crt	Nr cadastral Nr. topografic	Suprafața* (mp)	Observații / Referințe
A1		1.000	Sector cadastral:34 Teren neimprejmuit;

**B. Partea II. Proprietari și acte**

Inscrieri privitoare la dreptul de proprietate și alte drepturi reale	Referințe
<b>0 / 07/02/2023</b>	
Act Administrativ nr. TDP:455-48412, din 16/02/1994 emis de COMISIA JUDETEANA DE FOND FUNCJAR;	
B1	A1
Intabulare, drept de PROPRIETATE, dobandit prin Reconstituire, cota actuala 1/1, cota initiala 1/1 1) FLORICEL PETRE, LIPSA CNP	

**C. Partea III. SARCINI .**

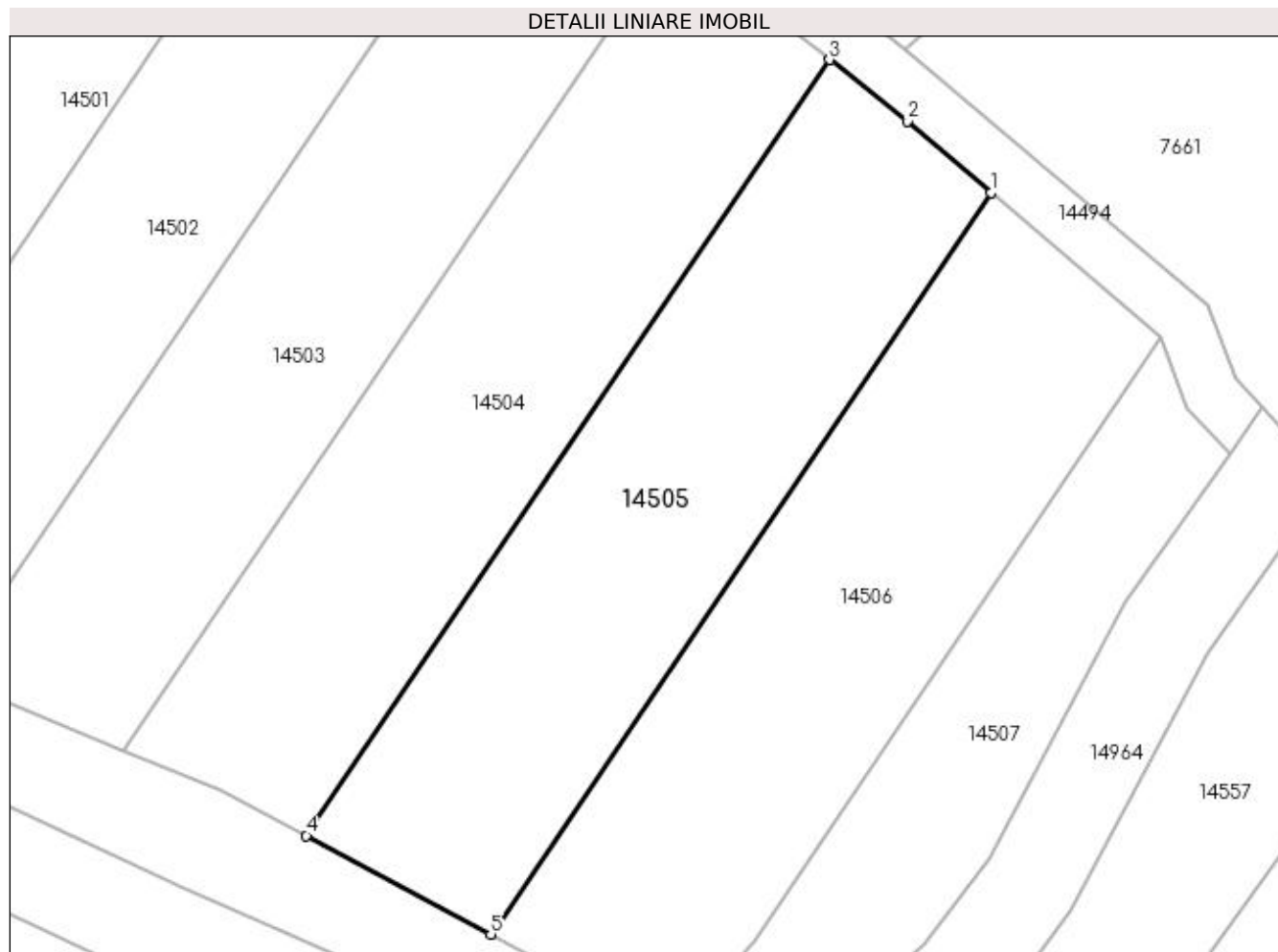
Inscrieri privind dezmembramintele dreptului de proprietate, drepturi reale de garanție și sarcini	Referințe
NU SUNT	

## Anexa Nr. 1 La Partea I

## Teren

Nr cadastral	Suprafața (mp)*	Observații / Referințe
	1.000	

\* Suprafața este determinată în planul de proiecție Stereo 70.



## Date referitoare la teren

Crt	Categorie folosință	Intra vilan	Suprafața (mp)	Tarla	Parcelă	Nr. topo	Observații / Referințe
1	vie	NU	1.000	83	2	-	

## Lungime Segmente

1) Valorile lungimilor segmentelor sunt obținute din proiecție în plan.

Punct început	X / Y	Punct sfârșit	X / Y	Lungime segment (** (m)
1	346.380,372 282.155,922	2	346.374,304 282.161,084	7.967
2	346.374,304 282.161,084	3	346.368,672 282.165,54	7.182
3	346.368,672 282.165,54	4	346.330,787 282.109,382	67.742
4	346.330,787 282.109,382	5	346.344,149 282.102,228	15.157
5	346.344,149 282.102,228	1	346.380,372 282.155,922	64.77

**\*\* Lungimile segmentelor sunt determinate în planul de proiecție Stereo 70 și sunt rotunjite la 1 milimetru.**

**\*\*\* Distanța dintre puncte este formată din segmente cumulate ce sunt mai mici decât valoarea 1 milimetru.**





**DATE DESPRE IMOBILUL NR. 14506**

Oficiul de Cadastru și Publicitate Imobiliară DOLJ  
Biroul de Cadastru și Publicitate Imobiliară Craiova

**A. Partea I. Descrierea imobilului**

TEREN Extravilan

Adresa: Jud. Dolj, T 83, P 1

Nr. Crt	Nr cadastral Nr. topografic	Suprafața* (mp)	Observații / Referințe
A1		1.000	Sector cadastral:34 Teren neimprejmuit;

**B. Partea II. Proprietari și acte**

Inscrieri privitoare la dreptul de proprietate și alte drepturi reale		Referințe
<b>0 / 07/02/2023</b>		
Act Administrativ nr. TDP:653-48415, din 15/03/1994 emis de COMISIA JUDETEANA DE FOND FUNCJAR (CERTIF. DE DECES:DZ853485/24.04.2013;);		
B1	Intabulare, drept de PROPRIETATE, dobandit prin Reconstituire, cota actuala 1/1, cota initiala 1/1 1) FLORICEL DUMITRU DEFUNCT:Da	A1

**C. Partea III. SARCINI .**

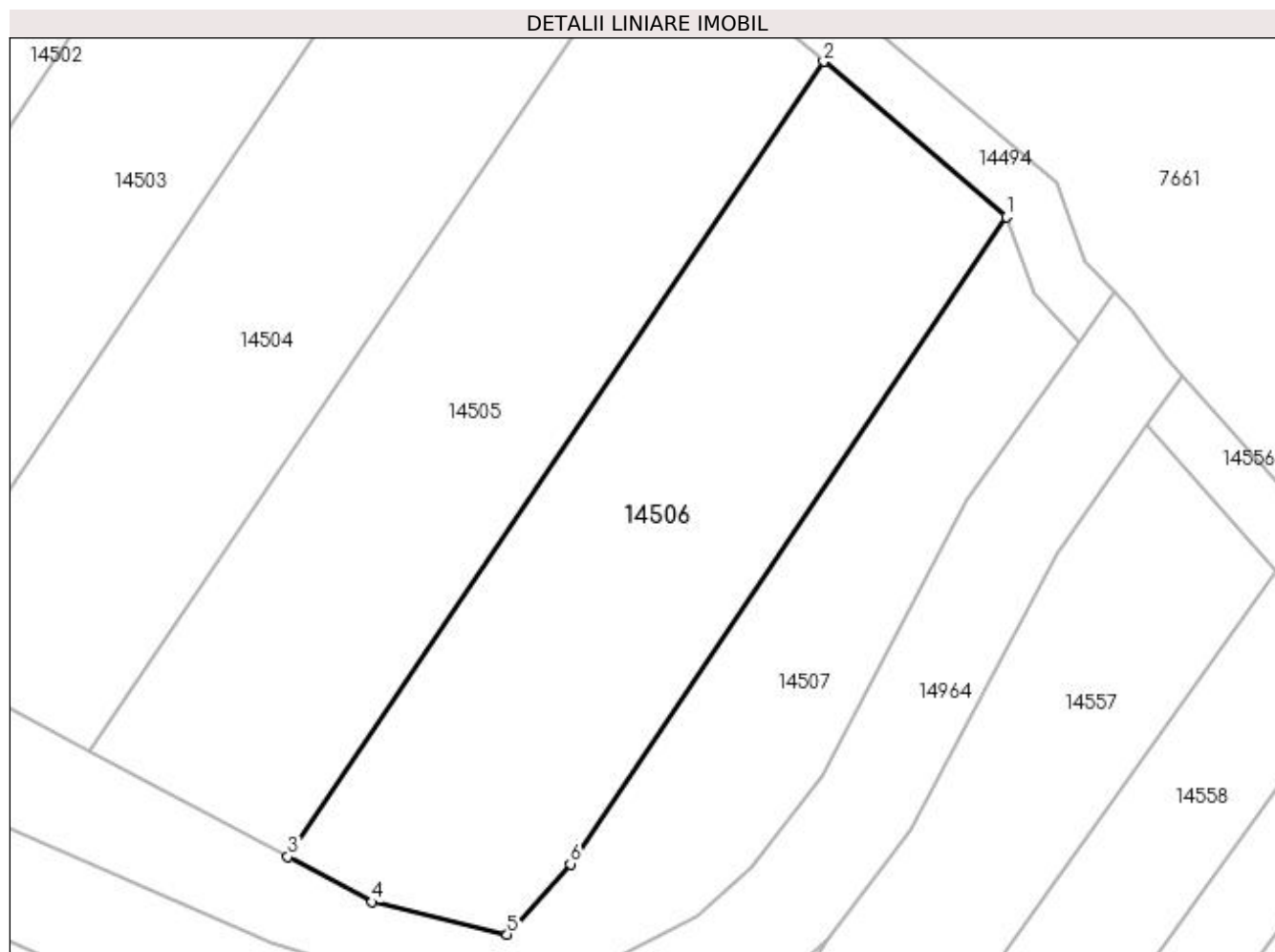
Inscrieri privind dezmembramintele dreptului de proprietate, drepturi reale de garanție și sarcini	Referințe
NU SUNT	

## Anexa Nr. 1 La Partea I

## Teren

Nr cadastral	Suprafața (mp)*	Observații / Referințe
	1.000	

\* Suprafața este determinată în planul de proiecție Stereo 70.



## Date referitoare la teren

Crt	Categorie folosință	Intravilan	Suprafața (mp)	Tarla	Parcelă	Nr. topo	Observații / Referințe
1	vie	NU	1.000	83	1	-	

## Lungime Segmente

1) Valorile lungimilor segmentelor sunt obținute din proiecție în plan.

Punct început	X / Y	Punct sfârșit	X / Y	Lungime segment (** (m)
1	346.392,714 282.145,423	2	346.380,372 282.155,922	16.204
2	346.380,372 282.155,922	3	346.344,149 282.102,228	64.77
3	346.344,149 282.102,228	4	346.349,86 282.099,169	6.479
4	346.349,86 282.099,169	5	346.358,973 282.096,976	9.373
5	346.358,973 282.096,976	6	346.363,243 282.101,736	6.395

Punct început	X / Y	Punct sfârșit	X / Y	Lungime segment (** (m)
6	346.363,243 282.101,736	1	346.392,714 282.145,423	52.698

\*\* Lungimile segmentelor sunt determinate în planul de proiecție Stereo 70 și sunt rotunjite la 1 milimetru.

\*\*\* Distanța dintre puncte este formată din segmente cumulate ce sunt mai mici decât valoarea 1 milimetru.



**DATE DESPRE IMOBILUL NR. 14507**

Oficiul de Cadastru și Publicitate Imobiliară DOLJ  
Biroul de Cadastru și Publicitate Imobiliară Craiova

**A. Partea I. Descrierea imobilului**

TEREN Extravilan

Adresa: Jud. Dolj, T 83

Nr. Crt	Nr cadastral Nr. topografic	Suprafața* (mp)	Observații / Referințe
A1		Din acte: 0 Masurata: 1.213	Sector cadastral:34 Teren neimprejmuit;

**B. Partea II. Proprietari și acte**

Inscrieri privitoare la dreptul de proprietate și alte drepturi reale		Referințe
<b>0 / 07/02/2023</b>		
Act Normativ nr. LEGE:7, din 13/03/1996 emis de PARLAMENTUL ROMANIEI;		
B1	Inscrierea provizorie, drept de PROPRIETATE, dobandit prin Lege, cota actuala 1/1, cota initiala 1/1 1) NEIDENTIFICAT NEIDENTIFICAT	A1

**C. Partea III. SARCINI .**

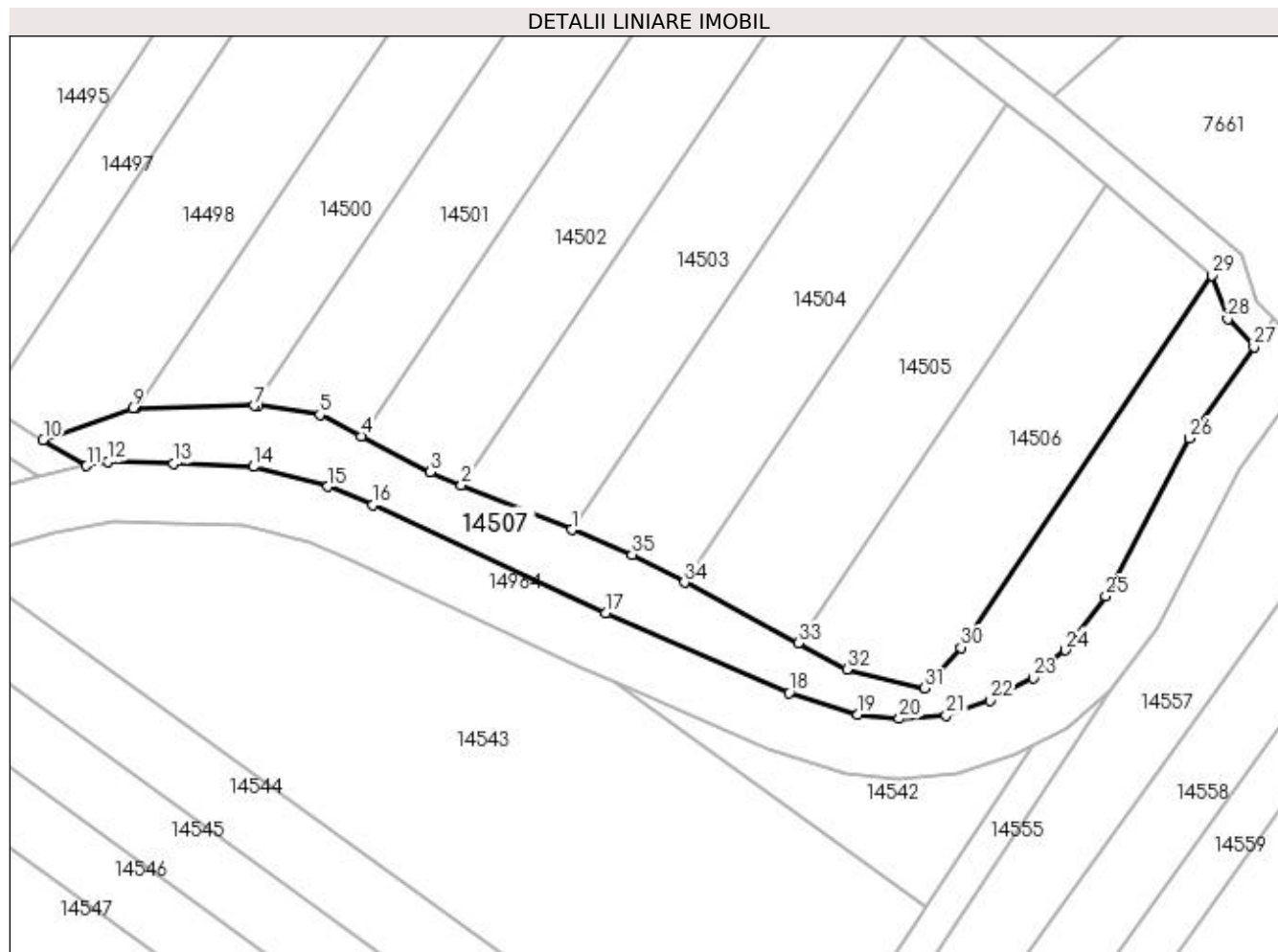
Inscrieri privind dezmembramintele dreptului de proprietate, drepturi reale de garanție și sarcini	Referințe
NU SUNT	

## Anexa Nr. 1 La Partea I

## Teren

Nr cadastral	Suprafața (mp)*	Observații / Referințe
	Din acte: 0 Masurata: 1.213	

\* Suprafața este determinată în planul de proiecție Stereo 70.



## Date referitoare la teren

Crt	Categorie folosință	Intravilan	Suprafața (mp)	Tarla	Parcelă	Nr. topo	Observații / Referințe
1	pasune	NU	1.213	83		-	

## Lungime Segmente

1) Valorile lungimilor segmentelor sunt obținute din proiecție în plan.

Punct început	X / Y	Punct sfârșit	X / Y	Lungime segment (** (m)	Punct început	X / Y	Punct sfârșit	X / Y	Lungime segment (** (m)
1	346.317,536 282.115,564	2	346.304,626 282.120,822	13.94	2	346.304,626 282.120,822	3	346.300,96 282.122,316	3.959
3	346.300,96 282.122,316	4	346.292,831 282.126,521	9.152	4	346.292,831 282.126,521	5	346.287,972 282.129,035	5.471
5	346.287,972 282.129,035	6	346.280,764 282.130,131	7.291	6	346.280,764 282.130,131	7	346.280,276 282.130,122	0.488
7	346.280,276 282.130,122	8	346.266,395 282.129,853	13.884	8	346.266,395 282.129,853	9	346.266,016 282.129,846	0.379
9	346.266,016 282.129,846	10	346.255,512 282.126,122	11.145	10	346.255,512 282.126,122	11	346.260,599 282.123,043	5.946

Punct început	X / Y	Punct sfârșit	X / Y	Lungime segment (** (m)
11	346.260,599 282.123,043	12	346.263,146 282.123,582	2.603
13	346.270,776 282.123,295	14	346.280,172 282.122,956	9.402
15	346.288,934 282.120,636	16	346.294,214 282.118,454	5.713
17	346.321,564 282.105,748	18	346.343,07 282.096,398	23.451
19	346.351,104 282.093,831	20	346.355,992 282.093,364	4.91
21	346.361,524 282.093,77	22	346.366,657 282.095,521	5.423
23	346.371,761 282.098,135	24	346.375,495 282.101,439	4.986
25	346.380,258 282.107,745	26	346.390,088 282.126,283	20.983
27	346.397,647 282.137,014	28	346.394,557 282.140,293	4.506
29	346.392,714 282.145,423	30	346.363,243 282.101,736	52.698
31	346.358,973 282.096,976	32	346.349,86 282.099,169	9.373
33	346.344,149 282.102,228	34	346.330,787 282.109,382	15.157
35	346.324,669 282.112,659	1	346.317,536 282.115,564	7.702

Punct început	X / Y	Punct sfârșit	X / Y	Lungime segment (** (m)
12	346.263,146 282.123,582	13	346.270,776 282.123,295	7.635
14	346.280,172 282.122,956	15	346.288,934 282.120,636	9.064
16	346.294,214 282.118,454	17	346.321,564 282.105,748	30.157
18	346.343,07 282.096,398	19	346.351,104 282.093,831	8.434
20	346.355,992 282.093,364	21	346.361,524 282.093,77	5.547
22	346.366,657 282.095,521	23	346.371,761 282.098,135	5.734
24	346.375,495 282.101,439	25	346.380,258 282.107,745	7.903
26	346.390,088 282.126,283	27	346.397,647 282.137,014	13.126
28	346.394,557 282.140,293	29	346.392,714 282.145,423	5.451
30	346.363,243 282.101,736	31	346.358,973 282.096,976	6.395
32	346.349,86 282.099,169	33	346.344,149 282.102,228	6.479
34	346.330,787 282.109,382	35	346.324,669 282.112,659	6.94

\*\* Lungimile segmentelor sunt determinate în planul de proiecție Stereo 70 și sunt rotunjite la 1 milimetru.

\*\*\* Distanța dintre puncte este formată din segmente cumulate ce sunt mai mici decât valoarea 1 milimetru.





**DATE DESPRE IMOBILUL NR. 14508**

Oficiul de Cadastru și Publicitate Imobiliară DOLJ  
Biroul de Cadastru și Publicitate Imobiliară Craiova

**A. Partea I. Descrierea imobilului**

TEREN Extravilan

Adresa: Jud. Dolj, DE 646/3

Nr. Crt	Nr cadastral Nr. topografic	Suprafața* (mp)	Observații / Referințe
A1		Din acte: 0 Masurata: 741	Sector cadastral:34 Teren neimprejmuit; DE 646/3

**B. Partea II. Proprietari și acte**

Inscrieri privitoare la dreptul de proprietate și alte drepturi reale		Referințe
<b>0 / 07/02/2023</b>		
Act Normativ nr. LEGE:7, din 13/03/1996 emis de PARLAMENTUL ROMANIEI;		
B1	Inscrierea provizorie, drept de PROPRIETATE, dobandit prin Lege, cota actuala 1/1, cota initiala 1/1 1) NEIDENTIFICAT NEIDENTIFICAT	A1

**C. Partea III. SARCINI .**

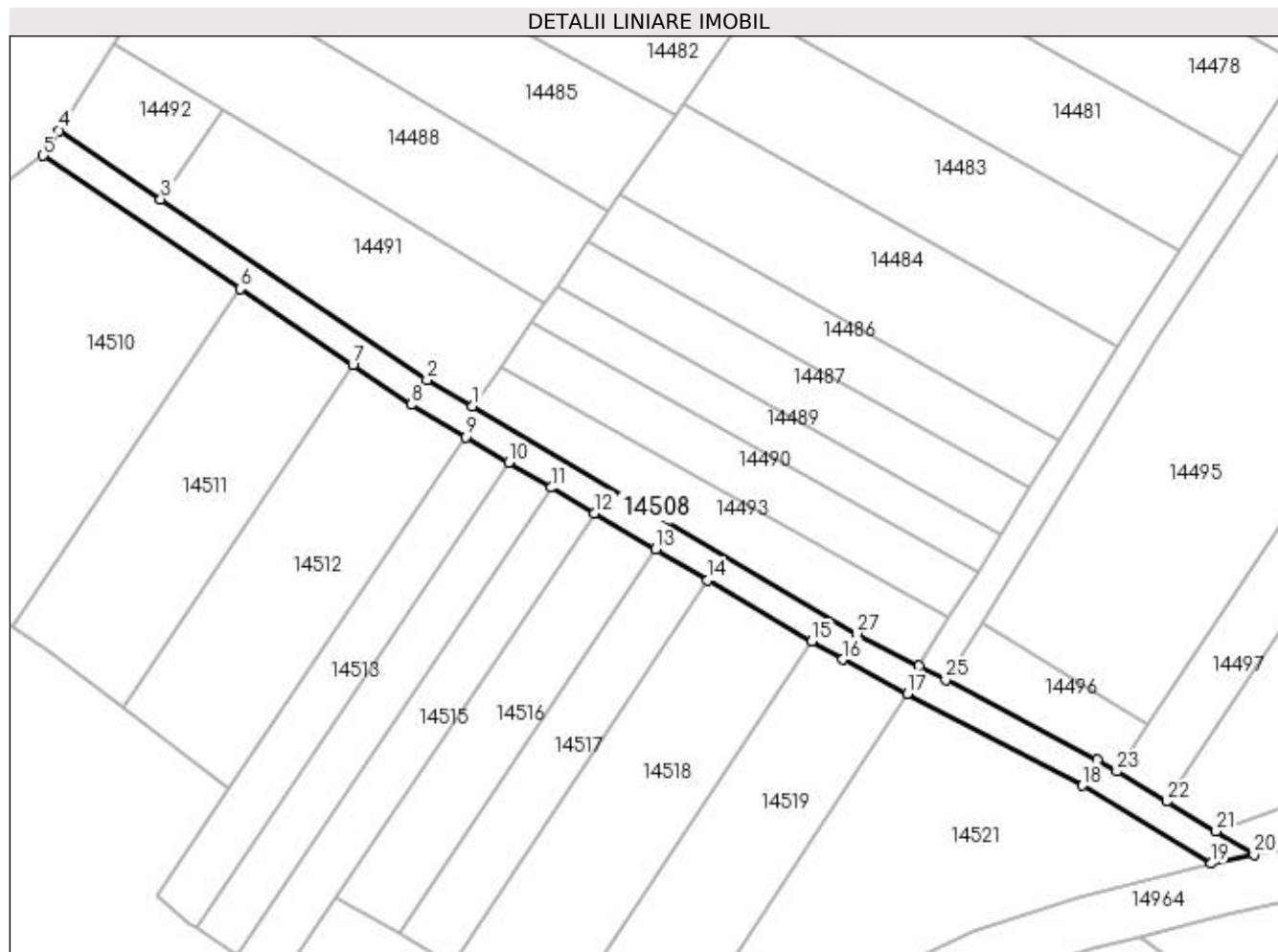
Inscrieri privind dezmembramintele dreptului de proprietate, drepturi reale de garanție și sarcini	Referințe
NU SUNT	

## Anexa Nr. 1 La Partea I

## Teren

Nr cadastral	Suprafața (mp)*	Observații / Referințe
	Din acte: 0 Masurata: 741	DE 646/3

\* Suprafața este determinată în planul de proiecție Stereo 70.



## Date referitoare la teren

Crt	Categorie folosință	Intra vilan	Suprafața (mp)	Tarla	Parcelă	Nr. topo	Observații / Referințe
1	drum	NU	741	83		-	

## Lungime Segmente

1) Valorile lungimilor segmentelor sunt obținute din proiecție în plan.

Punct început	X / Y	Punct sfârșit	X / Y	Lungime segment (** (m)	Punct început	X / Y	Punct sfârșit	X / Y	Lungime segment (** (m)
1	346.155,899 282.183,061	2	346.149,799 282.186,664	7.085	2	346.149,799 282.186,664	3	346.114,077 282.210,838	43.133
3	346.114,077 282.210,838	4	346.100,51 282.220,019	16.382	4	346.100,51 282.220,019	5	346.098,347 282.216,652	4.002
5	346.098,347 282.216,652	6	346.124,721 282.198,805	31.845	6	346.124,721 282.198,805	7	346.139,836 282.188,577	18.25
7	346.139,836 282.188,577	8	346.147,659 282.183,283	9.446	8	346.147,659 282.183,283	9	346.154,943 282.178,979	8.461
9	346.154,943 282.178,979	10	346.160,72 282.175,567	6.709	10	346.160,72 282.175,567	11	346.166,448 282.172,183	6.653

Punct început	X / Y	Punct sfârșit	X / Y	Lungime segment (** (m)
11	346.166,448 282.172,183	12	346.172,214 282.168,776	6.697
13	346.180,43 282.163,922	14	346.187,392 282.159,809	8.086
15	346.201,315 282.151,583	16	346.205,444 282.149,144	4.796
17	346.214,133 282.144,588	18	346.237,623 282.132,273	26.522
19	346.254,894 282.121,82	20	346.260,599 282.123,043	5.835
21	346.255,512 282.126,122	22	346.248,897 282.130,125	7.732
23	346.242,223 282.134,165	24	346.239,589 282.135,759	3.079
25	346.219,269 282.146,412	26	346.215,717 282.148,274	4.01
27	346.207,391 282.152,639	1	346.155,899 282.183,061	59.807

Punct început	X / Y	Punct sfârșit	X / Y	Lungime segment (** (m)
12	346.172,214 282.168,776	13	346.180,43 282.163,922	9.543
14	346.187,392 282.159,809	15	346.201,315 282.151,583	16.171
16	346.205,444 282.149,144	17	346.214,133 282.144,588	9.811
18	346.237,623 282.132,273	19	346.254,894 282.121,82	20.188
20	346.260,599 282.123,043	21	346.255,512 282.126,122	5.946
22	346.248,897 282.130,125	23	346.242,223 282.134,165	7.802
24	346.239,589 282.135,759	25	346.219,269 282.146,412	22.943
26	346.215,717 282.148,274	27	346.207,391 282.152,639	9.401

\*\* Lungimile segmentelor sunt determinate în planul de proiecție Stereo 70 și sunt rotunjite la 1 milimetru.

\*\*\* Distanța dintre puncte este formată din segmente cumulate ce sunt mai mici decât valoarea 1 milimetru.



**DATE DESPRE IMOBILUL NR. 14509**

Oficiul de Cadastru și Publicitate Imobiliară DOLJ  
Biroul de Cadastru și Publicitate Imobiliară Craiova

**A. Partea I. Descrierea imobilului**

TEREN Extravilan

Adresa: Jud. Dolj, T 83

Nr. Crt	Nr cadastral Nr. topografic	Suprafața* (mp)	Observații / Referințe
A1		Din acte: 0 Masurata: 839	Sector cadastral:34 Teren neimprejmuit;

**B. Partea II. Proprietari și acte**

Inscrieri privitoare la dreptul de proprietate și alte drepturi reale		Referințe
<b>0 / 07/02/2023</b>		
Act Normativ nr. LEGE:7, din 13/03/1996 emis de PARLAMENTUL ROMANIEI;		
B1	Inscrierea provizorie, drept de PROPRIETATE, dobandit prin Lege, cota actuala 1/1, cota initiala 1/1 1) NEIDENTIFICAT NEIDENTIFICAT	A1

**C. Partea III. SARCINI .**

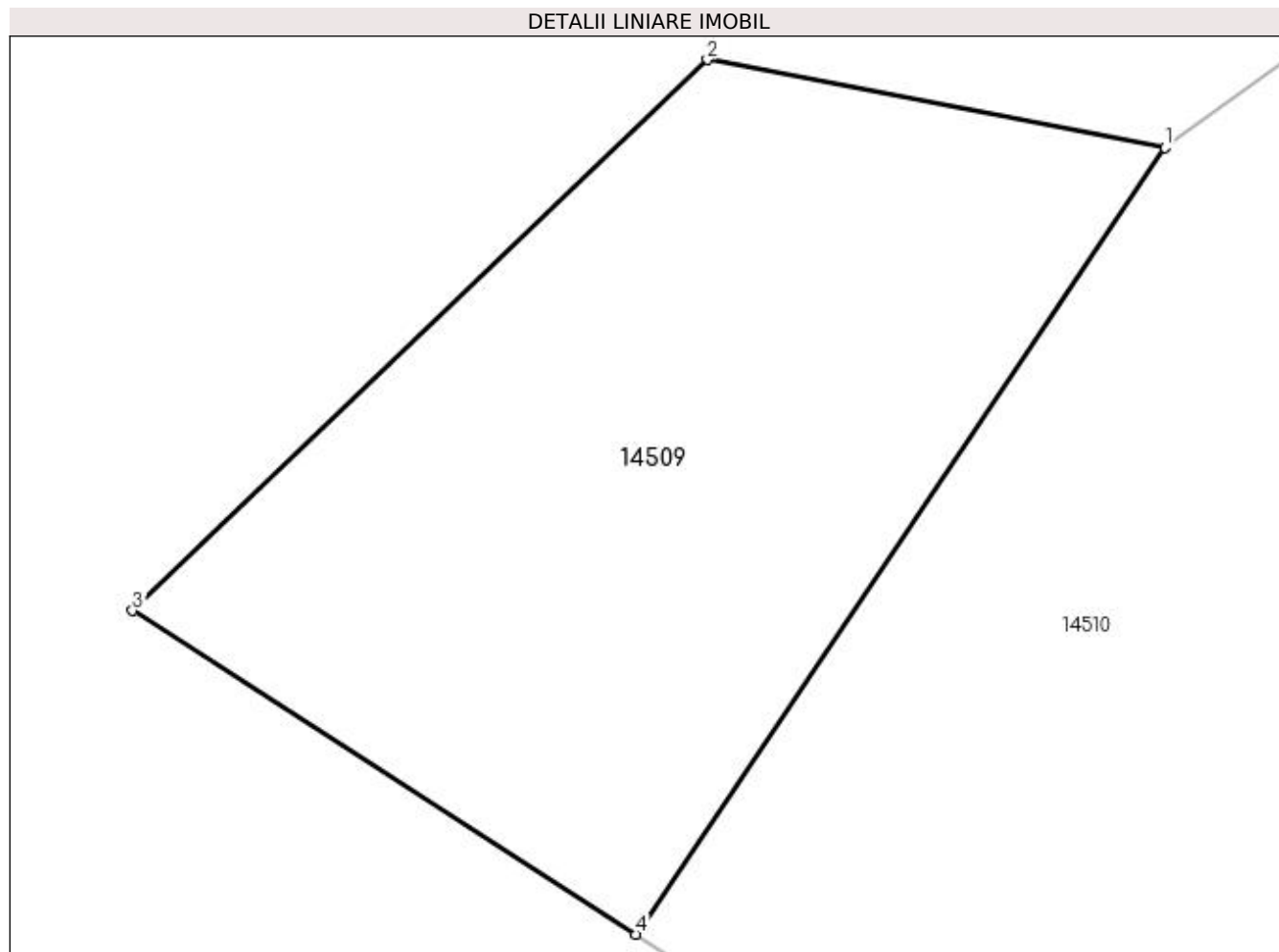
Inscrieri privind dezmembramintele dreptului de proprietate, drepturi reale de garanție și sarcini	Referințe
NU SUNT	

## Anexa Nr. 1 La Partea I

## Teren

Nr cadastral	Suprafața (mp)*	Observații / Referințe
	Din acte: 0 Masurata: 839	

\* Suprafața este determinată în planul de proiecție Stereo 70.



## Date referitoare la teren

Crt	Categorie folosință	Intravilan	Suprafața (mp)	Tarla	Parcelă	Nr. topo	Observații / Referințe
1	arabil	NU	839	83		-	

## Lungime Segmente

1) Valorile lungimilor segmentelor sunt obținute din proiecție în plan.

Punct început	X / Y	Punct sfârșit	X / Y	Lungime segment (** (m)
1	346.086,373 282.207,997	2	346.066,285 282.211,858	20.456
2	346.066,285 282.211,858	3	346.041,031 282.187,658	34.977
3	346.041,031 282.187,658	4	346.063,142 282.173,442	26.287
4	346.063,142 282.173,442	1	346.086,373 282.207,997	41.638

**\*\* Lungimile segmentelor sunt determinate în planul de proiecție Stereo 70 și sunt rotunjite la 1 milimetru.**

**\*\*\* Distanța dintre puncte este formată din segmente cumulate ce sunt mai mici decât valoarea 1 milimetru.**





**DATE DESPRE IMOBILUL NR. 14510**

Oficiul de Cadastru și Publicitate Imobiliară DOLJ  
Biroul de Cadastru și Publicitate Imobiliară Craiova

**A. Partea I. Descrierea imobilului**

TEREN Extravilan

Adresa: Jud. Dolj, T 83, P 35/2

Nr. Crt	Nr cadastral Nr. topografic	Suprafața* (mp)	Observații / Referințe
A1		2.000	Sector cadastral:34 Teren neimprejmuit;

**B. Partea II. Proprietari și acte**

Inscrieri privitoare la dreptul de proprietate și alte drepturi reale	Referințe
<b>0 / 07/02/2023</b>	
Act Administrativ nr. TDP:4262, din 08/07/2005 emis de COMISIA JUDETEANA DE FOND FUNCJAR;	
B1	A1
Intabulare, drept de PROPRIETATE, dobandit prin Reconstituire, cota actuala 1/1, cota initiala 1/1 1) RADUCANU ION, LIPSA CNP	

**C. Partea III. SARCINI .**

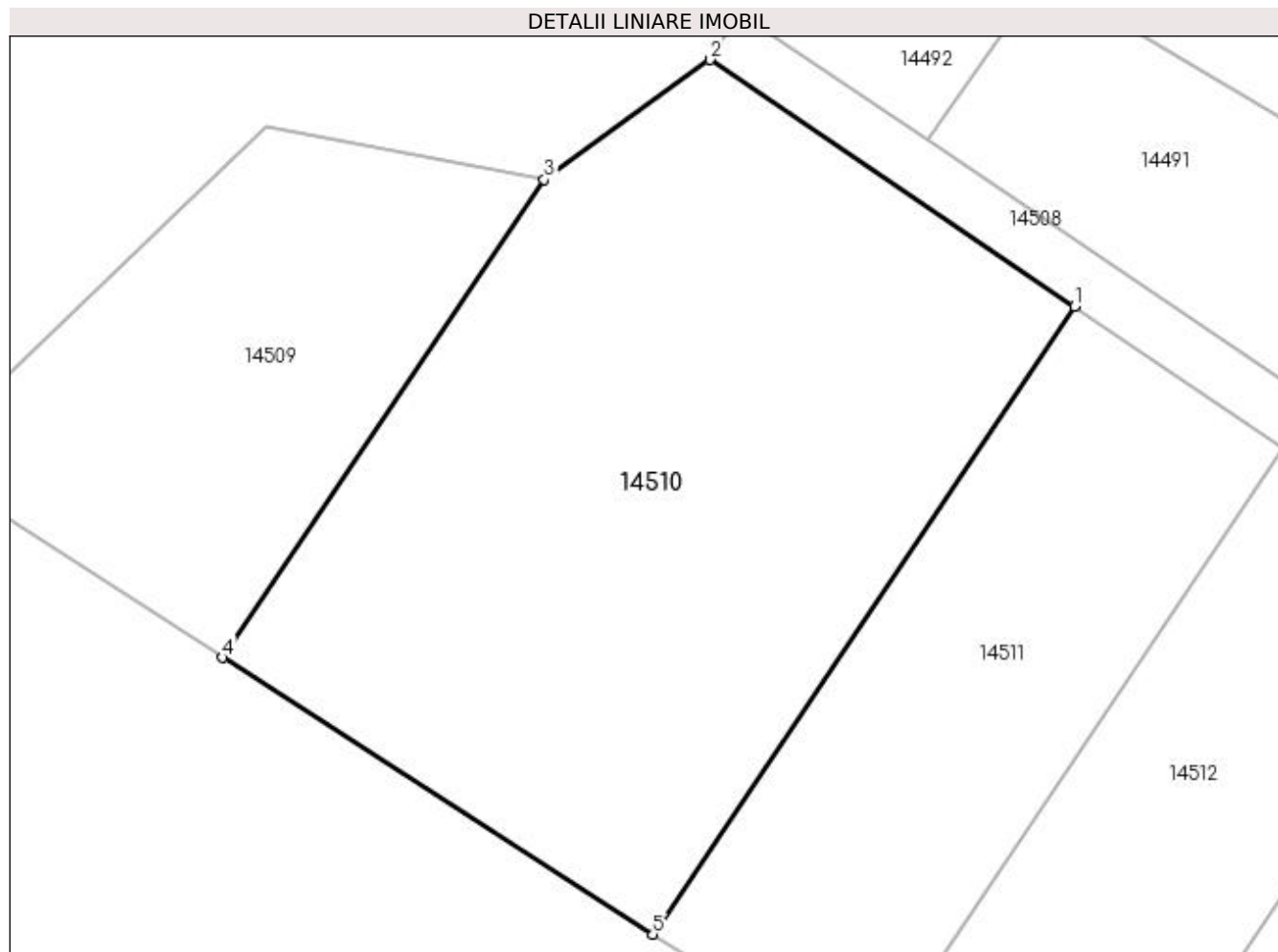
Inscrieri privind dezmembramintele dreptului de proprietate, drepturi reale de garanție și sarcini	Referințe
NU SUNT	

## Anexa Nr. 1 La Partea I

## Teren

Nr cadastral	Suprafața (mp)*	Observații / Referințe
	2.000	

\* Suprafața este determinată în planul de proiecție Stereo 70.



## Date referitoare la teren

Crt	Categorie folosință	Intra vilan	Suprafața (mp)	Tarla	Parcelă	Nr. topo	Observații / Referințe
1	arabil	NU	2.000	83	35/2	-	

## Lungime Segmente

1) Valorile lungimilor segmentelor sunt obținute din proiecție în plan.

Punct început	X / Y	Punct sfârșit	X / Y	Lungime segment (** (m)
1	346.124,721 282.198,805	2	346.098,347 282.216,652	31.845
2	346.098,347 282.216,652	3	346.086,373 282.207,997	14.774
3	346.086,373 282.207,997	4	346.063,142 282.173,442	41.638
4	346.063,142 282.173,442	5	346.094,233 282.153,453	36.962
5	346.094,233 282.153,453	1	346.124,721 282.198,805	54.647

**\*\* Lungimile segmentelor sunt determinate în planul de proiecție Stereo 70 și sunt rotunjite la 1 milimetru.**

**\*\*\* Distanța dintre puncte este formată din segmente cumulate ce sunt mai mici decât valoarea 1 milimetru.**



**DATE DESPRE IMOBILUL NR. 14511**

Oficiul de Cadastru și Publicitate Imobiliară DOLJ  
Biroul de Cadastru și Publicitate Imobiliară Craiova

**A. Partea I. Descrierea imobilului**

TEREN Extravilan

Adresa: Jud. Dolj, T 83, P 34

Nr. Crt	Nr cadastral Nr. topografic	Suprafața* (mp)	Observații / Referințe
A1		1.000	Sector cadastral:34 Teren neimprejmuit;

**B. Partea II. Proprietari și acte**

Inscrieri privitoare la dreptul de proprietate și alte drepturi reale	Referințe
<b>0 / 07/02/2023</b>	
Act Administrativ nr. TDP:1758-14907, din 23/12/1996 emis de COMISIA JUDETEANA DE FOND FUNCICIAR;	
B1	A1
Intabulare, drept de PROPRIETATE, dobandit prin Reconstituire, cota actuala 1/1, cota initiala 1/1 1) POPA ION, LIPSA CNP	

**C. Partea III. SARCINI .**

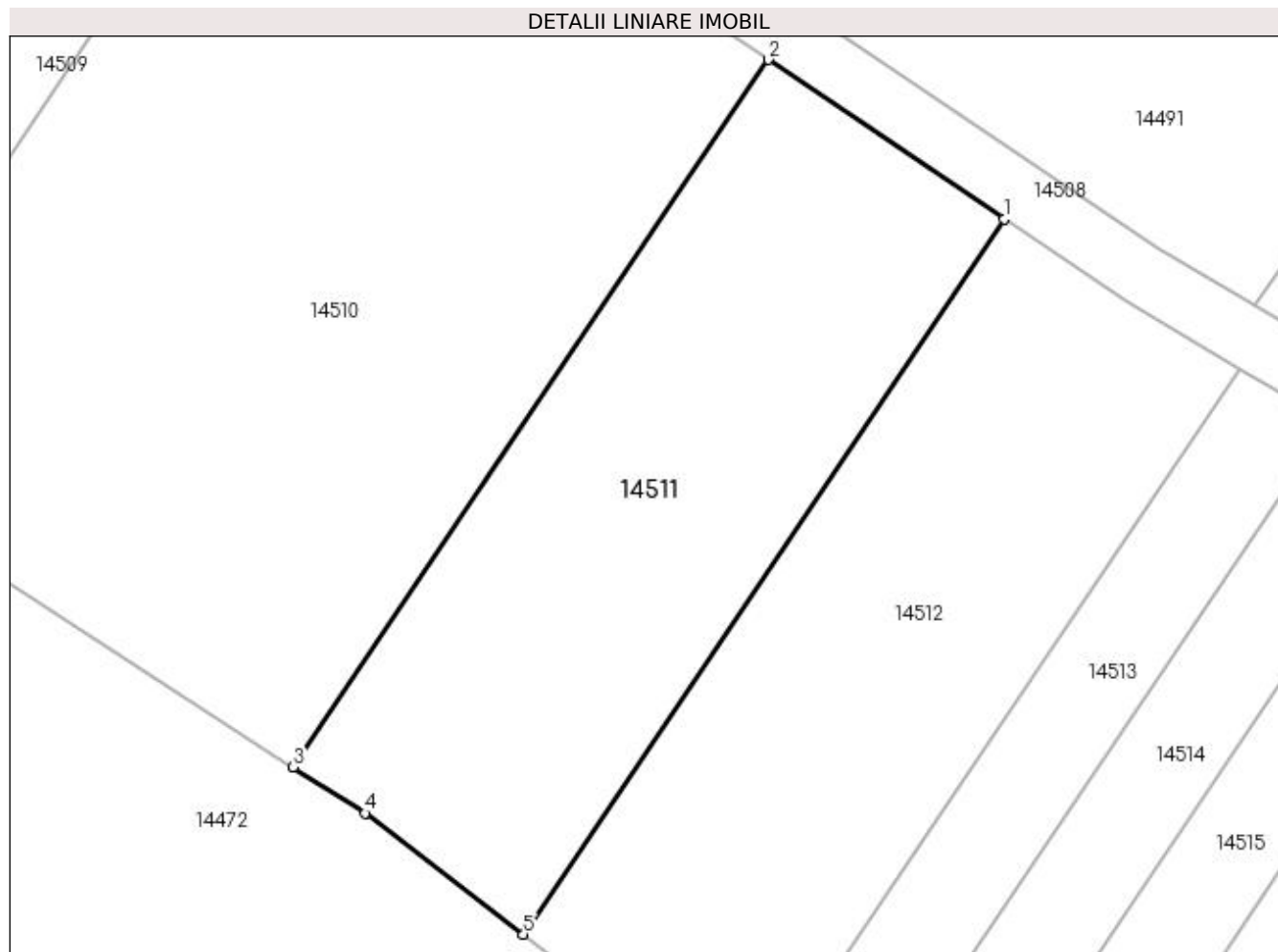
Inscrieri privind dezmembramintele dreptului de proprietate, drepturi reale de garanție și sarcini	Referințe
NU SUNT	

## Anexa Nr. 1 La Partea I

## Teren

Nr cadastral	Suprafața (mp)*	Observații / Referințe
	1.000	

\* Suprafața este determinată în planul de proiecție Stereo 70.



## Date referitoare la teren

Crt	Categorie folosință	Intra vilan	Suprafața (mp)	Tarla	Parcelă	Nr. topo	Observații / Referințe
1	arabil	NU	1.000	83	34	-	

## Lungime Segmente

1) Valorile lungimilor segmentelor sunt obținute din proiecție în plan.

Punct început	X / Y	Punct sfârșit	X / Y	Lungime segment (** (m)
1	346.139,836 282.188,577	2	346.124,721 282.198,805	18.25
2	346.124,721 282.198,805	3	346.094,233 282.153,453	54.647
3	346.094,233 282.153,453	4	346.098,843 282.150,489	5.481
4	346.098,843 282.150,489	5	346.109,009 282.142,723	12.793
5	346.109,009 282.142,723	1	346.139,836 282.188,577	55.253

**\*\* Lungimile segmentelor sunt determinate în planul de proiecție Stereo 70 și sunt rotunjite la 1 milimetru.**

**\*\*\* Distanța dintre puncte este formată din segmente cumulate ce sunt mai mici decât valoarea 1 milimetru.**





**DATE DESPRE IMOBILUL NR. 14512**

Oficiul de Cadastru și Publicitate Imobiliară DOLJ  
Biroul de Cadastru și Publicitate Imobiliară Craiova

**A. Partea I. Descrierea imobilului**

TEREN Extravilan

Adresa: Jud. Dolj, T 83, P 33

Nr. Crt	Nr cadastral Nr. topografic	Suprafața* (mp)	Observații / Referințe
A1		1.000	Sector cadastral:34 Teren neimprejmuit;

**B. Partea II. Proprietari și acte**

Inscrieri privitoare la dreptul de proprietate și alte drepturi reale	Referințe
<b>0 / 07/02/2023</b>	
Act Administrativ nr. TDP:735-58782, din 16/03/1994 emis de COMISIA JUDETEANA DE FOND FUNCJAR;	
B1	A1
Intabulare, drept de PROPRIETATE, dobandit prin Reconstituire, cota actuala 1/1, cota initiala 1/1 1) ZGLIMBEA VASILE, LIPSA CNP	

**C. Partea III. SARCINI .**

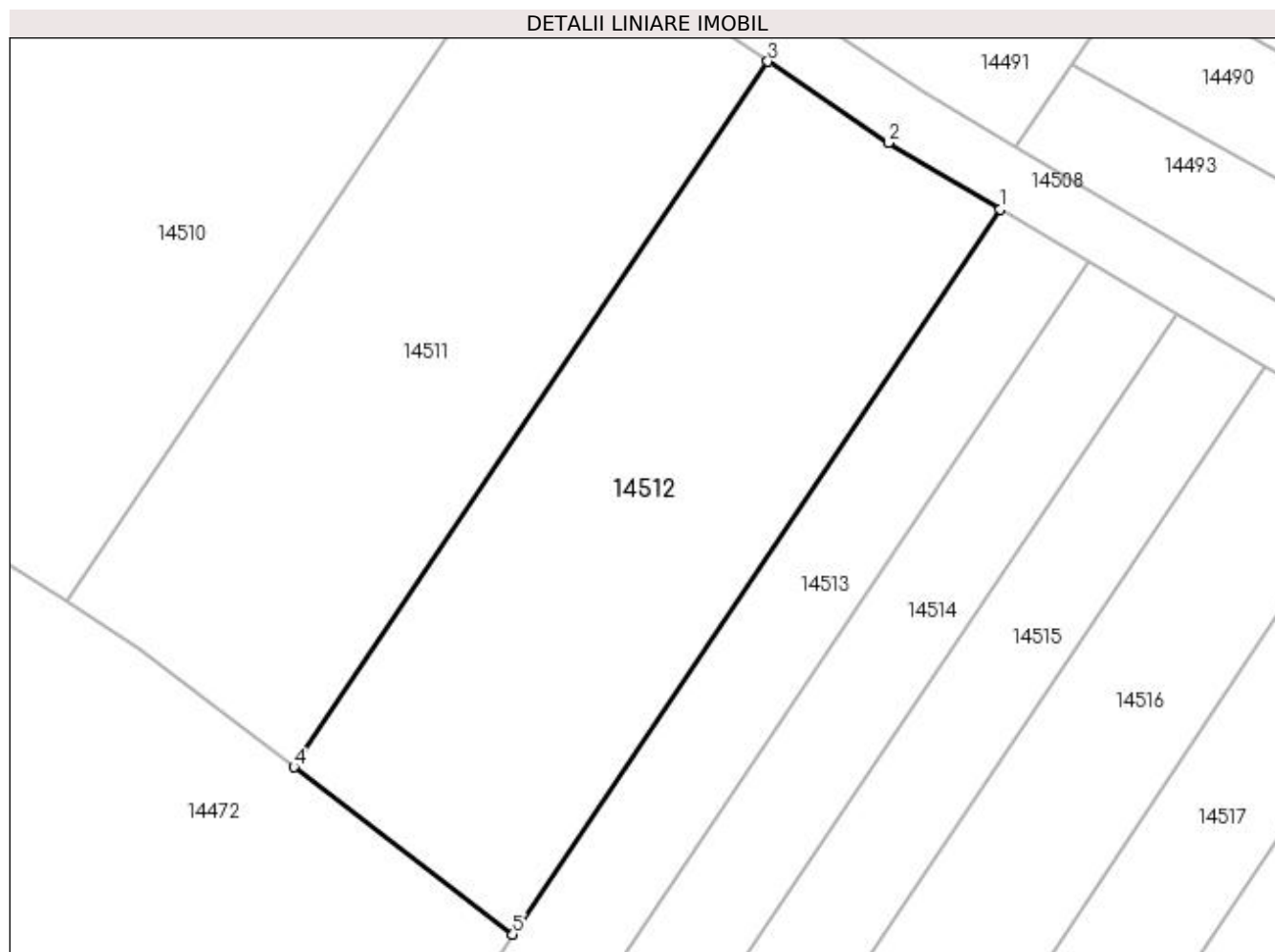
Inscrieri privind dezmembramintele dreptului de proprietate, drepturi reale de garanție și sarcini	Referințe
NU SUNT	

## Anexa Nr. 1 La Partea I

## Teren

Nr cadastral	Suprafața (mp)*	Observații / Referințe
	1.000	

\* Suprafața este determinată în planul de proiecție Stereo 70.



## Date referitoare la teren

Crt	Categorie folosință	Intra vilan	Suprafața (mp)	Tarla	Parcelă	Nr. topo	Observații / Referințe
1	arabil	NU	1.000	83	33	-	

## Lungime Segmente

1) Valorile lungimilor segmentelor sunt obținute din proiecție în plan.

Punct început	X / Y	Punct sfârșit	X / Y	Lungime segment (** (m)
1	346.154,943 282.178,979	2	346.147,659 282.183,283	8.461
2	346.147,659 282.183,283	3	346.139,836 282.188,577	9.446
3	346.139,836 282.188,577	4	346.109,009 282.142,723	55.253
4	346.109,009 282.142,723	5	346.123,253 282.131,841	17.925
5	346.123,253 282.131,841	1	346.154,943 282.178,979	56.8

**\*\* Lungimile segmentelor sunt determinate în planul de proiecție Stereo 70 și sunt rotunjite la 1 milimetru.**

**\*\*\* Distanța dintre puncte este formată din segmente cumulate ce sunt mai mici decât valoarea 1 milimetru.**



**DATE DESPRE IMOBILUL NR. 14513**

Oficiul de Cadastru și Publicitate Imobiliară DOLJ  
Biroul de Cadastru și Publicitate Imobiliară Craiova

**A. Partea I. Descrierea imobilului**

TEREN Extravilan

Adresa: Jud. Dolj, T 83, P 32

Nr. Crt	Nr cadastral Nr. topografic	Suprafața* (mp)	Observații / Referințe
A1		500	Sector cadastral:34 Teren neimprejmuit;

**B. Partea II. Proprietari și acte**

Inscrieri privitoare la dreptul de proprietate și alte drepturi reale	Referințe
<b>0 / 07/02/2023</b>	
Act Administrativ nr. TDP:1287-45405, din 26/01/1995 emis de COMISIA JUDETEANA DE FOND FUNCJAR;	
B1	A1
Intabulare, drept de PROPRIETATE, dobandit prin Reconstituire, cota actuala 1/1, cota initiala 1/1 1) PISICA NICOLAE, LIPSA CNP	

**C. Partea III. SARCINI .**

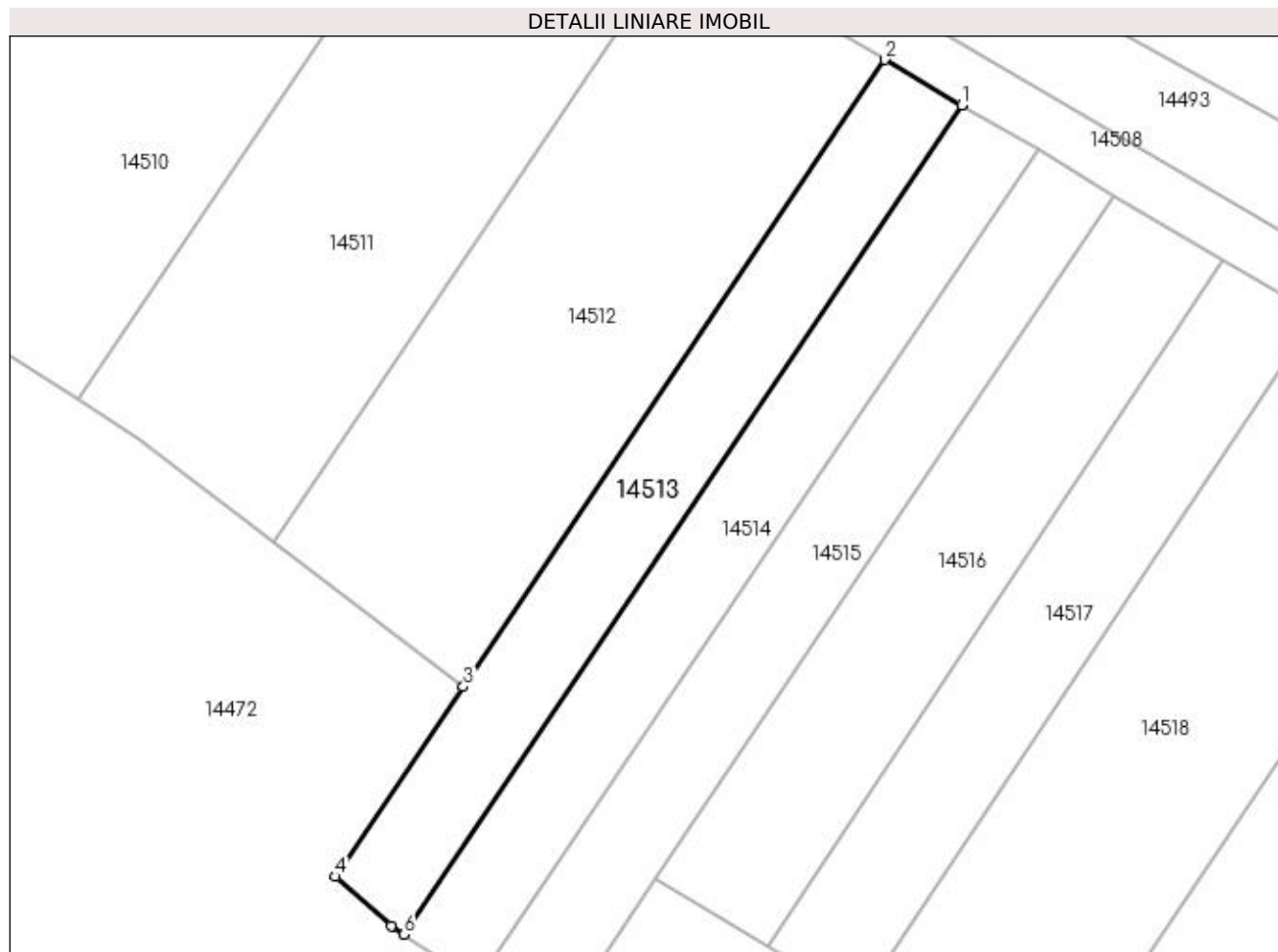
Inscrieri privind dezmembramintele dreptului de proprietate, drepturi reale de garanție și sarcini	Referințe
NU SUNT	

## Anexa Nr. 1 La Partea I

## Teren

Nr cadastral	Suprafața (mp)*	Observații / Referințe
	500	

\* Suprafața este determinată în planul de proiecție Stereo 70.



## Date referitoare la teren

Crt	Categorie folosință	Intravilan	Suprafața (mp)	Tarla	Parcelă	Nr. topo	Observații / Referințe
1	vie	NU	500	83	32	-	

## Lungime Segmente

1) Valorile lungimilor segmentelor sunt obținute din proiecție în plan.

Punct început	X / Y	Punct sfârșit	X / Y	Lungime segment (** (m)
1	346.160,72 282.175,567	2	346.154,943 282.178,979	6.709
2	346.154,943 282.178,979	3	346.123,253 282.131,841	56.8
3	346.123,253 282.131,841	4	346.113,646 282.117,551	17.219
4	346.113,646 282.117,551	5	346.117,819 282.113,853	5.576
5	346.117,819 282.113,853	6	346.118,8 282.113,211	1.172

Punct început	X / Y	Punct sfârșit	X / Y	Lungime segment (** (m)
6	346.118,8 282.113,211	1	346.160,72 282.175,567	75.137

\*\* Lungimile segmentelor sunt determinate în planul de proiecție Stereo 70 și sunt rotunjite la 1 milimetru.

\*\*\* Distanța dintre puncte este formată din segmente cumulate ce sunt mai mici decât valoarea 1 milimetru.





**DATE DESPRE IMOBILUL NR. 14514**

Oficiul de Cadastru și Publicitate Imobiliară DOLJ  
Biroul de Cadastru și Publicitate Imobiliară Craiova

**A. Partea I. Descrierea imobilului**

TEREN Extravilan

Adresa: Jud. Dolj, T 83, P 31

Nr. Crt	Nr cadastral Nr. topografic	Suprafața* (mp)	Observații / Referințe
A1		500	Sector cadastral:34 Teren neimprejmuit;

**B. Partea II. Proprietari și acte**

Inscrieri privitoare la dreptul de proprietate și alte drepturi reale	Referințe
<b>0 / 07/02/2023</b>	
Act Administrativ nr. TDP:2006-44772, din 09/12/1996 emis de COMISIA JUDETEANA DE FOND FUNCICIAR;	
B1	A1
Intabulare, drept de PROPRIETATE, dobandit prin Reconstituire, cota actuala 1/1, cota initiala 1/1 1) PISICA OPRITA	

**C. Partea III. SARCINI .**

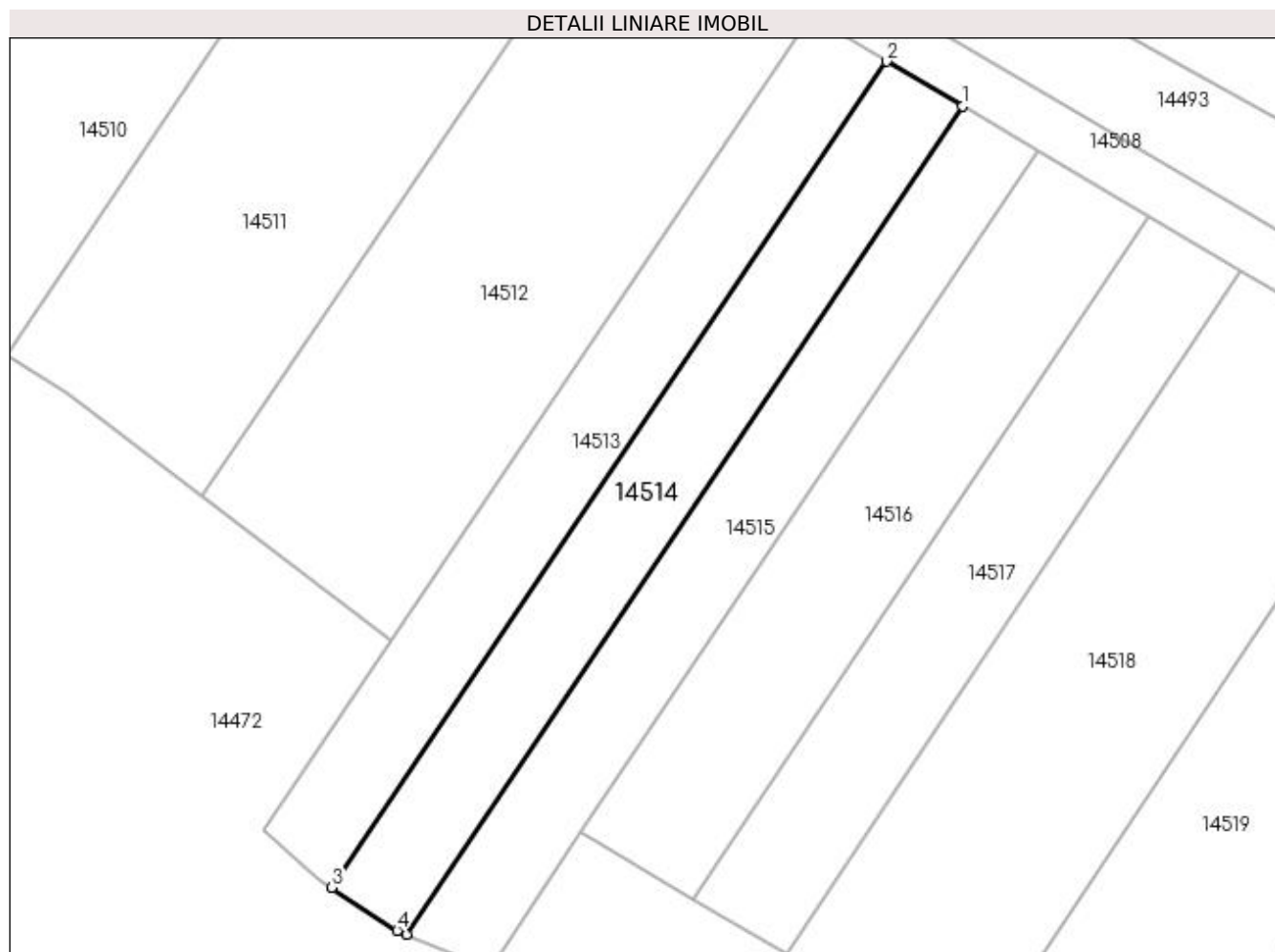
Inscrieri privind dezmembramintele dreptului de proprietate, drepturi reale de garanție și sarcini	Referințe
NU SUNT	

## Anexa Nr. 1 La Partea I

## Teren

Nr cadastral	Suprafața (mp)*	Observații / Referințe
	500	

\* Suprafața este determinată în planul de proiecție Stereo 70.



## Date referitoare la teren

Crt	Categorie folosință	Intravilan	Suprafața (mp)	Tarla	Parcelă	Nr. topo	Observații / Referințe
1	vie	NU	500	83	31	-	

## Lungime Segmente

1) Valorile lungimilor segmentelor sunt obținute din proiecție în plan.

Punct început	X / Y	Punct sfârșit	X / Y	Lungime segment (** (m))
1	346.166,448 282.172,183	2	346.160,72 282.175,567	6.653
2	346.160,72 282.175,567	3	346.118,8 282.113,211	75.137
3	346.118,8 282.113,211	4	346.123,761 282.109,962	5.93
4	346.123,761 282.109,962	5	346.124,436 282.109,69	0.728
5	346.124,436 282.109,69	1	346.166,448 282.172,183	75.302

**\*\* Lungimile segmentelor sunt determinate în planul de proiecție Stereo 70 și sunt rotunjite la 1 milimetru.**

**\*\*\* Distanța dintre puncte este formată din segmente cumulate ce sunt mai mici decât valoarea 1 milimetru.**



**DATE DESPRE IMOBILUL NR. 14515**

Oficiul de Cadastru și Publicitate Imobiliară DOLJ  
Biroul de Cadastru și Publicitate Imobiliară Craiova

**A. Partea I. Descrierea imobilului**

TEREN Extravilan

Adresa: Jud. Dolj, T 83, P 30

Nr. Crt	Nr cadastral Nr. topografic	Suprafața* (mp)	Observații / Referințe
A1		500	Sector cadastral:34 Teren neimprejmuit;

**B. Partea II. Proprietari și acte**

Inscrieri privitoare la dreptul de proprietate și alte drepturi reale	Referințe
<b>0 / 07/02/2023</b>	
Hotarare Judecatoreasca nr. SC:934, din 07/10/2005 emis de JUDECATORIA CALAFAT;	
B1	Intabulare, drept de PROPRIETATE, dobandit prin Hotarare Judecatoreasca, cota actuala 1/1, cota initiala 1/1 1) ICALAS GHEORGHE
	A1

**C. Partea III. SARCINI .**

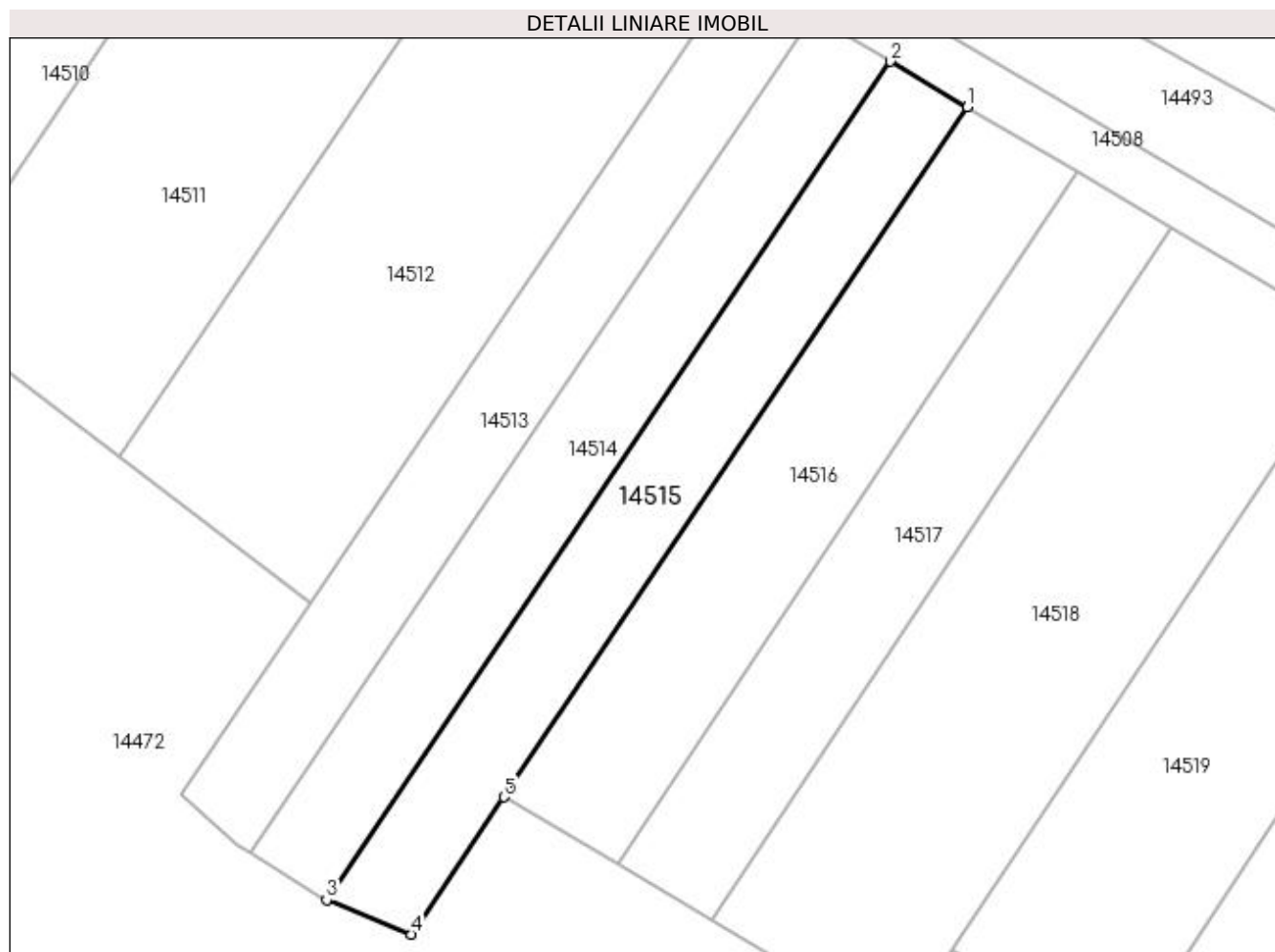
Inscrieri privind dezmembramintele dreptului de proprietate, drepturi reale de garanție și sarcini	Referințe
NU SUNT	

## Anexa Nr. 1 La Partea I

## Teren

Nr cadastral	Suprafața (mp)*	Observații / Referințe
	500	

\* Suprafața este determinată în planul de proiecție Stereo 70.



## Date referitoare la teren

Crt	Categorie folosință	Intra vilan	Suprafața (mp)	Tarla	Parcelă	Nr. topo	Observații / Referințe
1	vie	NU	500	83	30	-	

## Lungime Segmente

1) Valorile lungimilor segmentelor sunt obținute din proiecție în plan.

Punct început	X / Y	Punct sfârșit	X / Y	Lungime segment (** (m)
1	346.172,214 282.168,776	2	346.166,448 282.172,183	6.697
2	346.166,448 282.172,183	3	346.124,436 282.109,69	75.302
3	346.124,436 282.109,69	4	346.130,777 282.107,139	6.835
4	346.130,777 282.107,139	5	346.137,655 282.117,37	12.328
5	346.137,655 282.117,37	1	346.172,214 282.168,776	61.943

**\*\* Lungimile segmentelor sunt determinate în planul de proiecție Stereo 70 și sunt rotunjite la 1 milimetru.**

**\*\*\* Distanța dintre puncte este formată din segmente cumulate ce sunt mai mici decât valoarea 1 milimetru.**





**DATE DESPRE IMOBILUL NR. 14516**

Oficiul de Cadastru și Publicitate Imobiliară DOLJ  
Biroul de Cadastru și Publicitate Imobiliară Craiova

**A. Partea I. Descrierea imobilului**

TEREN Extravilan

Adresa: Jud. Dolj, T 83

Nr. Crt	Nr cadastral Nr. topografic	Suprafața* (mp)	Observații / Referințe
A1		Din acte: 0 Masurata: 600	Sector cadastral:34 Teren neimprejmuit;

**B. Partea II. Proprietari și acte**

Inscrieri privitoare la dreptul de proprietate și alte drepturi reale		Referințe
<b>0 / 07/02/2023</b>		
Act Normativ nr. LEGE:7, din 13/03/1996 emis de PARLAMENTUL ROMANIEI;		
B1	Inscrierea provizorie, drept de PROPRIETATE, dobandit prin Lege, cota actuala 1/1, cota initiala 1/1 1) NEIDENTIFICAT NEIDENTIFICAT	A1

**C. Partea III. SARCINI .**

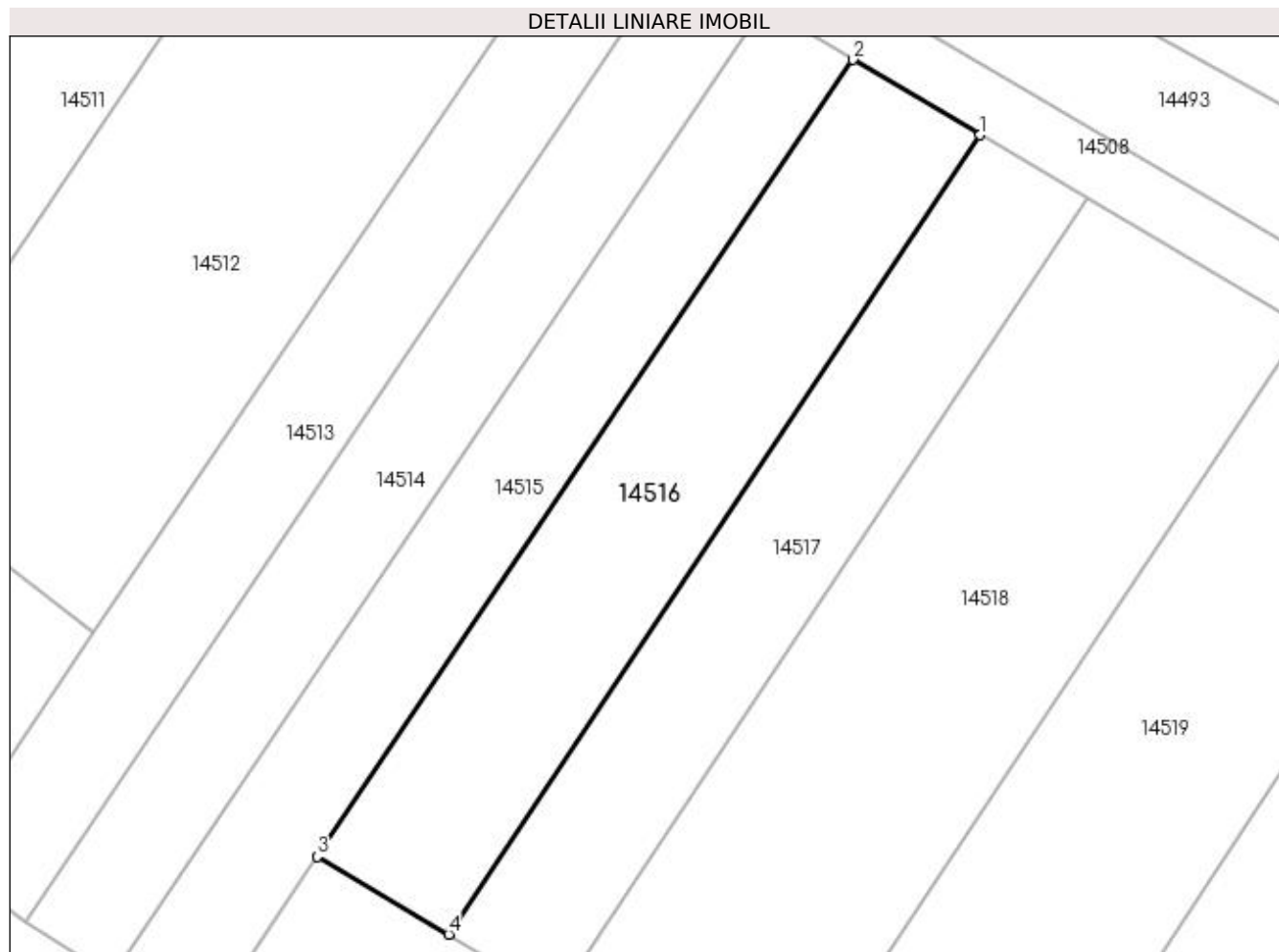
Inscrieri privind dezmembramintele dreptului de proprietate, drepturi reale de garanție și sarcini	Referințe
NU SUNT	

## Anexa Nr. 1 La Partea I

## Teren

Nr cadastral	Suprafața (mp)*	Observații / Referințe
	Din acte: 0 Masurata: 600	

\* Suprafața este determinată în planul de proiecție Stereo 70.



## Date referitoare la teren

Crt	Categorie folosință	Intra vilan	Suprafața (mp)	Tarla	Parcelă	Nr. topo	Observații / Referințe
1	vie	NU	600	83		-	

## Lungime Segmente

1) Valorile lungimilor segmentelor sunt obținute din proiecție în plan.

Punct început	X / Y	Punct sfârșit	X / Y	Lungime segment (** (m)
1	346.180,43 282.163,922	2	346.172,214 282.168,776	9.543
2	346.172,214 282.168,776	3	346.137,655 282.117,37	61.943
3	346.137,655 282.117,37	4	346.146,146 282.112,354	9.862
4	346.146,146 282.112,354	1	346.180,43 282.163,922	61.925

**\*\* Lungimile segmentelor sunt determinate în planul de proiecție Stereo 70 și sunt rotunjite la 1 milimetru.**

**\*\*\* Distanța dintre puncte este formată din segmente cumulate ce sunt mai mici decât valoarea 1 milimetru.**



**DATE DESPRE IMOBILUL NR. 14517**

Oficiul de Cadastru și Publicitate Imobiliară DOLJ  
Biroul de Cadastru și Publicitate Imobiliară Craiova

**A. Partea I. Descrierea imobilului**

TEREN Extravilan

Adresa: Jud. Dolj, T 83, P 28

Nr. Crt	Nr cadastral Nr. topografic	Suprafața* (mp)	Observații / Referințe
A1		500	Sector cadastral:34 Teren neimprejmuit;

**B. Partea II. Proprietari și acte**

Inscrieri privitoare la dreptul de proprietate și alte drepturi reale		Referințe
<b>0 / 07/02/2023</b>		
Act Notarial nr. CM:316, din 18/06/2018 emis de NP STOENESCU FLOREA;		
B1	Intabulare, drept de PROPRIETATE, dobandit prin Succesiune, cota actuala 1/1, cota initiala 1/1 1) <b>BADEA CONSTANTIN</b>	A1

**C. Partea III. SARCINI .**

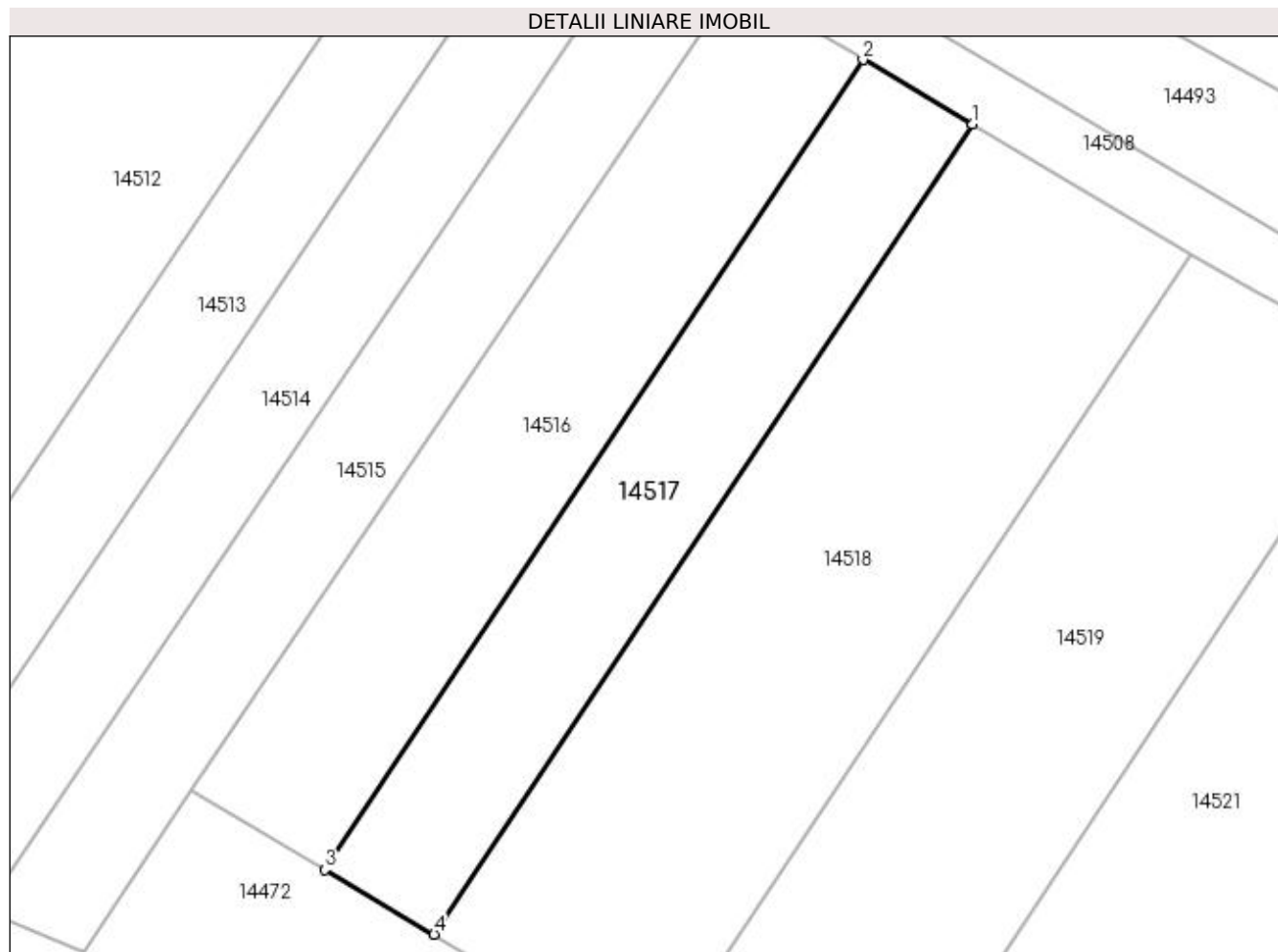
Inscrieri privind dezmembramintele dreptului de proprietate, drepturi reale de garanție și sarcini	Referințe
NU SUNT	

## Anexa Nr. 1 La Partea I

## Teren

Nr cadastral	Suprafața (mp)*	Observații / Referințe
	500	

\* Suprafața este determinată în planul de proiecție Stereo 70.



## Date referitoare la teren

Crt	Categorie folosință	Intravilan	Suprafața (mp)	Tarla	Parcelă	Nr. topo	Observații / Referințe
1	vie	NU	500	83	28	-	

## Lungime Segmente

1) Valorile lungimilor segmentelor sunt obținute din proiecție în plan.

Punct început	X / Y	Punct sfârșit	X / Y	Lungime segment (** (m)
1	346.187,392 282.159,809	2	346.180,43 282.163,922	8.086
2	346.180,43 282.163,922	3	346.146,146 282.112,354	61.925
3	346.146,146 282.112,354	4	346.153,108 282.108,241	8.086
4	346.153,108 282.108,241	1	346.187,392 282.159,809	61.925

**\*\* Lungimile segmentelor sunt determinate în planul de proiecție Stereo 70 și sunt rotunjite la 1 milimetru.**

**\*\*\* Distanța dintre puncte este formată din segmente cumulate ce sunt mai mici decât valoarea 1 milimetru.**





**DATE DESPRE IMOBILUL NR. 14518**

Oficiul de Cadastru și Publicitate Imobiliară DOLJ  
Biroul de Cadastru și Publicitate Imobiliară Craiova

**A. Partea I. Descrierea imobilului**

TEREN Extravilan

Adresa: Jud. Dolj, T 83, P 27

Nr. Crt	Nr cadastral Nr. topografic	Suprafața* (mp)	Observații / Referințe
A1		1.000	Sector cadastral:34 Teren neimprejmuit;

**B. Partea II. Proprietari și acte**

Inscrieri privitoare la dreptul de proprietate și alte drepturi reale	Referințe
<b>0 / 07/02/2023</b>	
Act Administrativ nr. TDP:681-48415, din 17/03/1994 emis de COMISIA JUDETEANA DE FOND FUNCJAR;	
B1	A1
Intabulare, drept de PROPRIETATE, dobandit prin Reconstituire, cota actuala 1/1, cota initiala 1/1 1) RADU GHEORGHE, LIPSA CNP	

**C. Partea III. SARCINI .**

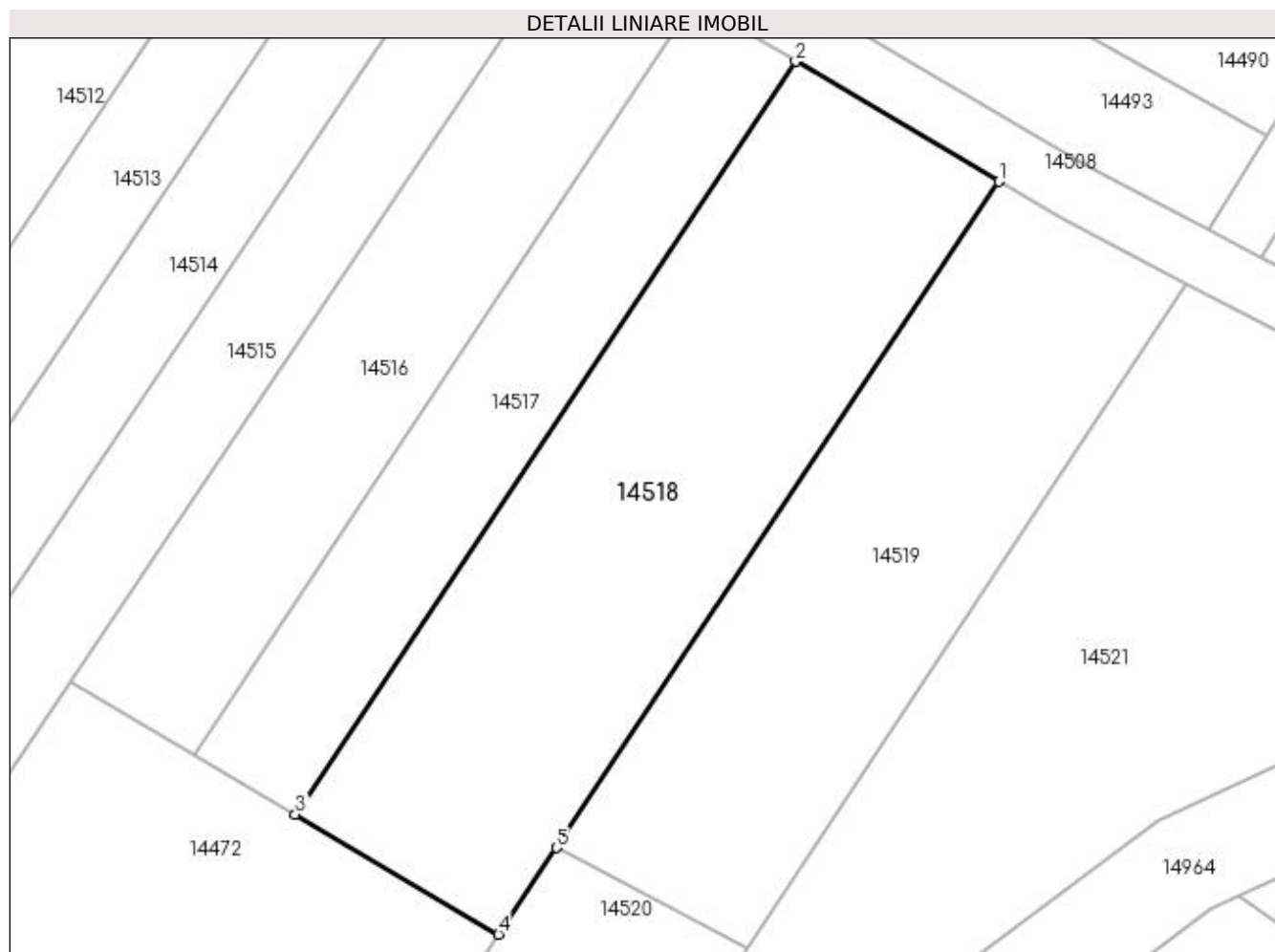
Inscrieri privind dezmembramintele dreptului de proprietate, drepturi reale de garanție și sarcini	Referințe
NU SUNT	

## Anexa Nr. 1 La Partea I

## Teren

Nr cadastral	Suprafața (mp)*	Observații / Referințe
	1.000	

\* Suprafața este determinată în planul de proiecție Stereo 70.



## Date referitoare la teren

Crt	Categorie folosință	Intravilan	Suprafața (mp)	Tarla	Parcelă	Nr. topo	Observații / Referințe
1	vie	NU	1.000	83	27	-	

## Lungime Segmente

1) Valorile lungimilor segmentelor sunt obținute din proiecție în plan.

Punct început	X / Y	Punct sfârșit	X / Y	Lungime segment (** (m)
1	346.201,315 282.151,583	2	346.187,392 282.159,809	16.171
2	346.187,392 282.159,809	3	346.153,108 282.108,241	61.925
3	346.153,108 282.108,241	4	346.167,031 282.100,015	16.171
4	346.167,031 282.100,015	5	346.170,982 282.105,958	7.137
5	346.170,982 282.105,958	1	346.201,315 282.151,583	54.788

**\*\* Lungimile segmentelor sunt determinate în planul de proiecție Stereo 70 și sunt rotunjite la 1 milimetru.**

**\*\*\* Distanța dintre puncte este formată din segmente cumulate ce sunt mai mici decât valoarea 1 milimetru.**



**DATE DESPRE IMOBILUL NR. 14519**

Oficiul de Cadastru și Publicitate Imobiliară DOLJ  
 Biroul de Cadastru și Publicitate Imobiliară Craiova

**A. Partea I. Descrierea imobilului**

TEREN Extravilan

Adresa: Jud. Dolj, T 83, P 26

Nr. Crt	Nr cadastral Nr. topografic	Suprafața* (mp)	Observații / Referințe
A1		800	Sector cadastral:34 Teren neimprejmuit;

**B. Partea II. Proprietari și acte**

Inscrieri privitoare la dreptul de proprietate și alte drepturi reale		Referințe
<b>0 / 07/02/2023</b>		
Act Administrativ nr. TDP:781-58782, din 24/04/1994 emis de COMISIA JUDETEANA DE FOND FUNCJAR (CERTIF. DE DECES:DP279145/16.03.2005;);		
B1	Intabulare, drept de PROPRIETATE, dobandit prin Reconstituire, cota actuala 1/1, cota initiala 1/1 1) PISICA GHEORGHE DEFUNCT:Da	A1

**C. Partea III. SARCINI .**

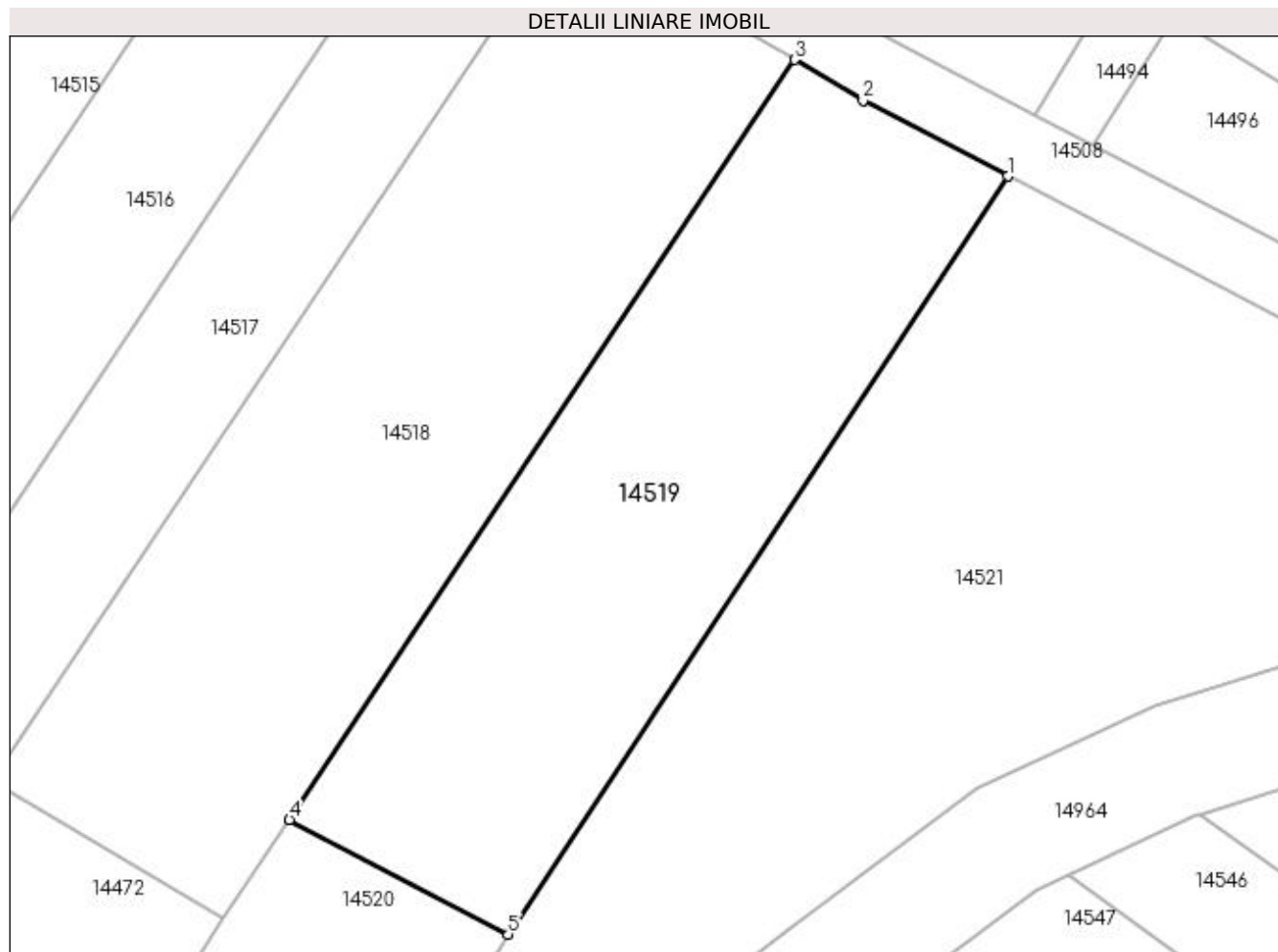
Inscrieri privind dezmembramintele dreptului de proprietate, drepturi reale de garanție și sarcini	Referințe
NU SUNT	

## Anexa Nr. 1 La Partea I

## Teren

Nr cadastral	Suprafața (mp)*	Observații / Referințe
	800	

\* Suprafața este determinată în planul de proiecție Stereo 70.



## Date referitoare la teren

Crt	Categorie folosință	Intra vilan	Suprafața (mp)	Tarla	Parcelă	Nr. topo	Observații / Referințe
1	vie	NU	800	83	26	-	

## Lungime Segmente

1) Valorile lungimilor segmentelor sunt obținute din proiecție în plan.

Punct început	X / Y	Punct sfârșit	X / Y	Lungime segment (** (m)
1	346.214,133 282.144,588	2	346.205,444 282.149,144	9.811
2	346.205,444 282.149,144	3	346.201,315 282.151,583	4.796
3	346.201,315 282.151,583	4	346.170,982 282.105,958	54.788
4	346.170,982 282.105,958	5	346.184,129 282.099,065	14.844
5	346.184,129 282.099,065	1	346.214,133 282.144,588	54.521

**\*\* Lungimile segmentelor sunt determinate în planul de proiecție Stereo 70 și sunt rotunjite la 1 milimetru.**

**\*\*\* Distanța dintre puncte este formată din segmente cumulate ce sunt mai mici decât valoarea 1 milimetru.**





**DATE DESPRE IMOBILUL NR. 14520**

Oficiul de Cadastru și Publicitate Imobiliară DOLJ  
Biroul de Cadastru și Publicitate Imobiliară Craiova

**A. Partea I. Descrierea imobilului**

TEREN Extravilan

Adresa: Jud. Dolj, T 83

Nr. Crt	Nr cadastral Nr. topografic	Suprafața* (mp)	Observații / Referințe
A1		Din acte: 0 Masurata: 426	Sector cadastral:34 Teren neimprejmuit;

**B. Partea II. Proprietari și acte**

Inscrieri privitoare la dreptul de proprietate și alte drepturi reale		Referințe
<b>0 / 07/02/2023</b>		
Act Normativ nr. LEGE:7, din 13/03/1996 emis de PARLAMENTUL ROMANIEI;		
B1	Inscrierea provizorie, drept de PROPRIETATE, dobandit prin Lege, cota actuala 1/1, cota initiala 1/1 1) NEIDENTIFICAT NEIDENTIFICAT	A1

**C. Partea III. SARCINI .**

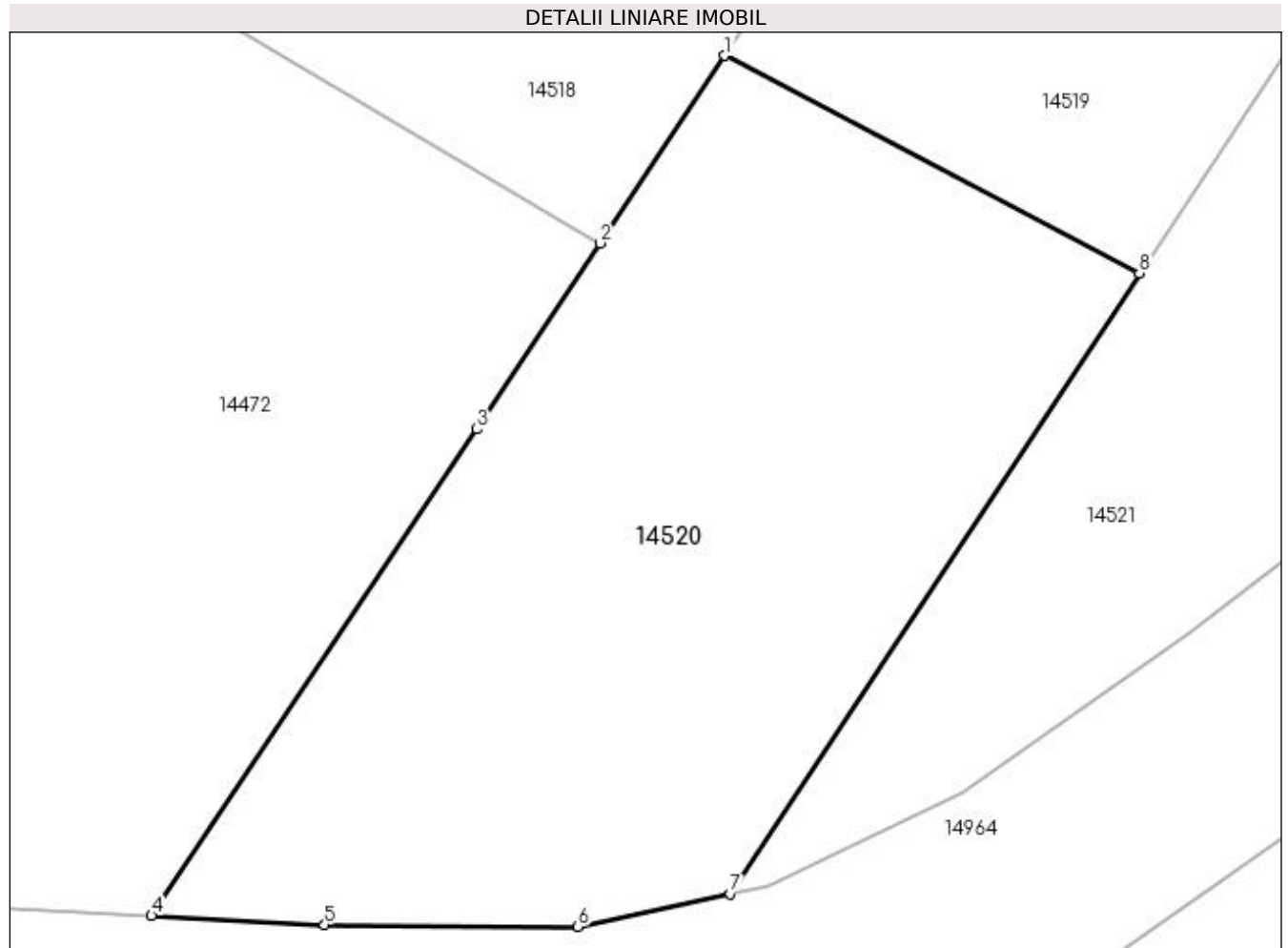
Inscrieri privind dezmembramintele dreptului de proprietate, drepturi reale de garanție și sarcini	Referințe
NU SUNT	

## Anexa Nr. 1 La Partea I

## Teren

Nr cadastral	Suprafața (mp)*	Observații / Referințe
	Din acte: 0 Masurata: 426	

\* Suprafața este determinată în planul de proiecție Stereo 70.



## Date referitoare la teren

Crt	Categorie folosință	Intravilan	Suprafața (mp)	Tarla	Parcelă	Nr. topo	Observații / Referințe
1	vie	NU	426	83		-	

## Lungime Segmente

1) Valorile lungimilor segmentelor sunt obținute din proiecție în plan.

Punct început	X / Y	Punct sfârșit	X / Y	Lungime segment (** (m)
1	346.170,982 282.105,958	2	346.167,031 282.100,015	7.137
2	346.167,031 282.100,015	3	346.163,115 282.094,125	7.073
3	346.163,115 282.094,125	4	346.152,805 282.078,704	18.55
4	346.152,805 282.078,704	5	346.158,292 282.078,42	5.494
5	346.158,292 282.078,42	6	346.166,321 282.078,361	8.029

Punct început	X / Y	Punct sfârșit	X / Y	Lungime segment (** (m)
6	346.166,321 282.078,361	7	346.171,164 282.079,392	4.952
7	346.171,164 282.079,392	8	346.184,129 282.099,065	23.561
8	346.184,129 282.099,065	1	346.170,982 282.105,958	14.844

\*\* Lungimile segmentelor sunt determinate în planul de proiecție Stereo 70 și sunt rotunjite la 1 milimetru.

\*\*\* Distanța dintre puncte este formată din segmente cumulate ce sunt mai mici decât valoarea 1 milimetru.



**DATE DESPRE IMOBILUL NR. 14521**

Oficiul de Cadastru și Publicitate Imobiliară DOLJ  
Biroul de Cadastru și Publicitate Imobiliară Craiova

**A. Partea I. Descrierea imobilului**

TEREN Extravilan

Adresa: Jud. Dolj, T 83

Nr. Crt	Nr cadastral Nr. topografic	Suprafața* (mp)	Observații / Referințe
A1		Din acte: 0 Masurata: 1.522	Sector cadastral:34 Teren neimprejmuit;

**B. Partea II. Proprietari și acte**

Inscrieri privitoare la dreptul de proprietate și alte drepturi reale		Referințe
<b>0 / 07/02/2023</b>		
Act Normativ nr. LEGE:7, din 13/03/1996 emis de PARLAMENTUL ROMANIEI;		
B1	Inscrierea provizorie, drept de PROPRIETATE, dobandit prin Lege, cota actuala 1/1, cota initiala 1/1 1) NEIDENTIFICAT NEIDENTIFICAT	A1

**C. Partea III. SARCINI .**

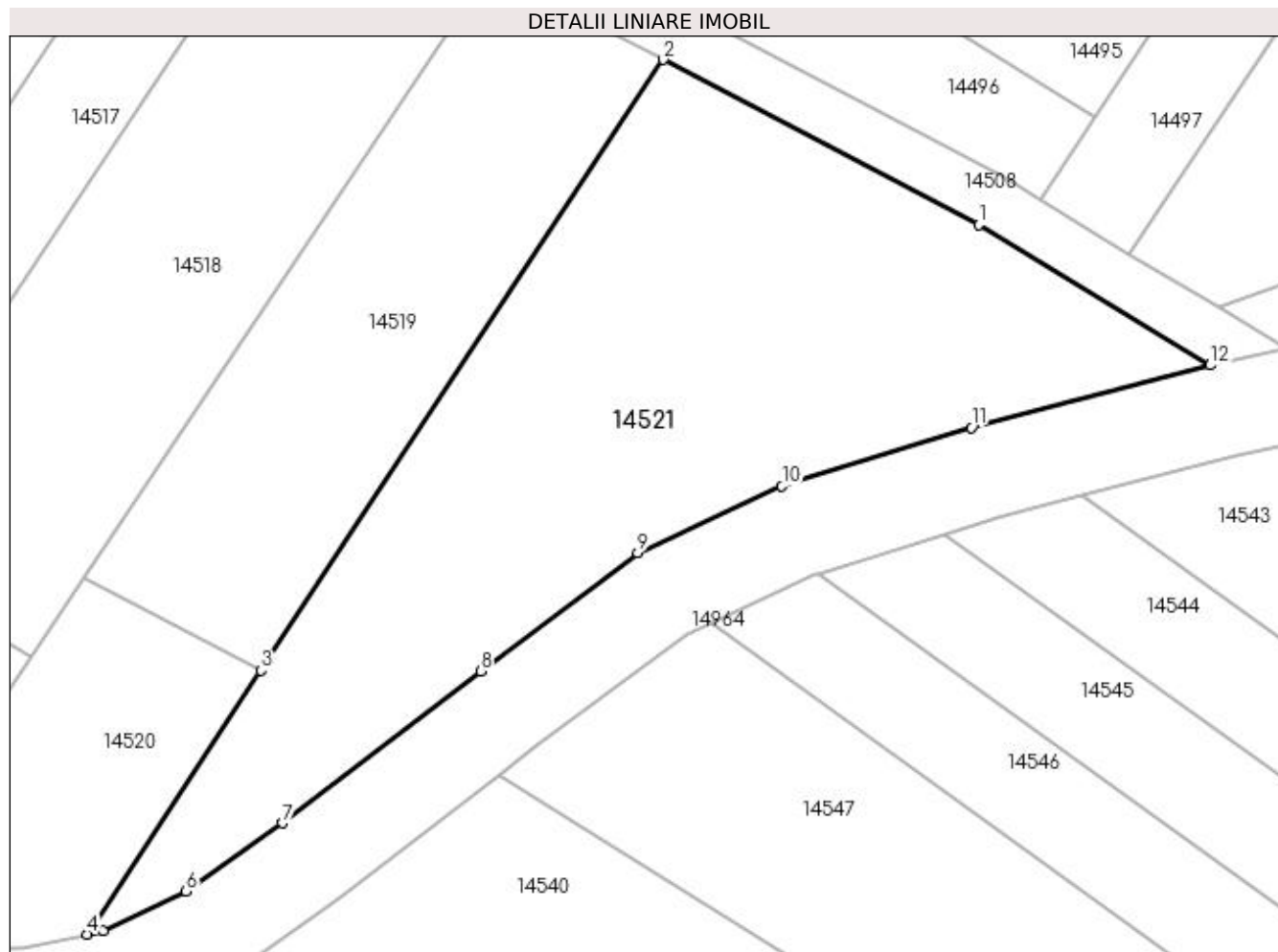
Inscrieri privind dezmembramintele dreptului de proprietate, drepturi reale de garanție și sarcini	Referințe
NU SUNT	

## Anexa Nr. 1 La Partea I

## Teren

Nr cadastral	Suprafața (mp)*	Observații / Referințe
	Din acte: 0 Masurata: 1.522	

\* Suprafața este determinată în planul de proiecție Stereo 70.



## Date referitoare la teren

Crt	Categorie folosință	Intravilan	Suprafața (mp)	Tarla	Parcelă	Nr. topo	Observații / Referințe
1	vie	NU	1.522	83		-	

## Lungime Segmente

1) Valorile lungimilor segmentelor sunt obținute din proiecție în plan.

Punct început	X / Y	Punct sfârșit	X / Y	Lungime segment (** (m)
1	346.237,623 282.132,273	2	346.214,133 282.144,588	26.522
2	346.214,133 282.144,588	3	346.184,129 282.099,065	54.521
3	346.184,129 282.099,065	4	346.171,164 282.079,392	23.561
4	346.171,164 282.079,392	5	346.172,343 282.079,643	1.205
5	346.172,343 282.079,643	6	346.178,541 282.082,598	6.866

Punct început	X / Y	Punct sfârșit	X / Y	Lungime segment (** (m)
6	346.178,541 282.082,598	7	346.185,716 282.087,678	8.791
7	346.185,716 282.087,678	8	346.200,506 282.099,008	18.631
8	346.200,506 282.099,008	9	346.212,227 282.107,81	14.658
9	346.212,227 282.107,81	10	346.222,975 282.112,793	11.847
10	346.222,975 282.112,793	11	346.237,077 282.117,17	14.766
11	346.237,077 282.117,17	12	346.254,894 282.121,82	18.414
12	346.254,894 282.121,82	1	346.237,623 282.132,273	20.188

\*\* Lungimile segmentelor sunt determinate în planul de proiecție Stereo 70 și sunt rotunjite la 1 milimetru.

\*\*\* Distanța dintre puncte este formată din segmente cumulate ce sunt mai mici decât valoarea 1 milimetru.





**DATE DESPRE IMOBILUL NR. 14522**

Oficiul de Cadastru și Publicitate Imobiliară DOLJ  
Biroul de Cadastru și Publicitate Imobiliară Craiova

**A. Partea I. Descrierea imobilului**

TEREN Extravilan

Adresa: Jud. Dolj, T 83

Nr. Crt	Nr cadastral Nr. topografic	Suprafața* (mp)	Observații / Referințe
A1		Din acte: 0 Masurata: 6.990	Sector cadastral:34 Teren neimprejmuit;

**B. Partea II. Proprietari și acte**

Inscrieri privitoare la dreptul de proprietate și alte drepturi reale		Referințe
<b>0 / 07/02/2023</b>		
Act Normativ nr. LEGE:7, din 13/03/1996 emis de PARLAMENTUL ROMANIEI;		
B1	Inscrierea provizorie, drept de PROPRIETATE, dobandit prin Lege, cota actuala 1/1, cota initiala 1/1 1) NEIDENTIFICAT NEIDENTIFICAT	A1

**C. Partea III. SARCINI .**

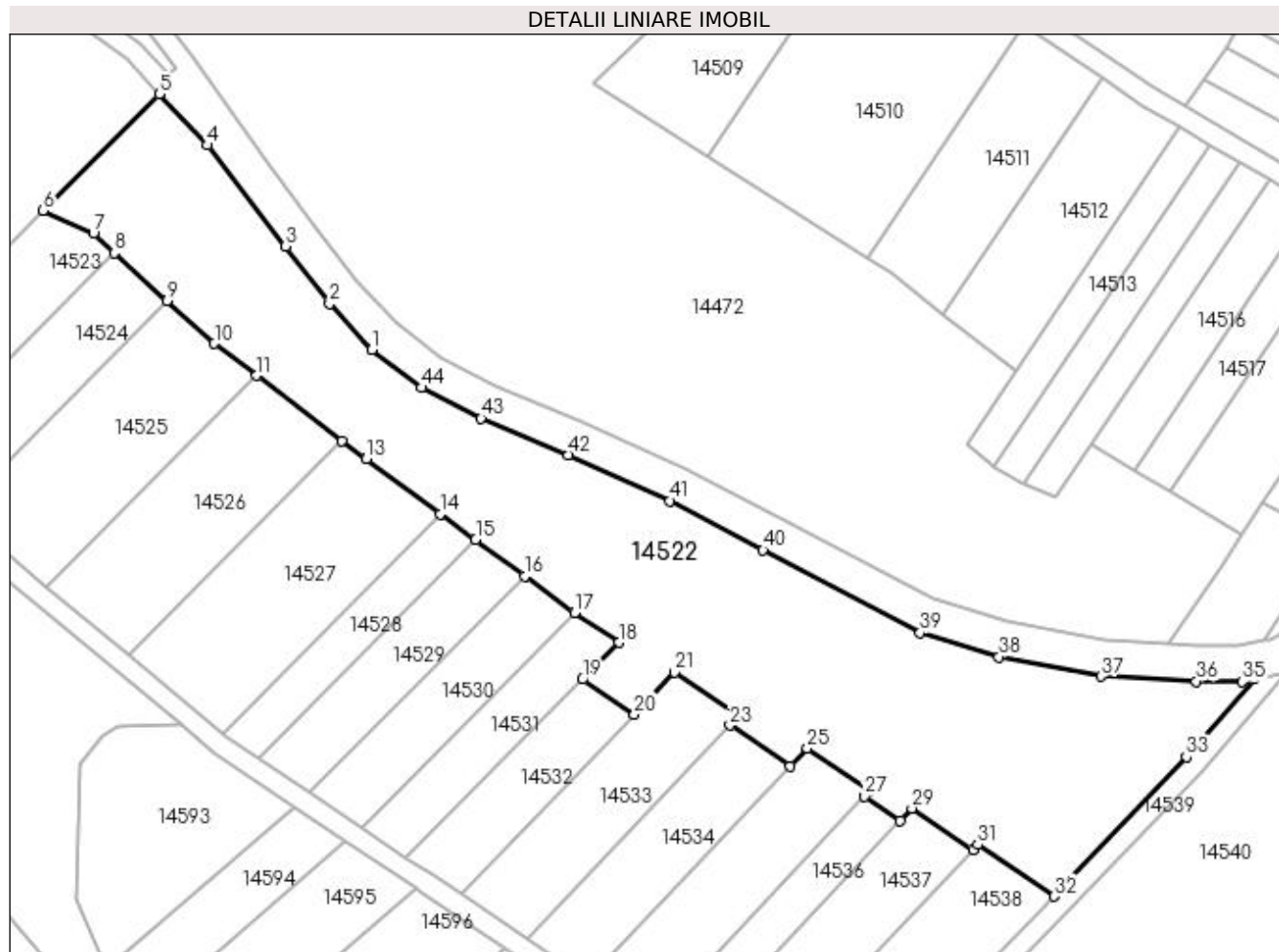
Inscrieri privind dezmembramintele dreptului de proprietate, drepturi reale de garanție și sarcini	Referințe
NU SUNT	

## Anexa Nr. 1 La Partea I

## Teren

Nr cadastral	Suprafața (mp)*	Observații / Referințe
	Din acte: 0 Masurata: 6.990	

\* Suprafața este determinată în planul de proiecție Stereo 70.



## Date referitoare la teren

Crt	Categorie folosință	Intravilan	Suprafața (mp)	Tarla	Parcelă	Nr. topo	Observații / Referințe
1	pasune	NU	6.990	83		-	

## Lungime Segmente

1) Valorile lungimilor segmentelor sunt obținute din proiecție în plan.

Punct început	X / Y	Punct sfârșit	X / Y	Lungime segment	Punct început	X / Y	Punct sfârșit	X / Y	Lungime segment	Punct început	X / Y	Punct sfârșit	X / Y	Lungime segment
1	345.998,028 282.135,82	2	345.989,821 282.144,707	12.097	2	345.989,821 282.144,707	3	345.981,237 282.155,871	14.083	3	345.981,237 282.155,871	4	345.966,068 282.175,492	24.801
4	345.966,068 282.175,492	5	345.956,728 282.185,449	13.652	5	345.956,728 282.185,449	6	345.934,215 282.162,826	31.916	6	345.934,215 282.162,826	7	345.943,934 282.158,319	10.713
7	345.943,934 282.158,319	8	345.948,047 282.154,592	5.55	8	345.948,047 282.154,592	9	345.958,266 282.145,332	13.79	9	345.958,266 282.145,332	10	345.967,437 282.137,022	12.376
10	345.967,437 282.137,022	11	345.975,647 282.130,761	10.325	11	345.975,647 282.130,761	12	345.992,186 282.118,148	20.8	12	345.992,186 282.118,148	13	345.996,864 282.114,581	5.883
13	345.996,864 282.114,581	14	346.011,342 282.103,925	17.977	14	346.011,342 282.103,925	15	346.018,139 282.098,923	8.439	15	346.018,139 282.098,923	16	346.027,722 282.091,87	11.899

Punct început	X / Y	Punct sfârșit	X / Y	Lungime segment	Punct început	X / Y	Punct sfârșit	X / Y	Lungime segment	Punct început	X / Y	Punct sfârșit	X / Y	Lungime segment
16	346.027,722 282.091,87	17	346.037,387 282.084,757	12.0	17	346.037,387 282.084,757	18	346.046,013 282.078,941	10.404	18	346.046,013 282.078,941	19	346.038,927 282.071,82	10.046
19	346.038,927 282.071,82	20	346.048,984 282.065,039	12.13	20	346.048,984 282.065,039	21	346.056,817 282.073,181	11.298	21	346.056,817 282.073,181	22	346.069,26 282.064,766	15.021
22	346.069,26 282.064,766	23	346.067,519 282.062,927	2.532	23	346.067,519 282.062,927	24	346.079,255 282.054,99	14.168	24	346.079,255 282.054,99	25	346.082,561 282.058,482	4.809
25	346.082,561 282.058,482	26	346.094,74 282.050,245	14.703	26	346.094,74 282.050,245	27	346.093,665 282.049,109	1.564	27	346.093,665 282.049,109	28	346.100,606 282.044,415	8.379
28	346.100,606 282.044,415	29	346.102,858 282.046,793	3.275	29	346.102,858 282.046,793	30	346.114,711 282.038,777	14.309	30	346.114,711 282.038,777	31	346.115,628 282.039,746	1.334
31	346.115,628 282.039,746	32	346.130,527 282.029,717	17.96	32	346.130,527 282.029,717	33	346.156,158 282.056,765	37.263	33	346.156,158 282.056,765	34	346.169,288 282.071,836	19.988
34	346.169,288 282.071,836	35	346.167,032 282.071,356	2.306	35	346.167,032 282.071,356	36	346.158,086 282.071,422	8.946	36	346.158,086 282.071,422	37	346.139,555 282.072,381	18.556
37	346.139,555 282.072,381	38	346.119,765 282.076,18	20.151	38	346.119,765 282.076,18	39	346.104,467 282.080,824	15.987	39	346.104,467 282.080,824	40	346.073,965 282.096,949	34.502
40	346.073,965 282.096,949	41	346.055,856 282.106,487	20.467	41	346.055,856 282.106,487	42	346.036,153 282.115,359	21.608	42	346.036,153 282.115,359	43	346.019,235 282.122,503	18.365
43	346.019,235 282.122,503	44	346.007,646 282.128,407	13.006	44	346.007,646 282.128,407	1	345.998,028 282.135,82	12.143					

\*\* Lungimile segmentelor sunt determinate în planul de proiecție Stereo 70 și sunt rotunjite la 1 milimetru.

\*\*\* Distanța dintre puncte este formată din segmente cumulate ce sunt mai mici decât valoarea 1 milimetru.



**DATE DESPRE IMOBILUL NR. 14523**

Oficiul de Cadastru și Publicitate Imobiliară DOLJ  
Biroul de Cadastru și Publicitate Imobiliară Craiova

**A. Partea I. Descrierea imobilului**

TEREN Extravilan

Adresa: Jud. Dolj, T 83, P 37/1

Nr. Crt	Nr cadastral Nr. topografic	Suprafața* (mp)	Observații / Referințe
A1		900	Sector cadastral:34 Teren neimprejmuit;

**B. Partea II. Proprietari și acte**

Inscrieri privitoare la dreptul de proprietate și alte drepturi reale	Referințe
<b>0 / 07/02/2023</b>	
Act Administrativ nr. TDP:3799, din 08/02/2003 emis de COMISIA JUDETEANA DE FOND FUNCJAR;	
B1	A1
Intabulare, drept de PROPRIETATE, dobandit prin Reconstituire, cota actuala 1/1, cota initiala 1/1 1) PISICA ION, LIPSA CNP	

**C. Partea III. SARCINI .**

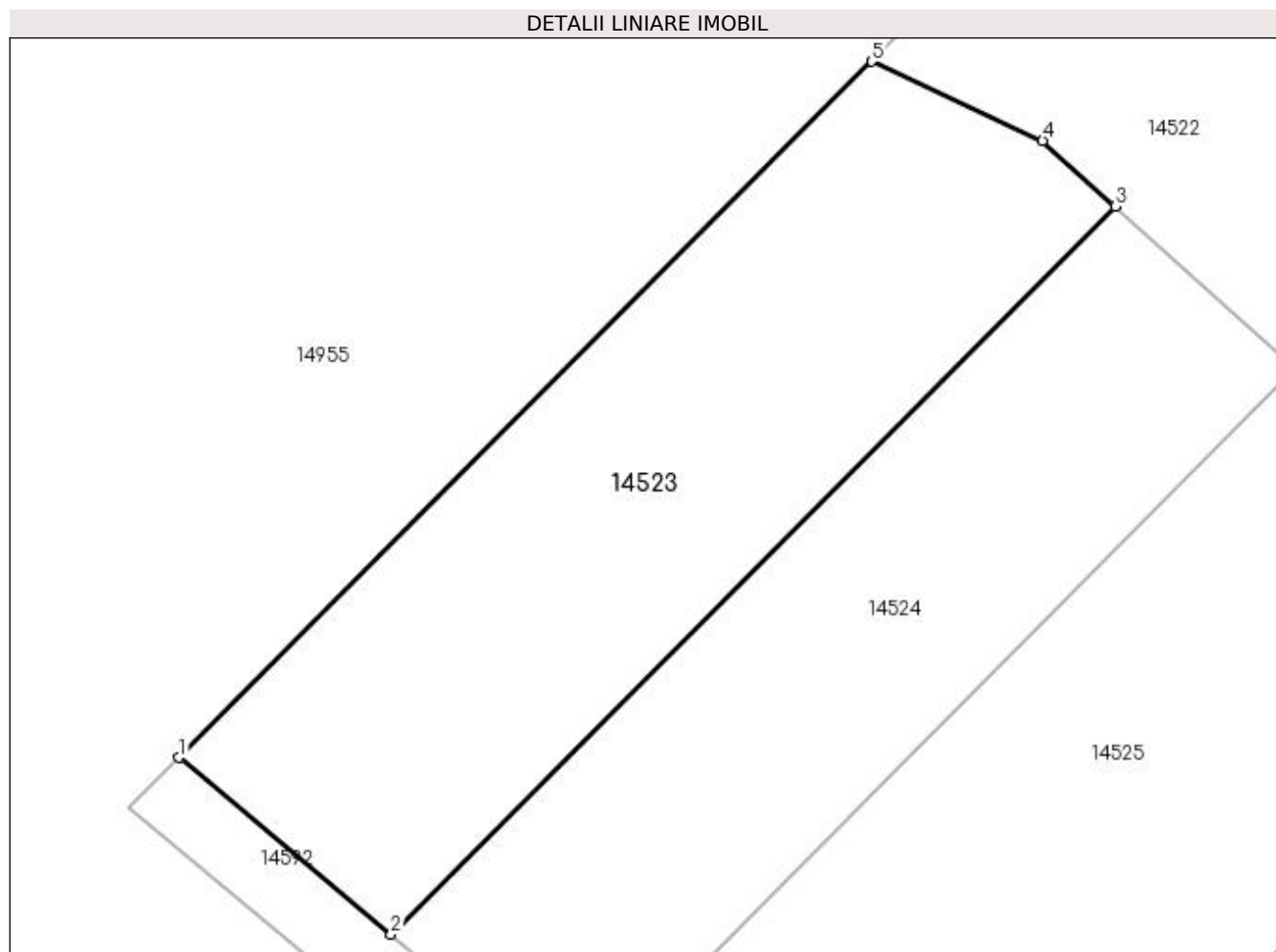
Inscrieri privind dezmembramintele dreptului de proprietate, drepturi reale de garanție și sarcini	Referințe
NU SUNT	

## Anexa Nr. 1 La Partea I

## Teren

Nr cadastral	Suprafața (mp)*	Observații / Referințe
	900	

\* Suprafața este determinată în planul de proiecție Stereo 70.



## Date referitoare la teren

Crt	Categorie folosință	Intravilan	Suprafața (mp)	Tarla	Parcelă	Nr. topo	Observații / Referințe
1	arabil	NU	900	83	37/1	-	

## Lungime Segmente

1) Valorile lungimilor segmentelor sunt obținute din proiecție în plan.

Punct început	X / Y	Punct sfârșit	X / Y	Lungime segment (** (m)
1	345.894,851 282.123,268	2	345.906,884 282.113,227	15.672
2	345.906,884 282.113,227	3	345.948,047 282.154,592	58.356
3	345.948,047 282.154,592	4	345.943,934 282.158,319	5.55
4	345.943,934 282.158,319	5	345.934,215 282.162,826	10.713
5	345.934,215 282.162,826	1	345.894,851 282.123,268	55.806

**\*\* Lungimile segmentelor sunt determinate în planul de proiecție Stereo 70 și sunt rotunjite la 1 milimetru.**

**\*\*\* Distanța dintre puncte este formată din segmente cumulate ce sunt mai mici decât valoarea 1 milimetru.**





**DATE DESPRE IMOBILUL NR. 14524**

Oficiul de Cadastru și Publicitate Imobiliară DOLJ  
Biroul de Cadastru și Publicitate Imobiliară Craiova

**A. Partea I. Descrierea imobilului**

TEREN Extravilan

Adresa: Jud. Dolj, T 83

Nr. Crt	Nr cadastral Nr. topografic	Suprafața* (mp)	Observații / Referințe
A1		Din acte: 0 Masurata: 800	Sector cadastral:34 Teren neimprejmuit;

**B. Partea II. Proprietari și acte**

Inscrieri privitoare la dreptul de proprietate și alte drepturi reale		Referințe
<b>0 / 07/02/2023</b>		
Act Normativ nr. LEGE:7, din 13/03/1996 emis de PARLAMENTUL ROMANIEI;		
B1	Inscrierea provizorie, drept de PROPRIETATE, dobandit prin Lege, cota actuala 1/1, cota initiala 1/1 1) NEIDENTIFICAT NEIDENTIFICAT	A1

**C. Partea III. SARCINI .**

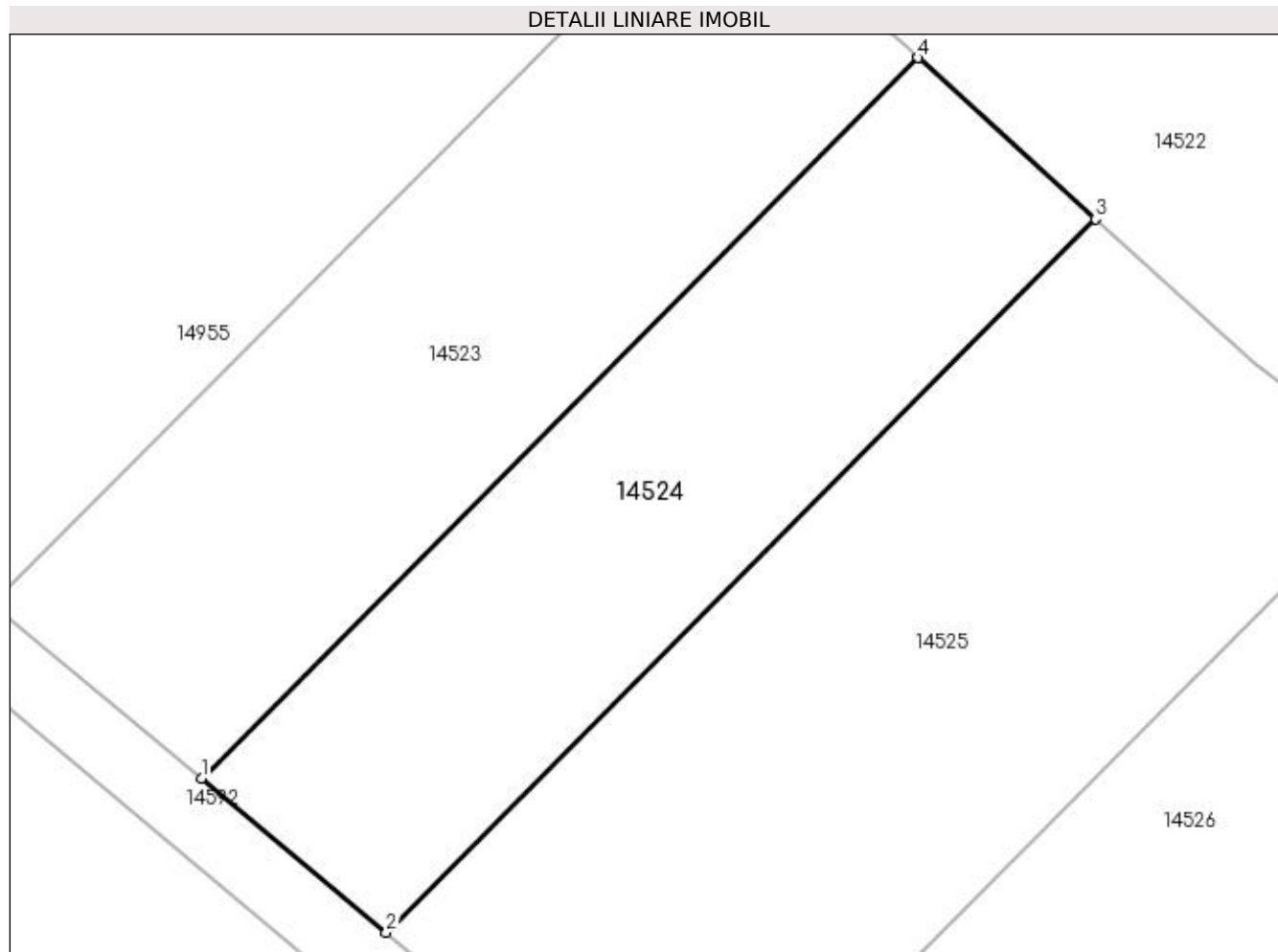
Inscrieri privind dezmembramintele dreptului de proprietate, drepturi reale de garanție și sarcini	Referințe
NU SUNT	

## Anexa Nr. 1 La Partea I

## Teren

Nr cadastral	Suprafața (mp)*	Observații / Referințe
	Din acte: 0 Masurata: 800	

\* Suprafața este determinată în planul de proiecție Stereo 70.



## Date referitoare la teren

Crt	Categorie folosință	Intra vilan	Suprafața (mp)	Tarla	Parcelă	Nr. topo	Observații / Referințe
1	arabil	NU	800	83		-	

## Lungime Segmente

1) Valorile lungimilor segmentelor sunt obținute din proiecție în plan.

Punct început	X / Y	Punct sfârșit	X / Y	Lungime segment (** (m)
1	345.906,884 282.113,227	2	345.917,502 282.104,367	13.829
2	345.917,502 282.104,367	3	345.958,266 282.145,332	57.791
3	345.958,266 282.145,332	4	345.948,047 282.154,592	13.79
4	345.948,047 282.154,592	1	345.906,884 282.113,227	58.356

**\*\* Lungimile segmentelor sunt determinate în planul de proiecție Stereo 70 și sunt rotunjite la 1 milimetru.**

**\*\*\* Distanța dintre puncte este formată din segmente cumulate ce sunt mai mici decât valoarea 1 milimetru.**



**DATE DESPRE IMOBILUL NR. 14525**

Oficiul de Cadastru și Publicitate Imobiliară DOLJ  
Biroul de Cadastru și Publicitate Imobiliară Craiova

**A. Partea I. Descrierea imobilului**

TEREN Extravilan

Adresa: Jud. Dolj, T 83

Nr. Crt	Nr cadastral Nr. topografic	Suprafața* (mp)	Observații / Referințe
A1		Din acte: 0 Masurata: 1.300	Sector cadastral:34 Teren neimprejmuit;

**B. Partea II. Proprietari și acte**

Inscrieri privitoare la dreptul de proprietate și alte drepturi reale		Referințe
<b>0 / 07/02/2023</b>		
Act Normativ nr. LEGE:7, din 13/03/1996 emis de PARLAMENTUL ROMANIEI;		
B1	Inscrierea provizorie, drept de PROPRIETATE, dobandit prin Lege, cota actuala 1/1, cota initiala 1/1 1) NEIDENTIFICAT NEIDENTIFICAT	A1

**C. Partea III. SARCINI .**

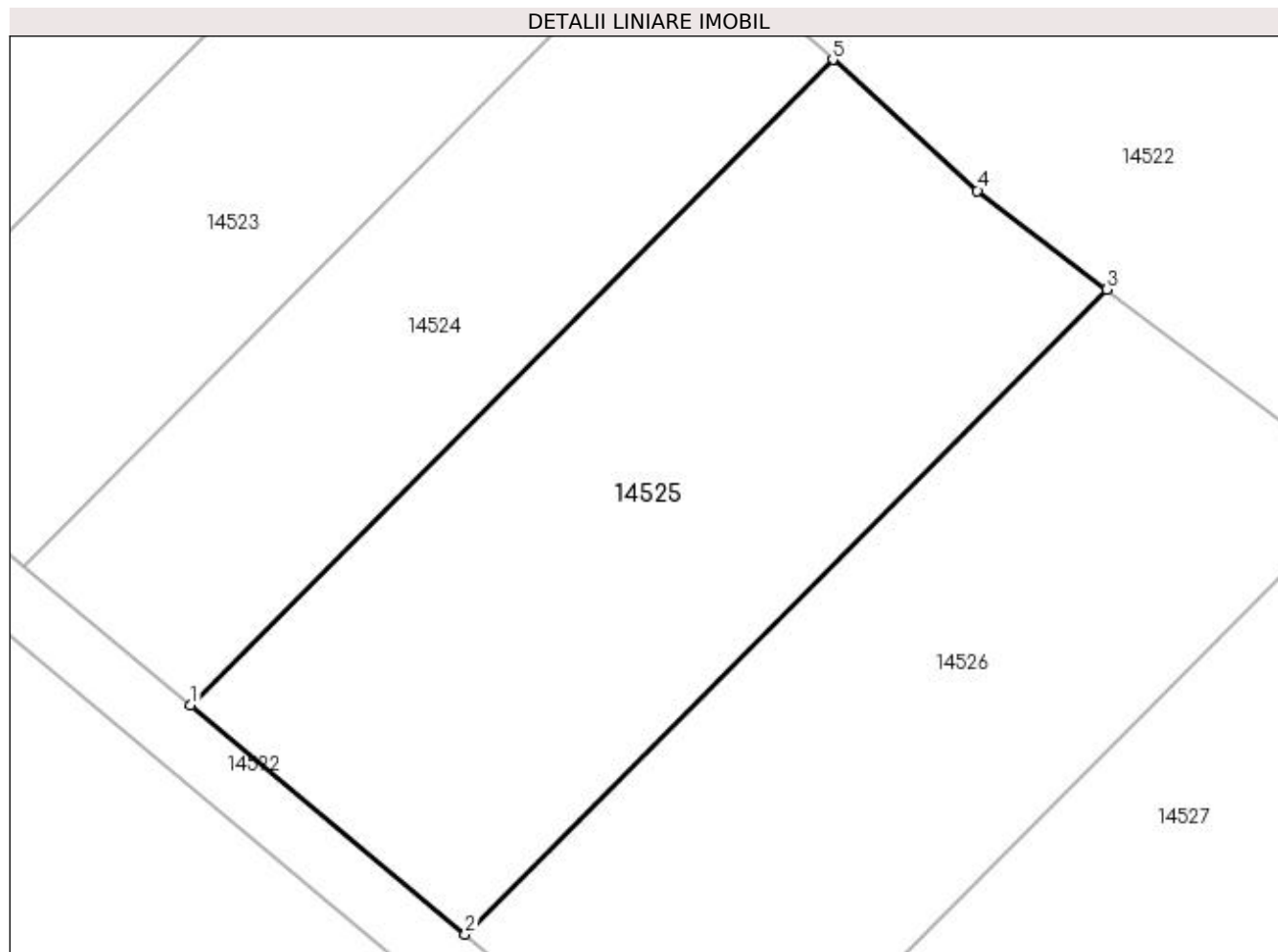
Inscrieri privind dezmembramintele dreptului de proprietate, drepturi reale de garanție și sarcini	Referințe
NU SUNT	

## Anexa Nr. 1 La Partea I

## Teren

Nr cadastral	Suprafața (mp)*	Observații / Referințe
	Din acte: 0 Masurata: 1.300	

\* Suprafața este determinată în planul de proiecție Stereo 70.



## Date referitoare la teren

Crt	Categorie folosință	Intravilan	Suprafața (mp)	Tarla	Parcelă	Nr. topo	Observații / Referințe
1	arabil	NU	1.300	83		-	

## Lungime Segmente

1) Valorile lungimilor segmentelor sunt obținute din proiecție în plan.

Punct început	X / Y	Punct sfârșit	X / Y	Lungime segment (** (m)
1	345.917,502 282.104,367	2	345.934,92 282.089,833	22.685
2	345.934,92 282.089,833	3	345.975,647 282.130,761	57.739
3	345.975,647 282.130,761	4	345.967,437 282.137,022	10.325
4	345.967,437 282.137,022	5	345.958,266 282.145,332	12.376
5	345.958,266 282.145,332	1	345.917,502 282.104,367	57.791

**\*\* Lungimile segmentelor sunt determinate în planul de proiecție Stereo 70 și sunt rotunjite la 1 milimetru.**

**\*\*\* Distanța dintre puncte este formată din segmente cumulate ce sunt mai mici decât valoarea 1 milimetru.**





**DATE DESPRE IMOBILUL NR. 14526**

Oficiul de Cadastru și Publicitate Imobiliară DOLJ  
Biroul de Cadastru și Publicitate Imobiliară Craiova

**A. Partea I. Descrierea imobilului**

TEREN Extravilan

Adresa: Jud. Dolj, T 83, P 39

Nr. Crt	Nr cadastral Nr. topografic	Suprafața* (mp)	Observații / Referințe
A1		1.200	Sector cadastral:34 Teren neimprejmuit;

**B. Partea II. Proprietari și acte**

Inscrieri privitoare la dreptul de proprietate și alte drepturi reale	Referințe
<b>0 / 07/02/2023</b>	
Act Administrativ nr. TDP:4034, din 05/08/2003 emis de COMISIA JUDETEANA DE FOND FUNCJAR;	
B1	A1
Intabulare, drept de PROPRIETATE, dobandit prin Reconstituire, cota actuala 1/1, cota initiala 1/1 1) CIOANA VASILE, LIPSA CNP	

**C. Partea III. SARCINI .**

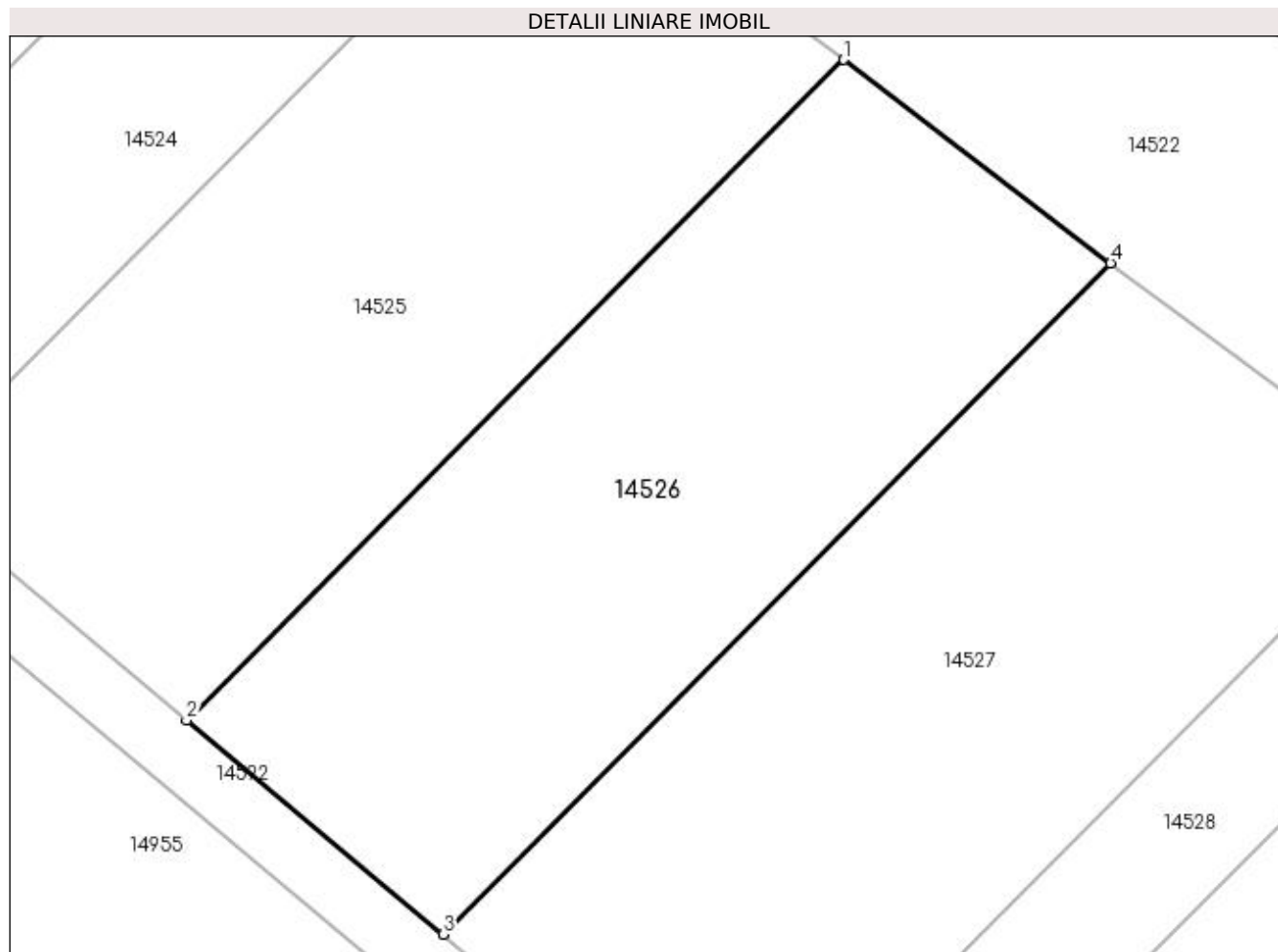
Inscrieri privind dezmembramintele dreptului de proprietate, drepturi reale de garanție și sarcini	Referințe
NU SUNT	

## Anexa Nr. 1 La Partea I

## Teren

Nr cadastral	Suprafața (mp)*	Observații / Referințe
	1.200	

\* Suprafața este determinată în planul de proiecție Stereo 70.



## Date referitoare la teren

Crt	Categorie folosință	Intra vilan	Suprafața (mp)	Tarla	Parcelă	Nr. topo	Observații / Referințe
1	arabil	NU	1.200	83	39	-	

## Lungime Segmente

1) Valorile lungimilor segmentelor sunt obținute din proiecție în plan.

Punct început	X / Y	Punct sfârșit	X / Y	Lungime segment (** (m)
1	345.975,647 282.130,761	2	345.934,92 282.089,833	57.739
2	345.934,92 282.089,833	3	345.950,813 282.076,572	20.699
3	345.950,813 282.076,572	4	345.992,186 282.118,148	58.654
4	345.992,186 282.118,148	1	345.975,647 282.130,761	20.8

**\*\* Lungimile segmentelor sunt determinate în planul de proiecție Stereo 70 și sunt rotunjite la 1 milimetru.**

**\*\*\* Distanța dintre puncte este formată din segmente cumulate ce sunt mai mici decât valoarea 1 milimetru.**



**DATE DESPRE IMOBILUL NR. 14527**

Oficiul de Cadastru și Publicitate Imobiliară DOLJ  
Biroul de Cadastru și Publicitate Imobiliară Craiova

**A. Partea I. Descrierea imobilului**

TEREN Extravilan

Adresa: Jud. Dolj, T 83

Nr. Crt	Nr cadastral Nr. topografic	Suprafața* (mp)	Observații / Referințe
A1		Din acte: 0 Masurata: 1.400	Sector cadastral:34 Teren neimprejmuit;

**B. Partea II. Proprietari și acte**

Inscrieri privitoare la dreptul de proprietate și alte drepturi reale		Referințe
<b>0 / 07/02/2023</b>		
Act Normativ nr. LEGE:7, din 13/03/1996 emis de PARLAMENTUL ROMANIEI;		
B1	Inscrierea provizorie, drept de PROPRIETATE, dobandit prin Lege, cota actuala 1/1, cota initiala 1/1 1) NEIDENTIFICAT NEIDENTIFICAT	A1

**C. Partea III. SARCINI .**

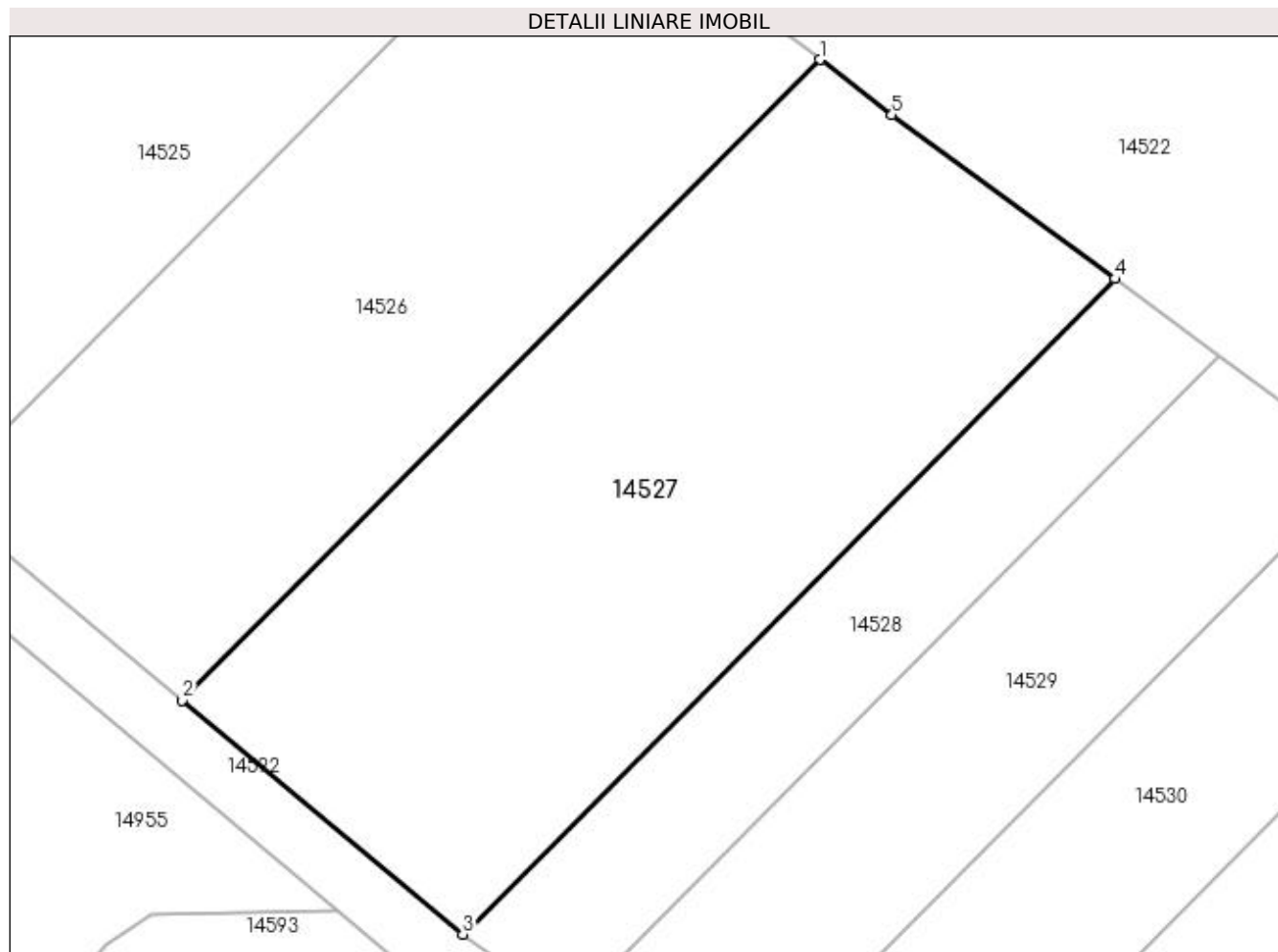
Inscrieri privind dezmembramintele dreptului de proprietate, drepturi reale de garanție și sarcini	Referințe
NU SUNT	

## Anexa Nr. 1 La Partea I

## Teren

Nr cadastral	Suprafața (mp)*	Observații / Referințe
	Din acte: 0 Masurata: 1.400	

\* Suprafața este determinată în planul de proiecție Stereo 70.



## Date referitoare la teren

Crt	Categorie folosință	Intra vilan	Suprafața (mp)	Tarla	Parcelă	Nr. topo	Observații / Referințe
1	arabil	NU	1.400	83		-	

## Lungime Segmente

1) Valorile lungimilor segmentelor sunt obținute din proiecție în plan.

Punct început	X / Y	Punct sfârșit	X / Y	Lungime segment (** (m)
1	345.992,186 282.118,148	2	345.950,813 282.076,572	58.654
2	345.950,813 282.076,572	3	345.969,011 282.061,387	23.701
3	345.969,011 282.061,387	4	346.011,342 282.103,925	60.012
4	346.011,342 282.103,925	5	345.996,864 282.114,581	17.977
5	345.996,864 282.114,581	1	345.992,186 282.118,148	5.883

**\*\* Lungimile segmentelor sunt determinate în planul de proiecție Stereo 70 și sunt rotunjite la 1 milimetru.**

**\*\*\* Distanța dintre puncte este formată din segmente cumulate ce sunt mai mici decât valoarea 1 milimetru.**





**DATE DESPRE IMOBILUL NR. 14528**

Oficiul de Cadastru și Publicitate Imobiliară DOLJ  
Biroul de Cadastru și Publicitate Imobiliară Craiova

**A. Partea I. Descrierea imobilului**

TEREN Extravilan

Adresa: Jud. Dolj, T 83, P 41

Nr. Crt	Nr cadastral Nr. topografic	Suprafața* (mp)	Observații / Referințe
A1		500	Sector cadastral:34 Teren neimprejmuit;

**B. Partea II. Proprietari și acte**

Inscrieri privitoare la dreptul de proprietate și alte drepturi reale	Referințe
<b>0 / 07/02/2023</b>	
Act Administrativ nr. TDP:2006-44772, din 09/12/1996 emis de COMISIA JUDETEANA DE FOND FUNCJAR;	
B1	A1
Intabulare, drept de PROPRIETATE, dobandit prin Reconstituire, cota actuala 1/1, cota initiala 1/1 1) PISICA OPRITA, LIPSA CNP	

**C. Partea III. SARCINI .**

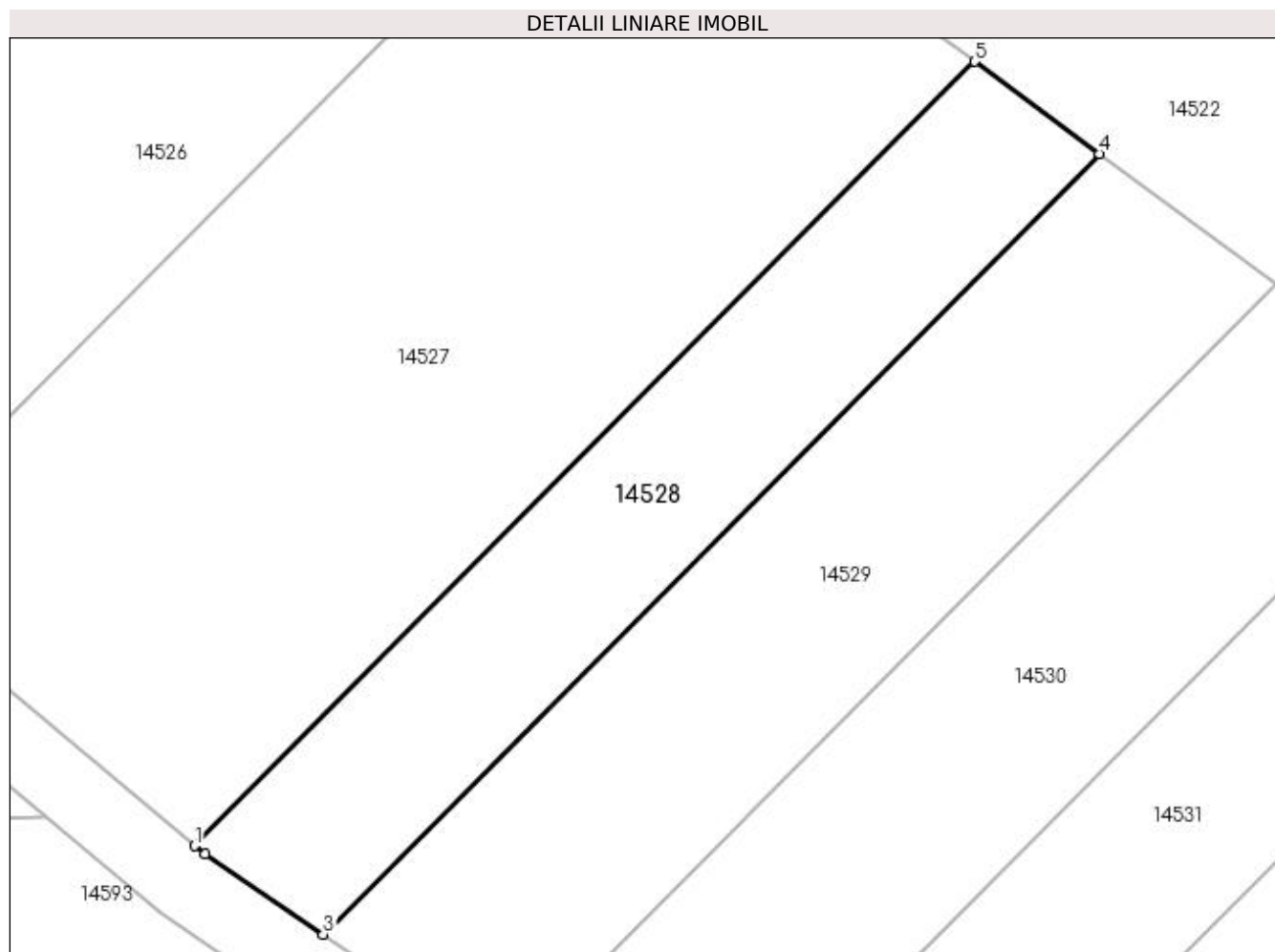
Inscrieri privind dezmembramintele dreptului de proprietate, drepturi reale de garanție și sarcini	Referințe
NU SUNT	

## Anexa Nr. 1 La Partea I

## Teren

Nr cadastral	Suprafața (mp)*	Observații / Referințe
	500	

\* Suprafața este determinată în planul de proiecție Stereo 70.



## Date referitoare la teren

Crt	Categorie folosință	Intravilan	Suprafața (mp)	Tarla	Parcelă	Nr. topo	Observații / Referințe
1	arabil	NU	500	83	41	-	

## Lungime Segmente

1) Valorile lungimilor segmentelor sunt obținute din proiecție în plan.

Punct început	X / Y	Punct sfârșit	X / Y	Lungime segment (** (m)
1	345.969,011 282.061,387	2	345.969,562 282.060,927	0.718
2	345.969,562 282.060,927	3	345.976,006 282.056,583	7.771
3	345.976,006 282.056,583	4	346.018,139 282.098,923	59.732
4	346.018,139 282.098,923	5	346.011,342 282.103,925	8.439
5	346.011,342 282.103,925	1	345.969,011 282.061,387	60.012

**\*\* Lungimile segmentelor sunt determinate în planul de proiecție Stereo 70 și sunt rotunjite la 1 milimetru.**

**\*\*\* Distanța dintre puncte este formată din segmente cumulate ce sunt mai mici decât valoarea 1 milimetru.**



**DATE DESPRE IMOBILUL NR. 14529**

Oficiul de Cadastru și Publicitate Imobiliară DOLJ  
Biroul de Cadastru și Publicitate Imobiliară Craiova

**A. Partea I. Descrierea imobilului**

TEREN Extravilan

Adresa: Jud. Dolj, T 83

Nr. Crt	Nr cadastral Nr. topografic	Suprafața* (mp)	Observații / Referințe
A1		Din acte: 0 Masurata: 700	Sector cadastral:34 Teren neimprejmit;

**B. Partea II. Proprietari și acte**

Inscrieri privitoare la dreptul de proprietate și alte drepturi reale		Referințe
<b>0 / 07/02/2023</b>		
Act Normativ nr. LEGE:7, din 13/03/1996 emis de PARLAMENTUL ROMANIEI;		
B1	Inscrierea provizorie, drept de PROPRIETATE, dobandit prin Lege, cota actuala 1/1, cota initiala 1/1 1) NEIDENTIFICAT NEIDENTIFICAT	A1

**C. Partea III. SARCINI .**

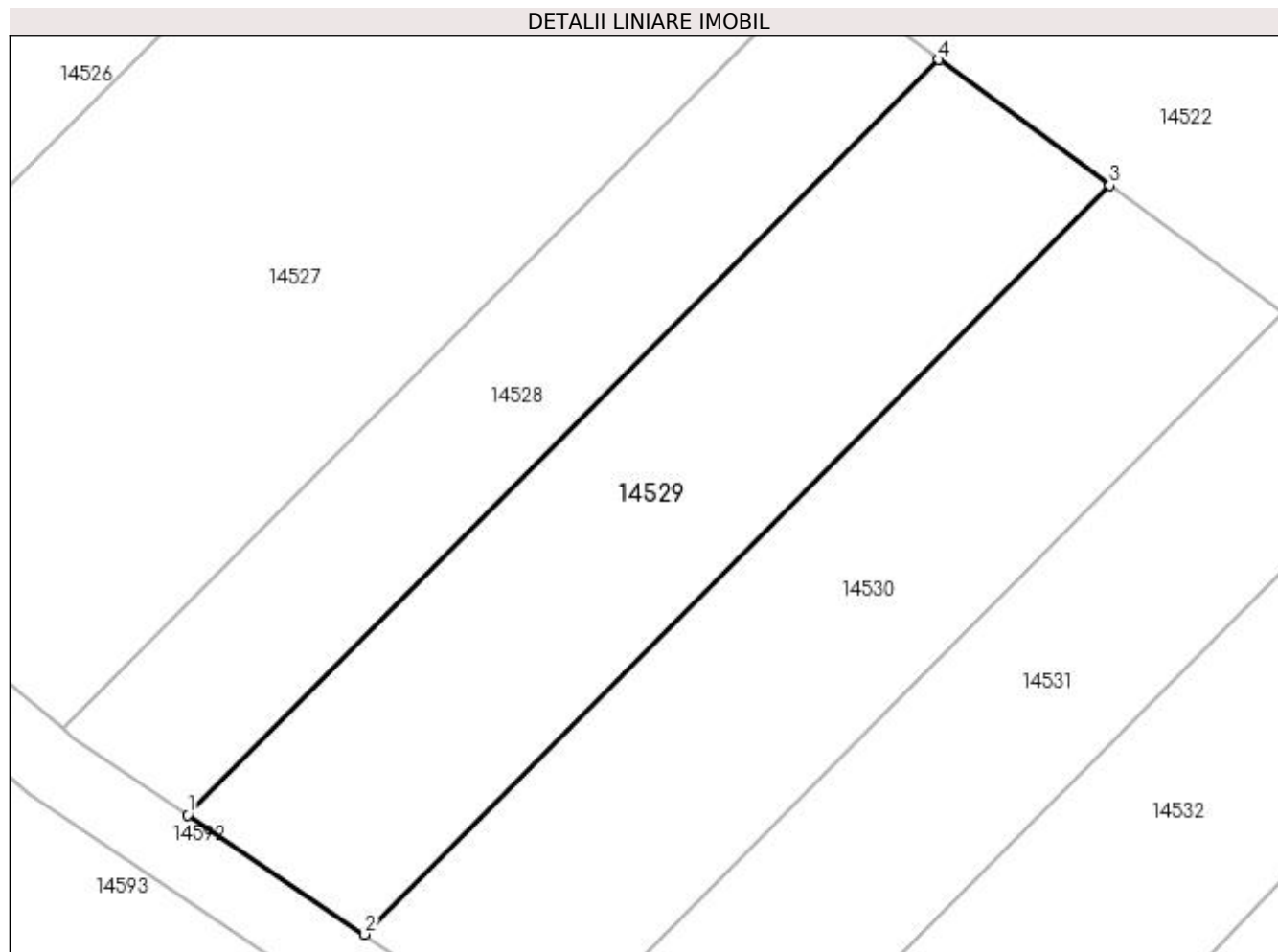
Inscrieri privind dezmembramintele dreptului de proprietate, drepturi reale de garanție și sarcini	Referințe
NU SUNT	

## Anexa Nr. 1 La Partea I

## Teren

Nr cadastral	Suprafața (mp)*	Observații / Referințe
	Din acte: 0 Masurata: 700	

\* Suprafața este determinată în planul de proiecție Stereo 70.



## Date referitoare la teren

Crt	Categorie folosință	Intravilan	Suprafața (mp)	Tarla	Parcelă	Nr. topo	Observații / Referințe
1	arabil	NU	700	83		-	

## Lungime Segmente

1) Valorile lungimilor segmentelor sunt obținute din proiecție în plan.

Punct început	X / Y	Punct sfârșit	X / Y	Lungime segment (** (m)
1	345.976,006 282.056,583	2	345.985,941 282.049,884	11.983
2	345.985,941 282.049,884	3	346.027,722 282.091,87	59.232
3	346.027,722 282.091,87	4	346.018,139 282.098,923	11.899
4	346.018,139 282.098,923	1	345.976,006 282.056,583	59.732

**\*\* Lungimile segmentelor sunt determinate în planul de proiecție Stereo 70 și sunt rotunjite la 1 milimetru.**

**\*\*\* Distanța dintre puncte este formată din segmente cumulate ce sunt mai mici decât valoarea 1 milimetru.**





**DATE DESPRE IMOBILUL NR. 14530**

Oficiul de Cadastru și Publicitate Imobiliară DOLJ  
Biroul de Cadastru și Publicitate Imobiliară Craiova

**A. Partea I. Descrierea imobilului**

TEREN Extravilan

Adresa: Jud. Dolj, T 83, P 43

Nr. Crt	Nr cadastral Nr. topografic	Suprafața* (mp)	Observații / Referințe
A1		700	Sector cadastral:34 Teren neimprejmuit;

**B. Partea II. Proprietari și acte**

Inscrieri privitoare la dreptul de proprietate și alte drepturi reale	Referințe
<b>0 / 07/02/2023</b>	
Act Administrativ nr. TDP:1159-58820, din 10/01/1995 emis de COMISIA JUDETEANA DE FOND FUNCJAR;	
B1	A1
Intabulare, drept de PROPRIETATE, dobandit prin Reconstituire, cota actuala 1/1, cota initiala 1/1 1) SPAITU PETRE, LIPSA CNP	

**C. Partea III. SARCINI .**

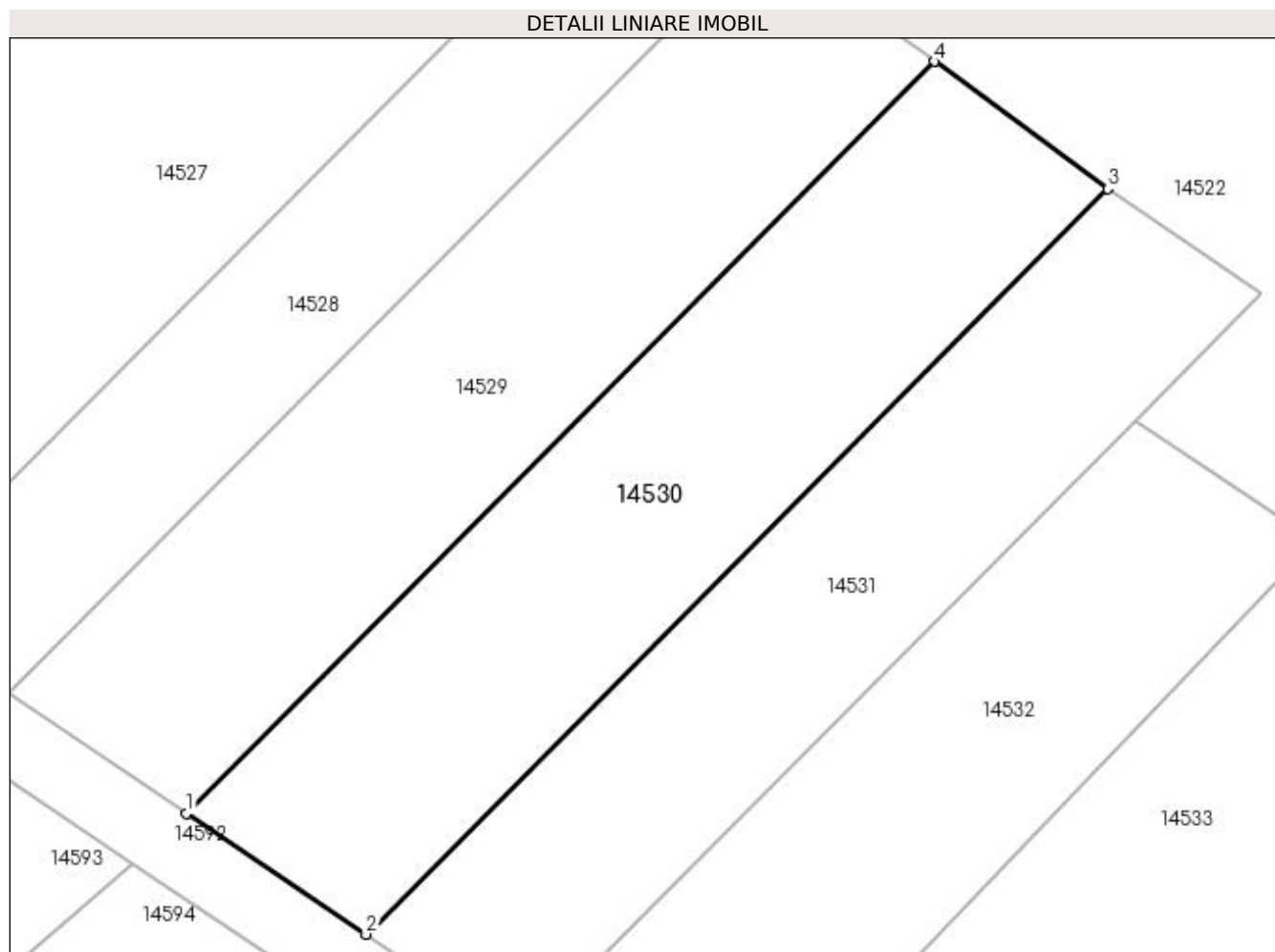
Inscrieri privind dezmembramintele dreptului de proprietate, drepturi reale de garanție și sarcini	Referințe
NU SUNT	

## Anexa Nr. 1 La Partea I

## Teren

Nr cadastral	Suprafața (mp)*	Observații / Referințe
	700	

\* Suprafața este determinată în planul de proiecție Stereo 70.



## Date referitoare la teren

Crt	Categorie folosință	Intravilan	Suprafața (mp)	Tarla	Parcelă	Nr. topo	Observații / Referințe
1	arabil	NU	700	83	43	-	

## Lungime Segmente

1) Valorile lungimilor segmentelor sunt obținute din proiecție în plan.

Punct început	X / Y	Punct sfârșit	X / Y	Lungime segment (** (m)
1	345.985,941 282.049,884	2	345.995,961 282.043,127	12.085
2	345.995,961 282.043,127	3	346.037,387 282.084,757	58.73
3	346.037,387 282.084,757	4	346.027,722 282.091,87	12.0
4	346.027,722 282.091,87	1	345.985,941 282.049,884	59.232

**\*\* Lungimile segmentelor sunt determinate în planul de proiecție Stereo 70 și sunt rotunjite la 1 milimetru.**

**\*\*\* Distanța dintre puncte este formată din segmente cumulate ce sunt mai mici decât valoarea 1 milimetru.**



**DATE DESPRE IMOBILUL NR. 14531**

Oficiul de Cadastru și Publicitate Imobiliară DOLJ  
 Biroul de Cadastru și Publicitate Imobiliară Craiova

**A. Partea I. Descrierea imobilului**

TEREN Extravilan

Adresa: Jud. Dolj, T 83, P 44

Nr. Crt	Nr cadastral Nr. topografic	Suprafața* (mp)	Observații / Referințe
A1		600	Sector cadastral:34 Teren neimprejmuit;

**B. Partea II. Proprietari și acte**

Inscrieri privitoare la dreptul de proprietate și alte drepturi reale		Referințe
<b>0 / 07/02/2023</b>		
Act Administrativ nr. TDP:408-48412, din 12/01/1994 emis de COMISIA JUDETEANA DE FOND FUNCJAR (CERTIF. DE DECES:DC596251/02.06.2015;);		
B1	Intabulare, drept de PROPRIETATE, dobandit prin Reconstituire, cota actuala 1/1, cota initiala 1/1 1) CIULU ANA DEFUNCT:Da	A1

**C. Partea III. SARCINI .**

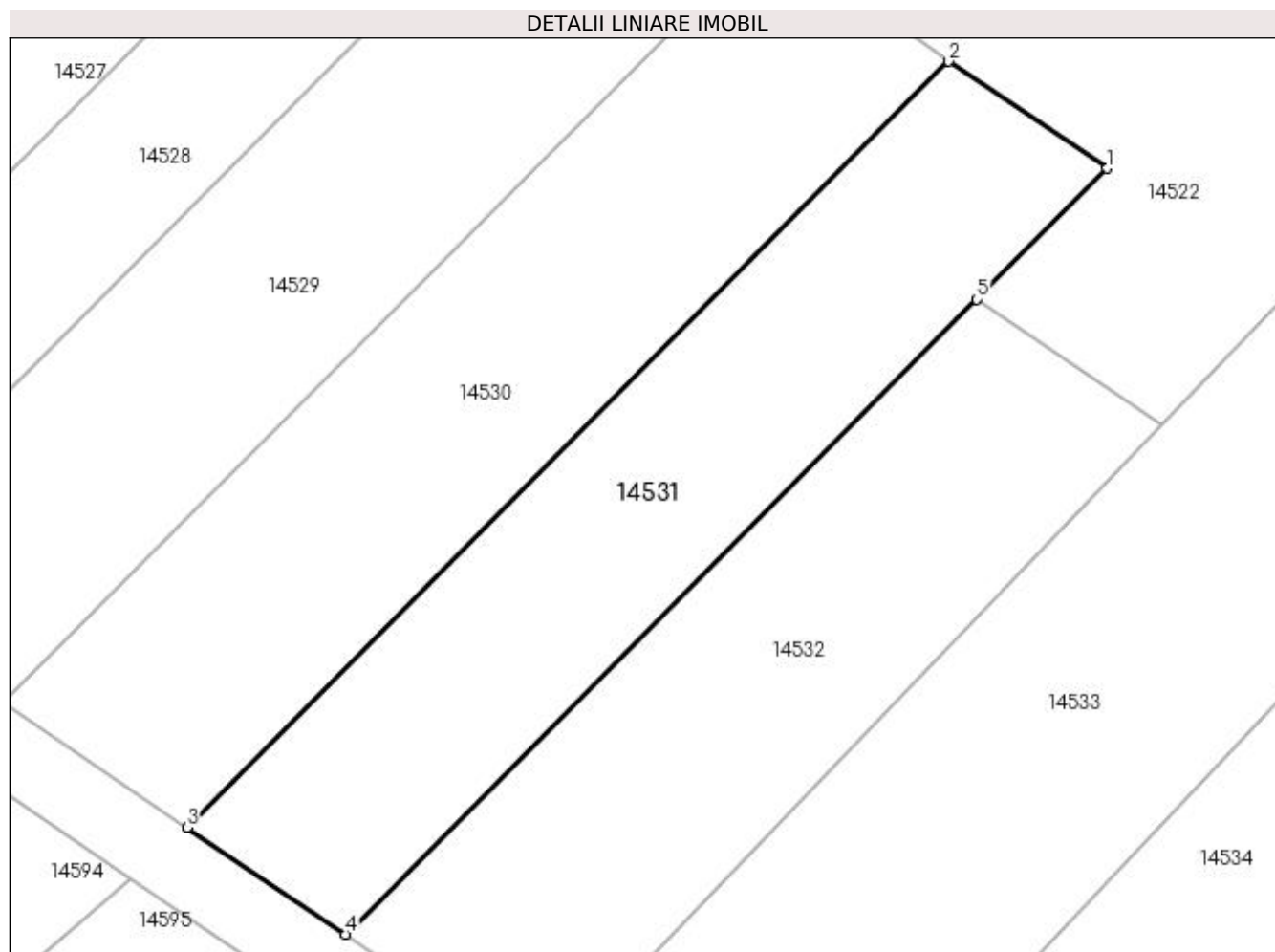
Inscrieri privind dezmembramintele dreptului de proprietate, drepturi reale de garanție și sarcini	Referințe
NU SUNT	

## Anexa Nr. 1 La Partea I

## Teren

Nr cadastral	Suprafața (mp)*	Observații / Referințe
	600	

\* Suprafața este determinată în planul de proiecție Stereo 70.



## Date referitoare la teren

Crt	Categorie folosință	Intra vilan	Suprafața (mp)	Tarla	Parcelă	Nr. topo	Observații / Referințe
1	vie	NU	600	83	44	-	

## Lungime Segmente

1) Valorile lungimilor segmentelor sunt obținute din proiecție în plan.

Punct început	X / Y	Punct sfârșit	X / Y	Lungime segment (** (m)
1	346.046,013 282.078,941	2	346.037,387 282.084,757	10.404
2	346.037,387 282.084,757	3	345.995,961 282.043,127	58.73
3	345.995,961 282.043,127	4	346.004,587 282.037,312	10.403
4	346.004,587 282.037,312	5	346.038,927 282.071,82	48.683
5	346.038,927 282.071,82	1	346.046,013 282.078,941	10.046

**\*\* Lungimile segmentelor sunt determinate în planul de proiecție Stereo 70 și sunt rotunjite la 1 milimetru.**

**\*\*\* Distanța dintre puncte este formată din segmente cumulate ce sunt mai mici decât valoarea 1 milimetru.**





**DATE DESPRE IMOBILUL NR. 14532**

Oficiul de Cadastru și Publicitate Imobiliară DOLJ  
Biroul de Cadastru și Publicitate Imobiliară Craiova

**A. Partea I. Descrierea imobilului**

TEREN Extravilan

Adresa: Jud. Dolj, T 83, P 45

Nr. Crt	Nr cadastral Nr. topografic	Suprafața* (mp)	Observații / Referințe
A1		600	Sector cadastral:34 Teren neimprejmuit;

**B. Partea II. Proprietari și acte**

Inscrieri privitoare la dreptul de proprietate și alte drepturi reale		Referințe
<b>0 / 07/02/2023</b>		
Act Administrativ nr. TDP:1158-58820, din 10/01/1995 emis de COMISIA JUDETEANA DE FOND FUNCJAR (CERTIF. DE DECES:D10285948/15.01.2018;);		
B1	Intabulare, drept de PROPRIETATE, dobandit prin Reconstituire, cota actuala 1/1, cota initiala 1/1 1) TOADER ELENA DEFUNCT:Da	A1

**C. Partea III. SARCINI .**

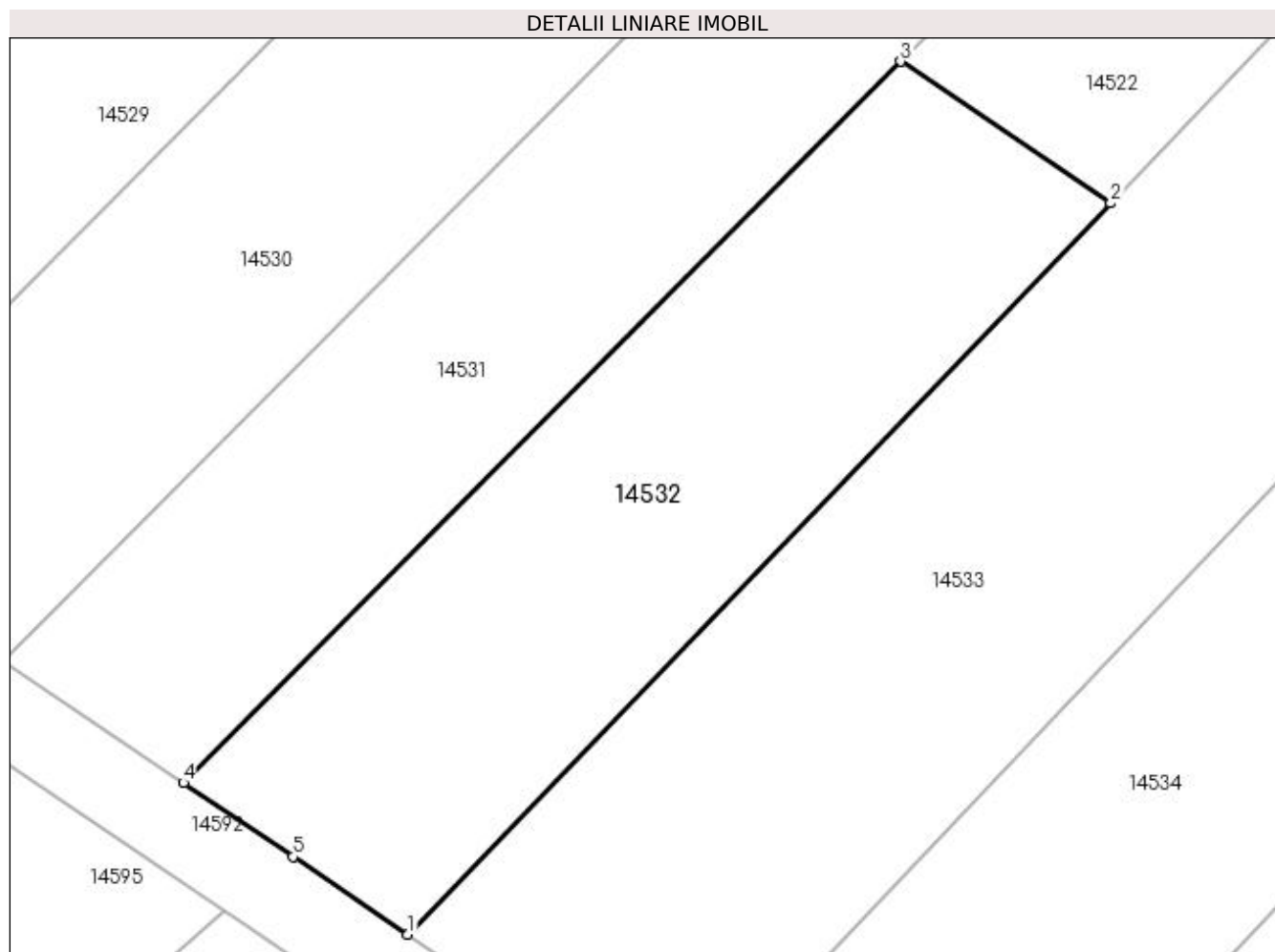
Inscrieri privind dezmembramintele dreptului de proprietate, drepturi reale de garanție și sarcini	Referințe
NU SUNT	

## Anexa Nr. 1 La Partea I

## Teren

Nr cadastral	Suprafața (mp)*	Observații / Referințe
	600	

\* Suprafața este determinată în planul de proiecție Stereo 70.



## Date referitoare la teren

Crt	Categorie folosință	Intravilan	Suprafața (mp)	Tarla	Parcelă	Nr. topo	Observații / Referințe
1	vie	NU	600	83	45	-	

## Lungime Segmente

1) Valorile lungimilor segmentelor sunt obținute din proiecție în plan.

Punct început	X / Y	Punct sfârșit	X / Y	Lungime segment (** (m)
1	346.015,332 282.030,055	2	346.048,984 282.065,039	48.542
2	346.048,984 282.065,039	3	346.038,927 282.071,82	12.13
3	346.038,927 282.071,82	4	346.004,587 282.037,312	48.683
4	346.004,587 282.037,312	5	346.009,836 282.033,772	6.331
5	346.009,836 282.033,772	1	346.015,332 282.030,055	6.635

**\*\* Lungimile segmentelor sunt determinate în planul de proiecție Stereo 70 și sunt rotunjite la 1 milimetru.**

**\*\*\* Distanța dintre puncte este formată din segmente cumulate ce sunt mai mici decât valoarea 1 milimetru.**



**DATE DESPRE IMOBILUL NR. 14533**

Oficiul de Cadastru și Publicitate Imobiliară DOLJ  
Biroul de Cadastru și Publicitate Imobiliară Craiova

**A. Partea I. Descrierea imobilului**

TEREN Extravilan

Adresa: Jud. Dolj, T 83, P 46

Nr. Crt	Nr cadastral Nr. topografic	Suprafața* (mp)	Observații / Referințe
A1		900	Sector cadastral:34 Teren neimprejmuit;

**B. Partea II. Proprietari și acte**

Inscrieri privitoare la dreptul de proprietate și alte drepturi reale		Referințe
<b>0 / 07/02/2023</b>		
Act Administrativ nr. TDP:781-58782, din 24/04/1994 emis de COMISIA JUDETEANA DE FOND FUNCJAR (CERTIF. DE DECES:DP279145/16.03.2005;);		
B1	Intabulare, drept de PROPRIETATE, dobandit prin Reconstituire, cota actuala 1/1, cota initiala 1/1 1) PISICA GHEORGHE DEFUNCT:Da	A1

**C. Partea III. SARCINI .**

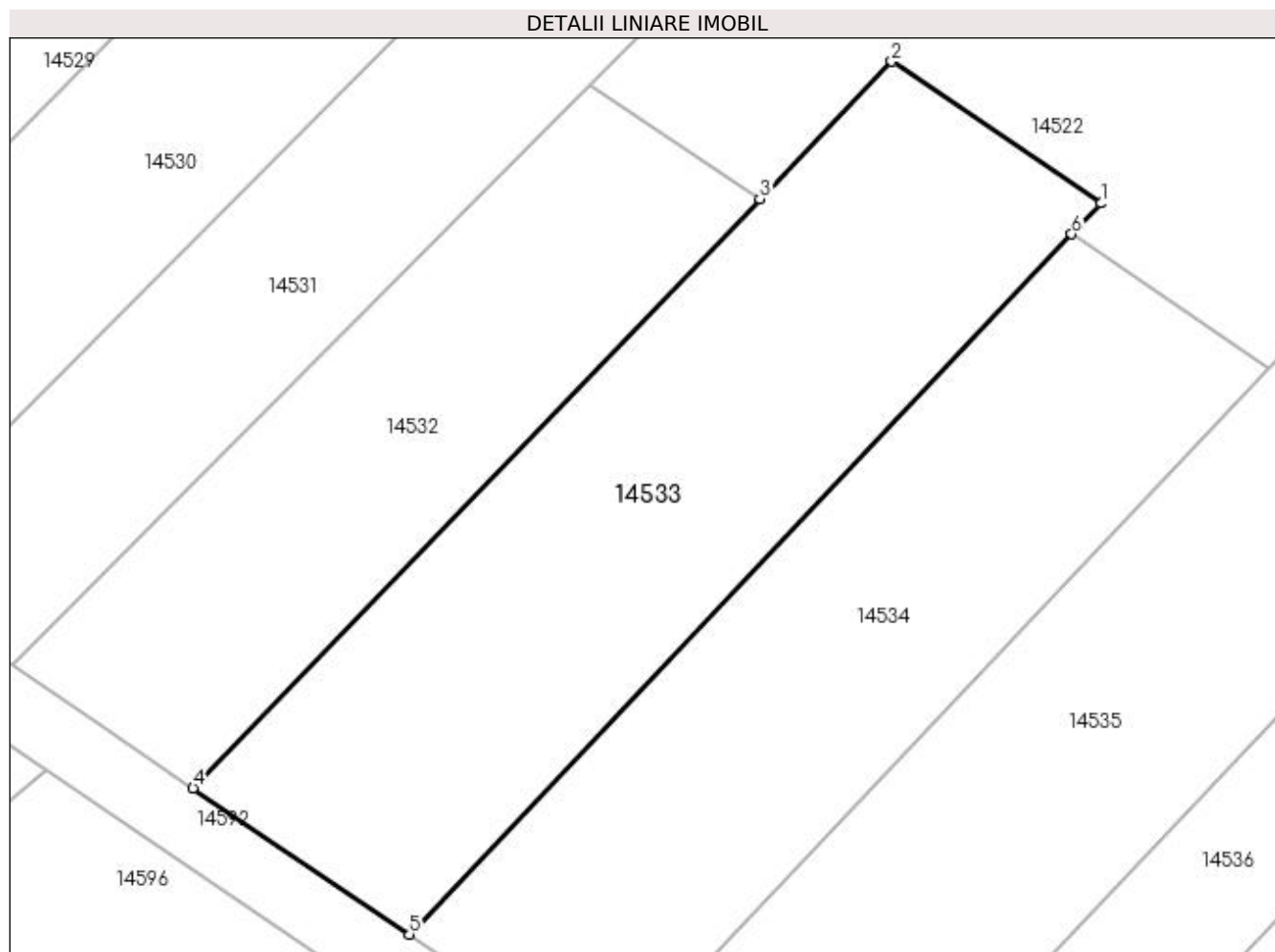
Inscrieri privind dezmembramintele dreptului de proprietate, drepturi reale de garanție și sarcini	Referințe
NU SUNT	

## Anexa Nr. 1 La Partea I

## Teren

Nr cadastral	Suprafața (mp)*	Observații / Referințe
	900	

\* Suprafața este determinată în planul de proiecție Stereo 70.



## Date referitoare la teren

Crt	Categorie folosință	Intra vilan	Suprafața (mp)	Tarla	Parcelă	Nr. topo	Observații / Referințe
1	vie	NU	900	83	46	-	

## Lungime Segmente

1) Valorile lungimilor segmentelor sunt obținute din proiecție în plan.

Punct început	X / Y	Punct sfârșit	X / Y	Lungime segment (** (m)
1	346.069,26 282.064,766	2	346.056,817 282.073,181	15.021
2	346.056,817 282.073,181	3	346.048,984 282.065,039	11.298
3	346.048,984 282.065,039	4	346.015,332 282.030,055	48.542
4	346.015,332 282.030,055	5	346.028,176 282.021,368	15.506
5	346.028,176 282.021,368	6	346.067,519 282.062,927	57.228

Punct început	X / Y	Punct sfârșit	X / Y	Lungime segment (** (m)
6	346.067,519 282.062,927	1	346.069,26 282.064,766	2.532

\*\* Lungimile segmentelor sunt determinate în planul de proiecție Stereo 70 și sunt rotunjite la 1 milimetru.

\*\*\* Distanța dintre puncte este formată din segmente cumulate ce sunt mai mici decât valoarea 1 milimetru.





**DATE DESPRE IMOBILUL NR. 14534**

Oficiul de Cadastru și Publicitate Imobiliară DOLJ  
Biroul de Cadastru și Publicitate Imobiliară Craiova

**A. Partea I. Descrierea imobilului**

TEREN Extravilan

Adresa: Jud. Dolj, T 83, P 47

Nr. Crt	Nr cadastral Nr. topografic	Suprafața* (mp)	Observații / Referințe
A1		800	Sector cadastral:34 Teren neimprejmuit;

**B. Partea II. Proprietari și acte**

Inscrieri privitoare la dreptul de proprietate și alte drepturi reale	Referințe
<b>0 / 07/02/2023</b>	
Act Administrativ nr. TDP:742-58782, din 16/03/1994 emis de COMISIA JUDETEANA DE FOND FUNCJAR;	
B1	A1
Intabulare, drept de PROPRIETATE, dobandit prin Reconstituire, cota actuala 1/1, cota initiala 1/1 1) <b>BINA CONSTANTIN</b> , LIPSA CNP	

**C. Partea III. SARCINI .**

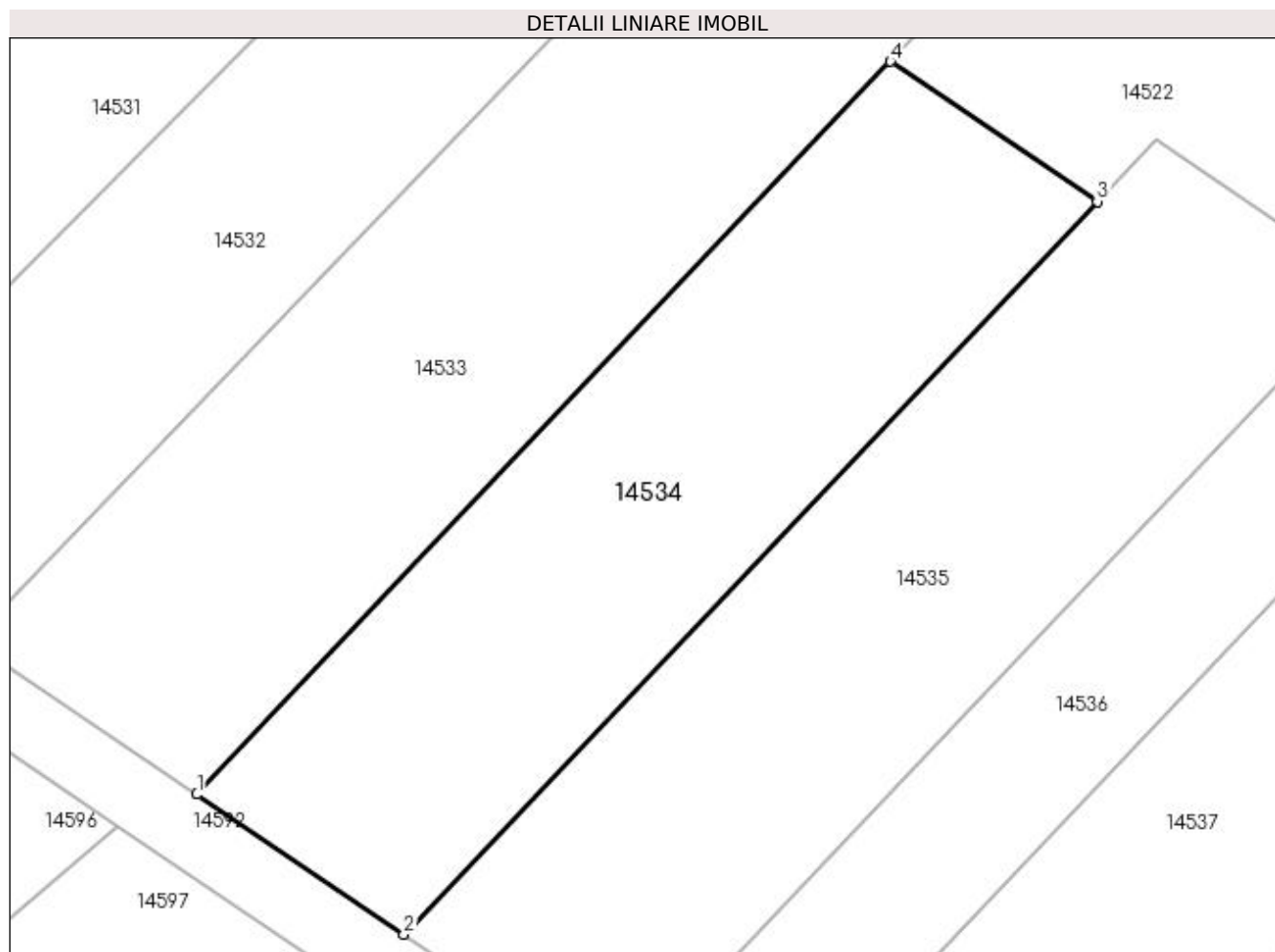
Inscrieri privind dezmembramintele dreptului de proprietate, drepturi reale de garanție și sarcini	Referințe
NU SUNT	

## Anexa Nr. 1 La Partea I

## Teren

Nr cadastral	Suprafața (mp)*	Observații / Referințe
	800	

\* Suprafața este determinată în planul de proiecție Stereo 70.



## Date referitoare la teren

Crt	Categorie folosință	Intravilan	Suprafața (mp)	Tarla	Parcelă	Nr. topo	Observații / Referințe
1	arabil	NU	800	83	47	-	

## Lungime Segmente

1) Valorile lungimilor segmentelor sunt obținute din proiecție în plan.

Punct început	X / Y	Punct sfârșit	X / Y	Lungime segment (** (m)
1	346.028,176 282.021,368	2	346.039,912 282.013,431	14.168
2	346.039,912 282.013,431	3	346.079,255 282.054,99	57.228
3	346.079,255 282.054,99	4	346.067,519 282.062,927	14.168
4	346.067,519 282.062,927	1	346.028,176 282.021,368	57.228

**\*\* Lungimile segmentelor sunt determinate în planul de proiecție Stereo 70 și sunt rotunjite la 1 milimetru.**

**\*\*\* Distanța dintre puncte este formată din segmente cumulate ce sunt mai mici decât valoarea 1 milimetru.**



**DATE DESPRE IMOBILUL NR. 14535**

Oficiul de Cadastru și Publicitate Imobiliară DOLJ  
Biroul de Cadastru și Publicitate Imobiliară Craiova

**A. Partea I. Descrierea imobilului**

TEREN Extravilan

Adresa: Jud. Dolj, T 83, P 48

Nr. Crt	Nr cadastral Nr. topografic	Suprafața* (mp)	Observații / Referințe
A1		900	Sector cadastral:34 Teren neimprejmuit;

**B. Partea II. Proprietari și acte**

Inscrieri privitoare la dreptul de proprietate și alte drepturi reale		Referințe
<b>0 / 07/02/2023</b>		
Act Administrativ nr. TDP:761-58782, din 21/03/1994 emis de COMISIA JUDETEANA DE FOND FUNCJAR (CERTIF. DE DECES:DR208389/18.05.2002;);		
B1	Intabulare, drept de PROPRIETATE, dobandit prin Reconstituire, cota actuala 1/1, cota initiala 1/1 1) PISICA FLOAREA DEFUNCT:Da	A1

**C. Partea III. SARCINI .**

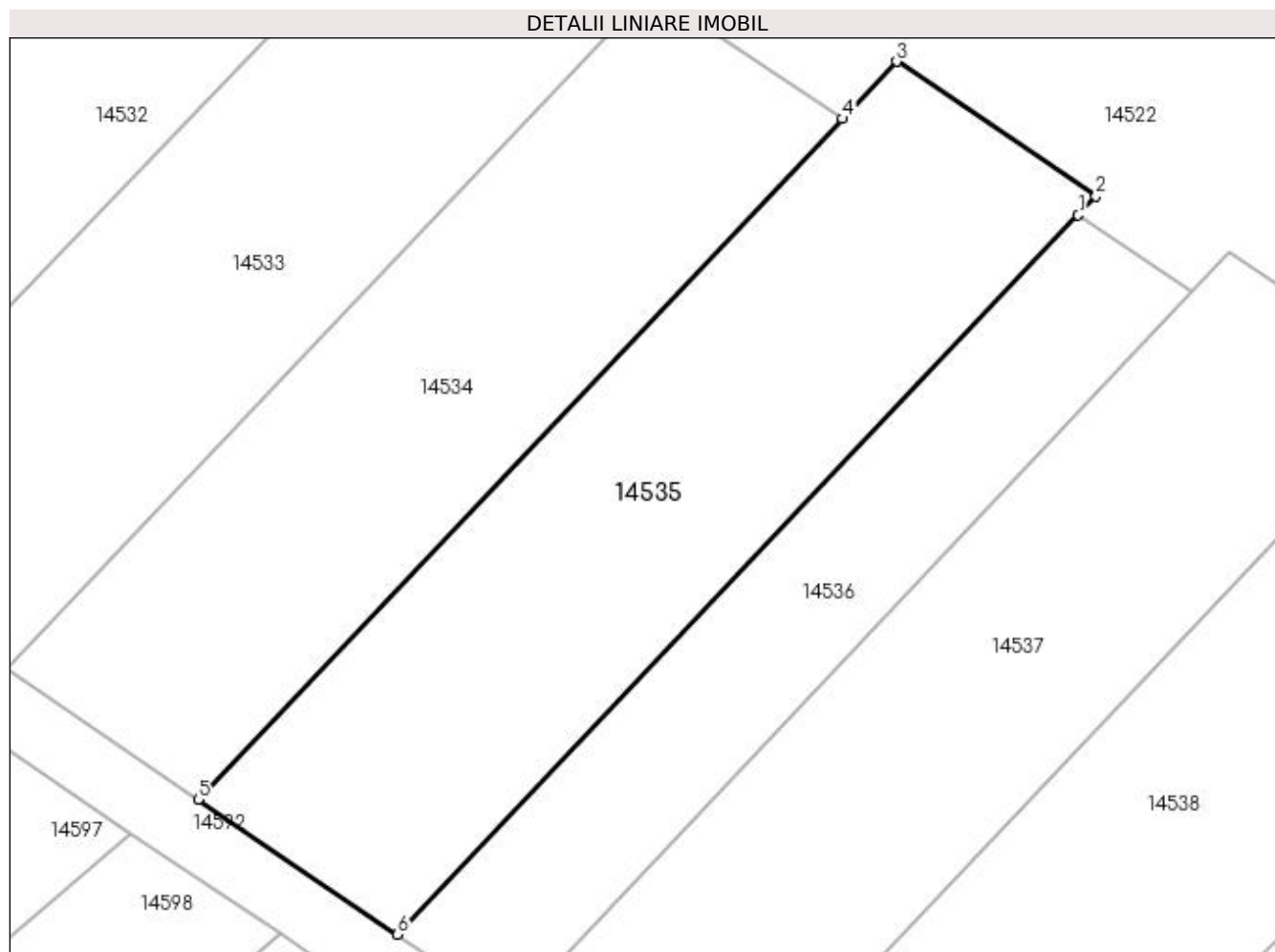
Inscrieri privind dezmembramintele dreptului de proprietate, drepturi reale de garanție și sarcini	Referințe
NU SUNT	

## Anexa Nr. 1 La Partea I

## Teren

Nr cadastral	Suprafața (mp)*	Observații / Referințe
	900	

\* Suprafața este determinată în planul de proiecție Stereo 70.



## Date referitoare la teren

Crt	Categorie folosință	Intravilan	Suprafața (mp)	Tarla	Parcelă	Nr. topo	Observații / Referințe
1	arabil	NU	900	83	48	-	

## Lungime Segmente

1) Valorile lungimilor segmentelor sunt obținute din proiecție în plan.

Punct început	X / Y	Punct sfârșit	X / Y	Lungime segment (** (m)
1	346.093,665 282.049,109	2	346.094,74 282.050,245	1.564
2	346.094,74 282.050,245	3	346.082,561 282.058,482	14.703
3	346.082,561 282.058,482	4	346.079,255 282.054,99	4.809
4	346.079,255 282.054,99	5	346.039,912 282.013,431	57.228
5	346.039,912 282.013,431	6	346.052,091 282.005,194	14.703

Punct început	X / Y	Punct sfârșit	X / Y	Lungime segment (** (m)
6	346.052,091 282.005,194	1	346.093,665 282.049,109	60.473

\*\* Lungimile segmentelor sunt determinate în planul de proiecție Stereo 70 și sunt rotunjite la 1 milimetru.

\*\*\* Distanța dintre puncte este formată din segmente cumulate ce sunt mai mici decât valoarea 1 milimetru.





**DATE DESPRE IMOBILUL NR. 14536**

Oficiul de Cadastru și Publicitate Imobiliară DOLJ  
Biroul de Cadastru și Publicitate Imobiliară Craiova

**A. Partea I. Descrierea imobilului**

TEREN Extravilan

Adresa: Jud. Dolj, T 83

Nr. Crt	Nr cadastral Nr. topografic	Suprafața* (mp)	Observații / Referințe
A1		Din acte: 0 Masurata: 500	Sector cadastral:34 Teren neimprejmuit;

**B. Partea II. Proprietari și acte**

Inscrieri privitoare la dreptul de proprietate și alte drepturi reale		Referințe
<b>0 / 07/02/2023</b>		
Act Normativ nr. LEGE:7, din 13/03/1996 emis de PARLAMENTUL ROMANIEI;		
B1	Inscrierea provizorie, drept de PROPRIETATE, dobandit prin Lege, cota actuala 1/1, cota initiala 1/1 1) NEIDENTIFICAT NEIDENTIFICAT	A1

**C. Partea III. SARCINI .**

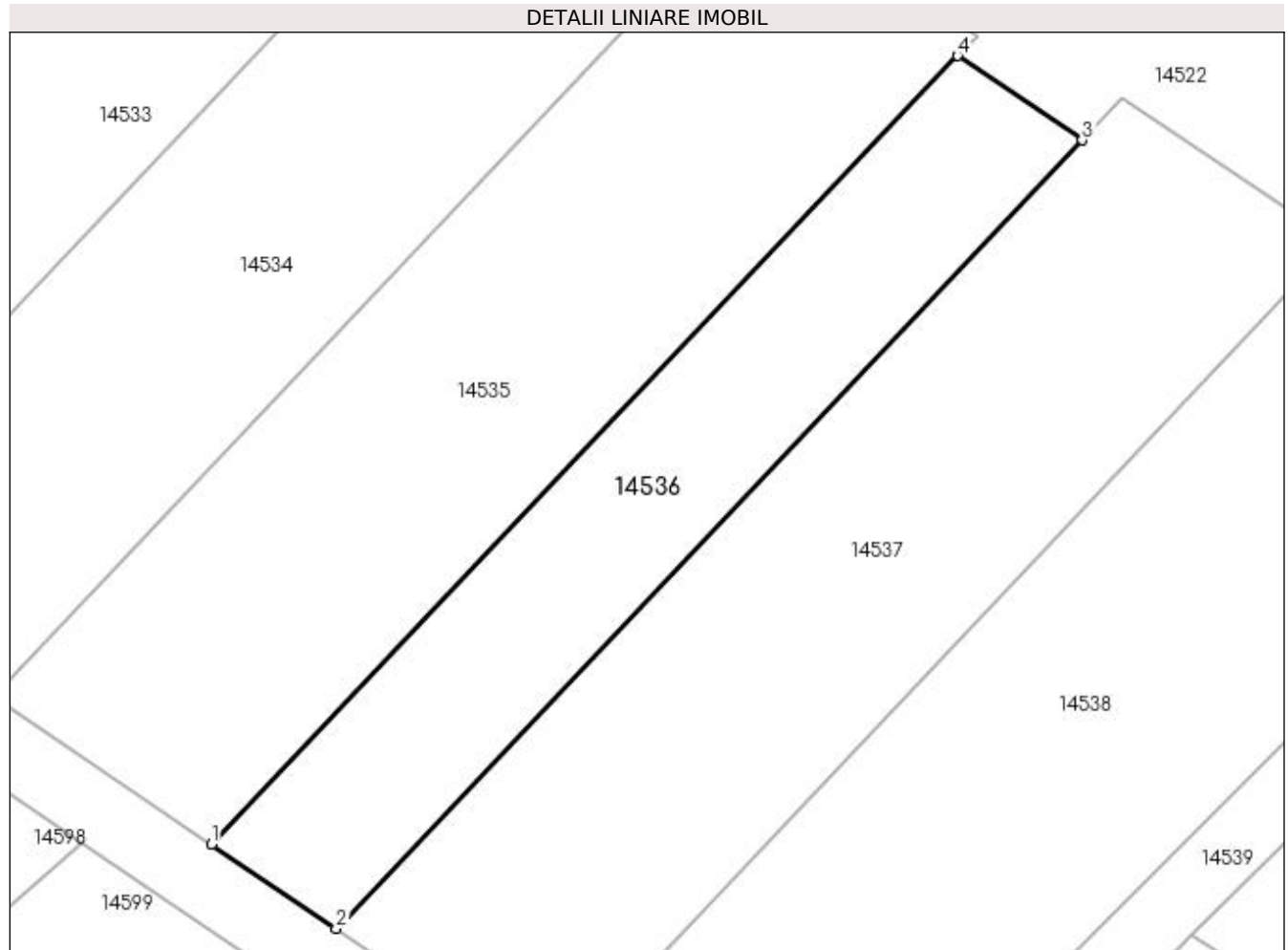
Inscrieri privind dezmembramintele dreptului de proprietate, drepturi reale de garanție și sarcini	Referințe
NU SUNT	

## Anexa Nr. 1 La Partea I

## Teren

Nr cadastral	Suprafața (mp)*	Observații / Referințe
	Din acte: 0 Masurata: 500	

\* Suprafața este determinată în planul de proiecție Stereo 70.



## Date referitoare la teren

Crt	Categorie folosință	Intra vilan	Suprafața (mp)	Tarla	Parcelă	Nr. topo	Observații / Referințe
1	vie	NU	500	83		-	

## Lungime Segmente

1) Valorile lungimilor segmentelor sunt obținute din proiecție în plan.

Punct început	X / Y	Punct sfârșit	X / Y	Lungime segment (** (m)
1	346.052,091 282.005,194	2	346.059,032 282.000,499	8.38
2	346.059,032 282.000,499	3	346.100,606 282.044,415	60.473
3	346.100,606 282.044,415	4	346.093,665 282.049,109	8.379
4	346.093,665 282.049,109	1	346.052,091 282.005,194	60.473

**\*\* Lungimile segmentelor sunt determinate în planul de proiecție Stereo 70 și sunt rotunjite la 1 milimetru.**

**\*\*\* Distanța dintre puncte este formată din segmente cumulate ce sunt mai mici decât valoarea 1 milimetru.**



**DATE DESPRE IMOBILUL NR. 14537**

Oficiul de Cadastru și Publicitate Imobiliară DOLJ  
Biroul de Cadastru și Publicitate Imobiliară Craiova

**A. Partea I. Descrierea imobilului**

TEREN Extravilan

Adresa: Jud. Dolj, T 83, P 50

Nr. Crt	Nr cadastral Nr. topografic	Suprafața* (mp)	Observații / Referințe
A1		900	Sector cadastral:34 Teren neimprejmuit;

**B. Partea II. Proprietari și acte**

Inscrieri privitoare la dreptul de proprietate și alte drepturi reale	Referințe
<b>0 / 07/02/2023</b>	
Act Administrativ nr. TDP:73-59405, din 14/10/1993 emis de COMISIA JUDETEANA DE FOND FUNCJAR;	
B1	A1
Intabulare, drept de PROPRIETATE, dobandit prin Reconstituire, cota actuala 1/1, cota initiala 1/1 1) PISICA ION, LIPSA CNP	

**C. Partea III. SARCINI .**

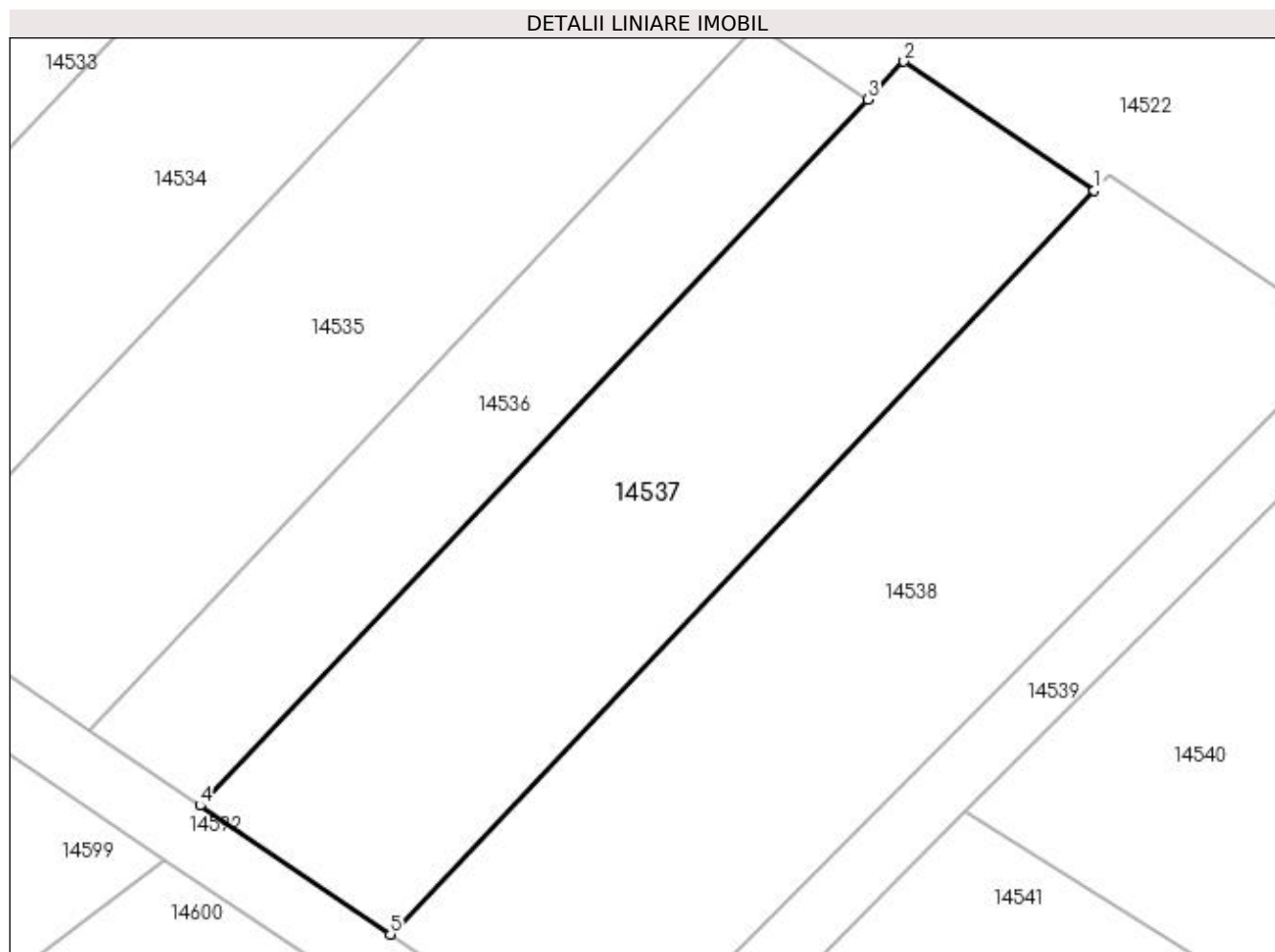
Inscrieri privind dezmembramintele dreptului de proprietate, drepturi reale de garanție și sarcini	Referințe
NU SUNT	

## Anexa Nr. 1 La Partea I

## Teren

Nr cadastral	Suprafața (mp)*	Observații / Referințe
	900	

\* Suprafața este determinată în planul de proiecție Stereo 70.



## Date referitoare la teren

Crt	Categorie folosință	Intra vilan	Suprafața (mp)	Tarla	Parcelă	Nr. topo	Observații / Referințe
1	vie	NU	900	83	50	-	

## Lungime Segmente

1) Valorile lungimilor segmentelor sunt obținute din proiecție în plan.

Punct început	X / Y	Punct sfârșit	X / Y	Lungime segment (** (m)
1	346.114,711 282.038,777	2	346.102,858 282.046,793	14.309
2	346.102,858 282.046,793	3	346.100,606 282.044,415	3.275
3	346.100,606 282.044,415	4	346.059,032 282.000,499	60.473
4	346.059,032 282.000,499	5	346.070,885 281.992,483	14.309
5	346.070,885 281.992,483	1	346.114,711 282.038,777	63.748

**\*\* Lungimile segmentelor sunt determinate în planul de proiecție Stereo 70 și sunt rotunjite la 1 milimetru.**

**\*\*\* Distanța dintre puncte este formată din segmente cumulate ce sunt mai mici decât valoarea 1 milimetru.**





**DATE DESPRE IMOBILUL NR. 14538**

Oficiul de Cadastru și Publicitate Imobiliară DOLJ  
Biroul de Cadastru și Publicitate Imobiliară Craiova

**A. Partea I. Descrierea imobilului**

TEREN Extravilan

Adresa: Jud. Dolj, T 83, P 51

Nr. Crt	Nr cadastral Nr. topografic	Suprafața* (mp)	Observații / Referințe
A1		1.100	Sector cadastral:34 Teren neimprejmuit;

**B. Partea II. Proprietari și acte**

Inscrieri privitoare la dreptul de proprietate și alte drepturi reale		Referințe
<b>0 / 07/02/2023</b>		
Act Notarial nr. CM:134, din 09/07/2020 emis de NP BUDIANA IONUT RAZVAN;		
B1	Intabulare, drept de PROPRIETATE, dobandit prin Succesiune, cota actuala 1/1, cota initiala 1/1 1) PISICA STEFAN	A1

**C. Partea III. SARCINI .**

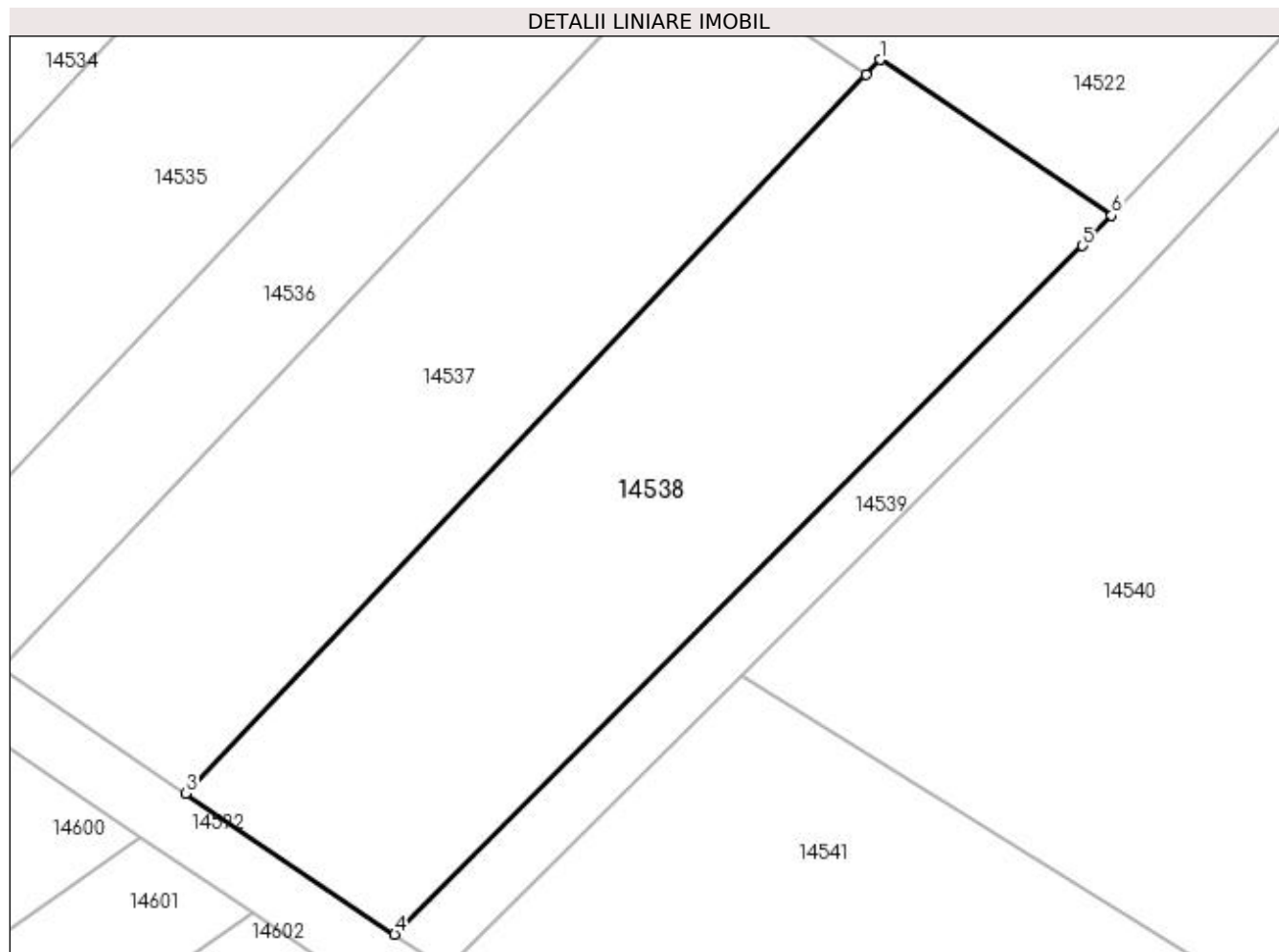
Inscrieri privind dezmembramintele dreptului de proprietate, drepturi reale de garanție și sarcini	Referințe
NU SUNT	

## Anexa Nr. 1 La Partea I

## Teren

Nr cadastral	Suprafața (mp)*	Observații / Referințe
	1.100	

\* Suprafața este determinată în planul de proiecție Stereo 70.



## Date referitoare la teren

Crt	Categorie folosință	Intra vilan	Suprafața (mp)	Tarla	Parcelă	Nr. topo	Observații / Referințe
1	vie	NU	1.100	83	51	-	

## Lungime Segmente

1) Valorile lungimilor segmentelor sunt obținute din proiecție în plan.

Punct început	X / Y	Punct sfârșit	X / Y	Lungime segment (** (m)
1	346.115,628 282.039,746	2	346.114,711 282.038,777	1.334
2	346.114,711 282.038,777	3	346.070,885 281.992,483	63.748
3	346.070,885 281.992,483	4	346.084,342 281.983,407	16.232
4	346.084,342 281.983,407	5	346.128,66 282.027,746	62.69
5	346.128,66 282.027,746	6	346.130,527 282.029,717	2.715

Punct început	X / Y	Punct sfârșit	X / Y	Lungime segment (** (m)
6	346.130,527 282.029,717	1	346.115,628 282.039,746	17.96

\*\* Lungimile segmentelor sunt determinate în planul de proiecție Stereo 70 și sunt rotunjite la 1 milimetru.

\*\*\* Distanța dintre puncte este formată din segmente cumulate ce sunt mai mici decât valoarea 1 milimetru.



**DATE DESPRE IMOBILUL NR. 14539**

Oficiul de Cadastru și Publicitate Imobiliară DOLJ  
Biroul de Cadastru și Publicitate Imobiliară Craiova

**A. Partea I. Descrierea imobilului**

TEREN Extravilan

Adresa: Jud. Dolj, DE 644/5

Nr. Crt	Nr cadastral Nr. topografic	Suprafața* (mp)	Observații / Referințe
A1		Din acte: 0 Masurata: 502	Sector cadastral:34 Teren neimprejmuit; DE 644/5

**B. Partea II. Proprietari și acte**

Inscrieri privitoare la dreptul de proprietate și alte drepturi reale		Referințe
<b>0 / 07/02/2023</b>		
Act Normativ nr. LEGE:7, din 13/03/1996 emis de PARLAMENTUL ROMANIEI;		
B1	Inscrierea provizorie, drept de PROPRIETATE, dobandit prin Lege, cota actuala 1/1, cota initiala 1/1 1) NEIDENTIFICAT NEIDENTIFICAT	A1

**C. Partea III. SARCINI .**

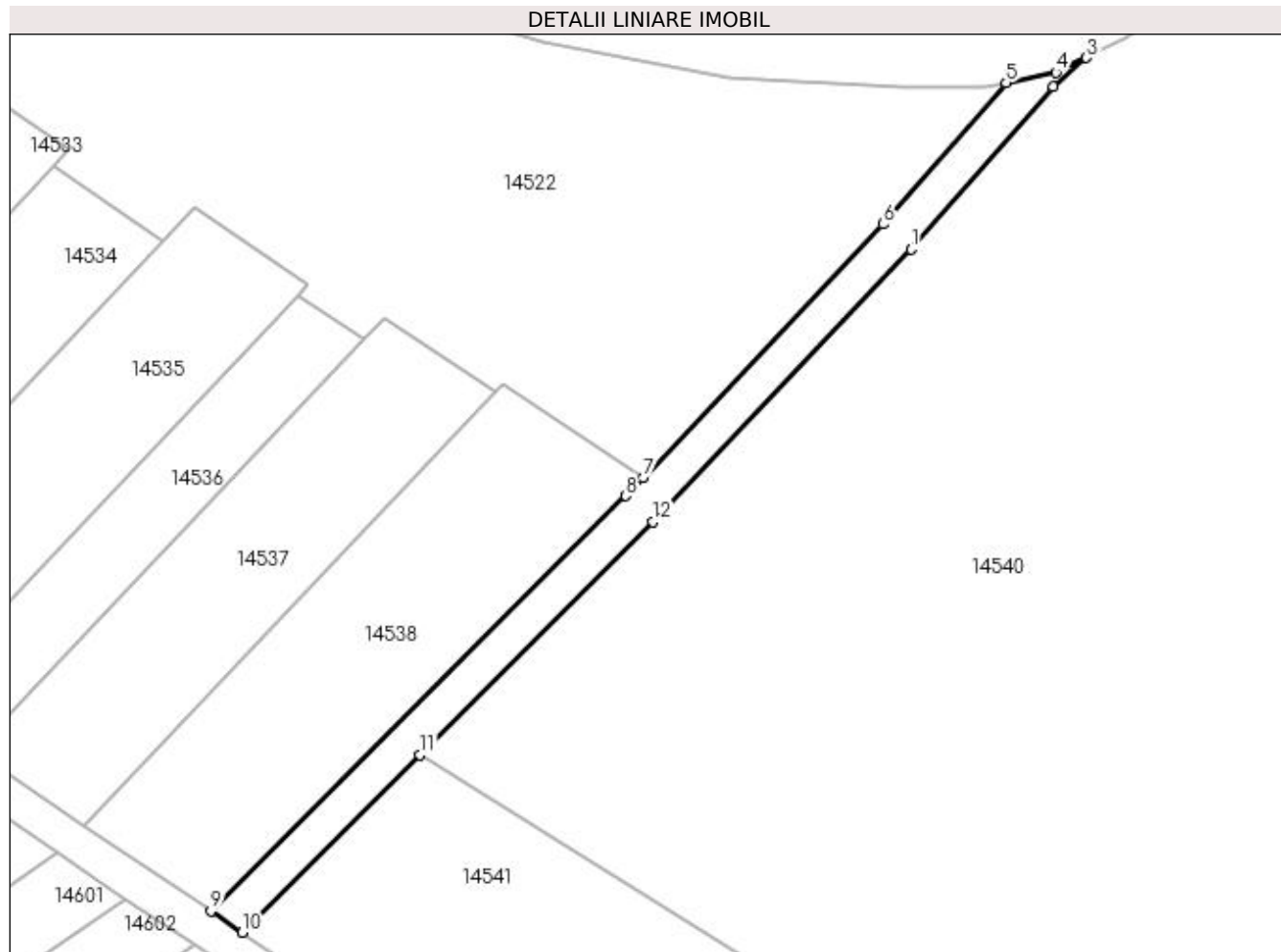
Inscrieri privind dezmembramintele dreptului de proprietate, drepturi reale de garanție și sarcini	Referințe
NU SUNT	

## Anexa Nr. 1 La Partea I

## Teren

Nr cadastral	Suprafața (mp)*	Observații / Referințe
	Din acte: 0 Masurata: 502	DE 644/5

\* Suprafața este determinată în planul de proiecție Stereo 70.



## Date referitoare la teren

Crt	Categorie folosință	Intra vilan	Suprafața (mp)	Tarla	Parcelă	Nr. topo	Observații / Referințe
1	drum	NU	502	83		-	

## Lungime Segmente

1) Valorile lungimilor segmentelor sunt obținute din proiecție în plan.

Punct început	X / Y	Punct sfârșit	X / Y	Lungime segment (** (m)
1	346.159,119 282.054,075	2	346.174,288 282.071,485	23.091
2	346.174,288 282.071,485	3	346.177,884 282.074,53	4.712
3	346.177,884 282.074,53	4	346.174,609 282.072,969	3.628
4	346.174,609 282.072,969	5	346.169,288 282.071,836	5.44
5	346.169,288 282.071,836	6	346.156,158 282.056,765	19.988

Punct început	X / Y	Punct sfârșit	X / Y	Lungime segment (** (m)
6	346.156,158 282.056,765	7	346.130,527 282.029,717	37.263
7	346.130,527 282.029,717	8	346.128,66 282.027,746	2.715
8	346.128,66 282.027,746	9	346.084,342 281.983,407	62.69
9	346.084,342 281.983,407	10	346.087,723 281.981,131	4.076
10	346.087,723 281.981,131	11	346.106,675 282.000,093	26.809
11	346.106,675 282.000,093	12	346.131,527 282.024,956	35.154
12	346.131,527 282.024,956	1	346.159,119 282.054,075	40.115

\*\* Lungimile segmentelor sunt determinate în planul de proiecție Stereo 70 și sunt rotunjite la 1 milimetru.

\*\*\* Distanța dintre puncte este formată din segmente cumulate ce sunt mai mici decât valoarea 1 milimetru.





**DATE DESPRE IMOBILUL NR. 14540**

Oficiul de Cadastru și Publicitate Imobiliară DOLJ  
Biroul de Cadastru și Publicitate Imobiliară Craiova

**A. Partea I. Descrierea imobilului**

TEREN Extravilan

Adresa: Jud. Dolj, T 83, P 64

Nr. Crt	Nr cadastral Nr. topografic	Suprafața* (mp)	Observații / Referințe
A1		11.000	Sector cadastral:34 Teren neimprejmuit;

**B. Partea II. Proprietari și acte**

Inscrieri privitoare la dreptul de proprietate și alte drepturi reale	Referințe
<b>0 / 07/02/2023</b>	
Hotarare Judecatoreasca nr. SC:1360, din 30/06/2008 emis de JUDECATORIA CALAFAT;	
B1	Intabulare, drept de PROPRIETATE, dobandit prin Hotarare Judecatoreasca, cota actuala 1/1, cota initiala 1/1 1) VOINEA TRAIAN, LIPSA CNP
	A1

**C. Partea III. SARCINI .**

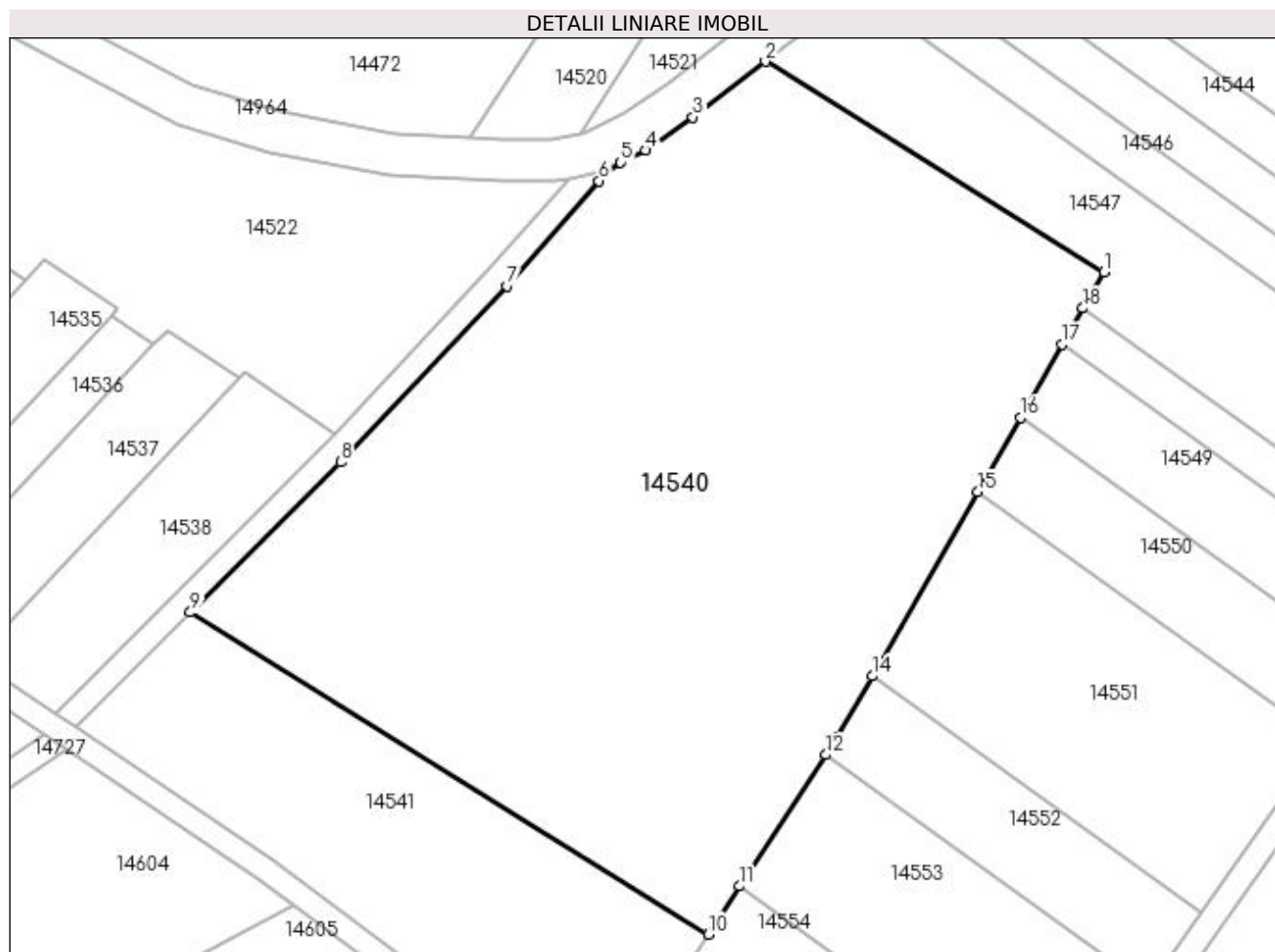
Inscrieri privind dezmembramintele dreptului de proprietate, drepturi reale de garanție și sarcini	Referințe
NU SUNT	

## Anexa Nr. 1 La Partea I

## Teren

Nr cadastral	Suprafața (mp)*	Observații / Referințe
	11.000	

\* Suprafața este determinată în planul de proiecție Stereo 70.



## Date referitoare la teren

Crt	Categorie folosință	Intra vilan	Suprafața (mp)	Tarla	Parcelă	Nr. topo	Observații / Referințe
1	vie	NU	11.000	83	64	-	

## Lungime Segmente

1) Valorile lungimilor segmentelor sunt obținute din proiecție în plan.

Punct început	X / Y	Punct sfârșit	X / Y	Lungime segment (** (m)
1	346.257,886 282.056,436	2	346.201,883 282.091,246	65.94
2	346.201,883 282.091,246	3	346.189,868 282.082,041	15.136
3	346.189,868 282.082,041	4	346.182,096 282.076,538	9.523
4	346.182,096 282.076,538	5	346.177,884 282.074,53	4.666
5	346.177,884 282.074,53	6	346.174,288 282.071,485	4.712

Punct început	X / Y	Punct sfârșit	X / Y	Lungime segment (** (m)
6	346.174,288 282.071,485	7	346.159,119 282.054,075	23.091
7	346.159,119 282.054,075	8	346.131,527 282.024,956	40.115
8	346.131,527 282.024,956	9	346.106,675 282.000,093	35.154
9	346.106,675 282.000,093	10	346.192,384 281.946,818	100.917
10	346.192,384 281.946,818	11	346.197,62 281.954,802	9.548
11	346.197,62 281.954,802	12	346.211,871 281.976,53	25.985
12	346.211,871 281.976,53	13	346.213,801 281.979,473	3.519
13	346.213,801 281.979,473	14	346.219,573 281.989,549	11.612
14	346.219,573 281.989,549	15	346.237,048 282.020,057	35.158
15	346.237,048 282.020,057	16	346.244,099 282.032,368	14.187
16	346.244,099 282.032,368	17	346.251,026 282.044,46	13.936
17	346.251,026 282.044,46	18	346.254,445 282.050,429	6.879
18	346.254,445 282.050,429	1	346.257,886 282.056,436	6.923

\*\* Lungimile segmentelor sunt determinate în planul de proiecție Stereo 70 și sunt rotunjite la 1 milimetru.

\*\*\* Distanța dintre puncte este formată din segmente cumulate ce sunt mai mici decât valoarea 1 milimetru.



**DATE DESPRE IMOBILUL NR. 14541**

Oficiul de Cadastru și Publicitate Imobiliară DOLJ  
Biroul de Cadastru și Publicitate Imobiliară Craiova

**A. Partea I. Descrierea imobilului**

TEREN Extravilan

Adresa: Jud. Dolj, T 83

Nr. Crt	Nr cadastral Nr. topografic	Suprafața* (mp)	Observații / Referințe
A1		Din acte: 0 Masurata: 3.024	Sector cadastral:34 Teren neimprejmuit;

**B. Partea II. Proprietari și acte**

Inscrieri privitoare la dreptul de proprietate și alte drepturi reale		Referințe
<b>0 / 07/02/2023</b>		
Act Normativ nr. LEGE:7, din 13/03/1996 emis de PARLAMENTUL ROMANIEI;		
B1	Inscrierea provizorie, drept de PROPRIETATE, dobandit prin Lege, cota actuala 1/1, cota initiala 1/1 1) NEIDENTIFICAT NEIDENTIFICAT	A1

**C. Partea III. SARCINI .**

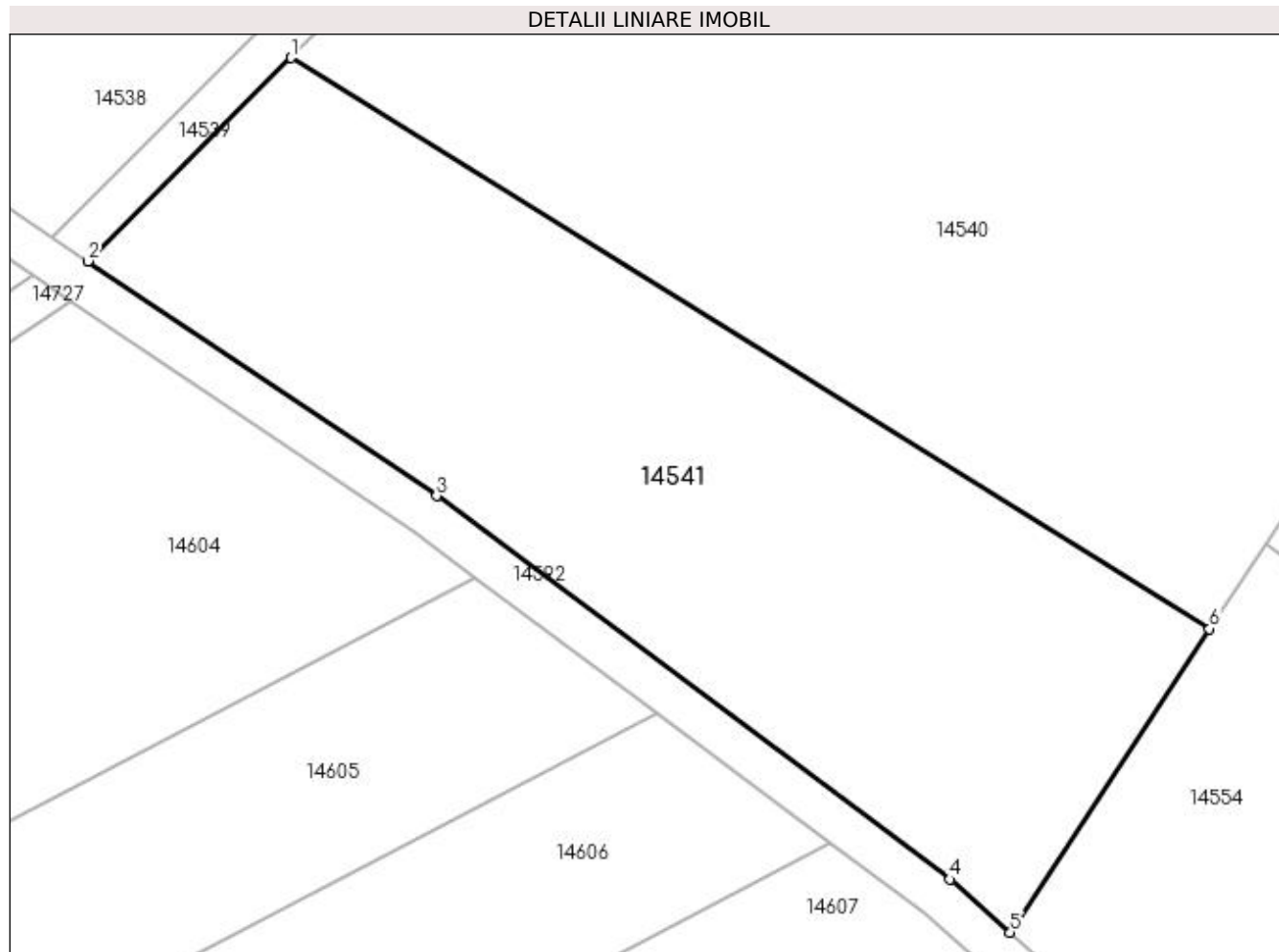
Inscrieri privind dezmembramintele dreptului de proprietate, drepturi reale de garanție și sarcini	Referințe
NU SUNT	

## Anexa Nr. 1 La Partea I

## Teren

Nr cadastral	Suprafața (mp)*	Observații / Referințe
	Din acte: 0 Masurata: 3.024	

\* Suprafața este determinată în planul de proiecție Stereo 70.



## Date referitoare la teren

Crt	Categorie folosință	Intravilan	Suprafața (mp)	Tarla	Parcelă	Nr. topo	Observații / Referințe
1	arabil	NU	3.024	83		-	

## Lungime Segmente

1) Valorile lungimilor segmentelor sunt obținute din proiecție în plan.

Punct început	X / Y	Punct sfârșit	X / Y	Lungime segment (** (m)
1	346.106,675 282.000,093	2	346.087,723 281.981,131	26.809
2	346.087,723 281.981,131	3	346.120,273 281.959,22	39.238
3	346.120,273 281.959,22	4	346.168,195 281.923,453	59.798
4	346.168,195 281.923,453	5	346.173,8 281.918,483	7.491
5	346.173,8 281.918,483	6	346.192,384 281.946,818	33.886

Punct început	X / Y	Punct sfârșit	X / Y	Lungime segment (** (m)
6	346.192,384 281.946,818	1	346.106,675 282.000,093	100.917

\*\* Lungimile segmentelor sunt determinate în planul de proiecție Stereo 70 și sunt rotunjite la 1 milimetru.

\*\*\* Distanța dintre puncte este formată din segmente cumulate ce sunt mai mici decât valoarea 1 milimetru.





**DATE DESPRE IMOBILUL NR. 14542**

Oficiul de Cadastru și Publicitate Imobiliară DOLJ  
Biroul de Cadastru și Publicitate Imobiliară Craiova

**A. Partea I. Descrierea imobilului**

TEREN Extravilan

Adresa: Jud. Dolj, T 83

Nr. Crt	Nr cadastral Nr. topografic	Suprafața* (mp)	Observații / Referințe
A1		Din acte: 0 Masurata: 311	Sector cadastral:34 Teren neimprejmuit;

**B. Partea II. Proprietari și acte**

Inscrieri privitoare la dreptul de proprietate și alte drepturi reale		Referințe
<b>0 / 07/02/2023</b>		
Act Normativ nr. LEGE:7, din 13/03/1996 emis de PARLAMENTUL ROMANIEI;		
B1	Inscrierea provizorie, drept de PROPRIETATE, dobandit prin Lege, cota actuala 1/1, cota initiala 1/1 1) NEIDENTIFICAT NEIDENTIFICAT	A1

**C. Partea III. SARCINI .**

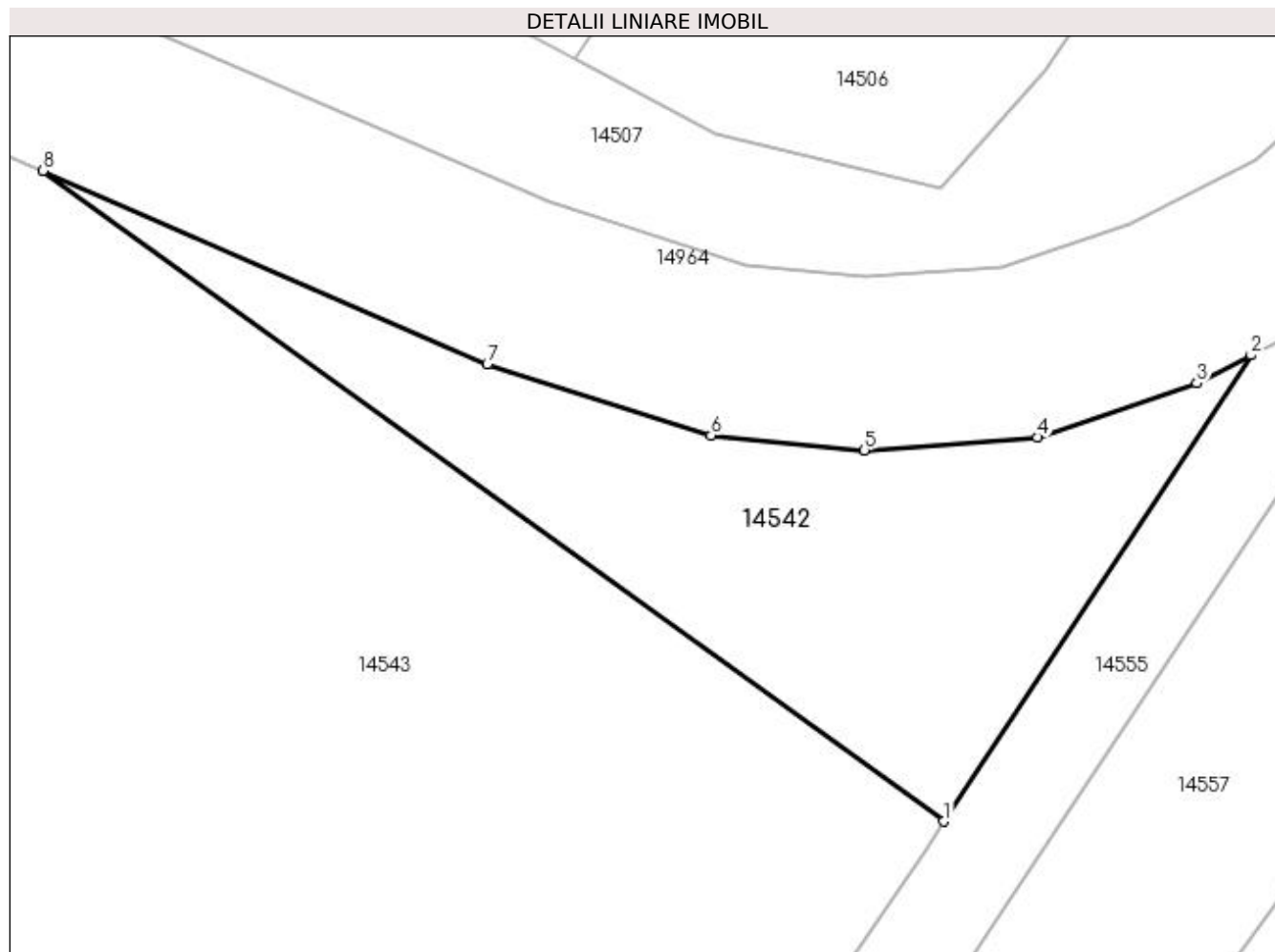
Inscrieri privind dezmembramintele dreptului de proprietate, drepturi reale de garanție și sarcini	Referințe
NU SUNT	

## Anexa Nr. 1 La Partea I

## Teren

Nr cadastral	Suprafața (mp)*	Observații / Referințe
	Din acte: 0 Masurata: 311	

\* Suprafața este determinată în planul de proiecție Stereo 70.



## Date referitoare la teren

Crt	Categorie folosință	Intra vilan	Suprafața (mp)	Tarla	Parcelă	Nr. topo	Observații / Referințe
1	arabil	NU	311	83		-	

## Lungime Segmente

1) Valorile lungimilor segmentelor sunt obținute din proiecție în plan.

Punct început	X / Y	Punct sfârșit	X / Y	Lungime segment (** (m)
1	346.359,135 282.071,285	2	346.371,599 282.090,188	22.642
2	346.371,599 282.090,188	3	346.369,397 282.089,06	2.474
3	346.369,397 282.089,06	4	346.362,933 282.086,854	6.83
4	346.362,933 282.086,854	5	346.355,914 282.086,34	7.038
5	346.355,914 282.086,34	6	346.349,69 282.086,934	6.252

Punct început	X / Y	Punct sfârșit	X / Y	Lungime segment (** (m)
6	346.349,69 282.086,934	7	346.340,603 282.089,838	9.54
7	346.340,603 282.089,838	8	346.322,581 282.097,673	19.651
8	346.322,581 282.097,673	1	346.359,135 282.071,285	45.083

\*\* Lungimile segmentelor sunt determinate în planul de proiecție Stereo 70 și sunt rotunjite la 1 milimetru.

\*\*\* Distanța dintre puncte este formată din segmente cumulate ce sunt mai mici decât valoarea 1 milimetru.



**DATE DESPRE IMOBILUL NR. 14543**

Oficiul de Cadastru și Publicitate Imobiliară DOLJ  
Biroul de Cadastru și Publicitate Imobiliară Craiova

**A. Partea I. Descrierea imobilului**

TEREN Extravilan

Adresa: Jud. Dolj, T 83, P 52

Nr. Crt	Nr cadastral Nr. topografic	Suprafața* (mp)	Observații / Referințe
A1		3.190	Sector cadastral:34 Teren neimprejmuit;

**B. Partea II. Proprietari și acte**

Inscrieri privitoare la dreptul de proprietate și alte drepturi reale	Referințe
<b>0 / 07/02/2023</b>	
Act Notarial nr. ACT DE PARTAJ:375, din 12/10/2009 emis de NP BUDIANA IONUT RAZVAN;	
B1	A1
Intabulare, drept de PROPRIETATE, dobandit prin lesire Din Indiviziune, cota actuala 1/1, cota initiala 1/1 1) RAITA ECATERINA	

**C. Partea III. SARCINI .**

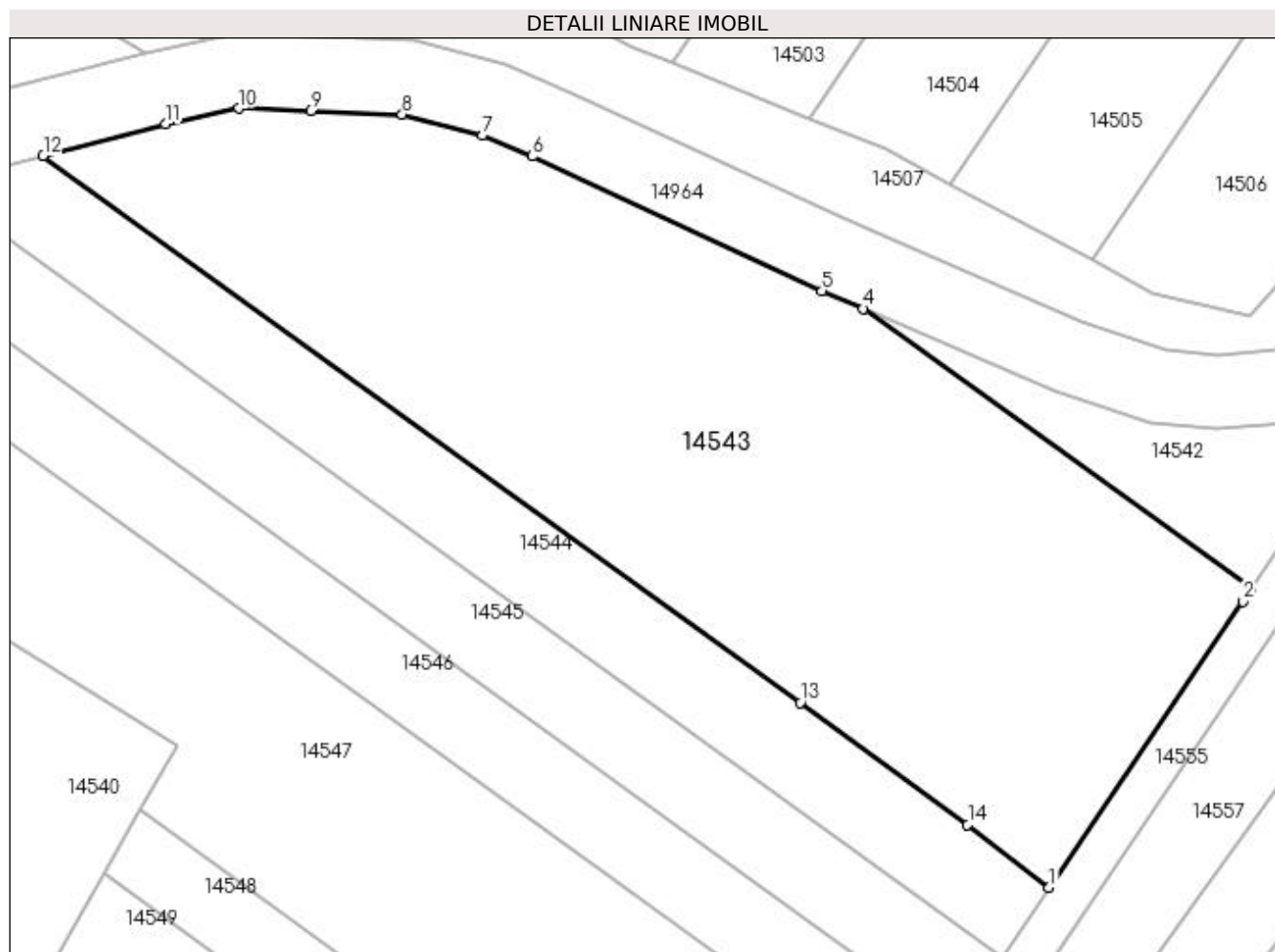
Inscrieri privind dezmembramintele dreptului de proprietate, drepturi reale de garanție și sarcini	Referințe
NU SUNT	

## Anexa Nr. 1 La Partea I

## Teren

Nr cadastral	Suprafața (mp)*	Observații / Referințe
	3.190	

\* Suprafața este determinată în planul de proiecție Stereo 70.



## Date referitoare la teren

Crt	Categorie folosință	Intra vilan	Suprafața (mp)	Tarla	Parcelă	Nr. topo	Observații / Referințe
1	arabil	NU	3.190	83	52	-	

## Lungime Segmente

1) Valorile lungimilor segmentelor sunt obținute din proiecție în plan.

Punct început	X / Y	Punct sfârșit	X / Y	Lungime segment (** (m)
1	346.340,098 282.043,149	2	346.358,363 282.070,115	32.57
2	346.358,363 282.070,115	3	346.359,135 282.071,285	1.402
3	346.359,135 282.071,285	4	346.322,581 282.097,673	45.083
4	346.322,581 282.097,673	5	346.318,694 282.099,363	4.238
5	346.318,694 282.099,363	6	346.291,401 282.112,042	30.094

Punct început	X / Y	Punct sfârșit	X / Y	Lungime segment (** (m)
6	346.291,401 282.112,042	7	346.286,691 282.113,989	5.097
7	346.286,691 282.113,989	8	346.279,137 282.115,989	7.814
8	346.279,137 282.115,989	9	346.270,518 282.116,3	8.625
9	346.270,518 282.116,3	10	346.263,748 282.116,554	6.775
10	346.263,748 282.116,554	11	346.256,841 282.115,094	7.06
11	346.256,841 282.115,094	12	346.245,299 282.112,081	11.929
12	346.245,299 282.112,081	13	346.316,643 282.060,579	87.991
13	346.316,643 282.060,579	14	346.332,414 282.049,078	19.519
14	346.332,414 282.049,078	1	346.340,098 282.043,149	9.706

\*\* Lungimile segmentelor sunt determinate în planul de proiecție Stereo 70 și sunt rotunjite la 1 milimetru.

\*\*\* Distanța dintre puncte este formată din segmente cumulate ce sunt mai mici decât valoarea 1 milimetru.





**DATE DESPRE IMOBILUL NR. 14544**

Oficiul de Cadastru și Publicitate Imobiliară DOLJ  
Biroul de Cadastru și Publicitate Imobiliară Craiova

**A. Partea I. Descrierea imobilului**

TEREN Extravilan

Adresa: Jud. Dolj, T 83, P 53

Nr. Crt	Nr cadastral Nr. topografic	Suprafața* (mp)	Observații / Referințe
A1		1.000	Sector cadastral:34 Teren neimprejmuit;

**B. Partea II. Proprietari și acte**

Inscrieri privitoare la dreptul de proprietate și alte drepturi reale		Referințe
<b>0 / 07/02/2023</b>		
Act Notarial nr. CM:125, din 26/03/2007 emis de NP STOENESCU FLOREA (TDP:1394-42778/12.04.1995;);		
B1	Intabulare, drept de PROPRIETATE, dobandit prin Succesiune, cota actuala 1/4, cota initiala 1/4 1) <b>PISICA MIOARA</b>	A1
B2	Intabulare, drept de PROPRIETATE, dobandit prin Succesiune, cota actuala 3/4, cota initiala 3/4 1) <b>PISICA AURICA, LIPSA CNP</b>	A1

**C. Partea III. SARCINI .**

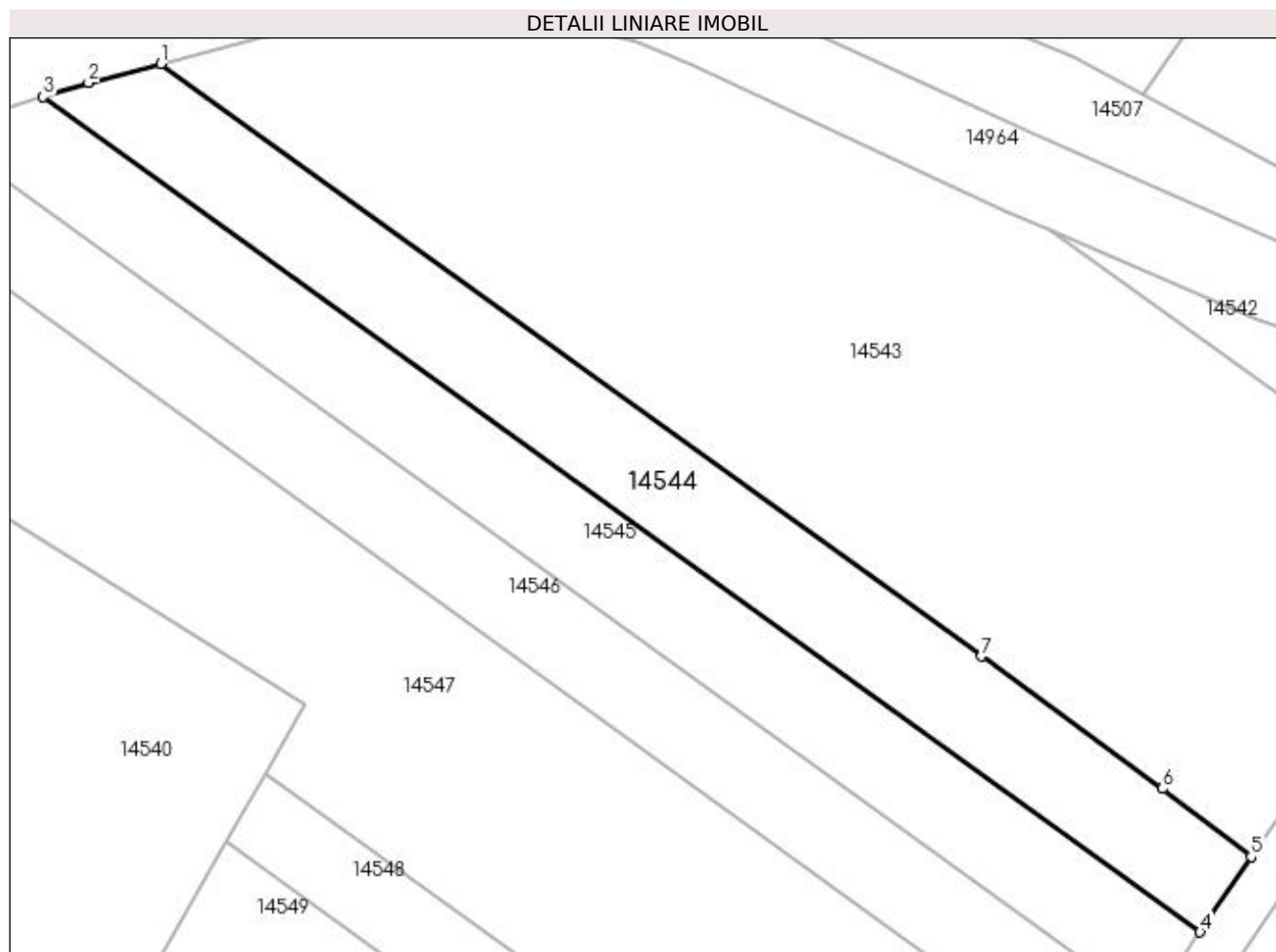
Inscrieri privind dezmembramintele dreptului de proprietate, drepturi reale de garanție și sarcini	Referințe
NU SUNT	

## Anexa Nr. 1 La Partea I

## Teren

Nr cadastral	Suprafața (mp)*	Observații / Referințe
	1.000	

\* Suprafața este determinată în planul de proiecție Stereo 70.



## Date referitoare la teren

Crt	Categorie folosință	Intravilan	Suprafața (mp)	Tarla	Parcelă	Nr. topo	Observații / Referințe
1	arabil	NU	1.000	83	53	-	

## Lungime Segmente

1) Valorile lungimilor segmentelor sunt obținute din proiecție în plan.

Punct început	X / Y	Punct sfârșit	X / Y	Lungime segment (** (m)
1	346.245,299 282.112,081	2	346.238,999 282.110,437	6.511
2	346.238,999 282.110,437	3	346.235,066 282.109,216	4.118
3	346.235,066 282.109,216	4	346.335,661 282.036,599	124.067
4	346.335,661 282.036,599	5	346.340,098 282.043,149	7.911
5	346.340,098 282.043,149	6	346.332,414 282.049,078	9.706

Punct început	X / Y	Punct sfârșit	X / Y	Lungime segment (** (m)
6	346.332,414 282.049,078	7	346.316,643 282.060,579	19.519
7	346.316,643 282.060,579	1	346.245,299 282.112,081	87.991

\*\* Lungimile segmentelor sunt determinate în planul de proiecție Stereo 70 și sunt rotunjite la 1 milimetru.

\*\*\* Distanța dintre puncte este formată din segmente cumulate ce sunt mai mici decât valoarea 1 milimetru.



**DATE DESPRE IMOBILUL NR. 14545**

Oficiul de Cadastru și Publicitate Imobiliară DOLJ  
 Biroul de Cadastru și Publicitate Imobiliară Craiova

**A. Partea I. Descrierea imobilului**

TEREN Extravilan

Adresa: Jud. Dolj, T 83, P 3

Nr. Crt	Nr cadastral Nr. topografic	Suprafața* (mp)	Observații / Referințe
A1		1.000	Sector cadastral:34 Teren neimprejmuit;

**B. Partea II. Proprietari și acte**

Inscrieri privitoare la dreptul de proprietate și alte drepturi reale	Referințe
<b>0 / 07/02/2023</b>	
Act Notarial nr. CM:100, din 05/05/2017 emis de NP BUDIANA IONUT RAZVAN;	
B1	A1
Intabulare, drept de PROPRIETATE, dobandit prin Succesiune, cota actuala 1/1, cota initiala 1/1 1) MINDROI VIOREL	

**C. Partea III. SARCINI .**

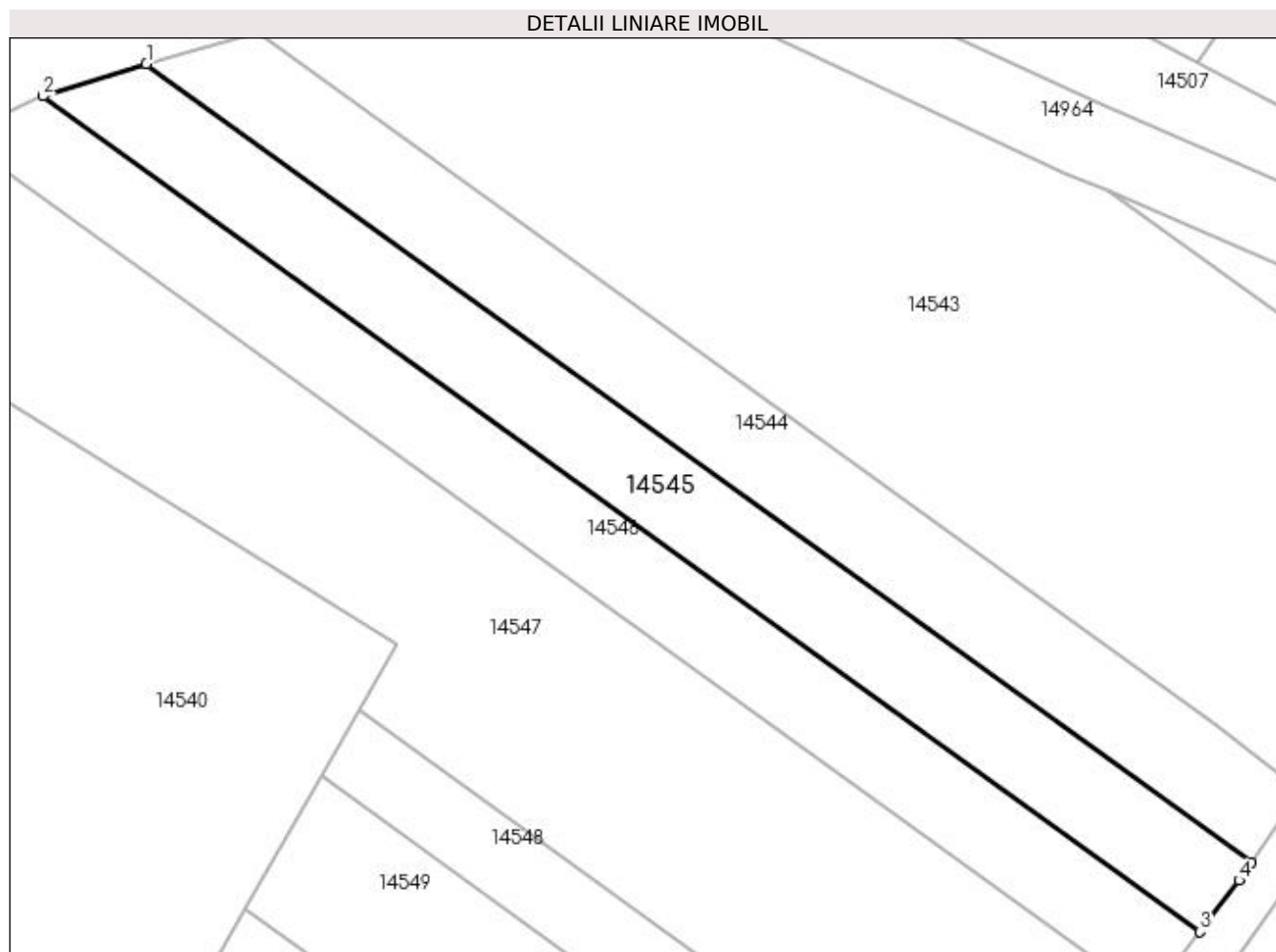
Inscrieri privind dezmembramintele dreptului de proprietate, drepturi reale de garanție și sarcini	Referințe
NU SUNT	

## Anexa Nr. 1 La Partea I

## Teren

Nr cadastral	Suprafața (mp)*	Observații / Referințe
	1.000	

\* Suprafața este determinată în planul de proiecție Stereo 70.



## Date referitoare la teren

Crt	Categorie folosință	Intravilan	Suprafața (mp)	Tarla	Parcelă	Nr. topo	Observații / Referințe
1	arabil	NU	1.000	83	3	-	

## Lungime Segmente

1) Valorile lungimilor segmentelor sunt obținute din proiecție în plan.

Punct început	X / Y	Punct sfârșit	X / Y	Lungime segment (** (m)
1	346.235,066 282.109,216	2	346.225,661 282.106,297	9.848
2	346.225,661 282.106,297	3	346.331,001 282.030,254	129.919
3	346.331,001 282.030,254	4	346.334,537 282.034,94	5.87
4	346.334,537 282.034,94	5	346.335,661 282.036,599	2.004
5	346.335,661 282.036,599	1	346.235,066 282.109,216	124.067

**\*\* Lungimile segmentelor sunt determinate în planul de proiecție Stereo 70 și sunt rotunjite la 1 milimetru.**

**\*\*\* Distanța dintre puncte este formată din segmente cumulate ce sunt mai mici decât valoarea 1 milimetru.**





**DATE DESPRE IMOBILUL NR. 14546**

Oficiul de Cadastru și Publicitate Imobiliară DOLJ  
Biroul de Cadastru și Publicitate Imobiliară Craiova

**A. Partea I. Descrierea imobilului**

TEREN Extravilan

Adresa: Jud. Dolj, T 83, P 55

Nr. Crt	Nr cadastral Nr. topografic	Suprafața* (mp)	Observații / Referințe
A1		1.000	Sector cadastral:34 Teren neimprejmuit;

**B. Partea II. Proprietari și acte**

Inscrieri privitoare la dreptul de proprietate și alte drepturi reale		Referințe
<b>0 / 07/02/2023</b>		
Act Notarial nr. CM:300, din 24/03/2006 emis de NP STOENESCU FLOREA (CERTIF. DE DECES:DZ006285/31.01.2011;);		
B1	Intabulare, drept de PROPRIETATE, dobandit prin Succesiune, cota actuala 1/1, cota initiala 1/1 1) CATANA MARIA DEFUNCT:Da	A1

**C. Partea III. SARCINI .**

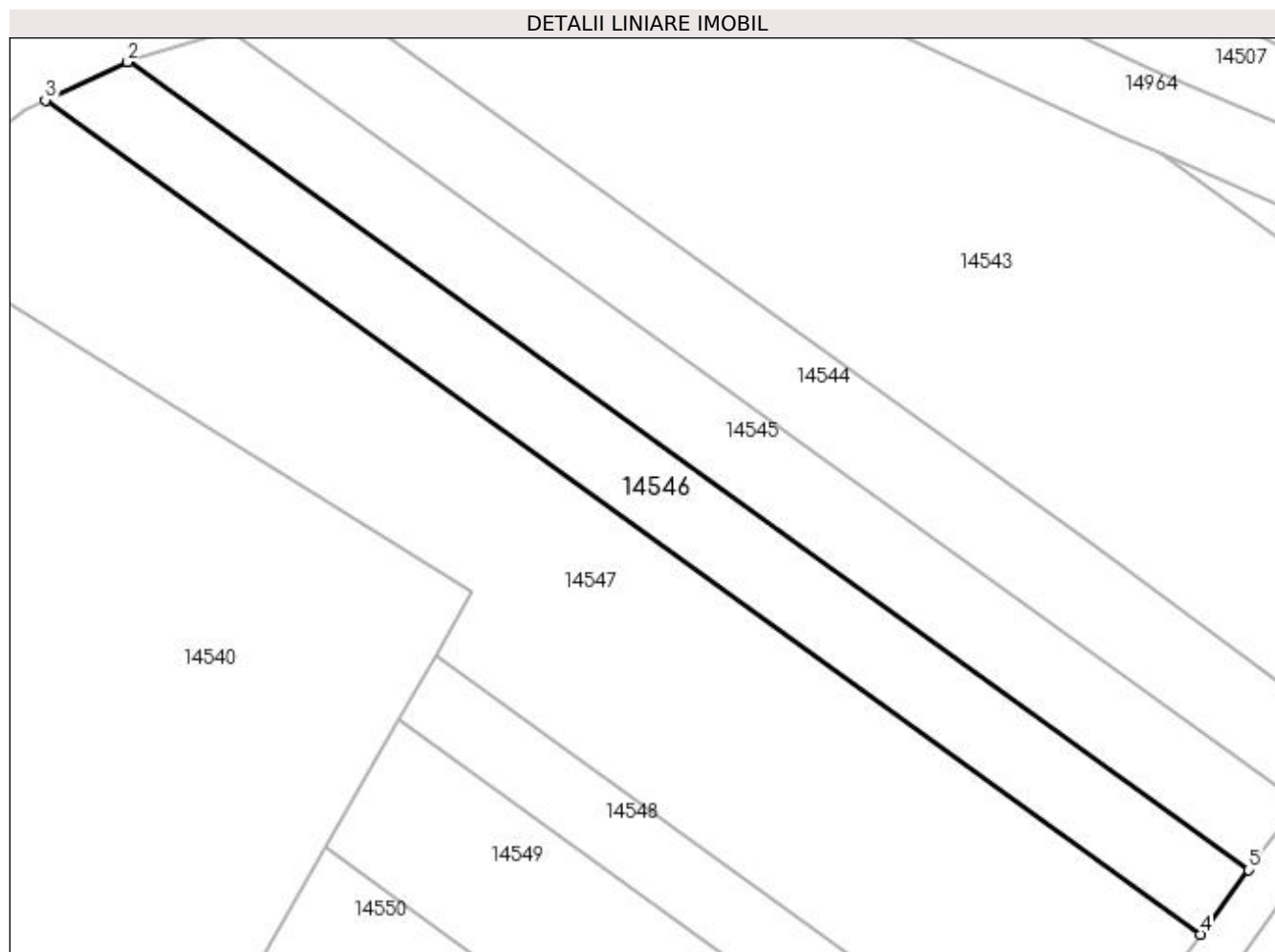
Inscrieri privind dezmembramintele dreptului de proprietate, drepturi reale de garanție și sarcini	Referințe
NU SUNT	

## Anexa Nr. 1 La Partea I

## Teren

Nr cadastral	Suprafața (mp)*	Observații / Referințe
	1.000	

\* Suprafața este determinată în planul de proiecție Stereo 70.



## Date referitoare la teren

Crt	Categorie folosință	Intravilan	Suprafața (mp)	Tarla	Parcelă	Nr. topo	Observații / Referințe
1	arabil	NU	1.000	83	55	-	

## Lungime Segmente

1) Valorile lungimilor segmentelor sunt obținute din proiecție în plan.

Punct început	X / Y	Punct sfârșit	X / Y	Lungime segment (** (m)
1	346.225,661 282.106,297	2	346.225,496 282.106,246	0.173
2	346.225,496 282.106,246	3	346.217,757 282.102,659	8.53
3	346.217,757 282.102,659	4	346.326,436 282.024,205	134.038
4	346.326,436 282.024,205	5	346.331,001 282.030,254	7.578
5	346.331,001 282.030,254	1	346.225,661 282.106,297	129.919

**\*\* Lungimile segmentelor sunt determinate în planul de proiecție Stereo 70 și sunt rotunjite la 1 milimetru.**

**\*\*\* Distanța dintre puncte este formată din segmente cumulate ce sunt mai mici decât valoarea 1 milimetru.**



**DATE DESPRE IMOBILUL NR. 14547**

Oficiul de Cadastru și Publicitate Imobiliară DOLJ  
Biroul de Cadastru și Publicitate Imobiliară Craiova

**A. Partea I. Descrierea imobilului**

TEREN Extravilan

Adresa: Jud. Dolj, T 83

Nr. Crt	Nr cadastral Nr. topografic	Suprafața* (mp)	Observații / Referințe
A1		Din acte: 0 Masurata: 2.564	Sector cadastral:34 Teren neimprejmuit;

**B. Partea II. Proprietari și acte**

Inscrieri privitoare la dreptul de proprietate și alte drepturi reale		Referințe
<b>0 / 07/02/2023</b>		
Act Normativ nr. LEGE:7, din 13/03/1996 emis de PARLAMENTUL ROMANIEI;		
B1	Inscrierea provizorie, drept de PROPRIETATE, dobandit prin Lege, cota actuala 1/1, cota initiala 1/1 1) NEIDENTIFICAT NEIDENTIFICAT	A1

**C. Partea III. SARCINI .**

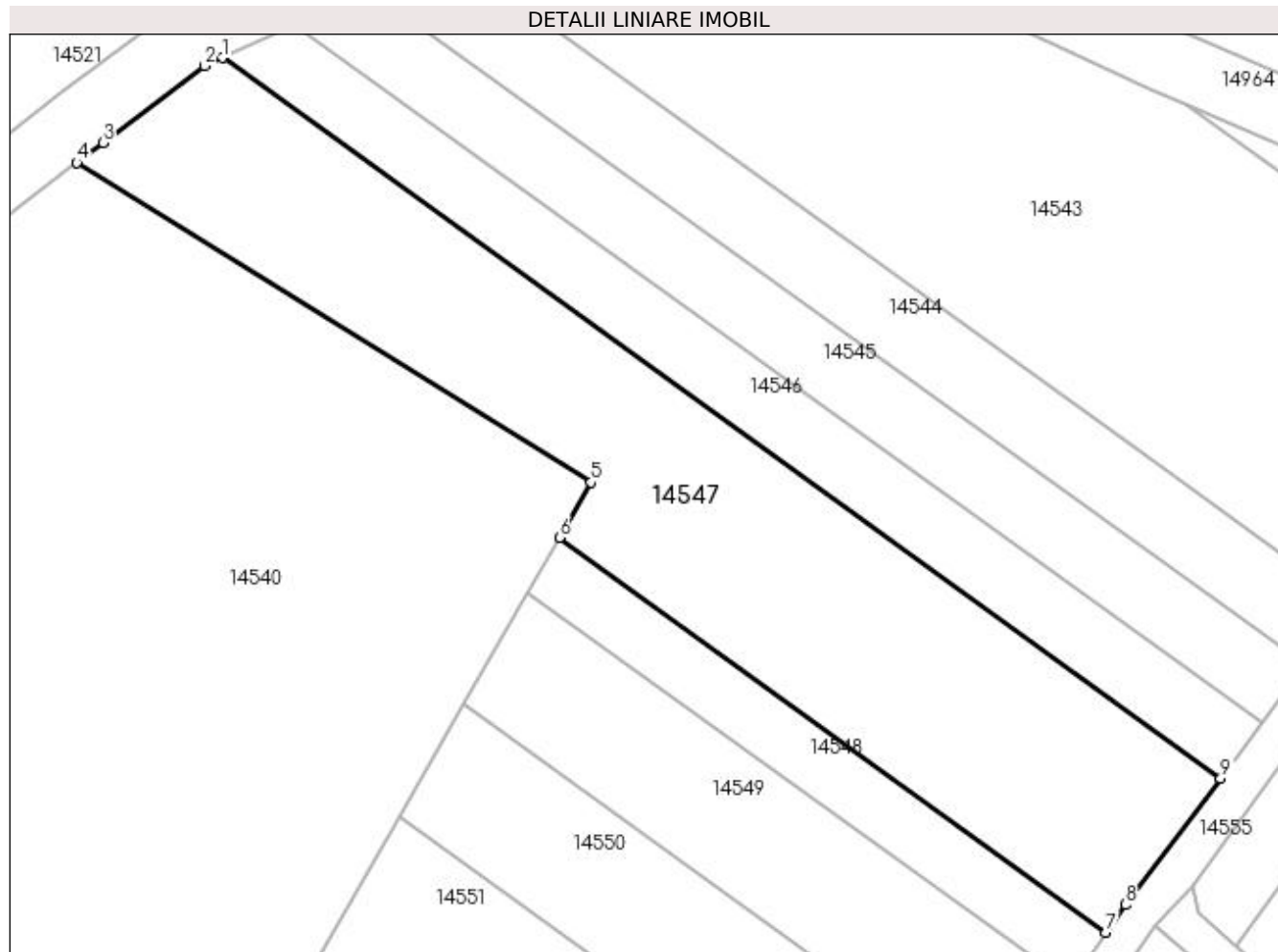
Inscrieri privind dezmembramintele dreptului de proprietate, drepturi reale de garanție și sarcini	Referințe
NU SUNT	

## Anexa Nr. 1 La Partea I

## Teren

Nr cadastral	Suprafața (mp)*	Observații / Referințe
	Din acte: 0 Masurata: 2.564	

\* Suprafața este determinată în planul de proiecție Stereo 70.



## Date referitoare la teren

Crt	Categorie folosință	Intravilan	Suprafața (mp)	Tarla	Parcelă	Nr. topo	Observații / Referințe
1	arabil	NU	2.564	83		-	

## Lungime Segmente

1) Valorile lungimilor segmentelor sunt obținute din proiecție în plan.

Punct început	X / Y	Punct sfârșit	X / Y	Lungime segment (** (m)
1	346.217,757 282.102,659	2	346.215,84 282.101,77	2.113
2	346.215,84 282.101,77	3	346.204,736 282.093,431	13.887
3	346.204,736 282.093,431	4	346.201,883 282.091,246	3.594
4	346.201,883 282.091,246	5	346.257,886 282.056,436	65.94
5	346.257,886 282.056,436	6	346.254,445 282.050,429	6.923

Punct început	X / Y	Punct sfârșit	X / Y	Lungime segment (** (m)
6	346.254,445 282.050,429	7	346.313,966 282.007,461	73.41
7	346.313,966 282.007,461	8	346.316,082 282.010,482	3.688
8	346.316,082 282.010,482	9	346.326,436 282.024,205	17.191
9	346.326,436 282.024,205	1	346.217,757 282.102,659	134.038

\*\* Lungimile segmentelor sunt determinate în planul de proiecție Stereo 70 și sunt rotunjite la 1 milimetru.

\*\*\* Distanța dintre puncte este formată din segmente cumulate ce sunt mai mici decât valoarea 1 milimetru.





**DATE DESPRE IMOBILUL NR. 14548**

Oficiul de Cadastru și Publicitate Imobiliară DOLJ  
Biroul de Cadastru și Publicitate Imobiliară Craiova

**A. Partea I. Descrierea imobilului**

TEREN Extravilan

Adresa: Jud. Dolj, T 83, P 56

Nr. Crt	Nr cadastral Nr. topografic	Suprafața* (mp)	Observații / Referințe
A1		500	Sector cadastral:34 Teren neimprejmuit;

**B. Partea II. Proprietari și acte**

Inscrieri privitoare la dreptul de proprietate și alte drepturi reale	Referințe
<b>0 / 07/02/2023</b>	
Act Administrativ nr. TDP:112-58784, din 08/11/1993 emis de COMISIA JUDETEANA DE FOND FUNCJAR;	
B1	A1
Intabulare, drept de PROPRIETATE, dobandit prin Reconstituire, cota actuala 1/1, cota initiala 1/1	
1) SERBAN GHEORGHITA, LIPSA CNP	

**C. Partea III. SARCINI .**

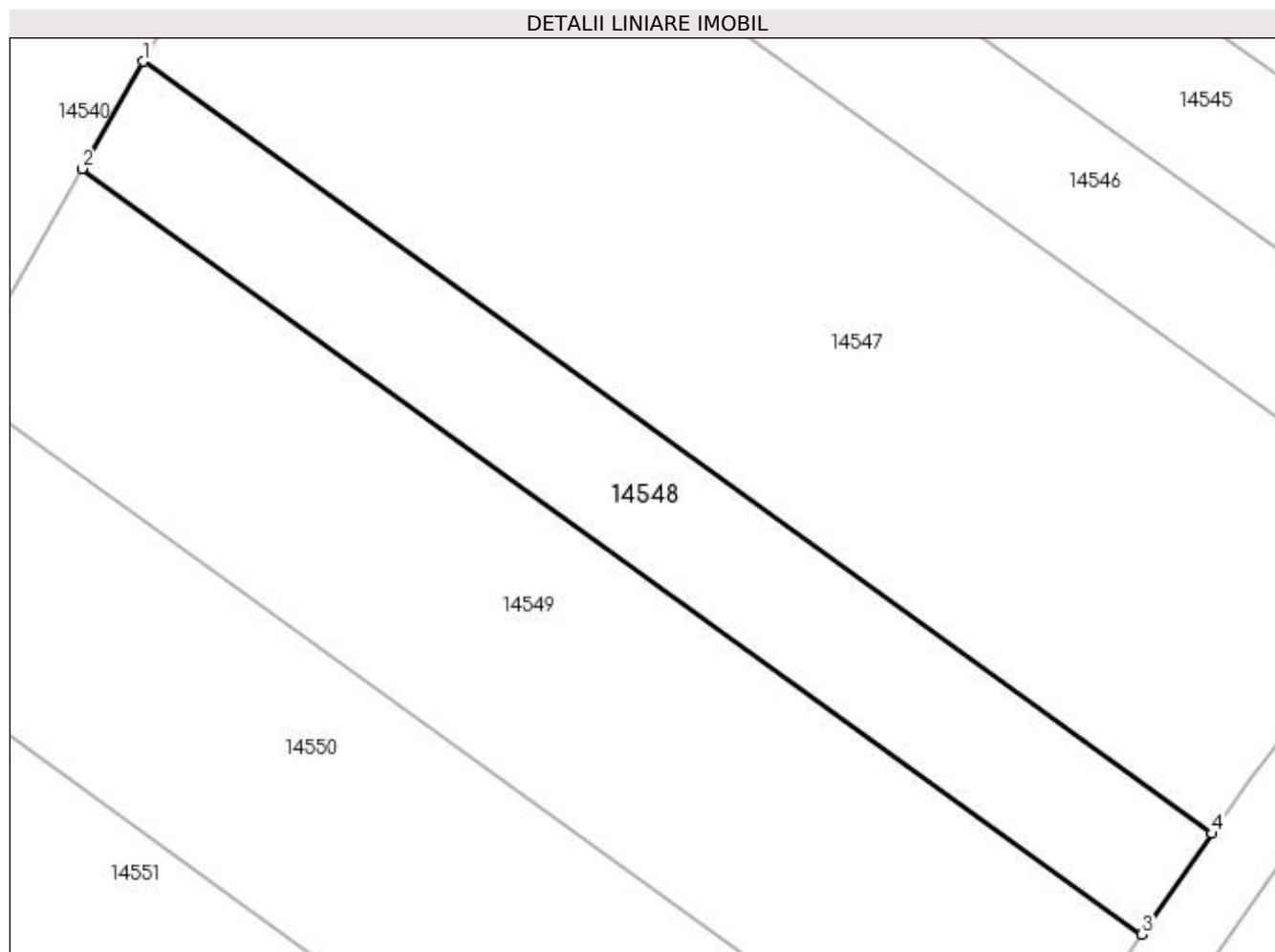
Inscrieri privind dezmembramintele dreptului de proprietate, drepturi reale de garanție și sarcini	Referințe
NU SUNT	

## Anexa Nr. 1 La Partea I

## Teren

Nr cadastral	Suprafața (mp)*	Observații / Referințe
	500	

\* Suprafața este determinată în planul de proiecție Stereo 70.



## Date referitoare la teren

Crt	Categorie folosință	Intravilan	Suprafața (mp)	Tarla	Parcelă	Nr. topo	Observații / Referințe
1	arabil	NU	500	83	56	-	

## Lungime Segmente

1) Valorile lungimilor segmentelor sunt obținute din proiecție în plan.

Punct început	X / Y	Punct sfârșit	X / Y	Lungime segment (** (m)
1	346.254,445 282.050,429	2	346.251,026 282.044,46	6.879
2	346.251,026 282.044,46	3	346.310,042 282.001,858	72.786
3	346.310,042 282.001,858	4	346.313,966 282.007,461	6.84
4	346.313,966 282.007,461	1	346.254,445 282.050,429	73.41

**\*\* Lungimile segmentelor sunt determinate în planul de proiecție Stereo 70 și sunt rotunjite la 1 milimetru.**

**\*\*\* Distanța dintre puncte este formată din segmente cumulate ce sunt mai mici decât valoarea 1 milimetru.**



**DATE DESPRE IMOBILUL NR. 14549**

Oficiul de Cadastru și Publicitate Imobiliară DOLJ  
Biroul de Cadastru și Publicitate Imobiliară Craiova

**A. Partea I. Descrierea imobilului**

TEREN Extravilan

Adresa: Jud. Dolj, T 83

Nr. Crt	Nr cadastral Nr. topografic	Suprafața* (mp)	Observații / Referințe
A1		Din acte: 0 Masurata: 1.000	Sector cadastral:34 Teren neimprejmuit;

**B. Partea II. Proprietari și acte**

Inscrieri privitoare la dreptul de proprietate și alte drepturi reale		Referințe
<b>0 / 07/02/2023</b>		
Act Normativ nr. LEGE:7, din 13/03/1996 emis de PARLAMENTUL ROMANIEI;		
B1	Inscrierea provizorie, drept de PROPRIETATE, dobandit prin Lege, cota actuala 1/1, cota initiala 1/1 1) NEIDENTIFICAT NEIDENTIFICAT	A1

**C. Partea III. SARCINI .**

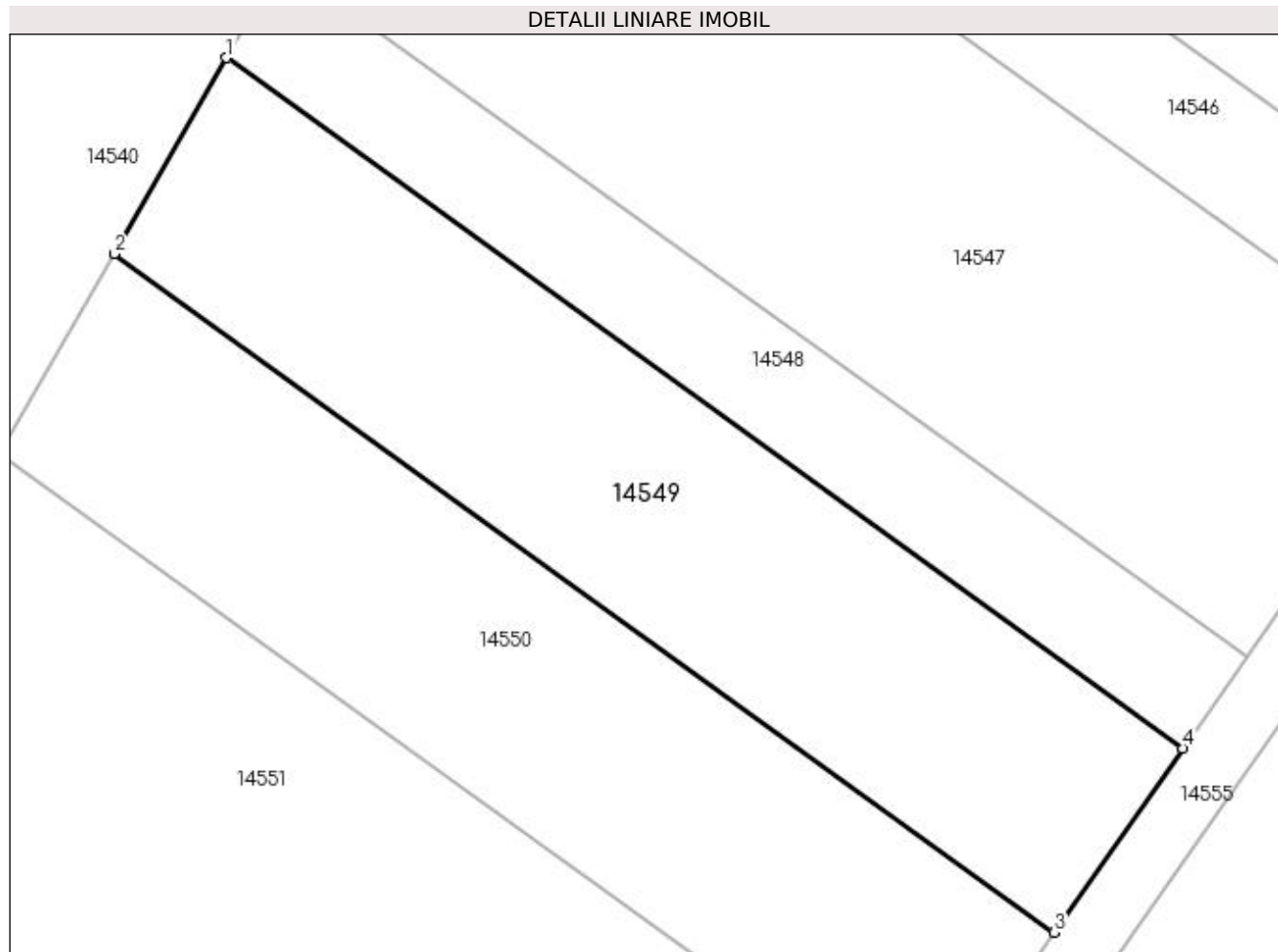
Inscrieri privind dezmembramintele dreptului de proprietate, drepturi reale de garanție și sarcini	Referințe
NU SUNT	

## Anexa Nr. 1 La Partea I

## Teren

Nr cadastral	Suprafața (mp)*	Observații / Referințe
	Din acte: 0 Masurata: 1.000	

\* Suprafața este determinată în planul de proiecție Stereo 70.



## Date referitoare la teren

Crt	Categorie folosință	Intra vilan	Suprafața (mp)	Tarla	Parcelă	Nr. topo	Observații / Referințe
1	arabil	NU	1.000	83		-	

## Lungime Segmente

1) Valorile lungimilor segmentelor sunt obținute din proiecție în plan.

Punct început	X / Y	Punct sfârșit	X / Y	Lungime segment (** (m)
1	346.251,026 282.044,46	2	346.244,099 282.032,368	13.936
2	346.244,099 282.032,368	3	346.302,09 281.990,505	71.522
3	346.302,09 281.990,505	4	346.310,042 282.001,858	13.861
4	346.310,042 282.001,858	1	346.251,026 282.044,46	72.786

**\*\* Lungimile segmentelor sunt determinate în planul de proiecție Stereo 70 și sunt rotunjite la 1 milimetru.**

**\*\*\* Distanța dintre puncte este formată din segmente cumulate ce sunt mai mici decât valoarea 1 milimetru.**





**DATE DESPRE IMOBILUL NR. 14550**

Oficiul de Cadastru și Publicitate Imobiliară DOLJ  
Biroul de Cadastru și Publicitate Imobiliară Craiova

**A. Partea I. Descrierea imobilului**

TEREN Extravilan

Adresa: Jud. Dolj, T 83, P 58

Nr. Crt	Nr cadastral Nr. topografic	Suprafața* (mp)	Observații / Referințe
A1		1.000	Sector cadastral:34 Teren neimprejmuit;

**B. Partea II. Proprietari și acte**

Inscrieri privitoare la dreptul de proprietate și alte drepturi reale	Referințe
<b>0 / 07/02/2023</b>	
Act Administrativ nr. TDP:2540-60679, din 18/02/1997 emis de COMISIA JUDETEANA DE FOND FUNCICIAR;	
B1	A1
Intabulare, drept de PROPRIETATE, dobandit prin Reconstituire, cota actuala 1/1, cota initiala 1/1 1) STROE EUGEN, LIPSA CNP	

**C. Partea III. SARCINI .**

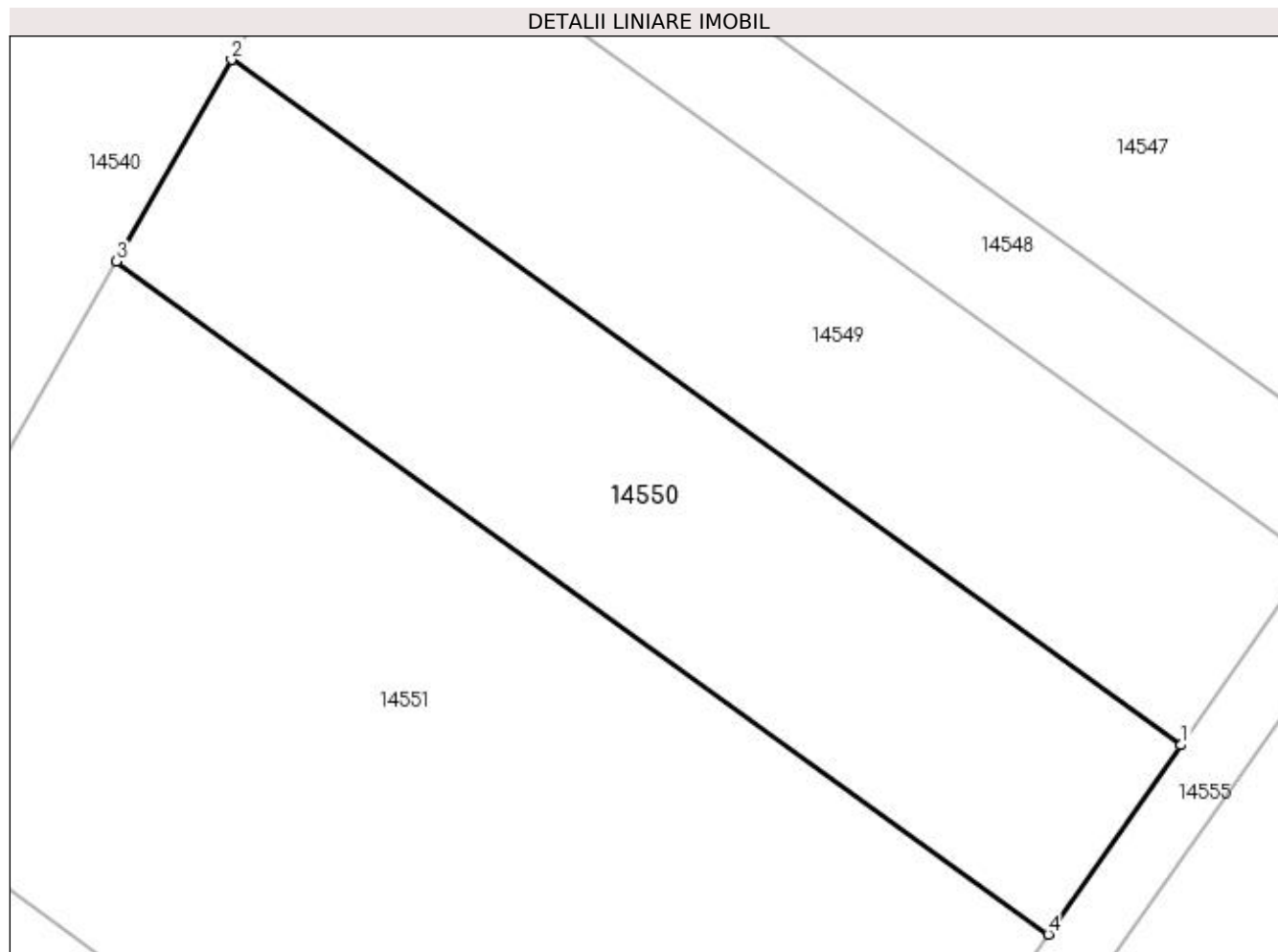
Inscrieri privind dezmembramintele dreptului de proprietate, drepturi reale de garanție și sarcini	Referințe
NU SUNT	

## Anexa Nr. 1 La Partea I

## Teren

Nr cadastral	Suprafața (mp)*	Observații / Referințe
	1.000	

\* Suprafața este determinată în planul de proiecție Stereo 70.



## Date referitoare la teren

Crt	Categorie folosință	Intra vilan	Suprafața (mp)	Tarla	Parcelă	Nr. topo	Observații / Referințe
1	arabil	NU	1.000	83	58	-	

## Lungime Segmente

1) Valorile lungimilor segmentelor sunt obținute din proiecție în plan.

Punct început	X / Y	Punct sfârșit	X / Y	Lungime segment (** (m)
1	346.302,09 281.990,505	2	346.244,099 282.032,368	71.522
2	346.244,099 282.032,368	3	346.237,048 282.020,057	14.187
3	346.237,048 282.020,057	4	346.293,995 281.978,948	70.235
4	346.293,995 281.978,948	1	346.302,09 281.990,505	14.11

**\*\* Lungimile segmentelor sunt determinate în planul de proiecție Stereo 70 și sunt rotunjite la 1 milimetru.**

**\*\*\* Distanța dintre puncte este formată din segmente cumulate ce sunt mai mici decât valoarea 1 milimetru.**



**DATE DESPRE IMOBILUL NR. 14551**

Oficiul de Cadastru și Publicitate Imobiliară DOLJ  
Biroul de Cadastru și Publicitate Imobiliară Craiova

**A. Partea I. Descrierea imobilului**

TEREN Extravilan

Adresa: Jud. Dolj, T 83, P 59

Nr. Crt	Nr cadastral Nr. topografic	Suprafața* (mp)	Observații / Referințe
A1		2.400	Sector cadastral:34 Teren neimprejmuit;

**B. Partea II. Proprietari și acte**

Inscrieri privitoare la dreptul de proprietate și alte drepturi reale		Referințe
<b>0 / 07/02/2023</b>		
Act Administrativ nr. TDP:1528-48561, din 29/09/1995 emis de COMISIA JUDETEANA DE FOND FUNCJAR;		
B1	Intabulare, drept de PROPRIETATE, dobandit prin Reconstituire, cota actuala 1/1, cota initiala 1/1 1) NISIPASU VASILICA, LIPSA CNP 2) NISIPASU PETRE, LIPSA CNP 3) NISIPASU ELEFTERIE, LIPSA CNP	A1

**C. Partea III. SARCINI .**

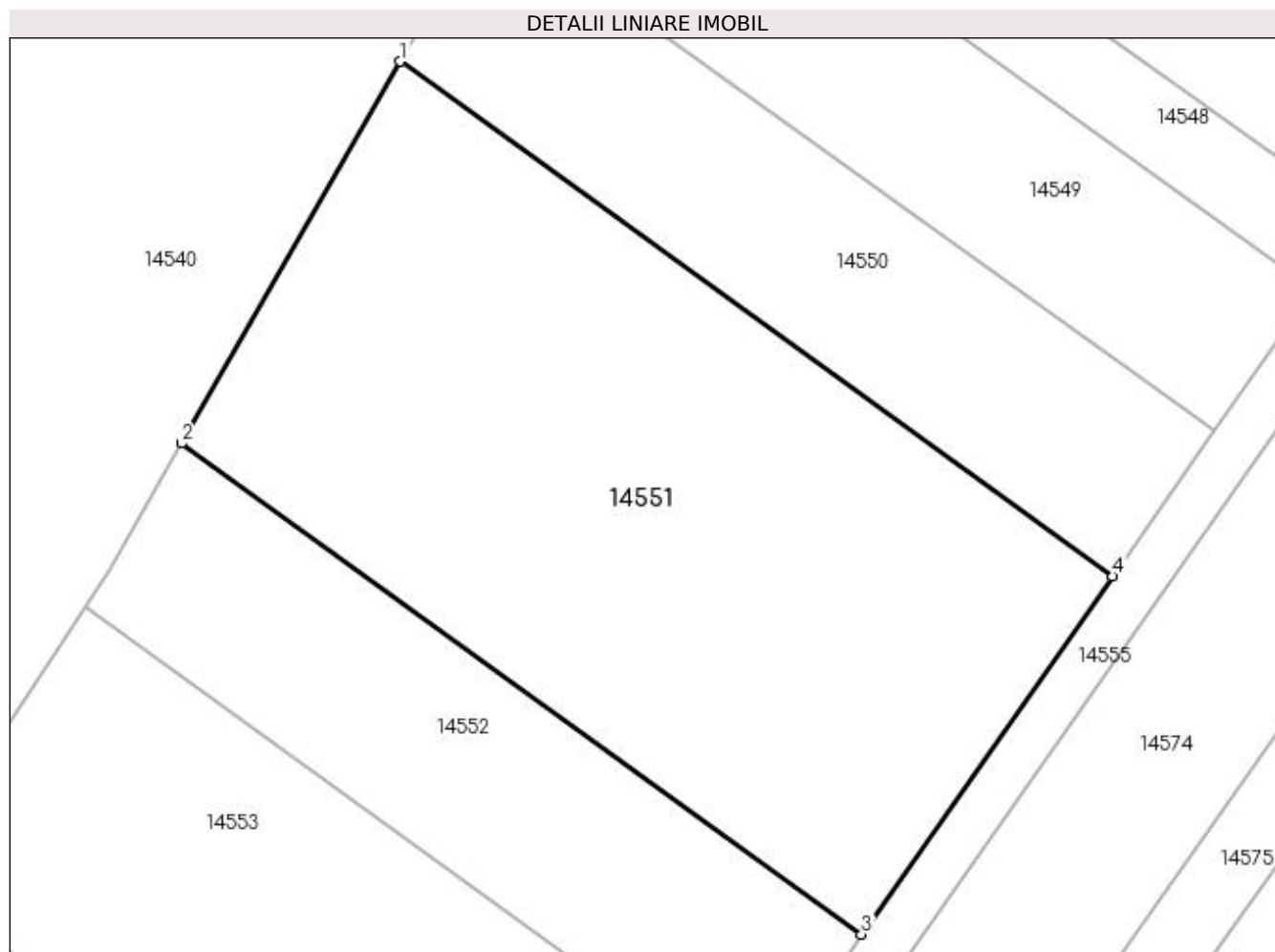
Inscrieri privind dezmembramintele dreptului de proprietate, drepturi reale de garanție și sarcini	Referințe
NU SUNT	

## Anexa Nr. 1 La Partea I

## Teren

Nr cadastral	Suprafața (mp)*	Observații / Referințe
	2.400	

\* Suprafața este determinată în planul de proiecție Stereo 70.



## Date referitoare la teren

Crt	Categorie folosință	Intravilan	Suprafața (mp)	Tarla	Parcelă	Nr. topo	Observații / Referințe
1	arabil	NU	2.400	83	59	-	

## Lungime Segmente

1) Valorile lungimilor segmentelor sunt obținute din proiecție în plan.

Punct început	X / Y	Punct sfârșit	X / Y	Lungime segment (** (m)
1	346.237,048 282.020,057	2	346.219,573 281.989,549	35.158
2	346.219,573 281.989,549	3	346.273,934 281.950,306	67.046
3	346.273,934 281.950,306	4	346.293,995 281.978,948	34.969
4	346.293,995 281.978,948	1	346.237,048 282.020,057	70.235

**\*\* Lungimile segmentelor sunt determinate în planul de proiecție Stereo 70 și sunt rotunjite la 1 milimetru.**

**\*\*\* Distanța dintre puncte este formată din segmente cumulate ce sunt mai mici decât valoarea 1 milimetru.**





**DATE DESPRE IMOBILUL NR. 14552**

Oficiul de Cadastru și Publicitate Imobiliară DOLJ  
Biroul de Cadastru și Publicitate Imobiliară Craiova

**A. Partea I. Descrierea imobilului**

TEREN Extravilan

Adresa: Jud. Dolj, T 83, P 314

Nr. Crt	Nr cadastral Nr. topografic	Suprafața* (mp)	Observații / Referințe
A1		1.000	Sector cadastral:34 Teren neimprejmuit;

**B. Partea II. Proprietari și acte**

Inscrieri privitoare la dreptul de proprietate și alte drepturi reale	Referințe
<b>0 / 07/02/2023</b>	
Act Administrativ nr. TDP:1578-48561, din 05/10/1995 emis de COMISIA JUDETEANA DE FOND FUNCICIAR;	
B1	A1
Intabulare, drept de PROPRIETATE, dobandit prin Reconstituire, cota actuala 1/1, cota initiala 1/1 1) NISIPASU ION, LIPSA CNP	

**C. Partea III. SARCINI .**

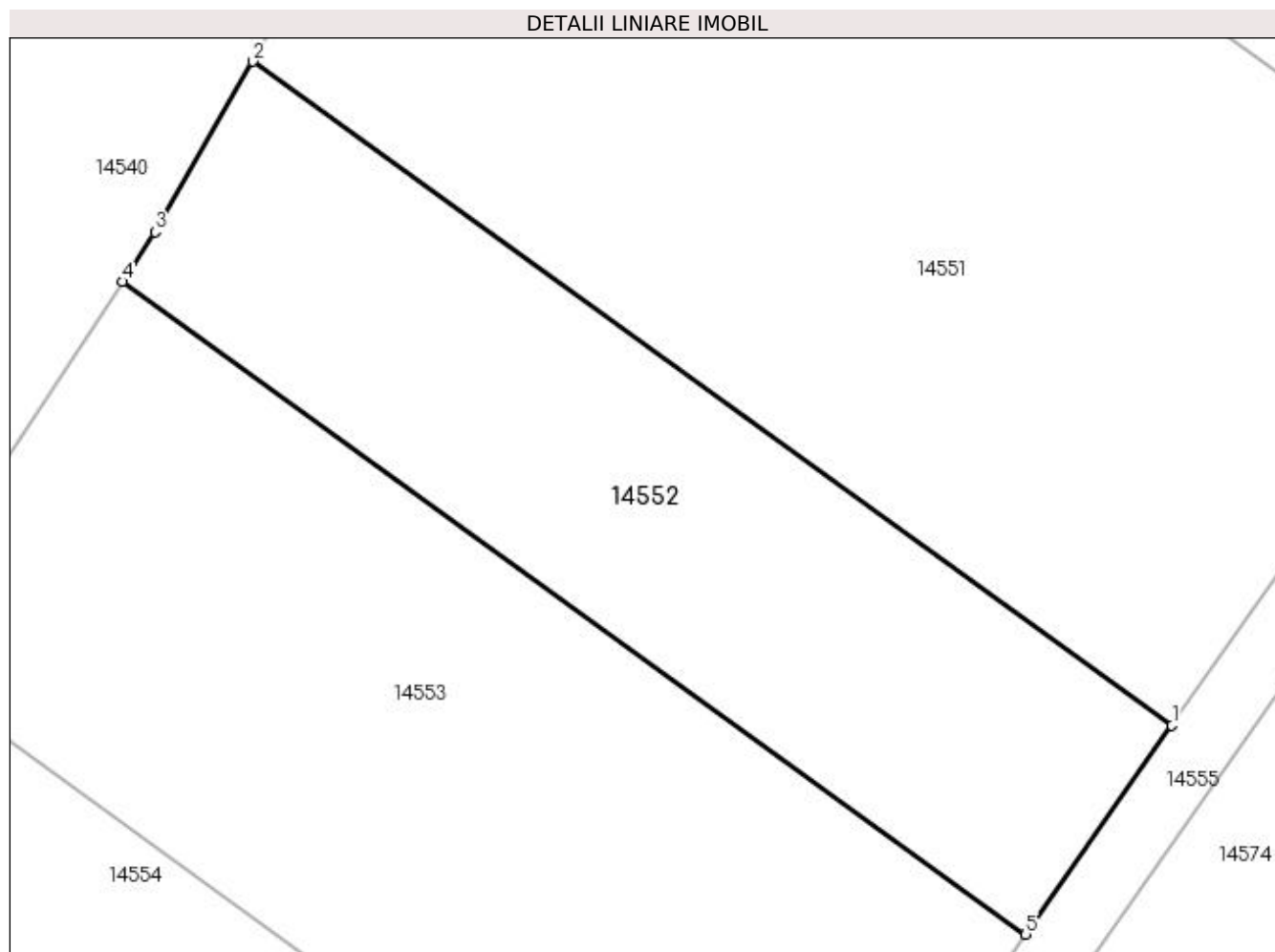
Inscrieri privind dezmembramintele dreptului de proprietate, drepturi reale de garanție și sarcini	Referințe
NU SUNT	

## Anexa Nr. 1 La Partea I

## Teren

Nr cadastral	Suprafața (mp)*	Observații / Referințe
	1.000	

\* Suprafața este determinată în planul de proiecție Stereo 70.



## Date referitoare la teren

Crt	Categorie folosință	Intra vilan	Suprafața (mp)	Tarla	Parcelă	Nr. topo	Observații / Referințe
1	arabil	NU	1.000	83	314	-	

## Lungime Segmente

1) Valorile lungimilor segmentelor sunt obținute din proiecție în plan.

Punct început	X / Y	Punct sfârșit	X / Y	Lungime segment (** (m)
1	346.273,934 281.950,306	2	346.219,573 281.989,549	67.046
2	346.219,573 281.989,549	3	346.213,801 281.979,473	11.612
3	346.213,801 281.979,473	4	346.211,871 281.976,53	3.519
4	346.211,871 281.976,53	5	346.265,292 281.937,966	65.886
5	346.265,292 281.937,966	1	346.273,934 281.950,306	15.065

**\*\* Lungimile segmentelor sunt determinate în planul de proiecție Stereo 70 și sunt rotunjite la 1 milimetru.**

**\*\*\* Distanța dintre puncte este formată din segmente cumulate ce sunt mai mici decât valoarea 1 milimetru.**



**DATE DESPRE IMOBILUL NR. 14553**

Oficiul de Cadastru și Publicitate Imobiliară DOLJ  
Biroul de Cadastru și Publicitate Imobiliară Craiova

**A. Partea I. Descrierea imobilului**

TEREN Extravilan

Adresa: Jud. Dolj, T 83, P 61

Nr. Crt	Nr cadastral Nr. topografic	Suprafața* (mp)	Observații / Referințe
A1		1.700	Sector cadastral:34 Teren neimprejmuit;

**B. Partea II. Proprietari și acte**

Inscrieri privitoare la dreptul de proprietate și alte drepturi reale	Referințe
<b>0 / 07/02/2023</b>	
Act Administrativ nr. TDP:312-60439, din 20/12/1993 emis de COMISIA JUDETEANA DE FOND FUNCJAR;	
B1	A1
Intabulare, drept de PROPRIETATE, dobandit prin Reconstituire, cota actuala 1/1, cota initiala 1/1 1) DUMITRU VASILE, LIPSA CNP	

**C. Partea III. SARCINI .**

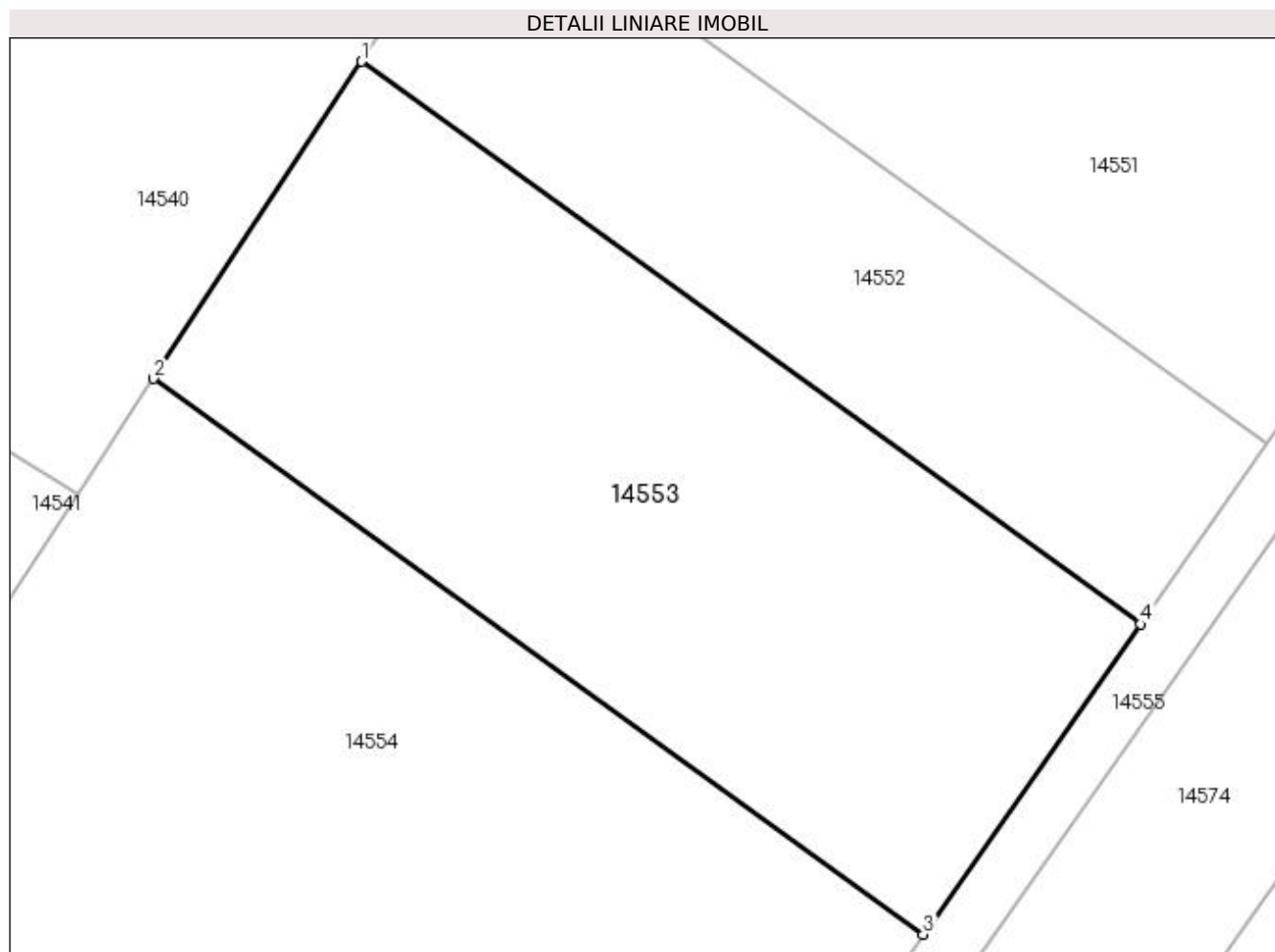
Inscrieri privind dezmembramintele dreptului de proprietate, drepturi reale de garanție și sarcini	Referințe
NU SUNT	

## Anexa Nr. 1 La Partea I

## Teren

Nr cadastral	Suprafața (mp)*	Observații / Referințe
	1.700	

\* Suprafața este determinată în planul de proiecție Stereo 70.



## Date referitoare la teren

Crt	Categorie folosință	Intravilan	Suprafața (mp)	Tarla	Parcelă	Nr. topo	Observații / Referințe
1	arabil	NU	1.700	83	61	-	

## Lungime Segmente

1) Valorile lungimilor segmentelor sunt obținute din proiecție în plan.

Punct început	X / Y	Punct sfârșit	X / Y	Lungime segment (** (m)
1	346.211,871 281.976,53	2	346.197,62 281.954,802	25.985
2	346.197,62 281.954,802	3	346.250,398 281.916,702	65.093
3	346.250,398 281.916,702	4	346.265,292 281.937,966	25.961
4	346.265,292 281.937,966	1	346.211,871 281.976,53	65.886

**\*\* Lungimile segmentelor sunt determinate în planul de proiecție Stereo 70 și sunt rotunjite la 1 milimetru.**

**\*\*\* Distanța dintre puncte este formată din segmente cumulate ce sunt mai mici decât valoarea 1 milimetru.**





**DATE DESPRE IMOBILUL NR. 14554**

Oficiul de Cadastru și Publicitate Imobiliară DOLJ  
Biroul de Cadastru și Publicitate Imobiliară Craiova

**A. Partea I. Descrierea imobilului**

TEREN Extravilan

Adresa: Jud. Dolj, T 83, P 62

Nr. Crt	Nr cadastral Nr. topografic	Suprafața* (mp)	Observații / Referințe
A1		3.000	Sector cadastral:34 Teren neimprejmuit;

**B. Partea II. Proprietari și acte**

Inscrieri privitoare la dreptul de proprietate și alte drepturi reale	Referințe
<b>0 / 07/02/2023</b>	
Act Administrativ nr. TDP:1173-58820, din 12/01/1995 emis de COMISIA JUDETEANA DE FOND FUNCJAR;	
B1	A1
Intabulare, drept de PROPRIETATE, dobandit prin Reconstituire, cota actuala 1/1, cota initiala 1/1	
1) BUREA GHEORGHE	

**C. Partea III. SARCINI .**

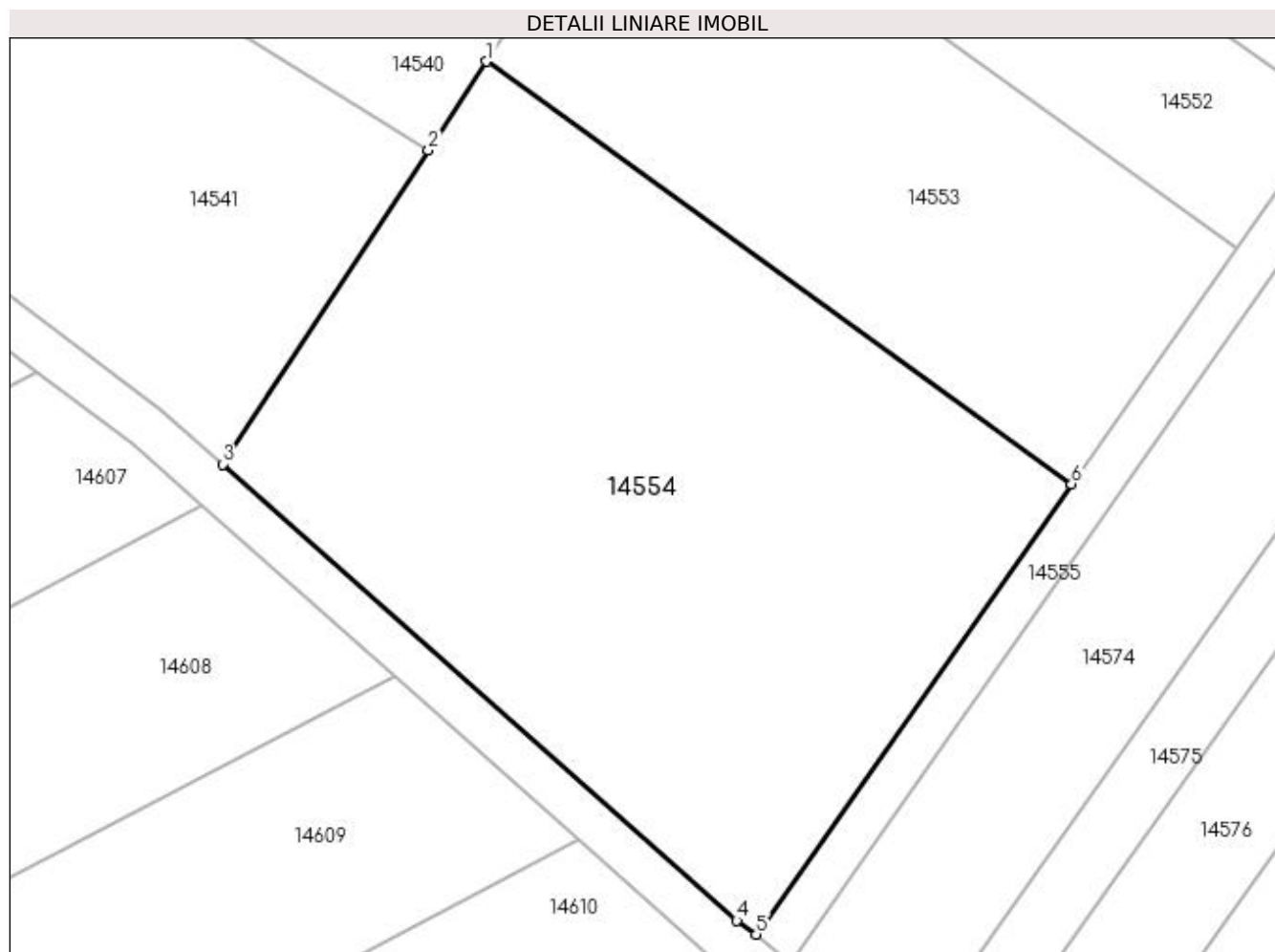
Inscrieri privind dezmembramintele dreptului de proprietate, drepturi reale de garanție și sarcini	Referințe
NU SUNT	

## Anexa Nr. 1 La Partea I

## Teren

Nr cadastral	Suprafața (mp)*	Observații / Referințe
	3.000	

\* Suprafața este determinată în planul de proiecție Stereo 70.



## Date referitoare la teren

Crt	Categorie folosință	Intravilan	Suprafața (mp)	Tarla	Parcelă	Nr. topo	Observații / Referințe
1	arabil	NU	3.000	83	62	-	

## Lungime Segmente

1) Valorile lungimilor segmentelor sunt obținute din proiecție în plan.

Punct început	X / Y	Punct sfârșit	X / Y	Lungime segment (** (m)
1	346.197,62 281.954,802	2	346.192,384 281.946,818	9.548
2	346.192,384 281.946,818	3	346.173,8 281.918,483	33.886
3	346.173,8 281.918,483	4	346.220,195 281.877,344	62.007
4	346.220,195 281.877,344	5	346.221,946 281.876,08	2.16
5	346.221,946 281.876,08	6	346.250,398 281.916,702	49.595

Punct început	X / Y	Punct sfârșit	X / Y	Lungime segment (** (m)
6	346.250,398 281.916,702	1	346.197,62 281.954,802	65.093

\*\* Lungimile segmentelor sunt determinate în planul de proiecție Stereo 70 și sunt rotunjite la 1 milimetru.

\*\*\* Distanța dintre puncte este formată din segmente cumulate ce sunt mai mici decât valoarea 1 milimetru.



**DATE DESPRE IMOBILUL NR. 14555**

Oficiul de Cadastru și Publicitate Imobiliară DOLJ  
Biroul de Cadastru și Publicitate Imobiliară Craiova

**A. Partea I. Descrierea imobilului**

TEREN Extravilan

Adresa: Jud. Dolj, DE 644/4

Nr. Crt	Nr cadastral Nr. topografic	Suprafața* (mp)	Observații / Referințe
A1		Din acte: 0 Masurata: 1.073	Sector cadastral:34 Teren neimprejmuit; DE 644/4

**B. Partea II. Proprietari și acte**

Inscrieri privitoare la dreptul de proprietate și alte drepturi reale		Referințe
<b>0 / 07/02/2023</b>		
Act Normativ nr. LEGE:7, din 13/03/1996 emis de PARLAMENTUL ROMANIEI;		
B1	Inscrierea provizorie, drept de PROPRIETATE, dobandit prin Lege, cota actuala 1/1, cota initiala 1/1 1) NEIDENTIFICAT NEIDENTIFICAT	A1

**C. Partea III. SARCINI .**

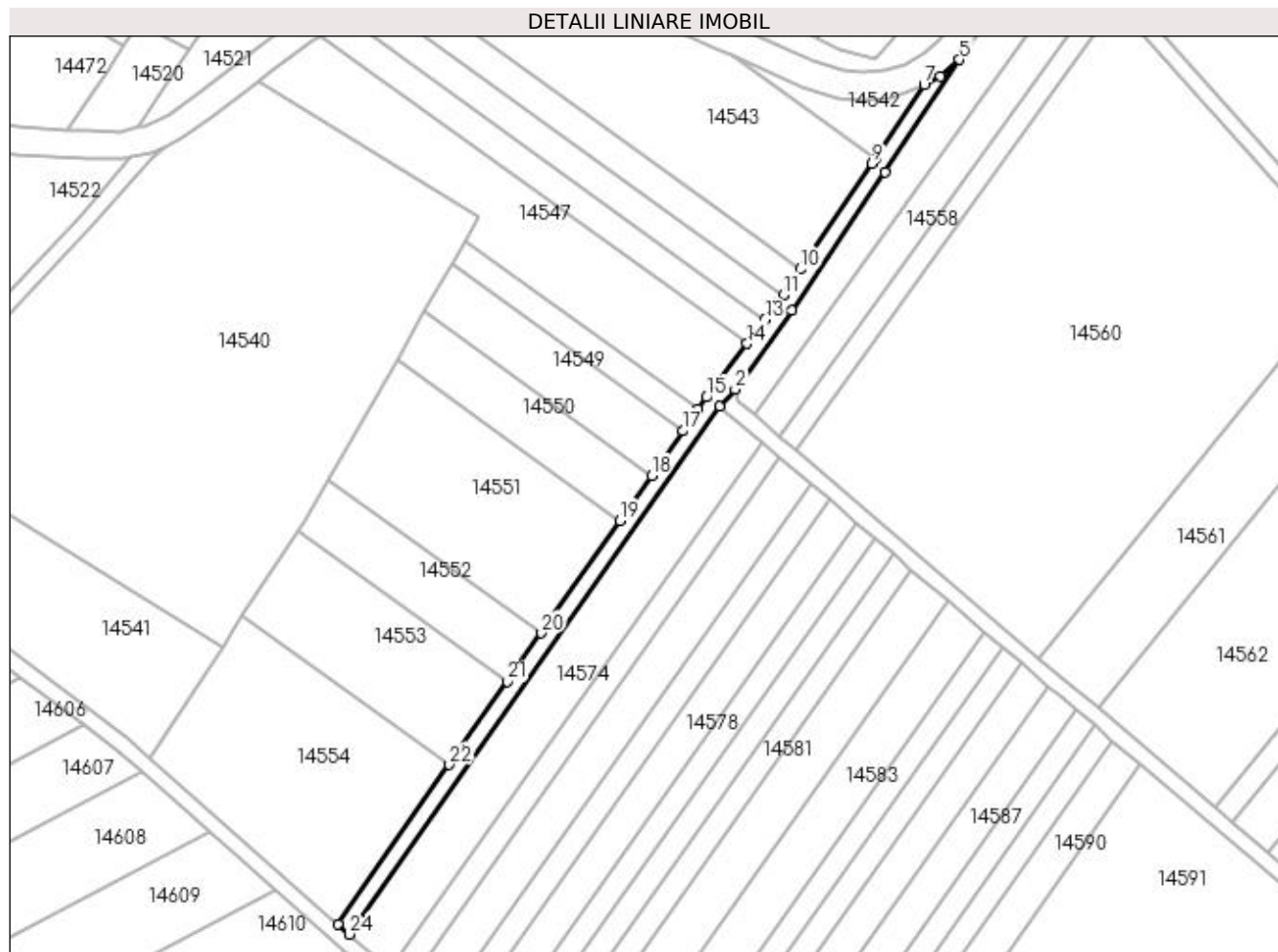
Inscrieri privind dezmembramintele dreptului de proprietate, drepturi reale de garanție și sarcini	Referințe
NU SUNT	

## Anexa Nr. 1 La Partea I

## Teren

Nr cadastral	Suprafața (mp)*	Observații / Referințe
	Din acte: 0 Masurata: 1.073	DE 644/4

\* Suprafața este determinată în planul de proiecție Stereo 70.



## Date referitoare la teren

Crt	Categorie folosință	Intra vilan	Suprafața (mp)	Tarla	Parcelă	Nr. topo	Observații / Referințe
1	drum	NU	1.073	83		-	

## Lungime Segmente

1) Valorile lungimilor segmentelor sunt obținute din proiecție în plan.

Punct început	X / Y	Punct sfârșit	X / Y	Lungime segment (** (m)	Punct început	X / Y	Punct sfârșit	X / Y	Lungime segment (** (m)
1	346.319,378 282.008,216	2	346.323,384 282.012,483	5.853	2	346.323,384 282.012,483	3	346.337,82 282.032,654	24.805
3	346.337,82 282.032,654	4	346.361,689 282.067,892	42.561	4	346.361,689 282.067,892	5	346.380,659 282.096,661	34.46
5	346.380,659 282.096,661	6	346.375,738 282.092,307	6.571	6	346.375,738 282.092,307	7	346.371,599 282.090,188	4.65
7	346.371,599 282.090,188	8	346.359,135 282.071,285	22.642	8	346.359,135 282.071,285	9	346.358,363 282.070,115	1.402
9	346.358,363 282.070,115	10	346.340,098 282.043,149	32.57	10	346.340,098 282.043,149	11	346.335,661 282.036,599	7.911

Punct început	X / Y	Punct sfârșit	X / Y	Lungime segment (** (m)
11	346.335,661 282.036,599	12	346.334,537 282.034,94	2.004
13	346.331,001 282.030,254	14	346.326,436 282.024,205	7.578
15	346.316,082 282.010,482	16	346.313,966 282.007,461	3.688
17	346.310,042 282.001,858	18	346.302,09 281.990,505	13.861
19	346.293,995 281.978,948	20	346.273,934 281.950,306	34.969
21	346.265,292 281.937,966	22	346.250,398 281.916,702	25.961
23	346.221,946 281.876,08	24	346.224,961 281.873,412	4.026

Punct început	X / Y	Punct sfârșit	X / Y	Lungime segment (** (m)
12	346.334,537 282.034,94	13	346.331,001 282.030,254	5.87
14	346.326,436 282.024,205	15	346.316,082 282.010,482	17.191
16	346.313,966 282.007,461	17	346.310,042 282.001,858	6.84
18	346.302,09 281.990,505	19	346.293,995 281.978,948	14.11
20	346.273,934 281.950,306	21	346.265,292 281.937,966	15.065
22	346.250,398 281.916,702	23	346.221,946 281.876,08	49.595
24	346.224,961 281.873,412	1	346.319,378 282.008,216	164.58

\*\* Lungimile segmentelor sunt determinate în planul de proiecție Stereo 70 și sunt rotunjite la 1 milimetru.

\*\*\* Distanța dintre puncte este formată din segmente cumulate ce sunt mai mici decât valoarea 1 milimetru.





**DATE DESPRE IMOBILUL NR. 14556**

Oficiul de Cadastru și Publicitate Imobiliară DOLJ  
Biroul de Cadastru și Publicitate Imobiliară Craiova

**A. Partea I. Descrierea imobilului**

TEREN Extravilan

Adresa: Jud. Dolj, DE 644/3

Nr. Crt	Nr cadastral Nr. topografic	Suprafața* (mp)	Observații / Referințe
A1		Din acte: 0 Masurata: 1.684	Sector cadastral:34 Teren neimprejmuit; DE 644/3

**B. Partea II. Proprietari și acte**

Inscrieri privitoare la dreptul de proprietate și alte drepturi reale		Referințe
<b>0 / 07/02/2023</b>		
Act Normativ nr. LEGE:7, din 13/03/1996 emis de PARLAMENTUL ROMANIEI;		
B1	Inscrierea provizorie, drept de PROPRIETATE, dobandit prin Lege, cota actuala 1/1, cota initiala 1/1 1) NEIDENTIFICAT NEIDENTIFICAT	A1

**C. Partea III. SARCINI .**

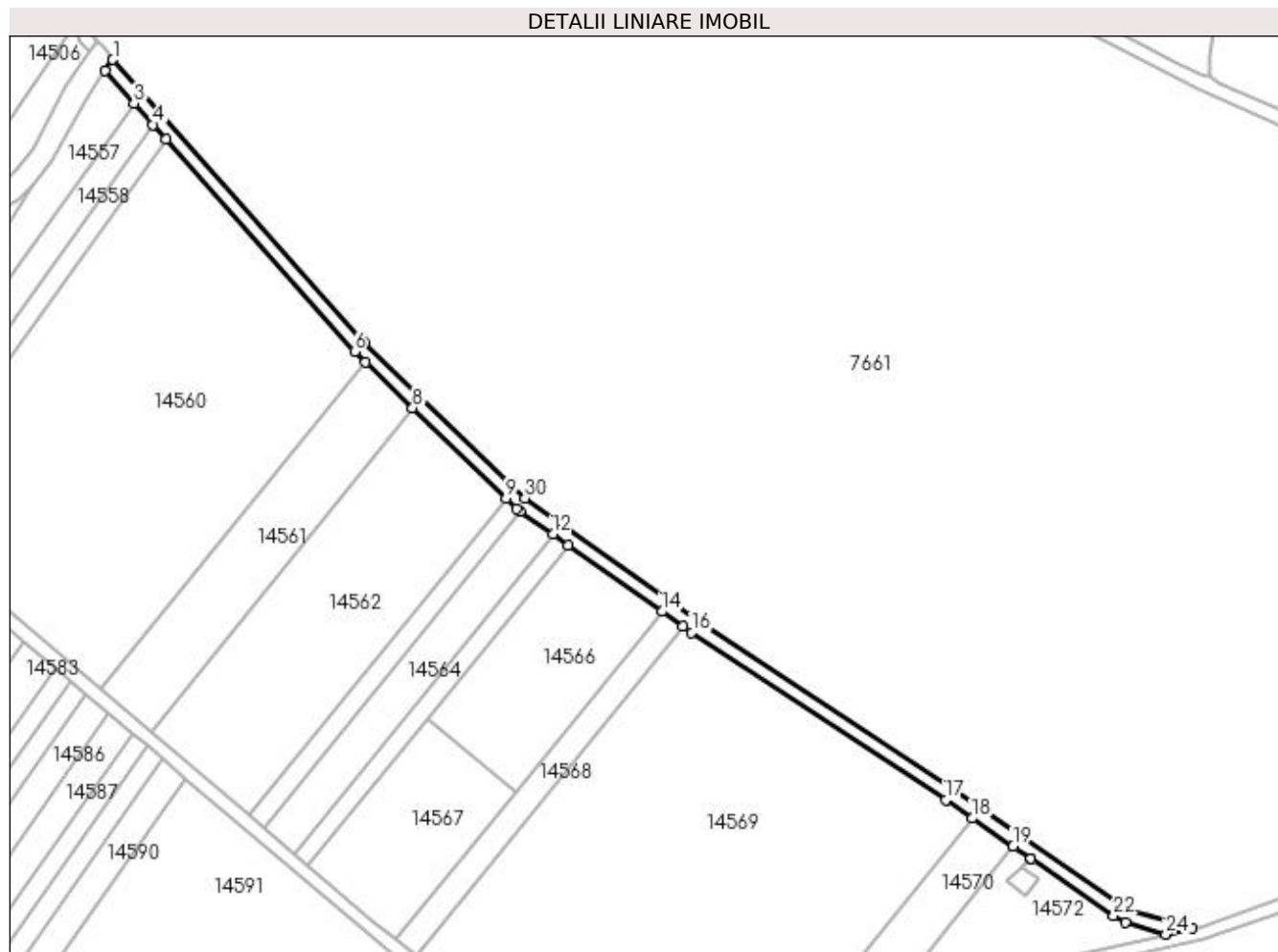
Inscrieri privind dezmembramintele dreptului de proprietate, drepturi reale de garanție și sarcini	Referințe
NU SUNT	

## Anexa Nr. 1 La Partea I

## Teren

Nr cadastral	Suprafața (mp)*	Observații / Referințe
	Din acte: 0 Masurata: 1.684	DE 644/3

\* Suprafața este determinată în planul de proiecție Stereo 70.



## Date referitoare la teren

Crt	Categorie folosință	Intravilan	Suprafața (mp)	Tarla	Parcelă	Nr. topo	Observații / Referințe
1	drum	NU	1.684	83		-	

## Lungime Segmente

1) Valorile lungimilor segmentelor sunt obținute din proiecție în plan.

Punct început	X / Y	Punct sfârșit	X / Y	Lungime segment (** (m)	Punct început	X / Y	Punct sfârșit	X / Y	Lungime segment (** (m)
1	346.404,582 282.134,704	2	346.402,216 282.131,345	4.109	2	346.402,216 282.131,345	3	346.410,967 282.121,494	13.177
3	346.410,967 282.121,494	4	346.416,743 282.114,992	8.697	4	346.416,743 282.114,992	5	346.420,621 282.110,626	5.84
5	346.420,621 282.110,626	6	346.477,805 282.046,256	86.102	6	346.477,805 282.046,256	7	346.481,179 282.042,988	4.697
7	346.481,179 282.042,988	8	346.495,401 282.029,213	19.799	8	346.495,401 282.029,213	9	346.523,779 282.001,729	39.505
9	346.523,779 282.001,729	10	346.526,869 281.998,737	4.301	10	346.526,869 281.998,737	11	346.528,003 281.997,933	1.39

Punct început	X / Y	Punct sfârșit	X / Y	Lungime segment (** (m)
11	346.528,003 281.997,933	12	346.537,896 281.990,921	12.126
13	346.542,484 281.987,67	14	346.570,917 281.967,518	34.85
15	346.577,293 281.963,0	16	346.579,962 281.961,108	3.272
17	346.656,923 281.910,471	18	346.665,056 281.904,865	9.878
19	346.677,391 281.896,364	20	346.682,805 281.892,633	6.575
21	346.682,807 281.892,631	22	346.707,867 281.875,36	30.435
23	346.711,439 281.873,444	24	346.723,685 281.869,717	12.801
25	346.731,64 281.871,476	26	346.712,981 281.877,156	19.504
27	346.709,953 281.878,78	28	346.659,157 281.913,789	61.692
29	346.582,218 281.964,412	30	346.529,431 282.001,823	64.7
31	346.480,695 282.049,024	1	346.404,582 282.134,704	114.605

Punct început	X / Y	Punct sfârșit	X / Y	Lungime segment (** (m)
12	346.537,896 281.990,921	13	346.542,484 281.987,67	5.623
14	346.570,917 281.967,518	15	346.577,293 281.963,0	7.814
16	346.579,962 281.961,108	17	346.656,923 281.910,471	92.125
18	346.665,056 281.904,865	19	346.677,391 281.896,364	14.981
20	346.682,805 281.892,633	21	346.682,807 281.892,631	0.003
22	346.707,867 281.875,36	23	346.711,439 281.873,444	4.053
24	346.723,685 281.869,717	25	346.731,64 281.871,476	8.147
26	346.712,981 281.877,156	27	346.709,953 281.878,78	3.436
28	346.659,157 281.913,789	29	346.582,218 281.964,412	92.099
30	346.529,431 282.001,823	31	346.480,695 282.049,024	67.846

\*\* Lungimile segmentelor sunt determinate în planul de proiecție Stereo 70 și sunt rotunjite la 1 milimetru.

\*\*\* Distanța dintre puncte este formată din segmente cumulate ce sunt mai mici decât valoarea 1 milimetru.



**DATE DESPRE IMOBILUL NR. 14557**

Oficiul de Cadastru și Publicitate Imobiliară DOLJ  
Biroul de Cadastru și Publicitate Imobiliară Craiova

**A. Partea I. Descrierea imobilului**

TEREN Extravilan

Adresa: Jud. Dolj, T 83

Nr. Crt	Nr cadastral Nr. topografic	Suprafața* (mp)	Observații / Referințe
A1		Din acte: 0 Masurata: 1.329	Sector cadastral:34 Teren neimprejmuit;

**B. Partea II. Proprietari și acte**

Inscrieri privitoare la dreptul de proprietate și alte drepturi reale		Referințe
<b>0 / 07/02/2023</b>		
Act Normativ nr. LEGE:7, din 13/03/1996 emis de PARLAMENTUL ROMANIEI;		
B1	Inscrierea provizorie, drept de PROPRIETATE, dobandit prin Lege, cota actuala 1/1, cota initiala 1/1 1) NEIDENTIFICAT NEIDENTIFICAT	A1

**C. Partea III. SARCINI .**

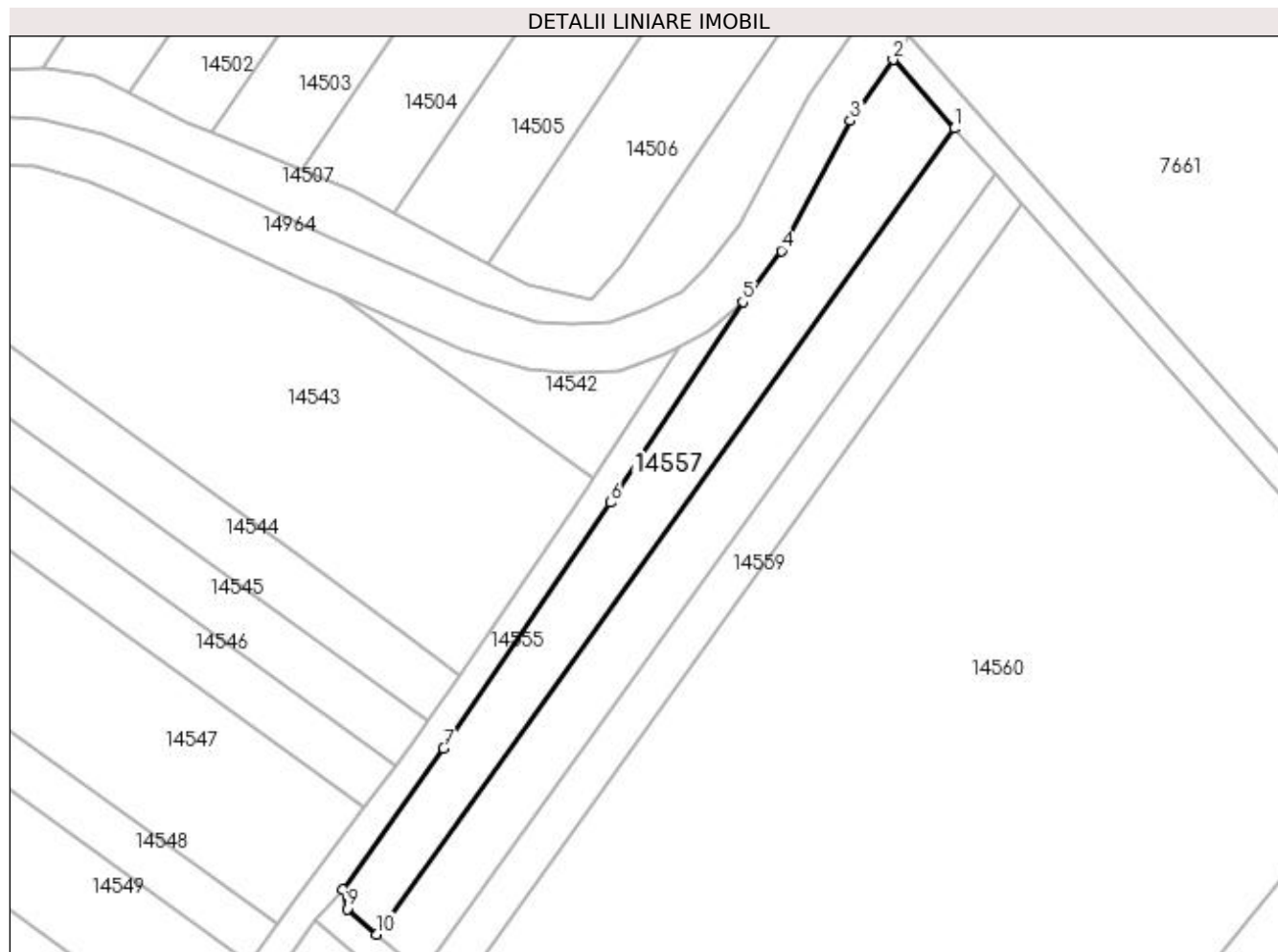
Inscrieri privind dezmembramintele dreptului de proprietate, drepturi reale de garanție și sarcini	Referințe
NU SUNT	

## Anexa Nr. 1 La Partea I

## Teren

Nr cadastral	Suprafața (mp)*	Observații / Referințe
	Din acte: 0 Masurata: 1.329	

\* Suprafața este determinată în planul de proiecție Stereo 70.



## Date referitoare la teren

Crt	Categorie folosință	Intravilan	Suprafața (mp)	Tarla	Parcelă	Nr. topo	Observații / Referințe
1	arabil	NU	1.329	83		-	

## Lungime Segmente

1) Valorile lungimilor segmentelor sunt obținute din proiecție în plan.

Punct început	X / Y	Punct sfârșit	X / Y	Lungime segment (** (m)
1	346.410,967 282.121,494	2	346.402,216 282.131,345	13.177
2	346.402,216 282.131,345	3	346.396,066 282.122,613	10.68
3	346.396,066 282.122,613	4	346.386,181 282.103,972	21.1
4	346.386,181 282.103,972	5	346.380,659 282.096,661	9.162
5	346.380,659 282.096,661	6	346.361,689 282.067,892	34.46

Punct început	X / Y	Punct sfârșit	X / Y	Lungime segment (** (m)
6	346.361,689 282.067,892	7	346.337,82 282.032,654	42.561
7	346.337,82 282.032,654	8	346.323,384 282.012,483	24.805
8	346.323,384 282.012,483	9	346.323,955 282.009,644	2.896
9	346.323,955 282.009,644	10	346.328,181 282.006,043	5.552
10	346.328,181 282.006,043	1	346.410,967 282.121,494	142.065

\*\* Lungimile segmentelor sunt determinate în planul de proiecție Stereo 70 și sunt rotunjite la 1 milimetru.

\*\*\* Distanța dintre puncte este formată din segmente cumulate ce sunt mai mici decât valoarea 1 milimetru.





**DATE DESPRE IMOBILUL NR. 14558**

Oficiul de Cadastru și Publicitate Imobiliară DOLJ  
Biroul de Cadastru și Publicitate Imobiliară Craiova

**A. Partea I. Descrierea imobilului**

TEREN Extravilan

Adresa: Jud. Dolj, T 83, P 60/1

Nr. Crt	Nr cadastral Nr. topografic	Suprafața* (mp)	Observații / Referințe
A1		1.200	Sector cadastral:34 Teren neimprejmuit;

**B. Partea II. Proprietari și acte**

Inscrieri privitoare la dreptul de proprietate și alte drepturi reale	Referințe
<b>0 / 07/02/2023</b>	
Act Administrativ nr. TDP:3799, din 08/02/2003 emis de COMISIA JUDETEANA DE FOND FUNCJAR;	
B1	A1
Intabulare, drept de PROPRIETATE, dobandit prin Reconstituire, cota actuala 1/1, cota initiala 1/1 1) PISICA ION, LIPSA CNP	

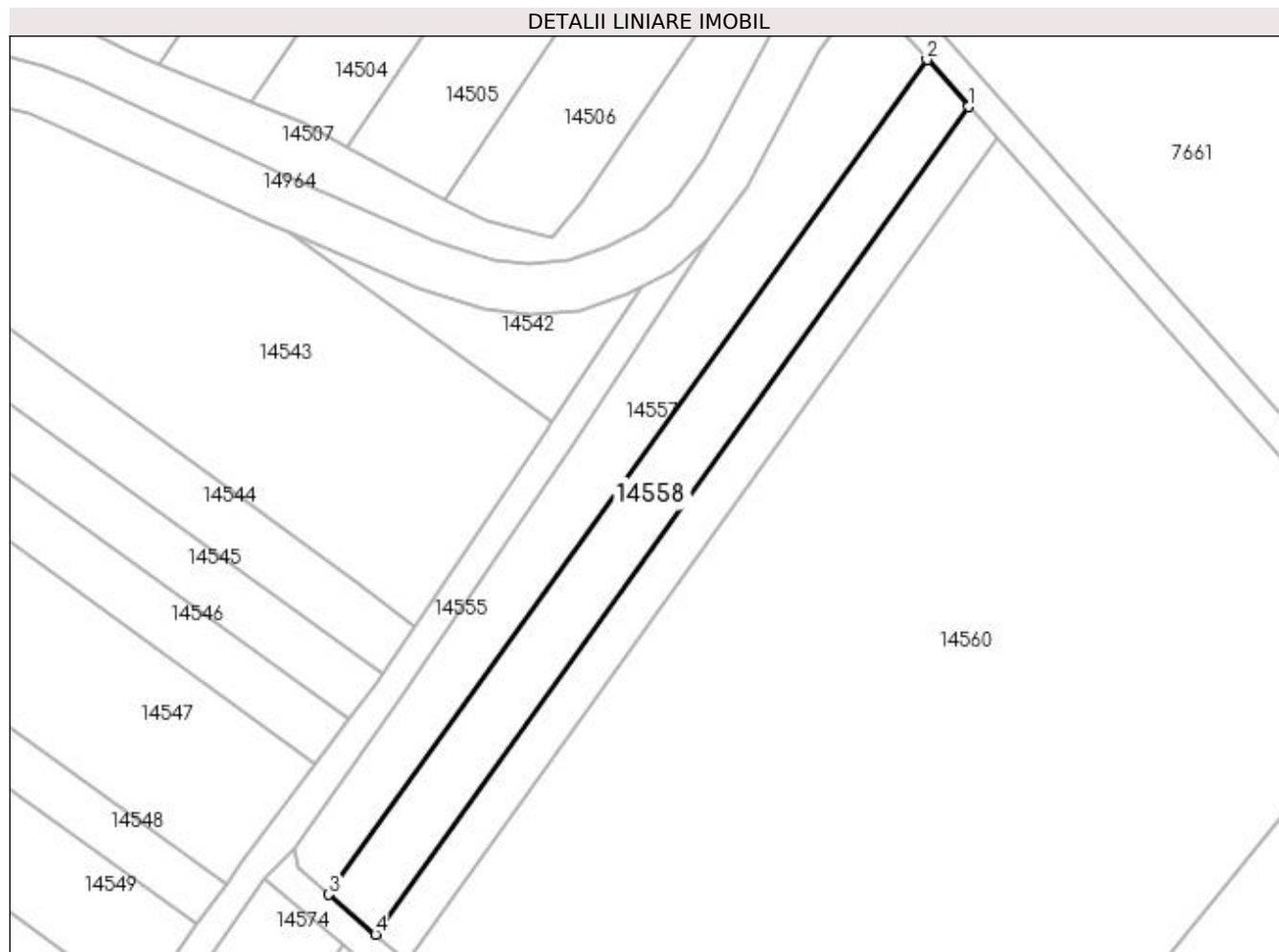
**C. Partea III. SARCINI .**

Inscrieri privind dezmembramintele dreptului de proprietate, drepturi reale de garanție și sarcini	Referințe
NU SUNT	

**Anexa Nr. 1 La Partea I****Teren**

Nr cadastral	Suprafața (mp)*	Observații / Referințe
	1.200	

\* Suprafața este determinată în planul de proiecție Stereo 70.

**Date referitoare la teren**

Crt	Categorie folosință	Intra vilan	Suprafața (mp)	Tarla	Parcelă	Nr. topo	Observații / Referințe
1	arabil	NU	1.200	83	60/1	-	

**Lungime Segmente**

1) Valorile lungimilor segmentelor sunt obținute din proiecție în plan.

Punct început	X / Y	Punct sfârșit	X / Y	Lungime segment (** (m)
1	346.416,743 282.114,992	2	346.410,967 282.121,494	8.697
2	346.410,967 282.121,494	3	346.328,181 282.006,043	142.065
3	346.328,181 282.006,043	4	346.334,66 282.000,521	8.513
4	346.334,66 282.000,521	1	346.416,743 282.114,992	140.859

**\*\* Lungimile segmentelor sunt determinate în planul de proiecție Stereo 70 și sunt rotunjite la 1 milimetru.**

**\*\*\* Distanța dintre puncte este formată din segmente cumulate ce sunt mai mici decât valoarea 1 milimetru.**



**DATE DESPRE IMOBILUL NR. 14559**

Oficiul de Cadastru și Publicitate Imobiliară DOLJ  
Biroul de Cadastru și Publicitate Imobiliară Craiova

**A. Partea I. Descrierea imobilului**

TEREN Extravilan

Adresa: Jud. Dolj, T 83, P 61

Nr. Crt	Nr cadastral Nr. topografic	Suprafața* (mp)	Observații / Referințe
A1		800	Sector cadastral:34 Teren neimprejmuit;

**B. Partea II. Proprietari și acte**

Inscrieri privitoare la dreptul de proprietate și alte drepturi reale	Referințe
<b>0 / 07/02/2023</b>	
Act Administrativ nr. TDP:3986, din 09/06/2003 emis de COMISIA JUDETEANA DE FOND FUNCJAR;	
B1	A1
Intabulare, drept de PROPRIETATE, dobandit prin Reconstituire, cota actuala 1/1, cota initiala 1/1 1) PISICA ALEXANDRU, LIPSA CNP	

**C. Partea III. SARCINI .**

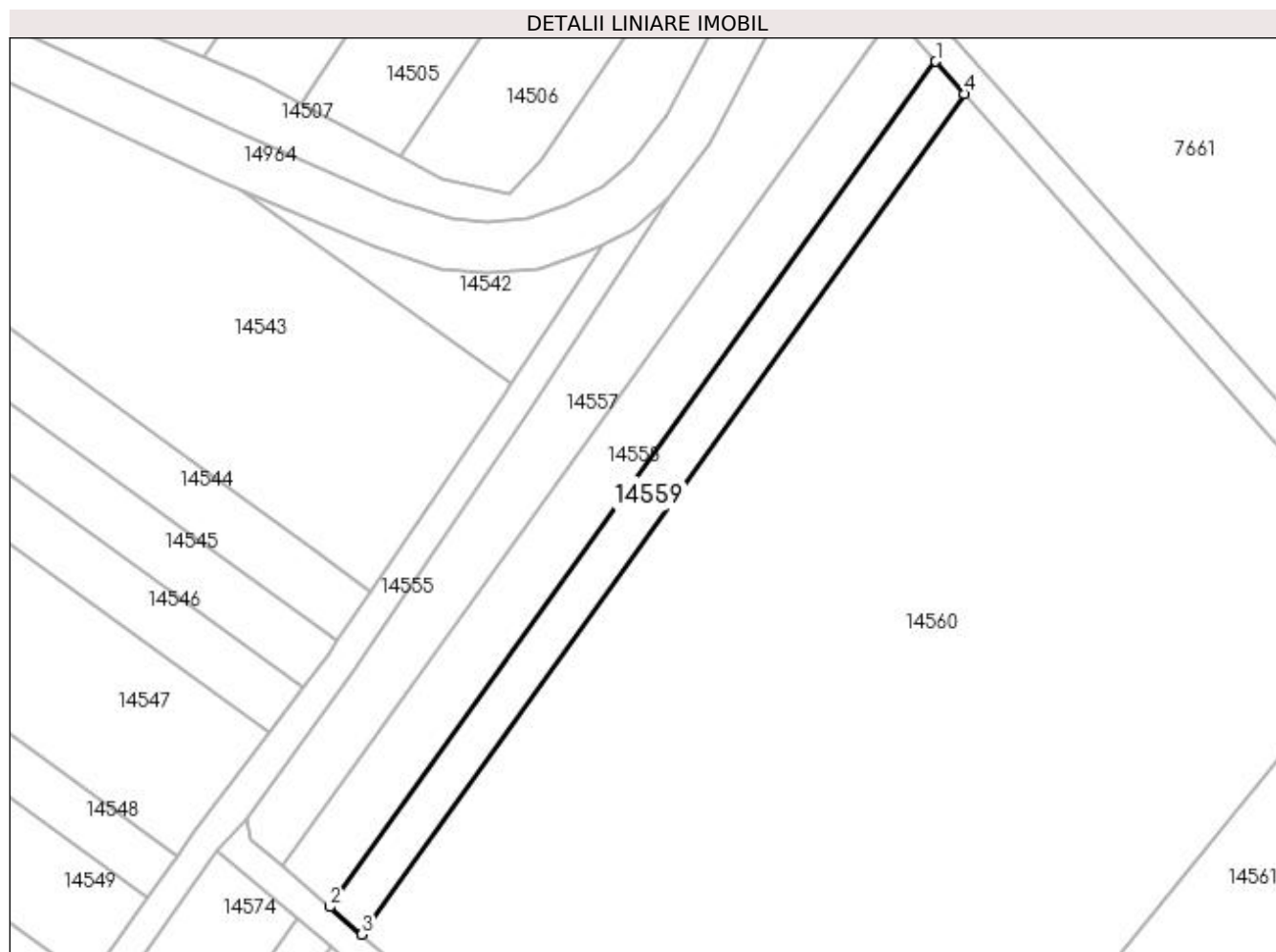
Inscrieri privind dezmembramintele dreptului de proprietate, drepturi reale de garanție și sarcini	Referințe
NU SUNT	

## Anexa Nr. 1 La Partea I

## Teren

Nr cadastral	Suprafața (mp)*	Observații / Referințe
	800	

\* Suprafața este determinată în planul de proiecție Stereo 70.



## Date referitoare la teren

Crt	Categorie folosință	Intravilan	Suprafața (mp)	Tarla	Parcelă	Nr. topo	Observații / Referințe
1	arabil	NU	800	83	61	-	

## Lungime Segmente

1) Valorile lungimilor segmentelor sunt obținute din proiecție în plan.

Punct început	X / Y	Punct sfârșit	X / Y	Lungime segment (** (m)
1	346.416,743 282.114,992	2	346.334,66 282.000,521	140.859
2	346.334,66 282.000,521	3	346.339,011 281.996,814	5.716
3	346.339,011 281.996,814	4	346.420,621 282.110,626	140.048
4	346.420,621 282.110,626	1	346.416,743 282.114,992	5.84

**\*\* Lungimile segmentelor sunt determinate în planul de proiecție Stereo 70 și sunt rotunjite la 1 milimetru.**

**\*\*\* Distanța dintre puncte este formată din segmente cumulate ce sunt mai mici decât valoarea 1 milimetru.**





**DATE DESPRE IMOBILUL NR. 14560**

Oficiul de Cadastru și Publicitate Imobiliară DOLJ  
Biroul de Cadastru și Publicitate Imobiliară Craiova

**A. Partea I. Descrierea imobilului**

TEREN Extravilan

Adresa: Jud. Dolj, T 83

Nr. Crt	Nr cadastral Nr. topografic	Suprafața* (mp)	Observații / Referințe
A1		Din acte: 0 Masurata: 11.376	Sector cadastral:34 Teren neimprejmuit;

**B. Partea II. Proprietari și acte**

Inscrieri privitoare la dreptul de proprietate și alte drepturi reale		Referințe
<b>0 / 07/02/2023</b>		
Act Normativ nr. LEGE:7, din 13/03/1996 emis de PARLAMENTUL ROMANIEI;		
B1	Inscrierea provizorie, drept de PROPRIETATE, dobandit prin Lege, cota actuala 1/1, cota initiala 1/1 1) NEIDENTIFICAT NEIDENTIFICAT	A1

**C. Partea III. SARCINI .**

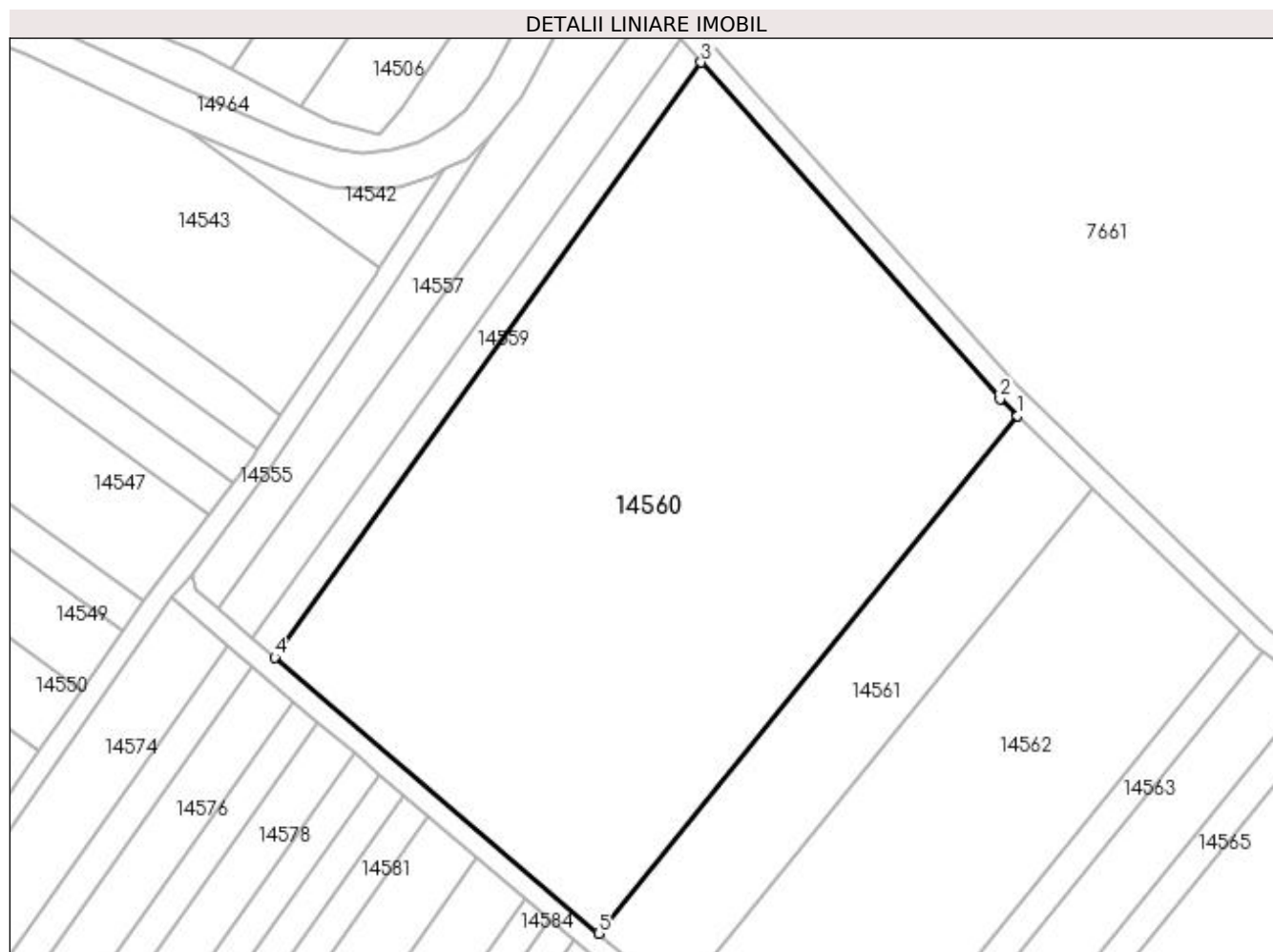
Inscrieri privind dezmembramintele dreptului de proprietate, drepturi reale de garanție și sarcini	Referințe
NU SUNT	

## Anexa Nr. 1 La Partea I

## Teren

Nr cadastral	Suprafața (mp)*	Observații / Referințe
	Din acte: 0 Masurata: 11.376	

\* Suprafața este determinată în planul de proiecție Stereo 70.



## Date referitoare la teren

Crt	Categorie folosință	Intra vilan	Suprafața (mp)	Tarla	Parcelă	Nr. topo	Observații / Referințe
1	arabil	NU	11.376	83		-	

## Lungime Segmente

1) Valorile lungimilor segmentelor sunt obținute din proiecție în plan.

Punct început	X / Y	Punct sfârșit	X / Y	Lungime segment (** (m)
1	346.481,179 282.042,988	2	346.477,805 282.046,256	4.697
2	346.477,805 282.046,256	3	346.420,621 282.110,626	86.102
3	346.420,621 282.110,626	4	346.339,011 281.996,814	140.048
4	346.339,011 281.996,814	5	346.400,992 281.943,995	81.434

Punct început	X / Y	Punct sfârșit	X / Y	Lungime segment (** (m)
5	346.400,992 281.943,995	1	346.481,179 282.042,988	127.395

\*\* Lungimile segmentelor sunt determinate în planul de proiecție Stereo 70 și sunt rotunjite la 1 milimetru.

\*\*\* Distanța dintre puncte este formată din segmente cumulate ce sunt mai mici decât valoarea 1 milimetru.



**DATE DESPRE IMOBILUL NR. 14561**

Oficiul de Cadastru și Publicitate Imobiliară DOLJ  
Biroul de Cadastru și Publicitate Imobiliară Craiova

**A. Partea I. Descrierea imobilului**

TEREN Extravilan

Adresa: Jud. Dolj, T 83, P 321

Nr. Crt	Nr cadastral Nr. topografic	Suprafața* (mp)	Observații / Referințe
A1		2.500	Sector cadastral:34 Teren neimprejmuit;

**B. Partea II. Proprietari și acte**

Inscrieri privitoare la dreptul de proprietate și alte drepturi reale	Referințe
<b>0 / 07/02/2023</b>	
Act Administrativ nr. TDP:1996-48387, din 10/01/1997 emis de COMISIA JUDETEANA DE FOND FUNCICIAR;	
B1	A1
Intabulare, drept de PROPRIETATE, dobandit prin Reconstituire, cota actuala 1/1, cota initiala 1/1 1) BOTOAGA CONSTANTIN	

**C. Partea III. SARCINI .**

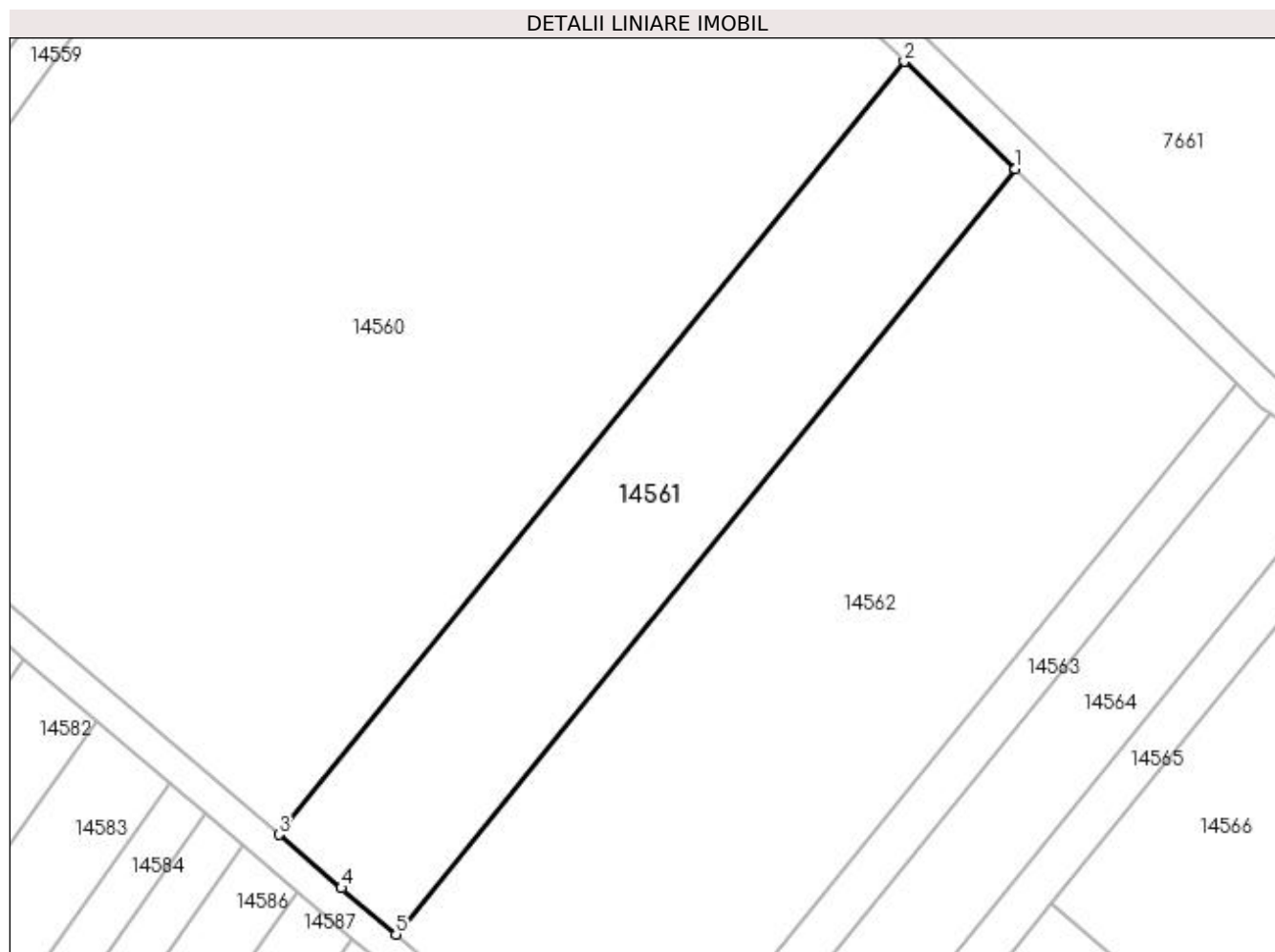
Inscrieri privind dezmembramintele dreptului de proprietate, drepturi reale de garanție și sarcini	Referințe
NU SUNT	

## Anexa Nr. 1 La Partea I

## Teren

Nr cadastral	Suprafața (mp)*	Observații / Referințe
	2.500	

\* Suprafața este determinată în planul de proiecție Stereo 70.



## Date referitoare la teren

Crt	Categorie folosință	Intravilan	Suprafața (mp)	Tarla	Parcelă	Nr. topo	Observații / Referințe
1	arabil	NU	2.500	83	321	-	

## Lungime Segmente

1) Valorile lungimilor segmentelor sunt obținute din proiecție în plan.

Punct început	X / Y	Punct sfârșit	X / Y	Lungime segment (** (m)
1	346.495,401 282.029,213	2	346.481,179 282.042,988	19.799
2	346.481,179 282.042,988	3	346.400,992 281.943,995	127.395
3	346.400,992 281.943,995	4	346.409,033 281.937,143	10.564
4	346.409,033 281.937,143	5	346.416,012 281.931,205	9.163
5	346.416,012 281.931,205	1	346.495,401 282.029,213	126.128

**\*\* Lungimile segmentelor sunt determinate în planul de proiecție Stereo 70 și sunt rotunjite la 1 milimetru.**

**\*\*\* Distanța dintre puncte este formată din segmente cumulate ce sunt mai mici decât valoarea 1 milimetru.**





**DATE DESPRE IMOBILUL NR. 14562**

Oficiul de Cadastru și Publicitate Imobiliară DOLJ  
Biroul de Cadastru și Publicitate Imobiliară Craiova

**A. Partea I. Descrierea imobilului**

TEREN Extravilan

Adresa: Jud. Dolj, T 83

Nr. Crt	Nr cadastral Nr. topografic	Suprafața* (mp)	Observații / Referințe
A1		Din acte: 0 Masurata: 4.913	Sector cadastral:34 Teren neimprejmuit;

**B. Partea II. Proprietari și acte**

Inscrieri privitoare la dreptul de proprietate și alte drepturi reale		Referințe
<b>0 / 07/02/2023</b>		
Act Normativ nr. LEGE:7, din 13/03/1996 emis de PARLAMENTUL ROMANIEI;		
B1	Inscrierea provizorie, drept de PROPRIETATE, dobandit prin Lege, cota actuala 1/1, cota initiala 1/1 1) NEIDENTIFICAT NEIDENTIFICAT	A1

**C. Partea III. SARCINI .**

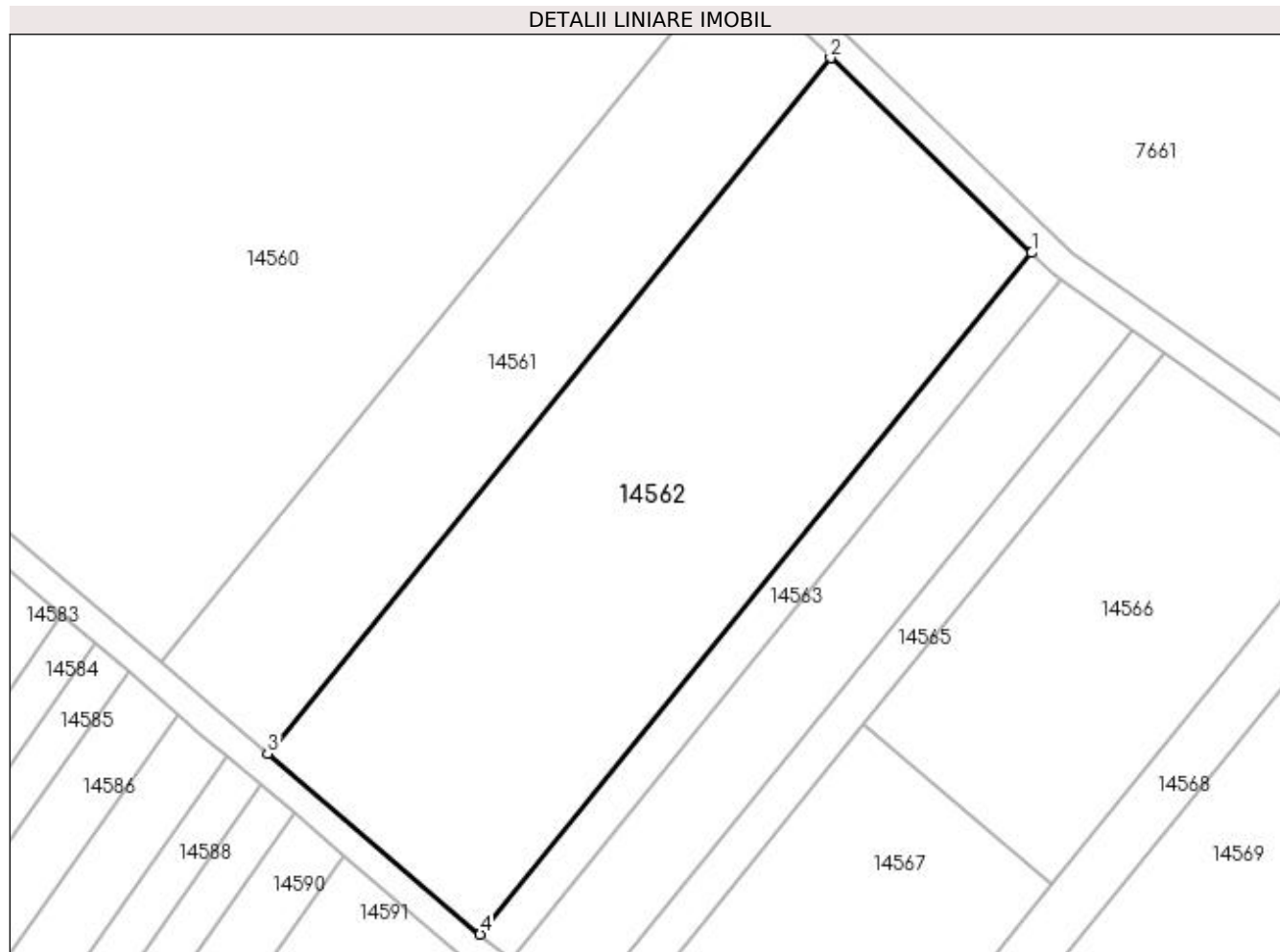
Inscrieri privind dezmembramintele dreptului de proprietate, drepturi reale de garanție și sarcini	Referințe
NU SUNT	

## Anexa Nr. 1 La Partea I

## Teren

Nr cadastral	Suprafața (mp)*	Observații / Referințe
	Din acte: 0 Masurata: 4.913	

\* Suprafața este determinată în planul de proiecție Stereo 70.



## Date referitoare la teren

Crt	Categorie folosință	Intravilan	Suprafața (mp)	Tarla	Parcelă	Nr. topo	Observații / Referințe
1	arabil	NU	4.913	83		-	

## Lungime Segmente

1) Valorile lungimilor segmentelor sunt obținute din proiecție în plan.

Punct început	X / Y	Punct sfârșit	X / Y	Lungime segment (** (m)
1	346.523,779 282.001,729	2	346.495,401 282.029,213	39.505
2	346.495,401 282.029,213	3	346.416,012 281.931,205	126.128
3	346.416,012 281.931,205	4	346.445,993 281.905,7	39.362
4	346.445,993 281.905,7	1	346.523,779 282.001,729	123.581

**\*\* Lungimile segmentelor sunt determinate în planul de proiecție Stereo 70 și sunt rotunjite la 1 milimetru.**

**\*\*\* Distanța dintre puncte este formată din segmente cumulate ce sunt mai mici decât valoarea 1 milimetru.**



**DATE DESPRE IMOBILUL NR. 14563**

Oficiul de Cadastru și Publicitate Imobiliară DOLJ  
Biroul de Cadastru și Publicitate Imobiliară Craiova

**A. Partea I. Descrierea imobilului**

TEREN Extravilan

Adresa: Jud. Dolj, T 83, P 23

Nr. Crt	Nr cadastral Nr. topografic	Suprafața* (mp)	Observații / Referințe
A1		700	Sector cadastral:34 Teren neimprejmuit;

**B. Partea II. Proprietari și acte**

Inscrieri privitoare la dreptul de proprietate și alte drepturi reale		Referințe
<b>0 / 07/02/2023</b>		
Act Administrativ nr. TDP:2882, din 06/09/2002 emis de COMISIA JUDETEANA DE FOND FUNCJAR (CERTIF. DE DECES:DS301909/26.11.2009;);		
B1	Intabulare, drept de PROPRIETATE, dobandit prin Reconstituire, cota actuala 1/1, cota initiala 1/1 1) DIMIANU AURELIA, LIPSA CNP DEFUNCT:Da	A1

**C. Partea III. SARCINI .**

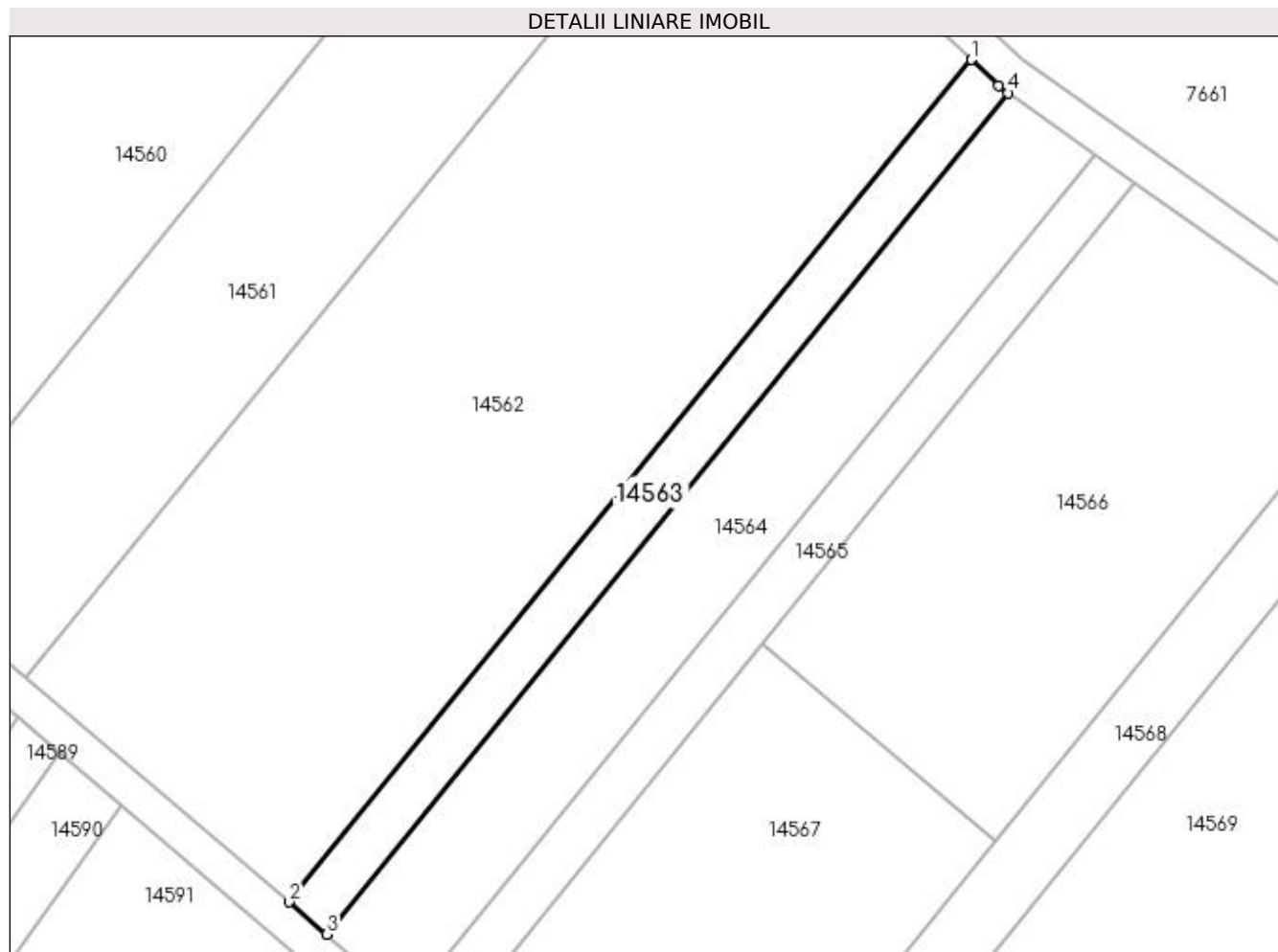
Inscrieri privind dezmembramintele dreptului de proprietate, drepturi reale de garanție și sarcini	Referințe
NU SUNT	

## Anexa Nr. 1 La Partea I

## Teren

Nr cadastral	Suprafața (mp)*	Observații / Referințe
	700	

\* Suprafața este determinată în planul de proiecție Stereo 70.



## Date referitoare la teren

Crt	Categorie folosință	Intra vilan	Suprafața (mp)	Tarla	Parcelă	Nr. topo	Observații / Referințe
1	arabil	NU	700	83	23	-	

## Lungime Segmente

1) Valorile lungimilor segmentelor sunt obținute din proiecție în plan.

Punct început	X / Y	Punct sfârșit	X / Y	Lungime segment (** (m)
1	346.523,779 282.001,729	2	346.445,993 281.905,7	123.581
2	346.445,993 281.905,7	3	346.450,314 281.902,024	5.673
3	346.450,314 281.902,024	4	346.528,003 281.997,933	123.427
4	346.528,003 281.997,933	5	346.526,869 281.998,737	1.39
5	346.526,869 281.998,737	1	346.523,779 282.001,729	4.301

**\*\* Lungimile segmentelor sunt determinate în planul de proiecție Stereo 70 și sunt rotunjite la 1 milimetru.**

**\*\*\* Distanța dintre puncte este formată din segmente cumulate ce sunt mai mici decât valoarea 1 milimetru.**





**DATE DESPRE IMOBILUL NR. 14564**

Oficiul de Cadastru și Publicitate Imobiliară DOLJ  
Biroul de Cadastru și Publicitate Imobiliară Craiova

**A. Partea I. Descrierea imobilului**

TEREN Extravilan

Adresa: Jud. Dolj, T 83, P 317

Nr. Crt	Nr cadastral Nr. topografic	Suprafața* (mp)	Observații / Referințe
A1		1.500	Sector cadastral:34 Teren neimprejmuit;

**B. Partea II. Proprietari și acte**

Inscrieri privitoare la dreptul de proprietate și alte drepturi reale	Referințe
<b>0 / 07/02/2023</b>	
Act Administrativ nr. TDP:1620-48628, din 22/02/1996 emis de COMISIA JUDETEANA DE FOND FUNCJAR;	
B1	A1
Intabulare, drept de PROPRIETATE, dobandit prin Constituire, cota actuala 1/1, cota initiala 1/1 1) STAMATE DUMITRU, LIPSA CNP	

**C. Partea III. SARCINI .**

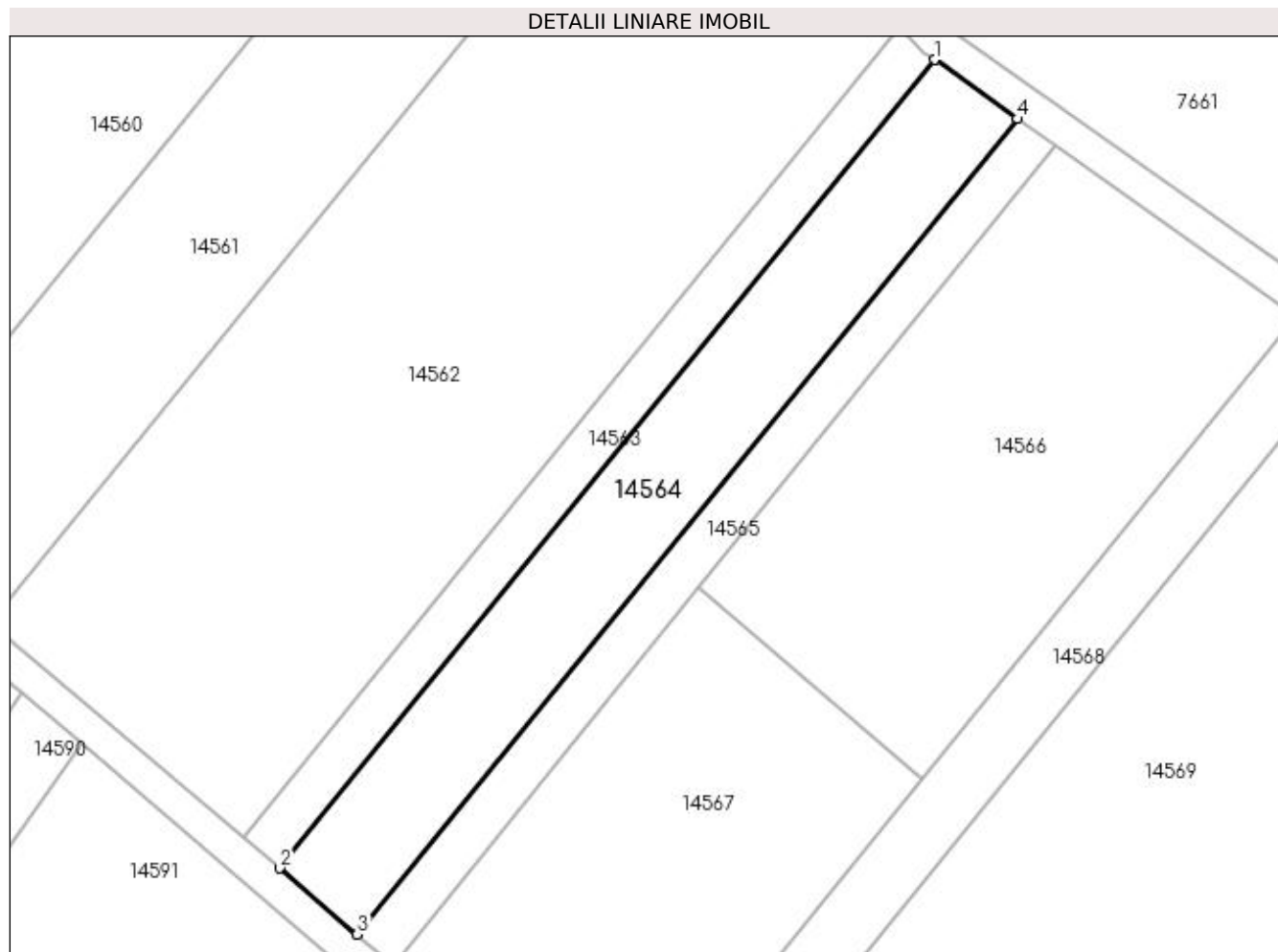
Inscrieri privind dezmembramintele dreptului de proprietate, drepturi reale de garanție și sarcini	Referințe
NU SUNT	

## Anexa Nr. 1 La Partea I

## Teren

Nr cadastral	Suprafața (mp)*	Observații / Referințe
	1.500	

\* Suprafața este determinată în planul de proiecție Stereo 70.



## Date referitoare la teren

Crt	Categorie folosință	Intra vilan	Suprafața (mp)	Tarla	Parcelă	Nr. topo	Observații / Referințe
1	arabil	NU	1.500	83	317	-	

## Lungime Segmente

1) Valorile lungimilor segmentelor sunt obținute din proiecție în plan.

Punct început	X / Y	Punct sfârșit	X / Y	Lungime segment (** (m)
1	346.528,003 281.997,933	2	346.450,314 281.902,024	123.427
2	346.450,314 281.902,024	3	346.459,533 281.894,18	12.104
3	346.459,533 281.894,18	4	346.537,896 281.990,921	124.497
4	346.537,896 281.990,921	1	346.528,003 281.997,933	12.126

**\*\* Lungimile segmentelor sunt determinate în planul de proiecție Stereo 70 și sunt rotunjite la 1 milimetru.**

**\*\*\* Distanța dintre puncte este formată din segmente cumulate ce sunt mai mici decât valoarea 1 milimetru.**



**DATE DESPRE IMOBILUL NR. 14565**

Oficiul de Cadastru și Publicitate Imobiliară DOLJ  
Biroul de Cadastru și Publicitate Imobiliară Craiova

**A. Partea I. Descrierea imobilului**

TEREN Extravilan

Adresa: Jud. Dolj, T 83, P 175

Nr. Crt	Nr cadastral Nr. topografic	Suprafața* (mp)	Observații / Referințe
A1		700	Sector cadastral:34 Teren neimprejmuit;

**B. Partea II. Proprietari și acte**

Inscrieri privitoare la dreptul de proprietate și alte drepturi reale	Referințe
<b>0 / 07/02/2023</b>	
Act Administrativ nr. TDP:2617-47996, din 17/09/1997 emis de COMISIA JUDETEANA DE FOND FUNCJAR;	
B1	A1
Intabulare, drept de PROPRIETATE, dobandit prin Reconstituire, cota actuala 1/1, cota initiala 1/1 1) CAFADARU OPREA, LIPSA CNP	

**C. Partea III. SARCINI .**

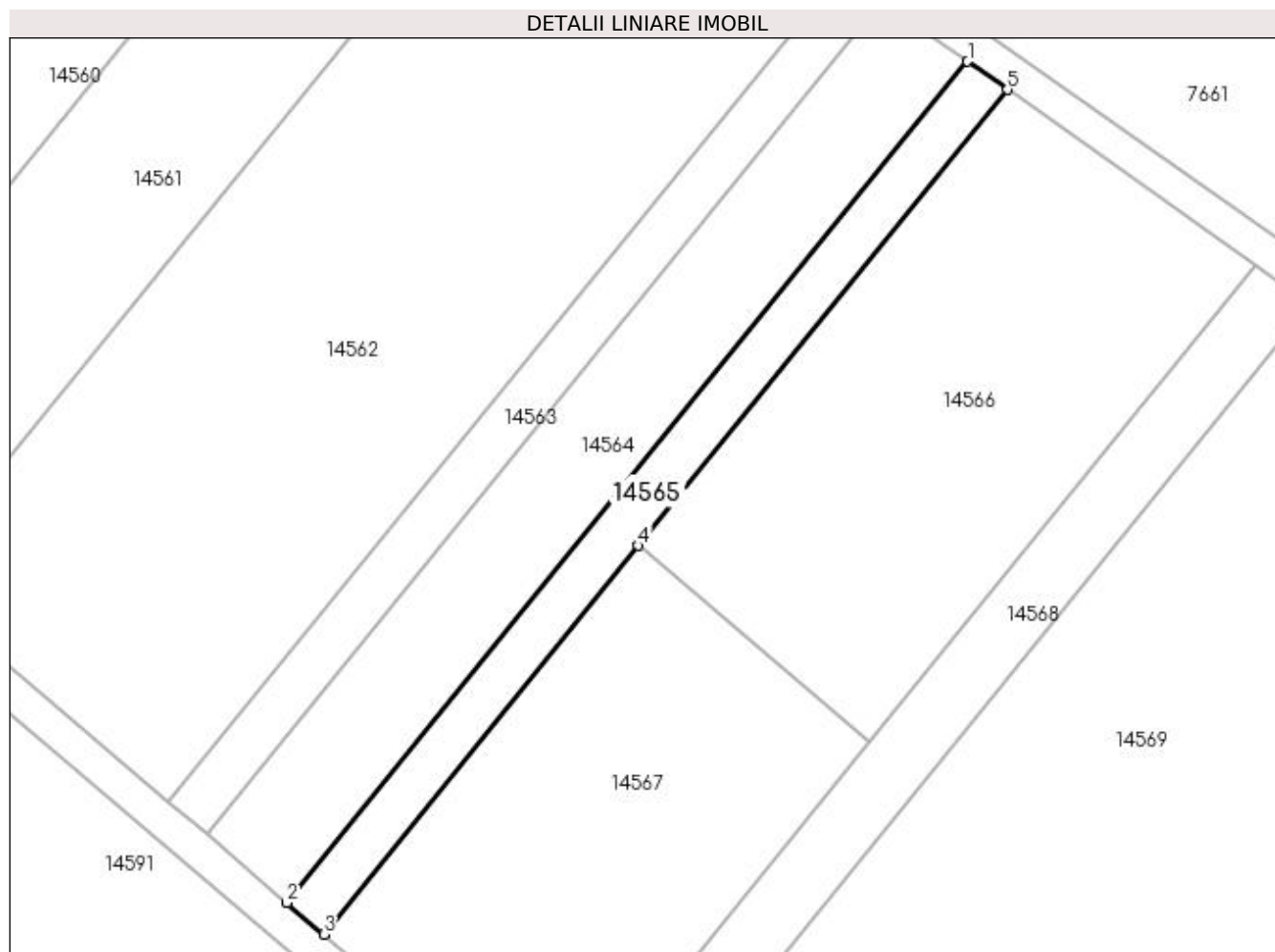
Inscrieri privind dezmembramintele dreptului de proprietate, drepturi reale de garanție și sarcini	Referințe
NU SUNT	

## Anexa Nr. 1 La Partea I

## Teren

Nr cadastral	Suprafața (mp)*	Observații / Referințe
	700	

\* Suprafața este determinată în planul de proiecție Stereo 70.



## Date referitoare la teren

Crt	Categorie folosință	Intravilan	Suprafața (mp)	Tarla	Parcelă	Nr. topo	Observații / Referințe
1	arabil	NU	700	83	175	-	

## Lungime Segmente

1) Valorile lungimilor segmentelor sunt obținute din proiecție în plan.

Punct început	X / Y	Punct sfârșit	X / Y	Lungime segment (** (m)
1	346.537,896 281.990,921	2	346.459,533 281.894,18	124.497
2	346.459,533 281.894,18	3	346.463,808 281.890,543	5.613
3	346.463,808 281.890,543	4	346.500,015 281.935,242	57.523
4	346.500,015 281.935,242	5	346.542,484 281.987,67	67.471
5	346.542,484 281.987,67	1	346.537,896 281.990,921	5.623

**\*\* Lungimile segmentelor sunt determinate în planul de proiecție Stereo 70 și sunt rotunjite la 1 milimetru.**

**\*\*\* Distanța dintre puncte este formată din segmente cumulate ce sunt mai mici decât valoarea 1 milimetru.**





**DATE DESPRE IMOBILUL NR. 14566**

Oficiul de Cadastru și Publicitate Imobiliară DOLJ  
Biroul de Cadastru și Publicitate Imobiliară Craiova

**A. Partea I. Descrierea imobilului**

TEREN Extravilan

Adresa: Jud. Dolj, T 83, P 173

Nr. Crt	Nr cadastral Nr. topografic	Suprafața* (mp)	Observații / Referințe
A1		2.400	Sector cadastral:34 Teren neimprejmuit;

**B. Partea II. Proprietari și acte**

Inscrieri privitoare la dreptul de proprietate și alte drepturi reale	Referințe
<b>0 / 07/02/2023</b>	
Hotarare Judecatoreasca nr. SC:1481, din 28/09/2009 emis de JUDECATORIA CALAFAT;	
B1	Intabulare, drept de PROPRIETATE, dobandit prin Hotarare Judecatoreasca, cota actuala 1/1, cota initiala 1/1 1) TURCU STEFAN, LIPSA CNP
	A1

**C. Partea III. SARCINI .**

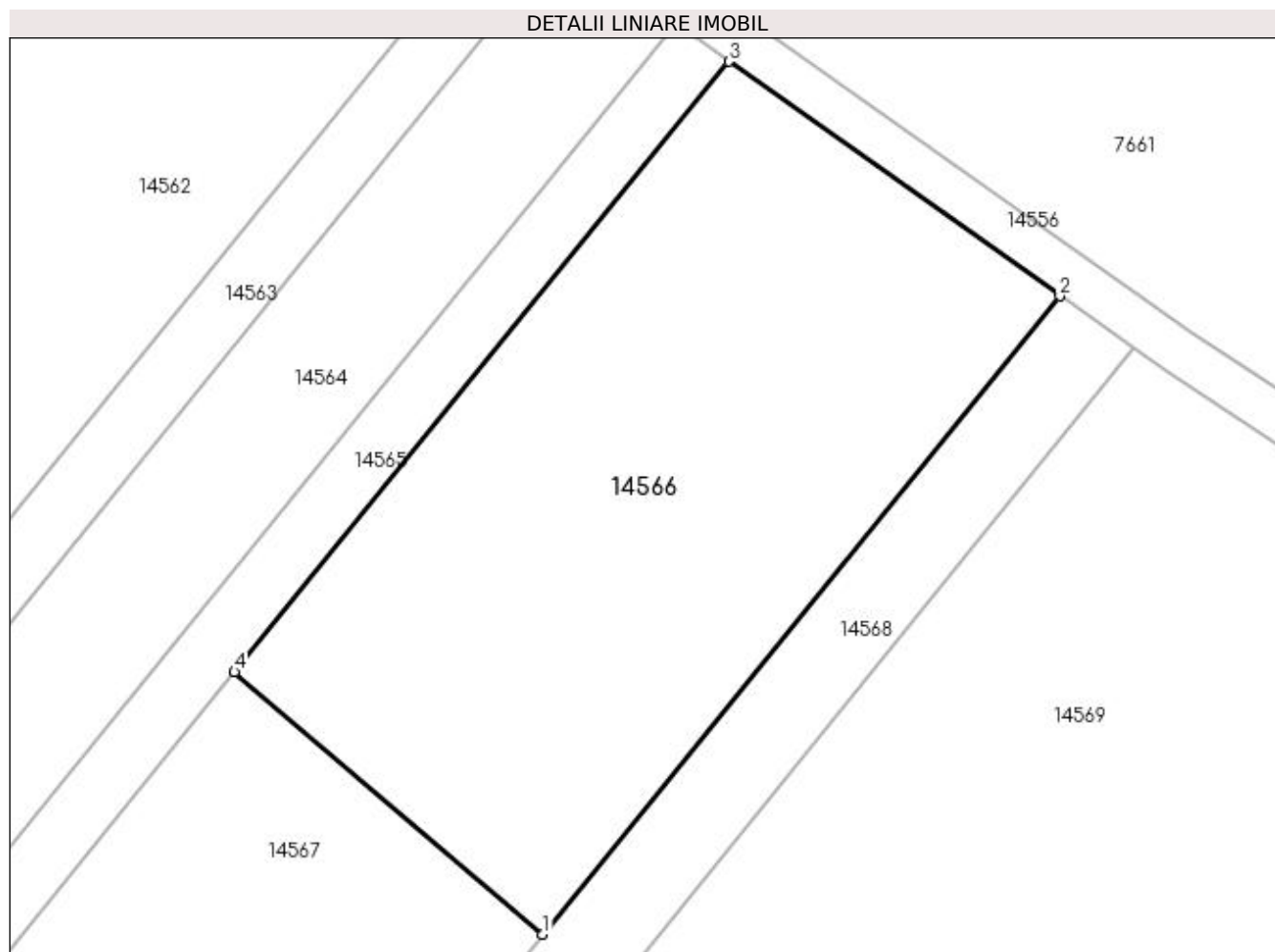
Inscrieri privind dezmembramintele dreptului de proprietate, drepturi reale de garanție și sarcini	Referințe
NU SUNT	

## Anexa Nr. 1 La Partea I

## Teren

Nr cadastral	Suprafața (mp)*	Observații / Referințe
	2.400	

\* Suprafața este determinată în planul de proiecție Stereo 70.



## Date referitoare la teren

Crt	Categorie folosință	Intra vilan	Suprafața (mp)	Tarla	Parcelă	Nr. topo	Observații / Referințe
1	arabil	NU	2.400	83	173	-	

## Lungime Segmente

1) Valorile lungimilor segmentelor sunt obținute din proiecție în plan.

Punct început	X / Y	Punct sfârșit	X / Y	Lungime segment (** (m)
1	346.526,512 281.912,7	2	346.570,917 281.967,518	70.547
2	346.570,917 281.967,518	3	346.542,484 281.987,67	34.85
3	346.542,484 281.987,67	4	346.500,015 281.935,242	67.471
4	346.500,015 281.935,242	1	346.526,512 281.912,7	34.788

**\*\* Lungimile segmentelor sunt determinate în planul de proiecție Stereo 70 și sunt rotunjite la 1 milimetru.**

**\*\*\* Distanța dintre puncte este formată din segmente cumulate ce sunt mai mici decât valoarea 1 milimetru.**



**DATE DESPRE IMOBILUL NR. 14567**

Oficiul de Cadastru și Publicitate Imobiliară DOLJ  
Biroul de Cadastru și Publicitate Imobiliară Craiova

**A. Partea I. Descrierea imobilului**

TEREN Extravilan

Adresa: Jud. Dolj, T 83, P 174

Nr. Crt	Nr cadastral Nr. topografic	Suprafața* (mp)	Observații / Referințe
A1		2.000	Sector cadastral:34 Teren neimprejmuit;

**B. Partea II. Proprietari și acte**

Inscrieri privitoare la dreptul de proprietate și alte drepturi reale	Referințe
<b>0 / 07/02/2023</b>	
Act Administrativ nr. TDP:1483-60682, din 26/09/1995 emis de COMISIA JUDETEANA DE FOND FUNCJAR (CERTIF. DE DECES:DP871699/15.09.2007;);	
B1	A1
Intabulare, drept de PROPRIETATE, dobandit prin Reconstituire, cota actuala 1/1, cota initiala 1/1 1) SAVESCU MARIN, LIPSA CNP DEFUNCT:Da	

**C. Partea III. SARCINI .**

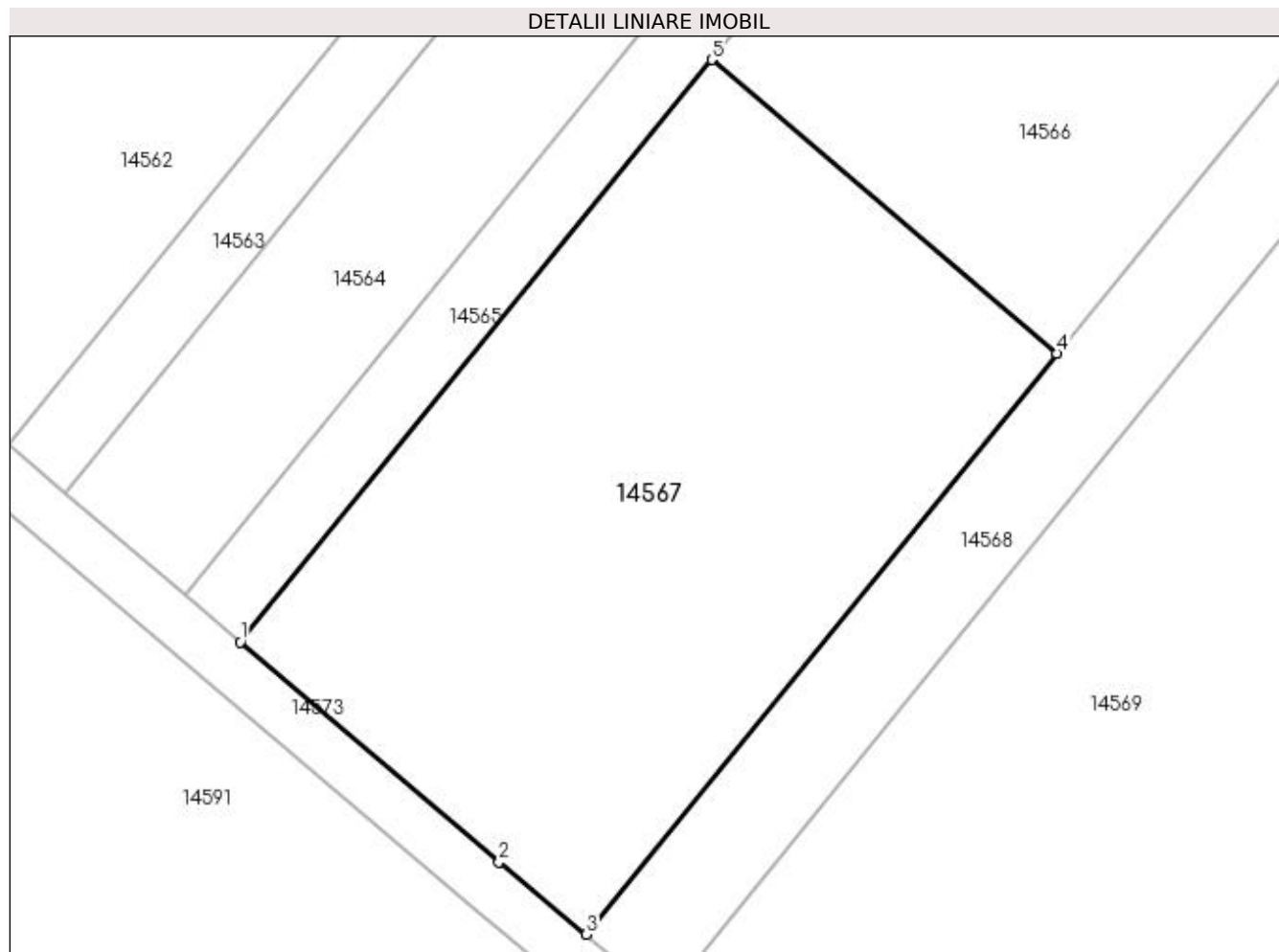
Inscrieri privind dezmembramintele dreptului de proprietate, drepturi reale de garanție și sarcini	Referințe
NU SUNT	

## Anexa Nr. 1 La Partea I

## Teren

Nr cadastral	Suprafața (mp)*	Observații / Referințe
	2.000	

\* Suprafața este determinată în planul de proiecție Stereo 70.



## Date referitoare la teren

Crt	Categorie folosință	Intravilan	Suprafața (mp)	Tarla	Parcelă	Nr. topo	Observații / Referințe
1	arabil	NU	2.000	83	174	-	

## Lungime Segmente

1) Valorile lungimilor segmentelor sunt obținute din proiecție în plan.

Punct început	X / Y	Punct sfârșit	X / Y	Lungime segment (** (m)
1	346.463,808 281.890,543	2	346.483,67 281.873,646	26.077
2	346.483,67 281.873,646	3	346.490,385 281.868,1	8.709
3	346.490,385 281.868,1	4	346.526,512 281.912,7	57.396
4	346.526,512 281.912,7	5	346.500,015 281.935,242	34.788
5	346.500,015 281.935,242	1	346.463,808 281.890,543	57.523

**\*\* Lungimile segmentelor sunt determinate în planul de proiecție Stereo 70 și sunt rotunjite la 1 milimetru.**

**\*\*\* Distanța dintre puncte este formată din segmente cumulate ce sunt mai mici decât valoarea 1 milimetru.**





**DATE DESPRE IMOBILUL NR. 14568**

Oficiul de Cadastru și Publicitate Imobiliară DOLJ  
Biroul de Cadastru și Publicitate Imobiliară Craiova

**A. Partea I. Descrierea imobilului**

TEREN Extravilan

Adresa: Jud. Dolj, T 83, P 174

Nr. Crt	Nr cadastral Nr. topografic	Suprafața* (mp)	Observații / Referințe
A1	31827	1.000	Sector cadastral:34 Teren neimprejmuit;

**B. Partea II. Proprietari și acte**

Inscrieri privitoare la dreptul de proprietate și alte drepturi reale	Referințe
<b>178628 / 20/11/2017</b>	
Act Notarial nr. CVC:3518, din 20/11/2017 emis de NP STOENESCU FLOREA;	
B1	A1
Intabulare, drept de PROPRIETATE, dobandit prin Conventie, cota actuala 1/1, cota initiala 1/1	
1) UGLEAN IOAN	
2) UGLEAN IRINA	

**C. Partea III. SARCINI .**

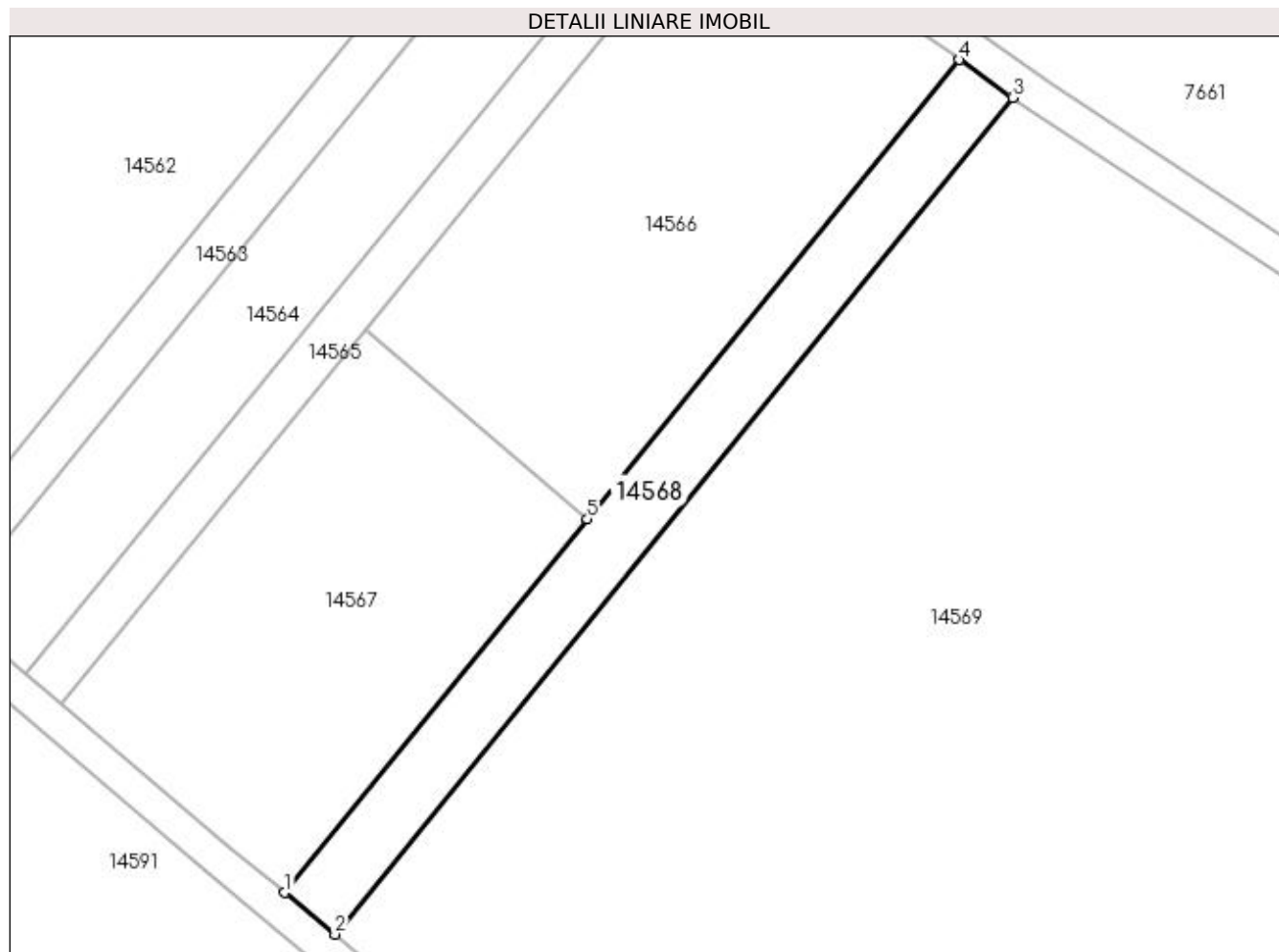
Inscrieri privind dezmembramintele dreptului de proprietate, drepturi reale de garanție și sarcini	Referințe
NU SUNT	

## Anexa Nr. 1 La Partea I

## Teren

Nr cadastral	Suprafața (mp)*	Observații / Referințe
31827	1.000	

\* Suprafața este determinată în planul de proiecție Stereo 70.



## Date referitoare la teren

Crt	Categorie folosință	Intra vilan	Suprafața (mp)	Tarla	Parcelă	Nr. topo	Observații / Referințe
1	arabil	NU	1.000	83	174	-	

## Lungime Segmente

1) Valorile lungimilor segmentelor sunt obținute din proiecție în plan.

Punct început	X / Y	Punct sfârșit	X / Y	Lungime segment (** (m)
1	346.490,385 281.868,1	2	346.496,398 281.863,134	7.799
2	346.496,398 281.863,134	3	346.577,293 281.963,0	128.519
3	346.577,293 281.963,0	4	346.570,917 281.967,518	7.814
4	346.570,917 281.967,518	5	346.526,512 281.912,7	70.547
5	346.526,512 281.912,7	1	346.490,385 281.868,1	57.396

**\*\* Lungimile segmentelor sunt determinate în planul de proiecție Stereo 70 și sunt rotunjite la 1 milimetru.**

**\*\*\* Distanța dintre puncte este formată din segmente cumulate ce sunt mai mici decât valoarea 1 milimetru.**



**DATE DESPRE IMOBILUL NR. 14569**

Oficiul de Cadastru și Publicitate Imobiliară DOLJ  
Biroul de Cadastru și Publicitate Imobiliară Craiova

**A. Partea I. Descrierea imobilului**

TEREN Extravilan

Adresa: Jud. Dolj, T 83

Nr. Crt	Nr cadastral Nr. topografic	Suprafața* (mp)	Observații / Referințe
A1		Din acte: 0 Masurata: 12.483	Sector cadastral:34 Teren neimprejmuit;

**B. Partea II. Proprietari și acte**

Inscrieri privitoare la dreptul de proprietate și alte drepturi reale		Referințe
<b>0 / 07/02/2023</b>		
Act Normativ nr. LEGE:7, din 13/03/1996 emis de PARLAMENTUL ROMANIEI;		
B1	Inscrierea provizorie, drept de PROPRIETATE, dobandit prin Lege, cota actuala 1/1, cota initiala 1/1 1) NEIDENTIFICAT NEIDENTIFICAT	A1

**C. Partea III. SARCINI .**

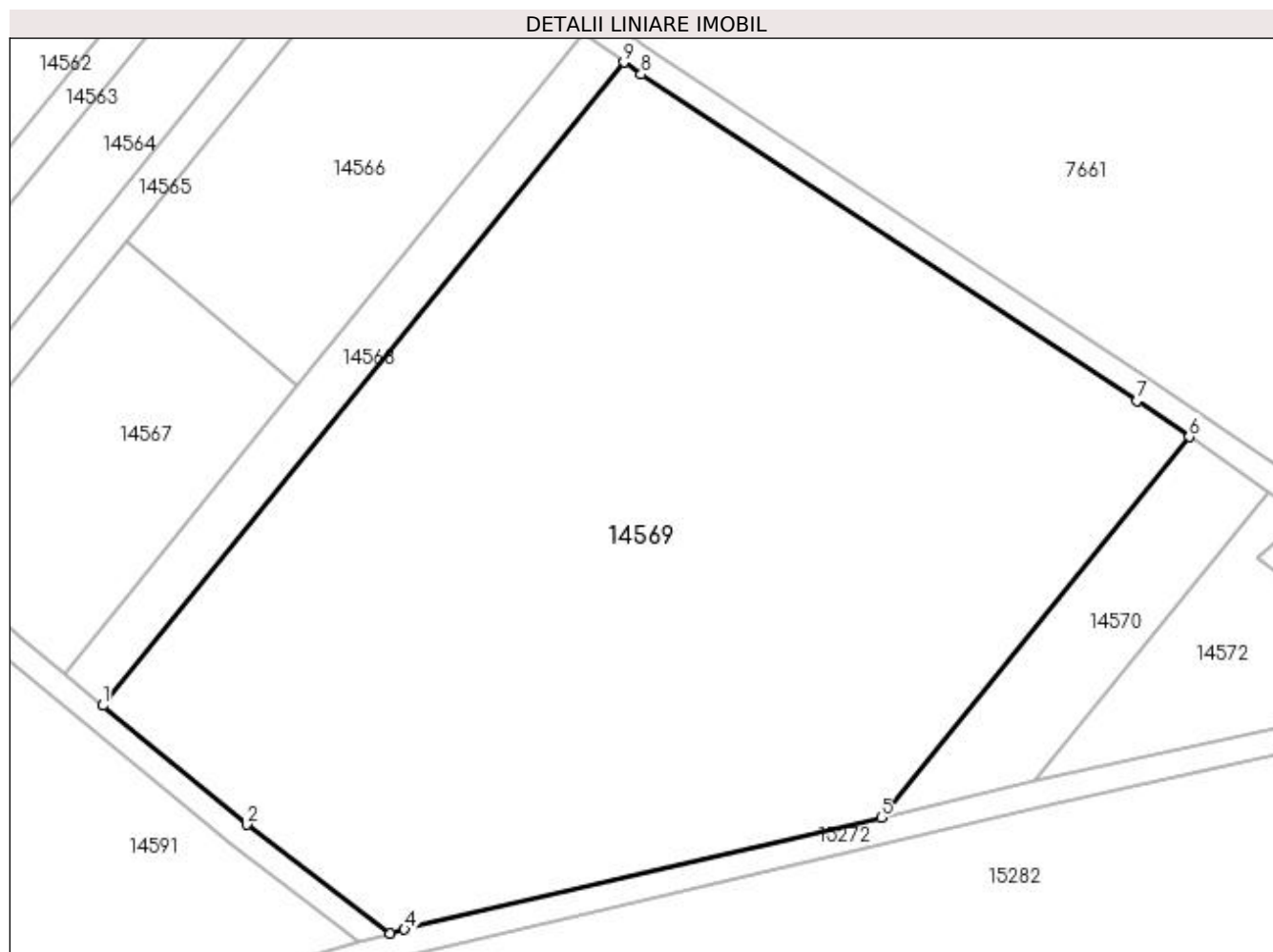
Inscrieri privind dezmembramintele dreptului de proprietate, drepturi reale de garanție și sarcini	Referințe
NU SUNT	

## Anexa Nr. 1 La Partea I

## Teren

Nr cadastral	Suprafața (mp)*	Observații / Referințe
	Din acte: 0 Masurata: 12.483	

\* Suprafața este determinată în planul de proiecție Stereo 70.



## Date referitoare la teren

Crt	Categorie folosință	Intra vilan	Suprafața (mp)	Tarla	Parcelă	Nr. topo	Observații / Referințe
1	arabil	NU	12.483	83		-	

## Lungime Segmente

1) Valorile lungimilor segmentelor sunt obținute din proiecție în plan.

Punct început	X / Y	Punct sfârșit	X / Y	Lungime segment (** (m)
1	346.496,398 281.863,134	2	346.518,724 281.844,696	28.955
2	346.518,724 281.844,696	3	346.541,011 281.827,765	27.989
3	346.541,011 281.827,765	4	346.543,227 281.828,405	2.307
4	346.543,227 281.828,405	5	346.617,21 281.845,799	76.0

Punct început	X / Y	Punct sfârșit	X / Y	Lungime segment (** (m)
5	346.617,21 281.845,799	6	346.665,056 281.904,865	76.013
6	346.665,056 281.904,865	7	346.656,923 281.910,471	9.878
7	346.656,923 281.910,471	8	346.579,962 281.961,108	92.125
8	346.579,962 281.961,108	9	346.577,293 281.963,0	3.272
9	346.577,293 281.963,0	1	346.496,398 281.863,134	128.519

\*\* Lungimile segmentelor sunt determinate în planul de proiecție Stereo 70 și sunt rotunjite la 1 milimetru.

\*\*\* Distanța dintre puncte este formată din segmente cumulate ce sunt mai mici decât valoarea 1 milimetru.





**DATE DESPRE IMOBILUL NR. 14570**

Oficiul de Cadastru și Publicitate Imobiliară DOLJ  
Biroul de Cadastru și Publicitate Imobiliară Craiova

**A. Partea I. Descrierea imobilului**

TEREN Extravilan

Adresa: Jud. Dolj, T 83, P 319

Nr. Crt	Nr cadastral Nr. topografic	Suprafața* (mp)	Observații / Referințe
A1		1.000	Sector cadastral:34 Teren neimprejmuit;

**B. Partea II. Proprietari și acte**

Inscrieri privitoare la dreptul de proprietate și alte drepturi reale	Referințe
<b>0 / 07/02/2023</b>	
Act Administrativ nr. TDP:1638-48628, din 27/02/1996 emis de COMISIA JUDETEANA DE FOND FUNCJAR;	
B1	A1
Intabulare, drept de PROPRIETATE, dobandit prin Reconstituire, cota actuala 1/1, cota initiala 1/1 1) <b>BADOIU ION</b> , LIPSA CNP	

**C. Partea III. SARCINI .**

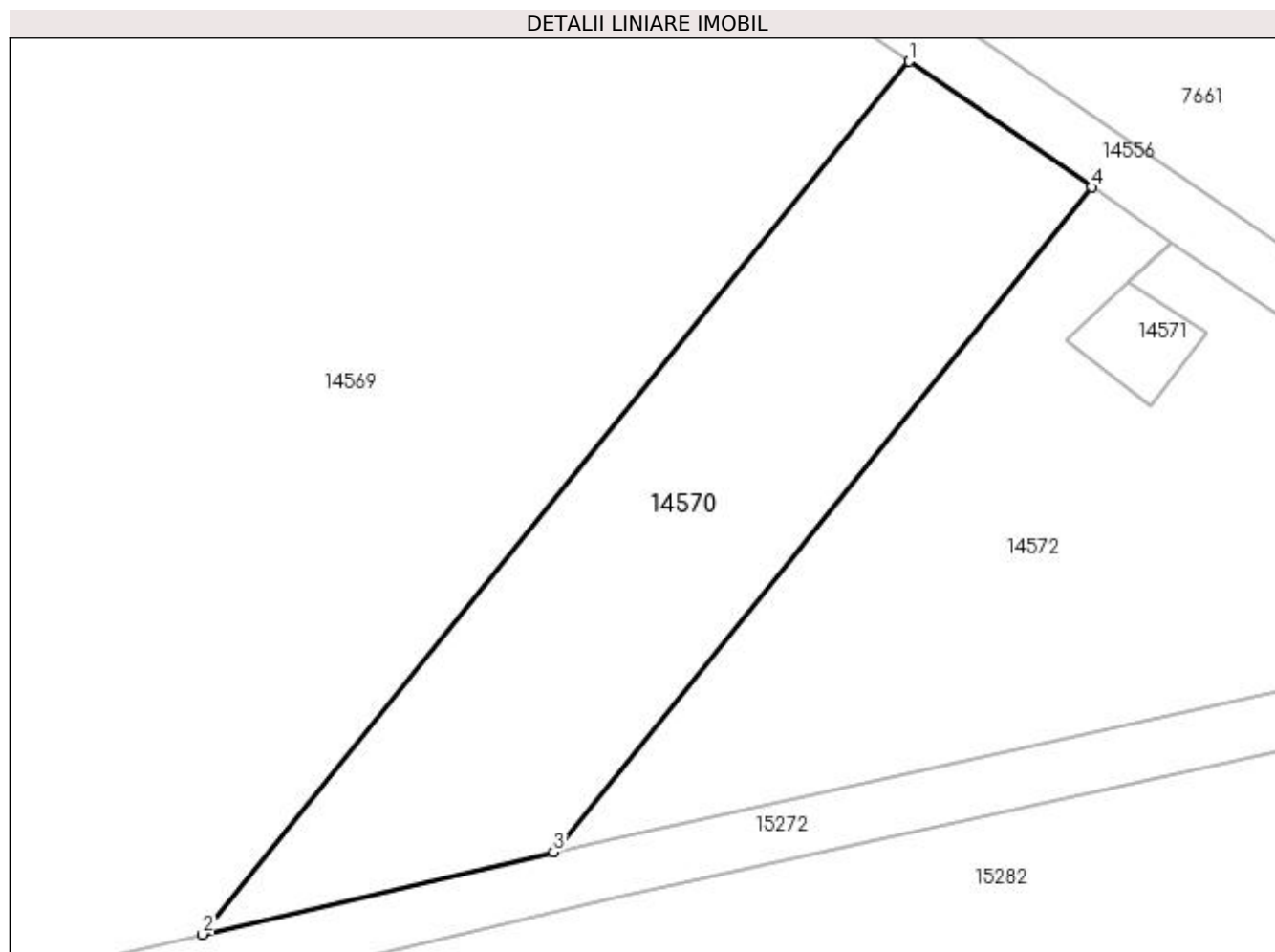
Inscrieri privind dezmembramintele dreptului de proprietate, drepturi reale de garanție și sarcini	Referințe
NU SUNT	

## Anexa Nr. 1 La Partea I

## Teren

Nr cadastral	Suprafața (mp)*	Observații / Referințe
	1.000	

\* Suprafața este determinată în planul de proiecție Stereo 70.



## Date referitoare la teren

Crt	Categorie folosință	Intra vilan	Suprafața (mp)	Tarla	Parcelă	Nr. topo	Observații / Referințe
1	arabil	NU	1.000	83	319	-	

## Lungime Segmente

1) Valorile lungimilor segmentelor sunt obținute din proiecție în plan.

Punct început	X / Y	Punct sfârșit	X / Y	Lungime segment (** (m)
1	346.665,056 281.904,865	2	346.617,21 281.845,799	76.013
2	346.617,21 281.845,799	3	346.640,953 281.851,381	24.39
3	346.640,953 281.851,381	4	346.677,391 281.896,364	57.89
4	346.677,391 281.896,364	1	346.665,056 281.904,865	14.981

**\*\* Lungimile segmentelor sunt determinate în planul de proiecție Stereo 70 și sunt rotunjite la 1 milimetru.**

**\*\*\* Distanța dintre puncte este formată din segmente cumulate ce sunt mai mici decât valoarea 1 milimetru.**



**DATE DESPRE IMOBILUL NR. 14571**

Oficiul de Cadastru și Publicitate Imobiliară DOLJ  
Biroul de Cadastru și Publicitate Imobiliară Craiova

**A. Partea I. Descrierea imobilului**

TEREN Extravilan

Nr. CF vechi:9

Nr. cadastral vechi:11

Adresa: Jud. Dolj, T 83

Nr. Crt	Nr cadastral Nr. topografic	Suprafața* (mp)	Observații / Referințe
A1	33102	40	Sector cadastral:34 Teren neimprejmuit; Put nr. 1

**B. Partea II. Proprietari și acte**

Inscrieri privitoare la dreptul de proprietate și alte drepturi reale		Referințe
<b>32 / 19/01/2000</b>		
Hotarare Judecatoreasca nr. SC:1158, din 03/09/1998 emis de TRIBUNALUL DOLJ (proces verbal nr . din 17.11.1998, emis de;);		
B1	Intabulare, drept de PROPRIETATE, dobandit prin Hotarare Judecatoreasca, cota actuala 1/1, cota initiala 1/1 1) <b>SC NORFARM SRL CRAIOVA</b> , CIF:99999999999999, LIPSA CUI	A1

**C. Partea III. SARCINI .**

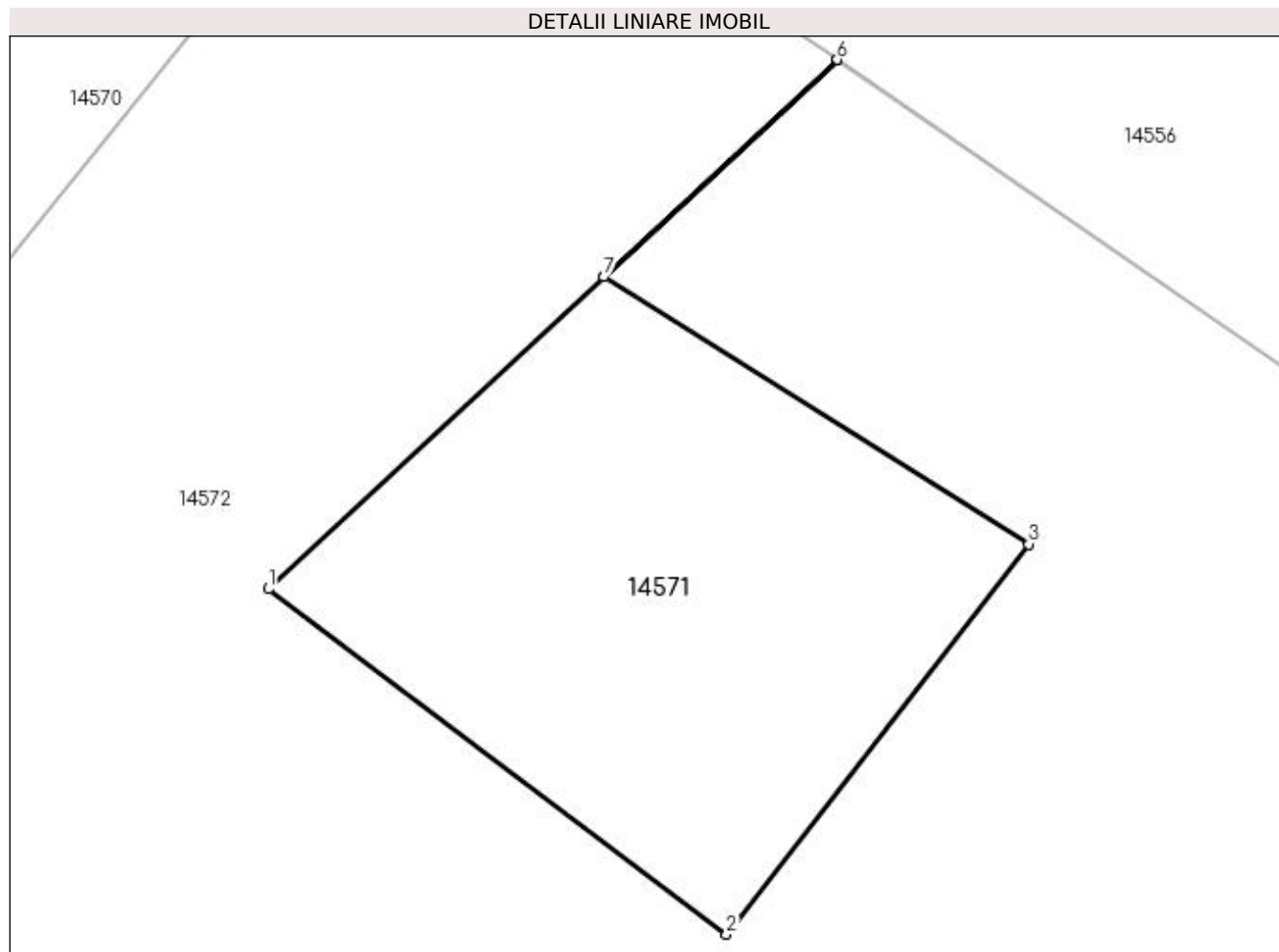
Inscrieri privind dezmembramintele dreptului de proprietate, drepturi reale de garanție și sarcini	Referințe
NU SUNT	

## Anexa Nr. 1 La Partea I

## Teren

Nr cadastral	Suprafața (mp)*	Observații / Referințe
33102	40	Put nr. 1

\* Suprafața este determinată în planul de proiecție Stereo 70.



## Date referitoare la teren

Crt	Categorie folosință	Intravilan	Suprafața (mp)	Tarla	Parcelă	Nr. topo	Observații / Referințe
1	curți constructii	NU	40	83		-	

## Lungime Segmente

1) Valorile lungimilor segmentelor sunt obținute din proiecție în plan.

Punct început	X / Y	Punct sfârșit	X / Y	Lungime segment (** (m)
1	346.675,622 281.885,945	2	346.681,405 281.881,582	7.244
2	346.681,405 281.881,582	3	346.685,225 281.886,512	6.237
3	346.685,225 281.886,512	4	346.679,862 281.889,888	6.337
4	346.679,862 281.889,888	5	346.682,807 281.892,631	4.025
5	346.682,807 281.892,631	6	346.682,805 281.892,633	0.003

Punct început	X / Y	Punct sfârșit	X / Y	Lungime segment (** (m)
6	346.682,805 281.892,633	7	346.679,859 281.889,89	4.025
7	346.679,859 281.889,89	1	346.675,622 281.885,945	5.789

\*\* Lungimile segmentelor sunt determinate în planul de proiecție Stereo 70 și sunt rotunjite la 1 milimetru.

\*\*\* Distanța dintre puncte este formată din segmente cumulate ce sunt mai mici decât valoarea 1 milimetru.





**DATE DESPRE IMOBILUL NR. 14572**

Oficiul de Cadastru și Publicitate Imobiliară DOLJ  
Biroul de Cadastru și Publicitate Imobiliară Craiova

**A. Partea I. Descrierea imobilului**

TEREN Extravilan

Adresa: Jud. Dolj, T 83, P 2

Nr. Crt	Nr cadastral Nr. topografic	Suprafața* (mp)	Observații / Referințe
A1		1.400	Sector cadastral:34 Teren neimprejmuit;

**B. Partea II. Proprietari și acte**

Inscrieri privitoare la dreptul de proprietate și alte drepturi reale		Referințe
<b>0 / 07/02/2023</b>		
Act Administrativ nr. TDP:3909, din 22/03/2003 emis de COMISIA JUDETEANA DE FOND FUNCJAR (CERTIF. DE DECES:DM884911/12.02.2001;);		
B1	Intabulare, drept de PROPRIETATE, dobandit prin Reconstituire, cota actuala 1/1, cota initiala 1/1 1) ICALASI EUGENIA DEFUNCT:Da	A1

**C. Partea III. SARCINI .**

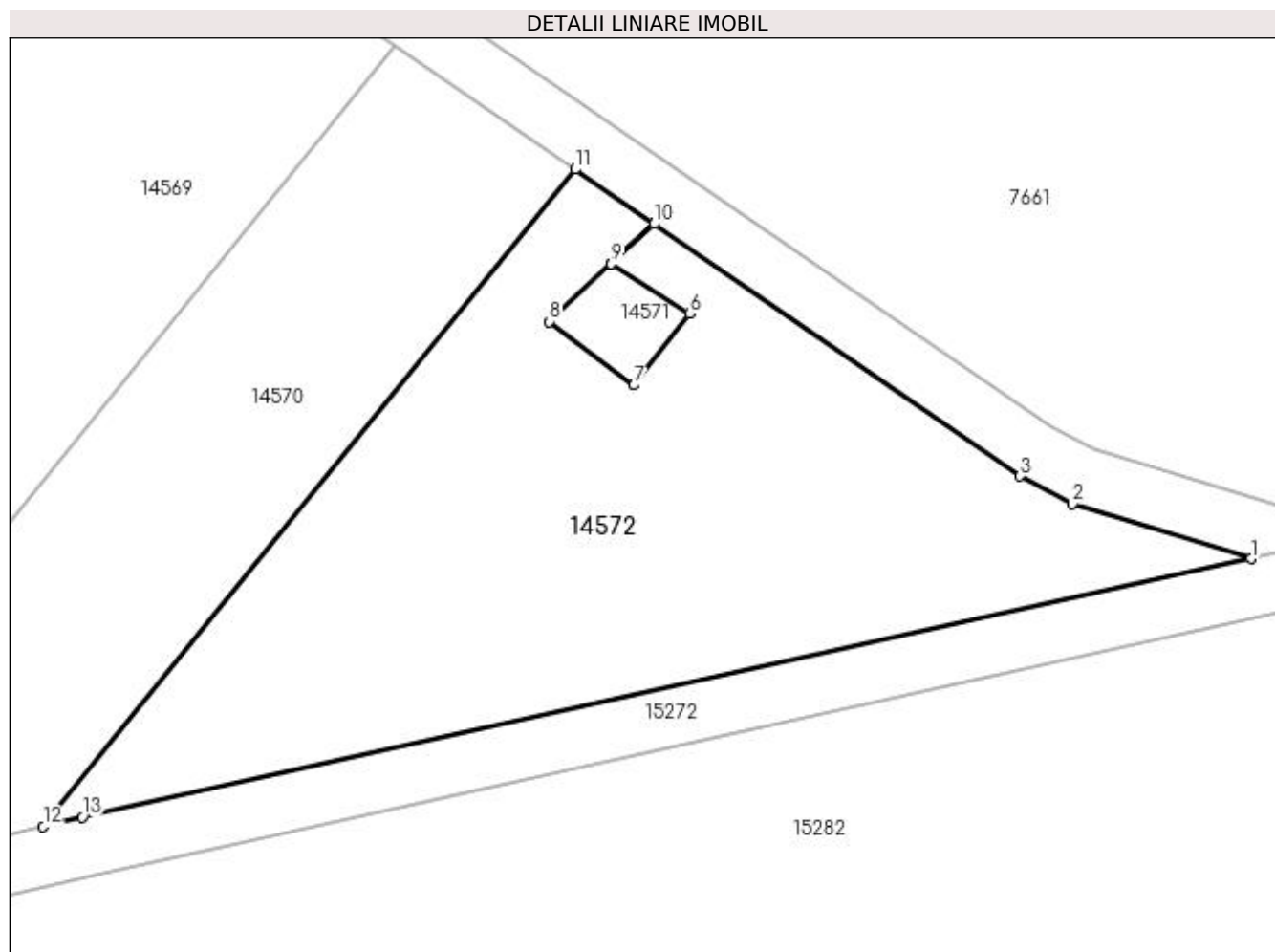
Inscrieri privind dezmembramintele dreptului de proprietate, drepturi reale de garanție și sarcini	Referințe
NU SUNT	

## Anexa Nr. 1 La Partea I

## Teren

Nr cadastral	Suprafața (mp)*	Observații / Referințe
	1.400	

\* Suprafața este determinată în planul de proiecție Stereo 70.



## Date referitoare la teren

Crt	Categorie folosință	Intra vilan	Suprafața (mp)	Tarla	Parcelă	Nr. topo	Observații / Referințe
1	arabil	NU	1.400	83	2	-	

## Lungime Segmente

1) Valorile lungimilor segmentelor sunt obținute din proiecție în plan.

Punct început	X / Y	Punct sfârșit	X / Y	Lungime segment (** (m)
1	346.723,685 281.869,717	2	346.711,439 281.873,444	12.801
2	346.711,439 281.873,444	3	346.707,867 281.875,36	4.053
3	346.707,867 281.875,36	4	346.682,807 281.892,631	30.435
4	346.682,807 281.892,631	5	346.679,862 281.889,888	4.025
5	346.679,862 281.889,888	6	346.685,225 281.886,512	6.337

Punct început	X / Y	Punct sfârșit	X / Y	Lungime segment (** (m)
6	346.685,225 281.886,512	7	346.681,405 281.881,582	6.237
7	346.681,405 281.881,582	8	346.675,622 281.885,945	7.244
8	346.675,622 281.885,945	9	346.679,859 281.889,89	5.789
9	346.679,859 281.889,89	10	346.682,805 281.892,633	4.025
10	346.682,805 281.892,633	11	346.677,391 281.896,364	6.575
11	346.677,391 281.896,364	12	346.640,953 281.851,381	57.89
12	346.640,953 281.851,381	13	346.643,629 281.852,01	2.749
13	346.643,629 281.852,01	1	346.723,685 281.869,717	81.991

\*\* Lungimile segmentelor sunt determinate în planul de proiecție Stereo 70 și sunt rotunjite la 1 milimetru.

\*\*\* Distanța dintre puncte este formată din segmente cumulate ce sunt mai mici decât valoarea 1 milimetru.



**DATE DESPRE IMOBILUL NR. 14573**

Oficiul de Cadastru și Publicitate Imobiliară DOLJ  
Biroul de Cadastru și Publicitate Imobiliară Craiova

**A. Partea I. Descrierea imobilului**

TEREN Extravilan

Adresa: Jud. Dolj, DE 644/2

Nr. Crt	Nr cadastral Nr. topografic	Suprafața* (mp)	Observații / Referințe
A1		Din acte: 0 Masurata: 1.142	Sector cadastral:34 Teren neimprejmuit; DE 644/2

**B. Partea II. Proprietari și acte**

Inscrieri privitoare la dreptul de proprietate și alte drepturi reale		Referințe
<b>0 / 07/02/2023</b>		
Act Normativ nr. LEGE:7, din 13/03/1996 emis de PARLAMENTUL ROMANIEI;		
B1	Inscrierea provizorie, drept de PROPRIETATE, dobandit prin Lege, cota actuala 1/1, cota initiala 1/1 1) NEIDENTIFICAT NEIDENTIFICAT	A1

**C. Partea III. SARCINI .**

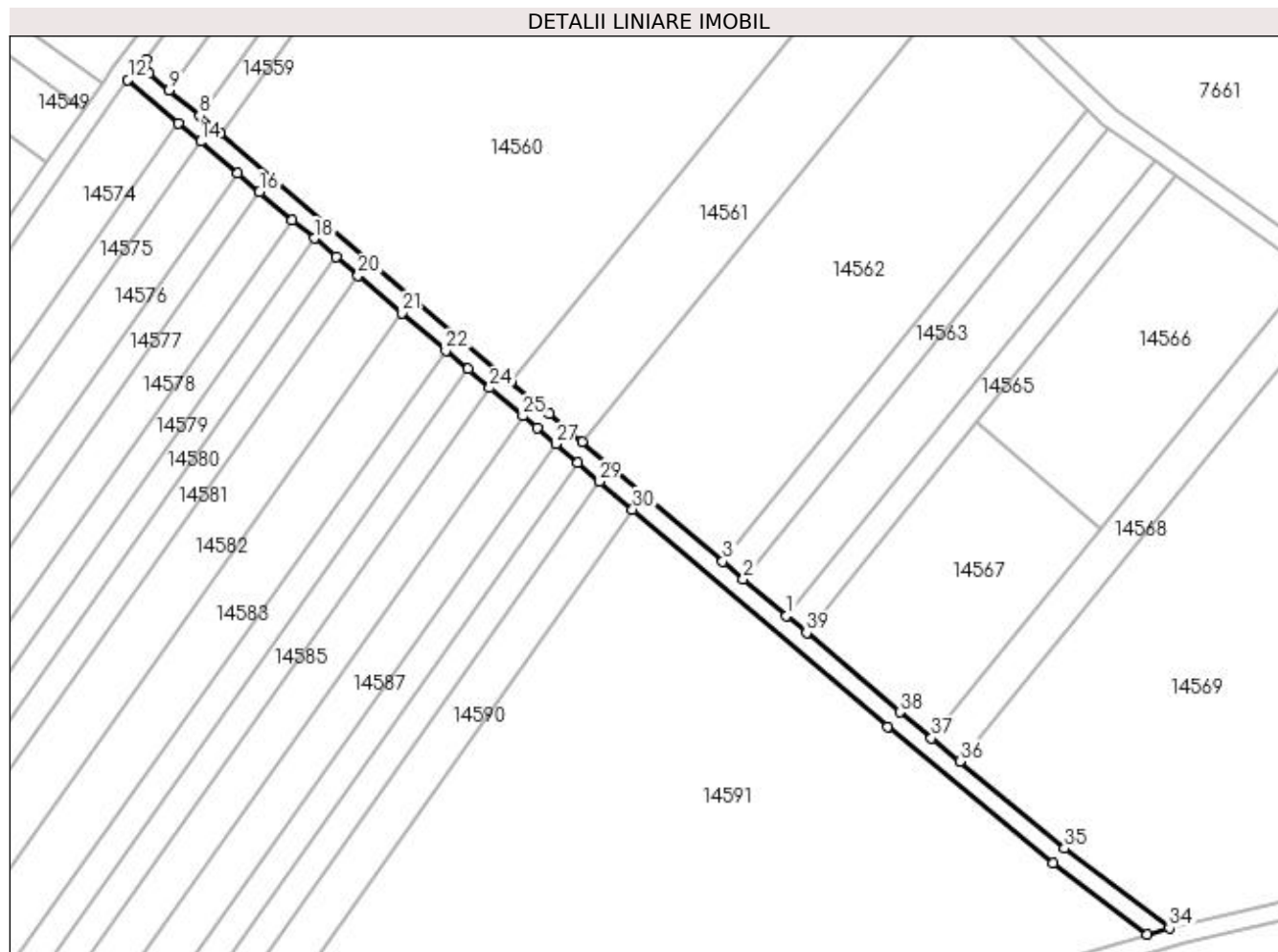
Inscrieri privind dezmembramintele dreptului de proprietate, drepturi reale de garanție și sarcini	Referințe
NU SUNT	

## Anexa Nr. 1 La Partea I

## Teren

Nr cadastral	Suprafața (mp)*	Observații / Referințe
	Din acte: 0 Masurata: 1.142	DE 644/2

\* Suprafața este determinată în planul de proiecție Stereo 70.



## Date referitoare la teren

Crt	Categorie folosință	Intravilan	Suprafața (mp)	Tarla	Parcelă	Nr. topo	Observații / Referințe
1	drum	NU	1.142	83		-	

## Lungime Segmente

1) Valorile lungimilor segmentelor sunt obținute din proiecție în plan.

Punct început	X / Y	Punct sfârșit	X / Y	Lungime segment (** (m)	Punct început	X / Y	Punct sfârșit	X / Y	Lungime segment (** (m)
1	346.459,533 281.894,18	2	346.450,314 281.902,024	12.104	2	346.450,314 281.902,024	3	346.445,993 281.905,7	5.673
3	346.445,993 281.905,7	4	346.416,012 281.931,205	39.362	4	346.416,012 281.931,205	5	346.409,033 281.937,143	9.163
5	346.409,033 281.937,143	6	346.400,992 281.943,995	10.564	6	346.400,992 281.943,995	7	346.339,011 281.996,814	81.434
7	346.339,011 281.996,814	8	346.334,66 282.000,521	5.716	8	346.334,66 282.000,521	9	346.328,181 282.006,043	8.513
9	346.328,181 282.006,043	10	346.323,955 282.009,644	5.552	10	346.323,955 282.009,644	11	346.323,384 282.012,483	2.896

Punct început	X / Y	Punct sfârșit	X / Y	Lungime segment (** (m)
11	346.323,384 282.012,483	12	346.319,378 282.008,216	5.853
13	346.330,178 281.999,022	14	346.334,829 281.995,062	6.108
15	346.342,74 281.988,328	16	346.347,395 281.984,364	6.114
17	346.354,38 281.978,417	18	346.359,039 281.974,451	6.118
19	346.363,7 281.970,483	20	346.368,362 281.966,514	6.123
21	346.377,693 281.958,571	22	346.387,033 281.950,619	12.267
23	346.391,706 281.946,641	24	346.396,382 281.942,66	6.141
25	346.403,399 281.936,686	26	346.406,44 281.934,097	3.994
27	346.410,418 281.930,713	28	346.415,097 281.926,732	6.143
29	346.419,775 281.922,752	30	346.426,791 281.916,784	9.211
31	346.481,101 281.870,58	32	346.516,239 281.841,56	45.572
33	346.536,22 281.826,382	34	346.541,011 281.827,765	4.987
35	346.518,724 281.844,696	36	346.496,398 281.863,134	28.955
37	346.490,385 281.868,1	38	346.483,67 281.873,646	8.709
39	346.463,808 281.890,543	1	346.459,533 281.894,18	5.613

Punct început	X / Y	Punct sfârșit	X / Y	Lungime segment (** (m)
12	346.319,378 282.008,216	13	346.330,178 281.999,022	14.183
14	346.334,829 281.995,062	15	346.342,74 281.988,328	10.389
16	346.347,395 281.984,364	17	346.354,38 281.978,417	9.174
18	346.359,039 281.974,451	19	346.363,7 281.970,483	6.121
20	346.368,362 281.966,514	21	346.377,693 281.958,571	12.254
22	346.387,033 281.950,619	23	346.391,706 281.946,641	6.137
24	346.396,382 281.942,66	25	346.403,399 281.936,686	9.216
26	346.406,44 281.934,097	27	346.410,418 281.930,713	5.223
28	346.415,097 281.926,732	29	346.419,775 281.922,752	6.142
30	346.426,791 281.916,784	31	346.481,101 281.870,58	71.305
32	346.516,239 281.841,56	33	346.536,22 281.826,382	25.092
34	346.541,011 281.827,765	35	346.518,724 281.844,696	27.989
36	346.496,398 281.863,134	37	346.490,385 281.868,1	7.799
38	346.483,67 281.873,646	39	346.463,808 281.890,543	26.077

\*\* Lungimile segmentelor sunt determinate în planul de proiecție Stereo 70 și sunt rotunjite la 1 milimetru.

\*\*\* Distanța dintre puncte este formată din segmente cumulate ce sunt mai mici decât valoarea 1 milimetru.





**DATE DESPRE IMOBILUL NR. 14574**

Oficiul de Cadastru și Publicitate Imobiliară DOLJ  
Biroul de Cadastru și Publicitate Imobiliară Craiova

**A. Partea I. Descrierea imobilului**

TEREN Extravilan

Adresa: Jud. Dolj, T 83

Nr. Crt	Nr cadastral Nr. topografic	Suprafața* (mp)	Observații / Referințe
A1		Din acte: 0 Masurata: 2.265	Sector cadastral:34 Teren neimprejmuit;

**B. Partea II. Proprietari și acte**

Inscrieri privitoare la dreptul de proprietate și alte drepturi reale		Referințe
<b>0 / 07/02/2023</b>		
Act Normativ nr. LEGE:7, din 13/03/1996 emis de PARLAMENTUL ROMANIEI;		
B1	Inscrierea provizorie, drept de PROPRIETATE, dobandit prin Lege, cota actuala 1/1, cota initiala 1/1 1) NEIDENTIFICAT NEIDENTIFICAT	A1

**C. Partea III. SARCINI .**

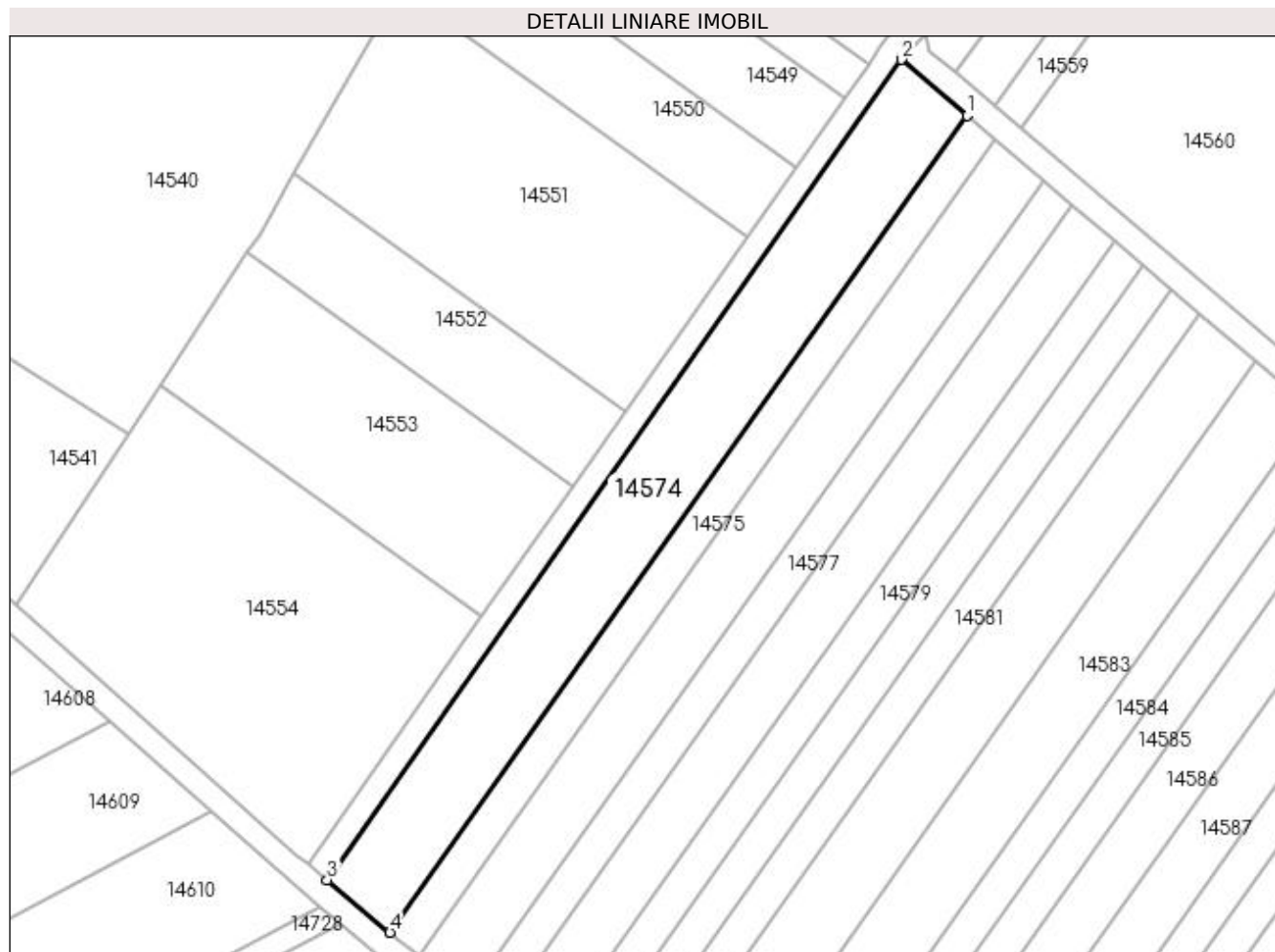
Inscrieri privind dezmembramintele dreptului de proprietate, drepturi reale de garanție și sarcini	Referințe
NU SUNT	

## Anexa Nr. 1 La Partea I

## Teren

Nr cadastral	Suprafața (mp)*	Observații / Referințe
	Din acte: 0 Masurata: 2.265	

\* Suprafața este determinată în planul de proiecție Stereo 70.



## Date referitoare la teren

Crt	Categorie folosință	Intra vilan	Suprafața (mp)	Tarla	Parcelă	Nr. topo	Observații / Referințe
1	arabil	NU	2.265	83		-	

## Lungime Segmente

1) Valorile lungimilor segmentelor sunt obținute din proiecție în plan.

Punct început	X / Y	Punct sfârșit	X / Y	Lungime segment (** (m)
1	346.330,178 281.999,022	2	346.319,378 282.008,216	14.183
2	346.319,378 282.008,216	3	346.224,961 281.873,412	164.58
3	346.224,961 281.873,412	4	346.235,285 281.864,775	13.46
4	346.235,285 281.864,775	1	346.330,178 281.999,022	164.399

**\*\* Lungimile segmentelor sunt determinate în planul de proiecție Stereo 70 și sunt rotunjite la 1 milimetru.**

**\*\*\* Distanța dintre puncte este formată din segmente cumulate ce sunt mai mici decât valoarea 1 milimetru.**



**DATE DESPRE IMOBILUL NR. 14575**

Oficiul de Cadastru și Publicitate Imobiliară DOLJ  
Biroul de Cadastru și Publicitate Imobiliară Craiova

**A. Partea I. Descrierea imobilului**

TEREN Extravilan

Adresa: Jud. Dolj, T 83, P 189

Nr. Crt	Nr cadastral Nr. topografic	Suprafața* (mp)	Observații / Referințe
A1		1.000	Sector cadastral:34 Teren neimprejmuit;

**B. Partea II. Proprietari și acte**

Inscrieri privitoare la dreptul de proprietate și alte drepturi reale	Referințe
<b>0 / 07/02/2023</b>	
Act Administrativ nr. TDP:694-48415, din 18/03/1994 emis de COMISIA JUDETEANA DE FOND FUNCJAR;	
B1	A1
Intabulare, drept de PROPRIETATE, dobandit prin Reconstituire, cota actuala 1/1, cota initiala 1/1 1) LAPADAT GHEORGHE, LIPSA CNP	

**C. Partea III. SARCINI .**

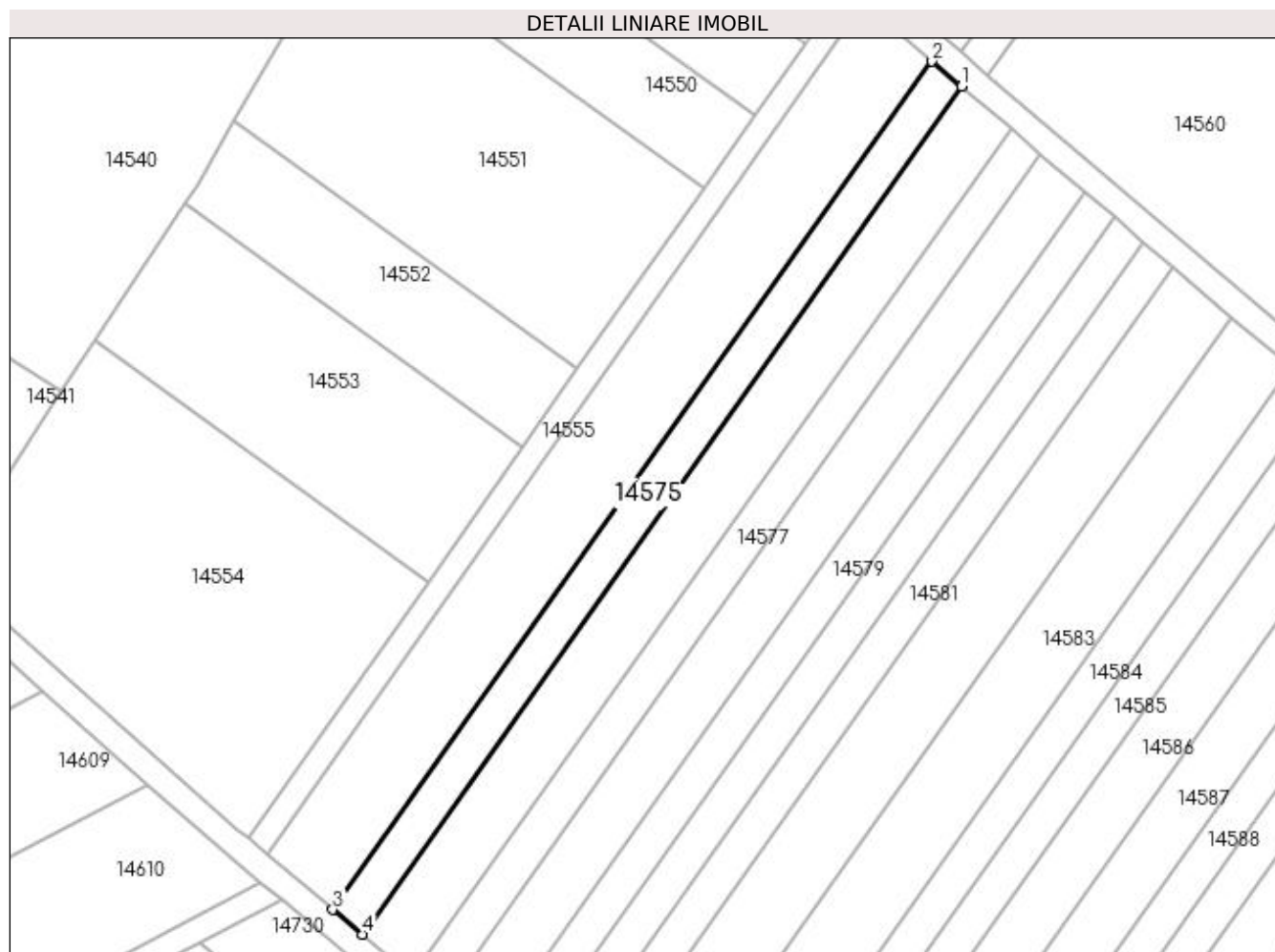
Inscrieri privind dezmembramintele dreptului de proprietate, drepturi reale de garanție și sarcini	Referințe
NU SUNT	

## Anexa Nr. 1 La Partea I

## Teren

Nr cadastral	Suprafața (mp)*	Observații / Referințe
	1.000	

\* Suprafața este determinată în planul de proiecție Stereo 70.



## Date referitoare la teren

Crt	Categorie folosință	Intra vilan	Suprafața (mp)	Tarla	Parcelă	Nr. topo	Observații / Referințe
1	arabil	NU	1.000	83	189	-	

## Lungime Segmente

1) Valorile lungimilor segmentelor sunt obținute din proiecție în plan.

Punct început	X / Y	Punct sfârșit	X / Y	Lungime segment (** (m)
1	346.334,829 281.995,062	2	346.330,178 281.999,022	6.108
2	346.330,178 281.999,022	3	346.235,285 281.864,775	164.399
3	346.235,285 281.864,775	4	346.239,966 281.860,858	6.104
4	346.239,966 281.860,858	1	346.334,829 281.995,062	164.346

**\*\* Lungimile segmentelor sunt determinate în planul de proiecție Stereo 70 și sunt rotunjite la 1 milimetru.**

**\*\*\* Distanța dintre puncte este formată din segmente cumulate ce sunt mai mici decât valoarea 1 milimetru.**





**DATE DESPRE IMOBILUL NR. 14576**

Oficiul de Cadastru și Publicitate Imobiliară DOLJ  
Biroul de Cadastru și Publicitate Imobiliară Craiova

**A. Partea I. Descrierea imobilului**

TEREN Extravilan

Adresa: Jud. Dolj, T 83, P 188

Nr. Crt	Nr cadastral Nr. topografic	Suprafața* (mp)	Observații / Referințe
A1	32344	1.700	Sector cadastral:34 Teren neimprejmut;

**B. Partea II. Proprietari și acte**

Inscrieri privitoare la dreptul de proprietate și alte drepturi reale		Referințe
<b>64265 / 15/03/2018</b>		
Act Notarial nr. CONTRACT DE INTRETINERE:827, din 07/03/2018 emis de NP Budiana Ionut Razvan ;		
B1	Intabulare, drept de PROPRIETATE, dobandit prin Conventie, cota actuala 1/1, cota initiala 1/1 1) PLENICEANU LUCIAN 2) PLENICEANU GICA	A1

**C. Partea III. SARCINI**

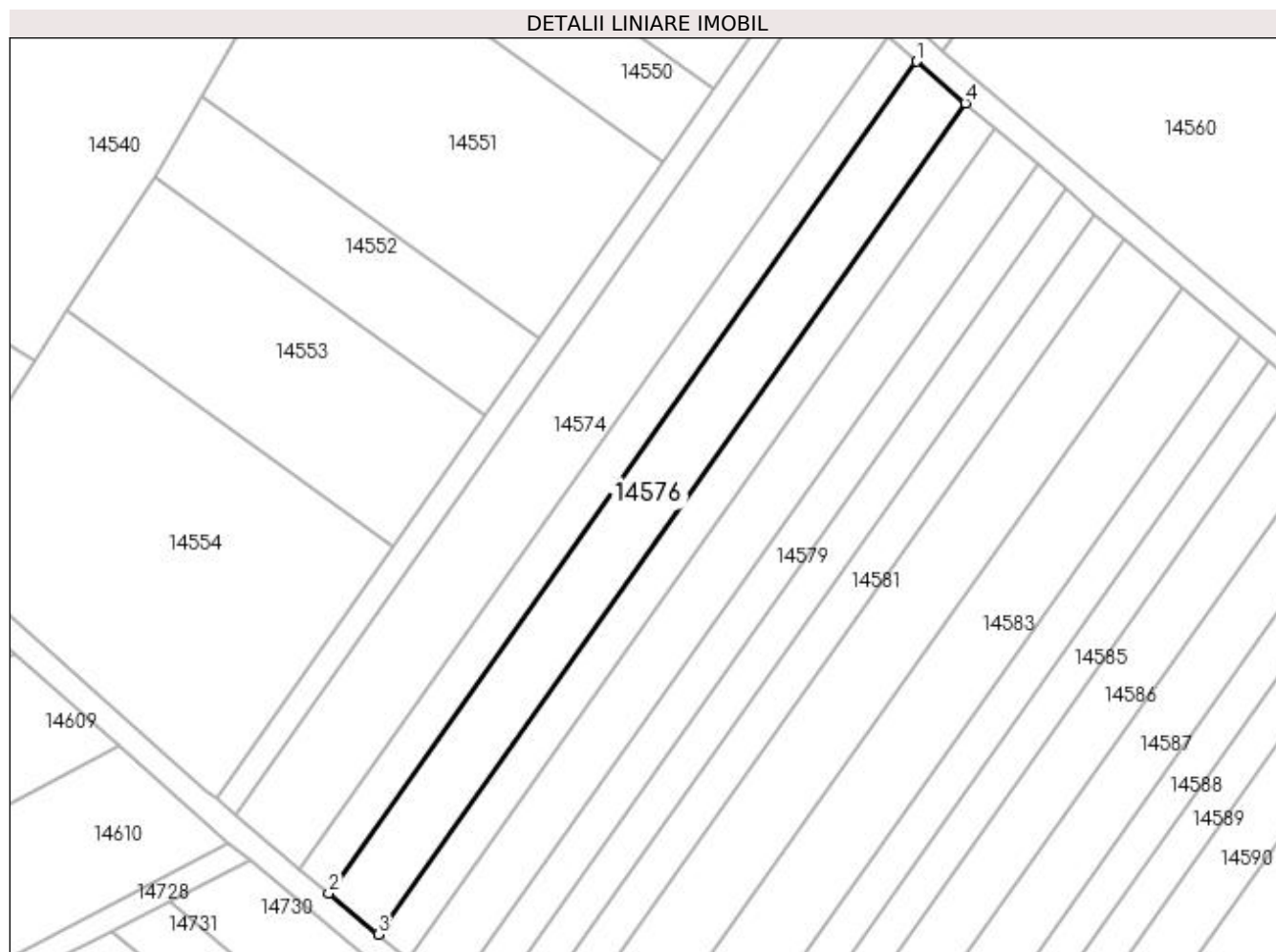
Inscrieri privind dezmembramintele dreptului de proprietate, drepturi reale de garanție și sarcini		Referințe
<b>64265 / 15/03/2018</b>		
Act Notarial nr. CONTRACT DE INTRETINERE:827, din 07/03/2018 emis de NP Budiana Ionut Razvan ;		
C1	Intabulare, drept de IPOTECA LEGALA, Valoare:0 , dobandit prin Conventie, cota actuala 1/1, cota initiala 1/1 1) PLENICEANU EMIL	A1

## Anexa Nr. 1 La Partea I

## Teren

Nr cadastral	Suprafața (mp)*	Observații / Referințe
32344	1.700	

\* Suprafața este determinată în planul de proiecție Stereo 70.



## Date referitoare la teren

Crt	Categorie folosință	Intravilan	Suprafața (mp)	Tarla	Parcelă	Nr. topo	Observații / Referințe
1	arabil	NU	1.700	83	188	-	

## Lungime Segmente

1) Valorile lungimilor segmentelor sunt obținute din proiecție în plan.

Punct început	X / Y	Punct sfârșit	X / Y	Lungime segment (** (m)
1	346.334,829 281.995,062	2	346.239,966 281.860,858	164.346
2	346.239,966 281.860,858	3	346.247,928 281.854,196	10.382
3	346.247,928 281.854,196	4	346.342,74 281.988,328	164.258
4	346.342,74 281.988,328	1	346.334,829 281.995,062	10.389

**\*\* Lungimile segmentelor sunt determinate în planul de proiecție Stereo 70 și sunt rotunjite la 1 milimetru.**

**\*\*\* Distanța dintre puncte este formată din segmente cumulate ce sunt mai mici decât valoarea 1 milimetru.**



**DATE DESPRE IMOBILUL NR. 14577**

Oficiul de Cadastru și Publicitate Imobiliară DOLJ  
Biroul de Cadastru și Publicitate Imobiliară Craiova

**A. Partea I. Descrierea imobilului**

TEREN Extravilan

Adresa: Jud. Dolj, T 83, P 187

Nr. Crt	Nr cadastral Nr. topografic	Suprafața* (mp)	Observații / Referințe
A1		1.000	Sector cadastral:34 Teren neimprejmuit;

**B. Partea II. Proprietari și acte**

Inscrieri privitoare la dreptul de proprietate și alte drepturi reale	Referințe
<b>0 / 07/02/2023</b>	
Act Notarial nr. CM:64, din 08/03/2022 emis de NP Budiana Ionut Razvan ;	
B1	A1
Intabulare, drept de PROPRIETATE, dobandit prin Succesiune, cota actuala 1/1, cota initiala 1/1 1) CIPU MARIAN	

**C. Partea III. SARCINI .**

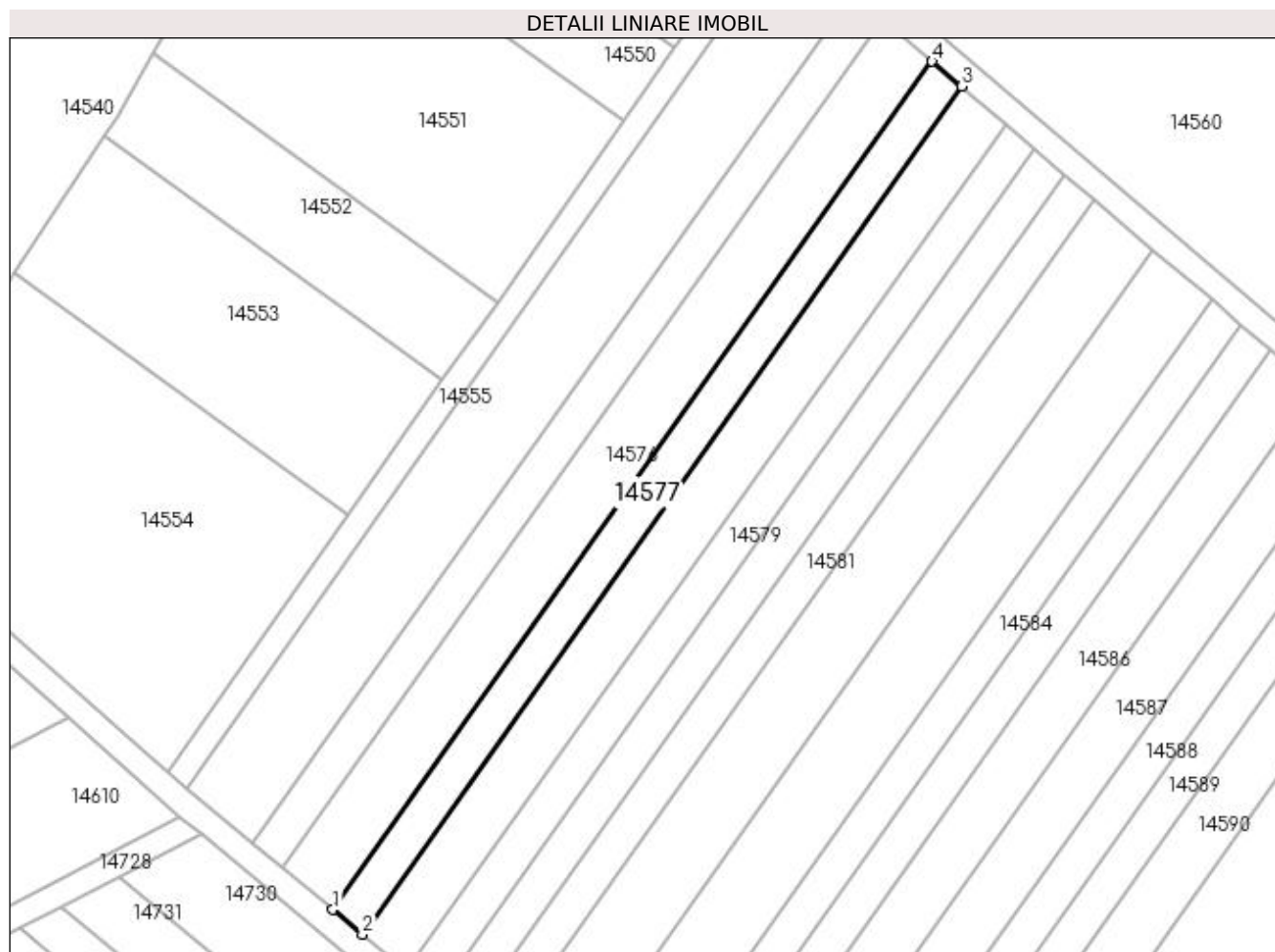
Inscrieri privind dezmembramintele dreptului de proprietate, drepturi reale de garanție și sarcini	Referințe
NU SUNT	

## Anexa Nr. 1 La Partea I

## Teren

Nr cadastral	Suprafața (mp)*	Observații / Referințe
	1.000	

\* Suprafața este determinată în planul de proiecție Stereo 70.



## Date referitoare la teren

Crt	Categorie folosință	Intravilan	Suprafața (mp)	Tarla	Parcelă	Nr. topo	Observații / Referințe
1	arabil	NU	1.000	83	187	-	

## Lungime Segmente

1) Valorile lungimilor segmentelor sunt obținute din proiecție în plan.

Punct început	X / Y	Punct sfârșit	X / Y	Lungime segment (** (m)
1	346.247,928 281.854,196	2	346.252,614 281.850,276	6.109
2	346.252,614 281.850,276	3	346.347,395 281.984,364	164.204
3	346.347,395 281.984,364	4	346.342,74 281.988,328	6.114
4	346.342,74 281.988,328	1	346.247,928 281.854,196	164.258

**\*\* Lungimile segmentelor sunt determinate în planul de proiecție Stereo 70 și sunt rotunjite la 1 milimetru.**

**\*\*\* Distanța dintre puncte este formată din segmente cumulate ce sunt mai mici decât valoarea 1 milimetru.**





**DATE DESPRE IMOBILUL NR. 14578**

Oficiul de Cadastru și Publicitate Imobiliară DOLJ  
Biroul de Cadastru și Publicitate Imobiliară Craiova

**A. Partea I. Descrierea imobilului**

TEREN Extravilan

Adresa: Jud. Dolj, T 83, P 186

Nr. Crt	Nr cadastral Nr. topografic	Suprafața* (mp)	Observații / Referințe
A1		1.500	Sector cadastral:34 Teren neimprejmit;

**B. Partea II. Proprietari și acte**

Inscrieri privitoare la dreptul de proprietate și alte drepturi reale		Referințe
<b>0 / 07/02/2023</b>		
Act Notarial nr. CM:71, din 11/06/2013 emis de NP Budiana Ionut Razvan ;		
B1	Intabulare, drept de PROPRIETATE, dobandit prin Succesiune, cota actuala 1/2, cota initiala 1/2 1) <b>VOINEA CONSTANTIN DAN</b>	A1
B2	Intabulare, drept de PROPRIETATE, dobandit prin Succesiune, cota actuala 1/2, cota initiala 1/2 1) <b>TUDOR MARIA</b>	A1

**C. Partea III. SARCINI .**

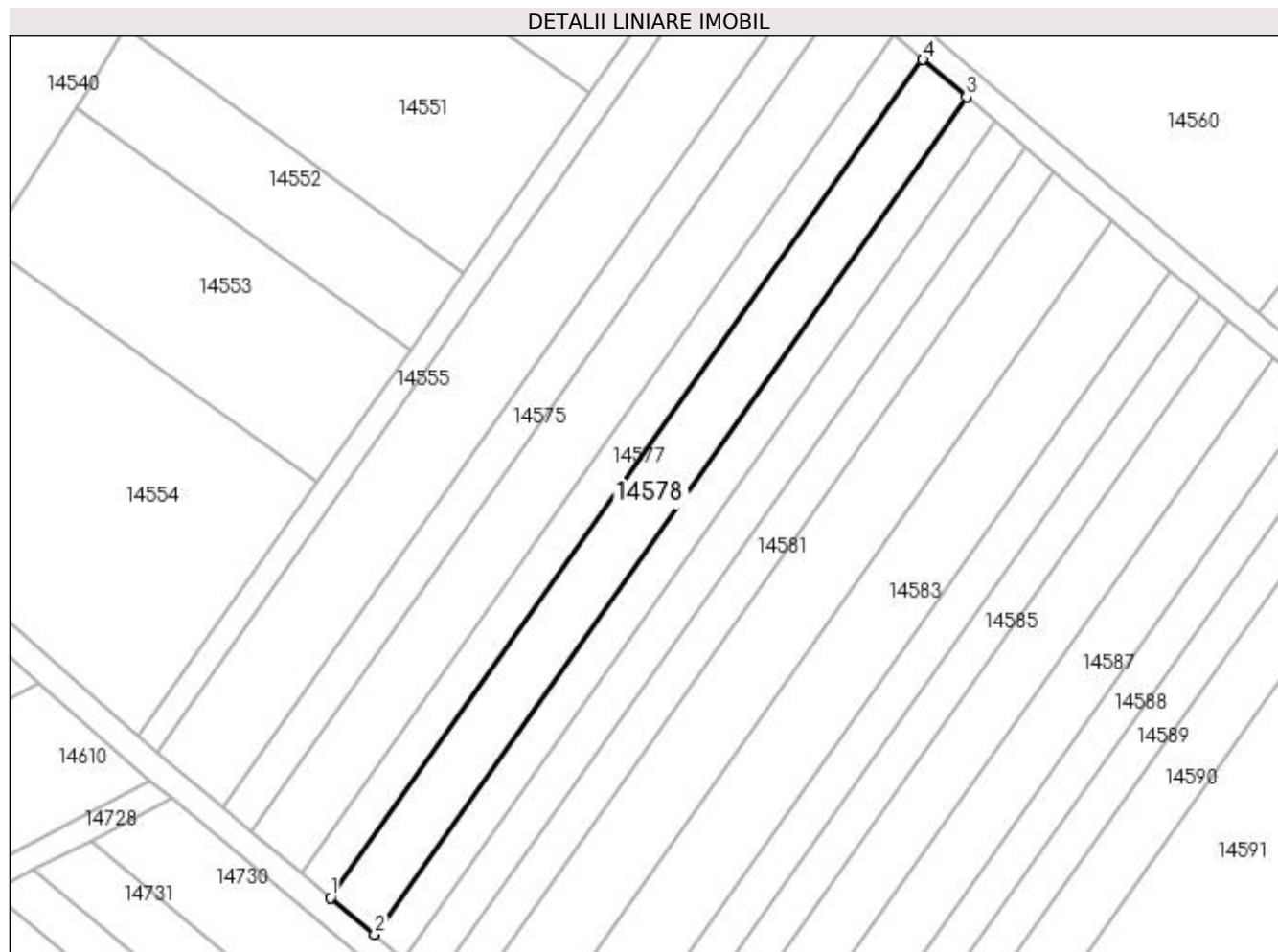
Inscrieri privind dezmembramintele dreptului de proprietate, drepturi reale de garanție și sarcini	Referințe
NU SUNT	

## Anexa Nr. 1 La Partea I

## Teren

Nr cadastral	Suprafața (mp)*	Observații / Referințe
	1.500	

\* Suprafața este determinată în planul de proiecție Stereo 70.



## Date referitoare la teren

Crt	Categorie folosință	Intra vilan	Suprafața (mp)	Tarla	Parcelă	Nr. topo	Observații / Referințe
1	arabil	NU	1.500	83	186	-	

## Lungime Segmente

1) Valorile lungimilor segmentelor sunt obținute din proiecție în plan.

Punct început	X / Y	Punct sfârșit	X / Y	Lungime segment (** (m)
1	346.252,614 281.850,276	2	346.259,645 281.844,394	9.167
2	346.259,645 281.844,394	3	346.354,38 281.978,417	164.125
3	346.354,38 281.978,417	4	346.347,395 281.984,364	9.174
4	346.347,395 281.984,364	1	346.252,614 281.850,276	164.204

**\*\* Lungimile segmentelor sunt determinate în planul de proiecție Stereo 70 și sunt rotunjite la 1 milimetru.**

**\*\*\* Distanța dintre puncte este formată din segmente cumulate ce sunt mai mici decât valoarea 1 milimetru.**



**DATE DESPRE IMOBILUL NR. 14579**

Oficiul de Cadastru și Publicitate Imobiliară DOLJ  
Biroul de Cadastru și Publicitate Imobiliară Craiova

**A. Partea I. Descrierea imobilului**

TEREN Extravilan

Adresa: Jud. Dolj, T 83, P 185

Nr. Crt	Nr cadastral Nr. topografic	Suprafața* (mp)	Observații / Referințe
A1		1.000	Sector cadastral:34 Teren neimprejmuit;

**B. Partea II. Proprietari și acte**

Inscrieri privitoare la dreptul de proprietate și alte drepturi reale	Referințe
<b>0 / 07/02/2023</b>	
Act Administrativ nr. TDP:60-59405, din 14/10/1993 emis de COMISIA JUDETEANA DE FOND FUNCJAR;	
B1	A1
Intabulare, drept de PROPRIETATE, dobandit prin Reconstituire, cota actuala 1/1, cota initiala 1/1 1) IOVAN EUGENIA, LIPSA CNP	

**C. Partea III. SARCINI .**

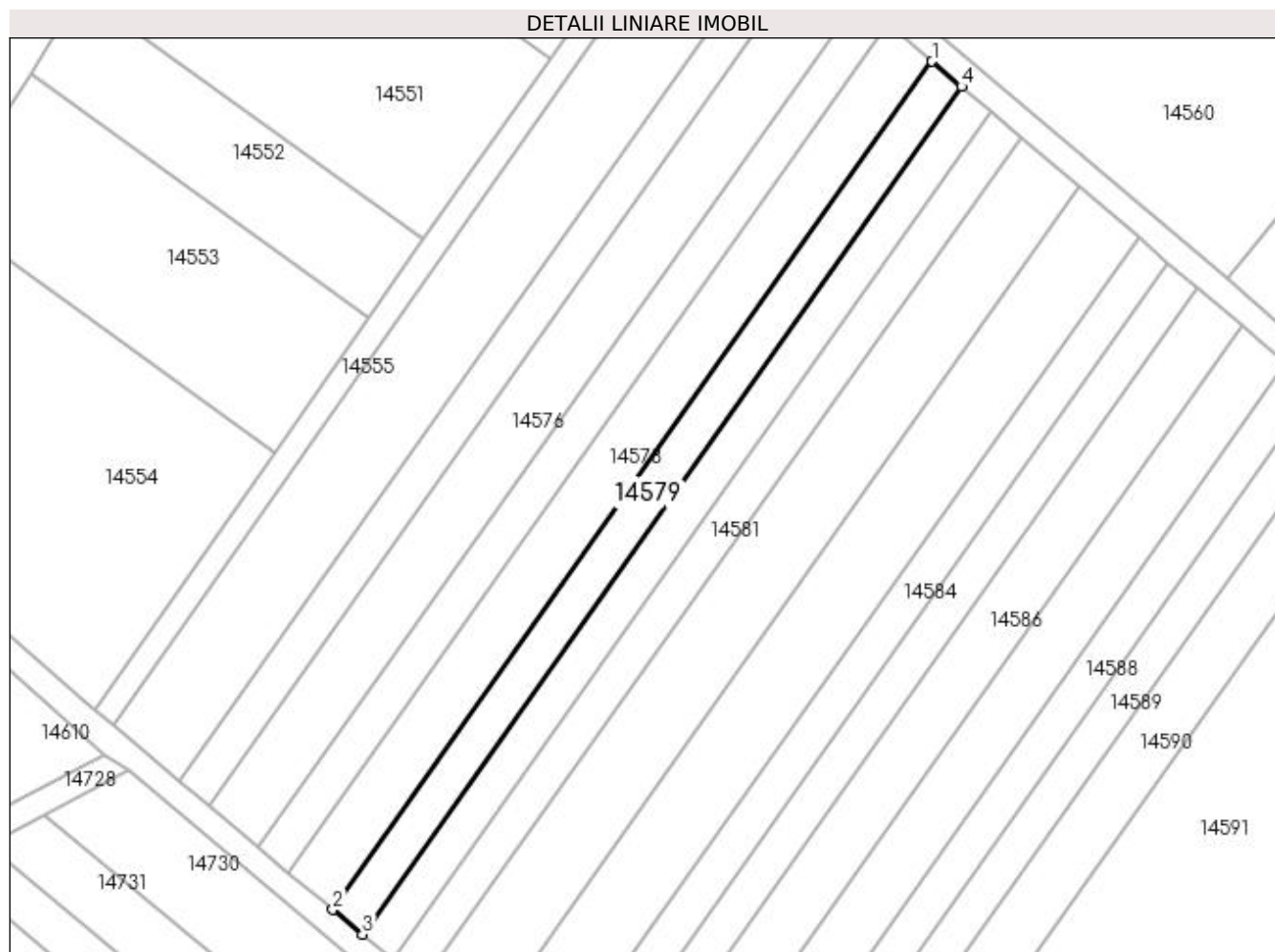
Inscrieri privind dezmembramintele dreptului de proprietate, drepturi reale de garanție și sarcini	Referințe
NU SUNT	

## Anexa Nr. 1 La Partea I

## Teren

Nr cadastral	Suprafața (mp)*	Observații / Referințe
	1.000	

\* Suprafața este determinată în planul de proiecție Stereo 70.



## Date referitoare la teren

Crt	Categorie folosință	Intravilan	Suprafața (mp)	Tarla	Parcelă	Nr. topo	Observații / Referințe
1	arabil	NU	1.000	83	185	-	

## Lungime Segmente

1) Valorile lungimilor segmentelor sunt obținute din proiecție în plan.

Punct început	X / Y	Punct sfârșit	X / Y	Lungime segment (** (m)
1	346.354,38 281.978,417	2	346.259,645 281.844,394	164.125
2	346.259,645 281.844,394	3	346.264,335 281.840,47	6.115
3	346.264,335 281.840,47	4	346.359,039 281.974,451	164.072
4	346.359,039 281.974,451	1	346.354,38 281.978,417	6.118

**\*\* Lungimile segmentelor sunt determinate în planul de proiecție Stereo 70 și sunt rotunjite la 1 milimetru.**

**\*\*\* Distanța dintre puncte este formată din segmente cumulate ce sunt mai mici decât valoarea 1 milimetru.**





**DATE DESPRE IMOBILUL NR. 14580**

Oficiul de Cadastru și Publicitate Imobiliară DOLJ  
Biroul de Cadastru și Publicitate Imobiliară Craiova

**A. Partea I. Descrierea imobilului**

TEREN Extravilan

Adresa: Jud. Dolj, T 83

Nr. Crt	Nr cadastral Nr. topografic	Suprafața* (mp)	Observații / Referințe
A1		Din acte: 0 Masurata: 1.000	Sector cadastral:34 Teren neimprejmuit;

**B. Partea II. Proprietari și acte**

Inscrieri privitoare la dreptul de proprietate și alte drepturi reale		Referințe
<b>0 / 07/02/2023</b>		
Act Normativ nr. LEGE:7, din 13/03/1996 emis de PARLAMENTUL ROMANIEI;		
B1	Inscrierea provizorie, drept de PROPRIETATE, dobandit prin Lege, cota actuala 1/1, cota initiala 1/1 1) NEIDENTIFICAT NEIDENTIFICAT	A1

**C. Partea III. SARCINI .**

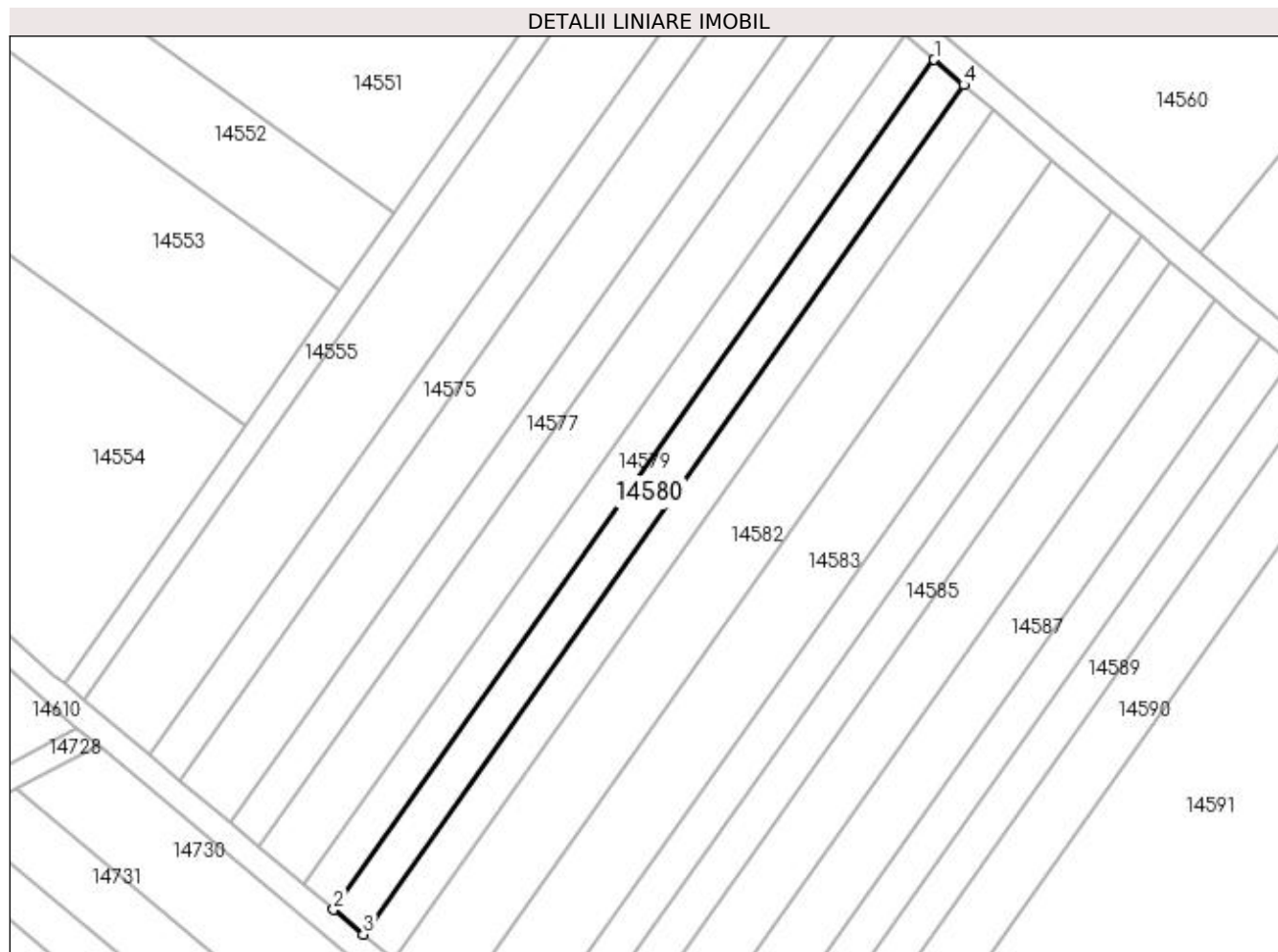
Inscrieri privind dezmembramintele dreptului de proprietate, drepturi reale de garanție și sarcini	Referințe
NU SUNT	

## Anexa Nr. 1 La Partea I

## Teren

Nr cadastral	Suprafața (mp)*	Observații / Referințe
	Din acte: 0 Masurata: 1.000	

\* Suprafața este determinată în planul de proiecție Stereo 70.



## Date referitoare la teren

Crt	Categorie folosință	Intra vilan	Suprafața (mp)	Tarla	Parcelă	Nr. topo	Observații / Referințe
1	arabil	NU	1.000	83		-	

## Lungime Segmente

1) Valorile lungimilor segmentelor sunt obținute din proiecție în plan.

Punct început	X / Y	Punct sfârșit	X / Y	Lungime segment (** (m)
1	346.359,039 281.974,451	2	346.264,335 281.840,47	164.072
2	346.264,335 281.840,47	3	346.269,025 281.836,546	6.115
3	346.269,025 281.836,546	4	346.363,7 281.970,483	164.02
4	346.363,7 281.970,483	1	346.359,039 281.974,451	6.121

**\*\* Lungimile segmentelor sunt determinate în planul de proiecție Stereo 70 și sunt rotunjite la 1 milimetru.**

**\*\*\* Distanța dintre puncte este formată din segmente cumulate ce sunt mai mici decât valoarea 1 milimetru.**



**DATE DESPRE IMOBILUL NR. 14581**

Oficiul de Cadastru și Publicitate Imobiliară DOLJ  
Biroul de Cadastru și Publicitate Imobiliară Craiova

**A. Partea I. Descrierea imobilului**

TEREN Extravilan

Adresa: Jud. Dolj, T 83, P 183

Nr. Crt	Nr cadastral Nr. topografic	Suprafața* (mp)	Observații / Referințe
A1		1.000	Sector cadastral:34 Teren neimprejmuit;

**B. Partea II. Proprietari și acte**

Inscrieri privitoare la dreptul de proprietate și alte drepturi reale	Referințe
<b>0 / 07/02/2023</b>	
Act Administrativ nr. TDP:4273, din 31/01/2007 emis de COMISIA JUDETEANA DE FOND FUNCJAR;	
B1	A1
Intabulare, drept de PROPRIETATE, dobandit prin Reconstituire, cota actuala 1/1, cota initiala 1/1 1) GHEORGHE PATRU, LIPSA CNP	

**C. Partea III. SARCINI .**

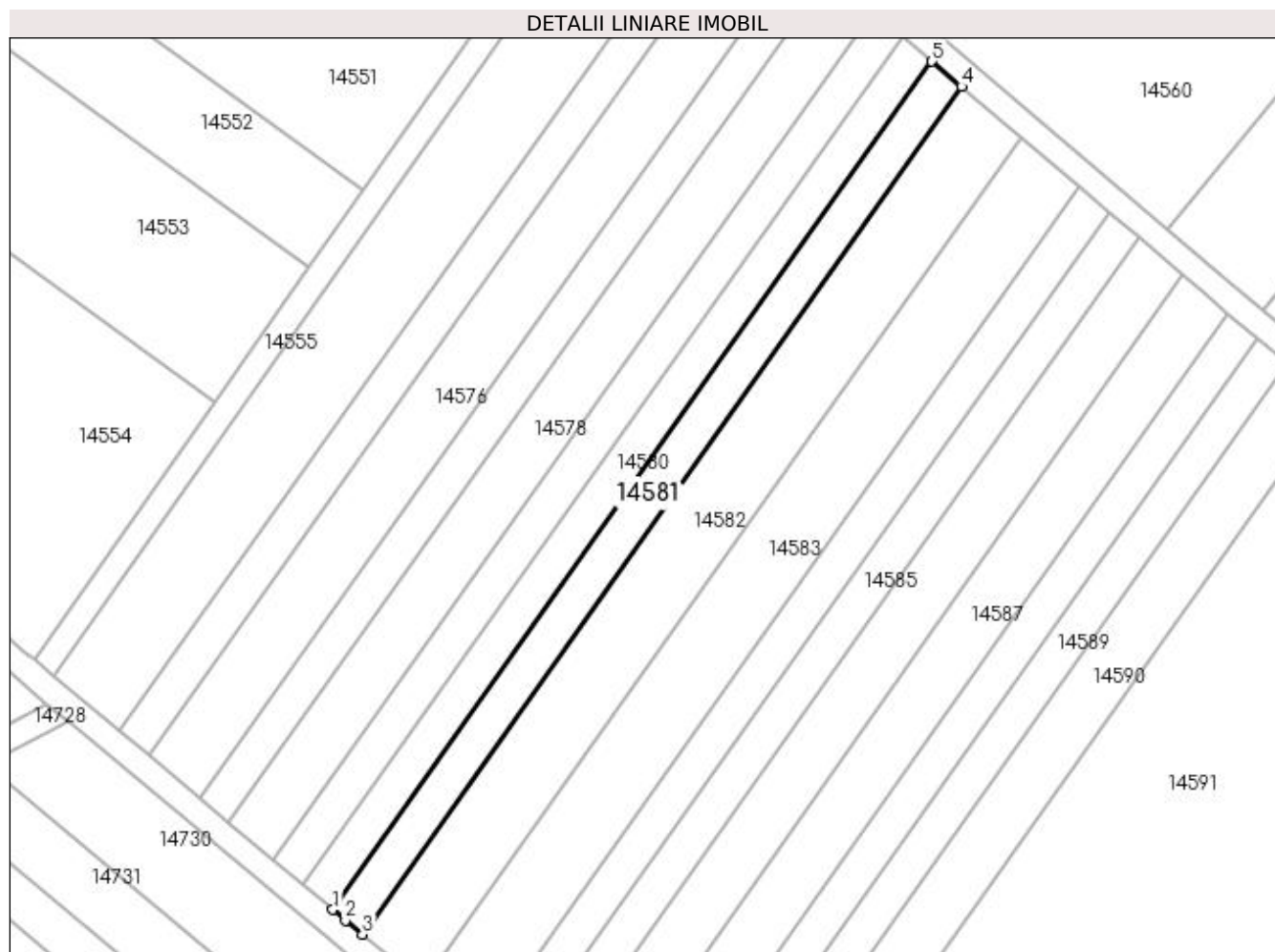
Inscrieri privind dezmembramintele dreptului de proprietate, drepturi reale de garanție și sarcini	Referințe
NU SUNT	

## Anexa Nr. 1 La Partea I

## Teren

Nr cadastral	Suprafața (mp)*	Observații / Referințe
	1.000	

\* Suprafața este determinată în planul de proiecție Stereo 70.



## Date referitoare la teren

Crt	Categorie folosință	Intra vilan	Suprafața (mp)	Tarla	Parcelă	Nr. topo	Observații / Referințe
1	arabil	NU	1.000	83	183	-	

## Lungime Segmente

1) Valorile lungimilor segmentelor sunt obținute din proiecție în plan.

Punct început	X / Y	Punct sfârșit	X / Y	Lungime segment (** (m)
1	346.269,025 281.836,546	2	346.271,024 281.834,874	2.606
2	346.271,024 281.834,874	3	346.273,727 281.832,633	3.511
3	346.273,727 281.832,633	4	346.368,362 281.966,514	163.951
4	346.368,362 281.966,514	5	346.363,7 281.970,483	6.123
5	346.363,7 281.970,483	1	346.269,025 281.836,546	164.02

**\*\* Lungimile segmentelor sunt determinate în planul de proiecție Stereo 70 și sunt rotunjite la 1 milimetru.**

**\*\*\* Distanța dintre puncte este formată din segmente cumulate ce sunt mai mici decât valoarea 1 milimetru.**





**DATE DESPRE IMOBILUL NR. 14582**

Oficiul de Cadastru și Publicitate Imobiliară DOLJ  
Biroul de Cadastru și Publicitate Imobiliară Craiova

**A. Partea I. Descrierea imobilului**

TEREN Extravilan

Adresa: Jud. Dolj, T 83, P 182

Nr. Crt	Nr cadastral Nr. topografic	Suprafața* (mp)	Observații / Referințe
A1	33061	2.000	Sector cadastral:34 Teren neimprejmuit;

**B. Partea II. Proprietari și acte**

Inscrieri privitoare la dreptul de proprietate și alte drepturi reale	Referințe
<b>246735 / 31/10/2019</b>	
Act Notarial nr. CVC:3535, din 29/10/2019 emis de NP Budiana Ionut Razvan ;	
B1	A1
Intabulare, drept de PROPRIETATE, dobandit prin Conventie, cota actuala 1/1, cota initiala 1/1	
1) MITULETU STELA	
2) MITULETU GHEORGHE	

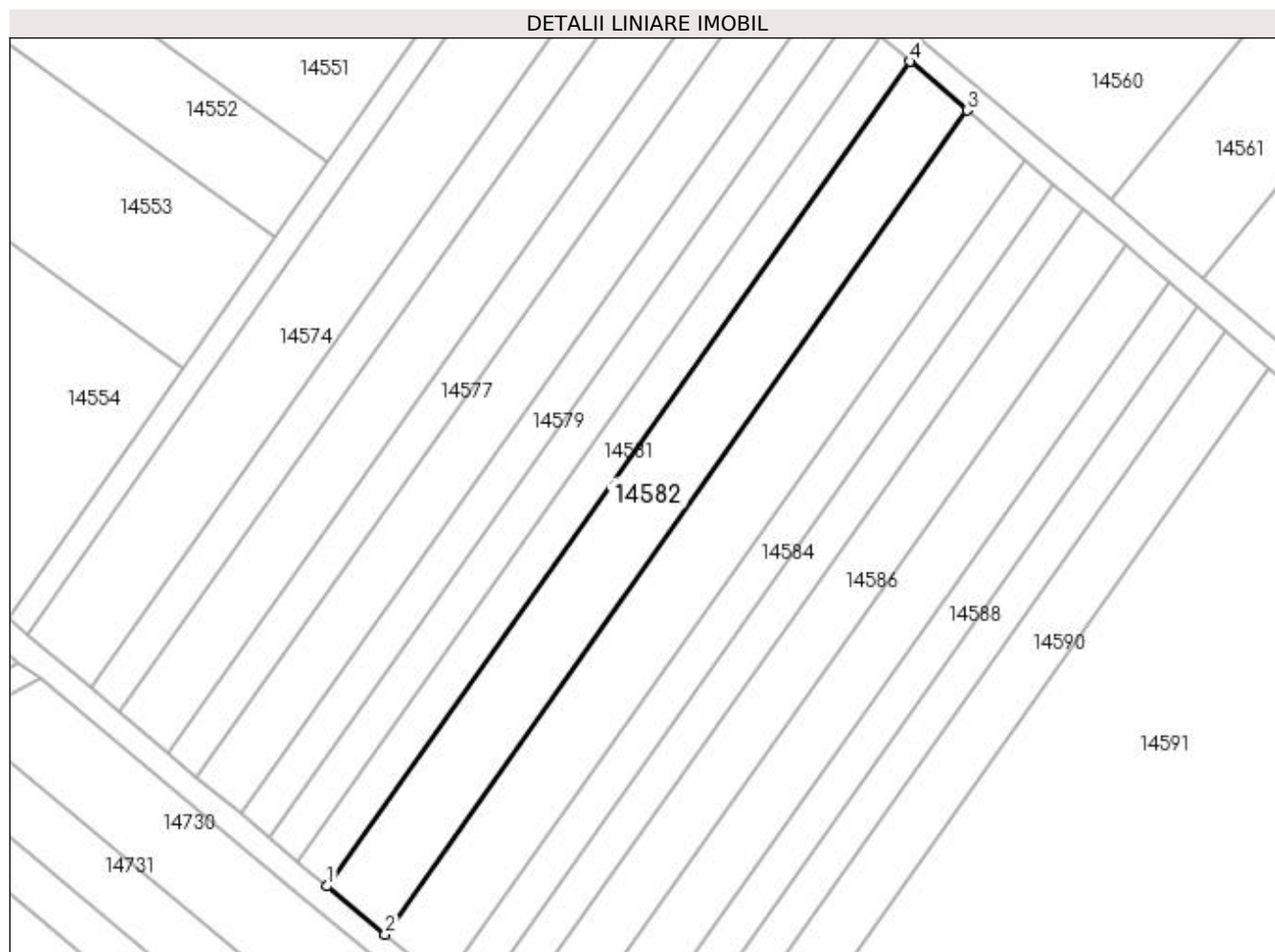
**C. Partea III. SARCINI .**

Inscrieri privind dezmembramintele dreptului de proprietate, drepturi reale de garanție și sarcini	Referințe
NU SUNT	

**Anexa Nr. 1 La Partea I****Teren**

Nr cadastral	Suprafața (mp)*	Observații / Referințe
33061	2.000	

\* Suprafața este determinată în planul de proiecție Stereo 70.

**Date referitoare la teren**

Crt	Categorie folosință	Intravilan	Suprafața (mp)	Tarla	Parcelă	Nr. topo	Observații / Referințe
1	arabil	NU	2.000	83	182	-	

**Lungime Segmente**

1) Valorile lungimilor segmentelor sunt obținute din proiecție în plan.

Punct început	X / Y	Punct sfârșit	X / Y	Lungime segment (** (m)
1	346.273,727 281.832,633	2	346.283,15 281.824,82	12.241
2	346.283,15 281.824,82	3	346.377,693 281.958,571	163.792
3	346.377,693 281.958,571	4	346.368,362 281.966,514	12.254
4	346.368,362 281.966,514	1	346.273,727 281.832,633	163.951

**\*\* Lungimile segmentelor sunt determinate în planul de proiecție Stereo 70 și sunt rotunjite la 1 milimetru.**

**\*\*\* Distanța dintre puncte este formată din segmente cumulate ce sunt mai mici decât valoarea 1 milimetru.**



**DATE DESPRE IMOBILUL NR. 14583**

Oficiul de Cadastru și Publicitate Imobiliară DOLJ  
Biroul de Cadastru și Publicitate Imobiliară Craiova

**A. Partea I. Descrierea imobilului**

TEREN Extravilan

Adresa: Jud. Dolj, T 83, P 313

Nr. Crt	Nr cadastral Nr. topografic	Suprafața* (mp)	Observații / Referințe
A1		2.000	Sector cadastral:34 Teren neimprejmuit;

**B. Partea II. Proprietari și acte**

Inscrieri privitoare la dreptul de proprietate și alte drepturi reale	Referințe
<b>0 / 07/02/2023</b>	
Act Administrativ nr. TDP:1318-42778, din 03/04/1995 emis de COMISIA JUDETEANA DE FOND FUNCJAR;	
B1	A1
Intabulare, drept de PROPRIETATE, dobandit prin Reconstituire, cota actuala 1/1, cota initiala 1/1 1) SMEU FLOREA, LIPSA CNP	

**C. Partea III. SARCINI .**

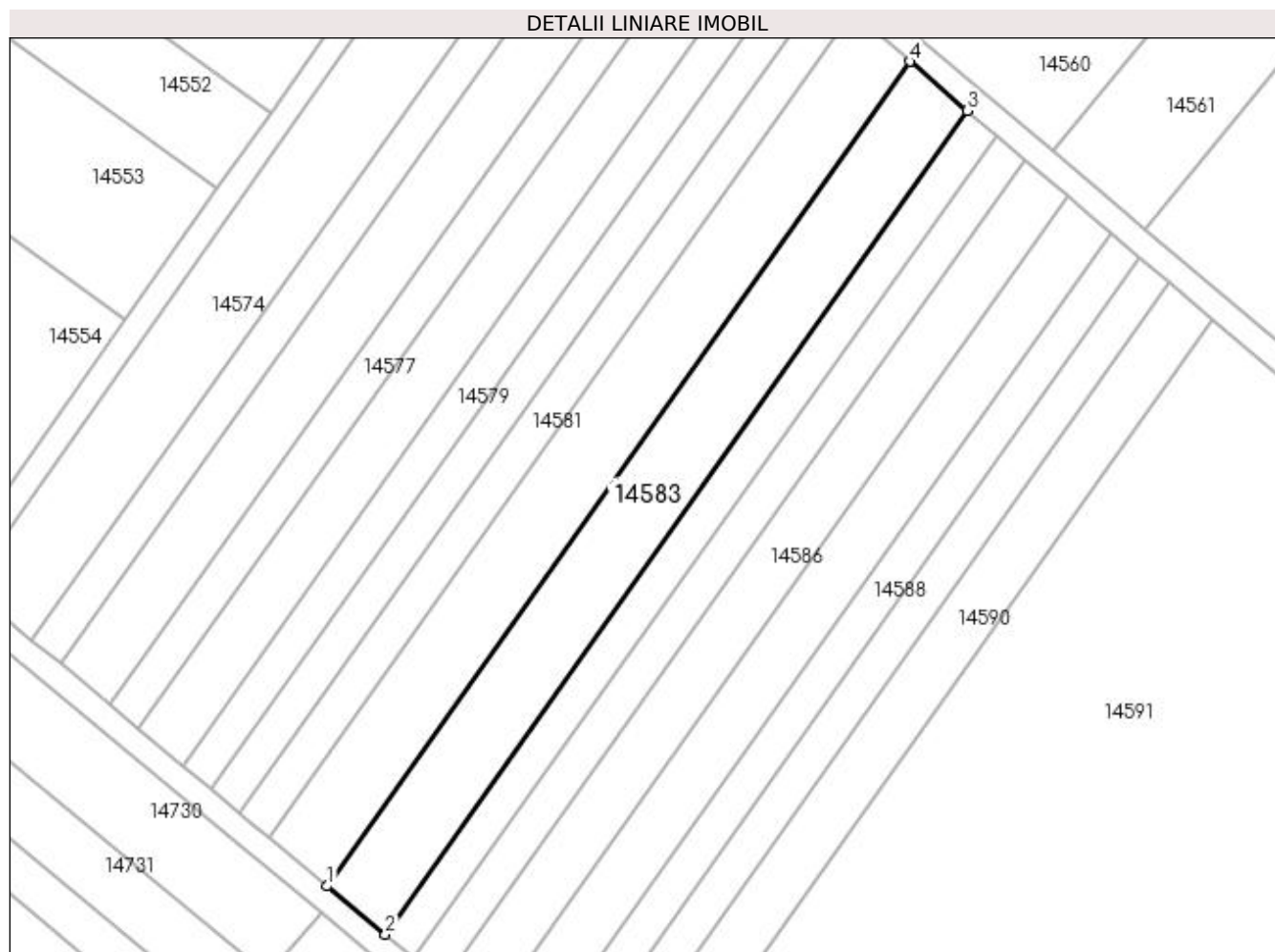
Inscrieri privind dezmembramintele dreptului de proprietate, drepturi reale de garanție și sarcini	Referințe
NU SUNT	

## Anexa Nr. 1 La Partea I

## Teren

Nr cadastral	Suprafața (mp)*	Observații / Referințe
	2.000	

\* Suprafața este determinată în planul de proiecție Stereo 70.



## Date referitoare la teren

Crt	Categorie folosință	Intra vilan	Suprafața (mp)	Tarla	Parcelă	Nr. topo	Observații / Referințe
1	arabil	NU	2.000	83	313	-	

## Lungime Segmente

1) Valorile lungimilor segmentelor sunt obținute din proiecție în plan.

Punct început	X / Y	Punct sfârșit	X / Y	Lungime segment (** (m)
1	346.283,15 281.824,82	2	346.292,583 281.816,999	12.254
2	346.292,583 281.816,999	3	346.387,033 281.950,619	163.631
3	346.387,033 281.950,619	4	346.377,693 281.958,571	12.267
4	346.377,693 281.958,571	1	346.283,15 281.824,82	163.792

**\*\* Lungimile segmentelor sunt determinate în planul de proiecție Stereo 70 și sunt rotunjite la 1 milimetru.**

**\*\*\* Distanța dintre puncte este formată din segmente cumulate ce sunt mai mici decât valoarea 1 milimetru.**





**DATE DESPRE IMOBILUL NR. 14584**

Oficiul de Cadastru și Publicitate Imobiliară DOLJ  
 Biroul de Cadastru și Publicitate Imobiliară Craiova

**A. Partea I. Descrierea imobilului**

TEREN Extravilan

Adresa: Jud. Dolj, T 83, P 309

Nr. Crt	Nr cadastral Nr. topografic	Suprafața* (mp)	Observații / Referințe
A1		1.000	Sector cadastral:34 Teren neimprejmuit;

**B. Partea II. Proprietari și acte**

Inscrieri privitoare la dreptul de proprietate și alte drepturi reale		Referințe
<b>0 / 07/02/2023</b>		
Act Administrativ nr. TDP:507-48414, din 25/02/1994 emis de COMISIA JUDETEANA DE FOND FUNCJAR (CERTIF. DE DECES:DM303769/18.03.1999;);		
B1	Intabulare, drept de PROPRIETATE, dobandit prin Reconstituire, cota actuala 1/1, cota initiala 1/1 1) TUICA MARIA, LIPSA CNP DEFUNCT:Da	A1

**C. Partea III. SARCINI .**

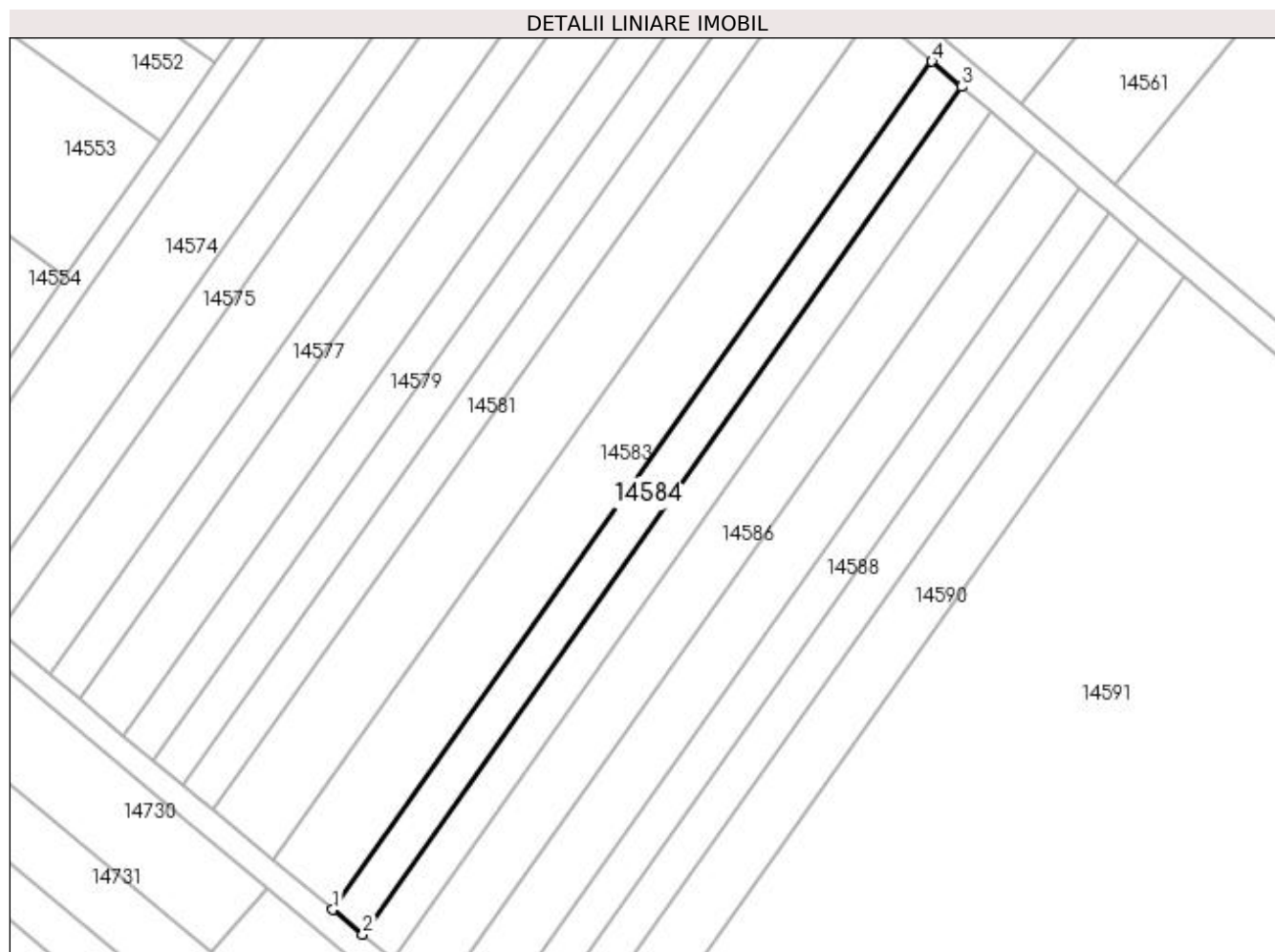
Inscrieri privind dezmembramintele dreptului de proprietate, drepturi reale de garanție și sarcini	Referințe
NU SUNT	

## Anexa Nr. 1 La Partea I

## Teren

Nr cadastral	Suprafața (mp)*	Observații / Referințe
	1.000	

\* Suprafața este determinată în planul de proiecție Stereo 70.



## Date referitoare la teren

Crt	Categorie folosință	Intra vilan	Suprafața (mp)	Tarla	Parcelă	Nr. topo	Observații / Referințe
1	arabil	NU	1.000	83	309	-	

## Lungime Segmente

1) Valorile lungimilor segmentelor sunt obținute din proiecție în plan.

Punct început	X / Y	Punct sfârșit	X / Y	Lungime segment (** (m)
1	346.292,583 281.816,999	2	346.297,302 281.813,086	6.13
2	346.297,302 281.813,086	3	346.391,706 281.946,641	163.551
3	346.391,706 281.946,641	4	346.387,033 281.950,619	6.137
4	346.387,033 281.950,619	1	346.292,583 281.816,999	163.631

**\*\* Lungimile segmentelor sunt determinate în planul de proiecție Stereo 70 și sunt rotunjite la 1 milimetru.**

**\*\*\* Distanța dintre puncte este formată din segmente cumulate ce sunt mai mici decât valoarea 1 milimetru.**



**DATE DESPRE IMOBILUL NR. 14585**

Oficiul de Cadastru și Publicitate Imobiliară DOLJ  
Biroul de Cadastru și Publicitate Imobiliară Craiova

**A. Partea I. Descrierea imobilului**

TEREN Extravilan

Adresa: Jud. Dolj, T 83, P 181

Nr. Crt	Nr cadastral Nr. topografic	Suprafața* (mp)	Observații / Referințe
A1		1.000	Sector cadastral:34 Teren neimprejmuit;

**B. Partea II. Proprietari și acte**

Inscrieri privitoare la dreptul de proprietate și alte drepturi reale	Referințe
<b>0 / 07/02/2023</b>	
Act Administrativ nr. TDP:1577-48561, din 05/10/1995 emis de COMISIA JUDETEANA DE FOND FUNCICIAR;	
B1	A1
Intabulare, drept de PROPRIETATE, dobandit prin Reconstituire, cota actuala 1/1, cota initiala 1/1 1) MISA ION, LIPSA CNP	

**C. Partea III. SARCINI .**

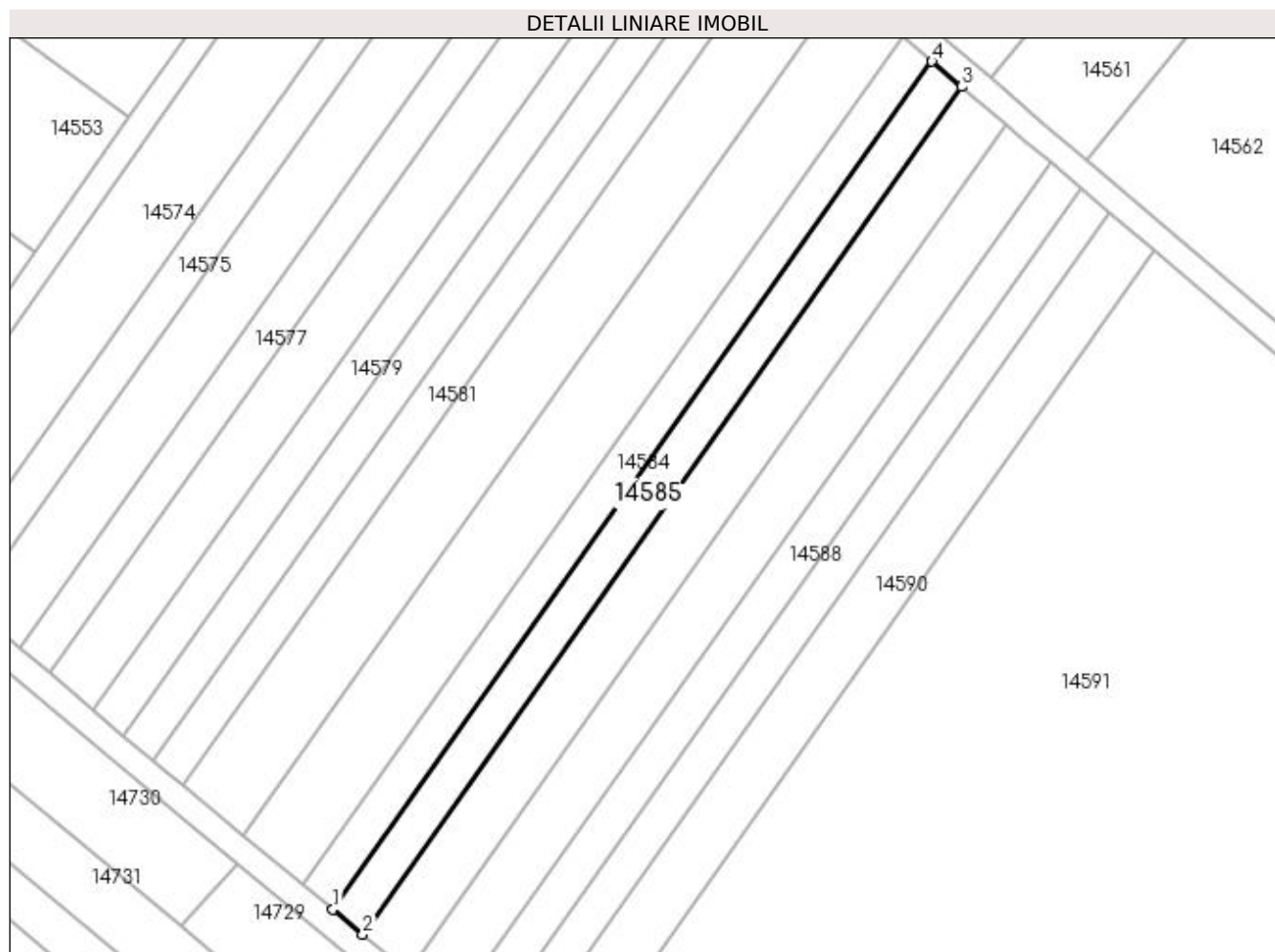
Inscrieri privind dezmembramintele dreptului de proprietate, drepturi reale de garanție și sarcini	Referințe
NU SUNT	

## Anexa Nr. 1 La Partea I

## Teren

Nr cadastral	Suprafața (mp)*	Observații / Referințe
	1.000	

\* Suprafața este determinată în planul de proiecție Stereo 70.



## Date referitoare la teren

Crt	Categorie folosință	Intra vilan	Suprafața (mp)	Tarla	Parcelă	Nr. topo	Observații / Referințe
1	arabil	NU	1.000	83	181	-	

## Lungime Segmente

1) Valorile lungimilor segmentelor sunt obținute din proiecție în plan.

Punct început	X / Y	Punct sfârșit	X / Y	Lungime segment (** (m)
1	346.297,302 281.813,086	2	346.302,024 281.809,171	6.134
2	346.302,024 281.809,171	3	346.396,382 281.942,66	163.471
3	346.396,382 281.942,66	4	346.391,706 281.946,641	6.141
4	346.391,706 281.946,641	1	346.297,302 281.813,086	163.551

**\*\* Lungimile segmentelor sunt determinate în planul de proiecție Stereo 70 și sunt rotunjite la 1 milimetru.**

**\*\*\* Distanța dintre puncte este formată din segmente cumulate ce sunt mai mici decât valoarea 1 milimetru.**





**DATE DESPRE IMOBILUL NR. 14586**

Oficiul de Cadastru și Publicitate Imobiliară DOLJ  
Biroul de Cadastru și Publicitate Imobiliară Craiova

**A. Partea I. Descrierea imobilului**

TEREN Extravilan

Adresa: Jud. Dolj, T 83, P 180

Nr. Crt	Nr cadastral Nr. topografic	Suprafața* (mp)	Observații / Referințe
A1		1.500	Sector cadastral:34 Teren neimprejmuit;

**B. Partea II. Proprietari și acte**

Inscrieri privitoare la dreptul de proprietate și alte drepturi reale	Referințe
<b>0 / 07/02/2023</b>	
Act Notarial nr. CM:219, din 04/04/2005 emis de NP STOENESCU FLOREA;	
B1	A1
Intabulare, drept de PROPRIETATE, dobandit prin Succesiune, cota actuala 1/1, cota initiala 1/1 1) TORTOLEA GHEORGHE, LIPSA CNP	

**C. Partea III. SARCINI .**

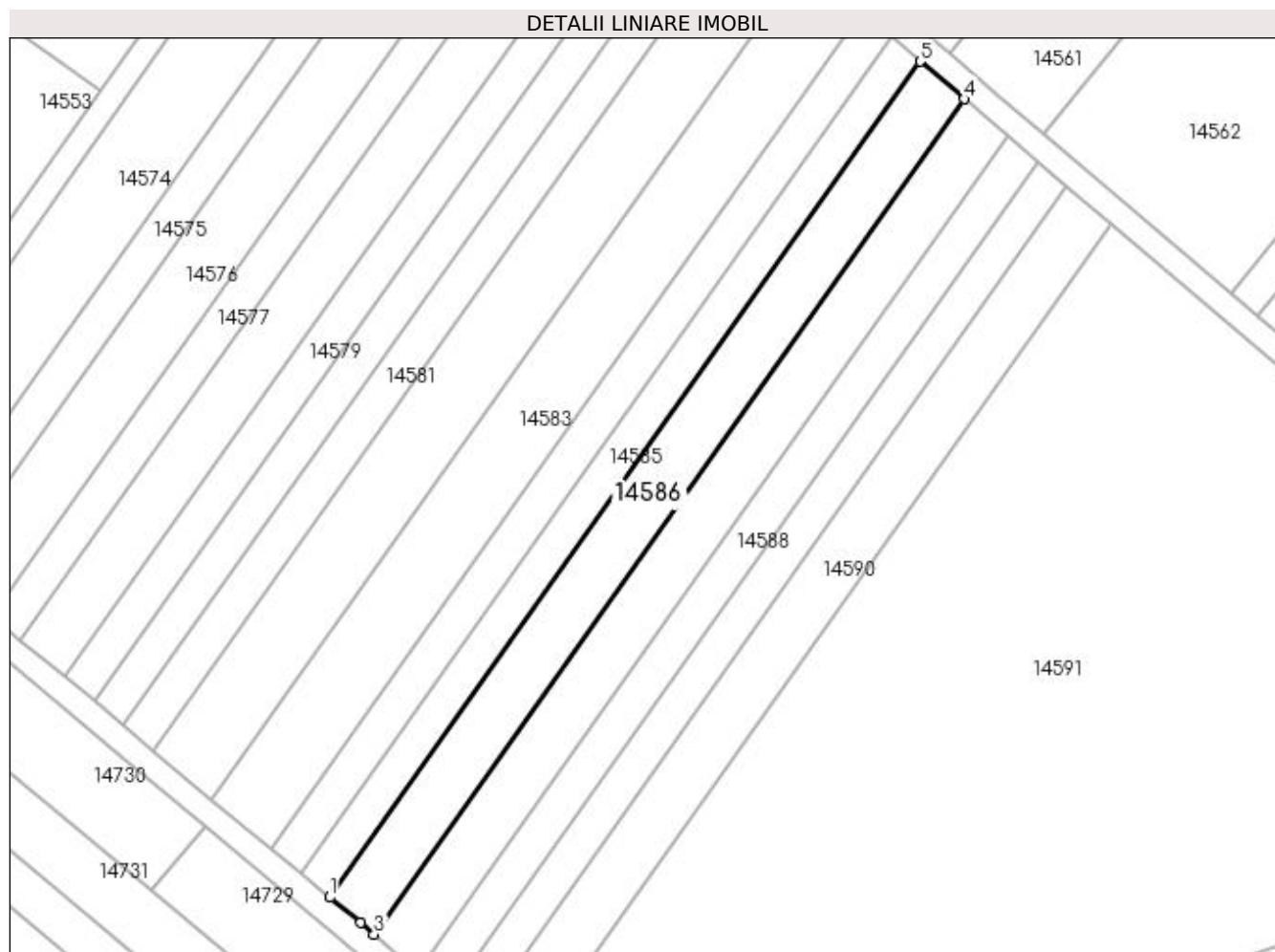
Inscrieri privind dezmembramintele dreptului de proprietate, drepturi reale de garanție și sarcini	Referințe
NU SUNT	

## Anexa Nr. 1 La Partea I

## Teren

Nr cadastral	Suprafața (mp)*	Observații / Referințe
	1.500	

\* Suprafața este determinată în planul de proiecție Stereo 70.



## Date referitoare la teren

Crt	Categorie folosință	Intra vilan	Suprafața (mp)	Tarla	Parcelă	Nr. topo	Observații / Referințe
1	arabil	NU	1.500	83	180	-	

## Lungime Segmente

1) Valorile lungimilor segmentelor sunt obținute din proiecție în plan.

Punct început	X / Y	Punct sfârșit	X / Y	Lungime segment (** (m)
1	346.302,024 281.809,171	2	346.306,907 281.805,122	6.343
2	346.306,907 281.805,122	3	346.309,084 281.803,256	2.867
3	346.309,084 281.803,256	4	346.403,399 281.936,686	163.398
4	346.403,399 281.936,686	5	346.396,382 281.942,66	9.216
5	346.396,382 281.942,66	1	346.302,024 281.809,171	163.471

**\*\* Lungimile segmentelor sunt determinate în planul de proiecție Stereo 70 și sunt rotunjite la 1 milimetru.**

**\*\*\* Distanța dintre puncte este formată din segmente cumulate ce sunt mai mici decât valoarea 1 milimetru.**



**DATE DESPRE IMOBILUL NR. 14587**

Oficiul de Cadastru și Publicitate Imobiliară DOLJ  
Biroul de Cadastru și Publicitate Imobiliară Craiova

**A. Partea I. Descrierea imobilului**

TEREN Extravilan

Adresa: Jud. Dolj, T 83, P 179

Nr. Crt	Nr cadastral Nr. topografic	Suprafața* (mp)	Observații / Referințe
A1		1.500	Sector cadastral:34 Teren neimprejmuit;

**B. Partea II. Proprietari și acte**

Inscrieri privitoare la dreptul de proprietate și alte drepturi reale	Referințe
<b>0 / 07/02/2023</b>	
Act Notarial nr. ACT DE PARTAJ:1749, din 03/06/2015 emis de NP BUDIANA IONUT RAZVAN;	
B1	A1
Intabulare, drept de PROPRIETATE, dobandit prin lesire Din Indiviziune, cota actuala 1/1, cota initiala 1/1 1) NEAGOE IONICA	

**C. Partea III. SARCINI .**

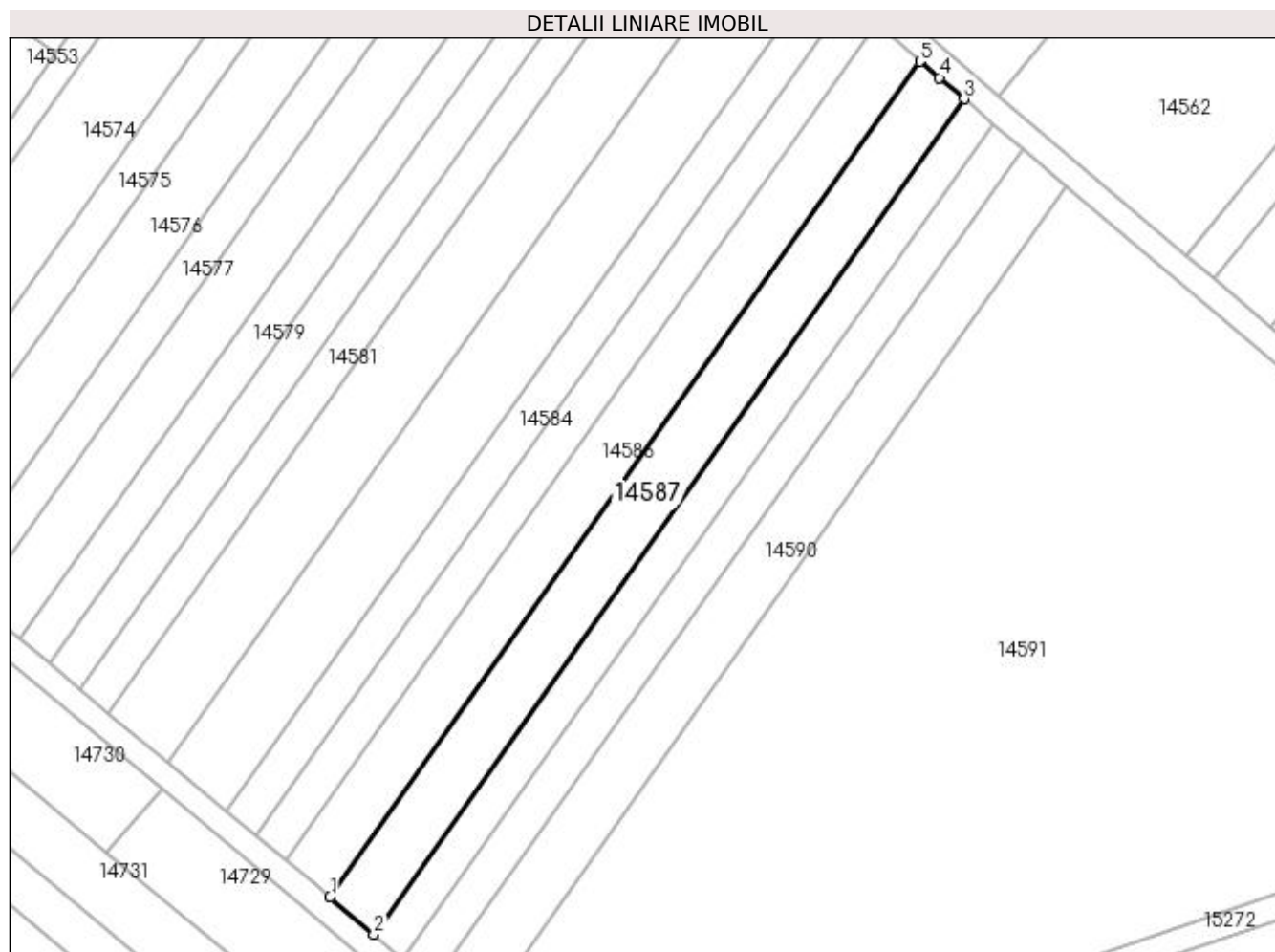
Inscrieri privind dezmembramintele dreptului de proprietate, drepturi reale de garanție și sarcini	Referințe
NU SUNT	

## Anexa Nr. 1 La Partea I

## Teren

Nr cadastral	Suprafața (mp)*	Observații / Referințe
	1.500	

\* Suprafața este determinată în planul de proiecție Stereo 70.



## Date referitoare la teren

Crt	Categorie folosință	Intra vilan	Suprafața (mp)	Tarla	Parcelă	Nr. topo	Observații / Referințe
1	arabil	NU	1.500	83	179	-	

## Lungime Segmente

1) Valorile lungimilor segmentelor sunt obținute din proiecție în plan.

Punct început	X / Y	Punct sfârșit	X / Y	Lungime segment (** (m)
1	346.309,084 281.803,256	2	346.316,084 281.797,256	9.22
2	346.316,084 281.797,256	3	346.410,418 281.930,713	163.431
3	346.410,418 281.930,713	4	346.406,44 281.934,097	5.223
4	346.406,44 281.934,097	5	346.403,399 281.936,686	3.994
5	346.403,399 281.936,686	1	346.309,084 281.803,256	163.398

**\*\* Lungimile segmentelor sunt determinate în planul de proiecție Stereo 70 și sunt rotunjite la 1 milimetru.**

**\*\*\* Distanța dintre puncte este formată din segmente cumulate ce sunt mai mici decât valoarea 1 milimetru.**





**DATE DESPRE IMOBILUL NR. 14588**

Oficiul de Cadastru și Publicitate Imobiliară DOLJ  
Biroul de Cadastru și Publicitate Imobiliară Craiova

**A. Partea I. Descrierea imobilului**

TEREN Extravilan

Adresa: Jud. Dolj, T 83, P 178

Nr. Crt	Nr cadastral Nr. topografic	Suprafața* (mp)	Observații / Referințe
A1		1.000	Sector cadastral:34 Teren neimprejmuit;

**B. Partea II. Proprietari și acte**

Inscrieri privitoare la dreptul de proprietate și alte drepturi reale		Referințe
<b>0 / 07/02/2023</b>		
Act Notarial nr. CM:72, din 21/04/2015 emis de NP BUDIANA IONUT RAZVAN;		
B1	Intabulare, drept de PROPRIETATE, dobandit prin Succesiune, cota actuala 1/1, cota initiala 1/1 1) DEIAC ELENA	A1

**C. Partea III. SARCINI .**

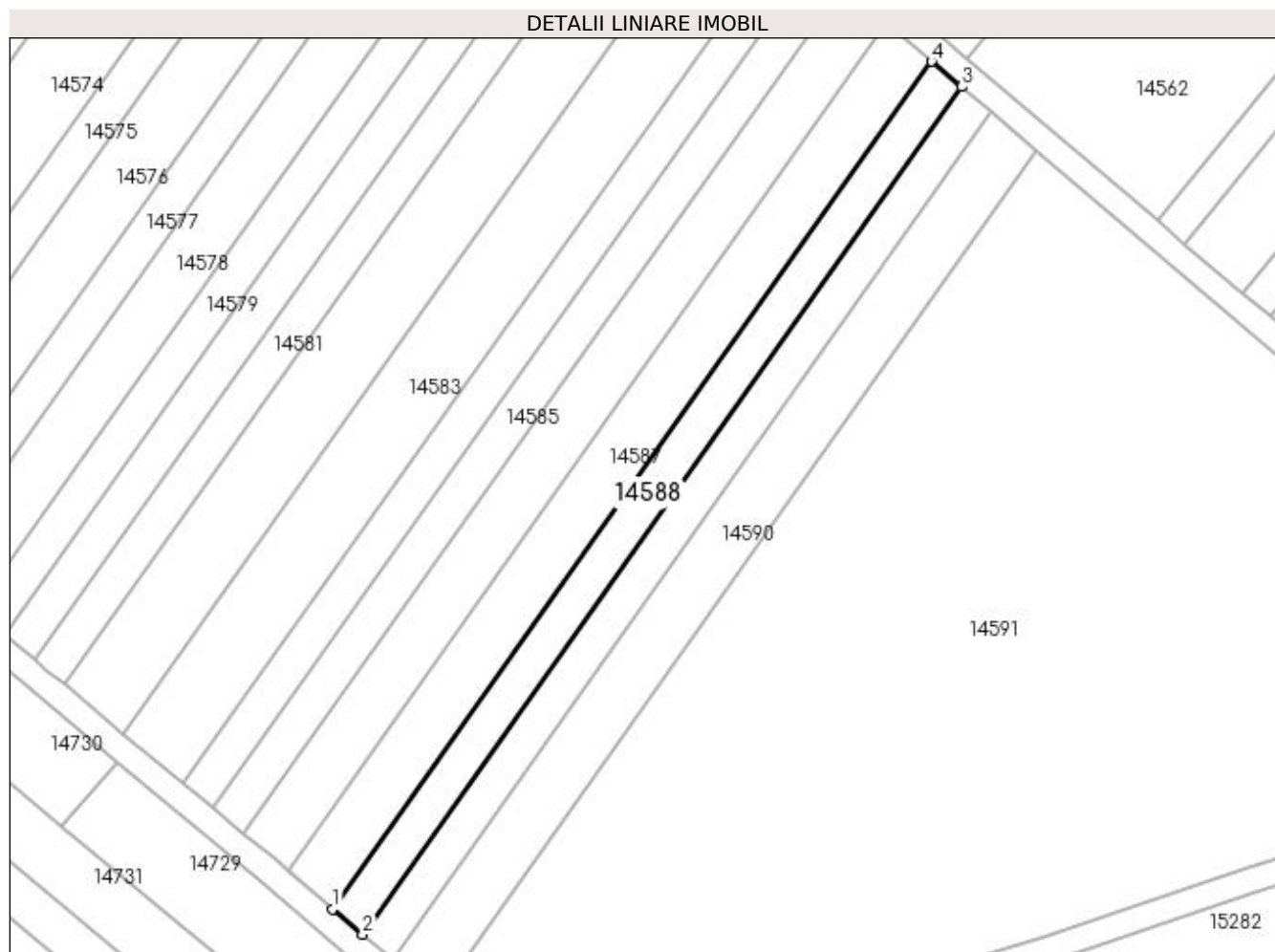
Inscrieri privind dezmembramintele dreptului de proprietate, drepturi reale de garanție și sarcini	Referințe
NU SUNT	

## Anexa Nr. 1 La Partea I

## Teren

Nr cadastral	Suprafața (mp)*	Observații / Referințe
	1.000	

\* Suprafața este determinată în planul de proiecție Stereo 70.



## Date referitoare la teren

Crt	Categorie folosință	Intravilan	Suprafața (mp)	Tarla	Parcelă	Nr. topo	Observații / Referințe
1	arabil	NU	1.000	83	178	-	

## Lungime Segmente

1) Valorile lungimilor segmentelor sunt obținute din proiecție în plan.

Punct început	X / Y	Punct sfârșit	X / Y	Lungime segment (** (m)
1	346.316,084 281.797,256	2	346.320,749 281.793,257	6.144
2	346.320,749 281.793,257	3	346.415,097 281.926,732	163.454
3	346.415,097 281.926,732	4	346.410,418 281.930,713	6.143
4	346.410,418 281.930,713	1	346.316,084 281.797,256	163.431

**\*\* Lungimile segmentelor sunt determinate în planul de proiecție Stereo 70 și sunt rotunjite la 1 milimetru.**

**\*\*\* Distanța dintre puncte este formată din segmente cumulate ce sunt mai mici decât valoarea 1 milimetru.**



**DATE DESPRE IMOBILUL NR. 14589**

Oficiul de Cadastru și Publicitate Imobiliară DOLJ  
Biroul de Cadastru și Publicitate Imobiliară Craiova

**A. Partea I. Descrierea imobilului**

TEREN Extravilan

Adresa: Jud. Dolj, T 83, P 117

Nr. Crt	Nr cadastral Nr. topografic	Suprafața* (mp)	Observații / Referințe
A1		1.000	Sector cadastral:34 Teren neimprejmuit;

**B. Partea II. Proprietari și acte**

Inscrieri privitoare la dreptul de proprietate și alte drepturi reale	Referințe
<b>0 / 07/02/2023</b>	
Act Administrativ nr. TDP:20143, din 07/08/2017 emis de COMISIA JUDETEANA DE FOND FUNCJAR;	
B1	A1
Intabulare, drept de PROPRIETATE, dobandit prin Reconstituire, cota actuala 1/1, cota initiala 1/1 1) RADUCAN GHEORGHITA	

**C. Partea III. SARCINI .**

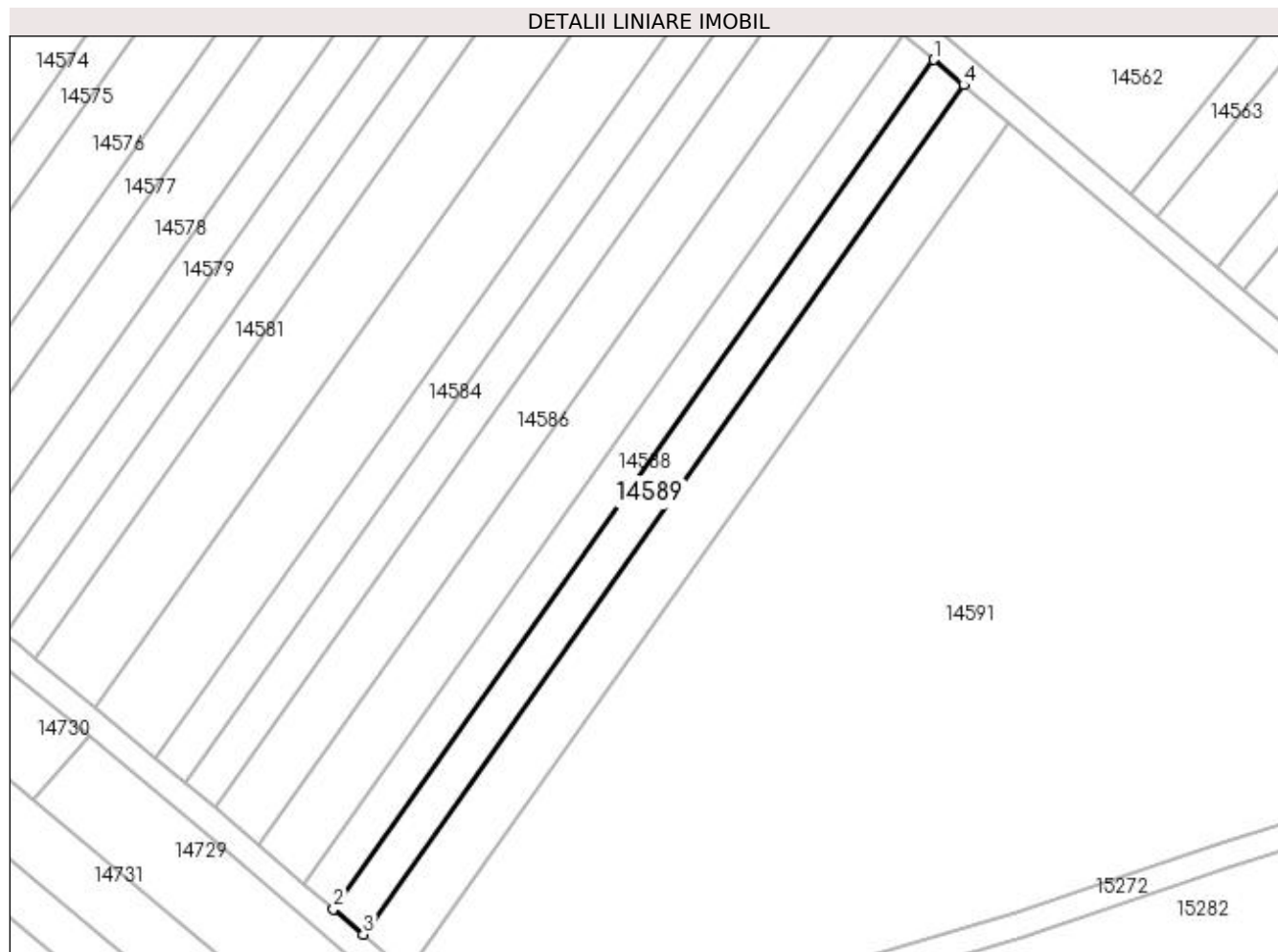
Inscrieri privind dezmembramintele dreptului de proprietate, drepturi reale de garanție și sarcini	Referințe
NU SUNT	

## Anexa Nr. 1 La Partea I

## Teren

Nr cadastral	Suprafața (mp)*	Observații / Referințe
	1.000	

\* Suprafața este determinată în planul de proiecție Stereo 70.



## Date referitoare la teren

Crt	Categorie folosință	Intra vilan	Suprafața (mp)	Tarla	Parcelă	Nr. topo	Observații / Referințe
1	arabil	NU	1.000	83	117	-	

## Lungime Segmente

1) Valorile lungimilor segmentelor sunt obținute din proiecție în plan.

Punct început	X / Y	Punct sfârșit	X / Y	Lungime segment (** (m)
1	346.415,097 281.926,732	2	346.320,749 281.793,257	163.454
2	346.320,749 281.793,257	3	346.325,414 281.789,258	6.144
3	346.325,414 281.789,258	4	346.419,775 281.922,752	163.477
4	346.419,775 281.922,752	1	346.415,097 281.926,732	6.142

**\*\* Lungimile segmentelor sunt determinate în planul de proiecție Stereo 70 și sunt rotunjite la 1 milimetru.**

**\*\*\* Distanța dintre puncte este formată din segmente cumulate ce sunt mai mici decât valoarea 1 milimetru.**





**DATE DESPRE IMOBILUL NR. 14590**

Oficiul de Cadastru și Publicitate Imobiliară DOLJ  
Biroul de Cadastru și Publicitate Imobiliară Craiova

**A. Partea I. Descrierea imobilului**

TEREN Extravilan

Adresa: Jud. Dolj, T 83, P 176

Nr. Crt	Nr cadastral Nr. topografic	Suprafața* (mp)	Observații / Referințe
A1		1.500	Sector cadastral:34 Teren neimprejmuit;

**B. Partea II. Proprietari și acte**

Inscrieri privitoare la dreptul de proprietate și alte drepturi reale		Referințe
<b>0 / 07/02/2023</b>		
Act Notarial nr. CM:169, din 10/06/2021 emis de NP GHERGHE ANCA-COSTINA;		
B1	Intabulare, drept de PROPRIETATE, dobandit prin Succesiune, cota actuala 1/4, cota initiala 1/4 1) LAUTARU MIA	A1
B2	Intabulare, drept de PROPRIETATE, dobandit prin Succesiune, cota actuala 3/4, cota initiala 3/4 1) BRICEAG RODICA	A1

**C. Partea III. SARCINI .**

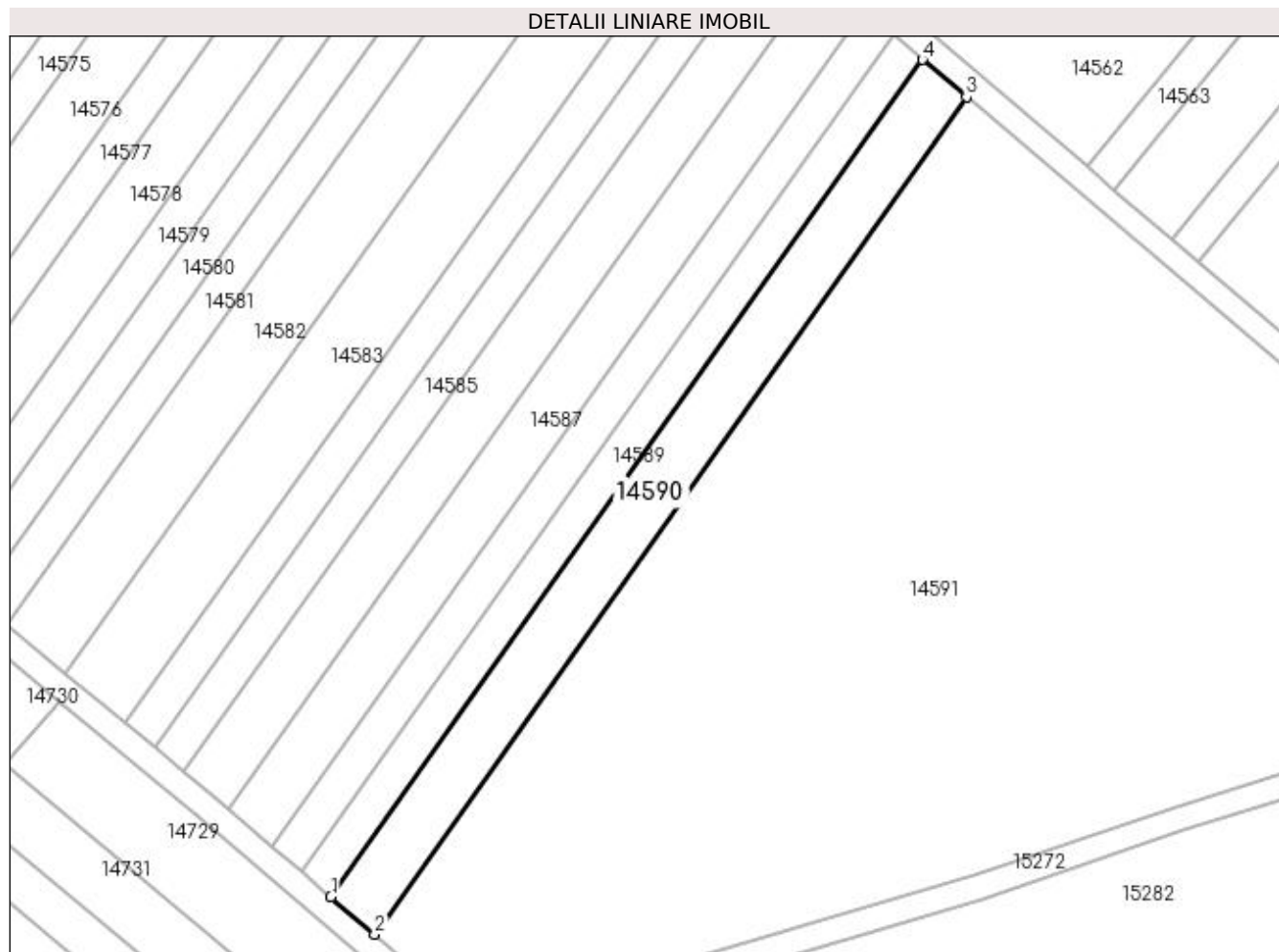
Inscrieri privind dezmembramintele dreptului de proprietate, drepturi reale de garanție și sarcini	Referințe
NU SUNT	

## Anexa Nr. 1 La Partea I

## Teren

Nr cadastral	Suprafața (mp)*	Observații / Referințe
	1.500	

\* Suprafața este determinată în planul de proiecție Stereo 70.



## Date referitoare la teren

Crt	Categorie folosință	Intra vilan	Suprafața (mp)	Tarla	Parcelă	Nr. topo	Observații / Referințe
1	arabil	NU	1.500	83	176	-	

## Lungime Segmente

1) Valorile lungimilor segmentelor sunt obținute din proiecție în plan.

Punct început	X / Y	Punct sfârșit	X / Y	Lungime segment (** (m)
1	346.325,414 281.789,258	2	346.332,411 281.783,261	9.215
2	346.332,411 281.783,261	3	346.426,791 281.916,784	163.511
3	346.426,791 281.916,784	4	346.419,775 281.922,752	9.211
4	346.419,775 281.922,752	1	346.325,414 281.789,258	163.477

**\*\* Lungimile segmentelor sunt determinate în planul de proiecție Stereo 70 și sunt rotunjite la 1 milimetru.**

**\*\*\* Distanța dintre puncte este formată din segmente cumulate ce sunt mai mici decât valoarea 1 milimetru.**



**DATE DESPRE IMOBILUL NR. 14591**

Oficiul de Cadastru și Publicitate Imobiliară DOLJ  
Biroul de Cadastru și Publicitate Imobiliară Craiova

**A. Partea I. Descrierea imobilului**

TEREN Extravilan

Adresa: Jud. Dolj, T 83

Nr. Crt	Nr cadastral Nr. topografic	Suprafața* (mp)	Observații / Referințe
A1		Din acte: 0 Masurata: 13.240	Sector cadastral:34 Teren neimprejmuit;

**B. Partea II. Proprietari și acte**

Inscrieri privitoare la dreptul de proprietate și alte drepturi reale		Referințe
<b>0 / 07/02/2023</b>		
Act Normativ nr. LEGE:7, din 13/03/1996 emis de PARLAMENTUL ROMANIEI;		
B1	Inscrierea provizorie, drept de PROPRIETATE, dobandit prin Lege, cota actuala 1/1, cota initiala 1/1 1) NEIDENTIFICAT NEIDENTIFICAT	A1

**C. Partea III. SARCINI .**

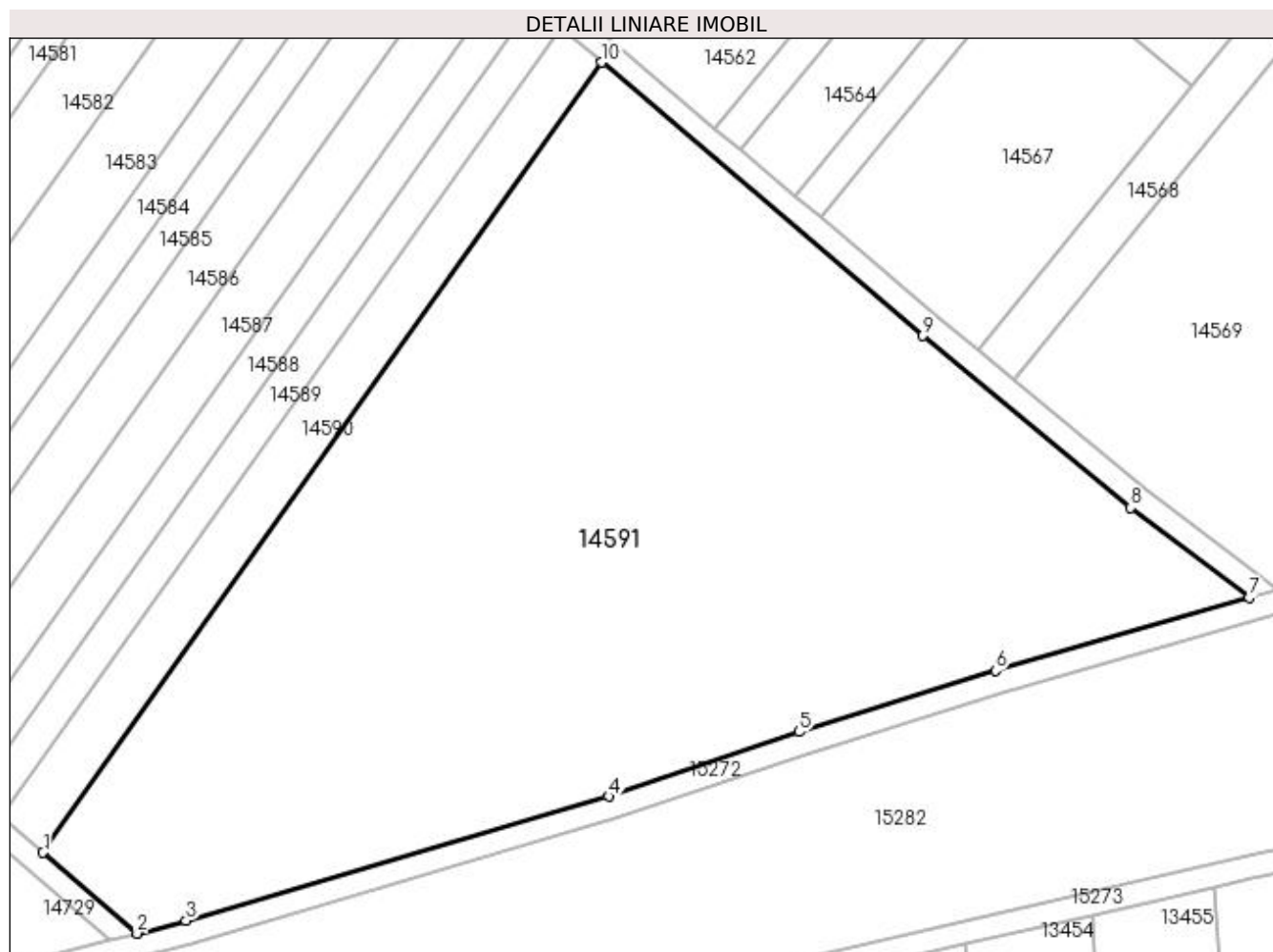
Inscrieri privind dezmembramintele dreptului de proprietate, drepturi reale de garanție și sarcini	Referințe
NU SUNT	

## Anexa Nr. 1 La Partea I

## Teren

Nr cadastral	Suprafața (mp)*	Observații / Referințe
	Din acte: 0 Masurata: 13.240	

\* Suprafața este determinată în planul de proiecție Stereo 70.



## Date referitoare la teren

Crt	Categorie folosință	Intra vilan	Suprafața (mp)	Tarla	Parcelă	Nr. topo	Observații / Referințe
1	arabil	NU	13.240	83		-	

## Lungime Segmente

1) Valorile lungimilor segmentelor sunt obținute din proiecție în plan.

Punct început	X / Y	Punct sfârșit	X / Y	Lungime segment (** (m)
1	346.332,411 281.783,261	2	346.348,314 281.769,629	20.946
2	346.348,314 281.769,629	3	346.356,581 281.771,761	8.537
3	346.356,581 281.771,761	4	346.428,003 281.792,764	74.446
4	346.428,003 281.792,764	5	346.460,161 281.803,656	33.953

Punct început	X / Y	Punct sfârșit	X / Y	Lungime segment (** (m)
5	346.460,161 281.803,656	6	346.493,328 281.813,999	34.742
6	346.493,328 281.813,999	7	346.536,22 281.826,382	44.644
7	346.536,22 281.826,382	8	346.516,239 281.841,56	25.092
8	346.516,239 281.841,56	9	346.481,101 281.870,58	45.572
9	346.481,101 281.870,58	10	346.426,791 281.916,784	71.305
10	346.426,791 281.916,784	1	346.332,411 281.783,261	163.511

\*\* Lungimile segmentelor sunt determinate în planul de proiecție Stereo 70 și sunt rotunjite la 1 milimetru.

\*\*\* Distanța dintre puncte este formată din segmente cumulate ce sunt mai mici decât valoarea 1 milimetru.





**DATE DESPRE IMOBILUL NR. 14592**

Oficiul de Cadastru și Publicitate Imobiliară DOLJ  
Biroul de Cadastru și Publicitate Imobiliară Craiova

**A. Partea I. Descrierea imobilului**

TEREN Extravilan

Adresa: Jud. Dolj, DE 644/1

Nr. Crt	Nr cadastral Nr. topografic	Suprafața* (mp)	Observații / Referințe
A1		Din acte: 0 Masurata: 2.300	Sector cadastral:34 Teren neimprejmuit; DE 644/1

**B. Partea II. Proprietari și acte**

Inscrieri privitoare la dreptul de proprietate și alte drepturi reale		Referințe
<b>0 / 07/02/2023</b>		
Act Normativ nr. LEGE:7, din 13/03/1996 emis de PARLAMENTUL ROMANIEI;		
B1	Inscrierea provizorie, drept de PROPRIETATE, dobandit prin Lege, cota actuala 1/1, cota initiala 1/1 1) NEIDENTIFICAT NEIDENTIFICAT	A1

**C. Partea III. SARCINI .**

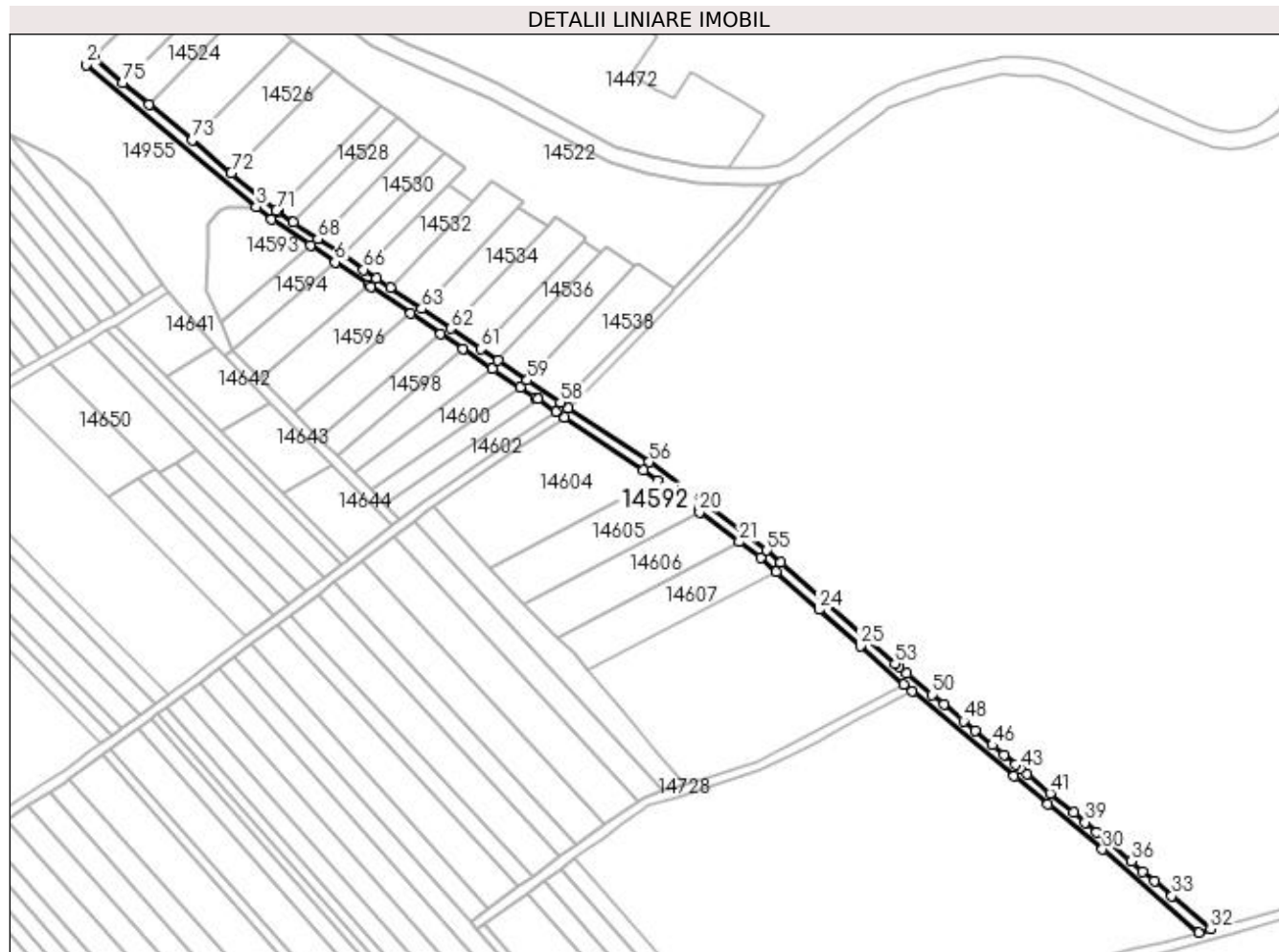
Inscrieri privind dezmembramintele dreptului de proprietate, drepturi reale de garanție și sarcini	Referințe
NU SUNT	

## Anexa Nr. 1 La Partea I

## Teren

Nr cadastral	Suprafața (mp)*	Observații / Referințe
	Din acte: 0 Masurata: 2.300	DE 644/1

\* Suprafața este determinată în planul de proiecție Stereo 70.



## Date referitoare la teren

Crt	Categorie folosință	Intravilan	Suprafața (mp)	Tarla	Parcelă	Nr. topo	Observații / Referințe
1	drum	NU	2.300	83		-	

## Lungime Segmente

1) Valorile lungimilor segmentelor sunt obținute din proiecție în plan.

Punct început	X / Y	Punct sfârșit	X / Y	Lungime segment	Punct început	X / Y	Punct sfârșit	X / Y	Lungime segment	Punct început	X / Y	Punct sfârșit	X / Y	Lungime segment
1	345.894,851 282.123,268	2	345.892,019 282.120,421	4.016	2	345.892,019 282.120,421	3	345.960,927 282.062,923	89.746	3	345.960,927 282.062,923	4	345.967,157 282.057,725	8.114
4	345.967,157 282.057,725	5	345.982,912 282.047,102	19.002	5	345.982,912 282.047,102	6	345.992,916 282.040,356	12.066	6	345.992,916 282.040,356	7	346.006,564 282.031,154	16.46
7	346.006,564 282.031,154	8	346.007,598 282.030,457	1.247	8	346.007,598 282.030,457	9	346.023,662 282.019,592	19.393	9	346.023,662 282.019,592	10	346.035,803 282.011,381	14.657
10	346.035,803 282.011,381	11	346.044,894 282.005,232	10.975	11	346.044,894 282.005,232	12	346.056,858 281.997,141	14.443	12	346.056,858 281.997,141	13	346.067,991 281.989,615	13.438
13	346.067,991 281.989,615	14	346.074,069 281.985,501	7.339	14	346.074,069 281.985,501	15	346.075,173 281.984,757	1.331	15	346.075,173 281.984,757	16	346.082,592 281.979,764	8.943

Punct început	X / Y	Punct sfârșit	X / Y	Lungime segment	Punct început	X / Y	Punct sfârșit	X / Y	Lungime segment	Punct început	X / Y	Punct sfârșit	X / Y	Lungime segment
16	346.082,592 281.979,764	17	346.086,189 281.977,342	4.336	17	346.086,189 281.977,342	18	346.117,958 281.955,956	38.297	18	346.117,958 281.955,956	19	346.123,838 281.951,568	7.337
19	346.123,838 281.951,568	20	346.140,761 281.938,937	21.117	20	346.140,761 281.938,937	21	346.156,991 281.926,824	20.252	21	346.156,991 281.926,824	22	346.165,667 281.920,348	10.826
22	346.165,667 281.920,348	23	346.171,989 281.914,743	8.449	23	346.171,989 281.914,743	24	346.189,29 281.899,402	23.123	24	346.189,29 281.899,402	25	346.205,997 281.884,588	22.329
25	346.205,997 281.884,588	26	346.223,649 281.868,936	23.592	26	346.223,649 281.868,936	27	346.227,232 281.866,296	4.451	27	346.227,232 281.866,296	28	346.268,464 281.831,8	53.759
28	346.268,464 281.831,8	29	346.282,224 281.820,392	17.874	29	346.282,224 281.820,392	30	346.304,329 281.802,064	28.715	30	346.304,329 281.802,064	31	346.343,589 281.768,411	51.709
31	346.343,589 281.768,411	32	346.348,314 281.769,629	4.879	32	346.348,314 281.769,629	33	346.332,411 281.783,261	20.946	33	346.332,411 281.783,261	34	346.325,414 281.789,258	9.215
34	346.325,414 281.789,258	35	346.320,749 281.793,257	6.144	35	346.320,749 281.793,257	36	346.316,084 281.797,256	6.144	36	346.316,084 281.797,256	37	346.306,907 281.805,122	12.087
37	346.306,907 281.805,122	38	346.302,024 281.809,171	6.343	38	346.302,024 281.809,171	39	346.297,302 281.813,086	6.134	39	346.297,302 281.813,086	40	346.292,583 281.816,999	6.13
40	346.292,583 281.816,999	41	346.283,15 281.824,82	12.254	41	346.283,15 281.824,82	42	346.273,727 281.832,633	12.241	42	346.273,727 281.832,633	43	346.271,024 281.834,874	3.511
43	346.271,024 281.834,874	44	346.269,025 281.836,546	2.606	44	346.269,025 281.836,546	45	346.264,335 281.840,47	6.115	45	346.264,335 281.840,47	46	346.259,645 281.844,394	6.115
46	346.259,645 281.844,394	47	346.252,614 281.850,276	9.167	47	346.252,614 281.850,276	48	346.247,928 281.854,196	6.109	48	346.247,928 281.854,196	49	346.239,966 281.860,858	10.382
49	346.239,966 281.860,858	50	346.235,285 281.864,775	6.104	50	346.235,285 281.864,775	51	346.224,961 281.873,412	13.46	51	346.224,961 281.873,412	52	346.221,946 281.876,08	4.026
52	346.221,946 281.876,08	53	346.220,195 281.877,344	2.16	53	346.220,195 281.877,344	54	346.173,8 281.918,483	62.007	54	346.173,8 281.918,483	55	346.168,195 281.923,453	7.491
55	346.168,195 281.923,453	56	346.120,273 281.959,22	59.798	56	346.120,273 281.959,22	57	346.087,723 281.981,131	39.238	57	346.087,723 281.981,131	58	346.084,342 281.983,407	4.076
58	346.084,342 281.983,407	59	346.070,885 281.992,483	16.232	59	346.070,885 281.992,483	60	346.059,032 282.000,499	14.309	60	346.059,032 282.000,499	61	346.052,091 282.005,194	8.38
61	346.052,091 282.005,194	62	346.039,912 282.013,431	14.703	62	346.039,912 282.013,431	63	346.028,176 282.021,368	14.168	63	346.028,176 282.021,368	64	346.015,332 282.030,055	15.506
64	346.015,332 282.030,055	65	346.009,836 282.033,772	6.635	65	346.009,836 282.033,772	66	346.004,587 282.037,312	6.331	66	346.004,587 282.037,312	67	345.995,961 282.043,127	10.403
67	345.995,961 282.043,127	68	345.985,941 282.049,884	12.085	68	345.985,941 282.049,884	69	345.976,006 282.056,583	11.983	69	345.976,006 282.056,583	70	345.969,562 282.060,927	7.771
70	345.969,562 282.060,927	71	345.969,011 282.061,387	0.718	71	345.969,011 282.061,387	72	345.950,813 282.076,572	23.701	72	345.950,813 282.076,572	73	345.934,92 282.089,833	20.699
73	345.934,92 282.089,833	74	345.917,502 282.104,367	22.685	74	345.917,502 282.104,367	75	345.906,884 282.113,227	13.829	75	345.906,884 282.113,227	1	345.894,851 282.123,268	15.672

\*\* Lungimile segmentelor sunt determinate în planul de proiecție Stereo 70 și sunt rotunjite la 1 milimetru.

\*\*\* Distanța dintre puncte este formată din segmente cumulate ce sunt mai mici decât valoarea 1 milimetru.



**DATE DESPRE IMOBILUL NR. 14593**

Oficiul de Cadastru și Publicitate Imobiliară DOLJ  
Biroul de Cadastru și Publicitate Imobiliară Craiova

**A. Partea I. Descrierea imobilului**

TEREN Extravilan

Adresa: Jud. Dolj, T 83

Nr. Crt	Nr cadastral Nr. topografic	Suprafața* (mp)	Observații / Referințe
A1		Din acte: 0 Masurata: 1.156	Sector cadastral:34 Teren neimprejmuit;

**B. Partea II. Proprietari și acte**

Inscrieri privitoare la dreptul de proprietate și alte drepturi reale		Referințe
<b>0 / 07/02/2023</b>		
Act Normativ nr. LEGE:7, din 13/03/1996 emis de PARLAMENTUL ROMANIEI;		
B1	Inscrierea provizorie, drept de PROPRIETATE, dobandit prin Lege, cota actuala 1/1, cota initiala 1/1 1) NEIDENTIFICAT NEIDENTIFICAT	A1

**C. Partea III. SARCINI .**

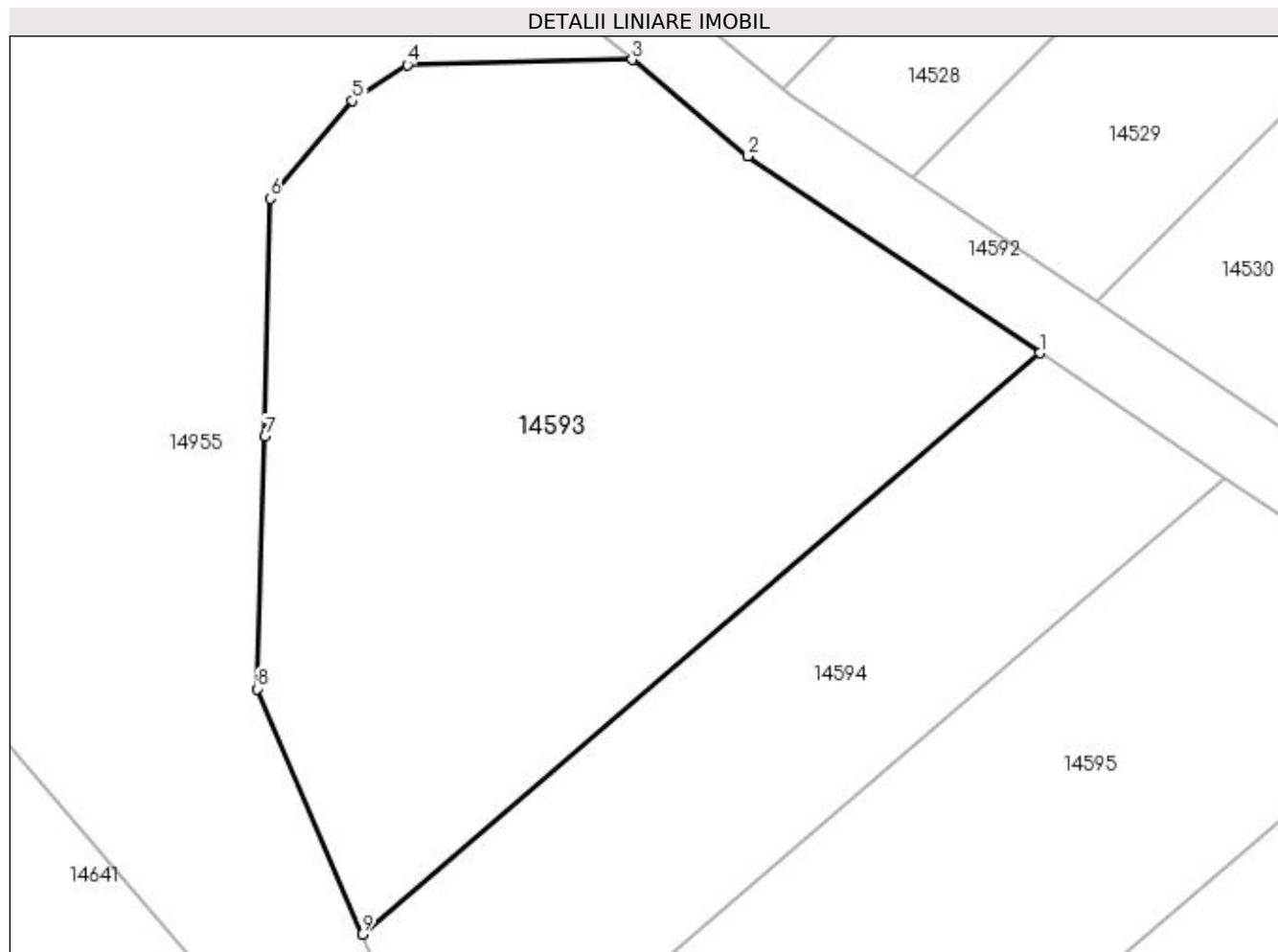
Inscrieri privind dezmembramintele dreptului de proprietate, drepturi reale de garanție și sarcini	Referințe
NU SUNT	

## Anexa Nr. 1 La Partea I

## Teren

Nr cadastral	Suprafața (mp)*	Observații / Referințe
	Din acte: 0 Masurata: 1.156	

\* Suprafața este determinată în planul de proiecție Stereo 70.



## Date referitoare la teren

Crt	Categorie folosință	Intravilan	Suprafața (mp)	Tarla	Parcelă	Nr. topo	Observații / Referințe
1	arabil	NU	1.156	83		-	

## Lungime Segmente

1) Valorile lungimilor segmentelor sunt obținute din proiecție în plan.

Punct început	X / Y	Punct sfârșit	X / Y	Lungime segment (** (m)
1	345.982,912 282.047,102	2	345.967,157 282.057,725	19.002
2	345.967,157 282.057,725	3	345.960,927 282.062,923	8.114
3	345.960,927 282.062,923	4	345.948,807 282.062,64	12.123
4	345.948,807 282.062,64	5	345.945,83 282.060,708	3.549
5	345.945,83 282.060,708	6	345.941,419 282.055,443	6.869

Punct început	X / Y	Punct sfârșit	X / Y	Lungime segment (** (m)
6	345.941,419 282.055,443	7	345.941,127 282.042,598	12.848
7	345.941,127 282.042,598	8	345.940,713 282.028,996	13.608
8	345.940,713 282.028,996	9	345.946,358 282.015,767	14.383
9	345.946,358 282.015,767	1	345.982,912 282.047,102	48.146

\*\* Lungimile segmentelor sunt determinate în planul de proiecție Stereo 70 și sunt rotunjite la 1 milimetru.

\*\*\* Distanța dintre puncte este formată din segmente cumulate ce sunt mai mici decât valoarea 1 milimetru.





**DATE DESPRE IMOBILUL NR. 14594**

Oficiul de Cadastru și Publicitate Imobiliară DOLJ  
Biroul de Cadastru și Publicitate Imobiliară Craiova

**A. Partea I. Descrierea imobilului**

TEREN Extravilan

Adresa: Jud. Dolj, T 83, P 80

Nr. Crt	Nr cadastral Nr. topografic	Suprafața* (mp)	Observații / Referințe
A1		600	Sector cadastral:34 Teren neimprejmuit;

**B. Partea II. Proprietari și acte**

Inscrieri privitoare la dreptul de proprietate și alte drepturi reale	Referințe
<b>0 / 09/02/2023</b>	
Act Administrativ nr. TDP:962-9693, din 23/05/1994 emis de COMISIA JUDETEANA DE FOND FUNCJAR (CERTIF. DE DECES:D9893757/05.11.1993; CERTIF. DE NOTORIETATE:9105/06.02.2023;);	
B1	A1
Intabulare, drept de PROPRIETATE, dobandit prin Reconstituire, cota actuala 1/1, cota initiala 1/1 1) <b>SMOCU PETRU</b> , LIPSA CNP DEFUNCT:Da	

**C. Partea III. SARCINI .**

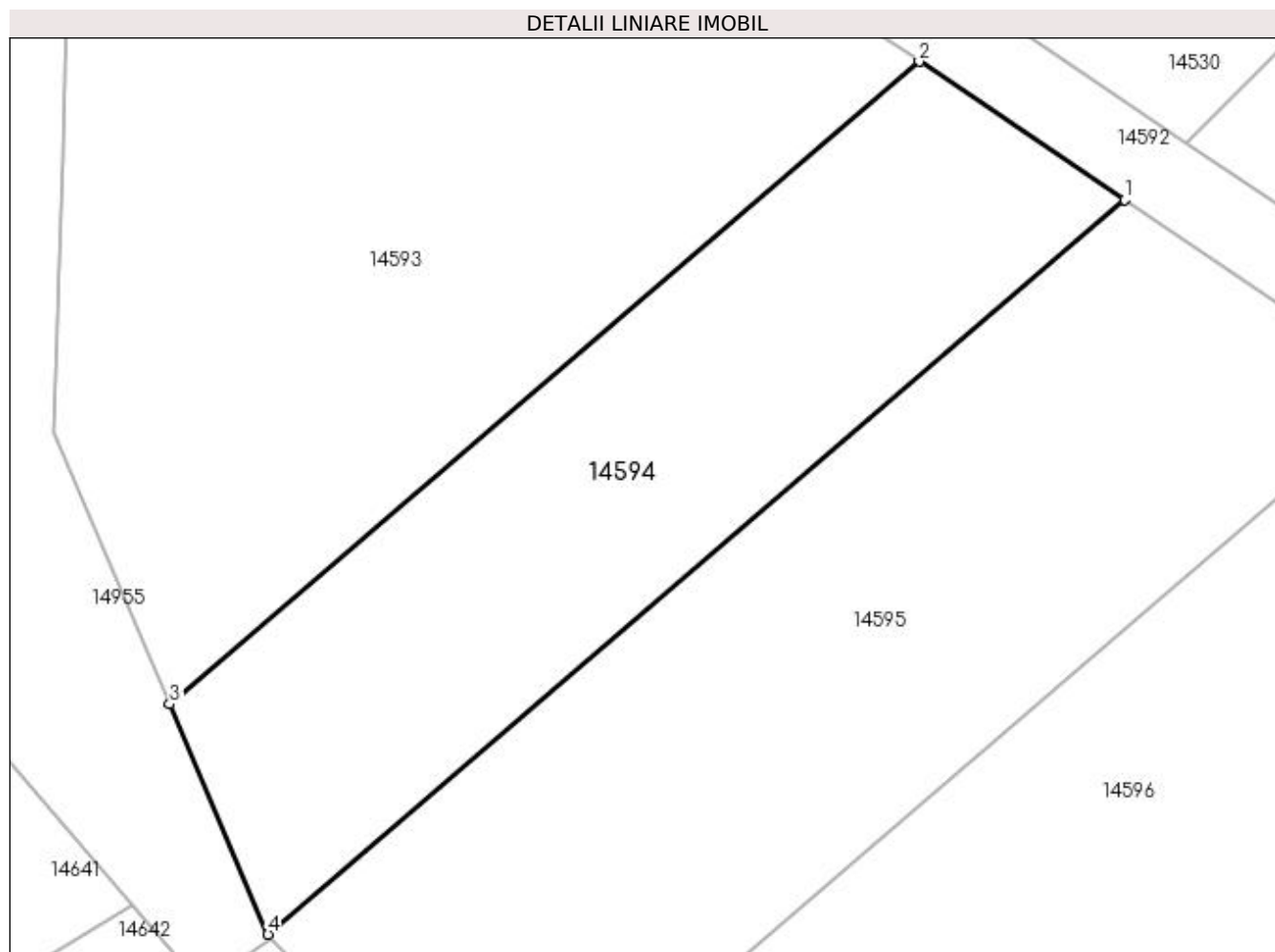
Inscrieri privind dezmembramentele dreptului de proprietate, drepturi reale de garanție și sarcini	Referințe
NU SUNT	

## Anexa Nr. 1 La Partea I

## Teren

Nr cadastral	Suprafața (mp)*	Observații / Referințe
	600	

\* Suprafața este determinată în planul de proiecție Stereo 70.



## Date referitoare la teren

Crt	Categorie folosință	Intra vilan	Suprafața (mp)	Tarla	Parcelă	Nr. topo	Observații / Referințe
1	vie	NU	600	83	80	-	

## Lungime Segmente

1) Valorile lungimilor segmentelor sunt obținute din proiecție în plan.

Punct început	X / Y	Punct sfârșit	X / Y	Lungime segment (** (m)
1	345.992,916 282.040,356	2	345.982,912 282.047,102	12.066
2	345.982,912 282.047,102	3	345.946,358 282.015,767	48.146
3	345.946,358 282.015,767	4	345.951,145 282.004,549	12.197
4	345.951,145 282.004,549	1	345.992,916 282.040,356	55.018

**\*\* Lungimile segmentelor sunt determinate în planul de proiecție Stereo 70 și sunt rotunjite la 1 milimetru.**

**\*\*\* Distanța dintre puncte este formată din segmente cumulate ce sunt mai mici decât valoarea 1 milimetru.**



**DATE DESPRE IMOBILUL NR. 14595**

Oficiul de Cadastru și Publicitate Imobiliară DOLJ  
Biroul de Cadastru și Publicitate Imobiliară Craiova

**A. Partea I. Descrierea imobilului**

TEREN Extravilan

Adresa: Jud. Dolj, T 83, P 79

Nr. Crt	Nr cadastral Nr. topografic	Suprafața* (mp)	Observații / Referințe
A1		900	Sector cadastral:34 Teren neimprejmuit;

**B. Partea II. Proprietari și acte**

Inscrieri privitoare la dreptul de proprietate și alte drepturi reale	Referințe
<b>0 / 07/02/2023</b>	
Act Administrativ nr. TDP:300-60440, din 20/12/1993 emis de COMISIA JUDETEANA DE FOND FUNCJAR;	
B1	A1
Intabulare, drept de PROPRIETATE, dobandit prin Reconstituire, cota actuala 1/1, cota initiala 1/1 1) ZGLIMBEA MARIA, LIPSA CNP	

**C. Partea III. SARCINI .**

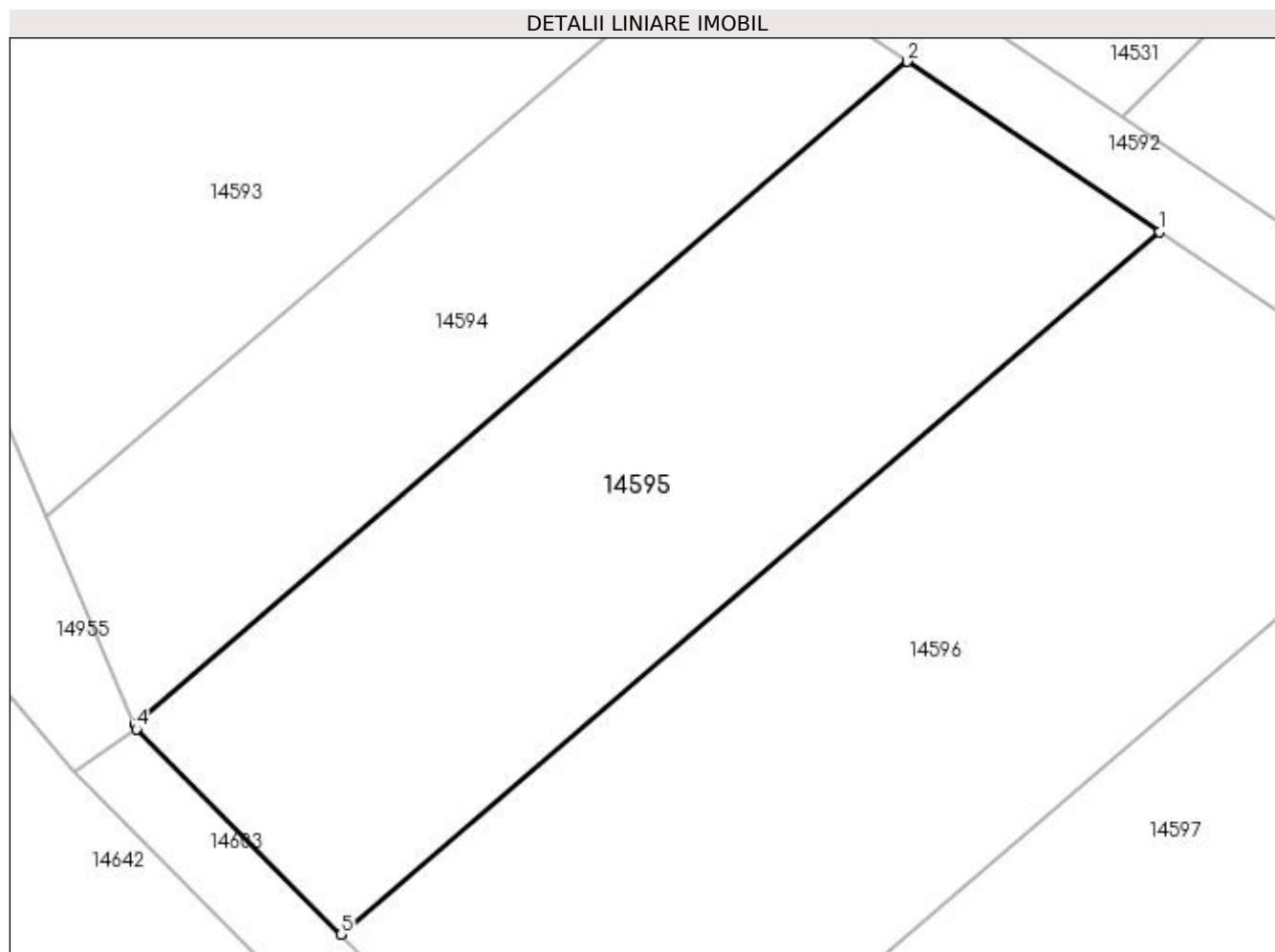
Inscrieri privind dezmembramintele dreptului de proprietate, drepturi reale de garanție și sarcini	Referințe
NU SUNT	

## Anexa Nr. 1 La Partea I

## Teren

Nr cadastral	Suprafața (mp)*	Observații / Referințe
	900	

\* Suprafața este determinată în planul de proiecție Stereo 70.



## Date referitoare la teren

Crt	Categorie folosință	Intravilan	Suprafața (mp)	Tarla	Parcelă	Nr. topo	Observații / Referințe
1	vie	NU	900	83	79	-	

## Lungime Segmente

1) Valorile lungimilor segmentelor sunt obținute din proiecție în plan.

Punct început	X / Y	Punct sfârșit	X / Y	Lungime segment (** (m)
1	346.006,564 282.031,154	2	345.992,916 282.040,356	16.46
2	345.992,916 282.040,356	3	345.951,145 282.004,549	55.018
3	345.951,145 282.004,549	4	345.951,255 282.004,291	0.28
4	345.951,255 282.004,291	5	345.962,299 281.993,209	15.645
5	345.962,299 281.993,209	1	346.006,564 282.031,154	58.303

**\*\* Lungimile segmentelor sunt determinate în planul de proiecție Stereo 70 și sunt rotunjite la 1 milimetru.**

**\*\*\* Distanța dintre puncte este formată din segmente cumulate ce sunt mai mici decât valoarea 1 milimetru.**





**DATE DESPRE IMOBILUL NR. 14596**

Oficiul de Cadastru și Publicitate Imobiliară DOLJ  
Biroul de Cadastru și Publicitate Imobiliară Craiova

**A. Partea I. Descrierea imobilului**

TEREN Extravilan

Adresa: Jud. Dolj, T 83, P 78

Nr. Crt	Nr cadastral Nr. topografic	Suprafața* (mp)	Observații / Referințe
A1		1.200	Sector cadastral:34 Teren neimprejmuit;

**B. Partea II. Proprietari și acte**

Inscrieri privitoare la dreptul de proprietate și alte drepturi reale	Referințe
<b>0 / 07/02/2023</b>	
Act Notarial nr. CM:246, din 03/11/2016 emis de NP BUDIANA IONUT RAZVAN;	
B1	A1
Intabulare, drept de PROPRIETATE, dobandit prin Succesiune, cota actuala 1/1, cota initiala 1/1 1) VANCA GHEORGHE	

**C. Partea III. SARCINI .**

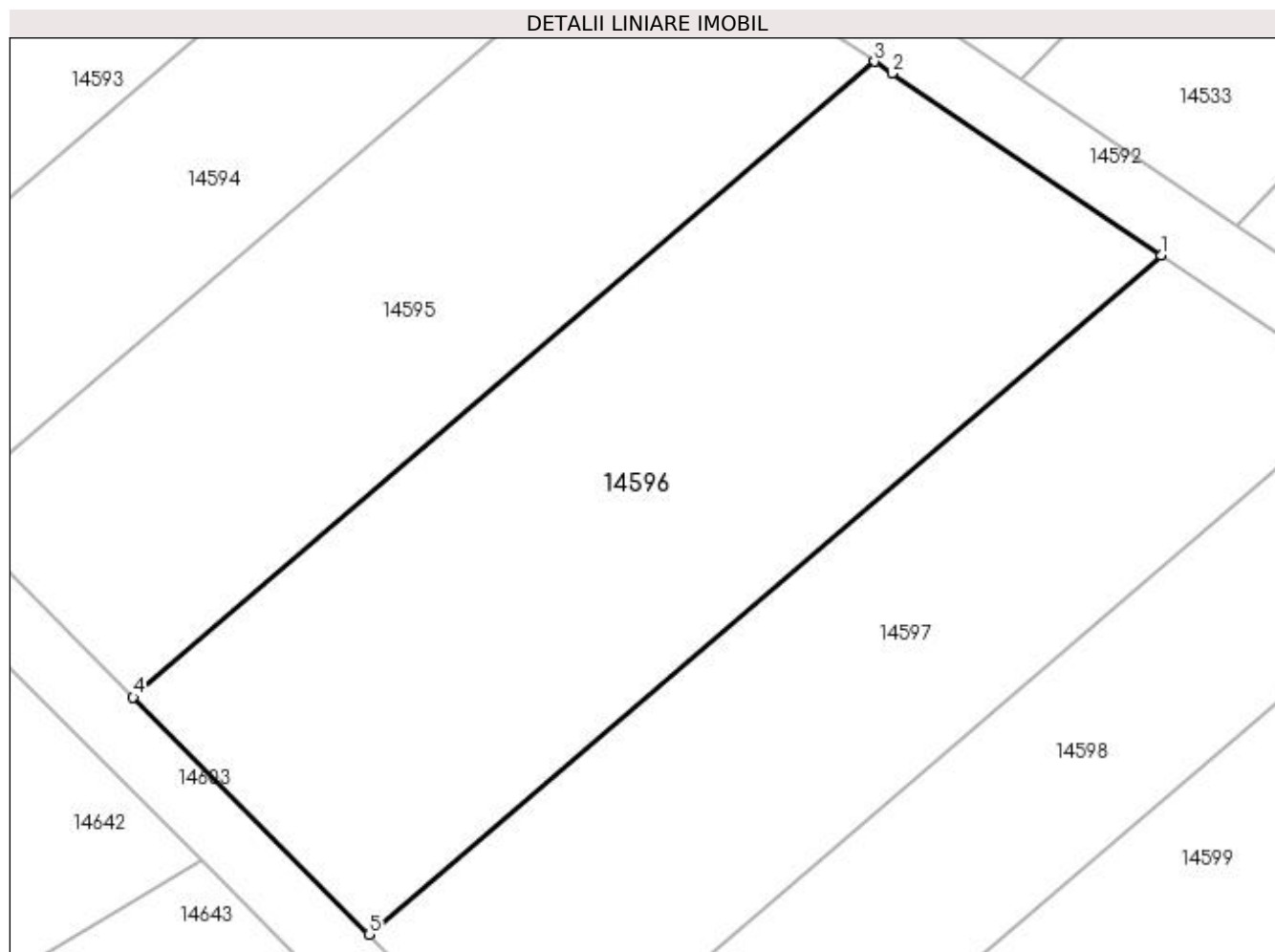
Inscrieri privind dezmembramintele dreptului de proprietate, drepturi reale de garanție și sarcini	Referințe
NU SUNT	

## Anexa Nr. 1 La Partea I

## Teren

Nr cadastral	Suprafața (mp)*	Observații / Referințe
	1.200	

\* Suprafața este determinată în planul de proiecție Stereo 70.



## Date referitoare la teren

Crt	Categorie folosință	Intra vilan	Suprafața (mp)	Tarla	Parcelă	Nr. topo	Observații / Referințe
1	arabil	NU	1.200	83	78	-	

## Lungime Segmente

1) Valorile lungimilor segmentelor sunt obținute din proiecție în plan.

Punct început	X / Y	Punct sfârșit	X / Y	Lungime segment (** (m)
1	346.023,662 282.019,592	2	346.007,598 282.030,457	19.393
2	346.007,598 282.030,457	3	346.006,564 282.031,154	1.247
3	346.006,564 282.031,154	4	345.962,299 281.993,209	58.303
4	345.962,299 281.993,209	5	345.976,39 281.979,069	19.962
5	345.976,39 281.979,069	1	346.023,662 282.019,592	62.264

**\*\* Lungimile segmentelor sunt determinate în planul de proiecție Stereo 70 și sunt rotunjite la 1 milimetru.**

**\*\*\* Distanța dintre puncte este formată din segmente cumulate ce sunt mai mici decât valoarea 1 milimetru.**



**DATE DESPRE IMOBILUL NR. 14597**

Oficiul de Cadastru și Publicitate Imobiliară DOLJ  
Biroul de Cadastru și Publicitate Imobiliară Craiova

**A. Partea I. Descrierea imobilului**

TEREN Extravilan

Adresa: Jud. Dolj, T 83, P 77

Nr. Crt	Nr cadastral Nr. topografic	Suprafața* (mp)	Observații / Referințe
A1		900	Sector cadastral:34 Teren neimprejmuit;

**B. Partea II. Proprietari și acte**

Inscrieri privitoare la dreptul de proprietate și alte drepturi reale		Referințe
<b>0 / 07/02/2023</b>		
Act Administrativ nr. TDP:464-48412, din 18/02/1994 emis de COMISIA JUDETEANA DE FOND FUNCJAR (CERTIF. DE DECES:DR544775/07.04.2003;);		
B1	Intabulare, drept de PROPRIETATE, dobandit prin Reconstituire, cota actuala 1/1, cota initiala 1/1 1) FLORICEL GHEORGHE DEFUNCT:Da	A1

**C. Partea III. SARCINI .**

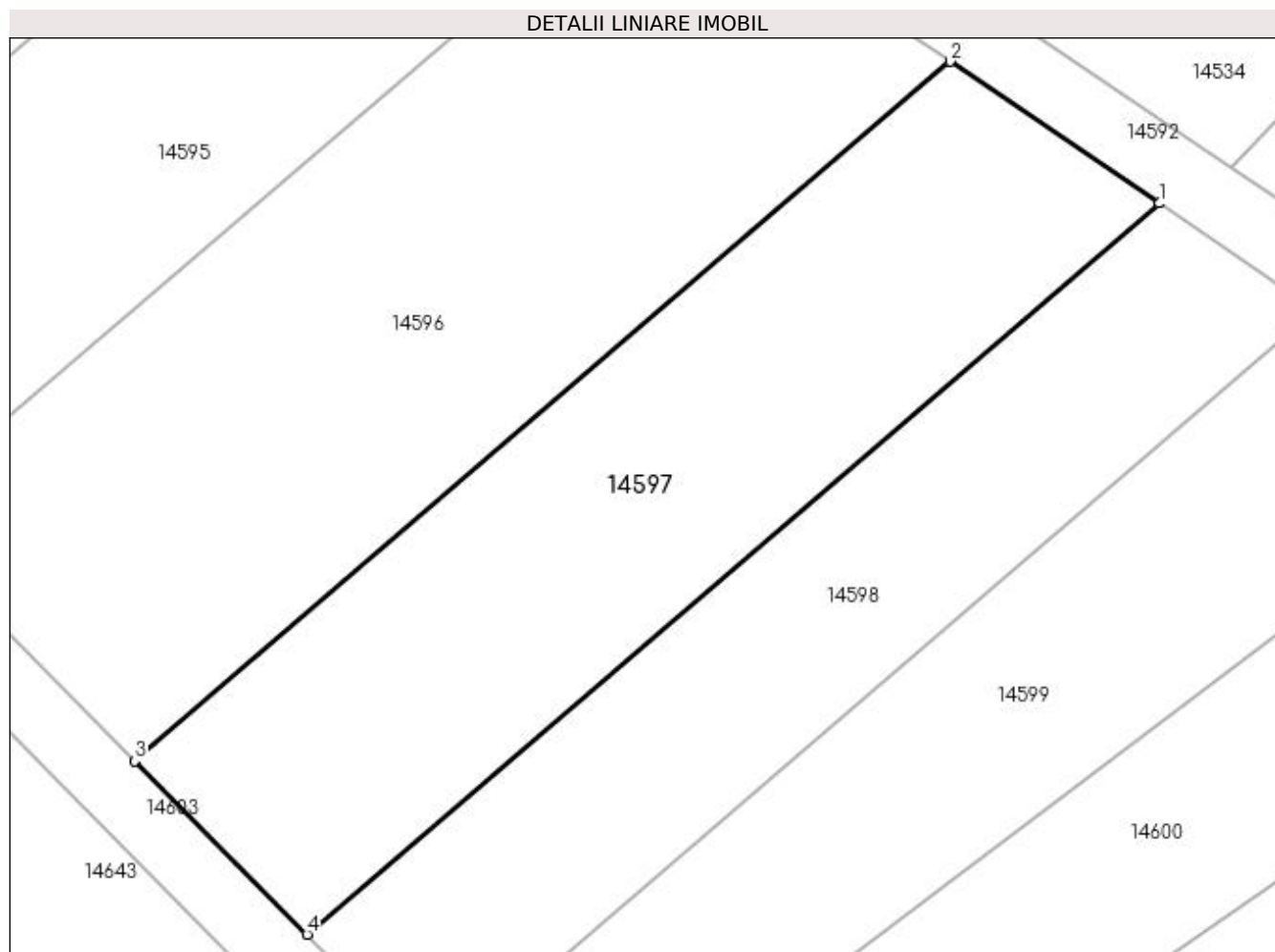
Inscrieri privind dezmembramintele dreptului de proprietate, drepturi reale de garanție și sarcini	Referințe
NU SUNT	

## Anexa Nr. 1 La Partea I

## Teren

Nr cadastral	Suprafața (mp)*	Observații / Referințe
	900	

\* Suprafața este determinată în planul de proiecție Stereo 70.



## Date referitoare la teren

Crt	Categorie folosință	Intra vilan	Suprafața (mp)	Tarla	Parcelă	Nr. topo	Observații / Referințe
1	vie	NU	900	83	77	-	

## Lungime Segmente

1) Valorile lungimilor segmentelor sunt obținute din proiecție în plan.

Punct început	X / Y	Punct sfârșit	X / Y	Lungime segment (** (m)
1	346.035,803 282.011,381	2	346.023,662 282.019,592	14.657
2	346.023,662 282.019,592	3	345.976,39 281.979,069	62.264
3	345.976,39 281.979,069	4	345.986,396 281.969,028	14.175
4	345.986,396 281.969,028	1	346.035,803 282.011,381	65.076

**\*\* Lungimile segmentelor sunt determinate în planul de proiecție Stereo 70 și sunt rotunjite la 1 milimetru.**

**\*\*\* Distanța dintre puncte este formată din segmente cumulate ce sunt mai mici decât valoarea 1 milimetru.**





**DATE DESPRE IMOBILUL NR. 14598**

Oficiul de Cadastru și Publicitate Imobiliară DOLJ  
Biroul de Cadastru și Publicitate Imobiliară Craiova

**A. Partea I. Descrierea imobilului**

TEREN Extravilan

Adresa: Jud. Dolj, T 83, P 76

Nr. Crt	Nr cadastral Nr. topografic	Suprafața* (mp)	Observații / Referințe
A1		700	Sector cadastral:34 Teren neimprejmuit;

**B. Partea II. Proprietari și acte**

Inscrieri privitoare la dreptul de proprietate și alte drepturi reale		Referințe
<b>0 / 07/02/2023</b>		
Act Notarial nr. CM:214, din 28/10/2011 emis de NP STOENESCU FLOREA;		
B1	Intabulare, drept de PROPRIETATE, dobandit prin Succesiune, cota actuala 1/1, cota initiala 1/1 1) FLORICEL GHEORGHITA	A1

**C. Partea III. SARCINI .**

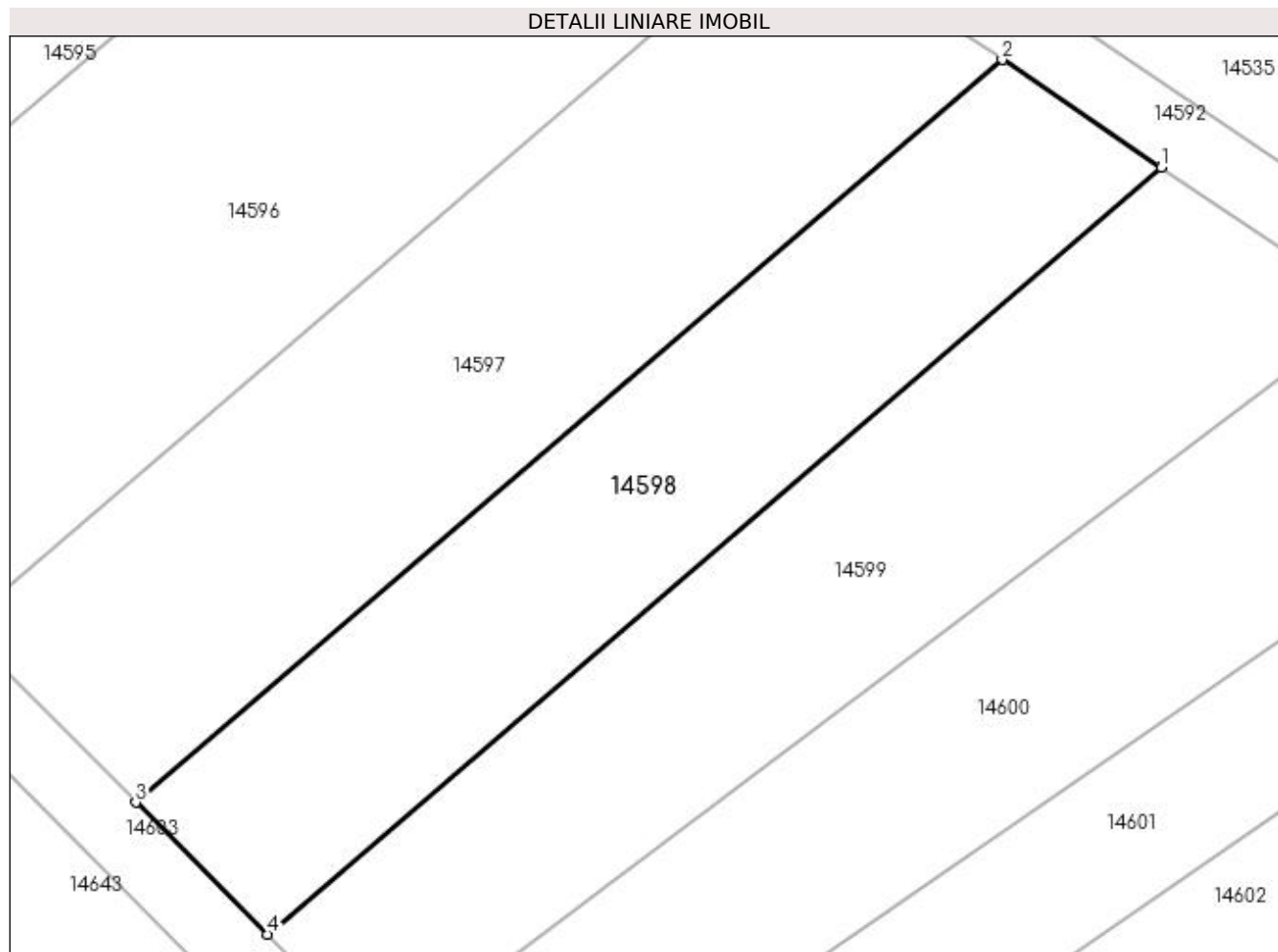
Inscrieri privind dezmembramintele dreptului de proprietate, drepturi reale de garanție și sarcini	Referințe
NU SUNT	

## Anexa Nr. 1 La Partea I

## Teren

Nr cadastral	Suprafața (mp)*	Observații / Referințe
	700	

\* Suprafața este determinată în planul de proiecție Stereo 70.



## Date referitoare la teren

Crt	Categorie folosință	Intravilan	Suprafața (mp)	Tarla	Parcelă	Nr. topo	Observații / Referințe
1	vie	NU	700	83	76	-	

## Lungime Segmente

1) Valorile lungimilor segmentelor sunt obținute din proiecție în plan.

Punct început	X / Y	Punct sfârșit	X / Y	Lungime segment (** (m)
1	346.044,894 282.005,232	2	346.035,803 282.011,381	10.975
2	346.035,803 282.011,381	3	345.986,396 281.969,028	65.076
3	345.986,396 281.969,028	4	345.993,889 281.961,509	10.615
4	345.993,889 281.961,509	1	346.044,894 282.005,232	67.18

**\*\* Lungimile segmentelor sunt determinate în planul de proiecție Stereo 70 și sunt rotunjite la 1 milimetru.**

**\*\*\* Distanța dintre puncte este formată din segmente cumulate ce sunt mai mici decât valoarea 1 milimetru.**



**DATE DESPRE IMOBILUL NR. 14599**

Oficiul de Cadastru și Publicitate Imobiliară DOLJ  
Biroul de Cadastru și Publicitate Imobiliară Craiova

**A. Partea I. Descrierea imobilului**

TEREN Extravilan

Adresa: Jud. Dolj, T 83, P 75

Nr. Crt	Nr cadastral Nr. topografic	Suprafața* (mp)	Observații / Referințe
A1		800	Sector cadastral:34 Teren neimprejmuit;

**B. Partea II. Proprietari și acte**

Inscrieri privitoare la dreptul de proprietate și alte drepturi reale	Referințe
<b>0 / 07/02/2023</b>	
Act Administrativ nr. TDP:1664-48628, din 12/03/1996 emis de COMISIA JUDETEANA DE FOND FUNCJAR (CERTIF. DE DECES:DM884905/26.01.2001;);	
B1	A1
Intabulare, drept de PROPRIETATE, dobandit prin Reconstituire, cota actuala 1/1, cota initiala 1/1 1) SPAITU GHEORGHE, LIPSA CNP DEFUNCT:Da	

**C. Partea III. SARCINI .**

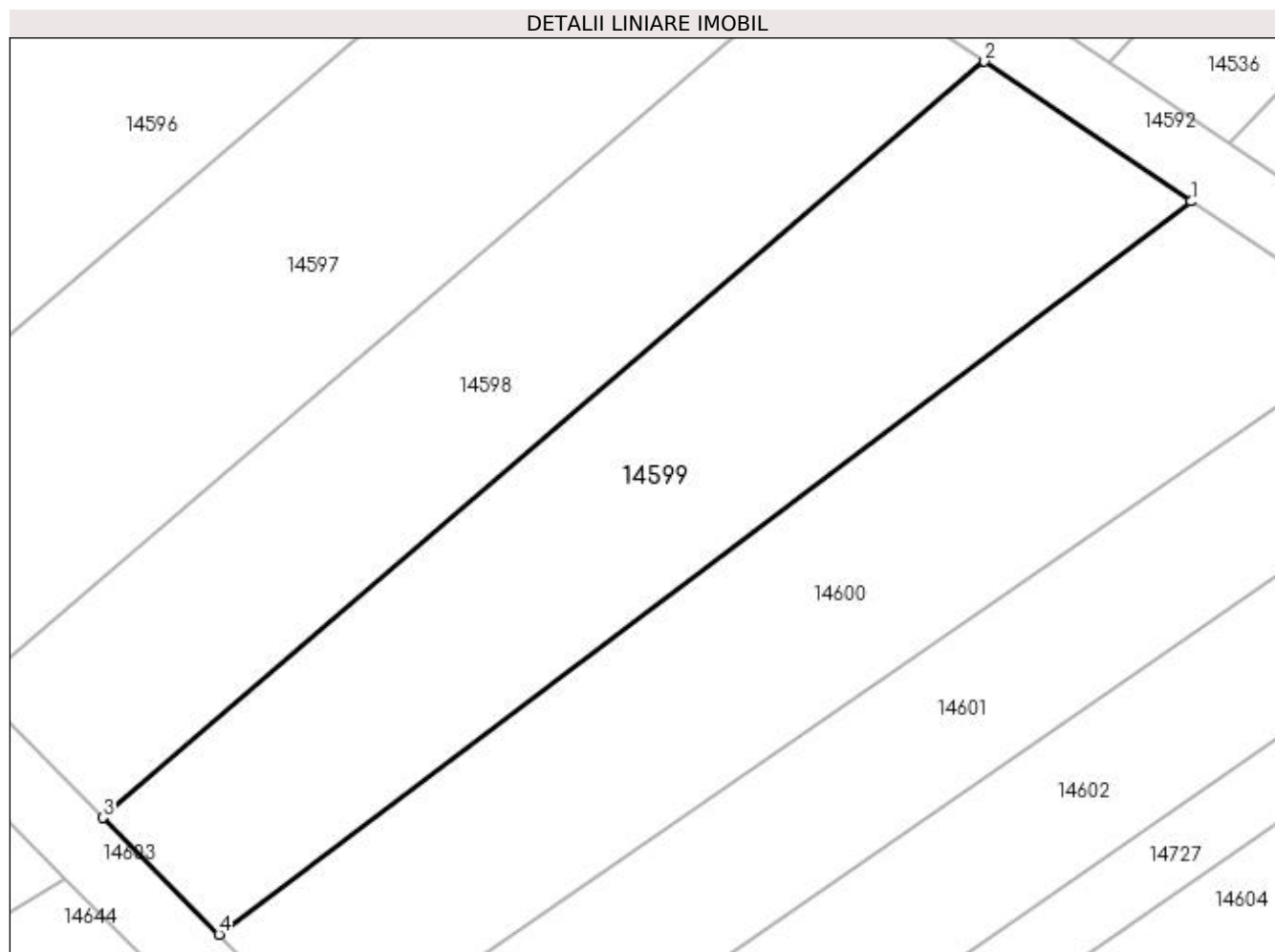
Inscrieri privind dezmembramintele dreptului de proprietate, drepturi reale de garanție și sarcini	Referințe
NU SUNT	

## Anexa Nr. 1 La Partea I

## Teren

Nr cadastral	Suprafața (mp)*	Observații / Referințe
	800	

\* Suprafața este determinată în planul de proiecție Stereo 70.



## Date referitoare la teren

Crt	Categorie folosință	Intra vilan	Suprafața (mp)	Tarla	Parcelă	Nr. topo	Observații / Referințe
1	arabil	NU	800	83	75	-	

## Lungime Segmente

1) Valorile lungimilor segmentelor sunt obținute din proiecție în plan.

Punct început	X / Y	Punct sfârșit	X / Y	Lungime segment (** (m)
1	346.056,858 281.997,141	2	346.044,894 282.005,232	14.443
2	346.044,894 282.005,232	3	345.993,889 281.961,509	67.18
3	345.993,889 281.961,509	4	346.000,613 281.954,762	9.525
4	346.000,613 281.954,762	1	346.056,858 281.997,141	70.424

**\*\* Lungimile segmentelor sunt determinate în planul de proiecție Stereo 70 și sunt rotunjite la 1 milimetru.**

**\*\*\* Distanța dintre puncte este formată din segmente cumulate ce sunt mai mici decât valoarea 1 milimetru.**





**DATE DESPRE IMOBILUL NR. 14600**

Oficiul de Cadastru și Publicitate Imobiliară DOLJ  
Biroul de Cadastru și Publicitate Imobiliară Craiova

**A. Partea I. Descrierea imobilului**

TEREN Extravilan

Adresa: Jud. Dolj, T 83

Nr. Crt	Nr cadastral Nr. topografic	Suprafața* (mp)	Observații / Referințe
A1		Din acte: 0 Masurata: 800	Sector cadastral:34 Teren neimprejmuit;

**B. Partea II. Proprietari și acte**

Inscrieri privitoare la dreptul de proprietate și alte drepturi reale		Referințe
<b>0 / 07/02/2023</b>		
Act Normativ nr. LEGE:7, din 13/03/1996 emis de PARLAMENTUL ROMANIEI;		
B1	Inscrierea provizorie, drept de PROPRIETATE, dobandit prin Lege, cota actuala 1/1, cota initiala 1/1 1) NEIDENTIFICAT NEIDENTIFICAT	A1

**C. Partea III. SARCINI .**

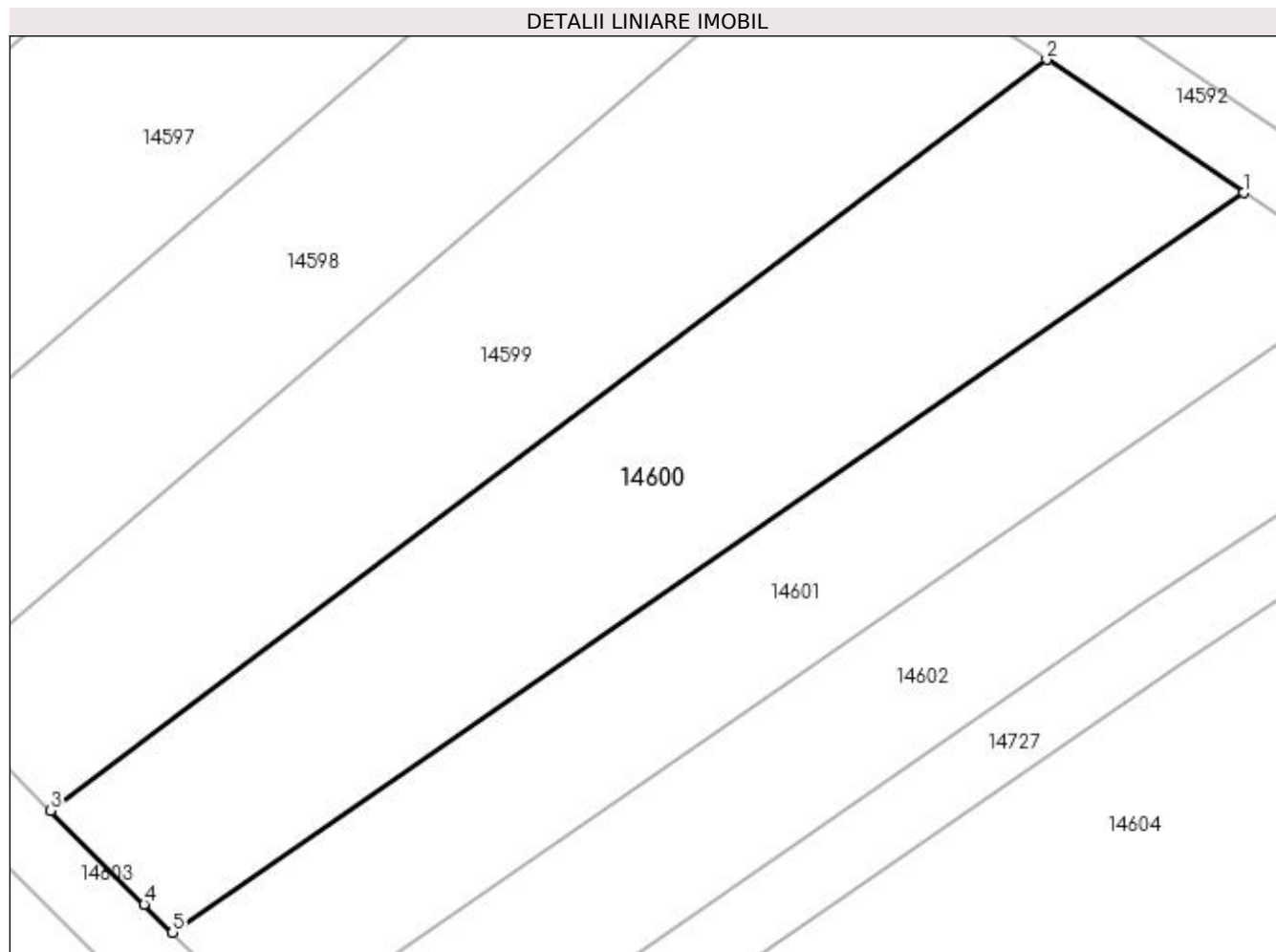
Inscrieri privind dezmembramintele dreptului de proprietate, drepturi reale de garanție și sarcini	Referințe
NU SUNT	

## Anexa Nr. 1 La Partea I

## Teren

Nr cadastral	Suprafața (mp)*	Observații / Referințe
	Din acte: 0 Masurata: 800	

\* Suprafața este determinată în planul de proiecție Stereo 70.



## Date referitoare la teren

Crt	Categorie folosință	Intravilan	Suprafața (mp)	Tarla	Parcelă	Nr. topo	Observații / Referințe
1	vie	NU	800	83		-	

## Lungime Segmente

1) Valorile lungimilor segmentelor sunt obținute din proiecție în plan.

Punct început	X / Y	Punct sfârșit	X / Y	Lungime segment (** (m)
1	346.067,991 281.989,615	2	346.056,858 281.997,141	13.438
2	346.056,858 281.997,141	3	346.000,613 281.954,762	70.424
3	346.000,613 281.954,762	4	346.005,898 281.949,458	7.488
4	346.005,898 281.949,458	5	346.007,511 281.947,873	2.261
5	346.007,511 281.947,873	1	346.067,991 281.989,615	73.486

**\*\* Lungimile segmentelor sunt determinate în planul de proiecție Stereo 70 și sunt rotunjite la 1 milimetru.**

**\*\*\* Distanța dintre puncte este formată din segmente cumulate ce sunt mai mici decât valoarea 1 milimetru.**



**DATE DESPRE IMOBILUL NR. 14601**

Oficiul de Cadastru și Publicitate Imobiliară DOLJ  
Biroul de Cadastru și Publicitate Imobiliară Craiova

**A. Partea I. Descrierea imobilului**

TEREN Extravilan

Adresa: Jud. Dolj, T 83

Nr. Crt	Nr cadastral Nr. topografic	Suprafața* (mp)	Observații / Referințe
A1		Din acte: 0 Masurata: 600	Sector cadastral:34 Teren neimprejmuit;

**B. Partea II. Proprietari și acte**

Inscrieri privitoare la dreptul de proprietate și alte drepturi reale		Referințe
<b>0 / 07/02/2023</b>		
Act Normativ nr. LEGE:7, din 13/03/1996 emis de PARLAMENTUL ROMANIEI;		
B1	Inscrierea provizorie, drept de PROPRIETATE, dobandit prin Lege, cota actuala 1/1, cota initiala 1/1 1) NEIDENTIFICAT NEIDENTIFICAT	A1

**C. Partea III. SARCINI .**

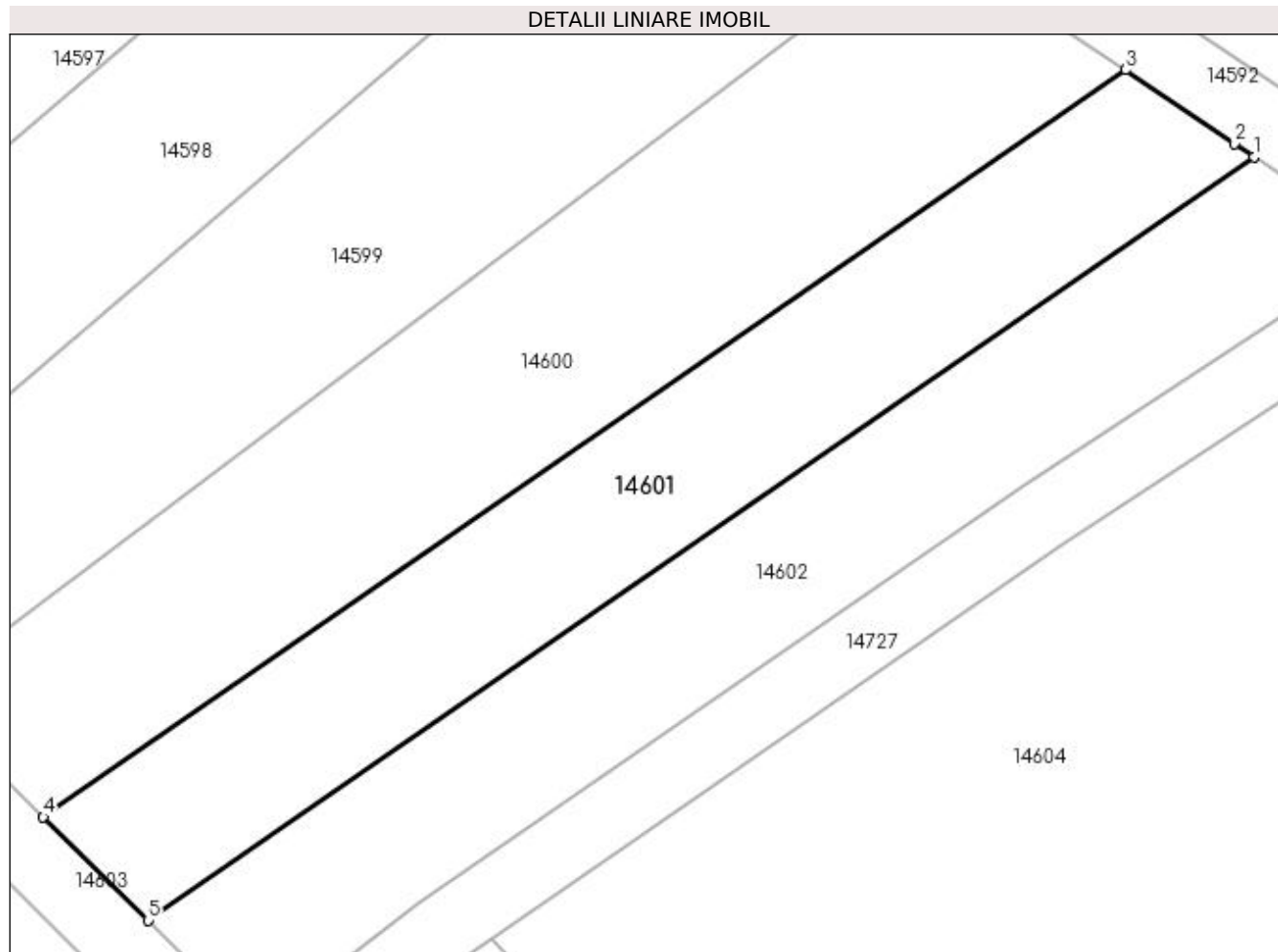
Inscrieri privind dezmembramintele dreptului de proprietate, drepturi reale de garanție și sarcini	Referințe
NU SUNT	

## Anexa Nr. 1 La Partea I

## Teren

Nr cadastral	Suprafața (mp)*	Observații / Referințe
	Din acte: 0 Masurata: 600	

\* Suprafața este determinată în planul de proiecție Stereo 70.



## Date referitoare la teren

Crt	Categorie folosință	Intravilan	Suprafața (mp)	Tarla	Parcelă	Nr. topo	Observații / Referințe
1	vie	NU	600	83		-	

## Lungime Segmente

1) Valorile lungimilor segmentelor sunt obținute din proiecție în plan.

Punct început	X / Y	Punct sfârșit	X / Y	Lungime segment (** (m)
1	346.075,173 281.984,757	2	346.074,069 281.985,501	1.331
2	346.074,069 281.985,501	3	346.067,991 281.989,615	7.339
3	346.067,991 281.989,615	4	346.007,511 281.947,873	73.486
4	346.007,511 281.947,873	5	346.013,379 281.942,109	8.225
5	346.013,379 281.942,109	1	346.075,173 281.984,757	75.082

**\*\* Lungimile segmentelor sunt determinate în planul de proiecție Stereo 70 și sunt rotunjite la 1 milimetru.**

**\*\*\* Distanța dintre puncte este formată din segmente cumulate ce sunt mai mici decât valoarea 1 milimetru.**





**DATE DESPRE IMOBILUL NR. 14602**

Oficiul de Cadastru și Publicitate Imobiliară DOLJ  
Biroul de Cadastru și Publicitate Imobiliară Craiova

**A. Partea I. Descrierea imobilului**

TEREN Extravilan

Adresa: Jud. Dolj, T 83, P 72

Nr. Crt	Nr cadastral Nr. topografic	Suprafața* (mp)	Observații / Referințe
A1		600	Sector cadastral:34 Teren neimprejmuit;

**B. Partea II. Proprietari și acte**

Inscrieri privitoare la dreptul de proprietate și alte drepturi reale	Referințe
<b>0 / 07/02/2023</b>	
Act Administrativ nr. TDP:306-60439, din 21/12/1993 emis de COMISIA JUDETEANA DE FOND FUNCJAR;	
B1	A1
Intabulare, drept de PROPRIETATE, dobandit prin Reconstituire, cota actuala 1/1, cota initiala 1/1 1) LUPU PETRE, LIPSA CNP	

**C. Partea III. SARCINI .**

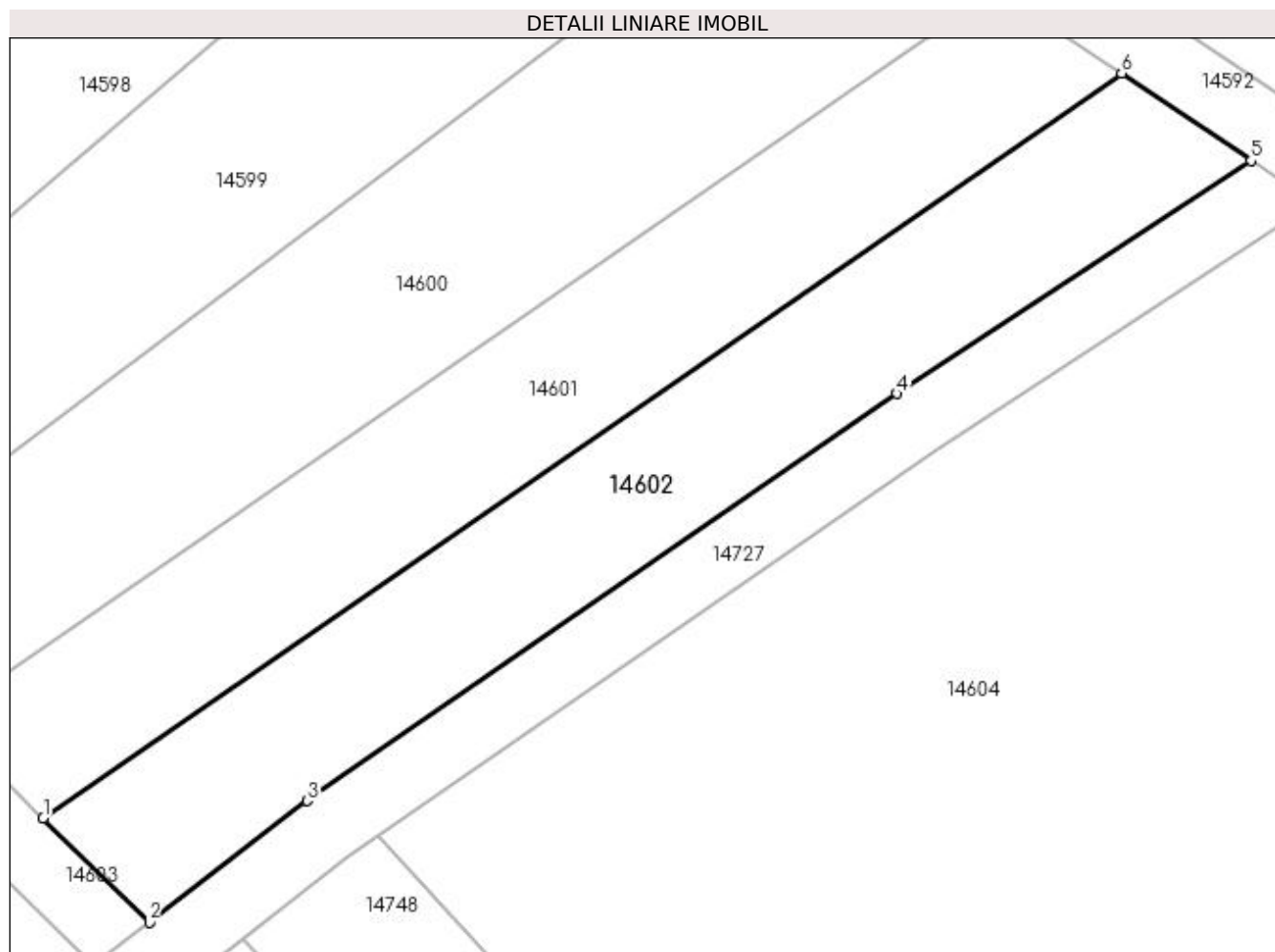
Inscrieri privind dezmembramintele dreptului de proprietate, drepturi reale de garanție și sarcini	Referințe
NU SUNT	

## Anexa Nr. 1 La Partea I

## Teren

Nr cadastral	Suprafața (mp)*	Observații / Referințe
	600	

\* Suprafața este determinată în planul de proiecție Stereo 70.



## Date referitoare la teren

Crt	Categorie folosință	Intravilan	Suprafața (mp)	Tarla	Parcelă	Nr. topo	Observații / Referințe
1	vie	NU	600	83	72	-	

## Lungime Segmente

1) Valorile lungimilor segmentelor sunt obținute din proiecție în plan.

Punct început	X / Y	Punct sfârșit	X / Y	Lungime segment (** (m)
1	346.013,379 281.942,109	2	346.019,467 281.936,129	8.534
2	346.019,467 281.936,129	3	346.028,505 281.943,1	11.414
3	346.028,505 281.943,1	4	346.062,294 281.966,419	41.055
4	346.062,294 281.966,419	5	346.082,592 281.979,764	24.292
5	346.082,592 281.979,764	6	346.075,173 281.984,757	8.943

Punct început	X / Y	Punct sfârșit	X / Y	Lungime segment (** (m)
6	346.075,173 281.984,757	1	346.013,379 281.942,109	75.082

\*\* Lungimile segmentelor sunt determinate în planul de proiecție Stereo 70 și sunt rotunjite la 1 milimetru.

\*\*\* Distanța dintre puncte este formată din segmente cumulate ce sunt mai mici decât valoarea 1 milimetru.



**DATE DESPRE IMOBILUL NR. 14603**

Oficiul de Cadastru și Publicitate Imobiliară DOLJ  
Biroul de Cadastru și Publicitate Imobiliară Craiova

**A. Partea I. Descrierea imobilului**

TEREN Extravilan

Adresa: Jud. Dolj, DE 646/2

Nr. Crt	Nr cadastral Nr. topografic	Suprafața* (mp)	Observații / Referințe
A1		Din acte: 0 Masurata: 386	Sector cadastral:34 Teren neimprejmuit; DE 646/2

**B. Partea II. Proprietari și acte**

Inscrieri privitoare la dreptul de proprietate și alte drepturi reale		Referințe
<b>0 / 07/02/2023</b>		
Act Normativ nr. LEGE:7, din 13/03/1996 emis de PARLAMENTUL ROMANIEI;		
B1	Inscrierea provizorie, drept de PROPRIETATE, dobandit prin Lege, cota actuala 1/1, cota initiala 1/1 1) NEIDENTIFICAT NEIDENTIFICAT	A1

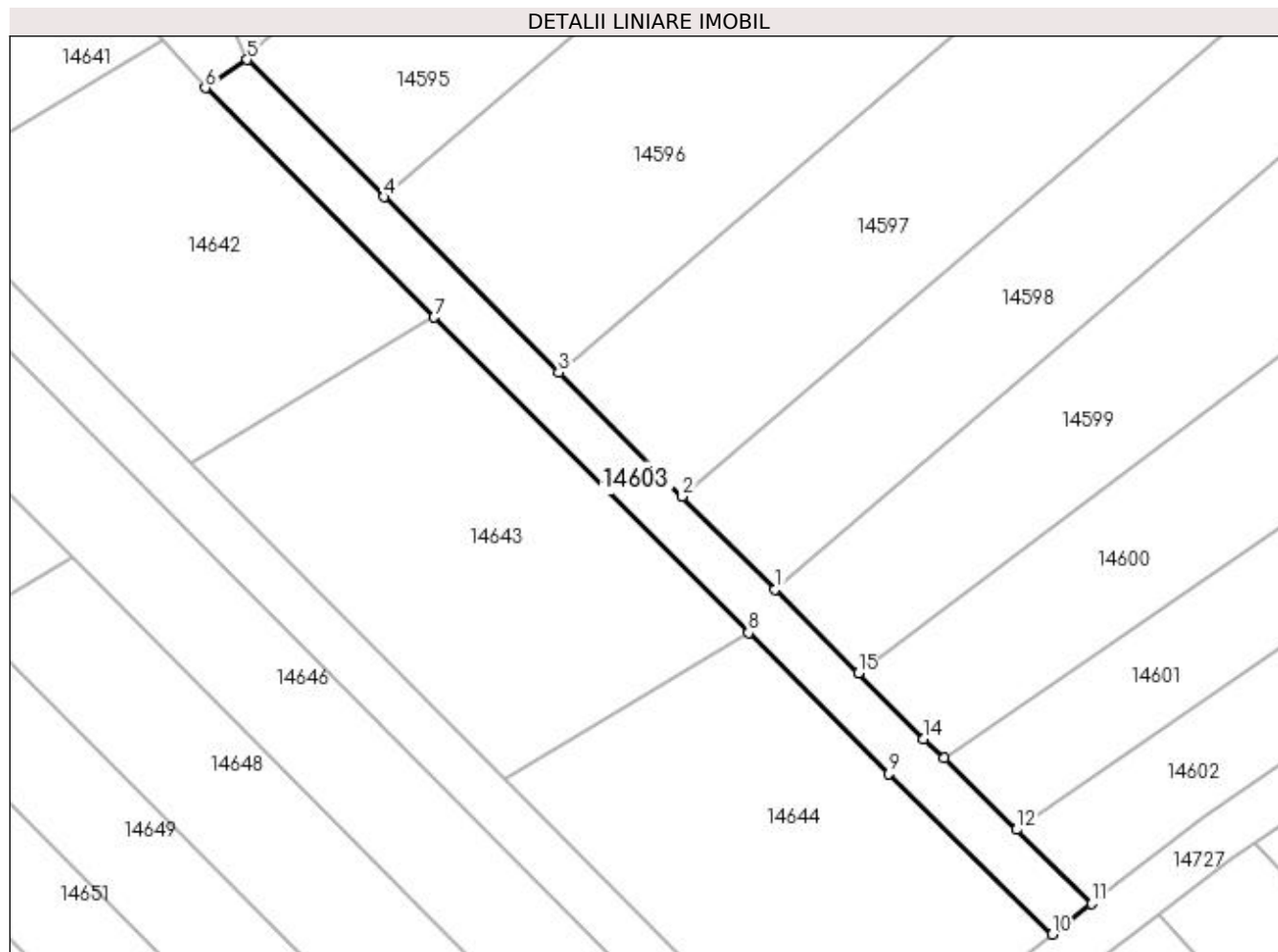
**C. Partea III. SARCINI .**

Inscrieri privind dezmembramintele dreptului de proprietate, drepturi reale de garanție și sarcini	Referințe
NU SUNT	

**Anexa Nr. 1 La Partea I****Teren**

Nr cadastral	Suprafața (mp)*	Observații / Referințe
	Din acte: 0 Masurata: 386	DE 646/2

\* Suprafața este determinată în planul de proiecție Stereo 70.

**Date referitoare la teren**

Crt	Categorie folosință	Intra vilan	Suprafața (mp)	Tarla	Parcelă	Nr. topo	Observații / Referințe
1	drum	NU	386	83		-	

**Lungime Segmente**

1) Valorile lungimilor segmentelor sunt obținute din proiecție în plan.

Punct început	X / Y	Punct sfârșit	X / Y	Lungime segment (** (m)
1	345.993,889 281.961,509	2	345.986,396 281.969,028	10.615
2	345.986,396 281.969,028	3	345.976,39 281.979,069	14.175
3	345.976,39 281.979,069	4	345.962,299 281.993,209	19.962
4	345.962,299 281.993,209	5	345.951,255 282.004,291	15.645
5	345.951,255 282.004,291	6	345.947,878 282.002,013	4.074

Punct început	X / Y	Punct sfârşit	X / Y	Lungime segment (** (m)
6	345.947,878 282.002,013	7	345.966,345 281.983,482	26.162
7	345.966,345 281.983,482	8	345.991,735 281.958,004	35.969
8	345.991,735 281.958,004	9	346.003,08 281.946,619	16.073
9	346.003,08 281.946,619	10	346.016,27 281.933,663	18.489
10	346.016,27 281.933,663	11	346.019,467 281.936,129	4.038
11	346.019,467 281.936,129	12	346.013,379 281.942,109	8.534
12	346.013,379 281.942,109	13	346.007,511 281.947,873	8.225
13	346.007,511 281.947,873	14	346.005,898 281.949,458	2.261
14	346.005,898 281.949,458	15	346.000,613 281.954,762	7.488
15	346.000,613 281.954,762	1	345.993,889 281.961,509	9.525

\*\* Lungimile segmentelor sunt determinate în planul de proiecție Stereo 70 și sunt rotunjite la 1 milimetru.

\*\*\* Distanța dintre puncte este formată din segmente cumulate ce sunt mai mici decât valoarea 1 milimetru.





**DATE DESPRE IMOBILUL NR. 14604**

Oficiul de Cadastru și Publicitate Imobiliară DOLJ  
Biroul de Cadastru și Publicitate Imobiliară Craiova

**A. Partea I. Descrierea imobilului**

TEREN Extravilan

Adresa: Jud. Dolj, T 83

Nr. Crt	Nr cadastral Nr. topografic	Suprafața* (mp)	Observații / Referințe
A1		Din acte: 0 Masurata: 2.658	Sector cadastral:34 Teren neimprejmuit;

**B. Partea II. Proprietari și acte**

Inscrieri privitoare la dreptul de proprietate și alte drepturi reale		Referințe
<b>0 / 07/02/2023</b>		
Act Normativ nr. LEGE:7, din 13/03/1996 emis de PARLAMENTUL ROMANIEI;		
B1	Inscrierea provizorie, drept de PROPRIETATE, dobandit prin Lege, cota actuala 1/1, cota initiala 1/1 1) NEIDENTIFICAT NEIDENTIFICAT	A1

**C. Partea III. SARCINI .**

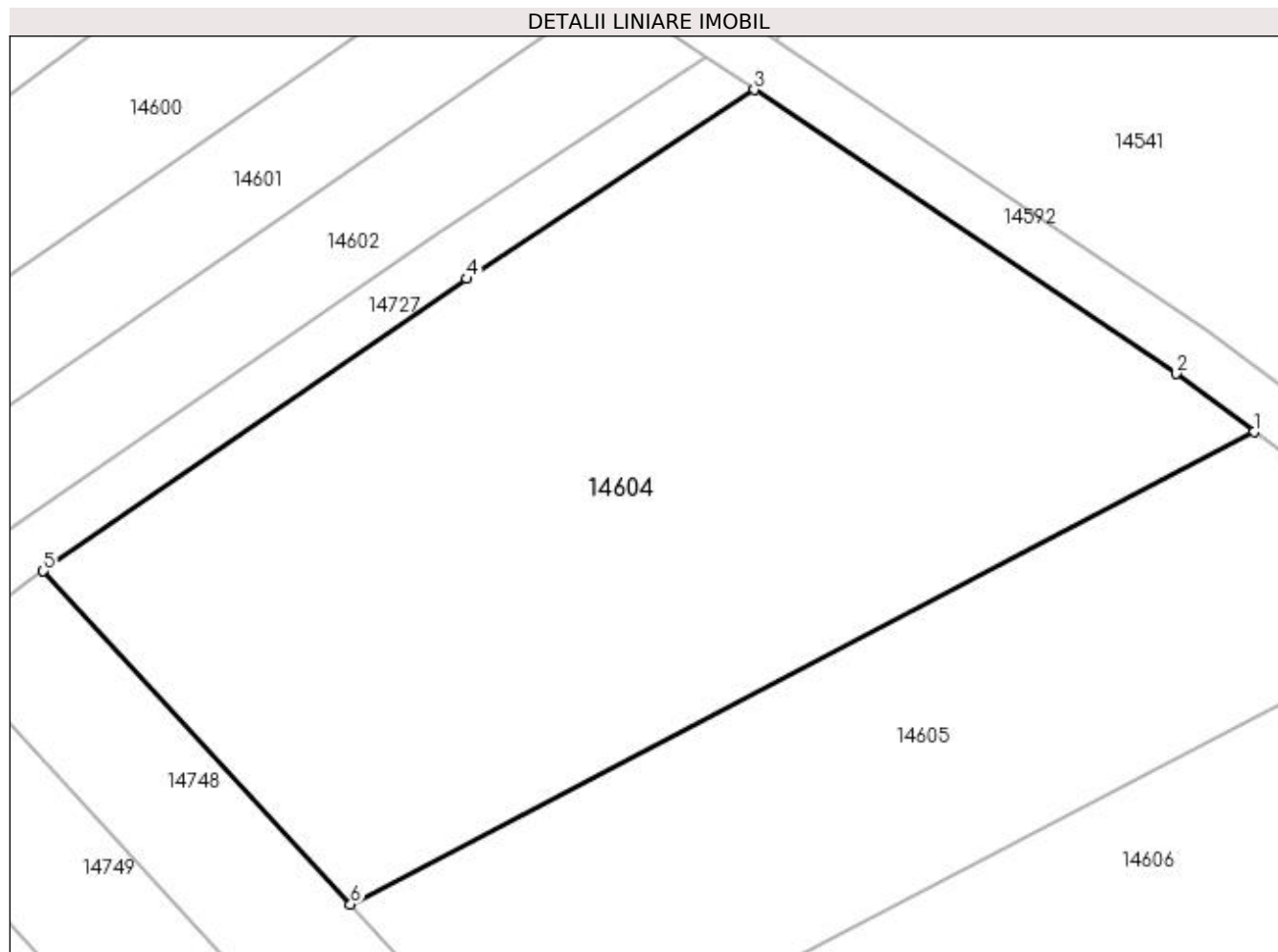
Inscrieri privind dezmembramintele dreptului de proprietate, drepturi reale de garanție și sarcini	Referințe
NU SUNT	

## Anexa Nr. 1 La Partea I

## Teren

Nr cadastral	Suprafața (mp)*	Observații / Referințe
	Din acte: 0 Masurata: 2.658	

\* Suprafața este determinată în planul de proiecție Stereo 70.



## Date referitoare la teren

Crt	Categorie folosință	Intra vilan	Suprafața (mp)	Tarla	Parcelă	Nr. topo	Observații / Referințe
1	arabil	NU	2.658	83		-	

## Lungime Segmente

1) Valorile lungimilor segmentelor sunt obținute din proiecție în plan.

Punct început	X / Y	Punct sfârșit	X / Y	Lungime segment (** (m)
1	346.123,838 281.951,568	2	346.117,958 281.955,956	7.337
2	346.117,958 281.955,956	3	346.086,189 281.977,342	38.297
3	346.086,189 281.977,342	4	346.064,529 281.963,102	25.922
4	346.064,529 281.963,102	5	346.032,613 281.941,074	38.78
5	346.032,613 281.941,074	6	346.055,779 281.915,978	34.154

Punct început	X / Y	Punct sfârșit	X / Y	Lungime segment (** (m)
6	346.055,779 281.915,978	1	346.123,838 281.951,568	76.803

\*\* Lungimile segmentelor sunt determinate în planul de proiecție Stereo 70 și sunt rotunjite la 1 milimetru.

\*\*\* Distanța dintre puncte este formată din segmente cumulate ce sunt mai mici decât valoarea 1 milimetru.



**DATE DESPRE IMOBILUL NR. 14605**

Oficiul de Cadastru și Publicitate Imobiliară DOLJ  
Biroul de Cadastru și Publicitate Imobiliară Craiova

**A. Partea I. Descrierea imobilului**

TEREN Extravilan

Adresa: Jud. Dolj, T 83, P 71

Nr. Crt	Nr cadastral Nr. topografic	Suprafața* (mp)	Observații / Referințe
A1		1.500	Sector cadastral:34 Teren neimprejmuit;

**B. Partea II. Proprietari și acte**

Inscrieri privitoare la dreptul de proprietate și alte drepturi reale	Referințe
<b>0 / 07/02/2023</b>	
Act Administrativ nr. TDP:1700-48628, din 03/04/1996 emis de COMISIA JUDETEANA DE FOND FUNCJAR;	
B1	A1
Intabulare, drept de PROPRIETATE, dobandit prin Constituire, cota actuala 1/1, cota initiala 1/1 1) LAUTARU MIHAI	

**C. Partea III. SARCINI .**

Inscrieri privind dezmembramintele dreptului de proprietate, drepturi reale de garanție și sarcini	Referințe
NU SUNT	

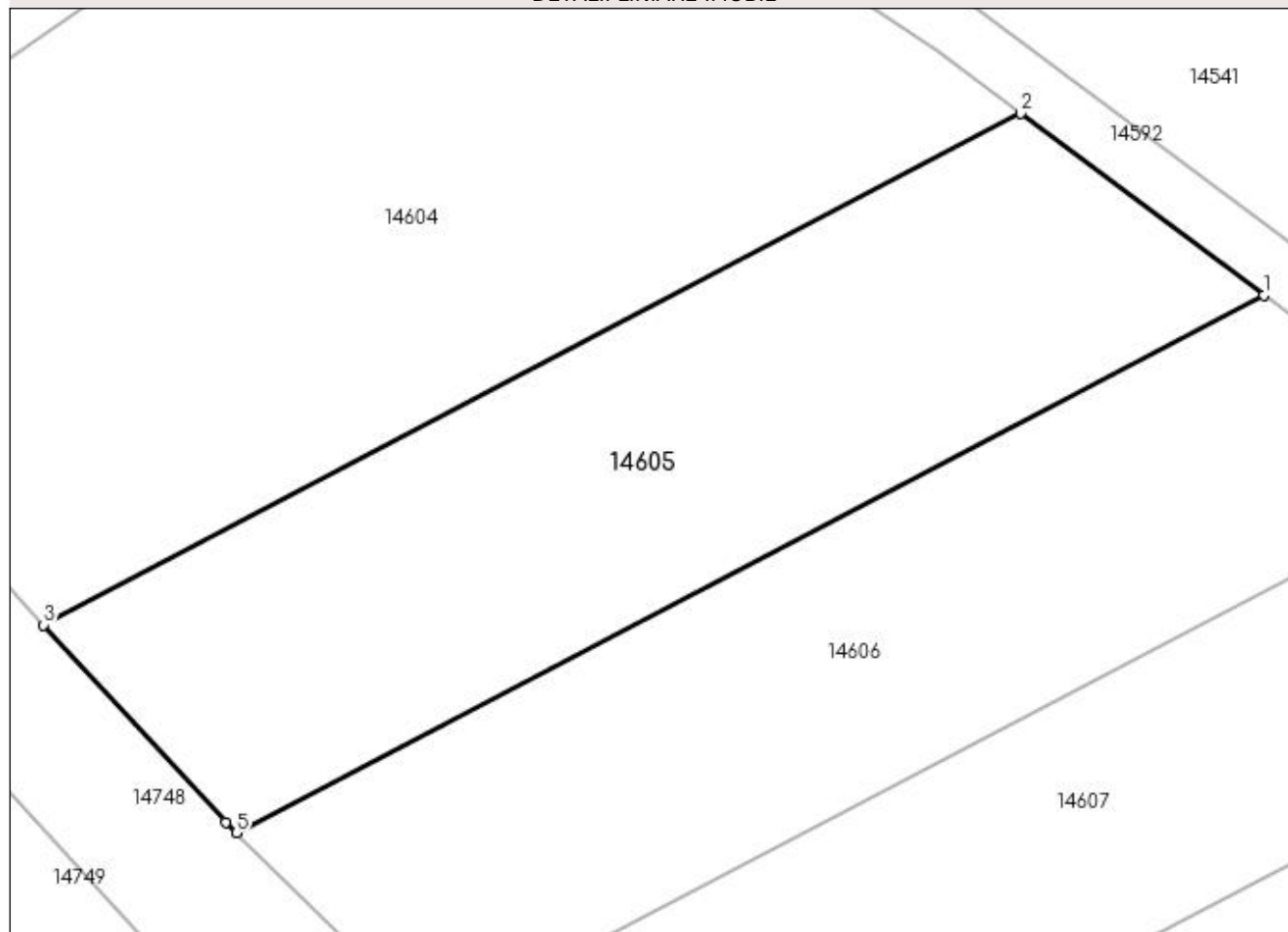
## Anexa Nr. 1 La Partea I

## Teren

Nr cadastral	Suprafața (mp)*	Observații / Referințe
	1.500	

\* Suprafața este determinată în planul de proiecție Stereo 70.

## DETALII LINIARE IMOBIL



## Date referitoare la teren

Crt	Categorie folosință	Intravilan	Suprafața (mp)	Tarla	Parcelă	Nr. topo	Observații / Referințe
1	arabil	NU	1.500	83	71	-	

## Lungime Segmente

1) Valorile lungimilor segmentelor sunt obținute din proiecție în plan.

Punct început	X / Y	Punct sfârșit	X / Y	Lungime segment (** (m)
1	346.140,761 281.938,937	2	346.123,838 281.951,568	21.117
2	346.123,838 281.951,568	3	346.055,779 281.915,978	76.803
3	346.055,779 281.915,978	4	346.068,46 281.902,24	18.696
4	346.068,46 281.902,24	5	346.069,2 281.901,516	1.035
5	346.069,2 281.901,516	1	346.140,761 281.938,937	80.755

**\*\* Lungimile segmentelor sunt determinate în planul de proiecție Stereo 70 și sunt rotunjite la 1 milimetru.**

**\*\*\* Distanța dintre puncte este formată din segmente cumulate ce sunt mai mici decât valoarea 1 milimetru.**





**DATE DESPRE IMOBILUL NR. 14606**

Oficiul de Cadastru și Publicitate Imobiliară DOLJ  
 Biroul de Cadastru și Publicitate Imobiliară Craiova

**A. Partea I. Descrierea imobilului**

TEREN Extravilan

Adresa: Jud. Dolj, T 83, P 70

Nr. Crt	Nr cadastral Nr. topografic	Suprafața* (mp)	Observații / Referințe
A1		1.500	Sector cadastral:34 Teren neimprejmuit;

**B. Partea II. Proprietari și acte**

Inscrieri privitoare la dreptul de proprietate și alte drepturi reale		Referințe
<b>0 / 07/02/2023</b>		
Act Notarial nr. CM:9, din 28/01/2013 emis de BNP BUDIANA IONUT RAZVAN;		
B1	Intabulare, drept de PROPRIETATE, dobandit prin Succesiune, cota actuala 1/1, cota initiala 1/1 1) COCA CONSTANTIN	A1

**C. Partea III. SARCINI .**

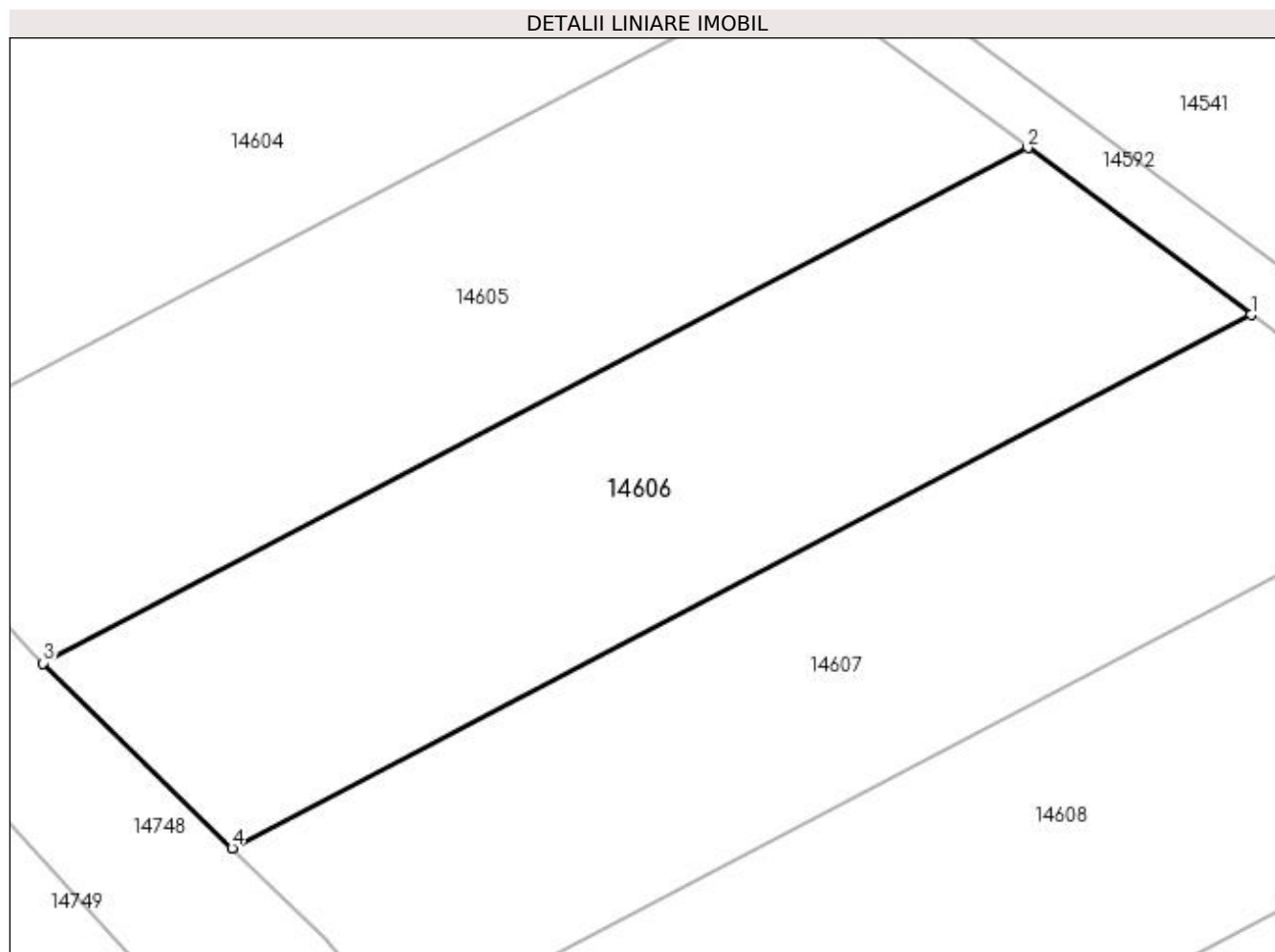
Inscrieri privind dezmembramintele dreptului de proprietate, drepturi reale de garanție și sarcini	Referințe
NU SUNT	

## Anexa Nr. 1 La Partea I

## Teren

Nr cadastral	Suprafața (mp)*	Observații / Referințe
	1.500	

\* Suprafața este determinată în planul de proiecție Stereo 70.



## Date referitoare la teren

Crt	Categorie folosință	Intravilan	Suprafața (mp)	Tarla	Parcelă	Nr. topo	Observații / Referințe
1	arabil	NU	1.500	83	70	-	

## Lungime Segmente

1) Valorile lungimilor segmentelor sunt obținute din proiecție în plan.

Punct început	X / Y	Punct sfârșit	X / Y	Lungime segment (** (m)
1	346.156,991 281.926,824	2	346.140,761 281.938,937	20.252
2	346.140,761 281.938,937	3	346.069,2 281.901,516	80.755
3	346.069,2 281.901,516	4	346.082,929 281.888,094	19.2
4	346.082,929 281.888,094	1	346.156,991 281.926,824	83.577

**\*\* Lungimile segmentelor sunt determinate în planul de proiecție Stereo 70 și sunt rotunjite la 1 milimetru.**

**\*\*\* Distanța dintre puncte este formată din segmente cumulate ce sunt mai mici decât valoarea 1 milimetru.**



**DATE DESPRE IMOBILUL NR. 14607**

Oficiul de Cadastru și Publicitate Imobiliară DOLJ  
Biroul de Cadastru și Publicitate Imobiliară Craiova

**A. Partea I. Descrierea imobilului**

TEREN Extravilan

Adresa: Jud. Dolj, T 83, P 69

Nr. Crt	Nr cadastral Nr. topografic	Suprafața* (mp)	Observații / Referințe
A1		1.500	Sector cadastral:34 Teren neimprejmuit;

**B. Partea II. Proprietari și acte**

Inscrieri privitoare la dreptul de proprietate și alte drepturi reale	Referințe
<b>0 / 07/02/2023</b>	
Act Administrativ nr. TDP:364-60439, din 11/01/1994 emis de COMISIA JUDETEANA DE FOND FUNCJAR;	
B1	A1
Intabulare, drept de PROPRIETATE, dobândit prin Reconstituire, cota actuala 1/1, cota initiala 1/1 1) SANDU ION, LIPSA CNP	

**C. Partea III. SARCINI .**

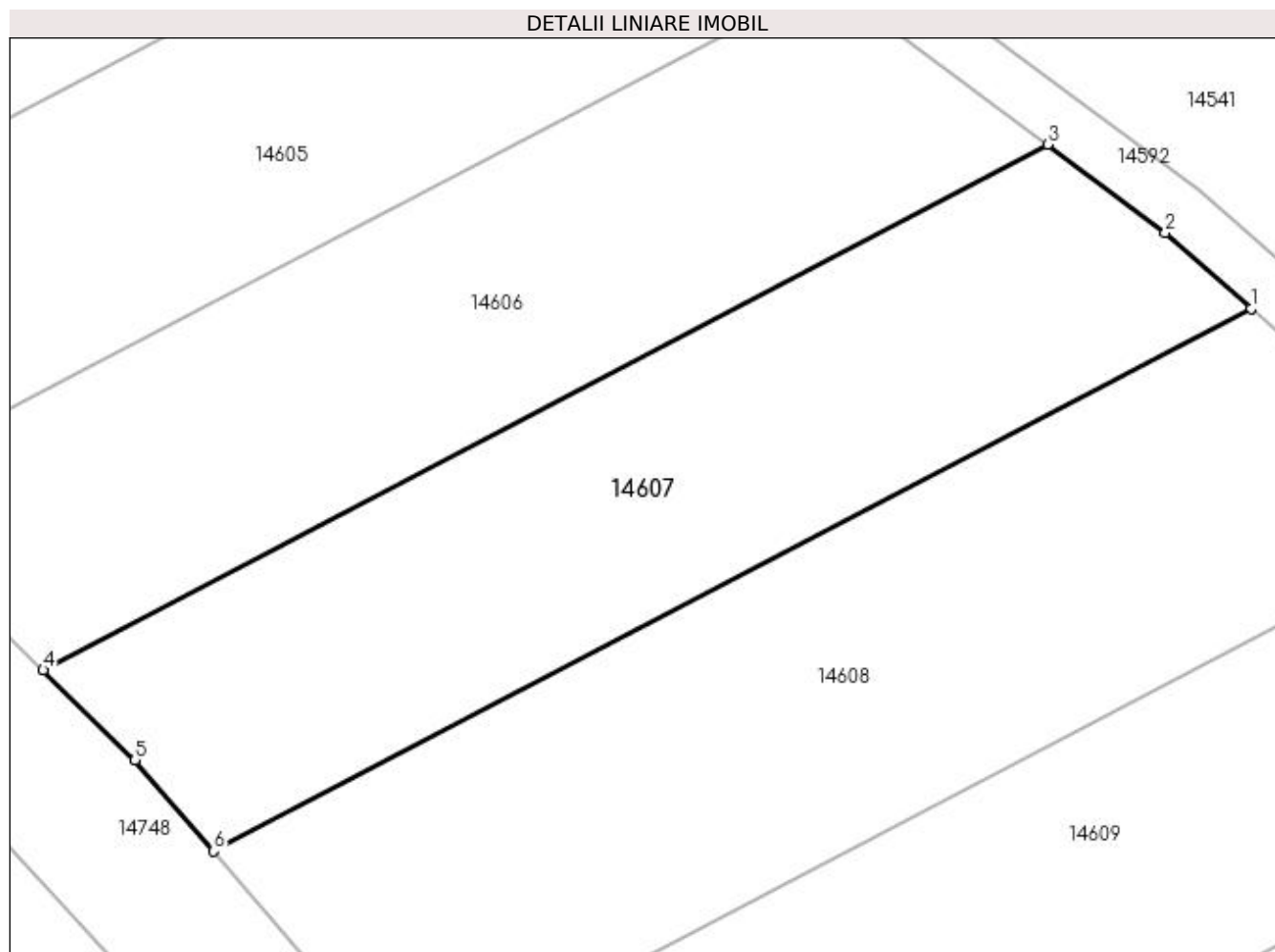
Inscrieri privind dezmembramintele dreptului de proprietate, drepturi reale de garanție și sarcini	Referințe
NU SUNT	

## Anexa Nr. 1 La Partea I

## Teren

Nr cadastral	Suprafața (mp)*	Observații / Referințe
	1.500	

\* Suprafața este determinată în planul de proiecție Stereo 70.



## Date referitoare la teren

Crt	Categorie folosință	Intra vilan	Suprafața (mp)	Tarla	Parcelă	Nr. topo	Observații / Referințe
1	arabil	NU	1.500	83	69	-	

## Lungime Segmente

1) Valorile lungimilor segmentelor sunt obținute din proiecție în plan.

Punct început	X / Y	Punct sfârșit	X / Y	Lungime segment (** (m)
1	346.171,989 281.914,743	2	346.165,667 281.920,348	8.449
2	346.165,667 281.920,348	3	346.156,991 281.926,824	10.826
3	346.156,991 281.926,824	4	346.082,929 281.888,094	83.577
4	346.082,929 281.888,094	5	346.089,712 281.881,462	9.486
5	346.089,712 281.881,462	6	346.095,496 281.874,743	8.866

Punct început	X / Y	Punct sfârșit	X / Y	Lungime segment (** (m)
6	346.095,496 281.874,743	1	346.171,989 281.914,743	86.32

\*\* Lungimile segmentelor sunt determinate în planul de proiecție Stereo 70 și sunt rotunjite la 1 milimetru.

\*\*\* Distanța dintre puncte este formată din segmente cumulate ce sunt mai mici decât valoarea 1 milimetru.





**DATE DESPRE IMOBILUL NR. 14608**

Oficiul de Cadastru și Publicitate Imobiliară DOLJ  
Biroul de Cadastru și Publicitate Imobiliară Craiova

**A. Partea I. Descrierea imobilului**

TEREN Extravilan

Adresa: Jud. Dolj, T 83, P 68

Nr. Crt	Nr cadastral Nr. topografic	Suprafața* (mp)	Observații / Referințe
A1		1.900	Sector cadastral:34 Teren neimprejmuit;

**B. Partea II. Proprietari și acte**

Inscrieri privitoare la dreptul de proprietate și alte drepturi reale		Referințe
<b>0 / 07/02/2023</b>		
Act Notarial nr. ACT DE PARTAJ:2836, din 25/09/2013 emis de BNP BUDIANA IONUT RAZVAN;		
B1	Intabulare, drept de PROPRIETATE, dobandit prin lesire Din Indiviziune, cota actuala 1/2, cota initiala 1/2 1) <b>VADUVA RODICA</b>	A1
B2	Intabulare, drept de PROPRIETATE, dobandit prin lesire Din Indiviziune, cota actuala 1/2, cota initiala 1/2 1) <b>TARSOLEA ANA</b>	A1

**C. Partea III. SARCINI .**

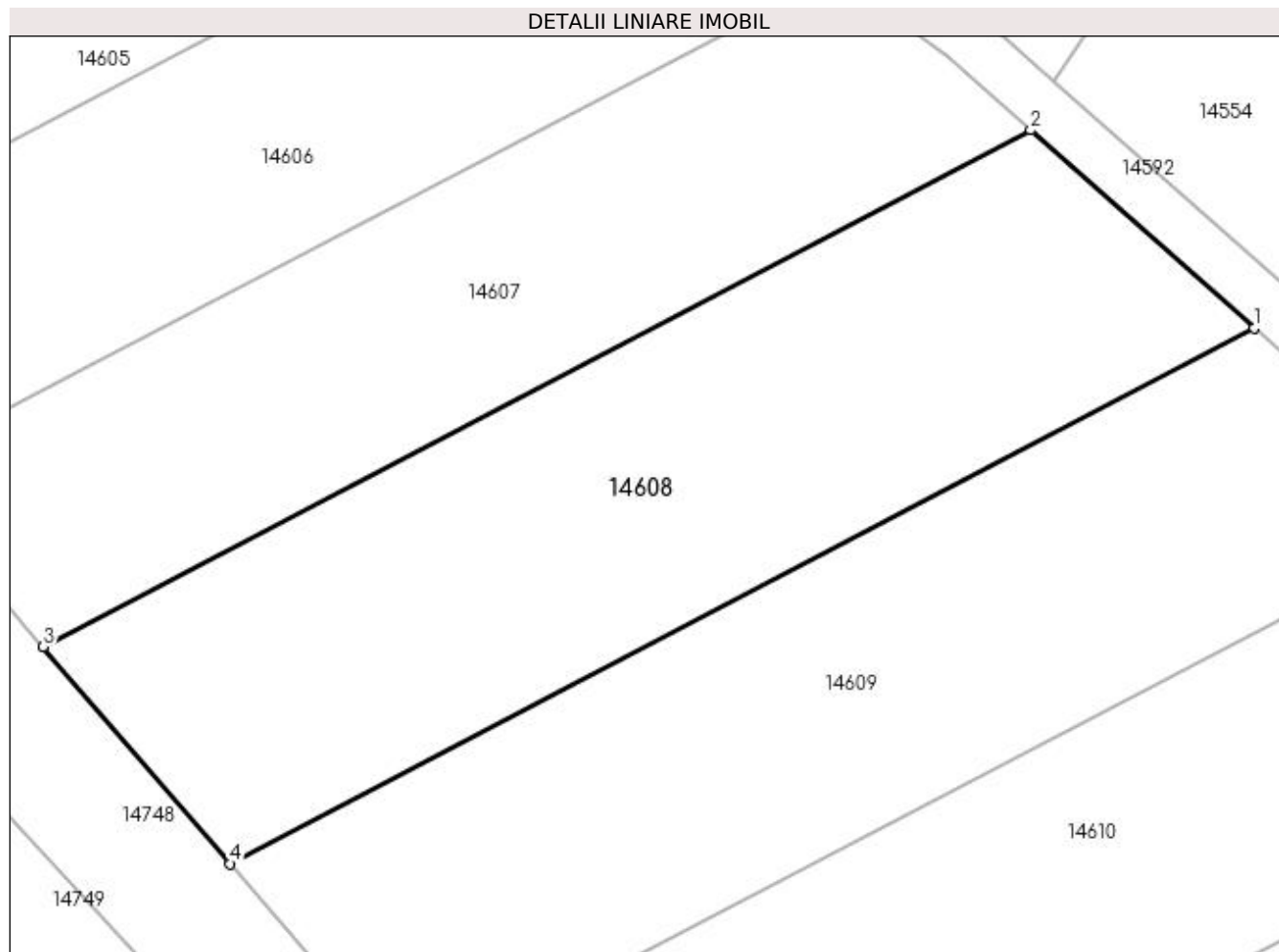
Inscrieri privind dezmembramintele dreptului de proprietate, drepturi reale de garanție și sarcini	Referințe
NU SUNT	

## Anexa Nr. 1 La Partea I

## Teren

Nr cadastral	Suprafața (mp)*	Observații / Referințe
	1.900	

\* Suprafața este determinată în planul de proiecție Stereo 70.



## Date referitoare la teren

Crt	Categorie folosință	Intravilan	Suprafața (mp)	Tarla	Parcelă	Nr. topo	Observații / Referințe
1	arabil	NU	1.900	83	68	-	

## Lungime Segmente

1) Valorile lungimilor segmentelor sunt obținute din proiecție în plan.

Punct început	X / Y	Punct sfârșit	X / Y	Lungime segment (** (m)
1	346.189,29 281.899,402	2	346.171,989 281.914,743	23.123
2	346.171,989 281.914,743	3	346.095,496 281.874,743	86.32
3	346.095,496 281.874,743	4	346.109,975 281.857,925	22.192
4	346.109,975 281.857,925	1	346.189,29 281.899,402	89.505

**\*\* Lungimile segmentelor sunt determinate în planul de proiecție Stereo 70 și sunt rotunjite la 1 milimetru.**

**\*\*\* Distanța dintre puncte este formată din segmente cumulate ce sunt mai mici decât valoarea 1 milimetru.**



**DATE DESPRE IMOBILUL NR. 14609**

Oficiul de Cadastru și Publicitate Imobiliară DOLJ  
Biroul de Cadastru și Publicitate Imobiliară Craiova

**A. Partea I. Descrierea imobilului**

TEREN Extravilan

Adresa: Jud. Dolj, T 83, P 67

Nr. Crt	Nr cadastral Nr. topografic	Suprafața* (mp)	Observații / Referințe
A1		1.900	Sector cadastral:34 Teren neimprejmuit;

**B. Partea II. Proprietari și acte**

Inscrieri privitoare la dreptul de proprietate și alte drepturi reale	Referințe
<b>0 / 07/02/2023</b>	
Act Administrativ nr. TDP:61-59405, din 14/10/1993 emis de COMISIA JUDETEANA DE FOND FUNCJAR;	
B1	A1
Intabulare, drept de PROPRIETATE, dobandit prin Reconstituire, cota actuala 1/1, cota initiala 1/1 1) <b>STOENESCU MARIA</b> , LIPSA CNP	

**C. Partea III. SARCINI .**

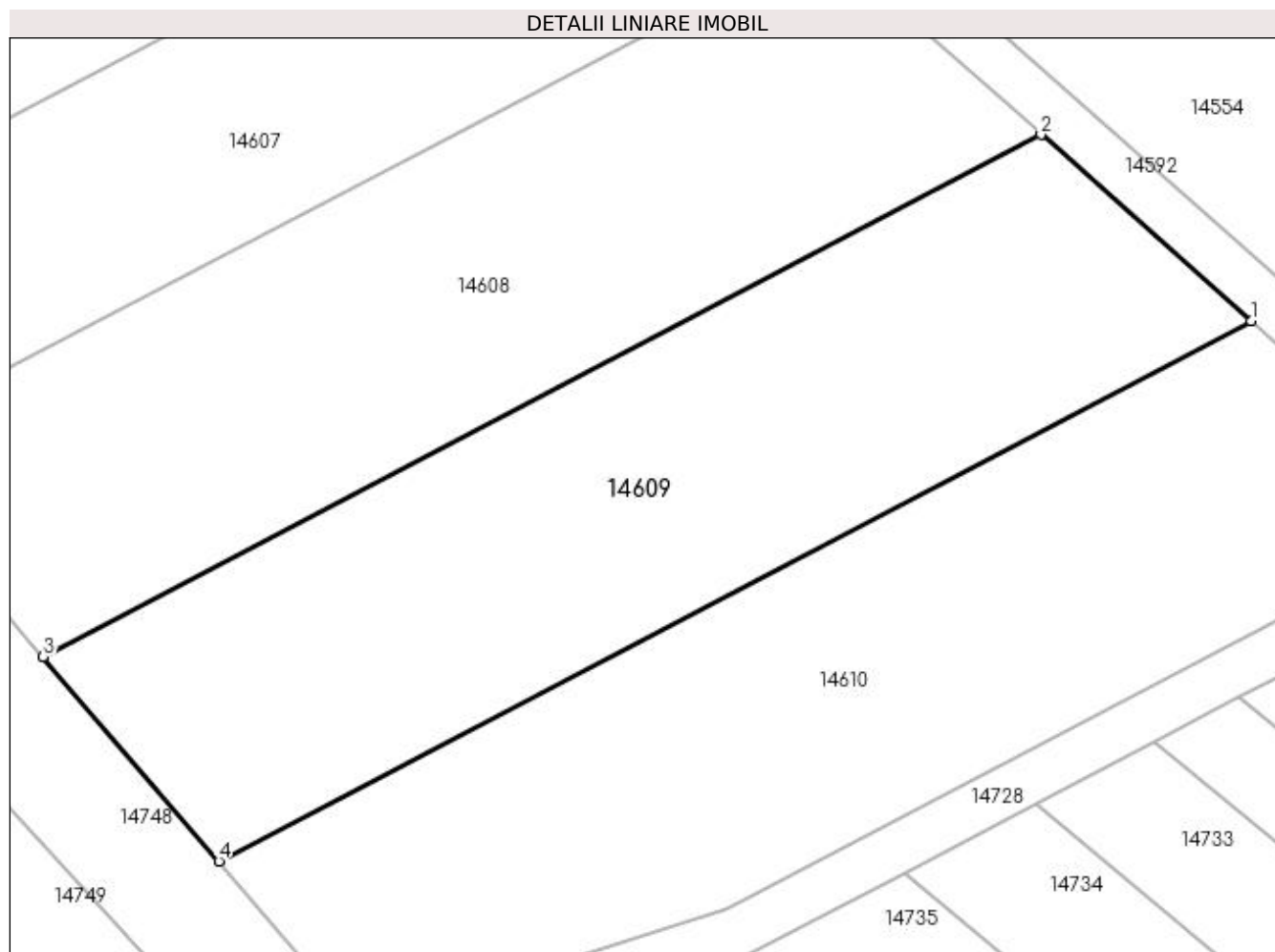
Inscrieri privind dezmembramintele dreptului de proprietate, drepturi reale de garanție și sarcini	Referințe
NU SUNT	

## Anexa Nr. 1 La Partea I

## Teren

Nr cadastral	Suprafața (mp)*	Observații / Referințe
	1.900	

\* Suprafața este determinată în planul de proiecție Stereo 70.



## Date referitoare la teren

Crt	Categorie folosință	Intravilan	Suprafața (mp)	Tarla	Parcelă	Nr. topo	Observații / Referințe
1	arabil	NU	1.900	83	67	-	

## Lungime Segmente

1) Valorile lungimilor segmentelor sunt obținute din proiecție în plan.

Punct început	X / Y	Punct sfârșit	X / Y	Lungime segment (** (m)
1	346.205,997 281.884,588	2	346.189,29 281.899,402	22.329
2	346.189,29 281.899,402	3	346.109,975 281.857,925	89.505
3	346.109,975 281.857,925	4	346.123,956 281.841,686	21.428
4	346.123,956 281.841,686	1	346.205,997 281.884,588	92.581

**\*\* Lungimile segmentelor sunt determinate în planul de proiecție Stereo 70 și sunt rotunjite la 1 milimetru.**

**\*\*\* Distanța dintre puncte este formată din segmente cumulate ce sunt mai mici decât valoarea 1 milimetru.**





**DATE DESPRE IMOBILUL NR. 14610**

Oficiul de Cadastru și Publicitate Imobiliară DOLJ  
Biroul de Cadastru și Publicitate Imobiliară Craiova

**A. Partea I. Descrierea imobilului**

TEREN Extravilan

Adresa: Jud. Dolj, T 83, P 56

Nr. Crt	Nr cadastral Nr. topografic	Suprafața* (mp)	Observații / Referințe
A1	32305	2.000	Sector cadastral:34 Teren neimprejmuit; P 60 ERONAT IN CF;

**B. Partea II. Proprietari și acte**

Inscrieri privitoare la dreptul de proprietate și alte drepturi reale		Referințe
<b>76286 / 02/04/2020</b>		
Act Notarial nr. CVC:568, din 02/04/2020 emis de BNP STOENESCU FLOREA;		
B1	Intabulare, drept de PROPRIETATE, dobandit prin Conventie, cota actuala 1/1, cota initiala 1/1 1) VOINEA DAN 2) VOINEA ELENA MIHAELA	A1

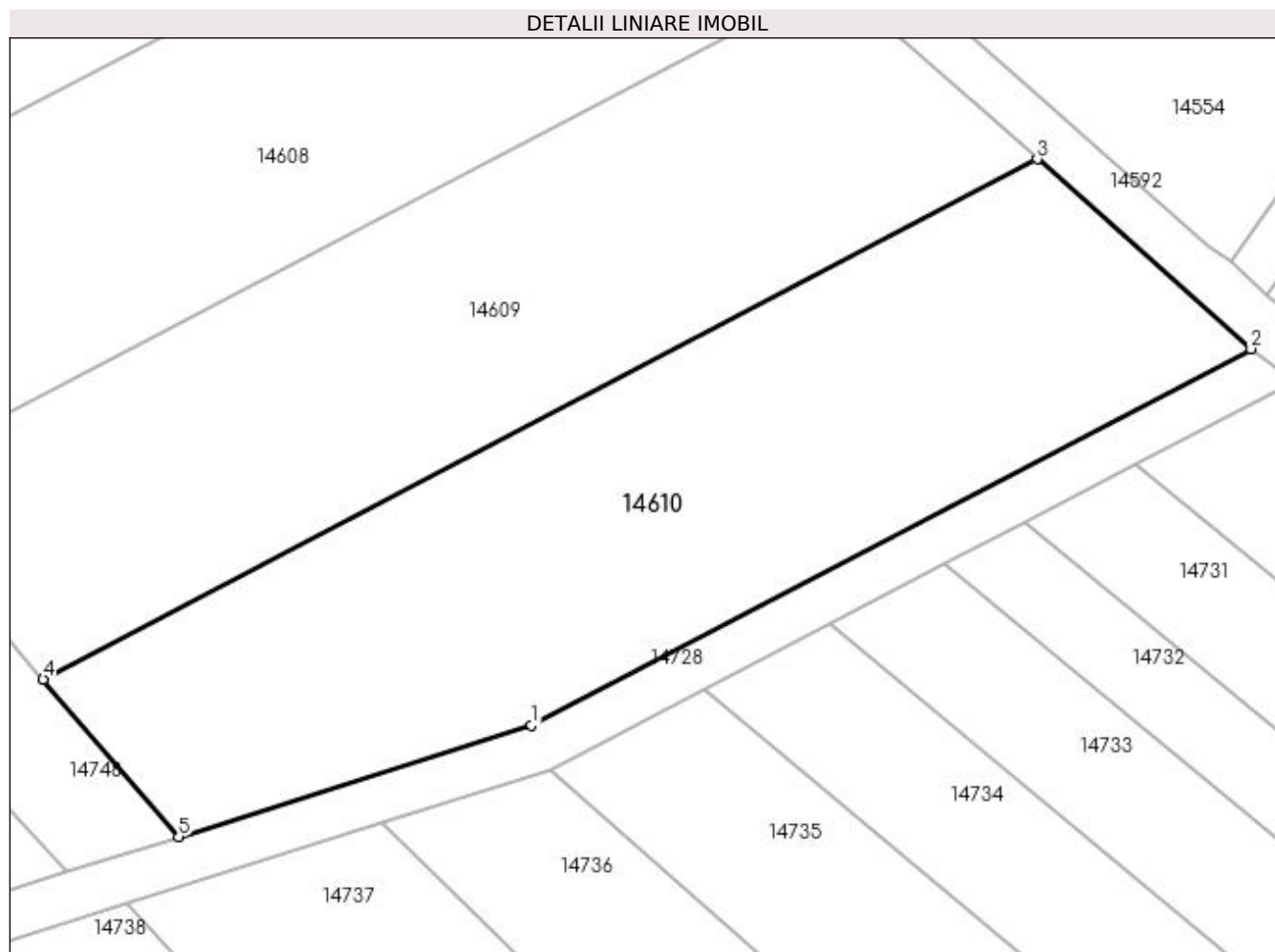
**C. Partea III. SARCINI .**

Inscrieri privind dezmembramintele dreptului de proprietate, drepturi reale de garanție și sarcini	Referințe
NU SUNT	

**Anexa Nr. 1 La Partea I****Teren**

Nr cadastral	Suprafața (mp)*	Observații / Referințe
32305	2.000	P 60 ERONAT IN CF;

\* Suprafața este determinată în planul de proiecție Stereo 70.

**Date referitoare la teren**

Crt	Categorie folosință	Intra vilan	Suprafața (mp)	Tarla	Parcelă	Nr. topo	Observații / Referințe
1	arabil	NU	2.000	83	56	-	P 60 ERONAT IN CF;

**Lungime Segmente**

1) Valorile lungimilor segmentelor sunt obținute din proiecție în plan.

Punct început	X / Y	Punct sfârșit	X / Y	Lungime segment (** (m)
1	346.164,264 281.837,882	2	346.223,649 281.868,936	67.014
2	346.223,649 281.868,936	3	346.205,997 281.884,588	23.592
3	346.205,997 281.884,588	4	346.123,956 281.841,686	92.581
4	346.123,956 281.841,686	5	346.135,137 281.828,698	17.138
5	346.135,137 281.828,698	1	346.164,264 281.837,882	30.541

**\*\* Lungimile segmentelor sunt determinate în planul de proiecție Stereo 70 și sunt rotunjite la 1 milimetru.**

**\*\*\* Distanța dintre puncte este formată din segmente cumulate ce sunt mai mici decât valoarea 1 milimetru.**



**DATE DESPRE IMOBILUL NR. 14611**

Oficiul de Cadastru și Publicitate Imobiliară DOLJ  
Biroul de Cadastru și Publicitate Imobiliară Craiova

**A. Partea I. Descrierea imobilului**

TEREN Extravilan

Adresa: Jud. Dolj, T 83, P 171

Nr. Crt	Nr cadastral Nr. topografic	Suprafața* (mp)	Observații / Referințe
A1		800	Sector cadastral:34 Teren neimprejmuit;

**B. Partea II. Proprietari și acte**

Inscrieri privitoare la dreptul de proprietate și alte drepturi reale	Referințe
<b>0 / 07/02/2023</b>	
Act Administrativ nr. TDP:1646-48628, din 04/03/1996 emis de COMISIA JUDETEANA DE FOND FUNCJAR;	
B1	A1
Intabulare, drept de PROPRIETATE, dobandit prin Constituire, cota actuala 1/1, cota initiala 1/1 1) CAPITANU ELENA	

**C. Partea III. SARCINI .**


Inscrieri privind dezmembramintele dreptului de proprietate, drepturi reale de garanție și sarcini	Referințe
NU SUNT	

## Anexa Nr. 1 La Partea I

## Teren

Nr cadastral	Suprafața (mp)*	Observații / Referințe
	800	

\* Suprafața este determinată în planul de proiecție Stereo 70.



## Date referitoare la teren

Crt	Categorie folosință	Intravilan	Suprafața (mp)	Tarla	Parcelă	Nr. topo	Observații / Referințe
1	arabil	NU	800	83	171	-	

## Lungime Segmente

1) Valorile lungimilor segmentelor sunt obținute din proiecție în plan.

Punct început	X / Y	Punct sfârșit	X / Y	Lungime segment (** (m)
1	345.915,441 282.026,541	2	345.922,981 282.031,057	8.789
2	345.922,981 282.031,057	3	345.918,466 282.037,657	7.997
3	345.918,466 282.037,657	4	345.902,781 282.060,562	27.761
4	345.902,781 282.060,562	5	345.893,504 282.071,671	14.473
5	345.893,504 282.071,671	6	345.880,085 282.082,553	17.277

Punct început	X / Y	Punct sfârșit	X / Y	Lungime segment (** (m)
6	345.880,085 282.082,553	7	345.860,543 282.092,445	21.903
7	345.860,543 282.092,445	1	345.915,441 282.026,541	85.774

\*\* Lungimile segmentelor sunt determinate în planul de proiecție Stereo 70 și sunt rotunjite la 1 milimetru.

\*\*\* Distanța dintre puncte este formată din segmente cumulate ce sunt mai mici decât valoarea 1 milimetru.





**DATE DESPRE IMOBILUL NR. 14612**

Oficiul de Cadastru și Publicitate Imobiliară DOLJ  
Biroul de Cadastru și Publicitate Imobiliară Craiova

**A. Partea I. Descrierea imobilului**

TEREN Extravilan

Adresa: Jud. Dolj, T 83, P 170

Nr. Crt	Nr cadastral Nr. topografic	Suprafața* (mp)	Observații / Referințe
A1		600	Sector cadastral:34 Teren neimprejmuit;

**B. Partea II. Proprietari și acte**

Inscrieri privitoare la dreptul de proprietate și alte drepturi reale	Referințe
<b>0 / 07/02/2023</b>	
Act Administrativ nr. TDP:1485-60682, din 26/09/1995 emis de COMISIA JUDETEANA DE FOND FUNCJAR;	
B1	A1
Intabulare, drept de PROPRIETATE, dobandit prin Reconstituire, cota actuala 1/1, cota initiala 1/1	
1) SMEU GHEORGHE	

**C. Partea III. SARCINI .**

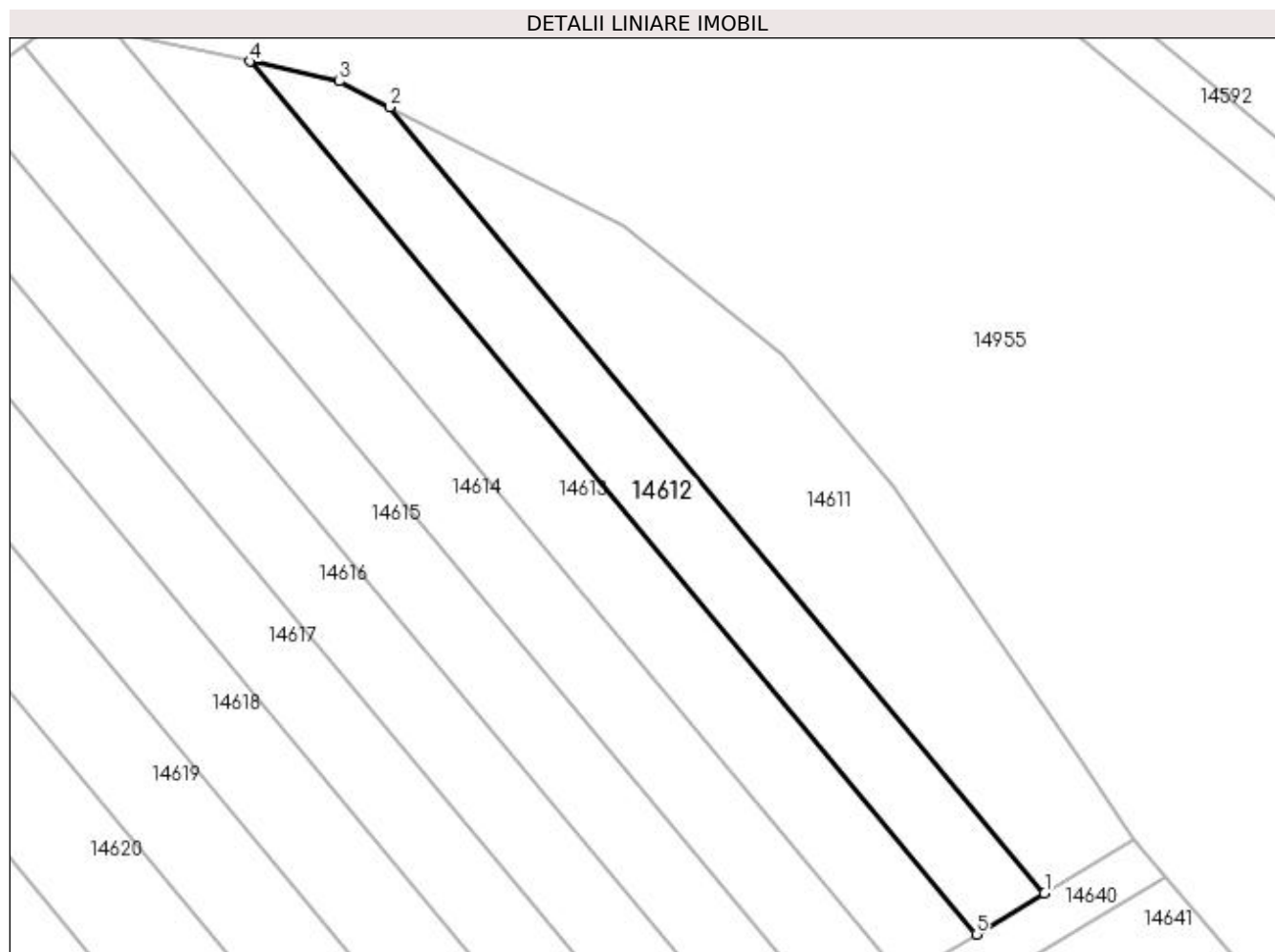
Inscrieri privind dezmembramintele dreptului de proprietate, drepturi reale de garanție și sarcini	Referințe
NU SUNT	

## Anexa Nr. 1 La Partea I

## Teren

Nr cadastral	Suprafața (mp)*	Observații / Referințe
	600	

\* Suprafața este determinată în planul de proiecție Stereo 70.



## Date referitoare la teren

Crt	Categorie folosință	Intravilan	Suprafața (mp)	Tarla	Parcelă	Nr. topo	Observații / Referințe
1	arabil	NU	600	83	170	-	

## Lungime Segmente

1) Valorile lungimilor segmentelor sunt obținute din proiecție în plan.

Punct început	X / Y	Punct sfârșit	X / Y	Lungime segment (** (m)
1	345.915,441 282.026,541	2	345.860,543 282.092,445	85.774
2	345.860,543 282.092,445	3	345.856,308 282.094,59	4.747
3	345.856,308 282.094,59	4	345.848,807 282.096,252	7.683
4	345.848,807 282.096,252	5	345.909,727 282.023,118	95.183
5	345.909,727 282.023,118	1	345.915,441 282.026,541	6.661

**\*\* Lungimile segmentelor sunt determinate în planul de proiecție Stereo 70 și sunt rotunjite la 1 milimetru.**

**\*\*\* Distanța dintre puncte este formată din segmente cumulate ce sunt mai mici decât valoarea 1 milimetru.**



**DATE DESPRE IMOBILUL NR. 14613**

Oficiul de Cadastru și Publicitate Imobiliară DOLJ  
Biroul de Cadastru și Publicitate Imobiliară Craiova

**A. Partea I. Descrierea imobilului**

TEREN Extravilan

Adresa: Jud. Dolj, T 83, P 169

Nr. Crt	Nr cadastral Nr. topografic	Suprafața* (mp)	Observații / Referințe
A1		700	Sector cadastral:34 Teren neimprejmuit;

**B. Partea II. Proprietari și acte**

Inscrieri privitoare la dreptul de proprietate și alte drepturi reale		Referințe
<b>0 / 07/02/2023</b>		
Act Administrativ nr. TDP:1273-45405, din 25/01/1995 emis de COMISIA JUDETEANA DE FOND FUNCJAR (CERTIF. DE DECES:DR543862/24.12.2002;);		
B1	Intabulare, drept de PROPRIETATE, dobandit prin Reconstituire, cota actuala 1/1, cota initiala 1/1 1) PISICA DUMITRU DEFUNCT:Da	A1

**C. Partea III. SARCINI .**

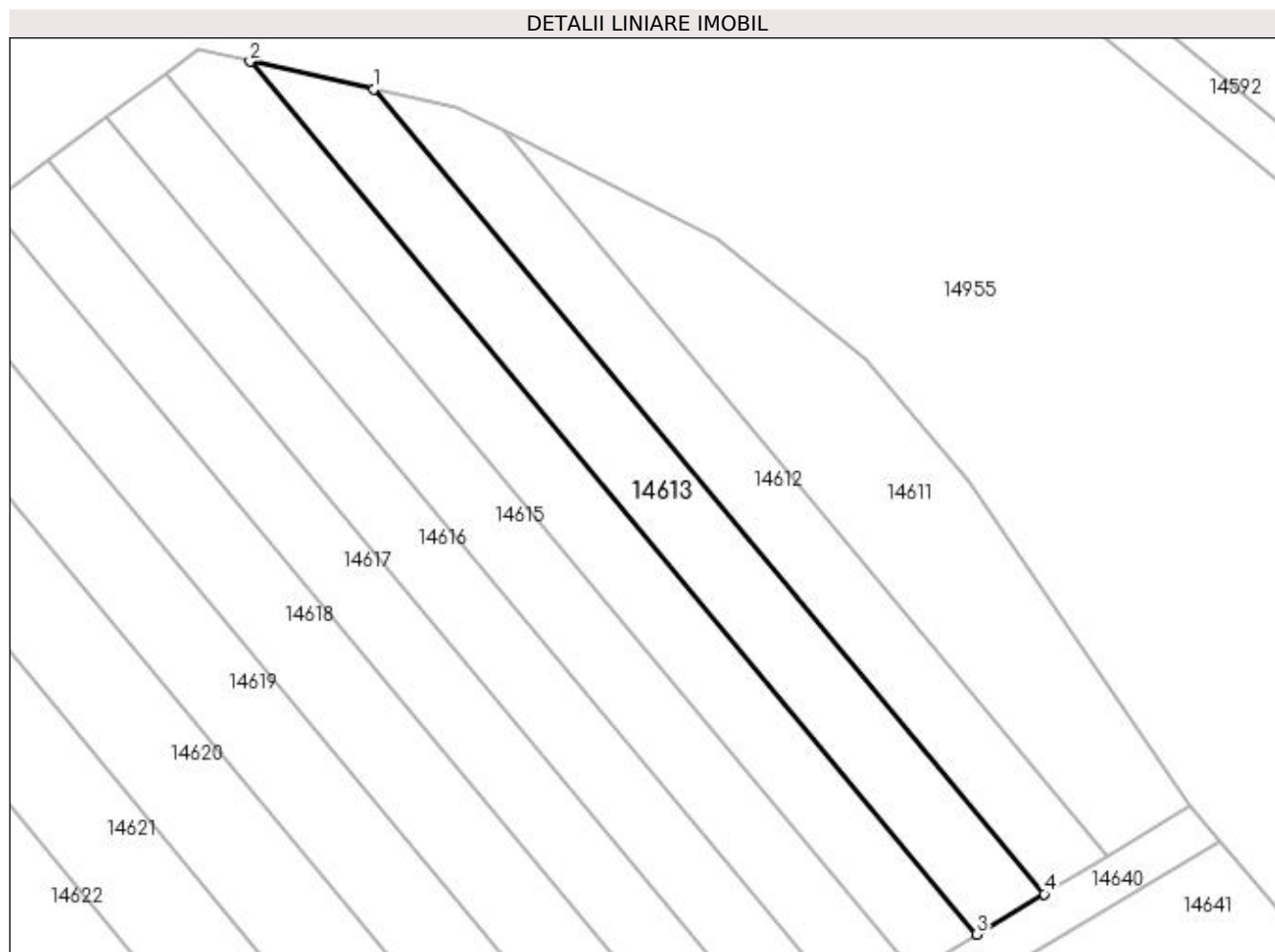
Inscrieri privind dezmembramintele dreptului de proprietate, drepturi reale de garanție și sarcini	Referințe
NU SUNT	

## Anexa Nr. 1 La Partea I

## Teren

Nr cadastral	Suprafața (mp)*	Observații / Referințe
	700	

\* Suprafața este determinată în planul de proiecție Stereo 70.



## Date referitoare la teren

Crt	Categorie folosință	Intravilan	Suprafața (mp)	Tarla	Parcelă	Nr. topo	Observații / Referințe
1	arabil	NU	700	83	169	-	

## Lungime Segmente

1) Valorile lungimilor segmentelor sunt obținute din proiecție în plan.

Punct început	X / Y	Punct sfârșit	X / Y	Lungime segment (** (m)
1	345.848,807 282.096,252	2	345.837,544 282.098,747	11.536
2	345.837,544 282.098,747	3	345.903,599 282.019,448	103.207
3	345.903,599 282.019,448	4	345.909,727 282.023,118	7.143
4	345.909,727 282.023,118	1	345.848,807 282.096,252	95.183

**\*\* Lungimile segmentelor sunt determinate în planul de proiecție Stereo 70 și sunt rotunjite la 1 milimetru.**

**\*\*\* Distanța dintre puncte este formată din segmente cumulate ce sunt mai mici decât valoarea 1 milimetru.**





**DATE DESPRE IMOBILUL NR. 14614**

Oficiul de Cadastru și Publicitate Imobiliară DOLJ  
Biroul de Cadastru și Publicitate Imobiliară Craiova

**A. Partea I. Descrierea imobilului**

TEREN Extravilan

Adresa: Jud. Dolj, T 83, P 168

Nr. Crt	Nr cadastral Nr. topografic	Suprafața* (mp)	Observații / Referințe
A1		700	Sector cadastral:34 Teren neimprejmuit;

**B. Partea II. Proprietari și acte**

Inscrieri privitoare la dreptul de proprietate și alte drepturi reale		Referințe
<b>0 / 07/02/2023</b>		
Act Administrativ nr. TDP:1013-45339, din 06/12/1994 emis de COMISIA JUDETEANA DE FOND FUNCJAR (CERTIF. DE DECES:D9898603/01.02.1994;);		
B1	Intabulare, drept de PROPRIETATE, dobandit prin Reconstituire, cota actuala 1/1, cota initiala 1/1 1) LUPU MARIN, LIPSA CNP DEFUNCT:Da	A1

**C. Partea III. SARCINI .**

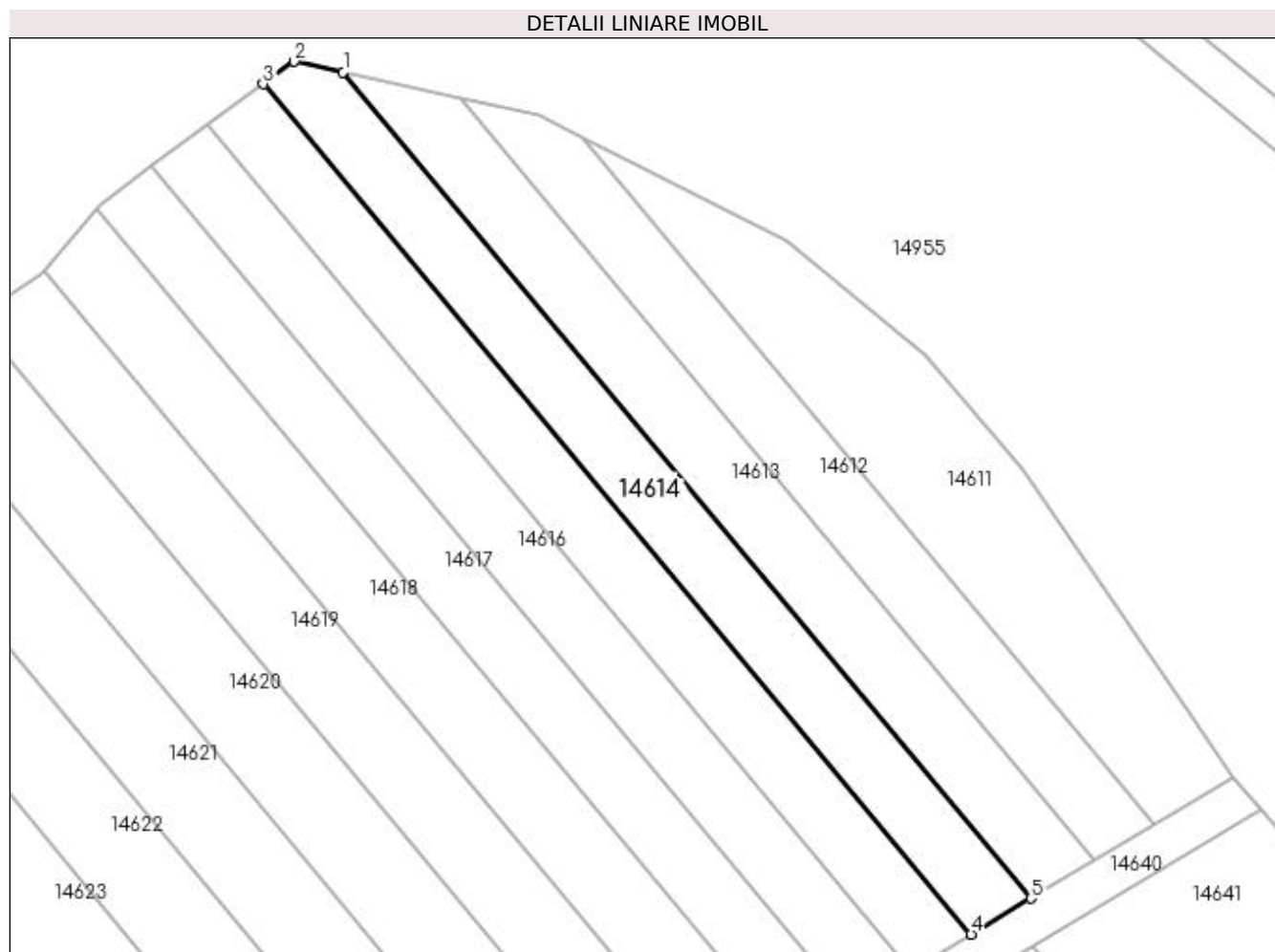
Inscrieri privind dezmembramentele dreptului de proprietate, drepturi reale de garanție și sarcini	Referințe
NU SUNT	

## Anexa Nr. 1 La Partea I

## Teren

Nr cadastral	Suprafața (mp)*	Observații / Referințe
	700	

\* Suprafața este determinată în planul de proiecție Stereo 70.



## Date referitoare la teren

Crt	Categorie folosință	Intra vilan	Suprafața (mp)	Tarla	Parcelă	Nr. topo	Observații / Referințe
1	arabil	NU	700	83	168	-	

## Lungime Segmente

1) Valorile lungimilor segmentelor sunt obținute din proiecție în plan.

Punct început	X / Y	Punct sfârșit	X / Y	Lungime segment (** (m)
1	345.837,544 282.098,747	2	345.832,825 282.099,793	4.834
2	345.832,825 282.099,793	3	345.829,865 282.097,621	3.671
3	345.829,865 282.097,621	4	345.897,85 282.016,005	106.222
4	345.897,85 282.016,005	5	345.903,599 282.019,448	6.701
5	345.903,599 282.019,448	1	345.837,544 282.098,747	103.207

**\*\* Lungimile segmentelor sunt determinate în planul de proiecție Stereo 70 și sunt rotunjite la 1 milimetru.**

**\*\*\* Distanța dintre puncte este formată din segmente cumulate ce sunt mai mici decât valoarea 1 milimetru.**



**DATE DESPRE IMOBILUL NR. 14615**

Oficiul de Cadastru și Publicitate Imobiliară DOLJ  
 Biroul de Cadastru și Publicitate Imobiliară Craiova

**A. Partea I. Descrierea imobilului**

TEREN Extravilan

Adresa: Jud. Dolj, T 83, P 167

Nr. Crt	Nr cadastral Nr. topografic	Suprafața* (mp)	Observații / Referințe
A1	33745	700	Sector cadastral:34 Teren neimprejmuit;

**B. Partea II. Proprietari și acte**

Inscrieri privitoare la dreptul de proprietate și alte drepturi reale		Referințe
<b>144328 / 03/08/2022</b>		
Act Notarial nr. CM:278, din 02/08/2022 emis de NP Dobre Florica (act notarial nr Incheiere de rectificare nr. 62 din 13.09.2022, emis de NP Dobre Florica;);		
B1	Intabulare, drept de PROPRIETATE, dobandit prin Succesiune, cota actuala 1/1, cota initiala 1/1 1) STEFANA FLORICA	A1

**C. Partea III. SARCINI .**

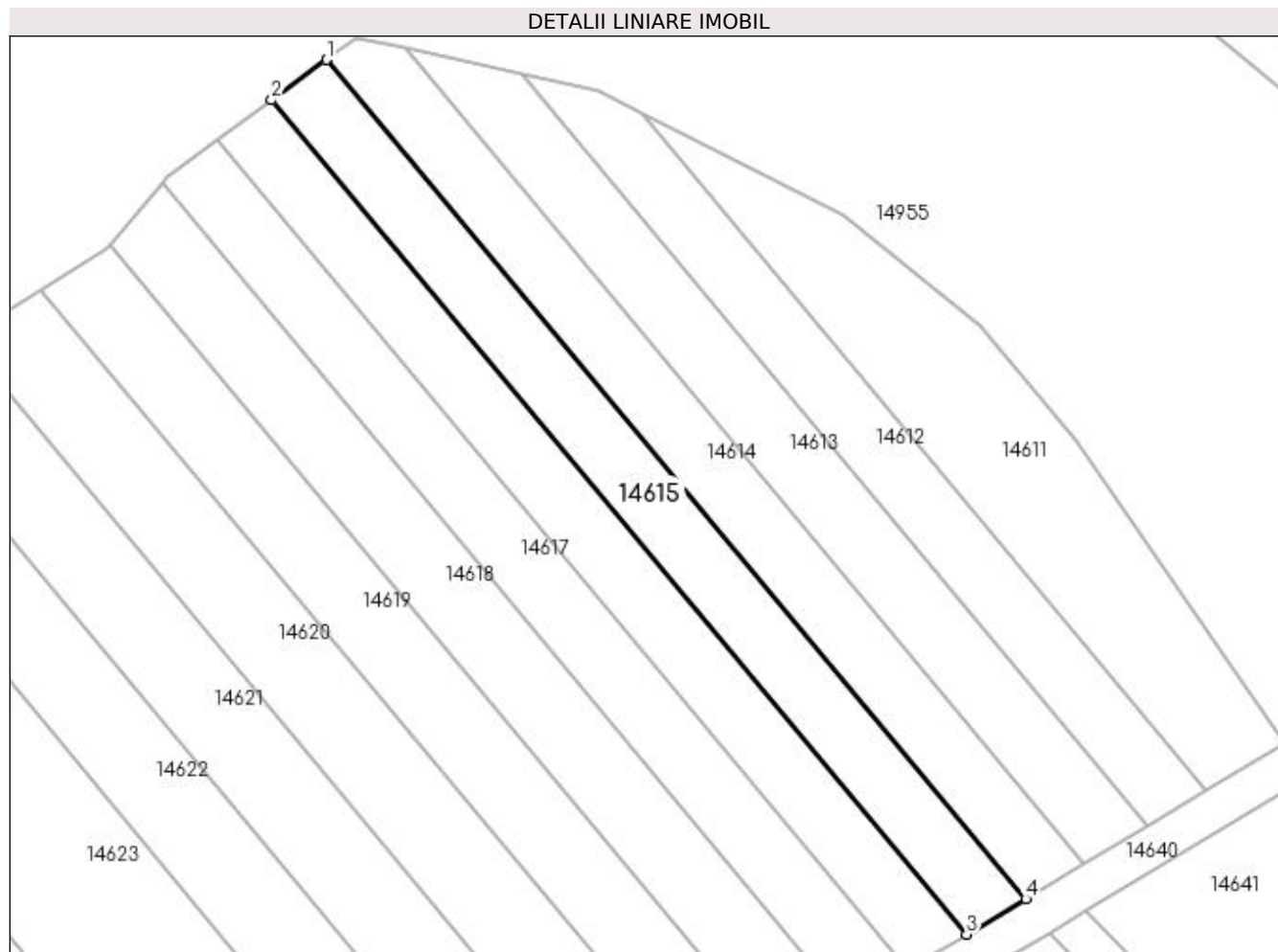
Inscrieri privind dezmembramintele dreptului de proprietate, drepturi reale de garanție și sarcini	Referințe
NU SUNT	

## Anexa Nr. 1 La Partea I

## Teren

Nr cadastral	Suprafața (mp)*	Observații / Referințe
33745	700	

\* Suprafața este determinată în planul de proiecție Stereo 70.



## Date referitoare la teren

Crt	Categorie folosință	Intravilan	Suprafața (mp)	Tarla	Parcelă	Nr. topo	Observații / Referințe
1	arabil	NU	700	83	167	-	

## Lungime Segmente

1) Valorile lungimilor segmentelor sunt obținute din proiecție în plan.

Punct început	X / Y	Punct sfârșit	X / Y	Lungime segment (** (m)
1	345.829,865 282.097,621	2	345.824,526 282.093,704	6.622
2	345.824,526 282.093,704	3	345.892,111 282.012,568	105.597
3	345.892,111 282.012,568	4	345.897,85 282.016,005	6.689
4	345.897,85 282.016,005	1	345.829,865 282.097,621	106.222

**\*\* Lungimile segmentelor sunt determinate în planul de proiecție Stereo 70 și sunt rotunjite la 1 milimetru.**

**\*\*\* Distanța dintre puncte este formată din segmente cumulate ce sunt mai mici decât valoarea 1 milimetru.**





**DATE DESPRE IMOBILUL NR. 14616**

Oficiul de Cadastru și Publicitate Imobiliară DOLJ  
Biroul de Cadastru și Publicitate Imobiliară Craiova

**A. Partea I. Descrierea imobilului**

TEREN Extravilan

Adresa: Jud. Dolj, T 83, P 166

Nr. Crt	Nr cadastral Nr. topografic	Suprafața* (mp)	Observații / Referințe
A1		700	Sector cadastral:34 Teren neimprejmuit;

**B. Partea II. Proprietari și acte**

Inscrieri privitoare la dreptul de proprietate și alte drepturi reale	Referințe
<b>0 / 07/02/2023</b>	
Act Administrativ nr. TDP:1689-48628, din 01/04/1996 emis de COMISIA JUDETEANA DE FOND FUNCICIAR;	
B1	A1
Intabulare, drept de PROPRIETATE, dobandit prin Reconstituire, cota actuala 1/1, cota initiala 1/1 1) SANDU ION, LIPSA CNP	

**C. Partea III. SARCINI .**

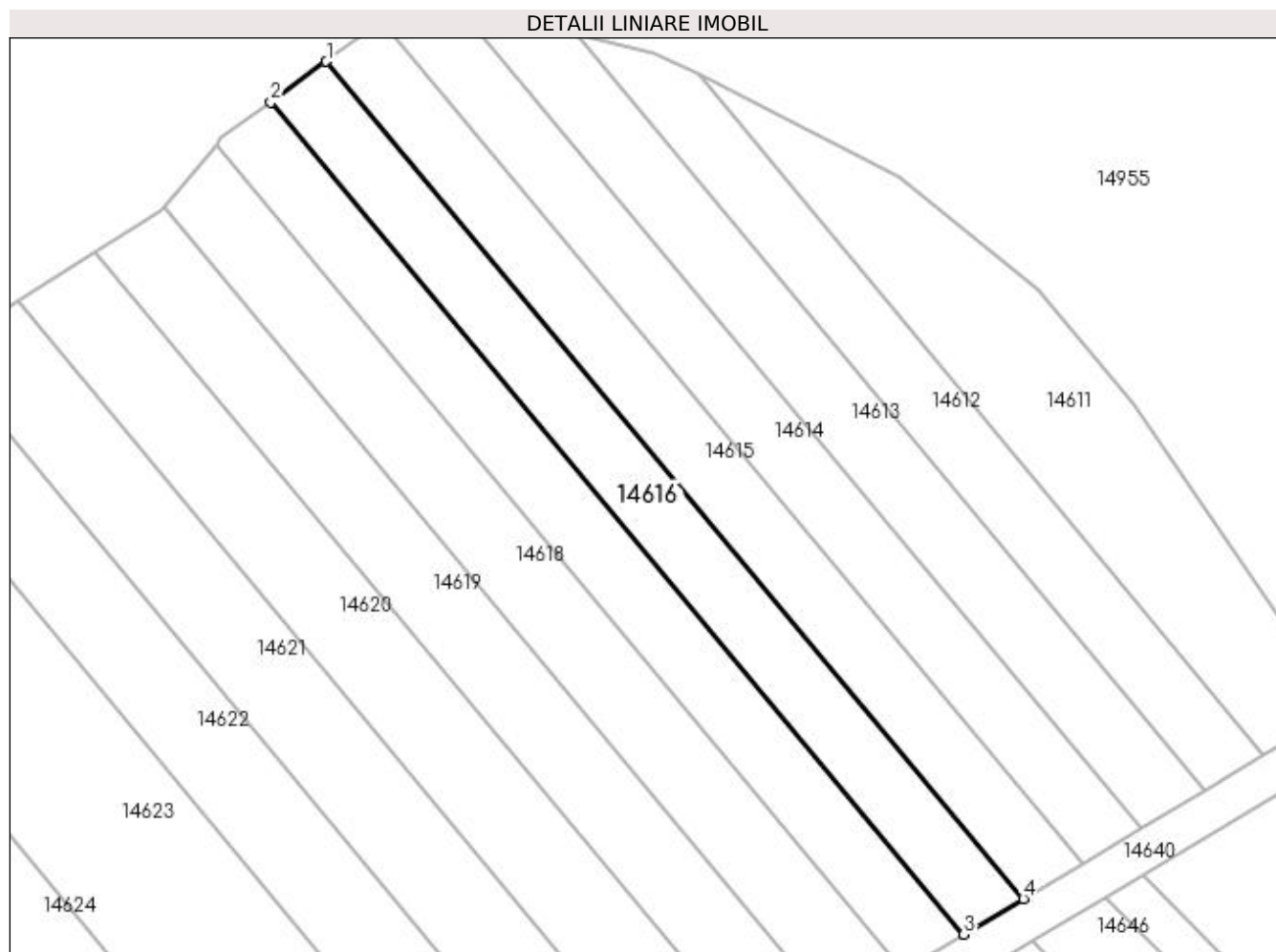
Inscrieri privind dezmembramintele dreptului de proprietate, drepturi reale de garanție și sarcini	Referințe
NU SUNT	

## Anexa Nr. 1 La Partea I

## Teren

Nr cadastral	Suprafața (mp)*	Observații / Referințe
	700	

\* Suprafața este determinată în planul de proiecție Stereo 70.



## Date referitoare la teren

Crt	Categorie folosință	Intra vilan	Suprafața (mp)	Tarla	Parcelă	Nr. topo	Observații / Referințe
1	arabil	NU	700	83	166	-	

## Lungime Segmente

1) Valorile lungimilor segmentelor sunt obținute din proiecție în plan.

Punct început	X / Y	Punct sfârșit	X / Y	Lungime segment (** (m)
1	345.824,526 282.093,704	2	345.819,155 282.089,763	6.662
2	345.819,155 282.089,763	3	345.886,338 282.009,11	104.969
3	345.886,338 282.009,11	4	345.892,111 282.012,568	6.729
4	345.892,111 282.012,568	1	345.824,526 282.093,704	105.597

**\*\* Lungimile segmentelor sunt determinate în planul de proiecție Stereo 70 și sunt rotunjite la 1 milimetru.**

**\*\*\* Distanța dintre puncte este formată din segmente cumulate ce sunt mai mici decât valoarea 1 milimetru.**



**DATE DESPRE IMOBILUL NR. 14617**

Oficiul de Cadastru și Publicitate Imobiliară DOLJ  
Biroul de Cadastru și Publicitate Imobiliară Craiova

**A. Partea I. Descrierea imobilului**

TEREN Extravilan

Adresa: Jud. Dolj, T 83, P 165

Nr. Crt	Nr cadastral Nr. topografic	Suprafața* (mp)	Observații / Referințe
A1		700	Sector cadastral:34 Teren neimprejmuit;

**B. Partea II. Proprietari și acte**

Inscrieri privitoare la dreptul de proprietate și alte drepturi reale	Referințe
<b>0 / 07/02/2023</b>	
Act Administrativ nr. TDP:455-48412, din 16/02/1994 emis de COMISIA JUDETEANA DE FOND FUNCJAR;	
B1	A1
Intabulare, drept de PROPRIETATE, dobandit prin Reconstituire, cota actuala 1/1, cota initiala 1/1 1) FLORICEL PETRE, LIPSA CNP	

**C. Partea III. SARCINI .**

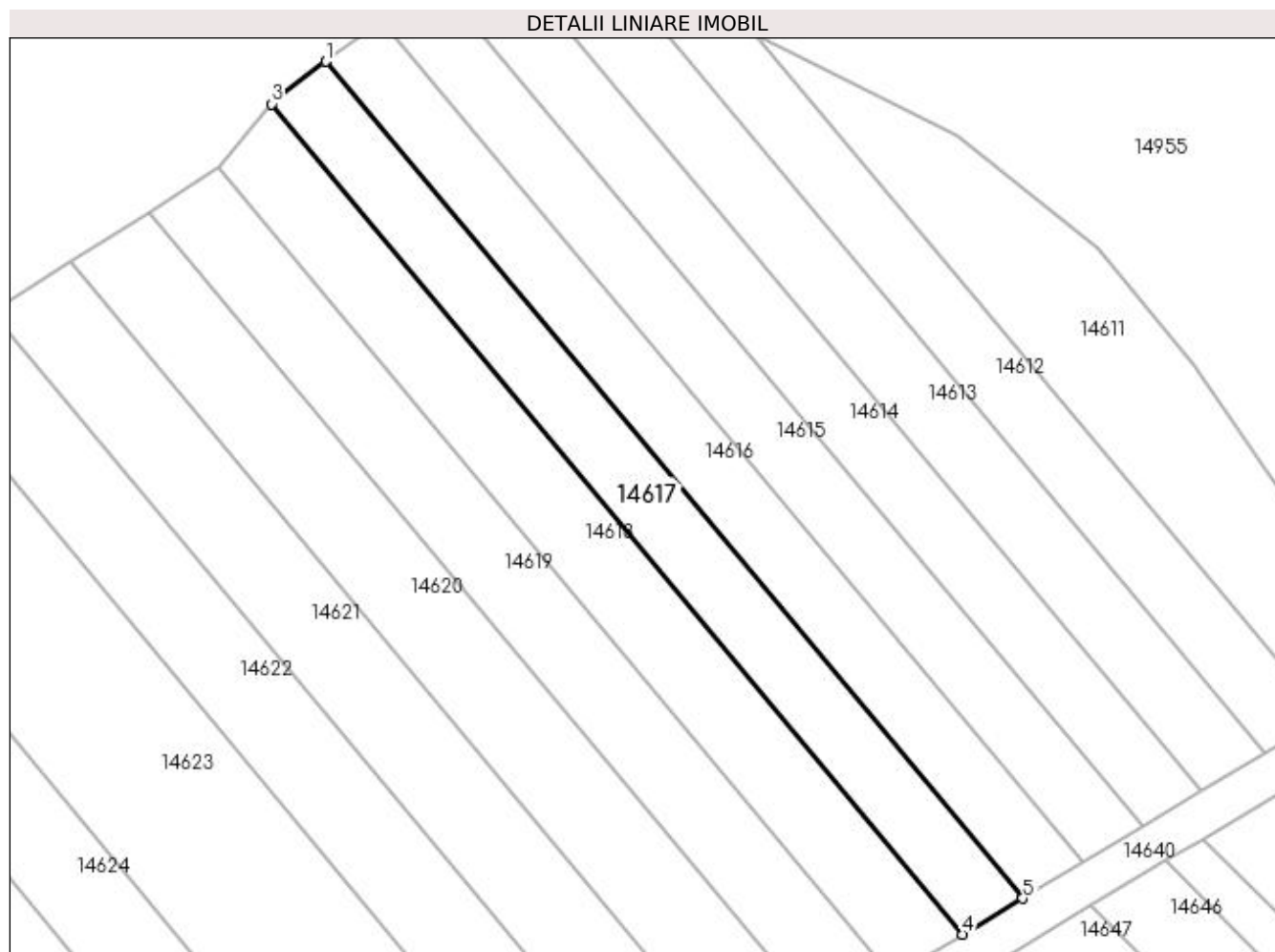
Inscrieri privind dezmembramintele dreptului de proprietate, drepturi reale de garanție și sarcini	Referințe
NU SUNT	

## Anexa Nr. 1 La Partea I

## Teren

Nr cadastral	Suprafața (mp)*	Observații / Referințe
	700	

\* Suprafața este determinată în planul de proiecție Stereo 70.



## Date referitoare la teren

Crt	Categorie folosință	Intravilan	Suprafața (mp)	Tarla	Parcelă	Nr. topo	Observații / Referințe
1	arabil	NU	700	83	165	-	

## Lungime Segmente

1) Valorile lungimilor segmentelor sunt obținute din proiecție în plan.

Punct început	X / Y	Punct sfârșit	X / Y	Lungime segment (** (m)
1	345.819,155 282.089,763	2	345.814,346 282.086,235	5.964
2	345.814,346 282.086,235	3	345.813,865 282.085,662	0.748
3	345.813,865 282.085,662	4	345.880,53 282.005,631	104.159
4	345.880,53 282.005,631	5	345.886,338 282.009,11	6.77
5	345.886,338 282.009,11	1	345.819,155 282.089,763	104.969

**\*\* Lungimile segmentelor sunt determinate în planul de proiecție Stereo 70 și sunt rotunjite la 1 milimetru.**

**\*\*\* Distanța dintre puncte este formată din segmente cumulate ce sunt mai mici decât valoarea 1 milimetru.**





**DATE DESPRE IMOBILUL NR. 14618**

Oficiul de Cadastru și Publicitate Imobiliară DOLJ  
Biroul de Cadastru și Publicitate Imobiliară Craiova

**A. Partea I. Descrierea imobilului**

TEREN Extravilan

Adresa: Jud. Dolj, T 83, P 164

Nr. Crt	Nr cadastral Nr. topografic	Suprafața* (mp)	Observații / Referințe
A1		800	Sector cadastral:34 Teren neimprejmuit;

**B. Partea II. Proprietari și acte**

Inscrieri privitoare la dreptul de proprietate și alte drepturi reale		Referințe
<b>0 / 07/02/2023</b>		
Act Administrativ nr. TDP:653-48415, din 15/03/1994 emis de COMISIA JUDETEANA DE FOND FUNCJAR (CERTIF. DE DECES:DZ853485/24.04.2013;);		
B1	Intabulare, drept de PROPRIETATE, dobandit prin Reconstituire, cota actuala 1/1, cota initiala 1/1 1) FLORICEL DUMITRU DEFUNCT:Da	A1

**C. Partea III. SARCINI .**

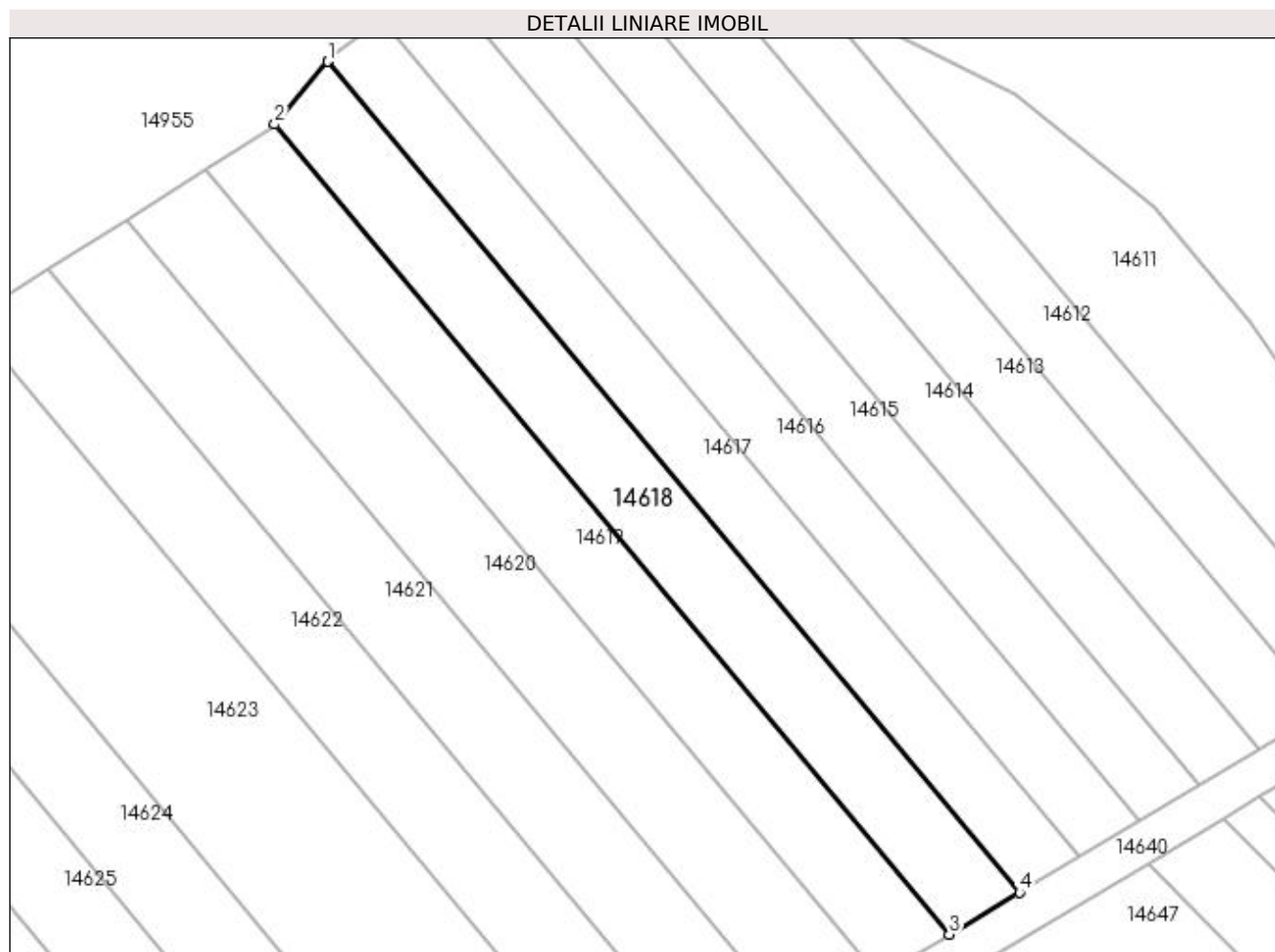
Inscrieri privind dezmembramentele dreptului de proprietate, drepturi reale de garanție și sarcini	Referințe
NU SUNT	

## Anexa Nr. 1 La Partea I

## Teren

Nr cadastral	Suprafața (mp)*	Observații / Referințe
	800	

\* Suprafața este determinată în planul de proiecție Stereo 70.



## Date referitoare la teren

Crt	Categorie folosință	Intra vilan	Suprafața (mp)	Tarla	Parcelă	Nr. topo	Observații / Referințe
1	arabil	NU	800	83	164	-	

## Lungime Segmente

1) Valorile lungimilor segmentelor sunt obținute din proiecție în plan.

Punct început	X / Y	Punct sfârșit	X / Y	Lungime segment (** (m)
1	345.813,865 282.085,662	2	345.808,786 282.079,606	7.904
2	345.808,786 282.079,606	3	345.873,776 282.001,586	101.542
3	345.873,776 282.001,586	4	345.880,53 282.005,631	7.873
4	345.880,53 282.005,631	1	345.813,865 282.085,662	104.159

**\*\* Lungimile segmentelor sunt determinate în planul de proiecție Stereo 70 și sunt rotunjite la 1 milimetru.**

**\*\*\* Distanța dintre puncte este formată din segmente cumulate ce sunt mai mici decât valoarea 1 milimetru.**



**DATE DESPRE IMOBILUL NR. 14619**

Oficiul de Cadastru și Publicitate Imobiliară DOLJ  
Biroul de Cadastru și Publicitate Imobiliară Craiova

**A. Partea I. Descrierea imobilului**

TEREN Extravilan

Adresa: Jud. Dolj, T 83, P 9

Nr. Crt	Nr cadastral Nr. topografic	Suprafața* (mp)	Observații / Referințe
A1		800	Sector cadastral:34 Teren neimprejmuit;

**B. Partea II. Proprietari și acte**

Inscrieri privitoare la dreptul de proprietate și alte drepturi reale	Referințe
<b>0 / 07/02/2023</b>	
Act Administrativ nr. TDP:5-59405, din 25/08/1993 emis de COMISIA JUDETEANA DE FOND FUNCJAR;	
B1	A1
Intabulare, drept de PROPRIETATE, dobandit prin Reconstituire, cota actuala 1/1, cota initiala 1/1 1) ONEL MARIN, LIPSA CNP	

**C. Partea III. SARCINI .**

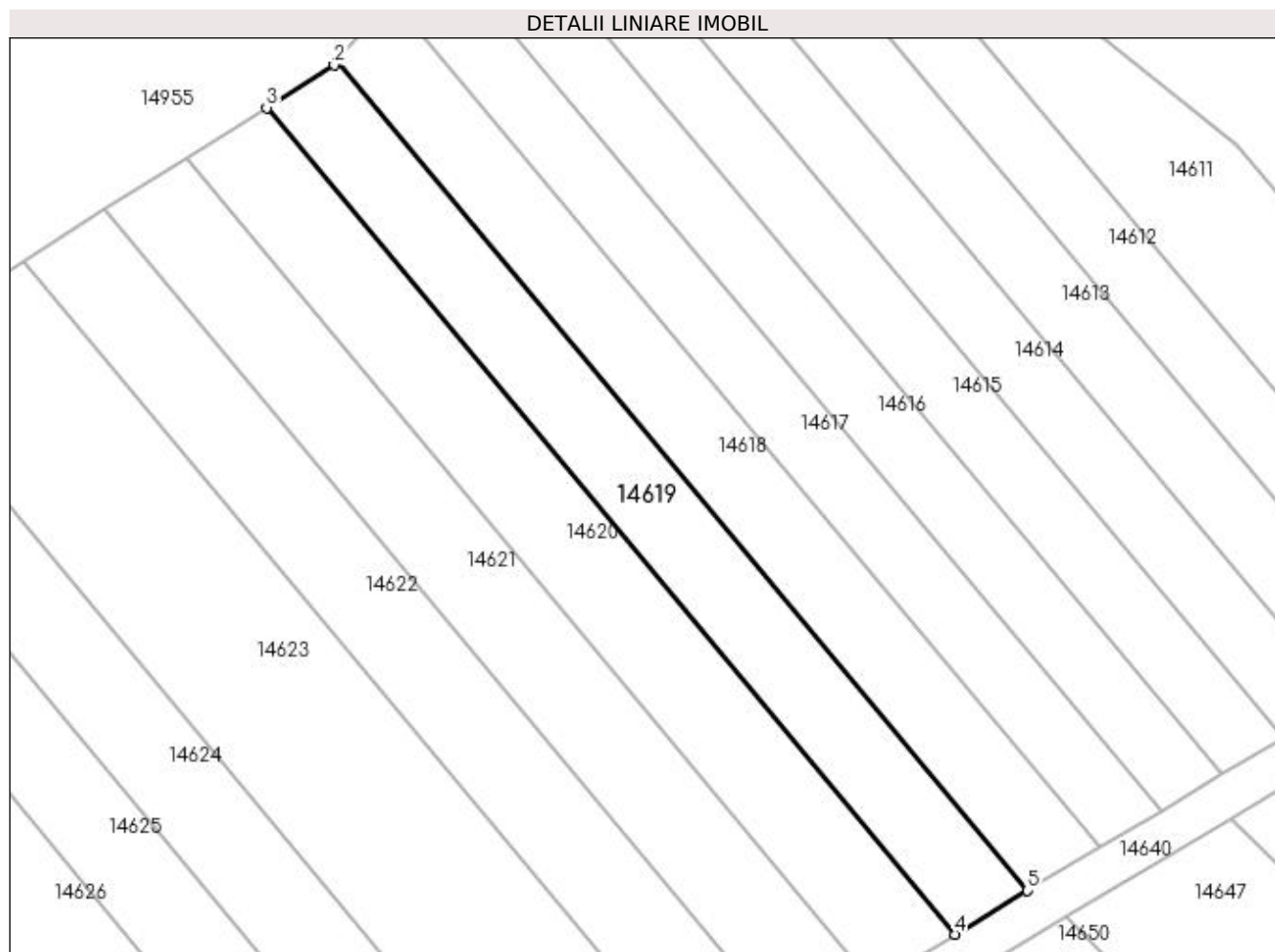
Inscrieri privind dezmembramintele dreptului de proprietate, drepturi reale de garanție și sarcini	Referințe
NU SUNT	

## Anexa Nr. 1 La Partea I

## Teren

Nr cadastral	Suprafața (mp)*	Observații / Referințe
	800	

\* Suprafața este determinată în planul de proiecție Stereo 70.



## Date referitoare la teren

Crt	Categorie folosință	Intra vilan	Suprafața (mp)	Tarla	Parcelă	Nr. topo	Observații / Referințe
1	arabil	NU	800	83	9	-	

## Lungime Segmente

1) Valorile lungimilor segmentelor sunt obținute din proiecție în plan.

Punct început	X / Y	Punct sfârșit	X / Y	Lungime segment (** (m)
1	345.808,786 282.079,606	2	345.808,505 282.079,271	0.437
2	345.808,505 282.079,271	3	345.802,138 282.075,25	7.53
3	345.802,138 282.075,25	4	345.866,92 281.997,48	101.217
4	345.866,92 281.997,48	5	345.873,776 282.001,586	7.991
5	345.873,776 282.001,586	1	345.808,786 282.079,606	101.542

**\*\* Lungimile segmentelor sunt determinate în planul de proiecție Stereo 70 și sunt rotunjite la 1 milimetru.**

**\*\*\* Distanța dintre puncte este formată din segmente cumulate ce sunt mai mici decât valoarea 1 milimetru.**





**DATE DESPRE IMOBILUL NR. 14620**

Oficiul de Cadastru și Publicitate Imobiliară DOLJ  
Biroul de Cadastru și Publicitate Imobiliară Craiova

**A. Partea I. Descrierea imobilului**

TEREN Extravilan

Adresa: Jud. Dolj, T 83, P 162

Nr. Crt	Nr cadastral Nr. topografic	Suprafața* (mp)	Observații / Referințe
A1		900	Sector cadastral:34 Teren neimprejmuit;

**B. Partea II. Proprietari și acte**

Inscrieri privitoare la dreptul de proprietate și alte drepturi reale		Referințe
<b>0 / 07/02/2023</b>		
Act Notarial nr. CM:125, din 26/03/2007 emis de NP STOENESCU FLOREA (TDP:1394-42778/12.04.1995;);		
B1	Intabulare, drept de PROPRIETATE, dobandit prin Succesiune, cota actuala 3/4, cota initiala 3/4 1) PISICA AURICA, LIPSA CNP	A1
B2	Intabulare, drept de PROPRIETATE, dobandit prin Succesiune, cota actuala 1/4, cota initiala 1/4 1) PISICA MIOARA	A1

**C. Partea III. SARCINI .**

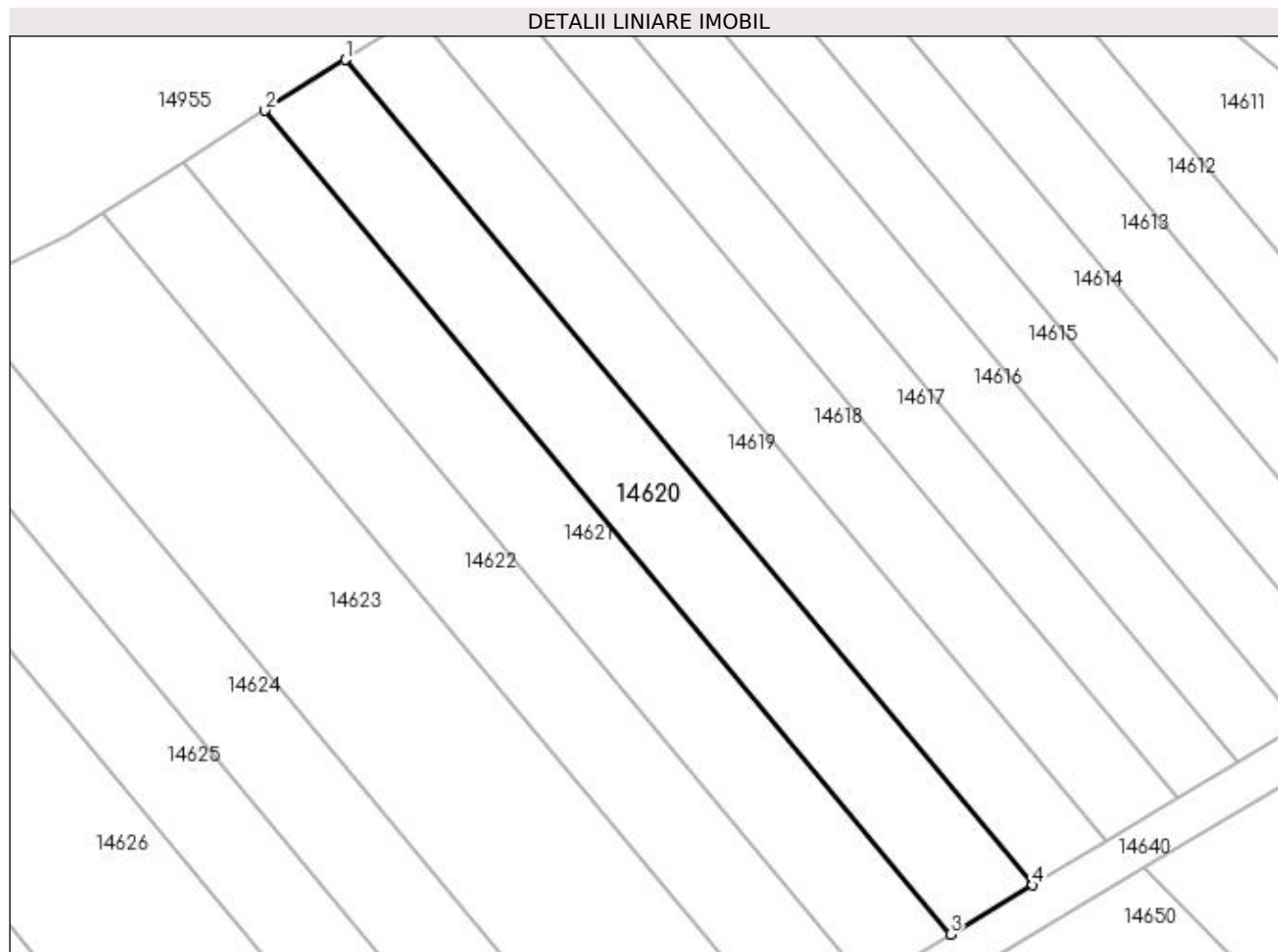
Inscrieri privind dezmembramintele dreptului de proprietate, drepturi reale de garanție și sarcini	Referințe
NU SUNT	

## Anexa Nr. 1 La Partea I

## Teren

Nr cadastral	Suprafața (mp)*	Observații / Referințe
	900	

\* Suprafața este determinată în planul de proiecție Stereo 70.



## Date referitoare la teren

Crt	Categorie folosință	Intravilan	Suprafața (mp)	Tarla	Parcelă	Nr. topo	Observații / Referințe
1	arabil	NU	900	83	162	-	

## Lungime Segmente

1) Valorile lungimilor segmentelor sunt obținute din proiecție în plan.

Punct început	X / Y	Punct sfârșit	X / Y	Lungime segment (** (m)
1	345.802,138 282.075,25	2	345.794,546 282.070,457	8.978
2	345.794,546 282.070,457	3	345.859,191 281.992,851	101.003
3	345.859,191 281.992,851	4	345.866,92 281.997,48	9.009
4	345.866,92 281.997,48	1	345.802,138 282.075,25	101.217

**\*\* Lungimile segmentelor sunt determinate în planul de proiecție Stereo 70 și sunt rotunjite la 1 milimetru.**

**\*\*\* Distanța dintre puncte este formată din segmente cumulate ce sunt mai mici decât valoarea 1 milimetru.**



**DATE DESPRE IMOBILUL NR. 14621**

Oficiul de Cadastru și Publicitate Imobiliară DOLJ  
Biroul de Cadastru și Publicitate Imobiliară Craiova

**A. Partea I. Descrierea imobilului**

TEREN Extravilan

Adresa: Jud. Dolj, T 83, P 161

Nr. Crt	Nr cadastral Nr. topografic	Suprafața* (mp)	Observații / Referințe
A1		900	Sector cadastral:34 Teren neimprejmuit;

**B. Partea II. Proprietari și acte**

Inscrieri privitoare la dreptul de proprietate și alte drepturi reale		Referințe
<b>0 / 07/02/2023</b>		
Act Notarial nr. CM:6, din 15/01/2018 emis de NP BUDIANA IONUT RAZVAN;		
B1	Intabulare, drept de PROPRIETATE, dobandit prin Succesiune, cota actuala 1/2, cota initiala 1/2 1) RUDAREANU EUGENIU	A1
B2	Intabulare, drept de PROPRIETATE, dobandit prin Succesiune, cota actuala 1/2, cota initiala 1/2 1) RUDAREANU MARIAN	A1

**C. Partea III. SARCINI .**

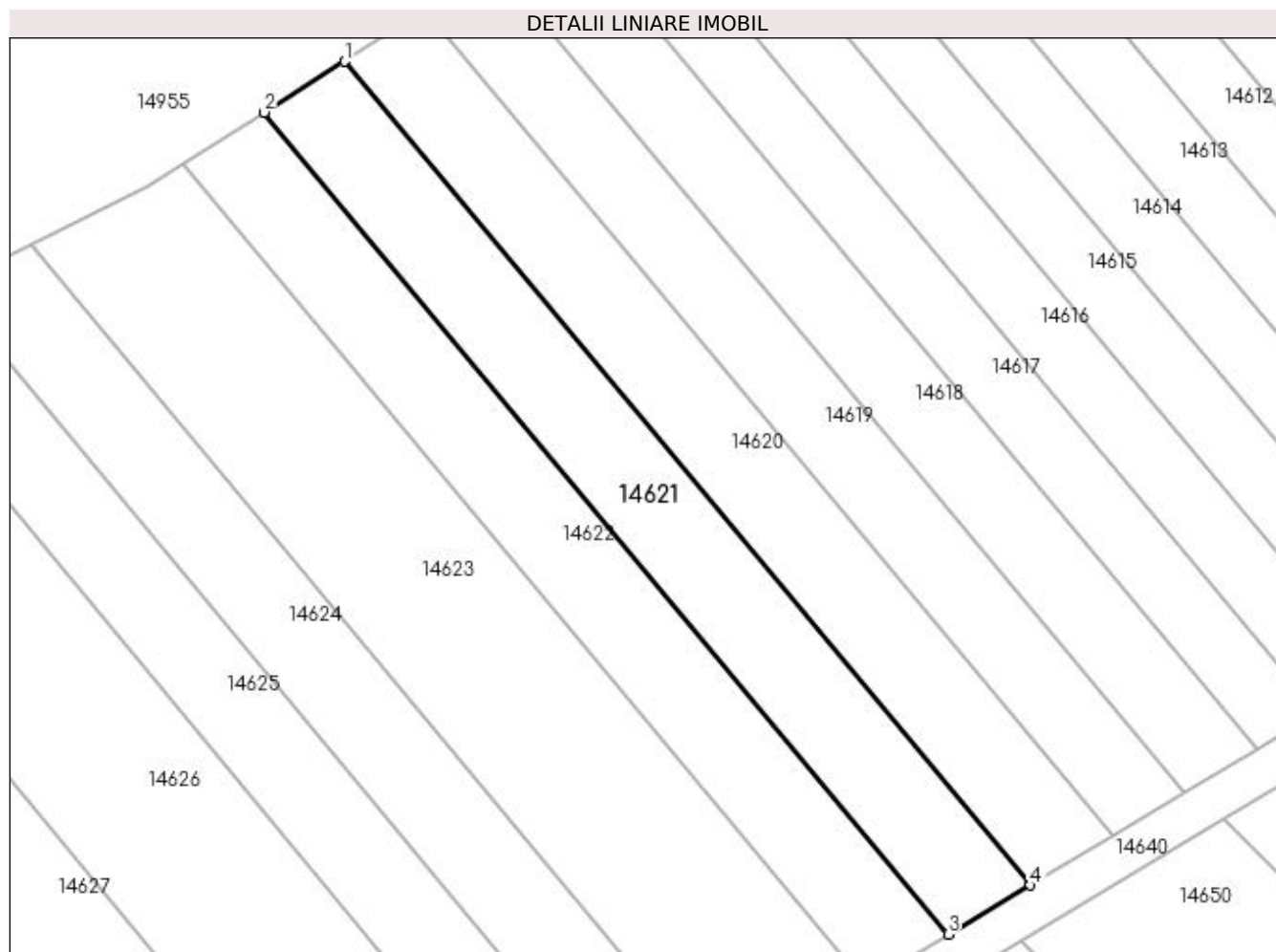
Inscrieri privind dezmembramintele dreptului de proprietate, drepturi reale de garanție și sarcini	Referințe
NU SUNT	

## Anexa Nr. 1 La Partea I

## Teren

Nr cadastral	Suprafața (mp)*	Observații / Referințe
	900	

\* Suprafața este determinată în planul de proiecție Stereo 70.



## Date referitoare la teren

Crt	Categorie folosință	Intra vilan	Suprafața (mp)	Tarla	Parcelă	Nr. topo	Observații / Referințe
1	arabil	NU	900	83	161	-	

## Lungime Segmente

1) Valorile lungimilor segmentelor sunt obținute din proiecție în plan.

Punct început	X / Y	Punct sfârșit	X / Y	Lungime segment (** (m)
1	345.794,546 282.070,457	2	345.786,938 282.065,653	8.998
2	345.786,938 282.065,653	3	345.851,446 281.988,212	100.789
3	345.851,446 281.988,212	4	345.859,191 281.992,851	9.028
4	345.859,191 281.992,851	1	345.794,546 282.070,457	101.003

**\*\* Lungimile segmentelor sunt determinate în planul de proiecție Stereo 70 și sunt rotunjite la 1 milimetru.**

**\*\*\* Distanța dintre puncte este formată din segmente cumulate ce sunt mai mici decât valoarea 1 milimetru.**





**DATE DESPRE IMOBILUL NR. 14622**

Oficiul de Cadastru și Publicitate Imobiliară DOLJ  
Biroul de Cadastru și Publicitate Imobiliară Craiova

**A. Partea I. Descrierea imobilului**

TEREN Extravilan

Adresa: Jud. Dolj, T 83

Nr. Crt	Nr cadastral Nr. topografic	Suprafața* (mp)	Observații / Referințe
A1		Din acte: 0 Masurata: 900	Sector cadastral:34 Teren neimprejmuit;

**B. Partea II. Proprietari și acte**

Inscrieri privitoare la dreptul de proprietate și alte drepturi reale		Referințe
<b>0 / 07/02/2023</b>		
Act Normativ nr. LEGE:7, din 13/03/1996 emis de PARLAMENTUL ROMANIEI;		
B1	Inscrierea provizorie, drept de PROPRIETATE, dobandit prin Lege, cota actuala 1/1, cota initiala 1/1 1) NEIDENTIFICAT NEIDENTIFICAT	A1

**C. Partea III. SARCINI .**

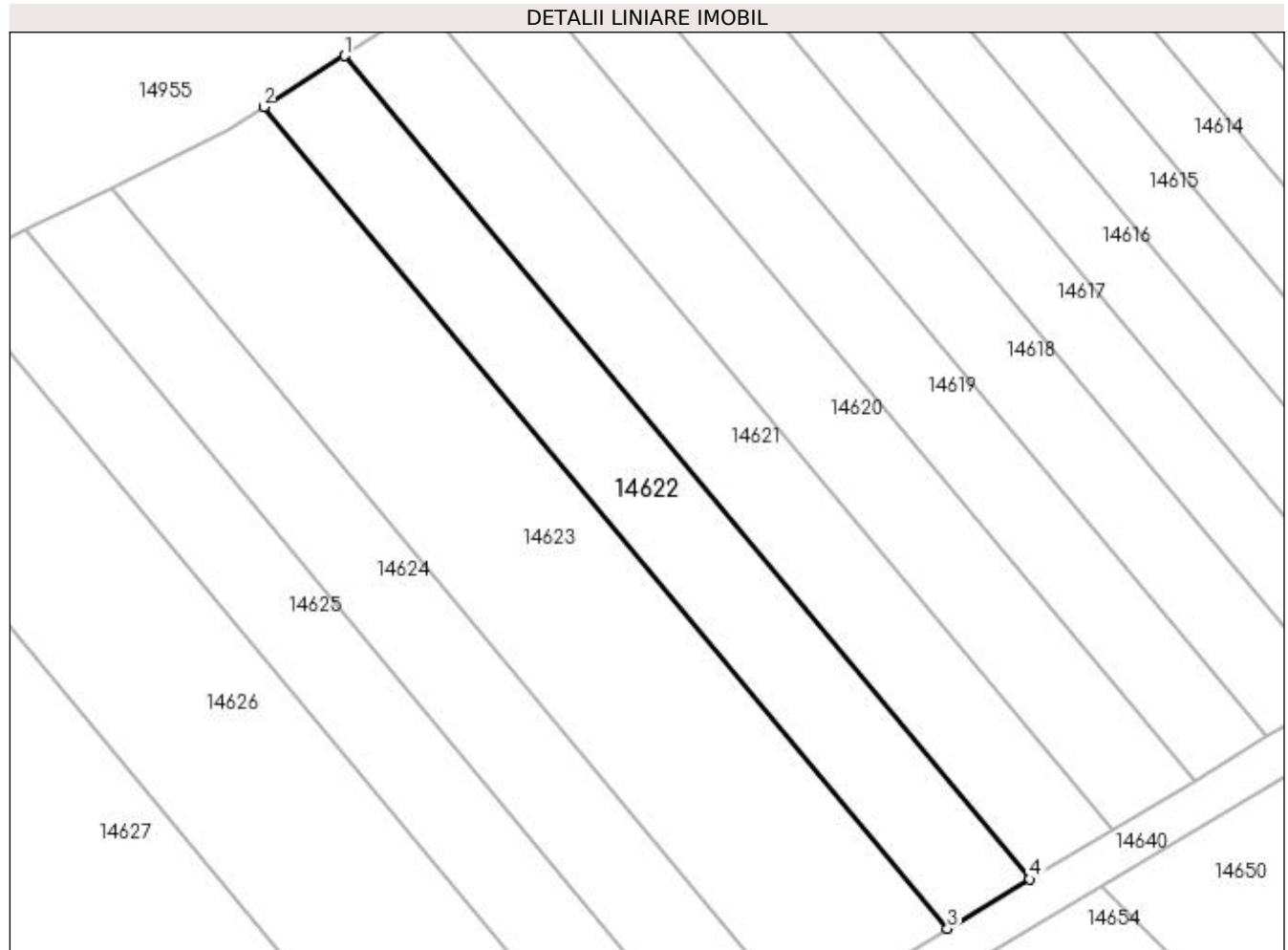
Inscrieri privind dezmembramintele dreptului de proprietate, drepturi reale de garanție și sarcini	Referințe
NU SUNT	

## Anexa Nr. 1 La Partea I

## Teren

Nr cadastral	Suprafața (mp)*	Observații / Referințe
	Din acte: 0 Masurata: 900	

\* Suprafața este determinată în planul de proiecție Stereo 70.



## Date referitoare la teren

Crt	Categorie folosință	Intra vilan	Suprafața (mp)	Tarla	Parcelă	Nr. topo	Observații / Referințe
1	arabil	NU	900	83		-	

## Lungime Segmente

1) Valorile lungimilor segmentelor sunt obținute din proiecție în plan.

Punct început	X / Y	Punct sfârșit	X / Y	Lungime segment (** (m)
1	345.786,938 282.065,653	2	345.779,314 282.060,839	9.017
2	345.779,314 282.060,839	3	345.843,684 281.983,563	100.574
3	345.843,684 281.983,563	4	345.851,446 281.988,212	9.048
4	345.851,446 281.988,212	1	345.786,938 282.065,653	100.789

**\*\* Lungimile segmentelor sunt determinate în planul de proiecție Stereo 70 și sunt rotunjite la 1 milimetru.**

**\*\*\* Distanța dintre puncte este formată din segmente cumulate ce sunt mai mici decât valoarea 1 milimetru.**



**DATE DESPRE IMOBILUL NR. 14623**

Oficiul de Cadastru și Publicitate Imobiliară DOLJ  
Biroul de Cadastru și Publicitate Imobiliară Craiova

**A. Partea I. Descrierea imobilului**

TEREN Extravilan

Adresa: Jud. Dolj, T 83

Nr. Crt	Nr cadastral Nr. topografic	Suprafața* (mp)	Observații / Referințe
A1		Din acte: 0 Masurata: 1.600	Sector cadastral:34 Teren neimprejmuit;

**B. Partea II. Proprietari și acte**

Inscrieri privitoare la dreptul de proprietate și alte drepturi reale		Referințe
<b>0 / 07/02/2023</b>		
Act Normativ nr. LEGE:7, din 13/03/1996 emis de PARLAMENTUL ROMANIEI;		
B1	Inscrierea provizorie, drept de PROPRIETATE, dobandit prin Lege, cota actuala 1/1, cota initiala 1/1 1) NEIDENTIFICAT NEIDENTIFICAT	A1

**C. Partea III. SARCINI .**

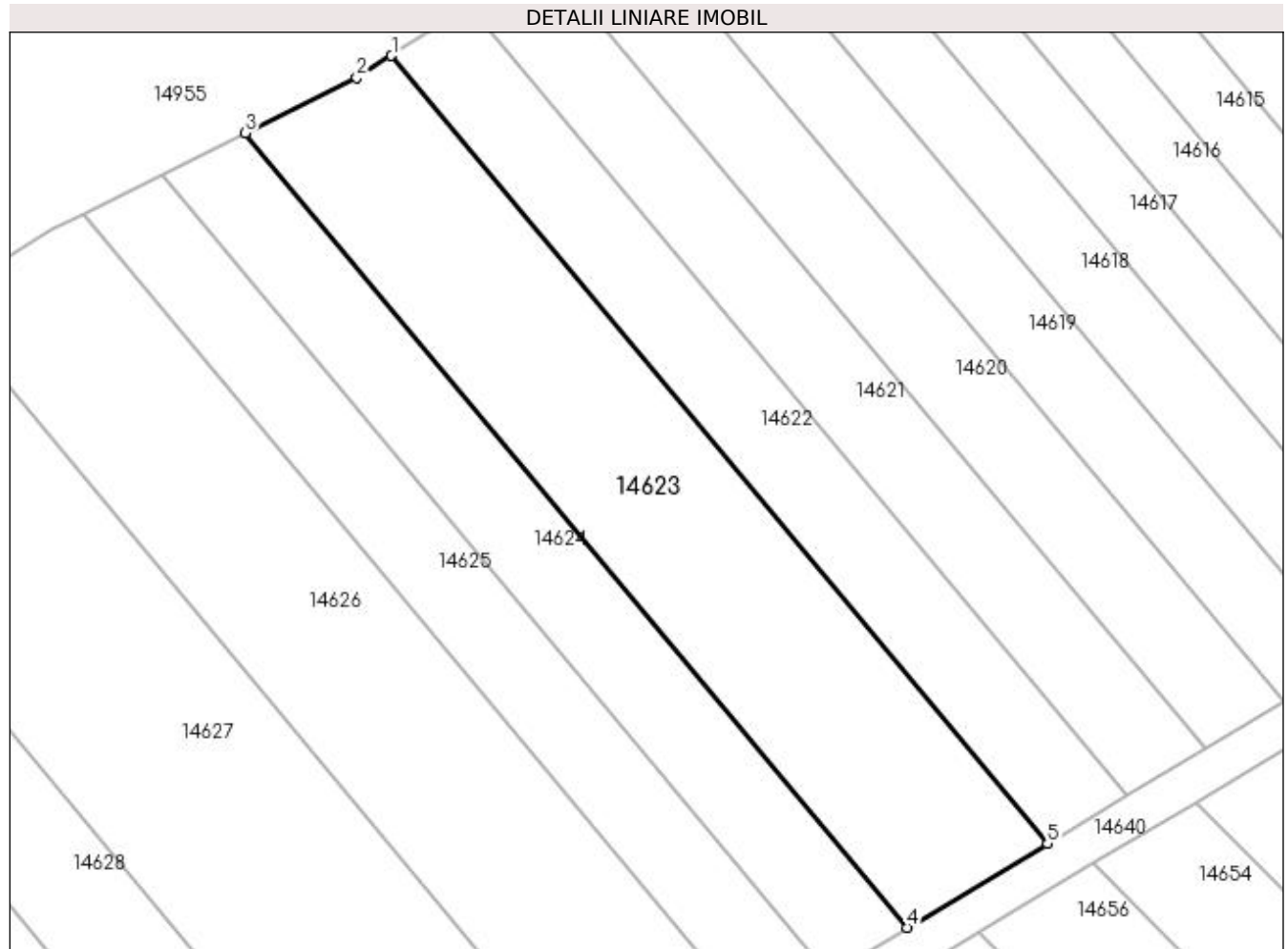
Inscrieri privind dezmembramintele dreptului de proprietate, drepturi reale de garanție și sarcini	Referințe
NU SUNT	

## Anexa Nr. 1 La Partea I

## Teren

Nr cadastral	Suprafața (mp)*	Observații / Referințe
	Din acte: 0 Masurata: 1.600	

\* Suprafața este determinată în planul de proiecție Stereo 70.



## Date referitoare la teren

Crt	Categorie folosință	Intravilan	Suprafața (mp)	Tarla	Parcelă	Nr. topo	Observații / Referințe
1	arabil	NU	1.600	83		-	

## Lungime Segmente

1) Valorile lungimilor segmentelor sunt obținute din proiecție în plan.

Punct început	X / Y	Punct sfârșit	X / Y	Lungime segment (** (m)
1	345.779,314 282.060,839	2	345.775,907 282.058,687	4.03
2	345.775,907 282.058,687	3	345.764,972 282.053,27	12.203
3	345.764,972 282.053,27	4	345.829,91 281.975,313	101.461
4	345.829,91 281.975,313	5	345.843,684 281.983,563	16.056
5	345.843,684 281.983,563	1	345.779,314 282.060,839	100.574

**\*\* Lungimile segmentelor sunt determinate în planul de proiecție Stereo 70 și sunt rotunjite la 1 milimetru.**

**\*\*\* Distanța dintre puncte este formată din segmente cumulate ce sunt mai mici decât valoarea 1 milimetru.**





**DATE DESPRE IMOBILUL NR. 14624**

Oficiul de Cadastru și Publicitate Imobiliară DOLJ  
Biroul de Cadastru și Publicitate Imobiliară Craiova

**A. Partea I. Descrierea imobilului**

TEREN Extravilan

Adresa: Jud. Dolj, T 83

Nr. Crt	Nr cadastral Nr. topografic	Suprafața* (mp)	Observații / Referințe
A1		Din acte: 0 Masurata: 900	Sector cadastral:34 Teren neimprejmuit;

**B. Partea II. Proprietari și acte**

Inscrieri privitoare la dreptul de proprietate și alte drepturi reale		Referințe
<b>0 / 07/02/2023</b>		
Act Normativ nr. LEGE:7, din 13/03/1996 emis de PARLAMENTUL ROMANIEI;		
B1	Inscrierea provizorie, drept de PROPRIETATE, dobandit prin Lege, cota actuala 1/1, cota initiala 1/1 1) NEIDENTIFICAT NEIDENTIFICAT	A1

**C. Partea III. SARCINI .**

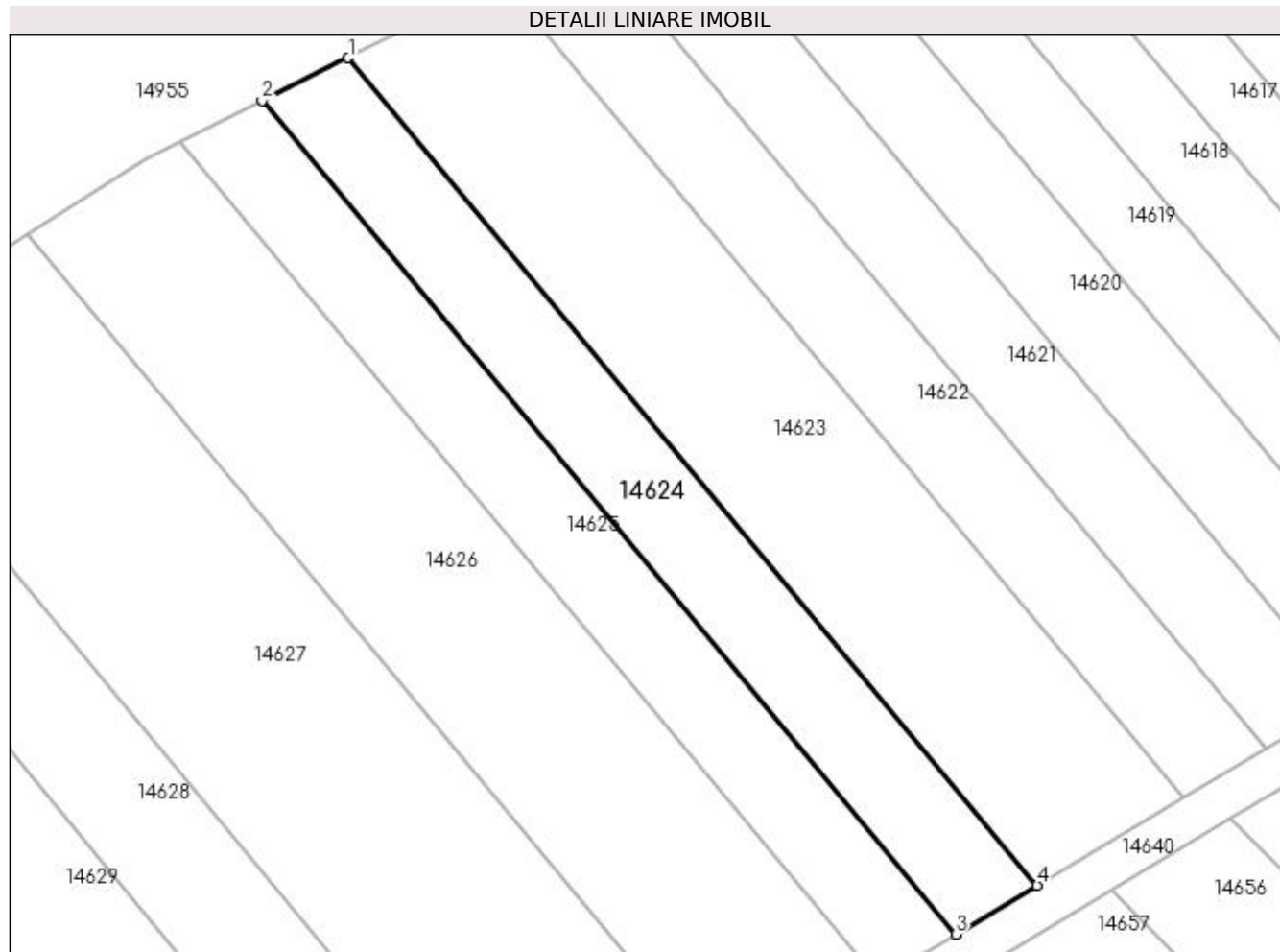
Inscrieri privind dezmembramintele dreptului de proprietate, drepturi reale de garanție și sarcini	Referințe
NU SUNT	

## Anexa Nr. 1 La Partea I

## Teren

Nr cadastral	Suprafața (mp)*	Observații / Referințe
	Din acte: 0 Masurata: 900	

\* Suprafața este determinată în planul de proiecție Stereo 70.



## Date referitoare la teren

Crt	Categorie folosință	Intravilan	Suprafața (mp)	Tarla	Parcelă	Nr. topo	Observații / Referințe
1	arabil	NU	900	83		-	

## Lungime Segmente

1) Valorile lungimilor segmentelor sunt obținute din proiecție în plan.

Punct început	X / Y	Punct sfârșit	X / Y	Lungime segment (** (m)
1	345.764,972 282.053,27	2	345.756,829 282.049,237	9.087
2	345.756,829 282.049,237	3	345.822,235 281.970,717	102.193
3	345.822,235 281.970,717	4	345.829,91 281.975,313	8.946
4	345.829,91 281.975,313	1	345.764,972 282.053,27	101.461

**\*\* Lungimile segmentelor sunt determinate în planul de proiecție Stereo 70 și sunt rotunjite la 1 milimetru.**

**\*\*\* Distanța dintre puncte este formată din segmente cumulate ce sunt mai mici decât valoarea 1 milimetru.**



**DATE DESPRE IMOBILUL NR. 14625**

Oficiul de Cadastru și Publicitate Imobiliară DOLJ  
Biroul de Cadastru și Publicitate Imobiliară Craiova

**A. Partea I. Descrierea imobilului**

TEREN Extravilan

Adresa: Jud. Dolj, T 83

Nr. Crt	Nr cadastral Nr. topografic	Suprafața* (mp)	Observații / Referințe
A1		Din acte: 0 Masurata: 870	Sector cadastral:34 Teren neimprejmuit;

**B. Partea II. Proprietari și acte**

Inscrieri privitoare la dreptul de proprietate și alte drepturi reale		Referințe
<b>0 / 07/02/2023</b>		
Act Normativ nr. LEGE:7, din 13/03/1996 emis de PARLAMENTUL ROMANIEI;		
B1	Inscrierea provizorie, drept de PROPRIETATE, dobandit prin Lege, cota actuala 1/1, cota initiala 1/1 1) NEIDENTIFICAT NEIDENTIFICAT	A1

**C. Partea III. SARCINI .**

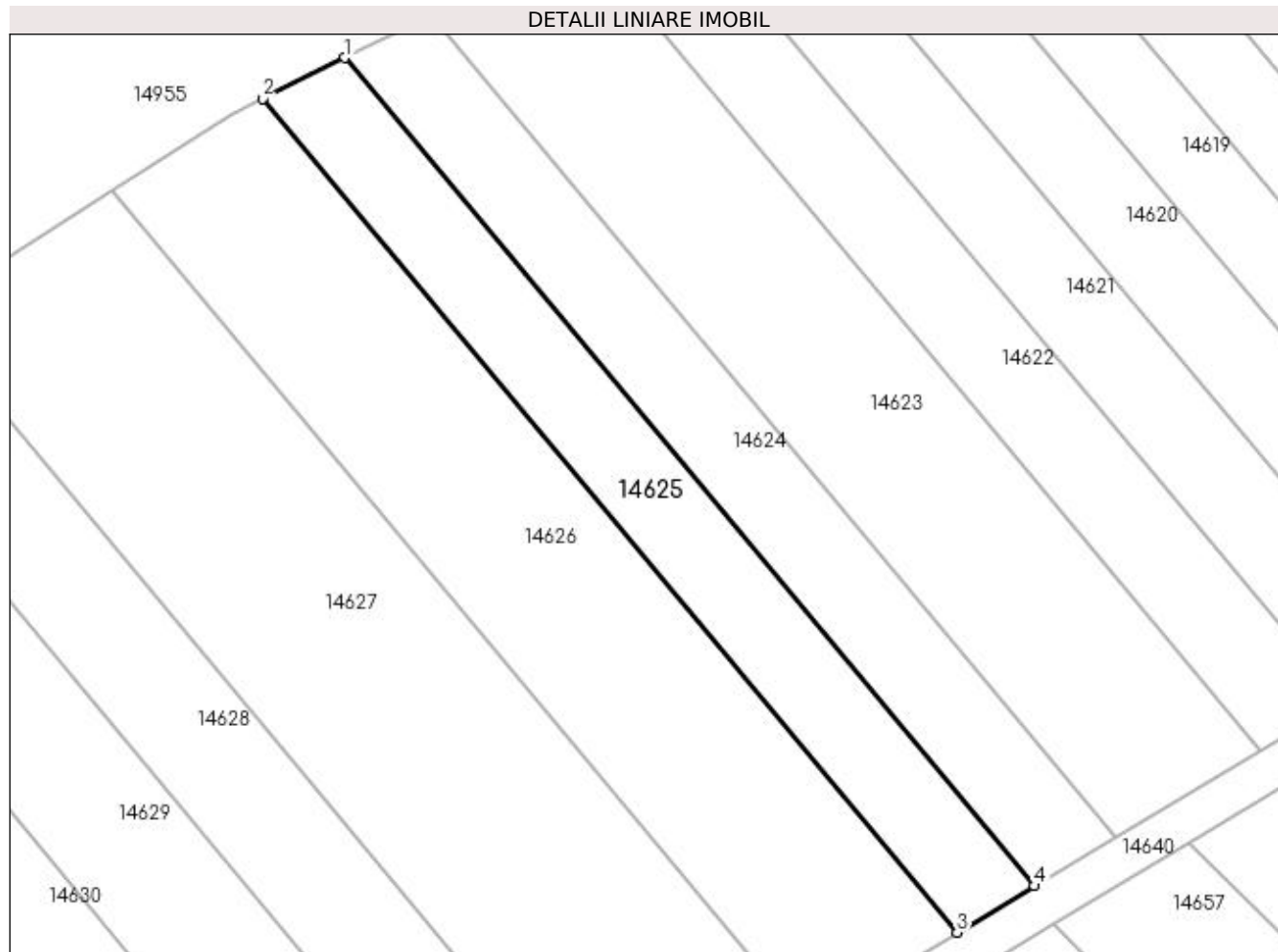
Inscrieri privind dezmembramintele dreptului de proprietate, drepturi reale de garanție și sarcini	Referințe
NU SUNT	

## Anexa Nr. 1 La Partea I

## Teren

Nr cadastral	Suprafața (mp)*	Observații / Referințe
	Din acte: 0 Masurata: 870	

\* Suprafața este determinată în planul de proiecție Stereo 70.



## Date referitoare la teren

Crt	Categorie folosință	Intra vilan	Suprafața (mp)	Tarla	Parcelă	Nr. topo	Observații / Referințe
1	arabil	NU	870	83		-	

## Lungime Segmente

1) Valorile lungimilor segmentelor sunt obținute din proiecție în plan.

Punct început	X / Y	Punct sfârșit	X / Y	Lungime segment (** (m)
1	345.756,829 282.049,237	2	345.749,012 282.045,365	8.723
2	345.749,012 282.045,365	3	345.814,869 281.966,304	102.897
3	345.814,869 281.966,304	4	345.822,235 281.970,717	8.587
4	345.822,235 281.970,717	1	345.756,829 282.049,237	102.193

**\*\* Lungimile segmentelor sunt determinate în planul de proiecție Stereo 70 și sunt rotunjite la 1 milimetru.**

**\*\*\* Distanța dintre puncte este formată din segmente cumulate ce sunt mai mici decât valoarea 1 milimetru.**





**DATE DESPRE IMOBILUL NR. 14626**

Oficiul de Cadastru și Publicitate Imobiliară DOLJ  
Biroul de Cadastru și Publicitate Imobiliară Craiova

**A. Partea I. Descrierea imobilului**

TEREN Extravilan

Adresa: Jud. Dolj, T 83, P 16

Nr. Crt	Nr cadastral Nr. topografic	Suprafața* (mp)	Observații / Referințe
A1		1.700	Sector cadastral:34 Teren neimprejmuit;

**B. Partea II. Proprietari și acte**

Inscrieri privitoare la dreptul de proprietate și alte drepturi reale	Referințe
<b>0 / 07/02/2023</b>	
Act Administrativ nr. TDP:10-59405, din 25/08/1993 emis de COMISIA JUDETEANA DE FOND FUNCJAR;	
B1	A1
Intabulare, drept de PROPRIETATE, dobandit prin Reconstituire, cota actuala 1/1, cota initiala 1/1	
1) CIOANA ION, LIPSA CNP	
2) CIOANA PETRE, LIPSA CNP	

**C. Partea III. SARCINI .**

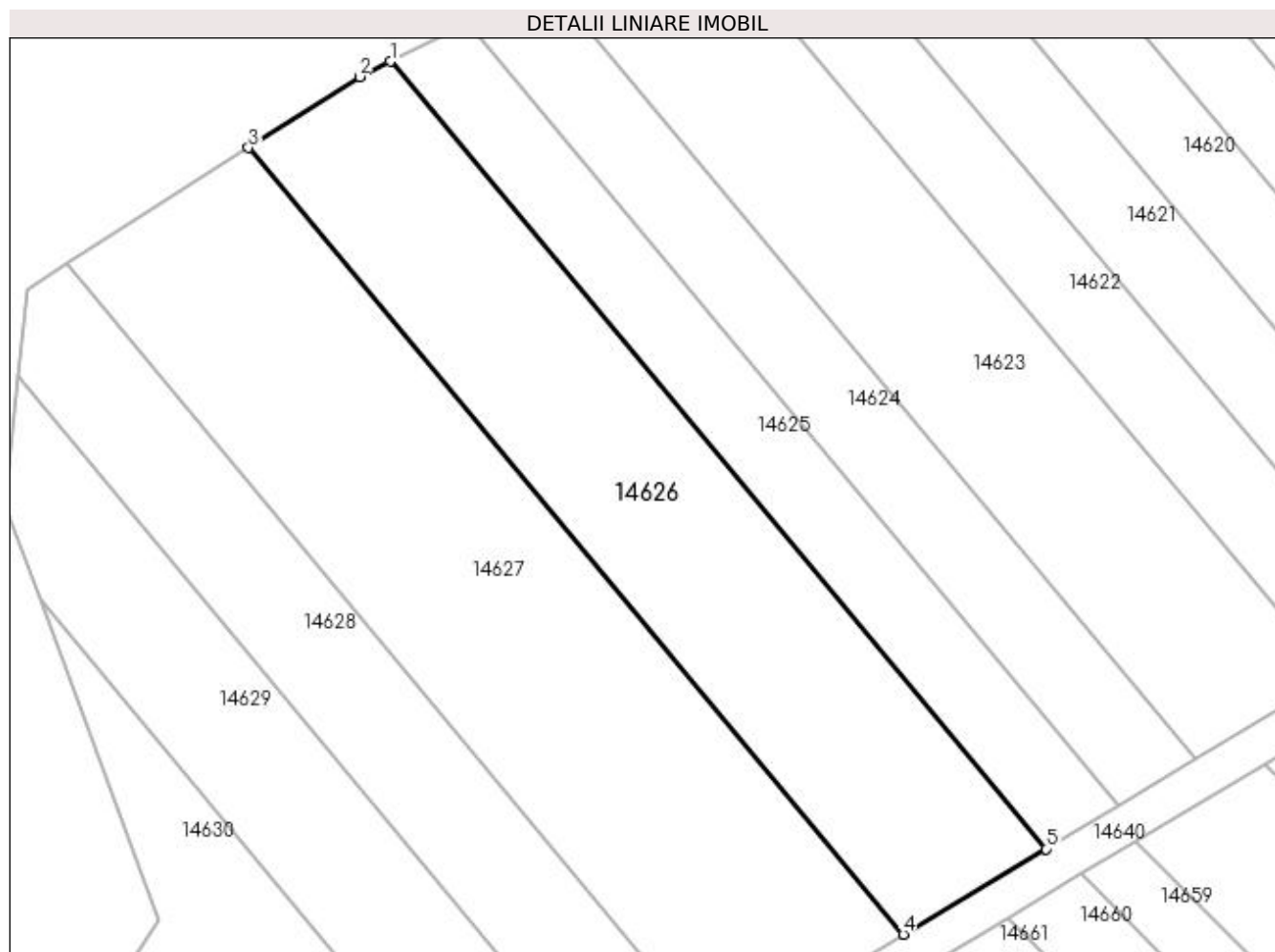
Inscrieri privind dezmembramintele dreptului de proprietate, drepturi reale de garanție și sarcini	Referințe
NU SUNT	

## Anexa Nr. 1 La Partea I

## Teren

Nr cadastral	Suprafața (mp)*	Observații / Referințe
	1.700	

\* Suprafața este determinată în planul de proiecție Stereo 70.



## Date referitoare la teren

Crt	Categorie folosință	Intra vilan	Suprafața (mp)	Tarla	Parcelă	Nr. topo	Observații / Referințe
1	arabil	NU	1.700	83	16	-	

## Lungime Segmente

1) Valorile lungimilor segmentelor sunt obținute din proiecție în plan.

Punct început	X / Y	Punct sfârșit	X / Y	Lungime segment (** (m)
1	345.749,012 282.045,365	2	345.745,923 282.043,834	3.448
2	345.745,923 282.043,834	3	345.734,75 282.036,697	13.258
3	345.734,75 282.036,697	4	345.800,537 281.957,72	102.788
4	345.800,537 281.957,72	5	345.814,869 281.966,304	16.706
5	345.814,869 281.966,304	1	345.749,012 282.045,365	102.897

**\*\* Lungimile segmentelor sunt determinate în planul de proiecție Stereo 70 și sunt rotunjite la 1 milimetru.**

**\*\*\* Distanța dintre puncte este formată din segmente cumulate ce sunt mai mici decât valoarea 1 milimetru.**



**DATE DESPRE IMOBILUL NR. 14627**

Oficiul de Cadastru și Publicitate Imobiliară DOLJ  
Biroul de Cadastru și Publicitate Imobiliară Craiova

**A. Partea I. Descrierea imobilului**

TEREN Extravilan

Adresa: Jud. Dolj, T 83, P 156

Nr. Crt	Nr cadastral Nr. topografic	Suprafața* (mp)	Observații / Referințe
A1		2.200	Sector cadastral:34 Teren neimprejmit;

**B. Partea II. Proprietari și acte**

Inscrieri privitoare la dreptul de proprietate și alte drepturi reale		Referințe
<b>0 / 07/02/2023</b>		
Act Notarial nr. CM:251, din 10/08/2015 emis de NP BUDIANA IONUT RAZVAN;		
B1	Intabulare, drept de PROPRIETATE, dobandit prin Succesiune, cota actuala 1/2, cota initiala 1/2 1) <b>NECHITA ADRIANA NICOLETA</b>	A1
B2	Intabulare, drept de PROPRIETATE, dobandit prin Succesiune, cota actuala 1/2, cota initiala 1/2 1) <b>NECHITA ELENA</b>	A1

**C. Partea III. SARCINI .**

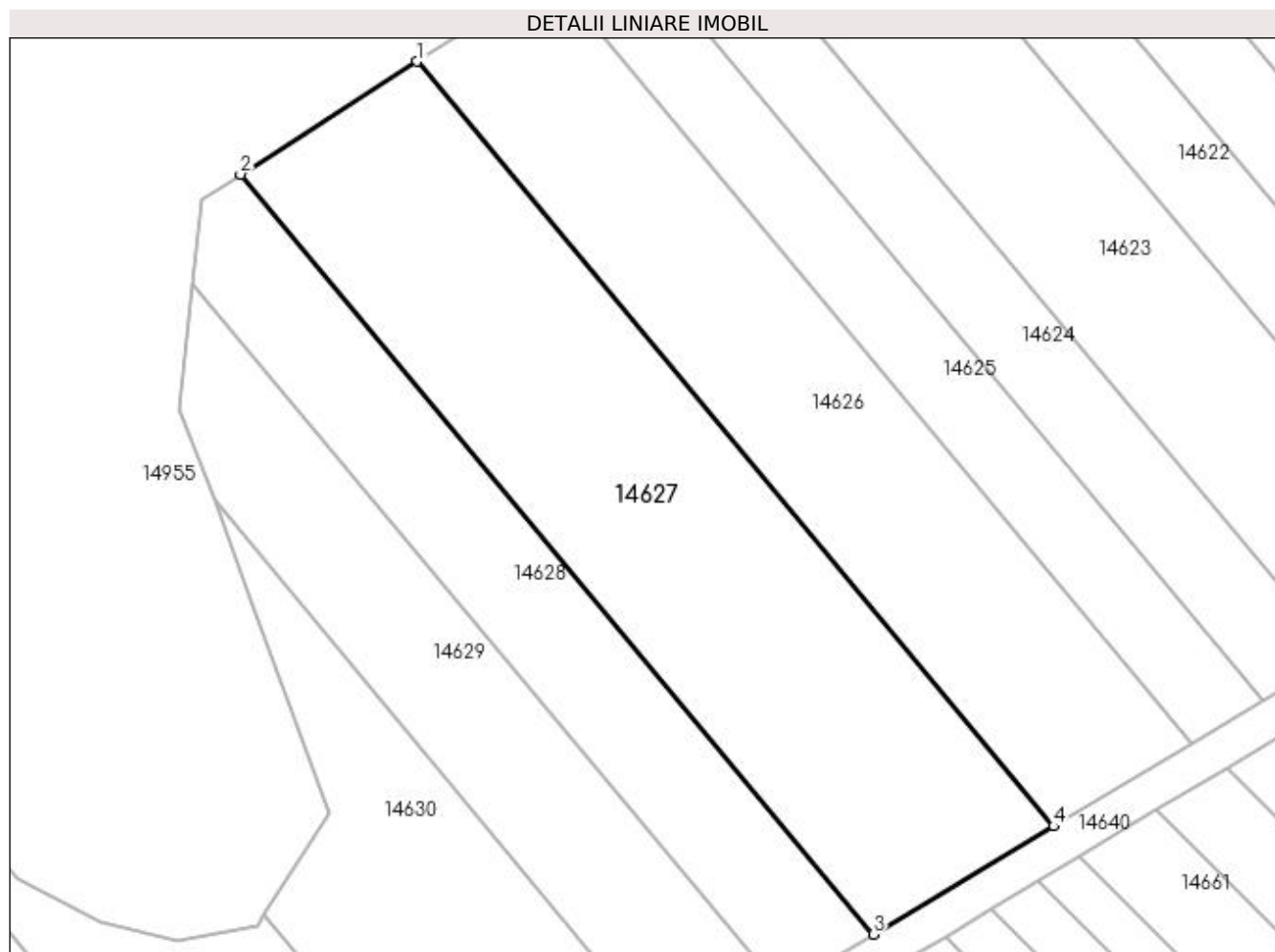
Inscrieri privind dezmembramintele dreptului de proprietate, drepturi reale de garanție și sarcini	Referințe
NU SUNT	

## Anexa Nr. 1 La Partea I

## Teren

Nr cadastral	Suprafața (mp)*	Observații / Referințe
	2.200	

\* Suprafața este determinată în planul de proiecție Stereo 70.



## Date referitoare la teren

Crt	Categorie folosință	Intra vilan	Suprafața (mp)	Tarla	Parcelă	Nr. topo	Observații / Referințe
1	arabil	NU	2.200	83	156	-	

## Lungime Segmente

1) Valorile lungimilor segmentelor sunt obținute din proiecție în plan.

Punct început	X / Y	Punct sfârșit	X / Y	Lungime segment (** (m)
1	345.734,75 282.036,697	2	345.716,512 282.025,046	21.642
2	345.716,512 282.025,046	3	345.781,895 281.946,555	102.156
3	345.781,895 281.946,555	4	345.800,537 281.957,72	21.73
4	345.800,537 281.957,72	1	345.734,75 282.036,697	102.788

**\*\* Lungimile segmentelor sunt determinate în planul de proiecție Stereo 70 și sunt rotunjite la 1 milimetru.**

**\*\*\* Distanța dintre puncte este formată din segmente cumulate ce sunt mai mici decât valoarea 1 milimetru.**





**DATE DESPRE IMOBILUL NR. 14628**

Oficiul de Cadastru și Publicitate Imobiliară DOLJ  
Biroul de Cadastru și Publicitate Imobiliară Craiova

**A. Partea I. Descrierea imobilului**

TEREN Extravilan

Adresa: Jud. Dolj, T 83, P 155

Nr. Crt	Nr cadastral Nr. topografic	Suprafața* (mp)	Observații / Referințe
A1		1.100	Sector cadastral:34 Teren neimprejmuit;

**B. Partea II. Proprietari și acte**

Inscrieri privitoare la dreptul de proprietate și alte drepturi reale		Referințe
<b>0 / 07/02/2023</b>		
Act Notarial nr. CM:385, din 13/09/2016 emis de NP STOENESCU FLOREA;		
B1	Intabulare, drept de PROPRIETATE, dobandit prin Succesiune, cota actuala 1/1, cota initiala 1/1 1) CATANA ION	A1

**C. Partea III. SARCINI .**

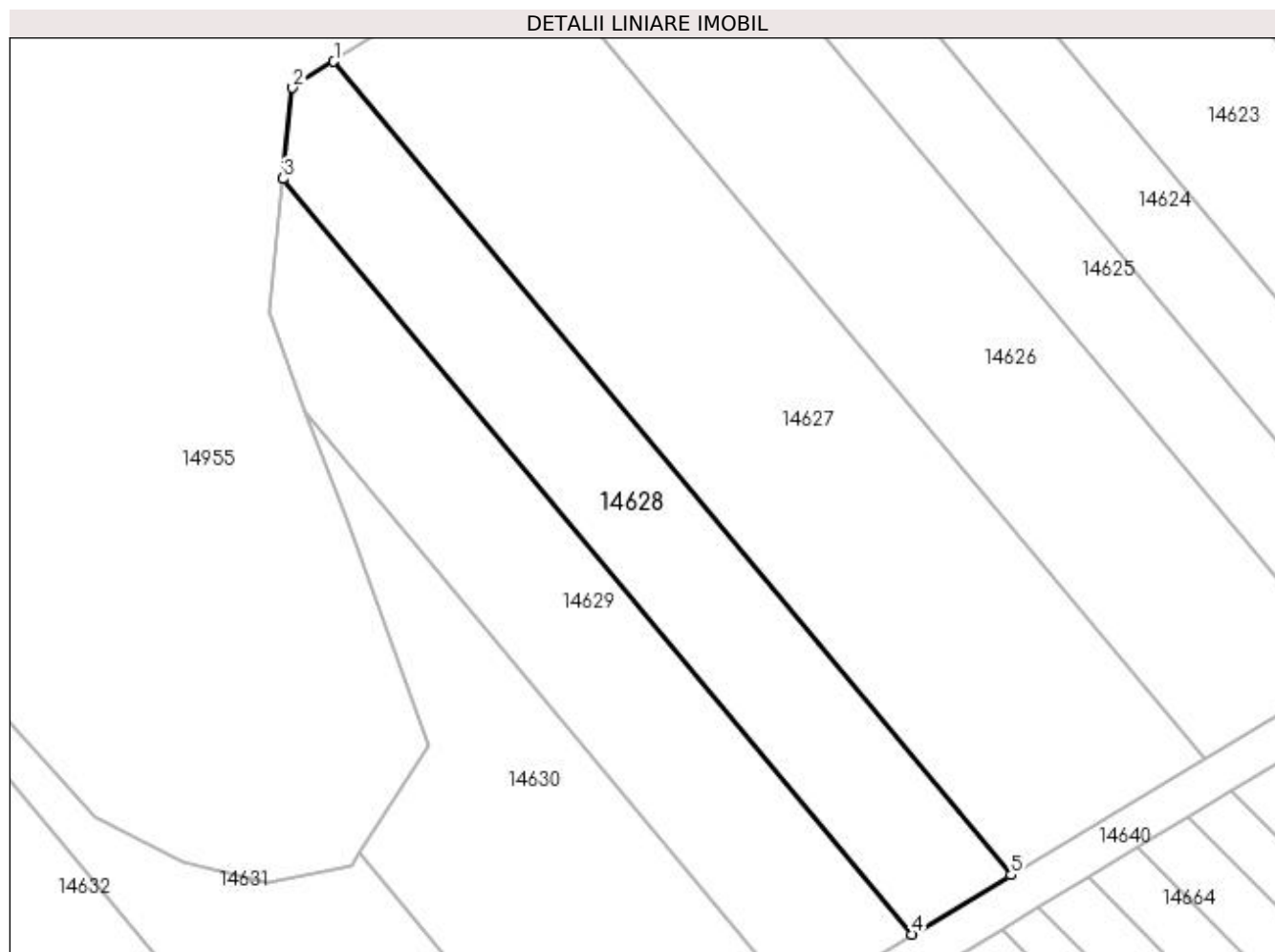
Inscrieri privind dezmembramintele dreptului de proprietate, drepturi reale de garanție și sarcini	Referințe
NU SUNT	

## Anexa Nr. 1 La Partea I

## Teren

Nr cadastral	Suprafața (mp)*	Observații / Referințe
	1.100	

\* Suprafața este determinată în planul de proiecție Stereo 70.



## Date referitoare la teren

Crt	Categorie folosință	Intra vilan	Suprafața (mp)	Tarla	Parcelă	Nr. topo	Observații / Referințe
1	arabil	NU	1.100	83	155	-	

## Lungime Segmente

1) Valorile lungimilor segmentelor sunt obținute din proiecție în plan.

Punct început	X / Y	Punct sfârșit	X / Y	Lungime segment (** (m)
1	345.716,512 282.025,046	2	345.712,544 282.022,511	4.709
2	345.712,544 282.022,511	3	345.711,62 282.013,731	8.828
3	345.711,62 282.013,731	4	345.772,343 281.940,834	94.875
4	345.772,343 281.940,834	5	345.781,895 281.946,555	11.134
5	345.781,895 281.946,555	1	345.716,512 282.025,046	102.156

**\*\* Lungimile segmentelor sunt determinate în planul de proiecție Stereo 70 și sunt rotunjite la 1 milimetru.**

**\*\*\* Distanța dintre puncte este formată din segmente cumulate ce sunt mai mici decât valoarea 1 milimetru.**



**DATE DESPRE IMOBILUL NR. 14629**

Oficiul de Cadastru și Publicitate Imobiliară DOLJ  
Biroul de Cadastru și Publicitate Imobiliară Craiova

**A. Partea I. Descrierea imobilului**

TEREN Extravilan

Adresa: Jud. Dolj, T 83, P 154

Nr. Crt	Nr cadastral Nr. topografic	Suprafața* (mp)	Observații / Referințe
A1		1.100	Sector cadastral:34 Teren neimprejmuit;

**B. Partea II. Proprietari și acte**

Inscrieri privitoare la dreptul de proprietate și alte drepturi reale		Referințe
<b>0 / 07/02/2023</b>		
Act Administrativ nr. TDP:328-60439, din 22/12/1993 emis de COMISIA JUDETEANA DE FOND FUNCJAR (CERTIF. DE DECES:DP68006/16.02.2004;);		
B1	Intabulare, drept de PROPRIETATE, dobandit prin Reconstituire, cota actuala 1/1, cota initiala 1/1 1) POPA PETRE DEFUNCT:Da	A1

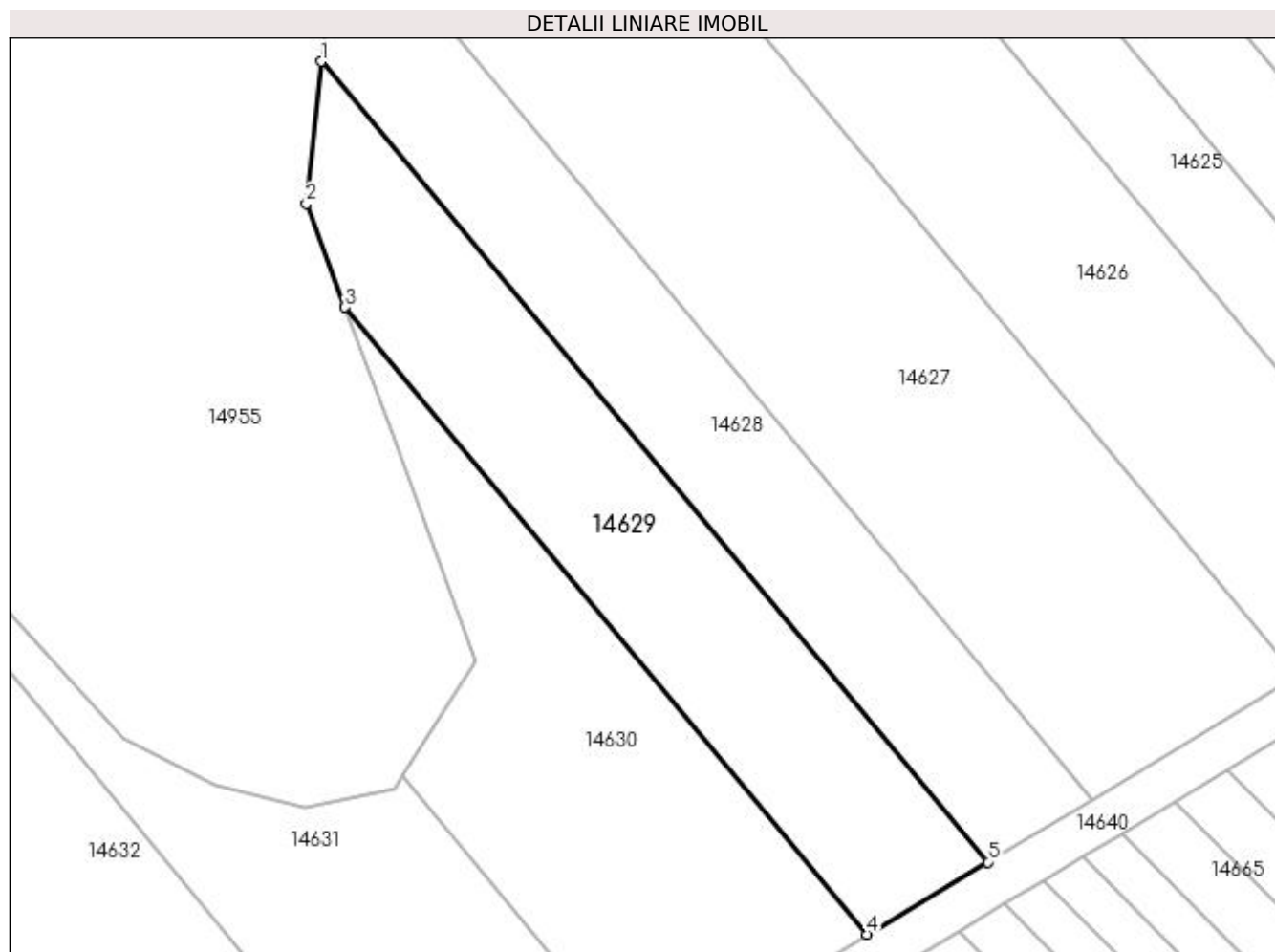
**C. Partea III. SARCINI .**

Inscrieri privind dezmembramintele dreptului de proprietate, drepturi reale de garanție și sarcini	Referințe
NU SUNT	

**Anexa Nr. 1 La Partea I****Teren**

Nr cadastral	Suprafața (mp)*	Observații / Referințe
	1.100	

\* Suprafața este determinată în planul de proiecție Stereo 70.

**Date referitoare la teren**

Crt	Categorie folosință	Intra vilan	Suprafața (mp)	Tarla	Parcelă	Nr. topo	Observații / Referințe
1	arabil	NU	1.100	83	154	-	

**Lungime Segmente**

1) Valorile lungimilor segmentelor sunt obținute din proiecție în plan.

Punct început	X / Y	Punct sfârșit	X / Y	Lungime segment (** (m)
1	345.711,62 282.013,731	2	345.710,256 282.000,779	13.024
2	345.710,256 282.000,779	3	345.713,785 281.991,358	10.06
3	345.713,785 281.991,358	4	345.761,353 281.934,252	74.322
4	345.761,353 281.934,252	5	345.772,343 281.940,834	12.81
5	345.772,343 281.940,834	1	345.711,62 282.013,731	94.875

**\*\* Lungimile segmentelor sunt determinate în planul de proiecție Stereo 70 și sunt rotunjite la 1 milimetru.**

**\*\*\* Distanța dintre puncte este formată din segmente cumulate ce sunt mai mici decât valoarea 1 milimetru.**





**DATE DESPRE IMOBILUL NR. 14630**

Oficiul de Cadastru și Publicitate Imobiliară DOLJ  
Biroul de Cadastru și Publicitate Imobiliară Craiova

**A. Partea I. Descrierea imobilului**

TEREN Extravilan

Adresa: Jud. Dolj, T 83, P 153

Nr. Crt	Nr cadastral Nr. topografic	Suprafața* (mp)	Observații / Referințe
A1		1.100	Sector cadastral:34 Teren neimprejmuit;

**B. Partea II. Proprietari și acte**

Inscrieri privitoare la dreptul de proprietate și alte drepturi reale		Referințe
<b>0 / 07/02/2023</b>		
Act Notarial nr. CM:269, din 18/12/2013 emis de NP STOENESCU FLOREA;		
B1	Intabulare, drept de PROPRIETATE, dobandit prin Succesiune, cota actuala 1/1, cota initiala 1/1 1) IVANOIU STEFAN	A1

**C. Partea III. SARCINI .**

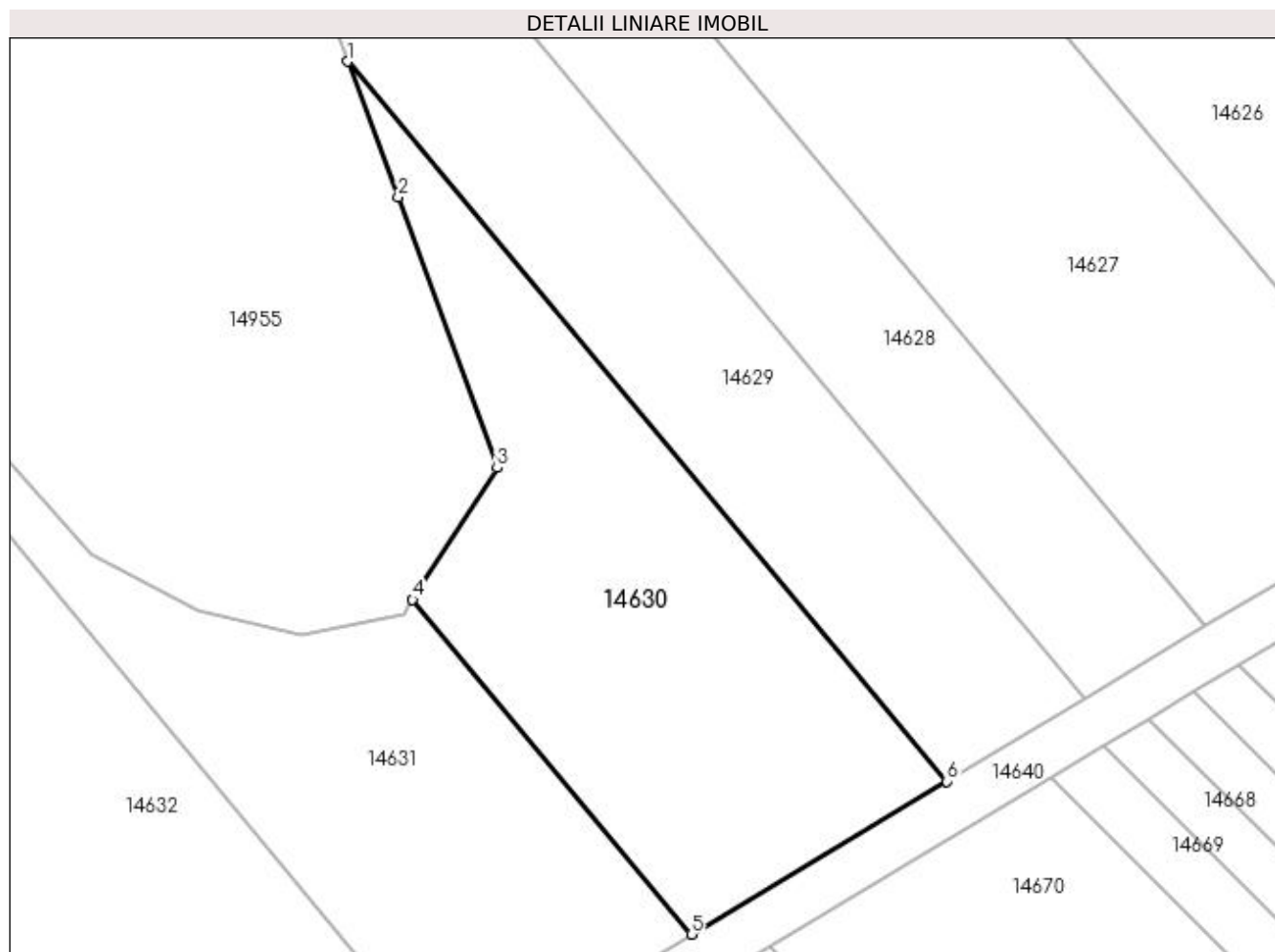
Inscrieri privind dezmembramintele dreptului de proprietate, drepturi reale de garanție și sarcini	Referințe
NU SUNT	

## Anexa Nr. 1 La Partea I

## Teren

Nr cadastral	Suprafața (mp)*	Observații / Referințe
	1.100	

\* Suprafața este determinată în planul de proiecție Stereo 70.



## Date referitoare la teren

Crt	Categorie folosință	Intra vilan	Suprafața (mp)	Tarla	Parcelă	Nr. topo	Observații / Referințe
1	arabil	NU	1.100	83	153	-	

## Lungime Segmente

1) Valorile lungimilor segmentelor sunt obținute din proiecție în plan.

Punct început	X / Y	Punct sfârșit	X / Y	Lungime segment (** (m)
1	345.713,785 281.991,358	2	345.717,814 281.980,6	11.488
2	345.717,814 281.980,6	3	345.725,666 281.959,122	22.868
3	345.725,666 281.959,122	4	345.718,961 281.948,656	12.43
4	345.718,961 281.948,656	5	345.741,076 281.922,107	34.553
5	345.741,076 281.922,107	6	345.761,353 281.934,252	23.636

Punct început	X / Y	Punct sfârșit	X / Y	Lungime segment (** (m)
6	345.761,353 281.934,252	1	345.713,785 281.991,358	74.322

\*\* Lungimile segmentelor sunt determinate în planul de proiecție Stereo 70 și sunt rotunjite la 1 milimetru.

\*\*\* Distanța dintre puncte este formată din segmente cumulate ce sunt mai mici decât valoarea 1 milimetru.



**DATE DESPRE IMOBILUL NR. 14631**

Oficiul de Cadastru și Publicitate Imobiliară DOLJ  
Biroul de Cadastru și Publicitate Imobiliară Craiova

**A. Partea I. Descrierea imobilului**

TEREN Extravilan

Adresa: Jud. Dolj, T 83, P 152

Nr. Crt	Nr cadastral Nr. topografic	Suprafața* (mp)	Observații / Referințe
A1		1.000	Sector cadastral:34 Teren neimprejmuit;

**B. Partea II. Proprietari și acte**

Inscrieri privitoare la dreptul de proprietate și alte drepturi reale	Referințe
<b>0 / 07/02/2023</b>	
Act Notarial nr. CM:177, din 16/08/2012 emis de NP STOENESCU FLOREA;	
B1	A1
Intabulare, drept de PROPRIETATE, dobandit prin Succesiune, cota actuala 1/1, cota initiala 1/1 1) IGNAT ION	

**C. Partea III. SARCINI .**

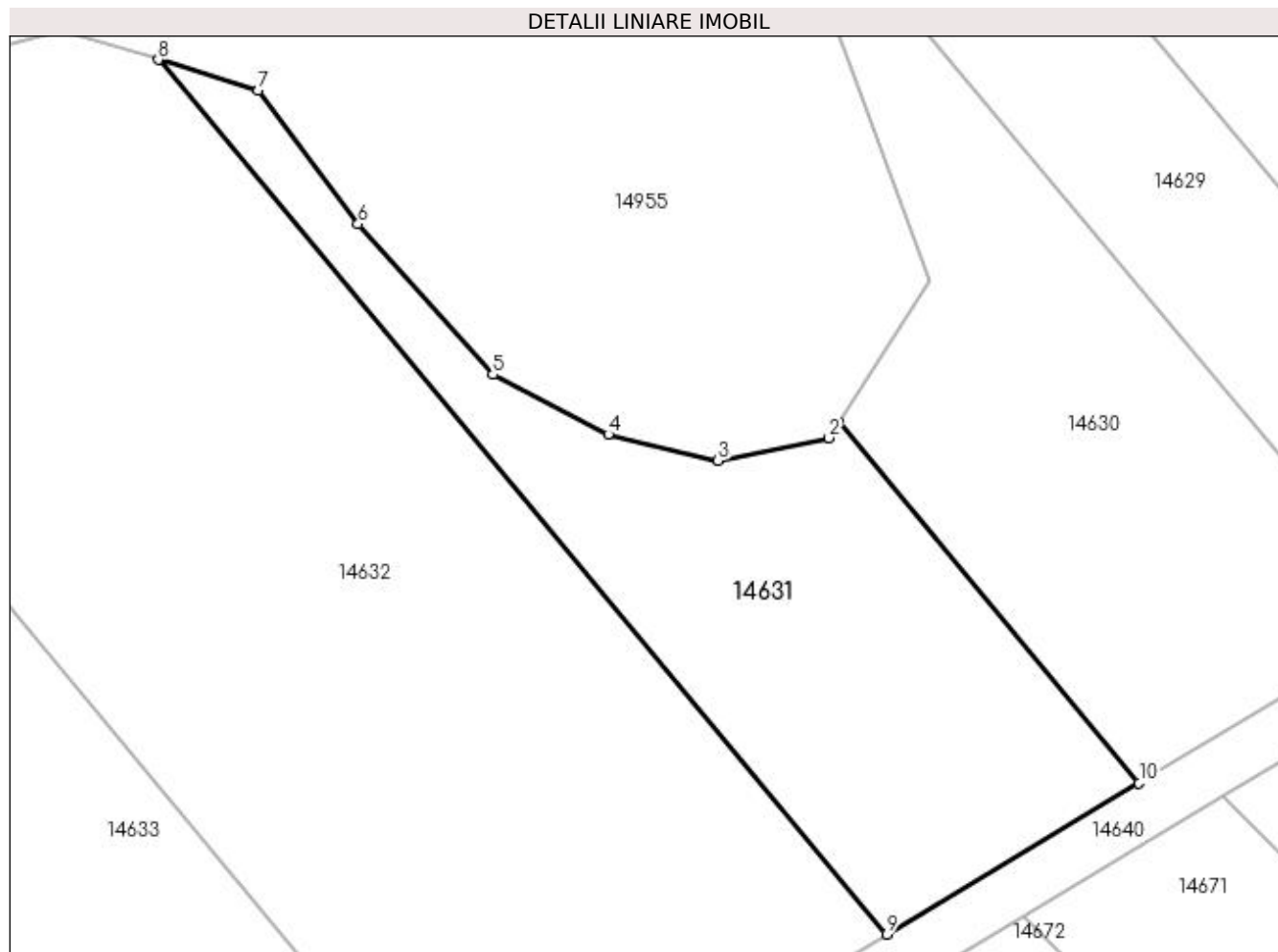
Inscrieri privind dezmembramintele dreptului de proprietate, drepturi reale de garanție și sarcini	Referințe
NU SUNT	

## Anexa Nr. 1 La Partea I

## Teren

Nr cadastral	Suprafața (mp)*	Observații / Referințe
	1.000	

\* Suprafața este determinată în planul de proiecție Stereo 70.



## Date referitoare la teren

Crt	Categorie folosință	Intra vilan	Suprafața (mp)	Tarla	Parcelă	Nr. topo	Observații / Referințe
1	arabil	NU	1.000	83	152	-	

## Lungime Segmente

1) Valorile lungimilor segmentelor sunt obținute din proiecție în plan.

Punct început	X / Y	Punct sfârșit	X / Y	Lungime segment (** (m)
1	345.718,961 281.948,656	2	345.718,244 281.947,536	1.33
2	345.718,244 281.947,536	3	345.710,072 281.945,869	8.34
3	345.710,072 281.945,869	4	345.701,982 281.947,786	8.314
4	345.701,982 281.947,786	5	345.693,476 281.952,204	9.585
5	345.693,476 281.952,204	6	345.683,552 281.963,289	14.878

Punct început	X / Y	Punct sfârșit	X / Y	Lungime segment (** (m)
6	345.683,552 281.963,289	7	345.676,196 281.973,13	12.286
7	345.676,196 281.973,13	8	345.668,831 281.975,389	7.704
8	345.668,831 281.975,389	9	345.722,488 281.910,974	83.835
9	345.722,488 281.910,974	10	345.741,076 281.922,107	21.667
10	345.741,076 281.922,107	1	345.718,961 281.948,656	34.553

\*\* Lungimile segmentelor sunt determinate în planul de proiecție Stereo 70 și sunt rotunjite la 1 milimetru.

\*\*\* Distanța dintre puncte este formată din segmente cumulate ce sunt mai mici decât valoarea 1 milimetru.





**DATE DESPRE IMOBILUL NR. 14632**

Oficiul de Cadastru și Publicitate Imobiliară DOLJ  
Biroul de Cadastru și Publicitate Imobiliară Craiova

**A. Partea I. Descrierea imobilului**

TEREN Extravilan

Adresa: Jud. Dolj, T 83, P 151

Nr. Crt	Nr cadastral Nr. topografic	Suprafața* (mp)	Observații / Referințe
A1		3.200	Sector cadastral:34 Teren neimprejmuit;

**B. Partea II. Proprietari și acte**

Inscrieri privitoare la dreptul de proprietate și alte drepturi reale	Referințe
<b>0 / 07/02/2023</b>	
Act Administrativ nr. TDP:1771-14907, din 23/12/1996 emis de COMISIA JUDETEANA DE FOND FUNCICIAR;	
B1	A1
Intabulare, drept de PROPRIETATE, dobandit prin Reconstituire, cota actuala 1/1, cota initiala 1/1 1) IGNAT PETRE, LIPSA CNP	

**C. Partea III. SARCINI .**

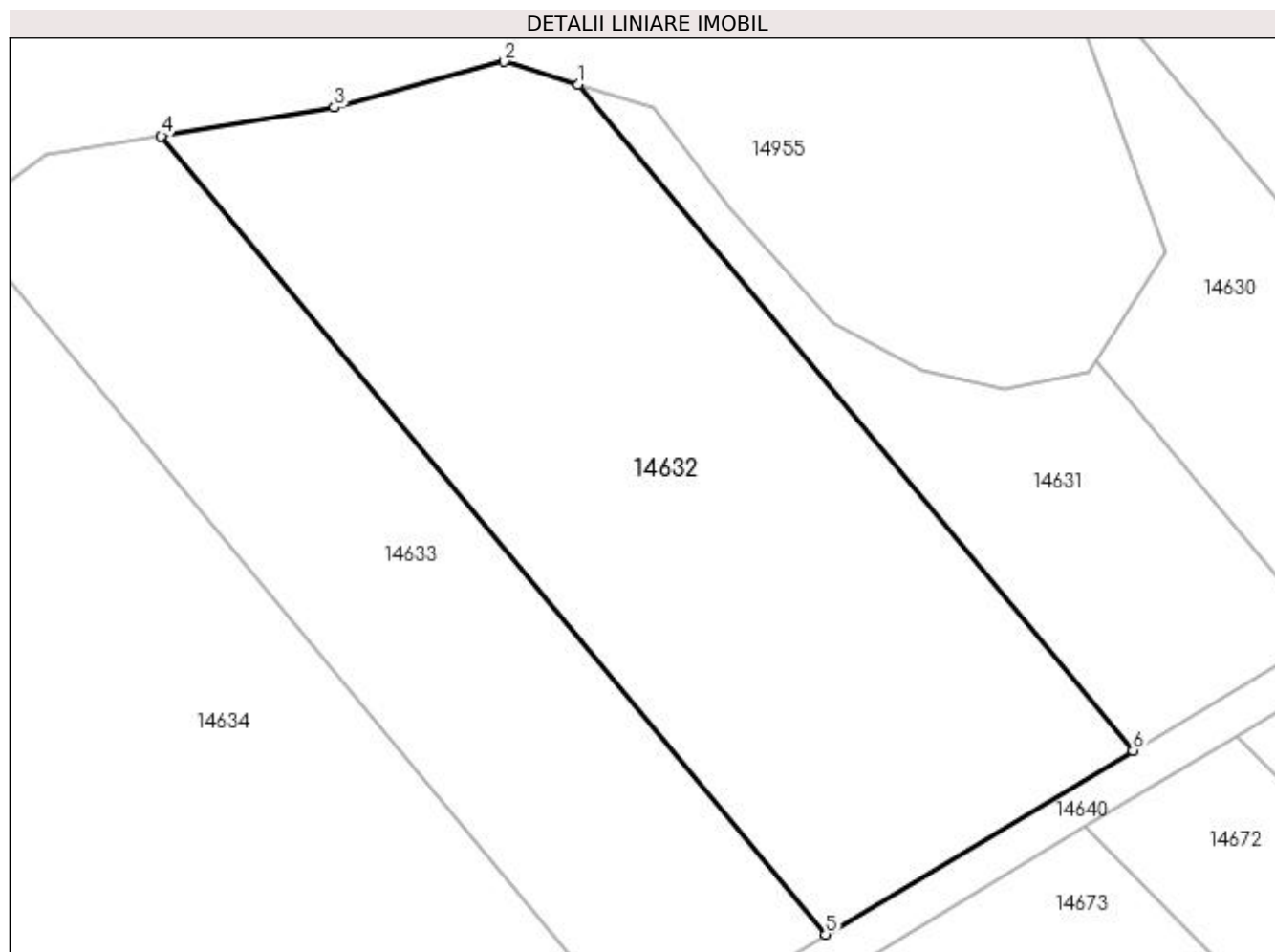
Inscrieri privind dezmembramintele dreptului de proprietate, drepturi reale de garanție și sarcini	Referințe
NU SUNT	

## Anexa Nr. 1 La Partea I

## Teren

Nr cadastral	Suprafața (mp)*	Observații / Referințe
	3.200	

\* Suprafața este determinată în planul de proiecție Stereo 70.



## Date referitoare la teren

Crt	Categorie folosință	Intra vilan	Suprafața (mp)	Tarla	Parcelă	Nr. topo	Observații / Referințe
1	arabil	NU	3.200	83	151	-	

## Lungime Segmente

1) Valorile lungimilor segmentelor sunt obținute din proiecție în plan.

Punct început	X / Y	Punct sfârșit	X / Y	Lungime segment (** (m)
1	345.668,831 281.975,389	2	345.661,668 281.977,587	7.493
2	345.661,668 281.977,587	3	345.645,27 281.973,13	16.993
3	345.645,27 281.973,13	4	345.628,488 281.970,368	17.008
4	345.628,488 281.970,368	5	345.692,783 281.893,182	100.457
5	345.692,783 281.893,182	6	345.722,488 281.910,974	34.626

Punct început	X / Y	Punct sfârșit	X / Y	Lungime segment (** (m)
6	345.722,488 281.910,974	1	345.668,831 281.975,389	83.835

\*\* Lungimile segmentelor sunt determinate în planul de proiecție Stereo 70 și sunt rotunjite la 1 milimetru.

\*\*\* Distanța dintre puncte este formată din segmente cumulate ce sunt mai mici decât valoarea 1 milimetru.



**DATE DESPRE IMOBILUL NR. 14633**

Oficiul de Cadastru și Publicitate Imobiliară DOLJ  
Biroul de Cadastru și Publicitate Imobiliară Craiova

**A. Partea I. Descrierea imobilului**

TEREN Extravilan

Adresa: Jud. Dolj, T 83, P 150

Nr. Crt	Nr cadastral Nr. topografic	Suprafața* (mp)	Observații / Referințe
A1		2.100	Sector cadastral:34 Teren neimprejmit;

**B. Partea II. Proprietari și acte**

Inscrieri privitoare la dreptul de proprietate și alte drepturi reale		Referințe
<b>0 / 07/02/2023</b>		
Act Notarial nr. CM:109, din 22/08/2013 emis de NP BUDIANA IONUT RAZVAN;		
B1	Intabulare, drept de PROPRIETATE, dobandit prin Succesiune, cota actuala 1/2, cota initiala 1/2 1) <b>MOLDOVEANU ELENA</b>	A1
B2	Intabulare, drept de PROPRIETATE, dobandit prin Succesiune, cota actuala 1/2, cota initiala 1/2 1) <b>LUPU MITITA</b>	A1

**C. Partea III. SARCINI .**

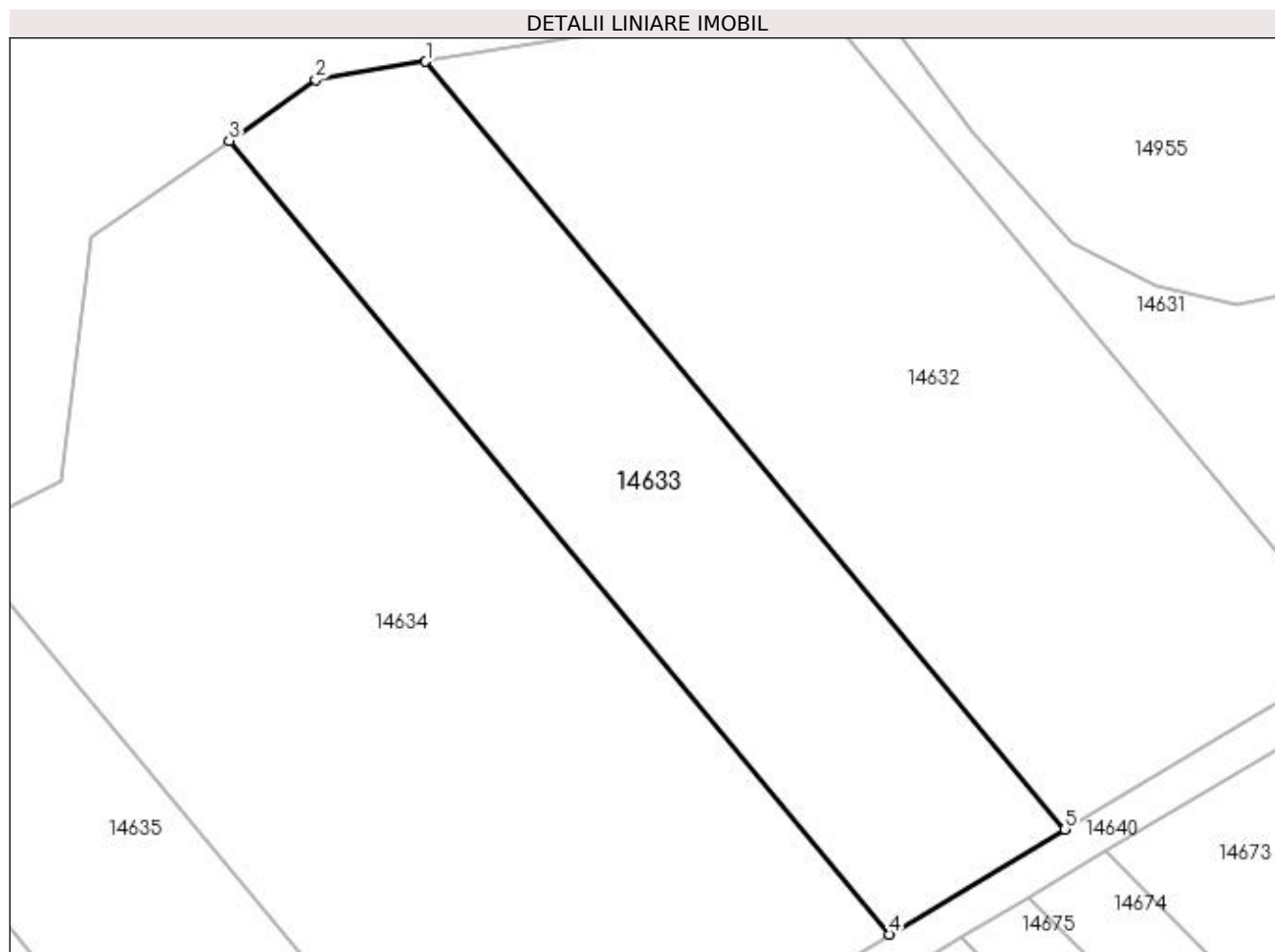
Inscrieri privind dezmembramintele dreptului de proprietate, drepturi reale de garanție și sarcini	Referințe
NU SUNT	

## Anexa Nr. 1 La Partea I

## Teren

Nr cadastral	Suprafața (mp)*	Observații / Referințe
	2.100	

\* Suprafața este determinată în planul de proiecție Stereo 70.



## Date referitoare la teren

Crt	Categorie folosință	Intra vilan	Suprafața (mp)	Tarla	Parcelă	Nr. topo	Observații / Referințe
1	arabil	NU	2.100	83	150	-	

## Lungime Segmente

1) Valorile lungimilor segmentelor sunt obținute din proiecție în plan.

Punct început	X / Y	Punct sfârșit	X / Y	Lungime segment (** (m)
1	345.628,488 281.970,368	2	345.617,408 281.968,544	11.229
2	345.617,408 281.968,544	3	345.608,707 281.962,39	10.657
3	345.608,707 281.962,39	4	345.675,153 281.882,623	103.816
4	345.675,153 281.882,623	5	345.692,783 281.893,182	20.55
5	345.692,783 281.893,182	1	345.628,488 281.970,368	100.457

**\*\* Lungimile segmentelor sunt determinate în planul de proiecție Stereo 70 și sunt rotunjite la 1 milimetru.**

**\*\*\* Distanța dintre puncte este formată din segmente cumulate ce sunt mai mici decât valoarea 1 milimetru.**





**DATE DESPRE IMOBILUL NR. 14634**

Oficiul de Cadastru și Publicitate Imobiliară DOLJ  
Biroul de Cadastru și Publicitate Imobiliară Craiova

**A. Partea I. Descrierea imobilului**

TEREN Extravilan

Adresa: Jud. Dolj, T 83, P 149

Nr. Crt	Nr cadastral Nr. topografic	Suprafața* (mp)	Observații / Referințe
A1		4.400	Sector cadastral:34 Teren neimprejmuit;

**B. Partea II. Proprietari și acte**

Inscrieri privitoare la dreptul de proprietate și alte drepturi reale	Referințe
<b>0 / 07/02/2023</b>	
Act Administrativ nr. TDP:1771-14907, din 23/12/1996 emis de COMISIA JUDETEANA DE FOND FUNCICIAR;	
B1	A1
Intabulare, drept de PROPRIETATE, dobandit prin Reconstituire, cota actuala 1/1, cota initiala 1/1 1) IGNAT PETRE, LIPSA CNP	

**C. Partea III. SARCINI .**

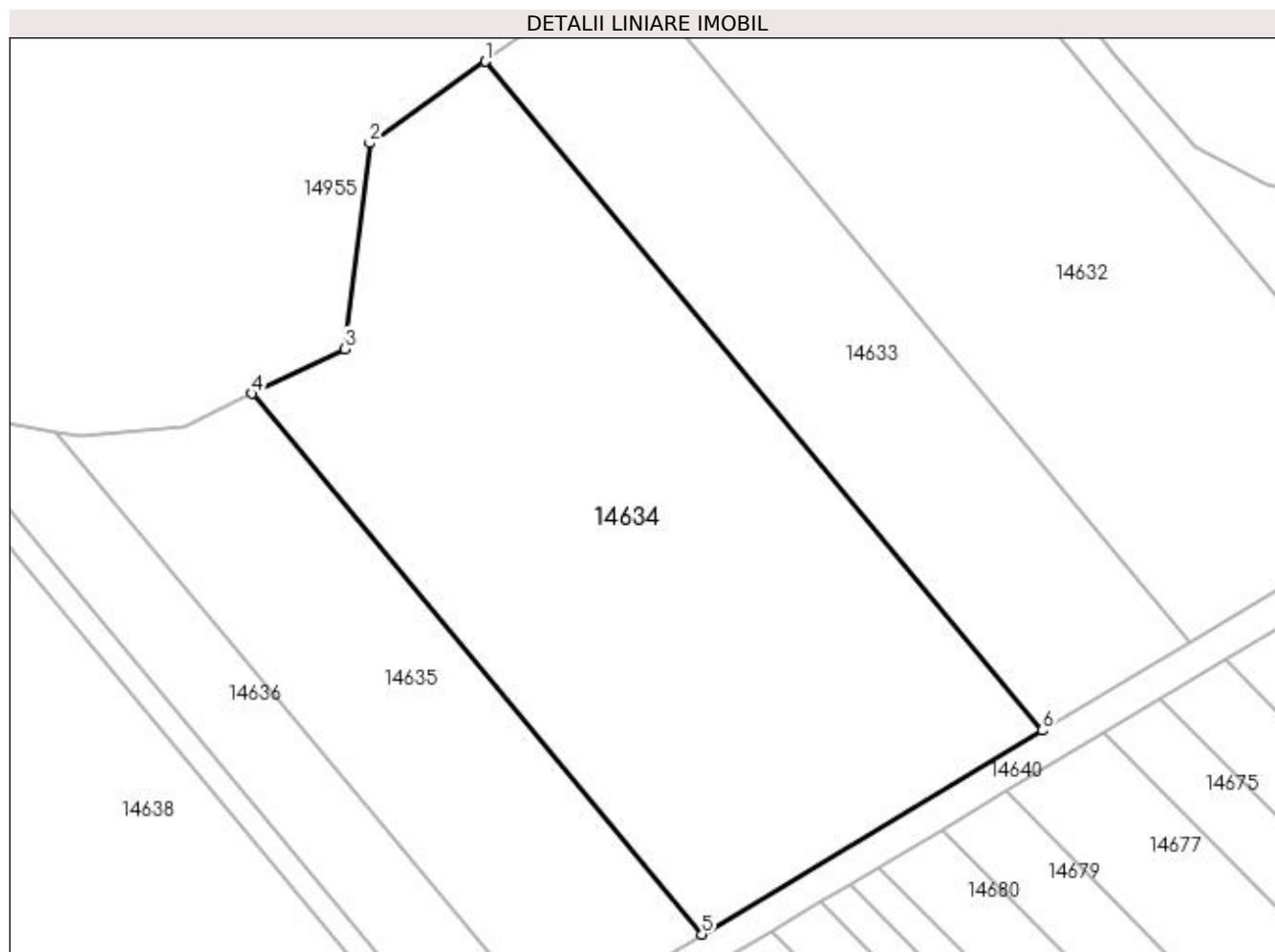
Inscrieri privind dezmembramintele dreptului de proprietate, drepturi reale de garanție și sarcini	Referințe
NU SUNT	

## Anexa Nr. 1 La Partea I

## Teren

Nr cadastral	Suprafața (mp)*	Observații / Referințe
	4.400	

\* Suprafața este determinată în planul de proiecție Stereo 70.



## Date referitoare la teren

Crt	Categorie folosință	Intra vilan	Suprafața (mp)	Tarla	Parcelă	Nr. topo	Observații / Referințe
1	arabil	NU	4.400	83	149	-	

## Lungime Segmente

1) Valorile lungimilor segmentelor sunt obținute din proiecție în plan.

Punct început	X / Y	Punct sfârșit	X / Y	Lungime segment (** (m)
1	345.608,707 281.962,39	2	345.594,918 281.952,639	16.888
2	345.594,918 281.952,639	3	345.591,903 281.928,131	24.693
3	345.591,903 281.928,131	4	345.580,837 281.922,768	12.297
4	345.580,837 281.922,768	5	345.634,54 281.858,298	83.907
5	345.634,54 281.858,298	6	345.675,153 281.882,623	47.34

Punct început	X / Y	Punct sfârșit	X / Y	Lungime segment (** (m)
6	345.675,153 281.882,623	1	345.608,707 281.962,39	103.816

\*\* Lungimile segmentelor sunt determinate în planul de proiecție Stereo 70 și sunt rotunjite la 1 milimetru.

\*\*\* Distanța dintre puncte este formată din segmente cumulate ce sunt mai mici decât valoarea 1 milimetru.



**DATE DESPRE IMOBILUL NR. 14635**

Oficiul de Cadastru și Publicitate Imobiliară DOLJ  
Biroul de Cadastru și Publicitate Imobiliară Craiova

**A. Partea I. Descrierea imobilului**

TEREN Extravilan

Adresa: Jud. Dolj, T 83

Nr. Crt	Nr cadastral Nr. topografic	Suprafața* (mp)	Observații / Referințe
A1		Din acte: 0 Masurata: 1.800	Sector cadastral:34 Teren neimprejmuit;

**B. Partea II. Proprietari și acte**

Inscrieri privitoare la dreptul de proprietate și alte drepturi reale		Referințe
<b>0 / 07/02/2023</b>		
Act Normativ nr. LEGE:7, din 13/03/1996 emis de PARLAMENTUL ROMANIEI;		
B1	Inscrierea provizorie, drept de PROPRIETATE, dobandit prin Lege, cota actuala 1/1, cota initiala 1/1 1) NEIDENTIFICAT NEIDENTIFICAT	A1

**C. Partea III. SARCINI .**

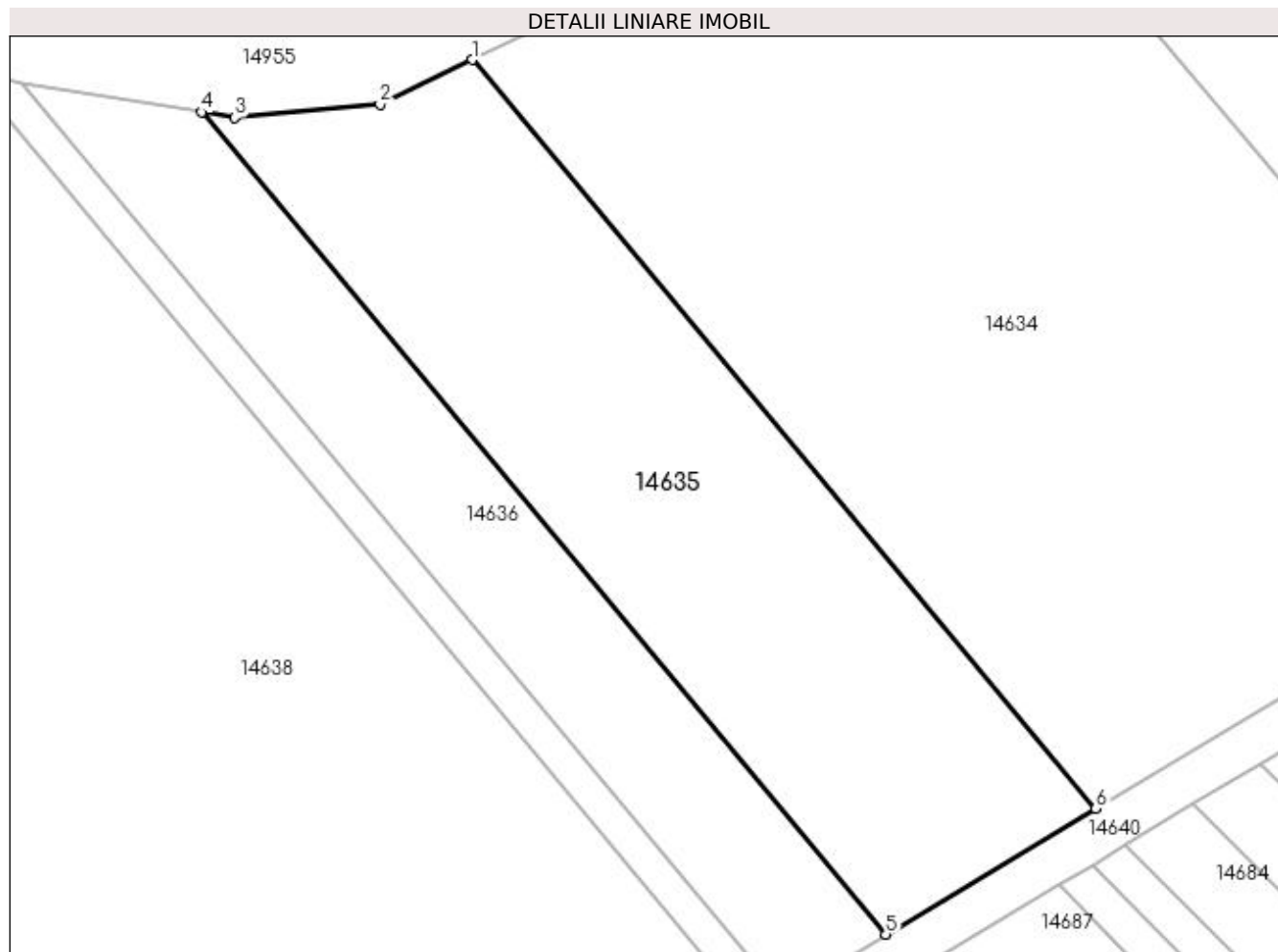
Inscrieri privind dezmembramintele dreptului de proprietate, drepturi reale de garanție și sarcini	Referințe
NU SUNT	

## Anexa Nr. 1 La Partea I

## Teren

Nr cadastral	Suprafața (mp)*	Observații / Referințe
	Din acte: 0 Masurata: 1.800	

\* Suprafața este determinată în planul de proiecție Stereo 70.



## Date referitoare la teren

Crt	Categorie folosință	Intravilan	Suprafața (mp)	Tarla	Parcelă	Nr. topo	Observații / Referințe
1	arabil	NU	1.800	83		-	

## Lungime Segmente

1) Valorile lungimilor segmentelor sunt obținute din proiecție în plan.

Punct început	X / Y	Punct sfârșit	X / Y	Lungime segment (** (m)
1	345.580,837 281.922,768	2	345.572,915 281.918,929	8.803
2	345.572,915 281.918,929	3	345.560,401 281.917,779	12.567
3	345.560,401 281.917,779	4	345.557,515 281.918,251	2.924
4	345.557,515 281.918,251	5	345.616,471 281.847,476	92.114
5	345.616,471 281.847,476	6	345.634,54 281.858,298	21.062

Punct început	X / Y	Punct sfârșit	X / Y	Lungime segment (** (m)
6	345.634,54 281.858,298	1	345.580,837 281.922,768	83.907

\*\* Lungimile segmentelor sunt determinate în planul de proiecție Stereo 70 și sunt rotunjite la 1 milimetru.

\*\*\* Distanța dintre puncte este formată din segmente cumulate ce sunt mai mici decât valoarea 1 milimetru.





**DATE DESPRE IMOBILUL NR. 14636**

Oficiul de Cadastru și Publicitate Imobiliară DOLJ  
Biroul de Cadastru și Publicitate Imobiliară Craiova

**A. Partea I. Descrierea imobilului**

TEREN Extravilan

Adresa: Jud. Dolj, T 83, P 147

Nr. Crt	Nr cadastral Nr. topografic	Suprafața* (mp)	Observații / Referințe
A1		1.000	Sector cadastral:34 Teren neimprejmuit;

**B. Partea II. Proprietari și acte**

Inscrieri privitoare la dreptul de proprietate și alte drepturi reale	Referințe
<b>0 / 07/02/2023</b>	
Act Notarial nr. CM:93, din 01/03/2007 emis de NP STOENESCU FLOREA;	
B1	A1
Intabulare, drept de PROPRIETATE, dobandit prin Succesiune, cota actuala 1/1, cota initiala 1/1 1) NISIPASU CONSTANTIN, LIPSA CNP	

**C. Partea III. SARCINI .**

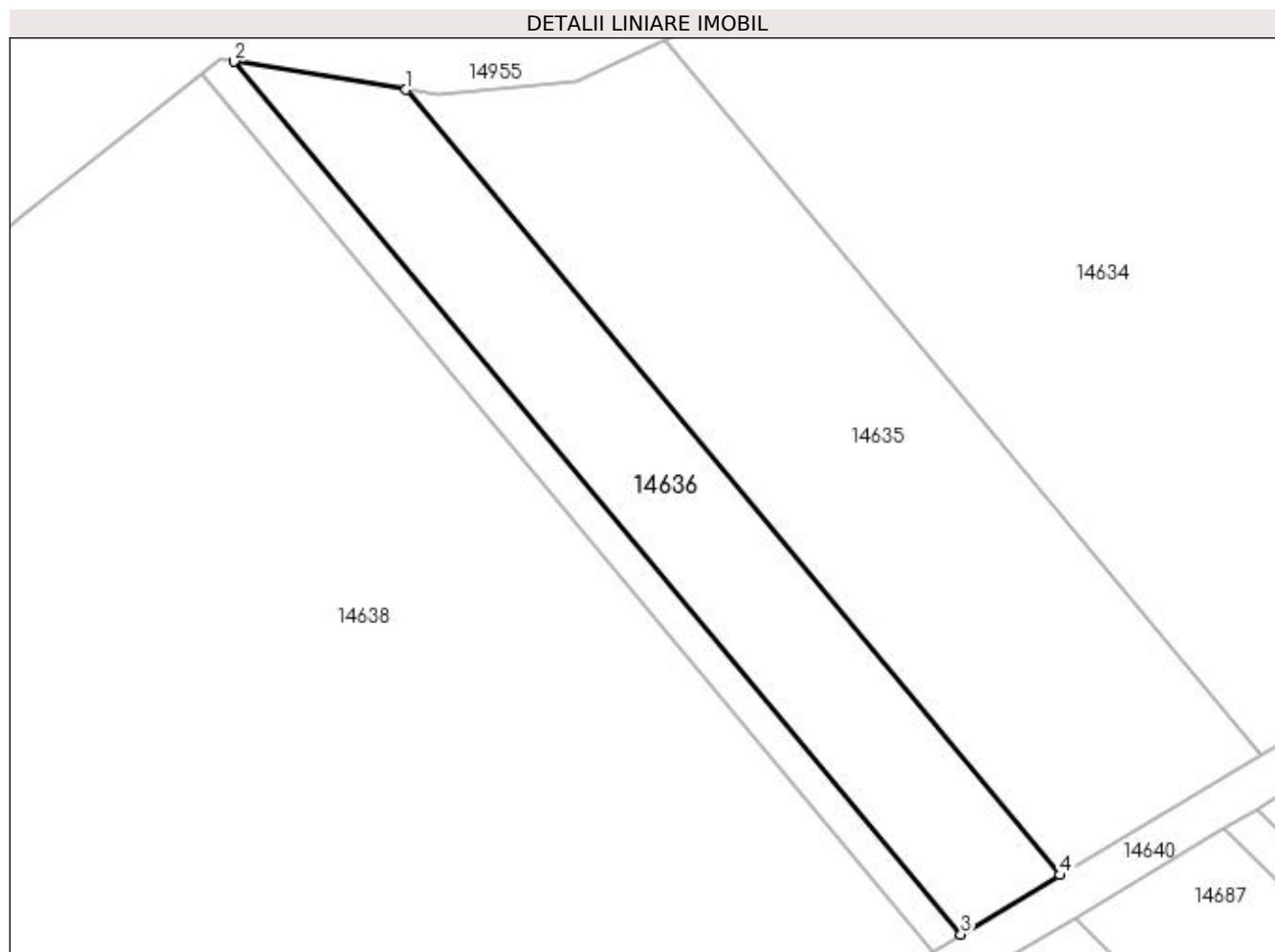
Inscrieri privind dezmembramintele dreptului de proprietate, drepturi reale de garanție și sarcini	Referințe
NU SUNT	

## Anexa Nr. 1 La Partea I

## Teren

Nr cadastral	Suprafața (mp)*	Observații / Referințe
	1.000	

\* Suprafața este determinată în planul de proiecție Stereo 70.



## Date referitoare la teren

Crt	Categorie folosință	Intravilan	Suprafața (mp)	Tarla	Parcelă	Nr. topo	Observații / Referințe
1	arabil	NU	1.000	83	147	-	

## Lungime Segmente

1) Valorile lungimilor segmentelor sunt obținute din proiecție în plan.

Punct început	X / Y	Punct sfârșit	X / Y	Lungime segment (** (m)
1	345.557,515 281.918,251	2	345.542,022 281.920,784	15.699
2	345.542,022 281.920,784	3	345.607,541 281.842,128	102.369
3	345.607,541 281.842,128	4	345.616,471 281.847,476	10.409
4	345.616,471 281.847,476	1	345.557,515 281.918,251	92.114

**\*\* Lungimile segmentelor sunt determinate în planul de proiecție Stereo 70 și sunt rotunjite la 1 milimetru.**

**\*\*\* Distanța dintre puncte este formată din segmente cumulate ce sunt mai mici decât valoarea 1 milimetru.**



**DATE DESPRE IMOBILUL NR. 14637**

Oficiul de Cadastru și Publicitate Imobiliară DOLJ  
Biroul de Cadastru și Publicitate Imobiliară Craiova

**A. Partea I. Descrierea imobilului**

TEREN Extravilan

Adresa: Jud. Dolj, T 83, P 287

Nr. Crt	Nr cadastral Nr. topografic	Suprafața* (mp)	Observații / Referințe
A1	33259	300	Sector cadastral:34 Teren neimprejmuit;

**B. Partea II. Proprietari și acte**

Inscrieri privitoare la dreptul de proprietate și alte drepturi reale	Referințe
<b>208208 / 26/09/2019</b>	
Hotarare Judecatoreasca nr. HJ:1709, din 03/10/2013 emis de JUDECATORIA CRAIOVA (DOSAR 2846/201/2013 , act administrativ nr TDP NR 16383 din 13.10.2011, emis de CJ DOLJ);	
B1	A1
Intabulare, drept de PROPRIETATE, dobandit prin Hotarare Judecatoreasca, cota actuala 1/1, cota initiala 1/1	
1) PAUNA ALEXANDRU	

**C. Partea III. SARCINI .**

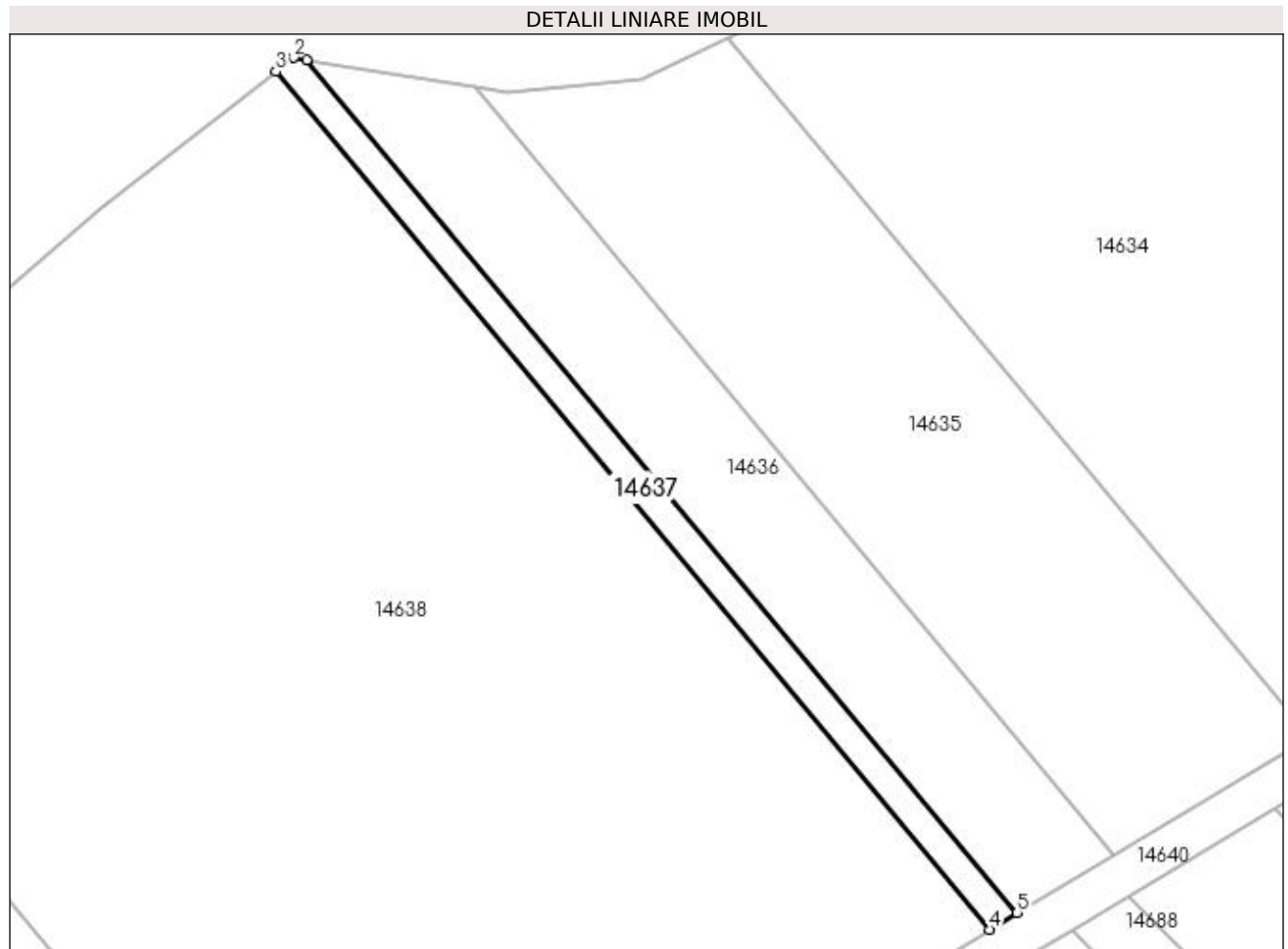
Inscrieri privind dezmembramintele dreptului de proprietate, drepturi reale de garanție și sarcini	Referințe
NU SUNT	

## Anexa Nr. 1 La Partea I

## Teren

Nr cadastral	Suprafața (mp)*	Observații / Referințe
33259	300	

\* Suprafața este determinată în planul de proiecție Stereo 70.



## Date referitoare la teren

Crt	Categorie folosință	Intra vilan	Suprafața (mp)	Tarla	Parcelă	Nr. topo	Observații / Referințe
1	arabil	NU	300	83	287	-	

## Lungime Segmente

1) Valorile lungimilor segmentelor sunt obținute din proiecție în plan.

Punct început	X / Y	Punct sfârșit	X / Y	Lungime segment (** (m)
1	345.542,022 281.920,784	2	345.540,793 281.920,984	1.245
2	345.540,793 281.920,984	3	345.539,142 281.919,688	2.099
3	345.539,142 281.919,688	4	345.605,012 281.840,613	102.916
4	345.605,012 281.840,613	5	345.607,541 281.842,128	2.948
5	345.607,541 281.842,128	1	345.542,022 281.920,784	102.369

**\*\* Lungimile segmentelor sunt determinate în planul de proiecție Stereo 70 și sunt rotunjite la 1 milimetru.**

**\*\*\* Distanța dintre puncte este formată din segmente cumulate ce sunt mai mici decât valoarea 1 milimetru.**





**DATE DESPRE IMOBILUL NR. 14638**

Oficiul de Cadastru și Publicitate Imobiliară DOLJ  
Biroul de Cadastru și Publicitate Imobiliară Craiova

**A. Partea I. Descrierea imobilului**

TEREN Extravilan

Adresa: Jud. Dolj, T 83, P 146

Nr. Crt	Nr cadastral Nr. topografic	Suprafața* (mp)	Observații / Referințe
A1		6.500	Sector cadastral:34 Teren neimprejmuit;

**B. Partea II. Proprietari și acte**

Inscrieri privitoare la dreptul de proprietate și alte drepturi reale	Referințe
<b>0 / 07/02/2023</b>	
Act Administrativ nr. TDP:1738-14907, din 06/12/1996 emis de COMISIA JUDETEANA DE FOND FUNCJAR;	
B1	A1
Intabulare, drept de PROPRIETATE, dobandit prin Reconstituire, cota actuala 1/1, cota initiala 1/1 1) ROTARU ION, LIPSA CNP	

**C. Partea III. SARCINI .**

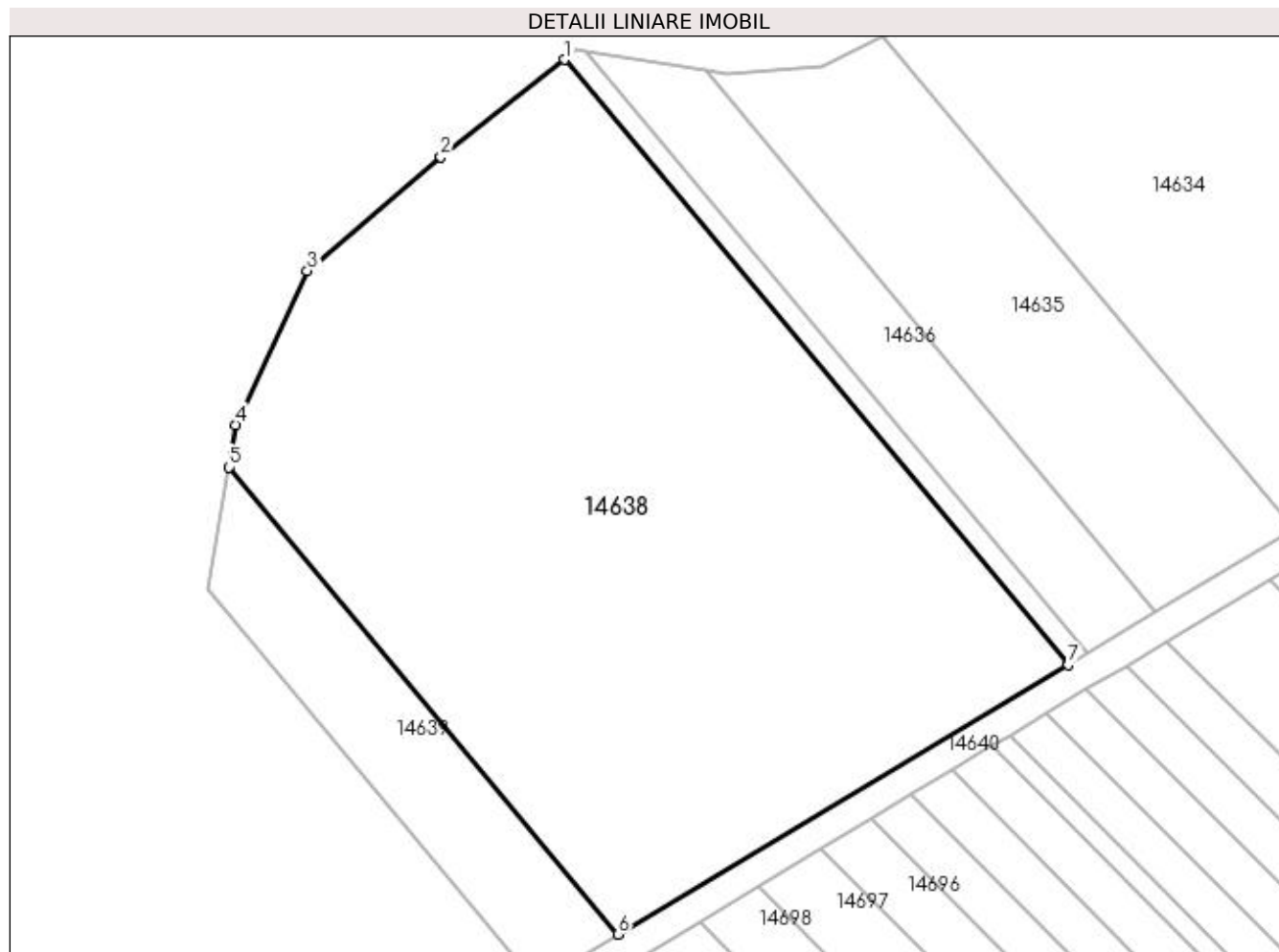
Inscrieri privind dezmembramintele dreptului de proprietate, drepturi reale de garanție și sarcini	Referințe
NU SUNT	

## Anexa Nr. 1 La Partea I

## Teren

Nr cadastral	Suprafața (mp)*	Observații / Referințe
	6.500	

\* Suprafața este determinată în planul de proiecție Stereo 70.



## Date referitoare la teren

Crt	Categorie folosință	Intra vilan	Suprafața (mp)	Tarla	Parcelă	Nr. topo	Observații / Referințe
1	arabil	NU	6.500	83	146	-	

## Lungime Segmente

1) Valorile lungimilor segmentelor sunt obținute din proiecție în plan.

Punct început	X / Y	Punct sfârșit	X / Y	Lungime segment (** (m)
1	345.539,142 281.919,688	2	345.522,971 281.906,989	20.561
2	345.522,971 281.906,989	3	345.505,512 281.892,108	22.94
3	345.505,512 281.892,108	4	345.496,193 281.871,964	22.195
4	345.496,193 281.871,964	5	345.495,263 281.866,432	5.61
5	345.495,263 281.866,432	6	345.546,141 281.805,353	79.493

Punct început	X / Y	Punct sfârșit	X / Y	Lungime segment (** (m)
6	345.546,141 281.805,353	7	345.605,012 281.840,613	68.623
7	345.605,012 281.840,613	1	345.539,142 281.919,688	102.916

\*\* Lungimile segmentelor sunt determinate în planul de proiecție Stereo 70 și sunt rotunjite la 1 milimetru.

\*\*\* Distanța dintre puncte este formată din segmente cumulate ce sunt mai mici decât valoarea 1 milimetru.



**DATE DESPRE IMOBILUL NR. 14639**

Oficiul de Cadastru și Publicitate Imobiliară DOLJ  
Biroul de Cadastru și Publicitate Imobiliară Craiova

**A. Partea I. Descrierea imobilului**

TEREN Extravilan

Adresa: Jud. Dolj, T 83, P 145

Nr. Crt	Nr cadastral Nr. topografic	Suprafața* (mp)	Observații / Referințe
A1		900	Sector cadastral:34 Teren neimprejmuit;

**B. Partea II. Proprietari și acte**

Inscrieri privitoare la dreptul de proprietate și alte drepturi reale	Referințe
<b>0 / 07/02/2023</b>	
Act Administrativ nr. TDP:1687-48628, din 01/04/1996 emis de COMISIA JUDETEANA DE FOND FUNCJAR;	
B1	A1
Intabulare, drept de PROPRIETATE, dobandit prin Reconstituire, cota actuala 1/1, cota initiala 1/1 1) DAMIAN ELISABETA	

**C. Partea III. SARCINI .**

Inscrieri privind dezmembramintele dreptului de proprietate, drepturi reale de garanție și sarcini	Referințe
NU SUNT	

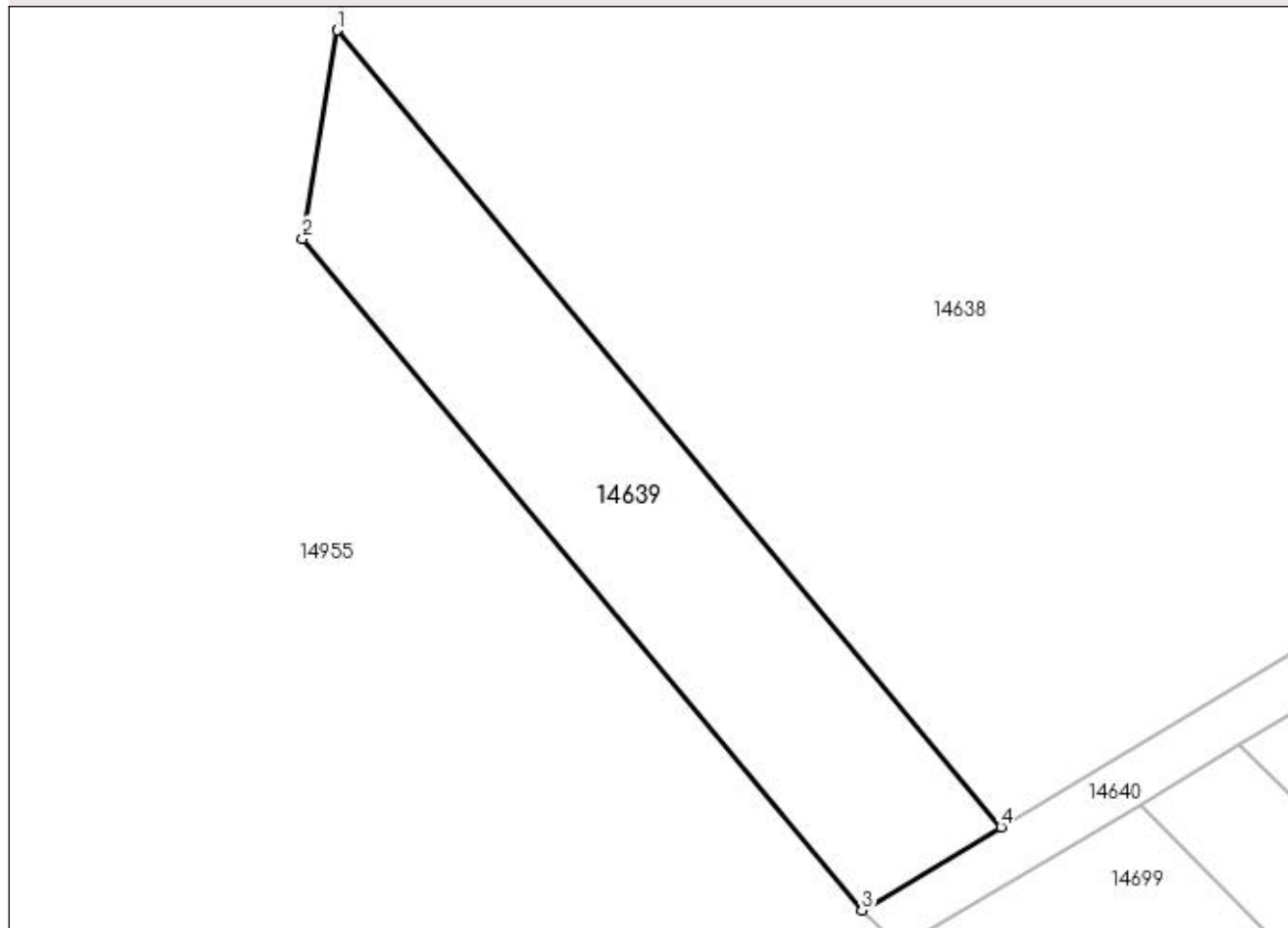
## Anexa Nr. 1 La Partea I

## Teren

Nr cadastral	Suprafața (mp)*	Observații / Referințe
	900	

\* Suprafața este determinată în planul de proiecție Stereo 70.

## DETALII LINIARE IMOBIL



## Date referitoare la teren

Crt	Categorie folosință	Intravilan	Suprafața (mp)	Tarla	Parcelă	Nr. topo	Observații / Referințe
1	arabil	NU	900	83	145	-	

## Lungime Segmente

1) Valorile lungimilor segmentelor sunt obținute din proiecție în plan.

Punct început	X / Y	Punct sfârșit	X / Y	Lungime segment (** (m)
1	345.495,263 281.866,432	2	345.492,578 281.850,46	16.196
2	345.492,578 281.850,46	3	345.535,474 281.798,964	67.022
3	345.535,474 281.798,964	4	345.546,141 281.805,353	12.434
4	345.546,141 281.805,353	1	345.495,263 281.866,432	79.493

**\*\* Lungimile segmentelor sunt determinate în planul de proiecție Stereo 70 și sunt rotunjite la 1 milimetru.**

**\*\*\* Distanța dintre puncte este formată din segmente cumulate ce sunt mai mici decât valoarea 1 milimetru.**





**DATE DESPRE IMOBILUL NR. 14640**

Oficiul de Cadastru și Publicitate Imobiliară DOLJ  
Biroul de Cadastru și Publicitate Imobiliară Craiova

**A. Partea I. Descrierea imobilului**

TEREN Extravilan

Adresa: Jud. Dolj, DE 642

Nr. Crt	Nr cadastral Nr. topografic	Suprafața* (mp)	Observații / Referințe
A1		Din acte: 0 Masurata: 1.806	Sector cadastral:34 Teren neimprejmuit; DE 642

**B. Partea II. Proprietari și acte**

Inscrieri privitoare la dreptul de proprietate și alte drepturi reale		Referințe
<b>0 / 07/02/2023</b>		
Act Normativ nr. LEGE:7, din 13/03/1996 emis de PARLAMENTUL ROMANIEI;		
B1	Inscrierea provizorie, drept de PROPRIETATE, dobandit prin Lege, cota actuala 1/1, cota initiala 1/1 1) NEIDENTIFICAT NEIDENTIFICAT	A1

**C. Partea III. SARCINI .**

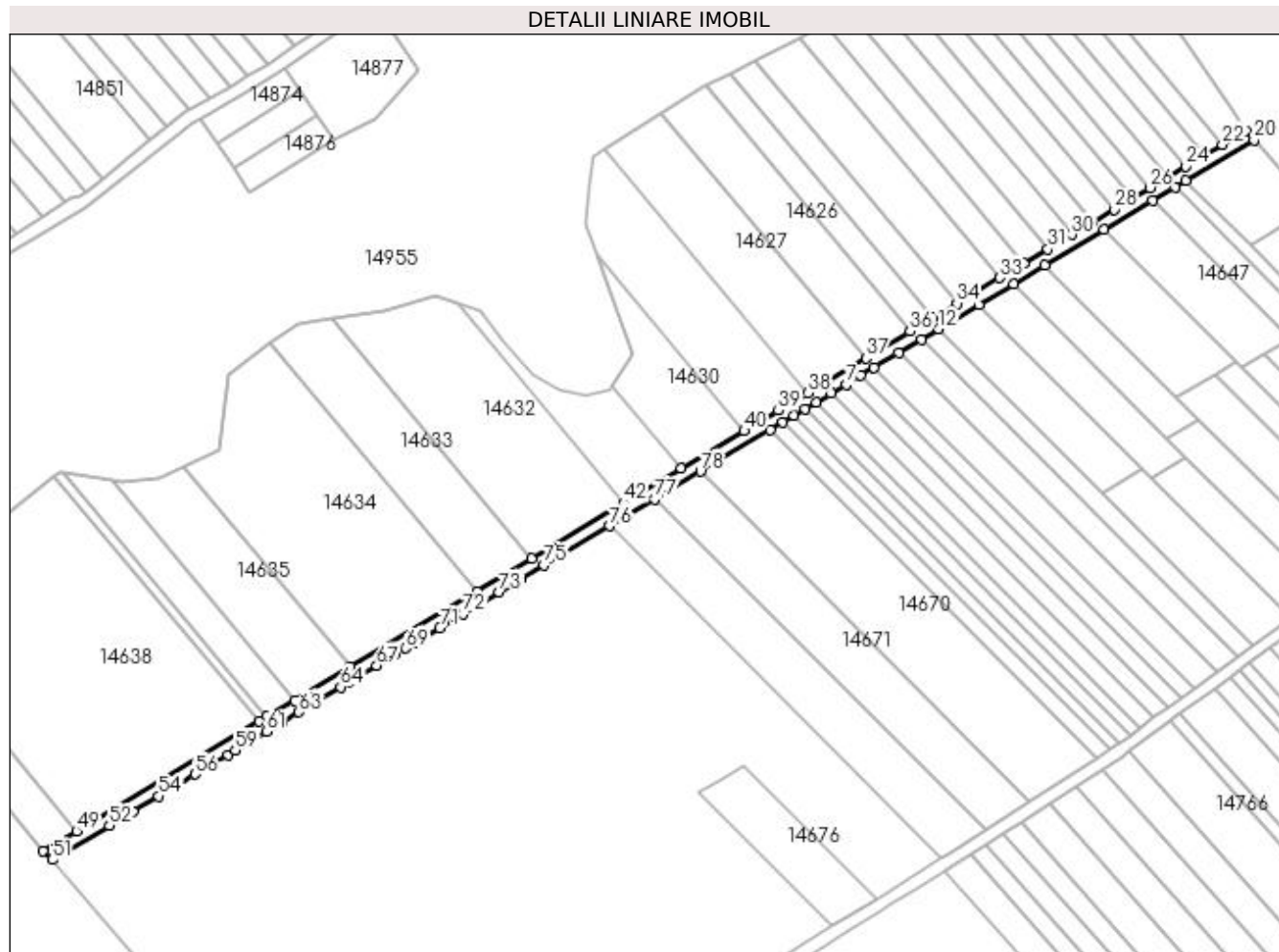
Inscrieri privind dezmembramintele dreptului de proprietate, drepturi reale de garanție și sarcini	Referințe
NU SUNT	

## Anexa Nr. 1 La Partea I

## Teren

Nr cadastral	Suprafața (mp)*	Observații / Referințe
	Din acte: 0 Masurata: 1.806	DE 642

\* Suprafața este determinată în planul de proiecție Stereo 70.



## Date referitoare la teren

Crt	Categorie folosință	Intravilan	Suprafața (mp)	Tarla	Parcelă	Nr. topo	Observații / Referințe
1	drum	NU	1.806	83		-	

## Lungime Segmente

1) Valorile lungimilor segmentelor sunt obținute din proiecție în plan.

Punct început	X / Y	Punct sfârșit	X / Y	Lungime segment	Punct început	X / Y	Punct sfârșit	X / Y	Lungime segment	Punct început	X / Y	Punct sfârșit	X / Y	Lungime segment
1	345.769,695 281.934,585	2	345.773,845 281.937,071	4.838	2	345.773,845 281.937,071	3	345.777,407 281.939,204	4.152	3	345.777,407 281.939,204	4	345.780,977 281.941,343	4.162
4	345.780,977 281.941,343	5	345.784,556 281.943,487	4.172	5	345.784,556 281.943,487	6	345.789,344 281.946,354	5.581	6	345.789,344 281.946,354	7	345.794,148 281.949,231	5.6
7	345.794,148 281.949,231	8	345.798,969 281.952,119	5.62	8	345.798,969 281.952,119	9	345.803,201 281.954,654	4.933	9	345.803,201 281.954,654	10	345.811,097 281.959,383	9.204
10	345.811,097 281.959,383	11	345.818,426 281.963,772	8.543	11	345.818,426 281.963,772	12	345.823,95 281.967,081	6.439	12	345.823,95 281.967,081	13	345.836,929 281.974,854	15.129
13	345.836,929 281.974,854	14	345.848,167 281.981,585	13.1	14	345.848,167 281.981,585	15	345.858,249 281.987,624	11.752	15	345.858,249 281.987,624	16	345.877,397 281.999,092	22.32

Punct început	X / Y	Punct sfârșit	X / Y	Lungime segment	Punct început	X / Y	Punct sfârșit	X / Y	Lungime segment	Punct început	X / Y	Punct sfârșit	X / Y	Lungime segment
16	345.877,397 281.999,092	17	345.892,953 282.008,41	18.133	17	345.892,953 282.008,41	18	345.900,157 282.012,724	8.397	18	345.900,157 282.012,724	19	345.903,694 282.014,842	4.123
19	345.903,694 282.014,842	20	345.925,622 282.027,976	25.56	20	345.925,622 282.027,976	21	345.922,981 282.031,057	4.058	21	345.922,981 282.031,057	22	345.915,441 282.026,541	8.789
22	345.915,441 282.026,541	23	345.909,727 282.023,118	6.661	23	345.909,727 282.023,118	24	345.903,599 282.019,448	7.143	24	345.903,599 282.019,448	25	345.897,85 282.016,005	6.701
25	345.897,85 282.016,005	26	345.892,111 282.012,568	6.689	26	345.892,111 282.012,568	27	345.886,338 282.009,11	6.729	27	345.886,338 282.009,11	28	345.880,53 282.005,631	6.77
28	345.880,53 282.005,631	29	345.873,776 282.001,586	7.873	29	345.873,776 282.001,586	30	345.866,92 281.997,48	7.991	30	345.866,92 281.997,48	31	345.859,191 281.992,851	9.009
31	345.859,191 281.992,851	32	345.851,446 281.988,212	9.028	32	345.851,446 281.988,212	33	345.843,684 281.983,563	9.048	33	345.843,684 281.983,563	34	345.829,91 281.975,313	16.056
34	345.829,91 281.975,313	35	345.822,235 281.970,717	8.946	35	345.822,235 281.970,717	36	345.814,869 281.966,304	8.587	36	345.814,869 281.966,304	37	345.800,537 281.957,72	16.706
37	345.800,537 281.957,72	38	345.781,895 281.946,555	21.73	38	345.781,895 281.946,555	39	345.772,343 281.940,834	11.134	39	345.772,343 281.940,834	40	345.761,353 281.934,252	12.81
40	345.761,353 281.934,252	41	345.741,076 281.922,107	23.636	41	345.741,076 281.922,107	42	345.722,488 281.910,974	21.667	42	345.722,488 281.910,974	43	345.692,783 281.893,182	34.626
43	345.692,783 281.893,182	44	345.675,153 281.882,623	20.55	44	345.675,153 281.882,623	45	345.634,54 281.858,298	47.34	45	345.634,54 281.858,298	46	345.616,471 281.847,476	21.062
46	345.616,471 281.847,476	47	345.607,541 281.842,128	10.409	47	345.607,541 281.842,128	48	345.605,012 281.840,613	2.948	48	345.605,012 281.840,613	49	345.546,141 281.805,353	68.623
49	345.546,141 281.805,353	50	345.535,474 281.798,964	12.434	50	345.535,474 281.798,964	51	345.538,442 281.796,079	4.139	51	345.538,442 281.796,079	52	345.556,785 281.807,065	21.381
52	345.556,785 281.807,065	53	345.564,44 281.811,651	8.924	53	345.564,44 281.811,651	54	345.572,682 281.816,587	9.607	54	345.572,682 281.816,587	55	345.579,153 281.820,463	7.543
55	345.579,153 281.820,463	56	345.584,445 281.823,632	6.168	56	345.584,445 281.823,632	57	345.589,735 281.826,8	6.166	57	345.589,735 281.826,8	58	345.595,022 281.829,967	6.163
58	345.595,022 281.829,967	59	345.597,371 281.831,374	2.738	59	345.597,371 281.831,374	60	345.602,068 281.834,187	5.475	60	345.602,068 281.834,187	61	345.607,35 281.837,35	6.157
61	345.607,35 281.837,35	62	345.612,624 281.840,509	6.148	62	345.612,624 281.840,509	63	345.617,89 281.843,663	6.138	63	345.617,89 281.843,663	64	345.631,309 281.851,701	15.642
64	345.631,309 281.851,701	65	345.634,219 281.853,444	3.392	65	345.634,219 281.853,444	66	345.637,127 281.855,185	3.389	66	345.637,127 281.855,185	67	345.642,935 281.858,664	6.77
67	345.642,935 281.858,664	68	345.648,733 281.862,137	6.759	68	345.648,733 281.862,137	69	345.652,207 281.864,217	4.049	69	345.652,207 281.864,217	70	345.655,681 281.866,298	4.05
70	345.655,681 281.866,298	71	345.663,213 281.870,809	8.78	71	345.663,213 281.870,809	72	345.670,753 281.875,325	8.789	72	345.670,753 281.875,325	73	345.682,369 281.882,283	13.541
73	345.682,369 281.882,283	74	345.689,158 281.886,349	7.913	74	345.689,158 281.886,349	75	345.696,917 281.890,996	9.044	75	345.696,917 281.890,996	76	345.717,921 281.903,576	24.483
76	345.717,921 281.903,576	77	345.732,555 281.912,341	17.058	77	345.732,555 281.912,341	78	345.747,247 281.921,141	17.126	78	345.747,247 281.921,141	1	345.769,695 281.934,585	26.166

\*\* Lungimile segmentelor sunt determinate în planul de proiecție Stereo 70 și sunt rotunjite la 1 milimetru.

\*\*\* Distanța dintre puncte este formată din segmente cumulate ce sunt mai mici decât valoarea 1 milimetru.



**DATE DESPRE IMOBILUL NR. 14641**

Oficiul de Cadastru și Publicitate Imobiliară DOLJ  
Biroul de Cadastru și Publicitate Imobiliară Craiova

**A. Partea I. Descrierea imobilului**

TEREN Extravilan

Nr. CF vechi:169  
Nr. cadastral vechi:314

Adresa: Jud. Dolj, T 83, P 81

Nr. Crt	Nr cadastral Nr. topografic	Suprafața* (mp)	Observații / Referințe
A1	32939	Din acte: 700 Masurata: 699	Sector cadastral:34 Teren neimprejmuit;

**B. Partea II. Proprietari și acte**

Inscrieri privitoare la dreptul de proprietate și alte drepturi reale		Referințe
<b>28586 / 02/11/2005</b>		
Act Administrativ nr. TDP:1579-48561, din 05/10/1995 emis de COMISIA JUDETEANA DE FOND FUNCJAR;		
B1	Intabulare, drept de PROPRIETATE, dobandit prin Reconstituire, cota actuala 1/1, cota initiala 1/1 1) FINTINA ELENA, LIPSA CNP	A1

**C. Partea III. SARCINI .**

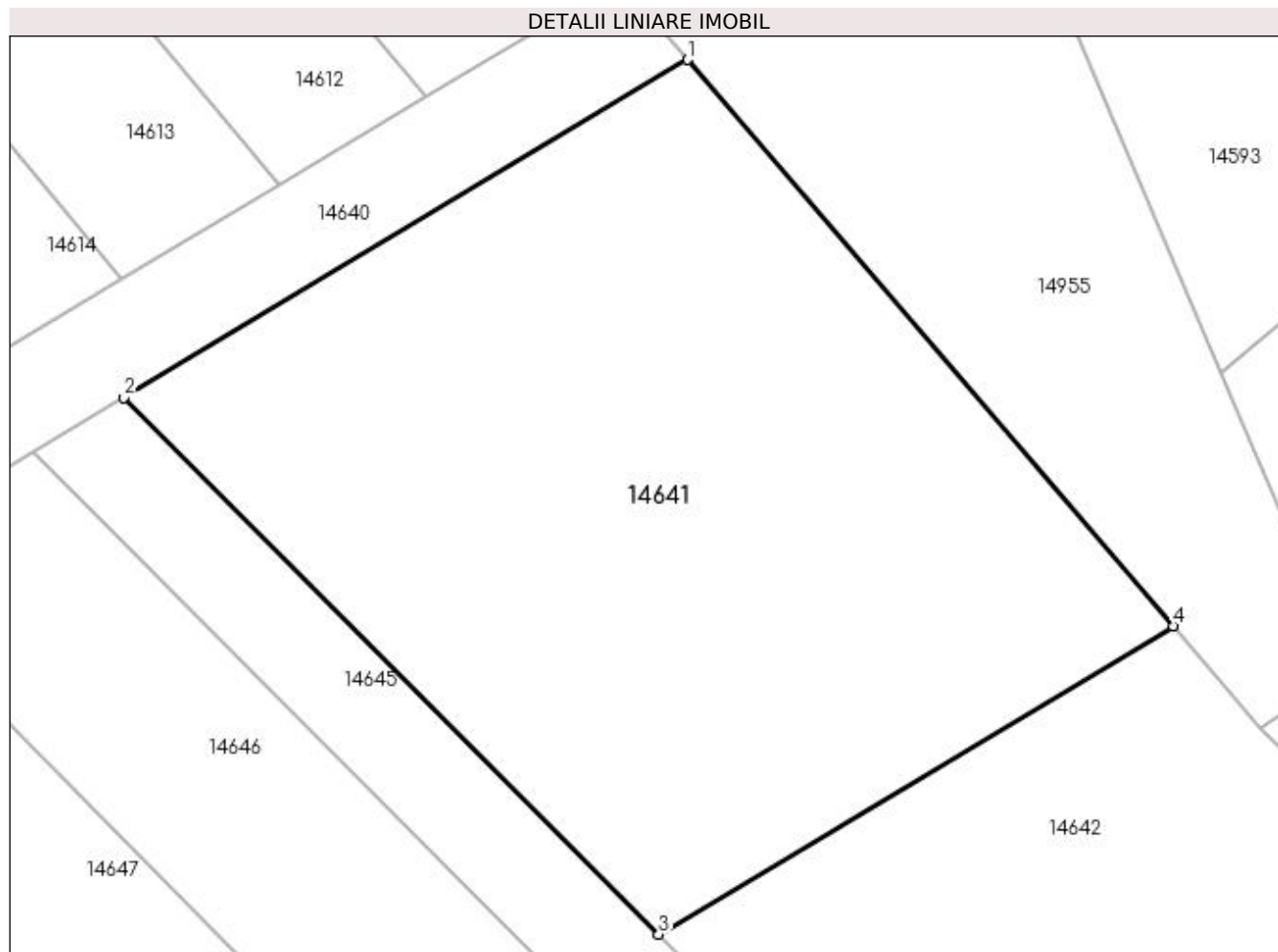
Inscrieri privind dezmembramintele dreptului de proprietate, drepturi reale de garanție și sarcini	Referințe
NU SUNT	

## Anexa Nr. 1 La Partea I

## Teren

Nr cadastral	Suprafața (mp)*	Observații / Referințe
32939	Din acte: 700 Masurata: 699	

\* Suprafața este determinată în planul de proiecție Stereo 70.



## Date referitoare la teren

Crt	Categorie folosință	Intra vilan	Suprafața (mp)	Tarla	Parcelă	Nr. topo	Observații / Referințe
1	arabil	NU	699	83	81	-	

## Lungime Segmente

1) Valorile lungimilor segmentelor sunt obținute din proiecție în plan.

Punct început	X / Y	Punct sfârșit	X / Y	Lungime segment (** (m)
1	345.925,622 282.027,976	2	345.903,694 282.014,842	25.56
2	345.903,694 282.014,842	3	345.924,498 281.993,966	29.472
3	345.924,498 281.993,966	4	345.944,505 282.005,948	23.321
4	345.944,505 282.005,948	1	345.925,622 282.027,976	29.014

**\*\* Lungimile segmentelor sunt determinate în planul de proiecție Stereo 70 și sunt rotunjite la 1 milimetru.**

**\*\*\* Distanța dintre puncte este formată din segmente cumulate ce sunt mai mici decât valoarea 1 milimetru.**





**DATE DESPRE IMOBILUL NR. 14642**

Oficiul de Cadastru și Publicitate Imobiliară DOLJ  
Biroul de Cadastru și Publicitate Imobiliară Craiova

**A. Partea I. Descrierea imobilului**

TEREN Extravilan

Adresa: Jud. Dolj, T 83, P 82

Nr. Crt	Nr cadastral Nr. topografic	Suprafața* (mp)	Observații / Referințe
A1		700	Sector cadastral:34 Teren neimprejmuit;

**B. Partea II. Proprietari și acte**

Inscrieri privitoare la dreptul de proprietate și alte drepturi reale		Referințe
<b>0 / 07/02/2023</b>		
Act Administrativ nr. TDP:350-60439, din 10/01/1994 emis de COMISIA JUDETEANA DE FOND FUNCJAR (CERTIF. DE DECES:DR208378/17.04.2002;);		
B1	Intabulare, drept de PROPRIETATE, dobandit prin Reconstituire, cota actuala 1/1, cota initiala 1/1 1) <b>BABA CONSTANTIN DEFUNCT:Da</b>	A1

**C. Partea III. SARCINI .**

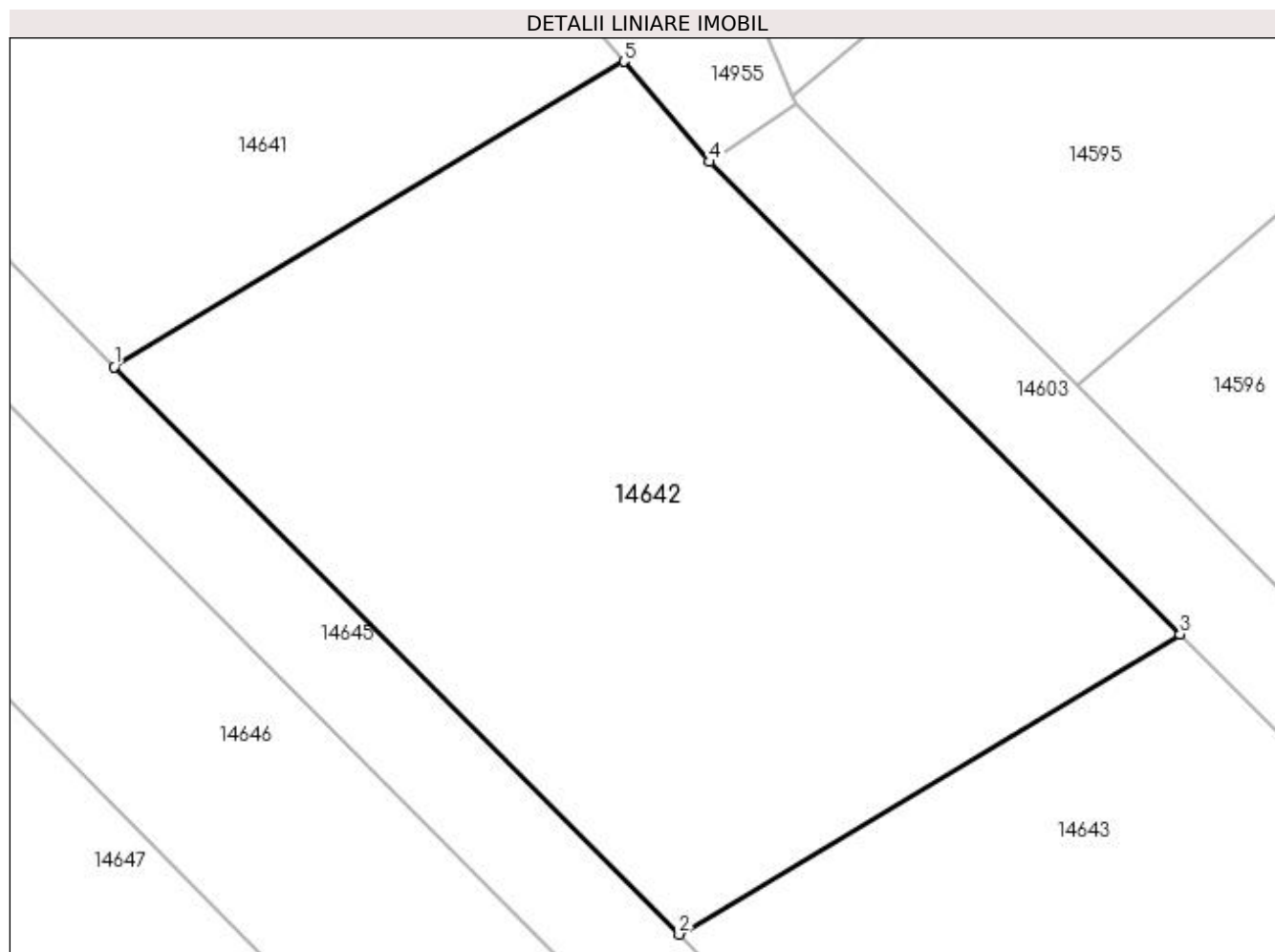
Inscrieri privind dezmembramintele dreptului de proprietate, drepturi reale de garanție și sarcini	Referințe
NU SUNT	

## Anexa Nr. 1 La Partea I

## Teren

Nr cadastral	Suprafața (mp)*	Observații / Referințe
	700	

\* Suprafața este determinată în planul de proiecție Stereo 70.



## Date referitoare la teren

Crt	Categorie folosință	Intravilan	Suprafața (mp)	Tarla	Parcelă	Nr. topo	Observații / Referințe
1	arabil	NU	700	83	82	-	

## Lungime Segmente

1) Valorile lungimilor segmentelor sunt obținute din proiecție în plan.

Punct început	X / Y	Punct sfârșit	X / Y	Lungime segment (** (m)
1	345.924,498 281.993,966	2	345.946,682 281.971,705	31.427
2	345.946,682 281.971,705	3	345.966,345 281.983,482	22.92
3	345.966,345 281.983,482	4	345.947,878 282.002,013	26.162
4	345.947,878 282.002,013	5	345.944,505 282.005,948	5.183
5	345.944,505 282.005,948	1	345.924,498 281.993,966	23.321

**\*\* Lungimile segmentelor sunt determinate în planul de proiecție Stereo 70 și sunt rotunjite la 1 milimetru.**

**\*\*\* Distanța dintre puncte este formată din segmente cumulate ce sunt mai mici decât valoarea 1 milimetru.**



**DATE DESPRE IMOBILUL NR. 14643**

Oficiul de Cadastru și Publicitate Imobiliară DOLJ  
Biroul de Cadastru și Publicitate Imobiliară Craiova

**A. Partea I. Descrierea imobilului**

TEREN Extravilan

Adresa: Jud. Dolj, T 83, P 83

Nr. Crt	Nr cadastral Nr. topografic	Suprafața* (mp)	Observații / Referințe
A1		800	Sector cadastral:34 Teren neimprejmuit;

**B. Partea II. Proprietari și acte**

Inscrieri privitoare la dreptul de proprietate și alte drepturi reale	Referințe
<b>0 / 07/02/2023</b>	
Act Notarial nr. CM:90, din 01/03/2016 emis de NP STOENESCU FLOREA;	
B1	A1
Intabulare, drept de PROPRIETATE, dobandit prin Succesiune, cota actuala 1/1, cota initiala 1/1 1) CASAPU MARIA	

**C. Partea III. SARCINI .**

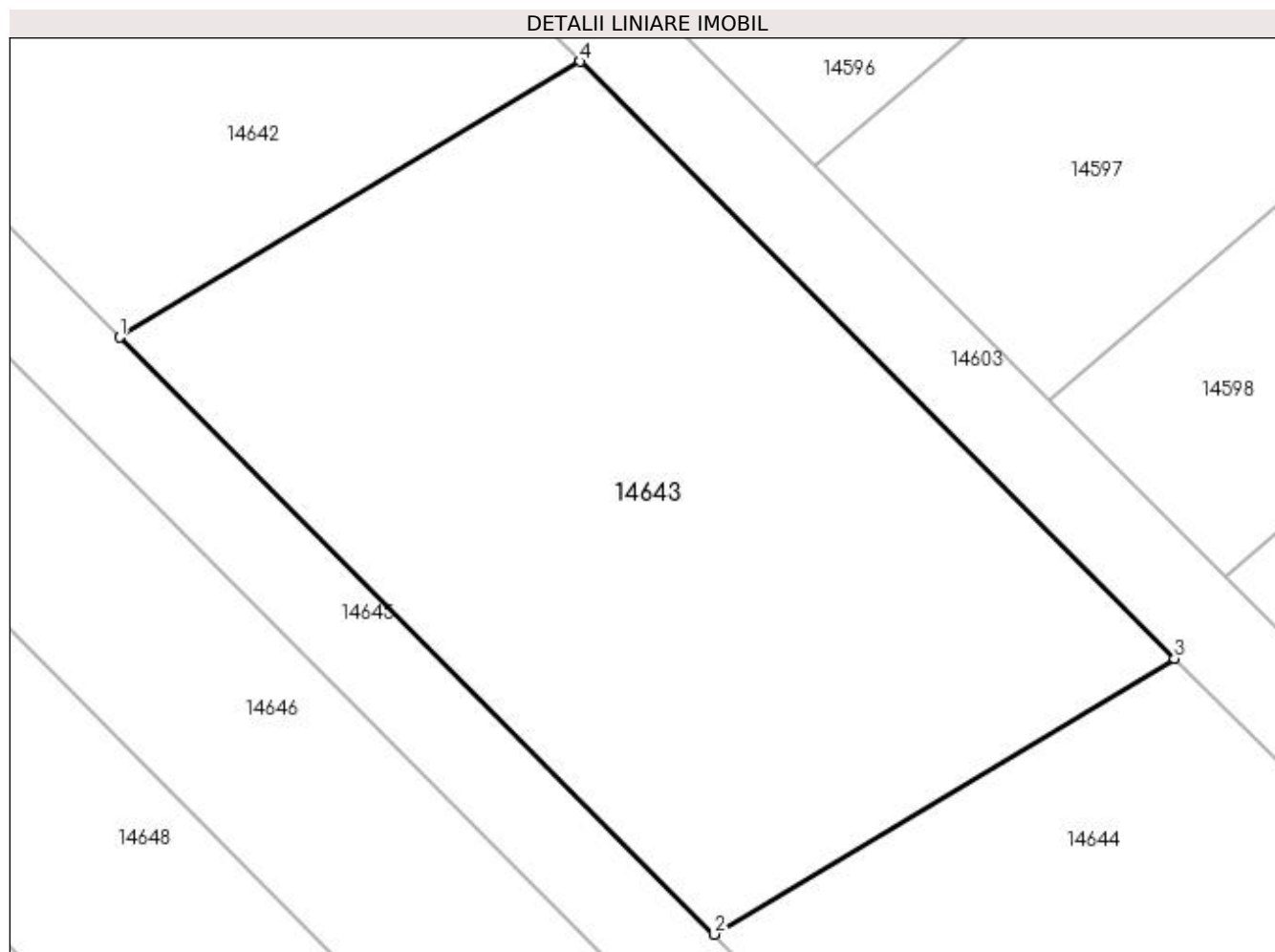
Inscrieri privind dezmembramintele dreptului de proprietate, drepturi reale de garanție și sarcini	Referințe
NU SUNT	

## Anexa Nr. 1 La Partea I

## Teren

Nr cadastral	Suprafața (mp)*	Observații / Referințe
	800	

\* Suprafața este determinată în planul de proiecție Stereo 70.



## Date referitoare la teren

Crt	Categorie folosință	Intravilan	Suprafața (mp)	Tarla	Parcelă	Nr. topo	Observații / Referințe
1	arabil	NU	800	83	83	-	

## Lungime Segmente

1) Valorile lungimilor segmentelor sunt obținute din proiecție în plan.

Punct început	X / Y	Punct sfârșit	X / Y	Lungime segment (** (m)
1	345.946,682 281.971,705	2	345.972,072 281.946,227	35.969
2	345.972,072 281.946,227	3	345.991,735 281.958,004	22.92
3	345.991,735 281.958,004	4	345.966,345 281.983,482	35.969
4	345.966,345 281.983,482	1	345.946,682 281.971,705	22.92

**\*\* Lungimile segmentelor sunt determinate în planul de proiecție Stereo 70 și sunt rotunjite la 1 milimetru.**

**\*\*\* Distanța dintre puncte este formată din segmente cumulate ce sunt mai mici decât valoarea 1 milimetru.**





**DATE DESPRE IMOBILUL NR. 14644**

Oficiul de Cadastru și Publicitate Imobiliară DOLJ  
Biroul de Cadastru și Publicitate Imobiliară Craiova

**A. Partea I. Descrierea imobilului**

TEREN Extravilan

Adresa: Jud. Dolj, T 83, P 84

Nr. Crt	Nr cadastral Nr. topografic	Suprafața* (mp)	Observații / Referințe
A1		800	Sector cadastral:34 Teren neimprejmuit;

**B. Partea II. Proprietari și acte**

Inscrieri privitoare la dreptul de proprietate și alte drepturi reale		Referințe
<b>0 / 07/02/2023</b>		
Act Administrativ nr. TDP:4157, din 26/08/2004 emis de COMISIA JUDETEANA DE FOND FUNCJAR (CERTIF. DE DECES:DP064117/03.01.2004;);		
B1	Intabulare, drept de PROPRIETATE, dobandit prin Reconstituire, cota actuala 1/1, cota initiala 1/1 1) <b>NEGRET FLOAREA DEFUNCT:Da</b>	A1

**C. Partea III. SARCINI .**

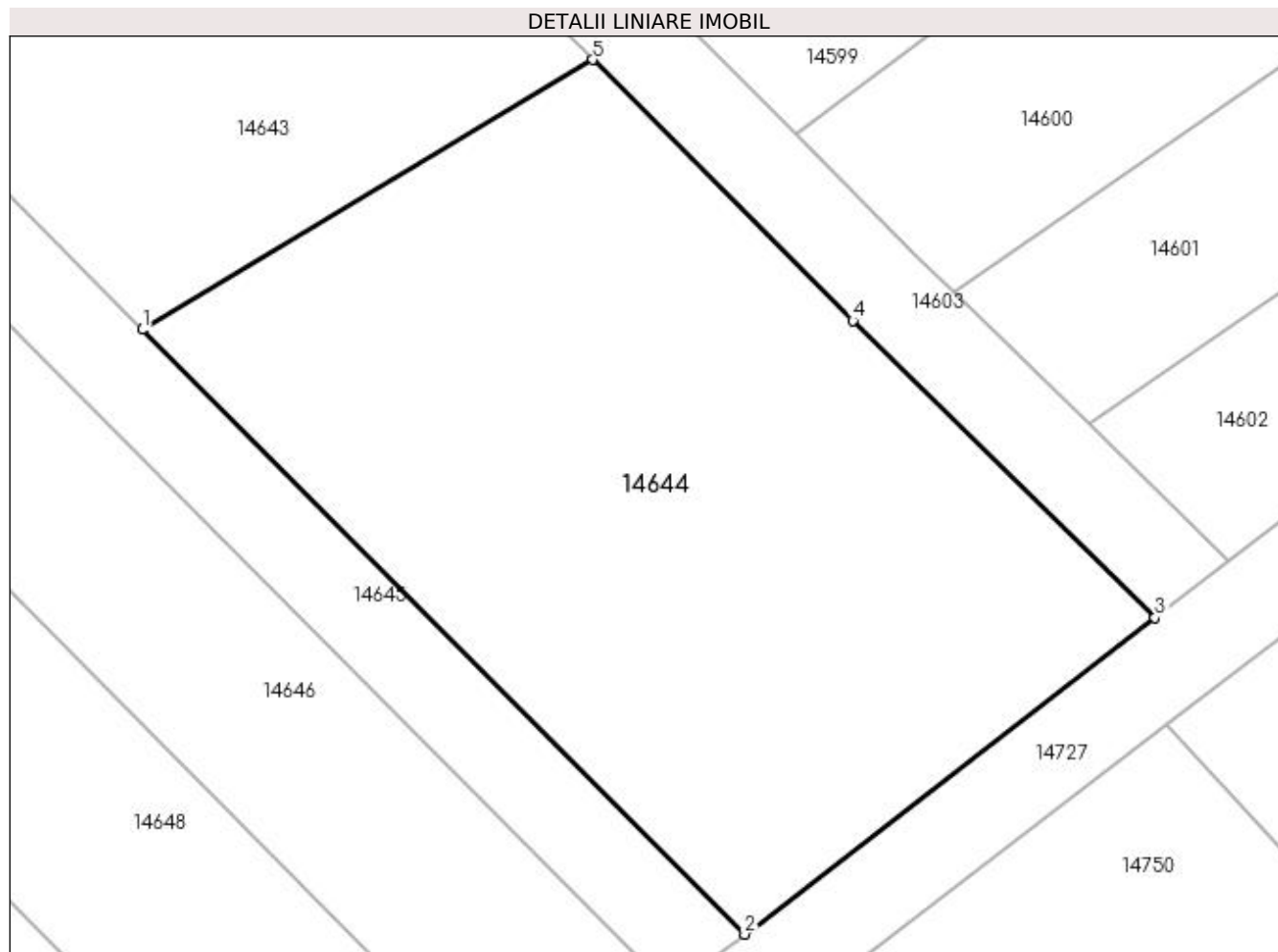
Inscrieri privind dezmembramintele dreptului de proprietate, drepturi reale de garanție și sarcini	Referințe
NU SUNT	

## Anexa Nr. 1 La Partea I

## Teren

Nr cadastral	Suprafața (mp)*	Observații / Referințe
	800	

\* Suprafața este determinată în planul de proiecție Stereo 70.



## Date referitoare la teren

Crt	Categorie folosință	Intra vilan	Suprafața (mp)	Tarla	Parcelă	Nr. topo	Observații / Referințe
1	arabil	NU	800	83	84	-	

## Lungime Segmente

1) Valorile lungimilor segmentelor sunt obținute din proiecție în plan.

Punct început	X / Y	Punct sfârșit	X / Y	Lungime segment (** (m)
1	345.972,072 281.946,227	2	345.998,358 281.919,848	37.24
2	345.998,358 281.919,848	3	346.016,27 281.933,663	22.621
3	346.016,27 281.933,663	4	346.003,08 281.946,619	18.489
4	346.003,08 281.946,619	5	345.991,735 281.958,004	16.073
5	345.991,735 281.958,004	1	345.972,072 281.946,227	22.92

**\*\* Lungimile segmentelor sunt determinate în planul de proiecție Stereo 70 și sunt rotunjite la 1 milimetru.**

**\*\*\* Distanța dintre puncte este formată din segmente cumulate ce sunt mai mici decât valoarea 1 milimetru.**



**DATE DESPRE IMOBILUL NR. 14645**

Oficiul de Cadastru și Publicitate Imobiliară DOLJ  
Biroul de Cadastru și Publicitate Imobiliară Craiova

**A. Partea I. Descrierea imobilului**

TEREN Extravilan

Adresa: Jud. Dolj, DE 646/3

Nr. Crt	Nr cadastral Nr. topografic	Suprafața* (mp)	Observații / Referințe
A1		Din acte: 0 Masurata: 537	Sector cadastral:34 Teren neimprejmuit; DE 646/3

**B. Partea II. Proprietari și acte**

Inscrieri privitoare la dreptul de proprietate și alte drepturi reale		Referințe
<b>0 / 07/02/2023</b>		
Act Normativ nr. LEGE:7, din 13/03/1996 emis de PARLAMENTUL ROMANIEI;		
B1	Inscrierea provizorie, drept de PROPRIETATE, dobandit prin Lege, cota actuala 1/1, cota initiala 1/1 1) NEIDENTIFICAT NEIDENTIFICAT	A1

**C. Partea III. SARCINI .**

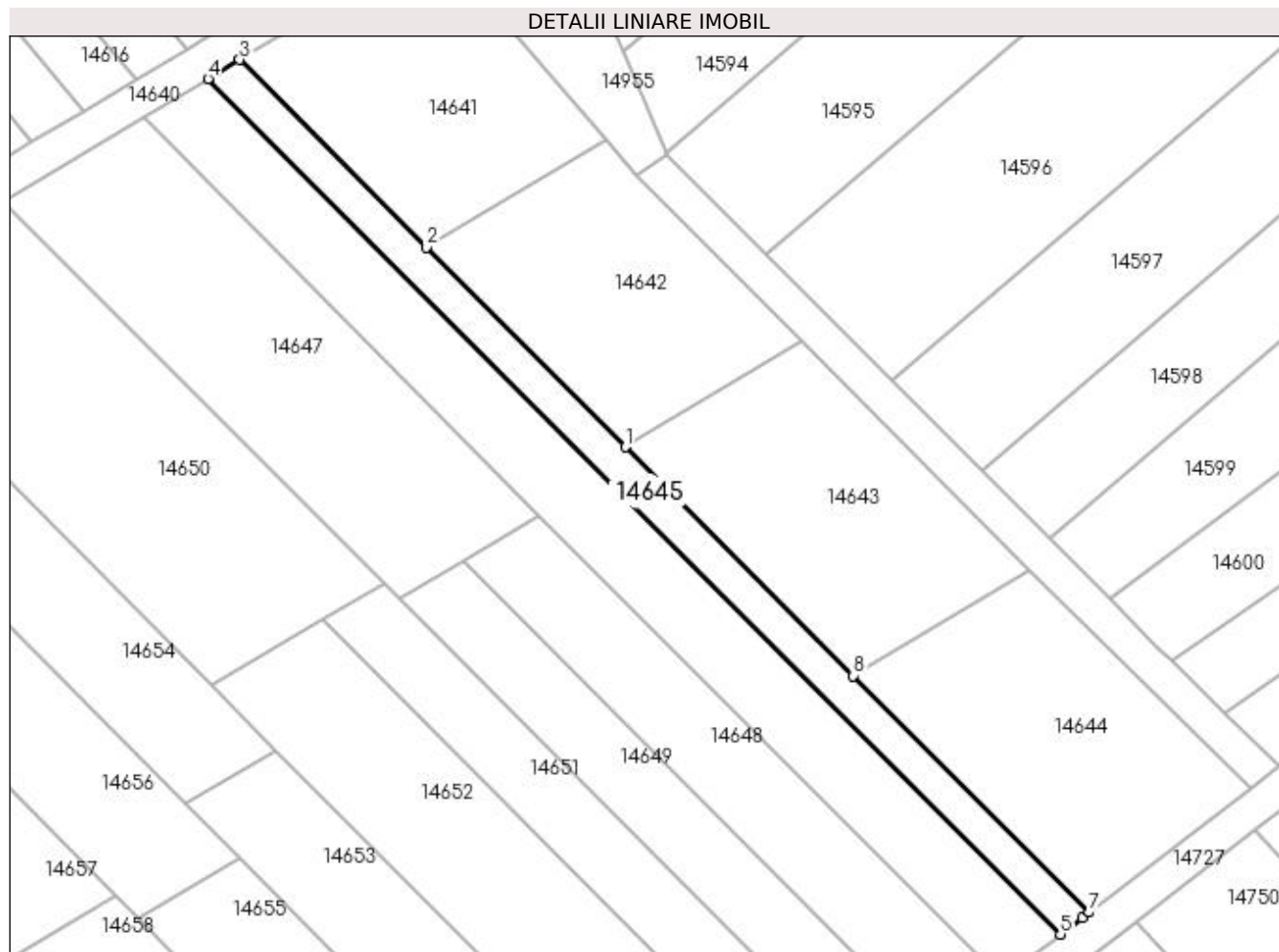
Inscrieri privind dezmembramintele dreptului de proprietate, drepturi reale de garanție și sarcini	Referințe
NU SUNT	

## Anexa Nr. 1 La Partea I

## Teren

Nr cadastral	Suprafața (mp)*	Observații / Referințe
	Din acte: 0 Masurata: 537	DE 646/3

\* Suprafața este determinată în planul de proiecție Stereo 70.



## Date referitoare la teren

Crt	Categorie folosință	Intra vilan	Suprafața (mp)	Tarla	Parcelă	Nr. topo	Observații / Referințe
1	drum	NU	537	83		-	

## Lungime Segmente

1) Valorile lungimilor segmentelor sunt obținute din proiecție în plan.

Punct început	X / Y	Punct sfârșit	X / Y	Lungime segment (** (m)
1	345.946,682 281.971,705	2	345.924,498 281.993,966	31.427
2	345.924,498 281.993,966	3	345.903,694 282.014,842	29.472
3	345.903,694 282.014,842	4	345.900,157 282.012,724	4.123
4	345.900,157 282.012,724	5	345.995,137 281.917,414	134.556
5	345.995,137 281.917,414	6	345.997,557 281.919,23	3.026

Punct început	X / Y	Punct sfârșit	X / Y	Lungime segment (** (m)
6	345.997,557 281.919,23	7	345.998,358 281.919,848	1.012
7	345.998,358 281.919,848	8	345.972,072 281.946,227	37.24
8	345.972,072 281.946,227	1	345.946,682 281.971,705	35.969

\*\* Lungimile segmentelor sunt determinate în planul de proiecție Stereo 70 și sunt rotunjite la 1 milimetru.

\*\*\* Distanța dintre puncte este formată din segmente cumulate ce sunt mai mici decât valoarea 1 milimetru.





**DATE DESPRE IMOBILUL NR. 14646**

Oficiul de Cadastru și Publicitate Imobiliară DOLJ  
Biroul de Cadastru și Publicitate Imobiliară Craiova

**A. Partea I. Descrierea imobilului**

TEREN Extravilan

Adresa: Jud. Dolj, T 83, P 86

Nr. Crt	Nr cadastral Nr. topografic	Suprafața* (mp)	Observații / Referințe
A1		1.100	Sector cadastral:34 Teren neimprejmuit;

**B. Partea II. Proprietari și acte**

Inscrieri privitoare la dreptul de proprietate și alte drepturi reale		Referințe
<b>0 / 07/02/2023</b>		
Act Administrativ nr. TDP:1521-48561, din 29/09/1995 emis de COMISIA JUDETEANA DE FOND FUNCJAR (CERTIF. DE DECES:DP742535/18.12.2006;);		
B1	Intabulare, drept de PROPRIETATE, dobandit prin Reconstituire, cota actuala 1/1, cota initiala 1/1 1) <b>BABA ION DEFUNCT:Da</b>	A1

**C. Partea III. SARCINI .**

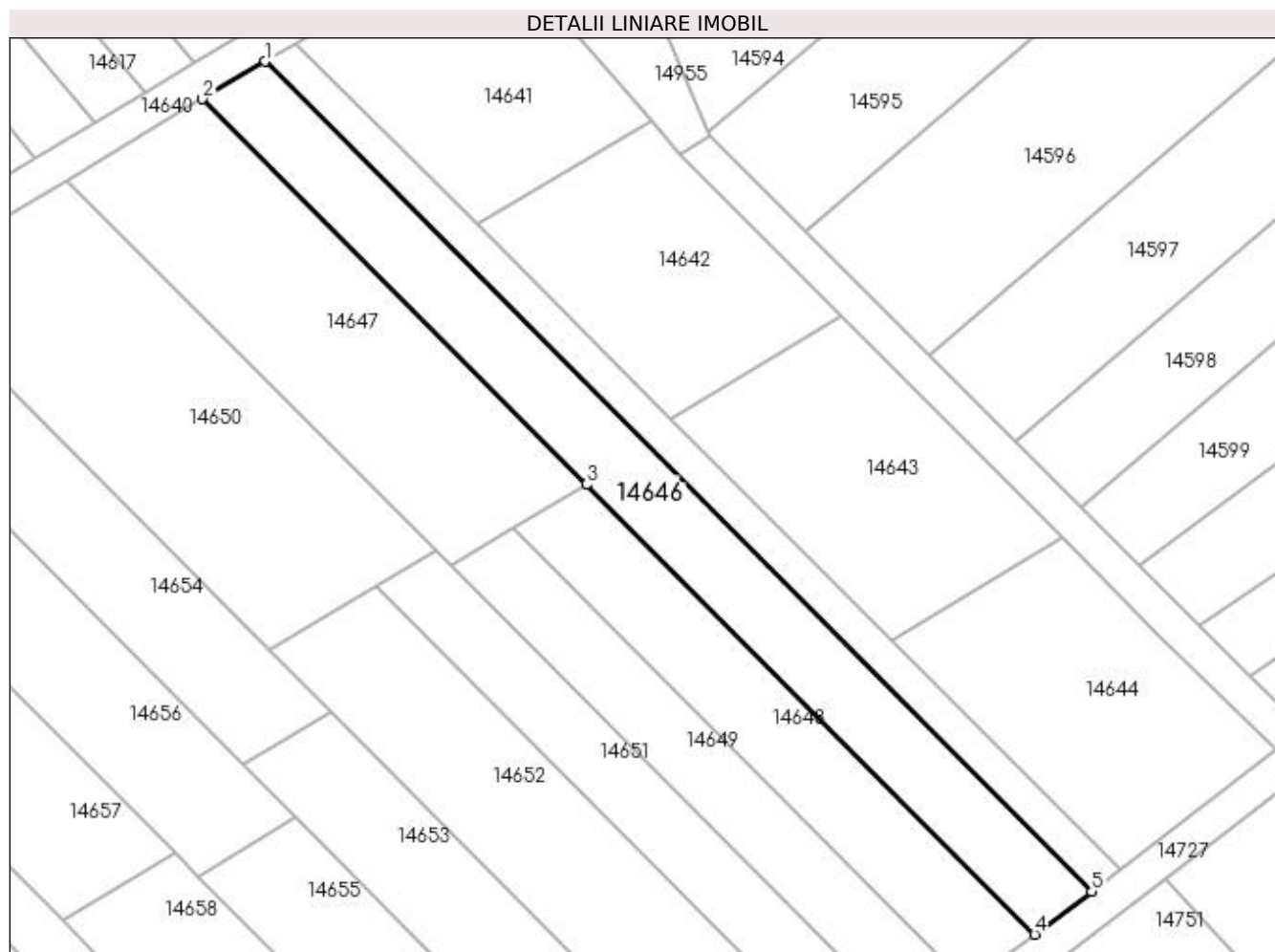
Inscrieri privind dezmembramintele dreptului de proprietate, drepturi reale de garanție și sarcini	Referințe
NU SUNT	

## Anexa Nr. 1 La Partea I

## Teren

Nr cadastral	Suprafața (mp)*	Observații / Referințe
	1.100	

\* Suprafața este determinată în planul de proiecție Stereo 70.



## Date referitoare la teren

Crt	Categorie folosință	Intra vilan	Suprafața (mp)	Tarla	Parcelă	Nr. topo	Observații / Referințe
1	arabil	NU	1.100	83	86	-	

## Lungime Segmente

1) Valorile lungimilor segmentelor sunt obținute din proiecție în plan.

Punct început	X / Y	Punct sfârșit	X / Y	Lungime segment (** (m)
1	345.900,157 282.012,724	2	345.892,953 282.008,41	8.397
2	345.892,953 282.008,41	3	345.937,079 281.964,13	62.513
3	345.937,079 281.964,13	4	345.988,556 281.912,475	72.925
4	345.988,556 281.912,475	5	345.995,137 281.917,414	8.228
5	345.995,137 281.917,414	1	345.900,157 282.012,724	134.556

**\*\* Lungimile segmentelor sunt determinate în planul de proiecție Stereo 70 și sunt rotunjite la 1 milimetru.**

**\*\*\* Distanța dintre puncte este formată din segmente cumulate ce sunt mai mici decât valoarea 1 milimetru.**



**DATE DESPRE IMOBILUL NR. 14647**

Oficiul de Cadastru și Publicitate Imobiliară DOLJ  
Biroul de Cadastru și Publicitate Imobiliară Craiova

**A. Partea I. Descrierea imobilului**

TEREN Extravilan

Adresa: Jud. Dolj, T 83, P 89

Nr. Crt	Nr cadastral Nr. topografic	Suprafața* (mp)	Observații / Referințe
A1		1.100	Sector cadastral:34 Teren neimprejmuit;

**B. Partea II. Proprietari și acte**

Inscrieri privitoare la dreptul de proprietate și alte drepturi reale	Referințe
<b>0 / 07/02/2023</b>	
Act Notarial nr. ACT DE PARTAJ:1749, din 03/06/2015 emis de NP BUDIANA IONUT RAZVAN;	
B1	A1
Intabulare, drept de PROPRIETATE, dobandit prin lesire Din Indiviziune, cota actuala 1/1, cota initiala 1/1 1) NEAGOE IONICA	

**C. Partea III. SARCINI .**

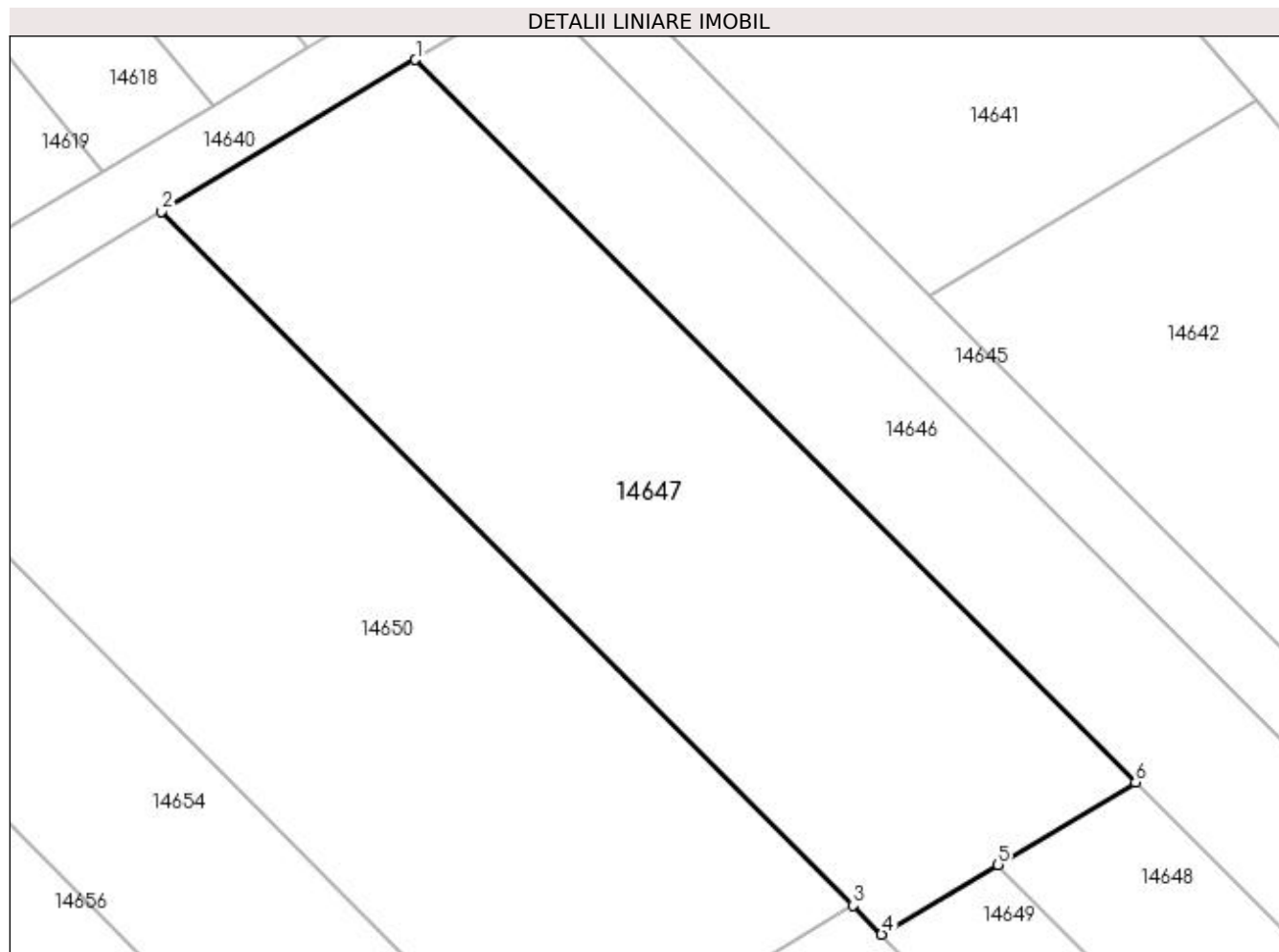
Inscrieri privind dezmembramintele dreptului de proprietate, drepturi reale de garanție și sarcini	Referințe
NU SUNT	

## Anexa Nr. 1 La Partea I

## Teren

Nr cadastral	Suprafața (mp)*	Observații / Referințe
	1.100	

\* Suprafața este determinată în planul de proiecție Stereo 70.



## Date referitoare la teren

Crt	Categorie folosință	Intra vilan	Suprafața (mp)	Tarla	Parcelă	Nr. topo	Observații / Referințe
1	arabil	NU	1.100	83	89	-	

## Lungime Segmente

1) Valorile lungimilor segmentelor sunt obținute din proiecție în plan.

Punct început	X / Y	Punct sfârșit	X / Y	Lungime segment (** (m)
1	345.892,953 282.008,41	2	345.877,397 281.999,092	18.133
2	345.877,397 281.999,092	3	345.919,765 281.956,576	60.022
3	345.919,765 281.956,576	4	345.921,522 281.954,813	2.489
4	345.921,522 281.954,813	5	345.928,653 281.959,083	8.312
5	345.928,653 281.959,083	6	345.937,079 281.964,13	9.822

Punct început	X / Y	Punct sfârșit	X / Y	Lungime segment (** (m)
6	345.937,079 281.964,13	1	345.892,953 282.008,41	62.513

\*\* Lungimile segmentelor sunt determinate în planul de proiecție Stereo 70 și sunt rotunjite la 1 milimetru.

\*\*\* Distanța dintre puncte este formată din segmente cumulate ce sunt mai mici decât valoarea 1 milimetru.





**DATE DESPRE IMOBILUL NR. 14648**

Oficiul de Cadastru și Publicitate Imobiliară DOLJ  
Biroul de Cadastru și Publicitate Imobiliară Craiova

**A. Partea I. Descrierea imobilului**

TEREN Extravilan

Adresa: Jud. Dolj, T 83, P 87

Nr. Crt	Nr cadastral Nr. topografic	Suprafața* (mp)	Observații / Referințe
A1		700	Sector cadastral:34 Teren neimprejmuit;

**B. Partea II. Proprietari și acte**

Inscrieri privitoare la dreptul de proprietate și alte drepturi reale	Referințe
<b>0 / 07/02/2023</b>	
Act Notarial nr. ACT DE PARTAJ:626, din 07/03/2016 emis de NP STOENESCU FLOREA;	
B1	A1
Intabulare, drept de PROPRIETATE, dobandit prin lesire Din Indiviziune, cota actuala 1/1, cota initiala 1/1 1) POPIRTAN DAN-ION	

**C. Partea III. SARCINI .**

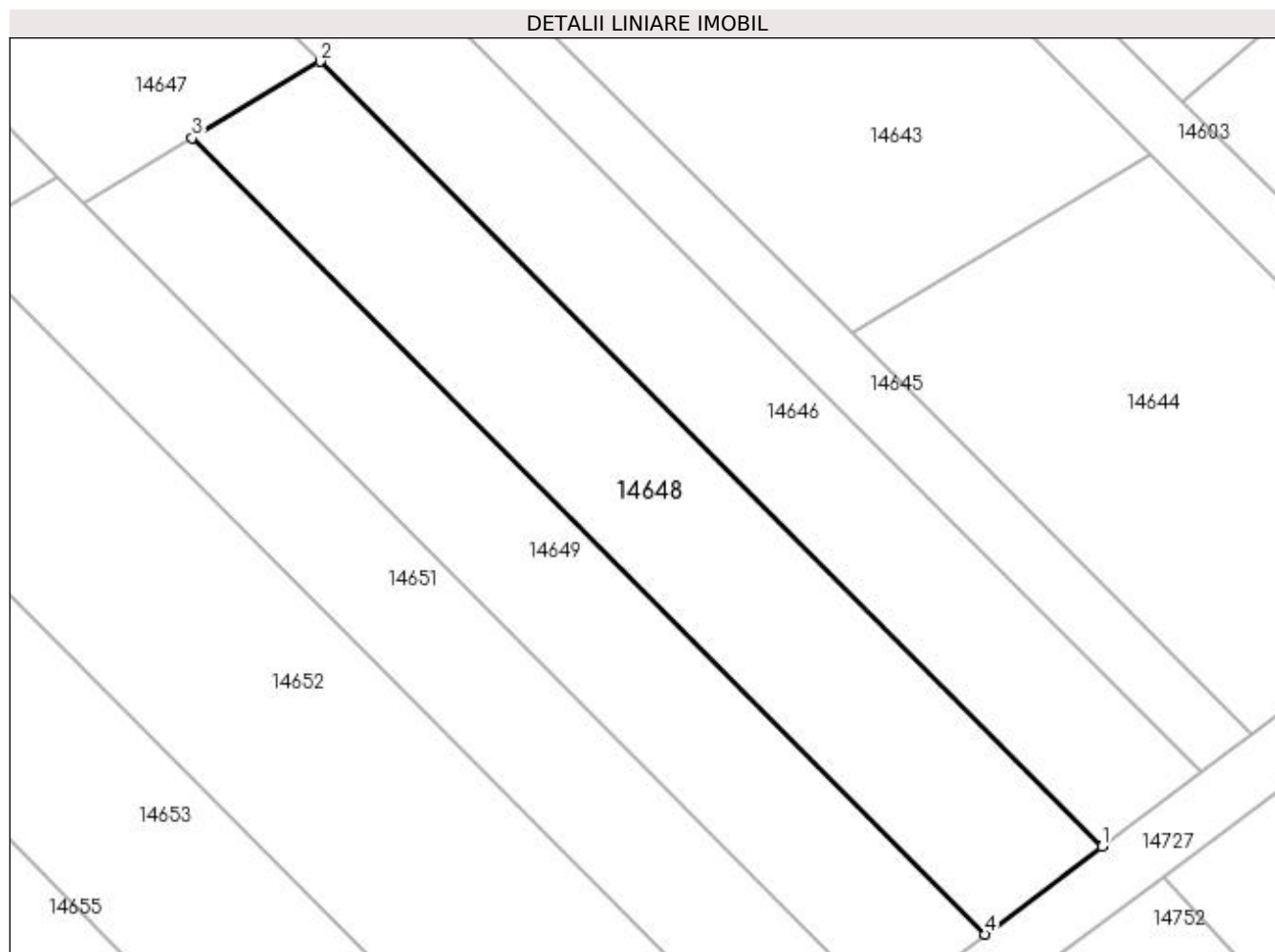
Inscrieri privind dezmembramintele dreptului de proprietate, drepturi reale de garanție și sarcini	Referințe
NU SUNT	

## Anexa Nr. 1 La Partea I

## Teren

Nr cadastral	Suprafața (mp)*	Observații / Referințe
	700	

\* Suprafața este determinată în planul de proiecție Stereo 70.



## Date referitoare la teren

Crt	Categorie folosință	Intra vilan	Suprafața (mp)	Tarla	Parcelă	Nr. topo	Observații / Referințe
1	arabil	NU	700	83	87	-	

## Lungime Segmente

1) Valorile lungimilor segmentelor sunt obținute din proiecție în plan.

Punct început	X / Y	Punct sfârșit	X / Y	Lungime segment (** (m)
1	345.988,556 281.912,475	2	345.937,079 281.964,13	72.925
2	345.937,079 281.964,13	3	345.928,653 281.959,083	9.822
3	345.928,653 281.959,083	4	345.980,857 281.906,697	73.956
4	345.980,857 281.906,697	1	345.988,556 281.912,475	9.626

**\*\* Lungimile segmentelor sunt determinate în planul de proiecție Stereo 70 și sunt rotunjite la 1 milimetru.**

**\*\*\* Distanța dintre puncte este formată din segmente cumulate ce sunt mai mici decât valoarea 1 milimetru.**



**DATE DESPRE IMOBILUL NR. 14649**

Oficiul de Cadastru și Publicitate Imobiliară DOLJ  
Biroul de Cadastru și Publicitate Imobiliară Craiova

**A. Partea I. Descrierea imobilului**

TEREN Extravilan

Adresa: Jud. Dolj, T 83, P 88

Nr. Crt	Nr cadastral Nr. topografic	Suprafața* (mp)	Observații / Referințe
A1		600	Sector cadastral:34 Teren neimprejmuit;

**B. Partea II. Proprietari și acte**

Inscrieri privitoare la dreptul de proprietate și alte drepturi reale	Referințe
<b>0 / 07/02/2023</b>	
Act Administrativ nr. TDP:1386-42778, din 11/04/1995 emis de COMISIA JUDETEANA DE FOND FUNCJAR;	
B1	A1
Intabulare, drept de PROPRIETATE, dobandit prin Reconstituire, cota actuala 1/1, cota initiala 1/1 1) CRETU VICTOR, LIPSA CNP	

**C. Partea III. SARCINI .**

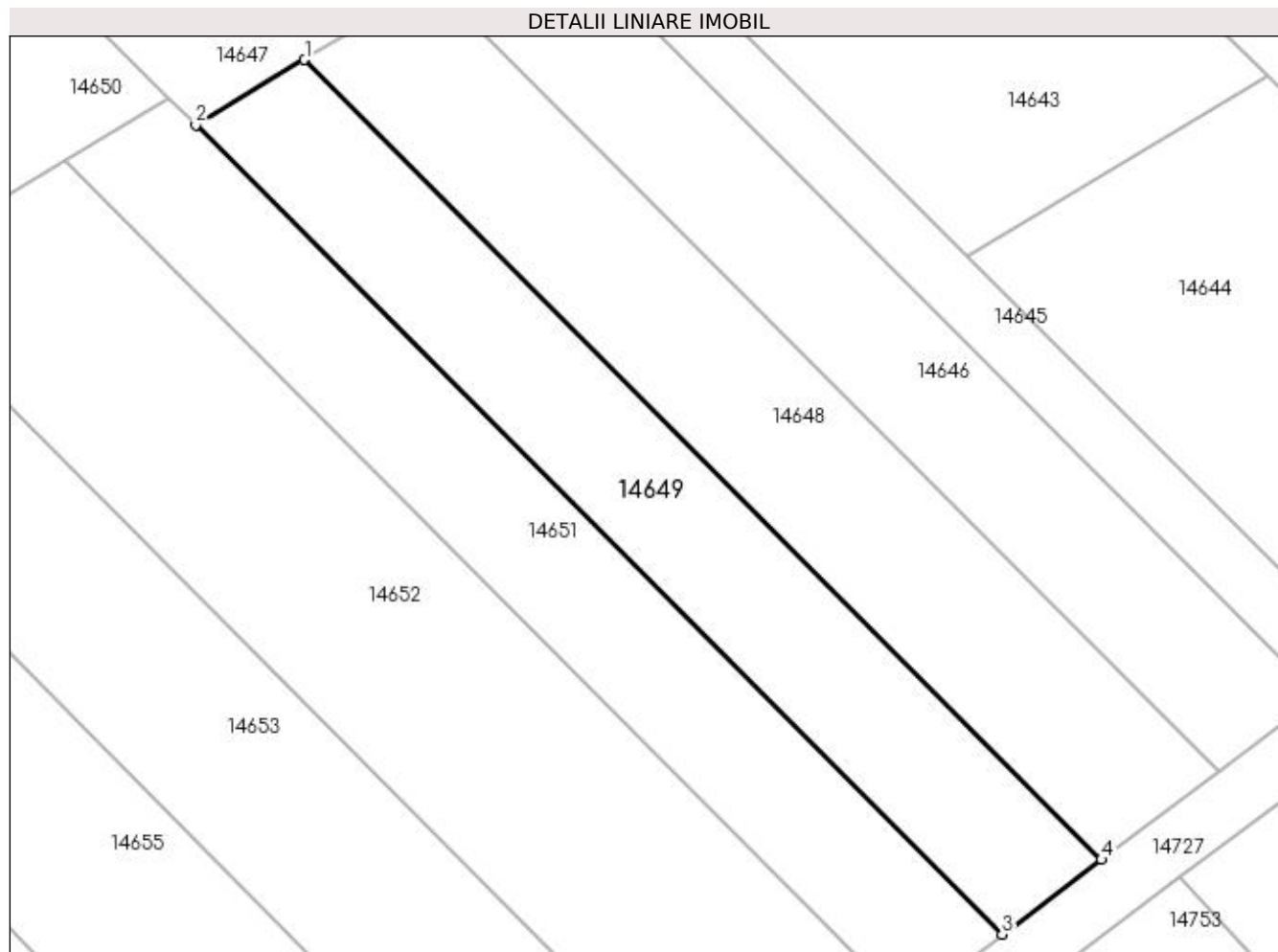
Inscrieri privind dezmembramintele dreptului de proprietate, drepturi reale de garanție și sarcini	Referințe
NU SUNT	

## Anexa Nr. 1 La Partea I

## Teren

Nr cadastral	Suprafața (mp)*	Observații / Referințe
	600	

\* Suprafața este determinată în planul de proiecție Stereo 70.



## Date referitoare la teren

Crt	Categorie folosință	Intra vilan	Suprafața (mp)	Tarla	Parcelă	Nr. topo	Observații / Referințe
1	arabil	NU	600	83	88	-	

## Lungime Segmente

1) Valorile lungimilor segmentelor sunt obținute din proiecție în plan.

Punct început	X / Y	Punct sfârșit	X / Y	Lungime segment (** (m)
1	345.928,653 281.959,083	2	345.921,522 281.954,813	8.312
2	345.921,522 281.954,813	3	345.974,343 281.901,808	74.83
3	345.974,343 281.901,808	4	345.980,857 281.906,697	8.145
4	345.980,857 281.906,697	1	345.928,653 281.959,083	73.956

**\*\* Lungimile segmentelor sunt determinate în planul de proiecție Stereo 70 și sunt rotunjite la 1 milimetru.**

**\*\*\* Distanța dintre puncte este formată din segmente cumulate ce sunt mai mici decât valoarea 1 milimetru.**





**DATE DESPRE IMOBILUL NR. 14650**

Oficiul de Cadastru și Publicitate Imobiliară DOLJ  
Biroul de Cadastru și Publicitate Imobiliară Craiova

**A. Partea I. Descrierea imobilului**

TEREN Extravilan

Adresa: Jud. Dolj, T 83, P 90

Nr. Crt	Nr cadastral Nr. topografic	Suprafața* (mp)	Observații / Referințe
A1		1.300	Sector cadastral:34 Teren neimprejmuit;

**B. Partea II. Proprietari și acte**

Inscrieri privitoare la dreptul de proprietate și alte drepturi reale	Referințe
<b>0 / 07/02/2023</b>	
Act Administrativ nr. TDP:1195-58820, din 16/01/1995 emis de COMISIA JUDETEANA DE FOND FUNCJAR (CERTIF. DE DECES:D9893772/14.11.1993;);	
B1	A1
Intabulare, drept de PROPRIETATE, dobandit prin Reconstituire, cota actuala 1/1, cota initiala 1/1 1) <b>MATEI FLOREA</b> , LIPSA CNP DEFUNCT:Da	

**C. Partea III. SARCINI .**

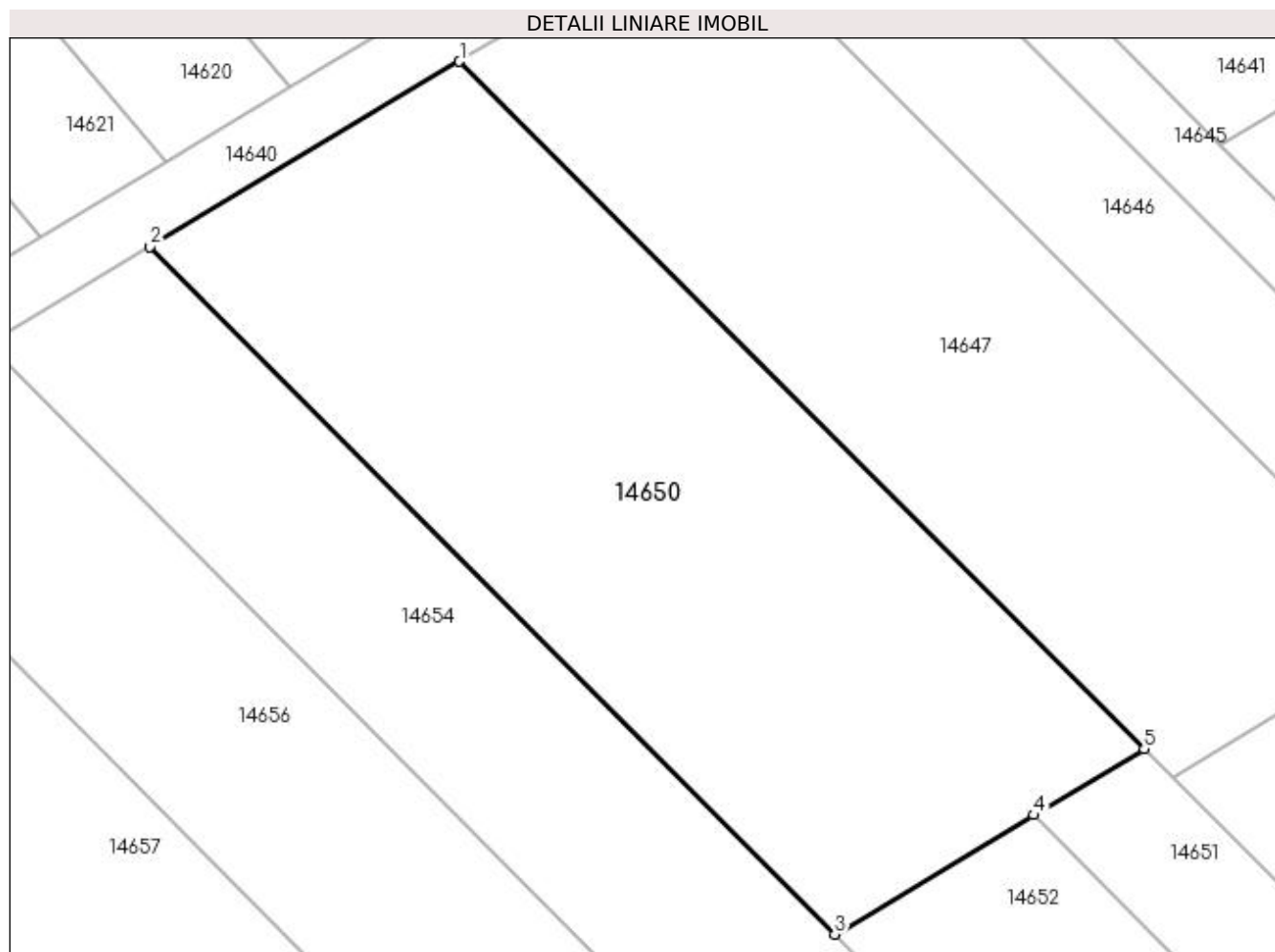
Inscrieri privind dezmembramentele dreptului de proprietate, drepturi reale de garanție și sarcini	Referințe
NU SUNT	

## Anexa Nr. 1 La Partea I

## Teren

Nr cadastral	Suprafața (mp)*	Observații / Referințe
	1.300	

\* Suprafața este determinată în planul de proiecție Stereo 70.



## Date referitoare la teren

Crt	Categorie folosință	Intravilan	Suprafața (mp)	Tarla	Parcelă	Nr. topo	Observații / Referințe
1	arabil	NU	1.300	83	90	-	

## Lungime Segmente

1) Valorile lungimilor segmentelor sunt obținute din proiecție în plan.

Punct început	X / Y	Punct sfârșit	X / Y	Lungime segment (** (m)
1	345.877,397 281.999,092	2	345.858,249 281.987,624	22.32
2	345.858,249 281.987,624	3	345.900,617 281.945,108	60.022
3	345.900,617 281.945,108	4	345.912,942 281.952,489	14.366
4	345.912,942 281.952,489	5	345.919,765 281.956,576	7.953
5	345.919,765 281.956,576	1	345.877,397 281.999,092	60.022

**\*\* Lungimile segmentelor sunt determinate în planul de proiecție Stereo 70 și sunt rotunjite la 1 milimetru.**

**\*\*\* Distanța dintre puncte este formată din segmente cumulate ce sunt mai mici decât valoarea 1 milimetru.**



**DATE DESPRE IMOBILUL NR. 14651**

Oficiul de Cadastru și Publicitate Imobiliară DOLJ  
 Biroul de Cadastru și Publicitate Imobiliară Craiova

**A. Partea I. Descrierea imobilului**

TEREN Extravilan

Adresa: Jud. Dolj, T 83, P 91

Nr. Crt	Nr cadastral Nr. topografic	Suprafața* (mp)	Observații / Referințe
A1		600	Sector cadastral:34 Teren neimprejmut;

**B. Partea II. Proprietari și acte**

Inscrieri privitoare la dreptul de proprietate și alte drepturi reale		Referințe
<b>0 / 07/02/2023</b>		
Hotarare Judecatoreasca nr. SC:132, din 21/02/2005 emis de JUDECATORIA CALAFAT;		
B1	Intabulare, drept de PROPRIETATE, dobandit prin Hotarare Judecatoreasca, cota actuala 1/1, cota initiala 1/1 1) LUPU MARIANA	A1

**C. Partea III. SARCINI**

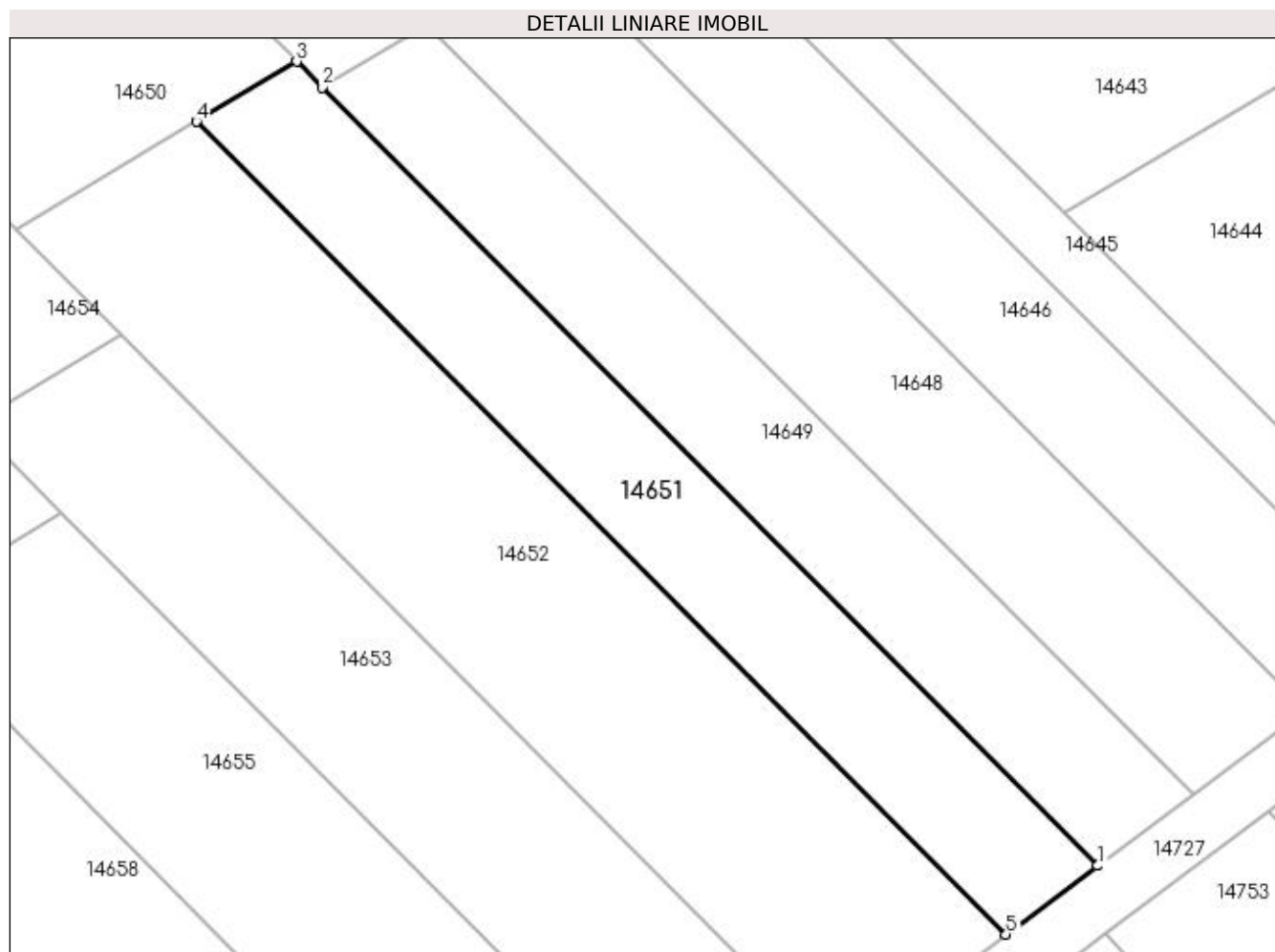
Inscrieri privind dezmembramintele dreptului de proprietate, drepturi reale de garanție și sarcini		Referințe
<b>0 / 07/02/2023</b>		
Hotarare Judecatoreasca nr. SC:132, din 21/02/2005 emis de JUDECATORIA CALAFAT;		
C1	Intabulare, drept de IPOTECA LEGALA, Valoare:50000000 ROLSULTA, dobandit prin Hotarare Judecatoreasca, cota actuala 1/1, cota initiala 1/1 1) DIRMON MARIA, LIPSA CNP	A1

## Anexa Nr. 1 La Partea I

## Teren

Nr cadastral	Suprafața (mp)*	Observații / Referințe
	600	

\* Suprafața este determinată în planul de proiecție Stereo 70.



## Date referitoare la teren

Crt	Categorie folosință	Intra vilan	Suprafața (mp)	Tarla	Parcelă	Nr. topo	Observații / Referințe
1	arabil	NU	600	83	91	-	

## Lungime Segmente

1) Valorile lungimilor segmentelor sunt obținute din proiecție în plan.

Punct început	X / Y	Punct sfârșit	X / Y	Lungime segment (** (m)
1	345.974,343 281.901,808	2	345.921,522 281.954,813	74.83
2	345.921,522 281.954,813	3	345.919,765 281.956,576	2.489
3	345.919,765 281.956,576	4	345.912,942 281.952,489	7.953
4	345.912,942 281.952,489	5	345.968,109 281.897,13	78.154
5	345.968,109 281.897,13	1	345.974,343 281.901,808	7.794

**\*\* Lungimile segmentelor sunt determinate în planul de proiecție Stereo 70 și sunt rotunjite la 1 milimetru.**

**\*\*\* Distanța dintre puncte este formată din segmente cumulate ce sunt mai mici decât valoarea 1 milimetru.**





**DATE DESPRE IMOBILUL NR. 14652**

Oficiul de Cadastru și Publicitate Imobiliară DOLJ  
Biroul de Cadastru și Publicitate Imobiliară Craiova

**A. Partea I. Descrierea imobilului**

TEREN Extravilan

Adresa: Jud. Dolj, T 83, P 92

Nr. Crt	Nr cadastral Nr. topografic	Suprafața* (mp)	Observații / Referințe
A1		1.100	Sector cadastral:34 Teren neimprejmuit;

**B. Partea II. Proprietari și acte**

Inscrieri privitoare la dreptul de proprietate și alte drepturi reale		Referințe
<b>0 / 07/02/2023</b>		
Act Administrativ nr. TDP:4157, din 26/08/2004 emis de COMISIA JUDETEANA DE FOND FUNCJAR (CERTIF. DE DECES:DP064117/03.01.2004.);		
B1	Intabulare, drept de PROPRIETATE, dobandit prin Reconstituire, cota actuala 1/1, cota initiala 1/1 1) <b>NEGRET FLOAREA DEFUNCT:Da</b>	A1

**C. Partea III. SARCINI .**

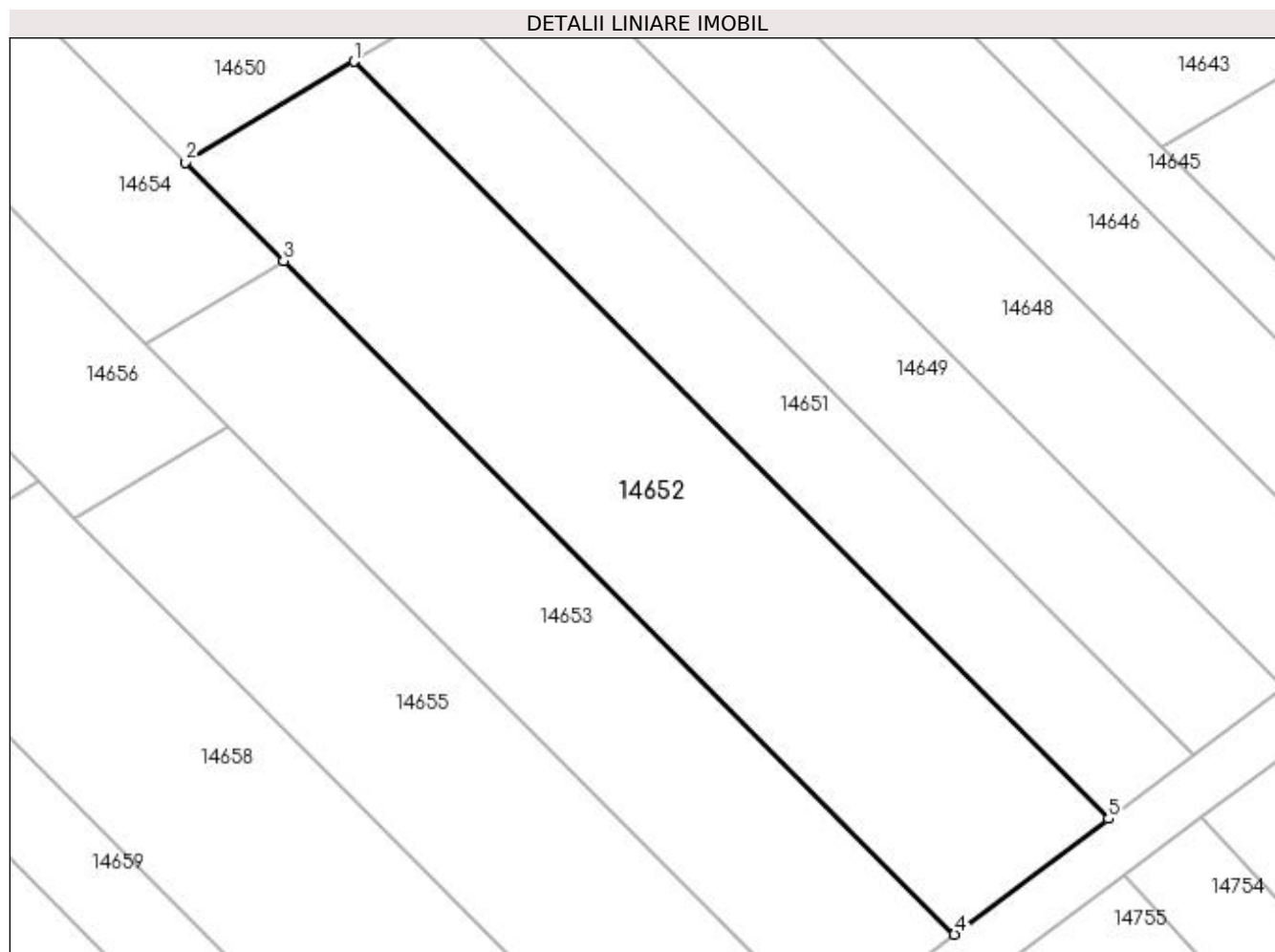
Inscrieri privind dezmembramintele dreptului de proprietate, drepturi reale de garanție și sarcini	Referințe
NU SUNT	

## Anexa Nr. 1 La Partea I

## Teren

Nr cadastral	Suprafața (mp)*	Observații / Referințe
	1.100	

\* Suprafața este determinată în planul de proiecție Stereo 70.



## Date referitoare la teren

Crt	Categorie folosință	Intra vilan	Suprafața (mp)	Tarla	Parcelă	Nr. topo	Observații / Referințe
1	arabil	NU	1.100	83	92	-	

## Lungime Segmente

1) Valorile lungimilor segmentelor sunt obținute din proiecție în plan.

Punct început	X / Y	Punct sfârșit	X / Y	Lungime segment (** (m)
1	345.912,942 281.952,489	2	345.900,617 281.945,108	14.366
2	345.900,617 281.945,108	3	345.907,767 281.937,933	10.129
3	345.907,767 281.937,933	4	345.956,85 281.888,679	69.535
4	345.956,85 281.888,679	5	345.968,109 281.897,13	14.078
5	345.968,109 281.897,13	1	345.912,942 281.952,489	78.154

**\*\* Lungimile segmentelor sunt determinate în planul de proiecție Stereo 70 și sunt rotunjite la 1 milimetru.**

**\*\*\* Distanța dintre puncte este formată din segmente cumulate ce sunt mai mici decât valoarea 1 milimetru.**



**DATE DESPRE IMOBILUL NR. 14653**

Oficiul de Cadastru și Publicitate Imobiliară DOLJ  
 Biroul de Cadastru și Publicitate Imobiliară Craiova

**A. Partea I. Descrierea imobilului**

TEREN Extravilan

Adresa: Jud. Dolj, T 83, P 93

Nr. Crt	Nr cadastral Nr. topografic	Suprafața* (mp)	Observații / Referințe
A1		800	Sector cadastral:34 Teren neimprejmut;

**B. Partea II. Proprietari și acte**

Inscrieri privitoare la dreptul de proprietate și alte drepturi reale	Referințe
<b>0 / 07/02/2023</b>	
Hotarare Judecatoreasca nr. SC:132, din 21/02/2005 emis de JUDECATORIA CALAFAT;	
B1	A1
Intabulare, drept de PROPRIETATE, dobandit prin Hotarare Judecatoreasca, cota actuala 1/1, cota initiala 1/1 1) LUPU MARIANA	

**C. Partea III. SARCINI**

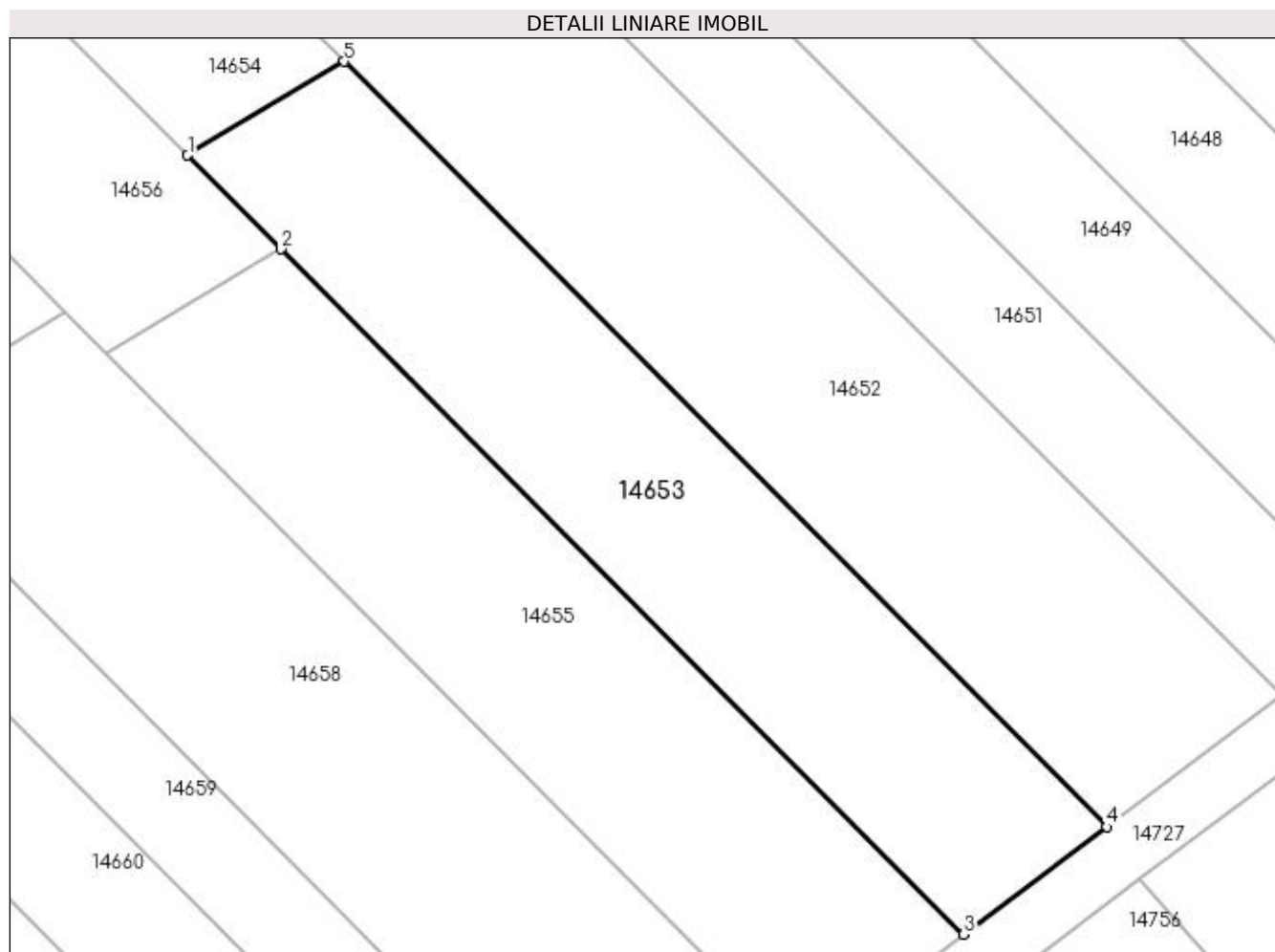
Inscrieri privind dezmembramintele dreptului de proprietate, drepturi reale de garanție și sarcini	Referințe
<b>0 / 07/02/2023</b>	
Hotarare Judecatoreasca nr. SC:132, din 21/02/2005 emis de JUDECATORIA CALAFAT;	
C1	A1
Intabulare, drept de IPOTECA LEGALA, Valoare:50000000 ROLSULTA, dobandit prin Hotarare Judecatoreasca, cota actuala 1/1, cota initiala 1/1 1) DIRMON MARIA, LIPSA CNP	

## Anexa Nr. 1 La Partea I

## Teren

Nr cadastral	Suprafața (mp)*	Observații / Referințe
	800	

\* Suprafața este determinată în planul de proiecție Stereo 70.



## Date referitoare la teren

Crt	Categorie folosință	Intravilan	Suprafața (mp)	Tarla	Parcelă	Nr. topo	Observații / Referințe
1	arabil	NU	800	83	93	-	

## Lungime Segmente

1) Valorile lungimilor segmentelor sunt obținute din proiecție în plan.

Punct început	X / Y	Punct sfârșit	X / Y	Lungime segment (** (m)
1	345.897,685 281.931,894	2	345.903,699 281.925,86	8.519
2	345.903,699 281.925,86	3	345.947,639 281.881,767	62.249
3	345.947,639 281.881,767	4	345.956,85 281.888,679	11.516
4	345.956,85 281.888,679	5	345.907,767 281.937,933	69.535
5	345.907,767 281.937,933	1	345.897,685 281.931,894	11.752

**\*\* Lungimile segmentelor sunt determinate în planul de proiecție Stereo 70 și sunt rotunjite la 1 milimetru.**

**\*\*\* Distanța dintre puncte este formată din segmente cumulate ce sunt mai mici decât valoarea 1 milimetru.**





**DATE DESPRE IMOBILUL NR. 14654**

Oficiul de Cadastru și Publicitate Imobiliară DOLJ  
Biroul de Cadastru și Publicitate Imobiliară Craiova

**A. Partea I. Descrierea imobilului**

TEREN Extravilan

Adresa: Jud. Dolj, T 83, P 95

Nr. Crt	Nr cadastral Nr. topografic	Suprafața* (mp)	Observații / Referințe
A1		800	Sector cadastral:34 Teren neimprejmuit;

**B. Partea II. Proprietari și acte**

Inscrieri privitoare la dreptul de proprietate și alte drepturi reale	Referințe
<b>0 / 07/02/2023</b>	
Act Notarial nr. CM:264, din 22/11/2016 emis de NP BUDIANA IONUT RAZVAN;	
B1	A1
Intabulare, drept de PROPRIETATE, dobandit prin Succesiune, cota actuala 1/1, cota initiala 1/1 1) DIRMON MIRCEA	

**C. Partea III. SARCINI .**

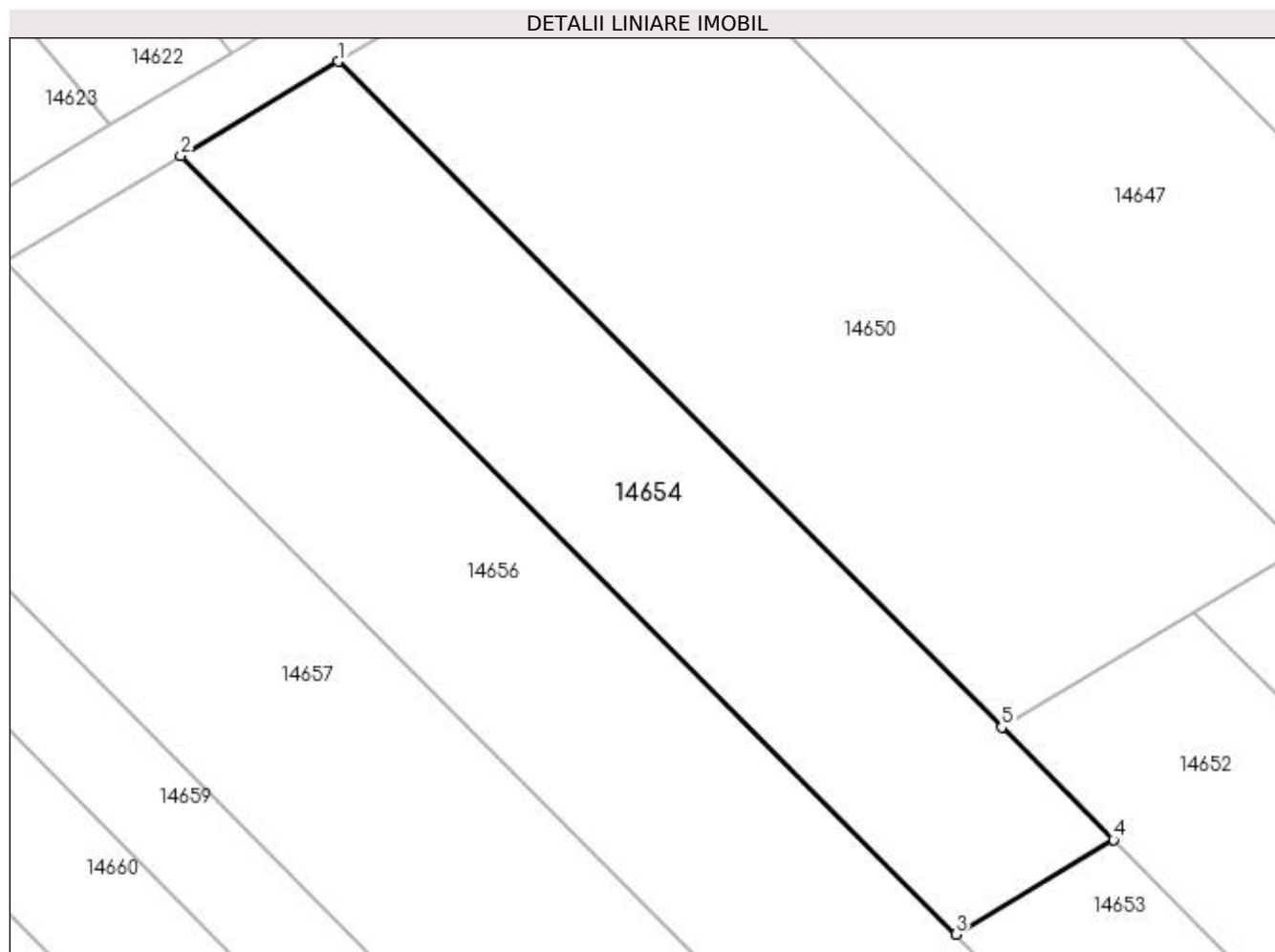
Inscrieri privind dezmembramintele dreptului de proprietate, drepturi reale de garanție și sarcini	Referințe
NU SUNT	

## Anexa Nr. 1 La Partea I

## Teren

Nr cadastral	Suprafața (mp)*	Observații / Referințe
	800	

\* Suprafața este determinată în planul de proiecție Stereo 70.



## Date referitoare la teren

Crt	Categorie folosință	Intra vilan	Suprafața (mp)	Tarla	Parcelă	Nr. topo	Observații / Referințe
1	arabil	NU	800	83	95	-	

## Lungime Segmente

1) Valorile lungimilor segmentelor sunt obținute din proiecție în plan.

Punct început	X / Y	Punct sfârșit	X / Y	Lungime segment (** (m)
1	345.858,249 281.987,624	2	345.848,167 281.981,585	11.752
2	345.848,167 281.981,585	3	345.897,685 281.931,894	70.151
3	345.897,685 281.931,894	4	345.907,767 281.937,933	11.752
4	345.907,767 281.937,933	5	345.900,617 281.945,108	10.129
5	345.900,617 281.945,108	1	345.858,249 281.987,624	60.022

**\*\* Lungimile segmentelor sunt determinate în planul de proiecție Stereo 70 și sunt rotunjite la 1 milimetru.**

**\*\*\* Distanța dintre puncte este formată din segmente cumulate ce sunt mai mici decât valoarea 1 milimetru.**



**DATE DESPRE IMOBILUL NR. 14655**

Oficiul de Cadastru și Publicitate Imobiliară DOLJ  
Biroul de Cadastru și Publicitate Imobiliară Craiova

**A. Partea I. Descrierea imobilului**

TEREN Extravilan

Adresa: Jud. Dolj, T 83, P 94

Nr. Crt	Nr cadastral Nr. topografic	Suprafața* (mp)	Observații / Referințe
A1		800	Sector cadastral:34 Teren neimprejmuit;

**B. Partea II. Proprietari și acte**

Inscrieri privitoare la dreptul de proprietate și alte drepturi reale	Referințe
<b>0 / 07/02/2023</b>	
Act Notarial nr. ACT DE PARTAJ:709, din 03/03/2020 emis de NP BUDIANA IONUT RAZVAN;	
B1	A1
Intabulare, drept de PROPRIETATE, dobandit prin lesire Din Indiviziune, cota actuala 1/1, cota initiala 1/1 1) PESEA GHEORGHITA	

**C. Partea III. SARCINI .**

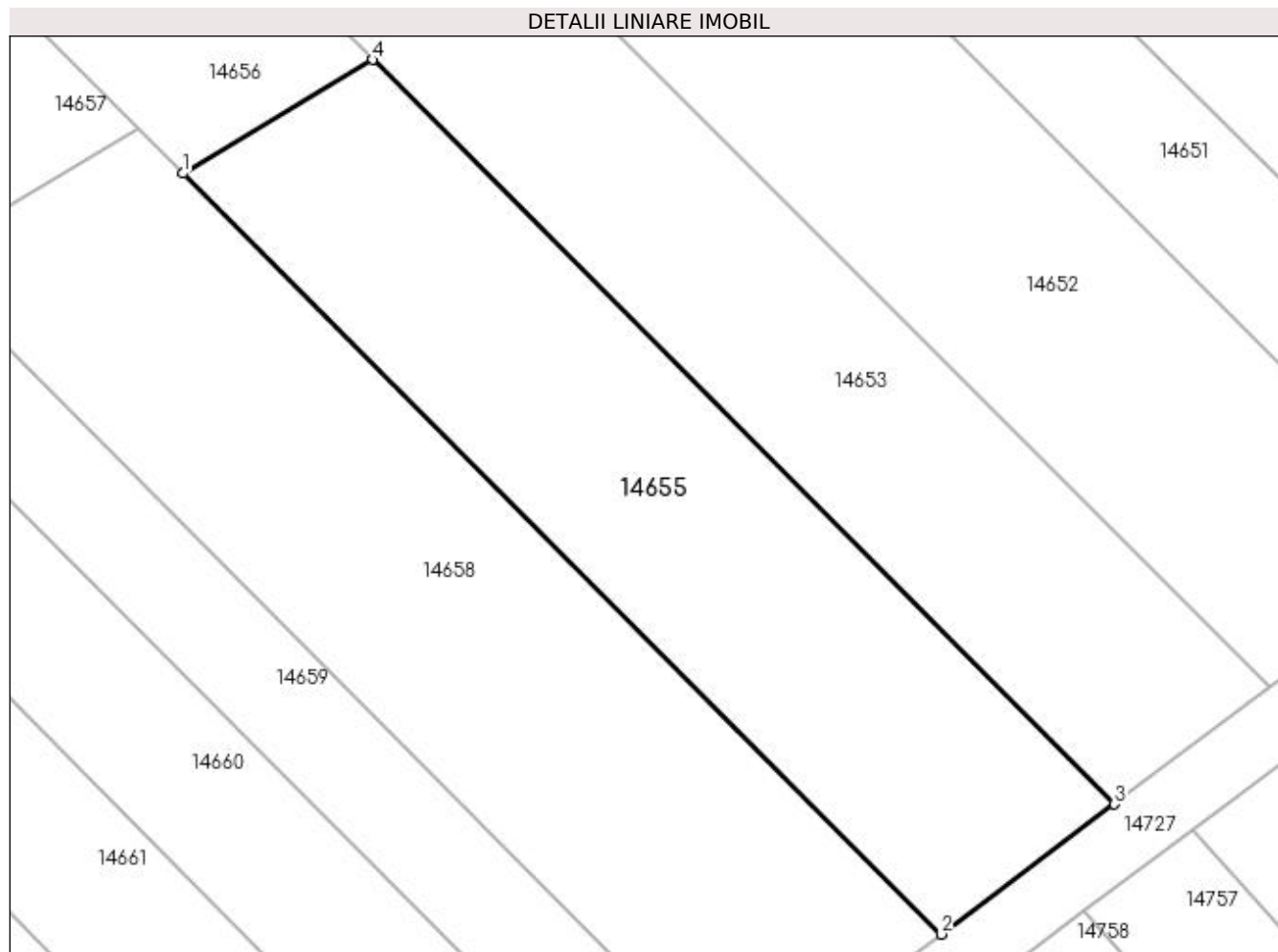
Inscrieri privind dezmembramintele dreptului de proprietate, drepturi reale de garanție și sarcini	Referințe
NU SUNT	

## Anexa Nr. 1 La Partea I

## Teren

Nr cadastral	Suprafața (mp)*	Observații / Referințe
	800	

\* Suprafața este determinată în planul de proiecție Stereo 70.



## Date referitoare la teren

Crt	Categorie folosință	Intra vilan	Suprafața (mp)	Tarla	Parcelă	Nr. topo	Observații / Referințe
1	arabil	NU	800	83	94	-	

## Lungime Segmente

1) Valorile lungimilor segmentelor sunt obținute din proiecție în plan.

Punct început	X / Y	Punct sfârșit	X / Y	Lungime segment (** (m)
1	345.892,461 281.919,129	2	345.937,372 281.874,061	63.625
2	345.937,372 281.874,061	3	345.947,639 281.881,767	12.837
3	345.947,639 281.881,767	4	345.903,699 281.925,86	62.249
4	345.903,699 281.925,86	1	345.892,461 281.919,129	13.1

**\*\* Lungimile segmentelor sunt determinate în planul de proiecție Stereo 70 și sunt rotunjite la 1 milimetru.**

**\*\*\* Distanța dintre puncte este formată din segmente cumulate ce sunt mai mici decât valoarea 1 milimetru.**





**DATE DESPRE IMOBILUL NR. 14656**

Oficiul de Cadastru și Publicitate Imobiliară DOLJ  
Biroul de Cadastru și Publicitate Imobiliară Craiova

**A. Partea I. Descrierea imobilului**

TEREN Extravilan

Adresa: Jud. Dolj, T 83

Nr. Crt	Nr cadastral Nr. topografic	Suprafața* (mp)	Observații / Referințe
A1		Din acte: 0 Masurata: 1.000	Sector cadastral:34 Teren neimprejmuit;

**B. Partea II. Proprietari și acte**

Inscrieri privitoare la dreptul de proprietate și alte drepturi reale		Referințe
<b>0 / 07/02/2023</b>		
Act Normativ nr. LEGE:7, din 13/03/1996 emis de PARLAMENTUL ROMANIEI;		
B1	Inscrierea provizorie, drept de PROPRIETATE, dobandit prin Lege, cota actuala 1/1, cota initiala 1/1 1) NEIDENTIFICAT NEIDENTIFICAT	A1

**C. Partea III. SARCINI .**

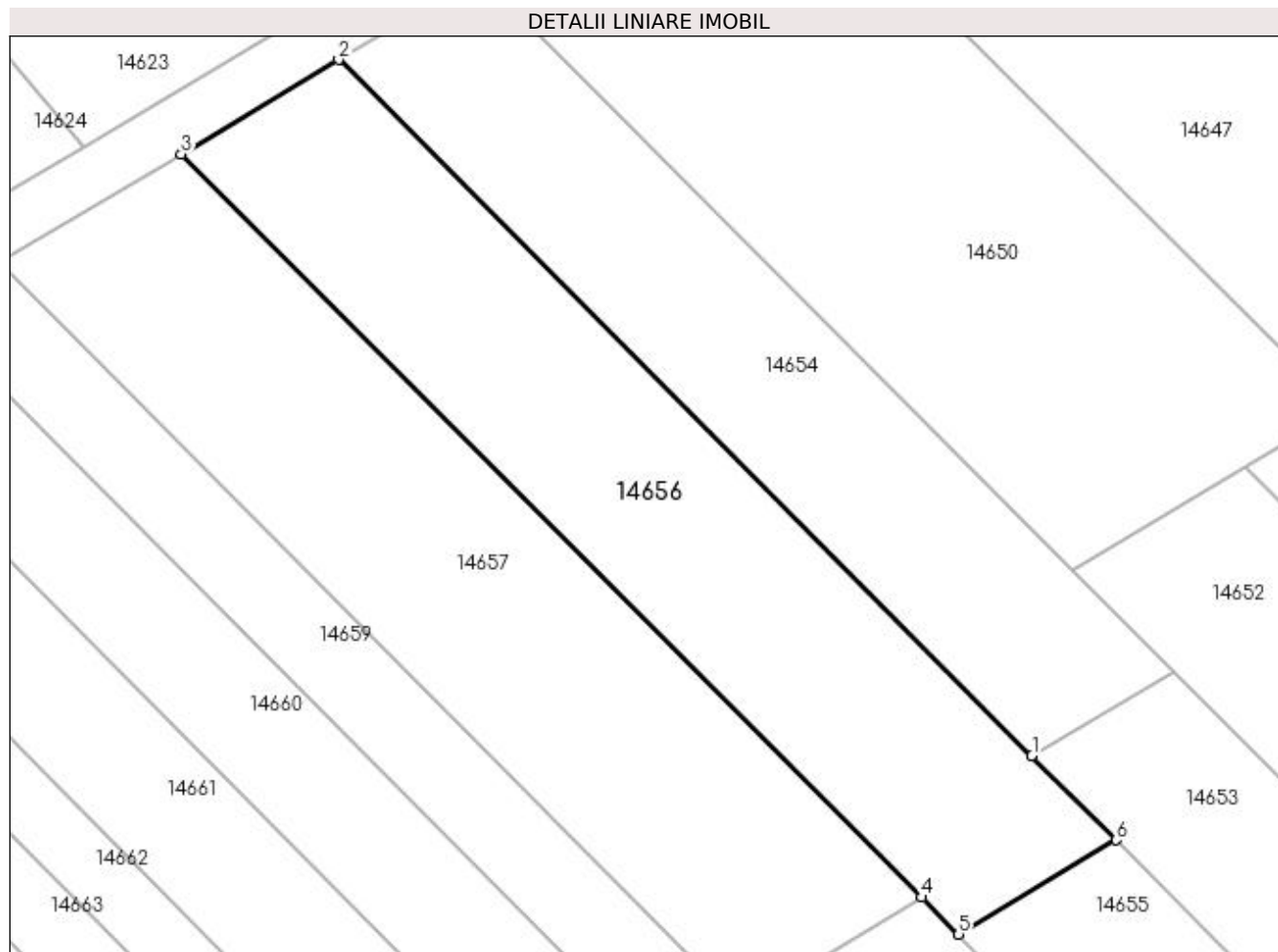
Inscrieri privind dezmembramintele dreptului de proprietate, drepturi reale de garanție și sarcini	Referințe
NU SUNT	

## Anexa Nr. 1 La Partea I

## Teren

Nr cadastral	Suprafața (mp)*	Observații / Referințe
	Din acte: 0 Masurata: 1.000	

\* Suprafața este determinată în planul de proiecție Stereo 70.



## Date referitoare la teren

Crt	Categorie folosință	Intra vilan	Suprafața (mp)	Tarla	Parcelă	Nr. topo	Observații / Referințe
1	arabil	NU	1.000	83		-	

## Lungime Segmente

1) Valorile lungimilor segmentelor sunt obținute din proiecție în plan.

Punct început	X / Y	Punct sfârșit	X / Y	Lungime segment (** (m)
1	345.897,685 281.931,894	2	345.848,167 281.981,585	70.151
2	345.848,167 281.981,585	3	345.836,929 281.974,854	13.1
3	345.836,929 281.974,854	4	345.889,819 281.921,78	74.928
4	345.889,819 281.921,78	5	345.892,461 281.919,129	3.743
5	345.892,461 281.919,129	6	345.903,699 281.925,86	13.1

Punct început	X / Y	Punct sfârșit	X / Y	Lungime segment (** (m)
6	345.903,699 281.925,86	1	345.897,685 281.931,894	8.519

\*\* Lungimile segmentelor sunt determinate în planul de proiecție Stereo 70 și sunt rotunjite la 1 milimetru.

\*\*\* Distanța dintre puncte este formată din segmente cumulate ce sunt mai mici decât valoarea 1 milimetru.



**DATE DESPRE IMOBILUL NR. 14657**

Oficiul de Cadastru și Publicitate Imobiliară DOLJ  
Biroul de Cadastru și Publicitate Imobiliară Craiova

**A. Partea I. Descrierea imobilului**

TEREN Extravilan

Adresa: Jud. Dolj, T 83, P 96

Nr. Crt	Nr cadastral Nr. topografic	Suprafața* (mp)	Observații / Referințe
A1		1.100	Sector cadastral:34 Teren neimprejmuit;

**B. Partea II. Proprietari și acte**

Inscrieri privitoare la dreptul de proprietate și alte drepturi reale	Referințe
<b>0 / 07/02/2023</b>	
Act Notarial nr. CM:186, din 18/06/2019 emis de NP STOENESCU FLOREA;	
B1	A1
Intabulare, drept de PROPRIETATE, dobandit prin Succesiune, cota actuala 1/1, cota initiala 1/1 1) POPA TRAIAN-ADRIAN	

**C. Partea III. SARCINI .**

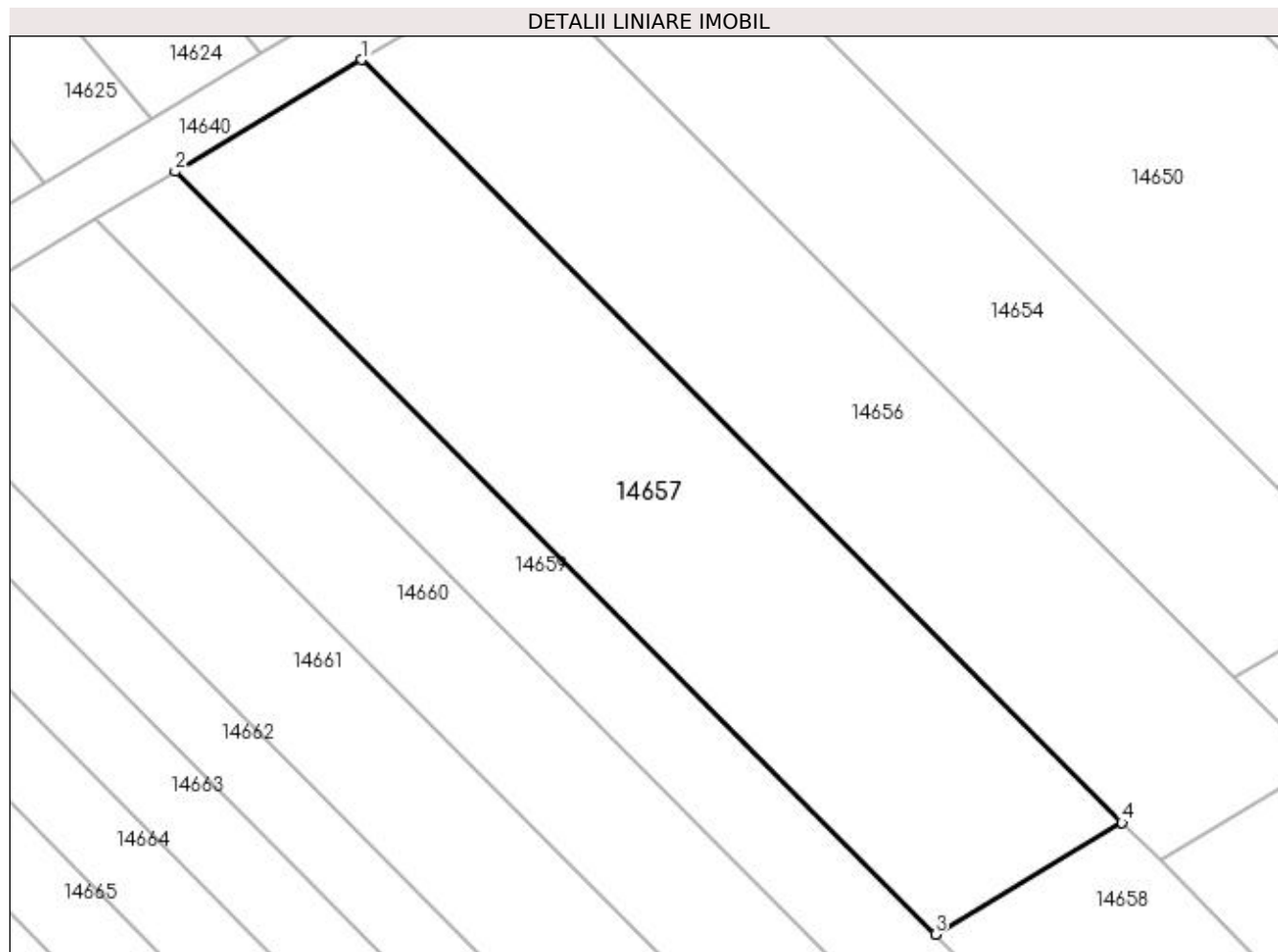
Inscrieri privind dezmembramintele dreptului de proprietate, drepturi reale de garanție și sarcini	Referințe
NU SUNT	

## Anexa Nr. 1 La Partea I

## Teren

Nr cadastral	Suprafața (mp)*	Observații / Referințe
	1.100	

\* Suprafața este determinată în planul de proiecție Stereo 70.



## Date referitoare la teren

Crt	Categorie folosință	Intra vilan	Suprafața (mp)	Tarla	Parcelă	Nr. topo	Observații / Referințe
1	arabil	NU	1.100	83	96	-	

## Lungime Segmente

1) Valorile lungimilor segmentelor sunt obținute din proiecție în plan.

Punct început	X / Y	Punct sfârșit	X / Y	Lungime segment (** (m)
1	345.836,929 281.974,854	2	345.823,95 281.967,081	15.129
2	345.823,95 281.967,081	3	345.876,84 281.914,007	74.928
3	345.876,84 281.914,007	4	345.889,819 281.921,78	15.129
4	345.889,819 281.921,78	1	345.836,929 281.974,854	74.928

**\*\* Lungimile segmentelor sunt determinate în planul de proiecție Stereo 70 și sunt rotunjite la 1 milimetru.**

**\*\*\* Distanța dintre puncte este formată din segmente cumulate ce sunt mai mici decât valoarea 1 milimetru.**





**DATE DESPRE IMOBILUL NR. 14658**

Oficiul de Cadastru și Publicitate Imobiliară DOLJ  
Biroul de Cadastru și Publicitate Imobiliară Craiova

**A. Partea I. Descrierea imobilului**

TEREN Extravilan

Adresa: Jud. Dolj, T 83, P 97

Nr. Crt	Nr cadastral Nr. topografic	Suprafața* (mp)	Observații / Referințe
A1		1.000	Sector cadastral:34 Teren neimprejmuit;

**B. Partea II. Proprietari și acte**

Inscrieri privitoare la dreptul de proprietate și alte drepturi reale	Referințe
<b>0 / 07/02/2023</b>	
Hotarare Judecatoreasca nr. SC:961, din 06/05/2014 emis de JUDECATORIA CALAFAT;	
B1	Intabulare, drept de PROPRIETATE, dobandit prin Hotarare Judecatoreasca, cota actuala 1/1, cota initiala 1/1 1) CALIN MARIUS VALENTIN, LIPSA CNP
	A1

**C. Partea III. SARCINI .**

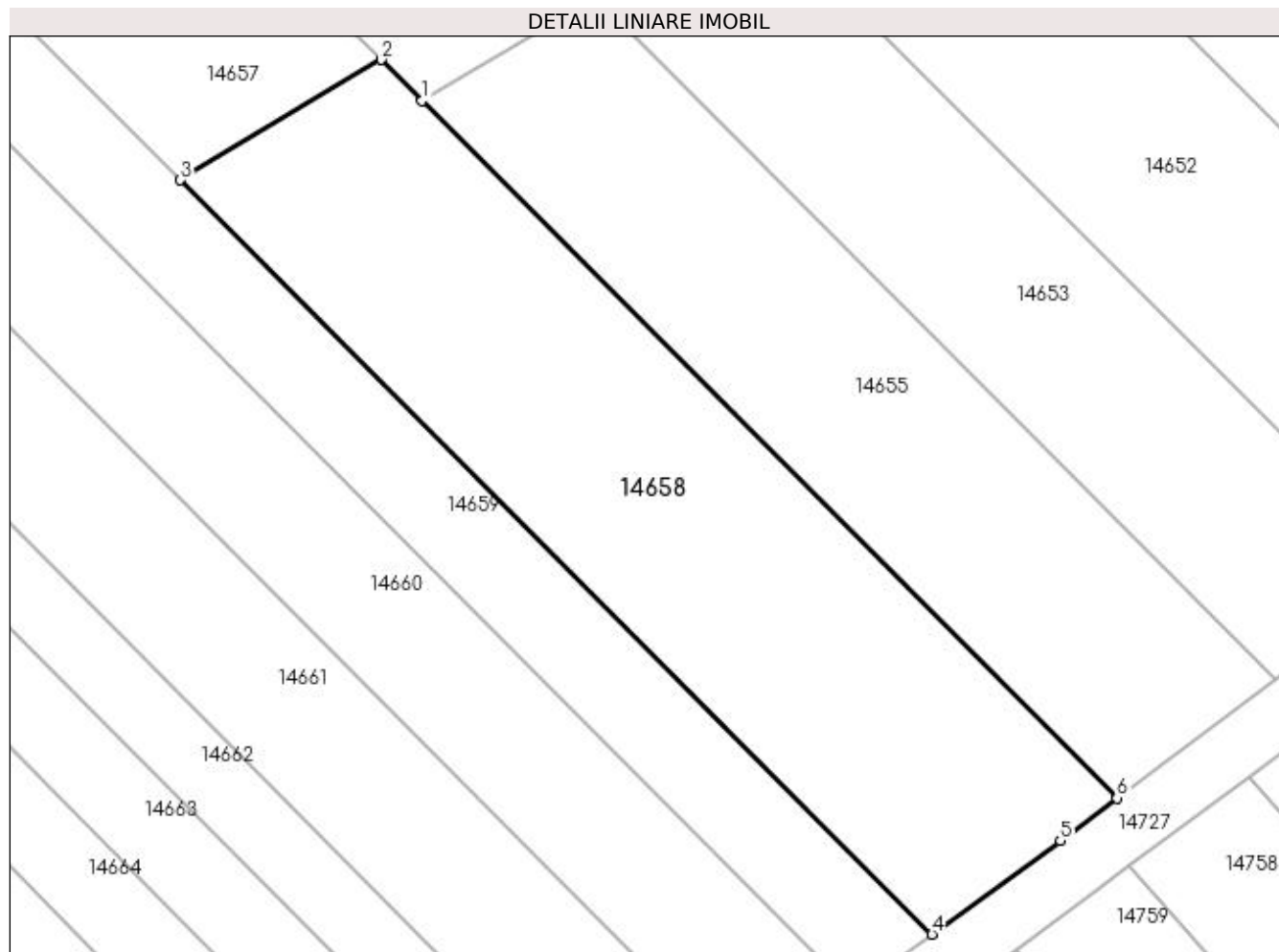
Inscrieri privind dezmembramintele dreptului de proprietate, drepturi reale de garanție și sarcini	Referințe
NU SUNT	

## Anexa Nr. 1 La Partea I

## Teren

Nr cadastral	Suprafața (mp)*	Observații / Referințe
	1.000	

\* Suprafața este determinată în planul de proiecție Stereo 70.



## Date referitoare la teren

Crt	Categorie folosință	Intra vilan	Suprafața (mp)	Tarla	Parcelă	Nr. topo	Observații / Referințe
1	arabil	NU	1.000	83	97	-	

## Lungime Segmente

1) Valorile lungimilor segmentelor sunt obținute din proiecție în plan.

Punct început	X / Y	Punct sfârșit	X / Y	Lungime segment (** (m)
1	345.892,461 281.919,129	2	345.889,819 281.921,78	3.743
2	345.889,819 281.921,78	3	345.876,84 281.914,007	15.129
3	345.876,84 281.914,007	4	345.925,422 281.865,255	68.826
4	345.925,422 281.865,255	5	345.933,722 281.871,322	10.281
5	345.933,722 281.871,322	6	345.937,372 281.874,061	4.563

Punct început	X / Y	Punct sfârșit	X / Y	Lungime segment (** (m)
6	345.937,372 281.874,061	1	345.892,461 281.919,129	63.625

\*\* Lungimile segmentelor sunt determinate în planul de proiecție Stereo 70 și sunt rotunjite la 1 milimetru.

\*\*\* Distanța dintre puncte este formată din segmente cumulate ce sunt mai mici decât valoarea 1 milimetru.



**DATE DESPRE IMOBILUL NR. 14659**

Oficiul de Cadastru și Publicitate Imobiliară DOLJ  
Biroul de Cadastru și Publicitate Imobiliară Craiova

**A. Partea I. Descrierea imobilului**

TEREN Extravilan

Adresa: Jud. Dolj, T 83, P 98

Nr. Crt	Nr cadastral Nr. topografic	Suprafața* (mp)	Observații / Referințe
A1		900	Sector cadastral:34 Teren neimprejmuit;

**B. Partea II. Proprietari și acte**

Inscrieri privitoare la dreptul de proprietate și alte drepturi reale	Referințe
<b>0 / 07/02/2023</b>	
Act Administrativ nr. TDP:1284-45405, din 26/01/1995 emis de COMISIA JUDETEANA DE FOND FUNCICIAR;	
B1	A1
Intabulare, drept de PROPRIETATE, dobandit prin Reconstituire, cota actuala 1/1, cota initiala 1/1 1) VOINEA GHEORGHE, LIPSA CNP	

**C. Partea III. SARCINI .**

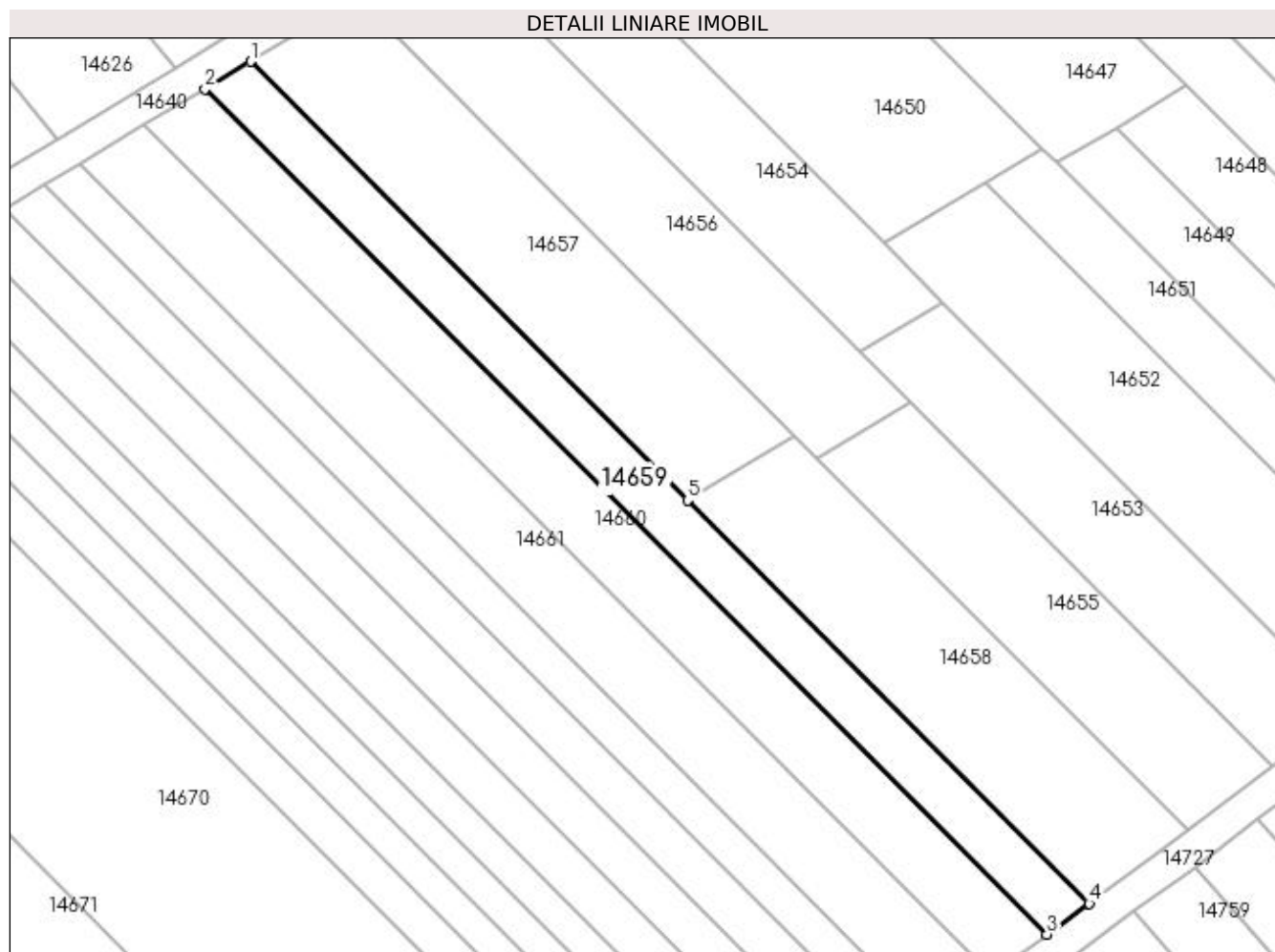
Inscrieri privind dezmembramintele dreptului de proprietate, drepturi reale de garanție și sarcini	Referințe
NU SUNT	

## Anexa Nr. 1 La Partea I

## Teren

Nr cadastral	Suprafața (mp)*	Observații / Referințe
	900	

\* Suprafața este determinată în planul de proiecție Stereo 70.



## Date referitoare la teren

Crt	Categorie folosință	Intravilan	Suprafața (mp)	Tarla	Parcelă	Nr. topo	Observații / Referințe
1	arabil	NU	900	83	98	-	

## Lungime Segmente

1) Valorile lungimilor segmentelor sunt obținute din proiecție în plan.

Punct început	X / Y	Punct sfârșit	X / Y	Lungime segment (** (m)
1	345.823,95 281.967,081	2	345.818,426 281.963,772	6.439
2	345.818,426 281.963,772	3	345.920,319 281.861,525	144.349
3	345.920,319 281.861,525	4	345.925,422 281.865,255	6.321
4	345.925,422 281.865,255	5	345.876,84 281.914,007	68.826
5	345.876,84 281.914,007	1	345.823,95 281.967,081	74.928

**\*\* Lungimile segmentelor sunt determinate în planul de proiecție Stereo 70 și sunt rotunjite la 1 milimetru.**

**\*\*\* Distanța dintre puncte este formată din segmente cumulate ce sunt mai mici decât valoarea 1 milimetru.**





**DATE DESPRE IMOBILUL NR. 14660**

Oficiul de Cadastru și Publicitate Imobiliară DOLJ  
Biroul de Cadastru și Publicitate Imobiliară Craiova

**A. Partea I. Descrierea imobilului**

TEREN Extravilan

Adresa: Jud. Dolj, T 83, P 99

Nr. Crt	Nr cadastral Nr. topografic	Suprafața* (mp)	Observații / Referințe
A1		1.200	Sector cadastral:34 Teren neimprejmuit;

**B. Partea II. Proprietari și acte**

Inscrieri privitoare la dreptul de proprietate și alte drepturi reale	Referințe
<b>0 / 07/02/2023</b>	
Act Administrativ nr. TDP:1651-48628, din 06/03/1996 emis de COMISIA JUDETEANA DE FOND FUNCJAR (ADEVERINTA:3557/11.06.2001;CERTIF. DE DECES:DP345908/16.03.2006;);	
B1	A1
Intabulare, drept de PROPRIETATE, dobandit prin Constituire, cota actuala 1/1, cota initiala 1/1 1) STAMATE FLOAREA DEFUNCT:Da	

**C. Partea III. SARCINI .**

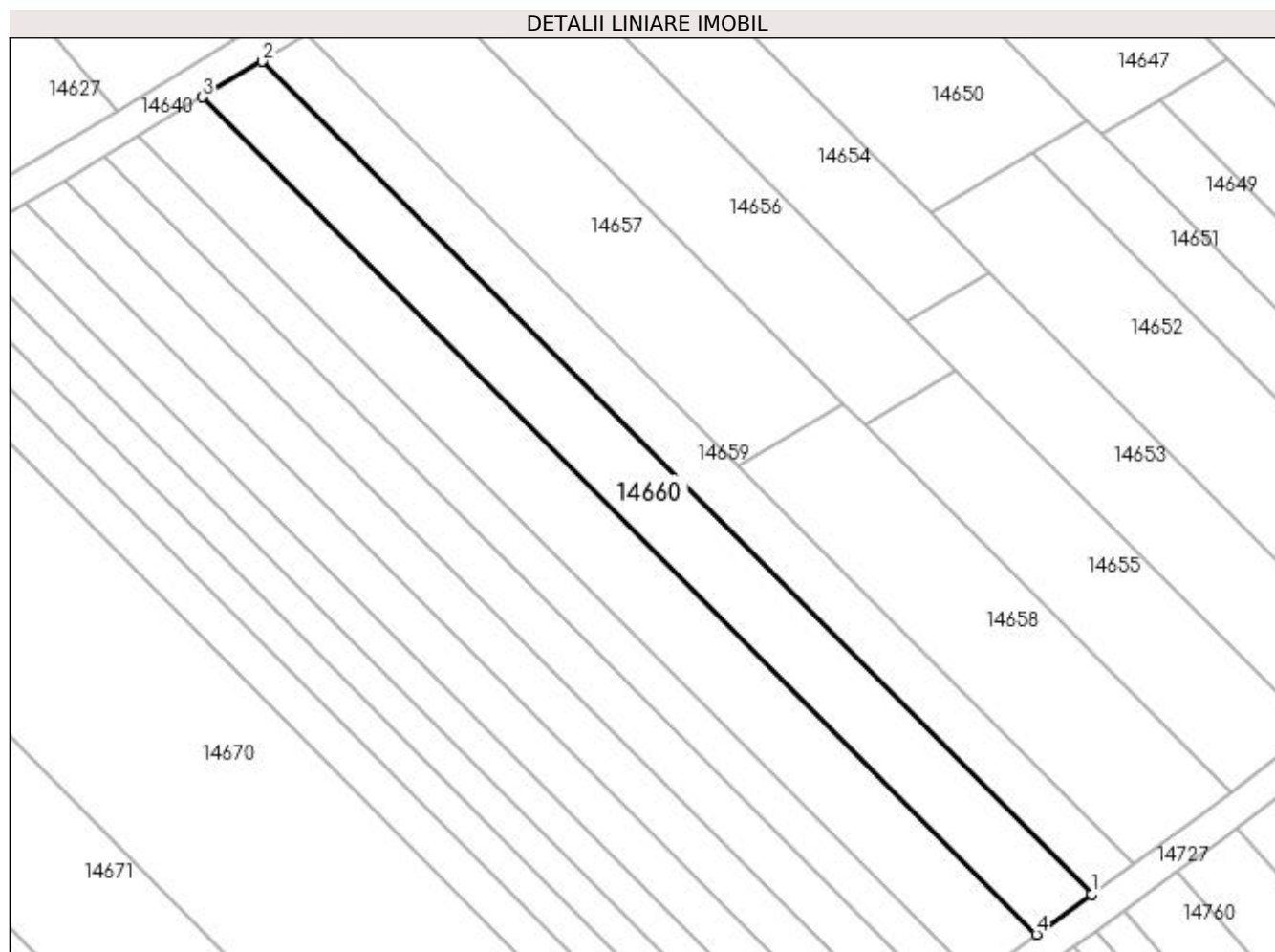
Inscrieri privind dezmembramintele dreptului de proprietate, drepturi reale de garanție și sarcini	Referințe
NU SUNT	

## Anexa Nr. 1 La Partea I

## Teren

Nr cadastral	Suprafața (mp)*	Observații / Referințe
	1.200	

\* Suprafața este determinată în planul de proiecție Stereo 70.



## Date referitoare la teren

Crt	Categorie folosință	Intra vilan	Suprafața (mp)	Tarla	Parcelă	Nr. topo	Observații / Referințe
1	arabil	NU	1.200	83	99	-	

## Lungime Segmente

1) Valorile lungimilor segmentelor sunt obținute din proiecție în plan.

Punct început	X / Y	Punct sfârșit	X / Y	Lungime segment (** (m)
1	345.920,319 281.861,525	2	345.818,426 281.963,772	144.349
2	345.818,426 281.963,772	3	345.811,097 281.959,383	8.543
3	345.811,097 281.959,383	4	345.913,547 281.856,576	145.139
4	345.913,547 281.856,576	1	345.920,319 281.861,525	8.388

**\*\* Lungimile segmentelor sunt determinate în planul de proiecție Stereo 70 și sunt rotunjite la 1 milimetru.**

**\*\*\* Distanța dintre puncte este formată din segmente cumulate ce sunt mai mici decât valoarea 1 milimetru.**



**DATE DESPRE IMOBILUL NR. 14661**

Oficiul de Cadastru și Publicitate Imobiliară DOLJ  
 Biroul de Cadastru și Publicitate Imobiliară Craiova

**A. Partea I. Descrierea imobilului**

TEREN Extravilan

Adresa: Jud. Dolj, T 83, P 100

Nr. Crt	Nr cadastral Nr. topografic	Suprafața* (mp)	Observații / Referințe
A1		1.300	Sector cadastral:34 Teren neimprejmuit;

**B. Partea II. Proprietari și acte**

Inscrieri privitoare la dreptul de proprietate și alte drepturi reale	Referințe
<b>0 / 07/02/2023</b>	
Act Notarial nr. CM:177, din 16/08/2012 emis de NP STOENESCU FLOREA;	
B1	A1
Intabulare, drept de PROPRIETATE, dobandit prin Succesiune, cota actuala 1/1, cota initiala 1/1 1) IGNAT IOAN	

**C. Partea III. SARCINI .**

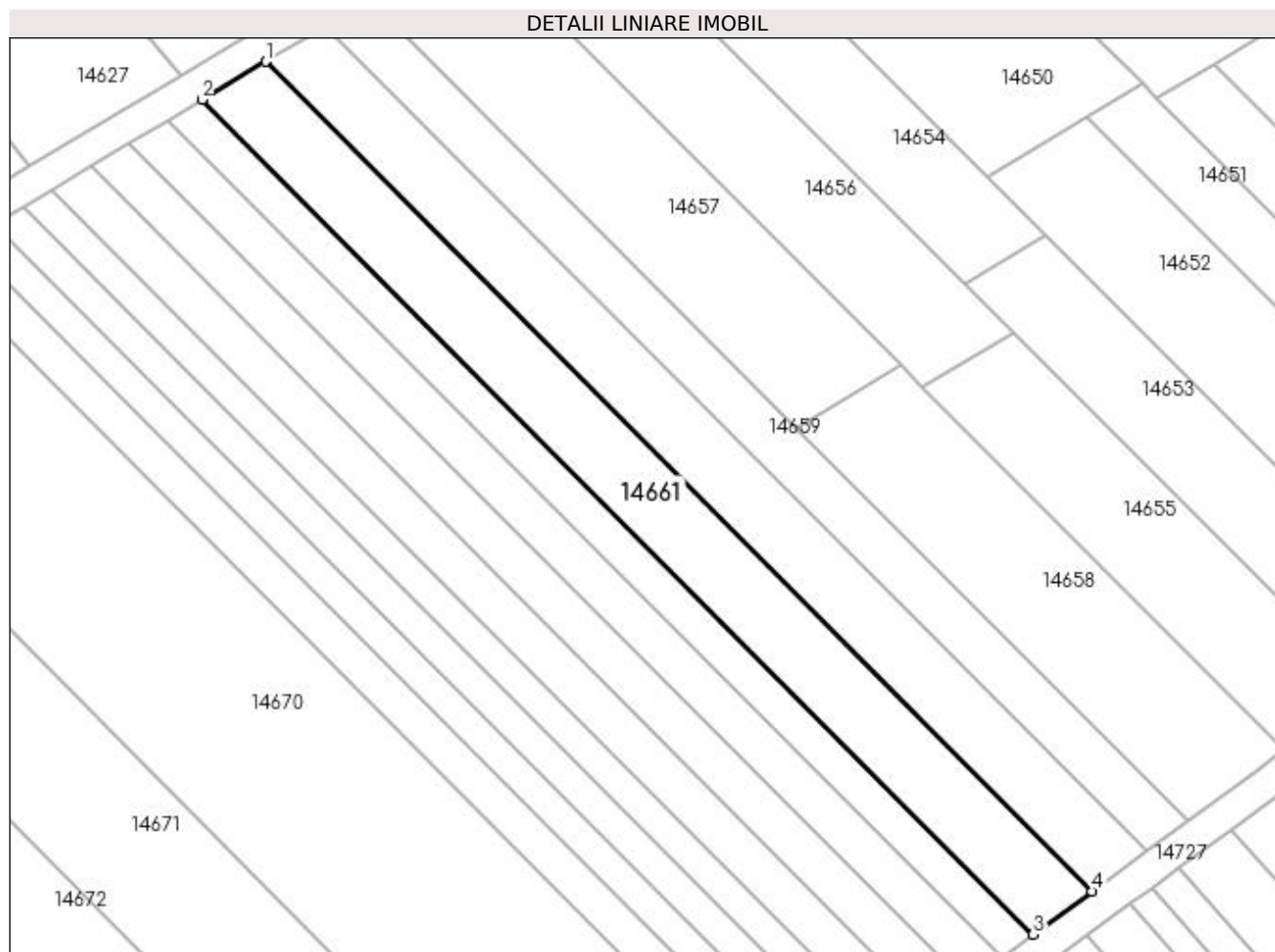
Inscrieri privind dezmembramintele dreptului de proprietate, drepturi reale de garanție și sarcini	Referințe
NU SUNT	

## Anexa Nr. 1 La Partea I

## Teren

Nr cadastral	Suprafața (mp)*	Observații / Referințe
	1.300	

\* Suprafața este determinată în planul de proiecție Stereo 70.



## Date referitoare la teren

Crt	Categorie folosință	Intra vilan	Suprafața (mp)	Tarla	Parcelă	Nr. topo	Observații / Referințe
1	arabil	NU	1.300	83	100	-	

## Lungime Segmente

1) Valorile lungimilor segmentelor sunt obținute din proiecție în plan.

Punct început	X / Y	Punct sfârșit	X / Y	Lungime segment (** (m)
1	345.811,097 281.959,383	2	345.803,201 281.954,654	9.204
2	345.803,201 281.954,654	3	345.906,252 281.851,244	145.99
3	345.906,252 281.851,244	4	345.913,547 281.856,576	9.036
4	345.913,547 281.856,576	1	345.811,097 281.959,383	145.139

**\*\* Lungimile segmentelor sunt determinate în planul de proiecție Stereo 70 și sunt rotunjite la 1 milimetru.**

**\*\*\* Distanța dintre puncte este formată din segmente cumulate ce sunt mai mici decât valoarea 1 milimetru.**





**DATE DESPRE IMOBILUL NR. 14662**

Oficiul de Cadastru și Publicitate Imobiliară DOLJ  
Biroul de Cadastru și Publicitate Imobiliară Craiova

**A. Partea I. Descrierea imobilului**

TEREN Extravilan

Adresa: Jud. Dolj, T 83, P 101

Nr. Crt	Nr cadastral Nr. topografic	Suprafața* (mp)	Observații / Referințe
A1		700	Sector cadastral:34 Teren neimprejmuit;

**B. Partea II. Proprietari și acte**

Inscrieri privitoare la dreptul de proprietate și alte drepturi reale	Referințe
<b>0 / 07/02/2023</b>	
Act Administrativ nr. TDP:295-60440, din 20/12/1993 emis de COMISIA JUDETEANA DE FOND FUNCJAR;	
B1	A1
Intabulare, drept de PROPRIETATE, dobandit prin Reconstituire, cota actuala 1/1, cota initiala 1/1 1) LUPU PAVEL, LIPSA CNP	

**C. Partea III. SARCINI .**

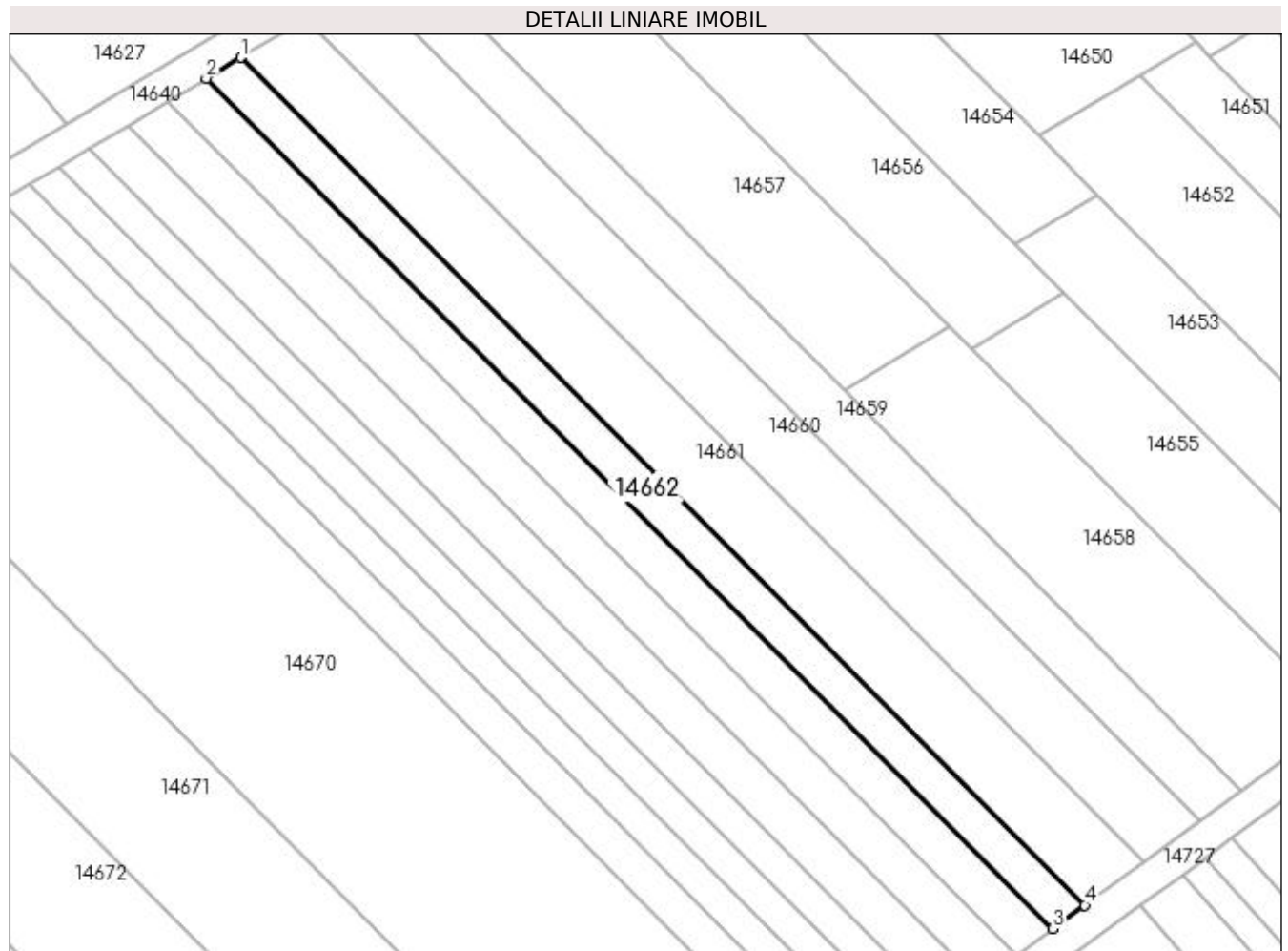
Inscrieri privind dezmembramintele dreptului de proprietate, drepturi reale de garanție și sarcini	Referințe
NU SUNT	

## Anexa Nr. 1 La Partea I

## Teren

Nr cadastral	Suprafața (mp)*	Observații / Referințe
	700	

\* Suprafața este determinată în planul de proiecție Stereo 70.



## Date referitoare la teren

Crt	Categorie folosință	Intravilan	Suprafața (mp)	Tarla	Parcelă	Nr. topo	Observații / Referințe
1	arabil	NU	700	83	101	-	

## Lungime Segmente

1) Valorile lungimilor segmentelor sunt obținute din proiecție în plan.

Punct început	X / Y	Punct sfârșit	X / Y	Lungime segment (** (m)
1	345.803,201 281.954,654	2	345.798,969 281.952,119	4.933
2	345.798,969 281.952,119	3	345.902,342 281.848,386	146.446
3	345.902,342 281.848,386	4	345.906,252 281.851,244	4.843
4	345.906,252 281.851,244	1	345.803,201 281.954,654	145.99

**\*\* Lungimile segmentelor sunt determinate în planul de proiecție Stereo 70 și sunt rotunjite la 1 milimetru.**

**\*\*\* Distanța dintre puncte este formată din segmente cumulate ce sunt mai mici decât valoarea 1 milimetru.**



**DATE DESPRE IMOBILUL NR. 14663**

Oficiul de Cadastru și Publicitate Imobiliară DOLJ  
Biroul de Cadastru și Publicitate Imobiliară Craiova

**A. Partea I. Descrierea imobilului**

TEREN Extravilan

Adresa: Jud. Dolj, T 83, P 102

Nr. Crt	Nr cadastral Nr. topografic	Suprafața* (mp)	Observații / Referințe
A1		800	Sector cadastral:34 Teren neimprejmuit;

**B. Partea II. Proprietari și acte**

Inscrieri privitoare la dreptul de proprietate și alte drepturi reale	Referințe
<b>0 / 07/02/2023</b>	
Act Administrativ nr. TDP:4152, din 26/08/2004 emis de COMISIA JUDETEANA DE FOND FUNCJAR;	
B1	A1
Intabulare, drept de PROPRIETATE, dobandit prin Reconstituire, cota actuala 1/1, cota initiala 1/1 1) <b>SMOCU MARIN</b> , LIPSA CNP	

**C. Partea III. SARCINI .**

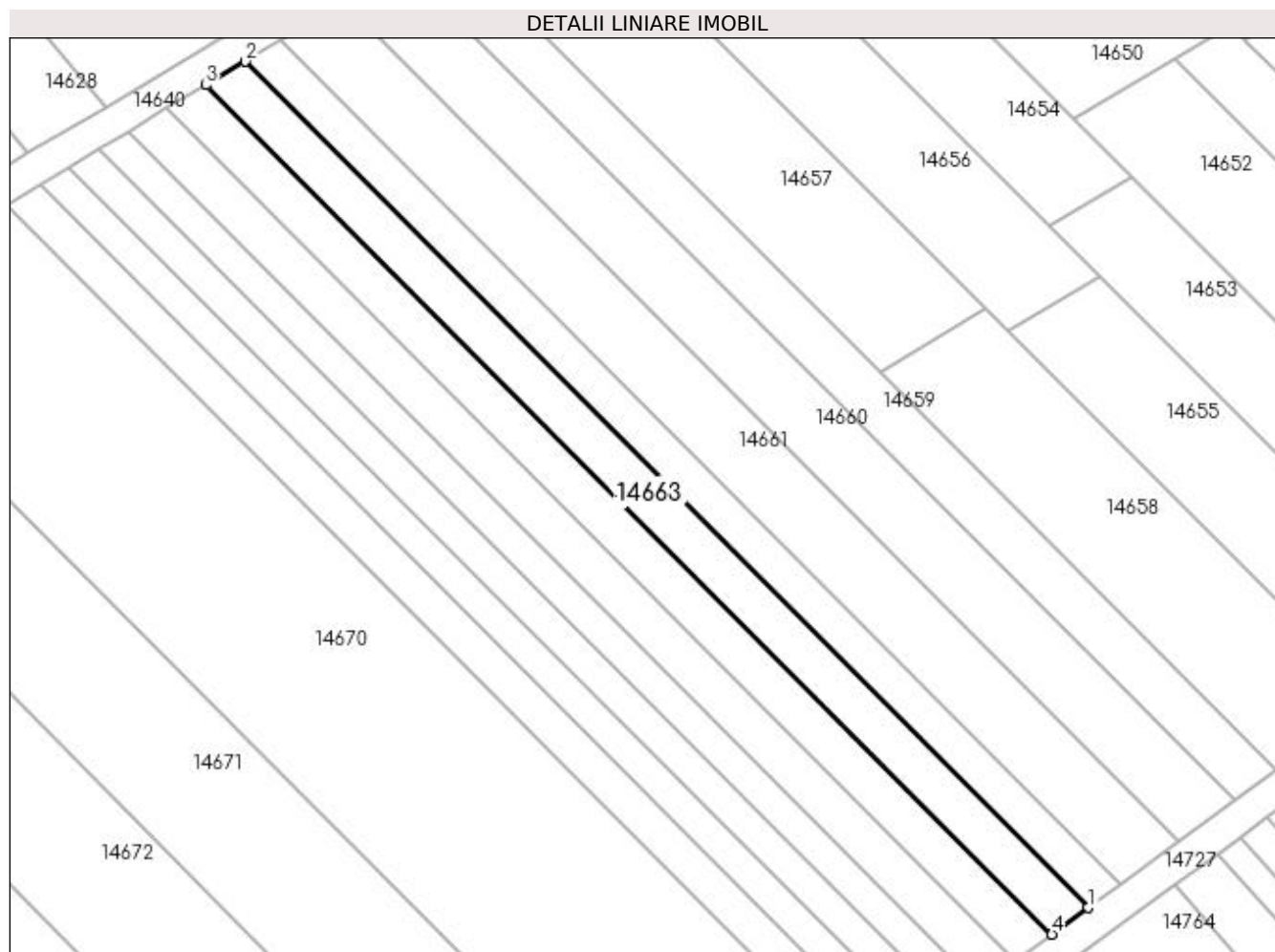
Inscrieri privind dezmembramintele dreptului de proprietate, drepturi reale de garanție și sarcini	Referințe
NU SUNT	

## Anexa Nr. 1 La Partea I

## Teren

Nr cadastral	Suprafața (mp)*	Observații / Referințe
	800	

\* Suprafața este determinată în planul de proiecție Stereo 70.



## Date referitoare la teren

Crt	Categorie folosință	Intravilan	Suprafața (mp)	Tarla	Parcelă	Nr. topo	Observații / Referințe
1	arabil	NU	800	83	102	-	

## Lungime Segmente

1) Valorile lungimilor segmentelor sunt obținute din proiecție în plan.

Punct început	X / Y	Punct sfârșit	X / Y	Lungime segment (** (m)
1	345.902,342 281.848,386	2	345.798,969 281.952,119	146.446
2	345.798,969 281.952,119	3	345.794,148 281.949,231	5.62
3	345.794,148 281.949,231	4	345.897,888 281.845,13	146.966
4	345.897,888 281.845,13	1	345.902,342 281.848,386	5.517

**\*\* Lungimile segmentelor sunt determinate în planul de proiecție Stereo 70 și sunt rotunjite la 1 milimetru.**

**\*\*\* Distanța dintre puncte este formată din segmente cumulate ce sunt mai mici decât valoarea 1 milimetru.**





**DATE DESPRE IMOBILUL NR. 14664**

Oficiul de Cadastru și Publicitate Imobiliară DOLJ  
Biroul de Cadastru și Publicitate Imobiliară Craiova

**A. Partea I. Descrierea imobilului**

TEREN Extravilan

Adresa: Jud. Dolj, T 83, P 103

Nr. Crt	Nr cadastral Nr. topografic	Suprafața* (mp)	Observații / Referințe
A1		800	Sector cadastral:34 Teren neimprejmuit;

**B. Partea II. Proprietari și acte**

Inscrieri privitoare la dreptul de proprietate și alte drepturi reale	Referințe
<b>0 / 07/02/2023</b>	
Hotarare Judecatoreasca nr. SC:631, din 02/04/2008 emis de JUDECATORIA CALAFAT;	
B1	Intabulare, drept de PROPRIETATE, dobandit prin Hotarare Judecatoreasca, cota actuala 1/1, cota initiala 1/1 1) <b>BADESCU GEORGETA</b> , LIPSA CNP
	A1

**C. Partea III. SARCINI .**

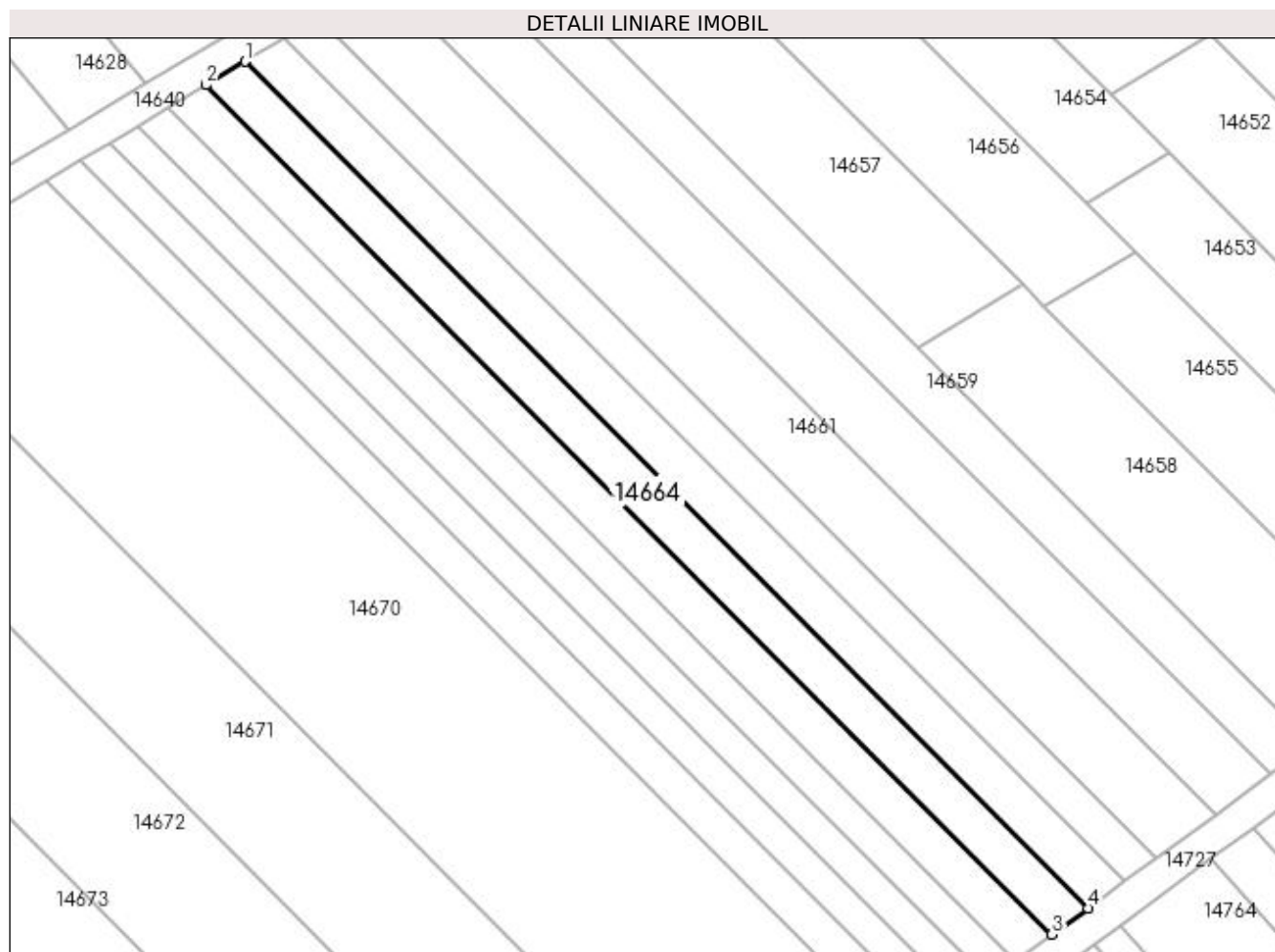
Inscrieri privind dezmembramintele dreptului de proprietate, drepturi reale de garanție și sarcini	Referințe
NU SUNT	

## Anexa Nr. 1 La Partea I

## Teren

Nr cadastral	Suprafața (mp)*	Observații / Referințe
	800	

\* Suprafața este determinată în planul de proiecție Stereo 70.



## Date referitoare la teren

Crt	Categorie folosință	Intra vilan	Suprafața (mp)	Tarla	Parcelă	Nr. topo	Observații / Referințe
1	arabil	NU	800	83	103	-	

## Lungime Segmente

1) Valorile lungimilor segmentelor sunt obținute din proiecție în plan.

Punct început	X / Y	Punct sfârșit	X / Y	Lungime segment (** (m)
1	345.794,148 281.949,231	2	345.789,344 281.946,354	5.6
2	345.789,344 281.946,354	3	345.893,449 281.841,886	147.484
3	345.893,449 281.841,886	4	345.897,888 281.845,13	5.498
4	345.897,888 281.845,13	1	345.794,148 281.949,231	146.966

**\*\* Lungimile segmentelor sunt determinate în planul de proiecție Stereo 70 și sunt rotunjite la 1 milimetru.**

**\*\*\* Distanța dintre puncte este formată din segmente cumulate ce sunt mai mici decât valoarea 1 milimetru.**



**DATE DESPRE IMOBILUL NR. 14665**

Oficiul de Cadastru și Publicitate Imobiliară DOLJ  
Biroul de Cadastru și Publicitate Imobiliară Craiova

**A. Partea I. Descrierea imobilului**

TEREN Extravilan

Adresa: Jud. Dolj, T 83, P 104

Nr. Crt	Nr cadastral Nr. topografic	Suprafața* (mp)	Observații / Referințe
A1		800	Sector cadastral:34 Teren neimprejmit;

**B. Partea II. Proprietari și acte**

Inscrieri privitoare la dreptul de proprietate și alte drepturi reale		Referințe
<b>0 / 07/02/2023</b>		
Act Notarial nr. CM:109, din 22/08/2013 emis de NP BUDIANA IONUT RAZVAN;		
B1	Intabulare, drept de PROPRIETATE, dobandit prin Succesiune, cota actuala 1/2, cota initiala 1/2 1) <b>MOLDOVEANU ELENA</b>	A1
B2	Intabulare, drept de PROPRIETATE, dobandit prin Succesiune, cota actuala 1/2, cota initiala 1/2 1) <b>LUPU MITITA</b>	A1

**C. Partea III. SARCINI .**

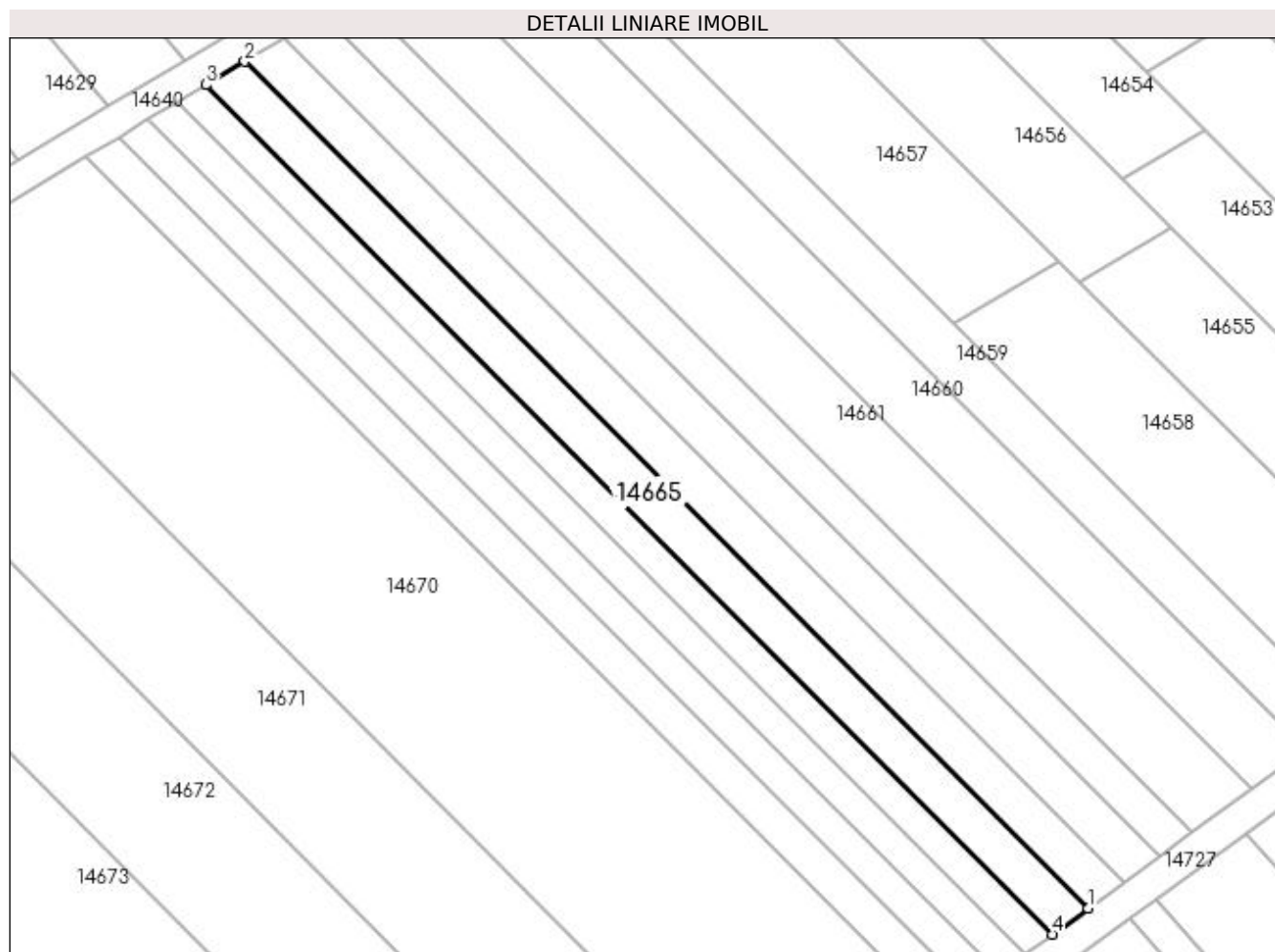
Inscrieri privind dezmembramintele dreptului de proprietate, drepturi reale de garanție și sarcini	Referințe
NU SUNT	

## Anexa Nr. 1 La Partea I

## Teren

Nr cadastral	Suprafața (mp)*	Observații / Referințe
	800	

\* Suprafața este determinată în planul de proiecție Stereo 70.



## Date referitoare la teren

Crt	Categorie folosință	Intra vilan	Suprafața (mp)	Tarla	Parcelă	Nr. topo	Observații / Referințe
1	arabil	NU	800	83	104	-	

## Lungime Segmente

1) Valorile lungimilor segmentelor sunt obținute din proiecție în plan.

Punct început	X / Y	Punct sfârșit	X / Y	Lungime segment (** (m)
1	345.893,449 281.841,886	2	345.789,344 281.946,354	147.484
2	345.789,344 281.946,354	3	345.784,556 281.943,487	5.581
3	345.784,556 281.943,487	4	345.889,026 281.838,653	148.001
4	345.889,026 281.838,653	1	345.893,449 281.841,886	5.479

**\*\* Lungimile segmentelor sunt determinate în planul de proiecție Stereo 70 și sunt rotunjite la 1 milimetru.**

**\*\*\* Distanța dintre puncte este formată din segmente cumulate ce sunt mai mici decât valoarea 1 milimetru.**





**DATE DESPRE IMOBILUL NR. 14666**

Oficiul de Cadastru și Publicitate Imobiliară DOLJ  
Biroul de Cadastru și Publicitate Imobiliară Craiova

**A. Partea I. Descrierea imobilului**

TEREN Extravilan

Adresa: Jud. Dolj, T 83, P 103

Nr. Crt	Nr cadastral Nr. topografic	Suprafața* (mp)	Observații / Referințe
A1		600	Sector cadastral:34 Teren neimprejmuit;

**B. Partea II. Proprietari și acte**

Inscrieri privitoare la dreptul de proprietate și alte drepturi reale	Referințe
<b>0 / 07/02/2023</b>	
Act Administrativ nr. TDP:51-59405, din 14/10/1993 emis de COMISIA JUDETEANA DE FOND FUNCJAR;	
B1	A1
Intabulare, drept de PROPRIETATE, dobandit prin Reconstituire, cota actuala 1/1, cota initiala 1/1	
1) ALEXANDRESCU GHEORGHE, LIPSA CNP	

**C. Partea III. SARCINI .**

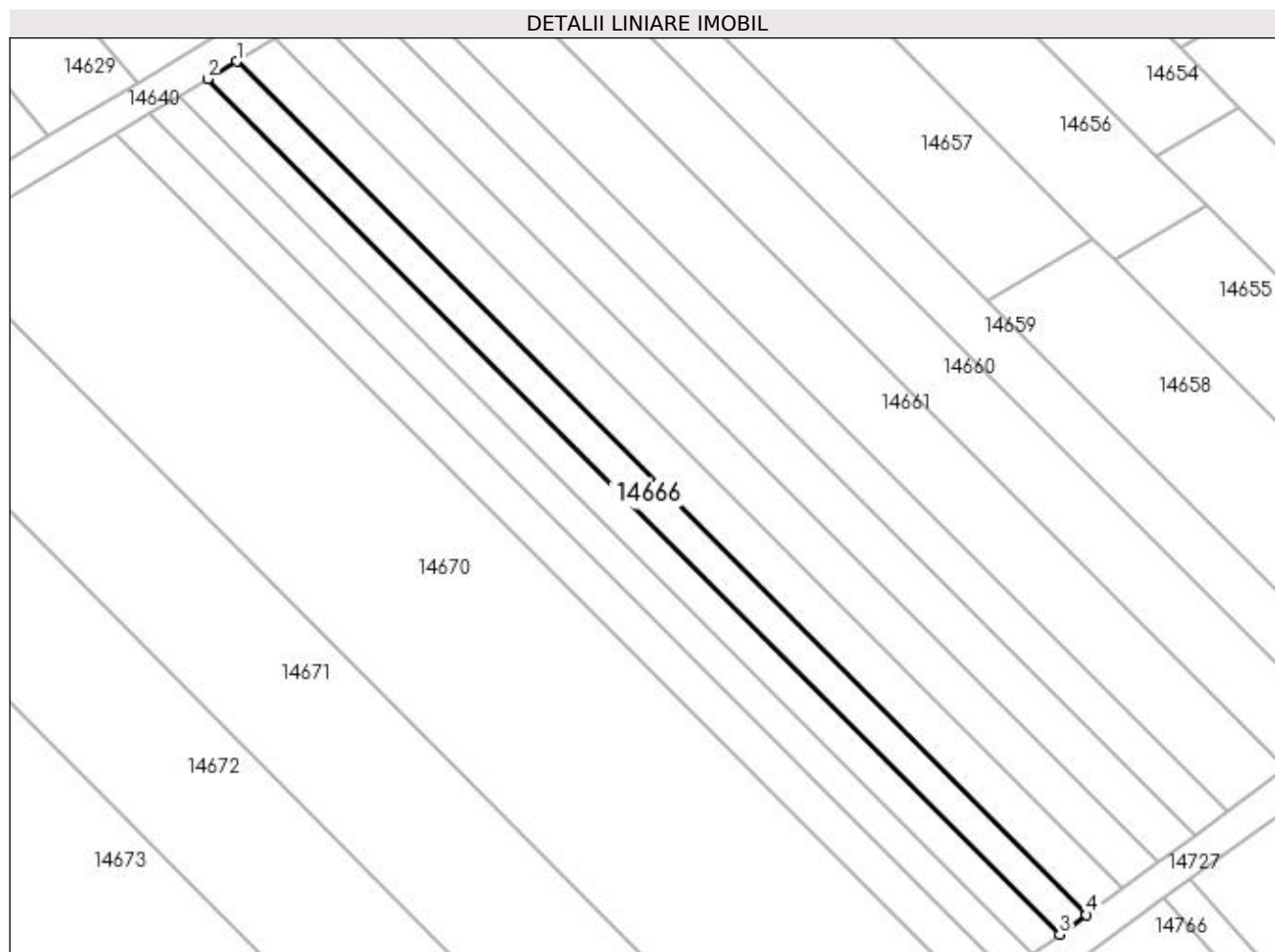
Inscrieri privind dezmembramintele dreptului de proprietate, drepturi reale de garanție și sarcini	Referințe
NU SUNT	

## Anexa Nr. 1 La Partea I

## Teren

Nr cadastral	Suprafața (mp)*	Observații / Referințe
	600	

\* Suprafața este determinată în planul de proiecție Stereo 70.



## Date referitoare la teren

Crt	Categorie folosință	Intravilan	Suprafața (mp)	Tarla	Parcelă	Nr. topo	Observații / Referințe
1	arabil	NU	600	83	103	-	

## Lungime Segmente

1) Valorile lungimilor segmentelor sunt obținute din proiecție în plan.

Punct început	X / Y	Punct sfârșit	X / Y	Lungime segment (** (m)
1	345.784,556 281.943,487	2	345.780,977 281.941,343	4.172
2	345.780,977 281.941,343	3	345.885,719 281.836,236	148.386
3	345.885,719 281.836,236	4	345.889,026 281.838,653	4.096
4	345.889,026 281.838,653	1	345.784,556 281.943,487	148.001

**\*\* Lungimile segmentelor sunt determinate în planul de proiecție Stereo 70 și sunt rotunjite la 1 milimetru.**

**\*\*\* Distanța dintre puncte este formată din segmente cumulate ce sunt mai mici decât valoarea 1 milimetru.**



**DATE DESPRE IMOBILUL NR. 14667**

Oficiul de Cadastru și Publicitate Imobiliară DOLJ  
Biroul de Cadastru și Publicitate Imobiliară Craiova

**A. Partea I. Descrierea imobilului**

TEREN Extravilan

Adresa: Jud. Dolj, T 83, P 106

Nr. Crt	Nr cadastral Nr. topografic	Suprafața* (mp)	Observații / Referințe
A1		600	Sector cadastral:34 Teren neimprejmuit;

**B. Partea II. Proprietari și acte**

Inscrieri privitoare la dreptul de proprietate și alte drepturi reale		Referințe
<b>0 / 07/02/2023</b>		
Act Administrativ nr. TDP:1028-45339, din 07/12/1994 emis de COMISIA JUDETEANA DE FOND FUNCJAR (CERTIF. DE DECES:DC082160/07.01.2014;);		
B1	Intabulare, drept de PROPRIETATE, dobandit prin Reconstituire, cota actuala 1/1, cota initiala 1/1 1) CRAITOIU ILIE DEFUNCT:Da	A1

**C. Partea III. SARCINI .**

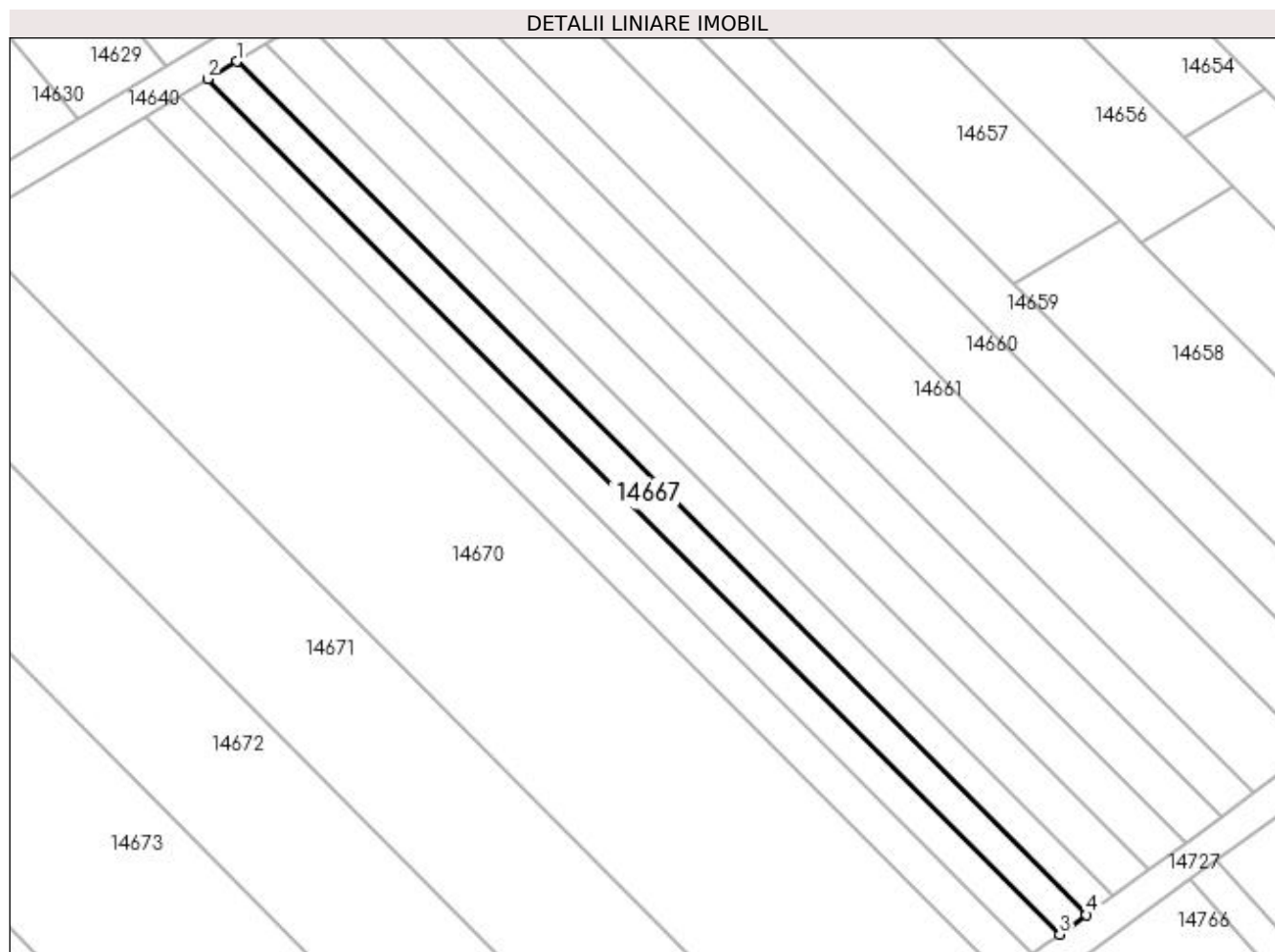
Inscrieri privind dezmembramentele dreptului de proprietate, drepturi reale de garanție și sarcini	Referințe
NU SUNT	

## Anexa Nr. 1 La Partea I

## Teren

Nr cadastral	Suprafața (mp)*	Observații / Referințe
	600	

\* Suprafața este determinată în planul de proiecție Stereo 70.



## Date referitoare la teren

Crt	Categorie folosință	Intra vilan	Suprafața (mp)	Tarla	Parcelă	Nr. topo	Observații / Referințe
1	arabil	NU	600	83	106	-	

## Lungime Segmente

1) Valorile lungimilor segmentelor sunt obținute din proiecție în plan.

Punct început	X / Y	Punct sfârșit	X / Y	Lungime segment (** (m)
1	345.780,977 281.941,343	2	345.777,407 281.939,204	4.162
2	345.777,407 281.939,204	3	345.882,421 281.833,825	148.771
3	345.882,421 281.833,825	4	345.885,719 281.836,236	4.085
4	345.885,719 281.836,236	1	345.780,977 281.941,343	148.386

**\*\* Lungimile segmentelor sunt determinate în planul de proiecție Stereo 70 și sunt rotunjite la 1 milimetru.**

**\*\*\* Distanța dintre puncte este formată din segmente cumulate ce sunt mai mici decât valoarea 1 milimetru.**





**DATE DESPRE IMOBILUL NR. 14668**

Oficiul de Cadastru și Publicitate Imobiliară DOLJ  
Biroul de Cadastru și Publicitate Imobiliară Craiova

**A. Partea I. Descrierea imobilului**

TEREN Extravilan

Adresa: Jud. Dolj, T 83, P 285

Nr. Crt	Nr cadastral Nr. topografic	Suprafața* (mp)	Observații / Referințe
A1		600	Sector cadastral:34 Teren neimprejmuit;

**B. Partea II. Proprietari și acte**

Inscrieri privitoare la dreptul de proprietate și alte drepturi reale		Referințe
<b>0 / 07/02/2023</b>		
Act Administrativ nr. TDP:181-58784, din 15/11/1993 emis de COMISIA JUDETEANA DE FOND FUNCJAR (CERTIF. DE DECES:DR205643/31.03.2002;);		
B1	Intabulare, drept de PROPRIETATE, dobandit prin Reconstituire, cota actuala 1/1, cota initiala 1/1 1) RUDAREANU ION DEFUNCT:Da	A1

**C. Partea III. SARCINI .**

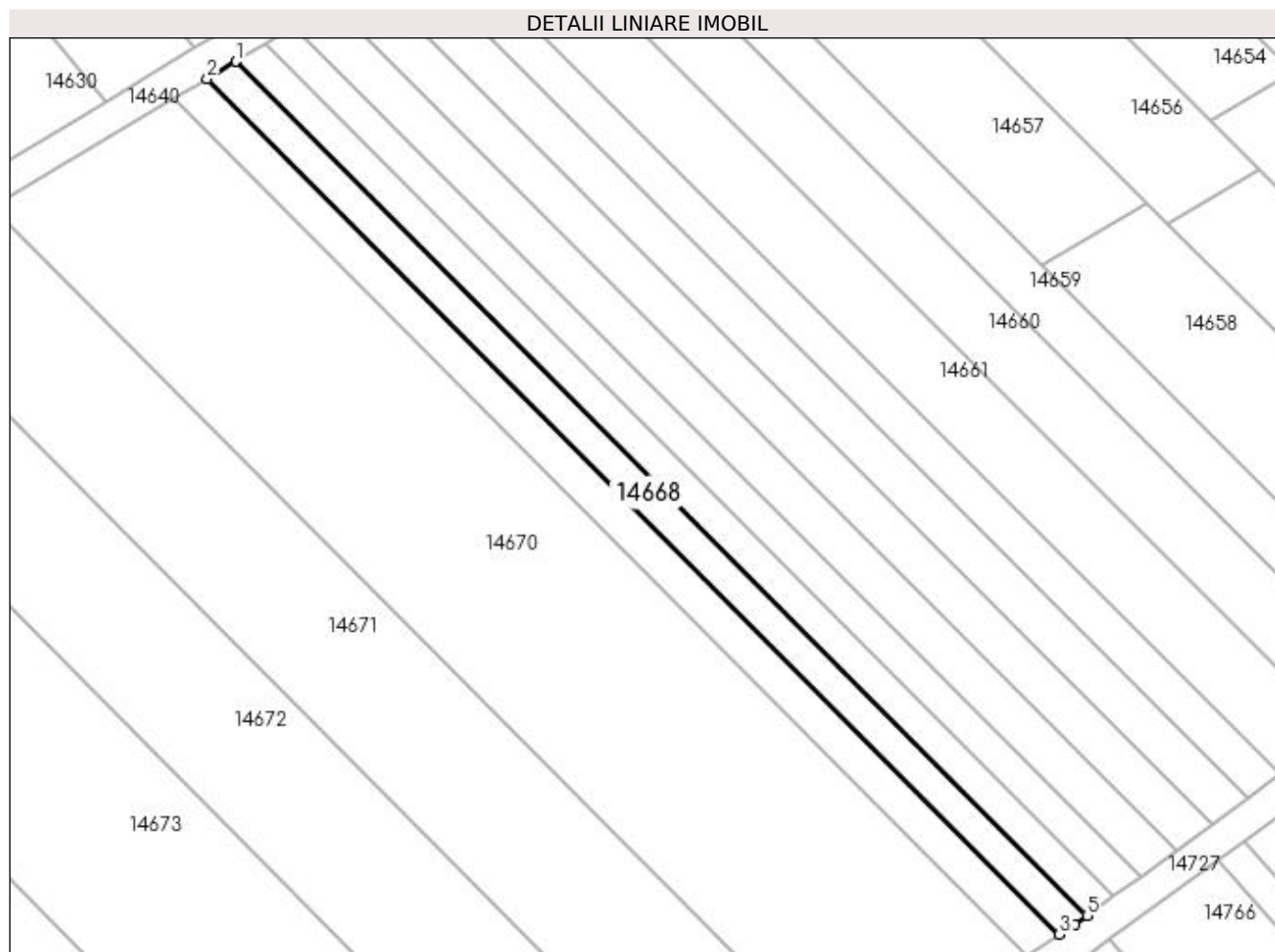
Inscrieri privind dezmembramintele dreptului de proprietate, drepturi reale de garanție și sarcini	Referințe
NU SUNT	

## Anexa Nr. 1 La Partea I

## Teren

Nr cadastral	Suprafața (mp)*	Observații / Referințe
	600	

\* Suprafața este determinată în planul de proiecție Stereo 70.



## Date referitoare la teren

Crt	Categorie folosință	Intra vilan	Suprafața (mp)	Tarla	Parcelă	Nr. topo	Observații / Referințe
1	arabil	NU	600	83	285	-	

## Lungime Segmente

1) Valorile lungimilor segmentelor sunt obținute din proiecție în plan.

Punct început	X / Y	Punct sfârșit	X / Y	Lungime segment (** (m)
1	345.777,407 281.939,204	2	345.773,845 281.937,071	4.152
2	345.773,845 281.937,071	3	345.879,038 281.831,512	149.024
3	345.879,038 281.831,512	4	345.880,937 281.832,741	2.262
4	345.880,937 281.832,741	5	345.882,421 281.833,825	1.838
5	345.882,421 281.833,825	1	345.777,407 281.939,204	148.771

**\*\* Lungimile segmentelor sunt determinate în planul de proiecție Stereo 70 și sunt rotunjite la 1 milimetru.**

**\*\*\* Distanța dintre puncte este formată din segmente cumulate ce sunt mai mici decât valoarea 1 milimetru.**



**DATE DESPRE IMOBILUL NR. 14669**

Oficiul de Cadastru și Publicitate Imobiliară DOLJ  
 Biroul de Cadastru și Publicitate Imobiliară Craiova

**A. Partea I. Descrierea imobilului**

TEREN Extravilan

Adresa: Jud. Dolj, T 83, P 286

Nr. Crt	Nr cadastral Nr. topografic	Suprafața* (mp)	Observații / Referințe
A1	31496	700	Sector cadastral:34 Teren neimprejmuit;

**B. Partea II. Proprietari și acte**

Inscrieri privitoare la dreptul de proprietate și alte drepturi reale	Referințe
<b>76789 / 07/06/2016</b>	
Act Notarial nr. CVC:1447, din 07/06/2016 emis de NP STOENESCU FLOREA;	
B1	A1
Intabulare, drept de PROPRIETATE, dobandit prin Conventie, cota actuala 1/1, cota initiala 1/1 1) NEAMTU OVIDIU	

**C. Partea III. SARCINI .**

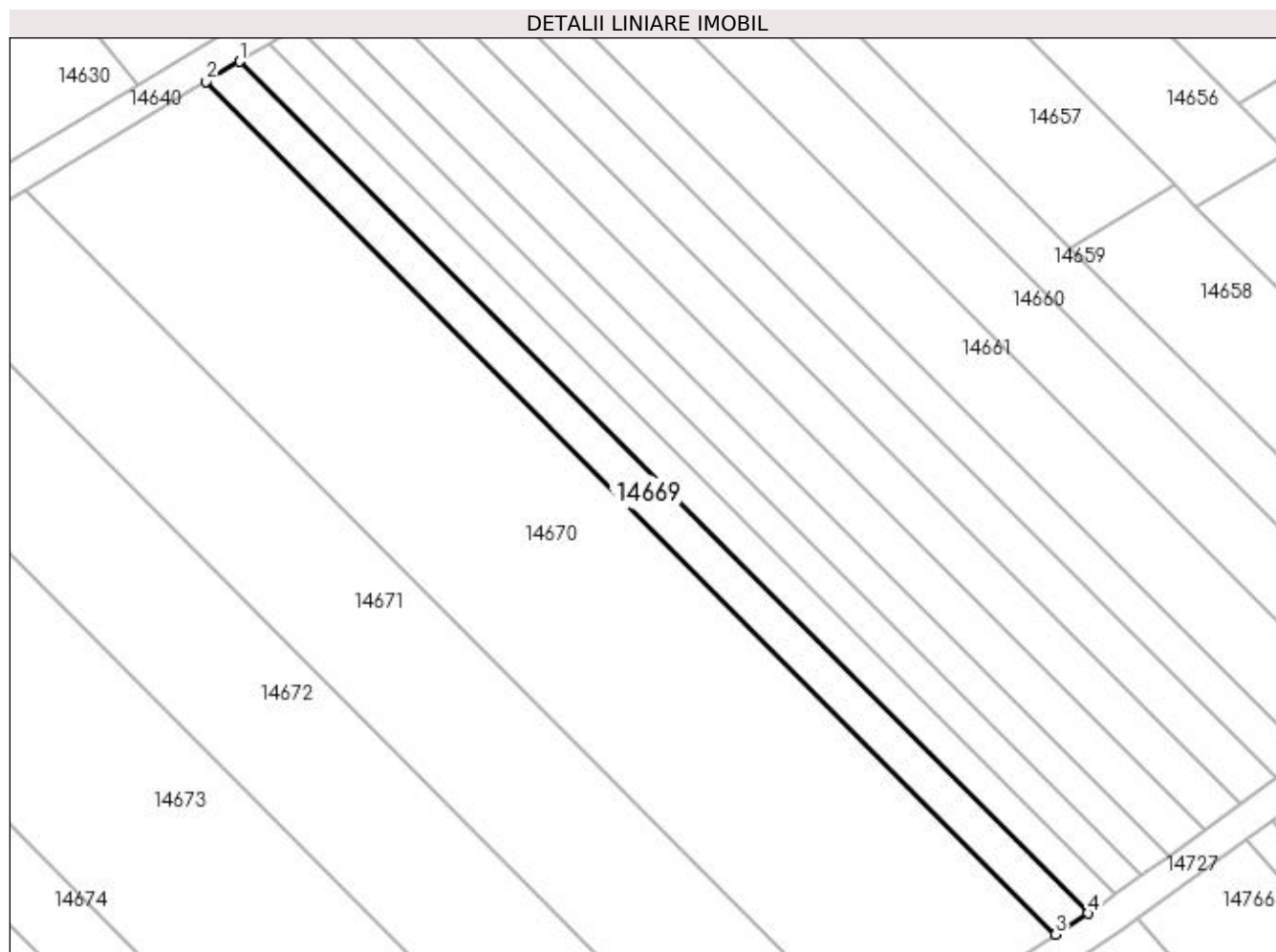
Inscrieri privind dezmembramintele dreptului de proprietate, drepturi reale de garanție și sarcini	Referințe
NU SUNT	

## Anexa Nr. 1 La Partea I

## Teren

Nr cadastral	Suprafața (mp)*	Observații / Referințe
31496	700	

\* Suprafața este determinată în planul de proiecție Stereo 70.



## Date referitoare la teren

Crt	Categorie folosință	Intra vilan	Suprafața (mp)	Tarla	Parcelă	Nr. topo	Observații / Referințe
1	arabil	NU	700	83	286	-	

## Lungime Segmente

1) Valorile lungimilor segmentelor sunt obținute din proiecție în plan.

Punct început	X / Y	Punct sfârșit	X / Y	Lungime segment (** (m)
1	345.773,845 281.937,071	2	345.769,695 281.934,585	4.838
2	345.769,695 281.934,585	3	345.875,009 281.828,904	149.196
3	345.875,009 281.828,904	4	345.879,038 281.831,512	4.799
4	345.879,038 281.831,512	1	345.773,845 281.937,071	149.024

**\*\* Lungimile segmentelor sunt determinate în planul de proiecție Stereo 70 și sunt rotunjite la 1 milimetru.**

**\*\*\* Distanța dintre puncte este formată din segmente cumulate ce sunt mai mici decât valoarea 1 milimetru.**





**DATE DESPRE IMOBILUL NR. 14670**

Oficiul de Cadastru și Publicitate Imobiliară DOLJ  
Biroul de Cadastru și Publicitate Imobiliară Craiova

**A. Partea I. Descrierea imobilului**

TEREN Extravilan

Adresa: Jud. Dolj, T 83, P 107

Nr. Crt	Nr cadastral Nr. topografic	Suprafața* (mp)	Observații / Referințe
A1		3.800	Sector cadastral:34 Teren neimprejmuit;

**B. Partea II. Proprietari și acte**

Inscrieri privitoare la dreptul de proprietate și alte drepturi reale	Referințe
<b>0 / 07/02/2023</b>	
Act Notarial nr. CM:186, din 18/06/2019 emis de NP STOENESCU FLOREA;	
B1	A1
Intabulare, drept de PROPRIETATE, dobandit prin Succesiune, cota actuala 1/1, cota initiala 1/1 1) POPA TRAIAN-ADRIAN	

**C. Partea III. SARCINI .**

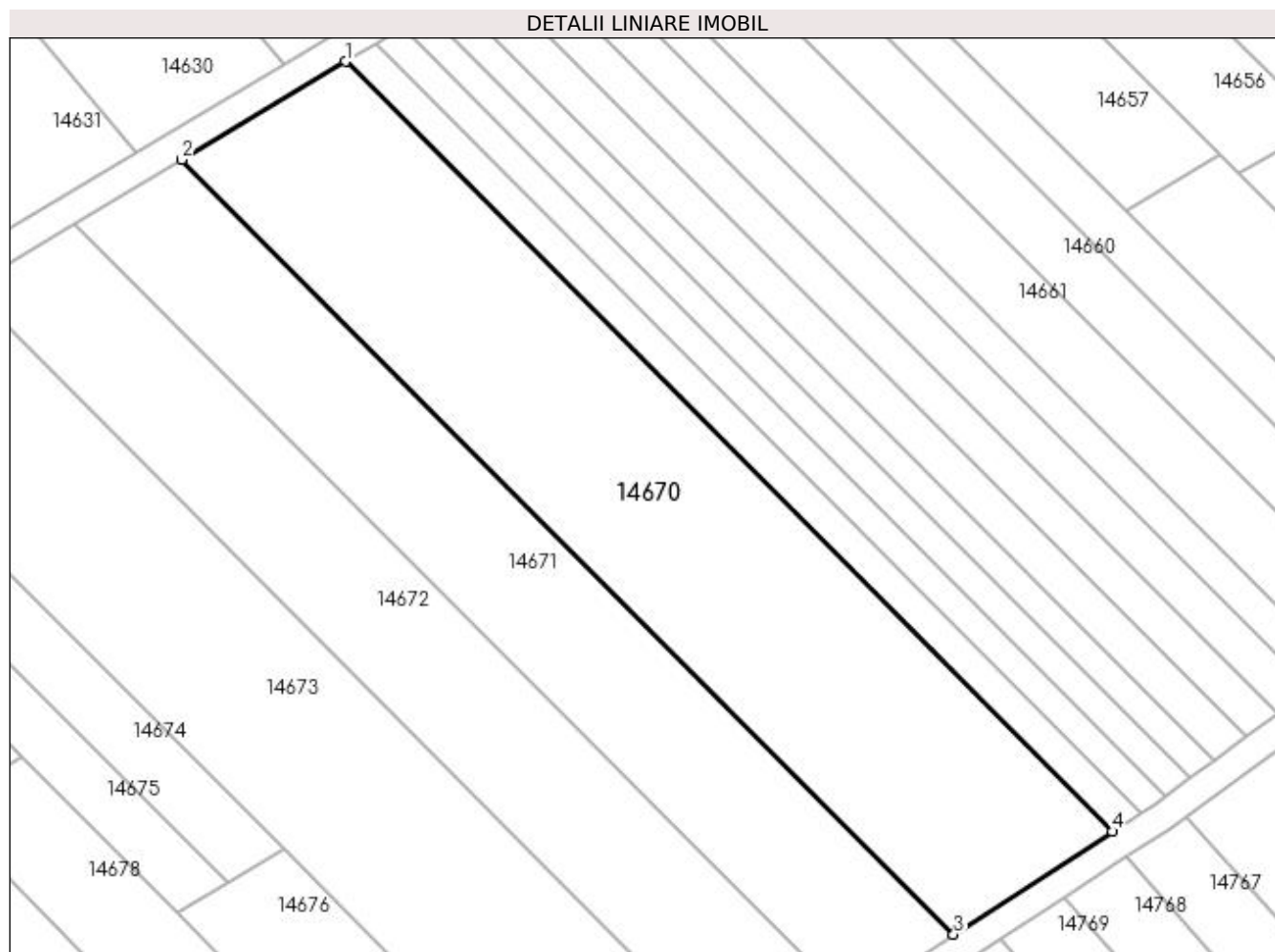
Inscrieri privind dezmembramintele dreptului de proprietate, drepturi reale de garanție și sarcini	Referințe
NU SUNT	

## Anexa Nr. 1 La Partea I

## Teren

Nr cadastral	Suprafața (mp)*	Observații / Referințe
	3.800	

\* Suprafața este determinată în planul de proiecție Stereo 70.



## Date referitoare la teren

Crt	Categorie folosință	Intravilan	Suprafața (mp)	Tarla	Parcelă	Nr. topo	Observații / Referințe
1	arabil	NU	3.800	83	107	-	

## Lungime Segmente

1) Valorile lungimilor segmentelor sunt obținute din proiecție în plan.

Punct început	X / Y	Punct sfârșit	X / Y	Lungime segment (** (m)
1	345.769,695 281.934,585	2	345.747,247 281.921,141	26.166
2	345.747,247 281.921,141	3	345.853,219 281.814,8	150.128
3	345.853,219 281.814,8	4	345.875,009 281.828,904	25.956
4	345.875,009 281.828,904	1	345.769,695 281.934,585	149.196

**\*\* Lungimile segmentelor sunt determinate în planul de proiecție Stereo 70 și sunt rotunjite la 1 milimetru.**

**\*\*\* Distanța dintre puncte este formată din segmente cumulate ce sunt mai mici decât valoarea 1 milimetru.**



**DATE DESPRE IMOBILUL NR. 14671**

Oficiul de Cadastru și Publicitate Imobiliară DOLJ  
Biroul de Cadastru și Publicitate Imobiliară Craiova

**A. Partea I. Descrierea imobilului**

TEREN Extravilan

Adresa: Jud. Dolj, T 83

Nr. Crt	Nr cadastral Nr. topografic	Suprafața* (mp)	Observații / Referințe
A1		Din acte: 0 Masurata: 2.500	Sector cadastral:34 Teren neimprejmuit;

**B. Partea II. Proprietari și acte**

Inscrieri privitoare la dreptul de proprietate și alte drepturi reale		Referințe
<b>0 / 07/02/2023</b>		
Act Normativ nr. LEGE:7, din 13/03/1996 emis de PARLAMENTUL ROMANIEI;		
B1	Inscrierea provizorie, drept de PROPRIETATE, dobandit prin Lege, cota actuala 1/1, cota initiala 1/1 1) NEIDENTIFICAT NEIDENTIFICAT	A1

**C. Partea III. SARCINI .**

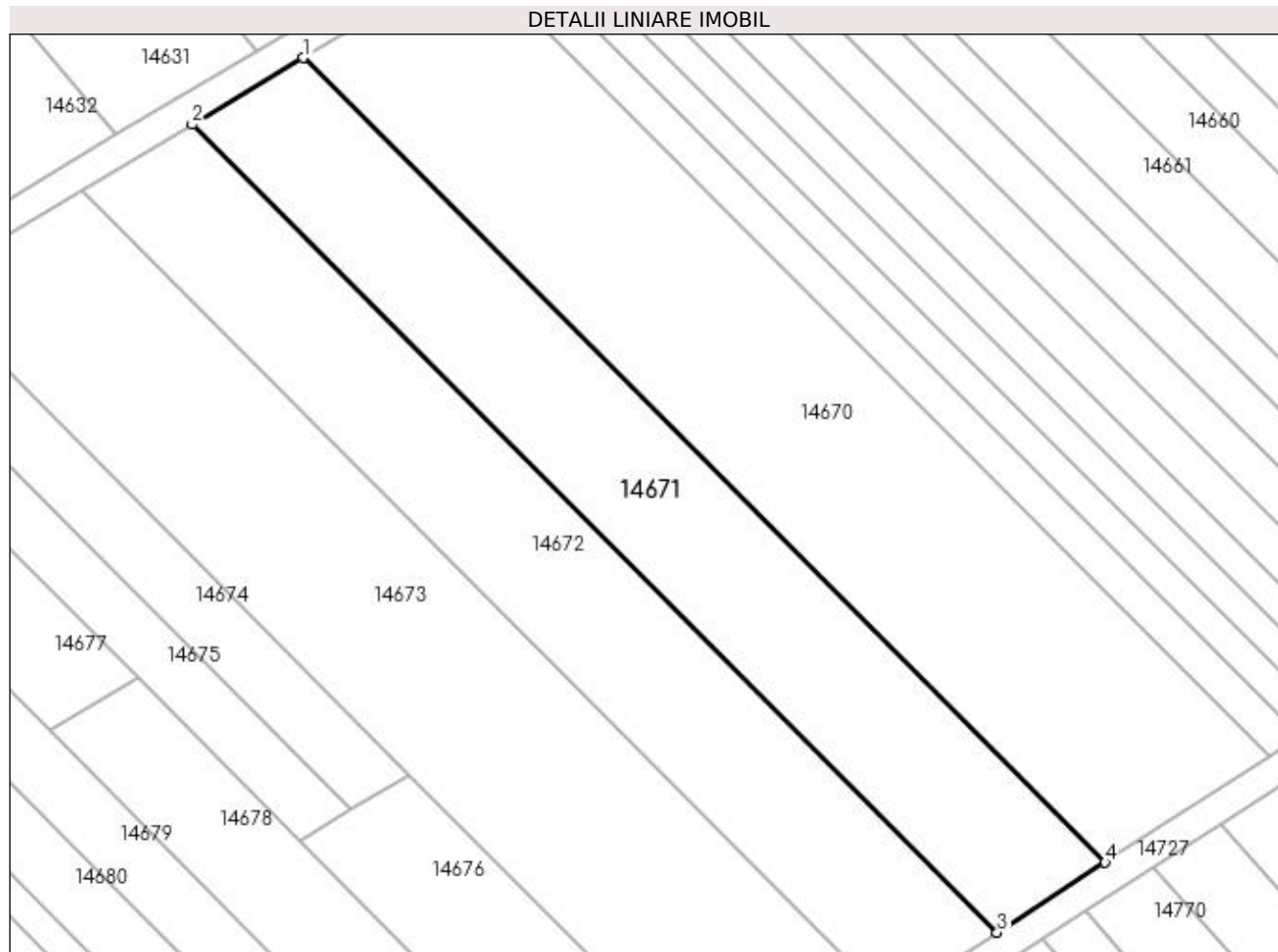
Inscrieri privind dezmembramintele dreptului de proprietate, drepturi reale de garanție și sarcini	Referințe
NU SUNT	

## Anexa Nr. 1 La Partea I

## Teren

Nr cadastral	Suprafața (mp)*	Observații / Referințe
	Din acte: 0 Masurata: 2.500	

\* Suprafața este determinată în planul de proiecție Stereo 70.



## Date referitoare la teren

Crt	Categorie folosință	Intra vilan	Suprafața (mp)	Tarla	Parcelă	Nr. topo	Observații / Referințe
1	arabil	NU	2.500	83		-	

## Lungime Segmente

1) Valorile lungimilor segmentelor sunt obținute din proiecție în plan.

Punct început	X / Y	Punct sfârșit	X / Y	Lungime segment (** (m)
1	345.747,247 281.921,141	2	345.732,555 281.912,341	17.126
2	345.732,555 281.912,341	3	345.838,957 281.805,569	150.737
3	345.838,957 281.805,569	4	345.853,219 281.814,8	16.989
4	345.853,219 281.814,8	1	345.747,247 281.921,141	150.128

**\*\* Lungimile segmentelor sunt determinate în planul de proiecție Stereo 70 și sunt rotunjite la 1 milimetru.**

**\*\*\* Distanța dintre puncte este formată din segmente cumulate ce sunt mai mici decât valoarea 1 milimetru.**





**DATE DESPRE IMOBILUL NR. 14672**

Oficiul de Cadastru și Publicitate Imobiliară DOLJ  
Biroul de Cadastru și Publicitate Imobiliară Craiova

**A. Partea I. Descrierea imobilului**

TEREN Extravilan

Adresa: Jud. Dolj, T 83, P 109

Nr. Crt	Nr cadastral Nr. topografic	Suprafața* (mp)	Observații / Referințe
A1		2.500	Sector cadastral:34 Teren neimprejmuit;

**B. Partea II. Proprietari și acte**

Inscrieri privitoare la dreptul de proprietate și alte drepturi reale	Referințe
<b>0 / 07/02/2023</b>	
Act Administrativ nr. TDP:509-48414, din 25/02/1994 emis de COMISIA JUDETEANA DE FOND FUNCJAR;	
B1	A1
Intabulare, drept de PROPRIETATE, dobandit prin Reconstituire, cota actuala 1/1, cota initiala 1/1 1) TOMESCU ANA, LIPSA CNP	

**C. Partea III. SARCINI .**

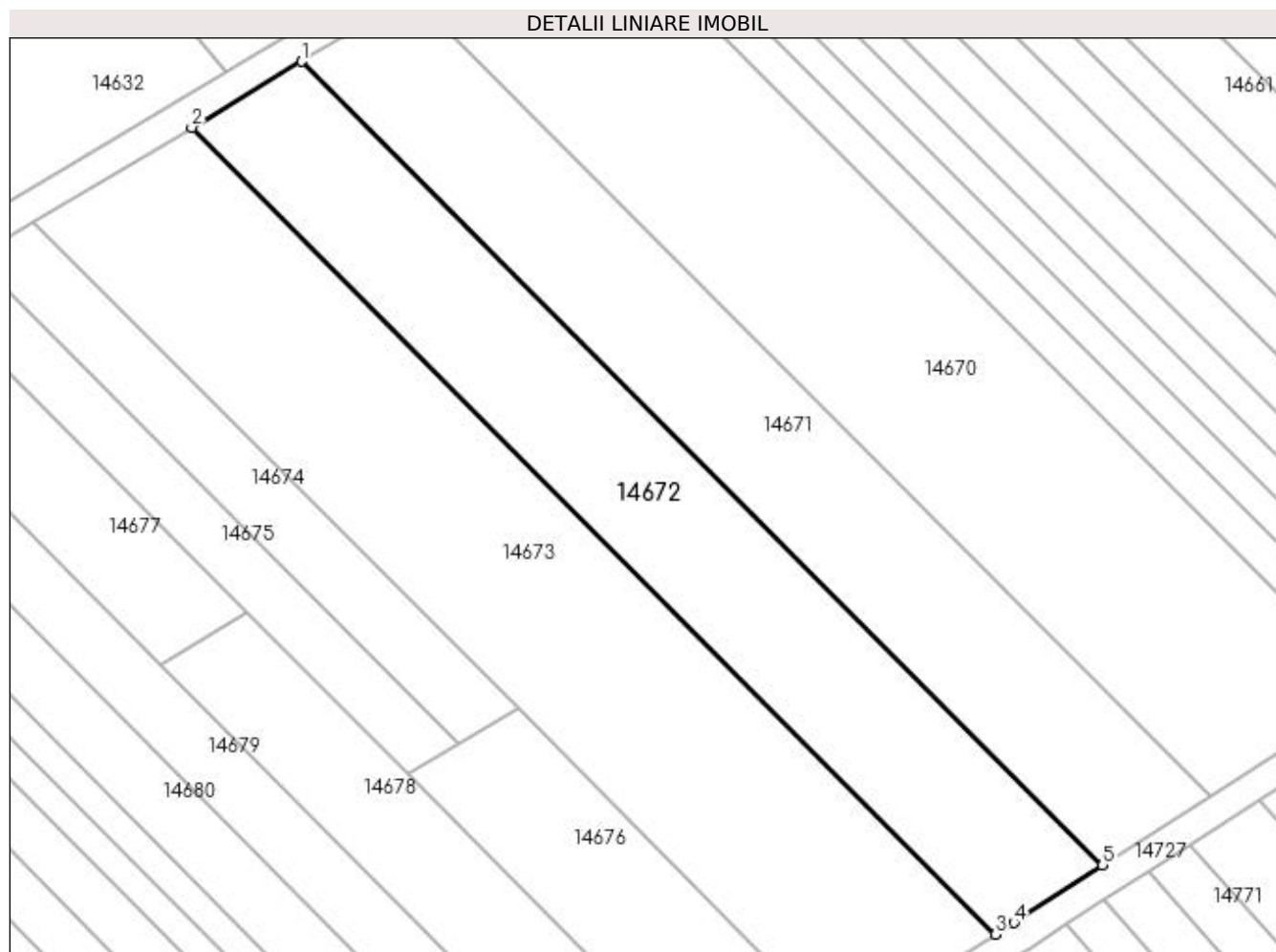
Inscrieri privind dezmembramintele dreptului de proprietate, drepturi reale de garanție și sarcini	Referințe
NU SUNT	

## Anexa Nr. 1 La Partea I

## Teren

Nr cadastral	Suprafața (mp)*	Observații / Referințe
	2.500	

\* Suprafața este determinată în planul de proiecție Stereo 70.



## Date referitoare la teren

Crt	Categorie folosință	Intra vilan	Suprafața (mp)	Tarla	Parcelă	Nr. topo	Observații / Referințe
1	arabil	NU	2.500	83	109	-	

## Lungime Segmente

1) Valorile lungimilor segmentelor sunt obținute din proiecție în plan.

Punct început	X / Y	Punct sfârșit	X / Y	Lungime segment (** (m)
1	345.732,555 281.912,341	2	345.717,921 281.903,576	17.058
2	345.717,921 281.903,576	3	345.824,718 281.796,408	151.296
3	345.824,718 281.796,408	4	345.827,202 281.797,96	2.929
4	345.827,202 281.797,96	5	345.838,957 281.805,569	14.003
5	345.838,957 281.805,569	1	345.732,555 281.912,341	150.737

**\*\* Lungimile segmentelor sunt determinate în planul de proiecție Stereo 70 și sunt rotunjite la 1 milimetru.**

**\*\*\* Distanța dintre puncte este formată din segmente cumulate ce sunt mai mici decât valoarea 1 milimetru.**



**DATE DESPRE IMOBILUL NR. 14673**

Oficiul de Cadastru și Publicitate Imobiliară DOLJ  
Biroul de Cadastru și Publicitate Imobiliară Craiova

**A. Partea I. Descrierea imobilului**

TEREN Extravilan

Adresa: Jud. Dolj, T 83, P 111

Nr. Crt	Nr cadastral Nr. topografic	Suprafața* (mp)	Observații / Referințe
A1		3.600	Sector cadastral:34 Teren neimprejmuit;

**B. Partea II. Proprietari și acte**

Inscrieri privitoare la dreptul de proprietate și alte drepturi reale	Referințe
<b>0 / 10/02/2023</b>	
Hotarare Judecatoreasca nr. SC:373, din 18/04/2005 emis de JUDECATORIA CALAFAT;	
B1	Intabulare, drept de PROPRIETATE, dobandit prin Hotarare Judecatoreasca, cota actuala 1/1, cota initiala 1/1 1) STAMIN CONSTANTIN, LIPSA CNP
	A1

**C. Partea III. SARCINI .**

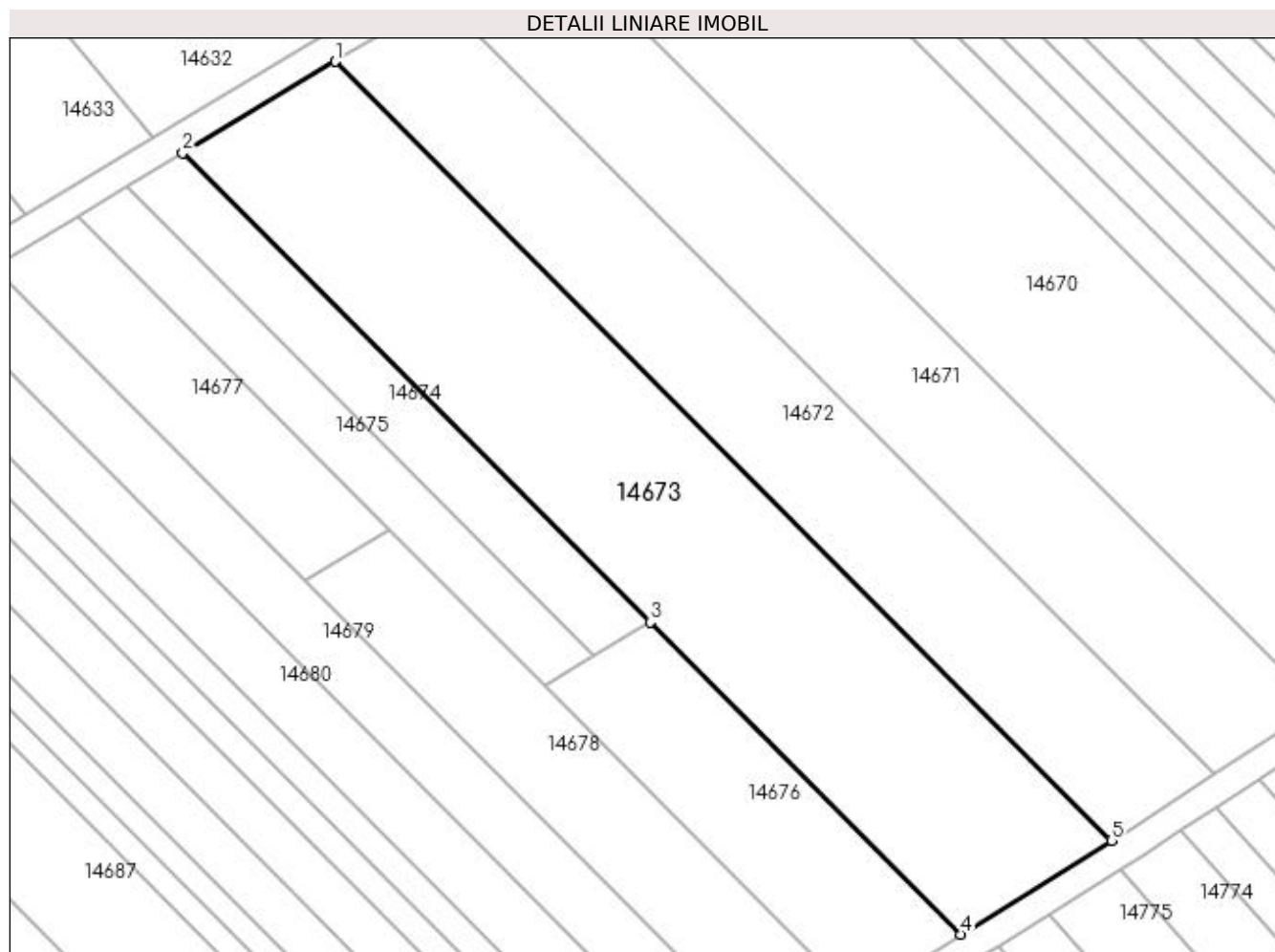
Inscrieri privind dezmembramintele dreptului de proprietate, drepturi reale de garanție și sarcini	Referințe
NU SUNT	

## Anexa Nr. 1 La Partea I

## Teren

Nr cadastral	Suprafața (mp)*	Observații / Referințe
	3.600	

\* Suprafața este determinată în planul de proiecție Stereo 70.



## Date referitoare la teren

Crt	Categorie folosință	Intra vilan	Suprafața (mp)	Tarla	Parcelă	Nr. topo	Observații / Referințe
1	arabil	NU	3.600	83	111	-	

## Lungime Segmente

1) Valorile lungimilor segmentelor sunt obținute din proiecție în plan.

Punct început	X / Y	Punct sfârșit	X / Y	Lungime segment (** (m)
1	345.717,921 281.903,576	2	345.696,917 281.890,996	24.483
2	345.696,917 281.890,996	3	345.761,261 281.826,429	91.154
3	345.761,261 281.826,429	4	345.804,043 281.783,498	60.608
4	345.804,043 281.783,498	5	345.824,718 281.796,408	24.375
5	345.824,718 281.796,408	1	345.717,921 281.903,576	151.296

**\*\* Lungimile segmentelor sunt determinate în planul de proiecție Stereo 70 și sunt rotunjite la 1 milimetru.**

**\*\*\* Distanța dintre puncte este formată din segmente cumulate ce sunt mai mici decât valoarea 1 milimetru.**





**DATE DESPRE IMOBILUL NR. 14674**

Oficiul de Cadastru și Publicitate Imobiliară DOLJ  
Biroul de Cadastru și Publicitate Imobiliară Craiova

**A. Partea I. Descrierea imobilului**

TEREN Extravilan

Adresa: Jud. Dolj, T 83, P 112

Nr. Crt	Nr cadastral Nr. topografic	Suprafața* (mp)	Observații / Referințe
A1		800	Sector cadastral:34 Teren neimprejmuit;

**B. Partea II. Proprietari și acte**

Inscrieri privitoare la dreptul de proprietate și alte drepturi reale	Referințe
<b>0 / 07/02/2023</b>	
Act Notarial nr. CM:93, din 01/03/2007 emis de NP STOENESCU FLOREA;	
B1	A1
Intabulare, drept de PROPRIETATE, dobandit prin Succesiune, cota actuala 1/1, cota initiala 1/1 1) NISIPASU CONSTANTIN, LIPSA CNP	

**C. Partea III. SARCINI .**

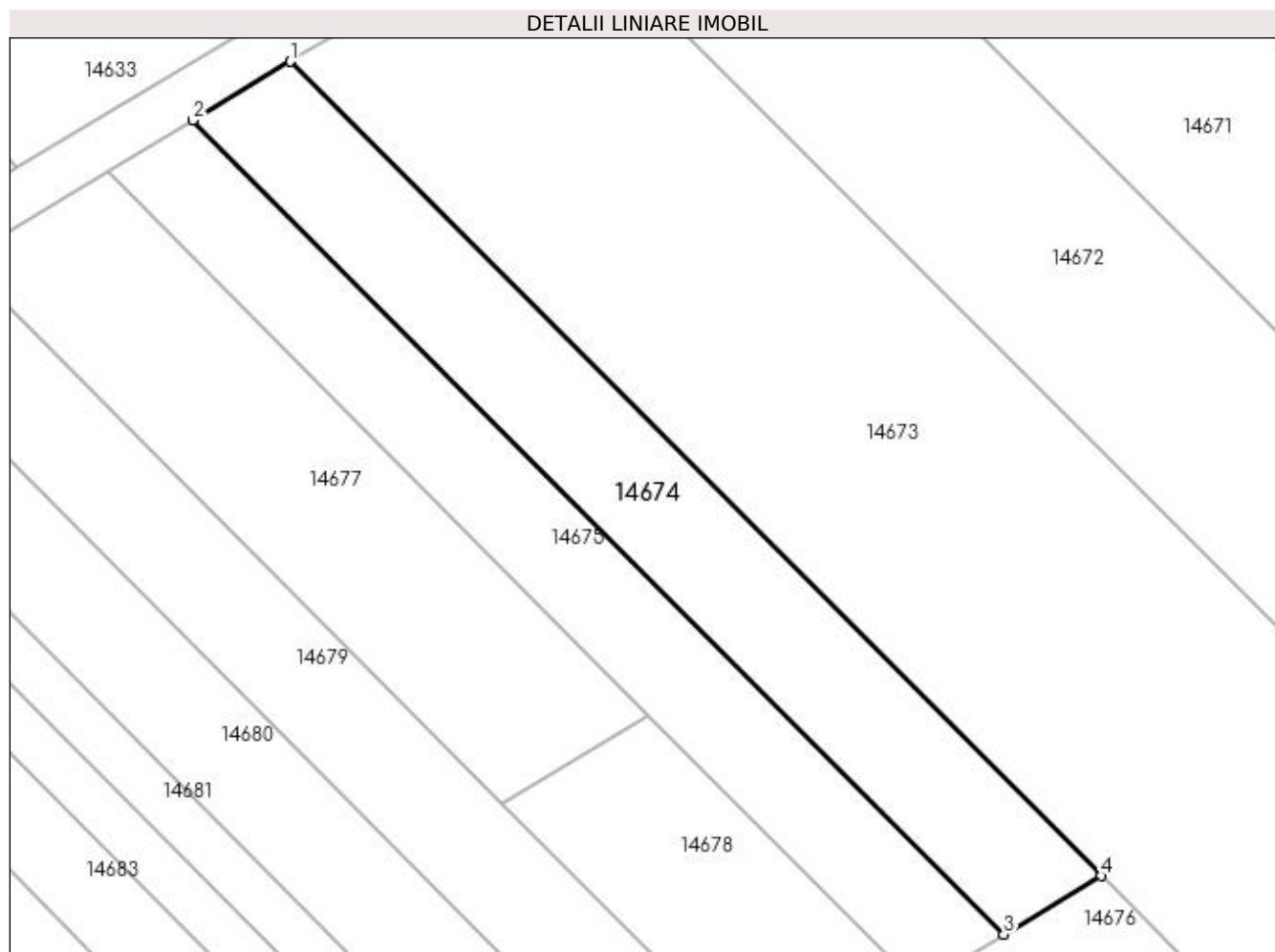
Inscrieri privind dezmembramintele dreptului de proprietate, drepturi reale de garanție și sarcini	Referințe
NU SUNT	

## Anexa Nr. 1 La Partea I

## Teren

Nr cadastral	Suprafața (mp)*	Observații / Referințe
	800	

\* Suprafața este determinată în planul de proiecție Stereo 70.



## Date referitoare la teren

Crt	Categorie folosință	Intravilan	Suprafața (mp)	Tarla	Parcelă	Nr. topo	Observații / Referințe
1	arabil	NU	800	83	112	-	

## Lungime Segmente

1) Valorile lungimilor segmentelor sunt obținute din proiecție în plan.

Punct început	X / Y	Punct sfârșit	X / Y	Lungime segment (** (m)
1	345.696,917 281.890,996	2	345.689,158 281.886,349	9.044
2	345.689,158 281.886,349	3	345.753,502 281.821,781	91.155
3	345.753,502 281.821,781	4	345.761,261 281.826,429	9.045
4	345.761,261 281.826,429	1	345.696,917 281.890,996	91.154

**\*\* Lungimile segmentelor sunt determinate în planul de proiecție Stereo 70 și sunt rotunjite la 1 milimetru.**

**\*\*\* Distanța dintre puncte este formată din segmente cumulate ce sunt mai mici decât valoarea 1 milimetru.**



**DATE DESPRE IMOBILUL NR. 14675**

Oficiul de Cadastru și Publicitate Imobiliară DOLJ  
Biroul de Cadastru și Publicitate Imobiliară Craiova

**A. Partea I. Descrierea imobilului**

TEREN Extravilan

Adresa: Jud. Dolj, T 83, P 113

Nr. Crt	Nr cadastral Nr. topografic	Suprafața* (mp)	Observații / Referințe
A1	33241	700	Sector cadastral:34 Teren neimprejmuit;

**B. Partea II. Proprietari și acte**

Inscrieri privitoare la dreptul de proprietate și alte drepturi reale	Referințe
<b>177154 / 14/08/2019</b>	
Hotarare Judecatoreasca nr. SC:1709, din 03/10/2013 emis de JUDECATORIA CALAFAT (Dosar Nr 2846/201/2013 , act administrativ nr TDP 16383 din 13.10.2011, emis de CJD;);	
B1	A1
Intabulare, drept de PROPRIETATE, dobandit prin Hotarare Judecatoreasca, cota actuala 1/1, cota initiala 1/1	
1) PAUNA ALEXANDRU	

**C. Partea III. SARCINI .**

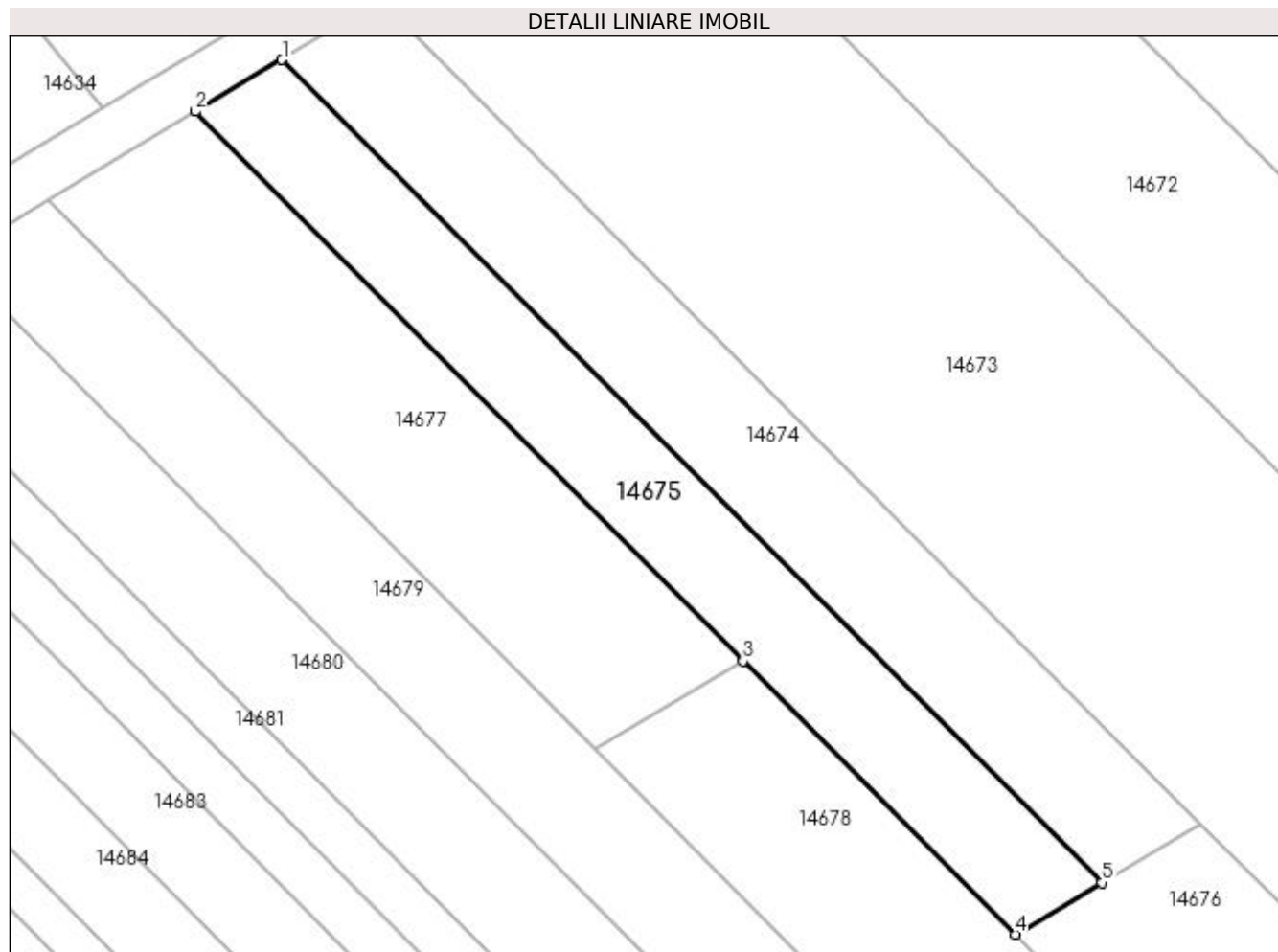
Inscrieri privind dezmembramintele dreptului de proprietate, drepturi reale de garanție și sarcini	Referințe
NU SUNT	

## Anexa Nr. 1 La Partea I

## Teren

Nr cadastral	Suprafața (mp)*	Observații / Referințe
33241	700	

\* Suprafața este determinată în planul de proiecție Stereo 70.



## Date referitoare la teren

Crt	Categorie folosință	Intra vilan	Suprafața (mp)	Tarla	Parcelă	Nr. topo	Observații / Referințe
1	arabil	NU	700	83	113	-	

## Lungime Segmente

1) Valorile lungimilor segmentelor sunt obținute din proiecție în plan.

Punct început	X / Y	Punct sfârșit	X / Y	Lungime segment (** (m)
1	345.689,158 281.886,349	2	345.682,369 281.882,283	7.913
2	345.682,369 281.882,283	3	345.725,347 281.839,155	60.886
3	345.725,347 281.839,155	4	345.746,713 281.817,715	30.268
4	345.746,713 281.817,715	5	345.753,502 281.821,781	7.913
5	345.753,502 281.821,781	1	345.689,158 281.886,349	91.155

**\*\* Lungimile segmentelor sunt determinate în planul de proiecție Stereo 70 și sunt rotunjite la 1 milimetru.**

**\*\*\* Distanța dintre puncte este formată din segmente cumulate ce sunt mai mici decât valoarea 1 milimetru.**





**DATE DESPRE IMOBILUL NR. 14676**

Oficiul de Cadastru și Publicitate Imobiliară DOLJ  
Biroul de Cadastru și Publicitate Imobiliară Craiova

**A. Partea I. Descrierea imobilului**

TEREN Extravilan

Adresa: Jud. Dolj, T 83, P 117

Nr. Crt	Nr cadastral Nr. topografic	Suprafața* (mp)	Observații / Referințe
A1		1.000	Sector cadastral:34 Teren neimprejmuit;

**B. Partea II. Proprietari și acte**

Inscrieri privitoare la dreptul de proprietate și alte drepturi reale	Referințe
<b>0 / 07/02/2023</b>	
Act Notarial nr. ACT DE PARTAJ:709, din 03/03/2020 emis de NP BUDIANA IONUT RAZVAN;	
B1	A1
Intabulare, drept de PROPRIETATE, dobandit prin lesire Din Indiviziune, cota actuala 1/1, cota initiala 1/1 1) ASCUNSEANU FLOAREA	

**C. Partea III. SARCINI .**

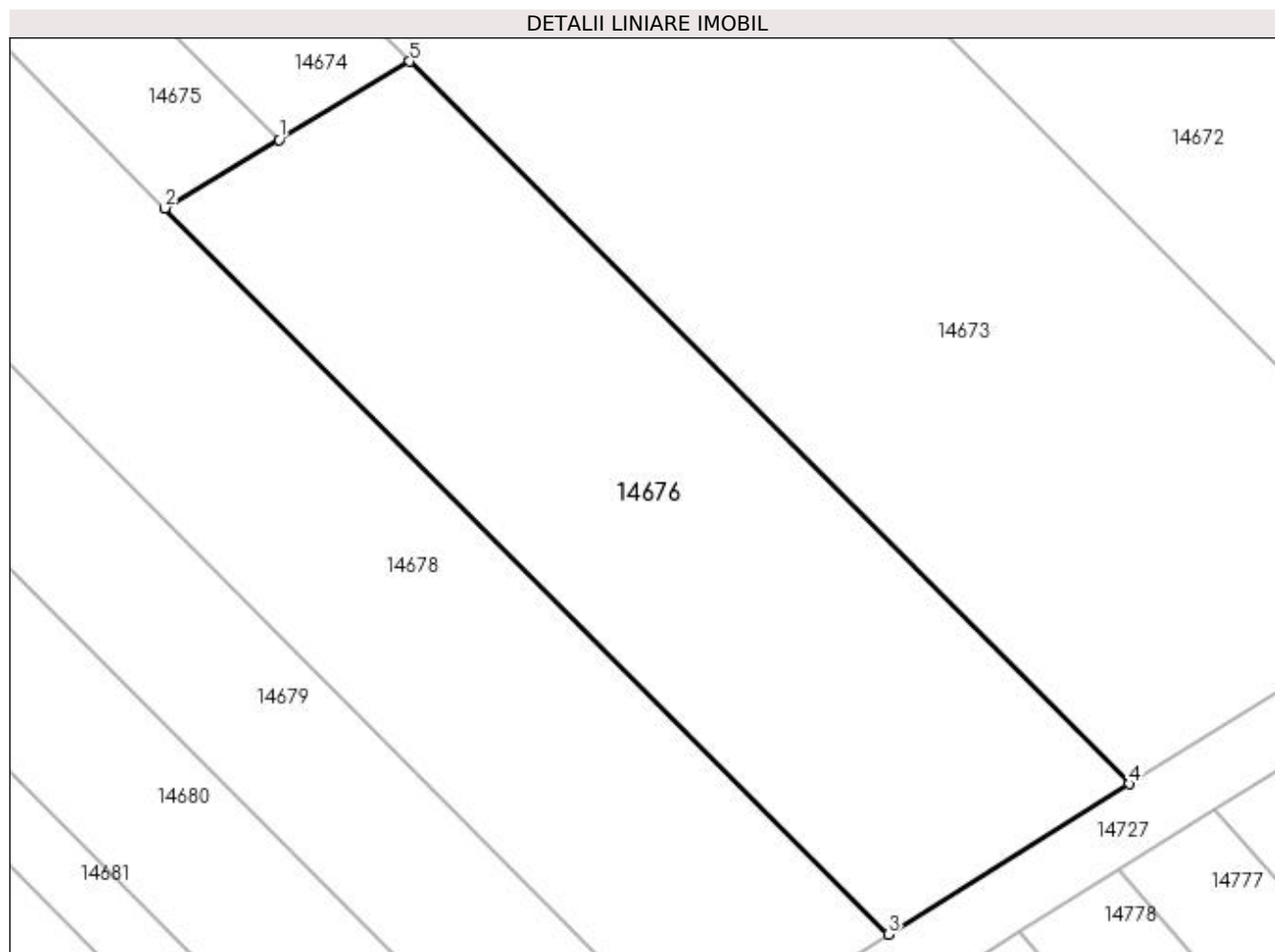
Inscrieri privind dezmembramintele dreptului de proprietate, drepturi reale de garanție și sarcini	Referințe
NU SUNT	

## Anexa Nr. 1 La Partea I

## Teren

Nr cadastral	Suprafața (mp)*	Observații / Referințe
	1.000	

\* Suprafața este determinată în planul de proiecție Stereo 70.



## Date referitoare la teren

Crt	Categorie folosință	Intra vilan	Suprafața (mp)	Tarla	Parcelă	Nr. topo	Observații / Referințe
1	arabil	NU	1.000	83	117	-	

## Lungime Segmente

1) Valorile lungimilor segmentelor sunt obținute din proiecție în plan.

Punct început	X / Y	Punct sfârșit	X / Y	Lungime segment (** (m)
1	345.753,502 281.821,781	2	345.746,713 281.817,715	7.913
2	345.746,713 281.817,715	3	345.789,722 281.774,556	60.93
3	345.789,722 281.774,556	4	345.804,043 281.783,498	16.883
4	345.804,043 281.783,498	5	345.761,261 281.826,429	60.608
5	345.761,261 281.826,429	1	345.753,502 281.821,781	9.045

**\*\* Lungimile segmentelor sunt determinate în planul de proiecție Stereo 70 și sunt rotunjite la 1 milimetru.**

**\*\*\* Distanța dintre puncte este formată din segmente cumulate ce sunt mai mici decât valoarea 1 milimetru.**



**DATE DESPRE IMOBILUL NR. 14677**

Oficiul de Cadastru și Publicitate Imobiliară DOLJ  
Biroul de Cadastru și Publicitate Imobiliară Craiova

**A. Partea I. Descrierea imobilului**

TEREN Extravilan

Adresa: Jud. Dolj, T 83, P 114

Nr. Crt	Nr cadastral Nr. topografic	Suprafața* (mp)	Observații / Referințe
A1		800	Sector cadastral:34 Teren neimprejmuit;

**B. Partea II. Proprietari și acte**

Inscrieri privitoare la dreptul de proprietate și alte drepturi reale	Referințe
<b>0 / 07/02/2023</b>	
Act Administrativ nr. TDP:1873-9568, din 09/12/1996 emis de COMISIA JUDETEANA DE FOND FUNCJAR;	
B1	A1
Intabulare, drept de PROPRIETATE, dobandit prin Reconstituire, cota actuala 1/1, cota initiala 1/1	
1) SPRINCENATU CONSTANTIN, LIPSA CNP	

**C. Partea III. SARCINI .**

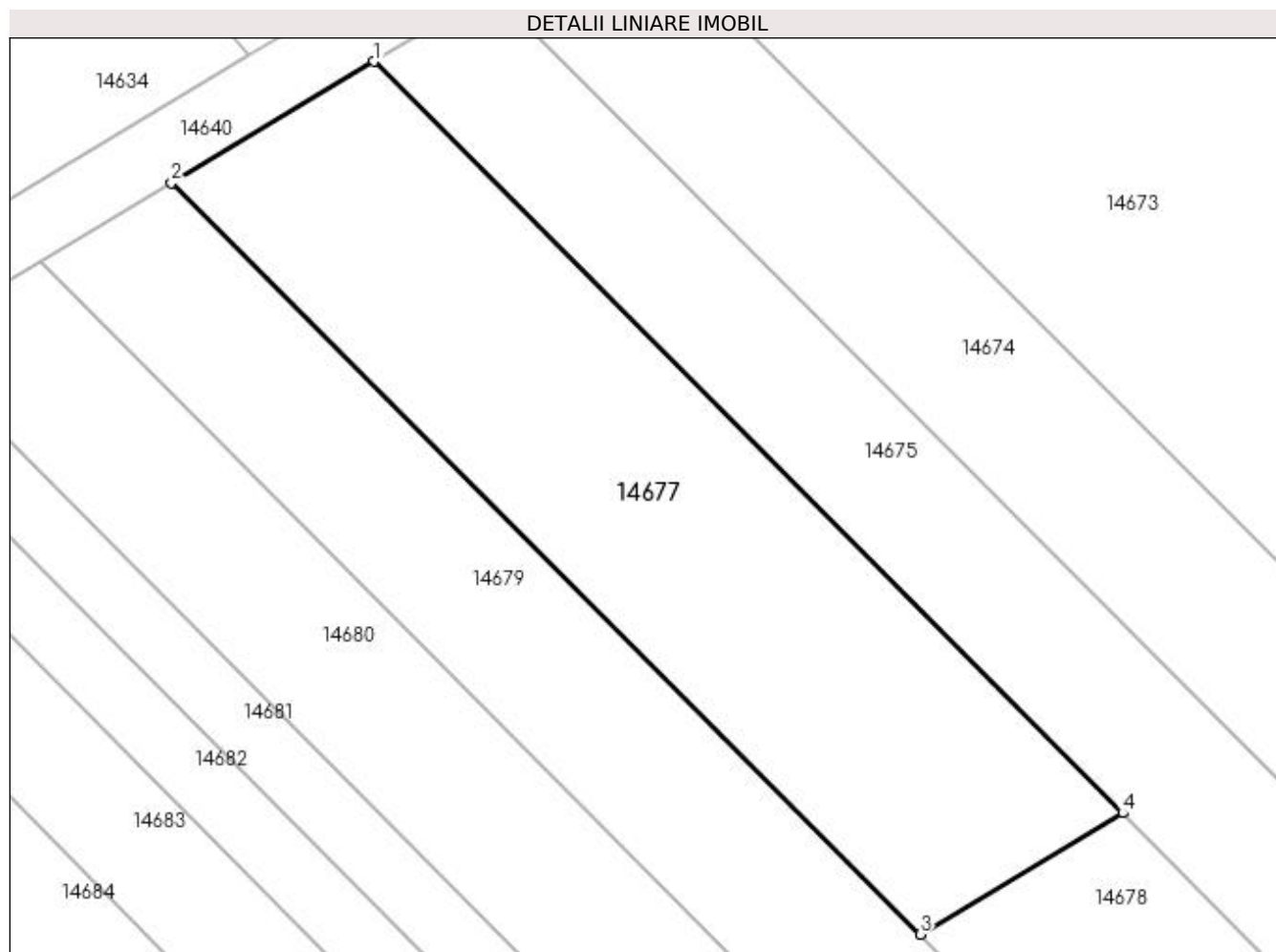
Inscrieri privind dezmembramintele dreptului de proprietate, drepturi reale de garanție și sarcini	Referințe
NU SUNT	

## Anexa Nr. 1 La Partea I

## Teren

Nr cadastral	Suprafața (mp)*	Observații / Referințe
	800	

\* Suprafața este determinată în planul de proiecție Stereo 70.



## Date referitoare la teren

Crt	Categorie folosință	Intra vilan	Suprafața (mp)	Tarla	Parcelă	Nr. topo	Observații / Referințe
1	arabil	NU	800	83	114	-	

## Lungime Segmente

1) Valorile lungimilor segmentelor sunt obținute din proiecție în plan.

Punct început	X / Y	Punct sfârșit	X / Y	Lungime segment (** (m)
1	345.682,369 281.882,283	2	345.670,753 281.875,325	13.541
2	345.670,753 281.875,325	3	345.713,73 281.832,198	60.885
3	345.713,73 281.832,198	4	345.725,347 281.839,155	13.541
4	345.725,347 281.839,155	1	345.682,369 281.882,283	60.886

**\*\* Lungimile segmentelor sunt determinate în planul de proiecție Stereo 70 și sunt rotunjite la 1 milimetru.**

**\*\*\* Distanța dintre puncte este formată din segmente cumulate ce sunt mai mici decât valoarea 1 milimetru.**





**DATE DESPRE IMOBILUL NR. 14678**

Oficiul de Cadastru și Publicitate Imobiliară DOLJ  
Biroul de Cadastru și Publicitate Imobiliară Craiova

**A. Partea I. Descrierea imobilului**

TEREN Extravilan

Adresa: Jud. Dolj, T 83

Nr. Crt	Nr cadastral Nr. topografic	Suprafața* (mp)	Observații / Referințe
A1		Din acte: 0 Masurata: 1.200	Sector cadastral:34 Teren neimprejmuit;

**B. Partea II. Proprietari și acte**

Inscrieri privitoare la dreptul de proprietate și alte drepturi reale		Referințe
<b>0 / 07/02/2023</b>		
Act Normativ nr. LEGE:7, din 13/03/1996 emis de PARLAMENTUL ROMANIEI;		
B1	Inscrierea provizorie, drept de PROPRIETATE, dobandit prin Lege, cota actuala 1/1, cota initiala 1/1 1) NEIDENTIFICAT NEIDENTIFICAT	A1

**C. Partea III. SARCINI .**

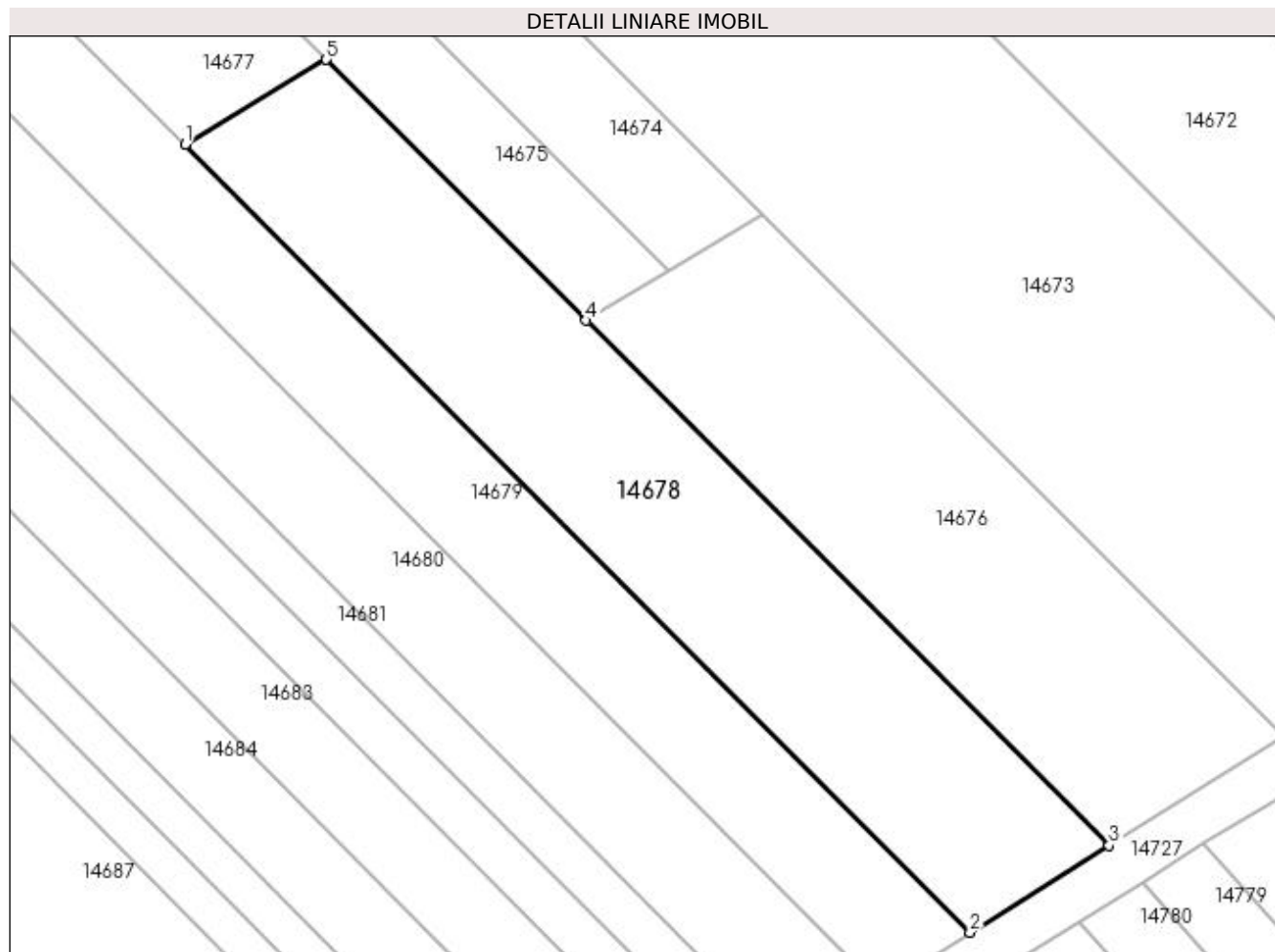
Inscrieri privind dezmembramintele dreptului de proprietate, drepturi reale de garanție și sarcini	Referințe
NU SUNT	

## Anexa Nr. 1 La Partea I

## Teren

Nr cadastral	Suprafața (mp)*	Observații / Referințe
	Din acte: 0 Masurata: 1.200	

\* Suprafața este determinată în planul de proiecție Stereo 70.



## Date referitoare la teren

Crt	Categorie folosință	Intra vilan	Suprafața (mp)	Tarla	Parcelă	Nr. topo	Observații / Referințe
1	arabil	NU	1.200	83		-	

## Lungime Segmente

1) Valorile lungimilor segmentelor sunt obținute din proiecție în plan.

Punct început	X / Y	Punct sfârșit	X / Y	Lungime segment (** (m)
1	345.713,73 281.832,198	2	345.778,288 281.767,416	91.457
2	345.778,288 281.767,416	3	345.789,722 281.774,556	13.48
3	345.789,722 281.774,556	4	345.746,713 281.817,715	60.93
4	345.746,713 281.817,715	5	345.725,347 281.839,155	30.268
5	345.725,347 281.839,155	1	345.713,73 281.832,198	13.541

**\*\* Lungimile segmentelor sunt determinate în planul de proiecție Stereo 70 și sunt rotunjite la 1 milimetru.**

**\*\*\* Distanța dintre puncte este formată din segmente cumulate ce sunt mai mici decât valoarea 1 milimetru.**



**DATE DESPRE IMOBILUL NR. 14679**

Oficiul de Cadastru și Publicitate Imobiliară DOLJ  
Biroul de Cadastru și Publicitate Imobiliară Craiova

**A. Partea I. Descrierea imobilului**

TEREN Extravilan

Adresa: Jud. Dolj, T 83, P 115

Nr. Crt	Nr cadastral Nr. topografic	Suprafața* (mp)	Observații / Referințe
A1		1.300	Sector cadastral:34 Teren neimprejmuit;

**B. Partea II. Proprietari și acte**

Inscrieri privitoare la dreptul de proprietate și alte drepturi reale		Referințe
<b>0 / 10/02/2023</b>		
Hotarare Judecatoreasca nr. SC:2475, din 19/11/2008 emis de JUDECATORIA CALAFAT;		
B1	Intabulare, drept de PROPRIETATE, dobandit prin Hotarare Judecatoreasca, cota actuala 1/1, cota initiala 1/1 1) RUDAREANU GHEORGHE 2) RUDAREANU GABRIELA	A1

**C. Partea III. SARCINI .**

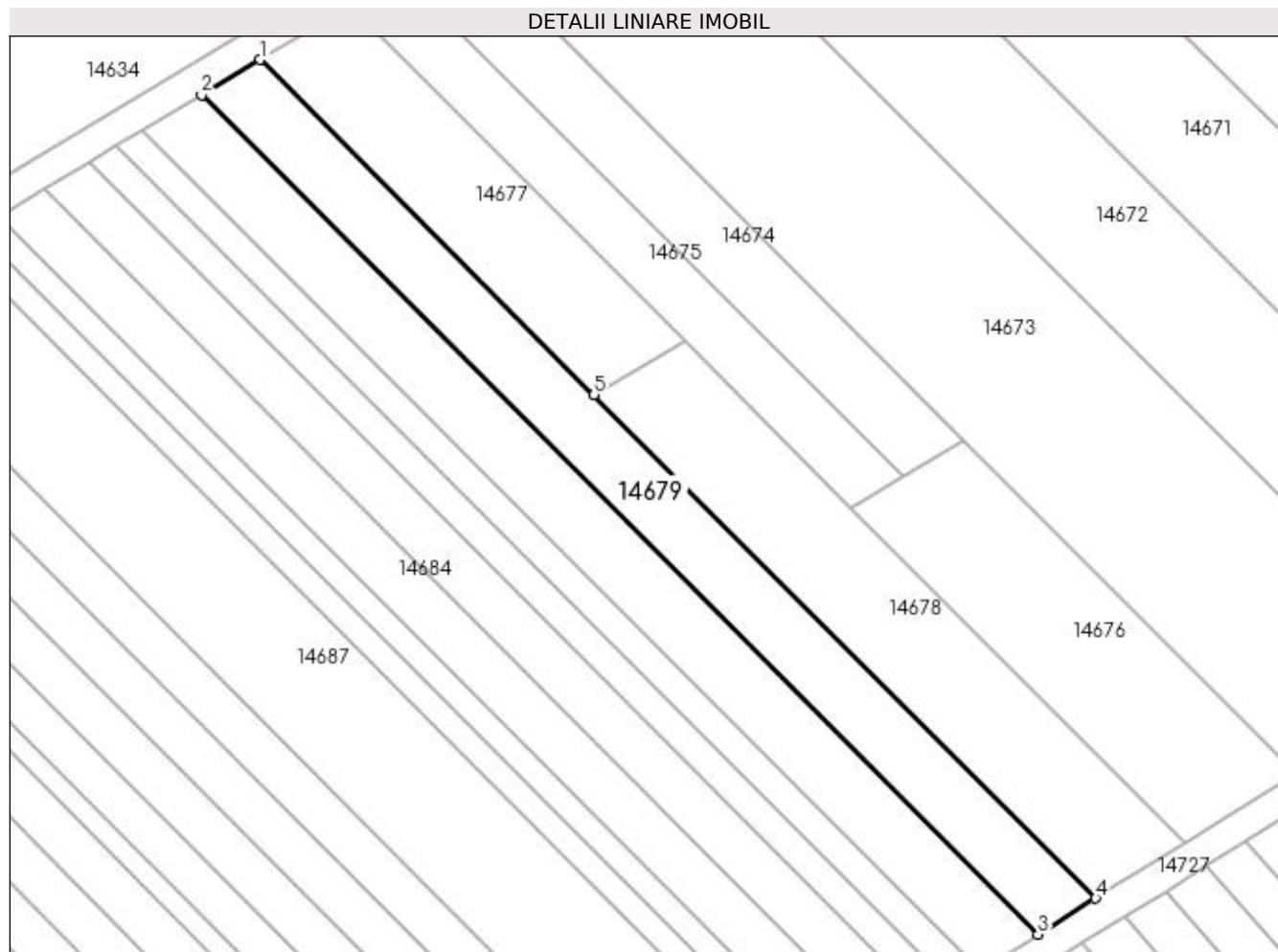
Inscrieri privind dezmembramintele dreptului de proprietate, drepturi reale de garanție și sarcini	Referințe
NU SUNT	

## Anexa Nr. 1 La Partea I

## Teren

Nr cadastral	Suprafața (mp)*	Observații / Referințe
	1.300	

\* Suprafața este determinată în planul de proiecție Stereo 70.



## Date referitoare la teren

Crt	Categorie folosință	Intra vilan	Suprafața (mp)	Tarla	Parcelă	Nr. topo	Observații / Referințe
1	arabil	NU	1.300	83	115	-	

## Lungime Segmente

1) Valorile lungimilor segmentelor sunt obținute din proiecție în plan.

Punct început	X / Y	Punct sfârșit	X / Y	Lungime segment (** (m)
1	345.670,753 281.875,325	2	345.663,213 281.870,809	8.789
2	345.663,213 281.870,809	3	345.770,866 281.762,781	152.51
3	345.770,866 281.762,781	4	345.778,288 281.767,416	8.75
4	345.778,288 281.767,416	5	345.713,73 281.832,198	91.457
5	345.713,73 281.832,198	1	345.670,753 281.875,325	60.885

**\*\* Lungimile segmentelor sunt determinate în planul de proiecție Stereo 70 și sunt rotunjite la 1 milimetru.**

**\*\*\* Distanța dintre puncte este formată din segmente cumulate ce sunt mai mici decât valoarea 1 milimetru.**





**DATE DESPRE IMOBILUL NR. 14680**

Oficiul de Cadastru și Publicitate Imobiliară DOLJ  
Biroul de Cadastru și Publicitate Imobiliară Craiova

**A. Partea I. Descrierea imobilului**

TEREN Extravilan

Adresa: Jud. Dolj, T 83, P 288

Nr. Crt	Nr cadastral Nr. topografic	Suprafața* (mp)	Observații / Referințe
A1		1.300	Sector cadastral:34 Teren neimpregmuit;

**B. Partea II. Proprietari și acte**

Inscrieri privitoare la dreptul de proprietate și alte drepturi reale		Referințe
<b>0 / 07/02/2023</b>		
Act Notarial nr. ACT DE PARTAJ:1509, din 13/08/1997 emis de BNP BELU AUREL;		
B1	Intabulare, drept de PROPRIETATE, dobandit prin lesire Din Indiviziune, cota actuala 1/1, cota initiala 1/1 1) <b>BRAT ALISA ROBERTA</b> , LIPSA CNP	A1

**C. Partea III. SARCINI**

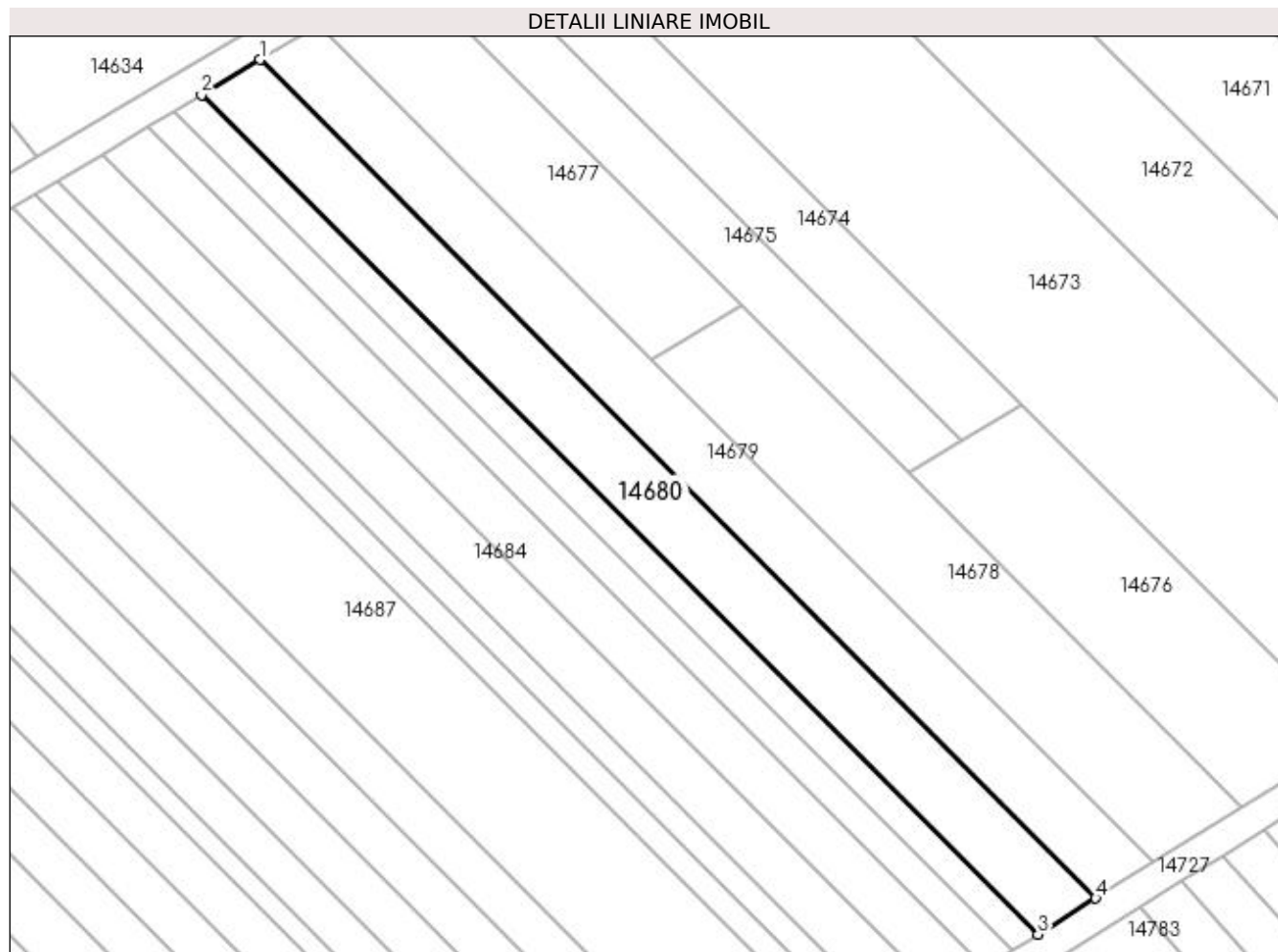
Inscrieri privind dezmembramintele dreptului de proprietate, drepturi reale de garanție și sarcini		Referințe
<b>0 / 07/02/2023</b>		
Act Notarial nr. ACT DE PARTAJ:1509, din 13/08/1997 emis de BNP BELU AUREL;		
C1	Intabulare, drept de IPOTECA LEGALA, Valoare:500000 LEISULTA, dobandit prin lesire Din Indiviziune, cota actuala 1/1, cota initiala 1/1 1) <b>LUPU NICOLAE</b> , LIPSA CNP	A1

## Anexa Nr. 1 La Partea I

## Teren

Nr cadastral	Suprafața (mp)*	Observații / Referințe
	1.300	

\* Suprafața este determinată în planul de proiecție Stereo 70.



## Date referitoare la teren

Crt	Categorie folosință	Intra vilan	Suprafața (mp)	Tarla	Parcelă	Nr. topo	Observații / Referințe
1	arabil	NU	1.300	83	288	-	

## Lungime Segmente

1) Valorile lungimilor segmentelor sunt obținute din proiecție în plan.

Punct început	X / Y	Punct sfârșit	X / Y	Lungime segment (** (m)
1	345.663,213 281.870,809	2	345.655,681 281.866,298	8.78
2	345.655,681 281.866,298	3	345.763,452 281.758,151	152.677
3	345.763,452 281.758,151	4	345.770,866 281.762,781	8.741
4	345.770,866 281.762,781	1	345.663,213 281.870,809	152.51

**\*\* Lungimile segmentelor sunt determinate în planul de proiecție Stereo 70 și sunt rotunjite la 1 milimetru.**

**\*\*\* Distanța dintre puncte este formată din segmente cumulate ce sunt mai mici decât valoarea 1 milimetru.**



**DATE DESPRE IMOBILUL NR. 14681**

Oficiul de Cadastru și Publicitate Imobiliară DOLJ  
Biroul de Cadastru și Publicitate Imobiliară Craiova

**A. Partea I. Descrierea imobilului**

TEREN Extravilan

Adresa: Jud. Dolj, T 83, P 289

Nr. Crt	Nr cadastral Nr. topografic	Suprafața* (mp)	Observații / Referințe
A1		600	Sector cadastral:34 Teren neimprejmuit;

**B. Partea II. Proprietari și acte**

Inscrieri privitoare la dreptul de proprietate și alte drepturi reale		Referințe
<b>0 / 07/02/2023</b>		
Act Administrativ nr. TDP:741-58782, din 16/03/1994 emis de COMISIA JUDETEANA DE FOND FUNCJAR (CERTIF. DE DECES:DR276296/09.09.2002;);		
B1	Intabulare, drept de PROPRIETATE, dobandit prin Reconstituire, cota actuala 1/1, cota initiala 1/1 1) DUMITRU ELISABETA, LIPSA CNP DEFUNCT:Da	A1

**C. Partea III. SARCINI .**

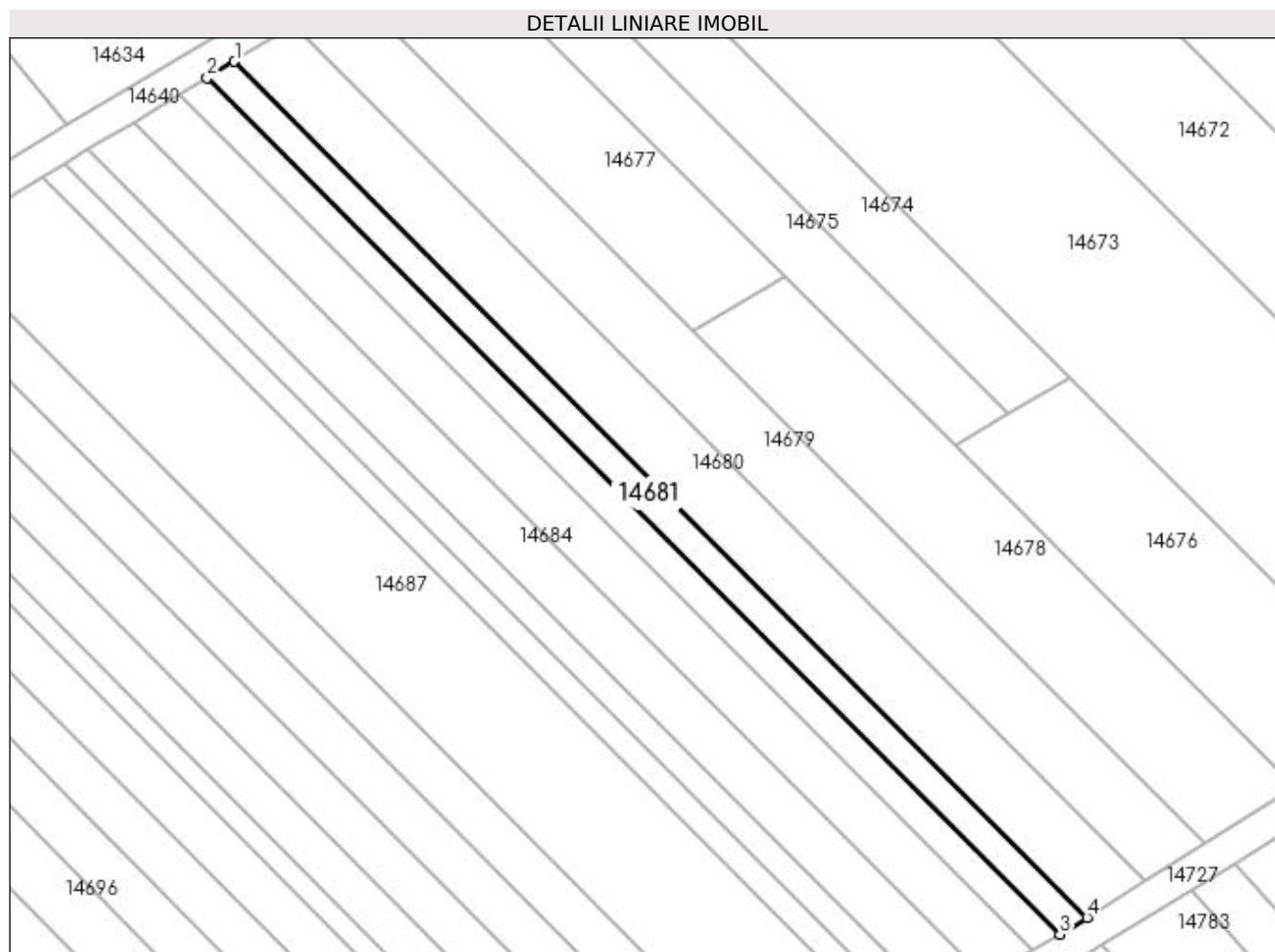
Inscrieri privind dezmembramentele dreptului de proprietate, drepturi reale de garanție și sarcini	Referințe
NU SUNT	

## Anexa Nr. 1 La Partea I

## Teren

Nr cadastral	Suprafața (mp)*	Observații / Referințe
	600	

\* Suprafața este determinată în planul de proiecție Stereo 70.



## Date referitoare la teren

Crt	Categorie folosință	Intravilan	Suprafața (mp)	Tarla	Parcelă	Nr. topo	Observații / Referințe
1	arabil	NU	600	83	289	-	

## Lungime Segmente

1) Valorile lungimilor segmentelor sunt obținute din proiecție în plan.

Punct început	X / Y	Punct sfârșit	X / Y	Lungime segment (** (m)
1	345.655,681 281.866,298	2	345.652,207 281.864,217	4.05
2	345.652,207 281.864,217	3	345.760,033 281.756,016	152.754
3	345.760,033 281.756,016	4	345.763,452 281.758,151	4.031
4	345.763,452 281.758,151	1	345.655,681 281.866,298	152.677

**\*\* Lungimile segmentelor sunt determinate în planul de proiecție Stereo 70 și sunt rotunjite la 1 milimetru.**

**\*\*\* Distanța dintre puncte este formată din segmente cumulate ce sunt mai mici decât valoarea 1 milimetru.**





**DATE DESPRE IMOBILUL NR. 14682**

Oficiul de Cadastru și Publicitate Imobiliară DOLJ  
Biroul de Cadastru și Publicitate Imobiliară Craiova

**A. Partea I. Descrierea imobilului**

TEREN Extravilan

Adresa: Jud. Dolj, T 83, P 290

Nr. Crt	Nr cadastral Nr. topografic	Suprafața* (mp)	Observații / Referințe
A1		600	Sector cadastral:34 Teren neimprejmuit;

**B. Partea II. Proprietari și acte**

Inscrieri privitoare la dreptul de proprietate și alte drepturi reale	Referințe
<b>0 / 07/02/2023</b>	
Act Notarial nr. CM:44, din 23/03/2015 emis de BNP BUDIANA IONUT RAZVAN;	
B1	A1
Intabulare, drept de PROPRIETATE, dobandit prin Succesiune, cota actuala 1/1, cota initiala 1/1 1) NISIPASIU IULIAN	

**C. Partea III. SARCINI .**

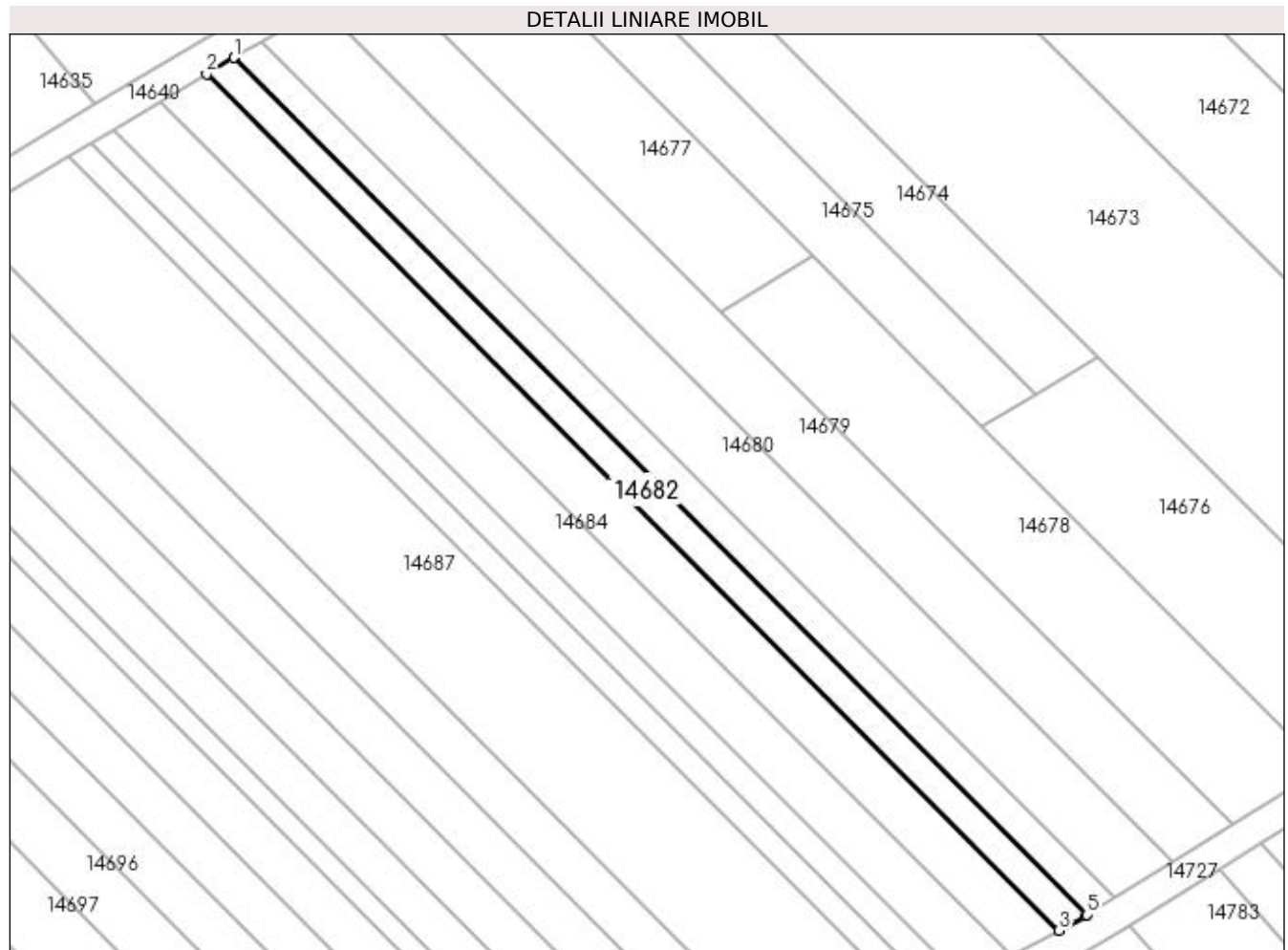
Inscrieri privind dezmembramintele dreptului de proprietate, drepturi reale de garanție și sarcini	Referințe
NU SUNT	

## Anexa Nr. 1 La Partea I

## Teren

Nr cadastral	Suprafața (mp)*	Observații / Referințe
	600	

\* Suprafața este determinată în planul de proiecție Stereo 70.



## Date referitoare la teren

Crt	Categorie folosință	Intra vilan	Suprafața (mp)	Tarla	Parcelă	Nr. topo	Observații / Referințe
1	arabil	NU	600	83	290	-	

## Lungime Segmente

1) Valorile lungimilor segmentelor sunt obținute din proiecție în plan.

Punct început	X / Y	Punct sfârșit	X / Y	Lungime segment (** (m)
1	345.652,207 281.864,217	2	345.648,733 281.862,137	4.049
2	345.648,733 281.862,137	3	345.756,459 281.754,036	152.613
3	345.756,459 281.754,036	4	345.759,819 281.755,882	3.834
4	345.759,819 281.755,882	5	345.760,033 281.756,016	0.252
5	345.760,033 281.756,016	1	345.652,207 281.864,217	152.754

**\*\* Lungimile segmentelor sunt determinate în planul de proiecție Stereo 70 și sunt rotunjite la 1 milimetru.**

**\*\*\* Distanța dintre puncte este formată din segmente cumulate ce sunt mai mici decât valoarea 1 milimetru.**



**DATE DESPRE IMOBILUL NR. 14683**

Oficiul de Cadastru și Publicitate Imobiliară DOLJ  
Biroul de Cadastru și Publicitate Imobiliară Craiova

**A. Partea I. Descrierea imobilului**

TEREN Extravilan

Adresa: Jud. Dolj, T 83, P 295

Nr. Crt	Nr cadastral Nr. topografic	Suprafața* (mp)	Observații / Referințe
A1		1.000	Sector cadastral:34 Teren neimprejmuit;

**B. Partea II. Proprietari și acte**

Inscrieri privitoare la dreptul de proprietate și alte drepturi reale	Referințe
<b>0 / 07/02/2023</b>	
Act Administrativ nr. TDP:368-60439, din 11/01/1994 emis de COMISIA JUDETEANA DE FOND FUNCJAR (CERTIF. DE DECES:DB149432/01.03.1998;);	
B1	A1
Intabulare, drept de PROPRIETATE, dobandit prin Reconstituire, cota actuala 1/1, cota initiala 1/1 1) <b>NEAGOE ELENA</b> , LIPSA CNP DEFUNCT:Da	

**C. Partea III. SARCINI .**

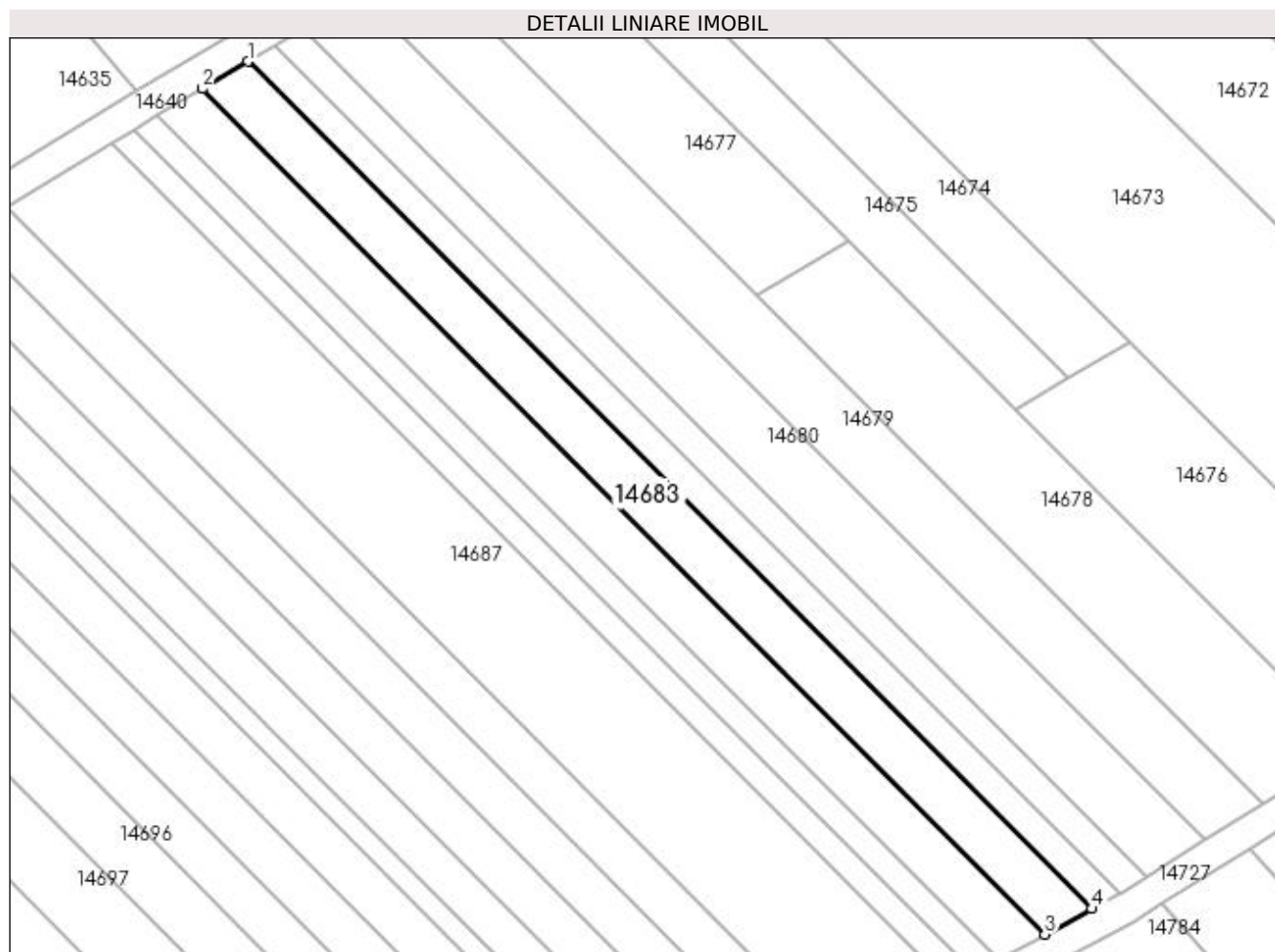
Inscrieri privind dezmembramintele dreptului de proprietate, drepturi reale de garanție și sarcini	Referințe
NU SUNT	

## Anexa Nr. 1 La Partea I

## Teren

Nr cadastral	Suprafața (mp)*	Observații / Referințe
	1.000	

\* Suprafața este determinată în planul de proiecție Stereo 70.



## Date referitoare la teren

Crt	Categorie folosință	Intra vilan	Suprafața (mp)	Tarla	Parcelă	Nr. topo	Observații / Referințe
1	arabil	NU	1.000	83	295	-	

## Lungime Segmente

1) Valorile lungimilor segmentelor sunt obținute din proiecție în plan.

Punct început	X / Y	Punct sfârșit	X / Y	Lungime segment (** (m)
1	345.648,733 281.862,137	2	345.642,935 281.858,664	6.759
2	345.642,935 281.858,664	3	345.750,476 281.750,749	152.351
3	345.750,476 281.750,749	4	345.756,459 281.754,036	6.826
4	345.756,459 281.754,036	1	345.648,733 281.862,137	152.613

**\*\* Lungimile segmentelor sunt determinate în planul de proiecție Stereo 70 și sunt rotunjite la 1 milimetru.**

**\*\*\* Distanța dintre puncte este formată din segmente cumulate ce sunt mai mici decât valoarea 1 milimetru.**





**DATE DESPRE IMOBILUL NR. 14684**

Oficiul de Cadastru și Publicitate Imobiliară DOLJ  
Biroul de Cadastru și Publicitate Imobiliară Craiova

**A. Partea I. Descrierea imobilului**

TEREN Extravilan

Adresa: Jud. Dolj, T 83, P 296

Nr. Crt	Nr cadastral Nr. topografic	Suprafața* (mp)	Observații / Referințe
A1		1.000	Sector cadastral:34 Teren neimprejmuit;

**B. Partea II. Proprietari și acte**

Inscrieri privitoare la dreptul de proprietate și alte drepturi reale	Referințe
<b>0 / 07/02/2023</b>	
Hotarare Judecatoreasca nr. SC:674, din 23/03/2009 emis de JUDECATORIA CALAFAT;	
B1	Intabulare, drept de PROPRIETATE, dobandit prin Hotarare Judecatoreasca, cota actuala 1/1, cota initiala 1/1 1) RADU PETRE
	A1

**C. Partea III. SARCINI .**

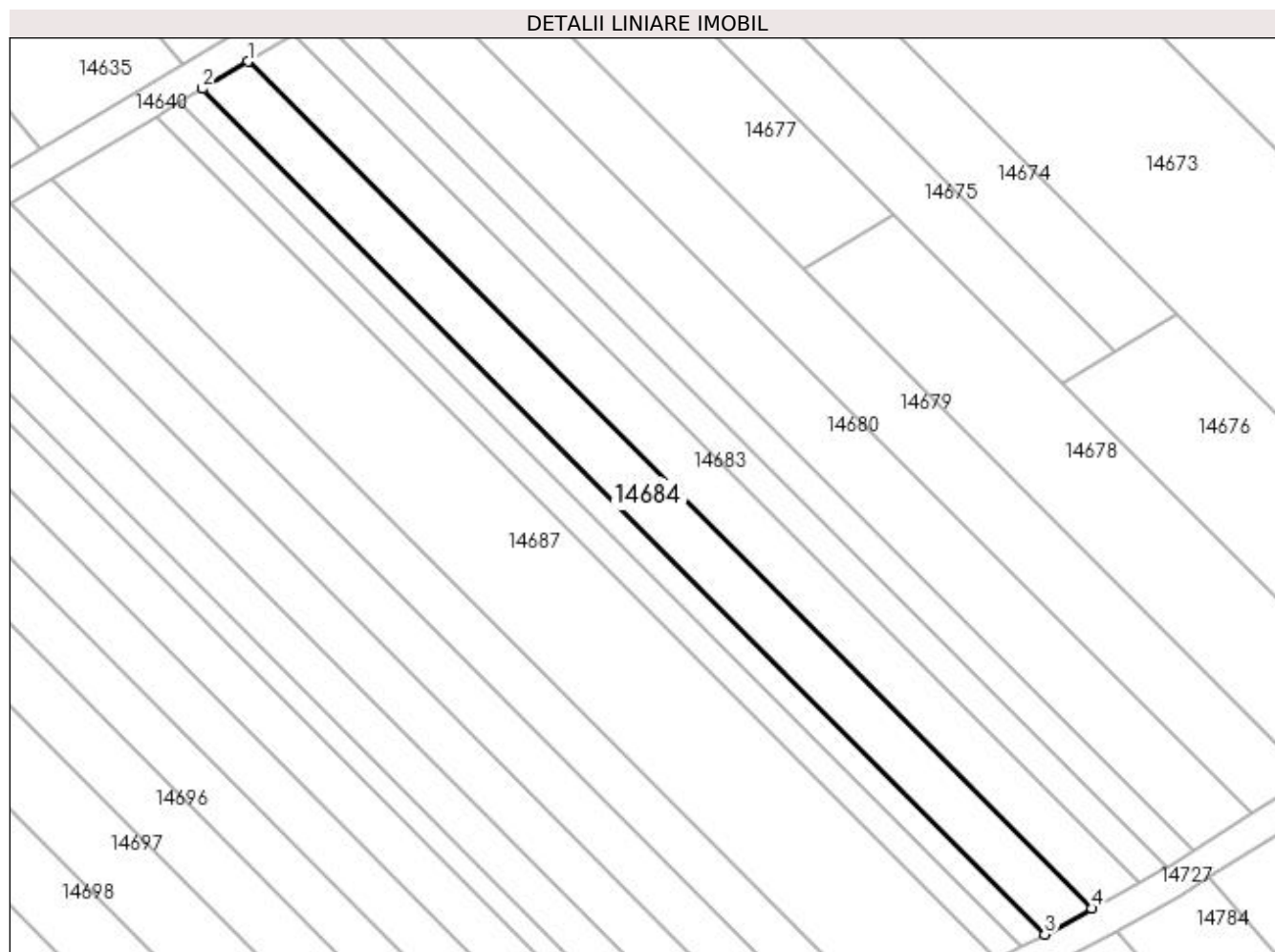
Inscrieri privind dezmembramintele dreptului de proprietate, drepturi reale de garanție și sarcini	Referințe
NU SUNT	

## Anexa Nr. 1 La Partea I

## Teren

Nr cadastral	Suprafața (mp)*	Observații / Referințe
	1.000	

\* Suprafața este determinată în planul de proiecție Stereo 70.



## Date referitoare la teren

Crt	Categorie folosință	Intravilan	Suprafața (mp)	Tarla	Parcelă	Nr. topo	Observații / Referințe
1	arabil	NU	1.000	83	296	-	

## Lungime Segmente

1) Valorile lungimilor segmentelor sunt obținute din proiecție în plan.

Punct început	X / Y	Punct sfârșit	X / Y	Lungime segment (** (m)
1	345.642,935 281.858,664	2	345.637,127 281.855,185	6.77
2	345.637,127 281.855,185	3	345.744,483 281.747,456	152.088
3	345.744,483 281.747,456	4	345.750,476 281.750,749	6.838
4	345.750,476 281.750,749	1	345.642,935 281.858,664	152.351

**\*\* Lungimile segmentelor sunt determinate în planul de proiecție Stereo 70 și sunt rotunjite la 1 milimetru.**

**\*\*\* Distanța dintre puncte este formată din segmente cumulate ce sunt mai mici decât valoarea 1 milimetru.**



**DATE DESPRE IMOBILUL NR. 14685**

Oficiul de Cadastru și Publicitate Imobiliară DOLJ  
Biroul de Cadastru și Publicitate Imobiliară Craiova

**A. Partea I. Descrierea imobilului**

TEREN Extravilan

Adresa: Jud. Dolj, T 83, P 298

Nr. Crt	Nr cadastral Nr. topografic	Suprafața* (mp)	Observații / Referințe
A1		500	Sector cadastral:34 Teren neimprejmuit;

**B. Partea II. Proprietari și acte**

Inscrieri privitoare la dreptul de proprietate și alte drepturi reale		Referințe
<b>0 / 07/02/2023</b>		
Hotarare Judecatoreasca nr. SC:859, din 01/09/2006 emis de JUDECATORIA CALAFAT (CERTIF. DE DECES: D10873234/18.04.2021;);		
B1	Intabulare, drept de PROPRIETATE, dobandit prin Hotarare Judecatoreasca, cota actuala 1/1, cota initiala 1/1 1) COLCEA ELENA DEFUNCT:Da	A1

**C. Partea III. SARCINI .**

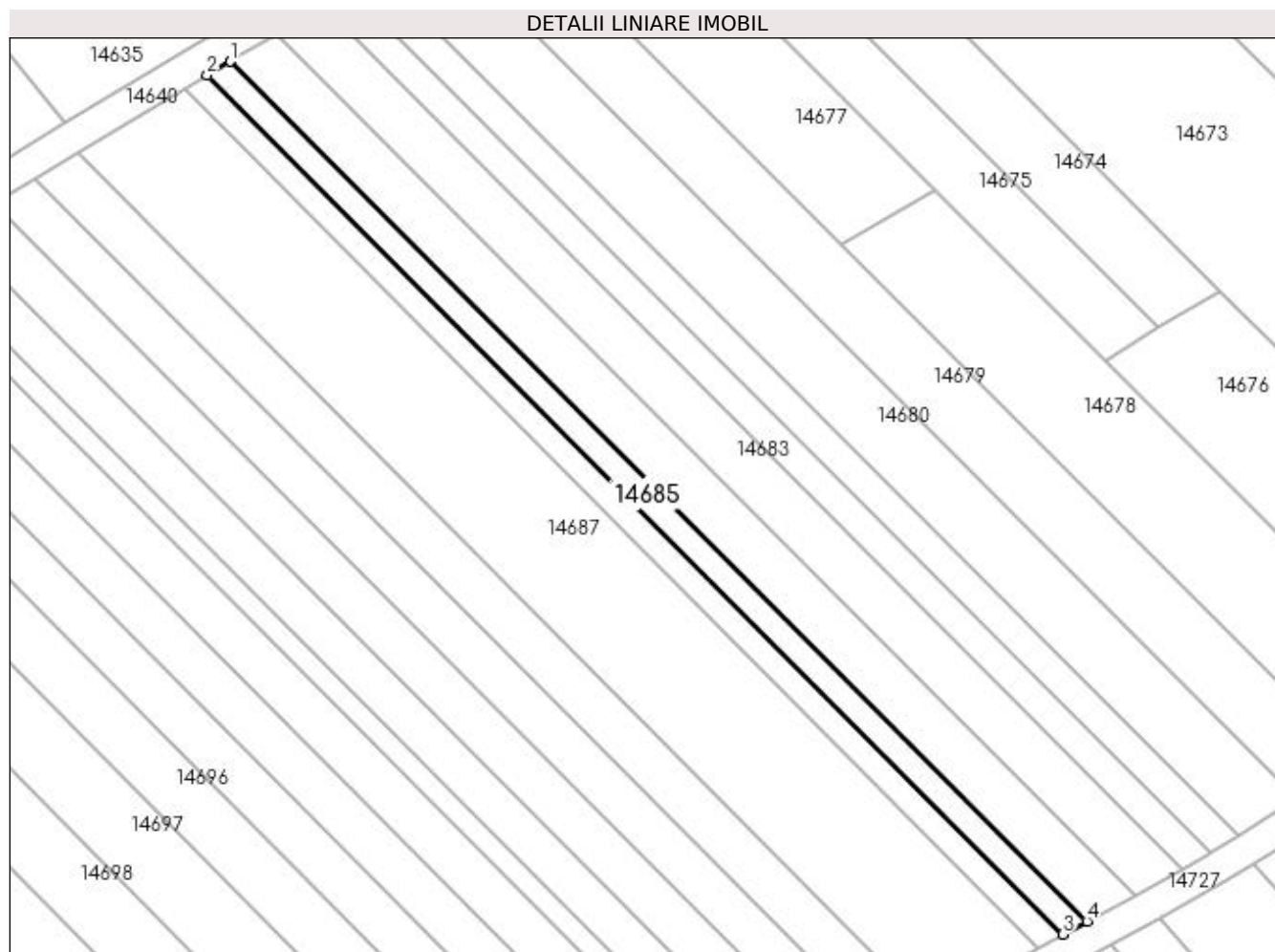
Inscrieri privind dezmembramentele dreptului de proprietate, drepturi reale de garanție și sarcini	Referințe
NU SUNT	

## Anexa Nr. 1 La Partea I

## Teren

Nr cadastral	Suprafața (mp)*	Observații / Referințe
	500	

\* Suprafața este determinată în planul de proiecție Stereo 70.



## Date referitoare la teren

Crt	Categorie folosință	Intravilan	Suprafața (mp)	Tarla	Parcelă	Nr. topo	Observații / Referințe
1	arabil	NU	500	83	298	-	

## Lungime Segmente

1) Valorile lungimilor segmentelor sunt obținute din proiecție în plan.

Punct început	X / Y	Punct sfârșit	X / Y	Lungime segment (** (m)
1	345.637,127 281.855,185	2	345.634,219 281.853,444	3.389
2	345.634,219 281.853,444	3	345.741,483 281.745,807	151.958
3	345.741,483 281.745,807	4	345.744,483 281.747,456	3.423
4	345.744,483 281.747,456	1	345.637,127 281.855,185	152.088

**\*\* Lungimile segmentelor sunt determinate în planul de proiecție Stereo 70 și sunt rotunjite la 1 milimetru.**

**\*\*\* Distanța dintre puncte este formată din segmente cumulate ce sunt mai mici decât valoarea 1 milimetru.**





**DATE DESPRE IMOBILUL NR. 14686**

Oficiul de Cadastru și Publicitate Imobiliară DOLJ  
Biroul de Cadastru și Publicitate Imobiliară Craiova

**A. Partea I. Descrierea imobilului**

TEREN Extravilan

Adresa: Jud. Dolj, T 83, P 299

Nr. Crt	Nr cadastral Nr. topografic	Suprafața* (mp)	Observații / Referințe
A1		500	Sector cadastral:34 Teren neimprejmuit;

**B. Partea II. Proprietari și acte**

Inscrieri privitoare la dreptul de proprietate și alte drepturi reale	Referințe
<b>0 / 07/02/2023</b>	
Act Administrativ nr. TDP:1620-48628, din 22/02/1996 emis de COMISIA JUDETEANA DE FOND FUNCICIAR;	
B1	A1
Intabulare, drept de PROPRIETATE, dobandit prin Constituire, cota actuala 1/1, cota initiala 1/1 1) STAMATE DUMITRU, LIPSA CNP	

**C. Partea III. SARCINI .**

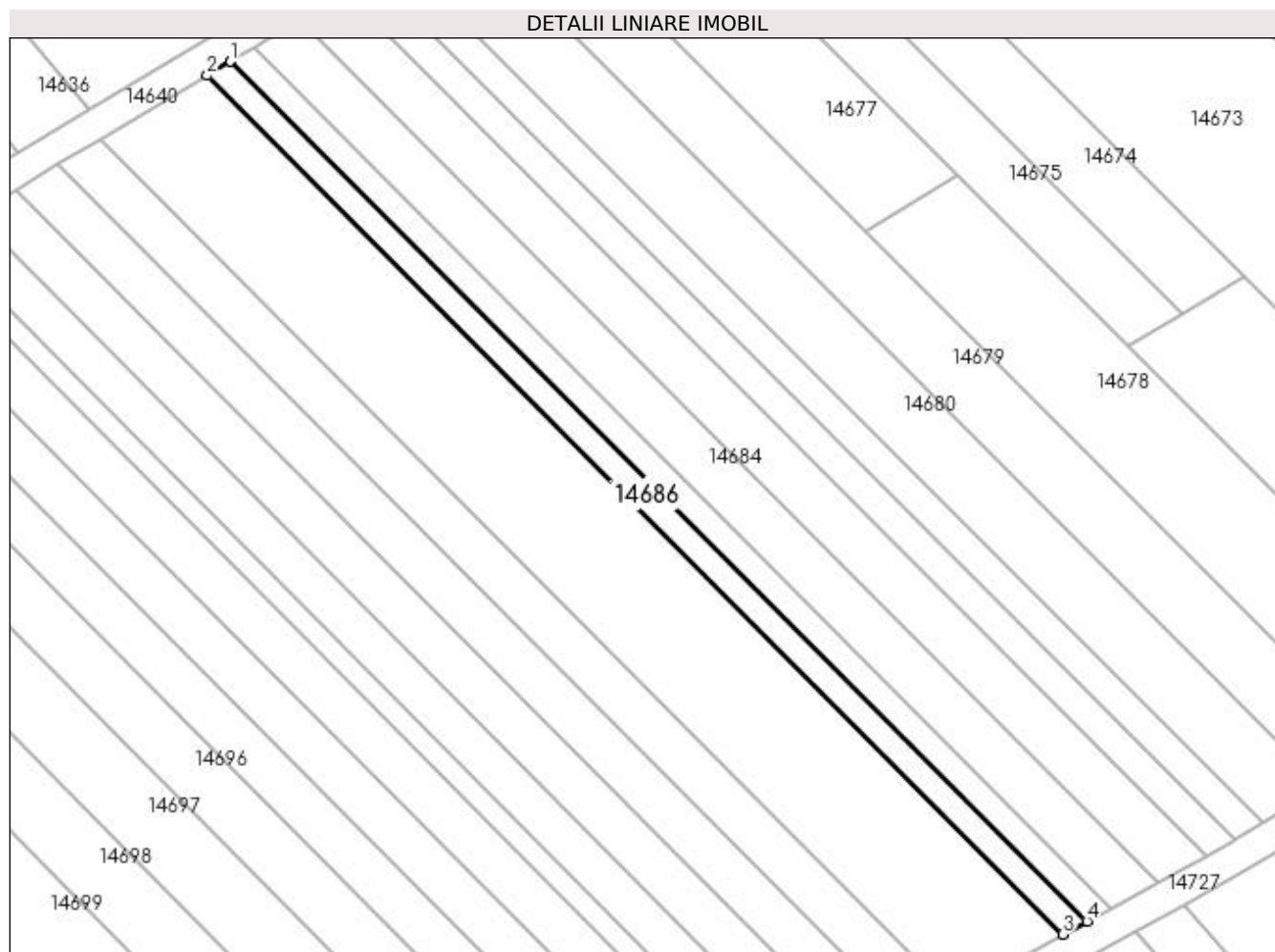
Inscrieri privind dezmembramintele dreptului de proprietate, drepturi reale de garanție și sarcini	Referințe
NU SUNT	

## Anexa Nr. 1 La Partea I

## Teren

Nr cadastral	Suprafața (mp)*	Observații / Referințe
	500	

\* Suprafața este determinată în planul de proiecție Stereo 70.



## Date referitoare la teren

Crt	Categorie folosință	Intra vilan	Suprafața (mp)	Tarla	Parcelă	Nr. topo	Observații / Referințe
1	arabil	NU	500	83	299	-	

## Lungime Segmente

1) Valorile lungimilor segmentelor sunt obținute din proiecție în plan.

Punct început	X / Y	Punct sfârșit	X / Y	Lungime segment (** (m)
1	345.634,219 281.853,444	2	345.631,309 281.851,701	3.392
2	345.631,309 281.851,701	3	345.738,48 281.744,157	151.827
3	345.738,48 281.744,157	4	345.741,483 281.745,807	3.426
4	345.741,483 281.745,807	1	345.634,219 281.853,444	151.958

**\*\* Lungimile segmentelor sunt determinate în planul de proiecție Stereo 70 și sunt rotunjite la 1 milimetru.**

**\*\*\* Distanța dintre puncte este formată din segmente cumulate ce sunt mai mici decât valoarea 1 milimetru.**



**DATE DESPRE IMOBILUL NR. 14687**

Oficiul de Cadastru și Publicitate Imobiliară DOLJ  
Biroul de Cadastru și Publicitate Imobiliară Craiova

**A. Partea I. Descrierea imobilului**

TEREN Extravilan

Adresa: Jud. Dolj, T 83, P 289

Nr. Crt	Nr cadastral Nr. topografic	Suprafața* (mp)	Observații / Referințe
A1		2.300	Sector cadastral:34 Teren neimprejmuit;

**B. Partea II. Proprietari și acte**

Inscrieri privitoare la dreptul de proprietate și alte drepturi reale		Referințe
<b>0 / 07/02/2023</b>		
Act Notarial nr. CM:22, din 14/08/2020 emis de BNP TELEA CONSTANTINA DIANA;		
B1	Intabulare, drept de PROPRIETATE, dobandit prin Succesiune, cota actuala 2/8, cota initiala 2/8 1) <b>JUGANARU ELENA</b>	A1
B2	Intabulare, drept de PROPRIETATE, dobandit prin Succesiune, cota actuala 3/8, cota initiala 3/8 1) <b>JUGANARU GEORGETA</b>	A1
B3	Intabulare, drept de PROPRIETATE, dobandit prin Succesiune, cota actuala 3/8, cota initiala 3/8 1) <b>JUGANARU VIORICA</b>	A1

**C. Partea III. SARCINI .**

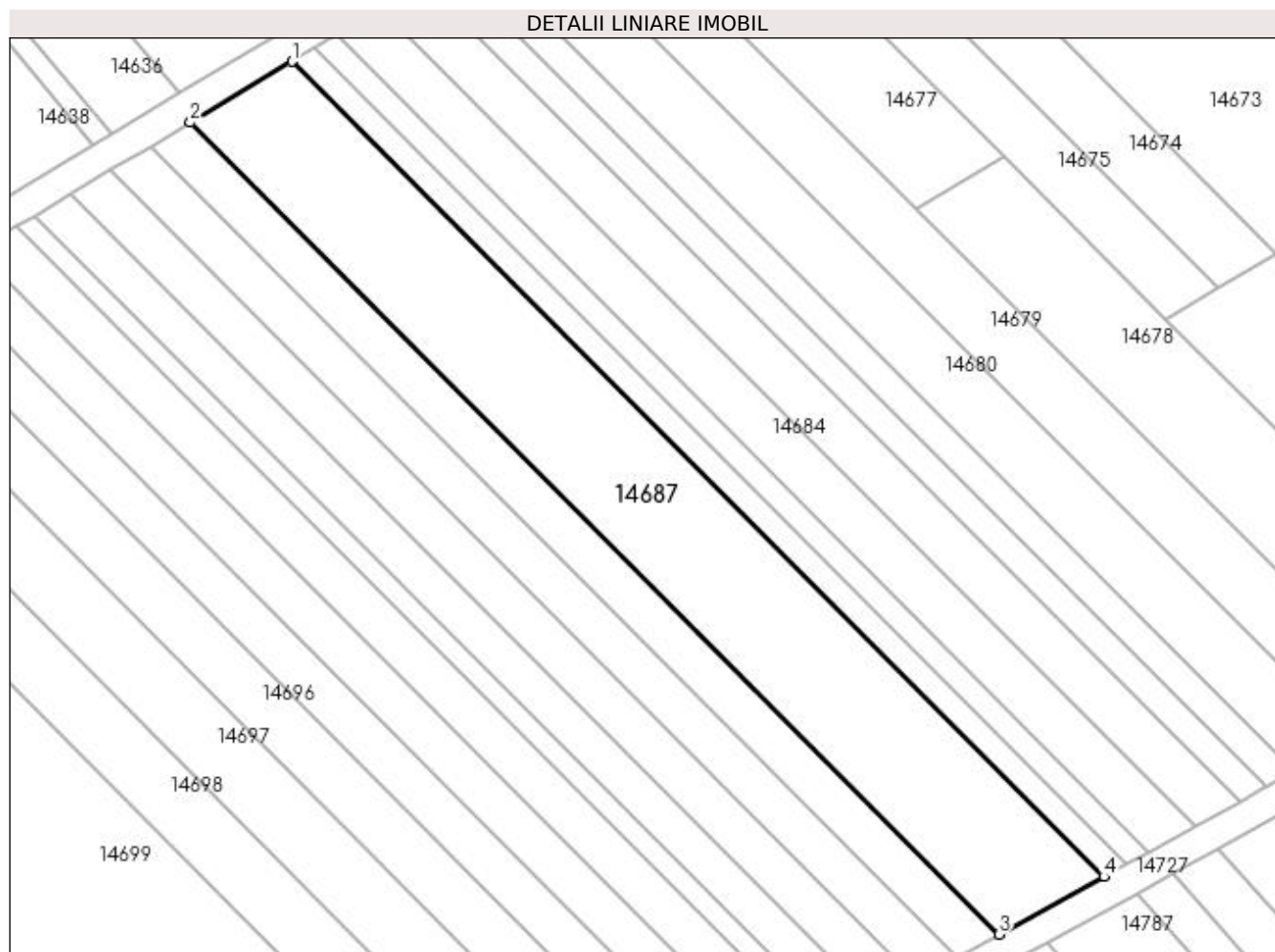
Inscrieri privind dezmembramintele dreptului de proprietate, drepturi reale de garanție și sarcini	Referințe
NU SUNT	

## Anexa Nr. 1 La Partea I

## Teren

Nr cadastral	Suprafața (mp)*	Observații / Referințe
	2.300	

\* Suprafața este determinată în planul de proiecție Stereo 70.



## Date referitoare la teren

Crt	Categorie folosință	Intravilan	Suprafața (mp)	Tarla	Parcelă	Nr. topo	Observații / Referințe
1	arabil	NU	2.300	83	289	-	

## Lungime Segmente

1) Valorile lungimilor segmentelor sunt obținute din proiecție în plan.

Punct început	X / Y	Punct sfârșit	X / Y	Lungime segment (** (m)
1	345.631,309 281.851,701	2	345.617,89 281.843,663	15.642
2	345.617,89 281.843,663	3	345.724,633 281.736,549	151.22
3	345.724,633 281.736,549	4	345.738,48 281.744,157	15.799
4	345.738,48 281.744,157	1	345.631,309 281.851,701	151.827

**\*\* Lungimile segmentelor sunt determinate în planul de proiecție Stereo 70 și sunt rotunjite la 1 milimetru.**

**\*\*\* Distanța dintre puncte este formată din segmente cumulate ce sunt mai mici decât valoarea 1 milimetru.**





**DATE DESPRE IMOBILUL NR. 14688**

Oficiul de Cadastru și Publicitate Imobiliară DOLJ  
Biroul de Cadastru și Publicitate Imobiliară Craiova

**A. Partea I. Descrierea imobilului**

TEREN Extravilan

Adresa: Jud. Dolj, T 83, P 292

Nr. Crt	Nr cadastral Nr. topografic	Suprafața* (mp)	Observații / Referințe
A1		900	Sector cadastral:34 Teren neimprejmuit;

**B. Partea II. Proprietari și acte**

Inscrieri privitoare la dreptul de proprietate și alte drepturi reale	Referințe
<b>0 / 07/02/2023</b>	
Act Notarial nr. CM:246, din 23/08/2018 emis de BNP BUDIANA IONUT RAZVAN;	
B1	A1
Intabulare, drept de PROPRIETATE, dobandit prin Succesiune, cota actuala 1/1, cota initiala 1/1 1) DAMIAN GHEORGHE	

**C. Partea III. SARCINI .**

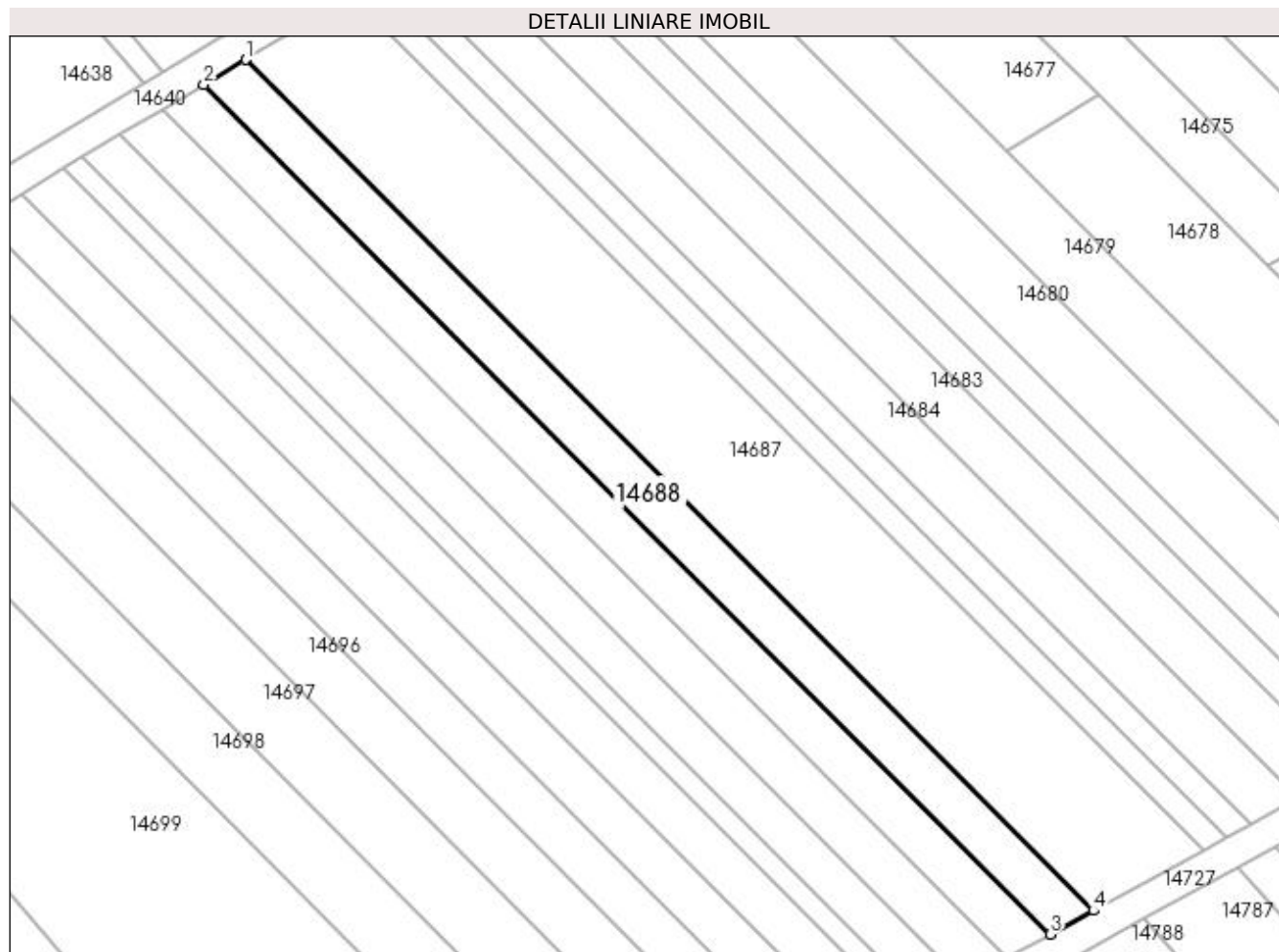
Inscrieri privind dezmembramintele dreptului de proprietate, drepturi reale de garanție și sarcini	Referințe
NU SUNT	

## Anexa Nr. 1 La Partea I

## Teren

Nr cadastral	Suprafața (mp)*	Observații / Referințe
	900	

\* Suprafața este determinată în planul de proiecție Stereo 70.



## Date referitoare la teren

Crt	Categorie folosință	Intra vilan	Suprafața (mp)	Tarla	Parcelă	Nr. topo	Observații / Referințe
1	arabil	NU	900	83	292	-	

## Lungime Segmente

1) Valorile lungimilor segmentelor sunt obținute din proiecție în plan.

Punct început	X / Y	Punct sfârșit	X / Y	Lungime segment (** (m)
1	345.617,89 281.843,663	2	345.612,624 281.840,509	6.138
2	345.612,624 281.840,509	3	345.719,199 281.733,563	150.982
3	345.719,199 281.733,563	4	345.724,633 281.736,549	6.2
4	345.724,633 281.736,549	1	345.617,89 281.843,663	151.22

**\*\* Lungimile segmentelor sunt determinate în planul de proiecție Stereo 70 și sunt rotunjite la 1 milimetru.**

**\*\*\* Distanța dintre puncte este formată din segmente cumulate ce sunt mai mici decât valoarea 1 milimetru.**



**DATE DESPRE IMOBILUL NR. 14689**

Oficiul de Cadastru și Publicitate Imobiliară DOLJ  
Biroul de Cadastru și Publicitate Imobiliară Craiova

**A. Partea I. Descrierea imobilului**

TEREN Extravilan

Adresa: Jud. Dolj, T 83, P 293

Nr. Crt	Nr cadastral Nr. topografic	Suprafața* (mp)	Observații / Referințe
A1		900	Sector cadastral:34 Teren neimprejmuit;

**B. Partea II. Proprietari și acte**

Inscrieri privitoare la dreptul de proprietate și alte drepturi reale	Referințe
<b>0 / 07/02/2023</b>	
Act Notarial nr. CM:265, din 18/11/2020 emis de BNP BUDIANA IONUT RAZVAN;	
B1	A1
Intabulare, drept de PROPRIETATE, dobandit prin Succesiune, cota actuala 1/1, cota initiala 1/1 1) FLORICEL NICOLAE	

**C. Partea III. SARCINI .**

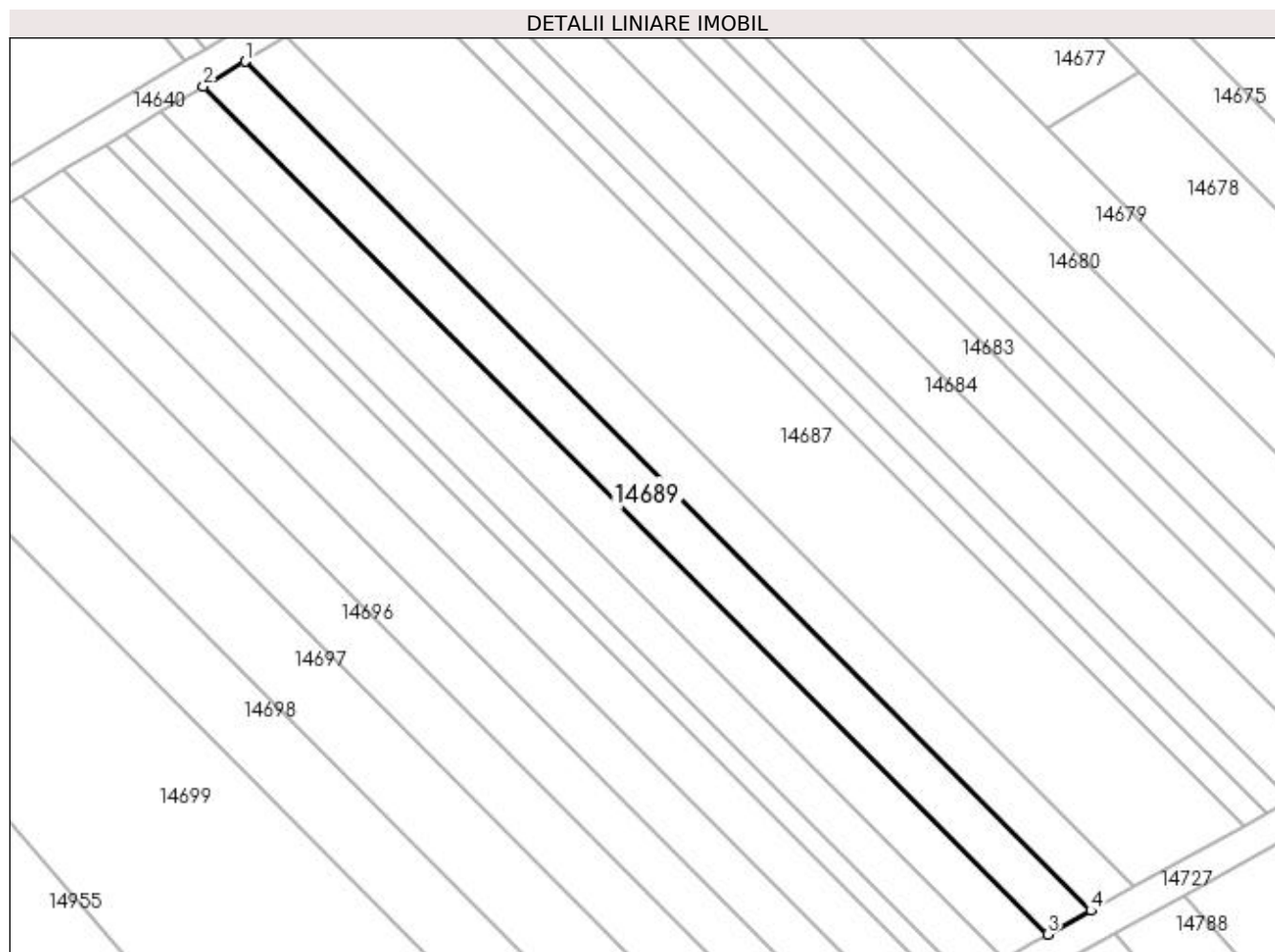
Inscrieri privind dezmembramintele dreptului de proprietate, drepturi reale de garanție și sarcini	Referințe
NU SUNT	

## Anexa Nr. 1 La Partea I

## Teren

Nr cadastral	Suprafața (mp)*	Observații / Referințe
	900	

\* Suprafața este determinată în planul de proiecție Stereo 70.



## Date referitoare la teren

Crt	Categorie folosință	Intravilan	Suprafața (mp)	Tarla	Parcelă	Nr. topo	Observații / Referințe
1	arabil	NU	900	83	293	-	

## Lungime Segmente

1) Valorile lungimilor segmentelor sunt obținute din proiecție în plan.

Punct început	X / Y	Punct sfârșit	X / Y	Lungime segment (** (m))
1	345.612,624 281.840,509	2	345.607,35 281.837,35	6.148
2	345.607,35 281.837,35	3	345.713,757 281.730,573	150.744
3	345.713,757 281.730,573	4	345.719,199 281.733,563	6.209
4	345.719,199 281.733,563	1	345.612,624 281.840,509	150.982

**\*\* Lungimile segmentelor sunt determinate în planul de proiecție Stereo 70 și sunt rotunjite la 1 milimetru.**

**\*\*\* Distanța dintre puncte este formată din segmente cumulate ce sunt mai mici decât valoarea 1 milimetru.**





**DATE DESPRE IMOBILUL NR. 14690**

Oficiul de Cadastru și Publicitate Imobiliară DOLJ  
Biroul de Cadastru și Publicitate Imobiliară Craiova

**A. Partea I. Descrierea imobilului**

TEREN Extravilan

Adresa: Jud. Dolj, T 83, P 294

Nr. Crt	Nr cadastral Nr. topografic	Suprafața* (mp)	Observații / Referințe
A1		900	Sector cadastral:34 Teren neimprejmuit;

**B. Partea II. Proprietari și acte**

Inscrieri privitoare la dreptul de proprietate și alte drepturi reale	Referințe
<b>0 / 07/02/2023</b>	
Act Administrativ nr. TDP:1021-45339, din 07/02/1995 emis de COMISIA JUDETEANA DE FOND FUNCJAR (CERTIF. DE DECES:D11431212/22.06.2021;);	
B1	A1
Intabulare, drept de PROPRIETATEONSTITUIRE, dobandit prin Reconstituire, cota actuala 1/1, cota initiala 1/1 1) FLORICEL PETRE, LIPSA CNP DEFUNCT:Da	

**C. Partea III. SARCINI .**

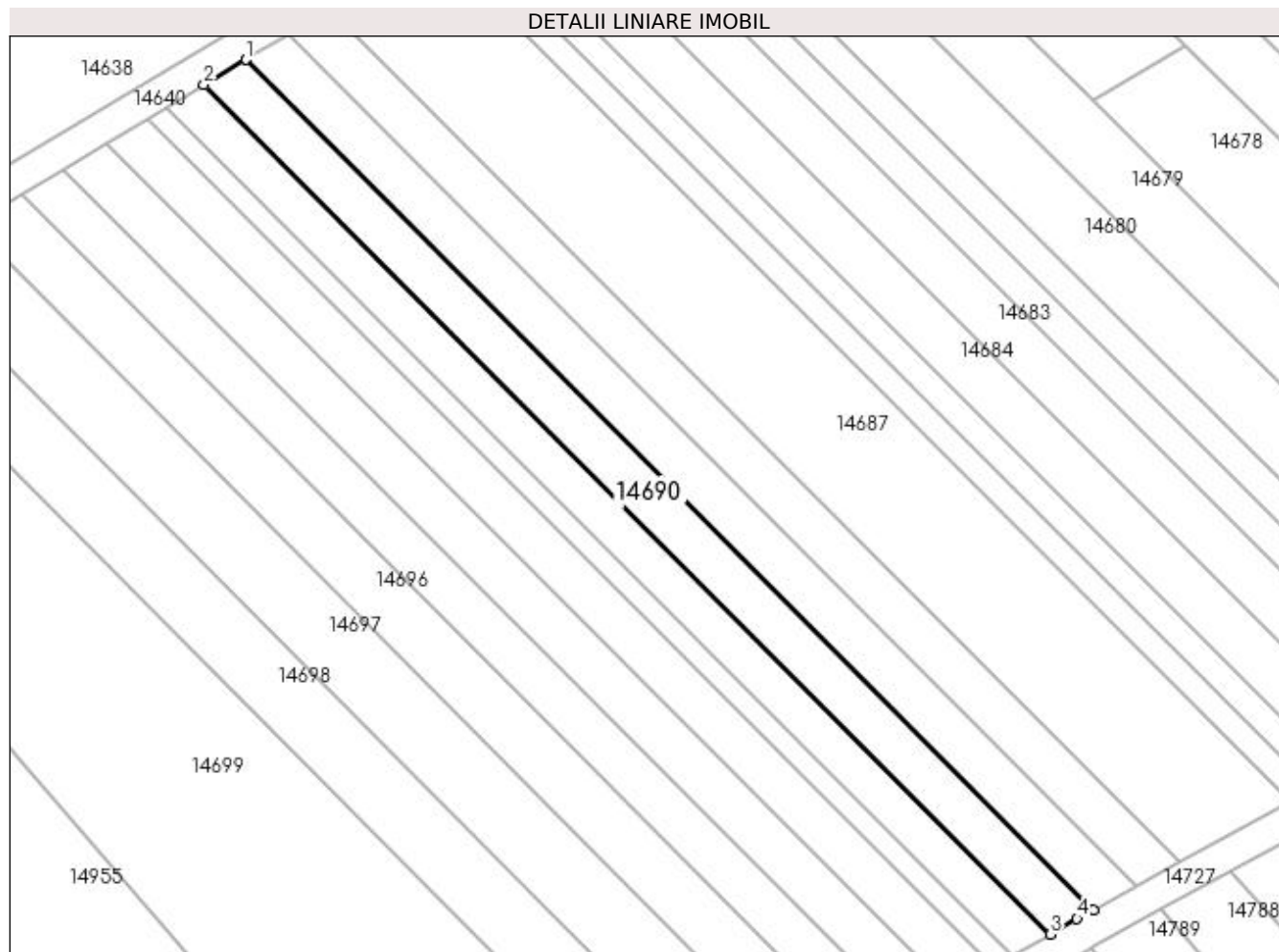
Inscrieri privind dezmembramintele dreptului de proprietate, drepturi reale de garanție și sarcini	Referințe
NU SUNT	

## Anexa Nr. 1 La Partea I

## Teren

Nr cadastral	Suprafața (mp)*	Observații / Referințe
	900	

\* Suprafața este determinată în planul de proiecție Stereo 70.



## Date referitoare la teren

Crt	Categorie folosință	Intra vilan	Suprafața (mp)	Tarla	Parcelă	Nr. topo	Observații / Referințe
1	arabil	NU	900	83	294	-	

## Lungime Segmente

1) Valorile lungimilor segmentelor sunt obținute din proiecție în plan.

Punct început	X / Y	Punct sfârșit	X / Y	Lungime segment (** (m)
1	345.607,35 281.837,35	2	345.602,068 281.834,187	6.157
2	345.602,068 281.834,187	3	345.708,383 281.727,503	150.613
3	345.708,383 281.727,503	4	345.711,72 281.729,453	3.865
4	345.711,72 281.729,453	5	345.713,757 281.730,573	2.325
5	345.713,757 281.730,573	1	345.607,35 281.837,35	150.744

**\*\* Lungimile segmentelor sunt determinate în planul de proiecție Stereo 70 și sunt rotunjite la 1 milimetru.**

**\*\*\* Distanța dintre puncte este formată din segmente cumulate ce sunt mai mici decât valoarea 1 milimetru.**



**DATE DESPRE IMOBILUL NR. 14691**

Oficiul de Cadastru și Publicitate Imobiliară DOLJ  
Biroul de Cadastru și Publicitate Imobiliară Craiova

**A. Partea I. Descrierea imobilului**

TEREN Extravilan

Adresa: Jud. Dolj, T 83, P 300

Nr. Crt	Nr cadastral Nr. topografic	Suprafața* (mp)	Observații / Referințe
A1		800	Sector cadastral:34 Teren neimprejmuit;

**B. Partea II. Proprietari și acte**

Inscrieri privitoare la dreptul de proprietate și alte drepturi reale	Referințe
<b>0 / 07/02/2023</b>	
Act Administrativ nr. TDP:252-60440, din 14/12/1993 emis de COMISIA JUDETEANA DE FOND FUNCJAR;	
B1	A1
Intabulare, drept de PROPRIETATEREONSTITUIRE, dobandit prin Reconstituire, cota actuala 1/1, cota initiala 1/1 1) SMEU ION, LIPSA CNP	

**C. Partea III. SARCINI .**

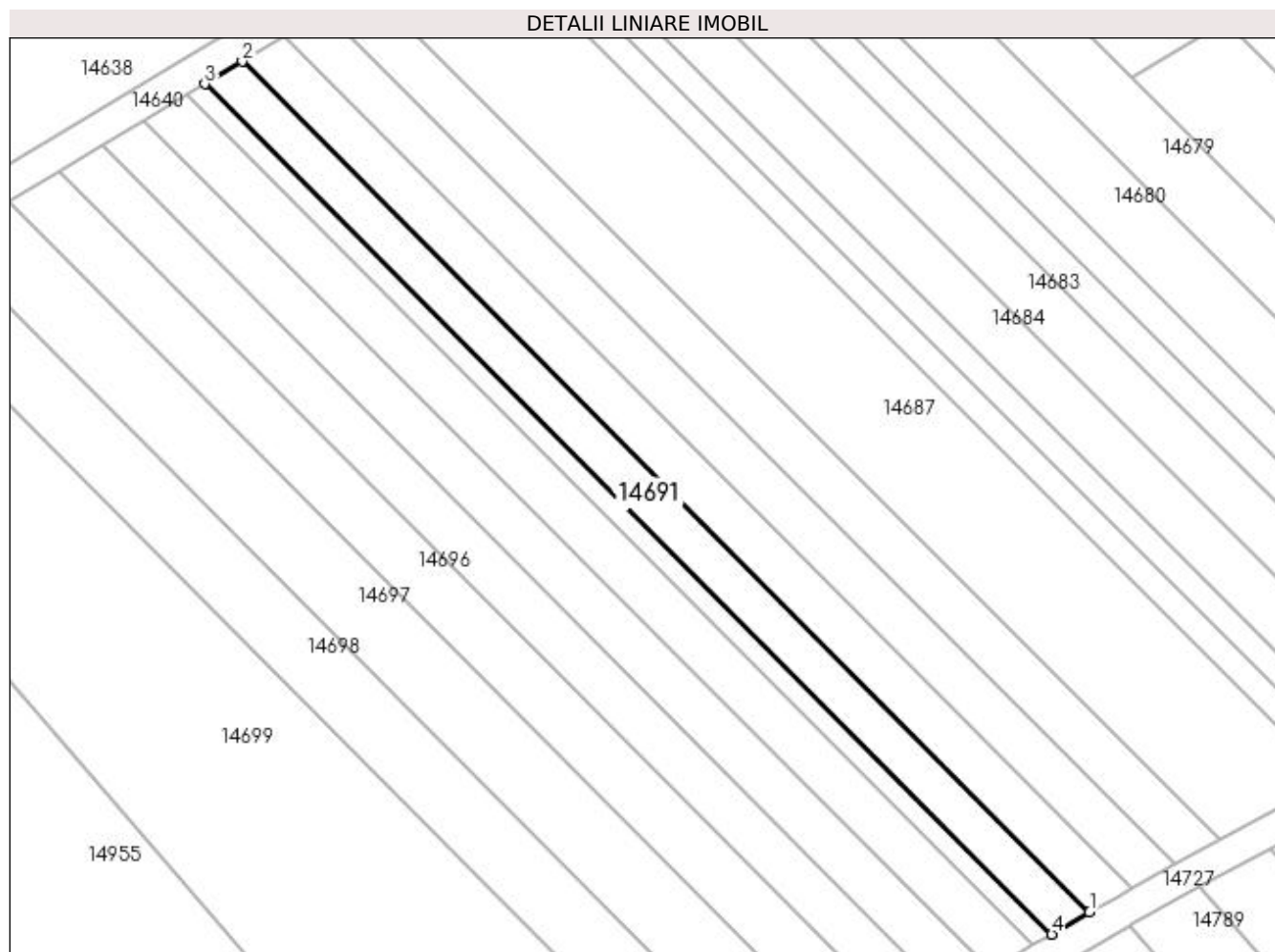
Inscrieri privind dezmembramintele dreptului de proprietate, drepturi reale de garanție și sarcini	Referințe
NU SUNT	

## Anexa Nr. 1 La Partea I

## Teren

Nr cadastral	Suprafața (mp)*	Observații / Referințe
	800	

\* Suprafața este determinată în planul de proiecție Stereo 70.



## Date referitoare la teren

Crt	Categorie folosință	Intra vilan	Suprafața (mp)	Tarla	Parcelă	Nr. topo	Observații / Referințe
1	arabil	NU	800	83	300	-	

## Lungime Segmente

1) Valorile lungimilor segmentelor sunt obținute din proiecție în plan.

Punct început	X / Y	Punct sfârșit	X / Y	Lungime segment (** (m)
1	345.708,383 281.727,503	2	345.602,068 281.834,187	150.613
2	345.602,068 281.834,187	3	345.597,371 281.831,374	5.475
3	345.597,371 281.831,374	4	345.703,643 281.724,732	150.553
4	345.703,643 281.724,732	1	345.708,383 281.727,503	5.491

**\*\* Lungimile segmentelor sunt determinate în planul de proiecție Stereo 70 și sunt rotunjite la 1 milimetru.**

**\*\*\* Distanța dintre puncte este formată din segmente cumulate ce sunt mai mici decât valoarea 1 milimetru.**





**DATE DESPRE IMOBILUL NR. 14692**

Oficiul de Cadastru și Publicitate Imobiliară DOLJ  
Biroul de Cadastru și Publicitate Imobiliară Craiova

**A. Partea I. Descrierea imobilului**

TEREN Extravilan

Adresa: Jud. Dolj, T 83, P 301

Nr. Crt	Nr cadastral Nr. topografic	Suprafața* (mp)	Observații / Referințe
A1		400	Sector cadastral:34 Teren neimprejmuit;

**B. Partea II. Proprietari și acte**

Inscrieri privitoare la dreptul de proprietate și alte drepturi reale	Referințe
<b>0 / 07/02/2023</b>	
Act Notarial nr. CM:79, din 23/01/2006 emis de BNP STOENESCU FLOREA;	
B1	A1
Intabulare, drept de PROPRIETATE, dobandit prin Succesiune, cota actuala 1/1, cota initiala 1/1 1) SMEU ELENA	

**C. Partea III. SARCINI .**

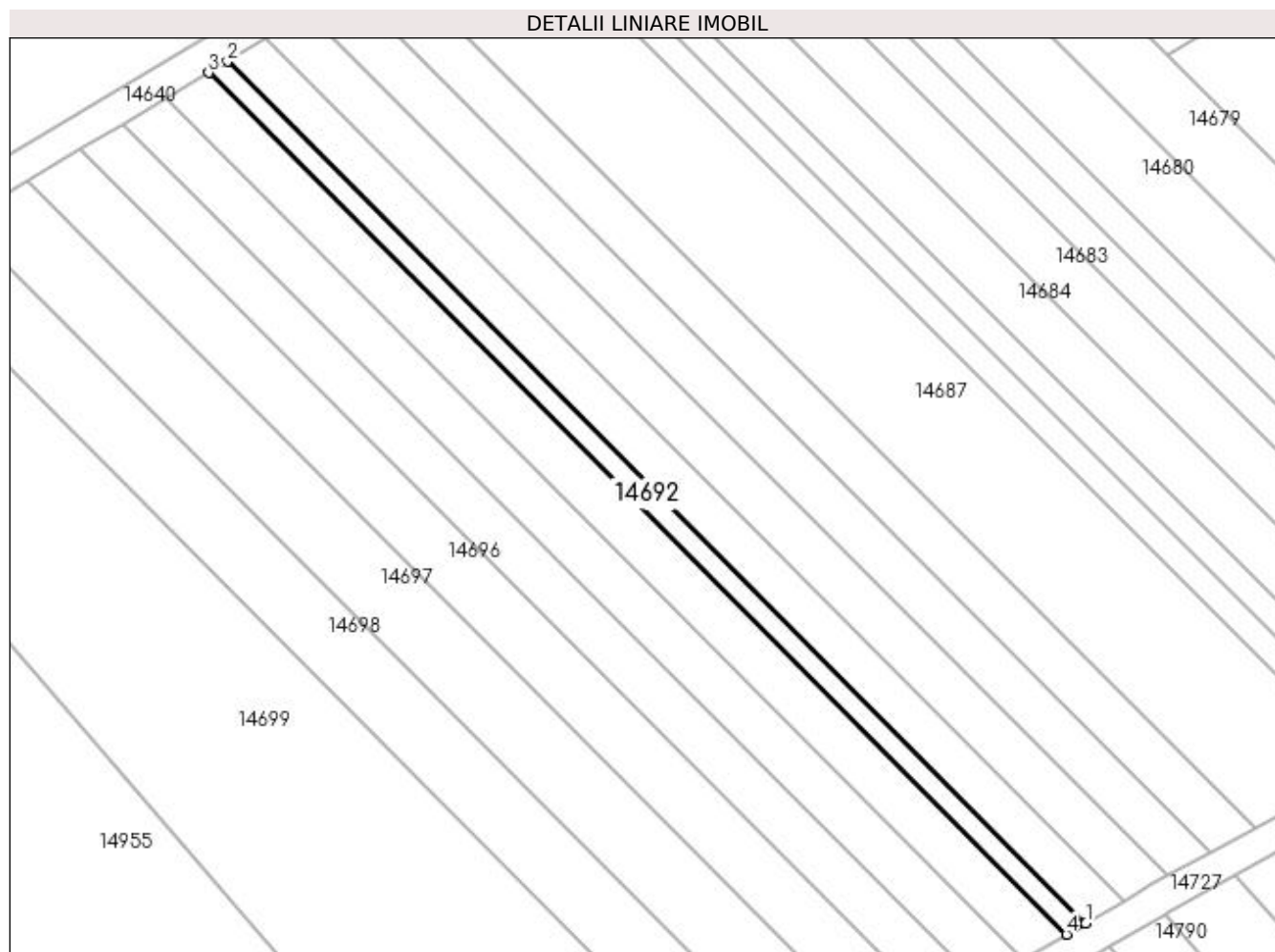
Inscrieri privind dezmembramintele dreptului de proprietate, drepturi reale de garanție și sarcini	Referințe
NU SUNT	

## Anexa Nr. 1 La Partea I

## Teren

Nr cadastral	Suprafața (mp)*	Observații / Referințe
	400	

\* Suprafața este determinată în planul de proiecție Stereo 70.



## Date referitoare la teren

Crt	Categorie folosință	Intra vilan	Suprafața (mp)	Tarla	Parcelă	Nr. topo	Observații / Referințe
1	arabil	NU	400	83	301	-	

## Lungime Segmente

1) Valorile lungimilor segmentelor sunt obținute din proiecție în plan.

Punct început	X / Y	Punct sfârșit	X / Y	Lungime segment (** (m)
1	345.703,643 281.724,732	2	345.597,371 281.831,374	150.553
2	345.597,371 281.831,374	3	345.595,022 281.829,967	2.738
3	345.595,022 281.829,967	4	345.701,273 281.723,347	150.523
4	345.701,273 281.723,347	1	345.703,643 281.724,732	2.745

**\*\* Lungimile segmentelor sunt determinate în planul de proiecție Stereo 70 și sunt rotunjite la 1 milimetru.**

**\*\*\* Distanța dintre puncte este formată din segmente cumulate ce sunt mai mici decât valoarea 1 milimetru.**



**DATE DESPRE IMOBILUL NR. 14693**

Oficiul de Cadastru și Publicitate Imobiliară DOLJ  
 Biroul de Cadastru și Publicitate Imobiliară Craiova

**A. Partea I. Descrierea imobilului**

TEREN Extravilan

Adresa: Jud. Dolj, T 83, P 302

Nr. Crt	Nr cadastral Nr. topografic	Suprafața* (mp)	Observații / Referințe
A1		900	Sector cadastral:34 Teren neimprejmuit;

**B. Partea II. Proprietari și acte**

Inscrieri privitoare la dreptul de proprietate și alte drepturi reale	Referințe
<b>0 / 07/02/2023</b>	
Hotarare Judecatoreasca nr. SC:552, din 02/06/2003 emis de JUDECATORIA CALAFAT;	
B1	Intabulare, drept de PROPRIETATE, dobandit prin Hotarare Judecatoreasca, cota actuala 1/1, cota initiala 1/1 1) COLCEA LUCIAN, LIPSA CNP
	A1

**C. Partea III. SARCINI .**

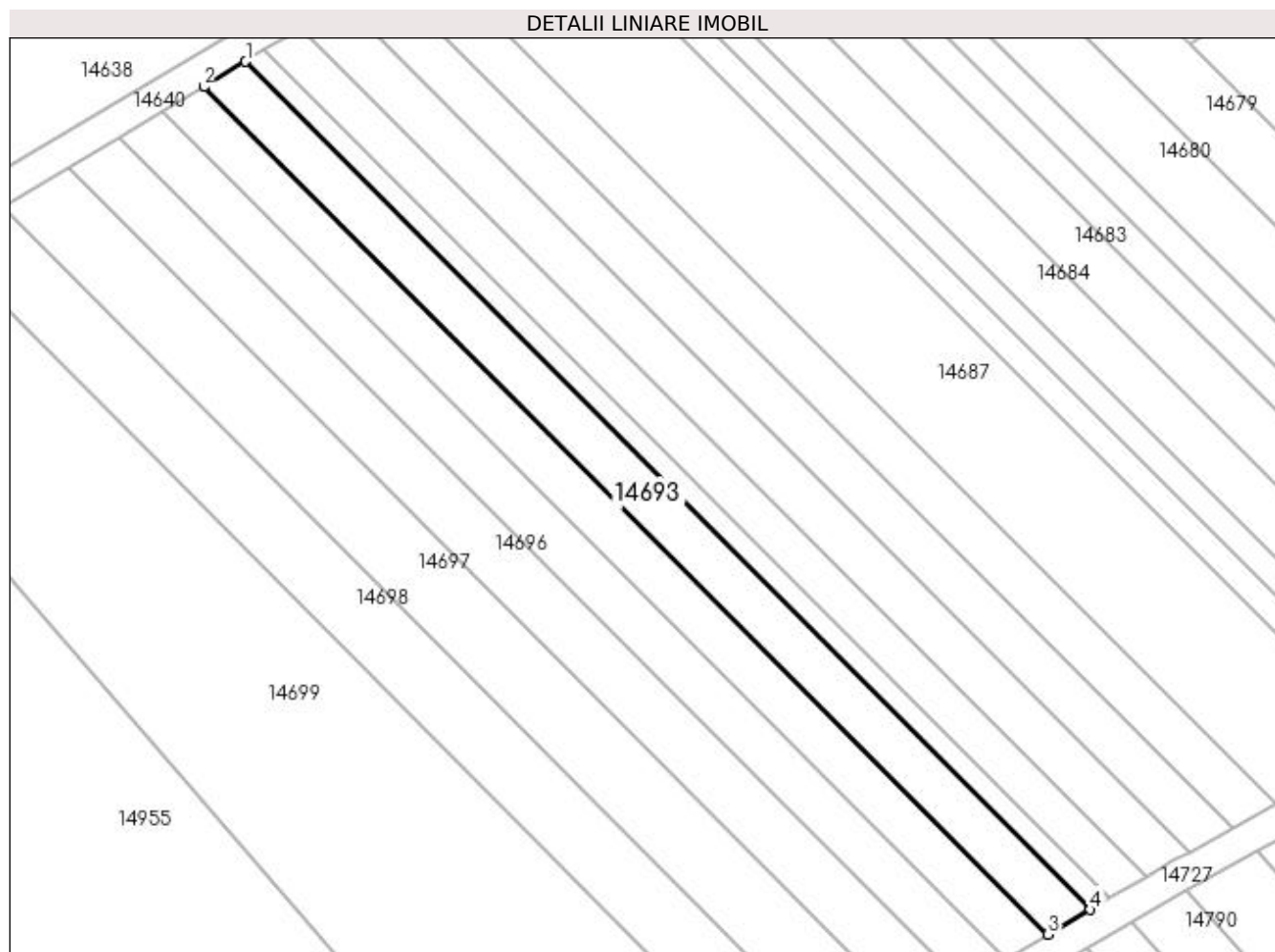
Inscrieri privind dezmembramintele dreptului de proprietate, drepturi reale de garanție și sarcini	Referințe
NU SUNT	

## Anexa Nr. 1 La Partea I

## Teren

Nr cadastral	Suprafața (mp)*	Observații / Referințe
	900	

\* Suprafața este determinată în planul de proiecție Stereo 70.



## Date referitoare la teren

Crt	Categorie folosință	Intra vilan	Suprafața (mp)	Tarla	Parcelă	Nr. topo	Observații / Referințe
1	arabil	NU	900	83	302	-	

## Lungime Segmente

1) Valorile lungimilor segmentelor sunt obținute din proiecție în plan.

Punct început	X / Y	Punct sfârșit	X / Y	Lungime segment (** (m)
1	345.595,022 281.829,967	2	345.589,735 281.826,8	6.163
2	345.589,735 281.826,8	3	345.695,938 281.720,228	150.455
3	345.695,938 281.720,228	4	345.701,273 281.723,347	6.18
4	345.701,273 281.723,347	1	345.595,022 281.829,967	150.523

**\*\* Lungimile segmentelor sunt determinate în planul de proiecție Stereo 70 și sunt rotunjite la 1 milimetru.**

**\*\*\* Distanța dintre puncte este formată din segmente cumulate ce sunt mai mici decât valoarea 1 milimetru.**





**DATE DESPRE IMOBILUL NR. 14694**

Oficiul de Cadastru și Publicitate Imobiliară DOLJ  
Biroul de Cadastru și Publicitate Imobiliară Craiova

**A. Partea I. Descrierea imobilului**

TEREN Extravilan

Adresa: Jud. Dolj, T 83, P 303

Nr. Crt	Nr cadastral Nr. topografic	Suprafața* (mp)	Observații / Referințe
A1		900	Sector cadastral:34 Teren neimprejmuit;

**B. Partea II. Proprietari și acte**

Inscrieri privitoare la dreptul de proprietate și alte drepturi reale		Referințe
<b>0 / 07/02/2023</b>		
Act Notarial nr. CM:11, din 18/02/2008 emis de BNP GASPAR MONICA ORTANSA;		
B1	Intabulare, drept de PROPRIETATE, dobandit prin Succesiune, cota actuala 1/1, cota initiala 1/1 1) STANUICA ION	A1

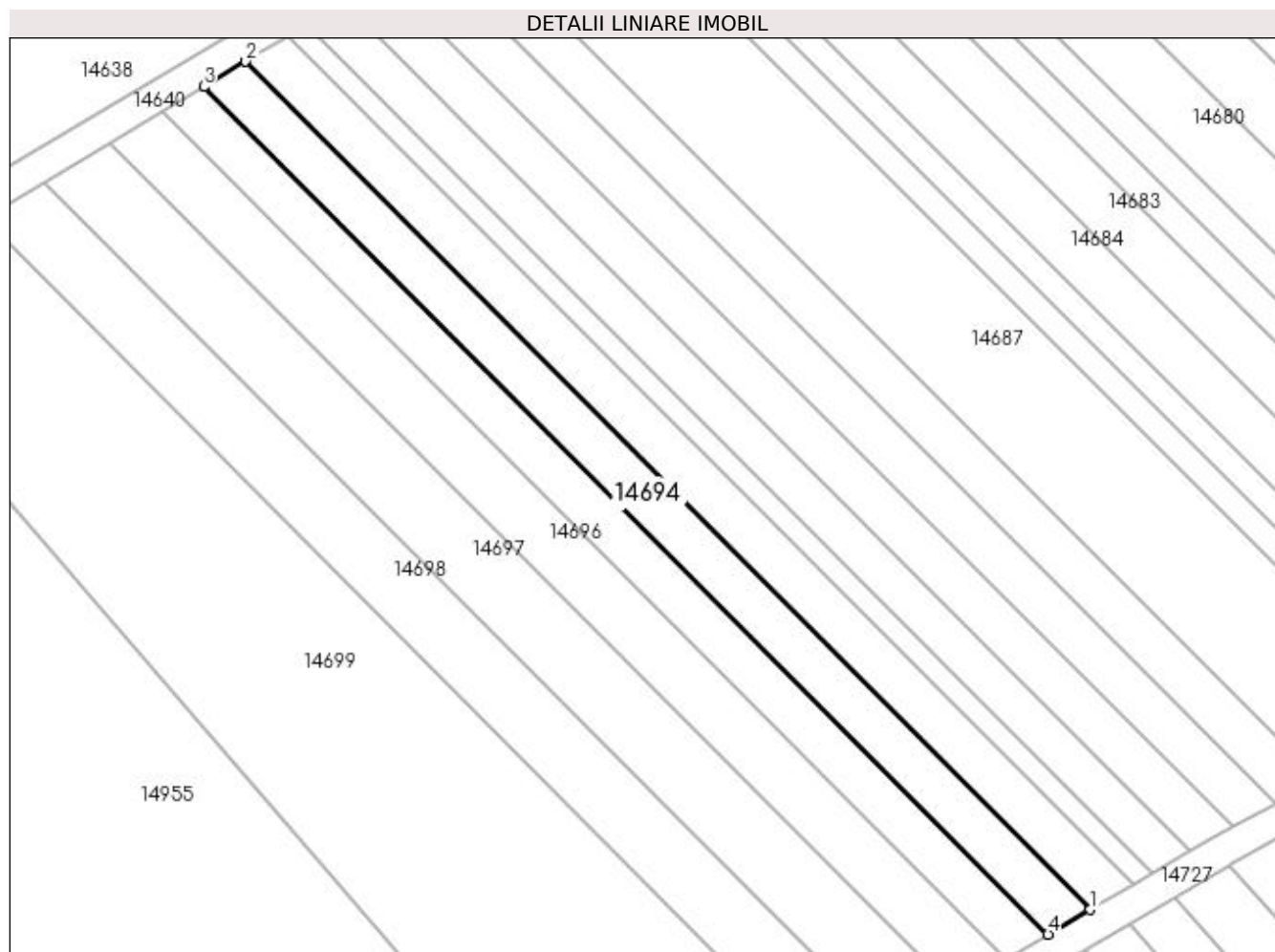
**C. Partea III. SARCINI .**

Inscrieri privind dezmembramintele dreptului de proprietate, drepturi reale de garanție și sarcini	Referințe
NU SUNT	

**Anexa Nr. 1 La Partea I****Teren**

Nr cadastral	Suprafața (mp)*	Observații / Referințe
	900	

\* Suprafața este determinată în planul de proiecție Stereo 70.

**Date referitoare la teren**

Crt	Categorie folosință	Intra vilan	Suprafața (mp)	Tarla	Parcelă	Nr. topo	Observații / Referințe
1	arabil	NU	900	83	303	-	

**Lungime Segmente**

1) Valorile lungimilor segmentelor sunt obținute din proiecție în plan.

Punct început	X / Y	Punct sfârșit	X / Y	Lungime segment (** (m)
1	345.695,938 281.720,228	2	345.589,735 281.826,8	150.455
2	345.589,735 281.826,8	3	345.584,445 281.823,632	6.166
3	345.584,445 281.823,632	4	345.690,6 281.717,108	150.387
4	345.690,6 281.717,108	1	345.695,938 281.720,228	6.183

**\*\* Lungimile segmentelor sunt determinate în planul de proiecție Stereo 70 și sunt rotunjite la 1 milimetru.**

**\*\*\* Distanța dintre puncte este formată din segmente cumulate ce sunt mai mici decât valoarea 1 milimetru.**



**DATE DESPRE IMOBILUL NR. 14695**

Oficiul de Cadastru și Publicitate Imobiliară DOLJ  
Biroul de Cadastru și Publicitate Imobiliară Craiova

**A. Partea I. Descrierea imobilului**

TEREN Extravilan

Adresa: Jud. Dolj, T 83, P 304

Nr. Crt	Nr cadastral Nr. topografic	Suprafața* (mp)	Observații / Referințe
A1		900	Sector cadastral:34 Teren neimprejmuit;

**B. Partea II. Proprietari și acte**

Inscrieri privitoare la dreptul de proprietate și alte drepturi reale	Referințe
<b>0 / 07/02/2023</b>	
Act Administrativ nr. TDP:1766-14907, din 23/12/1996 emis de COMISIA JUDETEANA DE FOND FUNCJAR;	
B1	A1
Intabulare, drept de PROPRIETATE, dobandit prin Reconstituire, cota actuala 1/1, cota initiala 1/1 1) CIRSTEA ION, LIPSA CNP	

**C. Partea III. SARCINI .**

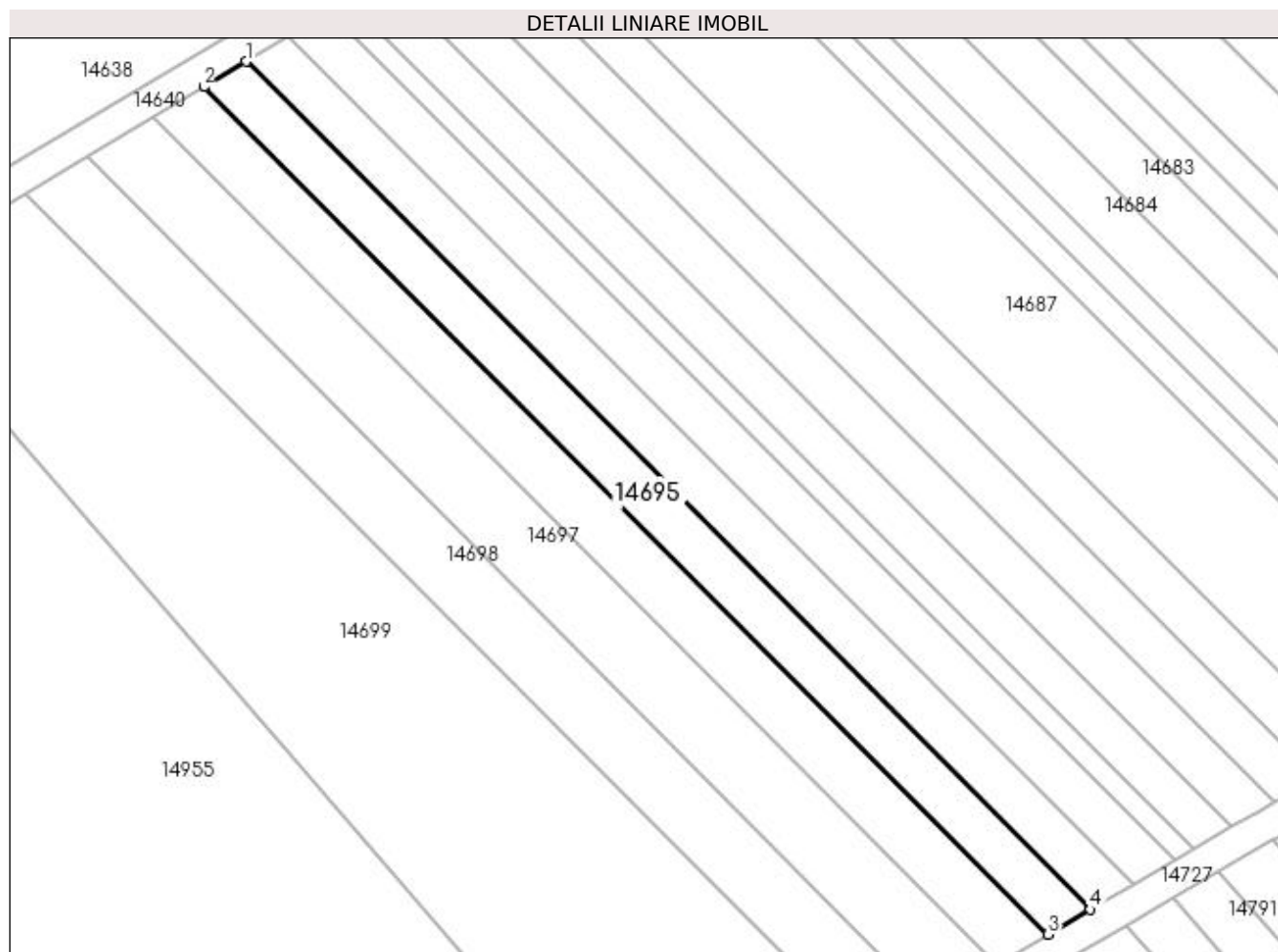
Inscrieri privind dezmembramintele dreptului de proprietate, drepturi reale de garanție și sarcini	Referințe
NU SUNT	

## Anexa Nr. 1 La Partea I

## Teren

Nr cadastral	Suprafața (mp)*	Observații / Referințe
	900	

\* Suprafața este determinată în planul de proiecție Stereo 70.



## Date referitoare la teren

Crt	Categorie folosință	Intravilan	Suprafața (mp)	Tarla	Parcelă	Nr. topo	Observații / Referințe
1	arabil	NU	900	83	304	-	

## Lungime Segmente

1) Valorile lungimilor segmentelor sunt obținute din proiecție în plan.

Punct început	X / Y	Punct sfârșit	X / Y	Lungime segment (** (m)
1	345.584,445 281.823,632	2	345.579,153 281.820,463	6.168
2	345.579,153 281.820,463	3	345.685,26 281.713,986	150.32
3	345.685,26 281.713,986	4	345.690,6 281.717,108	6.186
4	345.690,6 281.717,108	1	345.584,445 281.823,632	150.387

**\*\* Lungimile segmentelor sunt determinate în planul de proiecție Stereo 70 și sunt rotunjite la 1 milimetru.**

**\*\*\* Distanța dintre puncte este formată din segmente cumulate ce sunt mai mici decât valoarea 1 milimetru.**





**DATE DESPRE IMOBILUL NR. 14696**

Oficiul de Cadastru și Publicitate Imobiliară DOLJ  
Biroul de Cadastru și Publicitate Imobiliară Craiova

**A. Partea I. Descrierea imobilului**

TEREN Extravilan

Adresa: Jud. Dolj, T 83, P 17

Nr. Crt	Nr cadastral Nr. topografic	Suprafața* (mp)	Observații / Referințe
A1		1.100	Sector cadastral:34 Teren neimprejmuit;

**B. Partea II. Proprietari și acte**

Inscrieri privitoare la dreptul de proprietate și alte drepturi reale		Referințe
<b>0 / 07/02/2023</b>		
Act Notarial nr. CONTRACT DE INTRETINERE:843, din 01/03/2004 emis de BNP STOENESCU FLOREA (CERTIF. DE DECES:DC596268/17.08.2015;);		
B1	Intabulare, drept de PROPRIETATE, dobandit prin Conventie, cota actuala 1/1, cota initiala 1/1 1) SMEU LUCIAN 2) SMEU ADRIANA	A1

**C. Partea III. SARCINI**

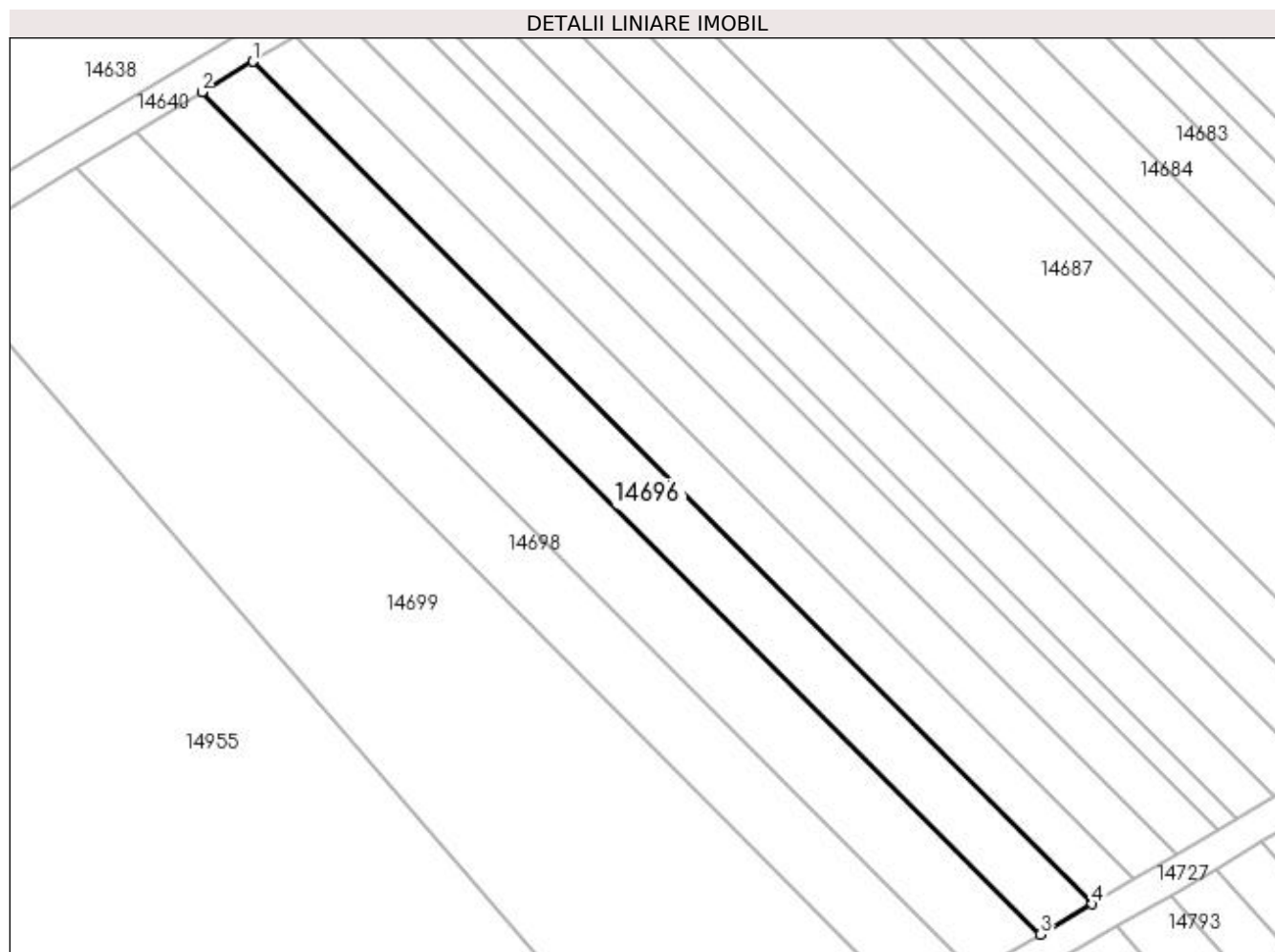
Inscrieri privind dezmembramintele dreptului de proprietate, drepturi reale de garanție și sarcini		Referințe
<b>0 / 07/02/2023</b>		
Act Notarial nr. CONTRACT DE INTRETINERE:843, din 01/03/2004 emis de BNP STOENESCU FLOREA (CERTIF. DE DECES:DC596268/17.08.2015;);		
C1	Intabulare, drept de UZUFRUCT, dobandit prin Conventie, cota actuala 1/1, cota initiala 1/1 1) SMEU MARIA, LIPSA CNP	A1

## Anexa Nr. 1 La Partea I

## Teren

Nr cadastral	Suprafața (mp)*	Observații / Referințe
	1.100	

\* Suprafața este determinată în planul de proiecție Stereo 70.



## Date referitoare la teren

Crt	Categorie folosință	Intra vilan	Suprafața (mp)	Tarla	Parcelă	Nr. topo	Observații / Referințe
1	arabil	NU	1.100	83	17	-	

## Lungime Segmente

1) Valorile lungimilor segmentelor sunt obținute din proiecție în plan.

Punct început	X / Y	Punct sfârșit	X / Y	Lungime segment (** (m)
1	345.579,153 281.820,463	2	345.572,682 281.816,587	7.543
2	345.572,682 281.816,587	3	345.678,73 281.710,169	150.236
3	345.678,73 281.710,169	4	345.685,26 281.713,986	7.564
4	345.685,26 281.713,986	1	345.579,153 281.820,463	150.32

**\*\* Lungimile segmentelor sunt determinate în planul de proiecție Stereo 70 și sunt rotunjite la 1 milimetru.**

**\*\*\* Distanța dintre puncte este formată din segmente cumulate ce sunt mai mici decât valoarea 1 milimetru.**



**DATE DESPRE IMOBILUL NR. 14697**

Oficiul de Cadastru și Publicitate Imobiliară DOLJ  
Biroul de Cadastru și Publicitate Imobiliară Craiova

**A. Partea I. Descrierea imobilului**

TEREN Extravilan

Adresa: Jud. Dolj, T 83, P 306

Nr. Crt	Nr cadastral Nr. topografic	Suprafața* (mp)	Observații / Referințe
A1		1.400	Sector cadastral:34 Teren neimprejmuit;

**B. Partea II. Proprietari și acte**

Inscrieri privitoare la dreptul de proprietate și alte drepturi reale	Referințe
<b>0 / 10/02/2023</b>	
Act Administrativ nr. TDP:18944, din 03/04/2015 emis de COMISIA JUDETEANA DE FOND FUNCJAR;	
B1	A1
Intabulare, drept de PROPRIETATE, dobandit prin Reconstituire, cota actuala 1/1, cota initiala 1/1 1) VRABIE FRUSINA, LIPSA CNP	

**C. Partea III. SARCINI .**

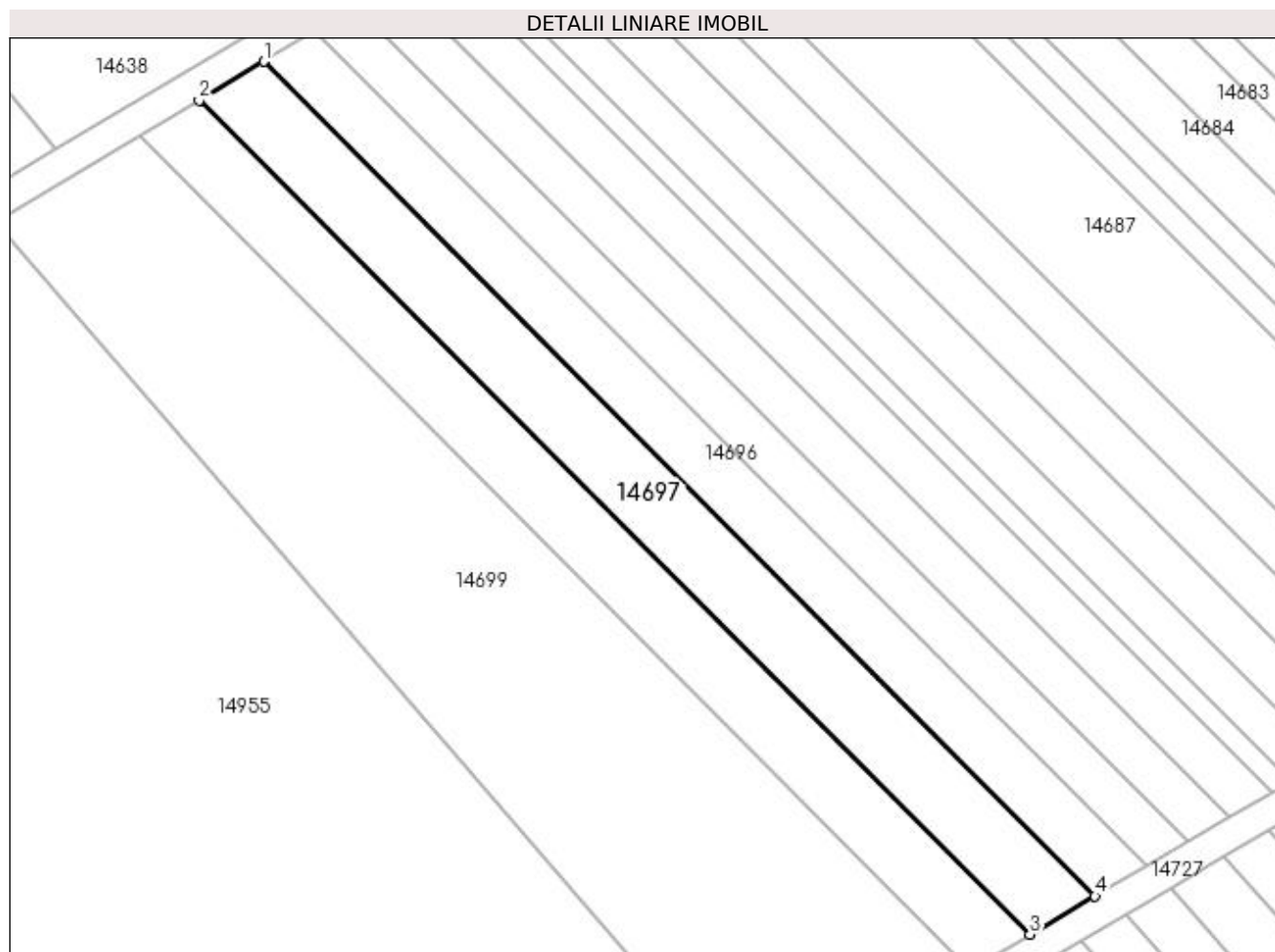
Inscrieri privind dezmembramintele dreptului de proprietate, drepturi reale de garanție și sarcini	Referințe
NU SUNT	

## Anexa Nr. 1 La Partea I

## Teren

Nr cadastral	Suprafața (mp)*	Observații / Referințe
	1.400	

\* Suprafața este determinată în planul de proiecție Stereo 70.



## Date referitoare la teren

Crt	Categorie folosință	Intra vilan	Suprafața (mp)	Tarla	Parcelă	Nr. topo	Observații / Referințe
1	arabil	NU	1.400	83	306	-	

## Lungime Segmente

1) Valorile lungimilor segmentelor sunt obținute din proiecție în plan.

Punct început	X / Y	Punct sfârșit	X / Y	Lungime segment (** (m)
1	345.572,682 281.816,587	2	345.564,44 281.811,651	9.607
2	345.564,44 281.811,651	3	345.670,414 281.705,308	150.131
3	345.670,414 281.705,308	4	345.678,73 281.710,169	9.633
4	345.678,73 281.710,169	1	345.572,682 281.816,587	150.236

**\*\* Lungimile segmentelor sunt determinate în planul de proiecție Stereo 70 și sunt rotunjite la 1 milimetru.**

**\*\*\* Distanța dintre puncte este formată din segmente cumulate ce sunt mai mici decât valoarea 1 milimetru.**





**DATE DESPRE IMOBILUL NR. 14698**

Oficiul de Cadastru și Publicitate Imobiliară DOLJ  
Biroul de Cadastru și Publicitate Imobiliară Craiova

**A. Partea I. Descrierea imobilului**

TEREN Extravilan

Adresa: Jud. Dolj, T 83, P 307

Nr. Crt	Nr cadastral Nr. topografic	Suprafața* (mp)	Observații / Referințe
A1		1.300	Sector cadastral:34 Teren neimprejmuit; T 89 ERONAT IN SC;

**B. Partea II. Proprietari și acte**

Inscrieri privitoare la dreptul de proprietate și alte drepturi reale		Referințe
<b>0 / 07/02/2023</b>		
Hotarare Judecatoreasca nr. SC:649, din 28/05/2015 emis de JUDECATORIA CALAFAT;		
B1	Intabulare, drept de PROPRIETATE, dobandit prin Hotarare Judecatoreasca, cota actuala 1/1, cota initiala 1/1 1) TOMESCU LOREDANA CORINA, LIPSA CNP	A1

**C. Partea III. SARCINI .**

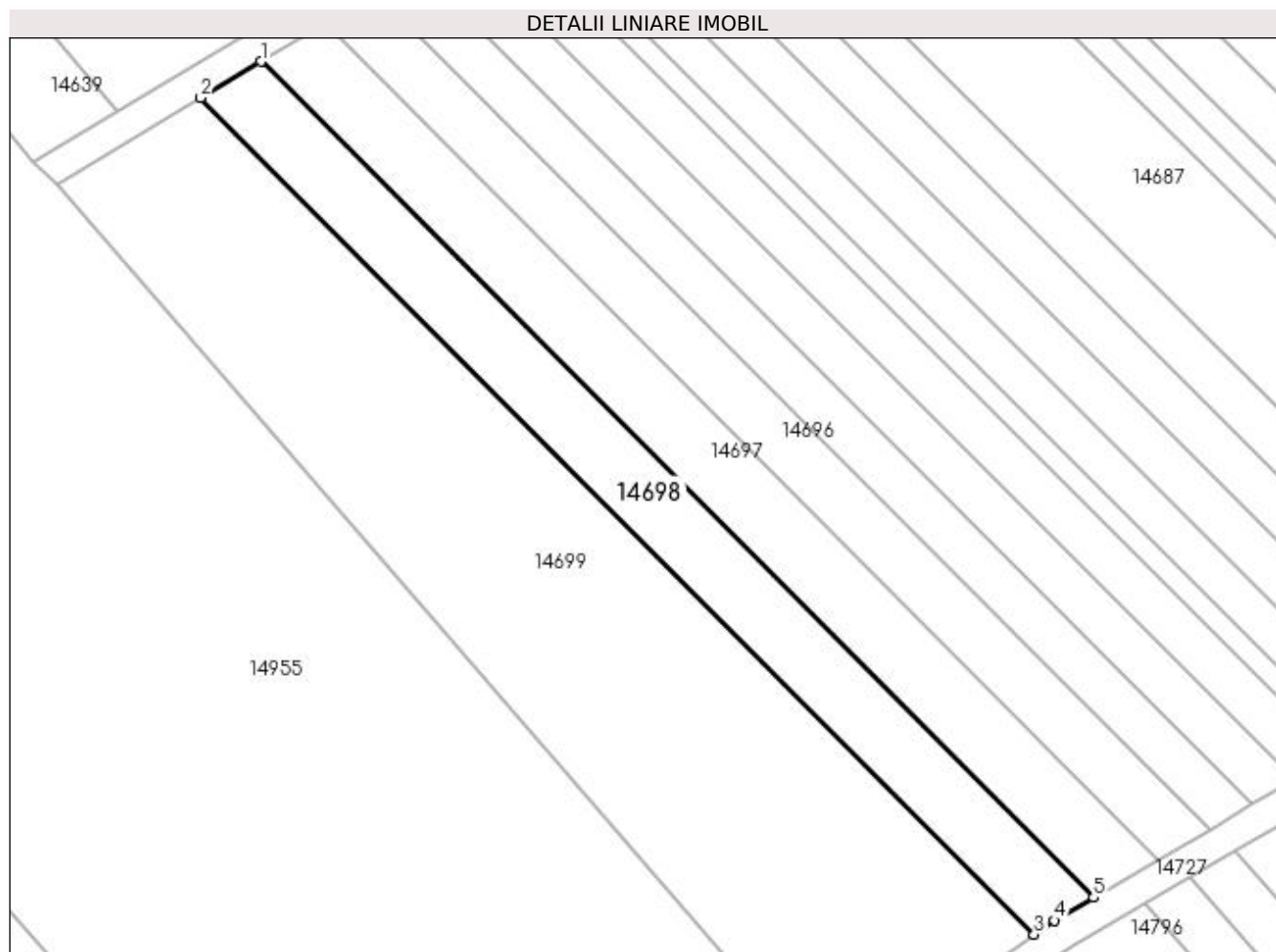
Inscrieri privind dezmembramintele dreptului de proprietate, drepturi reale de garanție și sarcini	Referințe
NU SUNT	

## Anexa Nr. 1 La Partea I

## Teren

Nr cadastral	Suprafața (mp)*	Observații / Referințe
	1.300	T 89 ERONAT IN SC;

\* Suprafața este determinată în planul de proiecție Stereo 70.



## Date referitoare la teren

Crt	Categorie folosință	Intra vilan	Suprafața (mp)	Tarla	Parcelă	Nr. topo	Observații / Referințe
1	arabil	NU	1.300	83	307	-	T 89 ERONAT IN SC;

## Lungime Segmente

1) Valorile lungimilor segmentelor sunt obținute din proiecție în plan.

Punct început	X / Y	Punct sfârșit	X / Y	Lungime segment (** (m)
1	345.564,44 281.811,651	2	345.556,785 281.807,065	8.924
2	345.556,785 281.807,065	3	345.662,87 281.700,611	150.288
3	345.662,87 281.700,611	4	345.665,424 281.702,391	3.113
4	345.665,424 281.702,391	5	345.670,414 281.705,308	5.78
5	345.670,414 281.705,308	1	345.564,44 281.811,651	150.131

**\*\* Lungimile segmentelor sunt determinate în planul de proiecție Stereo 70 și sunt rotunjite la 1 milimetru.**

**\*\*\* Distanța dintre puncte este formată din segmente cumulate ce sunt mai mici decât valoarea 1 milimetru.**



**DATE DESPRE IMOBILUL NR. 14699**

Oficiul de Cadastru și Publicitate Imobiliară DOLJ  
Biroul de Cadastru și Publicitate Imobiliară Craiova

**A. Partea I. Descrierea imobilului**

TEREN Extravilan

Adresa: Jud. Dolj, T 83

Nr. Crt	Nr cadastral Nr. topografic	Suprafața* (mp)	Observații / Referințe
A1		Din acte: 0 Masurata: 3.927	Sector cadastral:34 Teren neimprejmuit;

**B. Partea II. Proprietari și acte**

Inscrieri privitoare la dreptul de proprietate și alte drepturi reale		Referințe
<b>0 / 07/02/2023</b>		
Act Normativ nr. LEGE:7, din 13/03/1996 emis de PARLAMENTUL ROMANIEI;		
B1	Inscrierea provizorie, drept de PROPRIETATE, dobandit prin Lege, cota actuala 1/1, cota initiala 1/1 1) NEIDENTIFICAT NEIDENTIFICAT	A1

**C. Partea III. SARCINI .**

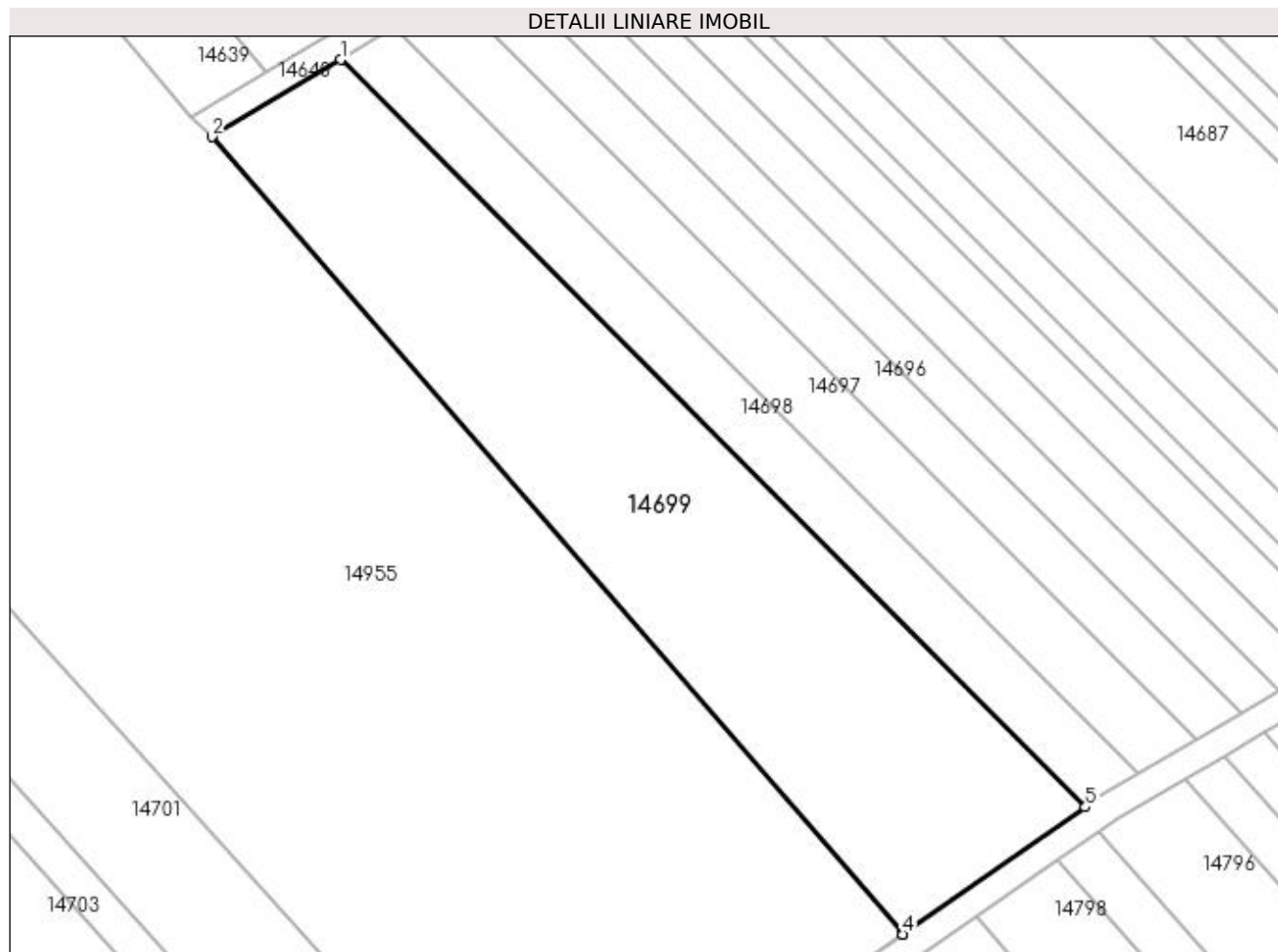
Inscrieri privind dezmembramintele dreptului de proprietate, drepturi reale de garanție și sarcini	Referințe
NU SUNT	

## Anexa Nr. 1 La Partea I

## Teren

Nr cadastral	Suprafața (mp)*	Observații / Referințe
	Din acte: 0 Masurata: 3.927	

\* Suprafața este determinată în planul de proiecție Stereo 70.



## Date referitoare la teren

Crt	Categorie folosință	Intra vilan	Suprafața (mp)	Tarla	Parcelă	Nr. topo	Observații / Referințe
1	arabil	NU	3.927	83		-	

## Lungime Segmente

1) Valorile lungimilor segmentelor sunt obținute din proiecție în plan.

Punct început	X / Y	Punct sfârșit	X / Y	Lungime segment (** (m)
1	345.556,785 281.807,065	2	345.538,442 281.796,079	21.381
2	345.538,442 281.796,079	3	345.636,804 281.682,584	150.187
3	345.636,804 281.682,584	4	345.636,881 281.682,495	0.118
4	345.636,881 281.682,495	5	345.662,87 281.700,611	31.68
5	345.662,87 281.700,611	1	345.556,785 281.807,065	150.288

**\*\* Lungimile segmentelor sunt determinate în planul de proiecție Stereo 70 și sunt rotunjite la 1 milimetru.**

**\*\*\* Distanța dintre puncte este formată din segmente cumulate ce sunt mai mici decât valoarea 1 milimetru.**





**DATE DESPRE IMOBILUL NR. 14700**

Oficiul de Cadastru și Publicitate Imobiliară DOLJ  
Biroul de Cadastru și Publicitate Imobiliară Craiova

**A. Partea I. Descrierea imobilului**

TEREN Extravilan

Adresa: Jud. Dolj, T 83, P 1

Nr. Crt	Nr cadastral Nr. topografic	Suprafața* (mp)	Observații / Referințe
A1		700	Sector cadastral:34 Teren neimprejmuit;

**B. Partea II. Proprietari și acte**

Inscrieri privitoare la dreptul de proprietate și alte drepturi reale	Referințe
<b>0 / 07/02/2023</b>	
Act Notarial nr. CM:59, din 05/03/1999 emis de NP STOENESCU FLOREA;	
B1	A1
Intabulare, drept de PROPRIETATE, dobandit prin Succesiune, cota actuala 1/1, cota initiala 1/1 1) MOCIOALCA CONSTANTIN MIHAITA, LIPSA CNP	

**C. Partea III. SARCINI .**

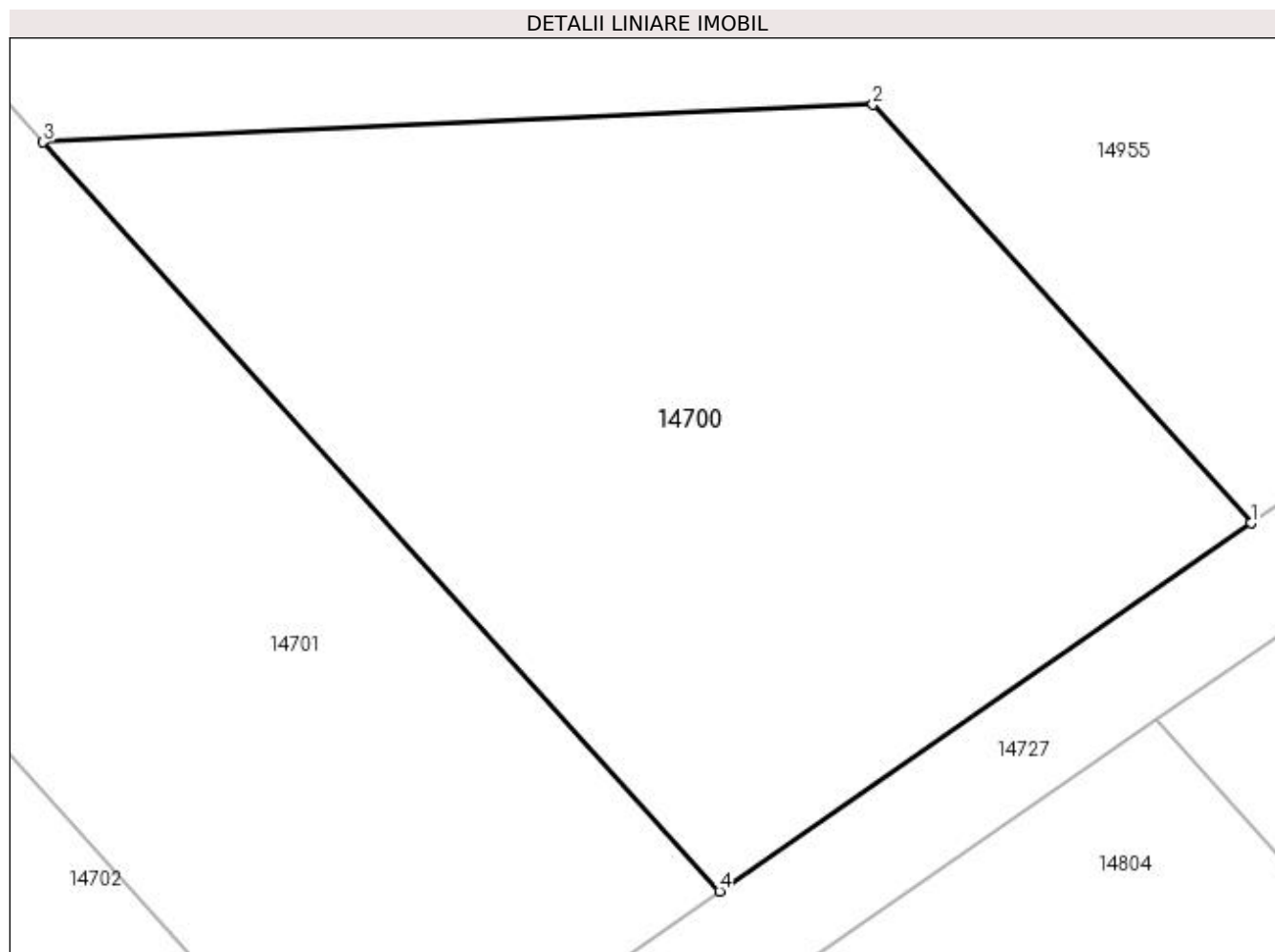
Inscrieri privind dezmembramintele dreptului de proprietate, drepturi reale de garanție și sarcini	Referințe
NU SUNT	

## Anexa Nr. 1 La Partea I

## Teren

Nr cadastral	Suprafața (mp)*	Observații / Referințe
	700	

\* Suprafața este determinată în planul de proiecție Stereo 70.



## Date referitoare la teren

Crt	Categorie folosință	Intravilan	Suprafața (mp)	Tarla	Parcelă	Nr. topo	Observații / Referințe
1	arabil	NU	700	83	1	-	

## Lungime Segmente

1) Valorile lungimilor segmentelor sunt obținute din proiecție în plan.

Punct început	X / Y	Punct sfârșit	X / Y	Lungime segment (** (m)
1	345.604,061 281.659,925	2	345.589,971 281.675,515	21.014
2	345.589,971 281.675,515	3	345.559,04 281.674,124	30.962
3	345.559,04 281.674,124	4	345.584,258 281.646,22	37.611
4	345.584,258 281.646,22	1	345.604,061 281.659,925	24.083

**\*\* Lungimile segmentelor sunt determinate în planul de proiecție Stereo 70 și sunt rotunjite la 1 milimetru.**

**\*\*\* Distanța dintre puncte este formată din segmente cumulate ce sunt mai mici decât valoarea 1 milimetru.**



**DATE DESPRE IMOBILUL NR. 14701**

Oficiul de Cadastru și Publicitate Imobiliară DOLJ  
Biroul de Cadastru și Publicitate Imobiliară Craiova

**A. Partea I. Descrierea imobilului**

TEREN Extravilan

Adresa: Jud. Dolj, T 83, P 120

Nr. Crt	Nr cadastral Nr. topografic	Suprafața* (mp)	Observații / Referințe
A1		2.200	Sector cadastral:34 Teren neimprejmuit;

**B. Partea II. Proprietari și acte**

Inscrieri privitoare la dreptul de proprietate și alte drepturi reale	Referințe
<b>0 / 07/02/2023</b>	
Act Administrativ nr. TDP:185-58784, din 15/11/1993 emis de COMISIA JUDETEANA DE FOND FUNCJAR;	
B1	A1
Intabulare, drept de PROPRIETATE, dobandit prin Reconstituire, cota actuala 1/1, cota initiala 1/1 1) MITULETU MARIN, LIPSA CNP	

**C. Partea III. SARCINI .**

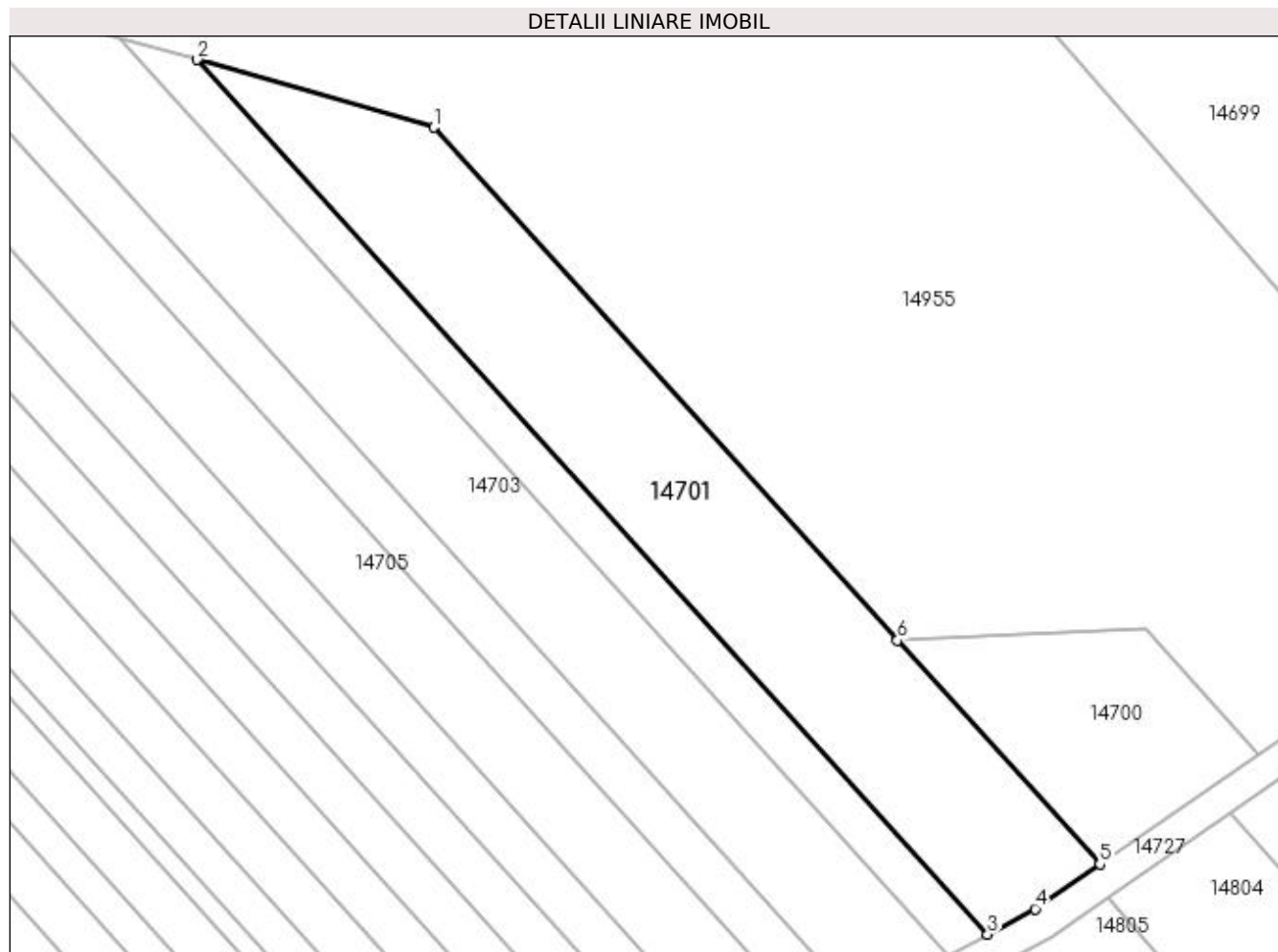
Inscrieri privind dezmembramintele dreptului de proprietate, drepturi reale de garanție și sarcini	Referințe
NU SUNT	

## Anexa Nr. 1 La Partea I

## Teren

Nr cadastral	Suprafața (mp)*	Observații / Referințe
	2.200	

\* Suprafața este determinată în planul de proiecție Stereo 70.



## Date referitoare la teren

Crt	Categorie folosință	Intra vilan	Suprafața (mp)	Tarla	Parcelă	Nr. topo	Observații / Referințe
1	arabil	NU	2.200	83	120	-	

## Lungime Segmente

1) Valorile lungimilor segmentelor sunt obținute din proiecție în plan.

Punct început	X / Y	Punct sfârșit	X / Y	Lungime segment (** (m)
1	345.501,298 281.738,014	2	345.471,803 281.746,439	30.675
2	345.471,803 281.746,439	3	345.570,274 281.637,484	146.86
3	345.570,274 281.637,484	4	345.576,207 281.640,649	6.724
4	345.576,207 281.640,649	5	345.584,258 281.646,22	9.791
5	345.584,258 281.646,22	6	345.559,04 281.674,124	37.611

Punct început	X / Y	Punct sfârșit	X / Y	Lungime segment (** (m)
6	345.559,04 281.674,124	1	345.501,298 281.738,014	86.117

\*\* Lungimile segmentelor sunt determinate în planul de proiecție Stereo 70 și sunt rotunjite la 1 milimetru.

\*\*\* Distanța dintre puncte este formată din segmente cumulate ce sunt mai mici decât valoarea 1 milimetru.





**DATE DESPRE IMOBILUL NR. 14702**

Oficiul de Cadastru și Publicitate Imobiliară DOLJ  
Biroul de Cadastru și Publicitate Imobiliară Craiova

**A. Partea I. Descrierea imobilului**

TEREN Extravilan

Adresa: Jud. Dolj, T 83, P 119

Nr. Crt	Nr cadastral Nr. topografic	Suprafața* (mp)	Observații / Referințe
A1		800	Sector cadastral:34 Teren neimprejmuit;

**B. Partea II. Proprietari și acte**

Inscrieri privitoare la dreptul de proprietate și alte drepturi reale		Referințe
<b>0 / 07/02/2023</b>		
Act Administrativ nr. TDP:1494-60682, din 26/09/1995 emis de COMISIA JUDETEANA DE FOND FUNCJAR (CERTIF. DE DECES:DZ006297/05.03.2011;);		
B1	Intabulare, drept de PROPRIETATE, dobandit prin Reconstituire, cota actuala 1/1, cota initiala 1/1 1) PISICA CONSTANTIN DEFUNCT:Da	A1

**C. Partea III. SARCINI .**

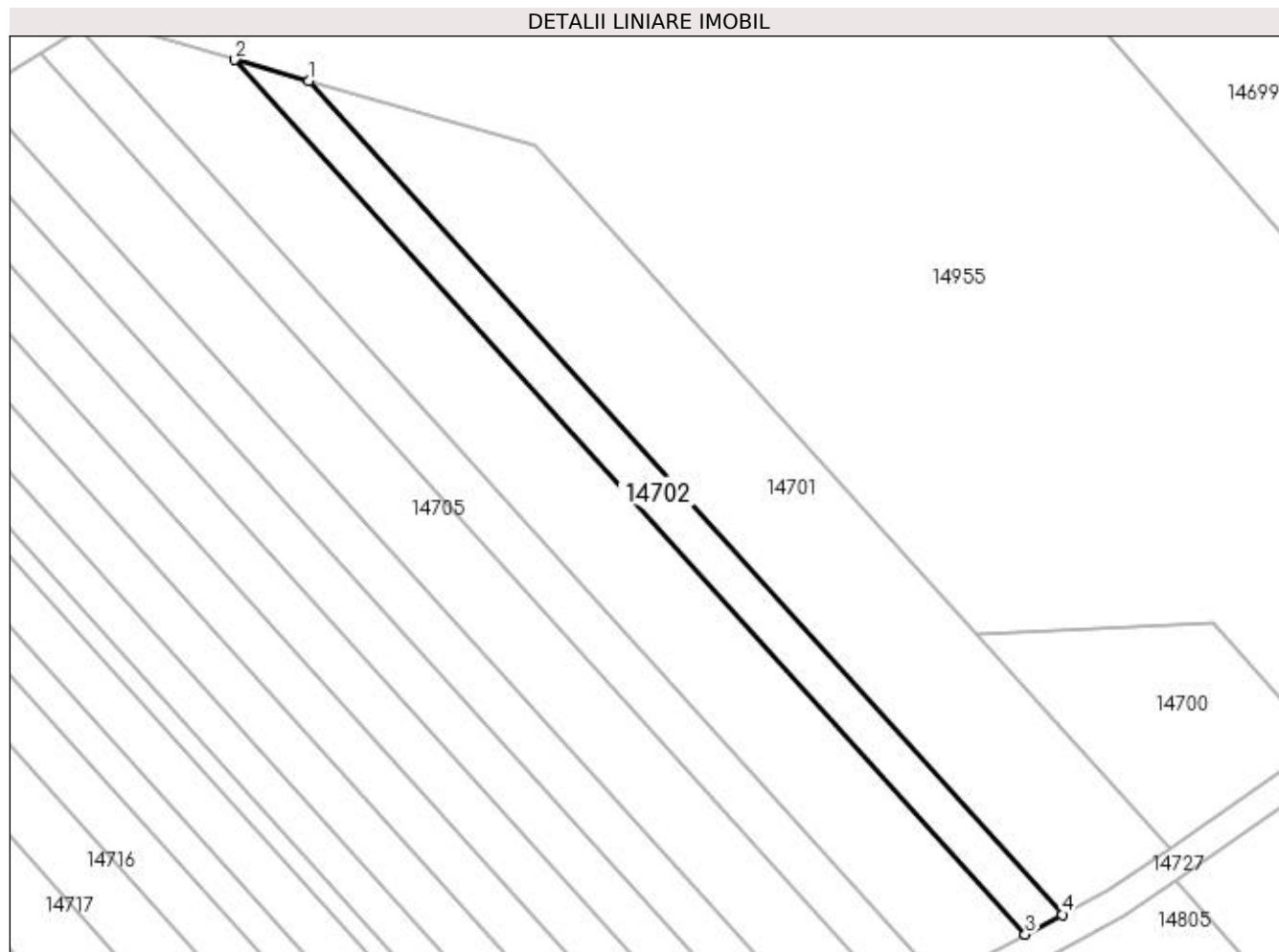
Inscrieri privind dezmembramintele dreptului de proprietate, drepturi reale de garanție și sarcini	Referințe
NU SUNT	

## Anexa Nr. 1 La Partea I

## Teren

Nr cadastral	Suprafața (mp)*	Observații / Referințe
	800	

\* Suprafața este determinată în planul de proiecție Stereo 70.



## Date referitoare la teren

Crt	Categorie folosință	Intravilan	Suprafața (mp)	Tarla	Parcelă	Nr. topo	Observații / Referințe
1	arabil	NU	800	83	119	-	

## Lungime Segmente

1) Valorile lungimilor segmentelor sunt obținute din proiecție în plan.

Punct început	X / Y	Punct sfârșit	X / Y	Lungime segment (** (m)
1	345.471,803 281.746,439	2	345.462,142 281.749,198	10.047
2	345.462,142 281.749,198	3	345.565,438 281.634,904	154.056
3	345.565,438 281.634,904	4	345.570,274 281.637,484	5.481
4	345.570,274 281.637,484	1	345.471,803 281.746,439	146.86

**\*\* Lungimile segmentelor sunt determinate în planul de proiecție Stereo 70 și sunt rotunjite la 1 milimetru.**

**\*\*\* Distanța dintre puncte este formată din segmente cumulate ce sunt mai mici decât valoarea 1 milimetru.**



**DATE DESPRE IMOBILUL NR. 14703**

Oficiul de Cadastru și Publicitate Imobiliară DOLJ  
Biroul de Cadastru și Publicitate Imobiliară Craiova

**A. Partea I. Descrierea imobilului**

TEREN Extravilan

Adresa: Jud. Dolj, T 83, P 121

Nr. Crt	Nr cadastral Nr. topografic	Suprafața* (mp)	Observații / Referințe
A1		2.000	Sector cadastral:34 Teren neimprejmuit;

**B. Partea II. Proprietari și acte**

Inscrieri privitoare la dreptul de proprietate și alte drepturi reale	Referințe
<b>0 / 07/02/2023</b>	
Act Notarial nr. CM:504, din 19/11/2018 emis de NP STOENESCU FLOREA;	
B1	A1
Intabulare, drept de PROPRIETATE, dobandit prin Succesiune, cota actuala 1/1, cota initiala 1/1 1) <b>BOBIN GEORGETA</b>	

**C. Partea III. SARCINI .**

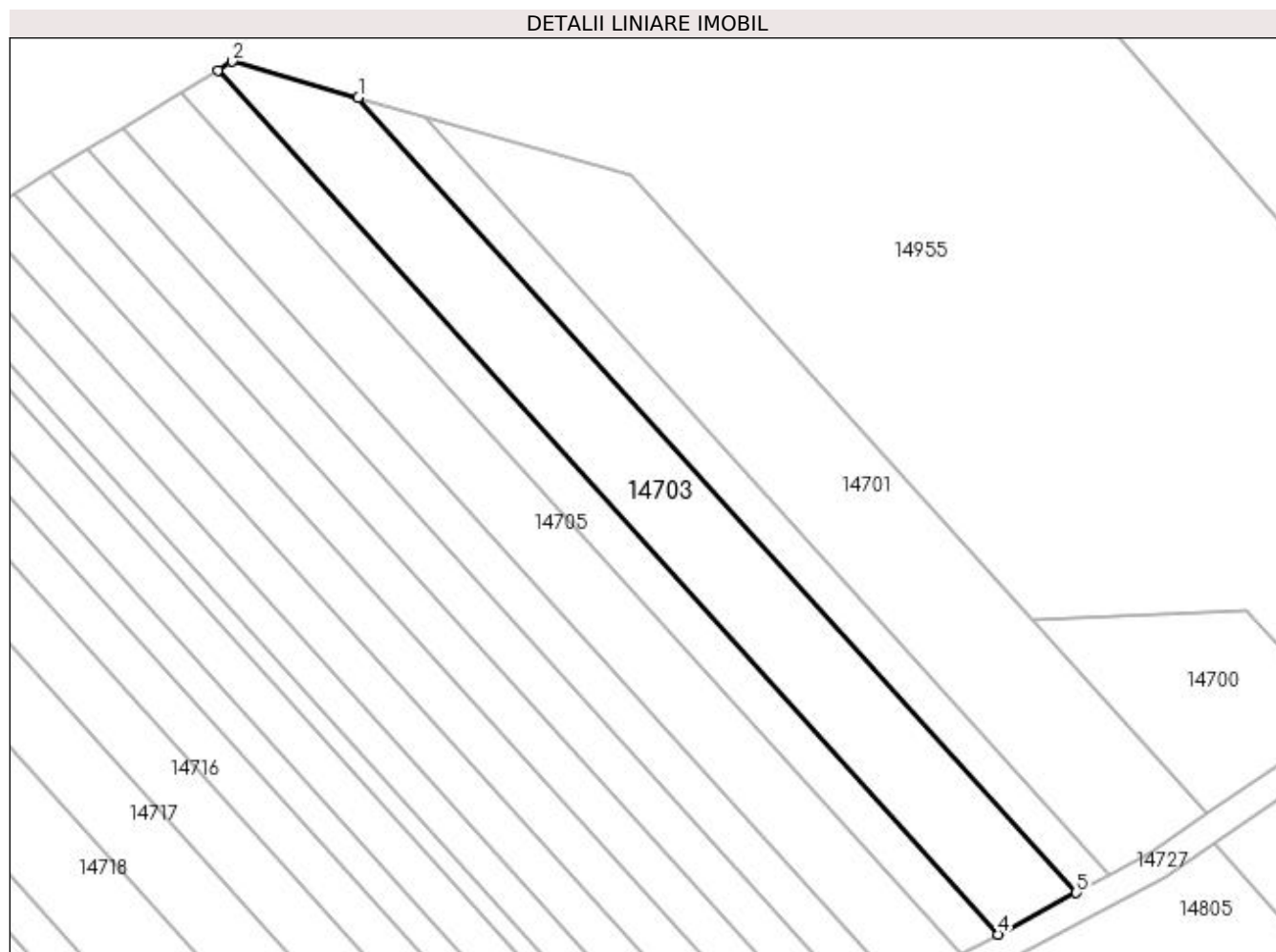
Inscrieri privind dezmembramintele dreptului de proprietate, drepturi reale de garanție și sarcini	Referințe
NU SUNT	

## Anexa Nr. 1 La Partea I

## Teren

Nr cadastral	Suprafața (mp)*	Observații / Referințe
	2.000	

\* Suprafața este determinată în planul de proiecție Stereo 70.



## Date referitoare la teren

Crt	Categorie folosință	Intra vilan	Suprafața (mp)	Tarla	Parcelă	Nr. topo	Observații / Referințe
1	arabil	NU	2.000	83	121	-	

## Lungime Segmente

1) Valorile lungimilor segmentelor sunt obținute din proiecție în plan.

Punct început	X / Y	Punct sfârșit	X / Y	Lungime segment (** (m)
1	345.462,142 281.749,198	2	345.443,996 281.754,382	18.872
2	345.443,996 281.754,382	3	345.441,949 281.753,139	2.395
3	345.441,949 281.753,139	4	345.554,217 281.628,918	167.436
4	345.554,217 281.628,918	5	345.565,438 281.634,904	12.718
5	345.565,438 281.634,904	1	345.462,142 281.749,198	154.056

**\*\* Lungimile segmentelor sunt determinate în planul de proiecție Stereo 70 și sunt rotunjite la 1 milimetru.**

**\*\*\* Distanța dintre puncte este formată din segmente cumulate ce sunt mai mici decât valoarea 1 milimetru.**





**DATE DESPRE IMOBILUL NR. 14704**

Oficiul de Cadastru și Publicitate Imobiliară DOLJ  
Biroul de Cadastru și Publicitate Imobiliară Craiova

**A. Partea I. Descrierea imobilului**

TEREN Extravilan

Adresa: Jud. Dolj, T 83, P 122

Nr. Crt	Nr cadastral Nr. topografic	Suprafața* (mp)	Observații / Referințe
A1	32120	1.000	Sector cadastral:34 Teren neimprejmuit;

**B. Partea II. Proprietari și acte**

Inscrieri privitoare la dreptul de proprietate și alte drepturi reale		Referințe
<b>185124 / 28/11/2017</b>		
Act Notarial nr. CVC:3577, din 28/11/2017 emis de NP STOENESCU FLOREA;		
B1	Intabulare, drept de PROPRIETATE, dobandit prin Conventie, cota actuala 1/1, cota initiala 1/1 1) PAUNICA FREDI IONEL 2) PAUNICA FLAVIA RAMONA	A1

**C. Partea III. SARCINI .**

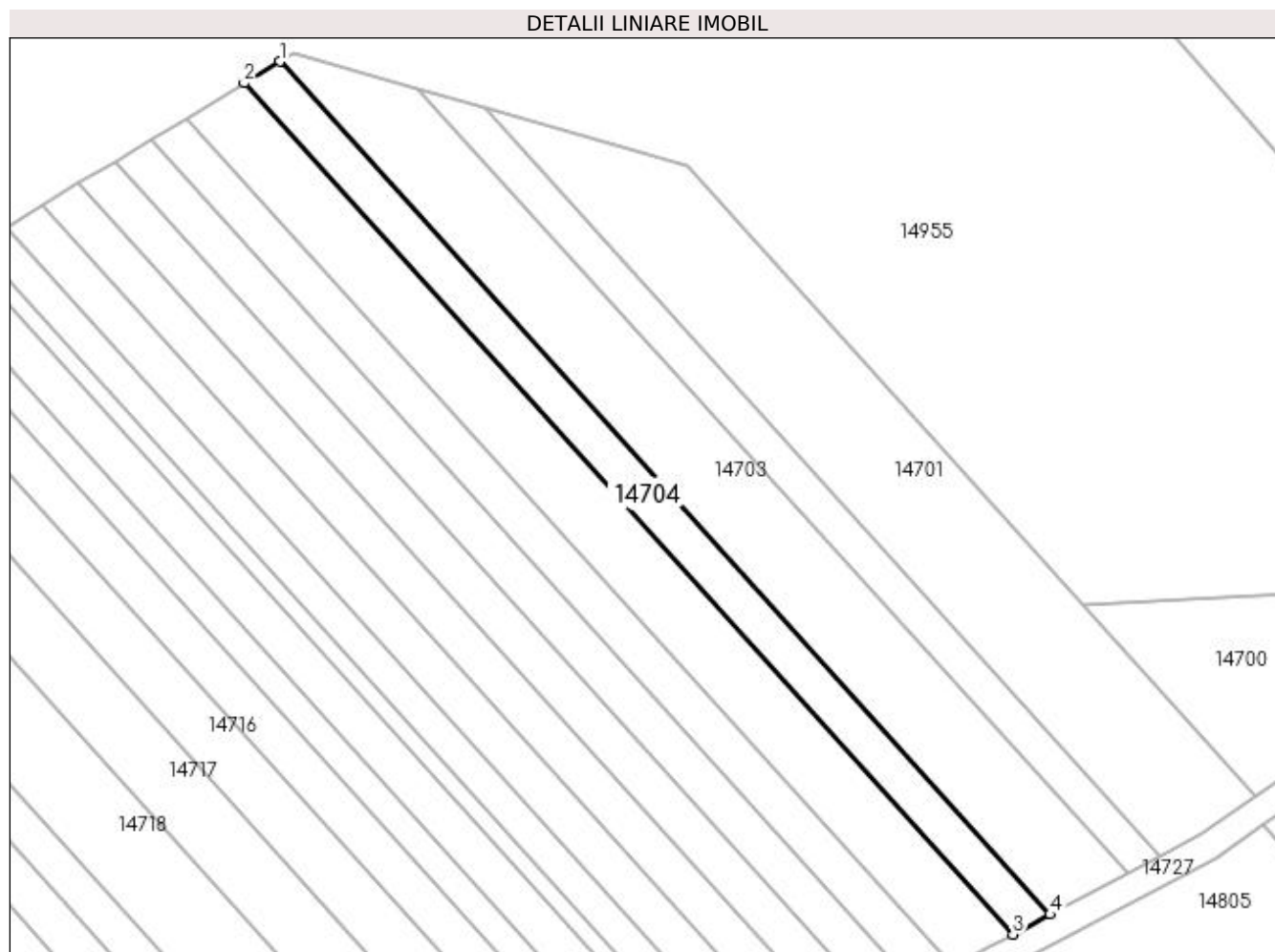
Inscrieri privind dezmembramintele dreptului de proprietate, drepturi reale de garanție și sarcini	Referințe
NU SUNT	

## Anexa Nr. 1 La Partea I

## Teren

Nr cadastral	Suprafața (mp)*	Observații / Referințe
32120	1.000	

\* Suprafața este determinată în planul de proiecție Stereo 70.



## Date referitoare la teren

Crt	Categorie folosință	Intra vilan	Suprafața (mp)	Tarla	Parcelă	Nr. topo	Observații / Referințe
1	arabil	NU	1.000	83	122	-	

## Lungime Segmente

1) Valorile lungimilor segmentelor sunt obținute din proiecție în plan.

Punct început	X / Y	Punct sfârșit	X / Y	Lungime segment (** (m)
1	345.441,949 281.753,139	2	345.436,746 281.749,98	6.087
2	345.436,746 281.749,98	3	345.548,78 281.626,017	167.088
3	345.548,78 281.626,017	4	345.554,217 281.628,918	6.163
4	345.554,217 281.628,918	1	345.441,949 281.753,139	167.436

**\*\* Lungimile segmentelor sunt determinate în planul de proiecție Stereo 70 și sunt rotunjite la 1 milimetru.**

**\*\*\* Distanța dintre puncte este formată din segmente cumulate ce sunt mai mici decât valoarea 1 milimetru.**



**DATE DESPRE IMOBILUL NR. 14705**

Oficiul de Cadastru și Publicitate Imobiliară DOLJ  
Biroul de Cadastru și Publicitate Imobiliară Craiova

**A. Partea I. Descrierea imobilului**

TEREN Extravilan

Adresa: Jud. Dolj, T 83, P 123

Nr. Crt	Nr cadastral Nr. topografic	Suprafața* (mp)	Observații / Referințe
A1		1.600	Sector cadastral:34 Teren neimprejmuit;

**B. Partea II. Proprietari și acte**

Inscrieri privitoare la dreptul de proprietate și alte drepturi reale	Referințe
<b>0 / 07/02/2023</b>	
Act Administrativ nr. TDP:1350-42778, din 07/04/1995 emis de COMISIA JUDETEANA DE FOND FUNCICIAR;	
B1	A1
Intabulare, drept de PROPRIETATE, dobandit prin Reconstituire, cota actuala 1/1, cota initiala 1/1 1) LUPU ION, LIPSA CNP	

**C. Partea III. SARCINI .**

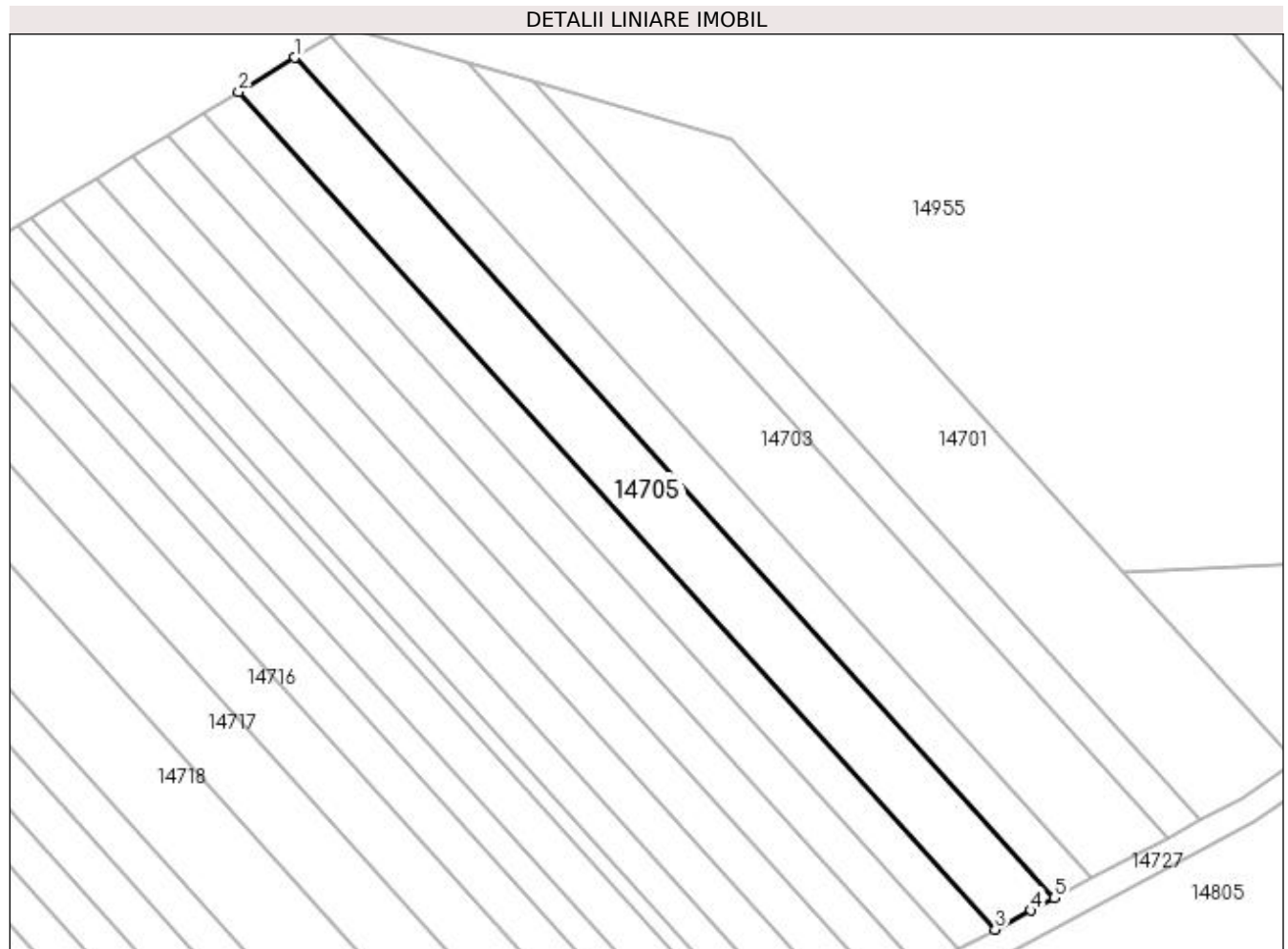
Inscrieri privind dezmembramintele dreptului de proprietate, drepturi reale de garanție și sarcini	Referințe
NU SUNT	

## Anexa Nr. 1 La Partea I

## Teren

Nr cadastral	Suprafața (mp)*	Observații / Referințe
	1.600	

\* Suprafața este determinată în planul de proiecție Stereo 70.



## Date referitoare la teren

Crt	Categorie folosință	Intra vilan	Suprafața (mp)	Tarla	Parcelă	Nr. topo	Observații / Referințe
1	arabil	NU	1.600	83	123	-	

## Lungime Segmente

1) Valorile lungimilor segmentelor sunt obținute din proiecție în plan.

Punct început	X / Y	Punct sfârșit	X / Y	Lungime segment (** (m)
1	345.436,746 281.749,98	2	345.428,398 281.744,911	9.766
2	345.428,398 281.744,911	3	345.540,036 281.621,386	166.498
3	345.540,036 281.621,386	4	345.545,345 281.624,185	6.002
4	345.545,345 281.624,185	5	345.548,78 281.626,017	3.893
5	345.548,78 281.626,017	1	345.436,746 281.749,98	167.088

**\*\* Lungimile segmentelor sunt determinate în planul de proiecție Stereo 70 și sunt rotunjite la 1 milimetru.**

**\*\*\* Distanța dintre puncte este formată din segmente cumulate ce sunt mai mici decât valoarea 1 milimetru.**





**DATE DESPRE IMOBILUL NR. 14706**

Oficiul de Cadastru și Publicitate Imobiliară DOLJ  
Biroul de Cadastru și Publicitate Imobiliară Craiova

**A. Partea I. Descrierea imobilului**

TEREN Extravilan

Adresa: Jud. Dolj, T 83

Nr. Crt	Nr cadastral Nr. topografic	Suprafața* (mp)	Observații / Referințe
A1		Din acte: 0 Masurata: 1.000	Sector cadastral:34 Teren neimprejmuit;

**B. Partea II. Proprietari și acte**

Inscrieri privitoare la dreptul de proprietate și alte drepturi reale		Referințe
<b>0 / 07/02/2023</b>		
Act Normativ nr. LEGE:7, din 13/03/1996 emis de PARLAMENTUL ROMANIEI;		
B1	Inscrierea provizorie, drept de PROPRIETATE, dobandit prin Lege, cota actuala 1/1, cota initiala 1/1 1) NEIDENTIFICAT NEIDENTIFICAT	A1

**C. Partea III. SARCINI .**

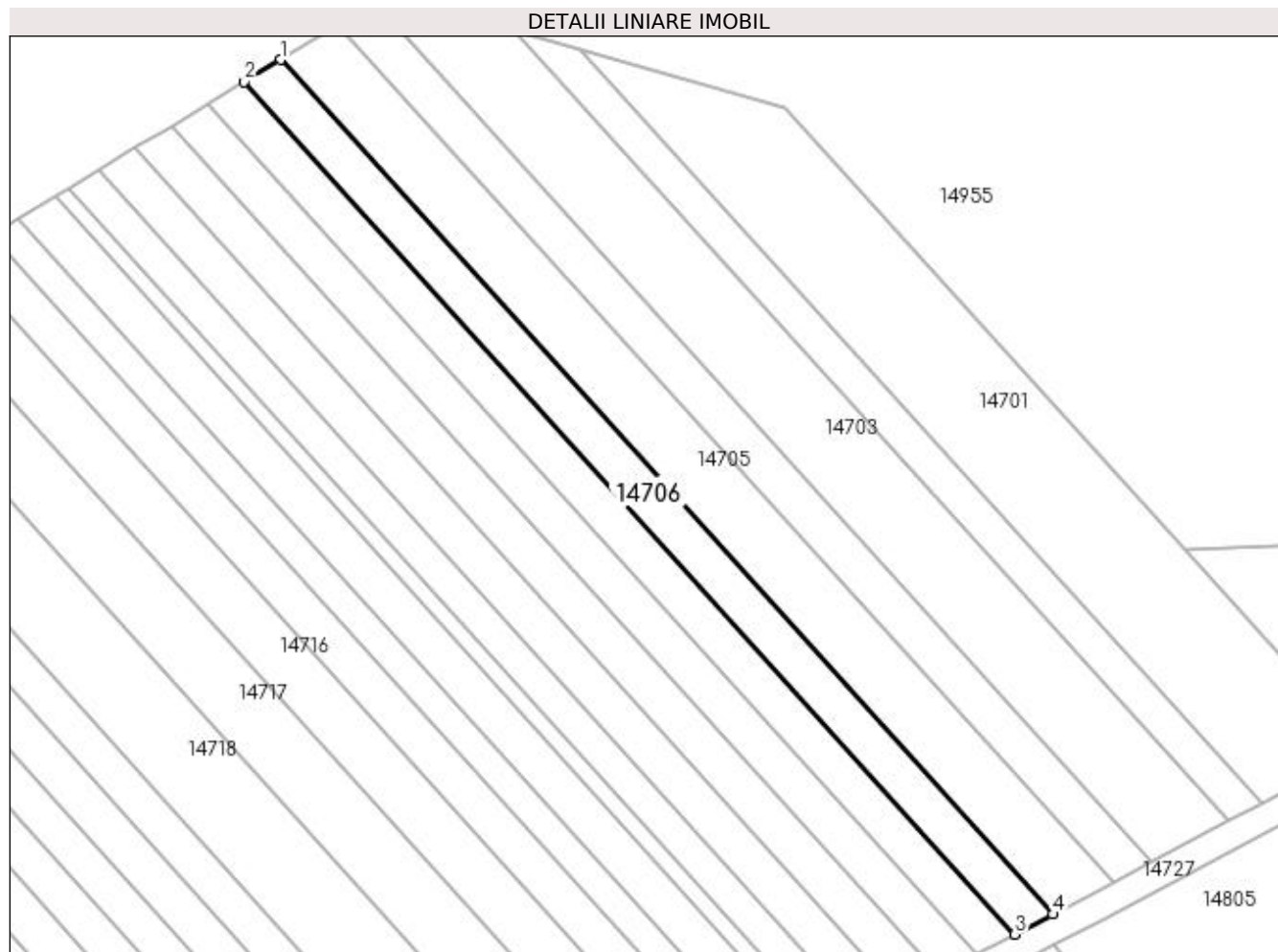
Inscrieri privind dezmembramintele dreptului de proprietate, drepturi reale de garanție și sarcini	Referințe
NU SUNT	

## Anexa Nr. 1 La Partea I

## Teren

Nr cadastral	Suprafața (mp)*	Observații / Referințe
	Din acte: 0 Masurata: 1.000	

\* Suprafața este determinată în planul de proiecție Stereo 70.



## Date referitoare la teren

Crt	Categorie folosință	Intra vilan	Suprafața (mp)	Tarla	Parcelă	Nr. topo	Observații / Referințe
1	arabil	NU	1.000	83		-	

## Lungime Segmente

1) Valorile lungimilor segmentelor sunt obținute din proiecție în plan.

Punct început	X / Y	Punct sfârșit	X / Y	Lungime segment (** (m)
1	345.428,398 281.744,911	2	345.423,165 281.741,733	6.122
2	345.423,165 281.741,733	3	345.534,547 281.618,492	166.115
3	345.534,547 281.618,492	4	345.540,036 281.621,386	6.205
4	345.540,036 281.621,386	1	345.428,398 281.744,911	166.498

**\*\* Lungimile segmentelor sunt determinate în planul de proiecție Stereo 70 și sunt rotunjite la 1 milimetru.**

**\*\*\* Distanța dintre puncte este formată din segmente cumulate ce sunt mai mici decât valoarea 1 milimetru.**



**DATE DESPRE IMOBILUL NR. 14707**

Oficiul de Cadastru și Publicitate Imobiliară DOLJ  
Biroul de Cadastru și Publicitate Imobiliară Craiova

**A. Partea I. Descrierea imobilului**

TEREN Extravilan

Adresa: Jud. Dolj, T 83

Nr. Crt	Nr cadastral Nr. topografic	Suprafața* (mp)	Observații / Referințe
A1		Din acte: 0 Masurata: 1.000	Sector cadastral:34 Teren neimprejmuit;

**B. Partea II. Proprietari și acte**

Inscrieri privitoare la dreptul de proprietate și alte drepturi reale		Referințe
<b>0 / 07/02/2023</b>		
Act Normativ nr. LEGE:7, din 13/03/1996 emis de PARLAMENTUL ROMANIEI;		
B1	Inscrierea provizorie, drept de PROPRIETATE, dobandit prin Lege, cota actuala 1/1, cota initiala 1/1 1) NEIDENTIFICAT NEIDENTIFICAT	A1

**C. Partea III. SARCINI .**

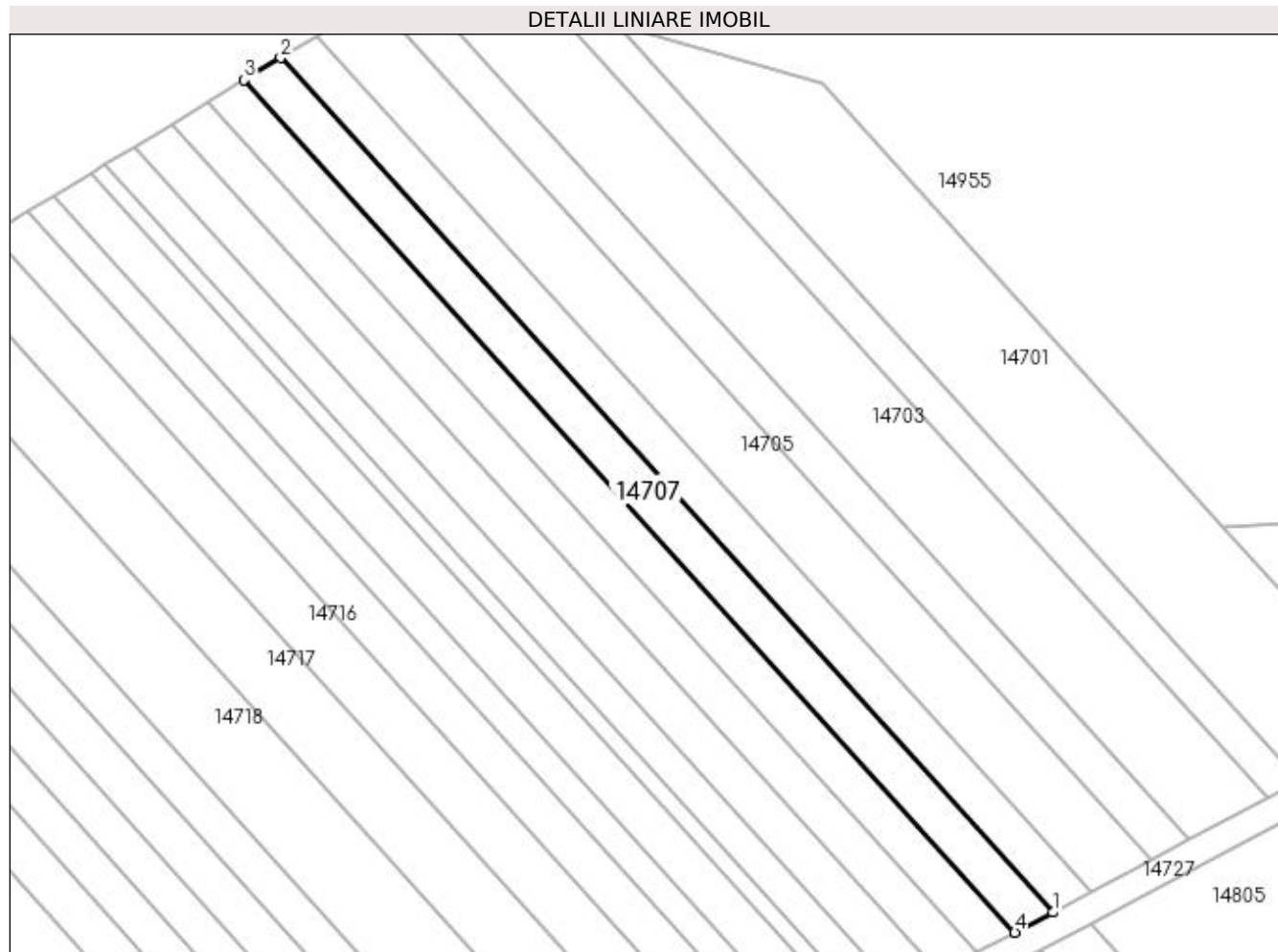
Inscrieri privind dezmembramintele dreptului de proprietate, drepturi reale de garanție și sarcini	Referințe
NU SUNT	

## Anexa Nr. 1 La Partea I

## Teren

Nr cadastral	Suprafața (mp)*	Observații / Referințe
	Din acte: 0 Masurata: 1.000	

\* Suprafața este determinată în planul de proiecție Stereo 70.



## Date referitoare la teren

Crt	Categorie folosință	Intra vilan	Suprafața (mp)	Tarla	Parcelă	Nr. topo	Observații / Referințe
1	arabil	NU	1.000	83		-	

## Lungime Segmente

1) Valorile lungimilor segmentelor sunt obținute din proiecție în plan.

Punct început	X / Y	Punct sfârșit	X / Y	Lungime segment (** (m)
1	345.534,547 281.618,492	2	345.423,165 281.741,733	166.115
2	345.423,165 281.741,733	3	345.417,92 281.738,548	6.136
3	345.417,92 281.738,548	4	345.529,045 281.615,591	165.732
4	345.529,045 281.615,591	1	345.534,547 281.618,492	6.22

**\*\* Lungimile segmentelor sunt determinate în planul de proiecție Stereo 70 și sunt rotunjite la 1 milimetru.**

**\*\*\* Distanța dintre puncte este formată din segmente cumulate ce sunt mai mici decât valoarea 1 milimetru.**





**DATE DESPRE IMOBILUL NR. 14708**

Oficiul de Cadastru și Publicitate Imobiliară DOLJ  
Biroul de Cadastru și Publicitate Imobiliară Craiova

**A. Partea I. Descrierea imobilului**

TEREN Extravilan

Adresa: Jud. Dolj, T 83, P 126

Nr. Crt	Nr cadastral Nr. topografic	Suprafața* (mp)	Observații / Referințe
A1		1.000	Sector cadastral:34 Teren neimprejmuit;

**B. Partea II. Proprietari și acte**

Inscrieri privitoare la dreptul de proprietate și alte drepturi reale		Referințe
<b>0 / 07/02/2023</b>		
Act Administrativ nr. TDP:1699-48628, din 03/04/1996 emis de COMISIA JUDETEANA DE FOND FUNCJAR (CERTIF. DE DECES:DS852406/10.11.2008;);		
B1	Intabulare, drept de PROPRIETATE, dobandit prin Constituire, cota actuala 1/1, cota initiala 1/1 1) SANDU DUMITRU, LIPSA CNP DEFUNCT:Da	A1

**C. Partea III. SARCINI .**

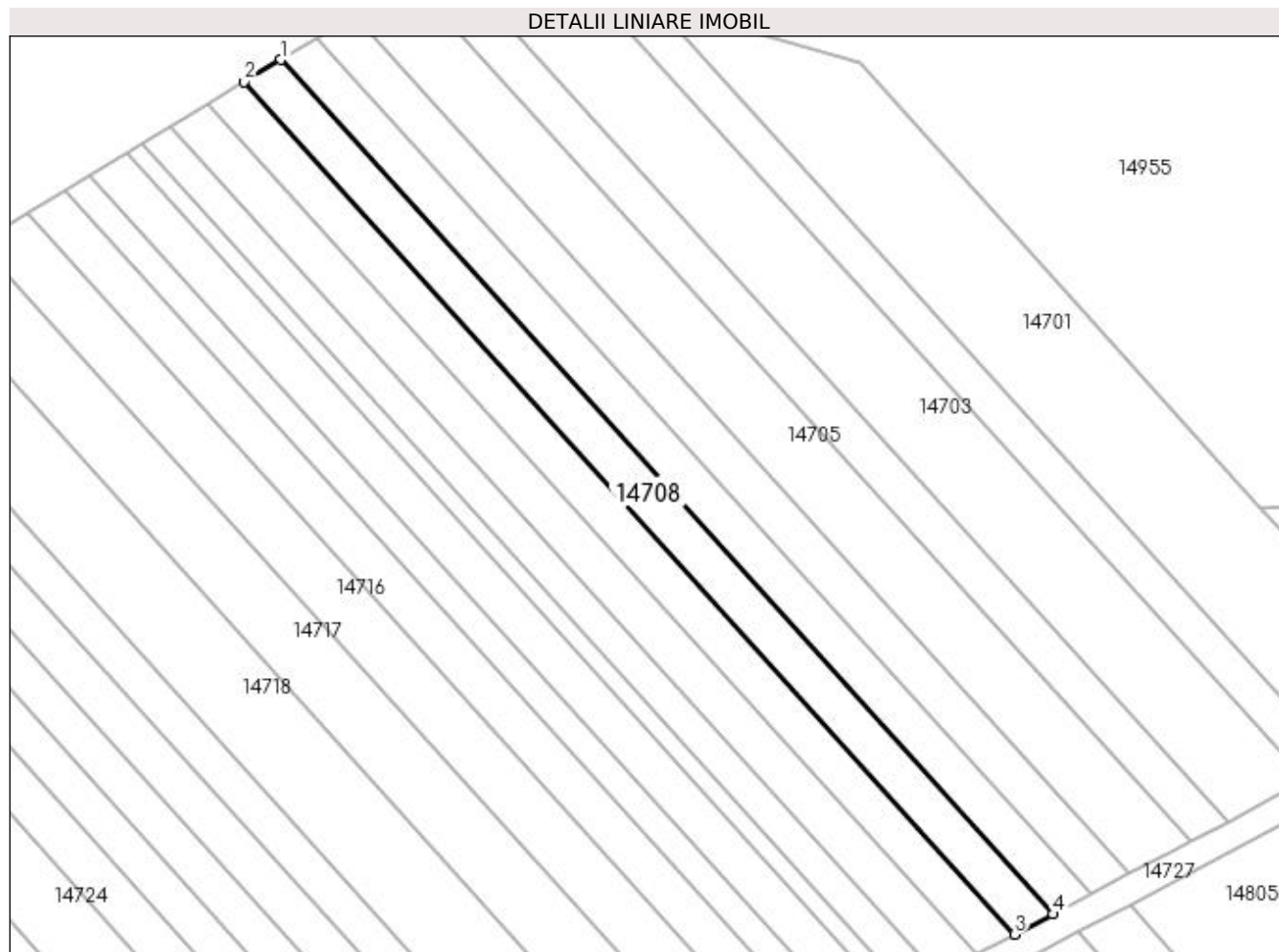
Inscrieri privind dezmembramintele dreptului de proprietate, drepturi reale de garanție și sarcini	Referințe
NU SUNT	

## Anexa Nr. 1 La Partea I

## Teren

Nr cadastral	Suprafața (mp)*	Observații / Referințe
	1.000	

\* Suprafața este determinată în planul de proiecție Stereo 70.



## Date referitoare la teren

Crt	Categorie folosință	Intravilan	Suprafața (mp)	Tarla	Parcelă	Nr. topo	Observații / Referințe
1	arabil	NU	1.000	83	126	-	

## Lungime Segmente

1) Valorile lungimilor segmentelor sunt obținute din proiecție în plan.

Punct început	X / Y	Punct sfârșit	X / Y	Lungime segment (** (m)
1	345.417,92 281.738,548	2	345.412,663 281.735,356	6.15
2	345.412,663 281.735,356	3	345.523,53 281.612,684	165.348
3	345.523,53 281.612,684	4	345.529,045 281.615,591	6.234
4	345.529,045 281.615,591	1	345.417,92 281.738,548	165.732

**\*\* Lungimile segmentelor sunt determinate în planul de proiecție Stereo 70 și sunt rotunjite la 1 milimetru.**

**\*\*\* Distanța dintre puncte este formată din segmente cumulate ce sunt mai mici decât valoarea 1 milimetru.**



**DATE DESPRE IMOBILUL NR. 14709**

Oficiul de Cadastru și Publicitate Imobiliară DOLJ  
Biroul de Cadastru și Publicitate Imobiliară Craiova

**A. Partea I. Descrierea imobilului**

TEREN Extravilan

Adresa: Jud. Dolj, T 83

Nr. Crt	Nr cadastral Nr. topografic	Suprafața* (mp)	Observații / Referințe
A1		Din acte: 0 Masurata: 1.000	Sector cadastral:34 Teren neimprejmuit;

**B. Partea II. Proprietari și acte**

Inscrieri privitoare la dreptul de proprietate și alte drepturi reale		Referințe
<b>0 / 07/02/2023</b>		
Act Normativ nr. LEGE:7, din 13/03/1996 emis de PARLAMENTUL ROMANIEI;		
B1	Inscrierea provizorie, drept de PROPRIETATE, dobandit prin Lege, cota actuala 1/1, cota initiala 1/1 1) NEIDENTIFICAT NEIDENTIFICAT	A1

**C. Partea III. SARCINI .**

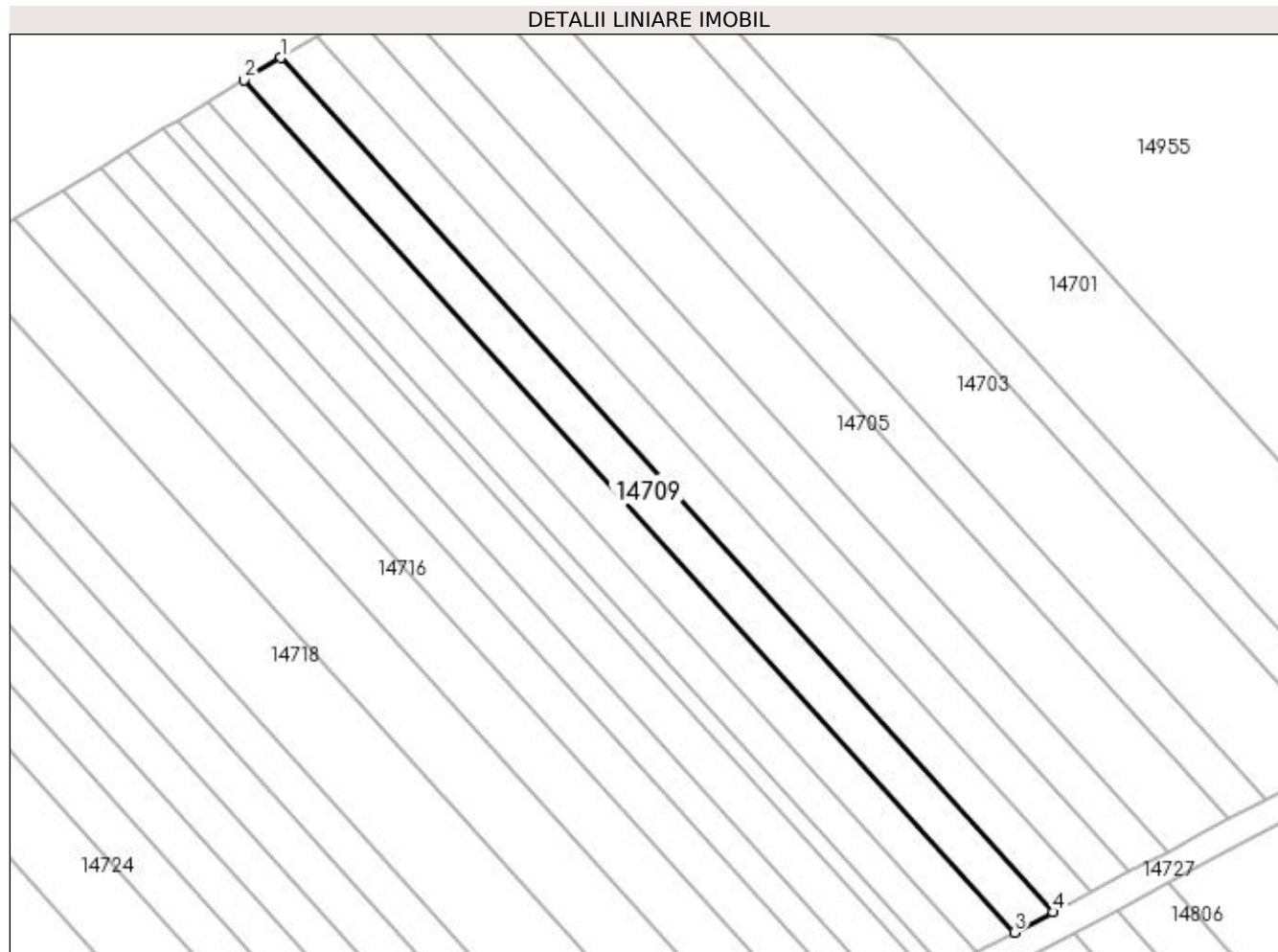
Inscrieri privind dezmembramintele dreptului de proprietate, drepturi reale de garanție și sarcini	Referințe
NU SUNT	

## Anexa Nr. 1 La Partea I

## Teren

Nr cadastral	Suprafața (mp)*	Observații / Referințe
	Din acte: 0 Masurata: 1.000	

\* Suprafața este determinată în planul de proiecție Stereo 70.



## Date referitoare la teren

Crt	Categorie folosință	Intra vilan	Suprafața (mp)	Tarla	Parcelă	Nr. topo	Observații / Referințe
1	arabil	NU	1.000	83		-	

## Lungime Segmente

1) Valorile lungimilor segmentelor sunt obținute din proiecție în plan.

Punct început	X / Y	Punct sfârșit	X / Y	Lungime segment (** (m)
1	345.412,663 281.735,356	2	345.407,393 281.732,156	6.165
2	345.407,393 281.732,156	3	345.518,003 281.609,769	164.964
3	345.518,003 281.609,769	4	345.523,53 281.612,684	6.249
4	345.523,53 281.612,684	1	345.412,663 281.735,356	165.348

**\*\* Lungimile segmentelor sunt determinate în planul de proiecție Stereo 70 și sunt rotunjite la 1 milimetru.**

**\*\*\* Distanța dintre puncte este formată din segmente cumulate ce sunt mai mici decât valoarea 1 milimetru.**





**DATE DESPRE IMOBILUL NR. 14710**

Oficiul de Cadastru și Publicitate Imobiliară DOLJ  
Biroul de Cadastru și Publicitate Imobiliară Craiova

**A. Partea I. Descrierea imobilului**

TEREN Extravilan

Adresa: Jud. Dolj, T 83, P 128

Nr. Crt	Nr cadastral Nr. topografic	Suprafața* (mp)	Observații / Referințe
A1		1.000	Sector cadastral:34 Teren neimprejmuit;

**B. Partea II. Proprietari și acte**

Inscrieri privitoare la dreptul de proprietate și alte drepturi reale	Referințe
<b>0 / 07/02/2023</b>	
Act Administrativ nr. TDP:1635-48628, din 27/02/1996 emis de COMISIA JUDETEANA DE FOND FUNCJAR;	
B1	A1
Intabulare, drept de PROPRIETATE, dobandit prin Constituire, cota actuala 1/1, cota initiala 1/1 1) SANDU NETA, LIPSA CNP	

**C. Partea III. SARCINI .**

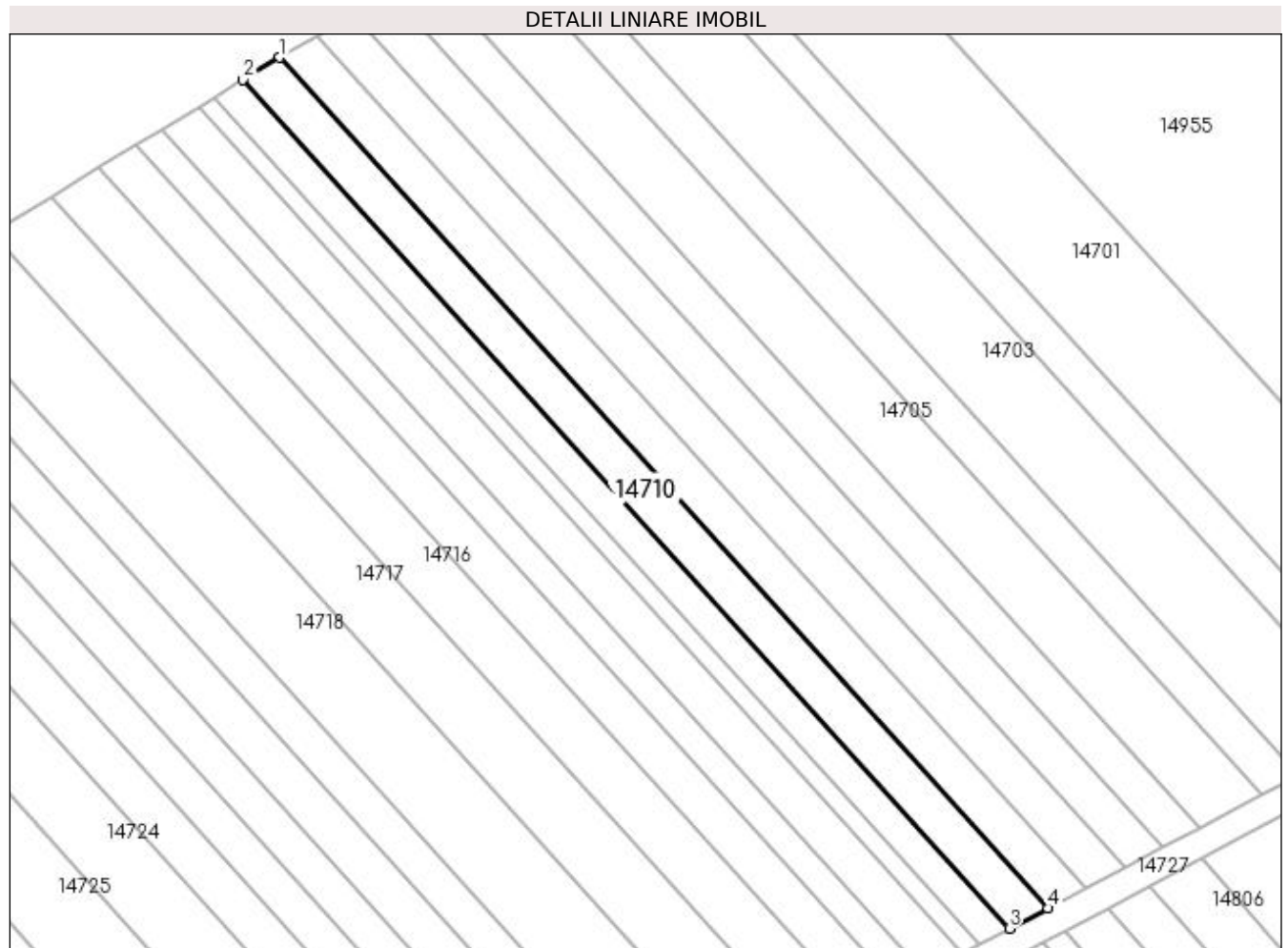
Inscrieri privind dezmembramintele dreptului de proprietate, drepturi reale de garanție și sarcini	Referințe
NU SUNT	

## Anexa Nr. 1 La Partea I

## Teren

Nr cadastral	Suprafața (mp)*	Observații / Referințe
	1.000	

\* Suprafața este determinată în planul de proiecție Stereo 70.



## Date referitoare la teren

Crt	Categorie folosință	Intra vilan	Suprafața (mp)	Tarla	Parcelă	Nr. topo	Observații / Referințe
1	arabil	NU	1.000	83	128	-	

## Lungime Segmente

1) Valorile lungimilor segmentelor sunt obținute din proiecție în plan.

Punct început	X / Y	Punct sfârșit	X / Y	Lungime segment (** (m)
1	345.407,393 281.732,156	2	345.402,112 281.728,949	6.178
2	345.402,112 281.728,949	3	345.512,463 281.606,848	164.578
3	345.512,463 281.606,848	4	345.518,003 281.609,769	6.263
4	345.518,003 281.609,769	1	345.407,393 281.732,156	164.964

**\*\* Lungimile segmentelor sunt determinate în planul de proiecție Stereo 70 și sunt rotunjite la 1 milimetru.**

**\*\*\* Distanța dintre puncte este formată din segmente cumulate ce sunt mai mici decât valoarea 1 milimetru.**



**DATE DESPRE IMOBILUL NR. 14711**

Oficiul de Cadastru și Publicitate Imobiliară DOLJ  
Biroul de Cadastru și Publicitate Imobiliară Craiova

**A. Partea I. Descrierea imobilului**

TEREN Extravilan

Adresa: Jud. Dolj, T 83

Nr. Crt	Nr cadastral Nr. topografic	Suprafața* (mp)	Observații / Referințe
A1		Din acte: 0 Masurata: 800	Sector cadastral:34 Teren neimprejmuit;

**B. Partea II. Proprietari și acte**

Inscrieri privitoare la dreptul de proprietate și alte drepturi reale		Referințe
<b>0 / 07/02/2023</b>		
Act Normativ nr. LEGE:7, din 13/03/1996 emis de PARLAMENTUL ROMANIEI;		
B1	Inscrierea provizorie, drept de PROPRIETATE, dobandit prin Lege, cota actuala 1/1, cota initiala 1/1 1) NEIDENTIFICAT NEIDENTIFICAT	A1

**C. Partea III. SARCINI .**

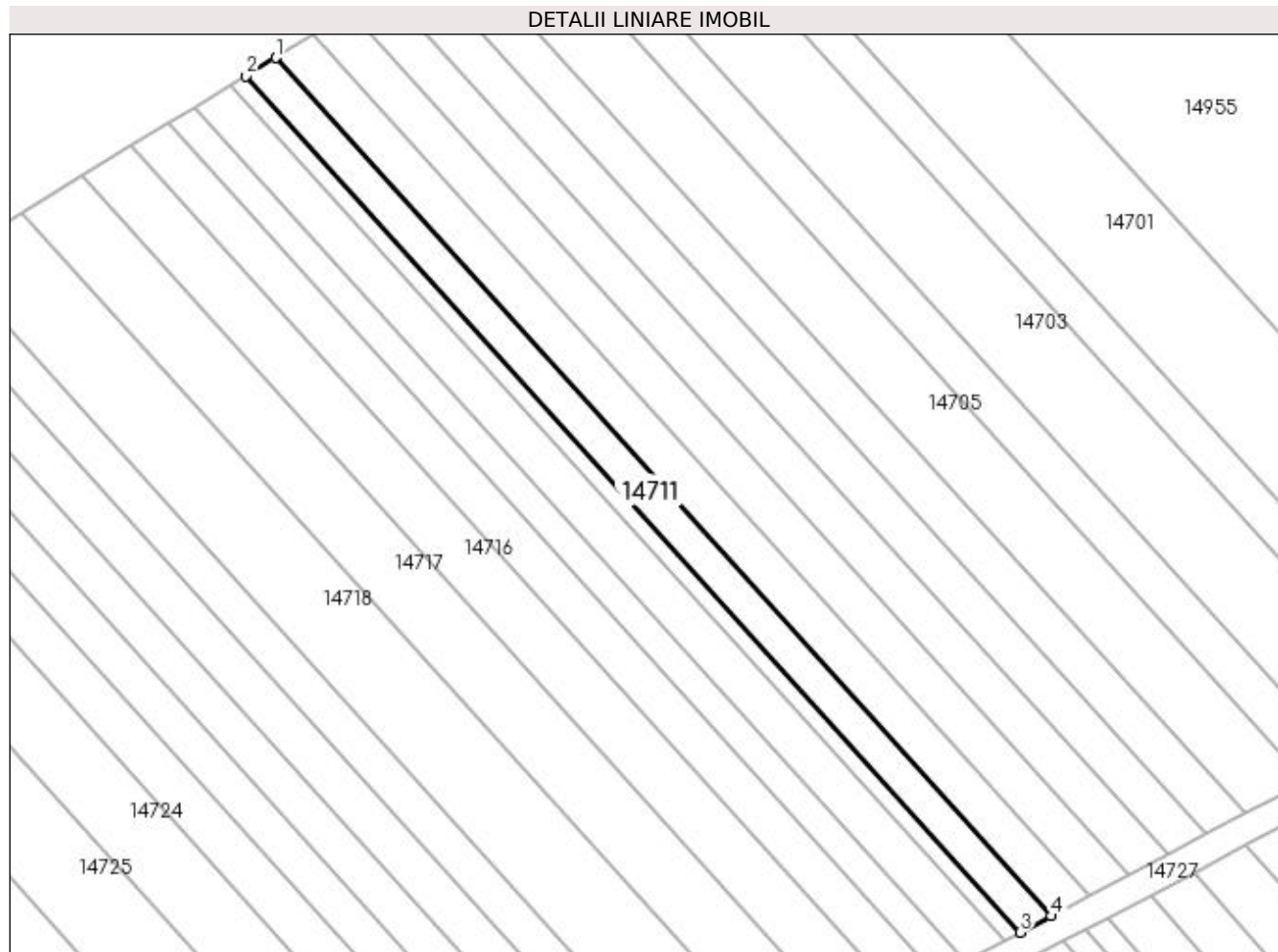
Inscrieri privind dezmembramintele dreptului de proprietate, drepturi reale de garanție și sarcini	Referințe
NU SUNT	

## Anexa Nr. 1 La Partea I

## Teren

Nr cadastral	Suprafața (mp)*	Observații / Referințe
	Din acte: 0 Masurata: 800	

\* Suprafața este determinată în planul de proiecție Stereo 70.



## Date referitoare la teren

Crt	Categorie folosință	Intra vilan	Suprafața (mp)	Tarla	Parcelă	Nr. topo	Observații / Referințe
1	arabil	NU	800	83		-	

## Lungime Segmente

1) Valorile lungimilor segmentelor sunt obținute din proiecție în plan.

Punct început	X / Y	Punct sfârșit	X / Y	Lungime segment (** (m)
1	345.402,112 281.728,949	2	345.397,877 281.726,378	4.954
2	345.397,877 281.726,378	3	345.508,021 281.604,507	164.269
3	345.508,021 281.604,507	4	345.512,463 281.606,848	5.021
4	345.512,463 281.606,848	1	345.402,112 281.728,949	164.578

**\*\* Lungimile segmentelor sunt determinate în planul de proiecție Stereo 70 și sunt rotunjite la 1 milimetru.**

**\*\*\* Distanța dintre puncte este formată din segmente cumulate ce sunt mai mici decât valoarea 1 milimetru.**





**DATE DESPRE IMOBILUL NR. 14712**

Oficiul de Cadastru și Publicitate Imobiliară DOLJ  
Biroul de Cadastru și Publicitate Imobiliară Craiova

**A. Partea I. Descrierea imobilului**

TEREN Extravilan

Adresa: Jud. Dolj, T 83, P 130

Nr. Crt	Nr cadastral Nr. topografic	Suprafața* (mp)	Observații / Referințe
A1		400	Sector cadastral:34 Teren neimprejmuit;

**B. Partea II. Proprietari și acte**

Inscrieri privitoare la dreptul de proprietate și alte drepturi reale	Referințe
<b>0 / 07/02/2023</b>	
Act Administrativ nr. TDP:1623-48628, din 22/02/1996 emis de COMISIA JUDETEANA DE FOND FUNCJAR;	
B1	A1
Intabulare, drept de PROPRIETATE, dobandit prin Constituire, cota actuala 1/1, cota initiala 1/1 1) TACHE MARIA, LIPSA CNP	

**C. Partea III. SARCINI .**

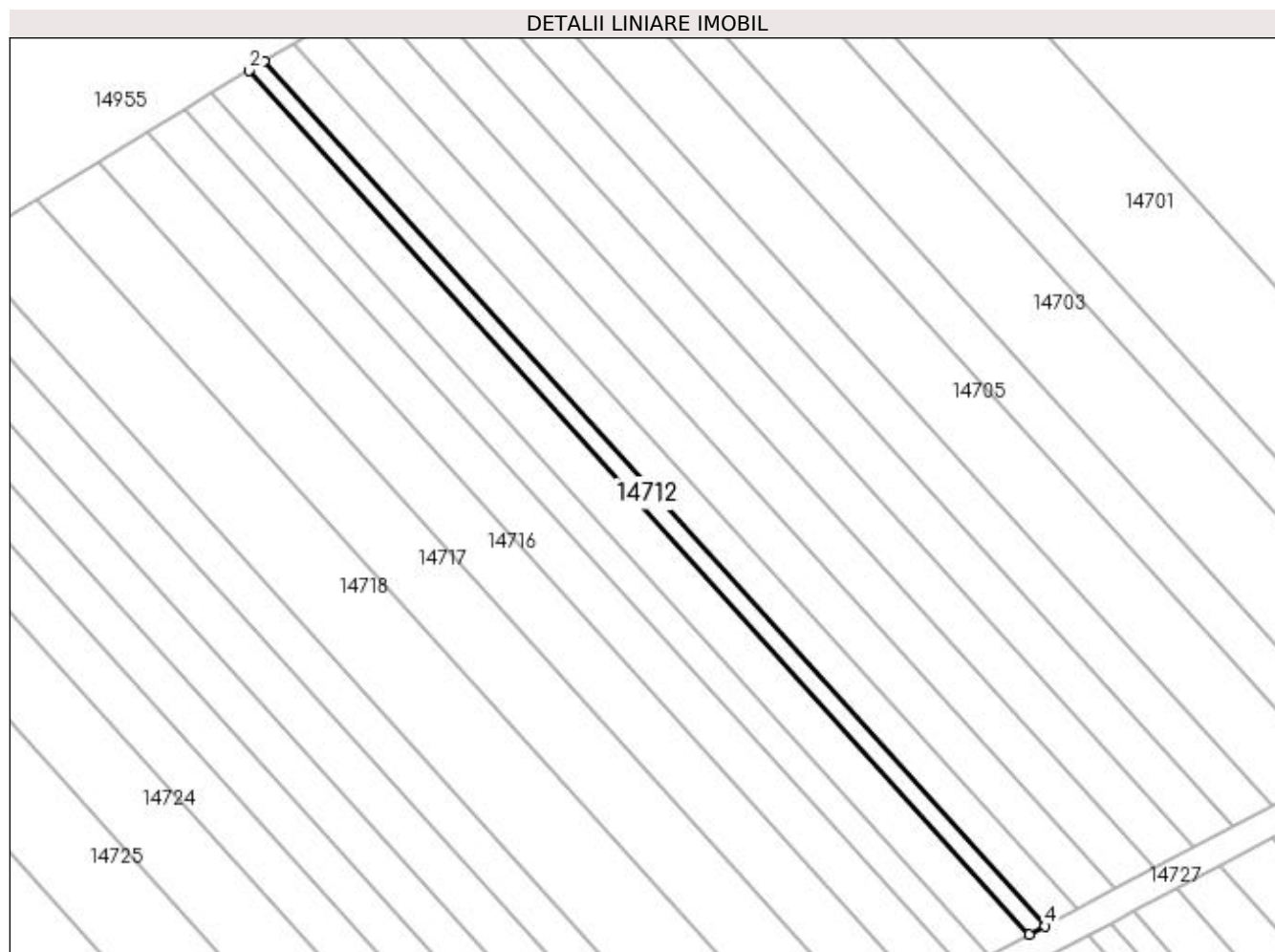
Inscrieri privind dezmembramintele dreptului de proprietate, drepturi reale de garanție și sarcini	Referințe
NU SUNT	

## Anexa Nr. 1 La Partea I

## Teren

Nr cadastral	Suprafața (mp)*	Observații / Referințe
	400	

\* Suprafața este determinată în planul de proiecție Stereo 70.



## Date referitoare la teren

Crt	Categorie folosință	Intravilan	Suprafața (mp)	Tarla	Parcelă	Nr. topo	Observații / Referințe
1	arabil	NU	400	83	130	-	

## Lungime Segmente

1) Valorile lungimilor segmentelor sunt obținute din proiecție în plan.

Punct început	X / Y	Punct sfârșit	X / Y	Lungime segment (** (m)
1	345.397,877 281.726,378	2	345.395,757 281.725,09	2.481
2	345.395,757 281.725,09	3	345.505,797 281.603,334	164.114
3	345.505,797 281.603,334	4	345.508,021 281.604,507	2.514
4	345.508,021 281.604,507	1	345.397,877 281.726,378	164.269

**\*\* Lungimile segmentelor sunt determinate în planul de proiecție Stereo 70 și sunt rotunjite la 1 milimetru.**

**\*\*\* Distanța dintre puncte este formată din segmente cumulate ce sunt mai mici decât valoarea 1 milimetru.**



**DATE DESPRE IMOBILUL NR. 14713**

Oficiul de Cadastru și Publicitate Imobiliară DOLJ  
Biroul de Cadastru și Publicitate Imobiliară Craiova

**A. Partea I. Descrierea imobilului**

TEREN Extravilan

Adresa: Jud. Dolj, T 83

Nr. Crt	Nr cadastral Nr. topografic	Suprafața* (mp)	Observații / Referințe
A1		Din acte: 0 Masurata: 1.000	Sector cadastral:34 Teren neimprejmuit;

**B. Partea II. Proprietari și acte**

Inscrieri privitoare la dreptul de proprietate și alte drepturi reale		Referințe
<b>0 / 07/02/2023</b>		
Act Normativ nr. LEGE:7, din 13/03/1996 emis de PARLAMENTUL ROMANIEI;		
B1	Inscrierea provizorie, drept de PROPRIETATE, dobandit prin Lege, cota actuala 1/1, cota initiala 1/1 1) NEIDENTIFICAT NEIDENTIFICAT	A1

**C. Partea III. SARCINI .**

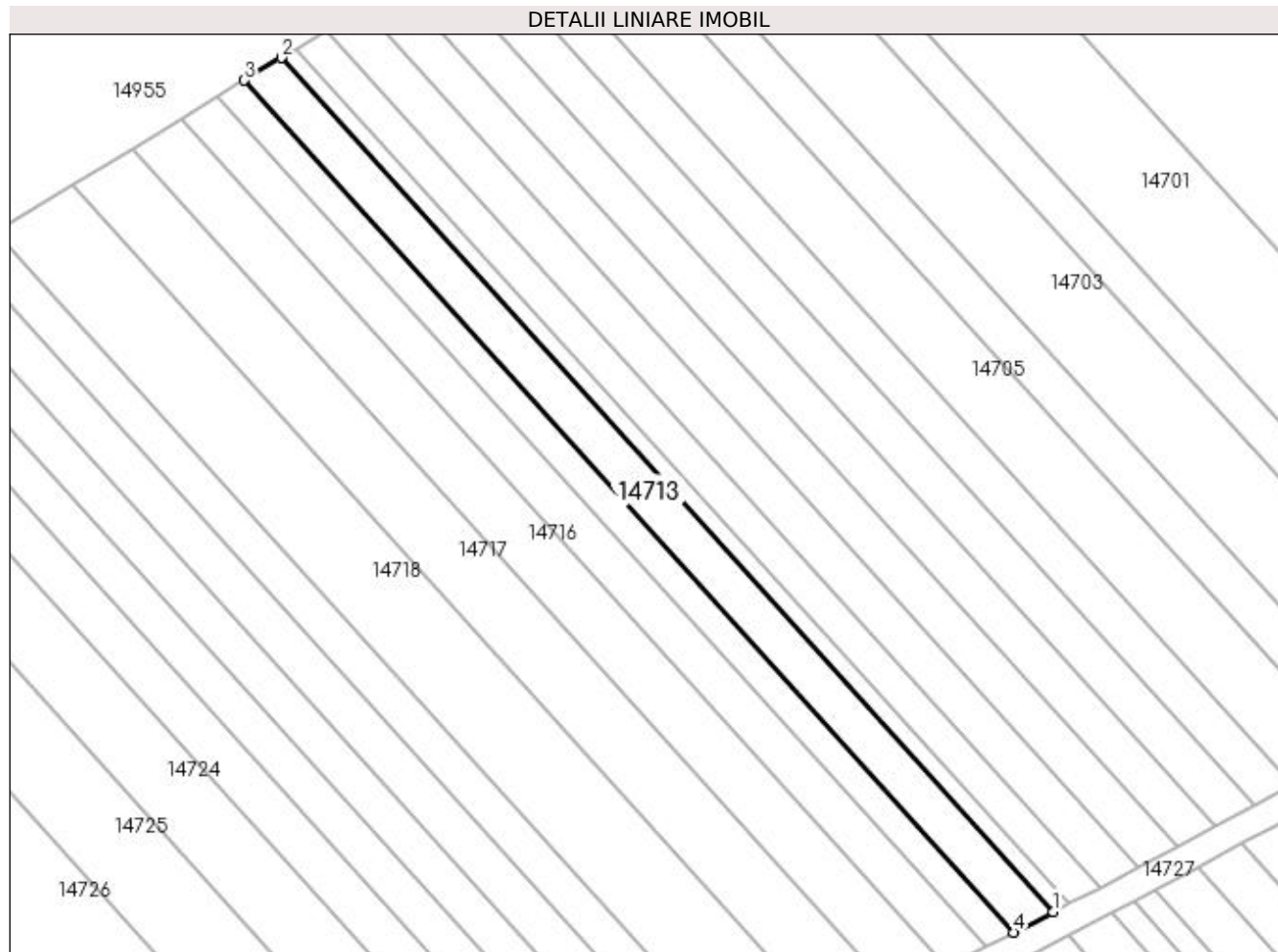
Inscrieri privind dezmembramintele dreptului de proprietate, drepturi reale de garanție și sarcini	Referințe
NU SUNT	

## Anexa Nr. 1 La Partea I

## Teren

Nr cadastral	Suprafața (mp)*	Observații / Referințe
	Din acte: 0 Masurata: 1.000	

\* Suprafața este determinată în planul de proiecție Stereo 70.



## Date referitoare la teren

Crt	Categorie folosință	Intra vilan	Suprafața (mp)	Tarla	Parcelă	Nr. topo	Observații / Referințe
1	arabil	NU	1.000	83		-	

## Lungime Segmente

1) Valorile lungimilor segmentelor sunt obținute din proiecție în plan.

Punct început	X / Y	Punct sfârșit	X / Y	Lungime segment (** (m)
1	345.505,797 281.603,334	2	345.395,757 281.725,09	164.114
2	345.395,757 281.725,09	3	345.390,448 281.721,866	6.211
3	345.390,448 281.721,866	4	345.500,228 281.600,398	163.726
4	345.500,228 281.600,398	1	345.505,797 281.603,334	6.296

**\*\* Lungimile segmentelor sunt determinate în planul de proiecție Stereo 70 și sunt rotunjite la 1 milimetru.**

**\*\*\* Distanța dintre puncte este formată din segmente cumulate ce sunt mai mici decât valoarea 1 milimetru.**





**DATE DESPRE IMOBILUL NR. 14714**

Oficiul de Cadastru și Publicitate Imobiliară DOLJ  
Biroul de Cadastru și Publicitate Imobiliară Craiova

**A. Partea I. Descrierea imobilului**

TEREN Extravilan

Adresa: Jud. Dolj, T 83, P 132

Nr. Crt	Nr cadastral Nr. topografic	Suprafața* (mp)	Observații / Referințe
A1		700	Sector cadastral:34 Teren neimprejmuit;

**B. Partea II. Proprietari și acte**

Inscrieri privitoare la dreptul de proprietate și alte drepturi reale	Referințe
<b>0 / 07/02/2023</b>	
Act Administrativ nr. TDP:1621-48628, din 22/02/1996 emis de COMISIA JUDETEANA DE FOND FUNCJAR;	
B1	A1
Intabulare, drept de PROPRIETATE, dobandit prin Constituire, cota actuala 1/1, cota initiala 1/1 1) LAUTARU GHEORGHE	

**C. Partea III. SARCINI .**

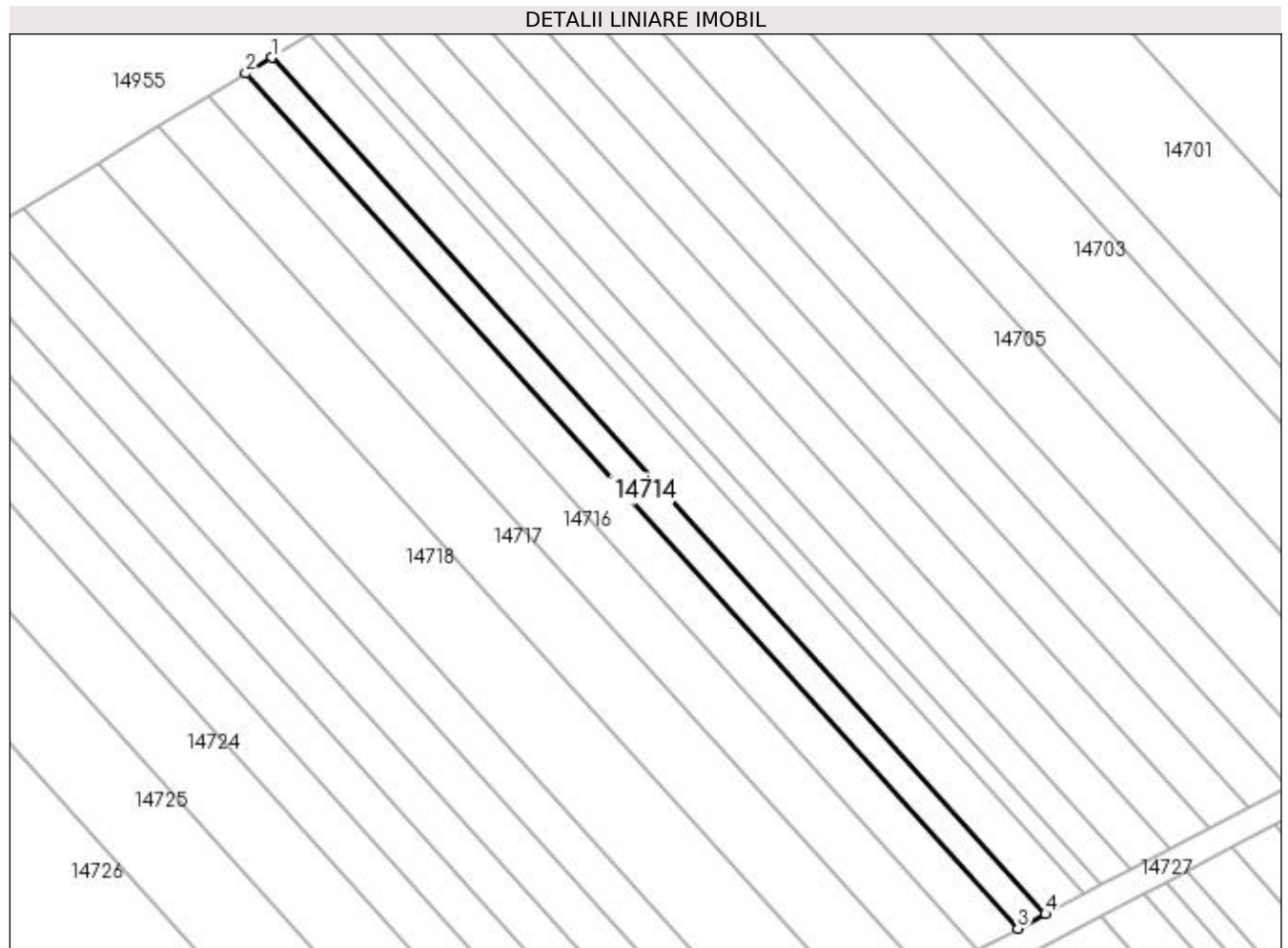
Inscrieri privind dezmembramintele dreptului de proprietate, drepturi reale de garanție și sarcini	Referințe
NU SUNT	

## Anexa Nr. 1 La Partea I

## Teren

Nr cadastral	Suprafața (mp)*	Observații / Referințe
	700	

\* Suprafața este determinată în planul de proiecție Stereo 70.



## Date referitoare la teren

Crt	Categorie folosință	Intravilan	Suprafața (mp)	Tarla	Parcelă	Nr. topo	Observații / Referințe
1	arabil	NU	700	83	132	-	

## Lungime Segmente

1) Valorile lungimilor segmentelor sunt obținute din proiecție în plan.

Punct început	X / Y	Punct sfârșit	X / Y	Lungime segment (** (m)
1	345.390,448 281.721,866	2	345.386,724 281.719,605	4.357
2	345.386,724 281.719,605	3	345.496,321 281.598,338	163.454
3	345.496,321 281.598,338	4	345.500,228 281.600,398	4.417
4	345.500,228 281.600,398	1	345.390,448 281.721,866	163.726

**\*\* Lungimile segmentelor sunt determinate în planul de proiecție Stereo 70 și sunt rotunjite la 1 milimetru.**

**\*\*\* Distanța dintre puncte este formată din segmente cumulate ce sunt mai mici decât valoarea 1 milimetru.**



**DATE DESPRE IMOBILUL NR. 14715**

Oficiul de Cadastru și Publicitate Imobiliară DOLJ  
Biroul de Cadastru și Publicitate Imobiliară Craiova

**A. Partea I. Descrierea imobilului**

TEREN Extravilan

Adresa: Jud. Dolj, T 83, P 320

Nr. Crt	Nr cadastral Nr. topografic	Suprafața* (mp)	Observații / Referințe
A1		1.000	Sector cadastral:34 Teren neimprejmuit;

**B. Partea II. Proprietari și acte**

Inscrieri privitoare la dreptul de proprietate și alte drepturi reale	Referințe
<b>0 / 07/02/2023</b>	
Act Administrativ nr. TDP:1623-48628, din 22/02/1996 emis de COMISIA JUDETEANA DE FOND FUNCICIAR;	
B1	A1
Intabulare, drept de PROPRIETATE, dobandit prin Constituire, cota actuala 1/1, cota initiala 1/1 1) TACHE MARIA, LIPSA CNP	

**C. Partea III. SARCINI .**

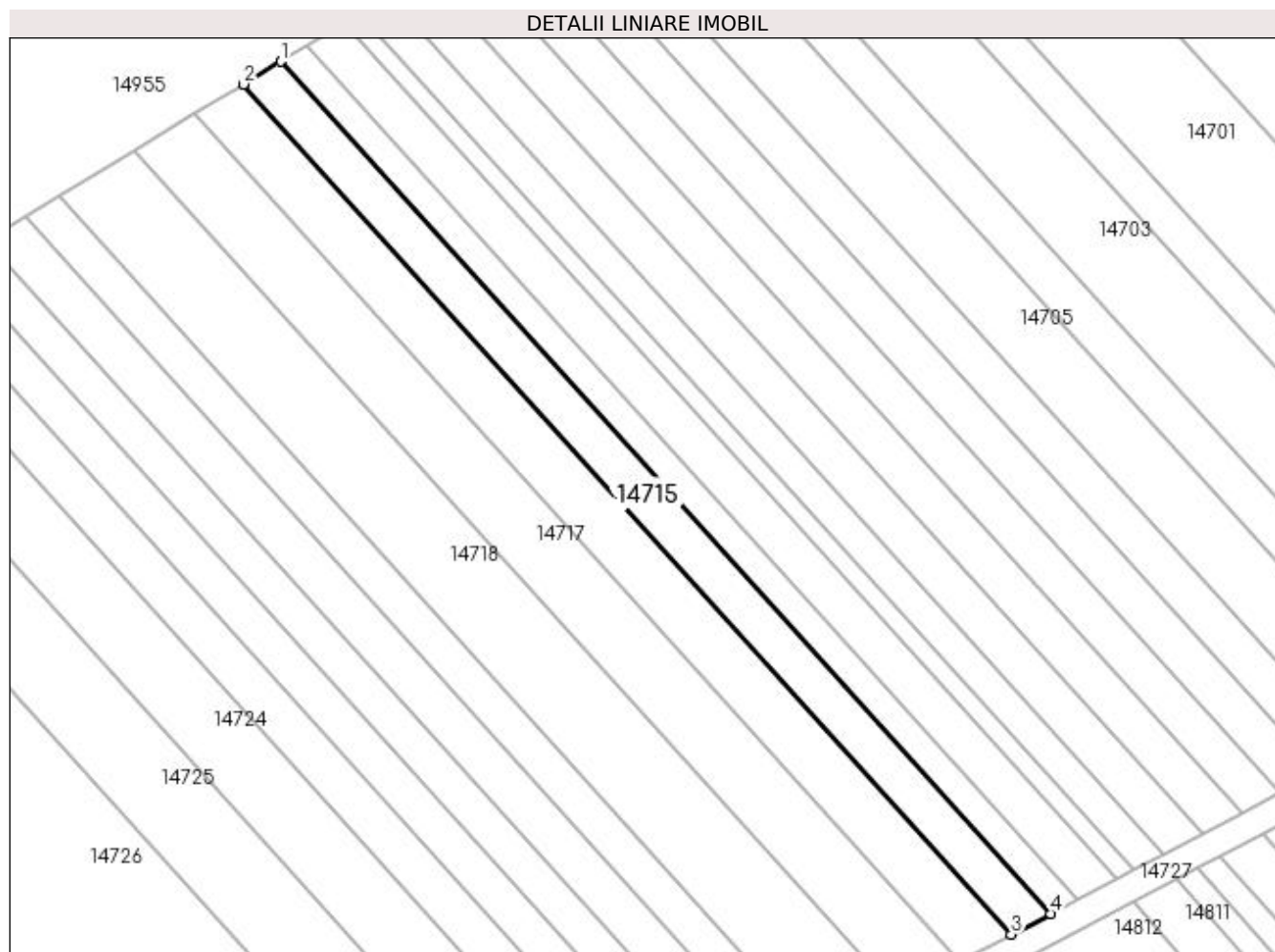
Inscrieri privind dezmembramintele dreptului de proprietate, drepturi reale de garanție și sarcini	Referințe
NU SUNT	

## Anexa Nr. 1 La Partea I

## Teren

Nr cadastral	Suprafața (mp)*	Observații / Referințe
	1.000	

\* Suprafața este determinată în planul de proiecție Stereo 70.



## Date referitoare la teren

Crt	Categorie folosință	Intra vilan	Suprafața (mp)	Tarla	Parcelă	Nr. topo	Observații / Referințe
1	arabil	NU	1.000	83	320	-	

## Lungime Segmente

1) Valorile lungimilor segmentelor sunt obținute din proiecție în plan.

Punct început	X / Y	Punct sfârșit	X / Y	Lungime segment (** (m)
1	345.386,724 281.719,605	2	345.381,393 281.716,368	6.237
2	345.381,393 281.716,368	3	345.490,73 281.595,39	163.065
3	345.490,73 281.595,39	4	345.496,321 281.598,338	6.321
4	345.496,321 281.598,338	1	345.386,724 281.719,605	163.454

**\*\* Lungimile segmentelor sunt determinate în planul de proiecție Stereo 70 și sunt rotunjite la 1 milimetru.**

**\*\*\* Distanța dintre puncte este formată din segmente cumulate ce sunt mai mici decât valoarea 1 milimetru.**





**DATE DESPRE IMOBILUL NR. 14716**

Oficiul de Cadastru și Publicitate Imobiliară DOLJ  
Biroul de Cadastru și Publicitate Imobiliară Craiova

**A. Partea I. Descrierea imobilului**

TEREN Extravilan

Adresa: Jud. Dolj, T 83

Nr. Crt	Nr cadastral Nr. topografic	Suprafața* (mp)	Observații / Referințe
A1		Din acte: 0 Masurata: 1.300	Sector cadastral:34 Teren neimprejmuit;

**B. Partea II. Proprietari și acte**

Inscrieri privitoare la dreptul de proprietate și alte drepturi reale		Referințe
<b>0 / 07/02/2023</b>		
Act Normativ nr. LEGE:7, din 13/03/1996 emis de PARLAMENTUL ROMANIEI;		
B1	Inscrierea provizorie, drept de PROPRIETATE, dobandit prin Lege, cota actuala 1/1, cota initiala 1/1 1) NEIDENTIFICAT NEIDENTIFICAT	A1

**C. Partea III. SARCINI .**

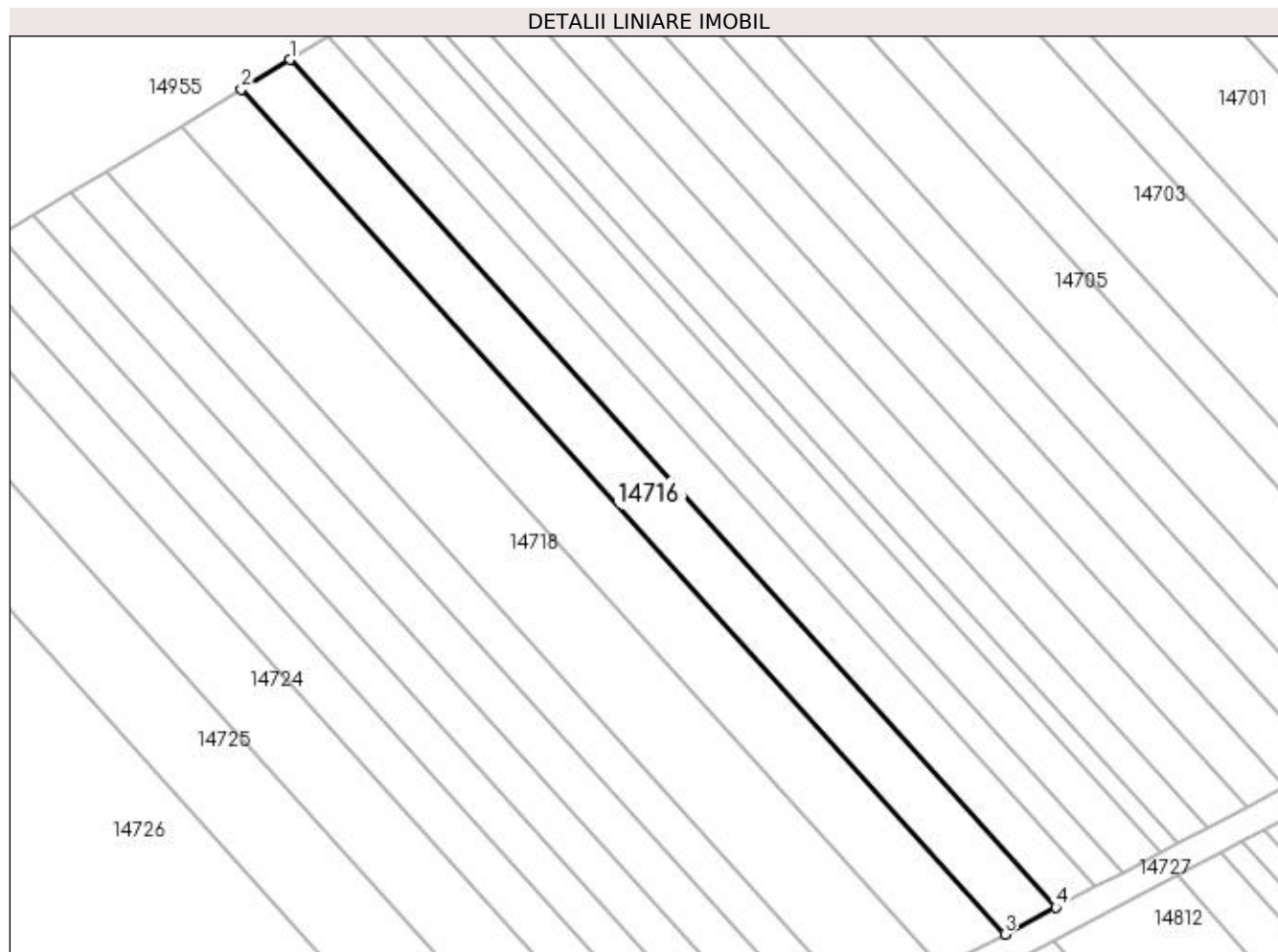
Inscrieri privind dezmembramintele dreptului de proprietate, drepturi reale de garanție și sarcini	Referințe
NU SUNT	

## Anexa Nr. 1 La Partea I

## Teren

Nr cadastral	Suprafața (mp)*	Observații / Referințe
	Din acte: 0 Masurata: 1.300	

\* Suprafața este determinată în planul de proiecție Stereo 70.



## Date referitoare la teren

Crt	Categorie folosință	Intra vilan	Suprafața (mp)	Tarla	Parcelă	Nr. topo	Observații / Referințe
1	arabil	NU	1.300	83		-	

## Lungime Segmente

1) Valorile lungimilor segmentelor sunt obținute din proiecție în plan.

Punct început	X / Y	Punct sfârșit	X / Y	Lungime segment (** (m)
1	345.381,393 281.716,368	2	345.374,444 281.712,149	8.129
2	345.374,444 281.712,149	3	345.483,44 281.591,547	162.558
3	345.483,44 281.591,547	4	345.490,73 281.595,39	8.241
4	345.490,73 281.595,39	1	345.381,393 281.716,368	163.065

**\*\* Lungimile segmentelor sunt determinate în planul de proiecție Stereo 70 și sunt rotunjite la 1 milimetru.**

**\*\*\* Distanța dintre puncte este formată din segmente cumulate ce sunt mai mici decât valoarea 1 milimetru.**



**DATE DESPRE IMOBILUL NR. 14717**

Oficiul de Cadastru și Publicitate Imobiliară DOLJ  
Biroul de Cadastru și Publicitate Imobiliară Craiova

**A. Partea I. Descrierea imobilului**

TEREN Extravilan

Adresa: Jud. Dolj, T 83, P 134

Nr. Crt	Nr cadastral Nr. topografic	Suprafața* (mp)	Observații / Referințe
A1		1.600	Sector cadastral:34 Teren neimprejmuit;

**B. Partea II. Proprietari și acte**

Inscrieri privitoare la dreptul de proprietate și alte drepturi reale		Referințe
<b>0 / 07/02/2023</b>		
Act Administrativ nr. TDP:1653-48628, din 06/03/1996 emis de COMISIA JUDETEANA DE FOND FUNCJAR (CERTIF. DE DECES:DP868124/23.03.2007;);		
B1	Intabulare, drept de PROPRIETATE, dobandit prin Constituire, cota actuala 1/1, cota initiala 1/1 1) RADUCANU FLORICA DEFUNCT:Da	A1

**C. Partea III. SARCINI .**

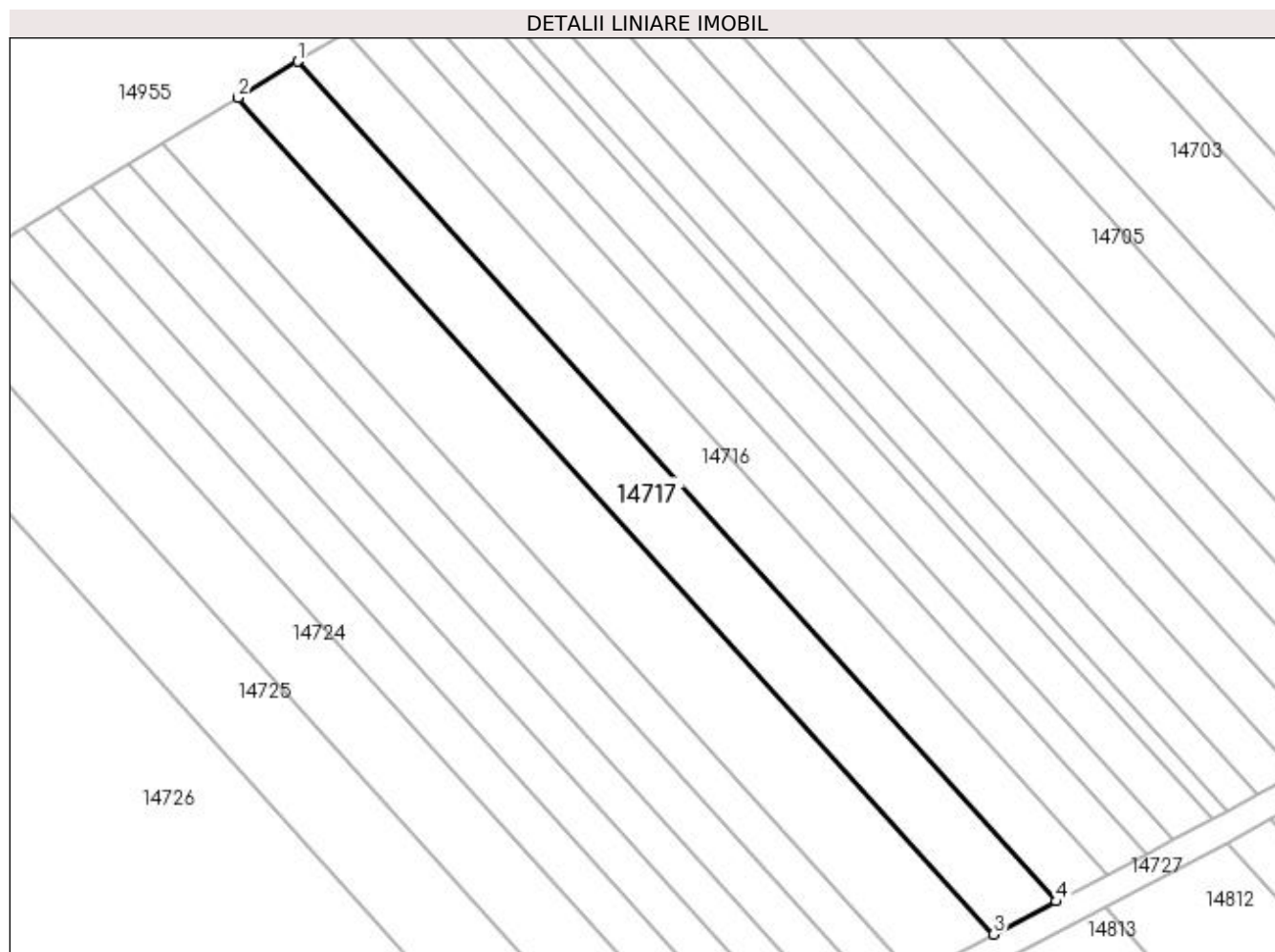
Inscrieri privind dezmembramintele dreptului de proprietate, drepturi reale de garanție și sarcini	Referințe
NU SUNT	

## Anexa Nr. 1 La Partea I

## Teren

Nr cadastral	Suprafața (mp)*	Observații / Referințe
	1.600	

\* Suprafața este determinată în planul de proiecție Stereo 70.



## Date referitoare la teren

Crt	Categorie folosință	Intravilan	Suprafața (mp)	Tarla	Parcelă	Nr. topo	Observații / Referințe
1	arabil	NU	1.600	83	134	-	

## Lungime Segmente

1) Valorile lungimilor segmentelor sunt obținute din proiecție în plan.

Punct început	X / Y	Punct sfârșit	X / Y	Lungime segment (** (m))
1	345.374,444 281.712,149	2	345.365,862 281.706,937	10.041
2	345.365,862 281.706,937	3	345.474,438 281.586,801	161.93
3	345.474,438 281.586,801	4	345.483,44 281.591,547	10.176
4	345.483,44 281.591,547	1	345.374,444 281.712,149	162.558

**\*\* Lungimile segmentelor sunt determinate în planul de proiecție Stereo 70 și sunt rotunjite la 1 milimetru.**

**\*\*\* Distanța dintre puncte este formată din segmente cumulate ce sunt mai mici decât valoarea 1 milimetru.**





**DATE DESPRE IMOBILUL NR. 14718**

Oficiul de Cadastru și Publicitate Imobiliară DOLJ  
Biroul de Cadastru și Publicitate Imobiliară Craiova

**A. Partea I. Descrierea imobilului**

TEREN Extravilan

Adresa: Jud. Dolj, T 83, P 137

Nr. Crt	Nr cadastral Nr. topografic	Suprafața* (mp)	Observații / Referințe
A1		2.000	Sector cadastral:34 Teren neimprejmuit;

**B. Partea II. Proprietari și acte**

Inscrieri privitoare la dreptul de proprietate și alte drepturi reale	Referințe
<b>0 / 07/02/2023</b>	
Act Administrativ nr. TDP:503-48414, din 25/02/1994 emis de COMISIA JUDETEANA DE FOND FUNCJAR;	
B1	A1
Intabulare, drept de PROPRIETATE, dobandit prin Reconstituire, cota actuala 1/1, cota initiala 1/1 1) COLCEA VASILE, LIPSA CNP	

**C. Partea III. SARCINI .**

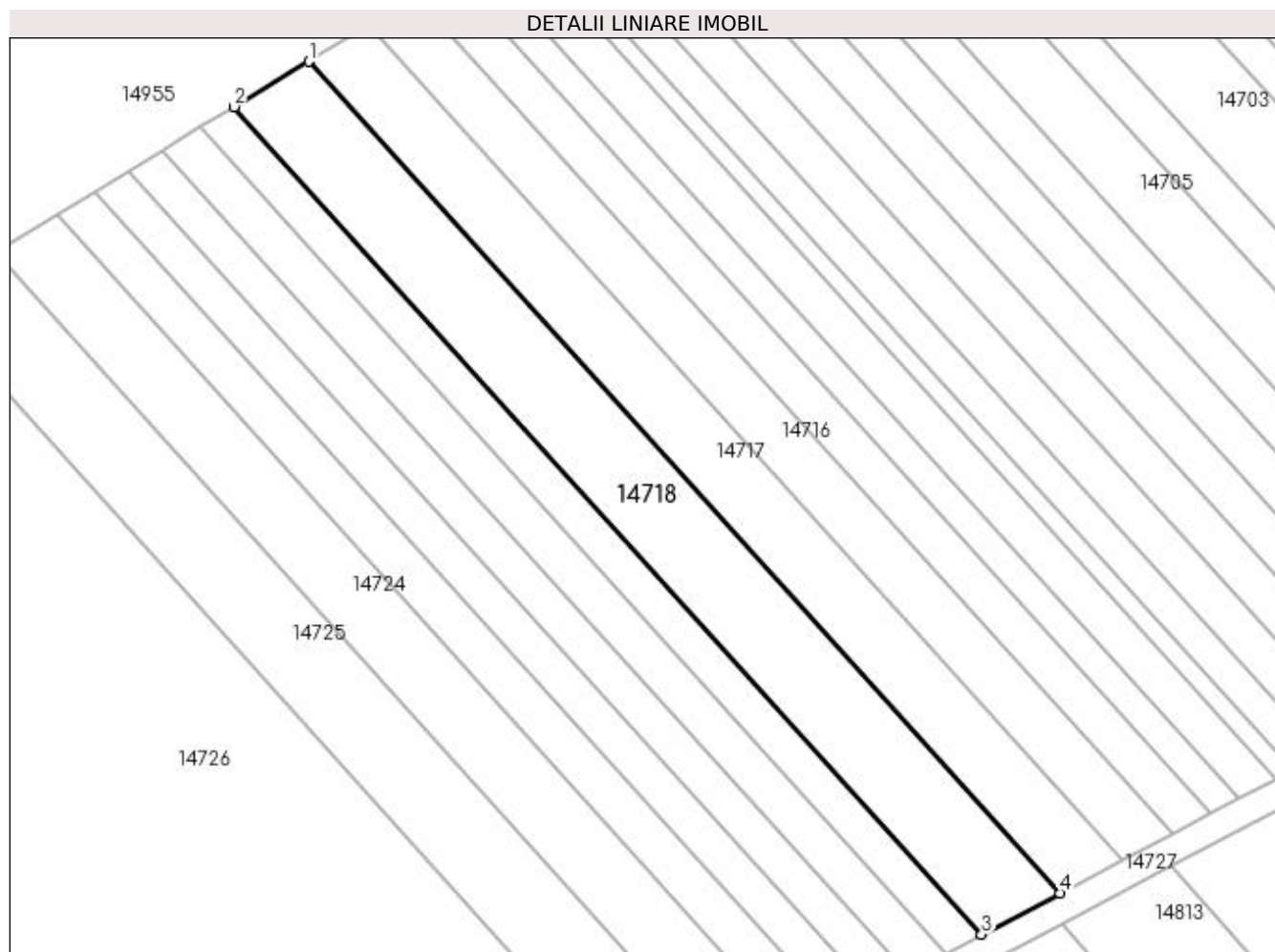
Inscrieri privind dezmembramintele dreptului de proprietate, drepturi reale de garanție și sarcini	Referințe
NU SUNT	

## Anexa Nr. 1 La Partea I

## Teren

Nr cadastral	Suprafața (mp)*	Observații / Referințe
	2.000	

\* Suprafața este determinată în planul de proiecție Stereo 70.



## Date referitoare la teren

Crt	Categorie folosință	Intra vilan	Suprafața (mp)	Tarla	Parcelă	Nr. topo	Observații / Referințe
1	arabil	NU	2.000	83	137	-	

## Lungime Segmente

1) Valorile lungimilor segmentelor sunt obținute din proiecție în plan.

Punct început	X / Y	Punct sfârșit	X / Y	Lungime segment (** (m)
1	345.365,862 281.706,937	2	345.355,087 281.700,394	12.606
2	345.355,087 281.700,394	3	345.463,135 281.580,842	161.143
3	345.463,135 281.580,842	4	345.474,438 281.586,801	12.778
4	345.474,438 281.586,801	1	345.365,862 281.706,937	161.93

**\*\* Lungimile segmentelor sunt determinate în planul de proiecție Stereo 70 și sunt rotunjite la 1 milimetru.**

**\*\*\* Distanța dintre puncte este formată din segmente cumulate ce sunt mai mici decât valoarea 1 milimetru.**



**DATE DESPRE IMOBILUL NR. 14719**

Oficiul de Cadastru și Publicitate Imobiliară DOLJ  
 Biroul de Cadastru și Publicitate Imobiliară Craiova

**A. Partea I. Descrierea imobilului**

TEREN Extravilan

Adresa: Jud. Dolj, T 83, P 137

Nr. Crt	Nr cadastral Nr. topografic	Suprafața* (mp)	Observații / Referințe
A1		900	Sector cadastral:34 Teren neimprejmuit;

**B. Partea II. Proprietari și acte**

Inscrieri privitoare la dreptul de proprietate și alte drepturi reale		Referințe
<b>0 / 07/02/2023</b>		
Act Notarial nr. CM:382, din 23/10/2015 emis de NP STOENESCU FLOREA;		
B1	Intabulare, drept de PROPRIETATE, dobandit prin Succesiune, cota actuala 1/1, cota initiala 1/1 1) TUICA GHEORGHE	A1

**C. Partea III. SARCINI .**

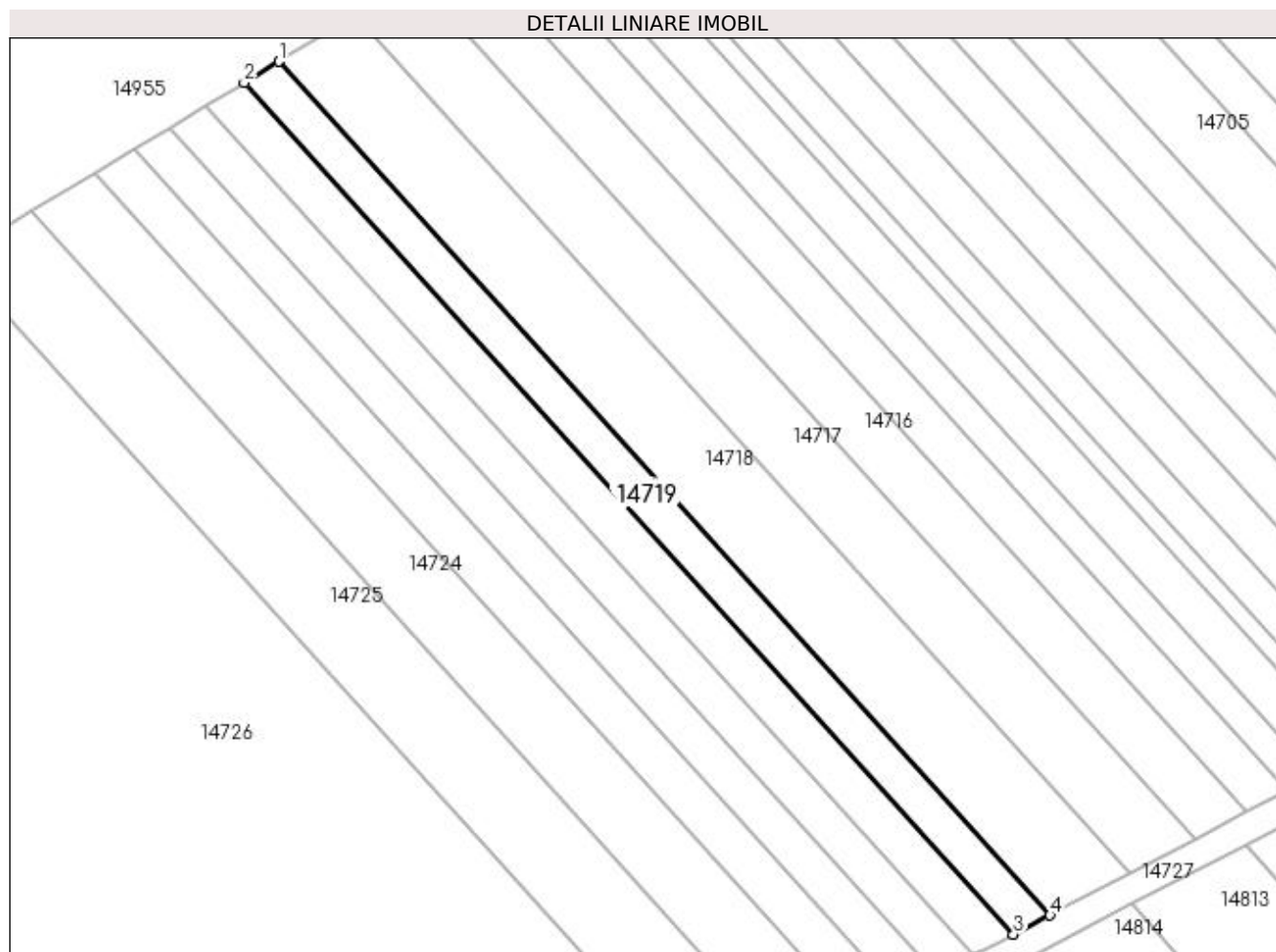
Inscrieri privind dezmembramintele dreptului de proprietate, drepturi reale de garanție și sarcini	Referințe
NU SUNT	

## Anexa Nr. 1 La Partea I

## Teren

Nr cadastral	Suprafața (mp)*	Observații / Referințe
	900	

\* Suprafața este determinată în planul de proiecție Stereo 70.



## Date referitoare la teren

Crt	Categorie folosință	Intra vilan	Suprafața (mp)	Tarla	Parcelă	Nr. topo	Observații / Referințe
1	arabil	NU	900	83	137	-	

## Lungime Segmente

1) Valorile lungimilor segmentelor sunt obținute din proiecție în plan.

Punct început	X / Y	Punct sfârșit	X / Y	Lungime segment (** (m)
1	345.355,087 281.700,394	2	345.350,221 281.697,44	5.692
2	345.350,221 281.697,44	3	345.458,031 281.578,151	160.788
3	345.458,031 281.578,151	4	345.463,135 281.580,842	5.77
4	345.463,135 281.580,842	1	345.355,087 281.700,394	161.143

**\*\* Lungimile segmentelor sunt determinate în planul de proiecție Stereo 70 și sunt rotunjite la 1 milimetru.**

**\*\*\* Distanța dintre puncte este formată din segmente cumulate ce sunt mai mici decât valoarea 1 milimetru.**





**DATE DESPRE IMOBILUL NR. 14720**

Oficiul de Cadastru și Publicitate Imobiliară DOLJ  
Biroul de Cadastru și Publicitate Imobiliară Craiova

**A. Partea I. Descrierea imobilului**

TEREN Extravilan

Adresa: Jud. Dolj, T 83, P 138

Nr. Crt	Nr cadastral Nr. topografic	Suprafața* (mp)	Observații / Referințe
A1		1.000	Sector cadastral:34 Teren neimprejmuit;

**B. Partea II. Proprietari și acte**

Inscrieri privitoare la dreptul de proprietate și alte drepturi reale	Referințe
<b>0 / 07/02/2023</b>	
Act Administrativ nr. TDP:1591-48561, din 06/10/1995 emis de COMISIA JUDETEANA DE FOND FUNCJAR (CERTIF. DE DECES:DA510993/29.09.1996;);	
B1	A1
Intabulare, drept de PROPRIETATE, dobandit prin Reconstituire, cota actuala 1/1, cota initiala 1/1 1) BURSUC ION, LIPSA CNP DEFUNCT:Da	

**C. Partea III. SARCINI .**

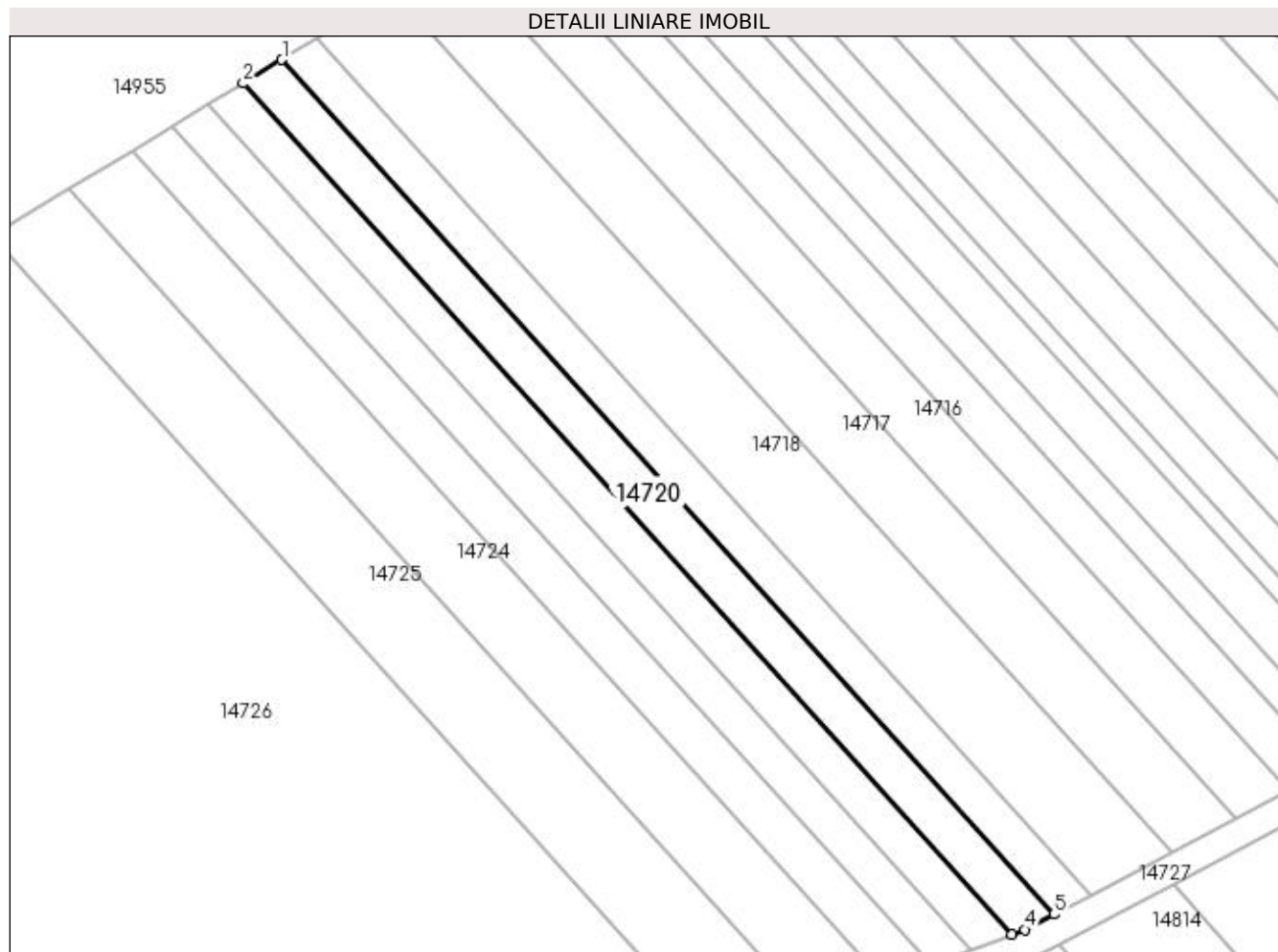
Inscrieri privind dezmembramintele dreptului de proprietate, drepturi reale de garanție și sarcini	Referințe
NU SUNT	

## Anexa Nr. 1 La Partea I

## Teren

Nr cadastral	Suprafața (mp)*	Observații / Referințe
	1.000	

\* Suprafața este determinată în planul de proiecție Stereo 70.



## Date referitoare la teren

Crt	Categorie folosință	Intra vilan	Suprafața (mp)	Tarla	Parcelă	Nr. topo	Observații / Referințe
1	arabil	NU	1.000	83	138	-	

## Lungime Segmente

1) Valorile lungimilor segmentelor sunt obținute din proiecție în plan.

Punct început	X / Y	Punct sfârșit	X / Y	Lungime segment (** (m)
1	345.350,221 281.697,44	2	345.344,8 281.694,148	6.342
2	345.344,8 281.694,148	3	345.452,18 281.575,335	160.147
3	345.452,18 281.575,335	4	345.453,945 281.575,997	1.885
4	345.453,945 281.575,997	5	345.458,031 281.578,151	4.619
5	345.458,031 281.578,151	1	345.350,221 281.697,44	160.788

**\*\* Lungimile segmentelor sunt determinate în planul de proiecție Stereo 70 și sunt rotunjite la 1 milimetru.**

**\*\*\* Distanța dintre puncte este formată din segmente cumulate ce sunt mai mici decât valoarea 1 milimetru.**



**DATE DESPRE IMOBILUL NR. 14721**

Oficiul de Cadastru și Publicitate Imobiliară DOLJ  
Biroul de Cadastru și Publicitate Imobiliară Craiova

**A. Partea I. Descrierea imobilului**

TEREN Extravilan

Adresa: Jud. Dolj, T 83, P 140

Nr. Crt	Nr cadastral Nr. topografic	Suprafața* (mp)	Observații / Referințe
A1		900	Sector cadastral:34 Teren neimprejmuit;

**B. Partea II. Proprietari și acte**

Inscrieri privitoare la dreptul de proprietate și alte drepturi reale	Referințe
<b>0 / 07/02/2023</b>	
Act Administrativ nr. TDP:269-60440, din 16/12/1993 emis de COMISIA JUDETEANA DE FOND FUNCJAR;	
B1	A1
Intabulare, drept de PROPRIETATE, dobandit prin Reconstituire, cota actuala 1/1, cota initiala 1/1 1) <b>SMOCU CONSTANTIN</b> , LIPSA CNP	

**C. Partea III. SARCINI .**

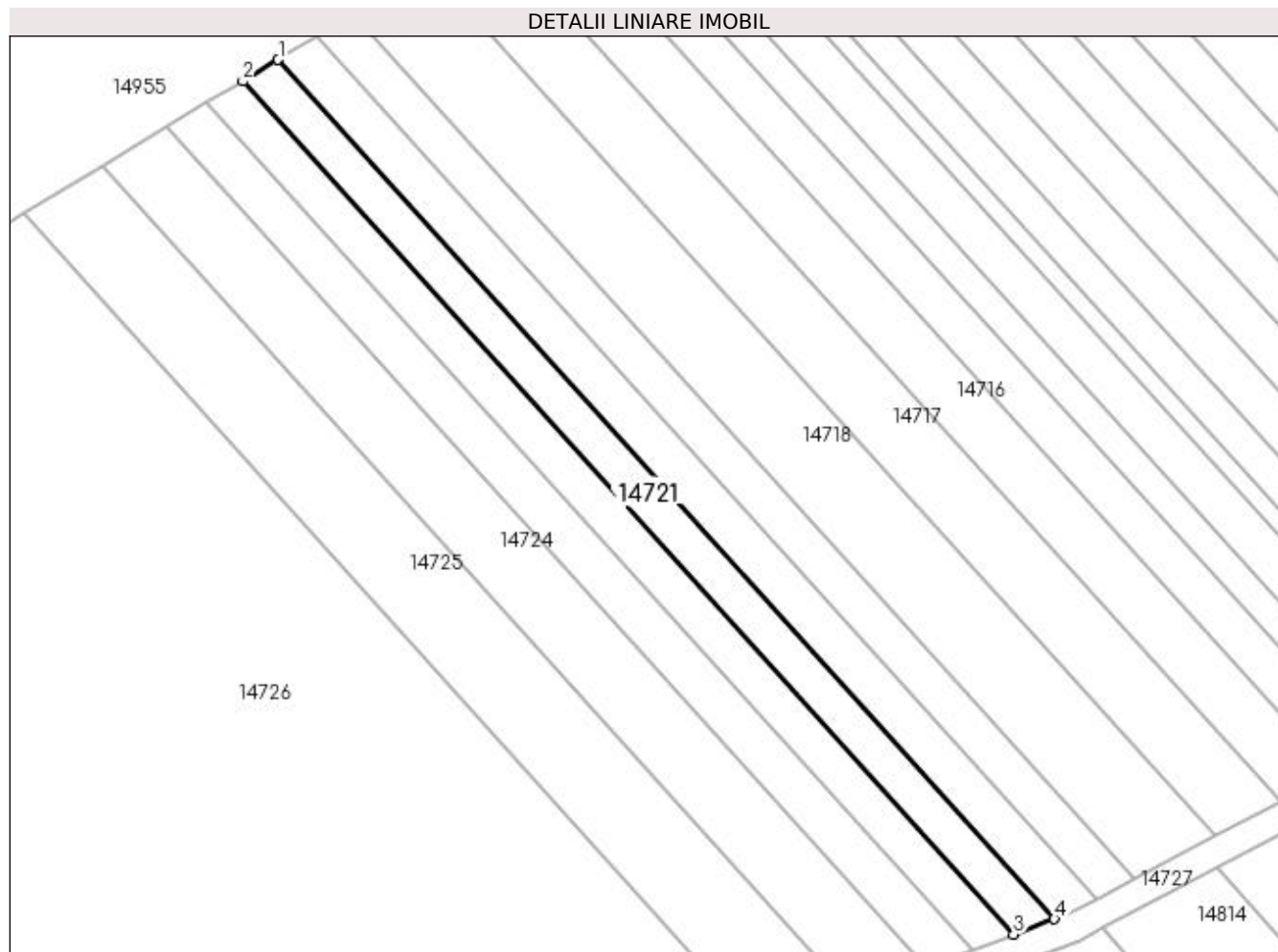
Inscrieri privind dezmembramintele dreptului de proprietate, drepturi reale de garanție și sarcini	Referințe
NU SUNT	

## Anexa Nr. 1 La Partea I

## Teren

Nr cadastral	Suprafața (mp)*	Observații / Referințe
	900	

\* Suprafața este determinată în planul de proiecție Stereo 70.



## Date referitoare la teren

Crt	Categorie folosință	Intravilan	Suprafața (mp)	Tarla	Parcelă	Nr. topo	Observații / Referințe
1	arabil	NU	900	83	140	-	

## Lungime Segmente

1) Valorile lungimilor segmentelor sunt obținute din proiecție în plan.

Punct început	X / Y	Punct sfârșit	X / Y	Lungime segment (** (m)
1	345.344,8 281.694,148	2	345.339,892 281.691,168	5.742
2	345.339,892 281.691,168	3	345.446,503 281.573,205	159.001
3	345.446,503 281.573,205	4	345.452,18 281.575,335	6.063
4	345.452,18 281.575,335	1	345.344,8 281.694,148	160.147

**\*\* Lungimile segmentelor sunt determinate în planul de proiecție Stereo 70 și sunt rotunjite la 1 milimetru.**

**\*\*\* Distanța dintre puncte este formată din segmente cumulate ce sunt mai mici decât valoarea 1 milimetru.**





**DATE DESPRE IMOBILUL NR. 14722**

Oficiul de Cadastru și Publicitate Imobiliară DOLJ  
Biroul de Cadastru și Publicitate Imobiliară Craiova

**A. Partea I. Descrierea imobilului**

TEREN Extravilan

Adresa: Jud. Dolj, T 83, P 141

Nr. Crt	Nr cadastral Nr. topografic	Suprafața* (mp)	Observații / Referințe
A1		900	Sector cadastral:34 Teren neimprejmuit;

**B. Partea II. Proprietari și acte**

Inscrieri privitoare la dreptul de proprietate și alte drepturi reale	Referințe
<b>0 / 07/02/2023</b>	
Act Administrativ nr. TDP:1346-42778, din 06/04/1995 emis de COMISIA JUDETEANA DE FOND FUNCICIAR;	
B1	A1
Intabulare, drept de PROPRIETATE, dobandit prin Reconstituire, cota actuala 1/1, cota initiala 1/1 1) VOINEA MARIA, LIPSA CNP	

**C. Partea III. SARCINI .**

Inscrieri privind dezmembramintele dreptului de proprietate, drepturi reale de garanție și sarcini	Referințe
NU SUNT	

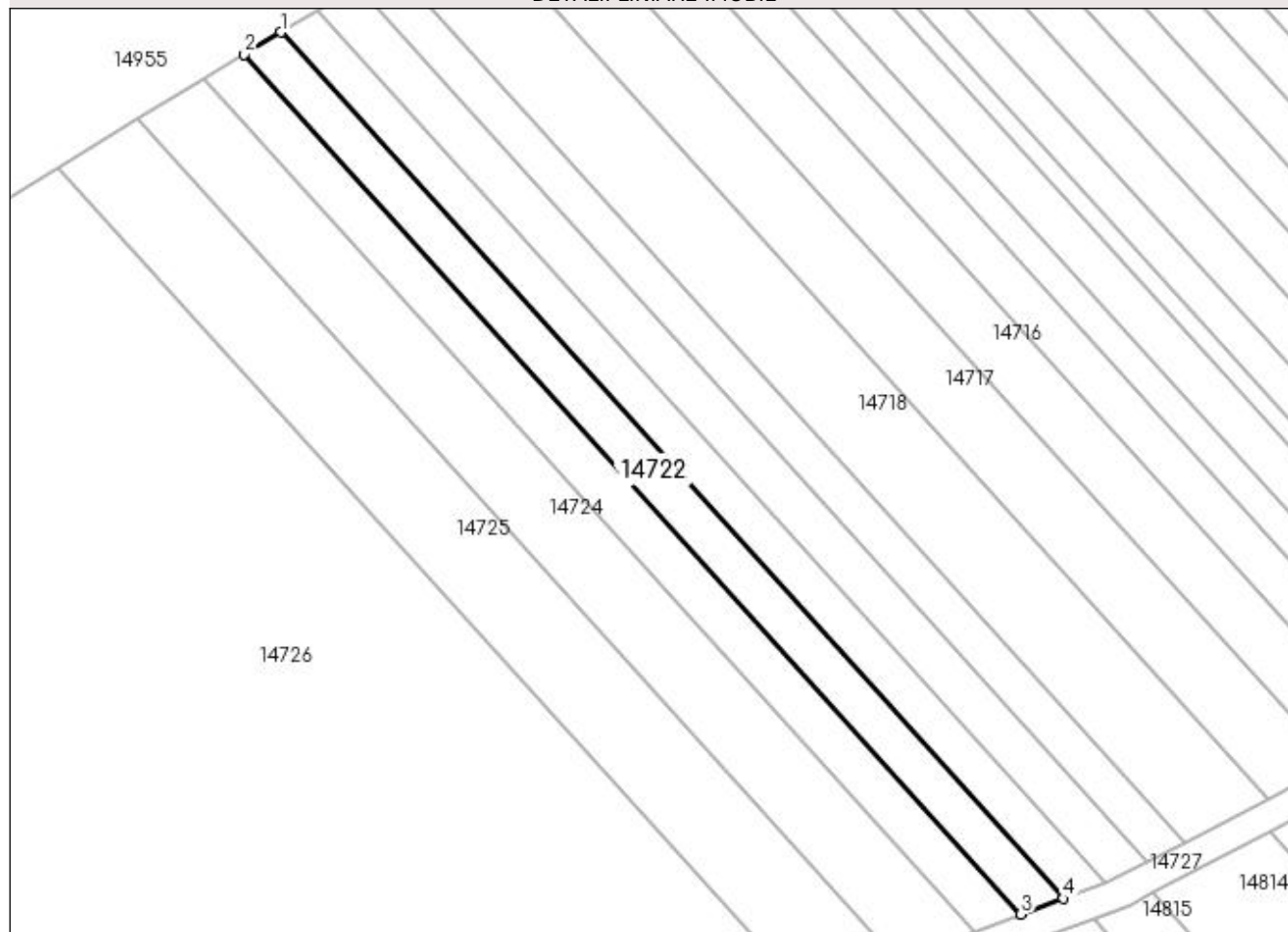
## Anexa Nr. 1 La Partea I

## Teren

Nr cadastral	Suprafața (mp)*	Observații / Referințe
	900	

\* Suprafața este determinată în planul de proiecție Stereo 70.

## DETALII LINIARE IMOBIL



## Date referitoare la teren

Crt	Categorie folosință	Intravilan	Suprafața (mp)	Tarla	Parcelă	Nr. topo	Observații / Referințe
1	arabil	NU	900	83	141	-	

## Lungime Segmente

1) Valorile lungimilor segmentelor sunt obținute din proiecție în plan.

Punct început	X / Y	Punct sfârșit	X / Y	Lungime segment (** (m)
1	345.339,892 281.691,168	2	345.334,948 281.688,166	5.784
2	345.334,948 281.688,166	3	345.440,785 281.571,06	157.846
3	345.440,785 281.571,06	4	345.446,503 281.573,205	6.107
4	345.446,503 281.573,205	1	345.339,892 281.691,168	159.001

**\*\* Lungimile segmentelor sunt determinate în planul de proiecție Stereo 70 și sunt rotunjite la 1 milimetru.**

**\*\*\* Distanța dintre puncte este formată din segmente cumulate ce sunt mai mici decât valoarea 1 milimetru.**



**DATE DESPRE IMOBILUL NR. 14723**

Oficiul de Cadastru și Publicitate Imobiliară DOLJ  
Biroul de Cadastru și Publicitate Imobiliară Craiova

**A. Partea I. Descrierea imobilului**

TEREN Extravilan

Adresa: Jud. Dolj, T 83, P 142

Nr. Crt	Nr cadastral Nr. topografic	Suprafața* (mp)	Observații / Referințe
A1		1.000	Sector cadastral:34 Teren neimprejmuit;

**B. Partea II. Proprietari și acte**

Inscrieri privitoare la dreptul de proprietate și alte drepturi reale	Referințe
<b>0 / 07/02/2023</b>	
Act Administrativ nr. TDP:1670-48628, din 13/03/1996 emis de COMISIA JUDETEANA DE FOND FUNCJAR;	
B1	A1
Intabulare, drept de PROPRIETATE, dobandit prin Reconstituire, cota actuala 1/1, cota initiala 1/1 1) <b>DULAMEA ION, LIPSA CNP</b>	

**C. Partea III. SARCINI .**

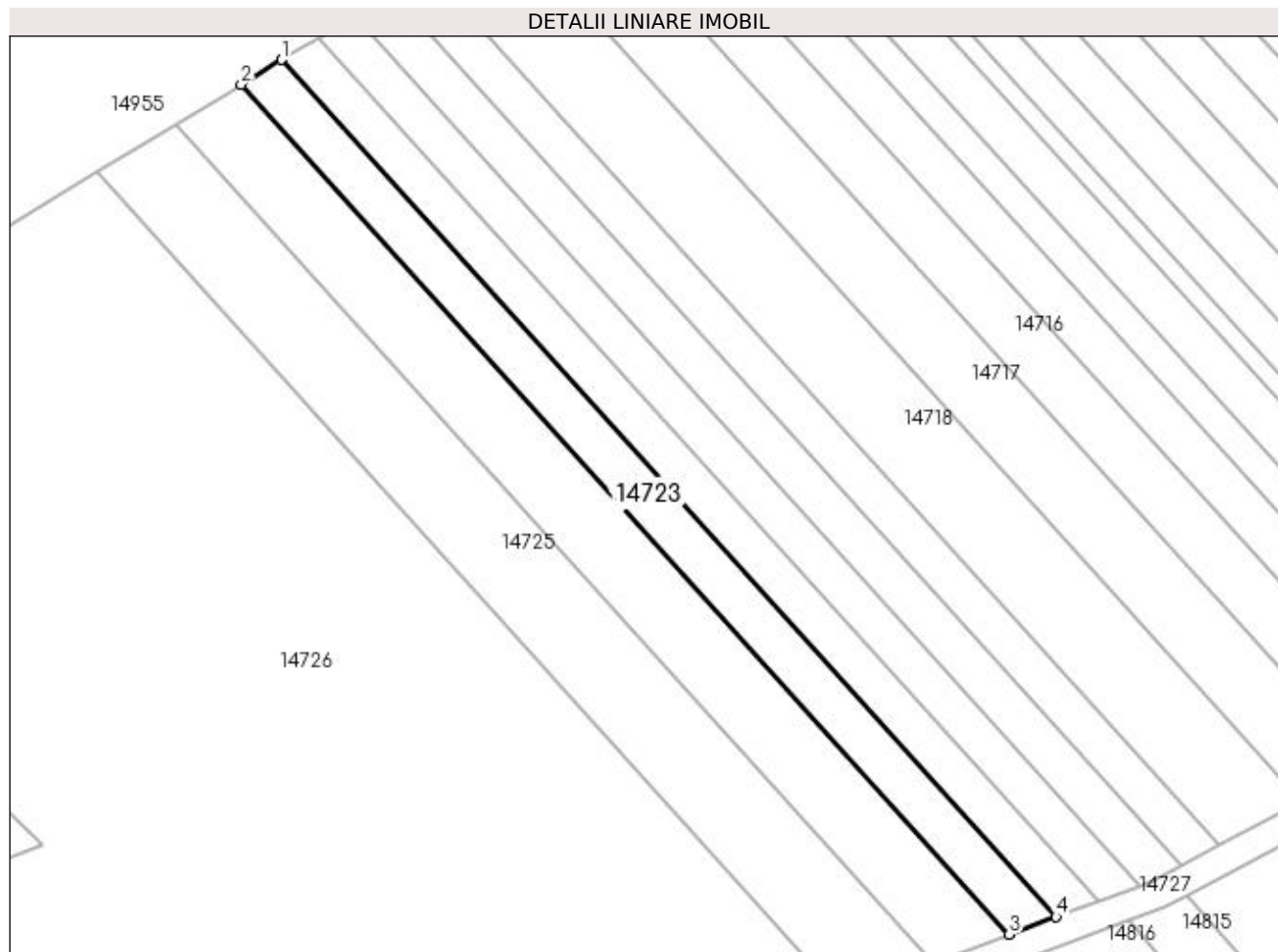
Inscrieri privind dezmembramintele dreptului de proprietate, drepturi reale de garanție și sarcini	Referințe
NU SUNT	

## Anexa Nr. 1 La Partea I

## Teren

Nr cadastral	Suprafața (mp)*	Observații / Referințe
	1.000	

\* Suprafața este determinată în planul de proiecție Stereo 70.



## Date referitoare la teren

Crt	Categorie folosință	Intra vilan	Suprafața (mp)	Tarla	Parcelă	Nr. topo	Observații / Referințe
1	arabil	NU	1.000	83	142	-	

## Lungime Segmente

1) Valorile lungimilor segmentelor sunt obținute din proiecție în plan.

Punct început	X / Y	Punct sfârșit	X / Y	Lungime segment (** (m)
1	345.334,948 281.688,166	2	345.329,412 281.684,804	6.477
2	345.329,412 281.684,804	3	345.434,381 281.568,658	156.552
3	345.434,381 281.568,658	4	345.440,785 281.571,06	6.84
4	345.440,785 281.571,06	1	345.334,948 281.688,166	157.846

**\*\* Lungimile segmentelor sunt determinate în planul de proiecție Stereo 70 și sunt rotunjite la 1 milimetru.**

**\*\*\* Distanța dintre puncte este formată din segmente cumulate ce sunt mai mici decât valoarea 1 milimetru.**





**DATE DESPRE IMOBILUL NR. 14724**

Oficiul de Cadastru și Publicitate Imobiliară DOLJ  
Biroul de Cadastru și Publicitate Imobiliară Craiova

**A. Partea I. Descrierea imobilului**

TEREN Extravilan

Adresa: Jud. Dolj, T 83, P 143

Nr. Crt	Nr cadastral Nr. topografic	Suprafața* (mp)	Observații / Referințe
A1	32539	1.600	Sector cadastral:34 Teren neimprejmuit;

**B. Partea II. Proprietari și acte**

Inscrieri privitoare la dreptul de proprietate și alte drepturi reale		Referințe
<b>86589 / 25/04/2018</b>		
Hotarare Judecatoreasca nr. SC:1378, din 01/07/2008 emis de JUDECATORIA CALAFAT (dosar nr 1722/201/2008 );		
B1	Intabulare, drept de PROPRIETATE, dobandit prin Hotarare Judecatoreasca, cota actuala 1/1, cota initiala 1/1 1) UYSAL FLORINA-NARCISA	A1

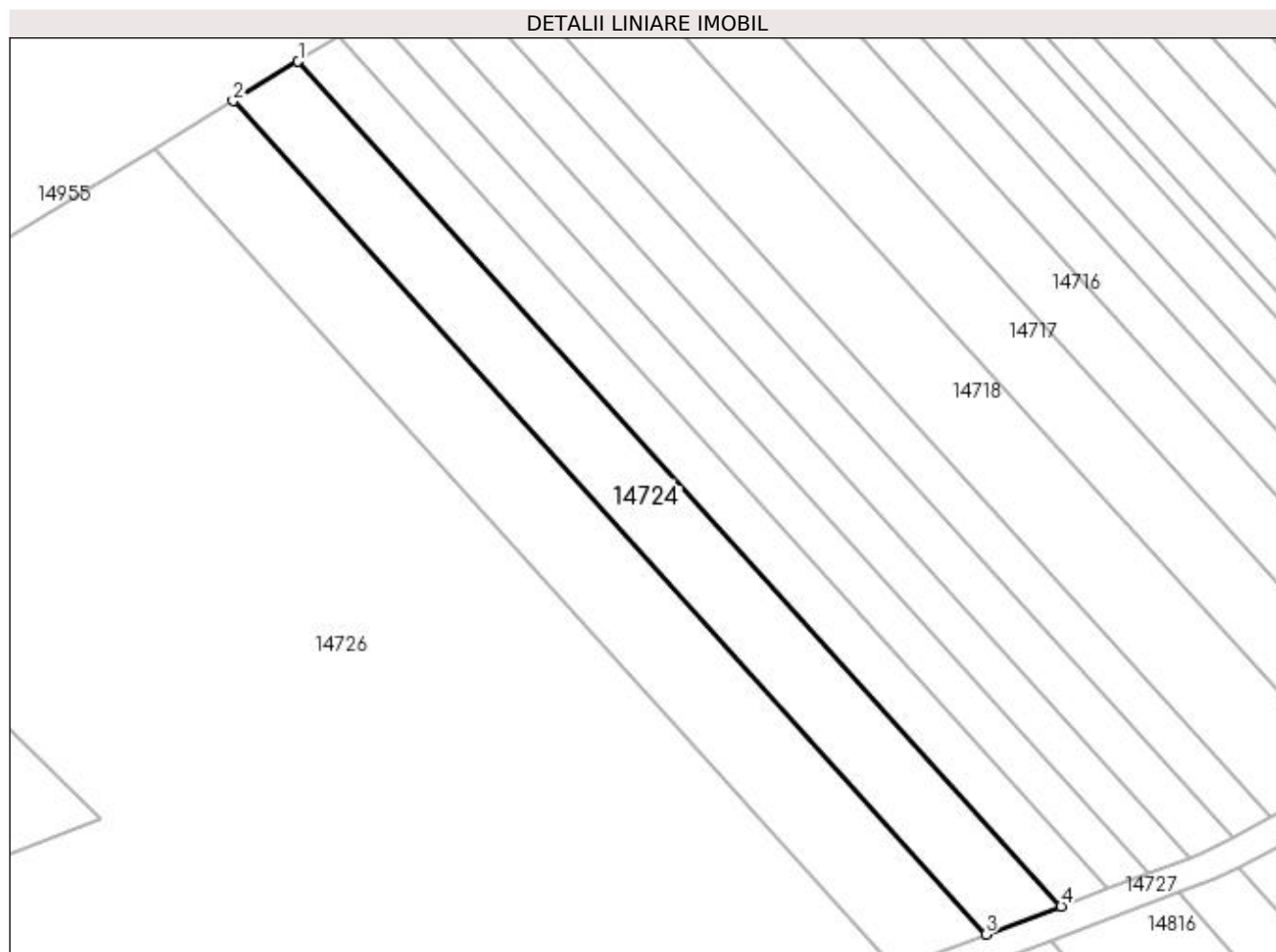
**C. Partea III. SARCINI .**

Inscrieri privind dezmembramintele dreptului de proprietate, drepturi reale de garanție și sarcini	Referințe
NU SUNT	

**Anexa Nr. 1 La Partea I****Teren**

Nr cadastral	Suprafața (mp)*	Observații / Referințe
32539	1.600	

\* Suprafața este determinată în planul de proiecție Stereo 70.

**Date referitoare la teren**

Crt	Categorie folosință	Intra vilan	Suprafața (mp)	Tarla	Parcelă	Nr. topo	Observații / Referințe
1	arabil	NU	1.600	83	143	-	

**Lungime Segmente**

1) Valorile lungimilor segmentelor sunt obținute din proiecție în plan.

Punct început	X / Y	Punct sfârșit	X / Y	Lungime segment (** (m)
1	345.329,412 281.684,804	2	345.320,457 281.679,367	10.476
2	345.320,457 281.679,367	3	345.424,024 281.564,772	154.461
3	345.424,024 281.564,772	4	345.434,381 281.568,658	11.062
4	345.434,381 281.568,658	1	345.329,412 281.684,804	156.552

**\*\* Lungimile segmentelor sunt determinate în planul de proiecție Stereo 70 și sunt rotunjite la 1 milimetru.**

**\*\*\* Distanța dintre puncte este formată din segmente cumulate ce sunt mai mici decât valoarea 1 milimetru.**



**DATE DESPRE IMOBILUL NR. 14725**

Oficiul de Cadastru și Publicitate Imobiliară DOLJ  
Biroul de Cadastru și Publicitate Imobiliară Craiova

**A. Partea I. Descrierea imobilului**

TEREN Extravilan

Adresa: Jud. Dolj, T 83, P 144

Nr. Crt	Nr cadastral Nr. topografic	Suprafața* (mp)	Observații / Referințe
A1		1.900	Sector cadastral:34 Teren neimprejmuit;

**B. Partea II. Proprietari și acte**

Inscrieri privitoare la dreptul de proprietate și alte drepturi reale	Referințe
<b>0 / 07/02/2023</b>	
Hotarare Judecatoreasca nr. SC:173, din 15/02/2011 emis de JUDECATORIA CALAFAT;	
B1	Intabulare, drept de PROPRIETATE, dobandit prin Hotarare Judecatoreasca, cota actuala 1/1, cota initiala 1/1 1) BICU LAURENTIU, LIPSA CNP
	A1

**C. Partea III. SARCINI .**

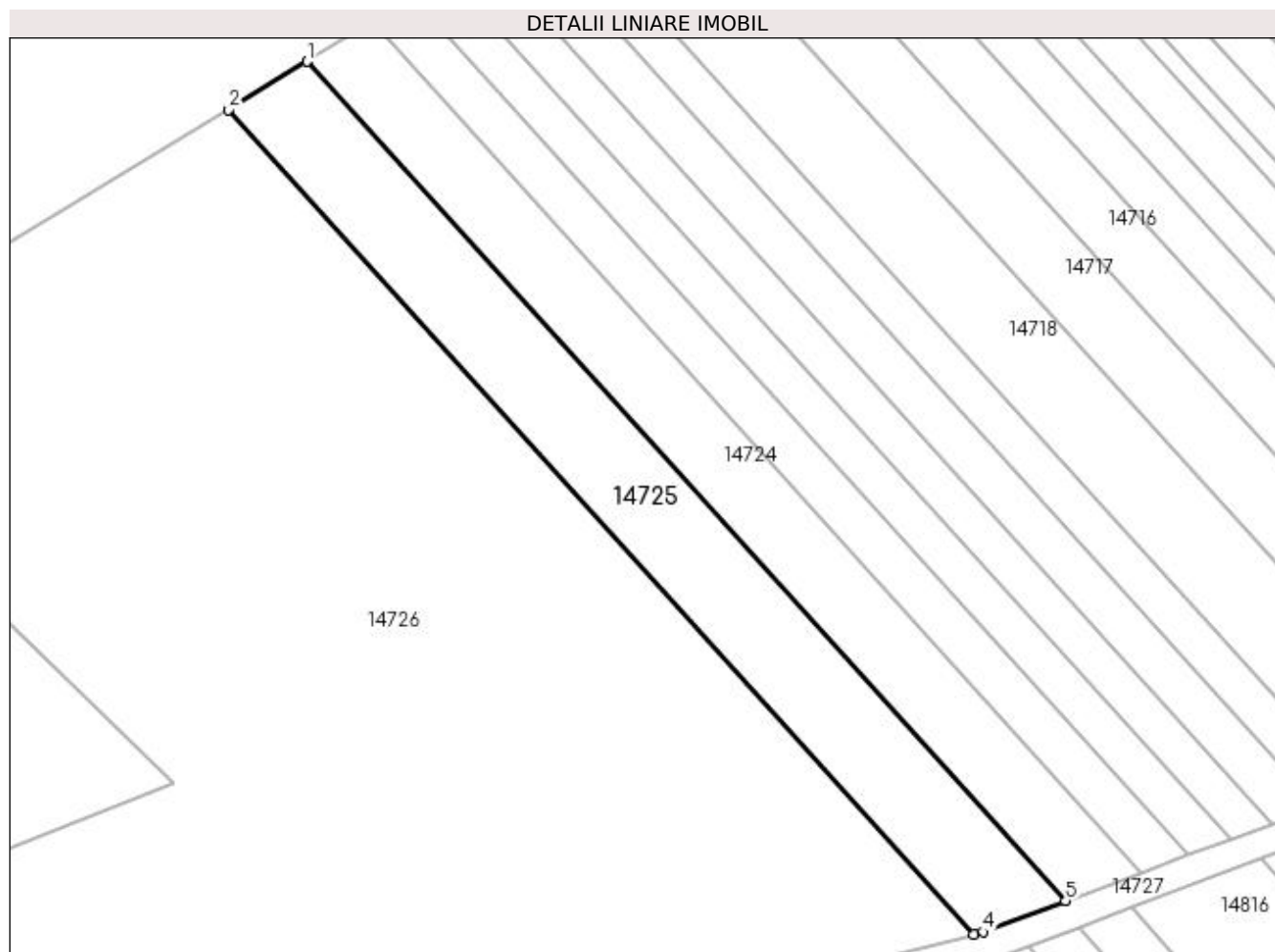
Inscrieri privind dezmembramintele dreptului de proprietate, drepturi reale de garanție și sarcini	Referințe
NU SUNT	

## Anexa Nr. 1 La Partea I

## Teren

Nr cadastral	Suprafața (mp)*	Observații / Referințe
	1.900	

\* Suprafața este determinată în planul de proiecție Stereo 70.



## Date referitoare la teren

Crt	Categorie folosință	Intra vilan	Suprafața (mp)	Tarla	Parcelă	Nr. topo	Observații / Referințe
1	arabil	NU	1.900	83	144	-	

## Lungime Segmente

1) Valorile lungimilor segmentelor sunt obținute din proiecție în plan.

Punct început	X / Y	Punct sfârșit	X / Y	Lungime segment (** (m)
1	345.320,457 281.679,367	2	345.309,663 281.672,812	12.628
2	345.309,663 281.672,812	3	345.411,42 281.560,221	151.76
3	345.411,42 281.560,221	4	345.412,801 281.560,562	1.422
4	345.412,801 281.560,562	5	345.424,024 281.564,772	11.987
5	345.424,024 281.564,772	1	345.320,457 281.679,367	154.461

**\*\* Lungimile segmentelor sunt determinate în planul de proiecție Stereo 70 și sunt rotunjite la 1 milimetru.**

**\*\*\* Distanța dintre puncte este formată din segmente cumulate ce sunt mai mici decât valoarea 1 milimetru.**





**DATE DESPRE IMOBILUL NR. 14726**

Oficiul de Cadastru și Publicitate Imobiliară DOLJ  
Biroul de Cadastru și Publicitate Imobiliară Craiova

**A. Partea I. Descrierea imobilului**

TEREN Extravilan

Adresa: Jud. Dolj, T 83

Nr. Crt	Nr cadastral Nr. topografic	Suprafața* (mp)	Observații / Referințe
A1		Din acte: 0 Masurata: 15.151	Sector cadastral:34 Teren neimprejmuit;

**B. Partea II. Proprietari și acte**

Inscrieri privitoare la dreptul de proprietate și alte drepturi reale		Referințe
<b>0 / 07/02/2023</b>		
Act Normativ nr. LEGE:7, din 13/03/1996 emis de PARLAMENTUL ROMANIEI;		
B1	Inscrierea provizorie, drept de PROPRIETATE, dobandit prin Lege, cota actuala 1/1, cota initiala 1/1 1) NEIDENTIFICAT NEIDENTIFICAT	A1

**C. Partea III. SARCINI .**

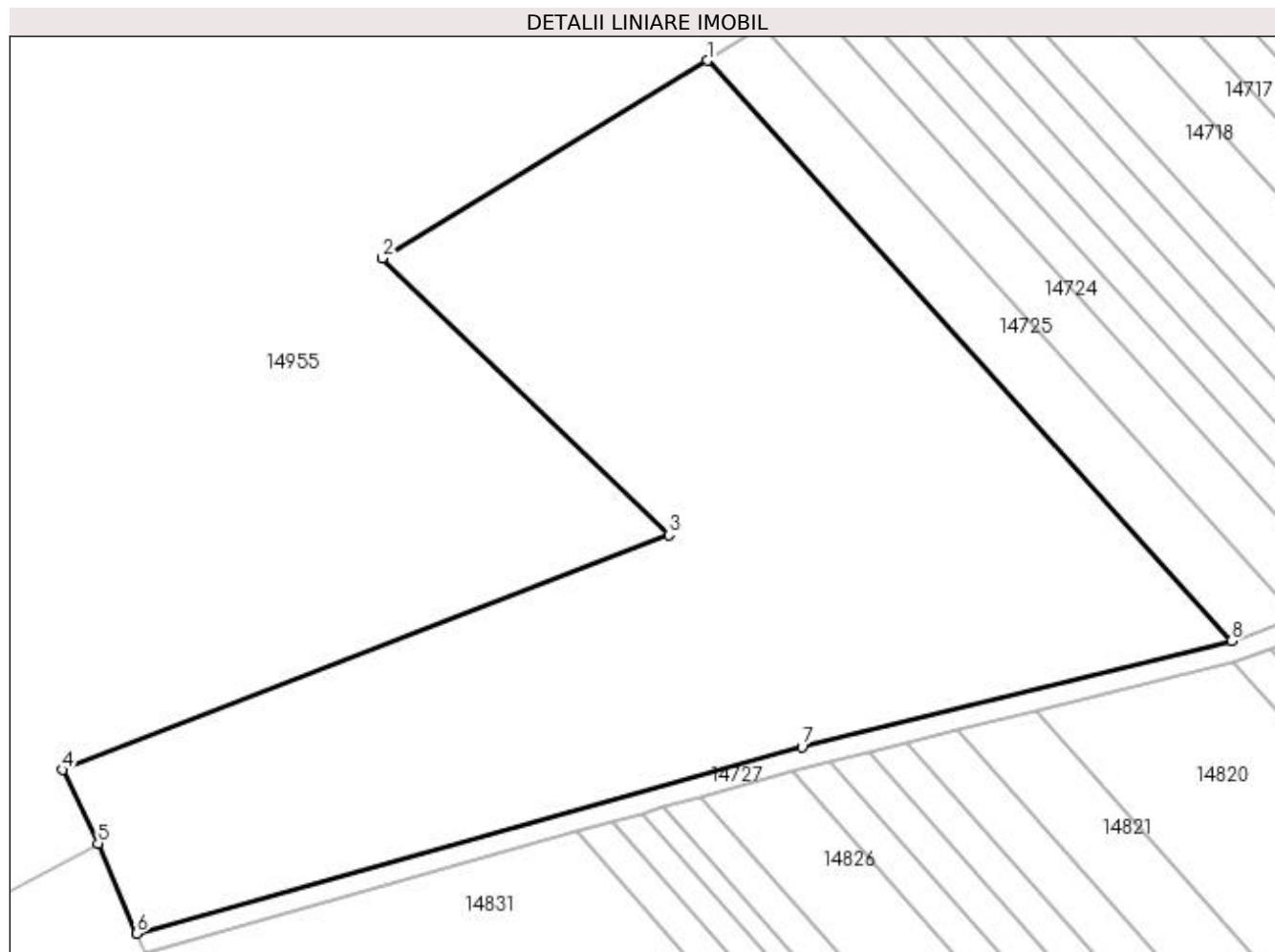
Inscrieri privind dezmembramintele dreptului de proprietate, drepturi reale de garanție și sarcini	Referințe
NU SUNT	

## Anexa Nr. 1 La Partea I

## Teren

Nr cadastral	Suprafața (mp)*	Observații / Referințe
	Din acte: 0 Masurata: 15.151	

\* Suprafața este determinată în planul de proiecție Stereo 70.



## Date referitoare la teren

Crt	Categorie folosință	Intra vilan	Suprafața (mp)	Tarla	Parcelă	Nr. topo	Observații / Referințe
1	arabil	NU	15.151	83		-	

## Lungime Segmente

1) Valorile lungimilor segmentelor sunt obținute din proiecție în plan.

Punct început	X / Y	Punct sfârșit	X / Y	Lungime segment (** (m)
1	345.309,663 281.672,812	2	345.246,592 281.634,514	73.788
2	345.246,592 281.634,514	3	345.302,192 281.580,774	77.326
3	345.302,192 281.580,774	4	345.184,572 281.535,256	126.12
4	345.184,572 281.535,256	5	345.191,439 281.521,003	15.821

Punct început	X / Y	Punct sfârșit	X / Y	Lungime segment (** (m)
5	345.191,439 281.521,003	6	345.198,937 281.503,506	19.036
6	345.198,937 281.503,506	7	345.328,018 281.539,658	134.048
7	345.328,018 281.539,658	8	345.411,42 281.560,221	85.9
8	345.411,42 281.560,221	1	345.309,663 281.672,812	151.76

\*\* Lungimile segmentelor sunt determinate în planul de proiecție Stereo 70 și sunt rotunjite la 1 milimetru.

\*\*\* Distanța dintre puncte este formată din segmente cumulate ce sunt mai mici decât valoarea 1 milimetru.



**DATE DESPRE IMOBILUL NR. 14727**

Oficiul de Cadastru și Publicitate Imobiliară DOLJ  
Biroul de Cadastru și Publicitate Imobiliară Craiova

**A. Partea I. Descrierea imobilului**

TEREN Extravilan

Adresa: Jud. Dolj, DE 644

Nr. Crt	Nr cadastral Nr. topografic	Suprafața* (mp)	Observații / Referințe
A1		Din acte: 0 Masurata: 4.058	Sector cadastral:34 Teren neimprejmuit; DE 644

**B. Partea II. Proprietari și acte**

Inscrieri privitoare la dreptul de proprietate și alte drepturi reale		Referințe
<b>0 / 07/02/2023</b>		
Act Normativ nr. LEGE:7, din 13/03/1996 emis de PARLAMENTUL ROMANIEI;		
B1	Inscrierea provizorie, drept de PROPRIETATE, dobandit prin Lege, cota actuala 1/1, cota initiala 1/1 1) NEIDENTIFICAT NEIDENTIFICAT	A1

**C. Partea III. SARCINI .**

Inscrieri privind dezmembramintele dreptului de proprietate, drepturi reale de garanție și sarcini	Referințe
NU SUNT	

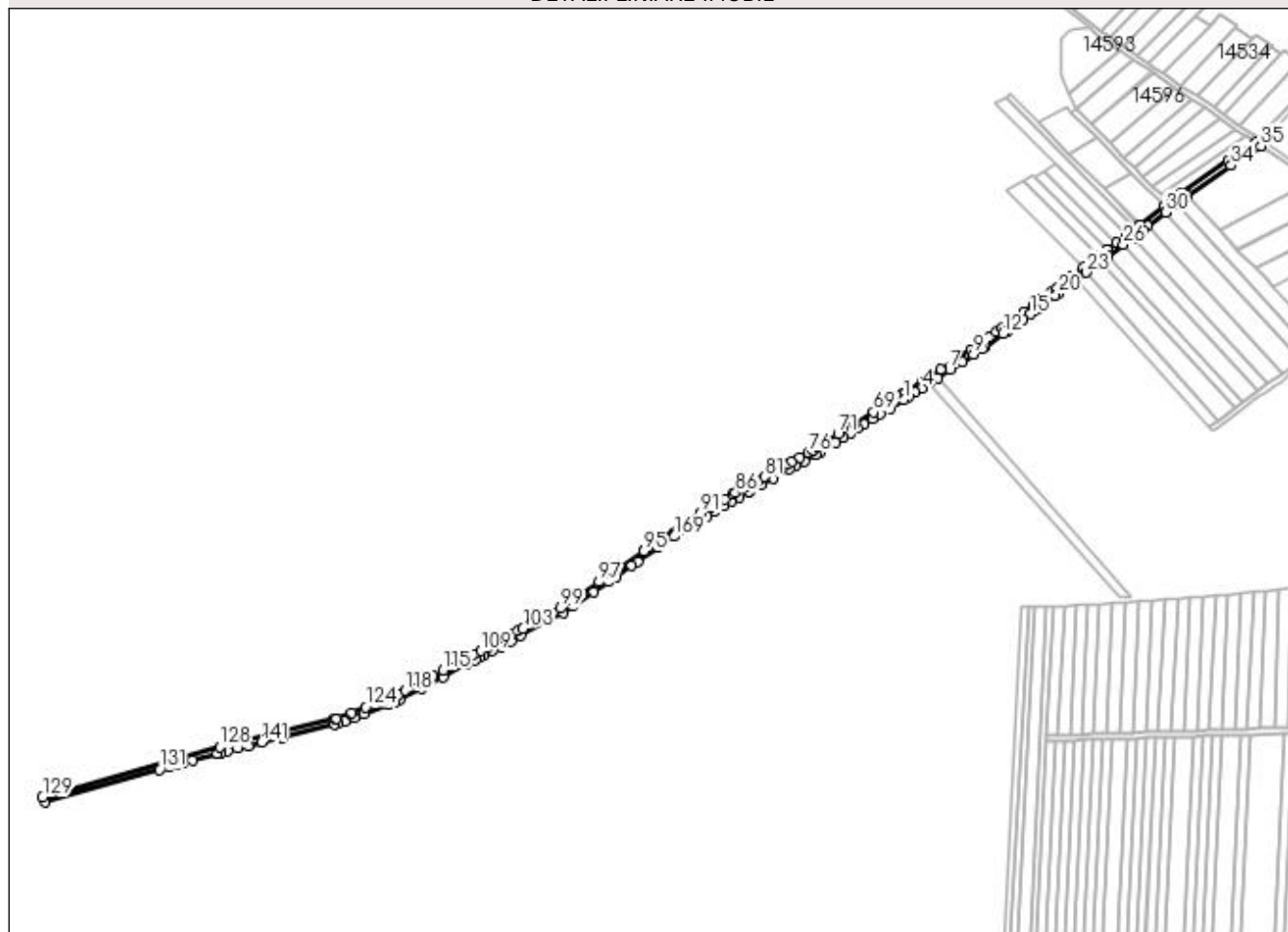
## Anexa Nr. 1 La Partea I

## Teren

Nr cadastral	Suprafața (mp)*	Observații / Referințe
	Din acte: 0 Masurata: 4.058	DE 644

\* Suprafața este determinată în planul de proiecție Stereo 70.

## DETALII LINIARE IMOBIL



## Date referitoare la teren

Crt	Categorie folosință	Intra vilan	Suprafața (mp)	Tarla	Parcelă	Nr. topo	Observații / Referințe
1	drum	NU	4.058	83		-	

## Lungime Segmente

1) Valorile lungimilor segmentelor sunt obținute din proiecție în plan.

Punct început	X / Y	Punct sfârșit	X / Y	Lungime segment	Punct început	X / Y	Punct sfârșit	X / Y	Lungime segment	Punct început	X / Y	Punct sfârșit	X / Y	Lungime segment
1	345.826,004 281.792,496	2	345.829,348 281.794,584	3.942	2	345.829,348 281.794,584	3	345.834,209 281.797,73	5.79	3	345.834,209 281.797,73	4	345.839,238 281.800,985	5.99
4	345.839,238 281.800,985	5	345.844,99 281.804,709	6.852	5	345.844,99 281.804,709	6	345.850,631 281.808,36	6.719	6	345.850,631 281.808,36	7	345.859,673 281.814,213	10.771
7	345.859,673 281.814,213	8	345.868,456 281.819,897	10.462	8	345.868,456 281.819,897	9	345.877,001 281.825,428	10.179	9	345.877,001 281.825,428	10	345.883,206 281.829,445	7.392
10	345.883,206 281.829,445	11	345.885,23 281.830,924	2.507	11	345.885,23 281.830,924	12	345.898,568 281.840,673	16.521	12	345.898,568 281.840,673	13	345.901,812 281.843,044	4.018
13	345.901,812 281.843,044	14	345.912,918 281.851,161	13.756	14	345.912,918 281.851,161	15	345.918,184 281.855,01	6.523	15	345.918,184 281.855,01	16	345.920,939 281.857,024	3.413

Punct început	X / Y	Punct sfârșit	X / Y	Lungime segment	Punct început	X / Y	Punct sfârșit	X / Y	Lungime segment	Punct început	X / Y	Punct sfârșit	X / Y	Lungime segment
16	345.920,939 281.857,024	17	345.924,278 281.859,465	4.136	17	345.924,278 281.859,465	18	345.930,863 281.864,278	8.156	18	345.930,863 281.864,278	19	345.936,103 281.868,108	6.49
19	345.936,103 281.868,108	20	345.938,181 281.869,667	2.598	20	345.938,181 281.869,667	21	345.945,863 281.875,432	9.605	21	345.945,863 281.875,432	22	345.952,313 281.880,273	8.065
22	345.952,313 281.880,273	23	345.959,007 281.885,297	8.37	23	345.959,007 281.885,297	24	345.969,317 281.893,035	12.891	24	345.969,317 281.893,035	25	345.974,877 281.897,208	6.952
25	345.974,877 281.897,208	26	345.985,981 281.905,542	13.884	26	345.985,981 281.905,542	27	345.992,634 281.910,534	8.318	27	345.992,634 281.910,534	28	345.999,979 281.916,047	9.184
28	345.999,979 281.916,047	29	346.003,663 281.918,888	4.652	29	346.003,663 281.918,888	30	346.016,758 281.928,988	16.538	30	346.016,758 281.928,988	31	346.024,863 281.935,238	10.235
31	346.024,863 281.935,238	32	346.030,865 281.939,868	7.58	32	346.030,865 281.939,868	33	346.032,613 281.941,074	2.124	33	346.032,613 281.941,074	34	346.064,529 281.963,102	38.78
34	346.064,529 281.963,102	35	346.086,189 281.977,342	25.922	35	346.086,189 281.977,342	36	346.082,592 281.979,764	4.336	36	346.082,592 281.979,764	37	346.062,294 281.966,419	24.292
37	346.062,294 281.966,419	38	346.028,505 281.943,1	41.055	38	346.028,505 281.943,1	39	346.019,467 281.936,129	11.414	39	346.019,467 281.936,129	40	346.016,27 281.933,663	4.038
40	346.016,27 281.933,663	41	345.998,358 281.919,848	22.621	41	345.998,358 281.919,848	42	345.997,557 281.919,23	1.012	42	345.997,557 281.919,23	43	345.995,137 281.917,414	3.026
43	345.995,137 281.917,414	44	345.988,556 281.912,475	8.228	44	345.988,556 281.912,475	45	345.980,857 281.906,697	9.626	45	345.980,857 281.906,697	46	345.974,343 281.901,808	8.145
46	345.974,343 281.901,808	47	345.968,109 281.897,13	7.794	47	345.968,109 281.897,13	48	345.956,85 281.888,679	14.078	48	345.956,85 281.888,679	49	345.947,639 281.881,767	11.516
49	345.947,639 281.881,767	50	345.937,372 281.874,061	12.837	50	345.937,372 281.874,061	51	345.933,722 281.871,322	4.563	51	345.933,722 281.871,322	52	345.925,422 281.865,255	10.281
52	345.925,422 281.865,255	53	345.920,319 281.861,525	6.321	53	345.920,319 281.861,525	54	345.913,547 281.856,576	8.388	54	345.913,547 281.856,576	55	345.906,252 281.851,244	9.036
55	345.906,252 281.851,244	56	345.902,342 281.848,386	4.843	56	345.902,342 281.848,386	57	345.897,888 281.845,13	5.517	57	345.897,888 281.845,13	58	345.893,449 281.841,886	5.498
58	345.893,449 281.841,886	59	345.889,026 281.838,653	5.479	59	345.889,026 281.838,653	60	345.885,719 281.836,236	4.096	60	345.885,719 281.836,236	61	345.882,421 281.833,825	4.085
61	345.882,421 281.833,825	62	345.880,937 281.832,741	1.838	62	345.880,937 281.832,741	63	345.879,038 281.831,512	2.262	63	345.879,038 281.831,512	64	345.875,009 281.828,904	4.799
64	345.875,009 281.828,904	65	345.853,219 281.814,8	25.956	65	345.853,219 281.814,8	66	345.838,957 281.805,569	16.989	66	345.838,957 281.805,569	67	345.827,202 281.797,96	14.003
67	345.827,202 281.797,96	68	345.824,718 281.796,408	2.929	68	345.824,718 281.796,408	69	345.804,043 281.783,498	24.375	69	345.804,043 281.783,498	70	345.789,722 281.774,556	16.883
70	345.789,722 281.774,556	71	345.778,288 281.767,416	13.48	71	345.778,288 281.767,416	72	345.770,866 281.762,781	8.75	72	345.770,866 281.762,781	73	345.763,452 281.758,151	8.741
73	345.763,452 281.758,151	74	345.760,033 281.756,016	4.031	74	345.760,033 281.756,016	75	345.759,819 281.755,882	0.252	75	345.759,819 281.755,882	76	345.756,459 281.754,036	3.834
76	345.756,459 281.754,036	77	345.750,476 281.750,749	6.826	77	345.750,476 281.750,749	78	345.744,483 281.747,456	6.838	78	345.744,483 281.747,456	79	345.741,483 281.745,807	3.423
79	345.741,483 281.745,807	80	345.738,48 281.744,157	3.426	80	345.738,48 281.744,157	81	345.724,633 281.736,549	15.799	81	345.724,633 281.736,549	82	345.719,199 281.733,563	6.2
82	345.719,199 281.733,563	83	345.713,757 281.730,573	6.209	83	345.713,757 281.730,573	84	345.711,72 281.729,453	2.325	84	345.711,72 281.729,453	85	345.708,383 281.727,503	3.865
85	345.708,383 281.727,503	86	345.703,643 281.724,732	5.491	86	345.703,643 281.724,732	87	345.701,273 281.723,347	2.745	87	345.701,273 281.723,347	88	345.695,938 281.720,228	6.18
88	345.695,938 281.720,228	89	345.690,6 281.717,108	6.183	89	345.690,6 281.717,108	90	345.685,26 281.713,986	6.186	90	345.685,26 281.713,986	91	345.678,73 281.710,169	7.564
91	345.678,73 281.710,169	92	345.670,414 281.705,308	9.633	92	345.670,414 281.705,308	93	345.665,424 281.702,391	5.78	93	345.665,424 281.702,391	94	345.662,87 281.700,611	3.113
94	345.662,87 281.700,611	95	345.636,881 281.682,495	31.68	95	345.636,881 281.682,495	96	345.636,804 281.682,584	0.118	96	345.636,804 281.682,584	97	345.604,061 281.659,925	39.819
97	345.604,061 281.659,925	98	345.584,258 281.646,22	24.083	98	345.584,258 281.646,22	99	345.576,207 281.640,649	9.791	99	345.576,207 281.640,649	100	345.570,274 281.637,484	6.724
100	345.570,274 281.637,484	101	345.565,438 281.634,904	5.481	101	345.565,438 281.634,904	102	345.554,217 281.628,918	12.718	102	345.554,217 281.628,918	103	345.548,78 281.626,017	6.163
103	345.548,78 281.626,017	104	345.545,345 281.624,185	3.893	104	345.545,345 281.624,185	105	345.540,036 281.621,386	6.002	105	345.540,036 281.621,386	106	345.534,547 281.618,492	6.205
106	345.534,547 281.618,492	107	345.529,045 281.615,591	6.22	107	345.529,045 281.615,591	108	345.523,53 281.612,684	6.234	108	345.523,53 281.612,684	109	345.518,003 281.609,769	6.249
109	345.518,003 281.609,769	110	345.512,463 281.606,848	6.263	110	345.512,463 281.606,848	111	345.508,021 281.604,507	5.021	111	345.508,021 281.604,507	112	345.505,797 281.603,334	2.514
112	345.505,797 281.603,334	113	345.500,228 281.600,398	6.296	113	345.500,228 281.600,398	114	345.496,321 281.598,338	4.417	114	345.496,321 281.598,338	115	345.490,73 281.595,39	6.321

Punct început	X / Y	Punct sfârșit	X / Y	Lungime segment	Punct început	X / Y	Punct sfârșit	X / Y	Lungime segment	Punct început	X / Y	Punct sfârșit	X / Y	Lungime segment
115	345.490,73 281.595,39	116	345.483,44 281.591,547	8.241	116	345.483,44 281.591,547	117	345.474,438 281.586,801	10.176	117	345.474,438 281.586,801	118	345.463,135 281.580,842	12.778
118	345.463,135 281.580,842	119	345.458,031 281.578,151	5.77	119	345.458,031 281.578,151	120	345.453,945 281.575,997	4.619	120	345.453,945 281.575,997	121	345.452,18 281.575,335	1.885
121	345.452,18 281.575,335	122	345.446,503 281.573,205	6.063	122	345.446,503 281.573,205	123	345.440,785 281.571,06	6.107	123	345.440,785 281.571,06	124	345.434,381 281.568,658	6.84
124	345.434,381 281.568,658	125	345.424,024 281.564,772	11.062	125	345.424,024 281.564,772	126	345.412,801 281.560,562	11.987	126	345.412,801 281.560,562	127	345.411,42 281.560,221	1.422
127	345.411,42 281.560,221	128	345.328,018 281.539,658	85.9	128	345.328,018 281.539,658	129	345.198,937 281.503,506	134.048	129	345.198,937 281.503,506	130	345.200,527 281.499,797	4.035
130	345.200,527 281.499,797	131	345.284,278 281.523,254	86.974	131	345.284,278 281.523,254	132	345.291,287 281.525,217	7.279	132	345.291,287 281.525,217	133	345.296,927 281.526,796	5.857
133	345.296,927 281.526,796	134	345.301,177 281.527,986	4.413	134	345.301,177 281.527,986	135	345.308,297 281.529,98	7.394	135	345.308,297 281.529,98	136	345.326,242 281.535,006	18.636
136	345.326,242 281.535,006	137	345.329,036 281.535,789	2.902	137	345.329,036 281.535,789	138	345.333,583 281.536,91	4.683	138	345.333,583 281.536,91	139	345.341,035 281.538,747	7.675
139	345.341,035 281.538,747	140	345.348,533 281.540,596	7.723	140	345.348,533 281.540,596	141	345.358,349 281.543,016	10.11	141	345.358,349 281.543,016	142	345.373,534 281.546,76	15.64
142	345.373,534 281.546,76	143	345.411,705 281.556,172	39.314	143	345.411,705 281.556,172	144	345.413,987 281.556,734	2.35	144	345.413,987 281.556,734	145	345.418,947 281.558,595	5.298
145	345.418,947 281.558,595	146	345.425,994 281.561,239	7.527	146	345.425,994 281.561,239	147	345.433,041 281.563,882	7.526	147	345.433,041 281.563,882	148	345.450,65 281.570,488	18.807
148	345.450,65 281.570,488	149	345.455,587 281.572,34	5.273	149	345.455,587 281.572,34	150	345.458,776 281.574,022	3.605	150	345.458,776 281.574,022	151	345.474,69 281.582,412	17.99
151	345.474,69 281.582,412	152	345.490,494 281.590,744	17.866	152	345.490,494 281.590,744	153	345.508,029 281.599,989	19.823	153	345.508,029 281.599,989	154	345.514,247 281.603,267	7.029
154	345.514,247 281.603,267	155	345.517,347 281.604,902	3.505	155	345.517,347 281.604,902	156	345.520,442 281.606,533	3.498	156	345.520,442 281.606,533	157	345.526,613 281.609,787	6.976
157	345.526,613 281.609,787	158	345.532,762 281.613,029	6.951	158	345.532,762 281.613,029	159	345.540,123 281.616,909	8.321	159	345.540,123 281.616,909	160	345.547,219 281.620,651	8.022
160	345.547,219 281.620,651	161	345.578,294 281.637,228	35.22	161	345.578,294 281.637,228	162	345.585,206 281.642,012	8.406	162	345.585,206 281.642,012	163	345.600,538 281.652,622	18.645
163	345.600,538 281.652,622	164	345.611,349 281.660,104	13.148	164	345.611,349 281.660,104	165	345.616,735 281.663,831	6.55	165	345.616,735 281.663,831	166	345.628,017 281.671,639	13.72
166	345.628,017 281.671,639	167	345.632,305 281.674,606	5.214	167	345.632,305 281.674,606	168	345.647,27 281.684,963	18.199	168	345.647,27 281.684,963	169	345.658,983 281.693,069	14.244
169	345.658,983 281.693,069	170	345.664,825 281.697,112	7.105	170	345.664,825 281.697,112	171	345.667,575 281.699,015	3.344	171	345.667,575 281.699,015	172	345.677,064 281.704,562	10.991
172	345.677,064 281.704,562	173	345.682,72 281.707,868	6.551	173	345.682,72 281.707,868	174	345.688,385 281.711,18	6.562	174	345.688,385 281.711,18	175	345.695,196 281.715,161	7.889
175	345.695,196 281.715,161	176	345.700,883 281.718,485	6.587	176	345.700,883 281.718,485	177	345.706,579 281.721,815	6.598	177	345.706,579 281.721,815	178	345.713,428 281.725,819	7.934
178	345.713,428 281.725,819	179	345.713,692 281.725,973	0.306	179	345.713,692 281.725,973	180	345.722,197 281.730,646	9.704	180	345.722,197 281.730,646	181	345.731,019 281.735,494	10.066
181	345.731,019 281.735,494	182	345.742,859 281.741,999	13.509	182	345.742,859 281.741,999	183	345.747,619 281.744,615	5.431	183	345.747,619 281.744,615	184	345.753,59 281.747,896	6.813
184	345.753,59 281.747,896	185	345.761,843 281.752,431	9.417	185	345.761,843 281.752,431	186	345.765,42 281.754,664	4.217	186	345.765,42 281.754,664	187	345.776,618 281.761,657	13.202
187	345.776,618 281.761,657	188	345.782,034 281.765,039	6.385	188	345.782,034 281.765,039	189	345.787,313 281.768,336	6.224	189	345.787,313 281.768,336	190	345.792,464 281.771,552	6.073
190	345.792,464 281.771,552	191	345.797,494 281.774,693	5.93	191	345.797,494 281.774,693	192	345.803,383 281.778,37	6.943	192	345.803,383 281.778,37	193	345.809,121 281.781,953	6.765
193	345.809,121 281.781,953	194	345.816,1 281.786,312	8.228	194	345.816,1 281.786,312	1	345.826,004 281.792,496	11.676					

\*\* Lungimile segmentelor sunt determinate în planul de proiecție Stereo 70 și sunt rotunjite la 1 milimetru.

\*\*\* Distanța dintre puncte este formată din segmente cumulate ce sunt mai mici decât valoarea 1 milimetru.



**DATE DESPRE IMOBILUL NR. 14728**

Oficiul de Cadastru și Publicitate Imobiliară DOLJ  
Biroul de Cadastru și Publicitate Imobiliară Craiova

**A. Partea I. Descrierea imobilului**

TEREN Extravilan

Adresa: Jud. Dolj, DE 644/6

Nr. Crt	Nr cadastral Nr. topografic	Suprafața* (mp)	Observații / Referințe
A1		Din acte: 0 Masurata: 810	Sector cadastral:34 Teren neimprejmuit; DE 644/6

**B. Partea II. Proprietari și acte**

Inscrieri privitoare la dreptul de proprietate și alte drepturi reale		Referințe
<b>0 / 07/02/2023</b>		
Act Normativ nr. LEGE:7, din 13/03/1996 emis de PARLAMENTUL ROMANIEI;		
B1	Inscrierea provizorie, drept de PROPRIETATE, dobandit prin Lege, cota actuala 1/1, cota initiala 1/1 1) NEIDENTIFICAT NEIDENTIFICAT	A1

**C. Partea III. SARCINI .**

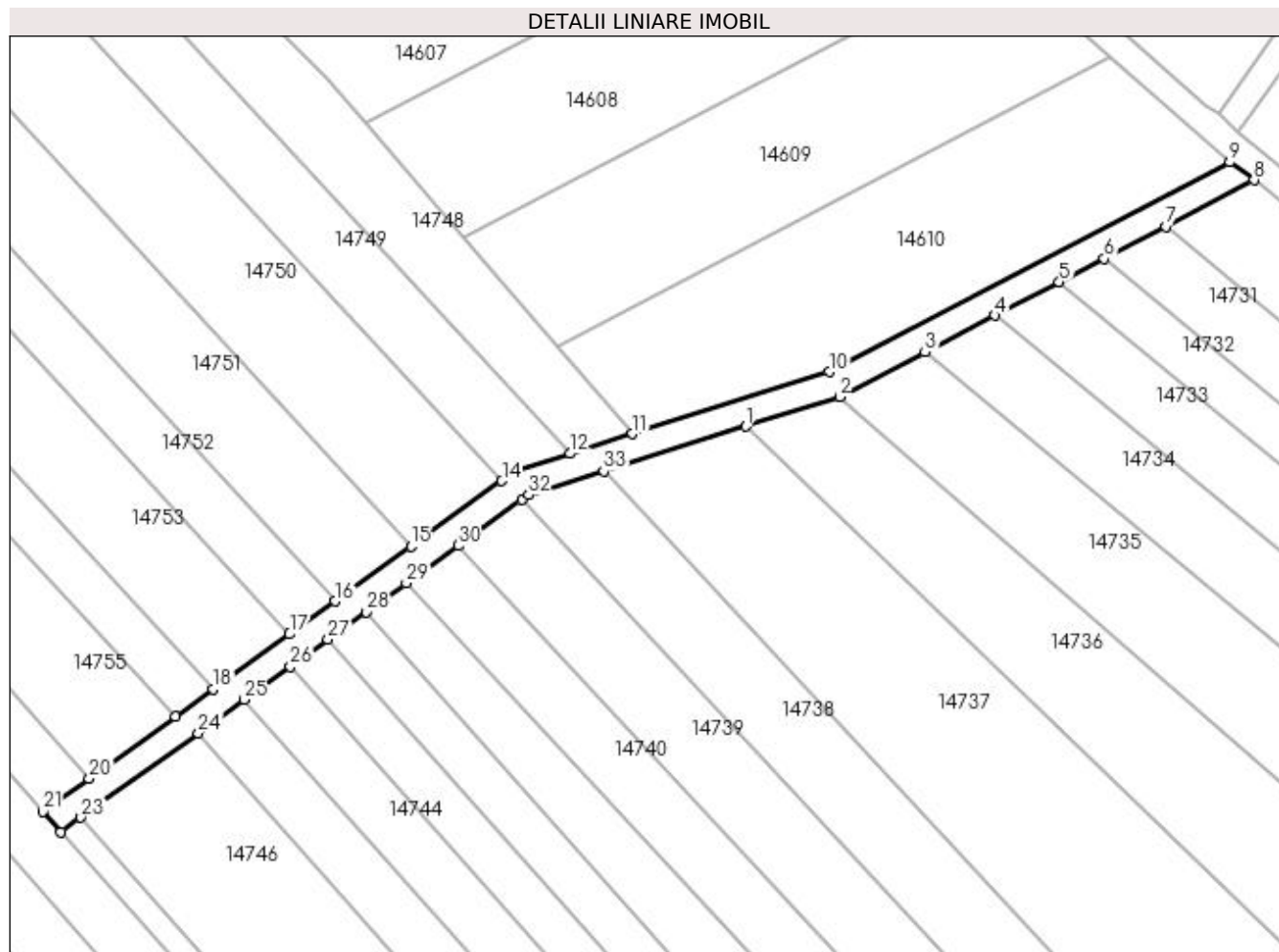
Inscrieri privind dezmembramintele dreptului de proprietate, drepturi reale de garanție și sarcini	Referințe
NU SUNT	

## Anexa Nr. 1 La Partea I

## Teren

Nr cadastral	Suprafața (mp)*	Observații / Referințe
	Din acte: 0 Masurata: 810	DE 644/6

\* Suprafața este determinată în planul de proiecție Stereo 70.



## Date referitoare la teren

Crt	Categorie folosință	Intravilan	Suprafața (mp)	Tarla	Parcelă	Nr. topo	Observații / Referințe
1	drum	NU	810	83		-	

## Lungime Segmente

1) Valorile lungimilor segmentelor sunt obținute din proiecție în plan.

Punct început	X / Y	Punct sfârșit	X / Y	Lungime segment (** (m)
1	346.151,907 281.829,791	2	346.165,804 281.834,173	14.571
3	346.178,471 281.840,797	4	346.188,879 281.846,24	11.745
5	346.198,365 281.851,2	6	346.205,014 281.854,677	7.503
7	346.214,155 281.859,457	8	346.227,232 281.866,296	14.757
9	346.223,649 281.868,936	10	346.164,264 281.837,882	67.014

Punct început	X / Y	Punct sfârșit	X / Y	Lungime segment (** (m)
2	346.165,804 281.834,173	3	346.178,471 281.840,797	14.294
4	346.188,879 281.846,24	5	346.198,365 281.851,2	10.704
6	346.205,014 281.854,677	7	346.214,155 281.859,457	10.315
8	346.227,232 281.866,296	9	346.223,649 281.868,936	4.451
10	346.164,264 281.837,882	11	346.135,137 281.828,698	30.541

Punct început	X / Y	Punct sfârșit	X / Y	Lungime segment (** (m)
11	346.135,137 281.828,698	12	346.125,899 281.825,785	9.686
13	346.117,894 281.823,261	14	346.115,768 281.821,729	2.62
15	346.102,305 281.812,028	16	346.091,051 281.803,918	13.872
17	346.084,288 281.799,045	18	346.073,0 281.790,91	13.914
19	346.067,348 281.786,837	20	346.054,602 281.777,653	15.71
21	346.047,801 281.772,751	22	346.050,47 281.769,745	4.02
23	346.053,4 281.771,856	24	346.070,769 281.784,372	21.409
25	346.077,621 281.789,31	26	346.084,411 281.794,202	8.369
27	346.090,017 281.798,243	28	346.095,643 281.802,296	6.934
29	346.101,588 281.806,581	30	346.109,302 281.812,139	9.508
31	346.118,731 281.818,934	32	346.119,71 281.819,64	1.207
33	346.130,863 281.823,156	1	346.151,907 281.829,791	22.065

Punct început	X / Y	Punct sfârșit	X / Y	Lungime segment (** (m)
12	346.125,899 281.825,785	13	346.117,894 281.823,261	8.393
14	346.115,768 281.821,729	15	346.102,305 281.812,028	16.594
16	346.091,051 281.803,918	17	346.084,288 281.799,045	8.336
18	346.073,0 281.790,91	19	346.067,348 281.786,837	6.967
20	346.054,602 281.777,653	21	346.047,801 281.772,751	8.384
22	346.050,47 281.769,745	23	346.053,4 281.771,856	3.611
24	346.070,769 281.784,372	25	346.077,621 281.789,31	8.446
26	346.084,411 281.794,202	27	346.090,017 281.798,243	6.911
28	346.095,643 281.802,296	29	346.101,588 281.806,581	7.328
30	346.109,302 281.812,139	31	346.118,731 281.818,934	11.622
32	346.119,71 281.819,64	33	346.130,863 281.823,156	11.694

\*\* Lungimile segmentelor sunt determinate în planul de proiecție Stereo 70 și sunt rotunjite la 1 milimetru.

\*\*\* Distanța dintre puncte este formată din segmente cumulate ce sunt mai mici decât valoarea 1 milimetru.



**DATE DESPRE IMOBILUL NR. 14729**

Oficiul de Cadastru și Publicitate Imobiliară DOLJ  
Biroul de Cadastru și Publicitate Imobiliară Craiova

**A. Partea I. Descrierea imobilului**

TEREN Extravilan

Adresa: Jud. Dolj, T 83, P 191

Nr. Crt	Nr cadastral Nr. topografic	Suprafața* (mp)	Observații / Referințe
A1		1.000	Sector cadastral:34 Teren neimprejmuit;

**B. Partea II. Proprietari și acte**

Inscrieri privitoare la dreptul de proprietate și alte drepturi reale	Referințe
<b>0 / 07/02/2023</b>	
Act Administrativ nr. TDP:1539-48561, din 02/09/1995 emis de COMISIA JUDETEANA DE FOND FUNCJAR;	
B1	A1
Intabulare, drept de PROPRIETATE, dobandit prin Reconstituire, cota actuala 1/1, cota initiala 1/1 1) NICOLI LUCIAN, LIPSA CNP	

**C. Partea III. SARCINI .**

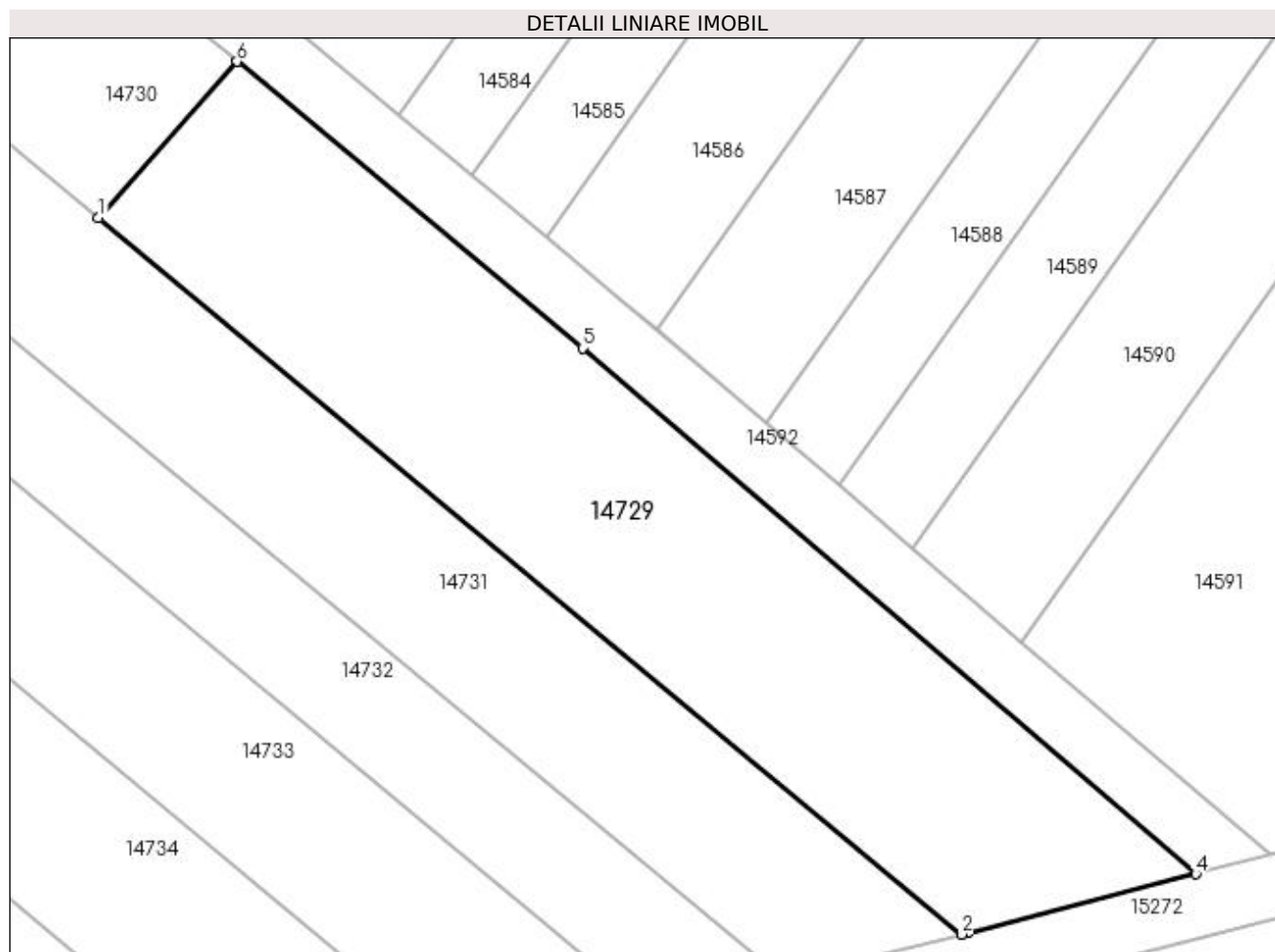
Inscrieri privind dezmembramintele dreptului de proprietate, drepturi reale de garanție și sarcini	Referințe
NU SUNT	

## Anexa Nr. 1 La Partea I

## Teren

Nr cadastral	Suprafața (mp)*	Observații / Referințe
	1.000	

\* Suprafața este determinată în planul de proiecție Stereo 70.



## Date referitoare la teren

Crt	Categorie folosință	Intravilan	Suprafața (mp)	Tarla	Parcelă	Nr. topo	Observații / Referințe
1	arabil	NU	1.000	83	191	-	

## Lungime Segmente

1) Valorile lungimilor segmentelor sunt obținute din proiecție în plan.

Punct început	X / Y	Punct sfârșit	X / Y	Lungime segment (** (m)
1	346.273,347 281.810,379	2	346.328,614 281.764,556	71.793
2	346.328,614 281.764,556	3	346.329,015 281.764,654	0.413
3	346.329,015 281.764,654	4	346.343,589 281.768,411	15.05
4	346.343,589 281.768,411	5	346.304,329 281.802,064	51.709
5	346.304,329 281.802,064	6	346.282,224 281.820,392	28.715

Punct început	X / Y	Punct sfârșit	X / Y	Lungime segment (** (m)
6	346.282,224 281.820,392	1	346.273,347 281.810,379	13.381

\*\* Lungimile segmentelor sunt determinate în planul de proiecție Stereo 70 și sunt rotunjite la 1 milimetru.

\*\*\* Distanța dintre puncte este formată din segmente cumulate ce sunt mai mici decât valoarea 1 milimetru.





**DATE DESPRE IMOBILUL NR. 14730**

Oficiul de Cadastru și Publicitate Imobiliară DOLJ  
Biroul de Cadastru și Publicitate Imobiliară Craiova

**A. Partea I. Descrierea imobilului**

TEREN Extravilan

Adresa: Jud. Dolj, T 83, P 192

Nr. Crt	Nr cadastral Nr. topografic	Suprafața* (mp)	Observații / Referințe
A1	33835	1.000	Sector cadastral:34 Teren neimprejmuit;

**B. Partea II. Proprietari și acte**

Inscrieri privitoare la dreptul de proprietate și alte drepturi reale	Referințe
<b>241429 / 06/12/2022</b>	
Act Notarial nr. CVC:2323, din 06/12/2022 emis de BNP STOENESCU FLOREA;	
B1	A1
Intabulare, drept de PROPRIETATE, dobandit prin Conventie, cota actuala 1/1, cota initiala 1/1	
1) PAUNICA FREDI-IONEL	
2) PAUNICA FLAVIA RAMONA	

**C. Partea III. SARCINI .**

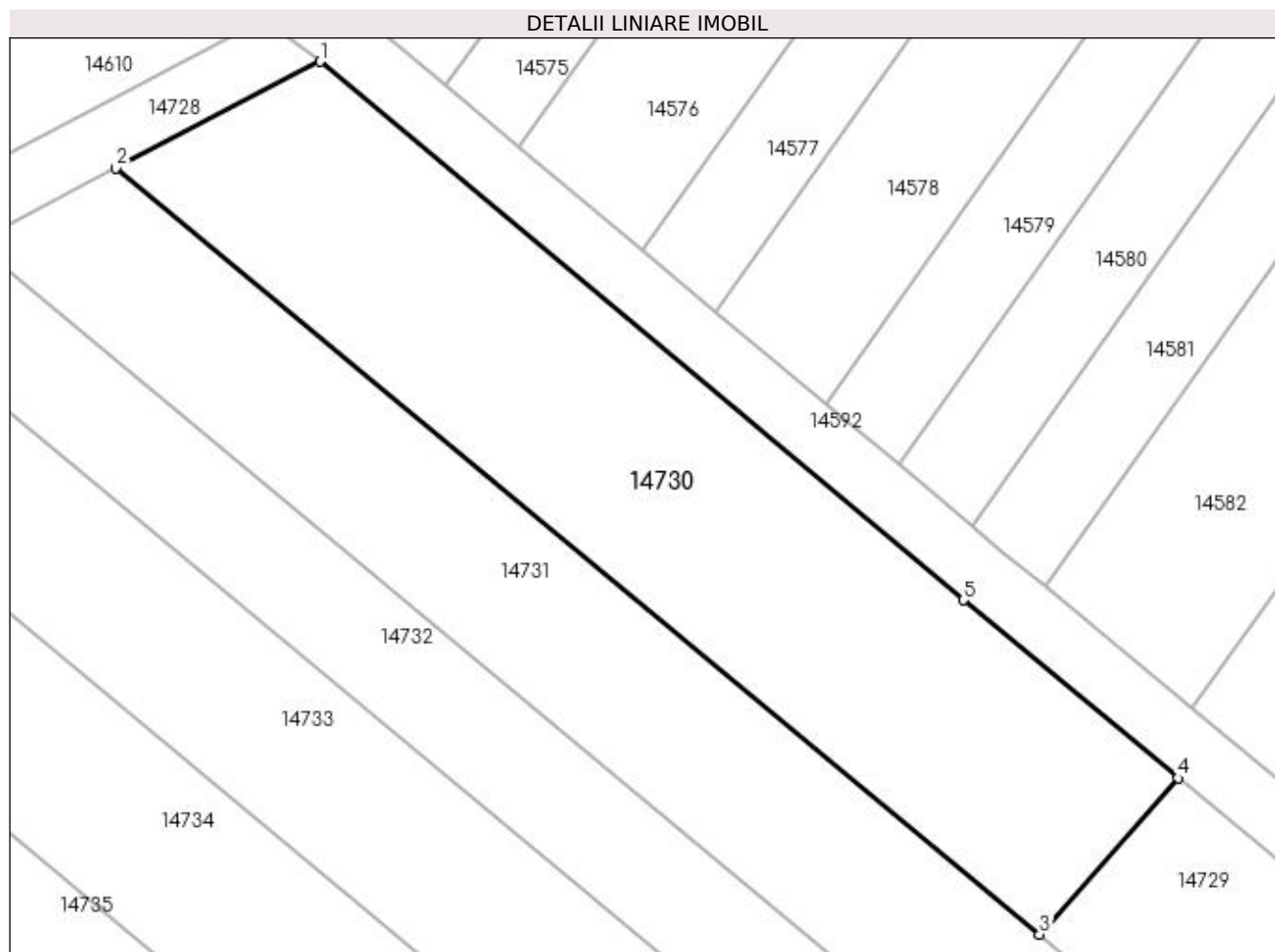
Inscrieri privind dezmembramintele dreptului de proprietate, drepturi reale de garanție și sarcini	Referințe
NU SUNT	

## Anexa Nr. 1 La Partea I

## Teren

Nr cadastral	Suprafața (mp)*	Observații / Referințe
33835	1.000	

\* Suprafața este determinată în planul de proiecție Stereo 70.



## Date referitoare la teren

Crt	Categorie folosință	Intra vilan	Suprafața (mp)	Tarla	Parcelă	Nr. topo	Observații / Referințe
1	arabil	NU	1.000	83	192	-	

## Lungime Segmente

1) Valorile lungimilor segmentelor sunt obținute din proiecție în plan.

Punct început	X / Y	Punct sfârșit	X / Y	Lungime segment (** (m)
1	346.227,232 281.866,296	2	346.214,155 281.859,457	14.757
2	346.214,155 281.859,457	3	346.273,347 281.810,379	76.892
3	346.273,347 281.810,379	4	346.282,224 281.820,392	13.381
4	346.282,224 281.820,392	5	346.268,464 281.831,8	17.874
5	346.268,464 281.831,8	1	346.227,232 281.866,296	53.759

**\*\* Lungimile segmentelor sunt determinate în planul de proiecție Stereo 70 și sunt rotunjite la 1 milimetru.**

**\*\*\* Distanța dintre puncte este formată din segmente cumulate ce sunt mai mici decât valoarea 1 milimetru.**



**DATE DESPRE IMOBILUL NR. 14731**

Oficiul de Cadastru și Publicitate Imobiliară DOLJ  
Biroul de Cadastru și Publicitate Imobiliară Craiova

**A. Partea I. Descrierea imobilului**

TEREN Extravilan

Adresa: Jud. Dolj, T 83, P 193

Nr. Crt	Nr cadastral Nr. topografic	Suprafața* (mp)	Observații / Referințe
A1		1.400	Sector cadastral:34 Teren neimprejmuit;

**B. Partea II. Proprietari și acte**

Inscrieri privitoare la dreptul de proprietate și alte drepturi reale	Referințe
<b>0 / 07/02/2023</b>	
Hotarare Judecatoreasca nr. SC:2271, din 12/12/2007 emis de JUDECATORIA CALAFAT;	
B1	Intabulare, drept de PROPRIETATE, dobandit prin Hotarare Judecatoreasca, cota actuala 1/1, cota initiala 1/1 1) CONSTANTINESCU PETRE
	A1

**C. Partea III. SARCINI .**

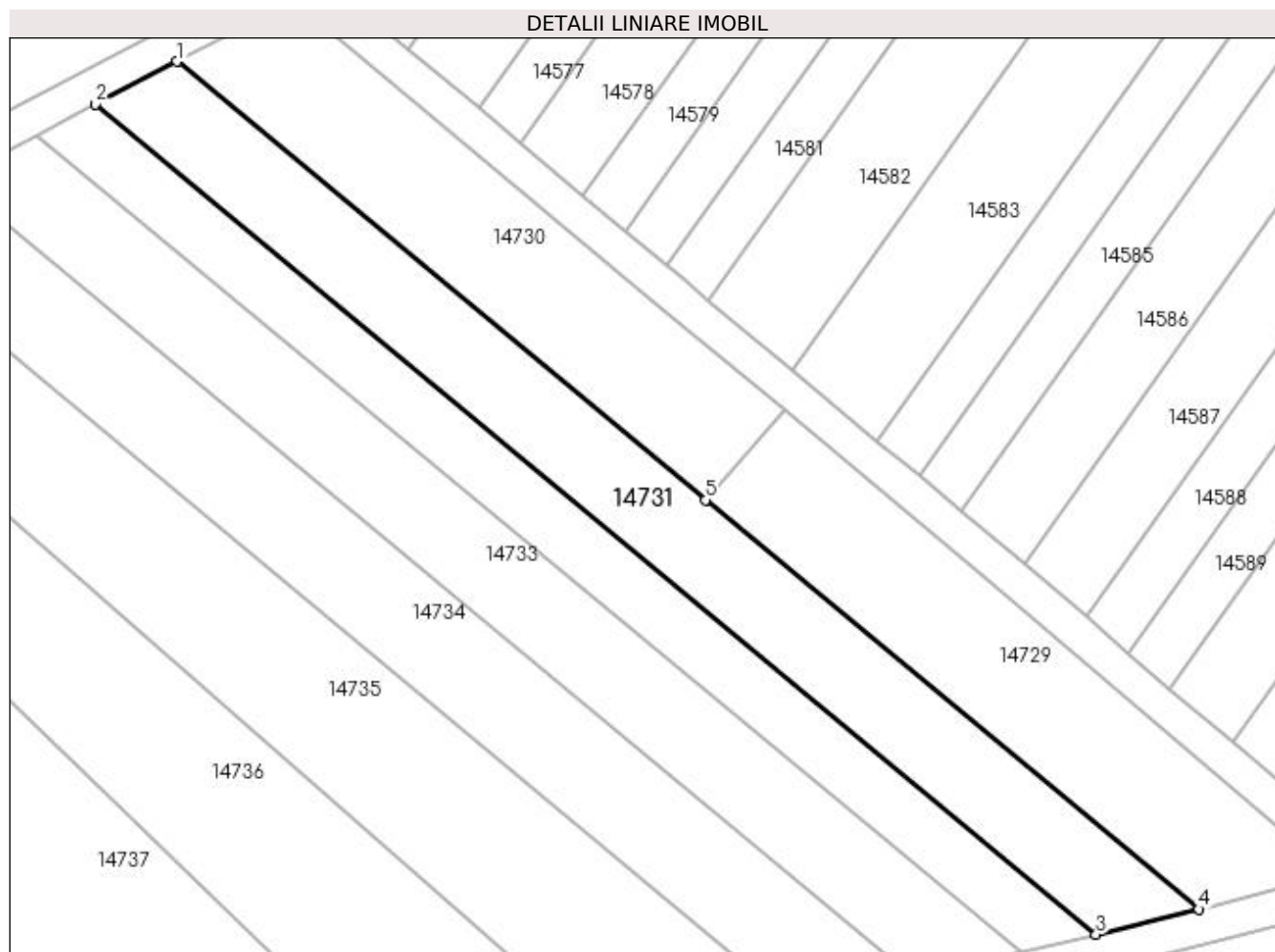
Inscrieri privind dezmembramintele dreptului de proprietate, drepturi reale de garanție și sarcini	Referințe
NU SUNT	

## Anexa Nr. 1 La Partea I

## Teren

Nr cadastral	Suprafața (mp)*	Observații / Referințe
	1.400	

\* Suprafața este determinată în planul de proiecție Stereo 70.



## Date referitoare la teren

Crt	Categorie folosință	Intravilan	Suprafața (mp)	Tarla	Parcelă	Nr. topo	Observații / Referințe
1	arabil	NU	1.400	83	193	-	

## Lungime Segmente

1) Valorile lungimilor segmentelor sunt obținute din proiecție în plan.

Punct început	X / Y	Punct sfârșit	X / Y	Lungime segment (** (m)
1	346.214,155 281.859,457	2	346.205,014 281.854,677	10.315
2	346.205,014 281.854,677	3	346.317,114 281.761,732	145.62
3	346.317,114 281.761,732	4	346.328,614 281.764,556	11.842
4	346.328,614 281.764,556	5	346.273,347 281.810,379	71.793
5	346.273,347 281.810,379	1	346.214,155 281.859,457	76.892

**\*\* Lungimile segmentelor sunt determinate în planul de proiecție Stereo 70 și sunt rotunjite la 1 milimetru.**

**\*\*\* Distanța dintre puncte este formată din segmente cumulate ce sunt mai mici decât valoarea 1 milimetru.**





**DATE DESPRE IMOBILUL NR. 14732**

Oficiul de Cadastru și Publicitate Imobiliară DOLJ  
Biroul de Cadastru și Publicitate Imobiliară Craiova

**A. Partea I. Descrierea imobilului**

TEREN Extravilan

Adresa: Jud. Dolj, T 83, P 194

Nr. Crt	Nr cadastral Nr. topografic	Suprafața* (mp)	Observații / Referințe
A1		1.000	Sector cadastral:34 Teren neimprejmuit;

**B. Partea II. Proprietari și acte**

Inscrieri privitoare la dreptul de proprietate și alte drepturi reale	Referințe
<b>0 / 07/02/2023</b>	
Act Administrativ nr. TDP:407-48412, din 12/01/1994 emis de COMISIA JUDETEANA DE FOND FUNCJAR;	
B1	A1
Intabulare, drept de PROPRIETATE, dobândit prin Reconstituire, cota actuala 1/1, cota initiala 1/1 1) CIULU GHEORGHE, LIPSA CNP	

**C. Partea III. SARCINI .**

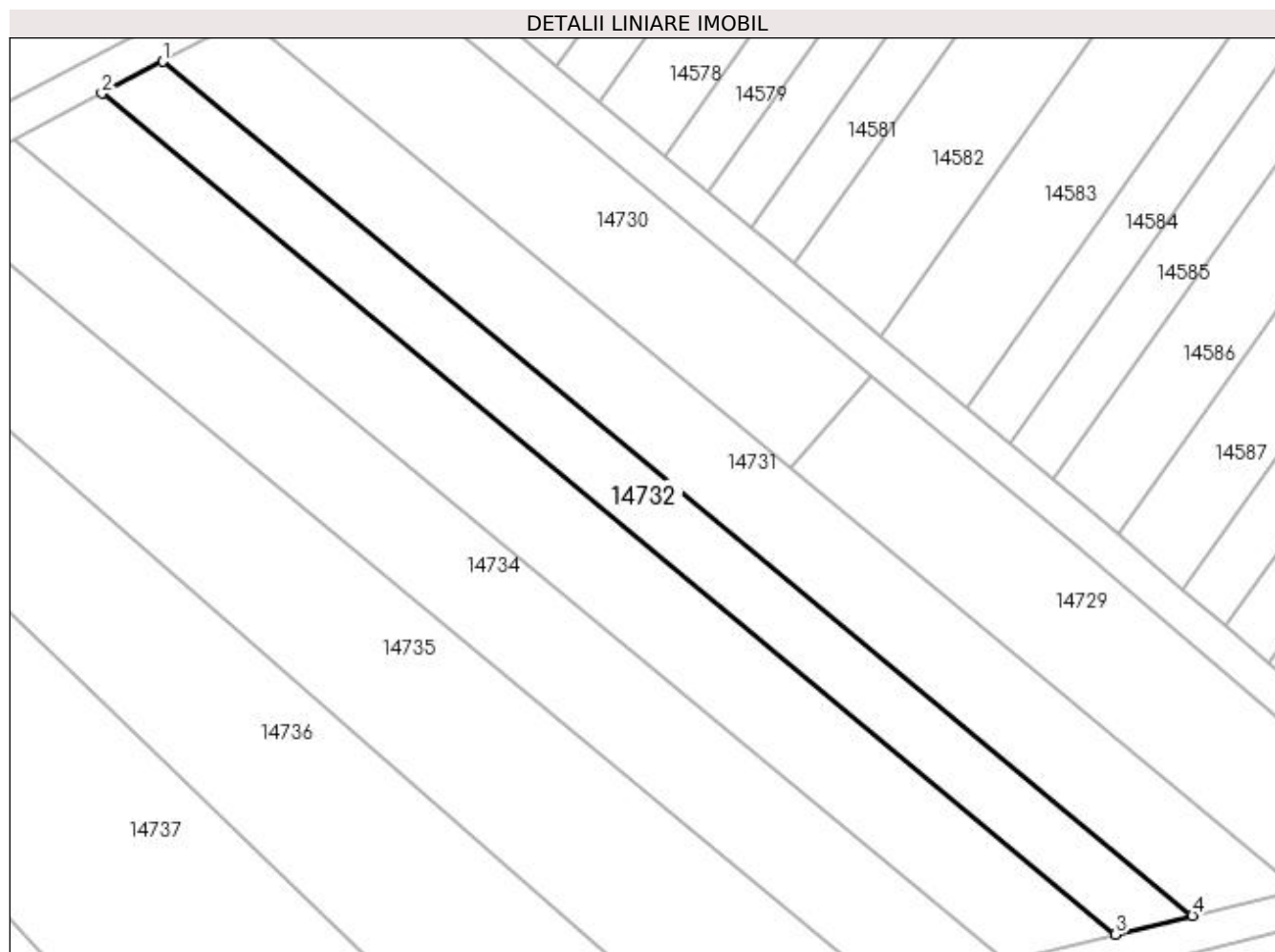
Inscrieri privind dezmembramintele dreptului de proprietate, drepturi reale de garanție și sarcini	Referințe
NU SUNT	

## Anexa Nr. 1 La Partea I

## Teren

Nr cadastral	Suprafața (mp)*	Observații / Referințe
	1.000	

\* Suprafața este determinată în planul de proiecție Stereo 70.



## Date referitoare la teren

Crt	Categorie folosință	Intra vilan	Suprafața (mp)	Tarla	Parcelă	Nr. topo	Observații / Referințe
1	arabil	NU	1.000	83	194	-	

## Lungime Segmente

1) Valorile lungimilor segmentelor sunt obținute din proiecție în plan.

Punct început	X / Y	Punct sfârșit	X / Y	Lungime segment (** (m)
1	346.205,014 281.854,677	2	346.198,365 281.851,2	7.503
2	346.198,365 281.851,2	3	346.308,749 281.759,679	143.39
3	346.308,749 281.759,679	4	346.317,114 281.761,732	8.613
4	346.317,114 281.761,732	1	346.205,014 281.854,677	145.62

**\*\* Lungimile segmentelor sunt determinate în planul de proiecție Stereo 70 și sunt rotunjite la 1 milimetru.**

**\*\*\* Distanța dintre puncte este formată din segmente cumulate ce sunt mai mici decât valoarea 1 milimetru.**



**DATE DESPRE IMOBILUL NR. 14733**

Oficiul de Cadastru și Publicitate Imobiliară DOLJ  
Biroul de Cadastru și Publicitate Imobiliară Craiova

**A. Partea I. Descrierea imobilului**

TEREN Extravilan

Adresa: Jud. Dolj, T 83, P 6

Nr. Crt	Nr cadastral Nr. topografic	Suprafața* (mp)	Observații / Referințe
A1		1.400	Sector cadastral:34 Teren neimprejmuit;

**B. Partea II. Proprietari și acte**

Inscrieri privitoare la dreptul de proprietate și alte drepturi reale	Referințe
<b>0 / 07/02/2023</b>	
Act Administrativ nr. TDP:8-59405, din 25/08/1993 emis de COMISIA JUDETEANA DE FOND FUNCJAR;	
B1	A1
Intabulare, drept de PROPRIETATE, dobandit prin Reconstituire, cota actuala 1/1, cota initiala 1/1 1) DINCA STEFAN, LIPSA CNP	

**C. Partea III. SARCINI .**

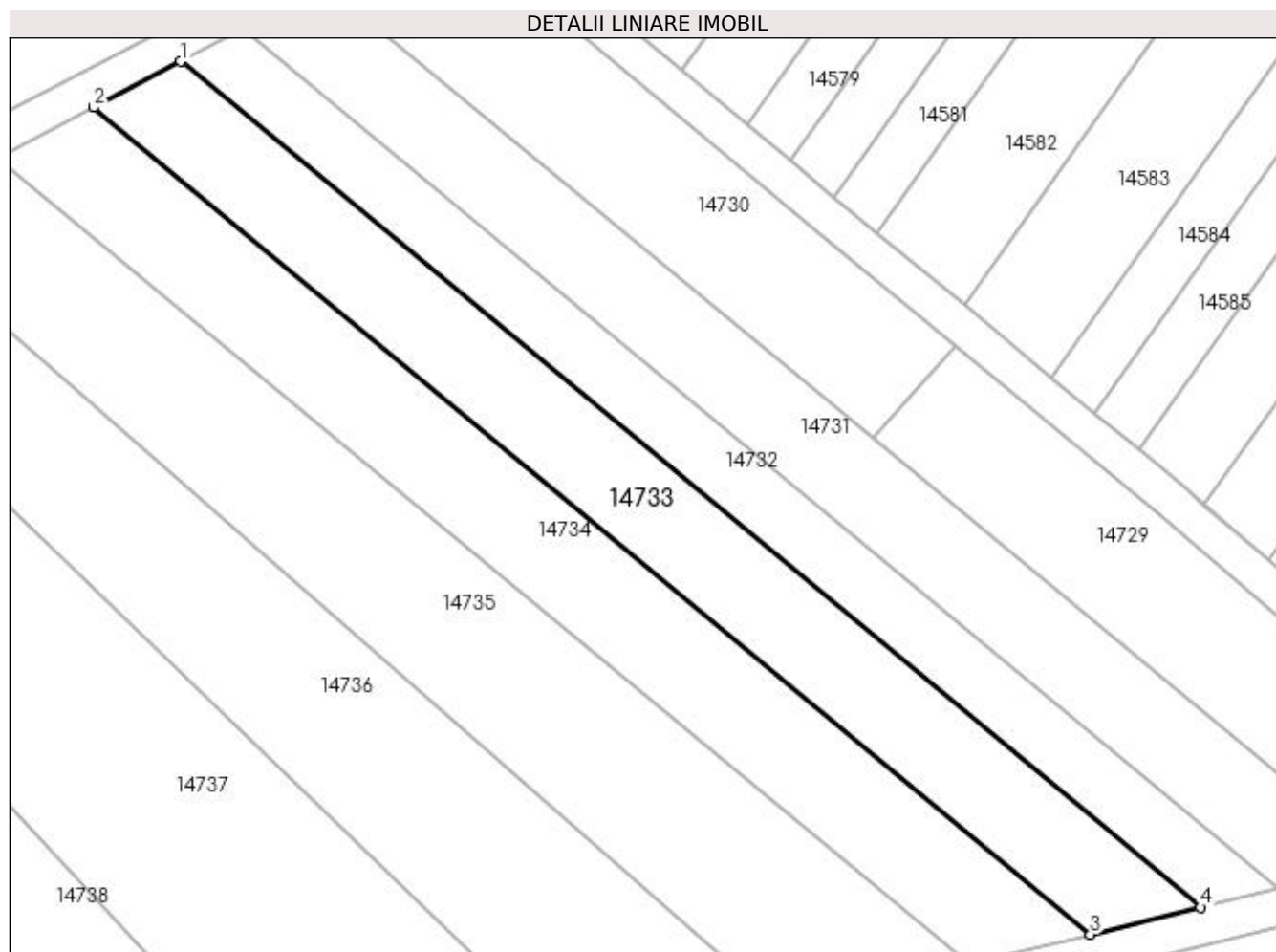
Inscrieri privind dezmembramintele dreptului de proprietate, drepturi reale de garanție și sarcini	Referințe
NU SUNT	

## Anexa Nr. 1 La Partea I

## Teren

Nr cadastral	Suprafața (mp)*	Observații / Referințe
	1.400	

\* Suprafața este determinată în planul de proiecție Stereo 70.



## Date referitoare la teren

Crt	Categorie folosință	Intravilan	Suprafața (mp)	Tarla	Parcelă	Nr. topo	Observații / Referințe
1	arabil	NU	1.400	83	6	-	

## Lungime Segmente

1) Valorile lungimilor segmentelor sunt obținute din proiecție în plan.

Punct început	X / Y	Punct sfârșit	X / Y	Lungime segment (** (m)
1	346.198,365 281.851,2	2	346.188,879 281.846,24	10.704
2	346.188,879 281.846,24	3	346.296,814 281.756,749	140.209
3	346.296,814 281.756,749	4	346.308,749 281.759,679	12.289
4	346.308,749 281.759,679	1	346.198,365 281.851,2	143.39

**\*\* Lungimile segmentelor sunt determinate în planul de proiecție Stereo 70 și sunt rotunjite la 1 milimetru.**

**\*\*\* Distanța dintre puncte este formată din segmente cumulate ce sunt mai mici decât valoarea 1 milimetru.**





**DATE DESPRE IMOBILUL NR. 14734**

Oficiul de Cadastru și Publicitate Imobiliară DOLJ  
Biroul de Cadastru și Publicitate Imobiliară Craiova

**A. Partea I. Descrierea imobilului**

TEREN Extravilan

Adresa: Jud. Dolj, T 83, P 191/5

Nr. Crt	Nr cadastral Nr. topografic	Suprafața* (mp)	Observații / Referințe
A1		1.500	Sector cadastral:34 Teren neimprejmuit;

**B. Partea II. Proprietari și acte**

Inscrieri privitoare la dreptul de proprietate și alte drepturi reale	Referințe
<b>0 / 07/02/2023</b>	
Act Notarial nr. CM:196, din 26/06/2019 emis de BNP STOENESCU FLOREA;	
B1	A1
Intabulare, drept de PROPRIETATE, dobandit prin Succesiune, cota actuala 1/1, cota initiala 1/1 1) ANGHEL MARIOARA	

**C. Partea III. SARCINI .**

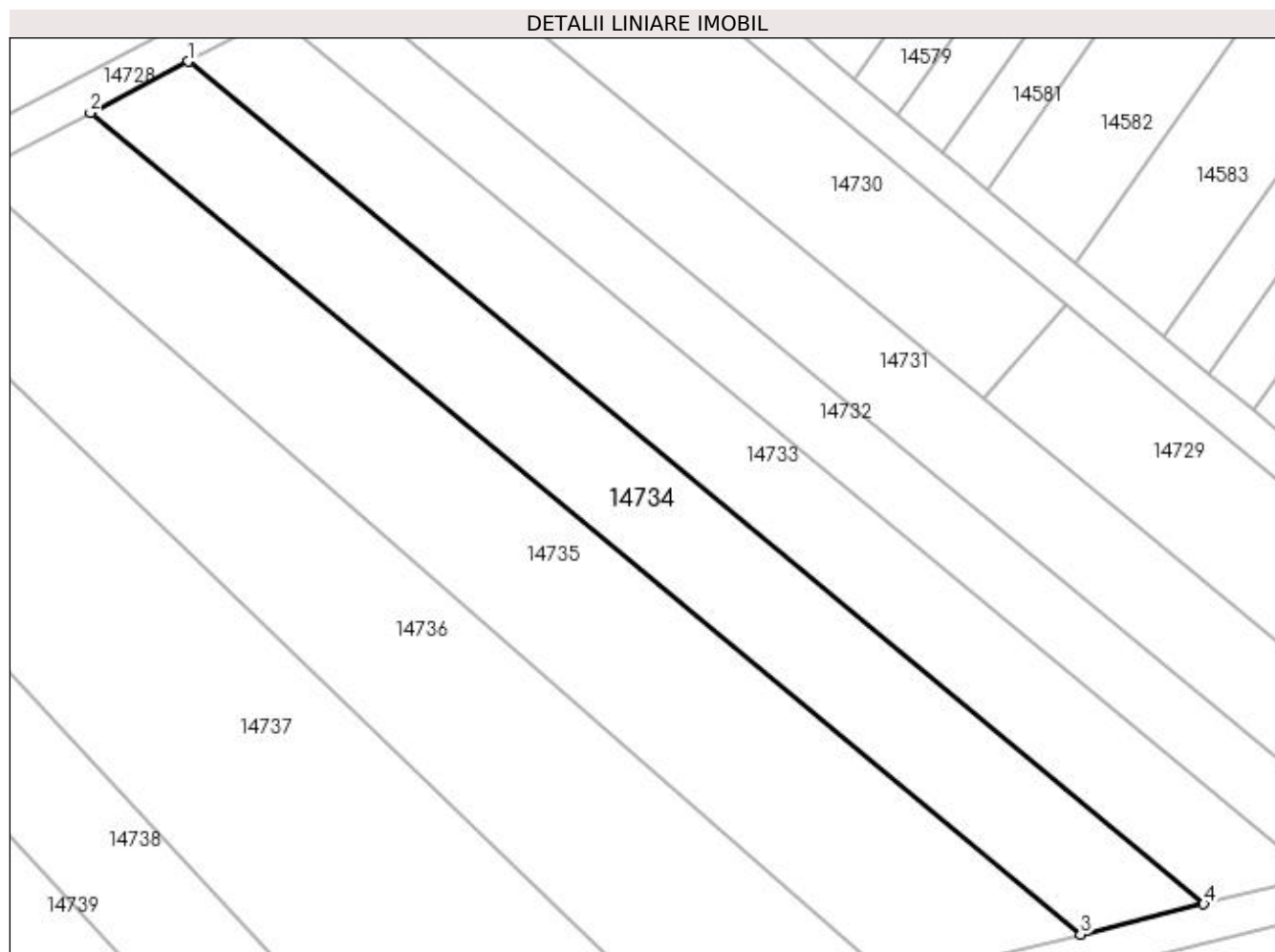
Inscrieri privind dezmembramintele dreptului de proprietate, drepturi reale de garanție și sarcini	Referințe
NU SUNT	

## Anexa Nr. 1 La Partea I

## Teren

Nr cadastral	Suprafața (mp)*	Observații / Referințe
	1.500	

\* Suprafața este determinată în planul de proiecție Stereo 70.



## Date referitoare la teren

Crt	Categorie folosință	Intravilan	Suprafața (mp)	Tarla	Parcelă	Nr. topo	Observații / Referințe
1	arabil	NU	1.500	83	191/5	-	

## Lungime Segmente

1) Valorile lungimilor segmentelor sunt obținute din proiecție în plan.

Punct început	X / Y	Punct sfârșit	X / Y	Lungime segment (** (m)
1	346.188,879 281.846,24	2	346.178,471 281.840,797	11.745
2	346.178,471 281.840,797	3	346.283,719 281.753,534	136.719
3	346.283,719 281.753,534	4	346.296,814 281.756,749	13.484
4	346.296,814 281.756,749	1	346.188,879 281.846,24	140.209

**\*\* Lungimile segmentelor sunt determinate în planul de proiecție Stereo 70 și sunt rotunjite la 1 milimetru.**

**\*\*\* Distanța dintre puncte este formată din segmente cumulate ce sunt mai mici decât valoarea 1 milimetru.**



**DATE DESPRE IMOBILUL NR. 14735**

Oficiul de Cadastru și Publicitate Imobiliară DOLJ  
Biroul de Cadastru și Publicitate Imobiliară Craiova

**A. Partea I. Descrierea imobilului**

TEREN Extravilan

Adresa: Jud. Dolj, T 83, P 197

Nr. Crt	Nr cadastral Nr. topografic	Suprafața* (mp)	Observații / Referințe
A1		2.000	Sector cadastral:34 Teren neimprejmuit;

**B. Partea II. Proprietari și acte**

Inscrieri privitoare la dreptul de proprietate și alte drepturi reale	Referințe
<b>0 / 07/02/2023</b>	
Hotarare Judecatoreasca nr. SC:1228, din 16/06/2008 emis de JUDECATORIA CALAFAT;	
B1	Intabulare, drept de PROPRIETATE, dobandit prin Hotarare Judecatoreasca, cota actuala 1/1, cota initiala 1/1 1) VELEA VASILE, LIPSA CNP
	A1

**C. Partea III. SARCINI .**

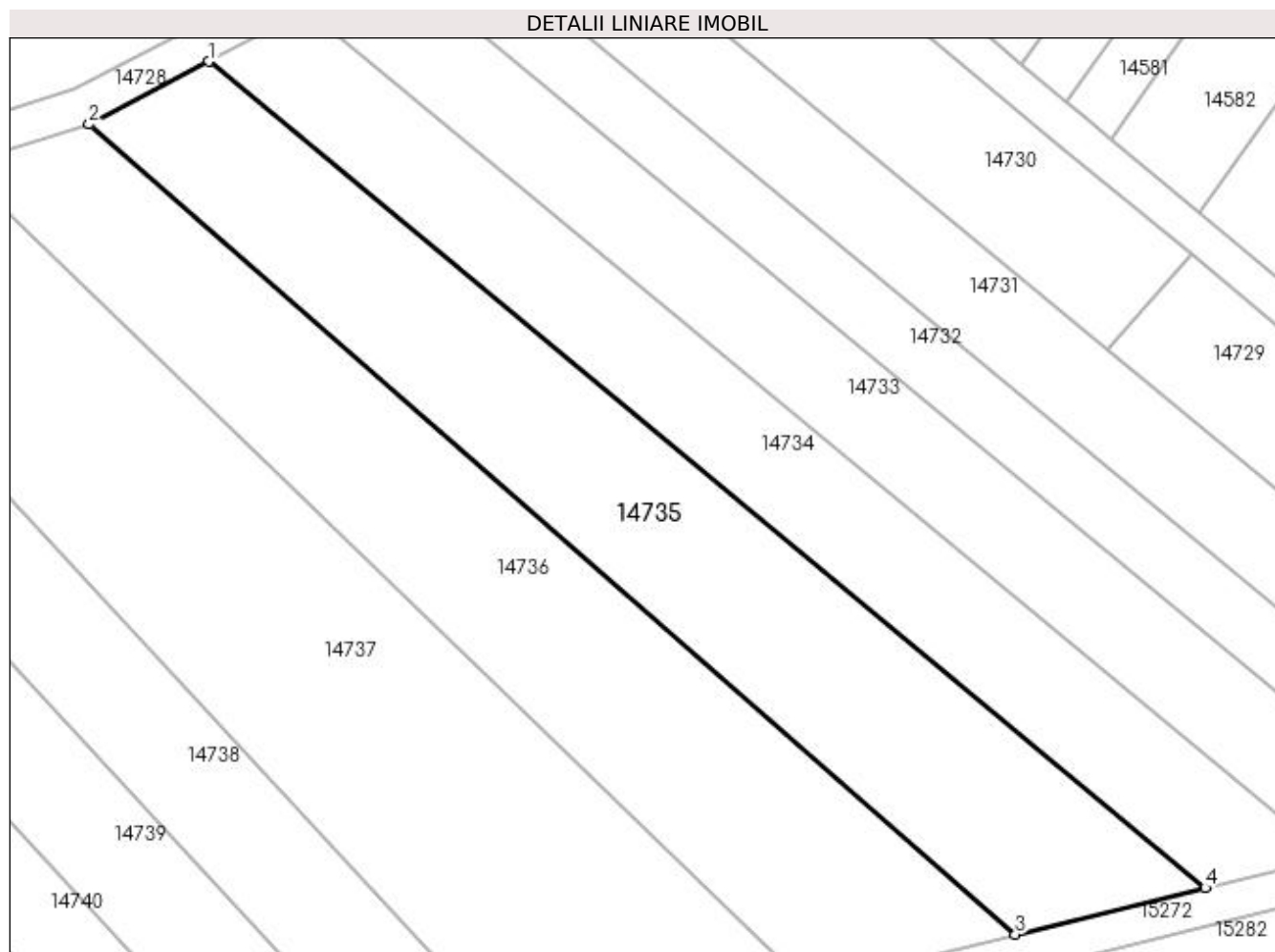
Inscrieri privind dezmembramintele dreptului de proprietate, drepturi reale de garanție și sarcini	Referințe
NU SUNT	

## Anexa Nr. 1 La Partea I

## Teren

Nr cadastral	Suprafața (mp)*	Observații / Referințe
	2.000	

\* Suprafața este determinată în planul de proiecție Stereo 70.



## Date referitoare la teren

Crt	Categorie folosință	Intra vilan	Suprafața (mp)	Tarla	Parcelă	Nr. topo	Observații / Referințe
1	arabil	NU	2.000	83	197	-	

## Lungime Segmente

1) Valorile lungimilor segmentelor sunt obținute din proiecție în plan.

Punct început	X / Y	Punct sfârșit	X / Y	Lungime segment (** (m)
1	346.178,471 281.840,797	2	346.165,804 281.834,173	14.294
2	346.165,804 281.834,173	3	346.263,67 281.748,611	129.995
3	346.263,67 281.748,611	4	346.283,719 281.753,534	20.645
4	346.283,719 281.753,534	1	346.178,471 281.840,797	136.719

**\*\* Lungimile segmentelor sunt determinate în planul de proiecție Stereo 70 și sunt rotunjite la 1 milimetru.**

**\*\*\* Distanța dintre puncte este formată din segmente cumulate ce sunt mai mici decât valoarea 1 milimetru.**





**DATE DESPRE IMOBILUL NR. 14736**

Oficiul de Cadastru și Publicitate Imobiliară DOLJ  
Biroul de Cadastru și Publicitate Imobiliară Craiova

**A. Partea I. Descrierea imobilului**

TEREN Extravilan

Adresa: Jud. Dolj, T 83, P 198

Nr. Crt	Nr cadastral Nr. topografic	Suprafața* (mp)	Observații / Referințe
A1		2.000	Sector cadastral:34 Teren neimprejmuit;

**B. Partea II. Proprietari și acte**

Inscrieri privitoare la dreptul de proprietate și alte drepturi reale		Referințe
<b>0 / 07/02/2023</b>		
Act Administrativ nr. TDP:4194, din 30/12/2004 emis de COMISIA JUDETEANA DE FOND FUNCJAR (CERTIF. DE DECES:DM303767/12.03.1999;);		
B1	Intabulare, drept de PROPRIETATE, dobandit prin Reconstituire, cota actuala 1/1, cota initiala 1/1 1) <b>BINA IOANA</b> , LIPSA CNP DEFUNCT:Da	A1

**C. Partea III. SARCINI .**

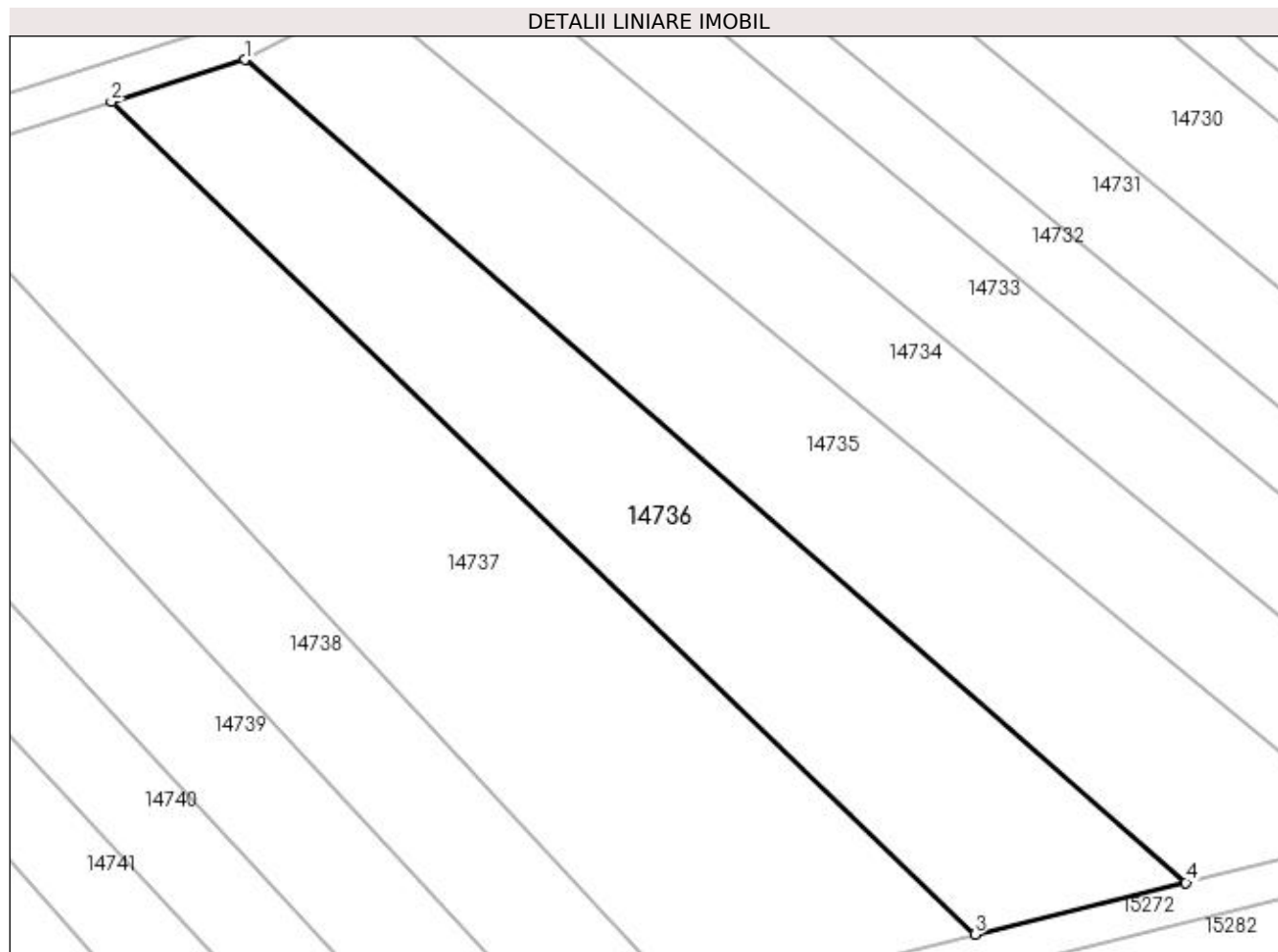
Inscrieri privind dezmembramintele dreptului de proprietate, drepturi reale de garanție și sarcini	Referințe
NU SUNT	

## Anexa Nr. 1 La Partea I

## Teren

Nr cadastral	Suprafața (mp)*	Observații / Referințe
	2.000	

\* Suprafața este determinată în planul de proiecție Stereo 70.



## Date referitoare la teren

Crt	Categorie folosință	Intra vilan	Suprafața (mp)	Tarla	Parcelă	Nr. topo	Observații / Referințe
1	arabil	NU	2.000	83	198	-	

## Lungime Segmente

1) Valorile lungimilor segmentelor sunt obținute din proiecție în plan.

Punct început	X / Y	Punct sfârșit	X / Y	Lungime segment (** (m)
1	346.165,804 281.834,173	2	346.151,907 281.829,791	14.571
2	346.151,907 281.829,791	3	346.241,738 281.743,227	124.751
3	346.241,738 281.743,227	4	346.263,67 281.748,611	22.583
4	346.263,67 281.748,611	1	346.165,804 281.834,173	129.995

**\*\* Lungimile segmentelor sunt determinate în planul de proiecție Stereo 70 și sunt rotunjite la 1 milimetru.**

**\*\*\* Distanța dintre puncte este formată din segmente cumulate ce sunt mai mici decât valoarea 1 milimetru.**



**DATE DESPRE IMOBILUL NR. 14737**

Oficiul de Cadastru și Publicitate Imobiliară DOLJ  
Biroul de Cadastru și Publicitate Imobiliară Craiova

**A. Partea I. Descrierea imobilului**

TEREN Extravilan

Adresa: Jud. Dolj, T 83, P 199

Nr. Crt	Nr cadastral Nr. topografic	Suprafața* (mp)	Observații / Referințe
A1	33478	2.800	Sector cadastral:34 Teren neimprejmuit;

**B. Partea II. Proprietari și acte**

Inscrieri privitoare la dreptul de proprietate și alte drepturi reale	Referințe
<b>9708 / 15/01/2021</b>	
Act Notarial nr. CVC:82, din 15/01/2021 emis de BNP STOENESCU FLOREA;	
B1	A1
Intabulare, drept de PROPRIETATE, dobandit prin Conventie, cota actuala 1/1, cota initiala 1/1	
1) LUPU IONEL	
2) LUPU VERONICA	

**C. Partea III. SARCINI .**

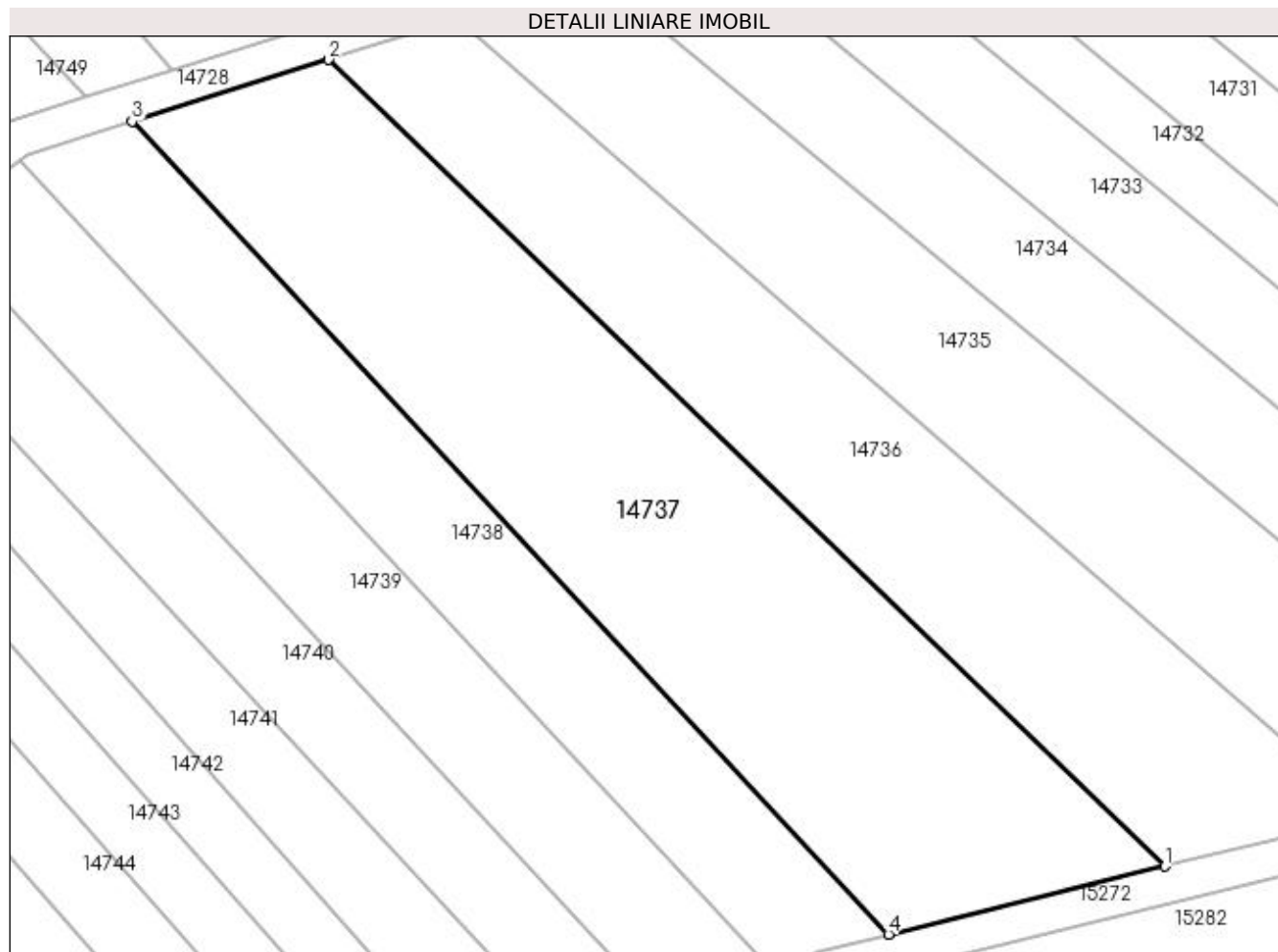
Inscrieri privind dezmembramintele dreptului de proprietate, drepturi reale de garanție și sarcini	Referințe
NU SUNT	

## Anexa Nr. 1 La Partea I

## Teren

Nr cadastral	Suprafața (mp)*	Observații / Referințe
33478	2.800	

\* Suprafața este determinată în planul de proiecție Stereo 70.



## Date referitoare la teren

Crt	Categorie folosință	Intravilan	Suprafața (mp)	Tarla	Parcelă	Nr. topo	Observații / Referințe
1	arabil	NU	2.800	83	199	-	

## Lungime Segmente

1) Valorile lungimilor segmentelor sunt obținute din proiecție în plan.

Punct început	X / Y	Punct sfârșit	X / Y	Lungime segment (** (m))
1	346.241,738 281.743,227	2	346.151,907 281.829,791	124.751
2	346.151,907 281.829,791	3	346.130,863 281.823,156	22.065
3	346.130,863 281.823,156	4	346.212,036 281.735,935	119.149
4	346.212,036 281.735,935	1	346.241,738 281.743,227	30.584

**\*\* Lungimile segmentelor sunt determinate în planul de proiecție Stereo 70 și sunt rotunjite la 1 milimetru.**

**\*\*\* Distanța dintre puncte este formată din segmente cumulate ce sunt mai mici decât valoarea 1 milimetru.**





**DATE DESPRE IMOBILUL NR. 14738**

Oficiul de Cadastru și Publicitate Imobiliară DOLJ  
Biroul de Cadastru și Publicitate Imobiliară Craiova

**A. Partea I. Descrierea imobilului**

TEREN Extravilan

Adresa: Jud. Dolj, T 83, P 200

Nr. Crt	Nr cadastral Nr. topografic	Suprafața* (mp)	Observații / Referințe
A1		1.400	Sector cadastral:34 Teren neimprejmuit;

**B. Partea II. Proprietari și acte**

Inscrieri privitoare la dreptul de proprietate și alte drepturi reale		Referințe
<b>0 / 07/02/2023</b>		
Act Administrativ nr. TDP:391-60439., din 12/01/1994 emis de COMISIA JUDETEANA DE FOND FUNCJAR (CERTIF. DE DECES:D9037339/09.08.1991.);		
B1	Intabulare, drept de PROPRIETATE, dobandit prin Reconstituire, cota actuala 1/1, cota initiala 1/1 1) POPA AGAPIA, LIPSA CNP DEFUNCT:Da	A1

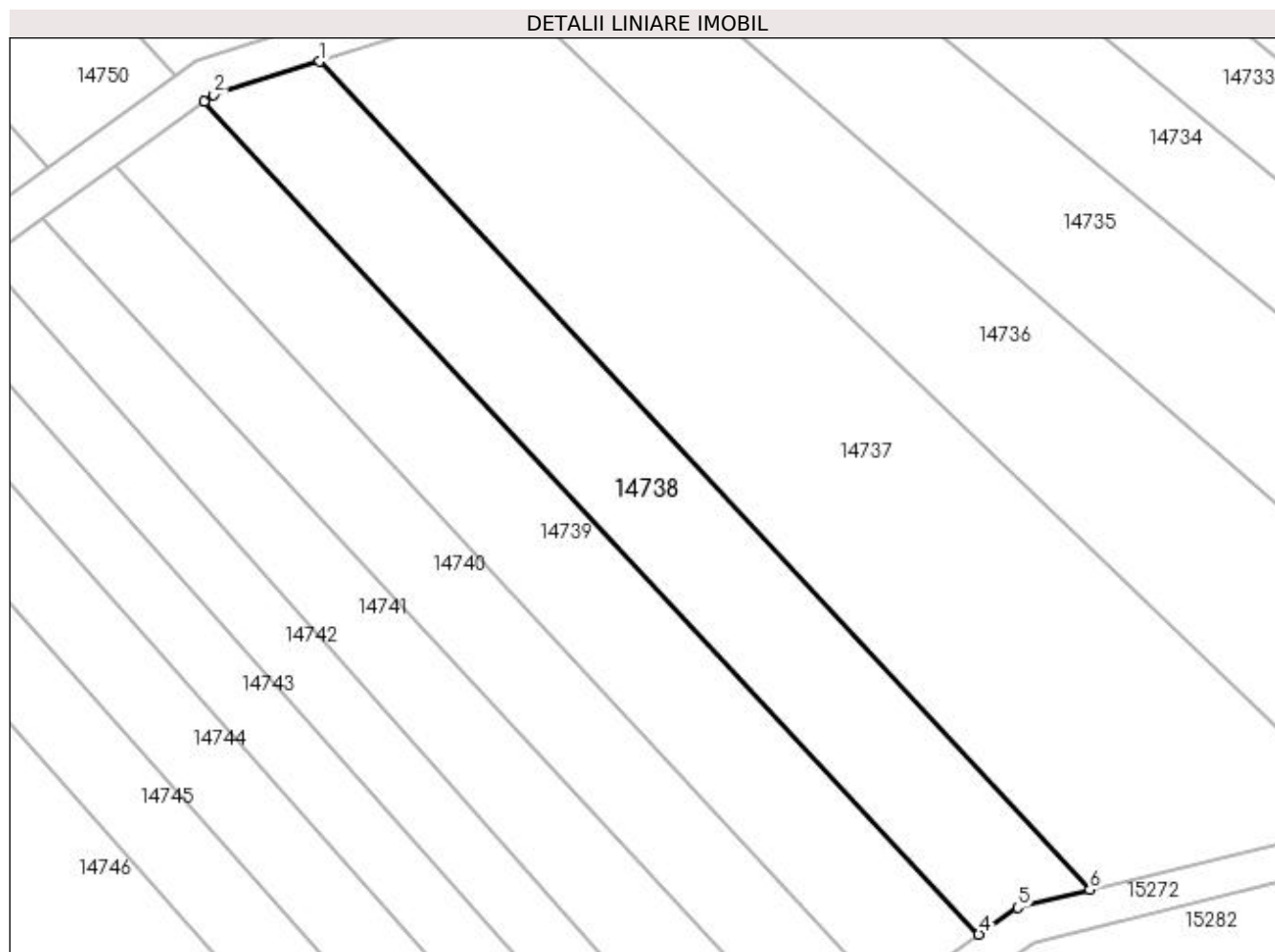
**C. Partea III. SARCINI .**

Inscrieri privind dezmembramintele dreptului de proprietate, drepturi reale de garanție și sarcini	Referințe
NU SUNT	

**Anexa Nr. 1 La Partea I****Teren**

Nr cadastral	Suprafața (mp)*	Observații / Referințe
	1.400	

\* Suprafața este determinată în planul de proiecție Stereo 70.

**Date referitoare la teren**

Crt	Categorie folosință	Intra vilan	Suprafața (mp)	Tarla	Parcelă	Nr. topo	Observații / Referințe
1	arabil	NU	1.400	83	200	-	

**Lungime Segmente**

1) Valorile lungimilor segmentelor sunt obținute din proiecție în plan.

Punct început	X / Y	Punct sfârșit	X / Y	Lungime segment (** (m)
1	346.130,863 281.823,156	2	346.119,71 281.819,64	11.694
2	346.119,71 281.819,64	3	346.118,731 281.818,934	1.207
3	346.118,731 281.818,934	4	346.200,353 281.731,231	119.808
4	346.200,353 281.731,231	5	346.204,427 281.734,066	4.963
5	346.204,427 281.734,066	6	346.212,036 281.735,935	7.835

Punct început	X / Y	Punct sfârșit	X / Y	Lungime segment (** (m)
6	346.212,036 281.735,935	1	346.130,863 281.823,156	119.149

\*\* Lungimile segmentelor sunt determinate în planul de proiecție Stereo 70 și sunt rotunjite la 1 milimetru.

\*\*\* Distanța dintre puncte este formată din segmente cumulate ce sunt mai mici decât valoarea 1 milimetru.



**DATE DESPRE IMOBILUL NR. 14739**

Oficiul de Cadastru și Publicitate Imobiliară DOLJ  
Biroul de Cadastru și Publicitate Imobiliară Craiova

**A. Partea I. Descrierea imobilului**

TEREN Extravilan

Adresa: Jud. Dolj, T 83, P 201

Nr. Crt	Nr cadastral Nr. topografic	Suprafața* (mp)	Observații / Referințe
A1		1.400	Sector cadastral:34 Teren neimprejmuit;

**B. Partea II. Proprietari și acte**

Inscrieri privitoare la dreptul de proprietate și alte drepturi reale		Referințe
<b>0 / 07/02/2023</b>		
Act Administrativ nr. TDP:328-60439, din 22/12/1993 emis de COMISIA JUDETEANA DE FOND FUNCJAR (CERTIF. DE DECES:DP068006/16.02.2004;);		
B1	Intabulare, drept de PROPRIETATE, dobandit prin Reconstituire, cota actuala 1/1, cota initiala 1/1 1) POPA PETRE DEFUNCT:Da	A1

**C. Partea III. SARCINI .**

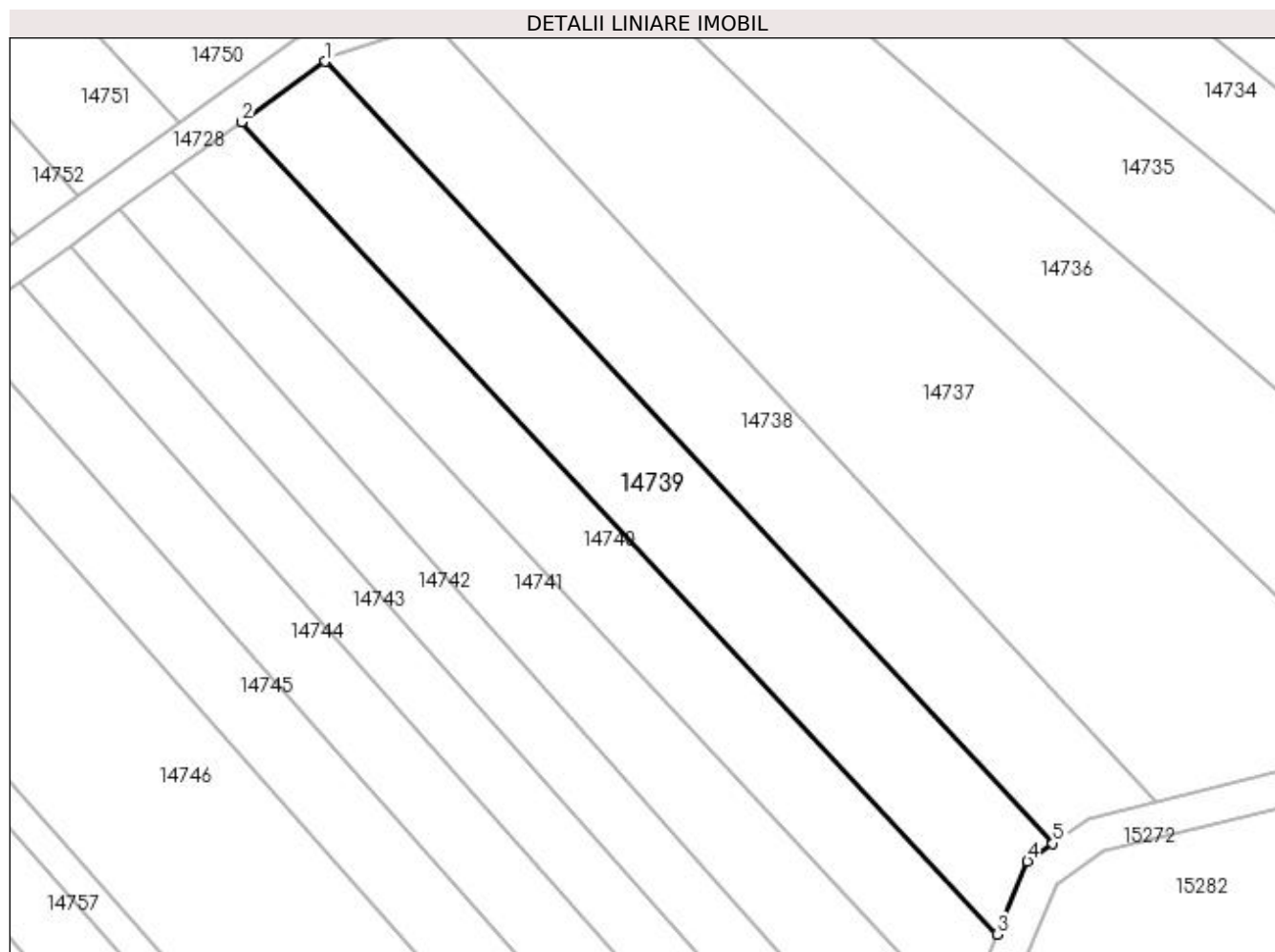
Inscrieri privind dezmembramintele dreptului de proprietate, drepturi reale de garanție și sarcini	Referințe
NU SUNT	

## Anexa Nr. 1 La Partea I

## Teren

Nr cadastral	Suprafața (mp)*	Observații / Referințe
	1.400	

\* Suprafața este determinată în planul de proiecție Stereo 70.



## Date referitoare la teren

Crt	Categorie folosință	Intra vilan	Suprafața (mp)	Tarla	Parcelă	Nr. topo	Observații / Referințe
1	arabil	NU	1.400	83	201	-	

## Lungime Segmente

1) Valorile lungimilor segmentelor sunt obținute din proiecție în plan.

Punct început	X / Y	Punct sfârșit	X / Y	Lungime segment (** (m)
1	346.118,731 281.818,934	2	346.109,302 281.812,139	11.622
2	346.109,302 281.812,139	3	346.194,093 281.721,031	124.46
3	346.194,093 281.721,031	4	346.197,503 281.729,247	8.896
4	346.197,503 281.729,247	5	346.200,353 281.731,231	3.473
5	346.200,353 281.731,231	1	346.118,731 281.818,934	119.808

**\*\* Lungimile segmentelor sunt determinate în planul de proiecție Stereo 70 și sunt rotunjite la 1 milimetru.**

**\*\*\* Distanța dintre puncte este formată din segmente cumulate ce sunt mai mici decât valoarea 1 milimetru.**





**DATE DESPRE IMOBILUL NR. 14740**

Oficiul de Cadastru și Publicitate Imobiliară DOLJ  
Biroul de Cadastru și Publicitate Imobiliară Craiova

**A. Partea I. Descrierea imobilului**

TEREN Extravilan

Adresa: Jud. Dolj, T 83, P 202

Nr. Crt	Nr cadastral Nr. topografic	Suprafața* (mp)	Observații / Referințe
A1		1.200	Sector cadastral:34 Teren neimprejmuit;

**B. Partea II. Proprietari și acte**

Inscrieri privitoare la dreptul de proprietate și alte drepturi reale	Referințe
<b>0 / 07/02/2023</b>	
Act Administrativ nr. TDP:1701-14907, din 29/04/1996 emis de COMISIA JUDETEANA DE FOND FUNCICIAR;	
B1	A1
Intabulare, drept de PROPRIETATE, dobandit prin Reconstituire, cota actuala 1/1, cota initiala 1/1 1) LUPU CONSTANTIN, LIPSA CNP	

**C. Partea III. SARCINI .**

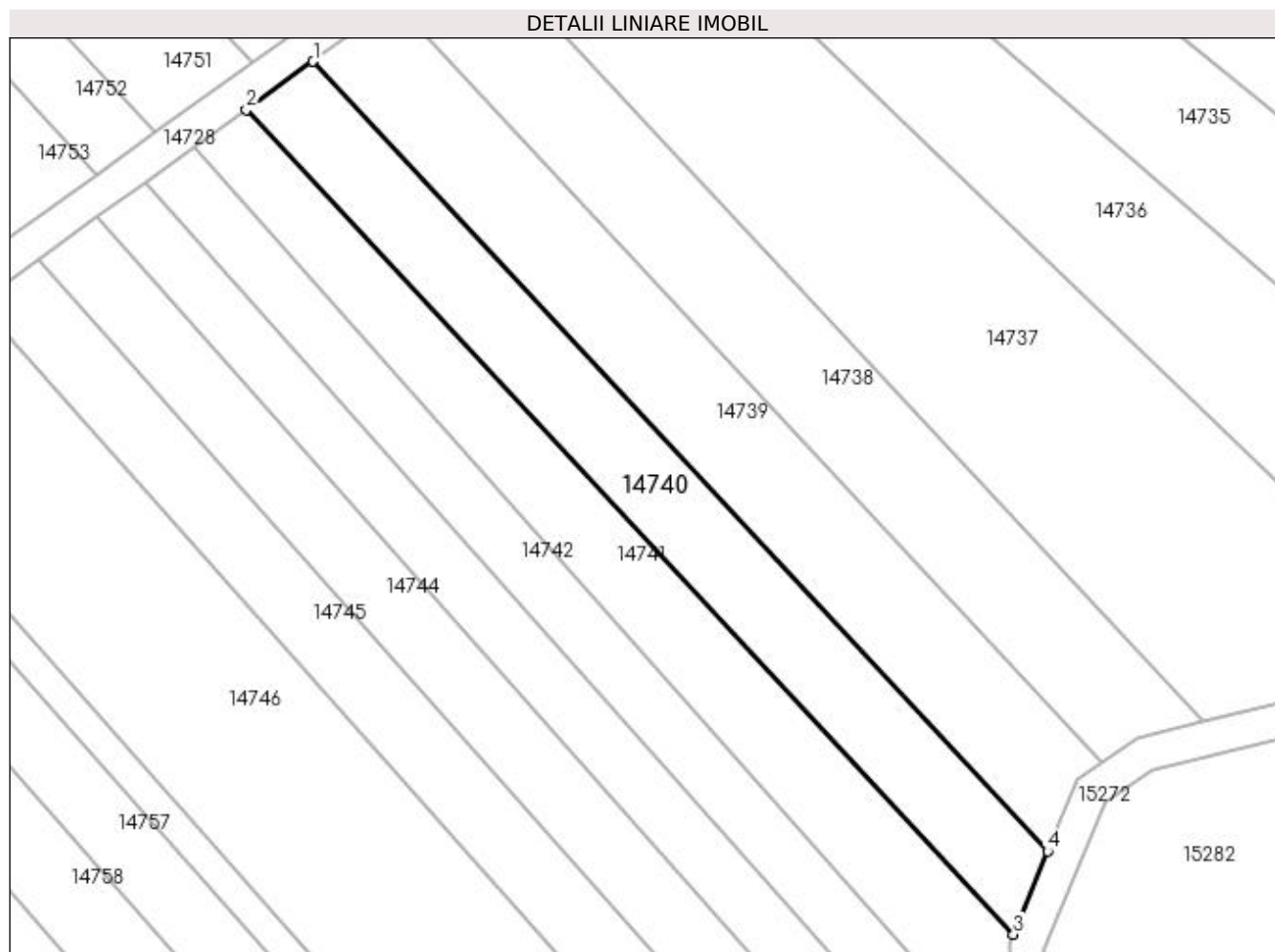
Inscrieri privind dezmembramintele dreptului de proprietate, drepturi reale de garanție și sarcini	Referințe
NU SUNT	

## Anexa Nr. 1 La Partea I

## Teren

Nr cadastral	Suprafața (mp)*	Observații / Referințe
	1.200	

\* Suprafața este determinată în planul de proiecție Stereo 70.



## Date referitoare la teren

Crt	Categorie folosință	Intravilan	Suprafața (mp)	Tarla	Parcelă	Nr. topo	Observații / Referințe
1	arabil	NU	1.200	83	202	-	

## Lungime Segmente

1) Valorile lungimilor segmentelor sunt obținute din proiecție în plan.

Punct început	X / Y	Punct sfârșit	X / Y	Lungime segment (** (m)
1	346.109,302 281.812,139	2	346.101,588 281.806,581	9.508
2	346.101,588 281.806,581	3	346.190,118 281.711,455	129.948
3	346.190,118 281.711,455	4	346.194,093 281.721,031	10.368
4	346.194,093 281.721,031	1	346.109,302 281.812,139	124.46

**\*\* Lungimile segmentelor sunt determinate în planul de proiecție Stereo 70 și sunt rotunjite la 1 milimetru.**

**\*\*\* Distanța dintre puncte este formată din segmente cumulate ce sunt mai mici decât valoarea 1 milimetru.**



**DATE DESPRE IMOBILUL NR. 14741**

Oficiul de Cadastru și Publicitate Imobiliară DOLJ  
Biroul de Cadastru și Publicitate Imobiliară Craiova

**A. Partea I. Descrierea imobilului**

TEREN Extravilan

Adresa: Jud. Dolj, T 83, P 203

Nr. Crt	Nr cadastral Nr. topografic	Suprafața* (mp)	Observații / Referințe
A1		1.200	Sector cadastral:34 Teren neimprejmuit;

**B. Partea II. Proprietari și acte**

Inscrieri privitoare la dreptul de proprietate și alte drepturi reale		Referințe
<b>0 / 07/02/2023</b>		
Act Notarial nr. CVC:3852, din 29/12/2010 emis de BNP STOENESCU FLOREA;		
B1	Intabulare, drept de PROPRIETATE, dobandit prin Conventie, cota actuala 1/1, cota initiala 1/1 1) BICU LAURENTIU 2) BICU DANIELA, LIPSA CNP	A1

**C. Partea III. SARCINI .**

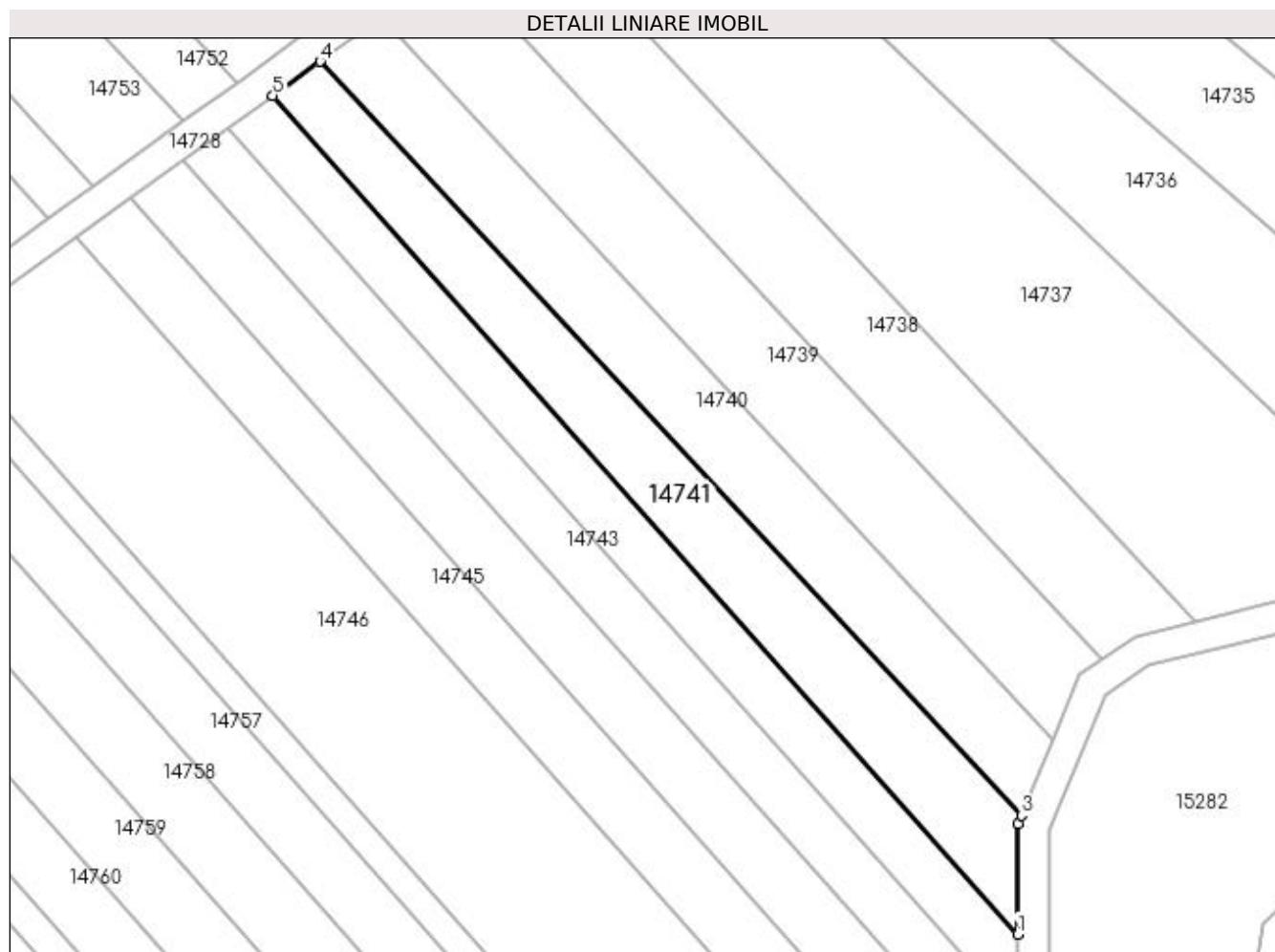
Inscrieri privind dezmembramintele dreptului de proprietate, drepturi reale de garanție și sarcini	Referințe
NU SUNT	

## Anexa Nr. 1 La Partea I

## Teren

Nr cadastral	Suprafața (mp)*	Observații / Referințe
	1.200	

\* Suprafața este determinată în planul de proiecție Stereo 70.



## Date referitoare la teren

Crt	Categorie folosință	Intra vilan	Suprafața (mp)	Tarla	Parcelă	Nr. topo	Observații / Referințe
1	arabil	NU	1.200	83	203	-	

## Lungime Segmente

1) Valorile lungimilor segmentelor sunt obținute din proiecție în plan.

Punct început	X / Y	Punct sfârșit	X / Y	Lungime segment (** (m)
1	346.189,645 281.696,446	2	346.189,689 281.710,42	13.974
2	346.189,689 281.710,42	3	346.190,118 281.711,455	1.12
3	346.190,118 281.711,455	4	346.101,588 281.806,581	129.948
4	346.101,588 281.806,581	5	346.095,643 281.802,296	7.328
5	346.095,643 281.802,296	1	346.189,645 281.696,446	141.565

**\*\* Lungimile segmentelor sunt determinate în planul de proiecție Stereo 70 și sunt rotunjite la 1 milimetru.**

**\*\*\* Distanța dintre puncte este formată din segmente cumulate ce sunt mai mici decât valoarea 1 milimetru.**





**DATE DESPRE IMOBILUL NR. 14742**

Oficiul de Cadastru și Publicitate Imobiliară DOLJ  
Biroul de Cadastru și Publicitate Imobiliară Craiova

**A. Partea I. Descrierea imobilului**

TEREN Extravilan

Adresa: Jud. Dolj, T 83, P 204

Nr. Crt	Nr cadastral Nr. topografic	Suprafața* (mp)	Observații / Referințe
A1		1.000	Sector cadastral:34 Teren neimprejmuit;

**B. Partea II. Proprietari și acte**

Inscrieri privitoare la dreptul de proprietate și alte drepturi reale		Referințe
<b>0 / 07/02/2023</b>		
Act Administrativ nr. TDP:1013-45339, din 06/12/1994 emis de COMISIA JUDETEANA DE FOND FUNCJAR (CERTIF. DE DECES:D9898603/01.02.1994;);		
B1	Intabulare, drept de PROPRIETATE, dobandit prin Reconstituire, cota actuala 1/1, cota initiala 1/1 1) LUPU MARIN, LIPSA CNP DEFUNCT:Da	A1

**C. Partea III. SARCINI .**

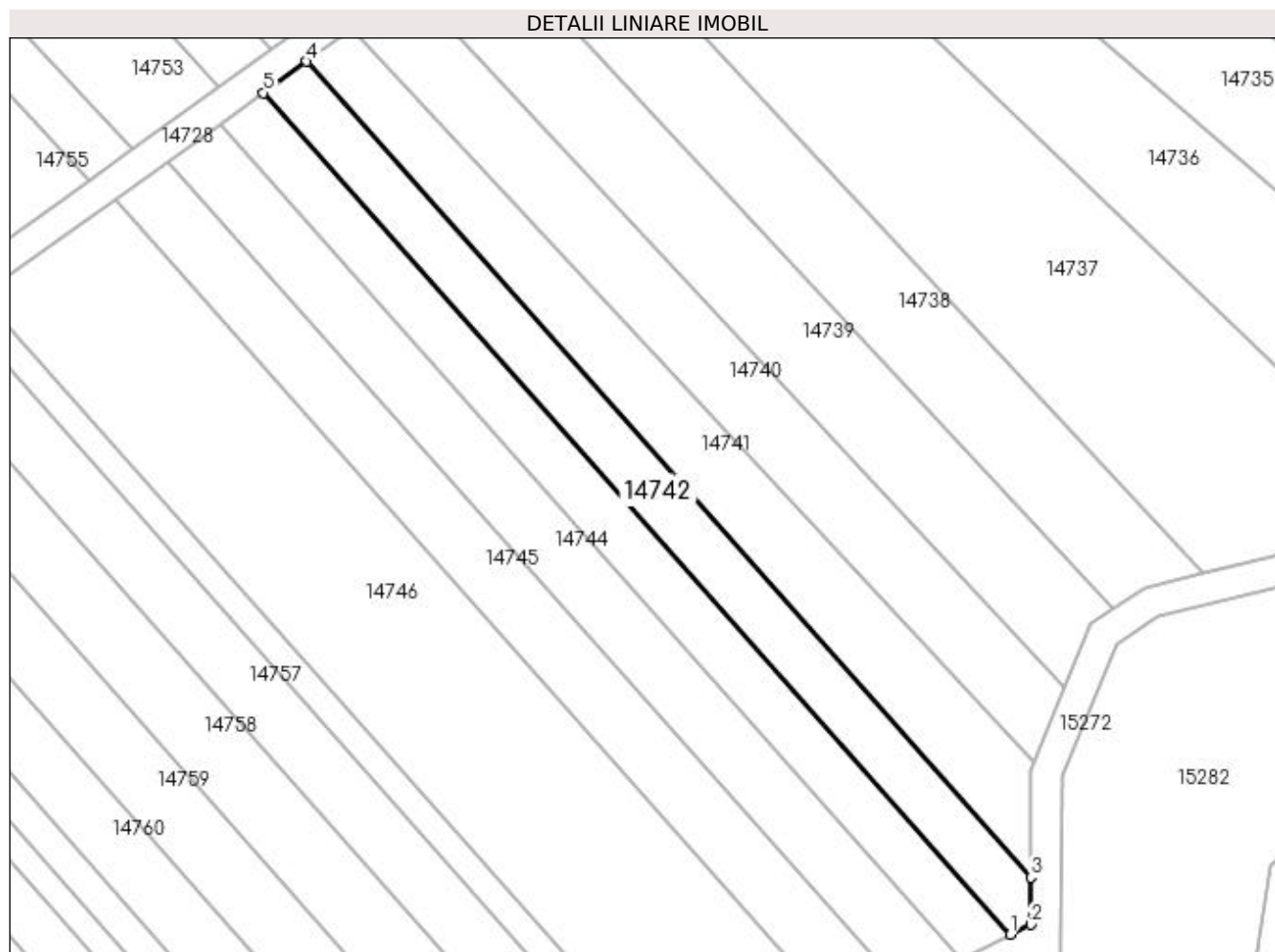
Inscrieri privind dezmembramentele dreptului de proprietate, drepturi reale de garanție și sarcini	Referințe
NU SUNT	

## Anexa Nr. 1 La Partea I

## Teren

Nr cadastral	Suprafața (mp)*	Observații / Referințe
	1.000	

\* Suprafața este determinată în planul de proiecție Stereo 70.



## Date referitoare la teren

Crt	Categorie folosință	Intra vilan	Suprafața (mp)	Tarla	Parcelă	Nr. topo	Observații / Referințe
1	arabil	NU	1.000	83	204	-	

## Lungime Segmente

1) Valorile lungimilor segmentelor sunt obținute din proiecție în plan.

Punct început	X / Y	Punct sfârșit	X / Y	Lungime segment (** (m)
1	346.186,999 281.689,037	2	346.189,625 281.690,331	2.928
2	346.189,625 281.690,331	3	346.189,645 281.696,446	6.115
3	346.189,645 281.696,446	4	346.095,643 281.802,296	141.565
4	346.095,643 281.802,296	5	346.090,017 281.798,243	6.934
5	346.090,017 281.798,243	1	346.186,999 281.689,037	146.053

**\*\* Lungimile segmentelor sunt determinate în planul de proiecție Stereo 70 și sunt rotunjite la 1 milimetru.**

**\*\*\* Distanța dintre puncte este formată din segmente cumulate ce sunt mai mici decât valoarea 1 milimetru.**



**DATE DESPRE IMOBILUL NR. 14743**

Oficiul de Cadastru și Publicitate Imobiliară DOLJ  
Biroul de Cadastru și Publicitate Imobiliară Craiova

**A. Partea I. Descrierea imobilului**

TEREN Extravilan

Adresa: Jud. Dolj, T 83, P 205

Nr. Crt	Nr cadastral Nr. topografic	Suprafața* (mp)	Observații / Referințe
A1		1.000	Sector cadastral:34 Teren neimprejmuit;

**B. Partea II. Proprietari și acte**

Inscrieri privitoare la dreptul de proprietate și alte drepturi reale	Referințe
<b>0 / 07/02/2023</b>	
Act Administrativ nr. TDP:59-59405, din 14/10/1993 emis de COMISIA JUDETEANA DE FOND FUNCJAR;	
B1	A1
Intabulare, drept de PROPRIETATE, dobandit prin Reconstituire, cota actuala 1/1, cota initiala 1/1 1) <b>MINDROI VIOLETA</b> , LIPSA CNP	

**C. Partea III. SARCINI .**

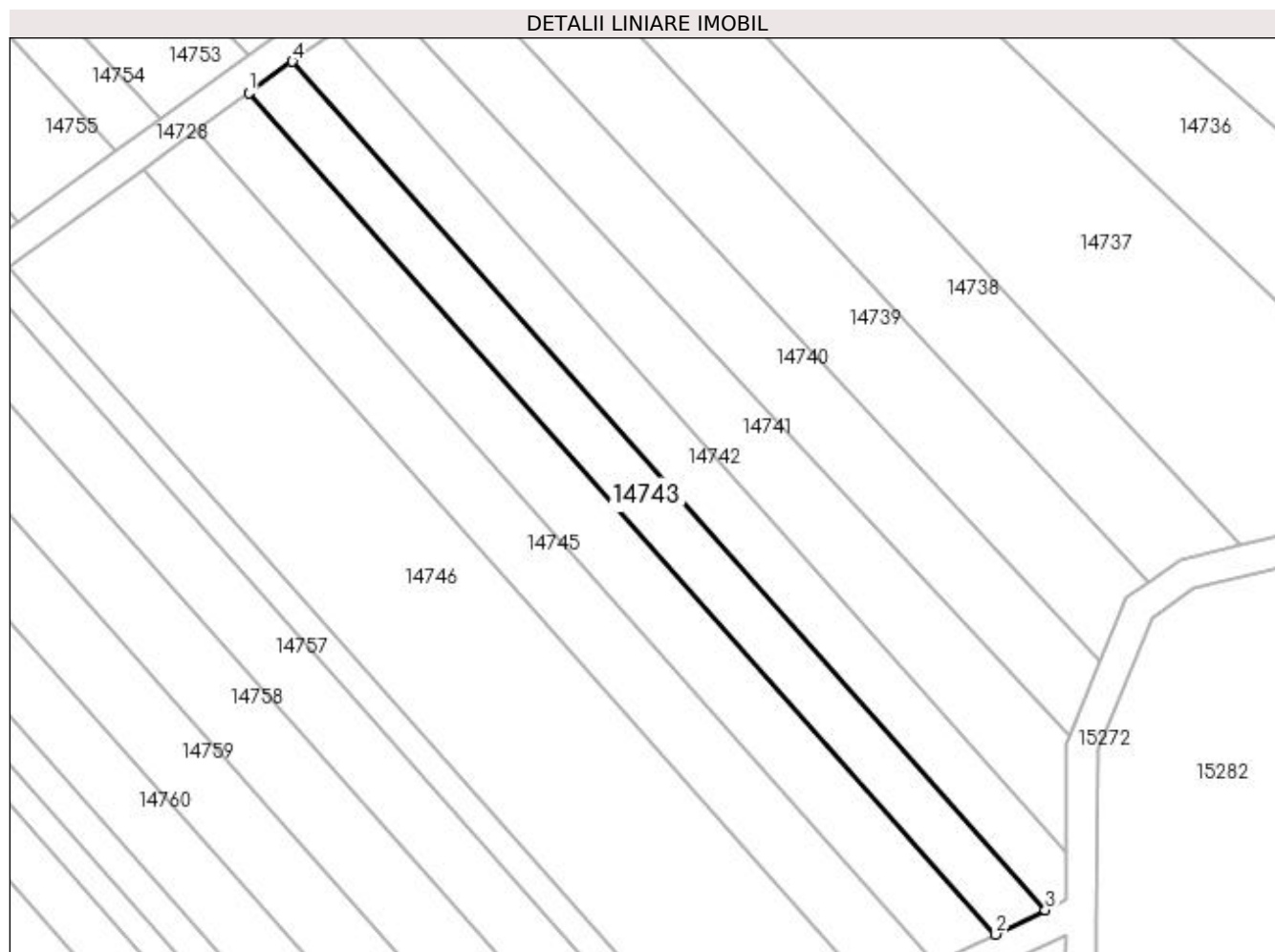
Inscrieri privind dezmembramintele dreptului de proprietate, drepturi reale de garanție și sarcini	Referințe
NU SUNT	

## Anexa Nr. 1 La Partea I

## Teren

Nr cadastral	Suprafața (mp)*	Observații / Referințe
	1.000	

\* Suprafața este determinată în planul de proiecție Stereo 70.



## Date referitoare la teren

Crt	Categorie folosință	Intra vilan	Suprafața (mp)	Tarla	Parcelă	Nr. topo	Observații / Referințe
1	arabil	NU	1.000	83	205	-	

## Lungime Segmente

1) Valorile lungimilor segmentelor sunt obținute din proiecție în plan.

Punct început	X / Y	Punct sfârșit	X / Y	Lungime segment (** (m)
1	346.084,411 281.794,202	2	346.180,604 281.685,885	144.864
2	346.180,604 281.685,885	3	346.186,999 281.689,037	7.13
3	346.186,999 281.689,037	4	346.090,017 281.798,243	146.053
4	346.090,017 281.798,243	1	346.084,411 281.794,202	6.911

**\*\* Lungimile segmentelor sunt determinate în planul de proiecție Stereo 70 și sunt rotunjite la 1 milimetru.**

**\*\*\* Distanța dintre puncte este formată din segmente cumulate ce sunt mai mici decât valoarea 1 milimetru.**





**DATE DESPRE IMOBILUL NR. 14744**

Oficiul de Cadastru și Publicitate Imobiliară DOLJ  
Biroul de Cadastru și Publicitate Imobiliară Craiova

**A. Partea I. Descrierea imobilului**

TEREN Extravilan

Adresa: Jud. Dolj, T 83, P 206

Nr. Crt	Nr cadastral Nr. topografic	Suprafața* (mp)	Observații / Referințe
A1		1.200	Sector cadastral:34 Teren neimprejmuit;

**B. Partea II. Proprietari și acte**

Inscrieri privitoare la dreptul de proprietate și alte drepturi reale	Referințe
<b>0 / 07/02/2023</b>	
Act Administrativ nr. TDP:879-59573, din 09/05/1994 emis de COMISIA JUDETEANA DE FOND FUNCJAR;	
B1	A1
Intabulare, drept de PROPRIETATE, dobandit prin Reconstituire, cota actuala 1/1, cota initiala 1/1 1) CURUCU ION, LIPSA CNP	

**C. Partea III. SARCINI .**

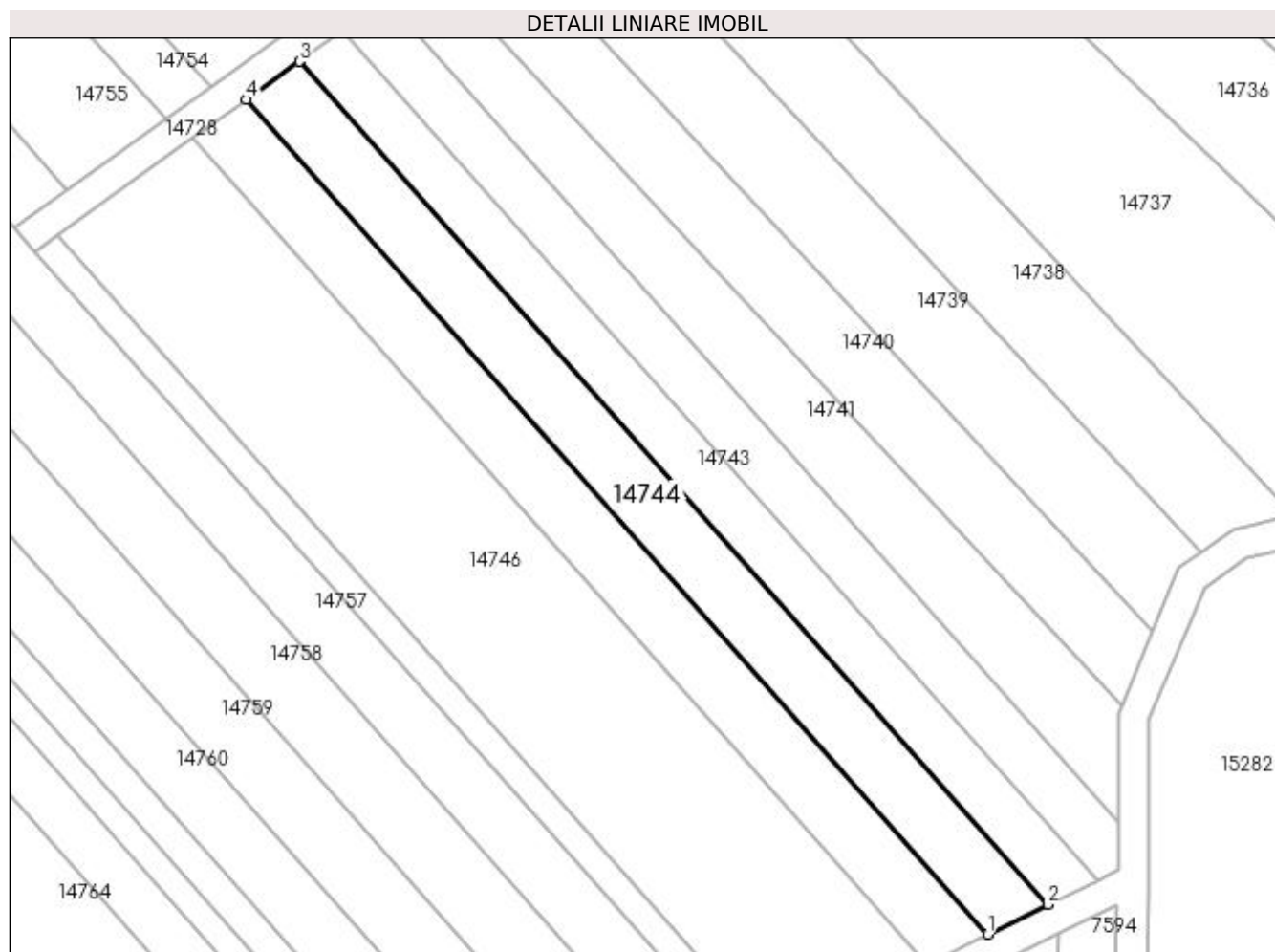
Inscrieri privind dezmembramintele dreptului de proprietate, drepturi reale de garanție și sarcini	Referințe
NU SUNT	

## Anexa Nr. 1 La Partea I

## Teren

Nr cadastral	Suprafața (mp)*	Observații / Referințe
	1.200	

\* Suprafața este determinată în planul de proiecție Stereo 70.



## Date referitoare la teren

Crt	Categorie folosință	Intra vilan	Suprafața (mp)	Tarla	Parcelă	Nr. topo	Observații / Referințe
1	arabil	NU	1.200	83	206	-	

## Lungime Segmente

1) Valorile lungimilor segmentelor sunt obținute din proiecție în plan.

Punct început	X / Y	Punct sfârșit	X / Y	Lungime segment (** (m)
1	346.172,859 281.682,068	2	346.180,604 281.685,885	8.634
2	346.180,604 281.685,885	3	346.084,411 281.794,202	144.864
3	346.084,411 281.794,202	4	346.077,621 281.789,31	8.369
4	346.077,621 281.789,31	1	346.172,859 281.682,068	143.426

**\*\* Lungimile segmentelor sunt determinate în planul de proiecție Stereo 70 și sunt rotunjite la 1 milimetru.**

**\*\*\* Distanța dintre puncte este formată din segmente cumulate ce sunt mai mici decât valoarea 1 milimetru.**



**DATE DESPRE IMOBILUL NR. 14745**

Oficiul de Cadastru și Publicitate Imobiliară DOLJ  
Biroul de Cadastru și Publicitate Imobiliară Craiova

**A. Partea I. Descrierea imobilului**

TEREN Extravilan

Adresa: Jud. Dolj, T 83, P 319

Nr. Crt	Nr cadastral Nr. topografic	Suprafața* (mp)	Observații / Referințe
A1		1.200	Sector cadastral:34 Teren neimprejmuit;

**B. Partea II. Proprietari și acte**

Inscrieri privitoare la dreptul de proprietate și alte drepturi reale	Referințe
<b>0 / 07/02/2023</b>	
Act Administrativ nr. TDP:1621-48628, din 22/02/1996 emis de COMISIA JUDETEANA DE FOND FUNCJAR;	
B1	A1
Intabulare, drept de PROPRIETATE, dobandit prin Constituire, cota actuala 1/1, cota initiala 1/1 1) LAUTARU GHEORGHE	

**C. Partea III. SARCINI .**

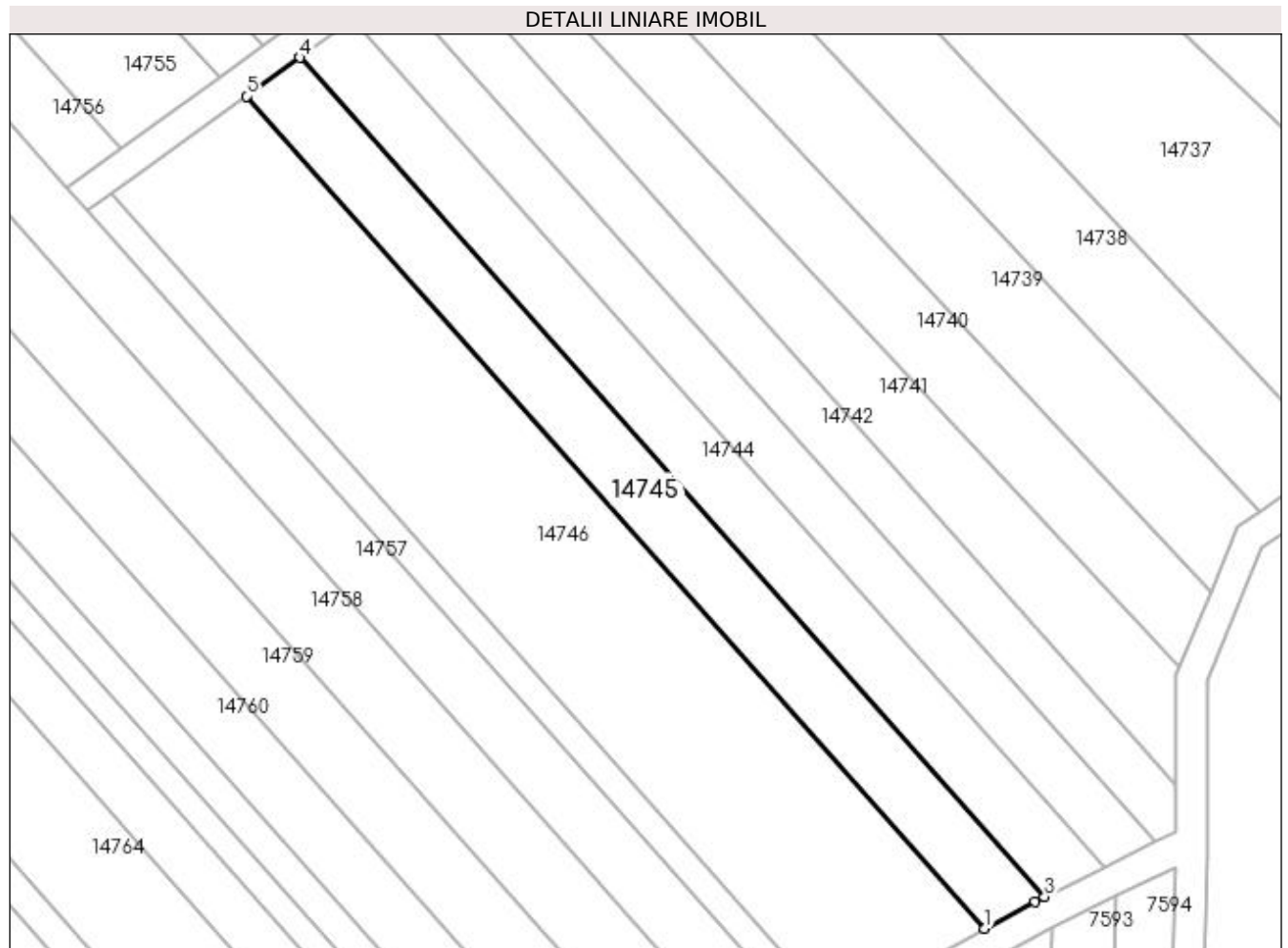
Inscrieri privind dezmembramintele dreptului de proprietate, drepturi reale de garanție și sarcini	Referințe
NU SUNT	

## Anexa Nr. 1 La Partea I

## Teren

Nr cadastral	Suprafața (mp)*	Observații / Referințe
	1.200	

\* Suprafața este determinată în planul de proiecție Stereo 70.



## Date referitoare la teren

Crt	Categorie folosință	Intra vilan	Suprafața (mp)	Tarla	Parcelă	Nr. topo	Observații / Referințe
1	arabil	NU	1.200	83	319	-	

## Lungime Segmente

1) Valorile lungimilor segmentelor sunt obținute din proiecție în plan.

Punct început	X / Y	Punct sfârșit	X / Y	Lungime segment (** (m)
1	346.165,234 281.678,002	2	346.171,63 281.681,462	7.272
2	346.171,63 281.681,462	3	346.172,859 281.682,068	1.37
3	346.172,859 281.682,068	4	346.077,621 281.789,31	143.426
4	346.077,621 281.789,31	5	346.070,769 281.784,372	8.446
5	346.070,769 281.784,372	1	346.165,234 281.678,002	142.261

**\*\* Lungimile segmentelor sunt determinate în planul de proiecție Stereo 70 și sunt rotunjite la 1 milimetru.**

**\*\*\* Distanța dintre puncte este formată din segmente cumulate ce sunt mai mici decât valoarea 1 milimetru.**





**DATE DESPRE IMOBILUL NR. 14746**

Oficiul de Cadastru și Publicitate Imobiliară DOLJ  
 Biroul de Cadastru și Publicitate Imobiliară Craiova

**A. Partea I. Descrierea imobilului**

TEREN Extravilan

Adresa: Jud. Dolj, T 83/1, P 50/1

Nr. Crt	Nr cadastral Nr. topografic	Suprafața* (mp)	Observații / Referințe
A1		3.000	Sector cadastral:34 Teren neimprejmuit;

**B. Partea II. Proprietari și acte**

Inscrieri privitoare la dreptul de proprietate și alte drepturi reale	Referințe
<b>0 / 07/02/2023</b>	
Act Notarial nr. CM:363, din 30/08/2016 emis de NP STOENESCU FLOREA;	
B1	A1
Intabulare, drept de PROPRIETATE, dobandit prin Succesiune, cota actuala 1/1, cota initiala 1/1 1) SAVESCU FLOAREA	

**C. Partea III. SARCINI .**

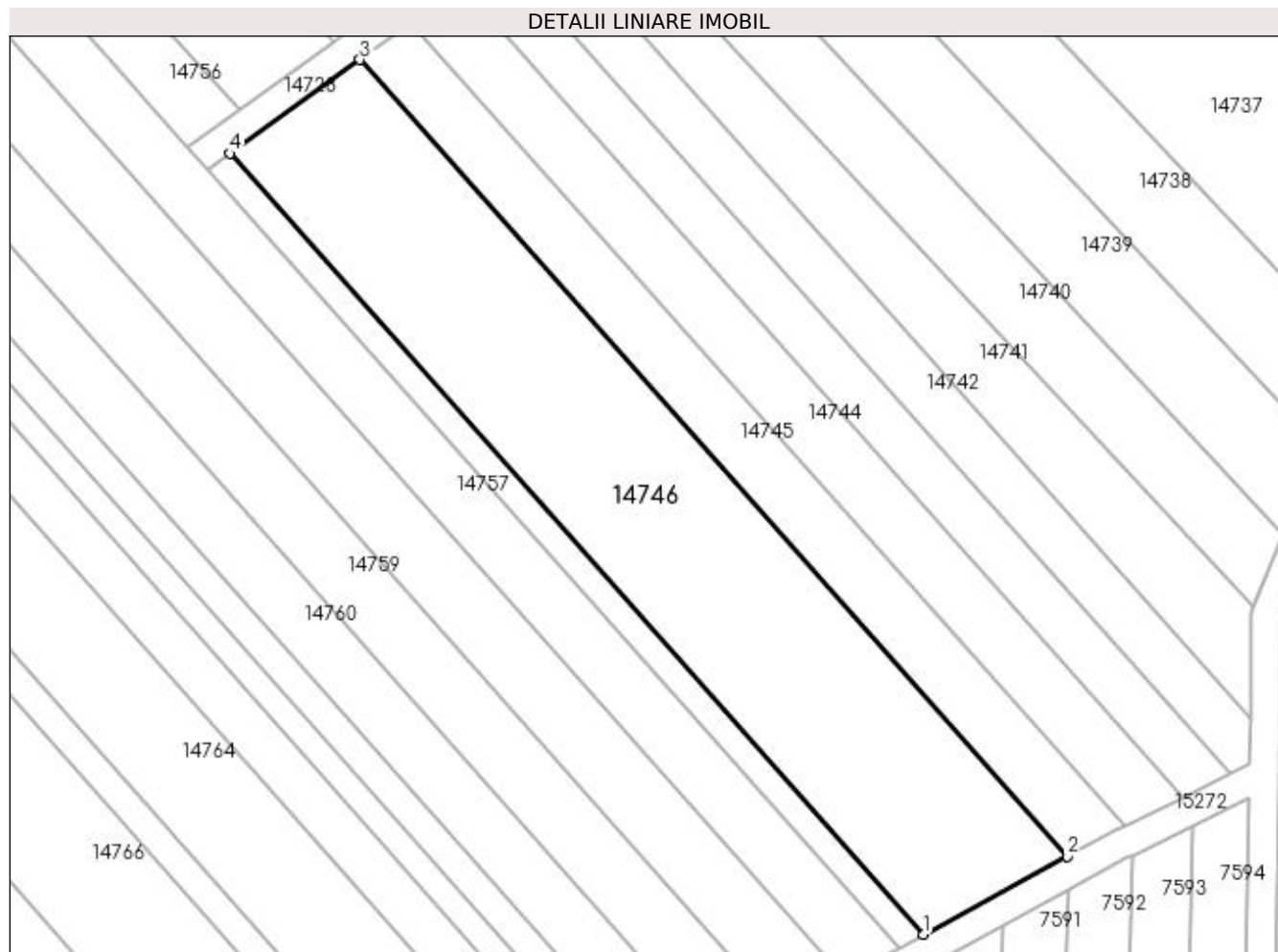
Inscrieri privind dezmembramintele dreptului de proprietate, drepturi reale de garanție și sarcini	Referințe
NU SUNT	

## Anexa Nr. 1 La Partea I

## Teren

Nr cadastral	Suprafața (mp)*	Observații / Referințe
	3.000	

\* Suprafața este determinată în planul de proiecție Stereo 70.



## Date referitoare la teren

Crt	Categorie folosință	Intra vilan	Suprafața (mp)	Tarla	Parcelă	Nr. topo	Observații / Referințe
1	arabil	NU	3.000	83/1	50/1	-	

## Lungime Segmente

1) Valorile lungimilor segmentelor sunt obținute din proiecție în plan.

Punct început	X / Y	Punct sfârșit	X / Y	Lungime segment (** (m)
1	346.145,992 281.667,593	2	346.165,234 281.678,002	21.877
2	346.165,234 281.678,002	3	346.070,769 281.784,372	142.261
3	346.070,769 281.784,372	4	346.053,4 281.771,856	21.409
4	346.053,4 281.771,856	1	346.145,992 281.667,593	139.442

**\*\* Lungimile segmentelor sunt determinate în planul de proiecție Stereo 70 și sunt rotunjite la 1 milimetru.**

**\*\*\* Distanța dintre puncte este formată din segmente cumulate ce sunt mai mici decât valoarea 1 milimetru.**



**DATE DESPRE IMOBILUL NR. 14747**

Oficiul de Cadastru și Publicitate Imobiliară DOLJ  
Biroul de Cadastru și Publicitate Imobiliară Craiova

**A. Partea I. Descrierea imobilului**

TEREN Extravilan

Adresa: Jud. Dolj, T 83, P 46

Nr. Crt	Nr cadastral Nr. topografic	Suprafața* (mp)	Observații / Referințe
A1		500	Sector cadastral:34 Teren neimprejmuit; T 83 ERONAT IN TDP

**B. Partea II. Proprietari și acte**

Inscrieri privitoare la dreptul de proprietate și alte drepturi reale		Referințe
<b>0 / 07/02/2023</b>		
Act Administrativ nr. TDP:19-59405, din 26/08/1993 emis de COMISIA JUDETEANA DE FOND FUNCJAR;		
B1	Intabulare, drept de PROPRIETATE, dobandit prin Reconstituire, cota actuala 1/1, cota initiala 1/1 1) COCA GHEORGHE, LIPSA CNP	A1

**C. Partea III. SARCINI .**

Inscrieri privind dezmembramintele dreptului de proprietate, drepturi reale de garanție și sarcini	Referințe
NU SUNT	

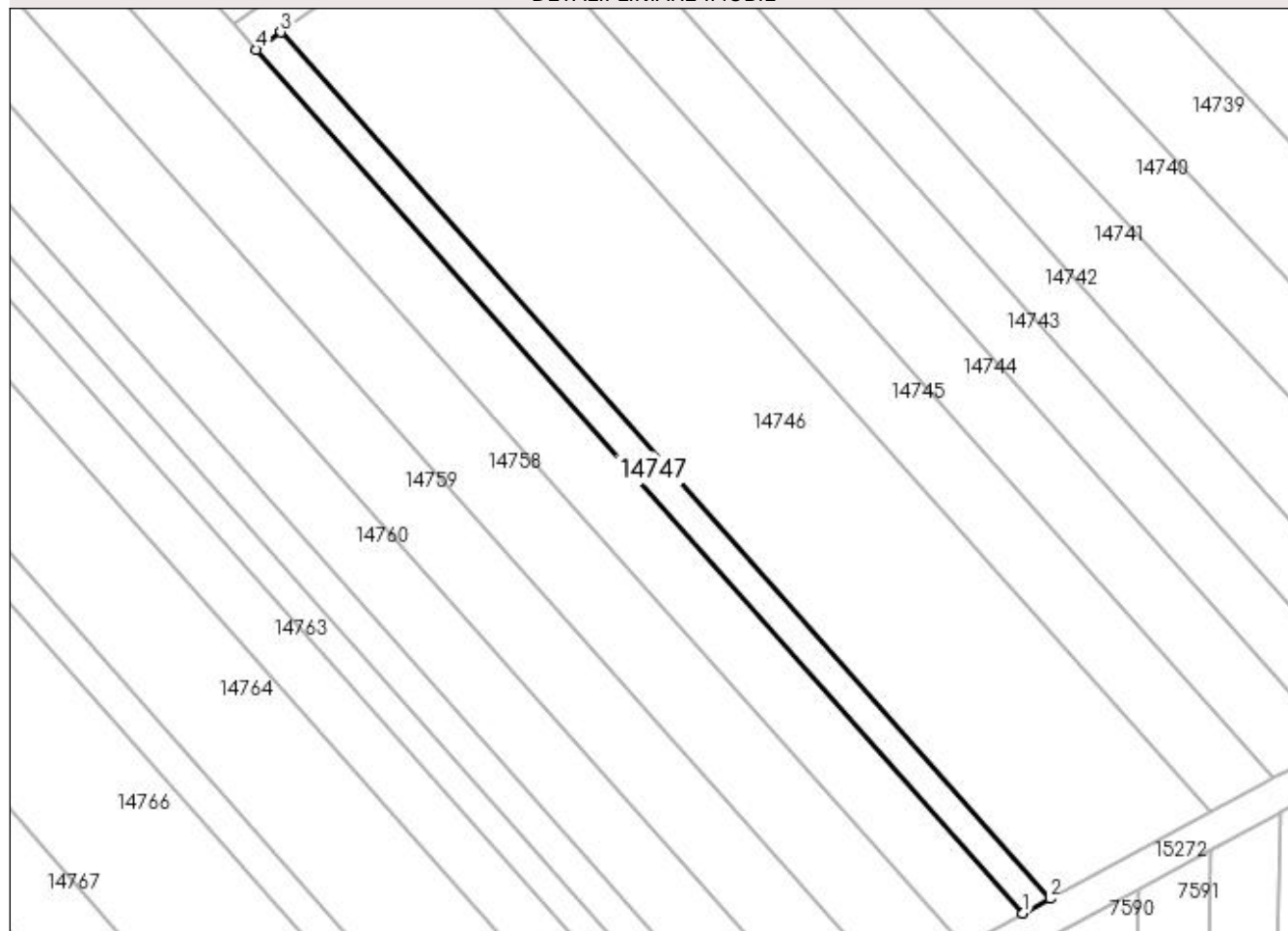
## Anexa Nr. 1 La Partea I

## Teren

Nr cadastral	Suprafața (mp)*	Observații / Referințe
	500	T 83 ERONAT IN TDP

\* Suprafața este determinată în planul de proiecție Stereo 70.

## DETALII LINIARE IMOBIL



## Date referitoare la teren

Crt	Categorie folosință	Intra vilan	Suprafața (mp)	Tarla	Parcelă	Nr. topo	Observații / Referințe
1	arabil	NU	500	83	46	-	T 83 ERONAT IN TDP

## Lungime Segmente

1) Valorile lungimilor segmentelor sunt obținute din proiecție în plan.

Punct început	X / Y	Punct sfârșit	X / Y	Lungime segment (** (m)
1	346.142,748 281.665,837	2	346.145,992 281.667,593	3.689
2	346.145,992 281.667,593	3	346.053,4 281.771,856	139.442
3	346.053,4 281.771,856	4	346.050,47 281.769,745	3.611
4	346.050,47 281.769,745	1	346.142,748 281.665,837	138.968

**\*\* Lungimile segmentelor sunt determinate în planul de proiecție Stereo 70 și sunt rotunjite la 1 milimetru.**

**\*\*\* Distanța dintre puncte este formată din segmente cumulate ce sunt mai mici decât valoarea 1 milimetru.**





**DATE DESPRE IMOBILUL NR. 14748**

Oficiul de Cadastru și Publicitate Imobiliară DOLJ  
Biroul de Cadastru și Publicitate Imobiliară Craiova

**A. Partea I. Descrierea imobilului**

TEREN Extravilan

Adresa: Jud. Dolj, T 83, P 213

Nr. Crt	Nr cadastral Nr. topografic	Suprafața* (mp)	Observații / Referințe
A1		1.500	Sector cadastral:34 Teren neimprejmuit;

**B. Partea II. Proprietari și acte**

Inscrieri privitoare la dreptul de proprietate și alte drepturi reale	Referințe
<b>0 / 07/02/2023</b>	
Act Notarial nr. CM:400, din 22/08/2017 emis de BNP STOENESCU FLOREA;	
B1	A1
Intabulare, drept de PROPRIETATE, dobandit prin Succesiune, cota actuala 1/1, cota initiala 1/1 1) MITULETU LIVIA	

**C. Partea III. SARCINI .**

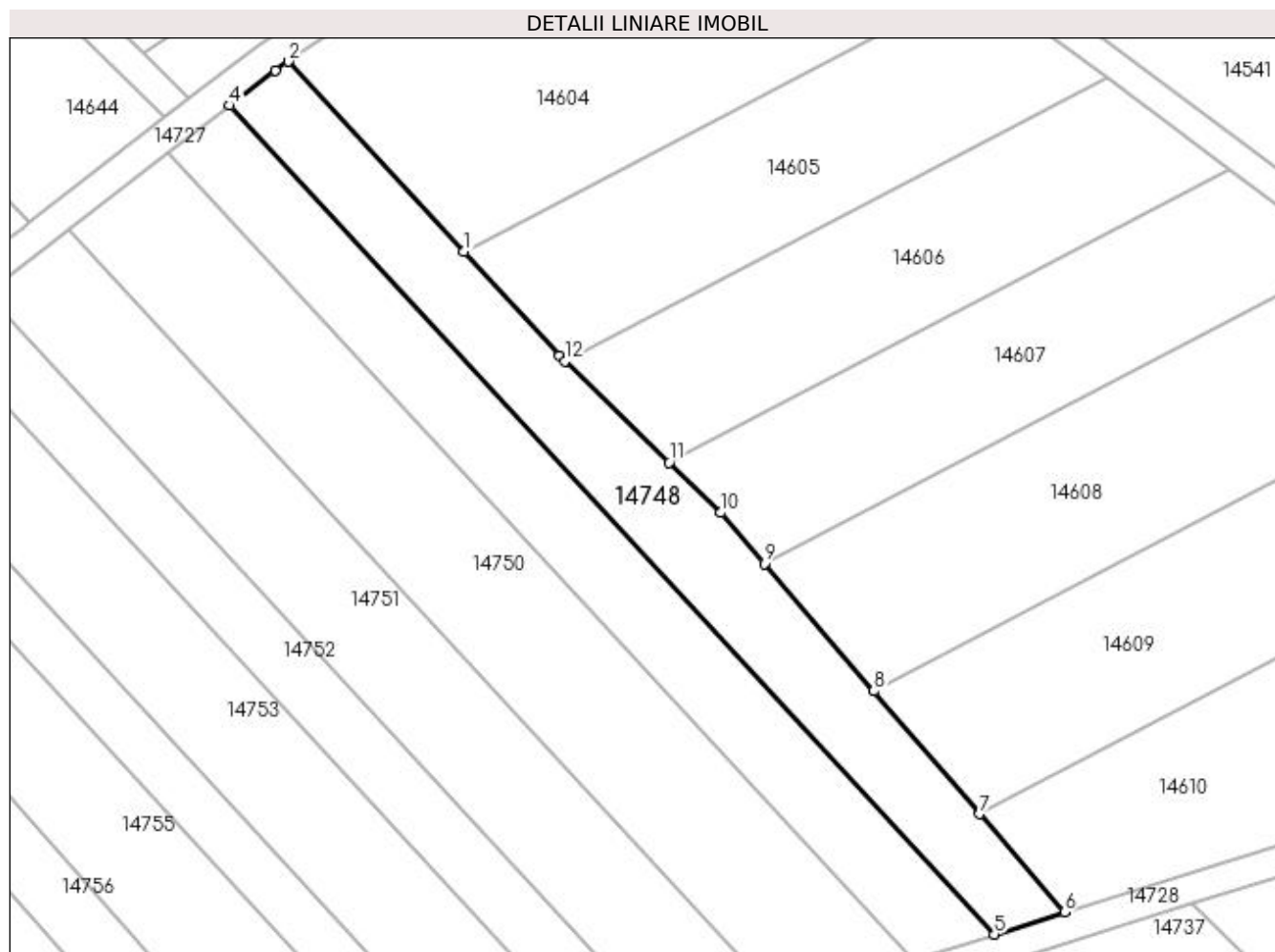
Inscrieri privind dezmembramintele dreptului de proprietate, drepturi reale de garanție și sarcini	Referințe
NU SUNT	

## Anexa Nr. 1 La Partea I

## Teren

Nr cadastral	Suprafața (mp)*	Observații / Referințe
	1.500	

\* Suprafața este determinată în planul de proiecție Stereo 70.



## Date referitoare la teren

Crt	Categorie folosință	Intra vilan	Suprafața (mp)	Tarla	Parcelă	Nr. topo	Observații / Referințe
1	arabil	NU	1.500	83	213	-	

## Lungime Segmente

1) Valorile lungimilor segmentelor sunt obținute din proiecție în plan.

Punct început	X / Y	Punct sfârșit	X / Y	Lungime segment (** (m)
1	346.055,779 281.915,978	2	346.032,613 281.941,074	34.154
2	346.032,613 281.941,074	3	346.030,865 281.939,868	2.124
3	346.030,865 281.939,868	4	346.024,863 281.935,238	7.58
4	346.024,863 281.935,238	5	346.125,899 281.825,785	148.957
5	346.125,899 281.825,785	6	346.135,137 281.828,698	9.686

Punct început	X / Y	Punct sfârșit	X / Y	Lungime segment (** (m)
6	346.135,137 281.828,698	7	346.123,956 281.841,686	17.138
7	346.123,956 281.841,686	8	346.109,975 281.857,925	21.428
8	346.109,975 281.857,925	9	346.095,496 281.874,743	22.192
9	346.095,496 281.874,743	10	346.089,712 281.881,462	8.866
10	346.089,712 281.881,462	11	346.082,929 281.888,094	9.486
11	346.082,929 281.888,094	12	346.069,2 281.901,516	19.2
12	346.069,2 281.901,516	13	346.068,46 281.902,24	1.035
13	346.068,46 281.902,24	1	346.055,779 281.915,978	18.696

\*\* Lungimile segmentelor sunt determinate în planul de proiecție Stereo 70 și sunt rotunjite la 1 milimetru.

\*\*\* Distanța dintre puncte este formată din segmente cumulate ce sunt mai mici decât valoarea 1 milimetru.



**DATE DESPRE IMOBILUL NR. 14749**

Oficiul de Cadastru și Publicitate Imobiliară DOLJ  
Biroul de Cadastru și Publicitate Imobiliară Craiova

**A. Partea I. Descrierea imobilului**

TEREN Extravilan

Adresa: Jud. Dolj, T 83, P 212

Nr. Crt	Nr cadastral Nr. topografic	Suprafața* (mp)	Observații / Referințe
A1		1.500	Sector cadastral:34 Teren neimprejmuit;

**B. Partea II. Proprietari și acte**

Inscrieri privitoare la dreptul de proprietate și alte drepturi reale		Referințe
<b>0 / 07/02/2023</b>		
Act Administrativ nr. TDP:106-58784, din 08/11/1993 emis de COMISIA JUDETEANA DE FOND FUNCJAR (CERTIF. DE DECES:DP277178/27.12.2004;);		
B1	Intabulare, drept de PROPRIETATE, dobandit prin Reconstituire, cota actuala 1/1, cota initiala 1/1 1) NENA CONSTANTIN DEFUNCT:Da	A1

**C. Partea III. SARCINI .**

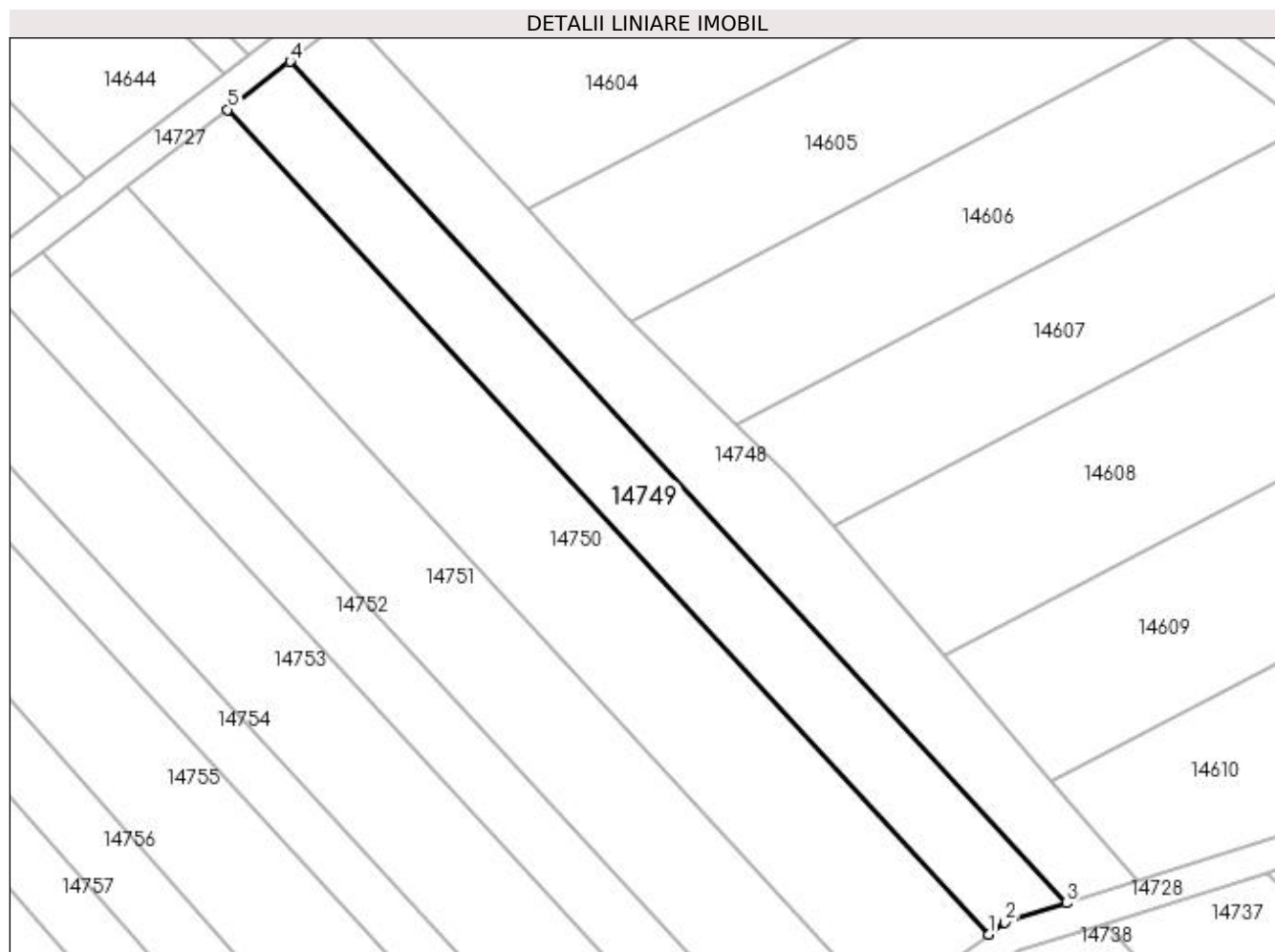
Inscrieri privind dezmembramintele dreptului de proprietate, drepturi reale de garanție și sarcini	Referințe
NU SUNT	

## Anexa Nr. 1 La Partea I

## Teren

Nr cadastral	Suprafața (mp)*	Observații / Referințe
	1.500	

\* Suprafața este determinată în planul de proiecție Stereo 70.



## Date referitoare la teren

Crt	Categorie folosință	Intra vilan	Suprafața (mp)	Tarla	Parcelă	Nr. topo	Observații / Referințe
1	arabil	NU	1.500	83	212	-	

## Lungime Segmente

1) Valorile lungimilor segmentelor sunt obținute din proiecție în plan.

Punct început	X / Y	Punct sfârșit	X / Y	Lungime segment (** (m)
1	346.115,768 281.821,729	2	346.117,894 281.823,261	2.62
2	346.117,894 281.823,261	3	346.125,899 281.825,785	8.393
3	346.125,899 281.825,785	4	346.024,863 281.935,238	148.957
4	346.024,863 281.935,238	5	346.016,758 281.928,988	10.235
5	346.016,758 281.928,988	1	346.115,768 281.821,729	145.971

**\*\* Lungimile segmentelor sunt determinate în planul de proiecție Stereo 70 și sunt rotunjite la 1 milimetru.**

**\*\*\* Distanța dintre puncte este formată din segmente cumulate ce sunt mai mici decât valoarea 1 milimetru.**





**DATE DESPRE IMOBILUL NR. 14750**

Oficiul de Cadastru și Publicitate Imobiliară DOLJ  
Biroul de Cadastru și Publicitate Imobiliară Craiova

**A. Partea I. Descrierea imobilului**

TEREN Extravilan

Adresa: Jud. Dolj, T 83, P 211

Nr. Crt	Nr cadastral Nr. topografic	Suprafața* (mp)	Observații / Referințe
A1		2.400	Sector cadastral:34 Teren neimprejmuit;

**B. Partea II. Proprietari și acte**

Inscrieri privitoare la dreptul de proprietate și alte drepturi reale		Referințe
<b>0 / 07/02/2023</b>		
Act Notarial nr. CONTRACT DE INTRETINERE:1020, din 30/03/1998 emis de BNP BELU AUREL (CERTIF. DE DECES:DS966701/30.07.2009;);		
B1	Intabulare, drept de PROPRIETATE, dobandit prin Conventie, cota actuala 1/1, cota initiala 1/1 1) BICU ION 2) BICU RODICA	A1

**C. Partea III. SARCINI .**

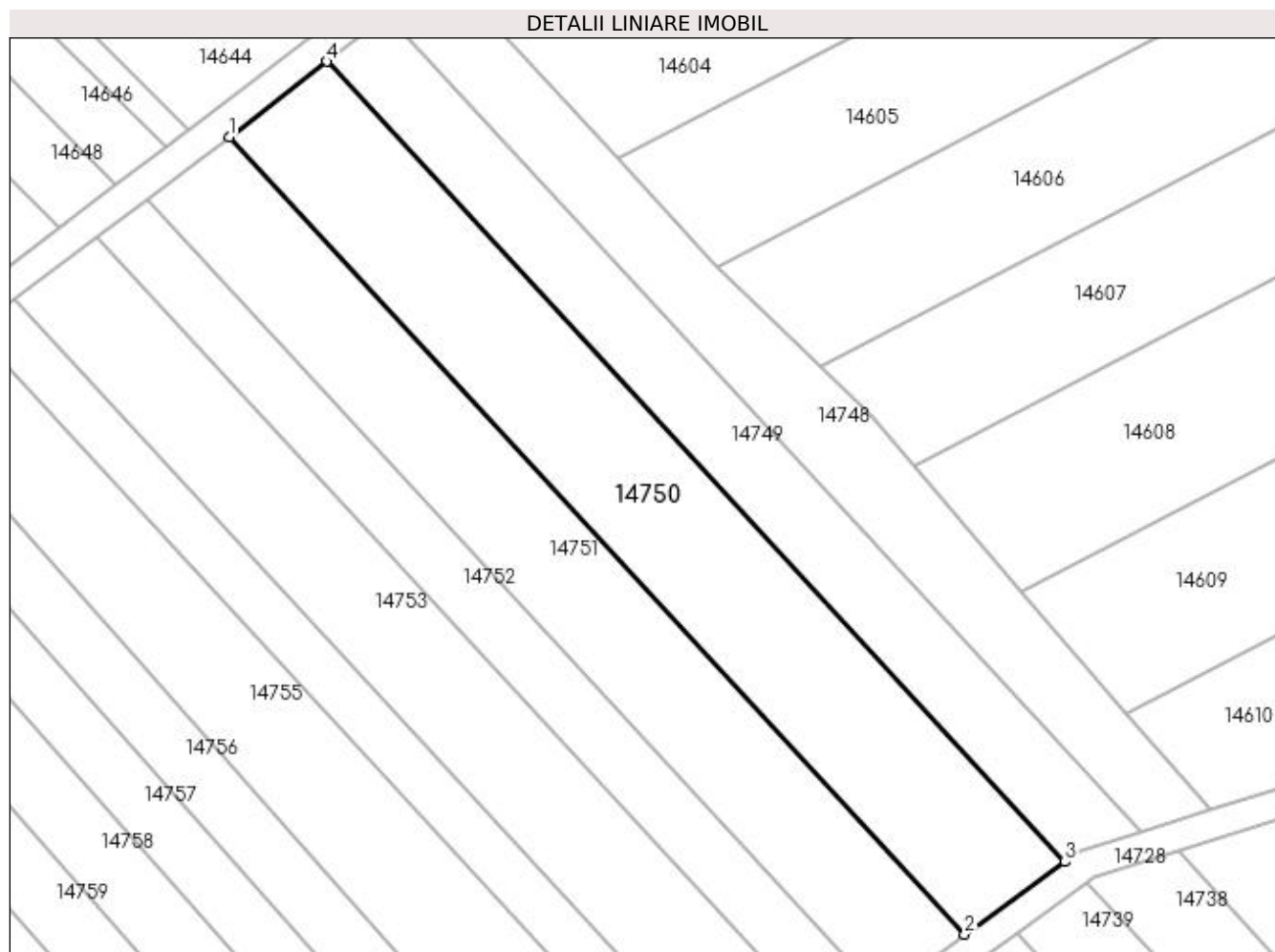
Inscrieri privind dezmembramintele dreptului de proprietate, drepturi reale de garanție și sarcini	Referințe
NU SUNT	

## Anexa Nr. 1 La Partea I

## Teren

Nr cadastral	Suprafața (mp)*	Observații / Referințe
	2.400	

\* Suprafața este determinată în planul de proiecție Stereo 70.



## Date referitoare la teren

Crt	Categorie folosință	Intravilan	Suprafața (mp)	Tarla	Parcelă	Nr. topo	Observații / Referințe
1	arabil	NU	2.400	83	211	-	

## Lungime Segmente

1) Valorile lungimilor segmentelor sunt obținute din proiecție în plan.

Punct început	X / Y	Punct sfârșit	X / Y	Lungime segment (** (m)
1	346.003,663 281.918,888	2	346.102,305 281.812,028	145.428
2	346.102,305 281.812,028	3	346.115,768 281.821,729	16.594
3	346.115,768 281.821,729	4	346.016,758 281.928,988	145.971
4	346.016,758 281.928,988	1	346.003,663 281.918,888	16.538

**\*\* Lungimile segmentelor sunt determinate în planul de proiecție Stereo 70 și sunt rotunjite la 1 milimetru.**

**\*\*\* Distanța dintre puncte este formată din segmente cumulate ce sunt mai mici decât valoarea 1 milimetru.**



**DATE DESPRE IMOBILUL NR. 14751**

Oficiul de Cadastru și Publicitate Imobiliară DOLJ  
Biroul de Cadastru și Publicitate Imobiliară Craiova

**A. Partea I. Descrierea imobilului**

TEREN Extravilan

Adresa: Jud. Dolj, T 83, P 210

Nr. Crt	Nr cadastral Nr. topografic	Suprafața* (mp)	Observații / Referințe
A1	33737	2.000	Sector cadastral:34 Teren neimprejmuit;

**B. Partea II. Proprietari și acte**

Inscrieri privitoare la dreptul de proprietate și alte drepturi reale	Referințe
<b>95203 / 23/05/2022</b>	
Act Notarial nr. CVC:1660, din 20/05/2022 emis de NP Budiana Ionut Razvan;	
B1	A1
Intabulare, drept de PROPRIETATE, dobandit prin Conventie, cota actuala 1/1, cota initiala 1/1 1) BICU LIDIA	

**C. Partea III. SARCINI .**

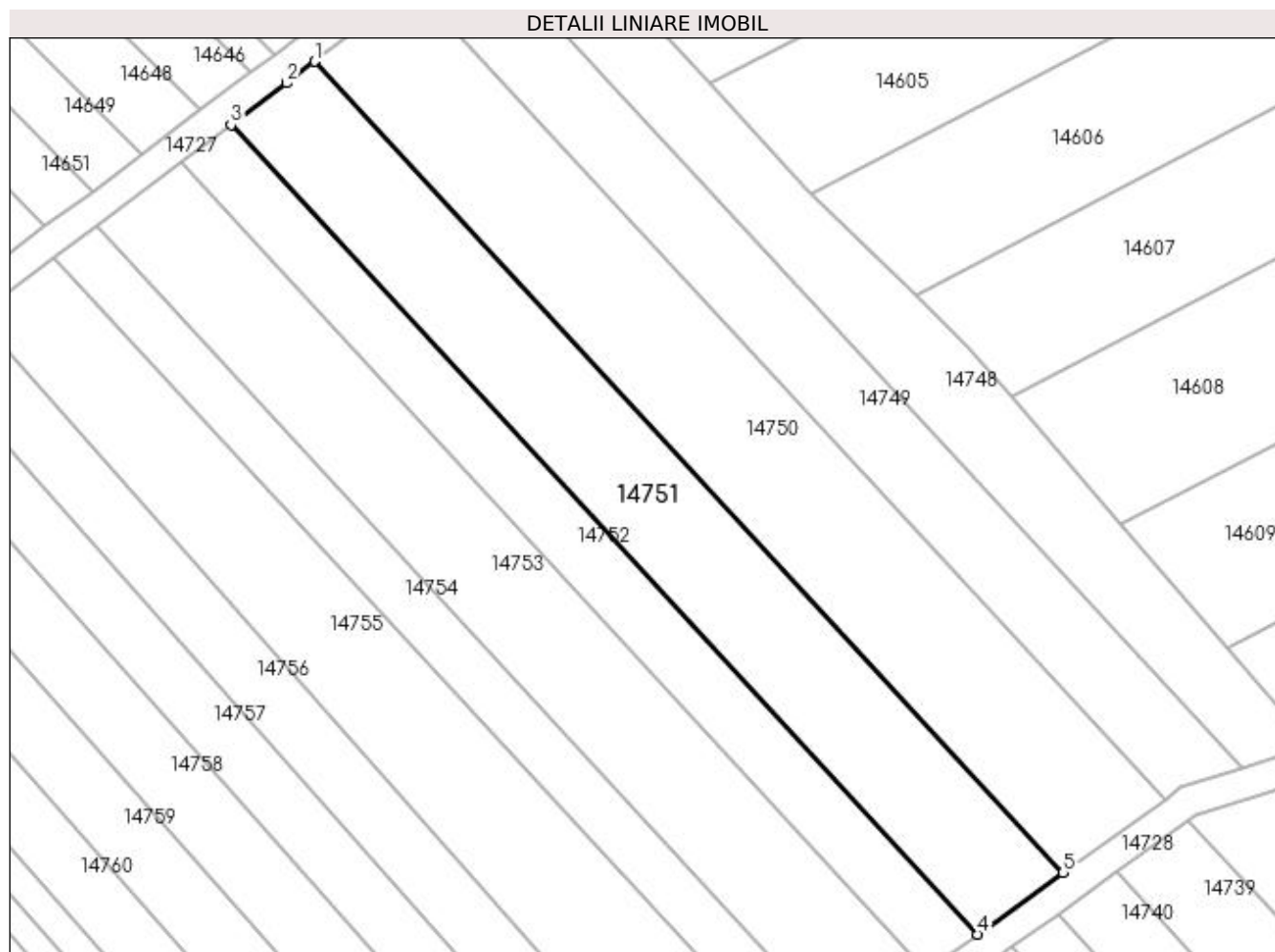
Inscrieri privind dezmembramintele dreptului de proprietate, drepturi reale de garanție și sarcini	Referințe
NU SUNT	

## Anexa Nr. 1 La Partea I

## Teren

Nr cadastral	Suprafața (mp)*	Observații / Referințe
33737	2.000	

\* Suprafața este determinată în planul de proiecție Stereo 70.



## Date referitoare la teren

Crt	Categorie folosință	Intra vilan	Suprafața (mp)	Tarla	Parcelă	Nr. topo	Observații / Referințe
1	arabil	NU	2.000	83	210	-	

## Lungime Segmente

1) Valorile lungimilor segmentelor sunt obținute din proiecție în plan.

Punct început	X / Y	Punct sfârșit	X / Y	Lungime segment (** (m)
1	346.003,663 281.918,888	2	345.999,979 281.916,047	4.652
2	345.999,979 281.916,047	3	345.992,634 281.910,534	9.184
3	345.992,634 281.910,534	4	346.091,051 281.803,918	145.096
4	346.091,051 281.803,918	5	346.102,305 281.812,028	13.872
5	346.102,305 281.812,028	1	346.003,663 281.918,888	145.428

**\*\* Lungimile segmentelor sunt determinate în planul de proiecție Stereo 70 și sunt rotunjite la 1 milimetru.**

**\*\*\* Distanța dintre puncte este formată din segmente cumulate ce sunt mai mici decât valoarea 1 milimetru.**





**DATE DESPRE IMOBILUL NR. 14752**

Oficiul de Cadastru și Publicitate Imobiliară DOLJ  
Biroul de Cadastru și Publicitate Imobiliară Craiova

**A. Partea I. Descrierea imobilului**

TEREN Extravilan

Adresa: Jud. Dolj, T 83, P 9

Nr. Crt	Nr cadastral Nr. topografic	Suprafața* (mp)	Observații / Referințe
A1		1.200	Sector cadastral:34 Teren neimprejmuit;

**B. Partea II. Proprietari și acte**

Inscrieri privitoare la dreptul de proprietate și alte drepturi reale	Referințe
<b>0 / 07/02/2023</b>	
Act Notarial nr. CM:422, din 20/11/2015 emis de BNP STOENESCU FLOREA;	
B1	A1
Intabulare, drept de PROPRIETATE, dobandit prin Succesiune, cota actuala 1/1, cota initiala 1/1 1) JUGANARU GHEORGHE ALEXANDRU	

**C. Partea III. SARCINI .**

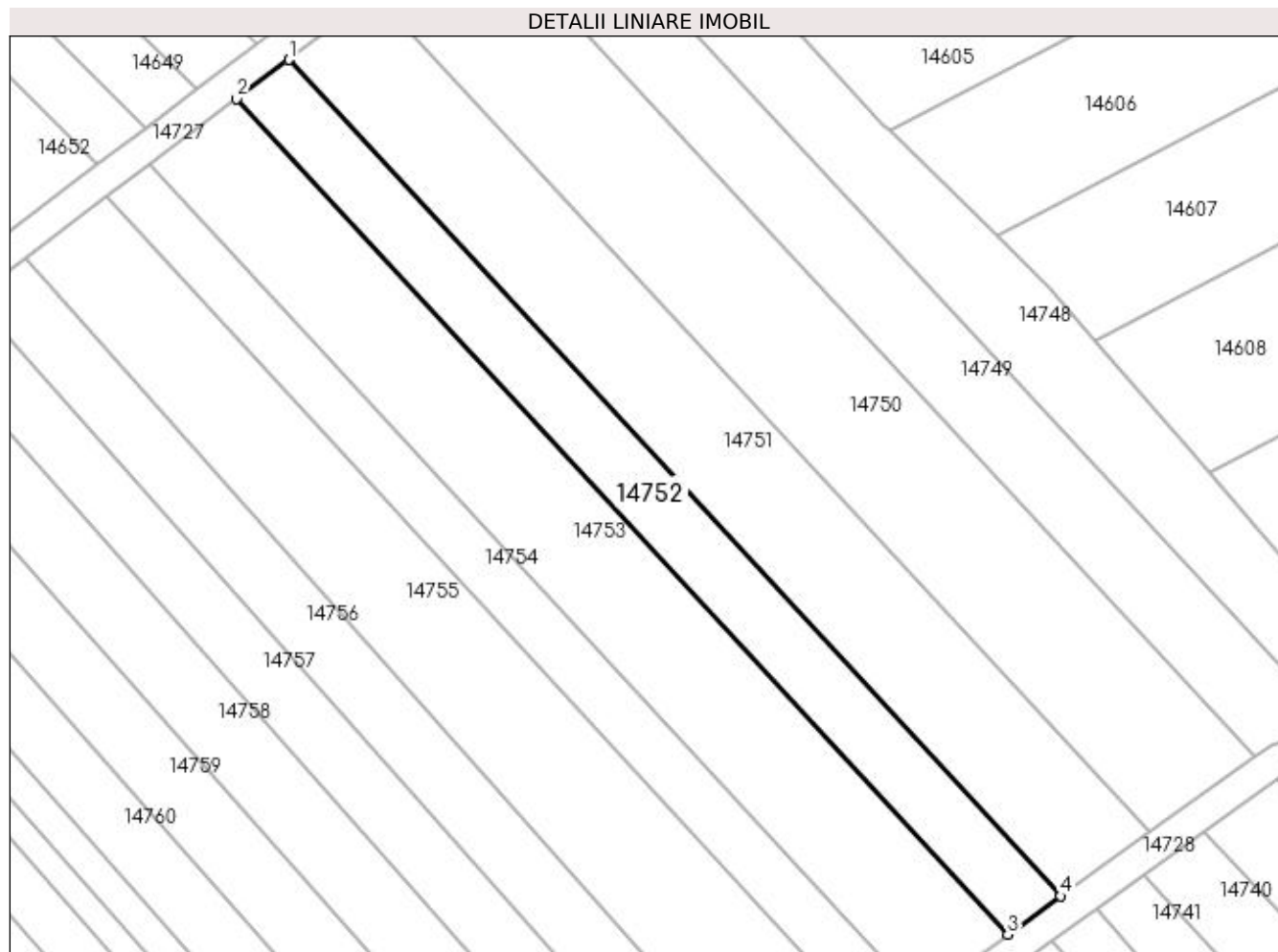
Inscrieri privind dezmembramintele dreptului de proprietate, drepturi reale de garanție și sarcini	Referințe
NU SUNT	

## Anexa Nr. 1 La Partea I

## Teren

Nr cadastral	Suprafața (mp)*	Observații / Referințe
	1.200	

\* Suprafața este determinată în planul de proiecție Stereo 70.



## Date referitoare la teren

Crt	Categorie folosință	Intra vilan	Suprafața (mp)	Tarla	Parcelă	Nr. topo	Observații / Referințe
1	arabil	NU	1.200	83	9	-	

## Lungime Segmente

1) Valorile lungimilor segmentelor sunt obținute din proiecție în plan.

Punct început	X / Y	Punct sfârșit	X / Y	Lungime segment (** (m)
1	345.992,634 281.910,534	2	345.985,981 281.905,542	8.318
2	345.985,981 281.905,542	3	346.084,288 281.799,045	144.934
3	346.084,288 281.799,045	4	346.091,051 281.803,918	8.336
4	346.091,051 281.803,918	1	345.992,634 281.910,534	145.096

**\*\* Lungimile segmentelor sunt determinate în planul de proiecție Stereo 70 și sunt rotunjite la 1 milimetru.**

**\*\*\* Distanța dintre puncte este formată din segmente cumulate ce sunt mai mici decât valoarea 1 milimetru.**



**DATE DESPRE IMOBILUL NR. 14753**

Oficiul de Cadastru și Publicitate Imobiliară DOLJ  
Biroul de Cadastru și Publicitate Imobiliară Craiova

**A. Partea I. Descrierea imobilului**

TEREN Extravilan

Adresa: Jud. Dolj, T 83, P 208

Nr. Crt	Nr cadastral Nr. topografic	Suprafața* (mp)	Observații / Referințe
A1		2.000	Sector cadastral:34 Teren neimprejmuit;

**B. Partea II. Proprietari și acte**

Inscrieri privitoare la dreptul de proprietate și alte drepturi reale	Referințe
<b>0 / 07/02/2023</b>	
Act Administrativ nr. TDP:2487-19512, din 22/01/1997 emis de COMISIA JUDETEANA DE FOND FUNCJAR;	
B1	A1
Intabulare, drept de PROPRIETATE, dobandit prin Reconstituire, cota actuala 1/1, cota initiala 1/1 1) FINTINA ION, LIPSA CNP	

**C. Partea III. SARCINI .**

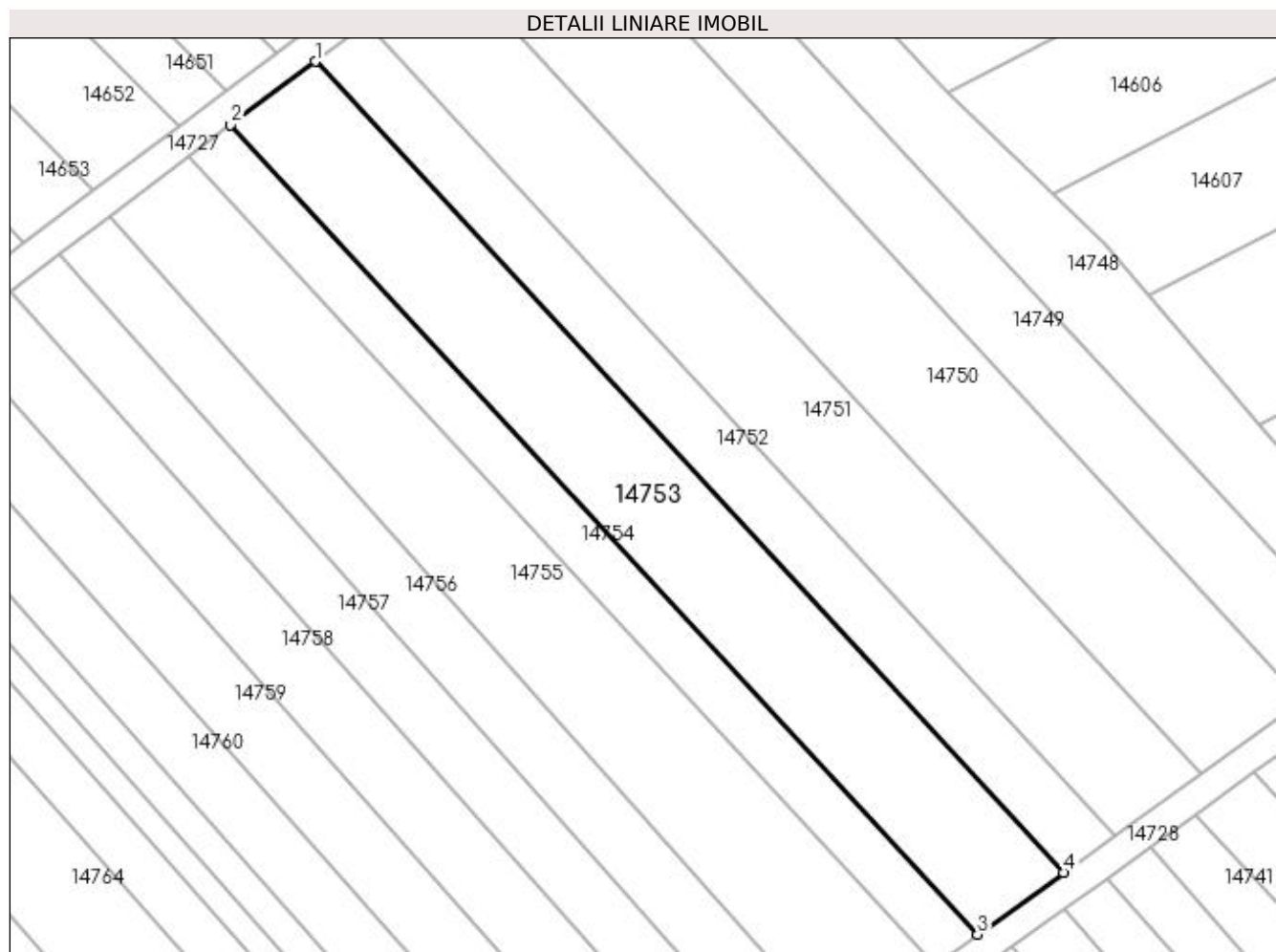
Inscrieri privind dezmembramintele dreptului de proprietate, drepturi reale de garanție și sarcini	Referințe
NU SUNT	

## Anexa Nr. 1 La Partea I

## Teren

Nr cadastral	Suprafața (mp)*	Observații / Referințe
	2.000	

\* Suprafața este determinată în planul de proiecție Stereo 70.



## Date referitoare la teren

Crt	Categorie folosință	Intra vilan	Suprafața (mp)	Tarla	Parcelă	Nr. topo	Observații / Referințe
1	arabil	NU	2.000	83	208	-	

## Lungime Segmente

1) Valorile lungimilor segmentelor sunt obținute din proiecție în plan.

Punct început	X / Y	Punct sfârșit	X / Y	Lungime segment (** (m)
1	345.985,981 281.905,542	2	345.974,877 281.897,208	13.884
2	345.974,877 281.897,208	3	346.073,0 281.790,91	144.663
3	346.073,0 281.790,91	4	346.084,288 281.799,045	13.914
4	346.084,288 281.799,045	1	345.985,981 281.905,542	144.934

**\*\* Lungimile segmentelor sunt determinate în planul de proiecție Stereo 70 și sunt rotunjite la 1 milimetru.**

**\*\*\* Distanța dintre puncte este formată din segmente cumulate ce sunt mai mici decât valoarea 1 milimetru.**





**DATE DESPRE IMOBILUL NR. 14754**

Oficiul de Cadastru și Publicitate Imobiliară DOLJ  
Biroul de Cadastru și Publicitate Imobiliară Craiova

**A. Partea I. Descrierea imobilului**

TEREN Extravilan

Adresa: Jud. Dolj, T 83, P 207

Nr. Crt	Nr cadastral Nr. topografic	Suprafața* (mp)	Observații / Referințe
A1		1.000	Sector cadastral:34 Teren neimprejmuit;

**B. Partea II. Proprietari și acte**

Inscrieri privitoare la dreptul de proprietate și alte drepturi reale	Referințe
<b>0 / 07/02/2023</b>	
Act Administrativ nr. TDP:9184, din 31/10/2007 emis de COMISIA JUDETEANA DE FOND FUNCJAR;	
B1	A1
Intabulare, drept de PROPRIETATE, dobandit prin Constituire, cota actuala 1/1, cota initiala 1/1 1) LAUTARU PETRE, LIPSA CNP	

**C. Partea III. SARCINI .**

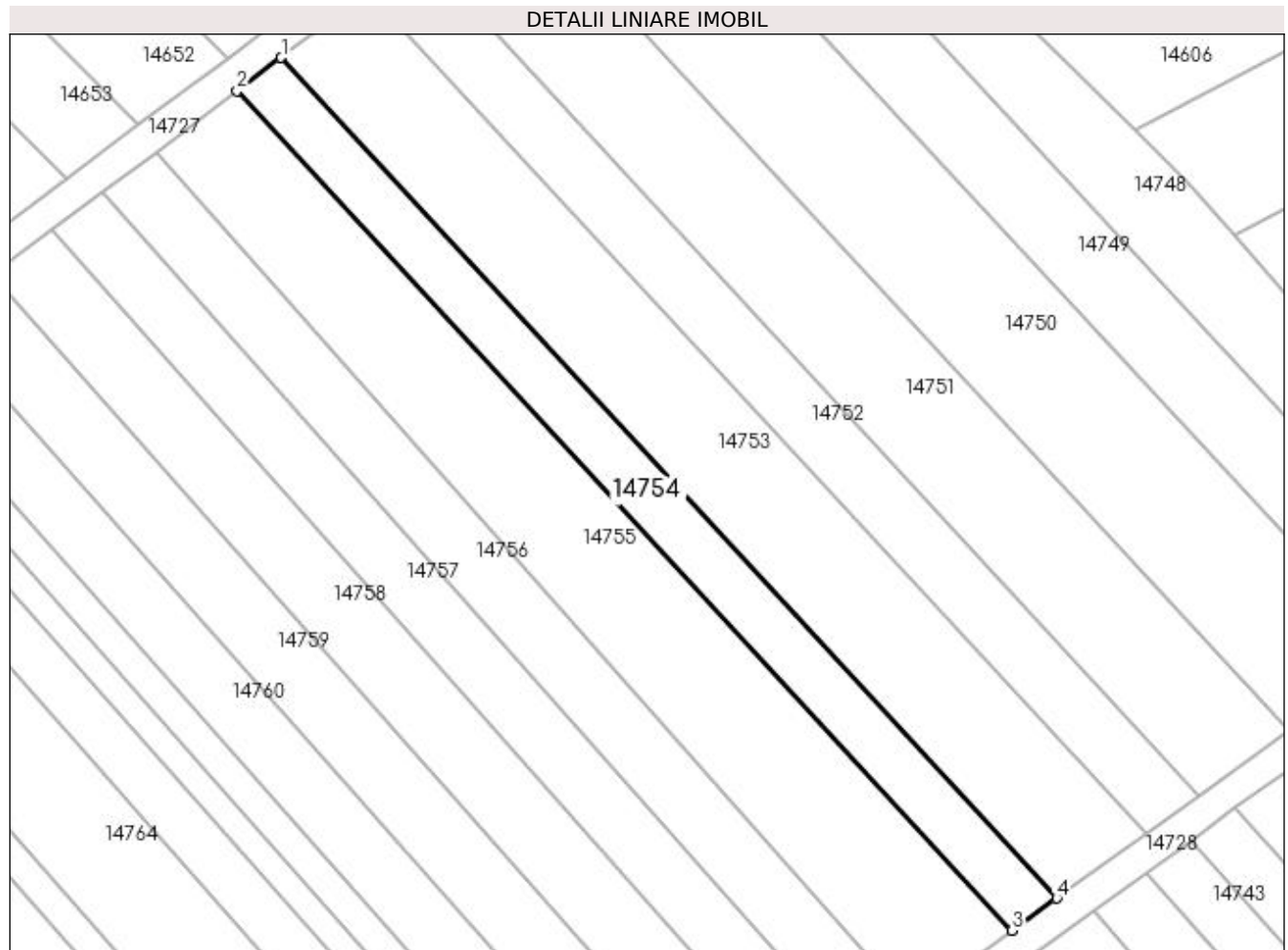
Inscrieri privind dezmembramintele dreptului de proprietate, drepturi reale de garanție și sarcini	Referințe
NU SUNT	

## Anexa Nr. 1 La Partea I

## Teren

Nr cadastral	Suprafața (mp)*	Observații / Referințe
	1.000	

\* Suprafața este determinată în planul de proiecție Stereo 70.



## Date referitoare la teren

Crt	Categorie folosință	Intra vilan	Suprafața (mp)	Tarla	Parcelă	Nr. topo	Observații / Referințe
1	arabil	NU	1.000	83	207	-	

## Lungime Segmente

1) Valorile lungimilor segmentelor sunt obținute din proiecție în plan.

Punct început	X / Y	Punct sfârșit	X / Y	Lungime segment (** (m)
1	345.974,877 281.897,208	2	345.969,317 281.893,035	6.952
2	345.969,317 281.893,035	3	346.067,348 281.786,837	144.527
3	346.067,348 281.786,837	4	346.073,0 281.790,91	6.967
4	346.073,0 281.790,91	1	345.974,877 281.897,208	144.663

**\*\* Lungimile segmentelor sunt determinate în planul de proiecție Stereo 70 și sunt rotunjite la 1 milimetru.**

**\*\*\* Distanța dintre puncte este formată din segmente cumulate ce sunt mai mici decât valoarea 1 milimetru.**



**DATE DESPRE IMOBILUL NR. 14755**

Oficiul de Cadastru și Publicitate Imobiliară DOLJ  
Biroul de Cadastru și Publicitate Imobiliară Craiova

**A. Partea I. Descrierea imobilului**

TEREN Extravilan

Adresa: Jud. Dolj, T 83

Nr. Crt	Nr cadastral Nr. topografic	Suprafața* (mp)	Observații / Referințe
A1		Din acte: 0 Masurata: 2.052	Sector cadastral:34 Teren neimprejmuit;

**B. Partea II. Proprietari și acte**

Inscrieri privitoare la dreptul de proprietate și alte drepturi reale		Referințe
<b>0 / 07/02/2023</b>		
Act Normativ nr. LEGE:7, din 13/03/1996 emis de PARLAMENTUL ROMANIEI;		
B1	Inscrierea provizorie, drept de PROPRIETATE, dobandit prin Lege, cota actuala 1/1, cota initiala 1/1 1) NEIDENTIFICAT NEIDENTIFICAT	A1

**C. Partea III. SARCINI .**

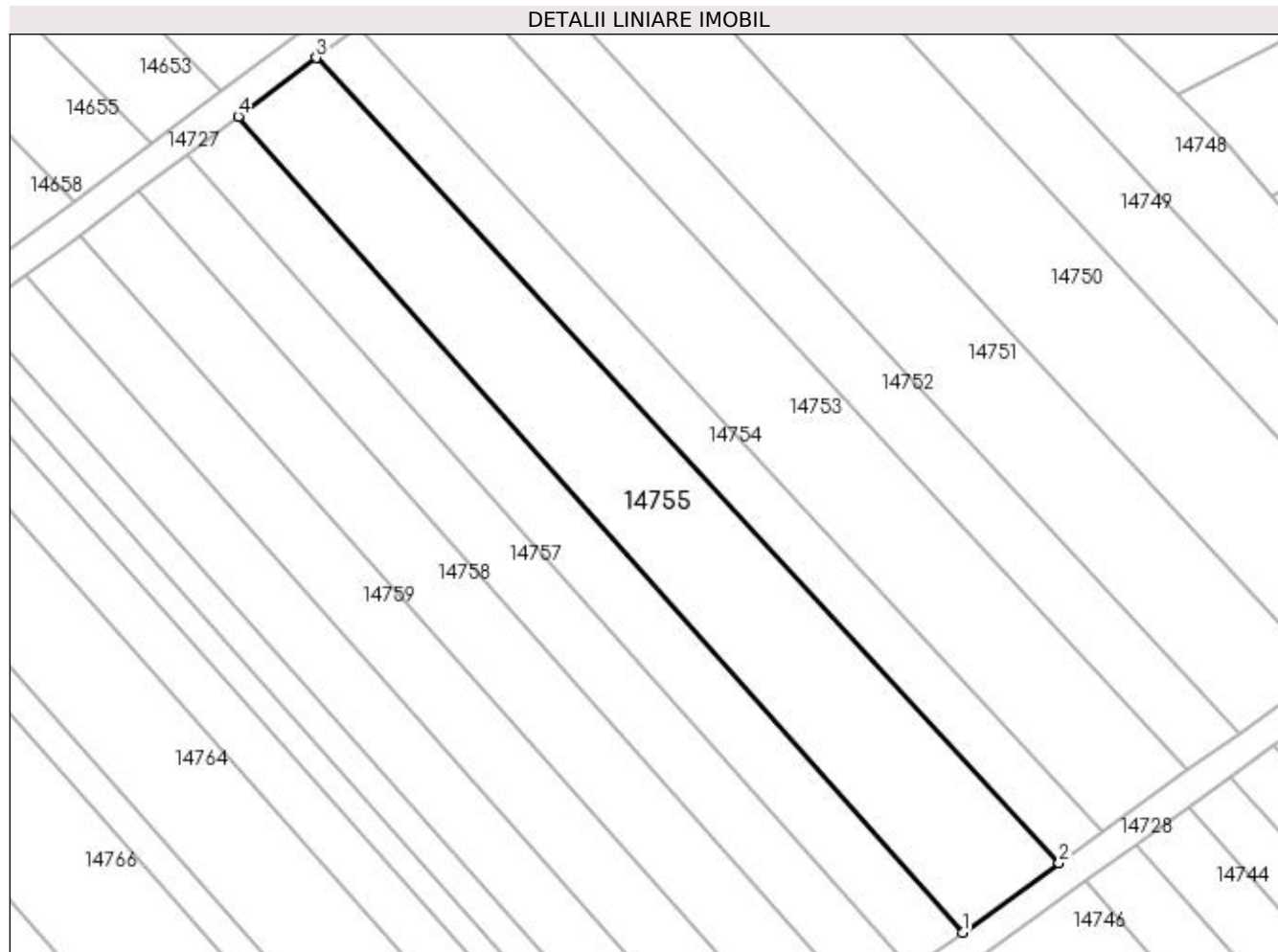
Inscrieri privind dezmembramintele dreptului de proprietate, drepturi reale de garanție și sarcini	Referințe
NU SUNT	

## Anexa Nr. 1 La Partea I

## Teren

Nr cadastral	Suprafața (mp)*	Observații / Referințe
	Din acte: 0 Masurata: 2.052	

\* Suprafața este determinată în planul de proiecție Stereo 70.



## Date referitoare la teren

Crt	Categorie folosință	Intra vilan	Suprafața (mp)	Tarla	Parcelă	Nr. topo	Observații / Referințe
1	arabil	NU	2.052	83		-	

## Lungime Segmente

1) Valorile lungimilor segmentelor sunt obținute din proiecție în plan.

Punct început	X / Y	Punct sfârșit	X / Y	Lungime segment (** (m)
1	346.054,602 281.777,653	2	346.067,348 281.786,837	15.71
2	346.067,348 281.786,837	3	345.969,317 281.893,035	144.527
3	345.969,317 281.893,035	4	345.959,007 281.885,297	12.891
4	345.959,007 281.885,297	1	346.054,602 281.777,653	143.964

**\*\* Lungimile segmentelor sunt determinate în planul de proiecție Stereo 70 și sunt rotunjite la 1 milimetru.**

**\*\*\* Distanța dintre puncte este formată din segmente cumulate ce sunt mai mici decât valoarea 1 milimetru.**





**DATE DESPRE IMOBILUL NR. 14756**

Oficiul de Cadastru și Publicitate Imobiliară DOLJ  
Biroul de Cadastru și Publicitate Imobiliară Craiova

**A. Partea I. Descrierea imobilului**

TEREN Extravilan

Adresa: Jud. Dolj, T 83, P 318

Nr. Crt	Nr cadastral Nr. topografic	Suprafața* (mp)	Observații / Referințe
A1		1.200	Sector cadastral:34 Teren neimprejmuit;

**B. Partea II. Proprietari și acte**

Inscrieri privitoare la dreptul de proprietate și alte drepturi reale	Referințe
<b>0 / 07/02/2023</b>	
Act Administrativ nr. TDP:1693-48628, din 02/04/1996 emis de COMISIA JUDETEANA DE FOND FUNCICIAR;	
B1	A1
Intabulare, drept de PROPRIETATE, dobandit prin Constituire, cota actuala 1/1, cota initiala 1/1 1) DUMITRU GHEORGHE, LIPSA CNP	

**C. Partea III. SARCINI .**

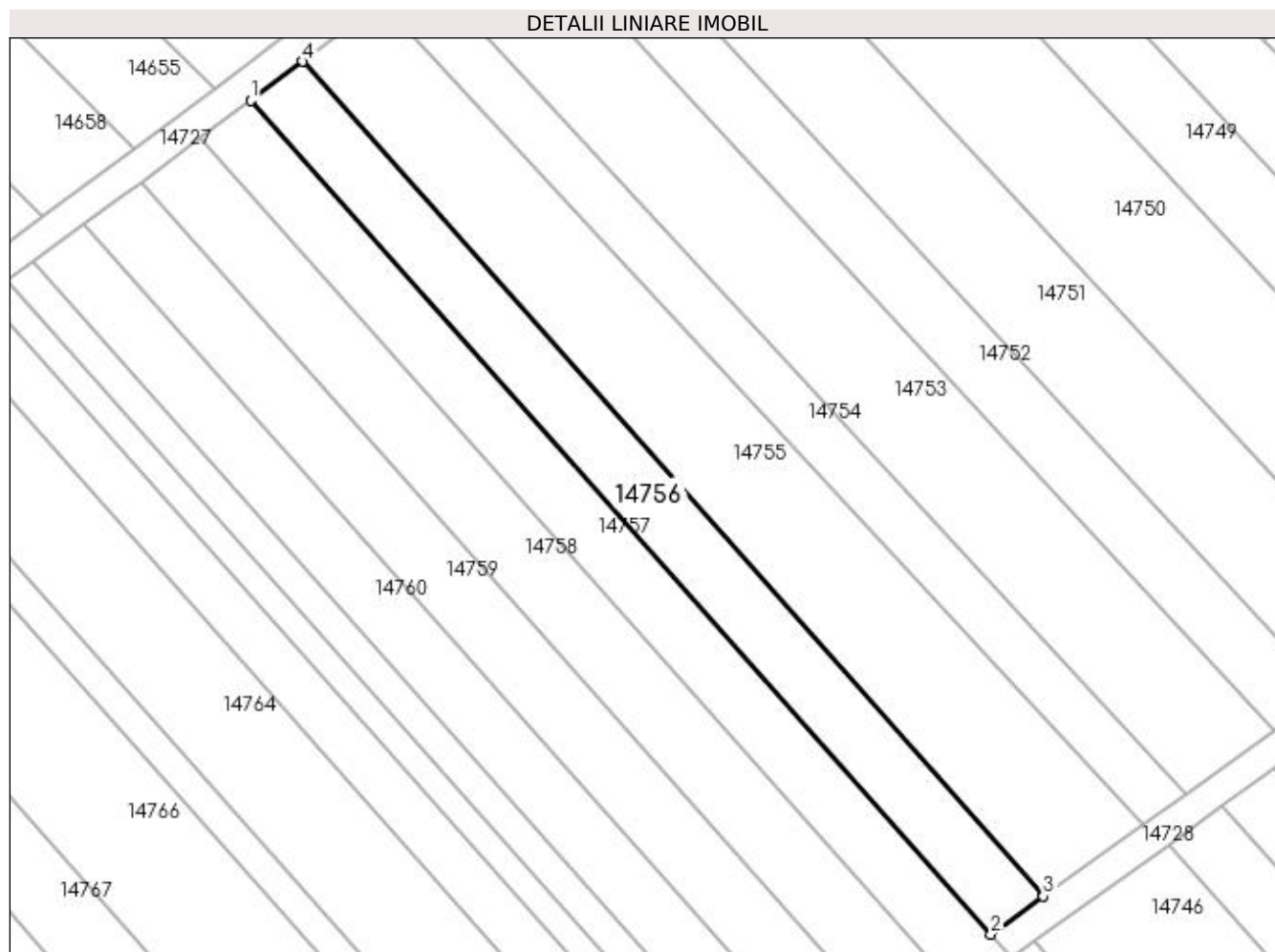
Inscrieri privind dezmembramintele dreptului de proprietate, drepturi reale de garanție și sarcini	Referințe
NU SUNT	

## Anexa Nr. 1 La Partea I

## Teren

Nr cadastral	Suprafața (mp)*	Observații / Referințe
	1.200	

\* Suprafața este determinată în planul de proiecție Stereo 70.



## Date referitoare la teren

Crt	Categorie folosință	Intravilan	Suprafața (mp)	Tarla	Parcelă	Nr. topo	Observații / Referințe
1	arabil	NU	1.200	83	318	-	

## Lungime Segmente

1) Valorile lungimilor segmentelor sunt obținute din proiecție în plan.

Punct început	X / Y	Punct sfârșit	X / Y	Lungime segment (** (m)
1	345.952,313 281.880,273	2	346.047,801 281.772,751	143.802
2	346.047,801 281.772,751	3	346.054,602 281.777,653	8.384
3	346.054,602 281.777,653	4	345.959,007 281.885,297	143.964
4	345.959,007 281.885,297	1	345.952,313 281.880,273	8.37

**\*\* Lungimile segmentelor sunt determinate în planul de proiecție Stereo 70 și sunt rotunjite la 1 milimetru.**

**\*\*\* Distanța dintre puncte este formată din segmente cumulate ce sunt mai mici decât valoarea 1 milimetru.**



**DATE DESPRE IMOBILUL NR. 14757**

Oficiul de Cadastru și Publicitate Imobiliară DOLJ  
Biroul de Cadastru și Publicitate Imobiliară Craiova

**A. Partea I. Descrierea imobilului**

TEREN Extravilan

Adresa: Jud. Dolj, T 83, P 214

Nr. Crt	Nr cadastral Nr. topografic	Suprafața* (mp)	Observații / Referințe
A1		2.300	Sector cadastral:34 Teren neimprejmuit;

**B. Partea II. Proprietari și acte**

Inscrieri privitoare la dreptul de proprietate și alte drepturi reale	Referințe
<b>0 / 07/02/2023</b>	
Act Notarial nr. CM:650, din 08/11/2006 emis de BNP STOENESCU FLOREA;	
B1	A1
Intabulare, drept de PROPRIETATE, dobandit prin Succesiune, cota actuala 1/1, cota initiala 1/1 1) JUGANARU TRAIAN	

**C. Partea III. SARCINI .**

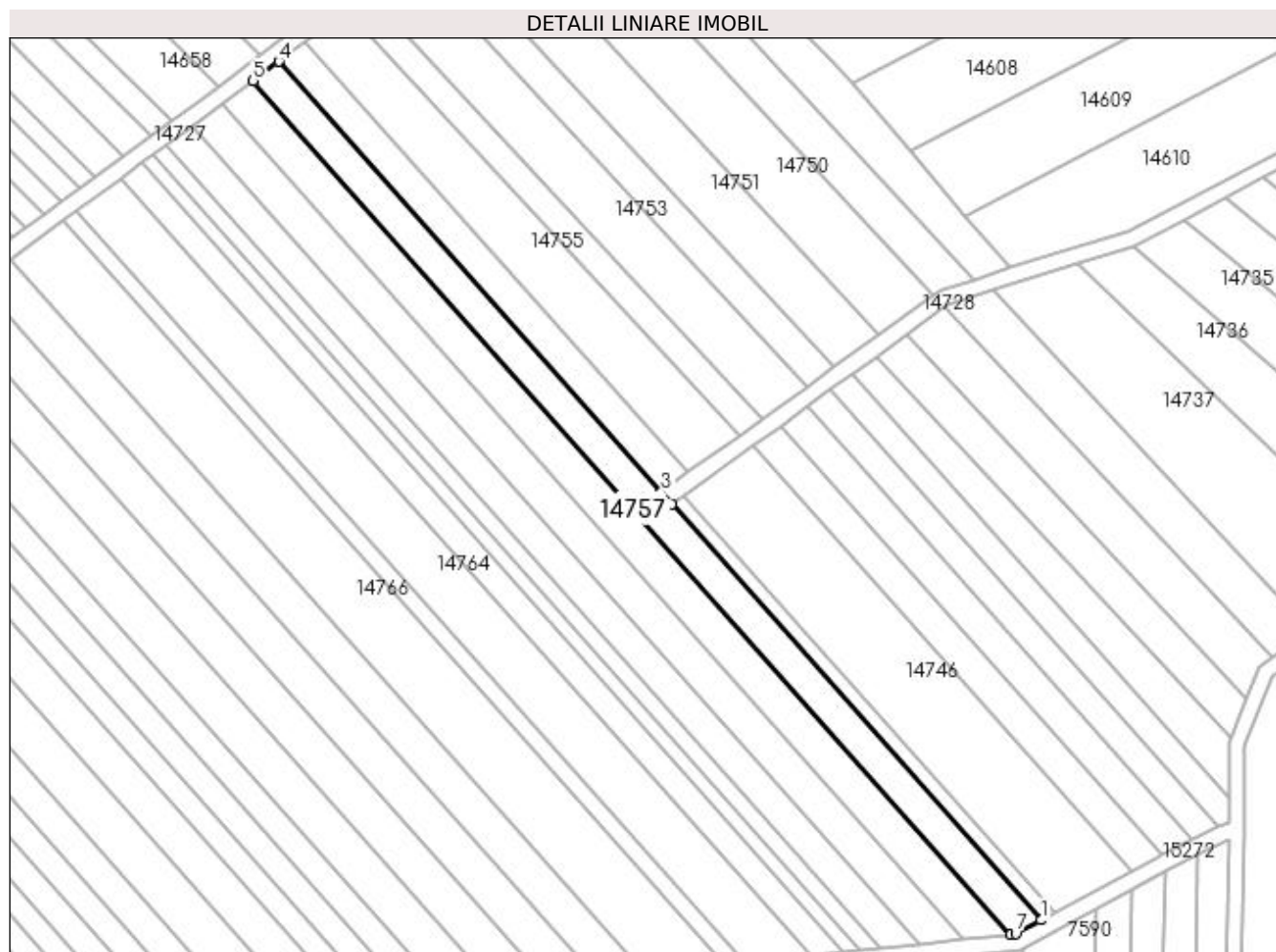
Inscrieri privind dezmembramintele dreptului de proprietate, drepturi reale de garanție și sarcini	Referințe
NU SUNT	

## Anexa Nr. 1 La Partea I

## Teren

Nr cadastral	Suprafața (mp)*	Observații / Referințe
	2.300	

\* Suprafața este determinată în planul de proiecție Stereo 70.



## Date referitoare la teren

Crt	Categorie folosință	Intra vilan	Suprafața (mp)	Tarla	Parcelă	Nr. topo	Observații / Referințe
1	arabil	NU	2.300	83	214	-	

## Lungime Segmente

1) Valorile lungimilor segmentelor sunt obținute din proiecție în plan.

Punct început	X / Y	Punct sfârșit	X / Y	Lungime segment (** (m)
1	346.142,748 281.665,837	2	346.050,47 281.769,745	138.968
2	346.050,47 281.769,745	3	346.047,801 281.772,751	4.02
3	346.047,801 281.772,751	4	345.952,313 281.880,273	143.802
4	345.952,313 281.880,273	5	345.945,863 281.875,432	8.065
5	345.945,863 281.875,432	6	346.135,164 281.662,271	285.083

Punct început	X / Y	Punct sfârșit	X / Y	Lungime segment (** (m)
6	346.135,164 281.662,271	7	346.136,404 281.662,405	1.247
7	346.136,404 281.662,405	1	346.142,748 281.665,837	7.213

\*\* Lungimile segmentelor sunt determinate în planul de proiecție Stereo 70 și sunt rotunjite la 1 milimetru.

\*\*\* Distanța dintre puncte este formată din segmente cumulate ce sunt mai mici decât valoarea 1 milimetru.





**DATE DESPRE IMOBILUL NR. 14758**

Oficiul de Cadastru și Publicitate Imobiliară DOLJ  
Biroul de Cadastru și Publicitate Imobiliară Craiova

**A. Partea I. Descrierea imobilului**

TEREN Extravilan

Adresa: Jud. Dolj, T 83, P 308

Nr. Crt	Nr cadastral Nr. topografic	Suprafața* (mp)	Observații / Referințe
A1		2.700	Sector cadastral:34 Teren neimprejmuit;

**B. Partea II. Proprietari și acte**

Inscrieri privitoare la dreptul de proprietate și alte drepturi reale		Referințe
<b>0 / 07/02/2023</b>		
Act Notarial nr. CM:43, din 13/02/2019 emis de BNP STOENESCU FLOREA;		
B1	Intabulare, drept de PROPRIETATE, dobandit prin Succesiune, cota actuala 1/1, cota initiala 1/1 1) CATANA AUREL ADRIAN	A1

**C. Partea III. SARCINI .**

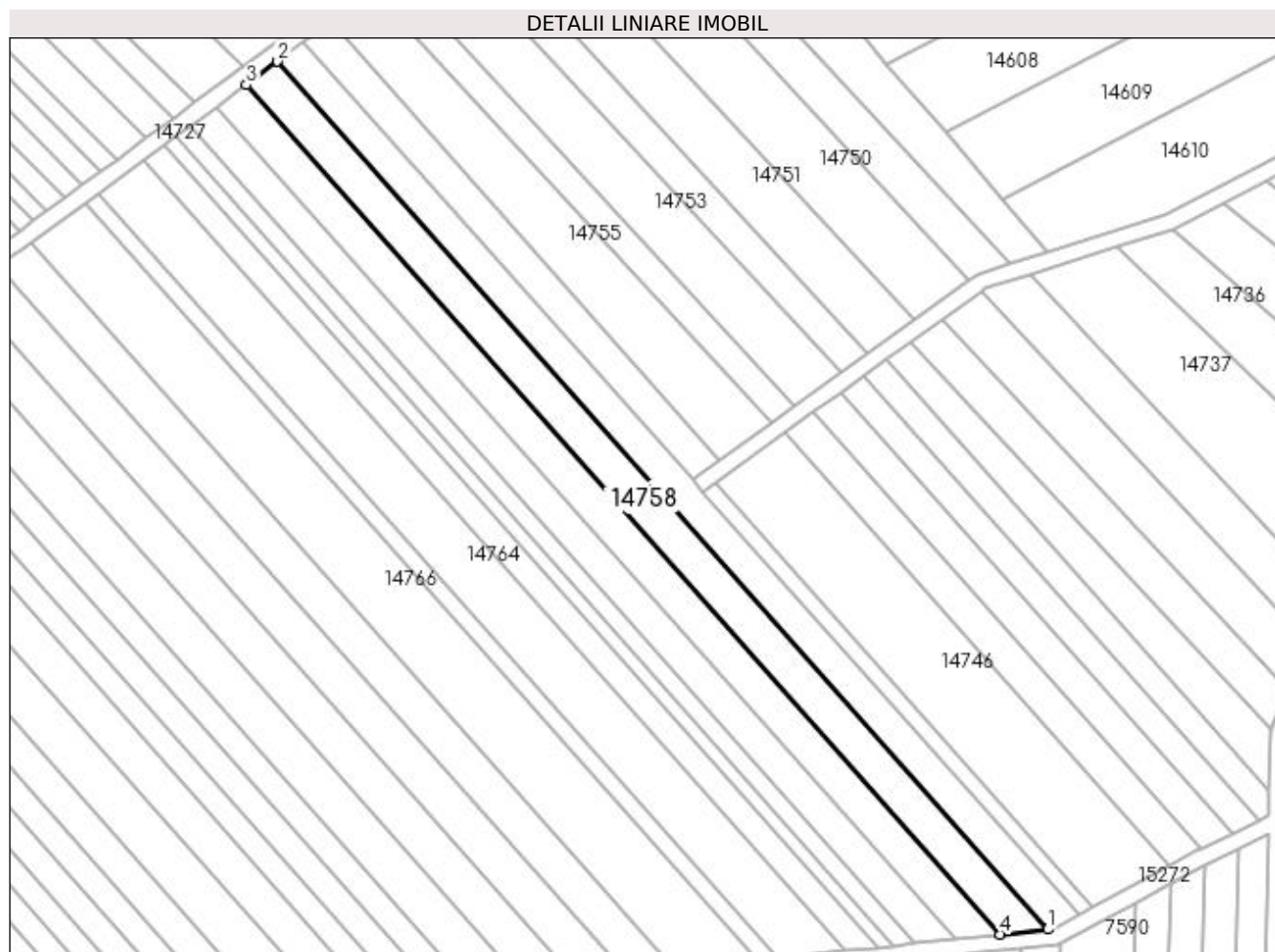
Inscrieri privind dezmembramintele dreptului de proprietate, drepturi reale de garanție și sarcini	Referințe
NU SUNT	

## Anexa Nr. 1 La Partea I

## Teren

Nr cadastral	Suprafața (mp)*	Observații / Referințe
	2.700	

\* Suprafața este determinată în planul de proiecție Stereo 70.



## Date referitoare la teren

Crt	Categorie folosință	Intra vilan	Suprafața (mp)	Tarla	Parcelă	Nr. topo	Observații / Referințe
1	arabil	NU	2.700	83	308	-	

## Lungime Segmente

1) Valorile lungimilor segmentelor sunt obținute din proiecție în plan.

Punct început	X / Y	Punct sfârșit	X / Y	Lungime segment (** (m)
1	346.135,164 281.662,271	2	345.945,863 281.875,432	285.083
2	345.945,863 281.875,432	3	345.938,181 281.869,667	9.605
3	345.938,181 281.869,667	4	346.123,483 281.661,01	279.06
4	346.123,483 281.661,01	1	346.135,164 281.662,271	11.749

**\*\* Lungimile segmentelor sunt determinate în planul de proiecție Stereo 70 și sunt rotunjite la 1 milimetru.**

**\*\*\* Distanța dintre puncte este formată din segmente cumulate ce sunt mai mici decât valoarea 1 milimetru.**



**DATE DESPRE IMOBILUL NR. 14759**

Oficiul de Cadastru și Publicitate Imobiliară DOLJ  
Biroul de Cadastru și Publicitate Imobiliară Craiova

**A. Partea I. Descrierea imobilului**

TEREN Extravilan

Adresa: Jud. Dolj, T 83, P 215

Nr. Crt	Nr cadastral Nr. topografic	Suprafața* (mp)	Observații / Referințe
A1		2.500	Sector cadastral:34 Teren neimprejmuit;

**B. Partea II. Proprietari și acte**

Inscrieri privitoare la dreptul de proprietate și alte drepturi reale		Referințe
<b>0 / 07/02/2023</b>		
Act Administrativ nr. TDP:283-60440, din 20/12/1993 emis de COMISIA JUDETEANA DE FOND FUNCJAR (CERTIF. DE DECES:DP742333/07.02.2007;);		
B1	Intabulare, drept de PROPRIETATE, dobandit prin Reconstituire, cota actuala 1/1, cota initiala 1/1 1) COLINA PETRE DEFUNCT:Da	A1

**C. Partea III. SARCINI .**

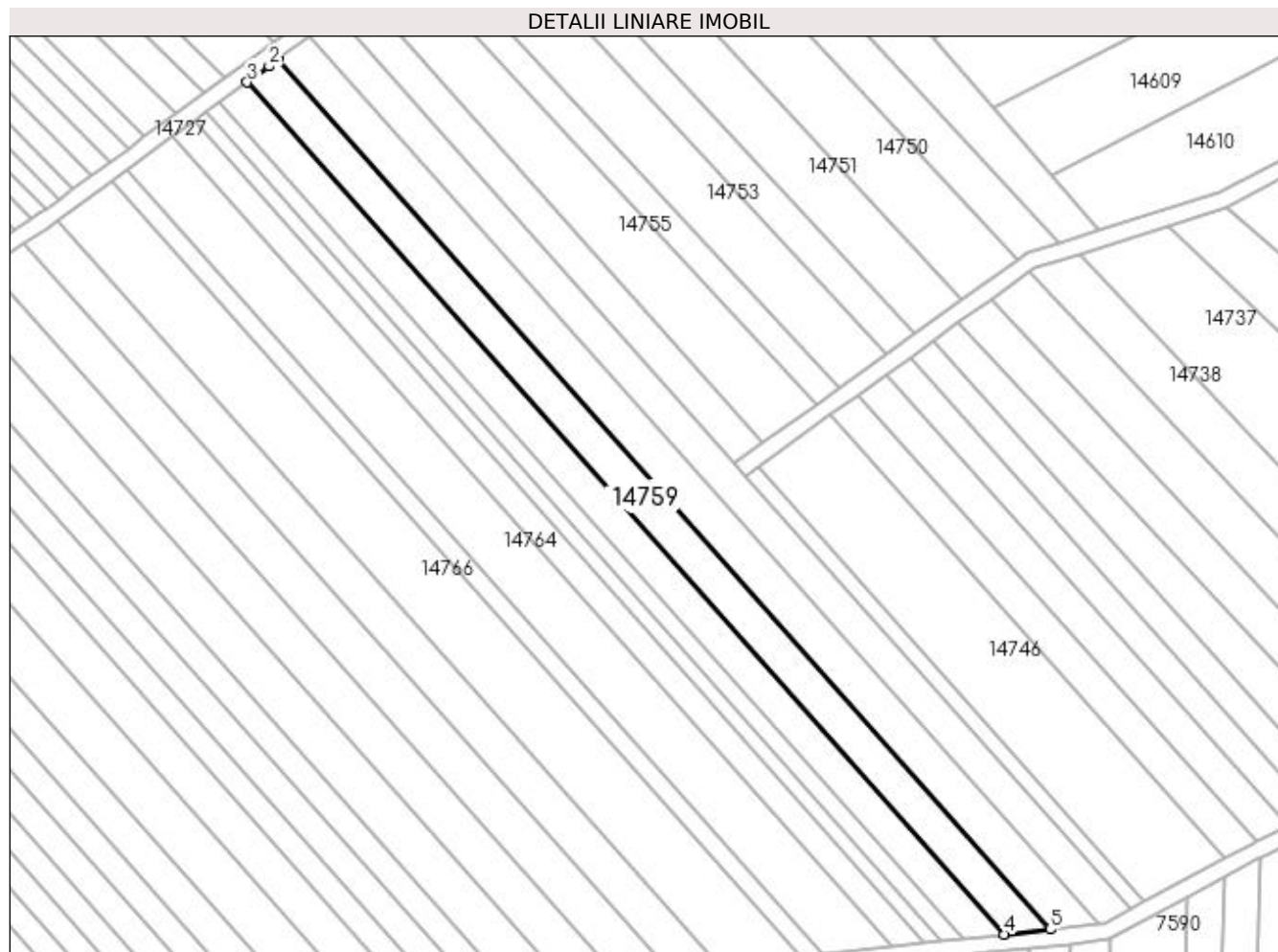
Inscrieri privind dezmembramintele dreptului de proprietate, drepturi reale de garanție și sarcini	Referințe
NU SUNT	

## Anexa Nr. 1 La Partea I

## Teren

Nr cadastral	Suprafața (mp)*	Observații / Referințe
	2.500	

\* Suprafața este determinată în planul de proiecție Stereo 70.



## Date referitoare la teren

Crt	Categorie folosință	Intravilan	Suprafața (mp)	Tarla	Parcelă	Nr. topo	Observații / Referințe
1	arabil	NU	2.500	83	215	-	

## Lungime Segmente

1) Valorile lungimilor segmentelor sunt obținute din proiecție în plan.

Punct început	X / Y	Punct sfârșit	X / Y	Lungime segment (** (m)
1	345.938,181 281.869,667	2	345.936,103 281.868,108	2.598
2	345.936,103 281.868,108	3	345.930,863 281.864,278	6.49
3	345.930,863 281.864,278	4	346.112,439 281.659,817	273.449
4	346.112,439 281.659,817	5	346.123,483 281.661,01	11.108
5	346.123,483 281.661,01	1	345.938,181 281.869,667	279.06

**\*\* Lungimile segmentelor sunt determinate în planul de proiecție Stereo 70 și sunt rotunjite la 1 milimetru.**

**\*\*\* Distanța dintre puncte este formată din segmente cumulate ce sunt mai mici decât valoarea 1 milimetru.**





**DATE DESPRE IMOBILUL NR. 14760**

Oficiul de Cadastru și Publicitate Imobiliară DOLJ  
Biroul de Cadastru și Publicitate Imobiliară Craiova

**A. Partea I. Descrierea imobilului**

TEREN Extravilan

Adresa: Jud. Dolj, T 83

Nr. Crt	Nr cadastral Nr. topografic	Suprafața* (mp)	Observații / Referințe
A1		Din acte: 0 Masurata: 2.200	Sector cadastral:34 Teren neimprejmuit;

**B. Partea II. Proprietari și acte**

Inscrieri privitoare la dreptul de proprietate și alte drepturi reale		Referințe
<b>0 / 07/02/2023</b>		
Act Normativ nr. LEGE:7, din 13/03/1996 emis de PARLAMENTUL ROMANIEI;		
B1	Inscrierea provizorie, drept de PROPRIETATE, dobandit prin Lege, cota actuala 1/1, cota initiala 1/1 1) NEIDENTIFICAT NEIDENTIFICAT	A1

**C. Partea III. SARCINI .**

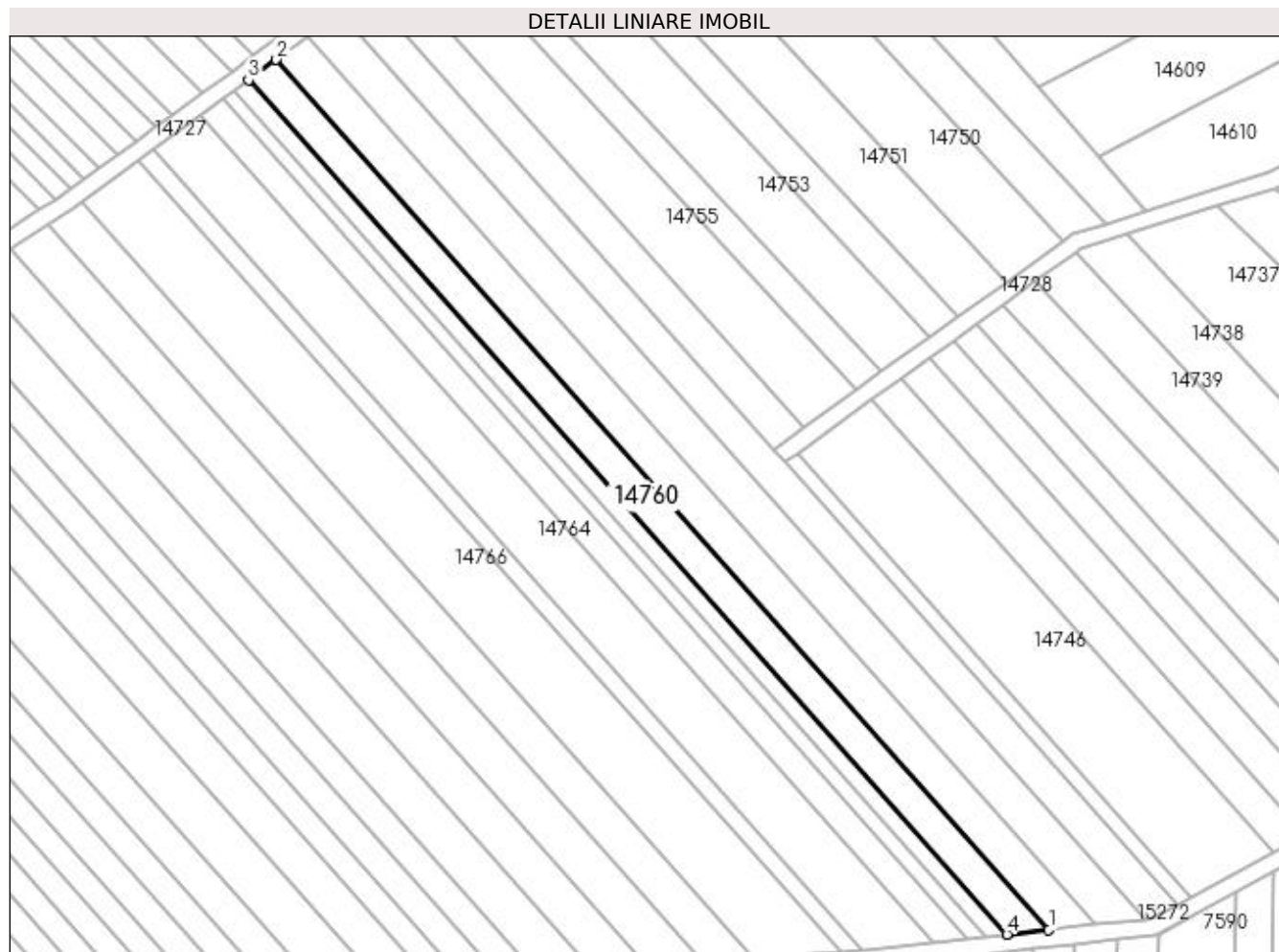
Inscrieri privind dezmembramintele dreptului de proprietate, drepturi reale de garanție și sarcini	Referințe
NU SUNT	

## Anexa Nr. 1 La Partea I

## Teren

Nr cadastral	Suprafața (mp)*	Observații / Referințe
	Din acte: 0 Masurata: 2.200	

\* Suprafața este determinată în planul de proiecție Stereo 70.



## Date referitoare la teren

Crt	Categorie folosință	Intra vilan	Suprafața (mp)	Tarla	Parcelă	Nr. topo	Observații / Referințe
1	arabil	NU	2.200	83		-	

## Lungime Segmente

1) Valorile lungimilor segmentelor sunt obținute din proiecție în plan.

Punct început	X / Y	Punct sfârșit	X / Y	Lungime segment (** (m)
1	346.112,439 281.659,817	2	345.930,863 281.864,278	273.449
2	345.930,863 281.864,278	3	345.924,278 281.859,465	8.156
3	345.924,278 281.859,465	4	346.102,531 281.658,746	268.444
4	346.102,531 281.658,746	1	346.112,439 281.659,817	9.966

**\*\* Lungimile segmentelor sunt determinate în planul de proiecție Stereo 70 și sunt rotunjite la 1 milimetru.**

**\*\*\* Distanța dintre puncte este formată din segmente cumulate ce sunt mai mici decât valoarea 1 milimetru.**



**DATE DESPRE IMOBILUL NR. 14761**

Oficiul de Cadastru și Publicitate Imobiliară DOLJ  
Biroul de Cadastru și Publicitate Imobiliară Craiova

**A. Partea I. Descrierea imobilului**

TEREN Extravilan

Adresa: Jud. Dolj, T 83, P 217

Nr. Crt	Nr cadastral Nr. topografic	Suprafața* (mp)	Observații / Referințe
A1		1.100	Sector cadastral:34 Teren neimprejmuit;

**B. Partea II. Proprietari și acte**

Inscrieri privitoare la dreptul de proprietate și alte drepturi reale	Referințe
<b>0 / 07/02/2023</b>	
Act Notarial nr. CM:147, din 22/11/2021 emis de BNP ENAHE IULIA;	
B1	A1
Intabulare, drept de PROPRIETATE, dobandit prin Succesiune, cota actuala 1/1, cota initiala 1/1 1) MONTANO VINCENZO, LIPSA CNP	

**C. Partea III. SARCINI .**

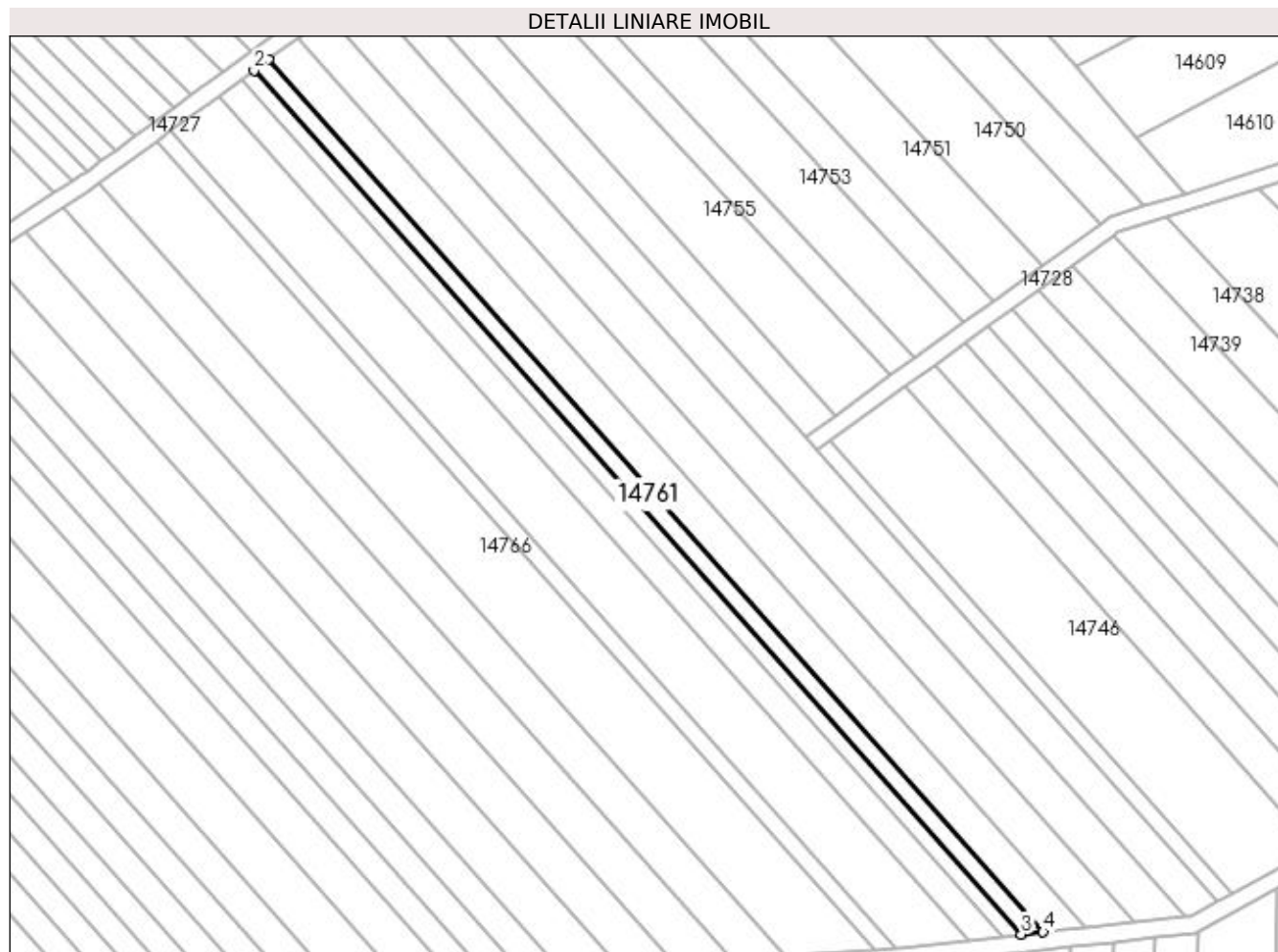
Inscrieri privind dezmembramintele dreptului de proprietate, drepturi reale de garanție și sarcini	Referințe
NU SUNT	

## Anexa Nr. 1 La Partea I

## Teren

Nr cadastral	Suprafața (mp)*	Observații / Referințe
	1.100	

\* Suprafața este determinată în planul de proiecție Stereo 70.



## Date referitoare la teren

Crt	Categorie folosință	Intra vilan	Suprafața (mp)	Tarla	Parcelă	Nr. topo	Observații / Referințe
1	arabil	NU	1.100	83	217	-	

## Lungime Segmente

1) Valorile lungimilor segmentelor sunt obținute din proiecție în plan.

Punct început	X / Y	Punct sfârșit	X / Y	Lungime segment (** (m)
1	345.924,278 281.859,465	2	345.920,939 281.857,024	4.136
2	345.920,939 281.857,024	3	346.097,506 281.658,203	265.905
3	346.097,506 281.658,203	4	346.102,531 281.658,746	5.054
4	346.102,531 281.658,746	1	345.924,278 281.859,465	268.444

**\*\* Lungimile segmentelor sunt determinate în planul de proiecție Stereo 70 și sunt rotunjite la 1 milimetru.**

**\*\*\* Distanța dintre puncte este formată din segmente cumulate ce sunt mai mici decât valoarea 1 milimetru.**





**DATE DESPRE IMOBILUL NR. 14762**

Oficiul de Cadastru și Publicitate Imobiliară DOLJ  
Biroul de Cadastru și Publicitate Imobiliară Craiova

**A. Partea I. Descrierea imobilului**

TEREN Extravilan

Adresa: Jud. Dolj, T 83, P 217

Nr. Crt	Nr cadastral Nr. topografic	Suprafața* (mp)	Observații / Referințe
A1		Din acte: 2.000 Masurata: 900	Sector cadastral:34 Teren neimprejmuit; 1100 MP AU FOST MOSTENITI CONFORM CM 147/22.11.2021;

**B. Partea II. Proprietari și acte**

Inscrieri privitoare la dreptul de proprietate și alte drepturi reale		Referințe
<b>0 / 07/02/2023</b>		
Act Administrativ nr. TDP:358-60439, din 10/01/1994 emis de COMISIA JUDETEANA DE FOND FUNCICIAR (CM: 147/22.11.2021);		
B1	Intabulare, drept de PROPRIETATE, dobandit prin Reconstituire, cota actuala 1/1, cota initiala 1/1 1) COCA SERGIU, LIPSA CNP	A1

**C. Partea III. SARCINI .**

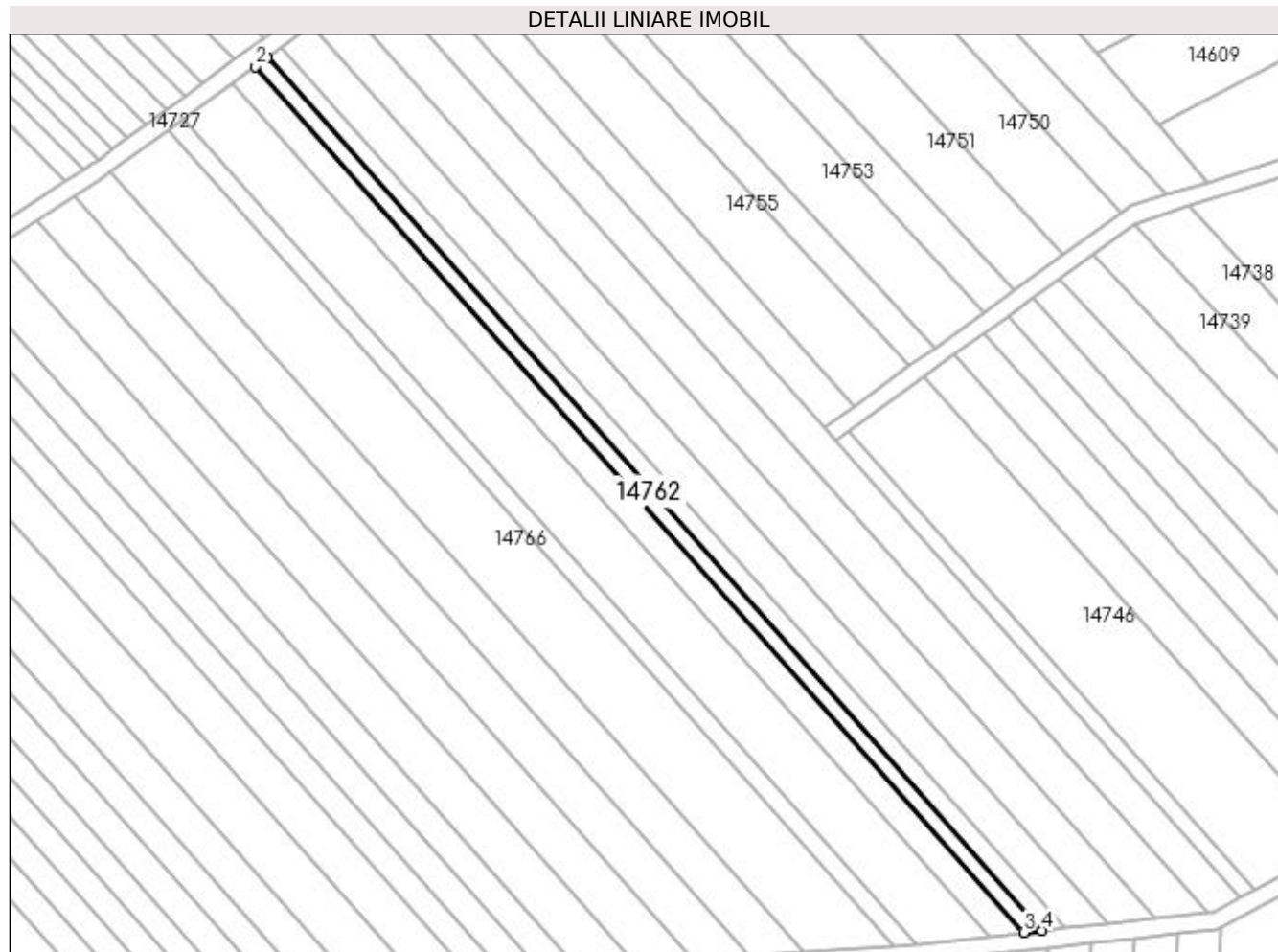
Inscrieri privind dezmembramintele dreptului de proprietate, drepturi reale de garanție și sarcini	Referințe
NU SUNT	

## Anexa Nr. 1 La Partea I

## Teren

Nr cadastral	Suprafața (mp)*	Observații / Referințe
	Din acte: 2.000 Masurata: 900	1100 MP AU FOST MOSTENITI CONFORM CM 147/22.11.2021;

\* Suprafața este determinată în planul de proiecție Stereo 70.



## Date referitoare la teren

Crt	Categorie folosință	Intra vilan	Suprafața (mp)	Tarla	Parcelă	Nr. topo	Observații / Referințe
1	arabil	NU	900	83	217	-	

## Lungime Segmente

1) Valorile lungimilor segmentelor sunt obținute din proiecție în plan.

Punct început	X / Y	Punct sfârșit	X / Y	Lungime segment (** (m)
1	345.920,939 281.857,024	2	345.918,184 281.855,01	3.413
2	345.918,184 281.855,01	3	346.093,359 281.657,755	263.81
3	346.093,359 281.657,755	4	346.097,506 281.658,203	4.171
4	346.097,506 281.658,203	1	345.920,939 281.857,024	265.905

**\*\* Lungimile segmentelor sunt determinate în planul de proiecție Stereo 70 și sunt rotunjite la 1 milimetru.**

**\*\*\* Distanța dintre puncte este formată din segmente cumulate ce sunt mai mici decât valoarea 1 milimetru.**



**DATE DESPRE IMOBILUL NR. 14763**

Oficiul de Cadastru și Publicitate Imobiliară DOLJ  
Biroul de Cadastru și Publicitate Imobiliară Craiova

**A. Partea I. Descrierea imobilului**

TEREN Extravilan

Adresa: Jud. Dolj, T 83, P 218

Nr. Crt	Nr cadastral Nr. topografic	Suprafața* (mp)	Observații / Referințe
A1		1.700	Sector cadastral:34 Teren neimprejmuit;

**B. Partea II. Proprietari și acte**

Inscrieri privitoare la dreptul de proprietate și alte drepturi reale	Referințe
<b>0 / 07/02/2023</b>	
Act Administrativ nr. TDP:300-60440, din 20/12/1993 emis de COMISIA JUDETEANA DE FOND FUNCJAR;	
B1	A1
Intabulare, drept de PROPRIETATE, dobandit prin Reconstituire, cota actuala 1/1, cota initiala 1/1 1) ZGLIMBEA MARIA, LIPSA CNP	

**C. Partea III. SARCINI .**

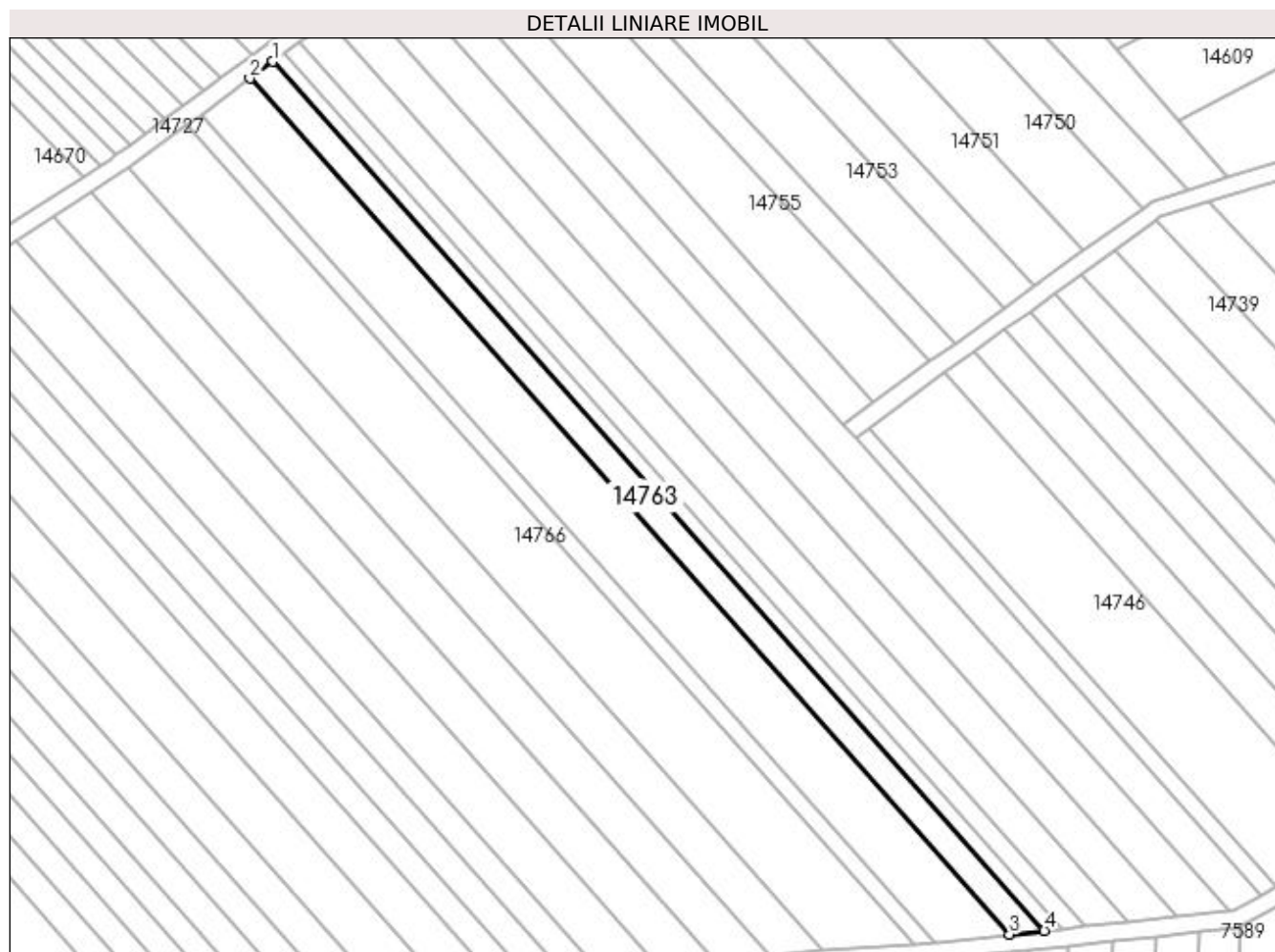
Inscrieri privind dezmembramintele dreptului de proprietate, drepturi reale de garanție și sarcini	Referințe
NU SUNT	

## Anexa Nr. 1 La Partea I

## Teren

Nr cadastral	Suprafața (mp)*	Observații / Referințe
	1.700	

\* Suprafața este determinată în planul de proiecție Stereo 70.



## Date referitoare la teren

Crt	Categorie folosință	Intra vilan	Suprafața (mp)	Tarla	Parcelă	Nr. topo	Observații / Referințe
1	arabil	NU	1.700	83	218	-	

## Lungime Segmente

1) Valorile lungimilor segmentelor sunt obținute din proiecție în plan.

Punct început	X / Y	Punct sfârșit	X / Y	Lungime segment (** (m)
1	345.918,184 281.855,01	2	345.912,918 281.851,161	6.523
2	345.912,918 281.851,161	3	346.085,435 281.656,899	259.807
3	346.085,435 281.656,899	4	346.093,359 281.657,755	7.97
4	346.093,359 281.657,755	1	345.918,184 281.855,01	263.81

**\*\* Lungimile segmentelor sunt determinate în planul de proiecție Stereo 70 și sunt rotunjite la 1 milimetru.**

**\*\*\* Distanța dintre puncte este formată din segmente cumulate ce sunt mai mici decât valoarea 1 milimetru.**





**DATE DESPRE IMOBILUL NR. 14764**

Oficiul de Cadastru și Publicitate Imobiliară DOLJ  
Biroul de Cadastru și Publicitate Imobiliară Craiova

**A. Partea I. Descrierea imobilului**

TEREN Extravilan

Adresa: Jud. Dolj, T 83, P 219

Nr. Crt	Nr cadastral Nr. topografic	Suprafața* (mp)	Observații / Referințe
A1		3.500	Sector cadastral:34 Teren neimprejmuit;

**B. Partea II. Proprietari și acte**

Inscrieri privitoare la dreptul de proprietate și alte drepturi reale	Referințe
<b>0 / 07/02/2023</b>	
Act Administrativ nr. TDP:735-58782, din 16/03/1994 emis de COMISIA JUDETEANA DE FOND FUNCJAR;	
B1	A1
Intabulare, drept de PROPRIETATE, dobandit prin Reconstituire, cota actuala 1/1, cota initiala 1/1 1) ZGLIMBEA VASILE, LIPSA CNP	

**C. Partea III. SARCINI .**

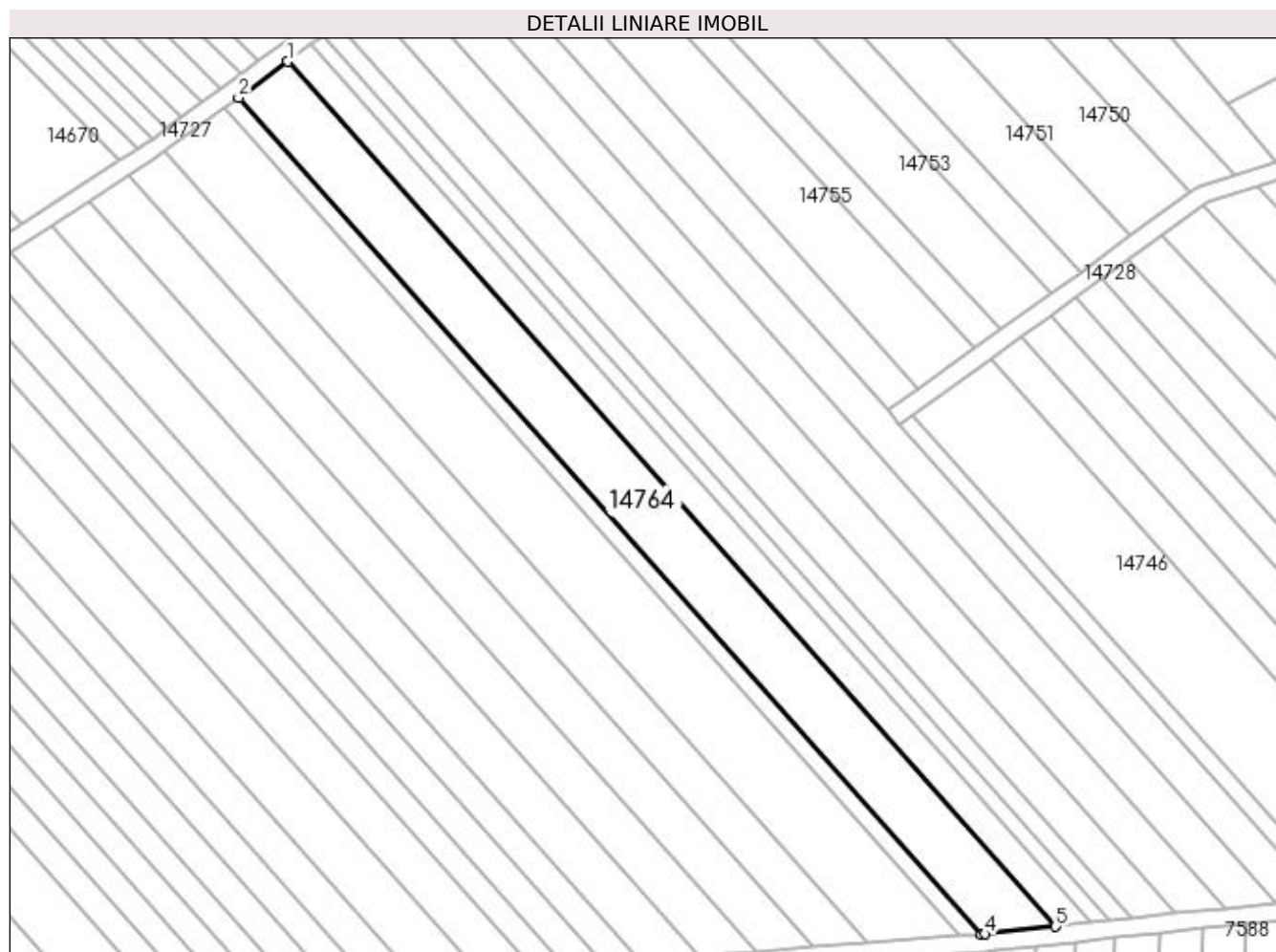
Inscrieri privind dezmembramintele dreptului de proprietate, drepturi reale de garanție și sarcini	Referințe
NU SUNT	

## Anexa Nr. 1 La Partea I

## Teren

Nr cadastral	Suprafața (mp)*	Observații / Referințe
	3.500	

\* Suprafața este determinată în planul de proiecție Stereo 70.



## Date referitoare la teren

Crt	Categorie folosință	Intra vilan	Suprafața (mp)	Tarla	Parcelă	Nr. topo	Observații / Referințe
1	arabil	NU	3.500	83	219	-	

## Lungime Segmente

1) Valorile lungimilor segmentelor sunt obținute din proiecție în plan.

Punct început	X / Y	Punct sfârșit	X / Y	Lungime segment (** (m)
1	345.912,918 281.851,161	2	345.901,812 281.843,044	13.756
2	345.901,812 281.843,044	3	346.068,704 281.655,116	251.336
3	346.068,704 281.655,116	4	346.069,479 281.655,176	0.777
4	346.069,479 281.655,176	5	346.085,435 281.656,899	16.049
5	346.085,435 281.656,899	1	345.912,918 281.851,161	259.807

**\*\* Lungimile segmentelor sunt determinate în planul de proiecție Stereo 70 și sunt rotunjite la 1 milimetru.**

**\*\*\* Distanța dintre puncte este formată din segmente cumulate ce sunt mai mici decât valoarea 1 milimetru.**



**DATE DESPRE IMOBILUL NR. 14765**

Oficiul de Cadastru și Publicitate Imobiliară DOLJ  
Biroul de Cadastru și Publicitate Imobiliară Craiova

**A. Partea I. Descrierea imobilului**

TEREN Extravilan

Adresa: Jud. Dolj, T 83, P 220

Nr. Crt	Nr cadastral Nr. topografic	Suprafața* (mp)	Observații / Referințe
A1		1.000	Sector cadastral:34 Teren neimprejmuit;

**B. Partea II. Proprietari și acte**

Inscrieri privitoare la dreptul de proprietate și alte drepturi reale	Referințe
<b>0 / 07/02/2023</b>	
Act Administrativ nr. TDP:740-58782, din 16/03/1994 emis de COMISIA JUDETEANA DE FOND FUNCJAR;	
B1	A1
Intabulare, drept de PROPRIETATE, dobandit prin Reconstituire, cota actuala 1/1, cota initiala 1/1 1) DUMITRU AURELIA, LIPSA CNP	

**C. Partea III. SARCINI .**

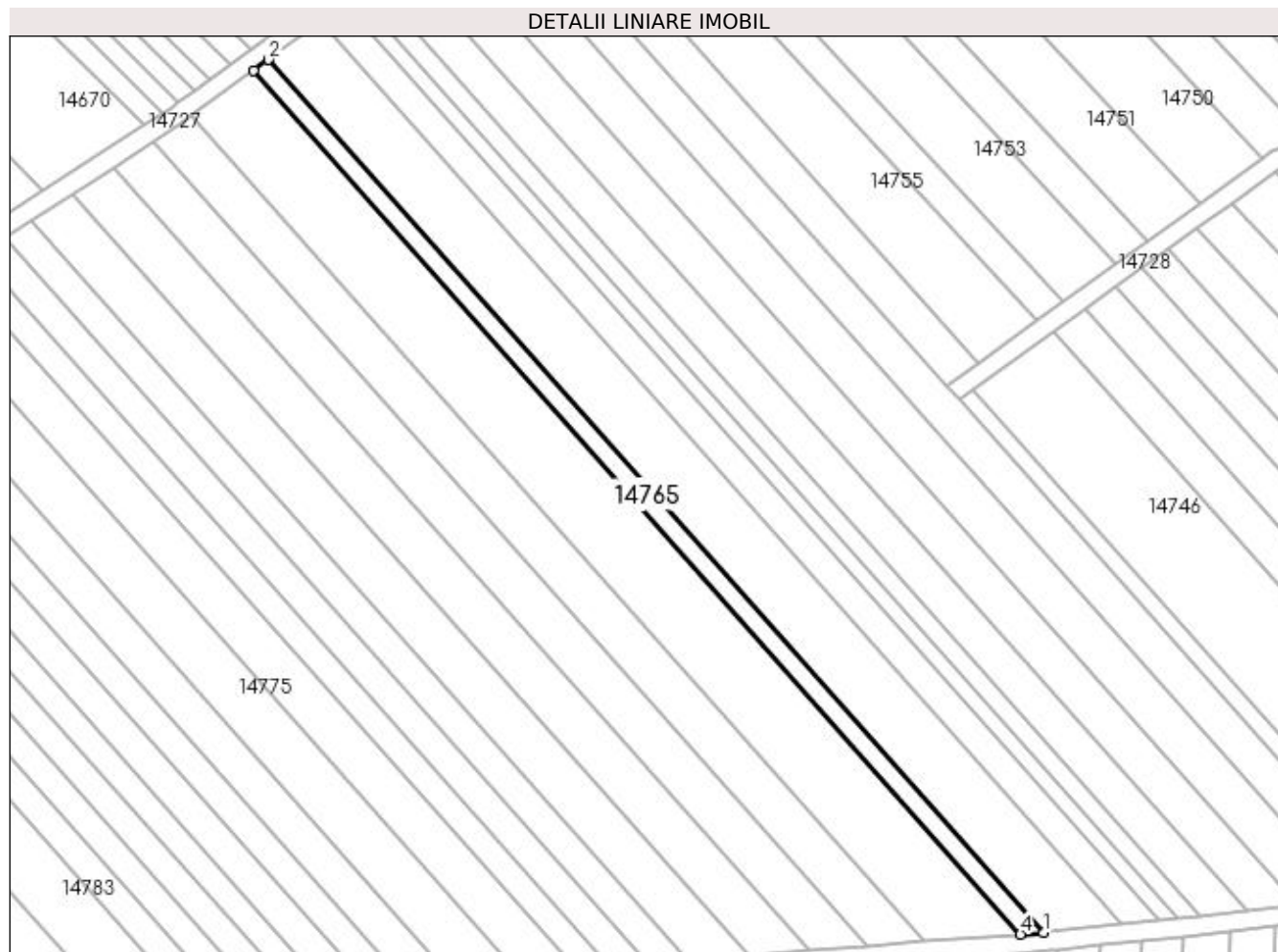
Inscrieri privind dezmembramintele dreptului de proprietate, drepturi reale de garanție și sarcini	Referințe
NU SUNT	

## Anexa Nr. 1 La Partea I

## Teren

Nr cadastral	Suprafața (mp)*	Observații / Referințe
	1.000	

\* Suprafața este determinată în planul de proiecție Stereo 70.



## Date referitoare la teren

Crt	Categorie folosință	Intra vilan	Suprafața (mp)	Tarla	Parcelă	Nr. topo	Observații / Referințe
1	arabil	NU	1.000	83	220	-	

## Lungime Segmente

1) Valorile lungimilor segmentelor sunt obținute din proiecție în plan.

Punct început	X / Y	Punct sfârșit	X / Y	Lungime segment (** (m)
1	346.068,704 281.655,116	2	345.901,812 281.843,044	251.336
2	345.901,812 281.843,044	3	345.898,568 281.840,673	4.018
3	345.898,568 281.840,673	4	346.063,695 281.654,734	248.677
4	346.063,695 281.654,734	1	346.068,704 281.655,116	5.024

**\*\* Lungimile segmentelor sunt determinate în planul de proiecție Stereo 70 și sunt rotunjite la 1 milimetru.**

**\*\*\* Distanța dintre puncte este formată din segmente cumulate ce sunt mai mici decât valoarea 1 milimetru.**





**DATE DESPRE IMOBILUL NR. 14766**

Oficiul de Cadastru și Publicitate Imobiliară DOLJ  
Biroul de Cadastru și Publicitate Imobiliară Craiova

**A. Partea I. Descrierea imobilului**

TEREN Extravilan

Adresa: Jud. Dolj, T 83, P 221

Nr. Crt	Nr cadastral Nr. topografic	Suprafața* (mp)	Observații / Referințe
A1	33668	4.000	Sector cadastral:34 Teren neimprejmuit;

**B. Partea II. Proprietari și acte**

Inscrieri privitoare la dreptul de proprietate și alte drepturi reale	Referințe
<b>262077 / 29/10/2021</b>	
Act Notarial nr. CVC:2911, din 21/10/2021 emis de BNP GHERGHE ANCA COSTINA;	
B1	A1
Intabulare, drept de PROPRIETATE, dobandit prin Conventie, cota actuala 1/1, cota initiala 1/1 1) BICU LIDIA	

**C. Partea III. SARCINI .**

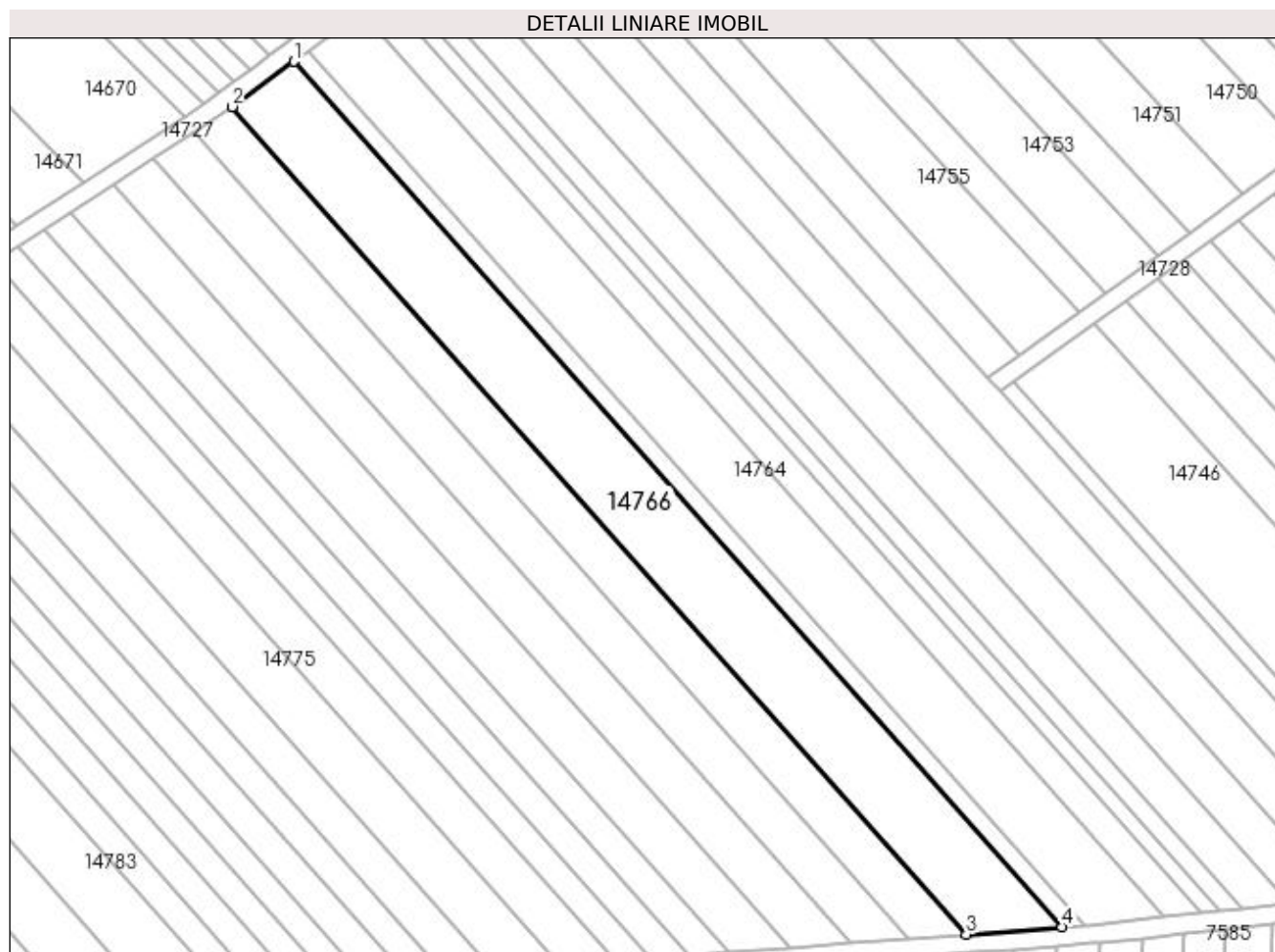
Inscrieri privind dezmembramintele dreptului de proprietate, drepturi reale de garanție și sarcini	Referințe
NU SUNT	

## Anexa Nr. 1 La Partea I

## Teren

Nr cadastral	Suprafața (mp)*	Observații / Referințe
33668	4.000	

\* Suprafața este determinată în planul de proiecție Stereo 70.



## Date referitoare la teren

Crt	Categorie folosință	Intra vilan	Suprafața (mp)	Tarla	Parcelă	Nr. topo	Observații / Referințe
1	arabil	NU	4.000	83	221	-	

## Lungime Segmente

1) Valorile lungimilor segmentelor sunt obținute din proiecție în plan.

Punct început	X / Y	Punct sfârșit	X / Y	Lungime segment (** (m)
1	345.898,568 281.840,673	2	345.885,23 281.830,924	16.521
2	345.885,23 281.830,924	3	346.043,096 281.653,161	237.742
3	346.043,096 281.653,161	4	346.063,695 281.654,734	20.659
4	346.063,695 281.654,734	1	345.898,568 281.840,673	248.677

**\*\* Lungimile segmentelor sunt determinate în planul de proiecție Stereo 70 și sunt rotunjite la 1 milimetru.**

**\*\*\* Distanța dintre puncte este formată din segmente cumulate ce sunt mai mici decât valoarea 1 milimetru.**



**DATE DESPRE IMOBILUL NR. 14767**

Oficiul de Cadastru și Publicitate Imobiliară DOLJ  
Biroul de Cadastru și Publicitate Imobiliară Craiova

**A. Partea I. Descrierea imobilului**

TEREN Extravilan

Adresa: Jud. Dolj, T 83, P 222

Nr. Crt	Nr cadastral Nr. topografic	Suprafața* (mp)	Observații / Referințe
A1		2.300	Sector cadastral:34 Teren neimprejmuit;

**B. Partea II. Proprietari și acte**

Inscrieri privitoare la dreptul de proprietate și alte drepturi reale		Referințe
<b>0 / 07/02/2023</b>		
Act Administrativ nr. TDP:1483-60682, din 26/09/1995 emis de COMISIA JUDETEANA DE FOND FUNCJAR (CERTIF. DE DECES:DP871699/15.09.2007;);		
B1	Intabulare, drept de PROPRIETATE, dobandit prin Reconstituire, cota actuala 1/1, cota initiala 1/1 1) SAVESCU MARIN DEFUNCT:Da	A1

**C. Partea III. SARCINI .**

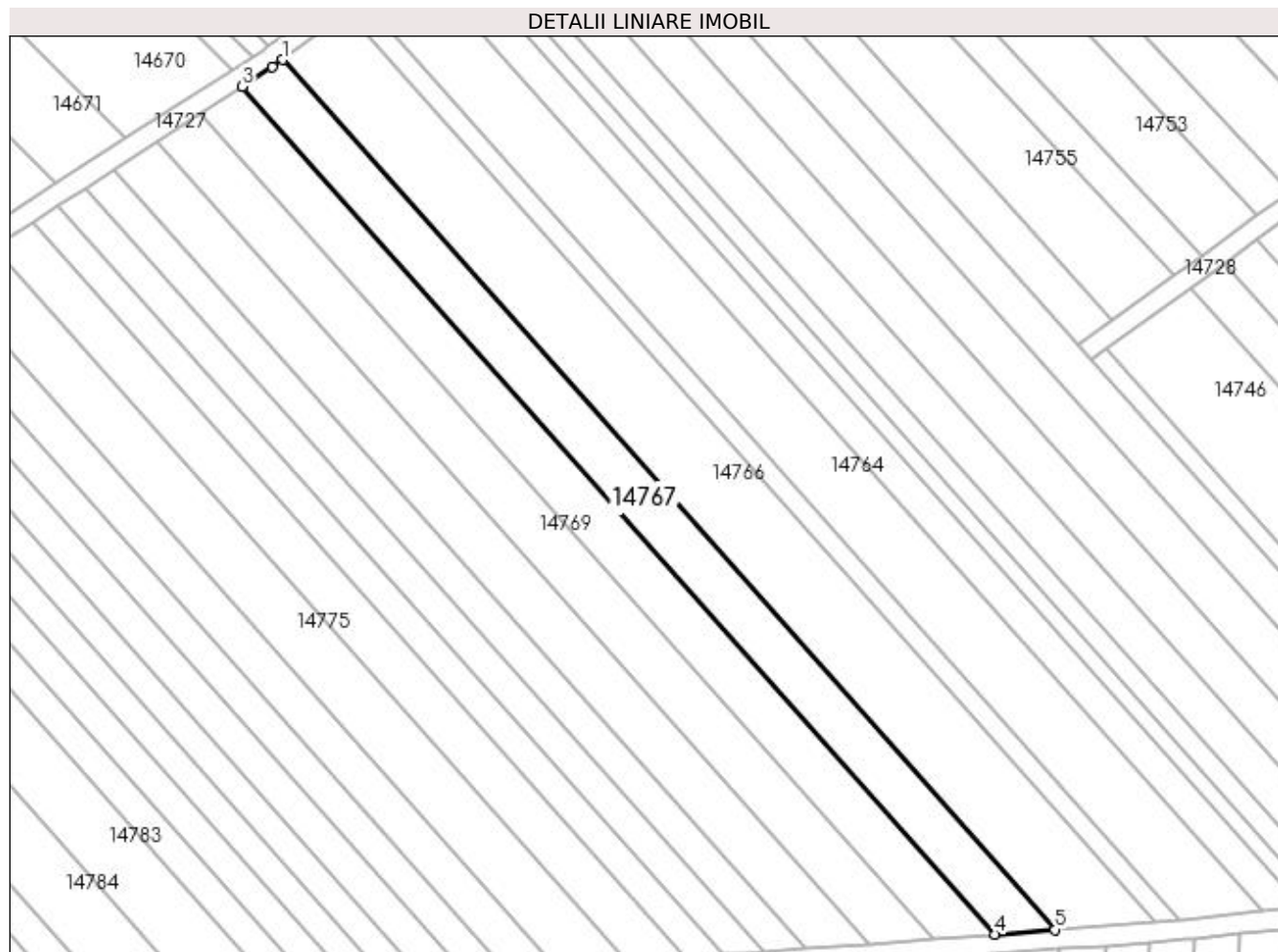
Inscrieri privind dezmembramentele dreptului de proprietate, drepturi reale de garanție și sarcini	Referințe
NU SUNT	

## Anexa Nr. 1 La Partea I

## Teren

Nr cadastral	Suprafața (mp)*	Observații / Referințe
	2.300	

\* Suprafața este determinată în planul de proiecție Stereo 70.



## Date referitoare la teren

Crt	Categorie folosință	Intravilan	Suprafața (mp)	Tarla	Parcelă	Nr. topo	Observații / Referințe
1	arabil	NU	2.300	83	222	-	

## Lungime Segmente

1) Valorile lungimilor segmentelor sunt obținute din proiecție în plan.

Punct început	X / Y	Punct sfârșit	X / Y	Lungime segment (** (m)
1	345.885,23 281.830,924	2	345.883,206 281.829,445	2.507
2	345.883,206 281.829,445	3	345.877,001 281.825,428	7.392
3	345.877,001 281.825,428	4	346.030,819 281.652,223	231.646
4	346.030,819 281.652,223	5	346.043,096 281.653,161	12.313
5	346.043,096 281.653,161	1	345.885,23 281.830,924	237.742

**\*\* Lungimile segmentelor sunt determinate în planul de proiecție Stereo 70 și sunt rotunjite la 1 milimetru.**

**\*\*\* Distanța dintre puncte este formată din segmente cumulate ce sunt mai mici decât valoarea 1 milimetru.**





**DATE DESPRE IMOBILUL NR. 14768**

Oficiul de Cadastru și Publicitate Imobiliară DOLJ  
Biroul de Cadastru și Publicitate Imobiliară Craiova

**A. Partea I. Descrierea imobilului**

TEREN Extravilan

Adresa: Jud. Dolj, T 83, P 223

Nr. Crt	Nr cadastral Nr. topografic	Suprafața* (mp)	Observații / Referințe
A1		2.300	Sector cadastral:34 Teren neimprejmuit;

**B. Partea II. Proprietari și acte**

Inscrieri privitoare la dreptul de proprietate și alte drepturi reale	Referințe
<b>0 / 07/02/2023</b>	
Act Notarial nr. CM:119, din 28/04/2015 emis de BNP STOENESCU FLOREA;	
B1	A1
Intabulare, drept de PROPRIETATE, dobandit prin Succesiune, cota actuala 1/1, cota initiala 1/1 1) CHISAR MARIA	

**C. Partea III. SARCINI .**

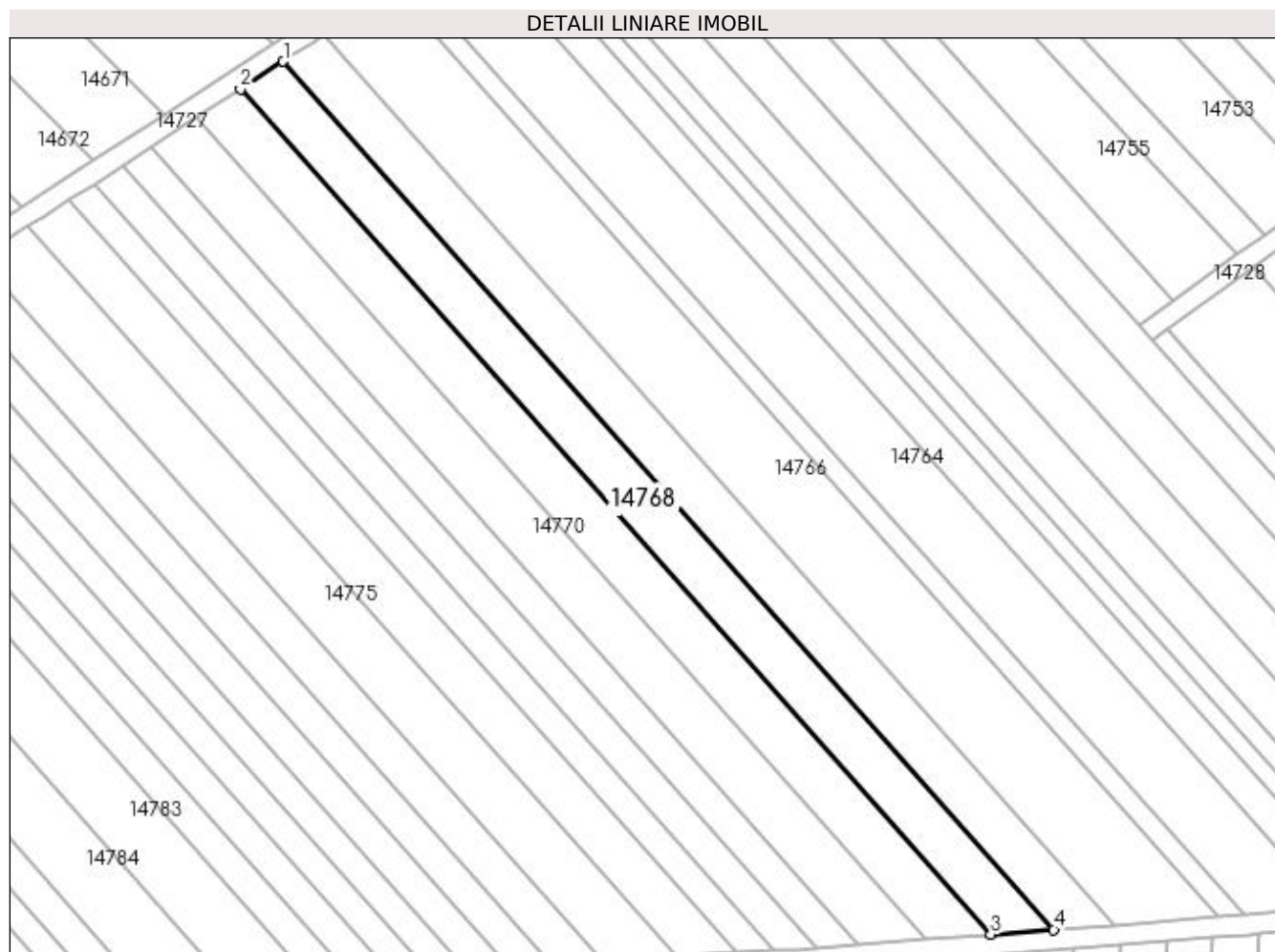
Inscrieri privind dezmembramintele dreptului de proprietate, drepturi reale de garanție și sarcini	Referințe
NU SUNT	

## Anexa Nr. 1 La Partea I

## Teren

Nr cadastral	Suprafața (mp)*	Observații / Referințe
	2.300	

\* Suprafața este determinată în planul de proiecție Stereo 70.



## Date referitoare la teren

Crt	Categorie folosință	Intra vilan	Suprafața (mp)	Tarla	Parcelă	Nr. topo	Observații / Referințe
1	arabil	NU	2.300	83	223	-	

## Lungime Segmente

1) Valorile lungimilor segmentelor sunt obținute din proiecție în plan.

Punct început	X / Y	Punct sfârșit	X / Y	Lungime segment (** (m)
1	345.877,001 281.825,428	2	345.868,456 281.819,897	10.179
2	345.868,456 281.819,897	3	346.018,217 281.651,261	225.536
3	346.018,217 281.651,261	4	346.030,819 281.652,223	12.639
4	346.030,819 281.652,223	1	345.877,001 281.825,428	231.646

**\*\* Lungimile segmentelor sunt determinate în planul de proiecție Stereo 70 și sunt rotunjite la 1 milimetru.**

**\*\*\* Distanța dintre puncte este formată din segmente cumulate ce sunt mai mici decât valoarea 1 milimetru.**



**DATE DESPRE IMOBILUL NR. 14769**

Oficiul de Cadastru și Publicitate Imobiliară DOLJ  
Biroul de Cadastru și Publicitate Imobiliară Craiova

**A. Partea I. Descrierea imobilului**

TEREN Extravilan

Adresa: Jud. Dolj, T 83, P 224

Nr. Crt	Nr cadastral Nr. topografic	Suprafața* (mp)	Observații / Referințe
A1		2.300	Sector cadastral:34 Teren neimprejmuit;

**B. Partea II. Proprietari și acte**

Inscrieri privitoare la dreptul de proprietate și alte drepturi reale	Referințe
<b>0 / 07/02/2023</b>	
Act Notarial nr. CM:175, din 28/05/2015 emis de BNP BUDIANA IONUT RAZVAN;	
B1	A1
Intabulare, drept de PROPRIETATE, dobandit prin Succesiune, cota actuala 1/1, cota initiala 1/1 1) LUNGULESCU MARIA	

**C. Partea III. SARCINI .**

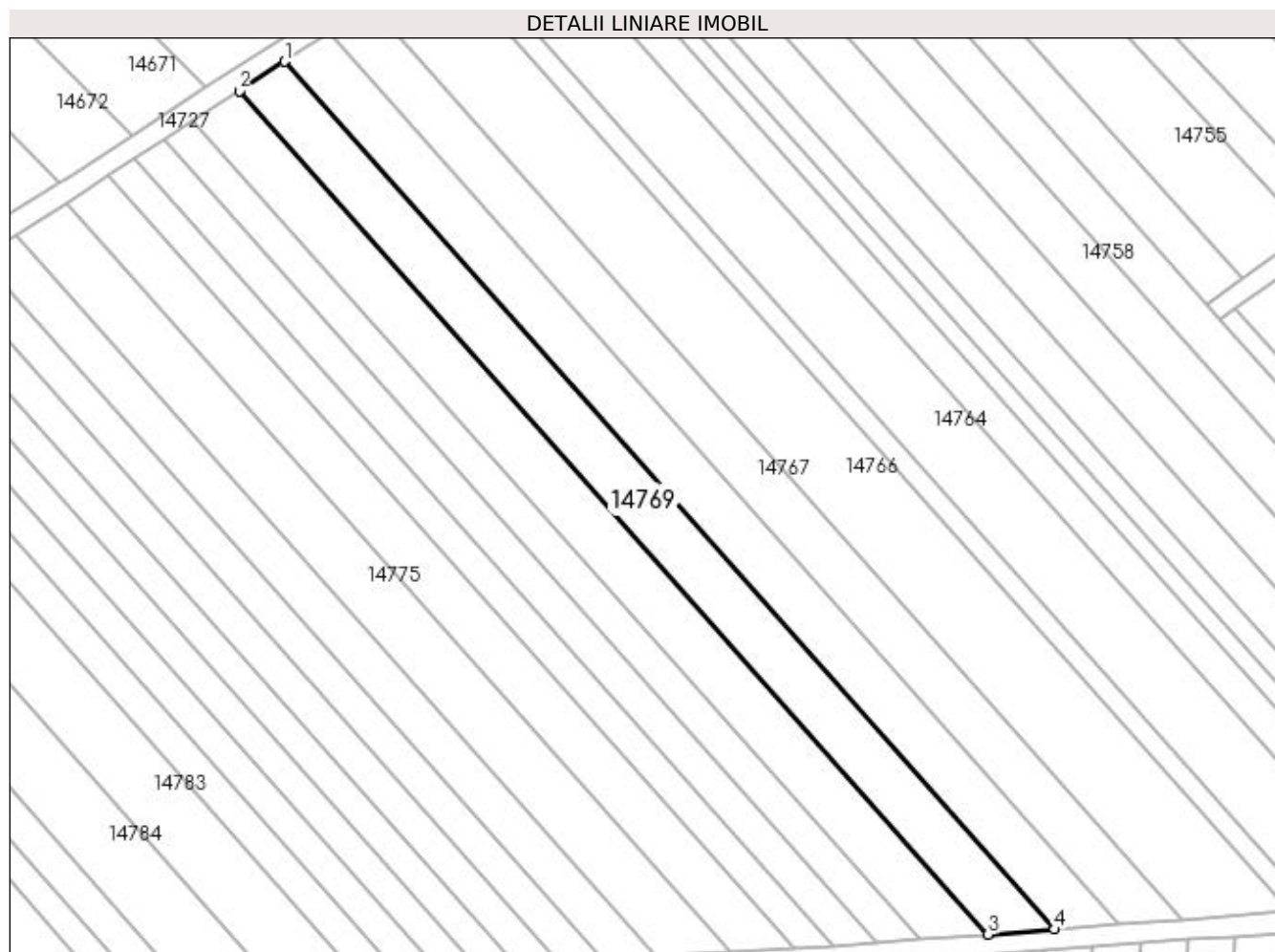
Inscrieri privind dezmembramintele dreptului de proprietate, drepturi reale de garanție și sarcini	Referințe
NU SUNT	

## Anexa Nr. 1 La Partea I

## Teren

Nr cadastral	Suprafața (mp)*	Observații / Referințe
	2.300	

\* Suprafața este determinată în planul de proiecție Stereo 70.



## Date referitoare la teren

Crt	Categorie folosință	Intra vilan	Suprafața (mp)	Tarla	Parcelă	Nr. topo	Observații / Referințe
1	arabil	NU	2.300	83	224	-	

## Lungime Segmente

1) Valorile lungimilor segmentelor sunt obținute din proiecție în plan.

Punct început	X / Y	Punct sfârșit	X / Y	Lungime segment (** (m)
1	345.868,456 281.819,897	2	345.859,673 281.814,213	10.462
2	345.859,673 281.814,213	3	346.005,264 281.650,271	219.257
3	346.005,264 281.650,271	4	346.018,217 281.651,261	12.991
4	346.018,217 281.651,261	1	345.868,456 281.819,897	225.536

**\*\* Lungimile segmentelor sunt determinate în planul de proiecție Stereo 70 și sunt rotunjite la 1 milimetru.**

**\*\*\* Distanța dintre puncte este formată din segmente cumulate ce sunt mai mici decât valoarea 1 milimetru.**





**DATE DESPRE IMOBILUL NR. 14770**

Oficiul de Cadastru și Publicitate Imobiliară DOLJ  
Biroul de Cadastru și Publicitate Imobiliară Craiova

**A. Partea I. Descrierea imobilului**

TEREN Extravilan

Adresa: Jud. Dolj, T 83, P 225

Nr. Crt	Nr cadastral Nr. topografic	Suprafața* (mp)	Observații / Referințe
A1		2.300	Sector cadastral:34 Teren neimprejmuit;

**B. Partea II. Proprietari și acte**

Inscrieri privitoare la dreptul de proprietate și alte drepturi reale	Referințe
<b>0 / 07/02/2023</b>	
Act Administrativ nr. TDP:1019-45339, din 06/12/1994 emis de COMISIA JUDETEANA DE FOND FUNCICIAR;	
B1	A1
Intabulare, drept de PROPRIETATE, dobandit prin Reconstituire, cota actuala 1/1, cota initiala 1/1 1) MINCA FLOREA, LIPSA CNP	

**C. Partea III. SARCINI .**

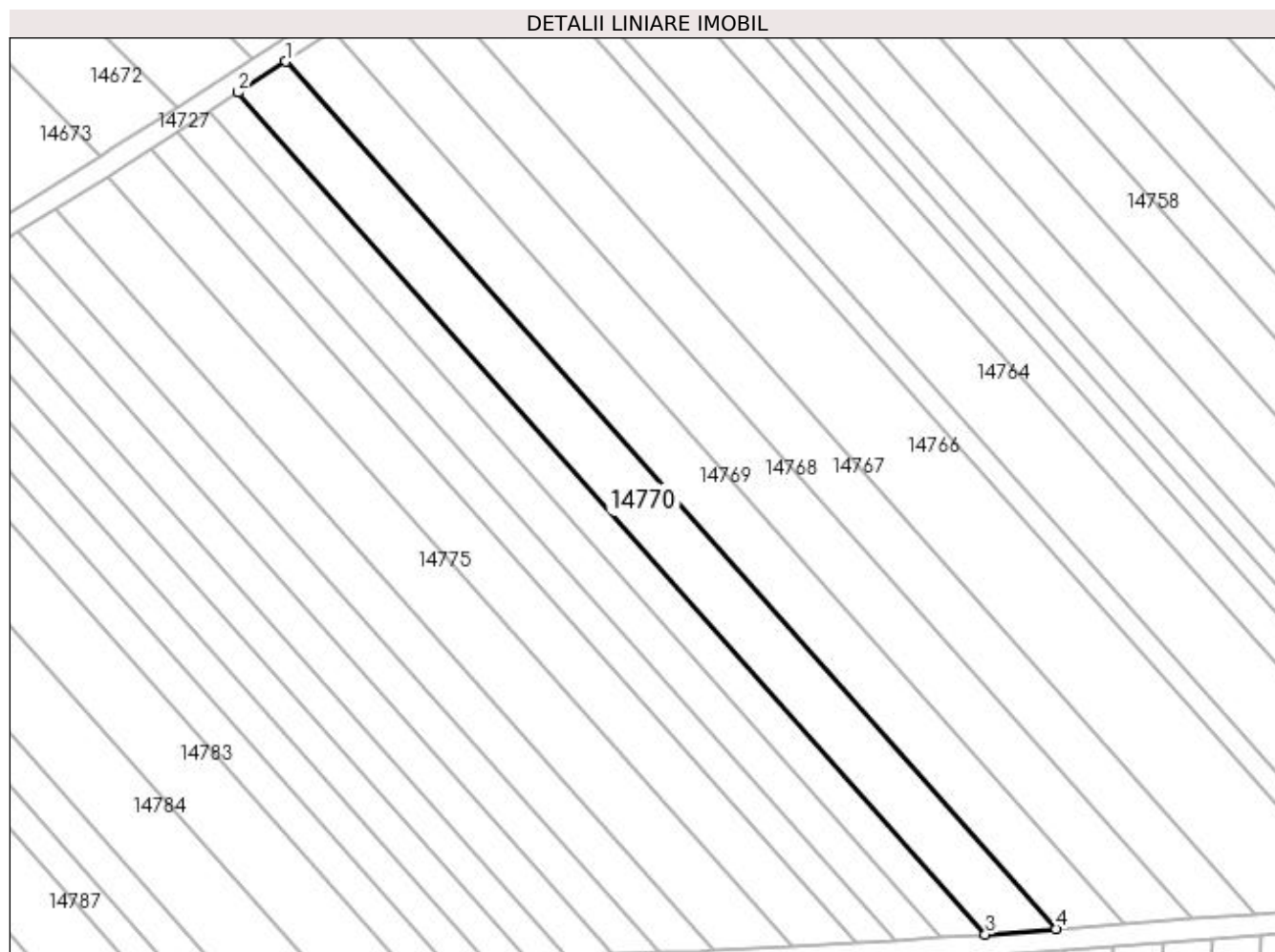
Inscrieri privind dezmembramintele dreptului de proprietate, drepturi reale de garanție și sarcini	Referințe
NU SUNT	

## Anexa Nr. 1 La Partea I

## Teren

Nr cadastral	Suprafața (mp)*	Observații / Referințe
	2.300	

\* Suprafața este determinată în planul de proiecție Stereo 70.



## Date referitoare la teren

Crt	Categorie folosință	Intra vilan	Suprafața (mp)	Tarla	Parcelă	Nr. topo	Observații / Referințe
1	arabil	NU	2.300	83	225	-	

## Lungime Segmente

1) Valorile lungimilor segmentelor sunt obținute din proiecție în plan.

Punct început	X / Y	Punct sfârșit	X / Y	Lungime segment (** (m)
1	345.859,673 281.814,213	2	345.850,631 281.808,36	10.771
2	345.850,631 281.808,36	3	345.991,929 281.649,253	212.791
3	345.991,929 281.649,253	4	346.005,264 281.650,271	13.374
4	346.005,264 281.650,271	1	345.859,673 281.814,213	219.257

**\*\* Lungimile segmentelor sunt determinate în planul de proiecție Stereo 70 și sunt rotunjite la 1 milimetru.**

**\*\*\* Distanța dintre puncte este formată din segmente cumulate ce sunt mai mici decât valoarea 1 milimetru.**



**DATE DESPRE IMOBILUL NR. 14771**

Oficiul de Cadastru și Publicitate Imobiliară DOLJ  
Biroul de Cadastru și Publicitate Imobiliară Craiova

**A. Partea I. Descrierea imobilului**

TEREN Extravilan

Adresa: Jud. Dolj, T 83, P 226

Nr. Crt	Nr cadastral Nr. topografic	Suprafața* (mp)	Observații / Referințe
A1		1.400	Sector cadastral:34 Teren neimprejmuit;

**B. Partea II. Proprietari și acte**

Inscrieri privitoare la dreptul de proprietate și alte drepturi reale		Referințe
<b>0 / 07/02/2023</b>		
Act Notarial nr. CM:191, din 01/06/2004 emis de BNP STOENESCU FLOREA;		
B1	Intabulare, drept de PROPRIETATE, dobandit prin Succesiune, cota actuala 1/1, cota initiala 1/1 1) POPARTAN GHEORGHE, LIPSA CNP	A1

**C. Partea III. SARCINI .**

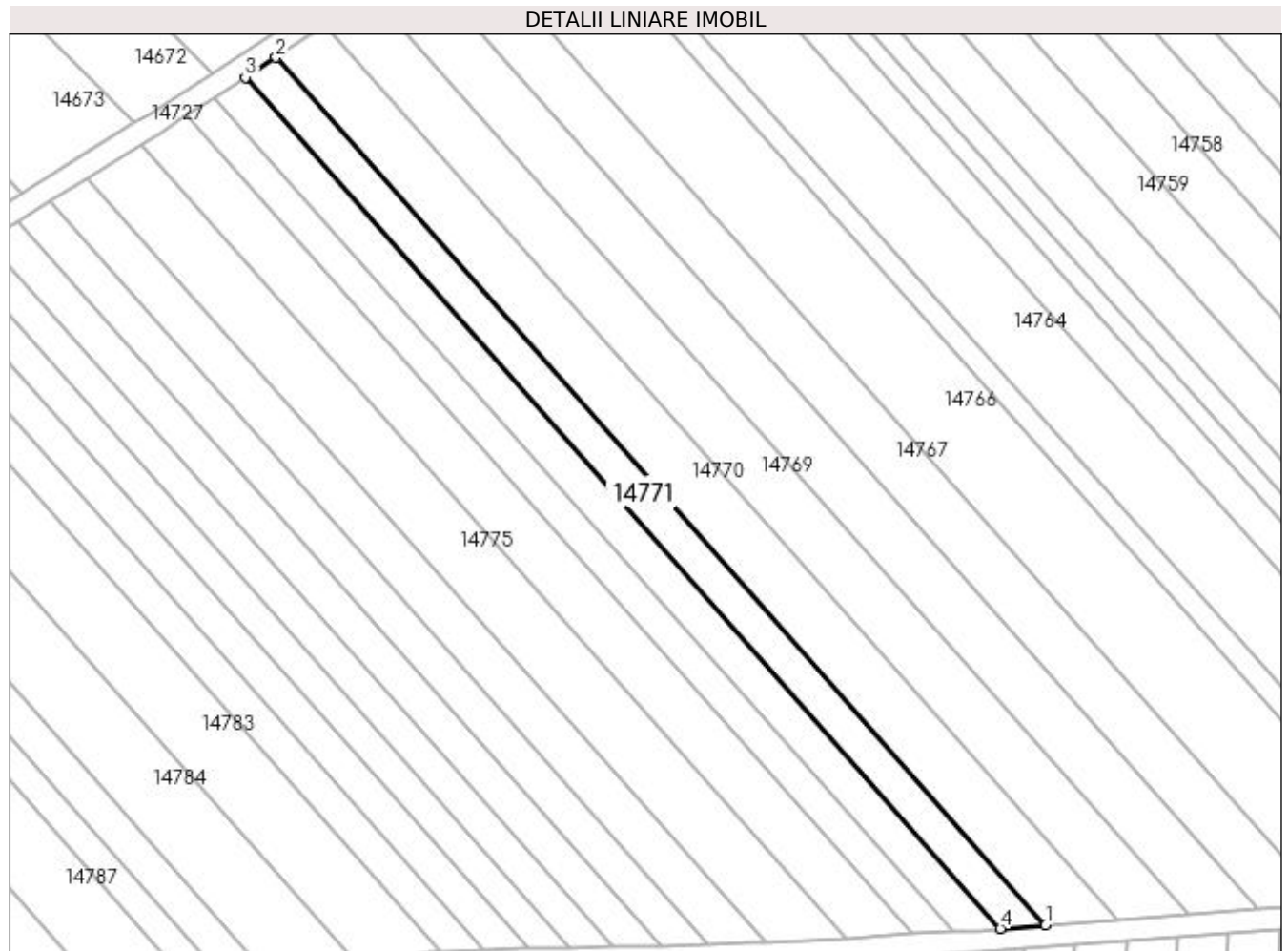
Inscrieri privind dezmembramintele dreptului de proprietate, drepturi reale de garanție și sarcini	Referințe
NU SUNT	

## Anexa Nr. 1 La Partea I

## Teren

Nr cadastral	Suprafața (mp)*	Observații / Referințe
	1.400	

\* Suprafața este determinată în planul de proiecție Stereo 70.



## Date referitoare la teren

Crt	Categorie folosință	Intra vilan	Suprafața (mp)	Tarla	Parcelă	Nr. topo	Observații / Referințe
1	arabil	NU	1.400	83	226	-	

## Lungime Segmente

1) Valorile lungimilor segmentelor sunt obținute din proiecție în plan.

Punct început	X / Y	Punct sfârșit	X / Y	Lungime segment (** (m)
1	345.991,929 281.649,253	2	345.850,631 281.808,36	212.791
2	345.850,631 281.808,36	3	345.844,99 281.804,709	6.719
3	345.844,99 281.804,709	4	345.983,61 281.648,618	208.758
4	345.983,61 281.648,618	1	345.991,929 281.649,253	8.343

**\*\* Lungimile segmentelor sunt determinate în planul de proiecție Stereo 70 și sunt rotunjite la 1 milimetru.**

**\*\*\* Distanța dintre puncte este formată din segmente cumulate ce sunt mai mici decât valoarea 1 milimetru.**





**DATE DESPRE IMOBILUL NR. 14772**

Oficiul de Cadastru și Publicitate Imobiliară DOLJ  
Biroul de Cadastru și Publicitate Imobiliară Craiova

**A. Partea I. Descrierea imobilului**

TEREN Extravilan

Adresa: Jud. Dolj, T 83, P 24

Nr. Crt	Nr cadastral Nr. topografic	Suprafața* (mp)	Observații / Referințe
A1	33701	1.400	Sector cadastral:34 Teren neimprejmuit; ERONAT P 27 IN CF;

**B. Partea II. Proprietari și acte**

Inscrieri privitoare la dreptul de proprietate și alte drepturi reale		Referințe
<b>155734 / 22/06/2021</b>		
Act Notarial nr. CM:142, din 16/04/2021 emis de BNP STOENESCU FLOREA (act administrativ nr Titlu de proprietate nr:4-59405 din 25.08.1993, emis de Com. Jud. DOLJ);		
B1	Intabulare, drept de PROPRIETATE, dobandit prin Succesiune, cota actuala 1/2, cota initiala 1/2 1) CHIRCU ELENA	A1
<b>80801 / 02/05/2022</b>		
Act Notarial nr. CM:131, din 27/04/2022 emis de BNP STOENESCU FLOREA (încheiere de completare nr 30/28.04.2022 NP Stoenescu Florea );		
B2	Intabulare, drept de PROPRIETATE, dobandit prin Succesiune, cota actuala 1/2, cota initiala 1/2 1) CHIRCU ELENA	A1

**C. Partea III. SARCINI .**

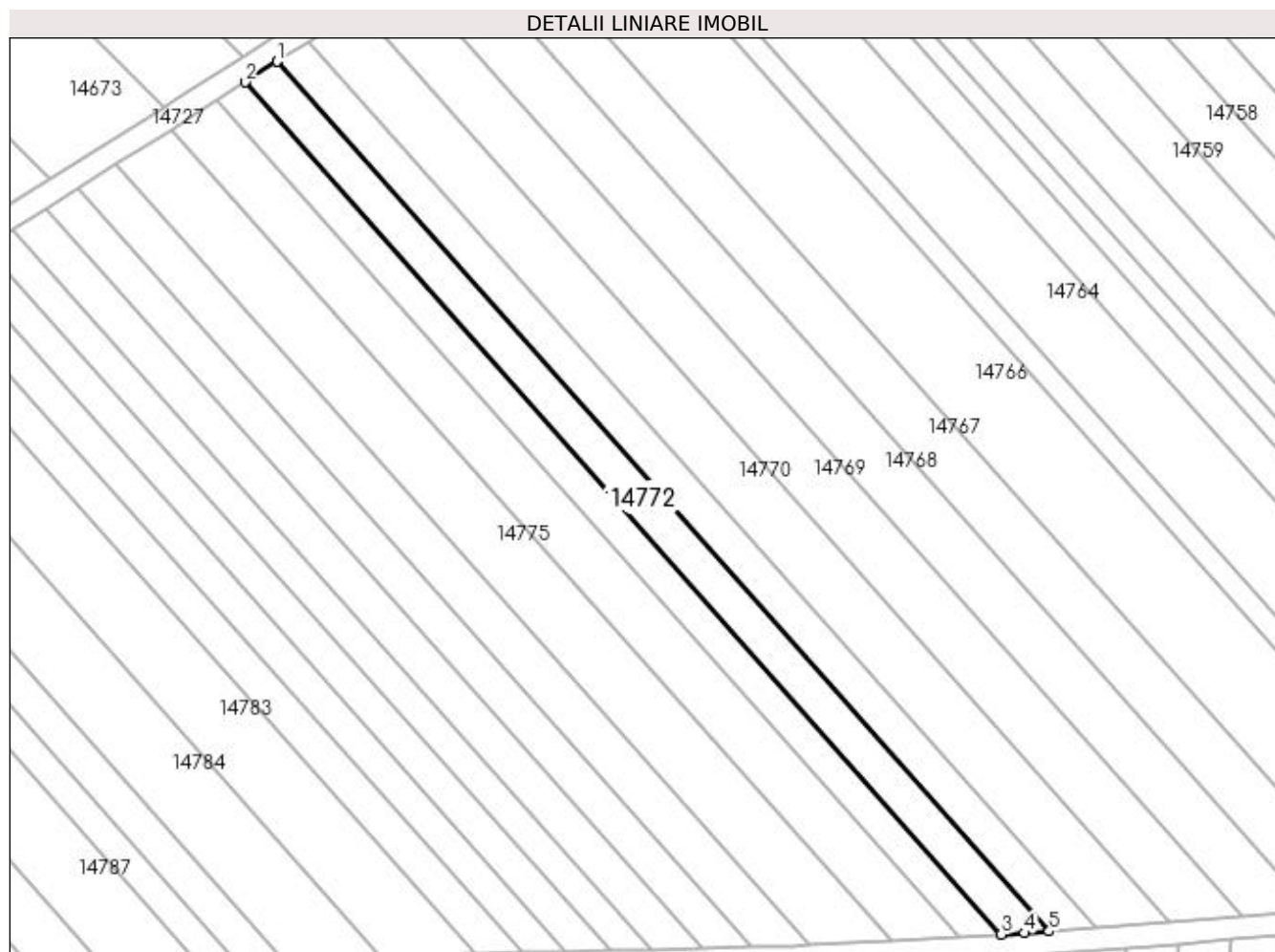
Inscrieri privind dezmembramintele dreptului de proprietate, drepturi reale de garanție și sarcini	Referințe
NU SUNT	

## Anexa Nr. 1 La Partea I

## Teren

Nr cadastral	Suprafața (mp)*	Observații / Referințe
33701	1.400	ERONAT P 27 IN CF;

\* Suprafața este determinată în planul de proiecție Stereo 70.



## Date referitoare la teren

Crt	Categorie folosință	Intra vilan	Suprafața (mp)	Tarla	Parcelă	Nr. topo	Observații / Referințe
1	arabil	NU	1.400	83	24	-	ERONAT P 27 IN CF;

## Lungime Segmente

1) Valorile lungimilor segmentelor sunt obținute din proiecție în plan.

Punct început	X / Y	Punct sfârșit	X / Y	Lungime segment (** (m)
1	345.844,99 281.804,709	2	345.839,238 281.800,985	6.852
2	345.839,238 281.800,985	3	345.975,057 281.648,047	204.541
3	345.975,057 281.648,047	4	345.979,246 281.648,284	4.196
4	345.979,246 281.648,284	5	345.983,61 281.648,618	4.377
5	345.983,61 281.648,618	1	345.844,99 281.804,709	208.758

**\*\* Lungimile segmentelor sunt determinate în planul de proiecție Stereo 70 și sunt rotunjite la 1 milimetru.**

**\*\*\* Distanța dintre puncte este formată din segmente cumulate ce sunt mai mici decât valoarea 1 milimetru.**



**DATE DESPRE IMOBILUL NR. 14773**

Oficiul de Cadastru și Publicitate Imobiliară DOLJ  
Biroul de Cadastru și Publicitate Imobiliară Craiova

**A. Partea I. Descrierea imobilului**

TEREN Extravilan

Adresa: Jud. Dolj, T 83, P 28

Nr. Crt	Nr cadastral Nr. topografic	Suprafața* (mp)	Observații / Referințe
A1		1.200	Sector cadastral:34 Teren neimprejmuit;

**B. Partea II. Proprietari și acte**

Inscrieri privitoare la dreptul de proprietate și alte drepturi reale	Referințe
<b>0 / 07/02/2023</b>	
Act Administrativ nr. TDP:3-59405, din 25/08/1993 emis de COMISIA JUDETEANA DE FOND FUNCJAR;	
B1	A1
Intabulare, drept de PROPRIETATE, dobandit prin Reconstituire, cota actuala 1/1, cota initiala 1/1 1) CHIRCU ANICA, LIPSA CNP	

**C. Partea III. SARCINI .**

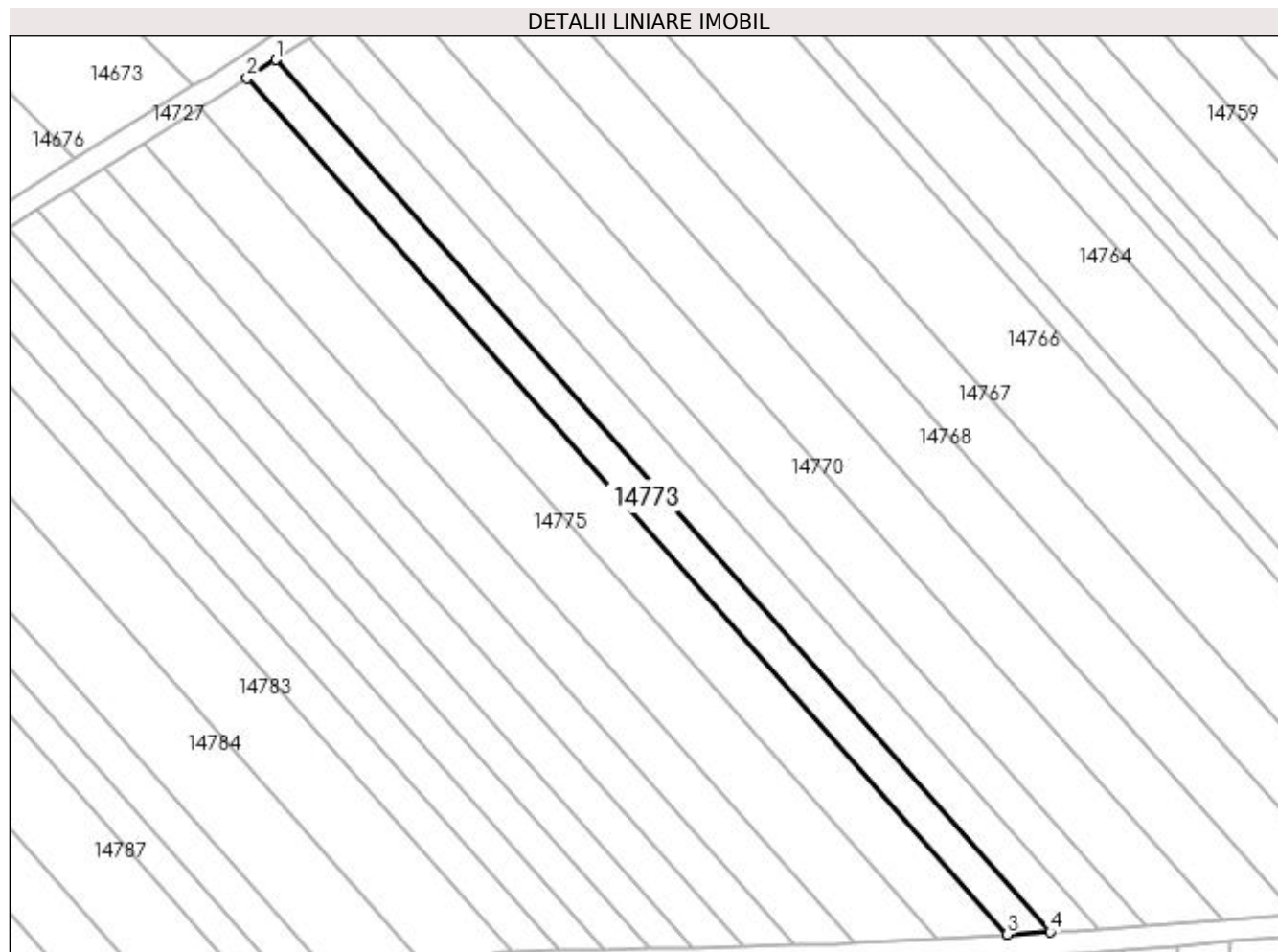
Inscrieri privind dezmembramintele dreptului de proprietate, drepturi reale de garanție și sarcini	Referințe
NU SUNT	

## Anexa Nr. 1 La Partea I

## Teren

Nr cadastral	Suprafața (mp)*	Observații / Referințe
	1.200	

\* Suprafața este determinată în planul de proiecție Stereo 70.



## Date referitoare la teren

Crt	Categorie folosință	Intra vilan	Suprafața (mp)	Tarla	Parcelă	Nr. topo	Observații / Referințe
1	arabil	NU	1.200	83	28	-	

## Lungime Segmente

1) Valorile lungimilor segmentelor sunt obținute din proiecție în plan.

Punct început	X / Y	Punct sfârșit	X / Y	Lungime segment (** (m)
1	345.839,238 281.800,985	2	345.834,209 281.797,73	5.99
2	345.834,209 281.797,73	3	345.967,517 281.647,62	200.759
3	345.967,517 281.647,62	4	345.975,057 281.648,047	7.552
4	345.975,057 281.648,047	1	345.839,238 281.800,985	204.541

**\*\* Lungimile segmentelor sunt determinate în planul de proiecție Stereo 70 și sunt rotunjite la 1 milimetru.**

**\*\*\* Distanța dintre puncte este formată din segmente cumulate ce sunt mai mici decât valoarea 1 milimetru.**





**DATE DESPRE IMOBILUL NR. 14774**

Oficiul de Cadastru și Publicitate Imobiliară DOLJ  
Biroul de Cadastru și Publicitate Imobiliară Craiova

**A. Partea I. Descrierea imobilului**

TEREN Extravilan

Adresa: Jud. Dolj, T 83, P 228

Nr. Crt	Nr cadastral Nr. topografic	Suprafața* (mp)	Observații / Referințe
A1		1.900	Sector cadastral:34 Teren neimprejmuit;

**B. Partea II. Proprietari și acte**

Inscrieri privitoare la dreptul de proprietate și alte drepturi reale		Referințe
<b>0 / 07/02/2023</b>		
Act Administrativ nr. TDP:861-59573, din 05/05/1994 emis de COMISIA JUDETEANA DE FOND FUNCJAR (CERTIF. DE DECES:DP871931/29.10.2007;);		
B1	Intabulare, drept de PROPRIETATE, dobandit prin Reconstituire, cota actuala 1/1, cota initiala 1/1 1) RADU ION DEFUNCT:Da	A1

**C. Partea III. SARCINI .**

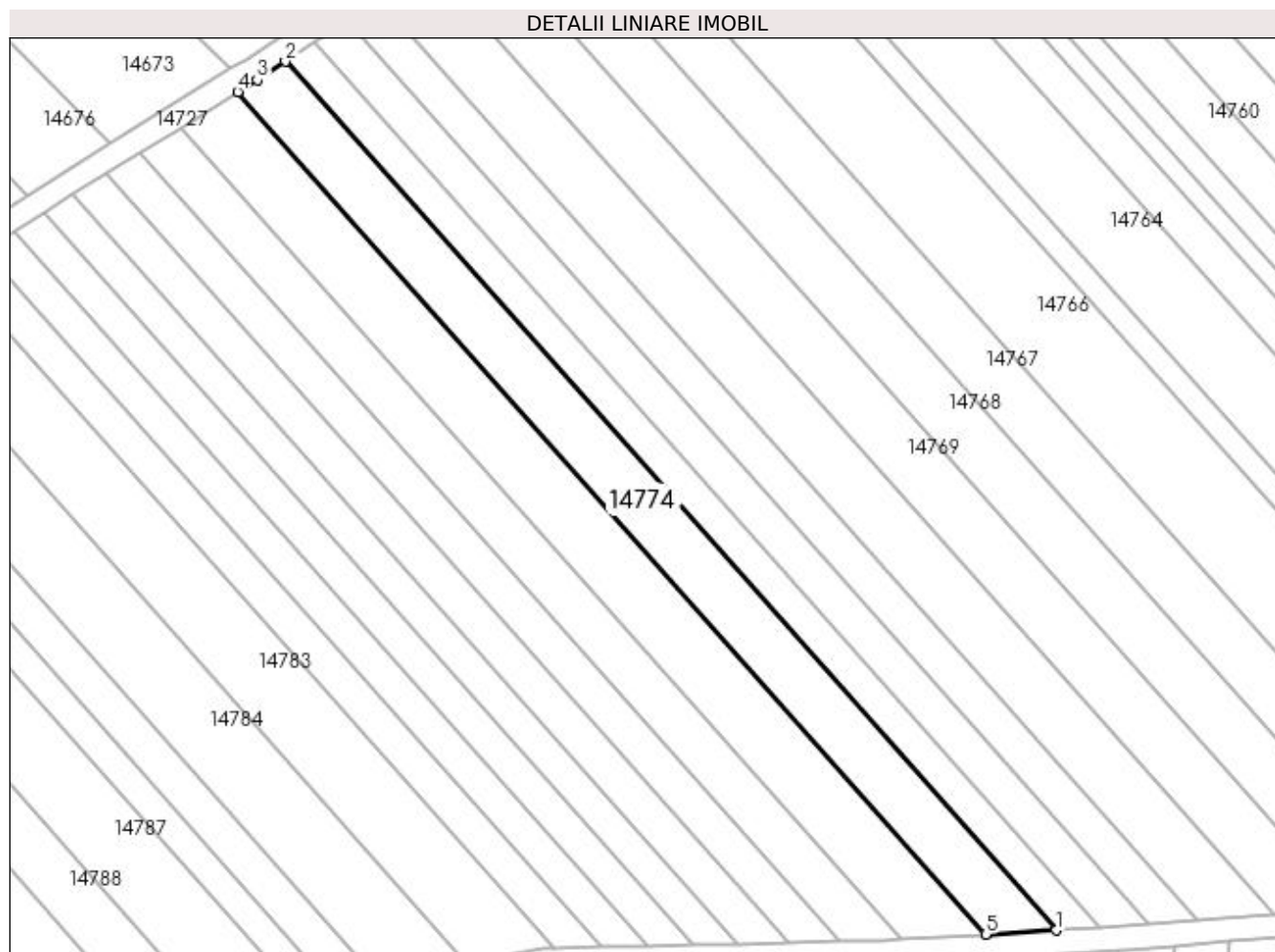
Inscrieri privind dezmembramintele dreptului de proprietate, drepturi reale de garanție și sarcini	Referințe
NU SUNT	

## Anexa Nr. 1 La Partea I

## Teren

Nr cadastral	Suprafața (mp)*	Observații / Referințe
	1.900	

\* Suprafața este determinată în planul de proiecție Stereo 70.



## Date referitoare la teren

Crt	Categorie folosință	Intra vilan	Suprafața (mp)	Tarla	Parcelă	Nr. topo	Observații / Referințe
1	arabil	NU	1.900	83	228	-	

## Lungime Segmente

1) Valorile lungimilor segmentelor sunt obținute din proiecție în plan.

Punct început	X / Y	Punct sfârșit	X / Y	Lungime segment (** (m)
1	345.967,517 281.647,62	2	345.834,209 281.797,73	200.759
2	345.834,209 281.797,73	3	345.829,348 281.794,584	5.79
3	345.829,348 281.794,584	4	345.826,004 281.792,496	3.942
4	345.826,004 281.792,496	5	345.955,281 281.646,926	194.687
5	345.955,281 281.646,926	1	345.967,517 281.647,62	12.256

**\*\* Lungimile segmentelor sunt determinate în planul de proiecție Stereo 70 și sunt rotunjite la 1 milimetru.**

**\*\*\* Distanța dintre puncte este formată din segmente cumulate ce sunt mai mici decât valoarea 1 milimetru.**



**DATE DESPRE IMOBILUL NR. 14775**

Oficiul de Cadastru și Publicitate Imobiliară DOLJ  
Biroul de Cadastru și Publicitate Imobiliară Craiova

**A. Partea I. Descrierea imobilului**

TEREN Extravilan

Adresa: Jud. Dolj, T 83, P 229

Nr. Crt	Nr cadastral Nr. topografic	Suprafața* (mp)	Observații / Referințe
A1		2.200	Sector cadastral:34 Teren neimprejmuit;

**B. Partea II. Proprietari și acte**

Inscrieri privitoare la dreptul de proprietate și alte drepturi reale	Referințe
<b>0 / 07/02/2023</b>	
Act Administrativ nr. TDP:741-58782, din 16/03/1994 emis de COMISIA JUDETEANA DE FOND FUNCJAR (CERTIF. DE DECES:R276296/09.09.2002;);	
B1	A1
Intabulare, drept de PROPRIETATE, dobandit prin Reconstituire, cota actuala 1/1, cota initiala 1/1 1) DUMITRU ELISABETA, LIPSA CNP DEFUNCT:Da	

**C. Partea III. SARCINI .**

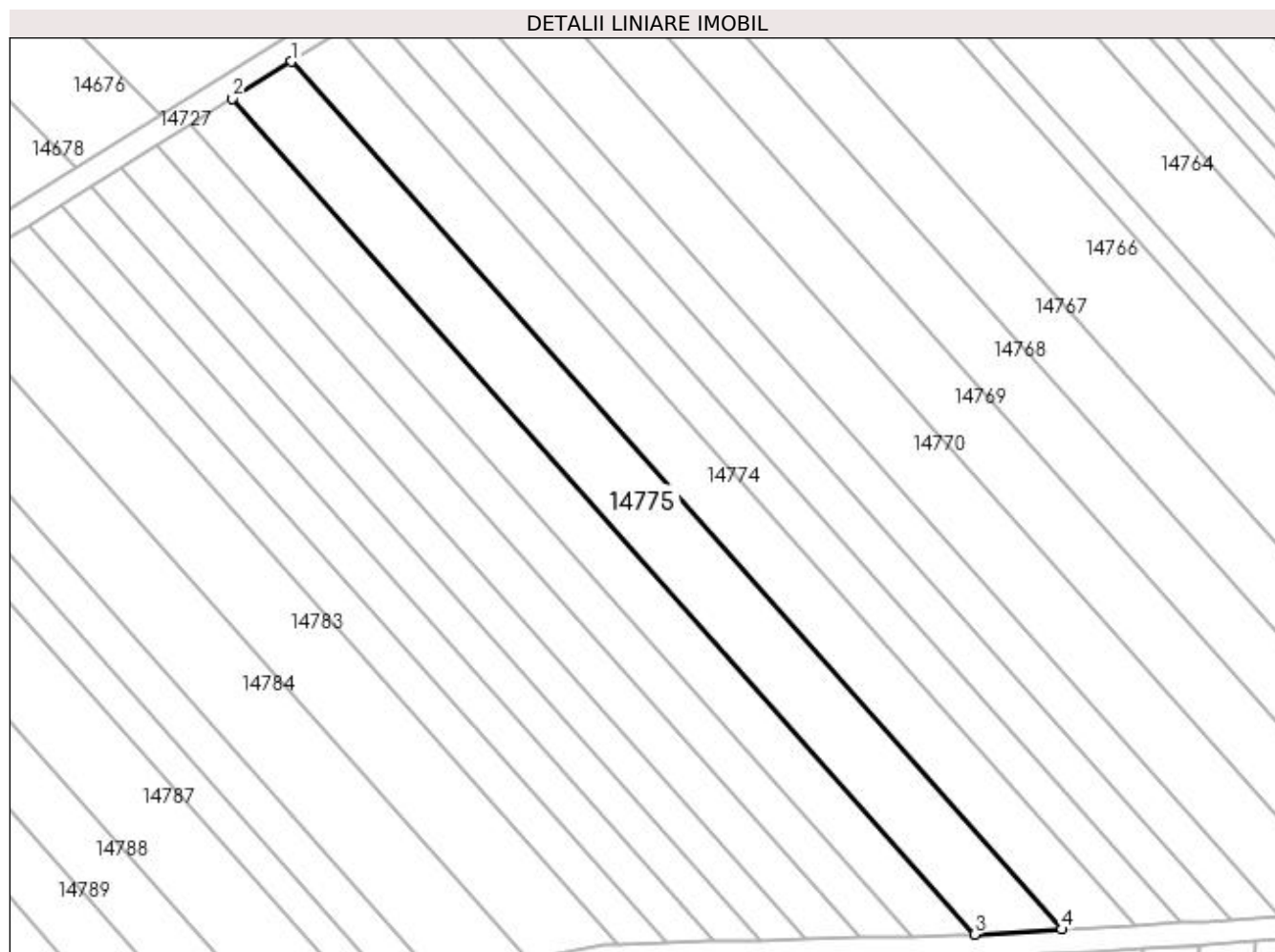
Inscrieri privind dezmembramentele dreptului de proprietate, drepturi reale de garanție și sarcini	Referințe
NU SUNT	

## Anexa Nr. 1 La Partea I

## Teren

Nr cadastral	Suprafața (mp)*	Observații / Referințe
	2.200	

\* Suprafața este determinată în planul de proiecție Stereo 70.



## Date referitoare la teren

Crt	Categorie folosință	Intra vilan	Suprafața (mp)	Tarla	Parcelă	Nr. topo	Observații / Referințe
1	arabil	NU	2.200	83	229	-	

## Lungime Segmente

1) Valorile lungimilor segmentelor sunt obținute din proiecție în plan.

Punct început	X / Y	Punct sfârșit	X / Y	Lungime segment (** (m)
1	345.826,004 281.792,496	2	345.816,1 281.786,312	11.676
2	345.816,1 281.786,312	3	345.940,622 281.646,095	187.527
3	345.940,622 281.646,095	4	345.955,281 281.646,926	14.683
4	345.955,281 281.646,926	1	345.826,004 281.792,496	194.687

**\*\* Lungimile segmentelor sunt determinate în planul de proiecție Stereo 70 și sunt rotunjite la 1 milimetru.**

**\*\*\* Distanța dintre puncte este formată din segmente cumulate ce sunt mai mici decât valoarea 1 milimetru.**





**DATE DESPRE IMOBILUL NR. 14776**

Oficiul de Cadastru și Publicitate Imobiliară DOLJ  
Biroul de Cadastru și Publicitate Imobiliară Craiova

**A. Partea I. Descrierea imobilului**

TEREN Extravilan

Adresa: Jud. Dolj, T 83, P 230

Nr. Crt	Nr cadastral Nr. topografic	Suprafața* (mp)	Observații / Referințe
A1	33806	1.500	Sector cadastral:34 Teren neimprejmuit;

**B. Partea II. Proprietari și acte**

Inscrieri privitoare la dreptul de proprietate și alte drepturi reale		Referințe
<b>246496 / 13/10/2021</b>		
Act Notarial nr. CM:162, din 29/04/2021 emis de BNP STOENESCU FLOREA (act administrativ nr. TDP nr.831-59573 , din 28.04.1994 , emis de Comisia Judeteana Dolj , act notarial nr CM nr.120 din 28.04.2015, emis de BIN Stoenescu Florea;);		
B1	Intabulare, drept de PROPRIETATE, dobandit prin Succesiune, cota actuala 1/1, cota initiala 1/1 1) TOMESCU ELENA	A1

**C. Partea III. SARCINI .**

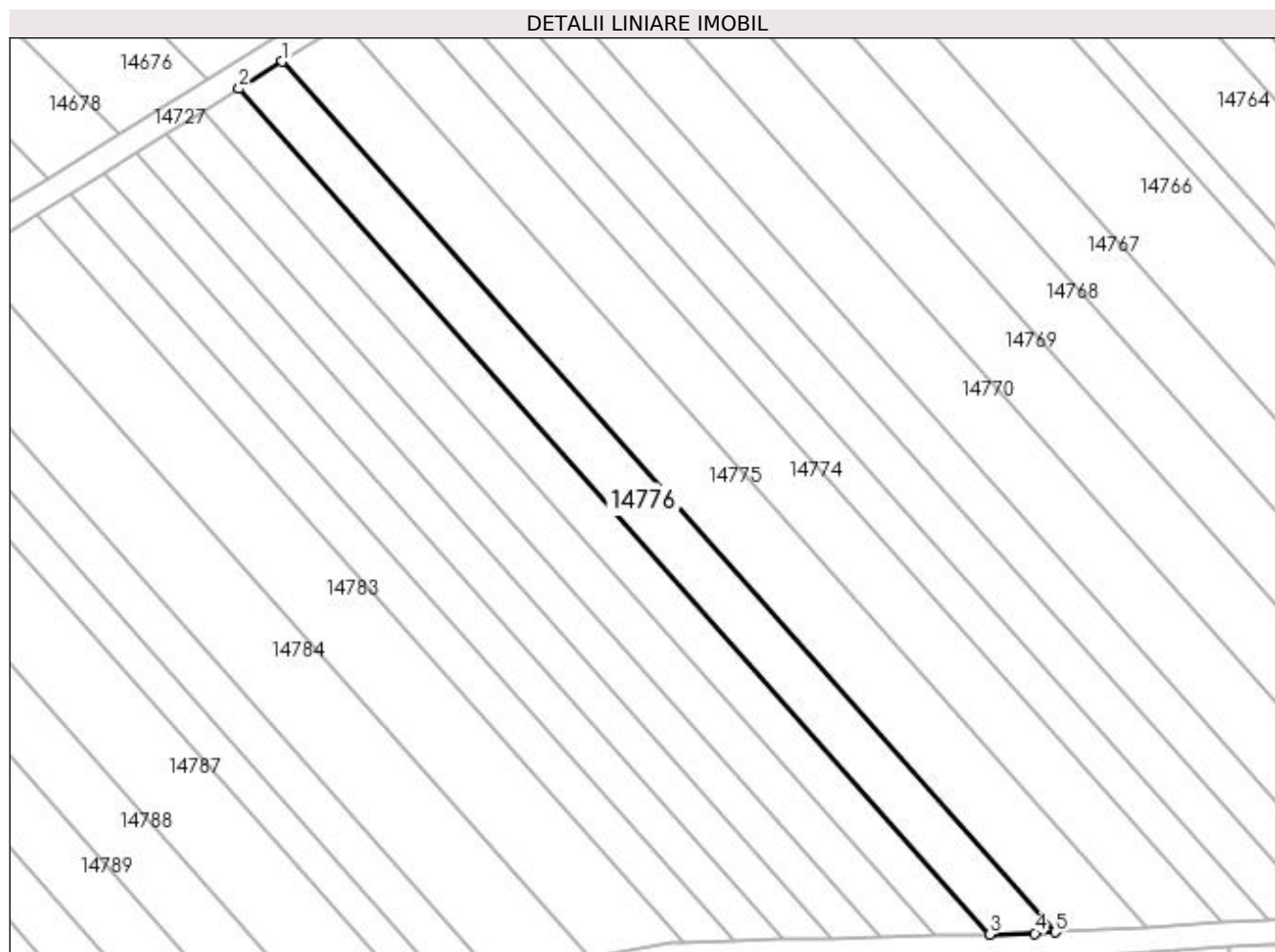
Inscrieri privind dezmembramintele dreptului de proprietate, drepturi reale de garanție și sarcini	Referințe
NU SUNT	

## Anexa Nr. 1 La Partea I

## Teren

Nr cadastral	Suprafața (mp)*	Observații / Referințe
33806	1.500	

\* Suprafața este determinată în planul de proiecție Stereo 70.



## Date referitoare la teren

Crt	Categorie folosință	Intra vilan	Suprafața (mp)	Tarla	Parcelă	Nr. topo	Observații / Referințe
1	arabil	NU	1.500	83	230	-	

## Lungime Segmente

1) Valorile lungimilor segmentelor sunt obținute din proiecție în plan.

Punct început	X / Y	Punct sfârșit	X / Y	Lungime segment (** (m)
1	345.816,1 281.786,312	2	345.809,121 281.781,953	8.228
2	345.809,121 281.781,953	3	345.930,086 281.645,741	182.171
3	345.930,086 281.645,741	4	345.937,377 281.645,911	7.293
4	345.937,377 281.645,911	5	345.940,622 281.646,095	3.25
5	345.940,622 281.646,095	1	345.816,1 281.786,312	187.527

**\*\* Lungimile segmentelor sunt determinate în planul de proiecție Stereo 70 și sunt rotunjite la 1 milimetru.**

**\*\*\* Distanța dintre puncte este formată din segmente cumulate ce sunt mai mici decât valoarea 1 milimetru.**



**DATE DESPRE IMOBILUL NR. 14777**

Oficiul de Cadastru și Publicitate Imobiliară DOLJ  
Biroul de Cadastru și Publicitate Imobiliară Craiova

**A. Partea I. Descrierea imobilului**

TEREN Extravilan

Adresa: Jud. Dolj, T 83, P 231

Nr. Crt	Nr cadastral Nr. topografic	Suprafața* (mp)	Observații / Referințe
A1		1.200	Sector cadastral:34 Teren neimprejmuit;

**B. Partea II. Proprietari și acte**

Inscrieri privitoare la dreptul de proprietate și alte drepturi reale		Referințe
<b>0 / 09/02/2023</b>		
Act Administrativ nr. TDP:680-48415, din 17/03/1994 emis de COMISIA JUDETEANA DE FOND FUNCJAR (CERTIF. DE DECES:DS301932/28.01.2010; CERTIF. DE NOTORIETATE:9106/06.02.2023;);		
B1	Intabulare, drept de PROPRIETATE, dobandit prin Reconstituire, cota actuala 1/1, cota initiala 1/1 1) MANEA-ITU STEFAN DEFUNCT:Da	A1

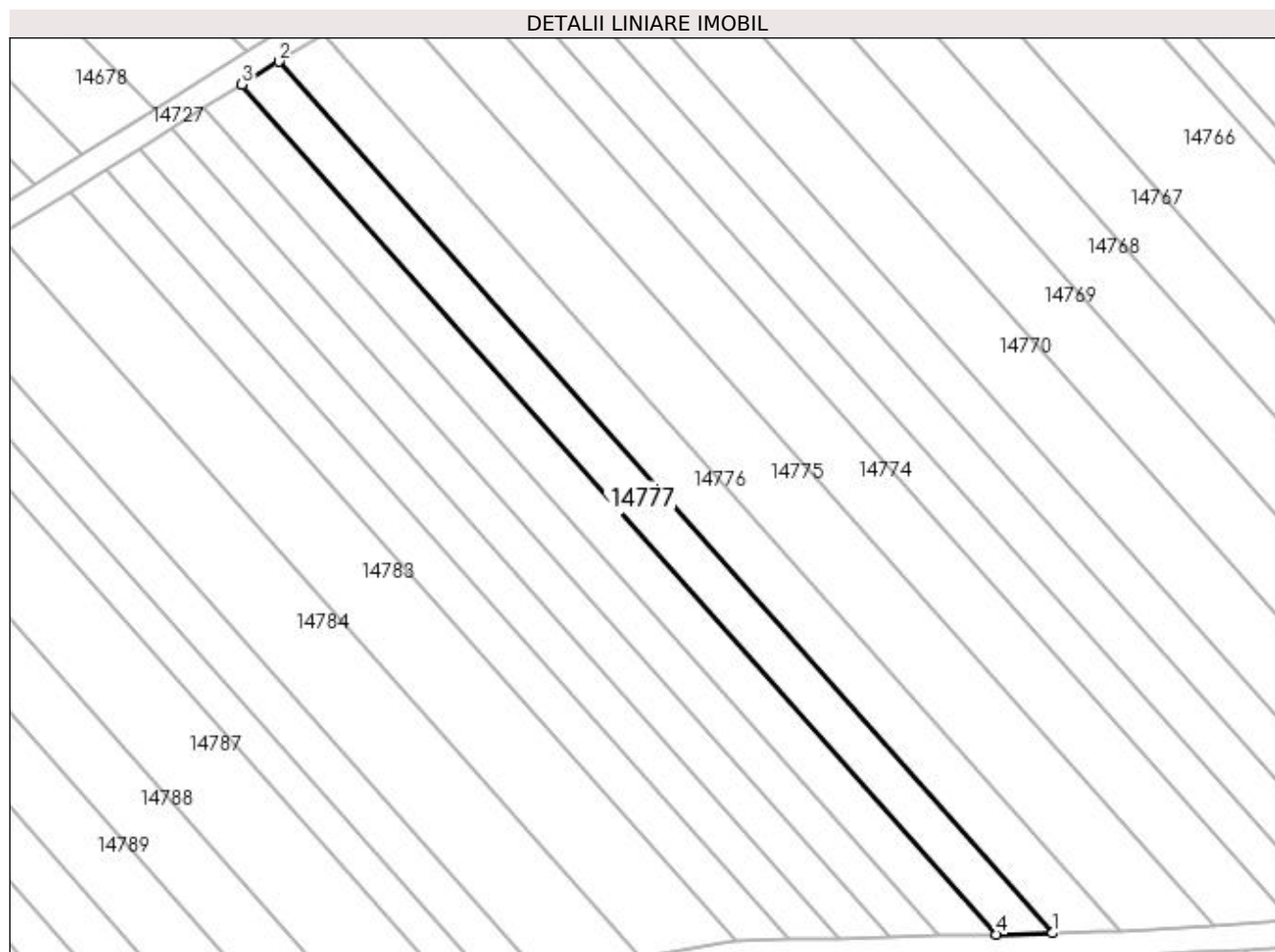
**C. Partea III. SARCINI .**

Inscrieri privind dezmembramintele dreptului de proprietate, drepturi reale de garanție și sarcini	Referințe
NU SUNT	

**Anexa Nr. 1 La Partea I****Teren**

Nr cadastral	Suprafața (mp)*	Observații / Referințe
	1.200	

\* Suprafața este determinată în planul de proiecție Stereo 70.

**Date referitoare la teren**

Crt	Categorie folosință	Intra vilan	Suprafața (mp)	Tarla	Parcelă	Nr. topo	Observații / Referințe
1	arabil	NU	1.200	83	231	-	

**Lungime Segmente**

1) Valorile lungimilor segmentelor sunt obținute din proiecție în plan.

Punct început	X / Y	Punct sfârșit	X / Y	Lungime segment (** (m)
1	345.930,086 281.645,741	2	345.809,121 281.781,953	182.171
2	345.809,121 281.781,953	3	345.803,383 281.778,37	6.765
3	345.803,383 281.778,37	4	345.921,347 281.645,538	177.651
4	345.921,347 281.645,538	1	345.930,086 281.645,741	8.741

**\*\* Lungimile segmentelor sunt determinate în planul de proiecție Stereo 70 și sunt rotunjite la 1 milimetru.**

**\*\*\* Distanța dintre puncte este formată din segmente cumulate ce sunt mai mici decât valoarea 1 milimetru.**





**DATE DESPRE IMOBILUL NR. 14778**

Oficiul de Cadastru și Publicitate Imobiliară DOLJ  
Biroul de Cadastru și Publicitate Imobiliară Craiova

**A. Partea I. Descrierea imobilului**

TEREN Extravilan

Adresa: Jud. Dolj, T 83, P 232

Nr. Crt	Nr cadastral Nr. topografic	Suprafața* (mp)	Observații / Referințe
A1		1.200	Sector cadastral:34 Teren neimprejmuit;

**B. Partea II. Proprietari și acte**

Inscrieri privitoare la dreptul de proprietate și alte drepturi reale		Referințe
<b>0 / 10/02/2023</b>		
Act Administrativ nr. TDP:692-48415, din 17/03/1994 emis de COMISIA JUDETEANA DE FOND FUNCJAR (CERTIFICAT DE NOTORIETATE:9630/10.02.2022;CERTIF. DE DECES:DZ579978/22.09.2012;);		
B1	Intabulare, drept de PROPRIETATE, dobandit prin Reconstituire, cota actuala 1/1, cota initiala 1/1 1) MANEAITU PATRU DEFUNCT:Da	A1

**C. Partea III. SARCINI .**

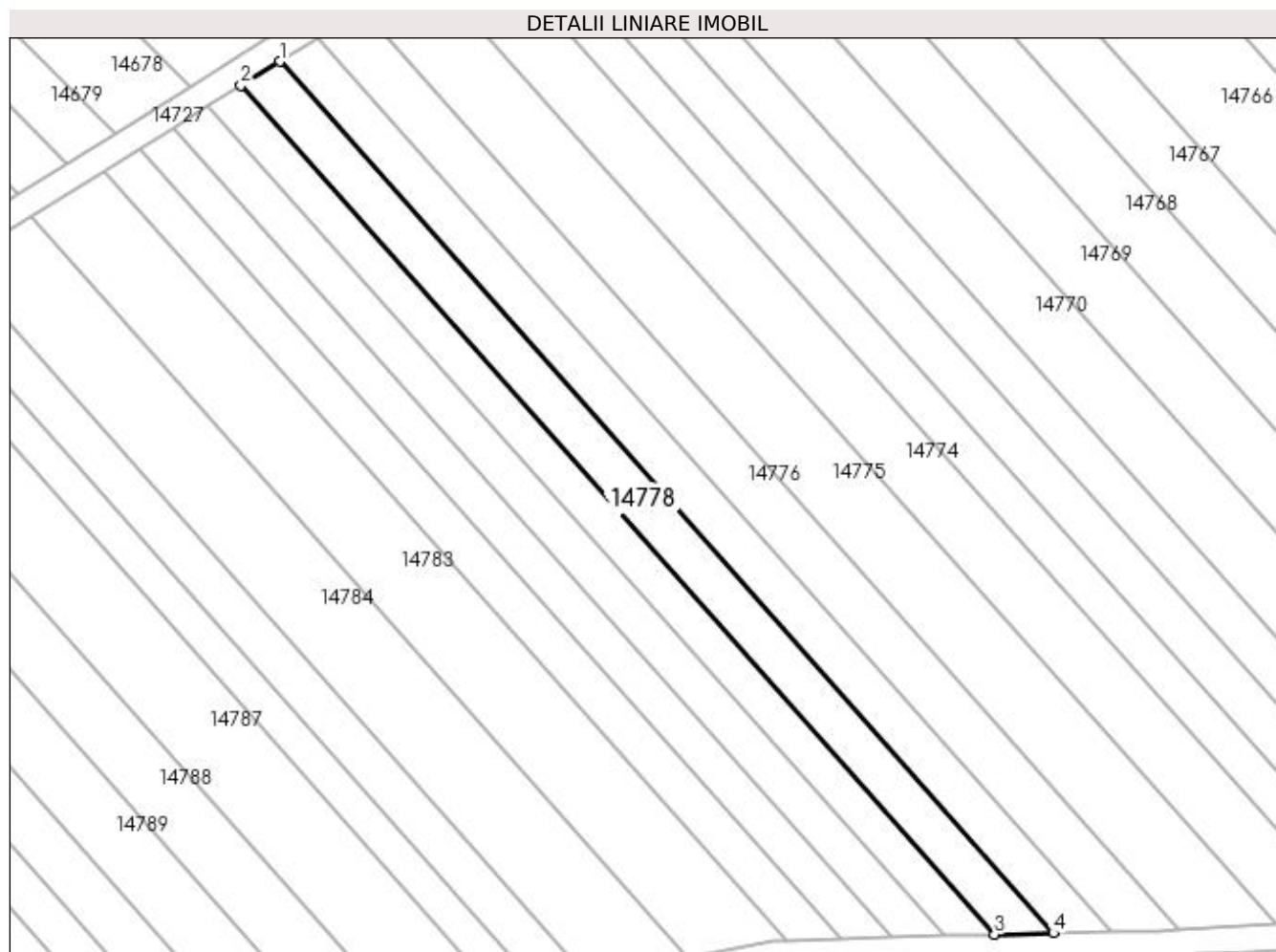
Inscrieri privind dezmembramintele dreptului de proprietate, drepturi reale de garanție și sarcini	Referințe
NU SUNT	

## Anexa Nr. 1 La Partea I

## Teren

Nr cadastral	Suprafața (mp)*	Observații / Referințe
	1.200	

\* Suprafața este determinată în planul de proiecție Stereo 70.



## Date referitoare la teren

Crt	Categorie folosință	Intra vilan	Suprafața (mp)	Tarla	Parcelă	Nr. topo	Observații / Referințe
1	arabil	NU	1.200	83	232	-	

## Lungime Segmente

1) Valorile lungimilor segmentelor sunt obținute din proiecție în plan.

Punct început	X / Y	Punct sfârșit	X / Y	Lungime segment (** (m)
1	345.803,383 281.778,37	2	345.797,494 281.774,693	6.943
2	345.797,494 281.774,693	3	345.912,378 281.645,329	173.013
3	345.912,378 281.645,329	4	345.921,347 281.645,538	8.971
4	345.921,347 281.645,538	1	345.803,383 281.778,37	177.651

**\*\* Lungimile segmentelor sunt determinate în planul de proiecție Stereo 70 și sunt rotunjite la 1 milimetru.**

**\*\*\* Distanța dintre puncte este formată din segmente cumulate ce sunt mai mici decât valoarea 1 milimetru.**



**DATE DESPRE IMOBILUL NR. 14779**

Oficiul de Cadastru și Publicitate Imobiliară DOLJ  
Biroul de Cadastru și Publicitate Imobiliară Craiova

**A. Partea I. Descrierea imobilului**

TEREN Extravilan

Adresa: Jud. Dolj, T 83, P 35

Nr. Crt	Nr cadastral Nr. topografic	Suprafața* (mp)	Observații / Referințe
A1		1.000	Sector cadastral:34 Teren neimprejmuit;

**B. Partea II. Proprietari și acte**

Inscrieri privitoare la dreptul de proprietate și alte drepturi reale		Referințe
<b>0 / 07/02/2023</b>		
Act Administrativ nr. TDP:39-59405, din 08/09/1993 emis de COMISIA JUDETEANA DE FOND FUNCJAR (CERTIF. DE DECES:DC776873/30.06.2016;);		
B1	Intabulare, drept de PROPRIETATE, dobandit prin Reconstituire, cota actuala 1/1, cota initiala 1/1 1) NISIPASIU MARCEL DEFUNCT:Da	A1

**C. Partea III. SARCINI .**

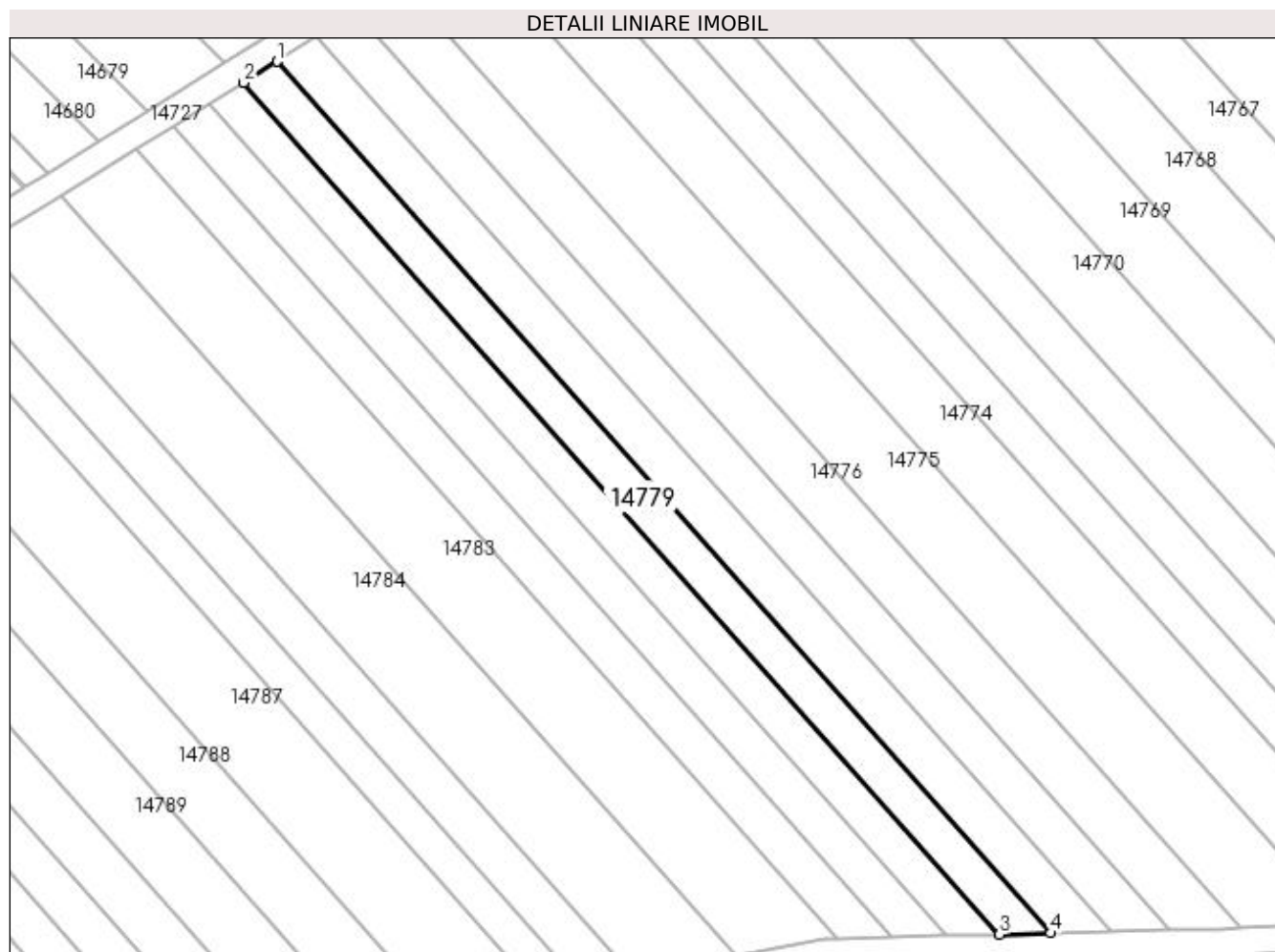
Inscrieri privind dezmembramintele dreptului de proprietate, drepturi reale de garanție și sarcini	Referințe
NU SUNT	

## Anexa Nr. 1 La Partea I

## Teren

Nr cadastral	Suprafața (mp)*	Observații / Referințe
	1.000	

\* Suprafața este determinată în planul de proiecție Stereo 70.



## Date referitoare la teren

Crt	Categorie folosință	Intra vilan	Suprafața (mp)	Tarla	Parcelă	Nr. topo	Observații / Referințe
1	arabil	NU	1.000	83	35	-	

## Lungime Segmente

1) Valorile lungimilor segmentelor sunt obținute din proiecție în plan.

Punct început	X / Y	Punct sfârșit	X / Y	Lungime segment (** (m)
1	345.797,494 281.774,693	2	345.792,464 281.771,552	5.93
2	345.792,464 281.771,552	3	345.904,717 281.645,151	169.05
3	345.904,717 281.645,151	4	345.912,378 281.645,329	7.663
4	345.912,378 281.645,329	1	345.797,494 281.774,693	173.013

**\*\* Lungimile segmentelor sunt determinate în planul de proiecție Stereo 70 și sunt rotunjite la 1 milimetru.**

**\*\*\* Distanța dintre puncte este formată din segmente cumulate ce sunt mai mici decât valoarea 1 milimetru.**





**DATE DESPRE IMOBILUL NR. 14780**

Oficiul de Cadastru și Publicitate Imobiliară DOLJ  
Biroul de Cadastru și Publicitate Imobiliară Craiova

**A. Partea I. Descrierea imobilului**

TEREN Extravilan

Adresa: Jud. Dolj, T 83, P 234

Nr. Crt	Nr cadastral Nr. topografic	Suprafața* (mp)	Observații / Referințe
A1		1.000	Sector cadastral:34 Teren neimprejmuit;

**B. Partea II. Proprietari și acte**

Inscrieri privitoare la dreptul de proprietate și alte drepturi reale	Referințe
<b>0 / 07/02/2023</b>	
Hotarare Judecatoreasca nr. SC:102, din 08/02/2011 emis de JUDECATORIA CALAFAT;	
B1	Intabulare, drept de PROPRIETATE, dobandit prin Hotarare Judecatoreasca, cota actuala 1/1, cota initiala 1/1 1) BICU LAURENTIU, LIPSA CNP
	A1

**C. Partea III. SARCINI .**

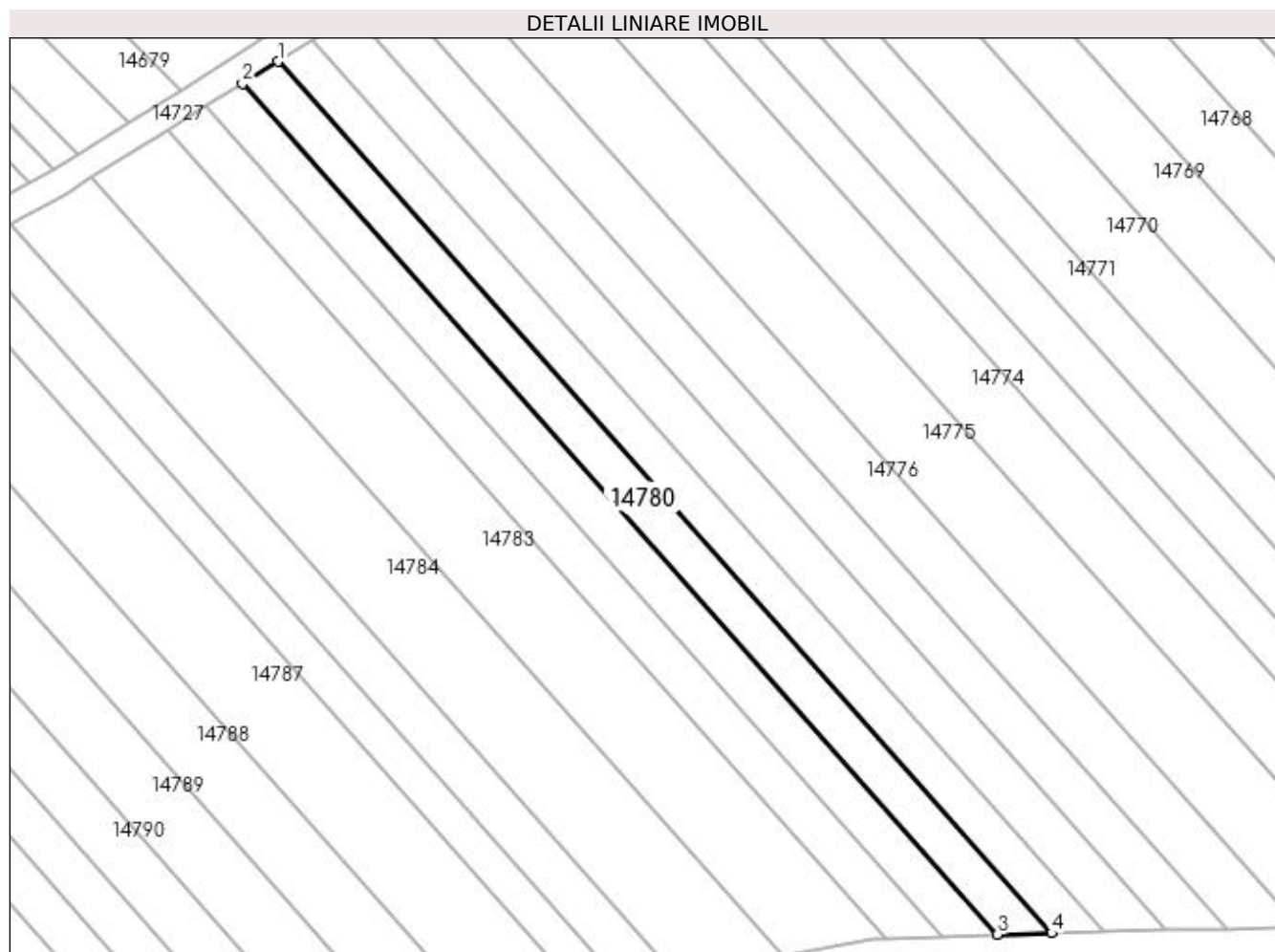
Inscrieri privind dezmembramintele dreptului de proprietate, drepturi reale de garanție și sarcini	Referințe
NU SUNT	

## Anexa Nr. 1 La Partea I

## Teren

Nr cadastral	Suprafața (mp)*	Observații / Referințe
	1.000	

\* Suprafața este determinată în planul de proiecție Stereo 70.



## Date referitoare la teren

Crt	Categorie folosință	Intravilan	Suprafața (mp)	Tarla	Parcelă	Nr. topo	Observații / Referințe
1	arabil	NU	1.000	83	234	-	

## Lungime Segmente

1) Valorile lungimilor segmentelor sunt obținute din proiecție în plan.

Punct început	X / Y	Punct sfârșit	X / Y	Lungime segment (** (m)
1	345.792,464 281.771,552	2	345.787,313 281.768,336	6.073
2	345.787,313 281.768,336	3	345.896,872 281.644,969	164.993
3	345.896,872 281.644,969	4	345.904,717 281.645,151	7.847
4	345.904,717 281.645,151	1	345.792,464 281.771,552	169.05

**\*\* Lungimile segmentelor sunt determinate în planul de proiecție Stereo 70 și sunt rotunjite la 1 milimetru.**

**\*\*\* Distanța dintre puncte este formată din segmente cumulate ce sunt mai mici decât valoarea 1 milimetru.**



**DATE DESPRE IMOBILUL NR. 14781**

Oficiul de Cadastru și Publicitate Imobiliară DOLJ  
Biroul de Cadastru și Publicitate Imobiliară Craiova

**A. Partea I. Descrierea imobilului**

TEREN Extravilan

Adresa: Jud. Dolj, T 83, P 235

Nr. Crt	Nr cadastral Nr. topografic	Suprafața* (mp)	Observații / Referințe
A1		1.000	Sector cadastral:34 Teren neimprejmuit;

**B. Partea II. Proprietari și acte**

Inscrieri privitoare la dreptul de proprietate și alte drepturi reale	Referințe
<b>0 / 07/02/2023</b>	
Hotarare Judecatoreasca nr. SC:1043, din 23/06/2011 emis de JUDECATORIA CALAFAT;	
B1	Intabulare, drept de PROPRIETATE, dobandit prin Hotarare Judecatoreasca, cota actuala 1/1, cota initiala 1/1 1) BICU LAURENTIU, LIPSA CNP
	A1

**C. Partea III. SARCINI .**

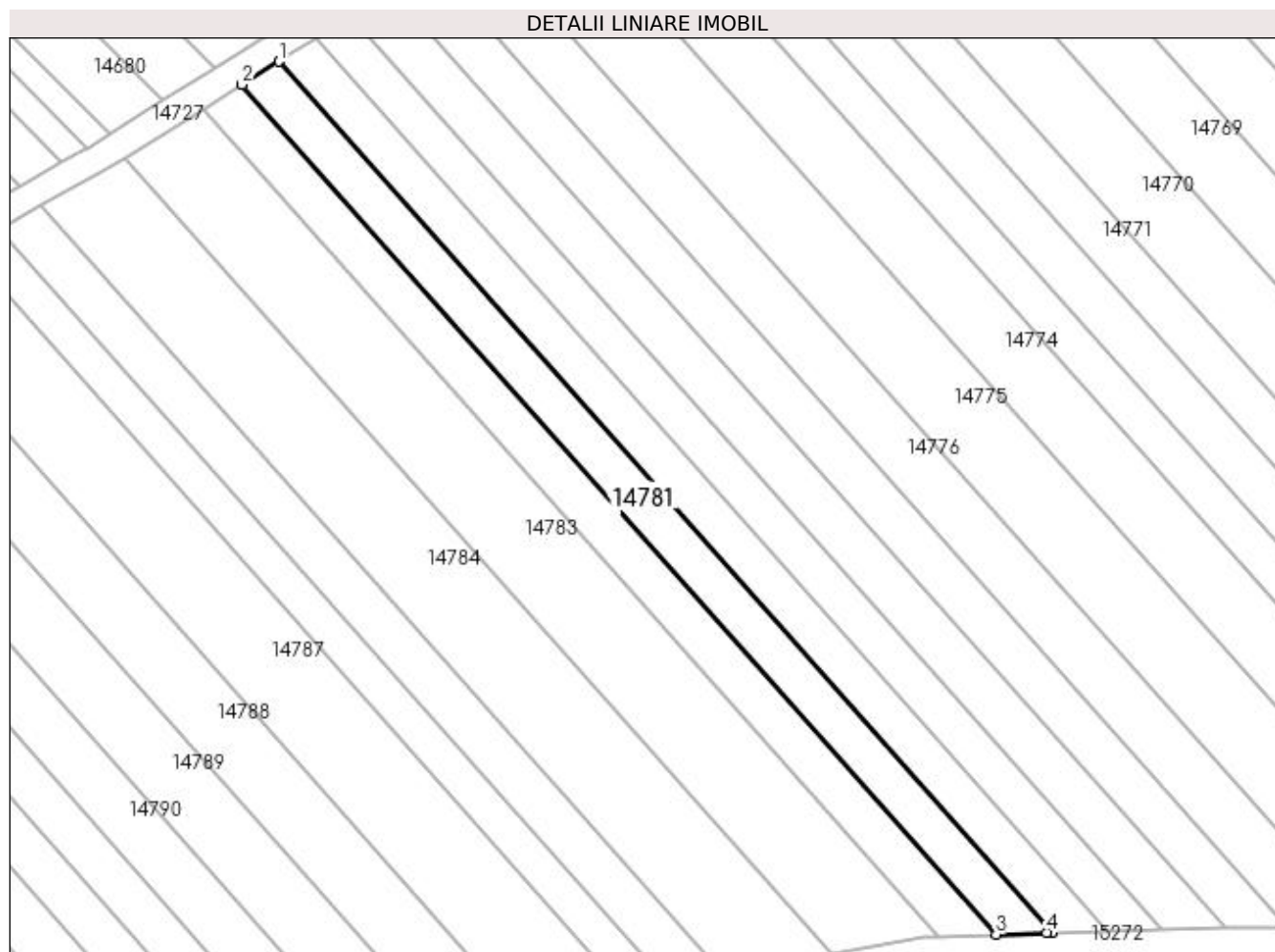
Inscrieri privind dezmembramintele dreptului de proprietate, drepturi reale de garanție și sarcini	Referințe
NU SUNT	

## Anexa Nr. 1 La Partea I

## Teren

Nr cadastral	Suprafața (mp)*	Observații / Referințe
	1.000	

\* Suprafața este determinată în planul de proiecție Stereo 70.



## Date referitoare la teren

Crt	Categorie folosință	Intra vilan	Suprafața (mp)	Tarla	Parcelă	Nr. topo	Observații / Referințe
1	arabil	NU	1.000	83	235	-	

## Lungime Segmente

1) Valorile lungimilor segmentelor sunt obținute din proiecție în plan.

Punct început	X / Y	Punct sfârșit	X / Y	Lungime segment (** (m)
1	345.787,313 281.768,336	2	345.782,034 281.765,039	6.224
2	345.782,034 281.765,039	3	345.888,89 281.644,714	160.923
3	345.888,89 281.644,714	4	345.896,071 281.644,95	7.185
4	345.896,071 281.644,95	5	345.896,872 281.644,969	0.801
5	345.896,872 281.644,969	1	345.787,313 281.768,336	164.993

**\*\* Lungimile segmentelor sunt determinate în planul de proiecție Stereo 70 și sunt rotunjite la 1 milimetru.**

**\*\*\* Distanța dintre puncte este formată din segmente cumulate ce sunt mai mici decât valoarea 1 milimetru.**





**DATE DESPRE IMOBILUL NR. 14782**

Oficiul de Cadastru și Publicitate Imobiliară DOLJ  
Biroul de Cadastru și Publicitate Imobiliară Craiova

**A. Partea I. Descrierea imobilului**

TEREN Extravilan

Adresa: Jud. Dolj, T 83, P 58

Nr. Crt	Nr cadastral Nr. topografic	Suprafața* (mp)	Observații / Referințe
A1		1.000	Sector cadastral:34 Teren neimprejmuit;

**B. Partea II. Proprietari și acte**

Inscrieri privitoare la dreptul de proprietate și alte drepturi reale		Referințe
<b>0 / 07/02/2023</b>		
Act Administrativ nr. TDP:3844, din 31/01/2003 emis de COMISIA JUDETEANA DE FOND FUNCJAR (CERTIF. DE DECES:D9898634/18.06.1994;);		
B1	Intabulare, drept de PROPRIETATE, dobandit prin Reconstituire, cota actuala 1/1, cota initiala 1/1 1) LUPU PETRE, LIPSA CNP DEFUNCT:Da	A1

**C. Partea III. SARCINI .**

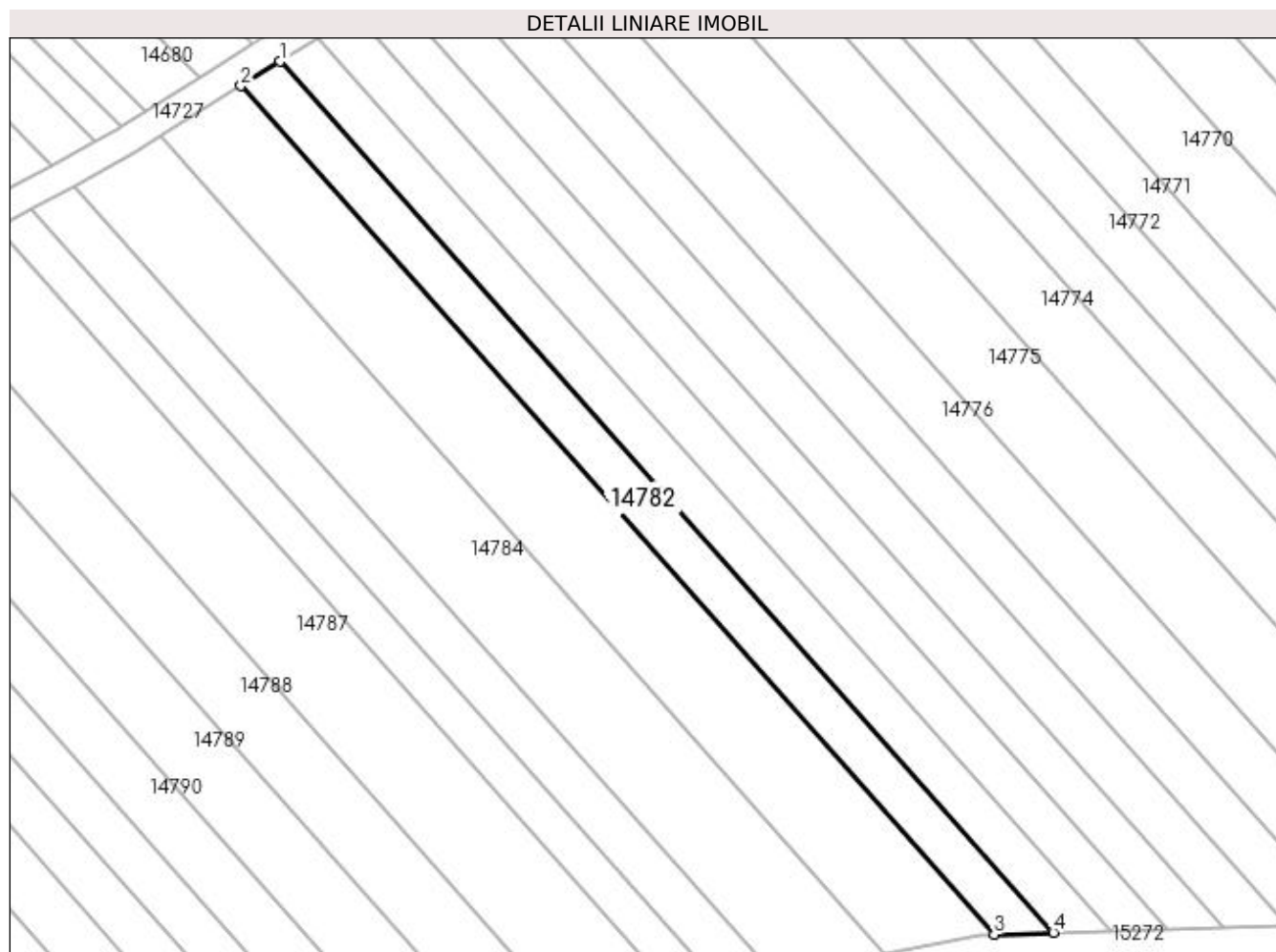
Inscrieri privind dezmembramintele dreptului de proprietate, drepturi reale de garanție și sarcini	Referințe
NU SUNT	

## Anexa Nr. 1 La Partea I

## Teren

Nr cadastral	Suprafața (mp)*	Observații / Referințe
	1.000	

\* Suprafața este determinată în planul de proiecție Stereo 70.



## Date referitoare la teren

Crt	Categorie folosință	Intra vilan	Suprafața (mp)	Tarla	Parcelă	Nr. topo	Observații / Referințe
1	arabil	NU	1.000	83	58	-	

## Lungime Segmente

1) Valorile lungimilor segmentelor sunt obținute din proiecție în plan.

Punct început	X / Y	Punct sfârșit	X / Y	Lungime segment (** (m)
1	345.782,034 281.765,039	2	345.776,618 281.761,657	6.385
2	345.776,618 281.761,657	3	345.880,709 281.644,445	156.76
3	345.880,709 281.644,445	4	345.888,89 281.644,714	8.185
4	345.888,89 281.644,714	1	345.782,034 281.765,039	160.923

**\*\* Lungimile segmentelor sunt determinate în planul de proiecție Stereo 70 și sunt rotunjite la 1 milimetru.**

**\*\*\* Distanța dintre puncte este formată din segmente cumulate ce sunt mai mici decât valoarea 1 milimetru.**



**DATE DESPRE IMOBILUL NR. 14783**

Oficiul de Cadastru și Publicitate Imobiliară DOLJ  
Biroul de Cadastru și Publicitate Imobiliară Craiova

**A. Partea I. Descrierea imobilului**

TEREN Extravilan

Adresa: Jud. Dolj, T 83, P 239

Nr. Crt	Nr cadastral Nr. topografic	Suprafața* (mp)	Observații / Referințe
A1		2.000	Sector cadastral:34 Teren neimprejmuit;

**B. Partea II. Proprietari și acte**

Inscrieri privitoare la dreptul de proprietate și alte drepturi reale		Referințe
<b>0 / 07/02/2023</b>		
Act Notarial nr. ACT DE PARTAJ:1971, din 25/05/2022 emis de BNP CANTAR ELENA;		
B1	Intabulare, drept de PROPRIETATE, dobandit prin lesire Din Indiviziune, cota actuala 1/1, cota initiala 1/1 1) VLAD GHEORGHE	A1

**C. Partea III. SARCINI .**

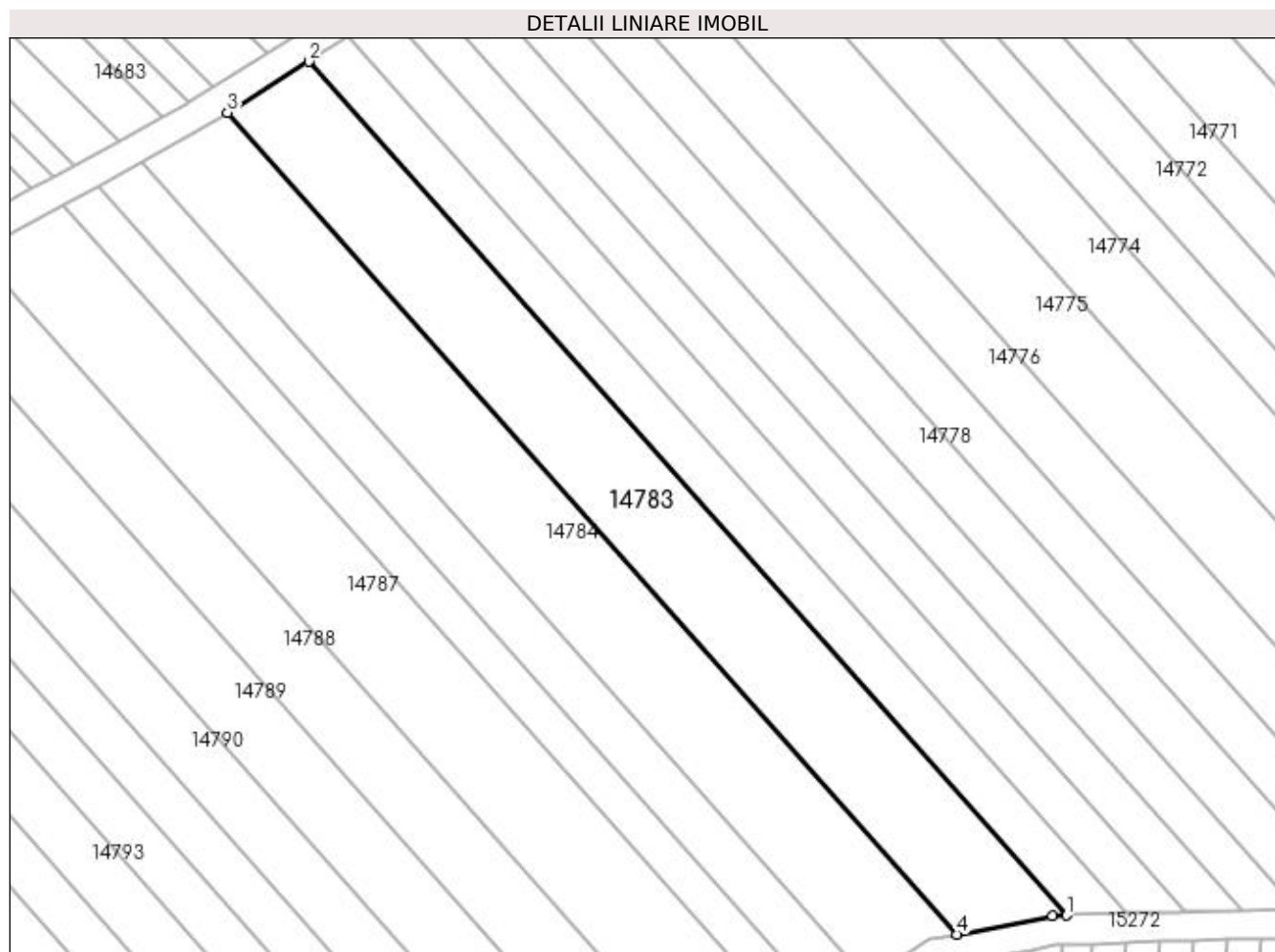
Inscrieri privind dezmembramintele dreptului de proprietate, drepturi reale de garanție și sarcini	Referințe
NU SUNT	

## Anexa Nr. 1 La Partea I

## Teren

Nr cadastral	Suprafața (mp)*	Observații / Referințe
	2.000	

\* Suprafața este determinată în planul de proiecție Stereo 70.



## Date referitoare la teren

Crt	Categorie folosință	Intra vilan	Suprafața (mp)	Tarla	Parcelă	Nr. topo	Observații / Referințe
1	arabil	NU	2.000	83	239	-	

## Lungime Segmente

1) Valorile lungimilor segmentelor sunt obținute din proiecție în plan.

Punct început	X / Y	Punct sfârșit	X / Y	Lungime segment (** (m)
1	345.880,709 281.644,445	2	345.776,618 281.761,657	156.76
2	345.776,618 281.761,657	3	345.765,42 281.754,664	13.202
3	345.765,42 281.754,664	4	345.865,612 281.641,844	150.887
4	345.865,612 281.641,844	5	345.878,716 281.644,38	13.347
5	345.878,716 281.644,38	1	345.880,709 281.644,445	1.994

**\*\* Lungimile segmentelor sunt determinate în planul de proiecție Stereo 70 și sunt rotunjite la 1 milimetru.**

**\*\*\* Distanța dintre puncte este formată din segmente cumulate ce sunt mai mici decât valoarea 1 milimetru.**





**DATE DESPRE IMOBILUL NR. 14784**

Oficiul de Cadastru și Publicitate Imobiliară DOLJ  
Biroul de Cadastru și Publicitate Imobiliară Craiova

**A. Partea I. Descrierea imobilului**

TEREN Extravilan

Adresa: Jud. Dolj, T 83, P 238

Nr. Crt	Nr cadastral Nr. topografic	Suprafața* (mp)	Observații / Referințe
A1		2.000	Sector cadastral:34 Teren neimprejmuit;

**B. Partea II. Proprietari și acte**

Inscrieri privitoare la dreptul de proprietate și alte drepturi reale	Referințe
<b>0 / 07/02/2023</b>	
Act Administrativ nr. TDP:1353-42778, din 07/04/1995 emis de COMISIA JUDETEANA DE FOND FUNCICIAR;	
B1	A1
Intabulare, drept de PROPRIETATE, dobandit prin Reconstituire, cota actuala 1/1, cota initiala 1/1 1) VLAD STEFANA, LIPSA CNP	

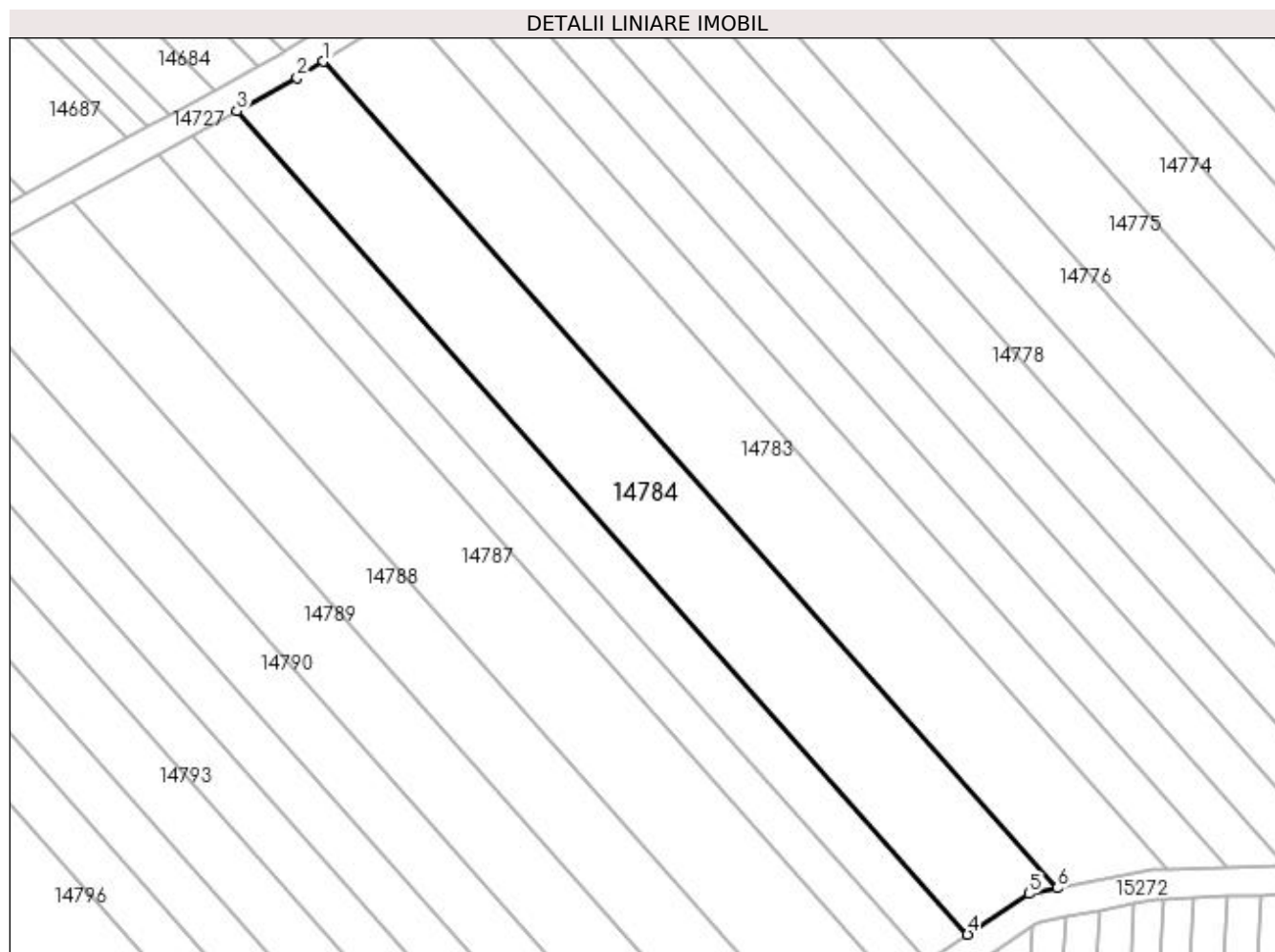
**C. Partea III. SARCINI .**

Inscrieri privind dezmembramintele dreptului de proprietate, drepturi reale de garanție și sarcini	Referințe
NU SUNT	

**Anexa Nr. 1 La Partea I****Teren**

Nr cadastral	Suprafața (mp)*	Observații / Referințe
	2.000	

\* Suprafața este determinată în planul de proiecție Stereo 70.

**Date referitoare la teren**

Crt	Categorie folosință	Intra vilan	Suprafața (mp)	Tarla	Parcelă	Nr. topo	Observații / Referințe
1	arabil	NU	2.000	83	238	-	

**Lungime Segmente**

1) Valorile lungimilor segmentelor sunt obținute din proiecție în plan.

Punct început	X / Y	Punct sfârșit	X / Y	Lungime segment (** (m)
1	345.765,42 281.754,664	2	345.761,843 281.752,431	4.217
2	345.761,843 281.752,431	3	345.753,59 281.747,896	9.417
3	345.753,59 281.747,896	4	345.853,365 281.635,545	150.259
4	345.853,365 281.635,545	5	345.861,755 281.641,098	10.061
5	345.861,755 281.641,098	6	345.865,612 281.641,844	3.928

Punct început	X / Y	Punct sfârșit	X / Y	Lungime segment (** (m)
6	345.865,612 281.641,844	1	345.765,42 281.754,664	150.887

\*\* Lungimile segmentelor sunt determinate în planul de proiecție Stereo 70 și sunt rotunjite la 1 milimetru.

\*\*\* Distanța dintre puncte este formată din segmente cumulate ce sunt mai mici decât valoarea 1 milimetru.



**DATE DESPRE IMOBILUL NR. 14785**

Oficiul de Cadastru și Publicitate Imobiliară DOLJ  
Biroul de Cadastru și Publicitate Imobiliară Craiova

**A. Partea I. Descrierea imobilului**

TEREN Extravilan

Adresa: Jud. Dolj, T 83, P 239

Nr. Crt	Nr cadastral Nr. topografic	Suprafața* (mp)	Observații / Referințe
A1		1.000	Sector cadastral:34 Teren neimprejmuit;

**B. Partea II. Proprietari și acte**

Inscrieri privitoare la dreptul de proprietate și alte drepturi reale	Referințe
<b>0 / 07/02/2023</b>	
Act Administrativ nr. TDP:1016-45339, din 06/12/1994 emis de COMISIA JUDETEANA DE FOND FUNCJAR;	
B1	A1
Intabulare, drept de PROPRIETATE, dobandit prin Reconstituire, cota actuala 1/1, cota initiala 1/1 1) <b>BRANISTEANU MARIN</b> , LIPSA CNP	

**C. Partea III. SARCINI .**

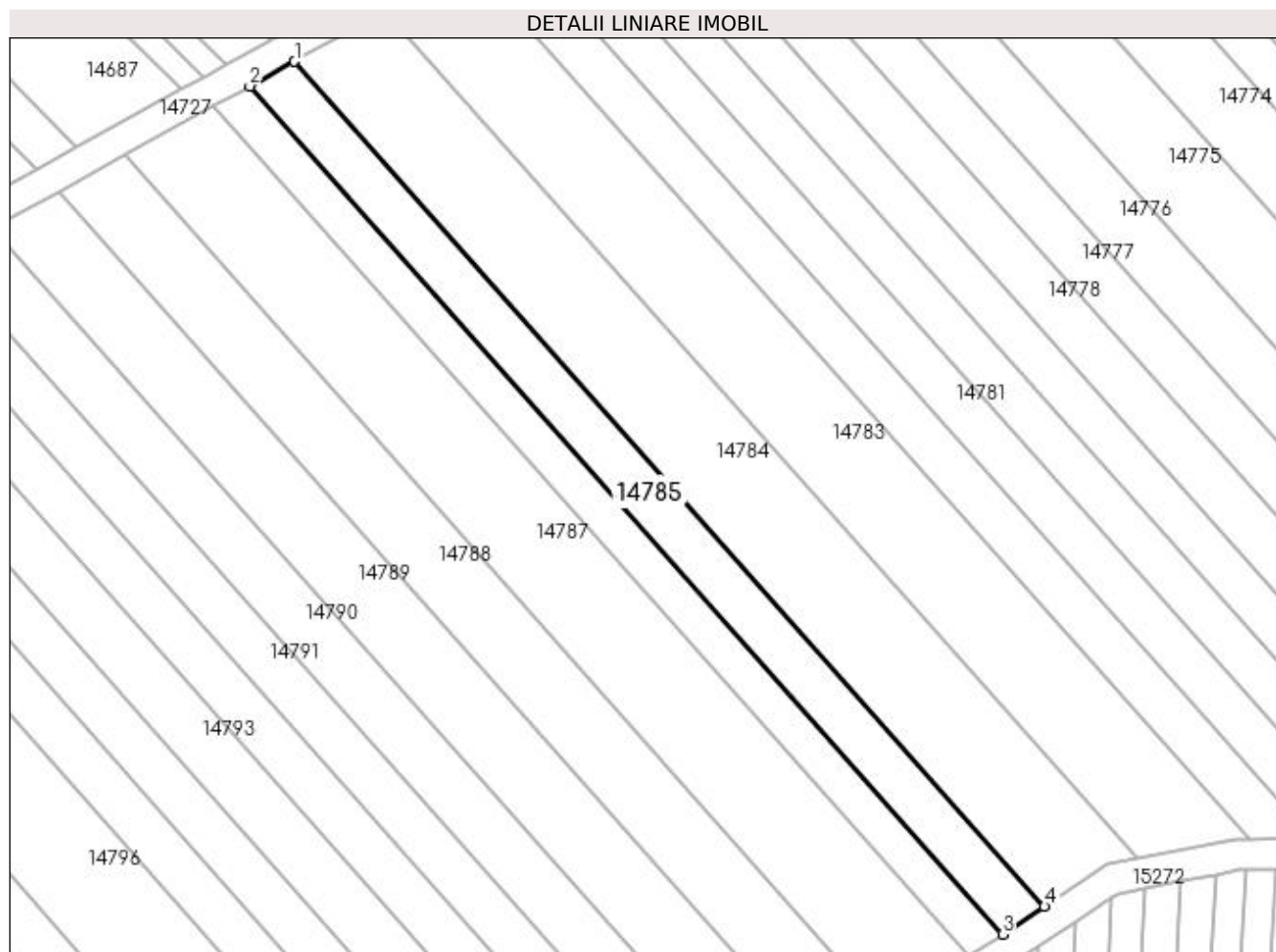
Inscrieri privind dezmembramintele dreptului de proprietate, drepturi reale de garanție și sarcini	Referințe
NU SUNT	

## Anexa Nr. 1 La Partea I

## Teren

Nr cadastral	Suprafața (mp)*	Observații / Referințe
	1.000	

\* Suprafața este determinată în planul de proiecție Stereo 70.



## Date referitoare la teren

Crt	Categorie folosință	Intra vilan	Suprafața (mp)	Tarla	Parcelă	Nr. topo	Observații / Referințe
1	arabil	NU	1.000	83	239	-	

## Lungime Segmente

1) Valorile lungimilor segmentelor sunt obținute din proiecție în plan.

Punct început	X / Y	Punct sfârșit	X / Y	Lungime segment (** (m)
1	345.753,59 281.747,896	2	345.747,619 281.744,615	6.813
2	345.747,619 281.744,615	3	345.847,77 281.631,841	150.825
3	345.847,77 281.631,841	4	345.853,365 281.635,545	6.71
4	345.853,365 281.635,545	1	345.753,59 281.747,896	150.259

**\*\* Lungimile segmentelor sunt determinate în planul de proiecție Stereo 70 și sunt rotunjite la 1 milimetru.**

**\*\*\* Distanța dintre puncte este formată din segmente cumulate ce sunt mai mici decât valoarea 1 milimetru.**





**DATE DESPRE IMOBILUL NR. 14786**

Oficiul de Cadastru și Publicitate Imobiliară DOLJ  
Biroul de Cadastru și Publicitate Imobiliară Craiova

**A. Partea I. Descrierea imobilului**

TEREN Extravilan

Adresa: Jud. Dolj, T 83, P 240

Nr. Crt	Nr cadastral Nr. topografic	Suprafața* (mp)	Observații / Referințe
A1		800	Sector cadastral:34 Teren neimprejmuit;

**B. Partea II. Proprietari și acte**

Inscrieri privitoare la dreptul de proprietate și alte drepturi reale	Referințe
<b>0 / 07/02/2023</b>	
Act Administrativ nr. TDP:824-59573, din 26/04/1994 emis de COMISIA JUDETEANA DE FOND FUNCJAR;	
B1	A1
Intabulare, drept de PROPRIETATE, dobandit prin Reconstituire, cota actuala 1/1, cota initiala 1/1 1) RADU PETRE, LIPSA CNP	

**C. Partea III. SARCINI .**

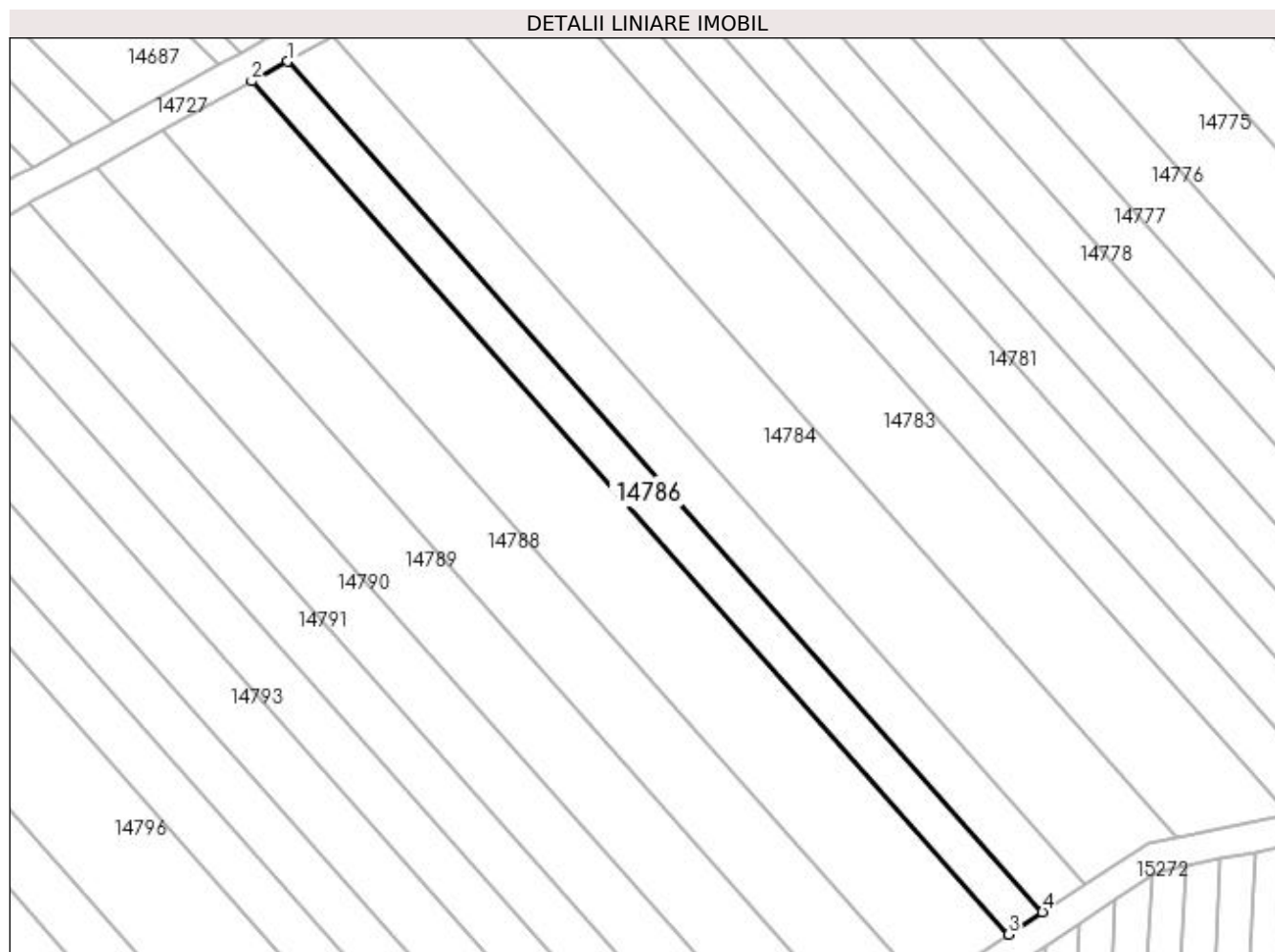
Inscrieri privind dezmembramintele dreptului de proprietate, drepturi reale de garanție și sarcini	Referințe
NU SUNT	

## Anexa Nr. 1 La Partea I

## Teren

Nr cadastral	Suprafața (mp)*	Observații / Referințe
	800	

\* Suprafața este determinată în planul de proiecție Stereo 70.



## Date referitoare la teren

Crt	Categorie folosință	Intra vilan	Suprafața (mp)	Tarla	Parcelă	Nr. topo	Observații / Referințe
1	arabil	NU	800	83	240	-	

## Lungime Segmente

1) Valorile lungimilor segmentelor sunt obținute din proiecție în plan.

Punct început	X / Y	Punct sfârșit	X / Y	Lungime segment (** (m)
1	345.747,619 281.744,615	2	345.742,859 281.741,999	5.431
2	345.742,859 281.741,999	3	345.843,309 281.628,888	151.276
3	345.843,309 281.628,888	4	345.847,77 281.631,841	5.35
4	345.847,77 281.631,841	1	345.747,619 281.744,615	150.825

**\*\* Lungimile segmentelor sunt determinate în planul de proiecție Stereo 70 și sunt rotunjite la 1 milimetru.**

**\*\*\* Distanța dintre puncte este formată din segmente cumulate ce sunt mai mici decât valoarea 1 milimetru.**



**DATE DESPRE IMOBILUL NR. 14787**

Oficiul de Cadastru și Publicitate Imobiliară DOLJ  
Biroul de Cadastru și Publicitate Imobiliară Craiova

**A. Partea I. Descrierea imobilului**

TEREN Extravilan

Adresa: Jud. Dolj, T 83, P 241

Nr. Crt	Nr cadastral Nr. topografic	Suprafața* (mp)	Observații / Referințe
A1		2.000	Sector cadastral:34 Teren neimprejmuit;

**B. Partea II. Proprietari și acte**

Inscrieri privitoare la dreptul de proprietate și alte drepturi reale	Referințe
<b>0 / 07/02/2023</b>	
Act Administrativ nr. TDP:2002-44772, din 09/12/1996 emis de COMISIA JUDETEANA DE FOND FUNCICIAR;	
B1	A1
Intabulare, drept de PROPRIETATE, dobandit prin Reconstituire, cota actuala 1/1, cota initiala 1/1 1) SANDU MARIA, LIPSA CNP	

**C. Partea III. SARCINI .**

Inscrieri privind dezmembramintele dreptului de proprietate, drepturi reale de garanție și sarcini	Referințe
NU SUNT	

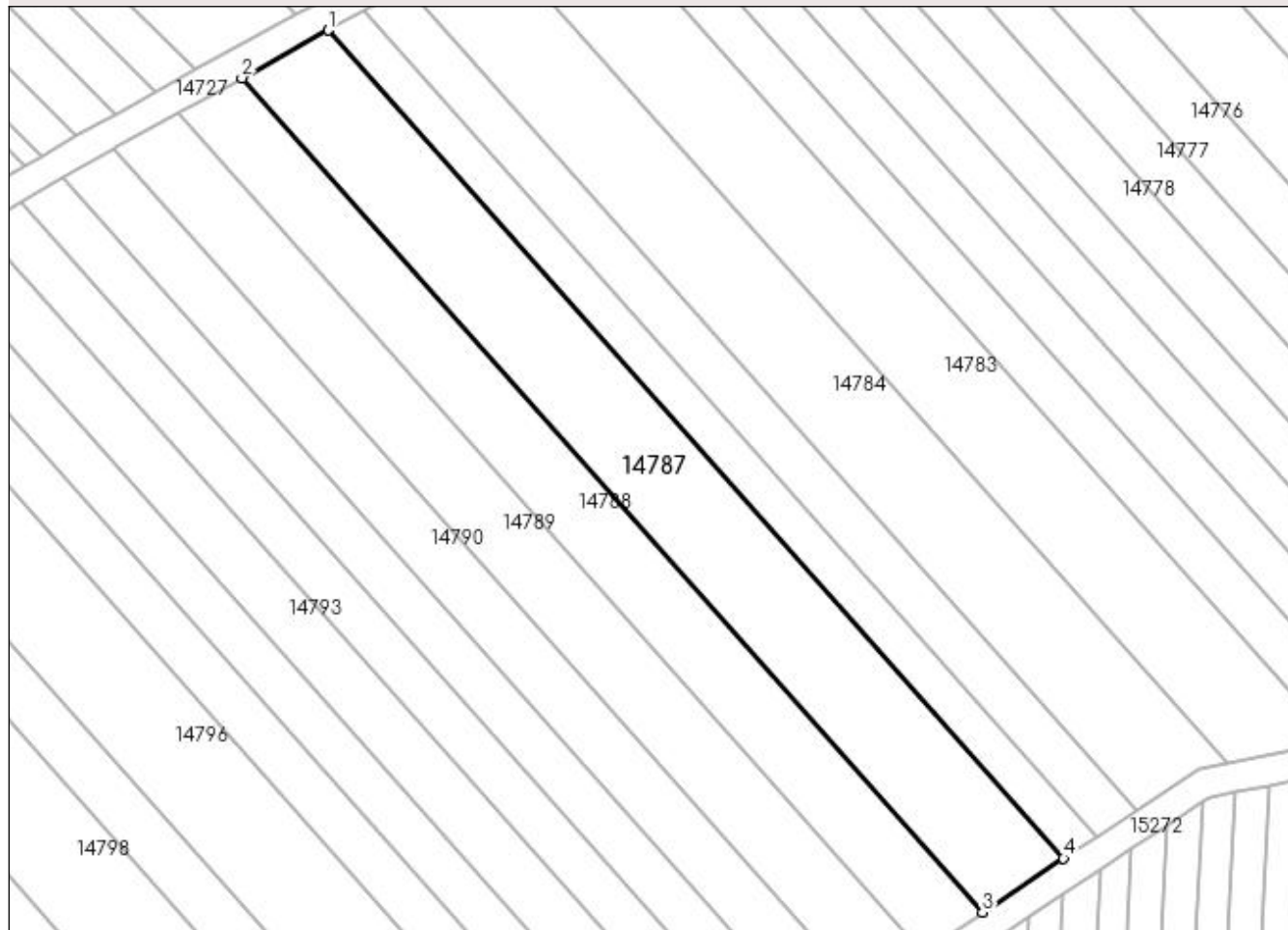
## Anexa Nr. 1 La Partea I

## Teren

Nr cadastral	Suprafața (mp)*	Observații / Referințe
	2.000	

\* Suprafața este determinată în planul de proiecție Stereo 70.

## DETALII LINIARE IMOBIL



## Date referitoare la teren

Crt	Categorie folosință	Intra vilan	Suprafața (mp)	Tarla	Parcelă	Nr. topo	Observații / Referințe
1	arabil	NU	2.000	83	241	-	

## Lungime Segmente

1) Valorile lungimilor segmentelor sunt obținute din proiecție în plan.

Punct început	X / Y	Punct sfârșit	X / Y	Lungime segment (** (m)
1	345.742,859 281.741,999	2	345.731,019 281.735,494	13.509
2	345.731,019 281.735,494	3	345.832,215 281.621,544	152.398
3	345.832,215 281.621,544	4	345.843,309 281.628,888	13.305
4	345.843,309 281.628,888	1	345.742,859 281.741,999	151.276

**\*\* Lungimile segmentelor sunt determinate în planul de proiecție Stereo 70 și sunt rotunjite la 1 milimetru.**

**\*\*\* Distanța dintre puncte este formată din segmente cumulate ce sunt mai mici decât valoarea 1 milimetru.**





**DATE DESPRE IMOBILUL NR. 14788**

Oficiul de Cadastru și Publicitate Imobiliară DOLJ  
Biroul de Cadastru și Publicitate Imobiliară Craiova

**A. Partea I. Descrierea imobilului**

TEREN Extravilan

Adresa: Jud. Dolj, T 83, P 242

Nr. Crt	Nr cadastral Nr. topografic	Suprafața* (mp)	Observații / Referințe
A1		1.500	Sector cadastral:34 Teren neimprejmuit;

**B. Partea II. Proprietari și acte**

Inscrieri privitoare la dreptul de proprietate și alte drepturi reale	Referințe
<b>0 / 07/02/2023</b>	
Act Administrativ nr. TDP:1649-48628, din 05/03/1996 emis de COMISIA JUDETEANA DE FOND FUNCJAR;	
B1	A1
Intabulare, drept de PROPRIETATE, dobandit prin Constituire, cota actuala 1/1, cota initiala 1/1 1) LAUTARU VASILE, LIPSA CNP	

**C. Partea III. SARCINI .**

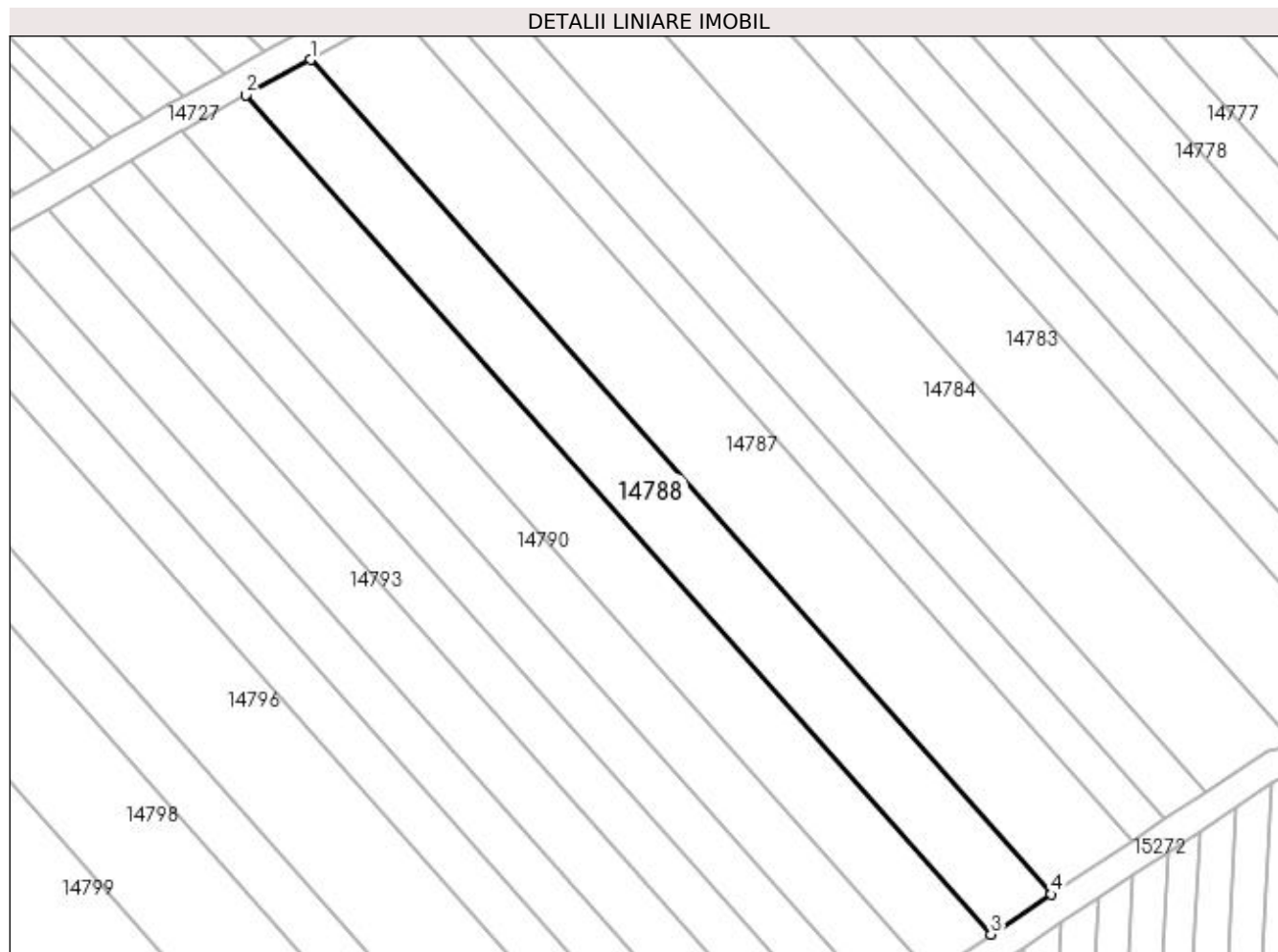
Inscrieri privind dezmembramintele dreptului de proprietate, drepturi reale de garanție și sarcini	Referințe
NU SUNT	

## Anexa Nr. 1 La Partea I

## Teren

Nr cadastral	Suprafața (mp)*	Observații / Referințe
	1.500	

\* Suprafața este determinată în planul de proiecție Stereo 70.



## Date referitoare la teren

Crt	Categorie folosință	Intra vilan	Suprafața (mp)	Tarla	Parcelă	Nr. topo	Observații / Referințe
1	arabil	NU	1.500	83	242	-	

## Lungime Segmente

1) Valorile lungimilor segmentelor sunt obținute din proiecție în plan.

Punct început	X / Y	Punct sfârșit	X / Y	Lungime segment (** (m)
1	345.731,019 281.735,494	2	345.722,197 281.730,646	10.066
2	345.722,197 281.730,646	3	345.823,947 281.616,072	153.233
3	345.823,947 281.616,072	4	345.832,215 281.621,544	9.915
4	345.832,215 281.621,544	1	345.731,019 281.735,494	152.398

**\*\* Lungimile segmentelor sunt determinate în planul de proiecție Stereo 70 și sunt rotunjite la 1 milimetru.**

**\*\*\* Distanța dintre puncte este formată din segmente cumulate ce sunt mai mici decât valoarea 1 milimetru.**



**DATE DESPRE IMOBILUL NR. 14789**

Oficiul de Cadastru și Publicitate Imobiliară DOLJ  
Biroul de Cadastru și Publicitate Imobiliară Craiova

**A. Partea I. Descrierea imobilului**

TEREN Extravilan

Adresa: Jud. Dolj, T 83, P 243

Nr. Crt	Nr cadastral Nr. topografic	Suprafața* (mp)	Observații / Referințe
A1		1.500	Sector cadastral:34 Teren neimprejmuit;

**B. Partea II. Proprietari și acte**

Inscrieri privitoare la dreptul de proprietate și alte drepturi reale	Referințe
<b>0 / 07/02/2023</b>	
Act Administrativ nr. TDP:1411-60682, din 26/09/1995 emis de COMISIA JUDETEANA DE FOND FUNCJAR;	
B1	A1
Intabulare, drept de PROPRIETATE, dobandit prin Reconstituire, cota actuala 1/1, cota initiala 1/1 1) DUMITRU AVERESCU, LIPSA CNP	

**C. Partea III. SARCINI .**

Inscrieri privind dezmembramintele dreptului de proprietate, drepturi reale de garanție și sarcini	Referințe
NU SUNT	

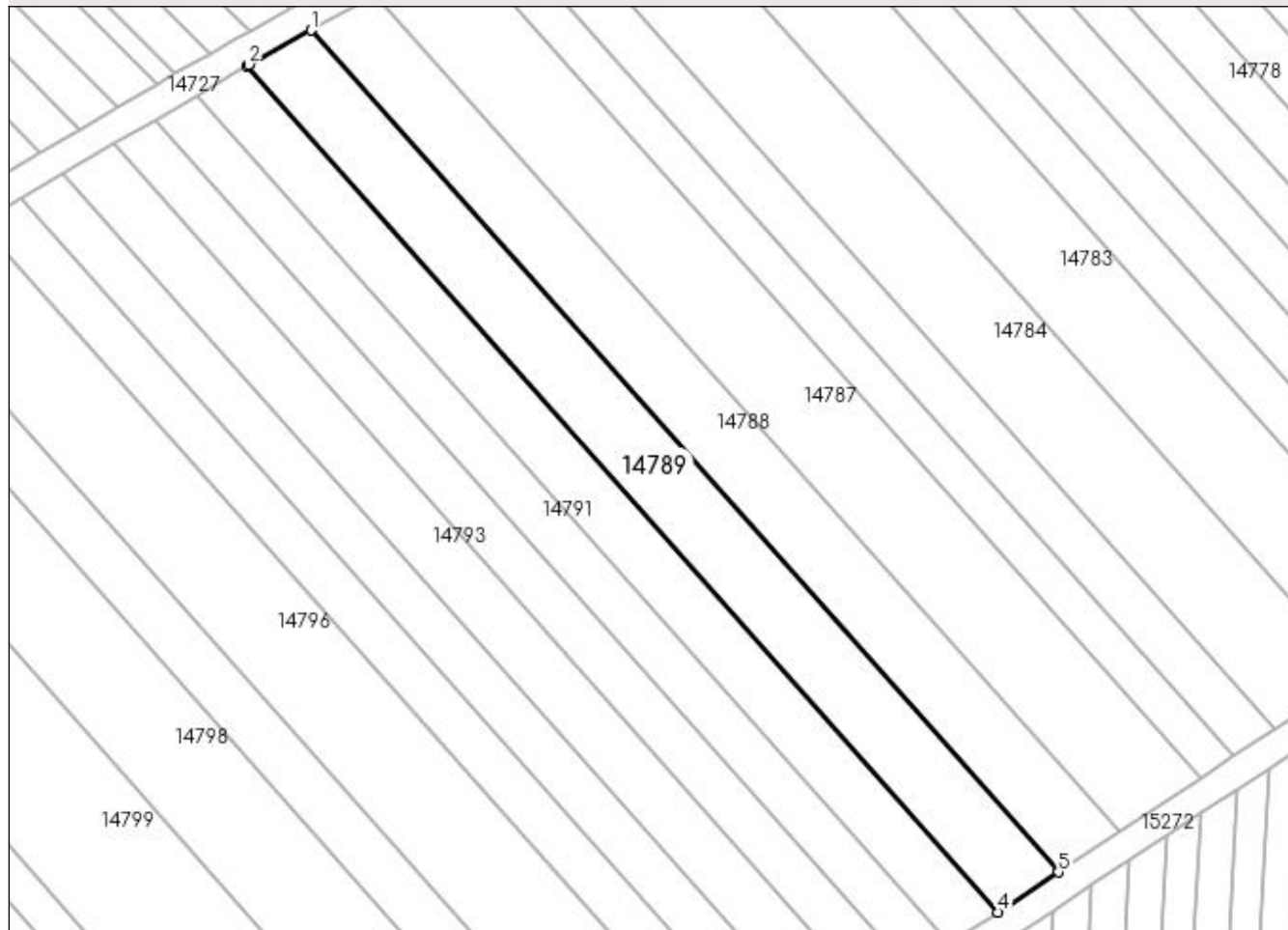
## Anexa Nr. 1 La Partea I

## Teren

Nr cadastral	Suprafața (mp)*	Observații / Referințe
	1.500	

\* Suprafața este determinată în planul de proiecție Stereo 70.

## DETALII LINIARE IMOBIL



## Date referitoare la teren

Crt	Categorie folosință	Intra vilan	Suprafața (mp)	Tarla	Parcelă	Nr. topo	Observații / Referințe
1	arabil	NU	1.500	83	243	-	

## Lungime Segmente

1) Valorile lungimilor segmentelor sunt obținute din proiecție în plan.

Punct început	X / Y	Punct sfârșit	X / Y	Lungime segment (** (m)
1	345.722,197 281.730,646	2	345.713,692 281.725,973	9.704
2	345.713,692 281.725,973	3	345.713,428 281.725,819	0.306
3	345.713,428 281.725,819	4	345.815,724 281.610,629	154.056
4	345.815,724 281.610,629	5	345.823,947 281.616,072	9.861
5	345.823,947 281.616,072	1	345.722,197 281.730,646	153.233

**\*\* Lungimile segmentelor sunt determinate în planul de proiecție Stereo 70 și sunt rotunjite la 1 milimetru.**

**\*\*\* Distanța dintre puncte este formată din segmente cumulate ce sunt mai mici decât valoarea 1 milimetru.**





**DATE DESPRE IMOBILUL NR. 14790**

Oficiul de Cadastru și Publicitate Imobiliară DOLJ  
Biroul de Cadastru și Publicitate Imobiliară Craiova

**A. Partea I. Descrierea imobilului**

TEREN Extravilan

Adresa: Jud. Dolj, T 83

Nr. Crt	Nr cadastral Nr. topografic	Suprafața* (mp)	Observații / Referințe
A1		Din acte: 0 Masurata: 1.200	Sector cadastral:34 Teren neimprejmuit;

**B. Partea II. Proprietari și acte**

Inscrieri privitoare la dreptul de proprietate și alte drepturi reale		Referințe
<b>0 / 07/02/2023</b>		
Act Normativ nr. LEGE:7, din 13/03/1996 emis de PARLAMENTUL ROMANIEI;		
B1	Inscrierea provizorie, drept de PROPRIETATE, dobandit prin Lege, cota actuala 1/1, cota initiala 1/1 1) NEIDENTIFICAT NEIDENTIFICAT	A1

**C. Partea III. SARCINI .**

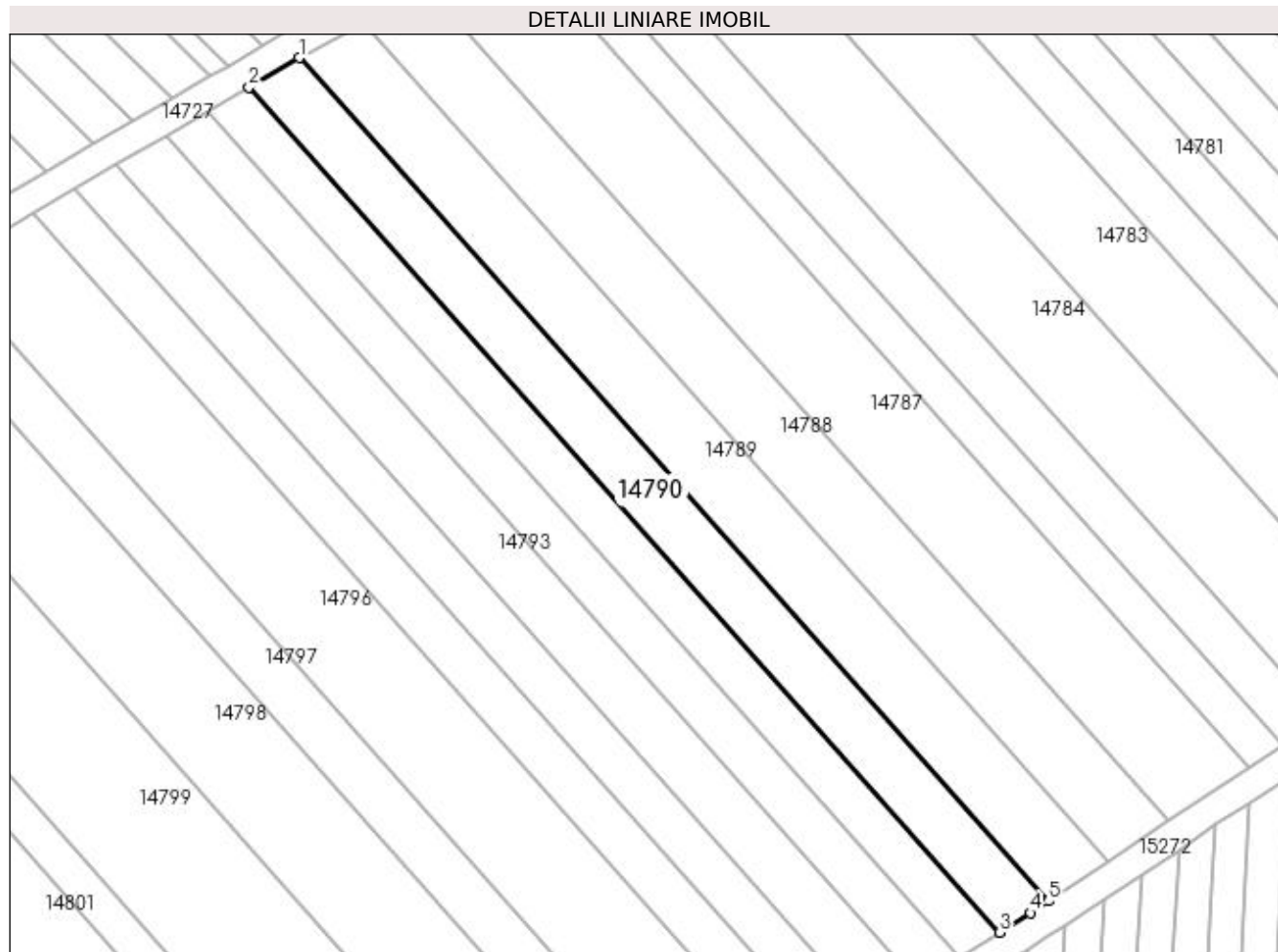
Inscrieri privind dezmembramintele dreptului de proprietate, drepturi reale de garanție și sarcini	Referințe
NU SUNT	

## Anexa Nr. 1 La Partea I

## Teren

Nr cadastral	Suprafața (mp)*	Observații / Referințe
	Din acte: 0 Masurata: 1.200	

\* Suprafața este determinată în planul de proiecție Stereo 70.



## Date referitoare la teren

Crt	Categorie folosință	Intra vilan	Suprafața (mp)	Tarla	Parcelă	Nr. topo	Observații / Referințe
1	arabil	NU	1.200	83		-	

## Lungime Segmente

1) Valorile lungimilor segmentelor sunt obținute din proiecție în plan.

Punct început	X / Y	Punct sfârșit	X / Y	Lungime segment (** (m)
1	345.713,428 281.725,819	2	345.706,579 281.721,815	7.934
2	345.706,579 281.721,815	3	345.809,118 281.606,352	154.421
3	345.809,118 281.606,352	4	345.813,295 281.609,021	4.957
4	345.813,295 281.609,021	5	345.815,724 281.610,629	2.913
5	345.815,724 281.610,629	1	345.713,428 281.725,819	154.056

**\*\* Lungimile segmentelor sunt determinate în planul de proiecție Stereo 70 și sunt rotunjite la 1 milimetru.**

**\*\*\* Distanța dintre puncte este formată din segmente cumulate ce sunt mai mici decât valoarea 1 milimetru.**



**DATE DESPRE IMOBILUL NR. 14791**

Oficiul de Cadastru și Publicitate Imobiliară DOLJ  
Biroul de Cadastru și Publicitate Imobiliară Craiova

**A. Partea I. Descrierea imobilului**

TEREN Extravilan

Adresa: Jud. Dolj, T 83

Nr. Crt	Nr cadastral Nr. topografic	Suprafața* (mp)	Observații / Referințe
A1		Din acte: 0 Masurata: 1.000	Sector cadastral:34 Teren neimprejmuit;

**B. Partea II. Proprietari și acte**

Inscrieri privitoare la dreptul de proprietate și alte drepturi reale		Referințe
<b>0 / 07/02/2023</b>		
Act Normativ nr. LEGE:7, din 13/03/1996 emis de PARLAMENTUL ROMANIEI;		
B1	Inscrierea provizorie, drept de PROPRIETATE, dobandit prin Lege, cota actuala 1/1, cota initiala 1/1 1) NEIDENTIFICAT NEIDENTIFICAT	A1

**C. Partea III. SARCINI .**

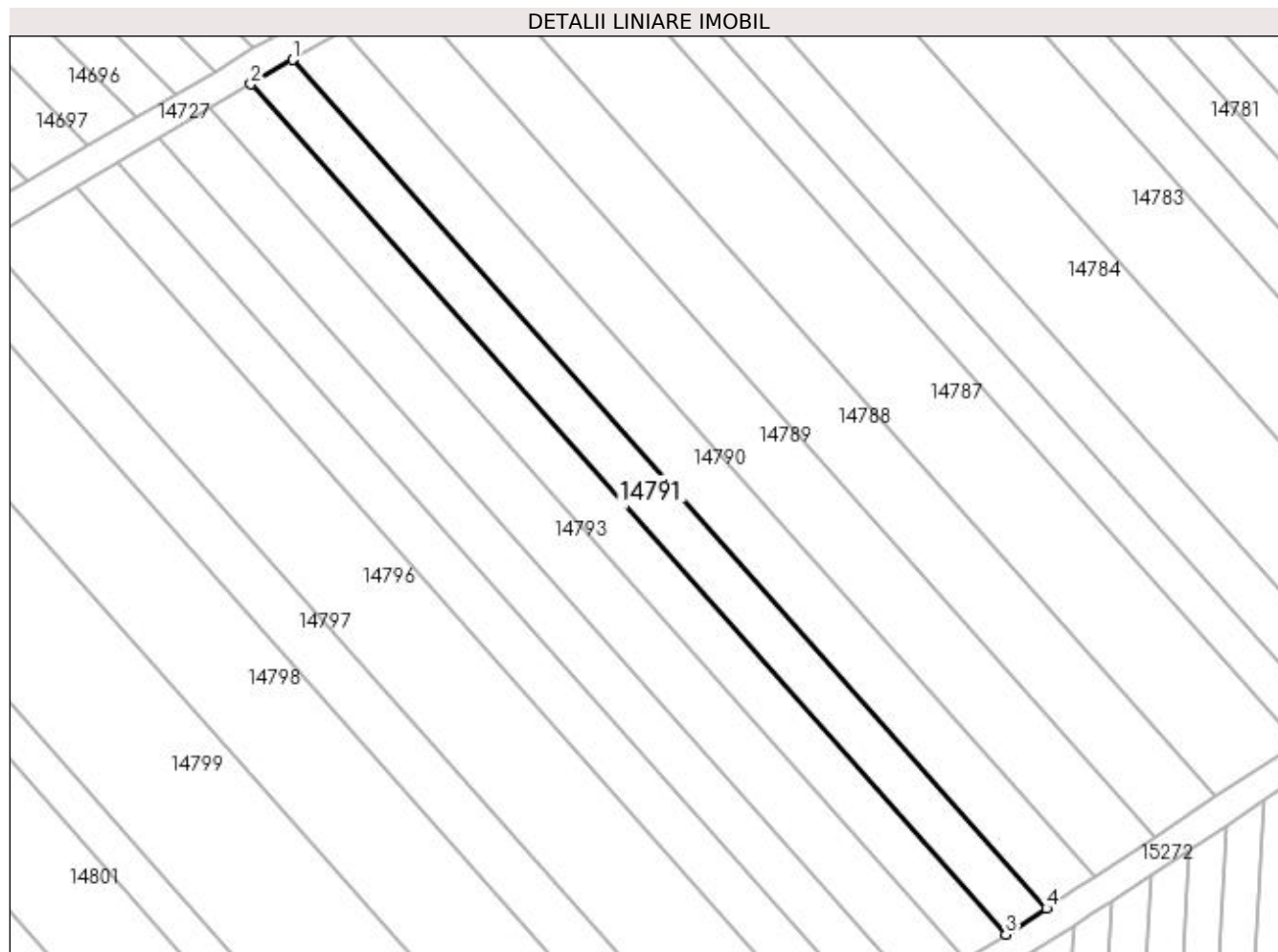
Inscrieri privind dezmembramintele dreptului de proprietate, drepturi reale de garanție și sarcini	Referințe
NU SUNT	

## Anexa Nr. 1 La Partea I

## Teren

Nr cadastral	Suprafața (mp)*	Observații / Referințe
	Din acte: 0 Masurata: 1.000	

\* Suprafața este determinată în planul de proiecție Stereo 70.



## Date referitoare la teren

Crt	Categorie folosință	Intra vilan	Suprafața (mp)	Tarla	Parcelă	Nr. topo	Observații / Referințe
1	arabil	NU	1.000	83		-	

## Lungime Segmente

1) Valorile lungimilor segmentelor sunt obținute din proiecție în plan.

Punct început	X / Y	Punct sfârșit	X / Y	Lungime segment (** (m)
1	345.706,579 281.721,815	2	345.700,883 281.718,485	6.598
2	345.700,883 281.718,485	3	345.803,598 281.602,824	154.686
3	345.803,598 281.602,824	4	345.809,118 281.606,352	6.551
4	345.809,118 281.606,352	1	345.706,579 281.721,815	154.421

**\*\* Lungimile segmentelor sunt determinate în planul de proiecție Stereo 70 și sunt rotunjite la 1 milimetru.**

**\*\*\* Distanța dintre puncte este formată din segmente cumulate ce sunt mai mici decât valoarea 1 milimetru.**





**DATE DESPRE IMOBILUL NR. 14792**

Oficiul de Cadastru și Publicitate Imobiliară DOLJ  
Biroul de Cadastru și Publicitate Imobiliară Craiova

**A. Partea I. Descrierea imobilului**

TEREN Extravilan

Adresa: Jud. Dolj, T 83, P 246

Nr. Crt	Nr cadastral Nr. topografic	Suprafața* (mp)	Observații / Referințe
A1		1.000	Sector cadastral:34 Teren neimprejmuit;

**B. Partea II. Proprietari și acte**

Inscrieri privitoare la dreptul de proprietate și alte drepturi reale	Referințe
<b>0 / 07/02/2023</b>	
Act Administrativ nr. TDP:1473-60682, din 26/09/1995 emis de COMISIA JUDETEANA DE FOND FUNCJAR;	
B1	A1
Intabulare, drept de PROPRIETATE, dobandit prin Constituire, cota actuala 1/1, cota initiala 1/1 1) VELCU GHEORGHITA, LIPSA CNP	

**C. Partea III. SARCINI .**

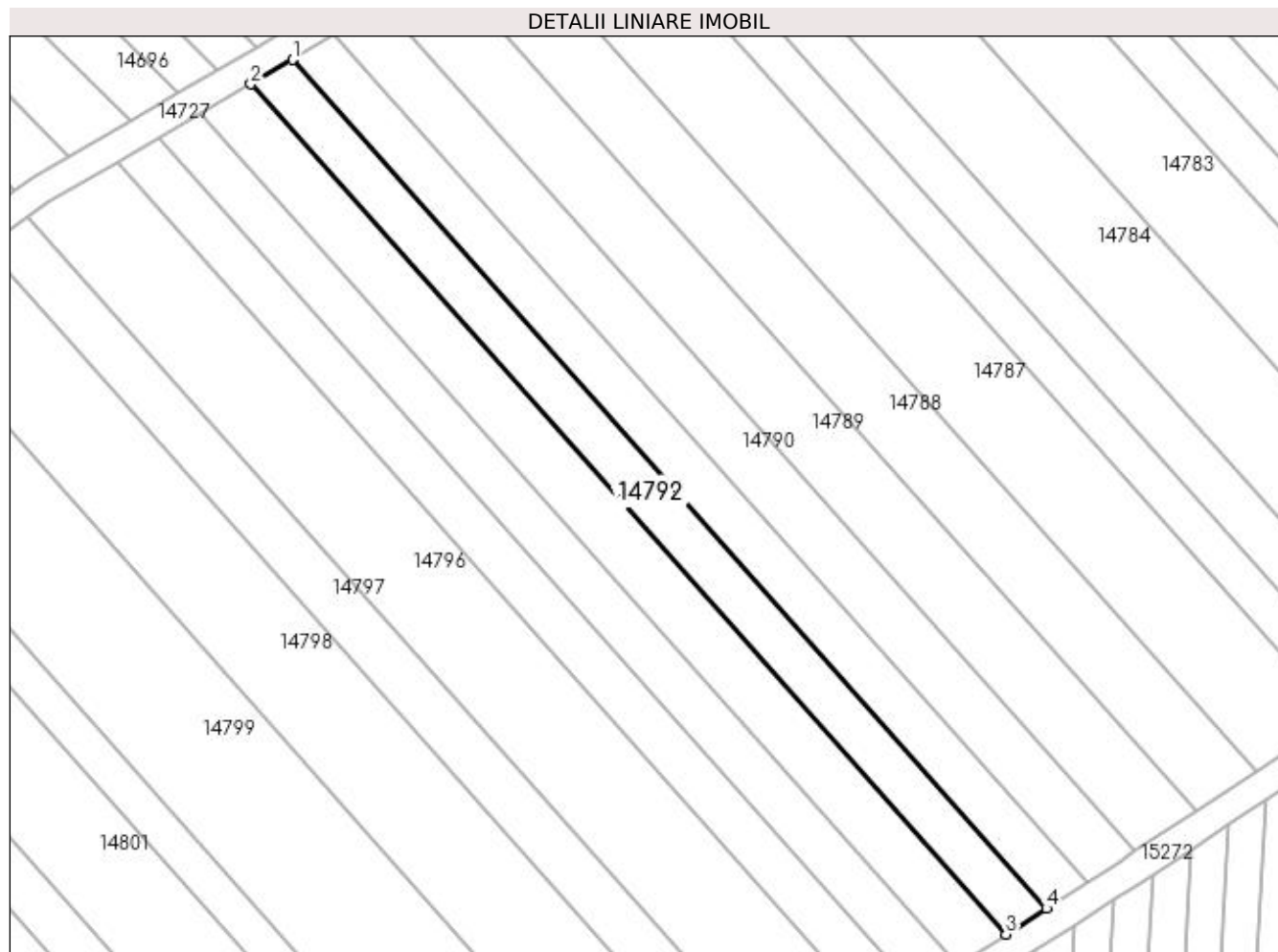
Inscrieri privind dezmembramintele dreptului de proprietate, drepturi reale de garanție și sarcini	Referințe
NU SUNT	

## Anexa Nr. 1 La Partea I

## Teren

Nr cadastral	Suprafața (mp)*	Observații / Referințe
	1.000	

\* Suprafața este determinată în planul de proiecție Stereo 70.



## Date referitoare la teren

Crt	Categorie folosință	Intra vilan	Suprafața (mp)	Tarla	Parcelă	Nr. topo	Observații / Referințe
1	arabil	NU	1.000	83	246	-	

## Lungime Segmente

1) Valorile lungimilor segmentelor sunt obținute din proiecție în plan.

Punct început	X / Y	Punct sfârșit	X / Y	Lungime segment (** (m)
1	345.700,883 281.718,485	2	345.695,196 281.715,161	6.587
2	345.695,196 281.715,161	3	345.798,086 281.599,303	154.95
3	345.798,086 281.599,303	4	345.803,598 281.602,824	6.541
4	345.803,598 281.602,824	1	345.700,883 281.718,485	154.686

**\*\* Lungimile segmentelor sunt determinate în planul de proiecție Stereo 70 și sunt rotunjite la 1 milimetru.**

**\*\*\* Distanța dintre puncte este formată din segmente cumulate ce sunt mai mici decât valoarea 1 milimetru.**



**DATE DESPRE IMOBILUL NR. 14793**

Oficiul de Cadastru și Publicitate Imobiliară DOLJ  
Biroul de Cadastru și Publicitate Imobiliară Craiova

**A. Partea I. Descrierea imobilului**

TEREN Extravilan

Adresa: Jud. Dolj, T 83

Nr. Crt	Nr cadastral Nr. topografic	Suprafața* (mp)	Observații / Referințe
A1		Din acte: 0 Masurata: 1.200	Sector cadastral:34 Teren neimprejmuit;

**B. Partea II. Proprietari și acte**

Inscrieri privitoare la dreptul de proprietate și alte drepturi reale		Referințe
<b>0 / 07/02/2023</b>		
Act Normativ nr. LEGE:7, din 13/03/1996 emis de PARLAMENTUL ROMANIEI;		
B1	Inscrierea provizorie, drept de PROPRIETATE, dobandit prin Lege, cota actuala 1/1, cota initiala 1/1 1) NEIDENTIFICAT NEIDENTIFICAT	A1

**C. Partea III. SARCINI .**

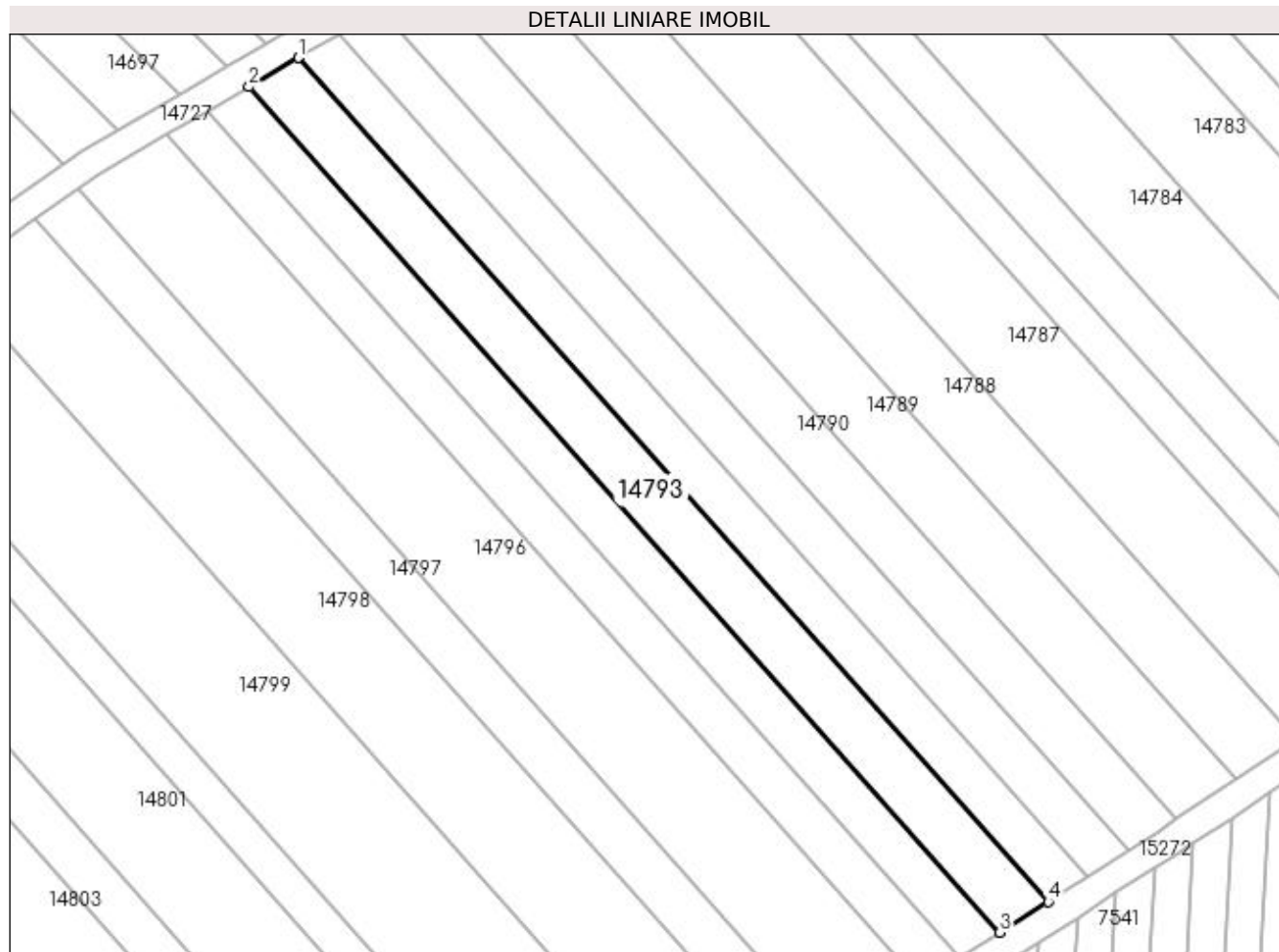
Inscrieri privind dezmembramintele dreptului de proprietate, drepturi reale de garanție și sarcini	Referințe
NU SUNT	

## Anexa Nr. 1 La Partea I

## Teren

Nr cadastral	Suprafața (mp)*	Observații / Referințe
	Din acte: 0 Masurata: 1.200	

\* Suprafața este determinată în planul de proiecție Stereo 70.



## Date referitoare la teren

Crt	Categorie folosință	Intra vilan	Suprafața (mp)	Tarla	Parcelă	Nr. topo	Observații / Referințe
1	arabil	NU	1.200	83		-	

## Lungime Segmente

1) Valorile lungimilor segmentelor sunt obținute din proiecție în plan.

Punct început	X / Y	Punct sfârșit	X / Y	Lungime segment (** (m)
1	345.695,196 281.715,161	2	345.688,385 281.711,18	7.889
2	345.688,385 281.711,18	3	345.791,485 281.595,085	155.266
3	345.791,485 281.595,085	4	345.798,086 281.599,303	7.834
4	345.798,086 281.599,303	1	345.695,196 281.715,161	154.95

**\*\* Lungimile segmentelor sunt determinate în planul de proiecție Stereo 70 și sunt rotunjite la 1 milimetru.**

**\*\*\* Distanța dintre puncte este formată din segmente cumulate ce sunt mai mici decât valoarea 1 milimetru.**





**DATE DESPRE IMOBILUL NR. 14794**

Oficiul de Cadastru și Publicitate Imobiliară DOLJ  
Biroul de Cadastru și Publicitate Imobiliară Craiova

**A. Partea I. Descrierea imobilului**

TEREN Extravilan

Adresa: Jud. Dolj, T 83

Nr. Crt	Nr cadastral Nr. topografic	Suprafața* (mp)	Observații / Referințe
A1		Din acte: 0 Masurata: 1.000	Sector cadastral:34 Teren neimprejmuit;

**B. Partea II. Proprietari și acte**

Inscrieri privitoare la dreptul de proprietate și alte drepturi reale		Referințe
<b>0 / 07/02/2023</b>		
Act Normativ nr. LEGE:7, din 13/03/1996 emis de PARLAMENTUL ROMANIEI;		
B1	Inscrierea provizorie, drept de PROPRIETATE, dobandit prin Lege, cota actuala 1/1, cota initiala 1/1 1) NEIDENTIFICAT NEIDENTIFICAT	A1

**C. Partea III. SARCINI .**

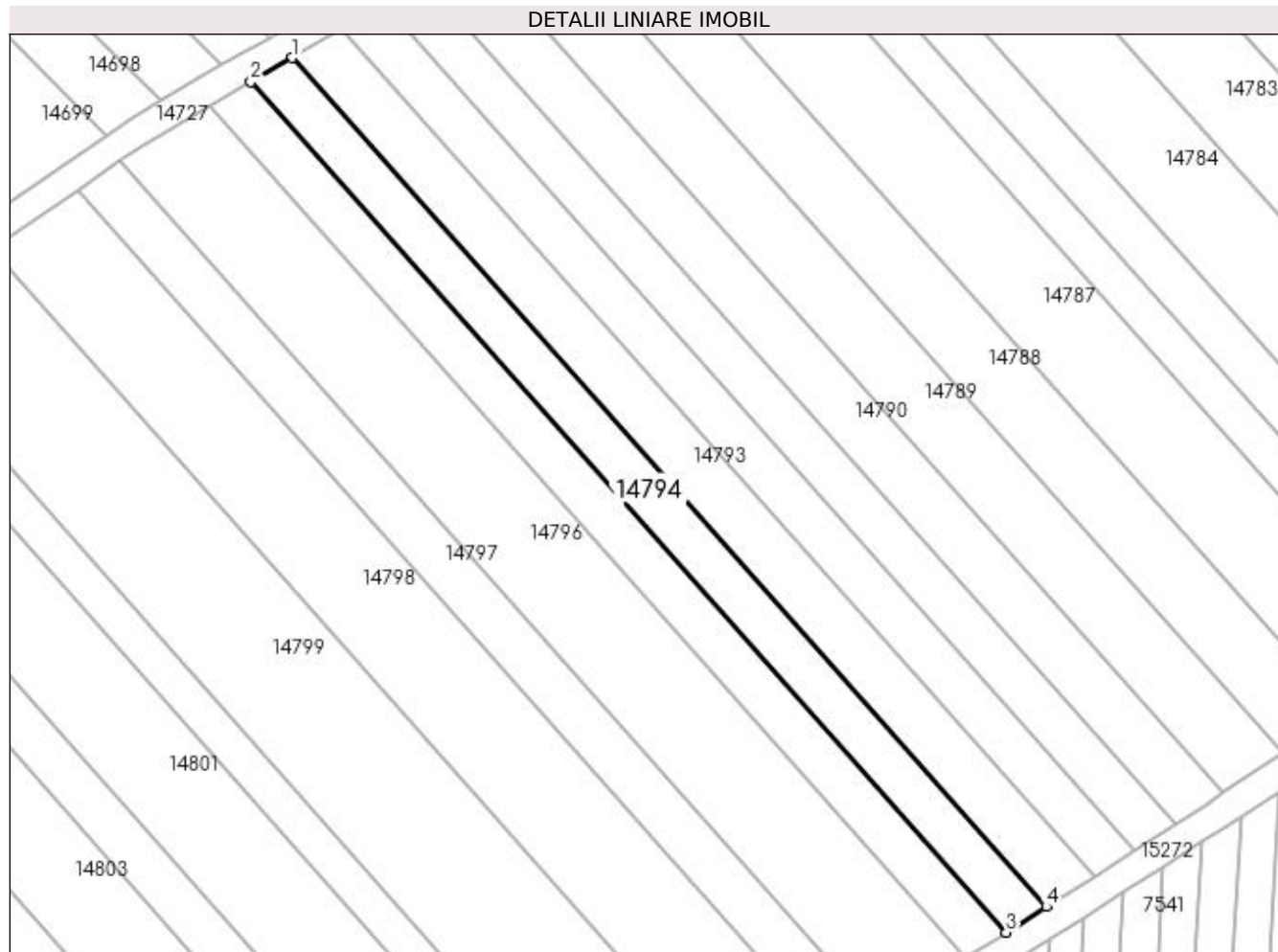
Inscrieri privind dezmembramintele dreptului de proprietate, drepturi reale de garanție și sarcini	Referințe
NU SUNT	

## Anexa Nr. 1 La Partea I

## Teren

Nr cadastral	Suprafața (mp)*	Observații / Referințe
	Din acte: 0 Masurata: 1.000	

\* Suprafața este determinată în planul de proiecție Stereo 70.



## Date referitoare la teren

Crt	Categorie folosință	Intravilan	Suprafața (mp)	Tarla	Parcelă	Nr. topo	Observații / Referințe
1	arabil	NU	1.000	83		-	

## Lungime Segmente

1) Valorile lungimilor segmentelor sunt obținute din proiecție în plan.

Punct început	X / Y	Punct sfârșit	X / Y	Lungime segment (** (m)
1	345.688,385 281.711,18	2	345.682,72 281.707,868	6.562
2	345.682,72 281.707,868	3	345.785,995 281.591,576	155.53
3	345.785,995 281.591,576	4	345.791,485 281.595,085	6.516
4	345.791,485 281.595,085	1	345.688,385 281.711,18	155.266

**\*\* Lungimile segmentelor sunt determinate în planul de proiecție Stereo 70 și sunt rotunjite la 1 milimetru.**

**\*\*\* Distanța dintre puncte este formată din segmente cumulate ce sunt mai mici decât valoarea 1 milimetru.**



**DATE DESPRE IMOBILUL NR. 14795**

Oficiul de Cadastru și Publicitate Imobiliară DOLJ  
Biroul de Cadastru și Publicitate Imobiliară Craiova

**A. Partea I. Descrierea imobilului**

TEREN Extravilan

Adresa: Jud. Dolj, T 83, P 249

Nr. Crt	Nr cadastral Nr. topografic	Suprafața* (mp)	Observații / Referințe
A1		1.000	Sector cadastral:34 Teren neimprejmuit;

**B. Partea II. Proprietari și acte**

Inscrieri privitoare la dreptul de proprietate și alte drepturi reale	Referințe
<b>0 / 07/02/2023</b>	
Act Administrativ nr. TDP:1492-60682, din 26/09/1995 emis de COMISIA JUDETEANA DE FOND FUNCJAR;	
B1	A1
Intabulare, drept de PROPRIETATE, dobandit prin Reconstituire, cota actuala 1/1, cota initiala 1/1 1) CIRSTOIU FLOREA, LIPSA CNP	

**C. Partea III. SARCINI .**

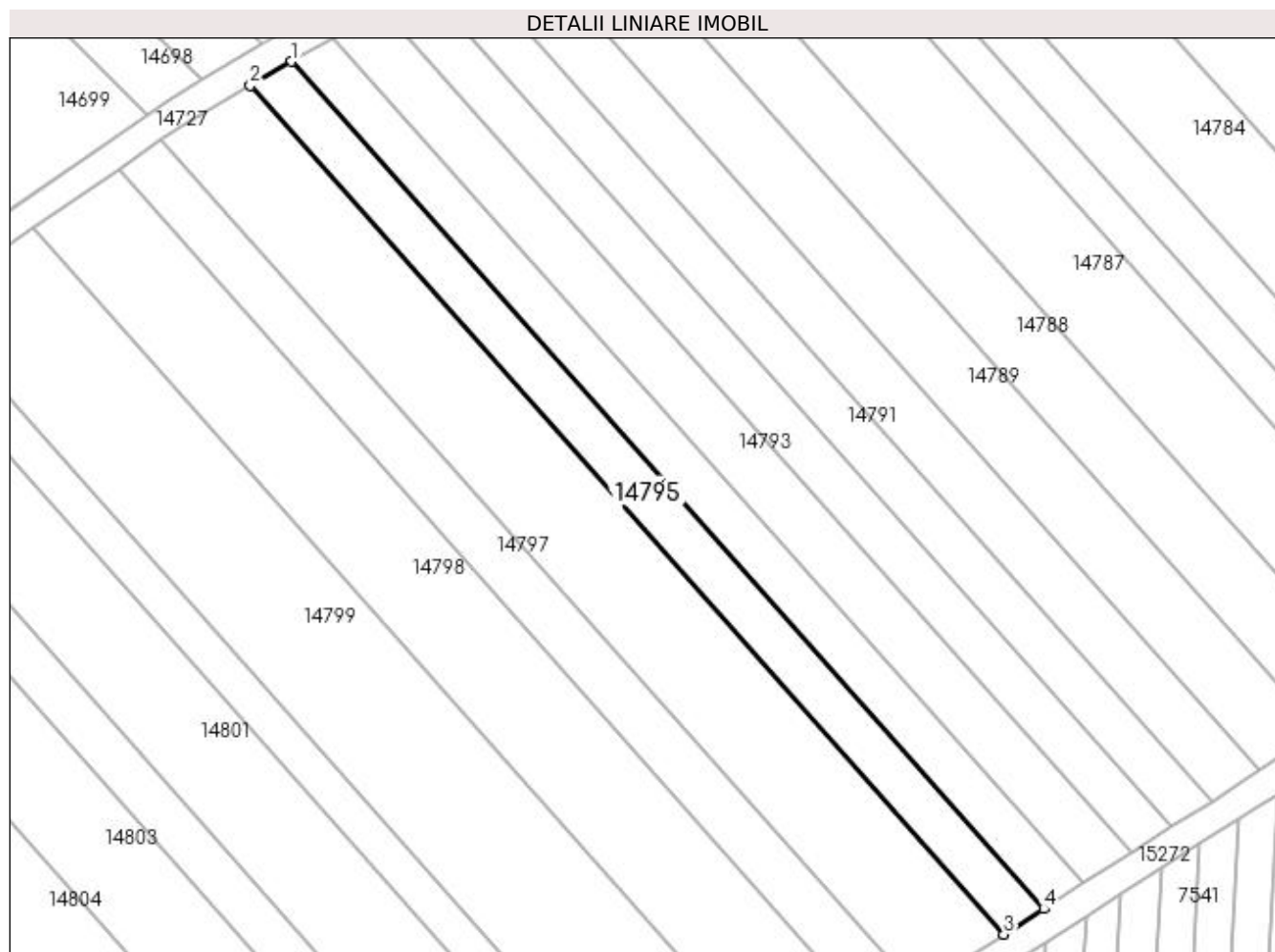
Inscrieri privind dezmembramintele dreptului de proprietate, drepturi reale de garanție și sarcini	Referințe
NU SUNT	

## Anexa Nr. 1 La Partea I

## Teren

Nr cadastral	Suprafața (mp)*	Observații / Referințe
	1.000	

\* Suprafața este determinată în planul de proiecție Stereo 70.



## Date referitoare la teren

Crt	Categorie folosință	Intra vilan	Suprafața (mp)	Tarla	Parcelă	Nr. topo	Observații / Referințe
1	arabil	NU	1.000	83	249	-	

## Lungime Segmente

1) Valorile lungimilor segmentelor sunt obținute din proiecție în plan.

Punct început	X / Y	Punct sfârșit	X / Y	Lungime segment (** (m)
1	345.682,72 281.707,868	2	345.677,064 281.704,562	6.551
2	345.677,064 281.704,562	3	345.780,514 281.588,074	155.793
3	345.780,514 281.588,074	4	345.785,995 281.591,576	6.504
4	345.785,995 281.591,576	1	345.682,72 281.707,868	155.53

**\*\* Lungimile segmentelor sunt determinate în planul de proiecție Stereo 70 și sunt rotunjite la 1 milimetru.**

**\*\*\* Distanța dintre puncte este formată din segmente cumulate ce sunt mai mici decât valoarea 1 milimetru.**





**DATE DESPRE IMOBILUL NR. 14796**

Oficiul de Cadastru și Publicitate Imobiliară DOLJ  
Biroul de Cadastru și Publicitate Imobiliară Craiova

**A. Partea I. Descrierea imobilului**

TEREN Extravilan

Adresa: Jud. Dolj, T 83, P 250

Nr. Crt	Nr cadastral Nr. topografic	Suprafața* (mp)	Observații / Referințe
A1		2.200	Sector cadastral:34 Teren neimprejmuit;

**B. Partea II. Proprietari și acte**

Inscrieri privitoare la dreptul de proprietate și alte drepturi reale	Referințe
<b>0 / 07/02/2023</b>	
Act Administrativ nr. TDP:4204, din 18/01/2005 emis de COMISIA JUDETEANA DE FOND FUNCJAR;	
B1	A1
Intabulare, drept de PROPRIETATE, dobandit prin Reconstituire, cota actuala 1/1, cota initiala 1/1 1) COCA PETRE, LIPSA CNP	

**C. Partea III. SARCINI .**

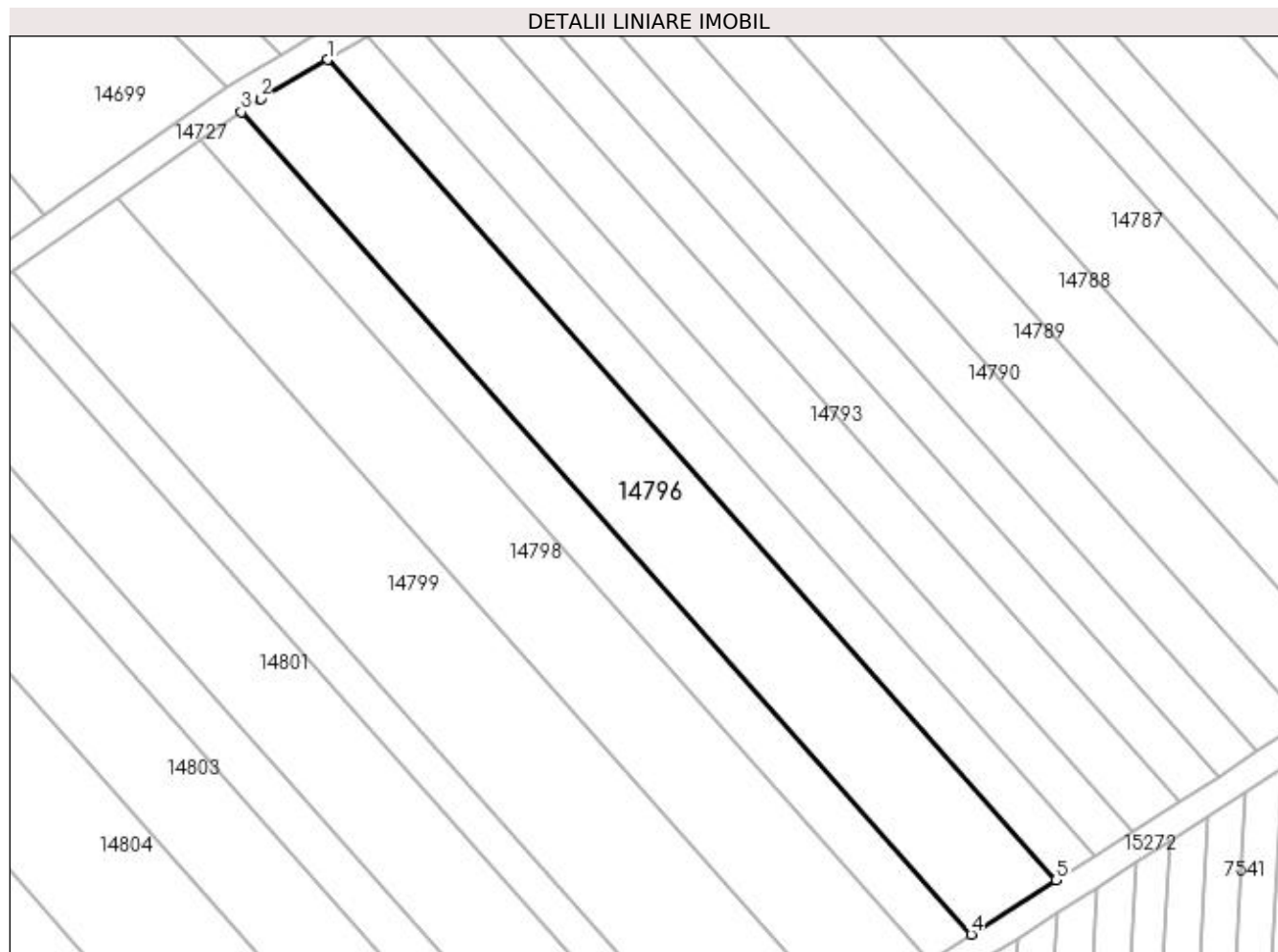
Inscrieri privind dezmembramintele dreptului de proprietate, drepturi reale de garanție și sarcini	Referințe
NU SUNT	

## Anexa Nr. 1 La Partea I

## Teren

Nr cadastral	Suprafața (mp)*	Observații / Referințe
	2.200	

\* Suprafața este determinată în planul de proiecție Stereo 70.



## Date referitoare la teren

Crt	Categorie folosință	Intra vilan	Suprafața (mp)	Tarla	Parcelă	Nr. topo	Observații / Referințe
1	arabil	NU	2.200	83	250	-	

## Lungime Segmente

1) Valorile lungimilor segmentelor sunt obținute din proiecție în plan.

Punct început	X / Y	Punct sfârșit	X / Y	Lungime segment (** (m)
1	345.677,064 281.704,562	2	345.667,575 281.699,015	10.991
2	345.667,575 281.699,015	3	345.664,825 281.697,112	3.344
3	345.664,825 281.697,112	4	345.768,485 281.580,387	156.109
4	345.768,485 281.580,387	5	345.780,514 281.588,074	14.275
5	345.780,514 281.588,074	1	345.677,064 281.704,562	155.793

**\*\* Lungimile segmentelor sunt determinate în planul de proiecție Stereo 70 și sunt rotunjite la 1 milimetru.**

**\*\*\* Distanța dintre puncte este formată din segmente cumulate ce sunt mai mici decât valoarea 1 milimetru.**



**DATE DESPRE IMOBILUL NR. 14797**

Oficiul de Cadastru și Publicitate Imobiliară DOLJ  
Biroul de Cadastru și Publicitate Imobiliară Craiova

**A. Partea I. Descrierea imobilului**

TEREN Extravilan

Adresa: Jud. Dolj, T 83, P 251

Nr. Crt	Nr cadastral Nr. topografic	Suprafața* (mp)	Observații / Referințe
A1		1.100	Sector cadastral:34 Teren neimprejmuit;

**B. Partea II. Proprietari și acte**

Inscrieri privitoare la dreptul de proprietate și alte drepturi reale	Referințe
<b>0 / 07/02/2023</b>	
Act Administrativ nr. TDP:1684-48628, din 29/03/1996 emis de COMISIA JUDETEANA DE FOND FUNCJAR (CERTIF. DE DECES:11786889/03.12.2021;);	
B1	A1
Intabulare, drept de PROPRIETATE, dobandit prin Constituire, cota actuala 1/1, cota initiala 1/1 1) STAMATE NICOLAE DEFUNCT:Da	

**C. Partea III. SARCINI .**

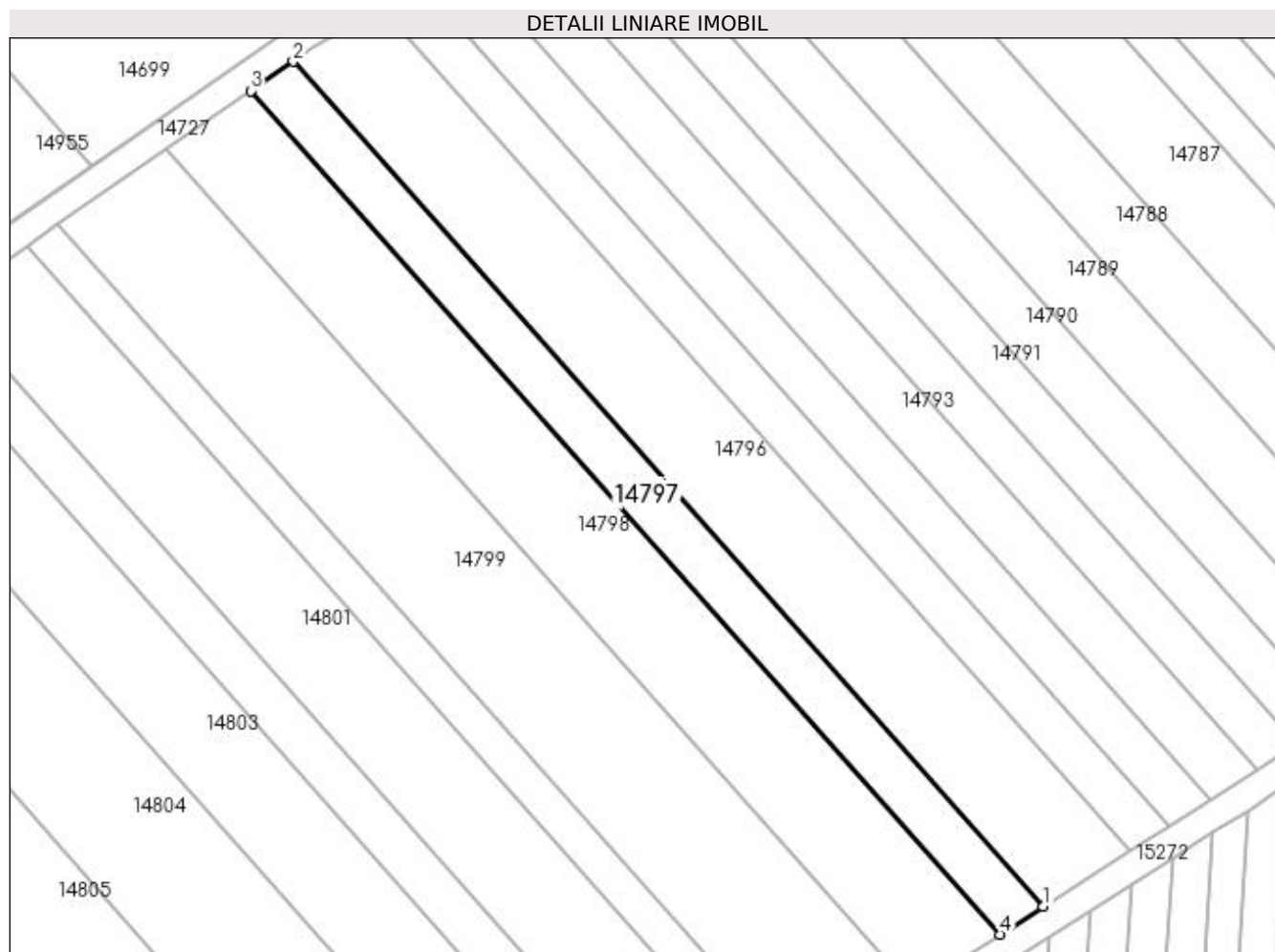
Inscrieri privind dezmembramintele dreptului de proprietate, drepturi reale de garanție și sarcini	Referințe
NU SUNT	

## Anexa Nr. 1 La Partea I

## Teren

Nr cadastral	Suprafața (mp)*	Observații / Referințe
	1.100	

\* Suprafața este determinată în planul de proiecție Stereo 70.



## Date referitoare la teren

Crt	Categorie folosință	Intra vilan	Suprafața (mp)	Tarla	Parcelă	Nr. topo	Observații / Referințe
1	arabil	NU	1.100	83	251	-	

## Lungime Segmente

1) Valorile lungimilor segmentelor sunt obținute din proiecție în plan.

Punct început	X / Y	Punct sfârșit	X / Y	Lungime segment (** (m)
1	345.768,485 281.580,387	2	345.664,825 281.697,112	156.109
2	345.664,825 281.697,112	3	345.658,983 281.693,069	7.105
3	345.658,983 281.693,069	4	345.762,468 281.576,542	155.845
4	345.762,468 281.576,542	1	345.768,485 281.580,387	7.141

**\*\* Lungimile segmentelor sunt determinate în planul de proiecție Stereo 70 și sunt rotunjite la 1 milimetru.**

**\*\*\* Distanța dintre puncte este formată din segmente cumulate ce sunt mai mici decât valoarea 1 milimetru.**





**DATE DESPRE IMOBILUL NR. 14798**

Oficiul de Cadastru și Publicitate Imobiliară DOLJ  
Biroul de Cadastru și Publicitate Imobiliară Craiova

**A. Partea I. Descrierea imobilului**

TEREN Extravilan

Adresa: Jud. Dolj, T 83, P 262

Nr. Crt	Nr cadastral Nr. topografic	Suprafața* (mp)	Observații / Referințe
A1		2.200	Sector cadastral:34 Teren neimprejmuit;

**B. Partea II. Proprietari și acte**

Inscrieri privitoare la dreptul de proprietate și alte drepturi reale	Referințe
<b>0 / 07/02/2023</b>	
Act Administrativ nr. TDP:1651-48628, din 06/03/1996 emis de COMISIA JUDETEANA DE FOND FUNCJAR (ADEVERINTA:3557/11.06.2001;CERTIF. DE DECES:DP345908/16.03.2006;);	
B1	A1
Intabulare, drept de PROPRIETATE, dobandit prin Constituire, cota actuala 1/1, cota initiala 1/1	
1) STAMATE FLOAREA, LIPSA CNP DEFUNCT:Da	

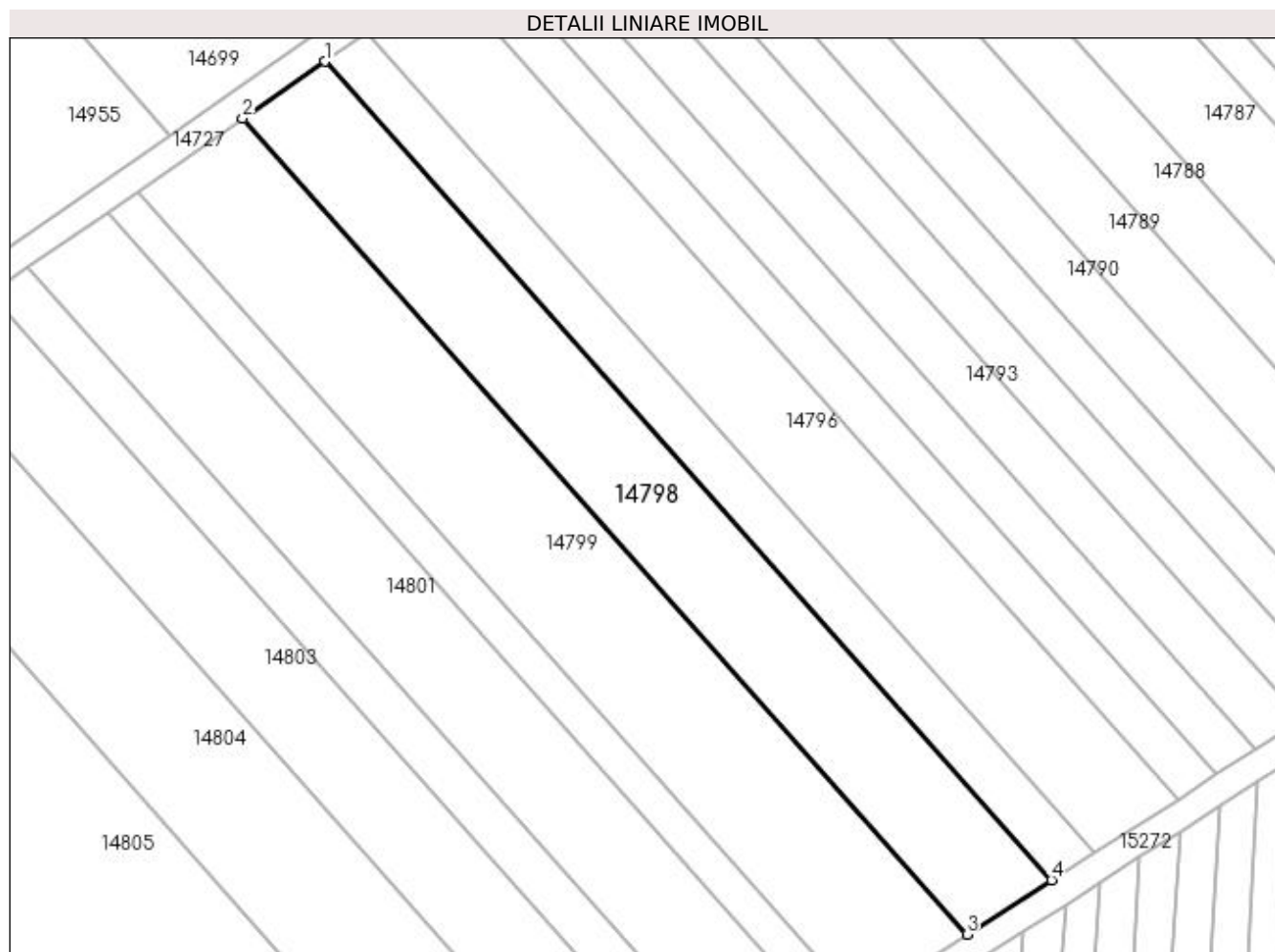
**C. Partea III. SARCINI .**

Inscrieri privind dezmembramintele dreptului de proprietate, drepturi reale de garanție și sarcini	Referințe
NU SUNT	

**Anexa Nr. 1 La Partea I****Teren**

Nr cadastral	Suprafața (mp)*	Observații / Referințe
	2.200	

\* Suprafața este determinată în planul de proiecție Stereo 70.

**Date referitoare la teren**

Crt	Categorie folosință	Intravilan	Suprafața (mp)	Tarla	Parcelă	Nr. topo	Observații / Referințe
1	arabil	NU	2.200	83	262	-	

**Lungime Segmente**

1) Valorile lungimilor segmentelor sunt obținute din proiecție în plan.

Punct început	X / Y	Punct sfârșit	X / Y	Lungime segment (** (m)
1	345.658,983 281.693,069	2	345.647,27 281.684,963	14.244
2	345.647,27 281.684,963	3	345.750,402 281.568,832	155.315
3	345.750,402 281.568,832	4	345.762,468 281.576,542	14.319
4	345.762,468 281.576,542	1	345.658,983 281.693,069	155.845

**\*\* Lungimile segmentelor sunt determinate în planul de proiecție Stereo 70 și sunt rotunjite la 1 milimetru.**

**\*\*\* Distanța dintre puncte este formată din segmente cumulate ce sunt mai mici decât valoarea 1 milimetru.**



**DATE DESPRE IMOBILUL NR. 14799**

Oficiul de Cadastru și Publicitate Imobiliară DOLJ  
Biroul de Cadastru și Publicitate Imobiliară Craiova

**A. Partea I. Descrierea imobilului**

TEREN Extravilan

Adresa: Jud. Dolj, T 83, P 253

Nr. Crt	Nr cadastral Nr. topografic	Suprafața* (mp)	Observații / Referințe
A1		2.800	Sector cadastral:34 Teren neimprejmuit;

**B. Partea II. Proprietari și acte**

Inscrieri privitoare la dreptul de proprietate și alte drepturi reale	Referințe
<b>0 / 07/02/2023</b>	
Act Administrativ nr. TDP:1729-14907, din 06/12/1996 emis de COMISIA JUDETEANA DE FOND FUNCICIAR;	
B1	A1
Intabulare, drept de PROPRIETATE, dobandit prin Constituire, cota actuala 1/1, cota initiala 1/1 1) CURCAN MARIA	

**C. Partea III. SARCINI .**

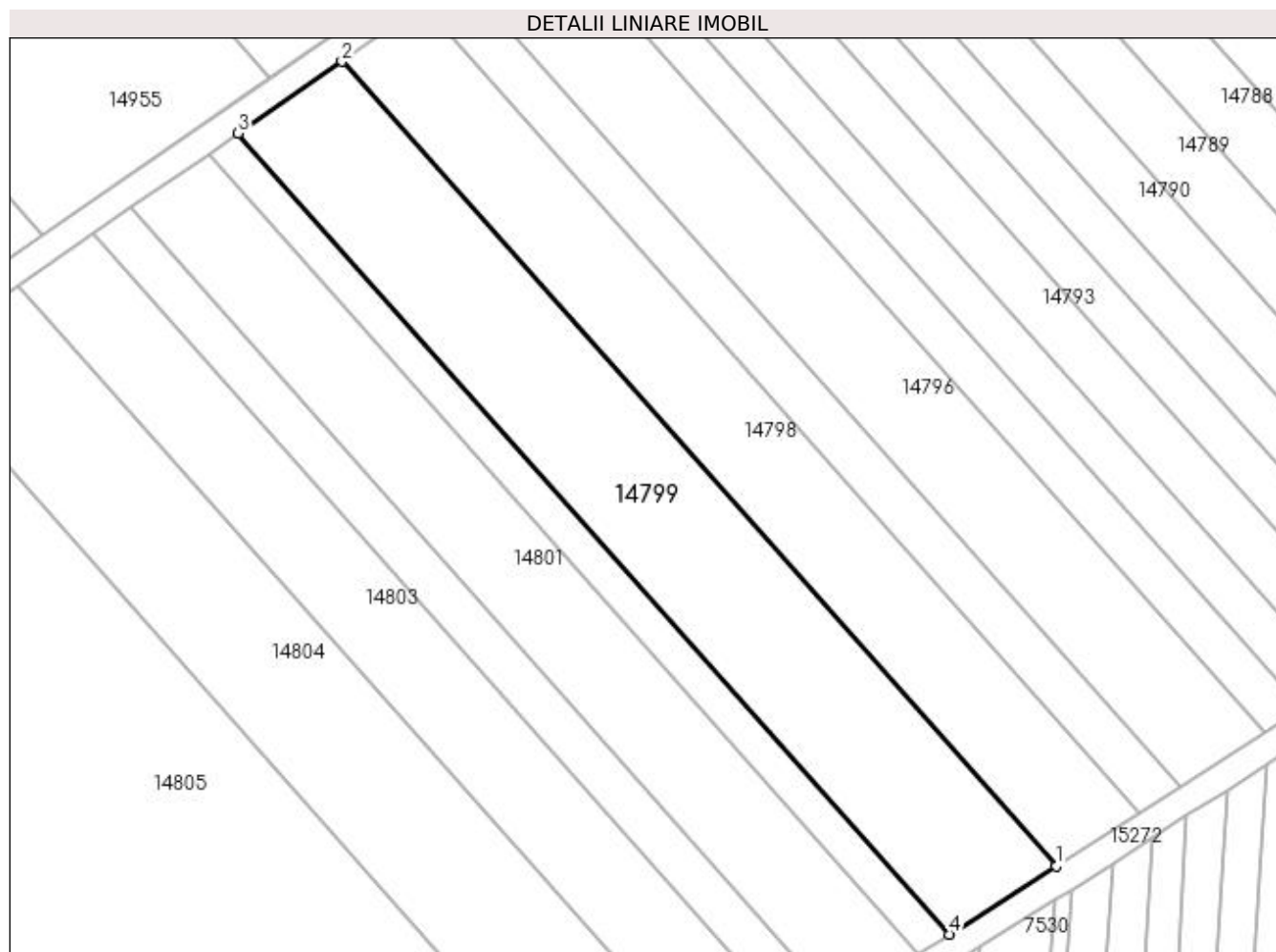
Inscrieri privind dezmembramintele dreptului de proprietate, drepturi reale de garanție și sarcini	Referințe
NU SUNT	

## Anexa Nr. 1 La Partea I

## Teren

Nr cadastral	Suprafața (mp)*	Observații / Referințe
	2.800	

\* Suprafața este determinată în planul de proiecție Stereo 70.



## Date referitoare la teren

Crt	Categorie folosință	Intra vilan	Suprafața (mp)	Tarla	Parcelă	Nr. topo	Observații / Referințe
1	arabil	NU	2.800	83	253	-	

## Lungime Segmente

1) Valorile lungimilor segmentelor sunt obținute din proiecție în plan.

Punct început	X / Y	Punct sfârșit	X / Y	Lungime segment (** (m)
1	345.750,402 281.568,832	2	345.647,27 281.684,963	155.315
2	345.647,27 281.684,963	3	345.632,305 281.674,606	18.199
3	345.632,305 281.674,606	4	345.734,987 281.558,982	154.637
4	345.734,987 281.558,982	1	345.750,402 281.568,832	18.293

**\*\* Lungimile segmentelor sunt determinate în planul de proiecție Stereo 70 și sunt rotunjite la 1 milimetru.**

**\*\*\* Distanța dintre puncte este formată din segmente cumulate ce sunt mai mici decât valoarea 1 milimetru.**





**DATE DESPRE IMOBILUL NR. 14800**

Oficiul de Cadastru și Publicitate Imobiliară DOLJ  
Biroul de Cadastru și Publicitate Imobiliară Craiova

**A. Partea I. Descrierea imobilului**

TEREN Extravilan

Adresa: Jud. Dolj, T 83

Nr. Crt	Nr cadastral Nr. topografic	Suprafața* (mp)	Observații / Referințe
A1		Din acte: 0 Masurata: 800	Sector cadastral:34 Teren neimprejmuit;

**B. Partea II. Proprietari și acte**

Inscrieri privitoare la dreptul de proprietate și alte drepturi reale		Referințe
<b>0 / 07/02/2023</b>		
Act Normativ nr. LEGE:7, din 13/03/1996 emis de PARLAMENTUL ROMANIEI;		
B1	Inscrierea provizorie, drept de PROPRIETATE, dobandit prin Lege, cota actuala 1/1, cota initiala 1/1 1) NEIDENTIFICAT NEIDENTIFICAT	A1

**C. Partea III. SARCINI .**

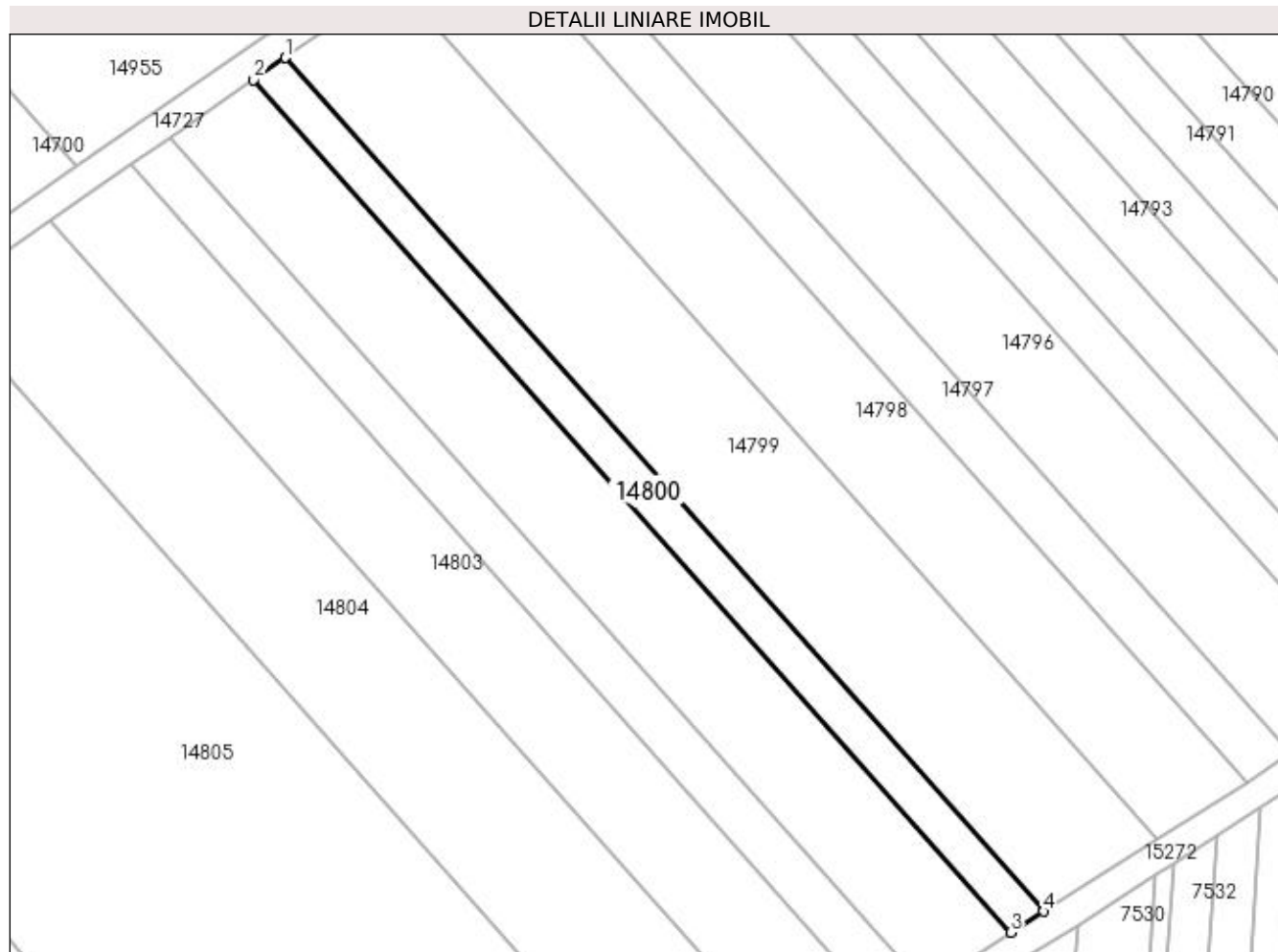
Inscrieri privind dezmembramintele dreptului de proprietate, drepturi reale de garanție și sarcini	Referințe
NU SUNT	

## Anexa Nr. 1 La Partea I

## Teren

Nr cadastral	Suprafața (mp)*	Observații / Referințe
	Din acte: 0 Masurata: 800	

\* Suprafața este determinată în planul de proiecție Stereo 70.



## Date referitoare la teren

Crt	Categorie folosință	Intra vilan	Suprafața (mp)	Tarla	Parcelă	Nr. topo	Observații / Referințe
1	arabil	NU	800	83		-	

## Lungime Segmente

1) Valorile lungimilor segmentelor sunt obținute din proiecție în plan.

Punct început	X / Y	Punct sfârșit	X / Y	Lungime segment (** (m)
1	345.632,305 281.674,606	2	345.628,017 281.671,639	5.214
2	345.628,017 281.671,639	3	345.730,57 281.556,16	154.443
3	345.730,57 281.556,16	4	345.734,987 281.558,982	5.242
4	345.734,987 281.558,982	1	345.632,305 281.674,606	154.637

**\*\* Lungimile segmentelor sunt determinate în planul de proiecție Stereo 70 și sunt rotunjite la 1 milimetru.**

**\*\*\* Distanța dintre puncte este formată din segmente cumulate ce sunt mai mici decât valoarea 1 milimetru.**



**DATE DESPRE IMOBILUL NR. 14801**

Oficiul de Cadastru și Publicitate Imobiliară DOLJ  
Biroul de Cadastru și Publicitate Imobiliară Craiova

**A. Partea I. Descrierea imobilului**

TEREN Extravilan

Adresa: Jud. Dolj, T 83

Nr. Crt	Nr cadastral Nr. topografic	Suprafața* (mp)	Observații / Referințe
A1		Din acte: 0 Masurata: 2.100	Sector cadastral:34 Teren neimprejmuit;

**B. Partea II. Proprietari și acte**

Inscrieri privitoare la dreptul de proprietate și alte drepturi reale		Referințe
<b>0 / 07/02/2023</b>		
Act Normativ nr. LEGE:7, din 13/03/1996 emis de PARLAMENTUL ROMANIEI;		
B1	Inscrierea provizorie, drept de PROPRIETATE, dobandit prin Lege, cota actuala 1/1, cota initiala 1/1 1) NEIDENTIFICAT NEIDENTIFICAT	A1

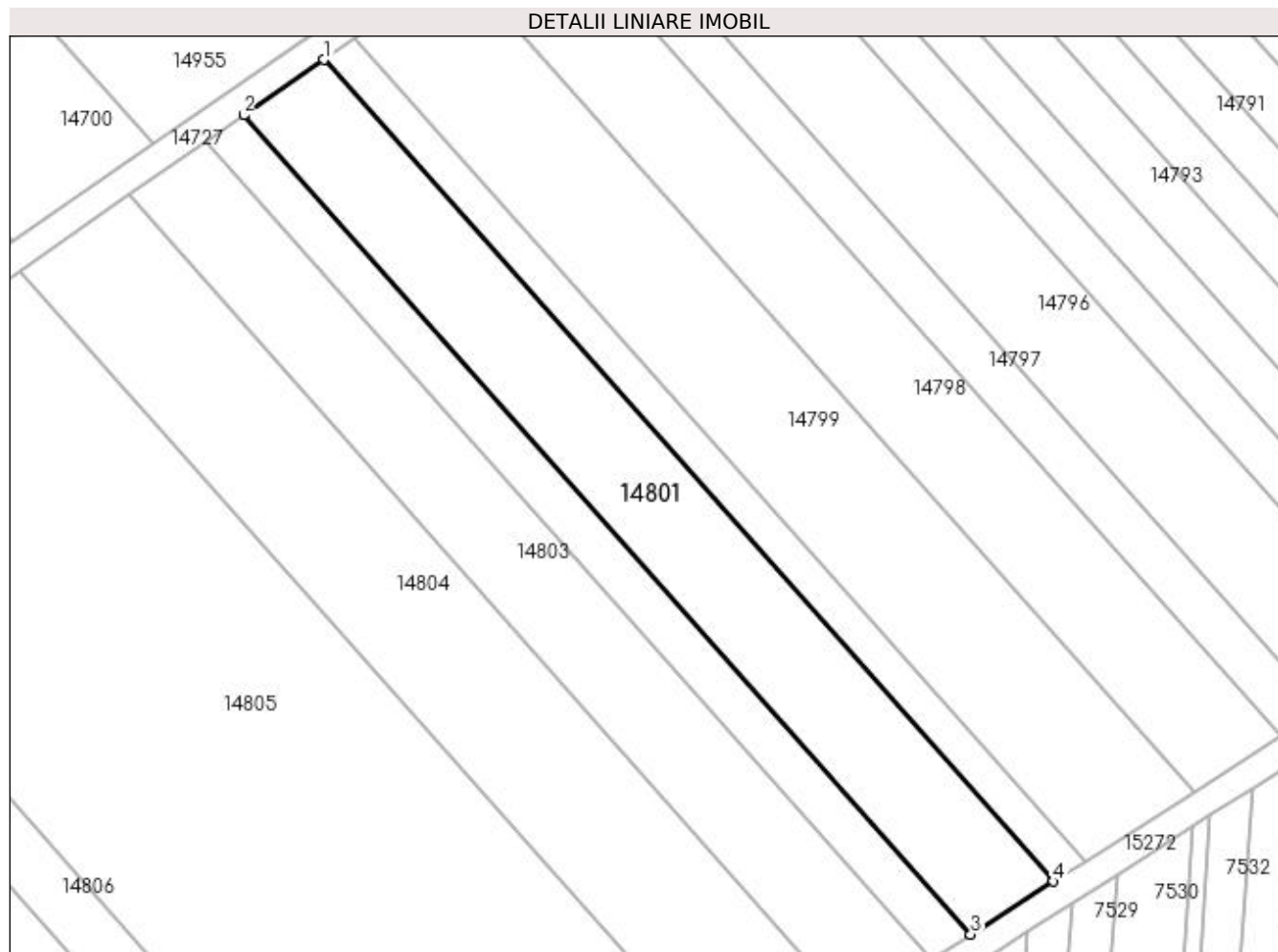
**C. Partea III. SARCINI .**

Inscrieri privind dezmembramintele dreptului de proprietate, drepturi reale de garanție și sarcini	Referințe
NU SUNT	

**Anexa Nr. 1 La Partea I****Teren**

Nr cadastral	Suprafața (mp)*	Observații / Referințe
	Din acte: 0 Masurata: 2.100	

\* Suprafața este determinată în planul de proiecție Stereo 70.

**Date referitoare la teren**

Crt	Categorie folosință	Intra vilan	Suprafața (mp)	Tarla	Parcelă	Nr. topo	Observații / Referințe
1	arabil	NU	2.100	83		-	

**Lungime Segmente**

1) Valorile lungimilor segmentelor sunt obținute din proiecție în plan.

Punct început	X / Y	Punct sfârșit	X / Y	Lungime segment (** (m)
1	345.628,017 281.671,639	2	345.616,735 281.663,831	13.72
2	345.616,735 281.663,831	3	345.718,949 281.548,734	153.932
3	345.718,949 281.548,734	4	345.730,57 281.556,16	13.791
4	345.730,57 281.556,16	1	345.628,017 281.671,639	154.443

**\*\* Lungimile segmentelor sunt determinate în planul de proiecție Stereo 70 și sunt rotunjite la 1 milimetru.**

**\*\*\* Distanța dintre puncte este formată din segmente cumulate ce sunt mai mici decât valoarea 1 milimetru.**





**DATE DESPRE IMOBILUL NR. 14802**

Oficiul de Cadastru și Publicitate Imobiliară DOLJ  
Biroul de Cadastru și Publicitate Imobiliară Craiova

**A. Partea I. Descrierea imobilului**

TEREN Extravilan

Adresa: Jud. Dolj, T 83

Nr. Crt	Nr cadastral Nr. topografic	Suprafața* (mp)	Observații / Referințe
A1		Din acte: 0 Masurata: 1.000	Sector cadastral:34 Teren neimprejmuit;

**B. Partea II. Proprietari și acte**

Inscrieri privitoare la dreptul de proprietate și alte drepturi reale		Referințe
<b>0 / 07/02/2023</b>		
Act Normativ nr. LEGE:7, din 13/03/1996 emis de PARLAMENTUL ROMANIEI;		
B1	Inscrierea provizorie, drept de PROPRIETATE, dobandit prin Lege, cota actuala 1/1, cota initiala 1/1 1) NEIDENTIFICAT NEIDENTIFICAT	A1

**C. Partea III. SARCINI .**

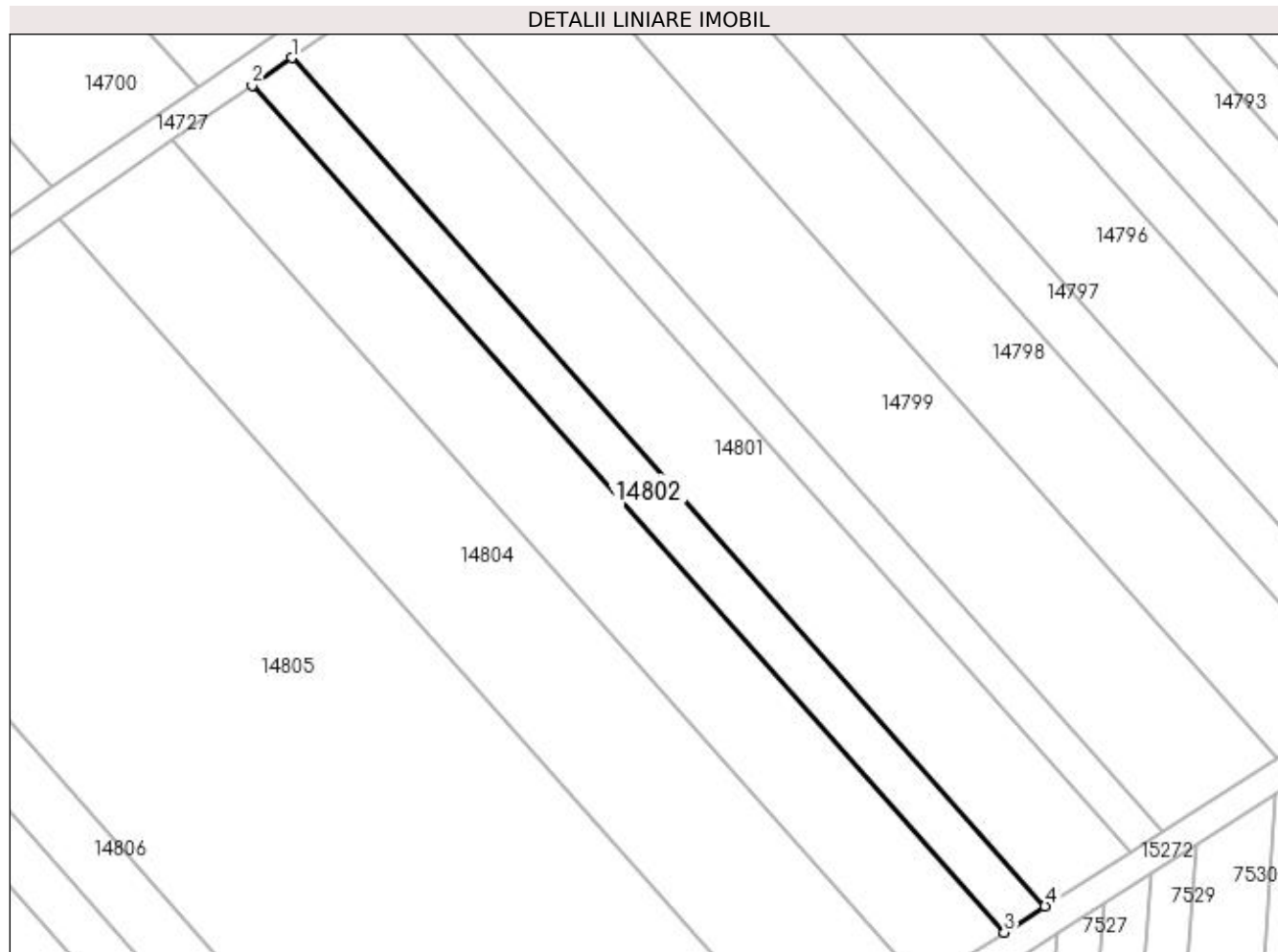
Inscrieri privind dezmembramintele dreptului de proprietate, drepturi reale de garanție și sarcini	Referințe
NU SUNT	

## Anexa Nr. 1 La Partea I

## Teren

Nr cadastral	Suprafața (mp)*	Observații / Referințe
	Din acte: 0 Masurata: 1.000	

\* Suprafața este determinată în planul de proiecție Stereo 70.



## Date referitoare la teren

Crt	Categorie folosință	Intra vilan	Suprafața (mp)	Tarla	Parcelă	Nr. topo	Observații / Referințe
1	arabil	NU	1.000	83		-	

## Lungime Segmente

1) Valorile lungimilor segmentelor sunt obținute din proiecție în plan.

Punct început	X / Y	Punct sfârșit	X / Y	Lungime segment (** (m)
1	345.616,735 281.663,831	2	345.611,349 281.660,104	6.55
2	345.611,349 281.660,104	3	345.713,402 281.545,189	153.689
3	345.713,402 281.545,189	4	345.718,949 281.548,734	6.583
4	345.718,949 281.548,734	1	345.616,735 281.663,831	153.932

**\*\* Lungimile segmentelor sunt determinate în planul de proiecție Stereo 70 și sunt rotunjite la 1 milimetru.**

**\*\*\* Distanța dintre puncte este formată din segmente cumulate ce sunt mai mici decât valoarea 1 milimetru.**



**DATE DESPRE IMOBILUL NR. 14803**

Oficiul de Cadastru și Publicitate Imobiliară DOLJ  
Biroul de Cadastru și Publicitate Imobiliară Craiova

**A. Partea I. Descrierea imobilului**

TEREN Extravilan

Adresa: Jud. Dolj, T 83, P 258

Nr. Crt	Nr cadastral Nr. topografic	Suprafața* (mp)	Observații / Referințe
A1		2.000	Sector cadastral:34 Teren neimprejmuit;

**B. Partea II. Proprietari și acte**

Inscrieri privitoare la dreptul de proprietate și alte drepturi reale	Referințe
<b>0 / 07/02/2023</b>	
Act Administrativ nr. TDP:1650-48628, din 05/03/1996 emis de COMISIA JUDETEANA DE FOND FUNCJAR;	
B1	A1
Intabulare, drept de PROPRIETATE, dobandit prin Constituire, cota actuala 1/1, cota initiala 1/1 1) LAUTARU DUMITRU	

**C. Partea III. SARCINI .**

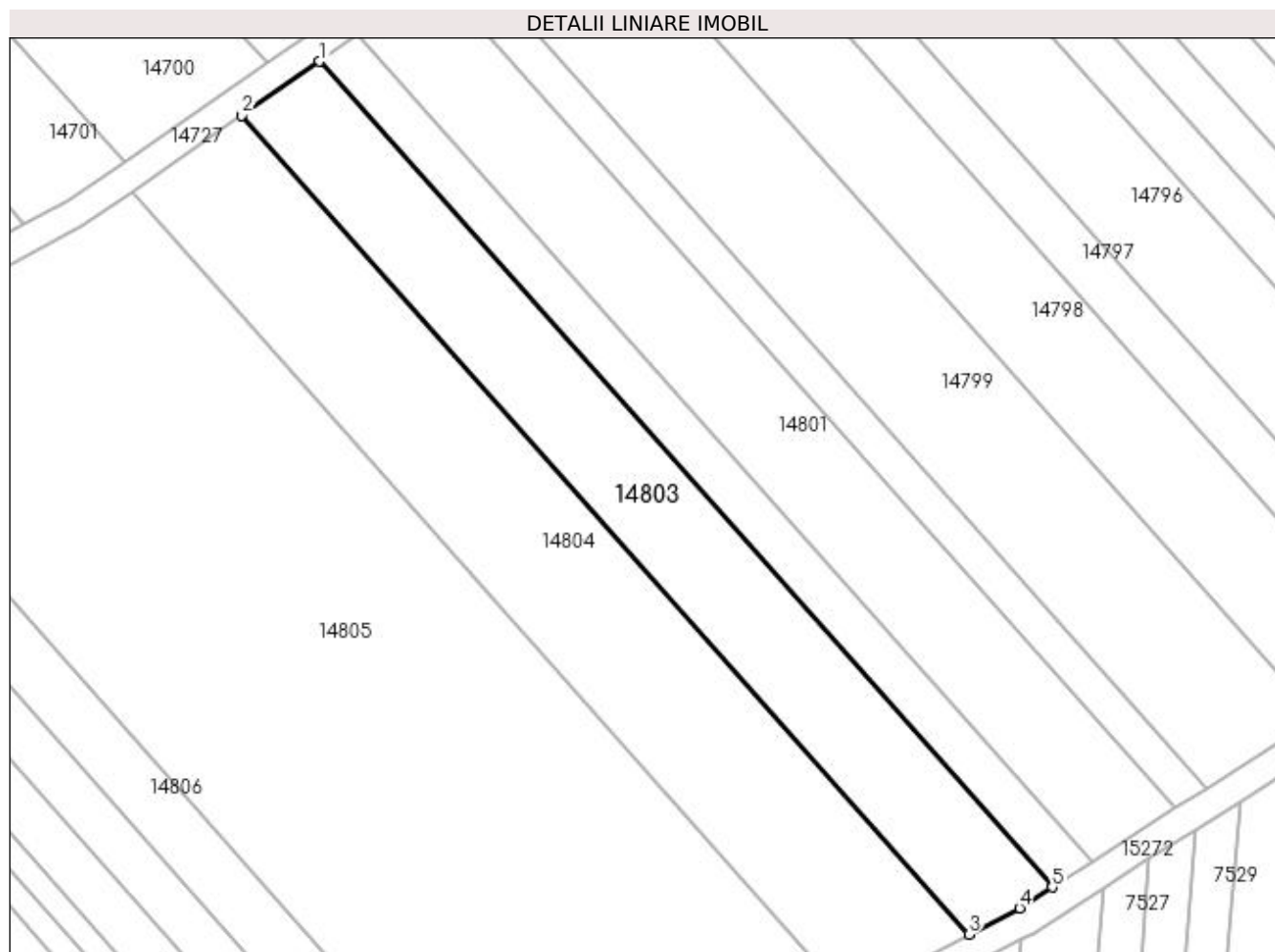
Inscrieri privind dezmembramintele dreptului de proprietate, drepturi reale de garanție și sarcini	Referințe
NU SUNT	

## Anexa Nr. 1 La Partea I

## Teren

Nr cadastral	Suprafața (mp)*	Observații / Referințe
	2.000	

\* Suprafața este determinată în planul de proiecție Stereo 70.



## Date referitoare la teren

Crt	Categorie folosință	Intra vilan	Suprafața (mp)	Tarla	Parcelă	Nr. topo	Observații / Referințe
1	arabil	NU	2.000	83	258	-	

## Lungime Segmente

1) Valorile lungimilor segmentelor sunt obținute din proiecție în plan.

Punct început	X / Y	Punct sfârșit	X / Y	Lungime segment (** (m)
1	345.611,349 281.660,104	2	345.600,538 281.652,622	13.148
2	345.600,538 281.652,622	3	345.701,79 281.538,609	152.483
3	345.701,79 281.538,609	4	345.708,84 281.542,274	7.946
4	345.708,84 281.542,274	5	345.713,402 281.545,189	5.414
5	345.713,402 281.545,189	1	345.611,349 281.660,104	153.689

**\*\* Lungimile segmentelor sunt determinate în planul de proiecție Stereo 70 și sunt rotunjite la 1 milimetru.**

**\*\*\* Distanța dintre puncte este formată din segmente cumulate ce sunt mai mici decât valoarea 1 milimetru.**





**DATE DESPRE IMOBILUL NR. 14804**

Oficiul de Cadastru și Publicitate Imobiliară DOLJ  
Biroul de Cadastru și Publicitate Imobiliară Craiova

**A. Partea I. Descrierea imobilului**

TEREN Extravilan

Adresa: Jud. Dolj, T 83, P 58

Nr. Crt	Nr cadastral Nr. topografic	Suprafața* (mp)	Observații / Referințe
A1		2.800	Sector cadastral:34 Teren neimprejmuit;

**B. Partea II. Proprietari și acte**

Inscrieri privitoare la dreptul de proprietate și alte drepturi reale	Referințe
<b>0 / 07/02/2023</b>	
Act Administrativ nr. TDP:7-59405, din 25/08/1993 emis de COMISIA JUDETEANA DE FOND FUNCJAR;	
B1	A1
Intabulare, drept de PROPRIETATE, dobandit prin Reconstituire, cota actuala 1/1, cota initiala 1/1 1) PADAN EMIL, LIPSA CNP	

**C. Partea III. SARCINI .**

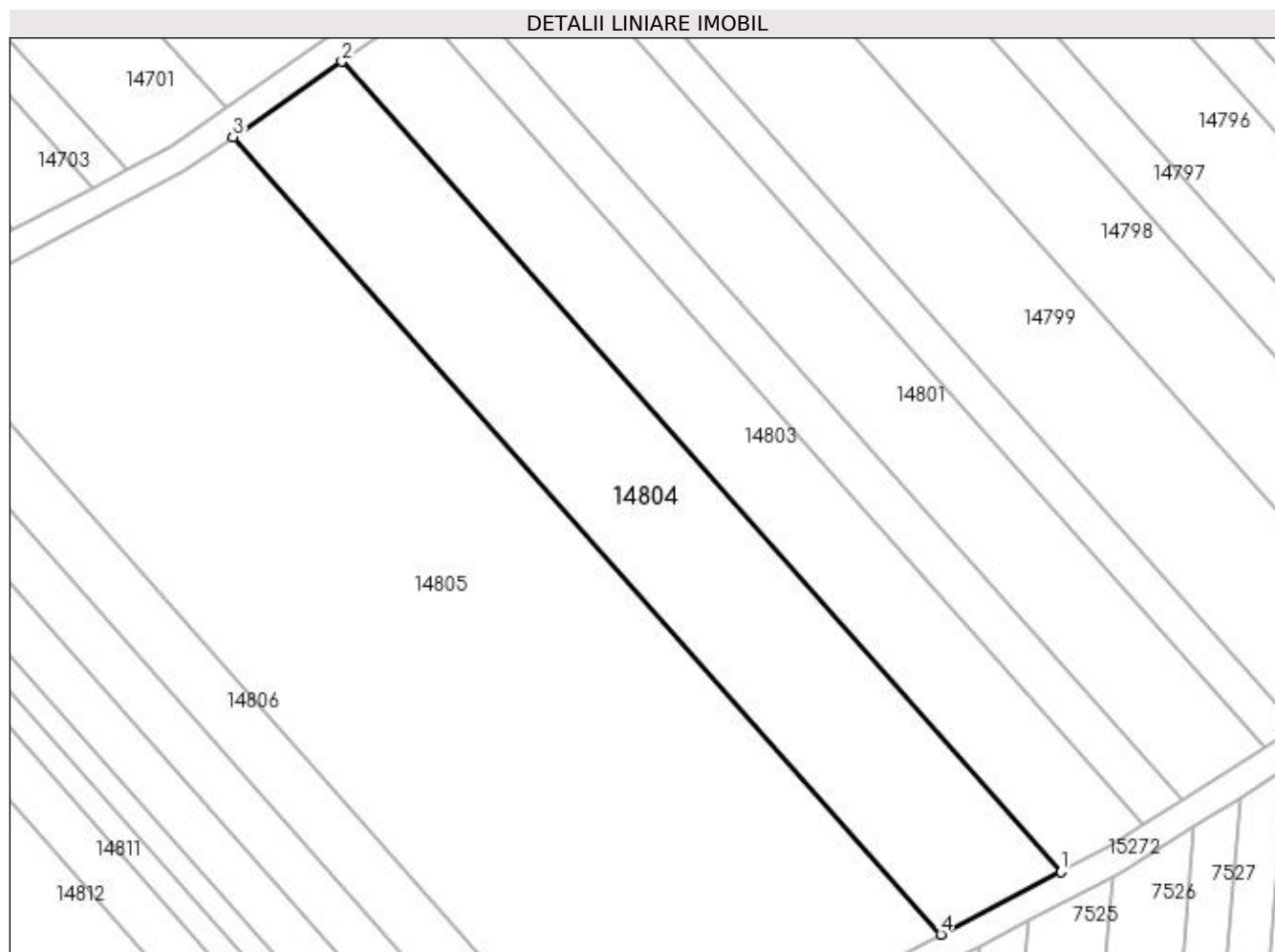
Inscrieri privind dezmembramintele dreptului de proprietate, drepturi reale de garanție și sarcini	Referințe
NU SUNT	

## Anexa Nr. 1 La Partea I

## Teren

Nr cadastral	Suprafața (mp)*	Observații / Referințe
	2.800	

\* Suprafața este determinată în planul de proiecție Stereo 70.



## Date referitoare la teren

Crt	Categorie folosință	Intra vilan	Suprafața (mp)	Tarla	Parcelă	Nr. topo	Observații / Referințe
1	arabil	NU	2.800	83	58	-	

## Lungime Segmente

1) Valorile lungimilor segmentelor sunt obținute din proiecție în plan.

Punct început	X / Y	Punct sfârșit	X / Y	Lungime segment (** (m)
1	345.701,79 281.538,609	2	345.600,538 281.652,622	152.483
2	345.600,538 281.652,622	3	345.585,206 281.642,012	18.645
3	345.585,206 281.642,012	4	345.684,854 281.529,805	150.067
4	345.684,854 281.529,805	1	345.701,79 281.538,609	19.088

**\*\* Lungimile segmentelor sunt determinate în planul de proiecție Stereo 70 și sunt rotunjite la 1 milimetru.**

**\*\*\* Distanța dintre puncte este formată din segmente cumulate ce sunt mai mici decât valoarea 1 milimetru.**



**DATE DESPRE IMOBILUL NR. 14805**

Oficiul de Cadastru și Publicitate Imobiliară DOLJ  
Biroul de Cadastru și Publicitate Imobiliară Craiova

**A. Partea I. Descrierea imobilului**

TEREN Extravilan

Adresa: Jud. Dolj, T 83, P 260

Nr. Crt	Nr cadastral Nr. topografic	Suprafața* (mp)	Observații / Referințe
A1	33488	7.500	Sector cadastral:34 Teren neimprejmut;

**B. Partea II. Proprietari și acte**

Inscrieri privitoare la dreptul de proprietate și alte drepturi reale		Referințe
<b>210647 / 14/10/2020</b>		
Act Administrativ nr. TDP:1733-14907, din 06/12/1996 emis de COMISIA JUDETEANA DE FOND FUNCJAR (act administrativ nr Certificat de deces nr.29 din 02.01.2018, emis de Consiliul Local Sector 1 Bucuresti;act administrativ nr Certificat de deces nr.1979 din 24.12.2015, emis de DPEP Pitesti;act administrativ nr Certificat de deces nr. 1304 din 13.08.2018, emis de Consiliul Local Sector 6 Bucuresti;);		
B1	Intabulare, drept de PROPRIETATE, dobandit prin Reconstituire, cota actuala 2/4, cota initiala 2/4 1) BARBULESCU ELENA 2) POPA LUCRETIA	A1
Act Notarial nr. CM:58, din 07/02/2020 emis de BNI MOCANU COCUTA;		
B2	Intabulare, drept de PROPRIETATE, dobandit prin Succesiune, cota actuala 1/4, cota initiala 1/4 1) LUPAN CRISTIAN-GEORGE	A1
<b>243465 / 08/12/2022</b>		
Act Notarial nr. CVC:1823, din 07/12/2022 emis de BNP BONCHIS ANDREEA MARIA;		
B3	Intabulare, drept de PROPRIETATE, dobandit prin Conventie, cota actuala 8/32, cota initiala 8/32 1) LUPAN CRISTIAN-GEORGE	A1

**C. Partea III. SARCINI .**

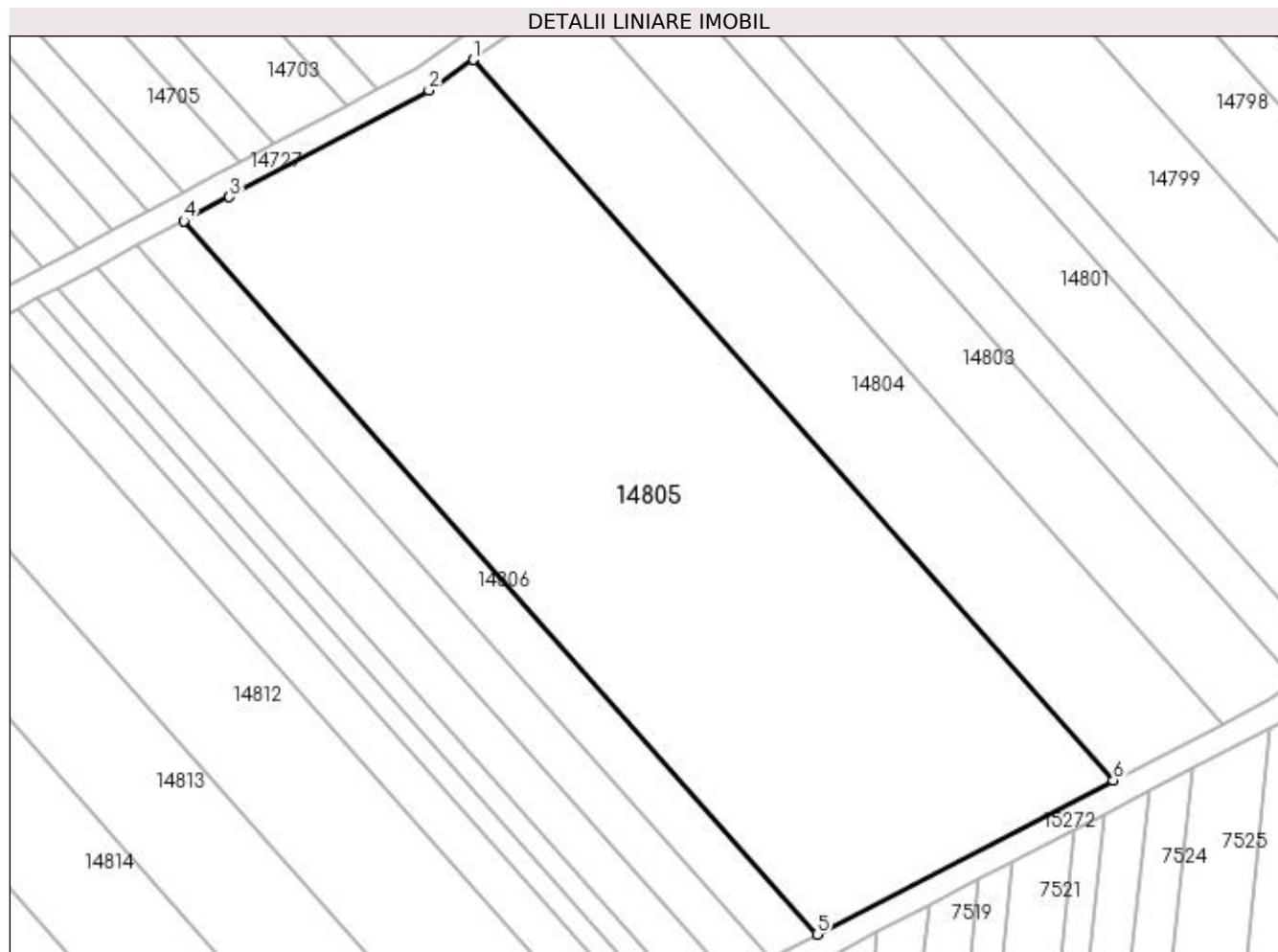
Inscrieri privind dezmembramintele dreptului de proprietate, drepturi reale de garanție și sarcini	Referințe
NU SUNT	

## Anexa Nr. 1 La Partea I

## Teren

Nr cadastral	Suprafața (mp)*	Observații / Referințe
33488	7.500	

\* Suprafața este determinată în planul de proiecție Stereo 70.



## Date referitoare la teren

Crt	Categorie folosință	Intra vilan	Suprafața (mp)	Tarla	Parcelă	Nr. topo	Observații / Referințe
1	arabil	NU	7.500	83	260	-	

## Lungime Segmente

1) Valorile lungimilor segmentelor sunt obținute din proiecție în plan.

Punct început	X / Y	Punct sfârșit	X / Y	Lungime segment (** (m)
1	345.585,206 281.642,012	2	345.578,294 281.637,228	8.406
2	345.578,294 281.637,228	3	345.547,219 281.620,651	35.22
3	345.547,219 281.620,651	4	345.540,123 281.616,909	8.022
4	345.540,123 281.616,909	5	345.638,759 281.505,841	148.543
5	345.638,759 281.505,841	6	345.684,854 281.529,805	51.952

Punct început	X / Y	Punct sfârșit	X / Y	Lungime segment (** (m)
6	345.684,854 281.529,805	1	345.585,206 281.642,012	150.067

\*\* Lungimile segmentelor sunt determinate în planul de proiecție Stereo 70 și sunt rotunjite la 1 milimetru.

\*\*\* Distanța dintre puncte este formată din segmente cumulate ce sunt mai mici decât valoarea 1 milimetru.





**DATE DESPRE IMOBILUL NR. 14806**

Oficiul de Cadastru și Publicitate Imobiliară DOLJ  
Biroul de Cadastru și Publicitate Imobiliară Craiova

**A. Partea I. Descrierea imobilului**

TEREN Extravilan

Adresa: Jud. Dolj, T 83, P 3/2

Nr. Crt	Nr cadastral Nr. topografic	Suprafața* (mp)	Observații / Referințe
A1		1.200	Sector cadastral:34 Teren neimprejmuit;

**B. Partea II. Proprietari și acte**

Inscrieri privitoare la dreptul de proprietate și alte drepturi reale		Referințe
<b>0 / 07/02/2023</b>		
Act Administrativ nr. TDP:2791-59334, din 26/04/2000 emis de COMISIA JUDETEANA DE FOND FUNCJAR (CERTIF. DE DECES:DA493668/07.07.1995;);		
B1	Intabulare, drept de PROPRIETATE, dobandit prin Reconstituire, cota actuala 1/1, cota initiala 1/1 1) TUICA ELEFTERIE, LIPSA CNP DEFUNCT:Da	A1

**C. Partea III. SARCINI .**

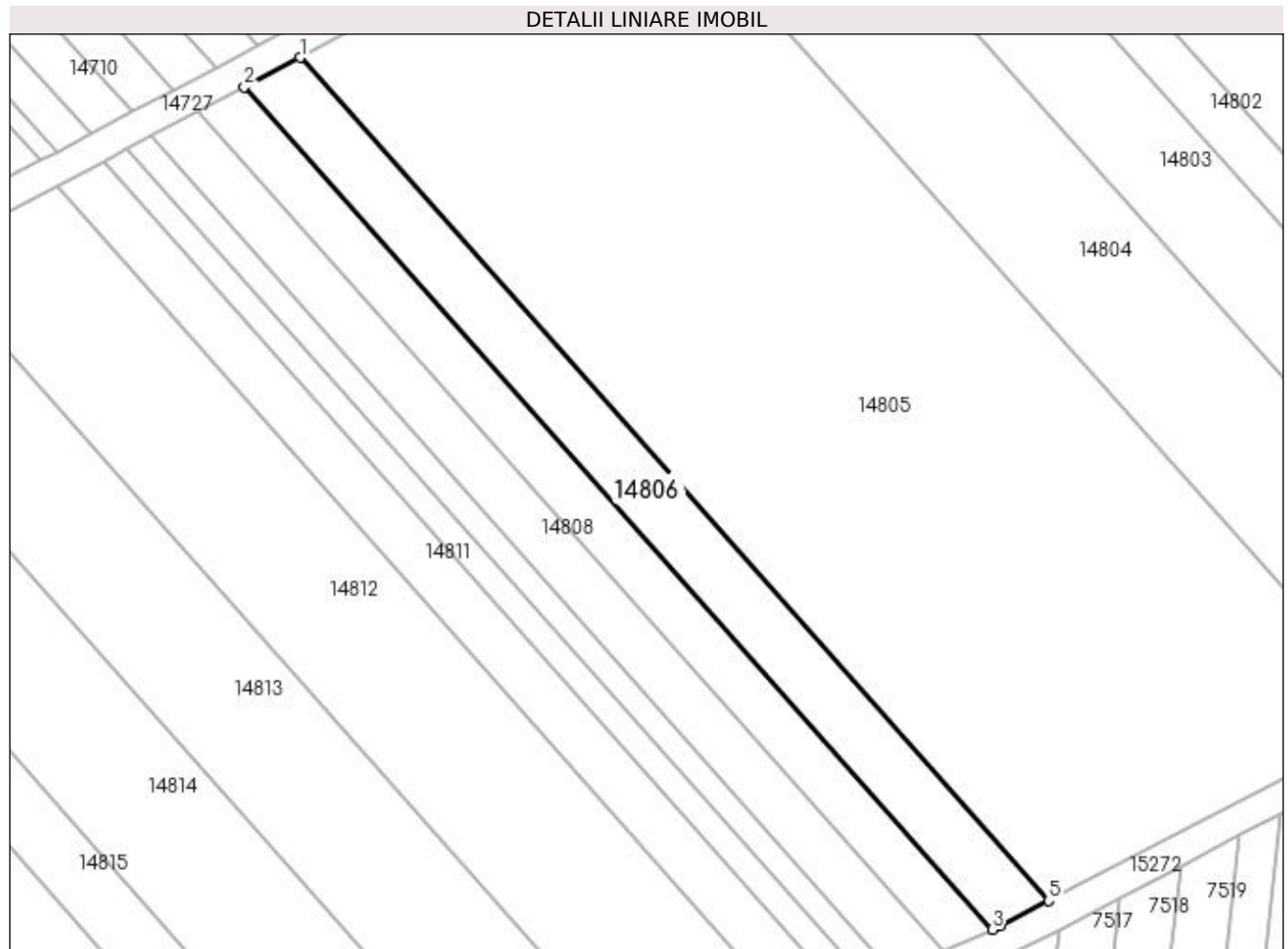
Inscrieri privind dezmembramintele dreptului de proprietate, drepturi reale de garanție și sarcini	Referințe
NU SUNT	

## Anexa Nr. 1 La Partea I

## Teren

Nr cadastral	Suprafața (mp)*	Observații / Referințe
	1.200	

\* Suprafața este determinată în planul de proiecție Stereo 70.



## Date referitoare la teren

Crt	Categorie folosință	Intra vilan	Suprafața (mp)	Tarla	Parcelă	Nr. topo	Observații / Referințe
1	arabil	NU	1.200	83	3/2	-	

## Lungime Segmente

1) Valorile lungimilor segmentelor sunt obținute din proiecție în plan.

Punct început	X / Y	Punct sfârșit	X / Y	Lungime segment (** (m)
1	345.540,123 281.616,909	2	345.532,762 281.613,029	8.321
2	345.532,762 281.613,029	3	345.631,311 281.502,06	148.412
3	345.631,311 281.502,06	4	345.632,384 281.502,527	1.17
4	345.632,384 281.502,527	5	345.638,759 281.505,841	7.185
5	345.638,759 281.505,841	1	345.540,123 281.616,909	148.543

**\*\* Lungimile segmentelor sunt determinate în planul de proiecție Stereo 70 și sunt rotunjite la 1 milimetru.**

**\*\*\* Distanța dintre puncte este formată din segmente cumulate ce sunt mai mici decât valoarea 1 milimetru.**



**DATE DESPRE IMOBILUL NR. 14807**

Oficiul de Cadastru și Publicitate Imobiliară DOLJ  
Biroul de Cadastru și Publicitate Imobiliară Craiova

**A. Partea I. Descrierea imobilului**

TEREN Extravilan

Adresa: Jud. Dolj, T 83

Nr. Crt	Nr cadastral Nr. topografic	Suprafața* (mp)	Observații / Referințe
A1		Din acte: 0 Masurata: 1.000	Sector cadastral:34 Teren neimprejmuit;

**B. Partea II. Proprietari și acte**

Inscrieri privitoare la dreptul de proprietate și alte drepturi reale		Referințe
<b>0 / 07/02/2023</b>		
Act Normativ nr. LEGE:7, din 13/03/1996 emis de PARLAMENTUL ROMANIEI;		
B1	Inscrierea provizorie, drept de PROPRIETATE, dobandit prin Lege, cota actuala 1/1, cota initiala 1/1 1) NEIDENTIFICAT NEIDENTIFICAT	A1

**C. Partea III. SARCINI .**

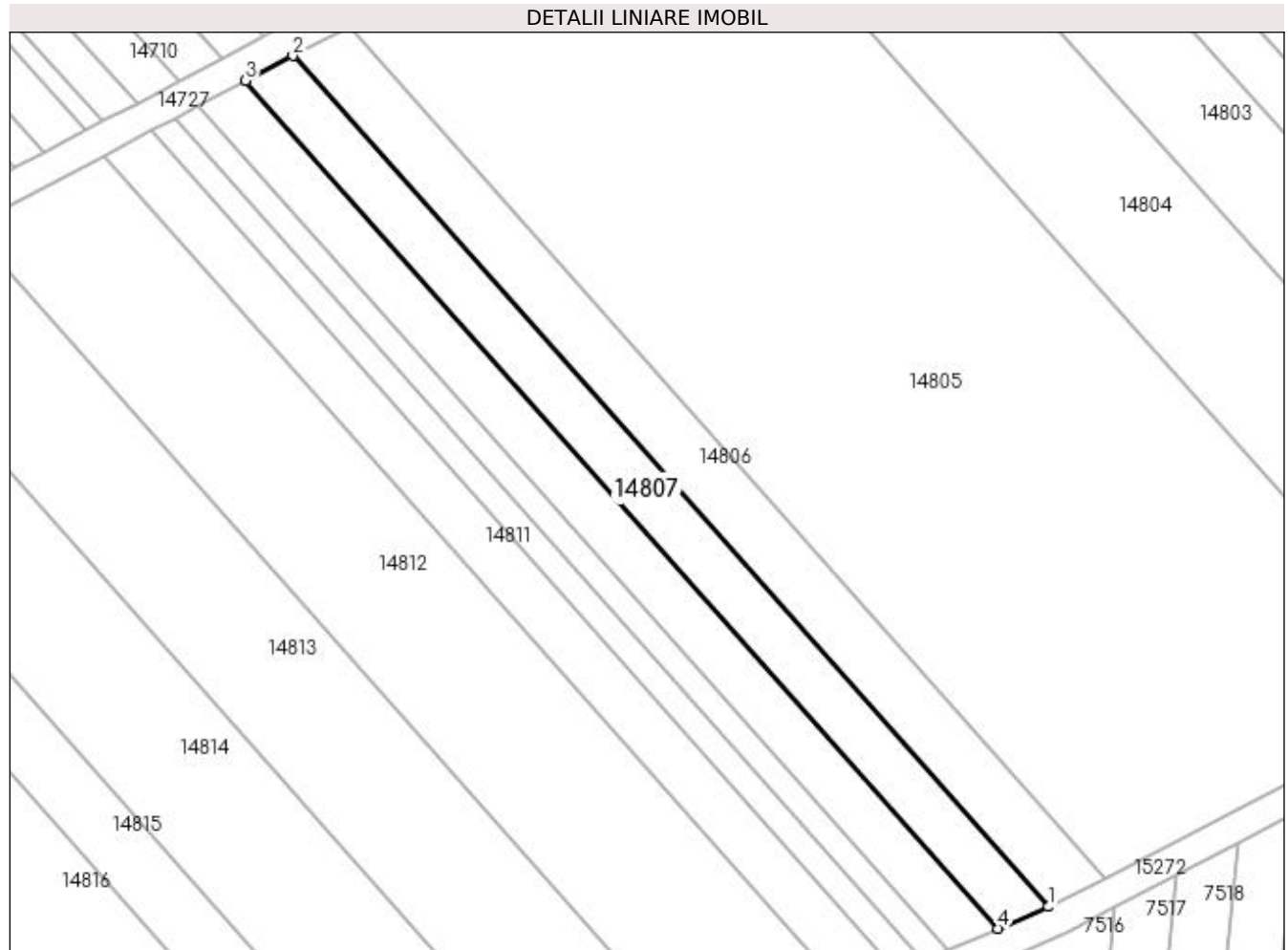
Inscrieri privind dezmembramintele dreptului de proprietate, drepturi reale de garanție și sarcini	Referințe
NU SUNT	

## Anexa Nr. 1 La Partea I

## Teren

Nr cadastral	Suprafața (mp)*	Observații / Referințe
	Din acte: 0 Masurata: 1.000	

\* Suprafața este determinată în planul de proiecție Stereo 70.



## Date referitoare la teren

Crt	Categorie folosință	Intra vilan	Suprafața (mp)	Tarla	Parcelă	Nr. topo	Observații / Referințe
1	arabil	NU	1.000	83		-	

## Lungime Segmente

1) Valorile lungimilor segmentelor sunt obținute din proiecție în plan.

Punct început	X / Y	Punct sfârșit	X / Y	Lungime segment (** (m)
1	345.631,311 281.502,06	2	345.532,762 281.613,029	148.412
2	345.532,762 281.613,029	3	345.526,613 281.609,787	6.951
3	345.526,613 281.609,787	4	345.624,801 281.499,224	147.868
4	345.624,801 281.499,224	1	345.631,311 281.502,06	7.101

**\*\* Lungimile segmentelor sunt determinate în planul de proiecție Stereo 70 și sunt rotunjite la 1 milimetru.**

**\*\*\* Distanța dintre puncte este formată din segmente cumulate ce sunt mai mici decât valoarea 1 milimetru.**





**DATE DESPRE IMOBILUL NR. 14808**

Oficiul de Cadastru și Publicitate Imobiliară DOLJ  
Biroul de Cadastru și Publicitate Imobiliară Craiova

**A. Partea I. Descrierea imobilului**

TEREN Extravilan

Adresa: Jud. Dolj, T 83, P 264

Nr. Crt	Nr cadastral Nr. topografic	Suprafața* (mp)	Observații / Referințe
A1		1.000	Sector cadastral:34 Teren neimprejmuit;

**B. Partea II. Proprietari și acte**

Inscrieri privitoare la dreptul de proprietate și alte drepturi reale	Referințe
<b>0 / 07/02/2023</b>	
Act Administrativ nr. TDP:1683-48628, din 29/03/1996 emis de COMISIA JUDETEANA DE FOND FUNCJAR;	
B1	A1
Intabulare, drept de PROPRIETATE, dobandit prin Constituire, cota actuala 1/1, cota initiala 1/1 1) STAMATE MIOARA, LIPSA CNP	

**C. Partea III. SARCINI .**

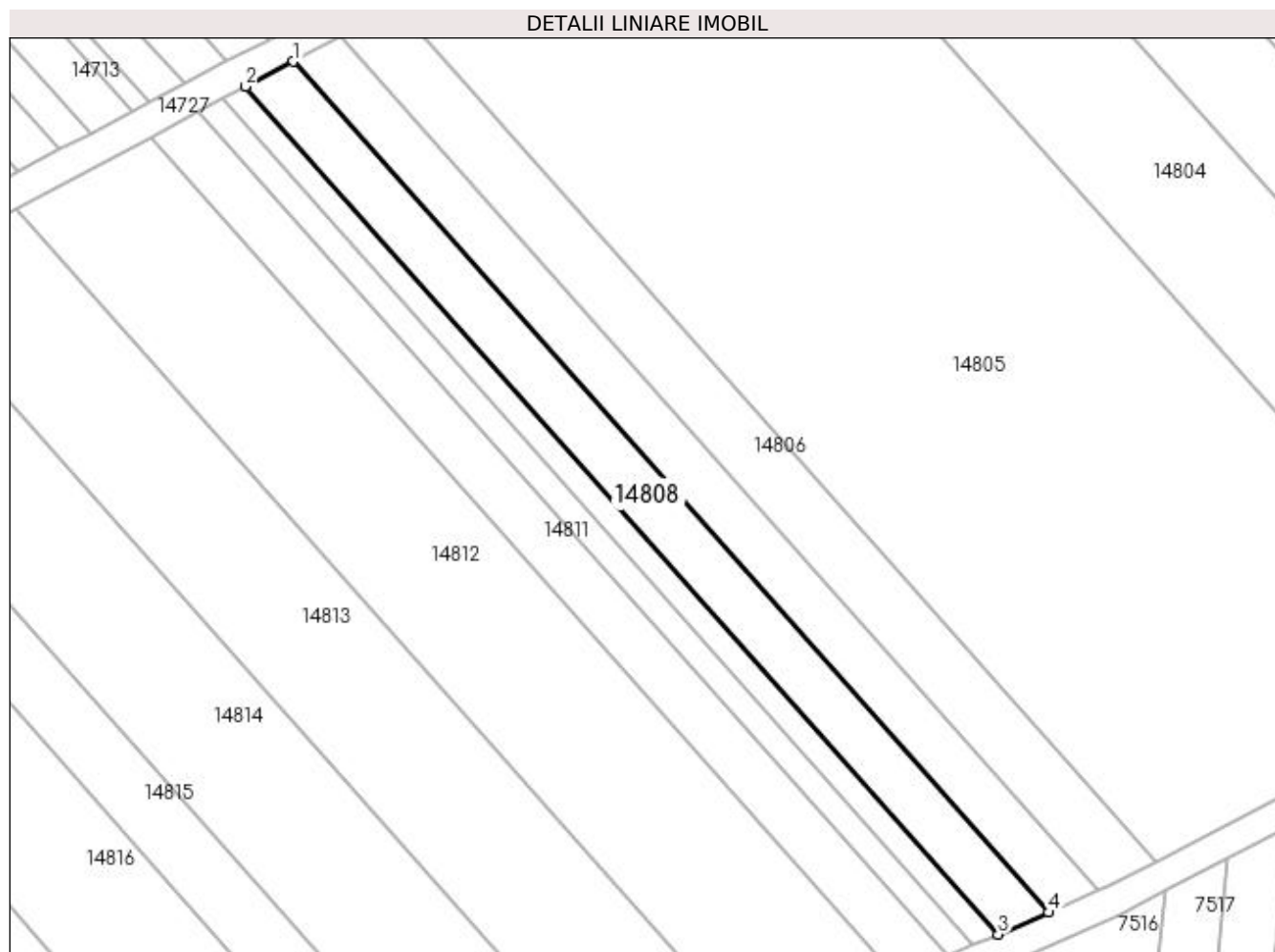
Inscrieri privind dezmembramintele dreptului de proprietate, drepturi reale de garanție și sarcini	Referințe
NU SUNT	

## Anexa Nr. 1 La Partea I

## Teren

Nr cadastral	Suprafața (mp)*	Observații / Referințe
	1.000	

\* Suprafața este determinată în planul de proiecție Stereo 70.



## Date referitoare la teren

Crt	Categorie folosință	Intravilan	Suprafața (mp)	Tarla	Parcelă	Nr. topo	Observații / Referințe
1	arabil	NU	1.000	83	264	-	

## Lungime Segmente

1) Valorile lungimilor segmentelor sunt obținute din proiecție în plan.

Punct început	X / Y	Punct sfârșit	X / Y	Lungime segment (** (m)
1	345.526,613 281.609,787	2	345.520,442 281.606,533	6.976
2	345.520,442 281.606,533	3	345.618,267 281.496,378	147.322
3	345.618,267 281.496,378	4	345.624,801 281.499,224	7.127
4	345.624,801 281.499,224	1	345.526,613 281.609,787	147.868

**\*\* Lungimile segmentelor sunt determinate în planul de proiecție Stereo 70 și sunt rotunjite la 1 milimetru.**

**\*\*\* Distanța dintre puncte este formată din segmente cumulate ce sunt mai mici decât valoarea 1 milimetru.**



**DATE DESPRE IMOBILUL NR. 14809**

Oficiul de Cadastru și Publicitate Imobiliară DOLJ  
Biroul de Cadastru și Publicitate Imobiliară Craiova

**A. Partea I. Descrierea imobilului**

TEREN Extravilan

Adresa: Jud. Dolj, T 83, P 265

Nr. Crt	Nr cadastral Nr. topografic	Suprafața* (mp)	Observații / Referințe
A1		500	Sector cadastral:34 Teren neimprejmuit;

**B. Partea II. Proprietari și acte**

Inscrieri privitoare la dreptul de proprietate și alte drepturi reale	Referințe
<b>0 / 07/02/2023</b>	
Act Administrativ nr. TDP:4152, din 26/08/2004 emis de COMISIA JUDETEANA DE FOND FUNCJAR;	
B1	A1
Intabulare, drept de PROPRIETATE, dobandit prin Reconstituire, cota actuala 1/1, cota initiala 1/1 1) <b>SMOCU MARIN</b> , LIPSA CNP	

**C. Partea III. SARCINI .**

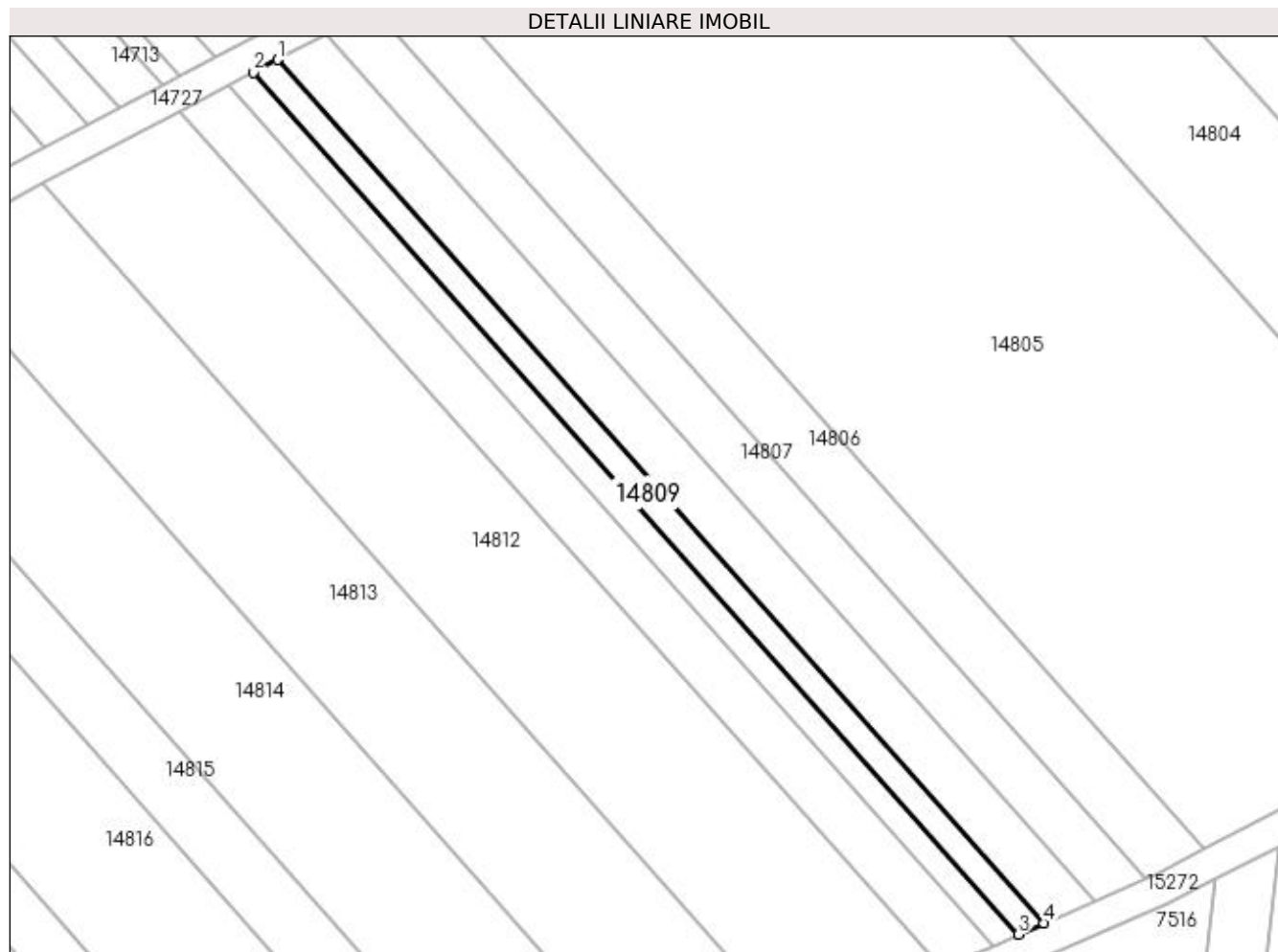
Inscrieri privind dezmembramintele dreptului de proprietate, drepturi reale de garanție și sarcini	Referințe
NU SUNT	

## Anexa Nr. 1 La Partea I

## Teren

Nr cadastral	Suprafața (mp)*	Observații / Referințe
	500	

\* Suprafața este determinată în planul de proiecție Stereo 70.



## Date referitoare la teren

Crt	Categorie folosință	Intra vilan	Suprafața (mp)	Tarla	Parcelă	Nr. topo	Observații / Referințe
1	arabil	NU	500	83	265	-	

## Lungime Segmente

1) Valorile lungimilor segmentelor sunt obținute din proiecție în plan.

Punct început	X / Y	Punct sfârșit	X / Y	Lungime segment (** (m)
1	345.520,442 281.606,533	2	345.517,347 281.604,902	3.498
2	345.517,347 281.604,902	3	345.614,991 281.494,951	147.05
3	345.614,991 281.494,951	4	345.618,267 281.496,378	3.573
4	345.618,267 281.496,378	1	345.520,442 281.606,533	147.322

**\*\* Lungimile segmentelor sunt determinate în planul de proiecție Stereo 70 și sunt rotunjite la 1 milimetru.**

**\*\*\* Distanța dintre puncte este formată din segmente cumulate ce sunt mai mici decât valoarea 1 milimetru.**





**DATE DESPRE IMOBILUL NR. 14810**

Oficiul de Cadastru și Publicitate Imobiliară DOLJ  
Biroul de Cadastru și Publicitate Imobiliară Craiova

**A. Partea I. Descrierea imobilului**

TEREN Extravilan

Adresa: Jud. Dolj, T 83, P 266

Nr. Crt	Nr cadastral Nr. topografic	Suprafața* (mp)	Observații / Referințe
A1		500	Sector cadastral:34 Teren neimprejmuit;

**B. Partea II. Proprietari și acte**

Inscrieri privitoare la dreptul de proprietate și alte drepturi reale		Referințe
<b>0 / 07/02/2023</b>		
Hotarare Judecatoreasca nr. SC:631, din 02/04/2008 emis de JUDECATORIA CALAFAT (INCHEIERE:111111/31.03.2011);		
B1	Intabulare, drept de PROPRIETATE, dobandit prin Hotarare Judecatoreasca, cota actuala 1/1, cota initiala 1/1 1) <b>BADESCU GEORGETA</b> , LIPSA CNP	A1

**C. Partea III. SARCINI .**

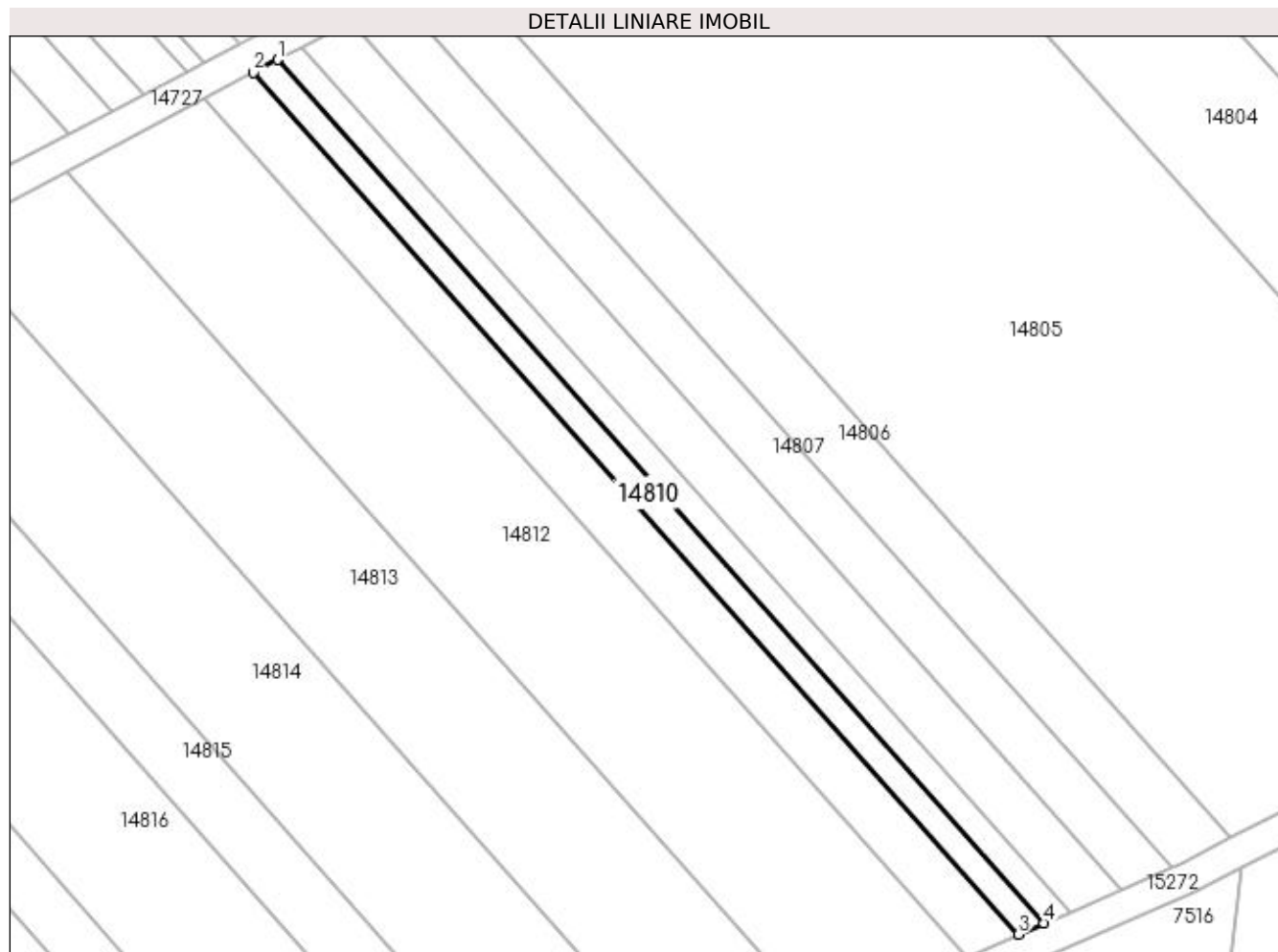
Inscrieri privind dezmembramintele dreptului de proprietate, drepturi reale de garanție și sarcini	Referințe
NU SUNT	

## Anexa Nr. 1 La Partea I

## Teren

Nr cadastral	Suprafața (mp)*	Observații / Referințe
	500	

\* Suprafața este determinată în planul de proiecție Stereo 70.



## Date referitoare la teren

Crt	Categorie folosință	Intravilan	Suprafața (mp)	Tarla	Parcelă	Nr. topo	Observații / Referințe
1	arabil	NU	500	83	266	-	

## Lungime Segmente

1) Valorile lungimilor segmentelor sunt obținute din proiecție în plan.

Punct început	X / Y	Punct sfârșit	X / Y	Lungime segment (** (m)
1	345.517,347 281.604,902	2	345.514,247 281.603,267	3.505
2	345.514,247 281.603,267	3	345.611,709 281.493,521	146.775
3	345.611,709 281.493,521	4	345.614,991 281.494,951	3.58
4	345.614,991 281.494,951	1	345.517,347 281.604,902	147.05

**\*\* Lungimile segmentelor sunt determinate în planul de proiecție Stereo 70 și sunt rotunjite la 1 milimetru.**

**\*\*\* Distanța dintre puncte este formată din segmente cumulate ce sunt mai mici decât valoarea 1 milimetru.**



**DATE DESPRE IMOBILUL NR. 14811**

Oficiul de Cadastru și Publicitate Imobiliară DOLJ  
Biroul de Cadastru și Publicitate Imobiliară Craiova

**A. Partea I. Descrierea imobilului**

TEREN Extravilan

Adresa: Jud. Dolj, T 83, P 311

Nr. Crt	Nr cadastral Nr. topografic	Suprafața* (mp)	Observații / Referințe
A1		1.000	Sector cadastral:34 Teren neimprejmuit;

**B. Partea II. Proprietari și acte**

Inscrieri privitoare la dreptul de proprietate și alte drepturi reale	Referințe
<b>0 / 07/02/2023</b>	
Act Administrativ nr. TDP:498-48412, din 24/02/1994 emis de COMISIA JUDETEANA DE FOND FUNCJAR;	
B1	A1
Intabulare, drept de PROPRIETATE, dobandit prin Reconstituire, cota actuala 1/1, cota initiala 1/1 1) LUPU ELENA, LIPSA CNP	

**C. Partea III. SARCINI .**

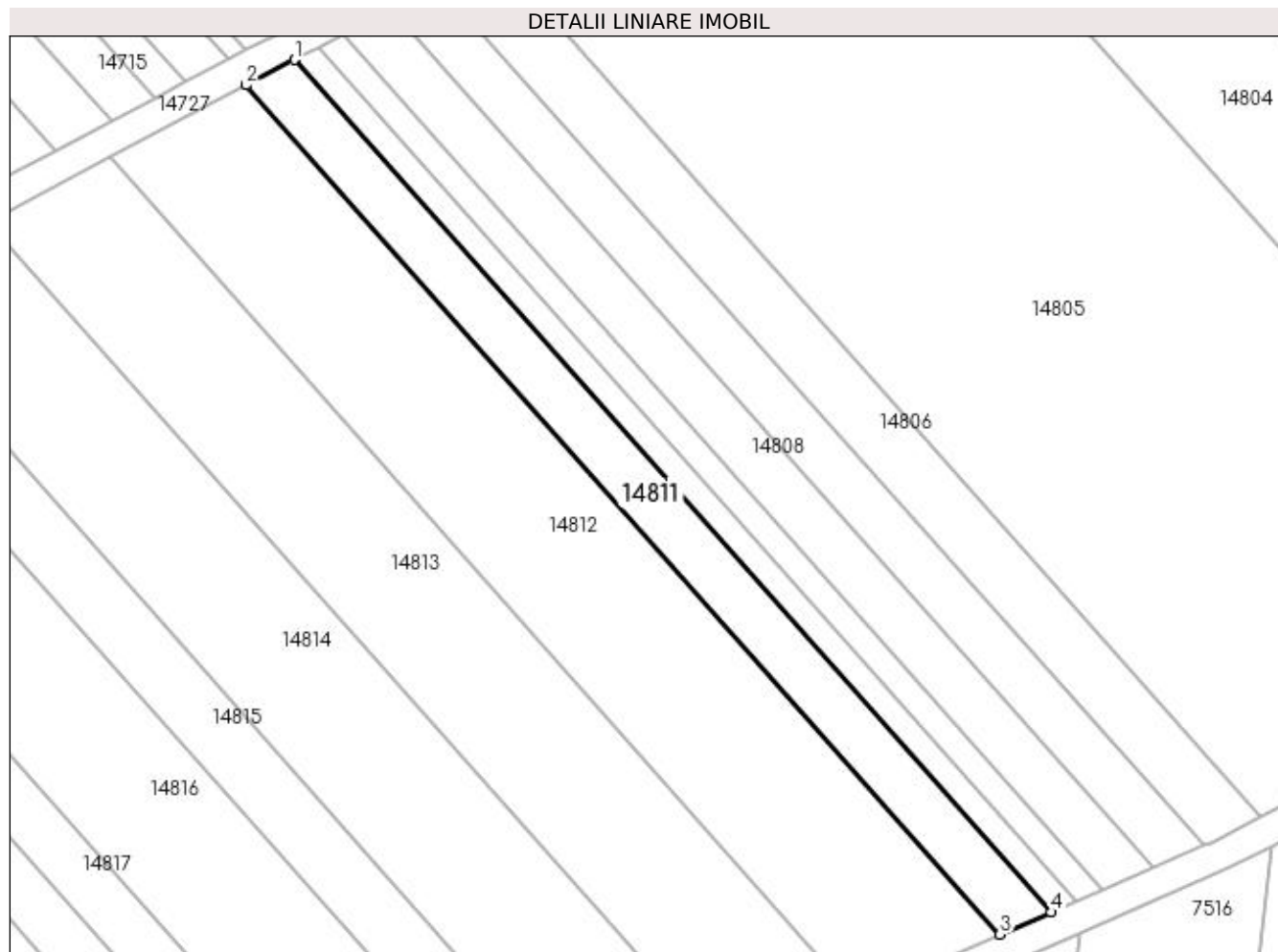
Inscrieri privind dezmembramintele dreptului de proprietate, drepturi reale de garanție și sarcini	Referințe
NU SUNT	

## Anexa Nr. 1 La Partea I

## Teren

Nr cadastral	Suprafața (mp)*	Observații / Referințe
	1.000	

\* Suprafața este determinată în planul de proiecție Stereo 70.



## Date referitoare la teren

Crt	Categorie folosință	Intravilan	Suprafața (mp)	Tarla	Parcelă	Nr. topo	Observații / Referințe
1	arabil	NU	1.000	83	311	-	

## Lungime Segmente

1) Valorile lungimilor segmentelor sunt obținute din proiecție în plan.

Punct început	X / Y	Punct sfârșit	X / Y	Lungime segment (** (m)
1	345.514,247 281.603,267	2	345.508,029 281.599,989	7.029
2	345.508,029 281.599,989	3	345.605,127 281.490,654	146.226
3	345.605,127 281.490,654	4	345.611,709 281.493,521	7.179
4	345.611,709 281.493,521	1	345.514,247 281.603,267	146.775

**\*\* Lungimile segmentelor sunt determinate în planul de proiecție Stereo 70 și sunt rotunjite la 1 milimetru.**

**\*\*\* Distanța dintre puncte este formată din segmente cumulate ce sunt mai mici decât valoarea 1 milimetru.**





**DATE DESPRE IMOBILUL NR. 14812**

Oficiul de Cadastru și Publicitate Imobiliară DOLJ  
Biroul de Cadastru și Publicitate Imobiliară Craiova

**A. Partea I. Descrierea imobilului**

TEREN Extravilan

Adresa: Jud. Dolj, T 83, P 267

Nr. Crt	Nr cadastral Nr. topografic	Suprafața* (mp)	Observații / Referințe
A1		2.800	Sector cadastral:34 Teren neimprejmuit;

**B. Partea II. Proprietari și acte**

Inscrieri privitoare la dreptul de proprietate și alte drepturi reale	Referințe
<b>0 / 07/02/2023</b>	
Act Notarial nr. CVC:3854, din 29/12/2010 emis de BNP STOENESCU FLOREA;	
B1	A1
Intabulare, drept de PROPRIETATE, dobandit prin Conventie, cota actuala 1/1, cota initiala 1/1	
1) BICU LAURENTIU	
2) BICU DANIELA, LIPSA CNP	

**C. Partea III. SARCINI .**

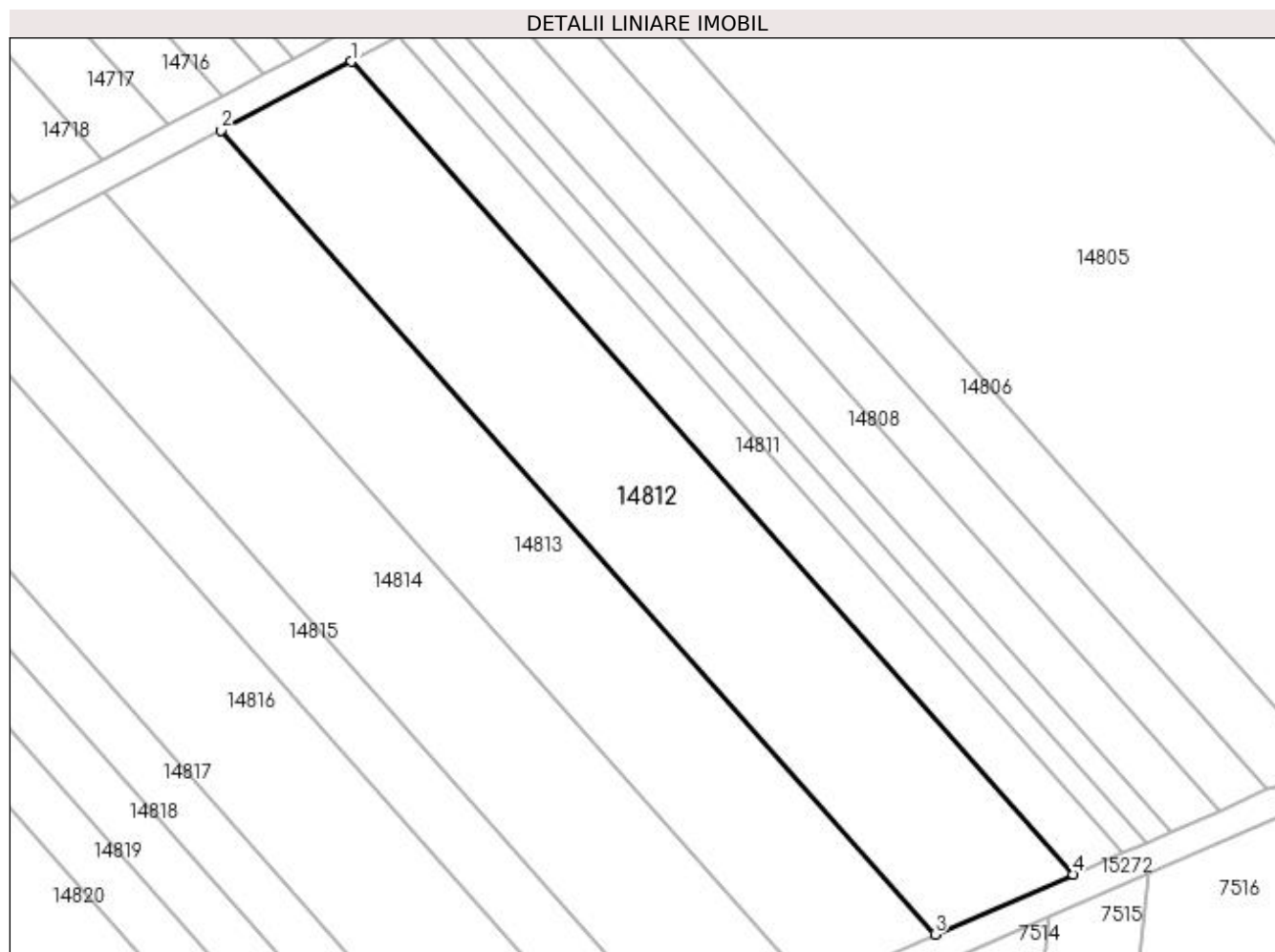
Inscrieri privind dezmembramintele dreptului de proprietate, drepturi reale de garanție și sarcini	Referințe
NU SUNT	

## Anexa Nr. 1 La Partea I

## Teren

Nr cadastral	Suprafața (mp)*	Observații / Referințe
	2.800	

\* Suprafața este determinată în planul de proiecție Stereo 70.



## Date referitoare la teren

Crt	Categorie folosință	Intravilan	Suprafața (mp)	Tarla	Parcelă	Nr. topo	Observații / Referințe
1	arabil	NU	2.800	83	267	-	

## Lungime Segmente

1) Valorile lungimilor segmentelor sunt obținute din proiecție în plan.

Punct început	X / Y	Punct sfârșit	X / Y	Lungime segment (** (m)
1	345.508,029 281.599,989	2	345.490,494 281.590,744	19.823
2	345.490,494 281.590,744	3	345.586,563 281.482,567	144.677
3	345.586,563 281.482,567	4	345.605,127 281.490,654	20.249
4	345.605,127 281.490,654	1	345.508,029 281.599,989	146.226

**\*\* Lungimile segmentelor sunt determinate în planul de proiecție Stereo 70 și sunt rotunjite la 1 milimetru.**

**\*\*\* Distanța dintre puncte este formată din segmente cumulate ce sunt mai mici decât valoarea 1 milimetru.**



**DATE DESPRE IMOBILUL NR. 14813**

Oficiul de Cadastru și Publicitate Imobiliară DOLJ  
Biroul de Cadastru și Publicitate Imobiliară Craiova

**A. Partea I. Descrierea imobilului**

TEREN Extravilan

Adresa: Jud. Dolj, T 83, P 269

Nr. Crt	Nr cadastral Nr. topografic	Suprafața* (mp)	Observații / Referințe
A1		2.500	Sector cadastral:34 Teren neimprejmuit;

**B. Partea II. Proprietari și acte**

Inscrieri privitoare la dreptul de proprietate și alte drepturi reale	Referințe
<b>0 / 07/02/2023</b>	
Hotarare Judecatoreasca nr. SC:491, din 29/03/2011 emis de JUDECATORIA CALAFAT;	
B1	Intabulare, drept de PROPRIETATE, dobandit prin Hotarare Judecatoreasca, cota actuala 1/1, cota initiala 1/1 1) BICU LAURENTIU, LIPSA CNP
	A1

**C. Partea III. SARCINI .**

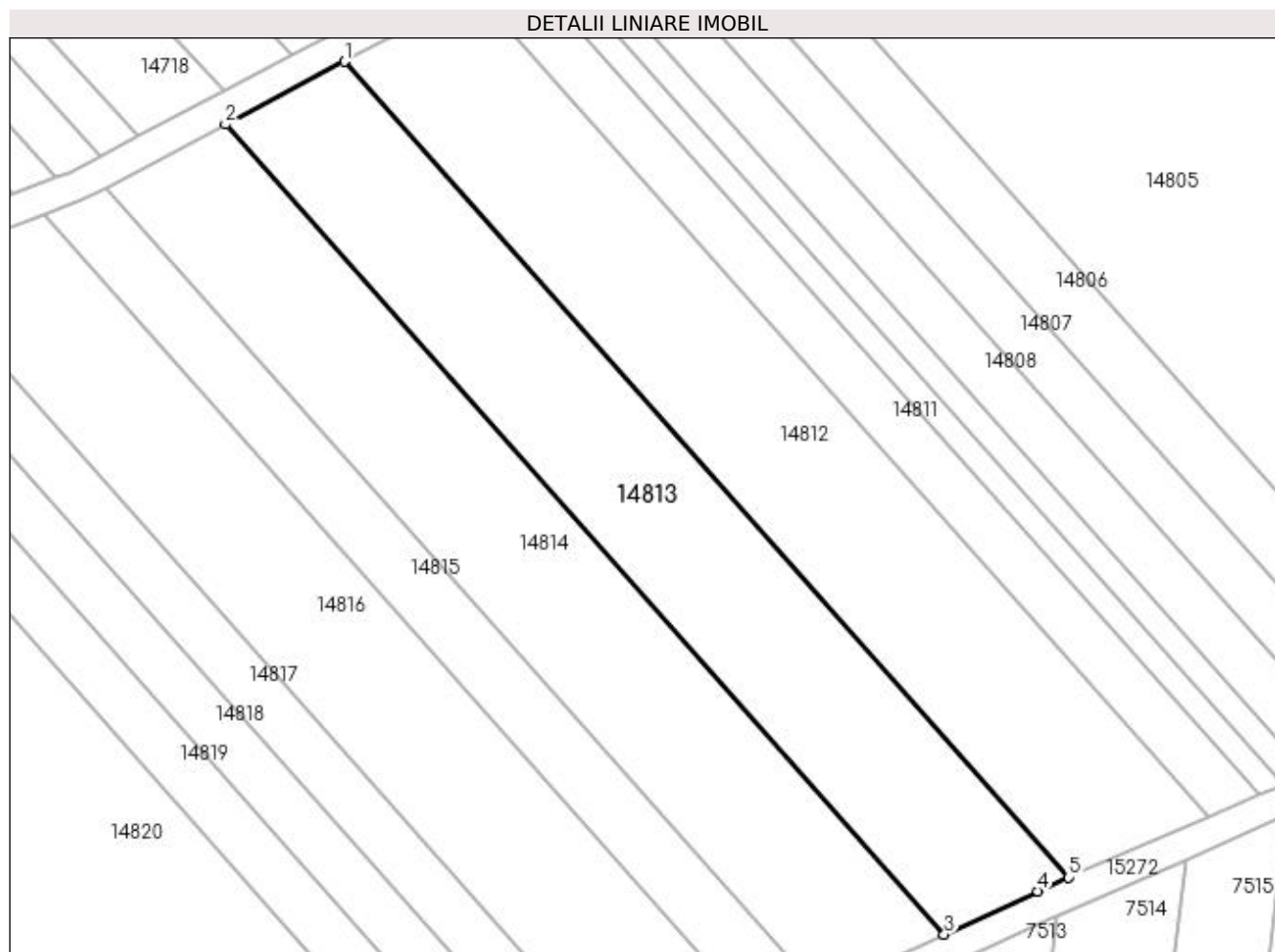
Inscrieri privind dezmembramintele dreptului de proprietate, drepturi reale de garanție și sarcini	Referințe
NU SUNT	

## Anexa Nr. 1 La Partea I

## Teren

Nr cadastral	Suprafața (mp)*	Observații / Referințe
	2.500	

\* Suprafața este determinată în planul de proiecție Stereo 70.



## Date referitoare la teren

Crt	Categorie folosință	Intra vilan	Suprafața (mp)	Tarla	Parcelă	Nr. topo	Observații / Referințe
1	arabil	NU	2.500	83	269	-	

## Lungime Segmente

1) Valorile lungimilor segmentelor sunt obținute din proiecție în plan.

Punct început	X / Y	Punct sfârșit	X / Y	Lungime segment (** (m)
1	345.490,494 281.590,744	2	345.474,69 281.582,412	17.866
2	345.474,69 281.582,412	3	345.570,039 281.475,045	143.594
3	345.570,039 281.475,045	4	345.582,465 281.480,782	13.686
4	345.582,465 281.480,782	5	345.586,563 281.482,567	4.47
5	345.586,563 281.482,567	1	345.490,494 281.590,744	144.677

**\*\* Lungimile segmentelor sunt determinate în planul de proiecție Stereo 70 și sunt rotunjite la 1 milimetru.**

**\*\*\* Distanța dintre puncte este formată din segmente cumulate ce sunt mai mici decât valoarea 1 milimetru.**





**DATE DESPRE IMOBILUL NR. 14814**

Oficiul de Cadastru și Publicitate Imobiliară DOLJ  
Biroul de Cadastru și Publicitate Imobiliară Craiova

**A. Partea I. Descrierea imobilului**

TEREN Extravilan

Adresa: Jud. Dolj, T 83, P 270

Nr. Crt	Nr cadastral Nr. topografic	Suprafața* (mp)	Observații / Referințe
A1		2.500	Sector cadastral:34 Teren neimprejmuit;

**B. Partea II. Proprietari și acte**

Inscrieri privitoare la dreptul de proprietate și alte drepturi reale		Referințe
<b>0 / 07/02/2023</b>		
Hotarare Judecatoreasca nr. SC:114, din 09/02/2011 emis de JUDECATORIA CALAFAT;		
B1	Intabulare, drept de PROPRIETATE, dobandit prin Hotarare Judecatoreasca, cota actuala 1/1, cota initiala 1/1 1) BICU LAURENTIU, LIPSA CNP	A1

**C. Partea III. SARCINI .**

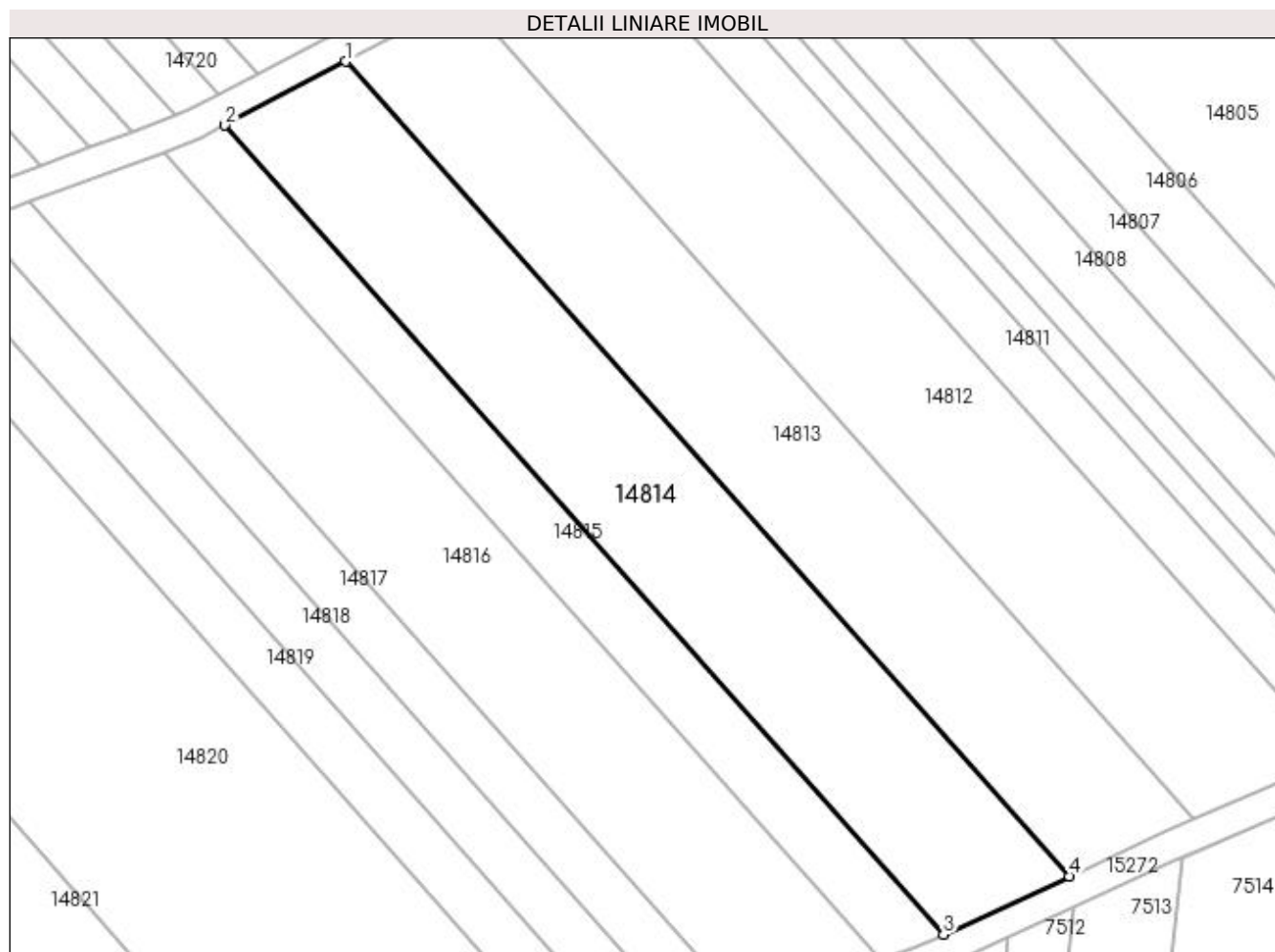
Inscrieri privind dezmembramintele dreptului de proprietate, drepturi reale de garanție și sarcini	Referințe
NU SUNT	

## Anexa Nr. 1 La Partea I

## Teren

Nr cadastral	Suprafața (mp)*	Observații / Referințe
	2.500	

\* Suprafața este determinată în planul de proiecție Stereo 70.



## Date referitoare la teren

Crt	Categorie folosință	Intra vilan	Suprafața (mp)	Tarla	Parcelă	Nr. topo	Observații / Referințe
1	arabil	NU	2.500	83	270	-	

## Lungime Segmente

1) Valorile lungimilor segmentelor sunt obținute din proiecție în plan.

Punct început	X / Y	Punct sfârșit	X / Y	Lungime segment (** (m)
1	345.474,69 281.582,412	2	345.458,776 281.574,022	17.99
2	345.458,776 281.574,022	3	345.553,468 281.467,395	142.604
3	345.553,468 281.467,395	4	345.570,039 281.475,045	18.252
4	345.570,039 281.475,045	1	345.474,69 281.582,412	143.594

**\*\* Lungimile segmentelor sunt determinate în planul de proiecție Stereo 70 și sunt rotunjite la 1 milimetru.**

**\*\*\* Distanța dintre puncte este formată din segmente cumulate ce sunt mai mici decât valoarea 1 milimetru.**



**DATE DESPRE IMOBILUL NR. 14815**

Oficiul de Cadastru și Publicitate Imobiliară DOLJ  
Biroul de Cadastru și Publicitate Imobiliară Craiova

**A. Partea I. Descrierea imobilului**

TEREN Extravilan

Adresa: Jud. Dolj, T 83, P 271

Nr. Crt	Nr cadastral Nr. topografic	Suprafața* (mp)	Observații / Referințe
A1		1.200	Sector cadastral:34 Teren neimprejmuit;

**B. Partea II. Proprietari și acte**

Inscrieri privitoare la dreptul de proprietate și alte drepturi reale	Referințe
<b>0 / 07/02/2023</b>	
Act Notarial nr. ACT DE PARTAJ:1994, din 09/09/2013 emis de BNP STOENESCU FLOREA;	
B1	A1
Intabulare, drept de PROPRIETATE, dobandit prin lesire Din Indiviziune, cota actuala 1/1, cota initiala 1/1 1) ISPAS PETRE	

**C. Partea III. SARCINI .**

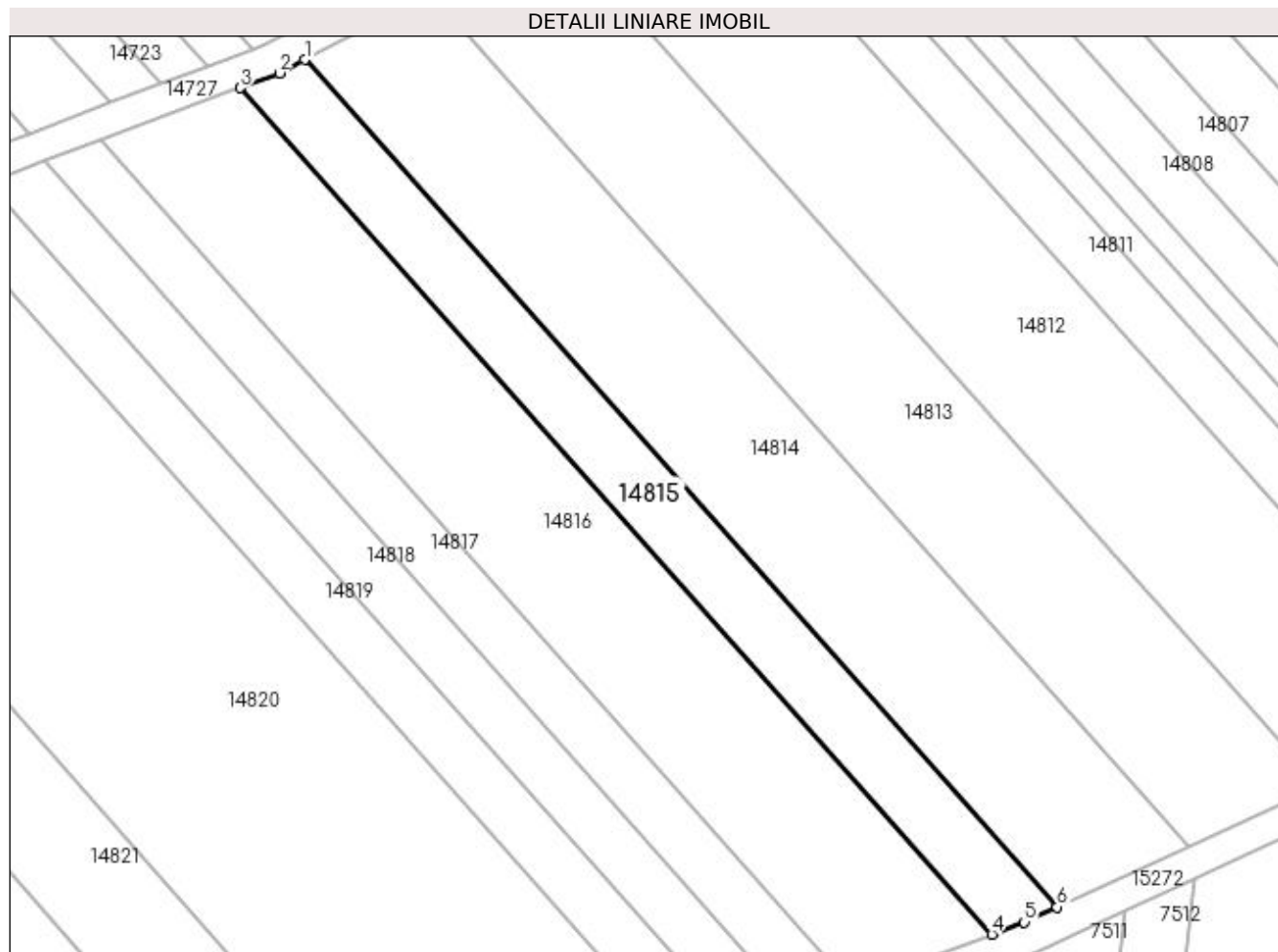
Inscrieri privind dezmembramintele dreptului de proprietate, drepturi reale de garanție și sarcini	Referințe
NU SUNT	

## Anexa Nr. 1 La Partea I

## Teren

Nr cadastral	Suprafața (mp)*	Observații / Referințe
	1.200	

\* Suprafața este determinată în planul de proiecție Stereo 70.



## Date referitoare la teren

Crt	Categorie folosință	Intra vilan	Suprafața (mp)	Tarla	Parcelă	Nr. topo	Observații / Referințe
1	arabil	NU	1.200	83	271	-	

## Lungime Segmente

1) Valorile lungimilor segmentelor sunt obținute din proiecție în plan.

Punct început	X / Y	Punct sfârșit	X / Y	Lungime segment (** (m)
1	345.458,776 281.574,022	2	345.455,587 281.572,34	3.605
2	345.455,587 281.572,34	3	345.450,65 281.570,488	5.273
3	345.450,65 281.570,488	4	345.545,246 281.463,97	142.459
4	345.545,246 281.463,97	5	345.549,348 281.465,492	4.375
5	345.549,348 281.465,492	6	345.553,468 281.467,395	4.538

Punct început	X / Y	Punct sfârșit	X / Y	Lungime segment (** (m)
6	345.553,468 281.467,395	1	345.458,776 281.574,022	142.604

\*\* Lungimile segmentelor sunt determinate în planul de proiecție Stereo 70 și sunt rotunjite la 1 milimetru.

\*\*\* Distanța dintre puncte este formată din segmente cumulate ce sunt mai mici decât valoarea 1 milimetru.





**DATE DESPRE IMOBILUL NR. 14816**

Oficiul de Cadastru și Publicitate Imobiliară DOLJ  
Biroul de Cadastru și Publicitate Imobiliară Craiova

**A. Partea I. Descrierea imobilului**

TEREN Extravilan

Adresa: Jud. Dolj, T 83, P 293/1

Nr. Crt	Nr cadastral Nr. topografic	Suprafața* (mp)	Observații / Referințe
A1		2.500	Sector cadastral:34 Teren neimprejmuit;

**B. Partea II. Proprietari și acte**

Inscrieri privitoare la dreptul de proprietate și alte drepturi reale		Referințe
<b>0 / 07/02/2023</b>		
Act Notarial nr. CVC:3853, din 29/12/2010 emis de BNP STOENESCU FLOREA;		
B1	Intabulare, drept de PROPRIETATE, dobandit prin Conventie, cota actuala 1/1, cota initiala 1/1 1) BICU LAURENTIU 2) BICU DANIELA, LIPSA CNP	A1

**C. Partea III. SARCINI .**

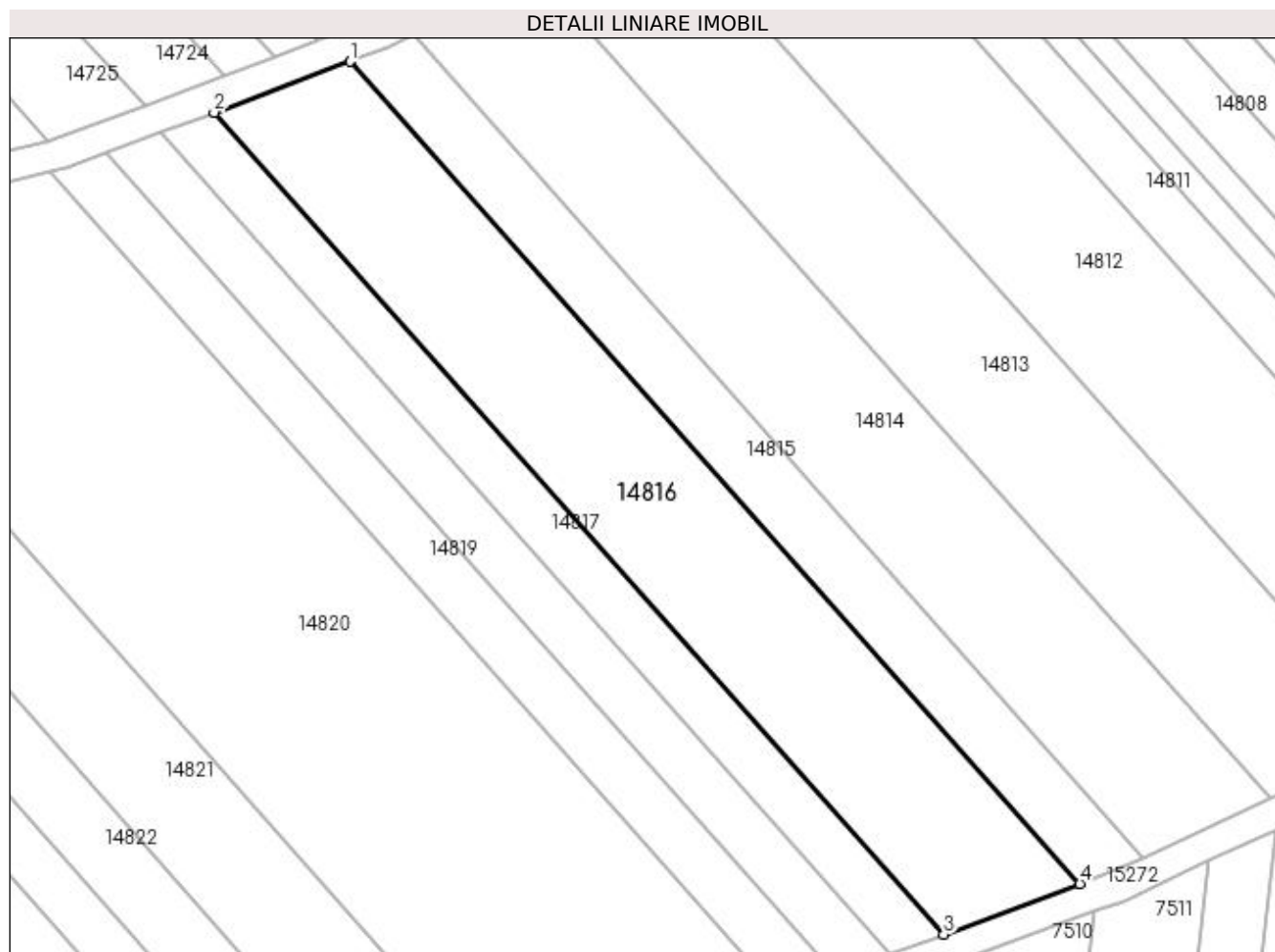
Inscrieri privind dezmembramintele dreptului de proprietate, drepturi reale de garanție și sarcini	Referințe
NU SUNT	

## Anexa Nr. 1 La Partea I

## Teren

Nr cadastral	Suprafața (mp)*	Observații / Referințe
	2.500	

\* Suprafața este determinată în planul de proiecție Stereo 70.



## Date referitoare la teren

Crt	Categorie folosință	Intra vilan	Suprafața (mp)	Tarla	Parcelă	Nr. topo	Observații / Referințe
1	arabil	NU	2.500	83	293/1	-	

## Lungime Segmente

1) Valorile lungimilor segmentelor sunt obținute din proiecție în plan.

Punct început	X / Y	Punct sfârșit	X / Y	Lungime segment (** (m)
1	345.450,65 281.570,488	2	345.433,041 281.563,882	18.807
2	345.433,041 281.563,882	3	345.527,589 281.457,417	142.387
3	345.527,589 281.457,417	4	345.545,246 281.463,97	18.834
4	345.545,246 281.463,97	1	345.450,65 281.570,488	142.459

**\*\* Lungimile segmentelor sunt determinate în planul de proiecție Stereo 70 și sunt rotunjite la 1 milimetru.**

**\*\*\* Distanța dintre puncte este formată din segmente cumulate ce sunt mai mici decât valoarea 1 milimetru.**



**DATE DESPRE IMOBILUL NR. 14817**

Oficiul de Cadastru și Publicitate Imobiliară DOLJ  
Biroul de Cadastru și Publicitate Imobiliară Craiova

**A. Partea I. Descrierea imobilului**

TEREN Extravilan

Adresa: Jud. Dolj, T 83

Nr. Crt	Nr cadastral Nr. topografic	Suprafața* (mp)	Observații / Referințe
A1		Din acte: 0 Masurata: 1.000	Sector cadastral:34 Teren neimprejmuit;

**B. Partea II. Proprietari și acte**

Inscrieri privitoare la dreptul de proprietate și alte drepturi reale		Referințe
<b>0 / 07/02/2023</b>		
Act Normativ nr. LEGE:7, din 13/03/1996 emis de PARLAMENTUL ROMANIEI;		
B1	Inscrierea provizorie, drept de PROPRIETATE, dobandit prin Lege, cota actuala 1/1, cota initiala 1/1 1) NEIDENTIFICAT NEIDENTIFICAT	A1

**C. Partea III. SARCINI .**

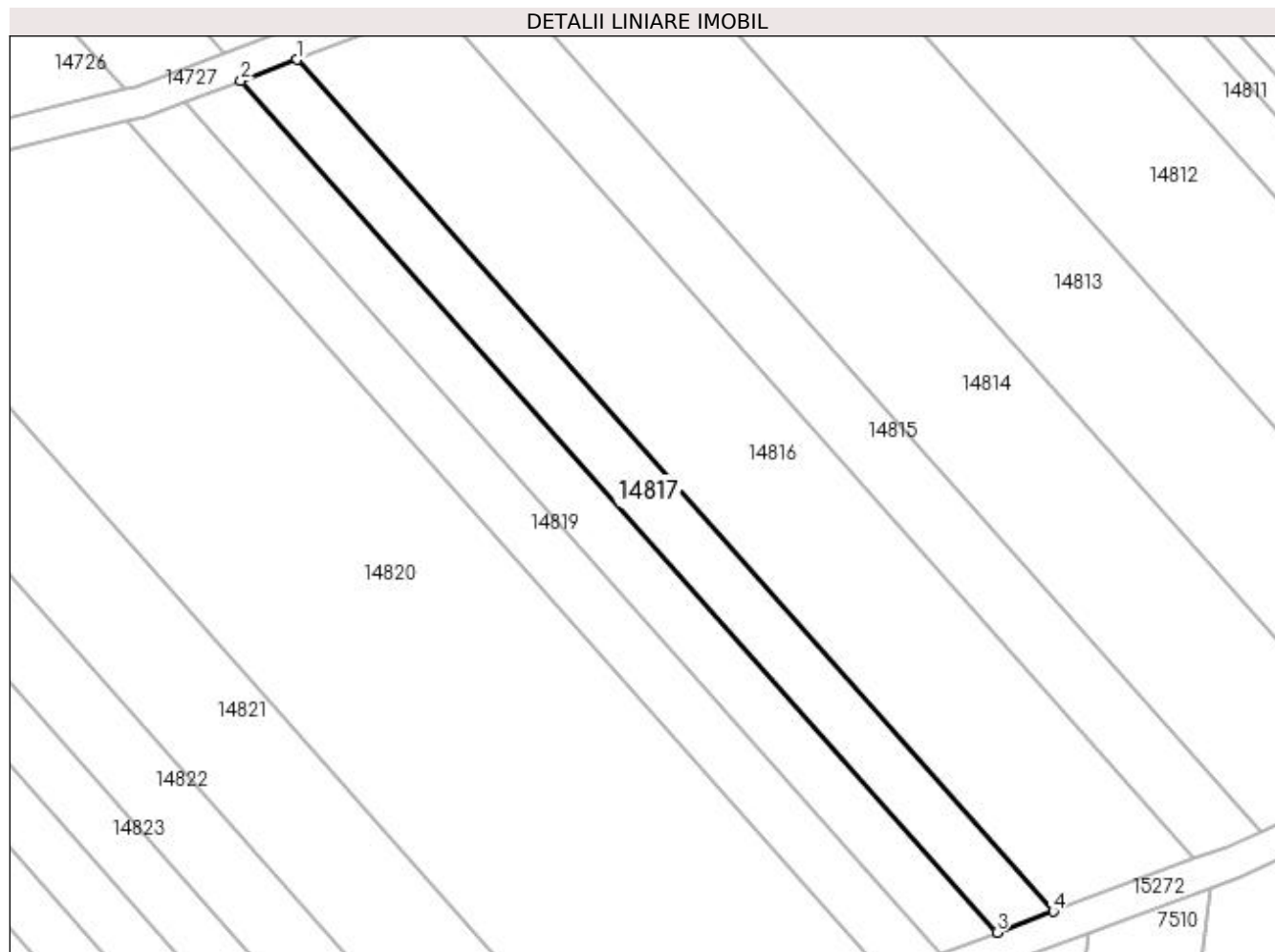
Inscrieri privind dezmembramintele dreptului de proprietate, drepturi reale de garanție și sarcini	Referințe
NU SUNT	

## Anexa Nr. 1 La Partea I

## Teren

Nr cadastral	Suprafața (mp)*	Observații / Referințe
	Din acte: 0 Masurata: 1.000	

\* Suprafața este determinată în planul de proiecție Stereo 70.



## Date referitoare la teren

Crt	Categorie folosință	Intravilan	Suprafața (mp)	Tarla	Parcelă	Nr. topo	Observații / Referințe
1	arabil	NU	1.000	83		-	

## Lungime Segmente

1) Valorile lungimilor segmentelor sunt obținute din proiecție în plan.

Punct început	X / Y	Punct sfârșit	X / Y	Lungime segment (** (m)
1	345.433,041 281.563,882	2	345.425,994 281.561,239	7.526
2	345.425,994 281.561,239	3	345.520,524 281.454,795	142.36
3	345.520,524 281.454,795	4	345.527,589 281.457,417	7.536
4	345.527,589 281.457,417	1	345.433,041 281.563,882	142.387

**\*\* Lungimile segmentelor sunt determinate în planul de proiecție Stereo 70 și sunt rotunjite la 1 milimetru.**

**\*\*\* Distanța dintre puncte este formată din segmente cumulate ce sunt mai mici decât valoarea 1 milimetru.**





**DATE DESPRE IMOBILUL NR. 14818**

Oficiul de Cadastru și Publicitate Imobiliară DOLJ  
Biroul de Cadastru și Publicitate Imobiliară Craiova

**A. Partea I. Descrierea imobilului**

TEREN Extravilan

Adresa: Jud. Dolj, T 83, P 274

Nr. Crt	Nr cadastral Nr. topografic	Suprafața* (mp)	Observații / Referințe
A1		1.000	Sector cadastral:34 Teren neimprejmuit;

**B. Partea II. Proprietari și acte**

Inscrieri privitoare la dreptul de proprietate și alte drepturi reale	Referințe
<b>0 / 07/02/2023</b>	
Act Administrativ nr. TDP:656-48415, din 15/03/1994 emis de COMISIA JUDETEANA DE FOND FUNCJAR (CERTIF. DE DECES:D8944868/22.03.1991;);	
B1	A1
Intabulare, drept de PROPRIETATE, dobandit prin Reconstituire, cota actuala 1/1, cota initiala 1/1 1) PETRESCU ION, LIPSA CNP DEFUNCT:Da	

**C. Partea III. SARCINI .**

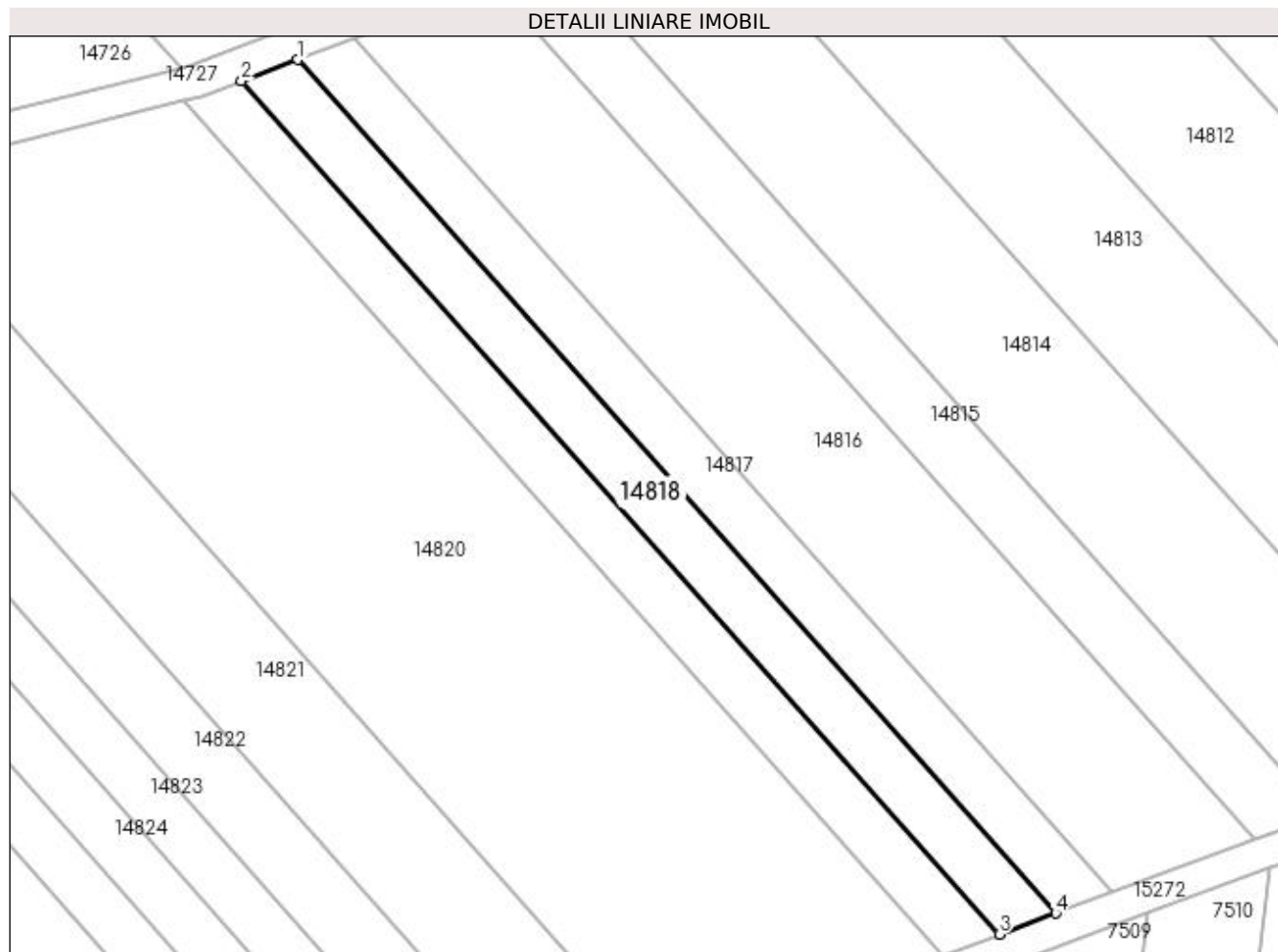
Inscrieri privind dezmembramintele dreptului de proprietate, drepturi reale de garanție și sarcini	Referințe
NU SUNT	

## Anexa Nr. 1 La Partea I

## Teren

Nr cadastral	Suprafața (mp)*	Observații / Referințe
	1.000	

\* Suprafața este determinată în planul de proiecție Stereo 70.



## Date referitoare la teren

Crt	Categorie folosință	Intra vilan	Suprafața (mp)	Tarla	Parcelă	Nr. topo	Observații / Referințe
1	arabil	NU	1.000	83	274	-	

## Lungime Segmente

1) Valorile lungimilor segmentelor sunt obținute din proiecție în plan.

Punct început	X / Y	Punct sfârșit	X / Y	Lungime segment (** (m)
1	345.425,994 281.561,239	2	345.418,947 281.558,595	7.527
2	345.418,947 281.558,595	3	345.513,458 281.452,173	142.33
3	345.513,458 281.452,173	4	345.520,524 281.454,795	7.537
4	345.520,524 281.454,795	1	345.425,994 281.561,239	142.36

**\*\* Lungimile segmentelor sunt determinate în planul de proiecție Stereo 70 și sunt rotunjite la 1 milimetru.**

**\*\*\* Distanța dintre puncte este formată din segmente cumulate ce sunt mai mici decât valoarea 1 milimetru.**



**DATE DESPRE IMOBILUL NR. 14819**

Oficiul de Cadastru și Publicitate Imobiliară DOLJ  
Biroul de Cadastru și Publicitate Imobiliară Craiova

**A. Partea I. Descrierea imobilului**

TEREN Extravilan

Adresa: Jud. Dolj, T 83, P 275

Nr. Crt	Nr cadastral Nr. topografic	Suprafața* (mp)	Observații / Referințe
A1		1.000	Sector cadastral:34 Teren neimprejmuit;

**B. Partea II. Proprietari și acte**

Inscrieri privitoare la dreptul de proprietate și alte drepturi reale	Referințe
<b>0 / 07/02/2023</b>	
Act Administrativ nr. TDP:666-48415, din 16/03/1994 emis de COMISIA JUDETEANA DE FOND FUNCJAR;	
B1	A1
Intabulare, drept de PROPRIETATE, dobandit prin Reconstituire, cota actuala 1/1, cota initiala 1/1 1) <b>BADAEA ELENA, LIPSA CNP</b>	

**C. Partea III. SARCINI .**

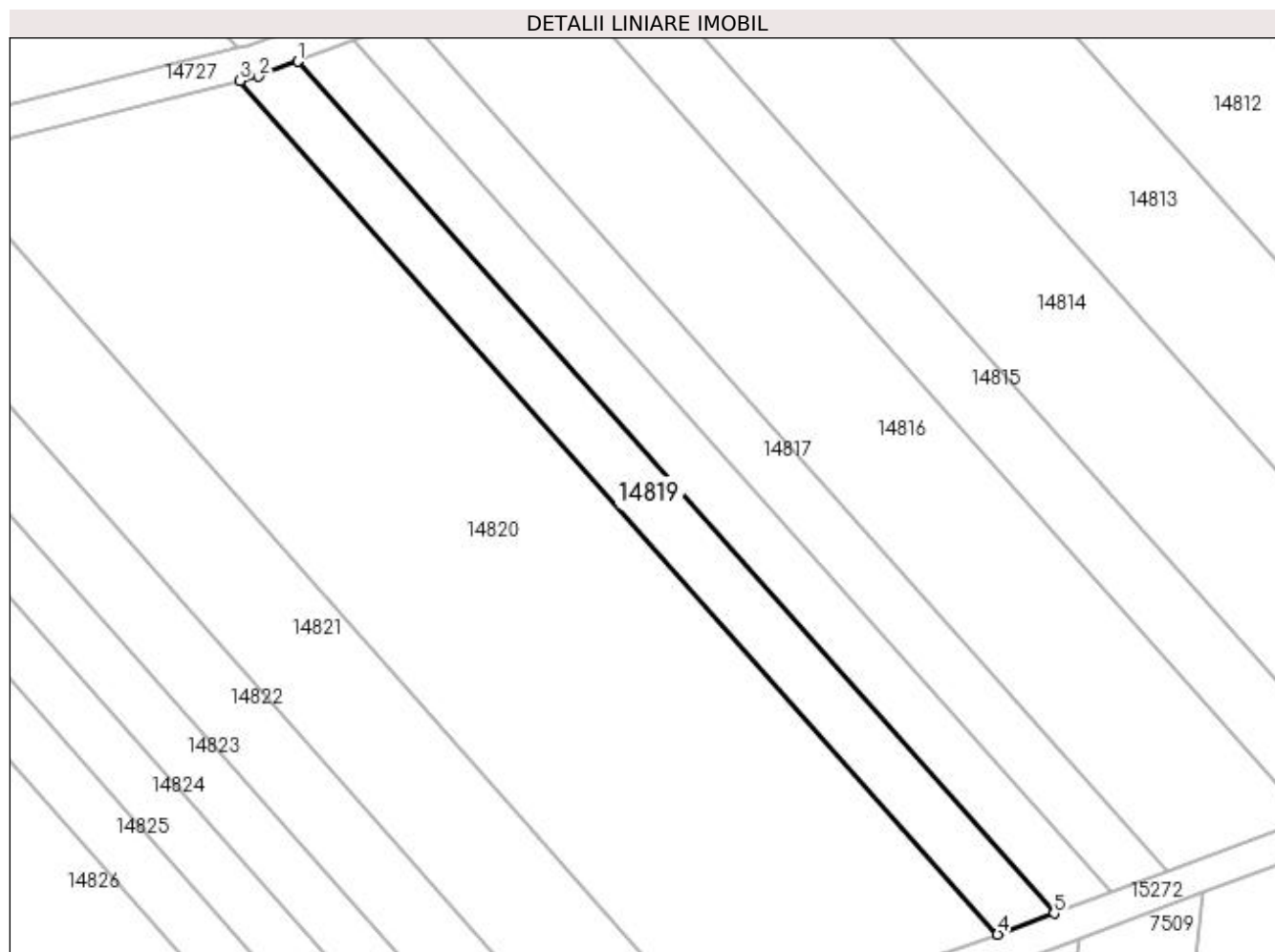
Inscrieri privind dezmembramintele dreptului de proprietate, drepturi reale de garanție și sarcini	Referințe
NU SUNT	

## Anexa Nr. 1 La Partea I

## Teren

Nr cadastral	Suprafața (mp)*	Observații / Referințe
	1.000	

\* Suprafața este determinată în planul de proiecție Stereo 70.



## Date referitoare la teren

Crt	Categorie folosință	Intra vilan	Suprafața (mp)	Tarla	Parcelă	Nr. topo	Observații / Referințe
1	arabil	NU	1.000	83	275	-	

## Lungime Segmente

1) Valorile lungimilor segmentelor sunt obținute din proiecție în plan.

Punct început	X / Y	Punct sfârșit	X / Y	Lungime segment (** (m)
1	345.418,947 281.558,595	2	345.413,987 281.556,734	5.298
2	345.413,987 281.556,734	3	345.411,705 281.556,172	2.35
3	345.411,705 281.556,172	4	345.506,392 281.449,55	142.597
4	345.506,392 281.449,55	5	345.513,458 281.452,173	7.537
5	345.513,458 281.452,173	1	345.418,947 281.558,595	142.33

**\*\* Lungimile segmentelor sunt determinate în planul de proiecție Stereo 70 și sunt rotunjite la 1 milimetru.**

**\*\*\* Distanța dintre puncte este formată din segmente cumulate ce sunt mai mici decât valoarea 1 milimetru.**





**DATE DESPRE IMOBILUL NR. 14820**

Oficiul de Cadastru și Publicitate Imobiliară DOLJ  
Biroul de Cadastru și Publicitate Imobiliară Craiova

**A. Partea I. Descrierea imobilului**

TEREN Extravilan

Adresa: Jud. Dolj, T 83, P 276

Nr. Crt	Nr cadastral Nr. topografic	Suprafața* (mp)	Observații / Referințe
A1		5.000	Sector cadastral:34 Teren neimprejmit;

**B. Partea II. Proprietari și acte**

Inscrieri privitoare la dreptul de proprietate și alte drepturi reale		Referințe
<b>0 / 07/02/2023</b>		
Act Notarial nr. CM:69, din 10/09/2015 emis de BNP NEGOE MONICA;		
B1	Intabulare, drept de PROPRIETATE, dobandit prin Succesiune, cota actuala 2/16, cota initiala 2/16 1) <b>CIOANA MARIA</b>	A1
B2	Intabulare, drept de PROPRIETATE, dobandit prin Succesiune, cota actuala 3/16, cota initiala 3/16 1) <b>CIOANA ION</b>	A1
B3	Intabulare, drept de PROPRIETATE, dobandit prin Succesiune, cota actuala 3/16, cota initiala 3/16 1) <b>SFIRAIALA LUCIA LIDIA</b>	A1
Act Notarial nr. CM:287, din 17/11/2015 emis de BNP TAMARA MORCOV;		
B4	Intabulare, drept de PROPRIETATE, dobandit prin Succesiune, cota actuala 8/16, cota initiala 8/16 1) <b>CIOANA FLORICA</b>	A1

**C. Partea III. SARCINI .**

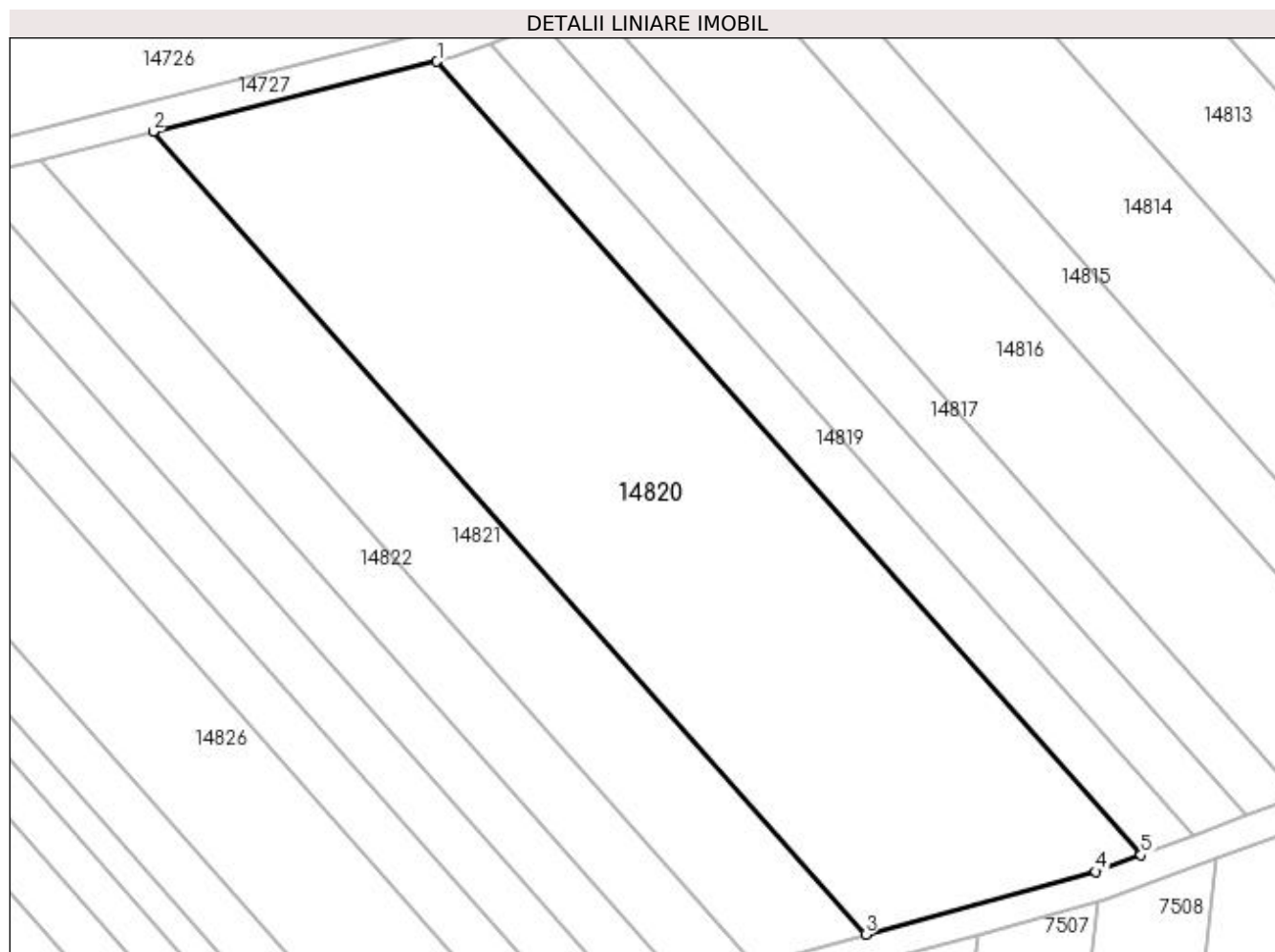
Inscrieri privind dezmembramintele dreptului de proprietate, drepturi reale de garanție și sarcini	Referințe
NU SUNT	

## Anexa Nr. 1 La Partea I

## Teren

Nr cadastral	Suprafața (mp)*	Observații / Referințe
	5.000	

\* Suprafața este determinată în planul de proiecție Stereo 70.



## Date referitoare la teren

Crt	Categorie folosință	Intra vilan	Suprafața (mp)	Tarla	Parcelă	Nr. topo	Observații / Referințe
1	arabil	NU	5.000	83	276	-	

## Lungime Segmente

1) Valorile lungimilor segmentelor sunt obținute din proiecție în plan.

Punct început	X / Y	Punct sfârșit	X / Y	Lungime segment (** (m)
1	345.411,705 281.556,172	2	345.373,534 281.546,76	39.314
2	345.373,534 281.546,76	3	345.469,353 281.438,864	144.301
3	345.469,353 281.438,864	4	345.500,29 281.447,286	32.063
4	345.500,29 281.447,286	5	345.506,392 281.449,55	6.508
5	345.506,392 281.449,55	1	345.411,705 281.556,172	142.597

**\*\* Lungimile segmentelor sunt determinate în planul de proiecție Stereo 70 și sunt rotunjite la 1 milimetru.**

**\*\*\* Distanța dintre puncte este formată din segmente cumulate ce sunt mai mici decât valoarea 1 milimetru.**



**DATE DESPRE IMOBILUL NR. 14821**

Oficiul de Cadastru și Publicitate Imobiliară DOLJ  
Biroul de Cadastru și Publicitate Imobiliară Craiova

**A. Partea I. Descrierea imobilului**

TEREN Extravilan

Adresa: Jud. Dolj, T 83

Nr. Crt	Nr cadastral Nr. topografic	Suprafața* (mp)	Observații / Referințe
A1		Din acte: 0 Masurata: 2.000	Sector cadastral:34 Teren neimprejmuit;

**B. Partea II. Proprietari și acte**

Inscrieri privitoare la dreptul de proprietate și alte drepturi reale		Referințe
<b>0 / 07/02/2023</b>		
Act Normativ nr. LEGE:7, din 13/03/1996 emis de PARLAMENTUL ROMANIEI;		
B1	Inscrierea provizorie, drept de PROPRIETATE, dobandit prin Lege, cota actuala 1/1, cota initiala 1/1 1) NEIDENTIFICAT NEIDENTIFICAT	A1

**C. Partea III. SARCINI .**

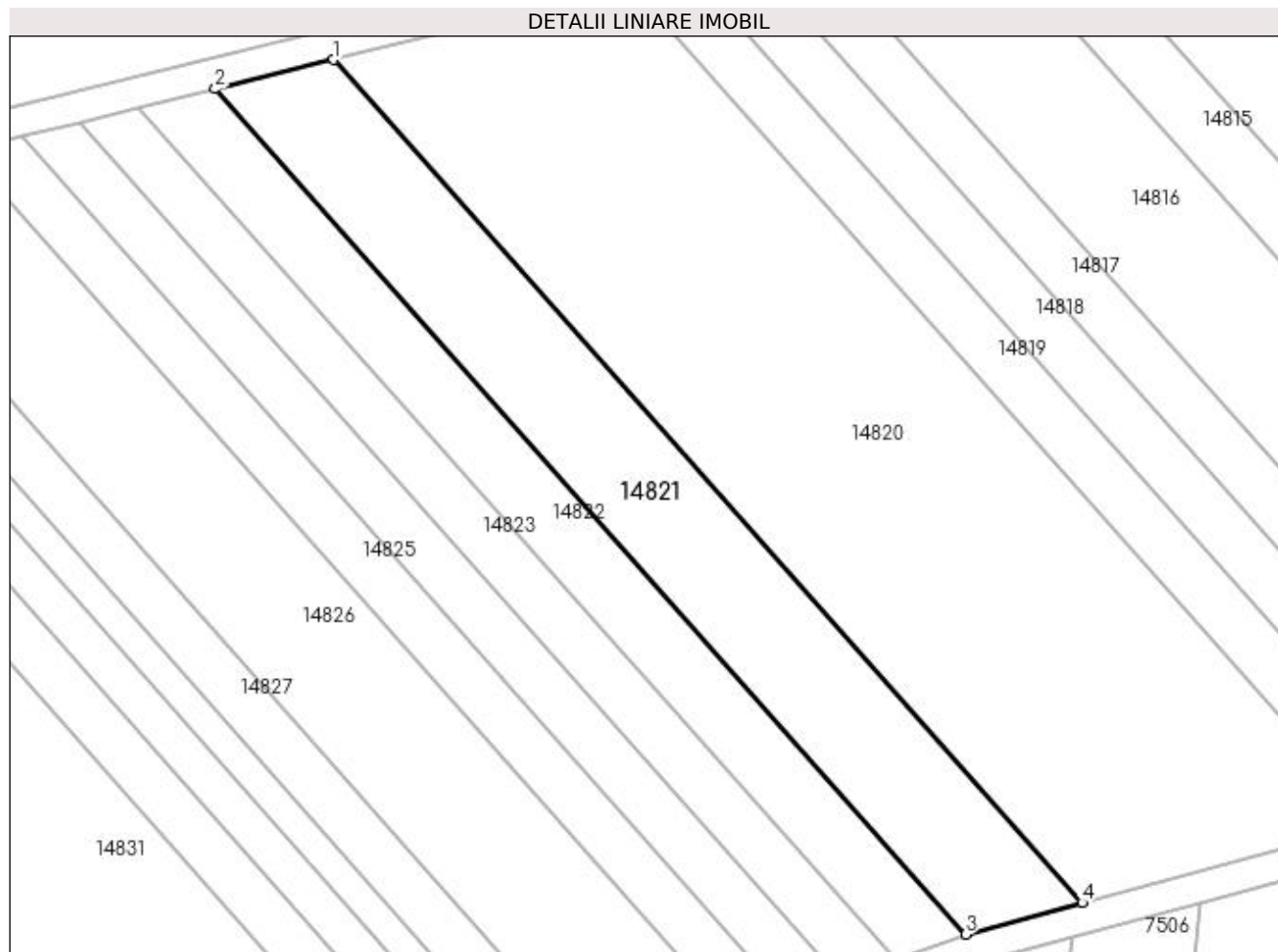
Inscrieri privind dezmembramintele dreptului de proprietate, drepturi reale de garanție și sarcini	Referințe
NU SUNT	

## Anexa Nr. 1 La Partea I

## Teren

Nr cadastral	Suprafața (mp)*	Observații / Referințe
	Din acte: 0 Masurata: 2.000	

\* Suprafața este determinată în planul de proiecție Stereo 70.



## Date referitoare la teren

Crt	Categorie folosință	Intravilan	Suprafața (mp)	Tarla	Parcelă	Nr. topo	Observații / Referințe
1	arabil	NU	2.000	83		-	

## Lungime Segmente

1) Valorile lungimilor segmentelor sunt obținute din proiecție în plan.

Punct început	X / Y	Punct sfârșit	X / Y	Lungime segment (** (m)
1	345.373,534 281.546,76	2	345.358,349 281.543,016	15.64
2	345.358,349 281.543,016	3	345.454,447 281.434,806	144.721
3	345.454,447 281.434,806	4	345.469,353 281.438,864	15.449
4	345.469,353 281.438,864	1	345.373,534 281.546,76	144.301

**\*\* Lungimile segmentelor sunt determinate în planul de proiecție Stereo 70 și sunt rotunjite la 1 milimetru.**

**\*\*\* Distanța dintre puncte este formată din segmente cumulate ce sunt mai mici decât valoarea 1 milimetru.**





**DATE DESPRE IMOBILUL NR. 14822**

Oficiul de Cadastru și Publicitate Imobiliară DOLJ  
Biroul de Cadastru și Publicitate Imobiliară Craiova

**A. Partea I. Descrierea imobilului**

TEREN Extravilan

Adresa: Jud. Dolj, T 83

Nr. Crt	Nr cadastral Nr. topografic	Suprafața* (mp)	Observații / Referințe
A1		Din acte: 0 Masurata: 1.300	Sector cadastral:34 Teren neimprejmuit;

**B. Partea II. Proprietari și acte**

Inscrieri privitoare la dreptul de proprietate și alte drepturi reale		Referințe
<b>0 / 07/02/2023</b>		
Act Normativ nr. LEGE:7, din 13/03/1996 emis de PARLAMENTUL ROMANIEI;		
B1	Inscrierea provizorie, drept de PROPRIETATE, dobandit prin Lege, cota actuala 1/1, cota initiala 1/1 1) NEIDENTIFICAT NEIDENTIFICAT	A1

**C. Partea III. SARCINI .**

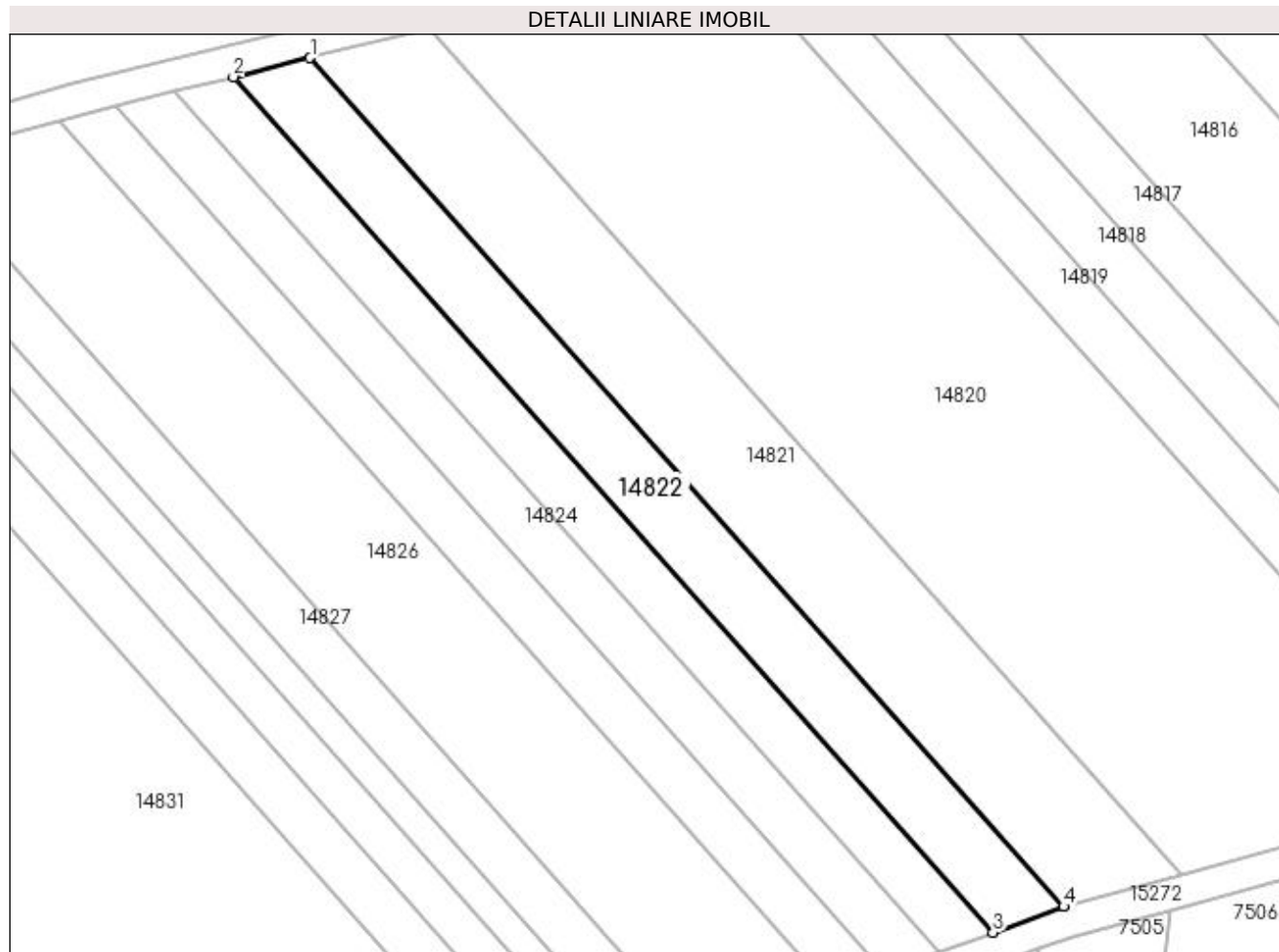
Inscrieri privind dezmembramintele dreptului de proprietate, drepturi reale de garanție și sarcini	Referințe
NU SUNT	

## Anexa Nr. 1 La Partea I

## Teren

Nr cadastral	Suprafața (mp)*	Observații / Referințe
	Din acte: 0 Masurata: 1.300	

\* Suprafața este determinată în planul de proiecție Stereo 70.



## Date referitoare la teren

Crt	Categorie folosință	Intra vilan	Suprafața (mp)	Tarla	Parcelă	Nr. topo	Observații / Referințe
1	arabil	NU	1.300	83		-	

## Lungime Segmente

1) Valorile lungimilor segmentelor sunt obținute din proiecție în plan.

Punct început	X / Y	Punct sfârșit	X / Y	Lungime segment (** (m)
1	345.358,349 281.543,016	2	345.348,533 281.540,596	10.11
2	345.348,533 281.540,596	3	345.445,405 281.431,515	145.886
3	345.445,405 281.431,515	4	345.454,413 281.434,797	9.587
4	345.454,413 281.434,797	5	345.454,447 281.434,806	0.035
5	345.454,447 281.434,806	1	345.358,349 281.543,016	144.721

**\*\* Lungimile segmentelor sunt determinate în planul de proiecție Stereo 70 și sunt rotunjite la 1 milimetru.**

**\*\*\* Distanța dintre puncte este formată din segmente cumulate ce sunt mai mici decât valoarea 1 milimetru.**



**DATE DESPRE IMOBILUL NR. 14823**

Oficiul de Cadastru și Publicitate Imobiliară DOLJ  
Biroul de Cadastru și Publicitate Imobiliară Craiova

**A. Partea I. Descrierea imobilului**

TEREN Extravilan

Adresa: Jud. Dolj, T 83

Nr. Crt	Nr cadastral Nr. topografic	Suprafața* (mp)	Observații / Referințe
A1		Din acte: 0 Masurata: 1.000	Sector cadastral:34 Teren neimprejmuit;

**B. Partea II. Proprietari și acte**

Inscrieri privitoare la dreptul de proprietate și alte drepturi reale		Referințe
<b>0 / 07/02/2023</b>		
Act Normativ nr. LEGE:7, din 13/03/1996 emis de PARLAMENTUL ROMANIEI;		
B1	Inscrierea provizorie, drept de PROPRIETATE, dobandit prin Lege, cota actuala 1/1, cota initiala 1/1 1) NEIDENTIFICAT NEIDENTIFICAT	A1

**C. Partea III. SARCINI .**

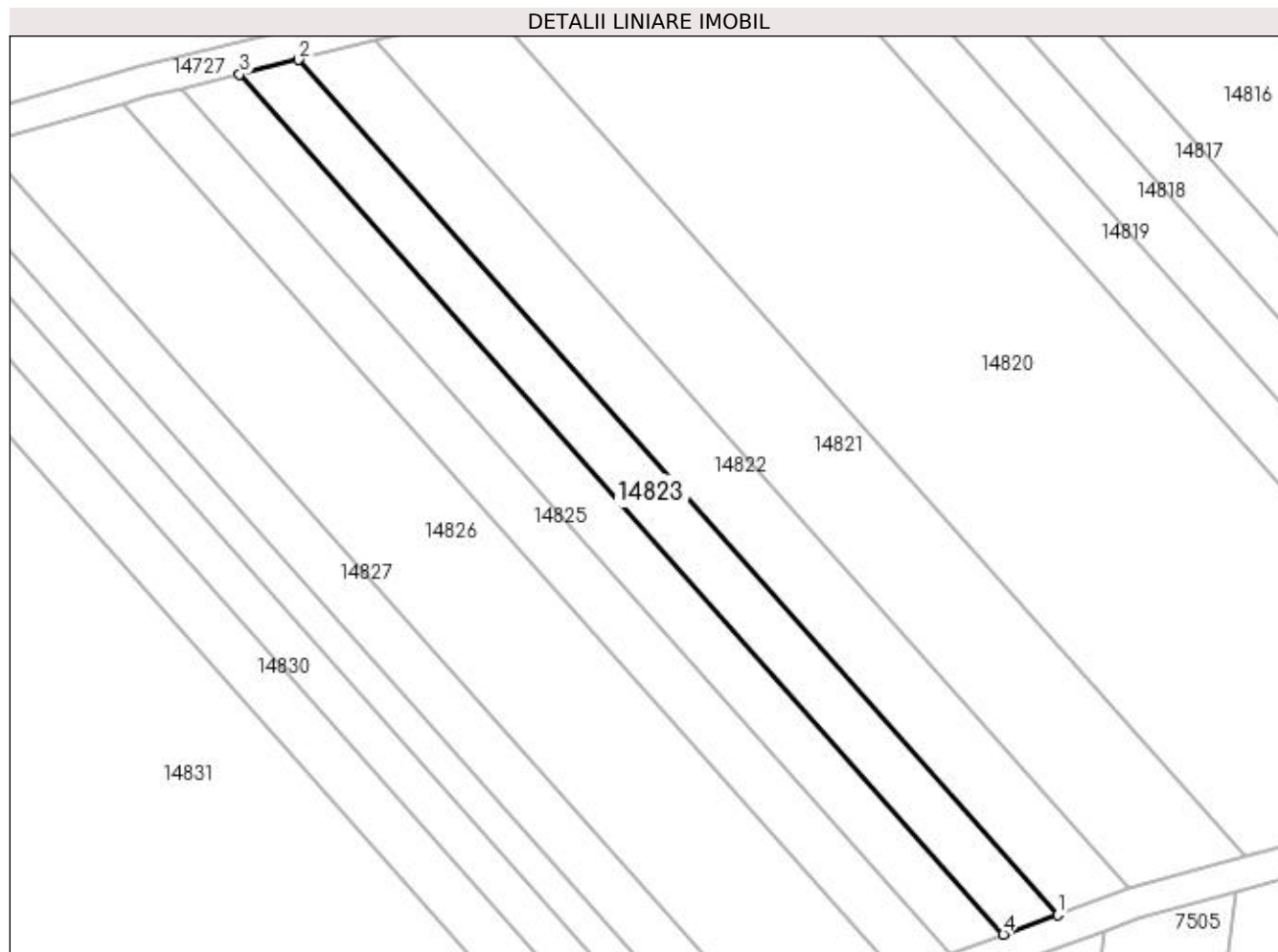
Inscrieri privind dezmembramintele dreptului de proprietate, drepturi reale de garanție și sarcini	Referințe
NU SUNT	

## Anexa Nr. 1 La Partea I

## Teren

Nr cadastral	Suprafața (mp)*	Observații / Referințe
	Din acte: 0 Masurata: 1.000	

\* Suprafața este determinată în planul de proiecție Stereo 70.



## Date referitoare la teren

Crt	Categorie folosință	Intra vilan	Suprafața (mp)	Tarla	Parcelă	Nr. topo	Observații / Referințe
1	arabil	NU	1.000	83		-	

## Lungime Segmente

1) Valorile lungimilor segmentelor sunt obținute din proiecție în plan.

Punct început	X / Y	Punct sfârșit	X / Y	Lungime segment (** (m)
1	345.445,405 281.431,515	2	345.348,533 281.540,596	145.886
2	345.348,533 281.540,596	3	345.341,035 281.538,747	7.723
3	345.341,035 281.538,747	4	345.438,5 281.428,998	146.78
4	345.438,5 281.428,998	1	345.445,405 281.431,515	7.349

**\*\* Lungimile segmentelor sunt determinate în planul de proiecție Stereo 70 și sunt rotunjite la 1 milimetru.**

**\*\*\* Distanța dintre puncte este formată din segmente cumulate ce sunt mai mici decât valoarea 1 milimetru.**





**DATE DESPRE IMOBILUL NR. 14824**

Oficiul de Cadastru și Publicitate Imobiliară DOLJ  
Biroul de Cadastru și Publicitate Imobiliară Craiova

**A. Partea I. Descrierea imobilului**

TEREN Extravilan

Adresa: Jud. Dolj, T 83

Nr. Crt	Nr cadastral Nr. topografic	Suprafața* (mp)	Observații / Referințe
A1		Din acte: 0 Masurata: 1.000	Sector cadastral:34 Teren neimprejmuit;

**B. Partea II. Proprietari și acte**

Inscrieri privitoare la dreptul de proprietate și alte drepturi reale		Referințe
<b>0 / 07/02/2023</b>		
Act Normativ nr. LEGE:7, din 13/03/1996 emis de PARLAMENTUL ROMANIEI;		
B1	Inscrierea provizorie, drept de PROPRIETATE, dobandit prin Lege, cota actuala 1/1, cota initiala 1/1 1) NEIDENTIFICAT NEIDENTIFICAT	A1

**C. Partea III. SARCINI .**

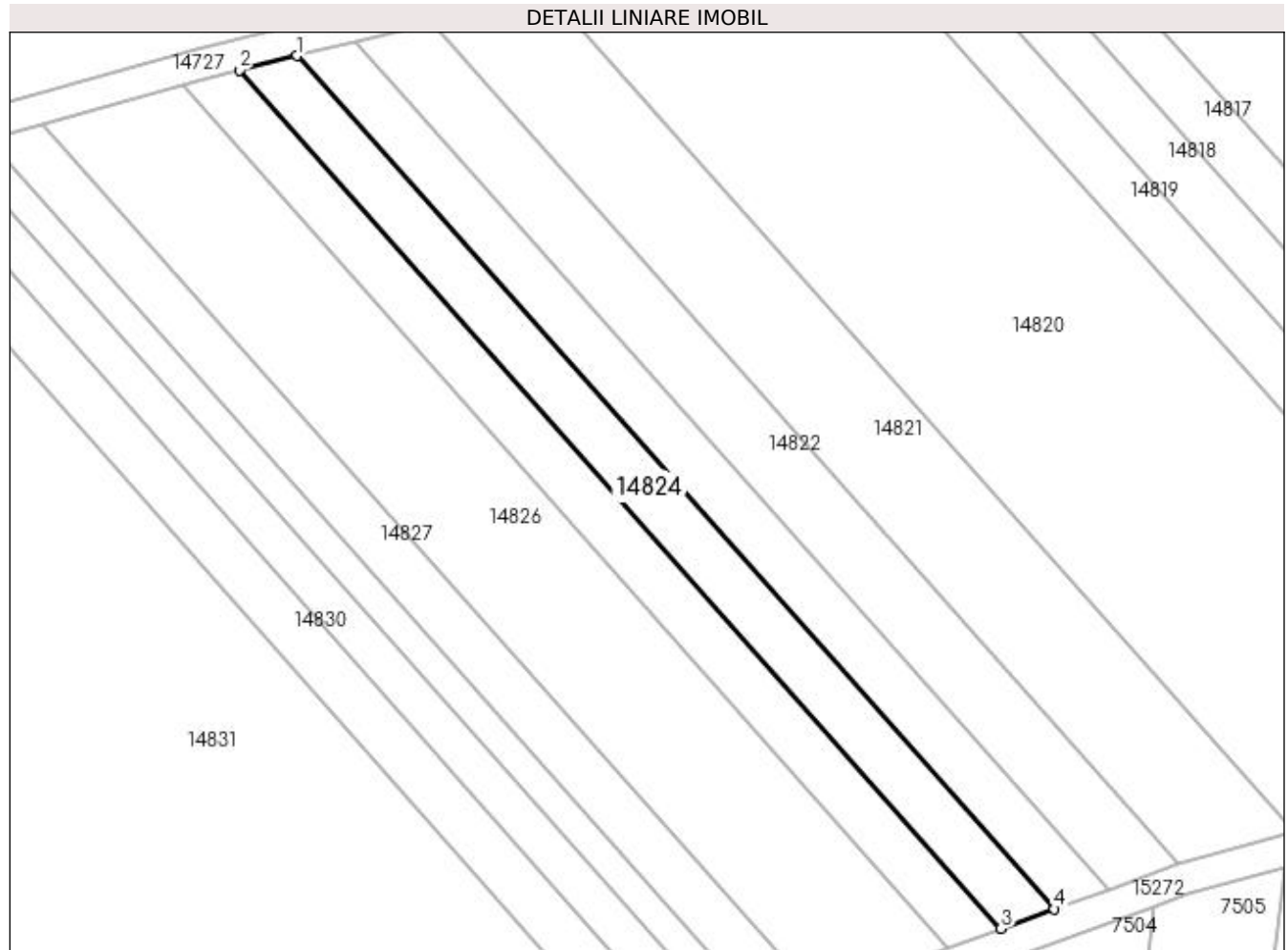
Inscrieri privind dezmembramintele dreptului de proprietate, drepturi reale de garanție și sarcini	Referințe
NU SUNT	

## Anexa Nr. 1 La Partea I

## Teren

Nr cadastral	Suprafața (mp)*	Observații / Referințe
	Din acte: 0 Masurata: 1.000	

\* Suprafața este determinată în planul de proiecție Stereo 70.



## Date referitoare la teren

Crt	Categorie folosință	Intra vilan	Suprafața (mp)	Tarla	Parcelă	Nr. topo	Observații / Referințe
1	arabil	NU	1.000	83		-	

## Lungime Segmente

1) Valorile lungimilor segmentelor sunt obținute din proiecție în plan.

Punct început	X / Y	Punct sfârșit	X / Y	Lungime segment (** (m)
1	345.341,035 281.538,747	2	345.333,583 281.536,91	7.675
2	345.333,583 281.536,91	3	345.431,636 281.426,498	147.666
3	345.431,636 281.426,498	4	345.438,5 281.428,998	7.305
4	345.438,5 281.428,998	1	345.341,035 281.538,747	146.78

**\*\* Lungimile segmentelor sunt determinate în planul de proiecție Stereo 70 și sunt rotunjite la 1 milimetru.**

**\*\*\* Distanța dintre puncte este formată din segmente cumulate ce sunt mai mici decât valoarea 1 milimetru.**



**DATE DESPRE IMOBILUL NR. 14825**

Oficiul de Cadastru și Publicitate Imobiliară DOLJ  
Biroul de Cadastru și Publicitate Imobiliară Craiova

**A. Partea I. Descrierea imobilului**

TEREN Extravilan

Adresa: Jud. Dolj, T 83, P 281

Nr. Crt	Nr cadastral Nr. topografic	Suprafața* (mp)	Observații / Referințe
A1		1.000	Sector cadastral:34 Teren neimprejmuit;

**B. Partea II. Proprietari și acte**

Inscrieri privitoare la dreptul de proprietate și alte drepturi reale	Referințe
<b>0 / 07/02/2023</b>	
Act Administrativ nr. TDP:1637-48628, din 27/02/1996 emis de COMISIA JUDETEANA DE FOND FUNCJAR;	
B1	A1
Intabulare, drept de PROPRIETATE, dobandit prin Constituire, cota actuala 1/1, cota initiala 1/1 1) GHEORGHE IOANA, LIPSA CNP	

**C. Partea III. SARCINI .**

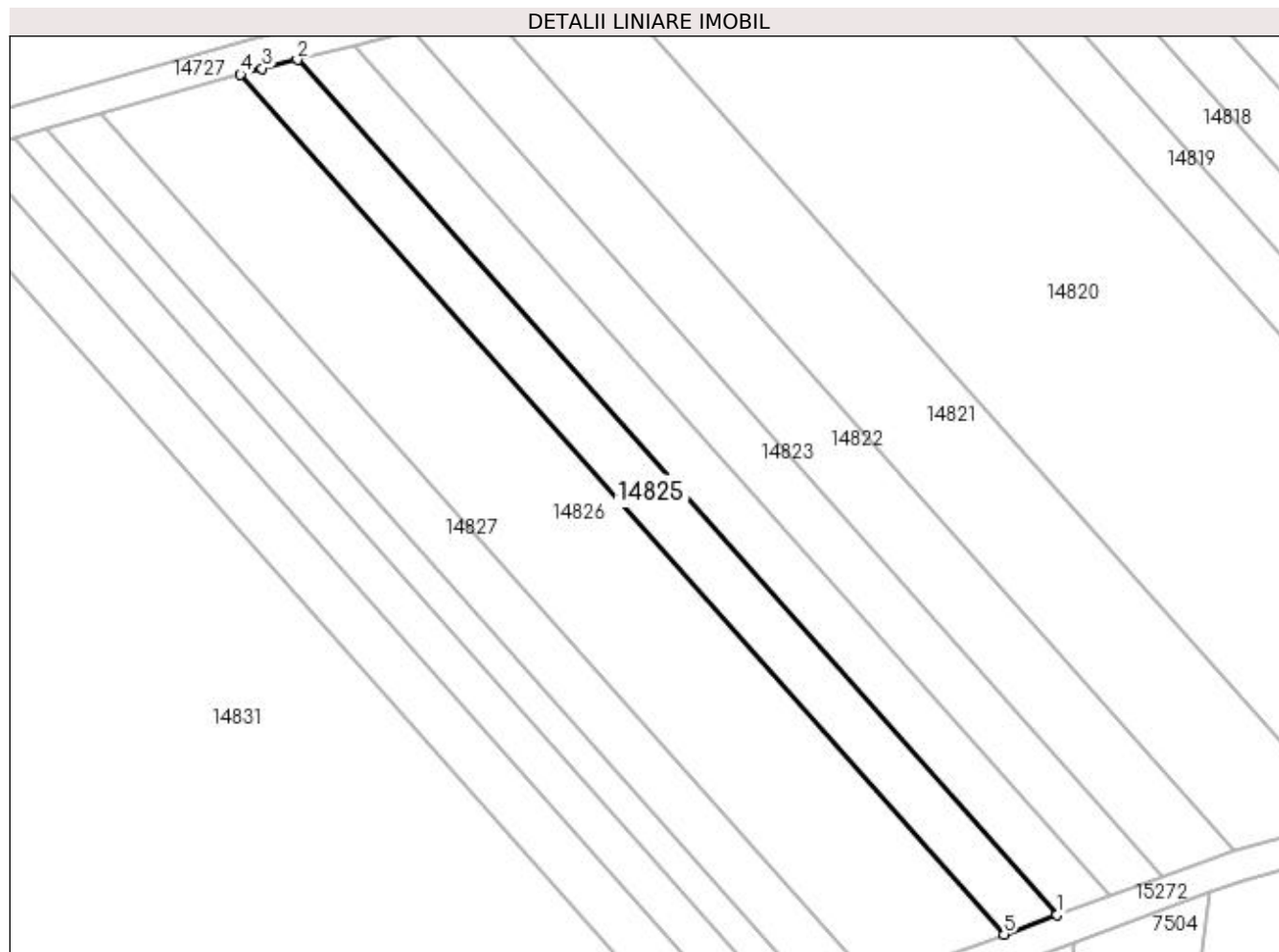
Inscrieri privind dezmembramintele dreptului de proprietate, drepturi reale de garanție și sarcini	Referințe
NU SUNT	

## Anexa Nr. 1 La Partea I

## Teren

Nr cadastral	Suprafața (mp)*	Observații / Referințe
	1.000	

\* Suprafața este determinată în planul de proiecție Stereo 70.



## Date referitoare la teren

Crt	Categorie folosință	Intra vilan	Suprafața (mp)	Tarla	Parcelă	Nr. topo	Observații / Referințe
1	arabil	NU	1.000	83	281	-	

## Lungime Segmente

1) Valorile lungimilor segmentelor sunt obținute din proiecție în plan.

Punct început	X / Y	Punct sfârșit	X / Y	Lungime segment (** (m)
1	345.431,636 281.426,498	2	345.333,583 281.536,91	147.666
2	345.333,583 281.536,91	3	345.329,036 281.535,789	4.683
3	345.329,036 281.535,789	4	345.326,242 281.535,006	2.902
4	345.326,242 281.535,006	5	345.424,813 281.424,011	148.446
5	345.424,813 281.424,011	1	345.431,636 281.426,498	7.262

**\*\* Lungimile segmentelor sunt determinate în planul de proiecție Stereo 70 și sunt rotunjite la 1 milimetru.**

**\*\*\* Distanța dintre puncte este formată din segmente cumulate ce sunt mai mici decât valoarea 1 milimetru.**





**DATE DESPRE IMOBILUL NR. 14826**

Oficiul de Cadastru și Publicitate Imobiliară DOLJ  
Biroul de Cadastru și Publicitate Imobiliară Craiova

**A. Partea I. Descrierea imobilului**

TEREN Extravilan

Adresa: Jud. Dolj, T 83, P 282

Nr. Crt	Nr cadastral Nr. topografic	Suprafața* (mp)	Observații / Referințe
A1		2.500	Sector cadastral:34 Teren neimprejmuit;

**B. Partea II. Proprietari și acte**

Inscrieri privitoare la dreptul de proprietate și alte drepturi reale	Referințe
<b>0 / 07/02/2023</b>	
Act Administrativ nr. TDP:1607-48628, din 20/02/1996 emis de COMISIA JUDETEANA DE FOND FUNCICIAR;	
B1	A1
Intabulare, drept de PROPRIETATE, dobandit prin Reconstituire, cota actuala 1/1, cota initiala 1/1 1) LAUTARU VIOREL, LIPSA CNP	

**C. Partea III. SARCINI .**

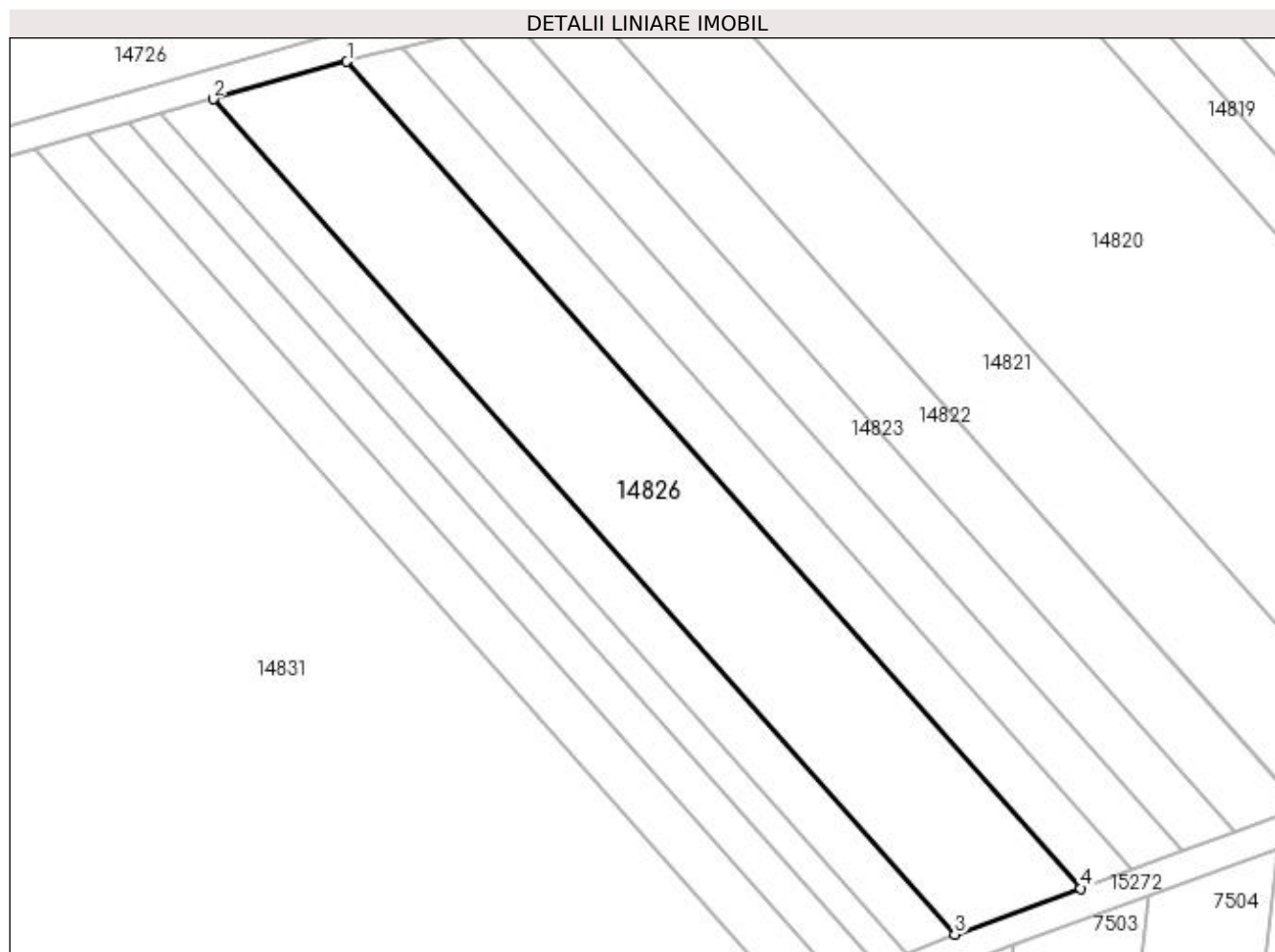
Inscrieri privind dezmembramintele dreptului de proprietate, drepturi reale de garanție și sarcini	Referințe
NU SUNT	

## Anexa Nr. 1 La Partea I

## Teren

Nr cadastral	Suprafața (mp)*	Observații / Referințe
	2.500	

\* Suprafața este determinată în planul de proiecție Stereo 70.



## Date referitoare la teren

Crt	Categorie folosință	Intra vilan	Suprafața (mp)	Tarla	Parcelă	Nr. topo	Observații / Referințe
1	arabil	NU	2.500	83	282	-	

## Lungime Segmente

1) Valorile lungimilor segmentelor sunt obținute din proiecție în plan.

Punct început	X / Y	Punct sfârșit	X / Y	Lungime segment (** (m)
1	345.326,242 281.535,006	2	345.308,297 281.529,98	18.636
2	345.308,297 281.529,98	3	345.407,883 281.417,842	149.974
3	345.407,883 281.417,842	4	345.424,813 281.424,011	18.019
4	345.424,813 281.424,011	1	345.326,242 281.535,006	148.446

**\*\* Lungimile segmentelor sunt determinate în planul de proiecție Stereo 70 și sunt rotunjite la 1 milimetru.**

**\*\*\* Distanța dintre puncte este formată din segmente cumulate ce sunt mai mici decât valoarea 1 milimetru.**



**DATE DESPRE IMOBILUL NR. 14827**

Oficiul de Cadastru și Publicitate Imobiliară DOLJ  
Biroul de Cadastru și Publicitate Imobiliară Craiova

**A. Partea I. Descrierea imobilului**

TEREN Extravilan

Adresa: Jud. Dolj, T 83

Nr. Crt	Nr cadastral Nr. topografic	Suprafața* (mp)	Observații / Referințe
A1		Din acte: 0 Masurata: 1.000	Sector cadastral:34 Teren neimprejmuit;

**B. Partea II. Proprietari și acte**

Inscrieri privitoare la dreptul de proprietate și alte drepturi reale		Referințe
<b>0 / 07/02/2023</b>		
Act Normativ nr. LEGE:7, din 13/03/1996 emis de PARLAMENTUL ROMANIEI;		
B1	Inscrierea provizorie, drept de PROPRIETATE, dobandit prin Lege, cota actuala 1/1, cota initiala 1/1 1) NEIDENTIFICAT NEIDENTIFICAT	A1

**C. Partea III. SARCINI .**

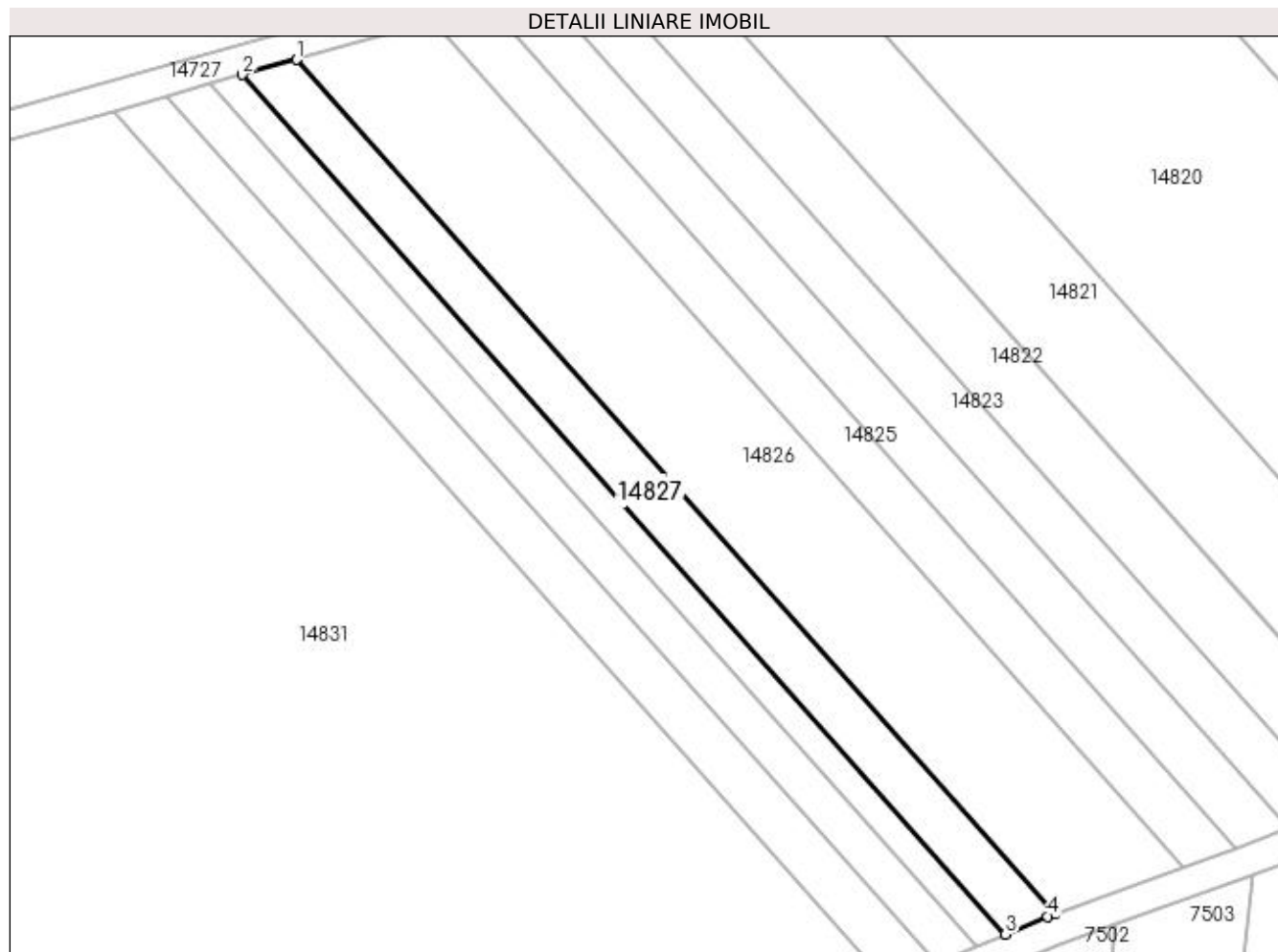
Inscrieri privind dezmembramintele dreptului de proprietate, drepturi reale de garanție și sarcini	Referințe
NU SUNT	

## Anexa Nr. 1 La Partea I

## Teren

Nr cadastral	Suprafața (mp)*	Observații / Referințe
	Din acte: 0 Masurata: 1.000	

\* Suprafața este determinată în planul de proiecție Stereo 70.



## Date referitoare la teren

Crt	Categorie folosință	Intravilan	Suprafața (mp)	Tarla	Parcelă	Nr. topo	Observații / Referințe
1	arabil	NU	1.000	83		-	

## Lungime Segmente

1) Valorile lungimilor segmentelor sunt obținute din proiecție în plan.

Punct început	X / Y	Punct sfârșit	X / Y	Lungime segment (** (m)
1	345.308,297 281.529,98	2	345.301,177 281.527,986	7.394
2	345.301,177 281.527,986	3	345.401,392 281.415,141	150.921
3	345.401,392 281.415,141	4	345.406,929 281.417,494	6.016
4	345.406,929 281.417,494	5	345.407,883 281.417,842	1.015
5	345.407,883 281.417,842	1	345.308,297 281.529,98	149.974

**\*\* Lungimile segmentelor sunt determinate în planul de proiecție Stereo 70 și sunt rotunjite la 1 milimetru.**

**\*\*\* Distanța dintre puncte este formată din segmente cumulate ce sunt mai mici decât valoarea 1 milimetru.**





**DATE DESPRE IMOBILUL NR. 14828**

Oficiul de Cadastru și Publicitate Imobiliară DOLJ  
Biroul de Cadastru și Publicitate Imobiliară Craiova

**A. Partea I. Descrierea imobilului**

TEREN Extravilan

Adresa: Jud. Dolj, T 83, P 284

Nr. Crt	Nr cadastral Nr. topografic	Suprafața* (mp)	Observații / Referințe
A1		600	Sector cadastral:34 Teren neimprejmuit;

**B. Partea II. Proprietari și acte**

Inscrieri privitoare la dreptul de proprietate și alte drepturi reale	Referințe
<b>0 / 07/02/2023</b>	
Act Administrativ nr. TDP:1653-48628, din 06/03/1996 emis de COMISIA JUDETEANA DE FOND FUNCJAR (CERTIF. DE DECES:DP868124/23.03.2007;);	
B1	A1
Intabulare, drept de PROPRIETATE, dobandit prin Constituire, cota actuala 1/1, cota initiala 1/1 1) RADUCANU FLORICA, LIPSA CNP DEFUNCT:Da	

**C. Partea III. SARCINI .**

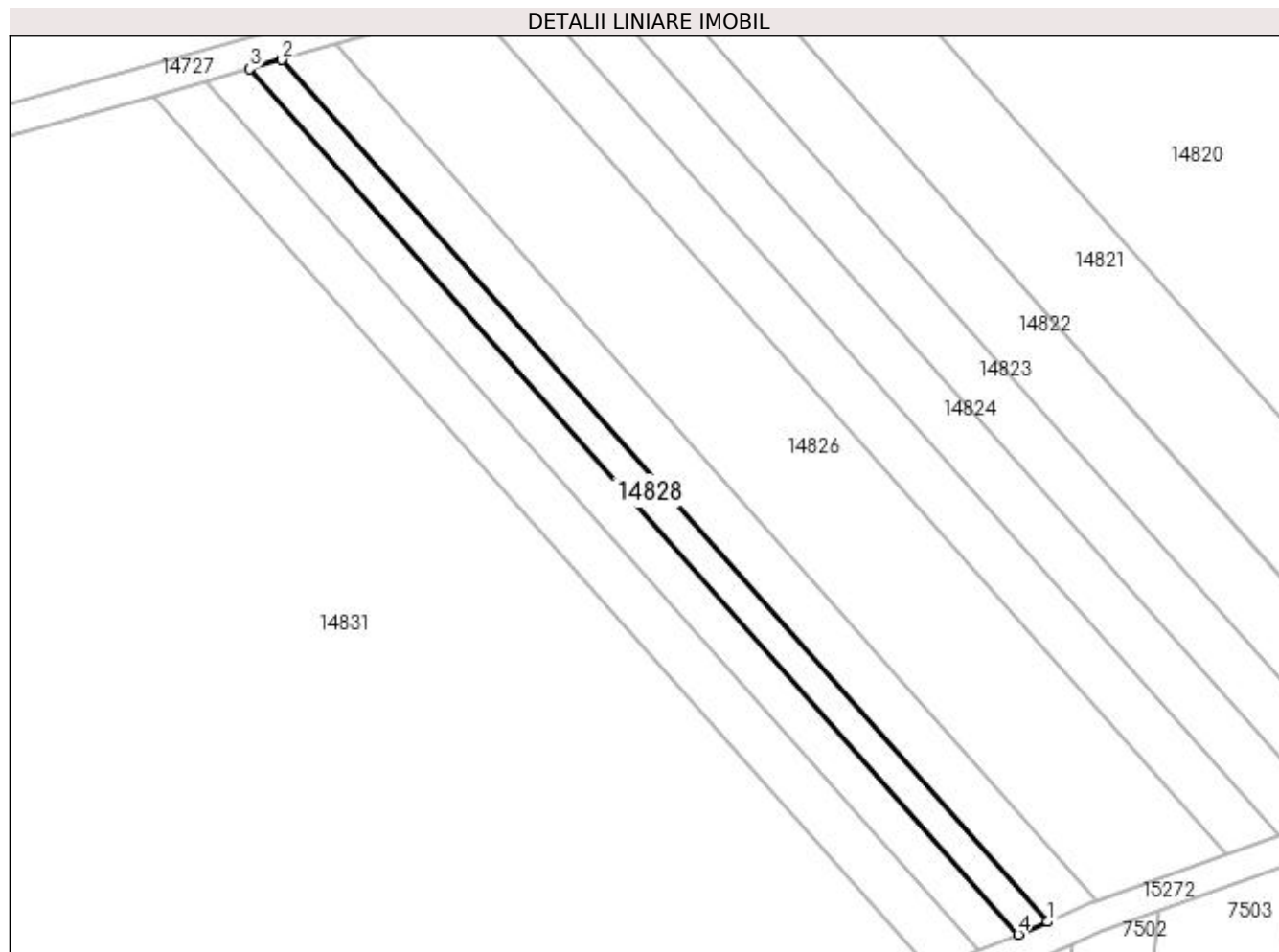
Inscrieri privind dezmembramintele dreptului de proprietate, drepturi reale de garanție și sarcini	Referințe
NU SUNT	

## Anexa Nr. 1 La Partea I

## Teren

Nr cadastral	Suprafața (mp)*	Observații / Referințe
	600	

\* Suprafața este determinată în planul de proiecție Stereo 70.



## Date referitoare la teren

Crt	Categorie folosință	Intravilan	Suprafața (mp)	Tarla	Parcelă	Nr. topo	Observații / Referințe
1	arabil	NU	600	83	284	-	

## Lungime Segmente

1) Valorile lungimilor segmentelor sunt obținute din proiecție în plan.

Punct început	X / Y	Punct sfârșit	X / Y	Lungime segment (** (m)
1	345.401,392 281.415,141	2	345.301,177 281.527,986	150.921
2	345.301,177 281.527,986	3	345.296,927 281.526,796	4.413
3	345.296,927 281.526,796	4	345.397,539 281.413,503	151.519
4	345.397,539 281.413,503	1	345.401,392 281.415,141	4.187

**\*\* Lungimile segmentelor sunt determinate în planul de proiecție Stereo 70 și sunt rotunjite la 1 milimetru.**

**\*\*\* Distanța dintre puncte este formată din segmente cumulate ce sunt mai mici decât valoarea 1 milimetru.**



**DATE DESPRE IMOBILUL NR. 14829**

Oficiul de Cadastru și Publicitate Imobiliară DOLJ  
Biroul de Cadastru și Publicitate Imobiliară Craiova

**A. Partea I. Descrierea imobilului**

TEREN Extravilan

Adresa: Jud. Dolj, T 83, P 316

Nr. Crt	Nr cadastral Nr. topografic	Suprafața* (mp)	Observații / Referințe
A1		800	Sector cadastral:34 Teren neimprejmuit;

**B. Partea II. Proprietari și acte**

Inscrieri privitoare la dreptul de proprietate și alte drepturi reale	Referințe
<b>0 / 07/02/2023</b>	
Act Administrativ nr. TDP:1653-48628, din 06/03/1996 emis de COMISIA JUDETEANA DE FOND FUNCJAR (CERTIF. DE DECES:DP868124/23.03.2007;);	
B1	A1
Intabulare, drept de PROPRIETATE, dobandit prin Constituire, cota actuala 1/1, cota initiala 1/1	
1) RADUCANU FLORICA, LIPSA CNP DEFUNCT:Da	

**C. Partea III. SARCINI .**

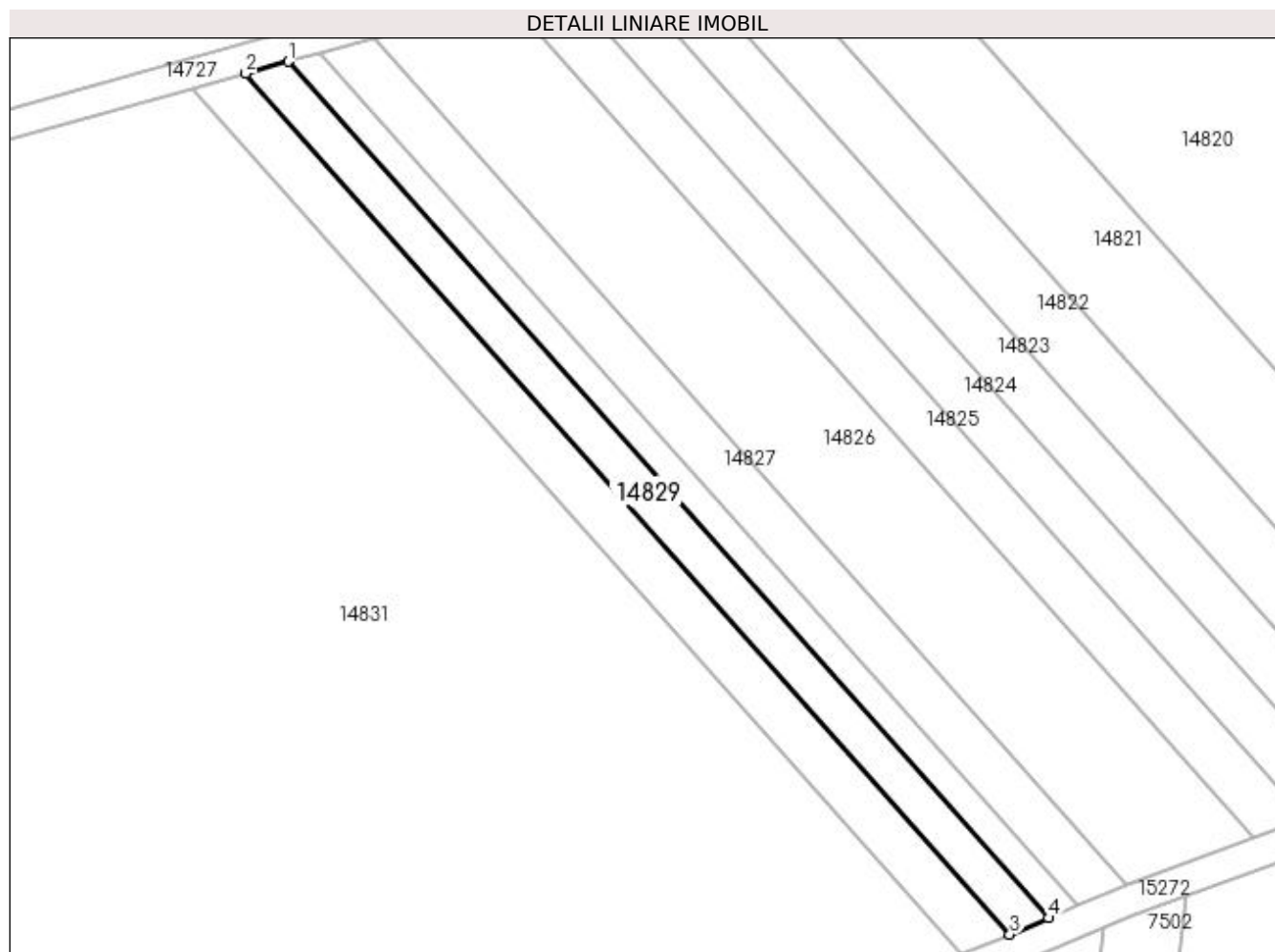
Inscrieri privind dezmembramintele dreptului de proprietate, drepturi reale de garanție și sarcini	Referințe
NU SUNT	

## Anexa Nr. 1 La Partea I

## Teren

Nr cadastral	Suprafața (mp)*	Observații / Referințe
	800	

\* Suprafața este determinată în planul de proiecție Stereo 70.



## Date referitoare la teren

Crt	Categorie folosință	Intra vilan	Suprafața (mp)	Tarla	Parcelă	Nr. topo	Observații / Referințe
1	arabil	NU	800	83	316	-	

## Lungime Segmente

1) Valorile lungimilor segmentelor sunt obținute din proiecție în plan.

Punct început	X / Y	Punct sfârșit	X / Y	Lungime segment (** (m)
1	345.296,927 281.526,796	2	345.291,287 281.525,217	5.857
2	345.291,287 281.525,217	3	345.392,426 281.411,33	152.313
3	345.392,426 281.411,33	4	345.397,539 281.413,503	5.556
4	345.397,539 281.413,503	1	345.296,927 281.526,796	151.519

**\*\* Lungimile segmentelor sunt determinate în planul de proiecție Stereo 70 și sunt rotunjite la 1 milimetru.**

**\*\*\* Distanța dintre puncte este formată din segmente cumulate ce sunt mai mici decât valoarea 1 milimetru.**





**DATE DESPRE IMOBILUL NR. 14830**

Oficiul de Cadastru și Publicitate Imobiliară DOLJ  
Biroul de Cadastru și Publicitate Imobiliară Craiova

**A. Partea I. Descrierea imobilului**

TEREN Extravilan

Adresa: Jud. Dolj, T 83, P 317/1

Nr. Crt	Nr cadastral Nr. topografic	Suprafața* (mp)	Observații / Referințe
A1		1.000	Sector cadastral:34 Teren neimprejmuit;

**B. Partea II. Proprietari și acte**

Inscrieri privitoare la dreptul de proprietate și alte drepturi reale	Referințe
<b>0 / 07/02/2023</b>	
Act Administrativ nr. TDP:1669-48628, din 13/03/1996 emis de COMISIA JUDETEANA DE FOND FUNCJAR;	
B1	A1
Intabulare, drept de PROPRIETATE, dobandit prin Constituire, cota actuala 1/1, cota initiala 1/1 1) TRITA IOANA, LIPSA CNP	

**C. Partea III. SARCINI .**

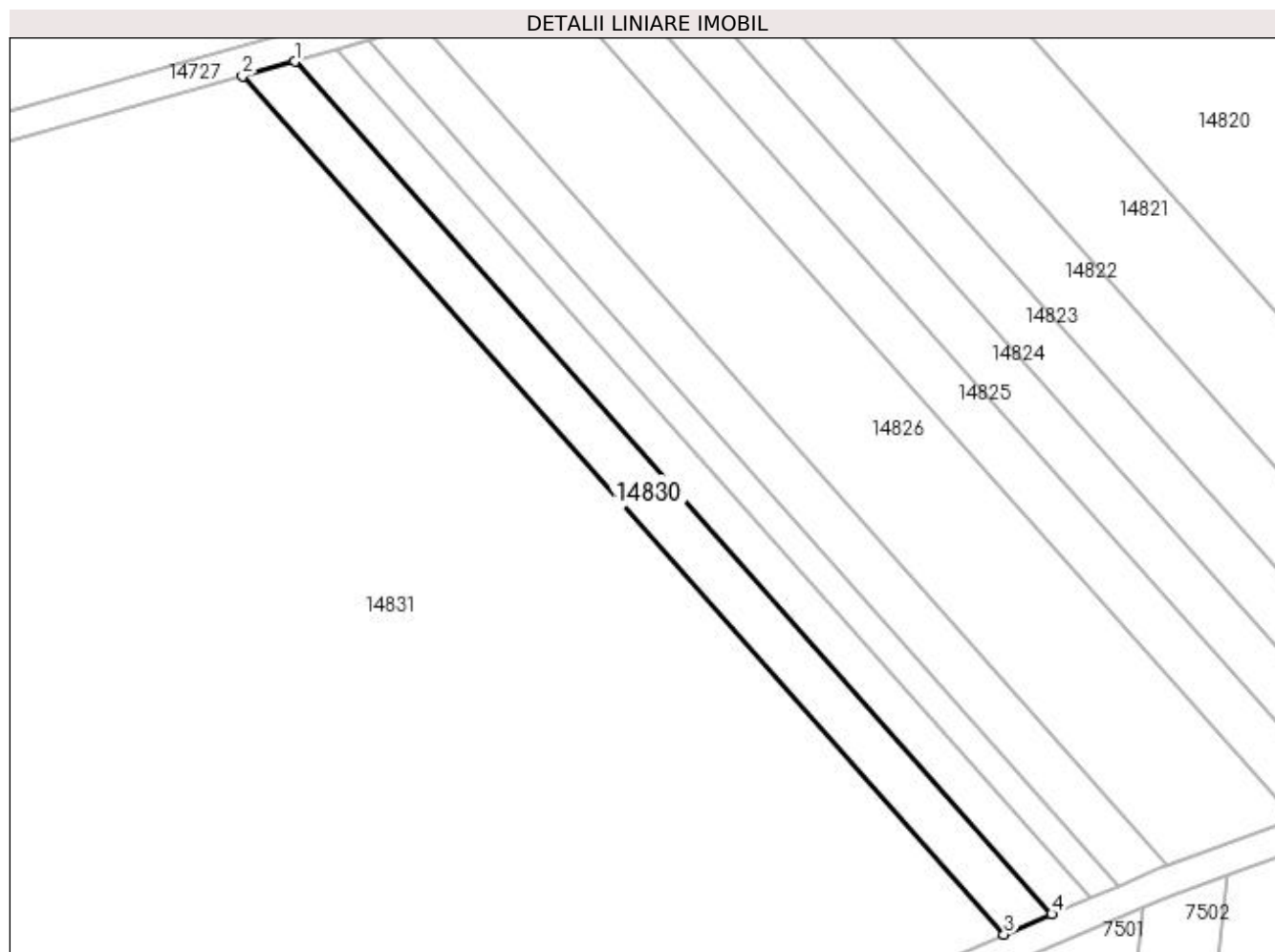
Inscrieri privind dezmembramintele dreptului de proprietate, drepturi reale de garanție și sarcini	Referințe
NU SUNT	

## Anexa Nr. 1 La Partea I

## Teren

Nr cadastral	Suprafața (mp)*	Observații / Referințe
	1.000	

\* Suprafața este determinată în planul de proiecție Stereo 70.



## Date referitoare la teren

Crt	Categorie folosință	Intravilan	Suprafața (mp)	Tarla	Parcelă	Nr. topo	Observații / Referințe
1	arabil	NU	1.000	83	317/1	-	

## Lungime Segmente

1) Valorile lungimilor segmentelor sunt obținute din proiecție în plan.

Punct început	X / Y	Punct sfârșit	X / Y	Lungime segment (** (m)
1	345.291,287 281.525,217	2	345.284,278 281.523,254	7.279
2	345.284,278 281.523,254	3	345.386,073 281.408,629	153.301
3	345.386,073 281.408,629	4	345.392,426 281.411,33	6.903
4	345.392,426 281.411,33	1	345.291,287 281.525,217	152.313

**\*\* Lungimile segmentelor sunt determinate în planul de proiecție Stereo 70 și sunt rotunjite la 1 milimetru.**

**\*\*\* Distanța dintre puncte este formată din segmente cumulate ce sunt mai mici decât valoarea 1 milimetru.**



**DATE DESPRE IMOBILUL NR. 14831**

Oficiul de Cadastru și Publicitate Imobiliară DOLJ  
Biroul de Cadastru și Publicitate Imobiliară Craiova

**A. Partea I. Descrierea imobilului**

TEREN Extravilan

Adresa: Jud. Dolj, T 83

Nr. Crt	Nr cadastral Nr. topografic	Suprafața* (mp)	Observații / Referințe
A1		Din acte: 0 Masurata: 16.390	Sector cadastral:34 Teren neimprejmuit;

**B. Partea II. Proprietari și acte**

Inscrieri privitoare la dreptul de proprietate și alte drepturi reale		Referințe
<b>0 / 07/02/2023</b>		
Act Normativ nr. LEGE:7, din 13/03/1996 emis de PARLAMENTUL ROMANIEI;		
B1	Inscrierea provizorie, drept de PROPRIETATE, dobandit prin Lege, cota actuala 1/1, cota initiala 1/1 1) NEIDENTIFICAT NEIDENTIFICAT	A1

**C. Partea III. SARCINI .**

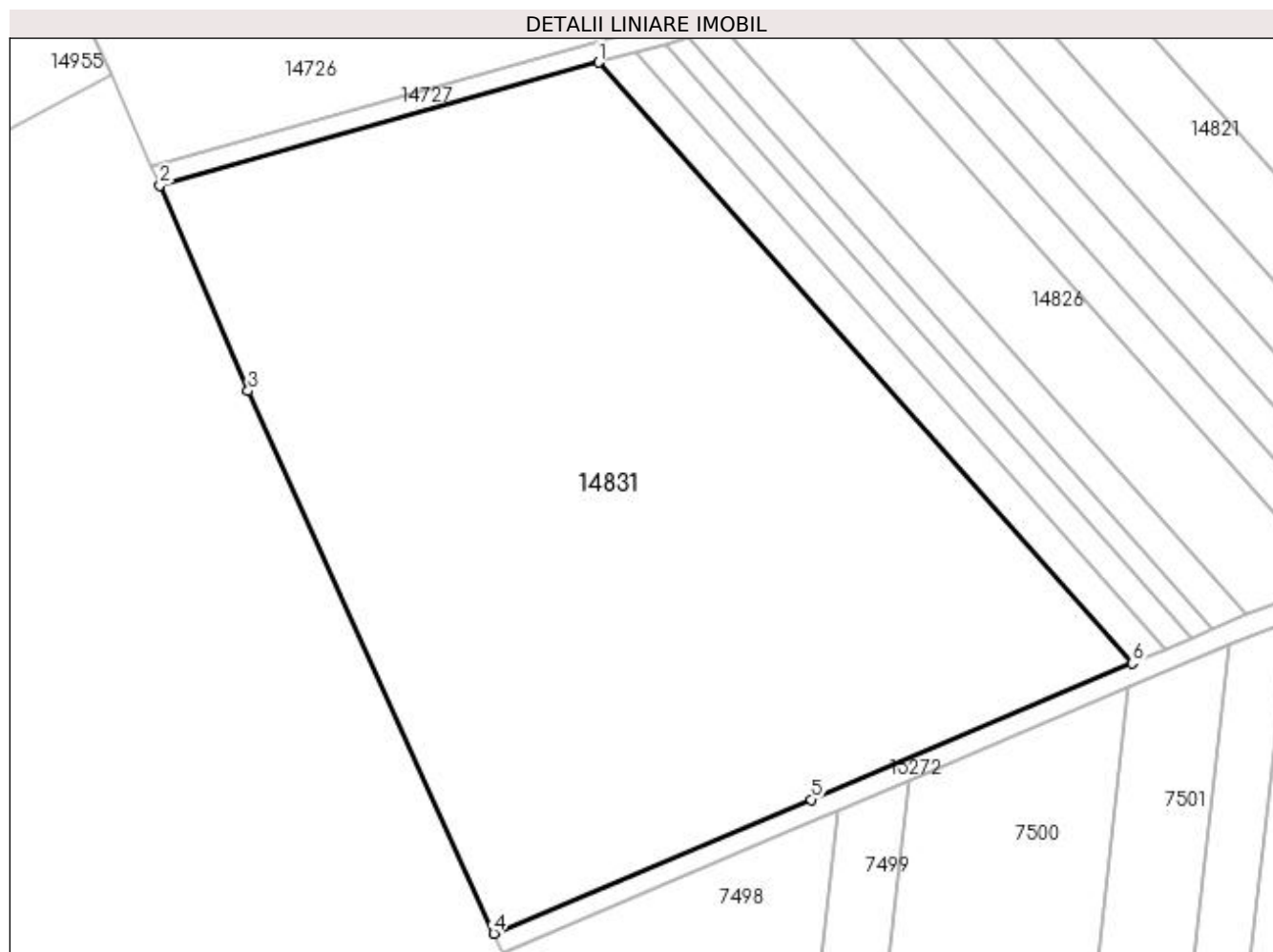
Inscrieri privind dezmembramintele dreptului de proprietate, drepturi reale de garanție și sarcini	Referințe
NU SUNT	

## Anexa Nr. 1 La Partea I

## Teren

Nr cadastral	Suprafața (mp)*	Observații / Referințe
	Din acte: 0 Masurata: 16.390	

\* Suprafața este determinată în planul de proiecție Stereo 70.



## Date referitoare la teren

Crt	Categorie folosință	Intra vilan	Suprafața (mp)	Tarla	Parcelă	Nr. topo	Observații / Referințe
1	arabil	NU	16.390	83		-	

## Lungime Segmente

1) Valorile lungimilor segmentelor sunt obținute din proiecție în plan.

Punct început	X / Y	Punct sfârșit	X / Y	Lungime segment (** (m)
1	345.284,278 281.523,254	2	345.200,527 281.499,797	86.974
2	345.200,527 281.499,797	3	345.217,349 281.460,545	42.705
3	345.217,349 281.460,545	4	345.264,232 281.357,032	113.635
4	345.264,232 281.357,032	5	345.324,799 281.382,584	65.736

Punct început	X / Y	Punct sfârșit	X / Y	Lungime segment (** (m)
5	345.324,799 281.382,584	6	345.386,073 281.408,629	66.58
6	345.386,073 281.408,629	1	345.284,278 281.523,254	153.301

\*\* Lungimile segmentelor sunt determinate în planul de proiecție Stereo 70 și sunt rotunjite la 1 milimetru.

\*\*\* Distanța dintre puncte este formată din segmente cumulate ce sunt mai mici decât valoarea 1 milimetru.





**DATE DESPRE IMOBILUL NR. 14832**

Oficiul de Cadastru și Publicitate Imobiliară DOLJ  
Biroul de Cadastru și Publicitate Imobiliară Craiova

**A. Partea I. Descrierea imobilului**

TEREN Extravilan

Adresa: Jud. Dolj, T 76

Nr. Crt	Nr cadastral Nr. topografic	Suprafața* (mp)	Observații / Referințe
A1		Din acte: 0 Masurata: 1.647	Sector cadastral:34 Teren neimprejmuit;

**B. Partea II. Proprietari și acte**

Inscrieri privitoare la dreptul de proprietate și alte drepturi reale		Referințe
<b>0 / 07/02/2023</b>		
Act Normativ nr. LEGE:7, din 13/03/1996 emis de PARLAMENTUL ROMANIEI;		
B1	Inscrierea provizorie, drept de PROPRIETATE, dobandit prin Lege, cota actuala 1/1, cota initiala 1/1 1) NEIDENTIFICAT NEIDENTIFICAT	A1

**C. Partea III. SARCINI .**

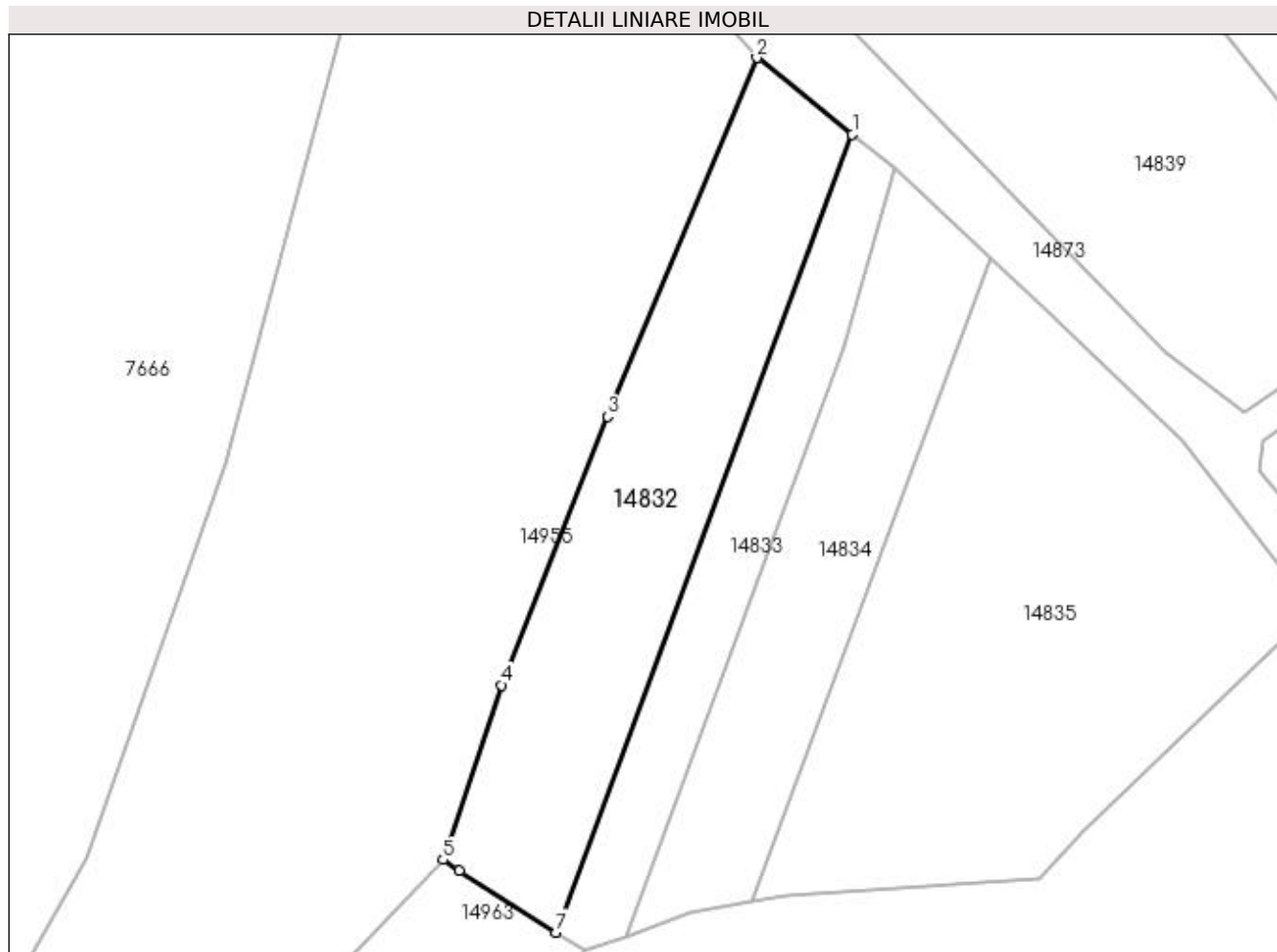
Inscrieri privind dezmembramintele dreptului de proprietate, drepturi reale de garanție și sarcini	Referințe
NU SUNT	

## Anexa Nr. 1 La Partea I

## Teren

Nr cadastral	Suprafața (mp)*	Observații / Referințe
	Din acte: 0 Masurata: 1.647	

\* Suprafața este determinată în planul de proiecție Stereo 70.



## Date referitoare la teren

Crt	Categorie folosință	Intravilan	Suprafața (mp)	Tarla	Parcelă	Nr. topo	Observații / Referințe
1	arabil	NU	1.647	76		-	

## Lungime Segmente

1) Valorile lungimilor segmentelor sunt obținute din proiecție în plan.

Punct început	X / Y	Punct sfârșit	X / Y	Lungime segment (** (m)
1	345.378,445 281.951,163	2	345.366,804 281.960,473	14.906
2	345.366,804 281.960,473	3	345.348,664 281.916,866	47.23
3	345.348,664 281.916,866	4	345.335,748 281.884,188	35.138
4	345.335,748 281.884,188	5	345.328,647 281.862,954	22.39
5	345.328,647 281.862,954	6	345.330,574 281.861,571	2.372

Punct început	X / Y	Punct sfârșit	X / Y	Lungime segment (** (m)
6	345.330,574 281.861,571	7	345.342,421 281.854,121	13.995
7	345.342,421 281.854,121	1	345.378,445 281.951,163	103.513

\*\* Lungimile segmentelor sunt determinate în planul de proiecție Stereo 70 și sunt rotunjite la 1 milimetru.

\*\*\* Distanța dintre puncte este formată din segmente cumulate ce sunt mai mici decât valoarea 1 milimetru.



**DATE DESPRE IMOBILUL NR. 14833**

Oficiul de Cadastru și Publicitate Imobiliară DOLJ  
Biroul de Cadastru și Publicitate Imobiliară Craiova

**A. Partea I. Descrierea imobilului**

TEREN Extravilan

Adresa: Jud. Dolj, T 76, P 27/1

Nr. Crt	Nr cadastral Nr. topografic	Suprafața* (mp)	Observații / Referințe
A1		800	Sector cadastral:34 Teren neimprejmuit;

**B. Partea II. Proprietari și acte**

Inscrieri privitoare la dreptul de proprietate și alte drepturi reale	Referințe
<b>0 / 07/02/2023</b>	
Act Administrativ nr. TDP:3888, din 19/02/2003 emis de COMISIA JUDETEANA DE FOND FUNCJAR;	
B1	A1
Intabulare, drept de PROPRIETATE, dobandit prin Reconstituire, cota actuala 1/1, cota initiala 1/1 1) PLAVICIOSU ELVIRA, LIPSA CNP	

**C. Partea III. SARCINI .**

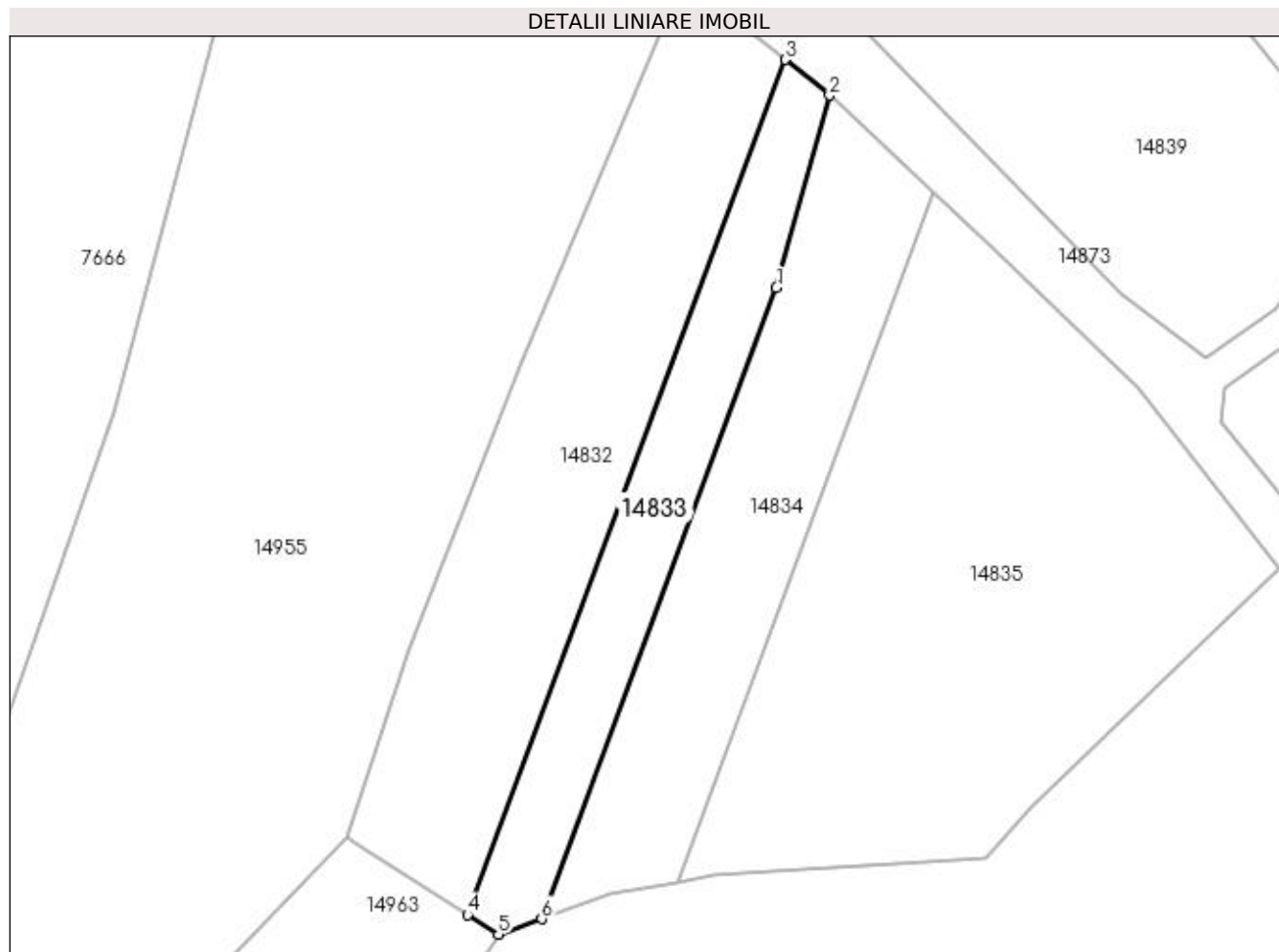
Inscrieri privind dezmembramintele dreptului de proprietate, drepturi reale de garanție și sarcini	Referințe
NU SUNT	

## Anexa Nr. 1 La Partea I

## Teren

Nr cadastral	Suprafața (mp)*	Observații / Referințe
	800	

\* Suprafața este determinată în planul de proiecție Stereo 70.



## Date referitoare la teren

Crt	Categorie folosință	Intravilan	Suprafața (mp)	Tarla	Parcelă	Nr. topo	Observații / Referințe
1	arabil	NU	800	76	27/1	-	

## Lungime Segmente

1) Valorile lungimilor segmentelor sunt obținute din proiecție în plan.

Punct început	X / Y	Punct sfârșit	X / Y	Lungime segment (** (m)
1	345.377,438 281.925,321	2	345.383,497 281.947,123	22.628
2	345.383,497 281.947,123	3	345.378,445 281.951,163	6.469
3	345.378,445 281.951,163	4	345.342,421 281.854,121	103.513
4	345.342,421 281.854,121	5	345.345,911 281.851,926	4.123
5	345.345,911 281.851,926	6	345.350,837 281.853,663	5.223

Punct început	X / Y	Punct sfârșit	X / Y	Lungime segment (** (m)
6	345.350,837 281.853,663	1	345.377,438 281.925,321	76.436

\*\* Lungimile segmentelor sunt determinate în planul de proiecție Stereo 70 și sunt rotunjite la 1 milimetru.

\*\*\* Distanța dintre puncte este formată din segmente cumulate ce sunt mai mici decât valoarea 1 milimetru.





**DATE DESPRE IMOBILUL NR. 14834**

Oficiul de Cadastru și Publicitate Imobiliară DOLJ  
Biroul de Cadastru și Publicitate Imobiliară Craiova

**A. Partea I. Descrierea imobilului**

TEREN Extravilan

Adresa: Jud. Dolj, T 76, P 130/1

Nr. Crt	Nr cadastral Nr. topografic	Suprafața* (mp)	Observații / Referințe
A1		1.200	Sector cadastral:34 Teren neimprejmuit;

**B. Partea II. Proprietari și acte**

Inscrieri privitoare la dreptul de proprietate și alte drepturi reale		Referințe
<b>0 / 07/02/2023</b>		
Act Notarial nr. CM:254, din 30/08/2021 emis de BNP GHERGHE ANCA COSTINA;		
B1	Intabulare, drept de PROPRIETATE, dobandit prin Succesiune, cota actuala 1/1, cota initiala 1/1 1) DIMIANU GEORGE	A1

**C. Partea III. SARCINI .**

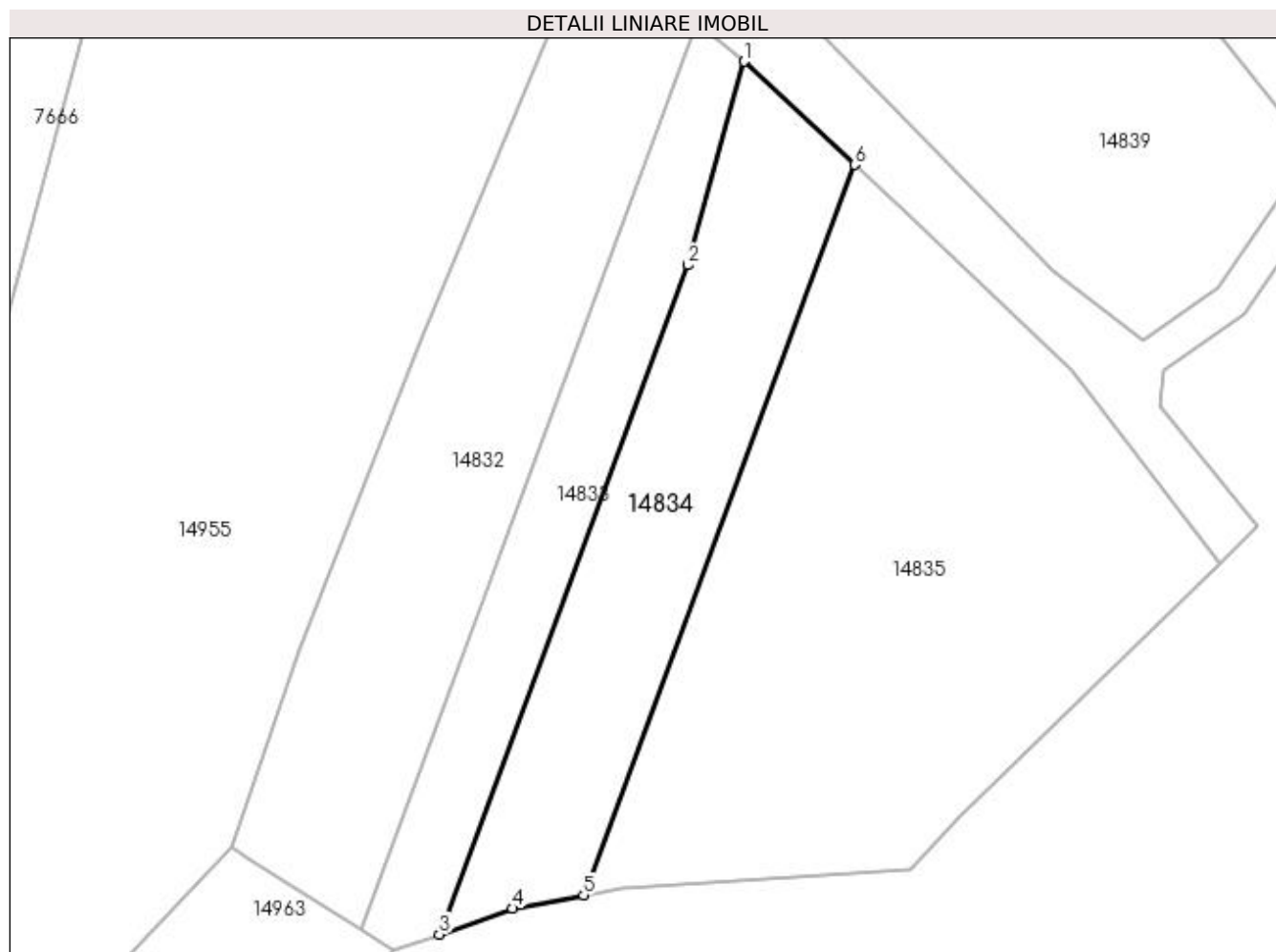
Inscrieri privind dezmembramintele dreptului de proprietate, drepturi reale de garanție și sarcini	Referințe
NU SUNT	

## Anexa Nr. 1 La Partea I

## Teren

Nr cadastral	Suprafața (mp)*	Observații / Referințe
	1.200	

\* Suprafața este determinată în planul de proiecție Stereo 70.



## Date referitoare la teren

Crt	Categorie folosință	Intra vilan	Suprafața (mp)	Tarla	Parcelă	Nr. topo	Observații / Referințe
1	arabil	NU	1.200	76	130/1	-	

## Lungime Segmente

1) Valorile lungimilor segmentelor sunt obținute din proiecție în plan.

Punct început	X / Y	Punct sfârșit	X / Y	Lungime segment (** (m)
1	345.383,497 281.947,123	2	345.377,438 281.925,321	22.628
2	345.377,438 281.925,321	3	345.350,837 281.853,663	76.436
3	345.350,837 281.853,663	4	345.358,681 281.856,428	8.317
4	345.358,681 281.856,428	5	345.366,301 281.857,849	7.751
5	345.366,301 281.857,849	6	345.395,338 281.936,071	83.438

Punct început	X / Y	Punct sfârșit	X / Y	Lungime segment (** (m)
6	345.395,338 281.936,071	1	345.383,497 281.947,123	16.197

\*\* Lungimile segmentelor sunt determinate în planul de proiecție Stereo 70 și sunt rotunjite la 1 milimetru.

\*\*\* Distanța dintre puncte este formată din segmente cumulate ce sunt mai mici decât valoarea 1 milimetru.



**DATE DESPRE IMOBILUL NR. 14835**

Oficiul de Cadastru și Publicitate Imobiliară DOLJ  
Biroul de Cadastru și Publicitate Imobiliară Craiova

**A. Partea I. Descrierea imobilului**

TEREN Extravilan

Adresa: Jud. Dolj, T 76

Nr. Crt	Nr cadastral Nr. topografic	Suprafața* (mp)	Observații / Referințe
A1		Din acte: 0 Masurata: 2.724	Sector cadastral:34 Teren neimprejmuit;

**B. Partea II. Proprietari și acte**

Inscrieri privitoare la dreptul de proprietate și alte drepturi reale		Referințe
<b>0 / 07/02/2023</b>		
Act Normativ nr. LEGE:7, din 13/03/1996 emis de PARLAMENTUL ROMANIEI;		
B1	Inscrierea provizorie, drept de PROPRIETATE, dobandit prin Lege, cota actuala 1/1, cota initiala 1/1 1) NEIDENTIFICAT NEIDENTIFICAT	A1

**C. Partea III. SARCINI .**

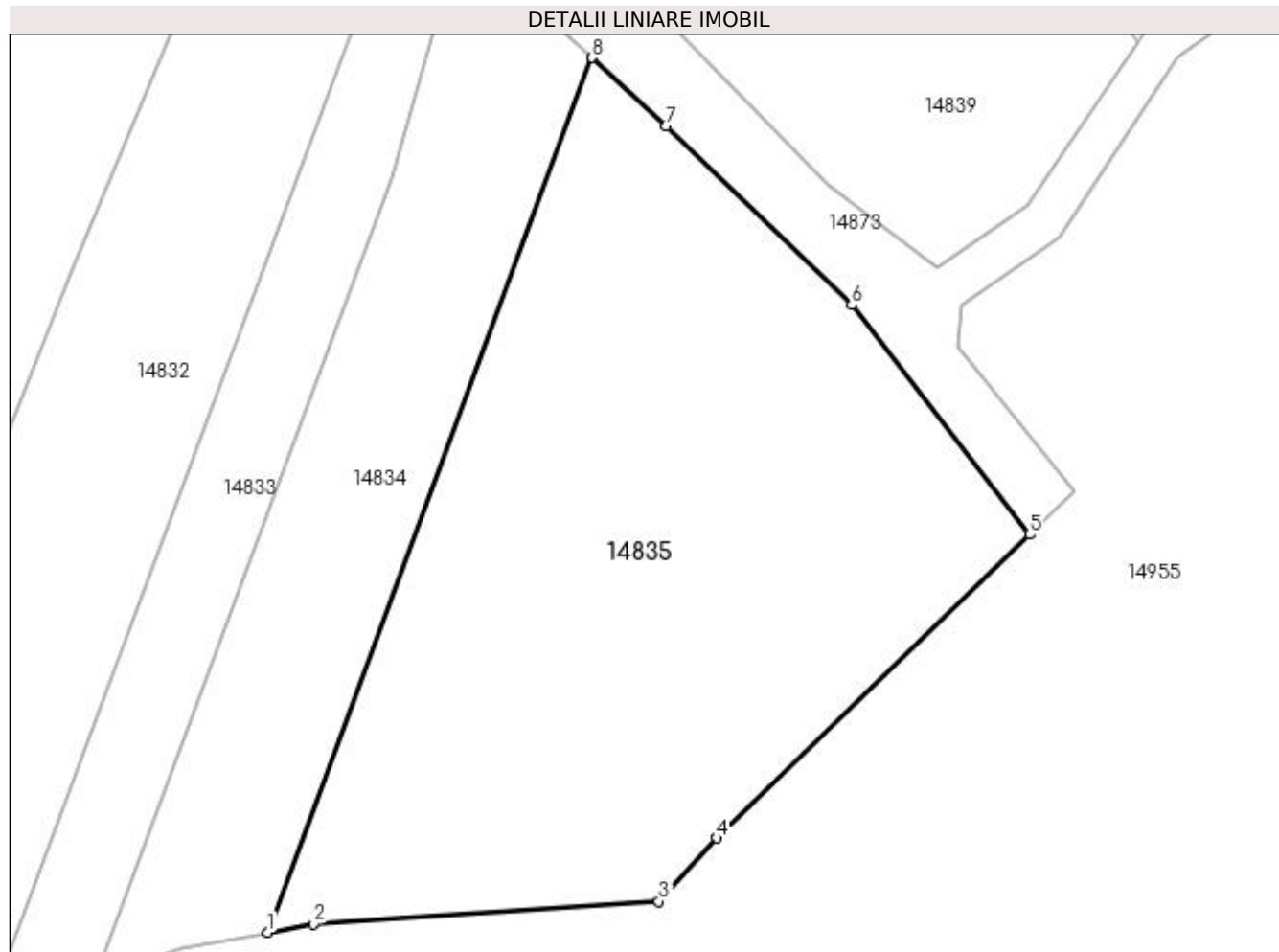
Inscrieri privind dezmembramintele dreptului de proprietate, drepturi reale de garanție și sarcini	Referințe
NU SUNT	

## Anexa Nr. 1 La Partea I

## Teren

Nr cadastral	Suprafața (mp)*	Observații / Referințe
	Din acte: 0 Masurata: 2.724	

\* Suprafața este determinată în planul de proiecție Stereo 70.



## Date referitoare la teren

Crt	Categorie folosință	Intravilan	Suprafața (mp)	Tarla	Parcelă	Nr. topo	Observații / Referințe
1	arabil	NU	2.724	76		-	

## Lungime Segmente

1) Valorile lungimilor segmentelor sunt obținute din proiecție în plan.

Punct început	X / Y	Punct sfârșit	X / Y	Lungime segment (** (m)
1	345.366,301 281.857,849	2	345.370,405 281.858,615	4.175
2	345.370,405 281.858,615	3	345.401,305 281.860,626	30.965
3	345.401,305 281.860,626	4	345.406,449 281.866,275	7.64
4	345.406,449 281.866,275	5	345.434,47 281.893,442	39.028
5	345.434,47 281.893,442	6	345.418,548 281.913,964	25.974

Punct început	X / Y	Punct sfârșit	X / Y	Lungime segment (** (m)
6	345.418,548 281.913,964	7	345.401,899 281.929,948	23.08
7	345.401,899 281.929,948	8	345.395,338 281.936,071	8.974
8	345.395,338 281.936,071	1	345.366,301 281.857,849	83.438

\*\* Lungimile segmentelor sunt determinate în planul de proiecție Stereo 70 și sunt rotunjite la 1 milimetru.

\*\*\* Distanța dintre puncte este formată din segmente cumulate ce sunt mai mici decât valoarea 1 milimetru.





**DATE DESPRE IMOBILUL NR. 14836**

Oficiul de Cadastru și Publicitate Imobiliară DOLJ  
Biroul de Cadastru și Publicitate Imobiliară Craiova

**A. Partea I. Descrierea imobilului**

TEREN Extravilan

Adresa: Jud. Dolj, T 76

Nr. Crt	Nr cadastral Nr. topografic	Suprafața* (mp)	Observații / Referințe
A1		Din acte: 0 Masurata: 1.680	Sector cadastral:34 Teren imprejmuit;

**B. Partea II. Proprietari și acte**

Inscrieri privitoare la dreptul de proprietate și alte drepturi reale		Referințe
<b>0 / 07/02/2023</b>		
Act Normativ nr. LEGE:7, din 13/03/1996 emis de PARLAMENTUL ROMANIEI;		
B1	Inscrierea provizorie, drept de PROPRIETATE, dobandit prin Lege, cota actuala 1/1, cota initiala 1/1 1) NEIDENTIFICAT NEIDENTIFICAT	A1

**C. Partea III. SARCINI .**

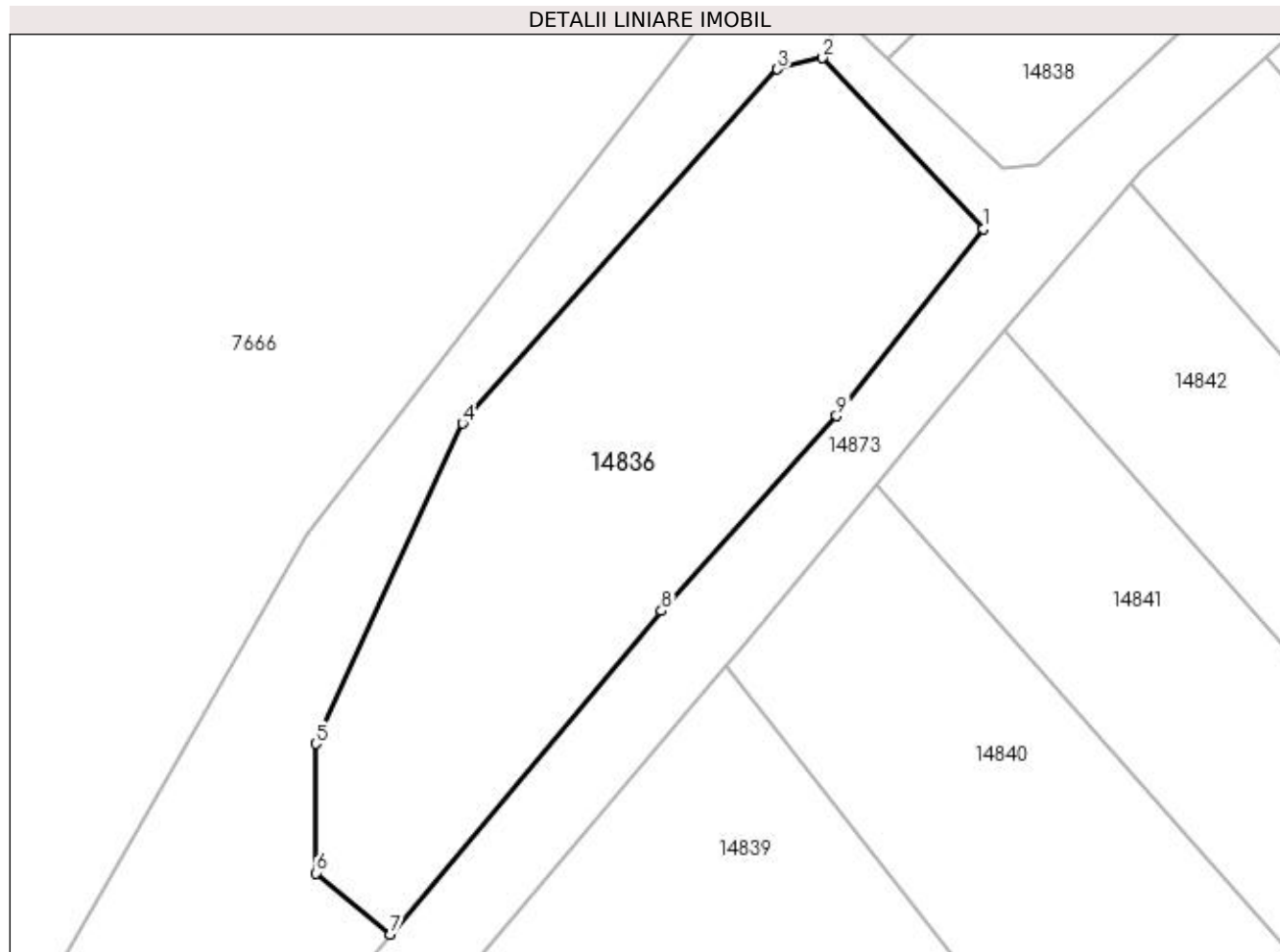
Inscrieri privind dezmembramintele dreptului de proprietate, drepturi reale de garanție și sarcini	Referințe
NU SUNT	

## Anexa Nr. 1 La Partea I

## Teren

Nr cadastral	Suprafața (mp)*	Observații / Referințe
	Din acte: 0 Masurata: 1.680	

\* Suprafața este determinată în planul de proiecție Stereo 70.



## Date referitoare la teren

Crt	Categorie folosință	Intravilan	Suprafața (mp)	Tarla	Parcelă	Nr. topo	Observații / Referințe
1	arabil	NU	1.680	76		-	

## Lungime Segmente

1) Valorile lungimilor segmentelor sunt obținute din proiecție în plan.

Punct început	X / Y	Punct sfârșit	X / Y	Lungime segment (** (m)
1	345.405,892 282.052,589	2	345.392,005 282.067,34	20.259
2	345.392,005 282.067,34	3	345.388,083 282.066,374	4.039
3	345.388,083 282.066,374	4	345.360,862 282.035,78	40.951
4	345.360,862 282.035,78	5	345.348,186 282.008,12	30.426
5	345.348,186 282.008,12	6	345.348,214 281.996,943	11.177

Punct început	X / Y	Punct sfârșit	X / Y	Lungime segment (** (m)
6	345.348,214 281.996,943	7	345.354,642 281.991,647	8.329
7	345.354,642 281.991,647	8	345.378,057 282.019,581	36.45
8	345.378,057 282.019,581	9	345.393,203 282.036,412	22.643
9	345.393,203 282.036,412	1	345.405,892 282.052,589	20.56

\*\* Lungimile segmentelor sunt determinate în planul de proiecție Stereo 70 și sunt rotunjite la 1 milimetru.

\*\*\* Distanța dintre puncte este formată din segmente cumulate ce sunt mai mici decât valoarea 1 milimetru.



**DATE DESPRE IMOBILUL NR. 14837**

Oficiul de Cadastru și Publicitate Imobiliară DOLJ  
Biroul de Cadastru și Publicitate Imobiliară Craiova

**A. Partea I. Descrierea imobilului**

TEREN Extravilan

Adresa: Jud. Dolj, T 76, P 38/1

Nr. Crt	Nr cadastral Nr. topografic	Suprafața* (mp)	Observații / Referințe
A1		300	Sector cadastral:34 Teren neimprejmuit;

**B. Partea II. Proprietari și acte**

Inscrieri privitoare la dreptul de proprietate și alte drepturi reale		Referințe
<b>0 / 07/02/2023</b>		
Act Administrativ nr. TDP:3052, din 29/10/2002 emis de COMISIA JUDETEANA DE FOND FUNCJAR (CERTIF. DE DECES:DR912773/21.11.2003;);		
B1	Intabulare, drept de PROPRIETATE, dobandit prin Reconstituire, cota actuala 1/1, cota initiala 1/1 1) CALAFETEANU ION DEFUNCT:Da	A1

**C. Partea III. SARCINI .**

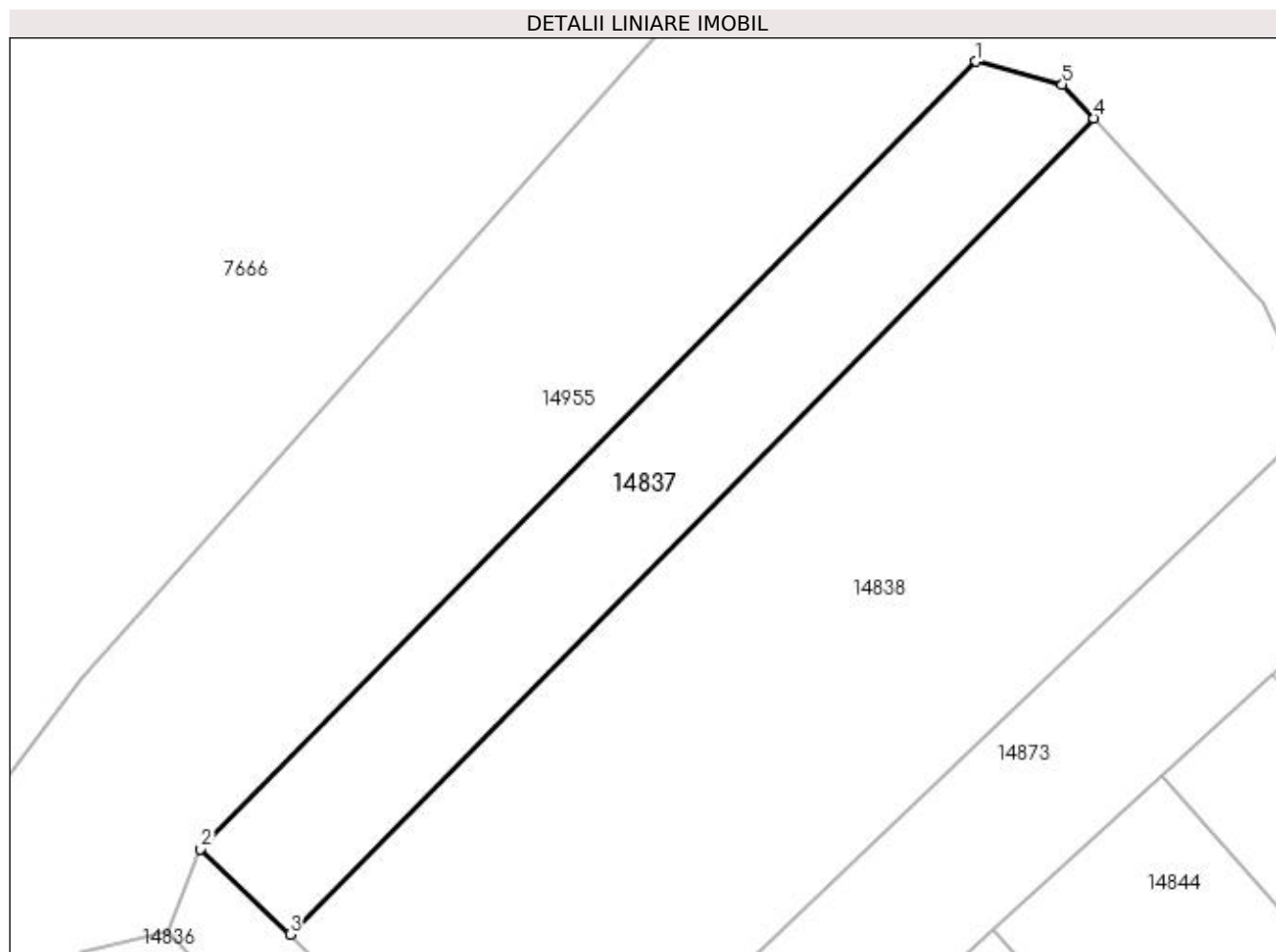
Inscrieri privind dezmembramintele dreptului de proprietate, drepturi reale de garanție și sarcini	Referințe
NU SUNT	

## Anexa Nr. 1 La Partea I

## Teren

Nr cadastral	Suprafața (mp)*	Observații / Referințe
	300	

\* Suprafața este determinată în planul de proiecție Stereo 70.



## Date referitoare la teren

Crt	Categorie folosință	Intra vilan	Suprafața (mp)	Tarla	Parcelă	Nr. topo	Observații / Referințe
1	arabil	NU	300	76	38/1	-	

## Lungime Segmente

1) Valorile lungimilor segmentelor sunt obținute din proiecție în plan.

Punct început	X / Y	Punct sfârșit	X / Y	Lungime segment (** (m)
1	345.429,416 282.107,539	2	345.393,555 282.071,135	51.101
2	345.393,555 282.071,135	3	345.397,688 282.067,181	5.72
3	345.397,688 282.067,181	4	345.434,859 282.104,914	52.967
4	345.434,859 282.104,914	5	345.433,419 282.106,489	2.134
5	345.433,419 282.106,489	1	345.429,416 282.107,539	4.138

**\*\* Lungimile segmentelor sunt determinate în planul de proiecție Stereo 70 și sunt rotunjite la 1 milimetru.**

**\*\*\* Distanța dintre puncte este formată din segmente cumulate ce sunt mai mici decât valoarea 1 milimetru.**





**DATE DESPRE IMOBILUL NR. 14838**

Oficiul de Cadastru și Publicitate Imobiliară DOLJ  
Biroul de Cadastru și Publicitate Imobiliară Craiova

**A. Partea I. Descrierea imobilului**

TEREN Extravilan

Adresa: Jud. Dolj, T 76

Nr. Crt	Nr cadastral Nr. topografic	Suprafața* (mp)	Observații / Referințe
A1		Din acte: 0 Masurata: 852	Sector cadastral:34 Teren imprejmuit;

**B. Partea II. Proprietari și acte**

Inscrieri privitoare la dreptul de proprietate și alte drepturi reale		Referințe
<b>0 / 07/02/2023</b>		
Act Normativ nr. LEGE:7, din 13/03/1996 emis de PARLAMENTUL ROMANIEI;		
B1	Inscrierea provizorie, drept de PROPRIETATE, dobandit prin Lege, cota actuala 1/1, cota initiala 1/1 1) NEIDENTIFICAT NEIDENTIFICAT	A1

**C. Partea III. SARCINI .**

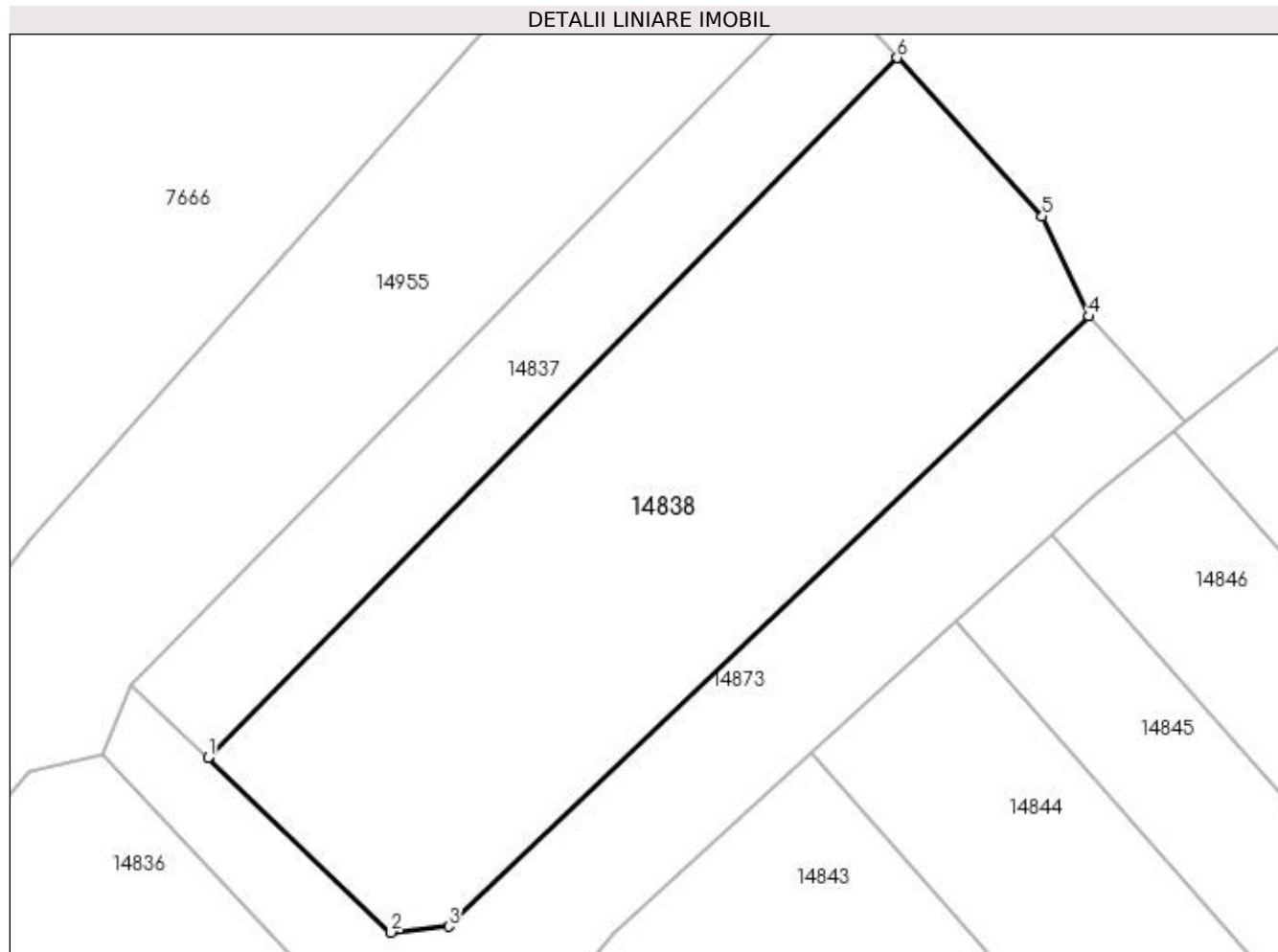
Inscrieri privind dezmembramintele dreptului de proprietate, drepturi reale de garanție și sarcini	Referințe
NU SUNT	

## Anexa Nr. 1 La Partea I

## Teren

Nr cadastral	Suprafața (mp)*	Observații / Referințe
	Din acte: 0 Masurata: 852	

\* Suprafața este determinată în planul de proiecție Stereo 70.



## Date referitoare la teren

Crt	Categorie folosință	Intravilan	Suprafața (mp)	Tarla	Parcelă	Nr. topo	Observații / Referințe
1	arabil	NU	852	76		-	

## Lungime Segmente

1) Valorile lungimilor segmentelor sunt obținute din proiecție în plan.

Punct început	X / Y	Punct sfârșit	X / Y	Lungime segment (** (m)
1	345.397,688 282.067,181	2	345.407,556 282.057,742	13.655
2	345.407,556 282.057,742	3	345.410,658 282.058,061	3.118
3	345.410,658 282.058,061	4	345.445,207 282.090,965	47.711
4	345.445,207 282.090,965	5	345.442,688 282.096,354	5.949
5	345.442,688 282.096,354	6	345.434,859 282.104,914	11.6

Punct început	X / Y	Punct sfârșit	X / Y	Lungime segment (** (m)
6	345.434,859 282.104,914	1	345.397,688 282.067,181	52.967

\*\* Lungimile segmentelor sunt determinate în planul de proiecție Stereo 70 și sunt rotunjite la 1 milimetru.

\*\*\* Distanța dintre puncte este formată din segmente cumulate ce sunt mai mici decât valoarea 1 milimetru.



**DATE DESPRE IMOBILUL NR. 14839**

Oficiul de Cadastru și Publicitate Imobiliară DOLJ  
Biroul de Cadastru și Publicitate Imobiliară Craiova

**A. Partea I. Descrierea imobilului**

TEREN Extravilan

Adresa: Jud. Dolj, T 76, P 33

Nr. Crt	Nr cadastral Nr. topografic	Suprafața* (mp)	Observații / Referințe
A1		3.300	Sector cadastral:34 Teren neimprejmuit;

**B. Partea II. Proprietari și acte**

Inscrieri privitoare la dreptul de proprietate și alte drepturi reale	Referințe
<b>0 / 07/02/2023</b>	
Act Administrativ nr. TDP:1667-48628, din 12/03/1996 emis de COMISIA JUDETEANA DE FOND FUNCICIAR;	
B1	A1
Intabulare, drept de PROPRIETATE, dobandit prin Reconstituire, cota actuala 1/1, cota initiala 1/1 1) BRAILOVSCI TRAIAN, LIPSA CNP	

**C. Partea III. SARCINI .**

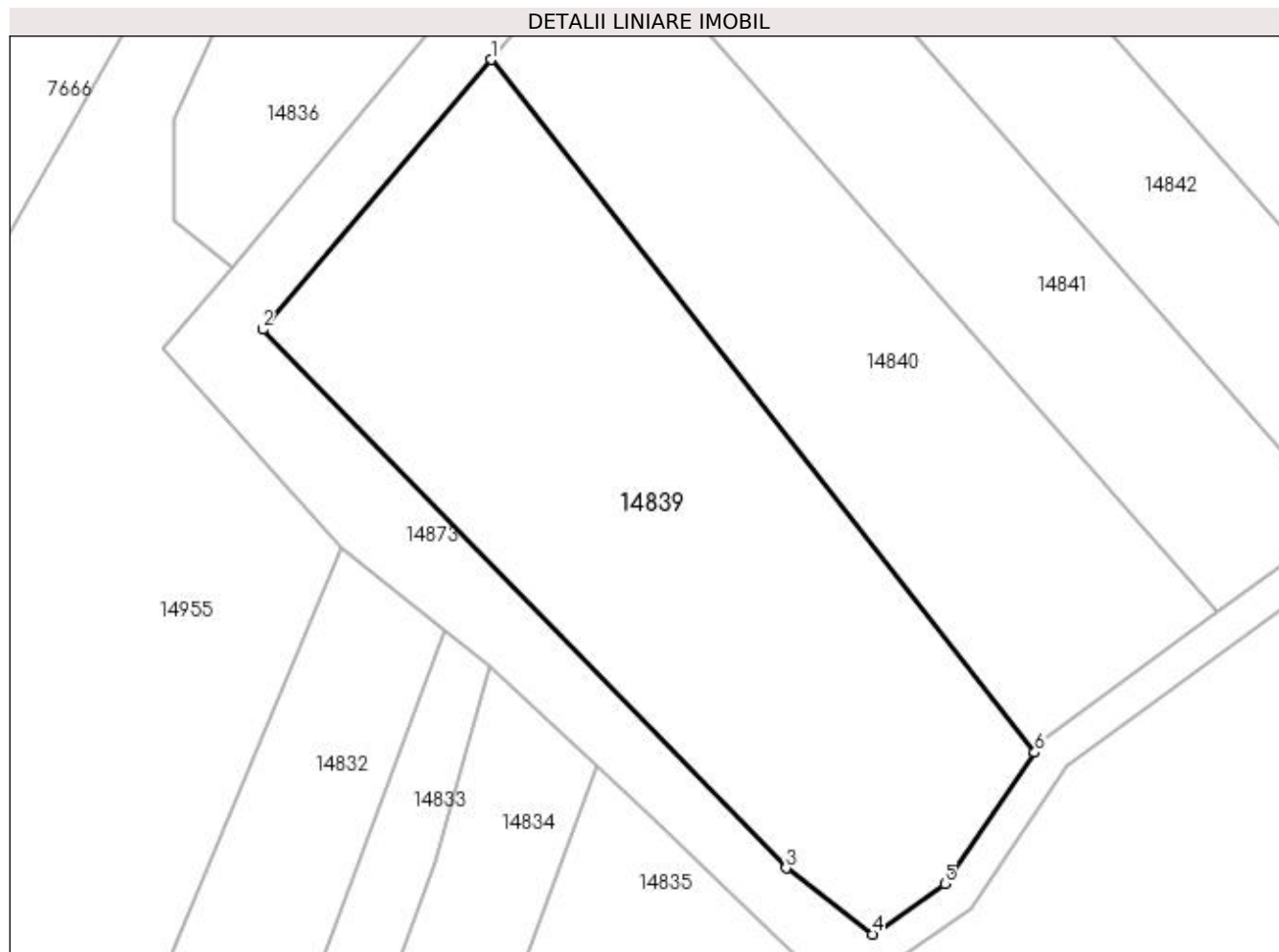
Inscrieri privind dezmembramintele dreptului de proprietate, drepturi reale de garanție și sarcini	Referințe
NU SUNT	

## Anexa Nr. 1 La Partea I

## Teren

Nr cadastral	Suprafața (mp)*	Observații / Referințe
	3.300	

\* Suprafața este determinată în planul de proiecție Stereo 70.



## Date referitoare la teren

Crt	Categorie folosință	Intravilan	Suprafața (mp)	Tarla	Parcelă	Nr. topo	Observații / Referințe
1	arabil	NU	3.300	76	33	-	

## Lungime Segmente

1) Valorile lungimilor segmentelor sunt obținute din proiecție în plan.

Punct început	X / Y	Punct sfârșit	X / Y	Lungime segment (** (m)
1	345.383,594 282.014,796	2	345.358,115 281.984,707	39.427
2	345.358,115 281.984,707	3	345.416,506 281.924,649	83.764
3	345.416,506 281.924,649	4	345.426,125 281.917,281	12.117
4	345.426,125 281.917,281	5	345.434,19 281.922,893	9.825
5	345.434,19 281.922,893	6	345.444,222 281.937,54	17.753

Punct început	X / Y	Punct sfârșit	X / Y	Lungime segment (** (m)
6	345.444,222 281.937,54	1	345.383,594 282.014,796	98.205

\*\* Lungimile segmentelor sunt determinate în planul de proiecție Stereo 70 și sunt rotunjite la 1 milimetru.

\*\*\* Distanța dintre puncte este formată din segmente cumulate ce sunt mai mici decât valoarea 1 milimetru.





**DATE DESPRE IMOBILUL NR. 14840**

Oficiul de Cadastru și Publicitate Imobiliară DOLJ  
Biroul de Cadastru și Publicitate Imobiliară Craiova

**A. Partea I. Descrierea imobilului**

TEREN Extravilan

Adresa: Jud. Dolj, T 76

Nr. Crt	Nr cadastral Nr. topografic	Suprafața* (mp)	Observații / Referințe
A1		Din acte: 0 Masurata: 2.297	Sector cadastral:34 Teren neimprejmuit;

**B. Partea II. Proprietari și acte**

Inscrieri privitoare la dreptul de proprietate și alte drepturi reale		Referințe
<b>0 / 07/02/2023</b>		
Act Normativ nr. LEGE:7, din 13/03/1996 emis de PARLAMENTUL ROMANIEI;		
B1	Inscrierea provizorie, drept de PROPRIETATE, dobandit prin Lege, cota actuala 1/1, cota initiala 1/1 1) NEIDENTIFICAT NEIDENTIFICAT	A1

**C. Partea III. SARCINI .**

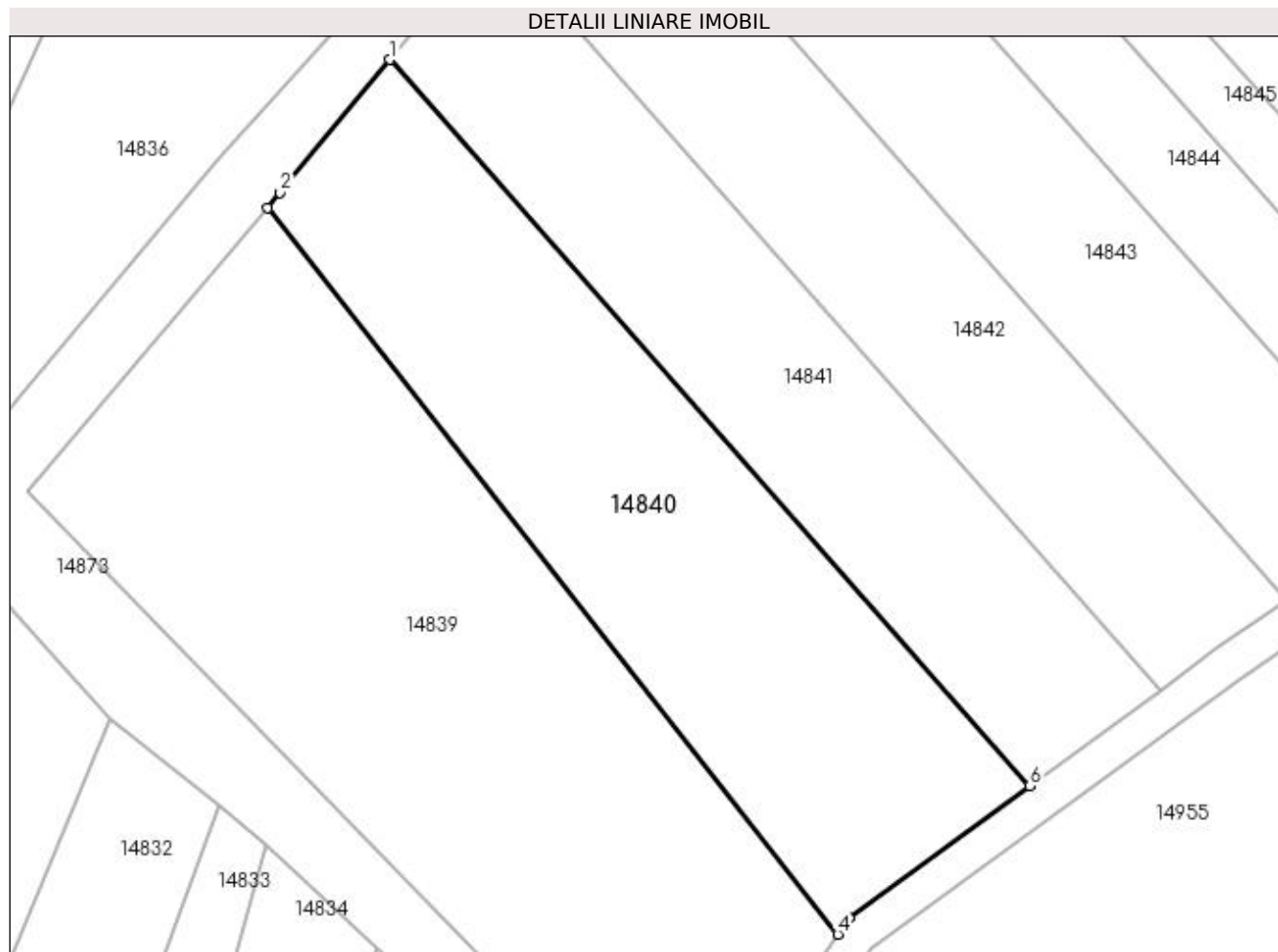
Inscrieri privind dezmembramintele dreptului de proprietate, drepturi reale de garanție și sarcini	Referințe
NU SUNT	

## Anexa Nr. 1 La Partea I

## Teren

Nr cadastral	Suprafața (mp)*	Observații / Referințe
	Din acte: 0 Masurata: 2.297	

\* Suprafața este determinată în planul de proiecție Stereo 70.



## Date referitoare la teren

Crt	Categorie folosință	Intravilan	Suprafața (mp)	Tarla	Parcelă	Nr. topo	Observații / Referințe
1	arabil	NU	2.297	76		-	

## Lungime Segmente

1) Valorile lungimilor segmentelor sunt obținute din proiecție în plan.

Punct început	X / Y	Punct sfârșit	X / Y	Lungime segment (** (m)
1	345.396,606 282.030,523	2	345.384,936 282.016,381	18.335
2	345.384,936 282.016,381	3	345.383,594 282.014,796	2.077
3	345.383,594 282.014,796	4	345.444,222 281.937,54	98.205
4	345.444,222 281.937,54	5	345.445,427 281.939,299	2.132
5	345.445,427 281.939,299	6	345.464,658 281.953,335	23.808

Punct început	X / Y	Punct sfârșit	X / Y	Lungime segment (** (m)
6	345.464,658 281.953,335	1	345.396,606 282.030,523	102.903

\*\* Lungimile segmentelor sunt determinate în planul de proiecție Stereo 70 și sunt rotunjite la 1 milimetru.

\*\*\* Distanța dintre puncte este formată din segmente cumulate ce sunt mai mici decât valoarea 1 milimetru.



**DATE DESPRE IMOBILUL NR. 14841**

Oficiul de Cadastru și Publicitate Imobiliară DOLJ  
Biroul de Cadastru și Publicitate Imobiliară Craiova

**A. Partea I. Descrierea imobilului**

TEREN Extravilan

Adresa: Jud. Dolj, T 76, P 68

Nr. Crt	Nr cadastral Nr. topografic	Suprafața* (mp)	Observații / Referințe
A1		1.800	Sector cadastral:34 Teren neimprejmuit;

**B. Partea II. Proprietari și acte**

Inscrieri privitoare la dreptul de proprietate și alte drepturi reale	Referințe
<b>0 / 07/02/2023</b>	
Act Administrativ nr. TDP:1480-60682, din 26/09/1995 emis de COMISIA JUDETEANA DE FOND FUNCJAR;	
B1	A1
Intabulare, drept de PROPRIETATE, dobandit prin Reconstituire, cota actuala 1/1, cota initiala 1/1 1) JUGANARU ION, LIPSA CNP	

**C. Partea III. SARCINI .**

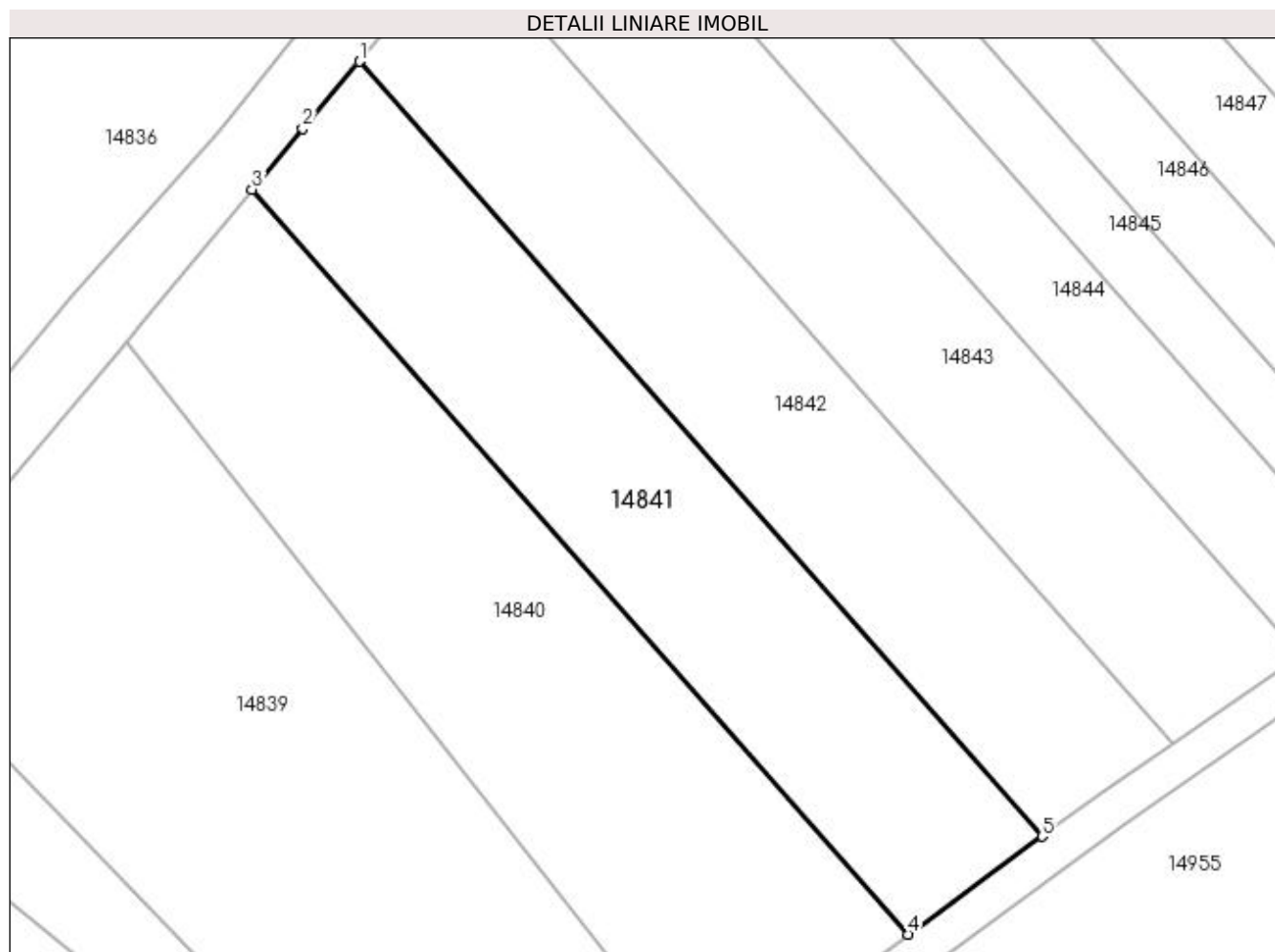
Inscrieri privind dezmembramintele dreptului de proprietate, drepturi reale de garanție și sarcini	Referințe
NU SUNT	

## Anexa Nr. 1 La Partea I

## Teren

Nr cadastral	Suprafața (mp)*	Observații / Referințe
	1.800	

\* Suprafața este determinată în planul de proiecție Stereo 70.



## Date referitoare la teren

Crt	Categorie folosință	Intra vilan	Suprafața (mp)	Tarla	Parcelă	Nr. topo	Observații / Referințe
1	arabil	NU	1.800	76	68	-	

## Lungime Segmente

1) Valorile lungimilor segmentelor sunt obținute din proiecție în plan.

Punct început	X / Y	Punct sfârșit	X / Y	Lungime segment (** (m)
1	345.407,743 282.043,807	2	345.401,85 282.036,878	9.096
2	345.401,85 282.036,878	3	345.396,606 282.030,523	8.239
3	345.396,606 282.030,523	4	345.464,658 281.953,335	102.903
4	345.464,658 281.953,335	5	345.478,56 281.963,481	17.211
5	345.478,56 281.963,481	1	345.407,743 282.043,807	107.086

**\*\* Lungimile segmentelor sunt determinate în planul de proiecție Stereo 70 și sunt rotunjite la 1 milimetru.**

**\*\*\* Distanța dintre puncte este formată din segmente cumulate ce sunt mai mici decât valoarea 1 milimetru.**





**DATE DESPRE IMOBILUL NR. 14842**

Oficiul de Cadastru și Publicitate Imobiliară DOLJ  
Biroul de Cadastru și Publicitate Imobiliară Craiova

**A. Partea I. Descrierea imobilului**

TEREN Extravilan

Adresa: Jud. Dolj, T 76, P 35

Nr. Crt	Nr cadastral Nr. topografic	Suprafața* (mp)	Observații / Referințe
A1		1.800	Sector cadastral:34 Teren neimprejmuit;

**B. Partea II. Proprietari și acte**

Inscrieri privitoare la dreptul de proprietate și alte drepturi reale	Referințe
<b>0 / 07/02/2023</b>	
Act Administrativ nr. TDP:2698-47996, din 25/05/1998 emis de COMISIA JUDETEANA DE FOND FUNCICIAR;	
B1	A1
Intabulare, drept de PROPRIETATE, dobandit prin Reconstituire, cota actuala 1/1, cota initiala 1/1 1) PETCU PAVEL, LIPSA CNP	

**C. Partea III. SARCINI .**

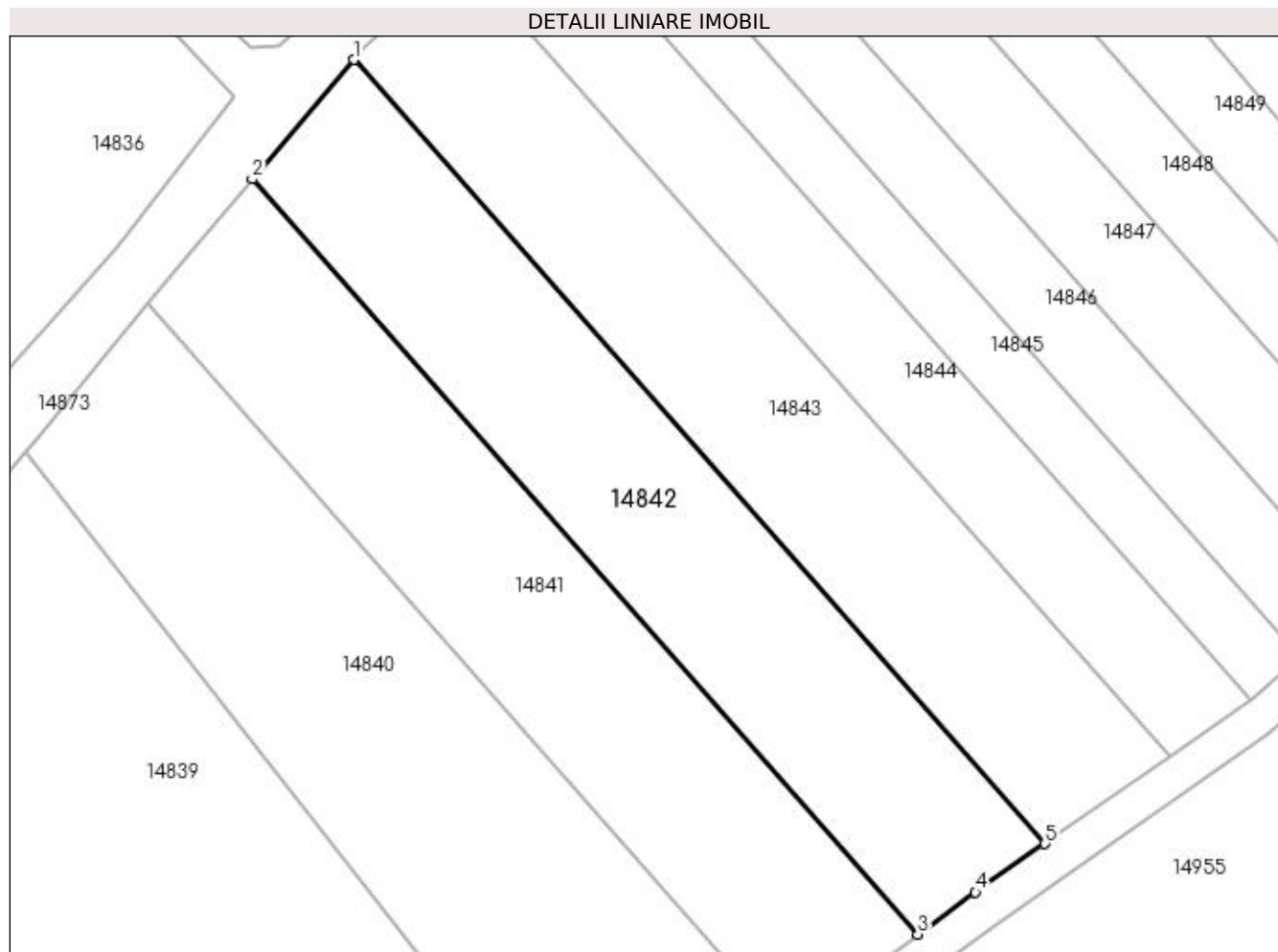
Inscrieri privind dezmembramintele dreptului de proprietate, drepturi reale de garanție și sarcini	Referințe
NU SUNT	

## Anexa Nr. 1 La Partea I

## Teren

Nr cadastral	Suprafața (mp)*	Observații / Referințe
	1.800	

\* Suprafața este determinată în planul de proiecție Stereo 70.



## Date referitoare la teren

Crt	Categorie folosință	Intra vilan	Suprafața (mp)	Tarla	Parcelă	Nr. topo	Observații / Referințe
1	arabil	NU	1.800	76	35	-	

## Lungime Segmente

1) Valorile lungimilor segmentelor sunt obținute din proiecție în plan.

Punct început	X / Y	Punct sfârșit	X / Y	Lungime segment (** (m)
1	345.418,543 282.056,506	2	345.407,743 282.043,807	16.67
2	345.407,743 282.043,807	3	345.478,56 281.963,481	107.086
3	345.478,56 281.963,481	4	345.484,676 281.967,945	7.572
4	345.484,676 281.967,945	5	345.492,075 281.973,102	9.019
5	345.492,075 281.973,102	1	345.418,543 282.056,506	111.19

**\*\* Lungimile segmentelor sunt determinate în planul de proiecție Stereo 70 și sunt rotunjite la 1 milimetru.**

**\*\*\* Distanța dintre puncte este formată din segmente cumulate ce sunt mai mici decât valoarea 1 milimetru.**



**DATE DESPRE IMOBILUL NR. 14843**

Oficiul de Cadastru și Publicitate Imobiliară DOLJ  
Biroul de Cadastru și Publicitate Imobiliară Craiova

**A. Partea I. Descrierea imobilului**

TEREN Extravilan

Adresa: Jud. Dolj, T 76, P 36

Nr. Crt	Nr cadastral Nr. topografic	Suprafața* (mp)	Observații / Referințe
A1		1.800	Sector cadastral:34 Teren neimprejmuit;

**B. Partea II. Proprietari și acte**

Inscrieri privitoare la dreptul de proprietate și alte drepturi reale	Referințe
<b>0 / 07/02/2023</b>	
Act Administrativ nr. TDP:717-58782, din 10/03/1994 emis de COMISIA JUDETEANA DE FOND FUNCJAR;	
B1	A1
Intabulare, drept de PROPRIETATE, dobandit prin Reconstituire, cota actuala 1/1, cota initiala 1/1 1) VOINEA GHEORGHE	

**C. Partea III. SARCINI .**

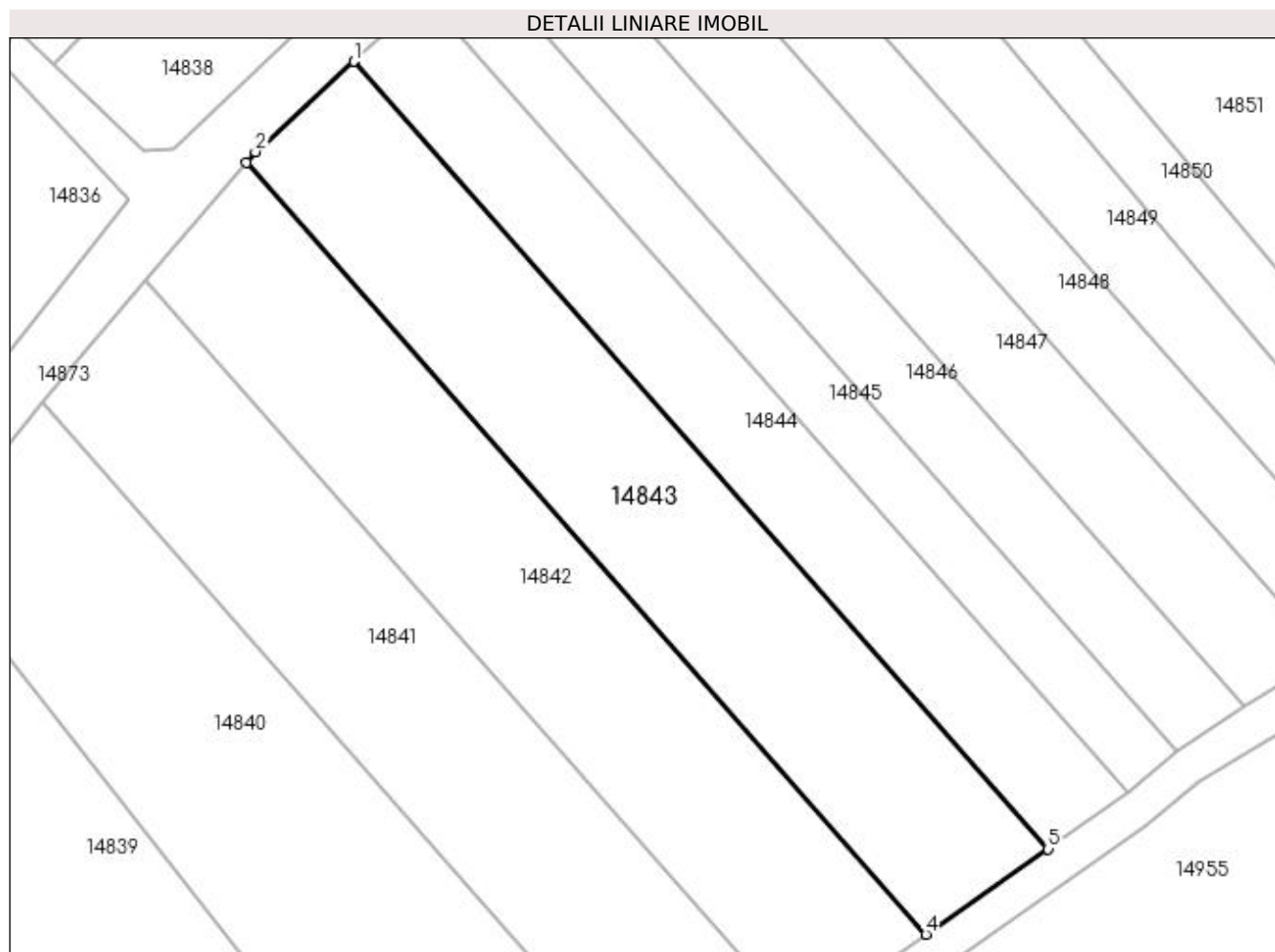
Inscrieri privind dezmembramintele dreptului de proprietate, drepturi reale de garanție și sarcini	Referințe
NU SUNT	

## Anexa Nr. 1 La Partea I

## Teren

Nr cadastral	Suprafața (mp)*	Observații / Referințe
	1.800	

\* Suprafața este determinată în planul de proiecție Stereo 70.



## Date referitoare la teren

Crt	Categorie folosință	Intra vilan	Suprafața (mp)	Tarla	Parcelă	Nr. topo	Observații / Referințe
1	arabil	NU	1.800	76	36	-	

## Lungime Segmente

1) Valorile lungimilor segmentelor sunt obținute din proiecție în plan.

Punct început	X / Y	Punct sfârșit	X / Y	Lungime segment (** (m)
1	345.430,244 282.067,444	2	345.419,552 282.057,692	14.471
2	345.419,552 282.057,692	3	345.418,543 282.056,506	1.557
3	345.418,543 282.056,506	4	345.492,075 281.973,102	111.19
4	345.492,075 281.973,102	5	345.505,296 281.982,315	16.114
5	345.505,296 281.982,315	1	345.430,244 282.067,444	113.489

**\*\* Lungimile segmentelor sunt determinate în planul de proiecție Stereo 70 și sunt rotunjite la 1 milimetru.**

**\*\*\* Distanța dintre puncte este formată din segmente cumulate ce sunt mai mici decât valoarea 1 milimetru.**





**DATE DESPRE IMOBILUL NR. 14844**

Oficiul de Cadastru și Publicitate Imobiliară DOLJ  
Biroul de Cadastru și Publicitate Imobiliară Craiova

**A. Partea I. Descrierea imobilului**

TEREN Extravilan

Adresa: Jud. Dolj, T 76, P 37

Nr. Crt	Nr cadastral Nr. topografic	Suprafața* (mp)	Observații / Referințe
A1		1.200	Sector cadastral:34 Teren neimprejmuit;

**B. Partea II. Proprietari și acte**

Inscrieri privitoare la dreptul de proprietate și alte drepturi reale		Referințe
<b>0 / 07/02/2023</b>		
Act Administrativ nr. TDP:2836-59439, din 28/03/2001 emis de COMISIA JUDETEANA DE FOND FUNCJAR (CERTIF. DE DECES:DP742536/22.12.2006;);		
B1	Intabulare, drept de PROPRIETATE, dobandit prin Reconstituire, cota actuala 1/1, cota initiala 1/1 1) <b>BADEA IOAN</b> DEFUNCT:Da	A1

**C. Partea III. SARCINI .**

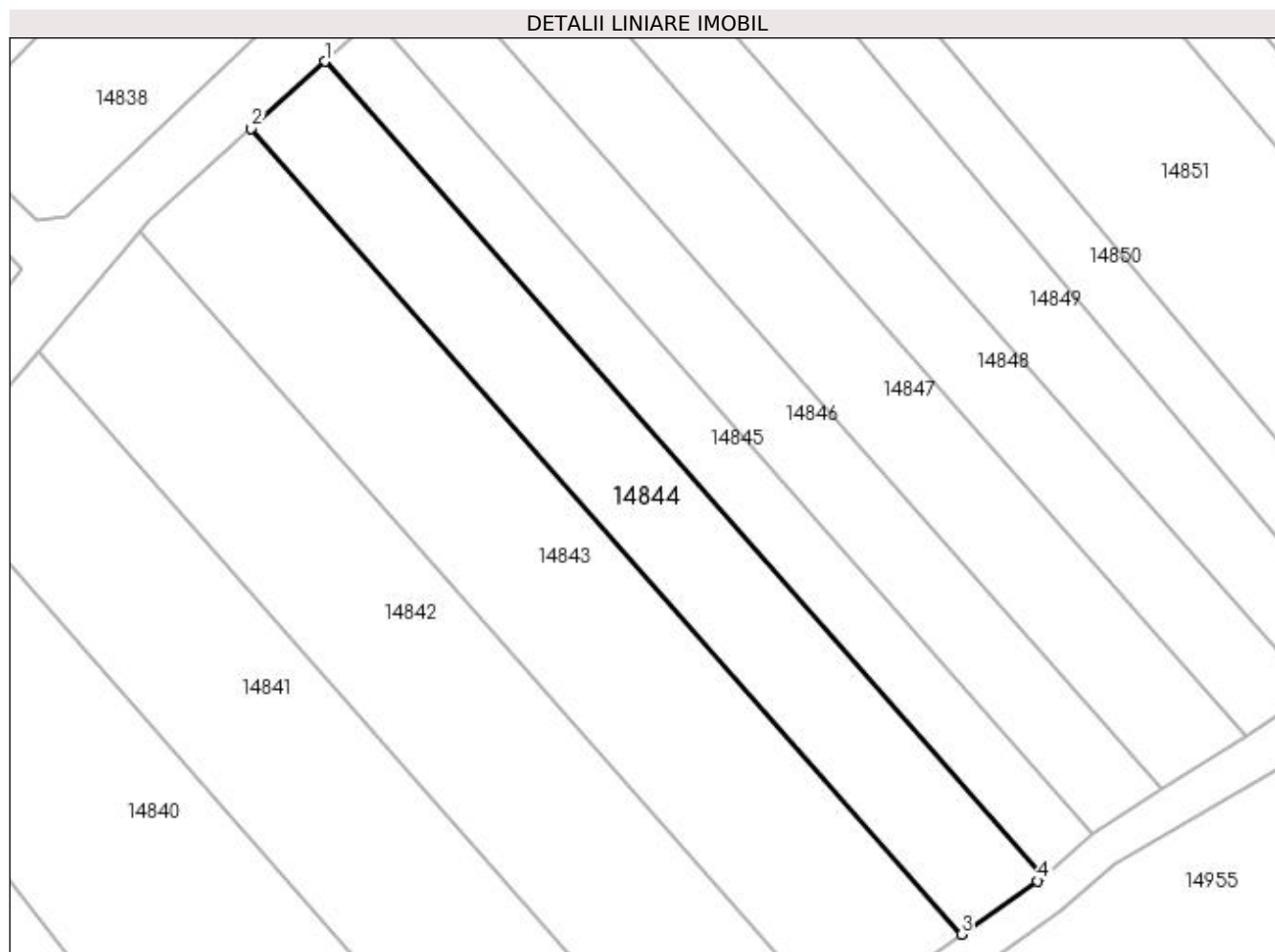
Inscrieri privind dezmembramintele dreptului de proprietate, drepturi reale de garanție și sarcini	Referințe
NU SUNT	

## Anexa Nr. 1 La Partea I

## Teren

Nr cadastral	Suprafața (mp)*	Observații / Referințe
	1.200	

\* Suprafața este determinată în planul de proiecție Stereo 70.



## Date referitoare la teren

Crt	Categorie folosință	Intra vilan	Suprafața (mp)	Tarla	Parcelă	Nr. topo	Observații / Referințe
1	arabil	NU	1.200	76	37	-	

## Lungime Segmente

1) Valorile lungimilor segmentelor sunt obținute din proiecție în plan.

Punct început	X / Y	Punct sfârșit	X / Y	Lungime segment (** (m)
1	345.438,011 282.074,527	2	345.430,244 282.067,444	10.512
2	345.430,244 282.067,444	3	345.505,296 281.982,315	113.489
3	345.505,296 281.982,315	4	345.513,381 281.987,95	9.855
4	345.513,381 281.987,95	5	345.513,928 281.988,417	0.719
5	345.513,928 281.988,417	1	345.438,011 282.074,527	114.797

**\*\* Lungimile segmentelor sunt determinate în planul de proiecție Stereo 70 și sunt rotunjite la 1 milimetru.**

**\*\*\* Distanța dintre puncte este formată din segmente cumulate ce sunt mai mici decât valoarea 1 milimetru.**



**DATE DESPRE IMOBILUL NR. 14845**

Oficiul de Cadastru și Publicitate Imobiliară DOLJ  
Biroul de Cadastru și Publicitate Imobiliară Craiova

**A. Partea I. Descrierea imobilului**

TEREN Extravilan

Adresa: Jud. Dolj, T 76, P 38

Nr. Crt	Nr cadastral Nr. topografic	Suprafața* (mp)	Observații / Referințe
A1		800	Sector cadastral:34 Teren neimprejmuit;

**B. Partea II. Proprietari și acte**

Inscrieri privitoare la dreptul de proprietate și alte drepturi reale	Referințe
<b>0 / 07/02/2023</b>	
Act Notarial nr. ACT DE PARTAJ:1749, din 03/06/2015 emis de BNP BUDIANA IONUT RAZVAN;	
B1	A1
Intabulare, drept de PROPRIETATE, dobandit prin lesire Din Indiviziune, cota actuala 1/1, cota initiala 1/1 1) NEAGOE IONICA	

**C. Partea III. SARCINI .**

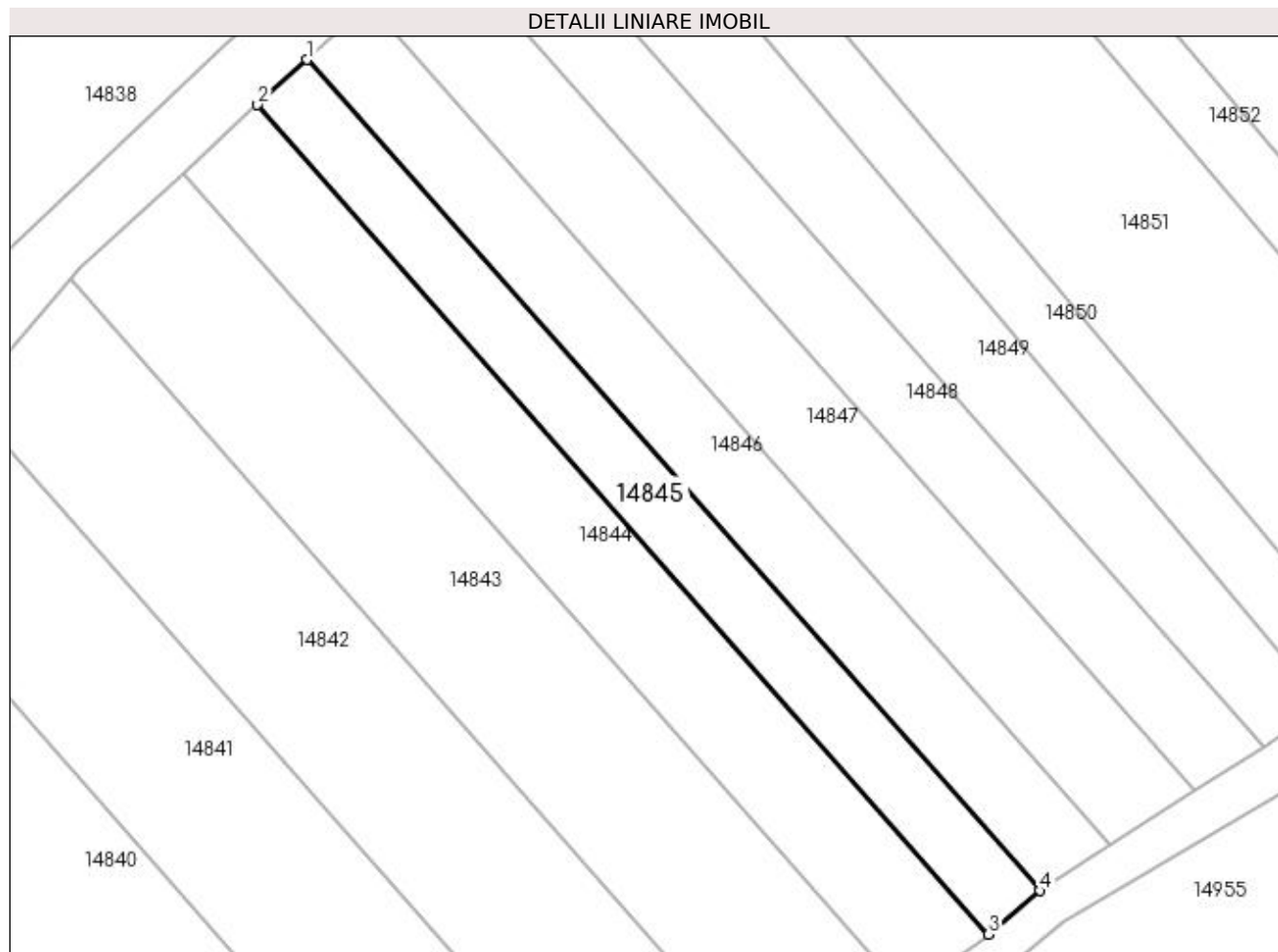
Inscrieri privind dezmembramintele dreptului de proprietate, drepturi reale de garanție și sarcini	Referințe
NU SUNT	

## Anexa Nr. 1 La Partea I

## Teren

Nr cadastral	Suprafața (mp)*	Observații / Referințe
	800	

\* Suprafața este determinată în planul de proiecție Stereo 70.



## Date referitoare la teren

Crt	Categorie folosință	Intravilan	Suprafața (mp)	Tarla	Parcelă	Nr. topo	Observații / Referințe
1	arabil	NU	800	76	38	-	

## Lungime Segmente

1) Valorile lungimilor segmentelor sunt obținute din proiecție în plan.

Punct început	X / Y	Punct sfârșit	X / Y	Lungime segment (** (m)
1	345.443,155 282.079,22	2	345.438,011 282.074,527	6.963
2	345.438,011 282.074,527	3	345.513,928 281.988,417	114.797
3	345.513,928 281.988,417	4	345.519,222 281.992,94	6.963
4	345.519,222 281.992,94	1	345.443,155 282.079,22	115.024

**\*\* Lungimile segmentelor sunt determinate în planul de proiecție Stereo 70 și sunt rotunjite la 1 milimetru.**

**\*\*\* Distanța dintre puncte este formată din segmente cumulate ce sunt mai mici decât valoarea 1 milimetru.**





**DATE DESPRE IMOBILUL NR. 14846**

Oficiul de Cadastru și Publicitate Imobiliară DOLJ  
Biroul de Cadastru și Publicitate Imobiliară Craiova

**A. Partea I. Descrierea imobilului**

TEREN Extravilan

Adresa: Jud. Dolj, T 76, P 39

Nr. Crt	Nr cadastral Nr. topografic	Suprafața* (mp)	Observații / Referințe
A1		1.000	Sector cadastral:34 Teren neimprejmuit;

**B. Partea II. Proprietari și acte**

Inscrieri privitoare la dreptul de proprietate și alte drepturi reale		Referințe
<b>0 / 07/02/2023</b>		
Act Administrativ nr. TDP:530-48414, din 15/02/1994 emis de COMISIA JUDETEANA DE FOND FUNCJAR (CERTIF. DE DECES:DP353691/03.07.2006;);		
B1	Intabulare, drept de PROPRIETATE, dobandit prin Reconstituire, cota actuala 1/1, cota initiala 1/1 1) COSOVEANU CONSTANTIN DEFUNCT:Da	A1

**C. Partea III. SARCINI .**

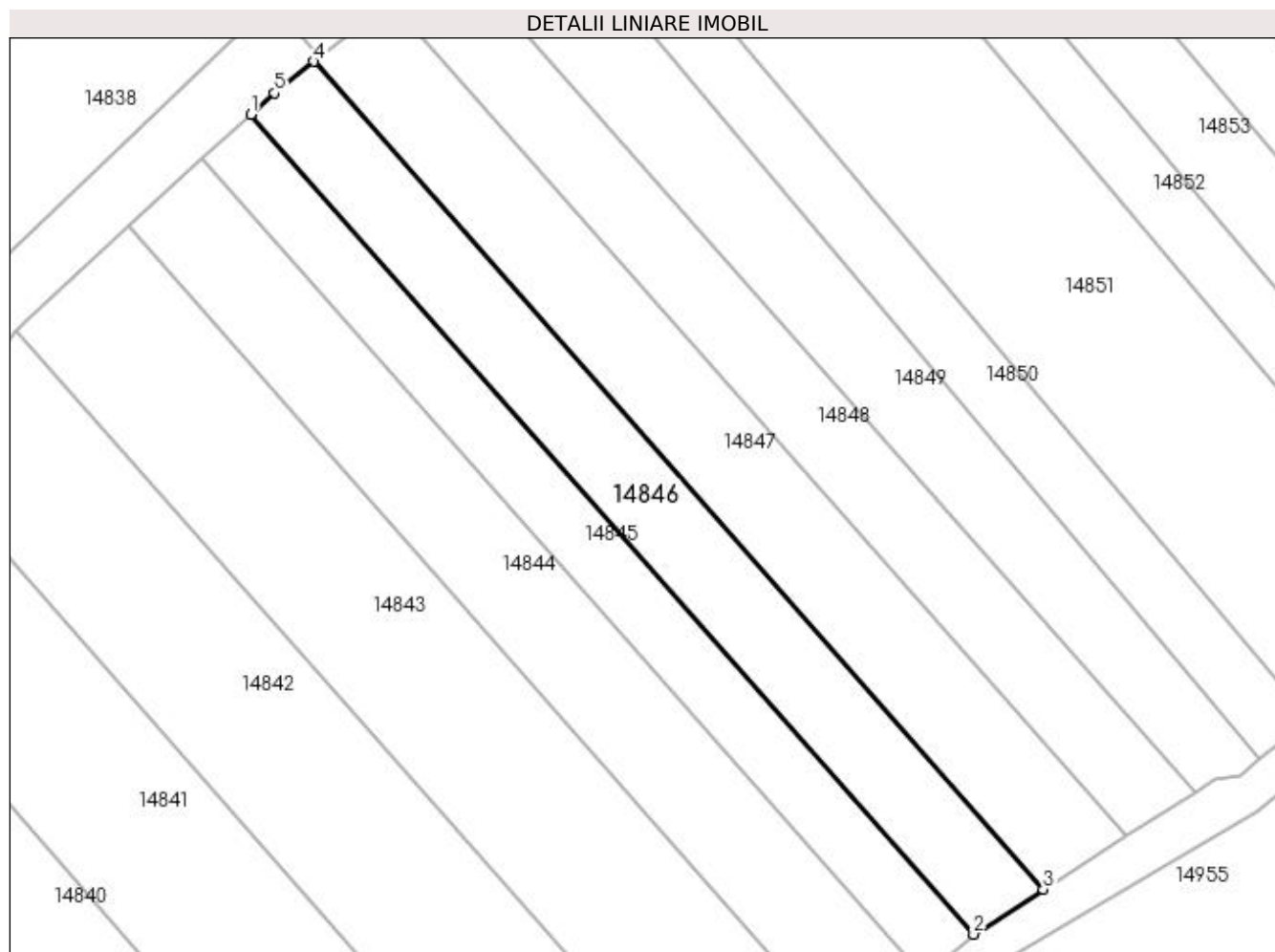
Inscrieri privind dezmembramintele dreptului de proprietate, drepturi reale de garanție și sarcini	Referințe
NU SUNT	

## Anexa Nr. 1 La Partea I

## Teren

Nr cadastral	Suprafața (mp)*	Observații / Referințe
	1.000	

\* Suprafața este determinată în planul de proiecție Stereo 70.



## Date referitoare la teren

Crt	Categorie folosință	Intra vilan	Suprafața (mp)	Tarla	Parcelă	Nr. topo	Observații / Referințe
1	arabil	NU	1.000	76	39	-	

## Lungime Segmente

1) Valorile lungimilor segmentelor sunt obținute din proiecție în plan.

Punct început	X / Y	Punct sfârșit	X / Y	Lungime segment (** (m)
1	345.443,155 282.079,22	2	345.519,222 281.992,94	115.024
2	345.519,222 281.992,94	3	345.526,587 281.997,661	8.748
3	345.526,587 281.997,661	4	345.449,782 282.084,778	116.139
4	345.449,782 282.084,778	5	345.445,623 282.081,47	5.314
5	345.445,623 282.081,47	1	345.443,155 282.079,22	3.34

**\*\* Lungimile segmentelor sunt determinate în planul de proiecție Stereo 70 și sunt rotunjite la 1 milimetru.**

**\*\*\* Distanța dintre puncte este formată din segmente cumulate ce sunt mai mici decât valoarea 1 milimetru.**



**DATE DESPRE IMOBILUL NR. 14847**

Oficiul de Cadastru și Publicitate Imobiliară DOLJ  
Biroul de Cadastru și Publicitate Imobiliară Craiova

**A. Partea I. Descrierea imobilului**

TEREN Extravilan

Adresa: Jud. Dolj, T 76

Nr. Crt	Nr cadastral Nr. topografic	Suprafața* (mp)	Observații / Referințe
A1		Din acte: 0 Masurata: 1.200	Sector cadastral:34 Teren neimprejmuit;

**B. Partea II. Proprietari și acte**

Inscrieri privitoare la dreptul de proprietate și alte drepturi reale		Referințe
<b>0 / 07/02/2023</b>		
Act Normativ nr. LEGE:7, din 13/03/1996 emis de PARLAMENTUL ROMANIEI;		
B1	Inscrierea provizorie, drept de PROPRIETATE, dobandit prin Lege, cota actuala 1/1, cota initiala 1/1 1) NEIDENTIFICAT NEIDENTIFICAT	A1

**C. Partea III. SARCINI .**

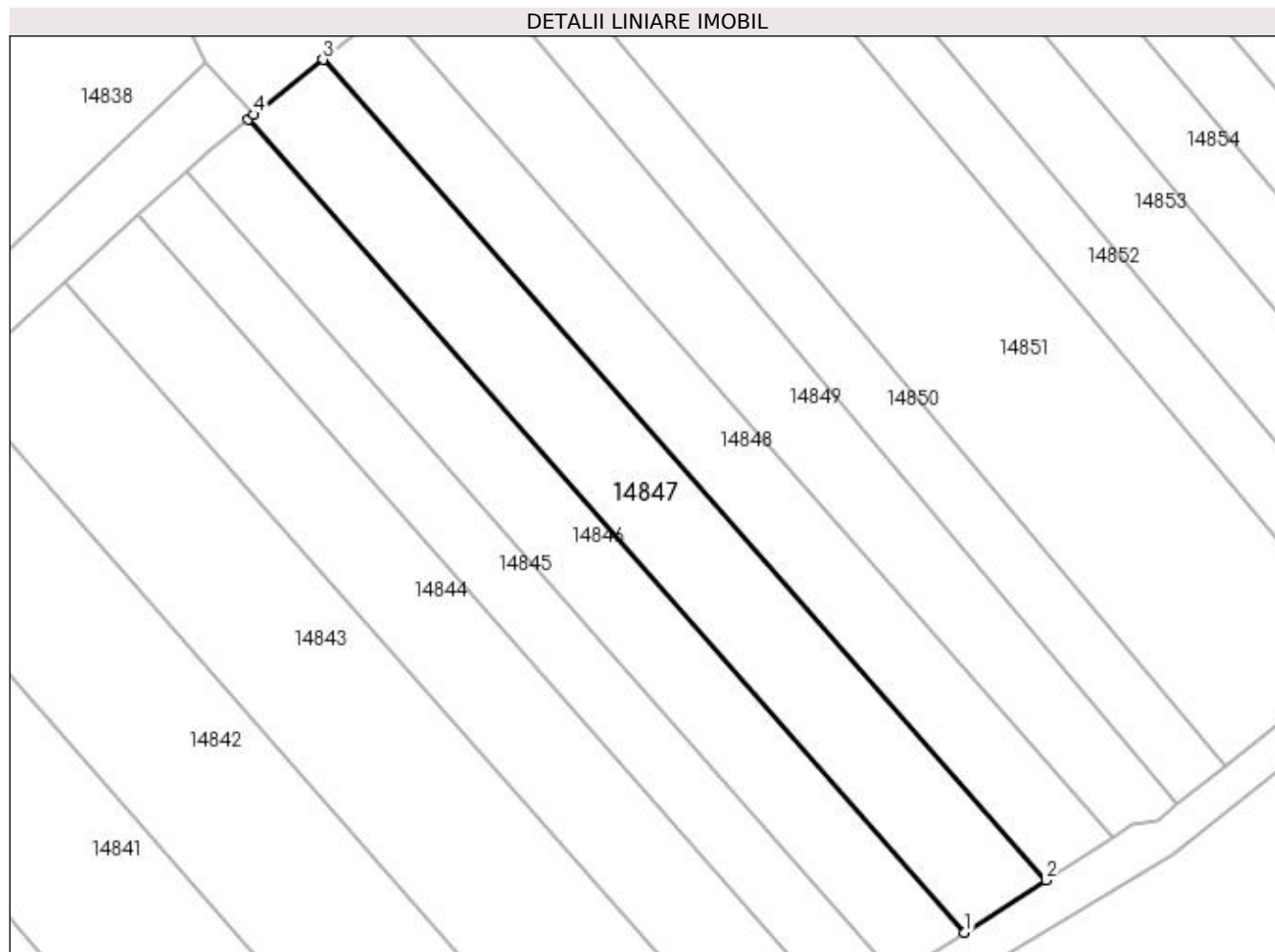
Inscrieri privind dezmembramintele dreptului de proprietate, drepturi reale de garanție și sarcini	Referințe
NU SUNT	

## Anexa Nr. 1 La Partea I

## Teren

Nr cadastral	Suprafața (mp)*	Observații / Referințe
	Din acte: 0 Masurata: 1.200	

\* Suprafața este determinată în planul de proiecție Stereo 70.



## Date referitoare la teren

Crt	Categorie folosință	Intra vilan	Suprafața (mp)	Tarla	Parcelă	Nr. topo	Observații / Referințe
1	arabil	NU	1.200	76		-	

## Lungime Segmente

1) Valorile lungimilor segmentelor sunt obținute din proiecție în plan.

Punct început	X / Y	Punct sfârșit	X / Y	Lungime segment (** (m)
1	345.526,587 281.997,661	2	345.535,349 282.003,276	10.407
2	345.535,349 282.003,276	3	345.457,841 282.091,19	117.202
3	345.457,841 282.091,19	4	345.450,436 282.085,299	9.462
4	345.450,436 282.085,299	5	345.449,782 282.084,778	0.836
5	345.449,782 282.084,778	1	345.526,587 281.997,661	116.139

**\*\* Lungimile segmentelor sunt determinate în planul de proiecție Stereo 70 și sunt rotunjite la 1 milimetru.**

**\*\*\* Distanța dintre puncte este formată din segmente cumulate ce sunt mai mici decât valoarea 1 milimetru.**





**DATE DESPRE IMOBILUL NR. 14848**

Oficiul de Cadastru și Publicitate Imobiliară DOLJ  
Biroul de Cadastru și Publicitate Imobiliară Craiova

**A. Partea I. Descrierea imobilului**

TEREN Extravilan

Adresa: Jud. Dolj, T 76, P 41

Nr. Crt	Nr cadastral Nr. topografic	Suprafața* (mp)	Observații / Referințe
A1	33741	1.000	Sector cadastral:34 Teren neimprejmuit;

**B. Partea II. Proprietari și acte**

Inscrieri privitoare la dreptul de proprietate și alte drepturi reale	Referințe
<b>144324 / 03/08/2022</b>	
Act Notarial nr. CM:278, din 02/08/2022 emis de BNP DOBRE FLORICA;	
B1	A1
Intabulare, drept de PROPRIETATE, dobandit prin Succesiune, cota actuala 1/1, cota initiala 1/1 1) STEFANA FLORICA	

**C. Partea III. SARCINI .**

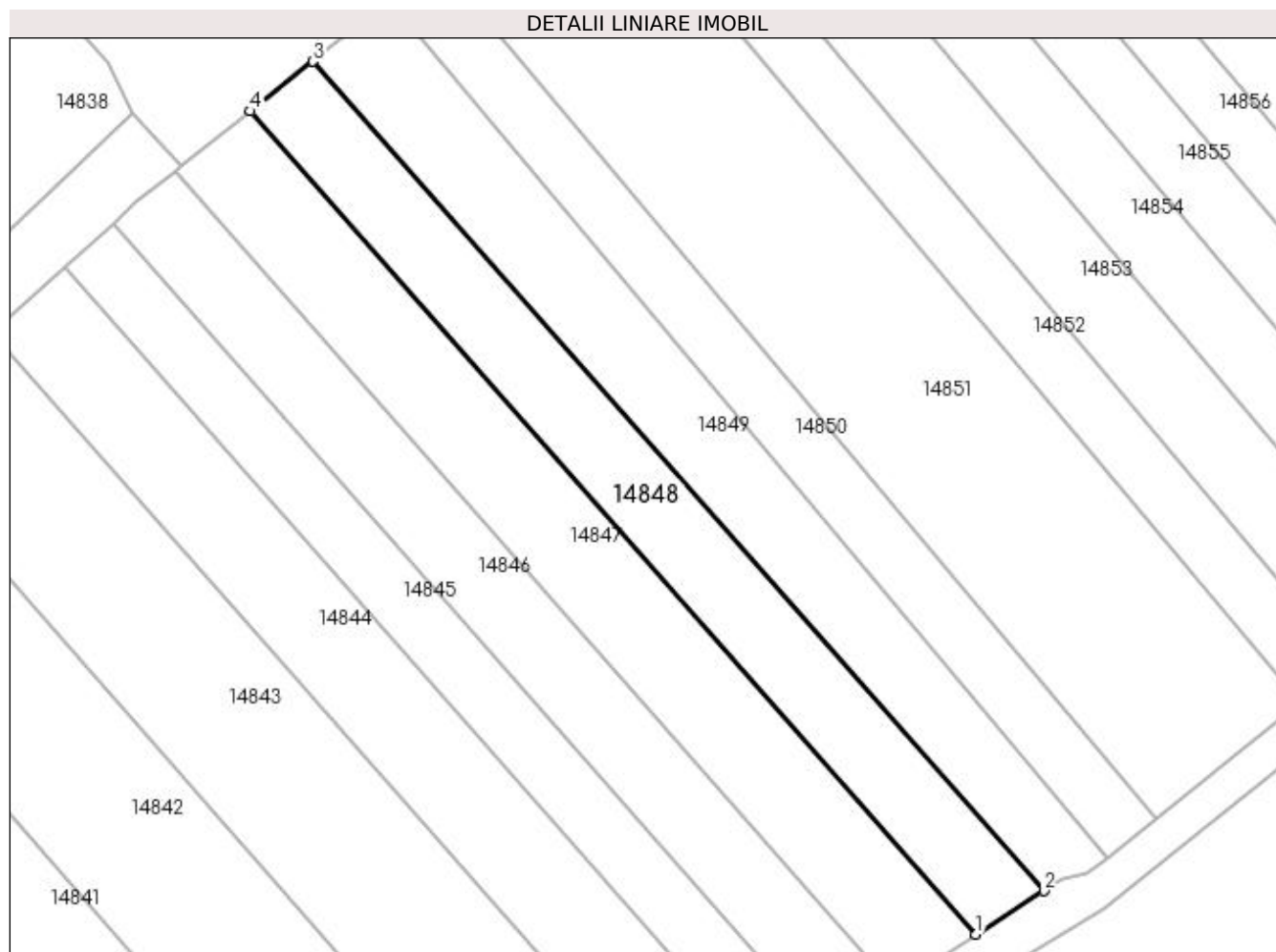
Inscrieri privind dezmembramintele dreptului de proprietate, drepturi reale de garanție și sarcini	Referințe
NU SUNT	

## Anexa Nr. 1 La Partea I

## Teren

Nr cadastral	Suprafața (mp)*	Observații / Referințe
33741	1.000	

\* Suprafața este determinată în planul de proiecție Stereo 70.



## Date referitoare la teren

Crt	Categorie folosință	Intra vilan	Suprafața (mp)	Tarla	Parcelă	Nr. topo	Observații / Referințe
1	arabil	NU	1.000	76	41	-	

## Lungime Segmente

1) Valorile lungimilor segmentelor sunt obținute din proiecție în plan.

Punct început	X / Y	Punct sfârșit	X / Y	Lungime segment (** (m)
1	345.535,349 282.003,276	2	345.542,589 282.007,917	8.6
2	345.542,589 282.007,917	3	345.464,502 282.096,489	118.079
3	345.464,502 282.096,489	4	345.457,841 282.091,19	8.512
4	345.457,841 282.091,19	1	345.535,349 282.003,276	117.202

**\*\* Lungimile segmentelor sunt determinate în planul de proiecție Stereo 70 și sunt rotunjite la 1 milimetru.**

**\*\*\* Distanța dintre puncte este formată din segmente cumulate ce sunt mai mici decât valoarea 1 milimetru.**



**DATE DESPRE IMOBILUL NR. 14849**

Oficiul de Cadastru și Publicitate Imobiliară DOLJ  
Biroul de Cadastru și Publicitate Imobiliară Craiova

**A. Partea I. Descrierea imobilului**

TEREN Extravilan

Adresa: Jud. Dolj, T 76

Nr. Crt	Nr cadastral Nr. topografic	Suprafața* (mp)	Observații / Referințe
A1		Din acte: 0 Masurata: 1.064	Sector cadastral:34 Teren neimprejmuit;

**B. Partea II. Proprietari și acte**

Inscrieri privitoare la dreptul de proprietate și alte drepturi reale		Referințe
<b>0 / 07/02/2023</b>		
Act Normativ nr. LEGE:7, din 13/03/1996 emis de PARLAMENTUL ROMANIEI;		
B1	Inscrierea provizorie, drept de PROPRIETATE, dobandit prin Lege, cota actuala 1/1, cota initiala 1/1 1) NEIDENTIFICAT NEIDENTIFICAT	A1

**C. Partea III. SARCINI .**

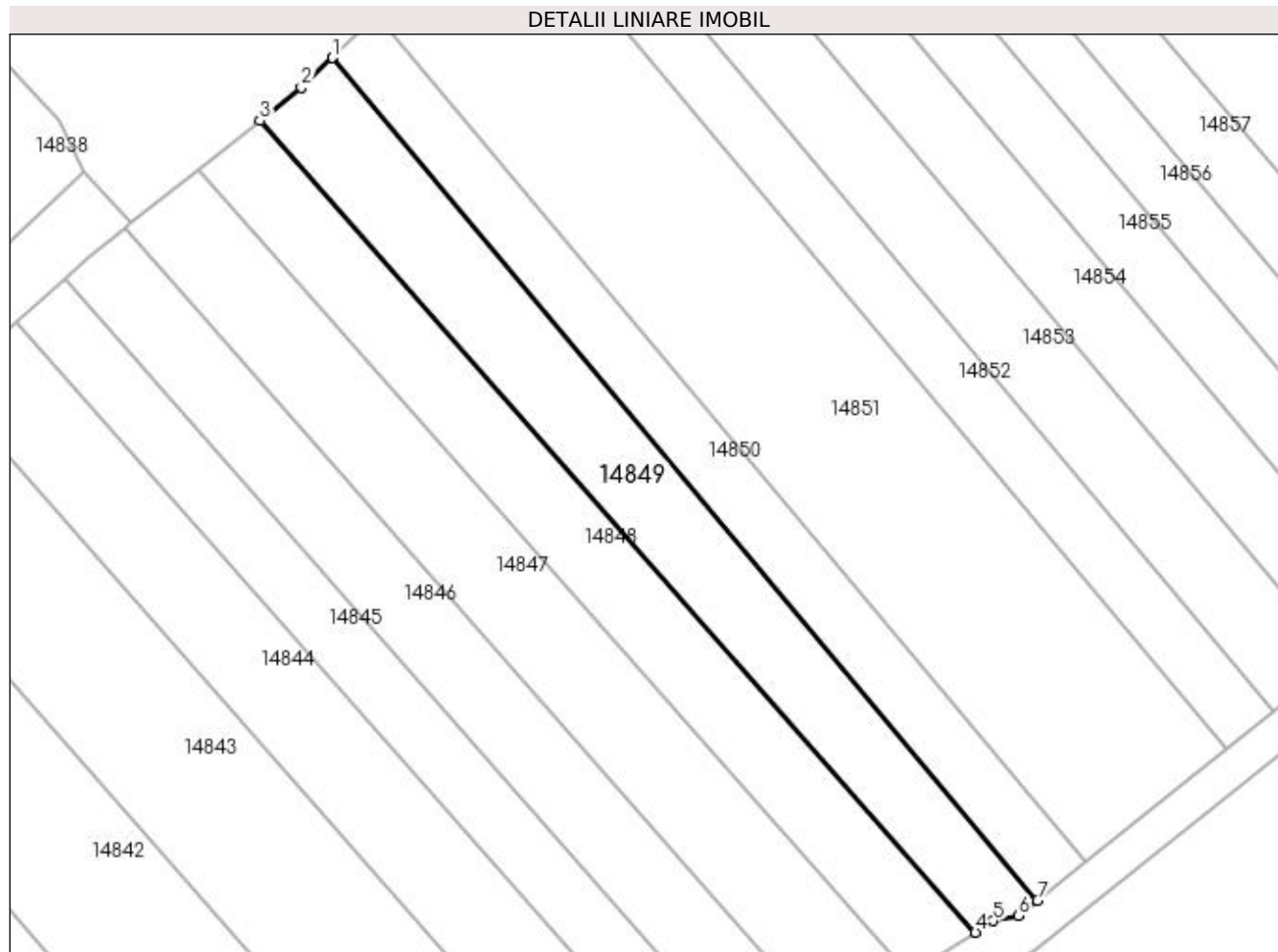
Inscrieri privind dezmembramintele dreptului de proprietate, drepturi reale de garanție și sarcini	Referințe
NU SUNT	

## Anexa Nr. 1 La Partea I

## Teren

Nr cadastral	Suprafața (mp)*	Observații / Referințe
	Din acte: 0 Masurata: 1.064	

\* Suprafața este determinată în planul de proiecție Stereo 70.



## Date referitoare la teren

Crt	Categorie folosință	Intra vilan	Suprafața (mp)	Tarla	Parcelă	Nr. topo	Observații / Referințe
1	arabil	NU	1.064	76		-	

## Lungime Segmente

1) Valorile lungimilor segmentelor sunt obținute din proiecție în plan.

Punct început	X / Y	Punct sfârșit	X / Y	Lungime segment (** (m)
1	345.472,441 282.103,339	2	345.469,037 282.100,096	4.702
2	345.469,037 282.100,096	3	345.464,502 282.096,489	5.795
3	345.464,502 282.096,489	4	345.542,589 282.007,917	118.079
4	345.542,589 282.007,917	5	345.544,552 282.009,175	2.332
5	345.544,552 282.009,175	6	345.547,286 282.009,718	2.787

Punct început	X / Y	Punct sfârșit	X / Y	Lungime segment (** (m)
6	345.547,286 282.009,718	7	345.549,372 282.011,392	2.675
7	345.549,372 282.011,392	1	345.472,441 282.103,339	119.886

\*\* Lungimile segmentelor sunt determinate în planul de proiecție Stereo 70 și sunt rotunjite la 1 milimetru.

\*\*\* Distanța dintre puncte este formată din segmente cumulate ce sunt mai mici decât valoarea 1 milimetru.





**DATE DESPRE IMOBILUL NR. 14850**

Oficiul de Cadastru și Publicitate Imobiliară DOLJ  
Biroul de Cadastru și Publicitate Imobiliară Craiova

**A. Partea I. Descrierea imobilului**

TEREN Extravilan

Adresa: Jud. Dolj, T 76, P 45

Nr. Crt	Nr cadastral Nr. topografic	Suprafața* (mp)	Observații / Referințe
A1		800	Sector cadastral:34 Teren neimprejmuit;

**B. Partea II. Proprietari și acte**

Inscrieri privitoare la dreptul de proprietate și alte drepturi reale	Referințe
<b>0 / 07/02/2023</b>	
Act Administrativ nr. TDP:1638-48628, din 27/02/1996 emis de COMISIA JUDETEANA DE FOND FUNCICIAR;	
B1	A1
Intabulare, drept de PROPRIETATE, dobandit prin Reconstituire, cota actuala 1/1, cota initiala 1/1 1) <b>BADOIU ION</b> , LIPSA CNP	

**C. Partea III. SARCINI .**

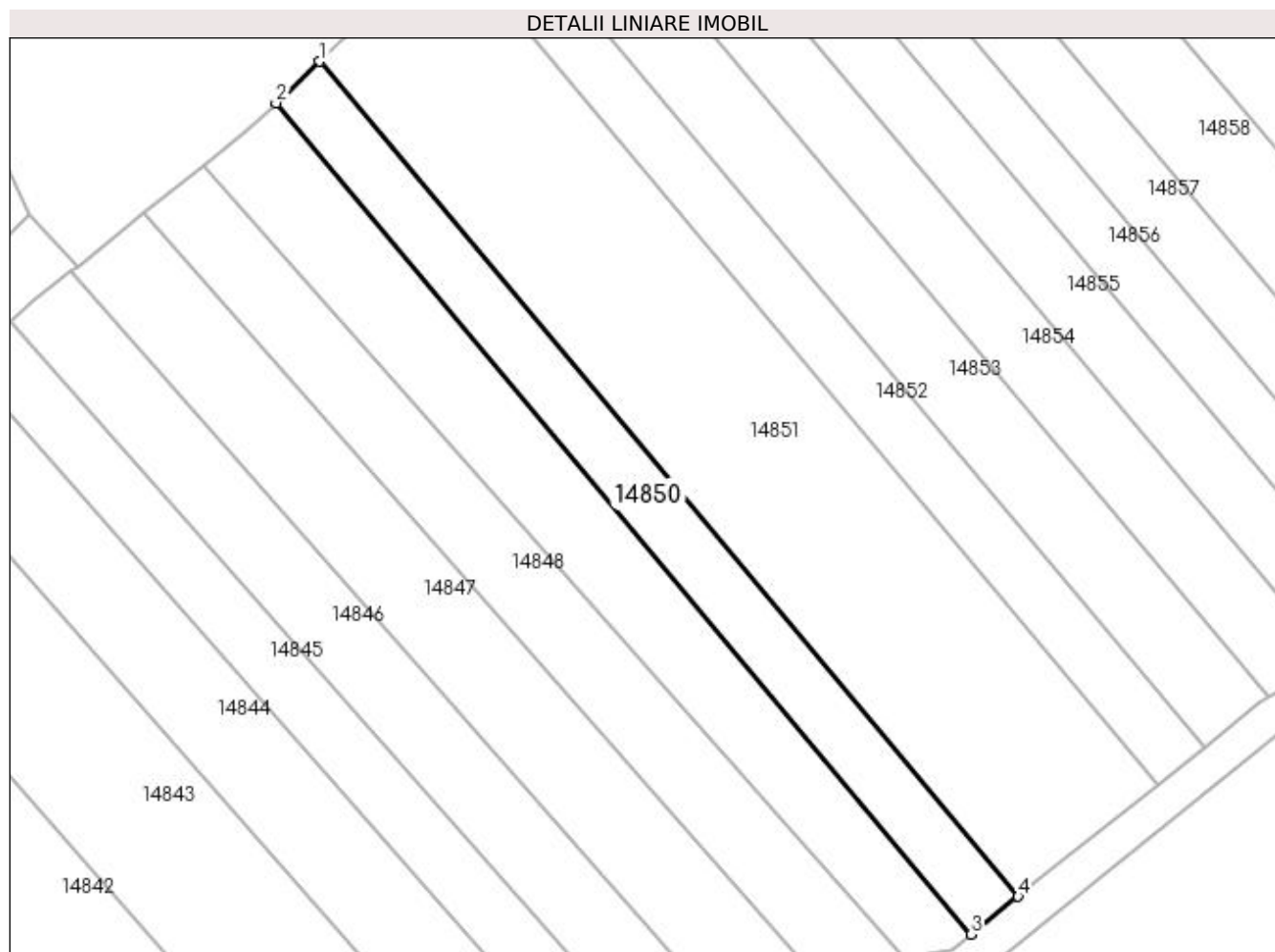
Inscrieri privind dezmembramintele dreptului de proprietate, drepturi reale de garanție și sarcini	Referințe
NU SUNT	

## Anexa Nr. 1 La Partea I

## Teren

Nr cadastral	Suprafața (mp)*	Observații / Referințe
	800	

\* Suprafața este determinată în planul de proiecție Stereo 70.



## Date referitoare la teren

Crt	Categorie folosință	Intra vilan	Suprafața (mp)	Tarla	Parcelă	Nr. topo	Observații / Referințe
1	arabil	NU	800	76	45	-	

## Lungime Segmente

1) Valorile lungimilor segmentelor sunt obținute din proiecție în plan.

Punct început	X / Y	Punct sfârșit	X / Y	Lungime segment (** (m)
1	345.477,271 282.107,94	2	345.472,441 282.103,339	6.671
2	345.472,441 282.103,339	3	345.549,372 282.011,392	119.886
3	345.549,372 282.011,392	4	345.554,565 282.015,56	6.659
4	345.554,565 282.015,56	1	345.477,271 282.107,94	120.451

**\*\* Lungimile segmentelor sunt determinate în planul de proiecție Stereo 70 și sunt rotunjite la 1 milimetru.**

**\*\*\* Distanța dintre puncte este formată din segmente cumulate ce sunt mai mici decât valoarea 1 milimetru.**



**DATE DESPRE IMOBILUL NR. 14851**

Oficiul de Cadastru și Publicitate Imobiliară DOLJ  
Biroul de Cadastru și Publicitate Imobiliară Craiova

**A. Partea I. Descrierea imobilului**

TEREN Extravilan

Adresa: Jud. Dolj, T 76, P 45

Nr. Crt	Nr cadastral Nr. topografic	Suprafața* (mp)	Observații / Referințe
A1		2.400	Sector cadastral:34 Teren neimprejmuit;

**B. Partea II. Proprietari și acte**

Inscrieri privitoare la dreptul de proprietate și alte drepturi reale	Referințe
<b>0 / 07/02/2023</b>	
Act Administrativ nr. TDP:3521, din 30/11/2002 emis de COMISIA JUDETEANA DE FOND FUNCJAR;	
B1	A1
Intabulare, drept de PROPRIETATE, dobandit prin Reconstituire, cota actuala 1/1, cota initiala 1/1 1) <b>VISAN MARIA</b> , LIPSA CNP	

**C. Partea III. SARCINI .**

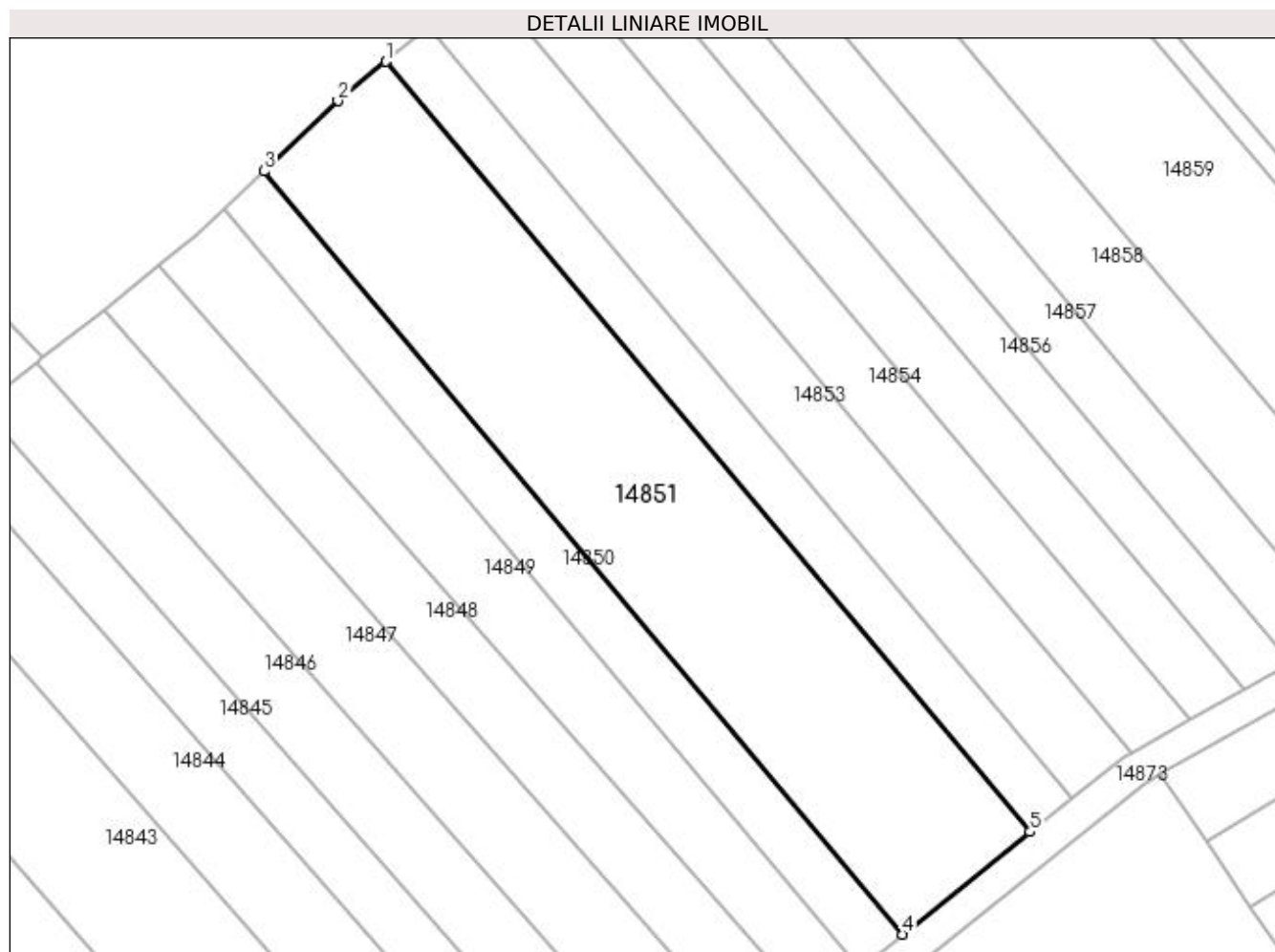
Inscrieri privind dezmembramintele dreptului de proprietate, drepturi reale de garanție și sarcini	Referințe
NU SUNT	

## Anexa Nr. 1 La Partea I

## Teren

Nr cadastral	Suprafața (mp)*	Observații / Referințe
	2.400	

\* Suprafața este determinată în planul de proiecție Stereo 70.



## Date referitoare la teren

Crt	Categorie folosință	Intra vilan	Suprafața (mp)	Tarla	Parcelă	Nr. topo	Observații / Referințe
1	arabil	NU	2.400	76	45	-	

## Lungime Segmente

1) Valorile lungimilor segmentelor sunt obținute din proiecție în plan.

Punct început	X / Y	Punct sfârșit	X / Y	Lungime segment (** (m)
1	345.492,002 282.121,197	2	345.486,185 282.116,431	7.52
2	345.486,185 282.116,431	3	345.477,271 282.107,94	12.311
3	345.477,271 282.107,94	4	345.554,565 282.015,56	120.451
4	345.554,565 282.015,56	5	345.570,013 282.027,959	19.808
5	345.570,013 282.027,959	1	345.492,002 282.121,197	121.569

**\*\* Lungimile segmentelor sunt determinate în planul de proiecție Stereo 70 și sunt rotunjite la 1 milimetru.**

**\*\*\* Distanța dintre puncte este formată din segmente cumulate ce sunt mai mici decât valoarea 1 milimetru.**





**DATE DESPRE IMOBILUL NR. 14852**

Oficiul de Cadastru și Publicitate Imobiliară DOLJ  
Biroul de Cadastru și Publicitate Imobiliară Craiova

**A. Partea I. Descrierea imobilului**

TEREN Extravilan

Adresa: Jud. Dolj, T 76, P 46

Nr. Crt	Nr cadastral Nr. topografic	Suprafața* (mp)	Observații / Referințe
A1		800	Sector cadastral:34 Teren neimprejmuit;

**B. Partea II. Proprietari și acte**

Inscrieri privitoare la dreptul de proprietate și alte drepturi reale	Referințe
<b>0 / 07/02/2023</b>	
Act Administrativ nr. TDP:1667-48628, din 12/03/1996 emis de COMISIA JUDETEANA DE FOND FUNCJAR;	
B1	A1
Intabulare, drept de PROPRIETATE, dobandit prin Constituire, cota actuala 1/1, cota initiala 1/1 1) BRAILOVRSCHI TRAIAN	

**C. Partea III. SARCINI .**

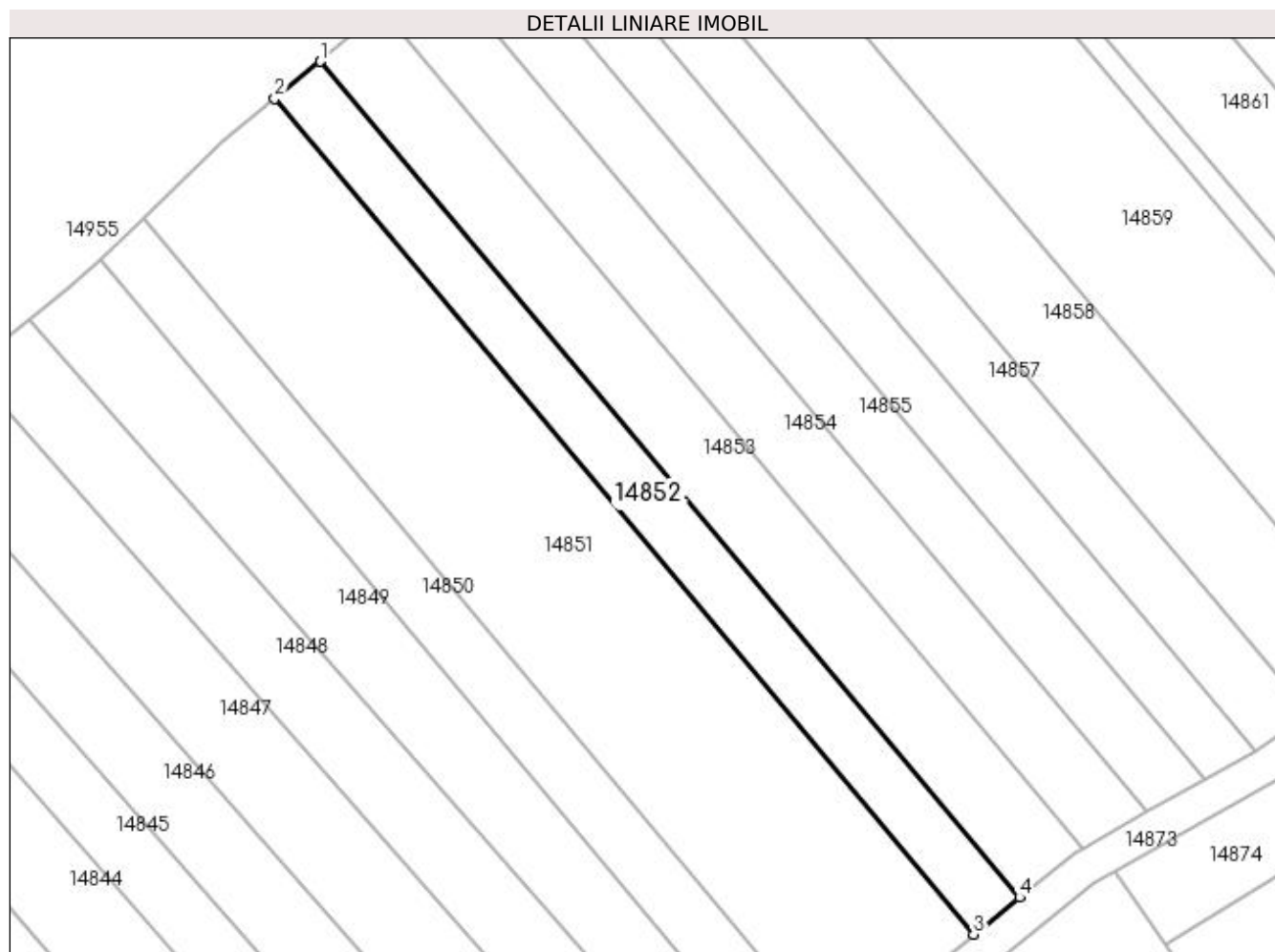
Inscrieri privind dezmembramintele dreptului de proprietate, drepturi reale de garanție și sarcini	Referințe
NU SUNT	

## Anexa Nr. 1 La Partea I

## Teren

Nr cadastral	Suprafața (mp)*	Observații / Referințe
	800	

\* Suprafața este determinată în planul de proiecție Stereo 70.



## Date referitoare la teren

Crt	Categorie folosință	Intravilan	Suprafața (mp)	Tarla	Parcelă	Nr. topo	Observații / Referințe
1	arabil	NU	800	76	46	-	

## Lungime Segmente

1) Valorile lungimilor segmentelor sunt obținute din proiecție în plan.

Punct început	X / Y	Punct sfârșit	X / Y	Lungime segment (** (m)
1	345.497,091 282.125,367	2	345.492,002 282.121,197	6.579
2	345.492,002 282.121,197	3	345.570,013 282.027,959	121.569
3	345.570,013 282.027,959	4	345.575,145 282.032,078	6.581
4	345.575,145 282.032,078	1	345.497,091 282.125,367	121.636

**\*\* Lungimile segmentelor sunt determinate în planul de proiecție Stereo 70 și sunt rotunjite la 1 milimetru.**

**\*\*\* Distanța dintre puncte este formată din segmente cumulate ce sunt mai mici decât valoarea 1 milimetru.**



**DATE DESPRE IMOBILUL NR. 14853**

Oficiul de Cadastru și Publicitate Imobiliară DOLJ  
Biroul de Cadastru și Publicitate Imobiliară Craiova

**A. Partea I. Descrierea imobilului**

TEREN Extravilan

Adresa: Jud. Dolj, T 76, P 47

Nr. Crt	Nr cadastral Nr. topografic	Suprafața* (mp)	Observații / Referințe
A1		1.100	Sector cadastral:34 Teren neimprejmuit;

**B. Partea II. Proprietari și acte**

Inscrieri privitoare la dreptul de proprietate și alte drepturi reale	Referințe
<b>0 / 07/02/2023</b>	
Act Administrativ nr. TDP:1472-60682, din 26/09/1995 emis de COMISIA JUDETEANA DE FOND FUNCJAR;	
B1	A1
Intabulare, drept de PROPRIETATE, dobandit prin Reconstituire, cota actuala 1/1, cota initiala 1/1 1) VOINEA CONSTANTIN, LIPSA CNP	

**C. Partea III. SARCINI .**

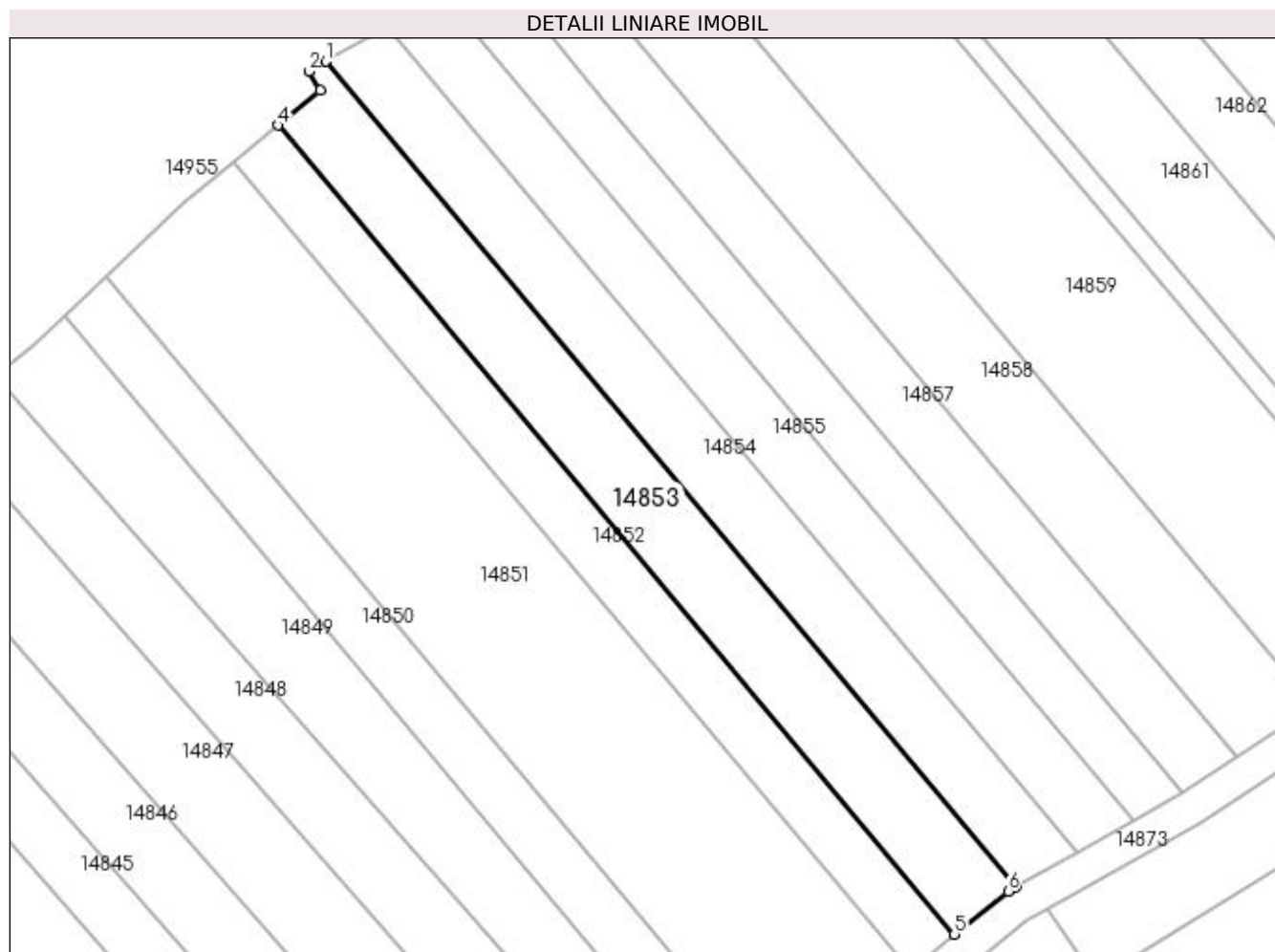
Inscrieri privind dezmembramintele dreptului de proprietate, drepturi reale de garanție și sarcini	Referințe
NU SUNT	

## Anexa Nr. 1 La Partea I

## Teren

Nr cadastral	Suprafața (mp)*	Observații / Referințe
	1.100	

\* Suprafața este determinată în planul de proiecție Stereo 70.



## Date referitoare la teren

Crt	Categorie folosință	Intra vilan	Suprafața (mp)	Tarla	Parcelă	Nr. topo	Observații / Referințe
1	arabil	NU	1.100	76	47	-	

## Lungime Segmente

1) Valorile lungimilor segmentelor sunt obținute din proiecție în plan.

Punct început	X / Y	Punct sfârșit	X / Y	Lungime segment (** (m)
1	345.502,668 282.132,712	2	345.500,662 282.131,586	2.3
2	345.500,662 282.131,586	3	345.501,942 282.129,342	2.583
3	345.501,942 282.129,342	4	345.497,091 282.125,367	6.272
4	345.497,091 282.125,367	5	345.575,145 282.032,078	121.636
5	345.575,145 282.032,078	6	345.581,335 282.037,046	7.937

Punct început	X / Y	Punct sfârșit	X / Y	Lungime segment (** (m)
6	345.581,335 282.037,046	7	345.582,27 282.037,573	1.073
7	345.582,27 282.037,573	1	345.502,668 282.132,712	124.048

\*\* Lungimile segmentelor sunt determinate în planul de proiecție Stereo 70 și sunt rotunjite la 1 milimetru.

\*\*\* Distanța dintre puncte este formată din segmente cumulate ce sunt mai mici decât valoarea 1 milimetru.





**DATE DESPRE IMOBILUL NR. 14854**

Oficiul de Cadastru și Publicitate Imobiliară DOLJ  
Biroul de Cadastru și Publicitate Imobiliară Craiova

**A. Partea I. Descrierea imobilului**

TEREN Extravilan

Adresa: Jud. Dolj, T 76, P 48

Nr. Crt	Nr cadastral Nr. topografic	Suprafața* (mp)	Observații / Referințe
A1		1.000	Sector cadastral:34 Teren neimprejmuit;

**B. Partea II. Proprietari și acte**

Inscrieri privitoare la dreptul de proprietate și alte drepturi reale	Referințe
<b>0 / 07/02/2023</b>	
Act Administrativ nr. TDP:2006-44772, din 09/12/1996 emis de COMISIA JUDETEANA DE FOND FUNCICIAR;	
B1	A1
Intabulare, drept de PROPRIETATE, dobandit prin Reconstituire, cota actuala 1/1, cota initiala 1/1 1) PISICA OPRITA	

**C. Partea III. SARCINI .**

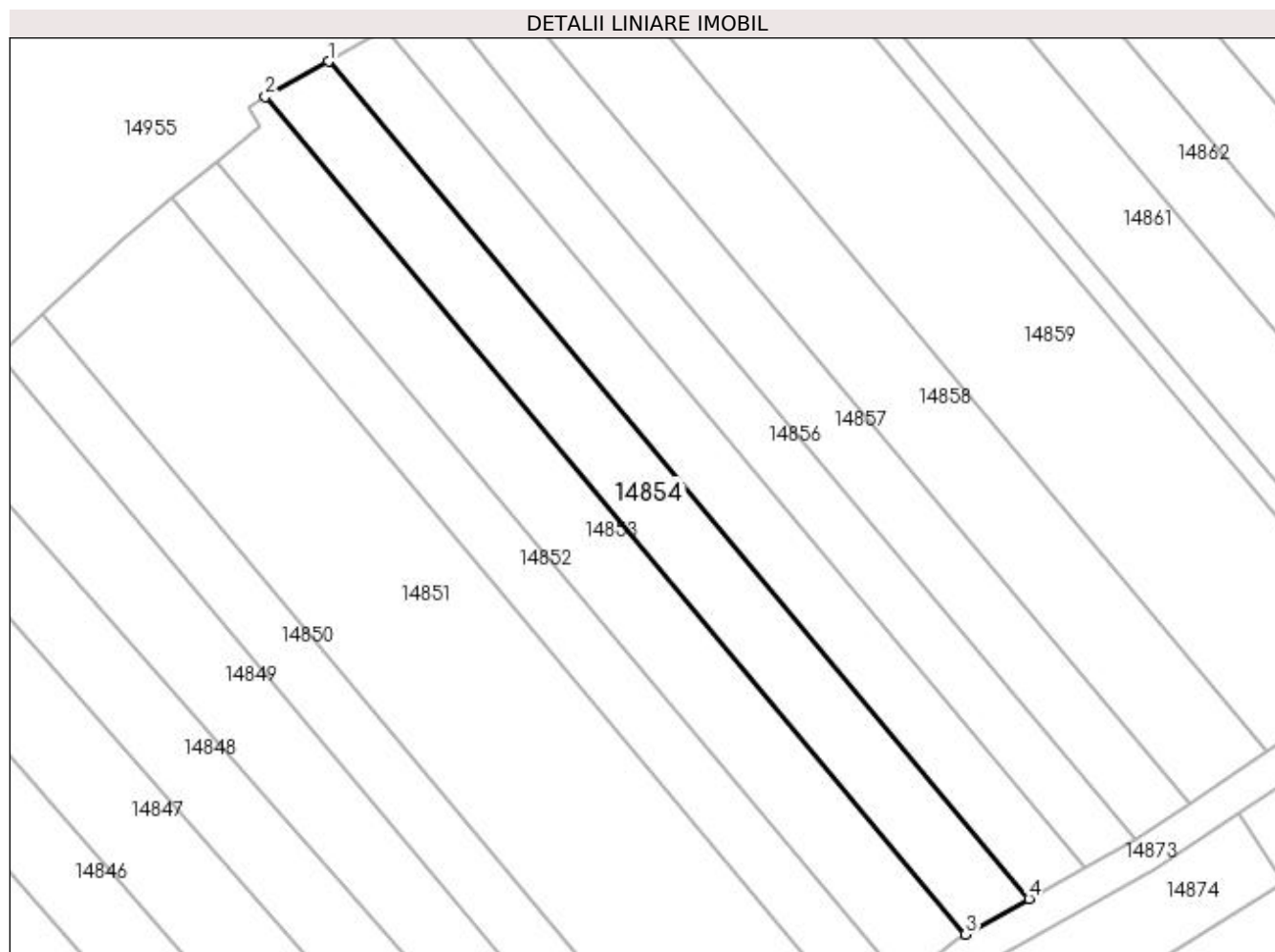
Inscrieri privind dezmembramintele dreptului de proprietate, drepturi reale de garanție și sarcini	Referințe
NU SUNT	

## Anexa Nr. 1 La Partea I

## Teren

Nr cadastral	Suprafața (mp)*	Observații / Referințe
	1.000	

\* Suprafața este determinată în planul de proiecție Stereo 70.



## Date referitoare la teren

Crt	Categorie folosință	Intravilan	Suprafața (mp)	Tarla	Parcelă	Nr. topo	Observații / Referințe
1	arabil	NU	1.000	76	48	-	

## Lungime Segmente

1) Valorile lungimilor segmentelor sunt obținute din proiecție în plan.

Punct început	X / Y	Punct sfârșit	X / Y	Lungime segment (** (m)
1	345.509,82 282.136,727	2	345.502,668 282.132,712	8.202
2	345.502,668 282.132,712	3	345.582,27 282.037,573	124.048
3	345.582,27 282.037,573	4	345.589,414 282.041,597	8.199
4	345.589,414 282.041,597	1	345.509,82 282.136,727	124.036

**\*\* Lungimile segmentelor sunt determinate în planul de proiecție Stereo 70 și sunt rotunjite la 1 milimetru.**

**\*\*\* Distanța dintre puncte este formată din segmente cumulate ce sunt mai mici decât valoarea 1 milimetru.**



**DATE DESPRE IMOBILUL NR. 14855**

Oficiul de Cadastru și Publicitate Imobiliară DOLJ  
Biroul de Cadastru și Publicitate Imobiliară Craiova

**A. Partea I. Descrierea imobilului**

TEREN Extravilan

Adresa: Jud. Dolj, T 76, P 49

Nr. Crt	Nr cadastral Nr. topografic	Suprafața* (mp)	Observații / Referințe
A1	33555	900	Sector cadastral:34 Teren neimprejmuit;

**B. Partea II. Proprietari și acte**

Inscrieri privitoare la dreptul de proprietate și alte drepturi reale	Referințe
<b>191926 / 10/10/2022</b>	
Act Notarial nr. CVC:2067, din 10/10/2022 emis de NP STOENESCU FLOREA;	
B1	A1
Intabulare, drept de PROPRIETATE, dobandit prin Conventie, cota actuala 1/1, cota initiala 1/1	
1) PISICA COSTEL	
2) PISICA IONELA	

**C. Partea III. SARCINI .**

Inscrieri privind dezmembramintele dreptului de proprietate, drepturi reale de garanție și sarcini	Referințe
NU SUNT	

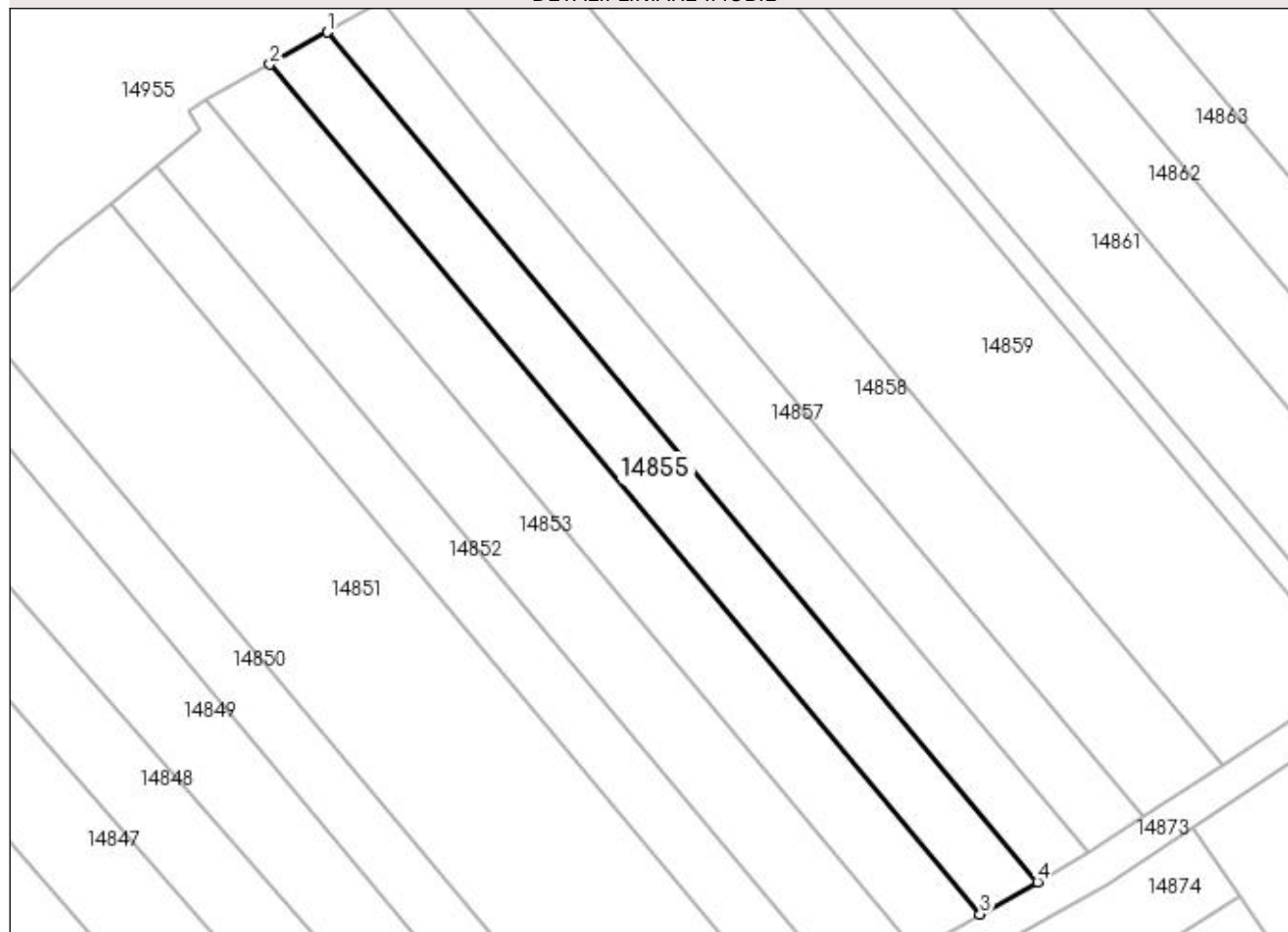
## Anexa Nr. 1 La Partea I

## Teren

Nr cadastral	Suprafața (mp)*	Observații / Referințe
33555	900	

\* Suprafața este determinată în planul de proiecție Stereo 70.

## DETALII LINIARE IMOBIL



## Date referitoare la teren

Crt	Categorie folosință	Intravilan	Suprafața (mp)	Tarla	Parcelă	Nr. topo	Observații / Referințe
1	arabil	NU	900	76	49	-	

## Lungime Segmente

1) Valorile lungimilor segmentelor sunt obținute din proiecție în plan.

Punct început	X / Y	Punct sfârșit	X / Y	Lungime segment (** (m)
1	345.516,257 282.140,342	2	345.509,82 282.136,727	7.383
2	345.509,82 282.136,727	3	345.589,414 282.041,597	124.036
3	345.589,414 282.041,597	4	345.595,844 282.045,22	7.38
4	345.595,844 282.045,22	1	345.516,257 282.140,342	124.025

**\*\* Lungimile segmentelor sunt determinate în planul de proiecție Stereo 70 și sunt rotunjite la 1 milimetru.**

**\*\*\* Distanța dintre puncte este formată din segmente cumulate ce sunt mai mici decât valoarea 1 milimetru.**





**DATE DESPRE IMOBILUL NR. 14856**

Oficiul de Cadastru și Publicitate Imobiliară DOLJ  
Biroul de Cadastru și Publicitate Imobiliară Craiova

**A. Partea I. Descrierea imobilului**

TEREN Extravilan

Adresa: Jud. Dolj, T 76, P 52

Nr. Crt	Nr cadastral Nr. topografic	Suprafața* (mp)	Observații / Referințe
A1		800	Sector cadastral:34 Teren neimprejmuit;

**B. Partea II. Proprietari și acte**

Inscrieri privitoare la dreptul de proprietate și alte drepturi reale	Referințe
<b>0 / 07/02/2023</b>	
Act Administrativ nr. TDP:5-59405, din 25/08/1993 emis de COMISIA JUDETEANA DE FOND FUNCJAR;	
B1	A1
Intabulare, drept de PROPRIETATE, dobandit prin Reconstituire, cota actuala 1/1, cota initiala 1/1 1) ONEL MARIN, LIPSA CNP	

**C. Partea III. SARCINI .**

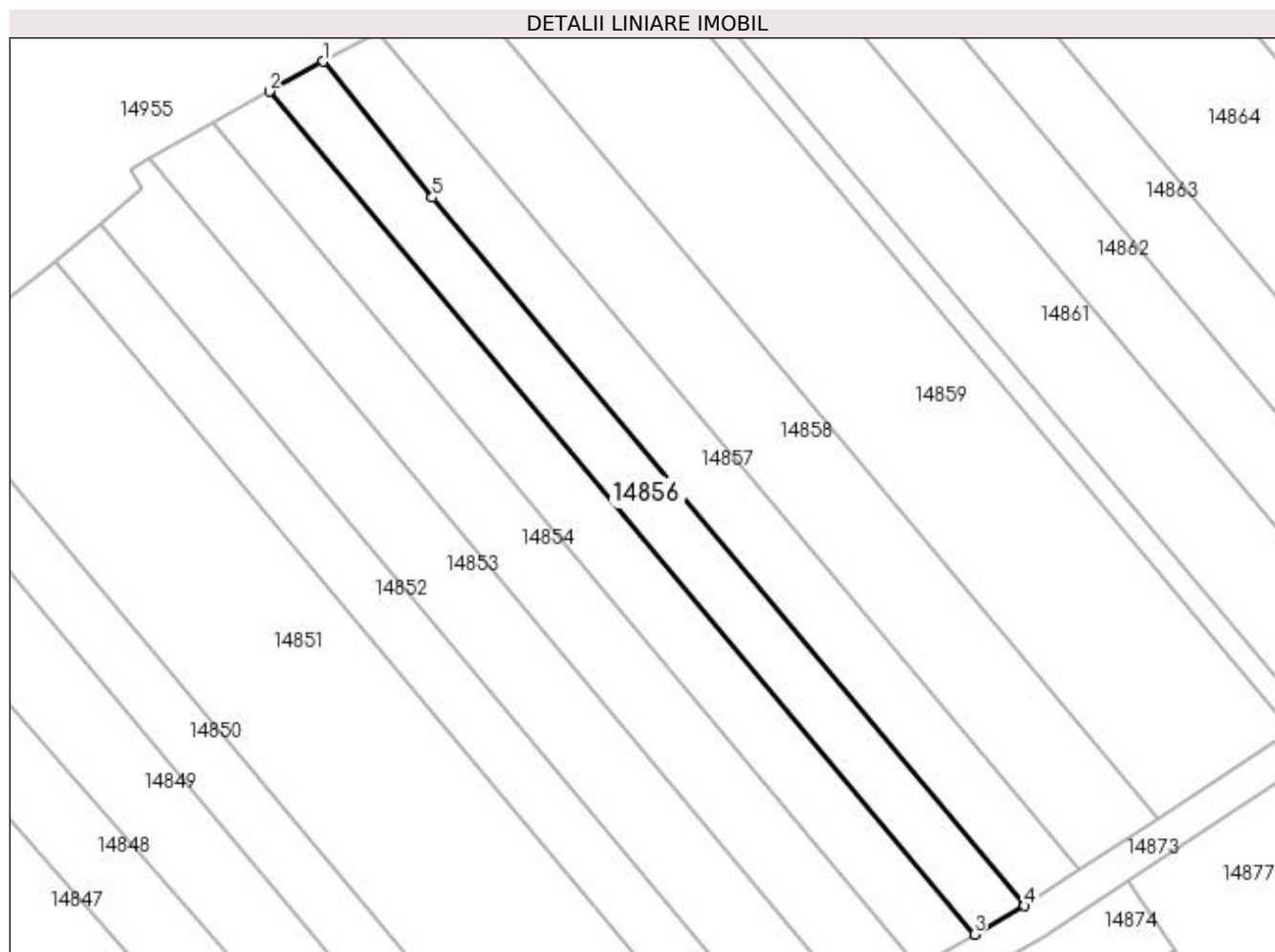
Inscrieri privind dezmembramintele dreptului de proprietate, drepturi reale de garanție și sarcini	Referințe
NU SUNT	

## Anexa Nr. 1 La Partea I

## Teren

Nr cadastral	Suprafața (mp)*	Observații / Referințe
	800	

\* Suprafața este determinată în planul de proiecție Stereo 70.



## Date referitoare la teren

Crt	Categorie folosință	Intra vilan	Suprafața (mp)	Tarla	Parcelă	Nr. topo	Observații / Referințe
1	arabil	NU	800	76	52	-	

## Lungime Segmente

1) Valorile lungimilor segmentelor sunt obținute din proiecție în plan.

Punct început	X / Y	Punct sfârșit	X / Y	Lungime segment (** (m)
1	345.522,285 282.143,726	2	345.516,257 282.140,342	6.913
2	345.516,257 282.140,342	3	345.595,844 282.045,22	124.025
3	345.595,844 282.045,22	4	345.601,534 282.048,425	6.531
4	345.601,534 282.048,425	5	345.534,65 282.128,364	104.229
5	345.534,65 282.128,364	1	345.522,285 282.143,726	19.72

**\*\* Lungimile segmentelor sunt determinate în planul de proiecție Stereo 70 și sunt rotunjite la 1 milimetru.**

**\*\*\* Distanța dintre puncte este formată din segmente cumulate ce sunt mai mici decât valoarea 1 milimetru.**



**DATE DESPRE IMOBILUL NR. 14857**

Oficiul de Cadastru și Publicitate Imobiliară DOLJ  
Biroul de Cadastru și Publicitate Imobiliară Craiova

**A. Partea I. Descrierea imobilului**

TEREN Extravilan

Adresa: Jud. Dolj, T 76, P 51

Nr. Crt	Nr cadastral Nr. topografic	Suprafața* (mp)	Observații / Referințe
A1		900	Sector cadastral:34 Teren neimprejmuit;

**B. Partea II. Proprietari și acte**

Inscrieri privitoare la dreptul de proprietate și alte drepturi reale	Referințe
<b>0 / 07/02/2023</b>	
Act Administrativ nr. TDP:1180-58820, din 12/01/1995 emis de COMISIA JUDETEANA DE FOND FUNCJAR;	
B1	A1
Intabulare, drept de PROPRIETATE, dobandit prin Reconstituire, cota actuala 1/1, cota initiala 1/1 1) ROTARU ELENA, LIPSA CNP	

**C. Partea III. SARCINI .**

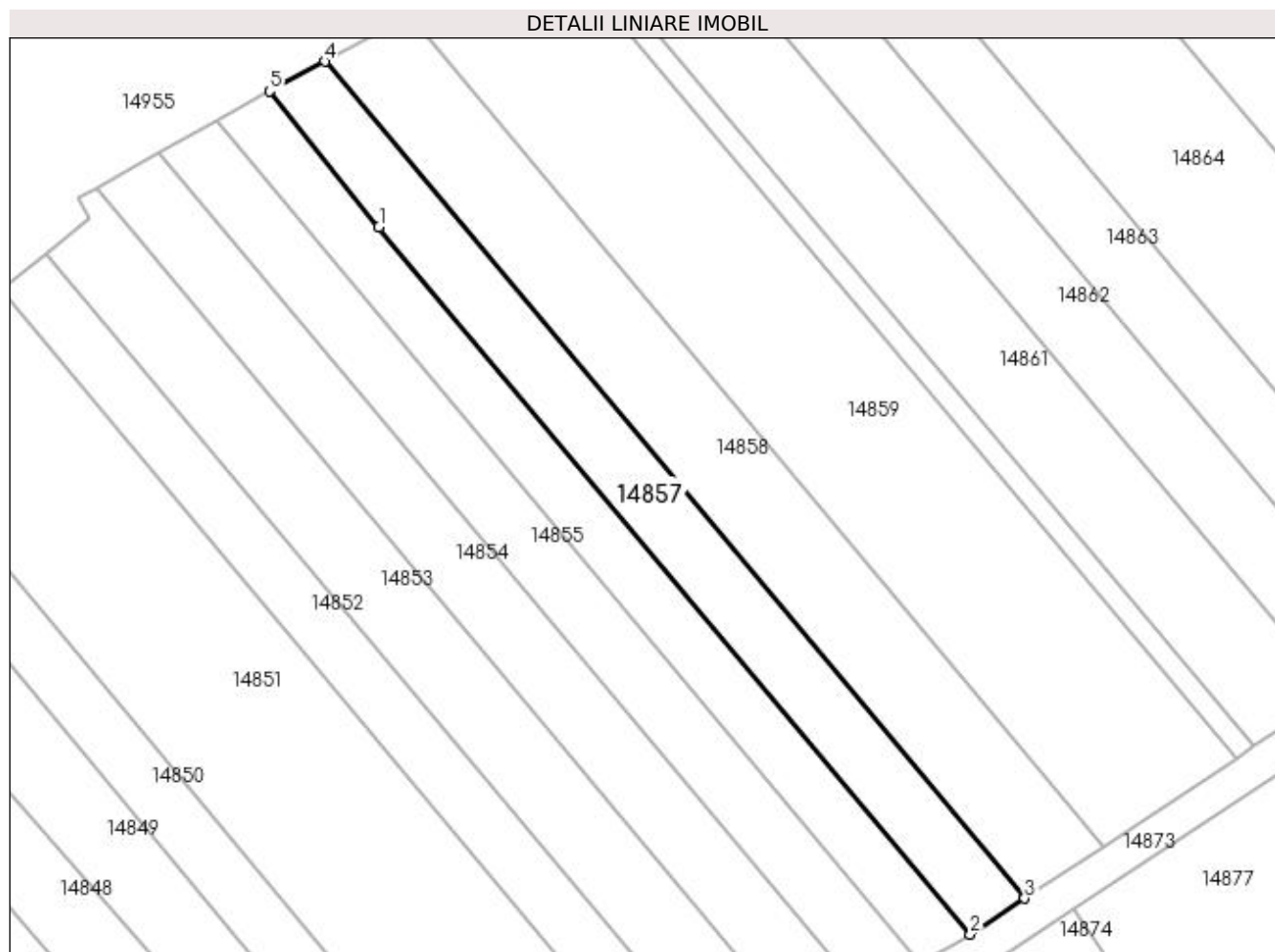
Inscrieri privind dezmembramintele dreptului de proprietate, drepturi reale de garanție și sarcini	Referințe
NU SUNT	

## Anexa Nr. 1 La Partea I

## Teren

Nr cadastral	Suprafața (mp)*	Observații / Referințe
	900	

\* Suprafața este determinată în planul de proiecție Stereo 70.



## Date referitoare la teren

Crt	Categorie folosință	Intra vilan	Suprafața (mp)	Tarla	Parcelă	Nr. topo	Observații / Referințe
1	arabil	NU	900	76	51	-	

## Lungime Segmente

1) Valorile lungimilor segmentelor sunt obținute din proiecție în plan.

Punct început	X / Y	Punct sfârșit	X / Y	Lungime segment (** (m)
1	345.534,65 282.128,364	2	345.601,534 282.048,425	104.229
2	345.601,534 282.048,425	3	345.607,666 282.052,483	7.353
3	345.607,666 282.052,483	4	345.528,528 282.147,068	123.325
4	345.528,528 282.147,068	5	345.522,285 282.143,726	7.081
5	345.522,285 282.143,726	1	345.534,65 282.128,364	19.72

**\*\* Lungimile segmentelor sunt determinate în planul de proiecție Stereo 70 și sunt rotunjite la 1 milimetru.**

**\*\*\* Distanța dintre puncte este formată din segmente cumulate ce sunt mai mici decât valoarea 1 milimetru.**





**DATE DESPRE IMOBILUL NR. 14858**

Oficiul de Cadastru și Publicitate Imobiliară DOLJ  
Biroul de Cadastru și Publicitate Imobiliară Craiova

**A. Partea I. Descrierea imobilului**

TEREN Extravilan

Adresa: Jud. Dolj, T 76, P 52

Nr. Crt	Nr cadastral Nr. topografic	Suprafața* (mp)	Observații / Referințe
A1		1.300	Sector cadastral:34 Teren neimprejmuit;

**B. Partea II. Proprietari și acte**

Inscrieri privitoare la dreptul de proprietate și alte drepturi reale	Referințe
<b>0 / 07/02/2023</b>	
Act Notarial nr. CM:318, din 28/03/2006 emis de NP STOENESCU FLOREA;	
B1	A1
Intabulare, drept de PROPRIETATE, dobandit prin Succesiune, cota actuala 1/1, cota initiala 1/1 1) TRAISTARU FLOAREA	

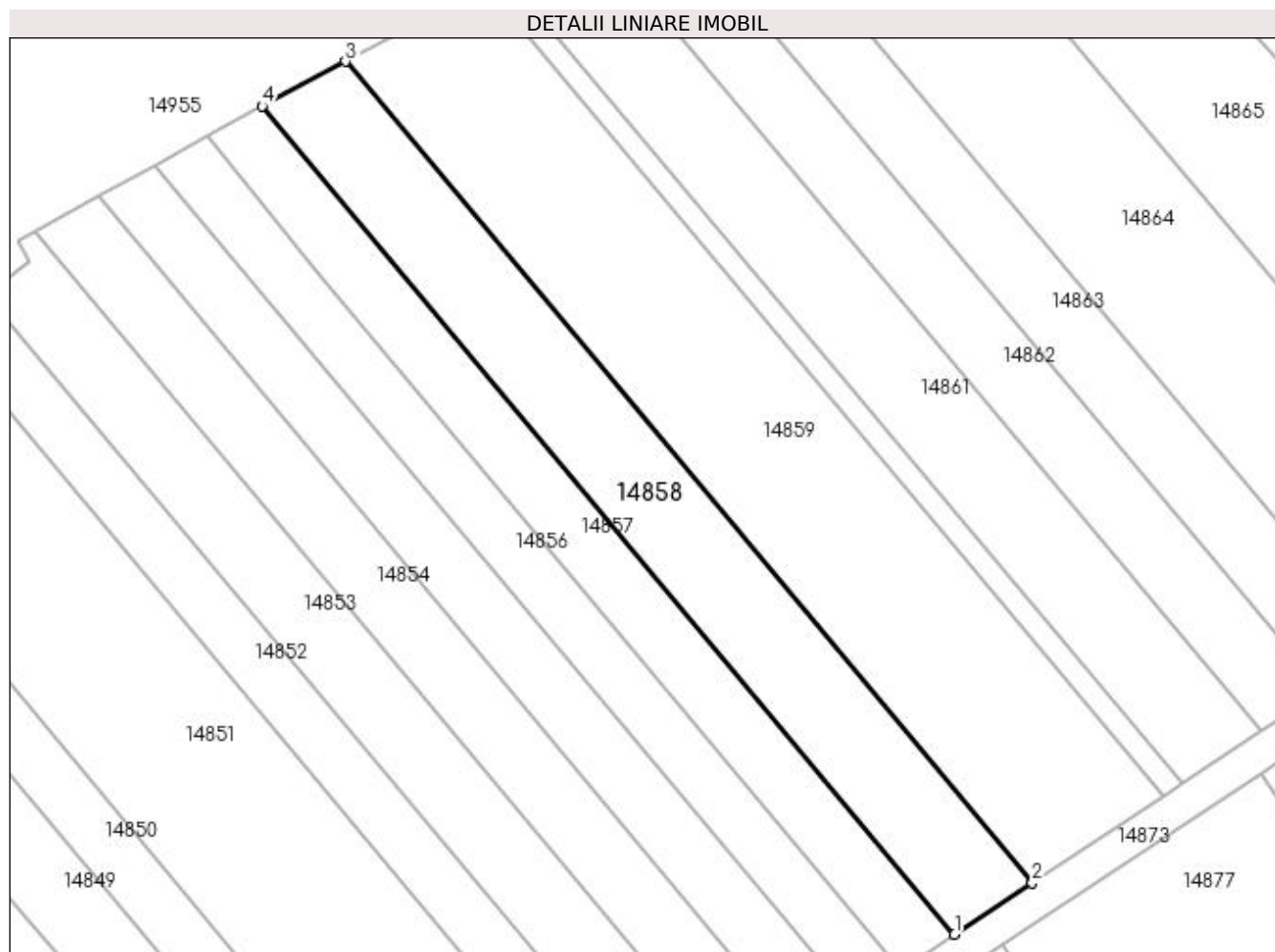
**C. Partea III. SARCINI .**

Inscrieri privind dezmembramintele dreptului de proprietate, drepturi reale de garanție și sarcini	Referințe
NU SUNT	

**Anexa Nr. 1 La Partea I****Teren**

Nr cadastral	Suprafața (mp)*	Observații / Referințe
	1.300	

\* Suprafața este determinată în planul de proiecție Stereo 70.

**Date referitoare la teren**

Crt	Categorie folosință	Intra vilan	Suprafața (mp)	Tarla	Parcelă	Nr. topo	Observații / Referințe
1	arabil	NU	1.300	76	52	-	

**Lungime Segmente**

1) Valorile lungimilor segmentelor sunt obținute din proiecție în plan.

Punct început	X / Y	Punct sfârșit	X / Y	Lungime segment (** (m)
1	345.607,666 282.052,483	2	345.616,549 282.058,361	10.652
2	345.616,549 282.058,361	3	345.538,06 282.152,17	122.314
3	345.538,06 282.152,17	4	345.528,528 282.147,068	10.812
4	345.528,528 282.147,068	1	345.607,666 282.052,483	123.325

**\*\* Lungimile segmentelor sunt determinate în planul de proiecție Stereo 70 și sunt rotunjite la 1 milimetru.**

**\*\*\* Distanța dintre puncte este formată din segmente cumulate ce sunt mai mici decât valoarea 1 milimetru.**



**DATE DESPRE IMOBILUL NR. 14859**

Oficiul de Cadastru și Publicitate Imobiliară DOLJ  
Biroul de Cadastru și Publicitate Imobiliară Craiova

**A. Partea I. Descrierea imobilului**

TEREN Extravilan

Adresa: Jud. Dolj, T 76

Nr. Crt	Nr cadastral Nr. topografic	Suprafața* (mp)	Observații / Referințe
A1		Din acte: 0 Masurata: 2.172	Sector cadastral:34 Teren neimprejmuit;

**B. Partea II. Proprietari și acte**

Inscrieri privitoare la dreptul de proprietate și alte drepturi reale		Referințe
<b>0 / 07/02/2023</b>		
Act Normativ nr. LEGE:7, din 13/03/1996 emis de PARLAMENTUL ROMANIEI;		
B1	Inscrierea provizorie, drept de PROPRIETATE, dobandit prin Lege, cota actuala 1/1, cota initiala 1/1 1) NEIDENTIFICAT NEIDENTIFICAT	A1

**C. Partea III. SARCINI .**

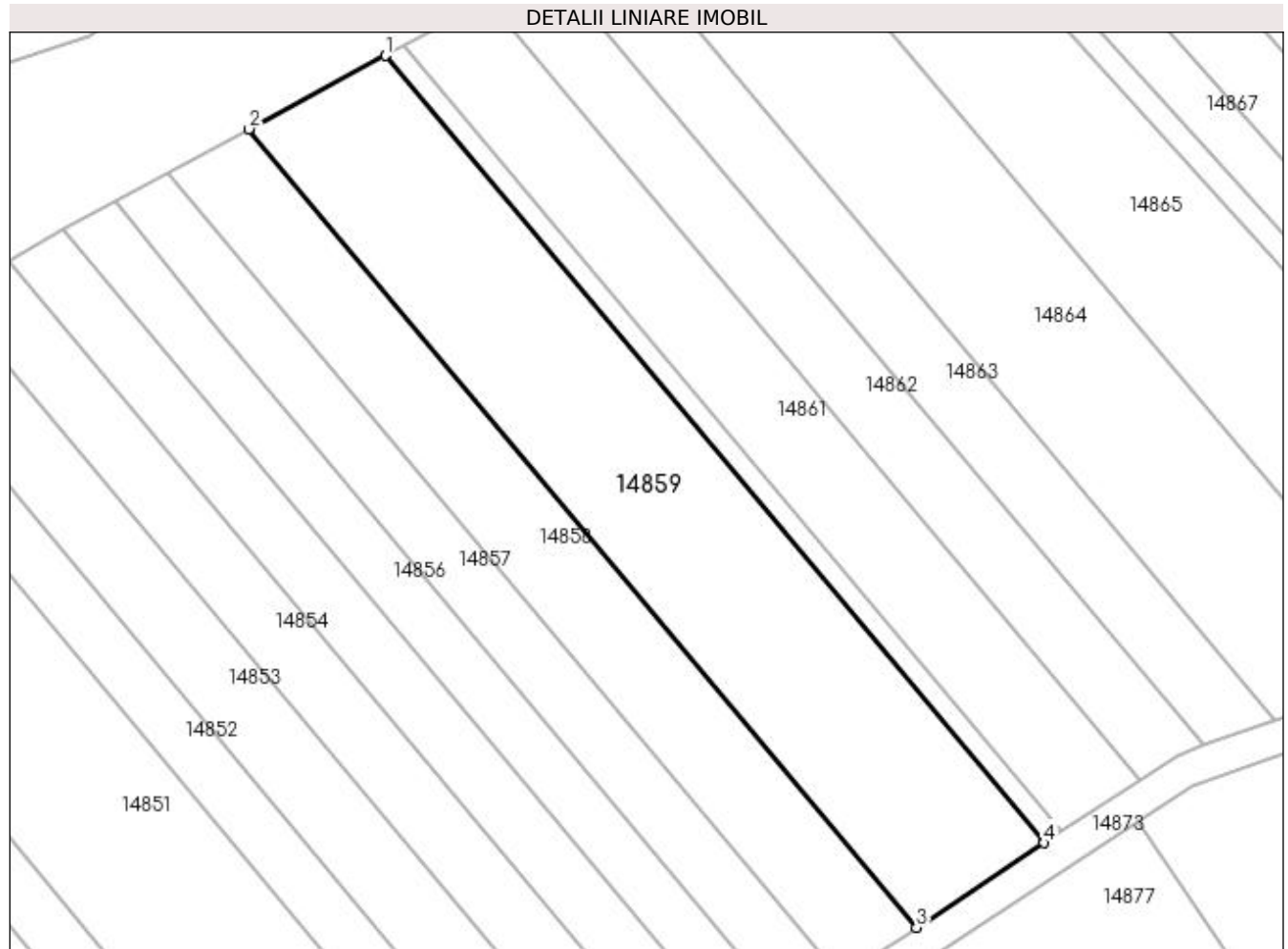
Inscrieri privind dezmembramintele dreptului de proprietate, drepturi reale de garanție și sarcini	Referințe
NU SUNT	

## Anexa Nr. 1 La Partea I

## Teren

Nr cadastral	Suprafața (mp)*	Observații / Referințe
	Din acte: 0 Masurata: 2.172	

\* Suprafața este determinată în planul de proiecție Stereo 70.



## Date referitoare la teren

Crt	Categorie folosință	Intra vilan	Suprafața (mp)	Tarla	Parcelă	Nr. topo	Observații / Referințe
1	arabil	NU	2.172	76		-	

## Lungime Segmente

1) Valorile lungimilor segmentelor sunt obținute din proiecție în plan.

Punct început	X / Y	Punct sfârșit	X / Y	Lungime segment (** (m)
1	345.554,164 282.160,791	2	345.538,06 282.152,17	18.266
2	345.538,06 282.152,17	3	345.616,549 282.058,361	122.314
3	345.616,549 282.058,361	4	345.631,556 282.068,293	17.996
4	345.631,556 282.068,293	1	345.554,164 282.160,791	120.604

**\*\* Lungimile segmentelor sunt determinate în planul de proiecție Stereo 70 și sunt rotunjite la 1 milimetru.**

**\*\*\* Distanța dintre puncte este formată din segmente cumulate ce sunt mai mici decât valoarea 1 milimetru.**





**DATE DESPRE IMOBILUL NR. 14860**

Oficiul de Cadastru și Publicitate Imobiliară DOLJ  
Biroul de Cadastru și Publicitate Imobiliară Craiova

**A. Partea I. Descrierea imobilului**

TEREN Extravilan

Adresa: Jud. Dolj, T 76, P 316

Nr. Crt	Nr cadastral Nr. topografic	Suprafața* (mp)	Observații / Referințe
A1		300	Sector cadastral:34 Teren neimprejmuit;

**B. Partea II. Proprietari și acte**

Inscrieri privitoare la dreptul de proprietate și alte drepturi reale	Referințe
<b>0 / 07/02/2023</b>	
Act Administrativ nr. TDP:1494-60682, din 26/09/1995 emis de COMISIA JUDETEANA DE FOND FUNCJAR (CERTIF. DE DECES:DZ006297/05.03.2011;);	
B1	A1
Intabulare, drept de PROPRIETATE, dobandit prin Reconstituire, cota actuala 1/1, cota initiala 1/1 1) PISICA CONSTANTIN DEFUNCT:Da	

**C. Partea III. SARCINI .**

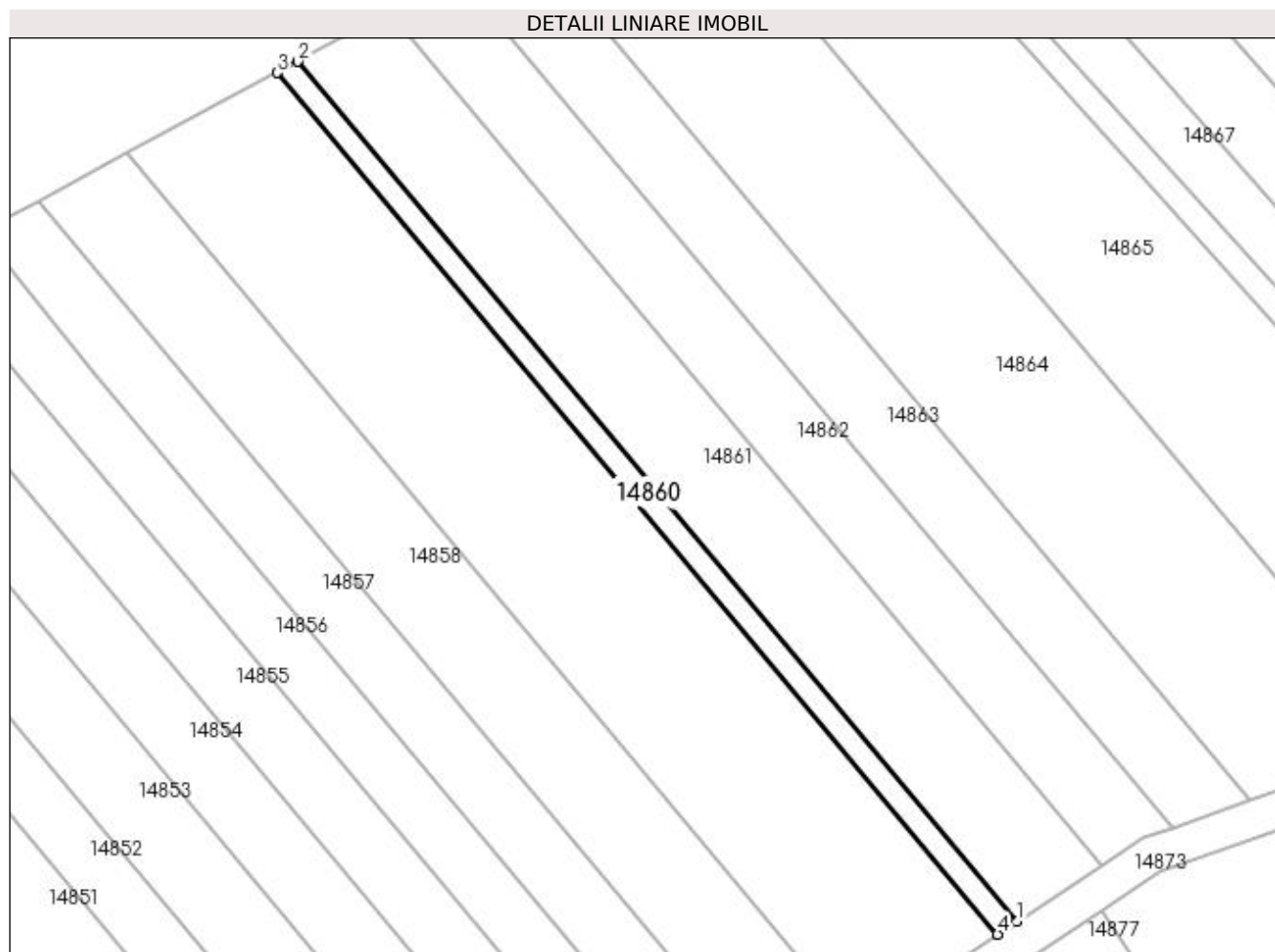
Inscrieri privind dezmembramintele dreptului de proprietate, drepturi reale de garanție și sarcini	Referințe
NU SUNT	

## Anexa Nr. 1 La Partea I

## Teren

Nr cadastral	Suprafața (mp)*	Observații / Referințe
	300	

\* Suprafața este determinată în planul de proiecție Stereo 70.



## Date referitoare la teren

Crt	Categorie folosință	Intravilan	Suprafața (mp)	Tarla	Parcelă	Nr. topo	Observații / Referințe
1	arabil	NU	300	76	316	-	

## Lungime Segmente

1) Valorile lungimilor segmentelor sunt obținute din proiecție în plan.

Punct început	X / Y	Punct sfârșit	X / Y	Lungime segment (** (m)
1	345.633,645 282.069,676	2	345.556,406 282.161,991	120.366
2	345.556,406 282.161,991	3	345.554,164 282.160,791	2.543
3	345.554,164 282.160,791	4	345.631,556 282.068,293	120.604
4	345.631,556 282.068,293	1	345.633,645 282.069,676	2.505

**\*\* Lungimile segmentelor sunt determinate în planul de proiecție Stereo 70 și sunt rotunjite la 1 milimetru.**

**\*\*\* Distanța dintre puncte este formată din segmente cumulate ce sunt mai mici decât valoarea 1 milimetru.**



**DATE DESPRE IMOBILUL NR. 14861**

Oficiul de Cadastru și Publicitate Imobiliară DOLJ  
Biroul de Cadastru și Publicitate Imobiliară Craiova

**A. Partea I. Descrierea imobilului**

TEREN Extravilan

Adresa: Jud. Dolj, T 76, P 53

Nr. Crt	Nr cadastral Nr. topografic	Suprafața* (mp)	Observații / Referințe
A1		1.300	Sector cadastral:34 Teren neimprejmuit;

**B. Partea II. Proprietari și acte**

Inscrieri privitoare la dreptul de proprietate și alte drepturi reale		Referințe
<b>0 / 07/02/2023</b>		
Act Notarial nr. CM:21, din 29/01/2008 emis de NP STOENESCU FLOREA;		
B1	Intabulare, drept de PROPRIETATE, dobandit prin Succesiune, cota actuala 1/1, cota initiala 1/1 1) PISICA GHEORGHE	A1

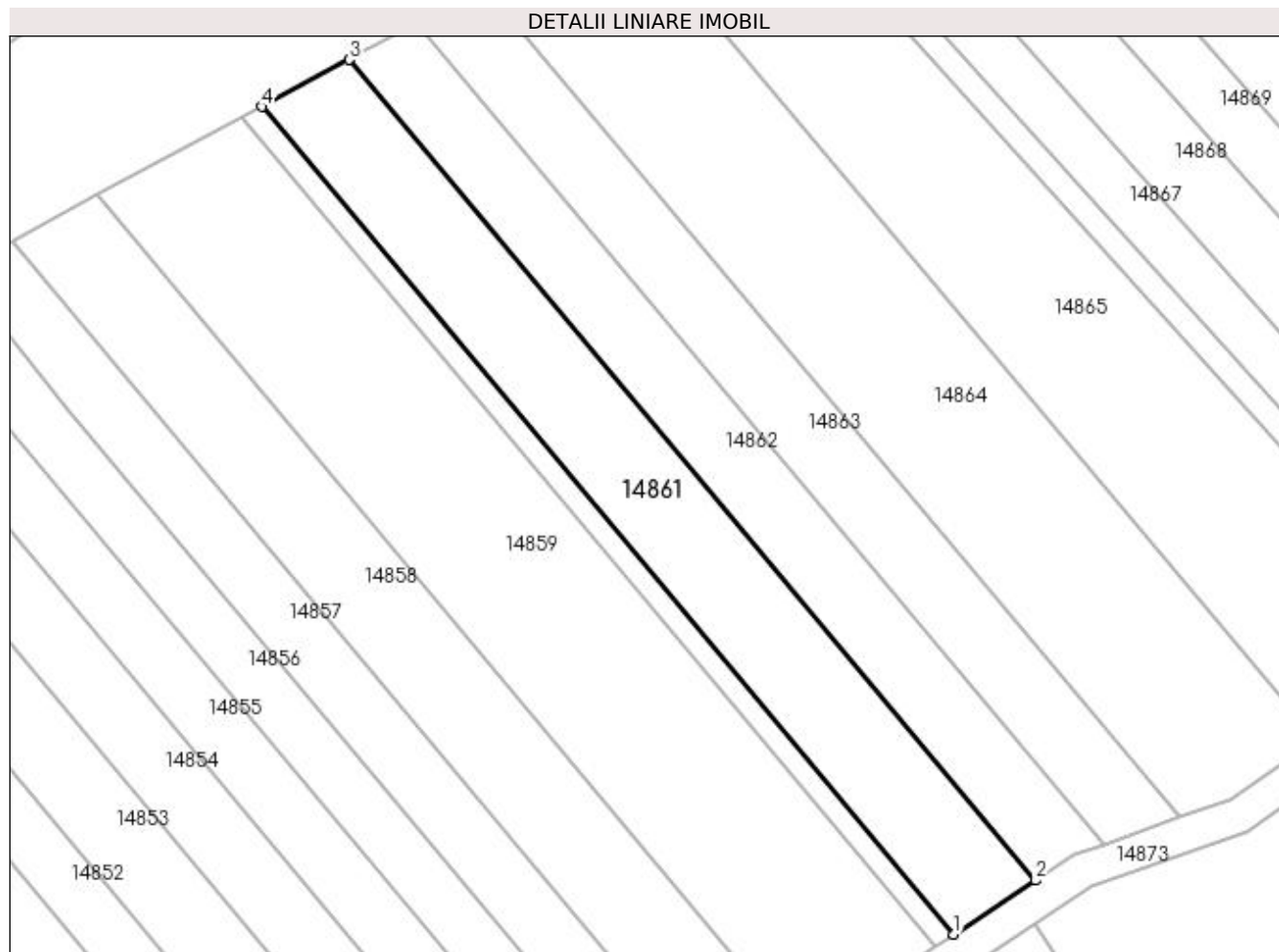
**C. Partea III. SARCINI .**

Inscrieri privind dezmembramintele dreptului de proprietate, drepturi reale de garanție și sarcini	Referințe
NU SUNT	

**Anexa Nr. 1 La Partea I****Teren**

Nr cadastral	Suprafața (mp)*	Observații / Referințe
	1.300	

\* Suprafața este determinată în planul de proiecție Stereo 70.

**Date referitoare la teren**

Crt	Categorie folosință	Intravilan	Suprafața (mp)	Tarla	Parcelă	Nr. topo	Observații / Referințe
1	arabil	NU	1.300	76	53	-	

**Lungime Segmente**

1) Valorile lungimilor segmentelor sunt obținute din proiecție în plan.

Punct început	X / Y	Punct sfârșit	X / Y	Lungime segment (** (m)
1	345.633,645 282.069,676	2	345.642,748 282.075,7	10.916
2	345.642,748 282.075,7	3	345.566,174 282.167,22	119.329
3	345.566,174 282.167,22	4	345.556,406 282.161,991	11.08
4	345.556,406 282.161,991	1	345.633,645 282.069,676	120.366

**\*\* Lungimile segmentelor sunt determinate în planul de proiecție Stereo 70 și sunt rotunjite la 1 milimetru.**

**\*\*\* Distanța dintre puncte este formată din segmente cumulate ce sunt mai mici decât valoarea 1 milimetru.**





**DATE DESPRE IMOBILUL NR. 14862**

Oficiul de Cadastru și Publicitate Imobiliară DOLJ  
Biroul de Cadastru și Publicitate Imobiliară Craiova

**A. Partea I. Descrierea imobilului**

TEREN Extravilan

Adresa: Jud. Dolj, T 76, P 54

Nr. Crt	Nr cadastral Nr. topografic	Suprafața* (mp)	Observații / Referințe
A1		1.000	Sector cadastral:34 Teren neimprejmuit;

**B. Partea II. Proprietari și acte**

Inscrieri privitoare la dreptul de proprietate și alte drepturi reale		Referințe
<b>0 / 07/02/2023</b>		
Act Administrativ nr. TDP:761-58782, din 21/03/1994 emis de COMISIA JUDETEANA DE FOND FUNCJAR (CERTIF. DE DECES:DR208389/18.05.2002;);		
B1	Intabulare, drept de PROPRIETATE, dobandit prin Reconstituire, cota actuala 1/1, cota initiala 1/1 1) PISICA FLOAREA DEFUNCT:Da	A1

**C. Partea III. SARCINI .**

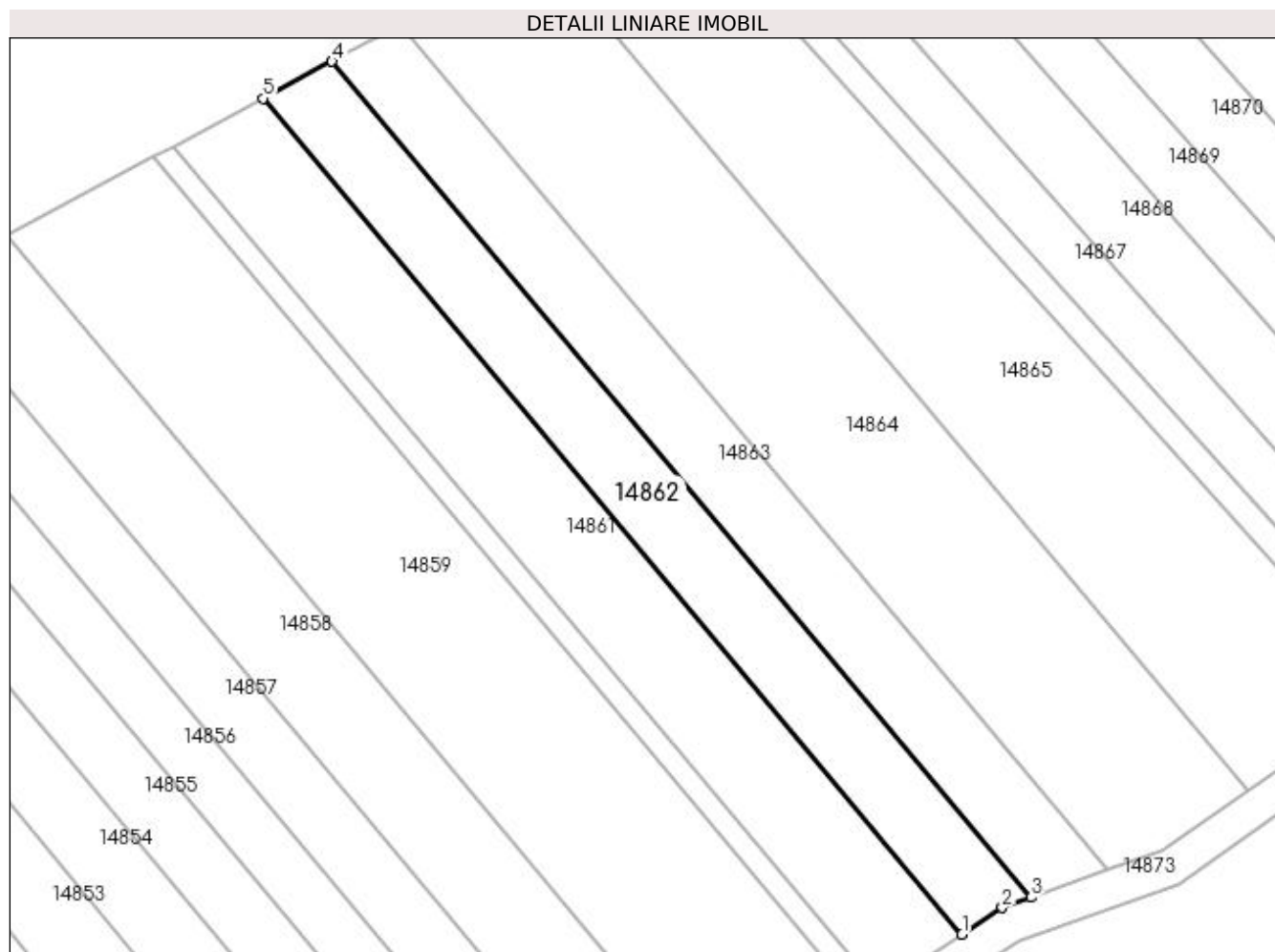
Inscrieri privind dezmembramintele dreptului de proprietate, drepturi reale de garanție și sarcini	Referințe
NU SUNT	

## Anexa Nr. 1 La Partea I

## Teren

Nr cadastral	Suprafața (mp)*	Observații / Referințe
	1.000	

\* Suprafața este determinată în planul de proiecție Stereo 70.



## Date referitoare la teren

Crt	Categorie folosință	Intra vilan	Suprafața (mp)	Tarla	Parcelă	Nr. topo	Observații / Referințe
1	arabil	NU	1.000	76	54	-	

## Lungime Segmente

1) Valorile lungimilor segmentelor sunt obținute din proiecție în plan.

Punct început	X / Y	Punct sfârșit	X / Y	Lungime segment (** (m)
1	345.642,748 282.075,7	2	345.647,168 282.078,625	5.3
2	345.647,168 282.078,625	3	345.650,318 282.079,739	3.341
3	345.650,318 282.079,739	4	345.573,736 282.171,268	119.341
4	345.573,736 282.171,268	5	345.566,174 282.167,22	8.577
5	345.566,174 282.167,22	1	345.642,748 282.075,7	119.329

**\*\* Lungimile segmentelor sunt determinate în planul de proiecție Stereo 70 și sunt rotunjite la 1 milimetru.**

**\*\*\* Distanța dintre puncte este formată din segmente cumulate ce sunt mai mici decât valoarea 1 milimetru.**



**DATE DESPRE IMOBILUL NR. 14863**

Oficiul de Cadastru și Publicitate Imobiliară DOLJ  
Biroul de Cadastru și Publicitate Imobiliară Craiova

**A. Partea I. Descrierea imobilului**

TEREN Extravilan

Adresa: Jud. Dolj, T 76, P 55

Nr. Crt	Nr cadastral Nr. topografic	Suprafața* (mp)	Observații / Referințe
A1		1.000	Sector cadastral:34 Teren neimprejmuit;

**B. Partea II. Proprietari și acte**

Inscrieri privitoare la dreptul de proprietate și alte drepturi reale	Referințe
<b>0 / 07/02/2023</b>	
Act Administrativ nr. TDP:1287-45405, din 26/01/1995 emis de COMISIA JUDETEANA DE FOND FUNCICIAR;	
B1	A1
Intabulare, drept de PROPRIETATE, dobandit prin Reconstituire, cota actuala 1/1, cota initiala 1/1 1) PISICA NICOLAE, LIPSA CNP	

**C. Partea III. SARCINI .**

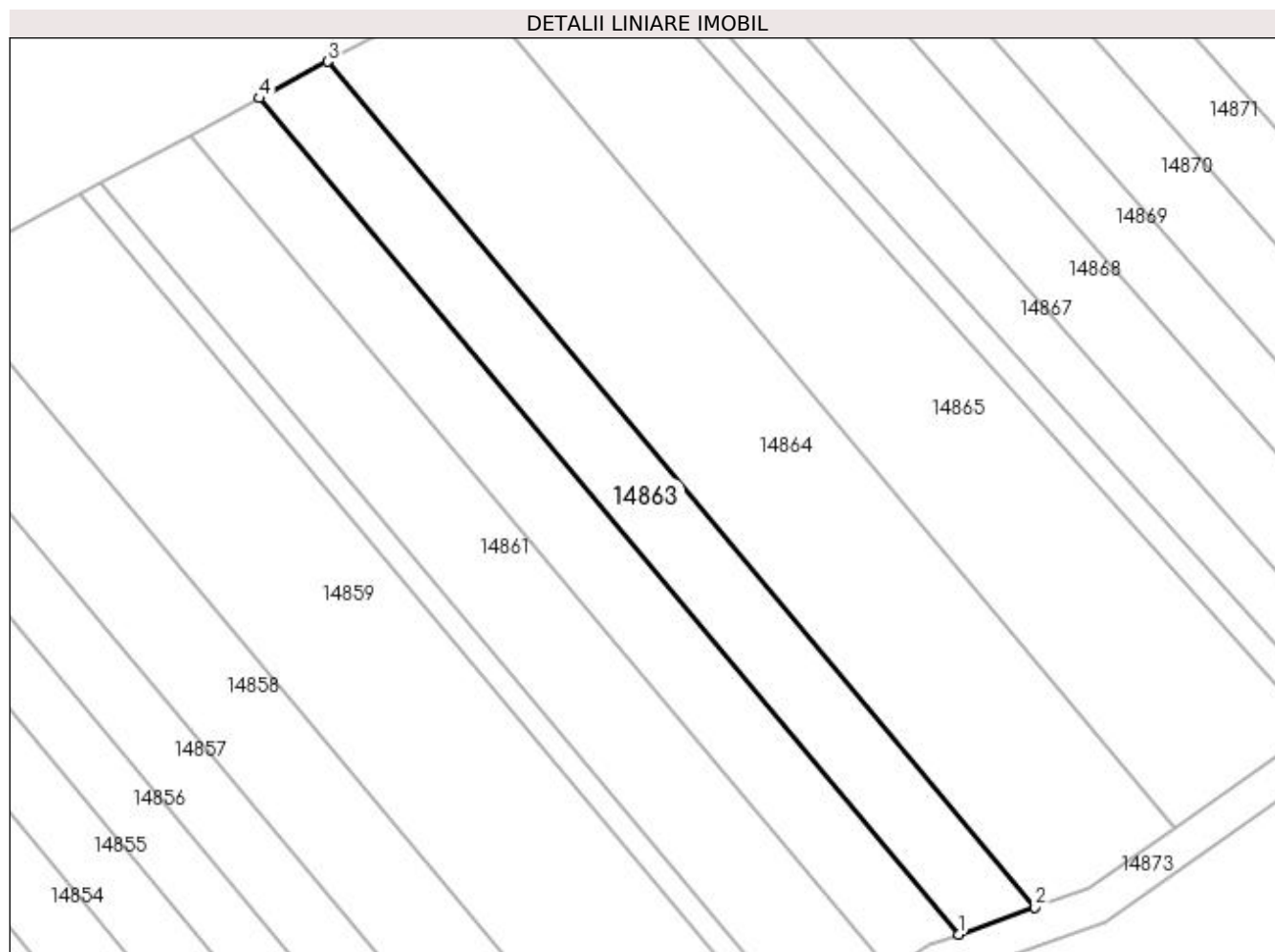
Inscrieri privind dezmembramintele dreptului de proprietate, drepturi reale de garanție și sarcini	Referințe
NU SUNT	

## Anexa Nr. 1 La Partea I

## Teren

Nr cadastral	Suprafața (mp)*	Observații / Referințe
	1.000	

\* Suprafața este determinată în planul de proiecție Stereo 70.



## Date referitoare la teren

Crt	Categorie folosință	Intra vilan	Suprafața (mp)	Tarla	Parcelă	Nr. topo	Observații / Referințe
1	arabil	NU	1.000	76	55	-	

## Lungime Segmente

1) Valorile lungimilor segmentelor sunt obținute din proiecție în plan.

Punct început	X / Y	Punct sfârșit	X / Y	Lungime segment (** (m)
1	345.650,318 282.079,739	2	345.658,7 282.082,704	8.891
2	345.658,7 282.082,704	3	345.581,239 282.175,285	120.712
3	345.581,239 282.175,285	4	345.573,736 282.171,268	8.511
4	345.573,736 282.171,268	1	345.650,318 282.079,739	119.341

**\*\* Lungimile segmentelor sunt determinate în planul de proiecție Stereo 70 și sunt rotunjite la 1 milimetru.**

**\*\*\* Distanța dintre puncte este formată din segmente cumulate ce sunt mai mici decât valoarea 1 milimetru.**





**DATE DESPRE IMOBILUL NR. 14864**

Oficiul de Cadastru și Publicitate Imobiliară DOLJ  
Biroul de Cadastru și Publicitate Imobiliară Craiova

**A. Partea I. Descrierea imobilului**

TEREN Extravilan

Adresa: Jud. Dolj, T 76, P 46

Nr. Crt	Nr cadastral Nr. topografic	Suprafața* (mp)	Observații / Referințe
A1		2.100	Sector cadastral:34 Teren neimprejmuit;

**B. Partea II. Proprietari și acte**

Inscrieri privitoare la dreptul de proprietate și alte drepturi reale	Referințe
<b>0 / 07/02/2023</b>	
Act Administrativ nr. TDP:73-59405, din 14/10/1993 emis de COMISIA JUDETEANA DE FOND FUNCJAR;	
B1	A1
Intabulare, drept de PROPRIETATE, dobandit prin Reconstituire, cota actuala 1/1, cota initiala 1/1 1) PISICA ION, LIPSA CNP	

**C. Partea III. SARCINI .**

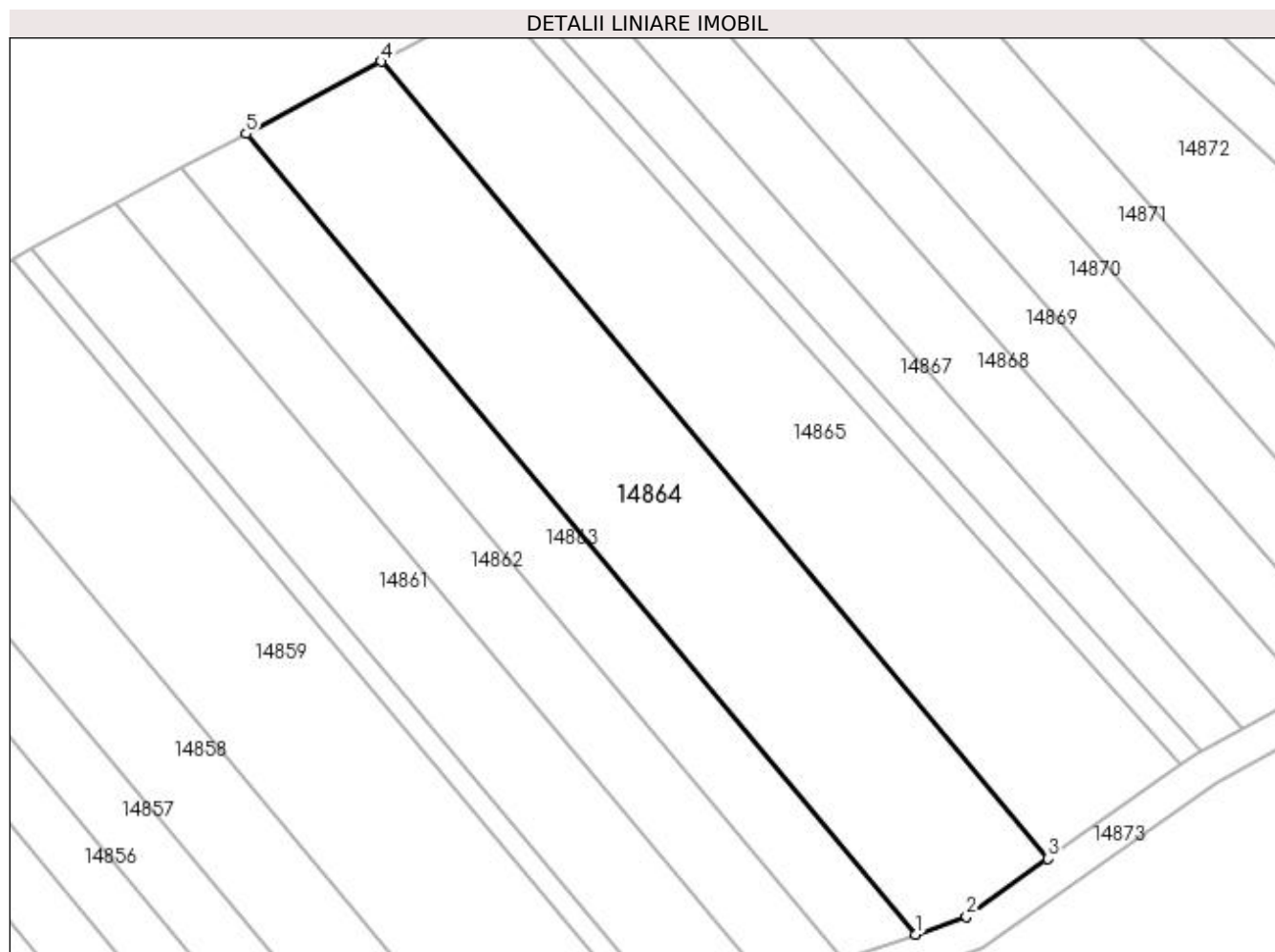
Inscrieri privind dezmembramintele dreptului de proprietate, drepturi reale de garanție și sarcini	Referințe
NU SUNT	

## Anexa Nr. 1 La Partea I

## Teren

Nr cadastral	Suprafața (mp)*	Observații / Referințe
	2.100	

\* Suprafața este determinată în planul de proiecție Stereo 70.



## Date referitoare la teren

Crt	Categorie folosință	Intra vilan	Suprafața (mp)	Tarla	Parcelă	Nr. topo	Observații / Referințe
1	arabil	NU	2.100	76	46	-	

## Lungime Segmente

1) Valorile lungimilor segmentelor sunt obținute din proiecție în plan.

Punct început	X / Y	Punct sfârșit	X / Y	Lungime segment (** (m)
1	345.658,7 282.082,704	2	345.664,552 282.084,774	6.207
2	345.664,552 282.084,774	3	345.674,011 282.091,444	11.574
3	345.674,011 282.091,444	4	345.596,864 282.183,649	120.222
4	345.596,864 282.183,649	5	345.581,239 282.175,285	17.723
5	345.581,239 282.175,285	1	345.658,7 282.082,704	120.712

**\*\* Lungimile segmentelor sunt determinate în planul de proiecție Stereo 70 și sunt rotunjite la 1 milimetru.**

**\*\*\* Distanța dintre puncte este formată din segmente cumulate ce sunt mai mici decât valoarea 1 milimetru.**



**DATE DESPRE IMOBILUL NR. 14865**

Oficiul de Cadastru și Publicitate Imobiliară DOLJ  
 Biroul de Cadastru și Publicitate Imobiliară Craiova

**A. Partea I. Descrierea imobilului**

TEREN Extravilan

Adresa: Jud. Dolj, T 76, P 57

Nr. Crt	Nr cadastral Nr. topografic	Suprafața* (mp)	Observații / Referințe
A1		2.000	Sector cadastral:34 Teren neimprejmuit;

**B. Partea II. Proprietari și acte**

Inscrieri privitoare la dreptul de proprietate și alte drepturi reale		Referințe
<b>0 / 07/02/2023</b>		
Act Administrativ nr. TDP:1157-58820, din 10/01/1995 emis de COMISIA JUDETEANA DE FOND FUNCJAR (CERTIF. DE DECES:DS493113/24.08.2010;);		
B1	Intabulare, drept de PROPRIETATE, dobandit prin Reconstituire, cota actuala 1/1, cota initiala 1/1 1) PISICA EUGEN DEFUNCT:Da	A1

**C. Partea III. SARCINI .**

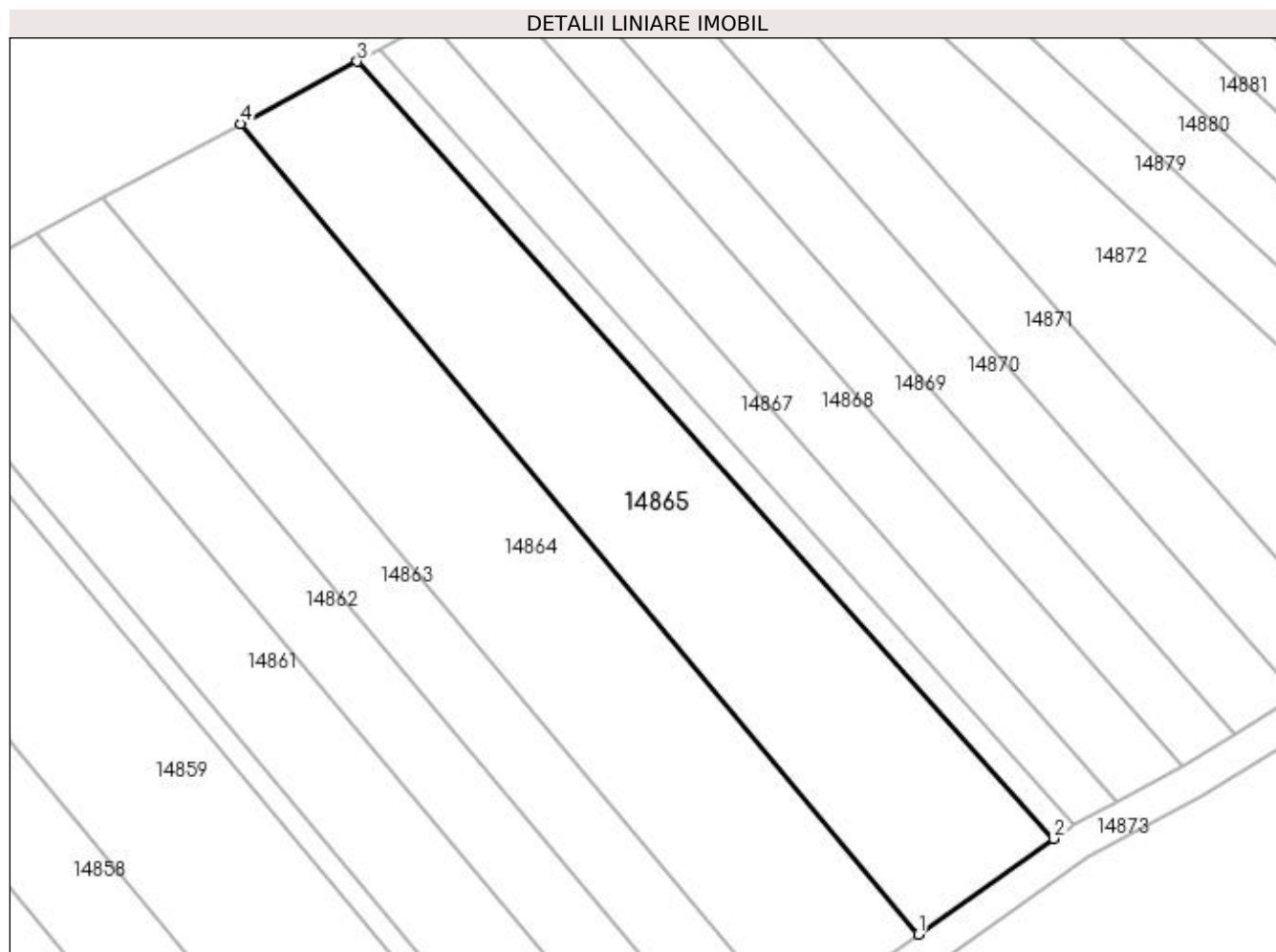
Inscrieri privind dezmembramintele dreptului de proprietate, drepturi reale de garanție și sarcini	Referințe
NU SUNT	

## Anexa Nr. 1 La Partea I

## Teren

Nr cadastral	Suprafața (mp)*	Observații / Referințe
	2.000	

\* Suprafața este determinată în planul de proiecție Stereo 70.



## Date referitoare la teren

Crt	Categorie folosință	Intravilan	Suprafața (mp)	Tarla	Parcelă	Nr. topo	Observații / Referințe
1	arabil	NU	2.000	76	57	-	

## Lungime Segmente

1) Valorile lungimilor segmentelor sunt obținute din proiecție în plan.

Punct început	X / Y	Punct sfârșit	X / Y	Lungime segment (** (m)
1	345.674,011 282.091,444	2	345.689,443 282.102,327	18.883
2	345.689,443 282.102,327	3	345.610,142 282.190,757	118.779
3	345.610,142 282.190,757	4	345.596,864 282.183,649	15.061
4	345.596,864 282.183,649	1	345.674,011 282.091,444	120.222

**\*\* Lungimile segmentelor sunt determinate în planul de proiecție Stereo 70 și sunt rotunjite la 1 milimetru.**

**\*\*\* Distanța dintre puncte este formată din segmente cumulate ce sunt mai mici decât valoarea 1 milimetru.**





**DATE DESPRE IMOBILUL NR. 14866**

Oficiul de Cadastru și Publicitate Imobiliară DOLJ  
Biroul de Cadastru și Publicitate Imobiliară Craiova

**A. Partea I. Descrierea imobilului**

TEREN Extravilan

Adresa: Jud. Dolj, HC 57/1

Nr. Crt	Nr cadastral Nr. topografic	Suprafața* (mp)	Observații / Referințe
A1		Din acte: 0 Masurata: 335	Sector cadastral:34 Teren neimprejmuit; HC 57/1

**B. Partea II. Proprietari și acte**

Inscrieri privitoare la dreptul de proprietate și alte drepturi reale		Referințe
<b>0 / 07/02/2023</b>		
Act Normativ nr. LEGE:7, din 13/03/1996 emis de PARLAMENTUL ROMANIEI;		
B1	Inscrierea provizorie, drept de PROPRIETATE, dobandit prin Lege, cota actuala 1/1, cota initiala 1/1 1) NEIDENTIFICAT NEIDENTIFICAT	A1

**C. Partea III. SARCINI .**

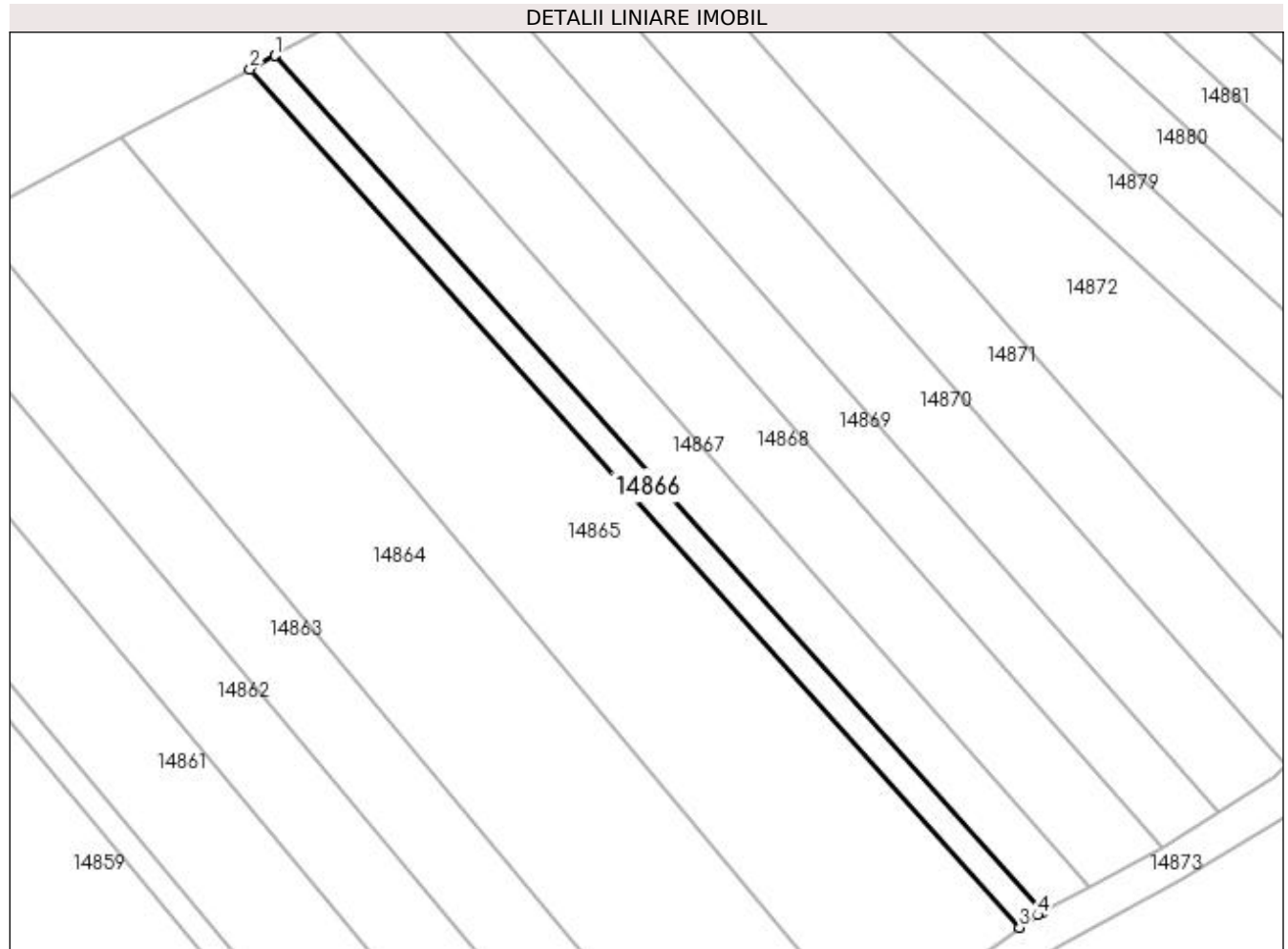
Inscrieri privind dezmembramintele dreptului de proprietate, drepturi reale de garanție și sarcini	Referințe
NU SUNT	

## Anexa Nr. 1 La Partea I

## Teren

Nr cadastral	Suprafața (mp)*	Observații / Referințe
	Din acte: 0 Masurata: 335	HC 57/1

\* Suprafața este determinată în planul de proiecție Stereo 70.



## Date referitoare la teren

Crt	Categorie folosință	Intra vilan	Suprafața (mp)	Tarla	Parcelă	Nr. topo	Observații / Referințe
1	arabil	NU	335	76		-	

## Lungime Segmente

1) Valorile lungimilor segmentelor sunt obținute din proiecție în plan.

Punct început	X / Y	Punct sfârșit	X / Y	Lungime segment (** (m)
1	345.612,708 282.192,13	2	345.610,142 282.190,757	2.91
2	345.610,142 282.190,757	3	345.689,443 282.102,327	118.779
3	345.689,443 282.102,327	4	345.691,281 282.103,623	2.249
4	345.691,281 282.103,623	5	345.691,816 282.103,914	0.609
5	345.691,816 282.103,914	1	345.612,708 282.192,13	118.491

**\*\* Lungimile segmentelor sunt determinate în planul de proiecție Stereo 70 și sunt rotunjite la 1 milimetru.**

**\*\*\* Distanța dintre puncte este formată din segmente cumulate ce sunt mai mici decât valoarea 1 milimetru.**



**DATE DESPRE IMOBILUL NR. 14867**

Oficiul de Cadastru și Publicitate Imobiliară DOLJ  
Biroul de Cadastru și Publicitate Imobiliară Craiova

**A. Partea I. Descrierea imobilului**

TEREN Extravilan

Adresa: Jud. Dolj, T 76

Nr. Crt	Nr cadastral Nr. topografic	Suprafața* (mp)	Observații / Referințe
A1		Din acte: 0 Masurata: 687	Sector cadastral:34 Teren neimprejmuit;

**B. Partea II. Proprietari și acte**

Inscrieri privitoare la dreptul de proprietate și alte drepturi reale		Referințe
<b>0 / 07/02/2023</b>		
Act Normativ nr. LEGE:7, din 13/03/1996 emis de PARLAMENTUL ROMANIEI;		
B1	Inscrierea provizorie, drept de PROPRIETATE, dobandit prin Lege, cota actuala 1/1, cota initiala 1/1 1) NEIDENTIFICAT NEIDENTIFICAT	A1

**C. Partea III. SARCINI .**

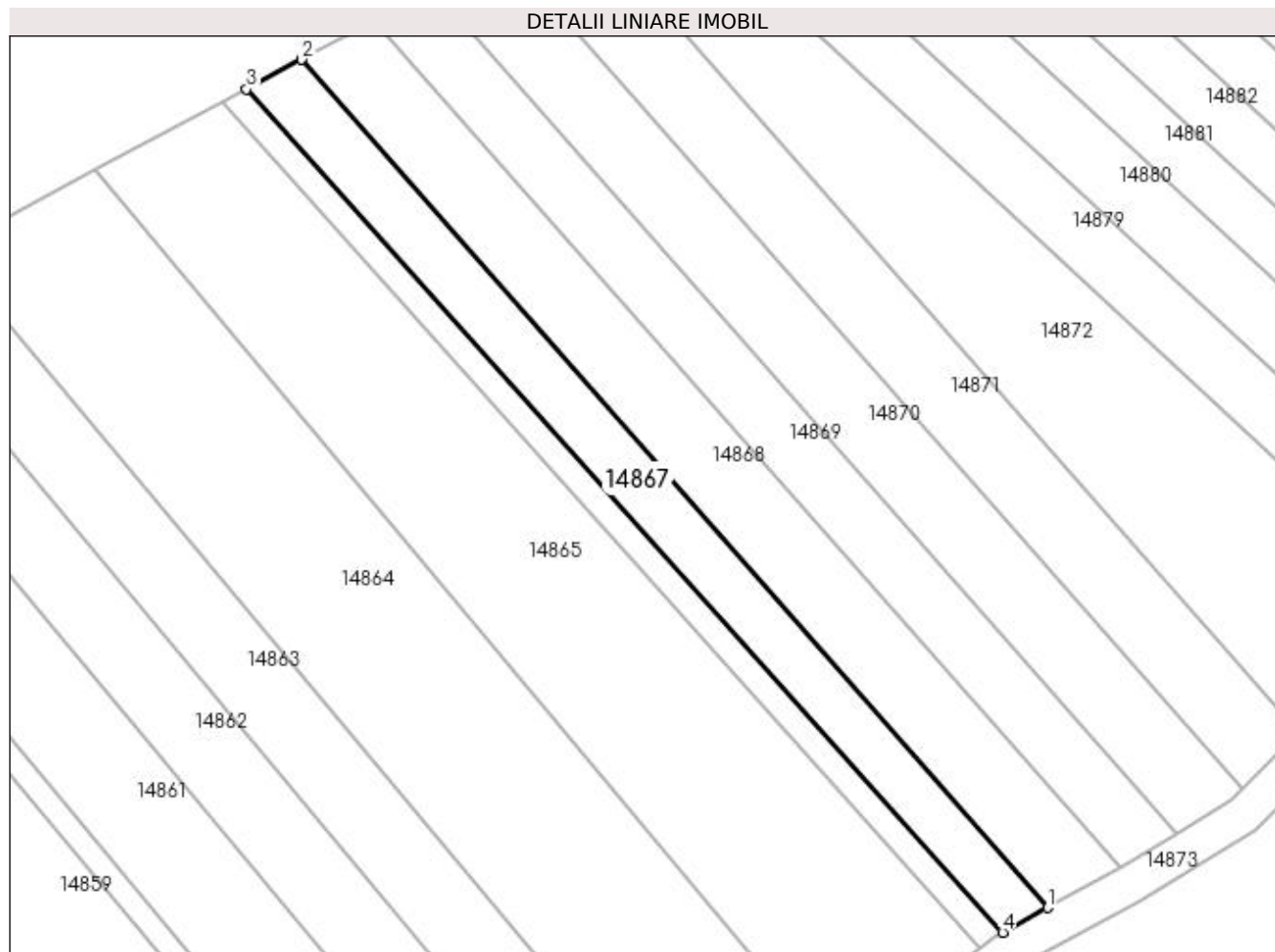
Inscrieri privind dezmembramintele dreptului de proprietate, drepturi reale de garanție și sarcini	Referințe
NU SUNT	

## Anexa Nr. 1 La Partea I

## Teren

Nr cadastral	Suprafața (mp)*	Observații / Referințe
	Din acte: 0 Masurata: 687	

\* Suprafața este determinată în planul de proiecție Stereo 70.



## Date referitoare la teren

Crt	Categorie folosință	Intra vilan	Suprafața (mp)	Tarla	Parcelă	Nr. topo	Observații / Referințe
1	arabil	NU	687	76		-	

## Lungime Segmente

1) Valorile lungimilor segmentelor sunt obținute din proiecție în plan.

Punct început	X / Y	Punct sfârșit	X / Y	Lungime segment (** (m)
1	345.696,535 282.106,483	2	345.618,486 282.195,224	118.18
2	345.618,486 282.195,224	3	345.612,708 282.192,13	6.554
3	345.612,708 282.192,13	4	345.691,816 282.103,914	118.491
4	345.691,816 282.103,914	1	345.696,535 282.106,483	5.373

**\*\* Lungimile segmentelor sunt determinate în planul de proiecție Stereo 70 și sunt rotunjite la 1 milimetru.**

**\*\*\* Distanța dintre puncte este formată din segmente cumulate ce sunt mai mici decât valoarea 1 milimetru.**





**DATE DESPRE IMOBILUL NR. 14868**

Oficiul de Cadastru și Publicitate Imobiliară DOLJ  
Biroul de Cadastru și Publicitate Imobiliară Craiova

**A. Partea I. Descrierea imobilului**

TEREN Extravilan

Adresa: Jud. Dolj, T 76, P 59

Nr. Crt	Nr cadastral Nr. topografic	Suprafața* (mp)	Observații / Referințe
A1	32506	1.000	Sector cadastral:34 Teren neimprejmuit;

**B. Partea II. Proprietari și acte**

Inscrieri privitoare la dreptul de proprietate și alte drepturi reale	Referințe
<b>185370 / 03/10/2018</b>	
Act Notarial nr. CVC:2527, din 03/10/2018 emis de NP STOENESCU FLOREA;	
B1	A1
Intabulare, drept de PROPRIETATE, dobandit prin Conventie, cota actuala 1/1, cota initiala 1/1	
1) STEFANA LILIANA-MIRELA	
2) STEFANA DANUT	

**C. Partea III. SARCINI .**

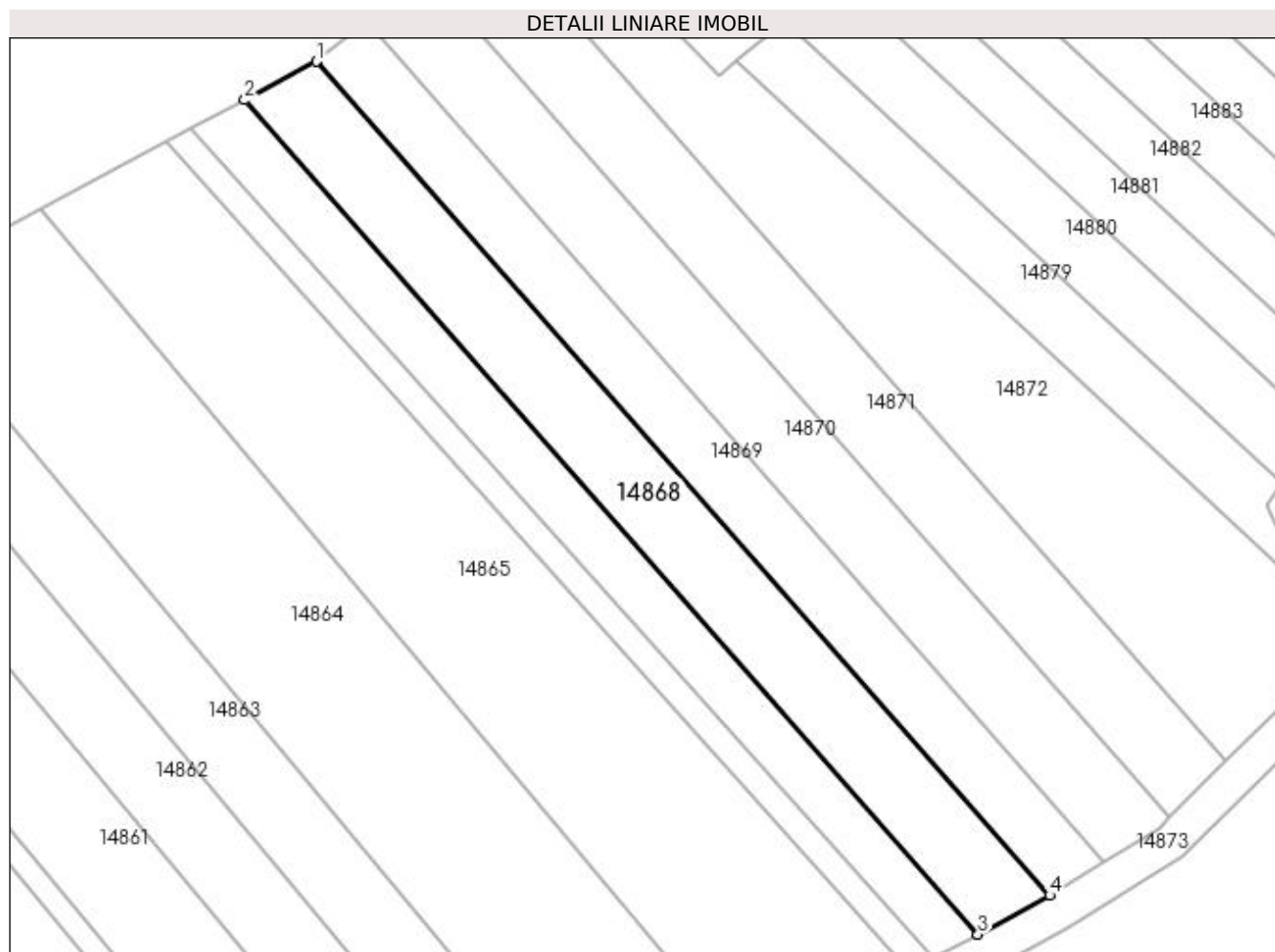
Inscrieri privind dezmembramintele dreptului de proprietate, drepturi reale de garanție și sarcini	Referințe
NU SUNT	

## Anexa Nr. 1 La Partea I

## Teren

Nr cadastral	Suprafața (mp)*	Observații / Referințe
32506	1.000	

\* Suprafața este determinată în planul de proiecție Stereo 70.



## Date referitoare la teren

Crt	Categorie folosință	Intravilan	Suprafața (mp)	Tarla	Parcelă	Nr. topo	Observații / Referințe
1	arabil	NU	1.000	76	59	-	

## Lungime Segmente

1) Valorile lungimilor segmentelor sunt obținute din proiecție în plan.

Punct început	X / Y	Punct sfârșit	X / Y	Lungime segment (** (m)
1	345.626,15 282.199,326	2	345.618,486 282.195,224	8.693
2	345.618,486 282.195,224	3	345.696,535 282.106,483	118.18
3	345.696,535 282.106,483	4	345.704,158 282.110,632	8.679
4	345.704,158 282.110,632	1	345.626,15 282.199,326	118.118

**\*\* Lungimile segmentelor sunt determinate în planul de proiecție Stereo 70 și sunt rotunjite la 1 milimetru.**

**\*\*\* Distanța dintre puncte este formată din segmente cumulate ce sunt mai mici decât valoarea 1 milimetru.**



**DATE DESPRE IMOBILUL NR. 14869**

Oficiul de Cadastru și Publicitate Imobiliară DOLJ  
Biroul de Cadastru și Publicitate Imobiliară Craiova

**A. Partea I. Descrierea imobilului**

TEREN Extravilan

Adresa: Jud. Dolj, T 76, P 60

Nr. Crt	Nr cadastral Nr. topografic	Suprafața* (mp)	Observații / Referințe
A1		800	Sector cadastral:34 Teren neimprejmuit;

**B. Partea II. Proprietari și acte**

Inscrieri privitoare la dreptul de proprietate și alte drepturi reale		Referințe
<b>0 / 07/02/2023</b>		
Hotarare Judecatoreasca nr. SC:579, din 11/04/2011 emis de JUDECATORIA CALAFAT;		
B1	Intabulare, drept de PROPRIETATE, dobandit prin Hotarare Judecatoreasca, cota actuala 1/1, cota initiala 1/1 1) <b>BICU VICTOR</b>	A1

**C. Partea III. SARCINI**

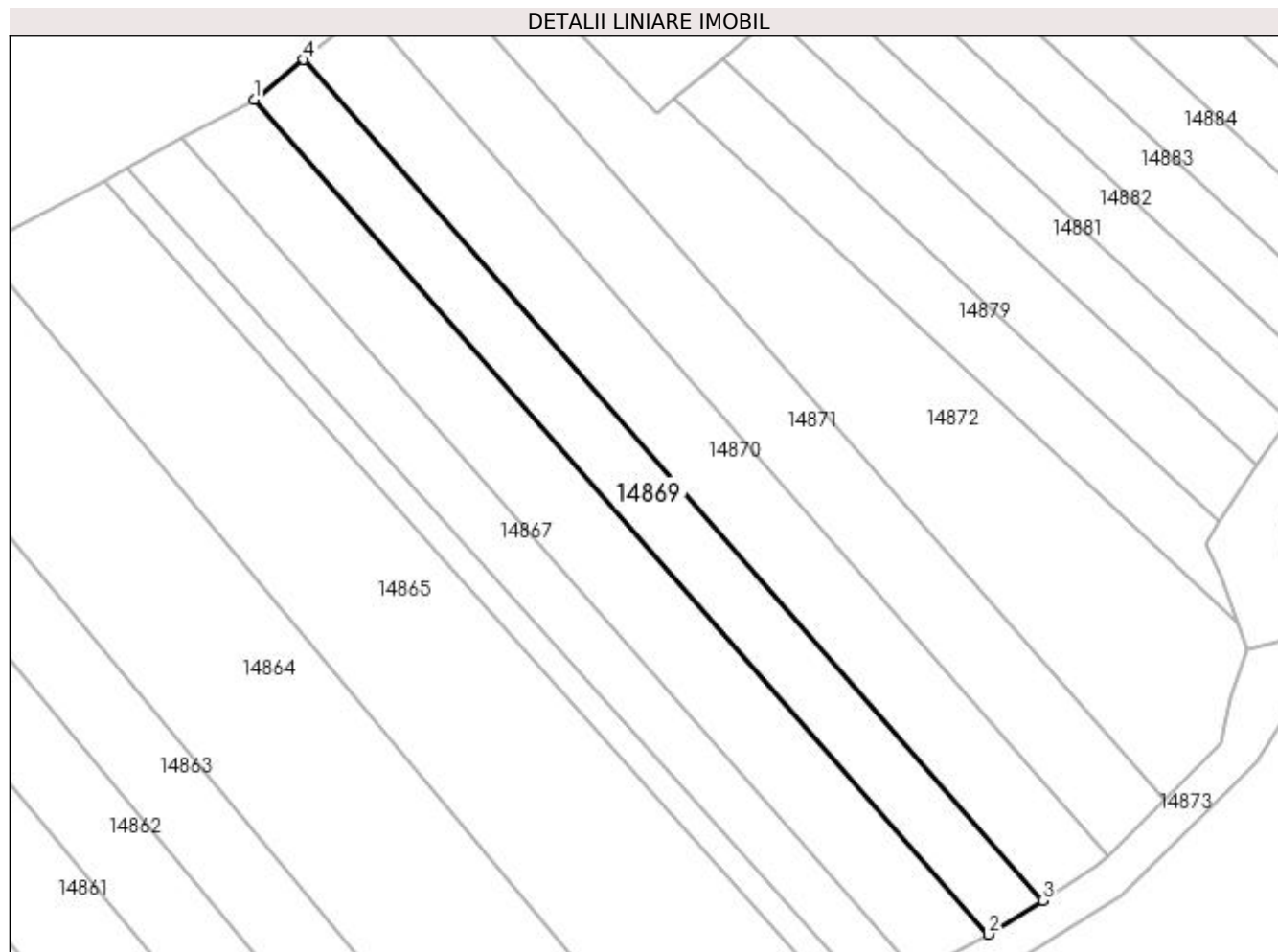
Inscrieri privind dezmembramintele dreptului de proprietate, drepturi reale de garanție și sarcini		Referințe
<b>0 / 07/02/2023</b>		
Hotarare Judecatoreasca nr. SC:579, din 11/04/2011 emis de JUDECATORIA CALAFAT;		
C1	Intabulare, drept de IPOTECA LEGALA, Valoare:320 LEISULTA, dobandit prin Hotarare Judecatoreasca, cota actuala 1/1, cota initiala 1/1 1) <b>BICU PAULINA, LIPSA CNP</b>	A1

## Anexa Nr. 1 La Partea I

## Teren

Nr cadastral	Suprafața (mp)*	Observații / Referințe
	800	

\* Suprafața este determinată în planul de proiecție Stereo 70.



## Date referitoare la teren

Crt	Categorie folosință	Intravilan	Suprafața (mp)	Tarla	Parcelă	Nr. topo	Observații / Referințe
1	arabil	NU	800	76	60	-	

## Lungime Segmente

1) Valorile lungimilor segmentelor sunt obținute din proiecție în plan.

Punct început	X / Y	Punct sfârșit	X / Y	Lungime segment (** (m)
1	345.626,15 282.199,326	2	345.704,158 282.110,632	118.118
2	345.704,158 282.110,632	3	345.709,975 282.114,236	6.843
3	345.709,975 282.114,236	4	345.631,403 282.203,572	118.973
4	345.631,403 282.203,572	1	345.626,15 282.199,326	6.754

**\*\* Lungimile segmentelor sunt determinate în planul de proiecție Stereo 70 și sunt rotunjite la 1 milimetru.**

**\*\*\* Distanța dintre puncte este formată din segmente cumulate ce sunt mai mici decât valoarea 1 milimetru.**





**DATE DESPRE IMOBILUL NR. 14870**

Oficiul de Cadastru și Publicitate Imobiliară DOLJ  
Biroul de Cadastru și Publicitate Imobiliară Craiova

**A. Partea I. Descrierea imobilului**

TEREN Extravilan

Adresa: Jud. Dolj, T 76, P 61

Nr. Crt	Nr cadastral Nr. topografic	Suprafața* (mp)	Observații / Referințe
A1		1.000	Sector cadastral:34 Teren neimprejmuit;

**B. Partea II. Proprietari și acte**

Inscrieri privitoare la dreptul de proprietate și alte drepturi reale		Referințe
<b>0 / 07/02/2023</b>		
Act Administrativ nr. TDP:504-48414, din 25/02/1994 emis de COMISIA JUDETEANA DE FOND FUNCJAR (CERTIF. DE DECES:D11786852/05.10.2021;);		
B1	Intabulare, drept de PROPRIETATE, dobandit prin Reconstituire, cota actuala 1/1, cota initiala 1/1 1) VOINEA ION DEFUNCT:Da	A1

**C. Partea III. SARCINI .**

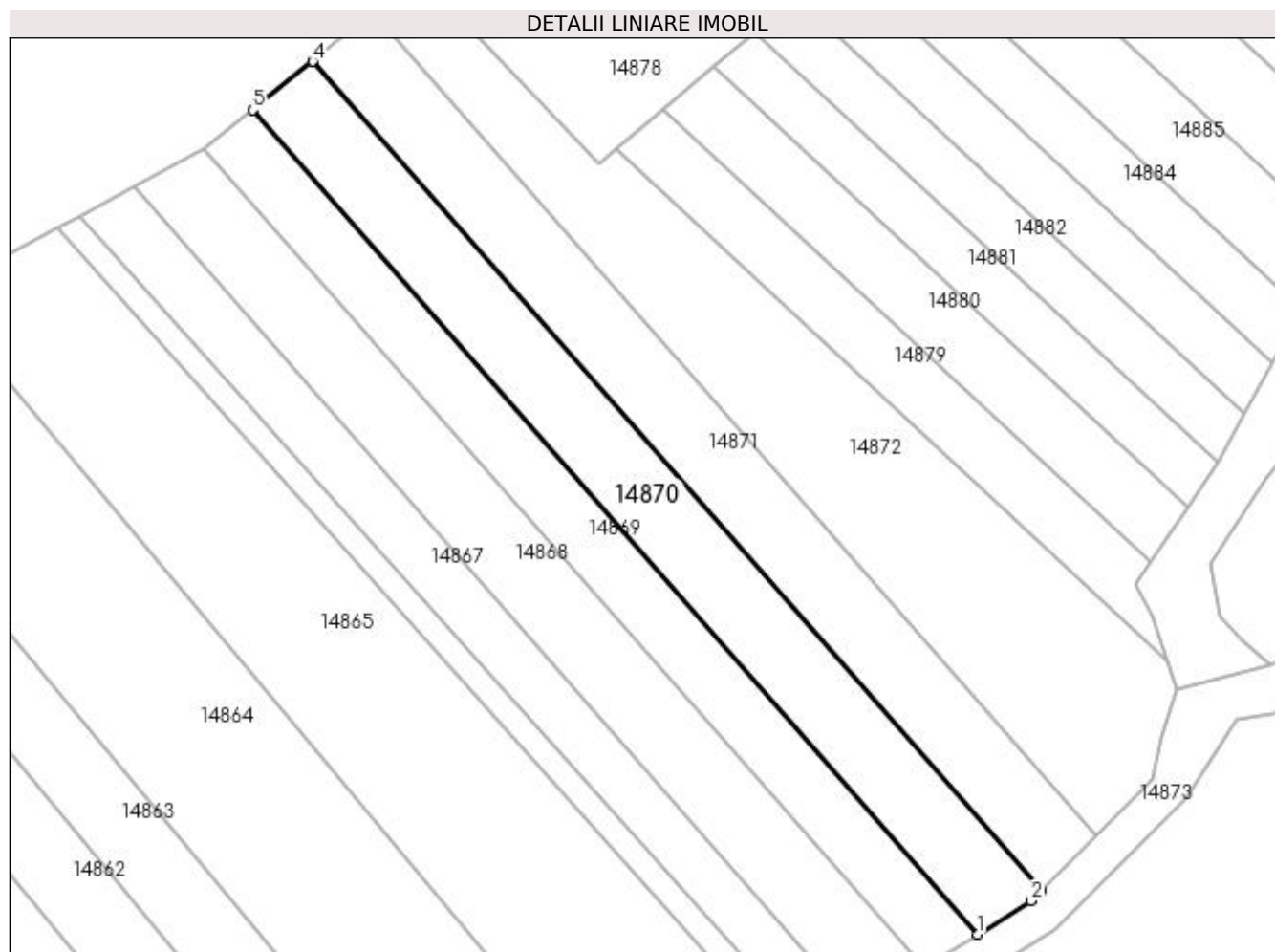
Inscrieri privind dezmembramintele dreptului de proprietate, drepturi reale de garanție și sarcini	Referințe
NU SUNT	

## Anexa Nr. 1 La Partea I

## Teren

Nr cadastral	Suprafața (mp)*	Observații / Referințe
	1.000	

\* Suprafața este determinată în planul de proiecție Stereo 70.



## Date referitoare la teren

Crt	Categorie folosință	Intravilan	Suprafața (mp)	Tarla	Parcelă	Nr. topo	Observații / Referințe
1	arabil	NU	1.000	76	61	-	

## Lungime Segmente

1) Valorile lungimilor segmentelor sunt obținute din proiecție în plan.

Punct început	X / Y	Punct sfârșit	X / Y	Lungime segment (** (m)
1	345.709,975 282.114,236	2	345.715,801 282.117,846	6.854
2	345.715,801 282.117,846	3	345.716,944 282.118,988	1.616
3	345.716,944 282.118,988	4	345.637,918 282.208,839	119.659
4	345.637,918 282.208,839	5	345.631,403 282.203,572	8.378
5	345.631,403 282.203,572	1	345.709,975 282.114,236	118.973

**\*\* Lungimile segmentelor sunt determinate în planul de proiecție Stereo 70 și sunt rotunjite la 1 milimetru.**

**\*\*\* Distanța dintre puncte este formată din segmente cumulate ce sunt mai mici decât valoarea 1 milimetru.**



**DATE DESPRE IMOBILUL NR. 14871**

Oficiul de Cadastru și Publicitate Imobiliară DOLJ  
Biroul de Cadastru și Publicitate Imobiliară Craiova

**A. Partea I. Descrierea imobilului**

TEREN Extravilan

Adresa: Jud. Dolj, T 76, P 62

Nr. Crt	Nr cadastral Nr. topografic	Suprafața* (mp)	Observații / Referințe
A1		1.000	Sector cadastral:34 Teren neimprejmuit;

**B. Partea II. Proprietari și acte**

Inscrieri privitoare la dreptul de proprietate și alte drepturi reale		Referințe
<b>0 / 07/02/2023</b>		
Act Notarial nr. CM:316, din 18/06/2018 emis de NP STOENESCU FLOREA;		
B1	Intabulare, drept de PROPRIETATE, dobandit prin Succesiune, cota actuala 1/1, cota initiala 1/1 1) <b>BADEA CONSTANTIN</b>	A1

**C. Partea III. SARCINI .**

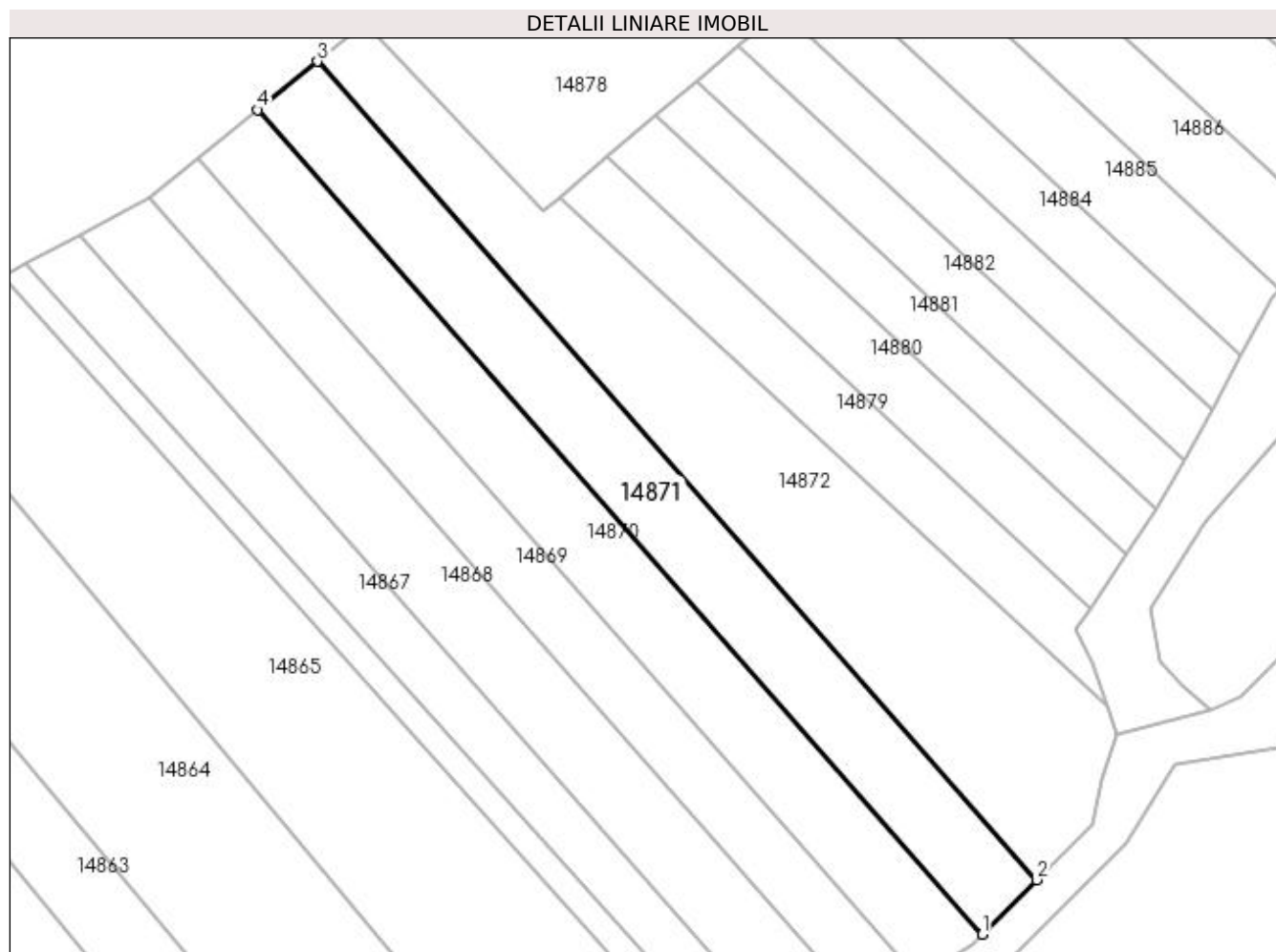
Inscrieri privind dezmembramintele dreptului de proprietate, drepturi reale de garanție și sarcini	Referințe
NU SUNT	

## Anexa Nr. 1 La Partea I

## Teren

Nr cadastral	Suprafața (mp)*	Observații / Referințe
	1.000	

\* Suprafața este determinată în planul de proiecție Stereo 70.



## Date referitoare la teren

Crt	Categorie folosință	Intra vilan	Suprafața (mp)	Tarla	Parcelă	Nr. topo	Observații / Referințe
1	arabil	NU	1.000	76	62	-	

## Lungime Segmente

1) Valorile lungimilor segmentelor sunt obținute din proiecție în plan.

Punct început	X / Y	Punct sfârșit	X / Y	Lungime segment (** (m)
1	345.716,944 282.118,988	2	345.722,889 282.124,929	8.405
2	345.722,889 282.124,929	3	345.644,447 282.214,117	118.776
3	345.644,447 282.214,117	4	345.637,918 282.208,839	8.396
4	345.637,918 282.208,839	1	345.716,944 282.118,988	119.659

**\*\* Lungimile segmentelor sunt determinate în planul de proiecție Stereo 70 și sunt rotunjite la 1 milimetru.**

**\*\*\* Distanța dintre puncte este formată din segmente cumulate ce sunt mai mici decât valoarea 1 milimetru.**





**DATE DESPRE IMOBILUL NR. 14872**

Oficiul de Cadastru și Publicitate Imobiliară DOLJ  
Biroul de Cadastru și Publicitate Imobiliară Craiova

**A. Partea I. Descrierea imobilului**

TEREN Extravilan

Adresa: Jud. Dolj, T 76

Nr. Crt	Nr cadastral Nr. topografic	Suprafața* (mp)	Observații / Referințe
A1		Din acte: 0 Masurata: 1.476	Sector cadastral:34 Teren neimprejmut;

**B. Partea II. Proprietari și acte**

Inscrieri privitoare la dreptul de proprietate și alte drepturi reale		Referințe
<b>0 / 07/02/2023</b>		
Act Normativ nr. LEGE:7, din 13/03/1996 emis de PARLAMENTUL ROMANIEI;		
B1	Inscrierea provizorie, drept de PROPRIETATE, dobandit prin Lege, cota actuala 1/1, cota initiala 1/1 1) NEIDENTIFICAT NEIDENTIFICAT	A1

**C. Partea III. SARCINI .**

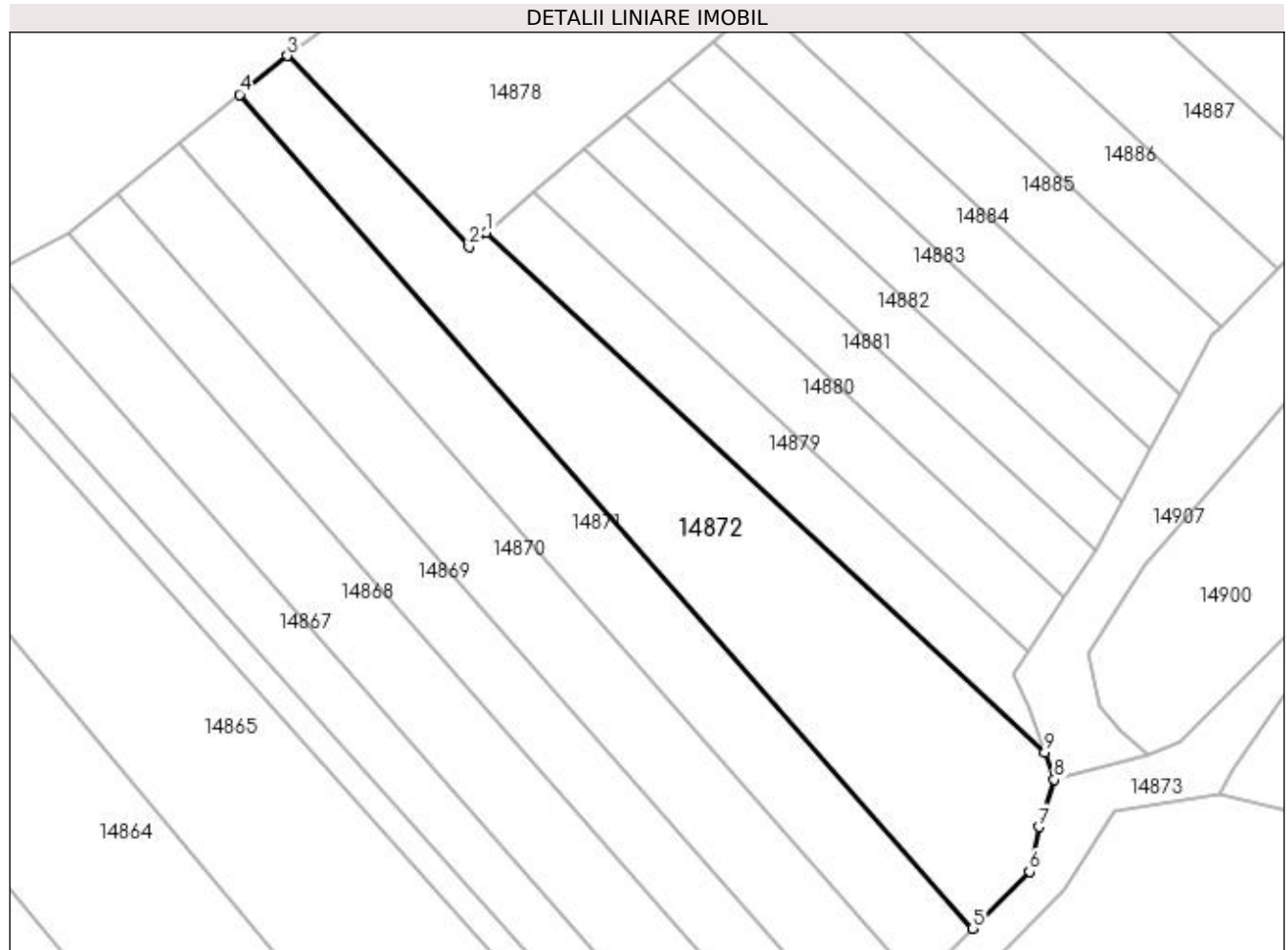
Inscrieri privind dezmembramintele dreptului de proprietate, drepturi reale de garanție și sarcini	Referințe
NU SUNT	

## Anexa Nr. 1 La Partea I

## Teren

Nr cadastral	Suprafața (mp)*	Observații / Referințe
	Din acte: 0 Masurata: 1.476	

\* Suprafața este determinată în planul de proiecție Stereo 70.



## Date referitoare la teren

Crt	Categorie folosință	Intra vilan	Suprafața (mp)	Tarla	Parcelă	Nr. topo	Observații / Referințe
1	arabil	NU	1.476	76		-	

## Lungime Segmente

1) Valorile lungimilor segmentelor sunt obținute din proiecție în plan.

Punct început	X / Y	Punct sfârșit	X / Y	Lungime segment (** (m)
1	345.670,84 282.199,373	2	345.668,986 282.197,812	2.424
2	345.668,986 282.197,812	3	345.649,559 282.218,249	28.197
3	345.649,559 282.218,249	4	345.644,447 282.214,117	6.573
4	345.644,447 282.214,117	5	345.722,889 282.124,929	118.776
5	345.722,889 282.124,929	6	345.728,972 282.131,009	8.601

Punct început	X / Y	Punct sfârșit	X / Y	Lungime segment (** (m)
6	345.728,972 282.131,009	7	345.729,97 282.135,787	4.881
7	345.729,97 282.135,787	8	345.731,619 282.140,87	5.344
8	345.731,619 282.140,87	9	345.730,611 282.143,79	3.089
9	345.730,611 282.143,79	1	345.670,84 282.199,373	81.621

\*\* Lungimile segmentelor sunt determinate în planul de proiecție Stereo 70 și sunt rotunjite la 1 milimetru.

\*\*\* Distanța dintre puncte este formată din segmente cumulate ce sunt mai mici decât valoarea 1 milimetru.



**DATE DESPRE IMOBILUL NR. 14873**

Oficiul de Cadastru și Publicitate Imobiliară DOLJ  
Biroul de Cadastru și Publicitate Imobiliară Craiova

**A. Partea I. Descrierea imobilului**

TEREN Extravilan

Adresa: Jud. Dolj, DE 636

Nr. Crt	Nr cadastral Nr. topografic	Suprafața* (mp)	Observații / Referințe
A1		Din acte: 0 Masurata: 4.292	Sector cadastral:34 Teren neimprejmuit; DE 636

**B. Partea II. Proprietari și acte**

Inscrieri privitoare la dreptul de proprietate și alte drepturi reale		Referințe
<b>0 / 07/02/2023</b>		
Act Normativ nr. LEGE:7, din 13/03/1996 emis de PARLAMENTUL ROMANIEI;		
B1	Inscrierea provizorie, drept de PROPRIETATE, dobandit prin Lege, cota actuala 1/1, cota initiala 1/1 1) NEIDENTIFICAT NEIDENTIFICAT	A1

**C. Partea III. SARCINI .**

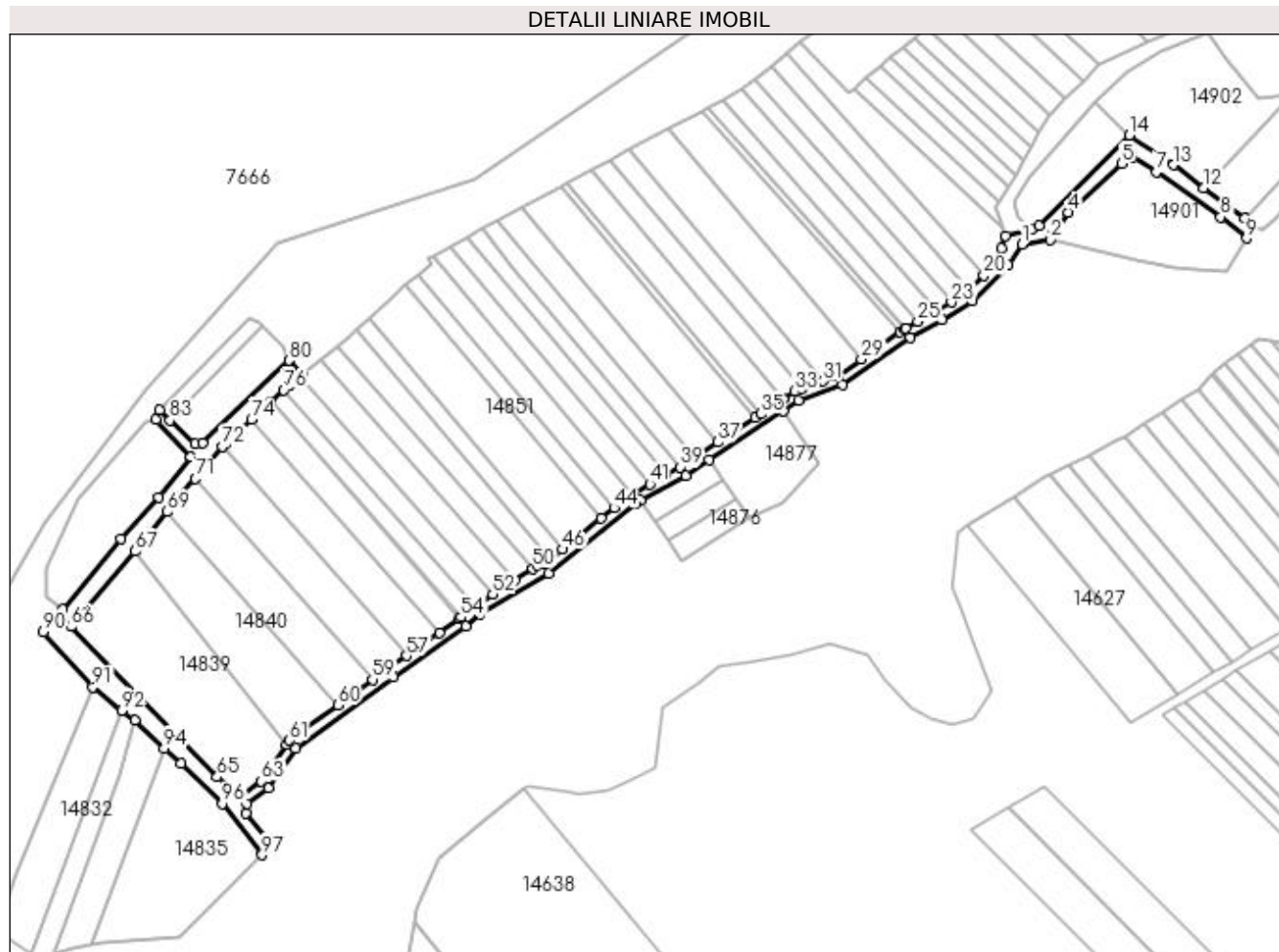
Inscrieri privind dezmembramintele dreptului de proprietate, drepturi reale de garanție și sarcini	Referințe
NU SUNT	

## Anexa Nr. 1 La Partea I

## Teren

Nr cadastral	Suprafața (mp)*	Observații / Referințe
	Din acte: 0 Masurata: 4.292	DE 636

\* Suprafața este determinată în planul de proiecție Stereo 70.



## Date referitoare la teren

Crt	Categorie folosință	Intravilan	Suprafața (mp)	Tarla	Parcelă	Nr. topo	Observații / Referințe
1	drum	NU	4.292	76		-	

## Lungime Segmente

1) Valorile lungimilor segmentelor sunt obținute din proiecție în plan.

Punct început	X / Y	Punct sfârșit	X / Y	Lungime segment	Punct început	X / Y	Punct sfârșit	X / Y	Lungime segment	Punct început	X / Y	Punct sfârșit	X / Y	Lungime segment
1	345.738,024 282.137,506	2	345.749,349 282.139,356	11.475	2	345.749,349 282.139,356	3	345.750,763 282.141,82	2.841	3	345.750,763 282.141,82	4	345.756,571 282.150,269	10.253
4	345.756,571 282.150,269	5	345.778,007 282.169,574	28.848	5	345.778,007 282.169,574	6	345.782,2 282.172,203	4.949	6	345.782,2 282.172,203	7	345.791,734 282.166,341	11.192
7	345.791,734 282.166,341	8	345.817,562 282.148,393	31.452	8	345.817,562 282.148,393	9	345.827,812 282.139,812	13.368	9	345.827,812 282.139,812	10	345.830,851 282.145,035	6.043
10	345.830,851 282.145,035	11	345.827,053 282.147,864	4.736	11	345.827,053 282.147,864	12	345.810,859 282.159,926	20.193	12	345.810,859 282.159,926	13	345.798,578 282.169,074	15.314
13	345.798,578 282.169,074	14	345.781,096 282.180,999	21.162	14	345.781,096 282.180,999	15	345.745,027 282.144,927	51.011	15	345.745,027 282.144,927	16	345.741,777 282.143,422	3.582

Punct început	X / Y	Punct sfârșit	X / Y	Lungime segment	Punct început	X / Y	Punct sfârșit	X / Y	Lungime segment	Punct început	X / Y	Punct sfârșit	X / Y	Lungime segment
16	345.741,777 282.143,422	17	345.731,619 282.140,87	10.474	17	345.731,619 282.140,87	18	345.729,97 282.135,787	5.344	18	345.729,97 282.135,787	19	345.728,972 282.131,009	4.881
19	345.728,972 282.131,009	20	345.722,889 282.124,929	8.601	20	345.722,889 282.124,929	21	345.716,944 282.118,988	8.405	21	345.716,944 282.118,988	22	345.715,801 282.117,846	1.616
22	345.715,801 282.117,846	23	345.709,975 282.114,236	6.854	23	345.709,975 282.114,236	24	345.704,158 282.110,632	6.843	24	345.704,158 282.110,632	25	345.696,535 282.106,483	8.679
25	345.696,535 282.106,483	26	345.691,816 282.103,914	5.373	26	345.691,816 282.103,914	27	345.691,281 282.103,623	0.609	27	345.691,281 282.103,623	28	345.689,443 282.102,327	2.249
28	345.689,443 282.102,327	29	345.674,011 282.091,444	18.883	29	345.674,011 282.091,444	30	345.664,552 282.084,774	11.574	30	345.664,552 282.084,774	31	345.658,7 282.082,704	6.207
31	345.658,7 282.082,704	32	345.650,318 282.079,739	8.891	32	345.650,318 282.079,739	33	345.647,168 282.078,625	3.341	33	345.647,168 282.078,625	34	345.642,748 282.075,7	5.3
34	345.642,748 282.075,7	35	345.633,645 282.069,676	10.916	35	345.633,645 282.069,676	36	345.631,556 282.068,293	2.505	36	345.631,556 282.068,293	37	345.616,549 282.058,361	17.996
37	345.616,549 282.058,361	38	345.607,666 282.052,483	10.652	38	345.607,666 282.052,483	39	345.601,534 282.048,425	7.353	39	345.601,534 282.048,425	40	345.595,844 282.045,22	6.531
40	345.595,844 282.045,22	41	345.589,414 282.041,597	7.38	41	345.589,414 282.041,597	42	345.582,27 282.037,573	8.199	42	345.582,27 282.037,573	43	345.581,335 282.037,046	1.073
43	345.581,335 282.037,046	44	345.575,145 282.032,078	7.937	44	345.575,145 282.032,078	45	345.570,013 282.027,959	6.581	45	345.570,013 282.027,959	46	345.554,565 282.015,56	19.808
46	345.554,565 282.015,56	47	345.549,372 282.011,392	6.659	47	345.549,372 282.011,392	48	345.547,286 282.009,718	2.675	48	345.547,286 282.009,718	49	345.544,552 282.009,175	2.787
49	345.544,552 282.009,175	50	345.542,589 282.007,917	2.332	50	345.542,589 282.007,917	51	345.535,349 282.003,276	8.6	51	345.535,349 282.003,276	52	345.526,587 281.997,661	10.407
52	345.526,587 281.997,661	53	345.519,222 281.992,94	8.748	53	345.519,222 281.992,94	54	345.513,928 281.988,417	6.963	54	345.513,928 281.988,417	55	345.513,381 281.987,95	0.719
55	345.513,381 281.987,95	56	345.505,296 281.982,315	9.855	56	345.505,296 281.982,315	57	345.492,075 281.973,102	16.114	57	345.492,075 281.973,102	58	345.484,676 281.967,945	9.019
58	345.484,676 281.967,945	59	345.478,56 281.963,481	7.572	59	345.478,56 281.963,481	60	345.464,658 281.953,335	17.211	60	345.464,658 281.953,335	61	345.445,427 281.939,299	23.808
61	345.445,427 281.939,299	62	345.444,222 281.937,54	2.132	62	345.444,222 281.937,54	63	345.434,19 281.922,893	17.753	63	345.434,19 281.922,893	64	345.426,125 281.917,281	9.825
64	345.426,125 281.917,281	65	345.416,506 281.924,649	12.117	65	345.416,506 281.924,649	66	345.358,115 281.984,707	83.764	66	345.358,115 281.984,707	67	345.383,594 282.014,796	39.427
67	345.383,594 282.014,796	68	345.384,936 282.016,381	2.077	68	345.384,936 282.016,381	69	345.396,606 282.030,523	18.335	69	345.396,606 282.030,523	70	345.401,85 282.036,878	8.239
70	345.401,85 282.036,878	71	345.407,743 282.043,807	9.096	71	345.407,743 282.043,807	72	345.418,543 282.056,506	16.67	72	345.418,543 282.056,506	73	345.419,552 282.057,692	1.557
73	345.419,552 282.057,692	74	345.430,244 282.067,444	14.471	74	345.430,244 282.067,444	75	345.438,011 282.074,527	10.512	75	345.438,011 282.074,527	76	345.443,155 282.079,22	6.963
76	345.443,155 282.079,22	77	345.445,623 282.081,47	3.34	77	345.445,623 282.081,47	78	345.449,782 282.084,778	5.314	78	345.449,782 282.084,778	79	345.450,436 282.085,299	0.836
79	345.450,436 282.085,299	80	345.445,207 282.090,965	7.71	80	345.445,207 282.090,965	81	345.410,658 282.058,061	47.711	81	345.410,658 282.058,061	82	345.407,556 282.057,742	3.118
82	345.407,556 282.057,742	83	345.397,688 282.067,181	13.655	83	345.397,688 282.067,181	84	345.393,555 282.071,135	5.72	84	345.393,555 282.071,135	85	345.392,005 282.067,34	4.099
85	345.392,005 282.067,34	86	345.405,892 282.052,589	20.259	86	345.405,892 282.052,589	87	345.393,203 282.036,412	20.56	87	345.393,203 282.036,412	88	345.378,057 282.019,581	22.643
88	345.378,057 282.019,581	89	345.354,642 281.991,647	36.45	89	345.354,642 281.991,647	90	345.346,987 281.982,515	11.916	90	345.346,987 281.982,515	91	345.366,804 281.960,473	29.641
91	345.366,804 281.960,473	92	345.378,445 281.951,163	14.906	92	345.378,445 281.951,163	93	345.383,497 281.947,123	6.469	93	345.383,497 281.947,123	94	345.395,338 281.936,071	16.197
94	345.395,338 281.936,071	95	345.401,899 281.929,948	8.974	95	345.401,899 281.929,948	96	345.418,548 281.913,964	23.08	96	345.418,548 281.913,964	97	345.434,47 281.893,442	25.974
97	345.434,47 281.893,442	98	345.438,46 281.897,311	5.558	98	345.438,46 281.897,311	99	345.427,988 281.910,162	16.577	99	345.427,988 281.910,162	100	345.428,41 281.913,998	3.859
100	345.428,41 281.913,998	101	345.437,076 281.920,028	10.557	101	345.437,076 281.920,028	102	345.447,785 281.936,068	19.286	102	345.447,785 281.936,068	103	345.486,999 281.964,689	48.548
103	345.486,999 281.964,689	104	345.515,83 281.984,781	35.141	104	345.515,83 281.984,781	105	345.521,612 281.989,72	7.604	105	345.521,612 281.989,72	106	345.549,026 282.005,985	31.876
106	345.549,026 282.005,985	107	345.583,583 282.033,722	44.312	107	345.583,583 282.033,722	108	345.585,847 282.034,997	2.598	108	345.585,847 282.034,997	109	345.603,622 282.045,01	20.401
109	345.603,622 282.045,01	110	345.613,197 282.051,347	11.482	110	345.613,197 282.051,347	111	345.642,654 282.070,841	35.323	111	345.642,654 282.070,841	112	345.648,965 282.075,018	7.568
112	345.648,965 282.075,018	113	345.666,406 282.081,187	18.5	113	345.666,406 282.081,187	114	345.693,397 282.100,221	33.027	114	345.693,397 282.100,221	115	345.706,169 282.107,173	14.541

Punct început	X / Y	Punct sfârșit	X / Y	Lungime segment	Punct început	X / Y	Punct sfârșit	X / Y	Lungime segment	Punct început	X / Y	Punct sfârșit	X / Y	Lungime segment
115	345.706,169 282.107,173	116	345.718,301 282.114,69	14.27 2	116	345.718,301 282.114,69	117	345.732,644 282.129,023	20.27 7	117	345.732,644 282.129,023	118	345.738,024 282.137,506	10.04 5

\*\* Lungimile segmentelor sunt determinate în planul de proiecție Stereo 70 și sunt rotunjite la 1 milimetru.

\*\*\* Distanța dintre puncte este formată din segmente cumulate ce sunt mai mici decât valoarea 1 milimetru.



**DATE DESPRE IMOBILUL NR. 14874**

Oficiul de Cadastru și Publicitate Imobiliară DOLJ  
Biroul de Cadastru și Publicitate Imobiliară Craiova

**A. Partea I. Descrierea imobilului**

TEREN Extravilan

Adresa: Jud. Dolj, T 76, P 86

Nr. Crt	Nr cadastral Nr. topografic	Suprafața* (mp)	Observații / Referințe
A1		300	Sector cadastral:34 Teren neimprejmuit;

**B. Partea II. Proprietari și acte**

Inscrieri privitoare la dreptul de proprietate și alte drepturi reale	Referințe
<b>0 / 07/02/2023</b>	
Act Administrativ nr. TDP:234-60440, din 14/12/1993 emis de COMISIA JUDETEANA DE FOND FUNCJAR (CERTIF. DE DECES:DP868119/10.03.2007;);	
B1	A1
Intabulare, drept de PROPRIETATE, dobandit prin Reconstituire, cota actuala 1/1, cota initiala 1/1 1) VANCA ALEXANDRU DEFUNCT:Da	

**C. Partea III. SARCINI .**

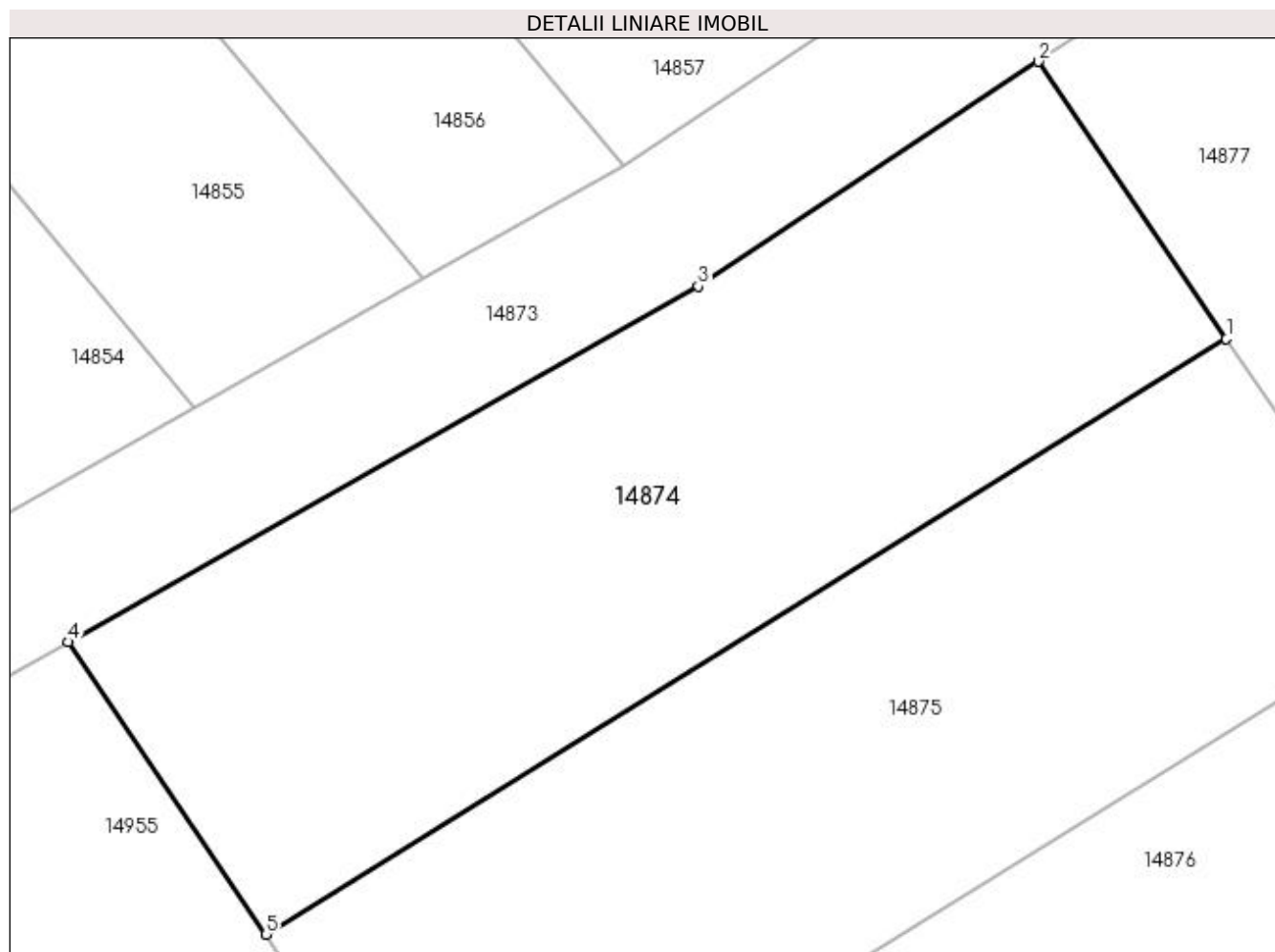
Inscrieri privind dezmembramintele dreptului de proprietate, drepturi reale de garanție și sarcini	Referințe
NU SUNT	

## Anexa Nr. 1 La Partea I

## Teren

Nr cadastral	Suprafața (mp)*	Observații / Referințe
	300	

\* Suprafața este determinată în planul de proiecție Stereo 70.



## Date referitoare la teren

Crt	Categorie folosință	Intra vilan	Suprafața (mp)	Tarla	Parcelă	Nr. topo	Observații / Referințe
1	arabil	NU	300	76	86	-	

## Lungime Segmente

1) Valorile lungimilor segmentelor sunt obținute din proiecție în plan.

Punct început	X / Y	Punct sfârșit	X / Y	Lungime segment (** (m)
1	345.618,496 282.043,535	2	345.613,197 282.051,347	9.44
2	345.613,197 282.051,347	3	345.603,622 282.045,01	11.482
3	345.603,622 282.045,01	4	345.585,847 282.034,997	20.401
4	345.585,847 282.034,997	5	345.591,432 282.026,764	9.949
5	345.591,432 282.026,764	1	345.618,496 282.043,535	31.839

**\*\* Lungimile segmentelor sunt determinate în planul de proiecție Stereo 70 și sunt rotunjite la 1 milimetru.**

**\*\*\* Distanța dintre puncte este formată din segmente cumulate ce sunt mai mici decât valoarea 1 milimetru.**



**DATE DESPRE IMOBILUL NR. 14875**

Oficiul de Cadastru și Publicitate Imobiliară DOLJ  
Biroul de Cadastru și Publicitate Imobiliară Craiova

**A. Partea I. Descrierea imobilului**

TEREN Extravilan

Adresa: Jud. Dolj, T 76, P 85

Nr. Crt	Nr cadastral Nr. topografic	Suprafața* (mp)	Observații / Referințe
A1		300	Sector cadastral:34 Teren neimprejmuit;

**B. Partea II. Proprietari și acte**

Inscrieri privitoare la dreptul de proprietate și alte drepturi reale	Referințe
<b>0 / 07/02/2023</b>	
Act Administrativ nr. TDP:440-48412, din 31/01/1994 emis de COMISIA JUDETEANA DE FOND FUNCJAR;	
B1	A1
Intabulare, drept de PROPRIETATE, dobandit prin Reconstituire, cota actuala 1/1, cota initiala 1/1 1) VANCA GHEORGHE, LIPSA CNP	

**C. Partea III. SARCINI .**

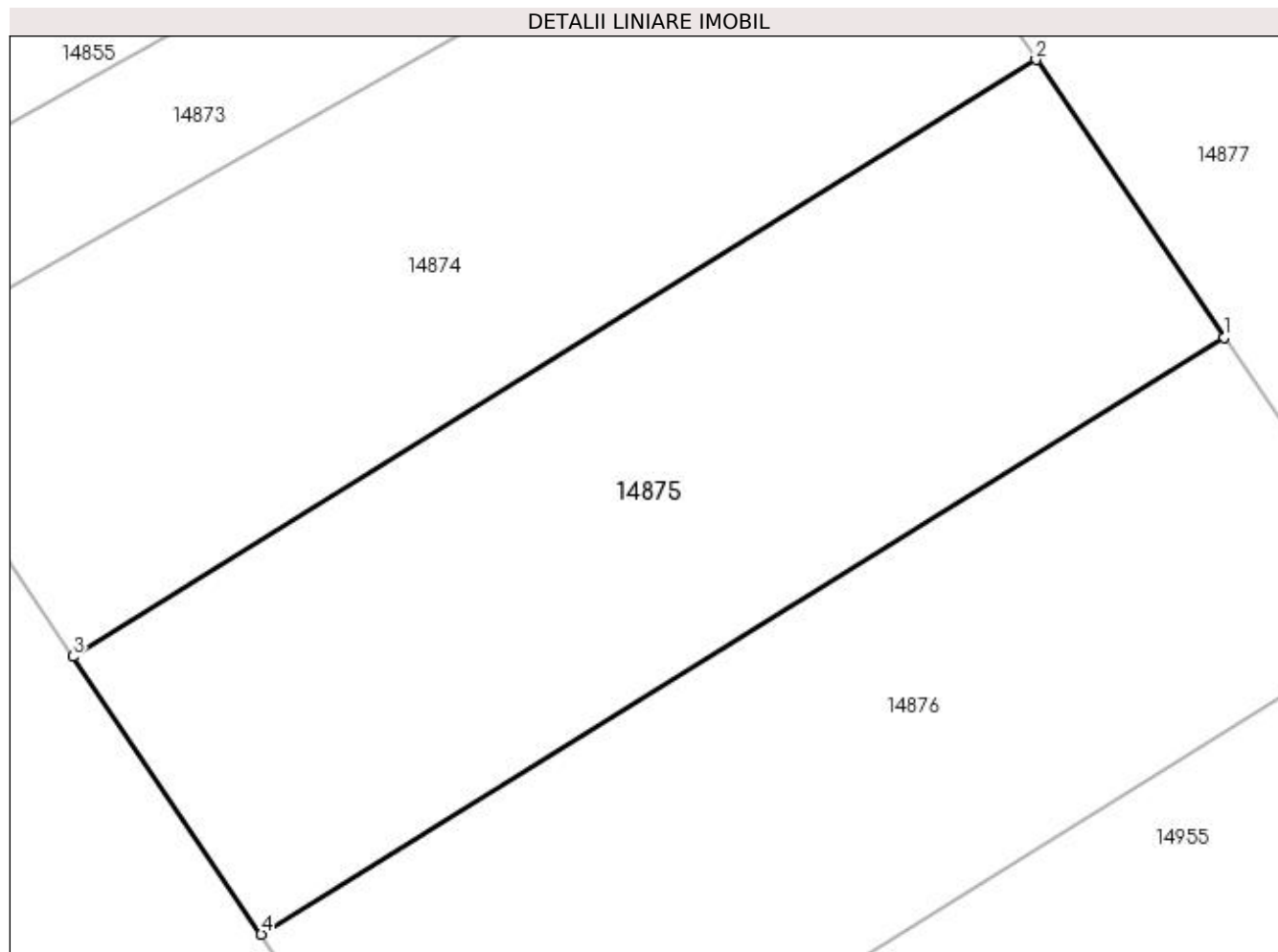
Inscrieri privind dezmembramintele dreptului de proprietate, drepturi reale de garanție și sarcini	Referințe
NU SUNT	

## Anexa Nr. 1 La Partea I

## Teren

Nr cadastral	Suprafața (mp)*	Observații / Referințe
	300	

\* Suprafața este determinată în planul de proiecție Stereo 70.



## Date referitoare la teren

Crt	Categorie folosință	Intravilan	Suprafața (mp)	Tarla	Parcelă	Nr. topo	Observații / Referințe
1	arabil	NU	300	76	85	-	

## Lungime Segmente

1) Valorile lungimilor segmentelor sunt obținute din proiecție în plan.

Punct început	X / Y	Punct sfârșit	X / Y	Lungime segment (** (m)
1	345.623,79 282.035,731	2	345.618,496 282.043,535	9.43
2	345.618,496 282.043,535	3	345.591,432 282.026,764	31.839
3	345.591,432 282.026,764	4	345.596,727 282.018,96	9.431
4	345.596,727 282.018,96	1	345.623,79 282.035,731	31.838

**\*\* Lungimile segmentelor sunt determinate în planul de proiecție Stereo 70 și sunt rotunjite la 1 milimetru.**

**\*\*\* Distanța dintre puncte este formată din segmente cumulate ce sunt mai mici decât valoarea 1 milimetru.**





**DATE DESPRE IMOBILUL NR. 14876**

Oficiul de Cadastru și Publicitate Imobiliară DOLJ  
Biroul de Cadastru și Publicitate Imobiliară Craiova

**A. Partea I. Descrierea imobilului**

TEREN Extravilan

Adresa: Jud. Dolj, T 76, P 86

Nr. Crt	Nr cadastral Nr. topografic	Suprafața* (mp)	Observații / Referințe
A1		300	Sector cadastral:34 Teren neimprejmuit;

**B. Partea II. Proprietari și acte**

Inscrieri privitoare la dreptul de proprietate și alte drepturi reale		Referințe
<b>0 / 07/02/2023</b>		
Act Administrativ nr. TDP:1589-48561, din 10/10/1995 emis de COMISIA JUDETEANA DE FOND FUNCJAR (CERTIF. DE DECES:DM302245/29.01.1999;);		
B1	Intabulare, drept de PROPRIETATE, dobandit prin Reconstituire, cota actuala 1/1, cota initiala 1/1 1) VANCA GHEORGHE, LIPSA CNP DEFUNCT:Da	A1

**C. Partea III. SARCINI .**

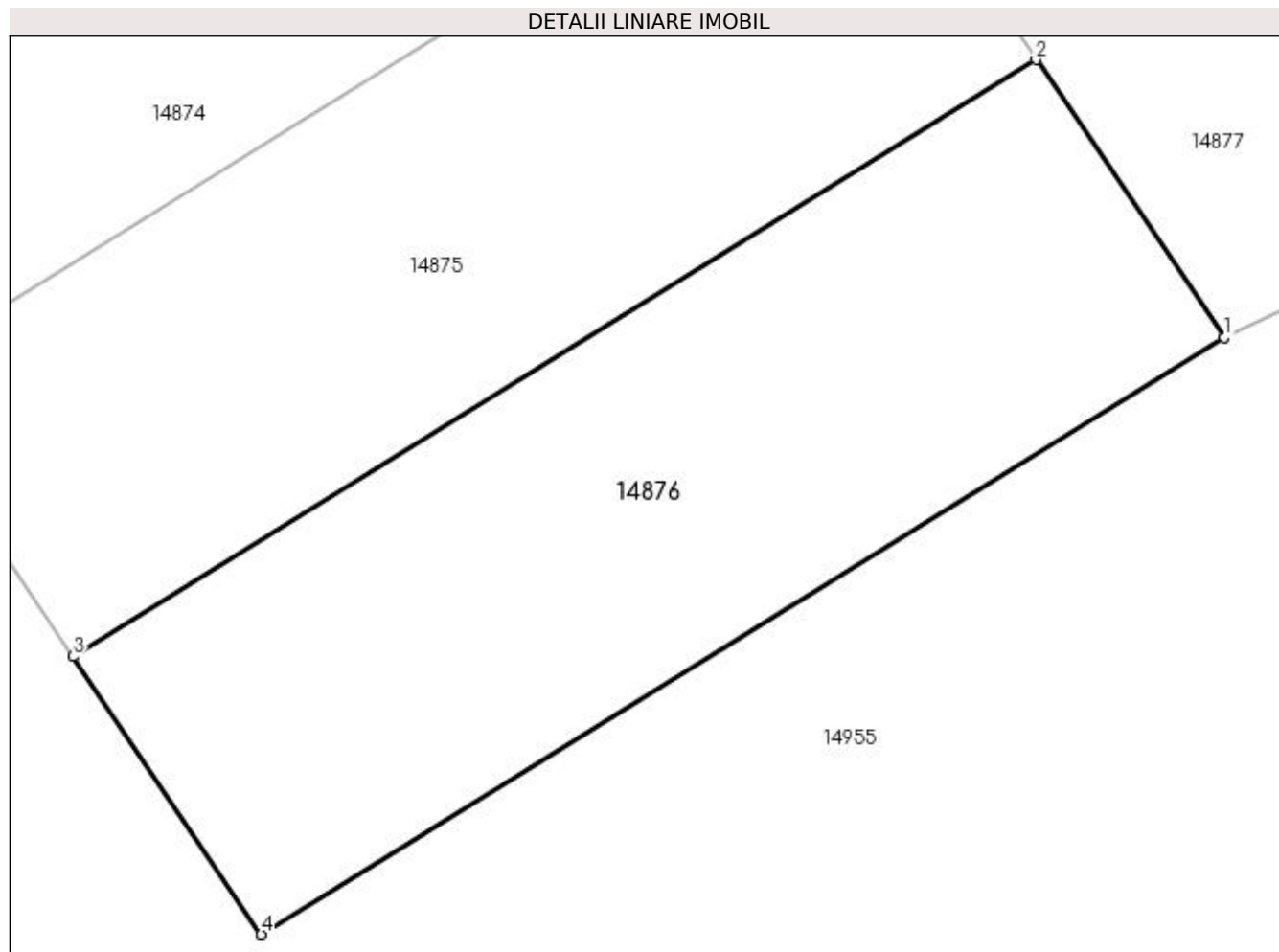
Inscrieri privind dezmembramintele dreptului de proprietate, drepturi reale de garanție și sarcini	Referințe
NU SUNT	

## Anexa Nr. 1 La Partea I

## Teren

Nr cadastral	Suprafața (mp)*	Observații / Referințe
	300	

\* Suprafața este determinată în planul de proiecție Stereo 70.



## Date referitoare la teren

Crt	Categorie folosință	Intravilan	Suprafața (mp)	Tarla	Parcelă	Nr. topo	Observații / Referințe
1	arabil	NU	300	76	86	-	

## Lungime Segmente

1) Valorile lungimilor segmentelor sunt obținute din proiecție în plan.

Punct început	X / Y	Punct sfârșit	X / Y	Lungime segment (** (m)
1	345.629,085 282.027,927	2	345.623,79 282.035,731	9.431
2	345.623,79 282.035,731	3	345.596,727 282.018,96	31.838
3	345.596,727 282.018,96	4	345.602,021 282.011,156	9.43
4	345.602,021 282.011,156	1	345.629,085 282.027,927	31.839

**\*\* Lungimile segmentelor sunt determinate în planul de proiecție Stereo 70 și sunt rotunjite la 1 milimetru.**

**\*\*\* Distanța dintre puncte este formată din segmente cumulate ce sunt mai mici decât valoarea 1 milimetru.**



**DATE DESPRE IMOBILUL NR. 14877**

Oficiul de Cadastru și Publicitate Imobiliară DOLJ  
Biroul de Cadastru și Publicitate Imobiliară Craiova

**A. Partea I. Descrierea imobilului**

TEREN Extravilan

Adresa: Jud. Dolj, T 76, P 83

Nr. Crt	Nr cadastral Nr. topografic	Suprafața* (mp)	Observații / Referințe
A1		1.000	Sector cadastral:34 Teren neimprejmuit;

**B. Partea II. Proprietari și acte**

Inscrieri privitoare la dreptul de proprietate și alte drepturi reale	Referințe
<b>0 / 07/02/2023</b>	
Act Notarial nr. CM:21, din 29/01/2008 emis de BNP STOENESCU FLOREA;	
B1	A1
Intabulare, drept de PROPRIETATE, dobandit prin Succesiune, cota actuala 1/1, cota initiala 1/1 1) PISICA GHEORGHE	

**C. Partea III. SARCINI .**

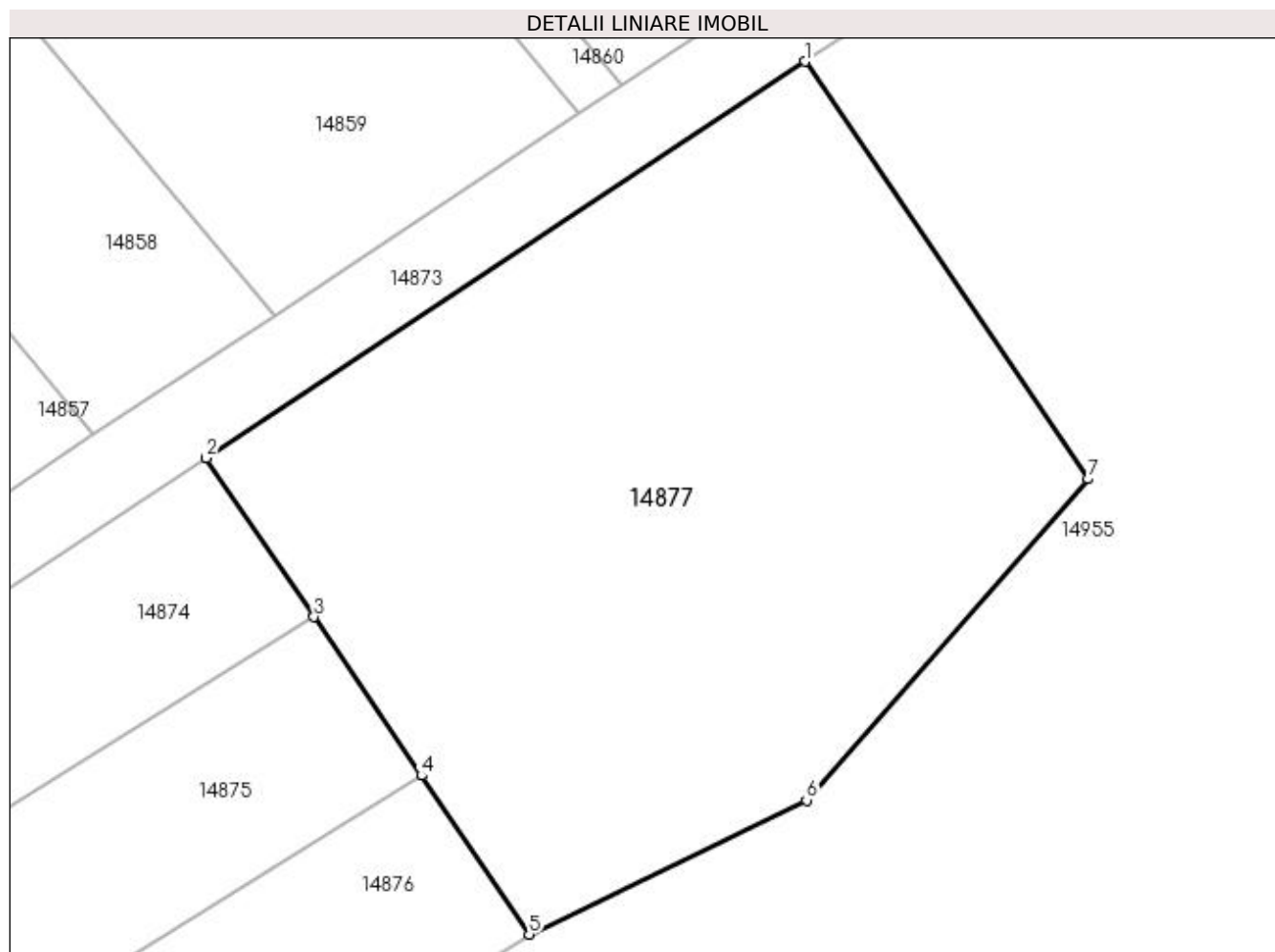
Inscrieri privind dezmembramintele dreptului de proprietate, drepturi reale de garanție și sarcini	Referințe
NU SUNT	

## Anexa Nr. 1 La Partea I

## Teren

Nr cadastral	Suprafața (mp)*	Observații / Referințe
	1.000	

\* Suprafața este determinată în planul de proiecție Stereo 70.



## Date referitoare la teren

Crt	Categorie folosință	Intravilan	Suprafața (mp)	Tarla	Parcelă	Nr. topo	Observații / Referințe
1	arabil	NU	1.000	76	83	-	

## Lungime Segmente

1) Valorile lungimilor segmentelor sunt obținute din proiecție în plan.

Punct început	X / Y	Punct sfârșit	X / Y	Lungime segment (** (m)
1	345.642,654 282.070,841	2	345.613,197 282.051,347	35.323
2	345.613,197 282.051,347	3	345.618,496 282.043,535	9.44
3	345.618,496 282.043,535	4	345.623,79 282.035,731	9.43
4	345.623,79 282.035,731	5	345.629,085 282.027,927	9.431
5	345.629,085 282.027,927	6	345.642,73 282.034,519	15.154

Punct început	X / Y	Punct sfârșit	X / Y	Lungime segment (** (m)
6	345.642,73 282.034,519	7	345.656,58 282.050,314	21.007
7	345.656,58 282.050,314	1	345.642,654 282.070,841	24.805

\*\* Lungimile segmentelor sunt determinate în planul de proiecție Stereo 70 și sunt rotunjite la 1 milimetru.

\*\*\* Distanța dintre puncte este formată din segmente cumulate ce sunt mai mici decât valoarea 1 milimetru.





**DATE DESPRE IMOBILUL NR. 14878**

Oficiul de Cadastru și Publicitate Imobiliară DOLJ  
Biroul de Cadastru și Publicitate Imobiliară Craiova

**A. Partea I. Descrierea imobilului**

TEREN Extravilan

Adresa: Jud. Dolj, T 76, P 73

Nr. Crt	Nr cadastral Nr. topografic	Suprafața* (mp)	Observații / Referințe
A1		2.200	Sector cadastral:34 Teren neimprejmuit;

**B. Partea II. Proprietari și acte**

Inscrieri privitoare la dreptul de proprietate și alte drepturi reale	Referințe
<b>0 / 07/02/2023</b>	
Act Administrativ nr. TDP:781-58782, din 24/04/1994 emis de COMISIA JUDETEANA DE FOND FUNCJAR (CERTIF. DE DECES:DP279145/16.03.2005;);	
B1	A1
Intabulare, drept de PROPRIETATE, dobandit prin Reconstituire, cota actuala 1/1, cota initiala 1/1	
1) PISICA GHEORGHE DEFUNCT:Da	

**C. Partea III. SARCINI .**

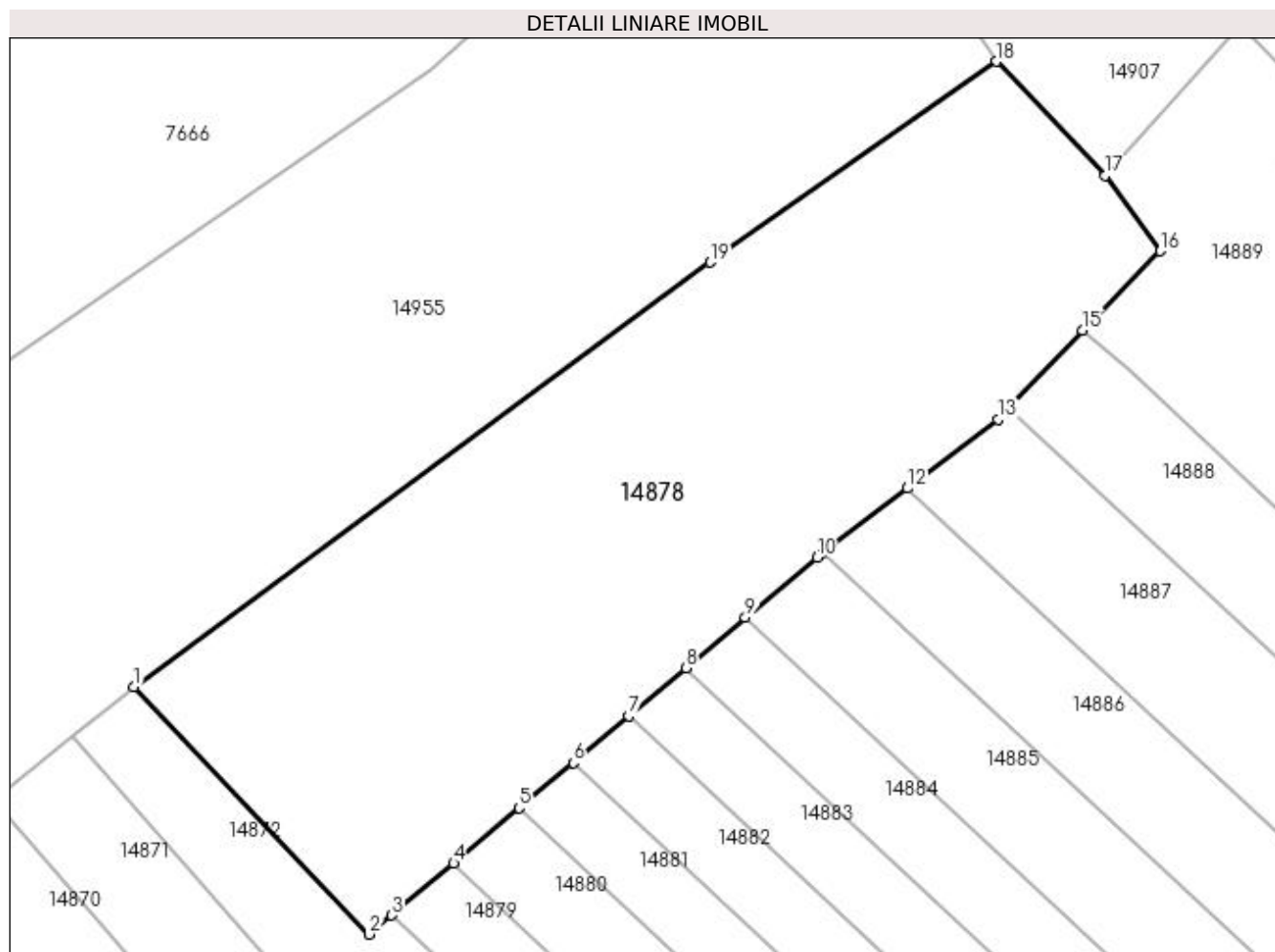
Inscrieri privind dezmembramintele dreptului de proprietate, drepturi reale de garanție și sarcini	Referințe
NU SUNT	

## Anexa Nr. 1 La Partea I

## Teren

Nr cadastral	Suprafața (mp)*	Observații / Referințe
	2.200	

\* Suprafața este determinată în planul de proiecție Stereo 70.



## Date referitoare la teren

Crt	Categorie folosință	Intravilan	Suprafața (mp)	Tarla	Parcelă	Nr. topo	Observații / Referințe
1	arabil	NU	2.200	76	73	-	

## Lungime Segmente

1) Valorile lungimilor segmentelor sunt obținute din proiecție în plan.

Punct început	X / Y	Punct sfârșit	X / Y	Lungime segment (** (m)
1	345.649,559 282.218,249	2	345.668,986 282.197,812	28.197
2	345.668,986 282.197,812	3	345.670,84 282.199,373	2.424
3	345.670,84 282.199,373	4	345.675,946 282.203,672	6.675
4	345.675,946 282.203,672	5	345.681,362 282.208,231	7.079
5	345.681,362 282.208,231	6	345.685,808 282.211,973	5.811

Punct început	X / Y	Punct sfârșit	X / Y	Lungime segment (** (m)
6	345.685,808 282.211,973	7	345.690,381 282.215,823	5.978
7	345.690,381 282.215,823	8	345.695,115 282.219,809	6.189
8	345.695,115 282.219,809	9	345.700,028 282.223,945	6.422
9	345.700,028 282.223,945	10	345.705,939 282.228,921	7.727
10	345.705,939 282.228,921	11	345.706,477 282.229,331	0.676
11	345.706,477 282.229,331	12	345.713,42 282.234,616	8.726
12	345.713,42 282.234,616	13	345.720,9 282.240,311	9.401
13	345.720,9 282.240,311	14	345.721,782 282.241,245	1.285
14	345.721,782 282.241,245	15	345.727,861 282.247,684	8.855
15	345.727,861 282.247,684	16	345.734,286 282.254,22	9.165
16	345.734,286 282.254,22	17	345.729,771 282.260,452	7.696
17	345.729,771 282.260,452	18	345.720,78 282.269,854	13.009
18	345.720,78 282.269,854	19	345.697,135 282.253,275	28.878
19	345.697,135 282.253,275	1	345.649,559 282.218,249	59.079

\*\* Lungimile segmentelor sunt determinate în planul de proiecție Stereo 70 și sunt rotunjite la 1 milimetru.

\*\*\* Distanța dintre puncte este formată din segmente cumulate ce sunt mai mici decât valoarea 1 milimetru.



**DATE DESPRE IMOBILUL NR. 14879**

Oficiul de Cadastru și Publicitate Imobiliară DOLJ  
Biroul de Cadastru și Publicitate Imobiliară Craiova

**A. Partea I. Descrierea imobilului**

TEREN Extravilan

Adresa: Jud. Dolj, T 76, P 64

Nr. Crt	Nr cadastral Nr. topografic	Suprafața* (mp)	Observații / Referințe
A1		500	Sector cadastral:34 Teren neimprejmuit;

**B. Partea II. Proprietari și acte**

Inscrieri privitoare la dreptul de proprietate și alte drepturi reale	Referințe
<b>0 / 07/02/2023</b>	
Act Administrativ nr. TDP:709-58782, din 18/03/1994 emis de COMISIA JUDETEANA DE FOND FUNCJAR;	
B1	A1
Intabulare, drept de PROPRIETATE, dobandit prin Reconstituire, cota actuala 1/1, cota initiala 1/1 1) DRAGHICI MARIA, LIPSA CNP	

**C. Partea III. SARCINI .**

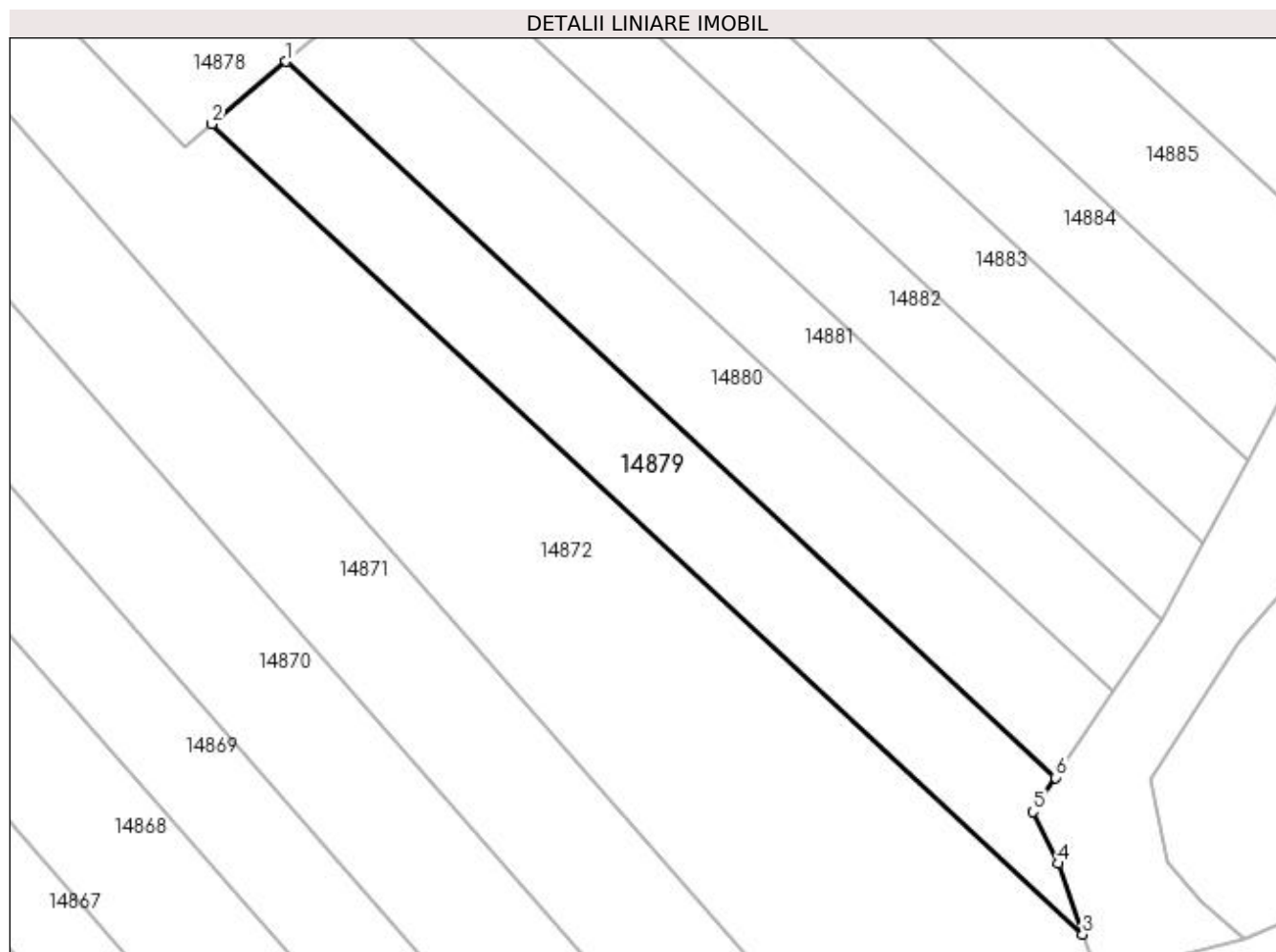
Inscrieri privind dezmembramintele dreptului de proprietate, drepturi reale de garanție și sarcini	Referințe
NU SUNT	

## Anexa Nr. 1 La Partea I

## Teren

Nr cadastral	Suprafața (mp)*	Observații / Referințe
	500	

\* Suprafața este determinată în planul de proiecție Stereo 70.



## Date referitoare la teren

Crt	Categorie folosință	Intra vilan	Suprafața (mp)	Tarla	Parcelă	Nr. topo	Observații / Referințe
1	arabil	NU	500	76	64	-	

## Lungime Segmente

1) Valorile lungimilor segmentelor sunt obținute din proiecție în plan.

Punct început	X / Y	Punct sfârșit	X / Y	Lungime segment (** (m)
1	345.675,946 282.203,672	2	345.670,84 282.199,373	6.675
2	345.670,84 282.199,373	3	345.730,611 282.143,79	81.621
3	345.730,611 282.143,79	4	345.728,937 282.148,637	5.128
4	345.728,937 282.148,637	5	345.727,208 282.152,204	3.964
5	345.727,208 282.152,204	6	345.728,778 282.154,542	2.816

Punct început	X / Y	Punct sfârșit	X / Y	Lungime segment (** (m)
6	345.728,778 282.154,542	1	345.675,946 282.203,672	72.146

\*\* Lungimile segmentelor sunt determinate în planul de proiecție Stereo 70 și sunt rotunjite la 1 milimetru.

\*\*\* Distanța dintre puncte este formată din segmente cumulate ce sunt mai mici decât valoarea 1 milimetru.





**DATE DESPRE IMOBILUL NR. 14880**

Oficiul de Cadastru și Publicitate Imobiliară DOLJ  
Biroul de Cadastru și Publicitate Imobiliară Craiova

**A. Partea I. Descrierea imobilului**

TEREN Extravilan

Adresa: Jud. Dolj, T 76, P 65

Nr. Crt	Nr cadastral Nr. topografic	Suprafața* (mp)	Observații / Referințe
A1		500	Sector cadastral:34 Teren neimprejmuit;

**B. Partea II. Proprietari și acte**

Inscrieri privitoare la dreptul de proprietate și alte drepturi reale	Referințe
<b>0 / 07/02/2023</b>	
Act Administrativ nr. TDP:509-48414, din 25/02/1994 emis de COMISIA JUDETEANA DE FOND FUNCJAR;	
B1	A1
Intabulare, drept de PROPRIETATE, dobandit prin Reconstituire, cota actuala 1/1, cota initiala 1/1 1) TOMESCU ANA, LIPSA CNP	

**C. Partea III. SARCINI .**

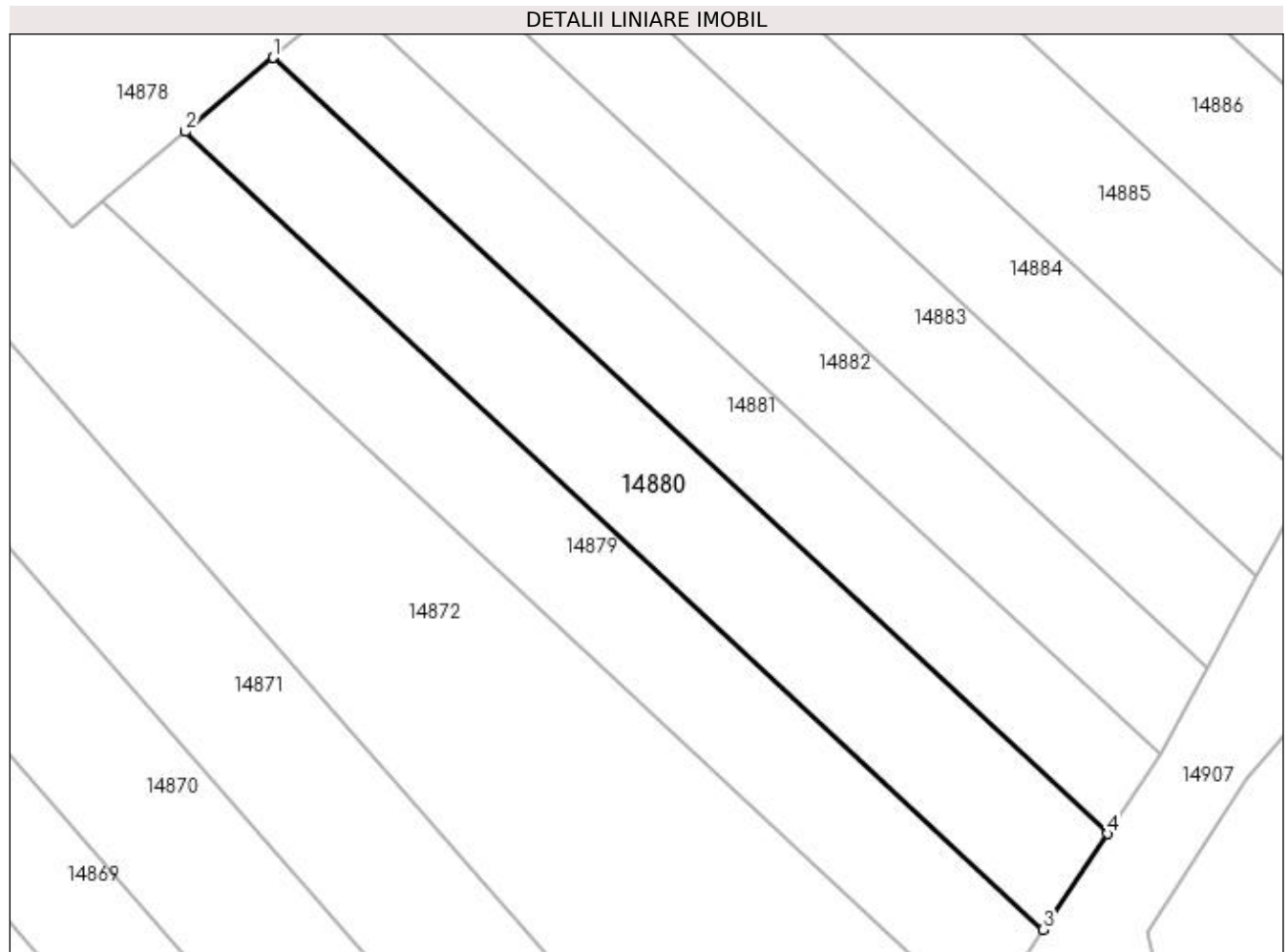
Inscrieri privind dezmembramintele dreptului de proprietate, drepturi reale de garanție și sarcini	Referințe
NU SUNT	

## Anexa Nr. 1 La Partea I

## Teren

Nr cadastral	Suprafața (mp)*	Observații / Referințe
	500	

\* Suprafața este determinată în planul de proiecție Stereo 70.



## Date referitoare la teren

Crt	Categorie folosință	Intravilan	Suprafața (mp)	Tarla	Parcelă	Nr. topo	Observații / Referințe
1	arabil	NU	500	76	65	-	

## Lungime Segmente

1) Valorile lungimilor segmentelor sunt obținute din proiecție în plan.

Punct început	X / Y	Punct sfârșit	X / Y	Lungime segment (** (m)
1	345.681,362 282.208,231	2	345.675,946 282.203,672	7.079
2	345.675,946 282.203,672	3	345.728,778 282.154,542	72.146
3	345.728,778 282.154,542	4	345.732,743 282.160,451	7.116
4	345.732,743 282.160,451	1	345.681,362 282.208,231	70.164

**\*\* Lungimile segmentelor sunt determinate în planul de proiecție Stereo 70 și sunt rotunjite la 1 milimetru.**

**\*\*\* Distanța dintre puncte este formată din segmente cumulate ce sunt mai mici decât valoarea 1 milimetru.**



**DATE DESPRE IMOBILUL NR. 14881**

Oficiul de Cadastru și Publicitate Imobiliară DOLJ  
Biroul de Cadastru și Publicitate Imobiliară Craiova

**A. Partea I. Descrierea imobilului**

TEREN Extravilan

Adresa: Jud. Dolj, T 76, P 66

Nr. Crt	Nr cadastral Nr. topografic	Suprafața* (mp)	Observații / Referințe
A1		400	Sector cadastral:34 Teren neimprejmuit;

**B. Partea II. Proprietari și acte**

Inscrieri privitoare la dreptul de proprietate și alte drepturi reale	Referințe
<b>0 / 09/02/2023</b>	
Act Administrativ nr. TDP:4176, din 17/09/2004 emis de COMISIA JUDETEANA DE FOND FUNCJAR (CERTIF. DE DECES:DM891853/23.08.2001; CERTIF. DE NOTORIETATE:9107/06.02.2023;);	
B1	A1
Intabulare, drept de PROPRIETATE, dobandit prin Reconstituire, cota actuala 1/1, cota initiala 1/1	
1) PLAVICIOSU ILVIRA DEFUNCT:Da	

**C. Partea III. SARCINI .**

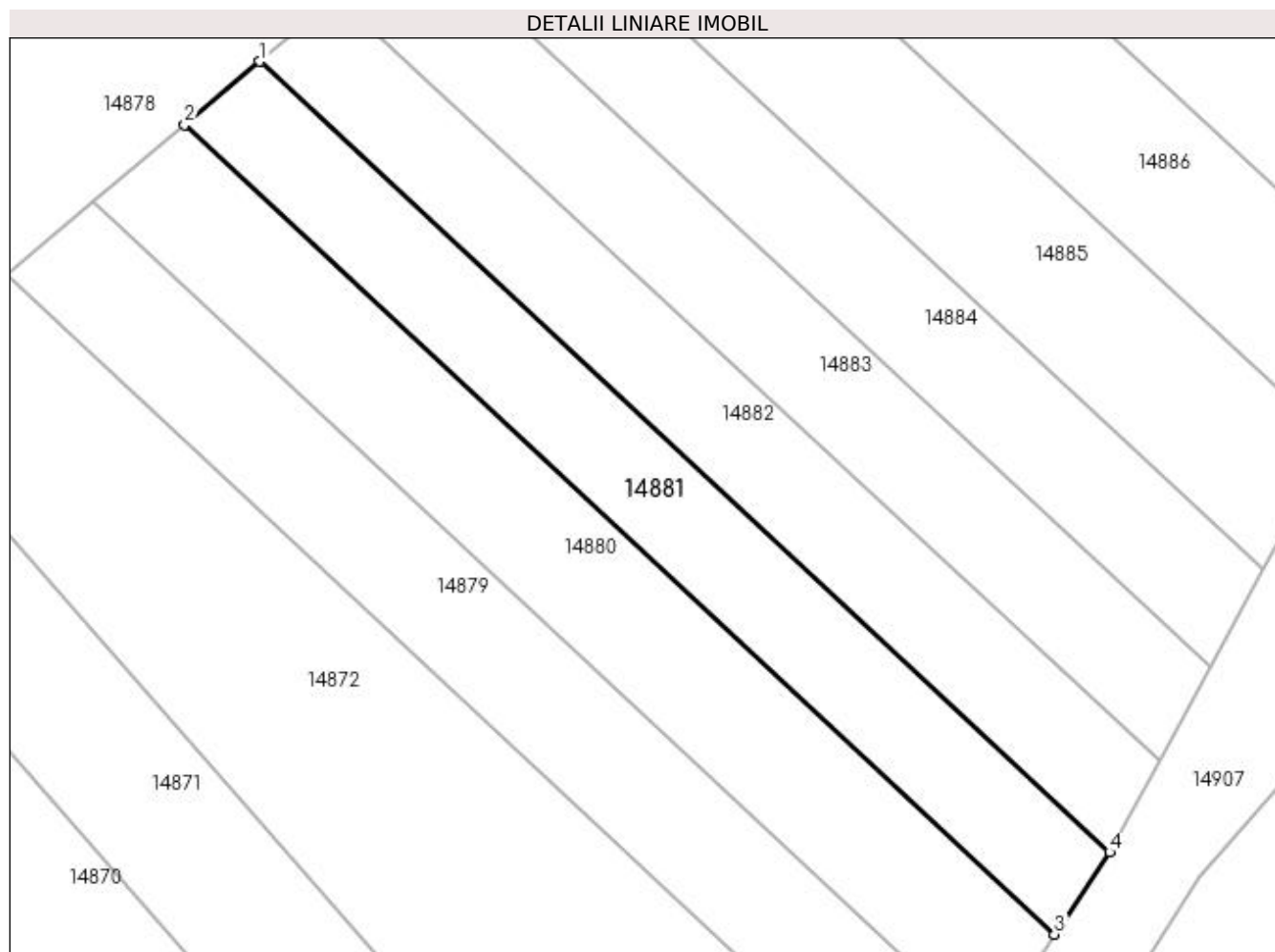
Inscrieri privind dezmembramintele dreptului de proprietate, drepturi reale de garanție și sarcini	Referințe
NU SUNT	

## Anexa Nr. 1 La Partea I

## Teren

Nr cadastral	Suprafața (mp)*	Observații / Referințe
	400	

\* Suprafața este determinată în planul de proiecție Stereo 70.



## Date referitoare la teren

Crt	Categorie folosință	Intra vilan	Suprafața (mp)	Tarla	Parcelă	Nr. topo	Observații / Referințe
1	arabil	NU	400	76	66	-	

## Lungime Segmente

1) Valorile lungimilor segmentelor sunt obținute din proiecție în plan.

Punct început	X / Y	Punct sfârșit	X / Y	Lungime segment (** (m)
1	345.685,808 282.211,973	2	345.681,362 282.208,231	5.811
2	345.681,362 282.208,231	3	345.732,743 282.160,451	70.164
3	345.732,743 282.160,451	4	345.735,998 282.165,3	5.84
4	345.735,998 282.165,3	1	345.685,808 282.211,973	68.538

**\*\* Lungimile segmentelor sunt determinate în planul de proiecție Stereo 70 și sunt rotunjite la 1 milimetru.**

**\*\*\* Distanța dintre puncte este formată din segmente cumulate ce sunt mai mici decât valoarea 1 milimetru.**





**DATE DESPRE IMOBILUL NR. 14882**

Oficiul de Cadastru și Publicitate Imobiliară DOLJ  
Biroul de Cadastru și Publicitate Imobiliară Craiova

**A. Partea I. Descrierea imobilului**

TEREN Extravilan

Adresa: Jud. Dolj, T 76

Nr. Crt	Nr cadastral Nr. topografic	Suprafața* (mp)	Observații / Referințe
A1		400	Sector cadastral:34 Teren neimprejmuit;

**B. Partea II. Proprietari și acte**

Inscrieri privitoare la dreptul de proprietate și alte drepturi reale		Referințe
<b>0 / 07/02/2023</b>		
Act Normativ nr. LEGE:7, din 13/03/1996 emis de PARLAMENTUL ROMANIEI;		
B1	Inscrierea provizorie, drept de PROPRIETATE, dobandit prin Lege, cota actuala 1/1, cota initiala 1/1 1) NEIDENTIFICAT NEIDENTIFICAT	A1

**C. Partea III. SARCINI .**

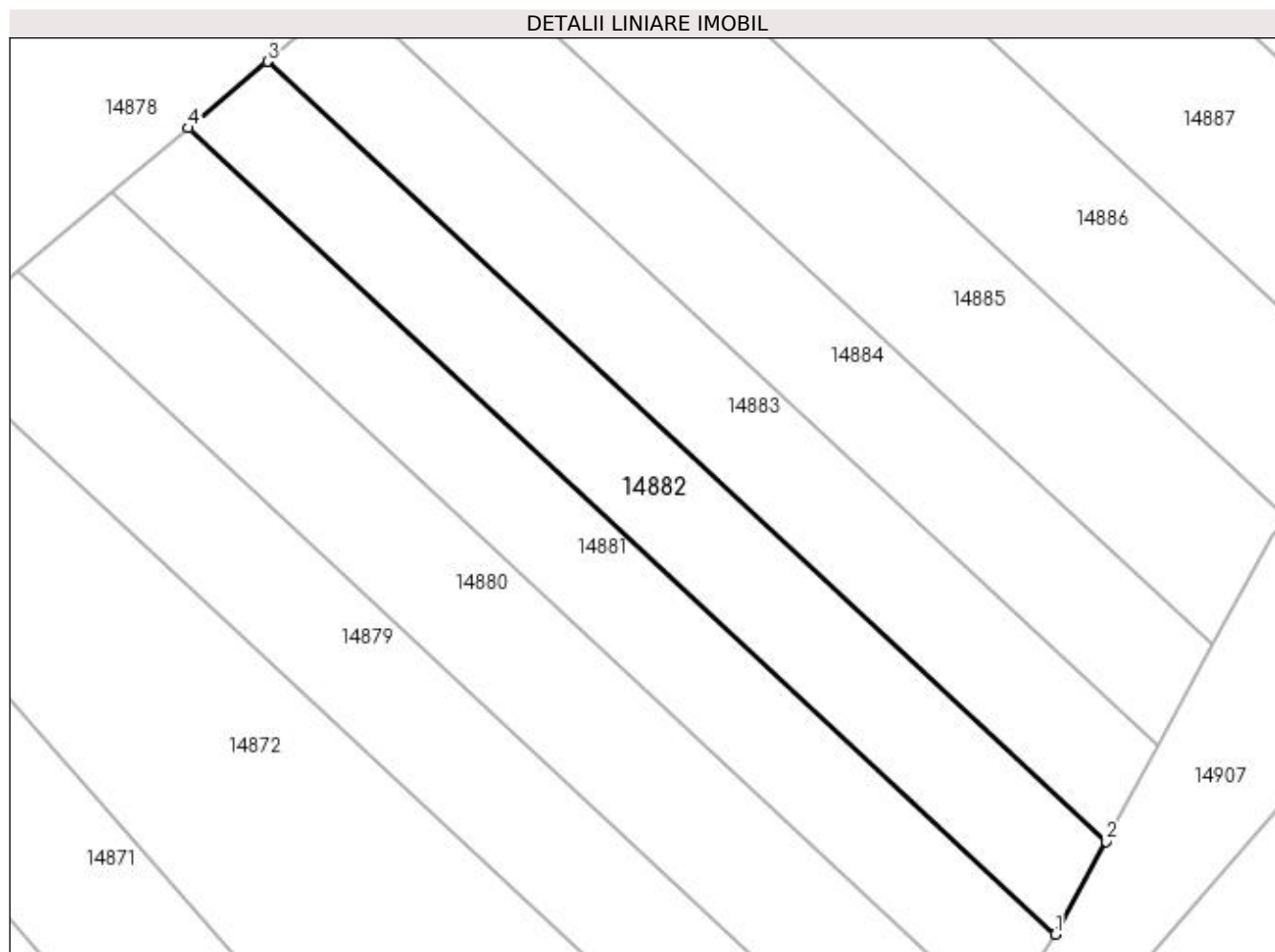
Inscrieri privind dezmembramintele dreptului de proprietate, drepturi reale de garanție și sarcini	Referințe
NU SUNT	

## Anexa Nr. 1 La Partea I

## Teren

Nr cadastral	Suprafața (mp)*	Observații / Referințe
	400	

\* Suprafața este determinată în planul de proiecție Stereo 70.



## Date referitoare la teren

Crt	Categorie folosință	Intra vilan	Suprafața (mp)	Tarla	Parcelă	Nr. topo	Observații / Referințe
1	arabil	NU	400	76		-	

## Lungime Segmente

1) Valorile lungimilor segmentelor sunt obținute din proiecție în plan.

Punct început	X / Y	Punct sfârșit	X / Y	Lungime segment (** (m)
1	345.735,998 282.165,3	2	345.738,923 282.170,683	6.126
2	345.738,923 282.170,683	3	345.690,381 282.215,823	66.287
3	345.690,381 282.215,823	4	345.685,808 282.211,973	5.978
4	345.685,808 282.211,973	1	345.735,998 282.165,3	68.538

**\*\* Lungimile segmentelor sunt determinate în planul de proiecție Stereo 70 și sunt rotunjite la 1 milimetru.**

**\*\*\* Distanța dintre puncte este formată din segmente cumulate ce sunt mai mici decât valoarea 1 milimetru.**



**DATE DESPRE IMOBILUL NR. 14883**

Oficiul de Cadastru și Publicitate Imobiliară DOLJ  
Biroul de Cadastru și Publicitate Imobiliară Craiova

**A. Partea I. Descrierea imobilului**

TEREN Extravilan

Adresa: Jud. Dolj, T 76, P 68

Nr. Crt	Nr cadastral Nr. topografic	Suprafața* (mp)	Observații / Referințe
A1		400	Sector cadastral:34 Teren neimprejmuit;

**B. Partea II. Proprietari și acte**

Inscrieri privitoare la dreptul de proprietate și alte drepturi reale	Referințe
<b>0 / 07/02/2023</b>	
Act Administrativ nr. TDP:821-59573, din 26/04/1994 emis de COMISIA JUDETEANA DE FOND FUNCJAR;	
B1	A1
Intabulare, drept de PROPRIETATE, dobandit prin Reconstituire, cota actuala 1/1, cota initiala 1/1 1) <b>BINA GHEORGHE, LIPSA CNP</b>	

**C. Partea III. SARCINI .**

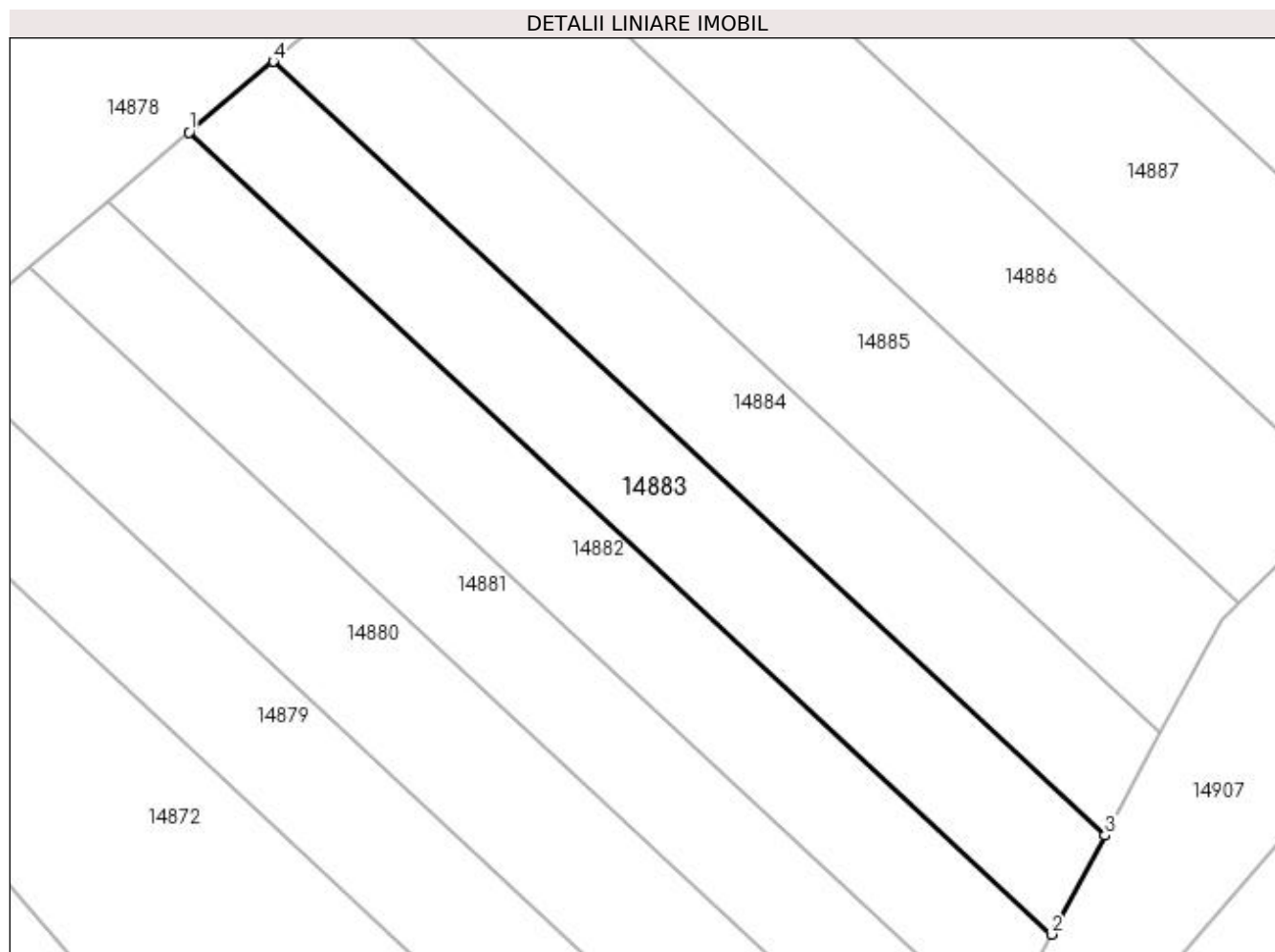
Inscrieri privind dezmembramintele dreptului de proprietate, drepturi reale de garanție și sarcini	Referințe
NU SUNT	

## Anexa Nr. 1 La Partea I

## Teren

Nr cadastral	Suprafața (mp)*	Observații / Referințe
	400	

\* Suprafața este determinată în planul de proiecție Stereo 70.



## Date referitoare la teren

Crt	Categorie folosință	Intravilan	Suprafața (mp)	Tarla	Parcelă	Nr. topo	Observații / Referințe
1	arabil	NU	400	76	68	-	

## Lungime Segmente

1) Valorile lungimilor segmentelor sunt obținute din proiecție în plan.

Punct început	X / Y	Punct sfârșit	X / Y	Lungime segment (** (m)
1	345.690,381 282.215,823	2	345.738,923 282.170,683	66.287
2	345.738,923 282.170,683	3	345.741,95 282.176,255	6.341
3	345.741,95 282.176,255	4	345.695,115 282.219,809	63.957
4	345.695,115 282.219,809	1	345.690,381 282.215,823	6.189

**\*\* Lungimile segmentelor sunt determinate în planul de proiecție Stereo 70 și sunt rotunjite la 1 milimetru.**

**\*\*\* Distanța dintre puncte este formată din segmente cumulate ce sunt mai mici decât valoarea 1 milimetru.**





**DATE DESPRE IMOBILUL NR. 14884**

Oficiul de Cadastru și Publicitate Imobiliară DOLJ  
Biroul de Cadastru și Publicitate Imobiliară Craiova

**A. Partea I. Descrierea imobilului**

TEREN Extravilan

Adresa: Jud. Dolj, T 76

Nr. Crt	Nr cadastral Nr. topografic	Suprafața* (mp)	Observații / Referințe
A1		400	Sector cadastral:34 Teren neimprejmuit;

**B. Partea II. Proprietari și acte**

Inscrieri privitoare la dreptul de proprietate și alte drepturi reale		Referințe
<b>0 / 07/02/2023</b>		
Act Normativ nr. LEGE:7, din 13/03/1996 emis de PARLAMENTUL ROMANIEI;		
B1	Inscrierea provizorie, drept de PROPRIETATE, dobandit prin Lege, cota actuala 1/1, cota initiala 1/1 1) NEIDENTIFICAT NEIDENTIFICAT	A1

**C. Partea III. SARCINI .**

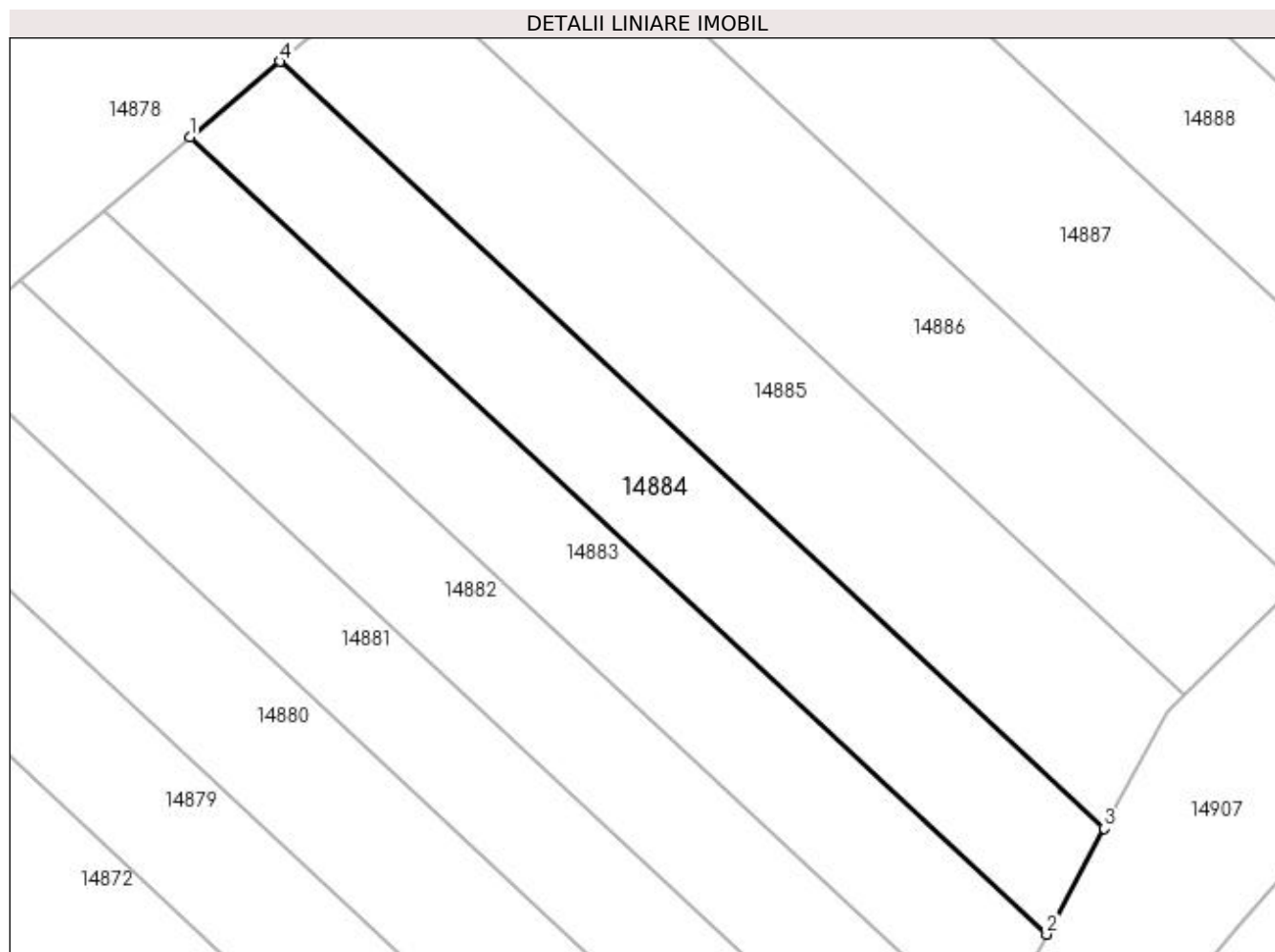
Inscrieri privind dezmembramintele dreptului de proprietate, drepturi reale de garanție și sarcini	Referințe
NU SUNT	

## Anexa Nr. 1 La Partea I

## Teren

Nr cadastral	Suprafața (mp)*	Observații / Referințe
	400	

\* Suprafața este determinată în planul de proiecție Stereo 70.



## Date referitoare la teren

Crt	Categorie folosință	Intra vilan	Suprafața (mp)	Tarla	Parcelă	Nr. topo	Observații / Referințe
1	arabil	NU	400	76		-	

## Lungime Segmente

1) Valorile lungimilor segmentelor sunt obținute din proiecție în plan.

Punct început	X / Y	Punct sfârșit	X / Y	Lungime segment (** (m)
1	345.695,115 282.219,809	2	345.741,95 282.176,255	63.957
2	345.741,95 282.176,255	3	345.745,093 282.182,038	6.582
3	345.745,093 282.182,038	4	345.700,028 282.223,945	61.539
4	345.700,028 282.223,945	1	345.695,115 282.219,809	6.422

**\*\* Lungimile segmentelor sunt determinate în planul de proiecție Stereo 70 și sunt rotunjite la 1 milimetru.**

**\*\*\* Distanța dintre puncte este formată din segmente cumulate ce sunt mai mici decât valoarea 1 milimetru.**



**DATE DESPRE IMOBILUL NR. 14885**

Oficiul de Cadastru și Publicitate Imobiliară DOLJ  
Biroul de Cadastru și Publicitate Imobiliară Craiova

**A. Partea I. Descrierea imobilului**

TEREN Extravilan

Adresa: Jud. Dolj, T 76, P 34

Nr. Crt	Nr cadastral Nr. topografic	Suprafața* (mp)	Observații / Referințe
A1		500	Sector cadastral:34 Teren neimprejmuit;

**B. Partea II. Proprietari și acte**

Inscrieri privitoare la dreptul de proprietate și alte drepturi reale	Referințe
<b>0 / 07/02/2023</b>	
Act Notarial nr. CM:33, din 16/02/2009 emis de NP STOENESCU FLOREA;	
B1	A1
Intabulare, drept de PROPRIETATE, dobandit prin Succesiune, cota actuala 1/1, cota initiala 1/1 1) GHITOIU GABRIEL	

**C. Partea III. SARCINI .**

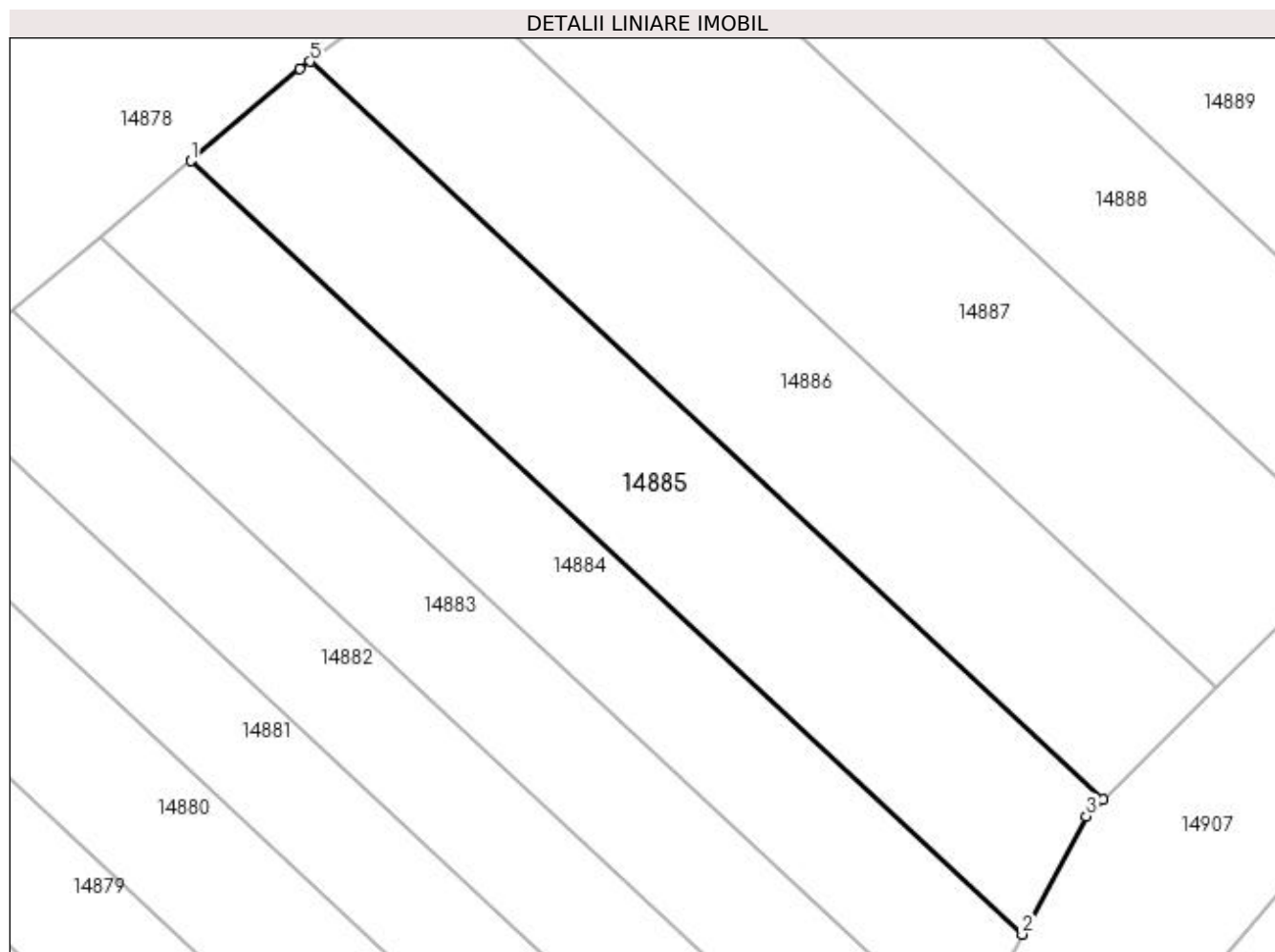
Inscrieri privind dezmembramintele dreptului de proprietate, drepturi reale de garanție și sarcini	Referințe
NU SUNT	

## Anexa Nr. 1 La Partea I

## Teren

Nr cadastral	Suprafața (mp)*	Observații / Referințe
	500	

\* Suprafața este determinată în planul de proiecție Stereo 70.



## Date referitoare la teren

Crt	Categorie folosință	Intravilan	Suprafața (mp)	Tarla	Parcelă	Nr. topo	Observații / Referințe
1	arabil	NU	500	76	34	-	

## Lungime Segmente

1) Valorile lungimilor segmentelor sunt obținute din proiecție în plan.

Punct început	X / Y	Punct sfârșit	X / Y	Lungime segment (** (m)
1	345.700,028 282.223,945	2	345.745,093 282.182,038	61.539
2	345.745,093 282.182,038	3	345.748,567 282.188,432	7.277
3	345.748,567 282.188,432	4	345.749,48 282.189,341	1.288
4	345.749,48 282.189,341	5	345.706,477 282.229,331	58.724
5	345.706,477 282.229,331	6	345.705,939 282.228,921	0.676

Punct început	X / Y	Punct sfârșit	X / Y	Lungime segment (** (m)
6	345.705,939 282.228,921	1	345.700,028 282.223,945	7.727

\*\* Lungimile segmentelor sunt determinate în planul de proiecție Stereo 70 și sunt rotunjite la 1 milimetru.

\*\*\* Distanța dintre puncte este formată din segmente cumulate ce sunt mai mici decât valoarea 1 milimetru.





**DATE DESPRE IMOBILUL NR. 14886**

Oficiul de Cadastru și Publicitate Imobiliară DOLJ  
Biroul de Cadastru și Publicitate Imobiliară Craiova

**A. Partea I. Descrierea imobilului**

TEREN Extravilan

Adresa: Jud. Dolj, T 76, P 71

Nr. Crt	Nr cadastral Nr. topografic	Suprafața* (mp)	Observații / Referințe
A1	33644	500	Sector cadastral:34 Teren neimprejmuit;

**B. Partea II. Proprietari și acte**

Inscrieri privitoare la dreptul de proprietate și alte drepturi reale	Referințe
<b>152341 / 16/06/2021</b>	
Act Notarial nr. CVC:1633, din 15/06/2021 emis de NP Budiana Ionut Razvan ;	
B1	A1
Intabulare, drept de PROPRIETATE, dobandit prin Conventie, cota actuala 1/1, cota initiala 1/1	
1) PISICA CLAUDIU COSTEL	
2) PISICA VALERICA	

**C. Partea III. SARCINI .**

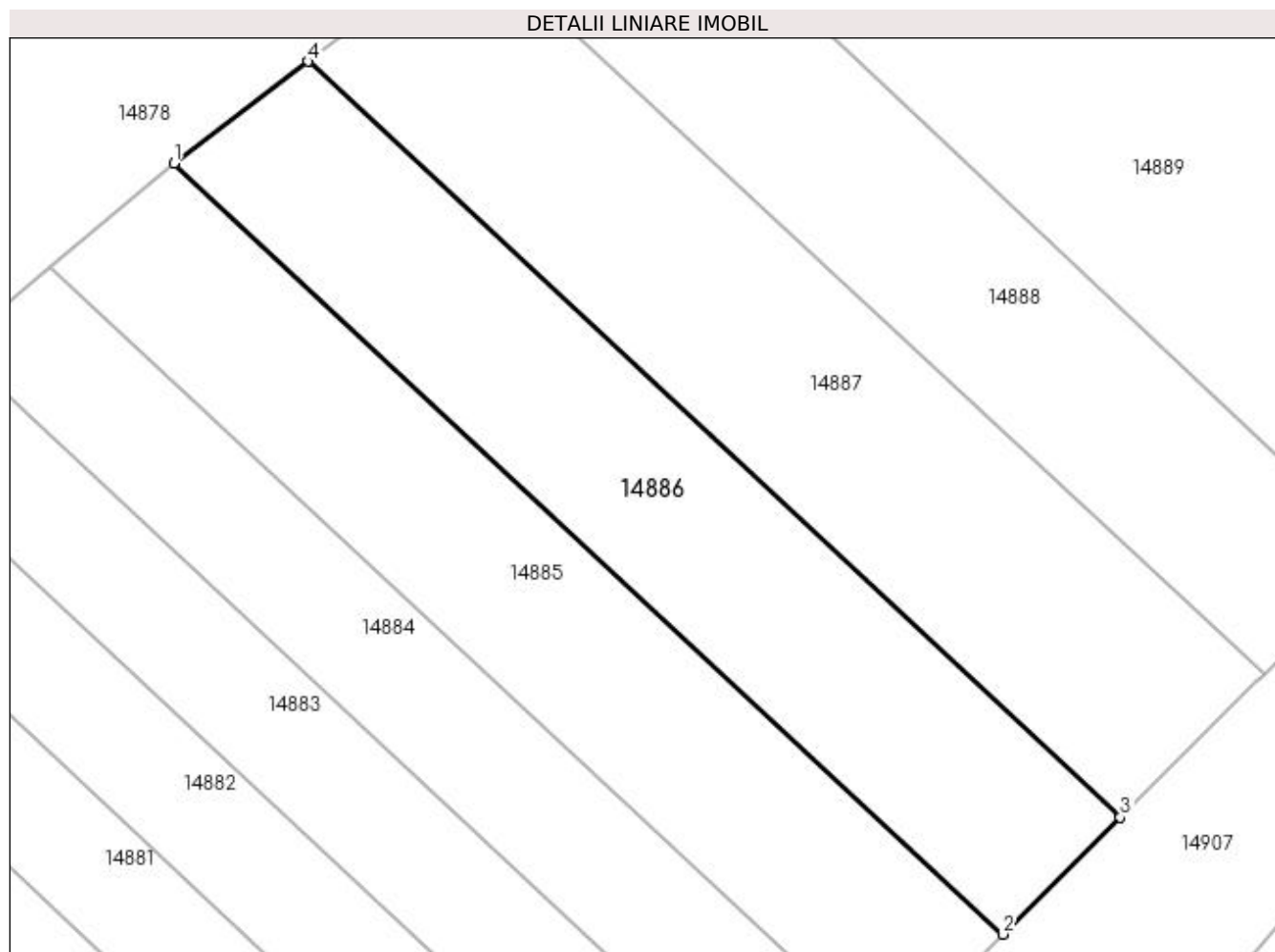
Inscrieri privind dezmembramintele dreptului de proprietate, drepturi reale de garanție și sarcini	Referințe
NU SUNT	

## Anexa Nr. 1 La Partea I

## Teren

Nr cadastral	Suprafața (mp)*	Observații / Referințe
33644	500	

\* Suprafața este determinată în planul de proiecție Stereo 70.



## Date referitoare la teren

Crt	Categorie folosință	Intra vilan	Suprafața (mp)	Tarla	Parcelă	Nr. topo	Observații / Referințe
1	arabil	NU	500	76	71	-	

## Lungime Segmente

1) Valorile lungimilor segmentelor sunt obținute din proiecție în plan.

Punct început	X / Y	Punct sfârșit	X / Y	Lungime segment (** (m)
1	345.706,477 282.229,331	2	345.749,48 282.189,341	58.724
2	345.749,48 282.189,341	3	345.755,58 282.195,41	8.605
3	345.755,58 282.195,41	4	345.713,42 282.234,616	57.572
4	345.713,42 282.234,616	1	345.706,477 282.229,331	8.726

**\*\* Lungimile segmentelor sunt determinate în planul de proiecție Stereo 70 și sunt rotunjite la 1 milimetru.**

**\*\*\* Distanța dintre puncte este formată din segmente cumulate ce sunt mai mici decât valoarea 1 milimetru.**



**DATE DESPRE IMOBILUL NR. 14887**

Oficiul de Cadastru și Publicitate Imobiliară DOLJ  
Biroul de Cadastru și Publicitate Imobiliară Craiova

**A. Partea I. Descrierea imobilului**

TEREN Extravilan

Adresa: Jud. Dolj, T 76, P 71

Nr. Crt	Nr cadastral Nr. topografic	Suprafața* (mp)	Observații / Referințe
A1	33643	600	Sector cadastral:34 Teren neimprejmuit;

**B. Partea II. Proprietari și acte**

Inscrieri privitoare la dreptul de proprietate și alte drepturi reale		Referințe
<b>152325 / 16/06/2021</b>		
Act Notarial nr. CM:134, din 09/07/2020 emis de SPN BUDIANA IONUT RAZVAN (act administrativ nr TITLU DE PROPRIETATE NR.768-58782 din 22.03.1994, emis de COMISIA JUDETEANA;);		
B1	Intabulare, drept de PROPRIETATE, dobandit prin Succesiune, cota actuala 1/1, cota initiala 1/1 1) PISICA STEFAN	A1

**C. Partea III. SARCINI .**

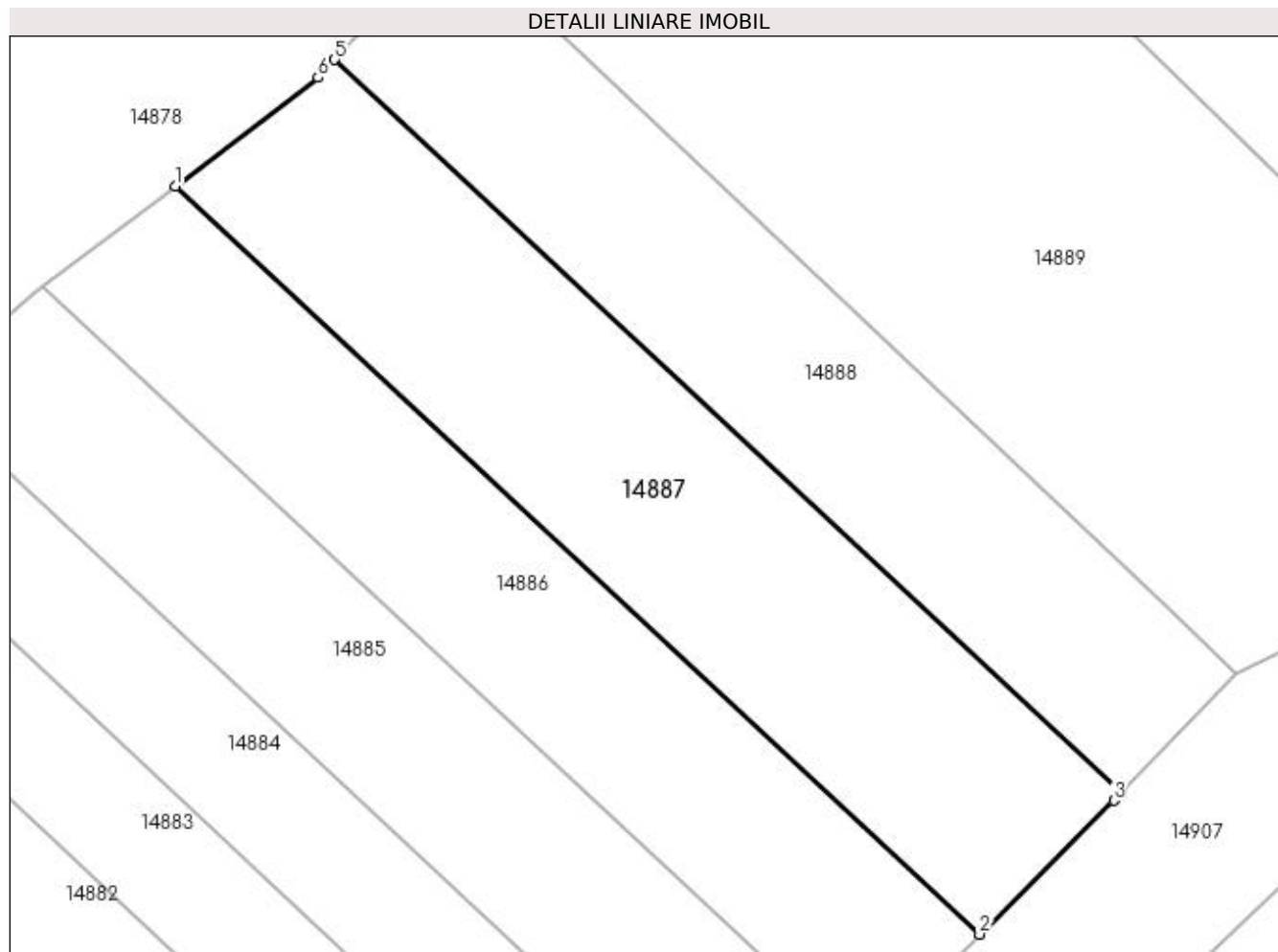
Inscrieri privind dezmembramintele dreptului de proprietate, drepturi reale de garanție și sarcini	Referințe
NU SUNT	

## Anexa Nr. 1 La Partea I

## Teren

Nr cadastral	Suprafața (mp)*	Observații / Referințe
33643	600	

\* Suprafața este determinată în planul de proiecție Stereo 70.



## Date referitoare la teren

Crt	Categorie folosință	Intra vilan	Suprafața (mp)	Tarla	Parcelă	Nr. topo	Observații / Referințe
1	arabil	NU	600	76	71	-	

## Lungime Segmente

1) Valorile lungimilor segmentelor sunt obținute din proiecție în plan.

Punct început	X / Y	Punct sfârșit	X / Y	Lungime segment (** (m)
1	345.713,42 282.234,616	2	345.755,58 282.195,41	57.572
2	345.755,58 282.195,41	3	345.762,62 282.202,414	9.931
3	345.762,62 282.202,414	4	345.763,054 282.202,865	0.626
4	345.763,054 282.202,865	5	345.721,782 282.241,245	56.36
5	345.721,782 282.241,245	6	345.720,9 282.240,311	1.285

Punct început	X / Y	Punct sfârșit	X / Y	Lungime segment (** (m)
6	345.720,9 282.240,311	1	345.713,42 282.234,616	9.401

\*\* Lungimile segmentelor sunt determinate în planul de proiecție Stereo 70 și sunt rotunjite la 1 milimetru.

\*\*\* Distanța dintre puncte este formată din segmente cumulate ce sunt mai mici decât valoarea 1 milimetru.





**DATE DESPRE IMOBILUL NR. 14888**

Oficiul de Cadastru și Publicitate Imobiliară DOLJ  
Biroul de Cadastru și Publicitate Imobiliară Craiova

**A. Partea I. Descrierea imobilului**

TEREN Extravilan

Adresa: Jud. Dolj, T 76, P 71

Nr. Crt	Nr cadastral Nr. topografic	Suprafața* (mp)	Observații / Referințe
A1		500	Sector cadastral:34 Teren neimprejmuit;

**B. Partea II. Proprietari și acte**

Inscrieri privitoare la dreptul de proprietate și alte drepturi reale		Referințe
<b>0 / 07/02/2023</b>		
Act Administrativ nr. TDP:3145, din 31/10/2002 emis de COMISIA JUDETEANA DE FOND FUNCJAR (CERTIF. DE DECES:DZ940512/13.08.2013;);		
B1	Intabulare, drept de PROPRIETATE, dobandit prin Reconstituire, cota actuala 1/1, cota initiala 1/1 1) <b>MAGAREATA MARCEL</b> DEFUNCT:Da	A1

**C. Partea III. SARCINI .**

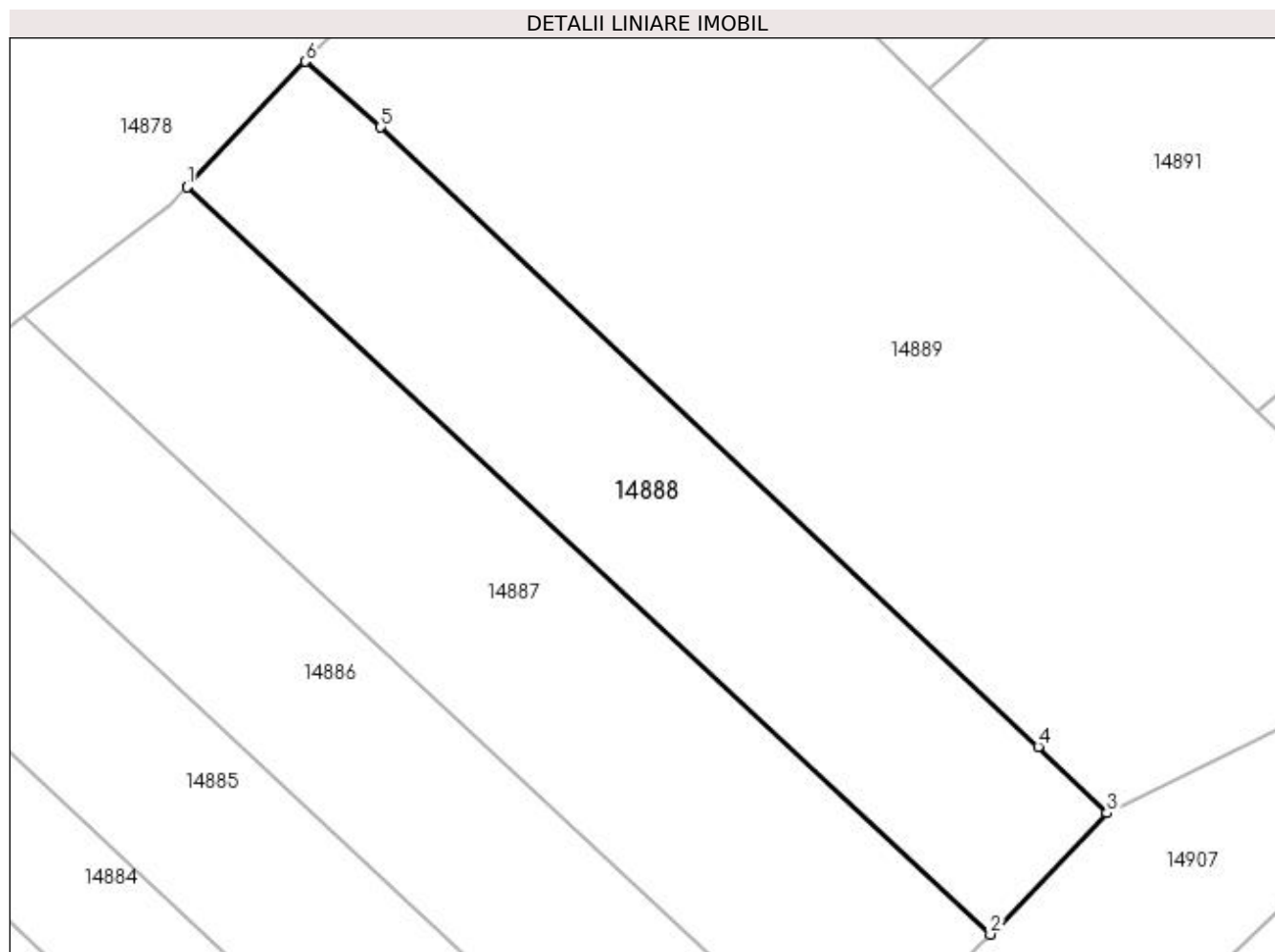
Inscrieri privind dezmembramintele dreptului de proprietate, drepturi reale de garanție și sarcini	Referințe
NU SUNT	

## Anexa Nr. 1 La Partea I

## Teren

Nr cadastral	Suprafața (mp)*	Observații / Referințe
	500	

\* Suprafața este determinată în planul de proiecție Stereo 70.



## Date referitoare la teren

Crt	Categorie folosință	Intra vilan	Suprafața (mp)	Tarla	Parcelă	Nr. topo	Observații / Referințe
1	arabil	NU	500	76	71	-	

## Lungime Segmente

1) Valorile lungimilor segmentelor sunt obținute din proiecție în plan.

Punct început	X / Y	Punct sfârșit	X / Y	Lungime segment (** (m)
1	345.721,782 282.241,245	2	345.763,054 282.202,865	56.36
2	345.763,054 282.202,865	3	345.769,055 282.209,093	8.649
3	345.769,055 282.209,093	4	345.765,515 282.212,504	4.916
4	345.765,515 282.212,504	5	345.731,737 282.244,315	46.399
5	345.731,737 282.244,315	6	345.727,861 282.247,684	5.136

Punct început	X / Y	Punct sfârșit	X / Y	Lungime segment (** (m)
6	345.727,861 282.247,684	1	345.721,782 282.241,245	8.855

\*\* Lungimile segmentelor sunt determinate în planul de proiecție Stereo 70 și sunt rotunjite la 1 milimetru.

\*\*\* Distanța dintre puncte este formată din segmente cumulate ce sunt mai mici decât valoarea 1 milimetru.



**DATE DESPRE IMOBILUL NR. 14889**

Oficiul de Cadastru și Publicitate Imobiliară DOLJ  
Biroul de Cadastru și Publicitate Imobiliară Craiova

**A. Partea I. Descrierea imobilului**

TEREN Extravilan

Adresa: Jud. Dolj, T 76

Nr. Crt	Nr cadastral Nr. topografic	Suprafața* (mp)	Observații / Referințe
A1		Din acte: 0 Masurata: 1.387	Sector cadastral:34 Teren neimprejmuit;

**B. Partea II. Proprietari și acte**

Inscrieri privitoare la dreptul de proprietate și alte drepturi reale		Referințe
<b>0 / 07/02/2023</b>		
Act Normativ nr. LEGE:7, din 13/03/1996 emis de PARLAMENTUL ROMANIEI;		
B1	Inscrierea provizorie, drept de PROPRIETATE, dobandit prin Lege, cota actuala 1/1, cota initiala 1/1 1) NEIDENTIFICAT NEIDENTIFICAT	A1

**C. Partea III. SARCINI .**

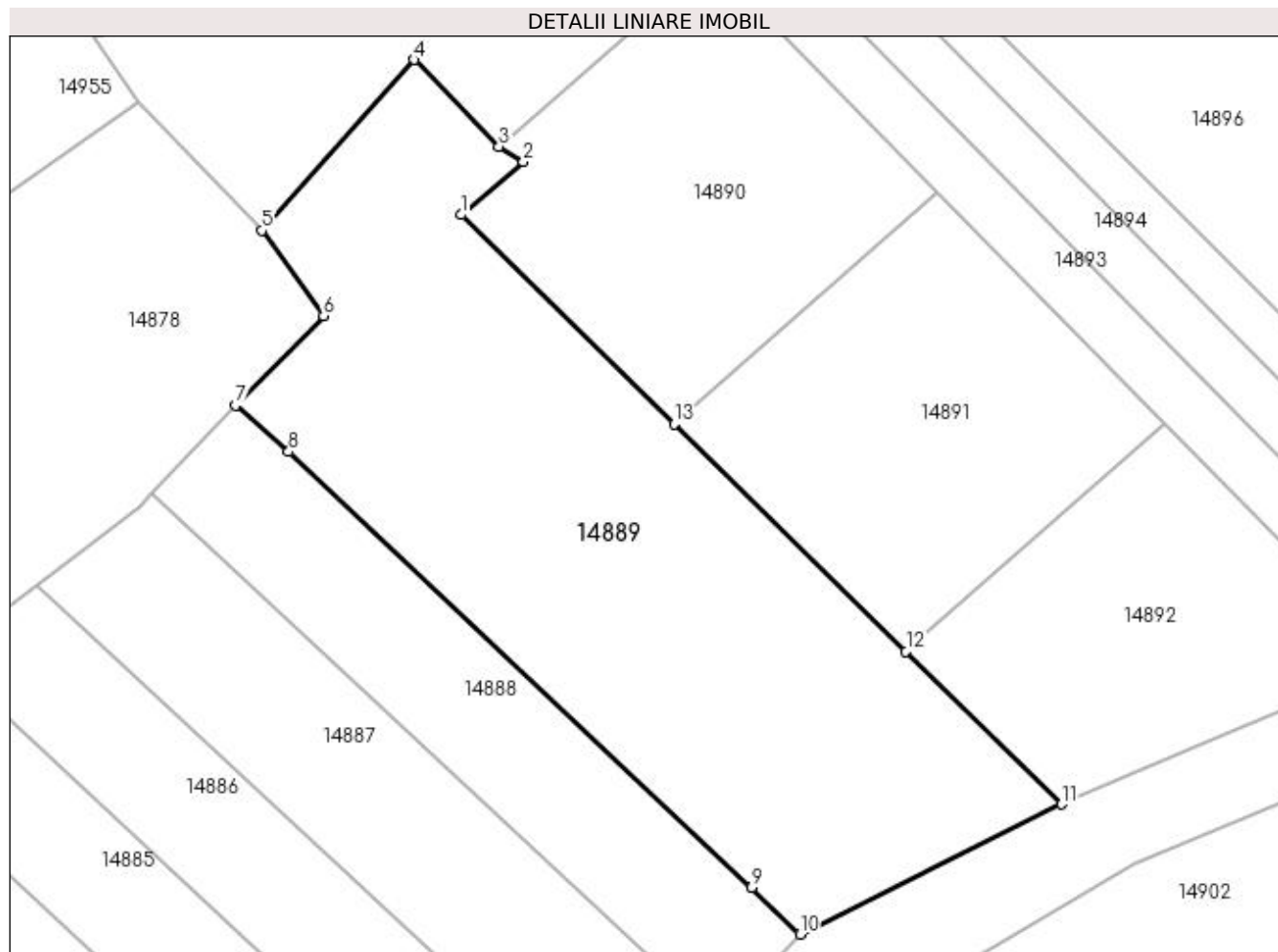
Inscrieri privind dezmembramintele dreptului de proprietate, drepturi reale de garanție și sarcini	Referințe
NU SUNT	

## Anexa Nr. 1 La Partea I

## Teren

Nr cadastral	Suprafața (mp)*	Observații / Referințe
	Din acte: 0 Masurata: 1.387	

\* Suprafața este determinată în planul de proiecție Stereo 70.



## Date referitoare la teren

Crt	Categorie folosință	Intra vilan	Suprafața (mp)	Tarla	Parcelă	Nr. topo	Observații / Referințe
1	arabil	NU	1.387	76		-	

## Lungime Segmente

1) Valorile lungimilor segmentelor sunt obținute din proiecție în plan.

Punct început	X / Y	Punct sfârșit	X / Y	Lungime segment (** (m)
1	345.744,308 282.261,589	2	345.748,866 282.265,464	5.983
2	345.748,866 282.265,464	3	345.747,092 282.266,571	2.091
3	345.747,092 282.266,571	4	345.740,894 282.272,905	8.862
4	345.740,894 282.272,905	5	345.729,771 282.260,452	16.697
5	345.729,771 282.260,452	6	345.734,286 282.254,22	7.696

Punct început	X / Y	Punct sfârșit	X / Y	Lungime segment (** (m)
6	345.734,286 282.254,22	7	345.727,861 282.247,684	9.165
7	345.727,861 282.247,684	8	345.731,737 282.244,315	5.136
8	345.731,737 282.244,315	9	345.765,515 282.212,504	46.399
9	345.765,515 282.212,504	10	345.769,055 282.209,093	4.916
10	345.769,055 282.209,093	11	345.788,157 282.218,583	21.329
11	345.788,157 282.218,583	12	345.776,798 282.229,724	15.911
12	345.776,798 282.229,724	13	345.759,881 282.246,316	23.696
13	345.759,881 282.246,316	1	345.744,308 282.261,589	21.812

\*\* Lungimile segmentelor sunt determinate în planul de proiecție Stereo 70 și sunt rotunjite la 1 milimetru.

\*\*\* Distanța dintre puncte este formată din segmente cumulate ce sunt mai mici decât valoarea 1 milimetru.





**DATE DESPRE IMOBILUL NR. 14890**

Oficiul de Cadastru și Publicitate Imobiliară DOLJ  
Biroul de Cadastru și Publicitate Imobiliară Craiova

**A. Partea I. Descrierea imobilului**

TEREN Extravilan

Adresa: Jud. Dolj, T 76, P 76

Nr. Crt	Nr cadastral Nr. topografic	Suprafața* (mp)	Observații / Referințe
A1		600	Sector cadastral:34 Teren neimprejmuit;

**B. Partea II. Proprietari și acte**

Inscrieri privitoare la dreptul de proprietate și alte drepturi reale	Referințe
<b>0 / 07/02/2023</b>	
Act Notarial nr. CM:119, din 06/04/2021 emis de NP STOENESCU FLOREA;	
B1	A1
Intabulare, drept de PROPRIETATE, dobandit prin Succesiune, cota actuala 1/1, cota initiala 1/1 1) DINCA NICOLAE	

**C. Partea III. SARCINI .**

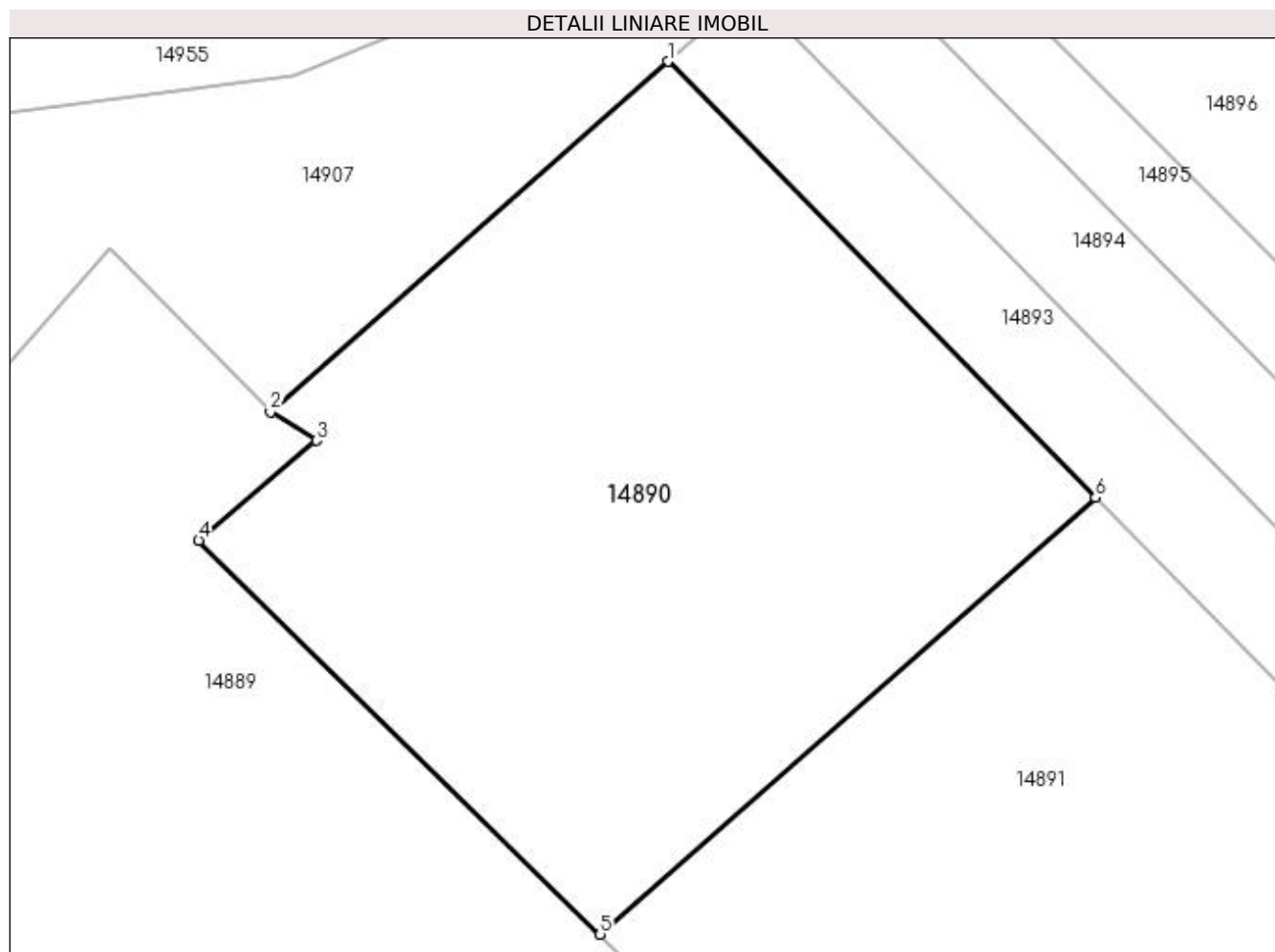
Inscrieri privind dezmembramintele dreptului de proprietate, drepturi reale de garanție și sarcini	Referințe
NU SUNT	

## Anexa Nr. 1 La Partea I

## Teren

Nr cadastral	Suprafața (mp)*	Observații / Referințe
	600	

\* Suprafața este determinată în planul de proiecție Stereo 70.



## Date referitoare la teren

Crt	Categorie folosință	Intravilan	Suprafața (mp)	Tarla	Parcelă	Nr. topo	Observații / Referințe
1	arabil	NU	600	76	76	-	

## Lungime Segmente

1) Valorile lungimilor segmentelor sunt obținute din proiecție în plan.

Punct început	X / Y	Punct sfârșit	X / Y	Lungime segment (** (m)
1	345.762,507 282.280,157	2	345.747,092 282.266,571	20.548
2	345.747,092 282.266,571	3	345.748,866 282.265,464	2.091
3	345.748,866 282.265,464	4	345.744,308 282.261,589	5.983
4	345.744,308 282.261,589	5	345.759,881 282.246,316	21.812
5	345.759,881 282.246,316	6	345.779,098 282.263,252	25.615

Punct început	X / Y	Punct sfârșit	X / Y	Lungime segment (** (m)
6	345.779,098 282.263,252	1	345.762,507 282.280,157	23.686

\*\* Lungimile segmentelor sunt determinate în planul de proiecție Stereo 70 și sunt rotunjite la 1 milimetru.

\*\*\* Distanța dintre puncte este formată din segmente cumulate ce sunt mai mici decât valoarea 1 milimetru.



**DATE DESPRE IMOBILUL NR. 14891**

Oficiul de Cadastru și Publicitate Imobiliară DOLJ  
Biroul de Cadastru și Publicitate Imobiliară Craiova

**A. Partea I. Descrierea imobilului**

TEREN Extravilan

Adresa: Jud. Dolj, T 76, P 87

Nr. Crt	Nr cadastral Nr. topografic	Suprafața* (mp)	Observații / Referințe
A1		600	Sector cadastral:34 Teren neimprejmuit;

**B. Partea II. Proprietari și acte**

Inscrieri privitoare la dreptul de proprietate și alte drepturi reale	Referințe
<b>0 / 07/02/2023</b>	
Act Administrativ nr. TDP:356-60439, din 10/01/1994 emis de COMISIA JUDETEANA DE FOND FUNCJAR;	
B1	A1
Intabulare, drept de PROPRIETATE, dobandit prin Reconstituire, cota actuala 1/1, cota initiala 1/1	
1) ETEGAN ANA	

**C. Partea III. SARCINI .**

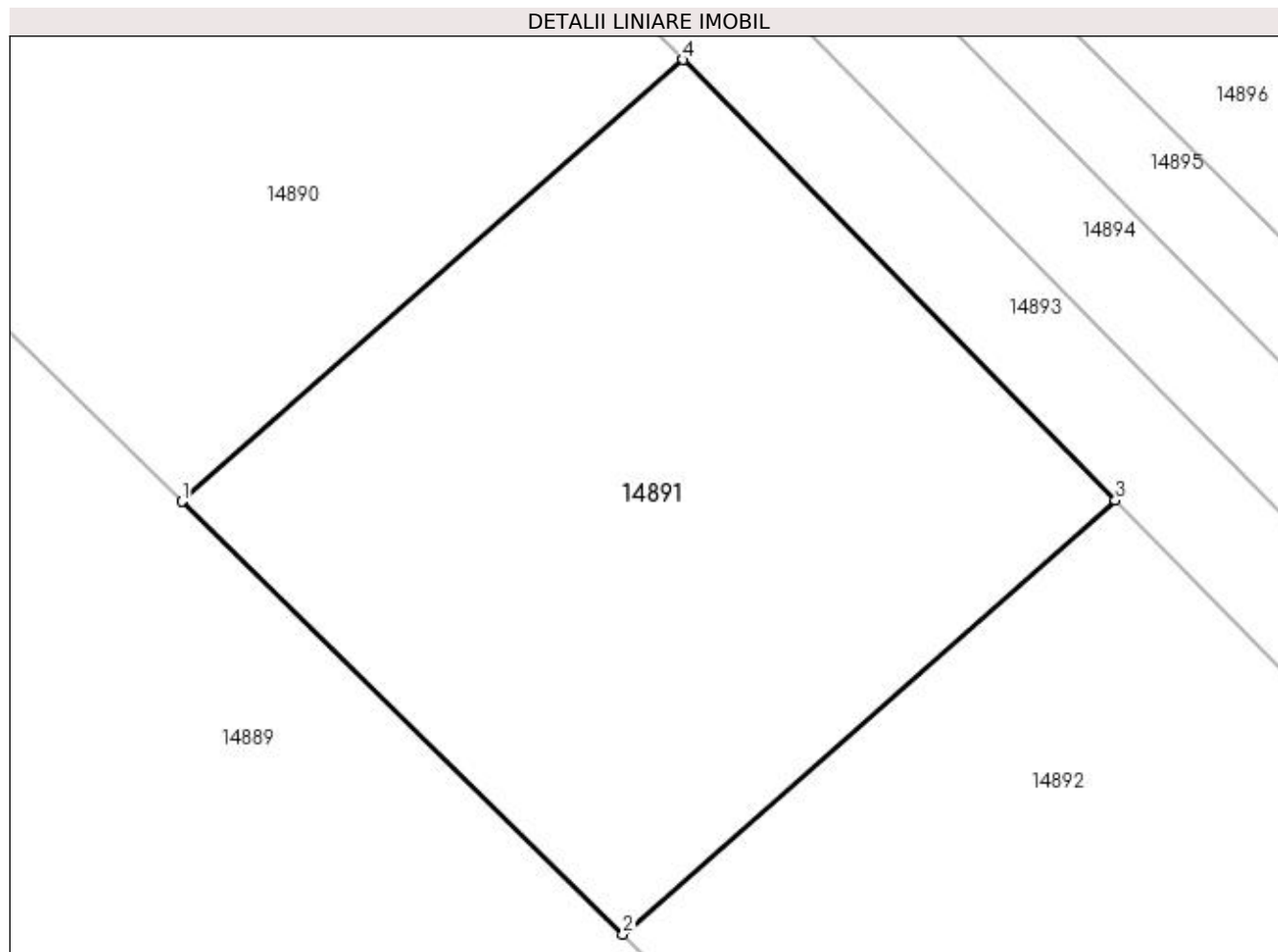
Inscrieri privind dezmembramintele dreptului de proprietate, drepturi reale de garanție și sarcini	Referințe
NU SUNT	

## Anexa Nr. 1 La Partea I

## Teren

Nr cadastral	Suprafața (mp)*	Observații / Referințe
	600	

\* Suprafața este determinată în planul de proiecție Stereo 70.



## Date referitoare la teren

Crt	Categorie folosință	Intra vilan	Suprafața (mp)	Tarla	Parcelă	Nr. topo	Observații / Referințe
1	arabil	NU	600	76	87	-	

## Lungime Segmente

1) Valorile lungimilor segmentelor sunt obținute din proiecție în plan.

Punct început	X / Y	Punct sfârșit	X / Y	Lungime segment (** (m)
1	345.759,881 282.246,316	2	345.776,798 282.229,724	23.696
2	345.776,798 282.229,724	3	345.795,675 282.246,36	25.161
3	345.795,675 282.246,36	4	345.779,098 282.263,252	23.667
4	345.779,098 282.263,252	1	345.759,881 282.246,316	25.615

**\*\* Lungimile segmentelor sunt determinate în planul de proiecție Stereo 70 și sunt rotunjite la 1 milimetru.**

**\*\*\* Distanța dintre puncte este formată din segmente cumulate ce sunt mai mici decât valoarea 1 milimetru.**





**DATE DESPRE IMOBILUL NR. 14892**

Oficiul de Cadastru și Publicitate Imobiliară DOLJ  
Biroul de Cadastru și Publicitate Imobiliară Craiova

**A. Partea I. Descrierea imobilului**

TEREN Extravilan

Adresa: Jud. Dolj, T 76, P 30

Nr. Crt	Nr cadastral Nr. topografic	Suprafața* (mp)	Observații / Referințe
A1		500	Sector cadastral:34 Teren neimprejmuit;

**B. Partea II. Proprietari și acte**

Inscrieri privitoare la dreptul de proprietate și alte drepturi reale	Referințe
<b>0 / 07/02/2023</b>	
Act Administrativ nr. TDP:355-60439, din 10/01/1994 emis de COMISIA JUDETEANA DE FOND FUNCJAR (CERTIF. DE DECES:DP877375/17.12.2007;);	
B1	A1
Intabulare, drept de PROPRIETATE, dobandit prin Reconstituire, cota actuala 1/1, cota initiala 1/1	
1) PERCEA EUGENIA DEFUNCT:Da	

**C. Partea III. SARCINI .**

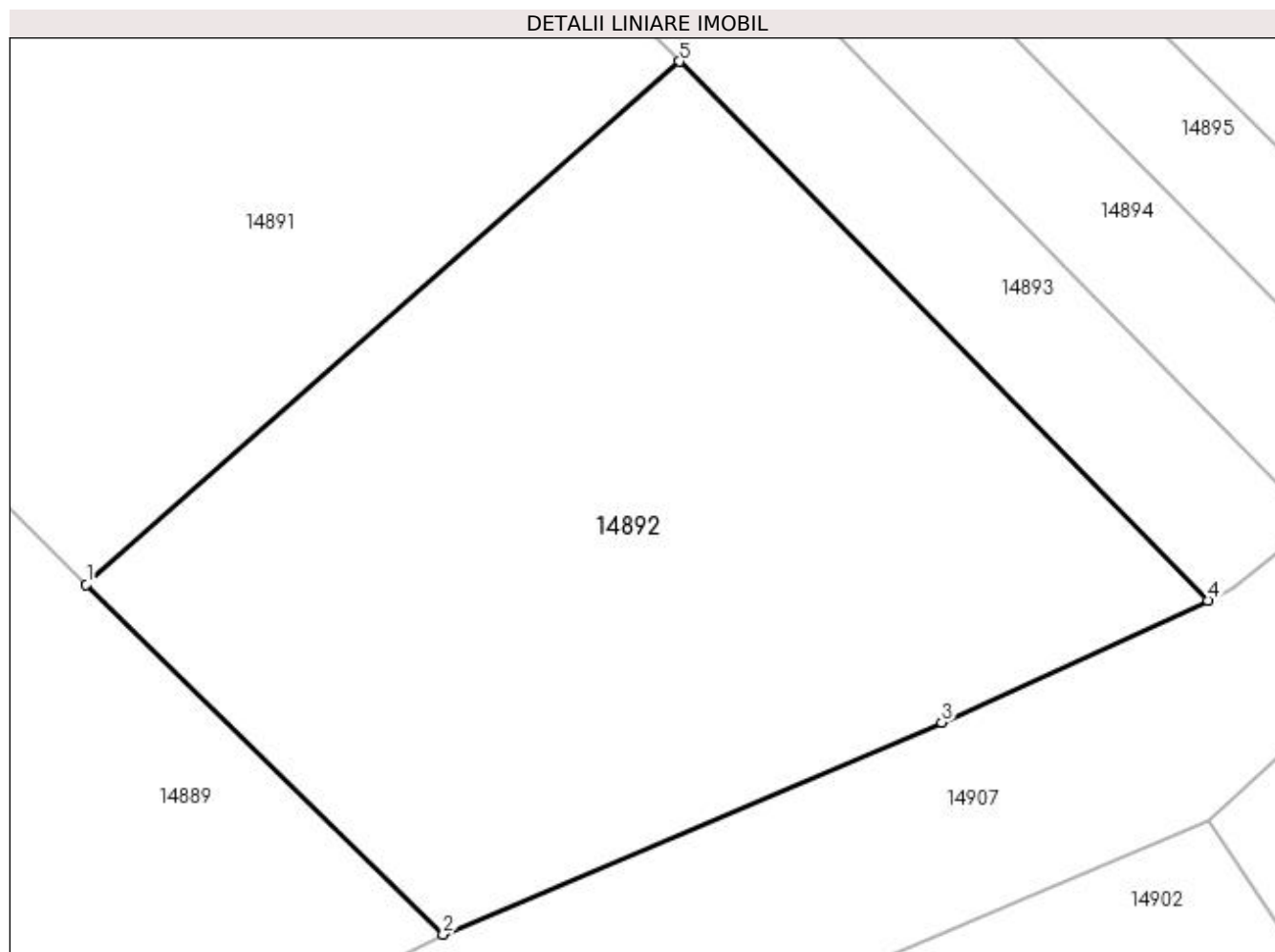
Inscrieri privind dezmembramintele dreptului de proprietate, drepturi reale de garanție și sarcini	Referințe
NU SUNT	

## Anexa Nr. 1 La Partea I

## Teren

Nr cadastral	Suprafața (mp)*	Observații / Referințe
	500	

\* Suprafața este determinată în planul de proiecție Stereo 70.



## Date referitoare la teren

Crt	Categorie folosință	Intra vilan	Suprafața (mp)	Tarla	Parcelă	Nr. topo	Observații / Referințe
1	arabil	NU	500	76	30	-	

## Lungime Segmente

1) Valorile lungimilor segmentelor sunt obținute din proiecție în plan.

Punct început	X / Y	Punct sfârșit	X / Y	Lungime segment (** (m)
1	345.776,798 282.229,724	2	345.788,157 282.218,583	15.911
2	345.788,157 282.218,583	3	345.804,032 282.225,332	17.25
3	345.804,032 282.225,332	4	345.812,5 282.229,215	9.316
4	345.812,5 282.229,215	5	345.795,675 282.246,36	24.021
5	345.795,675 282.246,36	1	345.776,798 282.229,724	25.161

**\*\* Lungimile segmentelor sunt determinate în planul de proiecție Stereo 70 și sunt rotunjite la 1 milimetru.**

**\*\*\* Distanța dintre puncte este formată din segmente cumulate ce sunt mai mici decât valoarea 1 milimetru.**



**DATE DESPRE IMOBILUL NR. 14893**

Oficiul de Cadastru și Publicitate Imobiliară DOLJ  
Biroul de Cadastru și Publicitate Imobiliară Craiova

**A. Partea I. Descrierea imobilului**

TEREN Extravilan

Adresa: Jud. Dolj, T 76, P 77

Nr. Crt	Nr cadastral Nr. topografic	Suprafața* (mp)	Observații / Referințe
A1		300	Sector cadastral:34 Teren neimprejmuit;

**B. Partea II. Proprietari și acte**

Inscrieri privitoare la dreptul de proprietate și alte drepturi reale	Referințe
<b>0 / 07/02/2023</b>	
Act Administrativ nr. TDP:1178-58820, din 12/01/1995 emis de COMISIA JUDETEANA DE FOND FUNCJAR;	
B1	A1
Intabulare, drept de PROPRIETATE, dobandit prin Reconstituire, cota actuala 1/1, cota initiala 1/1 1) GRECU LUCRETIA, LIPSA CNP	

**C. Partea III. SARCINI .**

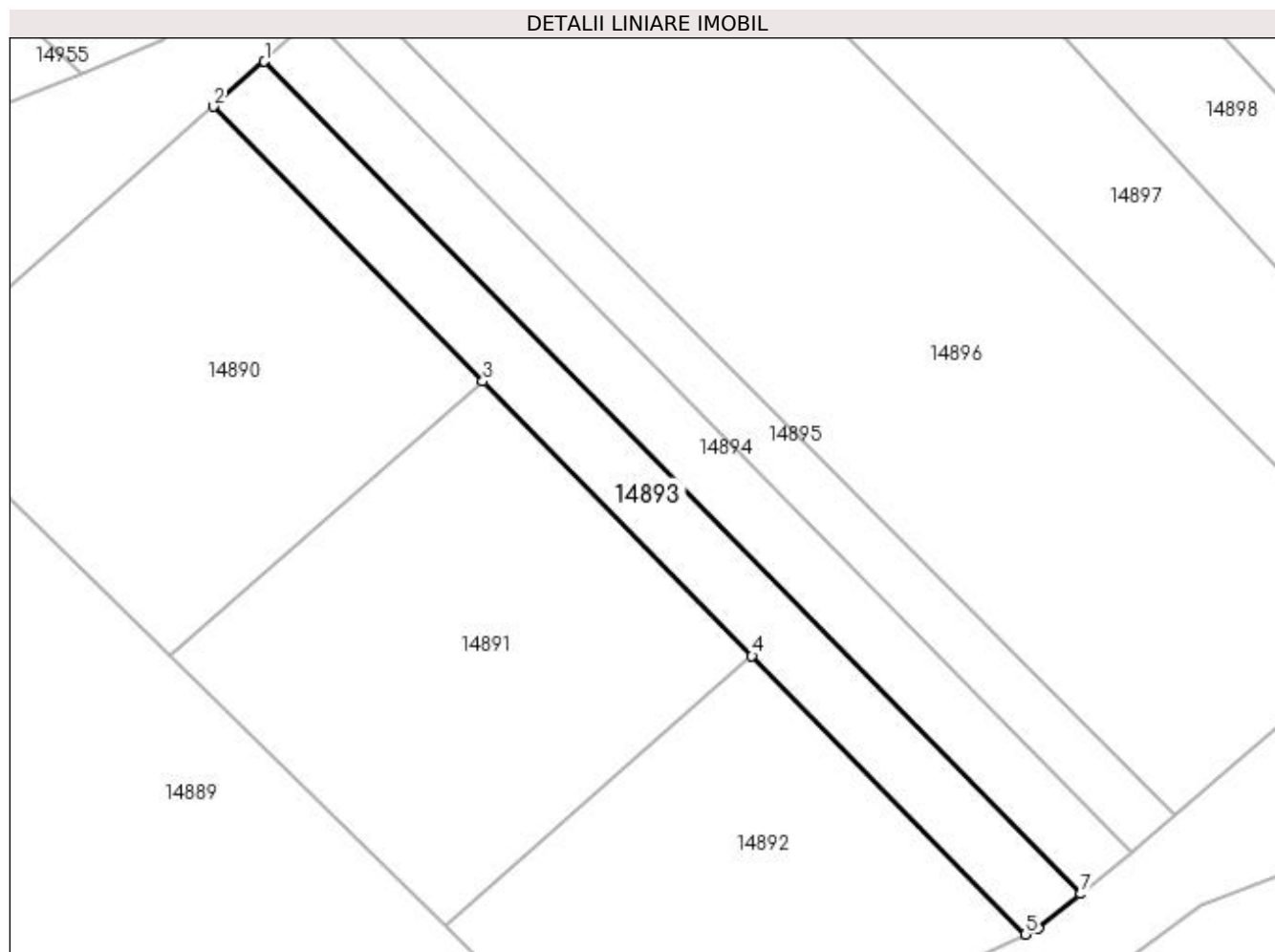
Inscrieri privind dezmembramintele dreptului de proprietate, drepturi reale de garanție și sarcini	Referințe
NU SUNT	

## Anexa Nr. 1 La Partea I

## Teren

Nr cadastral	Suprafața (mp)*	Observații / Referințe
	300	

\* Suprafața este determinată în planul de proiecție Stereo 70.



## Date referitoare la teren

Crt	Categorie folosință	Intra vilan	Suprafața (mp)	Tarla	Parcelă	Nr. topo	Observații / Referințe
1	arabil	NU	300	76	77	-	

## Lungime Segmente

1) Valorile lungimilor segmentelor sunt obținute din proiecție în plan.

Punct început	X / Y	Punct sfârșit	X / Y	Lungime segment (** (m)
1	345.765,653 282.282,929	2	345.762,507 282.280,157	4.193
2	345.762,507 282.280,157	3	345.779,098 282.263,252	23.686
3	345.779,098 282.263,252	4	345.795,675 282.246,36	23.667
4	345.795,675 282.246,36	5	345.812,5 282.229,215	24.021
5	345.812,5 282.229,215	6	345.813,287 282.229,576	0.866

Punct început	X / Y	Punct sfârșit	X / Y	Lungime segment (** (m)
6	345.813,287 282.229,576	7	345.815,918 282.231,709	3.387
7	345.815,918 282.231,709	1	345.765,653 282.282,929	71.764

\*\* Lungimile segmentelor sunt determinate în planul de proiecție Stereo 70 și sunt rotunjite la 1 milimetru.

\*\*\* Distanța dintre puncte este formată din segmente cumulate ce sunt mai mici decât valoarea 1 milimetru.





**DATE DESPRE IMOBILUL NR. 14894**

Oficiul de Cadastru și Publicitate Imobiliară DOLJ  
Biroul de Cadastru și Publicitate Imobiliară Craiova

**A. Partea I. Descrierea imobilului**

TEREN Extravilan

Adresa: Jud. Dolj, DE 77/1

Nr. Crt	Nr cadastral Nr. topografic	Suprafața* (mp)	Observații / Referințe
A1		Din acte: 0 Masurata: 287	Sector cadastral:34 Teren neimprejmuit; DE 77/1

**B. Partea II. Proprietari și acte**

Inscrieri privitoare la dreptul de proprietate și alte drepturi reale		Referințe
<b>0 / 07/02/2023</b>		
Act Normativ nr. LEGE:7, din 13/03/1996 emis de PARLAMENTUL ROMANIEI;		
B1	Inscrierea provizorie, drept de PROPRIETATE, dobandit prin Lege, cota actuala 1/1, cota initiala 1/1 1) NEIDENTIFICAT NEIDENTIFICAT	A1

**C. Partea III. SARCINI .**

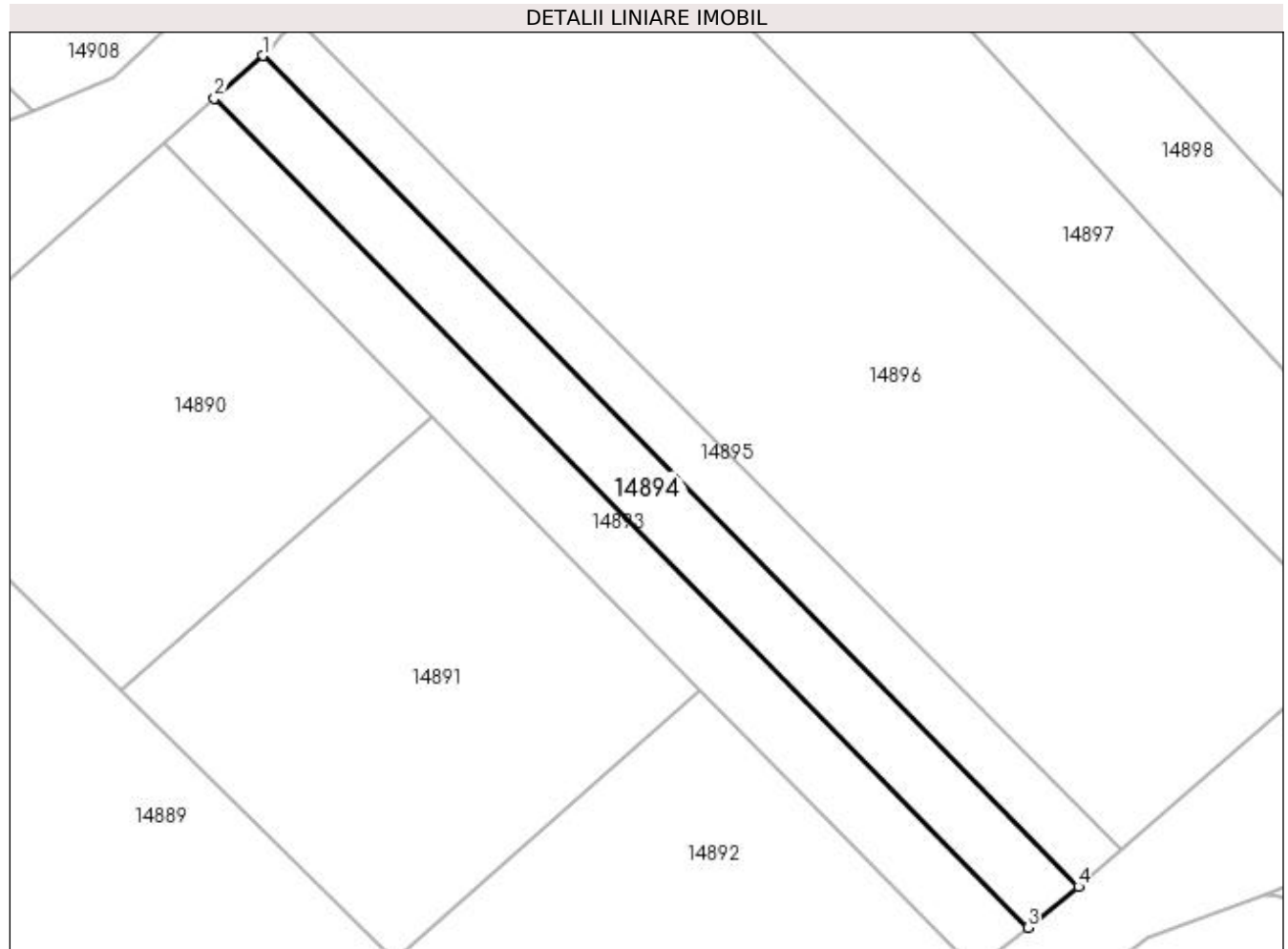
Inscrieri privind dezmembramintele dreptului de proprietate, drepturi reale de garanție și sarcini	Referințe
NU SUNT	

## Anexa Nr. 1 La Partea I

## Teren

Nr cadastral	Suprafața (mp)*	Observații / Referințe
	Din acte: 0 Masurata: 287	DE 77/1

\* Suprafața este determinată în planul de proiecție Stereo 70.



## Date referitoare la teren

Crt	Categorie folosință	Intra vilan	Suprafața (mp)	Tarla	Parcelă	Nr. topo	Observații / Referințe
1	drum	NU	287	76		-	

## Lungime Segmente

1) Valorile lungimilor segmentelor sunt obținute din proiecție în plan.

Punct început	X / Y	Punct sfârșit	X / Y	Lungime segment (** (m)
1	345.768,658 282.285,577	2	345.765,653 282.282,929	4.005
2	345.765,653 282.282,929	3	345.815,918 282.231,709	71.764
3	345.815,918 282.231,709	4	345.819,039 282.234,24	4.018
4	345.819,039 282.234,24	1	345.768,658 282.285,577	71.929

**\*\* Lungimile segmentelor sunt determinate în planul de proiecție Stereo 70 și sunt rotunjite la 1 milimetru.**

**\*\*\* Distanța dintre puncte este formată din segmente cumulate ce sunt mai mici decât valoarea 1 milimetru.**



**DATE DESPRE IMOBILUL NR. 14895**

Oficiul de Cadastru și Publicitate Imobiliară DOLJ  
Biroul de Cadastru și Publicitate Imobiliară Craiova

**A. Partea I. Descrierea imobilului**

TEREN Extravilan

Adresa: Jud. Dolj, HC 77/2

Nr. Crt	Nr cadastral Nr. topografic	Suprafața* (mp)	Observații / Referințe
A1		Din acte: 0 Masurata: 238	Sector cadastral:34 Teren neimprejmuit; HC 77/2

**B. Partea II. Proprietari și acte**

Inscrieri privitoare la dreptul de proprietate și alte drepturi reale		Referințe
<b>0 / 07/02/2023</b>		
Act Normativ nr. LEGE:7, din 13/03/1996 emis de PARLAMENTUL ROMANIEI;		
B1	Inscrierea provizorie, drept de PROPRIETATE, dobandit prin Lege, cota actuala 1/1, cota initiala 1/1 1) NEIDENTIFICAT NEIDENTIFICAT	A1

**C. Partea III. SARCINI .**

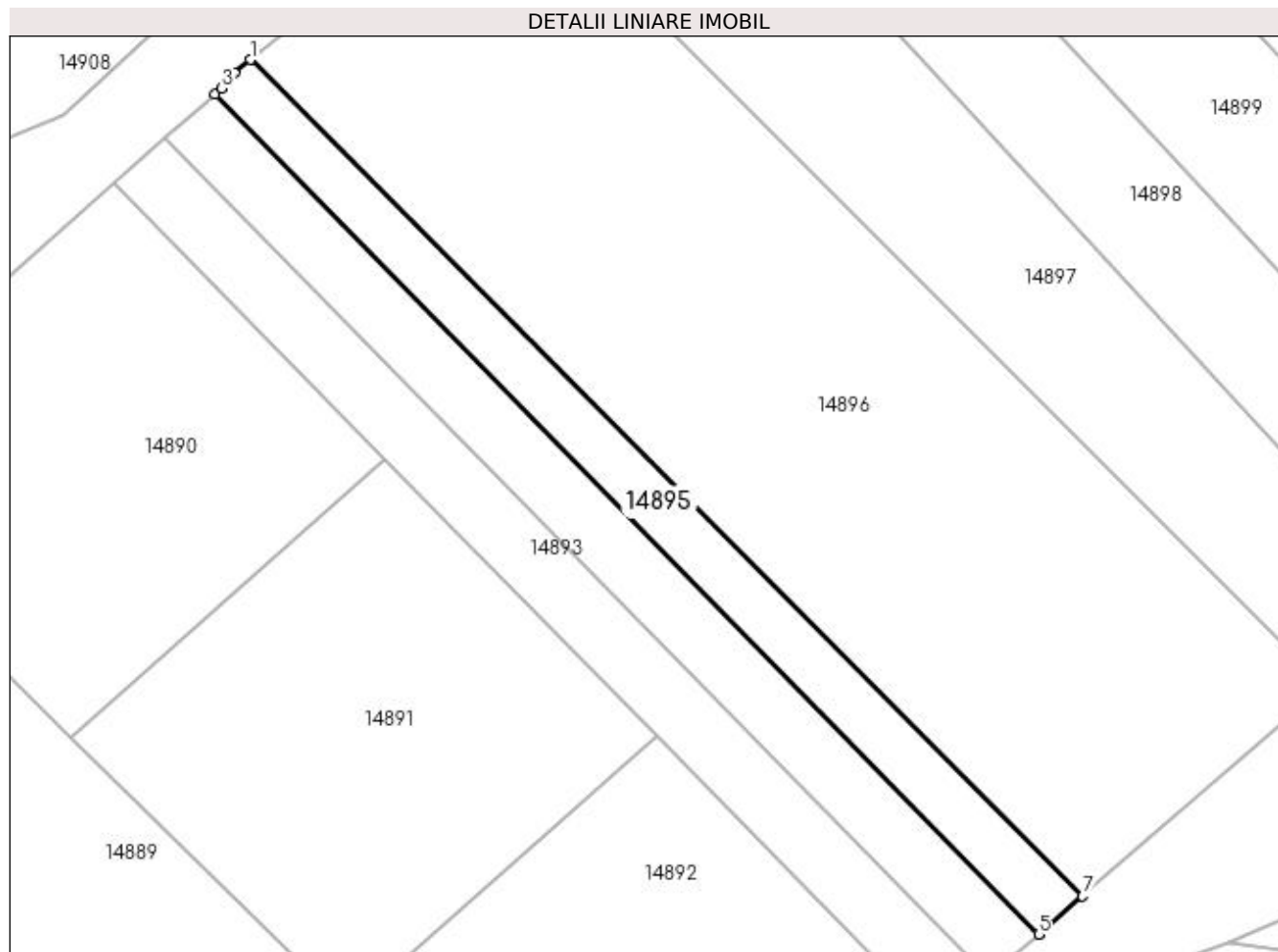
Inscrieri privind dezmembramintele dreptului de proprietate, drepturi reale de garanție și sarcini	Referințe
NU SUNT	

## Anexa Nr. 1 La Partea I

## Teren

Nr cadastral	Suprafața (mp)*	Observații / Referințe
	Din acte: 0 Masurata: 238	HC 77/2

\* Suprafața este determinată în planul de proiecție Stereo 70.



## Date referitoare la teren

Crt	Categorie folosință	Intra vilan	Suprafața (mp)	Tarla	Parcelă	Nr. topo	Observații / Referințe
1	arabil	NU	238	76		-	

## Lungime Segmente

1) Valorile lungimilor segmentelor sunt obținute din proiecție în plan.

Punct început	X / Y	Punct sfârșit	X / Y	Lungime segment (** (m)
1	345.770,849 282.287,708	2	345.769,859 282.286,905	1.275
2	345.769,859 282.286,905	3	345.769,097 282.285,964	1.211
3	345.769,097 282.285,964	4	345.768,658 282.285,577	0.585
4	345.768,658 282.285,577	5	345.819,039 282.234,24	71.929
5	345.819,039 282.234,24	6	345.819,135 282.234,318	0.124

Punct început	X / Y	Punct sfârșit	X / Y	Lungime segment (** (m)
6	345.819,135 282.234,318	7	345.821,728 282.236,575	3.438
7	345.821,728 282.236,575	1	345.770,849 282.287,708	72.134

\*\* Lungimile segmentelor sunt determinate în planul de proiecție Stereo 70 și sunt rotunjite la 1 milimetru.

\*\*\* Distanța dintre puncte este formată din segmente cumulate ce sunt mai mici decât valoarea 1 milimetru.





**DATE DESPRE IMOBILUL NR. 14896**

Oficiul de Cadastru și Publicitate Imobiliară DOLJ  
Biroul de Cadastru și Publicitate Imobiliară Craiova

**A. Partea I. Descrierea imobilului**

TEREN Extravilan

Adresa: Jud. Dolj, T 76, P 69

Nr. Crt	Nr cadastral Nr. topografic	Suprafața* (mp)	Observații / Referințe
A1		1.400	Sector cadastral:34 Teren neimprejmuit;

**B. Partea II. Proprietari și acte**

Inscrieri privitoare la dreptul de proprietate și alte drepturi reale	Referințe
<b>0 / 07/02/2023</b>	
Act Administrativ nr. TDP:4152, din 26/08/2004 emis de COMISIA JUDETEANA DE FOND FUNCJAR;	
B1	A1
Intabulare, drept de PROPRIETATE, dobandit prin Reconstituire, cota actuala 1/1, cota initiala 1/1 1) <b>SMOCU MARIN</b> , LIPSA CNP	

**C. Partea III. SARCINI .**

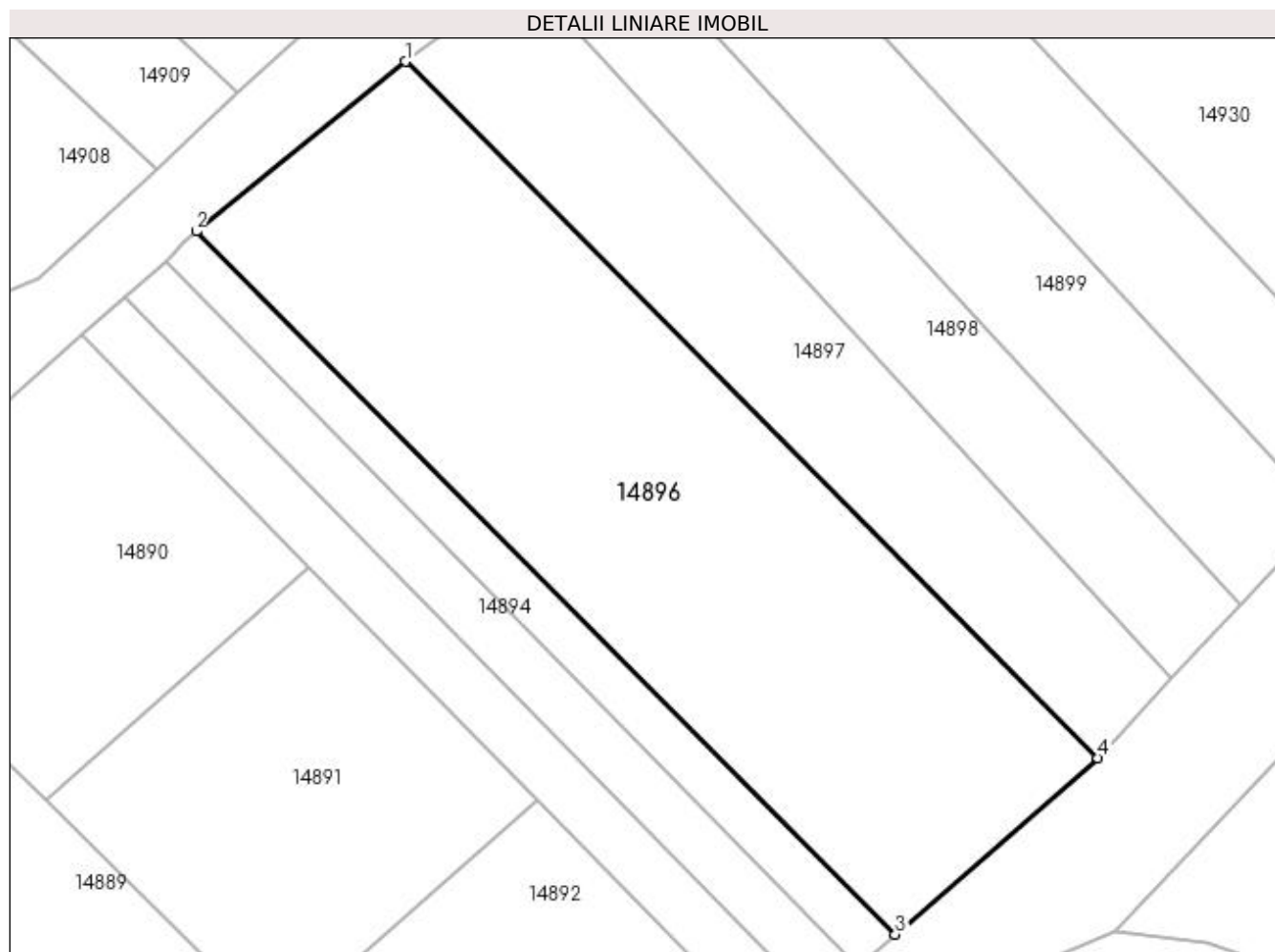
Inscrieri privind dezmembramintele dreptului de proprietate, drepturi reale de garanție și sarcini	Referințe
NU SUNT	

## Anexa Nr. 1 La Partea I

## Teren

Nr cadastral	Suprafața (mp)*	Observații / Referințe
	1.400	

\* Suprafața este determinată în planul de proiecție Stereo 70.



## Date referitoare la teren

Crt	Categorie folosință	Intravilan	Suprafața (mp)	Tarla	Parcelă	Nr. topo	Observații / Referințe
1	arabil	NU	1.400	76	69	-	

## Lungime Segmente

1) Valorile lungimilor segmentelor sunt obținute din proiecție în plan.

Punct început	X / Y	Punct sfârșit	X / Y	Lungime segment (** (m)
1	345.786,073 282.300,054	2	345.770,849 282.287,708	19.601
2	345.770,849 282.287,708	3	345.821,728 282.236,575	72.134
3	345.821,728 282.236,575	4	345.836,472 282.249,404	19.544
4	345.836,472 282.249,404	1	345.786,073 282.300,054	71.453

**\*\* Lungimile segmentelor sunt determinate în planul de proiecție Stereo 70 și sunt rotunjite la 1 milimetru.**

**\*\*\* Distanța dintre puncte este formată din segmente cumulate ce sunt mai mici decât valoarea 1 milimetru.**



**DATE DESPRE IMOBILUL NR. 14897**

Oficiul de Cadastru și Publicitate Imobiliară DOLJ  
Biroul de Cadastru și Publicitate Imobiliară Craiova

**A. Partea I. Descrierea imobilului**

TEREN Extravilan

Adresa: Jud. Dolj, T 76

Nr. Crt	Nr cadastral Nr. topografic	Suprafața* (mp)	Observații / Referințe
A1		Din acte: 0 Masurata: 653	Sector cadastral:34 Teren neimprejmuit;

**B. Partea II. Proprietari și acte**

Inscrieri privitoare la dreptul de proprietate și alte drepturi reale		Referințe
<b>0 / 07/02/2023</b>		
Act Normativ nr. LEGE:7, din 13/03/1996 emis de PARLAMENTUL ROMANIEI;		
B1	Inscrierea provizorie, drept de PROPRIETATE, dobandit prin Lege, cota actuala 1/1, cota initiala 1/1 1) NEIDENTIFICAT NEIDENTIFICAT	A1

**C. Partea III. SARCINI .**

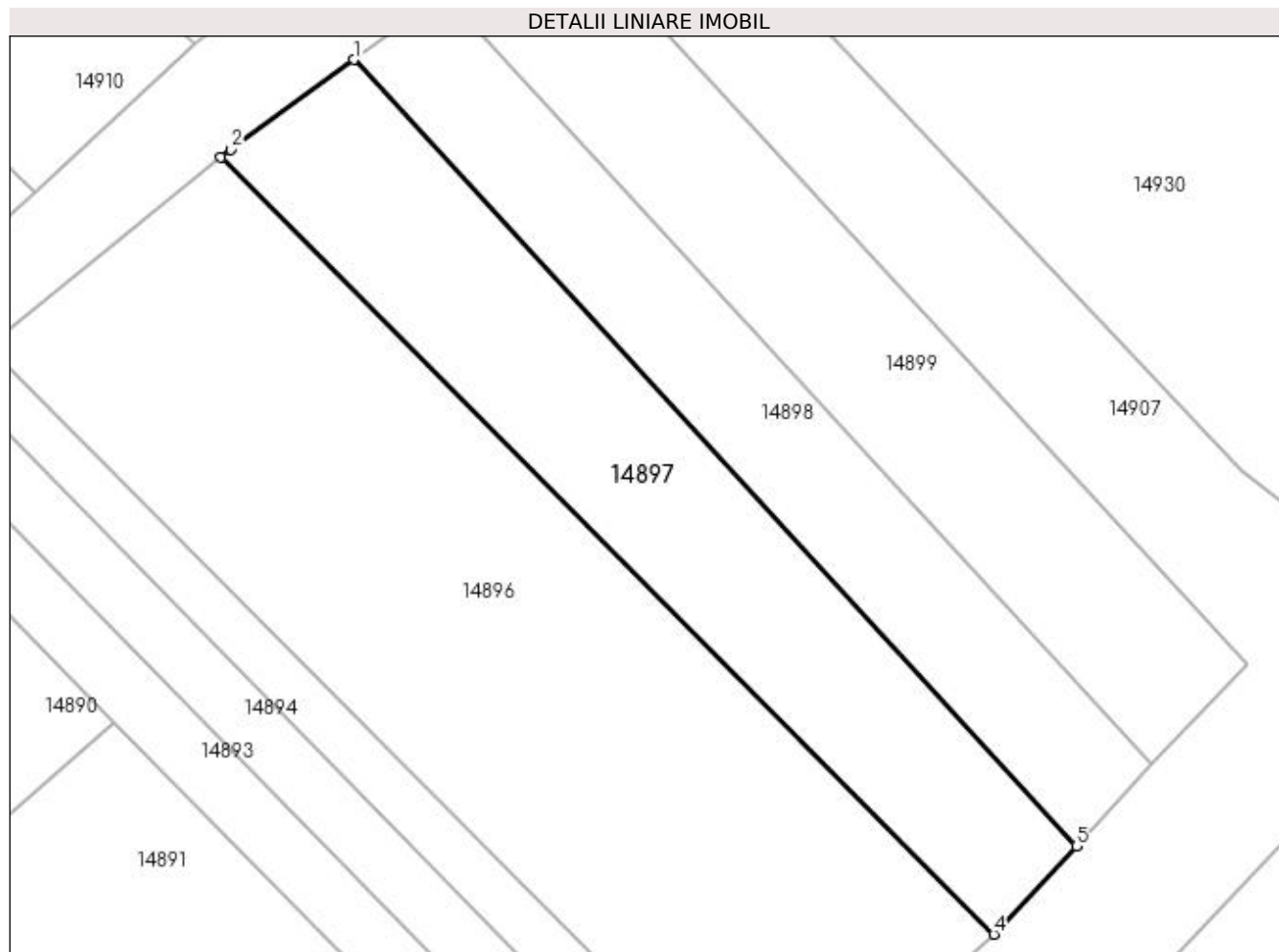
Inscrieri privind dezmembramintele dreptului de proprietate, drepturi reale de garanție și sarcini	Referințe
NU SUNT	

## Anexa Nr. 1 La Partea I

## Teren

Nr cadastral	Suprafața (mp)*	Observații / Referințe
	Din acte: 0 Masurata: 653	

\* Suprafața este determinată în planul de proiecție Stereo 70.



## Date referitoare la teren

Crt	Categorie folosință	Intra vilan	Suprafața (mp)	Tarla	Parcelă	Nr. topo	Observații / Referințe
1	arabil	NU	653	76		-	

## Lungime Segmente

1) Valorile lungimilor segmentelor sunt obținute din proiecție în plan.

Punct început	X / Y	Punct sfârșit	X / Y	Lungime segment (** (m)
1	345.794,719 282.306,424	2	345.786,708 282.300,569	9.923
2	345.786,708 282.300,569	3	345.786,073 282.300,054	0.818
3	345.786,073 282.300,054	4	345.836,472 282.249,404	71.453
4	345.836,472 282.249,404	5	345.841,837 282.255,158	7.867
5	345.841,837 282.255,158	1	345.794,719 282.306,424	69.63

**\*\* Lungimile segmentelor sunt determinate în planul de proiecție Stereo 70 și sunt rotunjite la 1 milimetru.**

**\*\*\* Distanța dintre puncte este formată din segmente cumulate ce sunt mai mici decât valoarea 1 milimetru.**





**DATE DESPRE IMOBILUL NR. 14898**

Oficiul de Cadastru și Publicitate Imobiliară DOLJ  
Biroul de Cadastru și Publicitate Imobiliară Craiova

**A. Partea I. Descrierea imobilului**

TEREN Extravilan

Adresa: Jud. Dolj, T 76, P 29

Nr. Crt	Nr cadastral Nr. topografic	Suprafața* (mp)	Observații / Referințe
A1		500	Sector cadastral:34 Teren neimprejmuit;

**B. Partea II. Proprietari și acte**

Inscrieri privitoare la dreptul de proprietate și alte drepturi reale	Referințe
<b>0 / 07/02/2023</b>	
Act Administrativ nr. TDP:232-60440, din 14/12/1993 emis de COMISIA JUDETEANA DE FOND FUNCJAR;	
B1	A1
Intabulare, drept de PROPRIETATE, dobandit prin Reconstituire, cota actuala 1/1, cota initiala 1/1 1) CATANA STELA	

**C. Partea III. SARCINI .**

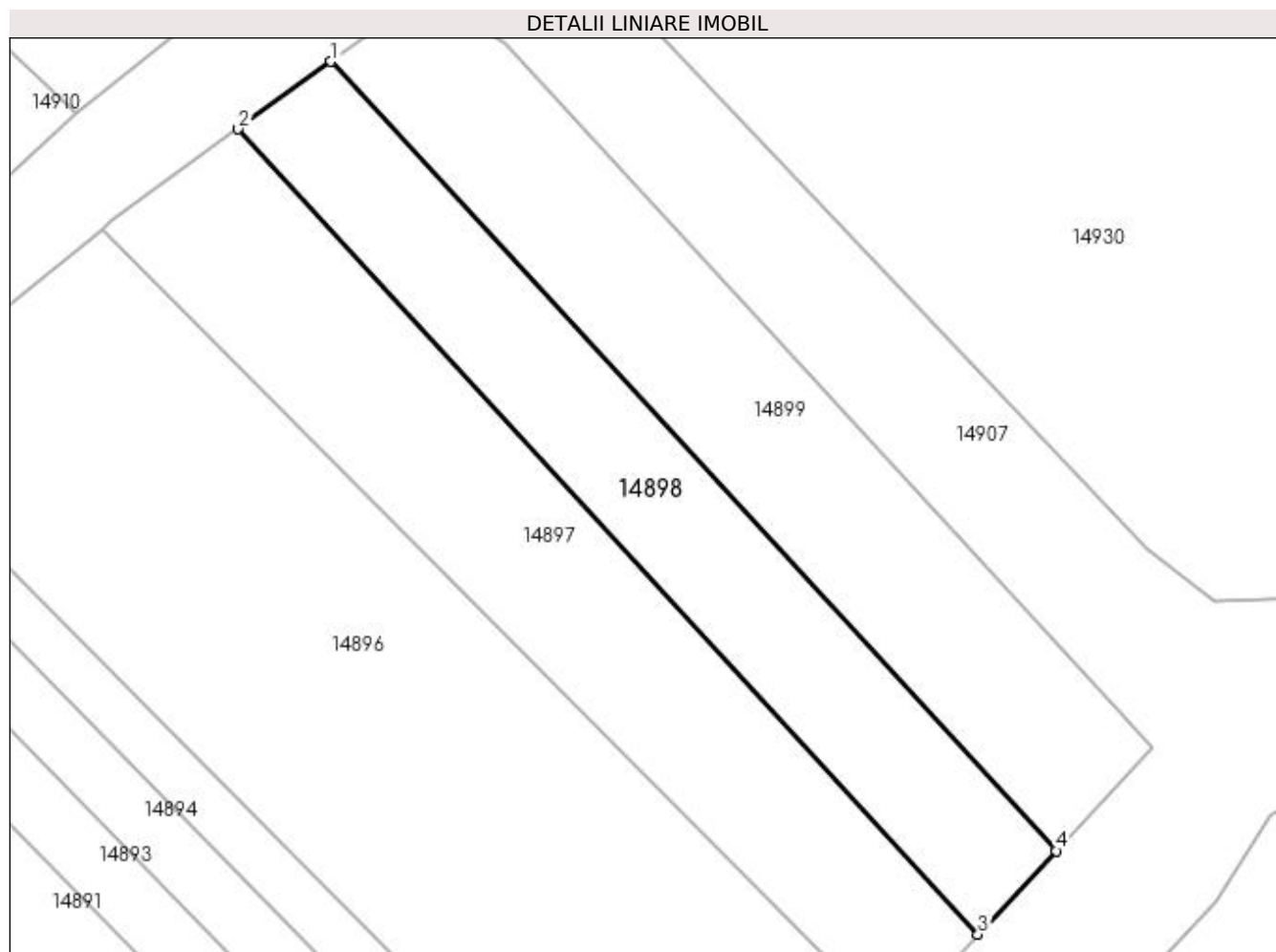
Inscrieri privind dezmembramintele dreptului de proprietate, drepturi reale de garanție și sarcini	Referințe
NU SUNT	

## Anexa Nr. 1 La Partea I

## Teren

Nr cadastral	Suprafața (mp)*	Observații / Referințe
	500	

\* Suprafața este determinată în planul de proiecție Stereo 70.



## Date referitoare la teren

Crt	Categorie folosință	Intra vilan	Suprafața (mp)	Tarla	Parcelă	Nr. topo	Observații / Referințe
1	arabil	NU	500	76	29	-	

## Lungime Segmente

1) Valorile lungimilor segmentelor sunt obținute din proiecție în plan.

Punct început	X / Y	Punct sfârșit	X / Y	Lungime segment (** (m)
1	345.800,611 282.310,731	2	345.794,719 282.306,424	7.298
2	345.794,719 282.306,424	3	345.841,837 282.255,158	69.63
3	345.841,837 282.255,158	4	345.846,797 282.260,479	7.274
4	345.846,797 282.260,479	1	345.800,611 282.310,731	68.253

**\*\* Lungimile segmentelor sunt determinate în planul de proiecție Stereo 70 și sunt rotunjite la 1 milimetru.**

**\*\*\* Distanța dintre puncte este formată din segmente cumulate ce sunt mai mici decât valoarea 1 milimetru.**



**DATE DESPRE IMOBILUL NR. 14899**

Oficiul de Cadastru și Publicitate Imobiliară DOLJ  
Biroul de Cadastru și Publicitate Imobiliară Craiova

**A. Partea I. Descrierea imobilului**

TEREN Extravilan

Adresa: Jud. Dolj, T 76, P 87

Nr. Crt	Nr cadastral Nr. topografic	Suprafața* (mp)	Observații / Referințe
A1		600	Sector cadastral:34 Teren neimprejmuit;

**B. Partea II. Proprietari și acte**

Inscrieri privitoare la dreptul de proprietate și alte drepturi reale	Referințe
<b>0 / 07/02/2023</b>	
Act Administrativ nr. TDP:1687-48628, din 01/04/1996 emis de COMISIA JUDETEANA DE FOND FUNCJAR;	
B1	A1
Intabulare, drept de PROPRIETATE, dobandit prin Reconstituire, cota actuala 1/1, cota initiala 1/1 1) DAMIAN ELISABETA	

**C. Partea III. SARCINI .**

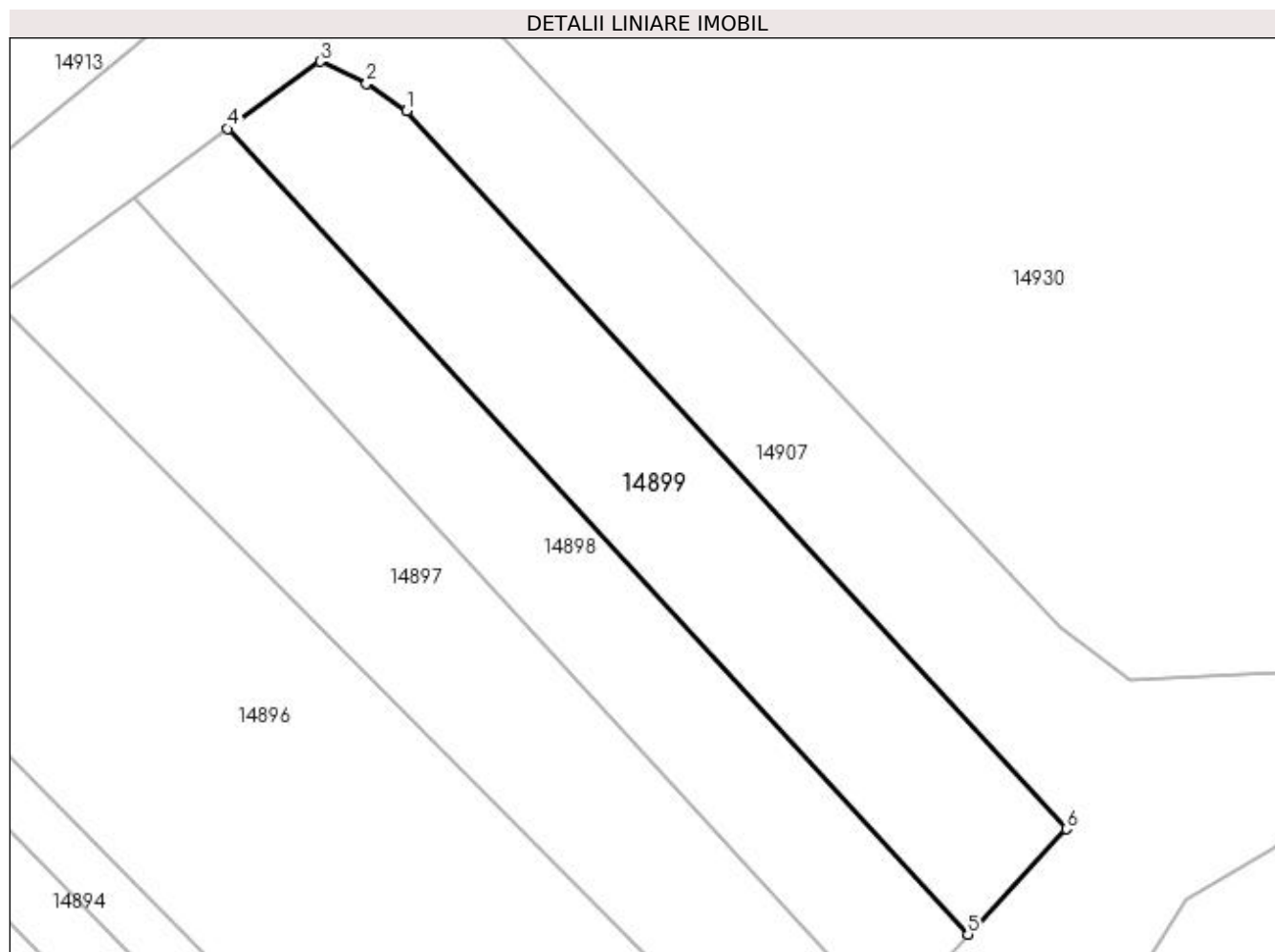
Inscrieri privind dezmembramintele dreptului de proprietate, drepturi reale de garanție și sarcini	Referințe
NU SUNT	

## Anexa Nr. 1 La Partea I

## Teren

Nr cadastral	Suprafața (mp)*	Observații / Referințe
	600	

\* Suprafața este determinată în planul de proiecție Stereo 70.



## Date referitoare la teren

Crt	Categorie folosință	Intra vilan	Suprafața (mp)	Tarla	Parcelă	Nr. topo	Observații / Referințe
1	arabil	NU	600	76	87	-	

## Lungime Segmente

1) Valorile lungimilor segmentelor sunt obținute din proiecție în plan.

Punct început	X / Y	Punct sfârșit	X / Y	Lungime segment (** (m)
1	345.811,762 282.311,856	2	345.809,259 282.313,546	3.02
2	345.809,259 282.313,546	3	345.806,359 282.314,932	3.214
3	345.806,359 282.314,932	4	345.800,611 282.310,731	7.12
4	345.800,611 282.310,731	5	345.846,797 282.260,479	68.253
5	345.846,797 282.260,479	6	345.852,933 282.267,061	8.999

Punct început	X / Y	Punct sfârșit	X / Y	Lungime segment (** (m)
6	345.852,933 282.267,061	1	345.811,762 282.311,856	60.841

\*\* Lungimile segmentelor sunt determinate în planul de proiecție Stereo 70 și sunt rotunjite la 1 milimetru.

\*\*\* Distanța dintre puncte este formată din segmente cumulate ce sunt mai mici decât valoarea 1 milimetru.





**DATE DESPRE IMOBILUL NR. 14900**

Oficiul de Cadastru și Publicitate Imobiliară DOLJ  
Biroul de Cadastru și Publicitate Imobiliară Craiova

**A. Partea I. Descrierea imobilului**

TEREN Extravilan

Adresa: Jud. Dolj, T 76, P 79

Nr. Crt	Nr cadastral Nr. topografic	Suprafața* (mp)	Observații / Referințe
A1		900	Sector cadastral:34 Teren neimprejmuit;

**B. Partea II. Proprietari și acte**

Inscrieri privitoare la dreptul de proprietate și alte drepturi reale		Referințe
<b>0 / 07/02/2023</b>		
Act Notarial nr. CM:134, din 09/07/2020 emis de BNP BUDIANA IONUT RAZVAN;		
B1	Intabulare, drept de PROPRIETATE, dobandit prin Succesiune, cota actuala 1/1, cota initiala 1/1 1) PISICA STEFAN	A1

**C. Partea III. SARCINI .**

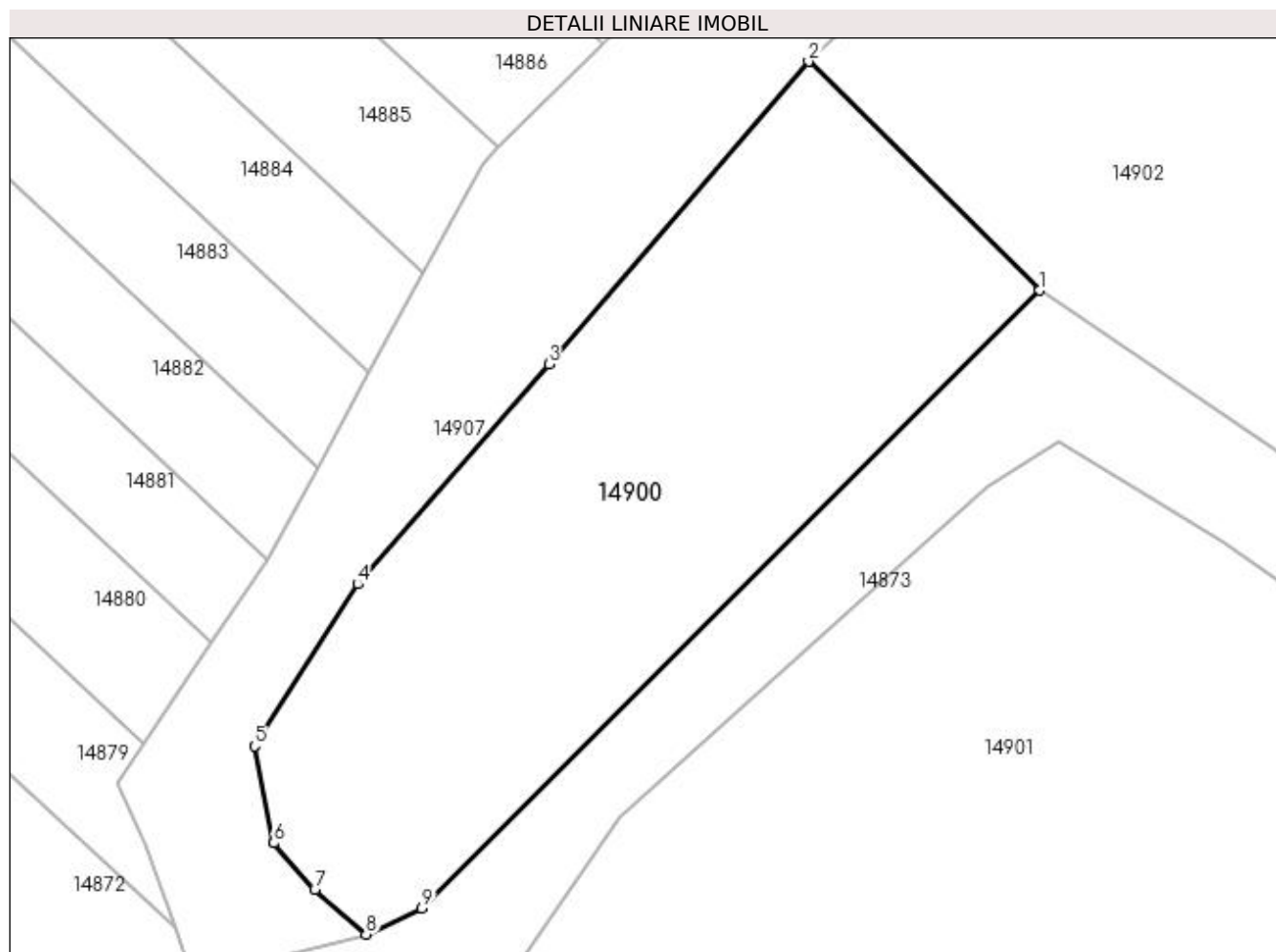
Inscrieri privind dezmembramintele dreptului de proprietate, drepturi reale de garanție și sarcini	Referințe
NU SUNT	

## Anexa Nr. 1 La Partea I

## Teren

Nr cadastral	Suprafața (mp)*	Observații / Referințe
	900	

\* Suprafața este determinată în planul de proiecție Stereo 70.



## Date referitoare la teren

Crt	Categorie folosință	Intra vilan	Suprafața (mp)	Tarla	Parcelă	Nr. topo	Observații / Referințe
1	arabil	NU	900	76	79	-	

## Lungime Segmente

1) Valorile lungimilor segmentelor sunt obținute din proiecție în plan.

Punct început	X / Y	Punct sfârșit	X / Y	Lungime segment (** (m)
1	345.781,096 282.180,999	2	345.767,606 282.194,356	18.984
2	345.767,606 282.194,356	3	345.752,439 282.176,692	23.282
3	345.752,439 282.176,692	4	345.741,281 282.163,854	17.009
4	345.741,281 282.163,854	5	345.735,26 282.154,405	11.204
5	345.735,26 282.154,405	6	345.736,381 282.148,747	5.768

Punct început	X / Y	Punct sfârșit	X / Y	Lungime segment (** (m)
6	345.736,381 282.148,747	7	345.738,771 282.146,029	3.619
7	345.738,771 282.146,029	8	345.741,777 282.143,422	3.979
8	345.741,777 282.143,422	9	345.745,027 282.144,927	3.582
9	345.745,027 282.144,927	1	345.781,096 282.180,999	51.011

\*\* Lungimile segmentelor sunt determinate în planul de proiecție Stereo 70 și sunt rotunjite la 1 milimetru.

\*\*\* Distanța dintre puncte este formată din segmente cumulate ce sunt mai mici decât valoarea 1 milimetru.



**DATE DESPRE IMOBILUL NR. 14901**

Oficiul de Cadastru și Publicitate Imobiliară DOLJ  
Biroul de Cadastru și Publicitate Imobiliară Craiova

**A. Partea I. Descrierea imobilului**

TEREN Extravilan

Adresa: Jud. Dolj, T 76, P 80

Nr. Crt	Nr cadastral Nr. topografic	Suprafața* (mp)	Observații / Referințe
A1		2.000	Sector cadastral:34 Teren neimprejmuit;

**B. Partea II. Proprietari și acte**

Inscrieri privitoare la dreptul de proprietate și alte drepturi reale	Referințe
<b>0 / 07/02/2023</b>	
Act Notarial nr. CM:60, din 22/05/2013 emis de BNP BUDIANA IONUT RAZVAN;	
B1	A1
Intabulare, drept de PROPRIETATE, dobandit prin Succesiune, cota actuala 1/1, cota initiala 1/1 1) DOBROMIR ION	

**C. Partea III. SARCINI .**

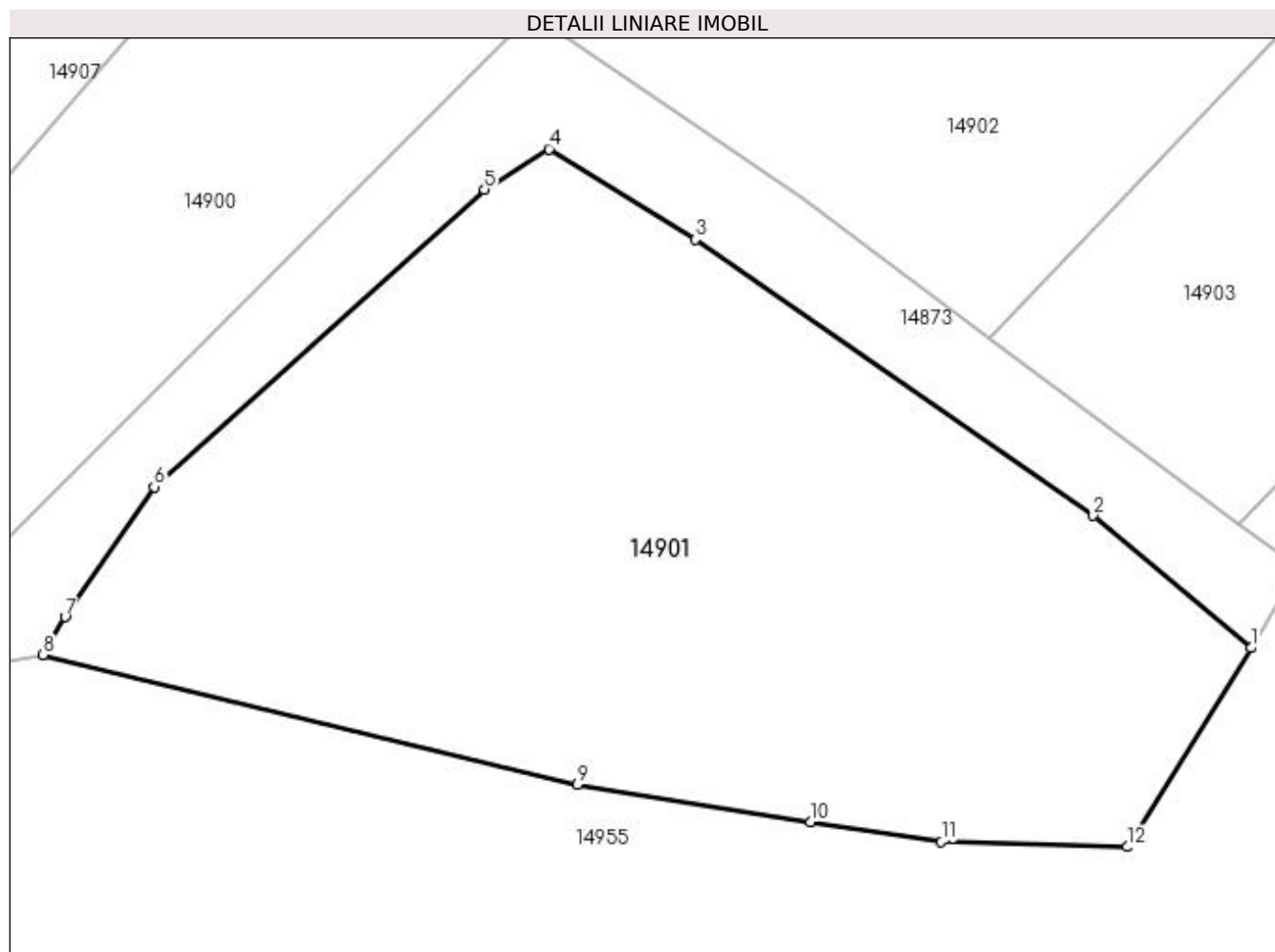
Inscrieri privind dezmembramintele dreptului de proprietate, drepturi reale de garanție și sarcini	Referințe
NU SUNT	

## Anexa Nr. 1 La Partea I

## Teren

Nr cadastral	Suprafața (mp)*	Observații / Referințe
	2.000	

\* Suprafața este determinată în planul de proiecție Stereo 70.



## Date referitoare la teren

Crt	Categorie folosință	Intra vilan	Suprafața (mp)	Tarla	Parcelă	Nr. topo	Observații / Referințe
1	arabil	NU	2.000	76	80	-	

## Lungime Segmente

1) Valorile lungimilor segmentelor sunt obținute din proiecție în plan.

Punct început	X / Y	Punct sfârșit	X / Y	Lungime segment (** (m)
1	345.827,812 282.139,812	2	345.817,562 282.148,393	13.368
2	345.817,562 282.148,393	3	345.791,734 282.166,341	31.452
3	345.791,734 282.166,341	4	345.782,2 282.172,203	11.192
4	345.782,2 282.172,203	5	345.778,007 282.169,574	4.949
5	345.778,007 282.169,574	6	345.756,571 282.150,269	28.848

Punct început	X / Y	Punct sfârșit	X / Y	Lungime segment (** (m)
6	345.756,571 282.150,269	7	345.750,763 282.141,82	10.253
7	345.750,763 282.141,82	8	345.749,349 282.139,356	2.841
8	345.749,349 282.139,356	9	345.784,037 282.130,912	35.701
9	345.784,037 282.130,912	10	345.799,188 282.128,493	15.343
10	345.799,188 282.128,493	11	345.807,696 282.127,212	8.604
11	345.807,696 282.127,212	12	345.819,765 282.126,885	12.073
12	345.819,765 282.126,885	1	345.827,812 282.139,812	15.227

\*\* Lungimile segmentelor sunt determinate în planul de proiecție Stereo 70 și sunt rotunjite la 1 milimetru.

\*\*\* Distanța dintre puncte este formată din segmente cumulate ce sunt mai mici decât valoarea 1 milimetru.





**DATE DESPRE IMOBILUL NR. 14902**

Oficiul de Cadastru și Publicitate Imobiliară DOLJ  
Biroul de Cadastru și Publicitate Imobiliară Craiova

**A. Partea I. Descrierea imobilului**

TEREN Extravilan

Adresa: Jud. Dolj, T 76, P 78

Nr. Crt	Nr cadastral Nr. topografic	Suprafața* (mp)	Observații / Referințe
A1		2.400	Sector cadastral:34 Teren neimprejmuit;

**B. Partea II. Proprietari și acte**

Inscrieri privitoare la dreptul de proprietate și alte drepturi reale	Referințe
<b>0 / 07/02/2023</b>	
Act Administrativ nr. TDP:1779-14907, din 23/12/1996 emis de COMISIA JUDETEANA DE FOND FUNCJAR;	
B1	A1
Intabulare, drept de PROPRIETATE, dobandit prin Reconstituire, cota actuala 1/1, cota initiala 1/1 1) CARANDA CONSTANTIN, LIPSA CNP	

**C. Partea III. SARCINI .**

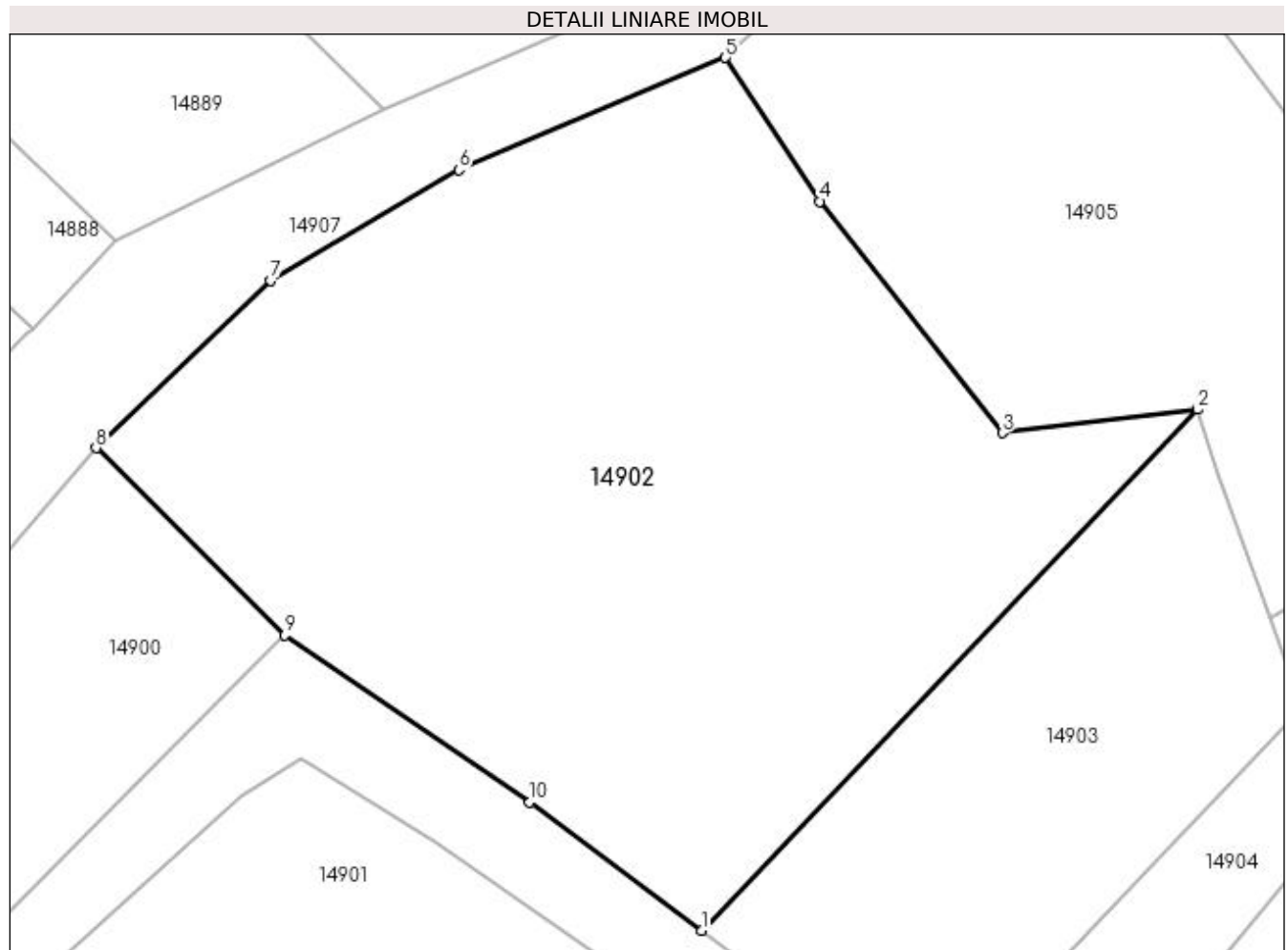
Inscrieri privind dezmembramintele dreptului de proprietate, drepturi reale de garanție și sarcini	Referințe
NU SUNT	

## Anexa Nr. 1 La Partea I

## Teren

Nr cadastral	Suprafața (mp)*	Observații / Referințe
	2.400	

\* Suprafața este determinată în planul de proiecție Stereo 70.



## Date referitoare la teren

Crt	Categorie folosință	Intra vilan	Suprafața (mp)	Tarla	Parcelă	Nr. topo	Observații / Referințe
1	arabil	NU	1.583	76	78	-	
2	vie	NU	817	76	78	-	

## Lungime Segmente

1) Valorile lungimilor segmentelor sunt obținute din proiecție în plan.

Punct început	X / Y	Punct sfârșit	X / Y	Lungime segment (** (m)
1	345.810,859 282.159,926	2	345.846,299 282.197,104	51.363
2	345.846,299 282.197,104	3	345.832,345 282.195,43	14.054
3	345.832,345 282.195,43	4	345.819,307 282.211,947	21.043
4	345.819,307 282.211,947	5	345.812,551 282.222,213	12.29

Punct început	X / Y	Punct sfârșit	X / Y	Lungime segment (** (m)
5	345.812,551 282.222,213	6	345.793,501 282.214,197	20.668
6	345.793,501 282.214,197	7	345.780,075 282.206,31	15.571
7	345.780,075 282.206,31	8	345.767,606 282.194,356	17.274
8	345.767,606 282.194,356	9	345.781,096 282.180,999	18.984
9	345.781,096 282.180,999	10	345.798,578 282.169,074	21.162
10	345.798,578 282.169,074	1	345.810,859 282.159,926	15.314

\*\* Lungimile segmentelor sunt determinate în planul de proiecție Stereo 70 și sunt rotunjite la 1 milimetru.

\*\*\* Distanța dintre puncte este formată din segmente cumulate ce sunt mai mici decât valoarea 1 milimetru.



**DATE DESPRE IMOBILUL NR. 14903**

Oficiul de Cadastru și Publicitate Imobiliară DOLJ  
Biroul de Cadastru și Publicitate Imobiliară Craiova

**A. Partea I. Descrierea imobilului**

TEREN Extravilan

Adresa: Jud. Dolj, T 76, P 78/2

Nr. Crt	Nr cadastral Nr. topografic	Suprafața* (mp)	Observații / Referințe
A1		900	Sector cadastral:34 Teren neimprejmuit;

**B. Partea II. Proprietari și acte**

Inscrieri privitoare la dreptul de proprietate și alte drepturi reale	Referințe
<b>0 / 07/02/2023</b>	
Act Administrativ nr. TDP:3823, din 31/01/2003 emis de COMISIA JUDETEANA DE FOND FUNCJAR;	
B1	A1
Intabulare, drept de PROPRIETATE, dobandit prin Reconstituire, cota actuala 1/1, cota initiala 1/1 1) BICU DANIELA, LIPSA CNP	

**C. Partea III. SARCINI .**

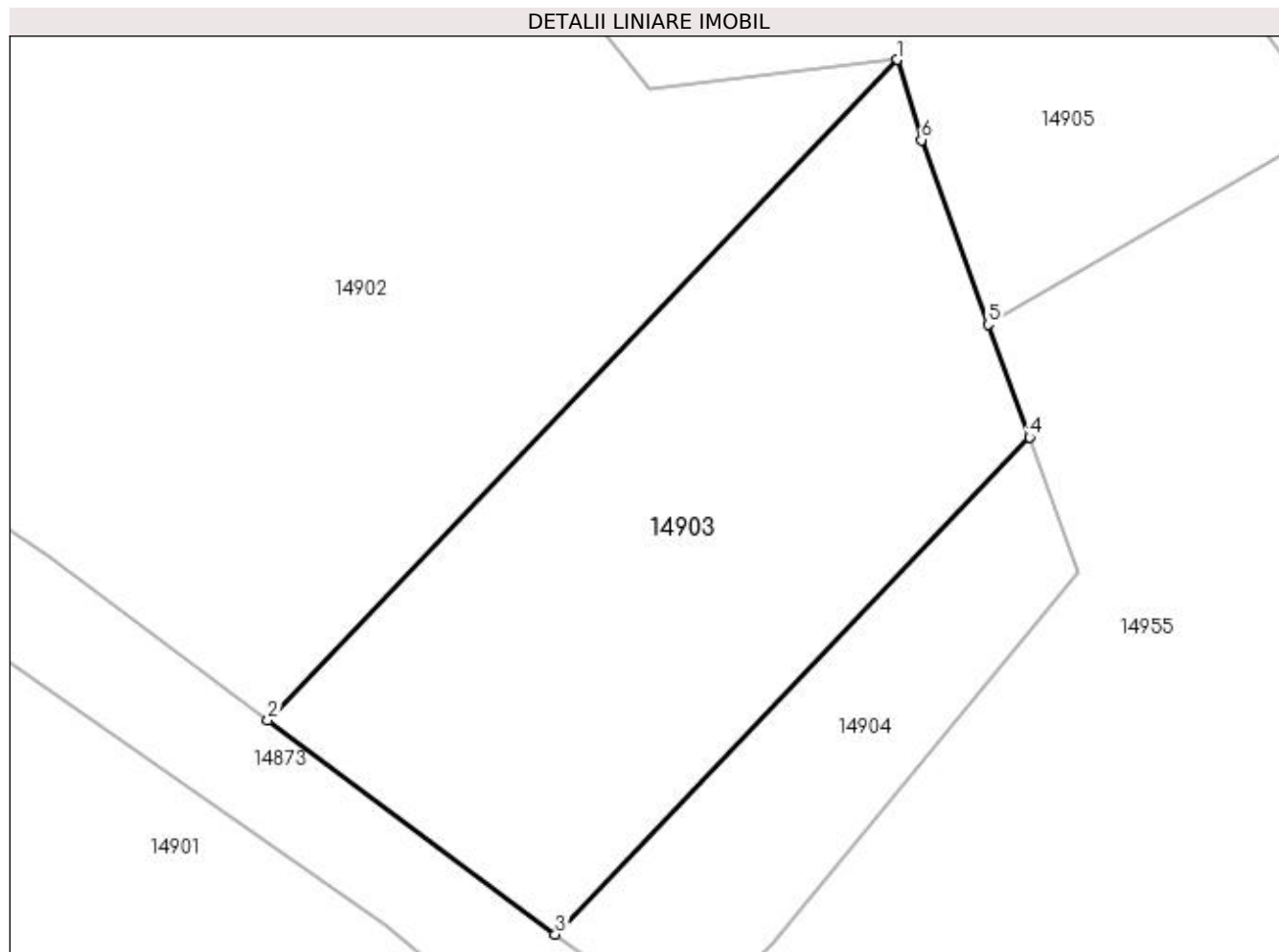
Inscrieri privind dezmembramintele dreptului de proprietate, drepturi reale de garanție și sarcini	Referințe
NU SUNT	

## Anexa Nr. 1 La Partea I

## Teren

Nr cadastral	Suprafața (mp)*	Observații / Referințe
	900	

\* Suprafața este determinată în planul de proiecție Stereo 70.



## Date referitoare la teren

Crt	Categorie folosință	Intravilan	Suprafața (mp)	Tarla	Parcelă	Nr. topo	Observații / Referințe
1	arabil	NU	157	76	78/2	-	
2	vie	NU	743	76	78/2	-	

## Lungime Segmente

1) Valorile lungimilor segmentelor sunt obținute din proiecție în plan.

Punct început	X / Y	Punct sfârșit	X / Y	Lungime segment (** (m)
1	345.846,299 282.197,104	2	345.810,859 282.159,926	51.363
2	345.810,859 282.159,926	3	345.827,053 282.147,864	20.193
3	345.827,053 282.147,864	4	345.853,738 282.175,857	38.674
4	345.853,738 282.175,857	5	345.851,43 282.182,205	6.755

Punct început	X / Y	Punct sfârșit	X / Y	Lungime segment (** (m)
5	345.851,43 282.182,205	6	345.847,655 282.192,59	11.05
6	345.847,655 282.192,59	1	345.846,299 282.197,104	4.713

\*\* Lungimile segmentelor sunt determinate în planul de proiecție Stereo 70 și sunt rotunjite la 1 milimetru.

\*\*\* Distanța dintre puncte este formată din segmente cumulate ce sunt mai mici decât valoarea 1 milimetru.





**DATE DESPRE IMOBILUL NR. 14904**

Oficiul de Cadastru și Publicitate Imobiliară DOLJ  
Biroul de Cadastru și Publicitate Imobiliară Craiova

**A. Partea I. Descrierea imobilului**

TEREN Extravilan

Adresa: Jud. Dolj, T 76

Nr. Crt	Nr cadastral Nr. topografic	Suprafața* (mp)	Observații / Referințe
A1		Din acte: 0 Masurata: 302	Sector cadastral:34 Teren neimprejmuit;

**B. Partea II. Proprietari și acte**

Inscrieri privitoare la dreptul de proprietate și alte drepturi reale		Referințe
<b>0 / 07/02/2023</b>		
Act Normativ nr. LEGE:7, din 13/03/1996 emis de PARLAMENTUL ROMANIEI;		
B1	Inscrierea provizorie, drept de PROPRIETATE, dobandit prin Lege, cota actuala 1/1, cota initiala 1/1 1) NEIDENTIFICAT NEIDENTIFICAT	A1

**C. Partea III. SARCINI .**

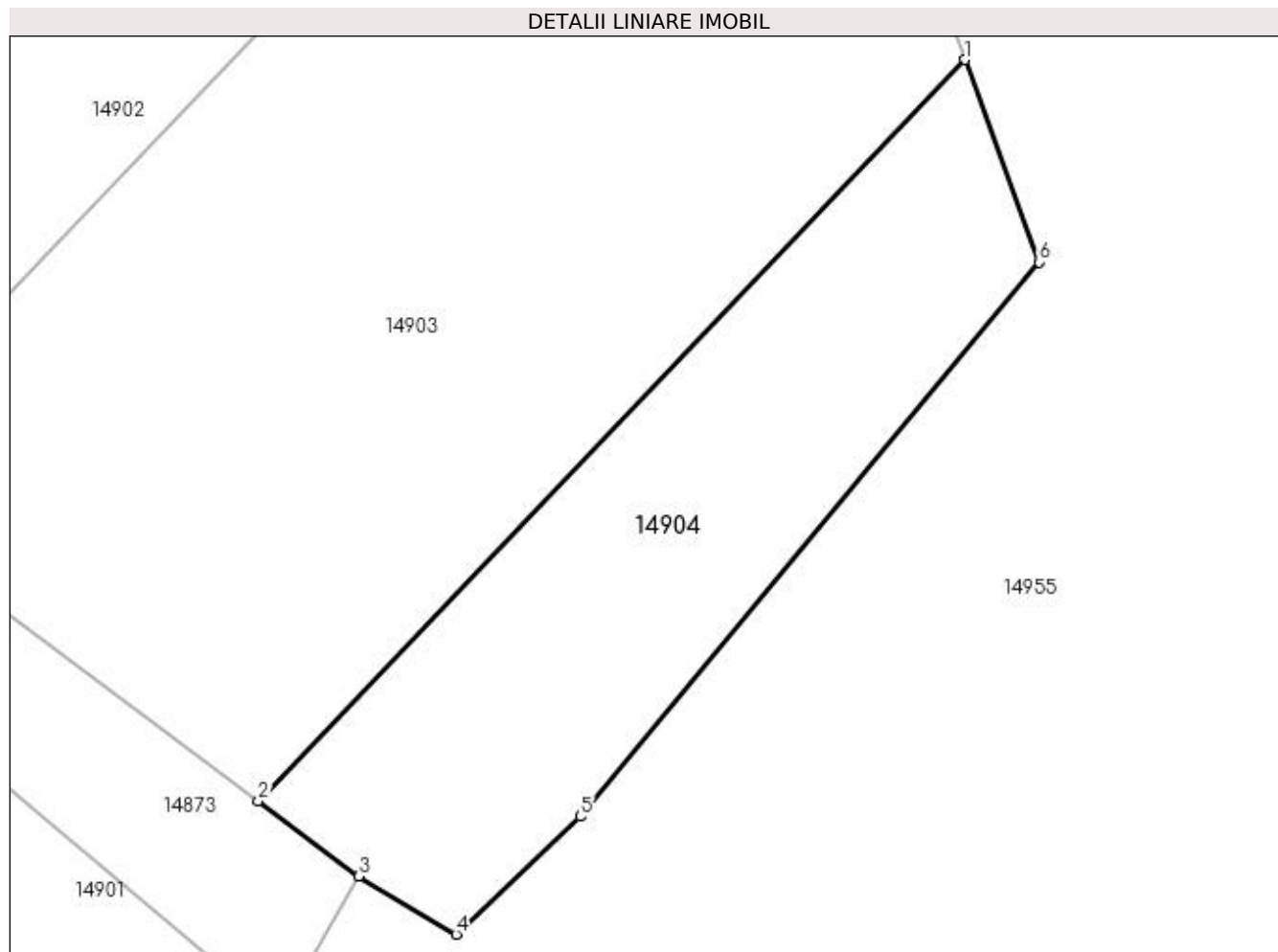
Inscrieri privind dezmembramintele dreptului de proprietate, drepturi reale de garanție și sarcini	Referințe
NU SUNT	

## Anexa Nr. 1 La Partea I

## Teren

Nr cadastral	Suprafața (mp)*	Observații / Referințe
	Din acte: 0 Masurata: 302	

\* Suprafața este determinată în planul de proiecție Stereo 70.



## Date referitoare la teren

Crt	Categorie folosință	Intra vilan	Suprafața (mp)	Tarla	Parcelă	Nr. topo	Observații / Referințe
1	arabil	NU	302	76		-	

## Lungime Segmente

1) Valorile lungimilor segmentelor sunt obținute din proiecție în plan.

Punct început	X / Y	Punct sfârșit	X / Y	Lungime segment (** (m)
1	345.853,738 282.175,857	2	345.827,053 282.147,864	38.674
2	345.827,053 282.147,864	3	345.830,851 282.145,035	4.736
3	345.830,851 282.145,035	4	345.834,514 282.142,843	4.269
4	345.834,514 282.142,843	5	345.839,209 282.147,295	6.47
5	345.839,209 282.147,295	6	345.856,515 282.168,219	27.153

Punct început	X / Y	Punct sfârșit	X / Y	Lungime segment (** (m)
6	345.856,515 282.168,219	1	345.853,738 282.175,857	8.127

\*\* Lungimile segmentelor sunt determinate în planul de proiecție Stereo 70 și sunt rotunjite la 1 milimetru.

\*\*\* Distanța dintre puncte este formată din segmente cumulate ce sunt mai mici decât valoarea 1 milimetru.



**DATE DESPRE IMOBILUL NR. 14905**

Oficiul de Cadastru și Publicitate Imobiliară DOLJ  
Biroul de Cadastru și Publicitate Imobiliară Craiova

**A. Partea I. Descrierea imobilului**

TEREN Intravilan

Nr. CF vechi:16  
Nr. cadastral vechi:18

Adresa: Loc. Maglavit, Jud. Dolj, T 76

Nr. Crt	Nr cadastral Nr. topografic	Suprafața* (mp)	Observații / Referințe
A1	33109	1.455	Sector cadastral:34 Teren neimprejmuit;

**B. Partea II. Proprietari și acte**

Inscrieri privitoare la dreptul de proprietate și alte drepturi reale		Referințe
<b>32 / 19/01/2000</b>		
Hotarare Judecatoreasca nr. SC:1158, din 03/09/1998 emis de TRIBUNALUL DOLJ;		
B1	Intabulare, drept de PROPRIETATE, dobandit prin Hotarare Judecatoreasca, cota actuala 1/1, cota initiala 1/1 1) <b>SC NORFARM SRL CRAIOVA</b> , CIF:9999999999999, LIPSA CUI	A1

**C. Partea III. SARCINI**

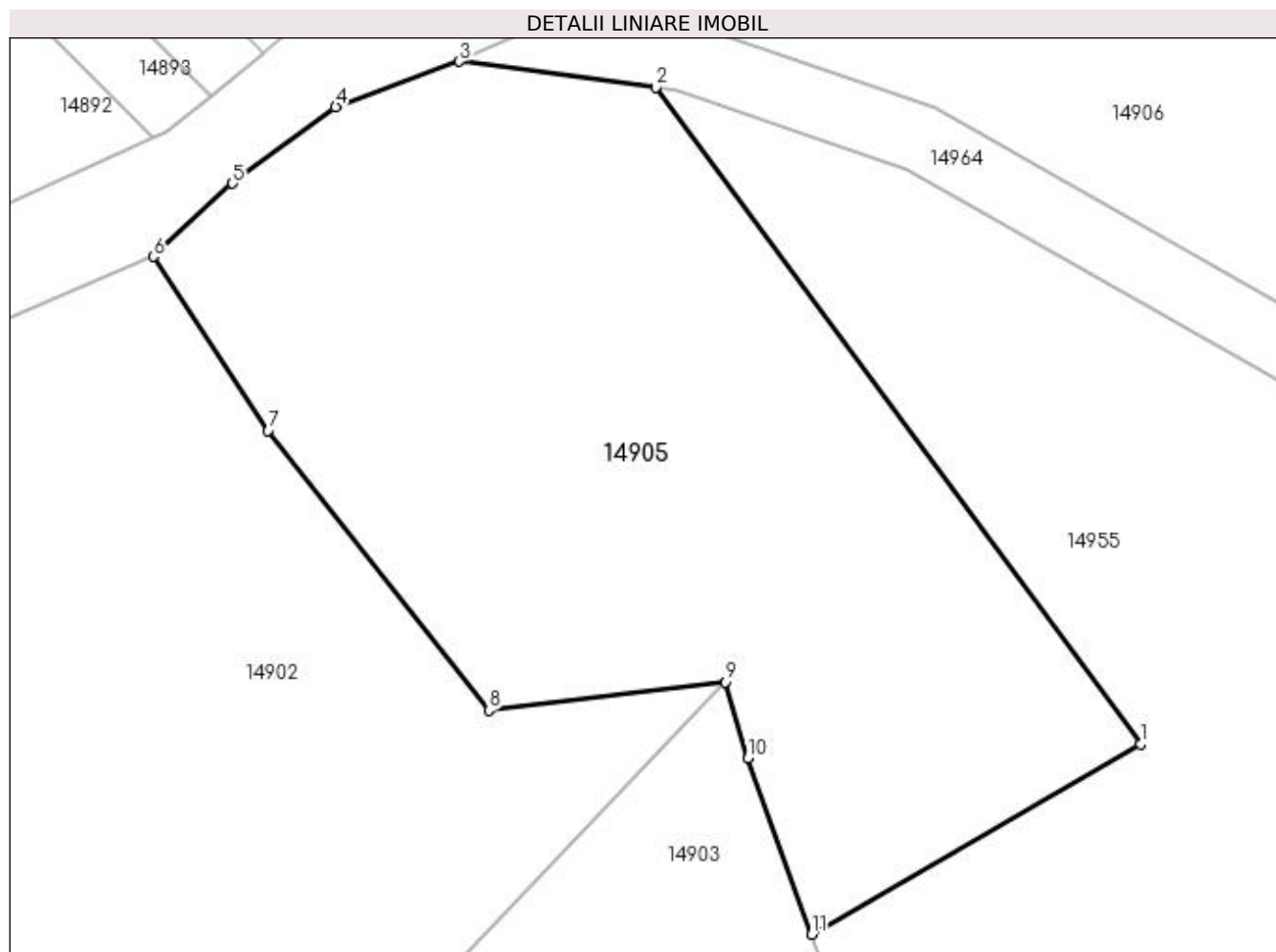
Inscrieri privind dezmembramintele dreptului de proprietate, drepturi reale de garanție și sarcini		Referințe
<b>33 / 19/01/2000</b>		
Hotarare Judecatoreasca nr. SC:1158, din 03/09/1998 emis de TRIBUNALUL DOLJ;		
C1	Intabulare, drept de SUPERFICIE asupra traseului mentionat sub A1, pe suprafata de teren de 2 m latime si lungimea conform traseului de la complex la izvorul nr 2, nr 3 si nr1, dobandit prin Hotarare Judecatoreasca, cota actuala 1/1, cota initiala 1/1 1) <b>SC NORFARM SRL CRAIOVA</b> , CIF:9999999999999, LIPSA CUI	A1
C2	Intabulare, drept de SUPERFICIE pentru suprafata de teren in latime de 2 m, pentru traseul de canalizare incepand cu canalul de irigatii, dobandit prin Hotarare Judecatoreasca, cota actuala 1/1, cota initiala 1/1 1) <b>SC NORFARM SRL CRAIOVA</b> , CIF:9999999999999, LIPSA CUI	A1

## Anexa Nr. 1 La Partea I

## Teren

Nr cadastral	Suprafața (mp)*	Observații / Referințe
33109	1.455	

\* Suprafața este determinată în planul de proiecție Stereo 70.



## Date referitoare la teren

Crt	Categorie folosință	Intravilan	Suprafața (mp)	Tarla	Parcelă	Nr. topo	Observații / Referințe
1	curți constructii	DA	1.455	76		-	CF PE INTRAVILAN; accesul_la_izvorul_de_apa_se_face_pe_drumurile_de_exploatare_ale_comun_ei.

## Lungime Segmente

1) Valorile lungimilor segmentelor sunt obținute din proiecție în plan.

Punct început	X / Y	Punct sfârșit	X / Y	Lungime segment (** (m)
1	345.870,852 282.193,437	2	345.842,207 282.232,195	48.195
2	345.842,207 282.232,195	3	345.830,607 282.233,733	11.702
3	345.830,607 282.233,733	4	345.823,308 282.231,051	7.776
4	345.823,308 282.231,051	5	345.817,218 282.226,535	7.582

Punct început	X / Y	Punct sfârșit	X / Y	Lungime segment (** (m)
5	345.817,218 282.226,535	6	345.812,551 282.222,213	6.361
6	345.812,551 282.222,213	7	345.819,307 282.211,947	12.29
7	345.819,307 282.211,947	8	345.832,345 282.195,43	21.043
8	345.832,345 282.195,43	9	345.846,299 282.197,104	14.054
9	345.846,299 282.197,104	10	345.847,655 282.192,59	4.713
10	345.847,655 282.192,59	11	345.851,43 282.182,205	11.05
11	345.851,43 282.182,205	1	345.870,852 282.193,437	22.436

\*\* Lungimile segmentelor sunt determinate în planul de proiecție Stereo 70 și sunt rotunjite la 1 milimetru.

\*\*\* Distanța dintre puncte este formată din segmente cumulate ce sunt mai mici decât valoarea 1 milimetru.





**DATE DESPRE IMOBILUL NR. 14906**

Oficiul de Cadastru și Publicitate Imobiliară DOLJ  
Biroul de Cadastru și Publicitate Imobiliară Craiova

**A. Partea I. Descrierea imobilului**

TEREN Extravilan

Adresa: Jud. Dolj, T 76

Nr. Crt	Nr cadastral Nr. topografic	Suprafața* (mp)	Observații / Referințe
A1		Din acte: 0 Masurata: 3.697	Sector cadastral:34 Teren neimprejmuit;

**B. Partea II. Proprietari și acte**

Inscrieri privitoare la dreptul de proprietate și alte drepturi reale		Referințe
<b>0 / 07/02/2023</b>		
Act Normativ nr. LEGE:7, din 13/03/1996 emis de PARLAMENTUL ROMANIEI;		
B1	Inscrierea provizorie, drept de PROPRIETATE, dobandit prin Lege, cota actuala 1/1, cota initiala 1/1 1) NEIDENTIFICAT NEIDENTIFICAT	A1

**C. Partea III. SARCINI .**

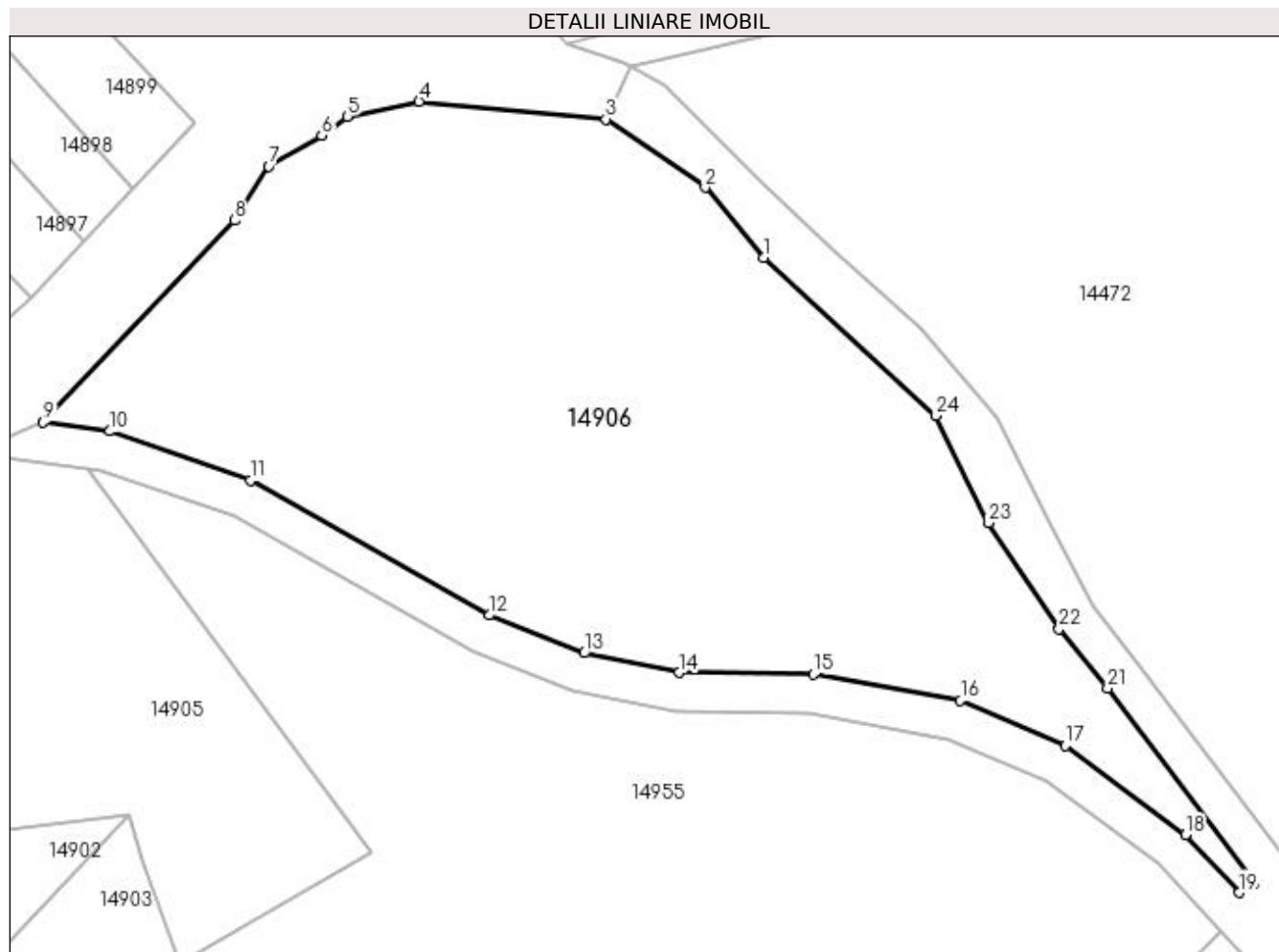
Inscrieri privind dezmembramintele dreptului de proprietate, drepturi reale de garanție și sarcini	Referințe
NU SUNT	

## Anexa Nr. 1 La Partea I

## Teren

Nr cadastral	Suprafața (mp)*	Observații / Referințe
	Din acte: 0 Masurata: 3.697	

\* Suprafața este determinată în planul de proiecție Stereo 70.



## Date referitoare la teren

Crt	Categorie folosință	Intravilan	Suprafața (mp)	Tarla	Parcelă	Nr. topo	Observații / Referințe
1	arabil	NU	3.697	76		-	

## Lungime Segmente

1) Valorile lungimilor segmentelor sunt obținute din proiecție în plan.

Punct început	X / Y	Punct sfârșit	X / Y	Lungime segment (** (m)	Punct început	X / Y	Punct sfârșit	X / Y	Lungime segment (** (m)
1	345.910,525 282.253,506	2	345.904,569 282.260,542	9.218	2	345.904,569 282.260,542	3	345.894,533 282.267,461	12.19
3	345.894,533 282.267,461	4	345.875,664 282.269,25	18.954	4	345.875,664 282.269,25	5	345.868,4 282.267,743	7.419
5	345.868,4 282.267,743	6	345.865,823 282.265,824	3.213	6	345.865,823 282.265,824	7	345.860,466 282.262,711	6.196
7	345.860,466 282.262,711	8	345.857,04 282.257,234	6.46	8	345.857,04 282.257,234	9	345.837,68 282.236,83	28.127
9	345.837,68 282.236,83	10	345.844,429 282.235,936	6.808	10	345.844,429 282.235,936	11	345.858,657 282.230,983	15.065

Punct început	X / Y	Punct sfârșit	X / Y	Lungime segment (** (m)
11	345.858,657 282.230,983	12	345.882,774 282.217,344	27.707
13	345.892,338 282.213,521	14	345.901,961 282.211,533	9.826
15	345.915,497 282.211,369	16	345.930,394 282.208,708	15.133
17	345.940,982 282.204,157	18	345.953,119 282.195,144	15.118
19	345.958,586 282.189,316	20	345.960,048 282.190,296	1.76
21	345.945,264 282.209,965	22	345.940,343 282.215,966	7.761
23	345.933,225 282.226,665	24	345.927,912 282.237,51	12.077

Punct început	X / Y	Punct sfârșit	X / Y	Lungime segment (** (m)
12	345.882,774 282.217,344	13	345.892,338 282.213,521	10.3
14	345.901,961 282.211,533	15	345.915,497 282.211,369	13.537
16	345.930,394 282.208,708	17	345.940,982 282.204,157	11.525
18	345.953,119 282.195,144	19	345.958,586 282.189,316	7.991
20	345.960,048 282.190,296	21	345.945,264 282.209,965	24.606
22	345.940,343 282.215,966	23	345.933,225 282.226,665	12.85
24	345.927,912 282.237,51	1	345.910,525 282.253,506	23.626

\*\* Lungimile segmentelor sunt determinate în planul de proiecție Stereo 70 și sunt rotunjite la 1 milimetru.

\*\*\* Distanța dintre puncte este formată din segmente cumulate ce sunt mai mici decât valoarea 1 milimetru.



**DATE DESPRE IMOBILUL NR. 14907**

Oficiul de Cadastru și Publicitate Imobiliară DOLJ  
Biroul de Cadastru și Publicitate Imobiliară Craiova

**A. Partea I. Descrierea imobilului**

TEREN Extravilan

Adresa: Jud. Dolj, DE 634

Nr. Crt	Nr cadastral Nr. topografic	Suprafața* (mp)	Observații / Referințe
A1		Din acte: 0 Masurata: 3.254	Sector cadastral:34 Teren neimprejmuit; DE 634

**B. Partea II. Proprietari și acte**

Inscrieri privitoare la dreptul de proprietate și alte drepturi reale		Referințe
<b>0 / 07/02/2023</b>		
Act Normativ nr. LEGE:7, din 13/03/1996 emis de PARLAMENTUL ROMANIEI;		
B1	Inscrierea provizorie, drept de PROPRIETATE, dobandit prin Lege, cota actuala 1/1, cota initiala 1/1 1) NEIDENTIFICAT NEIDENTIFICAT	A1

**C. Partea III. SARCINI .**

Inscrieri privind dezmembramintele dreptului de proprietate, drepturi reale de garanție și sarcini	Referințe
NU SUNT	



Punct început	X / Y	Punct sfârșit	X / Y	Lungime segment	Punct început	X / Y	Punct sfârșit	X / Y	Lungime segment	Punct început	X / Y	Punct sfârșit	X / Y	Lungime segment
16	345.767,926 282.292,263	17	345.759,37 282.284,252	11.721	17	345.759,37 282.284,252	18	345.754,371 282.282,201	5.403	18	345.754,371 282.282,201	19	345.747,991 282.279,583	6.896
19	345.747,991 282.279,583	20	345.733,235 282.277,701	14.876	20	345.733,235 282.277,701	21	345.717,52 282.274,63	16.012	21	345.717,52 282.274,63	22	345.720,78 282.269,854	5.783
22	345.720,78 282.269,854	23	345.729,771 282.260,452	13.009	23	345.729,771 282.260,452	24	345.740,894 282.272,905	16.697	24	345.740,894 282.272,905	25	345.747,092 282.266,571	8.862
25	345.747,092 282.266,571	26	345.762,507 282.280,157	20.548	26	345.762,507 282.280,157	27	345.765,653 282.282,929	4.193	27	345.765,653 282.282,929	28	345.768,658 282.285,577	4.005
28	345.768,658 282.285,577	29	345.769,097 282.285,964	0.585	29	345.769,097 282.285,964	30	345.769,859 282.286,905	1.211	30	345.769,859 282.286,905	31	345.770,849 282.287,708	1.275
31	345.770,849 282.287,708	32	345.786,073 282.300,054	19.601	32	345.786,073 282.300,054	33	345.786,708 282.300,569	0.818	33	345.786,708 282.300,569	34	345.794,719 282.306,424	9.923
34	345.794,719 282.306,424	35	345.800,611 282.310,731	7.298	35	345.800,611 282.310,731	36	345.806,359 282.314,932	7.12	36	345.806,359 282.314,932	37	345.809,259 282.313,546	3.214
37	345.809,259 282.313,546	38	345.811,762 282.311,856	3.02	38	345.811,762 282.311,856	39	345.852,933 282.267,061	60.841	39	345.852,933 282.267,061	40	345.846,797 282.260,479	8.999
40	345.846,797 282.260,479	41	345.841,837 282.255,158	7.274	41	345.841,837 282.255,158	42	345.836,472 282.249,404	7.867	42	345.836,472 282.249,404	43	345.821,728 282.236,575	19.544
43	345.821,728 282.236,575	44	345.819,135 282.234,318	3.438	44	345.819,135 282.234,318	45	345.819,039 282.234,24	0.124	45	345.819,039 282.234,24	46	345.815,918 282.231,709	4.018
46	345.815,918 282.231,709	47	345.813,287 282.229,576	3.387	47	345.813,287 282.229,576	48	345.812,5 282.229,215	0.866	48	345.812,5 282.229,215	49	345.804,032 282.225,332	9.316
49	345.804,032 282.225,332	50	345.788,157 282.218,583	17.25	50	345.788,157 282.218,583	51	345.769,055 282.209,093	21.329	51	345.769,055 282.209,093	52	345.763,054 282.202,865	8.649
52	345.763,054 282.202,865	53	345.762,62 282.202,414	0.626	53	345.762,62 282.202,414	54	345.755,58 282.195,41	9.931	54	345.755,58 282.195,41	55	345.749,48 282.189,341	8.605
55	345.749,48 282.189,341	56	345.748,567 282.188,432	1.288	56	345.748,567 282.188,432	57	345.745,093 282.182,038	7.277	57	345.745,093 282.182,038	58	345.741,95 282.176,255	6.582
58	345.741,95 282.176,255	59	345.738,923 282.170,683	6.341	59	345.738,923 282.170,683	60	345.735,998 282.165,3	6.126	60	345.735,998 282.165,3	61	345.732,743 282.160,451	5.84
61	345.732,743 282.160,451	62	345.728,778 282.154,542	7.116	62	345.728,778 282.154,542	63	345.727,208 282.152,204	2.816	63	345.727,208 282.152,204	64	345.728,937 282.148,637	3.964
64	345.728,937 282.148,637	65	345.730,611 282.143,79	5.128	65	345.730,611 282.143,79	66	345.731,619 282.140,87	3.089	66	345.731,619 282.140,87	67	345.741,777 282.143,422	10.474
67	345.741,777 282.143,422	68	345.738,771 282.146,029	3.979	68	345.738,771 282.146,029	69	345.736,381 282.148,747	3.619	69	345.736,381 282.148,747	70	345.735,26 282.154,405	5.768
70	345.735,26 282.154,405	71	345.741,281 282.163,854	11.204	71	345.741,281 282.163,854	72	345.752,439 282.176,692	17.009	72	345.752,439 282.176,692	73	345.767,606 282.194,356	23.282
73	345.767,606 282.194,356	74	345.780,075 282.206,31	17.274	74	345.780,075 282.206,31	75	345.793,501 282.214,197	15.571	75	345.793,501 282.214,197	76	345.812,551 282.222,213	20.668
76	345.812,551 282.222,213	77	345.817,218 282.226,535	6.361	77	345.817,218 282.226,535	78	345.823,308 282.231,051	7.582	78	345.823,308 282.231,051	79	345.830,607 282.233,733	7.776
79	345.830,607 282.233,733	80	345.837,68 282.236,83	7.721	80	345.837,68 282.236,83	81	345.857,04 282.257,234	28.127	81	345.857,04 282.257,234	82	345.860,466 282.262,711	6.46
82	345.860,466 282.262,711	83	345.865,823 282.265,824	6.196	83	345.865,823 282.265,824	84	345.868,4 282.267,743	3.213	84	345.868,4 282.267,743	85	345.875,664 282.269,25	7.419
85	345.875,664 282.269,25	86	345.894,533 282.267,461	18.954	86	345.894,533 282.267,461	87	345.897,046 282.272,766	5.87	87	345.897,046 282.272,766	88	345.896,242 282.273,222	0.924
88	345.896,242 282.273,222	1	345.890,534 282.275,131	6.019										

\*\* Lungimile segmentelor sunt determinate în planul de proiecție Stereo 70 și sunt rotunjite la 1 milimetru.

\*\*\* Distanța dintre puncte este formată din segmente cumulate ce sunt mai mici decât valoarea 1 milimetru.





**DATE DESPRE IMOBILUL NR. 14908**

Oficiul de Cadastru și Publicitate Imobiliară DOLJ  
Biroul de Cadastru și Publicitate Imobiliară Craiova

**A. Partea I. Descrierea imobilului**

TEREN Extravilan

Adresa: Jud. Dolj, T 76, P 130

Nr. Crt	Nr cadastral Nr. topografic	Suprafața* (mp)	Observații / Referințe
A1		1.800	Sector cadastral:34 Teren neimprejmuit;

**B. Partea II. Proprietari și acte**

Inscrieri privitoare la dreptul de proprietate și alte drepturi reale	Referințe
<b>0 / 07/02/2023</b>	
Act Notarial nr. CM:3, din 03/01/2005 emis de NP STOENESCU FLOREA;	
B1	A1
Intabulare, drept de PROPRIETATE, dobandit prin Succesiune, cota actuala 1/1, cota initiala 1/1 1) LUPU CONSTANTIN	

**C. Partea III. SARCINI .**

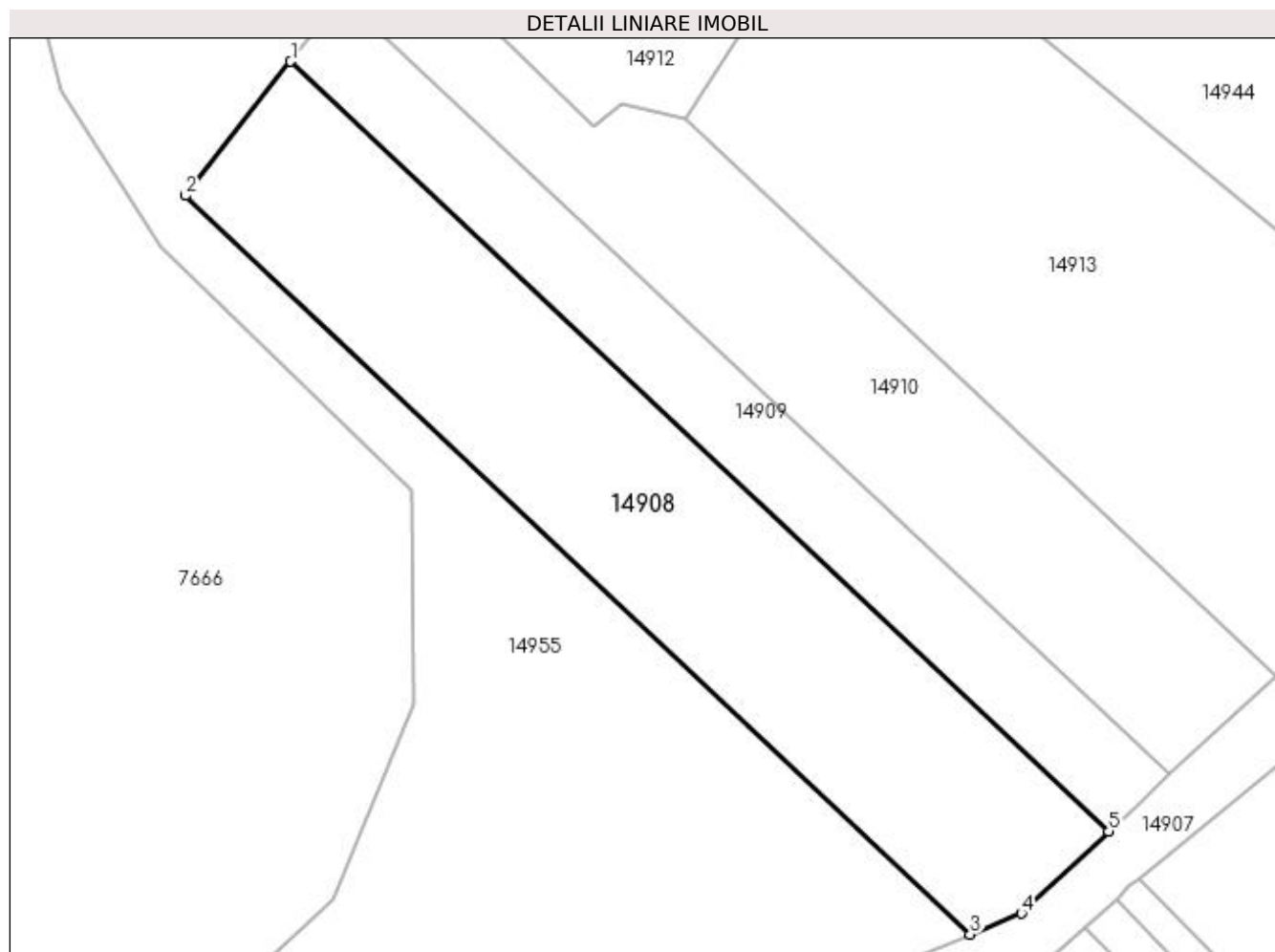
Inscrieri privind dezmembramintele dreptului de proprietate, drepturi reale de garanție și sarcini	Referințe
NU SUNT	

## Anexa Nr. 1 La Partea I

## Teren

Nr cadastral	Suprafața (mp)*	Observații / Referințe
	1.800	

\* Suprafața este determinată în planul de proiecție Stereo 70.



## Date referitoare la teren

Crt	Categorie folosință	Intravilan	Suprafața (mp)	Tarla	Parcelă	Nr. topo	Observații / Referințe
1	arabil	NU	1.800	76	130	-	

## Lungime Segmente

1) Valorile lungimilor segmentelor sunt obținute din proiecție în plan.

Punct început	X / Y	Punct sfârșit	X / Y	Lungime segment (** (m)
1	345.687,891 282.367,543	2	345.677,571 282.354,439	16.68
2	345.677,571 282.354,439	3	345.754,371 282.282,201	105.435
3	345.754,371 282.282,201	4	345.759,37 282.284,252	5.403
4	345.759,37 282.284,252	5	345.767,926 282.292,263	11.721
5	345.767,926 282.292,263	1	345.687,891 282.367,543	109.876

**\*\* Lungimile segmentelor sunt determinate în planul de proiecție Stereo 70 și sunt rotunjite la 1 milimetru.**

**\*\*\* Distanța dintre puncte este formată din segmente cumulate ce sunt mai mici decât valoarea 1 milimetru.**



**DATE DESPRE IMOBILUL NR. 14909**

Oficiul de Cadastru și Publicitate Imobiliară DOLJ  
Biroul de Cadastru și Publicitate Imobiliară Craiova

**A. Partea I. Descrierea imobilului**

TEREN Extravilan

Adresa: Jud. Dolj, T 76, P 129

Nr. Crt	Nr cadastral Nr. topografic	Suprafața* (mp)	Observații / Referințe
A1		900	Sector cadastral:34 Teren neimprejmuit;

**B. Partea II. Proprietari și acte**

Inscrieri privitoare la dreptul de proprietate și alte drepturi reale	Referințe
<b>0 / 07/02/2023</b>	
Act Notarial nr. ACT DE PARTAJ:566, din 07/03/2022 emis de NP STOENESCU FLOREA;	
B1	A1
Intabulare, drept de PROPRIETATE, dobandit prin lesire Din Indiviziune, cota actuala 1/1, cota initiala 1/1 1) RADU GEORGETA	

**C. Partea III. SARCINI .**

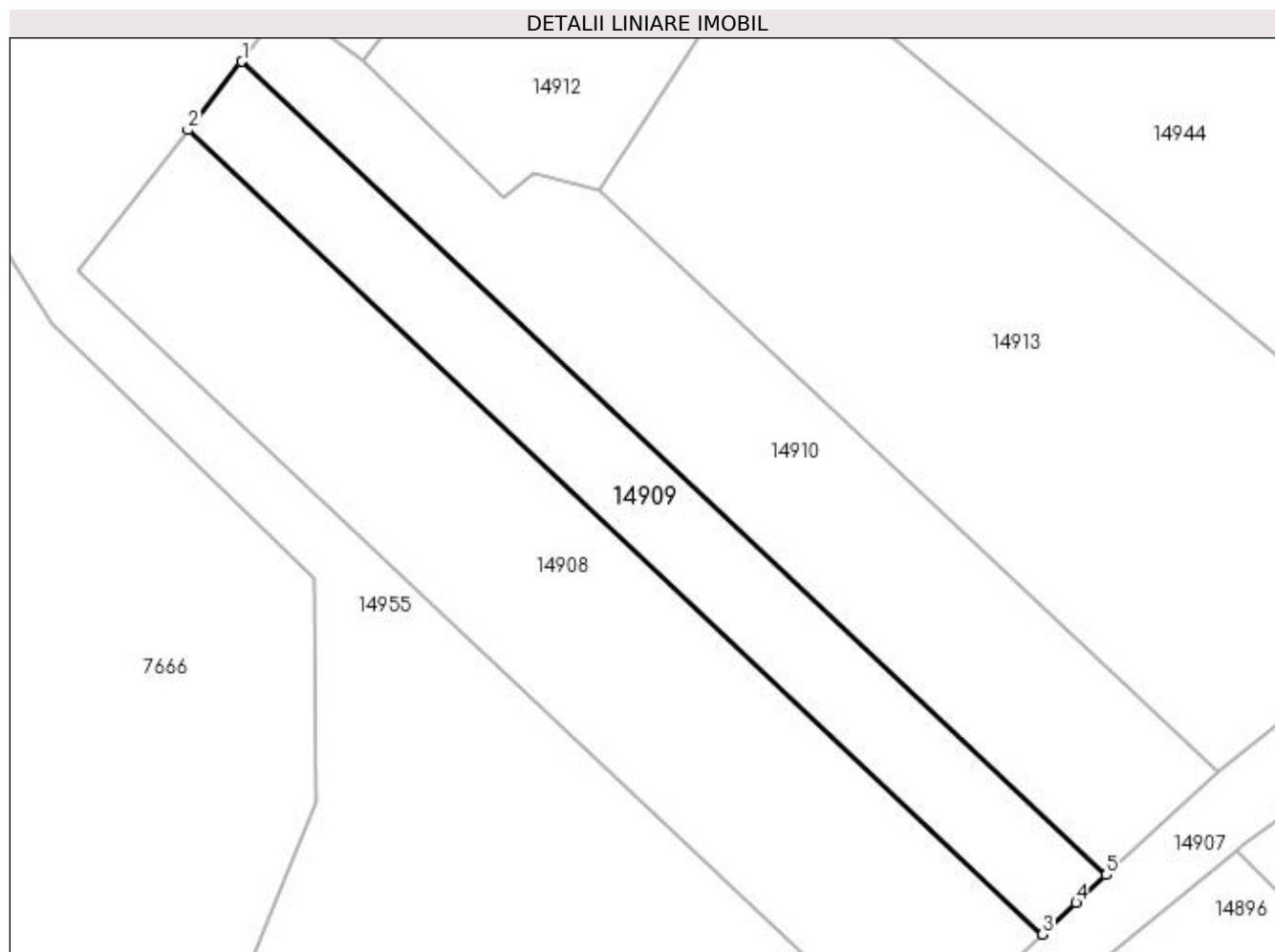
Inscrieri privind dezmembramintele dreptului de proprietate, drepturi reale de garanție și sarcini	Referințe
NU SUNT	

## Anexa Nr. 1 La Partea I

## Teren

Nr cadastral	Suprafața (mp)*	Observații / Referințe
	900	

\* Suprafața este determinată în planul de proiecție Stereo 70.



## Date referitoare la teren

Crt	Categorie folosință	Intravilan	Suprafața (mp)	Tarla	Parcelă	Nr. topo	Observații / Referințe
1	arabil	NU	900	76	129	-	

## Lungime Segmente

1) Valorile lungimilor segmentelor sunt obținute din proiecție în plan.

Punct început	X / Y	Punct sfârșit	X / Y	Lungime segment (** (m)
1	345.692,949 282.373,967	2	345.687,891 282.367,543	8.176
2	345.687,891 282.367,543	3	345.767,926 282.292,263	109.876
3	345.767,926 282.292,263	4	345.771,079 282.295,215	4.319
4	345.771,079 282.295,215	5	345.773,907 282.297,818	3.844
5	345.773,907 282.297,818	1	345.692,949 282.373,967	111.143

**\*\* Lungimile segmentelor sunt determinate în planul de proiecție Stereo 70 și sunt rotunjite la 1 milimetru.**

**\*\*\* Distanța dintre puncte este formată din segmente cumulate ce sunt mai mici decât valoarea 1 milimetru.**





**DATE DESPRE IMOBILUL NR. 14910**

Oficiul de Cadastru și Publicitate Imobiliară DOLJ  
Biroul de Cadastru și Publicitate Imobiliară Craiova

**A. Partea I. Descrierea imobilului**

TEREN Extravilan

Adresa: Jud. Dolj, T 76, P 320

Nr. Crt	Nr cadastral Nr. topografic	Suprafața* (mp)	Observații / Referințe
A1		1.400	Sector cadastral:34 Teren neimprejmuit;

**B. Partea II. Proprietari și acte**

Inscrieri privitoare la dreptul de proprietate și alte drepturi reale	Referințe
<b>0 / 07/02/2023</b>	
Act Notarial nr. CM:213, din 03/09/2020 emis de NP STOENESCU FLOREA;	
B1	A1
Intabulare, drept de PROPRIETATE, dobandit prin Succesiune, cota actuala 1/1, cota initiala 1/1 1) <b>BADEA ELEFTERIE</b>	

**C. Partea III. SARCINI .**

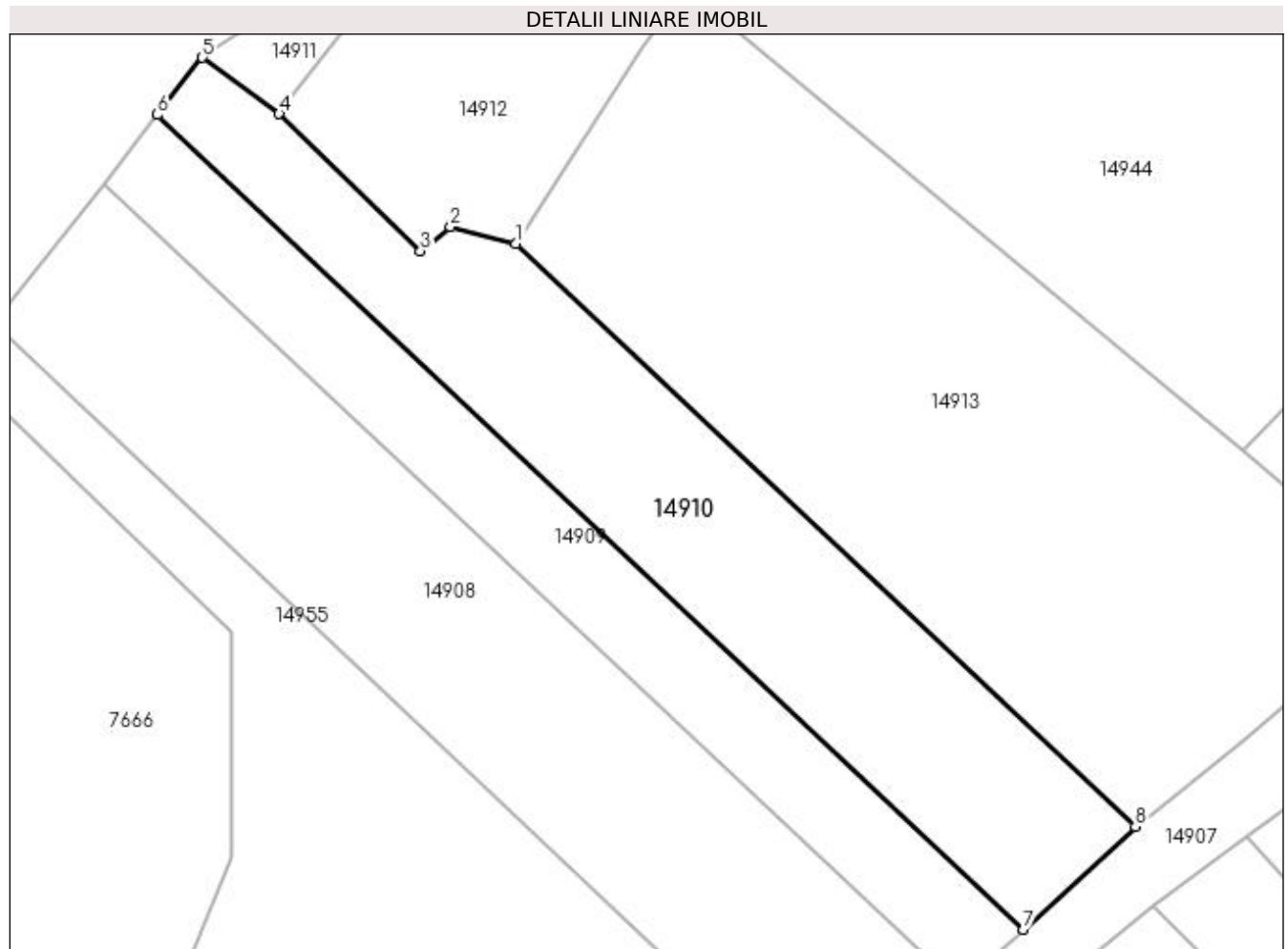
Inscrieri privind dezmembramintele dreptului de proprietate, drepturi reale de garanție și sarcini	Referințe
NU SUNT	

## Anexa Nr. 1 La Partea I

## Teren

Nr cadastral	Suprafața (mp)*	Observații / Referințe
	1.400	

\* Suprafața este determinată în planul de proiecție Stereo 70.



## Date referitoare la teren

Crt	Categorie folosință	Intra vilan	Suprafața (mp)	Tarla	Parcelă	Nr. topo	Observații / Referințe
1	arabil	NU	1.400	76	320	-	

## Lungime Segmente

1) Valorile lungimilor segmentelor sunt obținute din proiecție în plan.

Punct început	X / Y	Punct sfârșit	X / Y	Lungime segment (** (m)
1	345.726,468 282.361,919	2	345.720,346 282.363,475	6.317
2	345.720,346 282.363,475	3	345.717,548 282.361,215	3.597
3	345.717,548 282.361,215	4	345.704,322 282.374,058	18.436
4	345.704,322 282.374,058	5	345.697,151 282.379,302	8.884
5	345.697,151 282.379,302	6	345.692,949 282.373,967	6.791

Punct început	X / Y	Punct sfârșit	X / Y	Lungime segment (** (m)
6	345.692,949 282.373,967	7	345.773,907 282.297,818	111.143
7	345.773,907 282.297,818	8	345.784,376 282.307,451	14.227
8	345.784,376 282.307,451	1	345.726,468 282.361,919	79.499

\*\* Lungimile segmentelor sunt determinate în planul de proiecție Stereo 70 și sunt rotunjite la 1 milimetru.

\*\*\* Distanța dintre puncte este formată din segmente cumulate ce sunt mai mici decât valoarea 1 milimetru.



**DATE DESPRE IMOBILUL NR. 14911**

Oficiul de Cadastru și Publicitate Imobiliară DOLJ  
Biroul de Cadastru și Publicitate Imobiliară Craiova

**A. Partea I. Descrierea imobilului**

TEREN Extravilan

Adresa: Jud. Dolj, T 76

Nr. Crt	Nr cadastral Nr. topografic	Suprafața* (mp)	Observații / Referințe
A1		Din acte: 0 Masurata: 301	Sector cadastral:34 Teren neimprejmuit;

**B. Partea II. Proprietari și acte**

Inscrieri privitoare la dreptul de proprietate și alte drepturi reale		Referințe
<b>0 / 07/02/2023</b>		
Act Normativ nr. LEGE:7, din 13/03/1996 emis de PARLAMENTUL ROMANIEI;		
B1	Inscrierea provizorie, drept de PROPRIETATE, dobandit prin Lege, cota actuala 1/1, cota initiala 1/1 1) NEIDENTIFICAT NEIDENTIFICAT	A1

**C. Partea III. SARCINI .**

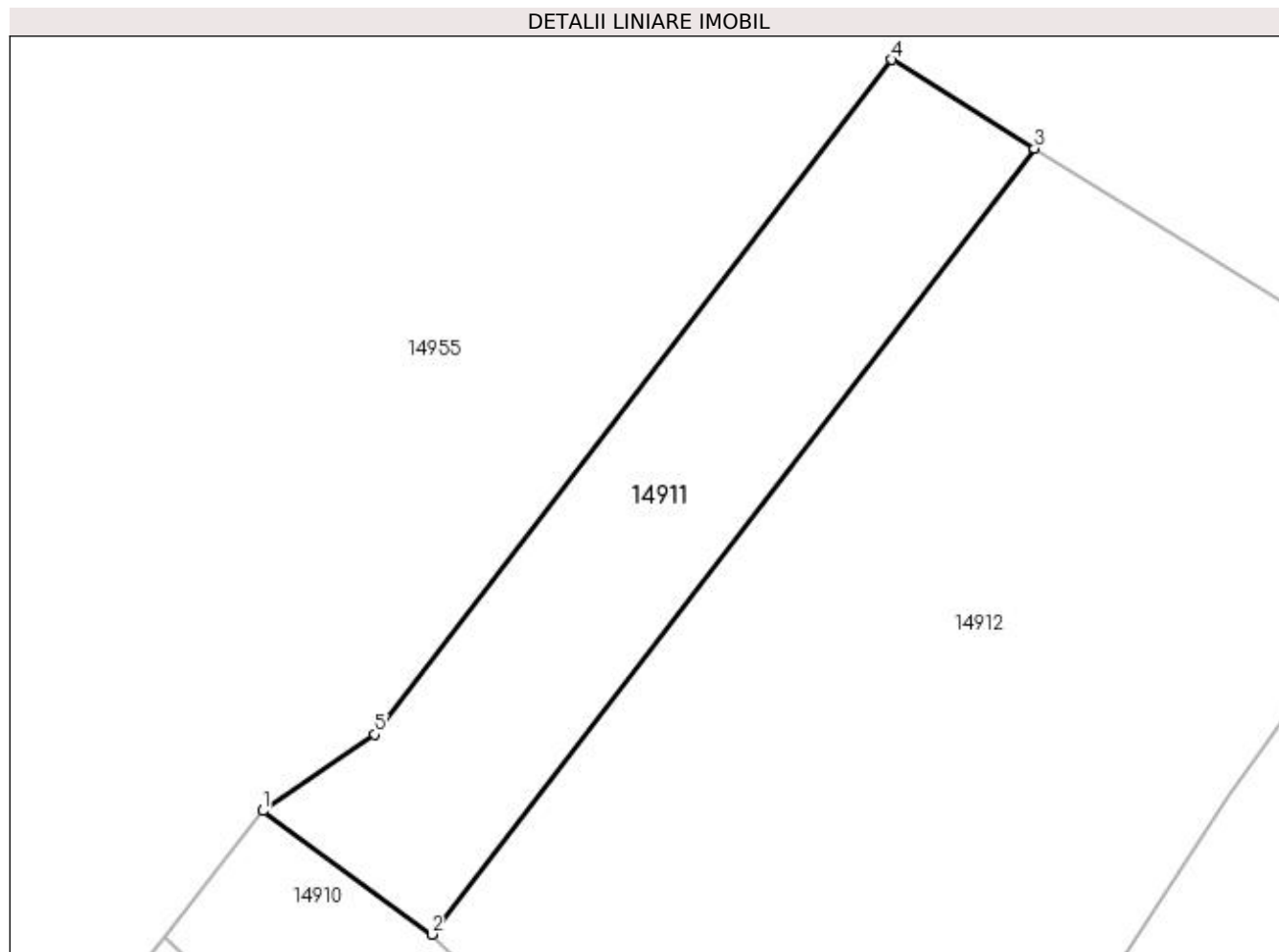
Inscrieri privind dezmembramintele dreptului de proprietate, drepturi reale de garanție și sarcini	Referințe
NU SUNT	

## Anexa Nr. 1 La Partea I

## Teren

Nr cadastral	Suprafața (mp)*	Observații / Referințe
	Din acte: 0 Masurata: 301	

\* Suprafața este determinată în planul de proiecție Stereo 70.



## Date referitoare la teren

Crt	Categorie folosință	Intravilan	Suprafața (mp)	Tarla	Parcelă	Nr. topo	Observații / Referințe
1	arabil	NU	301	76		-	

## Lungime Segmente

1) Valorile lungimilor segmentelor sunt obținute din proiecție în plan.

Punct început	X / Y	Punct sfârșit	X / Y	Lungime segment (** (m)
1	345.697,151 282.379,302	2	345.704,322 282.374,058	8.884
2	345.704,322 282.374,058	3	345.729,911 282.407,42	42.045
3	345.729,911 282.407,42	4	345.723,861 282.411,179	7.123
4	345.723,861 282.411,179	5	345.701,898 282.382,545	36.087
5	345.701,898 282.382,545	1	345.697,151 282.379,302	5.749

**\*\* Lungimile segmentelor sunt determinate în planul de proiecție Stereo 70 și sunt rotunjite la 1 milimetru.**

**\*\*\* Distanța dintre puncte este formată din segmente cumulate ce sunt mai mici decât valoarea 1 milimetru.**





**DATE DESPRE IMOBILUL NR. 14912**

Oficiul de Cadastru și Publicitate Imobiliară DOLJ  
Biroul de Cadastru și Publicitate Imobiliară Craiova

**A. Partea I. Descrierea imobilului**

TEREN Extravilan

Adresa: Jud. Dolj, T 76, P 110

Nr. Crt	Nr cadastral Nr. topografic	Suprafața* (mp)	Observații / Referințe
A1		1.000	Sector cadastral:34 Teren neimprejmuit;

**B. Partea II. Proprietari și acte**

Inscrieri privitoare la dreptul de proprietate și alte drepturi reale	Referințe
<b>0 / 07/02/2023</b>	
Hotarare Judecatoreasca nr. SC:373, din 18/04/2005 emis de JUDECATORIA CALAFAT;	
B1	A1
Intabulare, drept de PROPRIETATE, dobandit prin Hotarare Judecatoreasca, cota actuala 1/1, cota initiala 1/1 1) STAMIN CONSTANTIN, LIPSA CNP	

**C. Partea III. SARCINI .**

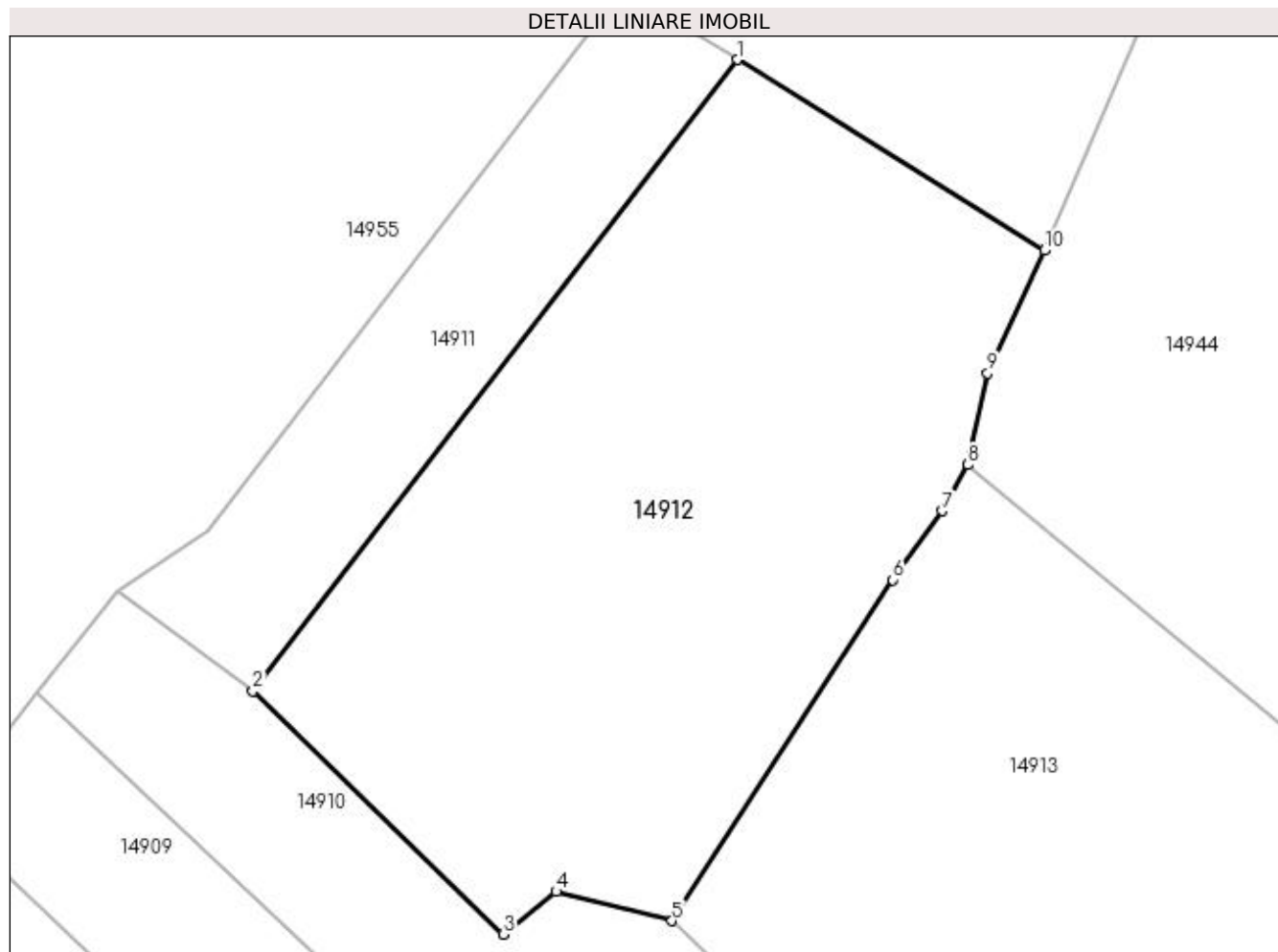
Inscrieri privind dezmembramintele dreptului de proprietate, drepturi reale de garanție și sarcini	Referințe
NU SUNT	

## Anexa Nr. 1 La Partea I

## Teren

Nr cadastral	Suprafața (mp)*	Observații / Referințe
	1.000	

\* Suprafața este determinată în planul de proiecție Stereo 70.



## Date referitoare la teren

Crt	Categorie folosință	Intra vilan	Suprafața (mp)	Tarla	Parcelă	Nr. topo	Observații / Referințe
1	arabil	NU	1.000	76	110	-	

## Lungime Segmente

1) Valorile lungimilor segmentelor sunt obținute din proiecție în plan.

Punct început	X / Y	Punct sfârșit	X / Y	Lungime segment (** (m)
1	345.729,911 282.407,42	2	345.704,322 282.374,058	42.045
2	345.704,322 282.374,058	3	345.717,548 282.361,215	18.436
3	345.717,548 282.361,215	4	345.720,346 282.363,475	3.597
4	345.720,346 282.363,475	5	345.726,468 282.361,919	6.317
5	345.726,468 282.361,919	6	345.738,136 282.379,942	21.47

Punct început	X / Y	Punct sfârșit	X / Y	Lungime segment (** (m)
6	345.738,136 282.379,942	7	345.740,738 282.383,581	4.474
7	345.740,738 282.383,581	8	345.742,096 282.386,012	2.785
8	345.742,096 282.386,012	9	345.743,14 282.390,861	4.96
9	345.743,14 282.390,861	10	345.746,135 282.397,339	7.137
10	345.746,135 282.397,339	1	345.729,911 282.407,42	19.101

\*\* Lungimile segmentelor sunt determinate în planul de proiecție Stereo 70 și sunt rotunjite la 1 milimetru.

\*\*\* Distanța dintre puncte este formată din segmente cumulate ce sunt mai mici decât valoarea 1 milimetru.



**DATE DESPRE IMOBILUL NR. 14913**

Oficiul de Cadastru și Publicitate Imobiliară DOLJ  
Biroul de Cadastru și Publicitate Imobiliară Craiova

**A. Partea I. Descrierea imobilului**

TEREN Extravilan

Adresa: Jud. Dolj, T 76, P 82

Nr. Crt	Nr cadastral Nr. topografic	Suprafața* (mp)	Observații / Referințe
A1	33569	2.600	Sector cadastral:34 Teren neimprejmuit;

**B. Partea II. Proprietari și acte**

Inscrieri privitoare la dreptul de proprietate și alte drepturi reale	Referințe
<b>191937 / 10/10/2022</b>	
Act Notarial nr. CVC:2068, din 10/10/2022 emis de NP STOENESCU FLOREA;	
B1	A1
Intabulare, drept de PROPRIETATE, dobandit prin Conventie, cota actuala 1/1, cota initiala 1/1	
1) PISICA COSTEL	
2) PISICA IONELA	

**C. Partea III. SARCINI .**

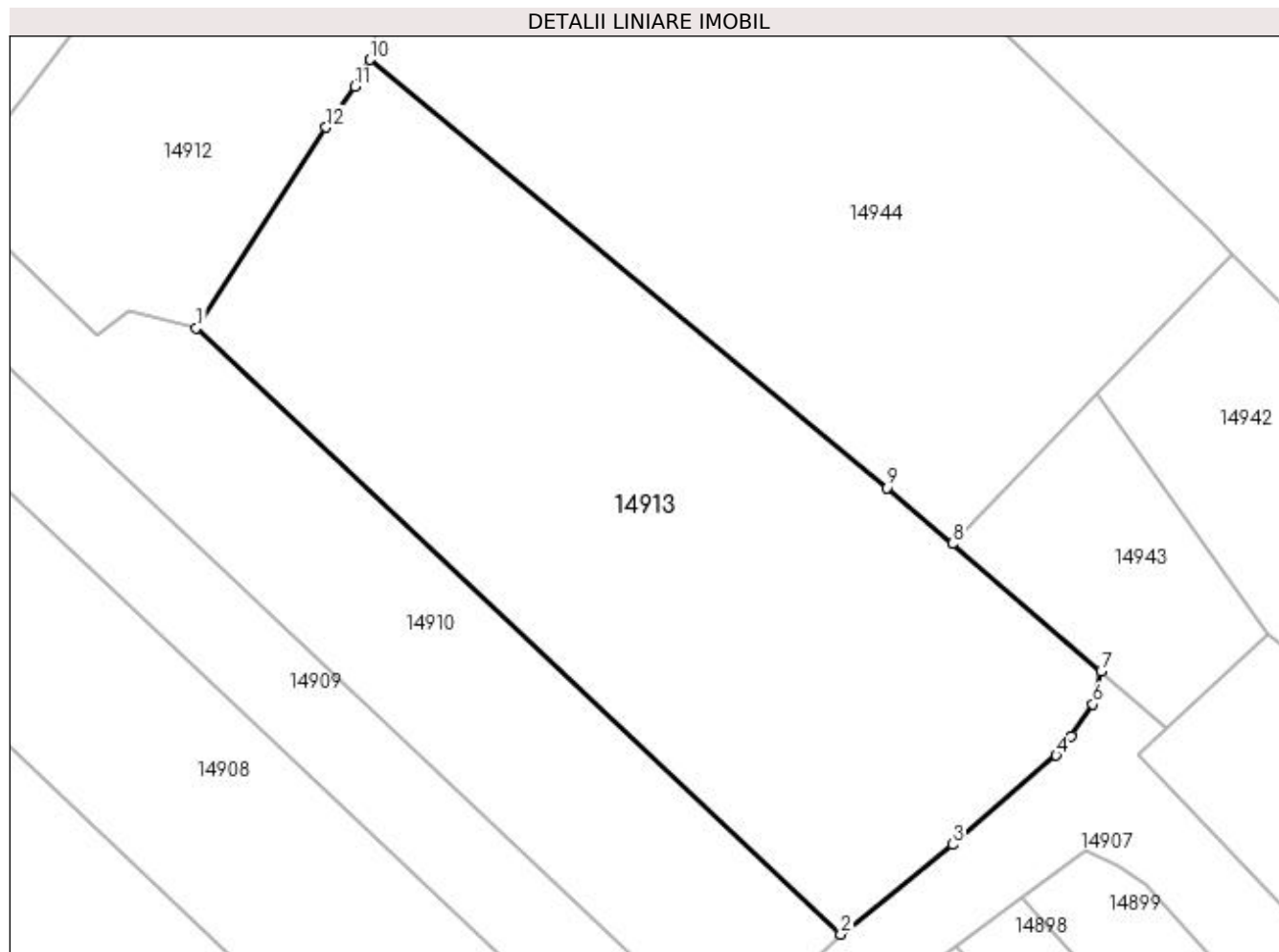
Inscrieri privind dezmembramintele dreptului de proprietate, drepturi reale de garanție și sarcini	Referințe
NU SUNT	

## Anexa Nr. 1 La Partea I

## Teren

Nr cadastral	Suprafața (mp)*	Observații / Referințe
33569	2.600	

\* Suprafața este determinată în planul de proiecție Stereo 70.



## Date referitoare la teren

Crt	Categorie folosință	Intra vilan	Suprafața (mp)	Tarla	Parcelă	Nr. topo	Observații / Referințe
1	arabil	NU	2.600	76	82	-	

## Lungime Segmente

1) Valorile lungimilor segmentelor sunt obținute din proiecție în plan.

Punct început	X / Y	Punct sfârșit	X / Y	Lungime segment (** (m)
1	345.726,468 282.361,919	2	345.784,376 282.307,451	79.499
2	345.784,376 282.307,451	3	345.794,402 282.315,52	12.87
3	345.794,402 282.315,52	4	345.803,721 282.323,528	12.287
4	345.803,721 282.323,528	5	345.805,08 282.325,249	2.193
5	345.805,08 282.325,249	6	345.807,026 282.328,108	3.458

Punct început	X / Y	Punct sfârșit	X / Y	Lungime segment (** (m)
6	345.807,026 282.328,108	7	345.807,758 282.331,067	3.048
7	345.807,758 282.331,067	8	345.794,4 282.342,526	17.6
8	345.794,4 282.342,526	9	345.788,556 282.347,541	7.701
9	345.788,556 282.347,541	10	345.742,096 282.386,012	60.32
10	345.742,096 282.386,012	11	345.740,738 282.383,581	2.785
11	345.740,738 282.383,581	12	345.738,136 282.379,942	4.474
12	345.738,136 282.379,942	1	345.726,468 282.361,919	21.47

\*\* Lungimile segmentelor sunt determinate în planul de proiecție Stereo 70 și sunt rotunjite la 1 milimetru.

\*\*\* Distanța dintre puncte este formată din segmente cumulate ce sunt mai mici decât valoarea 1 milimetru.





**DATE DESPRE IMOBILUL NR. 14914**

Oficiul de Cadastru și Publicitate Imobiliară DOLJ  
Biroul de Cadastru și Publicitate Imobiliară Craiova

**A. Partea I. Descrierea imobilului**

TEREN Extravilan

Adresa: Jud. Dolj, DE 637

Nr. Crt	Nr cadastral Nr. topografic	Suprafața* (mp)	Observații / Referințe
A1		Din acte: 0 Masurata: 1.208	Sector cadastral:34 Teren neimprejmuit; DE 637

**B. Partea II. Proprietari și acte**

Inscrieri privitoare la dreptul de proprietate și alte drepturi reale		Referințe
<b>0 / 07/02/2023</b>		
Act Normativ nr. LEGE:7, din 13/03/1996 emis de PARLAMENTUL ROMANIEI;		
B1	Inscrierea provizorie, drept de PROPRIETATE, dobandit prin Lege, cota actuala 1/1, cota initiala 1/1 1) NEIDENTIFICAT NEIDENTIFICAT	A1

**C. Partea III. SARCINI .**

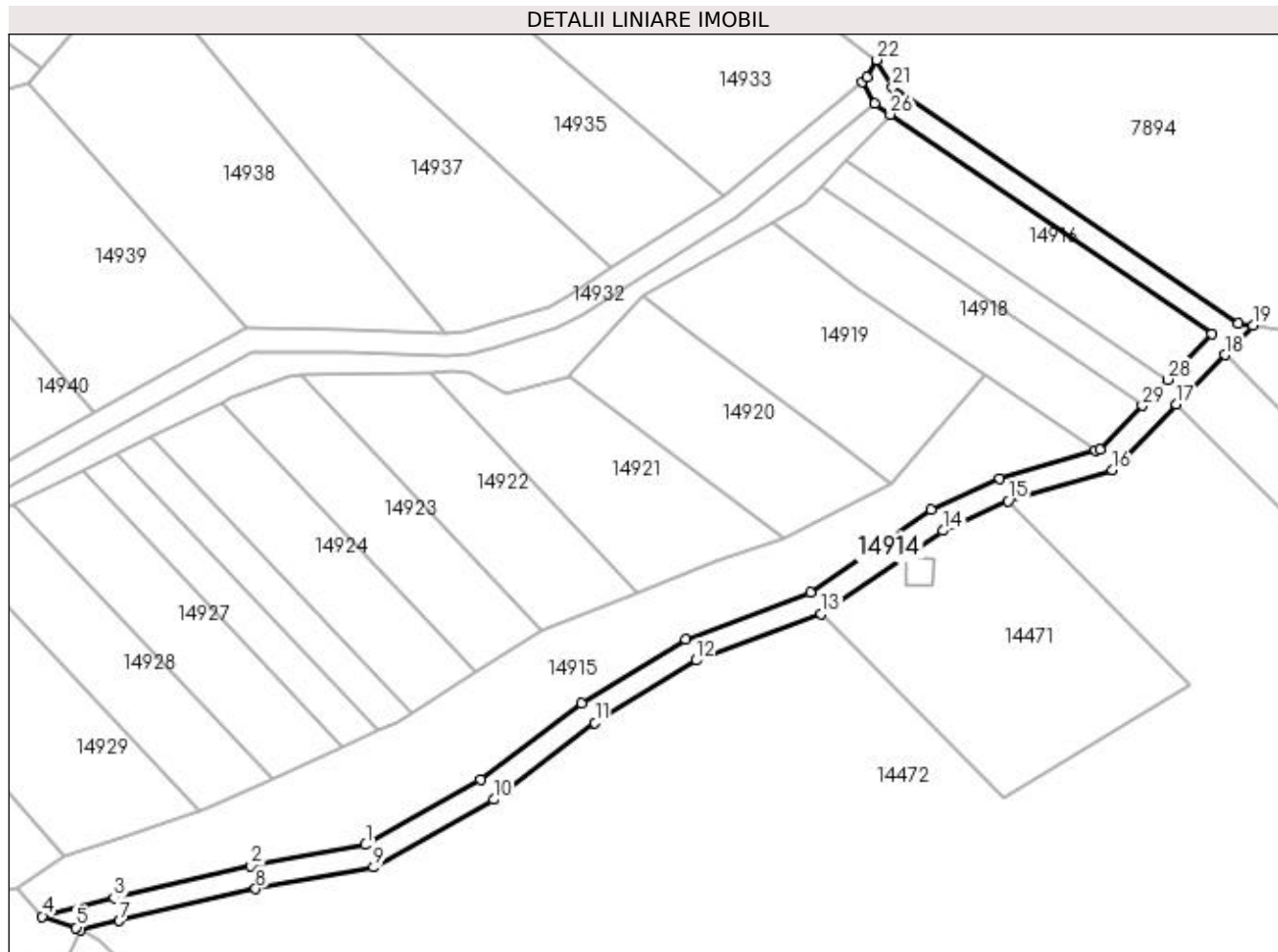
Inscrieri privind dezmembramintele dreptului de proprietate, drepturi reale de garanție și sarcini	Referințe
NU SUNT	

## Anexa Nr. 1 La Partea I

## Teren

Nr cadastral	Suprafața (mp)*	Observații / Referințe
	Din acte: 0 Masurata: 1.208	DE 637

\* Suprafața este determinată în planul de proiecție Stereo 70.



## Date referitoare la teren

Crt	Categorie folosință	Intravilan	Suprafața (mp)	Tarla	Parcelă	Nr. topo	Observații / Referințe
1	drum	NU	1.208	76		-	

## Lungime Segmente

1) Valorile lungimilor segmentelor sunt obținute din proiecție în plan.

Punct început	X / Y	Punct sfârșit	X / Y	Lungime segment (** (m)
1	345.945,307 282.287,244	2	345.925,879 282.283,693	19.75
3	345.902,689 282.278,262	4	345.890,534 282.275,131	12.552
5	345.896,242 282.273,222	6	345.897,046 282.272,766	0.924
7	345.903,619 282.274,372	8	345.926,695 282.279,775	23.7
9	345.946,691 282.283,43	10	345.966,984 282.294,929	23.325

Punct început	X / Y	Punct sfârșit	X / Y	Lungime segment (** (m)
2	345.925,879 282.283,693	3	345.902,689 282.278,262	23.817
4	345.890,534 282.275,131	5	345.896,242 282.273,222	6.019
6	345.897,046 282.272,766	7	345.903,619 282.274,372	6.766
8	345.926,695 282.279,775	9	345.946,691 282.283,43	20.327
10	345.966,984 282.294,929	11	345.984,123 282.307,929	21.512

Punct început	X / Y	Punct sfârșit	X / Y	Lungime segment (** (m)
11	345.984,123 282.307,929	12	346.001,289 282.318,464	20.141
13	346.022,486 282.326,331	14	346.043,065 282.340,462	24.964
15	346.054,127 282.345,468	16	346.071,819 282.350,685	18.445
17	346.082,656 282.361,841	18	346.090,8 282.370,225	11.688
19	346.095,608 282.375,174	20	346.093,166 282.375,531	2.468
21	346.034,527 282.415,523	22	346.031,895 282.420,166	5.337
23	346.030,235 282.417,18	24	346.029,387 282.416,478	1.101
25	346.031,505 282.412,742	26	346.034,166 282.410,927	3.221
27	346.088,66 282.373,763	28	346.081,149 282.366,03	10.78
29	346.076,852 282.361,607	30	346.069,681 282.354,225	10.292
31	346.068,97 282.354,015	32	346.052,73 282.349,226	16.931
33	346.041,093 282.343,96	34	346.020,63 282.329,909	24.823
35	345.999,53 282.322,078	36	345.981,863 282.311,235	20.729
37	345.964,779 282.298,277	1	345.945,307 282.287,244	22.38

Punct început	X / Y	Punct sfârșit	X / Y	Lungime segment (** (m)
12	346.001,289 282.318,464	13	346.022,486 282.326,331	22.61
14	346.043,065 282.340,462	15	346.054,127 282.345,468	12.142
16	346.071,819 282.350,685	17	346.082,656 282.361,841	15.553
18	346.090,8 282.370,225	19	346.095,608 282.375,174	6.9
20	346.093,166 282.375,531	21	346.034,527 282.415,523	70.978
22	346.031,895 282.420,166	23	346.030,235 282.417,18	3.416
24	346.029,387 282.416,478	25	346.031,505 282.412,742	4.295
26	346.034,166 282.410,927	27	346.088,66 282.373,763	65.96
28	346.081,149 282.366,03	29	346.076,852 282.361,607	6.167
30	346.069,681 282.354,225	31	346.068,97 282.354,015	0.741
32	346.052,73 282.349,226	33	346.041,093 282.343,96	12.773
34	346.020,63 282.329,909	35	345.999,53 282.322,078	22.506
36	345.981,863 282.311,235	37	345.964,779 282.298,277	21.442

\*\* Lungimile segmentelor sunt determinate în planul de proiecție Stereo 70 și sunt rotunjite la 1 milimetru.

\*\*\* Distanța dintre puncte este formată din segmente cumulate ce sunt mai mici decât valoarea 1 milimetru.



**DATE DESPRE IMOBILUL NR. 14915**

Oficiul de Cadastru și Publicitate Imobiliară DOLJ  
Biroul de Cadastru și Publicitate Imobiliară Craiova

**A. Partea I. Descrierea imobilului**

TEREN Extravilan

Adresa: Jud. Dolj, T 76

Nr. Crt	Nr cadastral Nr. topografic	Suprafața* (mp)	Observații / Referințe
A1		Din acte: 0 Masurata: 2.342	Sector cadastral:34 Teren neimprejmuit;

**B. Partea II. Proprietari și acte**

Inscrieri privitoare la dreptul de proprietate și alte drepturi reale		Referințe
<b>0 / 07/02/2023</b>		
Act Normativ nr. LEGE:7, din 13/03/1996 emis de PARLAMENTUL ROMANIEI;		
B1	Inscrierea provizorie, drept de PROPRIETATE, dobandit prin Lege, cota actuala 1/1, cota initiala 1/1 1) NEIDENTIFICAT NEIDENTIFICAT	A1

**C. Partea III. SARCINI .**

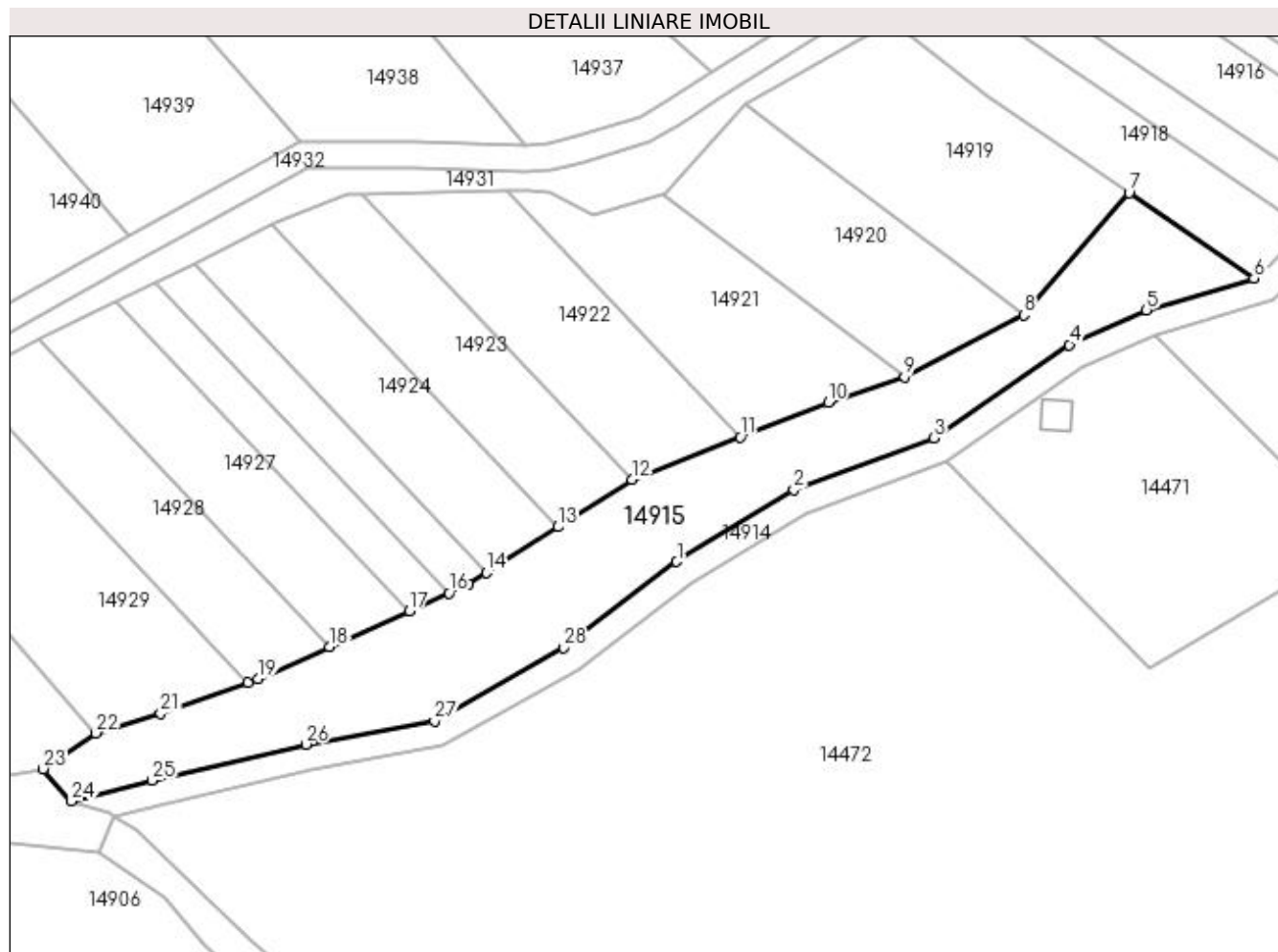
Inscrieri privind dezmembramintele dreptului de proprietate, drepturi reale de garanție și sarcini	Referințe
NU SUNT	

## Anexa Nr. 1 La Partea I

## Teren

Nr cadastral	Suprafața (mp)*	Observații / Referințe
	Din acte: 0 Masurata: 2.342	

\* Suprafața este determinată în planul de proiecție Stereo 70.



## Date referitoare la teren

Crt	Categorie folosință	Intra vilan	Suprafața (mp)	Tarla	Parcelă	Nr. topo	Observații / Referințe
1	pasune	NU	2.342	76		-	

## Lungime Segmente

1) Valorile lungimilor segmentelor sunt obținute din proiecție în plan.

Punct început	X / Y	Punct sfârșit	X / Y	Lungime segment (** (m)	Punct început	X / Y	Punct sfârșit	X / Y	Lungime segment (** (m)
1	345.981,863 282.311,235	2	345.999,53 282.322,078	20.729	2	345.999,53 282.322,078	3	346.020,63 282.329,909	22.506
3	346.020,63 282.329,909	4	346.041,093 282.343,96	24.823	4	346.041,093 282.343,96	5	346.052,73 282.349,226	12.773
5	346.052,73 282.349,226	6	346.068,97 282.354,015	16.931	6	346.068,97 282.354,015	7	346.050,114 282.366,875	22.824
7	346.050,114 282.366,875	8	346.034,204 282.348,477	24.323	8	346.034,204 282.348,477	9	346.016,229 282.339,149	20.251
9	346.016,229 282.339,149	10	346.004,708 282.335,286	12.151	10	346.004,708 282.335,286	11	345.991,445 282.330,067	14.253

Punct început	X / Y	Punct sfârșit	X / Y	Lungime segment (** (m)
11	345.991,445 282.330,067	12	345.975,095 282.323,633	17.57
13	345.963,932 282.316,492	14	345.953,124 282.309,578	12.83
15	345.950,426 282.307,852	16	345.947,474 282.306,526	3.236
17	345.941,475 282.303,83	18	345.929,414 282.298,409	13.223
19	345.918,676 282.293,583	20	345.917,178 282.293,052	1.589
21	345.903,993 282.288,374	22	345.894,207 282.285,368	10.237
23	345.886,263 282.279,983	24	345.890,534 282.275,131	6.464
25	345.902,689 282.278,262	26	345.925,879 282.283,693	23.817
27	345.945,307 282.287,244	28	345.964,779 282.298,277	22.38

Punct început	X / Y	Punct sfârșit	X / Y	Lungime segment (** (m)
12	345.975,095 282.323,633	13	345.963,932 282.316,492	13.252
14	345.953,124 282.309,578	15	345.950,426 282.307,852	3.203
16	345.947,474 282.306,526	17	345.941,475 282.303,83	6.577
18	345.929,414 282.298,409	19	345.918,676 282.293,583	11.773
20	345.917,178 282.293,052	21	345.903,993 282.288,374	13.99
22	345.894,207 282.285,368	23	345.886,263 282.279,983	9.597
24	345.890,534 282.275,131	25	345.902,689 282.278,262	12.552
26	345.925,879 282.283,693	27	345.945,307 282.287,244	19.75
28	345.964,779 282.298,277	1	345.981,863 282.311,235	21.442

\*\* Lungimile segmentelor sunt determinate în planul de proiecție Stereo 70 și sunt rotunjite la 1 milimetru.

\*\*\* Distanța dintre puncte este formată din segmente cumulate ce sunt mai mici decât valoarea 1 milimetru.





**DATE DESPRE IMOBILUL NR. 14916**

Oficiul de Cadastru și Publicitate Imobiliară DOLJ  
Biroul de Cadastru și Publicitate Imobiliară Craiova

**A. Partea I. Descrierea imobilului**

TEREN Extravilan

Adresa: Jud. Dolj, T 76, P 116

Nr. Crt	Nr cadastral Nr. topografic	Suprafața* (mp)	Observații / Referințe
A1	33480	700	Sector cadastral:34 Teren neimprejmuit;

**B. Partea II. Proprietari și acte**

Inscrieri privitoare la dreptul de proprietate și alte drepturi reale		Referințe
<b>22481 / 01/02/2021</b>		
Act Notarial nr. CVC:259, din 28/01/2021 emis de NP Diaconescu Gelu Emilian ;		
B1	Intabulare, drept de PROPRIETATE, dobandit prin Conventie, cota actuala 1/1, cota initiala 1/1 1) POPA CLAUDIU-CONSTANTIN 2) POPA OANA CRISTI	A1

**C. Partea III. SARCINI .**

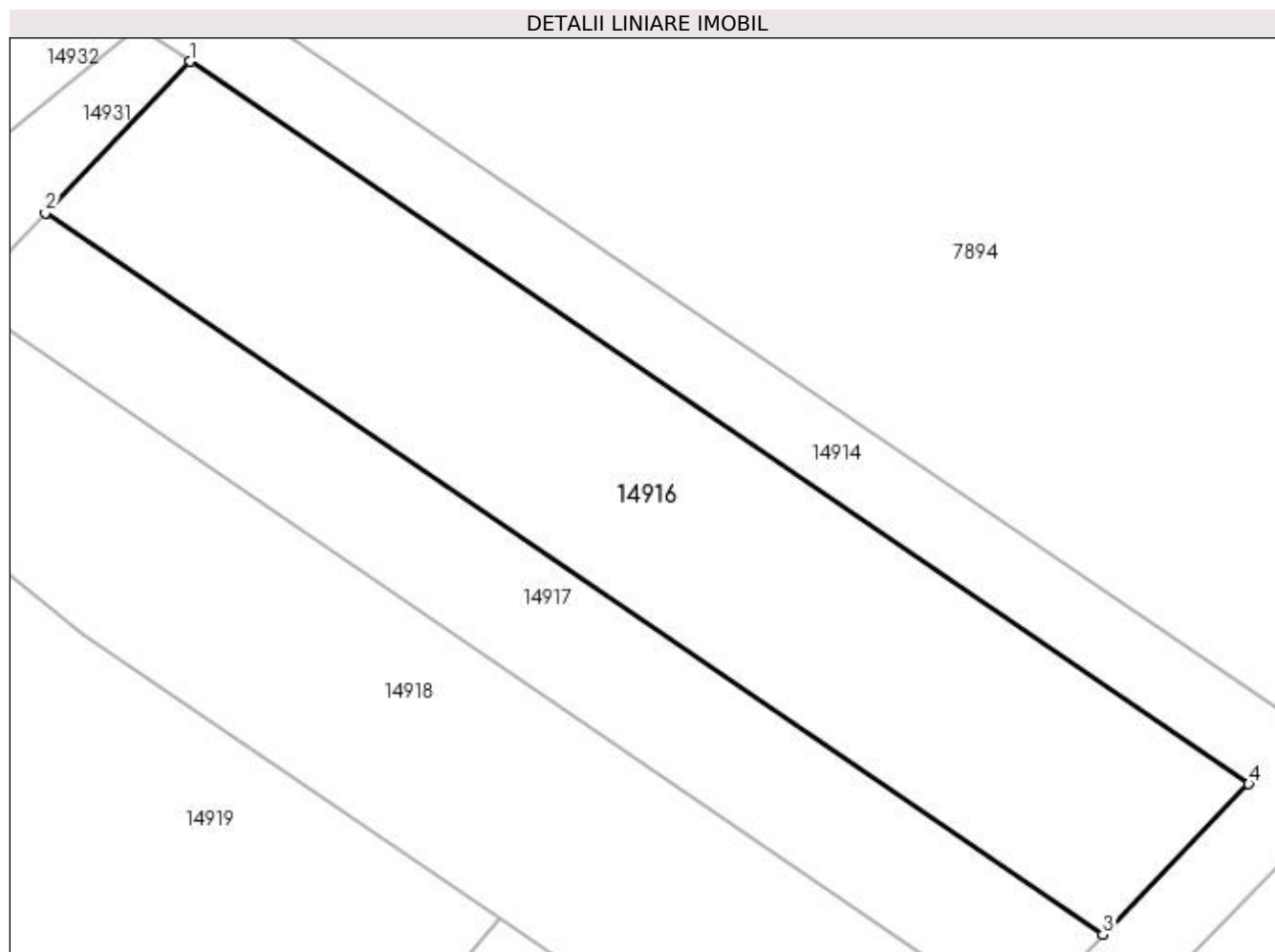
Inscrieri privind dezmembramintele dreptului de proprietate, drepturi reale de garanție și sarcini	Referințe
NU SUNT	

## Anexa Nr. 1 La Partea I

## Teren

Nr cadastral	Suprafața (mp)*	Observații / Referințe
33480	700	

\* Suprafața este determinată în planul de proiecție Stereo 70.



## Date referitoare la teren

Crt	Categorie folosință	Intra vilan	Suprafața (mp)	Tarla	Parcelă	Nr. topo	Observații / Referințe
1	arabil	NU	700	76	116	-	

## Lungime Segmente

1) Valorile lungimilor segmentelor sunt obținute din proiecție în plan.

Punct început	X / Y	Punct sfârșit	X / Y	Lungime segment (** (m)
1	346.034,166 282.410,927	2	346.026,735 282.403,14	10.764
2	346.026,735 282.403,14	3	346.081,149 282.366,03	65.864
3	346.081,149 282.366,03	4	346.088,66 282.373,763	10.78
4	346.088,66 282.373,763	1	346.034,166 282.410,927	65.96

**\*\* Lungimile segmentelor sunt determinate în planul de proiecție Stereo 70 și sunt rotunjite la 1 milimetru.**

**\*\*\* Distanța dintre puncte este formată din segmente cumulate ce sunt mai mici decât valoarea 1 milimetru.**



**DATE DESPRE IMOBILUL NR. 14917**

Oficiul de Cadastru și Publicitate Imobiliară DOLJ  
Biroul de Cadastru și Publicitate Imobiliară Craiova

**A. Partea I. Descrierea imobilului**

TEREN Extravilan

Adresa: Jud. Dolj, T 76, P 115

Nr. Crt	Nr cadastral Nr. topografic	Suprafața* (mp)	Observații / Referințe
A1	33427	400	Sector cadastral:34 Teren neimprejmuit;

**B. Partea II. Proprietari și acte**

Inscrieri privitoare la dreptul de proprietate și alte drepturi reale	Referințe
<b>22460 / 01/02/2021</b>	
Act Notarial nr. CVC:258, din 28/01/2021 emis de NP Diaconescu Gelu Emilian ;	
B1	A1
Intabulare, drept de PROPRIETATE, dobandit prin Conventie, cota actuala 1/1, cota initiala 1/1	
1) POPA CLAUDIU-CONSTANTIN	
2) POPA OANA CRISTI	

**C. Partea III. SARCINI .**

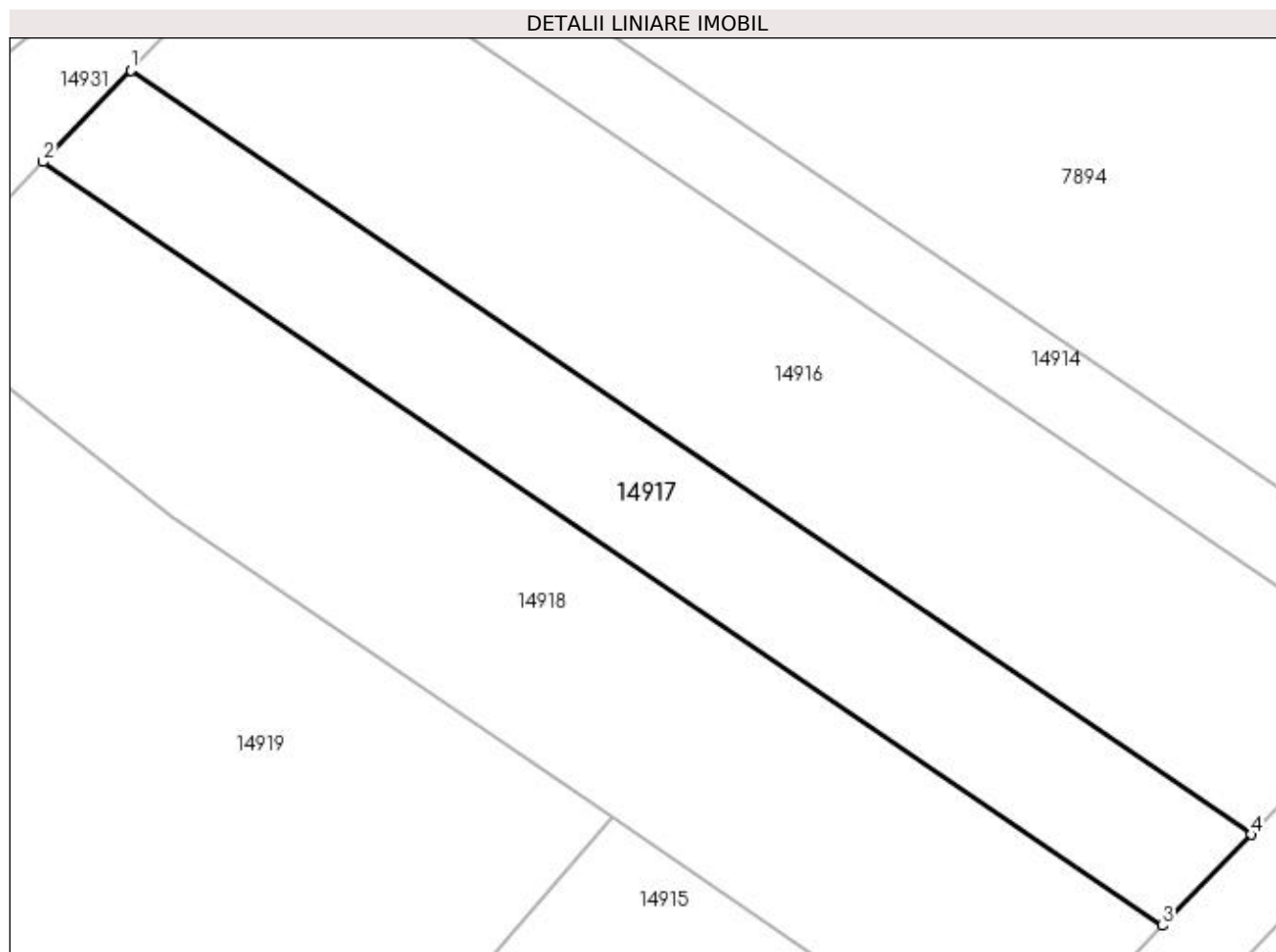
Inscrieri privind dezmembramintele dreptului de proprietate, drepturi reale de garanție și sarcini	Referințe
NU SUNT	

## Anexa Nr. 1 La Partea I

## Teren

Nr cadastral	Suprafața (mp)*	Observații / Referințe
33427	400	

\* Suprafața este determinată în planul de proiecție Stereo 70.



## Date referitoare la teren

Crt	Categorie folosință	Intravilan	Suprafața (mp)	Tarla	Parcelă	Nr. topo	Observații / Referințe
1	arabil	NU	400	76	115	-	

## Lungime Segmente

1) Valorile lungimilor segmentelor sunt obținute din proiecție în plan.

Punct început	X / Y	Punct sfârșit	X / Y	Lungime segment (** (m)
1	346.026,735 282.403,14	2	346.022,484 282.398,686	6.157
2	346.022,484 282.398,686	3	346.076,852 282.361,607	65.808
3	346.076,852 282.361,607	4	346.081,149 282.366,03	6.167
4	346.081,149 282.366,03	1	346.026,735 282.403,14	65.864

**\*\* Lungimile segmentelor sunt determinate în planul de proiecție Stereo 70 și sunt rotunjite la 1 milimetru.**

**\*\*\* Distanța dintre puncte este formată din segmente cumulate ce sunt mai mici decât valoarea 1 milimetru.**





**DATE DESPRE IMOBILUL NR. 14918**

Oficiul de Cadastru și Publicitate Imobiliară DOLJ  
Biroul de Cadastru și Publicitate Imobiliară Craiova

**A. Partea I. Descrierea imobilului**

TEREN Extravilan

Adresa: Jud. Dolj, T 76, P 3

Nr. Crt	Nr cadastral Nr. topografic	Suprafața* (mp)	Observații / Referințe
A1	33433	700	Sector cadastral:34 Teren neimprejmuit;

**B. Partea II. Proprietari și acte**

Inscrieri privitoare la dreptul de proprietate și alte drepturi reale	Referințe
<b>22490 / 01/02/2021</b>	
Act Notarial nr. CVC:260, din 28/01/2021 emis de NP Diaconescu Gelu Emilian ;	
B1	A1
Intabulare, drept de PROPRIETATE, dobandit prin Conventie, cota actuala 1/1, cota initiala 1/1	
1) POPA CLAUDIU-CONSTANTIN	
2) POPA OANA CRISTI	

**C. Partea III. SARCINI .**

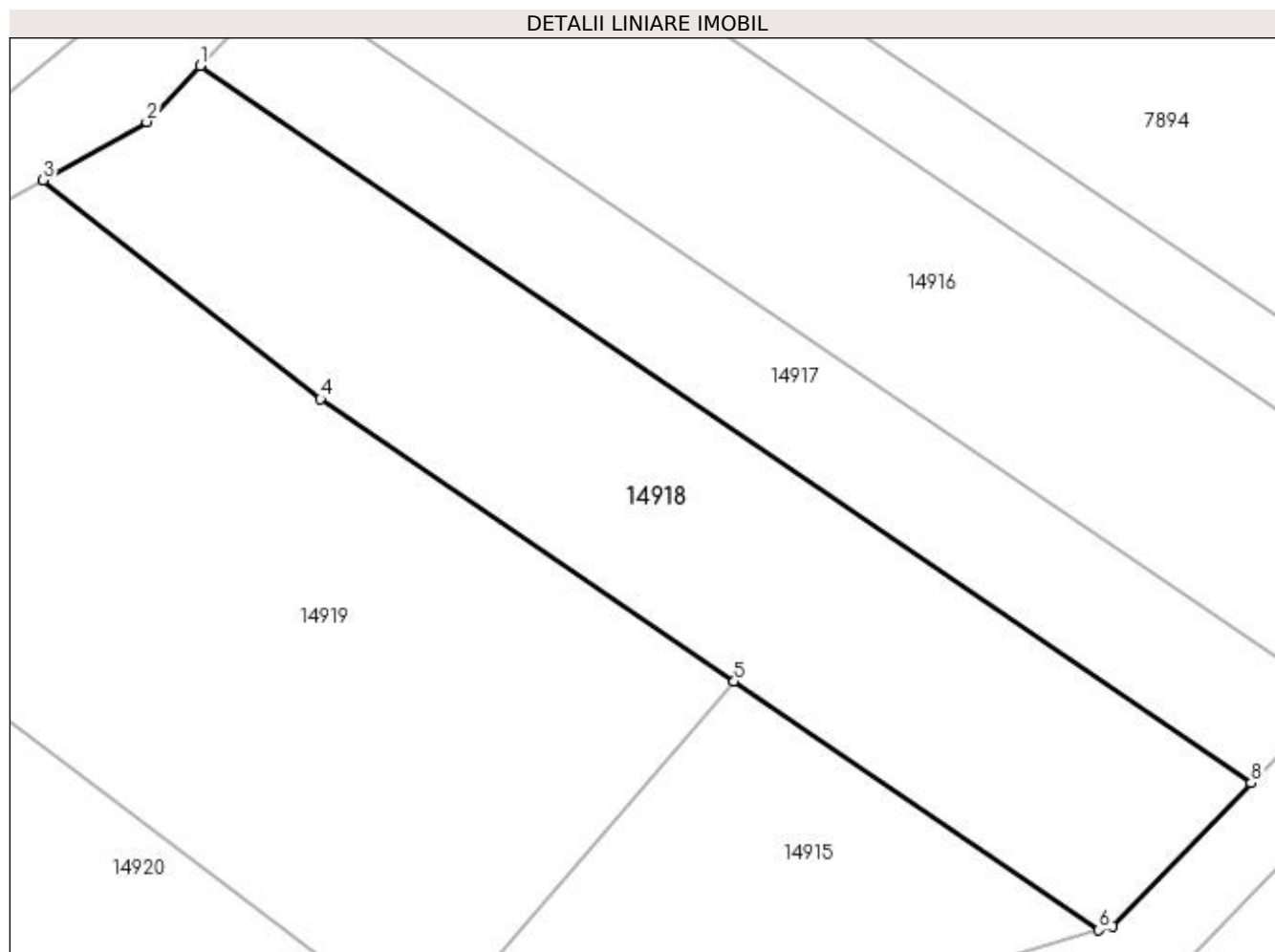
Inscrieri privind dezmembramintele dreptului de proprietate, drepturi reale de garanție și sarcini	Referințe
NU SUNT	

## Anexa Nr. 1 La Partea I

## Teren

Nr cadastral	Suprafața (mp)*	Observații / Referințe
33433	700	

\* Suprafața este determinată în planul de proiecție Stereo 70.



## Date referitoare la teren

Crt	Categorie folosință	Intravilan	Suprafața (mp)	Tarla	Parcelă	Nr. topo	Observații / Referințe
1	arabil	NU	700	76	3	-	

## Lungime Segmente

1) Valorile lungimilor segmentelor sunt obținute din proiecție în plan.

Punct început	X / Y	Punct sfârșit	X / Y	Lungime segment (** (m)
1	346.022,484 282.398,686	2	346.019,727 282.395,797	3.993
2	346.019,727 282.395,797	3	346.014,366 282.392,784	6.15
3	346.014,366 282.392,784	4	346.028,708 282.381,475	18.264
4	346.028,708 282.381,475	5	346.050,114 282.366,875	25.911
5	346.050,114 282.366,875	6	346.068,97 282.354,015	22.824

Punct început	X / Y	Punct sfârșit	X / Y	Lungime segment (** (m)
6	346.068,97 282.354,015	7	346.069,681 282.354,225	0.741
7	346.069,681 282.354,225	8	346.076,852 282.361,607	10.292
8	346.076,852 282.361,607	1	346.022,484 282.398,686	65.808

\*\* Lungimile segmentelor sunt determinate în planul de proiecție Stereo 70 și sunt rotunjite la 1 milimetru.

\*\*\* Distanța dintre puncte este formată din segmente cumulate ce sunt mai mici decât valoarea 1 milimetru.



**DATE DESPRE IMOBILUL NR. 14919**

Oficiul de Cadastru și Publicitate Imobiliară DOLJ  
Biroul de Cadastru și Publicitate Imobiliară Craiova

**A. Partea I. Descrierea imobilului**

TEREN Extravilan

Adresa: Jud. Dolj, T 76

Nr. Crt	Nr cadastral Nr. topografic	Suprafața* (mp)	Observații / Referințe
A1		Din acte: 0 Masurata: 1.135	Sector cadastral:34 Teren neimprejmuit;

**B. Partea II. Proprietari și acte**

Inscrieri privitoare la dreptul de proprietate și alte drepturi reale		Referințe
<b>0 / 07/02/2023</b>		
Act Normativ nr. LEGE:7, din 13/03/1996 emis de PARLAMENTUL ROMANIEI;		
B1	Inscrierea provizorie, drept de PROPRIETATE, dobandit prin Lege, cota actuala 1/1, cota initiala 1/1 1) NEIDENTIFICAT NEIDENTIFICAT	A1

**C. Partea III. SARCINI .**

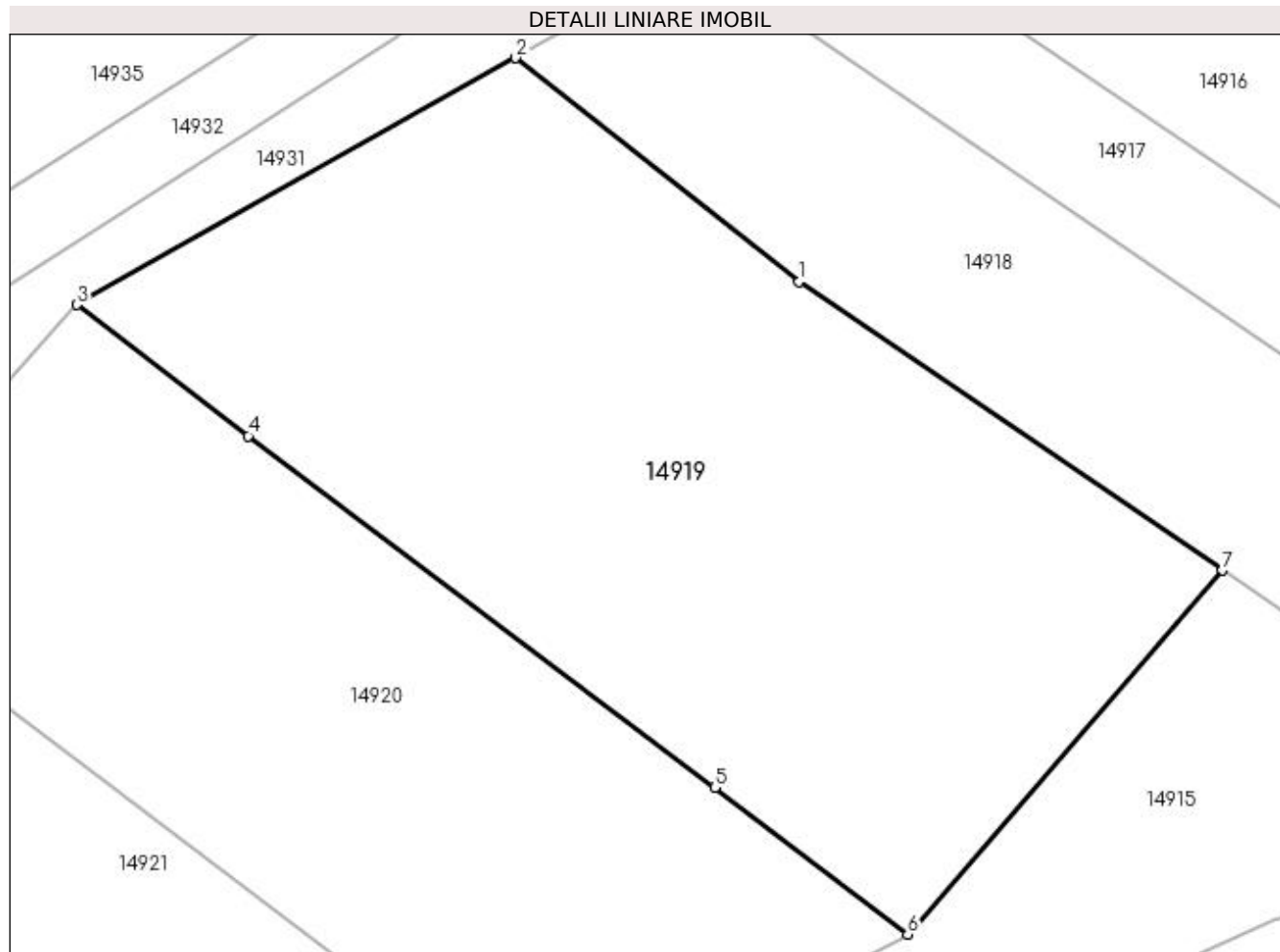
Inscrieri privind dezmembramintele dreptului de proprietate, drepturi reale de garanție și sarcini	Referințe
NU SUNT	

## Anexa Nr. 1 La Partea I

## Teren

Nr cadastral	Suprafața (mp)*	Observații / Referințe
	Din acte: 0 Masurata: 1.135	

\* Suprafața este determinată în planul de proiecție Stereo 70.



## Date referitoare la teren

Crt	Categorie folosință	Intra vilan	Suprafața (mp)	Tarla	Parcelă	Nr. topo	Observații / Referințe
1	arabil	NU	1.135	76		-	

## Lungime Segmente

1) Valorile lungimilor segmentelor sunt obținute din proiecție în plan.

Punct început	X / Y	Punct sfârșit	X / Y	Lungime segment (** (m)
1	346.028,708 282.381,475	2	346.014,366 282.392,784	18.264
2	346.014,366 282.392,784	3	345.992,169 282.380,311	25.461
3	345.992,169 282.380,311	4	346.000,836 282.373,674	10.916
4	346.000,836 282.373,674	5	346.024,433 282.355,887	29.55
5	346.024,433 282.355,887	6	346.034,204 282.348,477	12.263

Punct început	X / Y	Punct sfârșit	X / Y	Lungime segment (** (m)
6	346.034,204 282.348,477	7	346.050,114 282.366,875	24.323
7	346.050,114 282.366,875	1	346.028,708 282.381,475	25.911

\*\* Lungimile segmentelor sunt determinate în planul de proiecție Stereo 70 și sunt rotunjite la 1 milimetru.

\*\*\* Distanța dintre puncte este formată din segmente cumulate ce sunt mai mici decât valoarea 1 milimetru.





**DATE DESPRE IMOBILUL NR. 14920**

Oficiul de Cadastru și Publicitate Imobiliară DOLJ  
Biroul de Cadastru și Publicitate Imobiliară Craiova

**A. Partea I. Descrierea imobilului**

TEREN Extravilan

Adresa: Jud. Dolj, T 76, P 112

Nr. Crt	Nr cadastral Nr. topografic	Suprafața* (mp)	Observații / Referințe
A1		900	Sector cadastral:34 Teren neimprejmuit;

**B. Partea II. Proprietari și acte**

Inscrieri privitoare la dreptul de proprietate și alte drepturi reale	Referințe
<b>0 / 07/02/2023</b>	
Act Administrativ nr. TDP:1381-42778, din 11/04/1995 emis de COMISIA JUDETEANA DE FOND FUNCJAR;	
B1	A1
Intabulare, drept de PROPRIETATE, dobandit prin Reconstituire, cota actuala 1/1, cota initiala 1/1 1) RUDAREANU TUDOR, LIPSA CNP	

**C. Partea III. SARCINI .**

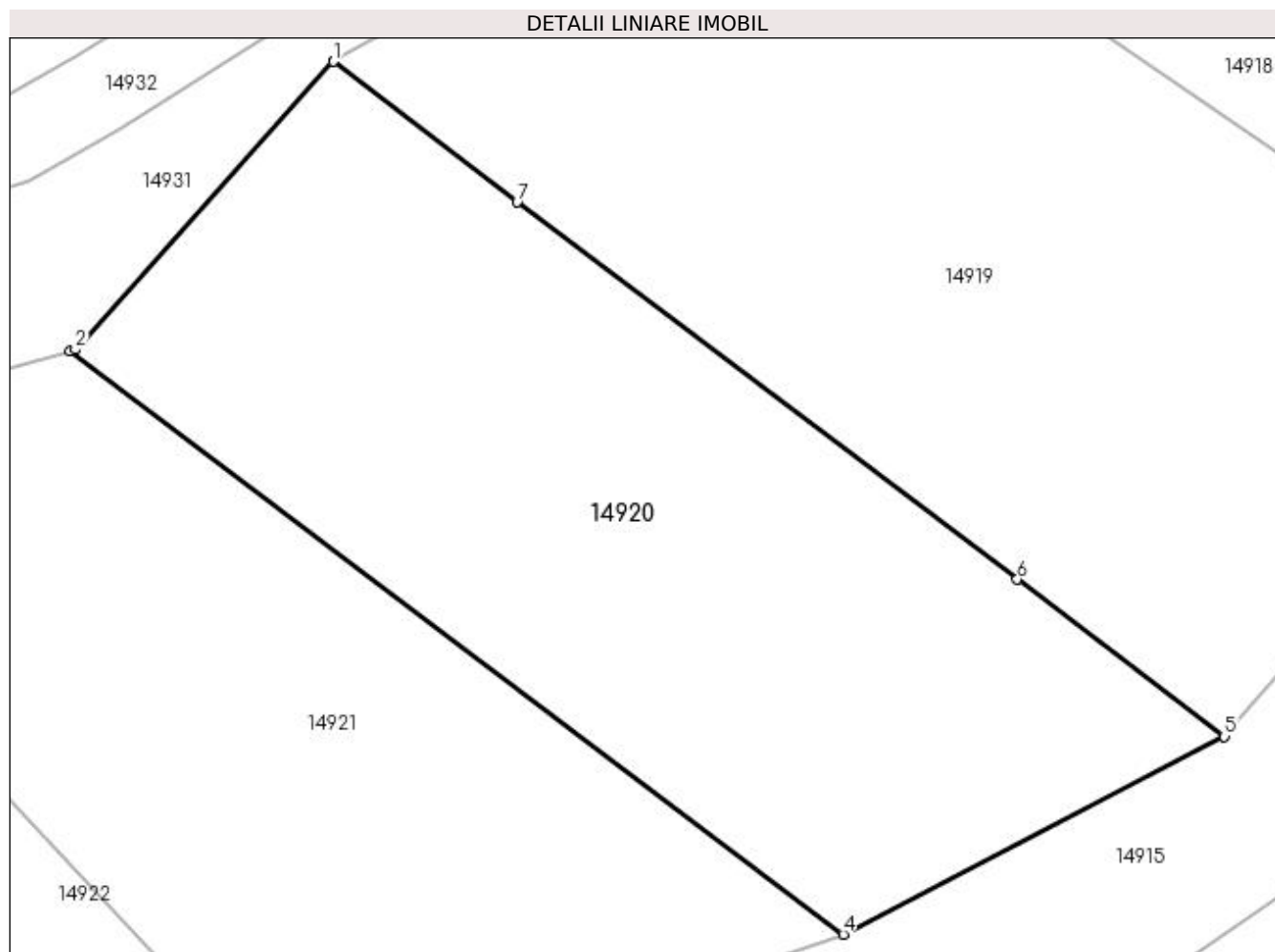
Inscrieri privind dezmembramintele dreptului de proprietate, drepturi reale de garanție și sarcini	Referințe
NU SUNT	

## Anexa Nr. 1 La Partea I

## Teren

Nr cadastral	Suprafața (mp)*	Observații / Referințe
	900	

\* Suprafața este determinată în planul de proiecție Stereo 70.



## Date referitoare la teren

Crt	Categorie folosință	Intravilan	Suprafața (mp)	Tarla	Parcelă	Nr. topo	Observații / Referințe
1	arabil	NU	900	76	112	-	

## Lungime Segmente

1) Valorile lungimilor segmentelor sunt obținute din proiecție în plan.

Punct început	X / Y	Punct sfârșit	X / Y	Lungime segment (** (m)
1	345.992,169 282.380,311	2	345.979,996 282.366,735	18.234
2	345.979,996 282.366,735	3	345.979,733 282.366,659	0.274
3	345.979,733 282.366,659	4	346.016,229 282.339,149	45.703
4	346.016,229 282.339,149	5	346.034,204 282.348,477	20.251
5	346.034,204 282.348,477	6	346.024,433 282.355,887	12.263

Punct început	X / Y	Punct sfârșit	X / Y	Lungime segment (** (m)
6	346.024,433 282.355,887	7	346.000,836 282.373,674	29.55
7	346.000,836 282.373,674	1	345.992,169 282.380,311	10.916

\*\* Lungimile segmentelor sunt determinate în planul de proiecție Stereo 70 și sunt rotunjite la 1 milimetru.

\*\*\* Distanța dintre puncte este formată din segmente cumulate ce sunt mai mici decât valoarea 1 milimetru.



**DATE DESPRE IMOBILUL NR. 14921**

Oficiul de Cadastru și Publicitate Imobiliară DOLJ  
Biroul de Cadastru și Publicitate Imobiliară Craiova

**A. Partea I. Descrierea imobilului**

TEREN Extravilan

Adresa: Jud. Dolj, T 76, P 99

Nr. Crt	Nr cadastral Nr. topografic	Suprafața* (mp)	Observații / Referințe
A1		900	Sector cadastral:34 Teren neimprejmuit;

**B. Partea II. Proprietari și acte**

Inscrieri privitoare la dreptul de proprietate și alte drepturi reale		Referințe
<b>0 / 07/02/2023</b>		
Hotarare Judecatoreasca nr. SC:454, din 23/03/2011 emis de JUDECATORIA CALAFAT;		
B1	Intabulare, drept de PROPRIETATE, dobandit prin Hotarare Judecatoreasca, cota actuala 1/1, cota initiala 1/1 1) RUDAREANU MARIANA, LIPSA CNP	A1

**C. Partea III. SARCINI .**

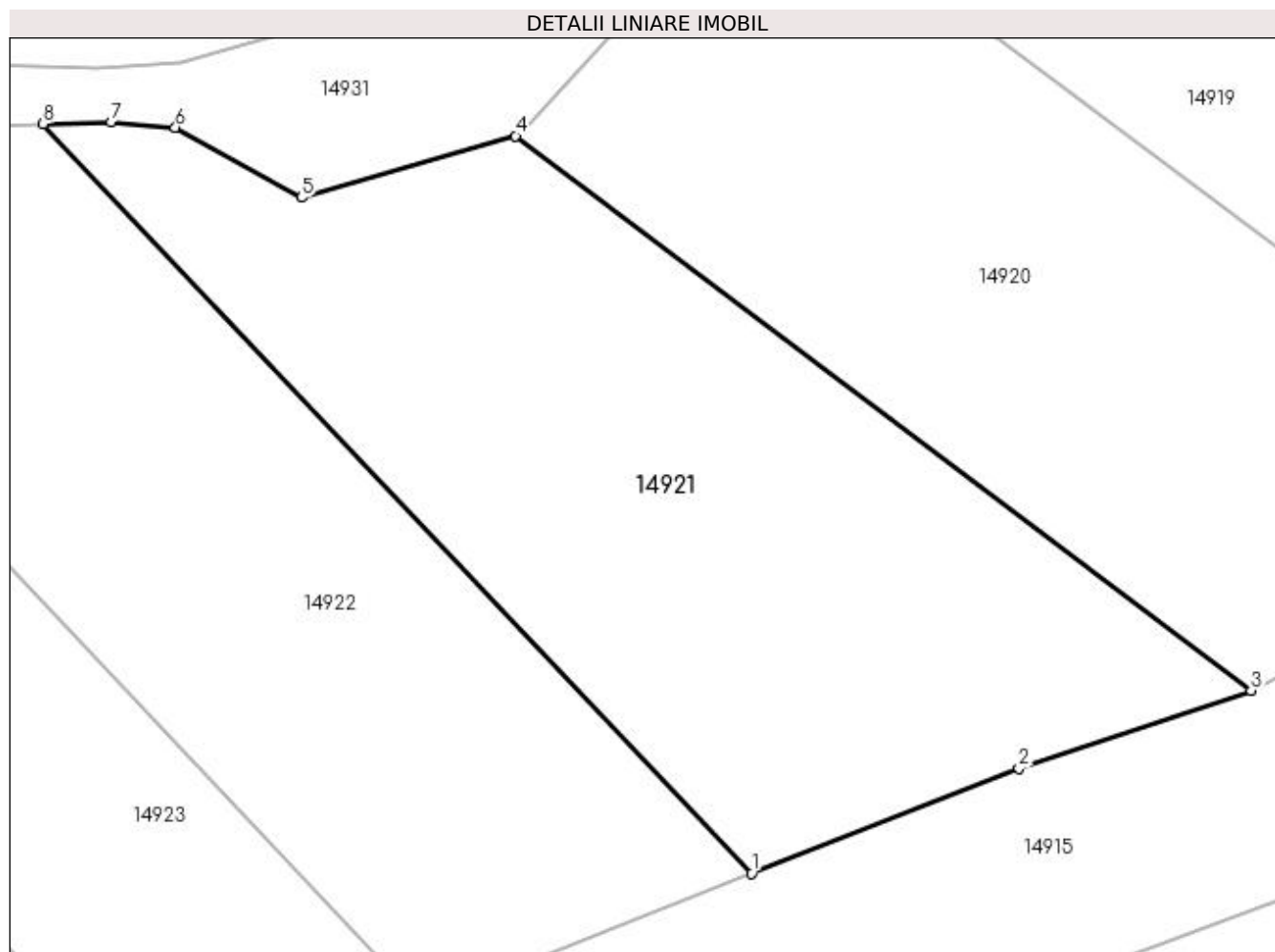
Inscrieri privind dezmembramintele dreptului de proprietate, drepturi reale de garanție și sarcini	Referințe
NU SUNT	

## Anexa Nr. 1 La Partea I

## Teren

Nr cadastral	Suprafața (mp)*	Observații / Referințe
	900	

\* Suprafața este determinată în planul de proiecție Stereo 70.



## Date referitoare la teren

Crt	Categorie folosință	Intra vilan	Suprafața (mp)	Tarla	Parcelă	Nr. topo	Observații / Referințe
1	arabil	NU	900	76	99	-	

## Lungime Segmente

1) Valorile lungimilor segmentelor sunt obținute din proiecție în plan.

Punct început	X / Y	Punct sfârșit	X / Y	Lungime segment (** (m)
1	345.991,445 282.330,067	2	346.004,708 282.335,286	14.253
2	346.004,708 282.335,286	3	346.016,229 282.339,149	12.151
3	346.016,229 282.339,149	4	345.979,733 282.366,659	45.703
4	345.979,733 282.366,659	5	345.969,11 282.363,591	11.057
5	345.969,11 282.363,591	6	345.962,854 282.367,076	7.161

Punct început	X / Y	Punct sfârșit	X / Y	Lungime segment (** (m)
6	345.962,854 282.367,076	7	345.959,669 282.367,33	3.195
7	345.959,669 282.367,33	8	345.956,292 282.367,245	3.378
8	345.956,292 282.367,245	1	345.991,445 282.330,067	51.166

\*\* Lungimile segmentelor sunt determinate în planul de proiecție Stereo 70 și sunt rotunjite la 1 milimetru.

\*\*\* Distanța dintre puncte este formată din segmente cumulate ce sunt mai mici decât valoarea 1 milimetru.





**DATE DESPRE IMOBILUL NR. 14922**

Oficiul de Cadastru și Publicitate Imobiliară DOLJ  
Biroul de Cadastru și Publicitate Imobiliară Craiova

**A. Partea I. Descrierea imobilului**

TEREN Extravilan

Adresa: Jud. Dolj, T 76, P 98

Nr. Crt	Nr cadastral Nr. topografic	Suprafața* (mp)	Observații / Referințe
A1		900	Sector cadastral:34 Teren neimprejmuit;

**B. Partea II. Proprietari și acte**

Inscrieri privitoare la dreptul de proprietate și alte drepturi reale	Referințe
<b>0 / 07/02/2023</b>	
Act Notarial nr. ACT DE PARTAJ:688, din 28/03/2012 emis de NP STOENESCU FLOREA;	
B1	A1
Intabulare, drept de PROPRIETATE, dobandit prin lesire Din Indiviziune, cota actuala 1/1, cota initiala 1/1 1) SAVESCU VASILE	

**C. Partea III. SARCINI .**

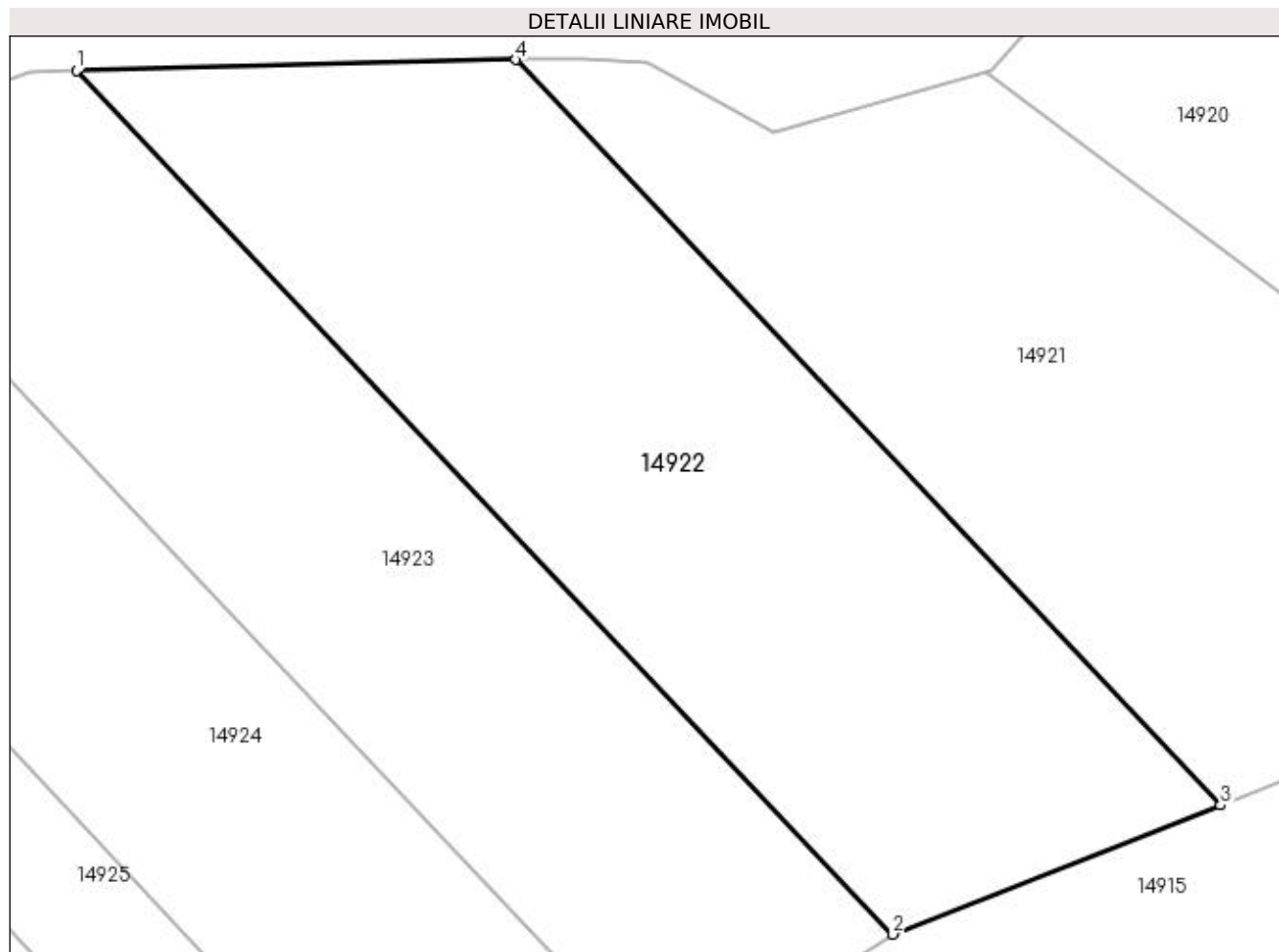
Inscrieri privind dezmembramintele dreptului de proprietate, drepturi reale de garanție și sarcini	Referințe
NU SUNT	

## Anexa Nr. 1 La Partea I

## Teren

Nr cadastral	Suprafața (mp)*	Observații / Referințe
	900	

\* Suprafața este determinată în planul de proiecție Stereo 70.



## Date referitoare la teren

Crt	Categorie folosință	Intra vilan	Suprafața (mp)	Tarla	Parcelă	Nr. topo	Observații / Referințe
1	arabil	NU	900	76	98	-	

## Lungime Segmente

1) Valorile lungimilor segmentelor sunt obținute din proiecție în plan.

Punct început	X / Y	Punct sfârșit	X / Y	Lungime segment (** (m)
1	345.934,38 282.366,694	2	345.975,095 282.323,633	59.262
2	345.975,095 282.323,633	3	345.991,445 282.330,067	17.57
3	345.991,445 282.330,067	4	345.956,292 282.367,245	51.166
4	345.956,292 282.367,245	1	345.934,38 282.366,694	21.919

**\*\* Lungimile segmentelor sunt determinate în planul de proiecție Stereo 70 și sunt rotunjite la 1 milimetru.**

**\*\*\* Distanța dintre puncte este formată din segmente cumulate ce sunt mai mici decât valoarea 1 milimetru.**



**DATE DESPRE IMOBILUL NR. 14923**

Oficiul de Cadastru și Publicitate Imobiliară DOLJ  
Biroul de Cadastru și Publicitate Imobiliară Craiova

**A. Partea I. Descrierea imobilului**

TEREN Extravilan

Adresa: Jud. Dolj, T 76, P 97

Nr. Crt	Nr cadastral Nr. topografic	Suprafața* (mp)	Observații / Referințe
A1		800	Sector cadastral:34 Teren neimprejmuit;

**B. Partea II. Proprietari și acte**

Inscrieri privitoare la dreptul de proprietate și alte drepturi reale		Referințe
<b>0 / 07/02/2023</b>		
Act Notarial nr. CVC:650, din 12/03/2010 emis de NP STOENESCU FLOREA;		
B1	Intabulare, drept de PROPRIETATE, dobandit prin Conventie, cota actuala 1/1, cota initiala 1/1 1) MOLDOVANU AUREL 2) MOLDOVANU LAURA-AURELIA, LIPSA CNP	A1

**C. Partea III. SARCINI .**

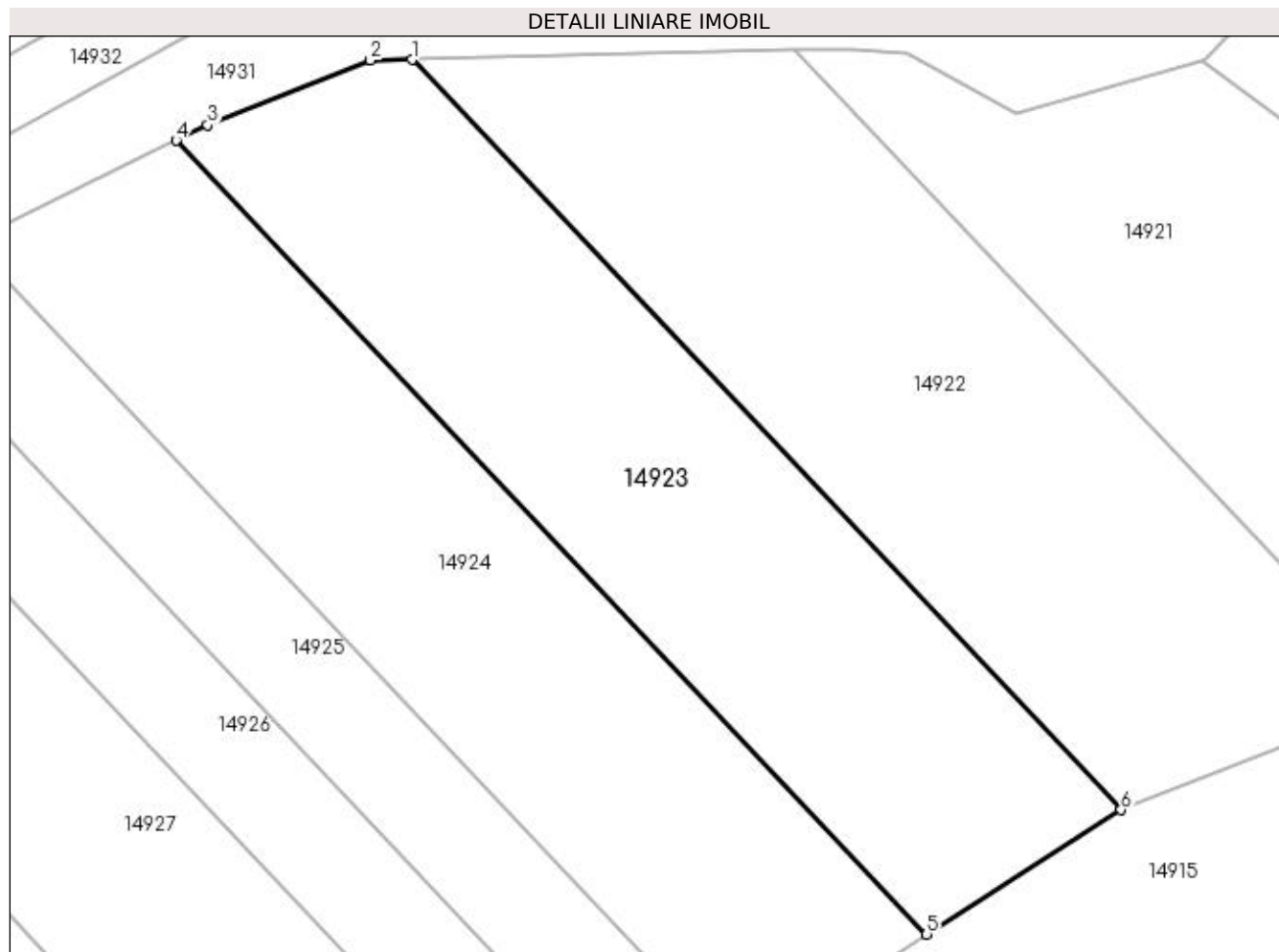
Inscrieri privind dezmembramintele dreptului de proprietate, drepturi reale de garanție și sarcini	Referințe
NU SUNT	

## Anexa Nr. 1 La Partea I

## Teren

Nr cadastral	Suprafața (mp)*	Observații / Referințe
	800	

\* Suprafața este determinată în planul de proiecție Stereo 70.



## Date referitoare la teren

Crt	Categorie folosință	Intra vilan	Suprafața (mp)	Tarla	Parcelă	Nr. topo	Observații / Referințe
1	arabil	NU	800	76	97	-	

## Lungime Segmente

1) Valorile lungimilor segmentelor sunt obținute din proiecție în plan.

Punct început	X / Y	Punct sfârșit	X / Y	Lungime segment (** (m)
1	345.934,38 282.366,694	2	345.931,998 282.366,662	2.382
2	345.931,998 282.366,662	3	345.922,66 282.362,945	10.051
3	345.922,66 282.362,945	4	345.920,847 282.362,058	2.018
4	345.920,847 282.362,058	5	345.963,932 282.316,492	62.71
5	345.963,932 282.316,492	6	345.975,095 282.323,633	13.252

Punct început	X / Y	Punct sfârșit	X / Y	Lungime segment (** (m)
6	345.975,095 282.323,633	1	345.934,38 282.366,694	59.262

\*\* Lungimile segmentelor sunt determinate în planul de proiecție Stereo 70 și sunt rotunjite la 1 milimetru.

\*\*\* Distanța dintre puncte este formată din segmente cumulate ce sunt mai mici decât valoarea 1 milimetru.





**DATE DESPRE IMOBILUL NR. 14924**

Oficiul de Cadastru și Publicitate Imobiliară DOLJ  
Biroul de Cadastru și Publicitate Imobiliară Craiova

**A. Partea I. Descrierea imobilului**

TEREN Extravilan

Adresa: Jud. Dolj, T 76, P 96

Nr. Crt	Nr cadastral Nr. topografic	Suprafața* (mp)	Observații / Referințe
A1		800	Sector cadastral:34 Teren neimprejmuit;

**B. Partea II. Proprietari și acte**

Inscrieri privitoare la dreptul de proprietate și alte drepturi reale		Referințe
<b>0 / 07/02/2023</b>		
Act Administrativ nr. TDP:520-48414, din 15/02/1994 emis de COMISIA JUDETEANA DE FOND FUNCJAR (CERTIF. DE DECES:DR784125/11.10.2003;);		
B1	Intabulare, drept de PROPRIETATE, dobandit prin Reconstituire, cota actuala 1/1, cota initiala 1/1 1) PISICA VICTORIA DEFUNCT:Da	A1

**C. Partea III. SARCINI .**

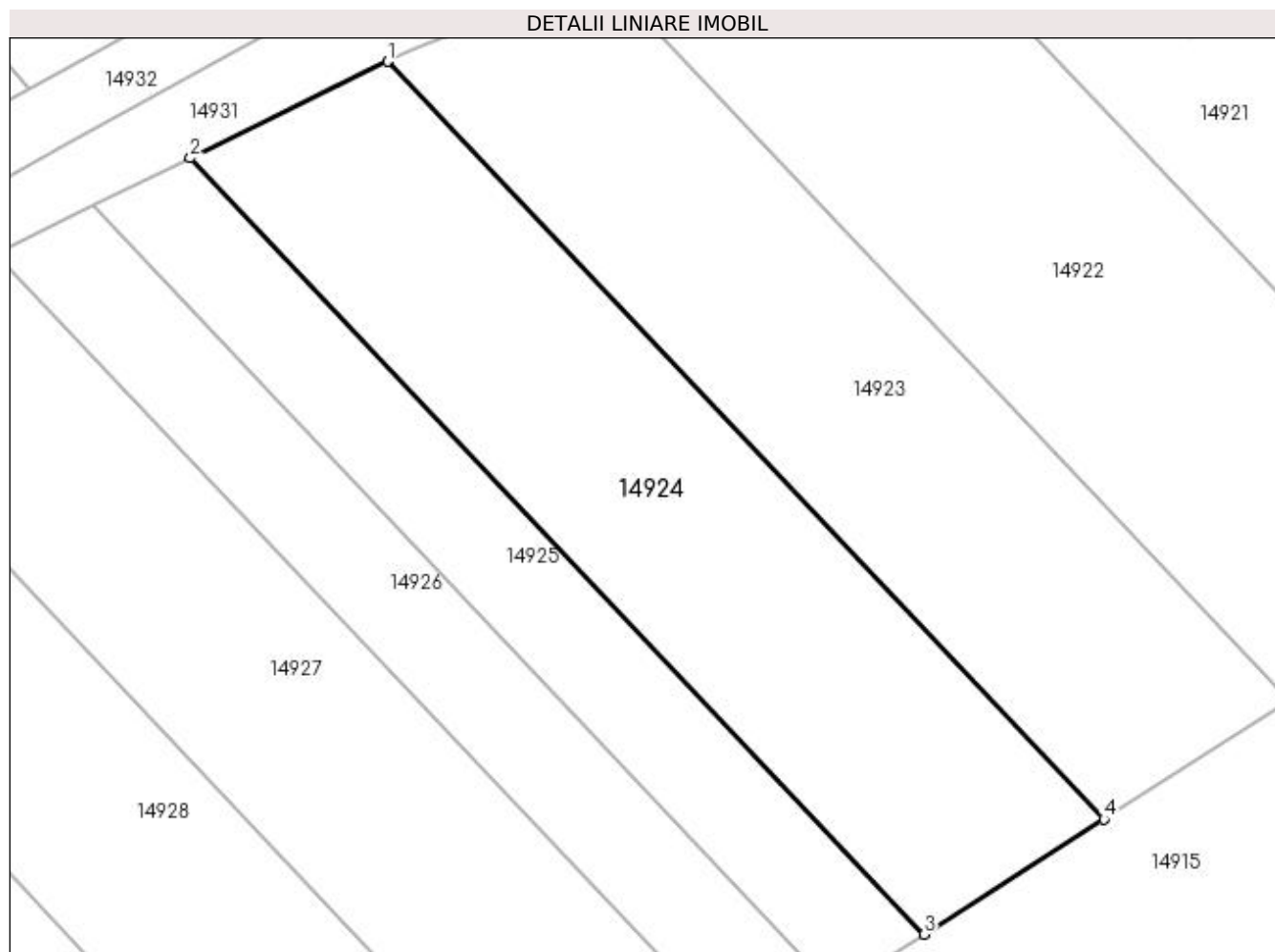
Inscrieri privind dezmembramintele dreptului de proprietate, drepturi reale de garanție și sarcini	Referințe
NU SUNT	

## Anexa Nr. 1 La Partea I

## Teren

Nr cadastral	Suprafața (mp)*	Observații / Referințe
	800	

\* Suprafața este determinată în planul de proiecție Stereo 70.



## Date referitoare la teren

Crt	Categorie folosință	Intravilan	Suprafața (mp)	Tarla	Parcelă	Nr. topo	Observații / Referințe
1	arabil	NU	800	76	96	-	

## Lungime Segmente

1) Valorile lungimilor segmentelor sunt obținute din proiecție în plan.

Punct început	X / Y	Punct sfârșit	X / Y	Lungime segment (** (m)
1	345.920,847 282.362,058	2	345.908,988 282.356,256	13.202
2	345.908,988 282.356,256	3	345.953,124 282.309,578	64.24
3	345.953,124 282.309,578	4	345.963,932 282.316,492	12.83
4	345.963,932 282.316,492	1	345.920,847 282.362,058	62.71

**\*\* Lungimile segmentelor sunt determinate în planul de proiecție Stereo 70 și sunt rotunjite la 1 milimetru.**

**\*\*\* Distanța dintre puncte este formată din segmente cumulate ce sunt mai mici decât valoarea 1 milimetru.**



**DATE DESPRE IMOBILUL NR. 14925**

Oficiul de Cadastru și Publicitate Imobiliară DOLJ  
Biroul de Cadastru și Publicitate Imobiliară Craiova

**A. Partea I. Descrierea imobilului**

TEREN Extravilan

Adresa: Jud. Dolj, T 76, P 95

Nr. Crt	Nr cadastral Nr. topografic	Suprafața* (mp)	Observații / Referințe
A1		400	Sector cadastral:34 Teren neimprejmuit;

**B. Partea II. Proprietari și acte**

Inscrieri privitoare la dreptul de proprietate și alte drepturi reale	Referințe
<b>0 / 07/02/2023</b>	
Act Notarial nr. ACT DE PARTAJ:823, din 30/04/2015 emis de NP STOENESCU FLOREA;	
B1	A1
Intabulare, drept de PROPRIETATE, dobandit prin lesire Din Indiviziune, cota actuala 1/1, cota initiala 1/1 1) TOADER VIOLETA	

**C. Partea III. SARCINI .**

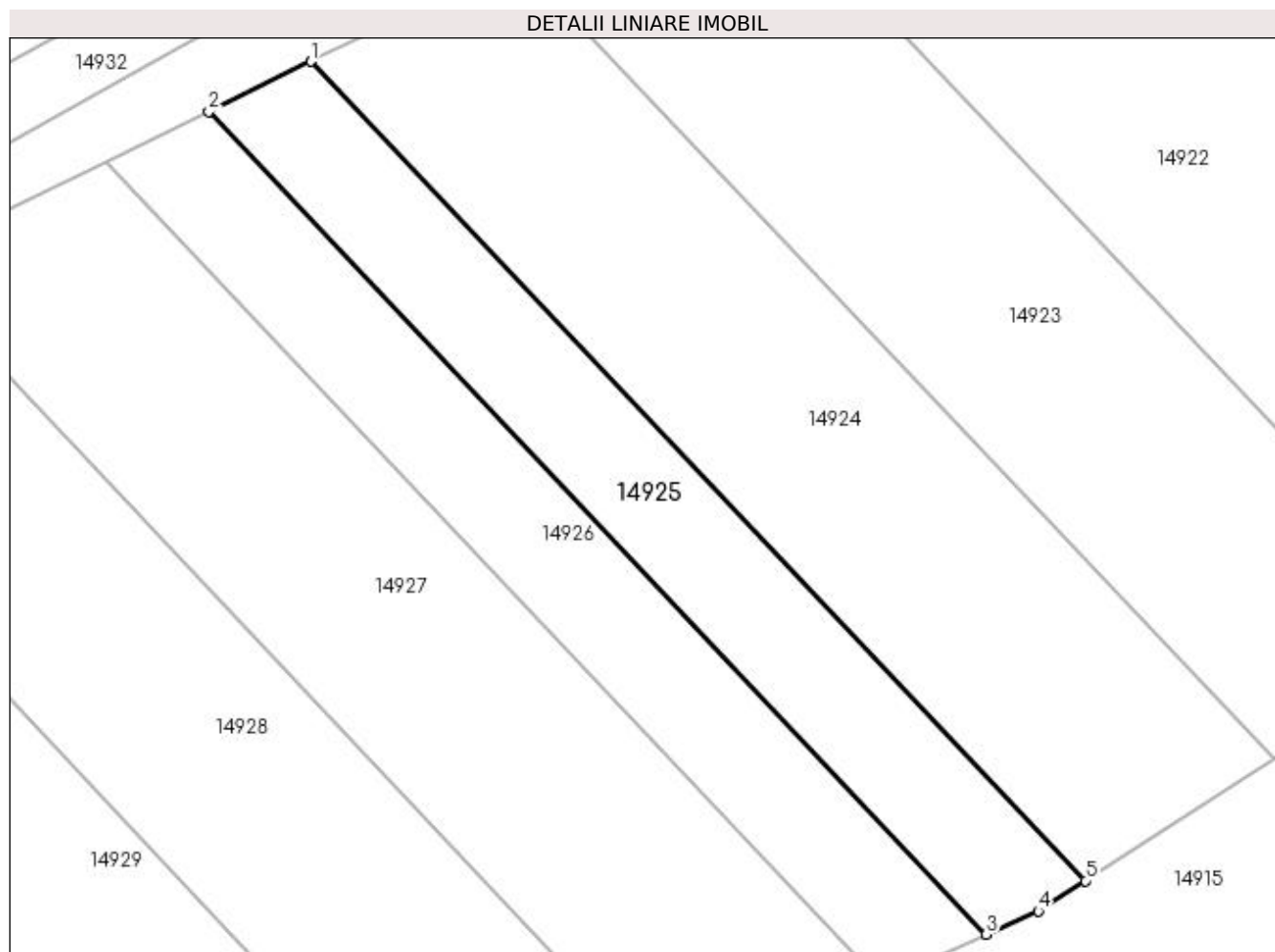
Inscrieri privind dezmembramintele dreptului de proprietate, drepturi reale de garanție și sarcini	Referințe
NU SUNT	

## Anexa Nr. 1 La Partea I

## Teren

Nr cadastral	Suprafața (mp)*	Observații / Referințe
	400	

\* Suprafața este determinată în planul de proiecție Stereo 70.



## Date referitoare la teren

Crt	Categorie folosință	Intra vilan	Suprafața (mp)	Tarla	Parcelă	Nr. topo	Observații / Referințe
1	arabil	NU	400	76	95	-	

## Lungime Segmente

1) Valorile lungimilor segmentelor sunt obținute din proiecție în plan.

Punct început	X / Y	Punct sfârșit	X / Y	Lungime segment (** (m)
1	345.908,988 282.356,256	2	345.903,153 282.353,401	6.496
2	345.903,153 282.353,401	3	345.947,474 282.306,526	64.511
3	345.947,474 282.306,526	4	345.950,426 282.307,852	3.236
4	345.950,426 282.307,852	5	345.953,124 282.309,578	3.203
5	345.953,124 282.309,578	1	345.908,988 282.356,256	64.24

**\*\* Lungimile segmentelor sunt determinate în planul de proiecție Stereo 70 și sunt rotunjite la 1 milimetru.**

**\*\*\* Distanța dintre puncte este formată din segmente cumulate ce sunt mai mici decât valoarea 1 milimetru.**





**DATE DESPRE IMOBILUL NR. 14926**

Oficiul de Cadastru și Publicitate Imobiliară DOLJ  
Biroul de Cadastru și Publicitate Imobiliară Craiova

**A. Partea I. Descrierea imobilului**

TEREN Extravilan

Adresa: Jud. Dolj, T 76, P 94

Nr. Crt	Nr cadastral Nr. topografic	Suprafața* (mp)	Observații / Referințe
A1		400	Sector cadastral:34 Teren neimprejmuit;

**B. Partea II. Proprietari și acte**

Inscrieri privitoare la dreptul de proprietate și alte drepturi reale	Referințe
<b>0 / 07/02/2023</b>	
Act Administrativ nr. TDP:491-48412, din 23/02/1994 emis de COMISIA JUDETEANA DE FOND FUNCJAR;	
B1	A1
Intabulare, drept de PROPRIETATE, dobandit prin Reconstituire, cota actuala 1/1, cota initiala 1/1 1) TOADER LUCIAN	

**C. Partea III. SARCINI .**

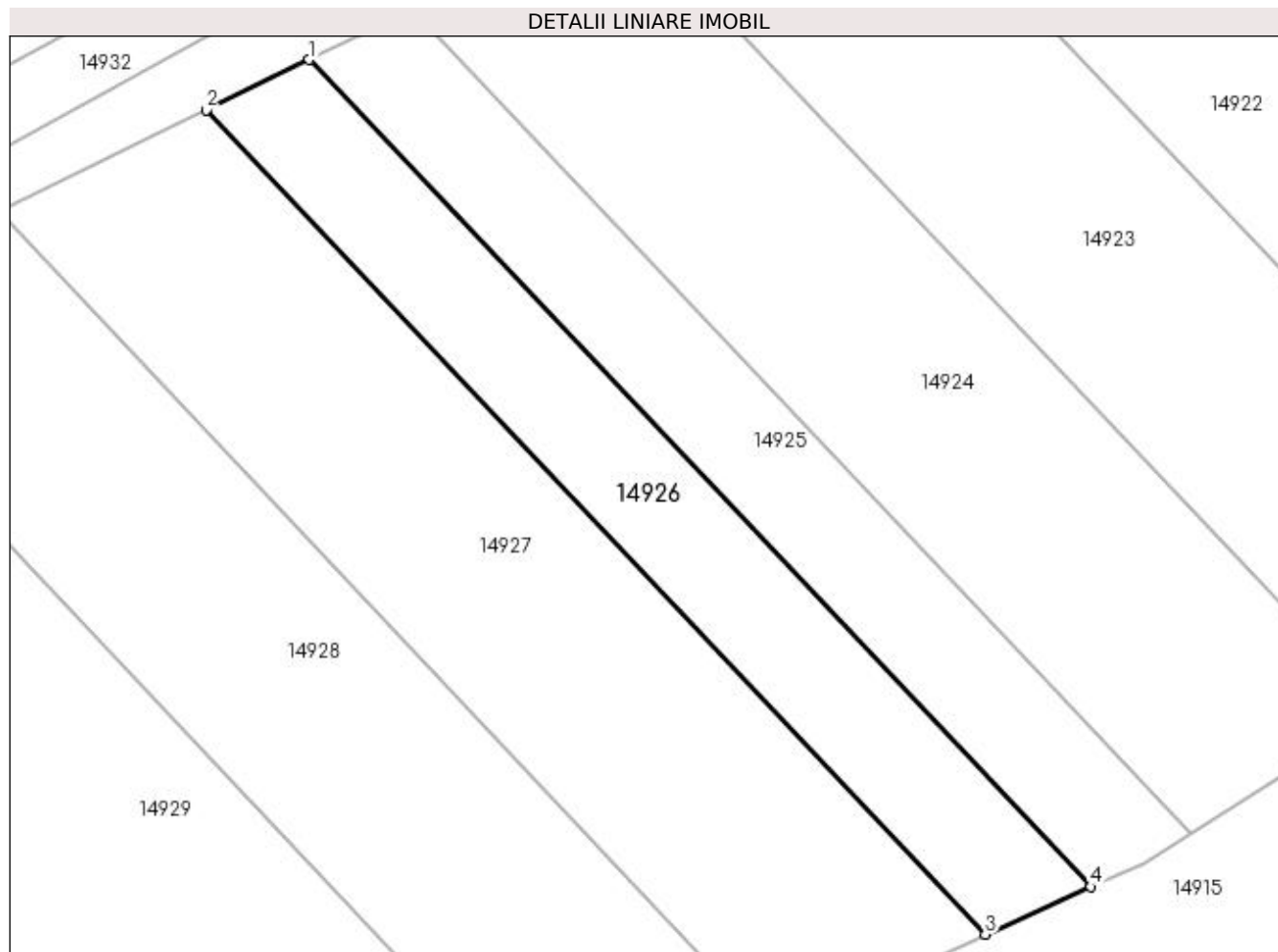
Inscrieri privind dezmembramintele dreptului de proprietate, drepturi reale de garanție și sarcini	Referințe
NU SUNT	

## Anexa Nr. 1 La Partea I

## Teren

Nr cadastral	Suprafața (mp)*	Observații / Referințe
	400	

\* Suprafața este determinată în planul de proiecție Stereo 70.



## Date referitoare la teren

Crt	Categorie folosință	Intra vilan	Suprafața (mp)	Tarla	Parcelă	Nr. topo	Observații / Referințe
1	arabil	NU	400	76	94	-	

## Lungime Segmente

1) Valorile lungimilor segmentelor sunt obținute din proiecție în plan.

Punct început	X / Y	Punct sfârșit	X / Y	Lungime segment (** (m)
1	345.903,153 282.353,401	2	345.897,308 282.350,541	6.507
2	345.897,308 282.350,541	3	345.941,475 282.303,83	64.286
3	345.941,475 282.303,83	4	345.947,474 282.306,526	6.577
4	345.947,474 282.306,526	1	345.903,153 282.353,401	64.511

**\*\* Lungimile segmentelor sunt determinate în planul de proiecție Stereo 70 și sunt rotunjite la 1 milimetru.**

**\*\*\* Distanța dintre puncte este formată din segmente cumulate ce sunt mai mici decât valoarea 1 milimetru.**



**DATE DESPRE IMOBILUL NR. 14927**

Oficiul de Cadastru și Publicitate Imobiliară DOLJ  
Biroul de Cadastru și Publicitate Imobiliară Craiova

**A. Partea I. Descrierea imobilului**

TEREN Extravilan

Adresa: Jud. Dolj, T 76, P 93

Nr. Crt	Nr cadastral Nr. topografic	Suprafața* (mp)	Observații / Referințe
A1		800	Sector cadastral:34 Teren neimprejmuit;

**B. Partea II. Proprietari și acte**

Inscrieri privitoare la dreptul de proprietate și alte drepturi reale	Referințe
<b>0 / 07/02/2023</b>	
Act Notarial nr. CM:174, din 29/08/2011 emis de NP STOENESCU FLOREA;	
B1	A1
Intabulare, drept de PROPRIETATE, dobandit prin Succesiune, cota actuala 1/1, cota initiala 1/1 1) ICALAS LUCIAN	

**C. Partea III. SARCINI .**

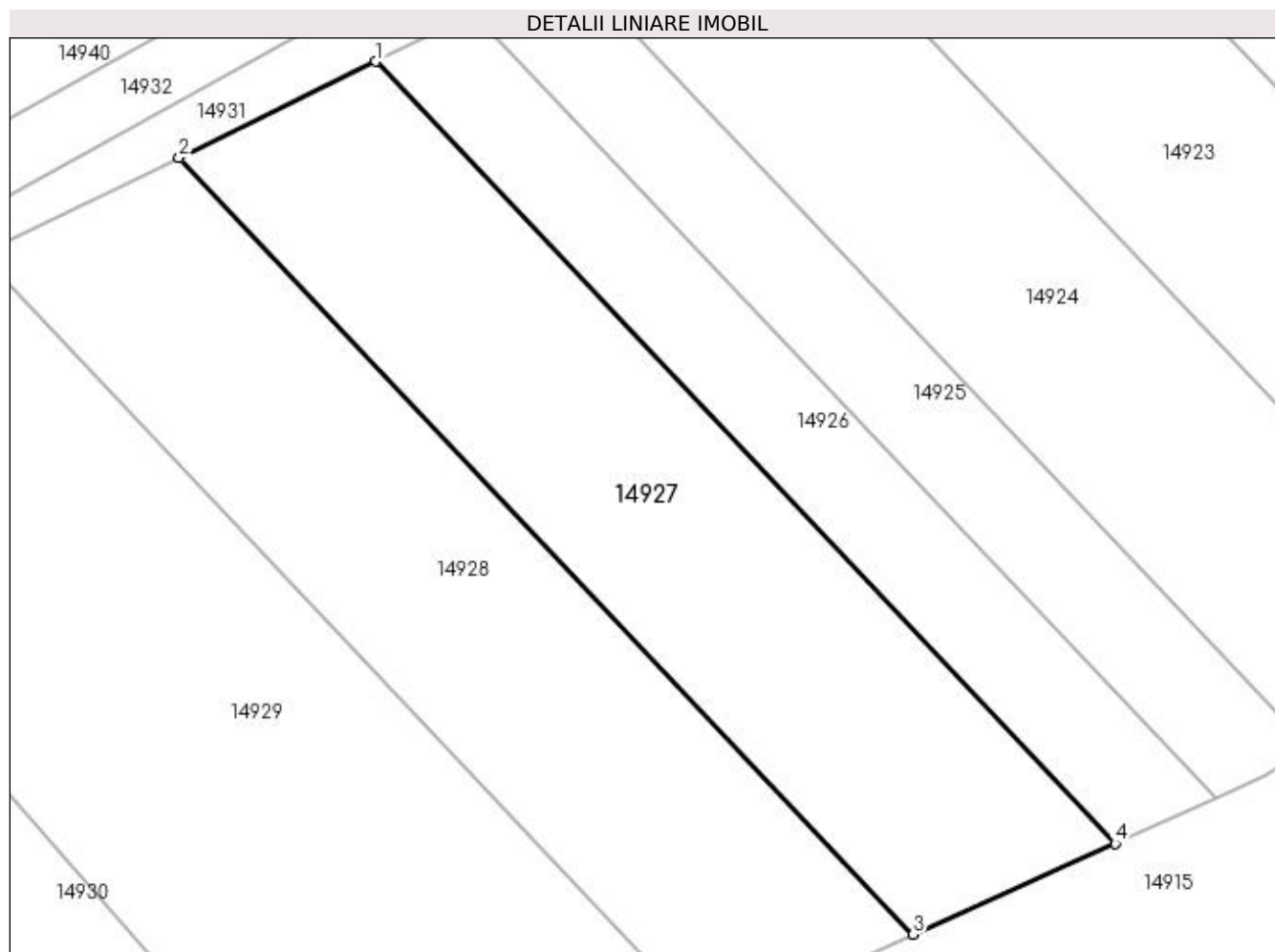
Inscrieri privind dezmembramintele dreptului de proprietate, drepturi reale de garanție și sarcini	Referințe
NU SUNT	

## Anexa Nr. 1 La Partea I

## Teren

Nr cadastral	Suprafața (mp)*	Observații / Referințe
	800	

\* Suprafața este determinată în planul de proiecție Stereo 70.



## Date referitoare la teren

Crt	Categorie folosință	Intravilan	Suprafața (mp)	Tarla	Parcelă	Nr. topo	Observații / Referințe
1	arabil	NU	800	76	93	-	

## Lungime Segmente

1) Valorile lungimilor segmentelor sunt obținute din proiecție în plan.

Punct început	X / Y	Punct sfârșit	X / Y	Lungime segment (** (m)
1	345.897,308 282.350,541	2	345.885,558 282.344,792	13.081
2	345.885,558 282.344,792	3	345.929,414 282.298,409	63.834
3	345.929,414 282.298,409	4	345.941,475 282.303,83	13.223
4	345.941,475 282.303,83	1	345.897,308 282.350,541	64.286

**\*\* Lungimile segmentelor sunt determinate în planul de proiecție Stereo 70 și sunt rotunjite la 1 milimetru.**

**\*\*\* Distanța dintre puncte este formată din segmente cumulate ce sunt mai mici decât valoarea 1 milimetru.**





**DATE DESPRE IMOBILUL NR. 14928**

Oficiul de Cadastru și Publicitate Imobiliară DOLJ  
Biroul de Cadastru și Publicitate Imobiliară Craiova

**A. Partea I. Descrierea imobilului**

TEREN Extravilan

Adresa: Jud. Dolj, T 76, P 23

Nr. Crt	Nr cadastral Nr. topografic	Suprafața* (mp)	Observații / Referințe
A1		800	Sector cadastral:34 Teren neimprejmuit;

**B. Partea II. Proprietari și acte**

Inscrieri privitoare la dreptul de proprietate și alte drepturi reale		Referințe
<b>0 / 07/02/2023</b>		
Act Notarial nr. CM:354, din 16/06/2005 emis de NP STOENESCU FLOREA;		
B1	Intabulare, drept de PROPRIETATE, dobandit prin Succesiune, cota actuala 1/1, cota initiala 1/1 1) DUMITRASCU FLOREA, LIPSA CNP	A1

**C. Partea III. SARCINI .**

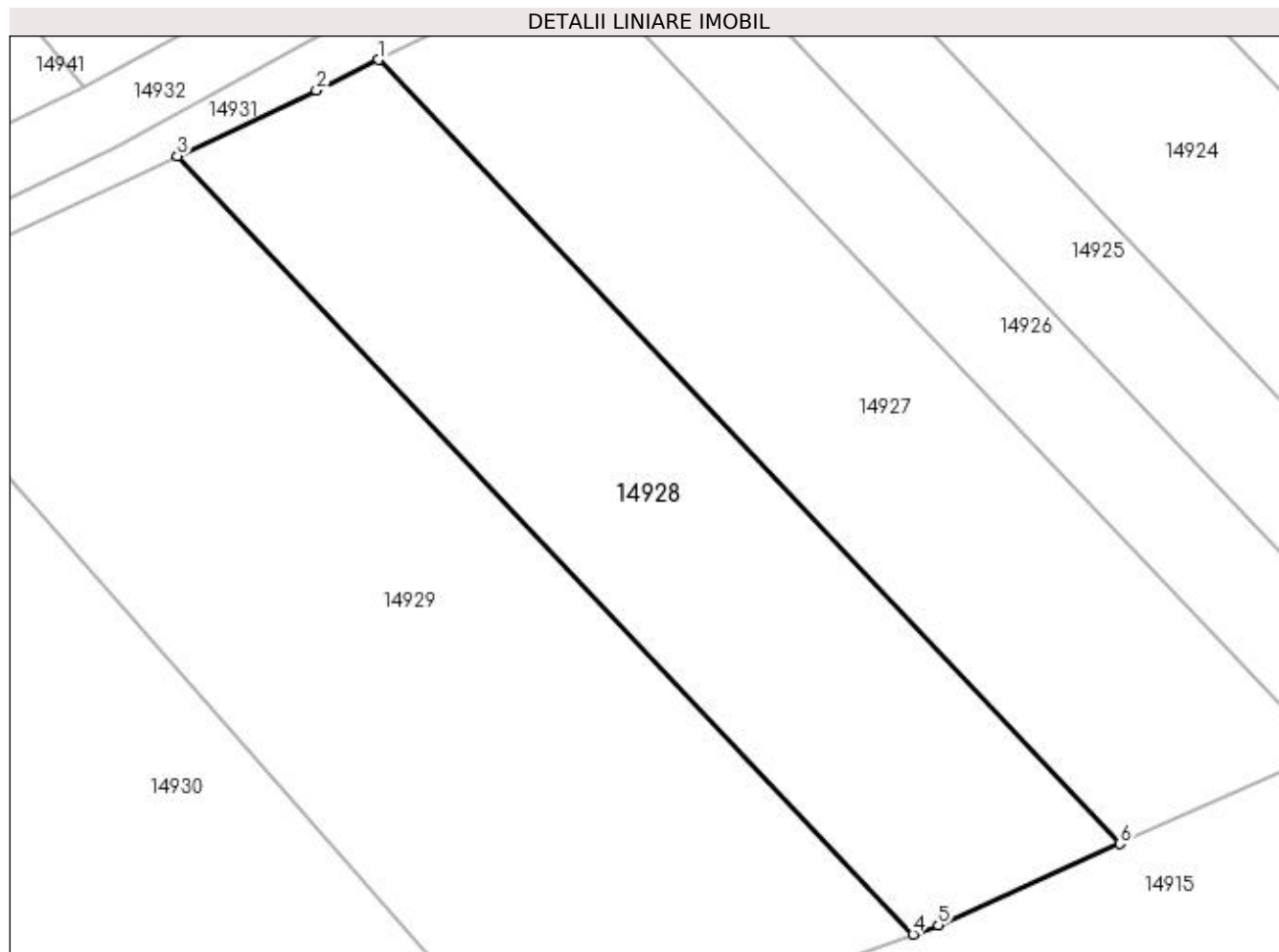
Inscrieri privind dezmembramintele dreptului de proprietate, drepturi reale de garanție și sarcini	Referințe
NU SUNT	

## Anexa Nr. 1 La Partea I

## Teren

Nr cadastral	Suprafața (mp)*	Observații / Referințe
	800	

\* Suprafața este determinată în planul de proiecție Stereo 70.



## Date referitoare la teren

Crt	Categorie folosință	Intravilan	Suprafața (mp)	Tarla	Parcelă	Nr. topo	Observații / Referințe
1	arabil	NU	800	76	23	-	

## Lungime Segmente

1) Valorile lungimilor segmentelor sunt obținute din proiecție în plan.

Punct început	X / Y	Punct sfârșit	X / Y	Lungime segment (** (m)
1	345.885,558 282.344,792	2	345.881,867 282.342,986	4.109
2	345.881,867 282.342,986	3	345.873,645 282.339,093	9.097
3	345.873,645 282.339,093	4	345.917,178 282.293,052	63.363
4	345.917,178 282.293,052	5	345.918,676 282.293,583	1.589
5	345.918,676 282.293,583	6	345.929,414 282.298,409	11.773

Punct început	X / Y	Punct sfârșit	X / Y	Lungime segment (** (m)
6	345.929,414 282.298,409	1	345.885,558 282.344,792	63.834

\*\* Lungimile segmentelor sunt determinate în planul de proiecție Stereo 70 și sunt rotunjite la 1 milimetru.

\*\*\* Distanța dintre puncte este formată din segmente cumulate ce sunt mai mici decât valoarea 1 milimetru.



**DATE DESPRE IMOBILUL NR. 14929**

Oficiul de Cadastru și Publicitate Imobiliară DOLJ  
Biroul de Cadastru și Publicitate Imobiliară Craiova

**A. Partea I. Descrierea imobilului**

TEREN Extravilan

Adresa: Jud. Dolj, T 76, P 91/1

Nr. Crt	Nr cadastral Nr. topografic	Suprafața* (mp)	Observații / Referințe
A1		1.300	Sector cadastral:34 Teren neimprejmuit;

**B. Partea II. Proprietari și acte**

Inscrieri privitoare la dreptul de proprietate și alte drepturi reale		Referințe
<b>0 / 07/02/2023</b>		
Act Administrativ nr. TDP:3862, din 19/02/2003 emis de COMISIA JUDETEANA DE FOND FUNCJAR (CERTIF. DE DECES:DP279146/16.03.2005;);		
B1	Intabulare, drept de PROPRIETATE, dobandit prin Reconstituire, cota actuala 1/1, cota initiala 1/1 1) <b>BADEA ECATERINA</b> DEFUNCT:Da	A1

**C. Partea III. SARCINI .**

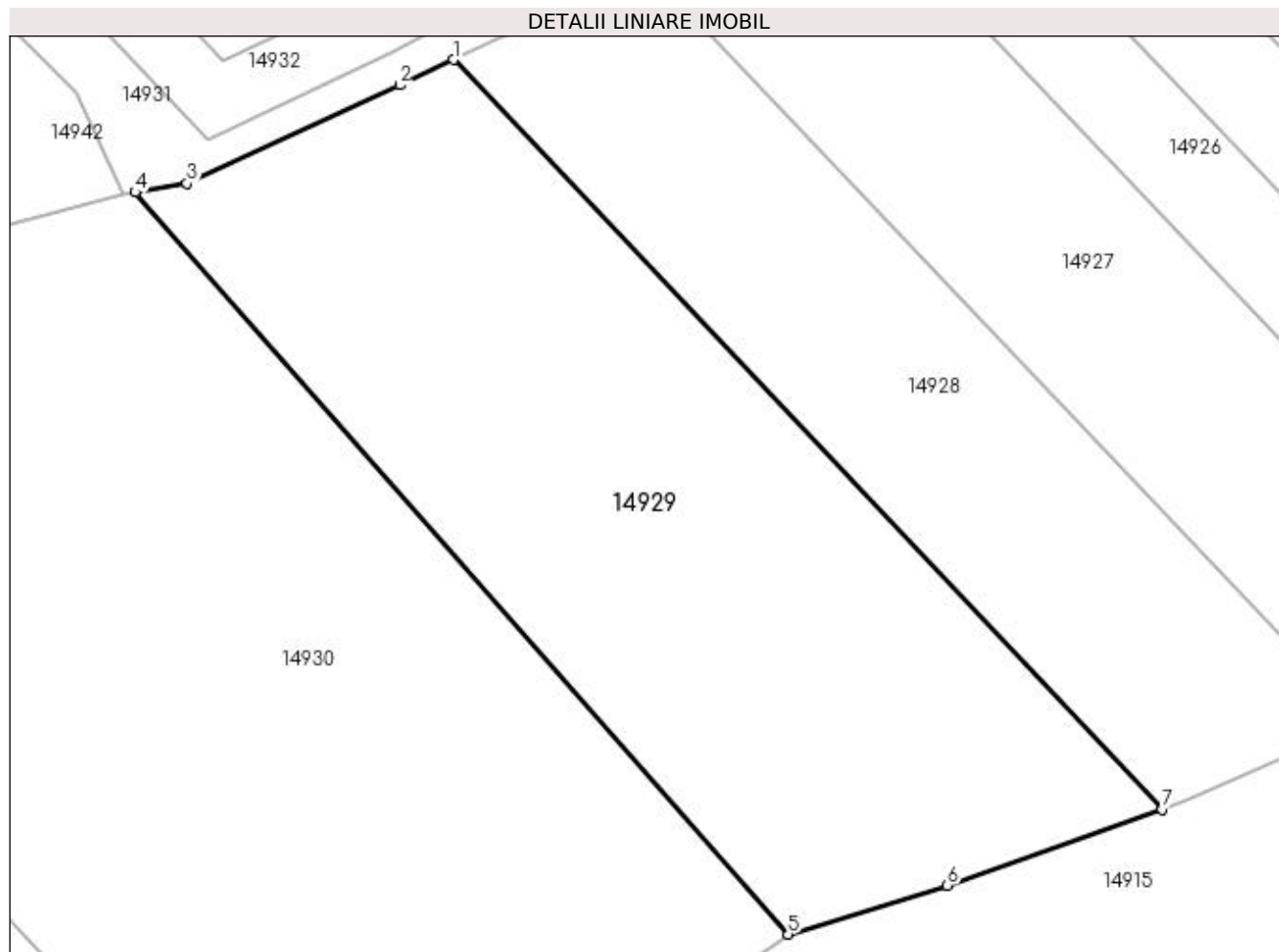
Inscrieri privind dezmembramintele dreptului de proprietate, drepturi reale de garanție și sarcini	Referințe
NU SUNT	

## Anexa Nr. 1 La Partea I

## Teren

Nr cadastral	Suprafața (mp)*	Observații / Referințe
	1.300	

\* Suprafața este determinată în planul de proiecție Stereo 70.



## Date referitoare la teren

Crt	Categorie folosință	Intravilan	Suprafața (mp)	Tarla	Parcelă	Nr. topo	Observații / Referințe
1	arabil	NU	1.300	76	91/1	-	

## Lungime Segmente

1) Valorile lungimilor segmentelor sunt obținute din proiecție în plan.

Punct început	X / Y	Punct sfârșit	X / Y	Lungime segment (** (m)
1	345.873,645 282.339,093	2	345.870,343 282.337,53	3.653
2	345.870,343 282.337,53	3	345.857,268 282.331,486	14.404
3	345.857,268 282.331,486	4	345.854,097 282.330,947	3.216
4	345.854,097 282.330,947	5	345.894,207 282.285,368	60.715
5	345.894,207 282.285,368	6	345.903,993 282.288,374	10.237

Punct început	X / Y	Punct sfârșit	X / Y	Lungime segment (** (m)
6	345.903,993 282.288,374	7	345.917,178 282.293,052	13.99
7	345.917,178 282.293,052	1	345.873,645 282.339,093	63.363

\*\* Lungimile segmentelor sunt determinate în planul de proiecție Stereo 70 și sunt rotunjite la 1 milimetru.

\*\*\* Distanța dintre puncte este formată din segmente cumulate ce sunt mai mici decât valoarea 1 milimetru.





**DATE DESPRE IMOBILUL NR. 14930**

Oficiul de Cadastru și Publicitate Imobiliară DOLJ  
Biroul de Cadastru și Publicitate Imobiliară Craiova

**A. Partea I. Descrierea imobilului**

TEREN Extravilan

Adresa: Jud. Dolj, T 76, P 90

Nr. Crt	Nr cadastral Nr. topografic	Suprafața* (mp)	Observații / Referințe
A1		2.400	Sector cadastral:34 Teren neimprejmuit;

**B. Partea II. Proprietari și acte**

Inscrieri privitoare la dreptul de proprietate și alte drepturi reale	Referințe
<b>0 / 07/02/2023</b>	
Act Administrativ nr. TDP:4279, din 01/06/2007 emis de COMISIA JUDETEANA DE FOND FUNCJAR;	
B1	A1
Intabulare, drept de PROPRIETATE, dobandit prin Reconstituire, cota actuala 1/1, cota initiala 1/1 1) COCA ION, LIPSA CNP	

**C. Partea III. SARCINI .**

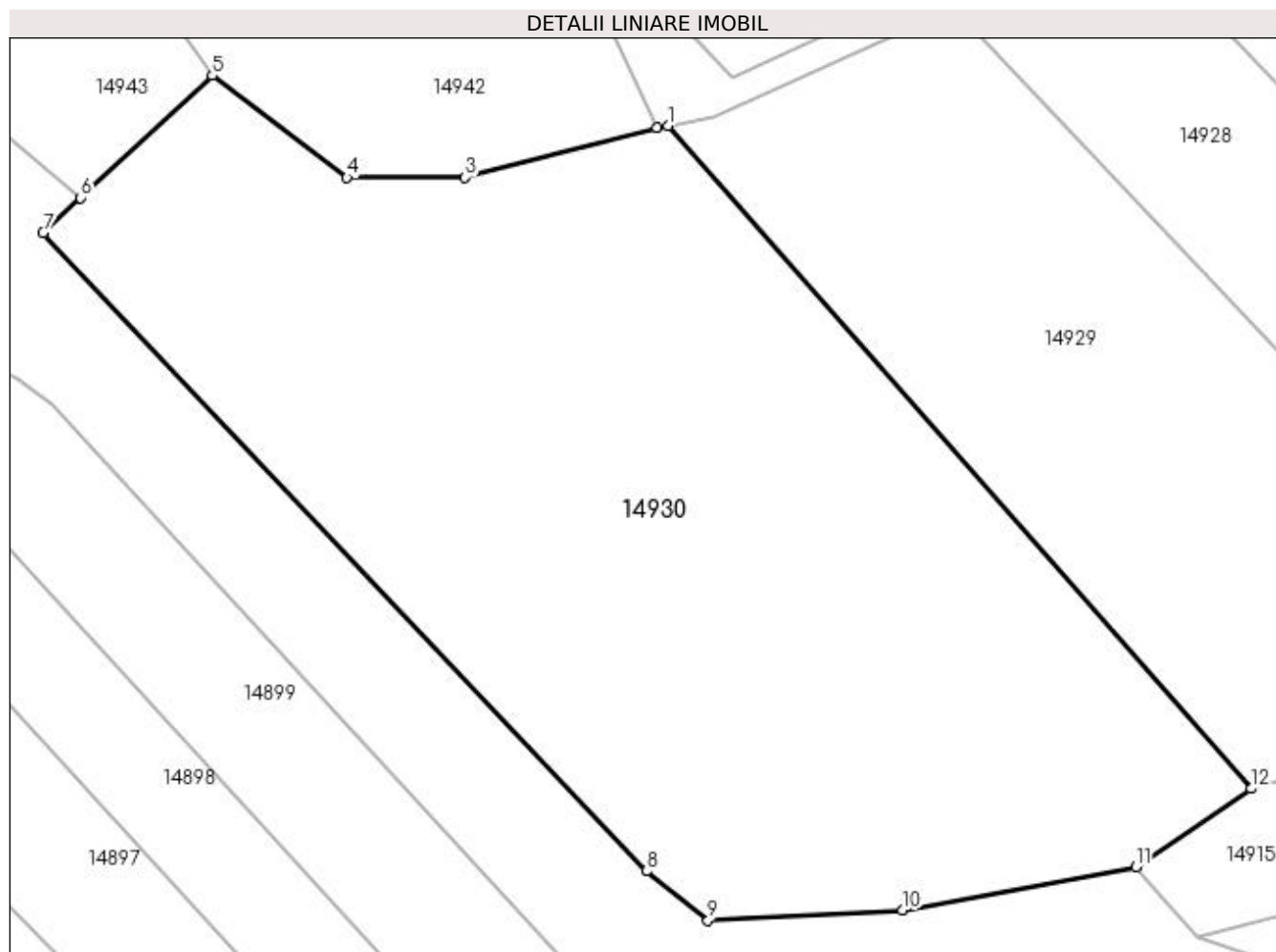
Inscrieri privind dezmembramintele dreptului de proprietate, drepturi reale de garanție și sarcini	Referințe
NU SUNT	

## Anexa Nr. 1 La Partea I

## Teren

Nr cadastral	Suprafața (mp)*	Observații / Referințe
	2.400	

\* Suprafața este determinată în planul de proiecție Stereo 70.



## Date referitoare la teren

Crt	Categorie folosință	Intravilan	Suprafața (mp)	Tarla	Parcelă	Nr. topo	Observații / Referințe
1	arabil	NU	2.400	76	90	-	

## Lungime Segmente

1) Valorile lungimilor segmentelor sunt obținute din proiecție în plan.

Punct început	X / Y	Punct sfârșit	X / Y	Lungime segment (** (m)
1	345.854,097 282.330,947	2	345.853,309 282.330,813	0.799
2	345.853,309 282.330,813	3	345.840,123 282.327,362	13.63
3	345.840,123 282.327,362	4	345.832,013 282.327,362	8.11
4	345.832,013 282.327,362	5	345.822,745 282.334,373	11.621
5	345.822,745 282.334,373	6	345.813,691 282.325,977	12.348

Punct început	X / Y	Punct sfârșit	X / Y	Lungime segment (** (m)
6	345.813,691 282.325,977	7	345.811,117 282.323,591	3.51
7	345.811,117 282.323,591	8	345.852,61 282.279,68	60.414
8	345.852,61 282.279,68	9	345.856,851 282.276,316	5.413
9	345.856,851 282.276,316	10	345.870,214 282.276,989	13.38
10	345.870,214 282.276,989	11	345.886,263 282.279,983	16.326
11	345.886,263 282.279,983	12	345.894,207 282.285,368	9.597
12	345.894,207 282.285,368	1	345.854,097 282.330,947	60.715

\*\* Lungimile segmentelor sunt determinate în planul de proiecție Stereo 70 și sunt rotunjite la 1 milimetru.

\*\*\* Distanța dintre puncte este formată din segmente cumulate ce sunt mai mici decât valoarea 1 milimetru.



**DATE DESPRE IMOBILUL NR. 14931**

Oficiul de Cadastru și Publicitate Imobiliară DOLJ  
Biroul de Cadastru și Publicitate Imobiliară Craiova

**A. Partea I. Descrierea imobilului**

TEREN Extravilan

Adresa: Jud. Dolj, HC 100/1

Nr. Crt	Nr cadastral Nr. topografic	Suprafața* (mp)	Observații / Referințe
A1		Din acte: 0 Masurata: 995	Sector cadastral:34 Teren neimprejmuit; HC 100/1

**B. Partea II. Proprietari și acte**

Inscrieri privitoare la dreptul de proprietate și alte drepturi reale		Referințe
<b>0 / 07/02/2023</b>		
Act Normativ nr. LEGE:7, din 13/03/1996 emis de PARLAMENTUL ROMANIEI;		
B1	Inscrierea provizorie, drept de PROPRIETATE, dobandit prin Lege, cota actuala 1/1, cota initiala 1/1 1) NEIDENTIFICAT NEIDENTIFICAT	A1

**C. Partea III. SARCINI .**

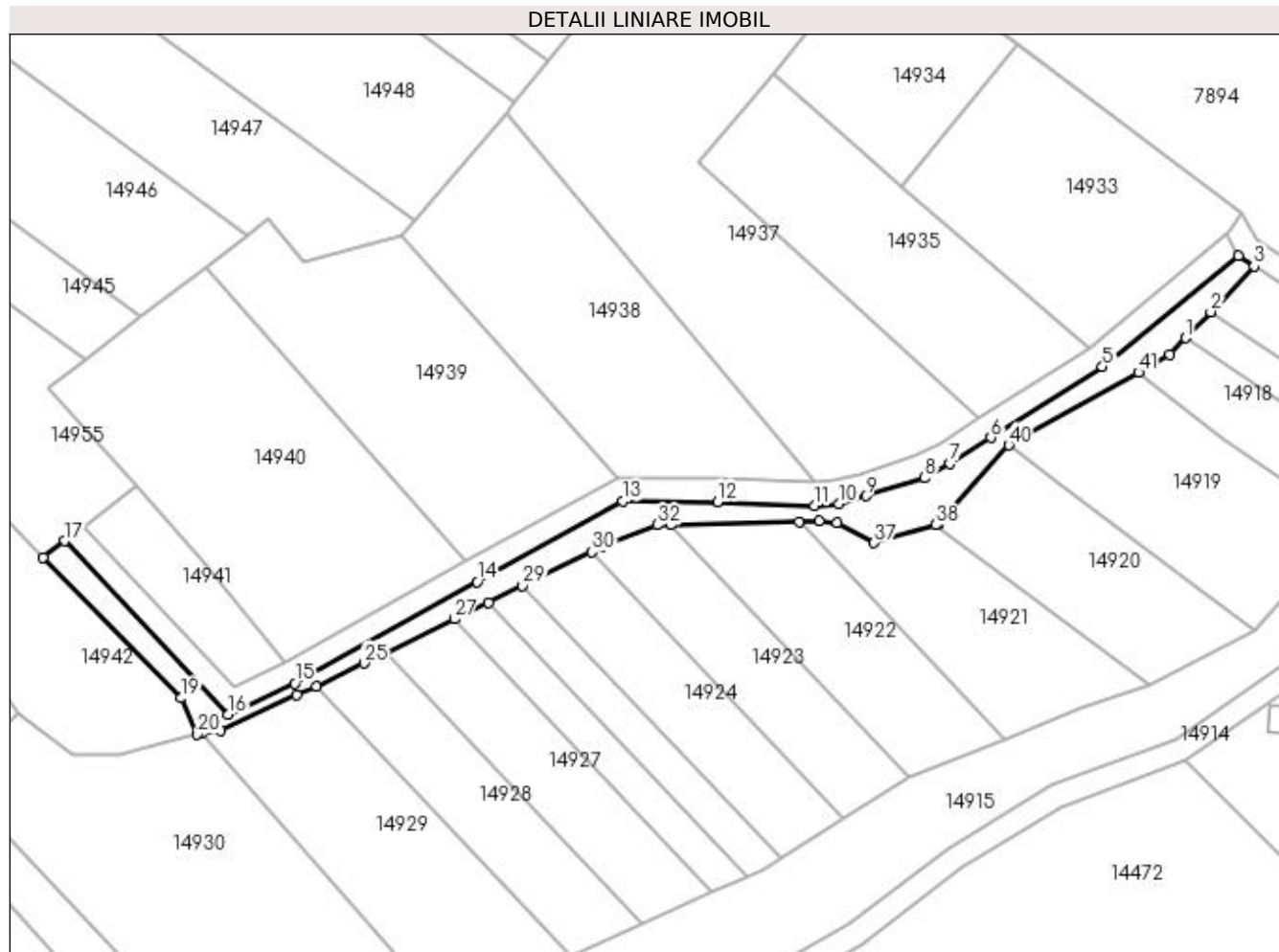
Inscrieri privind dezmembramintele dreptului de proprietate, drepturi reale de garanție și sarcini	Referințe
NU SUNT	

## Anexa Nr. 1 La Partea I

## Teren

Nr cadastral	Suprafața (mp)*	Observații / Referințe
	Din acte: 0 Masurata: 995	HC 100/1

\* Suprafața este determinată în planul de proiecție Stereo 70.



## Date referitoare la teren

Crt	Categorie folosință	Intravilan	Suprafața (mp)	Tarla	Parcelă	Nr. topo	Observații / Referințe
1	arabil	NU	995	76		-	

## Lungime Segmente

1) Valorile lungimilor segmentelor sunt obținute din proiecție în plan.

Punct început	X / Y	Punct sfârșit	X / Y	Lungime segment	Punct început	X / Y	Punct sfârșit	X / Y	Lungime segment	Punct început	X / Y	Punct sfârșit	X / Y	Lungime segment
1	346.022,484 282.398,686	2	346.026,735 282.403,14	6.157	2	346.026,735 282.403,14	3	346.034,166 282.410,927	10.764	3	346.034,166 282.410,927	4	346.031,505 282.412,742	3.221
4	346.031,505 282.412,742	5	346.008,195 282.393,739	30.074	5	346.008,195 282.393,739	6	345.989,149 282.381,608	22.581	6	345.989,149 282.381,608	7	345.982,156 282.377,153	8.292
7	345.982,156 282.377,153	8	345.977,779 282.374,719	5.008	8	345.977,779 282.374,719	9	345.967,727 282.371,627	10.517	9	345.967,727 282.371,627	10	345.963,109 282.370,329	4.797
10	345.963,109 282.370,329	11	345.958,993 282.369,976	4.131	11	345.958,993 282.369,976	12	345.942,358 282.370,639	16.648	12	345.942,358 282.370,639	13	345.926,131 282.370,709	16.227
13	345.926,131 282.370,709	14	345.901,23 282.356,909	28.469	14	345.901,23 282.356,909	15	345.869,961 282.339,579	35.75	15	345.869,961 282.339,579	16	345.858,525 282.334,213	12.632

Punct început	X / Y	Punct sfârșit	X / Y	Lungime segment	Punct început	X / Y	Punct sfârșit	X / Y	Lungime segment	Punct început	X / Y	Punct sfârșit	X / Y	Lungime segment
16	345.858,525 282.334,213	17	345.830,643 282.363,933	40.751	17	345.830,643 282.363,933	18	345.826,923 282.361,076	4.691	18	345.826,923 282.361,076	19	345.850,468 282.337,04	33.647
19	345.850,468 282.337,04	20	345.853,309 282.330,813	6.844	20	345.853,309 282.330,813	21	345.854,097 282.330,947	0.799	21	345.854,097 282.330,947	22	345.857,268 282.331,486	3.216
22	345.857,268 282.331,486	23	345.870,343 282.337,53	14.404	23	345.870,343 282.337,53	24	345.873,645 282.339,093	3.653	24	345.873,645 282.339,093	25	345.881,867 282.342,986	9.097
25	345.881,867 282.342,986	26	345.885,558 282.344,792	4.109	26	345.885,558 282.344,792	27	345.897,308 282.350,541	13.081	27	345.897,308 282.350,541	28	345.903,153 282.353,401	6.507
28	345.903,153 282.353,401	29	345.908,988 282.356,256	6.496	29	345.908,988 282.356,256	30	345.920,847 282.362,058	13.202	30	345.920,847 282.362,058	31	345.922,66 282.362,945	2.018
31	345.922,66 282.362,945	32	345.931,998 282.366,662	10.051	32	345.931,998 282.366,662	33	345.934,38 282.366,694	2.382	33	345.934,38 282.366,694	34	345.956,292 282.367,245	21.919
34	345.956,292 282.367,245	35	345.959,669 282.367,33	3.378	35	345.959,669 282.367,33	36	345.962,854 282.367,076	3.195	36	345.962,854 282.367,076	37	345.969,11 282.363,591	7.161
37	345.969,11 282.363,591	38	345.979,733 282.366,659	11.057	38	345.979,733 282.366,659	39	345.979,996 282.366,735	0.274	39	345.979,996 282.366,735	40	345.992,169 282.380,311	18.234
40	345.992,169 282.380,311	41	346.014,366 282.392,784	25.461	41	346.014,366 282.392,784	42	346.019,727 282.395,797	6.15	42	346.019,727 282.395,797	1	346.022,484 282.398,686	3.993

\*\* Lungimile segmentelor sunt determinate în planul de proiecție Stereo 70 și sunt rotunjite la 1 milimetru.

\*\*\* Distanța dintre puncte este formată din segmente cumulate ce sunt mai mici decât valoarea 1 milimetru.





**DATE DESPRE IMOBILUL NR. 14932**

Oficiul de Cadastru și Publicitate Imobiliară DOLJ  
Biroul de Cadastru și Publicitate Imobiliară Craiova

**A. Partea I. Descrierea imobilului**

TEREN Extravilan

Adresa: Jud. Dolj, DE 637/1

Nr. Crt	Nr cadastral Nr. topografic	Suprafața* (mp)	Observații / Referințe
A1		Din acte: 0 Masurata: 934	Sector cadastral:34 Teren neimprejmuit; DE 637/1

**B. Partea II. Proprietari și acte**

Inscrieri privitoare la dreptul de proprietate și alte drepturi reale		Referințe
<b>0 / 07/02/2023</b>		
Act Normativ nr. LEGE:7, din 13/03/1996 emis de PARLAMENTUL ROMANIEI;		
B1	Inscrierea provizorie, drept de PROPRIETATE, dobandit prin Lege, cota actuala 1/1, cota initiala 1/1 1) NEIDENTIFICAT NEIDENTIFICAT	A1

**C. Partea III. SARCINI .**

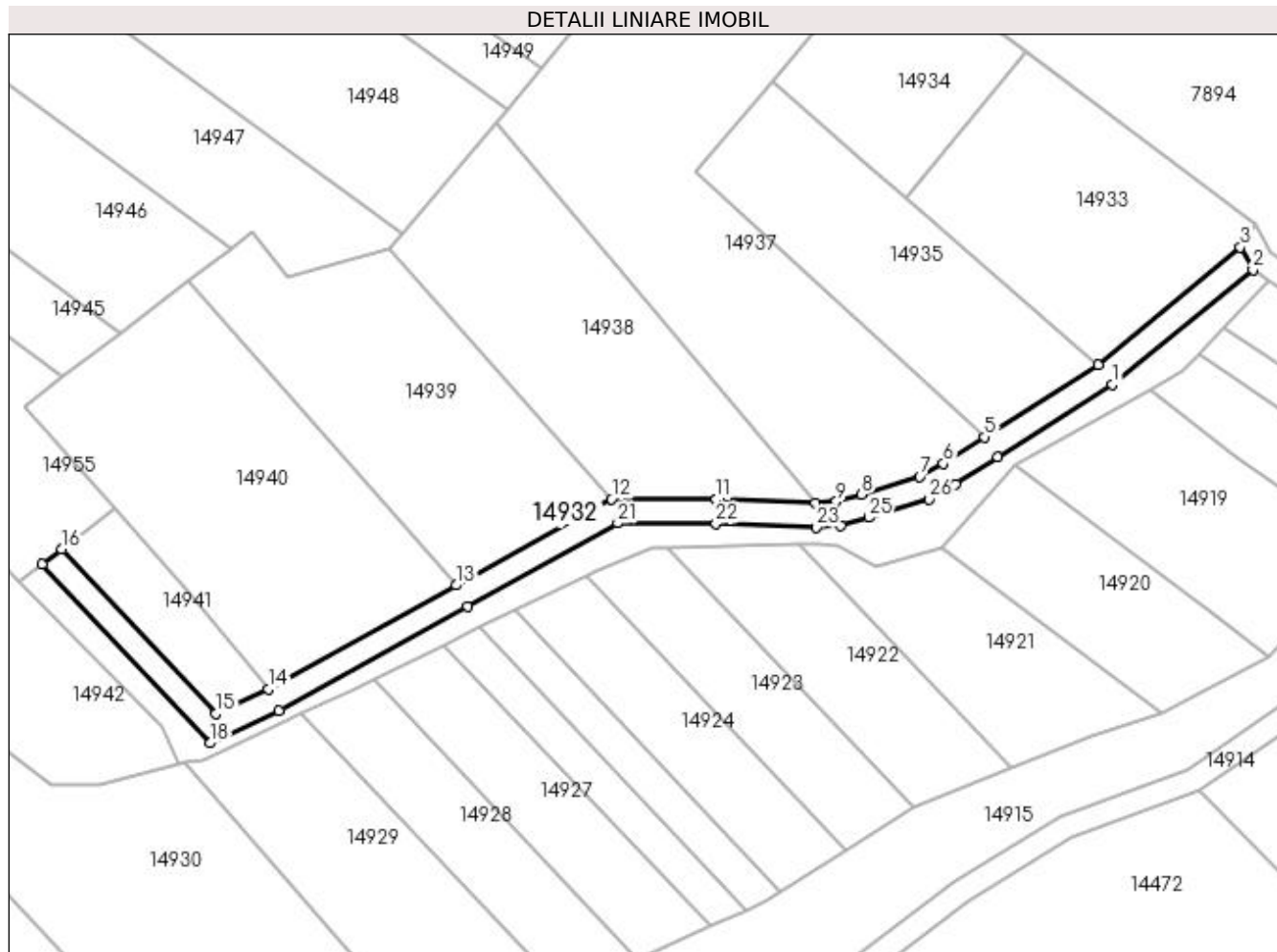
Inscrieri privind dezmembramintele dreptului de proprietate, drepturi reale de garanție și sarcini	Referințe
NU SUNT	

## Anexa Nr. 1 La Partea I

## Teren

Nr cadastral	Suprafața (mp)*	Observații / Referințe
	Din acte: 0 Masurata: 934	DE 637/1

\* Suprafața este determinată în planul de proiecție Stereo 70.



## Date referitoare la teren

Crt	Categorie folosință	Intravilan	Suprafața (mp)	Tarla	Parcelă	Nr. topo	Observații / Referințe
1	arabil	NU	934	76		-	

## Lungime Segmente

1) Valorile lungimilor segmentelor sunt obținute din proiecție în plan.

Punct început	X / Y	Punct sfârșit	X / Y	Lungime segment (** (m)
1	346.008,195 282.393,739	2	346.031,505 282.412,742	30.074
3	346.029,387 282.416,478	4	346.005,836 282.396,979	30.575
5	345.987,0 282.384,981	6	345.980,108 282.380,591	8.171
7	345.976,202 282.378,419	8	345.966,598 282.375,465	10.048
9	345.962,39 282.374,282	10	345.958,902 282.373,983	3.501

Punct început	X / Y	Punct sfârșit	X / Y	Lungime segment (** (m)
2	346.031,505 282.412,742	3	346.029,387 282.416,478	4.295
4	346.005,836 282.396,979	5	345.987,0 282.384,981	22.333
6	345.980,108 282.380,591	7	345.976,202 282.378,419	4.469
8	345.966,598 282.375,465	9	345.962,39 282.374,282	4.371
10	345.958,902 282.373,983	11	345.942,446 282.374,639	16.469

Punct început	X / Y	Punct sfârșit	X / Y	Lungime segment (** (m)
11	345.942,446 282.374,639	12	345.925,105 282.374,714	17.341
13	345.899,291 282.360,408	14	345.868,14 282.343,143	35.616
15	345.859,455 282.339,068	16	345.833,83 282.366,382	37.453
17	345.830,643 282.363,933	18	345.858,525 282.334,213	40.751
19	345.869,961 282.339,579	20	345.901,23 282.356,909	35.75
21	345.926,131 282.370,709	22	345.942,358 282.370,639	16.227
23	345.958,993 282.369,976	24	345.963,109 282.370,329	4.131
25	345.967,727 282.371,627	26	345.977,779 282.374,719	10.517
27	345.982,156 282.377,153	28	345.989,149 282.381,608	8.292

Punct început	X / Y	Punct sfârșit	X / Y	Lungime segment (** (m)
12	345.925,105 282.374,714	13	345.899,291 282.360,408	29.513
14	345.868,14 282.343,143	15	345.859,455 282.339,068	9.593
16	345.833,83 282.366,382	17	345.830,643 282.363,933	4.019
18	345.858,525 282.334,213	19	345.869,961 282.339,579	12.632
20	345.901,23 282.356,909	21	345.926,131 282.370,709	28.469
22	345.942,358 282.370,639	23	345.958,993 282.369,976	16.648
24	345.963,109 282.370,329	25	345.967,727 282.371,627	4.797
26	345.977,779 282.374,719	27	345.982,156 282.377,153	5.008
28	345.989,149 282.381,608	1	346.008,195 282.393,739	22.581

\*\* Lungimile segmentelor sunt determinate în planul de proiecție Stereo 70 și sunt rotunjite la 1 milimetru.

\*\*\* Distanța dintre puncte este formată din segmente cumulate ce sunt mai mici decât valoarea 1 milimetru.



**DATE DESPRE IMOBILUL NR. 14933**

Oficiul de Cadastru și Publicitate Imobiliară DOLJ  
Biroul de Cadastru și Publicitate Imobiliară Craiova

**A. Partea I. Descrierea imobilului**

TEREN Extravilan

Adresa: Jud. Dolj, T 76, P 119

Nr. Crt	Nr cadastral Nr. topografic	Suprafața* (mp)	Observații / Referințe
A1		1.500	Sector cadastral:34 Teren neimprejmuit;

**B. Partea II. Proprietari și acte**

Inscrieri privitoare la dreptul de proprietate și alte drepturi reale		Referințe
<b>0 / 07/02/2023</b>		
Act Administrativ nr. TDP:1756-14907, din 23/12/1996 emis de COMISIA JUDETEANA DE FOND FUNCJAR (CERTIF. DE DECES:D9333433/22.06.1992;);		
B1	Intabulare, drept de PROPRIETATE, dobandit prin Reconstituire, cota actuala 1/1, cota initiala 1/1 1) <b>BOBIN ELEFTERIE DEFUNCT:Da</b>	A1

**C. Partea III. SARCINI .**

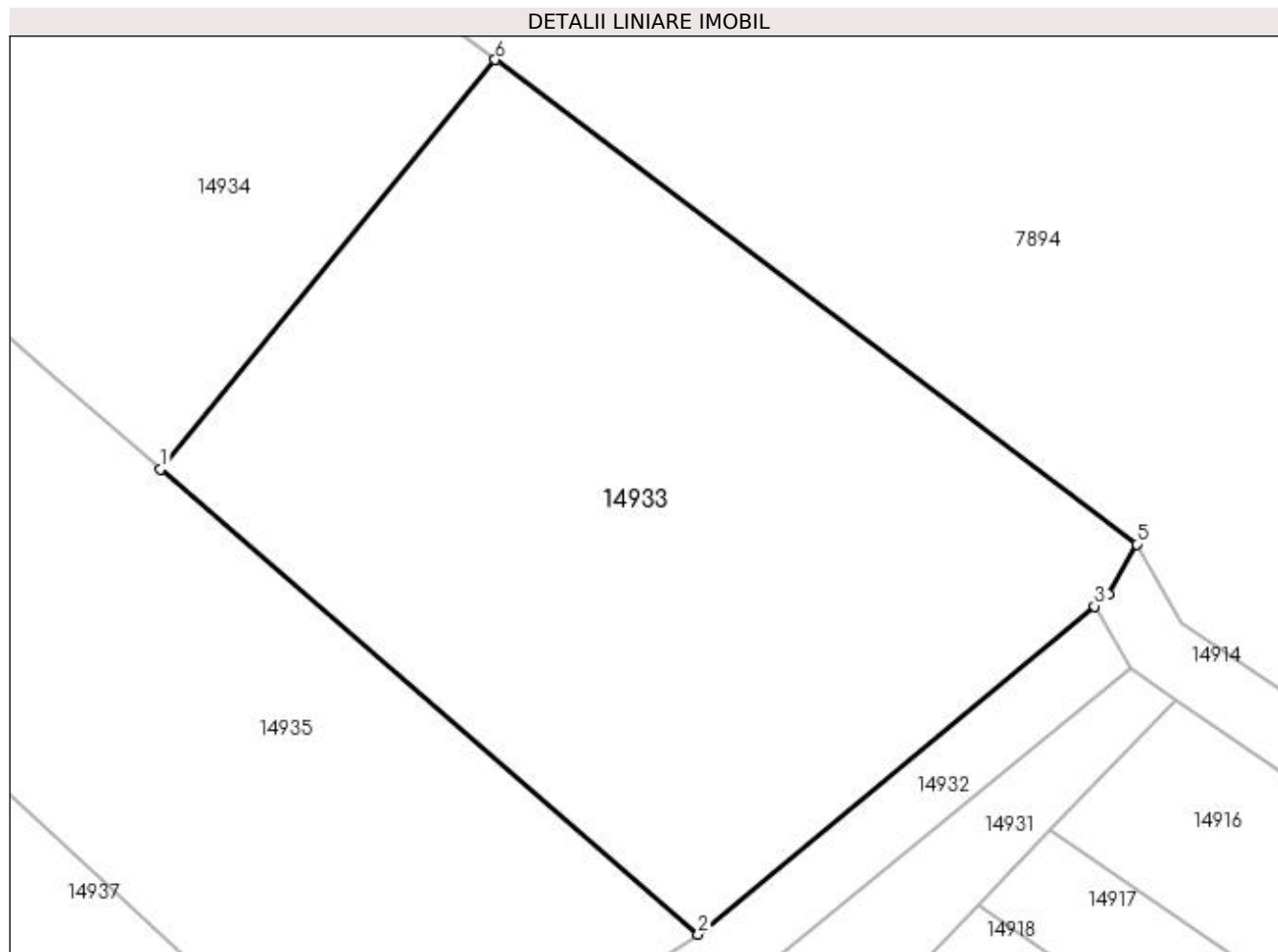
Inscrieri privind dezmembramintele dreptului de proprietate, drepturi reale de garanție și sarcini	Referințe
NU SUNT	

## Anexa Nr. 1 La Partea I

## Teren

Nr cadastral	Suprafața (mp)*	Observații / Referințe
	1.500	

\* Suprafața este determinată în planul de proiecție Stereo 70.



## Date referitoare la teren

Crt	Categorie folosință	Intra vilan	Suprafața (mp)	Tarla	Parcelă	Nr. topo	Observații / Referințe
1	arabil	NU	1.500	76	119	-	

## Lungime Segmente

1) Valorile lungimilor segmentelor sunt obținute din proiecție în plan.

Punct început	X / Y	Punct sfârșit	X / Y	Lungime segment (** (m)
1	345.973,882 282.424,615	2	346.005,836 282.396,979	42.247
2	346.005,836 282.396,979	3	346.029,387 282.416,478	30.575
3	346.029,387 282.416,478	4	346.030,235 282.417,18	1.101
4	346.030,235 282.417,18	5	346.031,895 282.420,166	3.416
5	346.031,895 282.420,166	6	345.993,778 282.448,947	47.762

Punct început	X / Y	Punct sfârșit	X / Y	Lungime segment (** (m)
6	345.993,778 282.448,947	1	345.973,882 282.424,615	31.431

\*\* Lungimile segmentelor sunt determinate în planul de proiecție Stereo 70 și sunt rotunjite la 1 milimetru.

\*\*\* Distanța dintre puncte este formată din segmente cumulate ce sunt mai mici decât valoarea 1 milimetru.





**DATE DESPRE IMOBILUL NR. 14934**

Oficiul de Cadastru și Publicitate Imobiliară DOLJ  
Biroul de Cadastru și Publicitate Imobiliară Craiova

**A. Partea I. Descrierea imobilului**

TEREN Extravilan

Adresa: Jud. Dolj, T 76

Nr. Crt	Nr cadastral Nr. topografic	Suprafața* (mp)	Observații / Referințe
A1		Din acte: 0 Masurata: 995	Sector cadastral:34 Teren neimprejmuit;

**B. Partea II. Proprietari și acte**

Inscrieri privitoare la dreptul de proprietate și alte drepturi reale		Referințe
<b>0 / 07/02/2023</b>		
Act Normativ nr. LEGE:7, din 13/03/1996 emis de PARLAMENTUL ROMANIEI;		
B1	Inscrierea provizorie, drept de PROPRIETATE, dobandit prin Lege, cota actuala 1/1, cota initiala 1/1 1) NEIDENTIFICAT NEIDENTIFICAT	A1

**C. Partea III. SARCINI .**

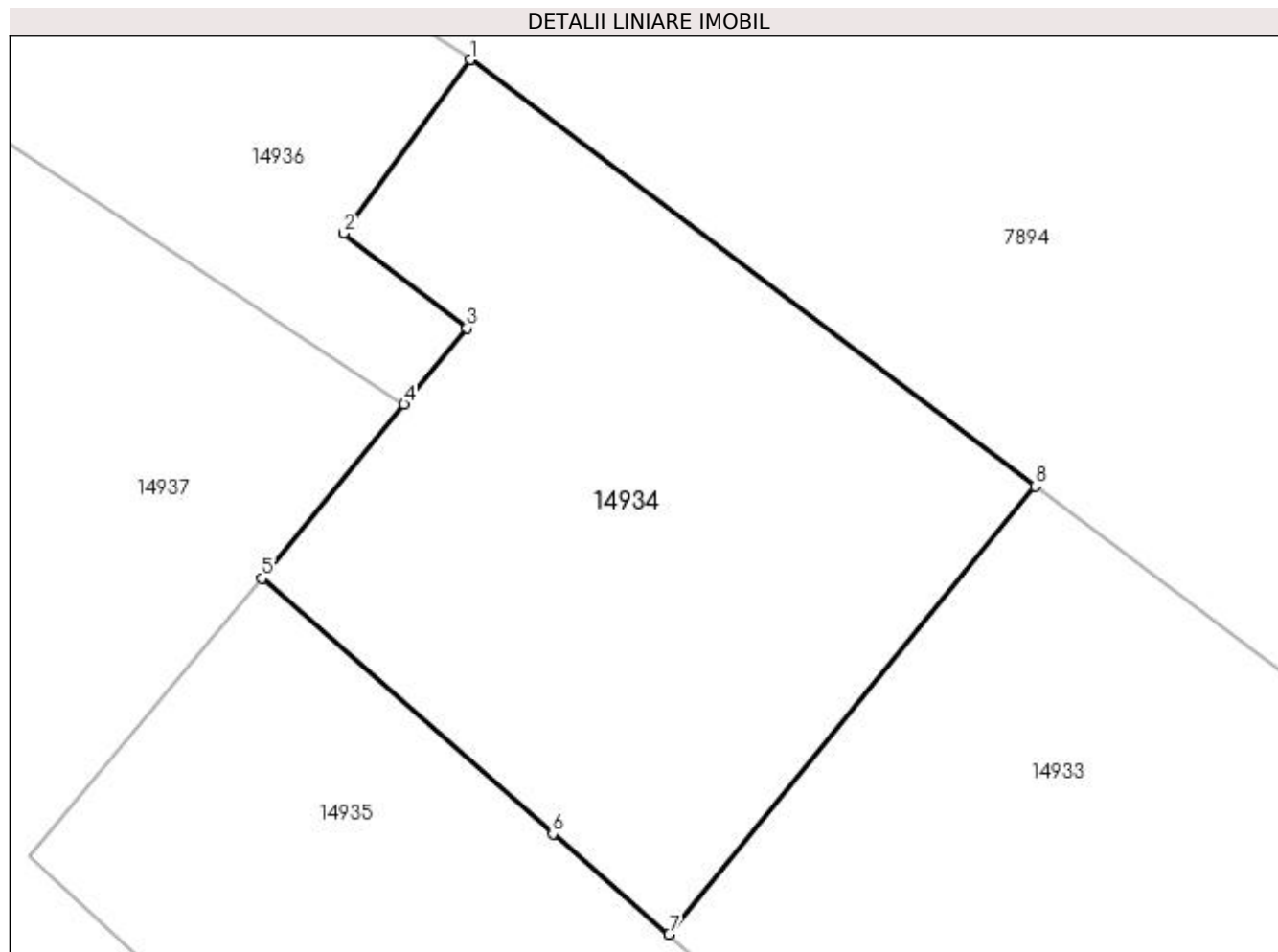
Inscrieri privind dezmembramintele dreptului de proprietate, drepturi reale de garanție și sarcini	Referințe
NU SUNT	

## Anexa Nr. 1 La Partea I

## Teren

Nr cadastral	Suprafața (mp)*	Observații / Referințe
	Din acte: 0 Masurata: 995	

\* Suprafața este determinată în planul de proiecție Stereo 70.



## Date referitoare la teren

Crt	Categorie folosință	Intra vilan	Suprafața (mp)	Tarla	Parcelă	Nr. topo	Observații / Referințe
1	arabil	NU	995	76		-	

## Lungime Segmente

1) Valorile lungimilor segmentelor sunt obținute din proiecție în plan.

Punct început	X / Y	Punct sfârșit	X / Y	Lungime segment (** (m)
1	345.963,085 282.472,122	2	345.956,208 282.462,693	11.67
2	345.956,208 282.462,693	3	345.962,902 282.457,547	8.443
3	345.962,902 282.457,547	4	345.959,505 282.453,393	5.366
4	345.959,505 282.453,393	5	345.951,785 282.443,952	12.196
5	345.951,785 282.443,952	6	345.967,575 282.430,07	21.025

Punct început	X / Y	Punct sfârșit	X / Y	Lungime segment (** (m)
6	345.967,575 282.430,07	7	345.973,882 282.424,615	8.339
7	345.973,882 282.424,615	8	345.993,778 282.448,947	31.431
8	345.993,778 282.448,947	1	345.963,085 282.472,122	38.46

\*\* Lungimile segmentelor sunt determinate în planul de proiecție Stereo 70 și sunt rotunjite la 1 milimetru.

\*\*\* Distanța dintre puncte este formată din segmente cumulate ce sunt mai mici decât valoarea 1 milimetru.



**DATE DESPRE IMOBILUL NR. 14935**

Oficiul de Cadastru și Publicitate Imobiliară DOLJ  
Biroul de Cadastru și Publicitate Imobiliară Craiova

**A. Partea I. Descrierea imobilului**

TEREN Extravilan

Adresa: Jud. Dolj, T 76, P 6

Nr. Crt	Nr cadastral Nr. topografic	Suprafața* (mp)	Observații / Referințe
A1		1.400	Sector cadastral:34 Teren neimprejmuit;

**B. Partea II. Proprietari și acte**

Inscrieri privitoare la dreptul de proprietate și alte drepturi reale	Referințe
<b>0 / 07/02/2023</b>	
Act Administrativ nr. TDP:52-59405, din 14/10/1993 emis de COMISIA JUDETEANA DE FOND FUNCJAR;	
B1	A1
Intabulare, drept de PROPRIETATE, dobandit prin Reconstituire, cota actuala 1/1, cota initiala 1/1 1) PISICA GHEORGHE, LIPSA CNP	

**C. Partea III. SARCINI .**

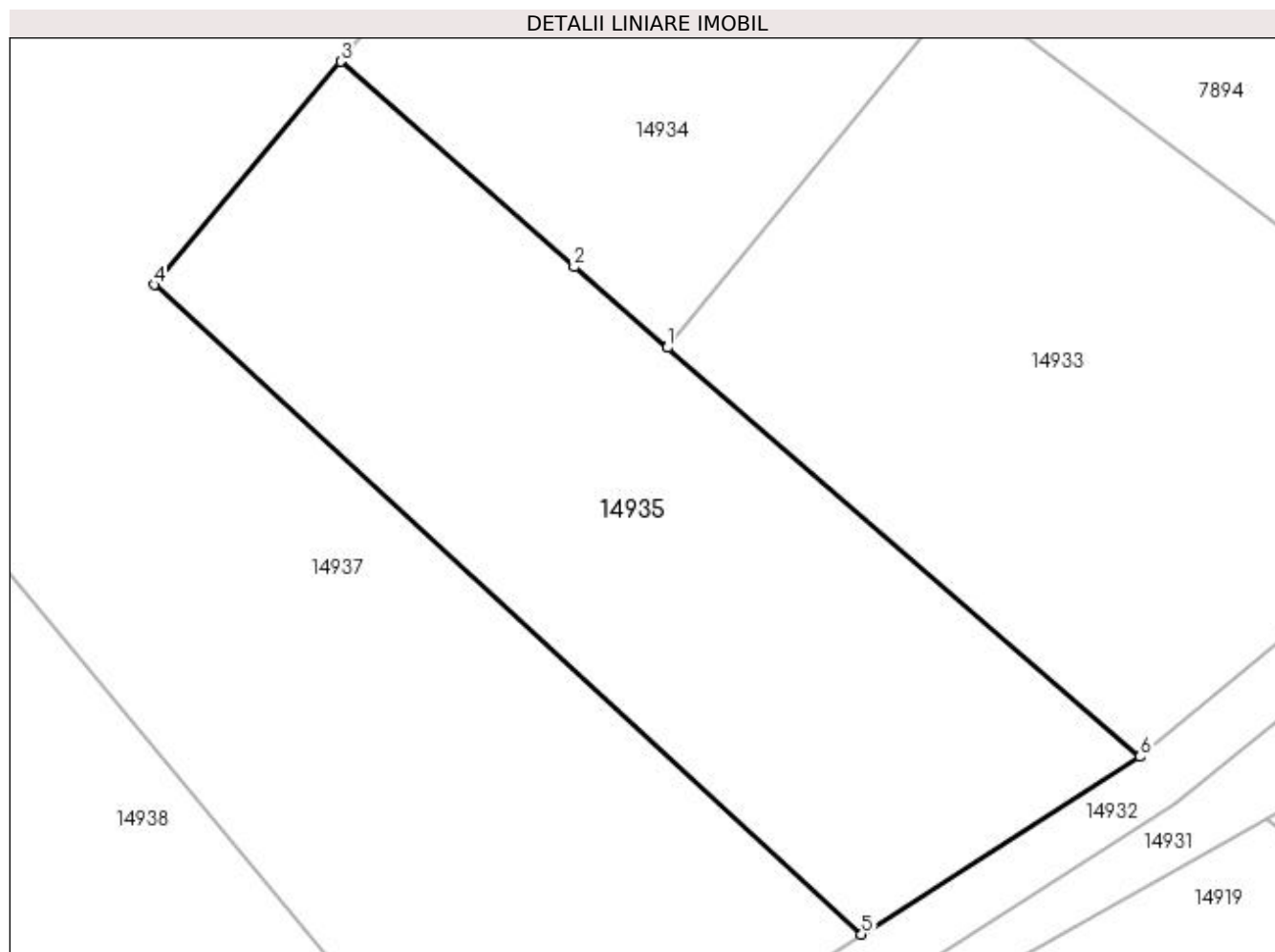
Inscrieri privind dezmembramintele dreptului de proprietate, drepturi reale de garanție și sarcini	Referințe
NU SUNT	

## Anexa Nr. 1 La Partea I

## Teren

Nr cadastral	Suprafața (mp)*	Observații / Referințe
	1.400	

\* Suprafața este determinată în planul de proiecție Stereo 70.



## Date referitoare la teren

Crt	Categorie folosință	Intravilan	Suprafața (mp)	Tarla	Parcelă	Nr. topo	Observații / Referințe
1	arabil	NU	1.400	76	6	-	

## Lungime Segmente

1) Valorile lungimilor segmentelor sunt obținute din proiecție în plan.

Punct început	X / Y	Punct sfârșit	X / Y	Lungime segment (** (m)
1	345.973,882 282.424,615	2	345.967,575 282.430,07	8.339
2	345.967,575 282.430,07	3	345.951,785 282.443,952	21.025
3	345.951,785 282.443,952	4	345.939,17 282.428,856	19.673
4	345.939,17 282.428,856	5	345.987,0 282.384,981	64.906
5	345.987,0 282.384,981	6	346.005,836 282.396,979	22.333

Punct început	X / Y	Punct sfârșit	X / Y	Lungime segment (** (m)
6	346.005,836 282.396,979	1	345.973,882 282.424,615	42.247

\*\* Lungimile segmentelor sunt determinate în planul de proiecție Stereo 70 și sunt rotunjite la 1 milimetru.

\*\*\* Distanța dintre puncte este formată din segmente cumulate ce sunt mai mici decât valoarea 1 milimetru.





**DATE DESPRE IMOBILUL NR. 14936**

Oficiul de Cadastru și Publicitate Imobiliară DOLJ  
Biroul de Cadastru și Publicitate Imobiliară Craiova

**A. Partea I. Descrierea imobilului**

TEREN Extravilan

Adresa: Jud. Dolj, T 76

Nr. Crt	Nr cadastral Nr. topografic	Suprafața* (mp)	Observații / Referințe
A1		Din acte: 0 Masurata: 441	Sector cadastral:34 Teren neimprejmuit;

**B. Partea II. Proprietari și acte**

Inscrieri privitoare la dreptul de proprietate și alte drepturi reale		Referințe
<b>0 / 07/02/2023</b>		
Act Normativ nr. LEGE:7, din 13/03/1996 emis de PARLAMENTUL ROMANIEI;		
B1	Inscrierea provizorie, drept de PROPRIETATE, dobandit prin Lege, cota actuala 1/1, cota initiala 1/1 1) NEIDENTIFICAT NEIDENTIFICAT	A1

**C. Partea III. SARCINI .**

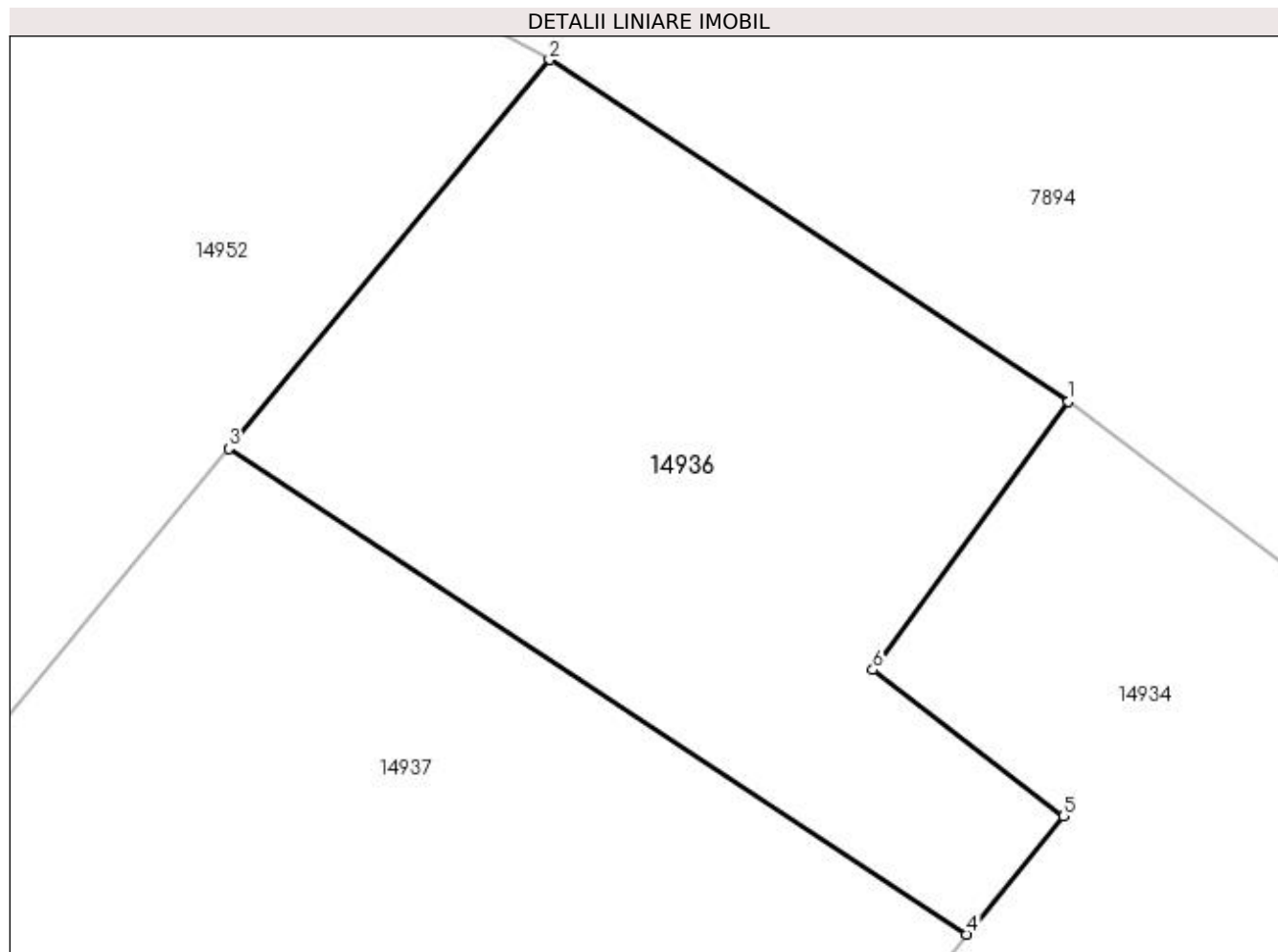
Inscrieri privind dezmembramintele dreptului de proprietate, drepturi reale de garanție și sarcini	Referințe
NU SUNT	

## Anexa Nr. 1 La Partea I

## Teren

Nr cadastral	Suprafața (mp)*	Observații / Referințe
	Din acte: 0 Masurata: 441	

\* Suprafața este determinată în planul de proiecție Stereo 70.



## Date referitoare la teren

Crt	Categorie folosință	Intra vilan	Suprafața (mp)	Tarla	Parcelă	Nr. topo	Observații / Referințe
1	arabil	NU	441	76		-	

## Lungime Segmente

1) Valorile lungimilor segmentelor sunt obținute din proiecție în plan.

Punct început	X / Y	Punct sfârșit	X / Y	Lungime segment (** (m)
1	345.963,085 282.472,122	2	345.944,84 282.484,137	21.846
2	345.944,84 282.484,137	3	345.933,563 282.470,477	17.713
3	345.933,563 282.470,477	4	345.959,505 282.453,393	31.062
4	345.959,505 282.453,393	5	345.962,902 282.457,547	5.366
5	345.962,902 282.457,547	6	345.956,208 282.462,693	8.443

Punct început	X / Y	Punct sfârșit	X / Y	Lungime segment (** (m)
6	345.956,208 282.462,693	1	345.963,085 282.472,122	11.67

\*\* Lungimile segmentelor sunt determinate în planul de proiecție Stereo 70 și sunt rotunjite la 1 milimetru.

\*\*\* Distanța dintre puncte este formată din segmente cumulate ce sunt mai mici decât valoarea 1 milimetru.



**DATE DESPRE IMOBILUL NR. 14937**

Oficiul de Cadastru și Publicitate Imobiliară DOLJ  
Biroul de Cadastru și Publicitate Imobiliară Craiova

**A. Partea I. Descrierea imobilului**

TEREN Extravilan

Adresa: Jud. Dolj, T 76, P 117

Nr. Crt	Nr cadastral Nr. topografic	Suprafața* (mp)	Observații / Referințe
A1		2.900	Sector cadastral:34 Teren neimprejmuit;

**B. Partea II. Proprietari și acte**

Inscrieri privitoare la dreptul de proprietate și alte drepturi reale	Referințe
<b>0 / 07/02/2023</b>	
Act Administrativ nr. TDP:1381-42778, din 11/04/1995 emis de COMISIA JUDETEANA DE FOND FUNCICIAR;	
B1	A1
Intabulare, drept de PROPRIETATE, dobandit prin Reconstituire, cota actuala 1/1, cota initiala 1/1 1) RUDAREANU TUDOR, LIPSA CNP	

**C. Partea III. SARCINI .**

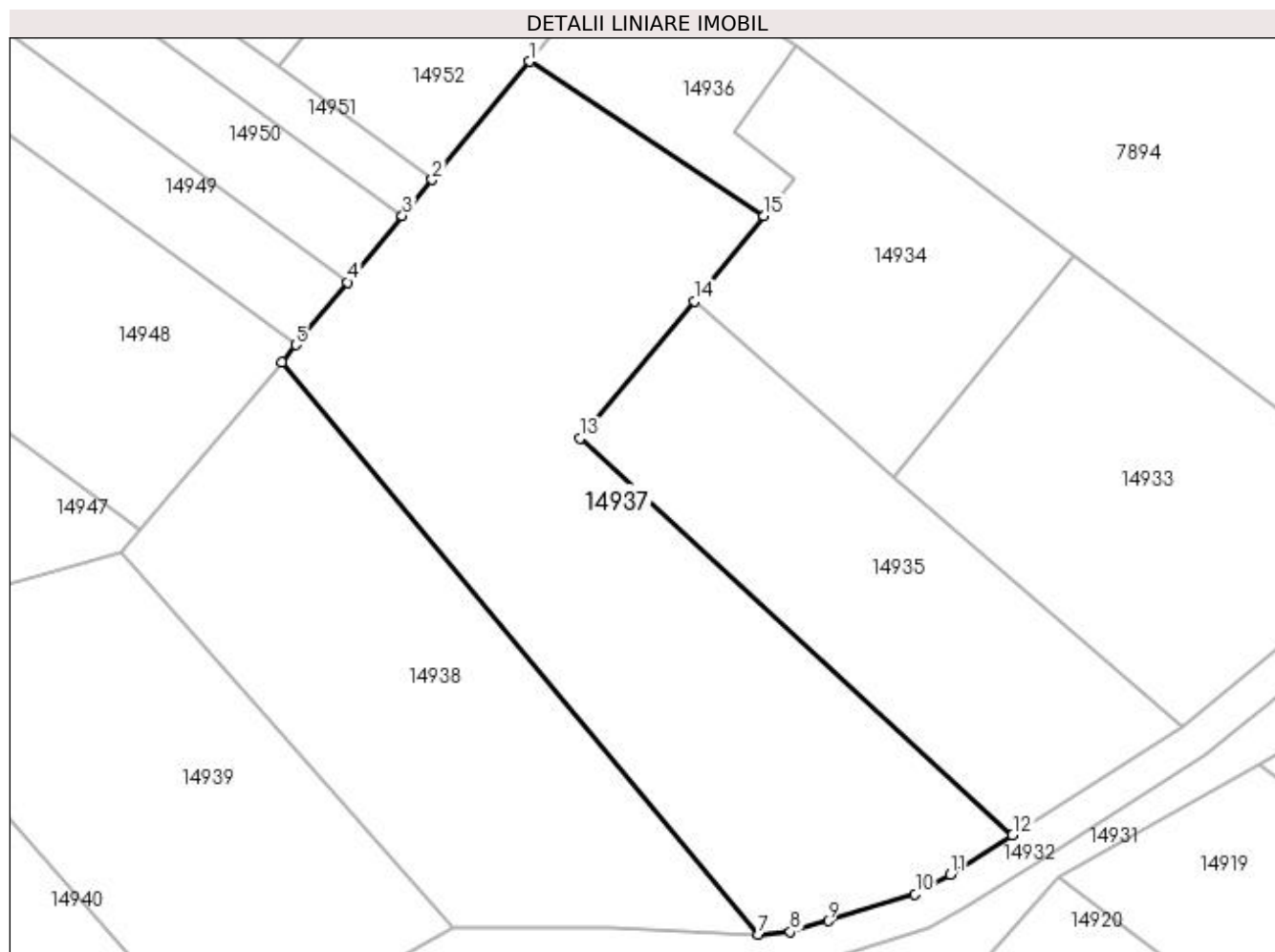
Inscrieri privind dezmembramintele dreptului de proprietate, drepturi reale de garanție și sarcini	Referințe
NU SUNT	

## Anexa Nr. 1 La Partea I

## Teren

Nr cadastral	Suprafața (mp)*	Observații / Referințe
	2.900	

\* Suprafața este determinată în planul de proiecție Stereo 70.



## Date referitoare la teren

Crt	Categorie folosință	Intravilan	Suprafața (mp)	Tarla	Parcelă	Nr. topo	Observații / Referințe
1	arabil	NU	2.900	76	117	-	

## Lungime Segmente

1) Valorile lungimilor segmentelor sunt obținute din proiecție în plan.

Punct început	X / Y	Punct sfârșit	X / Y	Lungime segment (** (m)
1	345.933,563 282.470,477	2	345.922,787 282.457,424	16.926
2	345.922,787 282.457,424	3	345.919,498 282.453,441	5.165
3	345.919,498 282.453,441	4	345.913,422 282.446,081	9.544
4	345.913,422 282.446,081	5	345.907,702 282.439,152	8.985
5	345.907,702 282.439,152	6	345.906,127 282.437,245	2.473

Punct început	X / Y	Punct sfârşit	X / Y	Lungime segment (** (m)
6	345.906,127 282.437,245	7	345.958,902 282.373,983	82.385
7	345.958,902 282.373,983	8	345.962,39 282.374,282	3.501
8	345.962,39 282.374,282	9	345.966,598 282.375,465	4.371
9	345.966,598 282.375,465	10	345.976,202 282.378,419	10.048
10	345.976,202 282.378,419	11	345.980,108 282.380,591	4.469
11	345.980,108 282.380,591	12	345.987,0 282.384,981	8.171
12	345.987,0 282.384,981	13	345.939,17 282.428,856	64.906
13	345.939,17 282.428,856	14	345.951,785 282.443,952	19.673
14	345.951,785 282.443,952	15	345.959,505 282.453,393	12.196
15	345.959,505 282.453,393	1	345.933,563 282.470,477	31.062

\*\* Lungimile segmentelor sunt determinate în planul de proiecție Stereo 70 și sunt rotunjite la 1 milimetru.

\*\*\* Distanța dintre puncte este formată din segmente cumulate ce sunt mai mici decât valoarea 1 milimetru.





**DATE DESPRE IMOBILUL NR. 14938**

Oficiul de Cadastru și Publicitate Imobiliară DOLJ  
Biroul de Cadastru și Publicitate Imobiliară Craiova

**A. Partea I. Descrierea imobilului**

TEREN Extravilan

Adresa: Jud. Dolj, T 76, P 121

Nr. Crt	Nr cadastral Nr. topografic	Suprafața* (mp)	Observații / Referințe
A1		1.800	Sector cadastral:34 Teren neimprejmuit;

**B. Partea II. Proprietari și acte**

Inscrieri privitoare la dreptul de proprietate și alte drepturi reale		Referințe
<b>0 / 07/02/2023</b>		
Act Administrativ nr. TDP:1011-45339, din 06/12/1994 emis de COMISIA JUDETEANA DE FOND FUNCJAR (CERTIF. DE DECES:DP279146/16.03.2005;);		
B1	Intabulare, drept de PROPRIETATE, dobandit prin Reconstituire, cota actuala 1/1, cota initiala 1/1 1) <b>BADEA ECATERINA</b> DEFUNCT:Da	A1

**C. Partea III. SARCINI .**

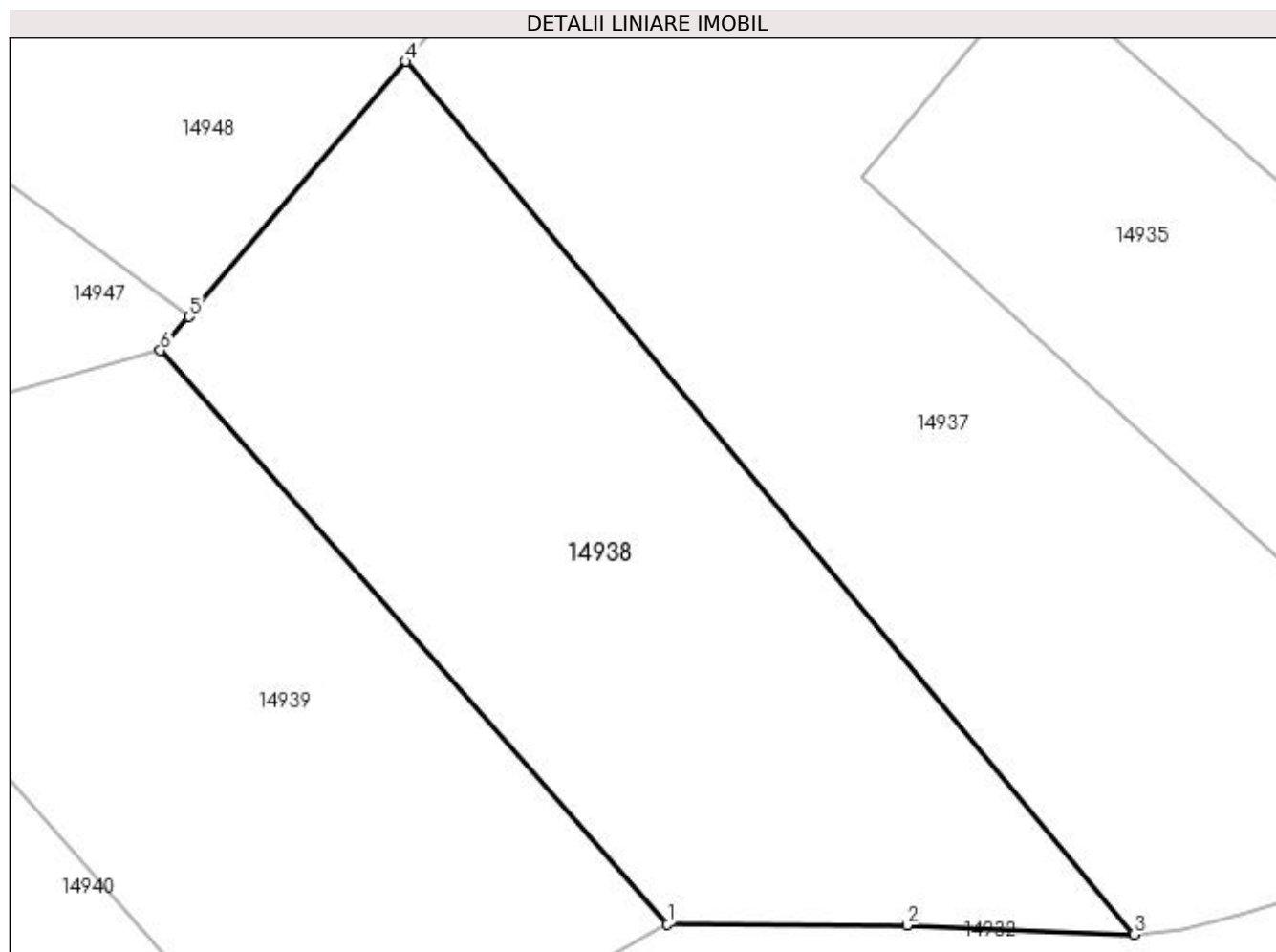
Inscrieri privind dezmembramintele dreptului de proprietate, drepturi reale de garanție și sarcini	Referințe
NU SUNT	

## Anexa Nr. 1 La Partea I

## Teren

Nr cadastral	Suprafața (mp)*	Observații / Referințe
	1.800	

\* Suprafața este determinată în planul de proiecție Stereo 70.



## Date referitoare la teren

Crt	Categorie folosință	Intra vilan	Suprafața (mp)	Tarla	Parcelă	Nr. topo	Observații / Referințe
1	arabil	NU	1.800	76	121	-	

## Lungime Segmente

1) Valorile lungimilor segmentelor sunt obținute din proiecție în plan.

Punct început	X / Y	Punct sfârșit	X / Y	Lungime segment (** (m)
1	345.925,105 282.374,714	2	345.942,446 282.374,639	17.341
2	345.942,446 282.374,639	3	345.958,902 282.373,983	16.469
3	345.958,902 282.373,983	4	345.906,127 282.437,245	82.385
4	345.906,127 282.437,245	5	345.890,396 282.418,743	24.286
5	345.890,396 282.418,743	6	345.888,319 282.416,3	3.207

Punct început	X / Y	Punct sfârșit	X / Y	Lungime segment (** (m)
6	345.888,319 282.416,3	1	345.925,105 282.374,714	55.521

\*\* Lungimile segmentelor sunt determinate în planul de proiecție Stereo 70 și sunt rotunjite la 1 milimetru.

\*\*\* Distanța dintre puncte este formată din segmente cumulate ce sunt mai mici decât valoarea 1 milimetru.



**DATE DESPRE IMOBILUL NR. 14939**

Oficiul de Cadastru și Publicitate Imobiliară DOLJ  
Biroul de Cadastru și Publicitate Imobiliară Craiova

**A. Partea I. Descrierea imobilului**

TEREN Extravilan

Adresa: Jud. Dolj, T 76, P 100

Nr. Crt	Nr cadastral Nr. topografic	Suprafața* (mp)	Observații / Referințe
A1		1.800	Sector cadastral:34 Teren neimprejmuit;

**B. Partea II. Proprietari și acte**

Inscrieri privitoare la dreptul de proprietate și alte drepturi reale	Referințe
<b>0 / 07/02/2023</b>	
Act Administrativ nr. TDP:1539-48561, din 02/09/1995 emis de COMISIA JUDETEANA DE FOND FUNCJAR;	
B1	A1
Intabulare, drept de PROPRIETATE, dobandit prin Reconstituire, cota actuala 1/1, cota initiala 1/1 1) NICOLI LUCIAN, LIPSA CNP	

**C. Partea III. SARCINI .**

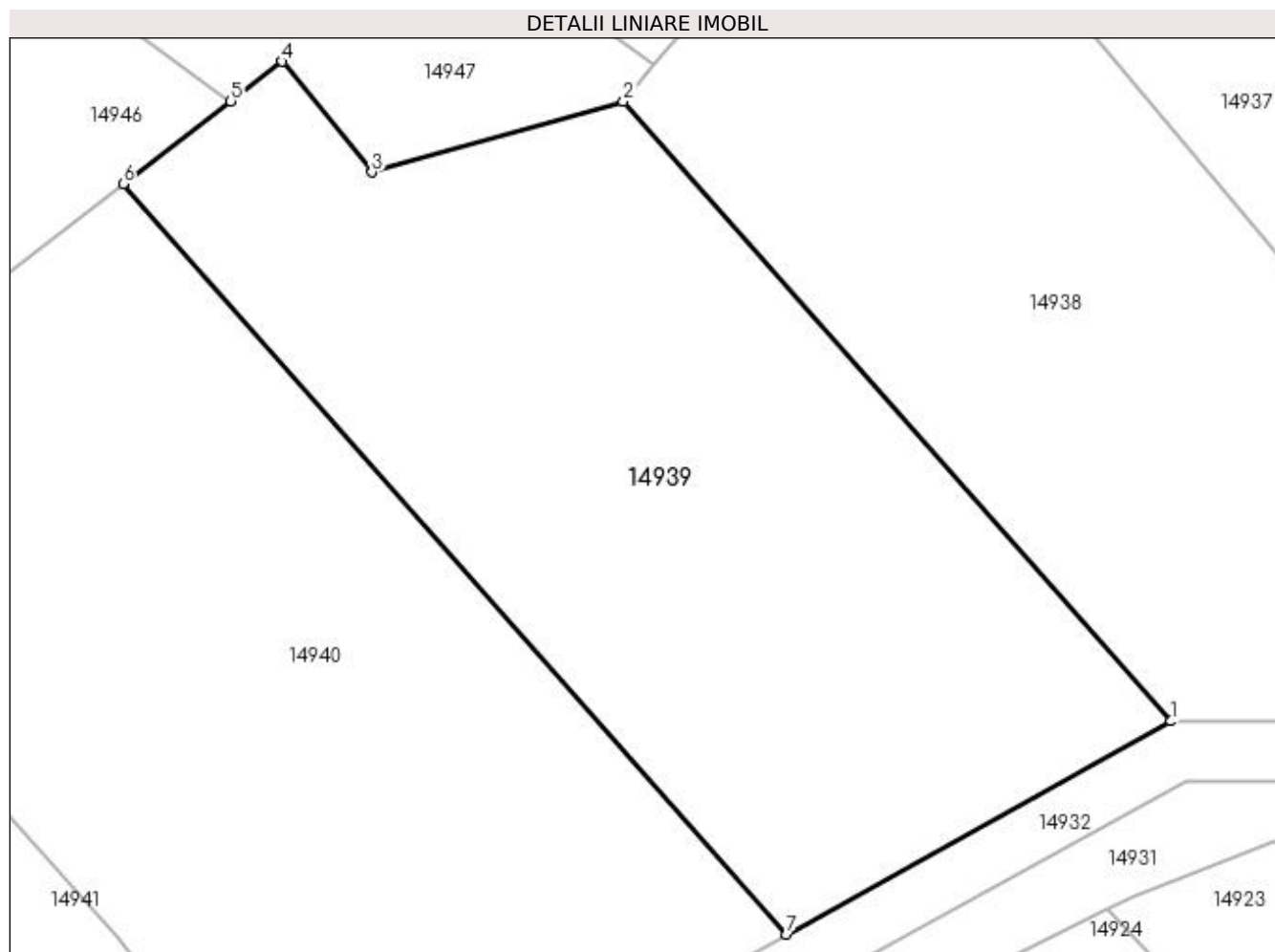
Inscrieri privind dezmembramintele dreptului de proprietate, drepturi reale de garanție și sarcini	Referințe
NU SUNT	

## Anexa Nr. 1 La Partea I

## Teren

Nr cadastral	Suprafața (mp)*	Observații / Referințe
	1.800	

\* Suprafața este determinată în planul de proiecție Stereo 70.



## Date referitoare la teren

Crt	Categorie folosință	Intra vilan	Suprafața (mp)	Tarla	Parcelă	Nr. topo	Observații / Referințe
1	arabil	NU	1.800	76	100	-	

## Lungime Segmente

1) Valorile lungimilor segmentelor sunt obținute din proiecție în plan.

Punct început	X / Y	Punct sfârșit	X / Y	Lungime segment (** (m)
1	345.925,105 282.374,714	2	345.888,319 282.416,3	55.521
2	345.888,319 282.416,3	3	345.871,453 282.411,547	17.523
3	345.871,453 282.411,547	4	345.865,41 282.418,985	9.583
4	345.865,41 282.418,985	5	345.861,95 282.416,327	4.363
5	345.861,95 282.416,327	6	345.854,731 282.410,782	9.103

Punct început	X / Y	Punct sfârșit	X / Y	Lungime segment (** (m)
6	345.854,731 282.410,782	7	345.899,291 282.360,408	67.254
7	345.899,291 282.360,408	1	345.925,105 282.374,714	29.513

\*\* Lungimile segmentelor sunt determinate în planul de proiecție Stereo 70 și sunt rotunjite la 1 milimetru.

\*\*\* Distanța dintre puncte este formată din segmente cumulate ce sunt mai mici decât valoarea 1 milimetru.





**DATE DESPRE IMOBILUL NR. 14940**

Oficiul de Cadastru și Publicitate Imobiliară DOLJ  
Biroul de Cadastru și Publicitate Imobiliară Craiova

**A. Partea I. Descrierea imobilului**

TEREN Extravilan

Adresa: Jud. Dolj, T 76, P 100

Nr. Crt	Nr cadastral Nr. topografic	Suprafața* (mp)	Observații / Referințe
A1		2.200	Sector cadastral:34 Teren neimprejmuit;

**B. Partea II. Proprietari și acte**

Inscrieri privitoare la dreptul de proprietate și alte drepturi reale	Referințe
<b>0 / 07/02/2023</b>	
Act Administrativ nr. TDP:2977, din 19/09/2002 emis de COMISIA JUDETEANA DE FOND FUNCJAR;	
B1	A1
Intabulare, drept de PROPRIETATE, dobandit prin Reconstituire, cota actuala 1/1, cota initiala 1/1 1) <b>NICOLI LUCIAN</b> , LIPSA CNP	

**C. Partea III. SARCINI .**

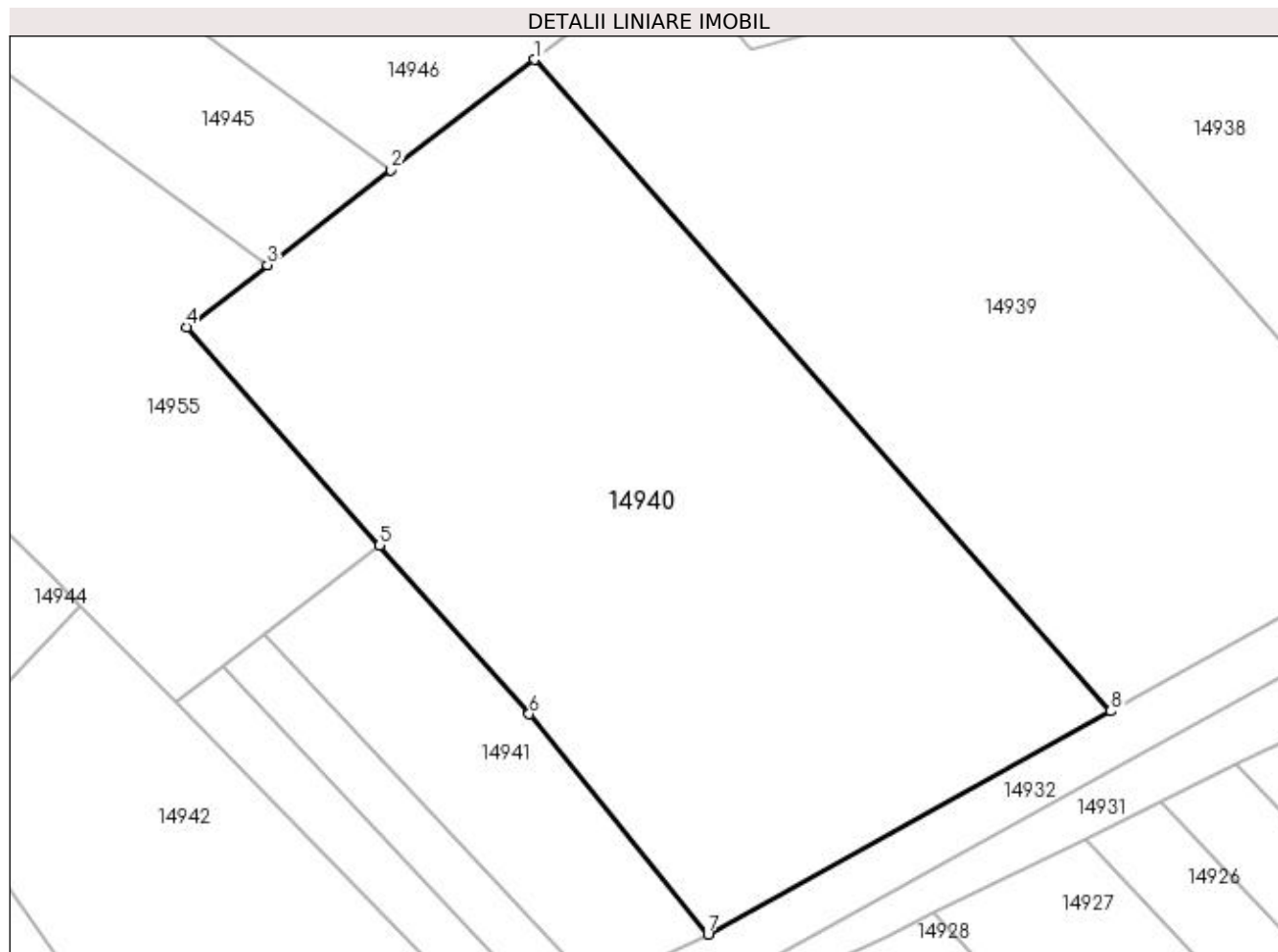
Inscrieri privind dezmembramintele dreptului de proprietate, drepturi reale de garanție și sarcini	Referințe
NU SUNT	

## Anexa Nr. 1 La Partea I

## Teren

Nr cadastral	Suprafața (mp)*	Observații / Referințe
	2.200	

\* Suprafața este determinată în planul de proiecție Stereo 70.



## Date referitoare la teren

Crt	Categorie folosință	Intra vilan	Suprafața (mp)	Tarla	Parcelă	Nr. topo	Observații / Referințe
1	arabil	NU	2.200	76	100	-	

## Lungime Segmente

1) Valorile lungimilor segmentelor sunt obținute din proiecție în plan.

Punct început	X / Y	Punct sfârșit	X / Y	Lungime segment (** (m)
1	345.854,731 282.410,782	2	345.843,623 282.402,248	14.008
2	345.843,623 282.402,248	3	345.834,07 282.394,91	12.046
3	345.834,07 282.394,91	4	345.827,799 282.390,093	7.908
4	345.827,799 282.390,093	5	345.842,741 282.373,227	22.533
5	345.842,741 282.373,227	6	345.854,312 282.360,168	17.448

Punct început	X / Y	Punct sfârșit	X / Y	Lungime segment (** (m)
6	345.854,312 282.360,168	7	345.868,14 282.343,143	21.933
7	345.868,14 282.343,143	8	345.899,291 282.360,408	35.616
8	345.899,291 282.360,408	1	345.854,731 282.410,782	67.254

\*\* Lungimile segmentelor sunt determinate în planul de proiecție Stereo 70 și sunt rotunjite la 1 milimetru.

\*\*\* Distanța dintre puncte este formată din segmente cumulate ce sunt mai mici decât valoarea 1 milimetru.



**DATE DESPRE IMOBILUL NR. 14941**

Oficiul de Cadastru și Publicitate Imobiliară DOLJ  
Biroul de Cadastru și Publicitate Imobiliară Craiova

**A. Partea I. Descrierea imobilului**

TEREN Extravilan

Adresa: Jud. Dolj, T 76, P 101

Nr. Crt	Nr cadastral Nr. topografic	Suprafața* (mp)	Observații / Referințe
A1		400	Sector cadastral:34 Teren neimprejmuit;

**B. Partea II. Proprietari și acte**

Inscrieri privitoare la dreptul de proprietate și alte drepturi reale		Referințe
<b>0 / 07/02/2023</b>		
Act Notarial nr. CM:95, din 02/05/2001 emis de NP STOENESCU FLOREA;		
B1	Intabulare, drept de PROPRIETATE, dobandit prin Succesiune, cota actuala 1/1, cota initiala 1/1 1) COCEAN FLOAREA, LIPSA CNP	A1

**C. Partea III. SARCINI .**

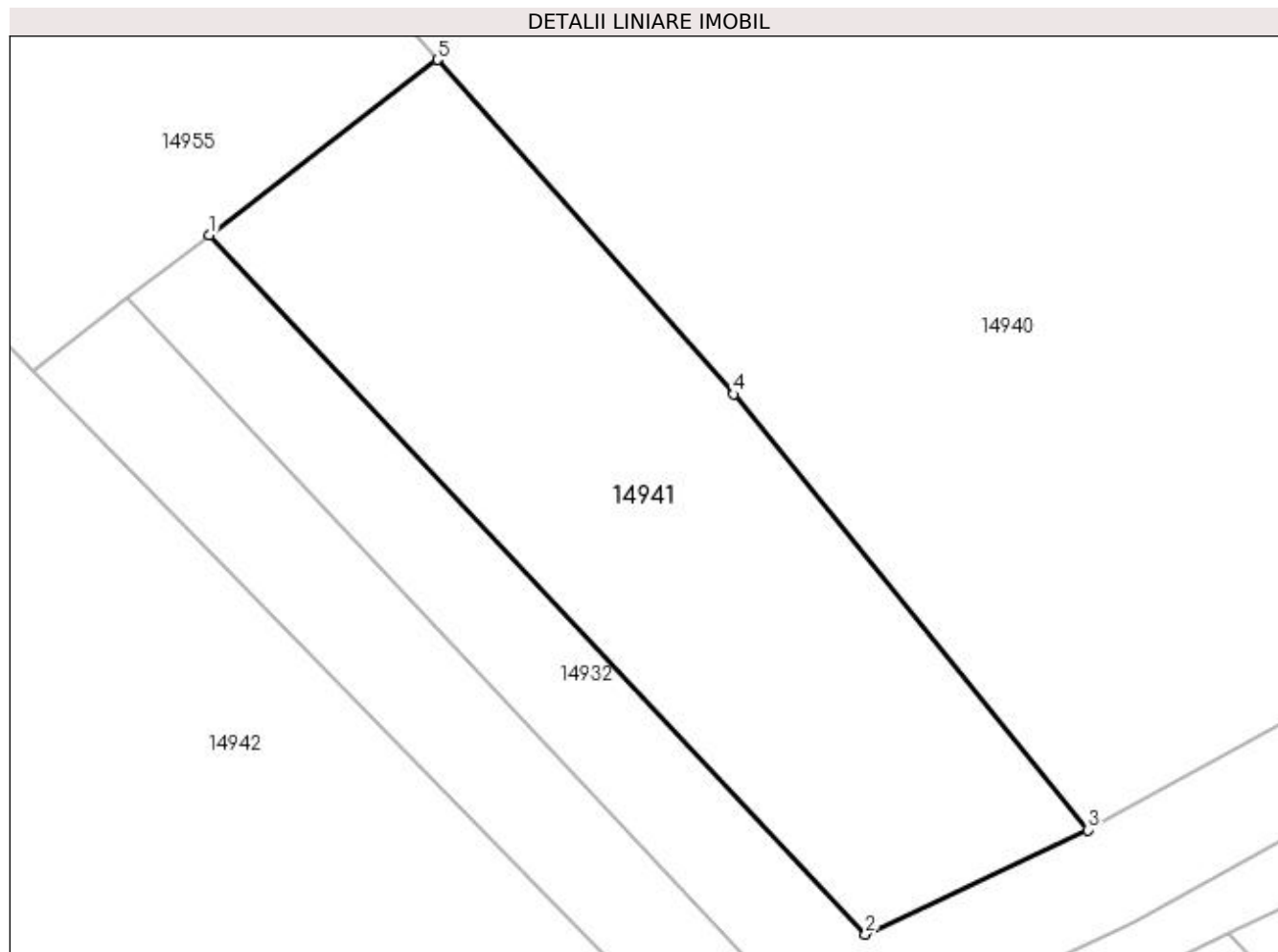
Inscrieri privind dezmembramintele dreptului de proprietate, drepturi reale de garanție și sarcini	Referințe
NU SUNT	

## Anexa Nr. 1 La Partea I

## Teren

Nr cadastral	Suprafața (mp)*	Observații / Referințe
	400	

\* Suprafața este determinată în planul de proiecție Stereo 70.



## Date referitoare la teren

Crt	Categorie folosință	Intra vilan	Suprafața (mp)	Tarla	Parcelă	Nr. topo	Observații / Referințe
1	arabil	NU	400	76	101	-	

## Lungime Segmente

1) Valorile lungimilor segmentelor sunt obținute din proiecție în plan.

Punct început	X / Y	Punct sfârșit	X / Y	Lungime segment (** (m)
1	345.833,83 282.366,382	2	345.859,455 282.339,068	37.453
2	345.859,455 282.339,068	3	345.868,14 282.343,143	9.593
3	345.868,14 282.343,143	4	345.854,312 282.360,168	21.933
4	345.854,312 282.360,168	5	345.842,741 282.373,227	17.448
5	345.842,741 282.373,227	1	345.833,83 282.366,382	11.237

**\*\* Lungimile segmentelor sunt determinate în planul de proiecție Stereo 70 și sunt rotunjite la 1 milimetru.**

**\*\*\* Distanța dintre puncte este formată din segmente cumulate ce sunt mai mici decât valoarea 1 milimetru.**





**DATE DESPRE IMOBILUL NR. 14942**

Oficiul de Cadastru și Publicitate Imobiliară DOLJ  
Biroul de Cadastru și Publicitate Imobiliară Craiova

**A. Partea I. Descrierea imobilului**

TEREN Extravilan

Adresa: Jud. Dolj, T 76, P 104

Nr. Crt	Nr cadastral Nr. topografic	Suprafața* (mp)	Observații / Referințe
A1		900	Sector cadastral:34 Teren neimprejmuit;

**B. Partea II. Proprietari și acte**

Inscrieri privitoare la dreptul de proprietate și alte drepturi reale	Referințe
<b>0 / 07/02/2023</b>	
Act Administrativ nr. TDP:1996-48387, din 10/01/1997 emis de COMISIA JUDETEANA DE FOND FUNCICIAR;	
B1	A1
Intabulare, drept de PROPRIETATE, dobandit prin Reconstituire, cota actuala 1/1, cota initiala 1/1	
1) BOTOAGA CONSTANTIN	

**C. Partea III. SARCINI .**

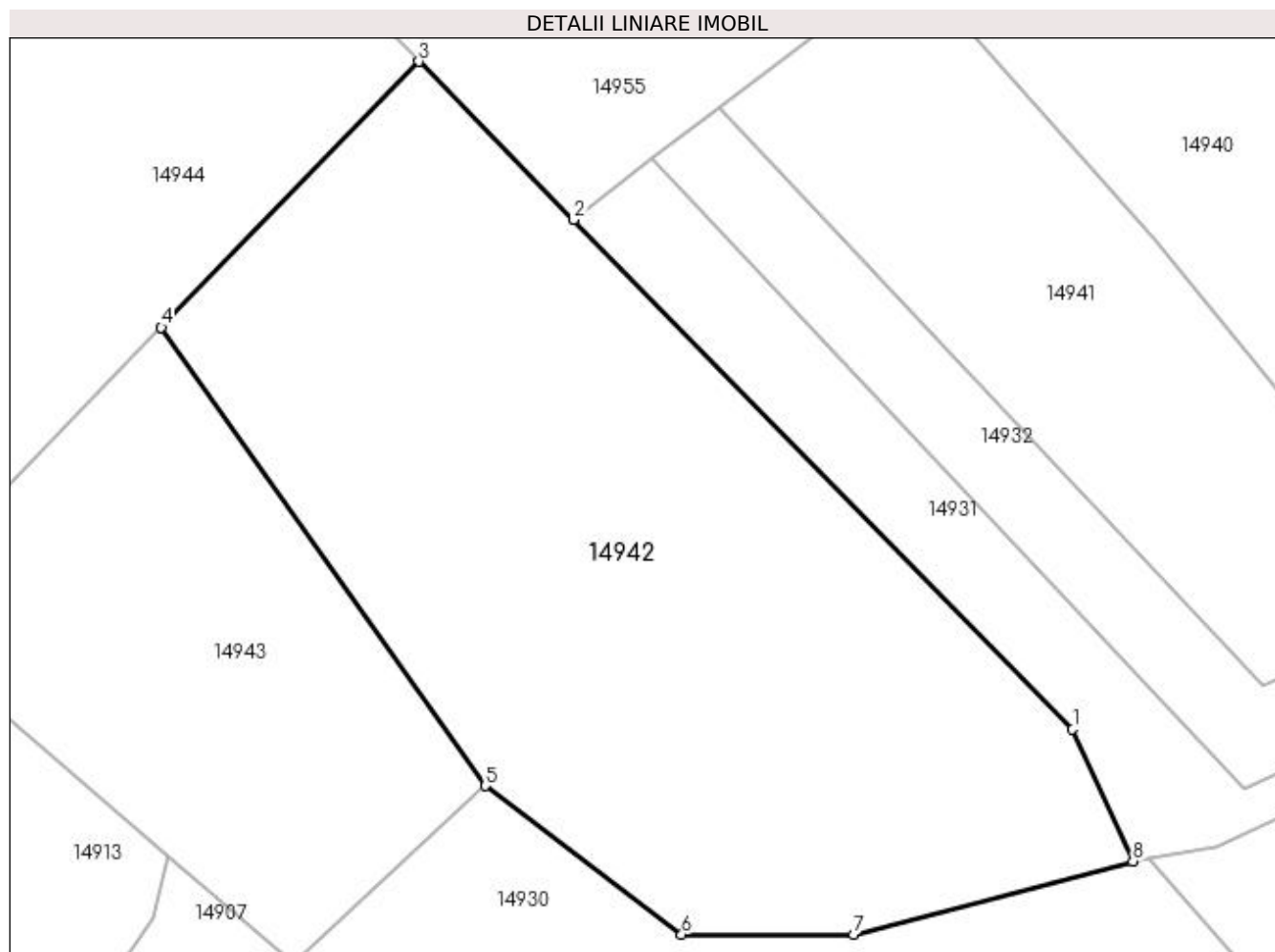
Inscrieri privind dezmembramintele dreptului de proprietate, drepturi reale de garanție și sarcini	Referințe
NU SUNT	

## Anexa Nr. 1 La Partea I

## Teren

Nr cadastral	Suprafața (mp)*	Observații / Referințe
	900	

\* Suprafața este determinată în planul de proiecție Stereo 70.



## Date referitoare la teren

Crt	Categorie folosință	Intra vilan	Suprafața (mp)	Tarla	Parcelă	Nr. topo	Observații / Referințe
1	arabil	NU	900	76	104	-	

## Lungime Segmente

1) Valorile lungimilor segmentelor sunt obținute din proiecție în plan.

Punct început	X / Y	Punct sfârșit	X / Y	Lungime segment (** (m)
1	345.850,468 282.337,04	2	345.826,923 282.361,076	33.647
2	345.826,923 282.361,076	3	345.819,615 282.368,536	10.443
3	345.819,615 282.368,536	4	345.807,457 282.355,994	17.468
4	345.807,457 282.355,994	5	345.822,745 282.334,373	26.48
5	345.822,745 282.334,373	6	345.832,013 282.327,362	11.621

Punct început	X / Y	Punct sfârșit	X / Y	Lungime segment (** (m)
6	345.832,013 282.327,362	7	345.840,123 282.327,362	8.11
7	345.840,123 282.327,362	8	345.853,309 282.330,813	13.63
8	345.853,309 282.330,813	1	345.850,468 282.337,04	6.844

\*\* Lungimile segmentelor sunt determinate în planul de proiecție Stereo 70 și sunt rotunjite la 1 milimetru.

\*\*\* Distanța dintre puncte este formată din segmente cumulate ce sunt mai mici decât valoarea 1 milimetru.



**DATE DESPRE IMOBILUL NR. 14943**

Oficiul de Cadastru și Publicitate Imobiliară DOLJ  
Biroul de Cadastru și Publicitate Imobiliară Craiova

**A. Partea I. Descrierea imobilului**

TEREN Extravilan

Adresa: Jud. Dolj, T 76, P 108/1

Nr. Crt	Nr cadastral Nr. topografic	Suprafața* (mp)	Observații / Referințe
A1		400	Sector cadastral:34 Teren neimprejmuit;

**B. Partea II. Proprietari și acte**

Inscrieri privitoare la dreptul de proprietate și alte drepturi reale		Referințe
<b>0 / 07/02/2023</b>		
Act Administrativ nr. TDP:3669, din 10/12/2002 emis de COMISIA JUDETEANA DE FOND FUNCAR (CERTIF. DE DECES:DZ853491/03.06.2013;);		
B1	Intabulare, drept de PROPRIETATE, dobandit prin Reconstituire, cota actuala 1/1, cota initiala 1/1 1) CHIRCU ION DEFUNCT:Da	A1

**C. Partea III. SARCINI .**

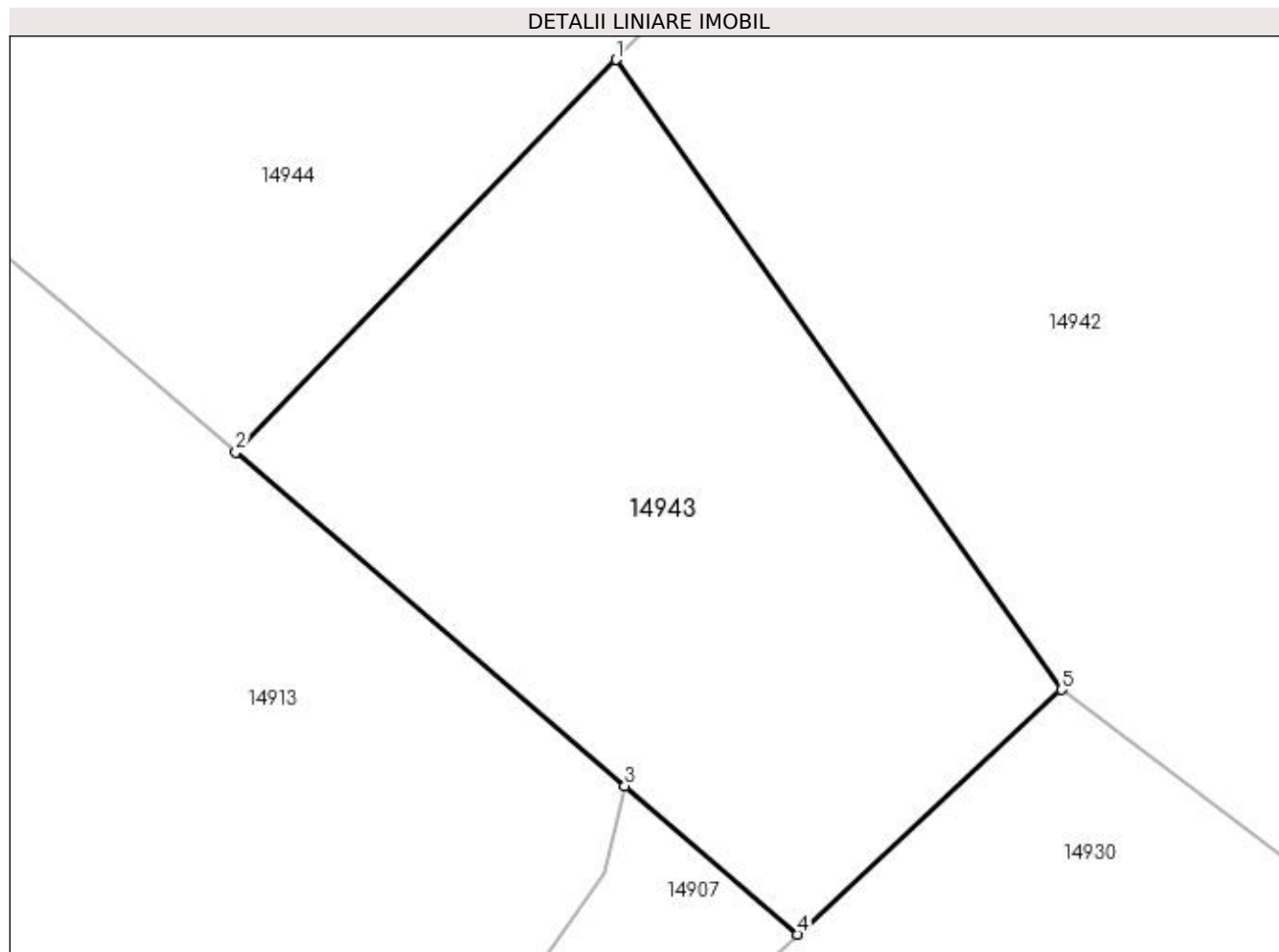
Inscrieri privind dezmembramintele dreptului de proprietate, drepturi reale de garanție și sarcini	Referințe
NU SUNT	

## Anexa Nr. 1 La Partea I

## Teren

Nr cadastral	Suprafața (mp)*	Observații / Referințe
	400	

\* Suprafața este determinată în planul de proiecție Stereo 70.



## Date referitoare la teren

Crt	Categorie folosință	Intravilan	Suprafața (mp)	Tarla	Parcelă	Nr. topo	Observații / Referințe
1	arabil	NU	400	76	108/1	-	

## Lungime Segmente

1) Valorile lungimilor segmentelor sunt obținute din proiecție în plan.

Punct început	X / Y	Punct sfârșit	X / Y	Lungime segment (** (m)
1	345.807,457 282.355,994	2	345.794,4 282.342,526	18.758
2	345.794,4 282.342,526	3	345.807,758 282.331,067	17.6
3	345.807,758 282.331,067	4	345.813,691 282.325,977	7.817
4	345.813,691 282.325,977	5	345.822,745 282.334,373	12.348
5	345.822,745 282.334,373	1	345.807,457 282.355,994	26.48

**\*\* Lungimile segmentelor sunt determinate în planul de proiecție Stereo 70 și sunt rotunjite la 1 milimetru.**

**\*\*\* Distanța dintre puncte este formată din segmente cumulate ce sunt mai mici decât valoarea 1 milimetru.**





**DATE DESPRE IMOBILUL NR. 14944**

Oficiul de Cadastru și Publicitate Imobiliară DOLJ  
Biroul de Cadastru și Publicitate Imobiliară Craiova

**A. Partea I. Descrierea imobilului**

TEREN Extravilan

Adresa: Jud. Dolj, T 76

Nr. Crt	Nr cadastral Nr. topografic	Suprafața* (mp)	Observații / Referințe
A1		Din acte: 0 Masurata: 2.899	Sector cadastral:34 Teren neimprejmuit;

**B. Partea II. Proprietari și acte**

Inscrieri privitoare la dreptul de proprietate și alte drepturi reale		Referințe
<b>0 / 07/02/2023</b>		
Act Normativ nr. LEGE:7, din 13/03/1996 emis de PARLAMENTUL ROMANIEI;		
B1	Inscrierea provizorie, drept de PROPRIETATE, dobandit prin Lege, cota actuala 1/1, cota initiala 1/1 1) NEIDENTIFICAT NEIDENTIFICAT	A1

**C. Partea III. SARCINI .**

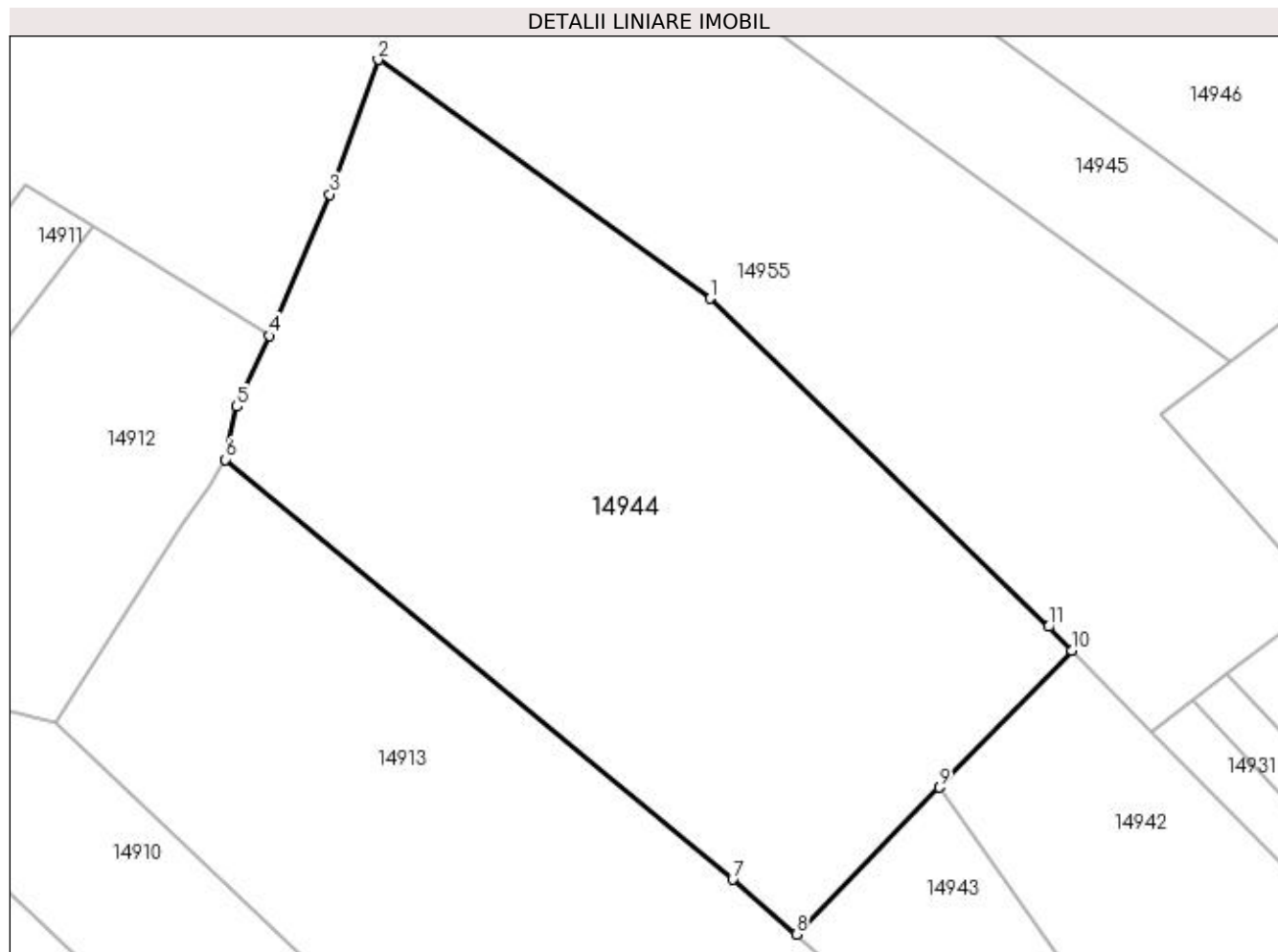
Inscrieri privind dezmembramintele dreptului de proprietate, drepturi reale de garanție și sarcini	Referințe
NU SUNT	

## Anexa Nr. 1 La Partea I

## Teren

Nr cadastral	Suprafața (mp)*	Observații / Referințe
	Din acte: 0 Masurata: 2.899	

\* Suprafața este determinată în planul de proiecție Stereo 70.



## Date referitoare la teren

Crt	Categorie folosință	Intravilan	Suprafața (mp)	Tarla	Parcelă	Nr. topo	Observații / Referințe
1	arabil	NU	2.899	76		-	

## Lungime Segmente

1) Valorile lungimilor segmentelor sunt obținute din proiecție în plan.

Punct început	X / Y	Punct sfârșit	X / Y	Lungime segment (** (m)
1	345.786,48 282.400,768	2	345.756,09 282.422,625	37.434
2	345.756,09 282.422,625	3	345.751,661 282.410,285	13.111
3	345.751,661 282.410,285	4	345.746,135 282.397,339	14.076
4	345.746,135 282.397,339	5	345.743,14 282.390,861	7.137
5	345.743,14 282.390,861	6	345.742,096 282.386,012	4.96

Punct început	X / Y	Punct sfârșit	X / Y	Lungime segment (** (m)
6	345.742,096 282.386,012	7	345.788,556 282.347,541	60.32
7	345.788,556 282.347,541	8	345.794,4 282.342,526	7.701
8	345.794,4 282.342,526	9	345.807,457 282.355,994	18.758
9	345.807,457 282.355,994	10	345.819,615 282.368,536	17.468
10	345.819,615 282.368,536	11	345.817,497 282.370,698	3.027
11	345.817,497 282.370,698	1	345.786,48 282.400,768	43.2

\*\* Lungimile segmentelor sunt determinate în planul de proiecție Stereo 70 și sunt rotunjite la 1 milimetru.

\*\*\* Distanța dintre puncte este formată din segmente cumulate ce sunt mai mici decât valoarea 1 milimetru.



**DATE DESPRE IMOBILUL NR. 14945**

Oficiul de Cadastru și Publicitate Imobiliară DOLJ  
Biroul de Cadastru și Publicitate Imobiliară Craiova

**A. Partea I. Descrierea imobilului**

TEREN Extravilan

Adresa: Jud. Dolj, T 76, P 100/3

Nr. Crt	Nr cadastral Nr. topografic	Suprafața* (mp)	Observații / Referințe
A1		1.000	Sector cadastral:34 Teren neimprejmuit;

**B. Partea II. Proprietari și acte**

Inscrieri privitoare la dreptul de proprietate și alte drepturi reale	Referințe
<b>0 / 07/02/2023</b>	
Act Administrativ nr. TDP:3778, din 24/12/2002 emis de COMISIA JUDETEANA DE FOND FUNCJAR;	
B1	A1
Intabulare, drept de PROPRIETATE, dobandit prin Reconstituire, cota actuala 1/1, cota initiala 1/1 1) PLAVICIOSU NICOLAE, LIPSA CNP	

**C. Partea III. SARCINI .**

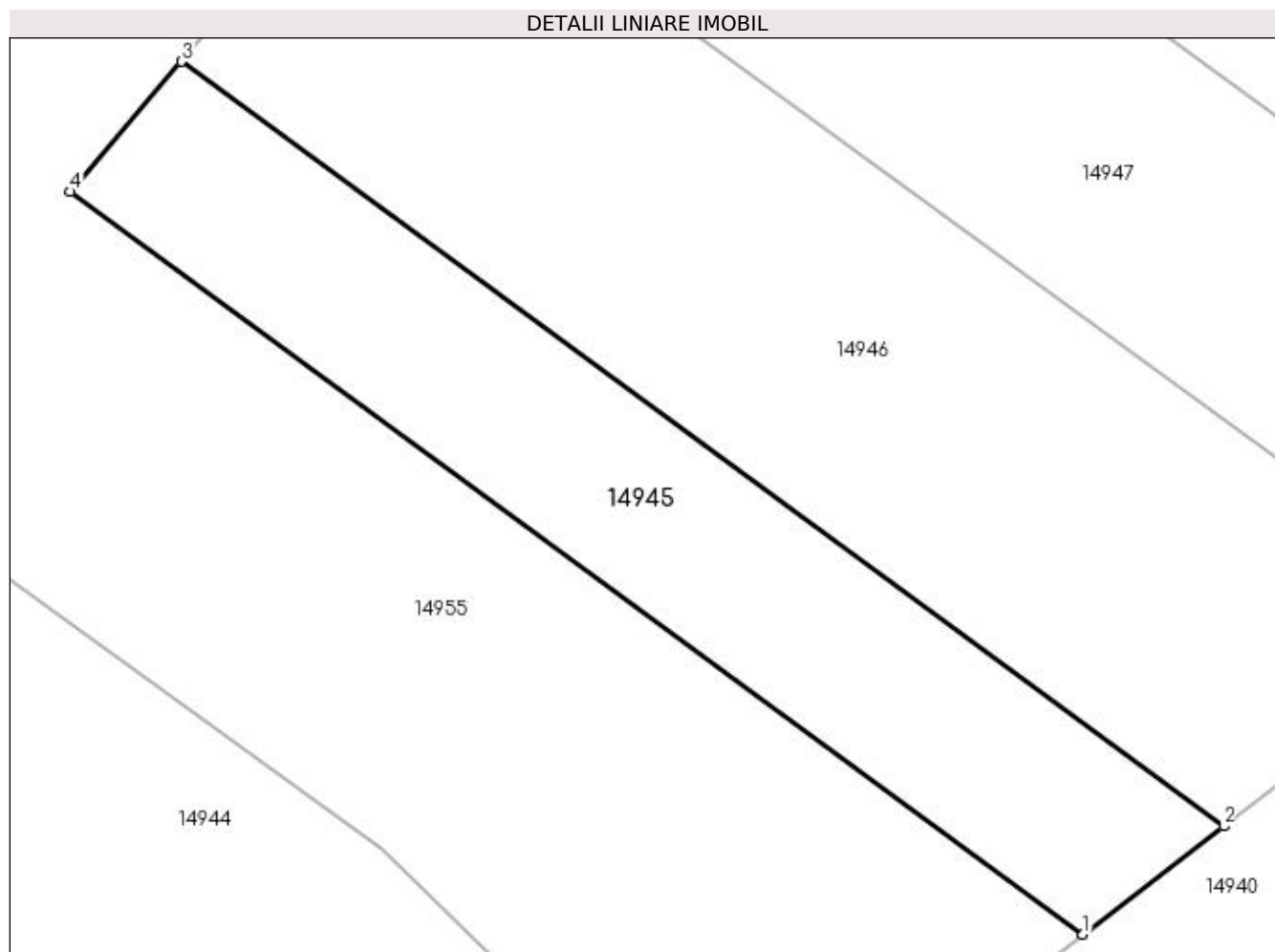
Inscrieri privind dezmembramintele dreptului de proprietate, drepturi reale de garanție și sarcini	Referințe
NU SUNT	

## Anexa Nr. 1 La Partea I

## Teren

Nr cadastral	Suprafața (mp)*	Observații / Referințe
	1.000	

\* Suprafața este determinată în planul de proiecție Stereo 70.



## Date referitoare la teren

Crt	Categorie folosință	Intravilan	Suprafața (mp)	Tarla	Parcelă	Nr. topo	Observații / Referințe
1	arabil	NU	1.000	76	100/3	-	

## Lungime Segmente

1) Valorile lungimilor segmentelor sunt obținute din proiecție în plan.

Punct început	X / Y	Punct sfârșit	X / Y	Lungime segment (** (m)
1	345.834,07 282.394,91	2	345.843,623 282.402,248	12.046
2	345.843,623 282.402,248	3	345.772,879 282.454,11	87.718
3	345.772,879 282.454,11	4	345.765,356 282.445,284	11.597
4	345.765,356 282.445,284	1	345.834,07 282.394,91	85.201

**\*\* Lungimile segmentelor sunt determinate în planul de proiecție Stereo 70 și sunt rotunjite la 1 milimetru.**

**\*\*\* Distanța dintre puncte este formată din segmente cumulate ce sunt mai mici decât valoarea 1 milimetru.**





**DATE DESPRE IMOBILUL NR. 14946**

Oficiul de Cadastru și Publicitate Imobiliară DOLJ  
Biroul de Cadastru și Publicitate Imobiliară Craiova

**A. Partea I. Descrierea imobilului**

TEREN Extravilan

Adresa: Jud. Dolj, T 76, P 100/2

Nr. Crt	Nr cadastral Nr. topografic	Suprafața* (mp)	Observații / Referințe
A1		2.000	Sector cadastral:34 Teren neimprejmuit;

**B. Partea II. Proprietari și acte**

Inscrieri privitoare la dreptul de proprietate și alte drepturi reale	Referințe
<b>0 / 07/02/2023</b>	
Act Administrativ nr. TDP:3784, din 24/12/2002 emis de COMISIA JUDETEANA DE FOND FUNCJAR;	
B1	A1
Intabulare, drept de PROPRIETATE, dobandit prin Reconstituire, cota actuala 1/1, cota initiala 1/1 1) PLAVICIOSU ELENA, LIPSA CNP	

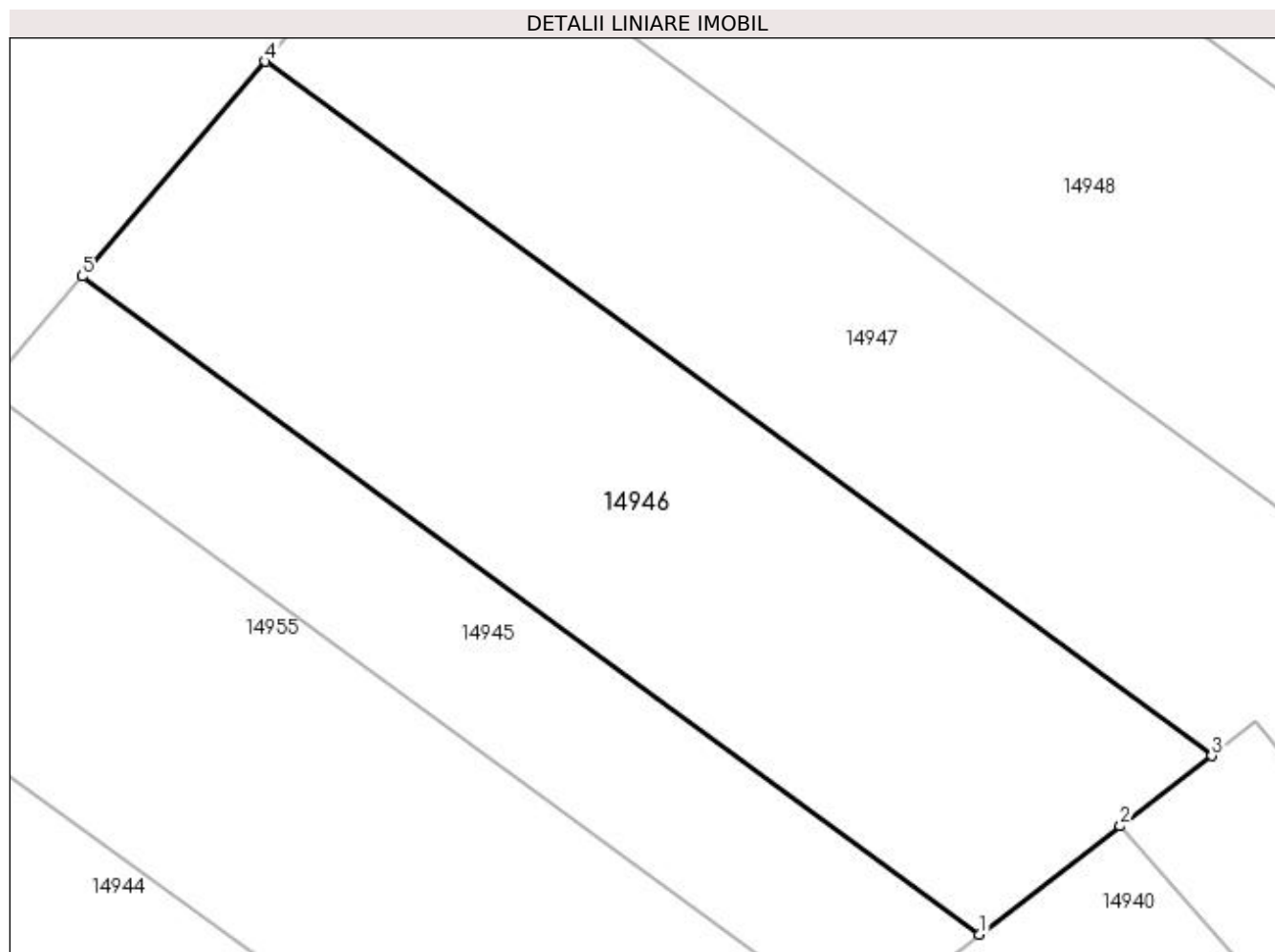
**C. Partea III. SARCINI .**

Inscrieri privind dezmembramintele dreptului de proprietate, drepturi reale de garanție și sarcini	Referințe
NU SUNT	

**Anexa Nr. 1 La Partea I****Teren**

Nr cadastral	Suprafața (mp)*	Observații / Referințe
	2.000	

\* Suprafața este determinată în planul de proiecție Stereo 70.

**Date referitoare la teren**

Crt	Categorie folosință	Intravilan	Suprafața (mp)	Tarla	Parcelă	Nr. topo	Observații / Referințe
1	arabil	NU	2.000	76	100/2	-	

**Lungime Segmente**

1) Valorile lungimilor segmentelor sunt obținute din proiecție în plan.

Punct început	X / Y	Punct sfârșit	X / Y	Lungime segment (** (m)
1	345.843,623 282.402,248	2	345.854,731 282.410,782	14.008
2	345.854,731 282.410,782	3	345.861,95 282.416,327	9.103
3	345.861,95 282.416,327	4	345.787,313 282.471,043	92.545
4	345.787,313 282.471,043	5	345.772,879 282.454,11	22.25
5	345.772,879 282.454,11	1	345.843,623 282.402,248	87.718

**\*\* Lungimile segmentelor sunt determinate în planul de proiecție Stereo 70 și sunt rotunjite la 1 milimetru.**

**\*\*\* Distanța dintre puncte este formată din segmente cumulate ce sunt mai mici decât valoarea 1 milimetru.**



**DATE DESPRE IMOBILUL NR. 14947**

Oficiul de Cadastru și Publicitate Imobiliară DOLJ  
Biroul de Cadastru și Publicitate Imobiliară Craiova

**A. Partea I. Descrierea imobilului**

TEREN Extravilan

Adresa: Jud. Dolj, T 76, P 127/3

Nr. Crt	Nr cadastral Nr. topografic	Suprafața* (mp)	Observații / Referințe
A1		2.000	Sector cadastral:34 Teren neimprejmuit;

**B. Partea II. Proprietari și acte**

Inscrieri privitoare la dreptul de proprietate și alte drepturi reale	Referințe
<b>0 / 07/02/2023</b>	
Act Administrativ nr. TDP:3824, din 31/01/2003 emis de COMISIA JUDETEANA DE FOND FUNCJAR;	
B1	A1
Intabulare, drept de PROPRIETATE, dobandit prin Reconstituire, cota actuala 1/1, cota initiala 1/1 1) AGURA EMILIA, LIPSA CNP	

**C. Partea III. SARCINI .**

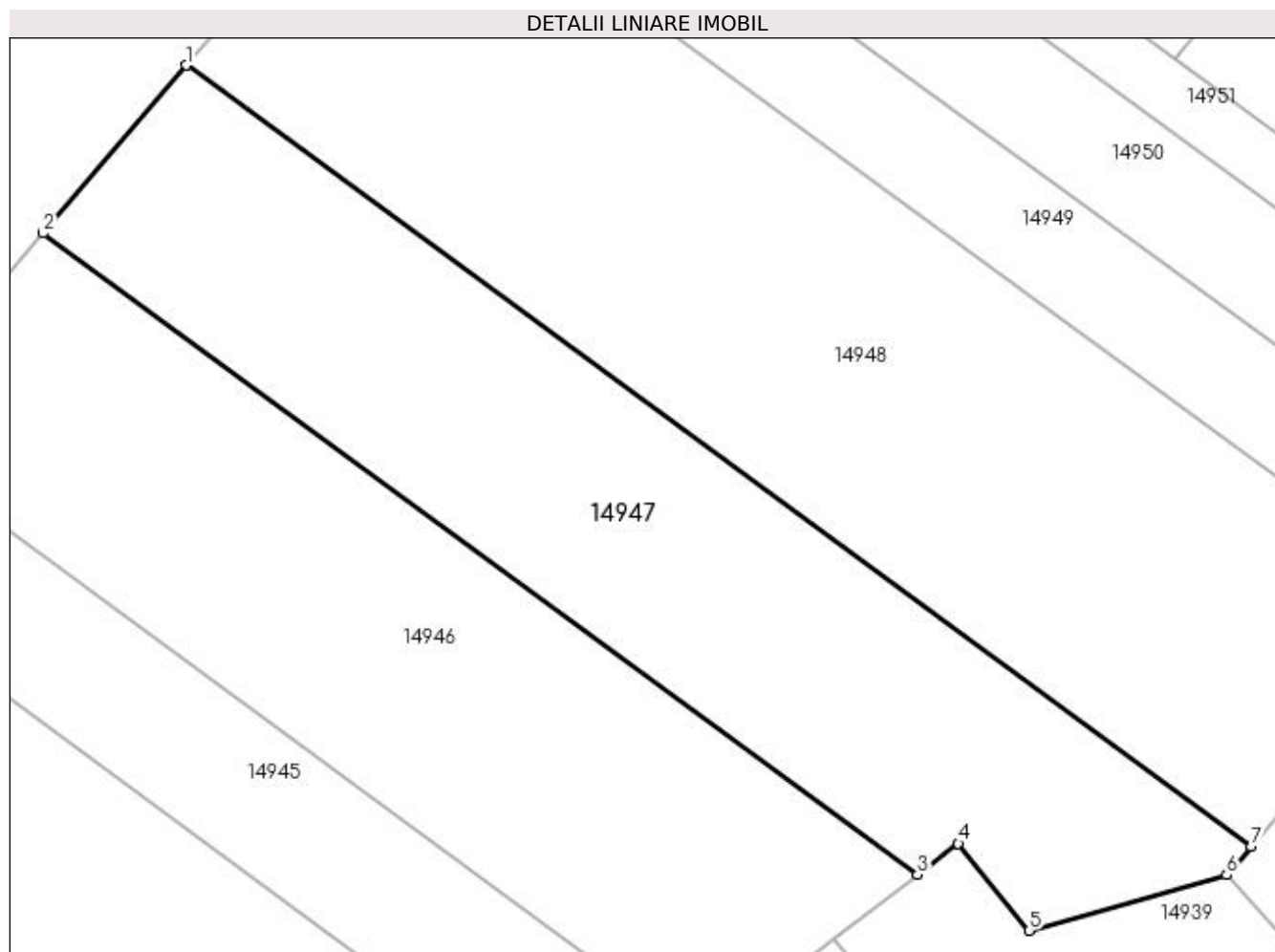
Inscrieri privind dezmembramintele dreptului de proprietate, drepturi reale de garanție și sarcini	Referințe
NU SUNT	

## Anexa Nr. 1 La Partea I

## Teren

Nr cadastral	Suprafața (mp)*	Observații / Referințe
	2.000	

\* Suprafața este determinată în planul de proiecție Stereo 70.



## Date referitoare la teren

Crt	Categorie folosință	Intravilan	Suprafața (mp)	Tarla	Parcelă	Nr. topo	Observații / Referințe
1	arabil	NU	2.000	76	127/3	-	

## Lungime Segmente

1) Valorile lungimilor segmentelor sunt obținute din proiecție în plan.

Punct început	X / Y	Punct sfârșit	X / Y	Lungime segment (** (m)
1	345.799,52 282.485,364	2	345.787,313 282.471,043	18.818
2	345.787,313 282.471,043	3	345.861,95 282.416,327	92.545
3	345.861,95 282.416,327	4	345.865,41 282.418,985	4.363
4	345.865,41 282.418,985	5	345.871,453 282.411,547	9.583
5	345.871,453 282.411,547	6	345.888,319 282.416,3	17.523

Punct început	X / Y	Punct sfârșit	X / Y	Lungime segment (** (m)
6	345.888,319 282.416,3	7	345.890,396 282.418,743	3.207
7	345.890,396 282.418,743	1	345.799,52 282.485,364	112.68

\*\* Lungimile segmentelor sunt determinate în planul de proiecție Stereo 70 și sunt rotunjite la 1 milimetru.

\*\*\* Distanța dintre puncte este formată din segmente cumulate ce sunt mai mici decât valoarea 1 milimetru.





**DATE DESPRE IMOBILUL NR. 14948**

Oficiul de Cadastru și Publicitate Imobiliară DOLJ  
Biroul de Cadastru și Publicitate Imobiliară Craiova

**A. Partea I. Descrierea imobilului**

TEREN Extravilan

Adresa: Jud. Dolj, T 76, P 127/2

Nr. Crt	Nr cadastral Nr. topografic	Suprafața* (mp)	Observații / Referințe
A1		3.000	Sector cadastral:34 Teren neimprejmuit;

**B. Partea II. Proprietari și acte**

Inscrieri privitoare la dreptul de proprietate și alte drepturi reale	Referințe
<b>0 / 07/02/2023</b>	
Act Administrativ nr. TDP:4033, din 05/08/2003 emis de COMISIA JUDETEANA DE FOND FUNCJAR;	
B1	A1
Intabulare, drept de PROPRIETATE, dobandit prin Reconstituire, cota actuala 1/1, cota initiala 1/1 1) ZATREANU REMUS, LIPSA CNP	

**C. Partea III. SARCINI .**

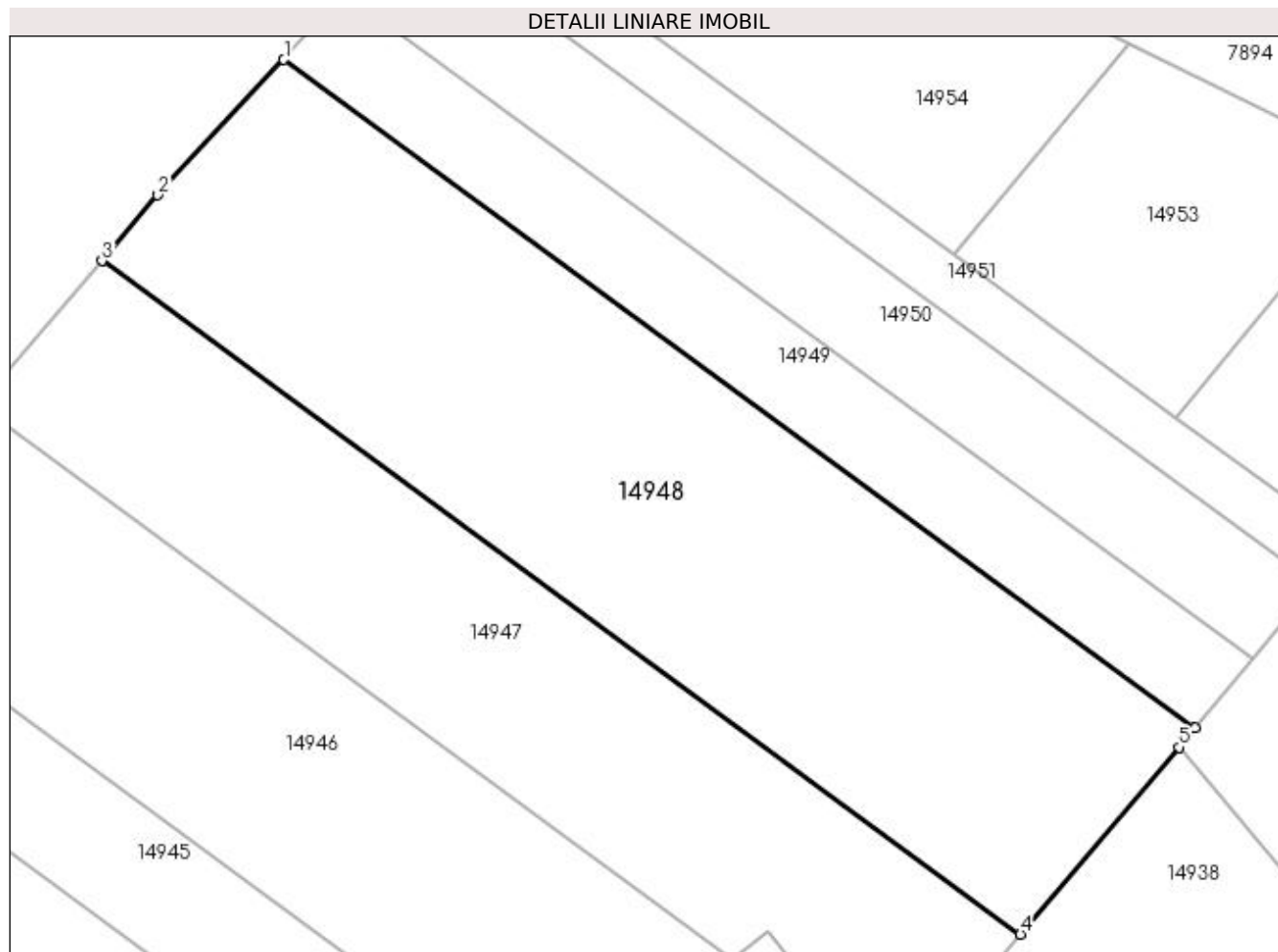
Inscrieri privind dezmembramintele dreptului de proprietate, drepturi reale de garanție și sarcini	Referințe
NU SUNT	

## Anexa Nr. 1 La Partea I

## Teren

Nr cadastral	Suprafața (mp)*	Observații / Referințe
	3.000	

\* Suprafața este determinată în planul de proiecție Stereo 70.



## Date referitoare la teren

Crt	Categorie folosință	Intravilan	Suprafața (mp)	Tarla	Parcelă	Nr. topo	Observații / Referințe
1	arabil	NU	3.000	76	127/2	-	

## Lungime Segmente

1) Valorile lungimilor segmentelor sunt obținute din proiecție în plan.

Punct început	X / Y	Punct sfârșit	X / Y	Lungime segment (** (m)
1	345.817,519 282.505,266	2	345.805,061 282.491,865	18.297
2	345.805,061 282.491,865	3	345.799,52 282.485,364	8.542
3	345.799,52 282.485,364	4	345.890,396 282.418,743	112.68
4	345.890,396 282.418,743	5	345.906,127 282.437,245	24.286
5	345.906,127 282.437,245	6	345.907,702 282.439,152	2.473

Punct început	X / Y	Punct sfârșit	X / Y	Lungime segment (** (m)
6	345.907,702 282.439,152	1	345.817,519 282.505,266	111.821

\*\* Lungimile segmentelor sunt determinate în planul de proiecție Stereo 70 și sunt rotunjite la 1 milimetru.

\*\*\* Distanța dintre puncte este formată din segmente cumulate ce sunt mai mici decât valoarea 1 milimetru.



**DATE DESPRE IMOBILUL NR. 14949**

Oficiul de Cadastru și Publicitate Imobiliară DOLJ  
Biroul de Cadastru și Publicitate Imobiliară Craiova

**A. Partea I. Descrierea imobilului**

TEREN Extravilan

Adresa: Jud. Dolj, T 76, P 127/1

Nr. Crt	Nr cadastral Nr. topografic	Suprafața* (mp)	Observații / Referințe
A1		1.000	Sector cadastral:34 Teren neimprejmuit;

**B. Partea II. Proprietari și acte**

Inscrieri privitoare la dreptul de proprietate și alte drepturi reale	Referințe
<b>0 / 07/02/2023</b>	
Act Administrativ nr. TDP:3778, din 24/12/2002 emis de COMISIA JUDETEANA DE FOND FUNCJAR;	
B1	A1
Intabulare, drept de PROPRIETATE, dobandit prin Reconstituire, cota actuala 1/1, cota initiala 1/1 1) PLAVICIOSU NICOLAE, LIPSA CNP	

**C. Partea III. SARCINI .**

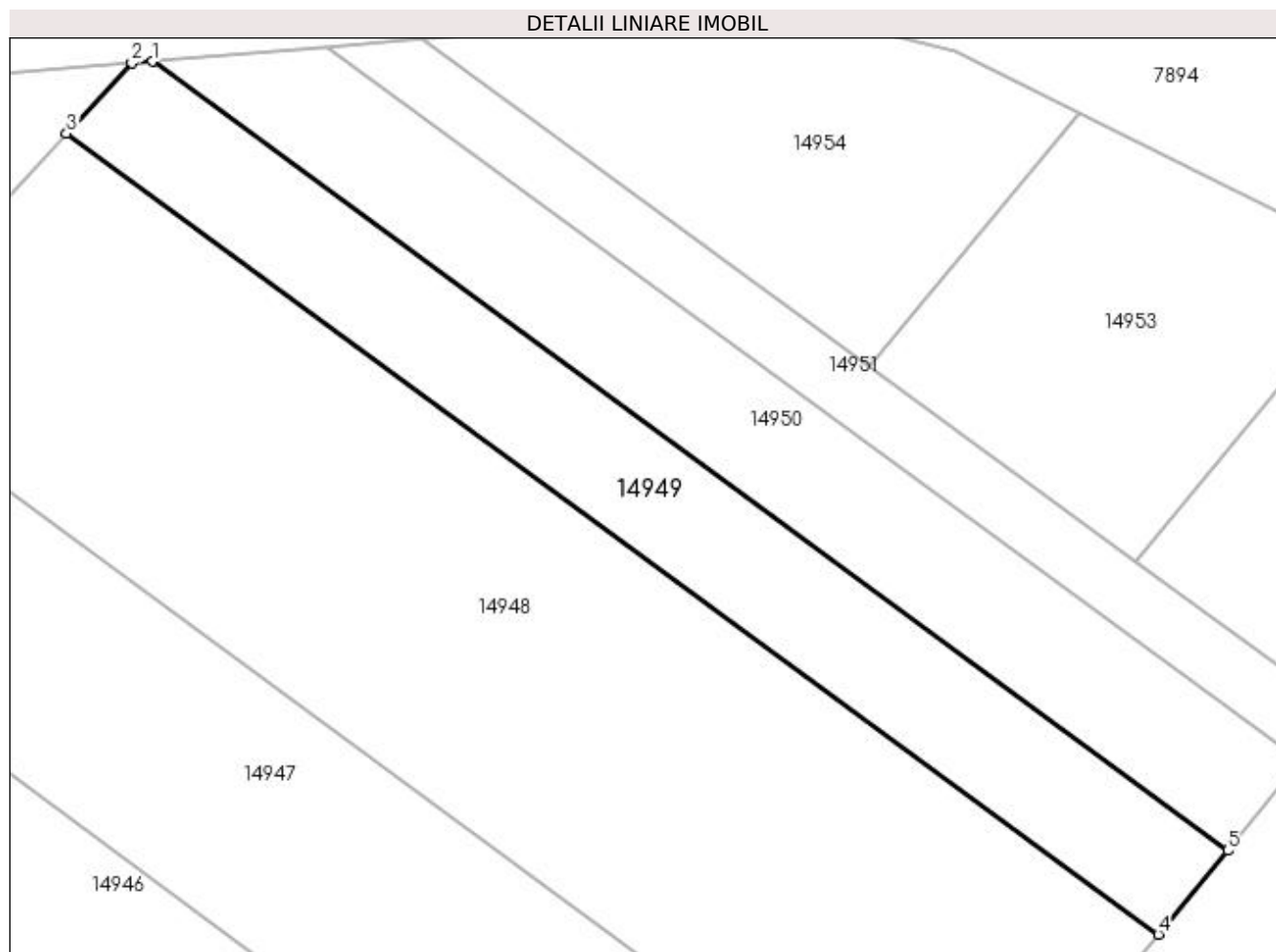
Inscrieri privind dezmembramintele dreptului de proprietate, drepturi reale de garanție și sarcini	Referințe
NU SUNT	

## Anexa Nr. 1 La Partea I

## Teren

Nr cadastral	Suprafața (mp)*	Observații / Referințe
	1.000	

\* Suprafața este determinată în planul de proiecție Stereo 70.



## Date referitoare la teren

Crt	Categorie folosință	Intra vilan	Suprafața (mp)	Tarla	Parcelă	Nr. topo	Observații / Referințe
1	arabil	NU	1.000	76	127/1	-	

## Lungime Segmente

1) Valorile lungimilor segmentelor sunt obținute din proiecție în plan.

Punct început	X / Y	Punct sfârșit	X / Y	Lungime segment (** (m)
1	345.824,586 282.511,207	2	345.822,911 282.511,066	1.681
2	345.822,911 282.511,066	3	345.817,519 282.505,266	7.919
3	345.817,519 282.505,266	4	345.907,702 282.439,152	111.821
4	345.907,702 282.439,152	5	345.913,422 282.446,081	8.985
5	345.913,422 282.446,081	1	345.824,586 282.511,207	110.151

**\*\* Lungimile segmentelor sunt determinate în planul de proiecție Stereo 70 și sunt rotunjite la 1 milimetru.**

**\*\*\* Distanța dintre puncte este formată din segmente cumulate ce sunt mai mici decât valoarea 1 milimetru.**





**DATE DESPRE IMOBILUL NR. 14950**

Oficiul de Cadastru și Publicitate Imobiliară DOLJ  
Biroul de Cadastru și Publicitate Imobiliară Craiova

**A. Partea I. Descrierea imobilului**

TEREN Extravilan

Adresa: Jud. Dolj, T 76, P 126/1

Nr. Crt	Nr cadastral Nr. topografic	Suprafața* (mp)	Observații / Referințe
A1		1.000	Sector cadastral:34 Teren neimprejmuit;

**B. Partea II. Proprietari și acte**

Inscrieri privitoare la dreptul de proprietate și alte drepturi reale	Referințe
<b>0 / 07/02/2023</b>	
Act Administrativ nr. TDP:4131, din 25/08/2004 emis de COMISIA JUDETEANA DE FOND FUNCJAR;	
B1	A1
Intabulare, drept de PROPRIETATE, dobandit prin Reconstituire, cota actuala 1/1, cota initiala 1/1 1) NEGRET FLOAREA, LIPSA CNP	

**C. Partea III. SARCINI .**

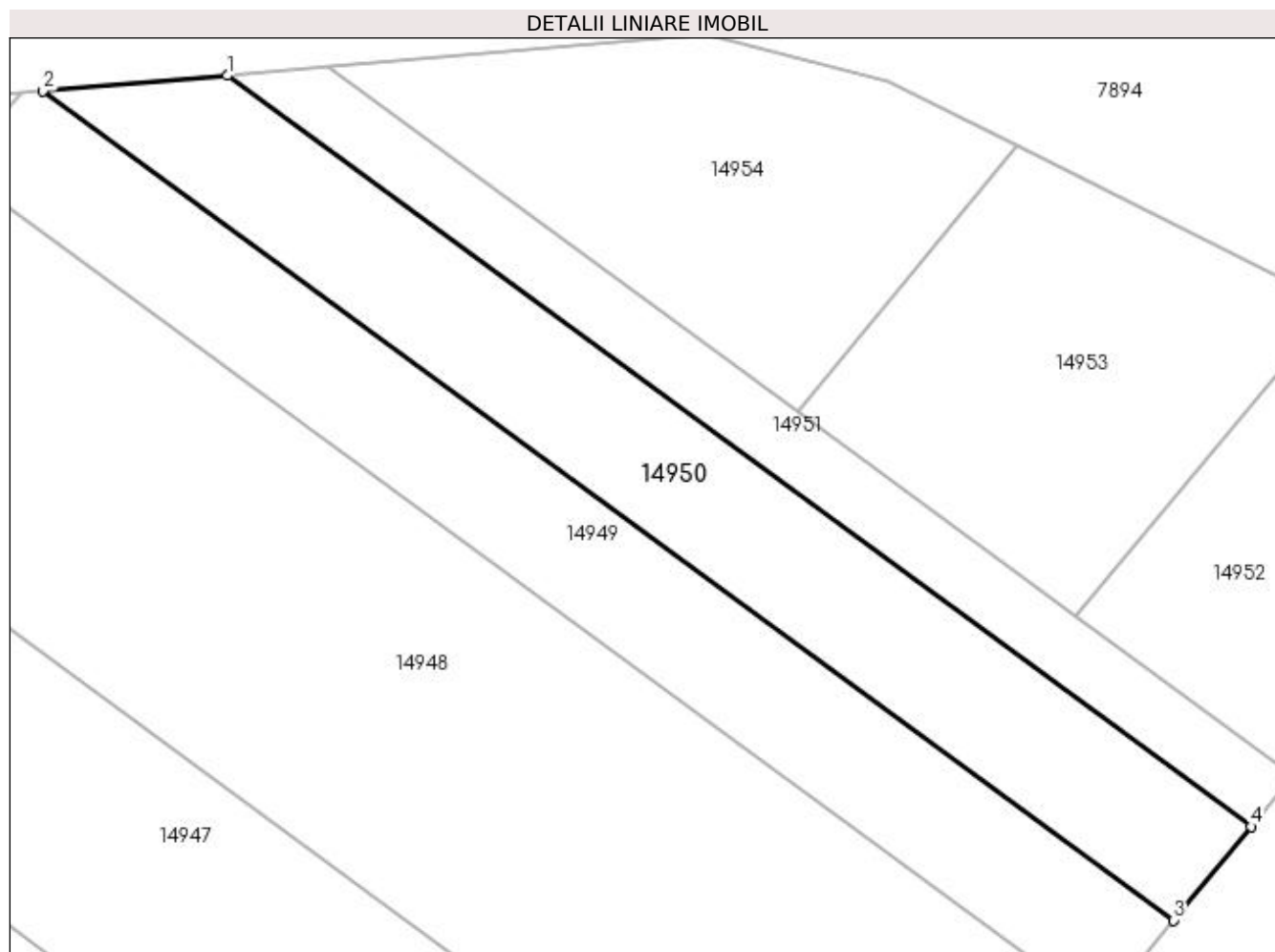
Inscrieri privind dezmembramintele dreptului de proprietate, drepturi reale de garanție și sarcini	Referințe
NU SUNT	

## Anexa Nr. 1 La Partea I

## Teren

Nr cadastral	Suprafața (mp)*	Observații / Referințe
	1.000	

\* Suprafața este determinată în planul de proiecție Stereo 70.



## Date referitoare la teren

Crt	Categorie folosință	Intra vilan	Suprafața (mp)	Tarla	Parcelă	Nr. topo	Observații / Referințe
1	arabil	NU	1.000	76	126/1	-	

## Lungime Segmente

1) Valorile lungimilor segmentelor sunt obținute din proiecție în plan.

Punct început	X / Y	Punct sfârșit	X / Y	Lungime segment (** (m)
1	345.839,044 282.512,421	2	345.824,586 282.511,207	14.509
2	345.824,586 282.511,207	3	345.913,422 282.446,081	110.151
3	345.913,422 282.446,081	4	345.919,498 282.453,441	9.544
4	345.919,498 282.453,441	1	345.839,044 282.512,421	99.757

**\*\* Lungimile segmentelor sunt determinate în planul de proiecție Stereo 70 și sunt rotunjite la 1 milimetru.**

**\*\*\* Distanța dintre puncte este formată din segmente cumulate ce sunt mai mici decât valoarea 1 milimetru.**



**DATE DESPRE IMOBILUL NR. 14951**

Oficiul de Cadastru și Publicitate Imobiliară DOLJ  
Biroul de Cadastru și Publicitate Imobiliară Craiova

**A. Partea I. Descrierea imobilului**

TEREN Extravilan

Adresa: Jud. Dolj, T 76, P 125

Nr. Crt	Nr cadastral Nr. topografic	Suprafața* (mp)	Observații / Referințe
A1		500	Sector cadastral:34 Teren neimprejmuit;

**B. Partea II. Proprietari și acte**

Inscrieri privitoare la dreptul de proprietate și alte drepturi reale	Referințe
<b>0 / 07/02/2023</b>	
Act Administrativ nr. TDP:694-48415, din 18/03/1994 emis de COMISIA JUDETEANA DE FOND FUNCJAR;	
B1	A1
Intabulare, drept de PROPRIETATE, dobandit prin Reconstituire, cota actuala 1/1, cota initiala 1/1 1) LAPADAT GHEORGHE, LIPSA CNP	

**C. Partea III. SARCINI .**

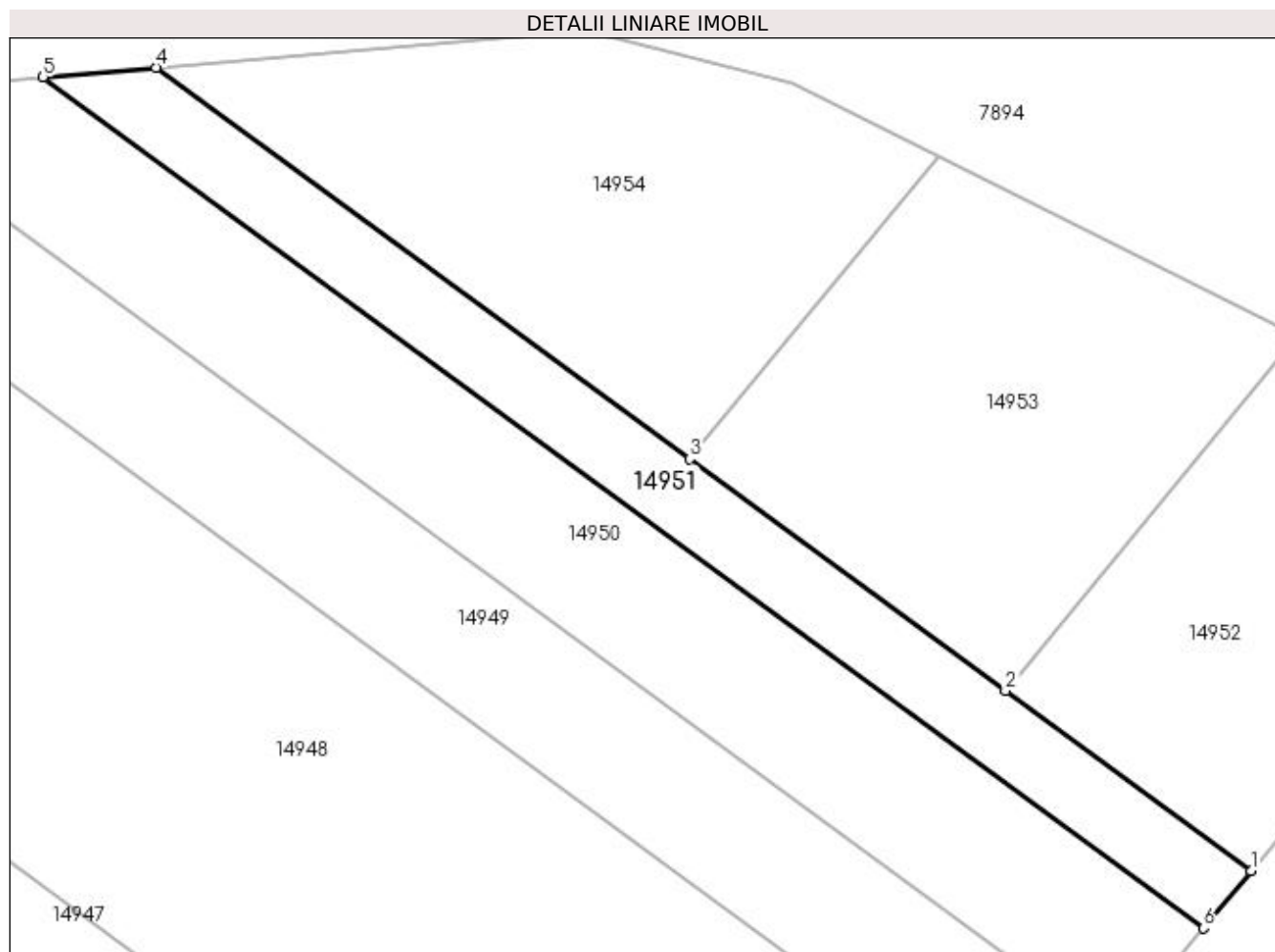
Inscrieri privind dezmembramintele dreptului de proprietate, drepturi reale de garanție și sarcini	Referințe
NU SUNT	

## Anexa Nr. 1 La Partea I

## Teren

Nr cadastral	Suprafața (mp)*	Observații / Referințe
	500	

\* Suprafața este determinată în planul de proiecție Stereo 70.



## Date referitoare la teren

Crt	Categorie folosință	Intra vilan	Suprafața (mp)	Tarla	Parcelă	Nr. topo	Observații / Referințe
1	arabil	NU	500	76	125	-	

## Lungime Segmente

1) Valorile lungimilor segmentelor sunt obținute din proiecție în plan.

Punct început	X / Y	Punct sfârșit	X / Y	Lungime segment (** (m)
1	345.922,787 282.457,424	2	345.905,763 282.469,905	21.109
2	345.905,763 282.469,905	3	345.883,863 282.485,96	27.155
3	345.883,863 282.485,96	4	345.846,87 282.513,079	45.869
4	345.846,87 282.513,079	5	345.839,044 282.512,421	7.854
5	345.839,044 282.512,421	6	345.919,498 282.453,441	99.757

Punct început	X / Y	Punct sfârșit	X / Y	Lungime segment (** (m)
6	345.919,498 282.453,441	1	345.922,787 282.457,424	5.165

\*\* Lungimile segmentelor sunt determinate în planul de proiecție Stereo 70 și sunt rotunjite la 1 milimetru.

\*\*\* Distanța dintre puncte este formată din segmente cumulate ce sunt mai mici decât valoarea 1 milimetru.





**DATE DESPRE IMOBILUL NR. 14952**

Oficiul de Cadastru și Publicitate Imobiliară DOLJ  
Biroul de Cadastru și Publicitate Imobiliară Craiova

**A. Partea I. Descrierea imobilului**

TEREN Extravilan

Adresa: Jud. Dolj, T 76, P 10

Nr. Crt	Nr cadastral Nr. topografic	Suprafața* (mp)	Observații / Referințe
A1		700	Sector cadastral:34 Teren neimprejmuit;

**B. Partea II. Proprietari și acte**

Inscrieri privitoare la dreptul de proprietate și alte drepturi reale	Referințe
<b>0 / 07/02/2023</b>	
Hotarare Judecatoreasca nr. SC:430, din 06/04/2015 emis de JUDECATORIA CALAFAT;	
B1	A1
Intabulare, drept de PROPRIETATE, dobandit prin Hotarare Judecatoreasca, cota actuala 1/1, cota initiala 1/1 1) PERCEA ION, LIPSA CNP	

**C. Partea III. SARCINI .**

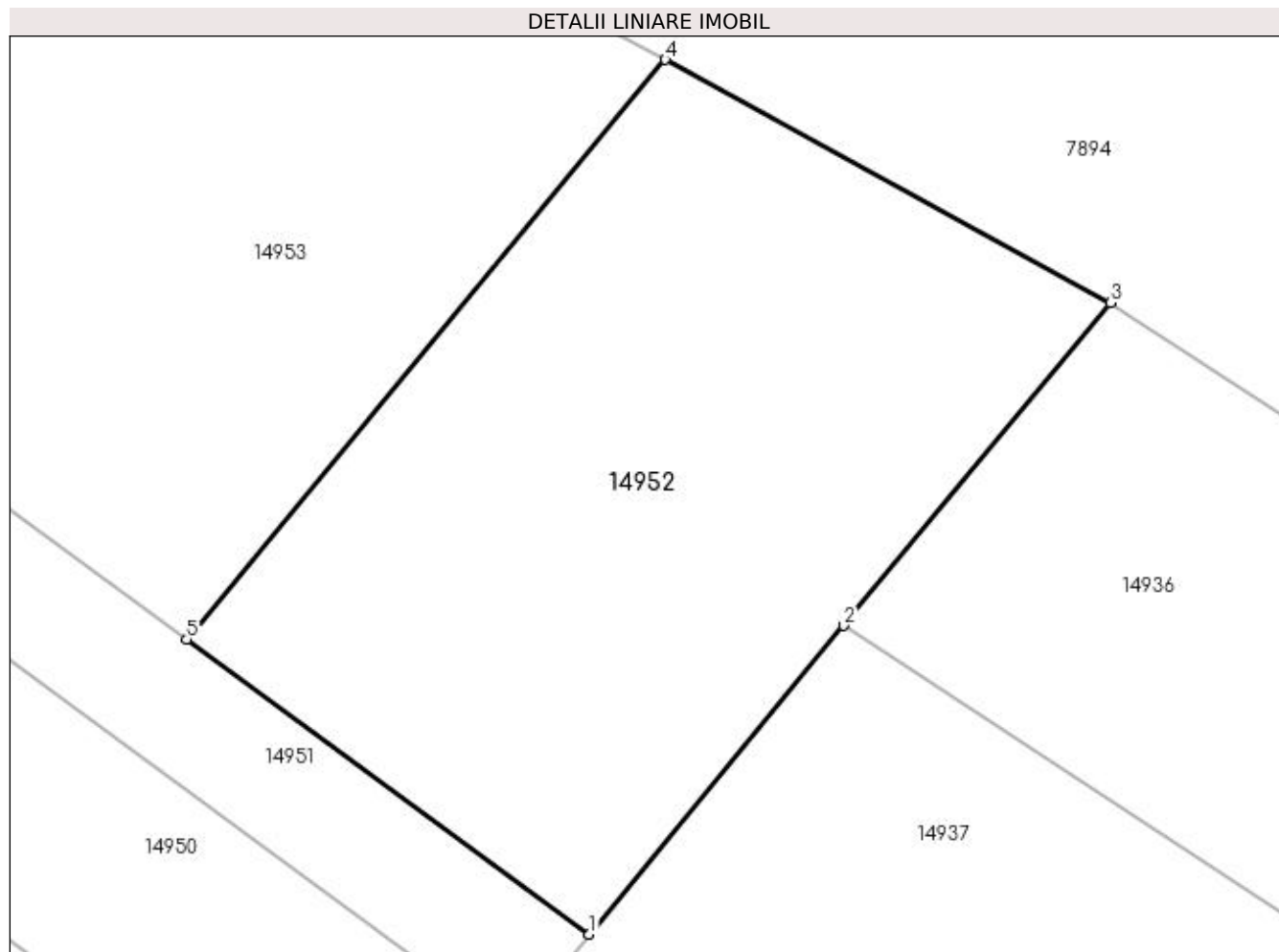
Inscrieri privind dezmembramintele dreptului de proprietate, drepturi reale de garanție și sarcini	Referințe
NU SUNT	

## Anexa Nr. 1 La Partea I

## Teren

Nr cadastral	Suprafața (mp)*	Observații / Referințe
	700	

\* Suprafața este determinată în planul de proiecție Stereo 70.



## Date referitoare la teren

Crt	Categorie folosință	Intra vilan	Suprafața (mp)	Tarla	Parcelă	Nr. topo	Observații / Referințe
1	arabil	NU	700	76	10	-	

## Lungime Segmente

1) Valorile lungimilor segmentelor sunt obținute din proiecție în plan.

Punct început	X / Y	Punct sfârșit	X / Y	Lungime segment (** (m)
1	345.922,787 282.457,424	2	345.933,563 282.470,477	16.926
2	345.933,563 282.470,477	3	345.944,84 282.484,137	17.713
3	345.944,84 282.484,137	4	345.926,004 282.494,423	21.462
4	345.926,004 282.494,423	5	345.905,763 282.469,905	31.794
5	345.905,763 282.469,905	1	345.922,787 282.457,424	21.109

**\*\* Lungimile segmentelor sunt determinate în planul de proiecție Stereo 70 și sunt rotunjite la 1 milimetru.**

**\*\*\* Distanța dintre puncte este formată din segmente cumulate ce sunt mai mici decât valoarea 1 milimetru.**



**DATE DESPRE IMOBILUL NR. 14953**

Oficiul de Cadastru și Publicitate Imobiliară DOLJ  
Biroul de Cadastru și Publicitate Imobiliară Craiova

**A. Partea I. Descrierea imobilului**

TEREN Extravilan

Adresa: Jud. Dolj, T 76, P 122

Nr. Crt	Nr cadastral Nr. topografic	Suprafața* (mp)	Observații / Referințe
A1		800	Sector cadastral:34 Teren neimprejmuit;

**B. Partea II. Proprietari și acte**

Inscrieri privitoare la dreptul de proprietate și alte drepturi reale	Referințe
<b>0 / 07/02/2023</b>	
Act Notarial nr. CM:501, din 09/10/2017 emis de NP STOENESCU FLOREA;	
B1	A1
Intabulare, drept de PROPRIETATE, dobandit prin Succesiune, cota actuala 1/1, cota initiala 1/1 1) TICULA ELENA-OLGUTA	

**C. Partea III. SARCINI .**

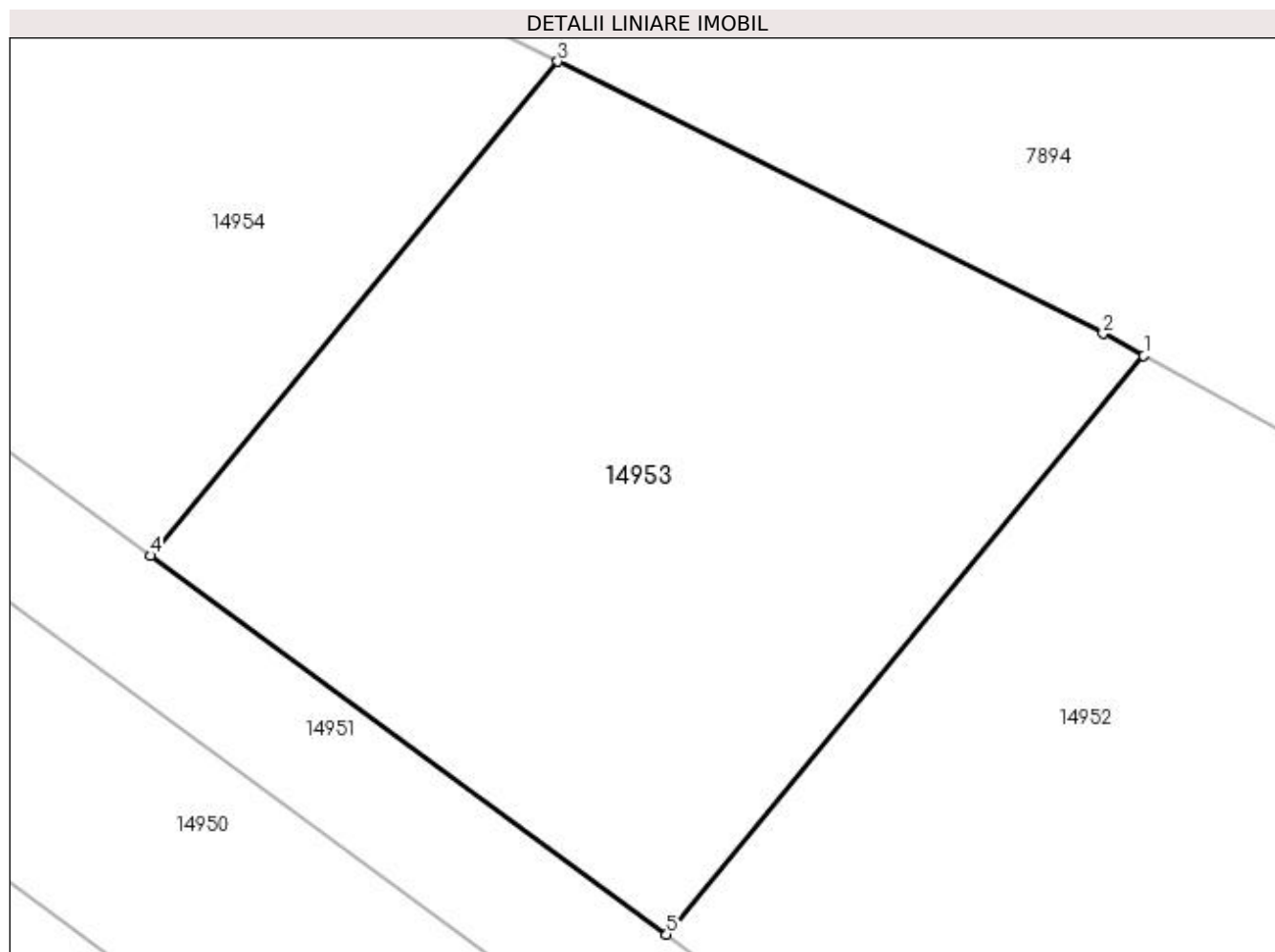
Inscrieri privind dezmembramintele dreptului de proprietate, drepturi reale de garanție și sarcini	Referințe
NU SUNT	

## Anexa Nr. 1 La Partea I

## Teren

Nr cadastral	Suprafața (mp)*	Observații / Referințe
	800	

\* Suprafața este determinată în planul de proiecție Stereo 70.



## Date referitoare la teren

Crt	Categorie folosință	Intravilan	Suprafața (mp)	Tarla	Parcelă	Nr. topo	Observații / Referințe
1	arabil	NU	800	76	122	-	

## Lungime Segmente

1) Valorile lungimilor segmentelor sunt obținute din proiecție în plan.

Punct început	X / Y	Punct sfârșit	X / Y	Lungime segment (** (m)
1	345.926,004 282.494,423	2	345.924,277 282.495,366	1.968
2	345.924,277 282.495,366	3	345.901,152 282.506,901	25.842
3	345.901,152 282.506,901	4	345.883,863 282.485,96	27.156
4	345.883,863 282.485,96	5	345.905,763 282.469,905	27.155
5	345.905,763 282.469,905	1	345.926,004 282.494,423	31.794

**\*\* Lungimile segmentelor sunt determinate în planul de proiecție Stereo 70 și sunt rotunjite la 1 milimetru.**

**\*\*\* Distanța dintre puncte este formată din segmente cumulate ce sunt mai mici decât valoarea 1 milimetru.**





**DATE DESPRE IMOBILUL NR. 14954**

Oficiul de Cadastru și Publicitate Imobiliară DOLJ  
Biroul de Cadastru și Publicitate Imobiliară Craiova

**A. Partea I. Descrierea imobilului**

TEREN Extravilan

Adresa: Jud. Dolj, T 76, P 120

Nr. Crt	Nr cadastral Nr. topografic	Suprafața* (mp)	Observații / Referințe
A1		800	Sector cadastral:34 Teren neimprejmuit;

**B. Partea II. Proprietari și acte**

Inscrieri privitoare la dreptul de proprietate și alte drepturi reale	Referințe
<b>0 / 07/02/2023</b>	
Act Administrativ nr. TDP:3986, din 09/06/2003 emis de COMISIA JUDETEANA DE FOND FUNCJAR;	
B1	A1
Intabulare, drept de PROPRIETATE, dobandit prin Reconstituire, cota actuala 1/1, cota initiala 1/1 1) PISICA ALEXANDRU, LIPSA CNP	

**C. Partea III. SARCINI .**

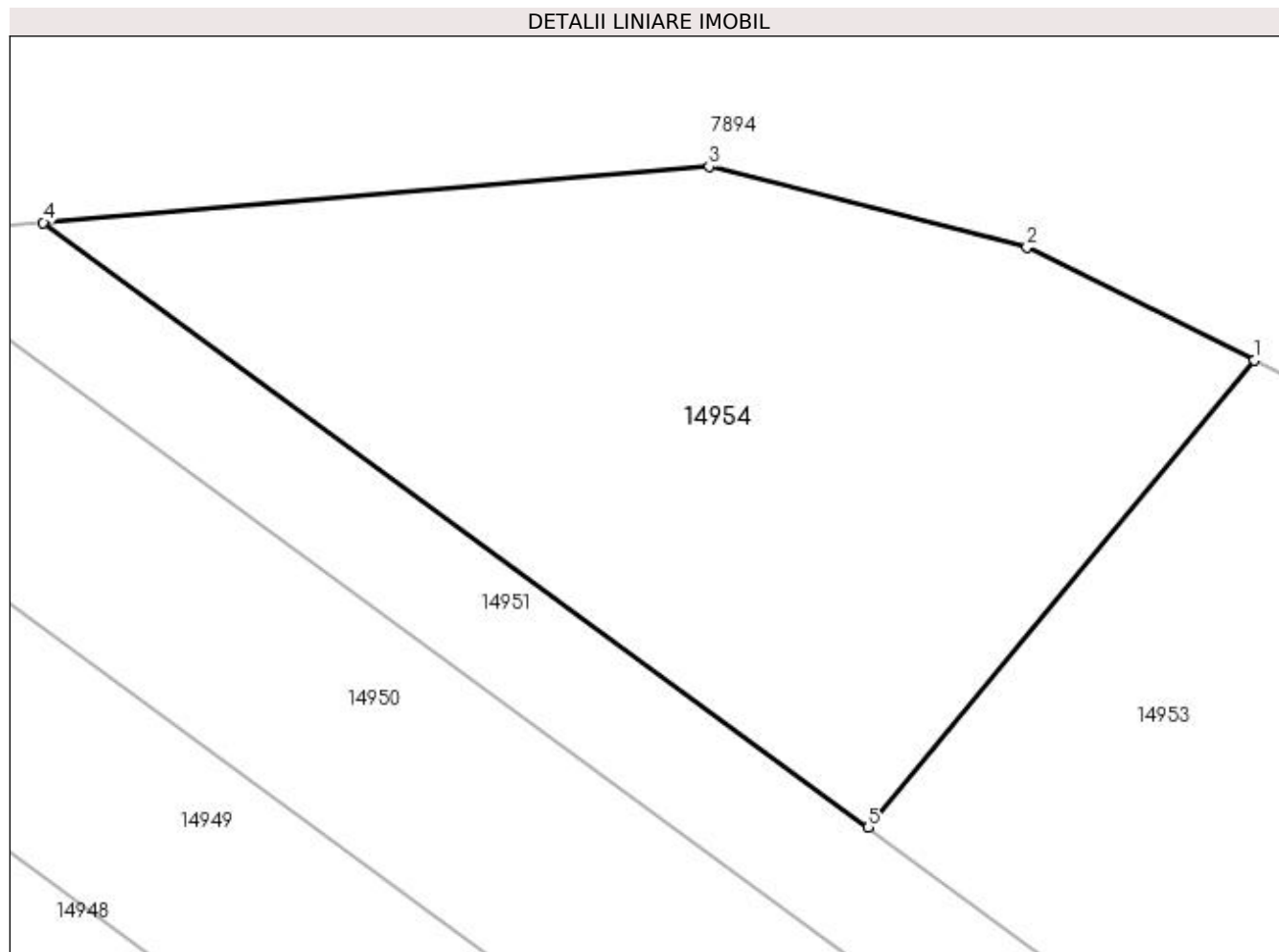
Inscrieri privind dezmembramintele dreptului de proprietate, drepturi reale de garanție și sarcini	Referințe
NU SUNT	

## Anexa Nr. 1 La Partea I

## Teren

Nr cadastral	Suprafața (mp)*	Observații / Referințe
	800	

\* Suprafața este determinată în planul de proiecție Stereo 70.



## Date referitoare la teren

Crt	Categorie folosință	Intravilan	Suprafața (mp)	Tarla	Parcelă	Nr. topo	Observații / Referințe
1	arabil	NU	800	76	120	-	

## Lungime Segmente

1) Valorile lungimilor segmentelor sunt obținute din proiecție în plan.

Punct început	X / Y	Punct sfârșit	X / Y	Lungime segment (** (m)
1	345.901,152 282.506,901	2	345.890,97 282.511,98	11.378
2	345.890,97 282.511,98	3	345.876,725 282.515,592	14.696
3	345.876,725 282.515,592	4	345.846,87 282.513,079	29.961
4	345.846,87 282.513,079	5	345.883,863 282.485,96	45.869
5	345.883,863 282.485,96	1	345.901,152 282.506,901	27.156

**\*\* Lungimile segmentelor sunt determinate în planul de proiecție Stereo 70 și sunt rotunjite la 1 milimetru.**

**\*\*\* Distanța dintre puncte este formată din segmente cumulate ce sunt mai mici decât valoarea 1 milimetru.**



**DATE DESPRE IMOBILUL NR. 14955**

Oficiul de Cadastru și Publicitate Imobiliară DOLJ  
Biroul de Cadastru și Publicitate Imobiliară Craiova

**A. Partea I. Descrierea imobilului**

TEREN Extravilan

Adresa: Jud. Dolj, T 76

Nr. Crt	Nr cadastral Nr. topografic	Suprafața* (mp)	Observații / Referințe
A1		Din acte: 0 Masurata: 216.338	Sector cadastral:34 Teren neimprejmuit;

**B. Partea II. Proprietari și acte**

Inscrieri privitoare la dreptul de proprietate și alte drepturi reale		Referințe
<b>0 / 07/02/2023</b>		
Act Normativ nr. LEGE:7, din 13/03/1996 emis de PARLAMENTUL ROMANIEI;		
B1	Inscrierea provizorie, drept de PROPRIETATE, dobandit prin Lege, cota actuala 1/1, cota initiala 1/1 1) NEIDENTIFICAT NEIDENTIFICAT	A1

**C. Partea III. SARCINI .**

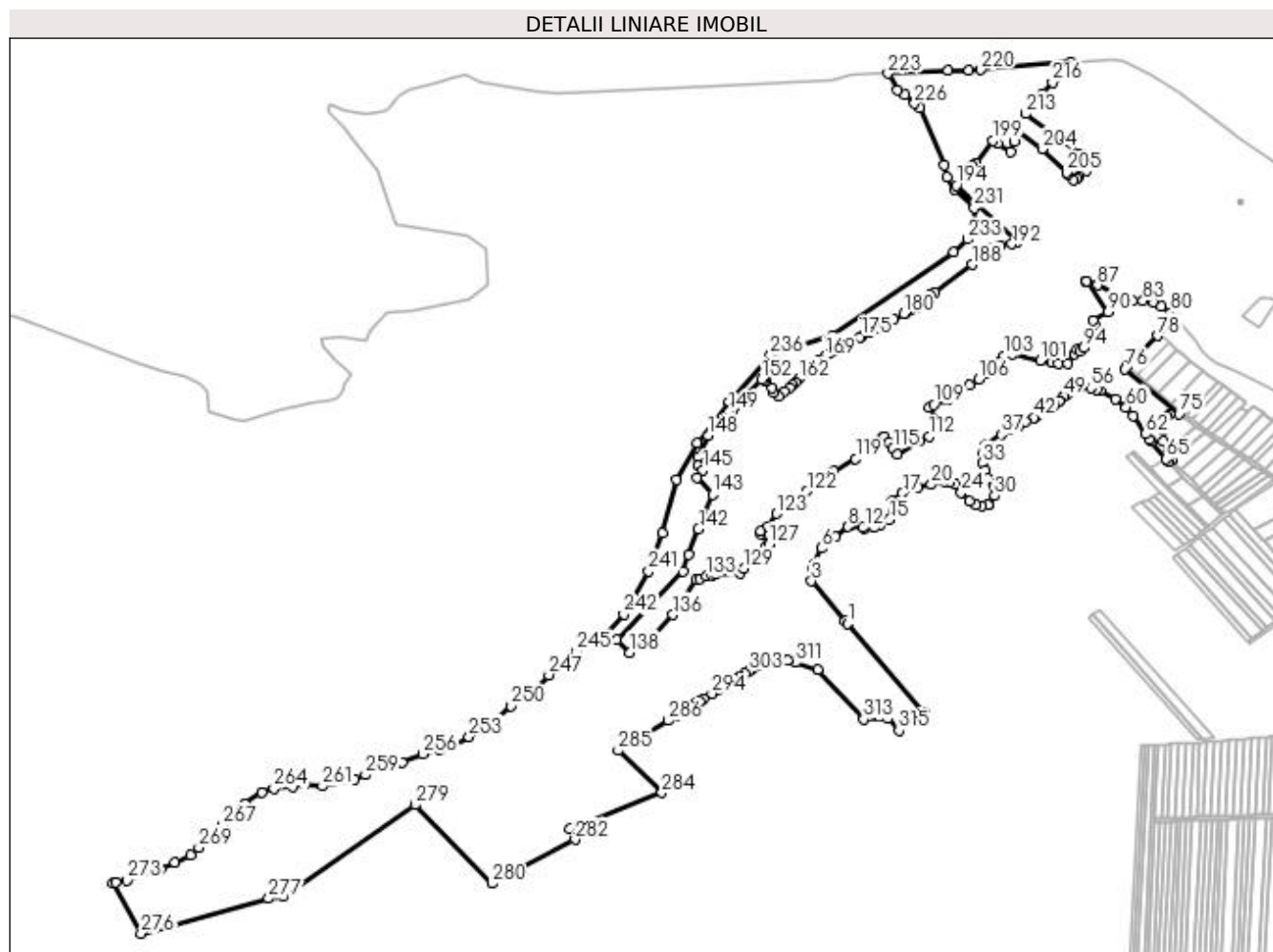
Inscrieri privind dezmembramintele dreptului de proprietate, drepturi reale de garanție și sarcini	Referințe
NU SUNT	

## Anexa Nr. 1 La Partea I

## Teren

Nr cadastral	Suprafața (mp)*	Observații / Referințe
	Din acte: 0 Masurata: 216.338	

\* Suprafața este determinată în planul de proiecție Stereo 70.



## Date referitoare la teren

Crt	Categorie folosință	Intravilan	Suprafața (mp)	Tarla	Parcelă	Nr. topo	Observații / Referințe
1	pasune	NU	216.338	76		-	

## Lungime Segmente

1) Valorile lungimilor segmentelor sunt obținute din proiecție în plan.

Punct început	X / Y	Punct sfârșit	X / Y	Lungime segment
1	345.538,442 281.796,079	2	345.535,474 281.798,964	4.139
2	345.535,474 281.798,964	3	345.492,578 281.850,46	67.022
3	345.492,578 281.850,46	4	345.495,263 281.866,432	16.196
4	345.495,263 281.866,432	5	345.496,193 281.871,964	5.61
5	345.496,193 281.871,964	6	345.505,512 281.892,108	22.195
6	345.505,512 281.892,108	7	345.522,971 281.906,989	22.94
7	345.522,971 281.906,989	8	345.539,142 281.919,688	20.561
8	345.539,142 281.919,688	9	345.540,793 281.920,984	2.099
9	345.540,793 281.920,984	10	345.542,022 281.920,784	1.245
10	345.542,022 281.920,784	11	345.557,515 281.918,251	15.699
11	345.557,515 281.918,251	12	345.560,401 281.917,779	2.924
12	345.560,401 281.917,779	13	345.572,915 281.918,929	12.567
13	345.572,915 281.918,929	14	345.580,837 281.922,768	8.803
14	345.580,837 281.922,768	15	345.591,903 281.928,131	12.297
15	345.591,903 281.928,131	16	345.594,918 281.952,639	24.693

Punct început	X / Y	Punct sfârșit	X / Y	Lungime segment	Punct început	X / Y	Punct sfârșit	X / Y	Lungime segment	Punct început	X / Y	Punct sfârșit	X / Y	Lungime segment
16	345.594,918 281.952,639	17	345.608,707 281.962,39	16.888	17	345.608,707 281.962,39	18	345.617,408 281.968,544	10.657	18	345.617,408 281.968,544	19	345.628,488 281.970,368	11.229
19	345.628,488 281.970,368	20	345.645,27 281.973,13	17.008	20	345.645,27 281.973,13	21	345.661,668 281.977,587	16.993	21	345.661,668 281.977,587	22	345.668,831 281.975,389	7.493
22	345.668,831 281.975,389	23	345.676,196 281.973,13	7.704	23	345.676,196 281.973,13	24	345.683,552 281.963,289	12.286	24	345.683,552 281.963,289	25	345.693,476 281.952,204	14.878
25	345.693,476 281.952,204	26	345.701,982 281.947,786	9.585	26	345.701,982 281.947,786	27	345.710,072 281.945,869	8.314	27	345.710,072 281.945,869	28	345.718,244 281.947,536	8.34
28	345.718,244 281.947,536	29	345.718,961 281.948,656	1.33	29	345.718,961 281.948,656	30	345.725,666 281.959,122	12.43	30	345.725,666 281.959,122	31	345.717,814 281.980,6	22.868
31	345.717,814 281.980,6	32	345.713,785 281.991,358	11.488	32	345.713,785 281.991,358	33	345.710,256 282.000,779	10.06	33	345.710,256 282.000,779	34	345.711,62 282.013,731	13.024
34	345.711,62 282.013,731	35	345.712,544 282.022,511	8.828	35	345.712,544 282.022,511	36	345.716,512 282.025,046	4.709	36	345.716,512 282.025,046	37	345.734,75 282.036,697	21.642
37	345.734,75 282.036,697	38	345.745,923 282.043,834	13.258	38	345.745,923 282.043,834	39	345.749,012 282.045,365	3.448	39	345.749,012 282.045,365	40	345.756,829 282.049,237	8.723
40	345.756,829 282.049,237	41	345.764,972 282.053,27	9.087	41	345.764,972 282.053,27	42	345.775,907 282.058,687	12.203	42	345.775,907 282.058,687	43	345.779,314 282.060,839	4.03
43	345.779,314 282.060,839	44	345.786,938 282.065,653	9.017	44	345.786,938 282.065,653	45	345.794,546 282.070,457	8.998	45	345.794,546 282.070,457	46	345.802,138 282.075,25	8.978
46	345.802,138 282.075,25	47	345.808,505 282.079,271	7.53	47	345.808,505 282.079,271	48	345.808,786 282.079,606	0.437	48	345.808,786 282.079,606	49	345.813,865 282.085,662	7.904
49	345.813,865 282.085,662	50	345.814,346 282.086,235	0.748	50	345.814,346 282.086,235	51	345.819,155 282.089,763	5.964	51	345.819,155 282.089,763	52	345.824,526 282.093,704	6.662
52	345.824,526 282.093,704	53	345.829,865 282.097,621	6.622	53	345.829,865 282.097,621	54	345.832,825 282.099,793	3.671	54	345.832,825 282.099,793	55	345.837,544 282.098,747	4.834
55	345.837,544 282.098,747	56	345.848,807 282.096,252	11.536	56	345.848,807 282.096,252	57	345.856,308 282.094,59	7.683	57	345.856,308 282.094,59	58	345.860,543 282.092,445	4.747
58	345.860,543 282.092,445	59	345.880,085 282.082,553	21.903	59	345.880,085 282.082,553	60	345.893,504 282.071,671	17.277	60	345.893,504 282.071,671	61	345.902,781 282.060,562	14.473
61	345.902,781 282.060,562	62	345.918,466 282.037,657	27.761	62	345.918,466 282.037,657	63	345.922,981 282.031,057	7.997	63	345.922,981 282.031,057	64	345.925,622 282.027,976	4.058
64	345.925,622 282.027,976	65	345.944,505 282.005,948	29.014	65	345.944,505 282.005,948	66	345.947,878 282.002,013	5.183	66	345.947,878 282.002,013	67	345.951,255 282.004,291	4.074
67	345.951,255 282.004,291	68	345.951,145 282.004,549	0.28	68	345.951,145 282.004,549	69	345.946,358 282.015,767	12.197	69	345.946,358 282.015,767	70	345.940,713 282.028,996	14.383
70	345.940,713 282.028,996	71	345.941,127 282.042,598	13.608	71	345.941,127 282.042,598	72	345.941,419 282.055,443	12.848	72	345.941,419 282.055,443	73	345.945,83 282.060,708	6.869
73	345.945,83 282.060,708	74	345.948,807 282.062,64	3.549	74	345.948,807 282.062,64	75	345.960,927 282.062,923	12.123	75	345.960,927 282.062,923	76	345.892,019 282.120,421	89.746
76	345.892,019 282.120,421	77	345.894,851 282.123,268	4.016	77	345.894,851 282.123,268	78	345.934,215 282.162,826	55.806	78	345.934,215 282.162,826	79	345.956,728 282.185,449	31.916
79	345.956,728 282.185,449	80	345.950,446 282.192,146	9.182	80	345.950,446 282.192,146	81	345.938,973 282.200,666	14.291	81	345.938,973 282.200,666	82	345.929,238 282.204,852	10.597
82	345.929,238 282.204,852	83	345.915,119 282.207,373	14.342	83	345.915,119 282.207,373	84	345.901,528 282.207,538	13.592	84	345.901,528 282.207,538	85	345.891,182 282.209,675	10.564
85	345.891,182 282.209,675	86	345.881,039 282.213,73	10.924	86	345.881,039 282.213,73	87	345.857,001 282.227,324	27.616	87	345.857,001 282.227,324	88	345.843,499 282.232,024	14.297
88	345.843,499 282.232,024	89	345.842,207 282.232,195	1.303	89	345.842,207 282.232,195	90	345.870,852 282.193,437	48.195	90	345.870,852 282.193,437	91	345.851,43 282.182,205	22.436
91	345.851,43 282.182,205	92	345.853,738 282.175,857	6.755	92	345.853,738 282.175,857	93	345.856,515 282.168,219	8.127	93	345.856,515 282.168,219	94	345.839,209 282.147,295	27.153
94	345.839,209 282.147,295	95	345.834,514 282.142,843	6.47	95	345.834,514 282.142,843	96	345.830,851 282.145,035	4.269	96	345.830,851 282.145,035	97	345.827,812 282.139,812	6.043
97	345.827,812 282.139,812	98	345.819,765 282.126,885	15.227	98	345.819,765 282.126,885	99	345.807,696 282.127,212	12.073	99	345.807,696 282.127,212	100	345.799,188 282.128,493	8.604
100	345.799,188 282.128,493	101	345.784,037 282.130,912	15.343	101	345.784,037 282.130,912	102	345.749,349 282.139,356	35.701	102	345.749,349 282.139,356	103	345.738,024 282.137,506	11.475
103	345.738,024 282.137,506	104	345.732,644 282.129,023	10.045	104	345.732,644 282.129,023	105	345.718,301 282.114,69	20.277	105	345.718,301 282.114,69	106	345.706,169 282.107,173	14.272
106	345.706,169 282.107,173	107	345.693,397 282.100,221	14.541	107	345.693,397 282.100,221	108	345.666,406 282.081,187	33.027	108	345.666,406 282.081,187	109	345.648,965 282.075,018	18.5
109	345.648,965 282.075,018	110	345.642,654 282.070,841	7.568	110	345.642,654 282.070,841	111	345.656,58 282.050,314	24.805	111	345.656,58 282.050,314	112	345.642,73 282.034,519	21.007
112	345.642,73 282.034,519	113	345.629,085 282.027,927	15.154	113	345.629,085 282.027,927	114	345.602,021 282.011,156	31.839	114	345.602,021 282.011,156	115	345.596,727 282.018,96	9.43

Punct început	X / Y	Punct sfârșit	X / Y	Lungime segment	Punct început	X / Y	Punct sfârșit	X / Y	Lungime segment	Punct început	X / Y	Punct sfârșit	X / Y	Lungime segment
115	345.596,727 282.018,96	116	345.591,432 282.026,764	9.431	116	345.591,432 282.026,764	117	345.585,847 282.034,997	9.949	117	345.585,847 282.034,997	118	345.583,583 282.033,722	2.598
118	345.583,583 282.033,722	119	345.549,026 282.005,985	44.31 2	119	345.549,026 282.005,985	120	345.521,612 281.989,72	31.87 6	120	345.521,612 281.989,72	121	345.515,83 281.984,781	7.604
121	345.515,83 281.984,781	122	345.486,999 281.964,689	35.14 1	122	345.486,999 281.964,689	123	345.447,785 281.936,068	48.54 8	123	345.447,785 281.936,068	124	345.437,076 281.920,028	19.28 6
124	345.437,076 281.920,028	125	345.428,41 281.913,998	10.55 7	125	345.428,41 281.913,998	126	345.427,988 281.910,162	3.859	126	345.427,988 281.910,162	127	345.438,46 281.897,311	16.57 7
127	345.438,46 281.897,311	128	345.434,47 281.893,442	5.558	128	345.434,47 281.893,442	129	345.406,449 281.866,275	39.02 8	129	345.406,449 281.866,275	130	345.401,305 281.860,626	7.64
130	345.401,305 281.860,626	131	345.370,405 281.858,615	30.96 5	131	345.370,405 281.858,615	132	345.366,301 281.857,849	4.175	132	345.366,301 281.857,849	133	345.358,681 281.856,428	7.751
133	345.358,681 281.856,428	134	345.350,837 281.853,663	8.317	134	345.350,837 281.853,663	135	345.345,911 281.851,926	5.223	135	345.345,911 281.851,926	136	345.316,215 281.807,234	53.65 8
136	345.316,215 281.807,234	137	345.291,715 281.781,652	35.42 2	137	345.291,715 281.781,652	138	345.260,848 281.759,479	38.00 5	138	345.260,848 281.759,479	139	345.245,015 281.776,118	22.96 8
139	345.245,015 281.776,118	140	345.328,647 281.862,954	120.5 6	140	345.328,647 281.862,954	141	345.335,748 281.884,188	22.39	141	345.335,748 281.884,188	142	345.348,664 281.916,866	35.13 8
142	345.348,664 281.916,866	143	345.366,804 281.960,473	47.23	143	345.366,804 281.960,473	144	345.346,987 281.982,515	29.64 1	144	345.346,987 281.982,515	145	345.354,642 281.991,647	11.91 6
145	345.354,642 281.991,647	146	345.348,214 281.996,943	8.329	146	345.348,214 281.996,943	147	345.348,186 282.008,12	11.17 7	147	345.348,186 282.008,12	148	345.360,862 282.035,78	30.42 6
148	345.360,862 282.035,78	149	345.388,083 282.066,374	40.95 1	149	345.388,083 282.066,374	150	345.392,005 282.067,34	4.039	150	345.392,005 282.067,34	151	345.393,555 282.071,135	4.099
151	345.393,555 282.071,135	152	345.429,416 282.107,539	51.10 1	152	345.429,416 282.107,539	153	345.433,419 282.106,489	4.138	153	345.433,419 282.106,489	154	345.434,859 282.104,914	2.134
154	345.434,859 282.104,914	155	345.442,688 282.096,354	11.6	155	345.442,688 282.096,354	156	345.445,207 282.090,965	5.949	156	345.445,207 282.090,965	157	345.450,436 282.085,299	7.71
157	345.450,436 282.085,299	158	345.457,841 282.091,19	9.462	158	345.457,841 282.091,19	159	345.464,502 282.096,489	8.512	159	345.464,502 282.096,489	160	345.469,037 282.100,096	5.795
160	345.469,037 282.100,096	161	345.472,441 282.103,339	4.702	161	345.472,441 282.103,339	162	345.477,271 282.107,94	6.671	162	345.477,271 282.107,94	163	345.486,185 282.116,431	12.31 1
163	345.486,185 282.116,431	164	345.492,002 282.121,197	7.52	164	345.492,002 282.121,197	165	345.497,091 282.125,367	6.579	165	345.497,091 282.125,367	166	345.501,942 282.129,342	6.272
166	345.501,942 282.129,342	167	345.500,662 282.131,586	2.583	167	345.500,662 282.131,586	168	345.502,668 282.132,712	2.3	168	345.502,668 282.132,712	169	345.509,82 282.136,727	8.202
169	345.509,82 282.136,727	170	345.516,257 282.140,342	7.383	170	345.516,257 282.140,342	171	345.522,285 282.143,726	6.913	171	345.522,285 282.143,726	172	345.528,528 282.147,068	7.081
172	345.528,528 282.147,068	173	345.538,06 282.152,17	10.81 2	173	345.538,06 282.152,17	174	345.554,164 282.160,791	18.26 6	174	345.554,164 282.160,791	175	345.556,406 282.161,991	2.543
175	345.556,406 282.161,991	176	345.566,174 282.167,22	11.08	176	345.566,174 282.167,22	177	345.573,736 282.171,268	8.577	177	345.573,736 282.171,268	178	345.581,239 282.175,285	8.511
178	345.581,239 282.175,285	179	345.596,864 282.183,649	17.72 3	179	345.596,864 282.183,649	180	345.610,142 282.190,757	15.06 1	180	345.610,142 282.190,757	181	345.612,708 282.192,13	2.91
181	345.612,708 282.192,13	182	345.618,486 282.195,224	6.554	182	345.618,486 282.195,224	183	345.626,15 282.199,326	8.693	183	345.626,15 282.199,326	184	345.631,403 282.203,572	6.754
184	345.631,403 282.203,572	185	345.637,918 282.208,839	8.378	185	345.637,918 282.208,839	186	345.644,447 282.214,117	8.396	186	345.644,447 282.214,117	187	345.649,559 282.218,249	6.573
187	345.649,559 282.218,249	188	345.697,135 282.253,275	59.07 9	188	345.697,135 282.253,275	189	345.720,78 282.269,854	28.87 8	189	345.720,78 282.269,854	190	345.717,52 282.274,63	5.783
190	345.717,52 282.274,63	191	345.733,235 282.277,701	16.01 2	191	345.733,235 282.277,701	192	345.747,991 282.279,583	14.87 6	192	345.747,991 282.279,583	193	345.754,371 282.282,201	6.896
193	345.754,371 282.282,201	194	345.677,571 282.354,439	105.4 35	194	345.677,571 282.354,439	195	345.687,891 282.367,543	16.68	195	345.687,891 282.367,543	196	345.692,949 282.373,967	8.176
196	345.692,949 282.373,967	197	345.697,151 282.379,302	6.791	197	345.697,151 282.379,302	198	345.701,898 282.382,545	5.749	198	345.701,898 282.382,545	199	345.723,861 282.411,179	36.08 7
199	345.723,861 282.411,179	200	345.729,911 282.407,42	7.123	200	345.729,911 282.407,42	201	345.746,135 282.397,339	19.10 1	201	345.746,135 282.397,339	202	345.751,661 282.410,285	14.07 6
202	345.751,661 282.410,285	203	345.756,09 282.422,625	13.11 1	203	345.756,09 282.422,625	204	345.786,48 282.400,768	37.43 4	204	345.786,48 282.400,768	205	345.817,497 282.370,698	43.2
205	345.817,497 282.370,698	206	345.819,615 282.368,536	3.027	206	345.819,615 282.368,536	207	345.826,923 282.361,076	10.44 3	207	345.826,923 282.361,076	208	345.830,643 282.363,933	4.691
208	345.830,643 282.363,933	209	345.833,83 282.366,382	4.019	209	345.833,83 282.366,382	210	345.842,741 282.373,227	11.23 7	210	345.842,741 282.373,227	211	345.827,799 282.390,093	22.53 3
211	345.827,799 282.390,093	212	345.834,07 282.394,91	7.908	212	345.834,07 282.394,91	213	345.765,356 282.445,284	85.20 1	213	345.765,356 282.445,284	214	345.772,879 282.454,11	11.59 7



Punct început	X / Y	Punct sfârșit	X / Y	Lungime segment	Punct început	X / Y	Punct sfârșit	X / Y	Lungime segment	Punct început	X / Y	Punct sfârșit	X / Y	Lungime segment
214	345.772,879 282.454,11	215	345.787,313 282.471,043	22.25	215	345.787,313 282.471,043	216	345.799,52 282.485,364	18.818	216	345.799,52 282.485,364	217	345.805,061 282.491,865	8.542
217	345.805,061 282.491,865	218	345.817,519 282.505,266	18.297	218	345.817,519 282.505,266	219	345.822,911 282.511,066	7.919	219	345.822,911 282.511,066	220	345.708,185 282.501,428	115.13
220	345.708,185 282.501,428	221	345.693,305 282.501,111	14.883	221	345.693,305 282.501,111	222	345.667,1 282.500,552	26.211	222	345.667,1 282.500,552	223	345.590,263 282.496,714	76.933
223	345.590,263 282.496,714	224	345.602,3 282.475,841	24.095	224	345.602,3 282.475,841	225	345.611,613 282.469,372	11.339	225	345.611,613 282.469,372	226	345.623,957 282.458,612	16.375
226	345.623,957 282.458,612	227	345.630,81 282.453,307	8.666	227	345.630,81 282.453,307	228	345.661,434 282.380,384	79.092	228	345.661,434 282.380,384	229	345.665,403 282.364,774	16.107
229	345.665,403 282.364,774	230	345.675,193 282.349,428	18.203	230	345.675,193 282.349,428	231	345.699,799 282.325,555	34.284	231	345.699,799 282.325,555	232	345.699,843 282.304,6	20.955
232	345.699,843 282.304,6	233	345.692,028 282.285,52	20.618	233	345.692,028 282.285,52	234	345.674,01 282.269,107	24.373	234	345.674,01 282.269,107	235	345.519,328 282.163,059	187.544
235	345.519,328 282.163,059	236	345.440,529 282.137,811	82.745	236	345.440,529 282.137,811	237	345.388,091 282.078,995	78.798	237	345.388,091 282.078,995	238	345.347,315 282.026,052	66.825
238	345.347,315 282.026,052	239	345.320,327 281.978,956	54.281	239	345.320,327 281.978,956	240	345.302,336 281.911,223	70.082	240	345.302,336 281.911,223	241	345.285,402 281.863,069	51.045
241	345.285,402 281.863,069	242	345.253,652 281.808,0	63.566	242	345.253,652 281.808,0	243	345.228,189 281.780,051	37.809	243	345.228,189 281.780,051	244	345.213,872 281.771,84	16.504
244	345.213,872 281.771,84	245	345.193,15 281.760,125	23.804	245	345.193,15 281.760,125	246	345.171,876 281.742,391	27.696	246	345.171,876 281.742,391	247	345.158,328 281.730,596	17.963
247	345.158,328 281.730,596	248	345.133,806 281.705,841	34.844	248	345.133,806 281.705,841	249	345.124,016 281.704,704	9.856	249	345.124,016 281.704,704	250	345.109,802 281.691,338	19.511
250	345.109,802 281.691,338	251	345.087,354 281.670,068	30.925	251	345.087,354 281.670,068	252	345.074,872 281.663,813	13.962	252	345.074,872 281.663,813	253	345.056,596 281.651,902	21.815
253	345.056,596 281.651,902	254	345.032,799 281.639,201	26.974	254	345.032,799 281.639,201	255	345.019,102 281.635,519	14.183	255	345.019,102 281.635,519	256	344.997,84 281.630,211	21.915
256	344.997,84 281.630,211	257	344.971,443 281.618,853	28.737	257	344.971,443 281.618,853	258	344.949,627 281.614,52	22.242	258	344.949,627 281.614,52	259	344.924,484 281.603,382	27.5
259	344.924,484 281.603,382	260	344.911,139 281.597,968	14.401	260	344.911,139 281.597,968	261	344.869,713 281.589,217	42.34	261	344.869,713 281.589,217	262	344.846,898 281.591,457	22.925
262	344.846,898 281.591,457	263	344.831,929 281.588,212	15.317	263	344.831,929 281.588,212	264	344.808,133 281.585,857	23.912	264	344.808,133 281.585,857	265	344.792,456 281.581,396	16.299
265	344.792,456 281.581,396	266	344.771,081 281.566,657	25.964	266	344.771,081 281.566,657	267	344.742,636 281.539,049	39.64	267	344.742,636 281.539,049	268	344.728,161 281.524,302	20.664
268	344.728,161 281.524,302	269	344.712,303 281.510,628	20.939	269	344.712,303 281.510,628	270	344.701,47 281.501,662	14.062	270	344.701,47 281.501,662	271	344.681,543 281.492,099	22.103
271	344.681,543 281.492,099	272	344.663,336 281.483,045	20.334	272	344.663,336 281.483,045	273	344.620,845 281.468,968	44.762	273	344.620,845 281.468,968	274	344.606,518 281.467,048	14.455
274	344.606,518 281.467,048	275	344.603,079 281.466,08	3.573	275	344.603,079 281.466,08	276	344.638,7 281.401,508	73.746	276	344.638,7 281.401,508	277	344.801,309 281.446,099	168.612
277	344.801,309 281.446,099	278	344.820,367 281.448,821	19.251	278	344.820,367 281.448,821	279	344.987,73 281.565,446	203.99	279	344.987,73 281.565,446	280	345.085,289 281.465,035	140.0
280	345.085,289 281.465,035	281	345.115,119 281.480,619	33.655	281	345.115,119 281.480,619	282	345.191,439 281.521,003	86.346	282	345.191,439 281.521,003	283	345.184,572 281.535,256	15.821
283	345.184,572 281.535,256	284	345.302,192 281.580,774	126.12	284	345.302,192 281.580,774	285	345.246,592 281.634,514	77.326	285	345.246,592 281.634,514	286	345.309,663 281.672,812	73.788
286	345.309,663 281.672,812	287	345.320,457 281.679,367	12.628	287	345.320,457 281.679,367	288	345.329,412 281.684,804	10.476	288	345.329,412 281.684,804	289	345.334,948 281.688,166	6.477
289	345.334,948 281.688,166	290	345.339,892 281.691,168	5.784	290	345.339,892 281.691,168	291	345.344,8 281.694,148	5.742	291	345.344,8 281.694,148	292	345.350,221 281.697,44	6.342
292	345.350,221 281.697,44	293	345.355,087 281.700,394	5.692	293	345.355,087 281.700,394	294	345.365,862 281.706,937	12.606	294	345.365,862 281.706,937	295	345.374,444 281.712,149	10.041
295	345.374,444 281.712,149	296	345.381,393 281.716,368	8.129	296	345.381,393 281.716,368	297	345.386,724 281.719,605	6.237	297	345.386,724 281.719,605	298	345.390,448 281.721,866	4.357
298	345.390,448 281.721,866	299	345.395,757 281.725,09	6.211	299	345.395,757 281.725,09	300	345.397,877 281.726,378	2.481	300	345.397,877 281.726,378	301	345.402,112 281.728,949	4.954
301	345.402,112 281.728,949	302	345.407,393 281.732,156	6.178	302	345.407,393 281.732,156	303	345.412,663 281.735,356	6.165	303	345.412,663 281.735,356	304	345.417,92 281.738,548	6.15
304	345.417,92 281.738,548	305	345.423,165 281.741,733	6.136	305	345.423,165 281.741,733	306	345.428,398 281.744,911	6.122	306	345.428,398 281.744,911	307	345.436,746 281.749,98	9.766
307	345.436,746 281.749,98	308	345.441,949 281.753,139	6.087	308	345.441,949 281.753,139	309	345.443,996 281.754,382	2.395	309	345.443,996 281.754,382	310	345.462,142 281.749,198	18.872
310	345.462,142 281.749,198	311	345.471,803 281.746,439	10.047	311	345.471,803 281.746,439	312	345.501,298 281.738,014	30.675	312	345.501,298 281.738,014	313	345.559,04 281.674,124	86.117

Punct început	X / Y	Punct sfârșit	X / Y	Lungime segment
313	345.559,04 281.674,124	314	345.589,971 281.675,515	30.96 2
316	345.636,804 281.682,584	1	345.538,442 281.796,079	150.1 87

Punct început	X / Y	Punct sfârșit	X / Y	Lungime segment
314	345.589,971 281.675,515	315	345.604,061 281.659,925	21.01 4

Punct început	X / Y	Punct sfârșit	X / Y	Lungime segment
315	345.604,061 281.659,925	316	345.636,804 281.682,584	39.81 9

\*\* Lungimile segmentelor sunt determinate în planul de proiecție Stereo 70 și sunt rotunjite la 1 milimetru.

\*\*\* Distanța dintre puncte este formată din segmente cumulate ce sunt mai mici decât valoarea 1 milimetru.

**DATE DESPRE IMOBILUL NR. 14963**

Oficiul de Cadastru și Publicitate Imobiliară DOLJ  
Biroul de Cadastru și Publicitate Imobiliară Craiova

**A. Partea I. Descrierea imobilului**

TEREN Extravilan

Adresa: Jud. Dolj, T 76, P 101/3

Nr. Crt	Nr cadastral Nr. topografic	Suprafața* (mp)	Observații / Referințe
A1		3.300	Sector cadastral:34 Teren neimprejmit;

**B. Partea II. Proprietari și acte**

Inscrieri privitoare la dreptul de proprietate și alte drepturi reale		Referințe
<b>0 / 07/02/2023</b>		
Act Notarial nr. CM:169, din 10/06/2021 emis de BNP GHERGHE ANCA COSTINA;		
B1	Intabulare, drept de PROPRIETATE, dobandit prin Succesiune, cota actuala 1/4, cota initiala 1/4 1) LAUTARU MIA	A1
B2	Intabulare, drept de PROPRIETATE, dobandit prin Succesiune, cota actuala 3/4, cota initiala 3/4 1) BRICEAG RODICA	A1

**C. Partea III. SARCINI .**

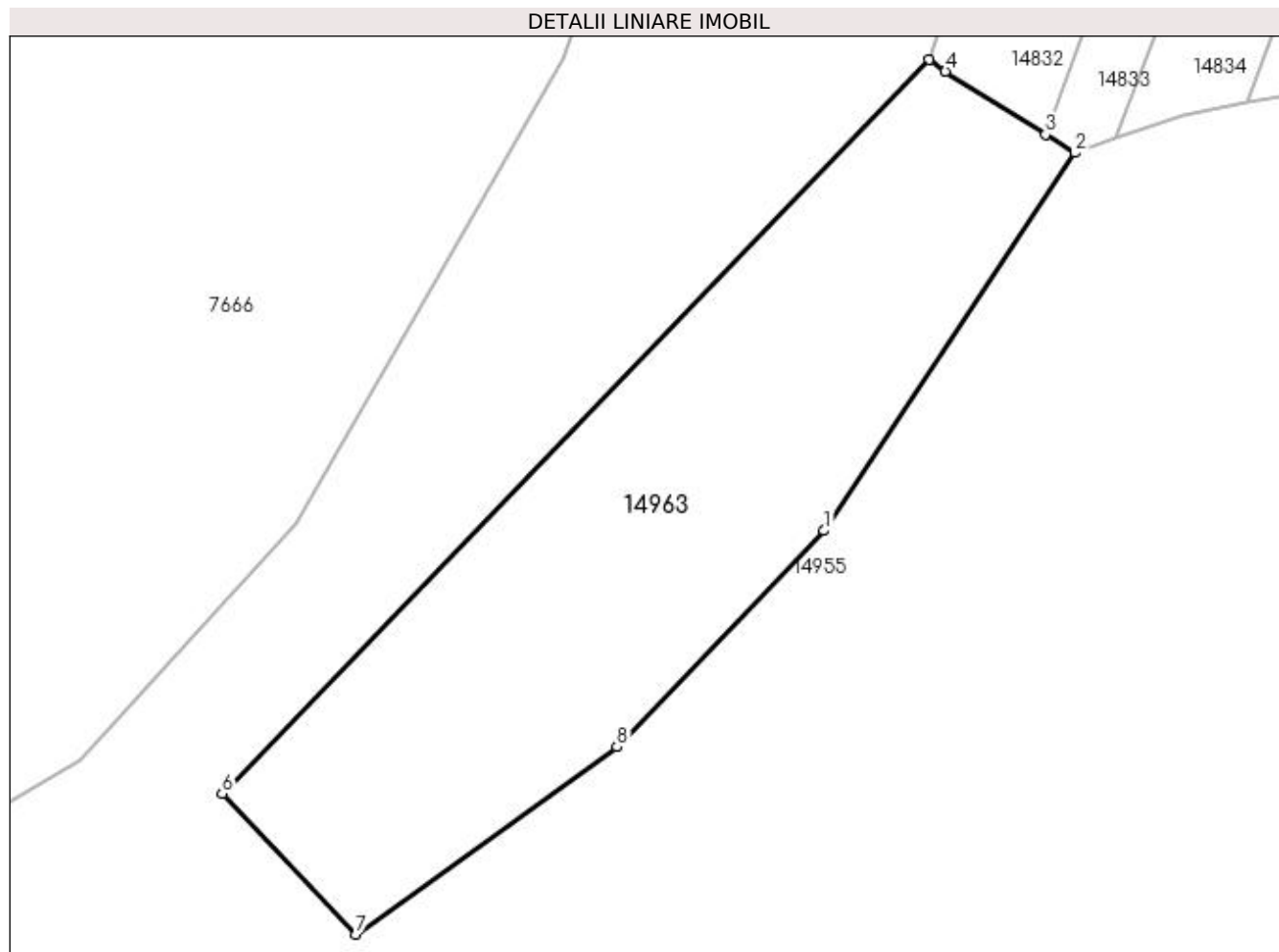
Inscrieri privind dezmembramintele dreptului de proprietate, drepturi reale de garanție și sarcini	Referințe
NU SUNT	

## Anexa Nr. 1 La Partea I

## Teren

Nr cadastral	Suprafața (mp)*	Observații / Referințe
	3.300	

\* Suprafața este determinată în planul de proiecție Stereo 70.



## Date referitoare la teren

Crt	Categorie folosință	Intravilan	Suprafața (mp)	Tarla	Parcelă	Nr. topo	Observații / Referințe
1	arabil	NU	3.300	76	101/3	-	

## Lungime Segmente

1) Valorile lungimilor segmentelor sunt obținute din proiecție în plan.

Punct început	X / Y	Punct sfârșit	X / Y	Lungime segment (** (m)
1	345.316,215 281.807,234	2	345.345,911 281.851,926	53.658
2	345.345,911 281.851,926	3	345.342,421 281.854,121	4.123
3	345.342,421 281.854,121	4	345.330,574 281.861,571	13.995
4	345.330,574 281.861,571	5	345.328,647 281.862,954	2.372
5	345.328,647 281.862,954	6	345.245,015 281.776,118	120.56

Punct început	X / Y	Punct sfârșit	X / Y	Lungime segment (** (m)
6	345.245,015 281.776,118	7	345.260,848 281.759,479	22.968
7	345.260,848 281.759,479	8	345.291,715 281.781,652	38.005
8	345.291,715 281.781,652	1	345.316,215 281.807,234	35.422

\*\* Lungimile segmentelor sunt determinate în planul de proiecție Stereo 70 și sunt rotunjite la 1 milimetru.

\*\*\* Distanța dintre puncte este formată din segmente cumulate ce sunt mai mici decât valoarea 1 milimetru.



**DATE DESPRE IMOBILUL NR. 14964**

Oficiul de Cadastru și Publicitate Imobiliară DOLJ  
Biroul de Cadastru și Publicitate Imobiliară Craiova

**A. Partea I. Descrierea imobilului**

TEREN Extravilan

Adresa: Jud. Dolj, DE 644

Nr. Crt	Nr cadastral Nr. topografic	Suprafața* (mp)	Observații / Referințe
A1		Din acte: 0 Masurata: 4.733	Sector cadastral:34 Teren neimprejmuit; DE 644

**B. Partea II. Proprietari și acte**

Inscrieri privitoare la dreptul de proprietate și alte drepturi reale		Referințe
<b>0 / 07/02/2023</b>		
Act Normativ nr. LEGE:7, din 13/03/1996 emis de PARLAMENTUL ROMANIEI;		
B1	Inscrierea provizorie, drept de PROPRIETATE, dobandit prin Lege, cota actuala 1/1, cota initiala 1/1 1) NEIDENTIFICAT NEIDENTIFICAT	A1

**C. Partea III. SARCINI .**

Inscrieri privind dezmembramintele dreptului de proprietate, drepturi reale de garanție și sarcini	Referințe
NU SUNT	





Punct început	X / Y	Punct sfârșit	X / Y	Lungime segment	Punct început	X / Y	Punct sfârșit	X / Y	Lungime segment	Punct început	X / Y	Punct sfârșit	X / Y	Lungime segment
16	345.910,305 282.261,06	17	345.900,401 282.270,866	13.937	17	345.900,401 282.270,866	18	345.897,046 282.272,766	3.856	18	345.897,046 282.272,766	19	345.894,533 282.267,461	5.87
19	345.894,533 282.267,461	20	345.904,569 282.260,542	12.19	20	345.904,569 282.260,542	21	345.910,525 282.253,506	9.218	21	345.910,525 282.253,506	22	345.927,912 282.237,51	23.626
22	345.927,912 282.237,51	23	345.933,225 282.226,665	12.077	23	345.933,225 282.226,665	24	345.940,343 282.215,966	12.85	24	345.940,343 282.215,966	25	345.945,264 282.209,965	7.761
25	345.945,264 282.209,965	26	345.960,048 282.190,296	24.606	26	345.960,048 282.190,296	27	345.958,586 282.189,316	1.76	27	345.958,586 282.189,316	28	345.953,119 282.195,144	7.991
28	345.953,119 282.195,144	29	345.940,982 282.204,157	15.118	29	345.940,982 282.204,157	30	345.930,394 282.208,708	11.525	30	345.930,394 282.208,708	31	345.915,497 282.211,369	15.133
31	345.915,497 282.211,369	32	345.901,961 282.211,533	13.537	32	345.901,961 282.211,533	33	345.892,338 282.213,521	9.826	33	345.892,338 282.213,521	34	345.882,774 282.217,344	10.3
34	345.882,774 282.217,344	35	345.858,657 282.230,983	27.707	35	345.858,657 282.230,983	36	345.844,429 282.235,936	15.065	36	345.844,429 282.235,936	37	345.837,68 282.236,83	6.808
37	345.837,68 282.236,83	38	345.830,607 282.233,733	7.721	38	345.830,607 282.233,733	39	345.842,207 282.232,195	11.702	39	345.842,207 282.232,195	40	345.843,499 282.232,024	1.303
40	345.843,499 282.232,024	41	345.857,001 282.227,324	14.297	41	345.857,001 282.227,324	42	345.881,039 282.213,73	27.616	42	345.881,039 282.213,73	43	345.891,182 282.209,675	10.924
43	345.891,182 282.209,675	44	345.901,528 282.207,538	10.564	44	345.901,528 282.207,538	45	345.915,119 282.207,373	13.592	45	345.915,119 282.207,373	46	345.929,238 282.204,852	14.342
46	345.929,238 282.204,852	47	345.938,973 282.200,666	10.597	47	345.938,973 282.200,666	48	345.950,446 282.192,146	14.291	48	345.950,446 282.192,146	49	345.956,728 282.185,449	9.182
49	345.956,728 282.185,449	50	345.966,068 282.175,492	13.652	50	345.966,068 282.175,492	51	345.981,237 282.155,871	24.801	51	345.981,237 282.155,871	52	345.989,821 282.144,707	14.083
52	345.989,821 282.144,707	53	345.998,028 282.135,82	12.097	53	345.998,028 282.135,82	54	346.007,646 282.128,407	12.143	54	346.007,646 282.128,407	55	346.019,235 282.122,503	13.006
55	346.019,235 282.122,503	56	346.036,153 282.115,359	18.365	56	346.036,153 282.115,359	57	346.055,856 282.106,487	21.608	57	346.055,856 282.106,487	58	346.073,965 282.096,949	20.467
58	346.073,965 282.096,949	59	346.104,467 282.080,824	34.502	59	346.104,467 282.080,824	60	346.119,765 282.076,18	15.987	60	346.119,765 282.076,18	61	346.139,555 282.072,381	20.151
61	346.139,555 282.072,381	62	346.158,086 282.071,422	18.556	62	346.158,086 282.071,422	63	346.167,032 282.071,356	8.946	63	346.167,032 282.071,356	64	346.169,288 282.071,836	2.306
64	346.169,288 282.071,836	65	346.174,609 282.072,969	5.44	65	346.174,609 282.072,969	66	346.177,884 282.074,53	3.628	66	346.177,884 282.074,53	67	346.182,096 282.076,538	4.666
67	346.182,096 282.076,538	68	346.189,868 282.082,041	9.523	68	346.189,868 282.082,041	69	346.201,883 282.091,246	15.136	69	346.201,883 282.091,246	70	346.204,736 282.093,431	3.594
70	346.204,736 282.093,431	71	346.215,84 282.101,77	13.887	71	346.215,84 282.101,77	72	346.217,757 282.102,659	2.113	72	346.217,757 282.102,659	73	346.225,496 282.106,246	8.53
73	346.225,496 282.106,246	74	346.225,661 282.106,297	0.173	74	346.225,661 282.106,297	75	346.235,066 282.109,216	9.848	75	346.235,066 282.109,216	76	346.238,999 282.110,437	4.118
76	346.238,999 282.110,437	77	346.245,299 282.112,081	6.511	77	346.245,299 282.112,081	78	346.256,841 282.115,094	11.929	78	346.256,841 282.115,094	79	346.263,748 282.116,554	7.06
79	346.263,748 282.116,554	80	346.270,518 282.116,3	6.775	80	346.270,518 282.116,3	81	346.279,137 282.115,989	8.625	81	346.279,137 282.115,989	82	346.286,691 282.113,989	7.814
82	346.286,691 282.113,989	83	346.291,401 282.112,042	5.097	83	346.291,401 282.112,042	84	346.318,694 282.099,363	30.094	84	346.318,694 282.099,363	85	346.322,581 282.097,673	4.238
85	346.322,581 282.097,673	86	346.340,603 282.089,838	19.651	86	346.340,603 282.089,838	87	346.349,69 282.086,934	9.54	87	346.349,69 282.086,934	88	346.355,914 282.086,34	6.252
88	346.355,914 282.086,34	89	346.362,933 282.086,854	7.038	89	346.362,933 282.086,854	90	346.369,397 282.089,06	6.83	90	346.369,397 282.089,06	91	346.371,599 282.090,188	2.474
91	346.371,599 282.090,188	92	346.375,738 282.092,307	4.65	92	346.375,738 282.092,307	93	346.380,659 282.096,661	6.571	93	346.380,659 282.096,661	94	346.386,181 282.103,972	9.162
94	346.386,181 282.103,972	95	346.396,066 282.122,613	21.1	95	346.396,066 282.122,613	96	346.402,216 282.131,345	10.68	96	346.402,216 282.131,345	97	346.404,582 282.134,704	4.109
97	346.404,582 282.134,704	98	346.403,585 282.135,826	1.501	98	346.403,585 282.135,826	99	346.401,201 282.139,075	4.03	99	346.401,201 282.139,075	100	346.399,997 282.140,352	1.755
100	346.399,997 282.140,352	101	346.397,647 282.137,014	4.082	101	346.397,647 282.137,014	102	346.390,088 282.126,283	13.126	102	346.390,088 282.126,283	103	346.380,258 282.107,745	20.983
103	346.380,258 282.107,745	104	346.375,495 282.101,439	7.903	104	346.375,495 282.101,439	105	346.371,761 282.098,135	4.986	105	346.371,761 282.098,135	106	346.366,657 282.095,521	5.734
106	346.366,657 282.095,521	107	346.361,524 282.093,77	5.423	107	346.361,524 282.093,77	108	346.355,992 282.093,364	5.547	108	346.355,992 282.093,364	109	346.351,104 282.093,831	4.91
109	346.351,104 282.093,831	110	346.343,07 282.096,398	8.434	110	346.343,07 282.096,398	111	346.321,564 282.105,748	23.451	111	346.321,564 282.105,748	112	346.294,214 282.118,454	30.157
112	346.294,214 282.118,454	113	346.288,934 282.120,636	5.713	113	346.288,934 282.120,636	114	346.280,172 282.122,956	9.064	114	346.280,172 282.122,956	115	346.270,776 282.123,295	9.402

Punct început	X / Y	Punct sfârșit	X / Y	Lungime segment
115	346.270,776 282.123,295	116	346.263,146 282.123,582	7.635
118	346.254,894 282.121,82	119	346.237,077 282.117,17	18.414
121	346.212,227 282.107,81	122	346.200,506 282.099,008	14.658
124	346.178,541 282.082,598	125	346.172,343 282.079,643	6.866
127	346.166,321 282.078,361	128	346.158,292 282.078,42	8.029
130	346.140,4 282.079,346	131	346.121,446 282.082,985	19.3
133	346.077,232 282.103,14	1	346.058,926 282.112,781	20.69

Punct început	X / Y	Punct sfârșit	X / Y	Lungime segment
116	346.263,146 282.123,582	117	346.260,599 282.123,043	2.603
119	346.237,077 282.117,17	120	346.222,975 282.112,793	14.766
122	346.200,506 282.099,008	123	346.185,716 282.087,678	18.631
125	346.172,343 282.079,643	126	346.171,164 282.079,392	1.205
128	346.158,292 282.078,42	129	346.152,805 282.078,704	5.494
131	346.121,446 282.082,985	132	346.107,143 282.087,327	14.948

Punct început	X / Y	Punct sfârșit	X / Y	Lungime segment
117	346.260,599 282.123,043	118	346.254,894 282.121,82	5.835
120	346.222,975 282.112,793	121	346.212,227 282.107,81	11.847
123	346.185,716 282.087,678	124	346.178,541 282.082,598	8.791
126	346.171,164 282.079,392	127	346.166,321 282.078,361	4.952
129	346.152,805 282.078,704	130	346.140,4 282.079,346	12.422
132	346.107,143 282.087,327	133	346.077,232 282.103,14	33.834

\*\* Lungimile segmentelor sunt determinate în planul de proiecție Stereo 70 și sunt rotunjite la 1 milimetru.

\*\*\* Distanța dintre puncte este formată din segmente cumulate ce sunt mai mici decât valoarea 1 milimetru.