

**DATE DESPRE IMOBILUL NR. 7635**

Oficiul de Cadastru și Publicitate Imobiliară DOLJ
Biroul de Cadastru și Publicitate Imobiliară Craiova

A. Partea I. Descrierea imobilului

TEREN Extravilan

Adresa: Jud. Dolj, DE 286

Nr. Crt	Nr cadastral Nr. topografic	Suprafața* (mp)	Observații / Referințe
A1		Din acte: 0 Masurata: 3.569	Sector cadastral:31 Teren neimprejmuit; DE 286;

B. Partea II. Proprietari și acte

Inscrieri privitoare la dreptul de proprietate și alte drepturi reale		Referințe
0 / 21/09/2022		
Act Normativ nr. LEGE:7, din 13/03/1996 emis de PARLAMENTUL ROMANIEI;		
B1	Inscrierea provizorie, drept de PROPRIETATE, dobandit prin Lege, cota actuala 1/1, cota initiala 1/1 1) NEIDENTIFICAT NEIDENTIFICAT	A1

C. Partea III. SARCINI .

Inscrieri privind dezmembramintele dreptului de proprietate, drepturi reale de garanție și sarcini	Referințe
NU SUNT	


Anexa Nr. 1 La Partea I

Teren

Nr cadastral	Suprafața (mp)*	Observații / Referințe
	Din acte: 0 Masurata: 3.569	DE 286;

* Suprafața este determinată în planul de proiecție Stereo 70.

DETALII LINIARE IMOBIL



Date referitoare la teren

Crt	Categorie folosință	Intravilan	Suprafața (mp)	Tarla	Parcelă	Nr. topo	Observații / Referințe
1	drum	NU	3.569	30		-	

Lungime Segmente

1) Valorile lungimilor segmentelor sunt obținute din proiecție în plan.

Punct început	X / Y	Punct sfârșit	X / Y	Lungime segment	Punct început	X / Y	Punct sfârșit	X / Y	Lungime segment	Punct început	X / Y	Punct sfârșit	X / Y	Lungime segment
1	346.519,936 285.691,707	2	346.490,461 285.701,527	31.068	2	346.490,461 285.701,527	3	346.441,921 285.724,554	53.725	3	346.441,921 285.724,554	4	346.376,457 285.751,853	70.928
4	346.376,457 285.751,853	5	346.367,139 285.758,178	11.262	5	346.367,139 285.758,178	6	346.349,454 285.765,956	19.32	6	346.349,454 285.765,956	7	346.334,229 285.774,602	17.509
7	346.334,229 285.774,602	8	346.326,264 285.781,679	10.655	8	346.326,264 285.781,679	9	346.315,082 285.787,266	12.5	9	346.315,082 285.787,266	10	346.282,948 285.802,178	35.425
10	346.282,948 285.802,178	11	346.281,465 285.798,457	4.006	11	346.281,465 285.798,457	12	346.313,346 285.783,662	35.147	12	346.313,346 285.783,662	13	346.324,002 285.778,337	11.912
13	346.324,002 285.778,337	14	346.331,887 285.771,332	10.547	14	346.331,887 285.771,332	15	346.347,657 285.762,376	18.136	15	346.347,657 285.762,376	16	346.365,194 285.754,664	19.158

Punct început	X / Y	Punct sfârșit	X / Y	Lungime segment	Punct început	X / Y	Punct sfârșit	X / Y	Lungime segment	Punct început	X / Y	Punct sfârșit	X / Y	Lungime segment
16	346.365,194 285.754,664	17	346.374,544 285.748,316	11.301	17	346.374,544 285.748,316	18	346.440,293 285.720,899	71.236	18	346.440,293 285.720,899	19	346.488,966 285.697,809	53.872
19	346.488,966 285.697,809	20	346.518,664 285.687,915	31.303	20	346.518,664 285.687,915	21	346.531,548 285.683,565	13.599	21	346.531,548 285.683,565	22	346.585,149 285.655,817	60.357
22	346.585,149 285.655,817	23	346.635,454 285.624,087	59.476	23	346.635,454 285.624,087	24	346.682,73 285.602,723	51.879	24	346.682,73 285.602,723	25	346.695,855 285.600,408	13.328
25	346.695,855 285.600,408	26	346.706,069 285.600,162	10.217	26	346.706,069 285.600,162	27	346.713,185 285.597,832	7.488	27	346.713,185 285.597,832	28	346.767,067 285.572,833	59.399
28	346.767,067 285.572,833	29	346.774,914 285.567,2	9.66	29	346.774,914 285.567,2	30	346.792,725 285.552,844	22.876	30	346.792,725 285.552,844	31	346.821,909 285.540,452	31.706
31	346.821,909 285.540,452	32	346.852,92 285.523,632	35.279	32	346.852,92 285.523,632	33	346.856,455 285.521,677	4.04	33	346.856,455 285.521,677	34	346.898,385 285.498,493	47.913
34	346.898,385 285.498,493	35	346.937,657 285.478,265	44.175	35	346.937,657 285.478,265	36	346.947,943 285.473,768	11.226	36	346.947,943 285.473,768	37	346.951,517 285.472,229	3.891
37	346.951,517 285.472,229	38	346.957,052 285.472,069	5.537	38	346.957,052 285.472,069	39	346.964,534 285.471,875	7.485	39	346.964,534 285.471,875	40	346.969,306 285.471,05	4.843
40	346.969,306 285.471,05	41	346.973,434 285.469,268	4.496	41	346.973,434 285.469,268	42	346.991,46 285.461,23	19.737	42	346.991,46 285.461,23	43	347.000,143 285.457,698	9.374
43	347.000,143 285.457,698	44	347.006,644 285.456,111	6.692	44	347.006,644 285.456,111	45	347.016,53 285.454,44	10.026	45	347.016,53 285.454,44	46	347.023,916 285.452,107	7.746
46	347.023,916 285.452,107	47	347.036,039 285.445,943	13.6	47	347.036,039 285.445,943	48	347.051,914 285.436,869	18.285	48	347.051,914 285.436,869	49	347.061,228 285.432,541	10.27
49	347.061,228 285.432,541	50	347.078,102 285.426,39	17.96	50	347.078,102 285.426,39	51	347.083,936 285.423,974	6.314	51	347.083,936 285.423,974	52	347.085,655 285.422,766	2.101
52	347.085,655 285.422,766	53	347.084,699 285.427,987	5.308	53	347.084,699 285.427,987	54	347.079,553 285.430,119	5.57	54	347.079,553 285.430,119	55	347.062,758 285.436,241	17.876
55	347.062,758 285.436,241	56	347.053,753 285.440,425	9.93	56	347.053,753 285.440,425	57	347.037,939 285.449,464	18.215	57	347.037,939 285.449,464	58	347.025,435 285.455,821	14.027
58	347.025,435 285.455,821	59	347.017,471 285.458,338	8.352	59	347.017,471 285.458,338	60	347.007,453 285.460,032	10.16	60	347.007,453 285.460,032	61	347.001,378 285.461,514	6.253
61	347.001,378 285.461,514	62	346.993,028 285.464,91	9.014	62	346.993,028 285.464,91	63	346.975,041 285.472,931	19.694	63	346.975,041 285.472,931	64	346.970,455 285.474,91	4.995
64	346.970,455 285.474,91	65	346.964,929 285.475,866	5.608	65	346.964,929 285.475,866	66	346.957,161 285.476,068	7.771	66	346.957,161 285.476,068	67	346.952,397 285.476,205	4.766
67	346.952,397 285.476,205	68	346.949,535 285.477,437	3.116	68	346.949,535 285.477,437	69	346.942,407 285.480,554	7.78	69	346.942,407 285.480,554	70	346.939,376 285.481,879	3.308
70	346.939,376 285.481,879	71	346.936,159 285.483,536	3.619	71	346.936,159 285.483,536	72	346.900,269 285.502,022	40.371	72	346.900,269 285.502,022	73	346.854,842 285.527,14	51.909
73	346.854,842 285.527,14	74	346.823,648 285.544,059	35.487	74	346.823,648 285.544,059	75	346.794,801 285.556,308	31.34	75	346.794,801 285.556,308	76	346.783,051 285.565,779	15.092
76	346.783,051 285.565,779	77	346.777,337 285.570,385	7.339	77	346.777,337 285.570,385	78	346.769,093 285.576,303	10.148	78	346.769,093 285.576,303	79	346.714,654 285.601,56	60.013
79	346.714,654 285.601,56	80	346.706,754 285.604,147	8.313	80	346.706,754 285.604,147	81	346.696,253 285.604,475	10.506	81	346.696,253 285.604,475	82	346.683,92 285.606,575	12.511
82	346.683,92 285.606,575	83	346.637,353 285.627,618	51.101	83	346.637,353 285.627,618	84	346.587,139 285.659,291	59.369	84	346.587,139 285.659,291	85	346.533,116 285.687,257	60.832
85	346.533,116 285.687,257	1	346.519,936 285.691,707	13.911										

** Lungimile segmentelor sunt determinate în planul de proiecție Stereo 70 și sunt rotunjite la 1 milimetru.

*** Distanța dintre puncte este formată din segmente cumulate ce sunt mai mici decât valoarea 1 milimetru.

**DATE DESPRE IMOBILUL NR. 7636**

Oficiul de Cadastru și Publicitate Imobiliară DOLJ
Biroul de Cadastru și Publicitate Imobiliară Craiova

A. Partea I. Descrierea imobilului

TEREN Extravilan

Adresa: Jud. Dolj, T 30, P 292

Nr. Crt	Nr cadastral Nr. topografic	Suprafața* (mp)	Observații / Referințe
A1		225.977	Sector cadastral:31 Teren neimprejmuit; UP I, UA 42SS; 49A; 45B; 49CC; 49SS; 55A; 55B; 55C; 55AA; 55NN; 55SS; 2PD=224493 MP

B. Partea II. Proprietari și acte

Inscrieri privitoare la dreptul de proprietate și alte drepturi reale		Referințe
0 / 21/09/2022		
Act Normativ nr. HG:1705, din 29/11/2006 emis de GUVERNUL ROMANIEI (ANEXA 3-POZ 1363 DIN INVENTARUL BUNURILOR ARE FAC PARTE DIN DOMENIUL PUBLIC AL STATULUI.);		
B1	Intabulare, drept de PROPRIETATE, dobandit prin Lege, cota actuala 1/1, cota initiala 1/1 1) STATUL ROMAN DOMENIU PUBLIC , CIF:99999999999999, LIPSA CUI	A1
B2	Intabulare, drept de ADMINISTRARE, dobandit prin Lege, cota actuala 1/1, cota initiala 1/1 1) REGIA NATIONALA A PADURILOR ROMSILVA RA BUCURESTI - DIRECTIA SILVICA DOLJ , CIF:13717440	A1

C. Partea III. SARCINI .

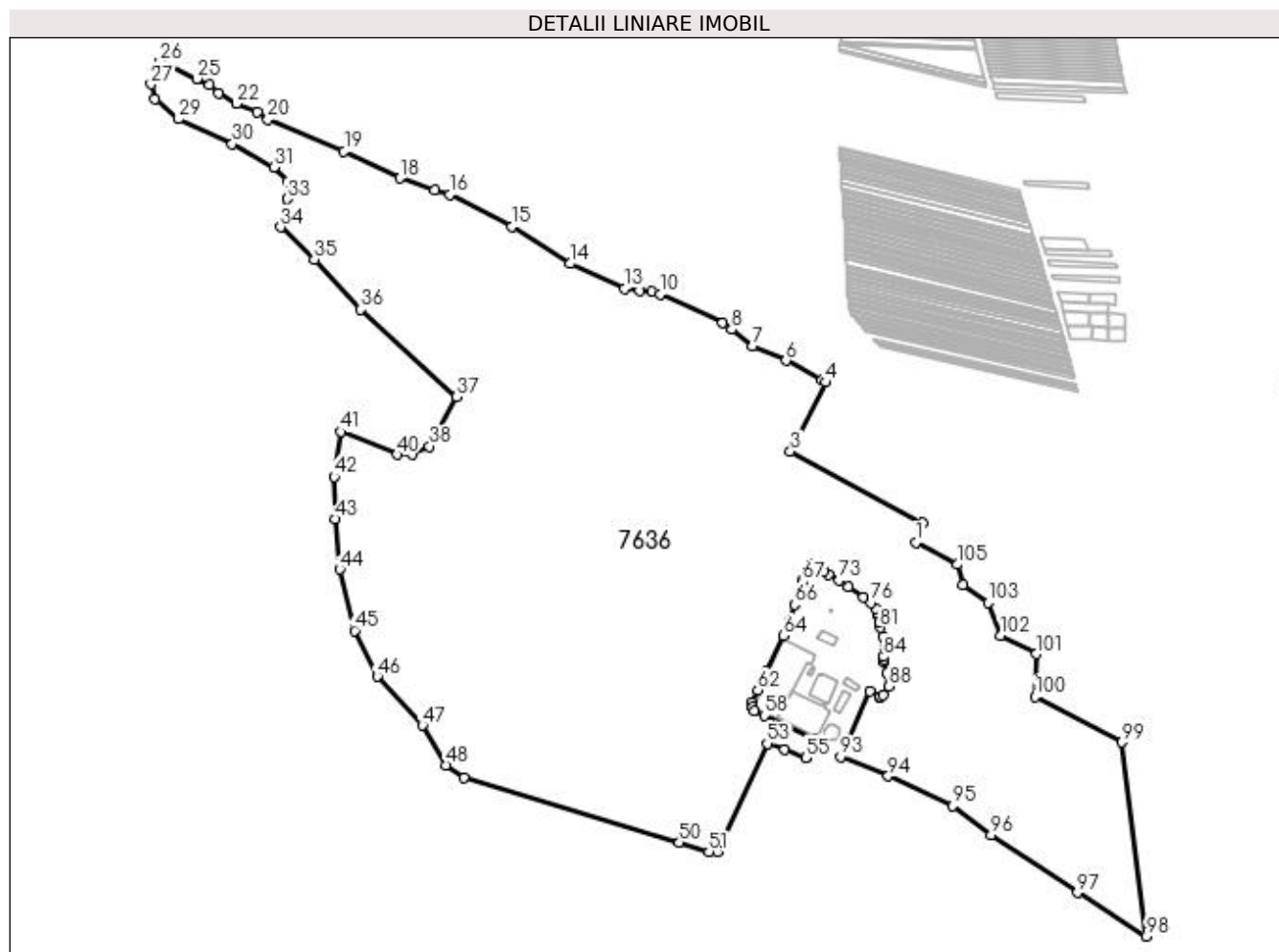
Inscrieri privind dezmembramintele dreptului de proprietate, drepturi reale de garanție și sarcini	Referințe
NU SUNT	

Anexa Nr. 1 La Partea I

Teren

Nr cadastral	Suprafața (mp)*	Observații / Referințe
	225.977	UP I, UA 42SS; 49A; 45B; 49CC; 49SS; 55A; 55B; 55C; 55AA; 55NN; 55SS; 2PD=224493 MP

* Suprafața este determinată în planul de proiecție Stereo 70.



Date referitoare la teren

Crt	Categorie folosință	Intra vilan	Suprafața (mp)	Tarla	Parcelă	Nr. topo	Observații / Referințe
1	curți constructii	NU	1.484	30	292	-	
2	padure	NU	224.493	30	292	-	

Lungime Segmente

1) Valorile lungimilor segmentelor sunt obținute din proiecție în plan.

Punct început	X / Y	Punct sfârșit	X / Y	Lungime segment	Punct început	X / Y	Punct sfârșit	X / Y	Lungime segment	Punct început	X / Y	Punct sfârșit	X / Y	Lungime segment
1	346.933,858 285.383,336	2	346.939,852 285.400,241	17.936	2	346.939,852 285.400,241	3	346.825,65 285.462,0	129.832	3	346.825,65 285.462,0	4	346.856,455 285.521,677	67.159
4	346.856,455 285.521,677	5	346.852,92 285.523,632	4.04	5	346.852,92 285.523,632	6	346.821,909 285.540,452	35.279	6	346.821,909 285.540,452	7	346.792,725 285.552,844	31.706
7	346.792,725 285.552,844	8	346.774,914 285.567,2	22.876	8	346.774,914 285.567,2	9	346.767,067 285.572,833	9.66	9	346.767,067 285.572,833	10	346.713,185 285.597,832	59.399
10	346.713,185 285.597,832	11	346.706,069 285.600,162	7.488	11	346.706,069 285.600,162	12	346.695,855 285.600,408	10.217	12	346.695,855 285.600,408	13	346.682,73 285.602,723	13.328

Punct început	X / Y	Punct sfârșit	X / Y	Lungime segment	Punct început	X / Y	Punct sfârșit	X / Y	Lungime segment	Punct început	X / Y	Punct sfârșit	X / Y	Lungime segment
13	346.682,73 285.602,723	14	346.635,454 285.624,087	51.879	14	346.635,454 285.624,087	15	346.585,149 285.655,817	59.476	15	346.585,149 285.655,817	16	346.531,548 285.683,565	60.357
16	346.531,548 285.683,565	17	346.518,664 285.687,915	13.599	17	346.518,664 285.687,915	18	346.488,966 285.697,809	31.303	18	346.488,966 285.697,809	19	346.440,293 285.720,899	53.872
19	346.440,293 285.720,899	20	346.374,544 285.748,316	71.236	20	346.374,544 285.748,316	21	346.365,194 285.754,664	11.301	21	346.365,194 285.754,664	22	346.347,657 285.762,376	19.158
22	346.347,657 285.762,376	23	346.331,887 285.771,332	18.136	23	346.331,887 285.771,332	24	346.324,002 285.778,337	10.547	24	346.324,002 285.778,337	25	346.313,346 285.783,662	11.912
25	346.313,346 285.783,662	26	346.281,465 285.798,457	35.147	26	346.281,465 285.798,457	27	346.273,71 285.778,99	20.955	27	346.273,71 285.778,99	28	346.277,25 285.765,97	13.493
28	346.277,25 285.765,97	29	346.297,624 285.749,053	26.482	29	346.297,624 285.749,053	30	346.343,823 285.727,526	50.968	30	346.343,823 285.727,526	31	346.379,836 285.707,364	41.273
31	346.379,836 285.707,364	32	346.392,174 285.695,201	17.325	32	346.392,174 285.695,201	33	346.391,34 285.680,039	15.185	33	346.391,34 285.680,039	34	346.385,672 285.655,545	25.141
34	346.385,672 285.655,545	35	346.414,58 285.627,69	40.144	35	346.414,58 285.627,69	36	346.454,87 285.584,548	59.03	36	346.454,87 285.584,548	37	346.537,7 285.509,079	112.055
37	346.537,7 285.509,079	38	346.514,091 285.466,31	48.853	38	346.514,091 285.466,31	39	346.499,695 285.459,152	16.077	39	346.499,695 285.459,152	40	346.486,088 285.459,345	13.608
40	346.486,088 285.459,345	41	346.437,466 285.478,965	52.431	41	346.437,466 285.478,965	42	346.431,756 285.440,285	39.099	42	346.431,756 285.440,285	43	346.432,457 285.403,505	36.787
43	346.432,457 285.403,505	44	346.436,644 285.360,128	43.579	44	346.436,644 285.360,128	45	346.449,465 285.307,367	54.296	45	346.449,465 285.307,367	46	346.469,198 285.267,671	44.33
46	346.469,198 285.267,671	47	346.508,01 285.225,62	57.225	47	346.508,01 285.225,62	48	346.528,26 285.191,25	39.892	48	346.528,26 285.191,25	49	346.543,63 285.180,46	18.779
49	346.543,63 285.180,46	50	346.729,843 285.124,31	194.494	50	346.729,843 285.124,31	51	346.755,276 285.116,561	26.587	51	346.755,276 285.116,561	52	346.763,158 285.116,179	7.891
52	346.763,158 285.116,179	53	346.805,622 285.209,826	102.825	53	346.805,622 285.209,826	54	346.820,859 285.204,552	16.124	54	346.820,859 285.204,552	55	346.838,851 285.197,604	19.287
55	346.838,851 285.197,604	56	346.840,07 285.199,198	2.007	56	346.840,07 285.199,198	57	346.846,507 285.213,724	15.888	57	346.846,507 285.213,724	58	346.803,145 285.234,194	47.951
58	346.803,145 285.234,194	59	346.794,763 285.238,079	9.239	59	346.794,763 285.238,079	60	346.793,212 285.241,287	3.563	60	346.793,212 285.241,287	61	346.792,563 285.245,193	3.96
61	346.792,563 285.245,193	62	346.797,535 285.255,889	11.795	62	346.797,535 285.255,889	63	346.805,356 285.272,225	18.112	63	346.805,356 285.272,225	64	346.819,996 285.302,783	33.884
64	346.819,996 285.302,783	65	346.825,27 285.315,902	14.139	65	346.825,27 285.315,902	66	346.829,426 285.329,742	14.451	66	346.829,426 285.329,742	67	346.836,094 285.349,536	20.887
67	346.836,094 285.349,536	68	346.836,899 285.351,253	1.896	68	346.836,899 285.351,253	69	346.840,013 285.357,892	7.333	69	346.840,013 285.357,892	70	346.845,196 285.365,351	9.083
70	346.845,196 285.365,351	71	346.854,396 285.358,727	11.337	71	346.854,396 285.358,727	72	346.858,613 285.355,934	5.058	72	346.858,613 285.355,934	73	346.867,934 285.350,793	10.645
73	346.867,934 285.350,793	74	346.875,483 285.345,13	9.437	74	346.875,483 285.345,13	75	346.888,408 285.335,874	15.897	75	346.888,408 285.335,874	76	346.895,592 285.331,497	8.412
76	346.895,592 285.331,497	77	346.899,321 285.326,731	6.051	77	346.899,321 285.326,731	78	346.900,965 285.322,478	4.56	78	346.900,965 285.322,478	79	346.901,192 285.320,902	1.592
79	346.901,192 285.320,902	80	346.902,166 285.314,148	6.824	80	346.902,166 285.314,148	81	346.903,089 285.309,843	4.403	81	346.903,089 285.309,843	82	346.905,877 285.301,892	8.426
82	346.905,877 285.301,892	83	346.907,337 285.291,262	10.73	83	346.907,337 285.291,262	84	346.906,117 285.284,964	6.415	84	346.906,117 285.284,964	85	346.906,275 285.282,695	2.274
85	346.906,275 285.282,695	86	346.906,243 285.280,577	2.118	86	346.906,243 285.280,577	87	346.908,762 285.270,45	10.436	87	346.908,762 285.270,45	88	346.910,833 285.259,088	11.549
88	346.910,833 285.259,088	89	346.905,896 285.251,542	9.018	89	346.905,896 285.251,542	90	346.903,649 285.250,235	2.599	90	346.903,649 285.250,235	91	346.902,576 285.250,52	1.11
91	346.902,576 285.250,52	92	346.894,155 285.254,83	9.46	92	346.894,155 285.254,83	93	346.869,164 285.198,61	61.524	93	346.869,164 285.198,61	94	346.910,151 285.181,771	44.311
94	346.910,151 285.181,771	95	346.965,896 285.156,279	61.297	95	346.965,896 285.156,279	96	346.999,153 285.130,78	41.907	96	346.999,153 285.130,78	97	347.073,455 285.081,095	89.383
97	347.073,455 285.081,095	98	347.132,976 285.043,516	70.391	98	347.132,976 285.043,516	99	347.111,863 285.210,99	168.8	99	347.111,863 285.210,99	100	347.036,794 285.250,525	84.843
100	347.036,794 285.250,525	101	347.038,276 285.287,223	36.728	101	347.038,276 285.287,223	102	347.007,194 285.303,243	34.968	102	347.007,194 285.303,243	103	346.996,698 285.331,297	29.953
103	346.996,698 285.331,297	104	346.974,916 285.346,678	26.665	104	346.974,916 285.346,678	105	346.970,023 285.364,366	18.352	105	346.970,023 285.364,366	1	346.933,858 285.383,336	40.838

** Lungimile segmentelor sunt determinate în planul de proiecție Stereo 70 și sunt rotunjite la 1 milimetru.

*** Distanța dintre puncte este formată din segmente cumulate ce sunt mai mici decât valoarea 1 milimetru.

**DATE DESPRE IMOBILUL NR. 7637**

Oficiul de Cadastru și Publicitate Imobiliară DOLJ
Biroul de Cadastru și Publicitate Imobiliară Craiova

A. Partea I. Descrierea imobilului

TEREN Extravilan

Nr. CF vechi:139
Nr. cadastral vechi:97

Adresa: Jud. Dolj, T 30

Nr. Crt	Nr cadastral Nr. topografic	Suprafața* (mp)	Observații / Referințe
A1	32959	Din acte: 10.679 Masurata: 11.440	Sector cadastral:31 Teren imprejmuit;

Construcții

Crt	Nr cadastral Nr. topografic	Adresa	Observații / Referințe
A1.1	32959-C1	Jud. Dolj, T 30	Nr. niveluri:1; S. construita la sol:1646 mp; S. construita desfasurata:1646 mp; C2-bazin ;
A1.2	32959-C2	Jud. Dolj, T 30	Nr. niveluri:1; S. construita la sol:2 mp; S. construita desfasurata:2 mp; C4-wc ;
A1.3	32959-C3	Jud. Dolj, T 30	Nr. niveluri:1; S. construita la sol:119 mp; S. construita desfasurata:119 mp; C5- sediu ;
A1.4	32959-C4	Jud. Dolj, T 30	Nr. niveluri:1; S. construita la sol:58 mp; S. construita desfasurata:58 mp; C6- magazie, ;
A1.5	32959-C5	Jud. Dolj, T 30	Nr. niveluri:1; S. construita la sol:124 mp; S. construita desfasurata:124 mp; C7 - incubator, Sc-123,72 mp ;
A1.6	32959-C6	Jud. Dolj, T 30	Nr. niveluri:1; S. construita la sol:21 mp; S. construita desfasurata:21 mp; C8-bazin;
A1.7	32959-C7	Jud. Dolj, T 30	Nr. niveluri:1; S. construita la sol:982 mp; S. construita desfasurata:982 mp; C9- bazin ;
A1.8	32959-C8	Jud. Dolj, T 30	Nr. niveluri:1; S. construita la sol:137 mp; S. construita desfasurata:137 mp; C10 bazin ;
A1.9	32959-C9	Jud. Dolj, T 30	Nr. niveluri:1; S. construita la sol:373 mp; S. construita desfasurata:373 mp; C11 incubator ;

B. Partea II. Proprietari și acte

Inscrieri privitoare la dreptul de proprietate și alte drepturi reale	Referințe
1144 / 22/12/2004	
Act Normativ nr. HG:1105, din 01/01/2003 emis de GUVERNUL ROMANIEI (ACT nr. Legea nr. 26/1996 Codul silvic;);	
B1	Intabulare, drept de PROPRIETATE, dobandit prin Lege, cota actuala 1/1, cota initiala 1/1 1) STATUL ROMAN DOMENIU PUBLIC , CIF:9999999999999, LIPSA CUI
B2	Intabulare, drept de ADMINISTRARE, dobandit prin Lege, cota actuala 1/1, cota initiala 1/1 1) REGIA NATIONALA A PADURILOR -DIRECTIA SILVICA DOLJ , CIF:9999999999999, LIPSA CUI

C. Partea III. SARCINI .

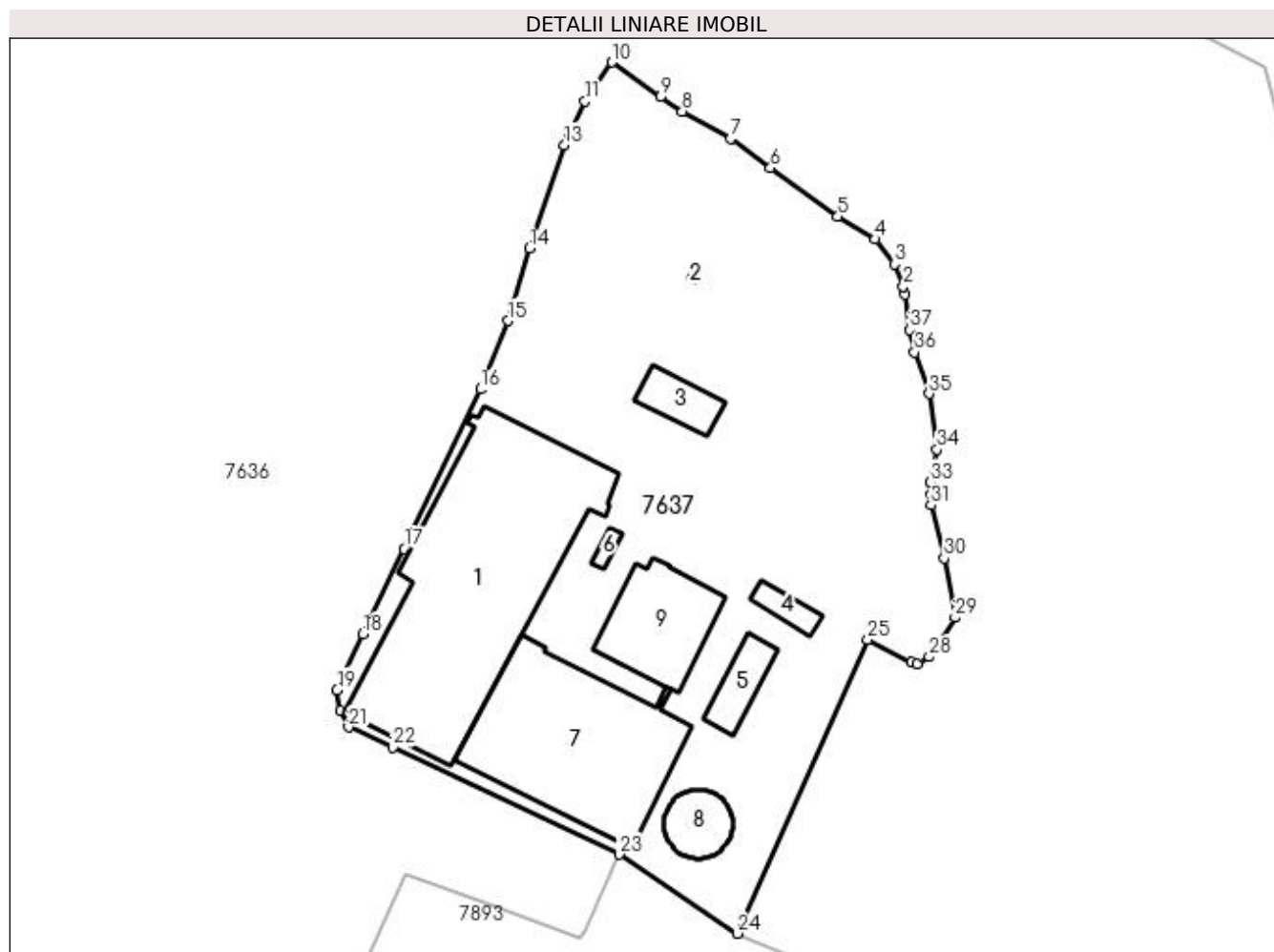
Inscrieri privind dezmembramintele dreptului de proprietate, drepturi reale de garanție și sarcini	Referințe
NU SUNT	

Anexa Nr. 1 La Partea I

Teren

Nr cadastral	Suprafața (mp)*	Observații / Referințe
32959	Din acte: 10.679 Masurata: 11.440	

* Suprafața este determinată în planul de proiecție Stereo 70.



Date referitoare la teren

Crt	Categorie folosință	Intra vilan	Suprafața (mp)	Tarla	Parcelă	Nr. topo	Observații / Referințe
1	curți constructii	NU	11.440	30		-	

Date referitoare la construcții

Crt	Număr	Destinație construcție	Supraf. (mp)	Situație juridică	Observații / Referințe
A1.1	32959-C1	construcții industriale și edilitare	1.646	Cu acte	Nr. niveluri:1; S. construita la sol:1646 mp; S. construita desfasurata:1646 mp; C2-bazin ;
A1.2	32959-C2	construcții anexa	2	Cu acte	Nr. niveluri:1; S. construita la sol:2 mp; S. construita desfasurata:2 mp; C4-wc ;
A1.3	32959-C3	construcții administrative și social culturale	119	Cu acte	Nr. niveluri:1; S. construita la sol:119 mp; S. construita desfasurata:119 mp; C5- sediu ;
A1.4	32959-C4	construcții anexa	58	Cu acte	Nr. niveluri:1; S. construita la sol:58 mp; S. construita desfasurata:58 mp; C6- magazie. ;
A1.5	32959-C5	construcții industriale și edilitare	124	Cu acte	Nr. niveluri:1; S. construita la sol:124 mp; S. construita desfasurata:124 mp; C7 - incubator, Sc-123,72 mp ;
A1.6	32959-C6	construcții industriale și edilitare	21	Cu acte	Nr. niveluri:1; S. construita la sol:21 mp; S. construita desfasurata:21 mp; C8-bazin;

Crt	Număr	Destinație construcție	Supraf. (mp)	Situație juridică	Observații / Referințe
A1.7	32959-C7	construcții industriale și edilitare	982	Cu acte	Nr. niveluri:1; S. construita la sol:982 mp; S. construita desfasurata:982 mp; C9- bazin ;
A1.8	32959-C8	construcții industriale și edilitare	137	Cu acte	Nr. niveluri:1; S. construita la sol:137 mp; S. construita desfasurata:137 mp; C10 bazin ;
A1.9	32959-C9	construcții industriale și edilitare	373	Cu acte	Nr. niveluri:1; S. construita la sol:373 mp; S. construita desfasurata:373 mp; C11 incubator ;

Lungime Segmente

1) Valorile lungimilor segmentelor sunt obținute din proiecție în plan.

Punct început	X / Y	Punct sfârșit	X / Y	Lungime segment (** (m))
1	346.901,192 285.320,902	2	346.900,965 285.322,478	1.592
3	346.899,321 285.326,731	4	346.895,592 285.331,497	6.051
5	346.888,408 285.335,874	6	346.875,483 285.345,13	15.897
7	346.867,934 285.350,793	8	346.858,613 285.355,934	10.645
9	346.854,396 285.358,727	10	346.845,196 285.365,351	11.337
11	346.840,013 285.357,892	12	346.836,899 285.351,253	7.333
13	346.836,094 285.349,536	14	346.829,426 285.329,742	20.887
15	346.825,27 285.315,902	16	346.819,996 285.302,783	14.139
17	346.805,356 285.272,225	18	346.797,535 285.255,889	18.112
19	346.792,563 285.245,193	20	346.793,212 285.241,287	3.96
21	346.794,763 285.238,079	22	346.803,145 285.234,194	9.239
23	346.846,507 285.213,724	24	346.869,164 285.198,61	27.236
25	346.894,155 285.254,83	26	346.902,576 285.250,52	9.46
27	346.903,649 285.250,235	28	346.905,896 285.251,542	2.599
29	346.910,833 285.259,088	30	346.908,762 285.270,45	11.549
31	346.906,243 285.280,577	32	346.906,275 285.282,695	2.118
33	346.906,117 285.284,964	34	346.907,337 285.291,262	6.415
35	346.905,877 285.301,892	36	346.903,089 285.309,843	8.426
37	346.902,166 285.314,148	1	346.901,192 285.320,902	6.824

Punct început	X / Y	Punct sfârșit	X / Y	Lungime segment (** (m))
2	346.900,965 285.322,478	3	346.899,321 285.326,731	4.56
4	346.895,592 285.331,497	5	346.888,408 285.335,874	8.412
6	346.875,483 285.345,13	7	346.867,934 285.350,793	9.437
8	346.858,613 285.355,934	9	346.854,396 285.358,727	5.058
10	346.845,196 285.365,351	11	346.840,013 285.357,892	9.083
12	346.836,899 285.351,253	13	346.836,094 285.349,536	1.896
14	346.829,426 285.329,742	15	346.825,27 285.315,902	14.451
16	346.819,996 285.302,783	17	346.805,356 285.272,225	33.884
18	346.797,535 285.255,889	19	346.792,563 285.245,193	11.795
20	346.793,212 285.241,287	21	346.794,763 285.238,079	3.563
22	346.803,145 285.234,194	23	346.846,507 285.213,724	47.951
24	346.869,164 285.198,61	25	346.894,155 285.254,83	61.524
26	346.902,576 285.250,52	27	346.903,649 285.250,235	1.11
28	346.905,896 285.251,542	29	346.910,833 285.259,088	9.018
30	346.908,762 285.270,45	31	346.906,243 285.280,577	10.436
32	346.906,275 285.282,695	33	346.906,117 285.284,964	2.274
34	346.907,337 285.291,262	35	346.905,877 285.301,892	10.73
36	346.903,089 285.309,843	37	346.902,166 285.314,148	4.403

** Lungimile segmentelor sunt determinate în planul de proiecție Stereo 70 și sunt rotunjite la 1 milimetru.

*** Distanța dintre puncte este formată din segmente cumulate ce sunt mai mici decât valoarea 1 milimetru.

**DATE DESPRE IMOBILUL NR. 7638**

Oficiul de Cadastru și Publicitate Imobiliară DOLJ
Biroul de Cadastru și Publicitate Imobiliară Craiova

A. Partea I. Descrierea imobilului

TEREN Extravilan

Nr. CF vechi:548

Nr. cadastral vechi:855

Adresa: Jud. Dolj, T 30, P 292/6

Nr. Crt	Nr cadastral Nr. topografic	Suprafata* (mp)	Observatii / Referinta
A1	30066	32.100	Sector cadastral:31 Teren neimprejmuit; UP I UA 55L 55E 55D 55F

B. Partea II. Proprietari și acte

Inscrieri privitoare la dreptul de proprietate și alte drepturi reale	Referințe
34622 / 08/06/2010	
Act Notarial nr. CONTRACT DE DONATIE:1278, din 07/06/2010 emis de BNP ZAVOI AURELIAN PAUL ;	
B1	A1
Intabulare, drept de PROPRIETATE, dobandit prin Conventie, cota actuala 1/1, cota initiala 1/1	
1) MITROPOLIA OLTENIEI - ARHIEPISCOPIA CRAIOVEI , CIF:99999999999999, LIPSA CUI	

C. Partea III. SARCINI .

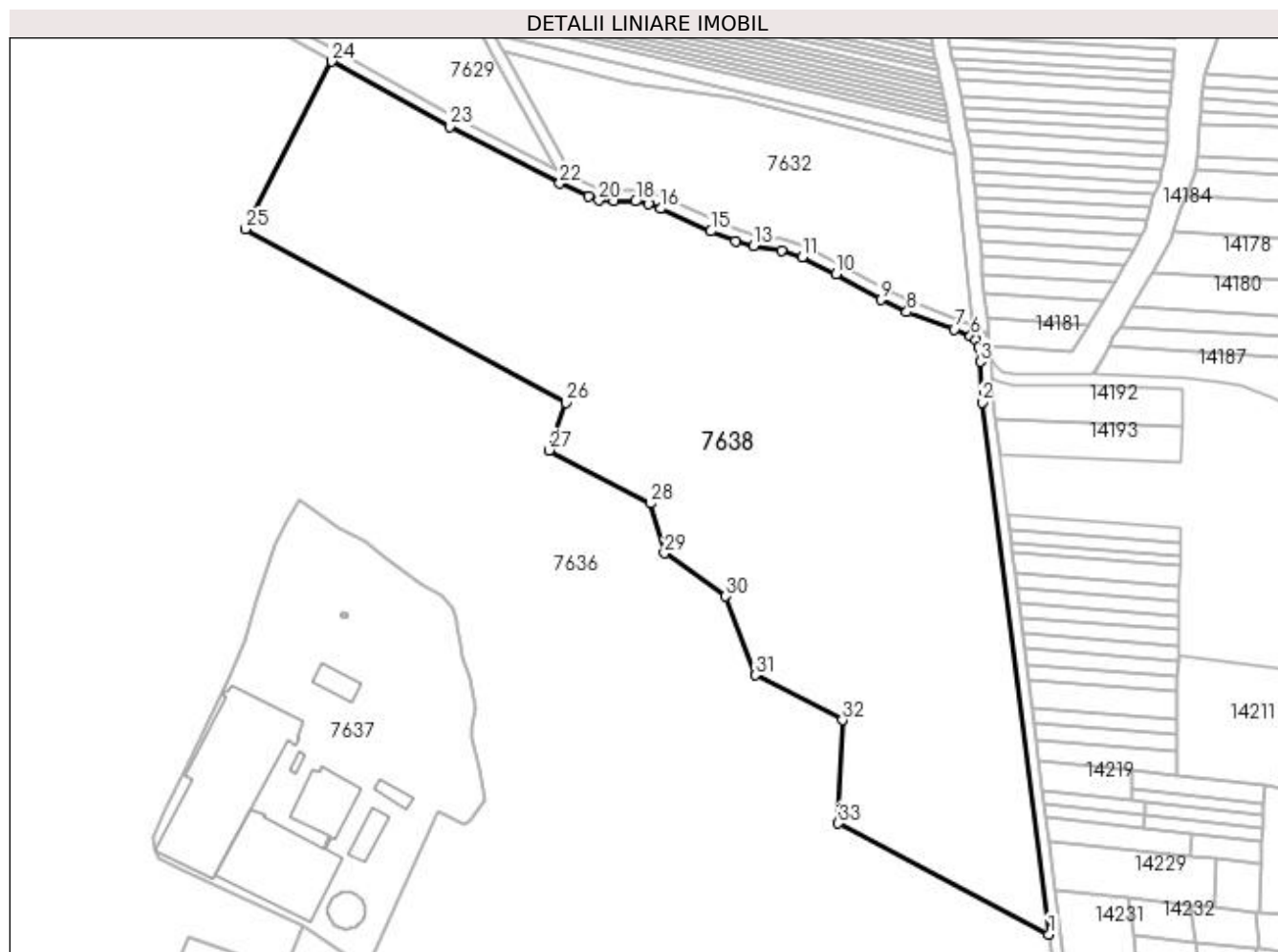
Inscrieri privind dezmembramintele dreptului de proprietate, drepturi reale de garanție și sarcini	Referințe
NU SUNT	

Anexa Nr. 1 La Partea I

Teren

Nr cadastral	Suprafața (mp)*	Observații / Referințe
30066	32.100	UP I UA 55L 55E 55D 55F

* Suprafața este determinată în planul de proiecție Stereo 70.



Date referitoare la teren

Crt	Categorie folosință	Intra vilan	Suprafața (mp)	Tarla	Parcelă	Nr. topo	Observații / Referințe
1	padure	NU	32.100	30	292/6	-	

Lungime Segmente

1) Valorile lungimilor segmentelor sunt obținute din proiecție în plan.

Punct început	X / Y	Punct sfârșit	X / Y	Lungime segment (** (m)
1	347.111,863 285.210,99	2	347.087,987 285.400,387	190.896
3	347.087,427 285.414,846	4	347.086,697 285.419,85	5.057
5	347.085,655 285.422,766	6	347.083,936 285.423,974	2.101
7	347.078,102 285.426,39	8	347.061,228 285.432,541	17.96
9	347.051,914 285.436,869	10	347.036,039 285.445,943	18.285

Punct început	X / Y	Punct sfârșit	X / Y	Lungime segment (** (m)
2	347.087,987 285.400,387	3	347.087,427 285.414,846	14.47
4	347.086,697 285.419,85	5	347.085,655 285.422,766	3.097
6	347.083,936 285.423,974	7	347.078,102 285.426,39	6.314
8	347.061,228 285.432,541	9	347.051,914 285.436,869	10.27
10	347.036,039 285.445,943	11	347.023,916 285.452,107	13.6

Punct început	X / Y	Punct sfârșit	X / Y	Lungime segment (** (m)
11	347.023,916 285.452,107	12	347.016,53 285.454,44	7.746
13	347.006,644 285.456,111	14	347.000,143 285.457,698	6.692
15	346.991,46 285.461,23	16	346.973,434 285.469,268	19.737
17	346.969,306 285.471,05	18	346.964,534 285.471,875	4.843
19	346.957,052 285.472,069	20	346.951,517 285.472,229	5.537
21	346.947,943 285.473,768	22	346.937,657 285.478,265	11.226
23	346.898,385 285.498,493	24	346.856,455 285.521,677	47.913
25	346.825,65 285.462,0	26	346.939,852 285.400,241	129.832
27	346.933,858 285.383,336	28	346.970,023 285.364,366	40.838
29	346.974,916 285.346,678	30	346.996,698 285.331,297	26.665
31	347.007,194 285.303,243	32	347.038,276 285.287,223	34.968
33	347.036,794 285.250,525	1	347.111,863 285.210,99	84.843

Punct început	X / Y	Punct sfârșit	X / Y	Lungime segment (** (m)
12	347.016,53 285.454,44	13	347.006,644 285.456,111	10.026
14	347.000,143 285.457,698	15	346.991,46 285.461,23	9.374
16	346.973,434 285.469,268	17	346.969,306 285.471,05	4.496
18	346.964,534 285.471,875	19	346.957,052 285.472,069	7.485
20	346.951,517 285.472,229	21	346.947,943 285.473,768	3.891
22	346.937,657 285.478,265	23	346.898,385 285.498,493	44.175
24	346.856,455 285.521,677	25	346.825,65 285.462,0	67.159
26	346.939,852 285.400,241	27	346.933,858 285.383,336	17.936
28	346.970,023 285.364,366	29	346.974,916 285.346,678	18.352
30	346.996,698 285.331,297	31	347.007,194 285.303,243	29.953
32	347.038,276 285.287,223	33	347.036,794 285.250,525	36.728

** Lungimile segmentelor sunt determinate în planul de proiecție Stereo 70 și sunt rotunjite la 1 milimetru.

*** Distanța dintre puncte este formată din segmente cumulate ce sunt mai mici decât valoarea 1 milimetru.

**DATE DESPRE IMOBILUL NR. 7639**

Oficiul de Cadastru și Publicitate Imobiliară DOLJ
Biroul de Cadastru și Publicitate Imobiliară Craiova

A. Partea I. Descrierea imobilului

TEREN Extravilan

Adresa: Jud. Dolj, DE 374

Nr. Crt	Nr cadastral Nr. topografic	Suprafața* (mp)	Observații / Referințe
A1		Din acte: 0 Masurata: 5.113	Sector cadastral:31 Teren neimprejmuit; DE 374;

B. Partea II. Proprietari și acte

Inscrieri privitoare la dreptul de proprietate și alte drepturi reale		Referințe
0 / 21/09/2022		
Act Normativ nr. LEGE:7, din 13/03/1996 emis de PARLAMENTUL ROMANIEI;		
B1	Inscrierea provizorie, drept de PROPRIETATE, dobandit prin Lege, cota actuala 1/1, cota initiala 1/1 1) NEIDENTIFICAT NEIDENTIFICAT	A1

C. Partea III. SARCINI .

Inscrieri privind dezmembramintele dreptului de proprietate, drepturi reale de garanție și sarcini	Referințe
NU SUNT	

Anexa Nr. 1 La Partea I

Teren

Nr cadastral	Suprafața (mp)*	Observații / Referințe
	Din acte: 0 Masurata: 5.113	DE 374;

* Suprafața este determinată în planul de proiecție Stereo 70.



Date referitoare la teren

Crt	Categorie folosință	Intravilan	Suprafața (mp)	Tarla	Parcelă	Nr. topo	Observații / Referințe
1	drum	NU	5.113	30		-	

Lungime Segmente

1) Valorile lungimilor segmentelor sunt obținute din proiecție în plan.

Punct început	X / Y	Punct sfârșit	X / Y	Lungime segment
1	347.153,774 285.018,488	2	347.136,831 285.044,914	31.391
4	347.091,292 285.416,06	5	347.090,597 285.420,821	4.811
7	347.085,875 285.427,5	8	347.084,699 285.427,987	1.273
10	347.086,697 285.419,85	11	347.087,427 285.414,846	5.057
13	347.111,863 285.210,99	14	347.132,976 285.043,516	168.8
2	347.136,831 285.044,914	3	347.091,978 285.400,715	358.617
5	347.090,597 285.420,821	6	347.088,994 285.425,308	4.765
8	347.084,699 285.427,987	9	347.085,655 285.422,766	5.308
11	347.087,427 285.414,846	12	347.087,987 285.400,387	14.47
14	347.132,976 285.043,516	15	347.150,225 285.016,612	31.959
3	347.091,978 285.400,715	4	347.091,292 285.416,06	15.36
6	347.088,994 285.425,308	7	347.085,875 285.427,5	3.812
9	347.085,655 285.422,766	10	347.086,697 285.419,85	3.097
12	347.087,987 285.400,387	13	347.111,863 285.210,99	190.896
15	347.150,225 285.016,612	16	347.157,594 284.999,292	18.822

Punct început	X / Y	Punct sfârșit	X / Y	Lungime segment	Punct început	X / Y	Punct sfârșit	X / Y	Lungime segment	Punct început	X / Y	Punct sfârșit	X / Y	Lungime segment
16	347.157,594 284.999,292	17	347.157,83 284.977,218	22.075	17	347.157,83 284.977,218	18	347.156,898 284.926,217	51.01	18	347.156,898 284.926,217	19	347.161,14 284.891,321	35.153
19	347.161,14 284.891,321	20	347.181,195 284.812,508	81.325	20	347.181,195 284.812,508	21	347.204,953 284.764,972	53.142	21	347.204,953 284.764,972	22	347.203,142 284.714,569	50.436
22	347.203,142 284.714,569	23	347.207,257 284.695,807	19.208	23	347.207,257 284.695,807	24	347.223,363 284.665,975	33.902	24	347.223,363 284.665,975	25	347.241,198 284.617,601	51.557
25	347.241,198 284.617,601	26	347.243,508 284.596,047	21.677	26	347.243,508 284.596,047	27	347.267,353 284.546,024	55.416	27	347.267,353 284.546,024	28	347.293,099 284.492,012	59.834
28	347.293,099 284.492,012	29	347.301,984 284.480,635	14.435	29	347.301,984 284.480,635	30	347.313,303 284.472,313	14.049	30	347.313,303 284.472,313	31	347.325,519 284.467,238	13.228
31	347.325,519 284.467,238	32	347.337,22 284.466,488	11.725	32	347.337,22 284.466,488	33	347.346,111 284.468,137	9.043	33	347.346,111 284.468,137	34	347.380,842 284.483,747	38.078
34	347.380,842 284.483,747	35	347.397,594 284.489,009	17.559	35	347.397,594 284.489,009	36	347.473,108 284.491,149	75.544	36	347.473,108 284.491,149	37	347.486,299 284.490,875	13.194
37	347.486,299 284.490,875	38	347.498,159 284.488,092	12.182	38	347.498,159 284.488,092	39	347.543,92 284.469,372	49.442	39	347.543,92 284.469,372	40	347.555,262 284.467,614	11.477
40	347.555,262 284.467,614	41	347.569,087 284.468,87	13.882	41	347.569,087 284.468,87	42	347.579,109 284.473,661	11.108	42	347.579,109 284.473,661	43	347.581,164 284.476,648	3.626
43	347.581,164 284.476,648	44	347.580,804 284.483,183	6.545	44	347.580,804 284.483,183	45	347.576,419 284.476,809	7.737	45	347.576,419 284.476,809	46	347.568,009 284.472,789	9.321
46	347.568,009 284.472,789	47	347.555,389 284.471,642	12.672	47	347.555,389 284.471,642	48	347.544,999 284.473,252	10.514	48	347.544,999 284.473,252	49	347.499,381 284.491,914	49.288
49	347.499,381 284.491,914	50	347.486,803 284.494,865	12.92	50	347.486,803 284.494,865	51	347.473,092 284.495,151	13.714	51	347.473,092 284.495,151	52	347.396,926 284.492,991	76.197
52	347.396,926 284.492,991	53	347.379,418 284.487,493	18.351	53	347.379,418 284.487,493	54	347.344,909 284.471,983	37.834	54	347.344,909 284.471,983	55	347.336,98 284.470,512	8.064
55	347.336,98 284.470,512	56	347.326,439 284.471,188	10.563	56	347.326,439 284.471,188	57	347.315,283 284.475,821	12.08	57	347.315,283 284.475,821	58	347.304,797 284.483,532	13.016
58	347.304,797 284.483,532	59	347.296,521 284.494,128	13.445	59	347.296,521 284.494,128	60	347.269,325 284.551,183	63.205	60	347.269,325 284.551,183	61	347.247,412 284.597,152	50.925
61	347.247,412 284.597,152	62	347.245,122 284.618,519	21.489	62	347.245,122 284.618,519	63	347.227,017 284.667,625	52.337	63	347.227,017 284.667,625	64	347.211,043 284.697,213	33.625
64	347.211,043 284.697,213	65	347.207,158 284.714,931	18.139	65	347.207,158 284.714,931	66	347.208,987 284.765,848	50.95	66	347.208,987 284.765,848	67	347.184,965 284.813,912	53.733
67	347.184,965 284.813,912	68	347.176,672 284.846,502	33.629	68	347.176,672 284.846,502	69	347.165,302 284.891,188	46.11	69	347.165,302 284.891,188	70	347.163,173 284.908,238	17.182
70	347.163,173 284.908,238	71	347.160,902 284.926,423	18.326	71	347.160,902 284.926,423	72	347.161,83 284.977,203	50.788	72	347.161,83 284.977,203	73	347.161,585 285.000,128	22.926
73	347.161,585 285.000,128	1	347.153,774 285.018,488	19.952										

** Lungimile segmentelor sunt determinate în planul de proiecție Stereo 70 și sunt rotunjite la 1 milimetru.

*** Distanța dintre puncte este formată din segmente cumulate ce sunt mai mici decât valoarea 1 milimetru.

**DATE DESPRE IMOBILUL NR. 7640**

Oficiul de Cadastru și Publicitate Imobiliară DOLJ
Biroul de Cadastru și Publicitate Imobiliară Craiova

A. Partea I. Descrierea imobilului

TEREN Extravilan

Adresa: Jud. Dolj, T 30

Nr. Crt	Nr cadastral Nr. topografic	Suprafața* (mp)	Observații / Referințe
A1		Din acte: 0 Masurata: 8.448	Sector cadastral:31 Teren neimprejmuit;

B. Partea II. Proprietari și acte

Inscrieri privitoare la dreptul de proprietate și alte drepturi reale		Referințe
0 / 21/09/2022		
Act Normativ nr. LEGE:7, din 13/03/1996 emis de PARLAMENTUL ROMANIEI;		
B1	Inscrierea provizorie, drept de PROPRIETATE, dobandit prin Lege, cota actuala 1/1, cota initiala 1/1 1) NEIDENTIFICAT NEIDENTIFICAT	A1

C. Partea III. SARCINI .

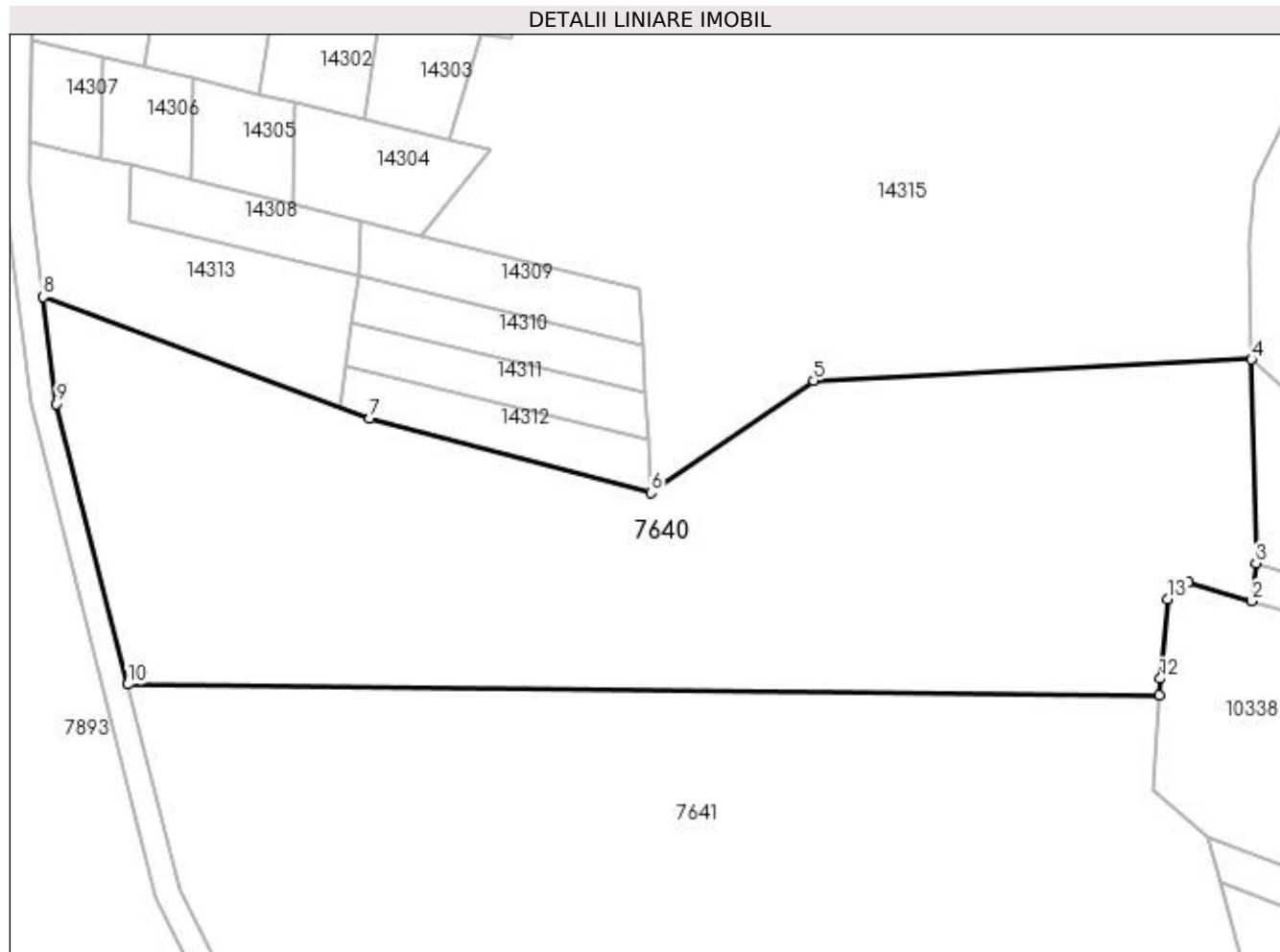
Inscrieri privind dezmembramintele dreptului de proprietate, drepturi reale de garanție și sarcini	Referințe
NU SUNT	

Anexa Nr. 1 La Partea I

Teren

Nr cadastral	Suprafața (mp)*	Observații / Referințe
	Din acte: 0 Masurata: 8.448	

* Suprafața este determinată în planul de proiecție Stereo 70.



Date referitoare la teren

Crt	Categorie folosință	Intravilan	Suprafața (mp)	Tarla	Parcelă	Nr. topo	Observații / Referințe
1	padure	NU	8.448	30		-	

Lungime Segmente

1) Valorile lungimilor segmentelor sunt obținute din proiecție în plan.

Punct început	X / Y	Punct sfârșit	X / Y	Lungime segment (** (m)
1	347.345,7 284.862,774	2	347.355,779 284.859,74	10.526
2	347.355,779 284.859,74	3	347.356,484 284.865,788	6.089
3	347.356,484 284.865,788	4	347.355,787 284.898,267	32.486
4	347.355,787 284.898,267	5	347.285,986 284.894,888	69.883
5	347.285,986 284.894,888	6	347.260,114 284.877,042	31.43

Punct început	X / Y	Punct sfârșit	X / Y	Lungime segment (** (m)
6	347.260,114 284.877,042	7	347.215,25 284.888,897	46.404
7	347.215,25 284.888,897	8	347.163,173 284.908,238	55.553
8	347.163,173 284.908,238	9	347.165,302 284.891,188	17.182
9	347.165,302 284.891,188	10	347.176,672 284.846,502	46.11
10	347.176,672 284.846,502	11	347.341,084 284.844,752	164.421
11	347.341,084 284.844,752	12	347.341,245 284.847,411	2.664
12	347.341,245 284.847,411	13	347.342,45 284.860,081	12.727
13	347.342,45 284.860,081	1	347.345,7 284.862,774	4.221

** Lungimile segmentelor sunt determinate în planul de proiecție Stereo 70 și sunt rotunjite la 1 milimetru.

*** Distanța dintre puncte este formată din segmente cumulate ce sunt mai mici decât valoarea 1 milimetru.

**DATE DESPRE IMOBILUL NR. 7641**

Oficiul de Cadastru și Publicitate Imobiliară DOLJ
Biroul de Cadastru și Publicitate Imobiliară Craiova

A. Partea I. Descrierea imobilului

TEREN Extravilan

Nr. CF vechi:530

Nr. cadastral vechi:823

Adresa: Jud. Dolj, T 30, P 292/7

Nr. Crt	Nr cadastral Nr. topografic	Suprafața* (mp)	Observații / Referințe
A1	30693	29.901	Sector cadastral:31 Teren neimprejmuit; UP I UA 55B% 55C 55I 55J 55G 61A% 54F% 54D% 54G% 54A% 54B 54C 54E;

B. Partea II. Proprietari și acte

Inscrieri privitoare la dreptul de proprietate și alte drepturi reale		Referințe
34574 / 09/06/2010		
Act Notarial nr. CONTRACT DE DONATIE:1278, din 01/01/2010 emis de BNP ZAVOI AURELIAN PAUL ;		
B1	Intabulare, drept de PROPRIETATE, dobandit prin Conventie, cota actuala 1/1, cota initiala 1/1 1) MITROPOLIA OLTENIEI - ARHIEPISCOPIA CRAIOVEI , CIF:99999999999999, LIPSA CUI	A1

C. Partea III. SARCINI .

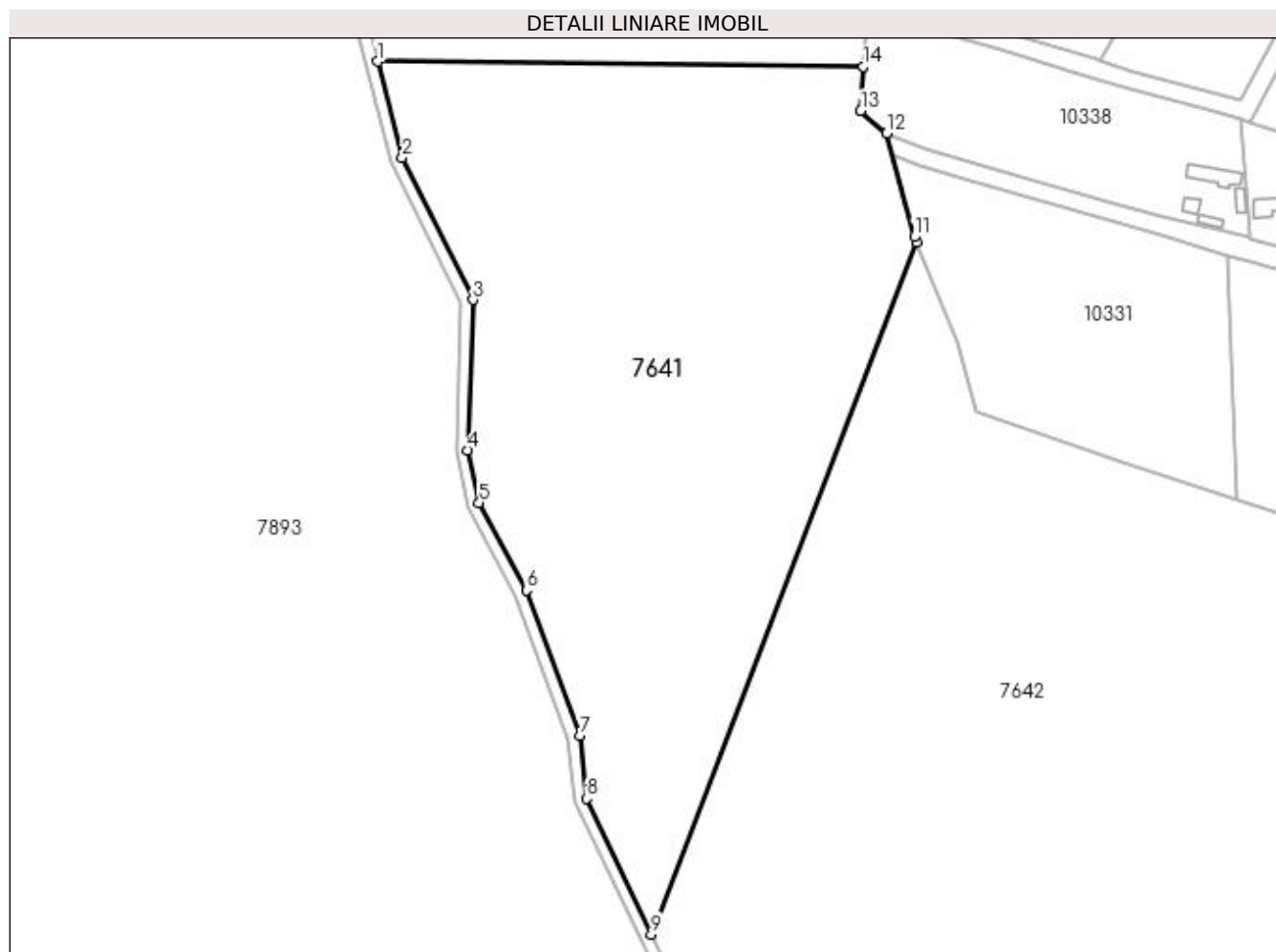
Inscrieri privind dezmembramintele dreptului de proprietate, drepturi reale de garanție și sarcini	Referințe
NU SUNT	

Anexa Nr. 1 La Partea I

Teren

Nr cadastral	Suprafața (mp)*	Observații / Referințe
30693	29.901	UP I UA 55B% 55C 55I 55J 55G 61A% 54F% 54D% 54G% 54A% 54B 54C 54E;

* Suprafața este determinată în planul de proiecție Stereo 70.



Date referitoare la teren

Crt	Categorie folosință	Intra vilan	Suprafața (mp)	Tarla	Parcelă	Nr. topo	Observații / Referințe
1	padure	NU	29.901	30	292/7	-	

Lungime Segmente

1) Valorile lungimilor segmentelor sunt obținute din proiecție în plan.

Punct început	X / Y	Punct sfârșit	X / Y	Lungime segment (** (m)
1	347.176,672 284.846,502	2	347.184,965 284.813,912	33.629
2	347.184,965 284.813,912	3	347.208,987 284.765,848	53.733
3	347.208,987 284.765,848	4	347.207,158 284.714,931	50.95
4	347.207,158 284.714,931	5	347.211,043 284.697,213	18.139
5	347.211,043 284.697,213	6	347.227,017 284.667,625	33.625

Punct început	X / Y	Punct sfârşit	X / Y	Lungime segment (** (m)
6	347.227,017 284.667,625	7	347.245,122 284.618,519	52.337
7	347.245,122 284.618,519	8	347.247,412 284.597,152	21.489
8	347.247,412 284.597,152	9	347.269,325 284.551,183	50.925
9	347.269,325 284.551,183	10	347.359,055 284.785,452	250.865
10	347.359,055 284.785,452	11	347.358,36 284.787,17	1.853
11	347.358,36 284.787,17	12	347.348,878 284.822,176	36.267
12	347.348,878 284.822,176	13	347.340,177 284.829,753	11.538
13	347.340,177 284.829,753	14	347.341,084 284.844,752	15.026
14	347.341,084 284.844,752	1	347.176,672 284.846,502	164.421

** Lungimile segmentelor sunt determinate în planul de proiecție Stereo 70 și sunt rotunjite la 1 milimetru.

*** Distanța dintre puncte este formată din segmente cumulate ce sunt mai mici decât valoarea 1 milimetru.

**DATE DESPRE IMOBILUL NR. 7642**

Oficiul de Cadastru și Publicitate Imobiliară DOLJ
Biroul de Cadastru și Publicitate Imobiliară Craiova

A. Partea I. Descrierea imobilului

TEREN Extravilan

Nr. CF vechi:574

Nr. cadastral vechi:868

Adresa: Jud. Dolj, T 30, P 292/8

Nr. Crt	Nr cadastral Nr. topografic	Suprafata* (mp)	Observatii / Referinta
A1	30048	Din acte: 74.000 Masurata: 62.283	Sector cadastral:31 Teren neimprejmuit; UP I UA 61B 61A%;

B. Partea II. Proprietari și acte

Inscrieri privitoare la dreptul de proprietate și alte drepturi reale	Referințe
34627 / 08/06/2010	
Act Notarial nr. CONTRACT DE DONATIE:1278, din 07/06/2010 emis de BNP ZAVOI AURELIAN PAUL ;	
B1	A1
Intabulare, drept de PROPRIETATE, dobandit prin Conventie, cota actuala 1/1, cota initiala 1/1	
1) MITROPOLIA OLTENIEI - ARHIEPISCOPIA CRAIOVEI , CIF:99999999999999, LIPSA CUI	

C. Partea III. SARCINI .

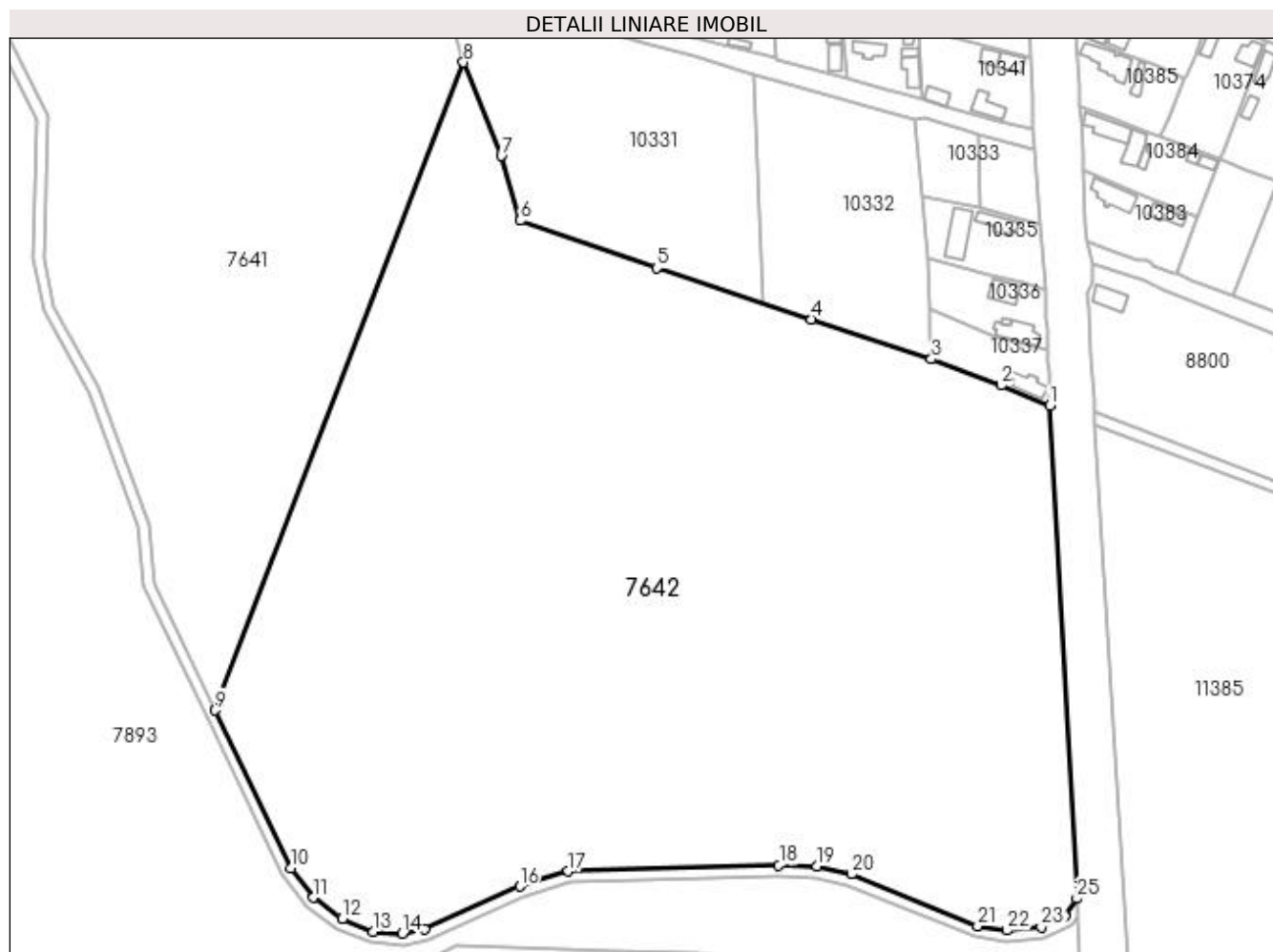
Inscrieri privind dezmembramintele dreptului de proprietate, drepturi reale de garanție și sarcini	Referințe
NU SUNT	

Anexa Nr. 1 La Partea I

Teren

Nr cadastral	Suprafața (mp)*	Observații / Referințe
30048	Din acte: 74.000 Masurata: 62.283	UP I UA 61B 61A%;

* Suprafața este determinată în planul de proiecție Stereo 70.



Date referitoare la teren

Crt	Categorie folosință	Intravilan	Suprafața (mp)	Tarla	Parcelă	Nr. topo	Observații / Referințe
1	padure	NU	62.283	30	292/8	-	

Lungime Segmente

1) Valorile lungimilor segmentelor sunt obținute din proiecție în plan.

Punct început	X / Y	Punct sfârșit	X / Y	Lungime segment (** (m)
1	347.571,0 284.661,27	2	347.553,396 284.668,669	19.096
3	347.528,245 284.678,14	4	347.484,96 284.692,54	45.617
5	347.428,87 284.711,07	6	347.379,48 284.728,22	52.283
7	347.372,75 284.751,59	8	347.359,055 284.785,452	36.527

Punct început	X / Y	Punct sfârșit	X / Y	Lungime segment (** (m)
2	347.553,396 284.668,669	3	347.528,245 284.678,14	26.875
4	347.484,96 284.692,54	5	347.428,87 284.711,07	59.072
6	347.379,48 284.728,22	7	347.372,75 284.751,59	24.32
8	347.359,055 284.785,452	9	347.269,325 284.551,183	250.865

Punct început	X / Y	Punct sfârșit	X / Y	Lungime segment (** (m)
9	347.269,325 284.551,183	10	347.296,521 284.494,128	63.205
11	347.304,797 284.483,532	12	347.315,283 284.475,821	13.016
13	347.326,439 284.471,188	14	347.336,98 284.470,512	10.563
15	347.344,909 284.471,983	16	347.379,418 284.487,493	37.834
17	347.396,926 284.492,991	18	347.473,092 284.495,151	76.197
19	347.486,803 284.494,865	20	347.499,381 284.491,914	12.92
21	347.544,999 284.473,252	22	347.555,389 284.471,642	10.514
23	347.568,009 284.472,789	24	347.576,419 284.476,809	9.321
25	347.580,804 284.483,183	1	347.571,0 284.661,27	178.357

Punct început	X / Y	Punct sfârșit	X / Y	Lungime segment (** (m)
10	347.296,521 284.494,128	11	347.304,797 284.483,532	13.445
12	347.315,283 284.475,821	13	347.326,439 284.471,188	12.08
14	347.336,98 284.470,512	15	347.344,909 284.471,983	8.064
16	347.379,418 284.487,493	17	347.396,926 284.492,991	18.351
18	347.473,092 284.495,151	19	347.486,803 284.494,865	13.714
20	347.499,381 284.491,914	21	347.544,999 284.473,252	49.288
22	347.555,389 284.471,642	23	347.568,009 284.472,789	12.672
24	347.576,419 284.476,809	25	347.580,804 284.483,183	7.737

** Lungimile segmentelor sunt determinate în planul de proiecție Stereo 70 și sunt rotunjite la 1 milimetru.

*** Distanța dintre puncte este formată din segmente cumulate ce sunt mai mici decât valoarea 1 milimetru.

**DATE DESPRE IMOBILUL NR. 7643**

Oficiul de Cadastru și Publicitate Imobiliară DOLJ
Biroul de Cadastru și Publicitate Imobiliară Craiova

A. Partea I. Descrierea imobilului

TEREN Extravilan

Adresa: Jud. Dolj, T 51, P 643/14

Nr. Crt	Nr cadastral Nr. topografic	Suprafața* (mp)	Observații / Referințe
A1		100.000	Sector cadastral:31 Teren neimprejmuit;

B. Partea II. Proprietari și acte

Inscrieri privitoare la dreptul de proprietate și alte drepturi reale	Referințe
0 / 08/09/2022	
Act Administrativ nr. TDP:4261, din 30/06/2005 emis de COMISIA JUDETEANA DOLJ;	
B1	A1
Intabulare, drept de PROPRIETATE, dobandit prin Constituire, cota actuala 1/1, cota initiala 1/1	
1) PAROHIA VELENI SEACA DE PADURE , CIF:99999999999999, LIPSA CUI	

C. Partea III. SARCINI .

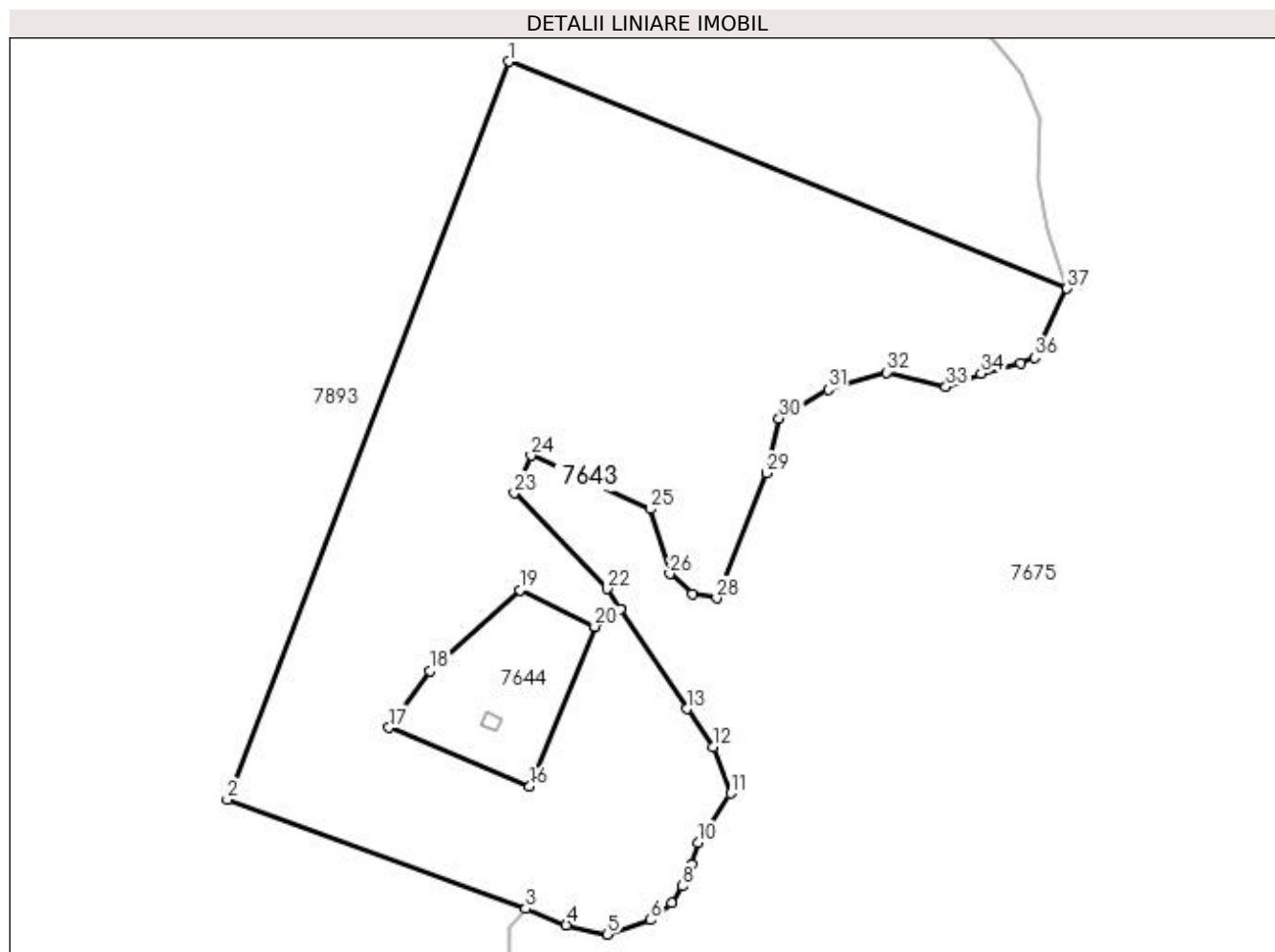
Inscrieri privind dezmembramintele dreptului de proprietate, drepturi reale de garanție și sarcini	Referințe
NU SUNT	

Anexa Nr. 1 La Partea I

Teren

Nr cadastral	Suprafața (mp)*	Observații / Referințe
	100.000	

* Suprafața este determinată în planul de proiecție Stereo 70.



Date referitoare la teren

Crt	Categorie folosință	Intra vilan	Suprafața (mp)	Tarla	Parcelă	Nr. topo	Observații / Referințe
1	padure	NU	100.000	51	643/14	-	

Lungime Segmente

1) Valorile lungimilor segmentelor sunt obținute din proiecție în plan.

Punct început	X / Y	Punct sfârșit	X / Y	Lungime segment (** (m)
1	346.256,448 283.918,002	2	346.096,041 283.497,72	449.853
3	346.265,975 283.435,661	4	346.289,212 283.426,298	25.052
5	346.312,54 283.420,97	6	346.337,319 283.429,187	26.106
7	346.349,23 283.438,9	8	346.355,498 283.448,486	11.453
9	346.360,716 283.460,706	10	346.364,24 283.473,06	12.847

Punct început	X / Y	Punct sfârșit	X / Y	Lungime segment (** (m)
2	346.096,041 283.497,72	3	346.265,975 283.435,661	180.911
4	346.289,212 283.426,298	5	346.312,54 283.420,97	23.929
6	346.337,319 283.429,187	7	346.349,23 283.438,9	15.369
8	346.355,498 283.448,486	9	346.360,716 283.460,706	13.287
10	346.364,24 283.473,06	11	346.382,823 283.501,249	33.763

Punct început	X / Y	Punct sfârșit	X / Y	Lungime segment (** (m)
11	346.382,823 283.501,249	12	346.372,687 283.527,618	28.25
13	346.357,929 283.549,342	14	346.320,138 283.606,065	68.159
15	346.305,433 283.596,268	16	346.268,364 283.505,166	98.355
17	346.188,274 283.538,619	18	346.211,452 283.571,042	39.856
19	346.262,654 283.617,097	20	346.305,431 283.596,269	47.578
21	346.320,137 283.606,067	22	346.312,306 283.617,821	14.124
23	346.259,593 283.672,268	24	346.269,024 283.693,658	23.377
25	346.337,287 283.663,086	26	346.348,14 283.626,23	38.421
27	346.360,955 283.614,829	28	346.374,92 283.612,43	14.17
29	346.403,16 283.683,72	30	346.410,47 283.714,84	31.967
31	346.438,32 283.731,33	32	346.471,76 283.741,03	34.818
33	346.505,55 283.732,78	34	346.525,52 283.740,49	21.407
35	346.548,12 283.746,1	36	346.555,85 283.749,46	8.429
37	346.574,42 283.788,75	1	346.256,448 283.918,002	343.238

Punct început	X / Y	Punct sfârșit	X / Y	Lungime segment (** (m)
12	346.372,687 283.527,618	13	346.357,929 283.549,342	26.263
14	346.320,138 283.606,065	15	346.305,433 283.596,268	17.67
16	346.268,364 283.505,166	17	346.188,274 283.538,619	86.796
18	346.211,452 283.571,042	19	346.262,654 283.617,097	68.867
20	346.305,431 283.596,269	21	346.320,137 283.606,067	17.671
22	346.312,306 283.617,821	23	346.259,593 283.672,268	75.783
24	346.269,024 283.693,658	25	346.337,287 283.663,086	74.796
26	346.348,14 283.626,23	27	346.360,955 283.614,829	17.152
28	346.374,92 283.612,43	29	346.403,16 283.683,72	76.68
30	346.410,47 283.714,84	31	346.438,32 283.731,33	32.366
32	346.471,76 283.741,03	33	346.505,55 283.732,78	34.783
34	346.525,52 283.740,49	35	346.548,12 283.746,1	23.286
36	346.555,85 283.749,46	37	346.574,42 283.788,75	43.457

** Lungimile segmentelor sunt determinate în planul de proiecție Stereo 70 și sunt rotunjite la 1 milimetru.

*** Distanța dintre puncte este formată din segmente cumulate ce sunt mai mici decât valoarea 1 milimetru.

**DATE DESPRE IMOBILUL NR. 7644**

Oficiul de Cadastru și Publicitate Imobiliară DOLJ
Biroul de Cadastru și Publicitate Imobiliară Craiova

A. Partea I. Descrierea imobilului

TEREN Extravilan

Adresa: Jud. Dolj, T 51, P 643/15

Nr. Crt	Nr cadastral Nr. topografic	Suprafața* (mp)	Observații / Referințe
A1		7.018	Sector cadastral:31 Teren neimprejmuit; UP I, UA 52AA; 52CC

Construcții

Crt	Nr cadastral Nr. topografic	Adresa	Observații / Referințe
A1.1		Jud. Dolj, T 51, P 643/15	Nr. niveluri:1; S. construita la sol:71 mp; S. construita desfasurata:71 mp;

B. Partea II. Proprietari și acte

Inscrieri privitoare la dreptul de proprietate și alte drepturi reale		Referințe
0 / 21/09/2022		
Act Normativ nr. HG:1705, din 29/11/2006 emis de GUVERNUL ROMANIEI (ANEXA 3-POZ 1363 DIN INVENTARUL BUNURILOR ARE FAC PARTE DIN DOMENIUL PUBLIC AL STATULUI);		
B1	Intabulare, drept de PROPRIETATE, dobandit prin Lege, cota actuala 1/1, cota initiala 1/1 1) STATUL ROMAN DOMENIU PUBLIC , CIF:99999999999999, LIPSA CUI	A1
B2	Intabulare, drept de ADMINISTRARE, dobandit prin Lege, cota actuala 1/1, cota initiala 1/1 1) REGIA NATIONALA A PADURILOR ROMSILVA RA BUCURESTI - DIRECTIA SILVICA DOLJ , CIF:13717440	A1
Act Normativ nr. LEGEA 7-ART.12 ALIN.14, din 13/03/1996 emis de PARLAMENTUL ROMANIEI;		
B3	Intabulare, drept de PROPRIETATE, dobandit prin Lege, cota actuala 1/1, cota initiala 1/1 1) STATUL ROMAN DOMENIU PUBLIC , CIF:99999999999999, LIPSA CUI	A1.1

C. Partea III. SARCINI .

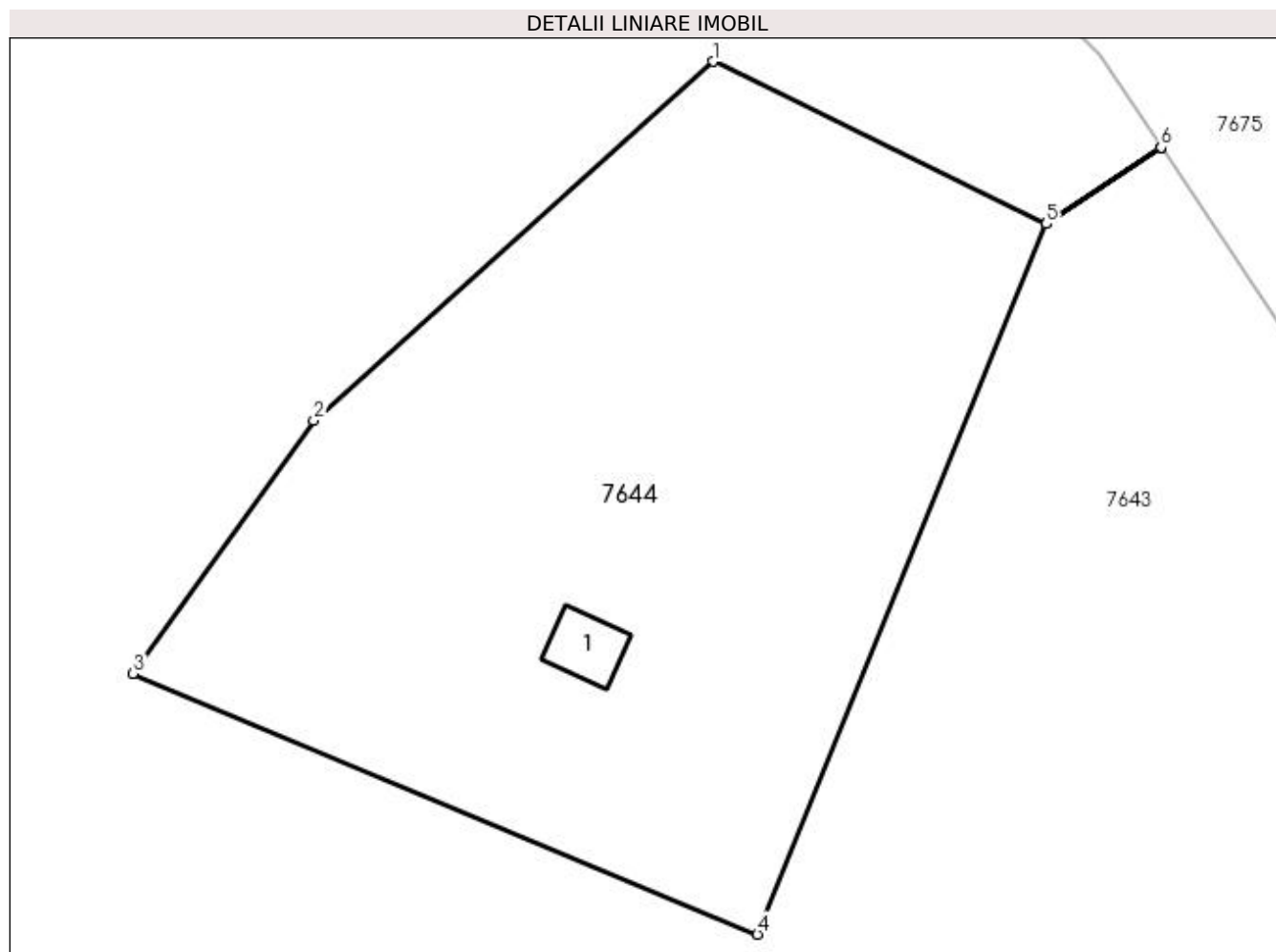
Inscrieri privind dezmembramintele dreptului de proprietate, drepturi reale de garanție și sarcini	Referințe
NU SUNT	

Anexa Nr. 1 La Partea I

Teren

Nr cadastral	Suprafața (mp)*	Observații / Referințe
	7.018	UP I, UA 52AA; 52CC

* Suprafața este determinată în planul de proiecție Stereo 70.



Date referitoare la teren

Crt	Categorie folosință	Intravilan	Suprafața (mp)	Tarla	Parcelă	Nr. topo	Observații / Referințe
1	padure	NU	5.970	51	643/15	-	
2	curți construcții	NU	1.048	51	643/15	-	

Date referitoare la construcții

Crt	Număr	Destinație construcție	Supraf. (mp)	Situație juridică	Observații / Referințe
A1.1		construcții anexa	71	Cu acte	Nr. niveluri:1; S. construita la sol:71 mp; S. construita desfasurata:71 mp;

Lungime Segmente

1) Valorile lungimilor segmentelor sunt obținute din proiecție în plan.

Punct început	X / Y	Punct sfârșit	X / Y	Lungime segment (** (m)
1	346.262,654 283.617,097	2	346.211,452 283.571,042	68.867
2	346.211,452 283.571,042	3	346.188,274 283.538,619	39.856
3	346.188,274 283.538,619	4	346.268,364 283.505,166	86.796

Punct început	X / Y	Punct sfârșit	X / Y	Lungime segment (** (m)
4	346.268,364 283.505,166	5	346.305,433 283.596,268	98.355
5	346.305,433 283.596,268	6	346.320,138 283.606,065	17.67
6	346.320,138 283.606,065	7	346.320,137 283.606,067	0.002
7	346.320,137 283.606,067	8	346.305,431 283.596,269	17.671
8	346.305,431 283.596,269	1	346.262,654 283.617,097	47.578

** Lungimile segmentelor sunt determinate în planul de proiecție Stereo 70 și sunt rotunjite la 1 milimetru.

*** Distanța dintre puncte este formată din segmente cumulate ce sunt mai mici decât valoarea 1 milimetru.

**DATE DESPRE IMOBILUL NR. 7651**

Oficiul de Cadastru și Publicitate Imobiliară DOLJ
Biroul de Cadastru și Publicitate Imobiliară Craiova

A. Partea I. Descrierea imobilului

TEREN Extravilan

Adresa: Jud. Dolj, T 53, P 672

Nr. Crt	Nr cadastral Nr. topografic	Suprafața* (mp)	Observații / Referințe
A1	30250	Din acte: 157.825 Masurata: 150.978	Sector cadastral:31 Teren neimprejmit;

B. Partea II. Proprietari și acte

Inscrieri privitoare la dreptul de proprietate și alte drepturi reale		Referințe
83084 / 15/11/2011		
Act Notarial nr. CVC:1100, din 15/11/2011 emis de BNP BALACI EUGEN ;		
B1	Intabulare, drept de PROPRIETATE, dobandit prin Conventie, cota actuala 1/1, cota initiala 1/1 1) SC SANTA LUCE SRL , CIF:99999999999999, LIPSA CUI	A1
Act Notarial nr. Conventie privind constituirea unui drept de servitute de trecere:1112, din 16/11/2011 emis de BNP BALACI EUGEN ;		
B2	Intabulare, drept de SERVITUTE in favoarea imobilului de sub A 1 asupra imobilelor inscrise in CFE 30240 Maglavit, 30030 Maglavit, 30028 Maglavit, 30023Maglavit, 30027 Maglavit, 30025 Maglavit, 30021 Maglavit, 30049 Maglavit , ACTUAL ID 7652 din CF 30240, ID 7893 si ID 7894 din CF 34044, dobandit prin Conventie, cota actuala 1/1, cota initiala 1/1	A1

C. Partea III. SARCINI .

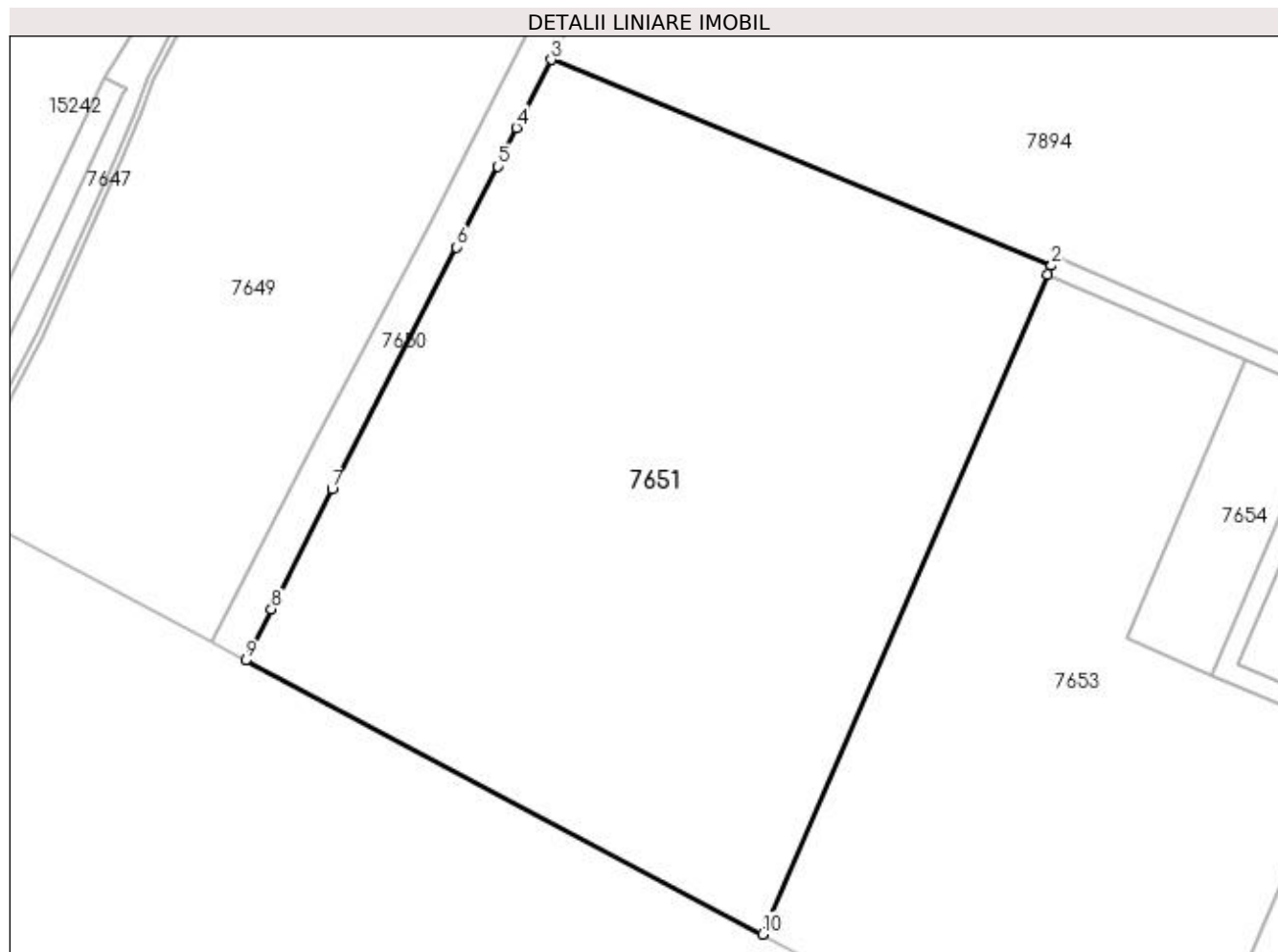
Inscrieri privind dezmembramintele dreptului de proprietate, drepturi reale de garanție și sarcini	Referințe
NU SUNT	

Anexa Nr. 1 La Partea I

Teren

Nr cadastral	Suprafața (mp)*	Observații / Referințe
30250	Din acte: 157.825 Masurata: 150.978	

* Suprafața este determinată în planul de proiecție Stereo 70.



Date referitoare la teren

Crt	Categorie folosință	Intravilan	Suprafața (mp)	Tarla	Parcelă	Nr. topo	Observații / Referințe
1	arabil	NU	150.978	53	672	-	

Lungime Segmente

1) Valorile lungimilor segmentelor sunt obținute din proiecție în plan.

Punct început	X / Y	Punct sfârșit	X / Y	Lungime segment (** (m)
1	343.443,565 283.531,533	2	343.445,947 283.537,04	6.0
2	343.445,947 283.537,04	3	343.136,349 283.664,428	334.781
3	343.136,349 283.664,428	4	343.114,512 283.622,368	47.391
4	343.114,512 283.622,368	5	343.103,105 283.598,446	26.502

Punct început	X / Y	Punct sfârșit	X / Y	Lungime segment (** (m)
5	343.103,105 283.598,446	6	343.077,452 283.548,444	56.199
6	343.077,452 283.548,444	7	343.000,518 283.398,566	168.47
7	343.000,518 283.398,566	8	342.963,025 283.324,419	83.087
8	342.963,025 283.324,419	9	342.947,023 283.292,774	35.461
9	342.947,023 283.292,774	10	343.266,979 283.123,296	362.07
10	343.266,979 283.123,296	1	343.443,565 283.531,533	444.792

** Lungimile segmentelor sunt determinate în planul de proiecție Stereo 70 și sunt rotunjite la 1 milimetru.

*** Distanța dintre puncte este formată din segmente cumulate ce sunt mai mici decât valoarea 1 milimetru.

**DATE DESPRE IMOBILUL NR. 7652**

Oficiul de Cadastru și Publicitate Imobiliară DOLJ
Biroul de Cadastru și Publicitate Imobiliară Craiova

A. Partea I. Descrierea imobilului

TEREN Extravilan

Adresa: Jud. Dolj, T 53, P 672/1

Nr. Crt	Nr cadastral Nr. topografic	Suprafața* (mp)	Observații / Referințe
A1	30240	Din acte: 3.345 Masurata: 3.351	Sector cadastral:31 Teren neimprejmuit;

B. Partea II. Proprietari și acte

Inscrieri privitoare la dreptul de proprietate și alte drepturi reale		Referințe
81939 / 11/11/2011		
Act Notarial nr. CONTRACT DE DONATIE:2468, din 30/09/2011 emis de NP ZAVOI AURELIAN PAUL ;		
B1	Intabulare, drept de PROPRIETATE, dobandit prin Conventie, cota actuala 1/1, cota initiala 1/1 1) MITROPOLIA OLTENIEI - ARHIEPISCOPIA CRAIOVEI , CIF:99999999999999, LIPSA CUI	A1
83544 / 16/11/2011		
Act Notarial nr. DECLARATIE:1106, din 16/11/2011 emis de BNP Balaci Eugen (Incheiere de completare nr. 2955/2011- NP Balaci Eugen);		
B2	Intabulare, drept de SERVITUTEde trecere in favoarea imobilului de sub A 1 asupra imobilelor : cu nr. cadastral 867 inscris in CFE 30030 Maglavit, cu nr. cadastral 837 inscris in CFE 30028 Maglavit, nr. cadastral 822 inscris in CFE 30023 Maglavit, nr. cadastral 877 inscris in CFE 30027 Maglavit, nr. cadastral 836 inscris in CFE 30025 Maglavit, nr. cadastral 865 inscris in CFE 30021 Maglavit, nr. cadastral 841 inscris in CFE 30049 Maglavit,ACTUAL ID 7893 si ID 7894 din CF 34044, dobandit prin Conventie, cota actuala 1/1, cota initiala 1/1	A1

C. Partea III. SARCINI

Inscrieri privind dezmembramintele dreptului de proprietate, drepturi reale de garanție și sarcini		Referințe
83482 / 16/11/2011		
Act Notarial nr. DECLARATIE:1109, din 16/11/2011 emis de BNP Balaci Eugen ;		
C1	Intabulare, drept de SERVITUTEde trecere asupra imobilului de sub A 1 in favoarea imobilului cu nr. cadastral 30249 inscris in CFE 30249 Maglavit ,ACTUAL ID 7893 si ID 7894 din CF 34044, dobandit prin Conventie, cota actuala 1/1, cota initiala 1/1	A1
83489 / 16/11/2011		
Act Notarial nr. Conventie privind constituirea unui drept de servitute de trecere:1112, din 16/11/2011 emis de BNP Balaci Eugen ;		
C2	Intabulare, drept de SERVITUTEasupra imobilului de sub A 1 in favoarea imobilului cu nr. cadastral 30250 inscris in CFE 30250 Maglavit, ACTUAL ID 7651, dobandit prin Conventie, cota actuala 1/1, cota initiala 1/1	A1
83500 / 16/11/2011		
Act Notarial nr. CONVENTIE:1113, din 16/11/2011 emis de BNP Balaci Eugen ;		
C3	Intabulare, drept de SERVITUTEde trecere asupra imobilului de sub A 1 in favoarea imobilului cu nr. cadastral 30241 inscris in CFE 30241 Maglavit,ACTUAL ID 7653, dobandit prin Conventie, cota actuala 1/1, cota initiala 1/1	A1
83508 / 16/11/2011		
Act Notarial nr. Conventie privind constituirea unui drept de servitute de trecere:1111, din 16/11/2011 emis de BNP Balaci Eugen ;		
C4	Intabulare, drept de SERVITUTEde trecere asupra imobilului de sub A 1 in favoarea imobilului cu nr. cadastral 30242 inscris in CFE 30242 Maglavit,ACTUAL ID 7654, dobandit prin Conventie, cota actuala 1/1, cota initiala 1/1	A1
83519 / 16/11/2011		
Act Notarial nr. DECLARATIE:1108, din 16/11/2011 emis de BNP Balaci Eugen ;		

Inscrieri privind dezmembramintele dreptului de proprietate, drepturi reale de garanție și sarcini		Referințe
C5	Intabulare, drept de SERVITUTEde trecere asupra imobilului de sub A 1 in favoarea imobilului cu nr. cadastral 30244 inscris in CFE 30244 Maglavit, ACTUAL ID 7656, dobandit prin Conventie, cota actuala 1/1, cota initiala 1/1	A1
83533 / 16/11/2011		
Act Notarial nr. DECLARATIE:1107, din 16/11/2011 emis de BNP Balaci Eugen (incheiere de completare nr 2955/15.11.2011 NP Balaci Eugen);		
C6	Intabulare, drept de SERVITUTEde TRECERE asupra imobilului de sub A 1 in favoarea imobilului cu nr. cadastral 30243 inscris in CFE 30243 Maglavit,ACTUAL ID 7655, dobandit prin Conventie, cota actuala 1/1, cota initiala 1/1	A1
83552 / 16/11/2011		
Act Notarial nr. DECLARATIE:1105, din 16/11/2011 emis de BNP Balaci Eugen ;		
C7	Intabulare, drept de SERVITUTEde trecere, asupra imobilului de sub A1, in favoarea imobilului cu numar cadastral 30245, inscris in CF 30245;ACTUAL ID 7657, dobandit prin Conventie, cota actuala 1/1, cota initiala 1/1	A1
83556 / 16/11/2011		
Act Notarial nr. DECLARATIE:1104, din 16/11/2011 emis de BNP Balaci Eugen ;		
C8	Intabulare, drept de SERVITUTEde trecere asupra imobilului de sub A 1 in favoarea imobilului cu nr. cadastral 30246 inscris in CFE 30246 Maglavit ,ACTUAL ID 7658, dobandit prin Conventie, cota actuala 1/1, cota initiala 1/1	A1
83558 / 16/11/2011		
Act Notarial nr. DECLARATIE:1103, din 16/11/2011 emis de BNP Balaci Eugen ;		
C9	Intabulare, drept de SERVITUTEasupra imobilului de sub A 1 in favoarea imobilului inscris in CF 30247 Maglavit ,ACTUAL ID 7659, dobandit prin Conventie, cota actuala 1/1, cota initiala 1/1	A1
83559 / 16/11/2011		
Act Notarial nr. DECLARATIE:1102, din 16/11/2011 emis de BNP Balaci Eugen ;		
C10	Intabulare, drept de SERVITUTEde trecere asupra imobilului de sub A 1 in favoarea imobilului cu nr. cadastral 30248 inscris in CFE 30248 Maglavit ,ACTUAL ID 7660, dobandit prin Conventie, cota actuala 1/1, cota initiala 1/1	A1

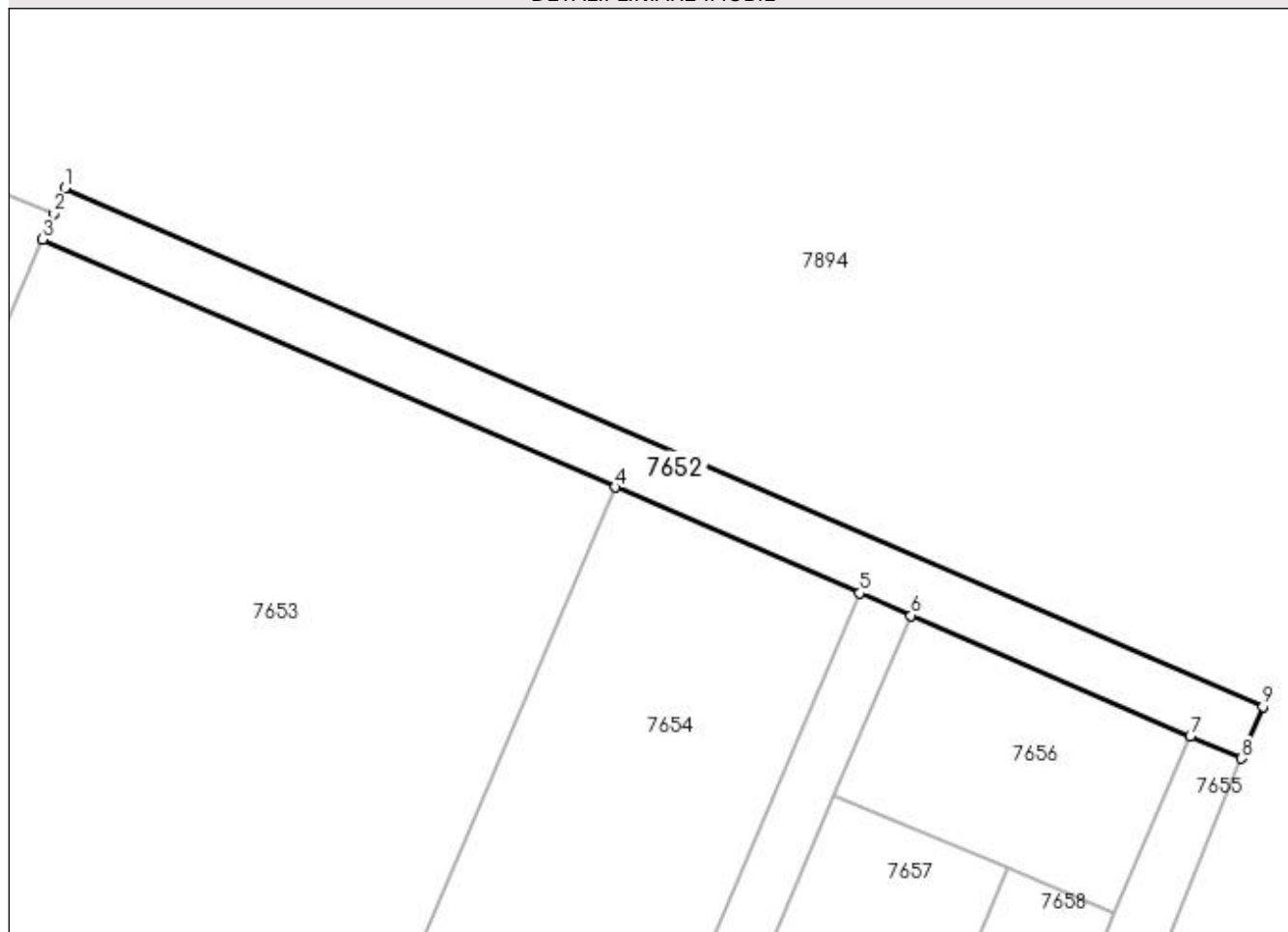
Anexa Nr. 1 La Partea I

Teren

Nr cadastral	Suprafața (mp)*	Observații / Referințe
30240	Din acte: 3.345 Masurata: 3.351	

* Suprafața este determinată în planul de proiecție Stereo 70.

DETALII LINIARE IMOBIL



Date referitoare la teren

Crt	Categorie folosință	Intravilan	Suprafața (mp)	Tarla	Parcelă	Nr. topo	Observații / Referințe
1	pasune	NU	3.351	53	672/1	-	

Lungime Segmente

1) Valorile lungimilor segmentelor sunt obținute din proiecție în plan.

Punct început	X / Y	Punct sfârșit	X / Y	Lungime segment (** (m)
1	343.448,329 283.542,547	2	343.445,947 283.537,04	6.0
2	343.445,947 283.537,04	3	343.443,565 283.531,533	6.0
3	343.443,565 283.531,533	4	343.566,001 283.478,573	133.399
4	343.566,001 283.478,573	5	343.618,317 283.455,943	57.001
5	343.618,317 283.455,943	6	343.629,331 283.451,179	12.0

Punct început	X / Y	Punct sfârșit	X / Y	Lungime segment (** (m)
6	343.629,331 283.451,179	7	343.688,981 283.425,377	64.991
7	343.688,981 283.425,377	8	343.699,997 283.420,612	12.002
8	343.699,997 283.420,612	9	343.704,539 283.431,722	12.003
9	343.704,539 283.431,722	1	343.448,329 283.542,547	279.152

** Lungimile segmentelor sunt determinate în planul de proiecție Stereo 70 și sunt rotunjite la 1 milimetru.

*** Distanța dintre puncte este formată din segmente cumulate ce sunt mai mici decât valoarea 1 milimetru.

**DATE DESPRE IMOBILUL NR. 7653**

Oficiul de Cadastru și Publicitate Imobiliară DOLJ
Biroul de Cadastru și Publicitate Imobiliară Craiova

A. Partea I. Descrierea imobilului

TEREN Extravilan

Adresa: Jud. Dolj, T 53, P 672/1

Nr. Crt	Nr cadastral Nr. topografic	Suprafața* (mp)	Observații / Referințe
A1	30241	Din acte: 100.622 Masurata: 100.623	Sector cadastral:31 Teren neimprejmut;

B. Partea II. Proprietari și acte

Inscrieri privitoare la dreptul de proprietate și alte drepturi reale		Referințe
83089 / 15/11/2011		
Act Notarial nr. CVC:1100, din 15/11/2011 emis de BNP BALACI EUGEN ;		
B1	Intabulare, drept de PROPRIETATE, dobandit prin Conventie, cota actuala 1/1, cota initiala 1/1 1) SC SANTA LUCE SRL , CIF:9999999999999, LIPSA CUI	A1
83500 / 16/11/2011		
Act Notarial nr. CONVENTIE:1113, din 16/11/2011 emis de BNP BALACI EUGEN ;		
B2	Intabulare, drept de SERVITUTE in favoarea imobilului de sub A1, asupra imobilului in scris in CF 30240 a loc Maglavit, CF 30030 a loc Maglavit, CF 30028 a loc Maglavit, CF 30023 a loc Maglavit, CF 30027 a loc Maglavit, CF 30025 a loc Maglavit, CF 30021 a loc Maglavit, CF 30049 a loc Maglavit;ACTUAL ID 7652 din CF 30240, ID 7893 si ID 7894 din CF 34044, dobandit prin Conventie, cota actuala 1/1, cota initiala 1/1	A1

C. Partea III. SARCINI .

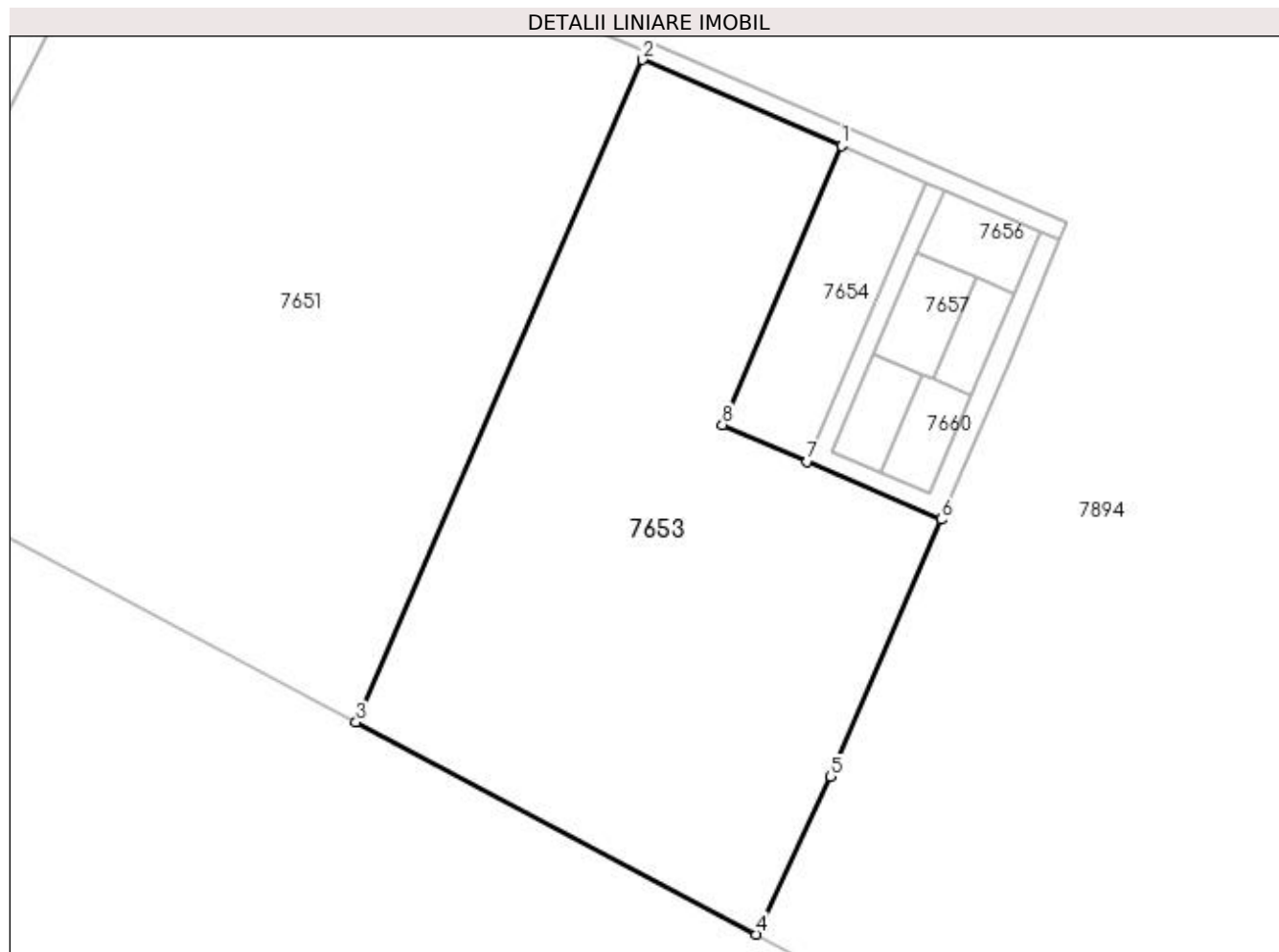
Inscrieri privind dezmembramintele dreptului de proprietate, drepturi reale de garanție și sarcini	Referințe
NU SUNT	

Anexa Nr. 1 La Partea I

Teren

Nr cadastral	Suprafața (mp)*	Observații / Referințe
30241	Din acte: 100.622 Masurata: 100.623	

* Suprafața este determinată în planul de proiecție Stereo 70.



Date referitoare la teren

Crt	Categorie folosință	Intra vilan	Suprafața (mp)	Tarla	Parcelă	Nr. topo	Observații / Referințe
1	pasune	NU	100.623	53	672/1	-	

Lungime Segmente

1) Valorile lungimilor segmentelor sunt obținute din proiecție în plan.

Punct început	X / Y	Punct sfârșit	X / Y	Lungime segment (** (m)
1	343.566,001 283.478,573	2	343.443,565 283.531,533	133.399
2	343.443,565 283.531,533	3	343.266,979 283.123,296	444.792
3	343.266,979 283.123,296	4	343.513,715 282.992,602	279.212
4	343.513,715 282.992,602	5	343.559,57 283.089,63	107.318

Punct început	X / Y	Punct sfârșit	X / Y	Lungime segment (** (m)
5	343.559,57 283.089,63	6	343.627,55 283.248,207	172.534
6	343.627,55 283.248,207	7	343.545,011 283.283,907	89.929
7	343.545,011 283.283,907	8	343.492,77 283.306,505	56.919
8	343.492,77 283.306,505	1	343.566,001 283.478,573	187.003

** Lungimile segmentelor sunt determinate în planul de proiecție Stereo 70 și sunt rotunjite la 1 milimetru.

*** Distanța dintre puncte este formată din segmente cumulate ce sunt mai mici decât valoarea 1 milimetru.

**DATE DESPRE IMOBILUL NR. 7654**

Oficiul de Cadastru și Publicitate Imobiliară DOLJ
Biroul de Cadastru și Publicitate Imobiliară Craiova

A. Partea I. Descrierea imobilului

TEREN Extravilan

Adresa: Jud. Dolj, T 53, P 672/1

Nr. Crt	Nr cadastral Nr. topografic	Suprafața* (mp)	Observații / Referințe
A1	30242	Din acte: 10.651 Masurata: 10.652	Sector cadastral:31 Teren neimpregmuit;

B. Partea II. Proprietari și acte

Inscrieri privitoare la dreptul de proprietate și alte drepturi reale	Referințe
83508 / 16/11/2011	
Act Notarial nr. CONVENTIE PRIVIND CONSTITUIREA UNUI DREPT DE SERVITUTE DE TRECERE:1111, din 16/11/2011 emis de BNP BALACI EUGEN ;	
B1	A1
Intabulare, drept de SERVITUTEde trecere in favoarea imobilului de sub A1, asupra imobilului in scris in CF 30240 a loc Maglavit, CF 30030 a loc Maglavit, CF 30028 a loc Maglavit, CF 30023 a loc Maglavit,CF 30027 a loc Maglavit, CF 30025 a loc Maglavit, CF 30021 a loc Maglavit, CF 30049 a loc Maglavit,ACTUAL ID 7652 din CF 30240, ID 7893 si ID 7894 din CF 34044, dobandit prin Conventie, cota actuala 1/1, cota initiala 1/1	
88442 / 09/09/2013	
Act Administrativ nr. CERTIFICAT CONSTATATOR:47153, din 04/09/2013 emis de ONRC- ORC de pe langa Tribunalul Dolj (Certificat de radiere nr. 14910/2013, Rezolutia nr. 14910/27.08.2013- ORC de pe langa Tribunalul Dolj,);	
B2	A1
Intabulare, drept de PROPRIETATE, dobandit prin Lege, cota actuala 1/1, cota initiala 1/1	
1) ARHIEPISCOPIA CRAIOVEI , CIF:9999999999999, LIPSA CUI	

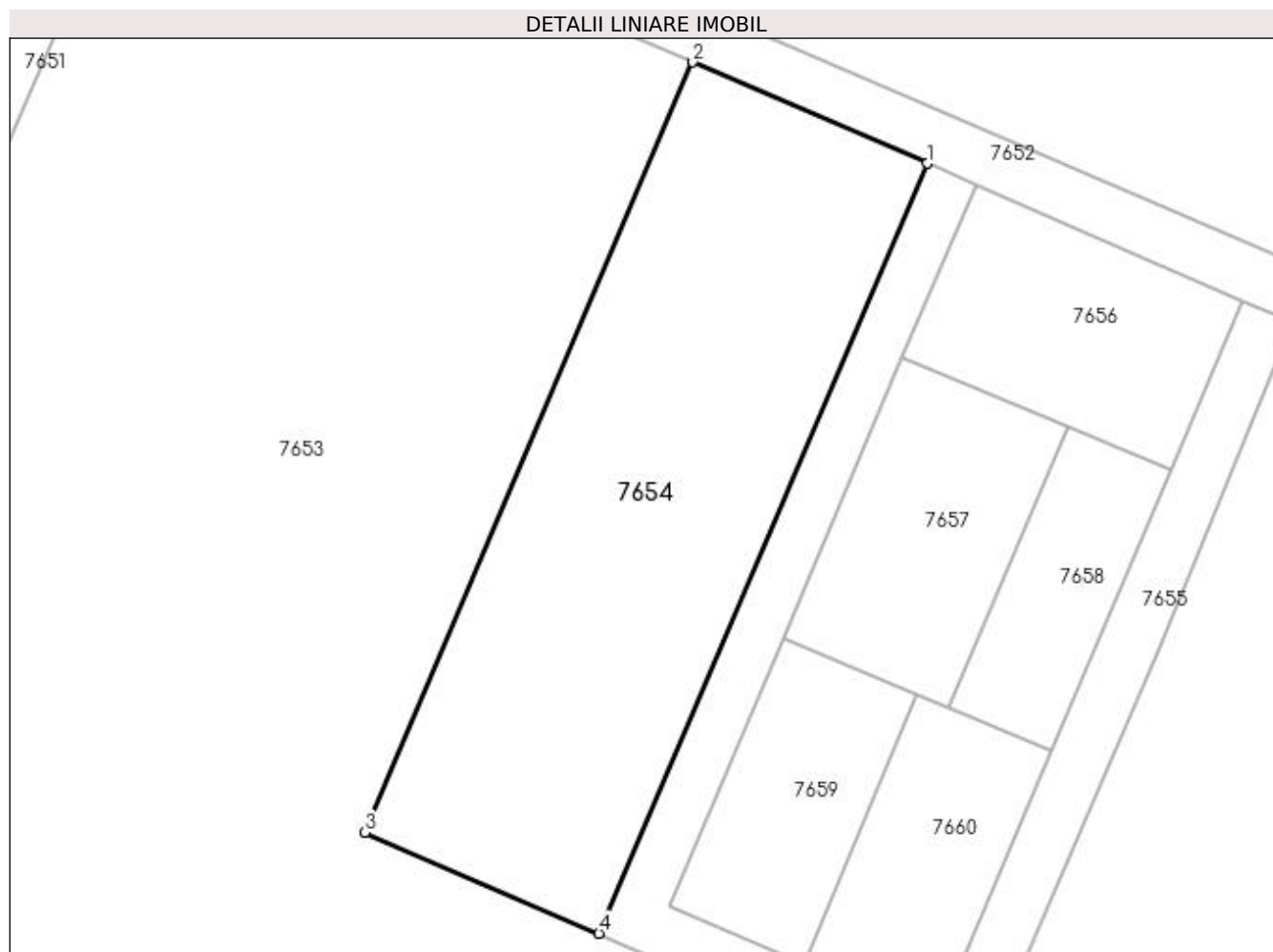
C. Partea III. SARCINI .

Inscrieri privind dezmembramintele dreptului de proprietate, drepturi reale de garanție și sarcini	Referințe
NU SUNT	

Anexa Nr. 1 La Partea I**Teren**

Nr cadastral	Suprafața (mp)*	Observații / Referințe
30242	Din acte: 10.651 Masurata: 10.652	

* Suprafața este determinată în planul de proiecție Stereo 70.

**Date referitoare la teren**

Crt	Categorie folosință	Intravilan	Suprafața (mp)	Tarla	Parcelă	Nr. topo	Observații / Referințe
1	pasune	NU	10.652	53	672/1	-	

Lungime Segmente

1) Valorile lungimilor segmentelor sunt obținute din proiecție în plan.

Punct început	X / Y	Punct sfârșit	X / Y	Lungime segment (** (m)
1	343.618,317 283.455,943	2	343.566,001 283.478,573	57.001
2	343.566,001 283.478,573	3	343.492,77 283.306,505	187.003
3	343.492,77 283.306,505	4	343.545,011 283.283,907	56.919
4	343.545,011 283.283,907	1	343.618,317 283.455,943	187.003

**** Lungimile segmentelor sunt determinate în planul de proiecție Stereo 70 și sunt rotunjite la 1 milimetru.**

***** Distanța dintre puncte este formată din segmente cumulate ce sunt mai mici decât valoarea 1 milimetru.**

**DATE DESPRE IMOBILUL NR. 7655**

Oficiul de Cadastru și Publicitate Imobiliară DOLJ
Biroul de Cadastru și Publicitate Imobiliară Craiova

A. Partea I. Descrierea imobilului

TEREN Extravilan

Adresa: Jud. Dolj, T 53, P 672/1

Nr. Crt	Nr cadastral Nr. topografic	Suprafața* (mp)	Observații / Referințe
A1	30243	Din acte: 5.412 Masurata: 5.413	Sector cadastral:31 Teren neimprejmut;

B. Partea II. Proprietari și acte

Inscrieri privitoare la dreptul de proprietate și alte drepturi reale		Referințe
81939 / 11/11/2011		
Act Notarial nr. CONTRACT DE DONATIE:2468, din 30/09/2011 emis de NP ZAVOI AURELIAN PAUL ;		
B1	Intabulare, drept de PROPRIETATE, dobandit prin Conventie, cota actuala 1/1, cota initiala 1/1 1) MITROPOLIA OLTENIEI - ARHIEPISCOPIA CRAIOVEI , CIF:99999999999999, LIPSA CUI	A1
83533 / 16/11/2011		
Act Notarial nr. DECLARATIE:1107, din 16/11/2011 emis de BNP BALACI EUGEN (incheiere de completare nr 2955/15.11.2011 NP Balaci Eugen.);		
B2	Intabulare, drept de SERVITUTEde TRECERE asupra imobilului cu nr. cadastral 30240 inscris in CFE 30240 Maglavit, nr. cadastral 867 inscris in CFE 30030 Maglavit, nr. cadastral 837 inscris in CFE 30028 Maglavit, nr. cadastral 822 inscris in CFE 30023 Maglavit, nr. cadastral 877 inscris in CFE 30027 Maglavit, nr. cadastral 836 inscris in CFE 30025 Maglavit, nr. cadastral 865 inscris in CFE 30021 Maglavit, nr. cadastral 841 inscris in CFE 30049 Maglavit ,ACTUAL ID 7652 din CF 30240, ID 7893 si ID 7894 din CF 34044, dobandit prin Conventie, cota actuala 1/1, cota initiala 1/1	A1

C. Partea III. SARCINI

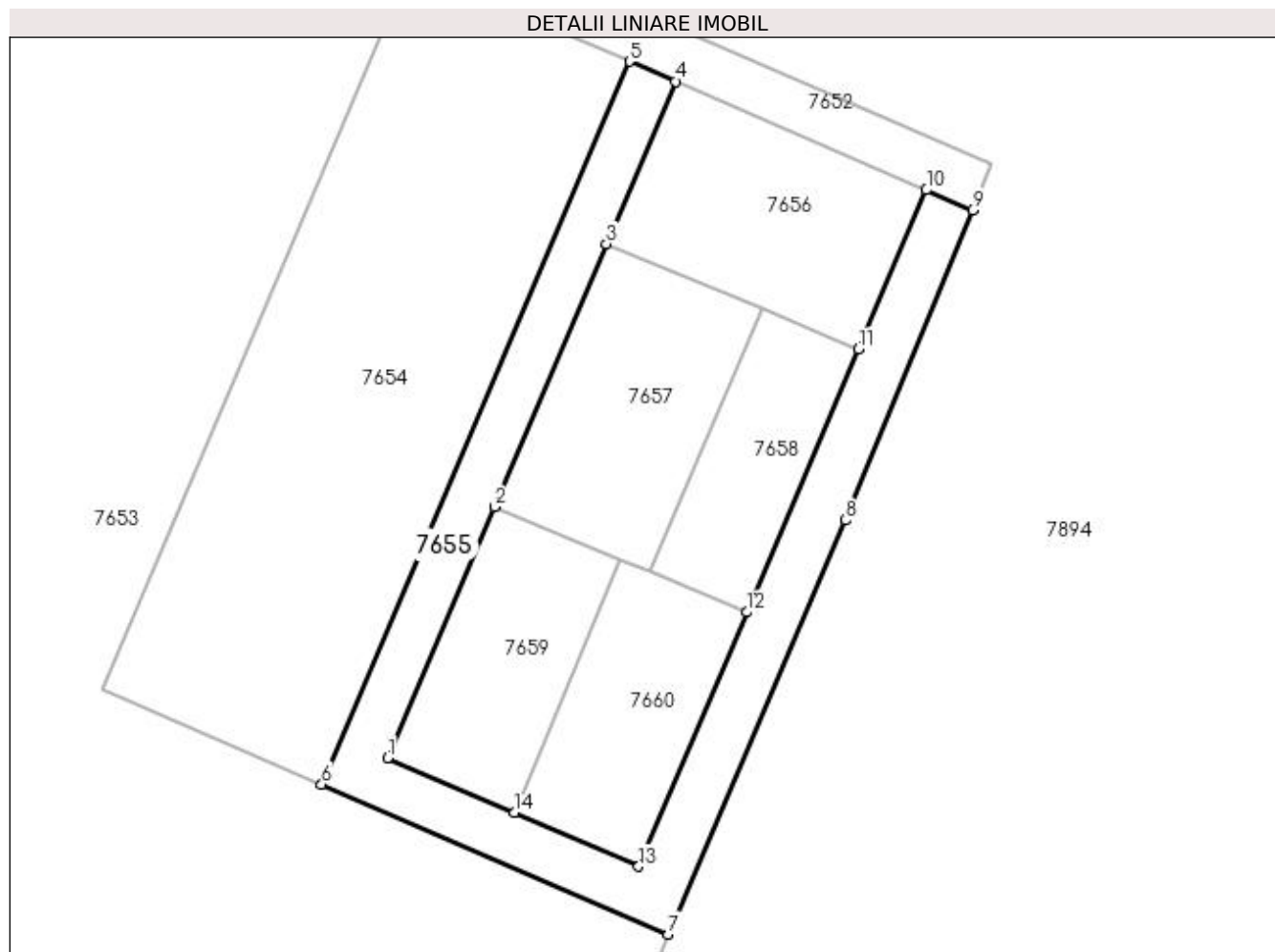
Inscrieri privind dezmembramintele dreptului de proprietate, drepturi reale de garanție și sarcini		Referințe
83552 / 16/11/2011		
Act Notarial nr. DECLARATIE:1105, din 16/11/2011 emis de BNP BALACI EUGEN ;		
C1	Intabulare, drept de SERVITUTEde trecere, asupra imobilului de sub A1, in favoarea imobilului cu numar cadastral 30245, inscris in CF 30245,ACTUAL ID 7657, dobandit prin Conventie, cota actuala 1/1, cota initiala 1/1	A1
83556 / 16/11/2011		
Act Notarial nr. DECLARATIE:1104, din 16/11/2011 emis de BNP BALACI EUGEN ;		
C2	Intabulare, drept de SERVITUTEde trecere asupra imobilului de sub A 1 in favoarea imobilului cu nr. cadastral 30246 inscris in CFE 30246 Maglavit;ACTUAL ID 7658, dobandit prin Conventie, cota actuala 1/1, cota initiala 1/1	A1
83558 / 16/11/2011		
Act Notarial nr. DECLARATIE:1103, din 16/11/2011 emis de BNP BALACI EUGEN ;		
C3	Intabulare, drept de SERVITUTEasupra imobilului de sub A 1 in favoarea imobilului inscris in CF 30247 Maglavit ;ACTUAL ID 7659, dobandit prin Conventie, cota actuala 1/1, cota initiala 1/1	A1
83559 / 16/11/2011		
Act Notarial nr. DECLARATIE:1102, din 16/11/2011 emis de BNP BALACI EUGEN ;		
C4	Intabulare, drept de SERVITUTEde trecere asupra imobilului de sub A 1 in favoarea imobilului cu nr. cadastral 30248 inscris in CFE 30248 Maglavit ;ACTUAL ID 7660, dobandit prin Conventie, cota actuala 1/1, cota initiala 1/1	A1

Anexa Nr. 1 La Partea I

Teren

Nr cadastral	Suprafața (mp)*	Observații / Referințe
30243	Din acte: 5.412 Masurata: 5.413	

* Suprafața este determinată în planul de proiecție Stereo 70.



Date referitoare la teren

Crt	Categorie folosință	Intra vilan	Suprafața (mp)	Tarla	Parcelă	Nr. topo	Observații / Referințe
1	pasune	NU	5.413	53	672/1	-	

Lungime Segmente

1) Valorile lungimilor segmentelor sunt obținute din proiecție în plan.

Punct început	X / Y	Punct sfârșit	X / Y	Lungime segment (** (m)
1	343.560,729 283.290,183	2	343.586,21 283.349,981	65.001
2	343.586,21 283.349,981	3	343.612,809 283.412,564	68.001

Punct început	X / Y	Punct sfârșit	X / Y	Lungime segment (** (m)
3	343.612,809 283.412,564	4	343.629,331 283.451,179	42.001
4	343.629,331 283.451,179	5	343.618,317 283.455,943	12.0
5	343.618,317 283.455,943	6	343.545,011 283.283,907	187.003
6	343.545,011 283.283,907	7	343.627,55 283.248,207	89.929
7	343.627,55 283.248,207	8	343.669,79 283.346,74	107.205
8	343.669,79 283.346,74	9	343.699,997 283.420,612	79.809
9	343.699,997 283.420,612	10	343.688,981 283.425,377	12.002
10	343.688,981 283.425,377	11	343.672,859 283.387,458	41.204
11	343.672,859 283.387,458	12	343.646,243 283.324,882	68.001
12	343.646,243 283.324,882	13	343.620,493 283.264,332	65.798
13	343.620,493 283.264,332	14	343.590,843 283.277,157	32.305
14	343.590,843 283.277,157	1	343.560,729 283.290,183	32.811

** Lungimile segmentelor sunt determinate în planul de proiecție Stereo 70 și sunt rotunjite la 1 milimetru.

*** Distanța dintre puncte este formată din segmente cumulate ce sunt mai mici decât valoarea 1 milimetru.

**DATE DESPRE IMOBILUL NR. 7656**

Oficiul de Cadastru și Publicitate Imobiliară DOLJ
Biroul de Cadastru și Publicitate Imobiliară Craiova

A. Partea I. Descrierea imobilului

TEREN Extravilan

Adresa: Jud. Dolj, T 53, P 672/1

Nr. Crt	Nr cadastral Nr. topografic	Suprafața* (mp)	Observații / Referințe
A1	30244	Din acte: 2.700 Masurata: 2.701	Sector cadastral:31 Teren neimprejmit;

B. Partea II. Proprietari și acte

Inscrieri privitoare la dreptul de proprietate și alte drepturi reale		Referințe
81939 / 11/11/2011		
Act Notarial nr. CONTRACT DE DONATIE:2468, din 30/09/2011 emis de NP ZAVOI AURELIAN PAUL ;		
B1	Intabulare, drept de PROPRIETATE, dobandit prin Conventie, cota actuala 1/1, cota initiala 1/1 1) MITROPOLIA OLTENIEI - ARHIEPISCOPIA CRAIOVEI , CIF:9999999999999, LIPSA CUI	A1
83519 / 16/11/2011		
Act Notarial nr. DECLARATIE:1108, din 16/11/2011 emis de BNP BALACI EUGEN ;		
B2	Intabulare, drept de SERVITUTEde trecere in favoarea imobilului de sub A 1, asupra imobilelor din CFE nr. 30240,30030,30028,30023,30027,30025,30021,30049 Maglavit ; ACTUAL ID 7652 din CF 30240, ID 7893 si ID 7894 din CF 34044, dobandit prin Conventie, cota actuala 1/1, cota initiala 1/1	A1

C. Partea III. SARCINI .

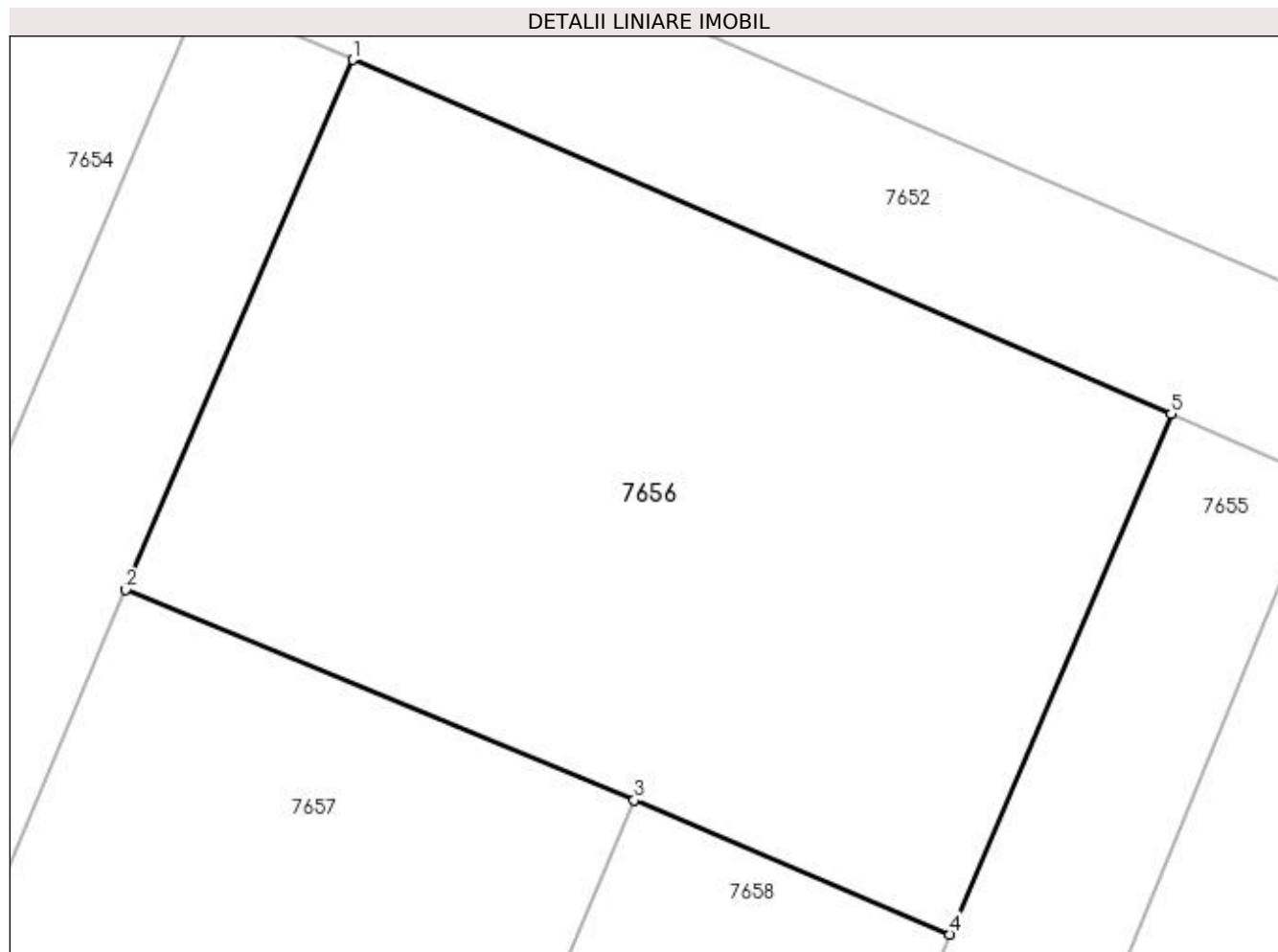
Inscrieri privind dezmembramintele dreptului de proprietate, drepturi reale de garanție și sarcini	Referințe
NU SUNT	

Anexa Nr. 1 La Partea I

Teren

Nr cadastral	Suprafața (mp)*	Observații / Referințe
30244	Din acte: 2.700 Masurata: 2.701	

* Suprafața este determinată în planul de proiecție Stereo 70.



Date referitoare la teren

Crt	Categorie folosință	Intravilan	Suprafața (mp)	Tarla	Parcelă	Nr. topo	Observații / Referințe
1	pasune	NU	2.701	53	672/1	-	

Lungime Segmente

1) Valorile lungimilor segmentelor sunt obținute din proiecție în plan.

Punct început	X / Y	Punct sfârșit	X / Y	Lungime segment (** (m)
1	343.629,331 283.451,179	2	343.612,809 283.412,564	42.001
2	343.612,809 283.412,564	3	343.649,853 283.397,242	40.088
3	343.649,853 283.397,242	4	343.672,859 283.387,458	25.0
4	343.672,859 283.387,458	5	343.688,981 283.425,377	41.204
5	343.688,981 283.425,377	1	343.629,331 283.451,179	64.991

**** Lungimile segmentelor sunt determinate în planul de proiecție Stereo 70 și sunt rotunjite la 1 milimetru.**

***** Distanța dintre puncte este formată din segmente cumulate ce sunt mai mici decât valoarea 1 milimetru.**

**DATE DESPRE IMOBILUL NR. 7657**

Oficiul de Cadastru și Publicitate Imobiliară DOLJ
Biroul de Cadastru și Publicitate Imobiliară Craiova

A. Partea I. Descrierea imobilului

TEREN Extravilan

Adresa: Jud. Dolj, T 53, P 672/1

Nr. Crt	Nr cadastral Nr. topografic	Suprafața* (mp)	Observații / Referințe
A1	30245	Din acte: 2.727 Masurata: 2.728	Sector cadastral:31 Teren neimpregmuit;

B. Partea II. Proprietari și acte

Inscrieri privitoare la dreptul de proprietate și alte drepturi reale		Referințe
81939 / 11/11/2011		
Act Notarial nr. CONTRACT DE DONATIE:2468, din 30/09/2011 emis de NP ZAVOI AURELIAN PAUL ;		
B1	Intabulare, drept de PROPRIETATE, dobandit prin Conventie, cota actuala 1/1, cota initiala 1/1 1) MITROPOLIA OLTENIEI - ARHIEPISCOPIA CRAIOVEI , CIF:99999999999999, LIPSA CUI	A1
83552 / 16/11/2011		
Act Notarial nr. DECLARATIE:1105, din 16/11/2011 emis de BNP BALACI EUGEN ;		
B2	Intabulare, drept de SERVITUTEde trecere, in favoarea imobilului de sub A1, asupra imobilului in scris in CF 30243, in CF 30240, in CF 30030, in CF 30028, in CF 30023, in CF 30027, in CF 30025, in CF 30021, in CF 30049;ACTUAL ID 7655 din CF 30243, ID 7652 din CF 30240, ID 7893 si ID 7894 din CF 34044, dobandit prin Conventie, cota actuala 1/1, cota initiala 1/1	A1

C. Partea III. SARCINI .

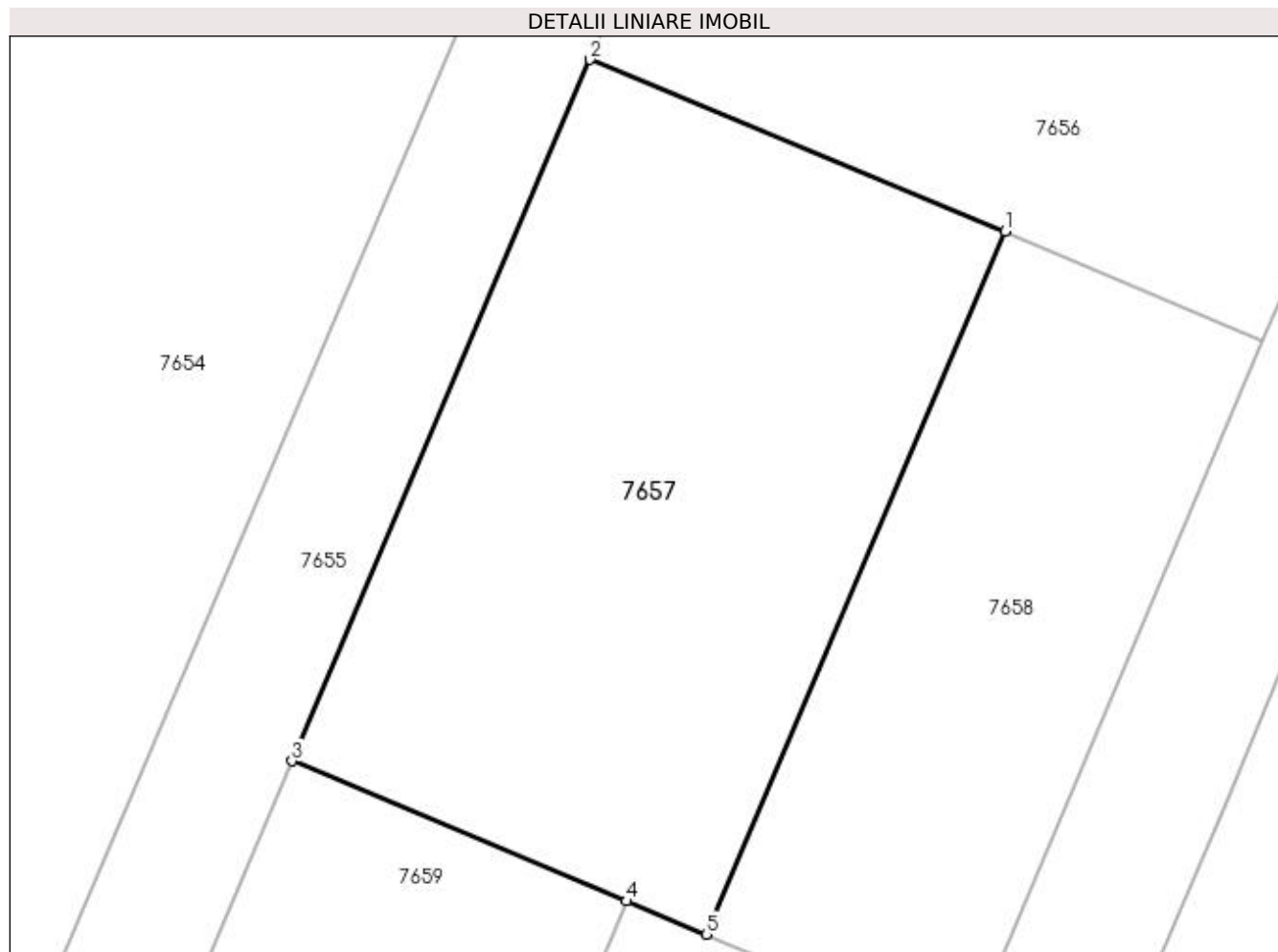
Inscrieri privind dezmembramintele dreptului de proprietate, drepturi reale de garanție și sarcini	Referințe
NU SUNT	

Anexa Nr. 1 La Partea I

Teren

Nr cadastral	Suprafața (mp)*	Observații / Referințe
30245	Din acte: 2.727 Masurata: 2.728	

* Suprafața este determinată în planul de proiecție Stereo 70.



Date referitoare la teren

Crt	Categorie folosință	Intravilan	Suprafața (mp)	Tarla	Parcelă	Nr. topo	Observații / Referințe
1	pasune	NU	2.728	53	672/1	-	

Lungime Segmente

1) Valorile lungimilor segmentelor sunt obținute din proiecție în plan.

Punct început	X / Y	Punct sfârșit	X / Y	Lungime segment (** (m)
1	343.649,853 283.397,242	2	343.612,809 283.412,564	40.088
2	343.612,809 283.412,564	3	343.586,21 283.349,981	68.001
3	343.586,21 283.349,981	4	343.616,075 283.337,495	32.37
4	343.616,075 283.337,495	5	343.623,18 283.334,524	7.701
5	343.623,18 283.334,524	1	343.649,853 283.397,242	68.154

**** Lungimile segmentelor sunt determinate în planul de proiecție Stereo 70 și sunt rotunjite la 1 milimetru.**

***** Distanța dintre puncte este formată din segmente cumulate ce sunt mai mici decât valoarea 1 milimetru.**

**DATE DESPRE IMOBILUL NR. 7658**

Oficiul de Cadastru și Publicitate Imobiliară DOLJ
Biroul de Cadastru și Publicitate Imobiliară Craiova

A. Partea I. Descrierea imobilului

TEREN Extravilan

Adresa: Jud. Dolj, T 53, P 672/1

Nr. Crt	Nr cadastral Nr. topografic	Suprafața* (mp)	Observații / Referințe
A1	30246	Din acte: 1.701 Masurata: 1.702	Sector cadastral:31 Teren neimprejmuit;

B. Partea II. Proprietari și acte

Inscrieri privitoare la dreptul de proprietate și alte drepturi reale		Referințe
81939 / 11/11/2011		
Act Notarial nr. CONTRACT DE DONATIE:2468, din 30/09/2011 emis de NP ZAVOI AURELIAN PAUL ;		
B1	Intabulare, drept de PROPRIETATE, dobandit prin Conventie, cota actuala 1/1, cota initiala 1/1 1) MITROPOLIA OLTENIEI - ARHIEPISCOPIA CRAIOVEI , CIF:9999999999999, LIPSA CUI	A1
83556 / 16/11/2011		
Act Notarial nr. DECLARATIE:1104, din 16/11/2011 emis de BNP BALACI EUGEN ;		
B2	Intabulare, drept de SERVITUTE in favoarea imobilului de sub A1, asupra imobilului in scris in CF 30243 a loc Maglavit, CF 30240 a loc Maglavit, CF 30030 a loc Maglavit, CF 30028 a loc Maglavit, CF 30023 a loc Maglavit, CF 30027 a loc Maglavit, CF 30025 a loc Maglavit, CF 30021 a loc Maglavit, CF 30049 a loc Maglavit ,ACTUAL ID 7655 din CF 30243, ID 7652 din CF 30240, ID 7893 si ID 7894 din CF 34044, dobandit prin Conventie, cota actuala 1/1, cota initiala 1/1	A1

C. Partea III. SARCINI .

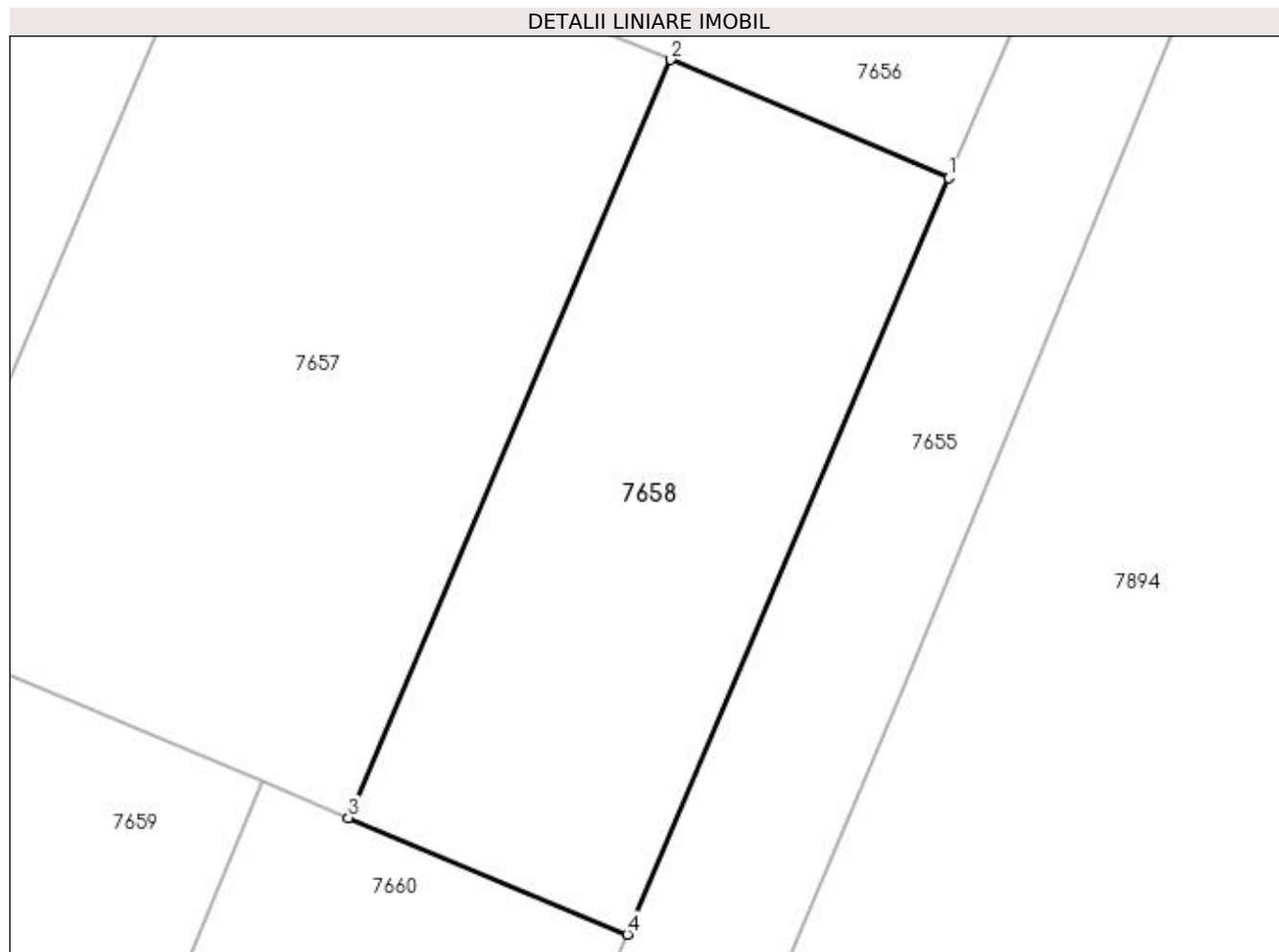
Inscrieri privind dezmembramintele dreptului de proprietate, drepturi reale de garanție și sarcini	Referințe
NU SUNT	

Anexa Nr. 1 La Partea I

Teren

Nr cadastral	Suprafața (mp)*	Observații / Referințe
30246	Din acte: 1.701 Masurata: 1.702	

* Suprafața este determinată în planul de proiecție Stereo 70.



Date referitoare la teren

Crt	Categorie folosință	Intra vilan	Suprafața (mp)	Tarla	Parcelă	Nr. topo	Observații / Referințe
1	pasune	NU	1.702	53	672/1	-	

Lungime Segmente

1) Valorile lungimilor segmentelor sunt obținute din proiecție în plan.

Punct început	X / Y	Punct sfârșit	X / Y	Lungime segment (** (m)
1	343.672,859 283.387,458	2	343.649,853 283.397,242	25.0
2	343.649,853 283.397,242	3	343.623,18 283.334,524	68.154
3	343.623,18 283.334,524	4	343.646,243 283.324,882	24.997
4	343.646,243 283.324,882	1	343.672,859 283.387,458	68.001

**** Lungimile segmentelor sunt determinate în planul de proiecție Stereo 70 și sunt rotunjite la 1 milimetru.**

***** Distanța dintre puncte este formată din segmente cumulate ce sunt mai mici decât valoarea 1 milimetru.**

**DATE DESPRE IMOBILUL NR. 7659**

Oficiul de Cadastru și Publicitate Imobiliară DOLJ
Biroul de Cadastru și Publicitate Imobiliară Craiova

A. Partea I. Descrierea imobilului

TEREN Extravilan

Adresa: Jud. Dolj, T 53, P 672/1

Nr. Crt	Nr cadastral Nr. topografic	Suprafața* (mp)	Observații / Referințe
A1	30247	Din acte: 2.124 Masurata: 2.125	Sector cadastral:31 Teren neimprejmuit;

B. Partea II. Proprietari și acte

Inscrieri privitoare la dreptul de proprietate și alte drepturi reale		Referințe
81939 / 11/11/2011		
Act Notarial nr. CONTRACT DE DONATIE:2468, din 30/09/2011 emis de NP ZAVOI AURELIAN PAUL ;		
B1	Intabulare, drept de PROPRIETATE, dobandit prin Conventie, cota actuala 1/1, cota initiala 1/1 1) MITROPOLIA OLTENIEI - ARHIEPISCOPIA CRAIOVEI , CIF:9999999999999, LIPSA CUI	A1
83558 / 16/11/2011		
Act Notarial nr. DECLARATIE:1103, din 16/11/2011 emis de BNP BALACI EUGEN ;		
B2	Intabulare, drept de SERVITUTE in favoarea imobilului de sub A 1 asupra imobilelor din CF 30243,30240,30030,30028,30023,30027,30025,30021,30049 , dobandit prin Conventie, cota actuala 1/1, cota initiala 1/1	A1

C. Partea III. SARCINI .

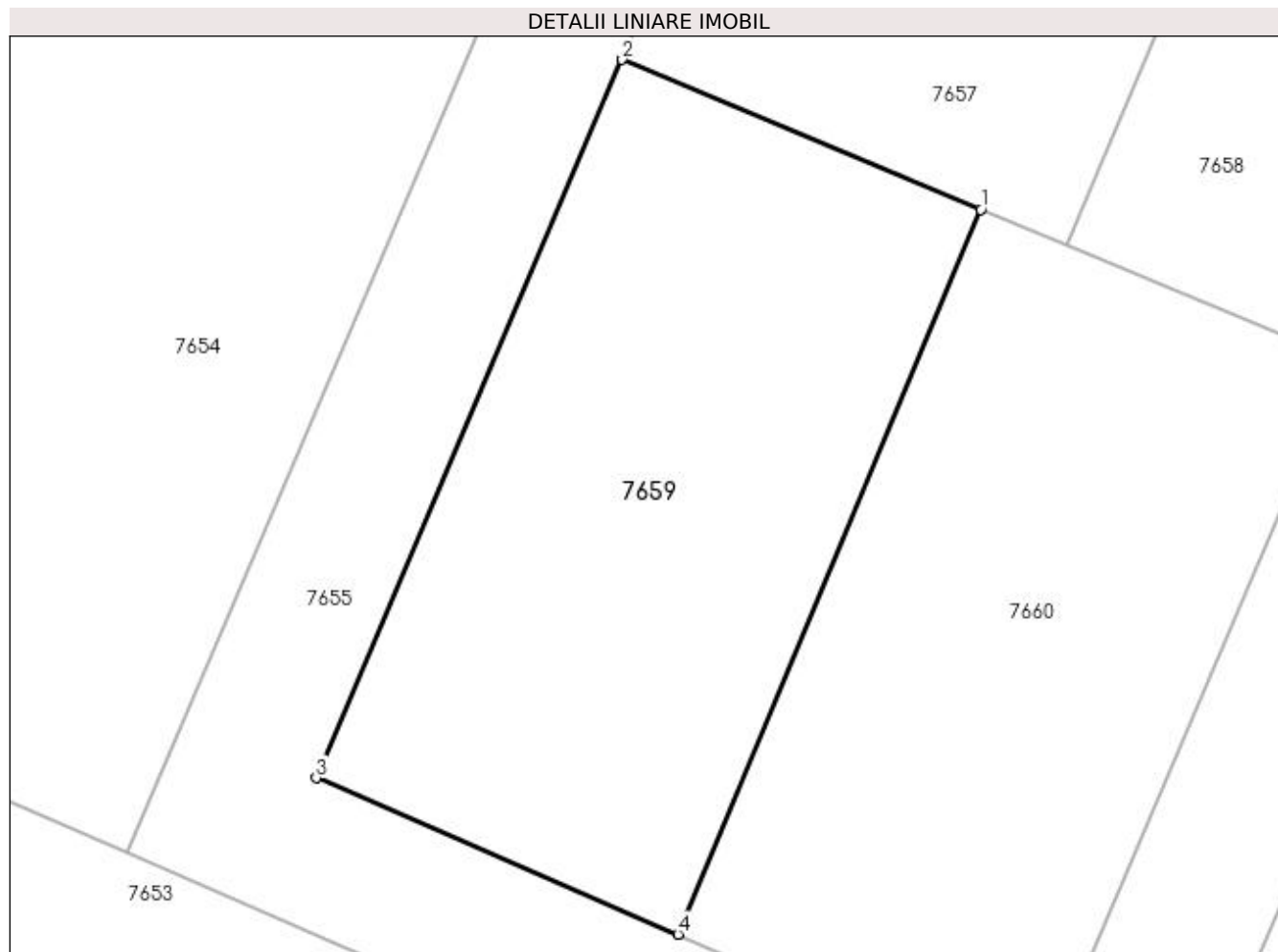
Inscrieri privind dezmembramintele dreptului de proprietate, drepturi reale de garanție și sarcini	Referințe
NU SUNT	

Anexa Nr. 1 La Partea I

Teren

Nr cadastral	Suprafața (mp)*	Observații / Referințe
30247	Din acte: 2.124 Masurata: 2.125	

* Suprafața este determinată în planul de proiecție Stereo 70.



Date referitoare la teren

Crt	Categorie folosință	Intravilan	Suprafața (mp)	Tarla	Parcelă	Nr. topo	Observații / Referințe
1	pasune	NU	2.125	53	672/1	-	

Lungime Segmente

1) Valorile lungimilor segmentelor sunt obținute din proiecție în plan.

Punct început	X / Y	Punct sfârșit	X / Y	Lungime segment (** (m)
1	343.616,075 283.337,495	2	343.586,21 283.349,981	32.37
2	343.586,21 283.349,981	3	343.560,729 283.290,183	65.001
3	343.560,729 283.290,183	4	343.590,843 283.277,157	32.811
4	343.590,843 283.277,157	1	343.616,075 283.337,495	65.401

**** Lungimile segmentelor sunt determinate în planul de proiecție Stereo 70 și sunt rotunjite la 1 milimetru.**

***** Distanța dintre puncte este formată din segmente cumulate ce sunt mai mici decât valoarea 1 milimetru.**

**DATE DESPRE IMOBILUL NR. 7660**

Oficiul de Cadastru și Publicitate Imobiliară DOLJ
Biroul de Cadastru și Publicitate Imobiliară Craiova

A. Partea I. Descrierea imobilului

TEREN Extravilan

Adresa: Jud. Dolj, T 53, P 672/1

Nr. Crt	Nr cadastral Nr. topografic	Suprafața* (mp)	Observații / Referințe
A1	30248	Din acte: 2.131 Masurata: 2.132	Sector cadastral:31 Teren neimprejmit;

B. Partea II. Proprietari și acte

Inscrieri privitoare la dreptul de proprietate și alte drepturi reale		Referințe
81939 / 11/11/2011		
Act Notarial nr. CONTRACT DE DONATIE:2468, din 30/09/2011 emis de NP ZAVOI AURELIAN PAUL ;		
B1	Intabulare, drept de PROPRIETATE, dobandit prin Conventie, cota actuala 1/1, cota initiala 1/1 1) MITROPOLIA OLTENIEI - ARHIEPISCOPIA CRAIOVEI , CIF:9999999999999, LIPSA CUI	A1
83559 / 16/11/2011		
Act Notarial nr. DECLARATIE:1102, din 16/11/2011 emis de BNP BALACI EUGEN ;		
B2	Intabulare, drept de SERVITUTEde trecere asupra imobilului de sub A 1 in favoarea imobilului cu nr. cadastral 30243 inscris in CFE 30243 Maglavit, imobilului cu nr. cadastral 30240 inscris in CFE 30240 Maglavit, imobilului cu nr. cadastral 867 inscris in CFE 30030 Maglavit, imobilului cu nr. cadastral 837 inscris in CFE 30028 Maglavit, imobilului cu nr. cadastral 822 inscris in CFE 30023 Maglavit, imobilului cu nr. cadastral 877 inscris in CFE 30027 Maglavit, imobilului cu nr. cadastral 836 inscris in CFE 30025 Maglavit, imobilului cu nr. cadastral 865 inscris in CFE 30021 ;Maglavit, imobilului cu nr. cadastral 865 inscris in CFE 30049 Maglavit ;ACTUAL ID 7655 din CF 30243, ID 7652 din CF 30240, ID 7893 si ID 7894 din CF 34044, dobandit prin Conventie, cota actuala 1/1, cota initiala 1/1	A1

C. Partea III. SARCINI .

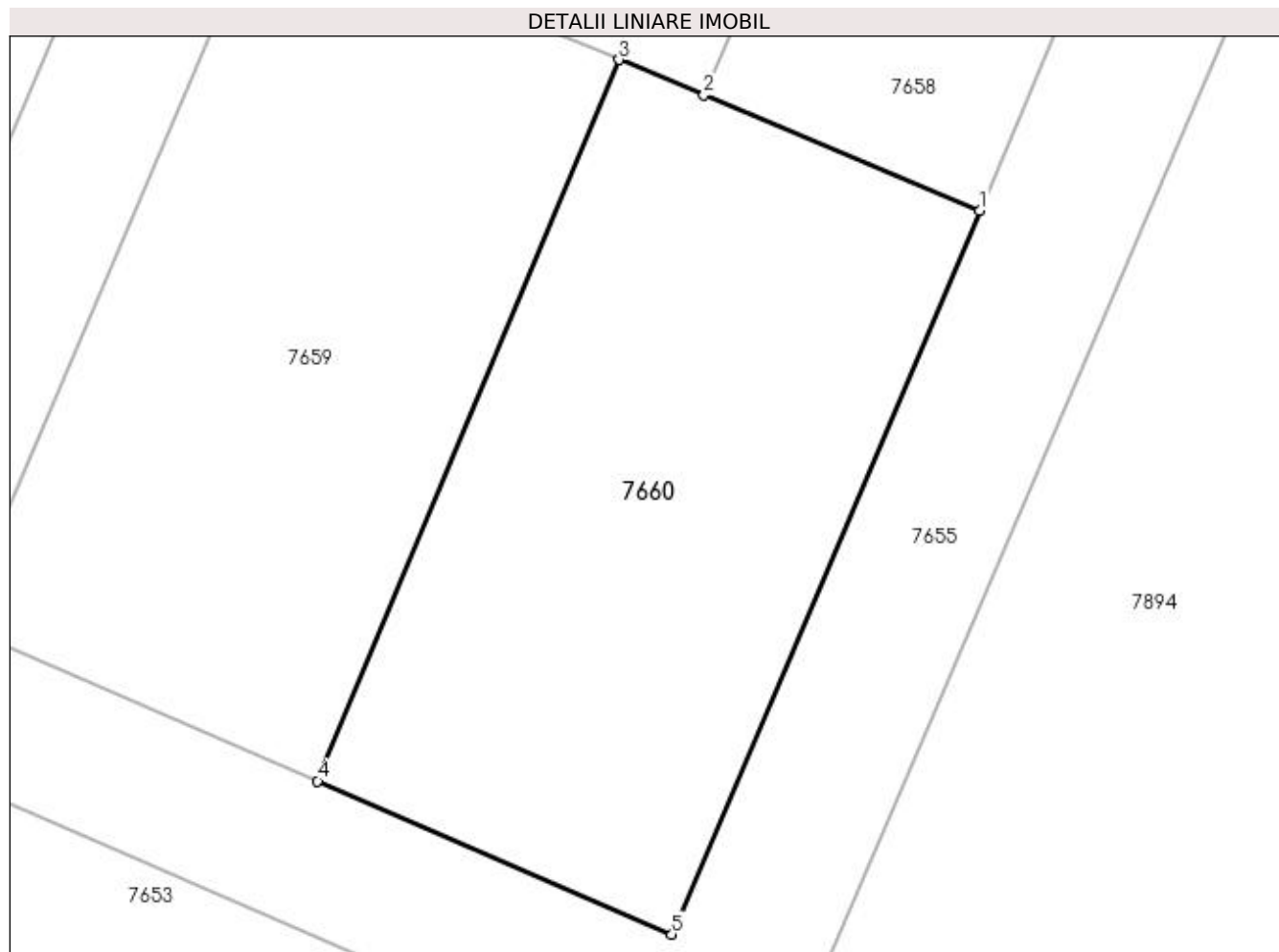
Inscrieri privind dezmembramentele dreptului de proprietate, drepturi reale de garanție și sarcini	Referințe
NU SUNT	

Anexa Nr. 1 La Partea I

Teren

Nr cadastral	Suprafața (mp)*	Observații / Referințe
30248	Din acte: 2.131 Masurata: 2.132	

* Suprafața este determinată în planul de proiecție Stereo 70.



Date referitoare la teren

Crt	Categorie folosință	Intra vilan	Suprafața (mp)	Tarla	Parcelă	Nr. topo	Observații / Referințe
1	pasune	NU	2.132	53	672/1	-	

Lungime Segmente

1) Valorile lungimilor segmentelor sunt obținute din proiecție în plan.

Punct început	X / Y	Punct sfârșit	X / Y	Lungime segment (** (m)
1	343.646,243 283.324,882	2	343.623,18 283.334,524	24.997
2	343.623,18 283.334,524	3	343.616,075 283.337,495	7.701
3	343.616,075 283.337,495	4	343.590,843 283.277,157	65.401
4	343.590,843 283.277,157	5	343.620,493 283.264,332	32.305
5	343.620,493 283.264,332	1	343.646,243 283.324,882	65.798

**** Lungimile segmentelor sunt determinate în planul de proiecție Stereo 70 și sunt rotunjite la 1 milimetru.**

***** Distanța dintre puncte este formată din segmente cumulate ce sunt mai mici decât valoarea 1 milimetru.**

**DATE DESPRE IMOBILUL NR. 7661**

Oficiul de Cadastru și Publicitate Imobiliară DOLJ
Biroul de Cadastru și Publicitate Imobiliară Craiova

A. Partea I. Descrierea imobilului

TEREN Extravilan

Nr. CF vechi:631

Nr. cadastral vechi:925

Adresa: Jud. Dolj, T 54, P 675/17

Nr. Crt	Nr cadastral Nr. topografic	Suprafața* (mp)	Observații / Referințe
A1	30014	Din acte: 112.200 Masurata: 111.887	Sector cadastral:31 Teren neimprejmuit; UP I UA 57% 58A 58B

B. Partea II. Proprietari și acte

Inscrieri privitoare la dreptul de proprietate și alte drepturi reale		Referințe
81767 / 10/11/2011		
Act Notarial nr. CONTRACT DE SCHIMB:1084, din 09/08/2011 emis de NP BALACI EUGEN ;		
B1	Intabulare, drept de PROPRIETATE, dobandit prin Conventie, cota actuala 1/1, cota initiala 1/1 1) COMUNA MAGLAVIT - DOMENIUL PRIVAT , CIF:9999999999999, LIPSA CUI	A1

C. Partea III. SARCINI .

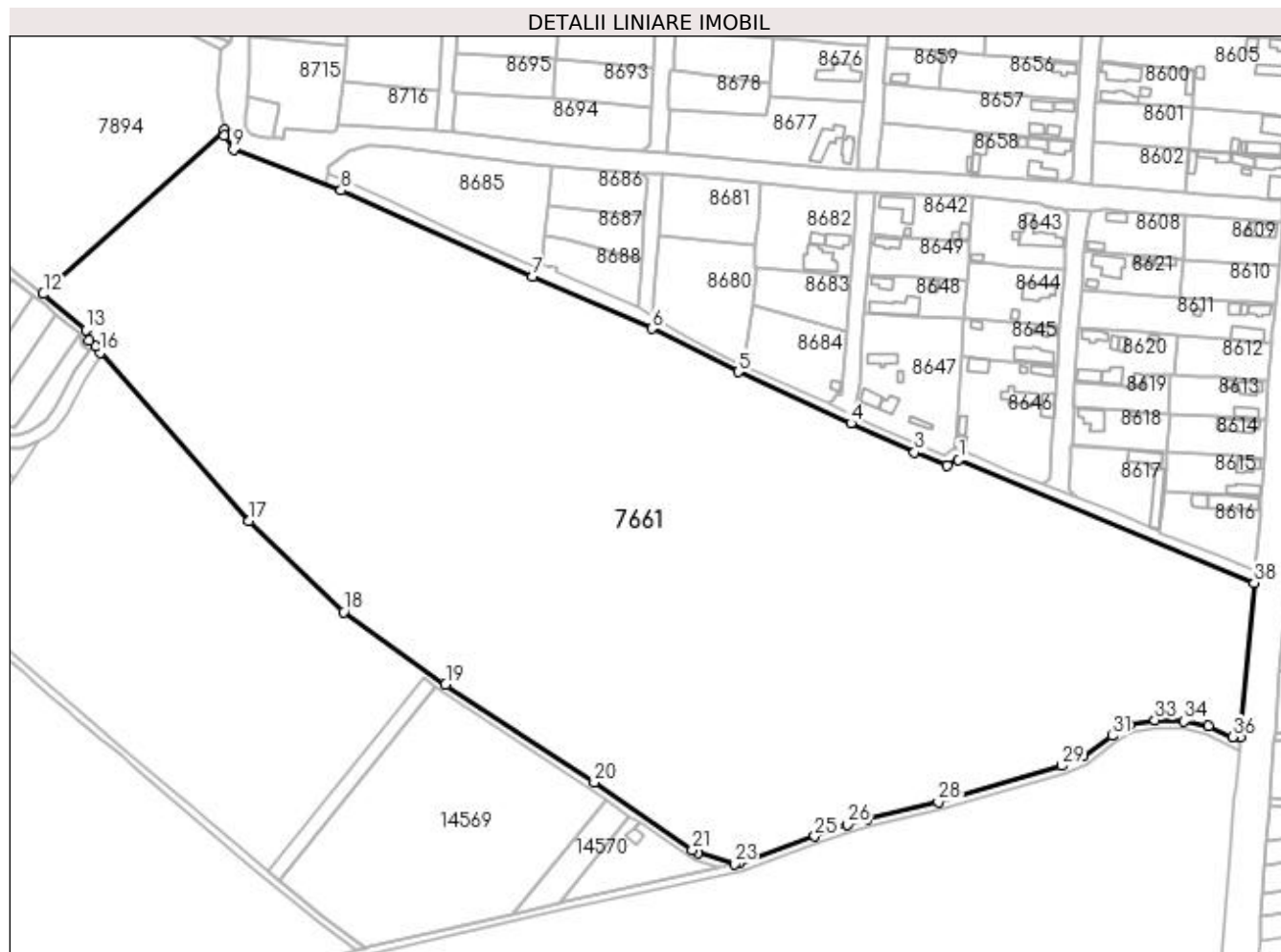
Inscrieri privind dezmembramintele dreptului de proprietate, drepturi reale de garanție și sarcini	Referințe
NU SUNT	

Anexa Nr. 1 La Partea I

Teren

Nr cadastral	Suprafața (mp)*	Observații / Referințe
30014	Din acte: 112.200 Masurata: 111.887	UP I UA 57% 58A 58B

* Suprafața este determinată în planul de proiecție Stereo 70.



Date referitoare la teren

Crt	Categorie folosință	Intra vilan	Suprafața (mp)	Tarla	Parcelă	Nr. topo	Observații / Referințe
1	padure	NU	111.887	54	675/17	-	

Lungime Segmente

1) Valorile lungimilor segmentelor sunt obținute din proiecție în plan.

Punct început	X / Y	Punct sfârșit	X / Y	Lungime segment (** (m))
1	346.847,745 282.080,403	2	346.841,618 282.077,722	6.688
3	346.824,848 282.084,366	4	346.791,992 282.099,398	36.131
5	346.733,727 282.125,958	6	346.689,181 282.148,445	49.9
7	346.627,092 282.175,275	8	346.528,163 282.219,878	108.519

Punct început	X / Y	Punct sfârșit	X / Y	Lungime segment (** (m))
2	346.841,618 282.077,722	3	346.824,848 282.084,366	18.038
4	346.791,992 282.099,398	5	346.733,727 282.125,958	64.033
6	346.689,181 282.148,445	7	346.627,092 282.175,275	67.638
8	346.528,163 282.219,878	9	346.472,531 282.240,937	59.484

Punct început	X / Y	Punct sfârșit	X / Y	Lungime segment (** (m)
9	346.472,531 282.240,937	10	346.468,03 282.248,05	8.417
11	346.467,589 282.251,019	12	346.374,129 282.166,323	126.128
13	346.396,115 282.147,788	14	346.398,04 282.142,43	5.693
15	346.401,201 282.139,075	16	346.403,585 282.135,826	4.03
17	346.480,695 282.049,024	18	346.529,431 282.001,823	67.846
19	346.582,218 281.964,412	20	346.659,157 281.913,789	92.099
21	346.709,953 281.878,78	22	346.712,981 281.877,156	3.436
23	346.731,64 281.871,476	24	346.734,027 281.872,004	2.445
25	346.773,188 281.885,817	26	346.790,099 281.891,794	17.936
27	346.800,173 281.894,941	28	346.837,076 281.903,468	37.875
29	346.900,999 281.922,194	30	346.912,191 281.927,058	12.203
31	346.927,163 281.937,775	32	346.935,852 281.943,091	10.186
33	346.949,194 281.945,941	34	346.964,07 281.945,295	14.89
35	346.976,92 281.942,772	36	346.989,39 281.937,247	13.639
37	346.993,498 281.937,038	38	347.000,504 282.016,852	80.121

Punct început	X / Y	Punct sfârșit	X / Y	Lungime segment (** (m)
10	346.468,03 282.248,05	11	346.467,589 282.251,019	3.002
12	346.374,129 282.166,323	13	346.396,115 282.147,788	28.756
14	346.398,04 282.142,43	15	346.401,201 282.139,075	4.61
16	346.403,585 282.135,826	17	346.480,695 282.049,024	116.106
18	346.529,431 282.001,823	19	346.582,218 281.964,412	64.7
20	346.659,157 281.913,789	21	346.709,953 281.878,78	61.692
22	346.712,981 281.877,156	23	346.731,64 281.871,476	19.504
24	346.734,027 281.872,004	25	346.773,188 281.885,817	41.526
26	346.790,099 281.891,794	27	346.800,173 281.894,941	10.554
28	346.837,076 281.903,468	29	346.900,999 281.922,194	66.609
30	346.912,191 281.927,058	31	346.927,163 281.937,775	18.412
32	346.935,852 281.943,091	33	346.949,194 281.945,941	13.643
34	346.964,07 281.945,295	35	346.976,92 281.942,772	13.095
36	346.989,39 281.937,247	37	346.993,498 281.937,038	4.113
38	347.000,504 282.016,852	1	346.847,745 282.080,403	165.451

** Lungimile segmentelor sunt determinate în planul de proiecție Stereo 70 și sunt rotunjite la 1 milimetru.

*** Distanța dintre puncte este formată din segmente cumulate ce sunt mai mici decât valoarea 1 milimetru.

**DATE DESPRE IMOBILUL NR. 7662**

Oficiul de Cadastru și Publicitate Imobiliară DOLJ
Biroul de Cadastru și Publicitate Imobiliară Craiova

A. Partea I. Descrierea imobilului

TEREN Extravilan

Nr. CF vechi:523

Nr. cadastral vechi:820

Adresa: Jud. Dolj, T 54, P 675/16

Nr. Crt	Nr cadastral Nr. topografic	Suprafața* (mp)	Observații / Referințe
A1	30013	48.661	Sector cadastral:31 Teren neimprejmuit; UP I UA 59%

B. Partea II. Proprietari și acte

Inscrieri privitoare la dreptul de proprietate și alte drepturi reale		Referințe
81762 / 10/11/2011		
Act Notarial nr. CONTRACT DE SCHIMB:1084, din 09/11/2011 emis de NP BALACI EUGEN ;		
B1	Intabulare, drept de PROPRIETATE, dobandit prin Conventie, cota actuala 1/1, cota initiala 1/1 1) COMUNA MAGLAVIT , CIF:99999999999999, LIPSA CUI	A1

C. Partea III. SARCINI .

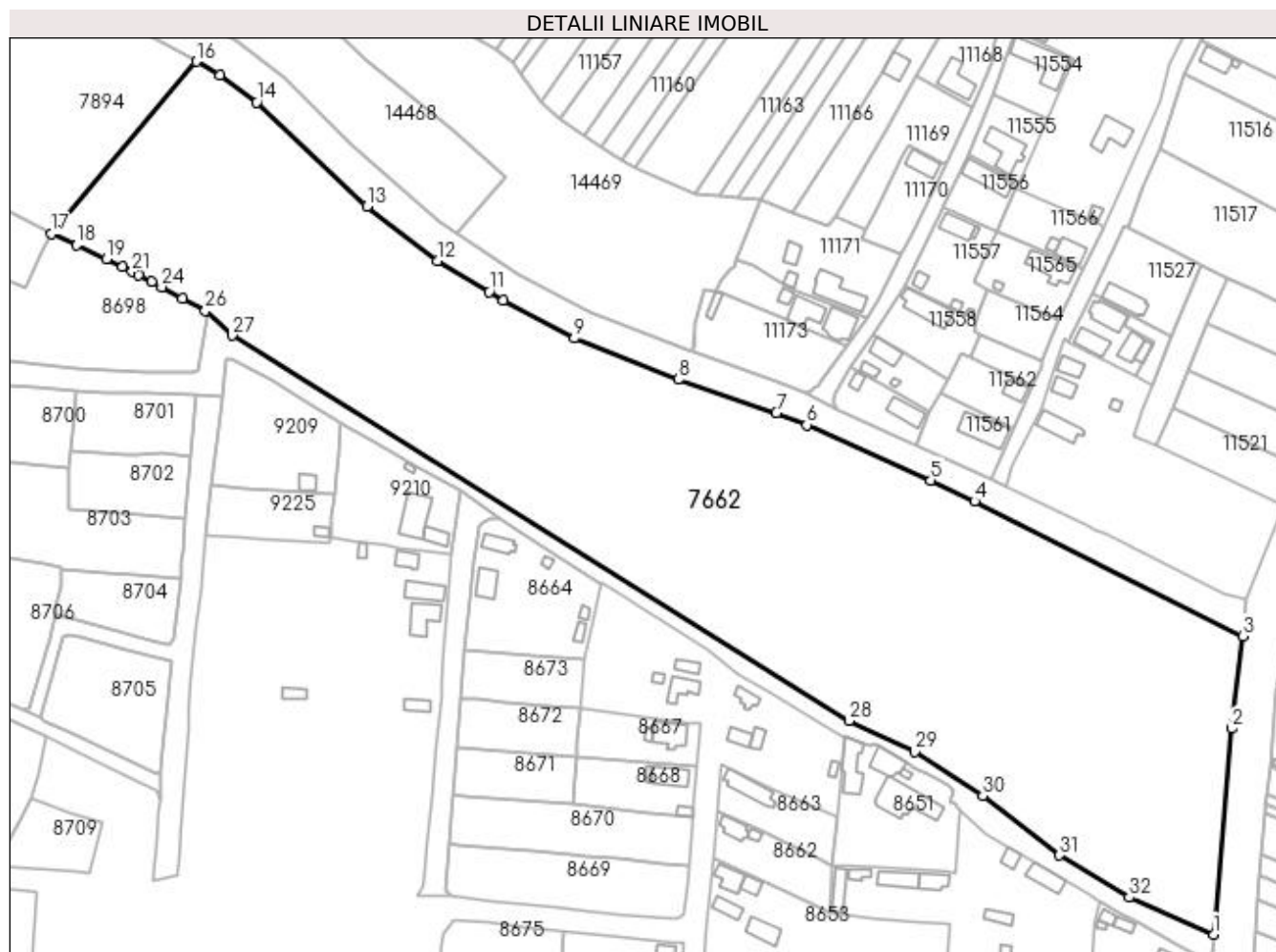
Inscrieri privind dezmembramintele dreptului de proprietate, drepturi reale de garanție și sarcini	Referințe
NU SUNT	

Anexa Nr. 1 La Partea I

Teren

Nr cadastral	Suprafața (mp)*	Observații / Referințe
30013	48.661	UP I UA 59%

* Suprafața este determinată în planul de proiecție Stereo 70.



Date referitoare la teren

Crt	Categorie folosință	Intra vilan	Suprafața (mp)	Tarla	Parcelă	Nr. topo	Observații / Referințe
1	padure	NU	48.661	54	675/16	-	

Lungime Segmente

1) Valorile lungimilor segmentelor sunt obținute din proiecție în plan.

Punct început	X / Y	Punct sfârșit	X / Y	Lungime segment (** (m)
1	347.025,164 282.341,4	2	347.032,524 282.426,966	85.882
3	347.037,183 282.465,391	4	346.925,804 282.521,462	124.697
5	346.907,543 282.530,143	6	346.855,989 282.553,14	56.451
7	346.843,281 282.558,082	8	346.802,568 282.572,123	43.066
9	346.759,249 282.589,131	10	346.729,863 282.604,88	33.34

Punct început	X / Y	Punct sfârșit	X / Y	Lungime segment (** (m)
2	347.032,524 282.426,966	3	347.037,183 282.465,391	38.706
4	346.925,804 282.521,462	5	346.907,543 282.530,143	20.219
6	346.855,989 282.553,14	7	346.843,281 282.558,082	13.635
8	346.802,568 282.572,123	9	346.759,249 282.589,131	46.538
10	346.729,863 282.604,88	11	346.723,87 282.608,46	6.981

Punct început	X / Y	Punct sfârșit	X / Y	Lungime segment (** (m)	Punct început	X / Y	Punct sfârșit	X / Y	Lungime segment (** (m)
11	346.723,87 282.608,46	12	346.702,32 282.621,32	25.095	12	346.702,32 282.621,32	13	346.673,1 282.644,05	37.02
13	346.673,1 282.644,05	14	346.627,2 282.687,25	63.032	14	346.627,2 282.687,25	15	346.611,94 282.698,604	19.021
15	346.611,94 282.698,604	16	346.602,011 282.704,24	11.417	16	346.602,011 282.704,24	17	346.541,928 282.632,692	93.43
17	346.541,928 282.632,692	18	346.552,287 282.627,899	11.414	18	346.552,287 282.627,899	19	346.564,634 282.622,21	13.595
19	346.564,634 282.622,21	20	346.571,273 282.618,92	7.409	20	346.571,273 282.618,92	21	346.575,476 282.616,838	4.69
21	346.575,476 282.616,838	22	346.578,068 282.615,553	2.893	22	346.578,068 282.615,553	23	346.583,632 282.612,796	6.21
23	346.583,632 282.612,796	24	346.587,672 282.610,495	4.649	24	346.587,672 282.610,495	25	346.596,371 282.605,792	9.889
25	346.596,371 282.605,792	26	346.605,889 282.600,641	10.822	26	346.605,889 282.600,641	27	346.616,91 282.590,326	15.095
27	346.616,91 282.590,326	28	346.873,531 282.430,159	302.503	28	346.873,531 282.430,159	29	346.900,902 282.417,3	30.241
29	346.900,902 282.417,3	30	346.929,16 282.399,157	33.581	30	346.929,16 282.399,157	31	346.961,053 282.374,344	40.409
31	346.961,053 282.374,344	32	346.990,012 282.356,766	33.876	32	346.990,012 282.356,766	1	347.025,164 282.341,4	38.364

** Lungimile segmentelor sunt determinate în planul de proiecție Stereo 70 și sunt rotunjite la 1 milimetru.

*** Distanța dintre puncte este formată din segmente cumulate ce sunt mai mici decât valoarea 1 milimetru.

**DATE DESPRE IMOBILUL NR. 7663**

Oficiul de Cadastru și Publicitate Imobiliară DOLJ
Biroul de Cadastru și Publicitate Imobiliară Craiova

A. Partea I. Descrierea imobilului

TEREN Extravilan

Adresa: Jud. Dolj, T 54, P 675/14/2

Nr. Crt	Nr cadastral Nr. topografic	Suprafața* (mp)	Observații / Referințe
A1		11.135	Sector cadastral:31 Teren neimprejmuit; UP I; UA 50AA; 56AA

B. Partea II. Proprietari și acte

Inscrieri privitoare la dreptul de proprietate și alte drepturi reale		Referințe
0 / 21/09/2022		
Act Normativ nr. HG:1705, din 29/11/2006 emis de GUVERNUL ROMANIEI (ANEXA 3-POZ 1363 DIN INVENTARUL BUNURILOR ARE FAC PARTE DIN DOMENIUL PUBLIC AL STATULUI);		
B1	Intabulare, drept de PROPRIETATE, dobandit prin Lege, cota actuala 1/1, cota initiala 1/1 1) STATUL ROMAN DOMENIU PUBLIC , CIF:99999999999999, LIPSA CUI	A1
B2	Intabulare, drept de ADMINISTRARE, dobandit prin Lege, cota actuala 1/1, cota initiala 1/1 1) REGIA NATIONALA A PADURILOR ROMSILVA RA BUCURESTI - DIRECTIA SILVICA DOLJ , CIF:13717440	A1

C. Partea III. SARCINI .

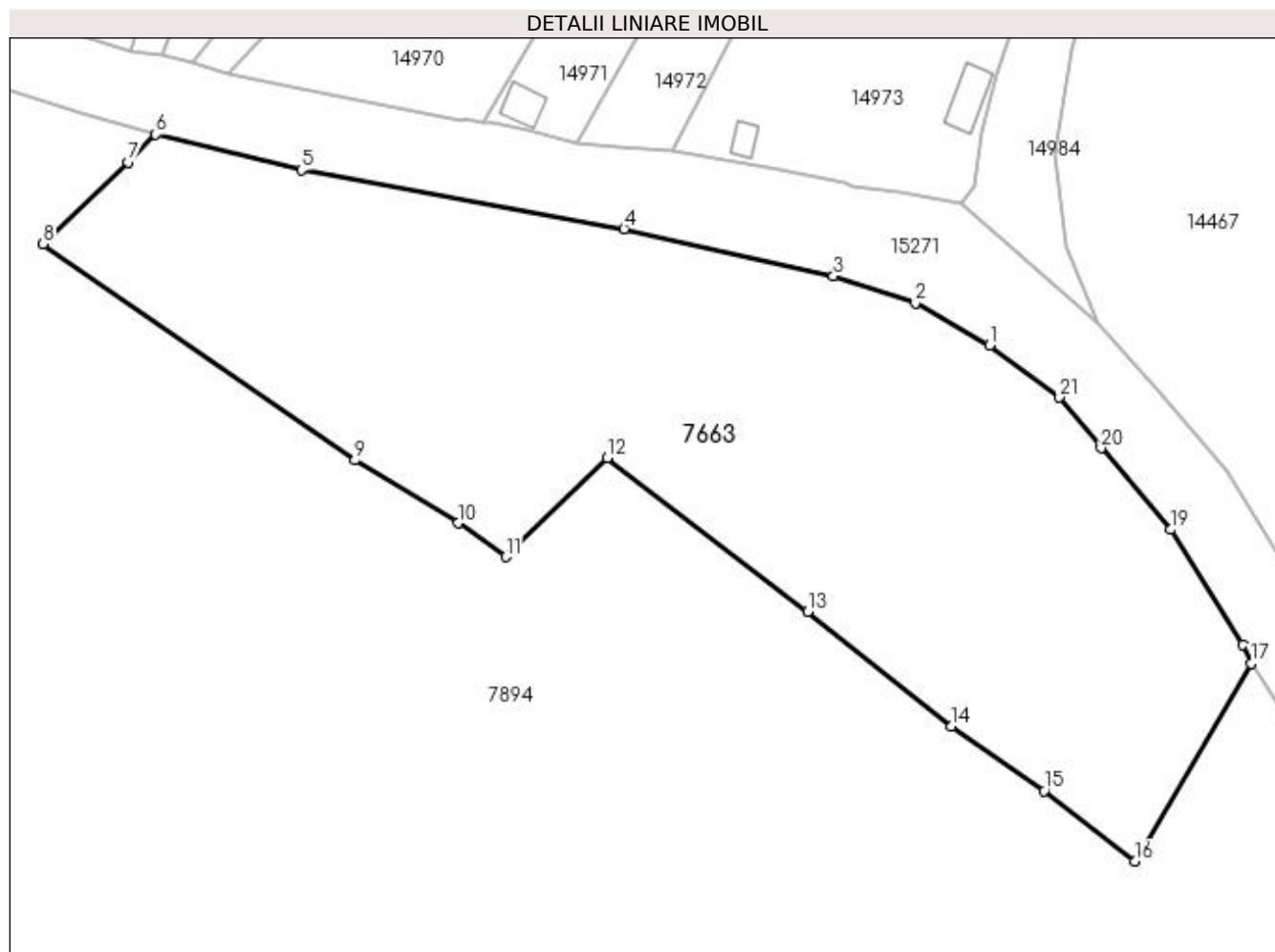
Inscrieri privind dezmembramintele dreptului de proprietate, drepturi reale de garanție și sarcini	Referințe
NU SUNT	

Anexa Nr. 1 La Partea I

Teren

Nr cadastral	Suprafața (mp)*	Observații / Referințe
	11.135	UP I; UA 50AA; 56AA

* Suprafața este determinată în planul de proiecție Stereo 70.



Date referitoare la teren

Crt	Categorie folosință	Intra vilan	Suprafața (mp)	Tarla	Parcelă	Nr. topo	Observații / Referințe
1	padure	NU	11.135	54	675/14/2	-	

Lungime Segmente

1) Valorile lungimilor segmentelor sunt obținute din proiecție în plan.

Punct început	X / Y	Punct sfârșit	X / Y	Lungime segment (** (m)
1	346.304,447 282.936,889	2	346.291,042 282.944,515	15.422
3	346.276,246 282.949,41	4	346.238,432 282.957,946	38.765
5	346.180,148 282.968,586	6	346.153,787 282.974,977	27.125
7	346.148,757 282.969,996	8	346.133,433 282.955,22	21.287
9	346.189,767 282.916,136	10	346.208,417 282.904,806	21.822

Punct început	X / Y	Punct sfârșit	X / Y	Lungime segment (** (m)
2	346.291,042 282.944,515	3	346.276,246 282.949,41	15.585
4	346.238,432 282.957,946	5	346.180,148 282.968,586	59.247
6	346.153,787 282.974,977	7	346.148,757 282.969,996	7.079
8	346.133,433 282.955,22	9	346.189,767 282.916,136	68.564
10	346.208,417 282.904,806	11	346.217,007 282.898,656	10.565

Punct început	X / Y	Punct sfârșit	X / Y	Lungime segment (** (m)
11	346.217,007 282.898,656	12	346.235,357 282.916,606	25.67
13	346.271,627 282.888,766	14	346.297,587 282.868,136	33.159
15	346.314,294 282.856,46	16	346.330,693 282.843,687	20.786
17	346.351,72 282.879,416	18	346.350,206 282.882,89	3.79
19	346.337,242 282.903,602	20	346.324,603 282.918,337	19.413
21	346.317,121 282.927,513	1	346.304,447 282.936,889	15.765

Punct început	X / Y	Punct sfârșit	X / Y	Lungime segment (** (m)
12	346.235,357 282.916,606	13	346.271,627 282.888,766	45.723
14	346.297,587 282.868,136	15	346.314,294 282.856,46	20.383
16	346.330,693 282.843,687	17	346.351,72 282.879,416	41.457
18	346.350,206 282.882,89	19	346.337,242 282.903,602	24.435
20	346.324,603 282.918,337	21	346.317,121 282.927,513	11.84

** Lungimile segmentelor sunt determinate în planul de proiecție Stereo 70 și sunt rotunjite la 1 milimetru.

*** Distanța dintre puncte este formată din segmente cumulate ce sunt mai mici decât valoarea 1 milimetru.

**DATE DESPRE IMOBILUL NR. 7664**

Oficiul de Cadastru și Publicitate Imobiliară DOLJ
Biroul de Cadastru și Publicitate Imobiliară Craiova

A. Partea I. Descrierea imobilului

TEREN Extravilan

Adresa: Jud. Dolj, T 54, P 675/14/1

Nr. Crt	Nr cadastral Nr. topografic	Suprafața* (mp)	Observații / Referințe
A1		11.874	Sector cadastral:31 Teren neimprejmuit; UP I, UA 51

B. Partea II. Proprietari și acte

Inscrieri privitoare la dreptul de proprietate și alte drepturi reale		Referințe
0 / 21/09/2022		
Act Normativ nr. HG:1705, din 29/11/2006 emis de GUVERNUL ROMANIEI (ANEXA 3-POZ 1363 DIN INVENTARUL BUNURILOR ARE FAC PARTE DIN DOMENIUL PUBLIC AL STATULUI);		
B1	Intabulare, drept de PROPRIETATE, dobandit prin Lege, cota actuala 1/1, cota initiala 1/1 1) STATUL ROMAN DOMENIU PUBLIC , CIF:99999999999999, LIPSA CUI	A1
B2	Intabulare, drept de ADMINISTRARE, dobandit prin Lege, cota actuala 1/1, cota initiala 1/1 1) REGIA NATIONALA A PADURILOR ROMSILVA RA BUCURESTI - DIRECTIA SILVICA DOLJ , CIF:13717440	A1

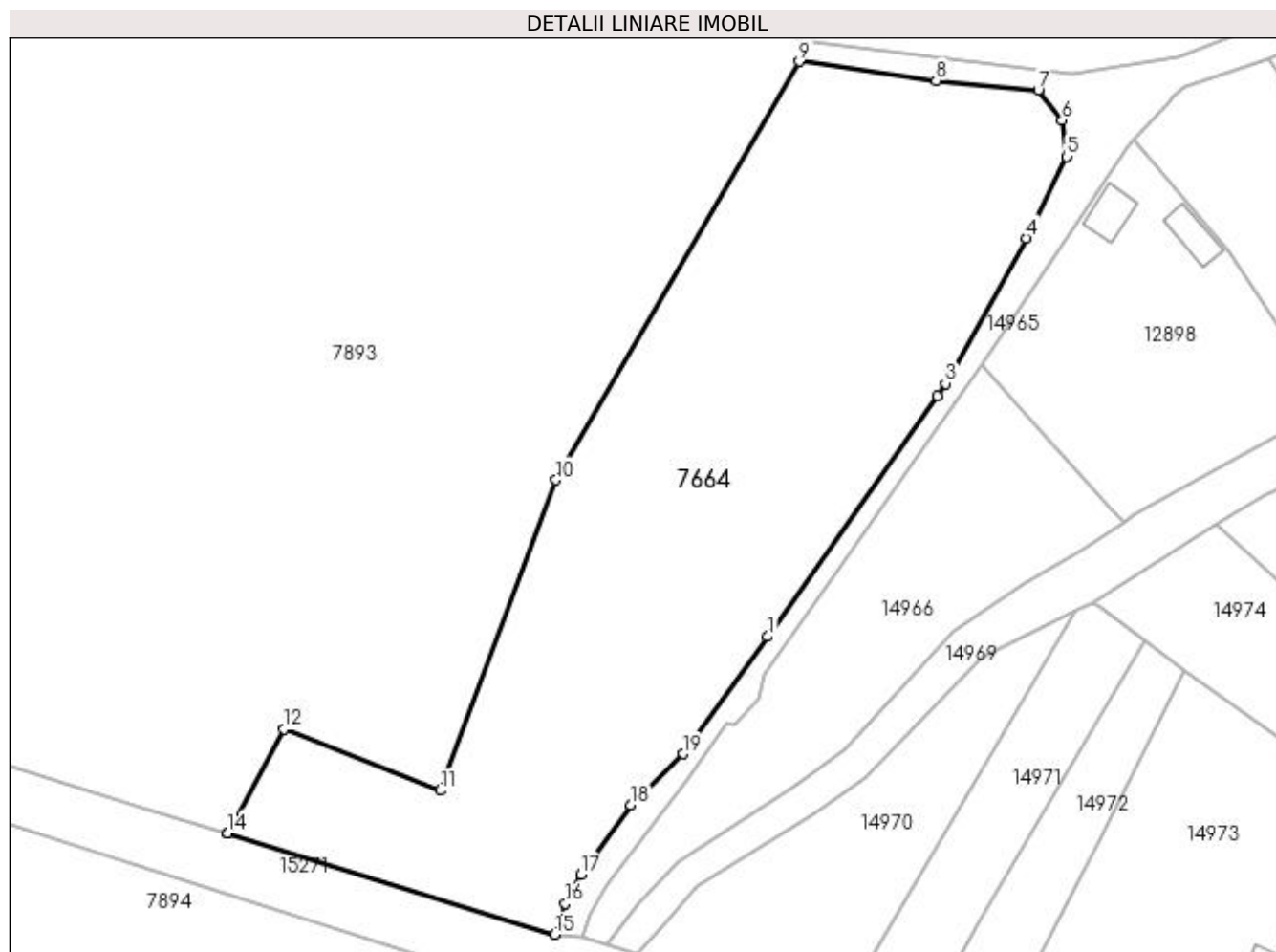
C. Partea III. SARCINI .

Inscrieri privind dezmembramintele dreptului de proprietate, drepturi reale de garanție și sarcini	Referințe
NU SUNT	

Anexa Nr. 1 La Partea I**Teren**

Nr cadastral	Suprafața (mp)*	Observații / Referințe
	11.874	UP I, UA 51

* Suprafața este determinată în planul de proiecție Stereo 70.

**Date referitoare la teren**

Crt	Categorie folosință	Intra vilan	Suprafața (mp)	Tarla	Parcelă	Nr. topo	Observații / Referințe
1	padure	NU	11.874	54	675/14/1	-	

Lungime Segmente

1) Valorile lungimilor segmentelor sunt obținute din proiecție în plan.

Punct început	X / Y	Punct sfârșit	X / Y	Lungime segment (** (m)
1	346.195,12 283.054,32	2	346.231,879 283.106,311	63.673
2	346.231,879 283.106,311	3	346.233,565 283.108,965	3.144
3	346.233,565 283.108,965	4	346.251,058 283.140,414	35.987
4	346.251,058 283.140,414	5	346.259,835 283.157,997	19.652
5	346.259,835 283.157,997	6	346.258,762 283.165,857	7.933

Punct început	X / Y	Punct sfârșit	X / Y	Lungime segment (** (m)
6	346.258,762 283.165,857	7	346.253,63 283.172,396	8.312
7	346.253,63 283.172,396	8	346.231,554 283.174,407	22.167
8	346.231,554 283.174,407	9	346.201,989 283.178,555	29.855
9	346.201,989 283.178,555	10	346.149,369 283.088,129	104.622
10	346.149,369 283.088,129	11	346.124,429 283.021,056	71.56
11	346.124,429 283.021,056	12	346.090,545 283.034,301	36.381
12	346.090,545 283.034,301	13	346.078,347 283.011,878	25.526
13	346.078,347 283.011,878	14	346.078,387 283.011,865	0.042
14	346.078,387 283.011,865	15	346.149,088 282.989,983	74.01
15	346.149,088 282.989,983	16	346.151,398 282.996,604	7.012
16	346.151,398 282.996,604	17	346.154,775 283.002,904	7.148
17	346.154,775 283.002,904	18	346.165,631 283.017,854	18.476
18	346.165,631 283.017,854	19	346.176,814 283.028,977	15.773
19	346.176,814 283.028,977	1	346.195,12 283.054,32	31.263

** Lungimile segmentelor sunt determinate în planul de proiecție Stereo 70 și sunt rotunjite la 1 milimetru.

*** Distanța dintre puncte este formată din segmente cumulate ce sunt mai mici decât valoarea 1 milimetru.

**DATE DESPRE IMOBILUL NR. 7675**

Oficiul de Cadastru și Publicitate Imobiliară DOLJ
Biroul de Cadastru și Publicitate Imobiliară Craiova

A. Partea I. Descrierea imobilului

TEREN Extravilan

Adresa: Jud. Dolj, T 49, P 630

Nr. Crt	Nr cadastral Nr. topografic	Suprafața* (mp)	Observații / Referințe
A1	30116	Din acte: 495.100 Masurata: 556.988	Sector cadastral:31 Teren neimprijmit; AFLAT SUB INCIDENTA ART. 34 ALIN 12 DIN ORDINUL 1/2020;

B. Partea II. Proprietari și acte

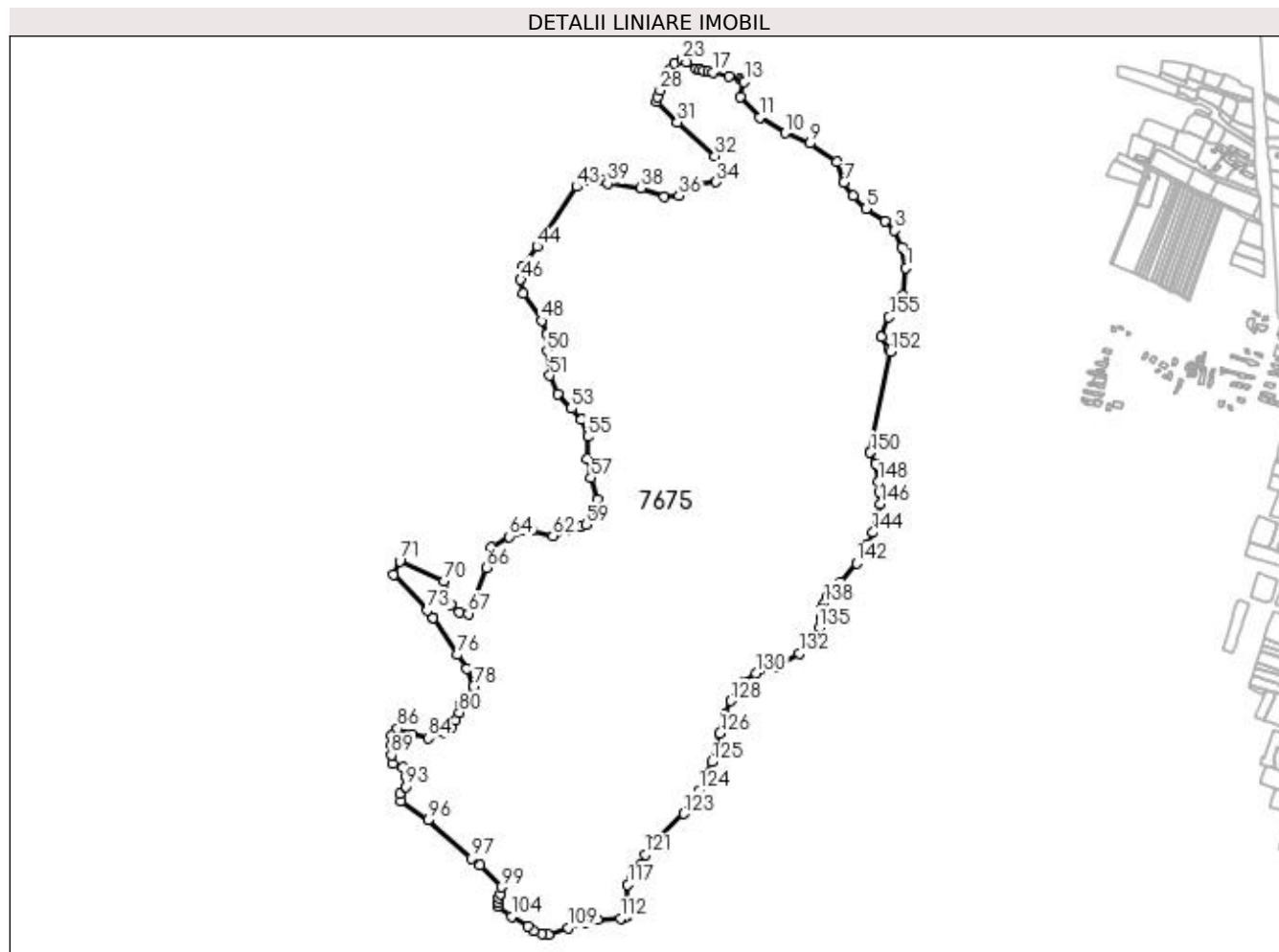
Inscrieri privitoare la dreptul de proprietate și alte drepturi reale		Referințe
82651 / 28/12/2010		
Act Normativ nr. HG:1705, din 29/11/2006 emis de GUVERNUL ROMANIEI (Anexa nr. 3 la HG 1705/2006, Ordinul nr. 14/25.01.2010- Ministerul Agriculturii, PV de predare-primire din 20.11.2009;);		
B1	Intabulare, drept de PROPRIETATE, dobandit prin Lege, cota actuala 1/1, cota initiala 1/1 1) STATUL ROMAN , CIF:9999999999999, LIPSA CUI	A1
B2	Intabulare, drept de ADMINISTRARE, dobandit prin Lege, cota actuala 1/1, cota initiala 1/1 MINISTERUL AGRICULTURII SI DEZVOLTARII RURALE- AGENTIA NATIONALA PENTRU PESCUIT SI 1) ACVACULTURA , CIF:9999999999999, LIPSA CUI	A1
Act Administrativ nr. CONTRACT DE CONCESIUNE:147, din 05/09/2006 emis de X (Act additional nr. 1 din 19.12.2008, Act additional nr. 2/07.05.2010, Conventia din 05.09.2006, PV de punere in posesie din 22.09.2006;);		
B3	Intabulare, drept de CONCESIUNE pe o perioada de 49 de ani incepand cu data semnarii contractului , dobandit prin Conventie, cota actuala 1/1, cota initiala 1/1 1) SC INTERNATIONAL COMPANY DANUT SRL , CIF:14941827	A1
0 / 23/09/2022		
Act Normativ nr. LEGE:7, din 24/06/1996 emis de PARLAMENTUL ROMANIEI;		
B4	SE NOTEAZA SUPRAPUNEREA REALA A TREI ACTE DE PROPRIETATE ASUPRA IMOBILULUI A1: HG 1705/29.11.2006 PRIN CARE S-A INTABULAT DREPTUL DE PROPRIETATE IN FAVOAREA STATULUI ROMAN IN ADMINITRAREA MINISTERULUI AGRICULTURII SI DEZVOLTARII RURALE- AGENTIA NATIONALA PENTRU PESCUIT SI ACVACULTURA, CONCESIONAR SC INTERNATIONAL COMPANY DANUT SRL , LEGEA 107/25.09.1996 EMISA IN FAVOAREA STATUL ROMAN IN ADMINISTRAREA ADMINISTRATIEI BAZINALE DE APA JIU SI HCL 3/31. 03.1999 EMISA IN FAVOAREA UAT MAGLAVIT-DOMENIU PUBLIC	A1
C. Partea III. SARCINI .		
Inscrieri privind dezmembramintele dreptului de proprietate, drepturi reale de garanție și sarcini		Referințe
NU SUNT		

Anexa Nr. 1 La Partea I

Teren

Nr cadastral	Suprafața (mp)*	Observații / Referințe
30116	Din acte: 495.100 Masurata: 556.988	AFLAT SUB INCIDENTA ART. 34 ALIN 12 DIN ORDINUL 1/2020;

* Suprafața este determinată în planul de proiecție Stereo 70.



Date referitoare la teren

Crt	Categorie folosință	Intravilan	Suprafața (mp)	Tarla	Parcelă	Nr. topo	Observații / Referințe
1	ape statatoare	NU	556.988	49	630	-	

Lungime Segmente

1) Valorile lungimilor segmentelor sunt obținute din proiecție în plan.

Punct început	X / Y	Punct sfârșit	X / Y	Lungime segment	Punct început	X / Y	Punct sfârșit	X / Y	Lungime segment	Punct început	X / Y	Punct sfârșit	X / Y	Lungime segment
1	347.049,242 284.145,598	2	347.043,692 284.177,694	32.57 2	2	347.043,692 284.177,694	3	347.031,876 284.203,267	28.17 1	3	347.031,876 284.203,267	4	347.017,315 284.217,392	20.28 6
4	347.017,315 284.217,392	5	346.987,746 284.236,601	35.26 1	5	346.987,746 284.236,601	6	346.967,733 284.255,947	27.83 5	6	346.967,733 284.255,947	7	346.953,446 284.276,9	25.36
7	346.953,446 284.276,9	8	346.942,659 284.309,056	33.91 7	8	346.942,659 284.309,056	9	346.901,612 284.337,37	49.86 5	9	346.901,612 284.337,37	10	346.863,455 284.353,413	41.39 2
10	346.863,455 284.353,413	11	346.823,756 284.377,286	46.32 4	11	346.823,756 284.377,286	12	346.793,872 284.408,577	43.26 9	12	346.793,872 284.408,577	13	346.800,186 284.431,978	24.23 8

Punct început	X / Y	Punct sfârșit	X / Y	Lungime segment	Punct început	X / Y	Punct sfârșit	X / Y	Lungime segment	Punct început	X / Y	Punct sfârșit	X / Y	Lungime segment
13	346.800,186 284.431,978	14	346.798,044 284.434,227	3.106	14	346.798,044 284.434,227	15	346.793,457 284.436,021	4.925	15	346.793,457 284.436,021	16	346.776,323 284.440,155	17.626
16	346.776,323 284.440,155	17	346.752,06 284.446,722	25.136	17	346.752,06 284.446,722	18	346.744,414 284.448,468	7.843	18	346.744,414 284.448,468	19	346.738,07 284.449,132	6.379
19	346.738,07 284.449,132	20	346.731,979 284.450,225	6.188	20	346.731,979 284.450,225	21	346.726,08 284.452,74	6.413	21	346.726,08 284.452,74	22	346.710,974 284.461,604	17.515
22	346.710,974 284.461,604	23	346.704,281 284.466,175	8.105	23	346.704,281 284.466,175	24	346.703,801 284.466,16	0.48	24	346.703,801 284.466,16	25	346.692,41 284.460,682	12.64
25	346.692,41 284.460,682	26	346.685,463 284.450,599	12.244	26	346.685,463 284.450,599	27	346.681,511 284.434,032	17.032	27	346.681,511 284.434,032	28	346.670,405 284.418,74	18.899
28	346.670,405 284.418,74	29	346.665,774 284.408,172	11.538	29	346.665,774 284.408,172	30	346.665,201 284.401,536	6.661	30	346.665,201 284.401,536	31	346.696,772 284.369,968	44.646
31	346.696,772 284.369,968	32	346.755,018 284.317,879	78.14	32	346.755,018 284.317,879	33	346.763,789 284.289,561	29.645	33	346.763,789 284.289,561	34	346.756,632 284.277,668	13.88
34	346.756,632 284.277,668	35	346.727,057 284.274,006	29.801	35	346.727,057 284.274,006	36	346.699,56 284.256,647	32.518	36	346.699,56 284.256,647	37	346.677,312 284.255,644	22.271
37	346.677,312 284.255,644	38	346.641,064 284.268,423	38.435	38	346.641,064 284.268,423	39	346.589,588 284.275,534	51.965	39	346.589,588 284.275,534	40	346.580,926 284.281,043	10.265
40	346.580,926 284.281,043	41	346.571,211 284.284,063	10.174	41	346.571,211 284.284,063	42	346.558,631 284.280,429	13.094	42	346.558,631 284.280,429	43	346.541,862 284.270,433	19.522
43	346.541,862 284.270,433	44	346.480,552 284.178,48	110.518	44	346.480,552 284.178,48	45	346.457,795 284.146,827	38.985	45	346.457,795 284.146,827	46	346.455,536 284.127,285	19.672
46	346.455,536 284.127,285	47	346.459,428 284.106,134	21.506	47	346.459,428 284.106,134	48	346.487,715 284.063,972	50.772	48	346.487,715 284.063,972	49	346.495,892 284.043,248	22.279
49	346.495,892 284.043,248	50	346.496,502 284.017,136	26.119	50	346.496,502 284.017,136	51	346.500,604 283.979,643	37.717	51	346.500,604 283.979,643	52	346.512,398 283.950,63	31.319
52	346.512,398 283.950,63	53	346.533,596 283.928,759	30.458	53	346.533,596 283.928,759	54	346.548,784 283.911,421	23.05	54	346.548,784 283.911,421	55	346.558,648 283.885,139	28.072
55	346.558,648 283.885,139	56	346.558,207 283.851,016	34.126	56	346.558,207 283.851,016	57	346.563,361 283.822,464	29.013	57	346.563,361 283.822,464	58	346.574,42 283.788,75	35.481
58	346.574,42 283.788,75	59	346.555,85 283.749,46	43.457	59	346.555,85 283.749,46	60	346.548,12 283.746,1	8.429	60	346.548,12 283.746,1	61	346.525,52 283.740,49	23.286
61	346.525,52 283.740,49	62	346.505,55 283.732,78	21.407	62	346.505,55 283.732,78	63	346.471,76 283.741,03	34.783	63	346.471,76 283.741,03	64	346.438,32 283.731,33	34.818
64	346.438,32 283.731,33	65	346.410,47 283.714,84	32.366	65	346.410,47 283.714,84	66	346.403,16 283.683,72	31.967	66	346.403,16 283.683,72	67	346.374,92 283.612,43	76.68
67	346.374,92 283.612,43	68	346.360,955 283.614,829	14.17	68	346.360,955 283.614,829	69	346.348,14 283.626,23	17.152	69	346.348,14 283.626,23	70	346.337,287 283.663,086	38.421
70	346.337,287 283.663,086	71	346.269,024 283.693,658	74.796	71	346.269,024 283.693,658	72	346.259,593 283.672,268	23.377	72	346.259,593 283.672,268	73	346.312,306 283.617,821	75.783
73	346.312,306 283.617,821	74	346.320,137 283.606,067	14.124	74	346.320,137 283.606,067	75	346.320,138 283.606,065	0.002	75	346.320,138 283.606,065	76	346.357,929 283.549,342	68.159
76	346.357,929 283.549,342	77	346.372,687 283.527,618	26.263	77	346.372,687 283.527,618	78	346.382,823 283.501,249	28.25	78	346.382,823 283.501,249	79	346.364,24 283.473,06	33.763
79	346.364,24 283.473,06	80	346.360,716 283.460,706	12.847	80	346.360,716 283.460,706	81	346.355,498 283.448,486	13.287	81	346.355,498 283.448,486	82	346.349,23 283.438,9	11.453
82	346.349,23 283.438,9	83	346.337,319 283.429,187	15.369	83	346.337,319 283.429,187	84	346.312,54 283.420,97	26.106	84	346.312,54 283.420,97	85	346.289,212 283.426,298	23.929
85	346.289,212 283.426,298	86	346.265,975 283.435,661	25.052	86	346.265,975 283.435,661	87	346.256,934 283.424,672	14.23	87	346.256,934 283.424,672	88	346.256,373 283.410,433	14.25
88	346.256,373 283.410,433	89	346.256,238 283.394,883	15.551	89	346.256,238 283.394,883	90	346.258,474 283.381,212	13.853	90	346.258,474 283.381,212	91	346.274,159 283.376,431	16.397
91	346.274,159 283.376,431	92	346.278,515 283.361,51	15.544	92	346.278,515 283.361,51	93	346.279,058 283.346,252	15.268	93	346.279,058 283.346,252	94	346.269,512 283.335,958	14.039
94	346.269,512 283.335,958	95	346.271,019 283.324,159	11.895	95	346.271,019 283.324,159	96	346.312,58 283.294,574	51.016	96	346.312,58 283.294,574	97	346.379,693 283.235,656	89.306
97	346.379,693 283.235,656	98	346.392,44 283.225,573	16.253	98	346.392,44 283.225,573	99	346.425,447 283.191,611	47.359	99	346.425,447 283.191,611	100	346.423,955 283.181,151	10.566
100	346.423,955 283.181,151	101	346.421,305 283.174,008	7.619	101	346.421,305 283.174,008	102	346.419,688 283.167,817	6.399	102	346.419,688 283.167,817	103	346.420,712 283.162,258	5.653
103	346.420,712 283.162,258	104	346.441,794 283.146,407	26.376	104	346.441,794 283.146,407	105	346.466,469 283.130,693	29.254	105	346.466,469 283.130,693	106	346.475,826 283.124,537	11.2
106	346.475,826 283.124,537	107	346.488,514 283.119,403	13.687	107	346.488,514 283.119,403	108	346.498,37 283.118,69	9.882	108	346.498,37 283.118,69	109	346.528,288 283.128,971	31.635
109	346.528,288 283.128,971	110	346.554,466 283.137,371	27.493	110	346.554,466 283.137,371	111	346.574,083 283.141,759	20.102	111	346.574,083 283.141,759	112	346.609,354 283.143,349	35.307

Punct început	X / Y	Punct sfârșit	X / Y	Lungime segment	Punct început	X / Y	Punct sfârșit	X / Y	Lungime segment	Punct început	X / Y	Punct sfârșit	X / Y	Lungime segment
112	346.609,354 283.143,349	113	346.617,228 283.145,741	8.229	113	346.617,228 283.145,741	114	346.620,916 283.149,126	5.006	114	346.620,916 283.149,126	115	346.621,958 283.154,429	5.404
115	346.621,958 283.154,429	116	346.620,673 283.168,714	14.343	116	346.620,673 283.168,714	117	346.620,673 283.195,156	26.442	117	346.620,673 283.195,156	118	346.625,657 283.204,26	10.379
118	346.625,657 283.204,26	119	346.633,048 283.211,647	10.45	119	346.633,048 283.211,647	120	346.640,516 283.224,742	15.075	120	346.640,516 283.224,742	121	346.647,487 283.241,699	18.334
121	346.647,487 283.241,699	122	346.661,793 283.262,79	25.485	122	346.661,793 283.262,79	123	346.707,098 283.304,369	61.493	123	346.707,098 283.304,369	124	346.730,481 283.339,97	42.593
124	346.730,481 283.339,97	125	346.749,81 283.384,354	48.41	125	346.749,81 283.384,354	126	346.762,709 283.428,304	45.804	126	346.762,709 283.428,304	127	346.770,733 283.457,792	30.56
127	346.770,733 283.457,792	128	346.778,952 283.478,322	22.114	128	346.778,952 283.478,322	129	346.799,543 283.507,833	35.985	129	346.799,543 283.507,833	130	346.818,454 283.520,669	22.856
130	346.818,454 283.520,669	131	346.850,195 283.531,664	33.591	131	346.850,195 283.531,664	132	346.885,179 283.551,52	40.226	132	346.885,179 283.551,52	133	346.898,56 283.565,434	19.304
133	346.898,56 283.565,434	134	346.908,426 283.578,132	16.08	134	346.908,426 283.578,132	135	346.914,914 283.590,695	14.139	135	346.914,914 283.590,695	136	346.917,752 283.606,905	16.457
136	346.917,752 283.606,905	137	346.920,168 283.620,638	13.944	137	346.920,168 283.620,638	138	346.922,908 283.628,335	8.17	138	346.922,908 283.628,335	139	346.927,508 283.638,752	11.387
139	346.927,508 283.638,752	140	346.936,068 283.649,284	13.572	140	346.936,068 283.649,284	141	346.949,231 283.660,979	17.608	141	346.949,231 283.660,979	142	346.972,831 283.690,537	37.824
142	346.972,831 283.690,537	143	346.989,584 283.719,956	33.855	143	346.989,584 283.719,956	144	346.998,024 283.737,728	19.674	144	346.998,024 283.737,728	145	347.005,266 283.761,881	25.215
145	347.005,266 283.761,881	146	347.010,089 283.781,762	20.458	146	347.010,089 283.781,762	147	347.008,729 283.799,748	18.037	147	347.008,729 283.799,748	148	347.006,468 283.816,165	16.572
148	347.006,468 283.816,165	149	347.002,399 283.844,33	28.457	149	347.002,399 283.844,33	150	346.994,22 283.860,783	18.374	150	346.994,22 283.860,783	151	346.994,591 283.862,227	1.491
151	346.994,591 283.862,227	152	347.025,614 284.016,211	157.078	152	347.025,614 284.016,211	153	347.022,441 284.020,149	5.057	153	347.022,441 284.020,149	154	347.011,123 284.039,119	22.09
154	347.011,123 284.039,119	155	347.023,234 284.069,639	32.835	155	347.023,234 284.069,639	156	347.044,437 284.103,654	40.082	156	347.044,437 284.103,654	1	347.049,242 284.145,598	42.218

** Lungimile segmentelor sunt determinate în planul de proiecție Stereo 70 și sunt rotunjite la 1 milimetru.

*** Distanța dintre puncte este formată din segmente cumulate ce sunt mai mici decât valoarea 1 milimetru.

**DATE DESPRE IMOBILUL NR. 7676**

Oficiul de Cadastru și Publicitate Imobiliară DOLJ
Biroul de Cadastru și Publicitate Imobiliară Craiova

A. Partea I. Descrierea imobilului

TEREN Extravilan

Adresa: Jud. Dolj, T 49

Nr. Crt	Nr cadastral Nr. topografic	Suprafața* (mp)	Observații / Referințe
A1		Din acte: 0 Masurata: 9.019	Sector cadastral:31 Teren neimprejmuit;

B. Partea II. Proprietari și acte

Inscrieri privitoare la dreptul de proprietate și alte drepturi reale		Referințe
0 / 21/09/2022		
Act Normativ nr. LEGE:7, din 13/03/1996 emis de PARLAMENTUL ROMANIEI;		
B1	Inscrierea provizorie, drept de PROPRIETATE, dobandit prin Lege, cota actuala 1/1, cota initiala 1/1 1) NEIDENTIFICAT NEIDENTIFICAT	A1

C. Partea III. SARCINI .

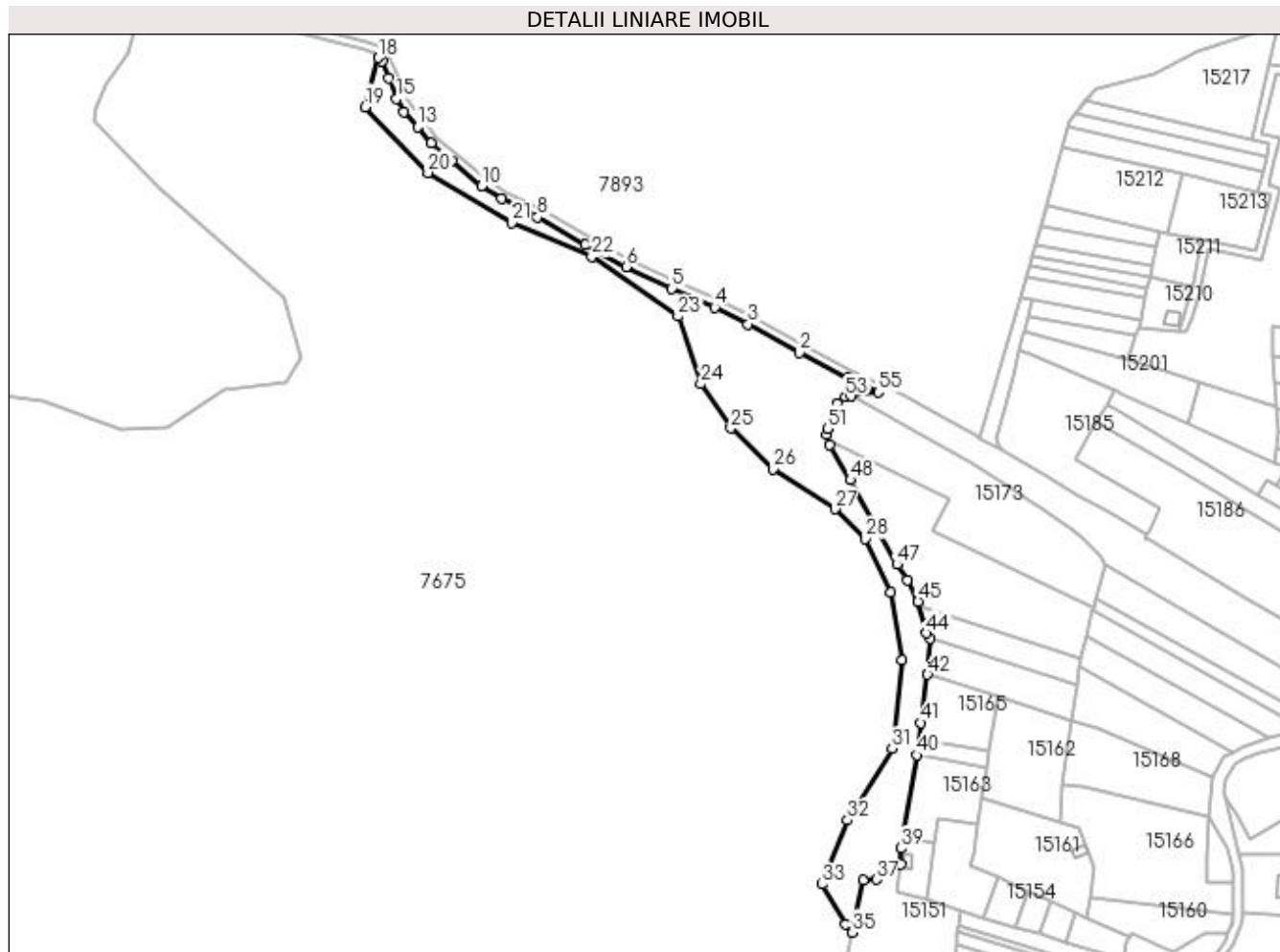
Inscrieri privind dezmembramintele dreptului de proprietate, drepturi reale de garanție și sarcini	Referințe
NU SUNT	

Anexa Nr. 1 La Partea I

Teren

Nr cadastral	Suprafața (mp)*	Observații / Referințe
	Din acte: 0 Masurata: 9.019	

* Suprafața este determinată în planul de proiecție Stereo 70.



Date referitoare la teren

Crt	Categorie folosință	Intravilan	Suprafața (mp)	Tarla	Parcelă	Nr. topo	Observații / Referințe
1	pasune	NU	9.019	49		-	

Lungime Segmente

1) Valorile lungimilor segmentelor sunt obținute din proiecție în plan.

Punct început	X / Y	Punct sfârșit	X / Y	Lungime segment	Punct început	X / Y	Punct sfârșit	X / Y	Lungime segment	Punct început	X / Y	Punct sfârșit	X / Y	Lungime segment
1	347.023,846 284.279,648	2	347.000,267 284.291,802	26.527	2	347.000,267 284.291,802	3	346.975,869 284.305,358	27.911	3	346.975,869 284.305,358	4	346.960,022 284.313,369	17.757
4	346.960,022 284.313,369	5	346.939,668 284.322,338	22.242	5	346.939,668 284.322,338	6	346.917,965 284.332,685	24.043	6	346.917,965 284.332,685	7	346.898,727 284.343,088	21.871
7	346.898,727 284.343,088	8	346.875,875 284.356,219	26.356	8	346.875,875 284.356,219	9	346.858,658 284.364,95	19.304	9	346.858,658 284.364,95	10	346.849,171 284.370,866	11.18
10	346.849,171 284.370,866	11	346.835,005 284.382,852	18.556	11	346.835,005 284.382,852	12	346.825,258 284.391,335	12.922	12	346.825,258 284.391,335	13	346.818,93 284.399,014	9.95
13	346.818,93 284.399,014	14	346.812,436 284.406,411	9.843	14	346.812,436 284.406,411	15	346.808,833 284.412,517	7.09	15	346.808,833 284.412,517	16	346.805,129 284.422,417	10.57

Punct început	X / Y	Punct sfârșit	X / Y	Lungime segment	Punct început	X / Y	Punct sfârșit	X / Y	Lungime segment	Punct început	X / Y	Punct sfârșit	X / Y	Lungime segment
16	346.805,129 284.422,417	17	346.801,868 284.430,211	8.449	17	346.801,868 284.430,211	18	346.800,186 284.431,978	2.44	18	346.800,186 284.431,978	19	346.793,872 284.408,577	24.238
19	346.793,872 284.408,577	20	346.823,756 284.377,286	43.269	20	346.823,756 284.377,286	21	346.863,455 284.353,413	46.324	21	346.863,455 284.353,413	22	346.901,612 284.337,37	41.392
22	346.901,612 284.337,37	23	346.942,659 284.309,056	49.865	23	346.942,659 284.309,056	24	346.953,446 284.276,9	33.917	24	346.953,446 284.276,9	25	346.967,733 284.255,947	25.36
25	346.967,733 284.255,947	26	346.987,746 284.236,601	27.835	26	346.987,746 284.236,601	27	347.017,315 284.217,392	35.261	27	347.017,315 284.217,392	28	347.031,876 284.203,267	20.286
28	347.031,876 284.203,267	29	347.043,692 284.177,694	28.171	29	347.043,692 284.177,694	30	347.049,242 284.145,598	32.572	30	347.049,242 284.145,598	31	347.044,437 284.103,654	42.218
31	347.044,437 284.103,654	32	347.023,234 284.069,639	40.082	32	347.023,234 284.069,639	33	347.011,123 284.039,119	32.835	33	347.011,123 284.039,119	34	347.022,441 284.020,149	22.09
34	347.022,441 284.020,149	35	347.025,614 284.016,211	5.057	35	347.025,614 284.016,211	36	347.030,602 284.040,969	25.255	36	347.030,602 284.040,969	37	347.036,822 284.041,411	6.236
37	347.036,822 284.041,411	38	347.048,482 284.048,644	13.721	38	347.048,482 284.048,644	39	347.048,486 284.056,194	7.55	39	347.048,486 284.056,194	40	347.056,13 284.100,484	44.945
40	347.056,13 284.100,484	41	347.058,179 284.115,801	15.453	41	347.058,179 284.115,801	42	347.061,263 284.138,843	23.247	42	347.061,263 284.138,843	43	347.062,606 284.155,975	17.185
43	347.062,606 284.155,975	44	347.060,893 284.158,487	3.04	44	347.060,893 284.158,487	45	347.056,761 284.173,583	15.651	45	347.056,761 284.173,583	46	347.051,932 284.183,754	11.259
46	347.051,932 284.183,754	47	347.046,809 284.191,1	8.956	47	347.046,809 284.191,1	48	347.024,669 284.231,291	45.886	48	347.024,669 284.231,291	49	347.014,832 284.247,819	19.234
49	347.014,832 284.247,819	50	347.013,471 284.252,707	5.074	50	347.013,471 284.252,707	51	347.013,704 284.255,699	3.001	51	347.013,704 284.255,699	52	347.018,4 284.267,644	12.835
52	347.018,4 284.267,644	53	347.022,172 284.270,87	4.963	53	347.022,172 284.270,87	54	347.025,147 284.271,3	3.006	54	347.025,147 284.271,3	55	347.037,92 284.272,957	12.88
55	347.037,92 284.272,957	1	347.023,846 284.279,648	15.584										

** Lungimile segmentelor sunt determinate în planul de proiecție Stereo 70 și sunt rotunjite la 1 milimetru.

*** Distanța dintre puncte este formată din segmente cumulate ce sunt mai mici decât valoarea 1 milimetru.

**DATE DESPRE IMOBILUL NR. 7677**

Oficiul de Cadastru și Publicitate Imobiliară DOLJ
Biroul de Cadastru și Publicitate Imobiliară Craiova

A. Partea I. Descrierea imobilului

TEREN Intravilan

Adresa: Loc. Maglavit, Str Petrache Lupu, Nr. 37, Jud. Dolj, T 54, P 37

Nr. Crt	Nr cadastral Nr. topografic	Suprafața* (mp)	Observații / Referințe
A1	30896	22.359	Sector cadastral:31 Teren neimpregmuit;

Construcții

Crt	Nr cadastral Nr. topografic	Adresa	Observații / Referințe
A1.1	30896-C1	Loc. Maglavit, Str Petrache Lupu, Nr. 37, Jud. Dolj, T 54, P 37	Nr. niveluri:1; S. construita la sol:31 mp; S. construita desfasurata:31 mp; C1 - Grup sanitar din BCA, compus don: 2 holuri, 6 wc-uri, 1 antreu si 2 magazine edificat in anul 1999;

B. Partea II. Proprietari și acte

Inscrieri privitoare la dreptul de proprietate și alte drepturi reale		Referințe
99086 / 26/06/2017		
Act Notarial nr. CONTRACT DE DONATIE:1215, din 20/04/2017 emis de BNP BUDIANA IONUT RAZVAN (, act notarial nr act aditional aut nr 2036 din 23.06.2017, emis de NP Budiana Ionut Razvan;);		
B1	Intabulare, drept de PROPRIETATE, dobandit prin Conventie, cota actuala 1/1, cota initiala 1/1 1) MANASTIREA MAGLAVIT , CIF:10543934	A1
118150 / 23/09/2014		
Act Administrativ nr. CERTIFICAT si P.V.:3228, din 06/02/2014 emis de PRIMARIA COM MAGLAVIT;		
B2	Intabulare, drept de PROPRIETATE ca urmare a transcrierii din CF 30896-C1 Maglavit, dobandit prin Lege, cota actuala 1/1, cota initiala 1/1 1) MANASTIREA MAGLAVIT , CIF:99999999999999, LIPSA CUI	A1.1

C. Partea III. SARCINI .

Inscrieri privind dezmembramintele dreptului de proprietate, drepturi reale de garanție și sarcini	Referințe
NU SUNT	

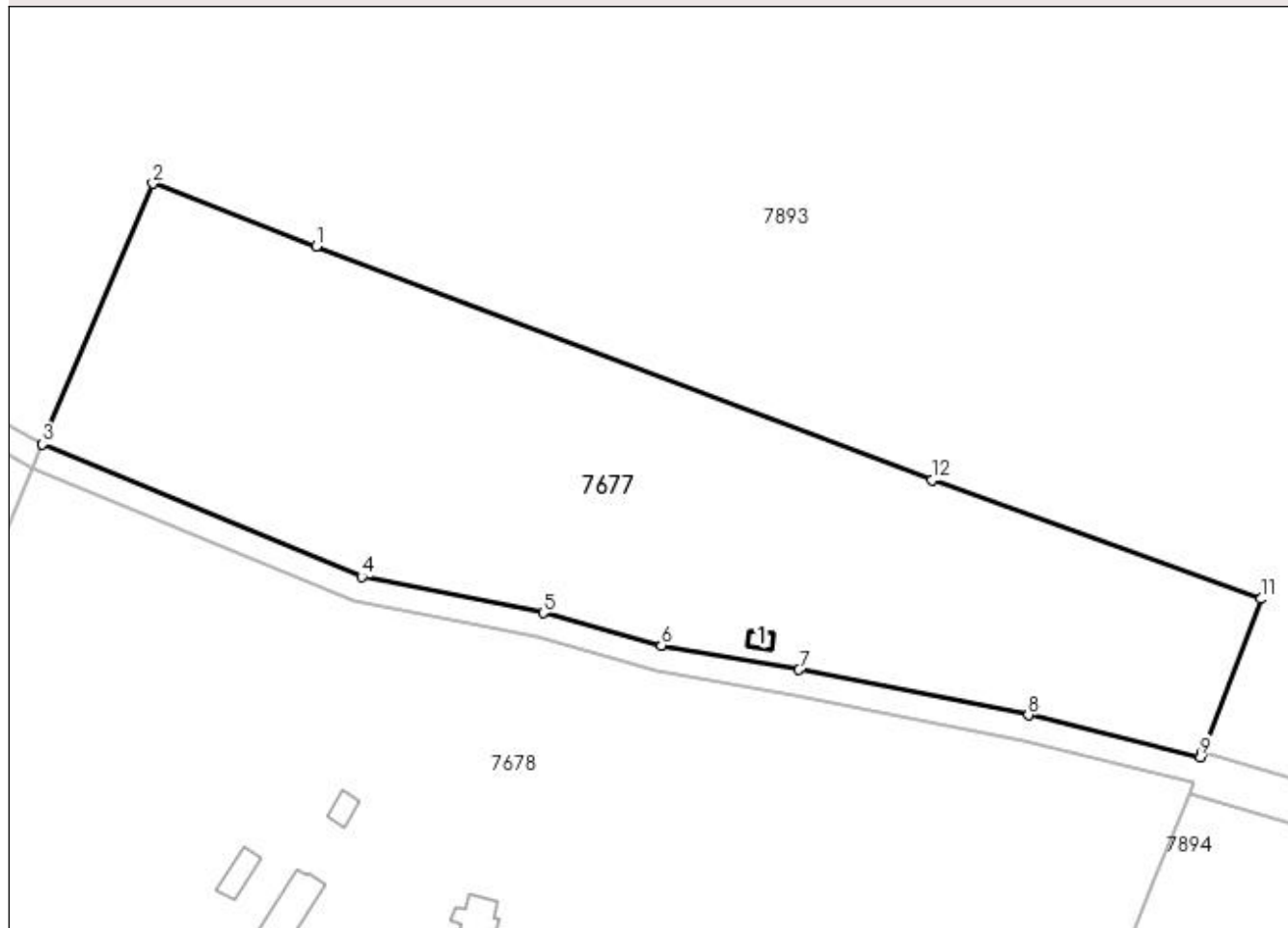
Anexa Nr. 1 La Partea I

Teren

Nr cadastral	Suprafața (mp)*	Observații / Referințe
30896	22.359	

* Suprafața este determinată în planul de proiecție Stereo 70.

DETALII LINIARE IMOBIL



Date referitoare la teren

Crt	Categorie folosință	Intravilan	Suprafața (mp)	Tarla	Parcelă	Nr. topo	Observații / Referințe
1	padure	DA	17.625	54	37	-	
2	faneata	DA	1.786	54	37	-	
3	vie	DA	1.281	54	37	-	
4	livada	DA	1.667	54	37	-	

Date referitoare la construcții

Crt	Număr	Destinație construcție	Supraf. (mp)	Situație juridică	Observații / Referințe
A1.1	30896-C1	construcții anexa	31	Cu acte	Nr. niveluri:1; S. construita la sol:31 mp; S. construita desfasurata:31 mp; C1 - Grup sanitar din BCA, compus din: 2 holuri, 6 wc-uri, 1 antreu si 2 magazii edificat in anul 1999;

Lungime Segmente

1) Valorile lungimilor segmentelor sunt obținute din proiecție în plan.

Punct început	X / Y	Punct sfârșit	X / Y	Lungime segment (** (m)
1	344.910,71 283.452,953	2	344.865,442 283.470,259	48.463

Punct început	X / Y	Punct sfârșit	X / Y	Lungime segment (** (m)
2	344.865,442 283.470,259	3	344.834,91 283.398,046	78.402
3	344.834,91 283.398,046	4	344.923,353 283.361,36	95.75
4	344.923,353 283.361,36	5	344.973,646 283.351,355	51.279
5	344.973,646 283.351,355	6	345.006,357 283.342,302	33.941
6	345.006,357 283.342,302	7	345.044,462 283.335,6	38.69
7	345.044,462 283.335,6	8	345.107,95 283.323,024	64.722
8	345.107,95 283.323,024	9	345.155,611 283.311,48	49.039
9	345.155,611 283.311,48	10	345.156,094 283.312,744	1.353
10	345.156,094 283.312,744	11	345.172,355 283.355,26	45.52
11	345.172,355 283.355,26	12	345.081,247 283.388,132	96.857
12	345.081,247 283.388,132	1	344.910,71 283.452,953	182.441

** Lungimile segmentelor sunt determinate în planul de proiecție Stereo 70 și sunt rotunjite la 1 milimetru.

*** Distanța dintre puncte este formată din segmente cumulate ce sunt mai mici decât valoarea 1 milimetru.

**DATE DESPRE IMOBILUL NR. 7678**

Oficiul de Cadastru și Publicitate Imobiliară DOLJ
Biroul de Cadastru și Publicitate Imobiliară Craiova

A. Partea I. Descrierea imobilului

TEREN Intravilan

Adresa: Loc. Maglavit, Str Petrache Lupu, Nr. 33-35, Jud. Dolj, T 54, P 33-35

Nr. Crt	Nr cadastral Nr. topografic	Suprafața* (mp)	Observații / Referințe
A1	30893	Din acte: 75.403 Masurata: 75.623	Sector cadastral:31 Teren neimprejmut;

Construcții

Crt	Nr cadastral Nr. topografic	Adresa	Observații / Referințe
A1.1	30893-C1	Loc. Maglavit, Str Petrache Lupu, Nr. 33-35, Jud. Dolj, T 54, P 33-35	Nr. niveluri:1; S. construita la sol:48 mp; S. construita desfasurata:48 mp; C1 - Chilie din caramida, compusa din 2 chilii, 1 hol, 1 baie si 1 prispa, edificata in anul 1993 ;
A1.2	30893-C2	Loc. Maglavit, Str Petrache Lupu, Nr. 33-35, Jud. Dolj, T 54, P 33-35	Nr. niveluri:1; S. construita la sol:82 mp; S. construita desfasurata:82 mp; C2 - Anexa din chirpici compusa din 1 magazie, 1 trapeza, 1 bucatarie si 2 holuri, edificata in anul 1991 ;
A1.3	30893-C3	Loc. Maglavit, Str Petrache Lupu, Nr. 33-35, Jud. Dolj, T 54, P 33-35	Nr. niveluri:1; S. construita la sol:195 mp; S. construita desfasurata:195 mp; C3 - Chilie din caramida si chirpici, compusa din 9 chilii, 4 holuri, 1 antreu, 5 bai, 1 atelier lucru, 1 salon,5 magazii, 1 casa scarii, si 1 centrala edificata in anul 1993 ;
A1.4	30893-C4	Loc. Maglavit, Str Petrache Lupu, Nr. 33-35, Jud. Dolj, T 54, P 33-35	Nr. niveluri:1; S. construita la sol:60 mp; S. construita desfasurata:60 mp; C4 - Arhondaric din chirpici, compus din 3 camere, 2 holuri, 1 baie si 1 WC edificata in anul 1991 ;
A1.5	30893-C5	Loc. Maglavit, Str Petrache Lupu, Nr. 33-35, Jud. Dolj, T 54, P 33-35	Nr. niveluri:1; S. construita la sol:140 mp; S. construita desfasurata:140 mp; C5 - Arhondaric din chirpici si caramida, compus din 3 camere, 3 holuri, 1 baie, 3 magazii, 1 centrala si 1 pivnita edificata in anul 1993 ;
A1.6	30893-C6	Loc. Maglavit, Str Petrache Lupu, Nr. 33-35, Jud. Dolj, T 54, P 33-35	Nr. niveluri:1; S. construita la sol:86 mp; S. construita desfasurata:86 mp; C6 - Grajd din chirpici, compus din 2 grajduri, 1 magazie si 1 hol edificat in anul 1991 ;
A1.7	30893-C7	Loc. Maglavit, Str Petrache Lupu, Nr. 33-35, Jud. Dolj, T 54, P 33-35	Nr. niveluri:1; S. construita la sol:124 mp; S. construita desfasurata:124 mp; C7 - Casa de oaspeti din BCA, compusa din 4 camere, 1 living, 1 oficiu, 1 hol, 2 casa scarii, 1 antreu, 3 bai, 1 centrala termica si 1 balcon edificata in anul 1999. ;
A1.8	30893-C8	Loc. Maglavit, Str Petrache Lupu, Nr. 33-35, Jud. Dolj, T 54, P 33-35	Nr. niveluri:1; S. construita la sol:406 mp; S. construita desfasurata:406 mp; C8 - Corp Manastire din caramida, edificata in anul 1997 ;

B. Partea II. Proprietari și acte

Inscrieri privitoare la dreptul de proprietate și alte drepturi reale	Referințe
114288 / 28/07/2017	
Act Notarial nr. CONTRACT DE DONATIE:1215, din 20/04/2017 emis de BNP BUDIANA IONUT RAZVAN (Act Notarial nr. ACT ADITINAL AUT NR 2036, din 23/06/2017 emis de NP Budiana Ionut Razvan; Act Notarial nr. INCHEIERE DE RECTIFICARE NR 26, din 31/05/2017 emis de NP BUDIANA IONUT RAZVAN; Act Administrativ nr. CERTIFICAT PENTRU CONFORMITATE NR 4449, din 14/07/2017 emis de PRIMARIA COMUNEI MAGLAVIT; Act Administrativ nr. HOTATRARE NR 6, din 27/03/2013 emis de CONSILIUL LOCAL MAGLAVIT;);	
B1	Intabulare, drept de PROPRIETATE, dobandit prin Conventie, cota actuala 1/1, cota initiala 1/1 1) MANASTIREA MAGLAVIT , CIF:10543934, DOMENIUL PRIVAT
75420 / 24/06/2014	
Act Administrativ nr. 8, din 31/01/2014 emis de CONSILIUL LOCAL MAGLAVIT (act administrativ nr. 822.1946 /26-03-2013 emis de MINISTERUL AFACERILOR INTERNE INSTITUTIA PREFECTULUI - JUDETUL DOLJ; anexa nr. 1/31-01-2014 emis de CONSILIUL LOCAL MAGLAVIT; referat nr. 5986/02-04-2013 emis de INSTITUTIA PREFECTULUI - JUDETUL DOLJ SERVICIUL JURIDIC; hotararea nr. 6/27-03-2013 emis de CONSILIUL LOCAL MAGLAVIT; certificat nr. 3228/02-06-2014 emis de PRIMARIA COMUNEI MAGLAVIT;);	
B2	Intabulare, drept de PROPRIETATE, dobandit prin Lege, cota actuala 1/1, cota initiala 1/1 1) MANASTIREA MAGLAVIT , CIF:99999999999999, LIPSA CUI
	A1.1, A1.2, A1.3, A1.4, A1.5, A1.6, A1.7, A1.8

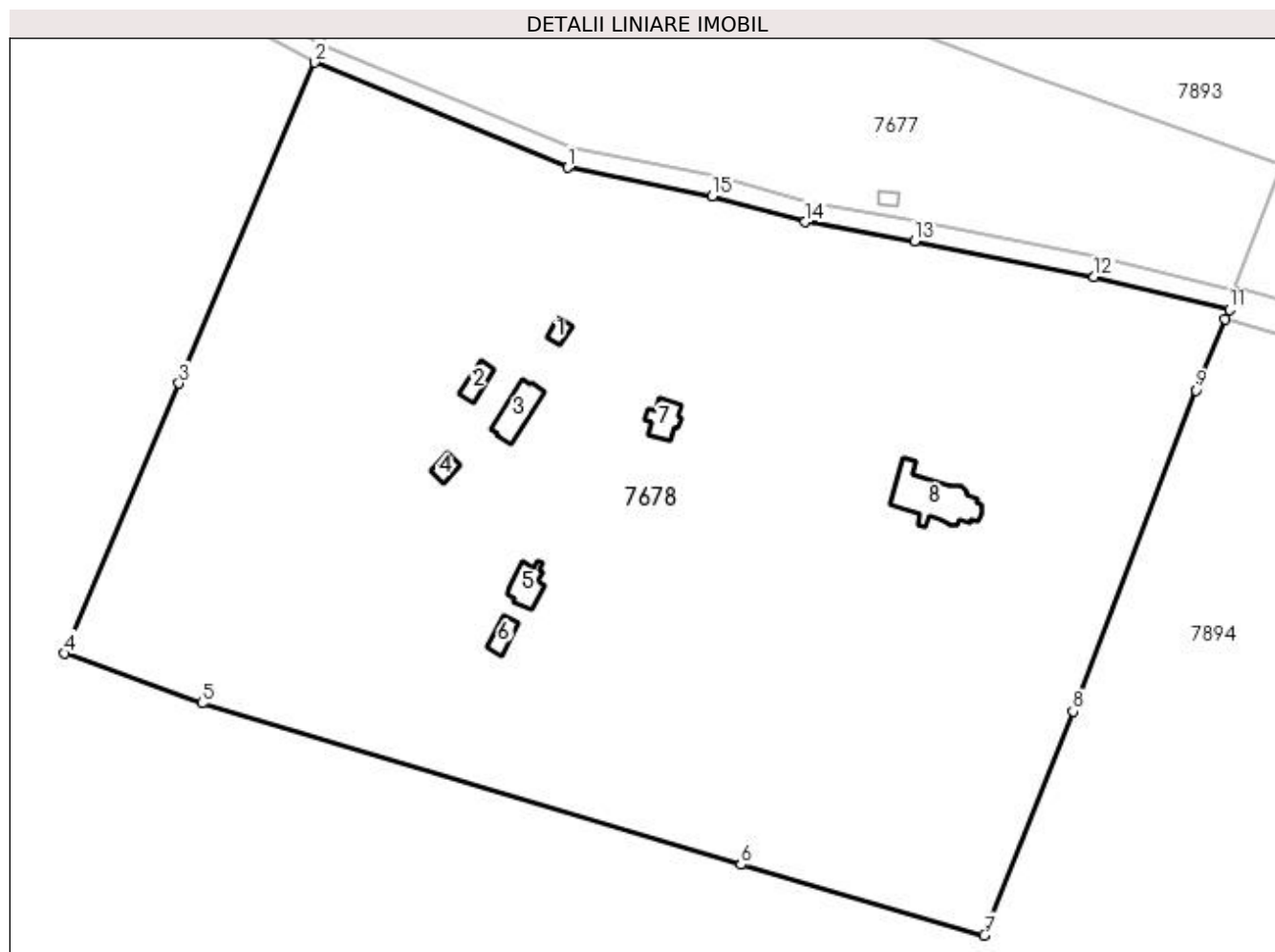
Inscrieri privitoare la dreptul de proprietate și alte drepturi reale	Referințe
C. Partea III. SARCINI .	
Inscrieri privind dezmembramintele dreptului de proprietate, drepturi reale de garanție și sarcini	Referințe
NU SUNT	

Anexa Nr. 1 La Partea I

Teren

Nr cadastral	Suprafața (mp)*	Observații / Referințe
30893	Din acte: 75.403 Masurata: 75.623	

* Suprafața este determinată în planul de proiecție Stereo 70.



Date referitoare la teren

Crt	Categorie folosință	Intravilan	Suprafața (mp)	Tarla	Parcelă	Nr. topo	Observații / Referințe
1	curți constructii	DA	22.378	54	33-35	-	
2	curți constructii	DA	20.581	54	33-35	-	
3	arabil	DA	26.650	54	33-35	-	
4	curți constructii	DA	1.122	54	33-35	-	
5	curți constructii	DA	4.892	54	33-35	-	

Date referitoare la construcții

Crt	Număr	Destinație construcție	Supraf. (mp)	Situație juridică	Observații / Referințe
A1.1	30893-C1	construcții de locuințe	48	Cu acte	Nr. niveluri:1; S. construită la sol:48 mp; S. construită desfasurata:48 mp; C1 - Chilie din caramida, compusa din 2 chilii, 1 hol, 1 baie si 1 prisma, edificata in anul 1993 ;
A1.2	30893-C2	construcții anexa	82	Cu acte	Nr. niveluri:1; S. construită la sol:82 mp; S. construită desfasurata:82 mp; C2 - Anexa din chirpici compusa din 1 magazie, 1 trapeza, 1 bucatarie si 2 holuri, edificata in anul 1991 ;

Crt	Număr	Destinație construcție	Supraf. (mp)	Situație juridică	Observații / Referințe
A1.3	30893-C3	construcții de locuințe	195	Cu acte	Nr. niveluri:1; S. construita la sol:195 mp; S. construita desfasurata:195 mp; C3 - Chilie din caramida si chirpici, compusa din 9 chilii, 4 holuri, 1 antreu, 5 bai, 1 atelier lucru, 1 salon, 5 magazine, 1 casa scarii, si 1 centrala edificata in anul 1993 ;
A1.4	30893-C4	construcții de locuințe	60	Cu acte	Nr. niveluri:1; S. construita la sol:60 mp; S. construita desfasurata:60 mp; C4 - Arhondaric din chirpici, compus din 3 camere, 2 holuri, 1 baie si 1 WC edificata in anul 1991 ;
A1.5	30893-C5	construcții de locuințe	140	Cu acte	Nr. niveluri:1; S. construita la sol:140 mp; S. construita desfasurata:140 mp; C5 - Arhondaric din chirpici si caramida, compus din 3 camere, 3 holuri, 1 baie, 3 magazine, 1 centrala si 1 pivnita edificata in anul 1993 ;
A1.6	30893-C6	construcții anexa	86	Cu acte	Nr. niveluri:1; S. construita la sol:86 mp; S. construita desfasurata:86 mp; C6 - Grajd din chirpici, compus din 2 grajduri, 1 magazie si 1 hol edificat in anul 1991 ;
A1.7	30893-C7	construcții de locuințe	124	Cu acte	Nr. niveluri:1; S. construita la sol:124 mp; S. construita desfasurata:124 mp; C7 - Casa de oaspeti din BCA, compusa din 4 camere, 1 living, 1 oficiu, 1 hol, 2 casa scarii, 1 antreu, 3 bai, 1 centrala termica si 1 balcon edificata in anul 1999. ;
A1.8	30893-C8	construcții administrative si social culturale	406	Cu acte	Nr. niveluri:1; S. construita la sol:406 mp; S. construita desfasurata:406 mp; C8 - Corp Manastire din caramida, edificata in anul 1997 ;

Lungime Segmente

1) Valorile lungimilor segmentelor sunt obținute din proiecție în plan.

Punct început	X / Y	Punct sfârșit	X / Y	Lungime segment (** (m))
1	344.921,309 283.354,629	2	344.832,168 283.391,565	96.49
2	344.832,168 283.391,565	3	344.784,453 283.278,716	122.522
3	344.784,453 283.278,716	4	344.744,284 283.183,715	103.144
4	344.744,284 283.183,715	5	344.792,496 283.166,273	51.27
5	344.792,496 283.166,273	6	344.982,166 283.109,454	197.998
6	344.982,166 283.109,454	7	345.067,778 283.084,655	89.131
7	345.067,778 283.084,655	8	345.098,986 283.163,359	84.666
8	345.098,986 283.163,359	9	345.142,191 283.276,375	120.993
9	345.142,191 283.276,375	10	345.152,55 283.301,279	26.973
10	345.152,55 283.301,279	11	345.153,963 283.304,677	3.68
11	345.153,963 283.304,677	12	345.106,445 283.316,186	48.892
12	345.106,445 283.316,186	13	345.043,175 283.328,719	64.499
13	345.043,175 283.328,719	14	345.004,814 283.335,466	38.95
14	345.004,814 283.335,466	15	344.972,027 283.344,54	34.019
15	344.972,027 283.344,54	1	344.921,309 283.354,629	51.712

** Lungimile segmentelor sunt determinate în planul de proiecție Stereo 70 și sunt rotunjite la 1 milimetru.

*** Distanța dintre puncte este formată din segmente cumulate ce sunt mai mici decât valoarea 1 milimetru.

**DATE DESPRE IMOBILUL NR. 7679**

Oficiul de Cadastru și Publicitate Imobiliară DOLJ
Biroul de Cadastru și Publicitate Imobiliară Craiova

A. Partea I. Descrierea imobilului

TEREN Extravilan

Adresa: Jud. Dolj, T 80, P 22

Nr. Crt	Nr cadastral Nr. topografic	Suprafața* (mp)	Observații / Referințe
A1		5.000	Sector cadastral:31 Teren neimprejmuit; UP I UA 2A ; O.S. CALAFAT

B. Partea II. Proprietari și acte

Inscrieri privitoare la dreptul de proprietate și alte drepturi reale		Referințe
0 / 08/09/2022		
Act Notarial nr. CM:86, din 28/10/2009 emis de NP UIDUMAC DANIELA;		
B1	Intabulare, drept de PROPRIETATE, dobandit prin Succesiune, cota actuala 1/8, cota initiala 1/8 1) IONESCU IULIANA	A1
B2	Intabulare, drept de PROPRIETATE, dobandit prin Succesiune, cota actuala 3/8, cota initiala 3/8 1) STANOESCU ELISABETA-DANIELA	A1
Act Administrativ nr. TDP:3074, din 15/08/2003 emis de COMISIA JUDETEANA DOLJ;		
B3	Intabulare, drept de PROPRIETATE, dobandit prin Reconstituire, cota actuala 4/8, cota initiala 4/8 1) IONESCU EMIL PIMEN, LIPSA CNP	A1

C. Partea III. SARCINI .

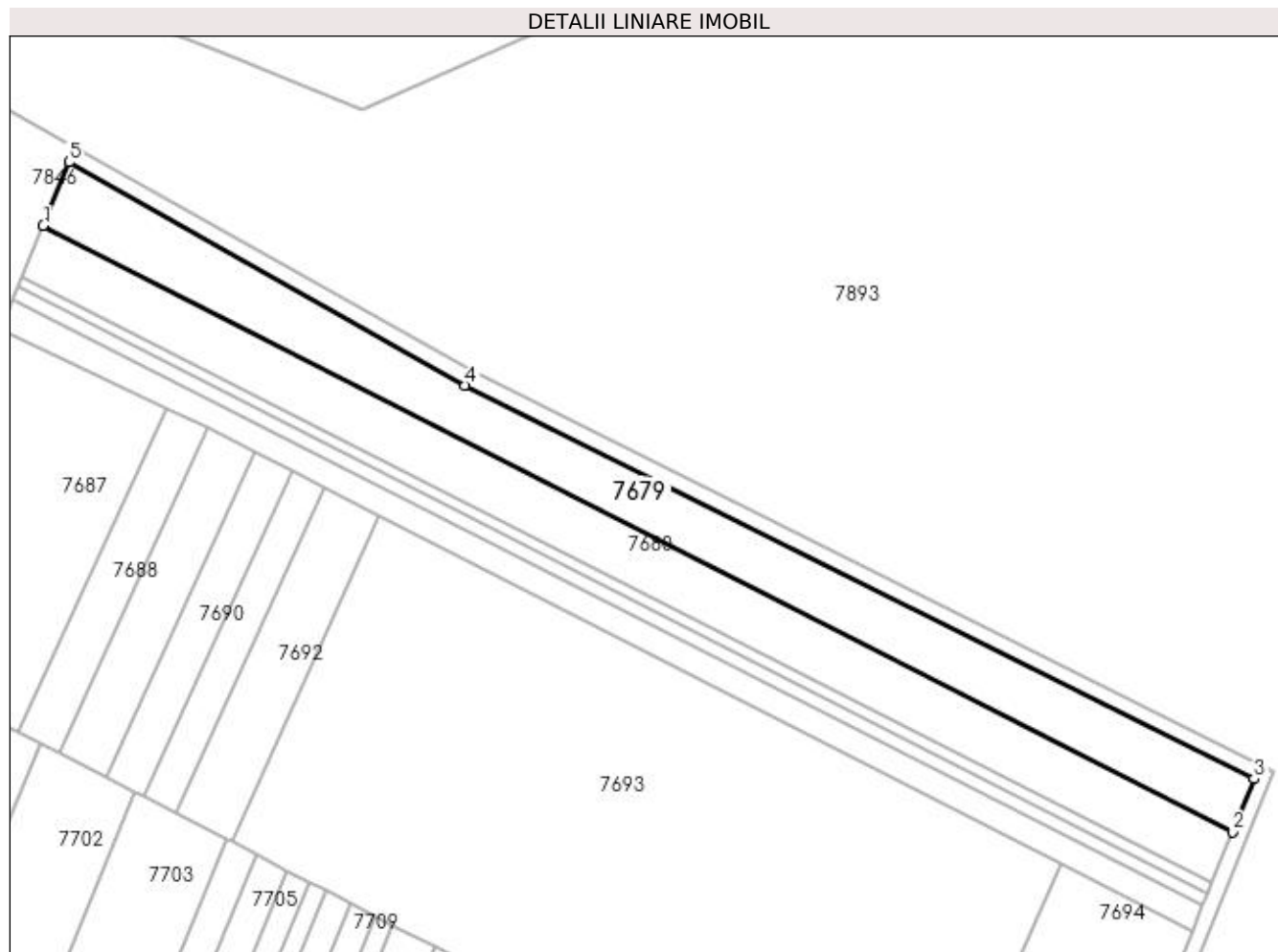
Inscrieri privind dezmembramintele dreptului de proprietate, drepturi reale de garanție și sarcini	Referințe
NU SUNT	

Anexa Nr. 1 La Partea I

Teren

Nr cadastral	Suprafața (mp)*	Observații / Referințe
	5.000	UP I UA 2A ; O.S. CALAFAT

* Suprafața este determinată în planul de proiecție Stereo 70.



Date referitoare la teren

Crt	Categorie folosință	Intra vilan	Suprafața (mp)	Tarla	Parcelă	Nr. topo	Observații / Referințe
1	padure	NU	5.000	80	22	-	

Lungime Segmente

1) Valorile lungimilor segmentelor sunt obținute din proiecție în plan.

Punct început	X / Y	Punct sfârșit	X / Y	Lungime segment (** (m)
1	343.623,97 284.837,09	2	343.934,369 284.678,824	348.419
2	343.934,369 284.678,824	3	343.939,99 284.692,654	14.929
3	343.939,99 284.692,654	4	343.734,115 284.795,355	230.07
4	343.734,115 284.795,355	5	343.630,677 284.853,592	118.705
5	343.630,677 284.853,592	1	343.623,97 284.837,09	17.813

**** Lungimile segmentelor sunt determinate în planul de proiecție Stereo 70 și sunt rotunjite la 1 milimetru.**

***** Distanța dintre puncte este formată din segmente cumulate ce sunt mai mici decât valoarea 1 milimetru.**

**DATE DESPRE IMOBILUL NR. 7680**

Oficiul de Cadastru și Publicitate Imobiliară DOLJ
Biroul de Cadastru și Publicitate Imobiliară Craiova

A. Partea I. Descrierea imobilului

TEREN Extravilan

Adresa: Jud. Dolj, T 80, P 21

Nr. Crt	Nr cadastral Nr. topografic	Suprafața* (mp)	Observații / Referințe
A1		5.000	Sector cadastral:31 Teren neimprejmuit; UP I UA 2A ; O.S. CALAFAT

B. Partea II. Proprietari și acte

Inscrieri privitoare la dreptul de proprietate și alte drepturi reale		Referințe
0 / 08/09/2022		
Act Administrativ nr. TDP:3075, din 15/08/2003 emis de COMISIA JUDETEANA DOLJ;		
B1	Intabulare, drept de PROPRIETATE, dobandit prin Reconstituire, cota actuala 1/1, cota initiala 1/1 1) MIU TEODOR CONSTANTIN, LIPSA CNP	A1

C. Partea III. SARCINI .

Inscrieri privind dezmembramintele dreptului de proprietate, drepturi reale de garanție și sarcini	Referințe
NU SUNT	

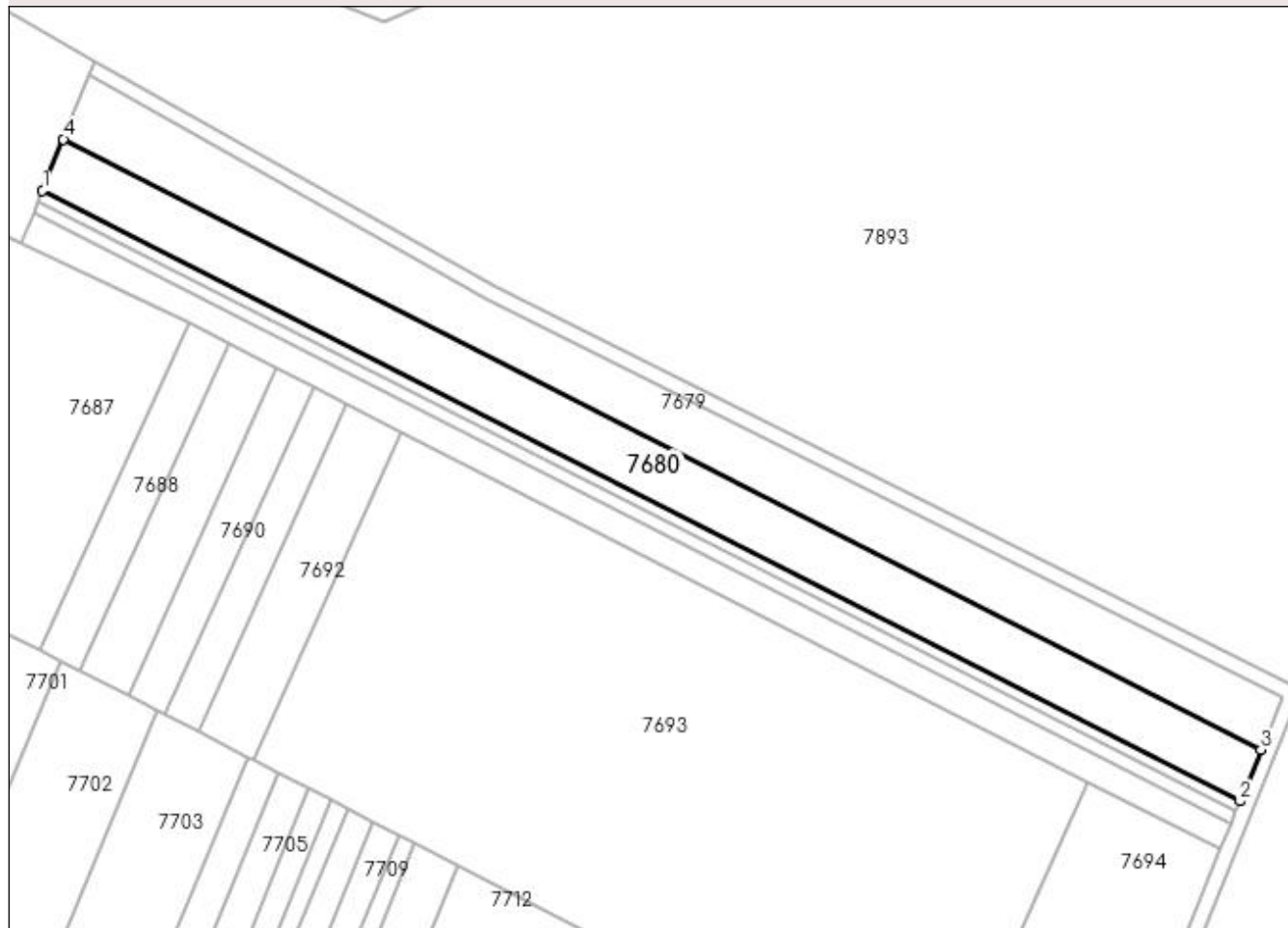
Anexa Nr. 1 La Partea I

Teren

Nr cadastral	Suprafața (mp)*	Observații / Referințe
	5.000	UP I UA 2A ; O.S. CALAFAT

* Suprafața este determinată în planul de proiecție Stereo 70.

DETALII LINIARE IMOBIL



Date referitoare la teren

Crt	Categorie folosință	Intra vilan	Suprafața (mp)	Tarla	Parcelă	Nr. topo	Observații / Referințe
1	padure	NU	5.000	80	21	-	

Lungime Segmente

1) Valorile lungimilor segmentelor sunt obținute din proiecție în plan.

Punct început	X / Y	Punct sfârșit	X / Y	Lungime segment (** (m)
1	343.618,548 284.823,746	2	343.928,947 284.665,48	348.419
2	343.928,947 284.665,48	3	343.934,369 284.678,824	14.403
3	343.934,369 284.678,824	4	343.623,97 284.837,09	348.419
4	343.623,97 284.837,09	1	343.618,548 284.823,746	14.403

**** Lungimile segmentelor sunt determinate în planul de proiecție Stereo 70 și sunt rotunjite la 1 milimetru.**

***** Distanța dintre puncte este formată din segmente cumulate ce sunt mai mici decât valoarea 1 milimetru.**

**DATE DESPRE IMOBILUL NR. 7681**

Oficiul de Cadastru și Publicitate Imobiliară DOLJ
Biroul de Cadastru și Publicitate Imobiliară Craiova

A. Partea I. Descrierea imobilului

TEREN Extravilan

Adresa: Jud. Dolj, T 80, P 20

Nr. Crt	Nr cadastral Nr. topografic	Suprafața* (mp)	Observații / Referințe
A1		1.000	Sector cadastral:31 Teren neimprejmuit; UP I UA 2A ; O.S. CALAFAT

B. Partea II. Proprietari și acte

Inscrieri privitoare la dreptul de proprietate și alte drepturi reale		Referințe
0 / 08/09/2022		
Act Administrativ nr. TDP:3076, din 15/08/2003 emis de COMISIA JUDETEANA DOLJ;		
B1	Intabulare, drept de PROPRIETATE, dobandit prin Reconstituire, cota actuala 1/1, cota initiala 1/1 1) DAHA EUGENIA, LIPSA CNP 2) DAHA CRISTIAN, LIPSA CNP 3) DAHA IONELA MARINELA, LIPSA CNP	A1

C. Partea III. SARCINI .

Inscrieri privind dezmembramintele dreptului de proprietate, drepturi reale de garanție și sarcini	Referințe
NU SUNT	

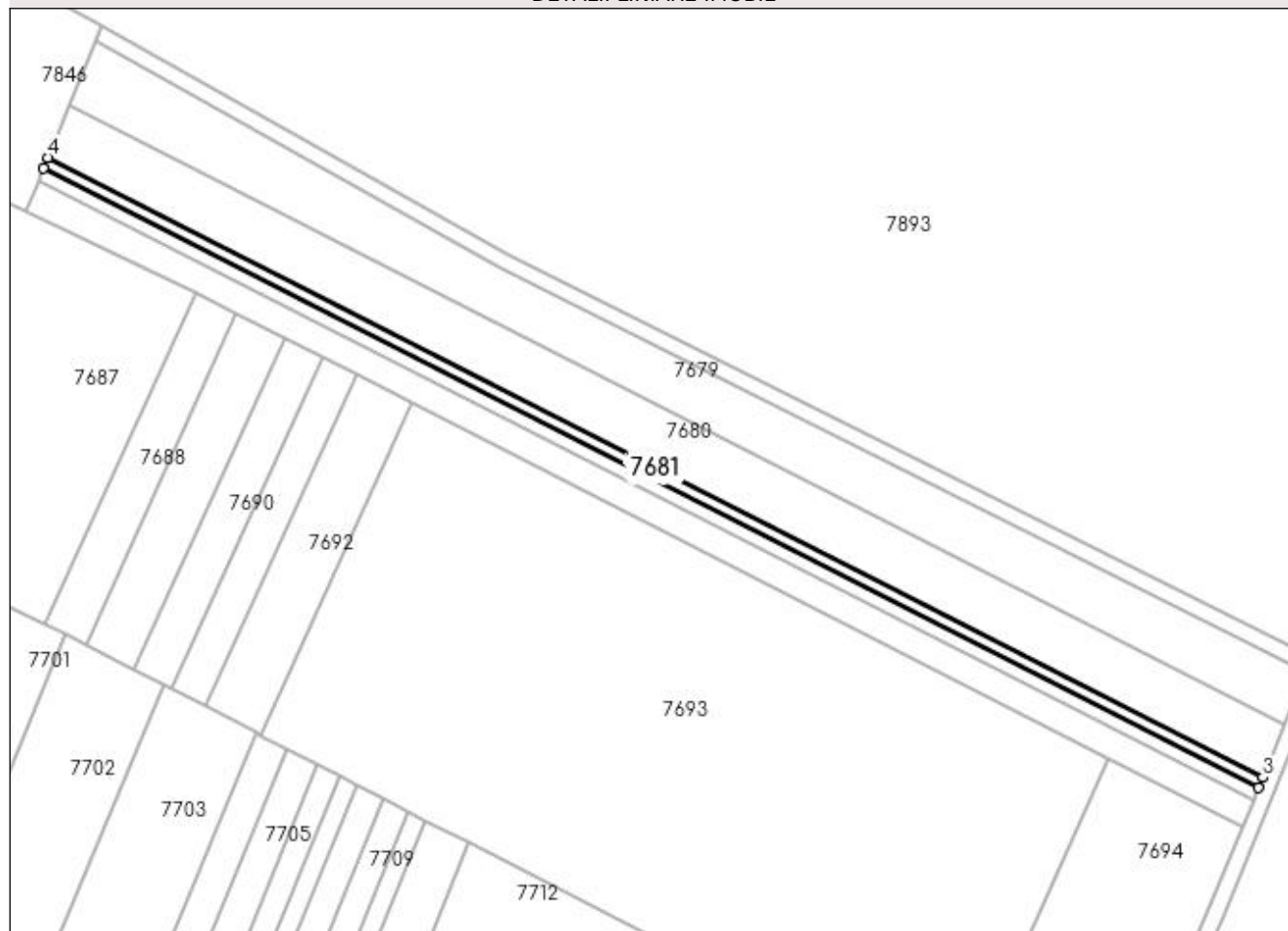
Anexa Nr. 1 La Partea I

Teren

Nr cadastral	Suprafața (mp)*	Observații / Referințe
	1.000	UP I UA 2A ; O.S. CALAFAT

* Suprafața este determinată în planul de proiecție Stereo 70.

DETALII LINIARE IMOBIL



Date referitoare la teren

Crt	Categorie folosință	Intra vilan	Suprafața (mp)	Tarla	Parcelă	Nr. topo	Observații / Referințe
1	padure	NU	1.000	80	20	-	

Lungime Segmente

1) Valorile lungimilor segmentelor sunt obținute din proiecție în plan.

Punct început	X / Y	Punct sfârșit	X / Y	Lungime segment (** (m)
1	343.617,463 284.821,078	2	343.927,862 284.662,811	348.419
2	343.927,862 284.662,811	3	343.928,947 284.665,48	2.881
3	343.928,947 284.665,48	4	343.618,548 284.823,746	348.419
4	343.618,548 284.823,746	1	343.617,463 284.821,078	2.88

**** Lungimile segmentelor sunt determinate în planul de proiecție Stereo 70 și sunt rotunjite la 1 milimetru.**

***** Distanța dintre puncte este formată din segmente cumulate ce sunt mai mici decât valoarea 1 milimetru.**

**DATE DESPRE IMOBILUL NR. 7682**

Oficiul de Cadastru și Publicitate Imobiliară DOLJ
Biroul de Cadastru și Publicitate Imobiliară Craiova

A. Partea I. Descrierea imobilului

TEREN Extravilan

Adresa: Jud. Dolj, T 80, P 19

Nr. Crt	Nr cadastral Nr. topografic	Suprafața* (mp)	Observații / Referințe
A1		1.200	Sector cadastral:31 Teren neimprejmuit; UP I UA 2A ; O.S.CALAFAT

B. Partea II. Proprietari și acte

Inscrieri privitoare la dreptul de proprietate și alte drepturi reale		Referințe
0 / 08/09/2022		
Act Administrativ nr. TDP:3087, din 23/02/2004 emis de COMISIA JUDETEANA DOLJ;		
B1	Intabulare, drept de PROPRIETATE, dobandit prin Reconstituire, cota actuala 1/1, cota initiala 1/1 1) STEFAN ELENA, LIPSA CNP	A1

C. Partea III. SARCINI .

Inscrieri privind dezmembramintele dreptului de proprietate, drepturi reale de garanție și sarcini	Referințe
NU SUNT	

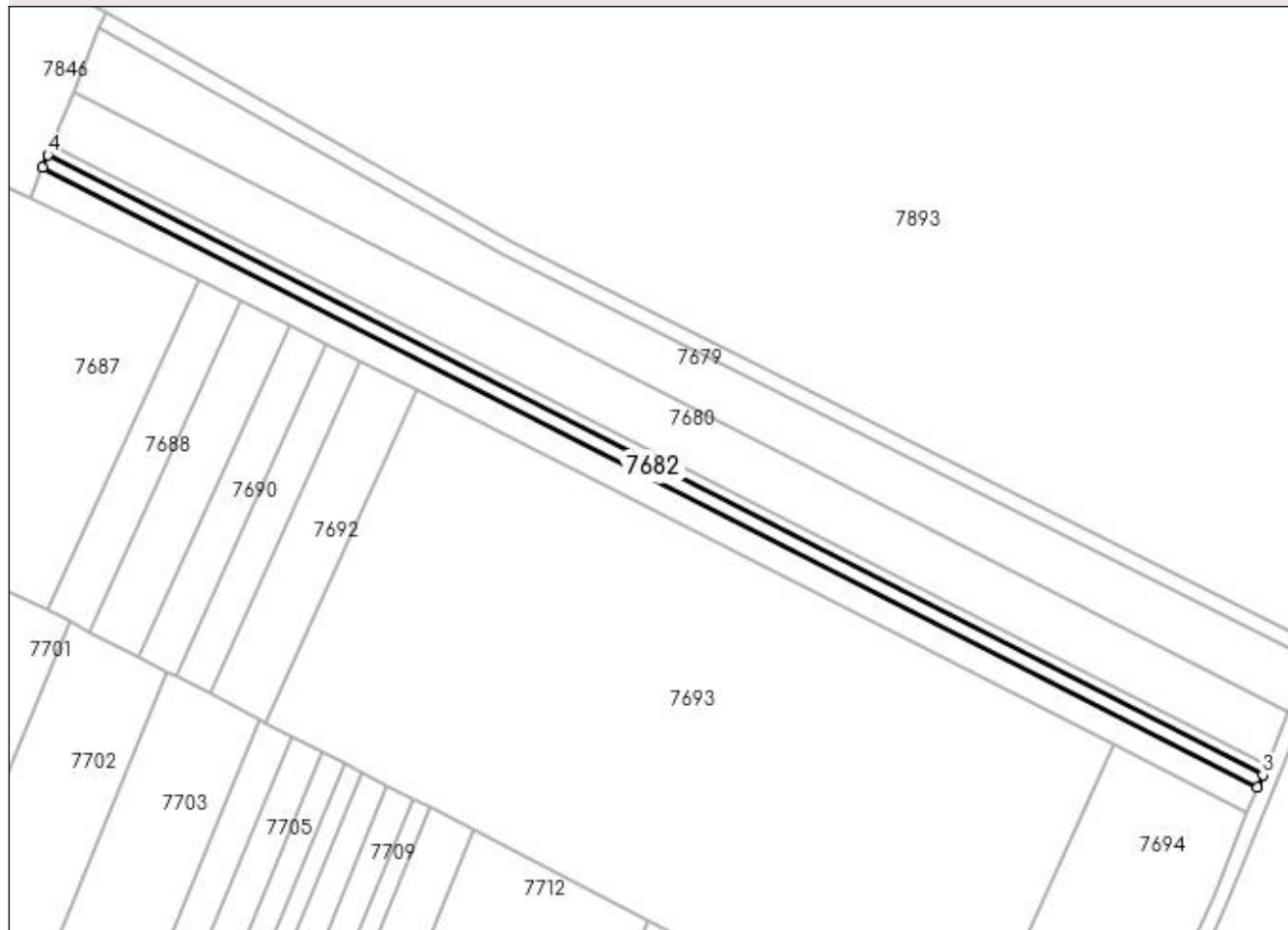
Anexa Nr. 1 La Partea I

Teren

Nr cadastral	Suprafața (mp)*	Observații / Referințe
	1.200	UP I UA 2A ; O.S.CALAFAT

* Suprafața este determinată în planul de proiecție Stereo 70.

DETALII LINIARE IMOBIL



Date referitoare la teren

Crt	Categorie folosință	Intravilan	Suprafața (mp)	Tarla	Parcelă	Nr. topo	Observații / Referințe
1	padure	NU	1.200	80	19	-	

Lungime Segmente

1) Valorile lungimilor segmentelor sunt obținute din proiecție în plan.

Punct început	X / Y	Punct sfârșit	X / Y	Lungime segment (** (m)
1	343.616,162 284.817,875	2	343.926,561 284.659,609	348.419
2	343.926,561 284.659,609	3	343.927,862 284.662,811	3.456
3	343.927,862 284.662,811	4	343.617,463 284.821,078	348.419
4	343.617,463 284.821,078	1	343.616,162 284.817,875	3.457

**** Lungimile segmentelor sunt determinate în planul de proiecție Stereo 70 și sunt rotunjite la 1 milimetru.**

***** Distanța dintre puncte este formată din segmente cumulate ce sunt mai mici decât valoarea 1 milimetru.**

**DATE DESPRE IMOBILUL NR. 7683**

Oficiul de Cadastru și Publicitate Imobiliară DOLJ
Biroul de Cadastru și Publicitate Imobiliară Craiova

A. Partea I. Descrierea imobilului

TEREN Extravilan

Adresa: Jud. Dolj, T 80, P 18

Nr. Crt	Nr cadastral Nr. topografic	Suprafața* (mp)	Observații / Referințe
A1		2.500	Sector cadastral:31 Teren neimprejmuit; UP I UA 2A ; O.S. CALAFAT

B. Partea II. Proprietari și acte

Inscrieri privitoare la dreptul de proprietate și alte drepturi reale		Referințe
0 / 08/09/2022		
Act Administrativ nr. TDP:3073, din 15/08/2003 emis de COMISIA JUDETEANA DOLJ;		
B1	Intabulare, drept de PROPRIETATE, dobandit prin Reconstituire, cota actuala 1/1, cota initiala 1/1 1) DARAC MARIA , LIPSA CNP	A1

C. Partea III. SARCINI .

Inscrieri privind dezmembramintele dreptului de proprietate, drepturi reale de garanție și sarcini	Referințe
NU SUNT	

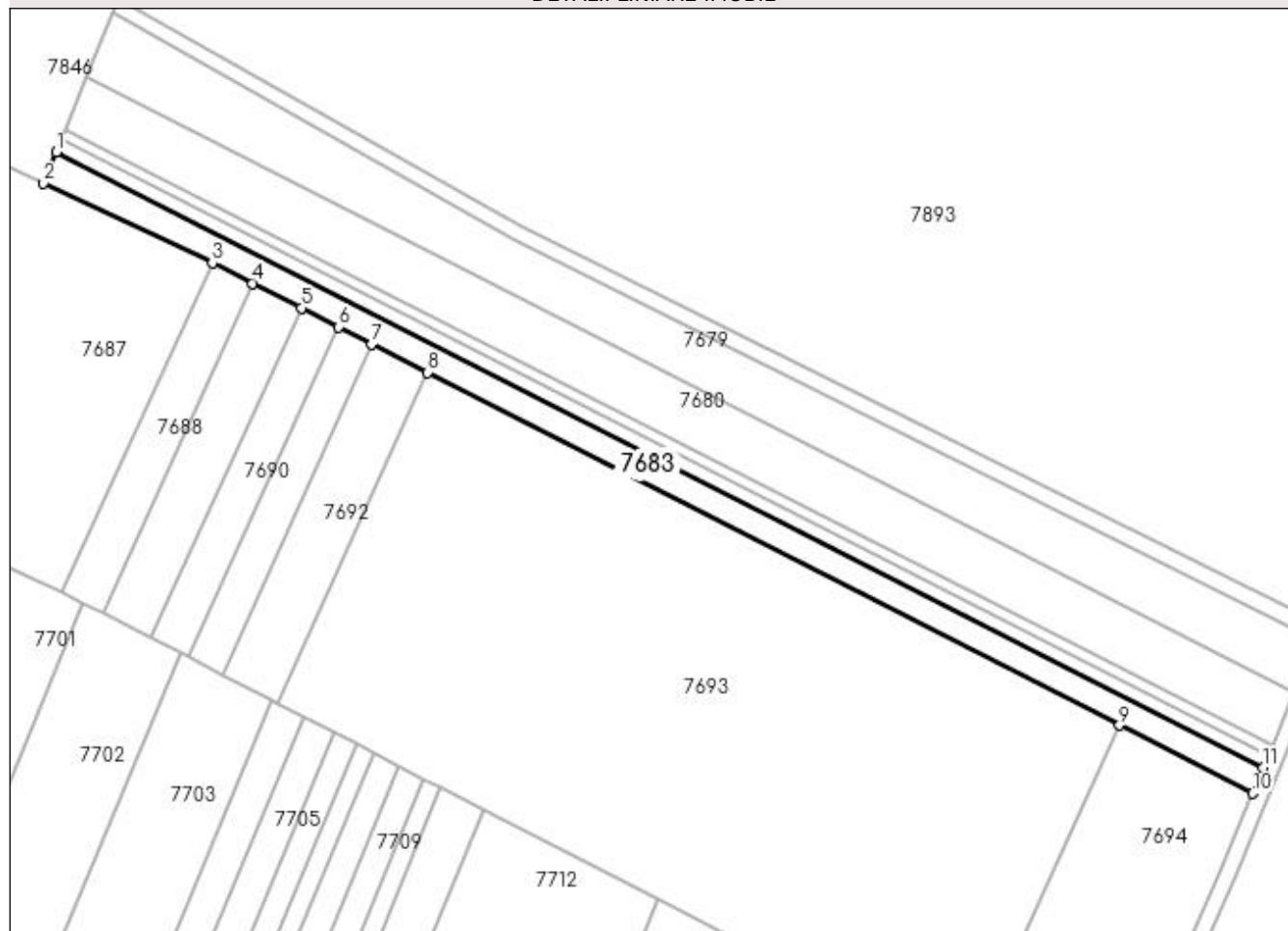
Anexa Nr. 1 La Partea I

Teren

Nr cadastral	Suprafața (mp)*	Observații / Referințe
	2.500	UP I UA 2A ; O.S. CALAFAT

* Suprafața este determinată în planul de proiecție Stereo 70.

DETALII LINIARE IMOBIL



Date referitoare la teren

Crt	Categorie folosință	Intra vilan	Suprafața (mp)	Tarla	Parcelă	Nr. topo	Observații / Referințe
1	padure	NU	2.500	80	18	-	

Lungime Segmente

1) Valorile lungimilor segmentelor sunt obținute din proiecție în plan.

Punct început	X / Y	Punct sfârșit	X / Y	Lungime segment (** (m)
1	343.616,162 284.817,875	2	343.612,922 284.809,903	8.605
2	343.612,922 284.809,903	3	343.656,356 284.789,443	48.012
3	343.656,356 284.789,443	4	343.666,767 284.784,135	11.686
4	343.666,767 284.784,135	5	343.679,211 284.777,79	13.968
5	343.679,211 284.777,79	6	343.688,777 284.772,913	10.737

Punct început	X / Y	Punct sfârșit	X / Y	Lungime segment (** (m)
6	343.688,777 284.772,913	7	343.697,381 284.768,525	9.658
7	343.697,381 284.768,525	8	343.711,713 284.761,218	16.087
8	343.711,713 284.761,218	9	343.889,675 284.670,479	199.76
9	343.889,675 284.670,479	10	343.923,889 284.653,034	38.405
10	343.923,889 284.653,034	11	343.926,561 284.659,609	7.097
11	343.926,561 284.659,609	1	343.616,162 284.817,875	348.419

** Lungimile segmentelor sunt determinate în planul de proiecție Stereo 70 și sunt rotunjite la 1 milimetru.

*** Distanța dintre puncte este formată din segmente cumulate ce sunt mai mici decât valoarea 1 milimetru.

**DATE DESPRE IMOBILUL NR. 7687**

Oficiul de Cadastru și Publicitate Imobiliară DOLJ
Biroul de Cadastru și Publicitate Imobiliară Craiova

A. Partea I. Descrierea imobilului

TEREN Extravilan

Nr. CF vechi:348

Nr. cadastral vechi:503

Adresa: Jud. Dolj, T 81, P 36

Nr. Crt	Nr cadastral Nr. topografic	Suprafata* (mp)	Observatii / Referinta
A1	30972	Din acte: 10.000 Masurata: 10.067	Sector cadastral:31 Teren neimprejmuit; UP I UA 2A%

B. Partea II. Proprietari și acte

Inscrieri privitoare la dreptul de proprietate și alte drepturi reale		Referinta
26397 / 11/05/2007		
Act Notarial nr. CVC:523, din 11/05/2007 emis de BNP Giurcan Gabriela ;		
B1	Intabulare, drept de PROPRIETATE, dobandit prin Conventie, cota actuala 1/1, cota initiala 1/1 1) SC TRANSPORTURI INTRETINERE DRUMURI OLTENIA SA , CIF:99999999999999, LIPSA CUI	A1

C. Partea III. SARCINI .

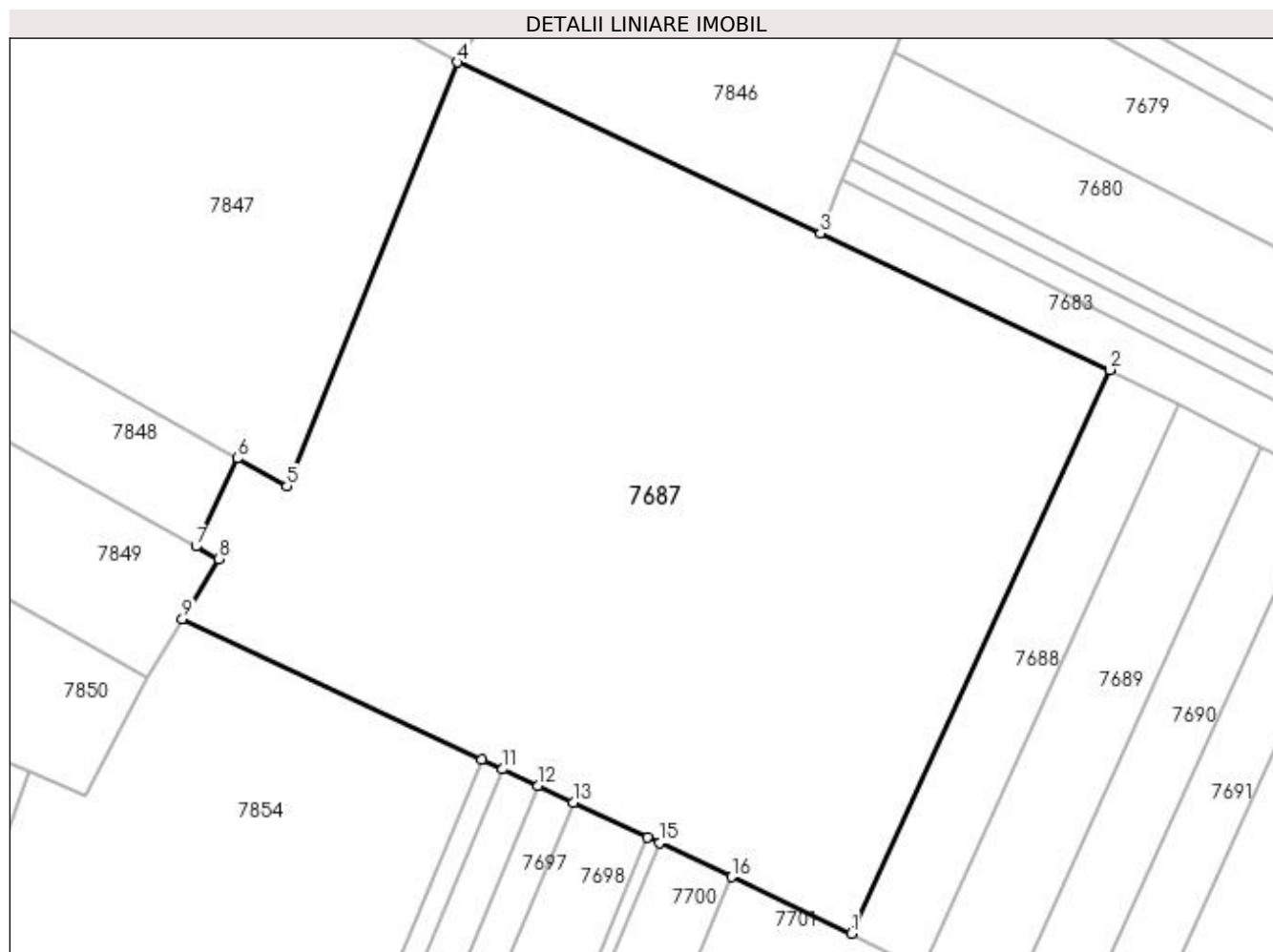
Inscrieri privind dezmembramintele dreptului de proprietate, drepturi reale de garantie și sarcini	Referinta
NU SUNT	

Anexa Nr. 1 La Partea I

Teren

Nr cadastral	Suprafața (mp)*	Observații / Referințe
30972	Din acte: 10.000 Masurata: 10.067	UP I UA 2A%

* Suprafața este determinată în planul de proiecție Stereo 70.



Date referitoare la teren

Crt	Categorie folosință	Intravilan	Suprafața (mp)	Tarla	Parcelă	Nr. topo	Observații / Referințe
1	padure	NU	10.067	81	36	-	

Lungime Segmente

1) Valorile lungimilor segmentelor sunt obținute din proiecție în plan.

Punct început	X / Y	Punct sfârșit	X / Y	Lungime segment (** (m)
1	343.617,62 284.704,826	2	343.656,356 284.789,443	93.062
2	343.656,356 284.789,443	3	343.612,922 284.809,903	48.012
3	343.612,922 284.809,903	4	343.558,439 284.835,566	60.224
4	343.558,439 284.835,566	5	343.532,867 284.771,947	68.566

Punct început	X / Y	Punct sfârșit	X / Y	Lungime segment (** (m)
5	343.532,867 284.771,947	6	343.525,413 284.776,134	8.549
6	343.525,413 284.776,134	7	343.519,191 284.762,924	14.602
7	343.519,191 284.762,924	8	343.522,592 284.761,028	3.894
8	343.522,592 284.761,028	9	343.517,181 284.752,049	10.483
9	343.517,181 284.752,049	10	343.562,157 284.730,903	49.699
10	343.562,157 284.730,903	11	343.565,231 284.729,458	3.397
11	343.565,231 284.729,458	12	343.570,512 284.726,975	5.836
12	343.570,512 284.726,975	13	343.575,814 284.724,482	5.859
13	343.575,814 284.724,482	14	343.586,942 284.719,25	12.297
14	343.586,942 284.719,25	15	343.588,736 284.718,407	1.982
15	343.588,736 284.718,407	16	343.599,606 284.713,296	12.012
16	343.599,606 284.713,296	1	343.617,62 284.704,826	19.906

** Lungimile segmentelor sunt determinate în planul de proiecție Stereo 70 și sunt rotunjite la 1 milimetru.

*** Distanța dintre puncte este formată din segmente cumulate ce sunt mai mici decât valoarea 1 milimetru.

**DATE DESPRE IMOBILUL NR. 7688**

Oficiul de Cadastru și Publicitate Imobiliară DOLJ
Biroul de Cadastru și Publicitate Imobiliară Craiova

A. Partea I. Descrierea imobilului

TEREN Extravilan

Adresa: Jud. Dolj, T 81, P 35

Nr. Crt	Nr cadastral Nr. topografic	Suprafața* (mp)	Observații / Referințe
A1		1.100	Sector cadastral:31 Teren neimprejmuit; UP I UA 2A%

B. Partea II. Proprietari și acte

Inscrieri privitoare la dreptul de proprietate și alte drepturi reale		Referințe
0 / 08/09/2022		
Act Administrativ nr. TDP:3677, din 07/07/2003 emis de COMISIA JUDETEANA DOLJ (CERTIF. DE DECES: DP336769/23.05.2006;);		
B1	Intabulare, drept de PROPRIETATE, dobandit prin Reconstituire, cota actuala 1/1, cota initiala 1/1 1) MOCANU FLOAREA, DECEDAT, LIPSA CNP DEFUNCT:Da	A1

C. Partea III. SARCINI .

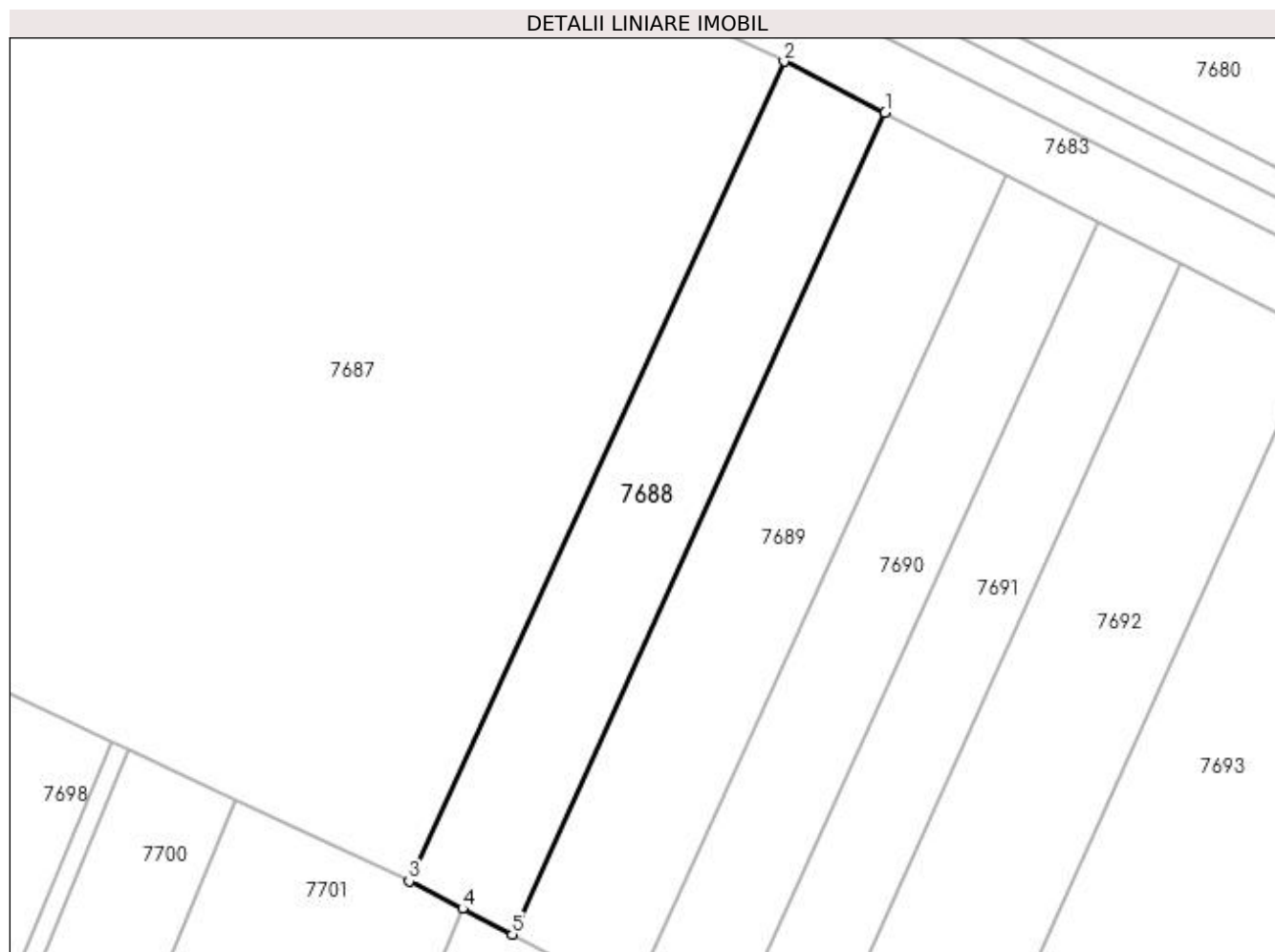
Inscrieri privind dezmembramintele dreptului de proprietate, drepturi reale de garanție și sarcini	Referințe
NU SUNT	

Anexa Nr. 1 La Partea I

Teren

Nr cadastral	Suprafața (mp)*	Observații / Referințe
	1.100	UP I UA 2A%

* Suprafața este determinată în planul de proiecție Stereo 70.



Date referitoare la teren

Crt	Categorie folosință	Intra vilan	Suprafața (mp)	Tarla	Parcelă	Nr. topo	Observații / Referințe
1	padure	NU	1.100	81	35	-	

Lungime Segmente

1) Valorile lungimilor segmentelor sunt obținute din proiecție în plan.

Punct început	X / Y	Punct sfârșit	X / Y	Lungime segment (** (m)
1	343.666,767 284.784,135	2	343.656,356 284.789,443	11.686
2	343.656,356 284.789,443	3	343.617,62 284.704,826	93.062
3	343.617,62 284.704,826	4	343.623,138 284.701,979	6.209
4	343.623,138 284.701,979	5	343.628,259 284.699,336	5.763
5	343.628,259 284.699,336	1	343.666,767 284.784,135	93.133

**** Lungimile segmentelor sunt determinate în planul de proiecție Stereo 70 și sunt rotunjite la 1 milimetru.**

***** Distanța dintre puncte este formată din segmente cumulate ce sunt mai mici decât valoarea 1 milimetru.**

**DATE DESPRE IMOBILUL NR. 7689**

Oficiul de Cadastru și Publicitate Imobiliară DOLJ
Biroul de Cadastru și Publicitate Imobiliară Craiova

A. Partea I. Descrierea imobilului

TEREN Extravilan

Adresa: Jud. Dolj, T 81, P 34

Nr. Crt	Nr cadastral Nr. topografic	Suprafața* (mp)	Observații / Referințe
A1		1.300	Sector cadastral:31 Teren neimprejmuit; UP I UA 2A%

B. Partea II. Proprietari și acte

Inscrieri privitoare la dreptul de proprietate și alte drepturi reale		Referințe
0 / 08/09/2022		
Act Administrativ nr. TDP:3678, din 07/07/2003 emis de COMISIA JUDETEANA DOLJ (CERTIF. DE DECES: DZ107659/13.04.2011;);		
B1	Intabulare, drept de PROPRIETATE, dobandit prin Reconstituire, cota actuala 1/1, cota initiala 1/1 1) VANCA MARIN , DECEDAT, LIPSA CNP DEFUNCT:Da	A1

C. Partea III. SARCINI .

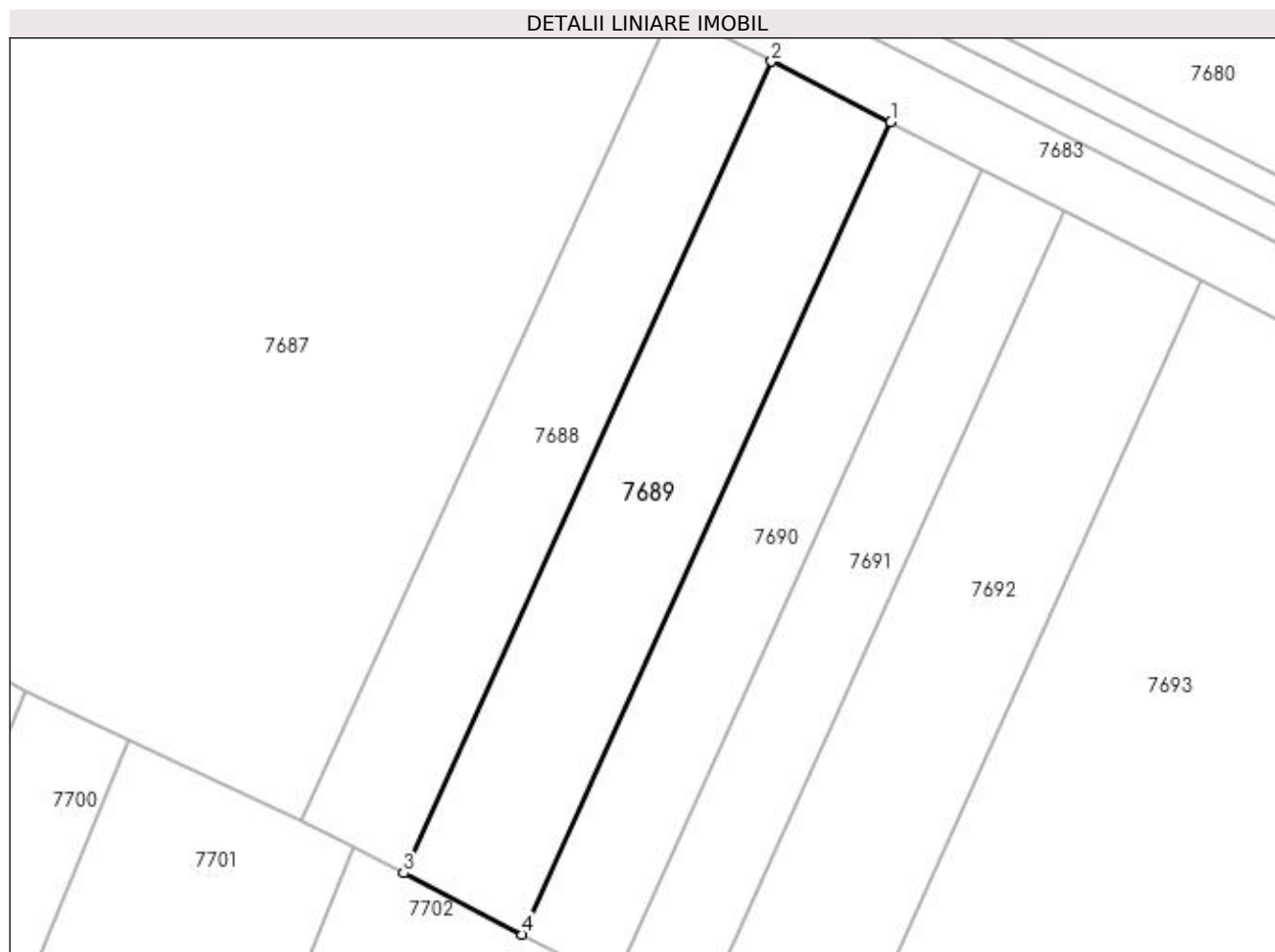
Inscrieri privind dezmembramintele dreptului de proprietate, drepturi reale de garanție și sarcini	Referințe
NU SUNT	

Anexa Nr. 1 La Partea I

Teren

Nr cadastral	Suprafața (mp)*	Observații / Referințe
	1.300	UP I UA 2A%

* Suprafața este determinată în planul de proiecție Stereo 70.



Date referitoare la teren

Crt	Categorie folosință	Intra vilan	Suprafața (mp)	Tarla	Parcelă	Nr. topo	Observații / Referințe
1	padure	NU	1.300	81	34	-	

Lungime Segmente

1) Valorile lungimilor segmentelor sunt obținute din proiecție în plan.

Punct început	X / Y	Punct sfârșit	X / Y	Lungime segment (** (m)
1	343.679,211 284.777,79	2	343.666,767 284.784,135	13.968
2	343.666,767 284.784,135	3	343.628,259 284.699,336	93.133
3	343.628,259 284.699,336	4	343.640,675 284.692,929	13.972
4	343.640,675 284.692,929	1	343.679,211 284.777,79	93.201

**** Lungimile segmentelor sunt determinate în planul de proiecție Stereo 70 și sunt rotunjite la 1 milimetru.**

***** Distanța dintre puncte este formată din segmente cumulate ce sunt mai mici decât valoarea 1 milimetru.**

**DATE DESPRE IMOBILUL NR. 7690**

Oficiul de Cadastru și Publicitate Imobiliară DOLJ
 Biroul de Cadastru și Publicitate Imobiliară Craiova

A. Partea I. Descrierea imobilului

TEREN Extravilan

Adresa: Jud. Dolj, T 81, P 33

Nr. Crt	Nr cadastral Nr. topografic	Suprafața* (mp)	Observații / Referințe
A1		1.000	Sector cadastral:31 Teren neimprejmuit; UP I UA 2A%

B. Partea II. Proprietari și acte

Inscrieri privitoare la dreptul de proprietate și alte drepturi reale		Referințe
0 / 08/09/2022		
Act Administrativ nr. TDP:3679, din 07/07/2003 emis de COMISIA JUDETEANA DOLJ (CERTIF. DE DECES: DB152388/20.07.1998;);		
B1	Intabulare, drept de PROPRIETATE, dobandit prin Reconstituire, cota actuala 1/1, cota initiala 1/1 1) MIRICA ION , DECEDAT, LIPSA CNP DEFUNCT:Da	A1

C. Partea III. SARCINI .

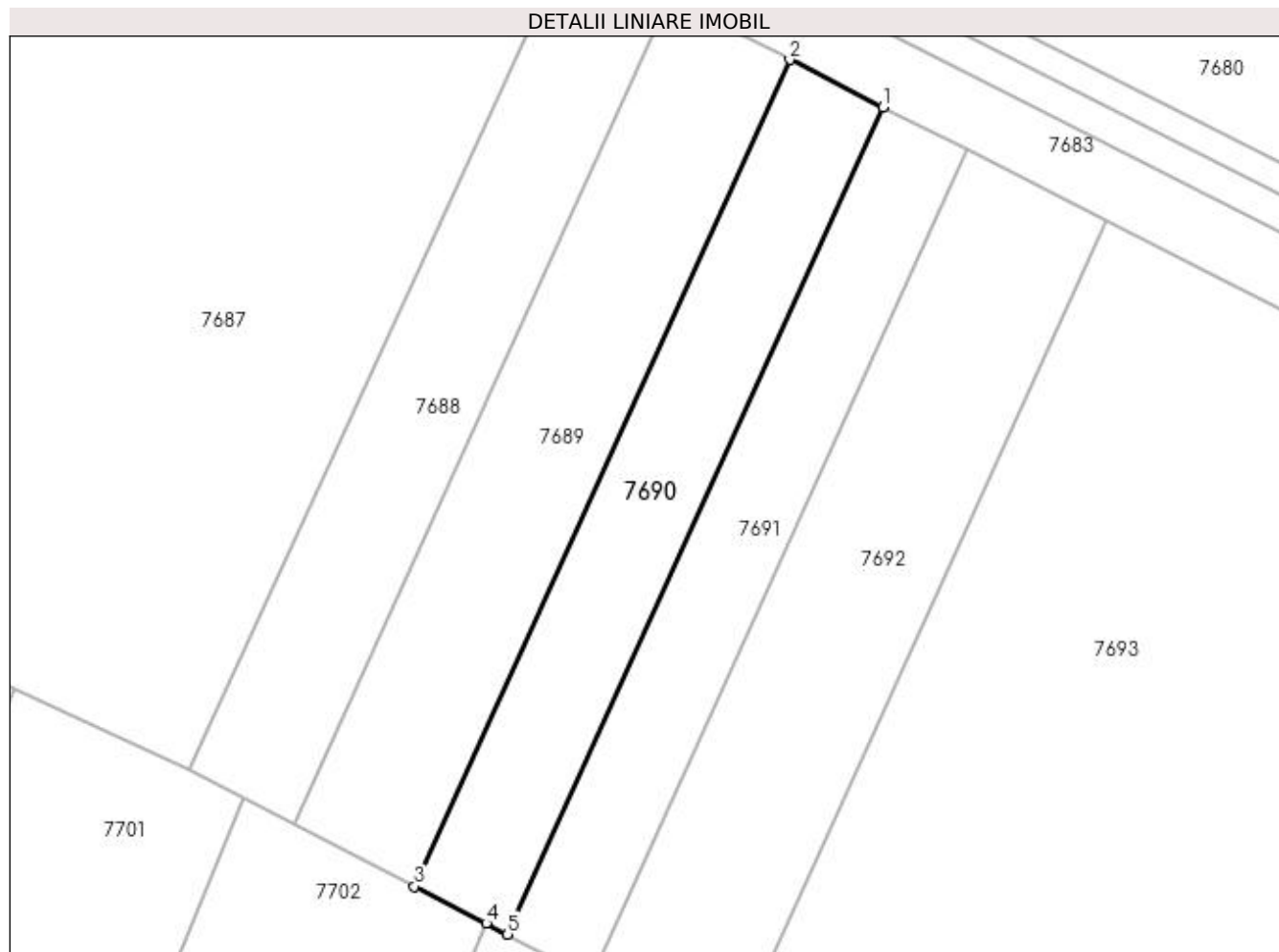
Inscrieri privind dezmembramintele dreptului de proprietate, drepturi reale de garanție și sarcini	Referințe
NU SUNT	

Anexa Nr. 1 La Partea I

Teren

Nr cadastral	Suprafața (mp)*	Observații / Referințe
	1.000	UP I UA 2A%

* Suprafața este determinată în planul de proiecție Stereo 70.



Date referitoare la teren

Crt	Categorie folosință	Intra vilan	Suprafața (mp)	Tarla	Parcelă	Nr. topo	Observații / Referințe
1	padure	NU	1.000	81	33	-	

Lungime Segmente

1) Valorile lungimilor segmentelor sunt obținute din proiecție în plan.

Punct început	X / Y	Punct sfârșit	X / Y	Lungime segment (** (m)
1	343.688,777 284.772,913	2	343.679,211 284.777,79	10.737
2	343.679,211 284.777,79	3	343.640,675 284.692,929	93.201
3	343.640,675 284.692,929	4	343.648,041 284.689,128	8.289
4	343.648,041 284.689,128	5	343.650,219 284.688,004	2.451
5	343.650,219 284.688,004	1	343.688,777 284.772,913	93.254

**** Lungimile segmentelor sunt determinate în planul de proiecție Stereo 70 și sunt rotunjite la 1 milimetru.**

***** Distanța dintre puncte este formată din segmente cumulate ce sunt mai mici decât valoarea 1 milimetru.**

**DATE DESPRE IMOBILUL NR. 7691**

Oficiul de Cadastru și Publicitate Imobiliară DOLJ
Biroul de Cadastru și Publicitate Imobiliară Craiova

A. Partea I. Descrierea imobilului

TEREN Extravilan

Adresa: Jud. Dolj, T 81, P 32

Nr. Crt	Nr cadastral Nr. topografic	Suprafața* (mp)	Observații / Referințe
A1		900	Sector cadastral:31 Teren neimprejmuit; UP I UA 2A%

B. Partea II. Proprietari și acte

Inscrieri privitoare la dreptul de proprietate și alte drepturi reale		Referințe
0 / 08/09/2022		
Act Administrativ nr. TDP:3680, din 07/07/2003 emis de COMISIA JUDETEANA DOLJ;		
B1	Intabulare, drept de PROPRIETATE, dobandit prin Reconstituire, cota actuala 1/1, cota initiala 1/1 1) TOMESCU GHEORGHE, LIPSA CNP	A1

C. Partea III. SARCINI .

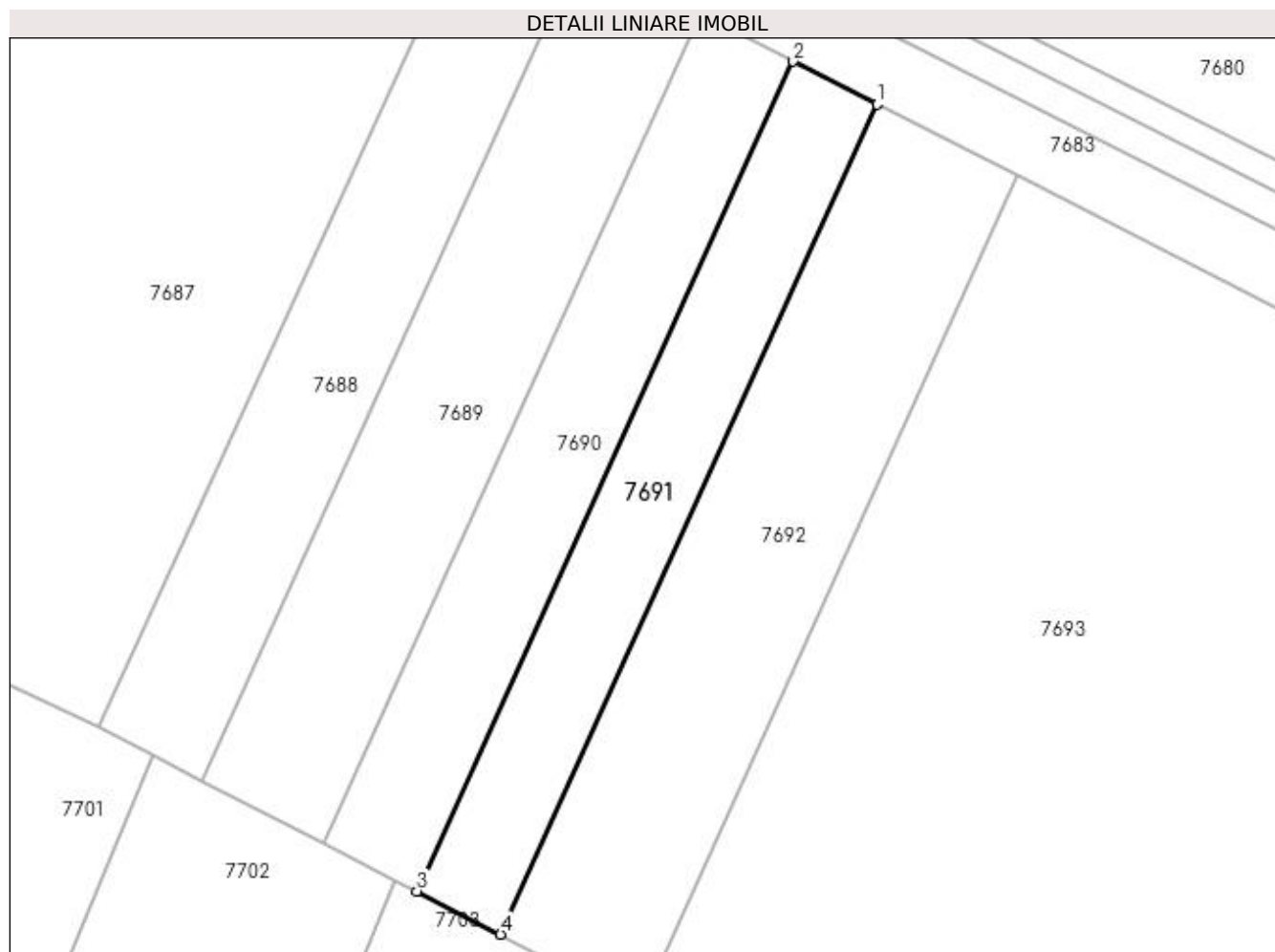
Inscrieri privind dezmembramintele dreptului de proprietate, drepturi reale de garanție și sarcini	Referințe
NU SUNT	

Anexa Nr. 1 La Partea I

Teren

Nr cadastral	Suprafața (mp)*	Observații / Referințe
	900	UP I UA 2A%

* Suprafața este determinată în planul de proiecție Stereo 70.



Date referitoare la teren

Crt	Categorie folosință	Intravilan	Suprafața (mp)	Tarla	Parcelă	Nr. topo	Observații / Referințe
1	padure	NU	900	81	32	-	

Lungime Segmente

1) Valorile lungimilor segmentelor sunt obținute din proiecție în plan.

Punct început	X / Y	Punct sfârșit	X / Y	Lungime segment (** (m)
1	343.697,381 284.768,525	2	343.688,777 284.772,913	9.658
2	343.688,777 284.772,913	3	343.650,219 284.688,004	93.254
3	343.650,219 284.688,004	4	343.658,804 284.683,573	9.661
4	343.658,804 284.683,573	1	343.697,381 284.768,525	93.301

**** Lungimile segmentelor sunt determinate în planul de proiecție Stereo 70 și sunt rotunjite la 1 milimetru.**

***** Distanța dintre puncte este formată din segmente cumulate ce sunt mai mici decât valoarea 1 milimetru.**

**DATE DESPRE IMOBILUL NR. 7692**

Oficiul de Cadastru și Publicitate Imobiliară DOLJ
Biroul de Cadastru și Publicitate Imobiliară Craiova

A. Partea I. Descrierea imobilului

TEREN Extravilan

Adresa: Jud. Dolj, T 81, P 31

Nr. Crt	Nr cadastral Nr. topografic	Suprafața* (mp)	Observații / Referințe
A1		1.500	Sector cadastral:31 Teren neimprejmuit; UP I UA 2A%

B. Partea II. Proprietari și acte

Inscrieri privitoare la dreptul de proprietate și alte drepturi reale		Referințe
0 / 08/09/2022		
Act Administrativ nr. TDP:3681, din 07/07/2003 emis de COMISIA JUDETEANA DOLJ;		
B1	Intabulare, drept de PROPRIETATE, dobandit prin Reconstituire, cota actuala 1/1, cota initiala 1/1 1) NEGRET GHEORGHE, LIPSA CNP	A1

C. Partea III. SARCINI .

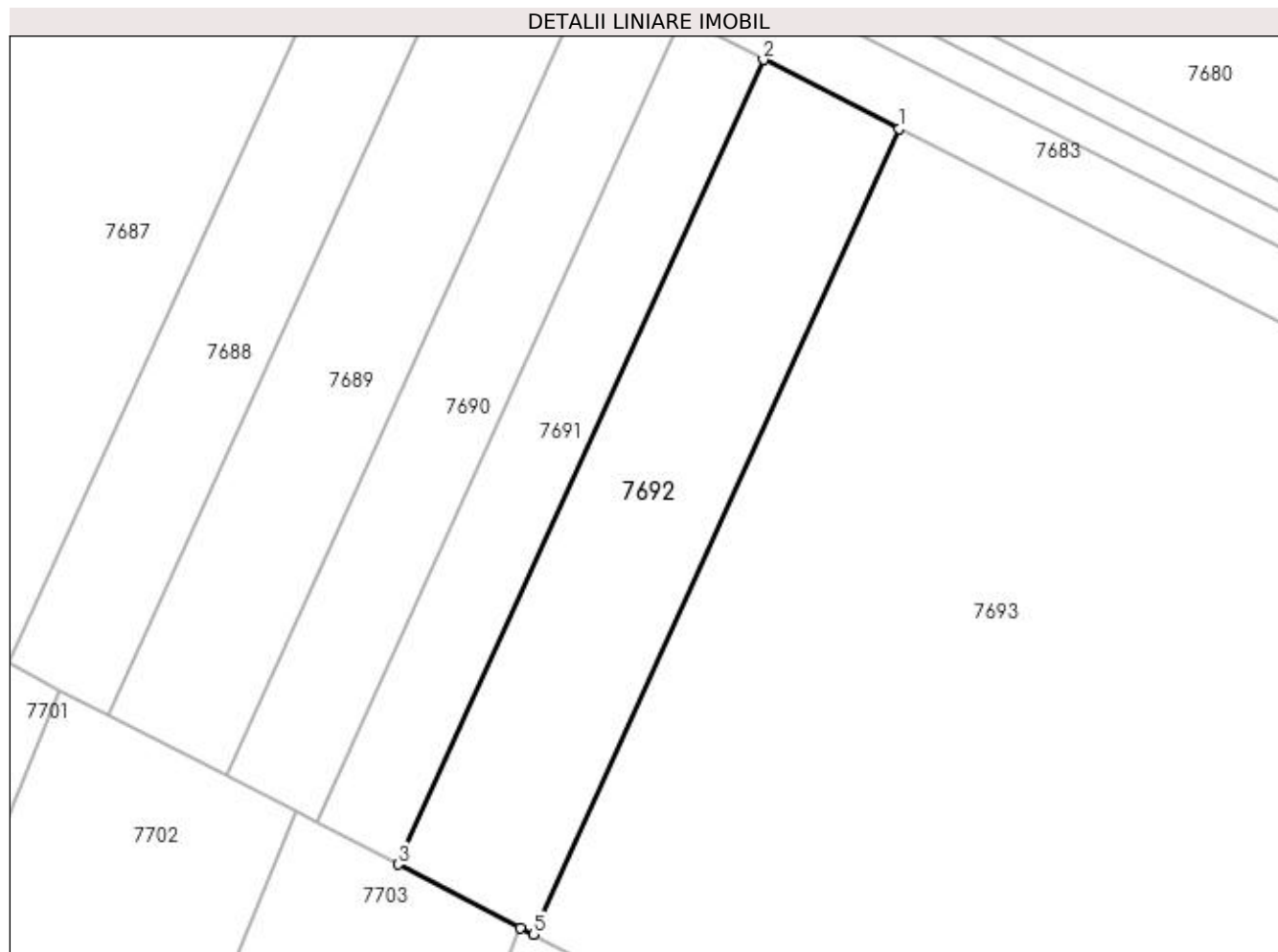
Inscrieri privind dezmembramintele dreptului de proprietate, drepturi reale de garanție și sarcini	Referințe
NU SUNT	

Anexa Nr. 1 La Partea I

Teren

Nr cadastral	Suprafața (mp)*	Observații / Referințe
	1.500	UP I UA 2A%

* Suprafața este determinată în planul de proiecție Stereo 70.



Date referitoare la teren

Crt	Categorie folosință	Intra vilan	Suprafața (mp)	Tarla	Parcelă	Nr. topo	Observații / Referințe
1	padure	NU	1.500	81	31	-	

Lungime Segmente

1) Valorile lungimilor segmentelor sunt obținute din proiecție în plan.

Punct început	X / Y	Punct sfârșit	X / Y	Lungime segment (** (m)
1	343.711,713 284.761,218	2	343.697,381 284.768,525	16.087
2	343.697,381 284.768,525	3	343.658,804 284.683,573	93.301
3	343.658,804 284.683,573	4	343.671,741 284.676,897	14.558
4	343.671,741 284.676,897	5	343.673,102 284.676,194	1.532
5	343.673,102 284.676,194	1	343.711,713 284.761,218	93.38

**** Lungimile segmentelor sunt determinate în planul de proiecție Stereo 70 și sunt rotunjite la 1 milimetru.**

***** Distanța dintre puncte este formată din segmente cumulate ce sunt mai mici decât valoarea 1 milimetru.**

**DATE DESPRE IMOBILUL NR. 7693**

Oficiul de Cadastru și Publicitate Imobiliară DOLJ
Biroul de Cadastru și Publicitate Imobiliară Craiova

A. Partea I. Descrierea imobilului

TEREN Extravilan

Nr. CF vechi:132

Nr. cadastral vechi:175

Adresa: Jud. Dolj, T 81, P 30

Nr. Crt	Nr cadastral Nr. topografic	Suprafața* (mp)	Observații / Referințe
A1	33007	Din acte: 18.700 Masurata: 18.732	Sector cadastral:31 Teren neimprejmuit; UP I UA 2A%

B. Partea II. Proprietari și acte

Inscrieri privitoare la dreptul de proprietate și alte drepturi reale		Referințe
11673 / 07/06/2005		
Act Notarial nr. CVC:4945, din 15/12/2005 emis de NP Mircia Elena;		
B1	Intabulare, drept de PROPRIETATE, dobandit prin Conventie, cota actuala 1/1, cota initiala 1/1 1) COLCEA VASILICA, LIPSA CNP	A1

C. Partea III. SARCINI .

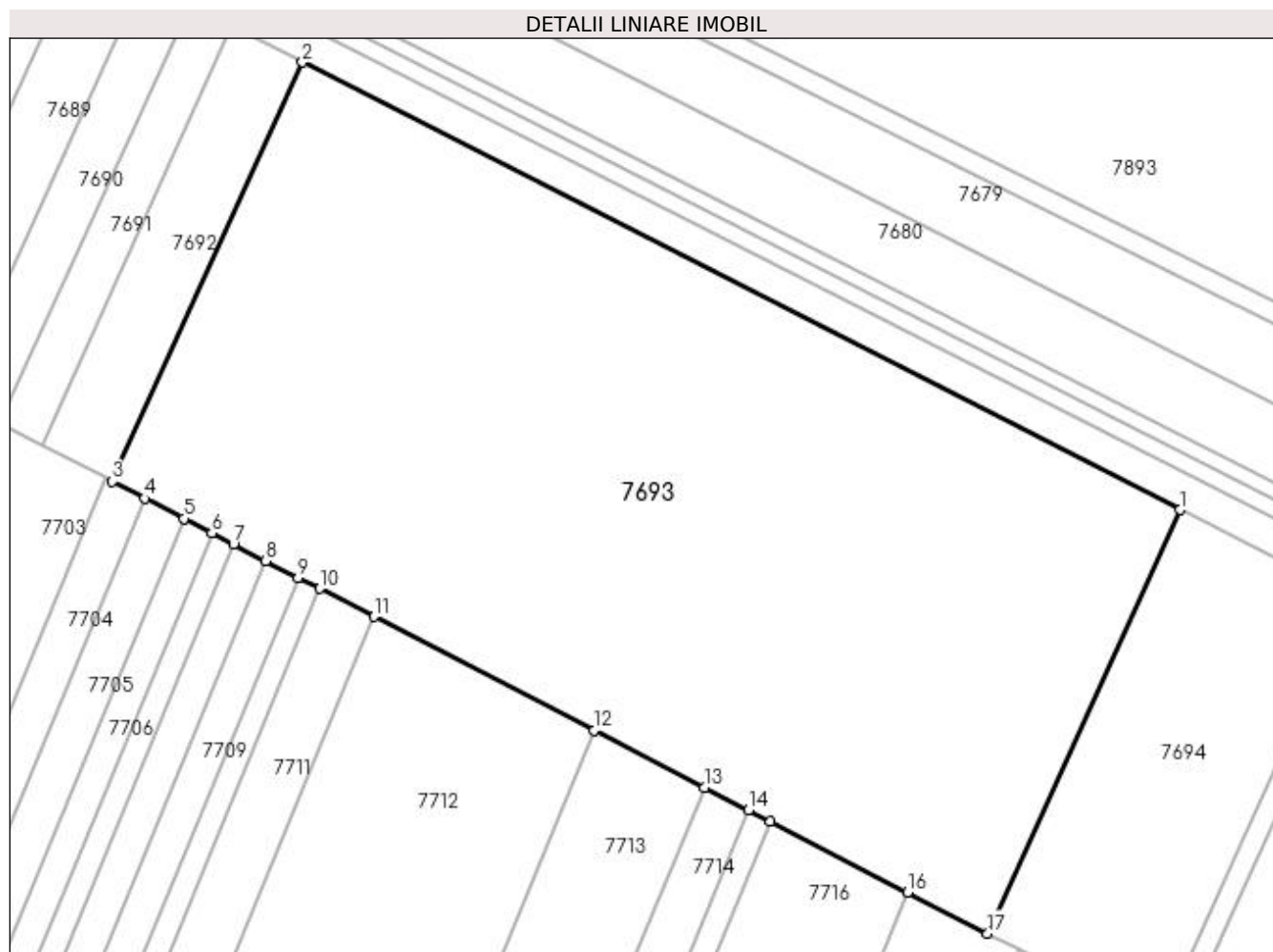
Inscrieri privind dezmembramintele dreptului de proprietate, drepturi reale de garanție și sarcini	Referințe
NU SUNT	

Anexa Nr. 1 La Partea I

Teren

Nr cadastral	Suprafața (mp)*	Observații / Referințe
33007	Din acte: 18.700 Masurata: 18.732	UP I UA 2A%

* Suprafața este determinată în planul de proiecție Stereo 70.



Date referitoare la teren

Crt	Categorie folosință	Intravilan	Suprafața (mp)	Tarla	Parcelă	Nr. topo	Observații / Referințe
1	padure	NU	18.732	81	30	-	

Lungime Segmente

1) Valorile lungimilor segmentelor sunt obținute din proiecție în plan.

Punct început	X / Y	Punct sfârșit	X / Y	Lungime segment (** (m)
1	343.889,675 284.670,479	2	343.711,713 284.761,218	199.76
2	343.711,713 284.761,218	3	343.673,102 284.676,194	93.38
3	343.673,102 284.676,194	4	343.679,697 284.672,791	7.421
4	343.679,697 284.672,791	5	343.687,619 284.668,703	8.915

Punct început	X / Y	Punct sfârşit	X / Y	Lungime segment (** (m)
5	343.687,619 284.668,703	6	343.693,325 284.665,758	6.421
6	343.693,325 284.665,758	7	343.697,706 284.663,498	4.93
7	343.697,706 284.663,498	8	343.704,263 284.660,114	7.379
8	343.704,263 284.660,114	9	343.710,802 284.656,739	7.359
9	343.710,802 284.656,739	10	343.715,165 284.654,488	4.909
10	343.715,165 284.654,488	11	343.726,159 284.648,814	12.372
11	343.726,159 284.648,814	12	343.770,868 284.625,742	50.311
12	343.770,868 284.625,742	13	343.793,222 284.614,206	25.155
13	343.793,222 284.614,206	14	343.802,154 284.609,597	10.051
14	343.802,154 284.609,597	15	343.806,619 284.607,293	5.024
15	343.806,619 284.607,293	16	343.834,446 284.592,932	31.314
16	343.834,446 284.592,932	17	343.850,66 284.584,565	18.246
17	343.850,66 284.584,565	1	343.889,675 284.670,479	94.358

** Lungimile segmentelor sunt determinate în planul de proiecţie Stereo 70 şi sunt rotunjite la 1 milimetru.

*** Distanţa dintre puncte este formată din segmente cumulate ce sunt mai mici decât valoarea 1 milimetru.

**DATE DESPRE IMOBILUL NR. 7694**

Oficiul de Cadastru și Publicitate Imobiliară DOLJ
Biroul de Cadastru și Publicitate Imobiliară Craiova

A. Partea I. Descrierea imobilului

TEREN Extravilan

Adresa: Jud. Dolj, T 81, P 29

Nr. Crt	Nr cadastral Nr. topografic	Suprafața* (mp)	Observații / Referințe
A1		3.700	Sector cadastral:31 Teren neimprejmuit; UP I UA 2A%

B. Partea II. Proprietari și acte

Inscrieri privitoare la dreptul de proprietate și alte drepturi reale		Referințe
0 / 08/09/2022		
Act Notarial nr. CERTIFICAT DE LEGATAR:129, din 30/09/2004 emis de NP PANA RUXANDRA-MIHAELA (CERTIF. DE DECES:D10017271/12.01.2017;);		
B1	Intabulare, drept de PROPRIETATE, dobandit prin Succesiune, cota actuala 1/2, cota initiala 1/2 1) DINULESCU ROMULUS-NICOLAE , DECEDAT DEFUNCT:Da	A1
B2	Intabulare, drept de PROPRIETATE, dobandit prin Succesiune, cota actuala 1/2, cota initiala 1/2 1) DINULESCU ELENA , LIPSA CNP	A1

C. Partea III. SARCINI .

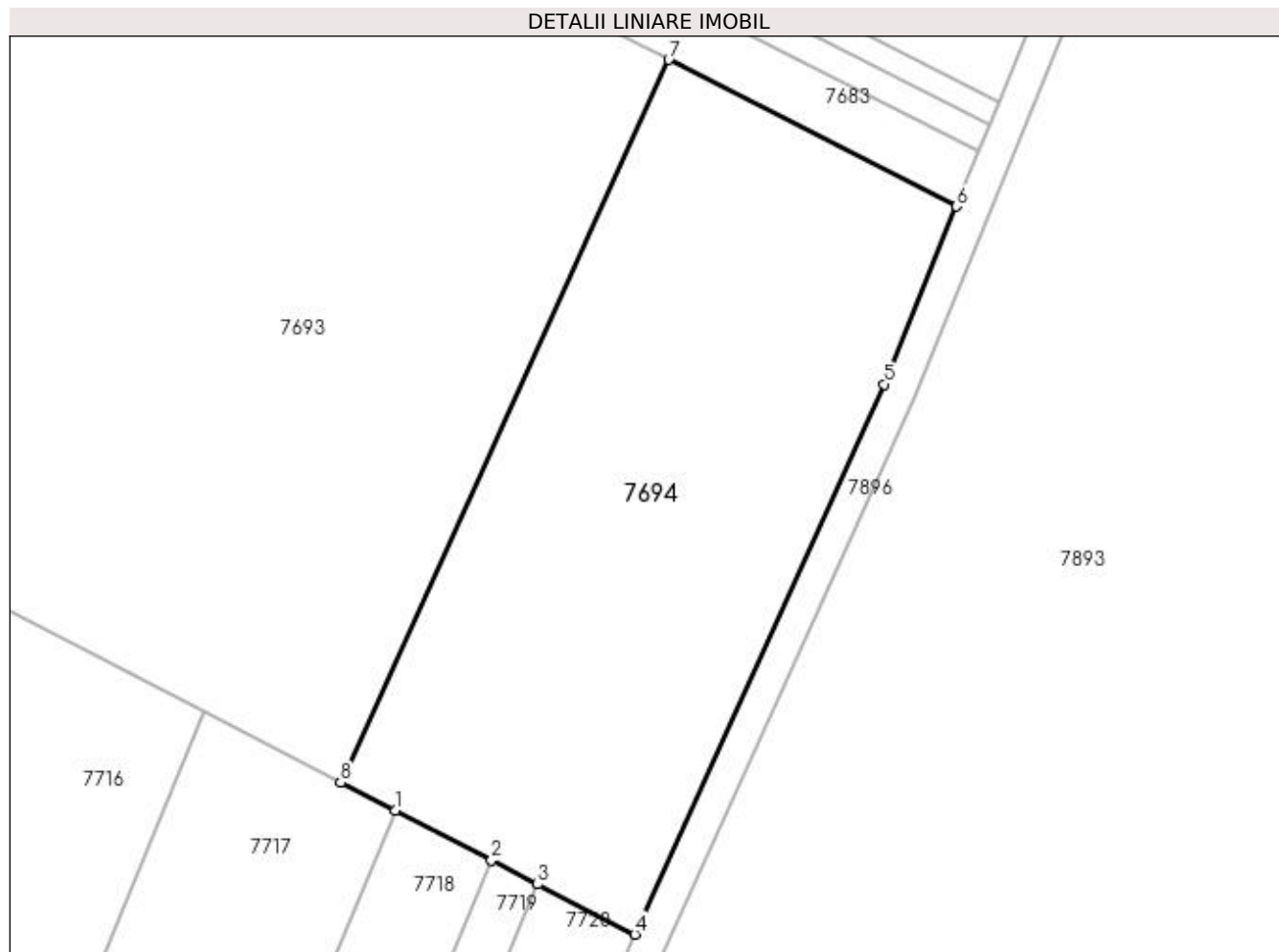
Inscrieri privind dezmembramintele dreptului de proprietate, drepturi reale de garanție și sarcini	Referințe
NU SUNT	

Anexa Nr. 1 La Partea I

Teren

Nr cadastral	Suprafața (mp)*	Observații / Referințe
	3.700	UP I UA 2A%

* Suprafața este determinată în planul de proiecție Stereo 70.



Date referitoare la teren

Crt	Categorie folosință	Intravilan	Suprafața (mp)	Tarla	Parcelă	Nr. topo	Observații / Referințe
1	padure	NU	3.700	81	29	-	

Lungime Segmente

1) Valorile lungimilor segmentelor sunt obținute din proiecție în plan.

Punct început	X / Y	Punct sfârșit	X / Y	Lungime segment (** (m)
1	343.857,143 284.581,22	2	343.868,579 284.575,318	12.869
2	343.868,579 284.575,318	3	343.874,089 284.572,474	6.201
3	343.874,089 284.572,474	4	343.885,613 284.566,527	12.968
4	343.885,613 284.566,527	5	343.915,305 284.631,911	71.81
5	343.915,305 284.631,911	6	343.923,889 284.653,034	22.801

Punct început	X / Y	Punct sfârșit	X / Y	Lungime segment (** (m)
6	343.923,889 284.653,034	7	343.889,675 284.670,479	38.405
7	343.889,675 284.670,479	8	343.850,66 284.584,565	94.358
8	343.850,66 284.584,565	1	343.857,143 284.581,22	7.295

** Lungimile segmentelor sunt determinate în planul de proiecție Stereo 70 și sunt rotunjite la 1 milimetru.

*** Distanța dintre puncte este formată din segmente cumulate ce sunt mai mici decât valoarea 1 milimetru.

**DATE DESPRE IMOBILUL NR. 7695**

Oficiul de Cadastru și Publicitate Imobiliară DOLJ
Biroul de Cadastru și Publicitate Imobiliară Craiova

A. Partea I. Descrierea imobilului

TEREN Extravilan

Adresa: Jud. Dolj, T 81, P 1

Nr. Crt	Nr cadastral Nr. topografic	Suprafața* (mp)	Observații / Referințe
A1		700	Sector cadastral:31 Teren neimprejmuit;

B. Partea II. Proprietari și acte

Inscrieri privitoare la dreptul de proprietate și alte drepturi reale	Referințe
0 / 08/09/2022	
Hotarare Judecatoreasca nr. SC:1247, din 27/06/2012 emis de JUDECATORIA CALAFAT;	
B1	Intabulare, drept de PROPRIETATE, dobandit prin Hotarare Judecatoreasca, cota actuala 1/1, cota initiala 1/1 1) STANCU MIHAI-BOGDAN
	A1

C. Partea III. SARCINI .

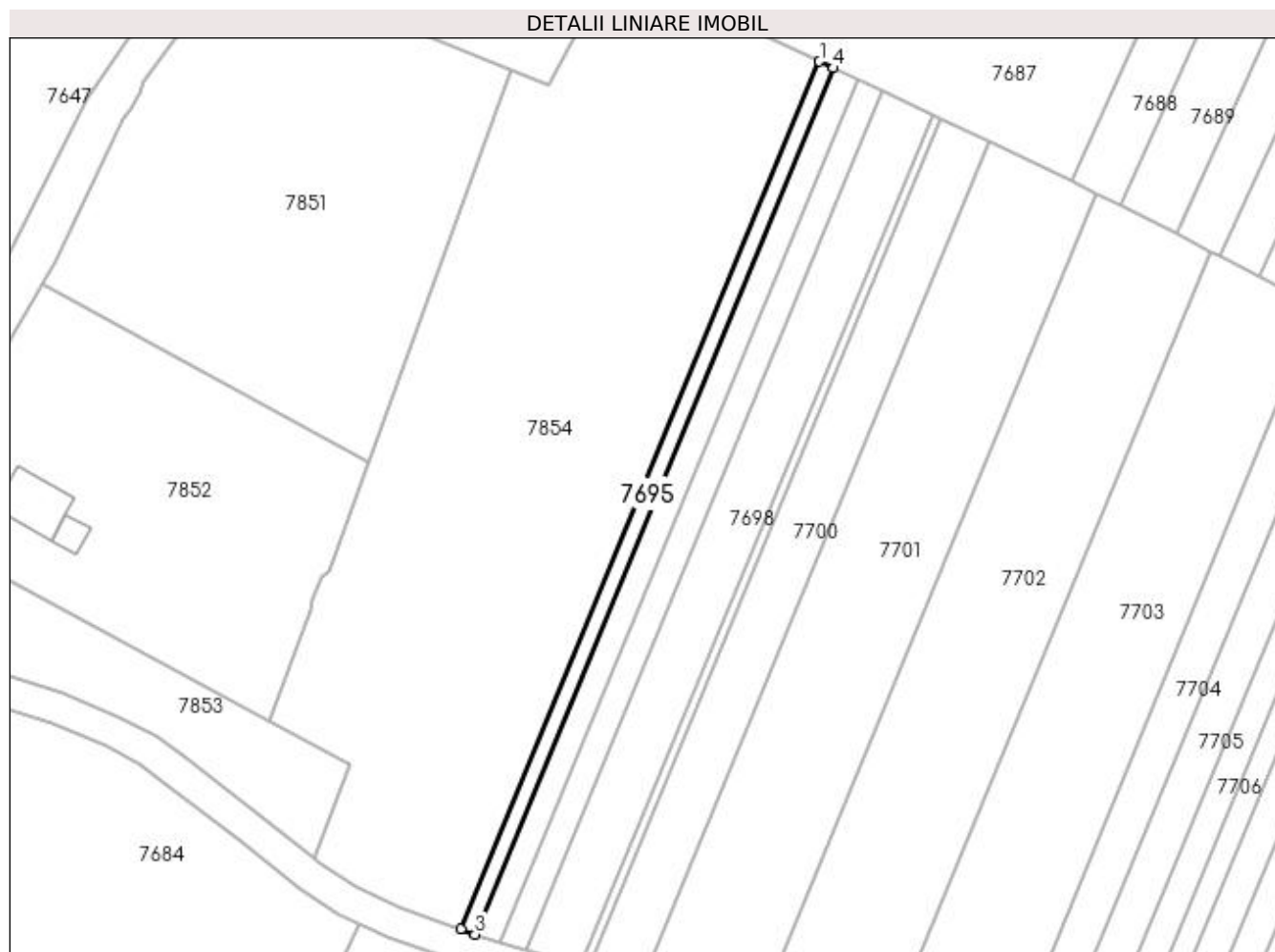
Inscrieri privind dezmembramintele dreptului de proprietate, drepturi reale de garanție și sarcini	Referințe
NU SUNT	

Anexa Nr. 1 La Partea I

Teren

Nr cadastral	Suprafața (mp)*	Observații / Referințe
	700	

* Suprafața este determinată în planul de proiecție Stereo 70.



Date referitoare la teren

Crt	Categorie folosință	Intra vilan	Suprafața (mp)	Tarla	Parcelă	Nr. topo	Observații / Referințe
1	padure	NU	700	81	1	-	

Lungime Segmente

1) Valorile lungimilor segmentelor sunt obținute din proiecție în plan.

Punct început	X / Y	Punct sfârșit	X / Y	Lungime segment (** (m)
1	343.562,157 284.730,903	2	343.483,181 284.540,103	206.499
2	343.483,181 284.540,103	3	343.486,383 284.538,968	3.397
3	343.486,383 284.538,968	4	343.565,231 284.729,458	206.164
4	343.565,231 284.729,458	1	343.562,157 284.730,903	3.397

**** Lungimile segmentelor sunt determinate în planul de proiecție Stereo 70 și sunt rotunjite la 1 milimetru.**

***** Distanța dintre puncte este formată din segmente cumulate ce sunt mai mici decât valoarea 1 milimetru.**

**DATE DESPRE IMOBILUL NR. 7696**

Oficiul de Cadastru și Publicitate Imobiliară DOLJ
Biroul de Cadastru și Publicitate Imobiliară Craiova

A. Partea I. Descrierea imobilului

TEREN Extravilan

Adresa: Jud. Dolj, T 81, P 3

Nr. Crt	Nr cadastral Nr. topografic	Suprafața* (mp)	Observații / Referințe
A1		1.200	Sector cadastral:31 Teren neimprejmuit;

B. Partea II. Proprietari și acte

Inscrieri privitoare la dreptul de proprietate și alte drepturi reale		Referințe
0 / 08/09/2022		
Act Administrativ nr. TDP:4167, din 27/08/2004 emis de COMISIA JUDETEANA DOLJ;		
B1	Intabulare, drept de PROPRIETATE, dobândit prin Reconstituire, cota actuala 1/1, cota initiala 1/1 1) BOBIN ANICA , LIPSA CNP 2) BOBOLICU FLOAREA , LIPSA CNP 3) COSTIN EUGENIA , LIPSA CNP 4) BOBIN STEFAN , LIPSA CNP 5) STOICA MIRELA , LIPSA CNP	A1

C. Partea III. SARCINI .

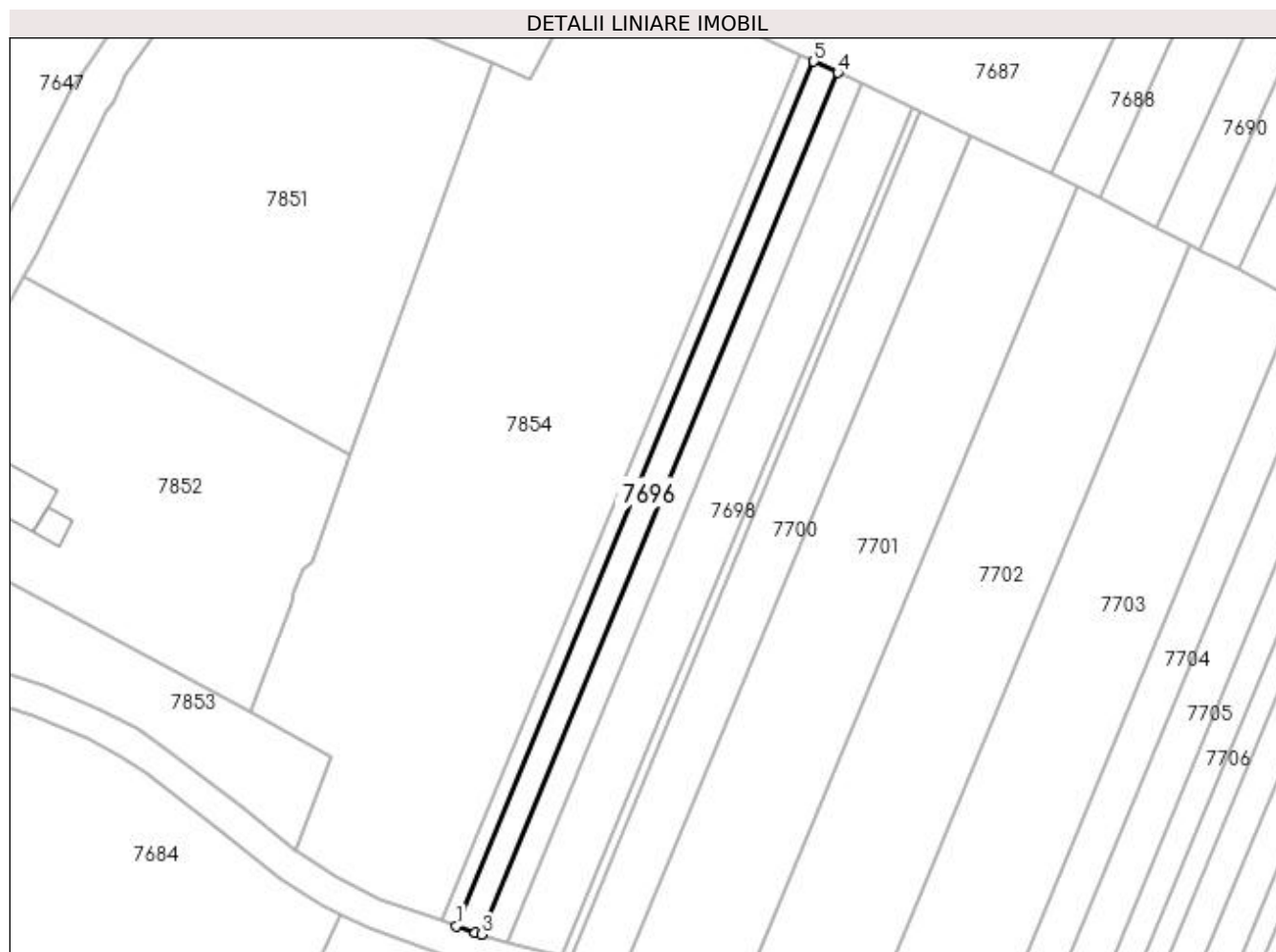
Inscrieri privind dezmembramintele dreptului de proprietate, drepturi reale de garanție și sarcini	Referințe
NU SUNT	

Anexa Nr. 1 La Partea I

Teren

Nr cadastral	Suprafața (mp)*	Observații / Referințe
	1.200	

* Suprafața este determinată în planul de proiecție Stereo 70.



Date referitoare la teren

Crt	Categorie folosință	Intra vilan	Suprafața (mp)	Tarla	Parcelă	Nr. topo	Observații / Referințe
1	padure	NU	1.200	81	3	-	

Lungime Segmente

1) Valorile lungimilor segmentelor sunt obținute din proiecție în plan.

Punct început	X / Y	Punct sfârșit	X / Y	Lungime segment (** (m)
1	343.486,383 284.538,968	2	343.490,549 284.537,492	4.42
2	343.490,549 284.537,492	3	343.491,918 284.537,098	1.425
3	343.491,918 284.537,098	4	343.570,512 284.726,975	205.5
4	343.570,512 284.726,975	5	343.565,231 284.729,458	5.836
5	343.565,231 284.729,458	1	343.486,383 284.538,968	206.164

**** Lungimile segmentelor sunt determinate în planul de proiecție Stereo 70 și sunt rotunjite la 1 milimetru.**

***** Distanța dintre puncte este formată din segmente cumulate ce sunt mai mici decât valoarea 1 milimetru.**

**DATE DESPRE IMOBILUL NR. 7697**

Oficiul de Cadastru și Publicitate Imobiliară DOLJ
Biroul de Cadastru și Publicitate Imobiliară Craiova

A. Partea I. Descrierea imobilului

TEREN Extravilan

Adresa: Jud. Dolj, T 81, P 5

Nr. Crt	Nr cadastral Nr. topografic	Suprafața* (mp)	Observații / Referințe
A1		1.200	Sector cadastral:31 Teren neimprejmuit;

B. Partea II. Proprietari și acte

Inscrieri privitoare la dreptul de proprietate și alte drepturi reale	Referințe
0 / 08/09/2022	
Act Administrativ nr. TDP:434-48412, din 13/01/1994 emis de COMISIA JUDETEANA DOLJ;	
B1	A1
Intabulare, drept de PROPRIETATE, dobandit prin Reconstituire, cota actuala 1/1, cota initiala 1/1 1) CIULU CONSTANTIN, LIPSA CNP	

C. Partea III. SARCINI .

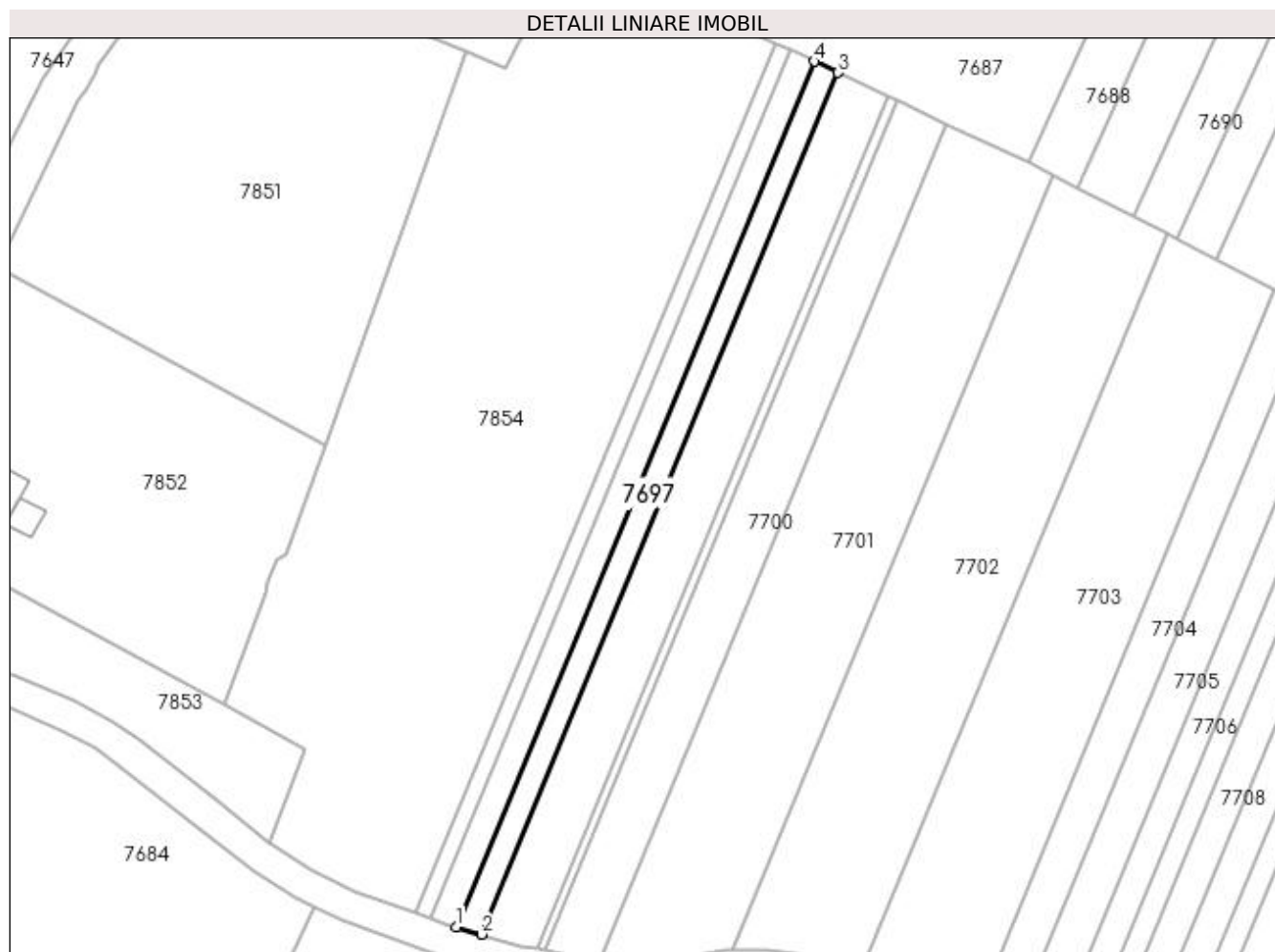
Inscrieri privind dezmembramintele dreptului de proprietate, drepturi reale de garanție și sarcini	Referințe
NU SUNT	

Anexa Nr. 1 La Partea I

Teren

Nr cadastral	Suprafața (mp)*	Observații / Referințe
	1.200	

* Suprafața este determinată în planul de proiecție Stereo 70.



Date referitoare la teren

Crt	Categorie folosință	Intra vilan	Suprafața (mp)	Tarla	Parcelă	Nr. topo	Observații / Referințe
1	padure	NU	1.200	81	5	-	

Lungime Segmente

1) Valorile lungimilor segmentelor sunt obținute din proiecție în plan.

Punct început	X / Y	Punct sfârșit	X / Y	Lungime segment (** (m)
1	343.491,918 284.537,098	2	343.497,578 284.535,468	5.89
2	343.497,578 284.535,468	3	343.575,814 284.724,482	204.566
3	343.575,814 284.724,482	4	343.570,512 284.726,975	5.859
4	343.570,512 284.726,975	1	343.491,918 284.537,098	205.5

**** Lungimile segmentelor sunt determinate în planul de proiecție Stereo 70 și sunt rotunjite la 1 milimetru.**

***** Distanța dintre puncte este formată din segmente cumulate ce sunt mai mici decât valoarea 1 milimetru.**

**DATE DESPRE IMOBILUL NR. 7698**

Oficiul de Cadastru și Publicitate Imobiliară DOLJ
 Biroul de Cadastru și Publicitate Imobiliară Craiova

A. Partea I. Descrierea imobilului

TEREN Extravilan

Adresa: Jud. Dolj, T 81, P 9

Nr. Crt	Nr cadastral Nr. topografic	Suprafața* (mp)	Observații / Referințe
A1		2.500	Sector cadastral:31 Teren neimprejmuit;

B. Partea II. Proprietari și acte

Inscrieri privitoare la dreptul de proprietate și alte drepturi reale	Referințe
0 / 08/09/2022	
Hotarare Judecatoreasca nr. SC:1847, din 24/10/2007 emis de JUDECATORIA CALAFAT;	
B1	A1
Intabulare, drept de PROPRIETATE, dobandit prin Hotarare Judecatoreasca, cota actuala 1/1, cota initiala 1/1 1) COCA ADRIAN, LIPSA CNP	

C. Partea III. SARCINI .

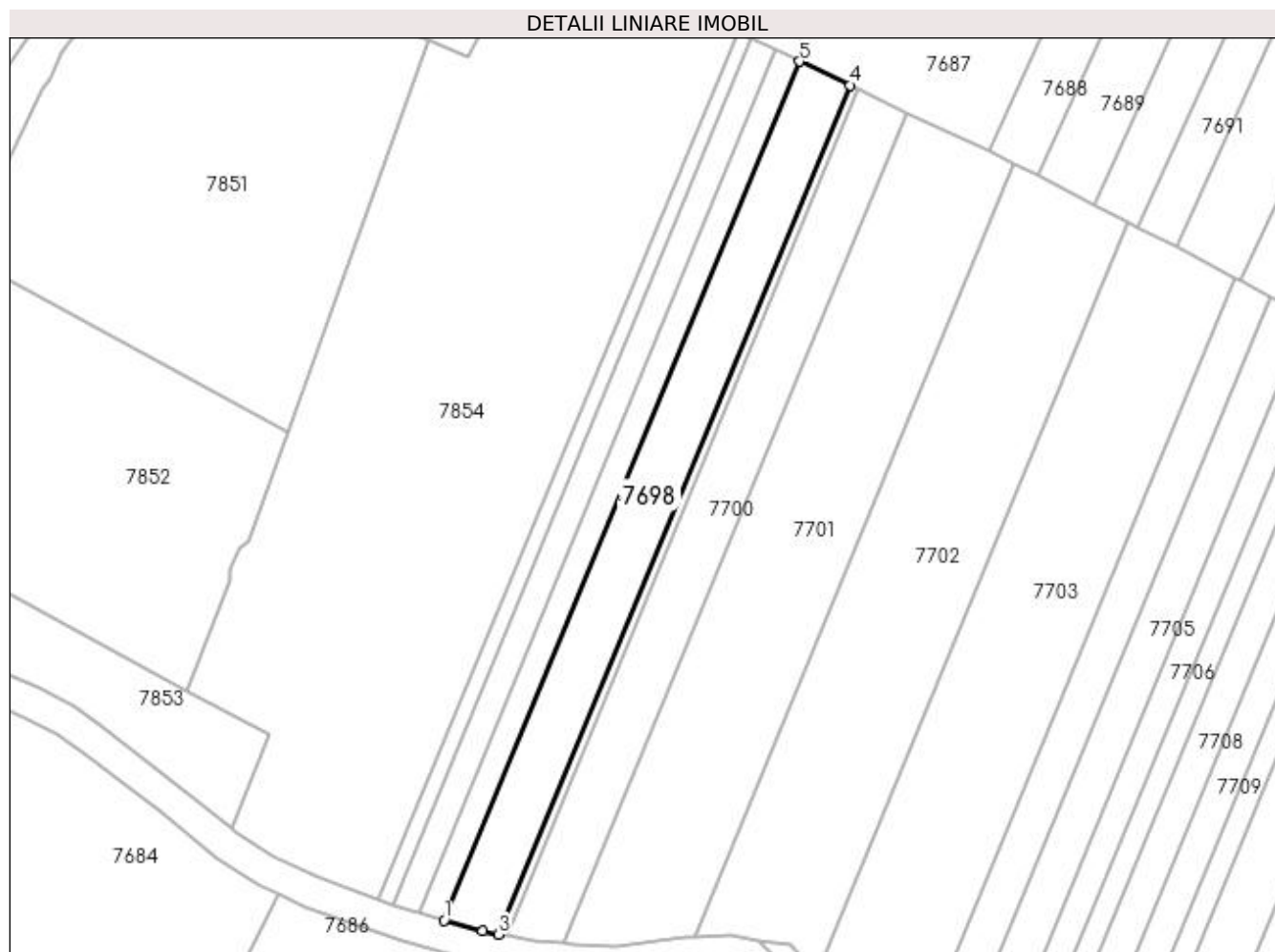
Inscrieri privind dezmembramintele dreptului de proprietate, drepturi reale de garanție și sarcini	Referințe
NU SUNT	

Anexa Nr. 1 La Partea I

Teren

Nr cadastral	Suprafața (mp)*	Observații / Referințe
	2.500	

* Suprafața este determinată în planul de proiecție Stereo 70.



Date referitoare la teren

Crt	Categorie folosință	Intra vilan	Suprafața (mp)	Tarla	Parcelă	Nr. topo	Observații / Referințe
1	padure	NU	2.500	81	9	-	

Lungime Segmente

1) Valorile lungimilor segmentelor sunt obținute din proiecție în plan.

Punct început	X / Y	Punct sfârșit	X / Y	Lungime segment (** (m)
1	343.497,578 284.535,468	2	343.506,09 284.533,017	8.858
2	343.506,09 284.533,017	3	343.509,584 284.532,36	3.555
3	343.509,584 284.532,36	4	343.586,942 284.719,25	202.267
4	343.586,942 284.719,25	5	343.575,814 284.724,482	12.297
5	343.575,814 284.724,482	1	343.497,578 284.535,468	204.566

**** Lungimile segmentelor sunt determinate în planul de proiecție Stereo 70 și sunt rotunjite la 1 milimetru.**

***** Distanța dintre puncte este formată din segmente cumulate ce sunt mai mici decât valoarea 1 milimetru.**

**DATE DESPRE IMOBILUL NR. 7699**

Oficiul de Cadastru și Publicitate Imobiliară DOLJ
Biroul de Cadastru și Publicitate Imobiliară Craiova

A. Partea I. Descrierea imobilului

TEREN Extravilan

Adresa: Jud. Dolj, T 81, P 12

Nr. Crt	Nr cadastral Nr. topografic	Suprafața* (mp)	Observații / Referințe
A1		400	Sector cadastral:31 Teren neimprejmuit;

B. Partea II. Proprietari și acte

Inscrieri privitoare la dreptul de proprietate și alte drepturi reale		Referințe
0 / 08/09/2022		
Act Administrativ nr. TDP:2179-9685, din 08/01/1997 emis de COMISIA JUDETEANA DOLJ (CERTIF. DE DECES: DM595790/29.09.2000;);		
B1	Intabulare, drept de PROPRIETATE, dobandit prin Reconstituire, cota actuala 1/1, cota initiala 1/1 1) MARINESCU NICOLAE , DECEDAT, LIPSA CNP DEFUNCT:Da	A1

C. Partea III. SARCINI .

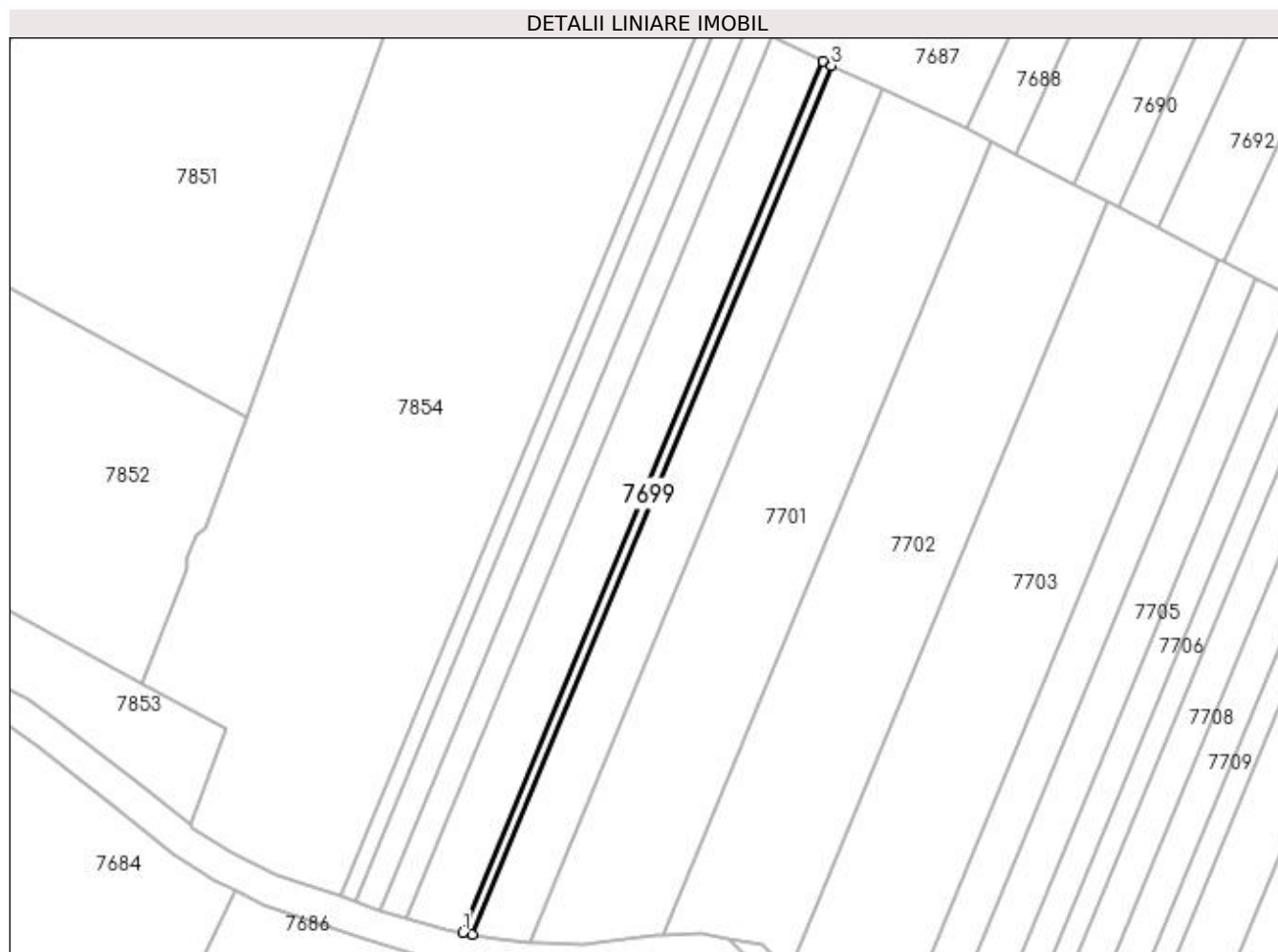
Inscrieri privind dezmembramintele dreptului de proprietate, drepturi reale de garanție și sarcini	Referințe
NU SUNT	

Anexa Nr. 1 La Partea I

Teren

Nr cadastral	Suprafața (mp)*	Observații / Referințe
	400	

* Suprafața este determinată în planul de proiecție Stereo 70.



Date referitoare la teren

Crt	Categorie folosință	Intra vilan	Suprafața (mp)	Tarla	Parcelă	Nr. topo	Observații / Referințe
1	padure	NU	400	81	12	-	

Lungime Segmente

1) Valorile lungimilor segmentelor sunt obținute din proiecție în plan.

Punct început	X / Y	Punct sfârșit	X / Y	Lungime segment (** (m)
1	343.509,584 284.532,36	2	343.511,572 284.531,986	2.023
2	343.511,572 284.531,986	3	343.588,736 284.718,407	201.76
3	343.588,736 284.718,407	4	343.586,942 284.719,25	1.982
4	343.586,942 284.719,25	1	343.509,584 284.532,36	202.267

**** Lungimile segmentelor sunt determinate în planul de proiecție Stereo 70 și sunt rotunjite la 1 milimetru.**

***** Distanța dintre puncte este formată din segmente cumulate ce sunt mai mici decât valoarea 1 milimetru.**

**DATE DESPRE IMOBILUL NR. 7700**

Oficiul de Cadastru și Publicitate Imobiliară DOLJ
Biroul de Cadastru și Publicitate Imobiliară Craiova

A. Partea I. Descrierea imobilului

TEREN Extravilan

Adresa: Jud. Dolj, T 81, P 14

Nr. Crt	Nr cadastral Nr. topografic	Suprafața* (mp)	Observații / Referințe
A1		2.400	Sector cadastral:31 Teren neimprejmuit;

B. Partea II. Proprietari și acte

Inscrieri privitoare la dreptul de proprietate și alte drepturi reale	Referințe
0 / 08/09/2022	
Hotarare Judecatoreasca nr. SC:2015, din 23/11/2009 emis de JUDECATORIA CALAFAT;	
B1	Intabulare, drept de PROPRIETATE, dobandit prin Hotarare Judecatoreasca, cota actuala 1/1, cota initiala 1/1 1) LUPU MARIN, LIPSA CNP
	A1

C. Partea III. SARCINI .

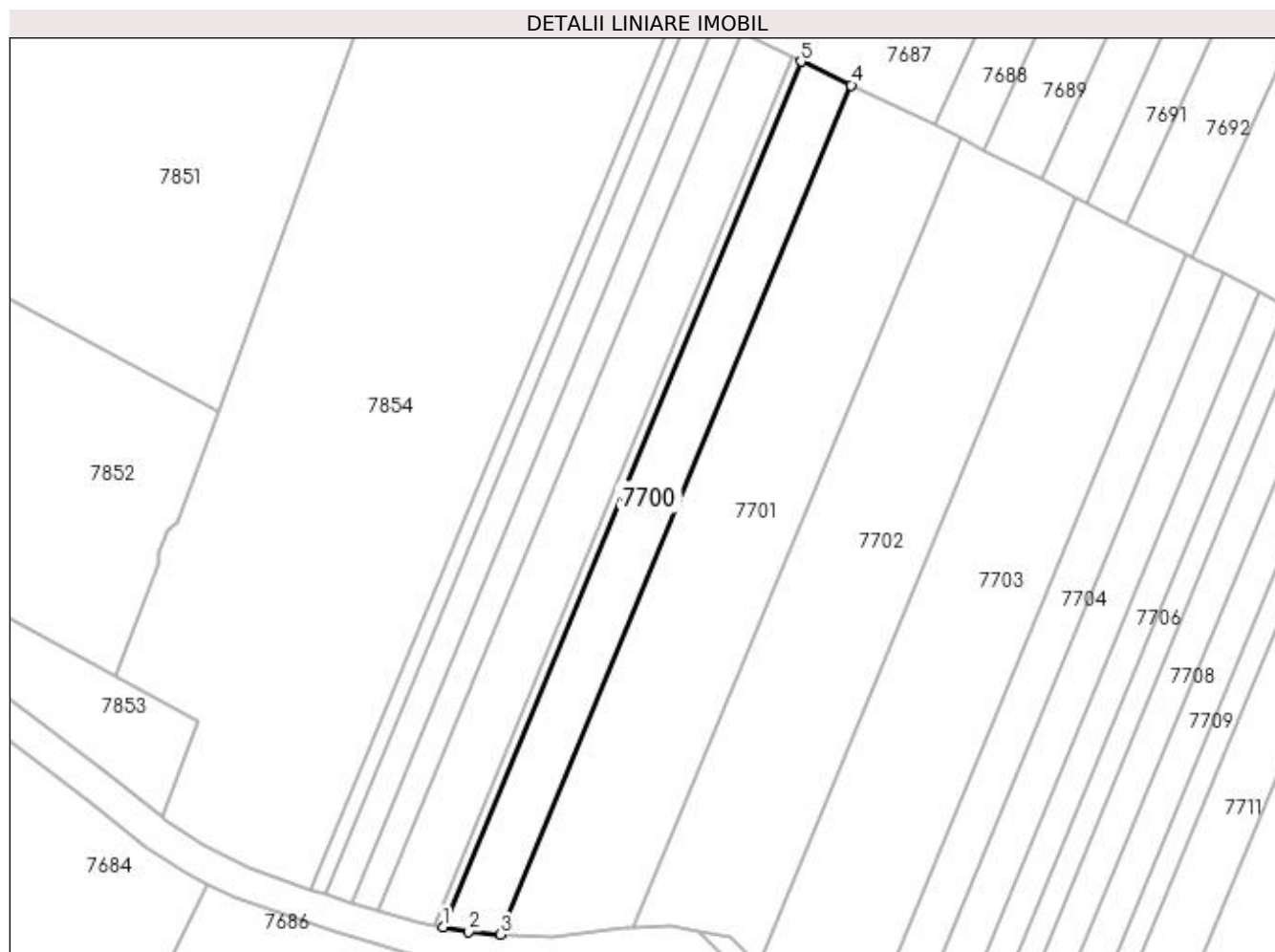
Inscrieri privind dezmembramintele dreptului de proprietate, drepturi reale de garanție și sarcini	Referințe
NU SUNT	

Anexa Nr. 1 La Partea I

Teren

Nr cadastral	Suprafața (mp)*	Observații / Referințe
	2.400	

* Suprafața este determinată în planul de proiecție Stereo 70.



Date referitoare la teren

Crt	Categorie folosință	Intra vilan	Suprafața (mp)	Tarla	Parcelă	Nr. topo	Observații / Referințe
1	padure	NU	2.400	81	14	-	

Lungime Segmente

1) Valorile lungimilor segmentelor sunt obținute din proiecție în plan.

Punct început	X / Y	Punct sfârșit	X / Y	Lungime segment (** (m)
1	343.511,572 284.531,986	2	343.517,132 284.530,94	5.658
2	343.517,132 284.530,94	3	343.523,891 284.530,374	6.783
3	343.523,891 284.530,374	4	343.599,606 284.713,296	197.973
4	343.599,606 284.713,296	5	343.588,736 284.718,407	12.012
5	343.588,736 284.718,407	1	343.511,572 284.531,986	201.76

**** Lungimile segmentelor sunt determinate în planul de proiecție Stereo 70 și sunt rotunjite la 1 milimetru.**

***** Distanța dintre puncte este formată din segmente cumulate ce sunt mai mici decât valoarea 1 milimetru.**

**DATE DESPRE IMOBILUL NR. 7701**

Oficiul de Cadastru și Publicitate Imobiliară DOLJ
Biroul de Cadastru și Publicitate Imobiliară Craiova

A. Partea I. Descrierea imobilului

TEREN Extravilan

Adresa: Jud. Dolj, T 81, P 15

Nr. Crt	Nr cadastral Nr. topografic	Suprafața* (mp)	Observații / Referințe
A1		5.000	Sector cadastral:31 Teren neimprejmuit;

B. Partea II. Proprietari și acte

Inscrieri privitoare la dreptul de proprietate și alte drepturi reale	Referințe
0 / 08/09/2022	
Act Administrativ nr. TDP:1743-14907, din 06/12/1996 emis de COMISIA JUDETEANA DOLJ;	
B1	A1
Intabulare, drept de PROPRIETATE, dobandit prin Reconstituire, cota actuala 1/1, cota initiala 1/1 1) IONESCU IULICA, LIPSA CNP	

C. Partea III. SARCINI .

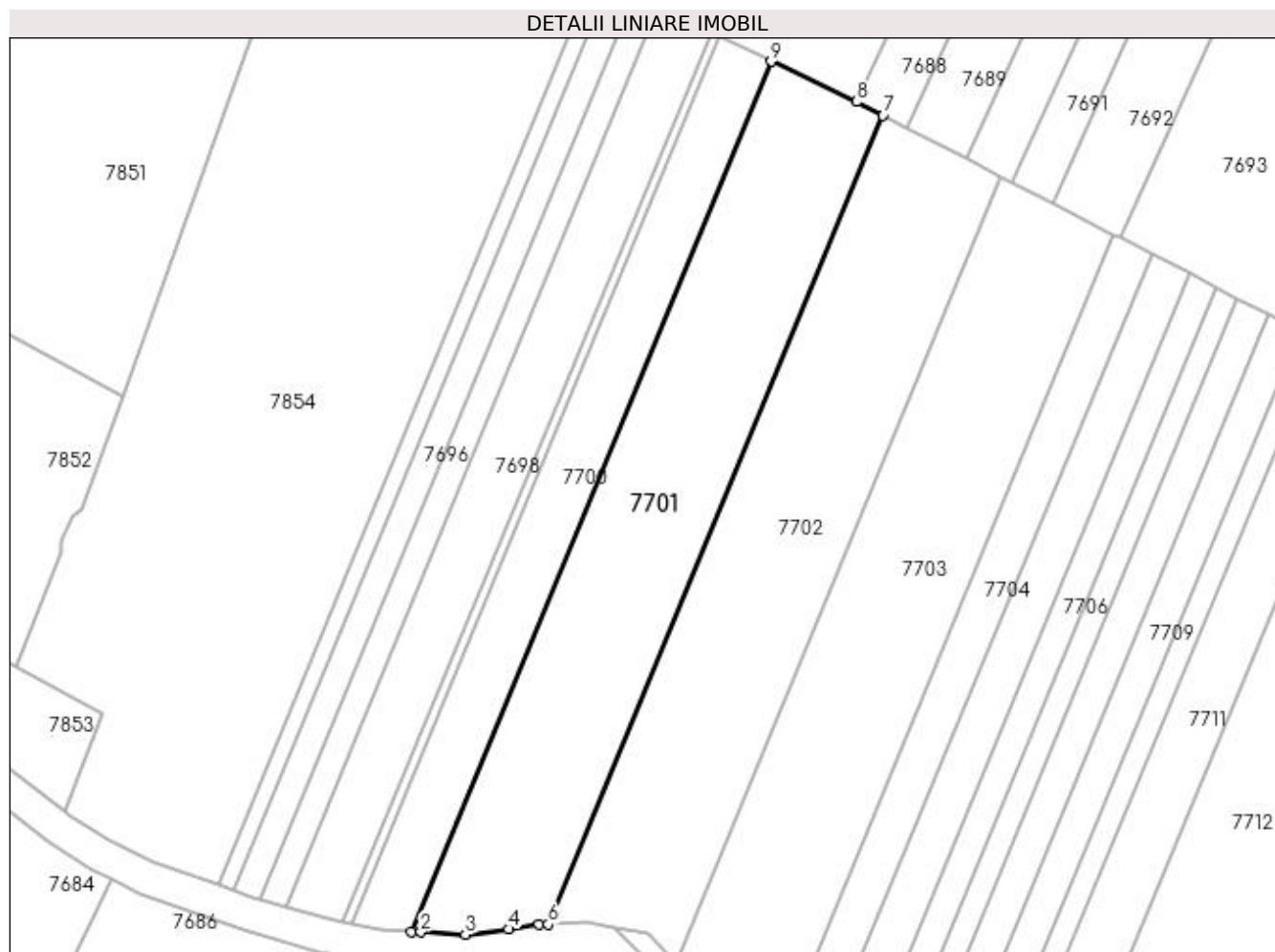
Inscrieri privind dezmembramintele dreptului de proprietate, drepturi reale de garanție și sarcini	Referințe
NU SUNT	

Anexa Nr. 1 La Partea I

Teren

Nr cadastral	Suprafața (mp)*	Observații / Referințe
	5.000	

* Suprafața este determinată în planul de proiecție Stereo 70.



Date referitoare la teren

Crt	Categorie folosință	Intra vilan	Suprafața (mp)	Tarla	Parcelă	Nr. topo	Observații / Referințe
1	padure	NU	5.000	81	15	-	

Lungime Segmente

1) Valorile lungimilor segmentelor sunt obținute din proiecție în plan.

Punct început	X / Y	Punct sfârșit	X / Y	Lungime segment (** (m)
1	343.523,891 284.530,374	2	343.525,903 284.530,206	2.019
2	343.525,903 284.530,206	3	343.535,254 284.529,755	9.362
3	343.535,254 284.529,755	4	343.544,353 284.530,851	9.165
4	343.544,353 284.530,851	5	343.550,791 284.531,81	6.509
5	343.550,791 284.531,81	6	343.552,731 284.531,88	1.941

Punct început	X / Y	Punct sfârșit	X / Y	Lungime segment (** (m)
6	343.552,731 284.531,88	7	343.623,138 284.701,979	184.095
7	343.623,138 284.701,979	8	343.617,62 284.704,826	6.209
8	343.617,62 284.704,826	9	343.599,606 284.713,296	19.906
9	343.599,606 284.713,296	1	343.523,891 284.530,374	197.973

** Lungimile segmentelor sunt determinate în planul de proiecție Stereo 70 și sunt rotunjite la 1 milimetru.

*** Distanța dintre puncte este formată din segmente cumulate ce sunt mai mici decât valoarea 1 milimetru.

**DATE DESPRE IMOBILUL NR. 7702**

Oficiul de Cadastru și Publicitate Imobiliară DOLJ
Biroul de Cadastru și Publicitate Imobiliară Craiova

A. Partea I. Descrierea imobilului

TEREN Extravilan

Adresa: Jud. Dolj, T 81, P 16

Nr. Crt	Nr cadastral Nr. topografic	Suprafața* (mp)	Observații / Referințe
A1		5.000	Sector cadastral:31 Teren neimprejmuit;

B. Partea II. Proprietari și acte

Inscrieri privitoare la dreptul de proprietate și alte drepturi reale	Referințe
0 / 21/09/2022	
Act Administrativ nr. TDP:407-48412, din 12/01/1994 emis de COMISIA JUDETEANA DOLJ;	
B1	A1
Intabulare, drept de PROPRIETATE, dobandit prin Reconstituire, cota actuala 1/1, cota initiala 1/1 1) CIULU GHEORGHE, LIPSA CNP	

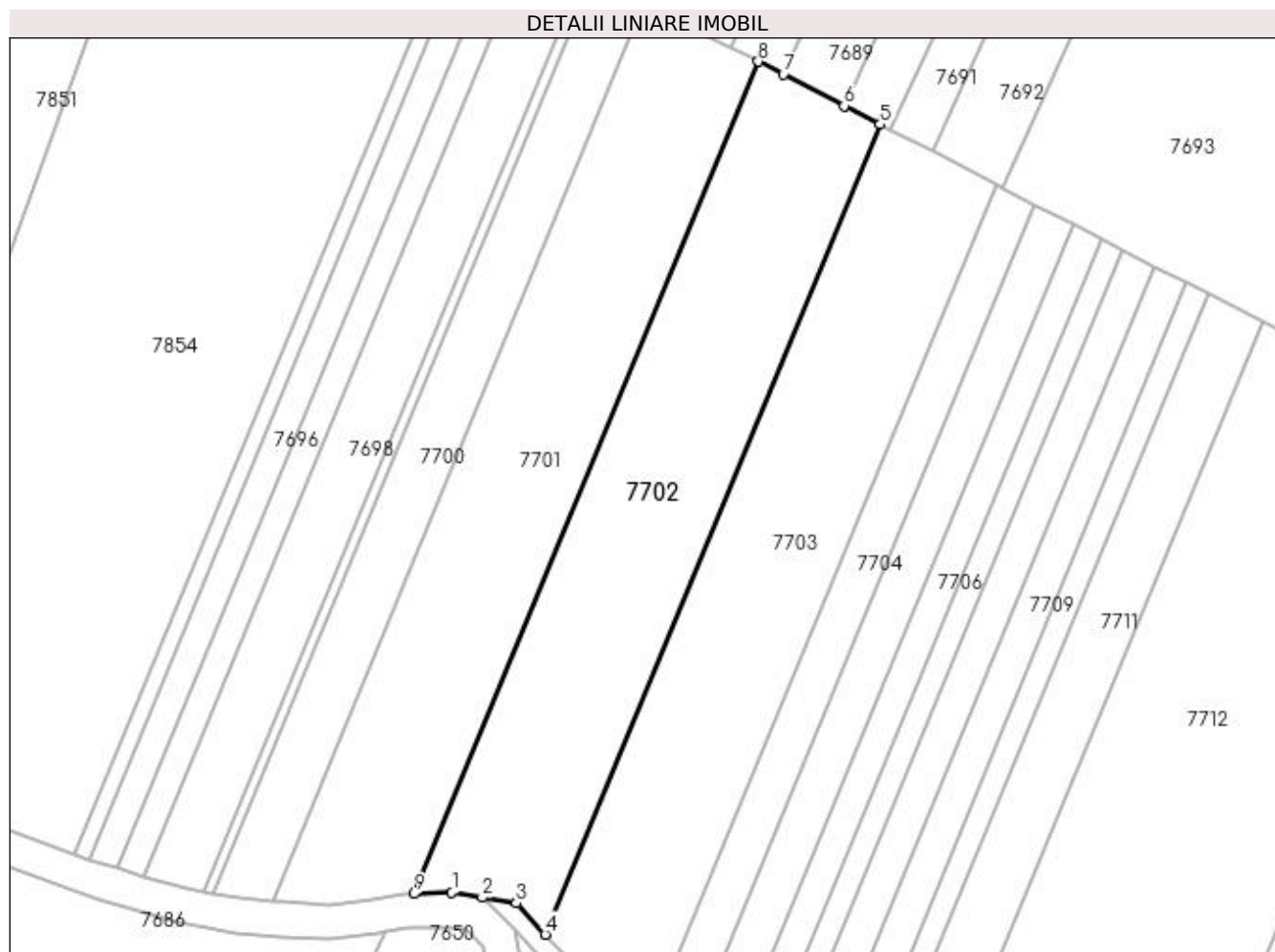
C. Partea III. SARCINI .

Inscrieri privind dezmembramintele dreptului de proprietate, drepturi reale de garanție și sarcini	Referințe
NU SUNT	

Anexa Nr. 1 La Partea I**Teren**

Nr cadastral	Suprafața (mp)*	Observații / Referințe
	5.000	

* Suprafața este determinată în planul de proiecție Stereo 70.

**Date referitoare la teren**

Crt	Categorie folosință	Intra vilan	Suprafața (mp)	Tarla	Parcelă	Nr. topo	Observații / Referințe
1	padure	NU	5.000	81	16	-	

Lungime Segmente

1) Valorile lungimilor segmentelor sunt obținute din proiecție în plan.

Punct început	X / Y	Punct sfârșit	X / Y	Lungime segment (** (m)
1	343.560,512 284.532,164	2	343.566,65 284.531,141	6.223
2	343.566,65 284.531,141	3	343.573,714 284.529,963	7.162
3	343.573,714 284.529,963	4	343.579,526 284.523,601	8.617
4	343.579,526 284.523,601	5	343.648,041 284.689,128	179.147
5	343.648,041 284.689,128	6	343.640,675 284.692,929	8.289

Punct început	X / Y	Punct sfârșit	X / Y	Lungime segment (** (m)
6	343.640,675 284.692,929	7	343.628,259 284.699,336	13.972
7	343.628,259 284.699,336	8	343.623,138 284.701,979	5.763
8	343.623,138 284.701,979	9	343.552,731 284.531,88	184.095
9	343.552,731 284.531,88	1	343.560,512 284.532,164	7.786

** Lungimile segmentelor sunt determinate în planul de proiecție Stereo 70 și sunt rotunjite la 1 milimetru.

*** Distanța dintre puncte este formată din segmente cumulate ce sunt mai mici decât valoarea 1 milimetru.

**DATE DESPRE IMOBILUL NR. 7703**

Oficiul de Cadastru și Publicitate Imobiliară DOLJ
Biroul de Cadastru și Publicitate Imobiliară Craiova

A. Partea I. Descrierea imobilului

TEREN Extravilan

Adresa: Jud. Dolj, T 81, P 17

Nr. Crt	Nr cadastral Nr. topografic	Suprafața* (mp)	Observații / Referințe
A1		5.000	Sector cadastral:31 Teren neimprejmuit;

B. Partea II. Proprietari și acte

Inscrieri privitoare la dreptul de proprietate și alte drepturi reale		Referințe
0 / 08/09/2022		
Act Administrativ nr. TDP:776-58782, din 23/03/1994 emis de COMISIA JUDETEANA DOLJ (CERTIF. DE DECES: DM136693/17.12.1998;);		
B1	Intabulare, drept de PROPRIETATE, dobandit prin Reconstituire, cota actuala 1/1, cota initiala 1/1 1) RUDAREANU ANGELA, DECEDAT, LIPSA CNP DEFUNCT:Da	A1

C. Partea III. SARCINI .

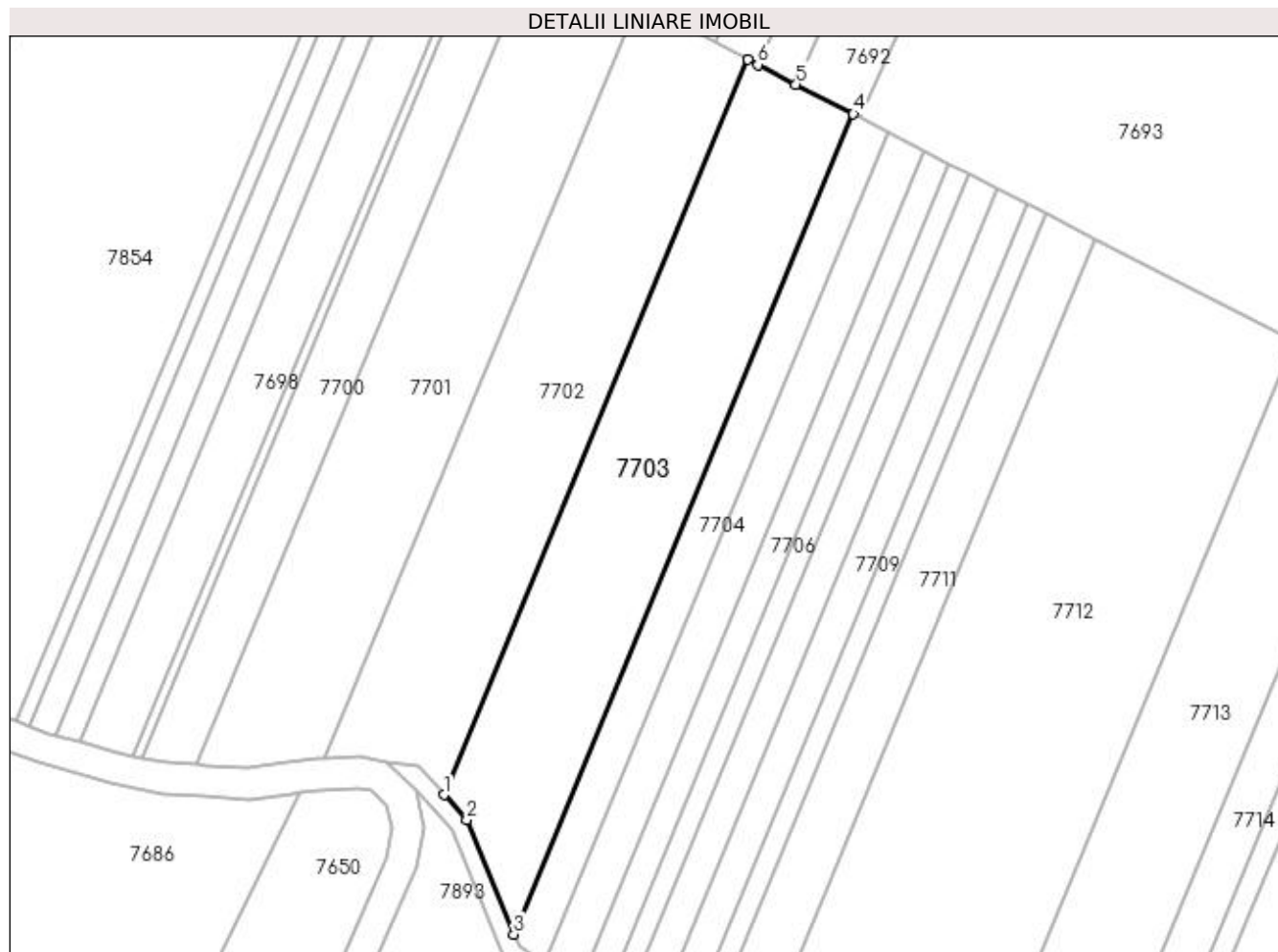
Inscrieri privind dezmembramentele dreptului de proprietate, drepturi reale de garanție și sarcini	Referințe
NU SUNT	

Anexa Nr. 1 La Partea I

Teren

Nr cadastral	Suprafața (mp)*	Observații / Referințe
	5.000	

* Suprafața este determinată în planul de proiecție Stereo 70.



Date referitoare la teren

Crt	Categorie folosință	Intra vilan	Suprafața (mp)	Tarla	Parcelă	Nr. topo	Observații / Referințe
1	padure	NU	5.000	81	17	-	

Lungime Segmente

1) Valorile lungimilor segmentelor sunt obținute din proiecție în plan.

Punct început	X / Y	Punct sfârșit	X / Y	Lungime segment (** (m)
1	343.579,526 284.523,601	2	343.584,668 284.517,971	7.625
2	343.584,668 284.517,971	3	343.595,304 284.492,232	27.85
3	343.595,304 284.492,232	4	343.671,741 284.676,897	199.859
4	343.671,741 284.676,897	5	343.658,804 284.683,573	14.558
5	343.658,804 284.683,573	6	343.650,219 284.688,004	9.661

Punct început	X / Y	Punct sfârșit	X / Y	Lungime segment (** (m)
6	343.650,219 284.688,004	7	343.648,041 284.689,128	2.451
7	343.648,041 284.689,128	1	343.579,526 284.523,601	179.147

** Lungimile segmentelor sunt determinate în planul de proiecție Stereo 70 și sunt rotunjite la 1 milimetru.

*** Distanța dintre puncte este formată din segmente cumulate ce sunt mai mici decât valoarea 1 milimetru.

**DATE DESPRE IMOBILUL NR. 7704**

Oficiul de Cadastru și Publicitate Imobiliară DOLJ
 Biroul de Cadastru și Publicitate Imobiliară Craiova

A. Partea I. Descrierea imobilului

TEREN Extravilan

Adresa: Jud. Dolj, T 81, P 18

Nr. Crt	Nr cadastral Nr. topografic	Suprafața* (mp)	Observații / Referințe
A1		1.800	Sector cadastral:31 Teren neimprejmuit;

B. Partea II. Proprietari și acte

Inscrieri privitoare la dreptul de proprietate și alte drepturi reale	Referințe
0 / 08/09/2022	
Hotarare Judecatoreasca nr. SC:971, din 22/09/2015 emis de JUDECATORIA CALAFAT;	
B1	A1
Intabulare, drept de PROPRIETATE, dobandit prin Hotarare Judecatoreasca, cota actuala 1/1, cota initiala 1/1 1) COLCEA GHEORGHE, LIPSA CNP	

C. Partea III. SARCINI .

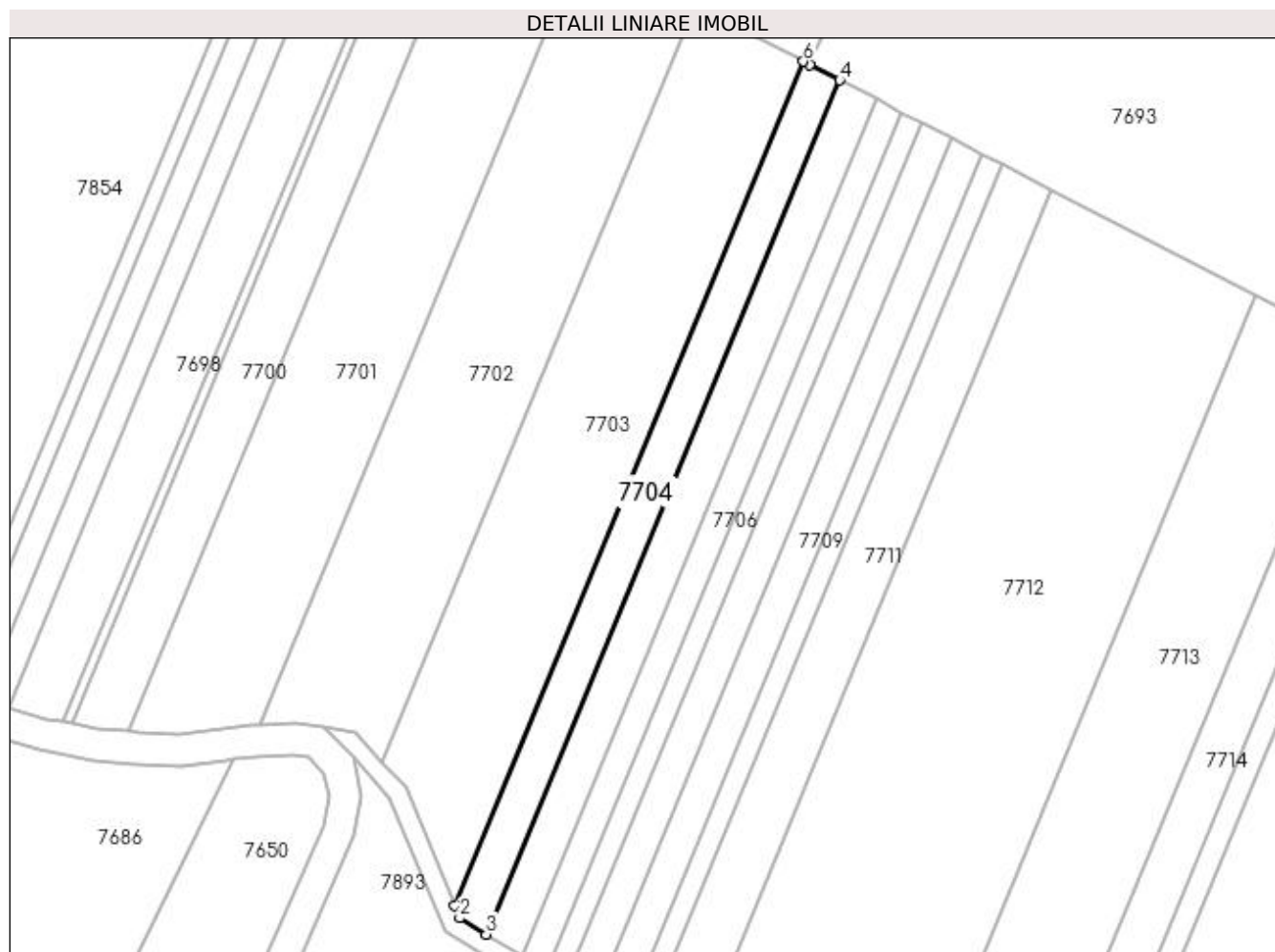
Inscrieri privind dezmembramintele dreptului de proprietate, drepturi reale de garanție și sarcini	Referințe
NU SUNT	

Anexa Nr. 1 La Partea I

Teren

Nr cadastral	Suprafața (mp)*	Observații / Referințe
	1.800	

* Suprafața este determinată în planul de proiecție Stereo 70.



Date referitoare la teren

Crt	Categorie folosință	Intra vilan	Suprafața (mp)	Tarla	Parcelă	Nr. topo	Observații / Referințe
1	padure	NU	1.800	81	18	-	

Lungime Segmente

1) Valorile lungimilor segmentelor sunt obținute din proiecție în plan.

Punct început	X / Y	Punct sfârșit	X / Y	Lungime segment (** (m)
1	343.595,304 284.492,232	2	343.596,454 284.489,45	3.01
2	343.596,454 284.489,45	3	343.602,327 284.485,871	6.878
3	343.602,327 284.485,871	4	343.679,697 284.672,791	202.3
4	343.679,697 284.672,791	5	343.673,102 284.676,194	7.421
5	343.673,102 284.676,194	6	343.671,741 284.676,897	1.532

Punct început	X / Y	Punct sfârșit	X / Y	Lungime segment (** (m)
6	343.671,741 284.676,897	1	343.595,304 284.492,232	199.859

** Lungimile segmentelor sunt determinate în planul de proiecție Stereo 70 și sunt rotunjite la 1 milimetru.

*** Distanța dintre puncte este formată din segmente cumulate ce sunt mai mici decât valoarea 1 milimetru.

**DATE DESPRE IMOBILUL NR. 7705**

Oficiul de Cadastru și Publicitate Imobiliară DOLJ
Biroul de Cadastru și Publicitate Imobiliară Craiova

A. Partea I. Descrierea imobilului

TEREN Extravilan

Adresa: Jud. Dolj, T 81, P 19

Nr. Crt	Nr cadastral Nr. topografic	Suprafața* (mp)	Observații / Referințe
A1		1.800	Sector cadastral:31 Teren neimprejmuit;

B. Partea II. Proprietari și acte

Inscrieri privitoare la dreptul de proprietate și alte drepturi reale	Referințe
0 / 08/09/2022	
Hotarare Judecatoreasca nr. SC:493, din 02/04/2012 emis de JUDECATORIA CALAFAT;	
B1	Intabulare, drept de PROPRIETATE, dobandit prin Hotarare Judecatoreasca, cota actuala 1/1, cota initiala 1/1 1) NAIDIN VASILICA, LIPSA CNP
	A1

C. Partea III. SARCINI .

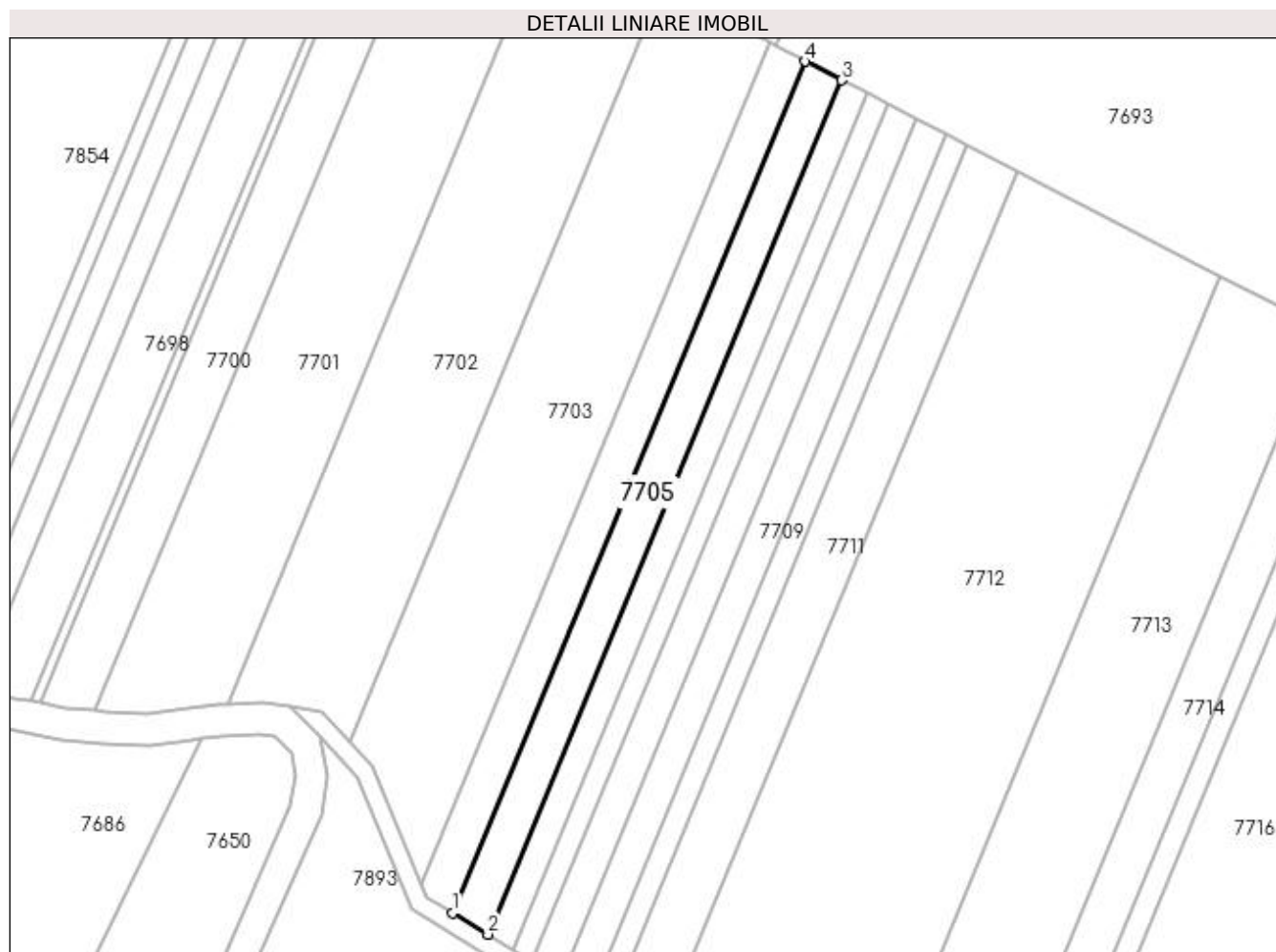
Inscrieri privind dezmembramintele dreptului de proprietate, drepturi reale de garanție și sarcini	Referințe
NU SUNT	

Anexa Nr. 1 La Partea I

Teren

Nr cadastral	Suprafața (mp)*	Observații / Referințe
	1.800	

* Suprafața este determinată în planul de proiecție Stereo 70.



Date referitoare la teren

Crt	Categorie folosință	Intra vilan	Suprafața (mp)	Tarla	Parcelă	Nr. topo	Observații / Referințe
1	padure	NU	1.800	81	19	-	

Lungime Segmente

1) Valorile lungimilor segmentelor sunt obținute din proiecție în plan.

Punct început	X / Y	Punct sfârșit	X / Y	Lungime segment (** (m)
1	343.602,327 284.485,871	2	343.610,004 284.481,192	8.991
2	343.610,004 284.481,192	3	343.687,619 284.668,703	202.94
3	343.687,619 284.668,703	4	343.679,697 284.672,791	8.915
4	343.679,697 284.672,791	1	343.602,327 284.485,871	202.3

**** Lungimile segmentelor sunt determinate în planul de proiecție Stereo 70 și sunt rotunjite la 1 milimetru.**

***** Distanța dintre puncte este formată din segmente cumulate ce sunt mai mici decât valoarea 1 milimetru.**

**DATE DESPRE IMOBILUL NR. 7706**

Oficiul de Cadastru și Publicitate Imobiliară DOLJ
Biroul de Cadastru și Publicitate Imobiliară Craiova

A. Partea I. Descrierea imobilului

TEREN Extravilan

Adresa: Jud. Dolj, T 81, P 20

Nr. Crt	Nr cadastral Nr. topografic	Suprafața* (mp)	Observații / Referințe
A1		1.300	Sector cadastral:31 Teren neimprejmuit;

B. Partea II. Proprietari și acte

Inscrieri privitoare la dreptul de proprietate și alte drepturi reale	Referințe
0 / 08/09/2022	
Act Administrativ nr. TDP:1782-14907, din 23/12/1996 emis de COMISIA JUDETEANA DOLJ;	
B1	A1
Intabulare, drept de PROPRIETATE, dobandit prin Reconstituire, cota actuala 1/1, cota initiala 1/1 1) COCA LUCIAN, LIPSA CNP	

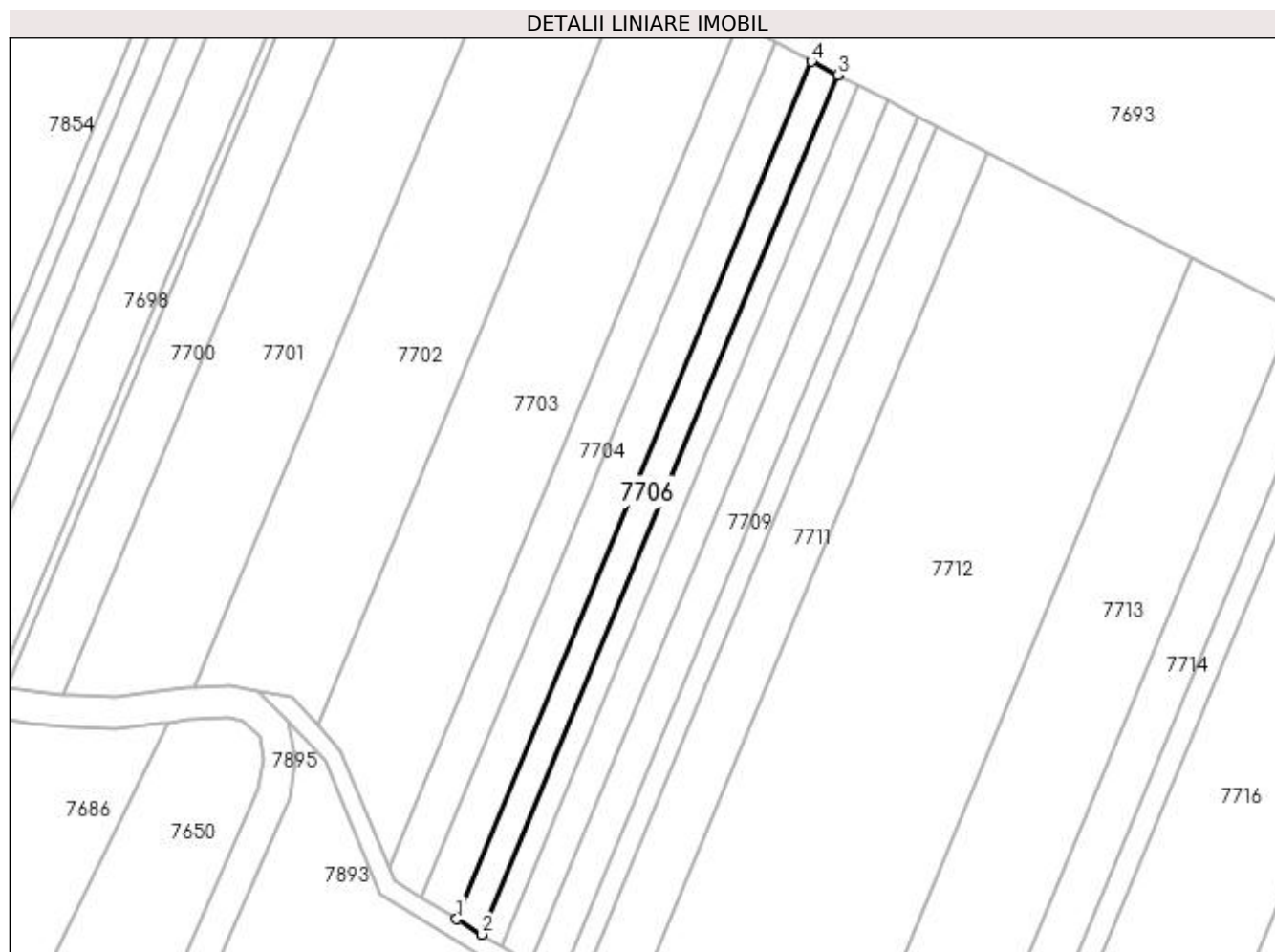
C. Partea III. SARCINI .

Inscrieri privind dezmembramintele dreptului de proprietate, drepturi reale de garanție și sarcini	Referințe
NU SUNT	

Anexa Nr. 1 La Partea I**Teren**

Nr cadastral	Suprafața (mp)*	Observații / Referințe
	1.300	

* Suprafața este determinată în planul de proiecție Stereo 70.

**Date referitoare la teren**

Crt	Categorie folosință	Intravilan	Suprafața (mp)	Tarla	Parcelă	Nr. topo	Observații / Referințe
1	padure	NU	1.300	81	20	-	

Lungime Segmente

1) Valorile lungimilor segmentelor sunt obținute din proiecție în plan.

Punct început	X / Y	Punct sfârșit	X / Y	Lungime segment (** (m)
1	343.610,004 284.481,192	2	343.615,534 284.477,821	6.476
2	343.615,534 284.477,821	3	343.693,325 284.665,758	203.4
3	343.693,325 284.665,758	4	343.687,619 284.668,703	6.421
4	343.687,619 284.668,703	1	343.610,004 284.481,192	202.94

**** Lungimile segmentelor sunt determinate în planul de proiecție Stereo 70 și sunt rotunjite la 1 milimetru.**

***** Distanța dintre puncte este formată din segmente cumulate ce sunt mai mici decât valoarea 1 milimetru.**

**DATE DESPRE IMOBILUL NR. 7707**

Oficiul de Cadastru și Publicitate Imobiliară DOLJ
Biroul de Cadastru și Publicitate Imobiliară Craiova

A. Partea I. Descrierea imobilului

TEREN Extravilan

Adresa: Jud. Dolj, T 81, P 21

Nr. Crt	Nr cadastral Nr. topografic	Suprafața* (mp)	Observații / Referințe
A1		1.000	Sector cadastral:31 Teren neimprejmuit;

B. Partea II. Proprietari și acte

Inscrieri privitoare la dreptul de proprietate și alte drepturi reale	Referințe
0 / 08/09/2022	
Act Administrativ nr. TDP:1009-45339, din 06/02/1995 emis de COMISIA JUDETEANA DOLJ;	
B1	A1
Intabulare, drept de PROPRIETATE, dobandit prin Reconstituire, cota actuala 1/1, cota initiala 1/1 1) IGNAT ANICA, LIPSA CNP	

C. Partea III. SARCINI .

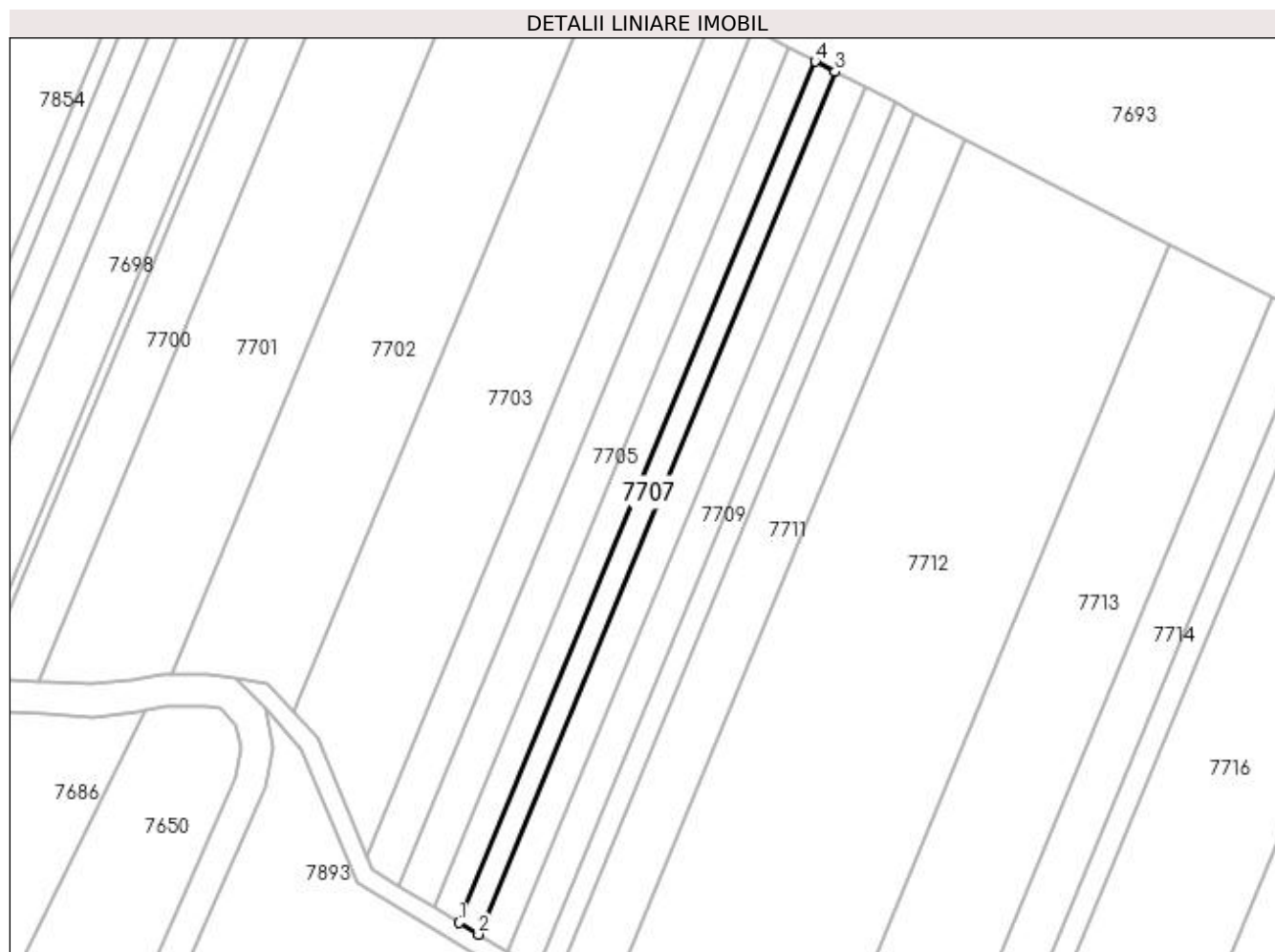
Inscrieri privind dezmembramintele dreptului de proprietate, drepturi reale de garanție și sarcini	Referințe
NU SUNT	

Anexa Nr. 1 La Partea I

Teren

Nr cadastral	Suprafața (mp)*	Observații / Referințe
	1.000	

* Suprafața este determinată în planul de proiecție Stereo 70.



Date referitoare la teren

Crt	Categorie folosință	Intra vilan	Suprafața (mp)	Tarla	Parcelă	Nr. topo	Observații / Referințe
1	padure	NU	1.000	81	21	-	

Lungime Segmente

1) Valorile lungimilor segmentelor sunt obținute din proiecție în plan.

Punct început	X / Y	Punct sfârșit	X / Y	Lungime segment (** (m)
1	343.615,534 284.477,821	2	343.619,78 284.475,234	4.972
2	343.619,78 284.475,234	3	343.697,706 284.663,498	203.754
3	343.697,706 284.663,498	4	343.693,325 284.665,758	4.93
4	343.693,325 284.665,758	1	343.615,534 284.477,821	203.4

**** Lungimile segmentelor sunt determinate în planul de proiecție Stereo 70 și sunt rotunjite la 1 milimetru.**

***** Distanța dintre puncte este formată din segmente cumulate ce sunt mai mici decât valoarea 1 milimetru.**

**DATE DESPRE IMOBILUL NR. 7708**

Oficiul de Cadastru și Publicitate Imobiliară DOLJ
Biroul de Cadastru și Publicitate Imobiliară Craiova

A. Partea I. Descrierea imobilului

TEREN Extravilan

Adresa: Jud. Dolj, T 81, P 27

Nr. Crt	Nr cadastral Nr. topografic	Suprafața* (mp)	Observații / Referințe
A1		1.500	Sector cadastral:31 Teren neimprejmuit; T 80 ERONAT IN TDP

B. Partea II. Proprietari și acte

Inscrieri privitoare la dreptul de proprietate și alte drepturi reale		Referințe
0 / 08/09/2022		
Act Administrativ nr. TDP:3-59405, din 25/08/1993 emis de COMISIA JUDETEANA DOLJ;		
B1	Intabulare, drept de PROPRIETATE, dobandit prin Reconstituire, cota actuala 1/1, cota initiala 1/1 1) CHIRCU ANICA , LIPSA CNP	A1

C. Partea III. SARCINI .

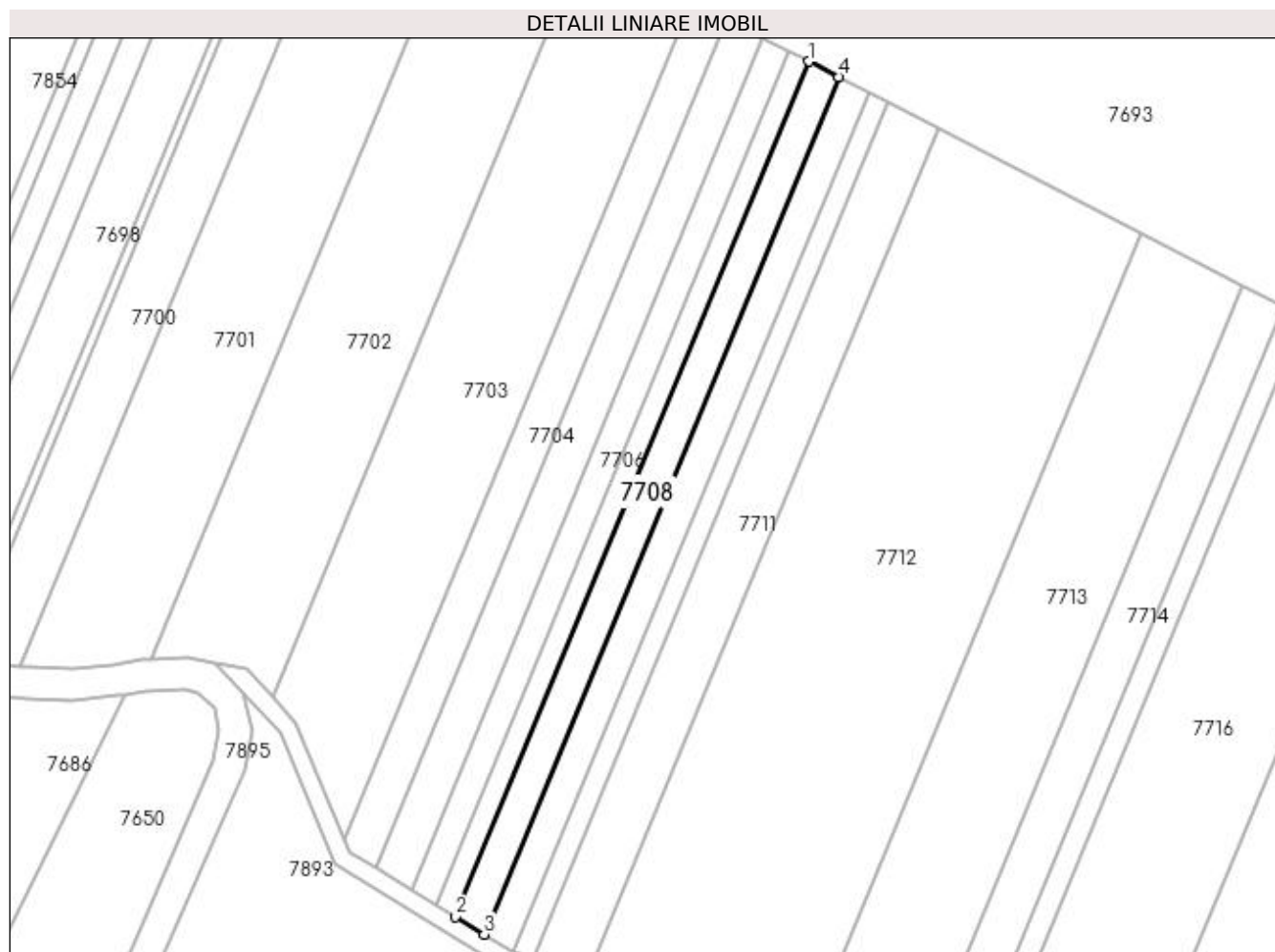
Inscrieri privind dezmembramintele dreptului de proprietate, drepturi reale de garanție și sarcini	Referințe
NU SUNT	

Anexa Nr. 1 La Partea I

Teren

Nr cadastral	Suprafața (mp)*	Observații / Referințe
	1.500	T 80 ERONAT IN TDP

* Suprafața este determinată în planul de proiecție Stereo 70.



Date referitoare la teren

Crt	Categorie folosință	Intra vilan	Suprafața (mp)	Tarla	Parcelă	Nr. topo	Observații / Referințe
1	padure	NU	1.500	80	27	-	T 80 ERONAT IN TDP

Lungime Segmente

1) Valorile lungimilor segmentelor sunt obținute din proiecție în plan.

Punct început	X / Y	Punct sfârșit	X / Y	Lungime segment (** (m)
1	343.697,706 284.663,498	2	343.619,78 284.475,234	203.754
2	343.619,78 284.475,234	3	343.626,134 284.471,361	7.441
3	343.626,134 284.471,361	4	343.704,263 284.660,114	204.284
4	343.704,263 284.660,114	1	343.697,706 284.663,498	7.379

**** Lungimile segmentelor sunt determinate în planul de proiecție Stereo 70 și sunt rotunjite la 1 milimetru.**

***** Distanța dintre puncte este formată din segmente cumulate ce sunt mai mici decât valoarea 1 milimetru.**

**DATE DESPRE IMOBILUL NR. 7709**

Oficiul de Cadastru și Publicitate Imobiliară DOLJ
 Biroul de Cadastru și Publicitate Imobiliară Craiova

A. Partea I. Descrierea imobilului

TEREN Extravilan

Adresa: Jud. Dolj, T 81, P 23

Nr. Crt	Nr cadastral Nr. topografic	Suprafața* (mp)	Observații / Referințe
A1		1.500	Sector cadastral:31 Teren neimprejmuit;

B. Partea II. Proprietari și acte

Inscrieri privitoare la dreptul de proprietate și alte drepturi reale	Referințe
0 / 08/09/2022	
Act Administrativ nr. TDP:129-58784, din 09/11/1993 emis de COMISIA JUDETEANA DOLJ;	
B1	A1
Intabulare, drept de PROPRIETATE, dobandit prin Reconstituire, cota actuala 1/1, cota initiala 1/1 1) MINCA GHEORGHE, LIPSA CNP	

C. Partea III. SARCINI .

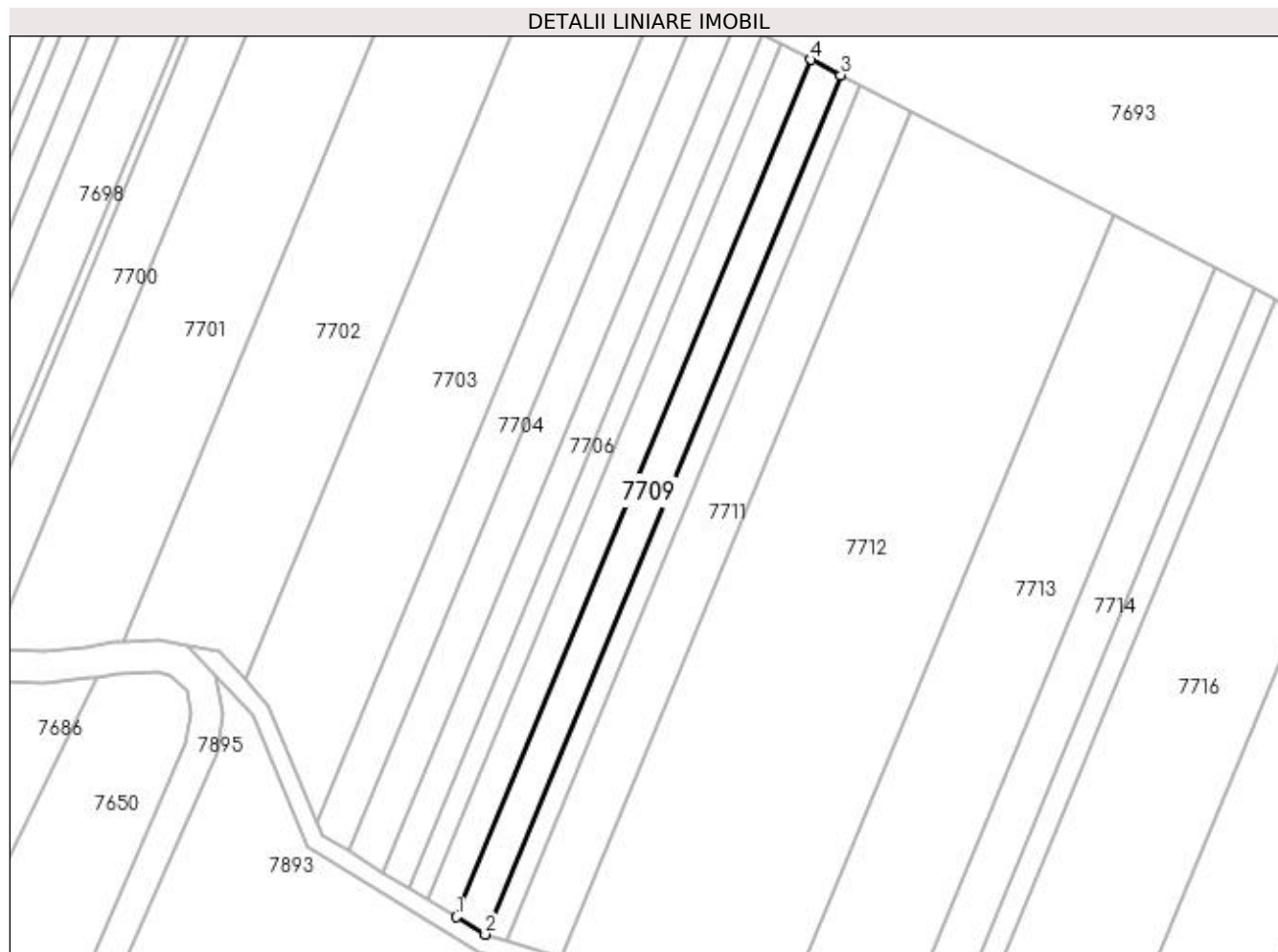
Inscrieri privind dezmembramintele dreptului de proprietate, drepturi reale de garanție și sarcini	Referințe
NU SUNT	

Anexa Nr. 1 La Partea I

Teren

Nr cadastral	Suprafața (mp)*	Observații / Referințe
	1.500	

* Suprafața este determinată în planul de proiecție Stereo 70.



Date referitoare la teren

Crt	Categorie folosință	Intravilan	Suprafața (mp)	Tarla	Parcelă	Nr. topo	Observații / Referințe
1	padure	NU	1.500	81	23	-	

Lungime Segmente

1) Valorile lungimilor segmentelor sunt obținute din proiecție în plan.

Punct început	X / Y	Punct sfârșit	X / Y	Lungime segment (** (m)
1	343.626,134 284.471,361	2	343.632,471 284.467,498	7.422
2	343.632,471 284.467,498	3	343.710,802 284.656,739	204.812
3	343.710,802 284.656,739	4	343.704,263 284.660,114	7.359
4	343.704,263 284.660,114	1	343.626,134 284.471,361	204.284

**** Lungimile segmentelor sunt determinate în planul de proiecție Stereo 70 și sunt rotunjite la 1 milimetru.**

***** Distanța dintre puncte este formată din segmente cumulate ce sunt mai mici decât valoarea 1 milimetru.**

**DATE DESPRE IMOBILUL NR. 7710**

Oficiul de Cadastru și Publicitate Imobiliară DOLJ
Biroul de Cadastru și Publicitate Imobiliară Craiova

A. Partea I. Descrierea imobilului

TEREN Extravilan

Adresa: Jud. Dolj, T 81, P 23

Nr. Crt	Nr cadastral Nr. topografic	Suprafața* (mp)	Observații / Referințe
A1		1.000	Sector cadastral:31 Teren neimprejmuit;

B. Partea II. Proprietari și acte

Inscrieri privitoare la dreptul de proprietate și alte drepturi reale	Referințe
0 / 08/09/2022	
Hotarare Judecatoreasca nr. SC:2749, din 17/02/2009 emis de JUDECATORIA CALAFAT;	
B1	A1
Intabulare, drept de PROPRIETATE, dobandit prin Hotarare Judecatoreasca, cota actuala 1/1, cota initiala 1/1 1) VERGU ECATERINA, LIPSA CNP	

C. Partea III. SARCINI .

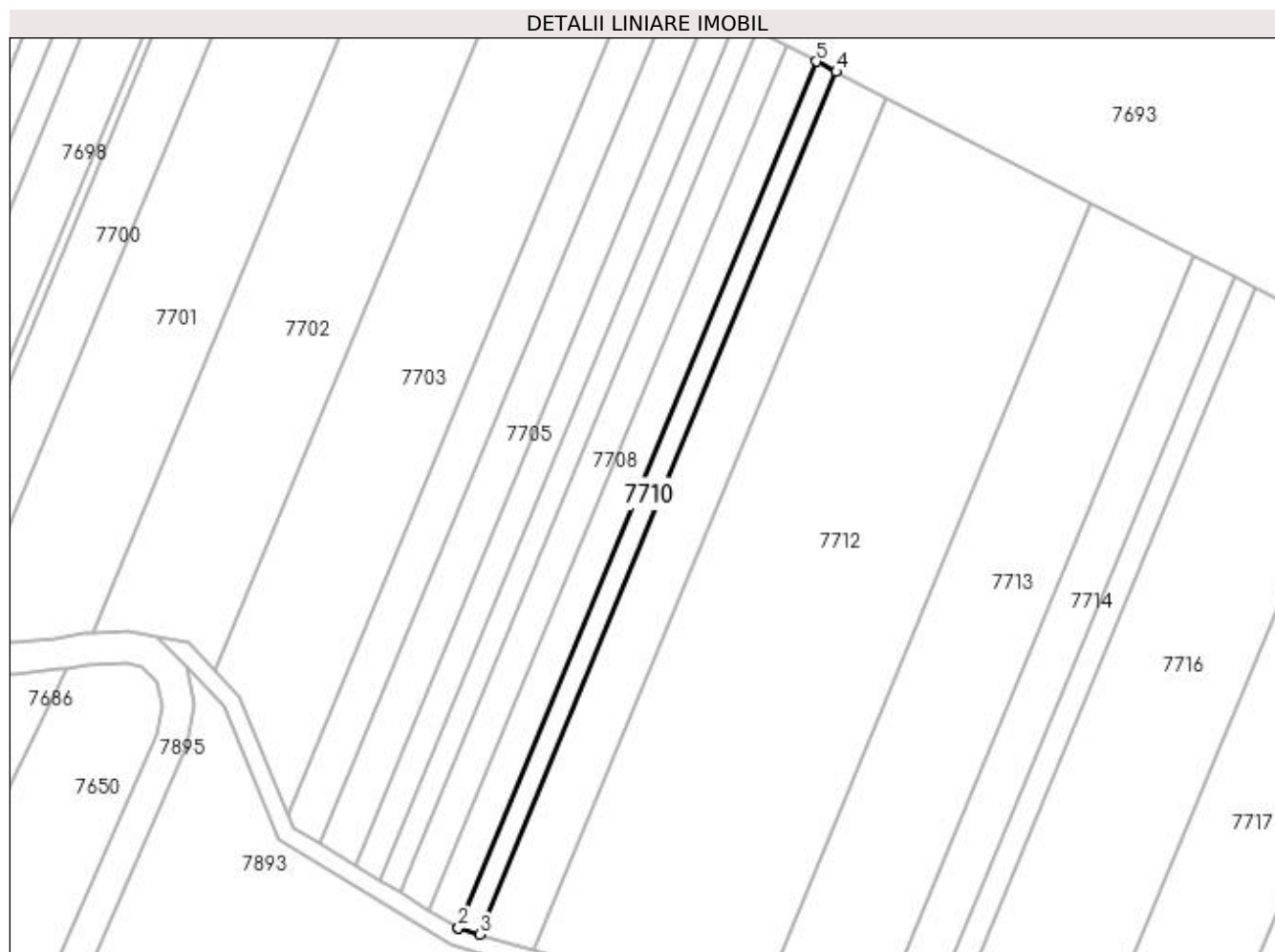
Inscrieri privind dezmembramintele dreptului de proprietate, drepturi reale de garanție și sarcini	Referințe
NU SUNT	

Anexa Nr. 1 La Partea I

Teren

Nr cadastral	Suprafața (mp)*	Observații / Referințe
	1.000	

* Suprafața este determinată în planul de proiecție Stereo 70.



Date referitoare la teren

Crt	Categorie folosință	Intra vilan	Suprafața (mp)	Tarla	Parcelă	Nr. topo	Observații / Referințe
1	padure	NU	1.000	81	23	-	

Lungime Segmente

1) Valorile lungimilor segmentelor sunt obținute din proiecție în plan.

Punct început	X / Y	Punct sfârșit	X / Y	Lungime segment (** (m)
1	343.632,471 284.467,498	2	343.632,601 284.467,419	0.152
2	343.632,601 284.467,419	3	343.637,168 284.466,053	4.767
3	343.637,168 284.466,053	4	343.715,165 284.654,488	203.939
4	343.715,165 284.654,488	5	343.710,802 284.656,739	4.909
5	343.710,802 284.656,739	1	343.632,471 284.467,498	204.812

**** Lungimile segmentelor sunt determinate în planul de proiecție Stereo 70 și sunt rotunjite la 1 milimetru.**

***** Distanța dintre puncte este formată din segmente cumulate ce sunt mai mici decât valoarea 1 milimetru.**

**DATE DESPRE IMOBILUL NR. 7711**

Oficiul de Cadastru și Publicitate Imobiliară DOLJ
Biroul de Cadastru și Publicitate Imobiliară Craiova

A. Partea I. Descrierea imobilului

TEREN Extravilan

Adresa: Jud. Dolj, T 81, P 26

Nr. Crt	Nr cadastral Nr. topografic	Suprafața* (mp)	Observații / Referințe
A1		2.500	Sector cadastral:31 Teren neimprejmuit;

B. Partea II. Proprietari și acte

Inscrieri privitoare la dreptul de proprietate și alte drepturi reale	Referințe
0 / 08/09/2022	
Hotarare Judecatoreasca nr. SC:1233, din 28/05/2014 emis de JUDECATORIA CALAFAT;	
B1	Intabulare, drept de PROPRIETATE, dobandit prin Hotarare Judecatoreasca, cota actuala 1/1, cota initiala 1/1 1) PIRVULETU VIOREL
	A1

C. Partea III. SARCINI .

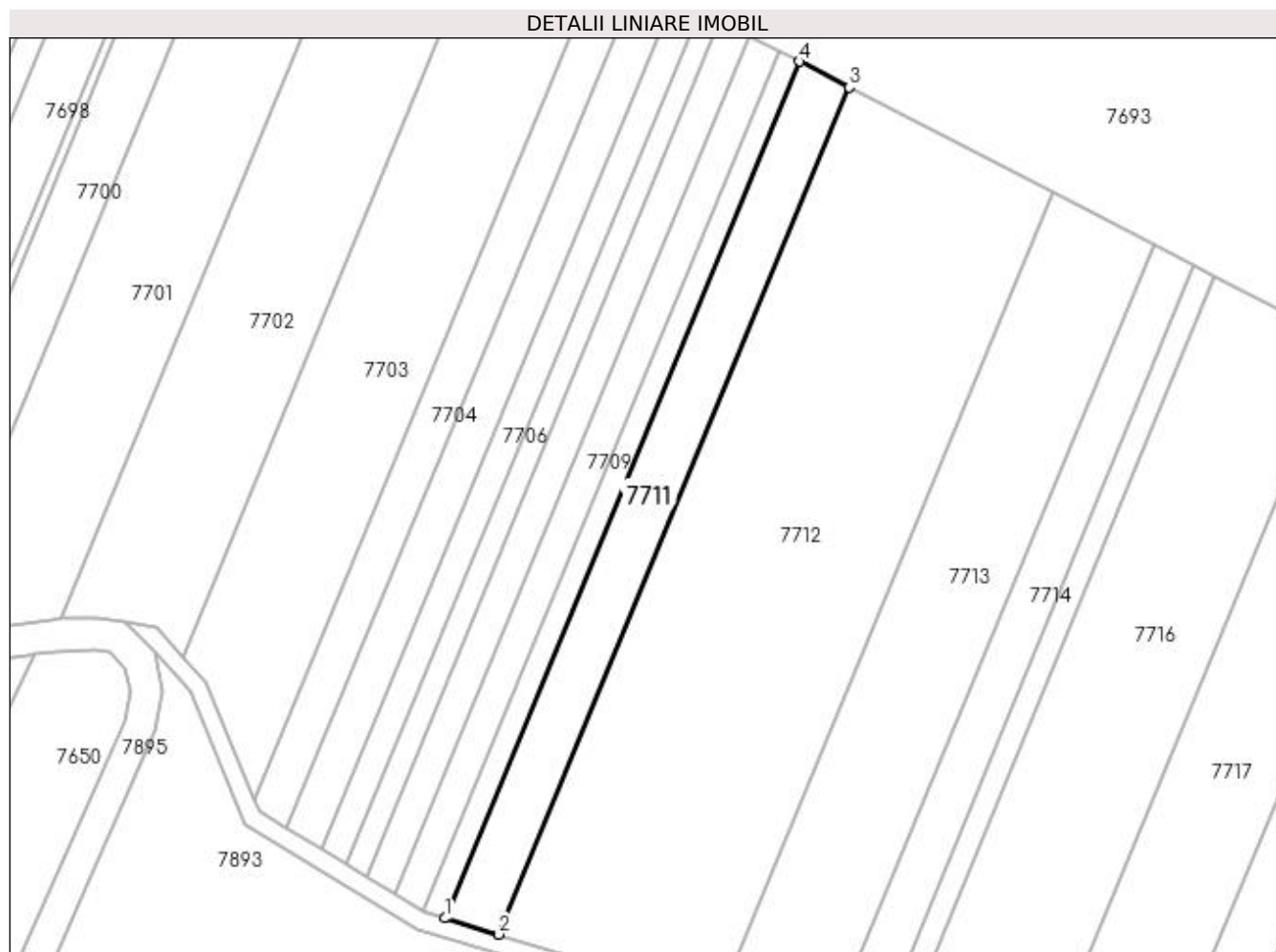
Inscrieri privind dezmembramintele dreptului de proprietate, drepturi reale de garanție și sarcini	Referințe
NU SUNT	

Anexa Nr. 1 La Partea I

Teren

Nr cadastral	Suprafața (mp)*	Observații / Referințe
	2.500	

* Suprafața este determinată în planul de proiecție Stereo 70.



Date referitoare la teren

Crt	Categorie folosință	Intra vilan	Suprafața (mp)	Tarla	Parcelă	Nr. topo	Observații / Referințe
1	padure	NU	2.500	81	26	-	

Lungime Segmente

1) Valorile lungimilor segmentelor sunt obținute din proiecție în plan.

Punct început	X / Y	Punct sfârșit	X / Y	Lungime segment (** (m)
1	343.637,168 284.466,053	2	343.649,041 284.462,502	12.393
2	343.649,041 284.462,502	3	343.726,159 284.648,814	201.642
3	343.726,159 284.648,814	4	343.715,165 284.654,488	12.372
4	343.715,165 284.654,488	1	343.637,168 284.466,053	203.939

**** Lungimile segmentelor sunt determinate în planul de proiecție Stereo 70 și sunt rotunjite la 1 milimetru.**

***** Distanța dintre puncte este formată din segmente cumulate ce sunt mai mici decât valoarea 1 milimetru.**

**DATE DESPRE IMOBILUL NR. 7712**

Oficiul de Cadastru și Publicitate Imobiliară DOLJ
Biroul de Cadastru și Publicitate Imobiliară Craiova

A. Partea I. Descrierea imobilului

TEREN Extravilan

Adresa: Jud. Dolj, T 81, P 27

Nr. Crt	Nr cadastral Nr. topografic	Suprafața* (mp)	Observații / Referințe
A1		10.000	Sector cadastral:31 Teren neimprejmuit;

B. Partea II. Proprietari și acte

Inscrieri privitoare la dreptul de proprietate și alte drepturi reale	Referințe
0 / 08/09/2022	
Act Notarial nr. CM:84, din 15/04/2009 emis de NP STOENESCU FLOREA;	
B1	A1
Intabulare, drept de PROPRIETATE, dobandit prin Succesiune, cota actuala 1/1, cota initiala 1/1 1) LAZAR NATALIA	

C. Partea III. SARCINI .

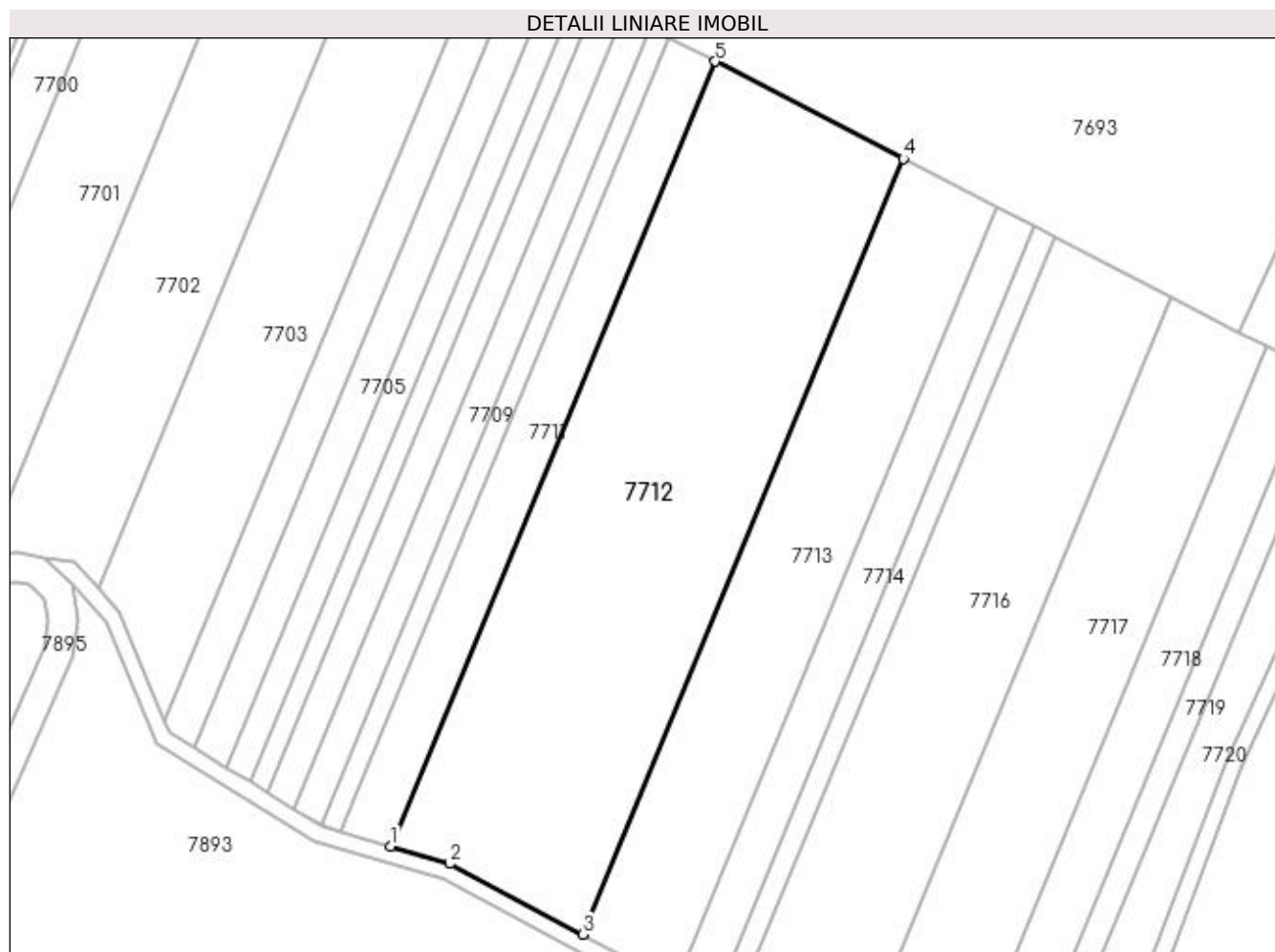
Inscrieri privind dezmembramintele dreptului de proprietate, drepturi reale de garanție și sarcini	Referințe
NU SUNT	

Anexa Nr. 1 La Partea I

Teren

Nr cadastral	Suprafața (mp)*	Observații / Referințe
	10.000	

* Suprafața este determinată în planul de proiecție Stereo 70.



Date referitoare la teren

Crt	Categorie folosință	Intra vilan	Suprafața (mp)	Tarla	Parcelă	Nr. topo	Observații / Referințe
1	padure	NU	10.000	81	27	-	

Lungime Segmente

1) Valorile lungimilor segmentelor sunt obținute din proiecție în plan.

Punct început	X / Y	Punct sfârșit	X / Y	Lungime segment (** (m)
1	343.649,041 284.462,502	2	343.663,048 284.458,313	14.62
2	343.663,048 284.458,313	3	343.694,633 284.441,565	35.751
3	343.694,633 284.441,565	4	343.770,868 284.625,742	199.331
4	343.770,868 284.625,742	5	343.726,159 284.648,814	50.311
5	343.726,159 284.648,814	1	343.649,041 284.462,502	201.642

**** Lungimile segmentelor sunt determinate în planul de proiecție Stereo 70 și sunt rotunjite la 1 milimetru.**

***** Distanța dintre puncte este formată din segmente cumulate ce sunt mai mici decât valoarea 1 milimetru.**

**DATE DESPRE IMOBILUL NR. 7713**

Oficiul de Cadastru și Publicitate Imobiliară DOLJ
Biroul de Cadastru și Publicitate Imobiliară Craiova

A. Partea I. Descrierea imobilului

TEREN Extravilan

Adresa: Jud. Dolj, T 81, P 28

Nr. Crt	Nr cadastral Nr. topografic	Suprafața* (mp)	Observații / Referințe
A1		5.000	Sector cadastral:31 Teren neimprejmuit;

B. Partea II. Proprietari și acte

Inscrieri privitoare la dreptul de proprietate și alte drepturi reale		Referințe
0 / 08/09/2022		
Act Administrativ nr. TDP:1010-45339, din 06/12/1994 emis de COMISIA JUDETEANA DOLJ (CERTIF. DE DECES:D9433448/16.08.1992;);		
B1	Intabulare, drept de PROPRIETATE, dobandit prin Reconstituire, cota actuala 1/1, cota initiala 1/1 1) CARAMIDA GHEORGHE , DECEDAT, LIPSA CNP DEFUNCT:Da	A1

C. Partea III. SARCINI .

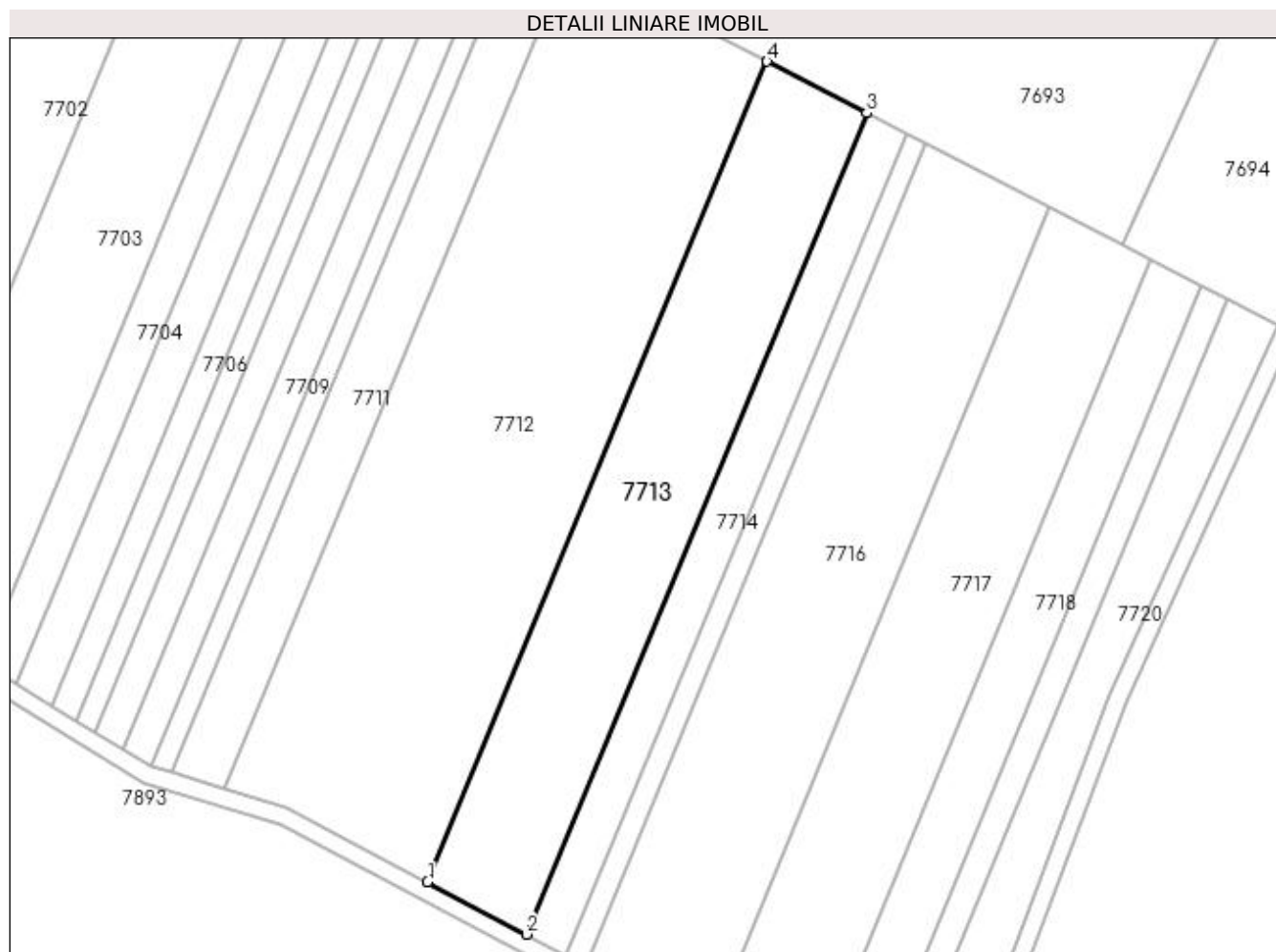
Inscrieri privind dezmembramintele dreptului de proprietate, drepturi reale de garanție și sarcini	Referințe
NU SUNT	

Anexa Nr. 1 La Partea I

Teren

Nr cadastral	Suprafața (mp)*	Observații / Referințe
	5.000	

* Suprafața este determinată în planul de proiecție Stereo 70.



Date referitoare la teren

Crt	Categorie folosință	Intravilan	Suprafața (mp)	Tarla	Parcelă	Nr. topo	Observații / Referințe
1	padure	NU	5.000	81	28	-	

Lungime Segmente

1) Valorile lungimilor segmentelor sunt obținute din proiecție în plan.

Punct început	X / Y	Punct sfârșit	X / Y	Lungime segment (** (m)
1	343.694,633 284.441,565	2	343.716,879 284.429,769	25.18
2	343.716,879 284.429,769	3	343.793,222 284.614,206	199.613
3	343.793,222 284.614,206	4	343.770,868 284.625,742	25.155
4	343.770,868 284.625,742	1	343.694,633 284.441,565	199.331

**** Lungimile segmentelor sunt determinate în planul de proiecție Stereo 70 și sunt rotunjite la 1 milimetru.**

***** Distanța dintre puncte este formată din segmente cumulate ce sunt mai mici decât valoarea 1 milimetru.**

**DATE DESPRE IMOBILUL NR. 7714**

Oficiul de Cadastru și Publicitate Imobiliară DOLJ
Biroul de Cadastru și Publicitate Imobiliară Craiova

A. Partea I. Descrierea imobilului

TEREN Extravilan

Adresa: Jud. Dolj, T 81, P 29

Nr. Crt	Nr cadastral Nr. topografic	Suprafața* (mp)	Observații / Referințe
A1		2.000	Sector cadastral:31 Teren neimprejmuit;

B. Partea II. Proprietari și acte

Inscrieri privitoare la dreptul de proprietate și alte drepturi reale	Referințe
0 / 08/09/2022	
Act Administrativ nr. TDP:128-58784, din 09/11/1993 emis de COMISIA JUDETEANA DOLJ;	
B1	A1
Intabulare, drept de PROPRIETATE, dobandit prin Reconstituire, cota actuala 1/1, cota initiala 1/1 1) LUPU AURICA, LIPSA CNP	

C. Partea III. SARCINI .

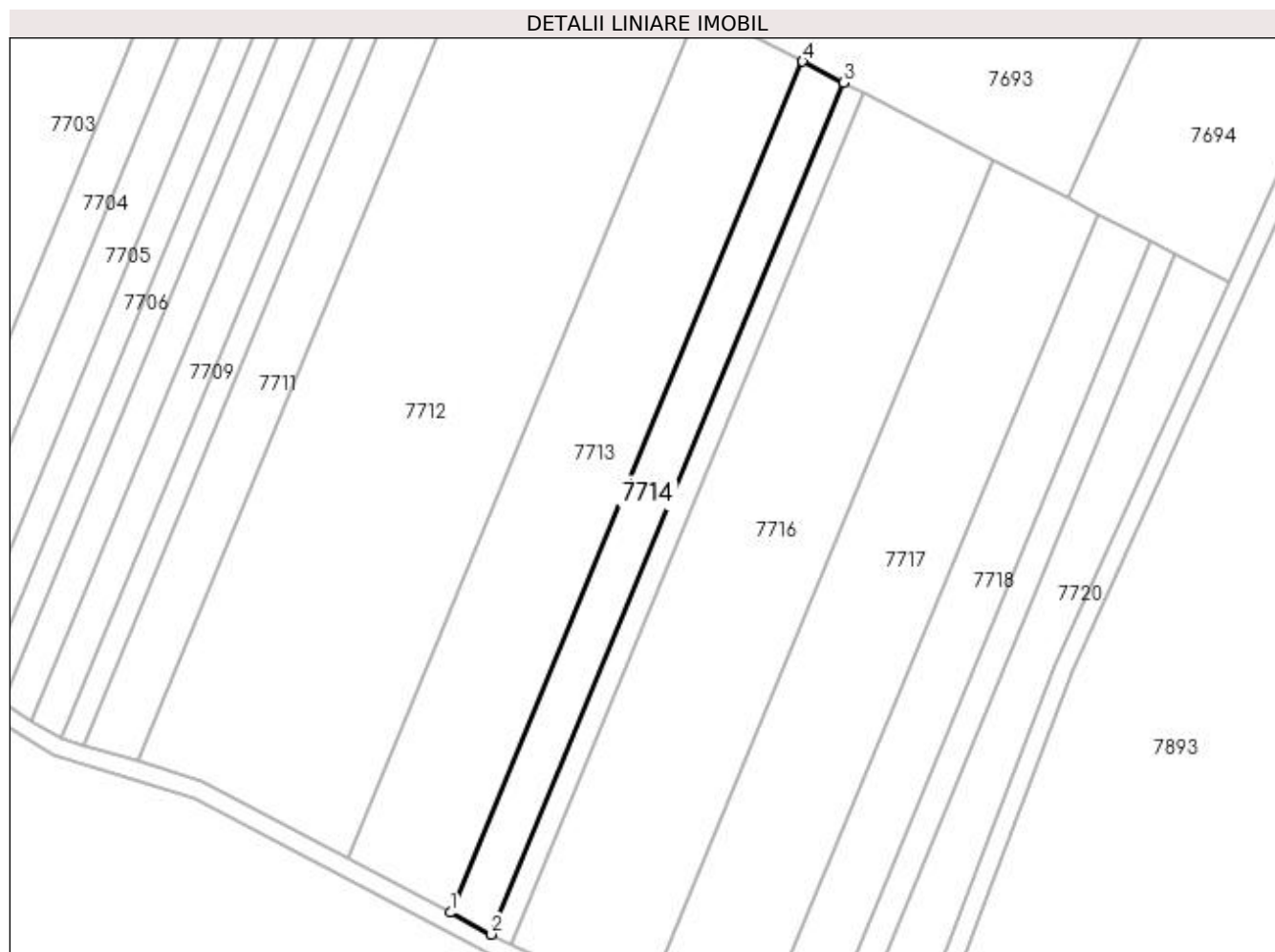
Inscrieri privind dezmembramintele dreptului de proprietate, drepturi reale de garanție și sarcini	Referințe
NU SUNT	

Anexa Nr. 1 La Partea I

Teren

Nr cadastral	Suprafața (mp)*	Observații / Referințe
	2.000	

* Suprafața este determinată în planul de proiecție Stereo 70.



Date referitoare la teren

Crt	Categorie folosință	Intra vilan	Suprafața (mp)	Tarla	Parcelă	Nr. topo	Observații / Referințe
1	padure	NU	2.000	81	29	-	

Lungime Segmente

1) Valorile lungimilor segmentelor sunt obținute din proiecție în plan.

Punct început	X / Y	Punct sfârșit	X / Y	Lungime segment (** (m)
1	343.716,879 284.429,769	2	343.725,769 284.425,056	10.062
2	343.725,769 284.425,056	3	343.802,154 284.609,597	199.725
3	343.802,154 284.609,597	4	343.793,222 284.614,206	10.051
4	343.793,222 284.614,206	1	343.716,879 284.429,769	199.613

**** Lungimile segmentelor sunt determinate în planul de proiecție Stereo 70 și sunt rotunjite la 1 milimetru.**

***** Distanța dintre puncte este formată din segmente cumulate ce sunt mai mici decât valoarea 1 milimetru.**

**DATE DESPRE IMOBILUL NR. 7715**

Oficiul de Cadastru și Publicitate Imobiliară DOLJ
Biroul de Cadastru și Publicitate Imobiliară Craiova

A. Partea I. Descrierea imobilului

TEREN Extravilan

Adresa: Jud. Dolj, T 81, P 30

Nr. Crt	Nr cadastral Nr. topografic	Suprafața* (mp)	Observații / Referințe
A1		1.000	Sector cadastral:31 Teren neimprejmuit;

B. Partea II. Proprietari și acte

Inscrieri privitoare la dreptul de proprietate și alte drepturi reale	Referințe
0 / 08/09/2022	
Act Notarial nr. ACT DE PARTAJ:690, din 18/09/2015 emis de NP GIURCAN TITU;	
B1	A1
Intabulare, drept de PROPRIETATE, dobandit prin lesire Din Indiviziune, cota actuala 1/1, cota initiala 1/1 1) BABARADA ANA	

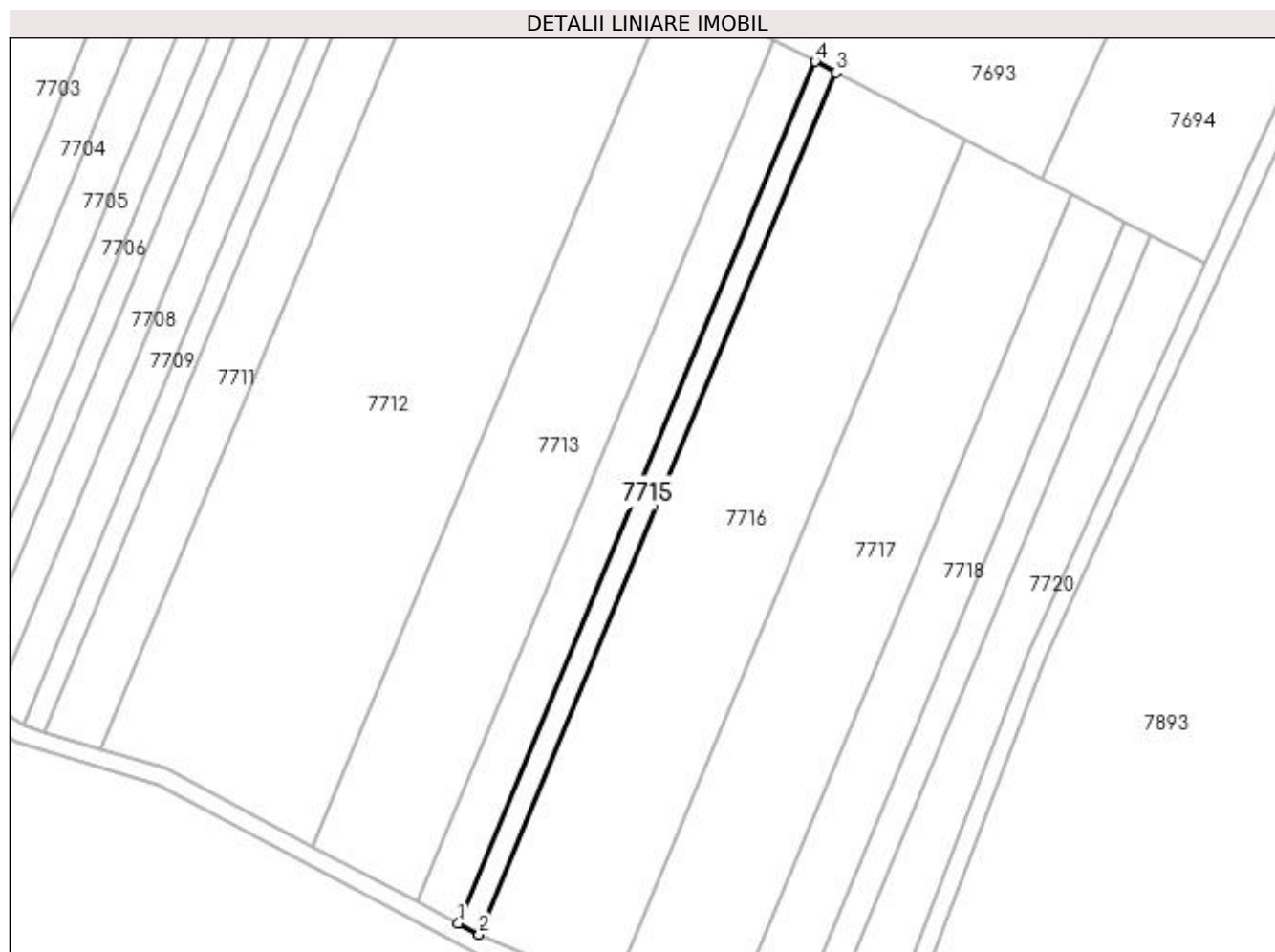
C. Partea III. SARCINI .

Inscrieri privind dezmembramintele dreptului de proprietate, drepturi reale de garanție și sarcini	Referințe
NU SUNT	

Anexa Nr. 1 La Partea I**Teren**

Nr cadastral	Suprafața (mp)*	Observații / Referințe
	1.000	

* Suprafața este determinată în planul de proiecție Stereo 70.

**Date referitoare la teren**

Crt	Categorie folosință	Intra vilan	Suprafața (mp)	Tarla	Parcelă	Nr. topo	Observații / Referințe
1	padure	NU	1.000	81	30	-	

Lungime Segmente

1) Valorile lungimilor segmentelor sunt obținute din proiecție în plan.

Punct început	X / Y	Punct sfârșit	X / Y	Lungime segment (** (m)
1	343.725,769 284.425,056	2	343.730,212 284.422,7	5.029
2	343.730,212 284.422,7	3	343.806,619 284.607,293	199.781
3	343.806,619 284.607,293	4	343.802,154 284.609,597	5.024
4	343.802,154 284.609,597	1	343.725,769 284.425,056	199.725

**** Lungimile segmentelor sunt determinate în planul de proiecție Stereo 70 și sunt rotunjite la 1 milimetru.**

***** Distanța dintre puncte este formată din segmente cumulate ce sunt mai mici decât valoarea 1 milimetru.**

**DATE DESPRE IMOBILUL NR. 7716**

Oficiul de Cadastru și Publicitate Imobiliară DOLJ
Biroul de Cadastru și Publicitate Imobiliară Craiova

A. Partea I. Descrierea imobilului

TEREN Extravilan

Adresa: Jud. Dolj, T 81, P 31/1

Nr. Crt	Nr cadastral Nr. topografic	Suprafața* (mp)	Observații / Referințe
A1		6.200	Sector cadastral:31 Teren neimprejmuit;

B. Partea II. Proprietari și acte

Inscrieri privitoare la dreptul de proprietate și alte drepturi reale		Referințe
0 / 08/09/2022		
Act Administrativ nr. TDP:4163, din 30/08/2004 emis de COMISIA JUDETEANA DOLJ (CERTIF. DE DECES: D10631125/02.05.2019;);		
B1	Intabulare, drept de PROPRIETATE, dobandit prin Reconstituire, cota actuala 1/1, cota initiala 1/1 1) TONCEA TUDOR , DECEDAT, LIPSA CNP DEFUNCT:Da	A1

C. Partea III. SARCINI .

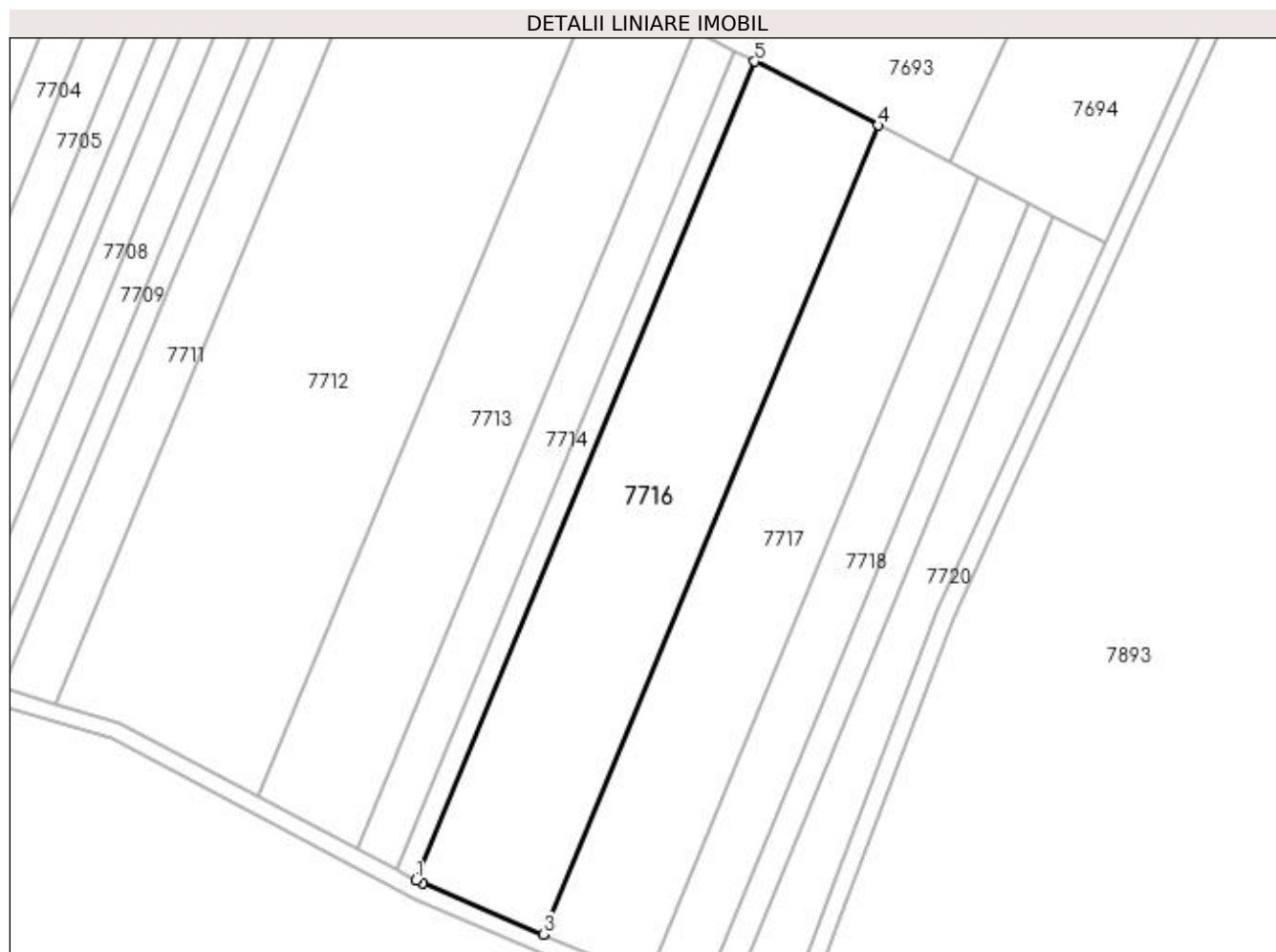
Inscrieri privind dezmembramintele dreptului de proprietate, drepturi reale de garanție și sarcini	Referințe
NU SUNT	

Anexa Nr. 1 La Partea I

Teren

Nr cadastral	Suprafața (mp)*	Observații / Referințe
	6.200	

* Suprafața este determinată în planul de proiecție Stereo 70.



Date referitoare la teren

Crt	Categorie folosință	Intra vilan	Suprafața (mp)	Tarla	Parcelă	Nr. topo	Observații / Referințe
1	padure	NU	6.200	81	31/1	-	

Lungime Segmente

1) Valorile lungimilor segmentelor sunt obținute din proiecție în plan.

Punct început	X / Y	Punct sfârșit	X / Y	Lungime segment (** (m)
1	343.730,212 284.422,7	2	343.731,639 284.421,943	1.615
2	343.731,639 284.421,943	3	343.758,925 284.410,479	29.596
3	343.758,925 284.410,479	4	343.834,446 284.592,932	197.465
4	343.834,446 284.592,932	5	343.806,619 284.607,293	31.314
5	343.806,619 284.607,293	1	343.730,212 284.422,7	199.781

**** Lungimile segmentelor sunt determinate în planul de proiecție Stereo 70 și sunt rotunjite la 1 milimetru.**

***** Distanța dintre puncte este formată din segmente cumulate ce sunt mai mici decât valoarea 1 milimetru.**

**DATE DESPRE IMOBILUL NR. 7717**

Oficiul de Cadastru și Publicitate Imobiliară DOLJ
Biroul de Cadastru și Publicitate Imobiliară Craiova

A. Partea I. Descrierea imobilului

TEREN Extravilan

Adresa: Jud. Dolj, T 81, P 32/2

Nr. Crt	Nr cadastral Nr. topografic	Suprafața* (mp)	Observații / Referințe
A1		5.000	Sector cadastral:31 Teren neimpregmuit;

B. Partea II. Proprietari și acte

Inscrieri privitoare la dreptul de proprietate și alte drepturi reale	Referințe
0 / 08/09/2022	
Act Administrativ nr. TDP:4103, din 02/03/2004 emis de COMISIA JUDETEANA DOLJ;	
B1	A1
Intabulare, drept de PROPRIETATE, dobândit prin Reconstituire, cota actuala 1/1, cota initiala 1/1 1) CIOANA CONSTANTIN, LIPSA CNP	

C. Partea III. SARCINI .

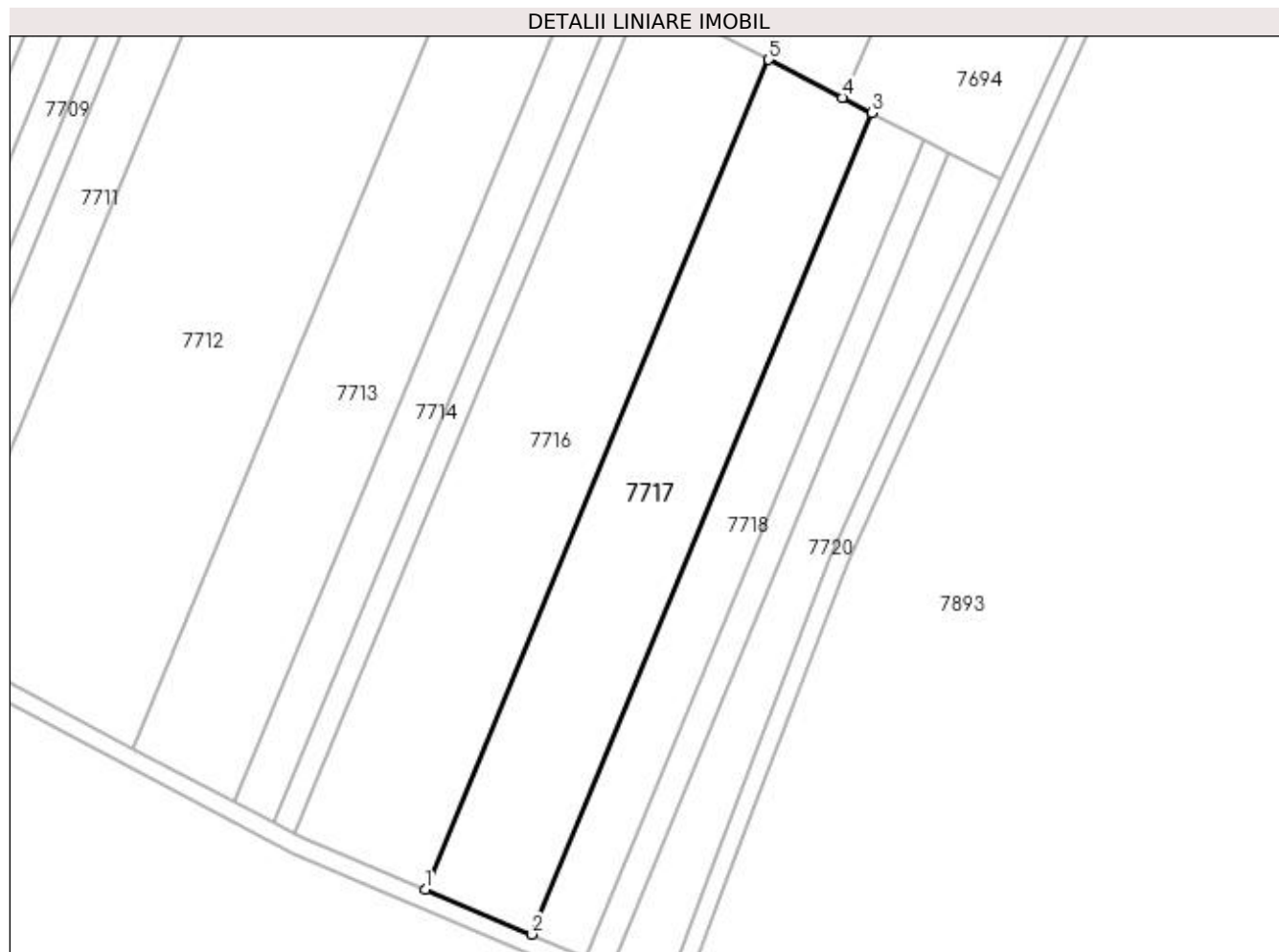
Inscrieri privind dezmembramintele dreptului de proprietate, drepturi reale de garanție și sarcini	Referințe
NU SUNT	

Anexa Nr. 1 La Partea I

Teren

Nr cadastral	Suprafața (mp)*	Observații / Referințe
	5.000	

* Suprafața este determinată în planul de proiecție Stereo 70.



Date referitoare la teren

Crt	Categorie folosință	Intra vilan	Suprafața (mp)	Tarla	Parcelă	Nr. topo	Observații / Referințe
1	padure	NU	5.000	81	32/2	-	

Lungime Segmente

1) Valorile lungimilor segmentelor sunt obținute din proiecție în plan.

Punct început	X / Y	Punct sfârșit	X / Y	Lungime segment (** (m)
1	343.758,925 284.410,479	2	343.782,389 284.400,622	25.45
2	343.782,389 284.400,622	3	343.857,143 284.581,22	195.458
3	343.857,143 284.581,22	4	343.850,66 284.584,565	7.295
4	343.850,66 284.584,565	5	343.834,446 284.592,932	18.246
5	343.834,446 284.592,932	1	343.758,925 284.410,479	197.465

**** Lungimile segmentelor sunt determinate în planul de proiecție Stereo 70 și sunt rotunjite la 1 milimetru.**

***** Distanța dintre puncte este formată din segmente cumulate ce sunt mai mici decât valoarea 1 milimetru.**

**DATE DESPRE IMOBILUL NR. 7718**

Oficiul de Cadastru și Publicitate Imobiliară DOLJ
Biroul de Cadastru și Publicitate Imobiliară Craiova

A. Partea I. Descrierea imobilului

TEREN Extravilan

Adresa: Jud. Dolj, T 81, P 33

Nr. Crt	Nr cadastral Nr. topografic	Suprafața* (mp)	Observații / Referințe
A1		2.500	Sector cadastral:31 Teren neimprejmuit;

B. Partea II. Proprietari și acte

Inscrieri privitoare la dreptul de proprietate și alte drepturi reale	Referințe
0 / 08/09/2022	
Act Administrativ nr. TDP:717-58782, din 10/03/1994 emis de COMISIA JUDETEANA DOLJ;	
B1	A1
Intabulare, drept de PROPRIETATE, dobandit prin Reconstituire, cota actuala 1/1, cota initiala 1/1 1) VOINEA GHEORGHE	

C. Partea III. SARCINI .

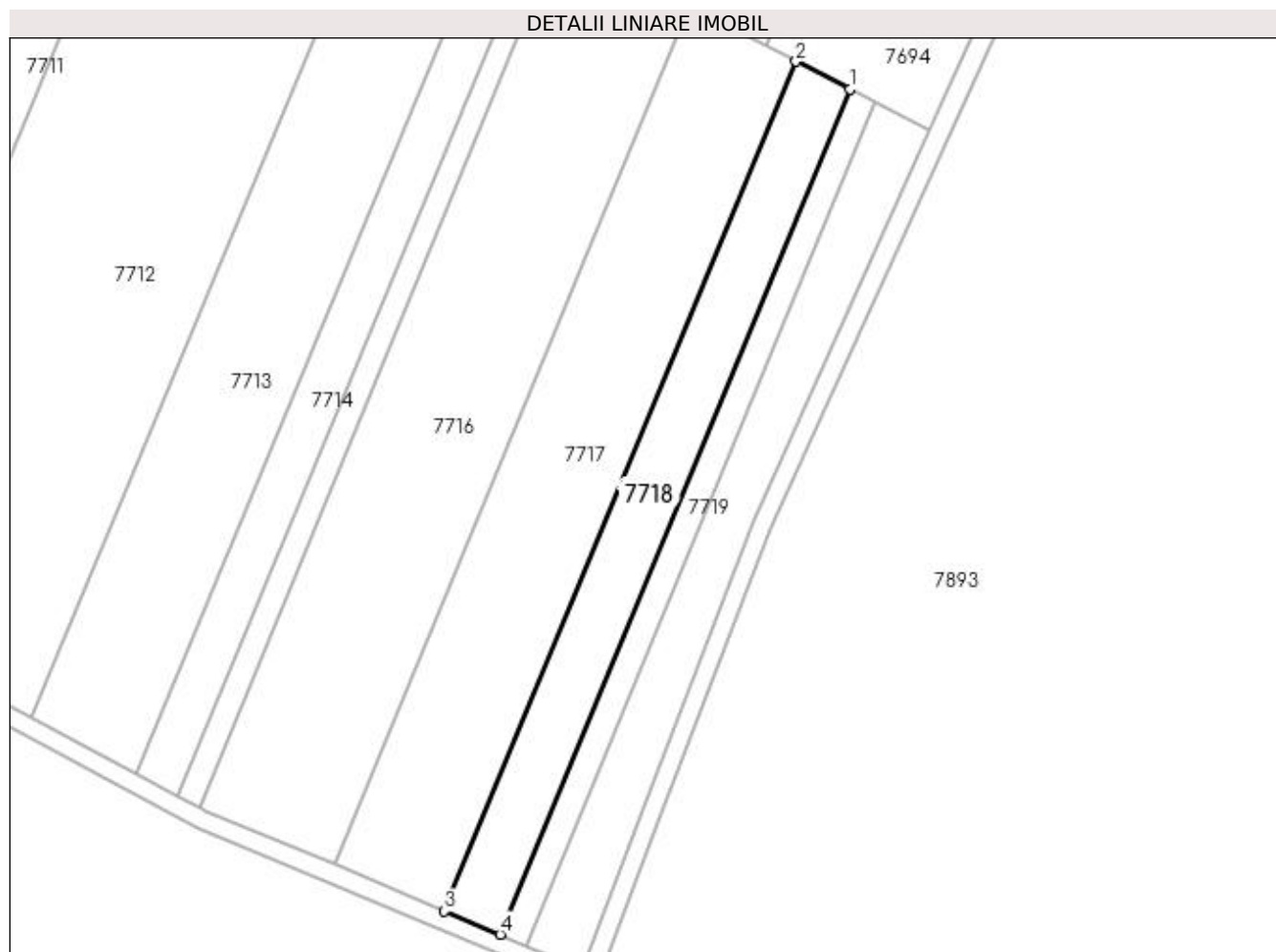
Inscrieri privind dezmembramintele dreptului de proprietate, drepturi reale de garanție și sarcini	Referințe
NU SUNT	

Anexa Nr. 1 La Partea I

Teren

Nr cadastral	Suprafața (mp)*	Observații / Referințe
	2.500	

* Suprafața este determinată în planul de proiecție Stereo 70.



Date referitoare la teren

Crt	Categorie folosință	Intra vilan	Suprafața (mp)	Tarla	Parcelă	Nr. topo	Observații / Referințe
1	padure	NU	2.500	81	33	-	

Lungime Segmente

1) Valorile lungimilor segmentelor sunt obținute din proiecție în plan.

Punct început	X / Y	Punct sfârșit	X / Y	Lungime segment (** (m)
1	343.868,579 284.575,318	2	343.857,143 284.581,22	12.869
2	343.857,143 284.581,22	3	343.782,389 284.400,622	195.458
3	343.782,389 284.400,622	4	343.794,212 284.395,655	12.824
4	343.794,212 284.395,655	1	343.868,579 284.575,318	194.446

**** Lungimile segmentelor sunt determinate în planul de proiecție Stereo 70 și sunt rotunjite la 1 milimetru.**

***** Distanța dintre puncte este formată din segmente cumulate ce sunt mai mici decât valoarea 1 milimetru.**

**DATE DESPRE IMOBILUL NR. 7719**

Oficiul de Cadastru și Publicitate Imobiliară DOLJ
Biroul de Cadastru și Publicitate Imobiliară Craiova

A. Partea I. Descrierea imobilului

TEREN Extravilan

Adresa: Jud. Dolj, T 81, P 34

Nr. Crt	Nr cadastral Nr. topografic	Suprafața* (mp)	Observații / Referințe
A1		1.200	Sector cadastral:31 Teren neimprejmuit;

B. Partea II. Proprietari și acte

Inscrieri privitoare la dreptul de proprietate și alte drepturi reale		Referințe
0 / 08/09/2022		
Act Administrativ nr. TDP:2631-47996, din 27/11/1997 emis de COMISIA JUDETEANA DOLJ;		
B1	Intabulare, drept de PROPRIETATE, dobândit prin Reconstituire, cota actuala 1/1, cota initiala 1/1 1) BRANDIBUR GEORGETA , LIPSA CNP 2) ODAGIU MARIA , LIPSA CNP	A1

C. Partea III. SARCINI .

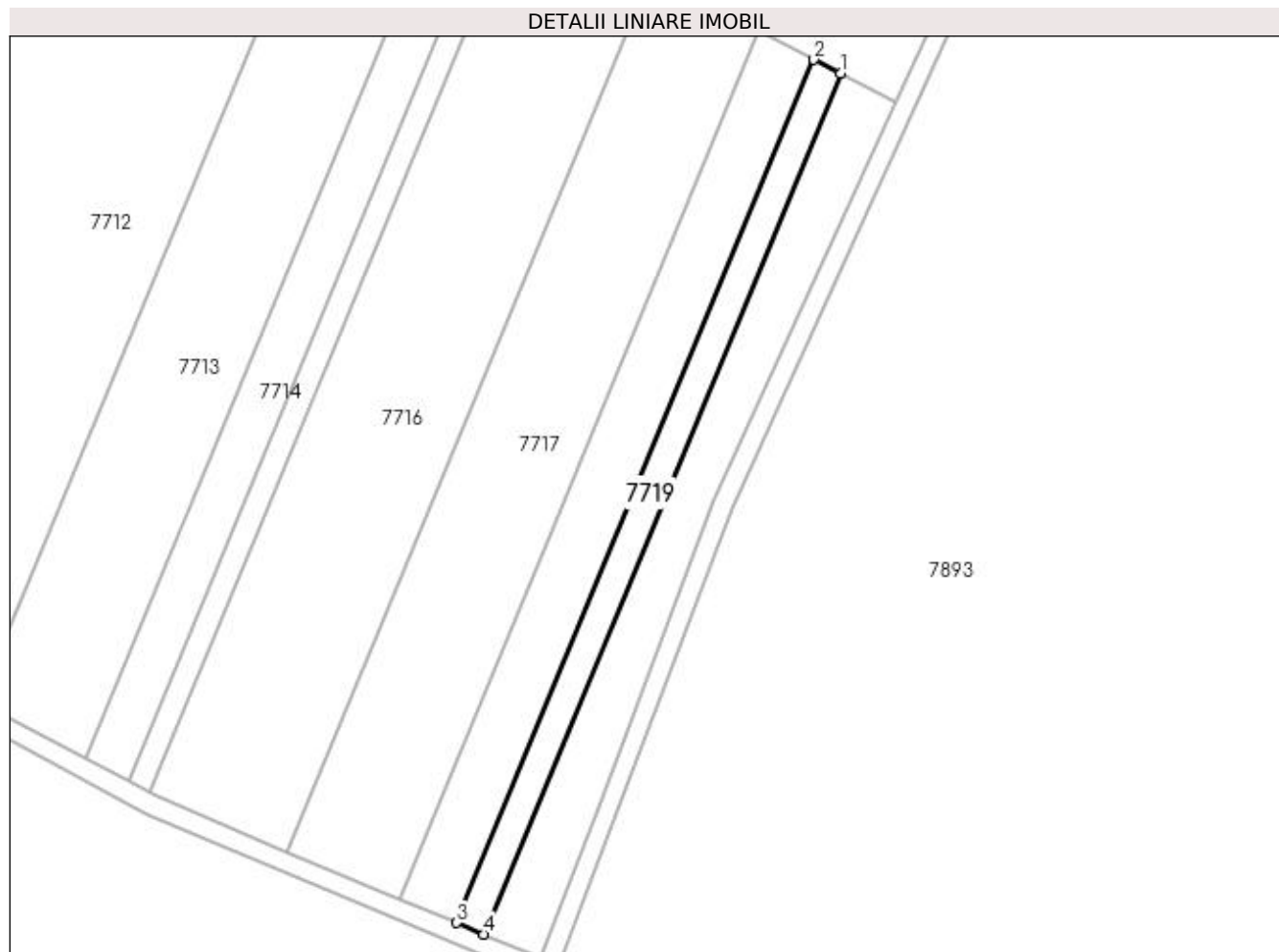
Inscrieri privind dezmembramentele dreptului de proprietate, drepturi reale de garanție și sarcini	Referințe
NU SUNT	

Anexa Nr. 1 La Partea I

Teren

Nr cadastral	Suprafața (mp)*	Observații / Referințe
	1.200	

* Suprafața este determinată în planul de proiecție Stereo 70.



Date referitoare la teren

Crt	Categorie folosință	Intra vilan	Suprafața (mp)	Tarla	Parcelă	Nr. topo	Observații / Referințe
1	padure	NU	1.200	81	34	-	

Lungime Segmente

1) Valorile lungimilor segmentelor sunt obținute din proiecție în plan.

Punct început	X / Y	Punct sfârșit	X / Y	Lungime segment (** (m)
1	343.874,089 284.572,474	2	343.868,579 284.575,318	6.201
2	343.868,579 284.575,318	3	343.794,212 284.395,655	194.446
3	343.794,212 284.395,655	4	343.799,909 284.393,261	6.18
4	343.799,909 284.393,261	1	343.874,089 284.572,474	193.959

**** Lungimile segmentelor sunt determinate în planul de proiecție Stereo 70 și sunt rotunjite la 1 milimetru.**

***** Distanța dintre puncte este formată din segmente cumulate ce sunt mai mici decât valoarea 1 milimetru.**

**DATE DESPRE IMOBILUL NR. 7720**

Oficiul de Cadastru și Publicitate Imobiliară DOLJ
Biroul de Cadastru și Publicitate Imobiliară Craiova

A. Partea I. Descrierea imobilului

TEREN Extravilan

Adresa: Jud. Dolj, T 81, P 36

Nr. Crt	Nr cadastral Nr. topografic	Suprafața* (mp)	Observații / Referințe
A1		2.200	Sector cadastral:31 Teren neimprejmuit;

B. Partea II. Proprietari și acte

Inscrieri privitoare la dreptul de proprietate și alte drepturi reale	Referințe
0 / 08/09/2022	
Hotarare Judecatoreasca nr. SC:873, din 13/04/2009 emis de JUDECATORIA CALAFAT;	
B1	A1
Intabulare, drept de PROPRIETATE, dobandit prin Hotarare Judecatoreasca, cota actuala 1/1, cota initiala 1/1 1) BRANDIBUR GEORGETA , LIPSA CNP	

C. Partea III. SARCINI .

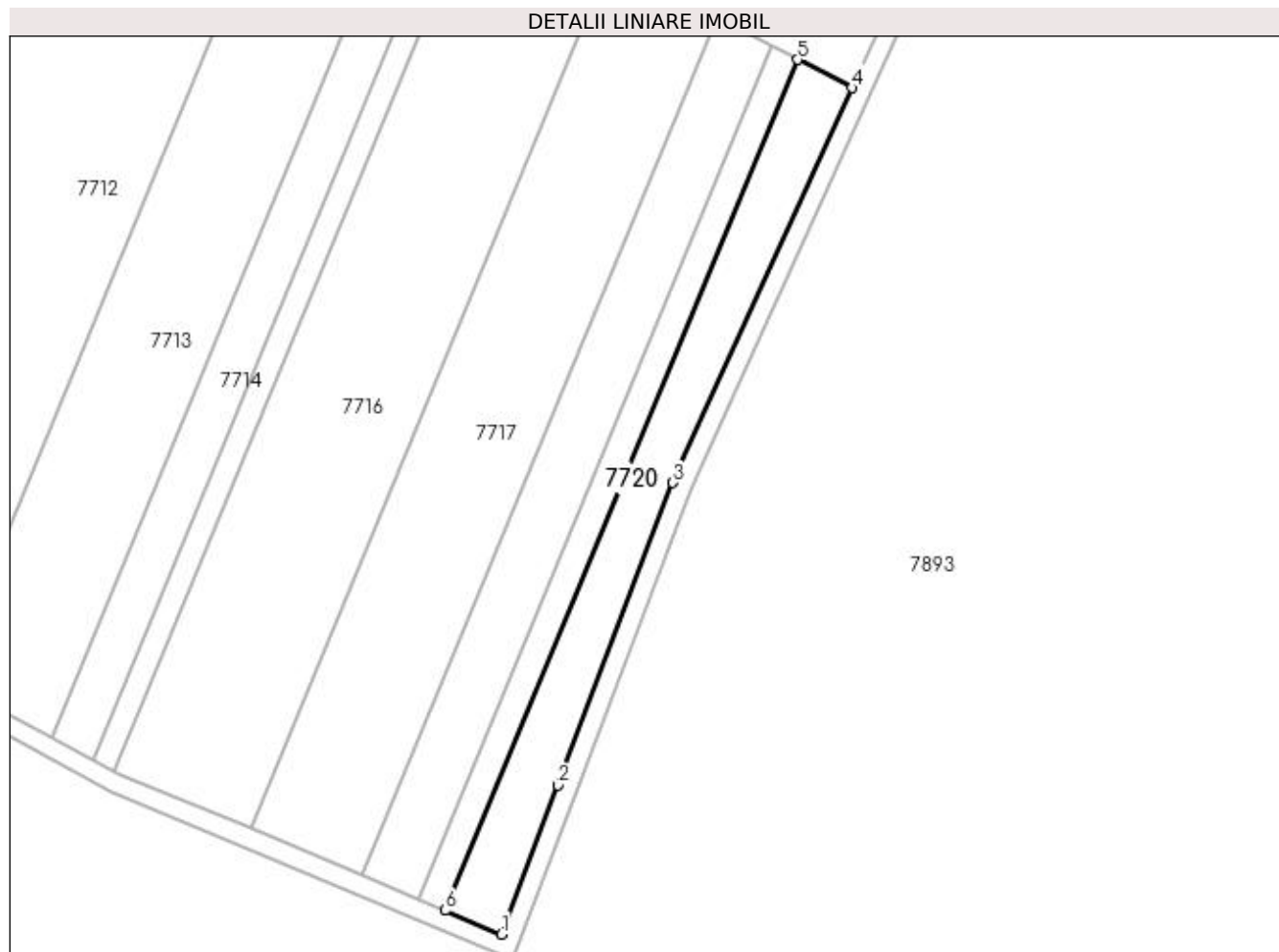
Inscrieri privind dezmembramintele dreptului de proprietate, drepturi reale de garanție și sarcini	Referințe
NU SUNT	

Anexa Nr. 1 La Partea I

Teren

Nr cadastral	Suprafața (mp)*	Observații / Referințe
	2.200	

* Suprafața este determinată în planul de proiecție Stereo 70.



Date referitoare la teren

Crt	Categorie folosință	Intra vilan	Suprafața (mp)	Tarla	Parcelă	Nr. topo	Observații / Referințe
1	padure	NU	2.200	81	36	-	

Lungime Segmente

1) Valorile lungimilor segmentelor sunt obținute din proiecție în plan.

Punct început	X / Y	Punct sfârșit	X / Y	Lungime segment (** (m)
1	343.811,79 284.388,27	2	343.823,691 284.419,656	33.567
2	343.823,691 284.419,656	3	343.847,845 284.483,358	68.128
3	343.847,845 284.483,358	4	343.885,613 284.566,527	91.343
4	343.885,613 284.566,527	5	343.874,089 284.572,474	12.968
5	343.874,089 284.572,474	6	343.799,909 284.393,261	193.959

Punct început	X / Y	Punct sfârșit	X / Y	Lungime segment (** (m)
6	343.799,909 284.393,261	1	343.811,79 284.388,27	12.887

** Lungimile segmentelor sunt determinate în planul de proiecție Stereo 70 și sunt rotunjite la 1 milimetru.

*** Distanța dintre puncte este formată din segmente cumulate ce sunt mai mici decât valoarea 1 milimetru.

**DATE DESPRE IMOBILUL NR. 7721**

Oficiul de Cadastru și Publicitate Imobiliară DOLJ
Biroul de Cadastru și Publicitate Imobiliară Craiova

A. Partea I. Descrierea imobilului

TEREN Extravilan

Adresa: Jud. Dolj, T 79

Nr. Crt	Nr cadastral Nr. topografic	Suprafața* (mp)	Observații / Referințe
A1		Din acte: 0 Masurata: 4.056	Sector cadastral:31 Teren neimprejmuit;

B. Partea II. Proprietari și acte

Inscrieri privitoare la dreptul de proprietate și alte drepturi reale		Referințe
0 / 21/09/2022		
Act Normativ nr. LEGE:7, din 13/03/1996 emis de PARLAMENTUL ROMANIEI;		
B1	Inscrierea provizorie, drept de PROPRIETATE, dobandit prin Lege, cota actuala 1/1, cota initiala 1/1 1) NEIDENTIFICAT NEIDENTIFICAT	A1

C. Partea III. SARCINI .

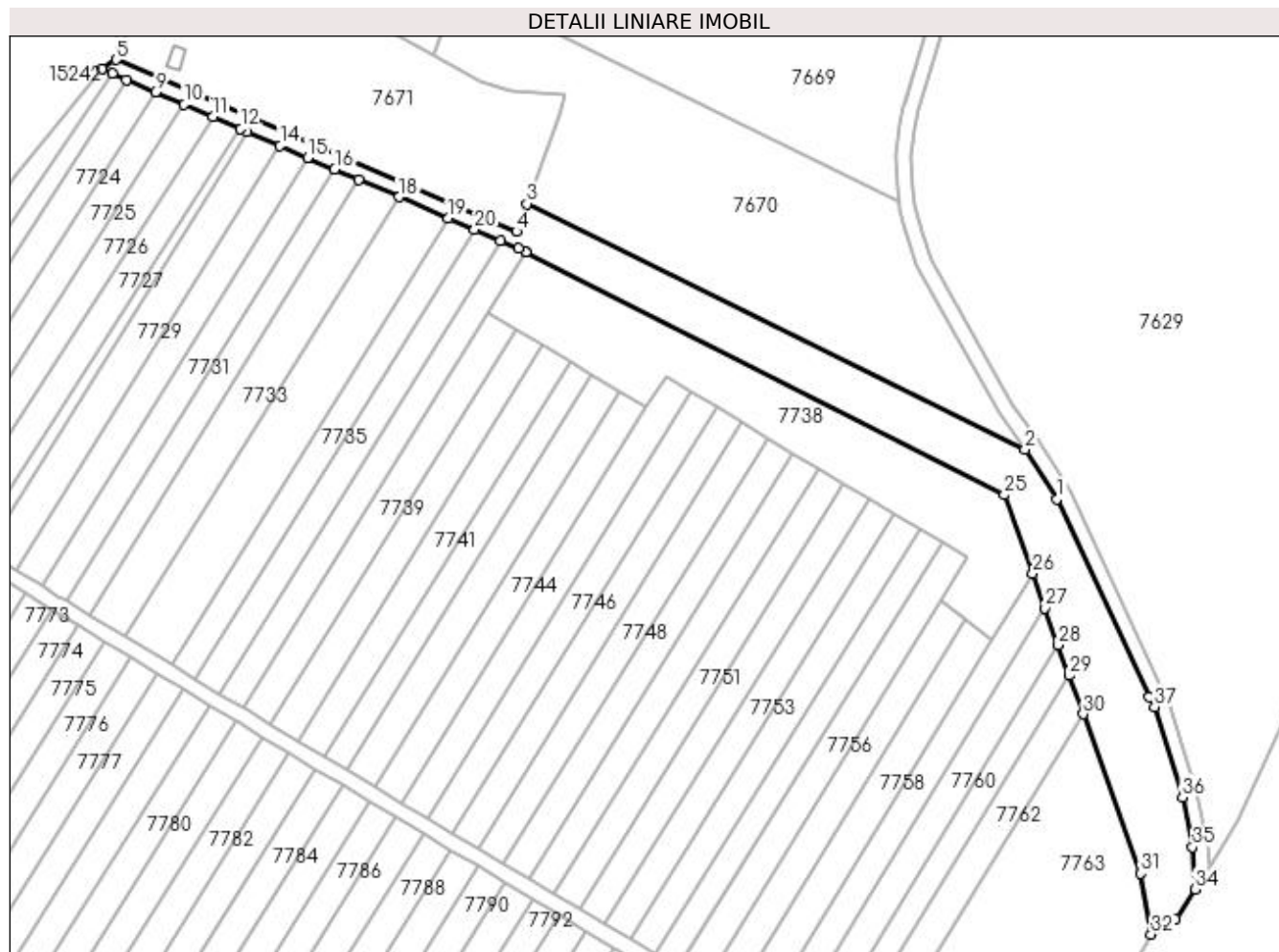
Inscrieri privind dezmembramintele dreptului de proprietate, drepturi reale de garanție și sarcini	Referințe
NU SUNT	

Anexa Nr. 1 La Partea I

Teren

Nr cadastral	Suprafața (mp)*	Observații / Referințe
	Din acte: 0 Masurata: 4.056	

* Suprafața este determinată în planul de proiecție Stereo 70.



Date referitoare la teren

Crt	Categorie folosință	Intra vilan	Suprafața (mp)	Tarla	Parcelă	Nr. topo	Observații / Referințe
1	padure	NU	4.056	79		-	

Lungime Segmente

1) Valorile lungimilor segmentelor sunt obținute din proiecție în plan.

Punct început	X / Y	Punct sfârșit	X / Y	Lungime segment (** (m)	Punct început	X / Y	Punct sfârșit	X / Y	Lungime segment (** (m)
1	344.426,453 285.892,813	2	344.418,137 285.905,646	15.292	2	344.418,137 285.905,646	3	344.288,622 285.969,503	144.402
3	344.288,622 285.969,503	4	344.285,922 285.962,332	7.662	4	344.285,922 285.962,332	5	344.181,939 286.006,96	113.155
5	344.181,939 286.006,96	6	344.178,309 286.004,485	4.393	6	344.178,309 286.004,485	7	344.180,925 286.003,359	2.848
7	344.180,925 286.003,359	8	344.184,603 286.001,775	4.005	8	344.184,603 286.001,775	9	344.192,139 285.998,53	8.205
9	344.192,139 285.998,53	10	344.199,598 285.995,319	8.121	10	344.199,598 285.995,319	11	344.206,982 285.992,139	8.04

Punct început	X / Y	Punct sfârșit	X / Y	Lungime segment (** (m)
11	344.206,982 285.992,139	12	344.214,294 285.988,991	7.961
13	344.215,891 285.988,303	14	344.224,533 285.984,582	9.409
15	344.231,661 285.981,514	16	344.238,723 285.978,473	7.689
17	344.245,03 285.975,757	18	344.255,443 285.971,274	11.337
19	344.268,266 285.965,752	20	344.275,046 285.962,833	7.382
21	344.281,776 285.959,935	22	344.286,494 285.957,904	5.137
23	344.288,396 285.956,958	24	344.288,387 285.956,943	0.017
25	344.412,733 285.893,853	26	344.420,104 285.873,403	21.738
27	344.423,351 285.864,396	28	344.426,788 285.854,86	10.136
29	344.429,634 285.846,964	30	344.433,24 285.836,96	10.634
31	344.448,189 285.795,485	32	344.450,867 285.779,694	16.016
33	344.457,317 285.783,543	34	344.462,298 285.791,447	9.343
35	344.461,673 285.802,385	36	344.459,043 285.815,386	13.264
37	344.451,772 285.838,833	38	344.450,432 285.841,396	2.892

Punct început	X / Y	Punct sfârșit	X / Y	Lungime segment (** (m)
12	344.214,294 285.988,991	13	344.215,891 285.988,303	1.739
14	344.224,533 285.984,582	15	344.231,661 285.981,514	7.76
16	344.238,723 285.978,473	17	344.245,03 285.975,757	6.867
18	344.255,443 285.971,274	19	344.268,266 285.965,752	13.961
20	344.275,046 285.962,833	21	344.281,776 285.959,935	7.327
22	344.286,494 285.957,904	23	344.288,396 285.956,958	2.124
24	344.288,387 285.956,943	25	344.412,733 285.893,853	139.436
26	344.420,104 285.873,403	27	344.423,351 285.864,396	9.574
28	344.426,788 285.854,86	29	344.429,634 285.846,964	8.393
30	344.433,24 285.836,96	31	344.448,189 285.795,485	44.087
32	344.450,867 285.779,694	33	344.457,317 285.783,543	7.511
34	344.462,298 285.791,447	35	344.461,673 285.802,385	10.956
36	344.459,043 285.815,386	37	344.451,772 285.838,833	24.549
38	344.450,432 285.841,396	1	344.426,453 285.892,813	56.734

** Lungimile segmentelor sunt determinate în planul de proiecție Stereo 70 și sunt rotunjite la 1 milimetru.

*** Distanța dintre puncte este formată din segmente cumulate ce sunt mai mici decât valoarea 1 milimetru.

**DATE DESPRE IMOBILUL NR. 7722**

Oficiul de Cadastru și Publicitate Imobiliară DOLJ
Biroul de Cadastru și Publicitate Imobiliară Craiova

A. Partea I. Descrierea imobilului

TEREN Extravilan

Adresa: Jud. Dolj, T 79, P 33

Nr. Crt	Nr cadastral Nr. topografic	Suprafața* (mp)	Observații / Referințe
A1	33223	500	Sector cadastral:31 Teren neimprejmuit;

B. Partea II. Proprietari și acte

Inscrieri privitoare la dreptul de proprietate și alte drepturi reale	Referințe
71627 / 18/03/2020	
Act Notarial nr. CVC:536, din 17/03/2020 emis de BNP STOENESCU FLOREA;	
B1	A1
Intabulare, drept de PROPRIETATE, dobândit prin Conventie, cota actuala 1/1, cota initiala 1/1	
1) NISIPASU CONSTANTIN	
2) NISIPASU NATALIA	

C. Partea III. SARCINI .

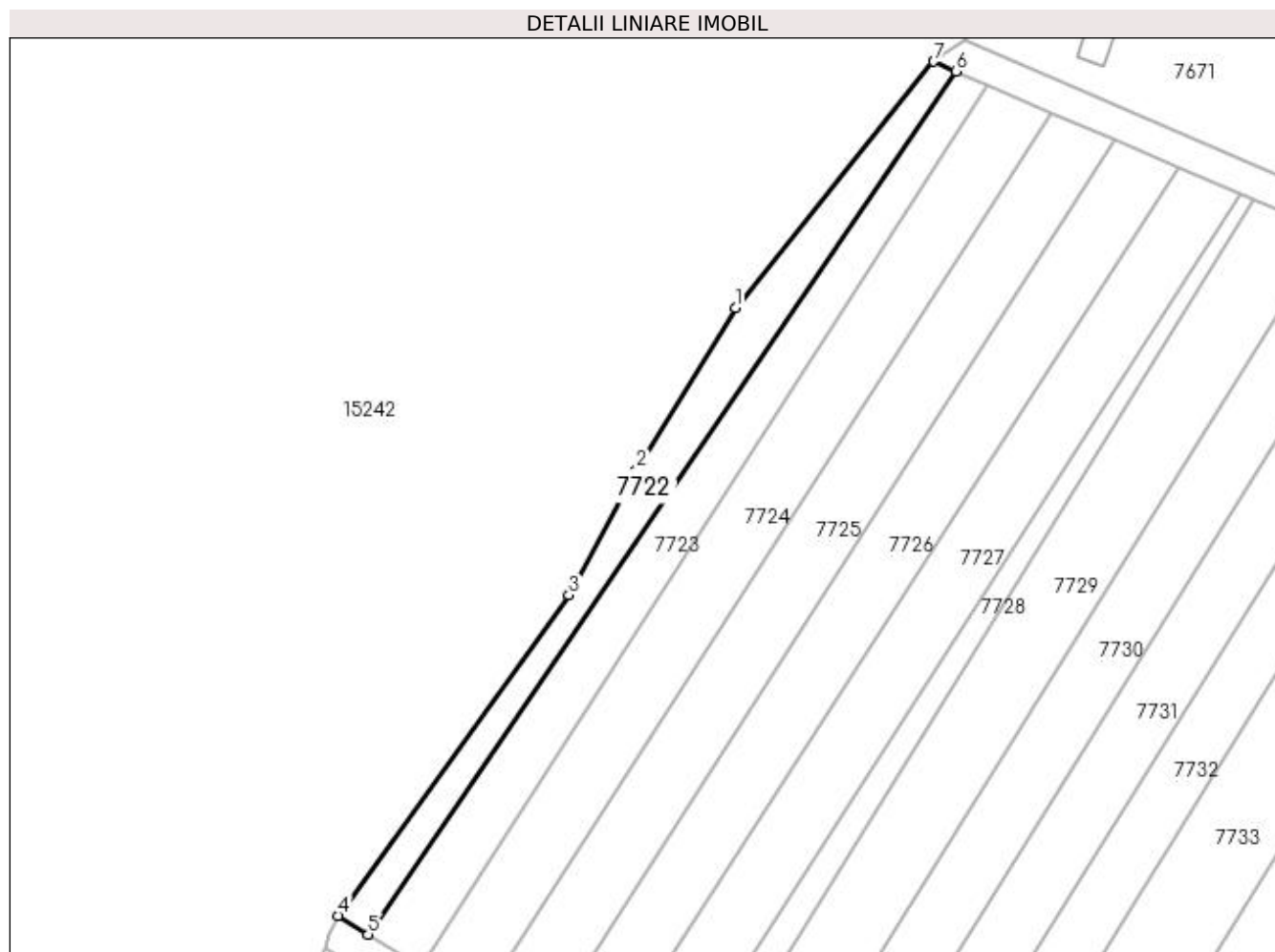
Inscrieri privind dezmembramentele dreptului de proprietate, drepturi reale de garanție și sarcini	Referințe
NU SUNT	

Anexa Nr. 1 La Partea I

Teren

Nr cadastral	Suprafața (mp)*	Observații / Referințe
33223	500	

* Suprafața este determinată în planul de proiecție Stereo 70.



Date referitoare la teren

Crt	Categorie folosință	Intra vilan	Suprafața (mp)	Tarla	Parcelă	Nr. topo	Observații / Referințe
1	vie	NU	500	79	33	-	

Lungime Segmente

1) Valorile lungimilor segmentelor sunt obținute din proiecție în plan.

Punct început	X / Y	Punct sfârșit	X / Y	Lungime segment (** (m)
1	344.155,077 285.975,671	2	344.143,483 285.956,618	22.303
2	344.143,483 285.956,618	3	344.135,56 285.941,997	16.63
3	344.135,56 285.941,997	4	344.108,518 285.904,467	46.258
4	344.108,518 285.904,467	5	344.112,022 285.902,254	4.144
5	344.112,022 285.902,254	6	344.180,925 286.003,359	122.351

Punct început	X / Y	Punct sfârșit	X / Y	Lungime segment (** (m)
6	344.180,925 286.003,359	7	344.178,309 286.004,485	2.848
7	344.178,309 286.004,485	1	344.155,077 285.975,671	37.013

** Lungimile segmentelor sunt determinate în planul de proiecție Stereo 70 și sunt rotunjite la 1 milimetru.

*** Distanța dintre puncte este formată din segmente cumulate ce sunt mai mici decât valoarea 1 milimetru.

**DATE DESPRE IMOBILUL NR. 7723**

Oficiul de Cadastru și Publicitate Imobiliară DOLJ
Biroul de Cadastru și Publicitate Imobiliară Craiova

A. Partea I. Descrierea imobilului

TEREN Extravilan

Adresa: Jud. Dolj, T 79

Nr. Crt	Nr cadastral Nr. topografic	Suprafața* (mp)	Observații / Referințe
A1		Din acte: 0 Masurata: 686	Sector cadastral:31 Teren neimprejmuit;

B. Partea II. Proprietari și acte

Inscrieri privitoare la dreptul de proprietate și alte drepturi reale		Referințe
0 / 21/09/2022		
Act Normativ nr. LEGE:7, din 13/03/1996 emis de PARLAMENTUL ROMANIEI;		
B1	Inscrierea provizorie, drept de PROPRIETATE, dobandit prin Lege, cota actuala 1/1, cota initiala 1/1 1) NEIDENTIFICAT NEIDENTIFICAT	A1

C. Partea III. SARCINI .

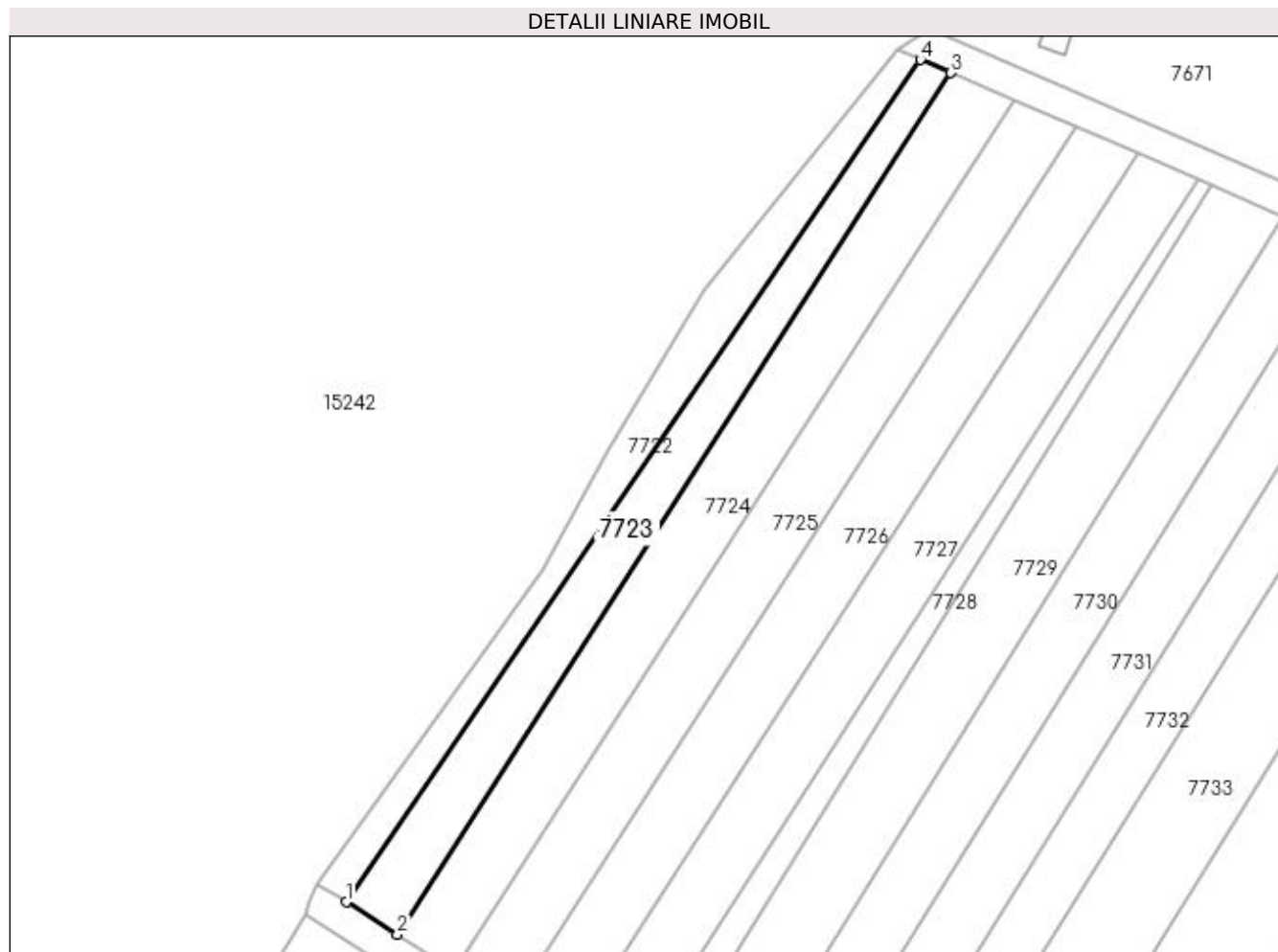
Inscrieri privind dezmembramintele dreptului de proprietate, drepturi reale de garanție și sarcini	Referințe
NU SUNT	

Anexa Nr. 1 La Partea I

Teren

Nr cadastral	Suprafața (mp)*	Observații / Referințe
	Din acte: 0 Masurata: 686	

* Suprafața este determinată în planul de proiecție Stereo 70.



Date referitoare la teren

Crt	Categorie folosință	Intra vilan	Suprafața (mp)	Tarla	Parcelă	Nr. topo	Observații / Referințe
1	arabil	NU	686	79		-	

Lungime Segmente

1) Valorile lungimilor segmentelor sunt obținute din proiecție în plan.

Punct început	X / Y	Punct sfârșit	X / Y	Lungime segment (** (m)
1	344.112,022 285.902,254	2	344.118,152 285.898,38	7.252
2	344.118,152 285.898,38	3	344.184,603 286.001,775	122.908
3	344.184,603 286.001,775	4	344.180,925 286.003,359	4.005
4	344.180,925 286.003,359	1	344.112,022 285.902,254	122.351

**** Lungimile segmentelor sunt determinate în planul de proiecție Stereo 70 și sunt rotunjite la 1 milimetru.**

***** Distanța dintre puncte este formată din segmente cumulate ce sunt mai mici decât valoarea 1 milimetru.**

**DATE DESPRE IMOBILUL NR. 7724**

Oficiul de Cadastru și Publicitate Imobiliară DOLJ
Biroul de Cadastru și Publicitate Imobiliară Craiova

A. Partea I. Descrierea imobilului

TEREN Extravilan

Adresa: Jud. Dolj, T 79, P 34

Nr. Crt	Nr cadastral Nr. topografic	Suprafața* (mp)	Observații / Referințe
A1	33227	1.000	Sector cadastral:31 Teren neimprejmuit;

B. Partea II. Proprietari și acte

Inscrieri privitoare la dreptul de proprietate și alte drepturi reale	Referințe
3218 / 13/01/2020	
Act Notarial nr. CVC:51, din 13/01/2020 emis de BNP STOENESCU FLOREA;	
B1	A1
Intabulare, drept de PROPRIETATE, dobandit prin Conventie, cota actuala 1/1, cota initiala 1/1	
1) NISIPASU CONSTANTIN	
2) NISIPASU NATALIA	

C. Partea III. SARCINI .

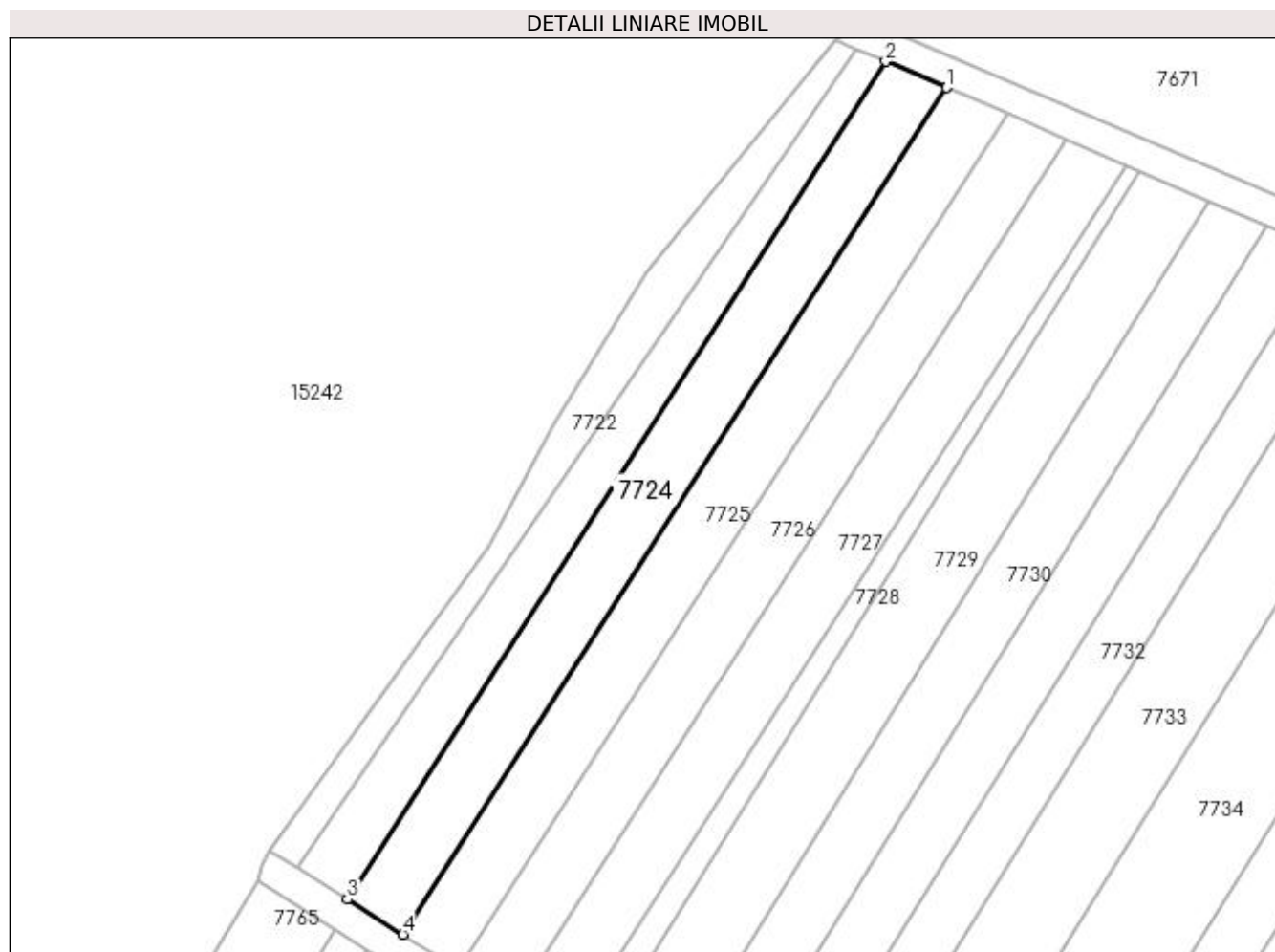
Inscrieri privind dezmembramintele dreptului de proprietate, drepturi reale de garanție și sarcini	Referințe
NU SUNT	

Anexa Nr. 1 La Partea I

Teren

Nr cadastral	Suprafața (mp)*	Observații / Referințe
33227	1.000	

* Suprafața este determinată în planul de proiecție Stereo 70.



Date referitoare la teren

Crt	Categorie folosință	Intra vilan	Suprafața (mp)	Tarla	Parcelă	Nr. topo	Observații / Referințe
1	vie	NU	1.000	79	34	-	

Lungime Segmente

1) Valorile lungimilor segmentelor sunt obținute din proiecție în plan.

Punct început	X / Y	Punct sfârșit	X / Y	Lungime segment (** (m)
1	344.192,139 285.998,53	2	344.184,603 286.001,775	8.205
2	344.184,603 286.001,775	3	344.118,152 285.898,38	122.908
3	344.118,152 285.898,38	4	344.124,995 285.894,057	8.094
4	344.124,995 285.894,057	1	344.192,139 285.998,53	124.189

**** Lungimile segmentelor sunt determinate în planul de proiecție Stereo 70 și sunt rotunjite la 1 milimetru.**

***** Distanța dintre puncte este formată din segmente cumulate ce sunt mai mici decât valoarea 1 milimetru.**

**DATE DESPRE IMOBILUL NR. 7725**

Oficiul de Cadastru și Publicitate Imobiliară DOLJ
Biroul de Cadastru și Publicitate Imobiliară Craiova

A. Partea I. Descrierea imobilului

TEREN Extravilan

Adresa: Jud. Dolj, T 79, P 35

Nr. Crt	Nr cadastral Nr. topografic	Suprafața* (mp)	Observații / Referințe
A1		1.000	Sector cadastral:31 Teren neimprejmuit;

B. Partea II. Proprietari și acte

Inscrieri privitoare la dreptul de proprietate și alte drepturi reale	Referințe
0 / 08/09/2022	
Act Administrativ nr. TDP:1633-48628, din 26/02/1996 emis de COMISIA JUDETEANA DOLJ;	
B1	A1
Intabulare, drept de PROPRIETATE, dobandit prin Reconstituire, cota actuala 1/1, cota initiala 1/1 1) LUPU MARIA, LIPSA CNP	

C. Partea III. SARCINI .

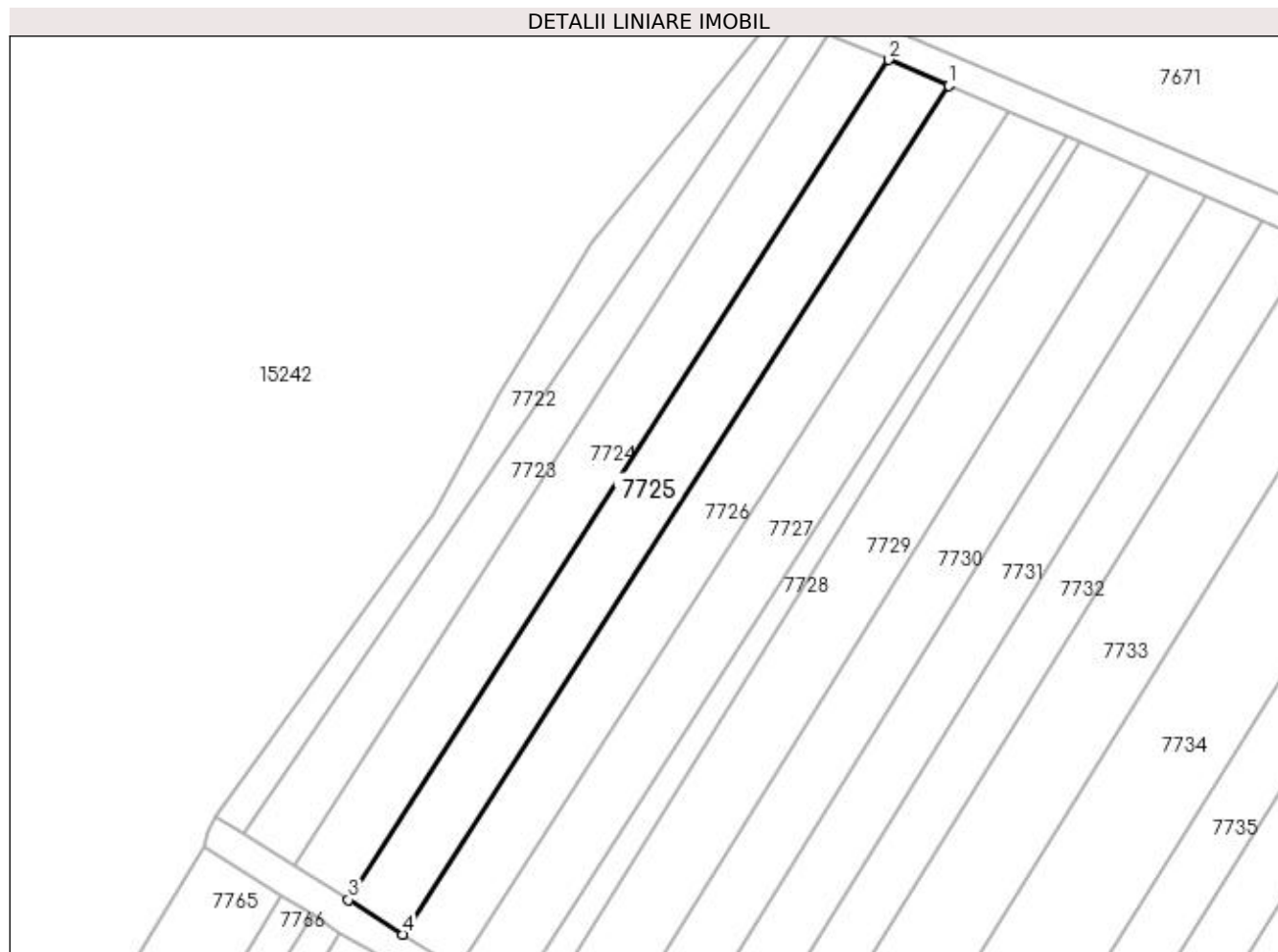
Inscrieri privind dezmembramintele dreptului de proprietate, drepturi reale de garanție și sarcini	Referințe
NU SUNT	

Anexa Nr. 1 La Partea I

Teren

Nr cadastral	Suprafața (mp)*	Observații / Referințe
	1.000	

* Suprafața este determinată în planul de proiecție Stereo 70.



Date referitoare la teren

Crt	Categorie folosință	Intra vilan	Suprafața (mp)	Tarla	Parcelă	Nr. topo	Observații / Referințe
1	vie	NU	1.000	79	35	-	

Lungime Segmente

1) Valorile lungimilor segmentelor sunt obținute din proiecție în plan.

Punct început	X / Y	Punct sfârșit	X / Y	Lungime segment (** (m)
1	344.199,598 285.995,319	2	344.192,139 285.998,53	8.121
2	344.192,139 285.998,53	3	344.124,995 285.894,057	124.189
3	344.124,995 285.894,057	4	344.131,768 285.889,777	8.012
4	344.131,768 285.889,777	1	344.199,598 285.995,319	125.459

**** Lungimile segmentelor sunt determinate în planul de proiecție Stereo 70 și sunt rotunjite la 1 milimetru.**

***** Distanța dintre puncte este formată din segmente cumulate ce sunt mai mici decât valoarea 1 milimetru.**

**DATE DESPRE IMOBILUL NR. 7726**

Oficiul de Cadastru și Publicitate Imobiliară DOLJ
Biroul de Cadastru și Publicitate Imobiliară Craiova

A. Partea I. Descrierea imobilului

TEREN Extravilan

Adresa: Jud. Dolj, T 79, P 36

Nr. Crt	Nr cadastral Nr. topografic	Suprafața* (mp)	Observații / Referințe
A1		1.000	Sector cadastral:31 Teren neimprejmuit;

B. Partea II. Proprietari și acte

Inscrieri privitoare la dreptul de proprietate și alte drepturi reale	Referințe
0 / 08/09/2022	
Act Administrativ nr. TDP:1350-42778, din 07/04/1995 emis de COMISIA JUDETEANA DOLJ;	
B1	A1
Intabulare, drept de PROPRIETATE, dobandit prin Reconstituire, cota actuala 1/1, cota initiala 1/1 1) LUPU ION, LIPSA CNP	

C. Partea III. SARCINI .

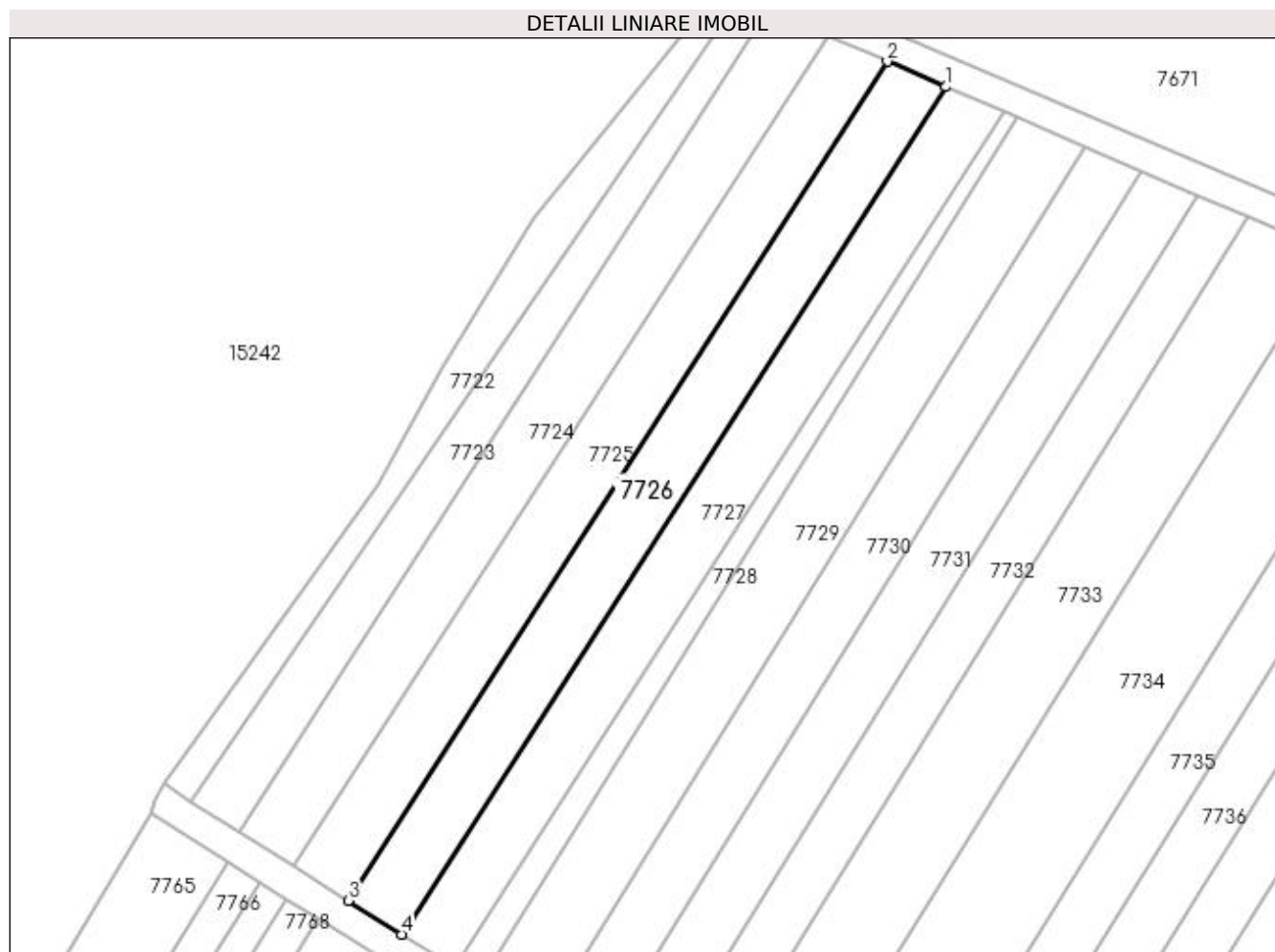
Inscrieri privind dezmembramintele dreptului de proprietate, drepturi reale de garanție și sarcini	Referințe
NU SUNT	

Anexa Nr. 1 La Partea I

Teren

Nr cadastral	Suprafața (mp)*	Observații / Referințe
	1.000	

* Suprafața este determinată în planul de proiecție Stereo 70.



Date referitoare la teren

Crt	Categorie folosință	Intra vilan	Suprafața (mp)	Tarla	Parcelă	Nr. topo	Observații / Referințe
1	vie	NU	1.000	79	36	-	

Lungime Segmente

1) Valorile lungimilor segmentelor sunt obținute din proiecție în plan.

Punct început	X / Y	Punct sfârșit	X / Y	Lungime segment (** (m)
1	344.206,982 285.992,139	2	344.199,598 285.995,319	8.04
2	344.199,598 285.995,319	3	344.131,768 285.889,777	125.459
3	344.131,768 285.889,777	4	344.138,473 285.885,541	7.931
4	344.138,473 285.885,541	1	344.206,982 285.992,139	126.715

**** Lungimile segmentelor sunt determinate în planul de proiecție Stereo 70 și sunt rotunjite la 1 milimetru.**

***** Distanța dintre puncte este formată din segmente cumulate ce sunt mai mici decât valoarea 1 milimetru.**

**DATE DESPRE IMOBILUL NR. 7727**

Oficiul de Cadastru și Publicitate Imobiliară DOLJ
Biroul de Cadastru și Publicitate Imobiliară Craiova

A. Partea I. Descrierea imobilului

TEREN Extravilan

Adresa: Jud. Dolj, T 79, P 37

Nr. Crt	Nr cadastral Nr. topografic	Suprafața* (mp)	Observații / Referințe
A1		1.000	Sector cadastral:31 Teren neimprejmuit;

B. Partea II. Proprietari și acte

Inscrieri privitoare la dreptul de proprietate și alte drepturi reale	Referințe
0 / 08/09/2022	
Hotarare Judecatoreasca nr. SC:1533, din 10/09/2012 emis de JUDECATORIA CALAFAT;	
B1	Intabulare, drept de PROPRIETATE, dobandit prin Hotarare Judecatoreasca, cota actuala 1/1, cota initiala 1/1 1) VLAD ELENA
	A1

C. Partea III. SARCINI .

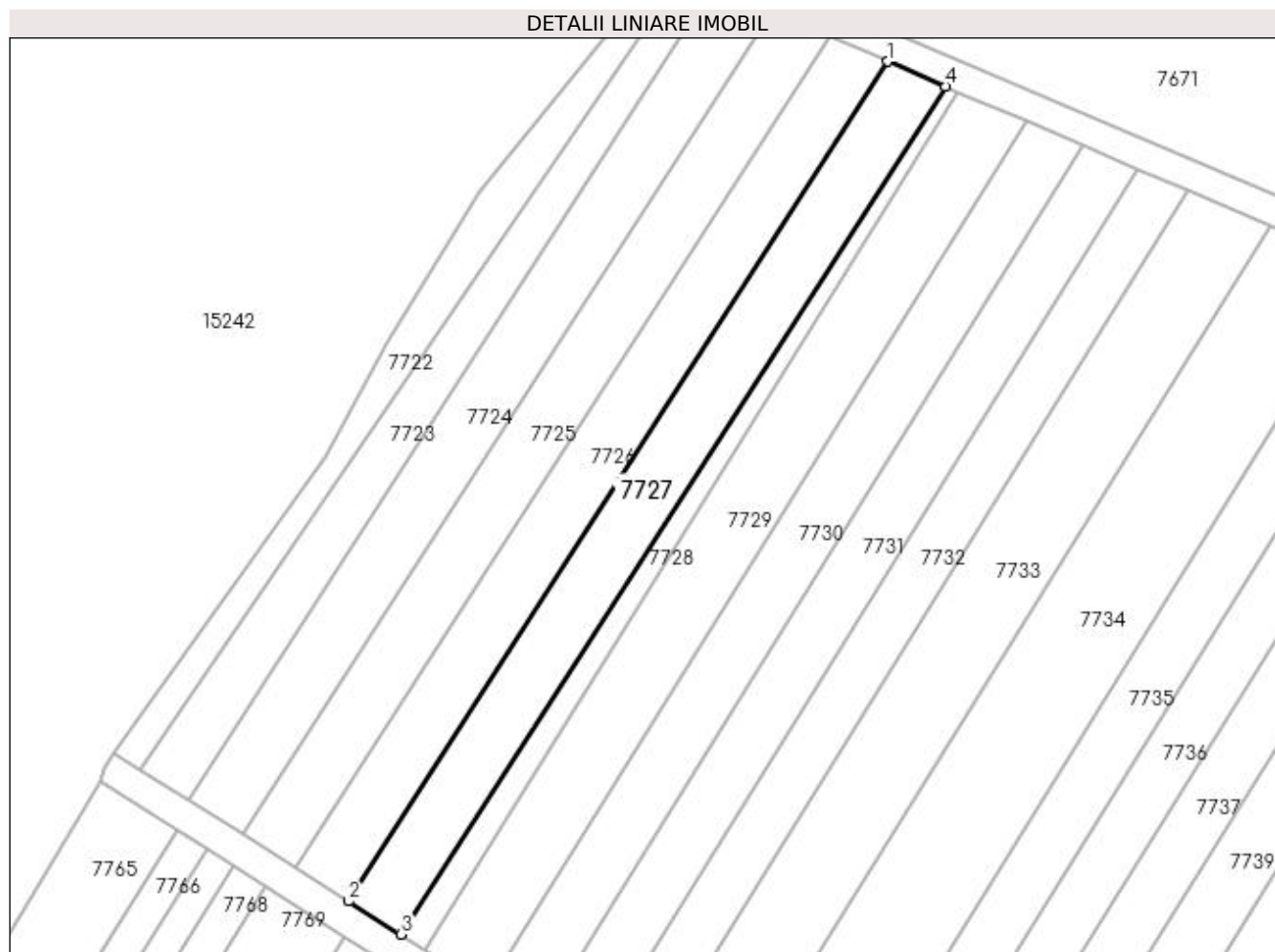
Inscrieri privind dezmembramintele dreptului de proprietate, drepturi reale de garanție și sarcini	Referințe
NU SUNT	

Anexa Nr. 1 La Partea I

Teren

Nr cadastral	Suprafața (mp)*	Observații / Referințe
	1.000	

* Suprafața este determinată în planul de proiecție Stereo 70.



Date referitoare la teren

Crt	Categorie folosință	Intra vilan	Suprafața (mp)	Tarla	Parcelă	Nr. topo	Observații / Referințe
1	vie	NU	1.000	79	37	-	

Lungime Segmente

1) Valorile lungimilor segmentelor sunt obținute din proiecție în plan.

Punct început	X / Y	Punct sfârșit	X / Y	Lungime segment (** (m)
1	344.206,982 285.992,139	2	344.138,473 285.885,541	126.715
2	344.138,473 285.885,541	3	344.145,112 285.881,346	7.853
3	344.145,112 285.881,346	4	344.214,294 285.988,991	127.959
4	344.214,294 285.988,991	1	344.206,982 285.992,139	7.961

**** Lungimile segmentelor sunt determinate în planul de proiecție Stereo 70 și sunt rotunjite la 1 milimetru.**

***** Distanța dintre puncte este formată din segmente cumulate ce sunt mai mici decât valoarea 1 milimetru.**

**DATE DESPRE IMOBILUL NR. 7728**

Oficiul de Cadastru și Publicitate Imobiliară DOLJ
Biroul de Cadastru și Publicitate Imobiliară Craiova

A. Partea I. Descrierea imobilului

TEREN Extravilan

Adresa: Jud. Dolj, T 79

Nr. Crt	Nr cadastral Nr. topografic	Suprafața* (mp)	Observații / Referințe
A1		Din acte: 0 Masurata: 349	Sector cadastral:31 Teren neimprejmuit;

B. Partea II. Proprietari și acte

Inscrieri privitoare la dreptul de proprietate și alte drepturi reale		Referințe
0 / 21/09/2022		
Act Normativ nr. LEGE:7, din 13/03/1996 emis de PARLAMENTUL ROMANIEI;		
B1	Inscrierea provizorie, drept de PROPRIETATE, dobandit prin Lege, cota actuala 1/1, cota initiala 1/1 1) NEIDENTIFICAT NEIDENTIFICAT	A1

C. Partea III. SARCINI .

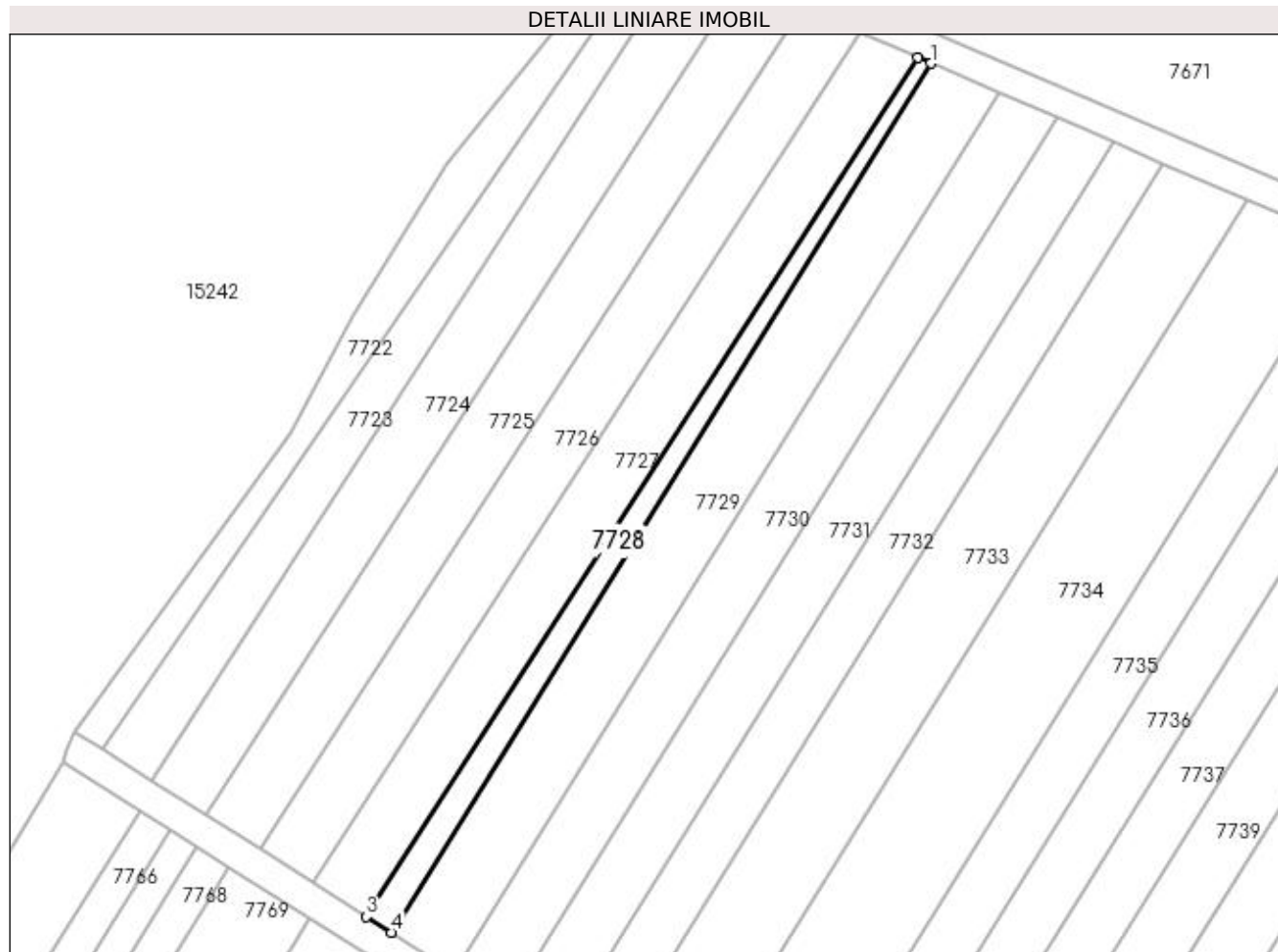
Inscrieri privind dezmembramintele dreptului de proprietate, drepturi reale de garanție și sarcini	Referințe
NU SUNT	

Anexa Nr. 1 La Partea I

Teren

Nr cadastral	Suprafața (mp)*	Observații / Referințe
	Din acte: 0 Masurata: 349	

* Suprafața este determinată în planul de proiecție Stereo 70.



Date referitoare la teren

Crt	Categorie folosință	Intra vilan	Suprafața (mp)	Tarla	Parcelă	Nr. topo	Observații / Referințe
1	vie	NU	349	79		-	

Lungime Segmente

1) Valorile lungimilor segmentelor sunt obținute din proiecție în plan.

Punct început	X / Y	Punct sfârșit	X / Y	Lungime segment (** (m)
1	344.215,891 285.988,303	2	344.214,294 285.988,991	1.739
2	344.214,294 285.988,991	3	344.145,112 285.881,346	127.959
3	344.145,112 285.881,346	4	344.148,269 285.879,351	3.735
4	344.148,269 285.879,351	1	344.215,891 285.988,303	128.231

**** Lungimile segmentelor sunt determinate în planul de proiecție Stereo 70 și sunt rotunjite la 1 milimetru.**

***** Distanța dintre puncte este formată din segmente cumulate ce sunt mai mici decât valoarea 1 milimetru.**

**DATE DESPRE IMOBILUL NR. 7729**

Oficiul de Cadastru și Publicitate Imobiliară DOLJ
Biroul de Cadastru și Publicitate Imobiliară Craiova

A. Partea I. Descrierea imobilului

TEREN Extravilan

Adresa: Jud. Dolj, T 79, P 38

Nr. Crt	Nr cadastral Nr. topografic	Suprafața* (mp)	Observații / Referințe
A1	33615	1.200	Sector cadastral:31 Teren neimprejmuit;

B. Partea II. Proprietari și acte

Inscrieri privitoare la dreptul de proprietate și alte drepturi reale		Referințe
63290 / 15/03/2021		
Act Notarial nr. CM:26, din 01/02/2021 emis de BNP BUDIANA IONUT RAZVAN (, act administrativ nr Titlu de proprietate nr.1166-58820 din 11.01.1995, emis de COMISIA JUDETEANA DOLJ;act administrativ nr ADEVERINTA NR.65 din 25.01.2021, emis de PRIMARIA COMUNEI MAGLAVIT;);		
B1	Intabulare, drept de PROPRIETATE, dobandit prin Succesiune, cota actuala 1/1, cota initiala 1/1 1) SANDU ANA	A1

C. Partea III. SARCINI .

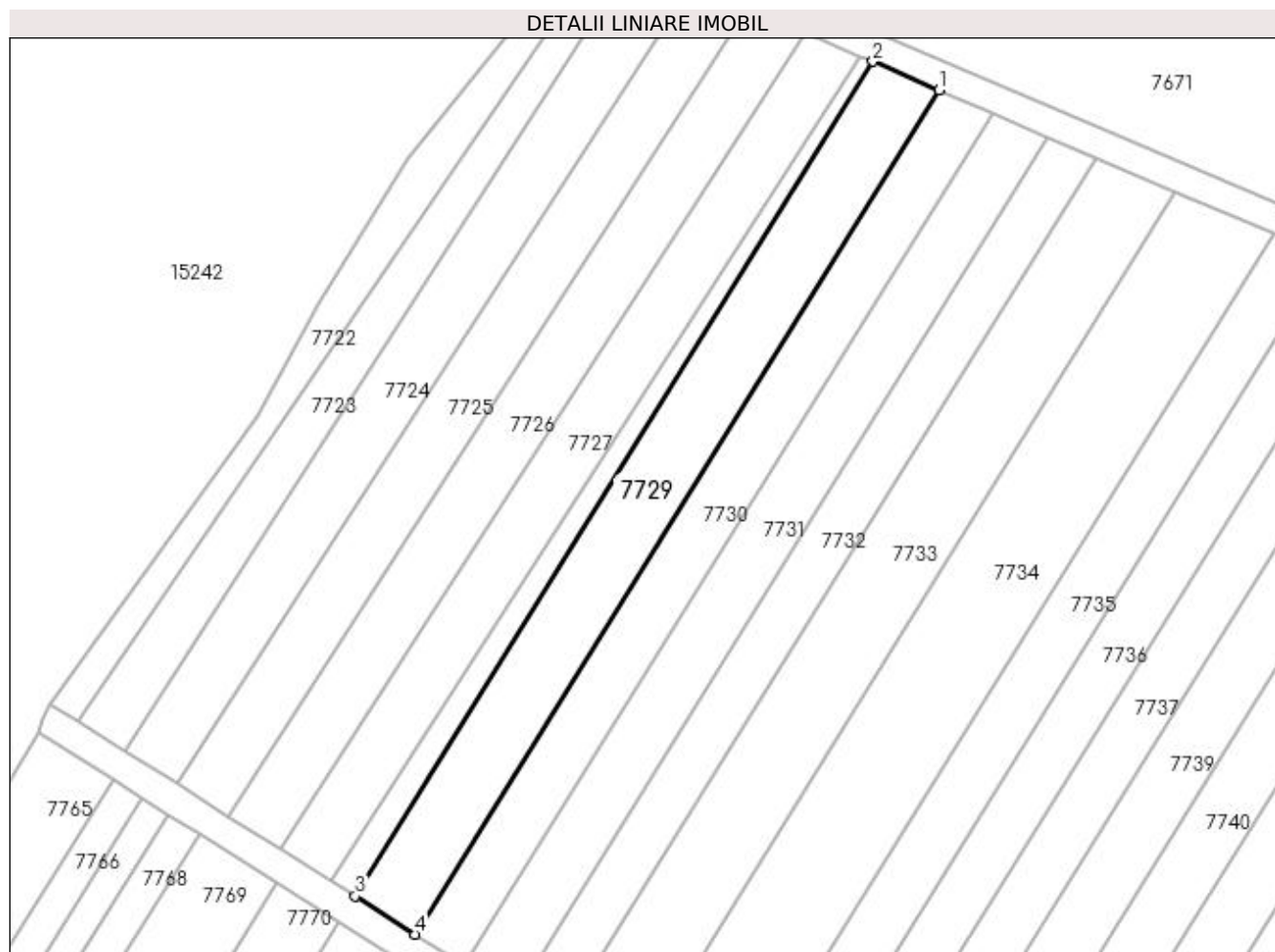
Inscrieri privind dezmembramintele dreptului de proprietate, drepturi reale de garanție și sarcini	Referințe
NU SUNT	

Anexa Nr. 1 La Partea I

Teren

Nr cadastral	Suprafața (mp)*	Observații / Referințe
33615	1.200	

* Suprafața este determinată în planul de proiecție Stereo 70.



Date referitoare la teren

Crt	Categorie folosință	Intra vilan	Suprafața (mp)	Tarla	Parcelă	Nr. topo	Observații / Referințe
1	vie	NU	1.200	79	38	-	

Lungime Segmente

1) Valorile lungimilor segmentelor sunt obținute din proiecție în plan.

Punct început	X / Y	Punct sfârșit	X / Y	Lungime segment (** (m)
1	344.224,533 285.984,582	2	344.215,891 285.988,303	9.409
2	344.215,891 285.988,303	3	344.148,269 285.879,351	128.231
3	344.148,269 285.879,351	4	344.156,135 285.874,381	9.305
4	344.156,135 285.874,381	1	344.224,533 285.984,582	129.702

**** Lungimile segmentelor sunt determinate în planul de proiecție Stereo 70 și sunt rotunjite la 1 milimetru.**

***** Distanța dintre puncte este formată din segmente cumulate ce sunt mai mici decât valoarea 1 milimetru.**

**DATE DESPRE IMOBILUL NR. 7730**

Oficiul de Cadastru și Publicitate Imobiliară DOLJ
Biroul de Cadastru și Publicitate Imobiliară Craiova

A. Partea I. Descrierea imobilului

TEREN Extravilan

Adresa: Jud. Dolj, T 79, P 39

Nr. Crt	Nr cadastral Nr. topografic	Suprafața* (mp)	Observații / Referințe
A1	34010	1.000	Sector cadastral:31 Teren neimprejmuit;

B. Partea II. Proprietari și acte

Inscrieri privitoare la dreptul de proprietate și alte drepturi reale	Referințe
94500 / 20/05/2022	
Act Administrativ nr. 1001-45339, din 10/10/1994 emis de COMISIA JUDETEANA DOLJ;	
B1	A1
Intabulare, drept de PROPRIETATE, dobandit prin Reconstituire, cota actuala 1/1, cota initiala 1/1 1) CARANDA LUCIAN, LIPSA CNP	

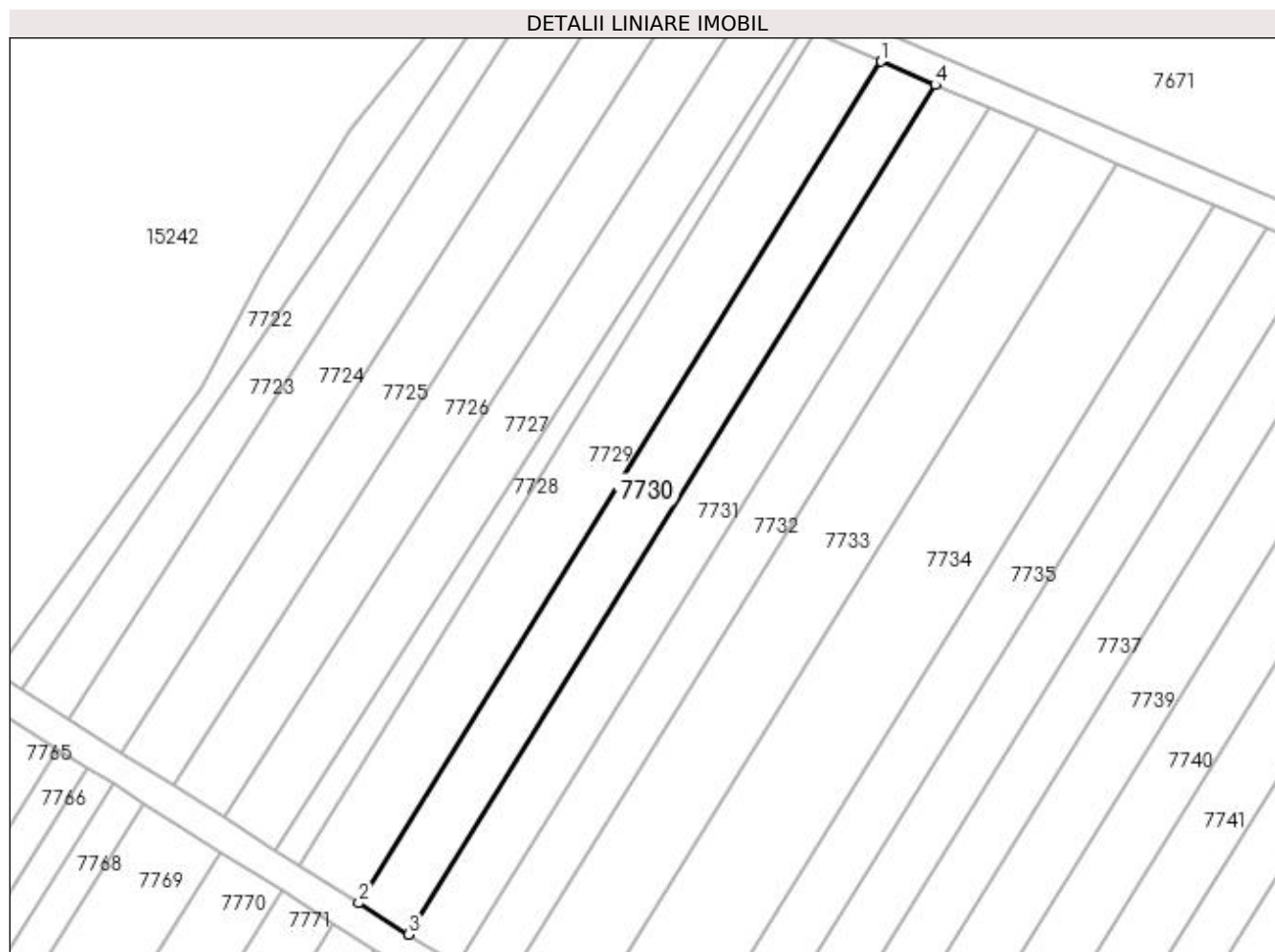
C. Partea III. SARCINI .

Inscrieri privind dezmembramintele dreptului de proprietate, drepturi reale de garanție și sarcini	Referințe
NU SUNT	

Anexa Nr. 1 La Partea I**Teren**

Nr cadastral	Suprafața (mp)*	Observații / Referințe
34010	1.000	

* Suprafața este determinată în planul de proiecție Stereo 70.

**Date referitoare la teren**

Crt	Categorie folosință	Intra vilan	Suprafața (mp)	Tarla	Parcelă	Nr. topo	Observații / Referințe
1	vie	NU	1.000	79	39	-	

Lungime Segmente

1) Valorile lungimilor segmentelor sunt obținute din proiecție în plan.

Punct început	X / Y	Punct sfârșit	X / Y	Lungime segment (** (m)
1	344.224,533 285.984,582	2	344.156,135 285.874,381	129.702
2	344.156,135 285.874,381	3	344.162,623 285.870,281	7.675
3	344.162,623 285.870,281	4	344.231,661 285.981,514	130.916
4	344.231,661 285.981,514	1	344.224,533 285.984,582	7.76

**** Lungimile segmentelor sunt determinate în planul de proiecție Stereo 70 și sunt rotunjite la 1 milimetru.**

***** Distanța dintre puncte este formată din segmente cumulate ce sunt mai mici decât valoarea 1 milimetru.**

**DATE DESPRE IMOBILUL NR. 7731**

Oficiul de Cadastru și Publicitate Imobiliară DOLJ
Biroul de Cadastru și Publicitate Imobiliară Craiova

A. Partea I. Descrierea imobilului

TEREN Extravilan

Adresa: Jud. Dolj, T 79, P 40

Nr. Crt	Nr cadastral Nr. topografic	Suprafața* (mp)	Observații / Referințe
A1		1.000	Sector cadastral:31 Teren neimprejmuit;

B. Partea II. Proprietari și acte

Inscrieri privitoare la dreptul de proprietate și alte drepturi reale	Referințe
0 / 08/09/2022	
Act Administrativ nr. TDP:59-59405, din 14/10/1993 emis de COMISIA JUDETEANA DOLJ;	
B1	A1
Intabulare, drept de PROPRIETATE, dobandit prin Reconstituire, cota actuala 1/1, cota initiala 1/1 1) MINDROI VIOLETA , LIPSA CNP	

C. Partea III. SARCINI .

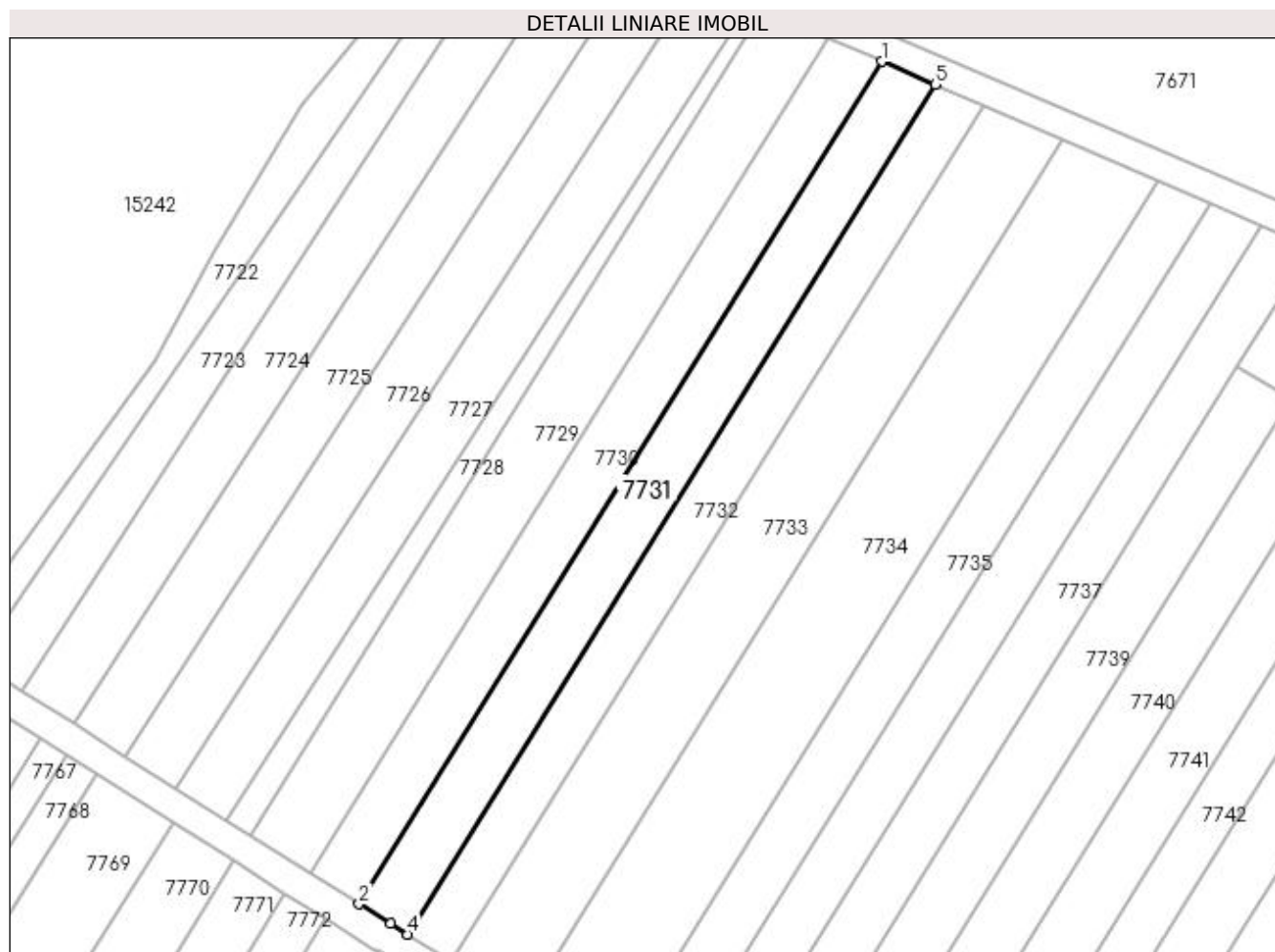
Inscrieri privind dezmembramintele dreptului de proprietate, drepturi reale de garanție și sarcini	Referințe
NU SUNT	

Anexa Nr. 1 La Partea I

Teren

Nr cadastral	Suprafața (mp)*	Observații / Referințe
	1.000	

* Suprafața este determinată în planul de proiecție Stereo 70.



Date referitoare la teren

Crt	Categorie folosință	Intra vilan	Suprafața (mp)	Tarla	Parcelă	Nr. topo	Observații / Referințe
1	vie	NU	1.000	79	40	-	

Lungime Segmente

1) Valorile lungimilor segmentelor sunt obținute din proiecție în plan.

Punct început	X / Y	Punct sfârșit	X / Y	Lungime segment (** (m)
1	344.231,661 285.981,514	2	344.162,623 285.870,281	130.916
2	344.162,623 285.870,281	3	344.166,79 285.867,648	4.929
3	344.166,79 285.867,648	4	344.169,078 285.866,263	2.675
4	344.169,078 285.866,263	5	344.238,723 285.978,473	132.066
5	344.238,723 285.978,473	1	344.231,661 285.981,514	7.689

**** Lungimile segmentelor sunt determinate în planul de proiecție Stereo 70 și sunt rotunjite la 1 milimetru.**

***** Distanța dintre puncte este formată din segmente cumulate ce sunt mai mici decât valoarea 1 milimetru.**

**DATE DESPRE IMOBILUL NR. 7732**

Oficiul de Cadastru și Publicitate Imobiliară DOLJ
Biroul de Cadastru și Publicitate Imobiliară Craiova

A. Partea I. Descrierea imobilului

TEREN Extravilan

Adresa: Jud. Dolj, T 79, P 41

Nr. Crt	Nr cadastral Nr. topografic	Suprafața* (mp)	Observații / Referințe
A1		900	Sector cadastral:31 Teren neimprejmuit;

B. Partea II. Proprietari și acte

Inscrieri privitoare la dreptul de proprietate și alte drepturi reale	Referințe
0 / 08/09/2022	
Act Administrativ nr. TDP:496-48412, din 24/02/1994 emis de COMISIA JUDETEANA DOLJ;	
B1	A1
Intabulare, drept de PROPRIETATE, dobândit prin Reconstituire, cota actuala 1/1, cota initiala 1/1 1) VOINEA TRAIAN, LIPSA CNP	

C. Partea III. SARCINI .

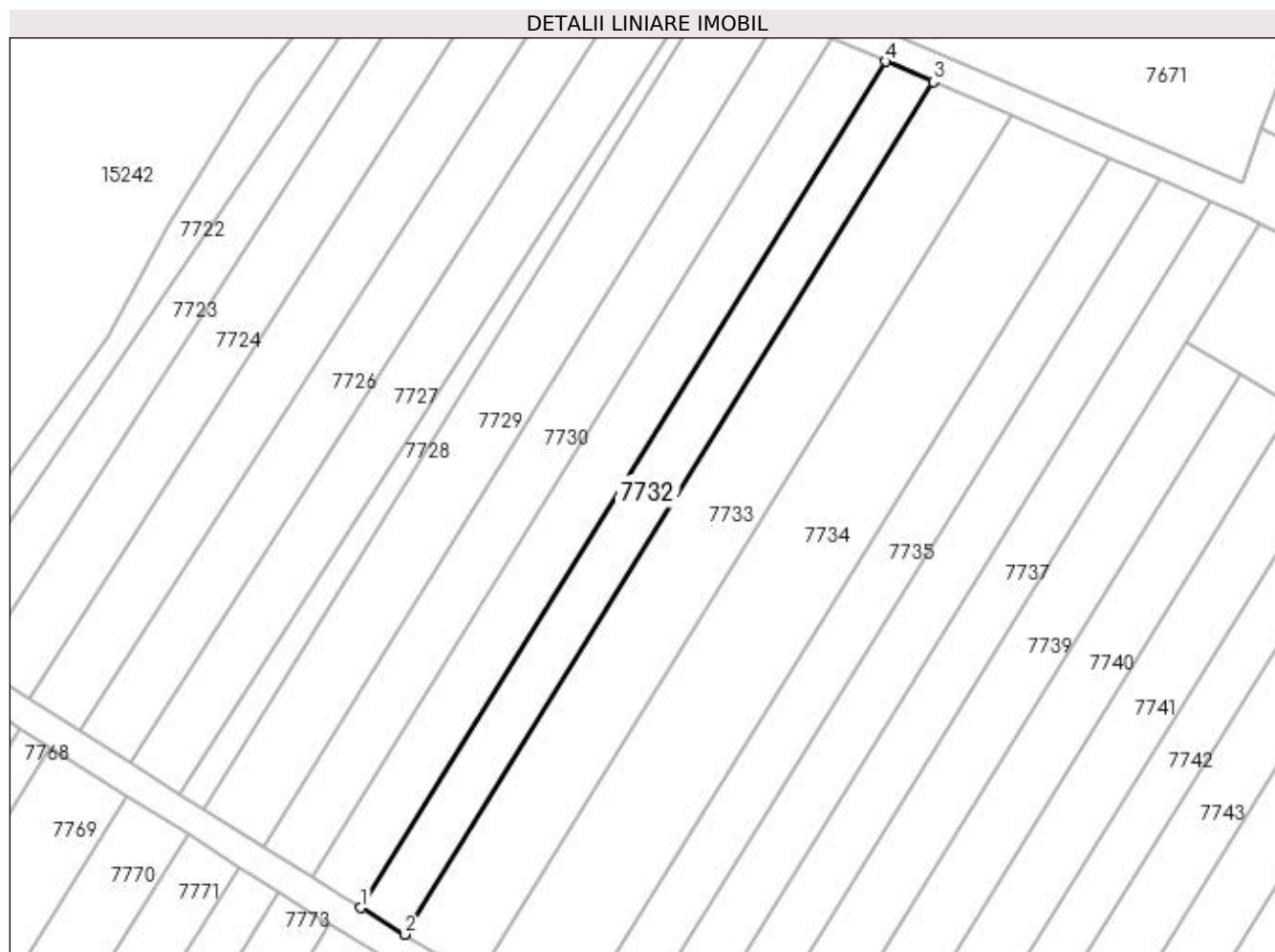
Inscrieri privind dezmembramintele dreptului de proprietate, drepturi reale de garanție și sarcini	Referințe
NU SUNT	

Anexa Nr. 1 La Partea I

Teren

Nr cadastral	Suprafața (mp)*	Observații / Referințe
	900	

* Suprafața este determinată în planul de proiecție Stereo 70.



Date referitoare la teren

Crt	Categorie folosință	Intra vilan	Suprafața (mp)	Tarla	Parcelă	Nr. topo	Observații / Referințe
1	vie	NU	900	79	41	-	

Lungime Segmente

1) Valorile lungimilor segmentelor sunt obținute din proiecție în plan.

Punct început	X / Y	Punct sfârșit	X / Y	Lungime segment (** (m)
1	344.169,078 285.866,263	2	344.174,888 285.862,746	6.792
2	344.174,888 285.862,746	3	344.245,03 285.975,757	133.009
3	344.245,03 285.975,757	4	344.238,723 285.978,473	6.867
4	344.238,723 285.978,473	1	344.169,078 285.866,263	132.066

**** Lungimile segmentelor sunt determinate în planul de proiecție Stereo 70 și sunt rotunjite la 1 milimetru.**

***** Distanța dintre puncte este formată din segmente cumulate ce sunt mai mici decât valoarea 1 milimetru.**

**DATE DESPRE IMOBILUL NR. 7733**

Oficiul de Cadastru și Publicitate Imobiliară DOLJ
Biroul de Cadastru și Publicitate Imobiliară Craiova

A. Partea I. Descrierea imobilului

TEREN Extravilan

Adresa: Jud. Dolj, T 79, P 42

Nr. Crt	Nr cadastral Nr. topografic	Suprafața* (mp)	Observații / Referințe
A1		1.500	Sector cadastral:31 Teren neimprejmuit;

B. Partea II. Proprietari și acte

Inscrieri privitoare la dreptul de proprietate și alte drepturi reale	Referințe
0 / 08/09/2022	
Act Administrativ nr. TDP:1434-60682, din 26/09/1995 emis de COMISIA JUDETEANA DOLJ;	
B1	A1
Intabulare, drept de PROPRIETATE, dobândit prin Reconstituire, cota actuala 1/1, cota initiala 1/1 1) CIOANA PETRE	

C. Partea III. SARCINI .

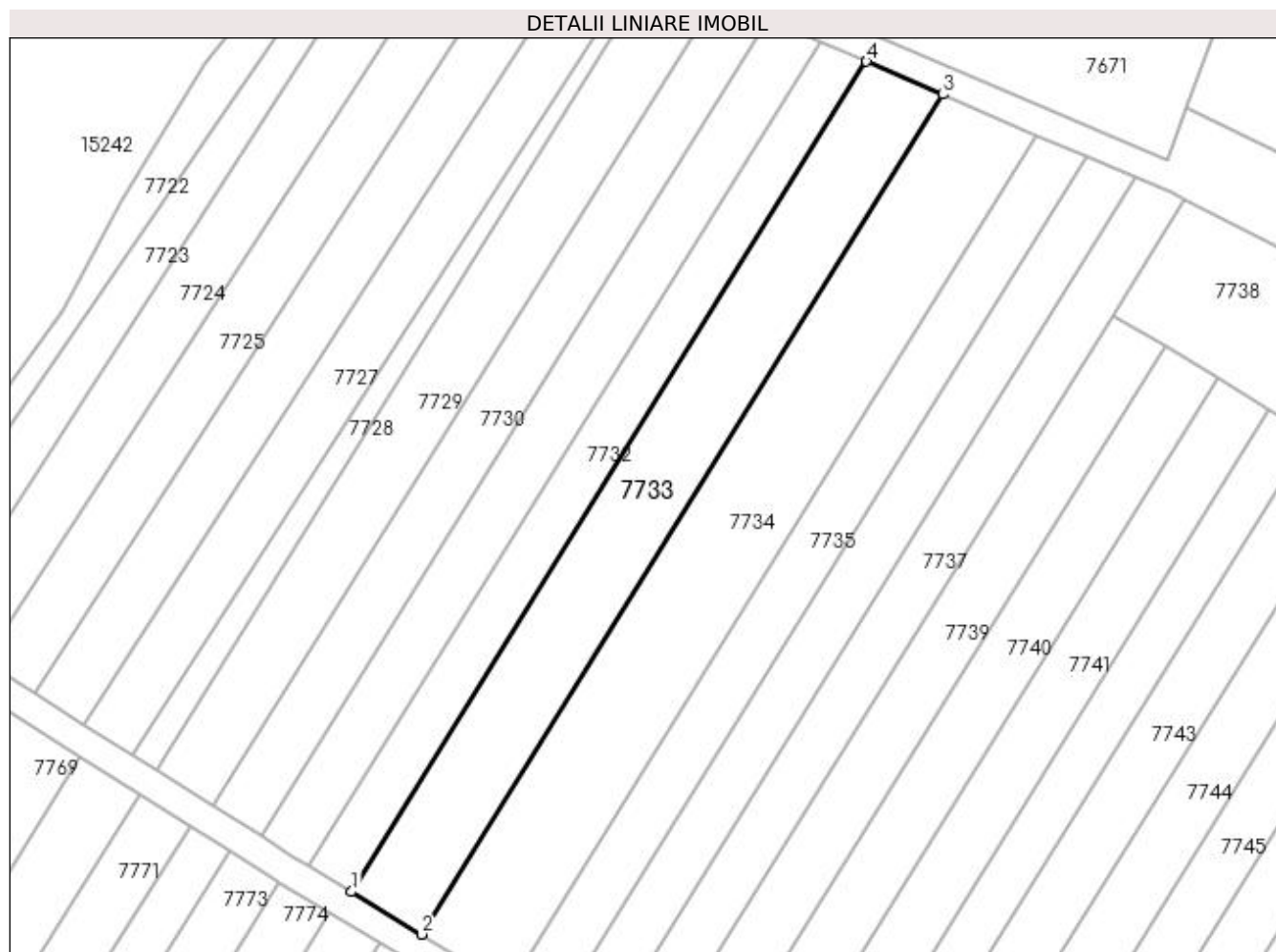
Inscrieri privind dezmembramintele dreptului de proprietate, drepturi reale de garanție și sarcini	Referințe
NU SUNT	

Anexa Nr. 1 La Partea I

Teren

Nr cadastral	Suprafața (mp)*	Observații / Referințe
	1.500	

* Suprafața este determinată în planul de proiecție Stereo 70.



Date referitoare la teren

Crt	Categorie folosință	Intra vilan	Suprafața (mp)	Tarla	Parcelă	Nr. topo	Observații / Referințe
1	vie	NU	1.500	79	42	-	

Lungime Segmente

1) Valorile lungimilor segmentelor sunt obținute din proiecție în plan.

Punct început	X / Y	Punct sfârșit	X / Y	Lungime segment (** (m)
1	344.174,888 285.862,746	2	344.184,48 285.856,94	11.212
2	344.184,48 285.856,94	3	344.255,443 285.971,274	134.566
3	344.255,443 285.971,274	4	344.245,03 285.975,757	11.337
4	344.245,03 285.975,757	1	344.174,888 285.862,746	133.009

**** Lungimile segmentelor sunt determinate în planul de proiecție Stereo 70 și sunt rotunjite la 1 milimetru.**

***** Distanța dintre puncte este formată din segmente cumulate ce sunt mai mici decât valoarea 1 milimetru.**

**DATE DESPRE IMOBILUL NR. 7734**

Oficiul de Cadastru și Publicitate Imobiliară DOLJ
Biroul de Cadastru și Publicitate Imobiliară Craiova

A. Partea I. Descrierea imobilului

TEREN Extravilan

Adresa: Jud. Dolj, T 79

Nr. Crt	Nr cadastral Nr. topografic	Suprafața* (mp)	Observații / Referințe
A1		Din acte: 0 Masurata: 1.871	Sector cadastral:31 Teren neimprejmuit;

B. Partea II. Proprietari și acte

Inscrieri privitoare la dreptul de proprietate și alte drepturi reale		Referințe
0 / 21/09/2022		
Act Normativ nr. LEGE:7, din 13/03/1996 emis de PARLAMENTUL ROMANIEI;		
B1	Inscrierea provizorie, drept de PROPRIETATE, dobandit prin Lege, cota actuala 1/1, cota initiala 1/1 1) NEIDENTIFICAT NEIDENTIFICAT	A1

C. Partea III. SARCINI .

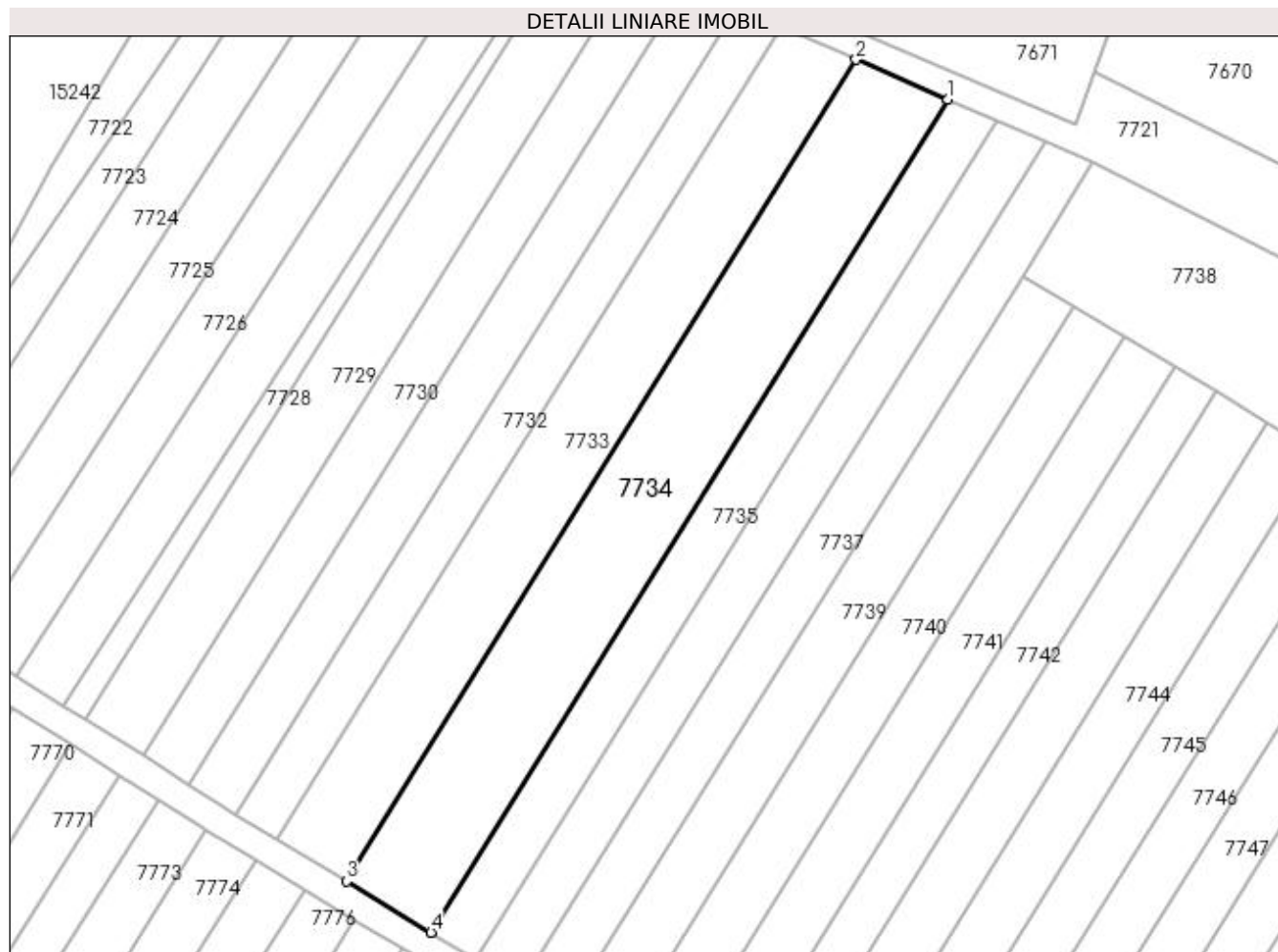
Inscrieri privind dezmembramintele dreptului de proprietate, drepturi reale de garanție și sarcini	Referințe
NU SUNT	

Anexa Nr. 1 La Partea I

Teren

Nr cadastral	Suprafața (mp)*	Observații / Referințe
	Din acte: 0 Masurata: 1.871	

* Suprafața este determinată în planul de proiecție Stereo 70.



Date referitoare la teren

Crt	Categorie folosință	Intra vilan	Suprafața (mp)	Tarla	Parcelă	Nr. topo	Observații / Referințe
1	vie	NU	1.871	79		-	

Lungime Segmente

1) Valorile lungimilor segmentelor sunt obținute din proiecție în plan.

Punct început	X / Y	Punct sfârșit	X / Y	Lungime segment (** (m)
1	344.268,266 285.965,752	2	344.255,443 285.971,274	13.961
2	344.255,443 285.971,274	3	344.184,48 285.856,94	134.566
3	344.184,48 285.856,94	4	344.196,292 285.849,789	13.808
4	344.196,292 285.849,789	1	344.268,266 285.965,752	136.483

**** Lungimile segmentelor sunt determinate în planul de proiecție Stereo 70 și sunt rotunjite la 1 milimetru.**

***** Distanța dintre puncte este formată din segmente cumulate ce sunt mai mici decât valoarea 1 milimetru.**

**DATE DESPRE IMOBILUL NR. 7735**

Oficiul de Cadastru și Publicitate Imobiliară DOLJ
Biroul de Cadastru și Publicitate Imobiliară Craiova

A. Partea I. Descrierea imobilului

TEREN Extravilan

Adresa: Jud. Dolj, T 79, P 44

Nr. Crt	Nr cadastral Nr. topografic	Suprafața* (mp)	Observații / Referințe
A1		1.000	Sector cadastral:31 Teren neimprejmuit;

B. Partea II. Proprietari și acte

Inscrieri privitoare la dreptul de proprietate și alte drepturi reale	Referințe
0 / 08/09/2022	
Hotarare Judecatoreasca nr. SC:934, din 07/10/2005 emis de JUDECATORIA CALAFAT;	
B1	Intabulare, drept de PROPRIETATE, dobandit prin Hotarare Judecatoreasca, cota actuala 1/1, cota initiala 1/1 1) ICALAS GHEORGHE
	A1

C. Partea III. SARCINI .

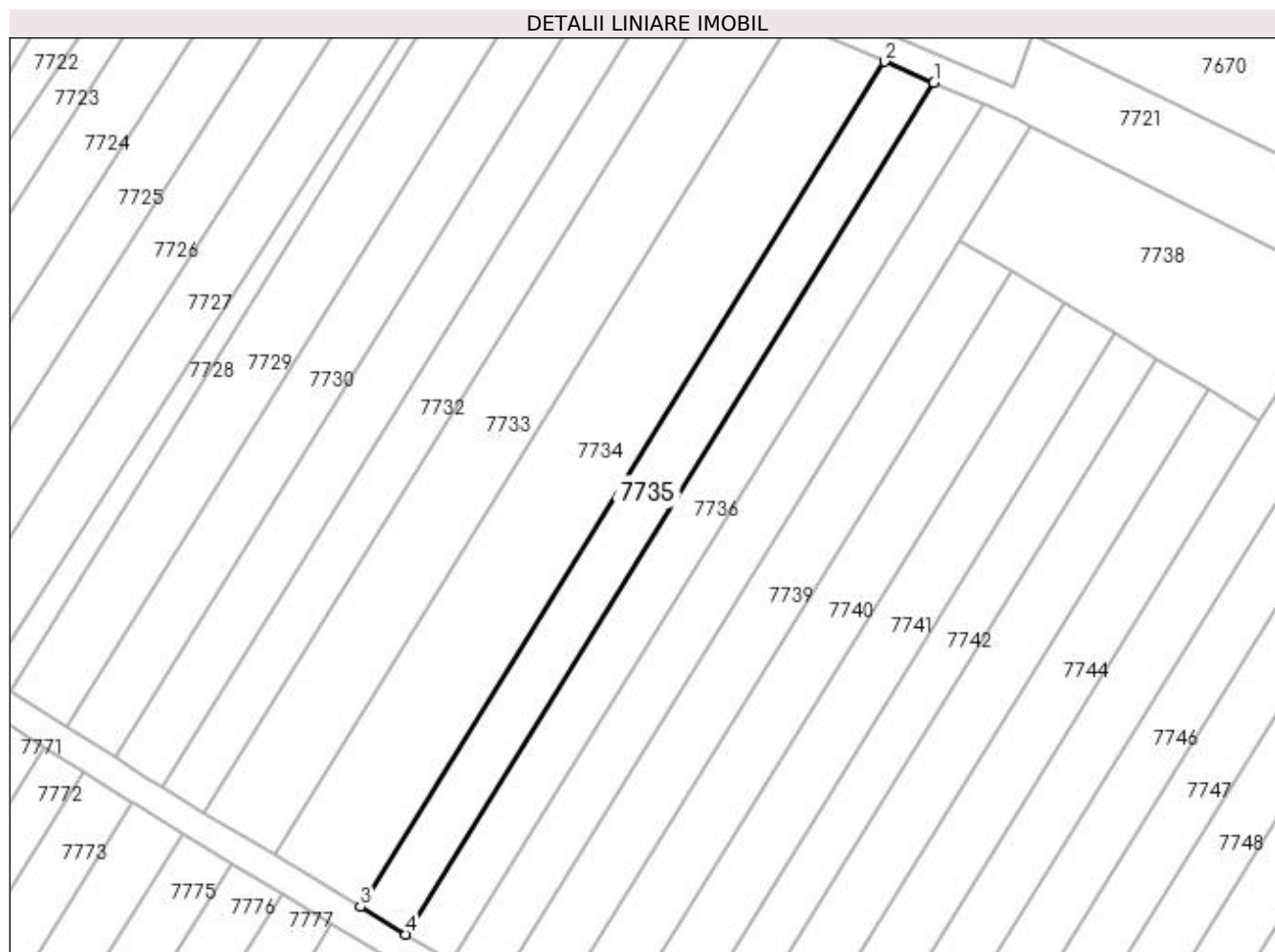
Inscrieri privind dezmembramintele dreptului de proprietate, drepturi reale de garanție și sarcini	Referințe
NU SUNT	

Anexa Nr. 1 La Partea I

Teren

Nr cadastral	Suprafața (mp)*	Observații / Referințe
	1.000	

* Suprafața este determinată în planul de proiecție Stereo 70.



Date referitoare la teren

Crt	Categorie folosință	Intra vilan	Suprafața (mp)	Tarla	Parcelă	Nr. topo	Observații / Referințe
1	vie	NU	1.000	79	44	-	

Lungime Segmente

1) Valorile lungimilor segmentelor sunt obținute din proiecție în plan.

Punct început	X / Y	Punct sfârșit	X / Y	Lungime segment (** (m)
1	344.275,046 285.962,833	2	344.268,266 285.965,752	7.382
2	344.268,266 285.965,752	3	344.196,292 285.849,789	136.483
3	344.196,292 285.849,789	4	344.202,537 285.846,009	7.3
4	344.202,537 285.846,009	1	344.275,046 285.962,833	137.497

**** Lungimile segmentelor sunt determinate în planul de proiecție Stereo 70 și sunt rotunjite la 1 milimetru.**

***** Distanța dintre puncte este formată din segmente cumulate ce sunt mai mici decât valoarea 1 milimetru.**

**DATE DESPRE IMOBILUL NR. 7736**

Oficiul de Cadastru și Publicitate Imobiliară DOLJ
Biroul de Cadastru și Publicitate Imobiliară Craiova

A. Partea I. Descrierea imobilului

TEREN Extravilan

Adresa: Jud. Dolj, T 79, P 45

Nr. Crt	Nr cadastral Nr. topografic	Suprafața* (mp)	Observații / Referințe
A1	33331	1.000	Sector cadastral:31 Teren neimprejmut;

B. Partea II. Proprietari și acte

Inscrieri privitoare la dreptul de proprietate și alte drepturi reale		Referințe
42641 / 02/03/2020		
Act Notarial nr. CM:206, din 20/08/1997 emis de BNP STOENESCU FLOREA (act administrativ nr. TITLU DE PROPRIETATE NR.177-58784 , din 12.11.1993 , emis de COMISIA JUDETEANA DOLJ);		
B1	Intabulare, drept de PROPRIETATE, dobandit prin Succesiune, cota actuala 1/2, cota initiala 1/2 1) CRAITOIU MARIN	A1
B2	Intabulare, drept de PROPRIETATE, dobandit prin Succesiune, cota actuala 1/2, cota initiala 1/2 1) CRAITOIU VASILICA	A1

C. Partea III. SARCINI .

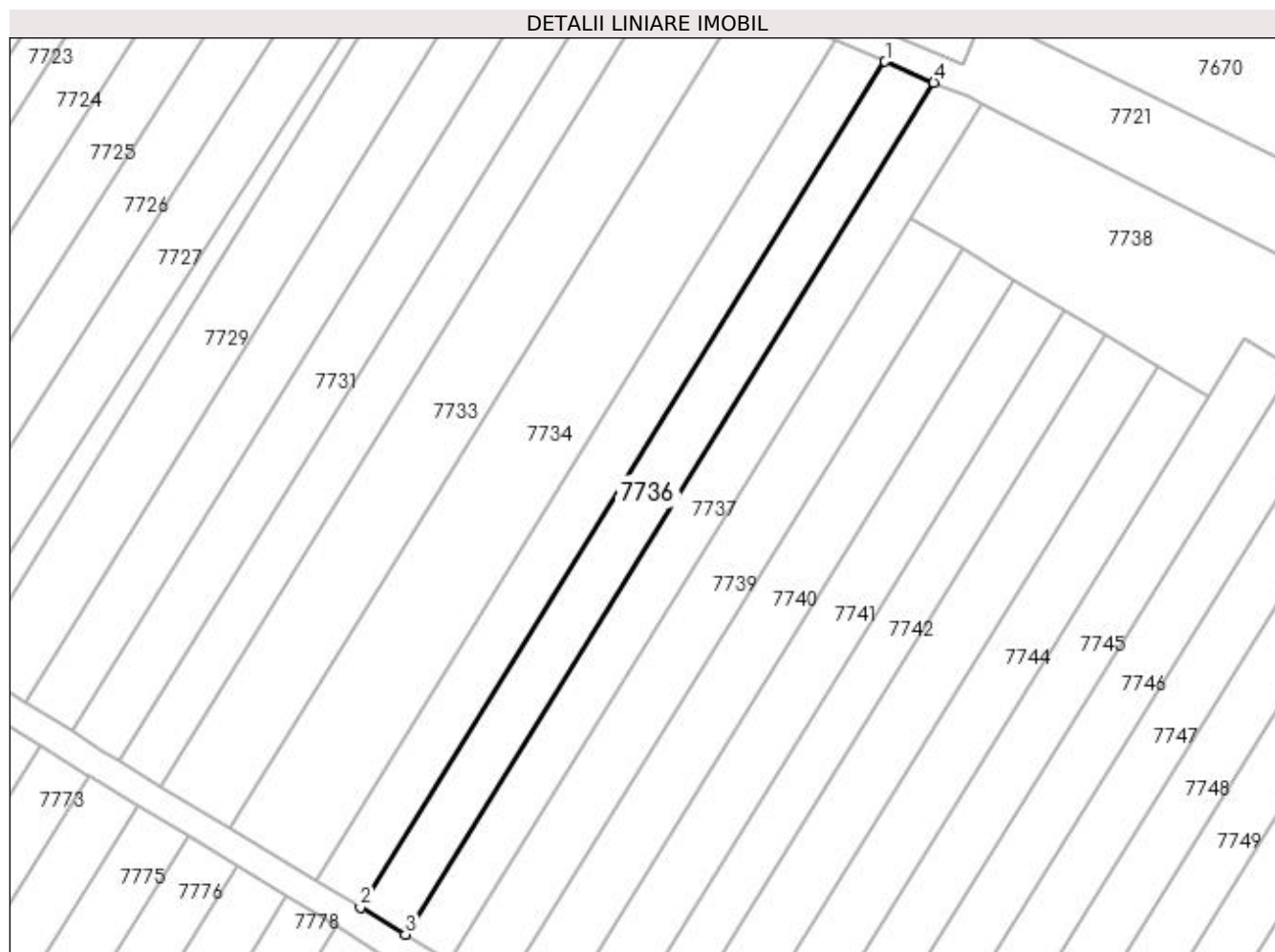
Inscrieri privind dezmembramintele dreptului de proprietate, drepturi reale de garanție și sarcini	Referințe
NU SUNT	

Anexa Nr. 1 La Partea I

Teren

Nr cadastral	Suprafața (mp)*	Observații / Referințe
33331	1.000	

* Suprafața este determinată în planul de proiecție Stereo 70.



Date referitoare la teren

Crt	Categorie folosință	Intra vilan	Suprafața (mp)	Tarla	Parcelă	Nr. topo	Observații / Referințe
1	vie	NU	1.000	79	45	-	

Lungime Segmente

1) Valorile lungimilor segmentelor sunt obținute din proiecție în plan.

Punct început	X / Y	Punct sfârșit	X / Y	Lungime segment (** (m)
1	344.275,046 285.962,833	2	344.202,537 285.846,009	137.497
2	344.202,537 285.846,009	3	344.208,736 285.842,256	7.247
3	344.208,736 285.842,256	4	344.281,776 285.959,935	138.503
4	344.281,776 285.959,935	1	344.275,046 285.962,833	7.327

**** Lungimile segmentelor sunt determinate în planul de proiecție Stereo 70 și sunt rotunjite la 1 milimetru.**

***** Distanța dintre puncte este formată din segmente cumulate ce sunt mai mici decât valoarea 1 milimetru.**

**DATE DESPRE IMOBILUL NR. 7737**

Oficiul de Cadastru și Publicitate Imobiliară DOLJ
Biroul de Cadastru și Publicitate Imobiliară Craiova

A. Partea I. Descrierea imobilului

TEREN Extravilan

Adresa: Jud. Dolj, T 79, P 46

Nr. Crt	Nr cadastral Nr. topografic	Suprafața* (mp)	Observații / Referințe
A1		1.000	Sector cadastral:31 Teren neimprejmuit;

B. Partea II. Proprietari și acte

Inscrieri privitoare la dreptul de proprietate și alte drepturi reale	Referințe
0 / 08/09/2022	
Act Administrativ nr. TDP:681-48415, din 17/03/1994 emis de COMISIA JUDETEANA DOLJ;	
B1	A1
Intabulare, drept de PROPRIETATE, dobandit prin Reconstituire, cota actuala 1/1, cota initiala 1/1 1) RADU GHEORGHE, LIPSA CNP	

C. Partea III. SARCINI .

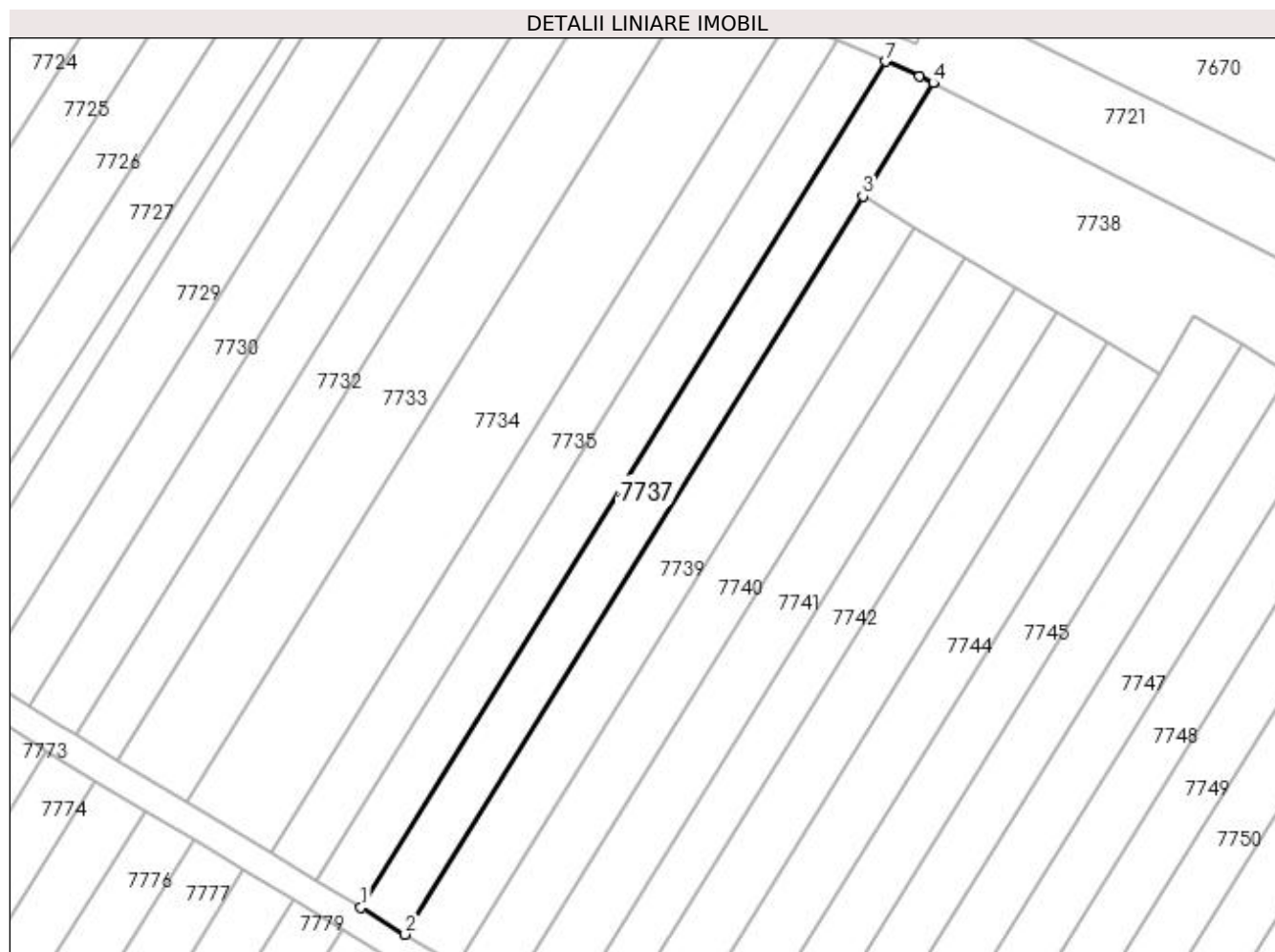
Inscrieri privind dezmembramintele dreptului de proprietate, drepturi reale de garanție și sarcini	Referințe
NU SUNT	

Anexa Nr. 1 La Partea I

Teren

Nr cadastral	Suprafața (mp)*	Observații / Referințe
	1.000	

* Suprafața este determinată în planul de proiecție Stereo 70.



Date referitoare la teren

Crt	Categorie folosință	Intra vilan	Suprafața (mp)	Tarla	Parcelă	Nr. topo	Observații / Referințe
1	vie	NU	1.000	79	46	-	

Lungime Segmente

1) Valorile lungimilor segmentelor sunt obținute din proiecție în plan.

Punct început	X / Y	Punct sfârșit	X / Y	Lungime segment (** (m)
1	344.208,736 285.842,256	2	344.214,892 285.838,53	7.196
2	344.214,892 285.838,53	3	344.278,605 285.941,183	120.818
3	344.278,605 285.941,183	4	344.288,387 285.956,943	18.549
4	344.288,387 285.956,943	5	344.288,396 285.956,958	0.017
5	344.288,396 285.956,958	6	344.286,494 285.957,904	2.124

Punct început	X / Y	Punct sfârșit	X / Y	Lungime segment (** (m)
6	344.286,494 285.957,904	7	344.281,776 285.959,935	5.137
7	344.281,776 285.959,935	1	344.208,736 285.842,256	138.503

** Lungimile segmentelor sunt determinate în planul de proiecție Stereo 70 și sunt rotunjite la 1 milimetru.

*** Distanța dintre puncte este formată din segmente cumulate ce sunt mai mici decât valoarea 1 milimetru.

**DATE DESPRE IMOBILUL NR. 7738**

Oficiul de Cadastru și Publicitate Imobiliară DOLJ
Biroul de Cadastru și Publicitate Imobiliară Craiova

A. Partea I. Descrierea imobilului

TEREN Extravilan

Adresa: Jud. Dolj, T 79

Nr. Crt	Nr cadastral Nr. topografic	Suprafața* (mp)	Observații / Referințe
A1		Din acte: 0 Masurata: 2.841	Sector cadastral:31 Teren neimprejmuit;

B. Partea II. Proprietari și acte

Inscrieri privitoare la dreptul de proprietate și alte drepturi reale		Referințe
0 / 21/09/2022		
Act Normativ nr. LEGE:7, din 13/03/1996 emis de PARLAMENTUL ROMANIEI;		
B1	Inscrierea provizorie, drept de PROPRIETATE, dobandit prin Lege, cota actuala 1/1, cota initiala 1/1 1) NEIDENTIFICAT NEIDENTIFICAT	A1

C. Partea III. SARCINI .

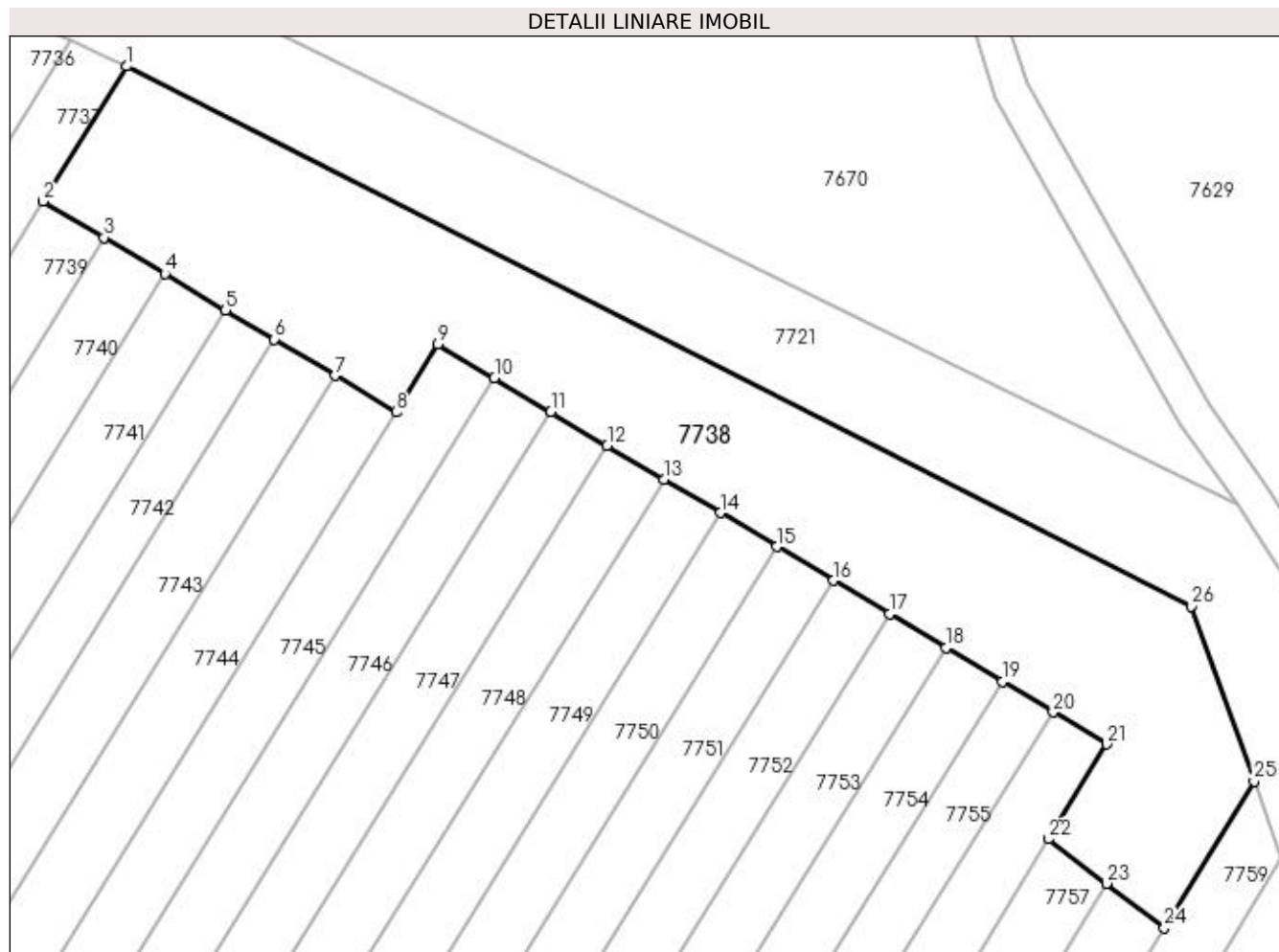
Inscrieri privind dezmembramintele dreptului de proprietate, drepturi reale de garanție și sarcini	Referințe
NU SUNT	

Anexa Nr. 1 La Partea I

Teren

Nr cadastral	Suprafața (mp)*	Observații / Referințe
	Din acte: 0 Masurata: 2.841	

* Suprafața este determinată în planul de proiecție Stereo 70.



Date referitoare la teren

Crt	Categorie folosință	Intra vilan	Suprafața (mp)	Tarla	Parcelă	Nr. topo	Observații / Referințe
1	arabil	NU	2.841	79		-	

Lungime Segmente

1) Valorile lungimilor segmentelor sunt obținute din proiecție în plan.

Punct început	X / Y	Punct sfârșit	X / Y	Lungime segment (** (m)	Punct început	X / Y	Punct sfârșit	X / Y	Lungime segment (** (m)
1	344.288,387 285.956,943	2	344.278,605 285.941,183	18.549	2	344.278,605 285.941,183	3	344.285,71 285.936,936	8.278
3	344.285,71 285.936,936	4	344.292,815 285.932,688	8.278	4	344.292,815 285.932,688	5	344.299,92 285.928,441	8.278
5	344.299,92 285.928,441	6	344.305,604 285.925,043	6.622	6	344.305,604 285.925,043	7	344.312,708 285.920,796	8.277
7	344.312,708 285.920,796	8	344.319,813 285.916,548	8.278	8	344.319,813 285.916,548	9	344.324,732 285.924,474	9.328
9	344.324,732 285.924,474	10	344.331,328 285.920,531	7.685	10	344.331,328 285.920,531	11	344.337,923 285.916,588	7.684

Punct început	X / Y	Punct sfârșit	X / Y	Lungime segment (** (m)	Punct început	X / Y	Punct sfârșit	X / Y	Lungime segment (** (m)
11	344.337,923 285.916,588	12	344.344,519 285.912,645	7.685	12	344.344,519 285.912,645	13	344.351,115 285.908,702	7.685
13	344.351,115 285.908,702	14	344.357,71 285.904,759	7.684	14	344.357,71 285.904,759	15	344.364,306 285.900,816	7.685
15	344.364,306 285.900,816	16	344.370,902 285.896,873	7.685	16	344.370,902 285.896,873	17	344.377,497 285.892,93	7.684
17	344.377,497 285.892,93	18	344.384,093 285.888,987	7.685	18	344.384,093 285.888,987	19	344.390,688 285.885,044	7.684
19	344.390,688 285.885,044	20	344.396,623 285.881,496	6.915	20	344.396,623 285.881,496	21	344.402,874 285.877,759	7.283
21	344.402,874 285.877,759	22	344.396,066 285.866,647	13.032	22	344.396,066 285.866,647	23	344.402,847 285.861,468	8.533
23	344.402,847 285.861,468	24	344.409,622 285.856,293	8.525	24	344.409,622 285.856,293	25	344.420,104 285.873,403	20.066
25	344.420,104 285.873,403	26	344.412,733 285.893,853	21.738	26	344.412,733 285.893,853	1	344.288,387 285.956,943	139.436

** Lungimile segmentelor sunt determinate în planul de proiecție Stereo 70 și sunt rotunjite la 1 milimetru.

*** Distanța dintre puncte este formată din segmente cumulate ce sunt mai mici decât valoarea 1 milimetru.

**DATE DESPRE IMOBILUL NR. 7739**

Oficiul de Cadastru și Publicitate Imobiliară DOLJ
Biroul de Cadastru și Publicitate Imobiliară Craiova

A. Partea I. Descrierea imobilului

TEREN Extravilan

Adresa: Jud. Dolj, T 79, P 47

Nr. Crt	Nr cadastral Nr. topografic	Suprafața* (mp)	Observații / Referințe
A1		1.000	Sector cadastral:31 Teren neimprejmuit;

B. Partea II. Proprietari și acte

Inscrieri privitoare la dreptul de proprietate și alte drepturi reale	Referințe
0 / 08/09/2022	
Act Administrativ nr. TDP:1520-48561, din 05/10/1995 emis de COMISIA JUDETEANA DOLJ;	
B1	A1
Intabulare, drept de PROPRIETATE, dobândit prin Reconstituire, cota actuala 1/1, cota initiala 1/1 1) LUPU MARIN (MINA), LIPSA CNP	

C. Partea III. SARCINI .

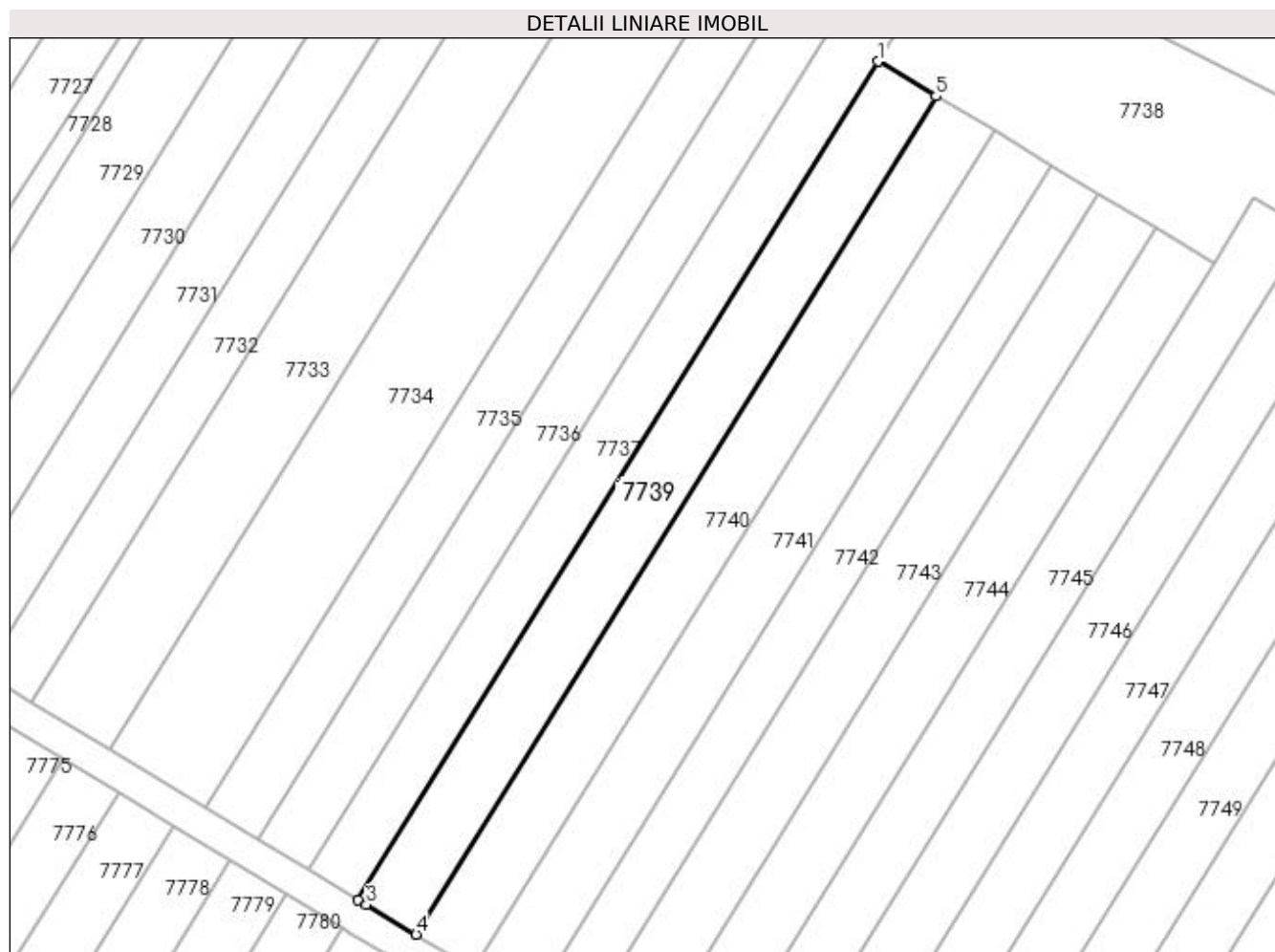
Inscrieri privind dezmembramintele dreptului de proprietate, drepturi reale de garanție și sarcini	Referințe
NU SUNT	

Anexa Nr. 1 La Partea I

Teren

Nr cadastral	Suprafața (mp)*	Observații / Referințe
	1.000	

* Suprafața este determinată în planul de proiecție Stereo 70.



Date referitoare la teren

Crt	Categorie folosință	Intra vilan	Suprafața (mp)	Tarla	Parcelă	Nr. topo	Observații / Referințe
1	vie	NU	1.000	79	47	-	

Lungime Segmente

1) Valorile lungimilor segmentelor sunt obținute din proiecție în plan.

Punct început	X / Y	Punct sfârșit	X / Y	Lungime segment (** (m)
1	344.278,605 285.941,183	2	344.214,892 285.838,53	120.818
2	344.214,892 285.838,53	3	344.215,905 285.837,917	1.184
3	344.215,905 285.837,917	4	344.221,993 285.834,277	7.093
4	344.221,993 285.834,277	5	344.285,71 285.936,936	120.825
5	344.285,71 285.936,936	1	344.278,605 285.941,183	8.278

**** Lungimile segmentelor sunt determinate în planul de proiecție Stereo 70 și sunt rotunjite la 1 milimetru.**

***** Distanța dintre puncte este formată din segmente cumulate ce sunt mai mici decât valoarea 1 milimetru.**

**DATE DESPRE IMOBILUL NR. 7740**

Oficiul de Cadastru și Publicitate Imobiliară DOLJ
Biroul de Cadastru și Publicitate Imobiliară Craiova

A. Partea I. Descrierea imobilului

TEREN Extravilan

Adresa: Jud. Dolj, T 79, P 48

Nr. Crt	Nr cadastral Nr. topografic	Suprafața* (mp)	Observații / Referințe
A1		1.000	Sector cadastral:31 Teren neimprejmuit;

B. Partea II. Proprietari și acte

Inscrieri privitoare la dreptul de proprietate și alte drepturi reale	Referințe
0 / 08/09/2022	
Act Administrativ nr. TDP:1918-48387, din 11/01/1997 emis de COMISIA JUDETEANA DOLJ;	
B1	A1
Intabulare, drept de PROPRIETATE, dobandit prin Reconstituire, cota actuala 1/1, cota initiala 1/1 1) COLTAN ELENA, LIPSA CNP	

C. Partea III. SARCINI .

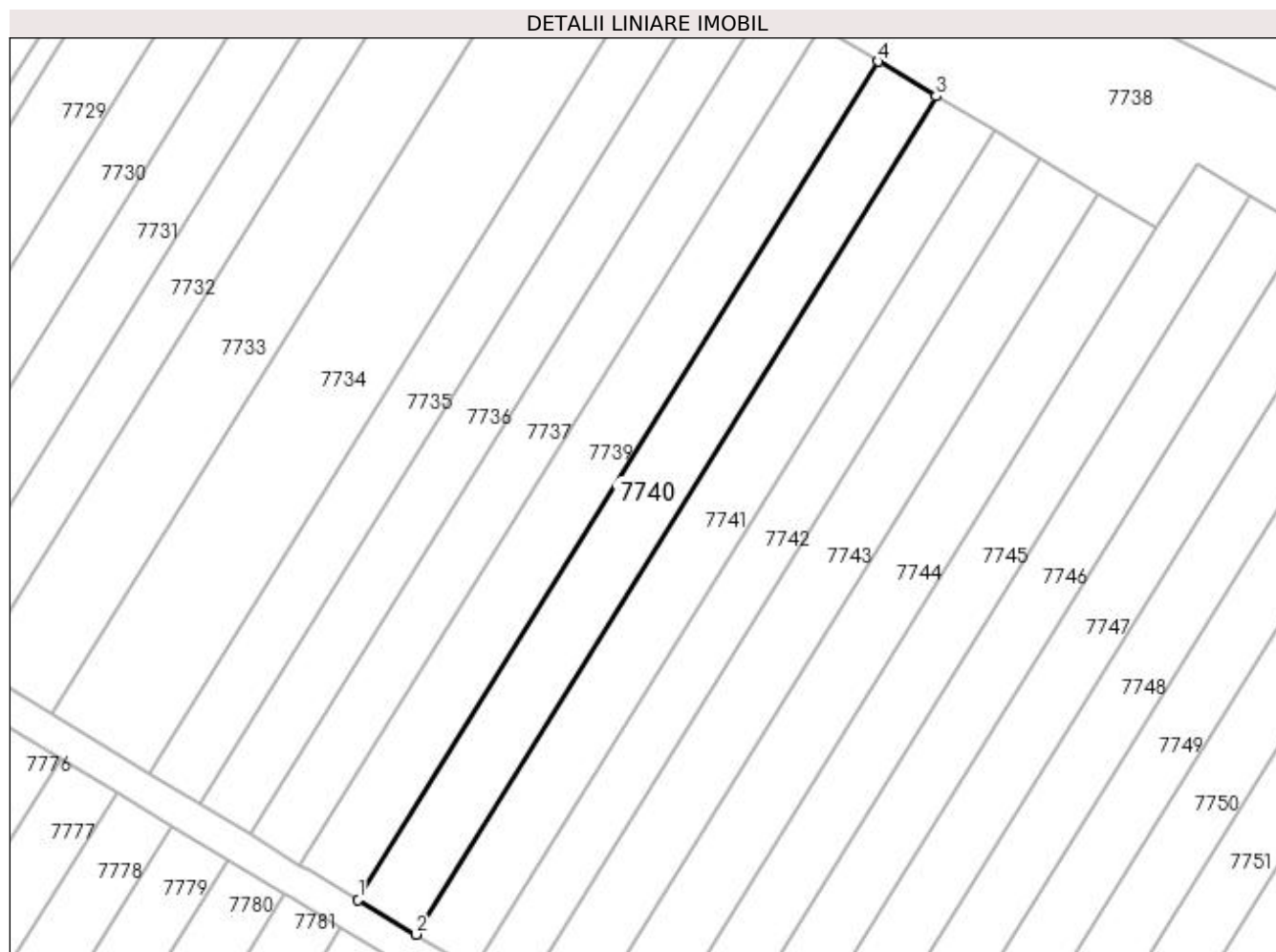
Inscrieri privind dezmembramintele dreptului de proprietate, drepturi reale de garanție și sarcini	Referințe
NU SUNT	

Anexa Nr. 1 La Partea I

Teren

Nr cadastral	Suprafața (mp)*	Observații / Referințe
	1.000	

* Suprafața este determinată în planul de proiecție Stereo 70.



Date referitoare la teren

Crt	Categorie folosință	Intra vilan	Suprafața (mp)	Tarla	Parcelă	Nr. topo	Observații / Referințe
1	vie	NU	1.000	79	48	-	

Lungime Segmente

1) Valorile lungimilor segmentelor sunt obținute din proiecție în plan.

Punct început	X / Y	Punct sfârșit	X / Y	Lungime segment (** (m)
1	344.221,993 285.834,277	2	344.229,098 285.830,03	8.278
2	344.229,098 285.830,03	3	344.292,815 285.932,688	120.824
3	344.292,815 285.932,688	4	344.285,71 285.936,936	8.278
4	344.285,71 285.936,936	1	344.221,993 285.834,277	120.825

**** Lungimile segmentelor sunt determinate în planul de proiecție Stereo 70 și sunt rotunjite la 1 milimetru.**

***** Distanța dintre puncte este formată din segmente cumulate ce sunt mai mici decât valoarea 1 milimetru.**

**DATE DESPRE IMOBILUL NR. 7741**

Oficiul de Cadastru și Publicitate Imobiliară DOLJ
Biroul de Cadastru și Publicitate Imobiliară Craiova

A. Partea I. Descrierea imobilului

TEREN Extravilan

Adresa: Jud. Dolj, T 79, P 49

Nr. Crt	Nr cadastral Nr. topografic	Suprafața* (mp)	Observații / Referințe
A1		1.000	Sector cadastral:31 Teren neimprejmit;

B. Partea II. Proprietari și acte

Inscrieri privitoare la dreptul de proprietate și alte drepturi reale		Referințe
0 / 08/09/2022		
Act Notarial nr. CM:270, din 17/10/2003 emis de BNP STOENESCU FLOREA;		
B1	Intabulare, drept de PROPRIETATE, dobandit prin Succesiune, cota actuala 1/2, cota initiala 1/2 1) COLTAN ELENA , LIPSA CNP	A1
B2	Intabulare, drept de PROPRIETATE, dobandit prin Succesiune, cota actuala 1/2, cota initiala 1/2 1) LUPU EUGENIA , LIPSA CNP	A1

C. Partea III. SARCINI .

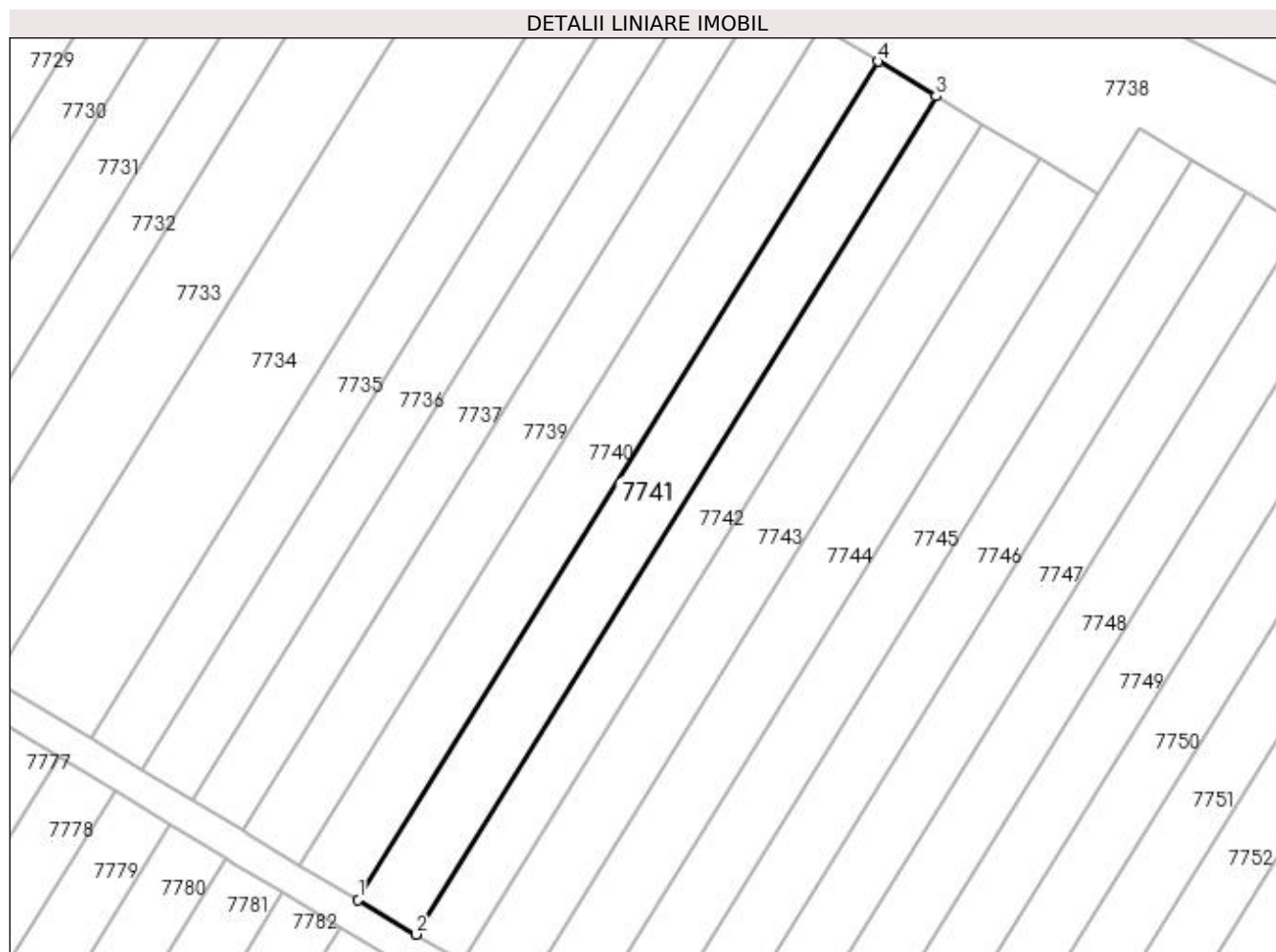
Inscrieri privind dezmembramintele dreptului de proprietate, drepturi reale de garanție și sarcini	Referințe
NU SUNT	

Anexa Nr. 1 La Partea I

Teren

Nr cadastral	Suprafața (mp)*	Observații / Referințe
	1.000	

* Suprafața este determinată în planul de proiecție Stereo 70.



Date referitoare la teren

Crt	Categorie folosință	Intra vilan	Suprafața (mp)	Tarla	Parcelă	Nr. topo	Observații / Referințe
1	vie	NU	1.000	79	49	-	

Lungime Segmente

1) Valorile lungimilor segmentelor sunt obținute din proiecție în plan.

Punct început	X / Y	Punct sfârșit	X / Y	Lungime segment (** (m)
1	344.229,098 285.830,03	2	344.236,203 285.825,782	8.278
2	344.236,203 285.825,782	3	344.299,92 285.928,441	120.825
3	344.299,92 285.928,441	4	344.292,815 285.932,688	8.278
4	344.292,815 285.932,688	1	344.229,098 285.830,03	120.824

**** Lungimile segmentelor sunt determinate în planul de proiecție Stereo 70 și sunt rotunjite la 1 milimetru.**

***** Distanța dintre puncte este formată din segmente cumulate ce sunt mai mici decât valoarea 1 milimetru.**

**DATE DESPRE IMOBILUL NR. 7742**

Oficiul de Cadastru și Publicitate Imobiliară DOLJ
Biroul de Cadastru și Publicitate Imobiliară Craiova

A. Partea I. Descrierea imobilului

TEREN Extravilan

Adresa: Jud. Dolj, T 79, P 51

Nr. Crt	Nr cadastral Nr. topografic	Suprafața* (mp)	Observații / Referințe
A1		800	Sector cadastral:31 Teren neimprejmuit;

B. Partea II. Proprietari și acte

Inscrieri privitoare la dreptul de proprietate și alte drepturi reale	Referințe
0 / 08/09/2022	
Act Administrativ nr. TDP:271-60440, din 16/12/1993 emis de COMISIA JUDETEANA DOLJ;	
B1	A1
Intabulare, drept de PROPRIETATE, dobândit prin Reconstituire, cota actuala 1/1, cota initiala 1/1 1) SMEU CONSTANTIN, LIPSA CNP	

C. Partea III. SARCINI .

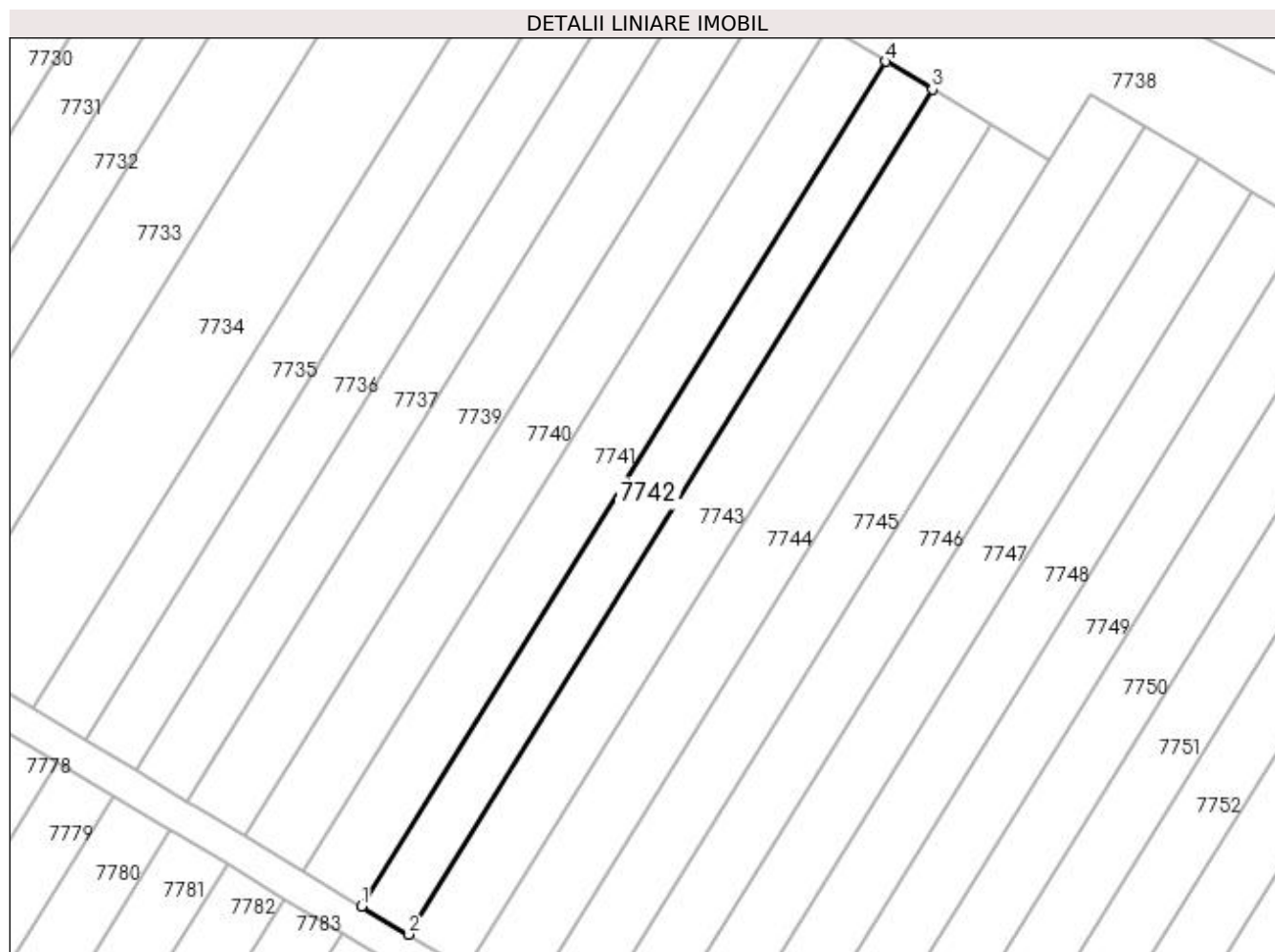
Inscrieri privind dezmembramintele dreptului de proprietate, drepturi reale de garanție și sarcini	Referințe
NU SUNT	

Anexa Nr. 1 La Partea I

Teren

Nr cadastral	Suprafața (mp)*	Observații / Referințe
	800	

* Suprafața este determinată în planul de proiecție Stereo 70.



Date referitoare la teren

Crt	Categorie folosință	Intra vilan	Suprafața (mp)	Tarla	Parcelă	Nr. topo	Observații / Referințe
1	vie	NU	800	79	51	-	

Lungime Segmente

1) Valorile lungimilor segmentelor sunt obținute din proiecție în plan.

Punct început	X / Y	Punct sfârșit	X / Y	Lungime segment (** (m)
1	344.236,203 285.825,782	2	344.241,887 285.822,384	6.622
2	344.241,887 285.822,384	3	344.305,604 285.925,043	120.825
3	344.305,604 285.925,043	4	344.299,92 285.928,441	6.622
4	344.299,92 285.928,441	1	344.236,203 285.825,782	120.825

**** Lungimile segmentelor sunt determinate în planul de proiecție Stereo 70 și sunt rotunjite la 1 milimetru.**

***** Distanța dintre puncte este formată din segmente cumulate ce sunt mai mici decât valoarea 1 milimetru.**

**DATE DESPRE IMOBILUL NR. 7743**

Oficiul de Cadastru și Publicitate Imobiliară DOLJ
Biroul de Cadastru și Publicitate Imobiliară Craiova

A. Partea I. Descrierea imobilului

TEREN Extravilan

Adresa: Jud. Dolj, T 79, P 51

Nr. Crt	Nr cadastral Nr. topografic	Suprafața* (mp)	Observații / Referințe
A1		1.000	Sector cadastral:31 Teren neimprejmuit;

B. Partea II. Proprietari și acte

Inscrieri privitoare la dreptul de proprietate și alte drepturi reale	Referințe
0 / 08/09/2022	
Act Administrativ nr. TDP:859-59573, din 05/05/1994 emis de COMISIA JUDETEANA DOLJ;	
B1	A1
Intabulare, drept de PROPRIETATE, dobandit prin Reconstituire, cota actuala 1/1, cota initiala 1/1 1) TONCEA FLOAREA, LIPSA CNP	

C. Partea III. SARCINI .

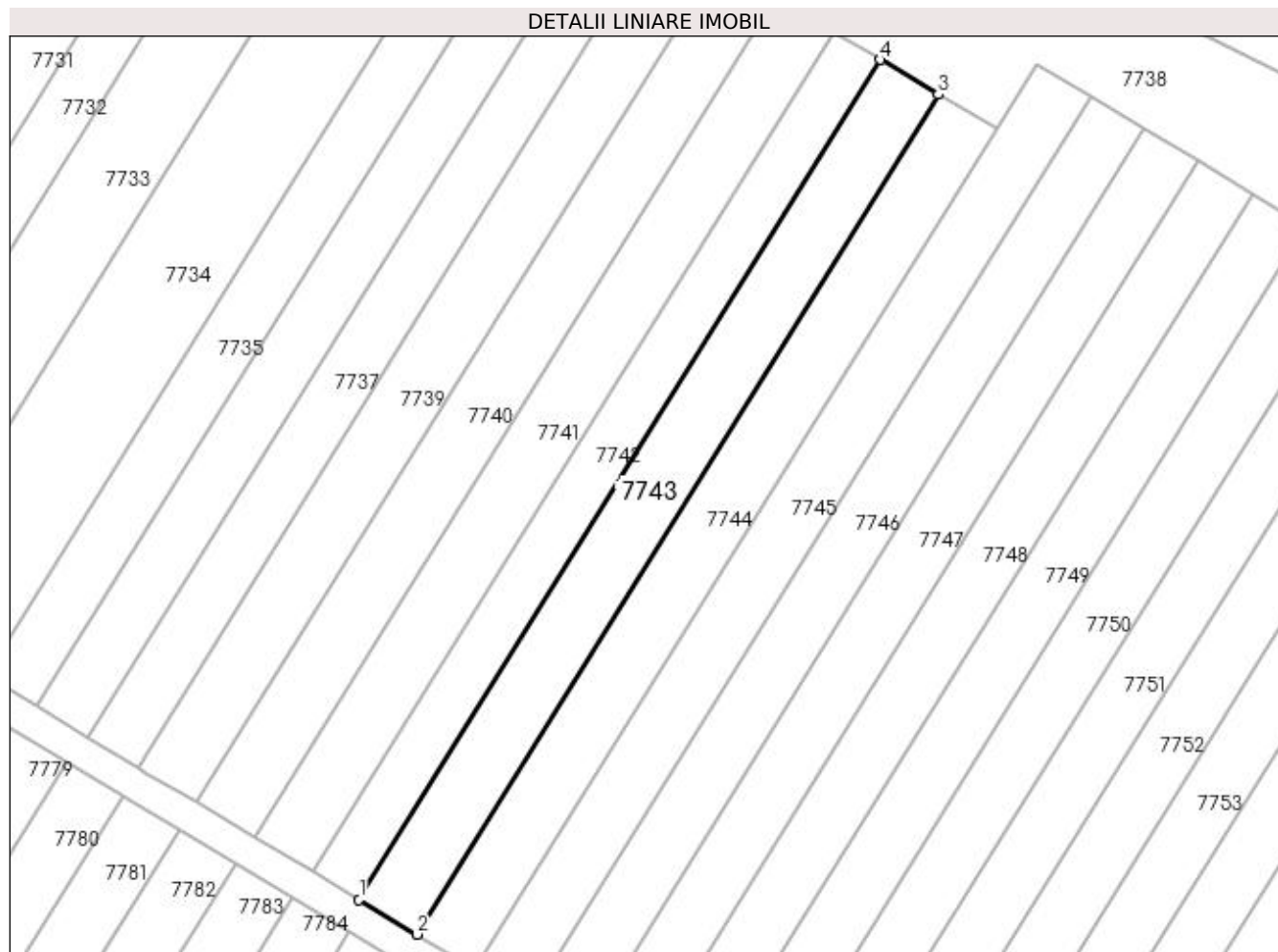
Inscrieri privind dezmembramintele dreptului de proprietate, drepturi reale de garanție și sarcini	Referințe
NU SUNT	

Anexa Nr. 1 La Partea I

Teren

Nr cadastral	Suprafața (mp)*	Observații / Referințe
	1.000	

* Suprafața este determinată în planul de proiecție Stereo 70.



Date referitoare la teren

Crt	Categorie folosință	Intra vilan	Suprafața (mp)	Tarla	Parcelă	Nr. topo	Observații / Referințe
1	vie	NU	1.000	79	51	-	

Lungime Segmente

1) Valorile lungimilor segmentelor sunt obținute din proiecție în plan.

Punct început	X / Y	Punct sfârșit	X / Y	Lungime segment (** (m)
1	344.241,887 285.822,384	2	344.248,992 285.818,137	8.278
2	344.248,992 285.818,137	3	344.312,708 285.920,796	120.825
3	344.312,708 285.920,796	4	344.305,604 285.925,043	8.277
4	344.305,604 285.925,043	1	344.241,887 285.822,384	120.825

**** Lungimile segmentelor sunt determinate în planul de proiecție Stereo 70 și sunt rotunjite la 1 milimetru.**

***** Distanța dintre puncte este formată din segmente cumulate ce sunt mai mici decât valoarea 1 milimetru.**

**DATE DESPRE IMOBILUL NR. 7744**

Oficiul de Cadastru și Publicitate Imobiliară DOLJ
Biroul de Cadastru și Publicitate Imobiliară Craiova

A. Partea I. Descrierea imobilului

TEREN Extravilan

Adresa: Jud. Dolj, T 79, P 50

Nr. Crt	Nr cadastral Nr. topografic	Suprafața* (mp)	Observații / Referințe
A1		1.000	Sector cadastral:31 Teren neimprejmuit;

B. Partea II. Proprietari și acte

Inscrieri privitoare la dreptul de proprietate și alte drepturi reale	Referințe
0 / 08/09/2022	
Act Administrativ nr. TDP:109-58784, din 08/11/1993 emis de COMISIA JUDETEANA DOLJ;	
B1	A1
Intabulare, drept de PROPRIETATE, dobândit prin Reconstituire, cota actuala 1/1, cota initiala 1/1 1) NEGRET ION, LIPSA CNP	

C. Partea III. SARCINI .

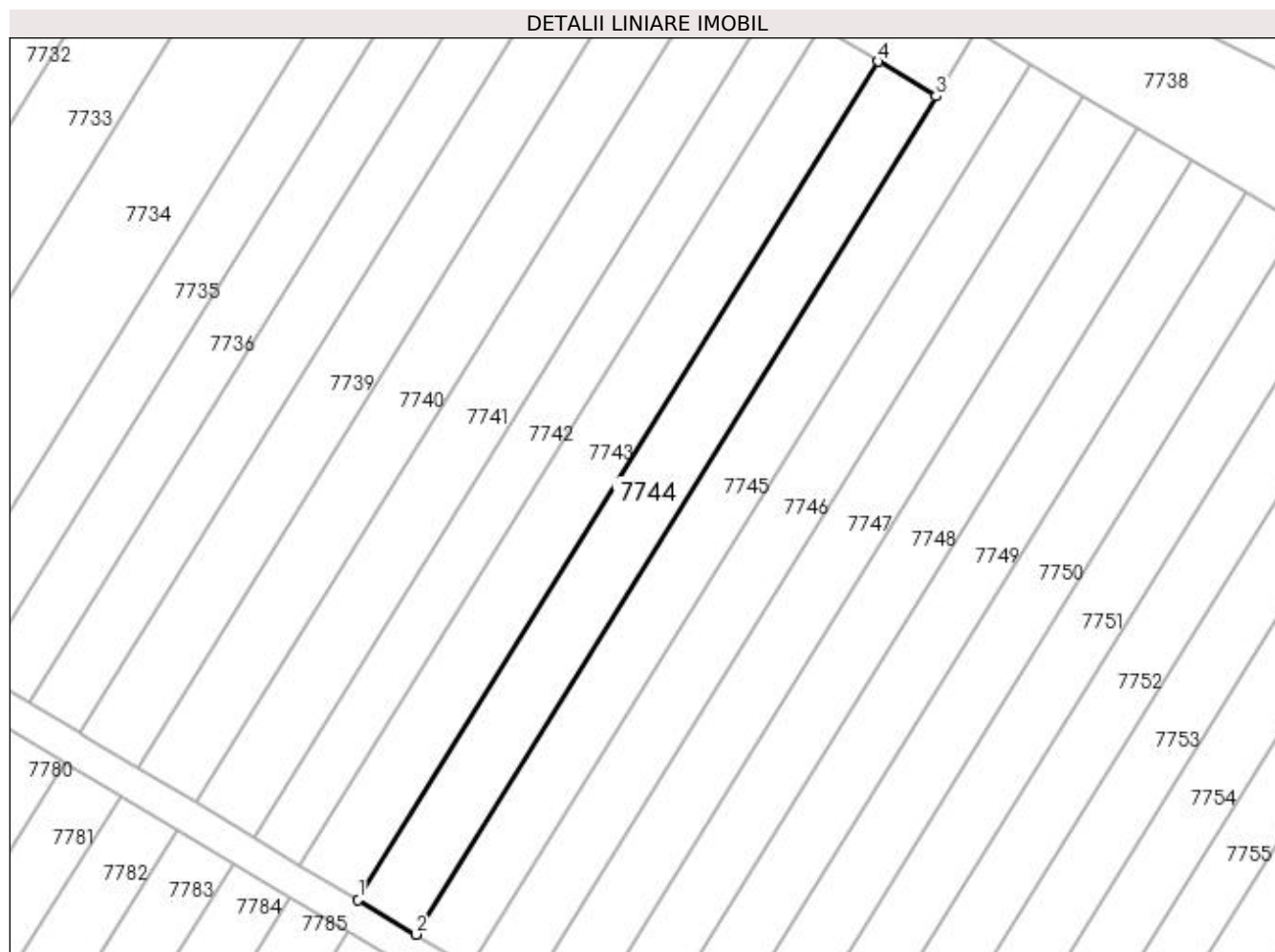
Inscrieri privind dezmembramintele dreptului de proprietate, drepturi reale de garanție și sarcini	Referințe
NU SUNT	

Anexa Nr. 1 La Partea I

Teren

Nr cadastral	Suprafața (mp)*	Observații / Referințe
	1.000	

* Suprafața este determinată în planul de proiecție Stereo 70.



Date referitoare la teren

Crt	Categorie folosință	Intra vilan	Suprafața (mp)	Tarla	Parcelă	Nr. topo	Observații / Referințe
1	vie	NU	1.000	79	50	-	

Lungime Segmente

1) Valorile lungimilor segmentelor sunt obținute din proiecție în plan.

Punct început	X / Y	Punct sfârșit	X / Y	Lungime segment (** (m)
1	344.248,992 285.818,137	2	344.256,097 285.813,89	8.278
2	344.256,097 285.813,89	3	344.319,813 285.916,548	120.824
3	344.319,813 285.916,548	4	344.312,708 285.920,796	8.278
4	344.312,708 285.920,796	1	344.248,992 285.818,137	120.825

**** Lungimile segmentelor sunt determinate în planul de proiecție Stereo 70 și sunt rotunjite la 1 milimetru.**

***** Distanța dintre puncte este formată din segmente cumulate ce sunt mai mici decât valoarea 1 milimetru.**

**DATE DESPRE IMOBILUL NR. 7745**

Oficiul de Cadastru și Publicitate Imobiliară DOLJ
 Biroul de Cadastru și Publicitate Imobiliară Craiova

A. Partea I. Descrierea imobilului

TEREN Extravilan

Adresa: Jud. Dolj, T 79, P 53

Nr. Crt	Nr cadastral Nr. topografic	Suprafața* (mp)	Observații / Referințe
A1		1.000	Sector cadastral:31 Teren neimprejmuit; T 74 ERONAT IN CM;

B. Partea II. Proprietari și acte

Inscrieri privitoare la dreptul de proprietate și alte drepturi reale		Referințe
0 / 08/09/2022		
Act Notarial nr. CM:43, din 13/02/2019 emis de BNP STOENESCU FLOREA;		
B1	Intabulare, drept de PROPRIETATE, dobandit prin Succesiune, cota actuala 1/1, cota initiala 1/1 1) CATANA AUREL ADRIAN	A1

C. Partea III. SARCINI .

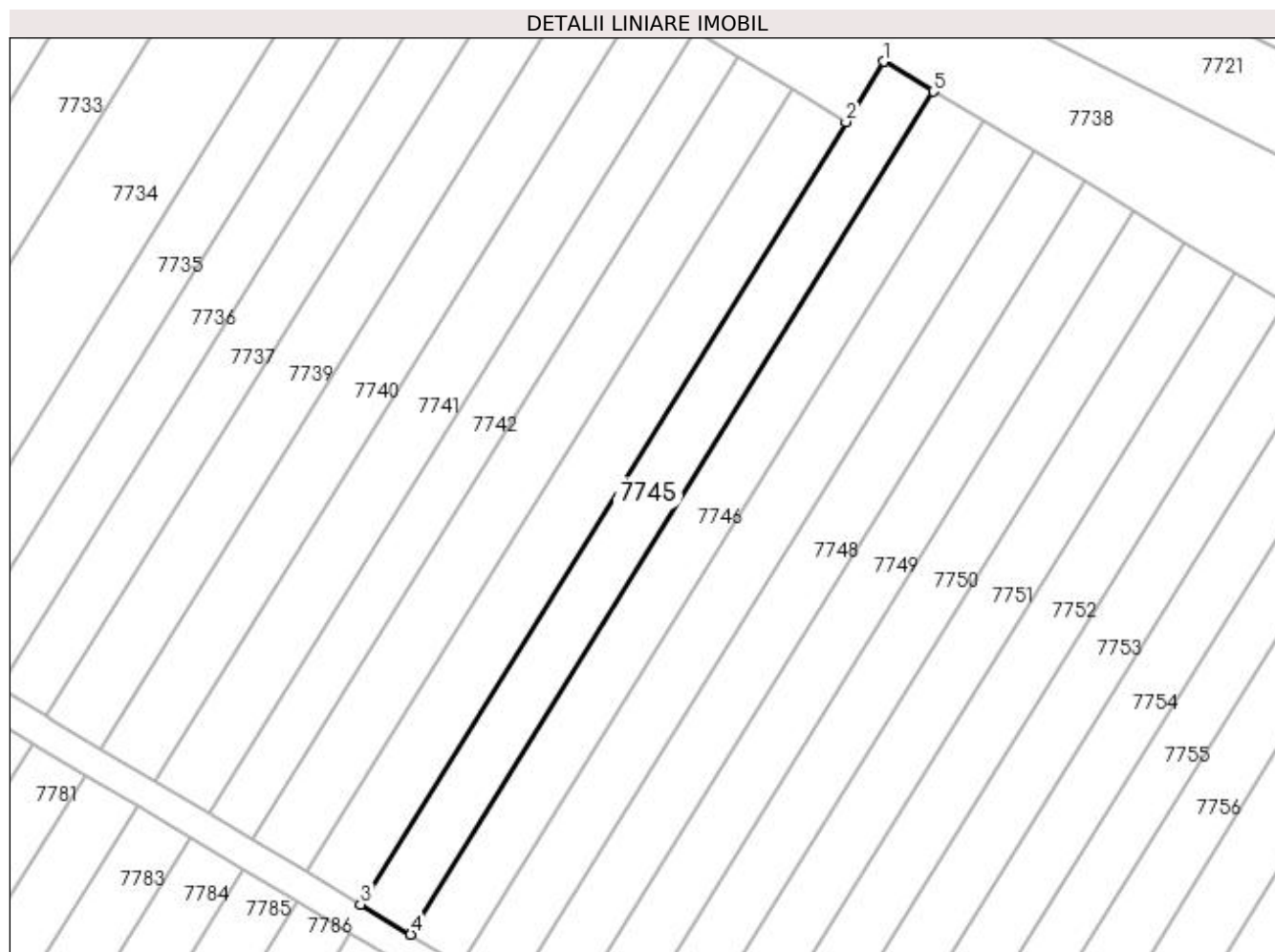
Inscrieri privind dezmembramintele dreptului de proprietate, drepturi reale de garanție și sarcini	Referințe
NU SUNT	

Anexa Nr. 1 La Partea I

Teren

Nr cadastral	Suprafața (mp)*	Observații / Referințe
	1.000	T 74 ERONAT IN CM;

* Suprafața este determinată în planul de proiecție Stereo 70.



Date referitoare la teren

Crt	Categorie folosință	Intra vilan	Suprafața (mp)	Tarla	Parcelă	Nr. topo	Observații / Referințe
1	vie	NU	1.000	79	53	-	T 74 ERONAT IN CM;

Lungime Segmente

1) Valorile lungimilor segmentelor sunt obținute din proiecție în plan.

Punct început	X / Y	Punct sfârșit	X / Y	Lungime segment (** (m)
1	344.324,732 285.924,474	2	344.319,813 285.916,548	9.328
2	344.319,813 285.916,548	3	344.256,097 285.813,89	120.824
3	344.256,097 285.813,89	4	344.262,692 285.809,947	7.684
4	344.262,692 285.809,947	5	344.331,328 285.920,531	130.153
5	344.331,328 285.920,531	1	344.324,732 285.924,474	7.685

**** Lungimile segmentelor sunt determinate în planul de proiecție Stereo 70 și sunt rotunjite la 1 milimetru.**

***** Distanța dintre puncte este formată din segmente cumulate ce sunt mai mici decât valoarea 1 milimetru.**

**DATE DESPRE IMOBILUL NR. 7746**

Oficiul de Cadastru și Publicitate Imobiliară DOLJ
Biroul de Cadastru și Publicitate Imobiliară Craiova

A. Partea I. Descrierea imobilului

TEREN Extravilan

Adresa: Jud. Dolj, T 79, P 54

Nr. Crt	Nr cadastral Nr. topografic	Suprafața* (mp)	Observații / Referințe
A1	33432	1.000	Sector cadastral:31 Teren neimprejmuit;

B. Partea II. Proprietari și acte

Inscrieri privitoare la dreptul de proprietate și alte drepturi reale		Referințe
183785 / 16/09/2020		
Act Notarial nr. CM:2, din 06/01/2020 emis de BNP BUDIANA IONUT RAZVAN (act administrativ nr TITLU DE PROPRIETATE NR.1014-45339 din 06.12.1994, emis de COMISIA JUDETEANA DOLJ;);		
B1	Intabulare, drept de PROPRIETATE, dobandit prin Succesiune, cota actuala 1/1, cota initiala 1/1 1) VASILOIU ANISOARA	A1

C. Partea III. SARCINI .

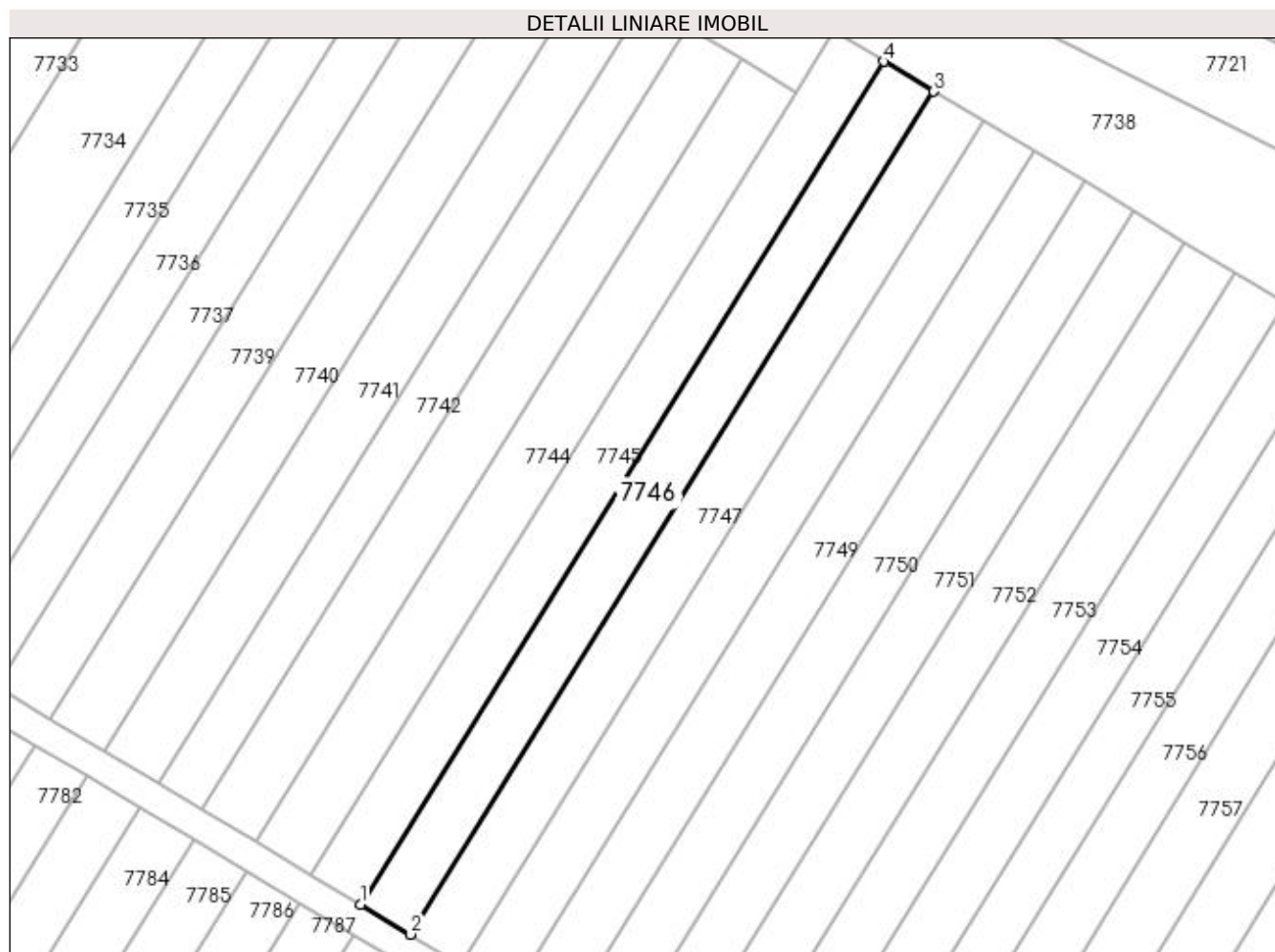
Inscrieri privind dezmembramintele dreptului de proprietate, drepturi reale de garanție și sarcini	Referințe
NU SUNT	

Anexa Nr. 1 La Partea I

Teren

Nr cadastral	Suprafața (mp)*	Observații / Referințe
33432	1.000	

* Suprafața este determinată în planul de proiecție Stereo 70.



Date referitoare la teren

Crt	Categorie folosință	Intra vilan	Suprafața (mp)	Tarla	Parcelă	Nr. topo	Observații / Referințe
1	vie	NU	1.000	79	54	-	

Lungime Segmente

1) Valorile lungimilor segmentelor sunt obținute din proiecție în plan.

Punct început	X / Y	Punct sfârșit	X / Y	Lungime segment (** (m)
1	344.262,692 285.809,947	2	344.269,288 285.806,004	7.685
2	344.269,288 285.806,004	3	344.337,923 285.916,588	130.152
3	344.337,923 285.916,588	4	344.331,328 285.920,531	7.684
4	344.331,328 285.920,531	1	344.262,692 285.809,947	130.153

**** Lungimile segmentelor sunt determinate în planul de proiecție Stereo 70 și sunt rotunjite la 1 milimetru.**

***** Distanța dintre puncte este formată din segmente cumulate ce sunt mai mici decât valoarea 1 milimetru.**

**DATE DESPRE IMOBILUL NR. 7747**

Oficiul de Cadastru și Publicitate Imobiliară DOLJ
Biroul de Cadastru și Publicitate Imobiliară Craiova

A. Partea I. Descrierea imobilului

TEREN Extravilan

Adresa: Jud. Dolj, T 79

Nr. Crt	Nr cadastral Nr. topografic	Suprafața* (mp)	Observații / Referințe
A1		Din acte: 0 Masurata: 1.000	Sector cadastral:31 Teren neimprejmuit;

B. Partea II. Proprietari și acte

Inscrieri privitoare la dreptul de proprietate și alte drepturi reale		Referințe
0 / 21/09/2022		
Act Normativ nr. LEGE:7, din 13/03/1996 emis de PARLAMENTUL ROMANIEI;		
B1	Inscrierea provizorie, drept de PROPRIETATE, dobandit prin Lege, cota actuala 1/1, cota initiala 1/1 1) NEIDENTIFICAT NEIDENTIFICAT	A1

C. Partea III. SARCINI .

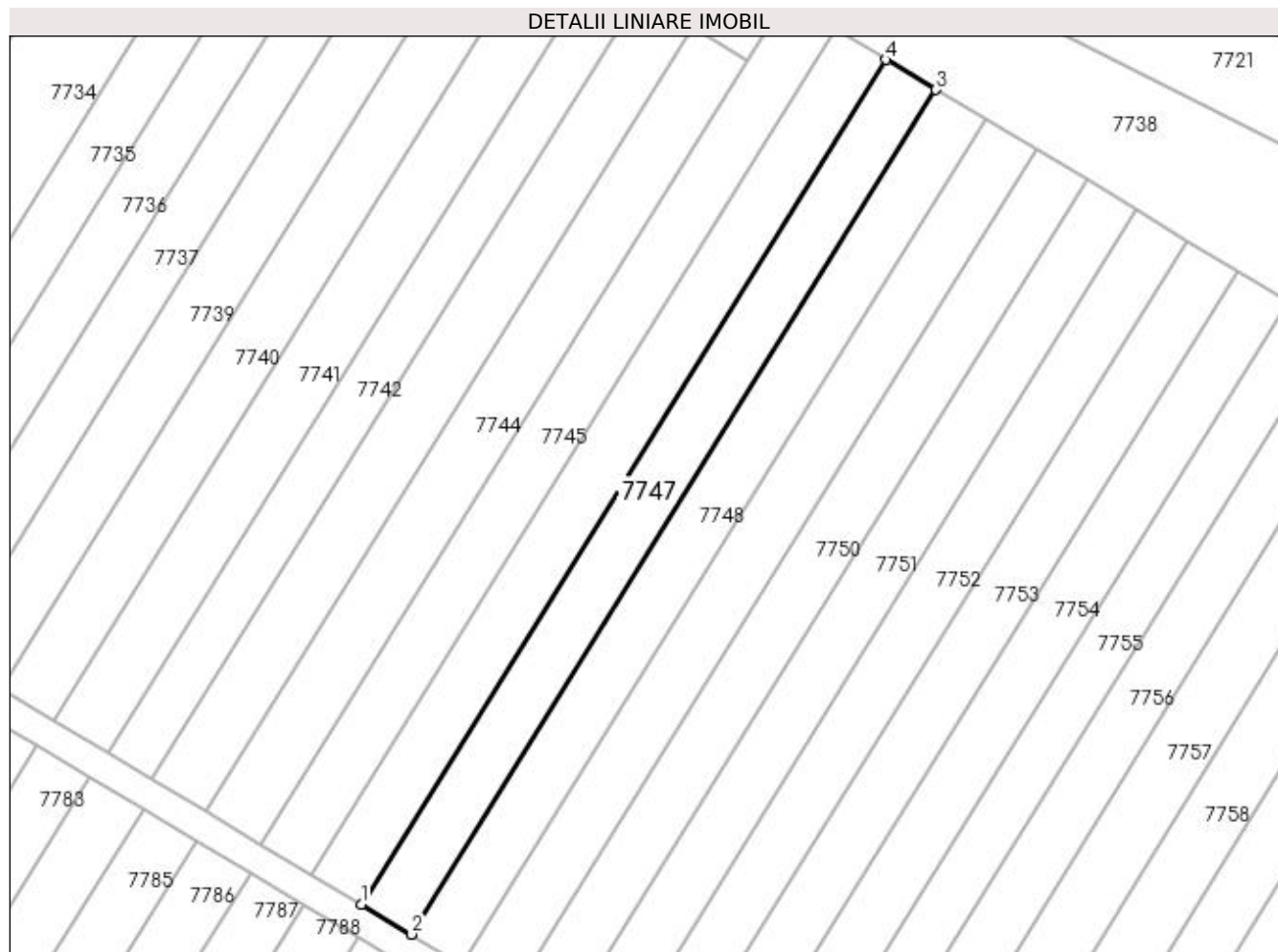
Inscrieri privind dezmembramintele dreptului de proprietate, drepturi reale de garanție și sarcini	Referințe
NU SUNT	

Anexa Nr. 1 La Partea I

Teren

Nr cadastral	Suprafața (mp)*	Observații / Referințe
	Din acte: 0 Masurata: 1.000	

* Suprafața este determinată în planul de proiecție Stereo 70.



Date referitoare la teren

Crt	Categorie folosință	Intra vilan	Suprafața (mp)	Tarla	Parcelă	Nr. topo	Observații / Referințe
1	vie	NU	1.000	79		-	

Lungime Segmente

1) Valorile lungimilor segmentelor sunt obținute din proiecție în plan.

Punct început	X / Y	Punct sfârșit	X / Y	Lungime segment (** (m)
1	344.269,288 285.806,004	2	344.275,883 285.802,061	7.684
2	344.275,883 285.802,061	3	344.344,519 285.912,645	130.153
3	344.344,519 285.912,645	4	344.337,923 285.916,588	7.685
4	344.337,923 285.916,588	1	344.269,288 285.806,004	130.152

**** Lungimile segmentelor sunt determinate în planul de proiecție Stereo 70 și sunt rotunjite la 1 milimetru.**

***** Distanța dintre puncte este formată din segmente cumulate ce sunt mai mici decât valoarea 1 milimetru.**

**DATE DESPRE IMOBILUL NR. 7748**

Oficiul de Cadastru și Publicitate Imobiliară DOLJ
Biroul de Cadastru și Publicitate Imobiliară Craiova

A. Partea I. Descrierea imobilului

TEREN Extravilan

Adresa: Jud. Dolj, T 79

Nr. Crt	Nr cadastral Nr. topografic	Suprafața* (mp)	Observații / Referințe
A1		Din acte: 0 Masurata: 1.000	Sector cadastral:31 Teren neimprejmuit;

B. Partea II. Proprietari și acte

Inscrieri privitoare la dreptul de proprietate și alte drepturi reale		Referințe
0 / 21/09/2022		
Act Normativ nr. LEGE:7, din 13/03/1996 emis de PARLAMENTUL ROMANIEI;		
B1	Inscrierea provizorie, drept de PROPRIETATE, dobandit prin Lege, cota actuala 1/1, cota initiala 1/1 1) NEIDENTIFICAT NEIDENTIFICAT	A1

C. Partea III. SARCINI .

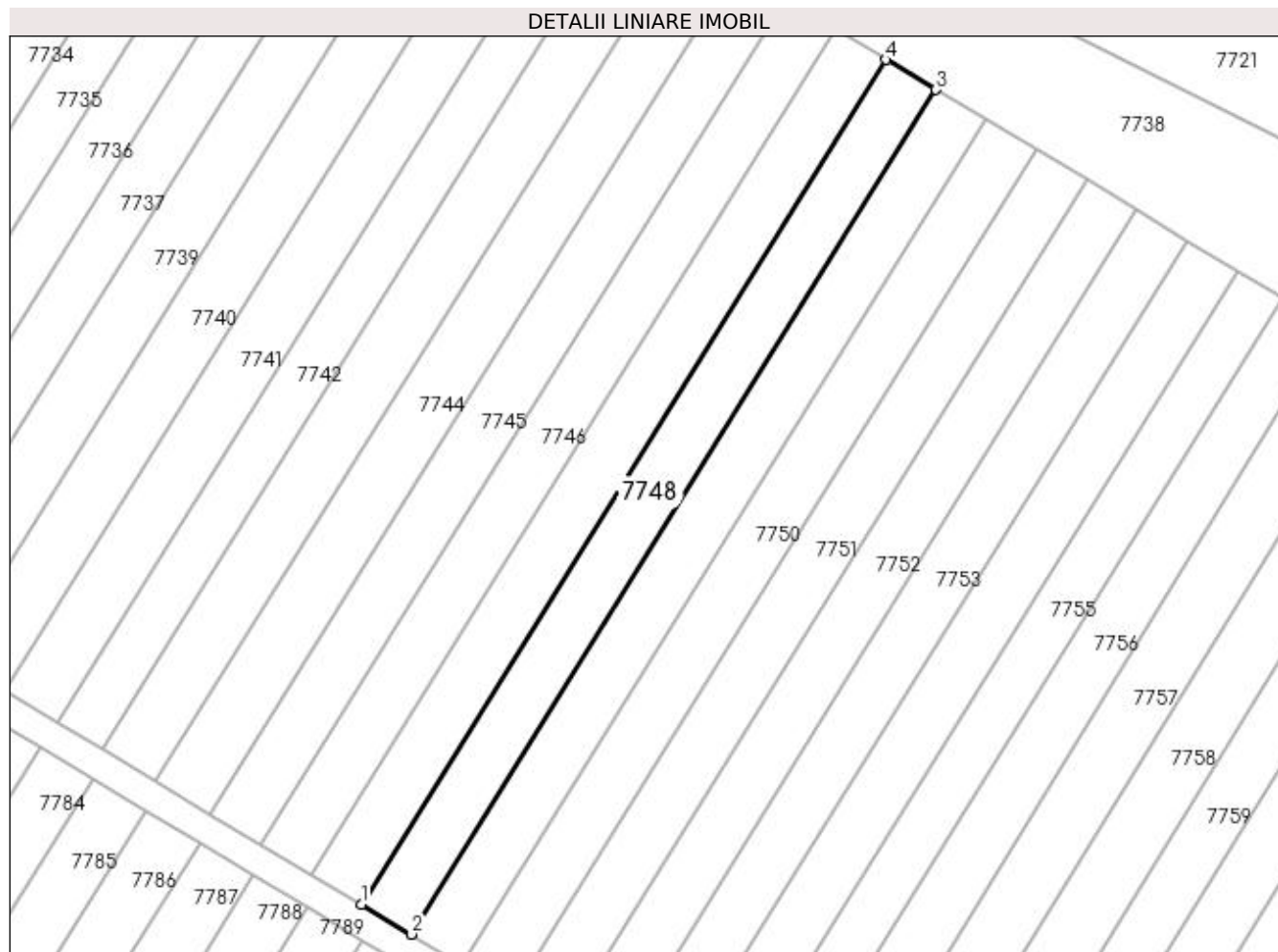
Inscrieri privind dezmembramintele dreptului de proprietate, drepturi reale de garanție și sarcini	Referințe
NU SUNT	

Anexa Nr. 1 La Partea I

Teren

Nr cadastral	Suprafața (mp)*	Observații / Referințe
	Din acte: 0 Masurata: 1.000	

* Suprafața este determinată în planul de proiecție Stereo 70.



Date referitoare la teren

Crt	Categorie folosință	Intra vilan	Suprafața (mp)	Tarla	Parcelă	Nr. topo	Observații / Referințe
1	vie	NU	1.000	79		-	

Lungime Segmente

1) Valorile lungimilor segmentelor sunt obținute din proiecție în plan.

Punct început	X / Y	Punct sfârșit	X / Y	Lungime segment (** (m)
1	344.275,883 285.802,061	2	344.282,479 285.798,118	7.685
2	344.282,479 285.798,118	3	344.351,115 285.908,702	130.153
3	344.351,115 285.908,702	4	344.344,519 285.912,645	7.685
4	344.344,519 285.912,645	1	344.275,883 285.802,061	130.153

**** Lungimile segmentelor sunt determinate în planul de proiecție Stereo 70 și sunt rotunjite la 1 milimetru.**

***** Distanța dintre puncte este formată din segmente cumulate ce sunt mai mici decât valoarea 1 milimetru.**

**DATE DESPRE IMOBILUL NR. 7749**

Oficiul de Cadastru și Publicitate Imobiliară DOLJ
Biroul de Cadastru și Publicitate Imobiliară Craiova

A. Partea I. Descrierea imobilului

TEREN Extravilan

Adresa: Jud. Dolj, T 79, P 57

Nr. Crt	Nr cadastral Nr. topografic	Suprafața* (mp)	Observații / Referințe
A1		1.000	Sector cadastral:31 Teren neimprejmuit;

B. Partea II. Proprietari și acte

Inscrieri privitoare la dreptul de proprietate și alte drepturi reale	Referințe
0 / 08/09/2022	
Act Administrativ nr. TDP:1492-60682, din 26/09/1995 emis de COMISIA JUDETEANA DOLJ;	
B1	A1
Intabulare, drept de PROPRIETATE, dobandit prin Reconstituire, cota actuala 1/1, cota initiala 1/1 1) CIRSTOIU FLOREA, LIPSA CNP	

C. Partea III. SARCINI .

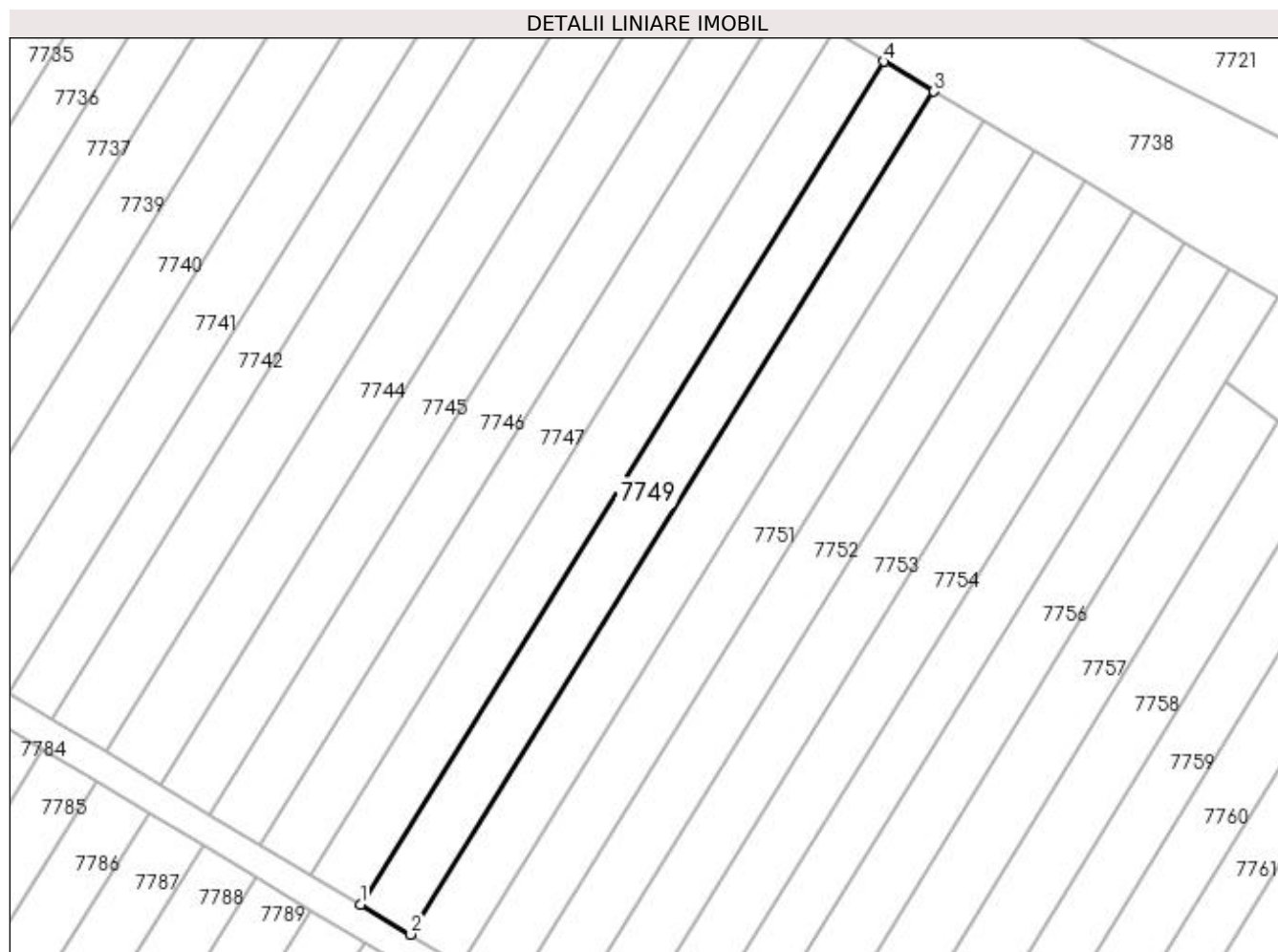
Inscrieri privind dezmembramintele dreptului de proprietate, drepturi reale de garanție și sarcini	Referințe
NU SUNT	

Anexa Nr. 1 La Partea I

Teren

Nr cadastral	Suprafața (mp)*	Observații / Referințe
	1.000	

* Suprafața este determinată în planul de proiecție Stereo 70.



Date referitoare la teren

Crt	Categorie folosință	Intra vilan	Suprafața (mp)	Tarla	Parcelă	Nr. topo	Observații / Referințe
1	vie	NU	1.000	79	57	-	

Lungime Segmente

1) Valorile lungimilor segmentelor sunt obținute din proiecție în plan.

Punct început	X / Y	Punct sfârșit	X / Y	Lungime segment (** (m)
1	344.282,479 285.798,118	2	344.289,075 285.794,175	7.685
2	344.289,075 285.794,175	3	344.357,71 285.904,759	130.152
3	344.357,71 285.904,759	4	344.351,115 285.908,702	7.684
4	344.351,115 285.908,702	1	344.282,479 285.798,118	130.153

**** Lungimile segmentelor sunt determinate în planul de proiecție Stereo 70 și sunt rotunjite la 1 milimetru.**

***** Distanța dintre puncte este formată din segmente cumulate ce sunt mai mici decât valoarea 1 milimetru.**

**DATE DESPRE IMOBILUL NR. 7750**

Oficiul de Cadastru și Publicitate Imobiliară DOLJ
Biroul de Cadastru și Publicitate Imobiliară Craiova

A. Partea I. Descrierea imobilului

TEREN Extravilan

Adresa: Jud. Dolj, T 79, P 58

Nr. Crt	Nr cadastral Nr. topografic	Suprafața* (mp)	Observații / Referințe
A1		1.000	Sector cadastral:31 Teren neimprejmuit;

B. Partea II. Proprietari și acte

Inscrieri privitoare la dreptul de proprietate și alte drepturi reale		Referințe
0 / 08/09/2022		
Act Notarial nr. CM:72, din 21/04/2015 emis de BNP BUDIANA IONUT RAZVAN;		
B1	Intabulare, drept de PROPRIETATE, dobandit prin Succesiune, cota actuala 1/1, cota initiala 1/1 1) DEIAC ELENA	A1

C. Partea III. SARCINI .

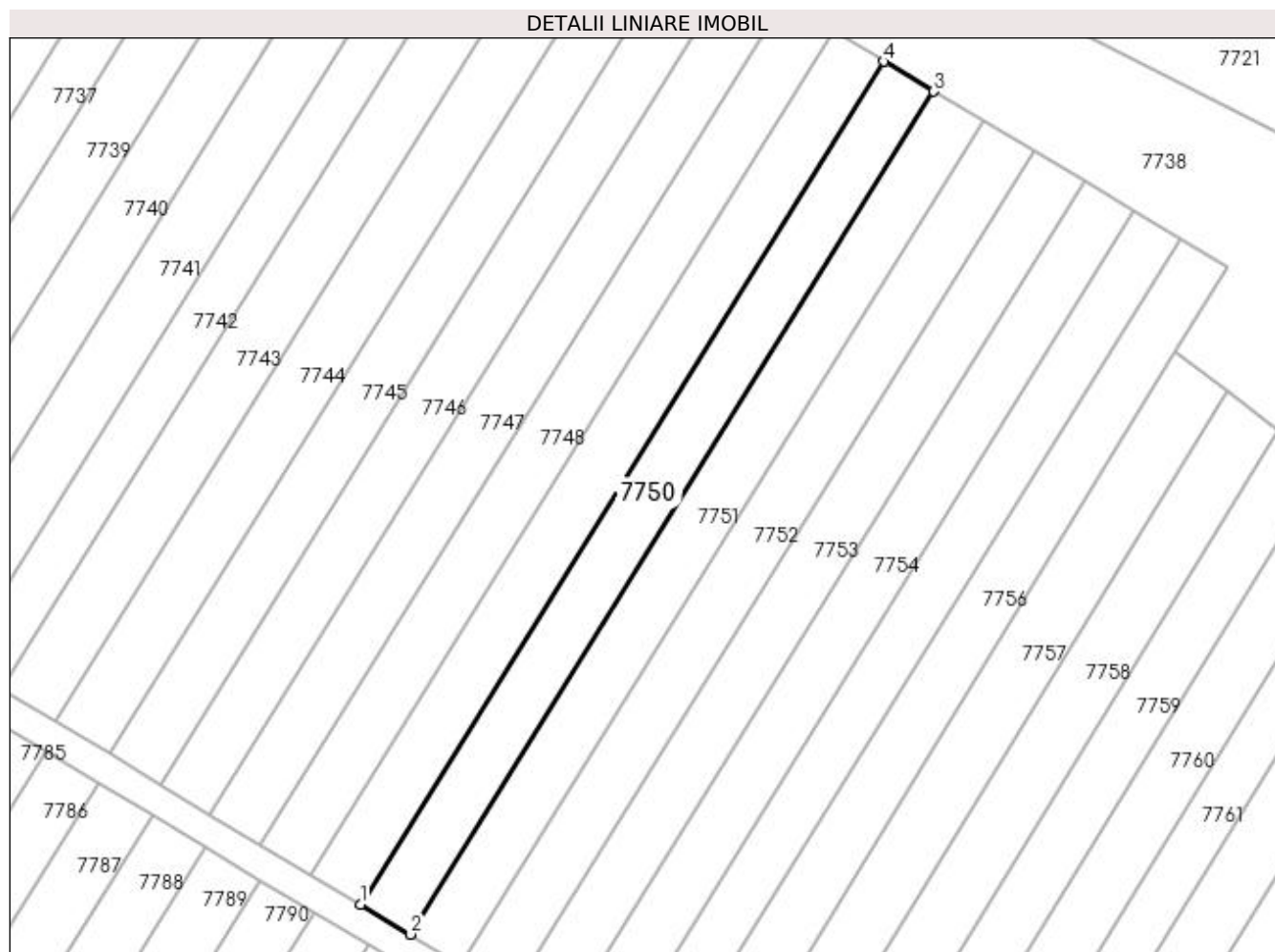
Inscrieri privind dezmembramintele dreptului de proprietate, drepturi reale de garanție și sarcini	Referințe
NU SUNT	

Anexa Nr. 1 La Partea I

Teren

Nr cadastral	Suprafața (mp)*	Observații / Referințe
	1.000	

* Suprafața este determinată în planul de proiecție Stereo 70.



Date referitoare la teren

Crt	Categorie folosință	Intra vilan	Suprafața (mp)	Tarla	Parcelă	Nr. topo	Observații / Referințe
1	vie	NU	1.000	79	58	-	

Lungime Segmente

1) Valorile lungimilor segmentelor sunt obținute din proiecție în plan.

Punct început	X / Y	Punct sfârșit	X / Y	Lungime segment (** (m)
1	344.289,075 285.794,175	2	344.295,67 285.790,232	7.684
2	344.295,67 285.790,232	3	344.364,306 285.900,816	130.153
3	344.364,306 285.900,816	4	344.357,71 285.904,759	7.685
4	344.357,71 285.904,759	1	344.289,075 285.794,175	130.152

**** Lungimile segmentelor sunt determinate în planul de proiecție Stereo 70 și sunt rotunjite la 1 milimetru.**

***** Distanța dintre puncte este formată din segmente cumulate ce sunt mai mici decât valoarea 1 milimetru.**

**DATE DESPRE IMOBILUL NR. 7751**

Oficiul de Cadastru și Publicitate Imobiliară DOLJ
Biroul de Cadastru și Publicitate Imobiliară Craiova

A. Partea I. Descrierea imobilului

TEREN Extravilan

Adresa: Jud. Dolj, T 79, P 59

Nr. Crt	Nr cadastral Nr. topografic	Suprafața* (mp)	Observații / Referințe
A1		1.000	Sector cadastral:31 Teren neimprejmuit;

B. Partea II. Proprietari și acte

Inscrieri privitoare la dreptul de proprietate și alte drepturi reale	Referințe
0 / 08/09/2022	
Act Administrativ nr. TDP:1491-60682, din 26/09/1995 emis de COMISIA JUDETEANA DOLJ;	
B1	A1
Intabulare, drept de PROPRIETATE, dobandit prin Reconstituire, cota actuala 1/1, cota initiala 1/1 1) ISPAS NICOLAE, LIPSA CNP	

C. Partea III. SARCINI .

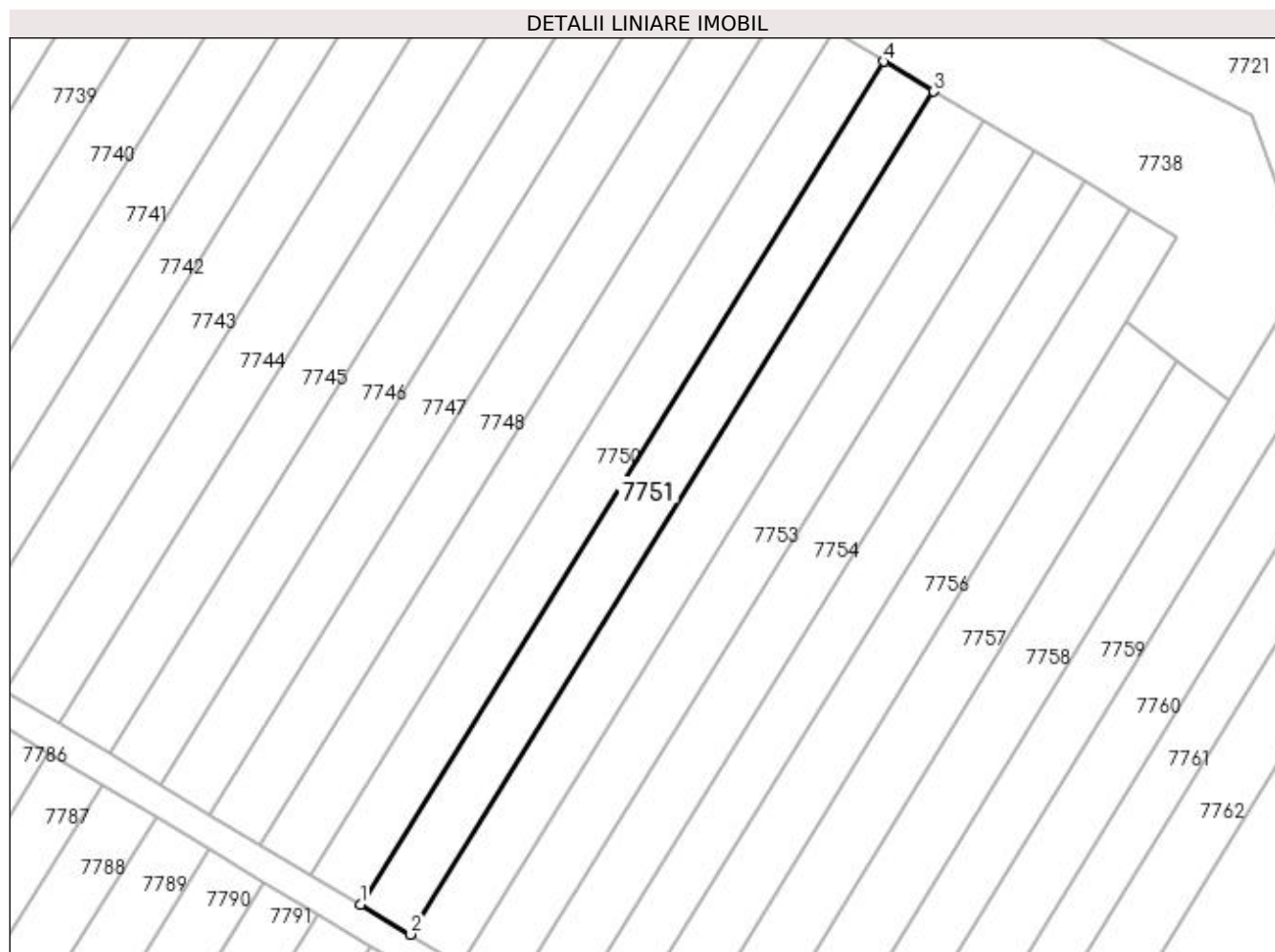
Inscrieri privind dezmembramintele dreptului de proprietate, drepturi reale de garanție și sarcini	Referințe
NU SUNT	

Anexa Nr. 1 La Partea I

Teren

Nr cadastral	Suprafața (mp)*	Observații / Referințe
	1.000	

* Suprafața este determinată în planul de proiecție Stereo 70.



Date referitoare la teren

Crt	Categorie folosință	Intra vilan	Suprafața (mp)	Tarla	Parcelă	Nr. topo	Observații / Referințe
1	vie	NU	1.000	79	59	-	

Lungime Segmente

1) Valorile lungimilor segmentelor sunt obținute din proiecție în plan.

Punct început	X / Y	Punct sfârșit	X / Y	Lungime segment (** (m)
1	344.295,67 285.790,232	2	344.302,266 285.786,289	7.685
2	344.302,266 285.786,289	3	344.370,902 285.896,873	130.153
3	344.370,902 285.896,873	4	344.364,306 285.900,816	7.685
4	344.364,306 285.900,816	1	344.295,67 285.790,232	130.153

**** Lungimile segmentelor sunt determinate în planul de proiecție Stereo 70 și sunt rotunjite la 1 milimetru.**

***** Distanța dintre puncte este formată din segmente cumulate ce sunt mai mici decât valoarea 1 milimetru.**

**DATE DESPRE IMOBILUL NR. 7752**

Oficiul de Cadastru și Publicitate Imobiliară DOLJ
Biroul de Cadastru și Publicitate Imobiliară Craiova

A. Partea I. Descrierea imobilului

TEREN Extravilan

Adresa: Jud. Dolj, T 79, P 60

Nr. Crt	Nr cadastral Nr. topografic	Suprafața* (mp)	Observații / Referințe
A1		1.000	Sector cadastral:31 Teren neimprejmuit;

B. Partea II. Proprietari și acte

Inscrieri privitoare la dreptul de proprietate și alte drepturi reale	Referințe
0 / 08/09/2022	
Hotarare Judecatoreasca nr. SC:395, din 06/04/2006 emis de JUDECATORIA CALAFAT;	
B1	Intabulare, drept de PROPRIETATE, dobandit prin Hotarare Judecatoreasca, cota actuala 1/1, cota initiala 1/1 1) COLTAN MARIA, LIPSA CNP
	A1

C. Partea III. SARCINI .

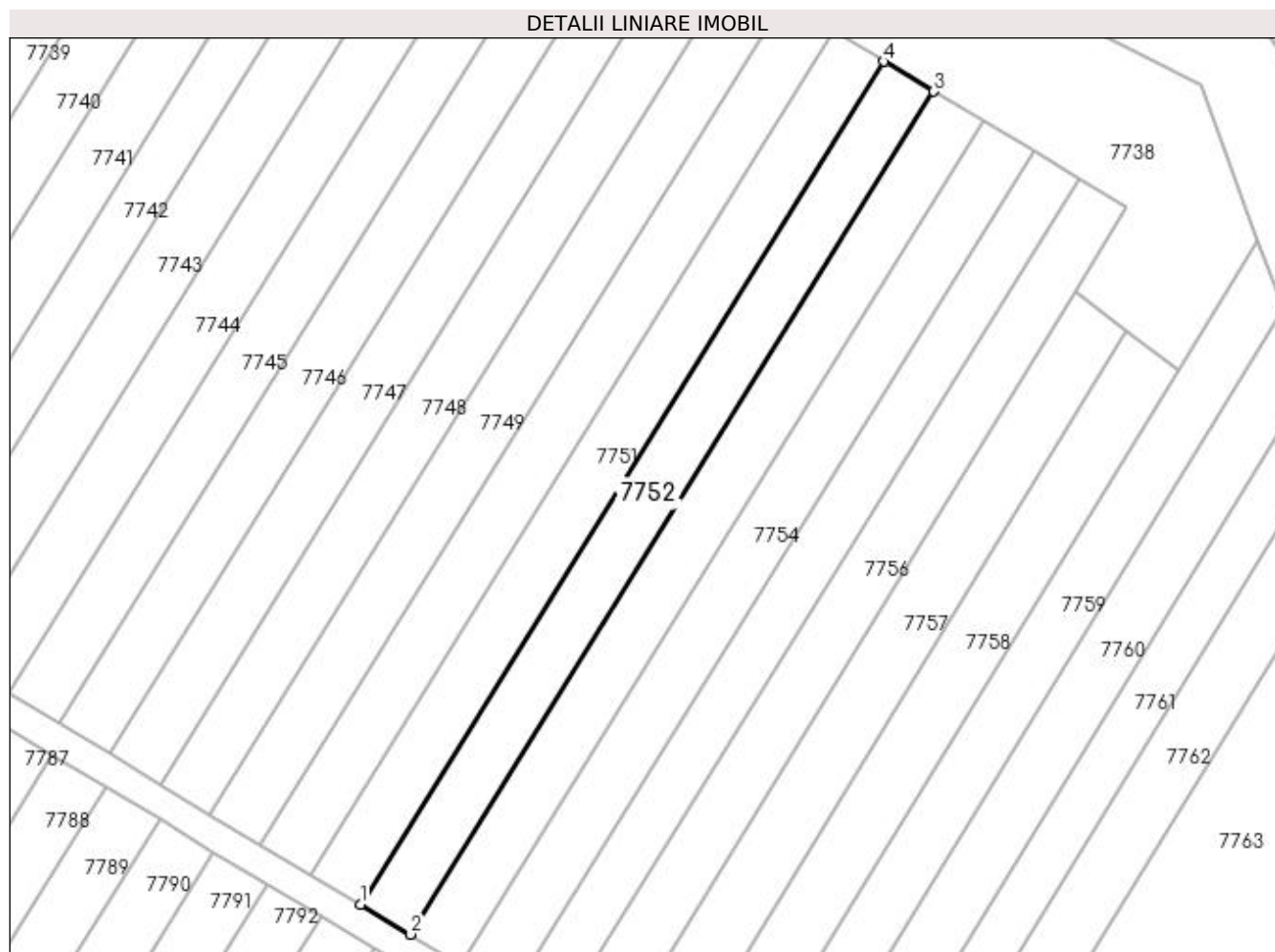
Inscrieri privind dezmembramintele dreptului de proprietate, drepturi reale de garanție și sarcini	Referințe
NU SUNT	

Anexa Nr. 1 La Partea I

Teren

Nr cadastral	Suprafața (mp)*	Observații / Referințe
	1.000	

* Suprafața este determinată în planul de proiecție Stereo 70.



Date referitoare la teren

Crt	Categorie folosință	Intra vilan	Suprafața (mp)	Tarla	Parcelă	Nr. topo	Observații / Referințe
1	vie	NU	1.000	79	60	-	

Lungime Segmente

1) Valorile lungimilor segmentelor sunt obținute din proiecție în plan.

Punct început	X / Y	Punct sfârșit	X / Y	Lungime segment (** (m)
1	344.302,266 285.786,289	2	344.308,862 285.782,346	7.685
2	344.308,862 285.782,346	3	344.377,497 285.892,93	130.152
3	344.377,497 285.892,93	4	344.370,902 285.896,873	7.684
4	344.370,902 285.896,873	1	344.302,266 285.786,289	130.153

**** Lungimile segmentelor sunt determinate în planul de proiecție Stereo 70 și sunt rotunjite la 1 milimetru.**

***** Distanța dintre puncte este formată din segmente cumulate ce sunt mai mici decât valoarea 1 milimetru.**

**DATE DESPRE IMOBILUL NR. 7753**

Oficiul de Cadastru și Publicitate Imobiliară DOLJ
Biroul de Cadastru și Publicitate Imobiliară Craiova

A. Partea I. Descrierea imobilului

TEREN Extravilan

Adresa: Jud. Dolj, T 79, P 61

Nr. Crt	Nr cadastral Nr. topografic	Suprafața* (mp)	Observații / Referințe
A1		1.000	Sector cadastral:31 Teren neimprejmuit;

B. Partea II. Proprietari și acte

Inscrieri privitoare la dreptul de proprietate și alte drepturi reale	Referințe
0 / 08/09/2022	
Act Administrativ nr. TDP:1333-42778, din 04/04/1995 emis de COMISIA JUDETEANA DOLJ;	
B1	A1
Intabulare, drept de PROPRIETATE, dobandit prin Reconstituire, cota actuala 1/1, cota initiala 1/1 1) PALEA IOVAN, LIPSA CNP	

C. Partea III. SARCINI .

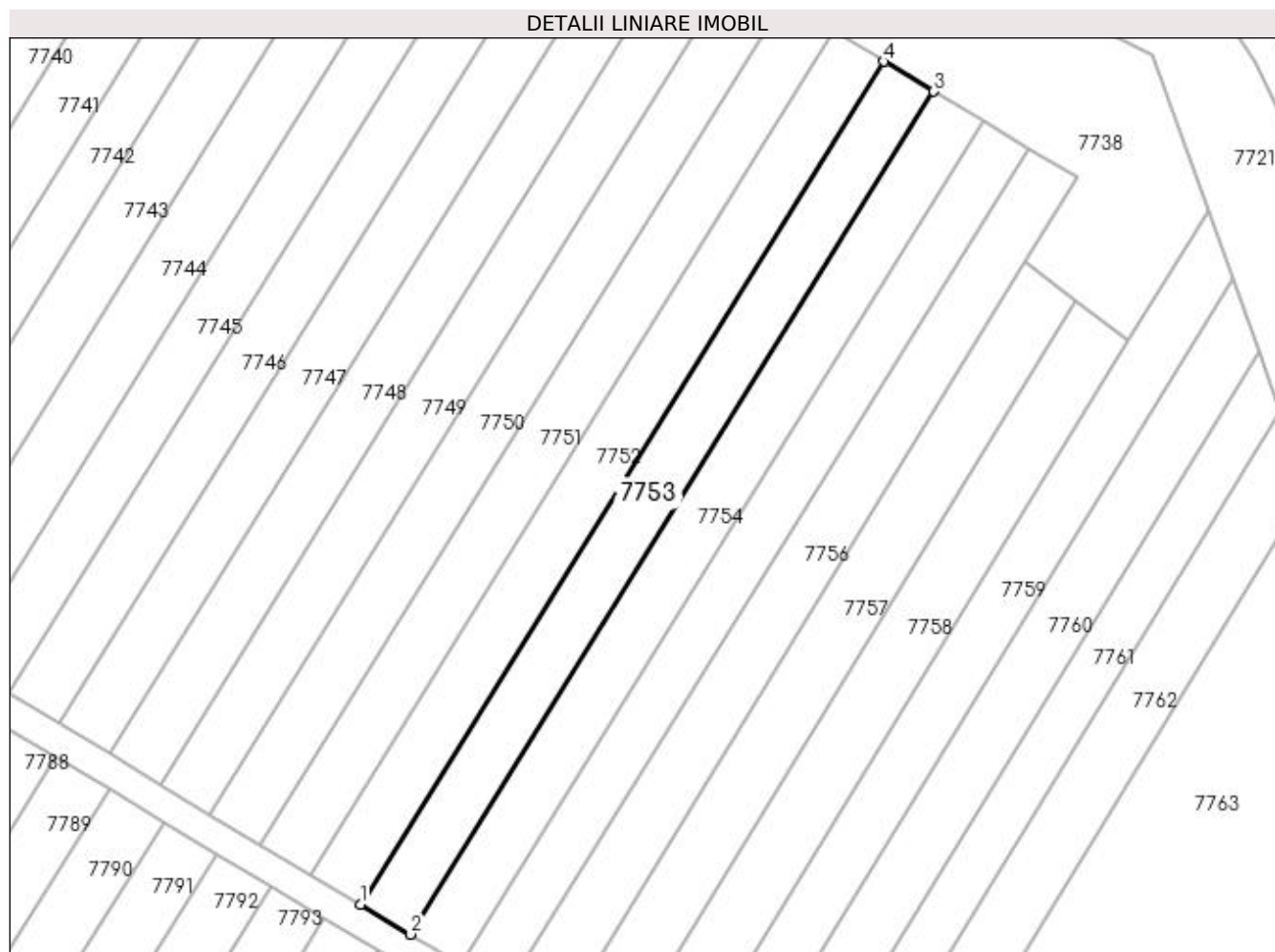
Inscrieri privind dezmembramintele dreptului de proprietate, drepturi reale de garanție și sarcini	Referințe
NU SUNT	

Anexa Nr. 1 La Partea I

Teren

Nr cadastral	Suprafața (mp)*	Observații / Referințe
	1.000	

* Suprafața este determinată în planul de proiecție Stereo 70.



Date referitoare la teren

Crt	Categorie folosință	Intra vilan	Suprafața (mp)	Tarla	Parcelă	Nr. topo	Observații / Referințe
1	vie	NU	1.000	79	61	-	

Lungime Segmente

1) Valorile lungimilor segmentelor sunt obținute din proiecție în plan.

Punct început	X / Y	Punct sfârșit	X / Y	Lungime segment (** (m)
1	344.308,862 285.782,346	2	344.315,457 285.778,403	7.684
2	344.315,457 285.778,403	3	344.384,093 285.888,987	130.153
3	344.384,093 285.888,987	4	344.377,497 285.892,93	7.685
4	344.377,497 285.892,93	1	344.308,862 285.782,346	130.152

**** Lungimile segmentelor sunt determinate în planul de proiecție Stereo 70 și sunt rotunjite la 1 milimetru.**

***** Distanța dintre puncte este formată din segmente cumulate ce sunt mai mici decât valoarea 1 milimetru.**

**DATE DESPRE IMOBILUL NR. 7754**

Oficiul de Cadastru și Publicitate Imobiliară DOLJ
Biroul de Cadastru și Publicitate Imobiliară Craiova

A. Partea I. Descrierea imobilului

TEREN Extravilan

Adresa: Jud. Dolj, T 79, P 62

Nr. Crt	Nr cadastral Nr. topografic	Suprafața* (mp)	Observații / Referințe
A1		1.000	Sector cadastral:31 Teren neimprejmuit;

B. Partea II. Proprietari și acte

Inscrieri privitoare la dreptul de proprietate și alte drepturi reale	Referințe
0 / 08/09/2022	
Act Administrativ nr. TDP:858-59573, din 05/05/1994 emis de COMISIA JUDETEANA DOLJ;	
B1	A1
Intabulare, drept de PROPRIETATE, dobandit prin Reconstituire, cota actuala 1/1, cota initiala 1/1 1) COLCEA VASILE, LIPSA CNP	

C. Partea III. SARCINI .

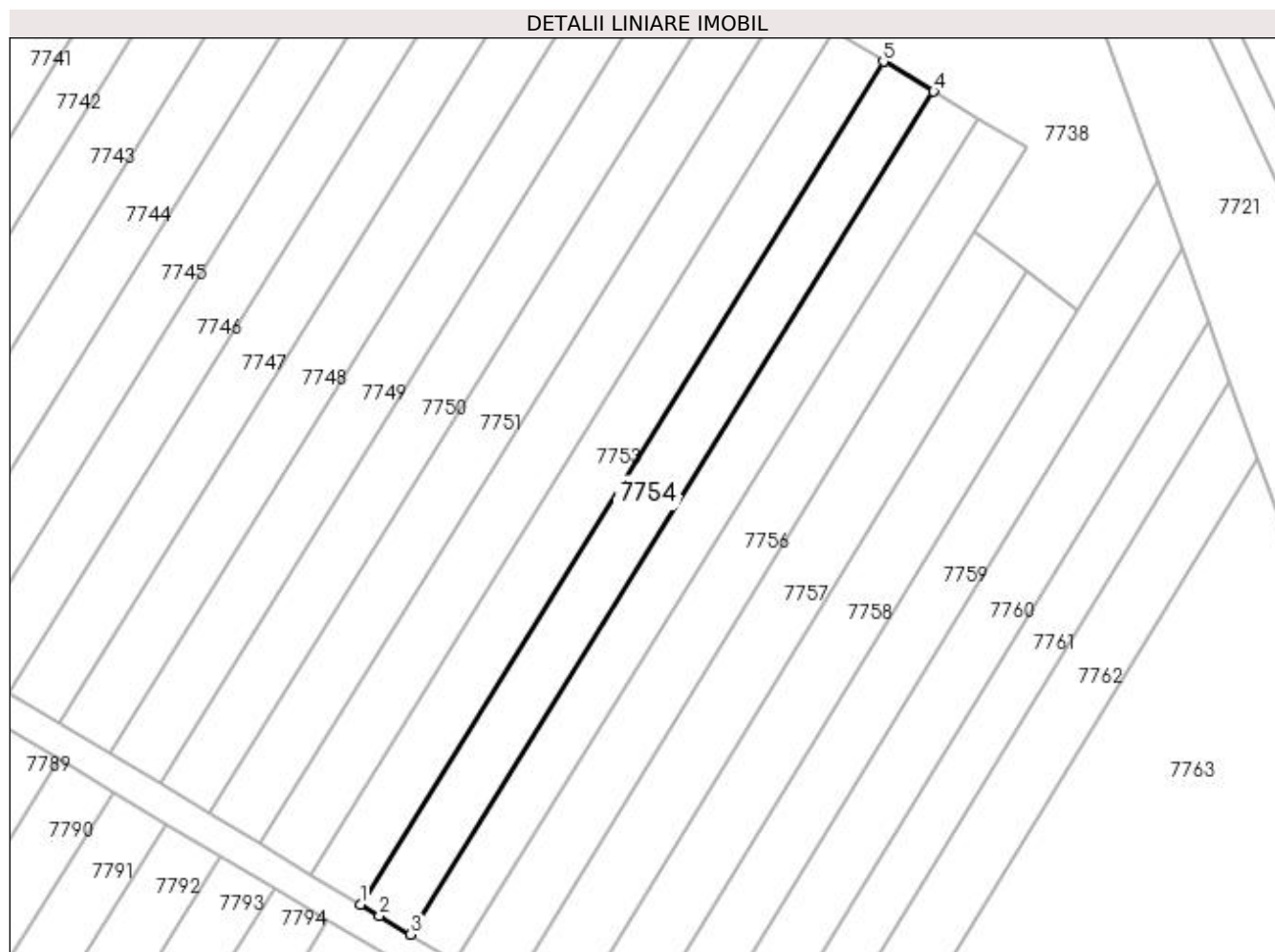
Inscrieri privind dezmembramintele dreptului de proprietate, drepturi reale de garanție și sarcini	Referințe
NU SUNT	

Anexa Nr. 1 La Partea I

Teren

Nr cadastral	Suprafața (mp)*	Observații / Referințe
	1.000	

* Suprafața este determinată în planul de proiecție Stereo 70.



Date referitoare la teren

Crt	Categorie folosință	Intra vilan	Suprafața (mp)	Tarla	Parcelă	Nr. topo	Observații / Referințe
1	arabil	NU	1.000	79	62	-	

Lungime Segmente

1) Valorile lungimilor segmentelor sunt obținute din proiecție în plan.

Punct început	X / Y	Punct sfârșit	X / Y	Lungime segment (** (m)
1	344.315,457 285.778,403	2	344.317,937 285.776,92	2.89
2	344.317,937 285.776,92	3	344.322,045 285.774,448	4.794
3	344.322,045 285.774,448	4	344.390,688 285.885,044	130.167
4	344.390,688 285.885,044	5	344.384,093 285.888,987	7.684
5	344.384,093 285.888,987	1	344.315,457 285.778,403	130.153

**** Lungimile segmentelor sunt determinate în planul de proiecție Stereo 70 și sunt rotunjite la 1 milimetru.**

***** Distanța dintre puncte este formată din segmente cumulate ce sunt mai mici decât valoarea 1 milimetru.**

**DATE DESPRE IMOBILUL NR. 7755**

Oficiul de Cadastru și Publicitate Imobiliară DOLJ
Biroul de Cadastru și Publicitate Imobiliară Craiova

A. Partea I. Descrierea imobilului

TEREN Extravilan

Adresa: Jud. Dolj, T 79, P 63

Nr. Crt	Nr cadastral Nr. topografic	Suprafața* (mp)	Observații / Referințe
A1		900	Sector cadastral:31 Teren neimprejmuit;

B. Partea II. Proprietari și acte

Inscrieri privitoare la dreptul de proprietate și alte drepturi reale		Referințe
0 / 08/09/2022		
Act Administrativ nr. TDP:124-58784, din 09/11/1993 emis de COMISIA JUDETEANA DOLJ (CERTIF. DE DECES: DS301950/19.04.2010;);		
B1	Intabulare, drept de PROPRIETATE, dobandit prin Reconstituire, cota actuala 1/1, cota initiala 1/1 1) MITULETU CONSTANTIN, DECEDAT DEFUNCT:Da	A1

C. Partea III. SARCINI .

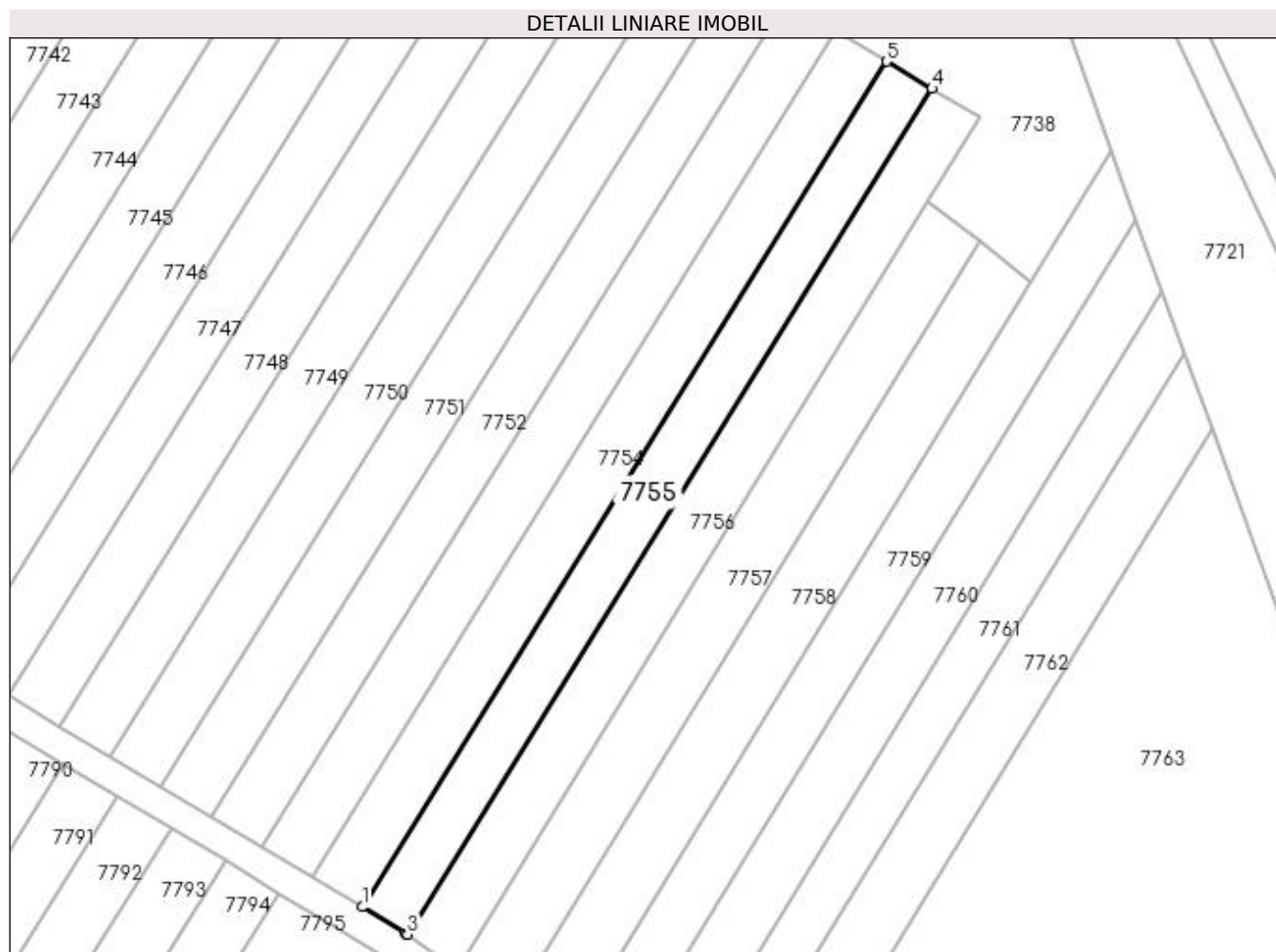
Inscrieri privind dezmembramintele dreptului de proprietate, drepturi reale de garanție și sarcini	Referințe
NU SUNT	

Anexa Nr. 1 La Partea I

Teren

Nr cadastral	Suprafața (mp)*	Observații / Referințe
	900	

* Suprafața este determinată în planul de proiecție Stereo 70.



Date referitoare la teren

Crt	Categorie folosință	Intra vilan	Suprafața (mp)	Tarla	Parcelă	Nr. topo	Observații / Referințe
1	vie	NU	900	79	63	-	

Lungime Segmente

1) Valorile lungimilor segmentelor sunt obținute din proiecție în plan.

Punct început	X / Y	Punct sfârșit	X / Y	Lungime segment (** (m)
1	344.322,045 285.774,448	2	344.327,762 285.771,008	6.672
2	344.327,762 285.771,008	3	344.327,96 285.770,867	0.243
3	344.327,96 285.770,867	4	344.396,623 285.881,496	130.205
4	344.396,623 285.881,496	5	344.390,688 285.885,044	6.915
5	344.390,688 285.885,044	1	344.322,045 285.774,448	130.167

**** Lungimile segmentelor sunt determinate în planul de proiecție Stereo 70 și sunt rotunjite la 1 milimetru.**

***** Distanța dintre puncte este formată din segmente cumulate ce sunt mai mici decât valoarea 1 milimetru.**

**DATE DESPRE IMOBILUL NR. 7756**

Oficiul de Cadastru și Publicitate Imobiliară DOLJ
Biroul de Cadastru și Publicitate Imobiliară Craiova

A. Partea I. Descrierea imobilului

TEREN Extravilan

Adresa: Jud. Dolj, T 79, P 64

Nr. Crt	Nr cadastral Nr. topografic	Suprafața* (mp)	Observații / Referințe
A1		1.000	Sector cadastral:31 Teren neimprejmuit;

B. Partea II. Proprietari și acte

Inscrieri privitoare la dreptul de proprietate și alte drepturi reale	Referințe
0 / 08/09/2022	
Act Notarial nr. CM:330, din 14/09/2021 emis de BNP STOENESCU FLOREA;	
B1	A1
Intabulare, drept de PROPRIETATE, dobandit prin Succesiune, cota actuala 1/1, cota initiala 1/1 1) CHIRITOIU ANA	

C. Partea III. SARCINI .

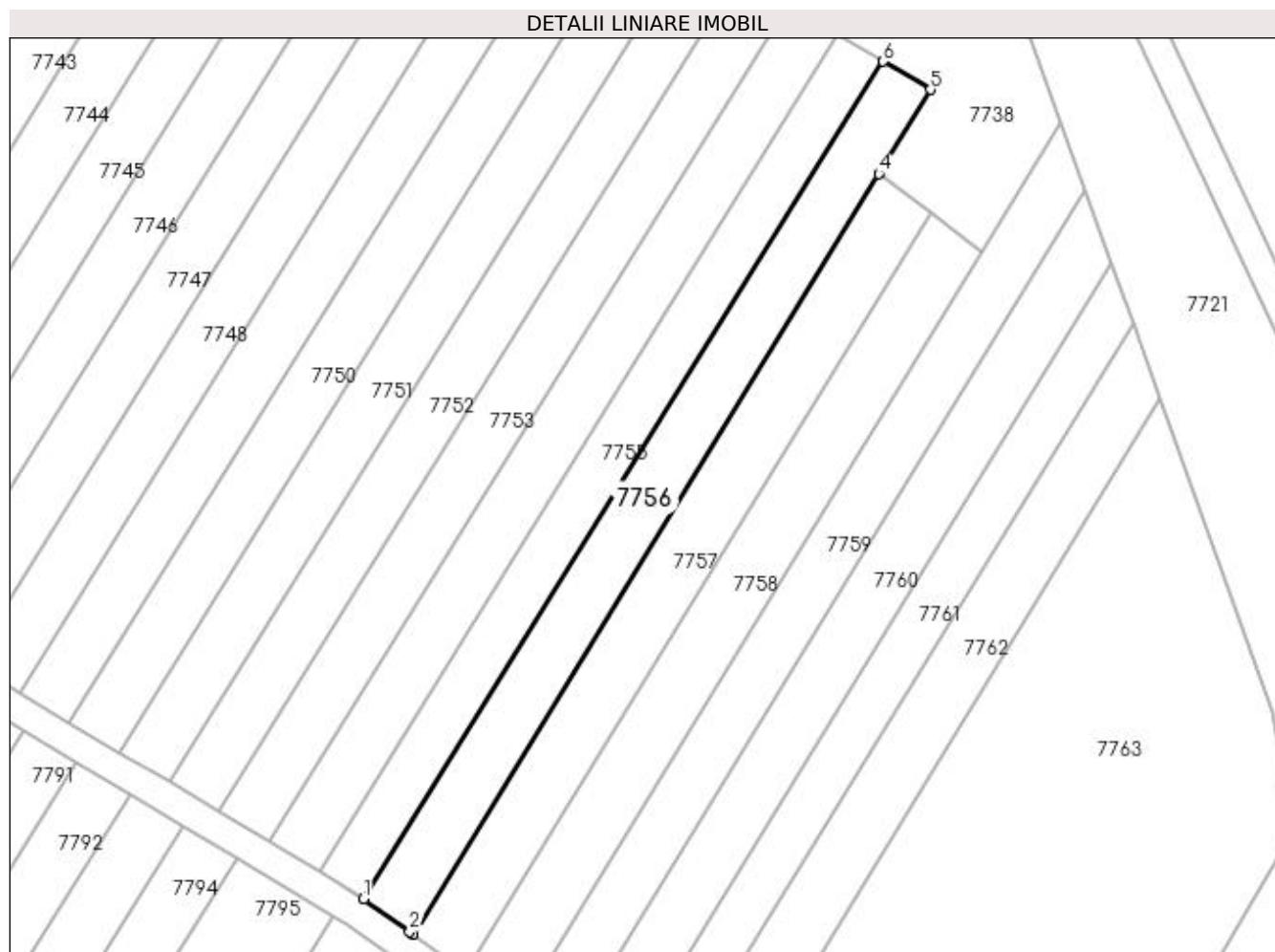
Inscrieri privind dezmembramintele dreptului de proprietate, drepturi reale de garanție și sarcini	Referințe
NU SUNT	

Anexa Nr. 1 La Partea I

Teren

Nr cadastral	Suprafața (mp)*	Observații / Referințe
	1.000	

* Suprafața este determinată în planul de proiecție Stereo 70.



Date referitoare la teren

Crt	Categorie folosință	Intra vilan	Suprafața (mp)	Tarla	Parcelă	Nr. topo	Observații / Referințe
1	vie	NU	1.000	79	64	-	

Lungime Segmente

1) Valorile lungimilor segmentelor sunt obținute din proiecție în plan.

Punct început	X / Y	Punct sfârșit	X / Y	Lungime segment (** (m)
1	344.327,96 285.770,867	2	344.334,049 285.766,546	7.466
2	344.334,049 285.766,546	3	344.334,521 285.766,185	0.594
3	344.334,521 285.766,185	4	344.396,066 285.866,647	117.815
4	344.396,066 285.866,647	5	344.402,874 285.877,759	13.032
5	344.402,874 285.877,759	6	344.396,623 285.881,496	7.283

Punct început	X / Y	Punct sfârșit	X / Y	Lungime segment (** (m)
6	344.396,623 285.881,496	1	344.327,96 285.770,867	130.205

** Lungimile segmentelor sunt determinate în planul de proiecție Stereo 70 și sunt rotunjite la 1 milimetru.

*** Distanța dintre puncte este formată din segmente cumulate ce sunt mai mici decât valoarea 1 milimetru.

**DATE DESPRE IMOBILUL NR. 7757**

Oficiul de Cadastru și Publicitate Imobiliară DOLJ
Biroul de Cadastru și Publicitate Imobiliară Craiova

A. Partea I. Descrierea imobilului

TEREN Extravilan

Adresa: Jud. Dolj, T 79

Nr. Crt	Nr cadastral Nr. topografic	Suprafața* (mp)	Observații / Referințe
A1		Din acte: 0 Masurata: 1.000	Sector cadastral:31 Teren neimprejmuit;

B. Partea II. Proprietari și acte

Inscrieri privitoare la dreptul de proprietate și alte drepturi reale		Referințe
0 / 21/09/2022		
Act Normativ nr. LEGE:7, din 13/03/1996 emis de PARLAMENTUL ROMANIEI;		
B1	Inscrierea provizorie, drept de PROPRIETATE, dobandit prin Lege, cota actuala 1/1, cota initiala 1/1 1) NEIDENTIFICAT NEIDENTIFICAT	A1

C. Partea III. SARCINI .

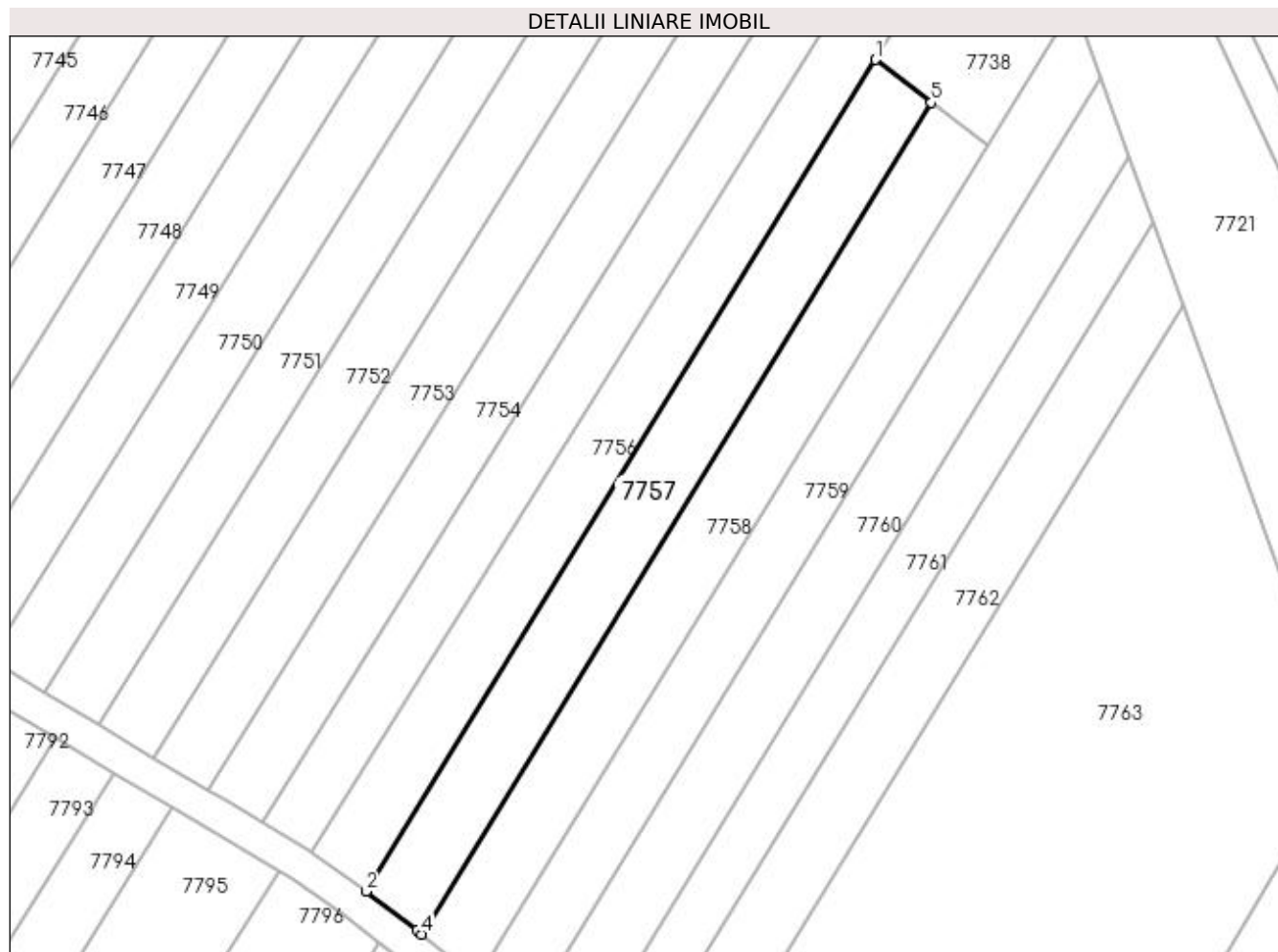
Inscrieri privind dezmembramintele dreptului de proprietate, drepturi reale de garanție și sarcini	Referințe
NU SUNT	

Anexa Nr. 1 La Partea I

Teren

Nr cadastral	Suprafața (mp)*	Observații / Referințe
	Din acte: 0 Masurata: 1.000	

* Suprafața este determinată în planul de proiecție Stereo 70.



Date referitoare la teren

Crt	Categorie folosință	Intravilan	Suprafața (mp)	Tarla	Parcelă	Nr. topo	Observații / Referințe
1	vie	NU	1.000	79		-	

Lungime Segmente

1) Valorile lungimilor segmentelor sunt obținute din proiecție în plan.

Punct început	X / Y	Punct sfârșit	X / Y	Lungime segment (** (m)
1	344.396,066 285.866,647	2	344.334,521 285.766,185	117.815
2	344.334,521 285.766,185	3	344.340,643 285.761,509	7.703
3	344.340,643 285.761,509	4	344.341,291 285.760,987	0.832
4	344.341,291 285.760,987	5	344.402,847 285.861,468	117.837
5	344.402,847 285.861,468	1	344.396,066 285.866,647	8.533

**** Lungimile segmentelor sunt determinate în planul de proiecție Stereo 70 și sunt rotunjite la 1 milimetru.**

***** Distanța dintre puncte este formată din segmente cumulate ce sunt mai mici decât valoarea 1 milimetru.**

**DATE DESPRE IMOBILUL NR. 7758**

Oficiul de Cadastru și Publicitate Imobiliară DOLJ
Biroul de Cadastru și Publicitate Imobiliară Craiova

A. Partea I. Descrierea imobilului

TEREN Extravilan

Adresa: Jud. Dolj, T 79

Nr. Crt	Nr cadastral Nr. topografic	Suprafața* (mp)	Observații / Referințe
A1		Din acte: 0 Masurata: 1.000	Sector cadastral:31 Teren neimprejmuit;

B. Partea II. Proprietari și acte

Inscrieri privitoare la dreptul de proprietate și alte drepturi reale		Referințe
0 / 21/09/2022		
Act Normativ nr. LEGE:7, din 13/03/1996 emis de PARLAMENTUL ROMANIEI;		
B1	Inscrierea provizorie, drept de PROPRIETATE, dobandit prin Lege, cota actuala 1/1, cota initiala 1/1 1) NEIDENTIFICAT NEIDENTIFICAT	A1

C. Partea III. SARCINI .

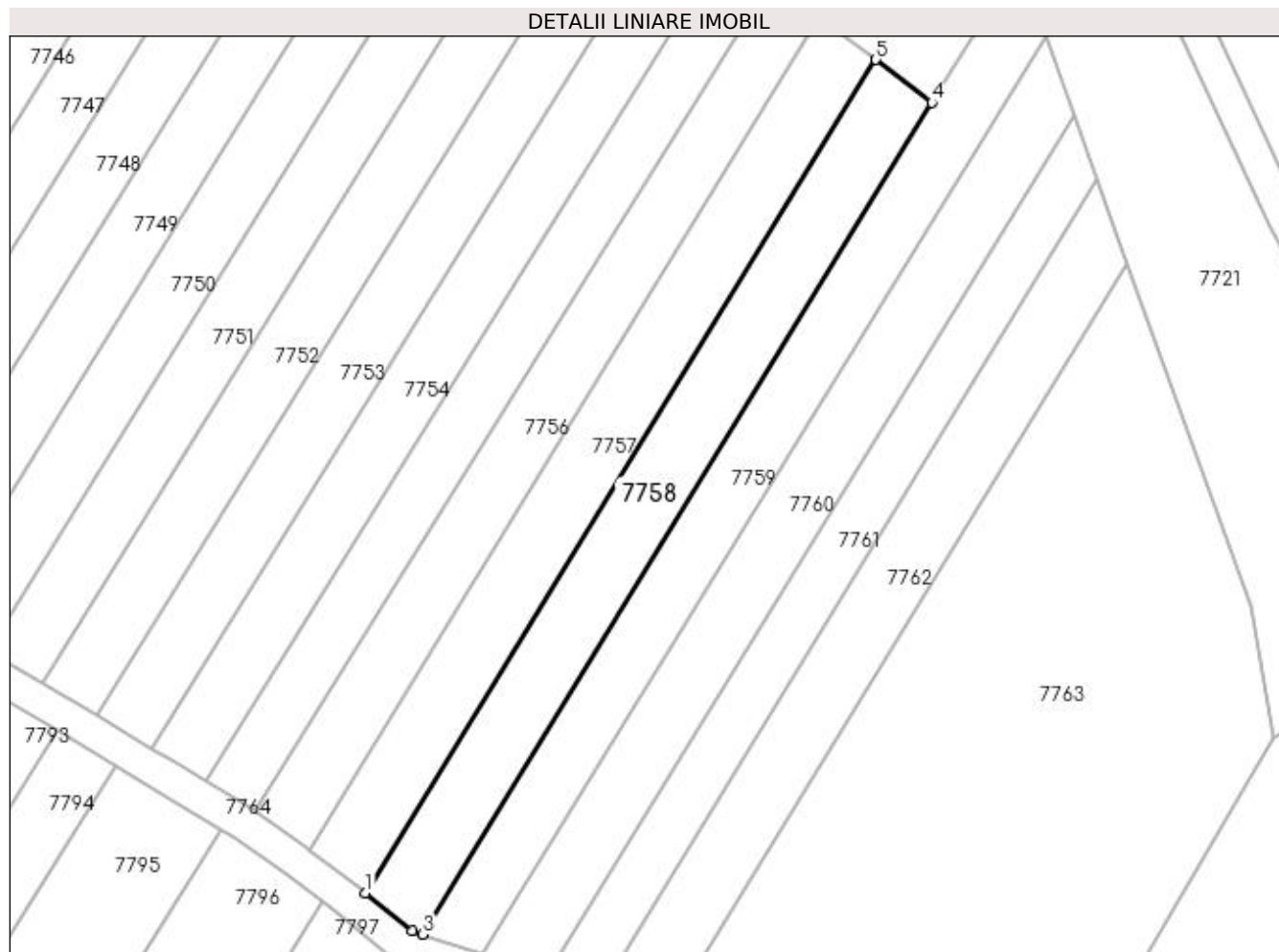
Inscrieri privind dezmembramintele dreptului de proprietate, drepturi reale de garanție și sarcini	Referințe
NU SUNT	

Anexa Nr. 1 La Partea I

Teren

Nr cadastral	Suprafața (mp)*	Observații / Referințe
	Din acte: 0 Masurata: 1.000	

* Suprafața este determinată în planul de proiecție Stereo 70.



Date referitoare la teren

Crt	Categorie folosință	Intravilan	Suprafața (mp)	Tarla	Parcelă	Nr. topo	Observații / Referințe
1	vie	NU	1.000	79		-	

Lungime Segmente

1) Valorile lungimilor segmentelor sunt obținute din proiecție în plan.

Punct început	X / Y	Punct sfârșit	X / Y	Lungime segment (** (m)
1	344.341,291 285.760,987	2	344.346,996 285.756,39	7.327
2	344.346,996 285.756,39	3	344.348,181 285.756,0	1.248
3	344.348,181 285.756,0	4	344.409,622 285.856,293	117.617
4	344.409,622 285.856,293	5	344.402,847 285.861,468	8.525
5	344.402,847 285.861,468	1	344.341,291 285.760,987	117.837

**** Lungimile segmentelor sunt determinate în planul de proiecție Stereo 70 și sunt rotunjite la 1 milimetru.**

***** Distanța dintre puncte este formată din segmente cumulate ce sunt mai mici decât valoarea 1 milimetru.**

**DATE DESPRE IMOBILUL NR. 7759**

Oficiul de Cadastru și Publicitate Imobiliară DOLJ
Biroul de Cadastru și Publicitate Imobiliară Craiova

A. Partea I. Descrierea imobilului

TEREN Extravilan

Adresa: Jud. Dolj, T 79, P 67

Nr. Crt	Nr cadastral Nr. topografic	Suprafața* (mp)	Observații / Referințe
A1		1.000	Sector cadastral:31 Teren neimprejmuit;

B. Partea II. Proprietari și acte

Inscrieri privitoare la dreptul de proprietate și alte drepturi reale		Referințe
0 / 08/09/2022		
Act Administrativ nr. TDP:1543-48561, din 03/10/1995 emis de COMISIA JUDETEANA DOLJ (CERTIF. DE DECES:D11431217/05.07.2021;);		
B1	Intabulare, drept de PROPRIETATE, dobandit prin Reconstituire, cota actuala 1/1, cota initiala 1/1 1) SANDU MARIA, DECEDAT DEFUNCT:Da	A1

C. Partea III. SARCINI .

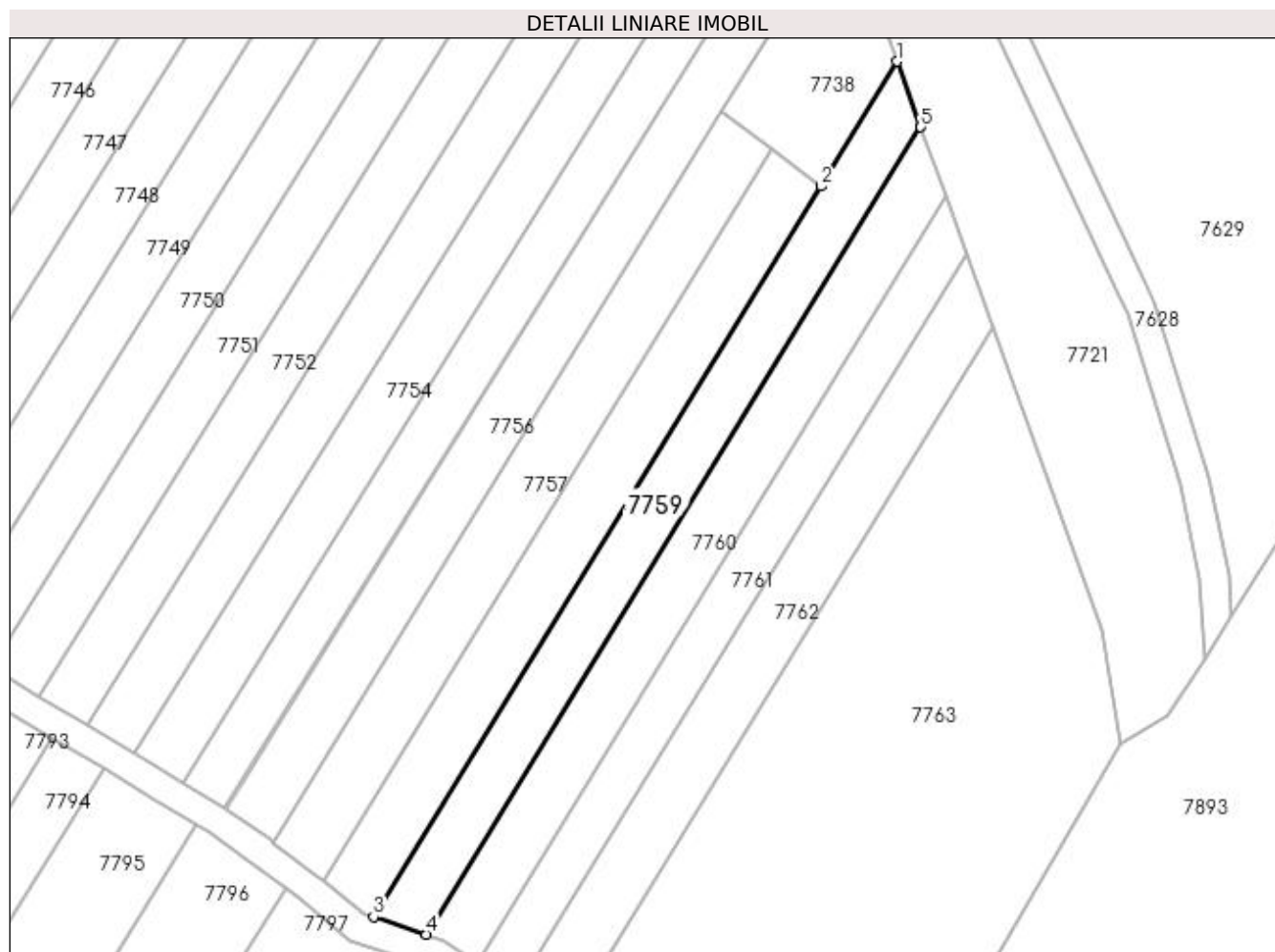
Inscrieri privind dezmembramintele dreptului de proprietate, drepturi reale de garanție și sarcini	Referințe
NU SUNT	

Anexa Nr. 1 La Partea I

Teren

Nr cadastral	Suprafața (mp)*	Observații / Referințe
	1.000	

* Suprafața este determinată în planul de proiecție Stereo 70.



Date referitoare la teren

Crt	Categorie folosință	Intra vilan	Suprafața (mp)	Tarla	Parcelă	Nr. topo	Observații / Referințe
1	vie	NU	1.000	79	67	-	

Lungime Segmente

1) Valorile lungimilor segmentelor sunt obținute din proiecție în plan.

Punct început	X / Y	Punct sfârșit	X / Y	Lungime segment (** (m)
1	344.420,104 285.873,403	2	344.409,622 285.856,293	20.066
2	344.409,622 285.856,293	3	344.348,181 285.756,0	117.617
3	344.348,181 285.756,0	4	344.355,473 285.753,597	7.678
4	344.355,473 285.753,597	5	344.423,351 285.864,396	129.938
5	344.423,351 285.864,396	1	344.420,104 285.873,403	9.574

**** Lungimile segmentelor sunt determinate în planul de proiecție Stereo 70 și sunt rotunjite la 1 milimetru.**

***** Distanța dintre puncte este formată din segmente cumulate ce sunt mai mici decât valoarea 1 milimetru.**

**DATE DESPRE IMOBILUL NR. 7760**

Oficiul de Cadastru și Publicitate Imobiliară DOLJ
Biroul de Cadastru și Publicitate Imobiliară Craiova

A. Partea I. Descrierea imobilului

TEREN Extravilan

Adresa: Jud. Dolj, T 79

Nr. Crt	Nr cadastral Nr. topografic	Suprafața* (mp)	Observații / Referințe
A1		Din acte: 0 Masurata: 1.000	Sector cadastral:31 Teren neimprejmuit;

B. Partea II. Proprietari și acte

Inscrieri privitoare la dreptul de proprietate și alte drepturi reale		Referințe
0 / 21/09/2022		
Act Normativ nr. LEGE:7, din 13/03/1996 emis de PARLAMENTUL ROMANIEI;		
B1	Inscrierea provizorie, drept de PROPRIETATE, dobandit prin Lege, cota actuala 1/1, cota initiala 1/1 1) NEIDENTIFICAT NEIDENTIFICAT	A1

C. Partea III. SARCINI .

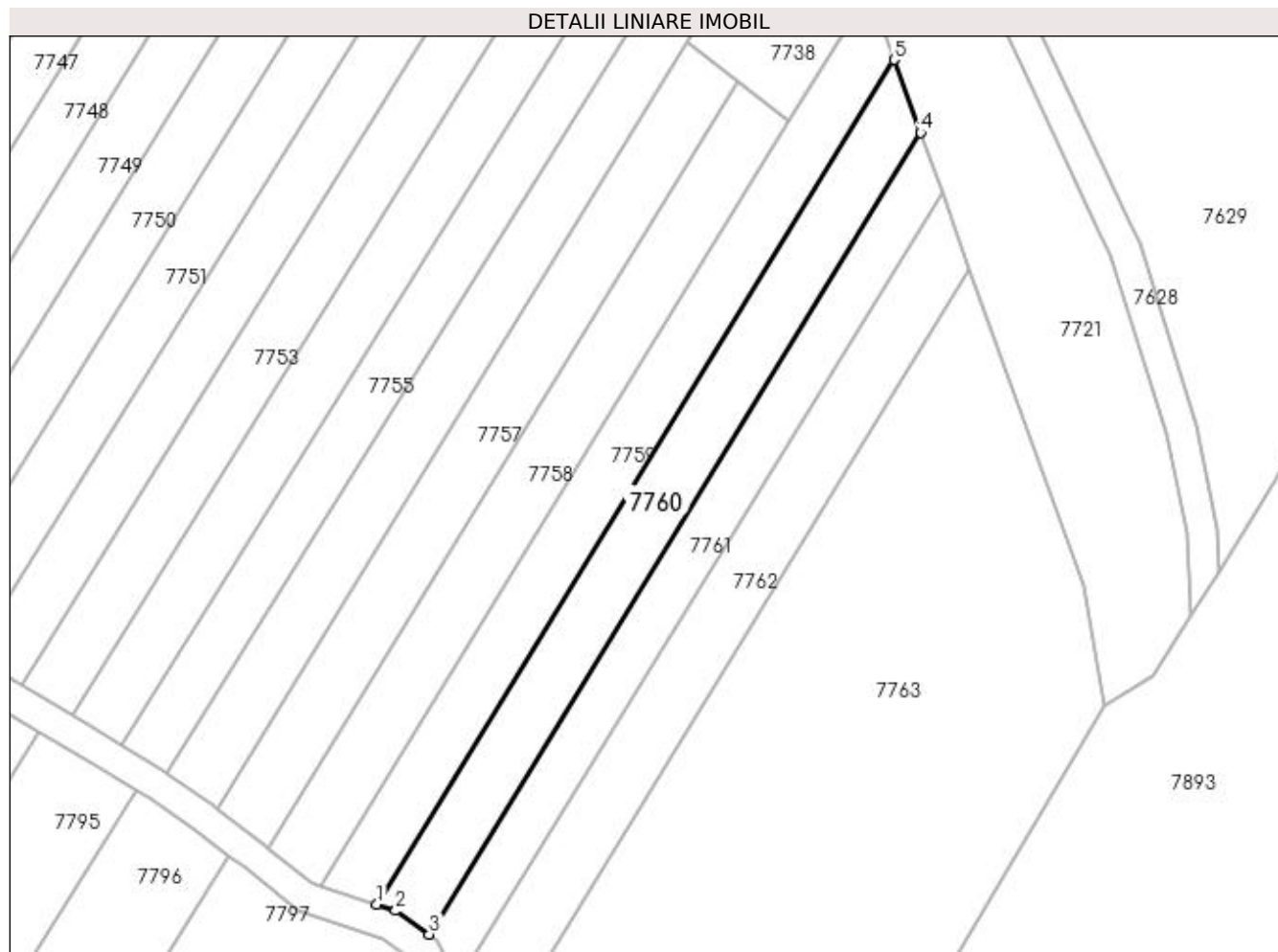
Inscrieri privind dezmembramintele dreptului de proprietate, drepturi reale de garanție și sarcini	Referințe
NU SUNT	

Anexa Nr. 1 La Partea I

Teren

Nr cadastral	Suprafața (mp)*	Observații / Referințe
	Din acte: 0 Masurata: 1.000	

* Suprafața este determinată în planul de proiecție Stereo 70.



Date referitoare la teren

Crt	Categorie folosință	Intra vilan	Suprafața (mp)	Tarla	Parcelă	Nr. topo	Observații / Referințe
1	vie	NU	1.000	79		-	

Lungime Segmente

1) Valorile lungimilor segmentelor sunt obținute din proiecție în plan.

Punct început	X / Y	Punct sfârșit	X / Y	Lungime segment (** (m)
1	344.355,473 285.753,597	2	344.357,934 285.752,786	2.591
2	344.357,934 285.752,786	3	344.362,354 285.749,683	5.4
3	344.362,354 285.749,683	4	344.426,788 285.854,86	123.345
4	344.426,788 285.854,86	5	344.423,351 285.864,396	10.136
5	344.423,351 285.864,396	1	344.355,473 285.753,597	129.938

**** Lungimile segmentelor sunt determinate în planul de proiecție Stereo 70 și sunt rotunjite la 1 milimetru.**

***** Distanța dintre puncte este formată din segmente cumulate ce sunt mai mici decât valoarea 1 milimetru.**

**DATE DESPRE IMOBILUL NR. 7761**

Oficiul de Cadastru și Publicitate Imobiliară DOLJ
Biroul de Cadastru și Publicitate Imobiliară Craiova

A. Partea I. Descrierea imobilului

TEREN Extravilan

Adresa: Jud. Dolj, T 79, P 92

Nr. Crt	Nr cadastral Nr. topografic	Suprafața* (mp)	Observații / Referințe
A1		800	Sector cadastral:31 Teren neimprejmuit;

B. Partea II. Proprietari și acte

Inscrieri privitoare la dreptul de proprietate și alte drepturi reale		Referințe
0 / 08/09/2022		
Act Administrativ nr. TDP:1509-48561, din 02/10/1995 emis de COMISIA JUDETEANA DOLJ (CERTIF. DE DECES:10020651/20.04.2017;);		
B1	Intabulare, drept de PROPRIETATE, dobandit prin Reconstituire, cota actuala 1/1, cota initiala 1/1 1) BURSUC VASILE , DECEDAT, LIPSA CNP DEFUNCT:Da	A1

C. Partea III. SARCINI .

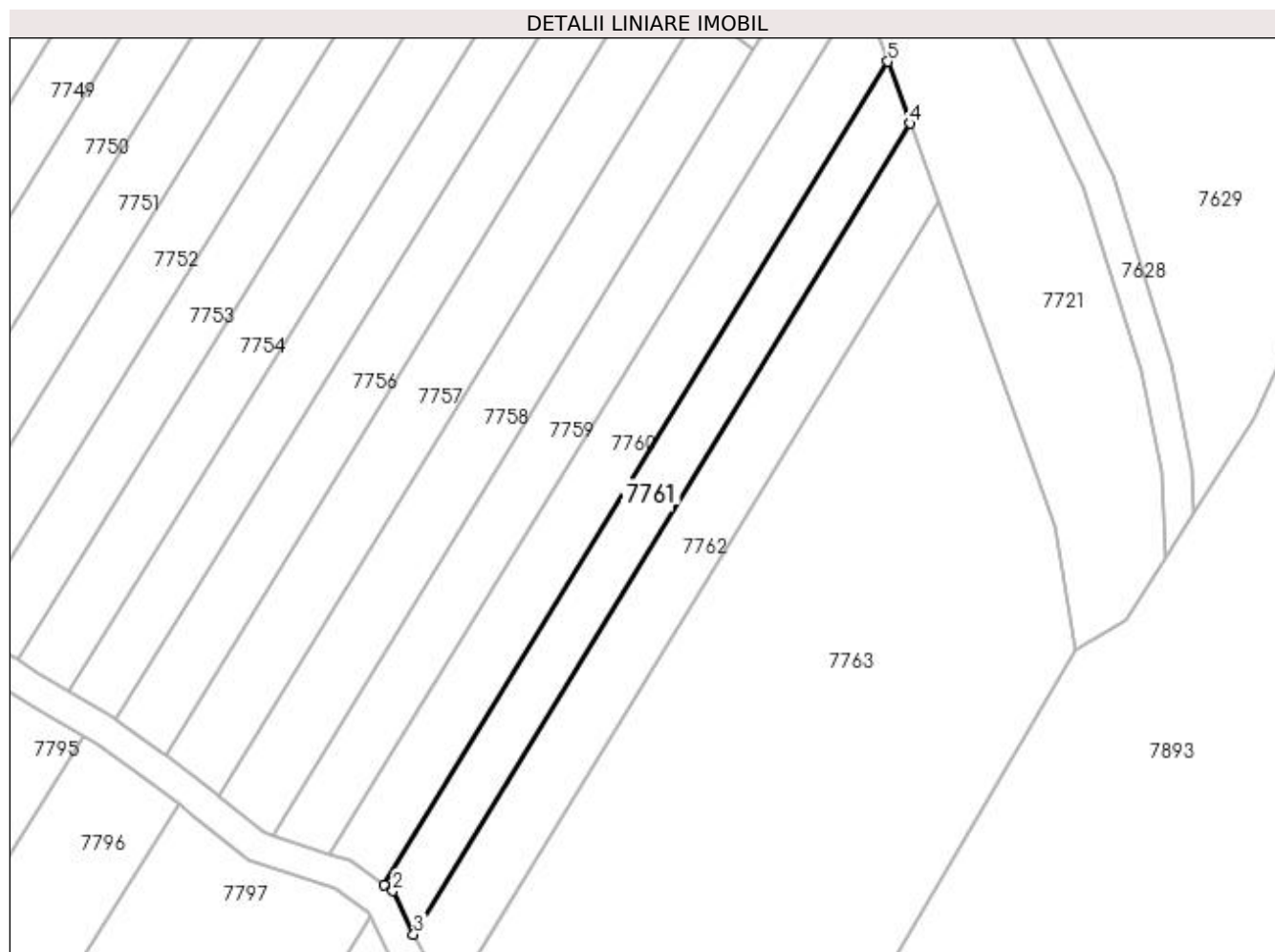
Inscrieri privind dezmembramintele dreptului de proprietate, drepturi reale de garanție și sarcini	Referințe
NU SUNT	

Anexa Nr. 1 La Partea I

Teren

Nr cadastral	Suprafața (mp)*	Observații / Referințe
	800	

* Suprafața este determinată în planul de proiecție Stereo 70.



Date referitoare la teren

Crt	Categorie folosință	Intra vilan	Suprafața (mp)	Tarla	Parcelă	Nr. topo	Observații / Referințe
1	vie	NU	800	79	92	-	

Lungime Segmente

1) Valorile lungimilor segmentelor sunt obținute din proiecție în plan.

Punct început	X / Y	Punct sfârșit	X / Y	Lungime segment (** (m)
1	344.362,354 285.749,683	2	344.363,51 285.748,872	1.412
2	344.363,51 285.748,872	3	344.366,15 285.743,338	6.131
3	344.366,15 285.743,338	4	344.429,634 285.846,964	121.526
4	344.429,634 285.846,964	5	344.426,788 285.854,86	8.393
5	344.426,788 285.854,86	1	344.362,354 285.749,683	123.345

**** Lungimile segmentelor sunt determinate în planul de proiecție Stereo 70 și sunt rotunjite la 1 milimetru.**

***** Distanța dintre puncte este formată din segmente cumulate ce sunt mai mici decât valoarea 1 milimetru.**

**DATE DESPRE IMOBILUL NR. 7762**

Oficiul de Cadastru și Publicitate Imobiliară DOLJ
Biroul de Cadastru și Publicitate Imobiliară Craiova

A. Partea I. Descrierea imobilului

TEREN Extravilan

Adresa: Jud. Dolj, T 79, P 69

Nr. Crt	Nr cadastral Nr. topografic	Suprafața* (mp)	Observații / Referințe
A1		1.000	Sector cadastral:31 Teren neimprejmit;

B. Partea II. Proprietari și acte

Inscrieri privitoare la dreptul de proprietate și alte drepturi reale		Referințe
0 / 08/09/2022		
Act Notarial nr. CM:69, din 10/09/2015 emis de BNP NEGOE MONICA;		
B1	Intabulare, drept de PROPRIETATE, dobandit prin Succesiune, cota actuala 2/16, cota initiala 2/16 1) CIOANA MARIA	A1
B2	Intabulare, drept de PROPRIETATE, dobandit prin Succesiune, cota actuala 3/16, cota initiala 3/16 1) CIOANA ION	A1
B3	Intabulare, drept de PROPRIETATE, dobandit prin Succesiune, cota actuala 3/16, cota initiala 3/16 1) SFIRAIALA LUCIA LIDIA	A1
Act Notarial nr. CM:287, din 17/11/2015 emis de BNP TAMARA MORCOV;		
B4	Intabulare, drept de PROPRIETATE, dobandit prin Succesiune, cota actuala 8/16, cota initiala 8/16 1) CIOANA FLORICA	A1

C. Partea III. SARCINI .

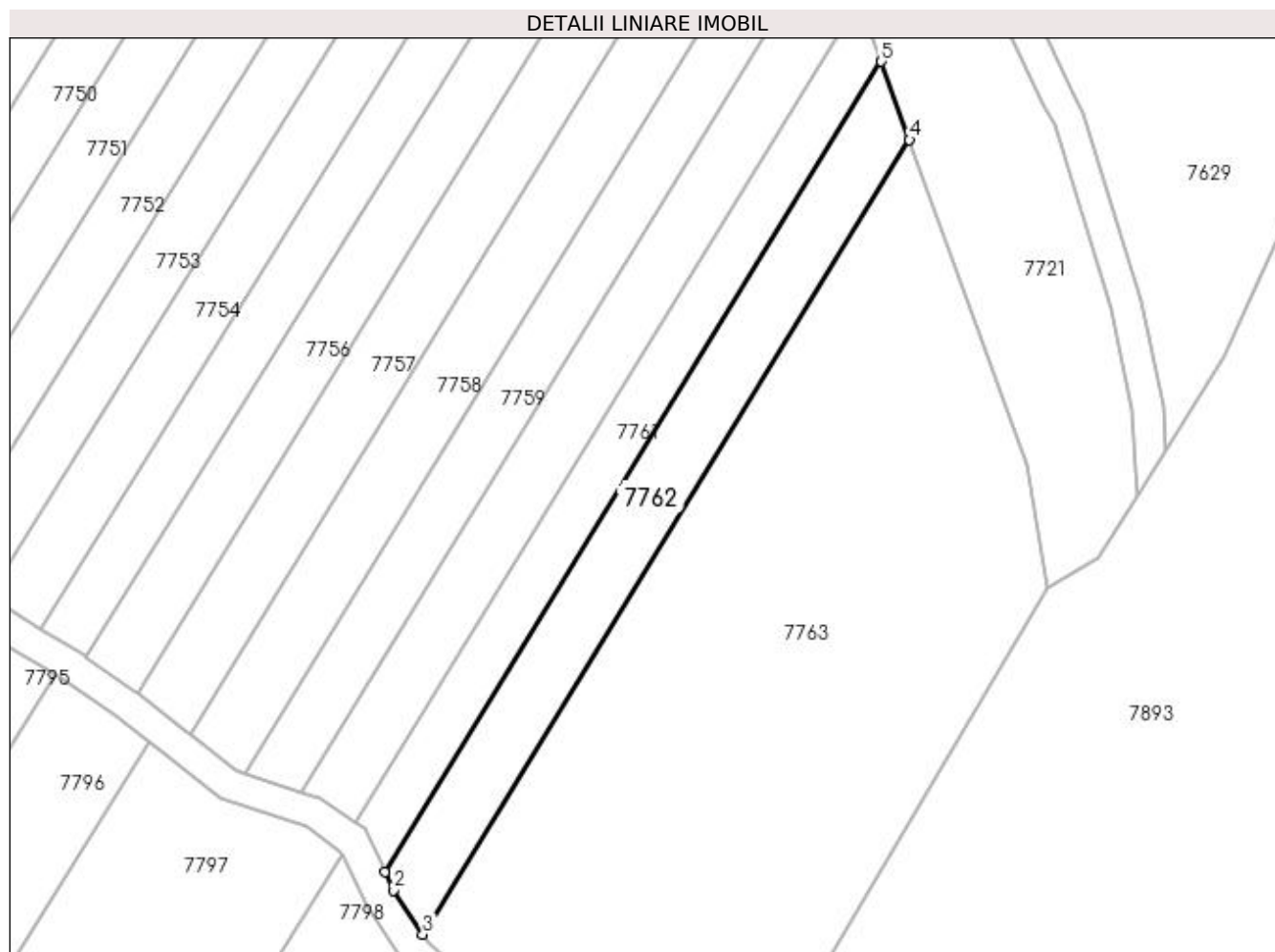
Inscrieri privind dezmembramintele dreptului de proprietate, drepturi reale de garanție și sarcini	Referințe
NU SUNT	

Anexa Nr. 1 La Partea I

Teren

Nr cadastral	Suprafața (mp)*	Observații / Referințe
	1.000	

* Suprafața este determinată în planul de proiecție Stereo 70.



Date referitoare la teren

Crt	Categorie folosință	Intra vilan	Suprafața (mp)	Tarla	Parcelă	Nr. topo	Observații / Referințe
1	vie	NU	1.000	79	69	-	

Lungime Segmente

1) Valorile lungimilor segmentelor sunt obținute din proiecție în plan.

Punct început	X / Y	Punct sfârșit	X / Y	Lungime segment (** (m)
1	344.366,15 285.743,338	2	344.367,248 285.741,037	2.55
2	344.367,248 285.741,037	3	344.371,021 285.735,399	6.784
3	344.371,021 285.735,399	4	344.433,24 285.836,96	119.104
4	344.433,24 285.836,96	5	344.429,634 285.846,964	10.634
5	344.429,634 285.846,964	1	344.366,15 285.743,338	121.526

**** Lungimile segmentelor sunt determinate în planul de proiecție Stereo 70 și sunt rotunjite la 1 milimetru.**

***** Distanța dintre puncte este formată din segmente cumulate ce sunt mai mici decât valoarea 1 milimetru.**

**DATE DESPRE IMOBILUL NR. 7763**

Oficiul de Cadastru și Publicitate Imobiliară DOLJ
Biroul de Cadastru și Publicitate Imobiliară Craiova

A. Partea I. Descrierea imobilului

TEREN Extravilan

Adresa: Jud. Dolj, T 79

Nr. Crt	Nr cadastral Nr. topografic	Suprafața* (mp)	Observații / Referințe
A1		Din acte: 0 Masurata: 4.666	Sector cadastral:31 Teren neimprejmuit;

B. Partea II. Proprietari și acte

Inscrieri privitoare la dreptul de proprietate și alte drepturi reale		Referințe
0 / 21/09/2022		
Act Normativ nr. LEGE:7, din 13/03/1996 emis de PARLAMENTUL ROMANIEI;		
B1	Inscrierea provizorie, drept de PROPRIETATE, dobandit prin Lege, cota actuala 1/1, cota initiala 1/1 1) NEIDENTIFICAT NEIDENTIFICAT	A1

C. Partea III. SARCINI .

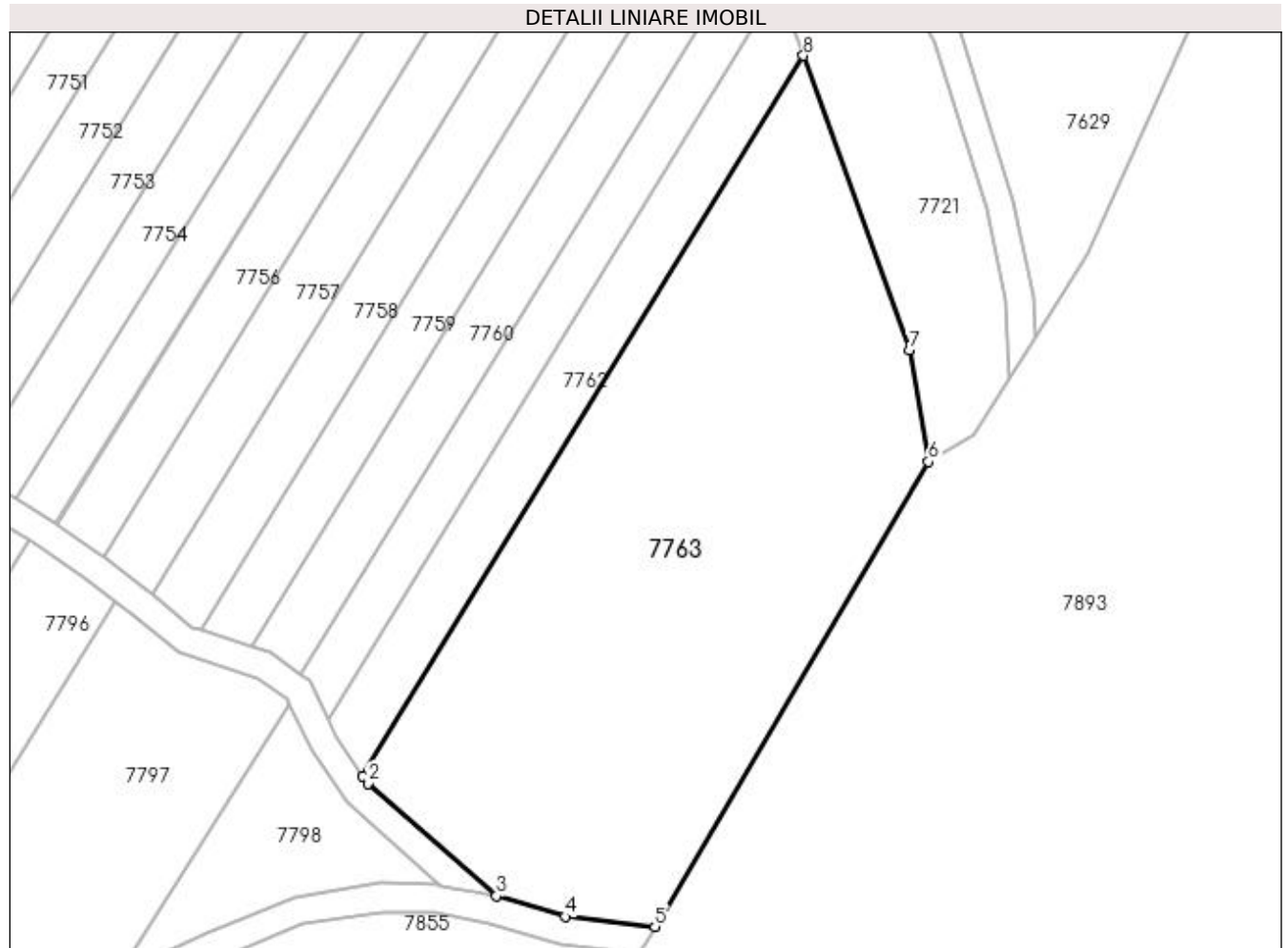
Inscrieri privind dezmembramintele dreptului de proprietate, drepturi reale de garanție și sarcini	Referințe
NU SUNT	

Anexa Nr. 1 La Partea I

Teren

Nr cadastral	Suprafața (mp)*	Observații / Referințe
	Din acte: 0 Masurata: 4.666	

* Suprafața este determinată în planul de proiecție Stereo 70.



Date referitoare la teren

Crt	Categorie folosință	Intravilan	Suprafața (mp)	Tarla	Parcelă	Nr. topo	Observații / Referințe
1	arabil	NU	4.666	79		-	

Lungime Segmente

1) Valorile lungimilor segmentelor sunt obținute din proiecție în plan.

Punct început	X / Y	Punct sfârșit	X / Y	Lungime segment (** (m)
1	344.371,021 285.735,399	2	344.371,747 285.734,314	1.305
2	344.371,747 285.734,314	3	344.389,894 285.718,46	24.097
3	344.389,894 285.718,46	4	344.399,631 285.715,55	10.163
4	344.399,631 285.715,55	5	344.412,283 285.714,147	12.73
5	344.412,283 285.714,147	6	344.450,867 285.779,694	76.06

Punct început	X / Y	Punct sfârșit	X / Y	Lungime segment (** (m)
6	344.450,867 285.779,694	7	344.448,189 285.795,485	16.016
7	344.448,189 285.795,485	8	344.433,24 285.836,96	44.087
8	344.433,24 285.836,96	1	344.371,021 285.735,399	119.104

** Lungimile segmentelor sunt determinate în planul de proiecție Stereo 70 și sunt rotunjite la 1 milimetru.

*** Distanța dintre puncte este formată din segmente cumulate ce sunt mai mici decât valoarea 1 milimetru.

**DATE DESPRE IMOBILUL NR. 7764**

Oficiul de Cadastru și Publicitate Imobiliară DOLJ
Biroul de Cadastru și Publicitate Imobiliară Craiova

A. Partea I. Descrierea imobilului

TEREN Extravilan

Adresa: Jud. Dolj, DE 611/1

Nr. Crt	Nr cadastral Nr. topografic	Suprafața* (mp)	Observații / Referințe
A1		Din acte: 0 Masurata: 1.344	Sector cadastral:31 Teren neimprejmuit; DE 611/1;

B. Partea II. Proprietari și acte

Inscrieri privitoare la dreptul de proprietate și alte drepturi reale		Referințe
0 / 21/09/2022		
Act Normativ nr. LEGE:7, din 13/03/1996 emis de PARLAMENTUL ROMANIEI;		
B1	Inscrierea provizorie, drept de PROPRIETATE, dobandit prin Lege, cota actuala 1/1, cota initiala 1/1 1) NEIDENTIFICAT NEIDENTIFICAT	A1

C. Partea III. SARCINI .

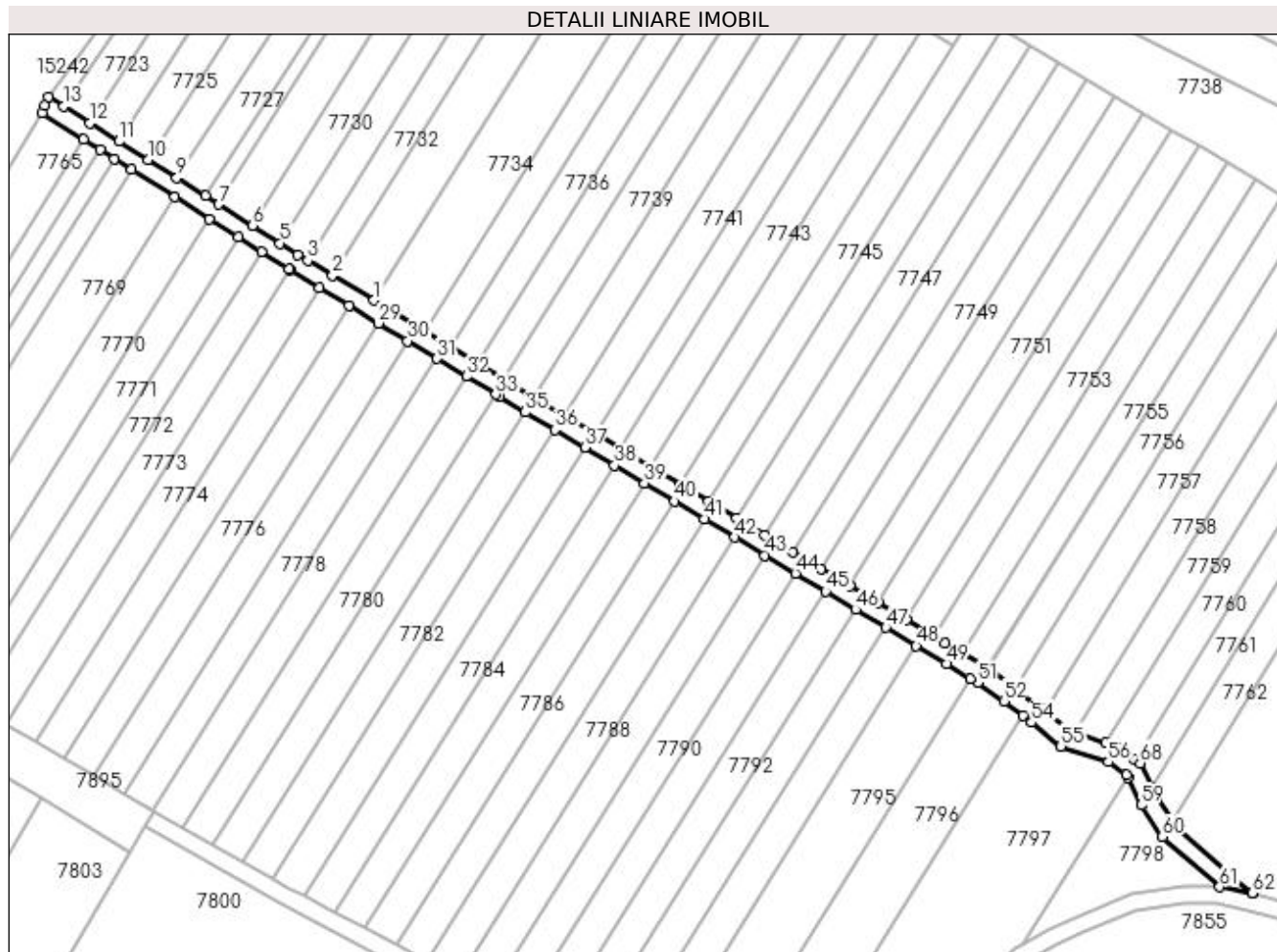
Inscrieri privind dezmembramintele dreptului de proprietate, drepturi reale de garanție și sarcini	Referințe
NU SUNT	

Anexa Nr. 1 La Partea I

Teren

Nr cadastral	Suprafața (mp)*	Observații / Referințe
	Din acte: 0 Masurata: 1.344	DE 611/1;

* Suprafața este determinată în planul de proiecție Stereo 70.



Date referitoare la teren

Crt	Categorie folosință	Intravilan	Suprafața (mp)	Tarla	Parcelă	Nr. topo	Observații / Referințe
1	drum	NU	1.344	79		-	

Lungime Segmente

1) Valorile lungimilor segmentelor sunt obținute din proiecție în plan.

Punct început	X / Y	Punct sfârșit	X / Y	Lungime segment	Punct început	X / Y	Punct sfârșit	X / Y	Lungime segment	Punct început	X / Y	Punct sfârșit	X / Y	Lungime segment
1	344.184,48 285.856,94	2	344.174,888 285.862,746	11.212	2	344.174,888 285.862,746	3	344.169,078 285.866,263	6.792	3	344.169,078 285.866,263	4	344.166,79 285.867,648	2.675
4	344.166,79 285.867,648	5	344.162,623 285.870,281	4.929	5	344.162,623 285.870,281	6	344.156,135 285.874,381	7.675	6	344.156,135 285.874,381	7	344.148,269 285.879,351	9.305
7	344.148,269 285.879,351	8	344.145,112 285.881,346	3.735	8	344.145,112 285.881,346	9	344.138,473 285.885,541	7.853	9	344.138,473 285.885,541	10	344.131,768 285.889,777	7.931
10	344.131,768 285.889,777	11	344.124,995 285.894,057	8.012	11	344.124,995 285.894,057	12	344.118,152 285.898,38	8.094	12	344.118,152 285.898,38	13	344.112,022 285.902,254	7.252
13	344.112,022 285.902,254	14	344.108,518 285.904,467	4.144	14	344.108,518 285.904,467	15	344.107,544 285.902,436	2.252	15	344.107,544 285.902,436	16	344.107,04 285.900,67	1.837

Punct început	X / Y	Punct sfârșit	X / Y	Lungime segment	Punct început	X / Y	Punct sfârșit	X / Y	Lungime segment	Punct început	X / Y	Punct sfârșit	X / Y	Lungime segment
16	344.107,04 285.900,67	17	344.116,697 285.894,568	11.423	17	344.116,697 285.894,568	18	344.120,535 285.892,143	4.54	18	344.120,535 285.892,143	19	344.123,899 285.890,018	3.979
19	344.123,899 285.890,018	20	344.127,936 285.887,467	4.775	20	344.127,936 285.887,467	21	344.138,033 285.881,087	11.944	21	344.138,033 285.881,087	22	344.146,116 285.875,98	9.561
22	344.146,116 285.875,98	23	344.152,855 285.871,722	7.971	23	344.152,855 285.871,722	24	344.158,248 285.868,314	6.38	24	344.158,248 285.868,314	25	344.164,686 285.864,246	7.616
25	344.164,686 285.864,246	26	344.165,005 285.864,053	0.373	26	344.165,005 285.864,053	27	344.171,847 285.859,911	7.998	27	344.171,847 285.859,911	28	344.178,693 285.855,767	8.003
28	344.178,693 285.855,767	29	344.185,542 285.851,621	8.006	29	344.185,542 285.851,621	30	344.192,397 285.847,472	8.013	30	344.192,397 285.847,472	31	344.199,255 285.843,32	8.017
31	344.199,255 285.843,32	32	344.206,121 285.839,164	8.026	32	344.206,121 285.839,164	33	344.213,0 285.834,999	8.042	33	344.213,0 285.834,999	34	344.213,843 285.834,489	0.985
34	344.213,843 285.834,489	35	344.219,914 285.830,86	7.073	35	344.219,914 285.830,86	36	344.226,842 285.826,718	8.072	36	344.226,842 285.826,718	37	344.233,783 285.822,569	8.087
37	344.233,783 285.822,569	38	344.240,745 285.818,406	8.112	38	344.240,745 285.818,406	39	344.247,73 285.814,231	8.138	39	344.247,73 285.814,231	40	344.254,738 285.810,041	8.165
40	344.254,738 285.810,041	41	344.261,769 285.805,838	8.191	41	344.261,769 285.805,838	42	344.268,824 285.801,621	8.219	42	344.268,824 285.801,621	43	344.275,902 285.797,39	8.246
43	344.275,902 285.797,39	44	344.282,978 285.793,16	8.244	44	344.282,978 285.793,16	45	344.290,036 285.788,94	8.223	45	344.290,036 285.788,94	46	344.297,078 285.784,73	8.205
46	344.297,078 285.784,73	47	344.304,132 285.780,513	8.218	47	344.304,132 285.780,513	48	344.311,204 285.776,286	8.239	48	344.311,204 285.776,286	49	344.318,29 285.772,04	8.261
49	344.318,29 285.772,04	50	344.323,964 285.768,625	6.622	50	344.323,964 285.768,625	51	344.325,57 285.767,658	1.875	51	344.325,57 285.767,658	52	344.331,676 285.763,324	7.488
52	344.331,676 285.763,324	53	344.336,125 285.759,926	5.598	53	344.336,125 285.759,926	54	344.338,173 285.758,362	2.577	54	344.338,173 285.758,362	55	344.345,053 285.752,819	8.835
55	344.345,053 285.752,819	56	344.356,12 285.749,172	11.652	56	344.356,12 285.749,172	57	344.360,352 285.746,202	5.17	57	344.360,352 285.746,202	58	344.360,652 285.745,573	0.697
58	344.360,652 285.745,573	59	344.363,762 285.739,053	7.224	59	344.363,762 285.739,053	60	344.368,717 285.731,65	8.908	60	344.368,717 285.731,65	61	344.382,111 285.719,948	17.786
61	344.382,111 285.719,948	62	344.389,733 285.718,508	7.757	62	344.389,733 285.718,508	63	344.389,894 285.718,46	0.168	63	344.389,894 285.718,46	64	344.371,747 285.734,314	24.097
64	344.371,747 285.734,314	65	344.371,021 285.735,399	1.305	65	344.371,021 285.735,399	66	344.367,248 285.741,037	6.784	66	344.367,248 285.741,037	67	344.366,15 285.743,338	2.55
67	344.366,15 285.743,338	68	344.363,51 285.748,872	6.131	68	344.363,51 285.748,872	69	344.362,354 285.749,683	1.412	69	344.362,354 285.749,683	70	344.357,934 285.752,786	5.4
70	344.357,934 285.752,786	71	344.355,473 285.753,597	2.591	71	344.355,473 285.753,597	72	344.348,181 285.756,0	7.678	72	344.348,181 285.756,0	73	344.346,996 285.756,39	1.248
73	344.346,996 285.756,39	74	344.341,291 285.760,987	7.327	74	344.341,291 285.760,987	75	344.340,643 285.761,509	0.832	75	344.340,643 285.761,509	76	344.334,521 285.766,185	7.703
76	344.334,521 285.766,185	77	344.334,049 285.766,546	0.594	77	344.334,049 285.766,546	78	344.327,96 285.770,867	7.466	78	344.327,96 285.770,867	79	344.327,762 285.771,008	0.243
79	344.327,762 285.771,008	80	344.322,045 285.774,448	6.672	80	344.322,045 285.774,448	81	344.317,937 285.776,92	4.794	81	344.317,937 285.776,92	82	344.315,457 285.778,403	2.89
82	344.315,457 285.778,403	83	344.308,862 285.782,346	7.684	83	344.308,862 285.782,346	84	344.302,266 285.786,289	7.685	84	344.302,266 285.786,289	85	344.295,67 285.790,232	7.685
85	344.295,67 285.790,232	86	344.289,075 285.794,175	7.684	86	344.289,075 285.794,175	87	344.282,479 285.798,118	7.685	87	344.282,479 285.798,118	88	344.275,883 285.802,061	7.685
88	344.275,883 285.802,061	89	344.269,288 285.806,004	7.684	89	344.269,288 285.806,004	90	344.262,692 285.809,947	7.685	90	344.262,692 285.809,947	91	344.256,097 285.813,89	7.684
91	344.256,097 285.813,89	92	344.248,992 285.818,137	8.278	92	344.248,992 285.818,137	93	344.241,887 285.822,384	8.278	93	344.241,887 285.822,384	94	344.236,203 285.825,782	6.622
94	344.236,203 285.825,782	95	344.229,098 285.830,03	8.278	95	344.229,098 285.830,03	96	344.221,993 285.834,277	8.278	96	344.221,993 285.834,277	97	344.215,905 285.837,917	7.093
97	344.215,905 285.837,917	98	344.214,892 285.838,53	1.184	98	344.214,892 285.838,53	99	344.208,736 285.842,256	7.196	99	344.208,736 285.842,256	100	344.202,537 285.846,009	7.247
100	344.202,537 285.846,009	101	344.196,292 285.849,789	7.3	101	344.196,292 285.849,789	1	344.184,48 285.856,94	13.808					

** Lungimile segmentelor sunt determinate în planul de proiecție Stereo 70 și sunt rotunjite la 1 milimetru.

*** Distanța dintre puncte este formată din segmente cumulate ce sunt mai mici decât valoarea 1 milimetru.

**DATE DESPRE IMOBILUL NR. 7765**

Oficiul de Cadastru și Publicitate Imobiliară DOLJ
Biroul de Cadastru și Publicitate Imobiliară Craiova

A. Partea I. Descrierea imobilului

TEREN Extravilan

Adresa: Jud. Dolj, T 79

Nr. Crt	Nr cadastral Nr. topografic	Suprafața* (mp)	Observații / Referințe
A1		Din acte: 0 Masurata: 1.400	Sector cadastral:31 Teren neimprejmuit;

B. Partea II. Proprietari și acte

Inscrieri privitoare la dreptul de proprietate și alte drepturi reale		Referințe
0 / 21/09/2022		
Act Normativ nr. LEGE:7, din 13/03/1996 emis de PARLAMENTUL ROMANIEI;		
B1	Inscrierea provizorie, drept de PROPRIETATE, dobandit prin Lege, cota actuala 1/1, cota initiala 1/1 1) NEIDENTIFICAT NEIDENTIFICAT	A1

C. Partea III. SARCINI .

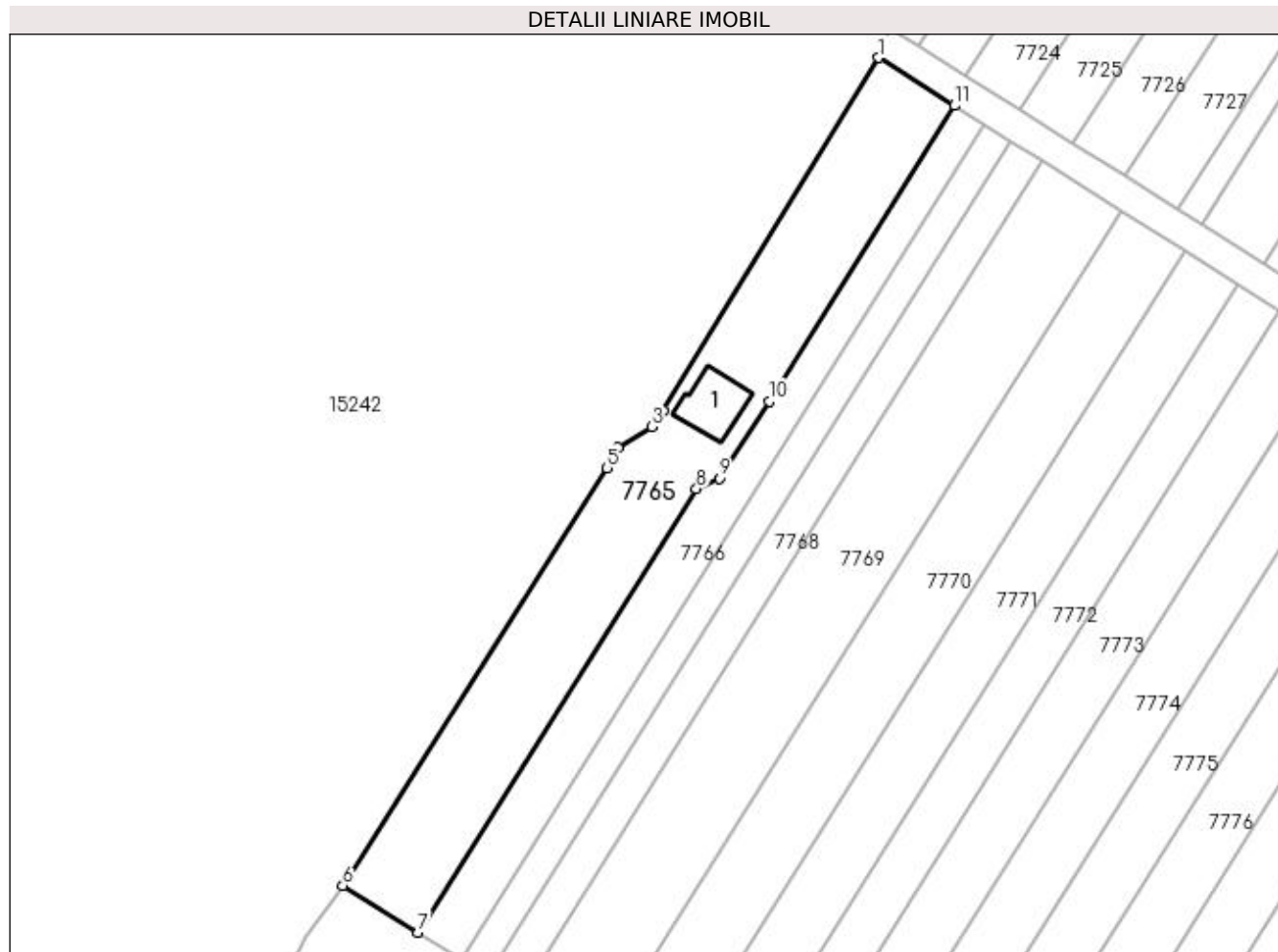
Inscrieri privind dezmembramintele dreptului de proprietate, drepturi reale de garanție și sarcini	Referințe
NU SUNT	

Anexa Nr. 1 La Partea I

Teren

Nr cadastral	Suprafața (mp)*	Observații / Referințe
	Din acte: 0 Masurata: 1.400	

* Suprafața este determinată în planul de proiecție Stereo 70.



Date referitoare la teren

Crt	Categorie folosință	Intra vilan	Suprafața (mp)	Tarla	Parcelă	Nr. topo	Observații / Referințe
1	vie	NU	1.400	79		-	

Date referitoare la construcții

Crt	Număr	Destinație construcție	Supraf. (mp)	Situație juridică	Observații / Referințe
A1.1		construcții de locuințe	Din acte: 0 Masurata: 53	Fara acte	Nr. niveluri:2; S. construita la sol:53 mp; S. construita desfasurata:106 mp; construita din CARAMIDA; acoperita cu TIGLA

Lungime Segmente

1) Valorile lungimilor segmentelor sunt obținute din proiecție în plan.

Punct început	X / Y	Punct sfârșit	X / Y	Lungime segment (** (m)
1	344.107,04 285.900,67	2	344.079,59 285.855,651	52.728
2	344.079,59 285.855,651	3	344.078,042 285.853,626	2.549
3	344.078,042 285.853,626	4	344.073,791 285.850,937	5.03

Punct început	X / Y	Punct sfârșit	X / Y	Lungime segment (** (m)
4	344.073,791 285.850,937	5	344.072,382 285.848,34	2.955
5	344.072,382 285.848,34	6	344.038,655 285.795,064	63.054
6	344.038,655 285.795,064	7	344.048,256 285.789,088	11.309
7	344.048,256 285.789,088	8	344.083,775 285.845,682	66.817
8	344.083,775 285.845,682	9	344.086,683 285.847,026	3.204
9	344.086,683 285.847,026	10	344.093,071 285.856,849	11.717
10	344.093,071 285.856,849	11	344.116,697 285.894,568	44.507
11	344.116,697 285.894,568	1	344.107,04 285.900,67	11.423

** Lungimile segmentelor sunt determinate în planul de proiecție Stereo 70 și sunt rotunjite la 1 milimetru.

*** Distanța dintre puncte este formată din segmente cumulate ce sunt mai mici decât valoarea 1 milimetru.

**DATE DESPRE IMOBILUL NR. 7766**

Oficiul de Cadastru și Publicitate Imobiliară DOLJ
Biroul de Cadastru și Publicitate Imobiliară Craiova

A. Partea I. Descrierea imobilului

TEREN Extravilan

Adresa: Jud. Dolj, T 79, P 1/1

Nr. Crt	Nr cadastral Nr. topografic	Suprafața* (mp)	Observații / Referințe
A1		700	Sector cadastral:31 Teren neimprejmuit;

B. Partea II. Proprietari și acte

Inscrieri privitoare la dreptul de proprietate și alte drepturi reale	Referințe
0 / 08/09/2022	
Act Notarial nr. CONTRACT DE CESIUNE:1587, din 28/08/2019 emis de BNP STOICA ELENA;	
B1	A1
Intabulare, drept de PROPRIETATE, dobandit prin Conventie, cota actuala 1/1, cota initiala 1/1 1) COCOCI ANCA LUMINITA	

C. Partea III. SARCINI .

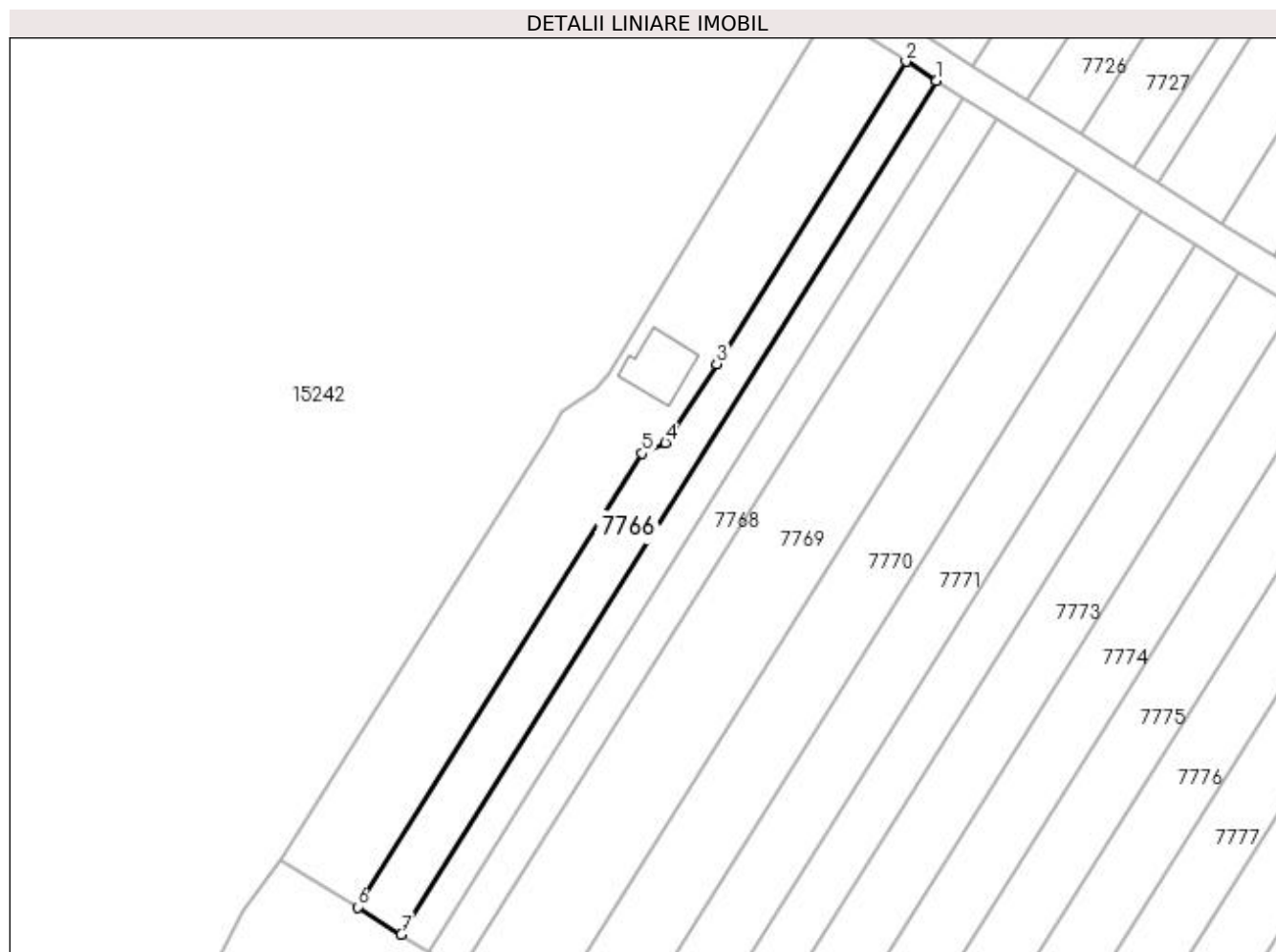
Inscrieri privind dezmembramintele dreptului de proprietate, drepturi reale de garanție și sarcini	Referințe
NU SUNT	

Anexa Nr. 1 La Partea I

Teren

Nr cadastral	Suprafața (mp)*	Observații / Referințe
	700	

* Suprafața este determinată în planul de proiecție Stereo 70.



Date referitoare la teren

Crt	Categorie folosință	Intra vilan	Suprafața (mp)	Tarla	Parcelă	Nr. topo	Observații / Referințe
1	arabil	NU	700	79	1/1	-	

Lungime Segmente

1) Valorile lungimilor segmentelor sunt obținute din proiecție în plan.

Punct început	X / Y	Punct sfârșit	X / Y	Lungime segment (** (m)
1	344.120,535 285.892,143	2	344.116,697 285.894,568	4.54
2	344.116,697 285.894,568	3	344.093,071 285.856,849	44.507
3	344.093,071 285.856,849	4	344.086,683 285.847,026	11.717
4	344.086,683 285.847,026	5	344.083,775 285.845,682	3.204
5	344.083,775 285.845,682	6	344.048,256 285.789,088	66.817

Punct început	X / Y	Punct sfârșit	X / Y	Lungime segment (** (m)
6	344.048,256 285.789,088	7	344.053,722 285.785,687	6.438
7	344.053,722 285.785,687	1	344.120,535 285.892,143	125.686

** Lungimile segmentelor sunt determinate în planul de proiecție Stereo 70 și sunt rotunjite la 1 milimetru.

*** Distanța dintre puncte este formată din segmente cumulate ce sunt mai mici decât valoarea 1 milimetru.

**DATE DESPRE IMOBILUL NR. 7767**

Oficiul de Cadastru și Publicitate Imobiliară DOLJ
Biroul de Cadastru și Publicitate Imobiliară Craiova

A. Partea I. Descrierea imobilului

TEREN Extravilan

Adresa: Jud. Dolj, T 79

Nr. Crt	Nr cadastral Nr. topografic	Suprafața* (mp)	Observații / Referințe
A1		Din acte: 0 Masurata: 500	Sector cadastral:31 Teren neimprejmuit;

B. Partea II. Proprietari și acte

Inscrieri privitoare la dreptul de proprietate și alte drepturi reale		Referințe
0 / 21/09/2022		
Act Normativ nr. LEGE:7, din 13/03/1996 emis de PARLAMENTUL ROMANIEI;		
B1	Inscrierea provizorie, drept de PROPRIETATE, dobandit prin Lege, cota actuala 1/1, cota initiala 1/1 1) NEIDENTIFICAT NEIDENTIFICAT	A1

C. Partea III. SARCINI .

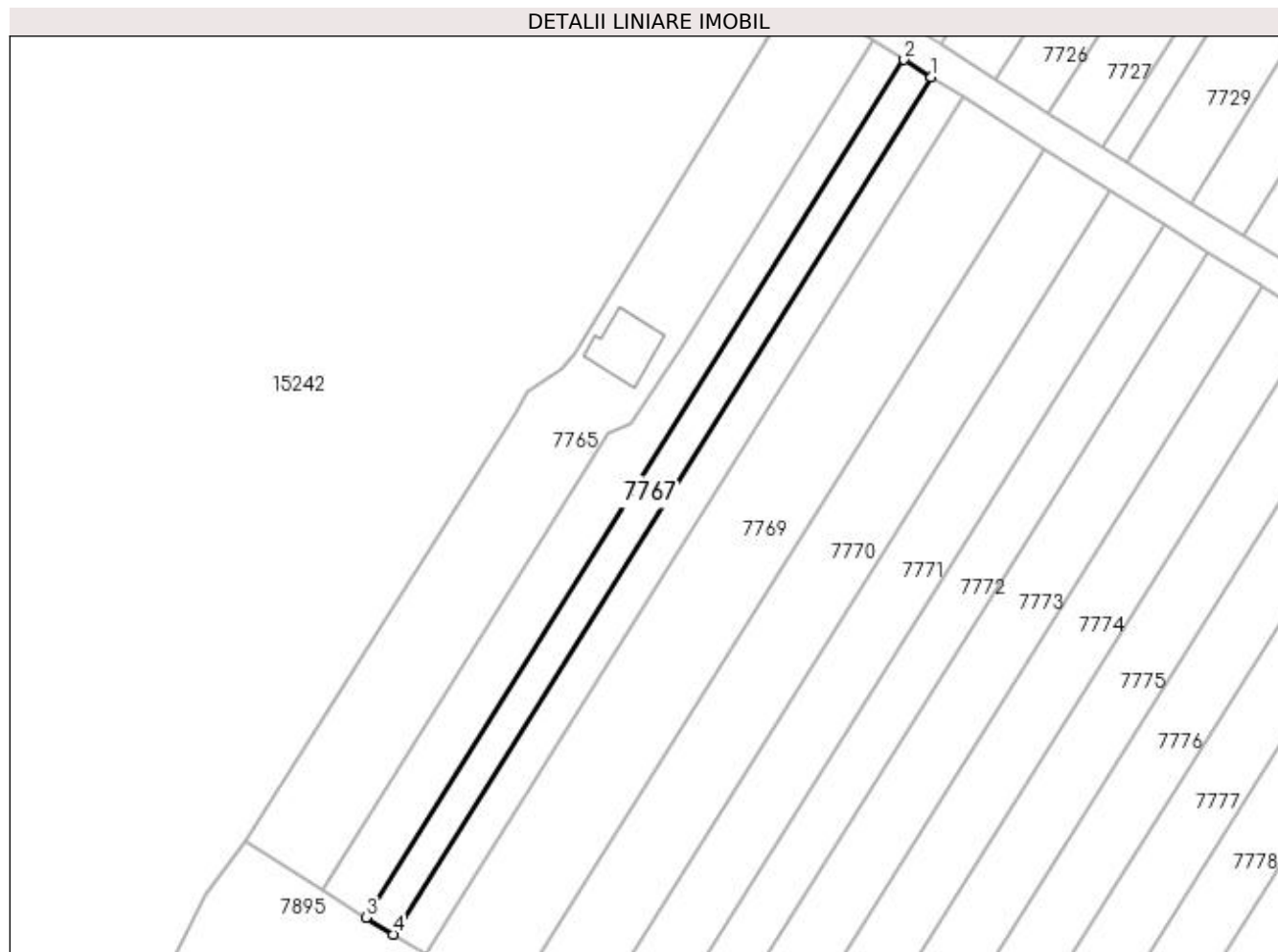
Inscrieri privind dezmembramintele dreptului de proprietate, drepturi reale de garanție și sarcini	Referințe
NU SUNT	

Anexa Nr. 1 La Partea I

Teren

Nr cadastral	Suprafața (mp)*	Observații / Referințe
	Din acte: 0 Masurata: 500	

* Suprafața este determinată în planul de proiecție Stereo 70.



Date referitoare la teren

Crt	Categorie folosință	Intra vilan	Suprafața (mp)	Tarla	Parcelă	Nr. topo	Observații / Referințe
1	vie	NU	500	79		-	

Lungime Segmente

1) Valorile lungimilor segmentelor sunt obținute din proiecție în plan.

Punct început	X / Y	Punct sfârșit	X / Y	Lungime segment (** (m)
1	344.123,899 285.890,018	2	344.120,535 285.892,143	3.979
2	344.120,535 285.892,143	3	344.053,722 285.785,687	125.686
3	344.053,722 285.785,687	4	344.057,1 285.783,584	3.979
4	344.057,1 285.783,584	1	344.123,899 285.890,018	125.659

**** Lungimile segmentelor sunt determinate în planul de proiecție Stereo 70 și sunt rotunjite la 1 milimetru.**

***** Distanța dintre puncte este formată din segmente cumulate ce sunt mai mici decât valoarea 1 milimetru.**

**DATE DESPRE IMOBILUL NR. 7768**

Oficiul de Cadastru și Publicitate Imobiliară DOLJ
Biroul de Cadastru și Publicitate Imobiliară Craiova

A. Partea I. Descrierea imobilului

TEREN Extravilan

Adresa: Jud. Dolj, T 79, P 2

Nr. Crt	Nr cadastral Nr. topografic	Suprafața* (mp)	Observații / Referințe
A1		600	Sector cadastral:31 Teren neimprejmuit;

B. Partea II. Proprietari și acte

Inscrieri privitoare la dreptul de proprietate și alte drepturi reale	Referințe
0 / 08/09/2022	
Act Administrativ nr. TDP:1353-42778, din 07/04/1995 emis de COMISIA JUDETEANA DOLJ;	
B1	A1
Intabulare, drept de PROPRIETATE, dobandit prin Reconstituire, cota actuala 1/1, cota initiala 1/1 1) VLAD STEFANA, LIPSA CNP	

C. Partea III. SARCINI .

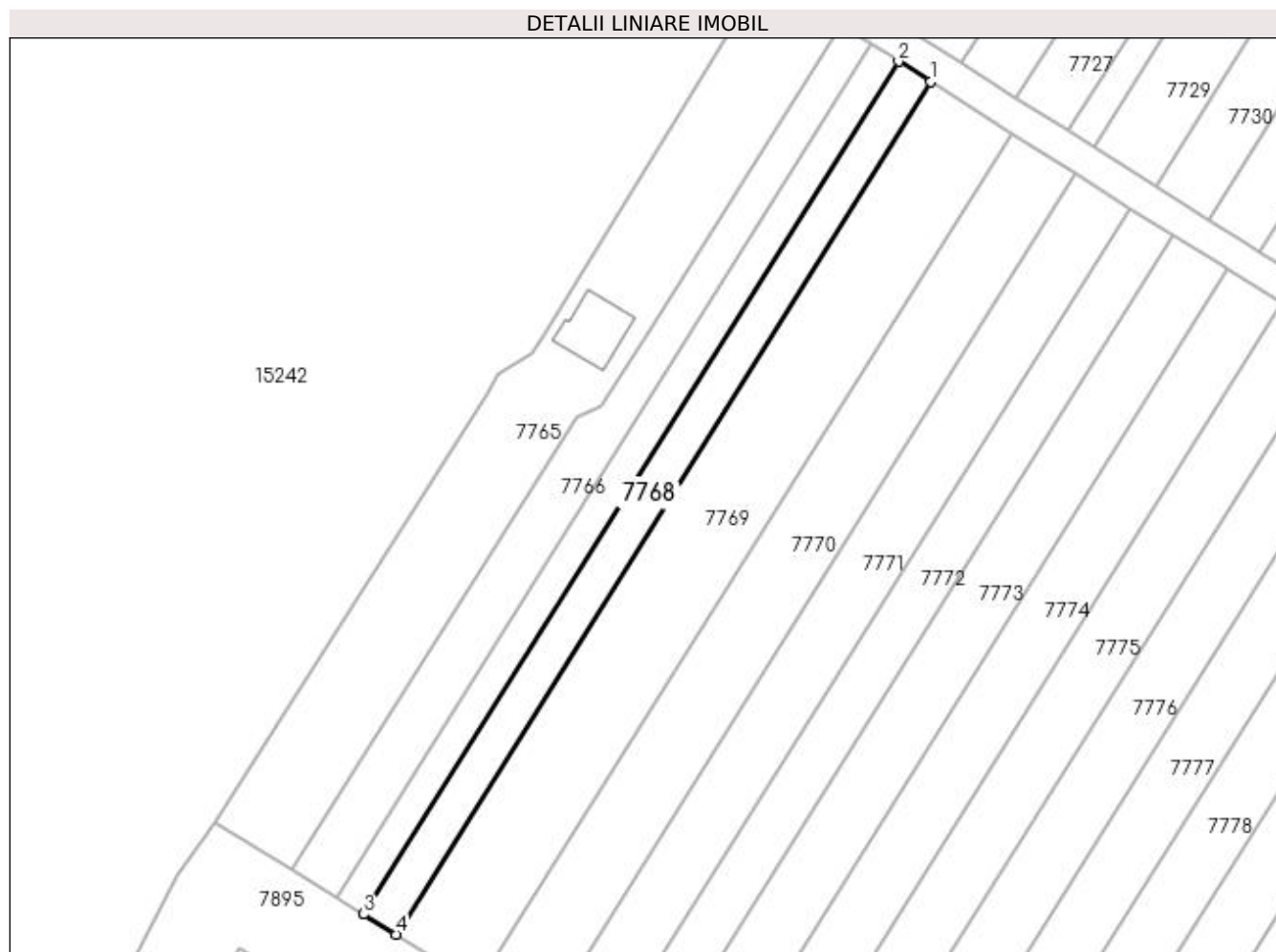
Inscrieri privind dezmembramintele dreptului de proprietate, drepturi reale de garanție și sarcini	Referințe
NU SUNT	

Anexa Nr. 1 La Partea I

Teren

Nr cadastral	Suprafața (mp)*	Observații / Referințe
	600	

* Suprafața este determinată în planul de proiecție Stereo 70.



Date referitoare la teren

Crt	Categorie folosință	Intra vilan	Suprafața (mp)	Tarla	Parcelă	Nr. topo	Observații / Referințe
1	vie	NU	600	79	2	-	

Lungime Segmente

1) Valorile lungimilor segmentelor sunt obținute din proiecție în plan.

Punct început	X / Y	Punct sfârșit	X / Y	Lungime segment (** (m)
1	344.127,936 285.887,467	2	344.123,899 285.890,018	4.775
2	344.123,899 285.890,018	3	344.057,1 285.783,584	125.659
3	344.057,1 285.783,584	4	344.061,155 285.781,061	4.776
4	344.061,155 285.781,061	1	344.127,936 285.887,467	125.626

**** Lungimile segmentelor sunt determinate în planul de proiecție Stereo 70 și sunt rotunjite la 1 milimetru.**

***** Distanța dintre puncte este formată din segmente cumulate ce sunt mai mici decât valoarea 1 milimetru.**

**DATE DESPRE IMOBILUL NR. 7769**

Oficiul de Cadastru și Publicitate Imobiliară DOLJ
Biroul de Cadastru și Publicitate Imobiliară Craiova

A. Partea I. Descrierea imobilului

TEREN Extravilan

Adresa: Jud. Dolj, T 79, P 3

Nr. Crt	Nr cadastral Nr. topografic	Suprafața* (mp)	Observații / Referințe
A1		1.500	Sector cadastral:31 Teren neimprejmuit;

B. Partea II. Proprietari și acte

Inscrieri privitoare la dreptul de proprietate și alte drepturi reale		Referințe
0 / 08/09/2022		
Act Notarial nr. ACT DE PARTAJ:1971, din 25/05/2022 emis de BNP CANTAR ELENA;		
B1	Intabulare, drept de PROPRIETATE, dobandit prin lesire Din Indiviziune, cota actuala 1/1, cota initiala 1/1 1) VLAD GHEORGHE	A1

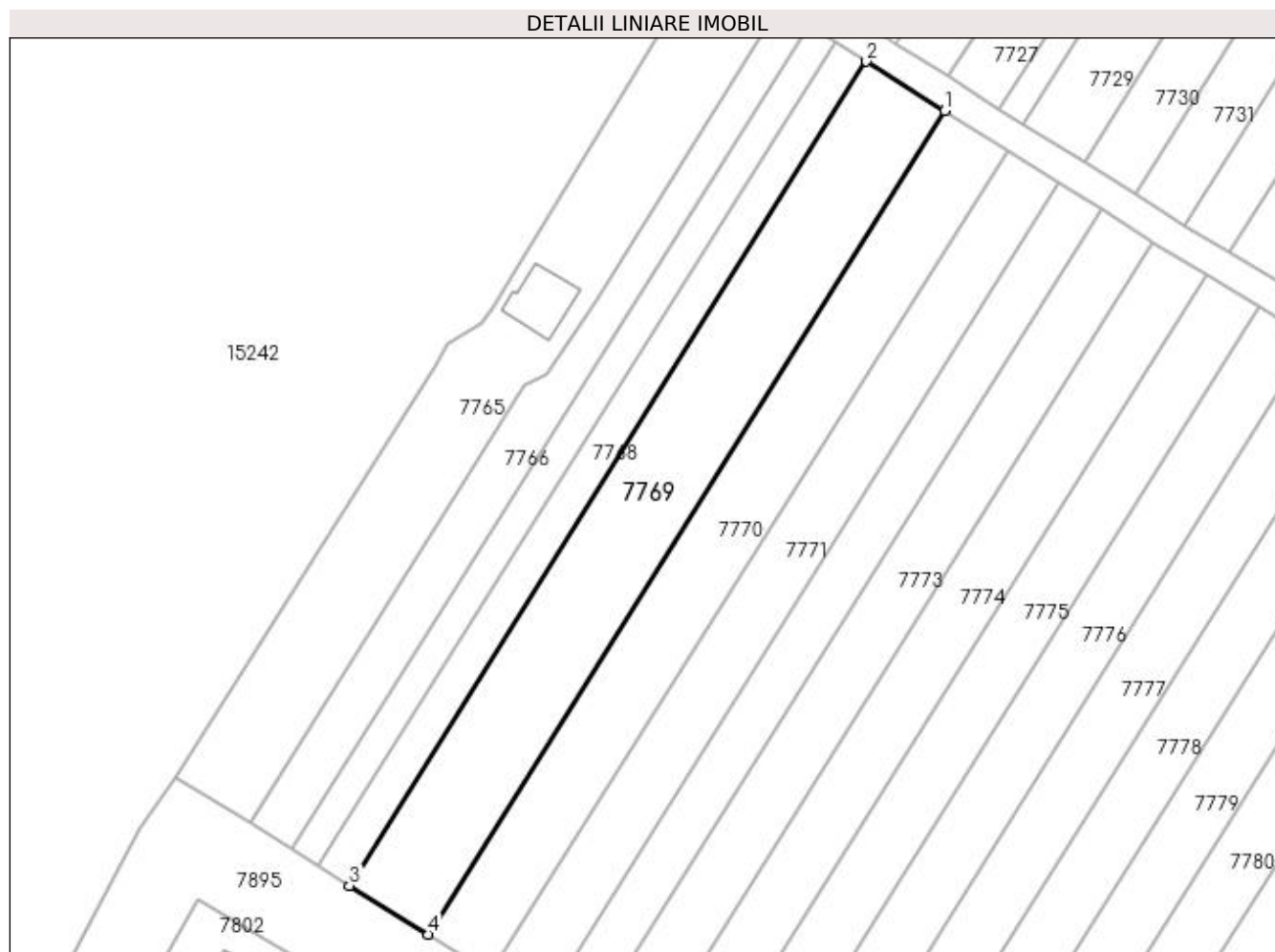
C. Partea III. SARCINI .

Inscrieri privind dezmembramintele dreptului de proprietate, drepturi reale de garanție și sarcini	Referințe
NU SUNT	

Anexa Nr. 1 La Partea I**Teren**

Nr cadastral	Suprafața (mp)*	Observații / Referințe
	1.500	

* Suprafața este determinată în planul de proiecție Stereo 70.

**Date referitoare la teren**

Crt	Categorie folosință	Intra vilan	Suprafața (mp)	Tarla	Parcelă	Nr. topo	Observații / Referințe
1	vie	NU	1.500	79	3	-	

Lungime Segmente

1) Valorile lungimilor segmentelor sunt obținute din proiecție în plan.

Punct început	X / Y	Punct sfârșit	X / Y	Lungime segment (** (m)
1	344.138,033 285.881,087	2	344.127,936 285.887,467	11.944
2	344.127,936 285.887,467	3	344.061,155 285.781,061	125.626
3	344.061,155 285.781,061	4	344.071,295 285.774,75	11.944
4	344.071,295 285.774,75	1	344.138,033 285.881,087	125.545

**** Lungimile segmentelor sunt determinate în planul de proiecție Stereo 70 și sunt rotunjite la 1 milimetru.**

***** Distanța dintre puncte este formată din segmente cumulate ce sunt mai mici decât valoarea 1 milimetru.**

**DATE DESPRE IMOBILUL NR. 7770**

Oficiul de Cadastru și Publicitate Imobiliară DOLJ
Biroul de Cadastru și Publicitate Imobiliară Craiova

A. Partea I. Descrierea imobilului

TEREN Extravilan

Adresa: Jud. Dolj, T 79, P 4

Nr. Crt	Nr cadastral Nr. topografic	Suprafața* (mp)	Observații / Referințe
A1	33747	1.200	Sector cadastral:31 Teren neimprejmuit;

B. Partea II. Proprietari și acte

Inscrieri privitoare la dreptul de proprietate și alte drepturi reale		Referințe
38611 / 03/03/2022		
Act Notarial nr. CVC:293, din 01/03/2022 emis de BNP DRAGANCEA OFELIA;		
B1	Intabulare, drept de PROPRIETATE, dobandit prin Conventie, cota actuala 1/1, cota initiala 1/1 1) SAFTA DORU ALEXANRU	A1

C. Partea III. SARCINI .

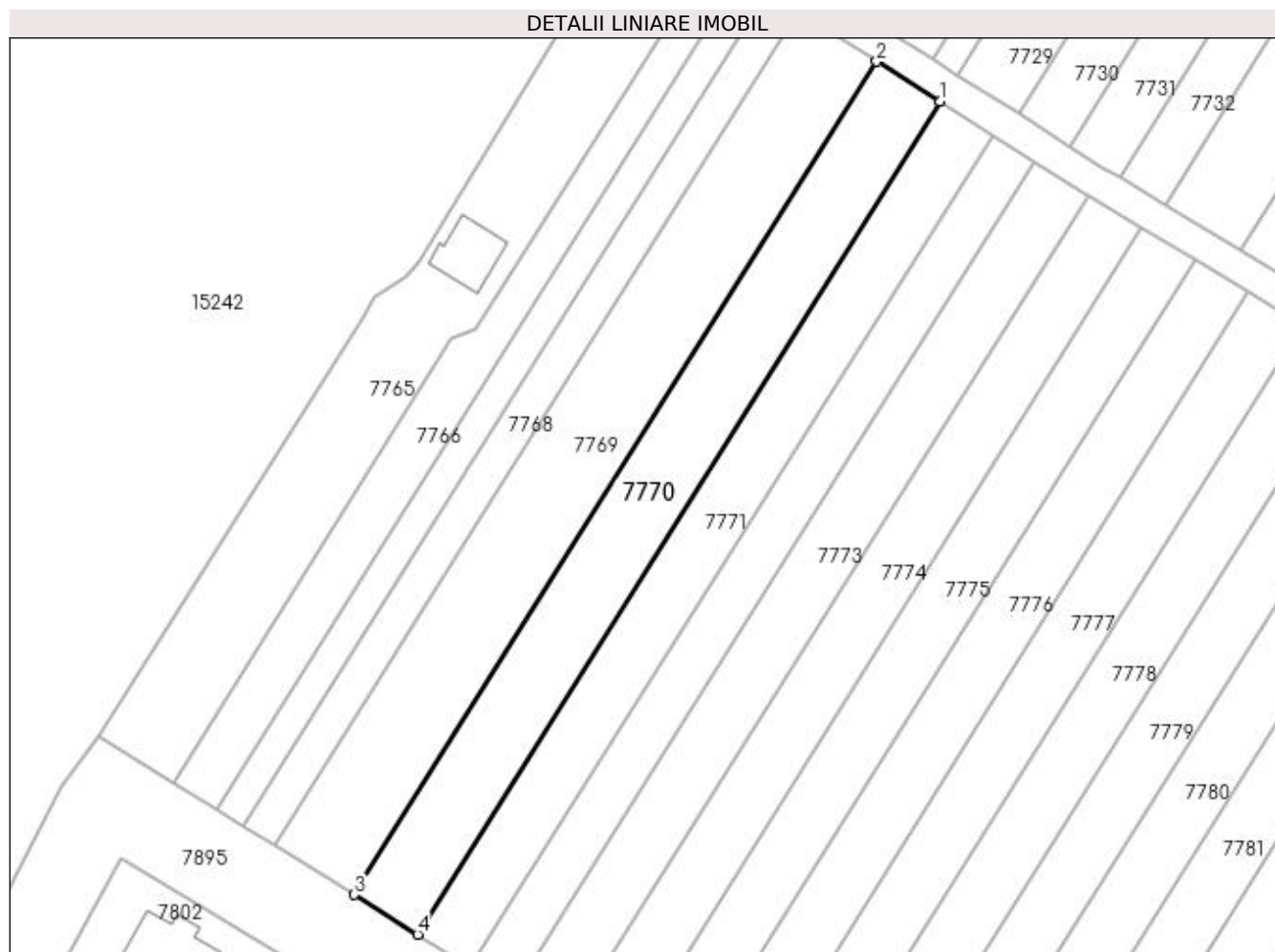
Inscrieri privind dezmembramintele dreptului de proprietate, drepturi reale de garanție și sarcini	Referințe
NU SUNT	

Anexa Nr. 1 La Partea I

Teren

Nr cadastral	Suprafața (mp)*	Observații / Referințe
33747	1.200	

* Suprafața este determinată în planul de proiecție Stereo 70.



Date referitoare la teren

Crt	Categorie folosință	Intra vilan	Suprafața (mp)	Tarla	Parcelă	Nr. topo	Observații / Referințe
1	vie	NU	1.200	79	4	-	

Lungime Segmente

1) Valorile lungimilor segmentelor sunt obținute din proiecție în plan.

Punct început	X / Y	Punct sfârșit	X / Y	Lungime segment (** (m)
1	344.146,116 285.875,98	2	344.138,033 285.881,087	9.561
2	344.138,033 285.881,087	3	344.071,295 285.774,75	125.545
3	344.071,295 285.774,75	4	344.079,413 285.769,698	9.562
4	344.079,413 285.769,698	1	344.146,116 285.875,98	125.48

**** Lungimile segmentelor sunt determinate în planul de proiecție Stereo 70 și sunt rotunjite la 1 milimetru.**

***** Distanța dintre puncte este formată din segmente cumulate ce sunt mai mici decât valoarea 1 milimetru.**

**DATE DESPRE IMOBILUL NR. 7771**

Oficiul de Cadastru și Publicitate Imobiliară DOLJ
Biroul de Cadastru și Publicitate Imobiliară Craiova

A. Partea I. Descrierea imobilului

TEREN Extravilan

Adresa: Jud. Dolj, T 79, P 5

Nr. Crt	Nr cadastral Nr. topografic	Suprafața* (mp)	Observații / Referințe
A1		1.000	Sector cadastral:31 Teren neimprejmuit;

B. Partea II. Proprietari și acte

Inscrieri privitoare la dreptul de proprietate și alte drepturi reale		Referințe
0 / 08/09/2022		
Hotarare Judecatoreasca nr. SC:93, din 02/02/2007 emis de JUDECATORIA CALAFAT;		
B1	Intabulare, drept de PROPRIETATE, dobandit prin Hotarare Judecatoreasca, cota actuala 1/1, cota initiala 1/1 1) VELEA GHEORGHE, LIPSA CNP	A1

C. Partea III. SARCINI .

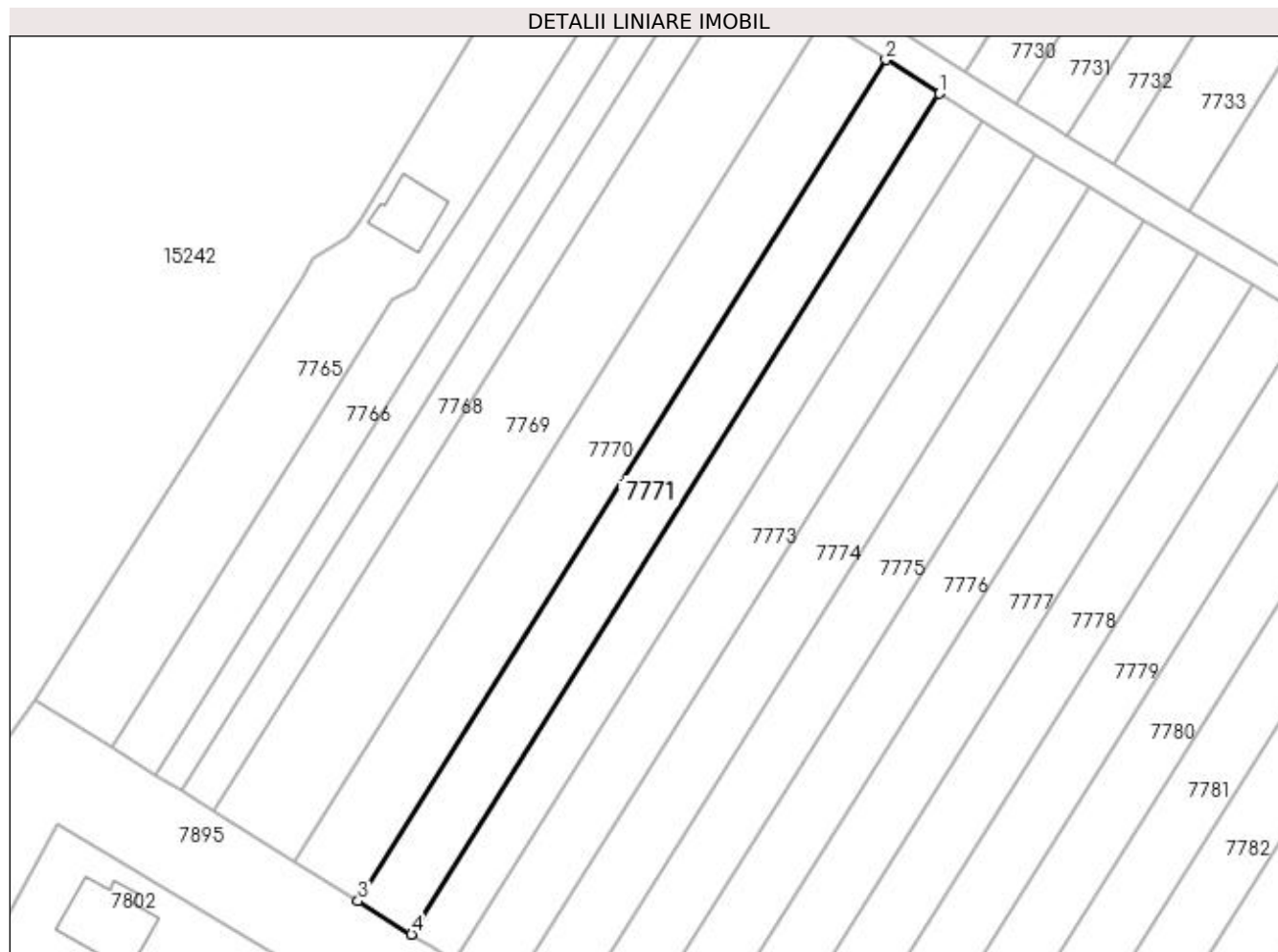
Inscrieri privind dezmembramintele dreptului de proprietate, drepturi reale de garanție și sarcini	Referințe
NU SUNT	

Anexa Nr. 1 La Partea I

Teren

Nr cadastral	Suprafața (mp)*	Observații / Referințe
	1.000	

* Suprafața este determinată în planul de proiecție Stereo 70.



Date referitoare la teren

Crt	Categorie folosință	Intra vilan	Suprafața (mp)	Tarla	Parcelă	Nr. topo	Observații / Referințe
1	vie	NU	1.000	79	5	-	

Lungime Segmente

1) Valorile lungimilor segmentelor sunt obținute din proiecție în plan.

Punct început	X / Y	Punct sfârșit	X / Y	Lungime segment (** (m)
1	344.152,855 285.871,722	2	344.146,116 285.875,98	7.971
2	344.146,116 285.875,98	3	344.079,413 285.769,698	125.48
3	344.079,413 285.769,698	4	344.086,18 285.765,486	7.971
4	344.086,18 285.765,486	1	344.152,855 285.871,722	125.426

**** Lungimile segmentelor sunt determinate în planul de proiecție Stereo 70 și sunt rotunjite la 1 milimetru.**

***** Distanța dintre puncte este formată din segmente cumulate ce sunt mai mici decât valoarea 1 milimetru.**

**DATE DESPRE IMOBILUL NR. 7772**

Oficiul de Cadastru și Publicitate Imobiliară DOLJ
Biroul de Cadastru și Publicitate Imobiliară Craiova

A. Partea I. Descrierea imobilului

TEREN Extravilan

Adresa: Jud. Dolj, T 79, P 6

Nr. Crt	Nr cadastral Nr. topografic	Suprafața* (mp)	Observații / Referințe
A1		800	Sector cadastral:31 Teren neimprejmit;

B. Partea II. Proprietari și acte

Inscrieri privitoare la dreptul de proprietate și alte drepturi reale		Referințe
0 / 08/09/2022		
Act Administrativ nr. TDP:1004-45339, din 05/12/1994 emis de COMISIA JUDETEANA DOLJ;		
B1	Intabulare, drept de PROPRIETATE, dobandit prin Reconstituire, cota actuala 3/4, cota initiala 3/4 1) STOINU CONSTANTIN	A1
Act Notarial nr. CM:54, din 16/04/2008 emis de BNP ZAVOI AURELIAN PAUL;		
B2	Intabulare, drept de PROPRIETATE, dobandit prin Succesiune, cota actuala 1/4, cota initiala 1/4 1) STOINU CONSTANTIN	A1

C. Partea III. SARCINI .

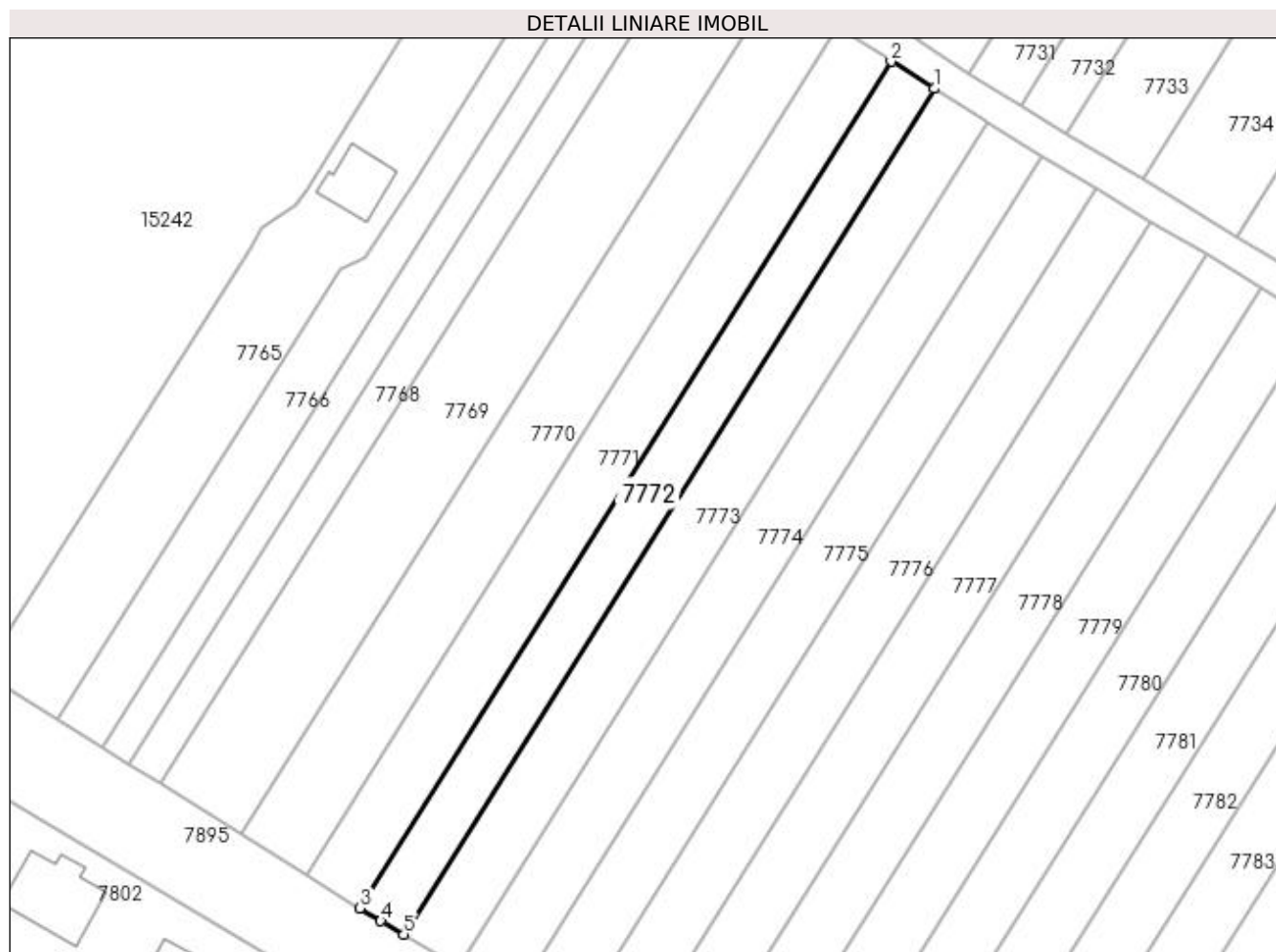
Inscrieri privind dezmembramintele dreptului de proprietate, drepturi reale de garanție și sarcini	Referințe
NU SUNT	

Anexa Nr. 1 La Partea I

Teren

Nr cadastral	Suprafața (mp)*	Observații / Referințe
	800	

* Suprafața este determinată în planul de proiecție Stereo 70.



Date referitoare la teren

Crt	Categorie folosință	Intra vilan	Suprafața (mp)	Tarla	Parcelă	Nr. topo	Observații / Referințe
1	vie	NU	800	79	6	-	

Lungime Segmente

1) Valorile lungimilor segmentelor sunt obținute din proiecție în plan.

Punct început	X / Y	Punct sfârșit	X / Y	Lungime segment (** (m)
1	344.158,248 285.868,314	2	344.152,855 285.871,722	6.38
2	344.152,855 285.871,722	3	344.086,18 285.765,486	125.426
3	344.086,18 285.765,486	4	344.088,77 285.763,874	3.051
4	344.088,77 285.763,874	5	344.091,636 285.762,176	3.331
5	344.091,636 285.762,176	1	344.158,248 285.868,314	125.309

**** Lungimile segmentelor sunt determinate în planul de proiecție Stereo 70 și sunt rotunjite la 1 milimetru.**

***** Distanța dintre puncte este formată din segmente cumulate ce sunt mai mici decât valoarea 1 milimetru.**

**DATE DESPRE IMOBILUL NR. 7773**

Oficiul de Cadastru și Publicitate Imobiliară DOLJ
Biroul de Cadastru și Publicitate Imobiliară Craiova

A. Partea I. Descrierea imobilului

TEREN Extravilan

Adresa: Jud. Dolj, T 79, P 7

Nr. Crt	Nr cadastral Nr. topografic	Suprafața* (mp)	Observații / Referințe
A1	33318	1.000	Sector cadastral:31 Teren neimprejmuit;

B. Partea II. Proprietari și acte

Inscrieri privitoare la dreptul de proprietate și alte drepturi reale	Referințe
42369 / 02/03/2020	
Act Administrativ nr. TDP:50-59405, din 14/10/1993 emis de COMISIA JUDETEANA DOLJ;	
B1	A1
Intabulare, drept de PROPRIETATE, dobandit prin Reconstituire, cota actuala 1/1, cota initiala 1/1 1) DINU ECATERINA	

C. Partea III. SARCINI .

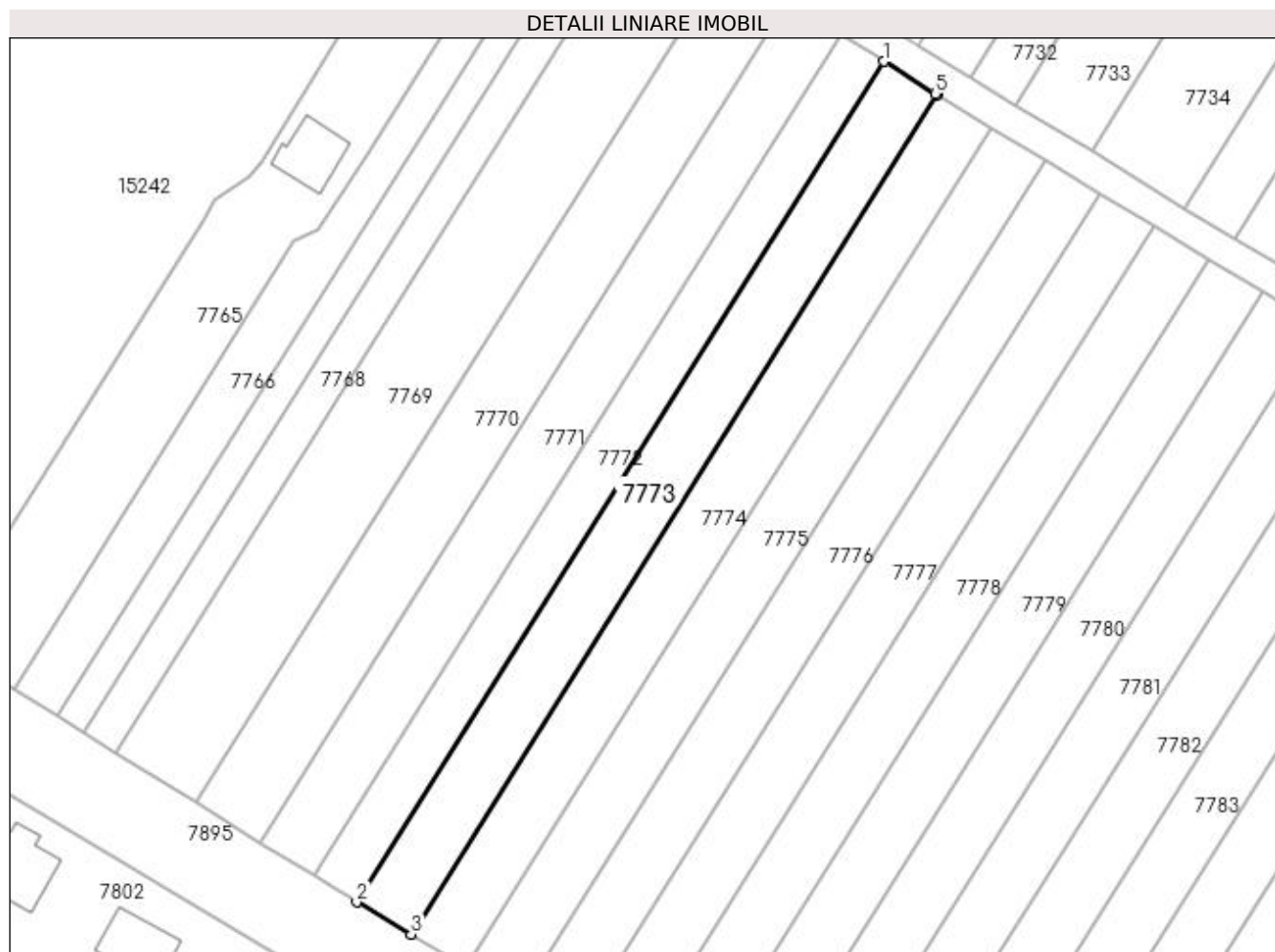
Inscrieri privind dezmembramintele dreptului de proprietate, drepturi reale de garanție și sarcini	Referințe
NU SUNT	

Anexa Nr. 1 La Partea I

Teren

Nr cadastral	Suprafața (mp)*	Observații / Referințe
33318	1.000	

* Suprafața este determinată în planul de proiecție Stereo 70.



Date referitoare la teren

Crt	Categorie folosință	Intra vilan	Suprafața (mp)	Tarla	Parcelă	Nr. topo	Observații / Referințe
1	vie	NU	1.000	79	7	-	

Lungime Segmente

1) Valorile lungimilor segmentelor sunt obținute din proiecție în plan.

Punct început	X / Y	Punct sfârșit	X / Y	Lungime segment (** (m)
1	344.158,248 285.868,314	2	344.091,636 285.762,176	125.309
2	344.091,636 285.762,176	3	344.098,509 285.758,102	7.99
3	344.098,509 285.758,102	4	344.165,005 285.864,053	125.089
4	344.165,005 285.864,053	5	344.164,686 285.864,246	0.373
5	344.164,686 285.864,246	1	344.158,248 285.868,314	7.616

**** Lungimile segmentelor sunt determinate în planul de proiecție Stereo 70 și sunt rotunjite la 1 milimetru.**

***** Distanța dintre puncte este formată din segmente cumulate ce sunt mai mici decât valoarea 1 milimetru.**

**DATE DESPRE IMOBILUL NR. 7774**

Oficiul de Cadastru și Publicitate Imobiliară DOLJ
Biroul de Cadastru și Publicitate Imobiliară Craiova

A. Partea I. Descrierea imobilului

TEREN Extravilan

Adresa: Jud. Dolj, T 79, P 8

Nr. Crt	Nr cadastral Nr. topografic	Suprafața* (mp)	Observații / Referințe
A1		1.000	Sector cadastral:31 Teren neimprejmuit;

B. Partea II. Proprietari și acte

Inscrieri privitoare la dreptul de proprietate și alte drepturi reale		Referințe
0 / 08/09/2022		
Act Notarial nr. CM:15, din 25/01/2016 emis de BNP STOENESCU FLOREA;		
B1	Intabulare, drept de PROPRIETATE, dobandit prin Succesiune, cota actuala 1/4, cota initiala 1/4 1) PAUN MARIA	A1
B2	Intabulare, drept de PROPRIETATE, dobandit prin Succesiune, cota actuala 3/4, cota initiala 3/4 1) PAUN FLORIN GABRIEL	A1

C. Partea III. SARCINI .

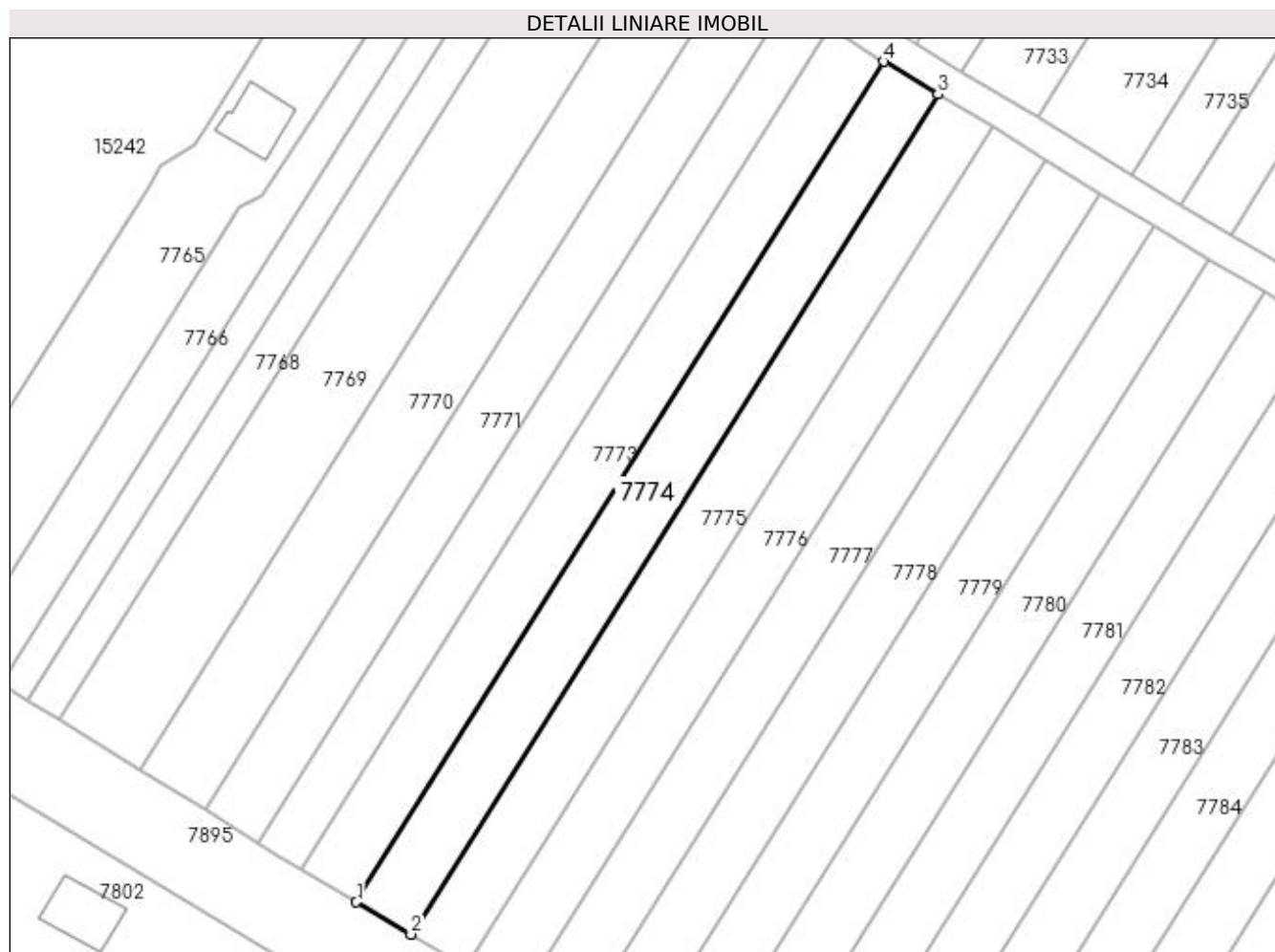
Inscrieri privind dezmembramintele dreptului de proprietate, drepturi reale de garanție și sarcini	Referințe
NU SUNT	

Anexa Nr. 1 La Partea I

Teren

Nr cadastral	Suprafața (mp)*	Observații / Referințe
	1.000	

* Suprafața este determinată în planul de proiecție Stereo 70.



Date referitoare la teren

Crt	Categorie folosință	Intra vilan	Suprafața (mp)	Tarla	Parcelă	Nr. topo	Observații / Referințe
1	vie	NU	1.000	79	8	-	

Lungime Segmente

1) Valorile lungimilor segmentelor sunt obținute din proiecție în plan.

Punct început	X / Y	Punct sfârșit	X / Y	Lungime segment (** (m)
1	344.098,509 285.758,102	2	344.105,39 285.754,024	7.999
2	344.105,39 285.754,024	3	344.171,847 285.859,911	125.014
3	344.171,847 285.859,911	4	344.165,005 285.864,053	7.998
4	344.165,005 285.864,053	1	344.098,509 285.758,102	125.089

**** Lungimile segmentelor sunt determinate în planul de proiecție Stereo 70 și sunt rotunjite la 1 milimetru.**

***** Distanța dintre puncte este formată din segmente cumulate ce sunt mai mici decât valoarea 1 milimetru.**

**DATE DESPRE IMOBILUL NR. 7775**

Oficiul de Cadastru și Publicitate Imobiliară DOLJ
Biroul de Cadastru și Publicitate Imobiliară Craiova

A. Partea I. Descrierea imobilului

TEREN Extravilan

Adresa: Jud. Dolj, T 79, P 9

Nr. Crt	Nr cadastral Nr. topografic	Suprafața* (mp)	Observații / Referințe
A1	33341	1.000	Sector cadastral:31 Teren neimprejmuit;

B. Partea II. Proprietari și acte

Inscrieri privitoare la dreptul de proprietate și alte drepturi reale	Referințe
138068 / 14/07/2020	
Act Notarial nr. CVC:1122, din 14/07/2020 emis de BNP STOENESCU FLOREA;	
B1	A1
Intabulare, drept de PROPRIETATE, dobandit prin Conventie, cota actuala 1/1, cota initiala 1/1	
1) BADEA LUCIAN	
2) BADEA MARIANA	

C. Partea III. SARCINI .

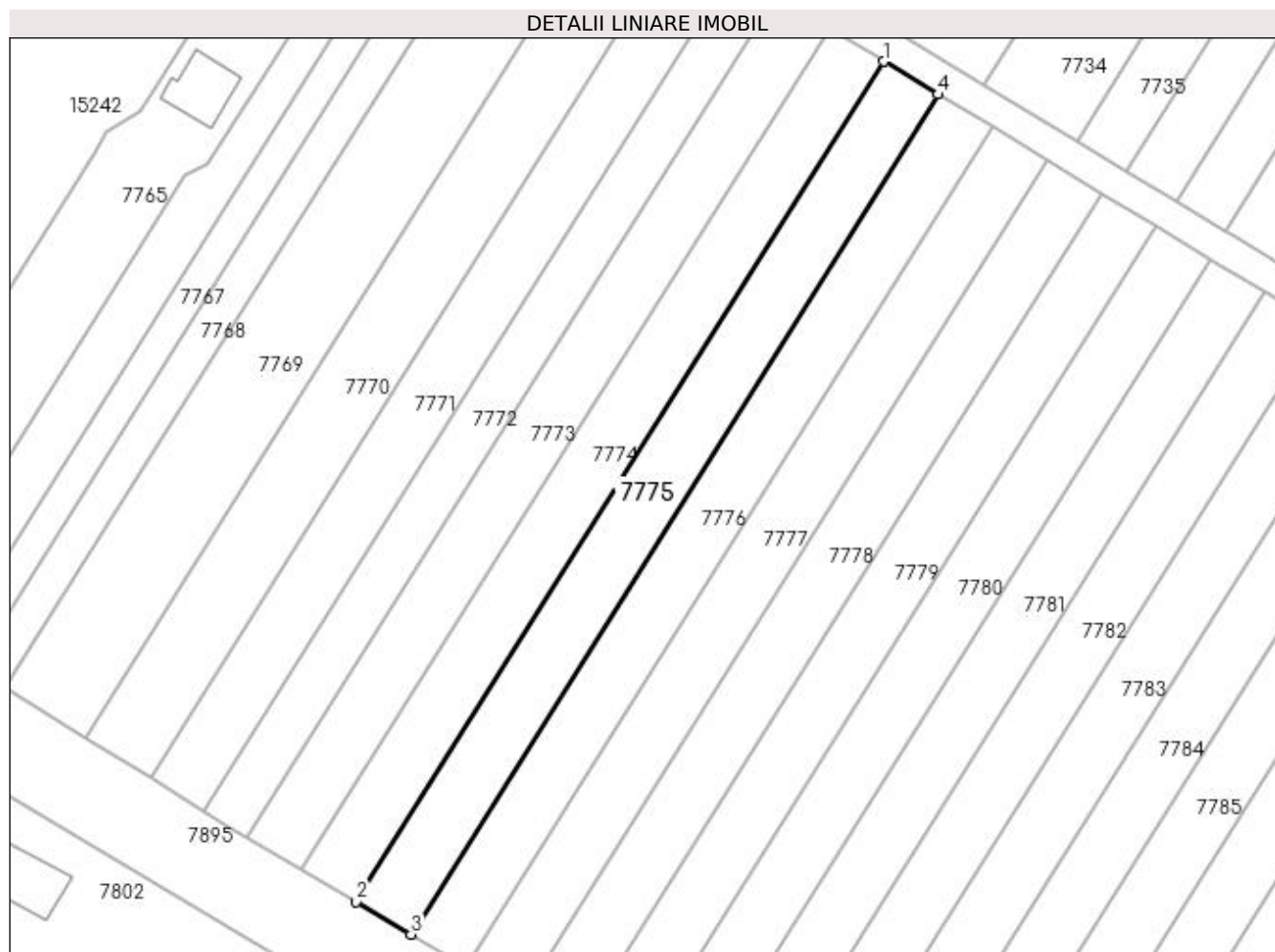
Inscrieri privind dezmembramintele dreptului de proprietate, drepturi reale de garanție și sarcini	Referințe
NU SUNT	

Anexa Nr. 1 La Partea I

Teren

Nr cadastral	Suprafața (mp)*	Observații / Referințe
33341	1.000	

* Suprafața este determinată în planul de proiecție Stereo 70.



Date referitoare la teren

Crt	Categorie folosință	Intra vilan	Suprafața (mp)	Tarla	Parcelă	Nr. topo	Observații / Referințe
1	vie	NU	1.000	79	9	-	

Lungime Segmente

1) Valorile lungimilor segmentelor sunt obținute din proiecție în plan.

Punct început	X / Y	Punct sfârșit	X / Y	Lungime segment (** (m)
1	344.171,847 285.859,911	2	344.105,39 285.754,024	125.014
2	344.105,39 285.754,024	3	344.112,276 285.749,943	8.004
3	344.112,276 285.749,943	4	344.178,693 285.855,767	124.94
4	344.178,693 285.855,767	1	344.171,847 285.859,911	8.003

**** Lungimile segmentelor sunt determinate în planul de proiecție Stereo 70 și sunt rotunjite la 1 milimetru.**

***** Distanța dintre puncte este formată din segmente cumulate ce sunt mai mici decât valoarea 1 milimetru.**

**DATE DESPRE IMOBILUL NR. 7776**

Oficiul de Cadastru și Publicitate Imobiliară DOLJ
Biroul de Cadastru și Publicitate Imobiliară Craiova

A. Partea I. Descrierea imobilului

TEREN Extravilan

Adresa: Jud. Dolj, T 79, P 10

Nr. Crt	Nr cadastral Nr. topografic	Suprafața* (mp)	Observații / Referințe
A1	33287	1.000	Sector cadastral:31 Teren neimprejmuit;

B. Partea II. Proprietari și acte

Inscrieri privitoare la dreptul de proprietate și alte drepturi reale	Referințe
259598 / 19/11/2019	
Hotarare Judecatoreasca nr. SC:1747, din 09/09/2014 emis de JUDECATORIA CALAFAT (dosar nr 1629/201/2014);	
B1	Intabulare, drept de PROPRIETATE, dobandit prin Hotarare Judecatoreasca, cota actuala 1/1, cota initiala 1/1 1) BADEA LUCIAN

C. Partea III. SARCINI .

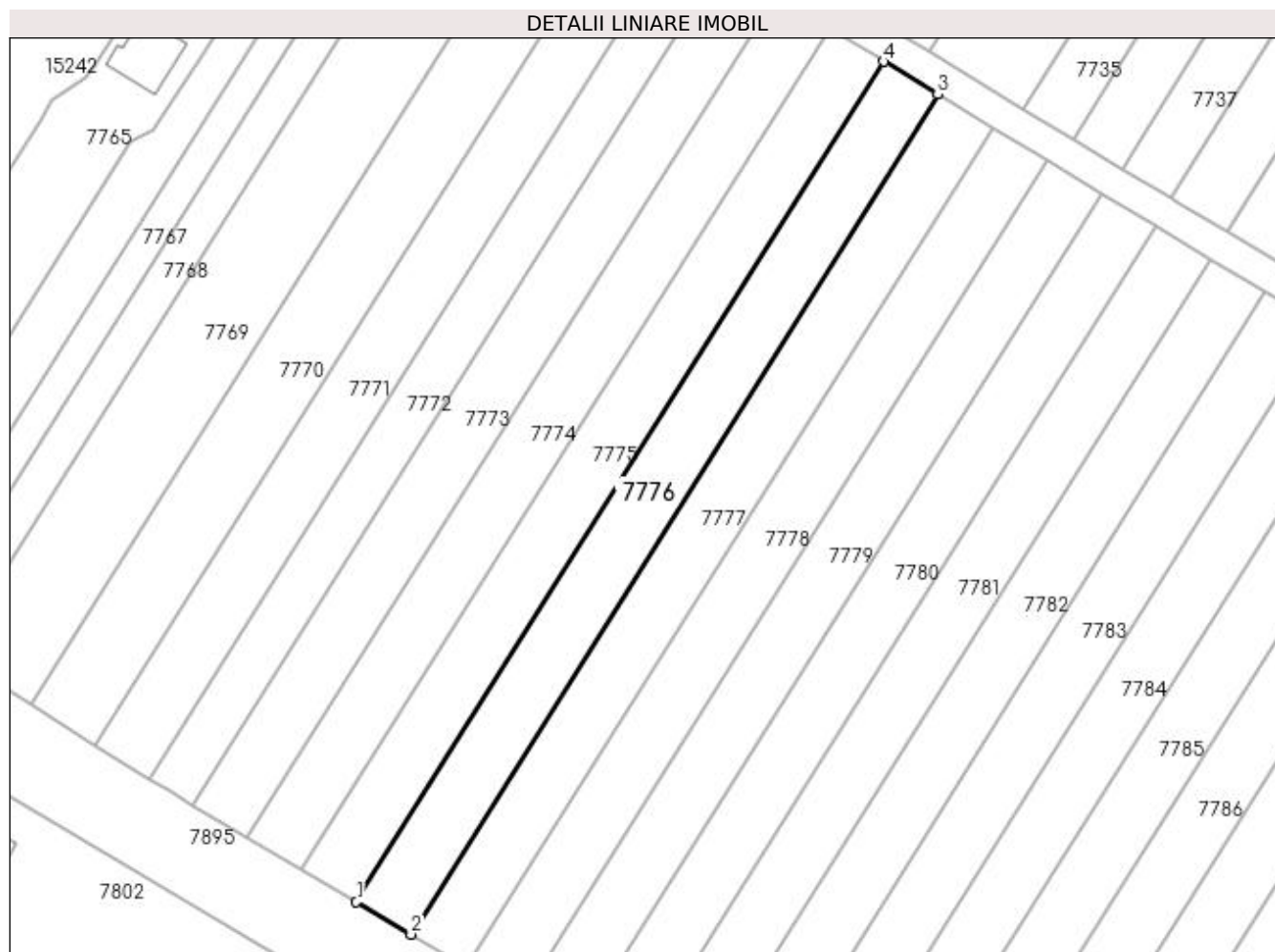
Inscrieri privind dezmembramintele dreptului de proprietate, drepturi reale de garanție și sarcini	Referințe
NU SUNT	

Anexa Nr. 1 La Partea I

Teren

Nr cadastral	Suprafața (mp)*	Observații / Referințe
33287	1.000	

* Suprafața este determinată în planul de proiecție Stereo 70.



Date referitoare la teren

Crt	Categorie folosință	Intra vilan	Suprafața (mp)	Tarla	Parcelă	Nr. topo	Observații / Referințe
1	vie	NU	1.000	79	10	-	

Lungime Segmente

1) Valorile lungimilor segmentelor sunt obținute din proiecție în plan.

Punct început	X / Y	Punct sfârșit	X / Y	Lungime segment (** (m)
1	344.112,276 285.749,943	2	344.119,165 285.745,859	8.009
2	344.119,165 285.745,859	3	344.185,542 285.851,621	124.866
3	344.185,542 285.851,621	4	344.178,693 285.855,767	8.006
4	344.178,693 285.855,767	1	344.112,276 285.749,943	124.94

**** Lungimile segmentelor sunt determinate în planul de proiecție Stereo 70 și sunt rotunjite la 1 milimetru.**

***** Distanța dintre puncte este formată din segmente cumulate ce sunt mai mici decât valoarea 1 milimetru.**

**DATE DESPRE IMOBILUL NR. 7777**

Oficiul de Cadastru și Publicitate Imobiliară DOLJ
Biroul de Cadastru și Publicitate Imobiliară Craiova

A. Partea I. Descrierea imobilului

TEREN Extravilan

Adresa: Jud. Dolj, T 79, P 11

Nr. Crt	Nr cadastral Nr. topografic	Suprafața* (mp)	Observații / Referințe
A1	33510	1.000	Sector cadastral:31 Teren neimprejmuit;

B. Partea II. Proprietari și acte

Inscrieri privitoare la dreptul de proprietate și alte drepturi reale		Referințe
238524 / 23/11/2020		
Act Notarial nr. CM:143, din 08/05/2018 emis de BNP BUDIANA IONUT RAZVAN (act administrativ nr Titlu de proprietate nr.1415-60682 din 26.09.1995, emis de Comisia Judeteana Dolj);		
B1	Intabulare, drept de PROPRIETATE, dobandit prin Succesiune, cota actuala 1/1, cota initiala 1/1 1) STANUICA PETRE	A1

C. Partea III. SARCINI .

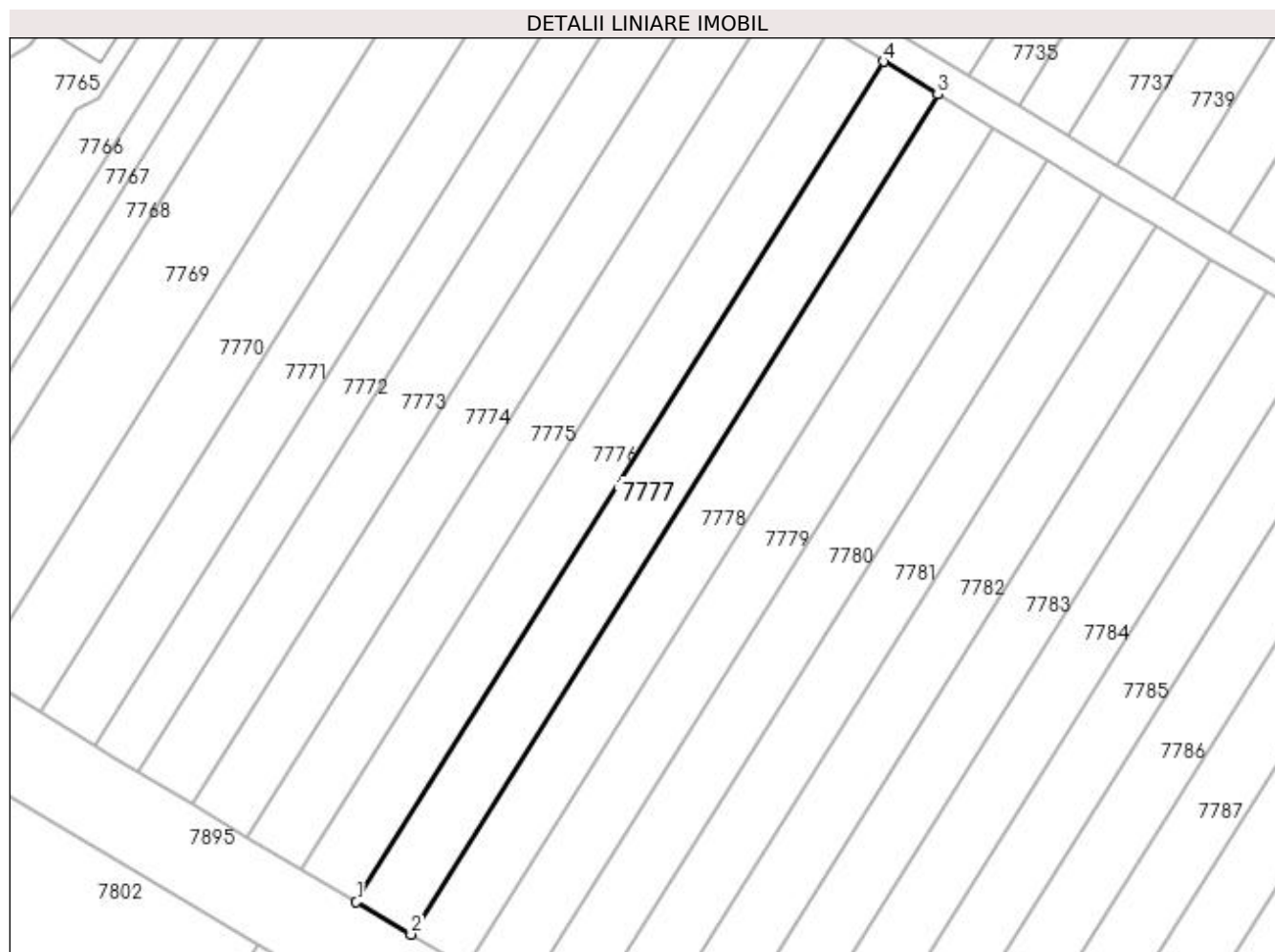
Inscrieri privind dezmembramintele dreptului de proprietate, drepturi reale de garanție și sarcini	Referințe
NU SUNT	

Anexa Nr. 1 La Partea I

Teren

Nr cadastral	Suprafața (mp)*	Observații / Referințe
33510	1.000	

* Suprafața este determinată în planul de proiecție Stereo 70.



Date referitoare la teren

Crt	Categorie folosință	Intra vilan	Suprafața (mp)	Tarla	Parcelă	Nr. topo	Observații / Referințe
1	vie	NU	1.000	79	11	-	

Lungime Segmente

1) Valorile lungimilor segmentelor sunt obținute din proiecție în plan.

Punct început	X / Y	Punct sfârșit	X / Y	Lungime segment (** (m)
1	344.119,165 285.745,859	2	344.126,059 285.741,773	8.014
2	344.126,059 285.741,773	3	344.192,397 285.847,472	124.792
3	344.192,397 285.847,472	4	344.185,542 285.851,621	8.013
4	344.185,542 285.851,621	1	344.119,165 285.745,859	124.866

**** Lungimile segmentelor sunt determinate în planul de proiecție Stereo 70 și sunt rotunjite la 1 milimetru.**

***** Distanța dintre puncte este formată din segmente cumulate ce sunt mai mici decât valoarea 1 milimetru.**

**DATE DESPRE IMOBILUL NR. 7778**

Oficiul de Cadastru și Publicitate Imobiliară DOLJ
Biroul de Cadastru și Publicitate Imobiliară Craiova

A. Partea I. Descrierea imobilului

TEREN Extravilan

Adresa: Jud. Dolj, T 79, P 12

Nr. Crt	Nr cadastral Nr. topografic	Suprafața* (mp)	Observații / Referințe
A1		1.000	Sector cadastral:31 Teren neimprejmuit;

B. Partea II. Proprietari și acte

Inscrieri privitoare la dreptul de proprietate și alte drepturi reale		Referințe
0 / 08/09/2022		
Act Notarial nr. CM:163, din 25/05/2015 emis de BNP BUDIANA IONUT RAZVAN;		
B1	Intabulare, drept de PROPRIETATE, dobandit prin Succesiune, cota actuala 1/1, cota initiala 1/1 1) MITULETU IONEL	A1

C. Partea III. SARCINI .

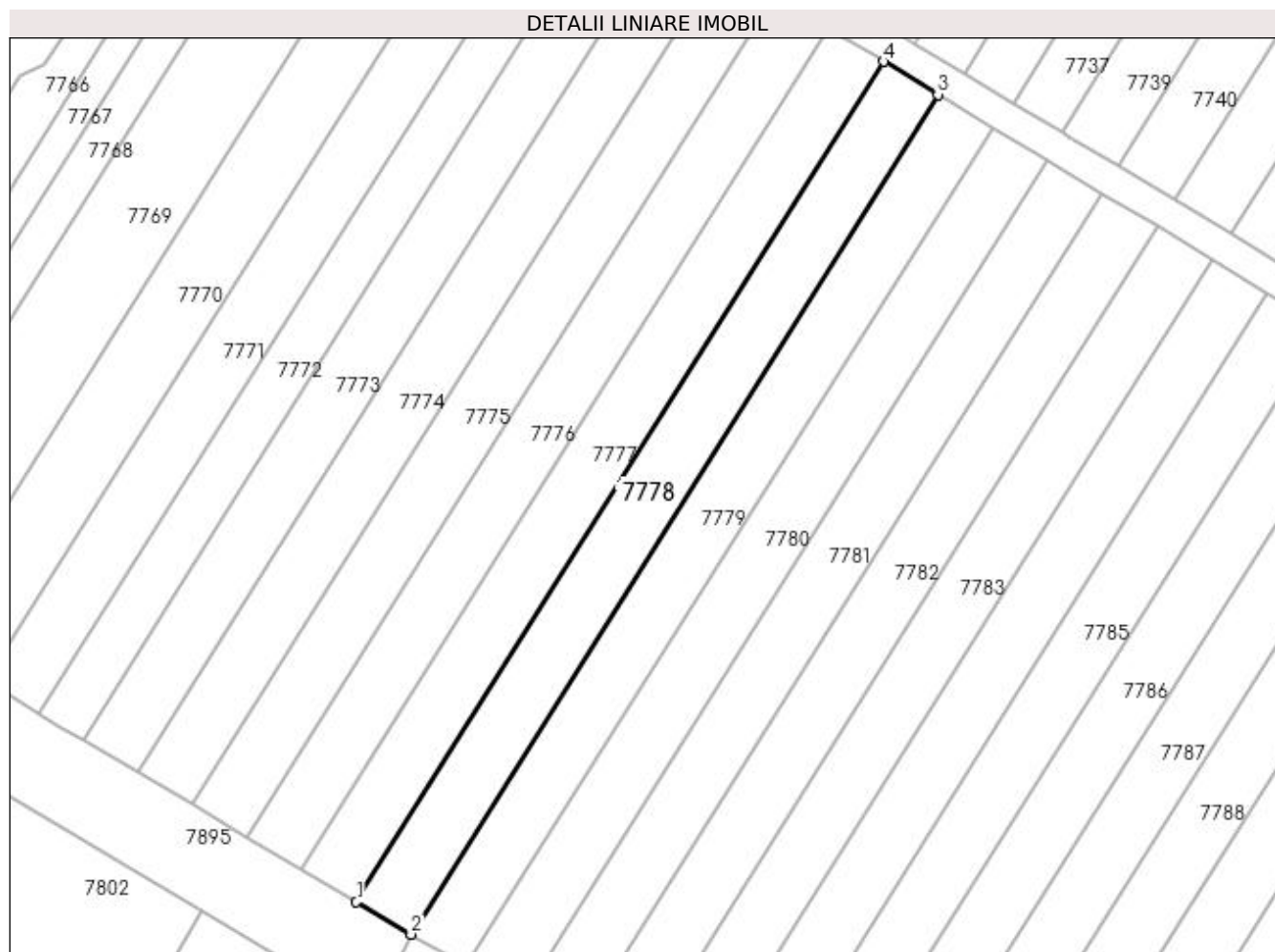
Inscrieri privind dezmembramintele dreptului de proprietate, drepturi reale de garanție și sarcini	Referințe
NU SUNT	

Anexa Nr. 1 La Partea I

Teren

Nr cadastral	Suprafața (mp)*	Observații / Referințe
	1.000	

* Suprafața este determinată în planul de proiecție Stereo 70.



Date referitoare la teren

Crt	Categorie folosință	Intra vilan	Suprafața (mp)	Tarla	Parcelă	Nr. topo	Observații / Referințe
1	vie	NU	1.000	79	12	-	

Lungime Segmente

1) Valorile lungimilor segmentelor sunt obținute din proiecție în plan.

Punct început	X / Y	Punct sfârșit	X / Y	Lungime segment (** (m)
1	344.126,059 285.741,773	2	344.132,957 285.737,685	8.018
2	344.132,957 285.737,685	3	344.199,255 285.843,32	124.716
3	344.199,255 285.843,32	4	344.192,397 285.847,472	8.017
4	344.192,397 285.847,472	1	344.126,059 285.741,773	124.792

**** Lungimile segmentelor sunt determinate în planul de proiecție Stereo 70 și sunt rotunjite la 1 milimetru.**

***** Distanța dintre puncte este formată din segmente cumulate ce sunt mai mici decât valoarea 1 milimetru.**

**DATE DESPRE IMOBILUL NR. 7779**

Oficiul de Cadastru și Publicitate Imobiliară DOLJ
Biroul de Cadastru și Publicitate Imobiliară Craiova

A. Partea I. Descrierea imobilului

TEREN Extravilan

Adresa: Jud. Dolj, T 79, P 13

Nr. Crt	Nr cadastral Nr. topografic	Suprafața* (mp)	Observații / Referințe
A1		1.000	Sector cadastral:31 Teren neimprejmit;

B. Partea II. Proprietari și acte

Inscrieri privitoare la dreptul de proprietate și alte drepturi reale		Referințe
0 / 08/09/2022		
Hotarare Judecatoreasca nr. SC:1333, din 17/10/2016 emis de JUDECATORIA CALAFAT;		
B1	Intabulare, drept de PROPRIETATE, dobandit prin Hotarare Judecatoreasca, cota actuala 1/1, cota initiala 1/1 1) MURESAN MARIUS IOSIF	A1

C. Partea III. SARCINI

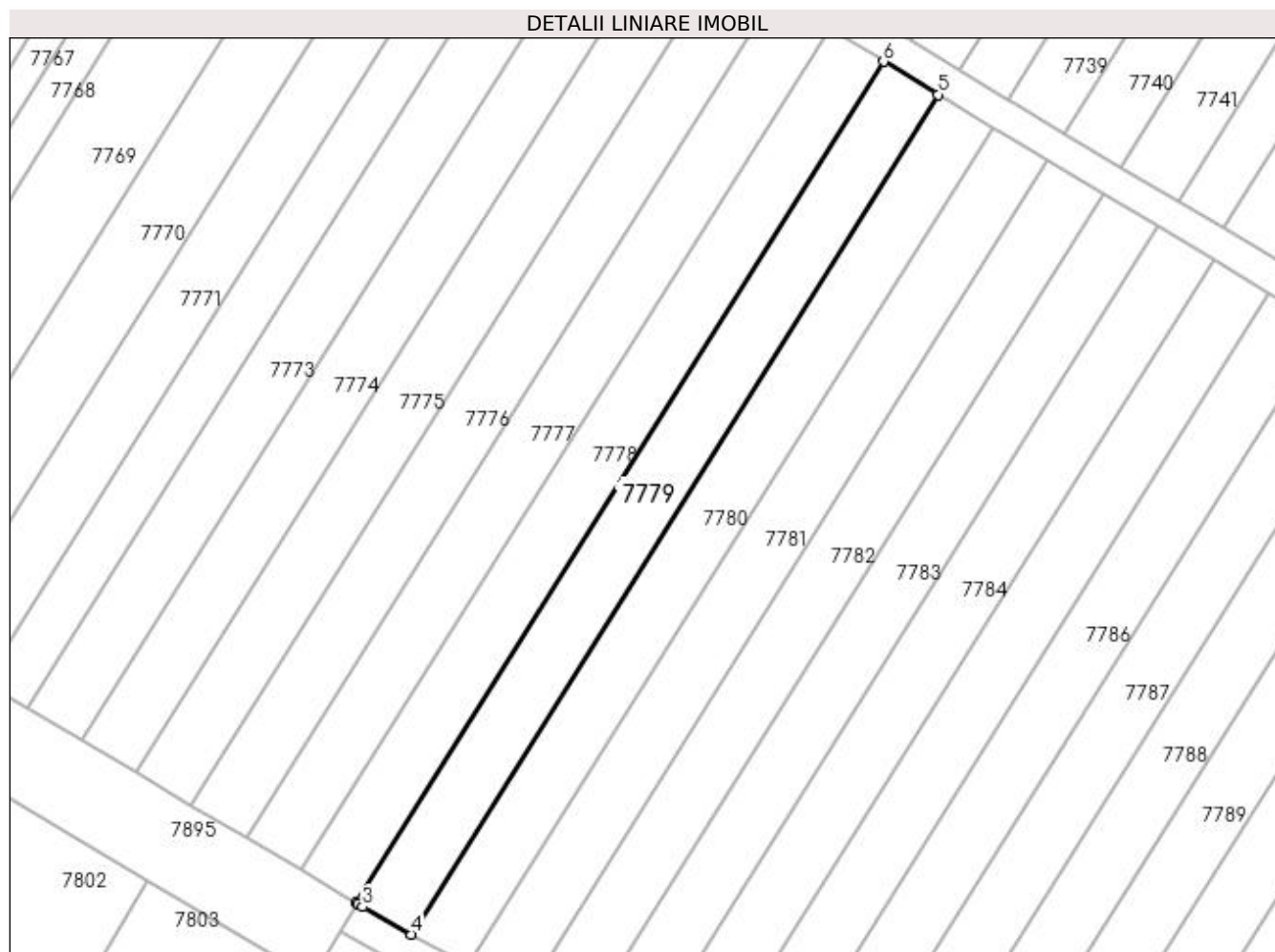
Inscrieri privind dezmembramintele dreptului de proprietate, drepturi reale de garanție și sarcini		Referințe
0 / 08/09/2022		
Hotarare Judecatoreasca nr. SC:1333, din 17/10/2016 emis de JUDECATORIA CALAFAT;		
C1	Intabulare, drept de UZUFRACT, dobandit prin Hotarare Judecatoreasca, cota actuala 1/1, cota initiala 1/1 1) MURESAN EUGENIA	A1
C2	Intabulare, drept de UZUFRACT, dobandit prin Hotarare Judecatoreasca, cota actuala 1/1, cota initiala 1/1 1) MURESAN IOSIF	A1

Anexa Nr. 1 La Partea I

Teren

Nr cadastral	Suprafața (mp)*	Observații / Referințe
	1.000	

* Suprafața este determinată în planul de proiecție Stereo 70.



Date referitoare la teren

Crt	Categorie folosință	Intra vilan	Suprafața (mp)	Tarla	Parcelă	Nr. topo	Observații / Referințe
1	vie	NU	1.000	79	13	-	

Lungime Segmente

1) Valorile lungimilor segmentelor sunt obținute din proiecție în plan.

Punct început	X / Y	Punct sfârșit	X / Y	Lungime segment (** (m)
1	344.132,957 285.737,685	2	344.133,158 285.737,565	0.234
2	344.133,158 285.737,565	3	344.133,833 285.737,166	0.784
3	344.133,833 285.737,166	4	344.139,944 285.733,722	7.015
4	344.139,944 285.733,722	5	344.206,121 285.839,164	124.489
5	344.206,121 285.839,164	6	344.199,255 285.843,32	8.026

Punct început	X / Y	Punct sfârșit	X / Y	Lungime segment (** (m)
6	344.199,255 285.843,32	1	344.132,957 285.737,685	124.716

** Lungimile segmentelor sunt determinate în planul de proiecție Stereo 70 și sunt rotunjite la 1 milimetru.

*** Distanța dintre puncte este formată din segmente cumulate ce sunt mai mici decât valoarea 1 milimetru.

**DATE DESPRE IMOBILUL NR. 7780**

Oficiul de Cadastru și Publicitate Imobiliară DOLJ
Biroul de Cadastru și Publicitate Imobiliară Craiova

A. Partea I. Descrierea imobilului

TEREN Extravilan

Adresa: Jud. Dolj, T 79, P 14

Nr. Crt	Nr cadastral Nr. topografic	Suprafața* (mp)	Observații / Referințe
A1	30894	1.000	Sector cadastral:31 Teren neimprejmuit;

B. Partea II. Proprietari și acte

Inscrieri privitoare la dreptul de proprietate și alte drepturi reale	Referințe
90042 / 28/07/2014	
Act Administrativ nr. TDP:2707-59334, din 20/07/1998 emis de COMISIA JUDETEANA DOLJ;	
B1	A1
Intabulare, drept de PROPRIETATE, dobandit prin Reconstituire, cota actuala 1/1, cota initiala 1/1	
1) MANASTIREA MAGLAVIT , CIF:10543934	

C. Partea III. SARCINI .

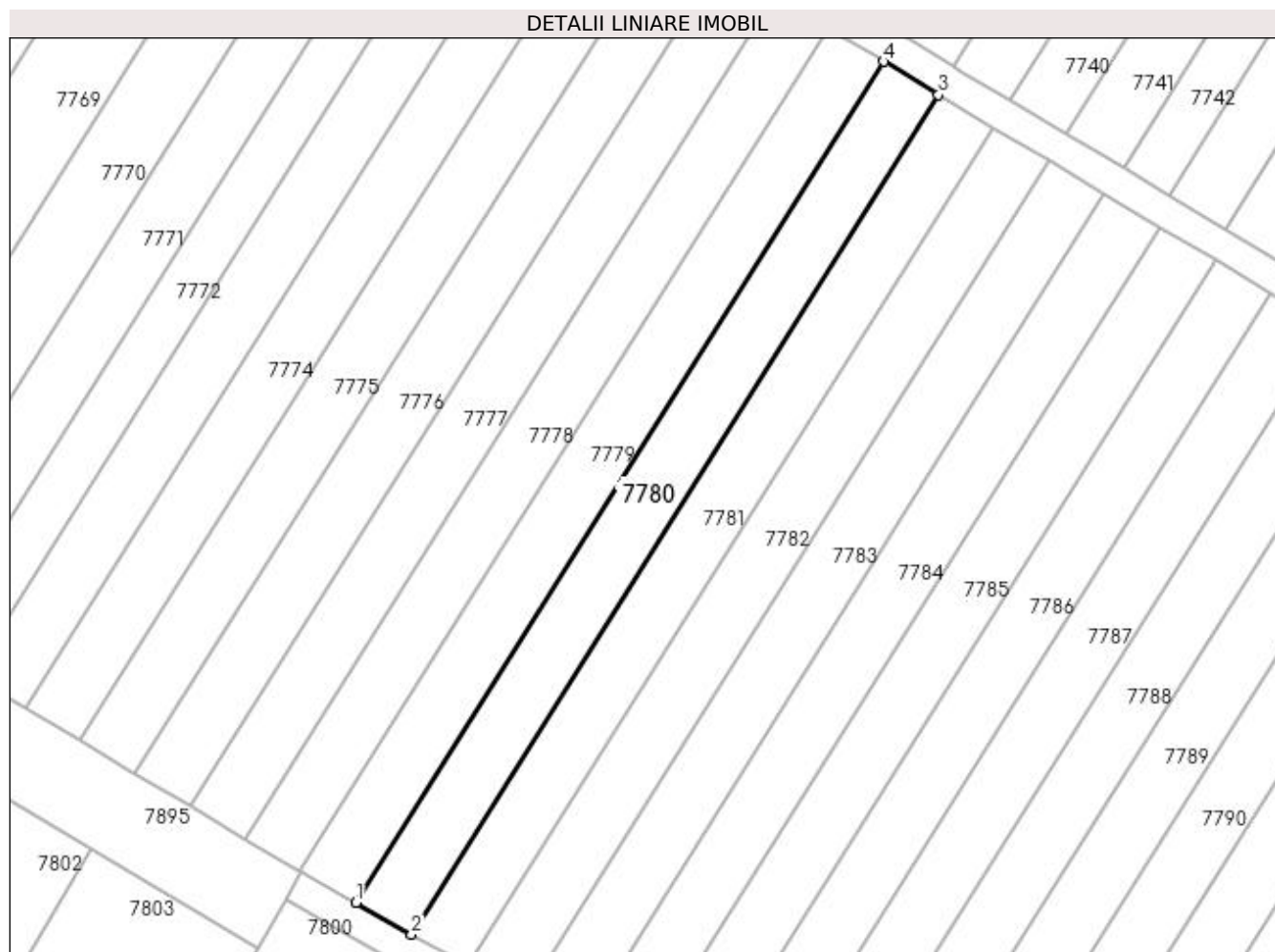
Inscrieri privind dezmembramintele dreptului de proprietate, drepturi reale de garanție și sarcini	Referințe
NU SUNT	

Anexa Nr. 1 La Partea I

Teren

Nr cadastral	Suprafața (mp)*	Observații / Referințe
30894	1.000	

* Suprafața este determinată în planul de proiecție Stereo 70.



Date referitoare la teren

Crt	Categorie folosință	Intra vilan	Suprafața (mp)	Tarla	Parcelă	Nr. topo	Observații / Referințe
1	vie	NU	1.000	79	14	-	

Lungime Segmente

1) Valorile lungimilor segmentelor sunt obținute din proiecție în plan.

Punct început	X / Y	Punct sfârșit	X / Y	Lungime segment (** (m)
1	344.139,944 285.733,722	2	344.146,958 285.729,771	8.05
2	344.146,958 285.729,771	3	344.213,0 285.834,999	124.236
3	344.213,0 285.834,999	4	344.206,121 285.839,164	8.042
4	344.206,121 285.839,164	1	344.139,944 285.733,722	124.489

**** Lungimile segmentelor sunt determinate în planul de proiecție Stereo 70 și sunt rotunjite la 1 milimetru.**

***** Distanța dintre puncte este formată din segmente cumulate ce sunt mai mici decât valoarea 1 milimetru.**

**DATE DESPRE IMOBILUL NR. 7781**

Oficiul de Cadastru și Publicitate Imobiliară DOLJ
Biroul de Cadastru și Publicitate Imobiliară Craiova

A. Partea I. Descrierea imobilului

TEREN Extravilan

Adresa: Jud. Dolj, T 79, P 15

Nr. Crt	Nr cadastral Nr. topografic	Suprafața* (mp)	Observații / Referințe
A1		1.000	Sector cadastral:31 Teren neimprejmuit;

B. Partea II. Proprietari și acte

Inscrieri privitoare la dreptul de proprietate și alte drepturi reale		Referințe
0 / 08/09/2022		
Act Administrativ nr. TDP:773-58782, din 23/03/1994 emis de COMISIA JUDETEANA DOLJ (CERTIF. DE DECES: DS493088/03.06.2010;);		
B1	Intabulare, drept de PROPRIETATE, dobandit prin Reconstituire, cota actuala 1/1, cota initiala 1/1 1) BOBIN CONSTANTIN , DECEDAT DEFUNCT:Da	A1

C. Partea III. SARCINI .

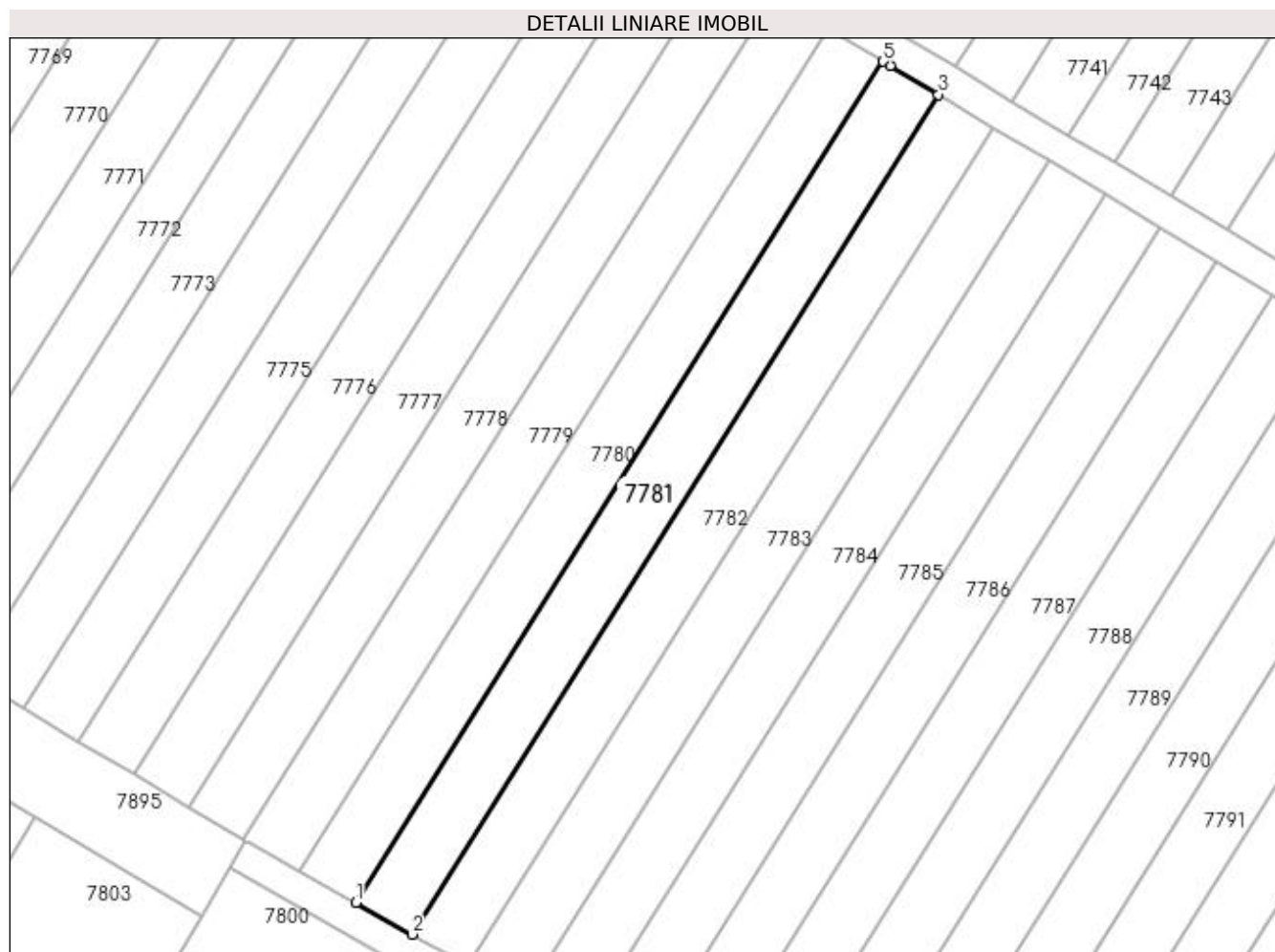
Inscrieri privind dezmembramintele dreptului de proprietate, drepturi reale de garanție și sarcini	Referințe
NU SUNT	

Anexa Nr. 1 La Partea I

Teren

Nr cadastral	Suprafața (mp)*	Observații / Referințe
	1.000	

* Suprafața este determinată în planul de proiecție Stereo 70.



Date referitoare la teren

Crt	Categorie folosință	Intra vilan	Suprafața (mp)	Tarla	Parcelă	Nr. topo	Observații / Referințe
1	vie	NU	1.000	79	15	-	

Lungime Segmente

1) Valorile lungimilor segmentelor sunt obținute din proiecție în plan.

Punct început	X / Y	Punct sfârșit	X / Y	Lungime segment (** (m)
1	344.146,958 285.729,771	2	344.153,985 285.725,812	8.066
2	344.153,985 285.725,812	3	344.219,914 285.830,86	124.023
3	344.219,914 285.830,86	4	344.213,843 285.834,489	7.073
4	344.213,843 285.834,489	5	344.213,0 285.834,999	0.985
5	344.213,0 285.834,999	1	344.146,958 285.729,771	124.236

**** Lungimile segmentelor sunt determinate în planul de proiecție Stereo 70 și sunt rotunjite la 1 milimetru.**

***** Distanța dintre puncte este formată din segmente cumulate ce sunt mai mici decât valoarea 1 milimetru.**

**DATE DESPRE IMOBILUL NR. 7782**

Oficiul de Cadastru și Publicitate Imobiliară DOLJ
Biroul de Cadastru și Publicitate Imobiliară Craiova

A. Partea I. Descrierea imobilului

TEREN Extravilan

Adresa: Jud. Dolj, T 79, P 16

Nr. Crt	Nr cadastral Nr. topografic	Suprafața* (mp)	Observații / Referințe
A1		1.000	Sector cadastral:31 Teren neimpregmuit;

B. Partea II. Proprietari și acte

Inscrieri privitoare la dreptul de proprietate și alte drepturi reale	Referințe
0 / 08/09/2022	
Act Administrativ nr. TDP:20229, din 09/10/2017 emis de COMISIA JUDETEANA DOLJ;	
B1	A1
Intabulare, drept de PROPRIETATE, dobandit prin Reconstituire, cota actuala 1/1, cota initiala 1/1 1) LUPU ION, LIPSA CNP	

C. Partea III. SARCINI .

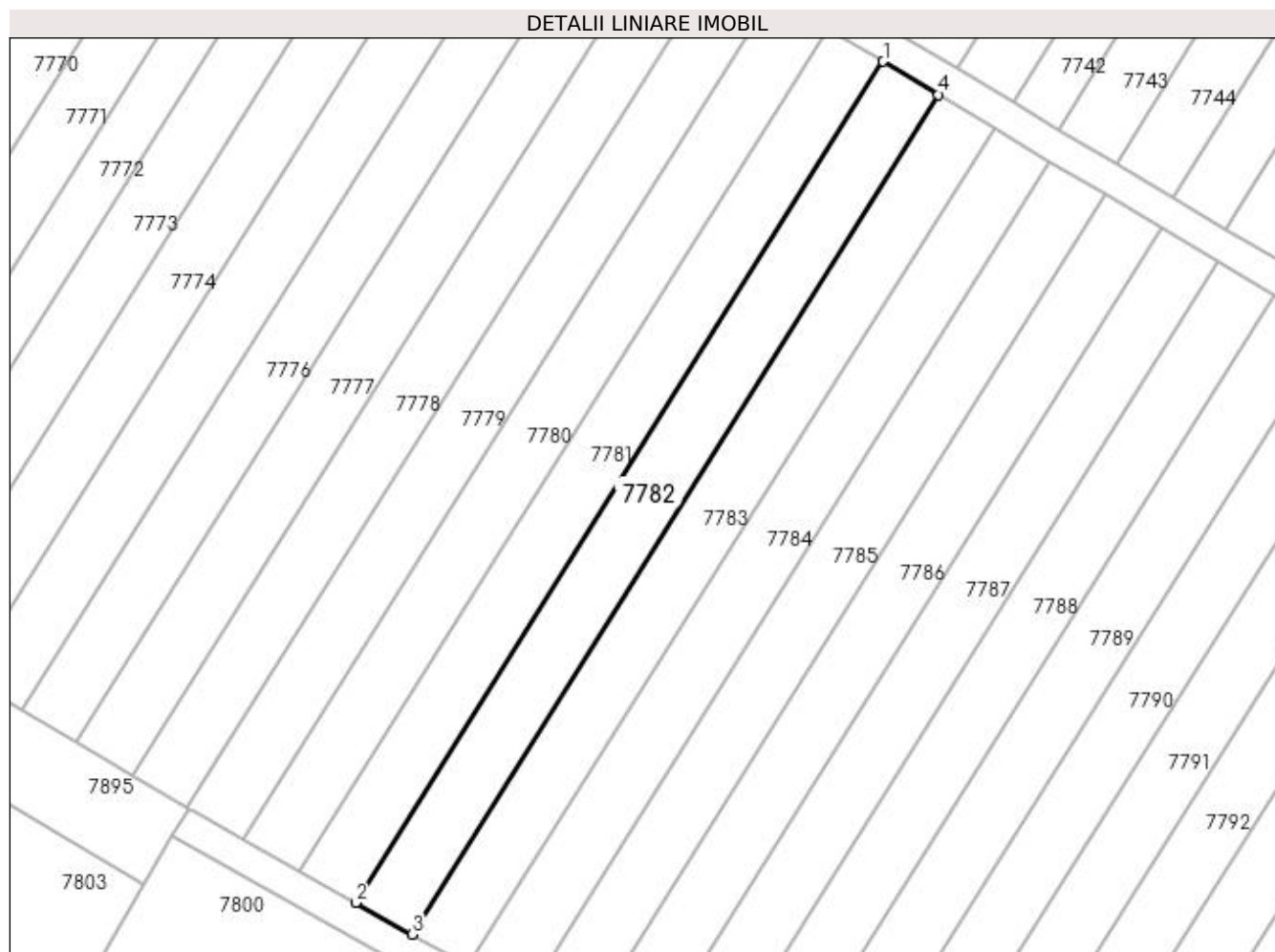
Inscrieri privind dezmembramintele dreptului de proprietate, drepturi reale de garanție și sarcini	Referințe
NU SUNT	

Anexa Nr. 1 La Partea I

Teren

Nr cadastral	Suprafața (mp)*	Observații / Referințe
	1.000	

* Suprafața este determinată în planul de proiecție Stereo 70.



Date referitoare la teren

Crt	Categorie folosință	Intra vilan	Suprafața (mp)	Tarla	Parcelă	Nr. topo	Observații / Referințe
1	vie	NU	1.000	79	16	-	

Lungime Segmente

1) Valorile lungimilor segmentelor sunt obținute din proiecție în plan.

Punct început	X / Y	Punct sfârșit	X / Y	Lungime segment (** (m)
1	344.219,914 285.830,86	2	344.153,985 285.725,812	124.023
2	344.153,985 285.725,812	3	344.161,023 285.721,846	8.079
3	344.161,023 285.721,846	4	344.226,842 285.826,718	123.815
4	344.226,842 285.826,718	1	344.219,914 285.830,86	8.072

**** Lungimile segmentelor sunt determinate în planul de proiecție Stereo 70 și sunt rotunjite la 1 milimetru.**

***** Distanța dintre puncte este formată din segmente cumulate ce sunt mai mici decât valoarea 1 milimetru.**

**DATE DESPRE IMOBILUL NR. 7783**

Oficiul de Cadastru și Publicitate Imobiliară DOLJ
Biroul de Cadastru și Publicitate Imobiliară Craiova

A. Partea I. Descrierea imobilului

TEREN Extravilan

Adresa: Jud. Dolj, T 79, P 17

Nr. Crt	Nr cadastral Nr. topografic	Suprafața* (mp)	Observații / Referințe
A1		1.000	Sector cadastral:31 Teren neimprejmuit;

B. Partea II. Proprietari și acte

Inscrieri privitoare la dreptul de proprietate și alte drepturi reale	Referințe
0 / 08/09/2022	
Act Administrativ nr. TDP:179-58784, din 15/11/1993 emis de COMISIA JUDETEANA DOLJ;	
B1	A1
Intabulare, drept de PROPRIETATE, dobândit prin Reconstituire, cota actuala 1/1, cota initiala 1/1 1) PLAVICIOSU LUCIAN, LIPSA CNP	

C. Partea III. SARCINI .

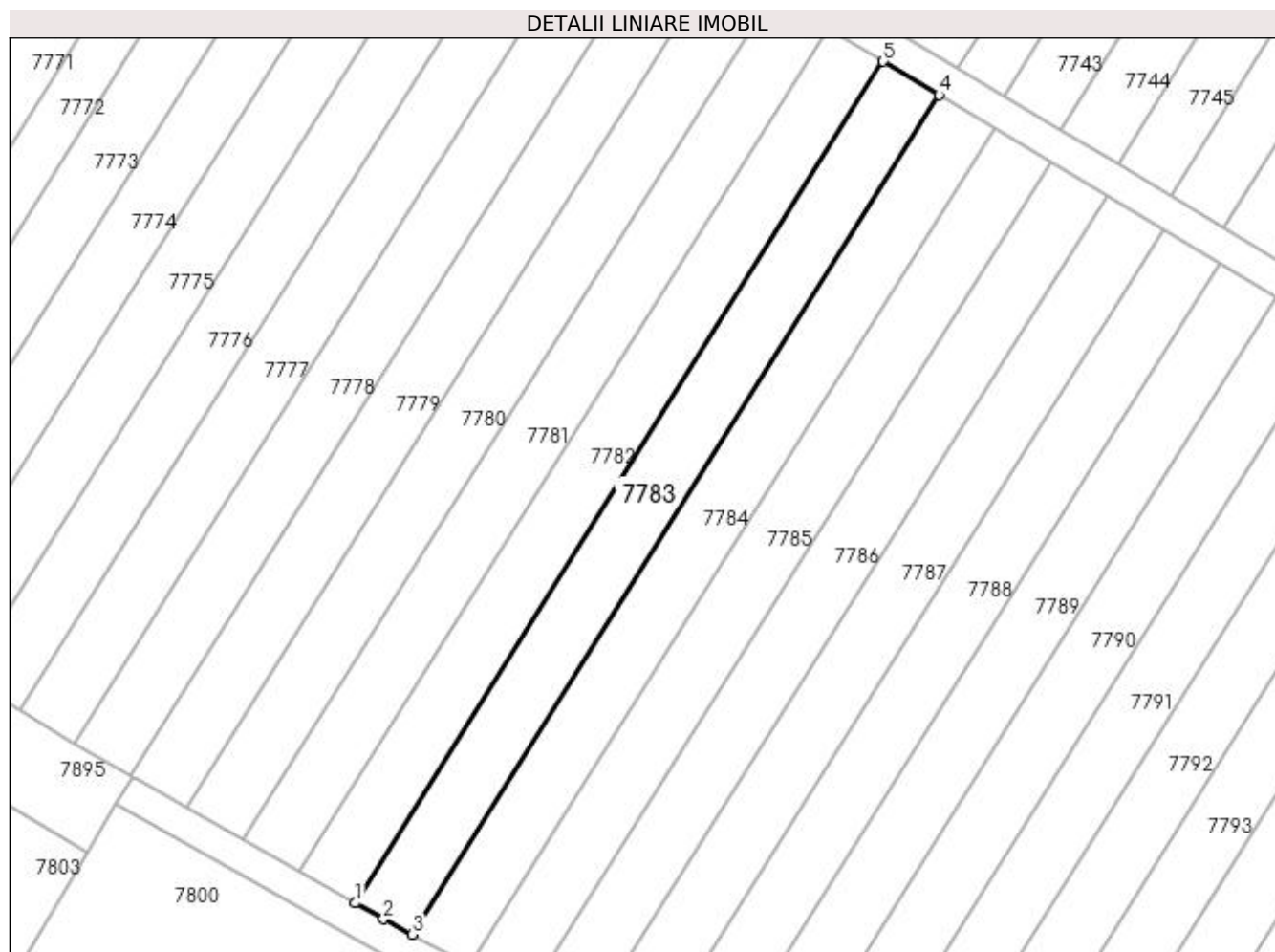
Inscrieri privind dezmembramintele dreptului de proprietate, drepturi reale de garanție și sarcini	Referințe
NU SUNT	

Anexa Nr. 1 La Partea I

Teren

Nr cadastral	Suprafața (mp)*	Observații / Referințe
	1.000	

* Suprafața este determinată în planul de proiecție Stereo 70.



Date referitoare la teren

Crt	Categorie folosință	Intra vilan	Suprafața (mp)	Tarla	Parcelă	Nr. topo	Observații / Referințe
1	vie	NU	1.000	79	17	-	

Lungime Segmente

1) Valorile lungimilor segmentelor sunt obținute din proiecție în plan.

Punct început	X / Y	Punct sfârșit	X / Y	Lungime segment (** (m)
1	344.161,023 285.721,846	2	344.164,513 285.719,88	4.006
2	344.164,513 285.719,88	3	344.168,126 285.717,955	4.094
3	344.168,126 285.717,955	4	344.233,783 285.822,569	123.511
4	344.233,783 285.822,569	5	344.226,842 285.826,718	8.087
5	344.226,842 285.826,718	1	344.161,023 285.721,846	123.815

**** Lungimile segmentelor sunt determinate în planul de proiecție Stereo 70 și sunt rotunjite la 1 milimetru.**

***** Distanța dintre puncte este formată din segmente cumulate ce sunt mai mici decât valoarea 1 milimetru.**

**DATE DESPRE IMOBILUL NR. 7784**

Oficiul de Cadastru și Publicitate Imobiliară DOLJ
Biroul de Cadastru și Publicitate Imobiliară Craiova

A. Partea I. Descrierea imobilului

TEREN Extravilan

Adresa: Jud. Dolj, T 79, P 18

Nr. Crt	Nr cadastral Nr. topografic	Suprafața* (mp)	Observații / Referințe
A1		1.000	Sector cadastral:31 Teren neimprejmuit;

B. Partea II. Proprietari și acte

Inscrieri privitoare la dreptul de proprietate și alte drepturi reale	Referințe
0 / 08/09/2022	
Act Administrativ nr. TDP:165-58784, din 11/11/1993 emis de COMISIA JUDETEANA DOLJ;	
B1	A1
Intabulare, drept de PROPRIETATE, dobândit prin Reconstituire, cota actuala 1/1, cota initiala 1/1 1) BALU LAPADATA, LIPSA CNP	

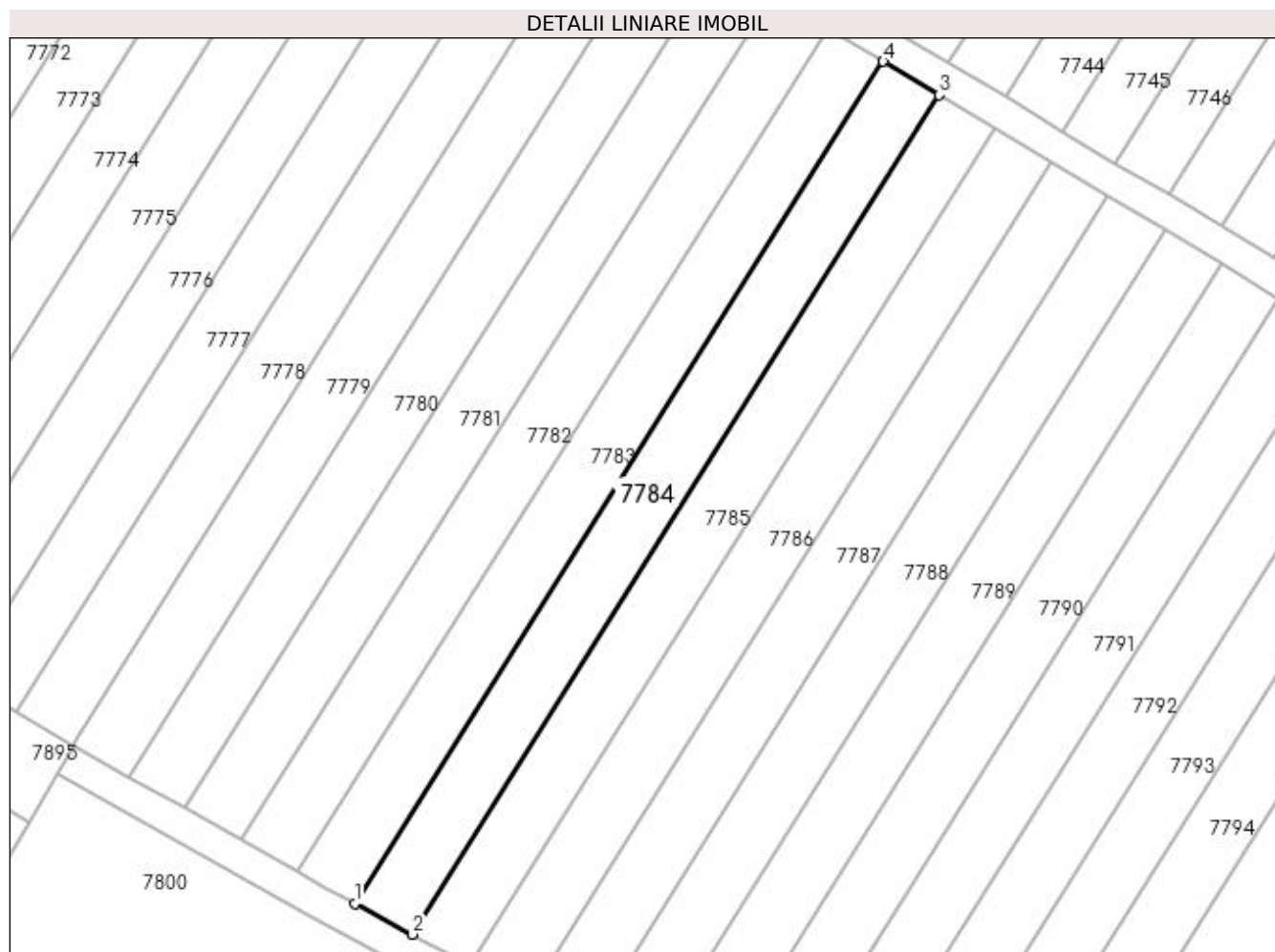
C. Partea III. SARCINI .

Inscrieri privind dezmembramintele dreptului de proprietate, drepturi reale de garanție și sarcini	Referințe
NU SUNT	

Anexa Nr. 1 La Partea I**Teren**

Nr cadastral	Suprafața (mp)*	Observații / Referințe
	1.000	

* Suprafața este determinată în planul de proiecție Stereo 70.

**Date referitoare la teren**

Crt	Categorie folosință	Intra vilan	Suprafața (mp)	Tarla	Parcelă	Nr. topo	Observații / Referințe
1	vie	NU	1.000	79	18	-	

Lungime Segmente

1) Valorile lungimilor segmentelor sunt obținute din proiecție în plan.

Punct început	X / Y	Punct sfârșit	X / Y	Lungime segment (** (m)
1	344.168,126 285.717,955	2	344.175,301 285.714,132	8.13
2	344.175,301 285.714,132	3	344.240,745 285.818,406	123.11
3	344.240,745 285.818,406	4	344.233,783 285.822,569	8.112
4	344.233,783 285.822,569	1	344.168,126 285.717,955	123.511

**** Lungimile segmentelor sunt determinate în planul de proiecție Stereo 70 și sunt rotunjite la 1 milimetru.**

***** Distanța dintre puncte este formată din segmente cumulate ce sunt mai mici decât valoarea 1 milimetru.**

**DATE DESPRE IMOBILUL NR. 7785**

Oficiul de Cadastru și Publicitate Imobiliară DOLJ
Biroul de Cadastru și Publicitate Imobiliară Craiova

A. Partea I. Descrierea imobilului

TEREN Extravilan

Adresa: Jud. Dolj, T 79, P 19

Nr. Crt	Nr cadastral Nr. topografic	Suprafața* (mp)	Observații / Referințe
A1		1.000	Sector cadastral:31 Teren neimprejmuit;

B. Partea II. Proprietari și acte

Inscrieri privitoare la dreptul de proprietate și alte drepturi reale		Referințe
0 / 08/09/2022		
Act Administrativ nr. TDP:460-48412, din 18/02/1994 emis de COMISIA JUDETEANA DOLJ (CERTIF. DE DECES: DM136686/04.12.1998;);		
B1	Intabulare, drept de PROPRIETATE, dobandit prin Reconstituire, cota actuala 1/1, cota initiala 1/1 1) MIRICA CONSTANTIN , DECEDAT, LIPSA CNP DEFUNCT:Da	A1

C. Partea III. SARCINI .

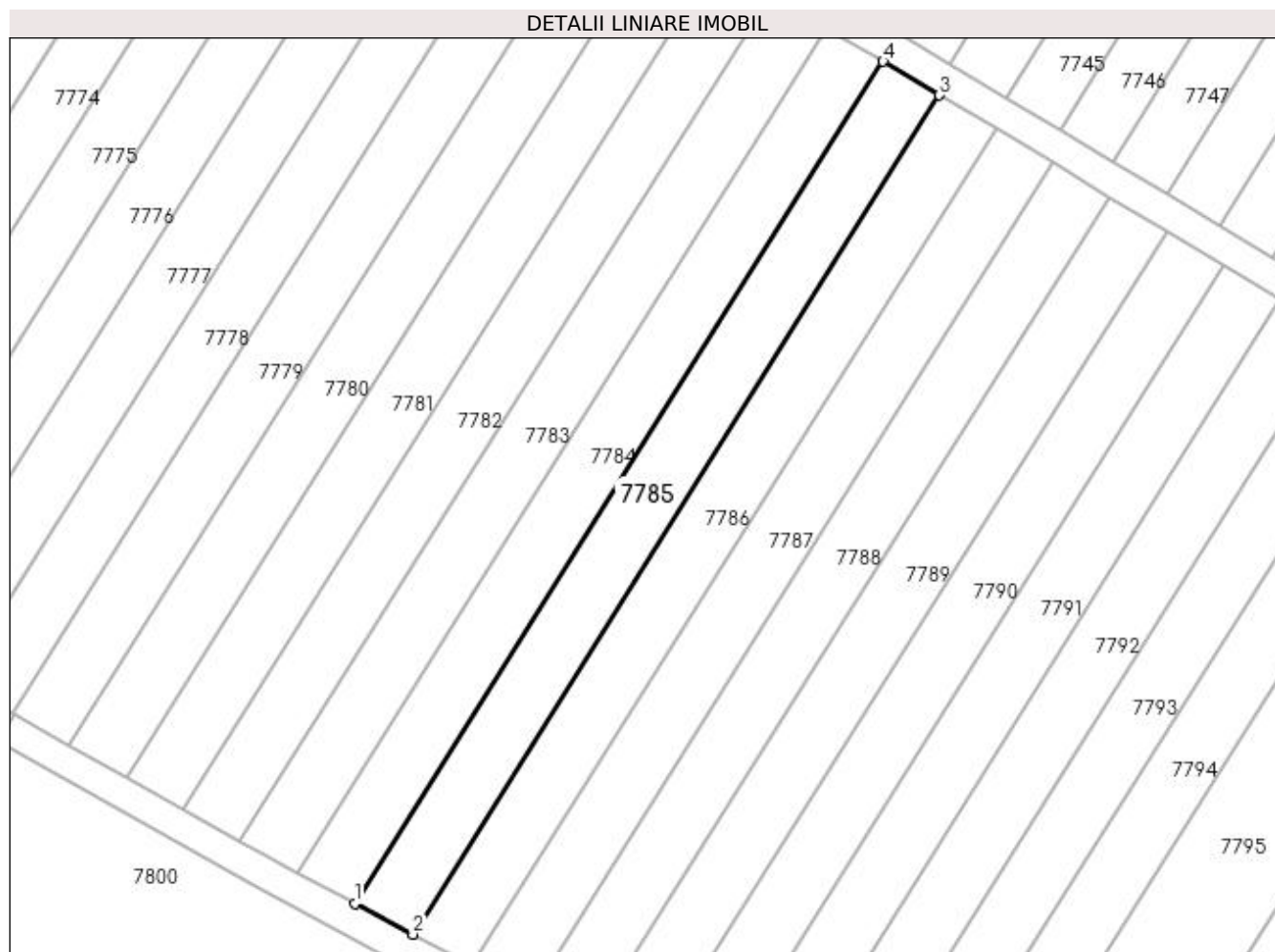
Inscrieri privind dezmembramintele dreptului de proprietate, drepturi reale de garanție și sarcini	Referințe
NU SUNT	

Anexa Nr. 1 La Partea I

Teren

Nr cadastral	Suprafața (mp)*	Observații / Referințe
	1.000	

* Suprafața este determinată în planul de proiecție Stereo 70.



Date referitoare la teren

Crt	Categorie folosință	Intra vilan	Suprafața (mp)	Tarla	Parcelă	Nr. topo	Observații / Referințe
1	vie	NU	1.000	79	19	-	

Lungime Segmente

1) Valorile lungimilor segmentelor sunt obținute din proiecție în plan.

Punct început	X / Y	Punct sfârșit	X / Y	Lungime segment (** (m)
1	344.175,301 285.714,132	2	344.182,5 285.710,296	8.157
2	344.182,5 285.710,296	3	344.247,73 285.814,231	122.709
3	344.247,73 285.814,231	4	344.240,745 285.818,406	8.138
4	344.240,745 285.818,406	1	344.175,301 285.714,132	123.11

**** Lungimile segmentelor sunt determinate în planul de proiecție Stereo 70 și sunt rotunjite la 1 milimetru.**

***** Distanța dintre puncte este formată din segmente cumulate ce sunt mai mici decât valoarea 1 milimetru.**

**DATE DESPRE IMOBILUL NR. 7786**

Oficiul de Cadastru și Publicitate Imobiliară DOLJ
Biroul de Cadastru și Publicitate Imobiliară Craiova

A. Partea I. Descrierea imobilului

TEREN Extravilan

Adresa: Jud. Dolj, T 79, P 20

Nr. Crt	Nr cadastral Nr. topografic	Suprafața* (mp)	Observații / Referințe
A1		1.000	Sector cadastral:31 Teren neimprejmuit;

B. Partea II. Proprietari și acte

Inscrieri privitoare la dreptul de proprietate și alte drepturi reale		Referințe
0 / 08/09/2022		
Act Notarial nr. CM:249, din 20/08/2019 emis de BNP STOENESCU FLOREA;		
B1	Intabulare, drept de PROPRIETATE, dobandit prin Succesiune, cota actuala 3/24, cota initiala 3/24 1) BINA GEORGICA	A1
B2	Intabulare, drept de PROPRIETATE, dobandit prin Succesiune, cota actuala 21/24, cota initiala 21/24 1) MAIER GEORGETA	A1

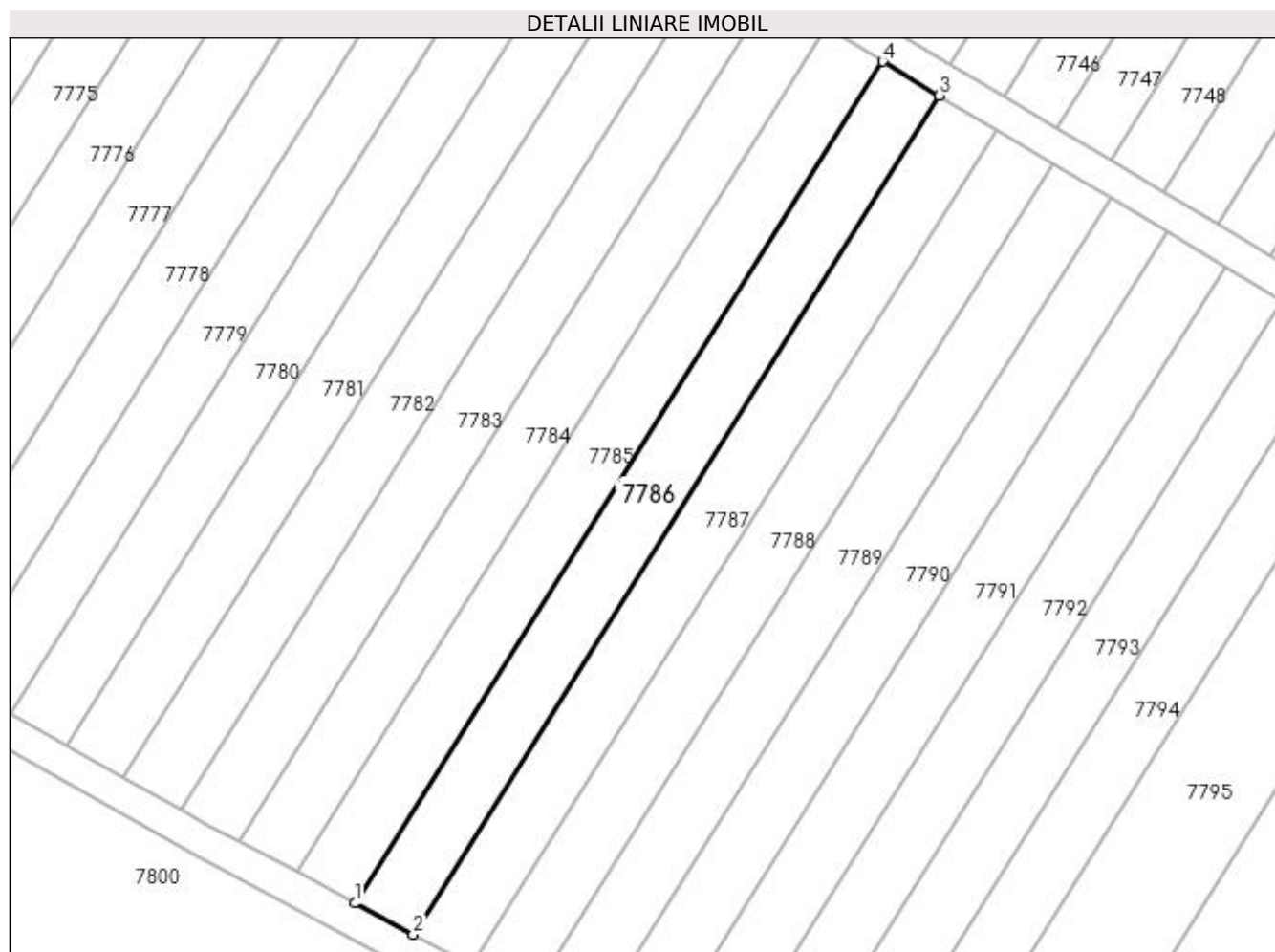
C. Partea III. SARCINI .

Inscrieri privind dezmembramintele dreptului de proprietate, drepturi reale de garanție și sarcini	Referințe
NU SUNT	

Anexa Nr. 1 La Partea I**Teren**

Nr cadastral	Suprafața (mp)*	Observații / Referințe
	1.000	

* Suprafața este determinată în planul de proiecție Stereo 70.

**Date referitoare la teren**

Crt	Categorie folosință	Intra vilan	Suprafața (mp)	Tarla	Parcelă	Nr. topo	Observații / Referințe
1	vie	NU	1.000	79	20	-	

Lungime Segmente

1) Valorile lungimilor segmentelor sunt obținute din proiecție în plan.

Punct început	X / Y	Punct sfârșit	X / Y	Lungime segment (** (m)
1	344.182,5 285.710,296	2	344.189,722 285.706,448	8.183
2	344.189,722 285.706,448	3	344.254,738 285.810,041	122.305
3	344.254,738 285.810,041	4	344.247,73 285.814,231	8.165
4	344.247,73 285.814,231	1	344.182,5 285.710,296	122.709

**** Lungimile segmentelor sunt determinate în planul de proiecție Stereo 70 și sunt rotunjite la 1 milimetru.**

***** Distanța dintre puncte este formată din segmente cumulate ce sunt mai mici decât valoarea 1 milimetru.**

**DATE DESPRE IMOBILUL NR. 7787**

Oficiul de Cadastru și Publicitate Imobiliară DOLJ
Biroul de Cadastru și Publicitate Imobiliară Craiova

A. Partea I. Descrierea imobilului

TEREN Extravilan

Adresa: Jud. Dolj, T 79, P 21

Nr. Crt	Nr cadastral Nr. topografic	Suprafața* (mp)	Observații / Referințe
A1		1.000	Sector cadastral:31 Teren neimprejmuit;

B. Partea II. Proprietari și acte

Inscrieri privitoare la dreptul de proprietate și alte drepturi reale		Referințe
0 / 08/09/2022		
Act Notarial nr. CM:179, din 19/11/2014 emis de BNP BUDIANA IONUT RAZVAN;		
B1	Intabulare, drept de PROPRIETATE, dobandit prin Succesiune, cota actuala 1/1, cota initiala 1/1 1) TOMESCU ION	A1

C. Partea III. SARCINI .

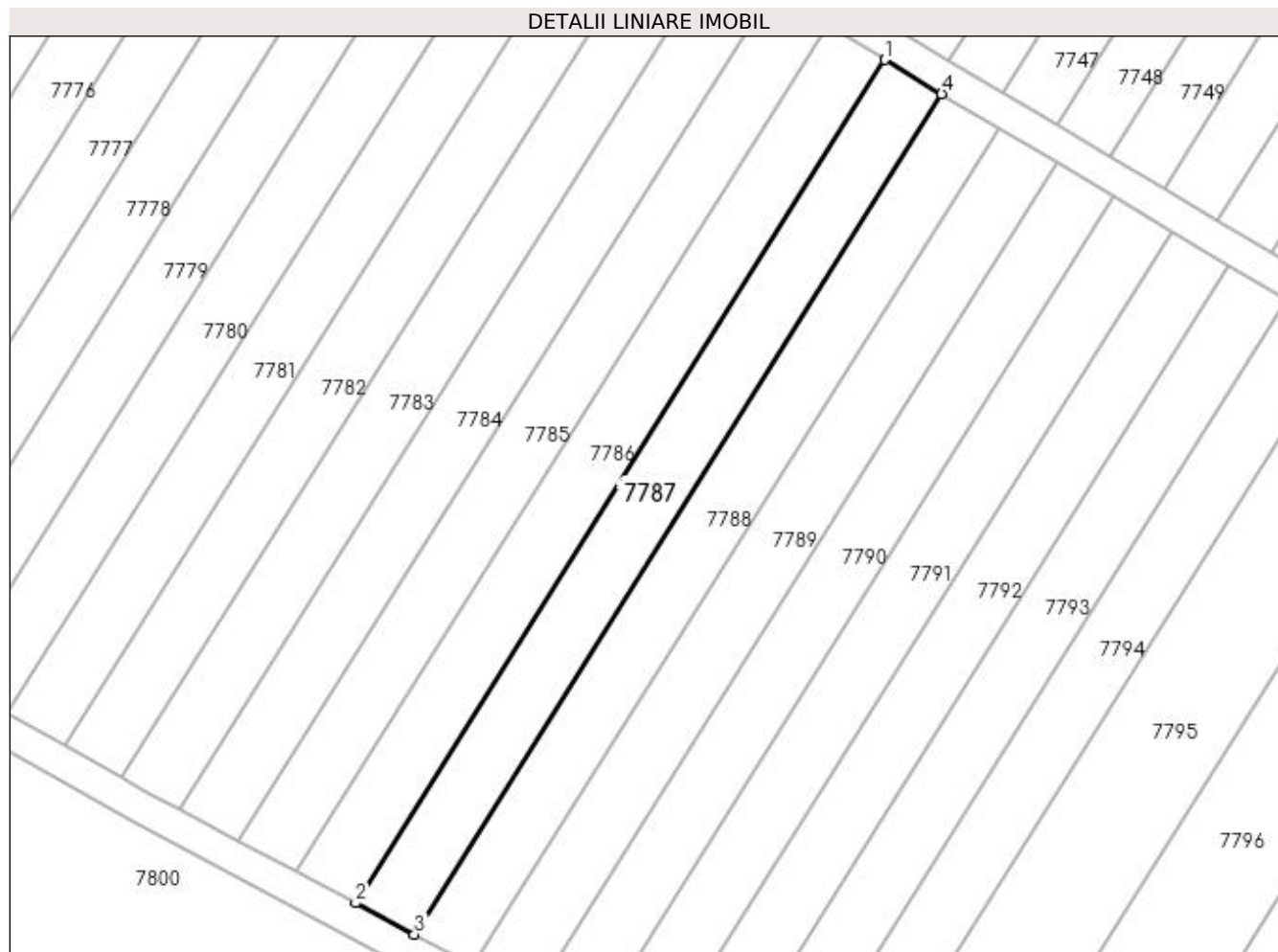
Inscrieri privind dezmembramintele dreptului de proprietate, drepturi reale de garanție și sarcini	Referințe
NU SUNT	

Anexa Nr. 1 La Partea I

Teren

Nr cadastral	Suprafața (mp)*	Observații / Referințe
	1.000	

* Suprafața este determinată în planul de proiecție Stereo 70.



Date referitoare la teren

Crt	Categorie folosință	Intra vilan	Suprafața (mp)	Tarla	Parcelă	Nr. topo	Observații / Referințe
1	vie	NU	1.000	79	21	-	

Lungime Segmente

1) Valorile lungimilor segmentelor sunt obținute din proiecție în plan.

Punct început	X / Y	Punct sfârșit	X / Y	Lungime segment (** (m)
1	344.254,738 285.810,041	2	344.189,722 285.706,448	122.305
2	344.189,722 285.706,448	3	344.196,968 285.702,587	8.21
3	344.196,968 285.702,587	4	344.261,769 285.805,838	121.901
4	344.261,769 285.805,838	1	344.254,738 285.810,041	8.191

**** Lungimile segmentelor sunt determinate în planul de proiecție Stereo 70 și sunt rotunjite la 1 milimetru.**

***** Distanța dintre puncte este formată din segmente cumulate ce sunt mai mici decât valoarea 1 milimetru.**

**DATE DESPRE IMOBILUL NR. 7788**

Oficiul de Cadastru și Publicitate Imobiliară DOLJ
Biroul de Cadastru și Publicitate Imobiliară Craiova

A. Partea I. Descrierea imobilului

TEREN Extravilan

Adresa: Jud. Dolj, T 79, P 22

Nr. Crt	Nr cadastral Nr. topografic	Suprafața* (mp)	Observații / Referințe
A1		1.000	Sector cadastral:31 Teren neimprejmuit;

B. Partea II. Proprietari și acte

Inscrieri privitoare la dreptul de proprietate și alte drepturi reale	Referințe
0 / 08/09/2022	
Act Administrativ nr. TDP:1998-48387, din 10/01/1997 emis de COMISIA JUDETEANA DOLJ;	
B1	A1
Intabulare, drept de PROPRIETATE, dobandit prin Reconstituire, cota actuala 1/1, cota initiala 1/1 1) CIOANA CONSTANTIN, LIPSA CNP	

C. Partea III. SARCINI .

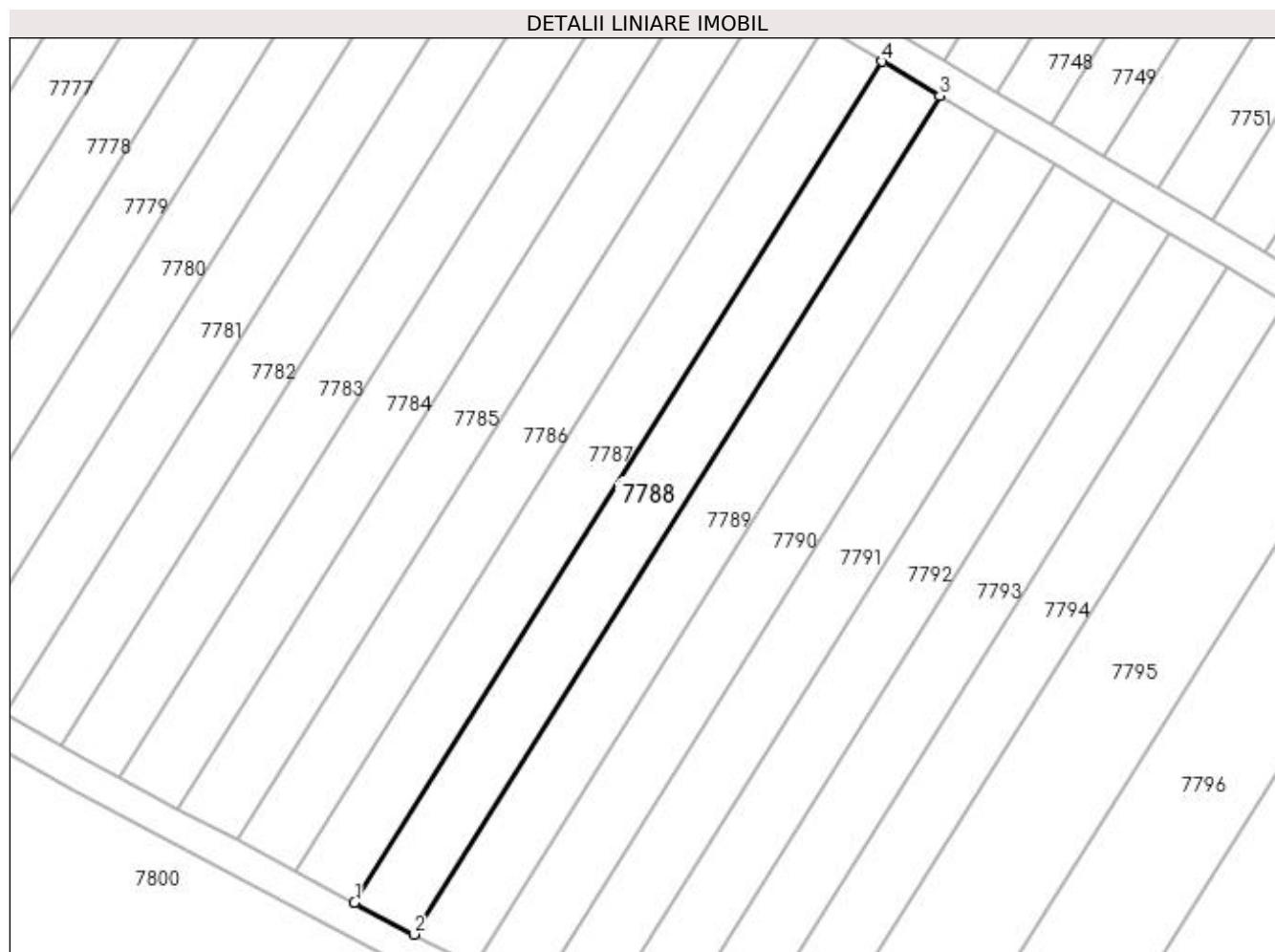
Inscrieri privind dezmembramintele dreptului de proprietate, drepturi reale de garanție și sarcini	Referințe
NU SUNT	

Anexa Nr. 1 La Partea I

Teren

Nr cadastral	Suprafața (mp)*	Observații / Referințe
	1.000	

* Suprafața este determinată în planul de proiecție Stereo 70.



Date referitoare la teren

Crt	Categorie folosință	Intra vilan	Suprafața (mp)	Tarla	Parcelă	Nr. topo	Observații / Referințe
1	vie	NU	1.000	79	22	-	

Lungime Segmente

1) Valorile lungimilor segmentelor sunt obținute din proiecție în plan.

Punct început	X / Y	Punct sfârșit	X / Y	Lungime segment (** (m)
1	344.196,968 285.702,587	2	344.204,238 285.698,713	8.238
2	344.204,238 285.698,713	3	344.268,824 285.801,621	121.497
3	344.268,824 285.801,621	4	344.261,769 285.805,838	8.219
4	344.261,769 285.805,838	1	344.196,968 285.702,587	121.901

**** Lungimile segmentelor sunt determinate în planul de proiecție Stereo 70 și sunt rotunjite la 1 milimetru.**

***** Distanța dintre puncte este formată din segmente cumulate ce sunt mai mici decât valoarea 1 milimetru.**

**DATE DESPRE IMOBILUL NR. 7789**

Oficiul de Cadastru și Publicitate Imobiliară DOLJ
 Biroul de Cadastru și Publicitate Imobiliară Craiova

A. Partea I. Descrierea imobilului

TEREN Extravilan

Adresa: Jud. Dolj, T 79, P 23

Nr. Crt	Nr cadastral Nr. topografic	Suprafața* (mp)	Observații / Referințe
A1		1.000	Sector cadastral:31 Teren neimprejmuit;

B. Partea II. Proprietari și acte

Inscrieri privitoare la dreptul de proprietate și alte drepturi reale	Referințe
0 / 08/09/2022	
Act Administrativ nr. TDP:1771-14907, din 23/12/1996 emis de COMISIA JUDETEANA DOLJ;	
B1	A1
Intabulare, drept de PROPRIETATE, dobandit prin Reconstituire, cota actuala 1/1, cota initiala 1/1 1) IGNAT PETRE, LIPSA CNP	

C. Partea III. SARCINI .

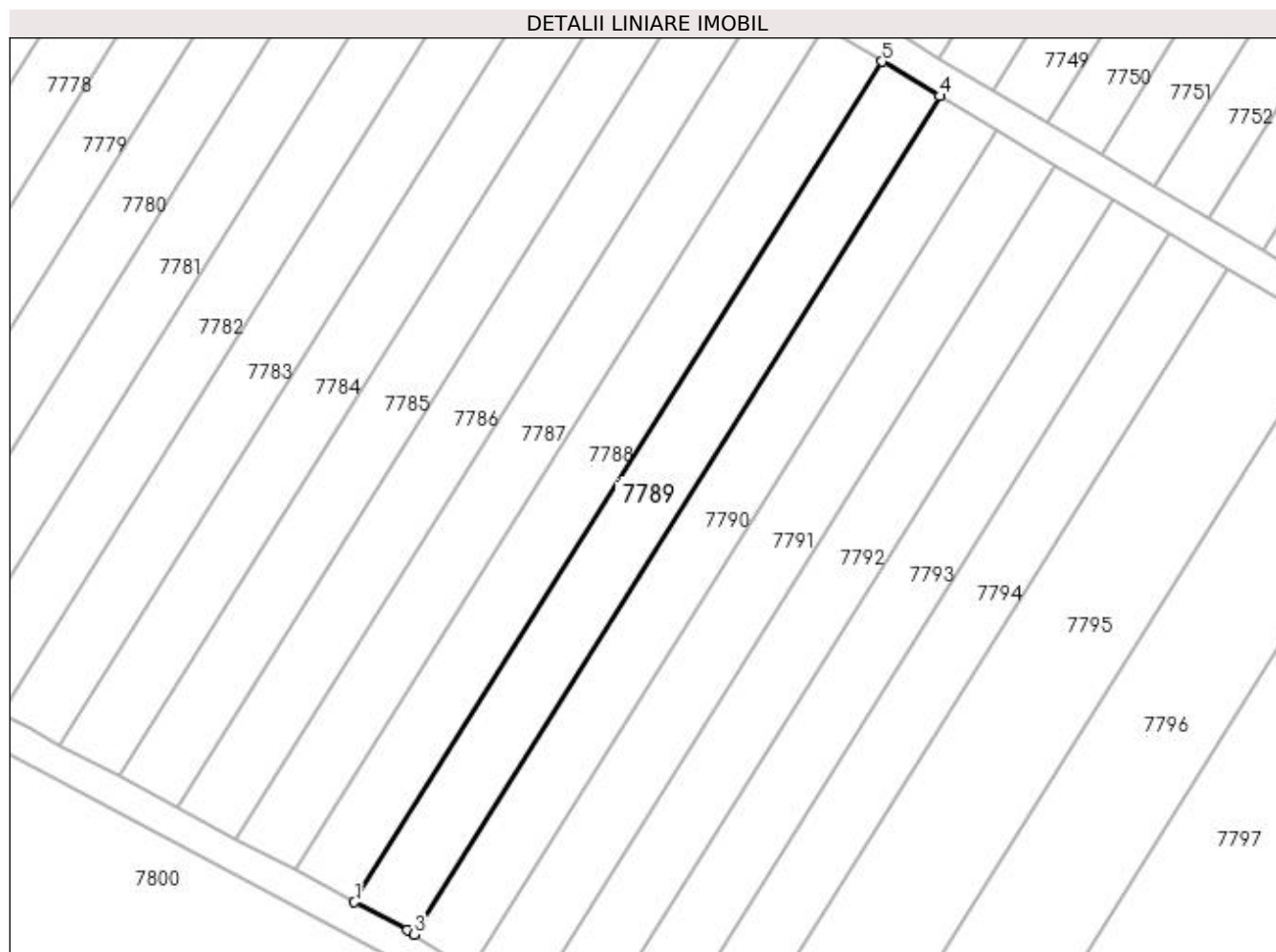
Inscrieri privind dezmembramintele dreptului de proprietate, drepturi reale de garanție și sarcini	Referințe
NU SUNT	

Anexa Nr. 1 La Partea I

Teren

Nr cadastral	Suprafața (mp)*	Observații / Referințe
	1.000	

* Suprafața este determinată în planul de proiecție Stereo 70.



Date referitoare la teren

Crt	Categorie folosință	Intra vilan	Suprafața (mp)	Tarla	Parcelă	Nr. topo	Observații / Referințe
1	vie	NU	1.000	79	23	-	

Lungime Segmente

1) Valorile lungimilor segmentelor sunt obținute din proiecție în plan.

Punct început	X / Y	Punct sfârșit	X / Y	Lungime segment (** (m)
1	344.204,238 285.698,713	2	344.210,685 285.695,277	7.305
2	344.210,685 285.695,277	3	344.211,487 285.694,756	0.956
3	344.211,487 285.694,756	4	344.275,902 285.797,39	121.174
4	344.275,902 285.797,39	5	344.268,824 285.801,621	8.246
5	344.268,824 285.801,621	1	344.204,238 285.698,713	121.497

**** Lungimile segmentelor sunt determinate în planul de proiecție Stereo 70 și sunt rotunjite la 1 milimetru.**

***** Distanța dintre puncte este formată din segmente cumulate ce sunt mai mici decât valoarea 1 milimetru.**

**DATE DESPRE IMOBILUL NR. 7790**

Oficiul de Cadastru și Publicitate Imobiliară DOLJ
Biroul de Cadastru și Publicitate Imobiliară Craiova

A. Partea I. Descrierea imobilului

TEREN Extravilan

Adresa: Jud. Dolj, T 79, P 24

Nr. Crt	Nr cadastral Nr. topografic	Suprafața* (mp)	Observații / Referințe
A1		1.000	Sector cadastral:31 Teren neimprejmuit;

B. Partea II. Proprietari și acte

Inscrieri privitoare la dreptul de proprietate și alte drepturi reale	Referințe
0 / 08/09/2022	
Hotarare Judecatoreasca nr. SC:1744, din 08/09/2014 emis de JUDECATORIA CALAFAT;	
B1	A1
Intabulare, drept de PROPRIETATE, dobandit prin Hotarare Judecatoreasca, cota actuala 1/1, cota initiala 1/1 1) MIREA CONSTANTIN, LIPSA CNP	

C. Partea III. SARCINI .

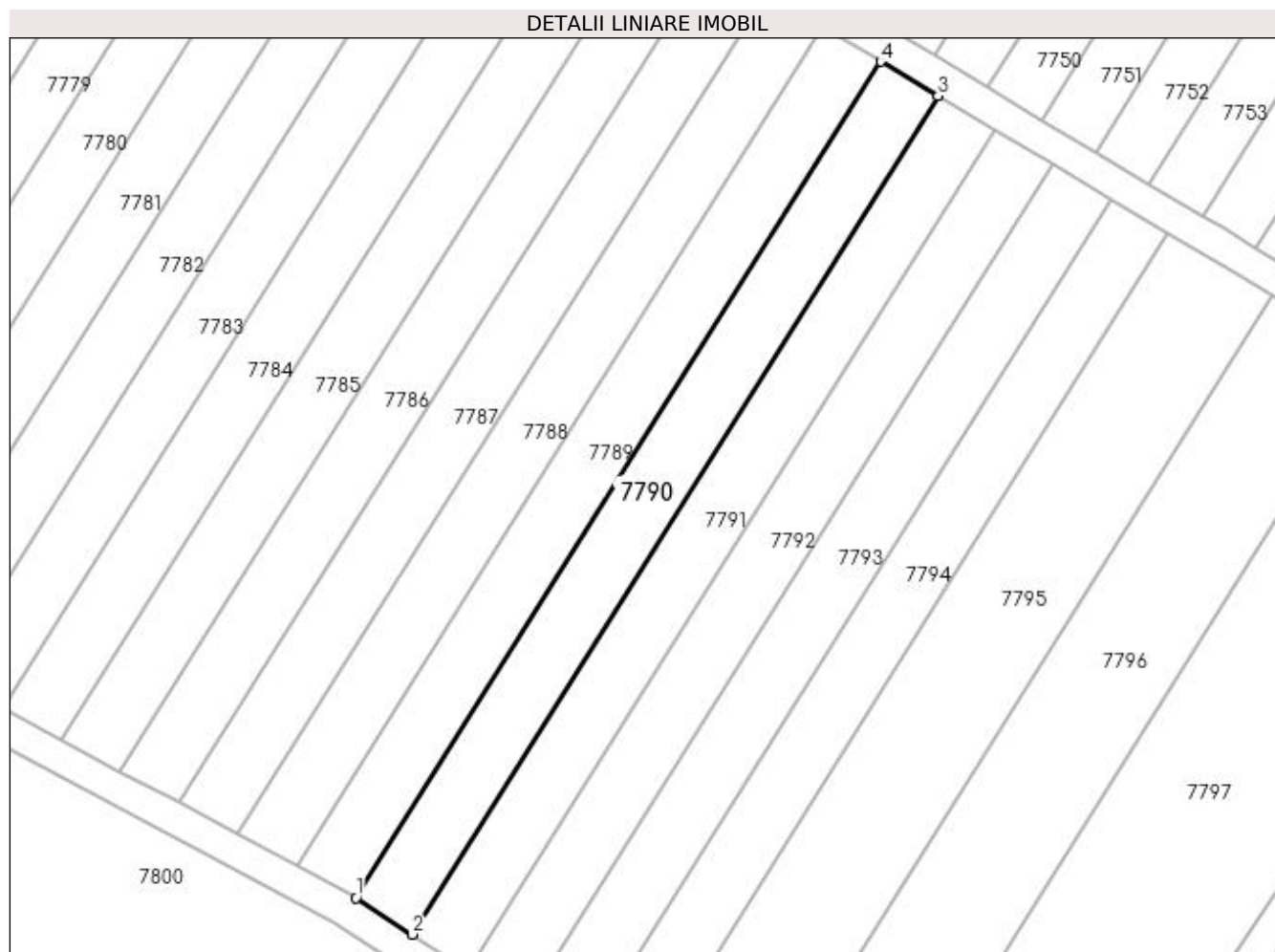
Inscrieri privind dezmembramintele dreptului de proprietate, drepturi reale de garanție și sarcini	Referințe
NU SUNT	

Anexa Nr. 1 La Partea I

Teren

Nr cadastral	Suprafața (mp)*	Observații / Referințe
	1.000	

* Suprafața este determinată în planul de proiecție Stereo 70.



Date referitoare la teren

Crt	Categorie folosință	Intra vilan	Suprafața (mp)	Tarla	Parcelă	Nr. topo	Observații / Referințe
1	vie	NU	1.000	79	24	-	

Lungime Segmente

1) Valorile lungimilor segmentelor sunt obținute din proiecție în plan.

Punct început	X / Y	Punct sfârșit	X / Y	Lungime segment (** (m)
1	344.211,487 285.694,756	2	344.218,399 285.690,263	8.244
2	344.218,399 285.690,263	3	344.282,978 285.793,16	121.483
3	344.282,978 285.793,16	4	344.275,902 285.797,39	8.244
4	344.275,902 285.797,39	1	344.211,487 285.694,756	121.174

**** Lungimile segmentelor sunt determinate în planul de proiecție Stereo 70 și sunt rotunjite la 1 milimetru.**

***** Distanța dintre puncte este formată din segmente cumulate ce sunt mai mici decât valoarea 1 milimetru.**

**DATE DESPRE IMOBILUL NR. 7791**

Oficiul de Cadastru și Publicitate Imobiliară DOLJ
Biroul de Cadastru și Publicitate Imobiliară Craiova

A. Partea I. Descrierea imobilului

TEREN Extravilan

Adresa: Jud. Dolj, T 79, P 25

Nr. Crt	Nr cadastral Nr. topografic	Suprafața* (mp)	Observații / Referințe
A1		1.000	Sector cadastral:31 Teren neimprejmuit;

B. Partea II. Proprietari și acte

Inscrieri privitoare la dreptul de proprietate și alte drepturi reale	Referințe
0 / 08/09/2022	
Hotarare Judecatoreasca nr. SC:1860, din 22/10/2013 emis de JUDECATORIA CALAFAT;	
B1	A1
Intabulare, drept de PROPRIETATE, dobandit prin Hotarare Judecatoreasca, cota actuala 1/1, cota initiala 1/1	
1) IGNAT ELENA , LIPSA CNP	
2) DESPA LUMINITA MARIA , LIPSA CNP	

C. Partea III. SARCINI .

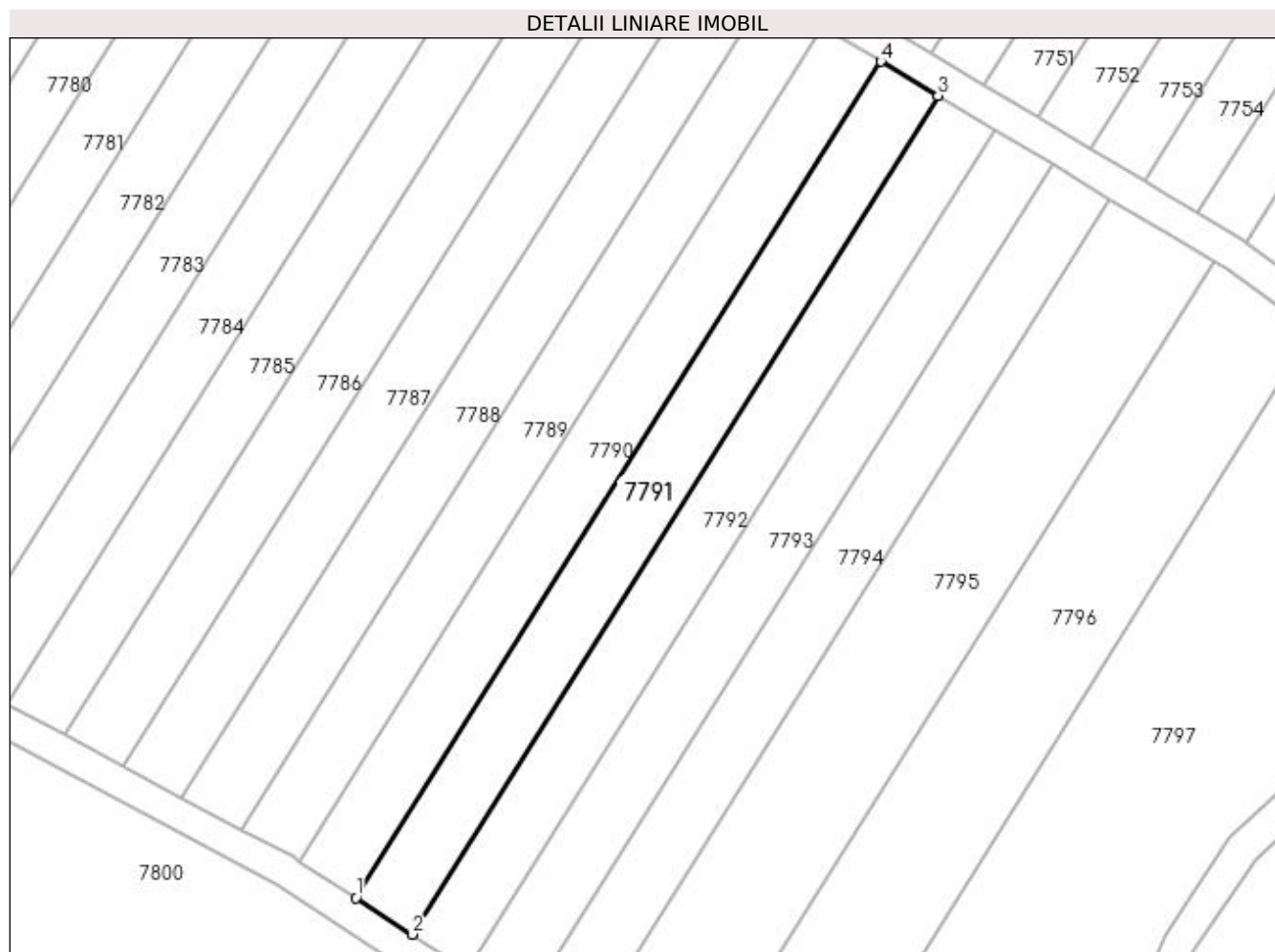
Inscrieri privind dezmembramintele dreptului de proprietate, drepturi reale de garanție și sarcini	Referințe
NU SUNT	

Anexa Nr. 1 La Partea I

Teren

Nr cadastral	Suprafața (mp)*	Observații / Referințe
	1.000	

* Suprafața este determinată în planul de proiecție Stereo 70.



Date referitoare la teren

Crt	Categorie folosință	Intra vilan	Suprafața (mp)	Tarla	Parcelă	Nr. topo	Observații / Referințe
1	vie	NU	1.000	79	25	-	

Lungime Segmente

1) Valorile lungimilor segmentelor sunt obținute din proiecție în plan.

Punct început	X / Y	Punct sfârșit	X / Y	Lungime segment (** (m)
1	344.218,399 285.690,263	2	344.225,292 285.685,782	8.221
2	344.225,292 285.685,782	3	344.290,036 285.788,94	121.792
3	344.290,036 285.788,94	4	344.282,978 285.793,16	8.223
4	344.282,978 285.793,16	1	344.218,399 285.690,263	121.483

**** Lungimile segmentelor sunt determinate în planul de proiecție Stereo 70 și sunt rotunjite la 1 milimetru.**

***** Distanța dintre puncte este formată din segmente cumulate ce sunt mai mici decât valoarea 1 milimetru.**

**DATE DESPRE IMOBILUL NR. 7792**

Oficiul de Cadastru și Publicitate Imobiliară DOLJ
Biroul de Cadastru și Publicitate Imobiliară Craiova

A. Partea I. Descrierea imobilului

TEREN Extravilan

Adresa: Jud. Dolj, T 79, P 26

Nr. Crt	Nr cadastral Nr. topografic	Suprafața* (mp)	Observații / Referințe
A1		1.000	Sector cadastral:31 Teren neimprejmuit;

B. Partea II. Proprietari și acte

Inscrieri privitoare la dreptul de proprietate și alte drepturi reale	Referințe
0 / 08/09/2022	
Act Administrativ nr. TDP:1019-45339, din 06/12/1994 emis de COMISIA JUDETEANA DOLJ;	
B1	A1
Intabulare, drept de PROPRIETATE, dobandit prin Reconstituire, cota actuala 1/1, cota initiala 1/1 1) MINCA FLOREA, LIPSA CNP	

C. Partea III. SARCINI .

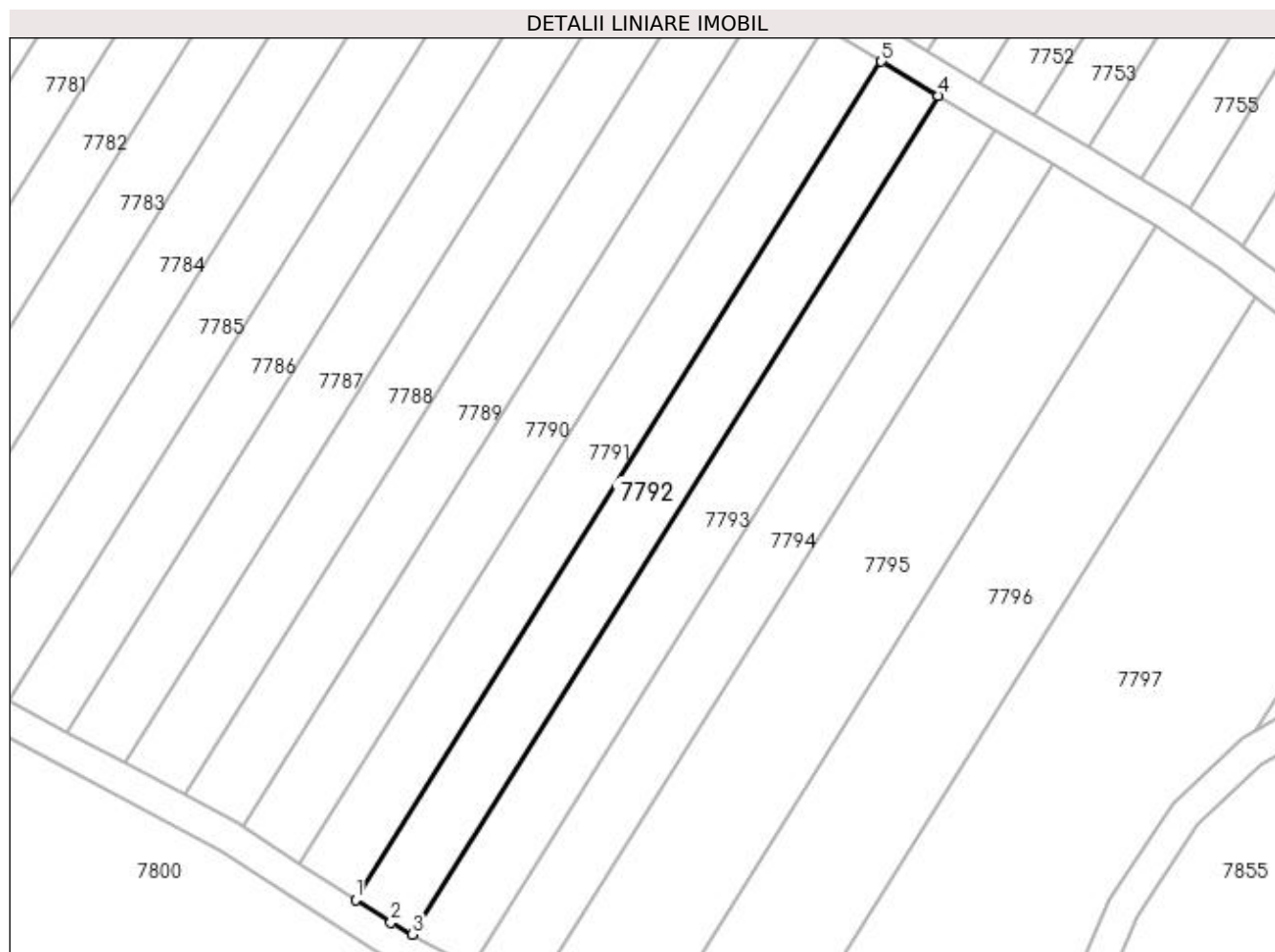
Inscrieri privind dezmembramintele dreptului de proprietate, drepturi reale de garanție și sarcini	Referințe
NU SUNT	

Anexa Nr. 1 La Partea I

Teren

Nr cadastral	Suprafața (mp)*	Observații / Referințe
	1.000	

* Suprafața este determinată în planul de proiecție Stereo 70.



Date referitoare la teren

Crt	Categorie folosință	Intra vilan	Suprafața (mp)	Tarla	Parcelă	Nr. topo	Observații / Referințe
1	vie	NU	1.000	79	26	-	

Lungime Segmente

1) Valorile lungimilor segmentelor sunt obținute din proiecție în plan.

Punct început	X / Y	Punct sfârșit	X / Y	Lungime segment (** (m)
1	344.225,292 285.685,782	2	344.229,644 285.682,952	5.191
2	344.229,644 285.682,952	3	344.232,292 285.681,504	3.018
3	344.232,292 285.681,504	4	344.297,078 285.784,73	121.872
4	344.297,078 285.784,73	5	344.290,036 285.788,94	8.205
5	344.290,036 285.788,94	1	344.225,292 285.685,782	121.792

**** Lungimile segmentelor sunt determinate în planul de proiecție Stereo 70 și sunt rotunjite la 1 milimetru.**

***** Distanța dintre puncte este formată din segmente cumulate ce sunt mai mici decât valoarea 1 milimetru.**

**DATE DESPRE IMOBILUL NR. 7793**

Oficiul de Cadastru și Publicitate Imobiliară DOLJ
Biroul de Cadastru și Publicitate Imobiliară Craiova

A. Partea I. Descrierea imobilului

TEREN Extravilan

Adresa: Jud. Dolj, T 79

Nr. Crt	Nr cadastral Nr. topografic	Suprafața* (mp)	Observații / Referințe
A1		Din acte: 0 Masurata: 1.000	Sector cadastral:31 Teren neimprejmuit;

B. Partea II. Proprietari și acte

Inscrieri privitoare la dreptul de proprietate și alte drepturi reale		Referințe
0 / 21/09/2022		
Act Normativ nr. LEGE:7, din 13/03/1996 emis de PARLAMENTUL ROMANIEI;		
B1	Inscrierea provizorie, drept de PROPRIETATE, dobandit prin Lege, cota actuala 1/1, cota initiala 1/1 1) NEIDENTIFICAT NEIDENTIFICAT	A1

C. Partea III. SARCINI .

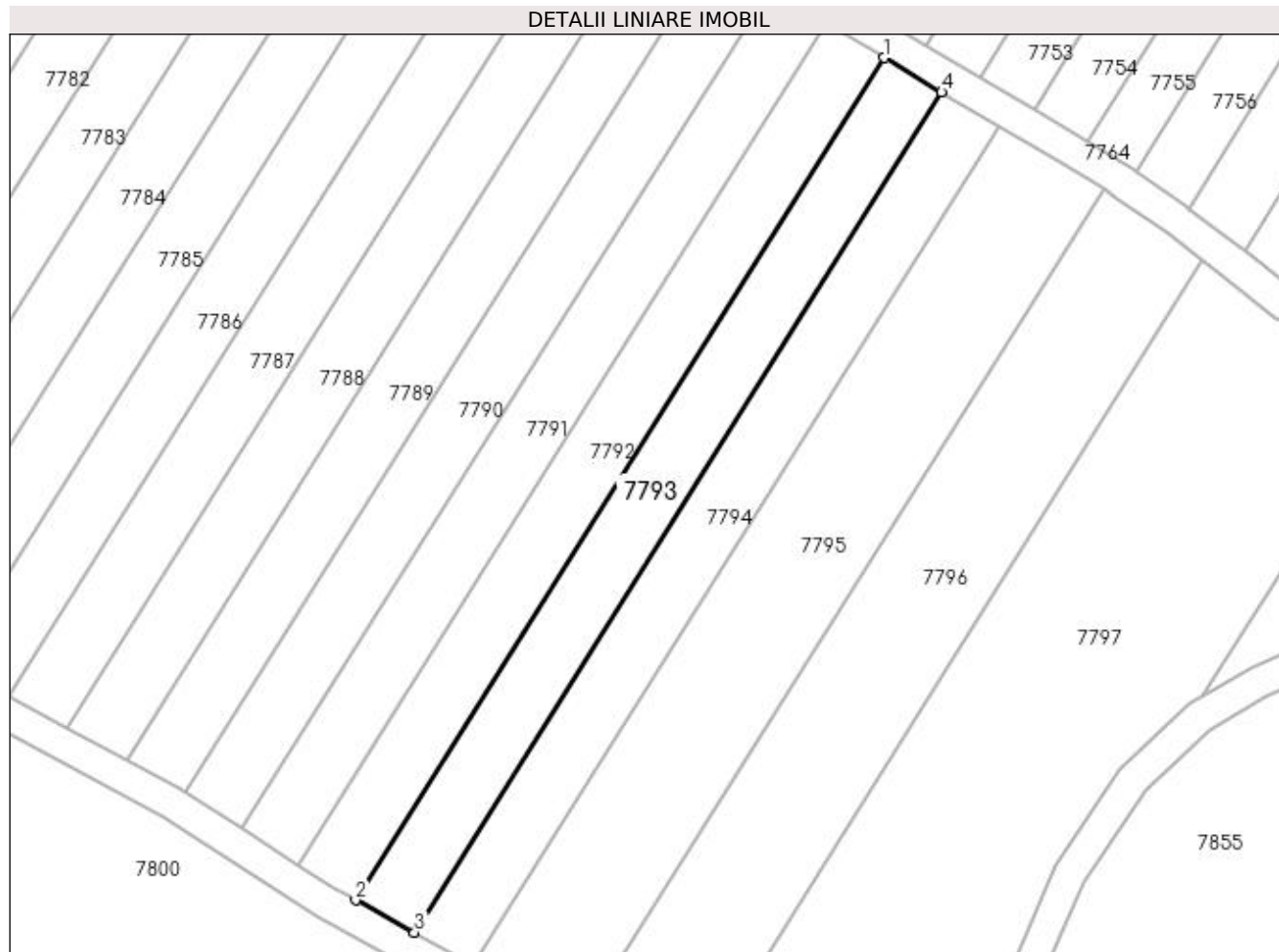
Inscrieri privind dezmembramintele dreptului de proprietate, drepturi reale de garanție și sarcini	Referințe
NU SUNT	

Anexa Nr. 1 La Partea I

Teren

Nr cadastral	Suprafața (mp)*	Observații / Referințe
	Din acte: 0 Masurata: 1.000	

* Suprafața este determinată în planul de proiecție Stereo 70.



Date referitoare la teren

Crt	Categorie folosință	Intra vilan	Suprafața (mp)	Tarla	Parcelă	Nr. topo	Observații / Referințe
1	vie	NU	1.000	79		-	

Lungime Segmente

1) Valorile lungimilor segmentelor sunt obținute din proiecție în plan.

Punct început	X / Y	Punct sfârșit	X / Y	Lungime segment (** (m)
1	344.297,078 285.784,73	2	344.232,292 285.681,504	121.872
2	344.232,292 285.681,504	3	344.239,514 285.677,554	8.232
3	344.239,514 285.677,554	4	344.304,132 285.780,513	121.557
4	344.304,132 285.780,513	1	344.297,078 285.784,73	8.218

**** Lungimile segmentelor sunt determinate în planul de proiecție Stereo 70 și sunt rotunjite la 1 milimetru.**

***** Distanța dintre puncte este formată din segmente cumulate ce sunt mai mici decât valoarea 1 milimetru.**

**DATE DESPRE IMOBILUL NR. 7794**

Oficiul de Cadastru și Publicitate Imobiliară DOLJ
Biroul de Cadastru și Publicitate Imobiliară Craiova

A. Partea I. Descrierea imobilului

TEREN Extravilan

Adresa: Jud. Dolj, T 79, P 28

Nr. Crt	Nr cadastral Nr. topografic	Suprafața* (mp)	Observații / Referințe
A1		1.000	Sector cadastral:31 Teren neimprijmit;

B. Partea II. Proprietari și acte

Inscrieri privitoare la dreptul de proprietate și alte drepturi reale	Referințe
0 / 08/09/2022	
Act Administrativ nr. TDP:1348-42778, din 06/04/1995 emis de COMISIA JUDETEANA DOLJ;	
B1	A1
Intabulare, drept de PROPRIETATE, dobandit prin Reconstituire, cota actuala 1/1, cota initiala 1/1 1) STANUICA FLOAREA	

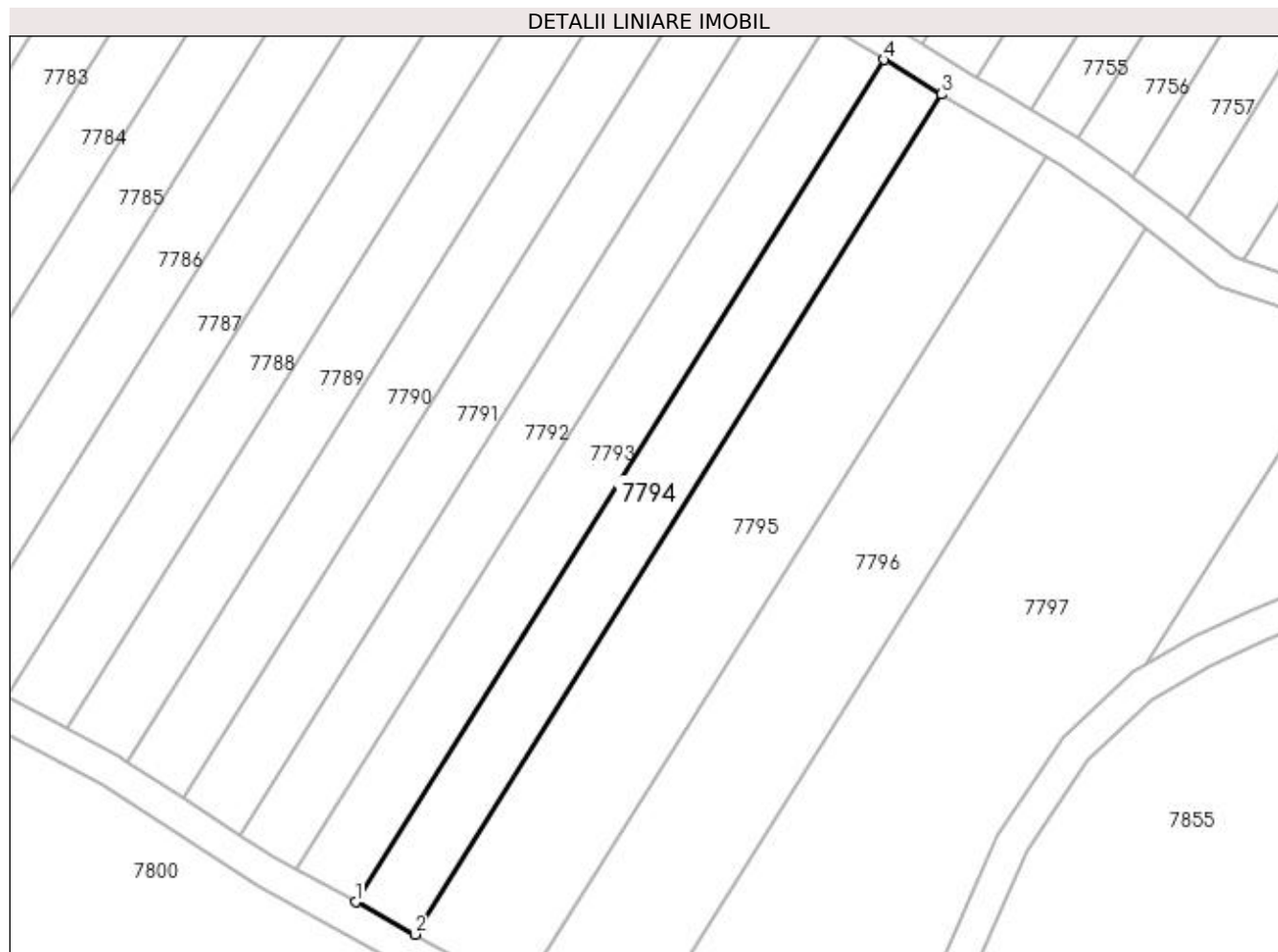
C. Partea III. SARCINI .

Inscrieri privind dezmembramintele dreptului de proprietate, drepturi reale de garanție și sarcini	Referințe
NU SUNT	

Anexa Nr. 1 La Partea I**Teren**

Nr cadastral	Suprafața (mp)*	Observații / Referințe
	1.000	

* Suprafața este determinată în planul de proiecție Stereo 70.

**Date referitoare la teren**

Crt	Categorie folosință	Intra vilan	Suprafața (mp)	Tarla	Parcelă	Nr. topo	Observații / Referințe
1	vie	NU	1.000	79	28	-	

Lungime Segmente

1) Valorile lungimilor segmentelor sunt obținute din proiecție în plan.

Punct început	X / Y	Punct sfârșit	X / Y	Lungime segment (** (m)
1	344.239,514 285.677,554	2	344.246,754 285.673,595	8.252
2	344.246,754 285.673,595	3	344.311,204 285.776,286	121.24
3	344.311,204 285.776,286	4	344.304,132 285.780,513	8.239
4	344.304,132 285.780,513	1	344.239,514 285.677,554	121.557

**** Lungimile segmentelor sunt determinate în planul de proiecție Stereo 70 și sunt rotunjite la 1 milimetru.**

***** Distanța dintre puncte este formată din segmente cumulate ce sunt mai mici decât valoarea 1 milimetru.**

**DATE DESPRE IMOBILUL NR. 7795**

Oficiul de Cadastru și Publicitate Imobiliară DOLJ
Biroul de Cadastru și Publicitate Imobiliară Craiova

A. Partea I. Descrierea imobilului

TEREN Extravilan

Adresa: Jud. Dolj, T 79, P 29

Nr. Crt	Nr cadastral Nr. topografic	Suprafața* (mp)	Observații / Referințe
A1		1.800	Sector cadastral:31 Teren neimprejmuit;

B. Partea II. Proprietari și acte

Inscrieri privitoare la dreptul de proprietate și alte drepturi reale	Referințe
0 / 08/09/2022	
Hotarare Judecatoreasca nr. SC:2406, din 13/11/2008 emis de JUDECATORIA CALAFAT;	
B1	A1
Intabulare, drept de PROPRIETATE, dobandit prin Hotarare Judecatoreasca, cota actuala 1/1, cota initiala 1/1 1) SODOLEANU MARIA, LIPSA CNP	

C. Partea III. SARCINI .

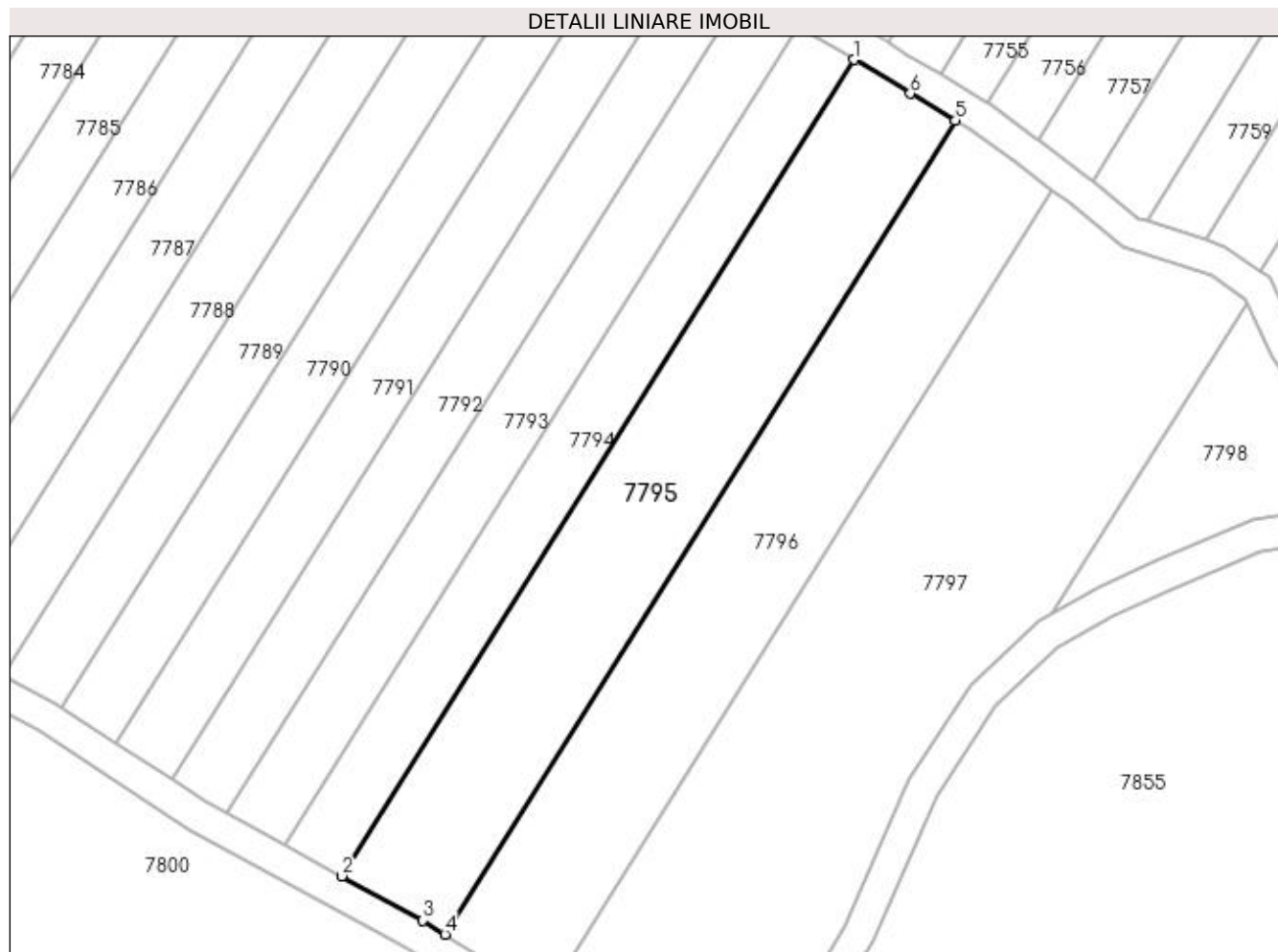
Inscrieri privind dezmembramintele dreptului de proprietate, drepturi reale de garanție și sarcini	Referințe
NU SUNT	

Anexa Nr. 1 La Partea I

Teren

Nr cadastral	Suprafața (mp)*	Observații / Referințe
	1.800	

* Suprafața este determinată în planul de proiecție Stereo 70.



Date referitoare la teren

Crt	Categorie folosință	Intra vilan	Suprafața (mp)	Tarla	Parcelă	Nr. topo	Observații / Referințe
1	vie	NU	1.800	79	29	-	

Lungime Segmente

1) Valorile lungimilor segmentelor sunt obținute din proiecție în plan.

Punct început	X / Y	Punct sfârșit	X / Y	Lungime segment (** (m)
1	344.311,204 285.776,286	2	344.246,754 285.673,595	121.24
2	344.246,754 285.673,595	3	344.256,936 285.668,025	11.606
3	344.256,936 285.668,025	4	344.259,717 285.666,258	3.295
4	344.259,717 285.666,258	5	344.323,964 285.768,625	120.858
5	344.323,964 285.768,625	6	344.318,29 285.772,04	6.622

Punct început	X / Y	Punct sfârșit	X / Y	Lungime segment (** (m)
6	344.318,29 285.772,04	1	344.311,204 285.776,286	8.261

** Lungimile segmentelor sunt determinate în planul de proiecție Stereo 70 și sunt rotunjite la 1 milimetru.

*** Distanța dintre puncte este formată din segmente cumulate ce sunt mai mici decât valoarea 1 milimetru.

**DATE DESPRE IMOBILUL NR. 7796**

Oficiul de Cadastru și Publicitate Imobiliară DOLJ
Biroul de Cadastru și Publicitate Imobiliară Craiova

A. Partea I. Descrierea imobilului

TEREN Extravilan

Adresa: Jud. Dolj, T 79, P 30

Nr. Crt	Nr cadastral Nr. topografic	Suprafața* (mp)	Observații / Referințe
A1		1.800	Sector cadastral:31 Teren neimprejmuit;

B. Partea II. Proprietari și acte

Inscrieri privitoare la dreptul de proprietate și alte drepturi reale	Referințe
0 / 08/09/2022	
Hotarare Judecatoreasca nr. SC:2406, din 13/11/2008 emis de JUDECATORIA CALAFAT;	
B1	A1
Intabulare, drept de PROPRIETATE, dobandit prin Hotarare Judecatoreasca, cota actuala 1/1, cota initiala 1/1 1) TOADER EUGENIA, LIPSA CNP	

C. Partea III. SARCINI .

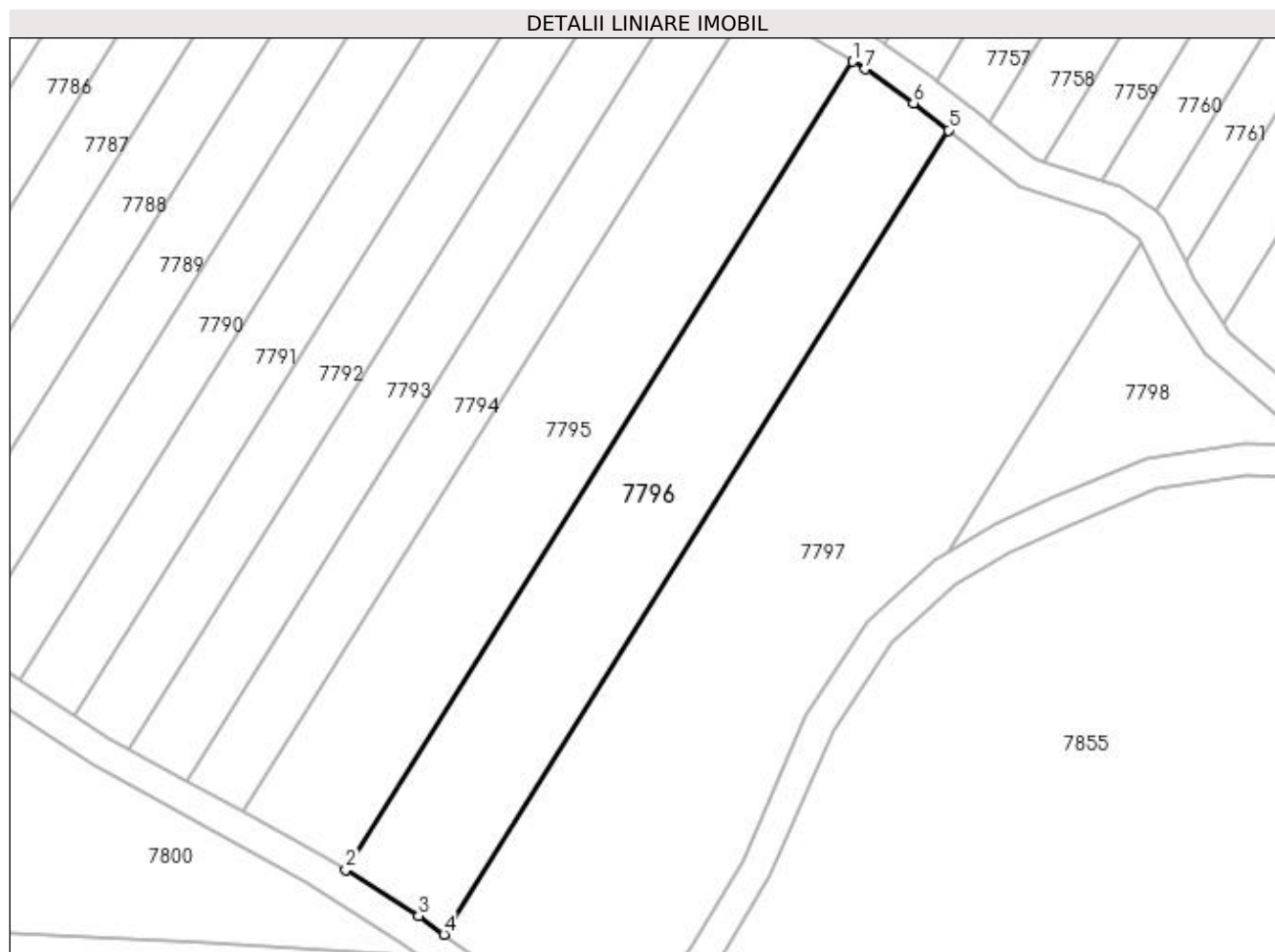
Inscrieri privind dezmembramintele dreptului de proprietate, drepturi reale de garanție și sarcini	Referințe
NU SUNT	

Anexa Nr. 1 La Partea I

Teren

Nr cadastral	Suprafața (mp)*	Observații / Referințe
	1.800	

* Suprafața este determinată în planul de proiecție Stereo 70.



Date referitoare la teren

Crt	Categorie folosință	Intra vilan	Suprafața (mp)	Tarla	Parcelă	Nr. topo	Observații / Referințe
1	vie	NU	1.800	79	30	-	

Lungime Segmente

1) Valorile lungimilor segmentelor sunt obținute din proiecție în plan.

Punct început	X / Y	Punct sfârșit	X / Y	Lungime segment (** (m)
1	344.323,964 285.768,625	2	344.259,717 285.666,258	120.858
2	344.259,717 285.666,258	3	344.268,961 285.660,385	10.952
3	344.268,961 285.660,385	4	344.272,19 285.658,056	3.981
4	344.272,19 285.658,056	5	344.336,125 285.759,926	120.271
5	344.336,125 285.759,926	6	344.331,676 285.763,324	5.598

Punct început	X / Y	Punct sfârșit	X / Y	Lungime segment (** (m)
6	344.331,676 285.763,324	7	344.325,57 285.767,658	7.488
7	344.325,57 285.767,658	1	344.323,964 285.768,625	1.875

** Lungimile segmentelor sunt determinate în planul de proiecție Stereo 70 și sunt rotunjite la 1 milimetru.

*** Distanța dintre puncte este formată din segmente cumulate ce sunt mai mici decât valoarea 1 milimetru.

**DATE DESPRE IMOBILUL NR. 7797**

Oficiul de Cadastru și Publicitate Imobiliară DOLJ
Biroul de Cadastru și Publicitate Imobiliară Craiova

A. Partea I. Descrierea imobilului

TEREN Extravilan

Adresa: Jud. Dolj, T 79, P 1

Nr. Crt	Nr cadastral Nr. topografic	Suprafața* (mp)	Observații / Referințe
A1		3.200	Sector cadastral:31 Teren neimprejmuit;

B. Partea II. Proprietari și acte

Inscrieri privitoare la dreptul de proprietate și alte drepturi reale		Referințe
0 / 08/09/2022		
Act Notarial nr. CM:650, din 08/11/2006 emis de BNP STOENESCU FLOREA;		
B1	Intabulare, drept de PROPRIETATE, dobandit prin Succesiune, cota actuala 1/1, cota initiala 1/1 1) JUGANARU TRAIAN	A1

C. Partea III. SARCINI .

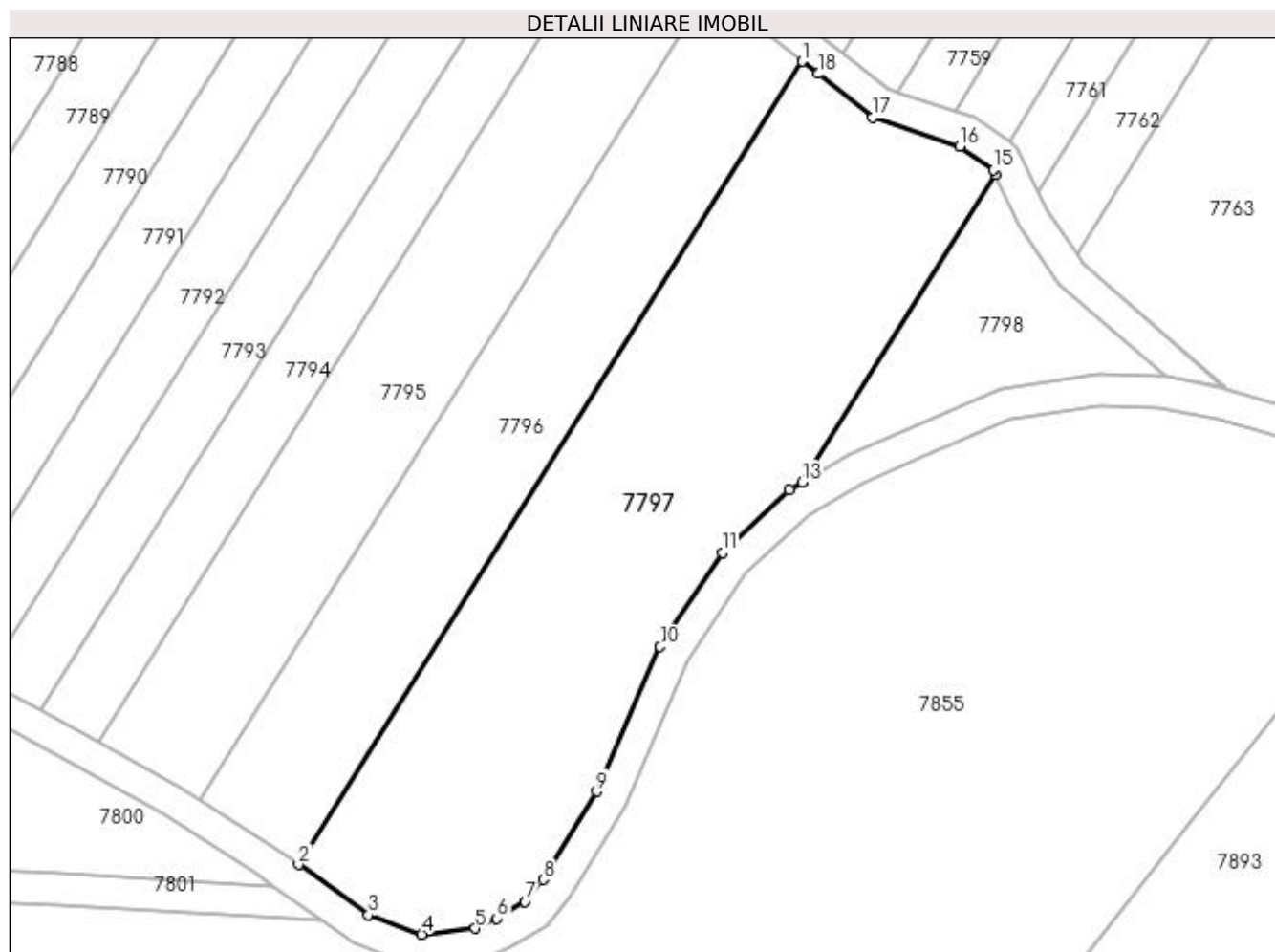
Inscrieri privind dezmembramintele dreptului de proprietate, drepturi reale de garanție și sarcini	Referințe
NU SUNT	

Anexa Nr. 1 La Partea I

Teren

Nr cadastral	Suprafața (mp)*	Observații / Referințe
	3.200	

* Suprafața este determinată în planul de proiecție Stereo 70.



Date referitoare la teren

Crt	Categorie folosință	Intra vilan	Suprafața (mp)	Tarla	Parcelă	Nr. topo	Observații / Referințe
1	arabil	NU	3.200	79	1	-	

Lungime Segmente

1) Valorile lungimilor segmentelor sunt obținute din proiecție în plan.

Punct început	X / Y	Punct sfârșit	X / Y	Lungime segment (** (m)
1	344.336,125 285.759,926	2	344.272,19 285.658,056	120.271
2	344.272,19 285.658,056	3	344.281,043 285.651,67	10.916
3	344.281,043 285.651,67	4	344.287,827 285.649,202	7.219
4	344.287,827 285.649,202	5	344.294,622 285.649,944	6.835
5	344.294,622 285.649,944	6	344.297,376 285.651,212	3.032

Punct început	X / Y	Punct sfârșit	X / Y	Lungime segment (** (m)
6	344.297,376 285.651,212	7	344.300,925 285.653,348	4.142
7	344.300,925 285.653,348	8	344.303,227 285.656,141	3.619
8	344.303,227 285.656,141	9	344.310,048 285.667,348	13.12
9	344.310,048 285.667,348	10	344.318,08 285.685,697	20.03
10	344.318,08 285.685,697	11	344.325,953 285.697,593	14.265
11	344.325,953 285.697,593	12	344.334,507 285.705,563	11.692
12	344.334,507 285.705,563	13	344.336,143 285.706,523	1.897
13	344.336,143 285.706,523	14	344.360,652 285.745,573	46.104
14	344.360,652 285.745,573	15	344.360,352 285.746,202	0.697
15	344.360,352 285.746,202	16	344.356,12 285.749,172	5.17
16	344.356,12 285.749,172	17	344.345,053 285.752,819	11.652
17	344.345,053 285.752,819	18	344.338,173 285.758,362	8.835
18	344.338,173 285.758,362	1	344.336,125 285.759,926	2.577

** Lungimile segmentelor sunt determinate în planul de proiecție Stereo 70 și sunt rotunjite la 1 milimetru.

*** Distanța dintre puncte este formată din segmente cumulate ce sunt mai mici decât valoarea 1 milimetru.

**DATE DESPRE IMOBILUL NR. 7798**

Oficiul de Cadastru și Publicitate Imobiliară DOLJ
Biroul de Cadastru și Publicitate Imobiliară Craiova

A. Partea I. Descrierea imobilului

TEREN Extravilan

Adresa: Jud. Dolj, T 79

Nr. Crt	Nr cadastral Nr. topografic	Suprafața* (mp)	Observații / Referințe
A1		Din acte: 0 Masurata: 559	Sector cadastral:31 Teren neimprejmuit;

B. Partea II. Proprietari și acte

Inscrieri privitoare la dreptul de proprietate și alte drepturi reale		Referințe
0 / 21/09/2022		
Act Normativ nr. LEGE:7, din 13/03/1996 emis de PARLAMENTUL ROMANIEI;		
B1	Inscrierea provizorie, drept de PROPRIETATE, dobandit prin Lege, cota actuala 1/1, cota initiala 1/1 1) NEIDENTIFICAT NEIDENTIFICAT	A1

C. Partea III. SARCINI .

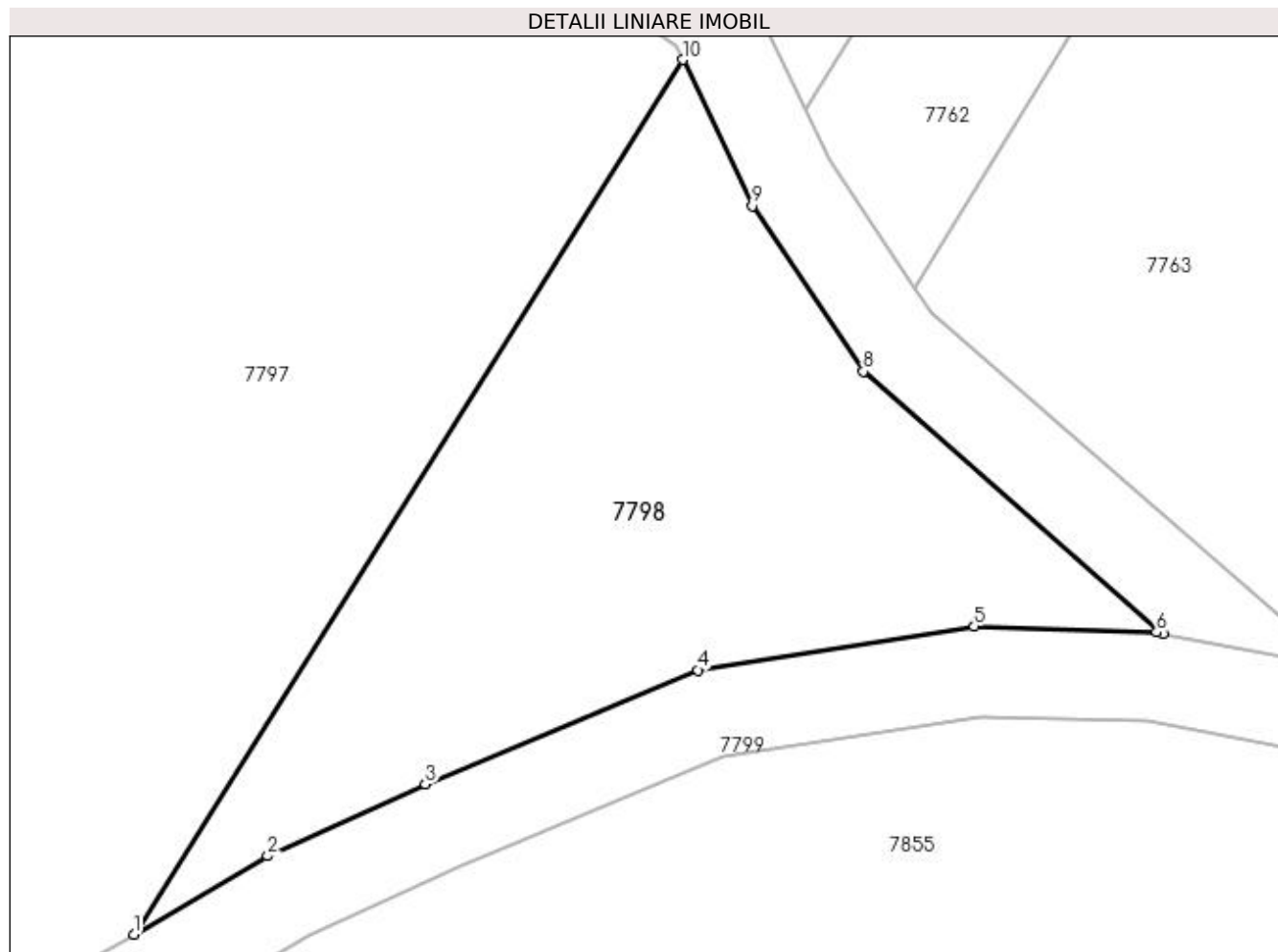
Inscrieri privind dezmembramintele dreptului de proprietate, drepturi reale de garanție și sarcini	Referințe
NU SUNT	

Anexa Nr. 1 La Partea I

Teren

Nr cadastral	Suprafața (mp)*	Observații / Referințe
	Din acte: 0 Masurata: 559	

* Suprafața este determinată în planul de proiecție Stereo 70.



Date referitoare la teren

Crt	Categorie folosință	Intravilan	Suprafața (mp)	Tarla	Parcelă	Nr. topo	Observații / Referințe
1	arabil	NU	559	79		-	

Lungime Segmente

1) Valorile lungimilor segmentelor sunt obținute din proiecție în plan.

Punct început	X / Y	Punct sfârșit	X / Y	Lungime segment (** (m)
1	344.336,143 285.706,523	2	344.342,11 285.710,021	6.917
2	344.342,11 285.710,021	3	344.349,158 285.713,223	7.741
3	344.349,158 285.713,223	4	344.361,322 285.718,32	13.189
4	344.361,322 285.718,32	5	344.373,671 285.720,275	12.503
5	344.373,671 285.720,275	6	344.381,811 285.720,005	8.144

Punct început	X / Y	Punct sfârșit	X / Y	Lungime segment (** (m)
6	344.381,811 285.720,005	7	344.382,111 285.719,948	0.305
7	344.382,111 285.719,948	8	344.368,717 285.731,65	17.786
8	344.368,717 285.731,65	9	344.363,762 285.739,053	8.908
9	344.363,762 285.739,053	10	344.360,652 285.745,573	7.224
10	344.360,652 285.745,573	1	344.336,143 285.706,523	46.104

** Lungimile segmentelor sunt determinate în planul de proiecție Stereo 70 și sunt rotunjite la 1 milimetru.

*** Distanța dintre puncte este formată din segmente cumulate ce sunt mai mici decât valoarea 1 milimetru.

**DATE DESPRE IMOBILUL NR. 7799**

Oficiul de Cadastru și Publicitate Imobiliară DOLJ
Biroul de Cadastru și Publicitate Imobiliară Craiova

A. Partea I. Descrierea imobilului

TEREN Extravilan

Adresa: Jud. Dolj, DE 613

Nr. Crt	Nr cadastral Nr. topografic	Suprafața* (mp)	Observații / Referințe
A1		Din acte: 0 Masurata: 1.346	Sector cadastral:31 Teren neimprejmuit; DE 613;

B. Partea II. Proprietari și acte

Inscrieri privitoare la dreptul de proprietate și alte drepturi reale		Referințe
0 / 21/09/2022		
Act Normativ nr. LEGE:7, din 13/03/1996 emis de PARLAMENTUL ROMANIEI;		
B1	Inscrierea provizorie, drept de PROPRIETATE, dobandit prin Lege, cota actuala 1/1, cota initiala 1/1 1) NEIDENTIFICAT NEIDENTIFICAT	A1

C. Partea III. SARCINI .

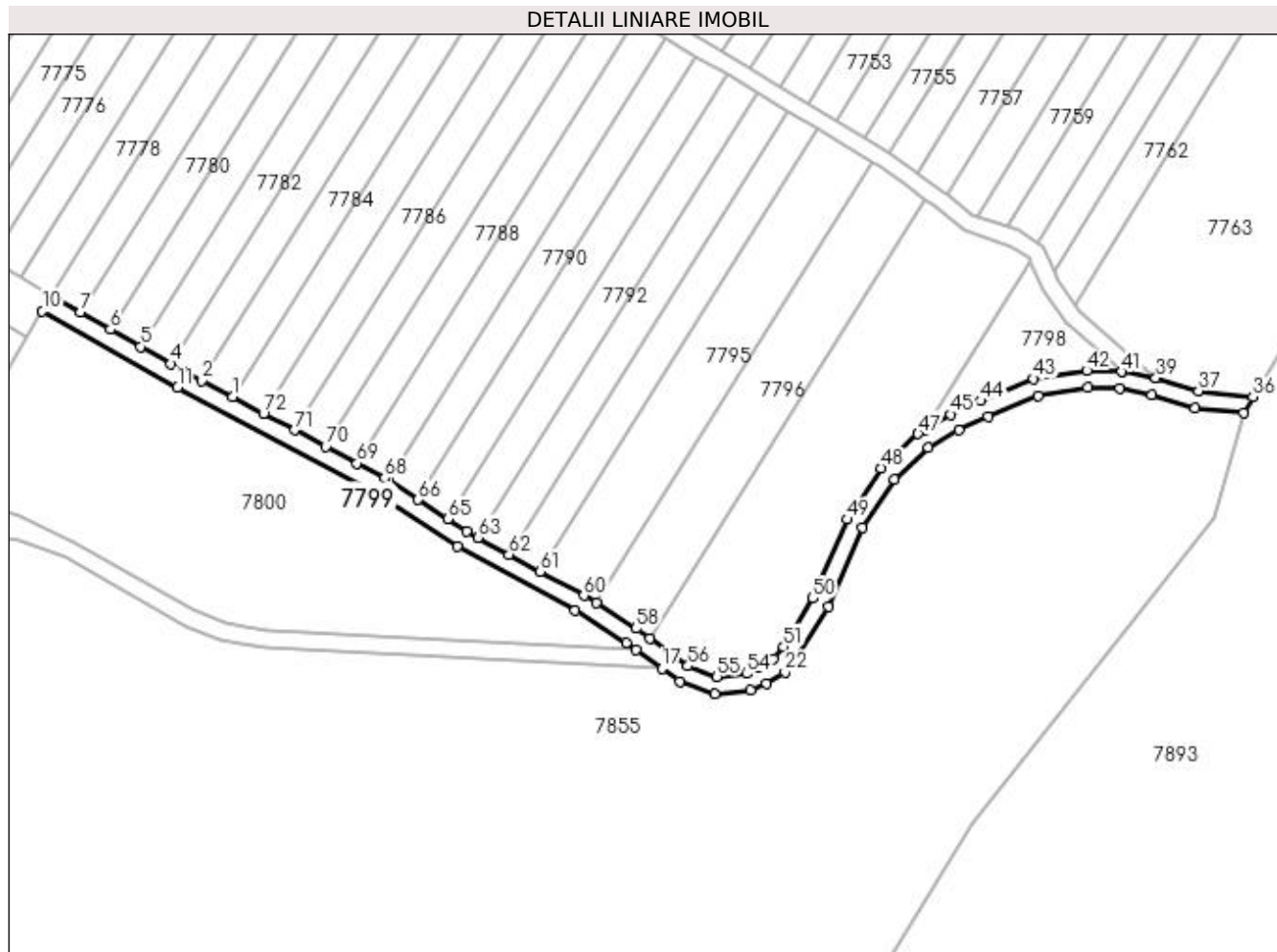
Inscrieri privind dezmembramintele dreptului de proprietate, drepturi reale de garanție și sarcini	Referințe
NU SUNT	

Anexa Nr. 1 La Partea I

Teren

Nr cadastral	Suprafața (mp)*	Observații / Referințe
	Din acte: 0 Masurata: 1.346	DE 613;

* Suprafața este determinată în planul de proiecție Stereo 70.



Date referitoare la teren

Crt	Categorie folosință	Intravilan	Suprafața (mp)	Tarla	Parcelă	Nr. topo	Observații / Referințe
1	drum	NU	1.346	79		-	

Lungime Segmente

1) Valorile lungimilor segmentelor sunt obținute din proiecție în plan.

Punct început	X / Y	Punct sfârșit	X / Y	Lungime segment	Punct început	X / Y	Punct sfârșit	X / Y	Lungime segment	Punct început	X / Y	Punct sfârșit	X / Y	Lungime segment
1	344.175,301 285.714,132	2	344.168,126 285.717,955	8.13	2	344.168,126 285.717,955	3	344.164,513 285.719,88	4.094	3	344.164,513 285.719,88	4	344.161,023 285.721,846	4.006
4	344.161,023 285.721,846	5	344.153,985 285.725,812	8.079	5	344.153,985 285.725,812	6	344.146,958 285.729,771	8.066	6	344.146,958 285.729,771	7	344.139,944 285.733,722	8.05
7	344.139,944 285.733,722	8	344.133,833 285.737,166	7.015	8	344.133,833 285.737,166	9	344.133,158 285.737,565	0.784	9	344.133,158 285.737,565	10	344.131,127 285.734,12	3.999
10	344.131,127 285.734,12	11	344.162,591 285.716,372	36.12	11	344.162,591 285.716,372	12	344.208,651 285.691,829	52.19	12	344.208,651 285.691,829	13	344.227,592 285.679,516	22.59
13	344.227,592 285.679,516	14	344.254,902 285.664,579	31.12	14	344.254,902 285.664,579	15	344.266,717 285.657,073	13.99	15	344.266,717 285.657,073	16	344.269,044 285.655,393	2.87

Punct început	X / Y	Punct sfârșit	X / Y	Lungime segment	Punct început	X / Y	Punct sfârșit	X / Y	Lungime segment	Punct început	X / Y	Punct sfârșit	X / Y	Lungime segment
16	344.269,044 285.655,393	17	344.275,071 285.651,046	7.431	17	344.275,071 285.651,046	18	344.279,153 285.648,1	5.034	18	344.279,153 285.648,1	19	344.287,335 285.645,124	8.706
19	344.287,335 285.645,124	20	344.295,704 285.646,038	8.419	20	344.295,704 285.646,038	21	344.299,25 285.647,67	3.904	21	344.299,25 285.647,67	22	344.303,576 285.650,274	5.049
22	344.303,576 285.650,274	23	344.306,495 285.653,817	4.591	23	344.306,495 285.653,817	24	344.313,604 285.665,498	13.67 4	24	344.313,604 285.665,498	25	344.321,606 285.683,777	19.95 4
25	344.321,606 285.683,777	26	344.329,027 285.694,989	13.44 5	26	344.329,027 285.694,989	27	344.336,911 285.702,336	10.77 7	27	344.336,911 285.702,336	28	344.343,954 285.706,466	8.165
28	344.343,954 285.706,466	29	344.350,758 285.709,557	7.473	29	344.350,758 285.709,557	30	344.362,424 285.714,445	12.64 9	30	344.362,424 285.714,445	31	344.373,919 285.716,265	11.63 8
31	344.373,919 285.716,265	32	344.381,371 285.716,017	7.456	32	344.381,371 285.716,017	33	344.388,786 285.714,616	7.546	33	344.388,786 285.714,616	34	344.398,831 285.711,614	10.48 4
34	344.398,831 285.711,614	35	344.410,059 285.710,369	11.29 7	35	344.410,059 285.710,369	36	344.412,283 285.714,147	4.384	36	344.412,283 285.714,147	37	344.399,631 285.715,55	12.73
37	344.399,631 285.715,55	38	344.389,894 285.718,46	10.16 3	38	344.389,894 285.718,46	39	344.389,733 285.718,508	0.168	39	344.389,733 285.718,508	40	344.382,111 285.719,948	7.757
40	344.382,111 285.719,948	41	344.381,811 285.720,005	0.305	41	344.381,811 285.720,005	42	344.373,671 285.720,275	8.144	42	344.373,671 285.720,275	43	344.361,322 285.718,32	12.50 3
43	344.361,322 285.718,32	44	344.349,158 285.713,223	13.18 9	44	344.349,158 285.713,223	45	344.342,11 285.710,021	7.741	45	344.342,11 285.710,021	46	344.336,143 285.706,523	6.917
46	344.336,143 285.706,523	47	344.334,507 285.705,563	1.897	47	344.334,507 285.705,563	48	344.325,953 285.697,593	11.69 2	48	344.325,953 285.697,593	49	344.318,08 285.685,697	14.26 5
49	344.318,08 285.685,697	50	344.310,048 285.667,348	20.03	50	344.310,048 285.667,348	51	344.303,227 285.656,141	13.12	51	344.303,227 285.656,141	52	344.300,925 285.653,348	3.619
52	344.300,925 285.653,348	53	344.297,376 285.651,212	4.142	53	344.297,376 285.651,212	54	344.294,622 285.649,944	3.032	54	344.294,622 285.649,944	55	344.287,827 285.649,202	6.835
55	344.287,827 285.649,202	56	344.281,043 285.651,67	7.219	56	344.281,043 285.651,67	57	344.272,19 285.658,056	10.91 6	57	344.272,19 285.658,056	58	344.268,961 285.660,385	3.981
58	344.268,961 285.660,385	59	344.259,717 285.666,258	10.95 2	59	344.259,717 285.666,258	60	344.256,936 285.668,025	3.295	60	344.256,936 285.668,025	61	344.246,754 285.673,595	11.60 6
61	344.246,754 285.673,595	62	344.239,514 285.677,554	8.252	62	344.239,514 285.677,554	63	344.232,292 285.681,504	8.232	63	344.232,292 285.681,504	64	344.229,644 285.682,952	3.018
64	344.229,644 285.682,952	65	344.225,292 285.685,782	5.191	65	344.225,292 285.685,782	66	344.218,399 285.690,263	8.221	66	344.218,399 285.690,263	67	344.211,487 285.694,756	8.244
67	344.211,487 285.694,756	68	344.210,685 285.695,277	0.956	68	344.210,685 285.695,277	69	344.204,238 285.698,713	7.305	69	344.204,238 285.698,713	70	344.196,968 285.702,587	8.238
70	344.196,968 285.702,587	71	344.189,722 285.706,448	8.21	71	344.189,722 285.706,448	72	344.182,5 285.710,296	8.183	72	344.182,5 285.710,296	1	344.175,301 285.714,132	8.157

** Lungimile segmentelor sunt determinate în planul de proiecție Stereo 70 și sunt rotunjite la 1 milimetru.

*** Distanța dintre puncte este formată din segmente cumulate ce sunt mai mici decât valoarea 1 milimetru.

**DATE DESPRE IMOBILUL NR. 7800**

Oficiul de Cadastru și Publicitate Imobiliară DOLJ
Biroul de Cadastru și Publicitate Imobiliară Craiova

A. Partea I. Descrierea imobilului

TEREN Extravilan

Adresa: Jud. Dolj, T 79

Nr. Crt	Nr cadastral Nr. topografic	Suprafața* (mp)	Observații / Referințe
A1		Din acte: 0 Masurata: 5.167	Sector cadastral:31 Teren neimprejmuit;

B. Partea II. Proprietari și acte

Inscrieri privitoare la dreptul de proprietate și alte drepturi reale		Referințe
0 / 21/09/2022		
Act Normativ nr. LEGE:7, din 13/03/1996 emis de PARLAMENTUL ROMANIEI;		
B1	Inscrierea provizorie, drept de PROPRIETATE, dobandit prin Lege, cota actuala 1/1, cota initiala 1/1 1) NEIDENTIFICAT NEIDENTIFICAT	A1

C. Partea III. SARCINI .

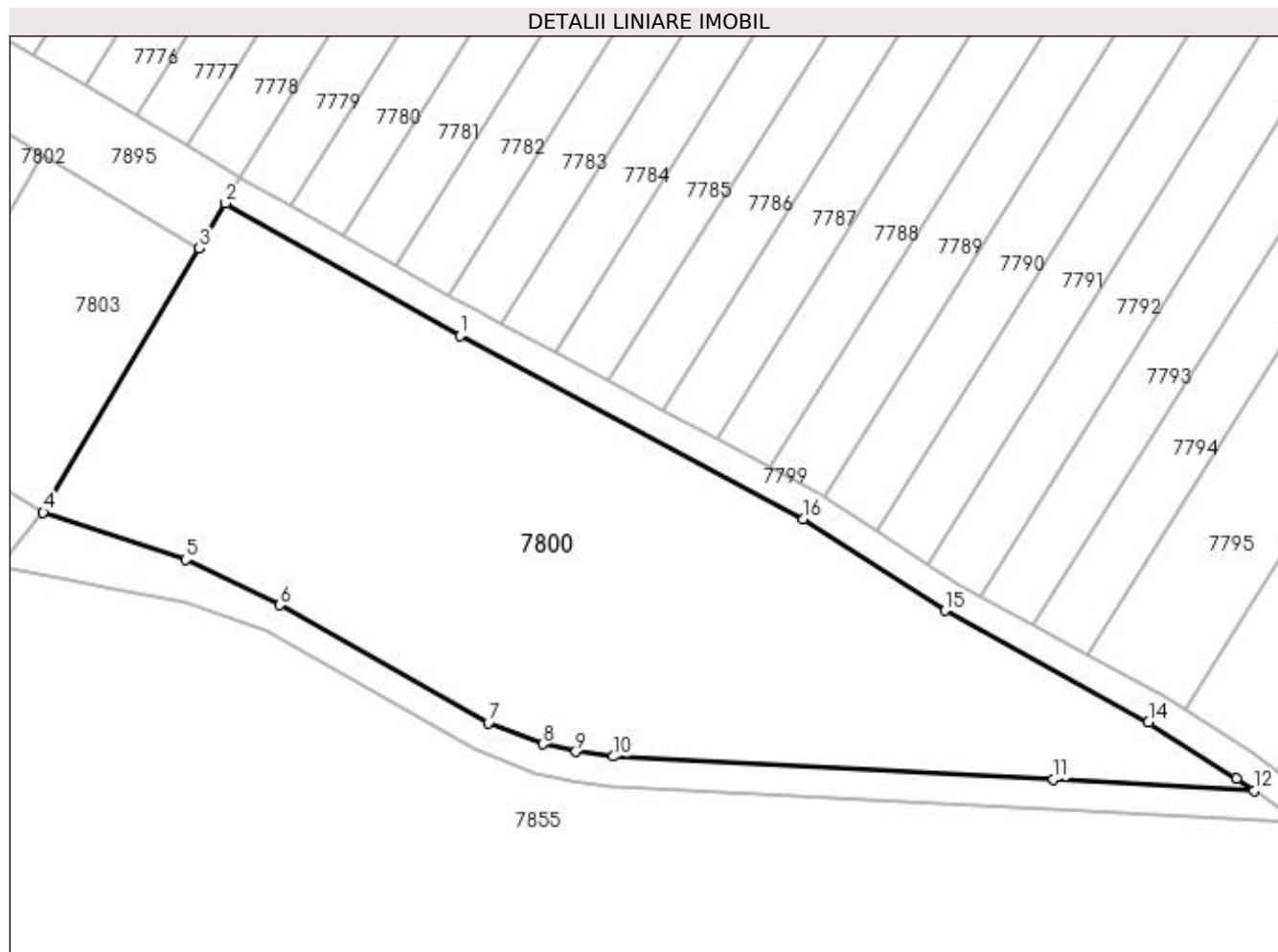
Inscrieri privind dezmembramintele dreptului de proprietate, drepturi reale de garanție și sarcini	Referințe
NU SUNT	

Anexa Nr. 1 La Partea I

Teren

Nr cadastral	Suprafața (mp)*	Observații / Referințe
	Din acte: 0 Masurata: 5.167	

* Suprafața este determinată în planul de proiecție Stereo 70.



Date referitoare la teren

Crt	Categorie folosință	Intravilan	Suprafața (mp)	Tarla	Parcelă	Nr. topo	Observații / Referințe
1	arabil	NU	5.167	79		-	

Lungime Segmente

1) Valorile lungimilor segmentelor sunt obținute din proiecție în plan.

Punct început	X / Y	Punct sfârșit	X / Y	Lungime segment (** (m)
1	344.162,591 285.716,372	2	344.131,127 285.734,12	36.124
2	344.131,127 285.734,12	3	344.127,597 285.728,133	6.95
3	344.127,597 285.728,133	4	344.106,699 285.692,691	41.144
4	344.106,699 285.692,691	5	344.125,789 285.686,356	20.114
5	344.125,789 285.686,356	6	344.138,414 285.680,289	14.007

Punct început	X / Y	Punct sfârşit	X / Y	Lungime segment (** (m)
6	344.138,414 285.680,289	7	344.166,363 285.664,498	32.101
7	344.166,363 285.664,498	8	344.173,713 285.661,63	7.89
8	344.173,713 285.661,63	9	344.178,128 285.660,635	4.526
9	344.178,128 285.660,635	10	344.183,149 285.659,972	5.065
10	344.183,149 285.659,972	11	344.242,14 285.656,916	59.07
11	344.242,14 285.656,916	12	344.269,044 285.655,393	26.947
12	344.269,044 285.655,393	13	344.266,717 285.657,073	2.87
13	344.266,717 285.657,073	14	344.254,902 285.664,579	13.998
14	344.254,902 285.664,579	15	344.227,592 285.679,516	31.128
15	344.227,592 285.679,516	16	344.208,651 285.691,829	22.591
16	344.208,651 285.691,829	1	344.162,591 285.716,372	52.191

** Lungimile segmentelor sunt determinate în planul de proiecție Stereo 70 și sunt rotunjite la 1 milimetru.

*** Distanța dintre puncte este formată din segmente cumulate ce sunt mai mici decât valoarea 1 milimetru.

**DATE DESPRE IMOBILUL NR. 7801**

Oficiul de Cadastru și Publicitate Imobiliară DOLJ
Biroul de Cadastru și Publicitate Imobiliară Craiova

A. Partea I. Descrierea imobilului

TEREN Extravilan

Adresa: Jud. Dolj, DE 613/1

Nr. Crt	Nr cadastral Nr. topografic	Suprafața* (mp)	Observații / Referințe
A1		Din acte: 0 Masurata: 776	Sector cadastral:31 Teren neimprejmuit; DE 613/1;

B. Partea II. Proprietari și acte

Inscrieri privitoare la dreptul de proprietate și alte drepturi reale		Referințe
0 / 21/09/2022		
Act Normativ nr. LEGE:7, din 13/03/1996 emis de PARLAMENTUL ROMANIEI;		
B1	Inscrierea provizorie, drept de PROPRIETATE, dobandit prin Lege, cota actuala 1/1, cota initiala 1/1 1) NEIDENTIFICAT NEIDENTIFICAT	A1

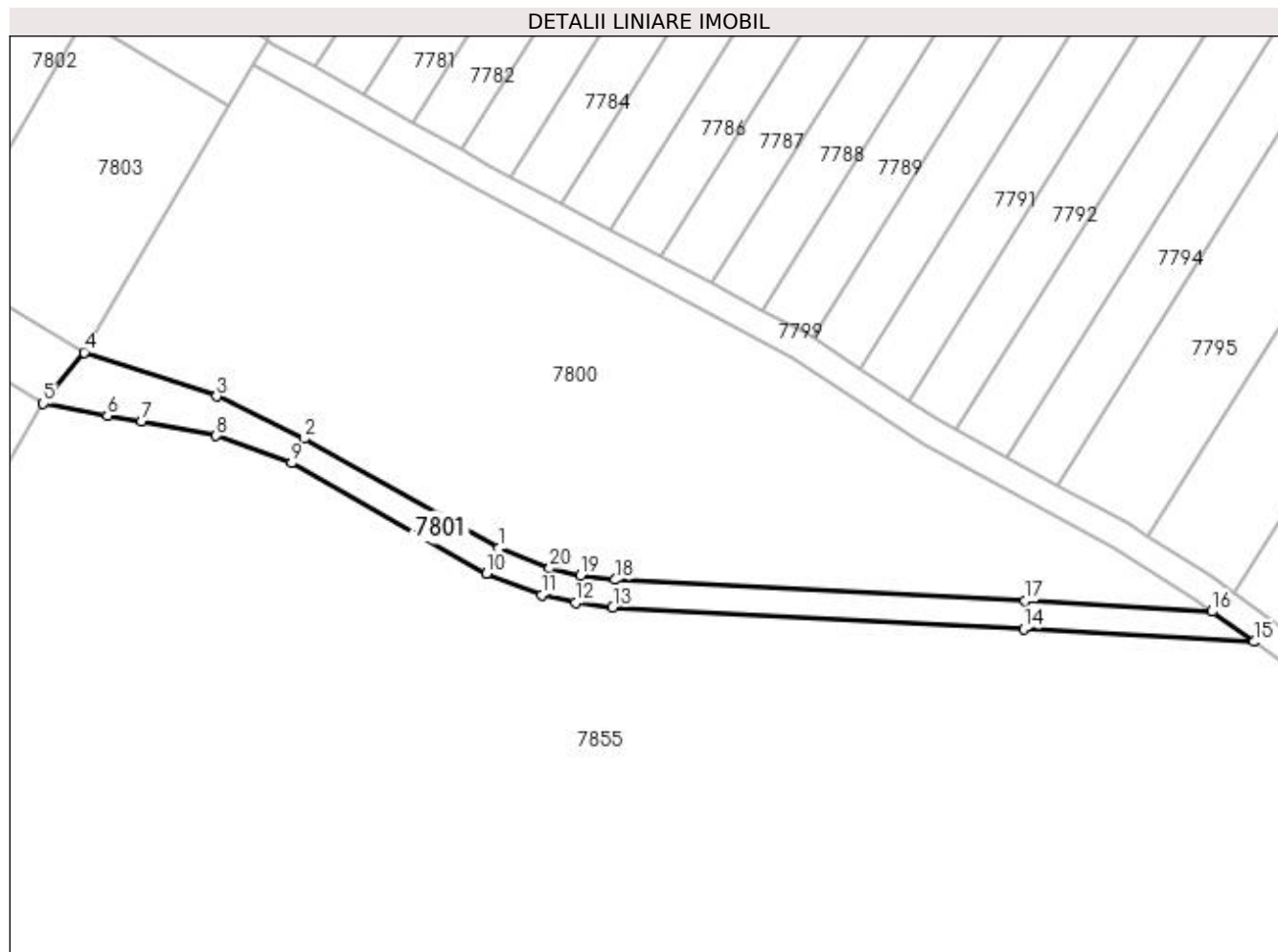
C. Partea III. SARCINI .

Inscrieri privind dezmembramintele dreptului de proprietate, drepturi reale de garanție și sarcini	Referințe
NU SUNT	

Anexa Nr. 1 La Partea I**Teren**

Nr cadastral	Suprafața (mp)*	Observații / Referințe
	Din acte: 0 Masurata: 776	DE 613/1;

* Suprafața este determinată în planul de proiecție Stereo 70.

**Date referitoare la teren**

Crt	Categorie folosință	Intra vilan	Suprafața (mp)	Tarla	Parcelă	Nr. topo	Observații / Referințe
1	drum	NU	776	79		-	

Lungime Segmente

1) Valorile lungimilor segmentelor sunt obținute din proiecție în plan.

Punct început	X / Y	Punct sfârșit	X / Y	Lungime segment (** (m)
1	344.166,363 285.664,498	2	344.138,414 285.680,289	32.101
2	344.138,414 285.680,289	3	344.125,789 285.686,356	14.007
3	344.125,789 285.686,356	4	344.106,699 285.692,691	20.114
4	344.106,699 285.692,691	5	344.100,829 285.685,34	9.407
5	344.100,829 285.685,34	6	344.110,055 285.683,572	9.394

Punct început	X / Y	Punct sfârşit	X / Y	Lungime segment (** (m)
6	344.110,055 285.683,572	7	344.115,026 285.682,76	5.037
7	344.115,026 285.682,76	8	344.125,734 285.680,679	10.908
8	344.125,734 285.680,679	9	344.136,562 285.676,741	11.522
9	344.136,562 285.676,741	10	344.164,643 285.660,876	32.253
10	344.164,643 285.660,876	11	344.172,539 285.657,794	8.476
11	344.172,539 285.657,794	12	344.177,425 285.656,694	5.008
12	344.177,425 285.656,694	13	344.182,783 285.655,986	5.405
13	344.182,783 285.655,986	14	344.241,924 285.652,922	59.22
14	344.241,924 285.652,922	15	344.275,071 285.651,046	33.2
15	344.275,071 285.651,046	16	344.269,044 285.655,393	7.431
16	344.269,044 285.655,393	17	344.242,14 285.656,916	26.947
17	344.242,14 285.656,916	18	344.183,149 285.659,972	59.07
18	344.183,149 285.659,972	19	344.178,128 285.660,635	5.065
19	344.178,128 285.660,635	20	344.173,713 285.661,63	4.526
20	344.173,713 285.661,63	1	344.166,363 285.664,498	7.89

** Lungimile segmentelor sunt determinate în planul de proiecție Stereo 70 și sunt rotunjite la 1 milimetru.

*** Distanța dintre puncte este formată din segmente cumulate ce sunt mai mici decât valoarea 1 milimetru.



DATE DESPRE IMOBILUL NR. 7802

Oficiul de Cadastru și Publicitate Imobiliară DOLJ
Biroul de Cadastru și Publicitate Imobiliară Craiova

A. Partea I. Descrierea imobilului

TEREN Intravilan

Adresa: Loc. Maglavit, Str Petrache Lupu, Nr. 85, Jud. Dolj, T 79, P 90

Nr. Crt	Nr cadastral Nr. topografic	Suprafața* (mp)	Observații / Referințe
A1	32722	3.100	Sector cadastral:31 Teren neimprejmut;

Construcții

Crt	Nr cadastral Nr. topografic	Adresa	Observații / Referințe
A1.1		Loc. Maglavit, Str Petrache Lupu, Nr. 85, Jud. Dolj, T 79, P 90	Nr. niveluri:1; S. construita la sol:88 mp; S. construita desfasurata:88 mp; construita din LEMN; acoperita cu TABLA
A1.2		Loc. Maglavit, Str Petrache Lupu, Nr. 85, Jud. Dolj, T 79, P 90	Nr. niveluri:1; S. construita la sol:99 mp; S. construita desfasurata:99 mp; construita din LEMN; acoperita cu TABLA
A1.3		Loc. Maglavit, Str Petrache Lupu, Nr. 85, Jud. Dolj, T 79, P 90	Nr. niveluri:1; S. construita la sol:57 mp; S. construita desfasurata:57 mp; construita din LEMN; acoperita cu TABLA
A1.4		Loc. Maglavit, Str Petrache Lupu, Nr. 85, Jud. Dolj, T 79, P 90	Nr. niveluri:1; S. construita la sol:57 mp; S. construita desfasurata:57 mp; construita din LEMN; acoperita cu TABLA

B. Partea II. Proprietari și acte

Inscrieri privitoare la dreptul de proprietate și alte drepturi reale	Referințe
64578 / 04/04/2019	
Act Notarial nr. CVC:2981, din 26/11/2018 emis de NP Dragancea Ofelia ;	
B1	A1
Intabulare, drept de PROPRIETATE, dobandit prin Conventie, cota actuala 1/1, cota initiala 1/1 1) SAFTA DORU ALEXANDRU	
0 / 21/09/2022	
Act Administrativ nr. AC:2, din 18/02/2020 emis de PRIMARIA COMUNEI MAGLAVIT (PROCES VERBAL DE RECEPTIE:127/04.02.2021.);	
B2	A1.1
Intabulare, drept de PROPRIETATE, dobandit prin Construire, cota actuala 1/1, cota initiala 1/1 1) SAFTA DORU ALEXANDRU	
Act Administrativ nr. AC:3, din 03/03/2020 emis de PRIMARIA COMUNEI MAGLAVIT (PROCES VERBAL DE RECEPTIE:126/04.02.2021.);	
B3	A1.2, A1.3
Intabulare, drept de PROPRIETATE, dobandit prin Construire, cota actuala 1/1, cota initiala 1/1 1) SAFTA DORU ALEXANDRU	
Act Administrativ nr. AC:10, din 31/08/2020 emis de PRIMARIA COMUNEI MAGLAVIT (PROCES VERBAL DE RECEPTIE EMIS DE PRIMARIA COMUNEI MAGLAVIT.);	
B4	A1.4
Intabulare, drept de PROPRIETATE, dobandit prin Construire, cota actuala 1/1, cota initiala 1/1 1) SAFTA DORU ALEXANDRU	

C. Partea III. SARCINI .

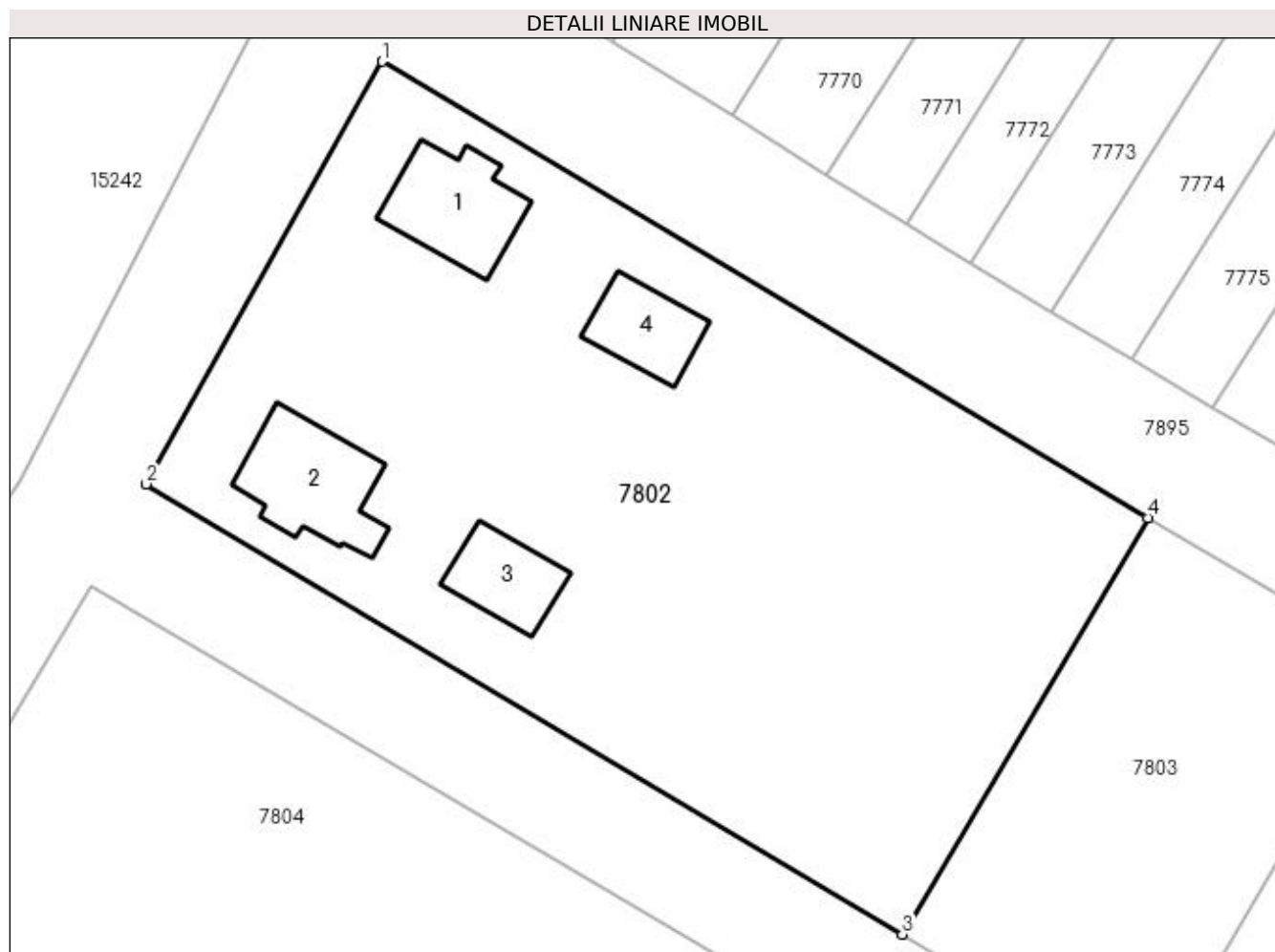
Inscrieri privind dezmembramintele dreptului de proprietate, drepturi reale de garanție și sarcini	Referințe
NU SUNT	

Anexa Nr. 1 La Partea I

Teren

Nr cadastral	Suprafața (mp)*	Observații / Referințe
32722	3.100	

* Suprafața este determinată în planul de proiecție Stereo 70.



Date referitoare la teren

Crt	Categorie folosință	Intra vilan	Suprafața (mp)	Tarla	Parcelă	Nr. topo	Observații / Referințe
1	curți construcții	DA	1.642	79	90	-	
2	arabil	DA	1.458	79	90	-	

Date referitoare la construcții

Crt	Număr	Destinație construcție	Supraf. (mp)	Situație juridică	Observații / Referințe
A1.1		construcții de locuințe	Din acte: 58 Masurata: 88	Cu acte	Nr. niveluri:1; S. construita la sol:88 mp; S. construita desfasurata:88 mp; construita din LEMN; acoperita cu TABLA
A1.2		construcții de locuințe	Din acte: 58 Masurata: 99	Cu acte	Nr. niveluri:1; S. construita la sol:99 mp; S. construita desfasurata:99 mp; construita din LEMN; acoperita cu TABLA
A1.3		construcții de locuințe	Din acte: 42 Masurata: 57	Cu acte	Nr. niveluri:1; S. construita la sol:57 mp; S. construita desfasurata:57 mp; construita din LEMN; acoperita cu TABLA
A1.4		construcții de locuințe	Din acte: 42 Masurata: 57	Cu acte	Nr. niveluri:1; S. construita la sol:57 mp; S. construita desfasurata:57 mp; construita din LEMN; acoperita cu TABLA

Lungime Segmente

1) Valorile lungimilor segmentelor sunt obținute din proiecție în plan.

Punct început	X / Y	Punct sfârșit	X / Y	Lungime segment (** (m)
1	344.041,554 285.779,364	2	344.021,494 285.743,425	41.158
2	344.021,494 285.743,425	3	344.085,816 285.705,125	74.861
3	344.085,816 285.705,125	4	344.106,714 285.740,567	41.144
4	344.106,714 285.740,567	1	344.041,554 285.779,364	75.836

** Lungimile segmentelor sunt determinate în planul de proiecție Stereo 70 și sunt rotunjite la 1 milimetru.

*** Distanța dintre puncte este formată din segmente cumulate ce sunt mai mici decât valoarea 1 milimetru.

**DATE DESPRE IMOBILUL NR. 7803**

Oficiul de Cadastru și Publicitate Imobiliară DOLJ
Biroul de Cadastru și Publicitate Imobiliară Craiova

A. Partea I. Descrierea imobilului

TEREN Intravilan

Adresa: Loc. Maglavit, Str Petrance Lupu, Nr. 85, Jud. Dolj, T 79, P 90

Nr. Crt	Nr cadastral Nr. topografic	Suprafața* (mp)	Observații / Referințe
A1	32723	1.000	Sector cadastral:31 Teren neimprejmuit;

B. Partea II. Proprietari și acte

Inscrieri privitoare la dreptul de proprietate și alte drepturi reale		Referințe
219452 / 26/11/2018		
Act Notarial nr. CM:179, din 19/11/2014 emis de NP BUDIANA IONUT RAZVAN (act administrativ nr adeverinta nr.8233 din 24.10.2018, emis de Primaria Maglavit;act administrativ nr CNS 8233 din 24.10.2018, emis de Primaria Maglavit;act administrativ nr TDP NR 4042 din 05.08.2003, emis de CJ DOLJ);		
B1	Intabulare, drept de PROPRIETATE, dobandit prin Succesiune, cota actuala 1/1, cota initiala 1/1 1) TOMESCU ION	A1

C. Partea III. SARCINI .

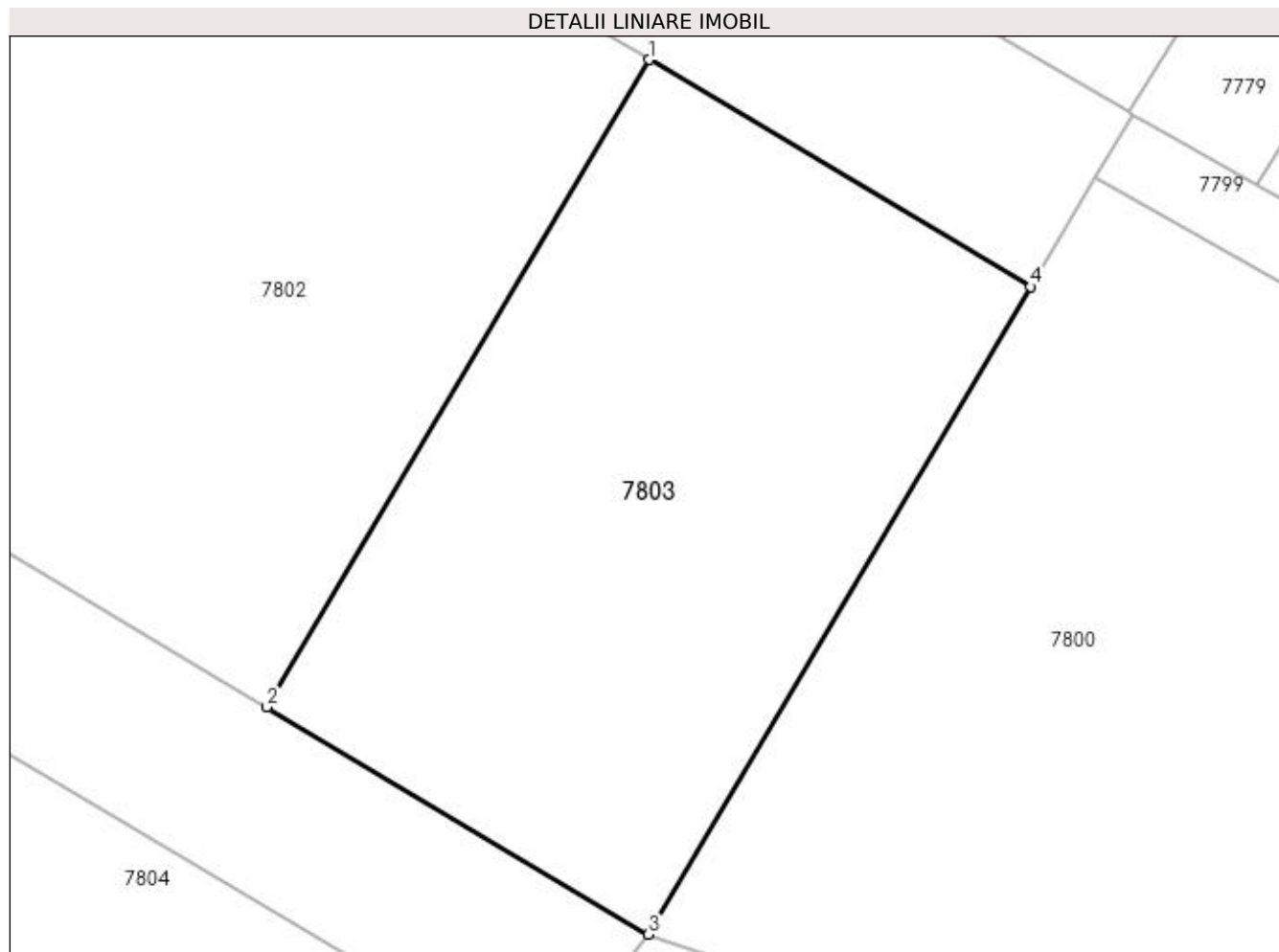
Inscrieri privind dezmembramintele dreptului de proprietate, drepturi reale de garanție și sarcini	Referințe
NU SUNT	

Anexa Nr. 1 La Partea I

Teren

Nr cadastral	Suprafața (mp)*	Observații / Referințe
32723	1.000	

* Suprafața este determinată în planul de proiecție Stereo 70.



Date referitoare la teren

Crt	Categorie folosință	Intravilan	Suprafața (mp)	Tarla	Parcelă	Nr. topo	Observații / Referințe
1	arabil	DA	1.000	79	90	-	

Lungime Segmente

1) Valorile lungimilor segmentelor sunt obținute din proiecție în plan.

Punct început	X / Y	Punct sfârșit	X / Y	Lungime segment (** (m)
1	344.106,714 285.740,567	2	344.085,816 285.705,125	41.144
2	344.085,816 285.705,125	3	344.106,699 285.692,691	24.304
3	344.106,699 285.692,691	4	344.127,597 285.728,133	41.144
4	344.127,597 285.728,133	1	344.106,714 285.740,567	24.304

**** Lungimile segmentelor sunt determinate în planul de proiecție Stereo 70 și sunt rotunjite la 1 milimetru.**

***** Distanța dintre puncte este formată din segmente cumulate ce sunt mai mici decât valoarea 1 milimetru.**

**DATE DESPRE IMOBILUL NR. 7804**

Oficiul de Cadastru și Publicitate Imobiliară DOLJ
Biroul de Cadastru și Publicitate Imobiliară Craiova

A. Partea I. Descrierea imobilului

TEREN Intravilan

Nr. CF vechi:404

Nr. cadastral vechi:541

Adresa: Loc. Maglavit, Jud. Dolj, T 79, P 88

Nr. Crt	Nr cadastral Nr. topografic	Suprafața* (mp)	Observații / Referințe
A1	31047	Din acte: 3.600 Masurata: 3.810	Sector cadastral:31 Teren neimprejmut;

B. Partea II. Proprietari și acte

Inscrieri privitoare la dreptul de proprietate și alte drepturi reale		Referințe
61758 / 01/10/2007		
Act Notarial nr. CVC:7604, din 01/01/2007 emis de NP Tudor M D;		
B1	Intabulare, drept de PROPRIETATE, dobandit prin Conventie, cota actuala 1/1, cota initiala 1/1 1) OLTEANU MARIAN , LIPSA CNP	A1

C. Partea III. SARCINI .

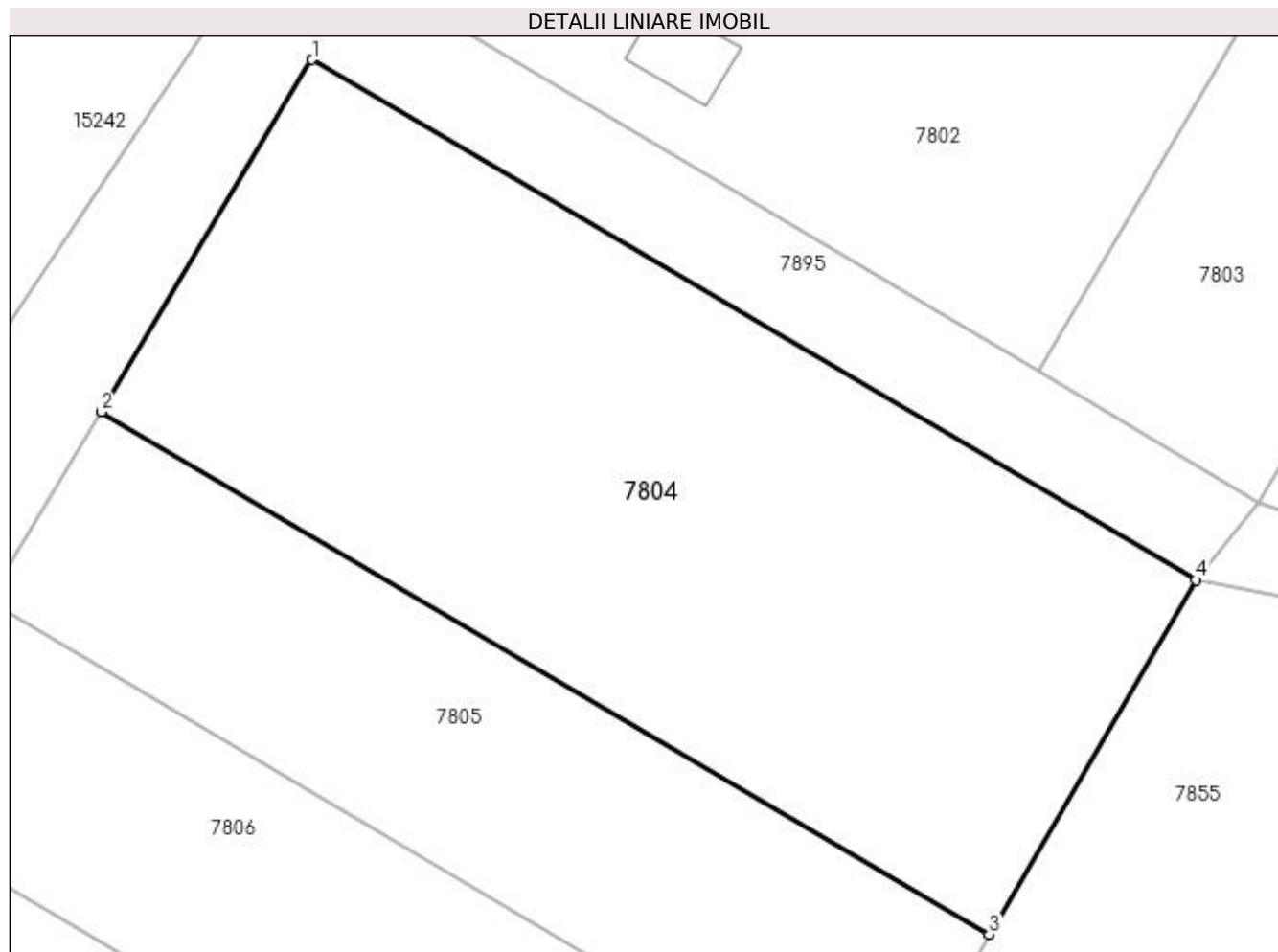
Inscrieri privind dezmembramintele dreptului de proprietate, drepturi reale de garanție și sarcini	Referințe
NU SUNT	

Anexa Nr. 1 La Partea I

Teren

Nr cadastral	Suprafața (mp)*	Observații / Referințe
31047	Din acte: 3.600 Masurata: 3.810	

* Suprafața este determinată în planul de proiecție Stereo 70.



Date referitoare la teren

Crt	Categorie folosință	Intra vilan	Suprafața (mp)	Tarla	Parcelă	Nr. topo	Observații / Referințe
1	arabil	DA	3.810	79	88	-	

Lungime Segmente

1) Valorile lungimilor segmentelor sunt obținute din proiecție în plan.

Punct început	X / Y	Punct sfârșit	X / Y	Lungime segment (** (m)
1	344.016,827 285.734,778	2	343.996,787 285.701,32	39.001
2	343.996,787 285.701,32	3	344.081,168 285.651,659	97.91
3	344.081,168 285.651,659	4	344.100,829 285.685,34	39.0
4	344.100,829 285.685,34	1	344.016,827 285.734,778	97.47

**** Lungimile segmentelor sunt determinate în planul de proiecție Stereo 70 și sunt rotunjite la 1 milimetru.**

***** Distanța dintre puncte este formată din segmente cumulate ce sunt mai mici decât valoarea 1 milimetru.**

**DATE DESPRE IMOBILUL NR. 7805**

Oficiul de Cadastru și Publicitate Imobiliară DOLJ
Biroul de Cadastru și Publicitate Imobiliară Craiova

A. Partea I. Descrierea imobilului

TEREN Intravilan

Nr. CF vechi:168
Nr. cadastral vechi:312

Adresa: Loc. Maglavit, Jud. Dolj, T 79, P 89

Nr. Crt	Nr cadastral Nr. topografic	Suprafața* (mp)	Observații / Referințe
A1	32938	Din acte: 1.800 Masurata: 2.058	Sector cadastral:31 Teren neimprejmuit;

B. Partea II. Proprietari și acte

Inscrieri privitoare la dreptul de proprietate și alte drepturi reale		Referințe
135337 / 20/07/2022		
Act Notarial nr. CVC:2828, din 18/07/2022 emis de NP CUREA IONEL (.);		
B1	Intabulare, drept de PROPRIETATE, dobandit prin Conventie, cota actuala 1/2, cota initiala 1/2 1) CALUGARU ILIE 2) CALUGARU MONICA MIHAELA	A1
Act Notarial nr. CVC:2828, din 18/07/2022 emis de NP CUREA IONEL ;		
B2	Intabulare, drept de PROPRIETATE, dobandit prin Conventie, cota actuala 1/2, cota initiala 1/2 1) POPA BOGDAN 2) POPA LAVINIA-MARIA	A1

C. Partea III. SARCINI .

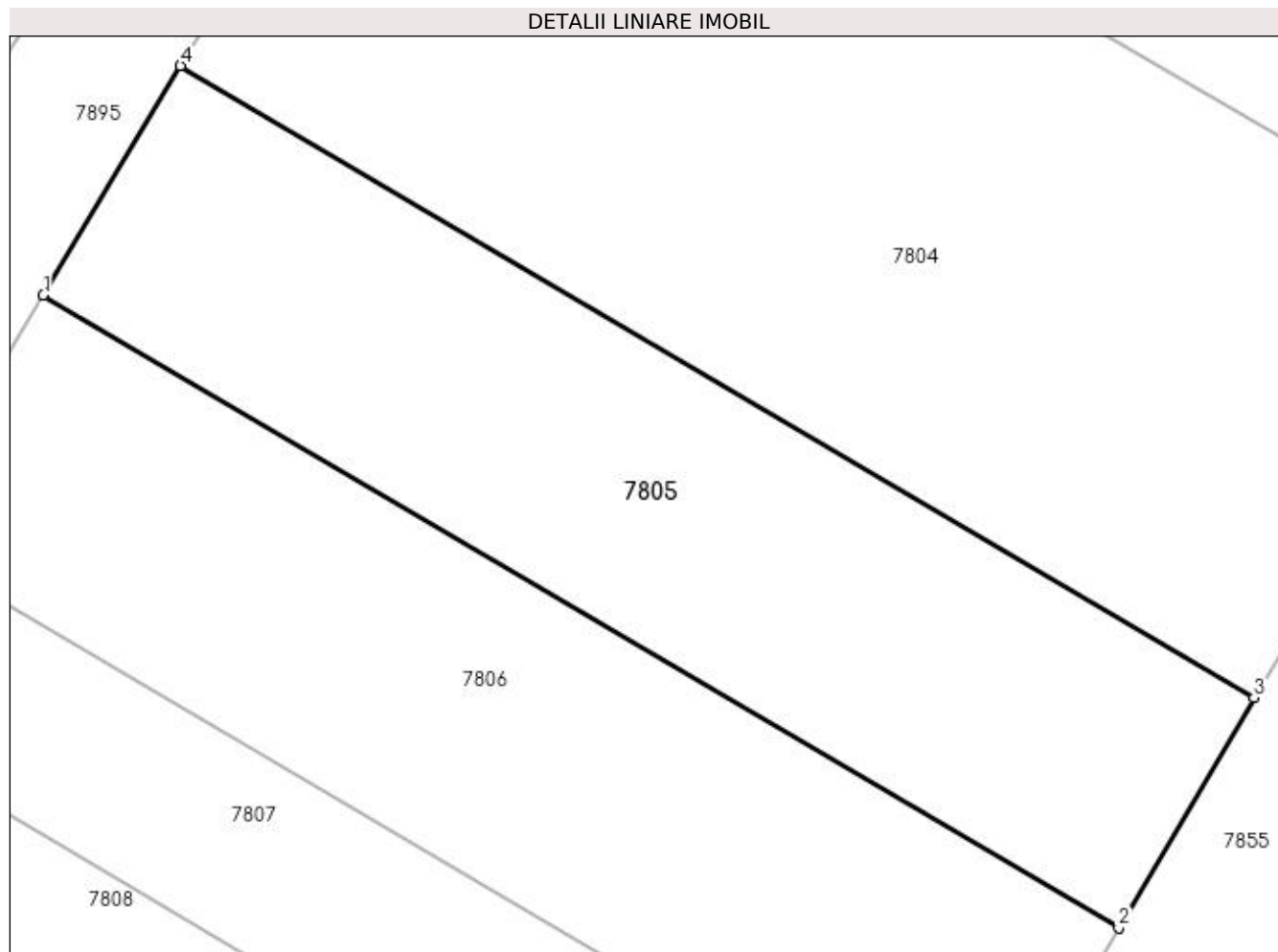
Inscrieri privind dezmembramintele dreptului de proprietate, drepturi reale de garanție și sarcini	Referințe
NU SUNT	

Anexa Nr. 1 La Partea I

Teren

Nr cadastral	Suprafața (mp)*	Observații / Referințe
32938	Din acte: 1.800 Masurata: 2.058	

* Suprafața este determinată în planul de proiecție Stereo 70.



Date referitoare la teren

Crt	Categorie folosință	Intra vilan	Suprafața (mp)	Tarla	Parcelă	Nr. topo	Observații / Referințe
1	arabil	DA	2.058	79	89	-	

Lungime Segmente

1) Valorile lungimilor segmentelor sunt obținute din proiecție în plan.

Punct început	X / Y	Punct sfârșit	X / Y	Lungime segment (** (m)
1	343.985,997 285.683,305	2	344.070,536 285.633,55	98.094
2	344.070,536 285.633,55	3	344.081,168 285.651,659	20.999
3	344.081,168 285.651,659	4	343.996,787 285.701,32	97.91
4	343.996,787 285.701,32	1	343.985,997 285.683,305	20.999

**** Lungimile segmentelor sunt determinate în planul de proiecție Stereo 70 și sunt rotunjite la 1 milimetru.**

***** Distanța dintre puncte este formată din segmente cumulate ce sunt mai mici decât valoarea 1 milimetru.**

**DATE DESPRE IMOBILUL NR. 7806**

Oficiul de Cadastru și Publicitate Imobiliară DOLJ
Biroul de Cadastru și Publicitate Imobiliară Craiova

A. Partea I. Descrierea imobilului

TEREN Intravilan

Adresa: Loc. Maglavit, Str Petrance Lupu, Nr. FN, Jud. Dolj, T 79, P 87/1

Nr. Crt	Nr cadastral Nr. topografic	Suprafața* (mp)	Observații / Referințe
A1	33765	2.200	Sector cadastral:31 Teren neimprejmuit;

B. Partea II. Proprietari și acte

Inscrieri privitoare la dreptul de proprietate și alte drepturi reale	Referințe
96280 / 24/05/2022	
Act Notarial nr. CVC:781, din 23/05/2022 emis de NP NEAGOE MONICA;	
B1	A1
Intabulare, drept de PROPRIETATE, dobandit prin Conventie, cota actuala 1/1, cota initiala 1/1	
1) CALINOIU IOAN-CATALIN, LIPSA CNP	
2) CALINOIU ANDREEA-LILIANA, LIPSA CNP	

C. Partea III. SARCINI .

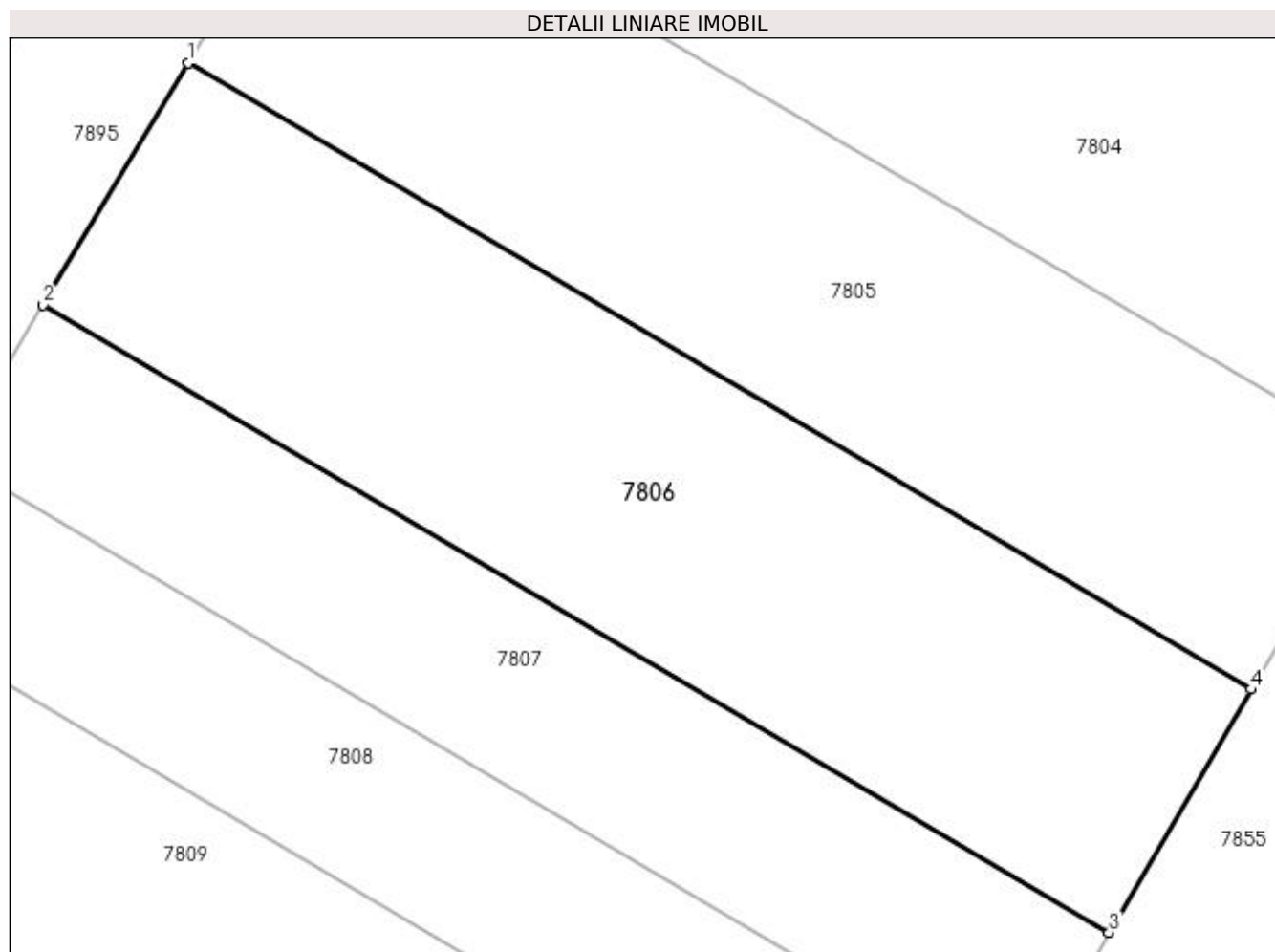
Inscrieri privind dezmembramintele dreptului de proprietate, drepturi reale de garanție și sarcini	Referințe
NU SUNT	

Anexa Nr. 1 La Partea I

Teren

Nr cadastral	Suprafața (mp)*	Observații / Referințe
33765	2.200	

* Suprafața este determinată în planul de proiecție Stereo 70.



Date referitoare la teren

Crt	Categorie folosință	Intravilan	Suprafața (mp)	Tarla	Parcelă	Nr. topo	Observații / Referințe
1	arabil	DA	2.200	79	87/1	-	

Lungime Segmente

1) Valorile lungimilor segmentelor sunt obținute din proiecție în plan.

Punct început	X / Y	Punct sfârșit	X / Y	Lungime segment (** (m)
1	343.985,997 285.683,305	2	343.974,488 285.664,088	22.4
2	343.974,488 285.664,088	3	344.059,244 285.614,206	98.345
3	344.059,244 285.614,206	4	344.070,536 285.633,55	22.399
4	344.070,536 285.633,55	1	343.985,997 285.683,305	98.094

**** Lungimile segmentelor sunt determinate în planul de proiecție Stereo 70 și sunt rotunjite la 1 milimetru.**

***** Distanța dintre puncte este formată din segmente cumulate ce sunt mai mici decât valoarea 1 milimetru.**

**DATE DESPRE IMOBILUL NR. 7807**

Oficiul de Cadastru și Publicitate Imobiliară DOLJ
Biroul de Cadastru și Publicitate Imobiliară Craiova

A. Partea I. Descrierea imobilului

TEREN Intravilan

Adresa: Loc. Maglavit, Str Petrance Lupu, Nr. FN, Jud. Dolj, T 79, P 87

Nr. Crt	Nr cadastral Nr. topografic	Suprafața* (mp)	Observații / Referințe
A1	33759	1.400	Sector cadastral:31 Teren neimpregmuit;

B. Partea II. Proprietari și acte

Inscrieri privitoare la dreptul de proprietate și alte drepturi reale		Referințe
132257 / 14/07/2022		
Act Administrativ nr. TDP:3785, din 24/12/2002 emis de COMISIA JUDETEANA DOLJ (act administrativ nr Adeverinta nr.5833 din 25.05.2021, emis de Primaria Com Maglavit;act administrativ nr CNS nr.5699 din 10.05.2021, emis de Primaria Com Maglavit;);		
B1	Intabulare, drept de PROPRIETATE, dobandit prin Reconstituire, cota actuala 1/1, cota initiala 1/1 1) PAUNICA MARIN	A1

C. Partea III. SARCINI .

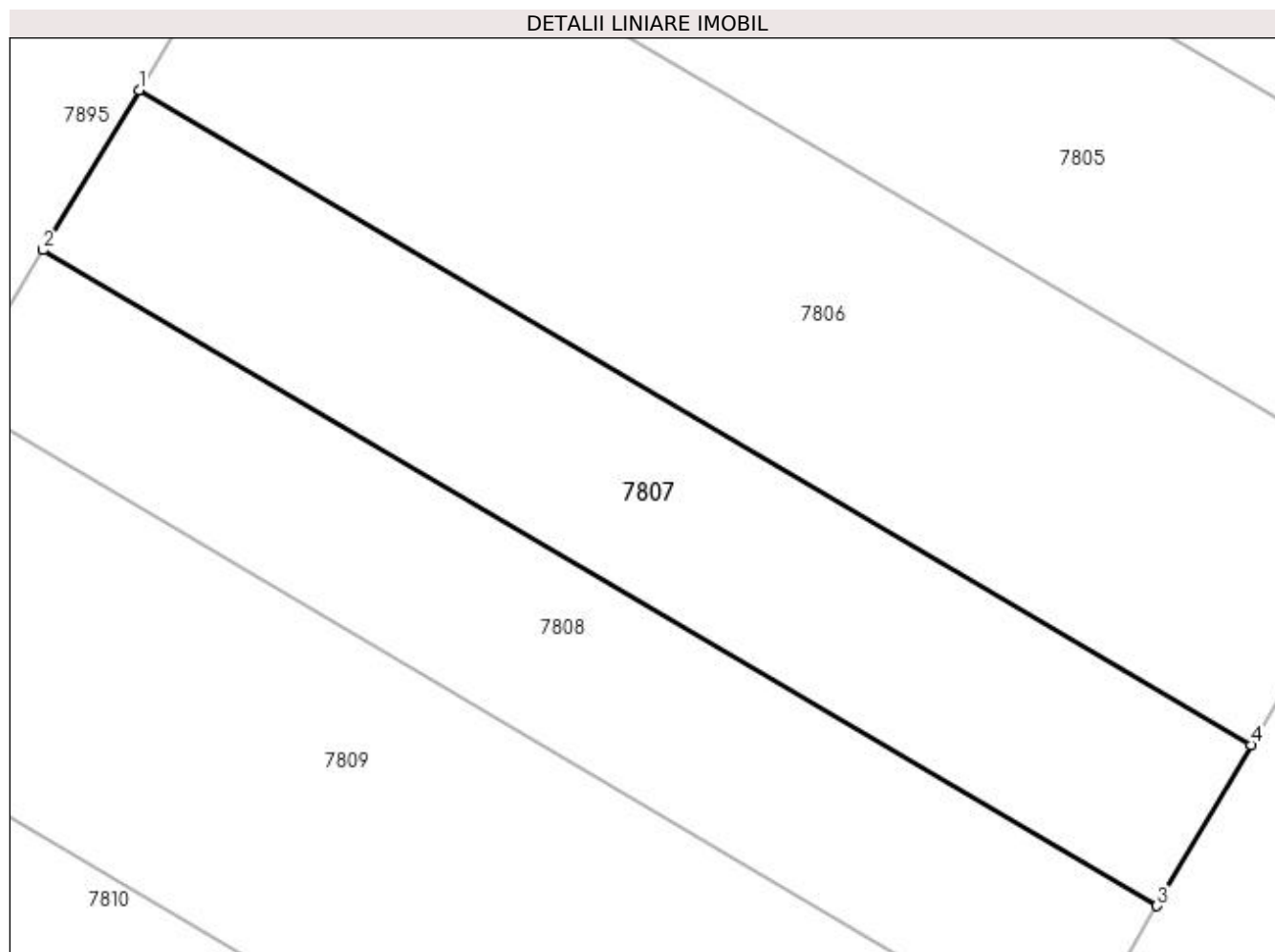
Inscrieri privind dezmembramintele dreptului de proprietate, drepturi reale de garanție și sarcini	Referințe
NU SUNT	

Anexa Nr. 1 La Partea I

Teren

Nr cadastral	Suprafața (mp)*	Observații / Referințe
33759	1.400	

* Suprafața este determinată în planul de proiecție Stereo 70.



Date referitoare la teren

Crt	Categorie folosință	Intravilan	Suprafața (mp)	Tarla	Parcelă	Nr. topo	Observații / Referințe
1	arabil	DA	1.400	79	87	-	

Lungime Segmente

1) Valorile lungimilor segmentelor sunt obținute din proiecție în plan.

Punct început	X / Y	Punct sfârșit	X / Y	Lungime segment (** (m)
1	343.974,488 285.664,088	2	343.967,179 285.651,885	14.224
2	343.967,179 285.651,885	3	344.052,073 285.601,922	98.505
3	344.052,073 285.601,922	4	344.059,244 285.614,206	14.224
4	344.059,244 285.614,206	1	343.974,488 285.664,088	98.345

**** Lungimile segmentelor sunt determinate în planul de proiecție Stereo 70 și sunt rotunjite la 1 milimetru.**

***** Distanța dintre puncte este formată din segmente cumulate ce sunt mai mici decât valoarea 1 milimetru.**

**DATE DESPRE IMOBILUL NR. 7808**

Oficiul de Cadastru și Publicitate Imobiliară DOLJ
Biroul de Cadastru și Publicitate Imobiliară Craiova

A. Partea I. Descrierea imobilului

TEREN Intravilan

Adresa: Loc. Maglavit, Str Petrance Lupu, Nr. FN, Jud. Dolj, T 79, P 87

Nr. Crt	Nr cadastral Nr. topografic	Suprafața* (mp)	Observații / Referințe
A1	33760	1.300	Sector cadastral:31 Teren neimprejmuit;

B. Partea II. Proprietari și acte

Inscrieri privitoare la dreptul de proprietate și alte drepturi reale		Referințe
132257 / 14/07/2022		
Act Administrativ nr. TDP:3785, din 24/12/2002 emis de COMISIA JUDETEANA DOLJ (act administrativ nr Adeverinta nr.5833 din 25.05.2021, emis de Primaria Com Maglavit;act administrativ nr CNS nr.5699 din 10.05.2021, emis de Primaria Com Maglavit;);		
B1	Intabulare, drept de PROPRIETATE, dobandit prin Reconstituire, cota actuala 1/1, cota initiala 1/1 1) PAUNICA MARIN	A1

C. Partea III. SARCINI .

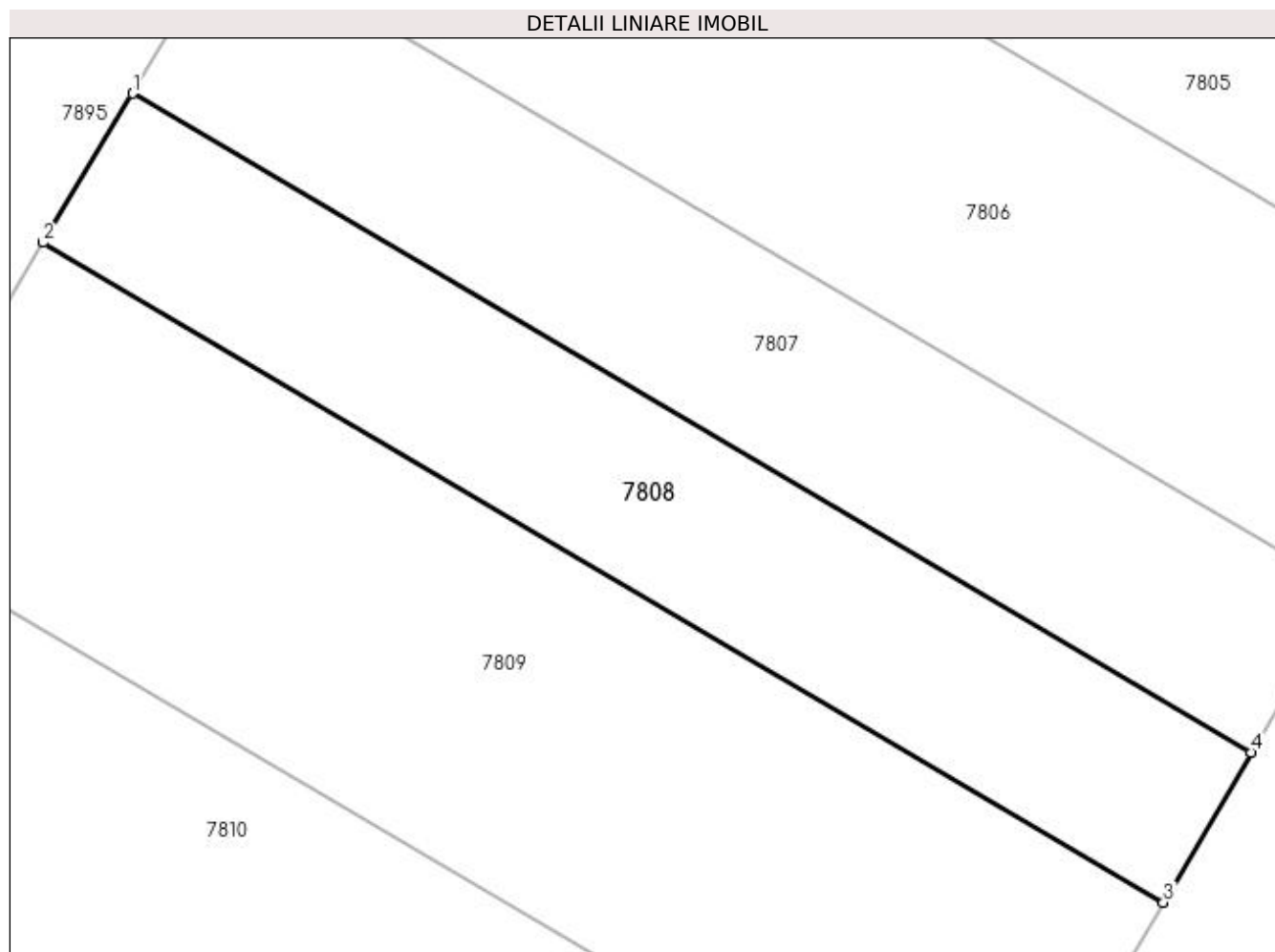
Inscrieri privind dezmembramintele dreptului de proprietate, drepturi reale de garanție și sarcini	Referințe
NU SUNT	

Anexa Nr. 1 La Partea I

Teren

Nr cadastral	Suprafața (mp)*	Observații / Referințe
33760	1.300	

* Suprafața este determinată în planul de proiecție Stereo 70.



Date referitoare la teren

Crt	Categorie folosință	Intravilan	Suprafața (mp)	Tarla	Parcelă	Nr. topo	Observații / Referințe
1	arabil	DA	1.300	79	87	-	

Lungime Segmente

1) Valorile lungimilor segmentelor sunt obținute din proiecție în plan.

Punct început	X / Y	Punct sfârșit	X / Y	Lungime segment (** (m)
1	343.967,179 285.651,885	2	343.960,402 285.640,572	13.188
2	343.960,402 285.640,572	3	344.045,425 285.590,533	98.655
3	344.045,425 285.590,533	4	344.052,073 285.601,922	13.187
4	344.052,073 285.601,922	1	343.967,179 285.651,885	98.505

**** Lungimile segmentelor sunt determinate în planul de proiecție Stereo 70 și sunt rotunjite la 1 milimetru.**

***** Distanța dintre puncte este formată din segmente cumulate ce sunt mai mici decât valoarea 1 milimetru.**

**DATE DESPRE IMOBILUL NR. 7809**

Oficiul de Cadastru și Publicitate Imobiliară DOLJ
Biroul de Cadastru și Publicitate Imobiliară Craiova

A. Partea I. Descrierea imobilului

TEREN Intravilan

Adresa: Loc. Maglavit, Str Petrance Lupu, Nr. FN, Jud. Dolj, T 79, P 86

Nr. Crt	Nr cadastral Nr. topografic	Suprafața* (mp)	Observații / Referințe
A1	33368	2.500	Sector cadastral:31 Teren neimprejmuit;

B. Partea II. Proprietari și acte

Inscrieri privitoare la dreptul de proprietate și alte drepturi reale	Referințe
162565 / 19/08/2020	
Act Notarial nr. CVC:1708, din 13/08/2020 emis de NP Gherghe Anca-Costina ;	
B1	A1
Intabulare, drept de PROPRIETATE, dobandit prin Conventie, cota actuala 1/1, cota initiala 1/1	
1) STANUICA SORIN	
2) STANUICA FLORINA-MIHAELA	

C. Partea III. SARCINI .

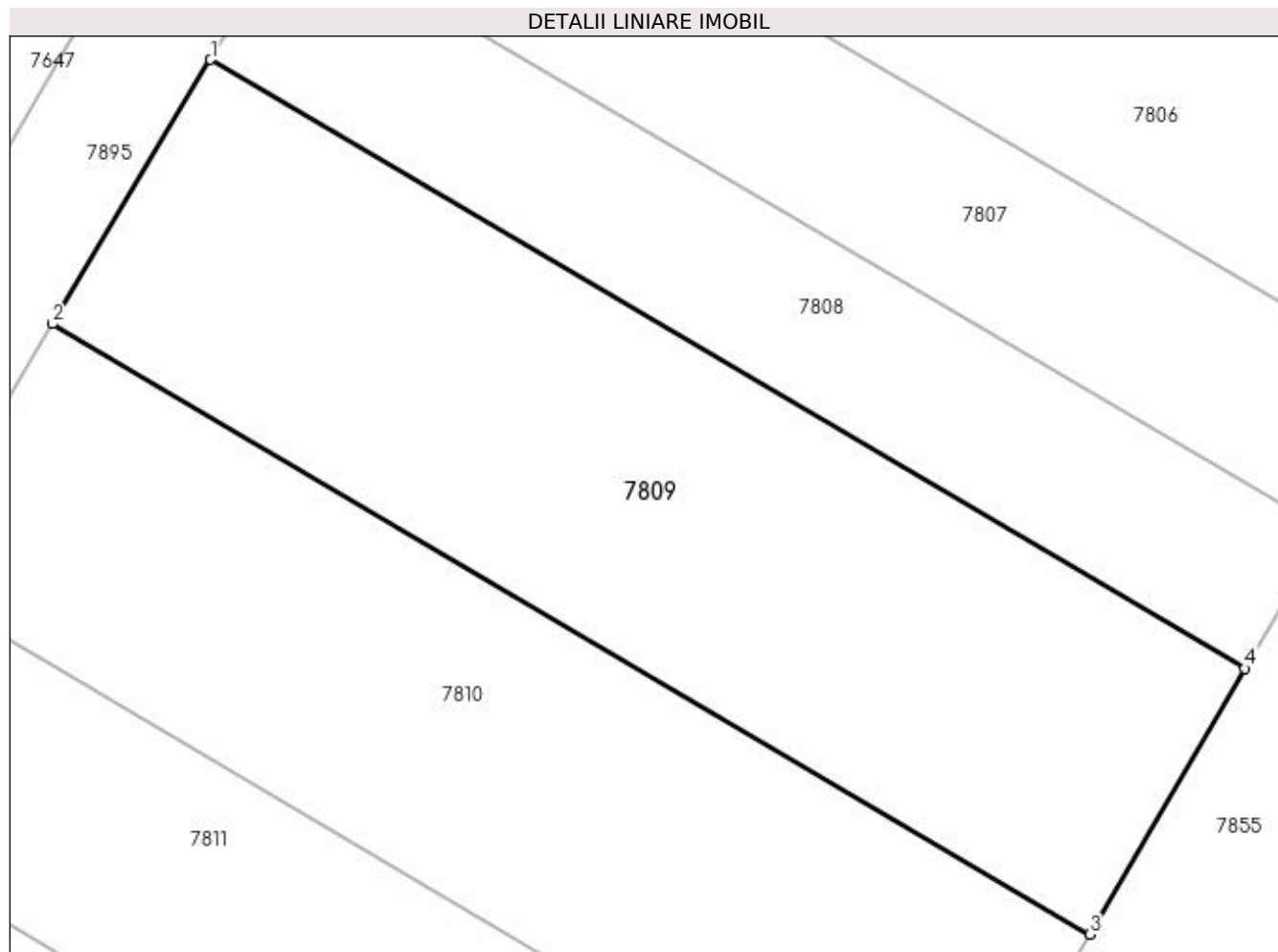
Inscrieri privind dezmembramintele dreptului de proprietate, drepturi reale de garanție și sarcini	Referințe
NU SUNT	

Anexa Nr. 1 La Partea I

Teren

Nr cadastral	Suprafața (mp)*	Observații / Referințe
33368	2.500	

* Suprafața este determinată în planul de proiecție Stereo 70.



Date referitoare la teren

Crt	Categorie folosință	Intravilan	Suprafața (mp)	Tarla	Parcelă	Nr. topo	Observații / Referințe
1	arabil	DA	2.500	79	86	-	

Lungime Segmente

1) Valorile lungimilor segmentelor sunt obținute din proiecție în plan.

Punct început	X / Y	Punct sfârșit	X / Y	Lungime segment (** (m)
1	343.960,402 285.640,572	2	343.947,4 285.618,863	25.305
2	343.947,4 285.618,863	3	344.032,667 285.568,68	98.938
3	344.032,667 285.568,68	4	344.045,425 285.590,533	25.305
4	344.045,425 285.590,533	1	343.960,402 285.640,572	98.655

**** Lungimile segmentelor sunt determinate în planul de proiecție Stereo 70 și sunt rotunjite la 1 milimetru.**

***** Distanța dintre puncte este formată din segmente cumulate ce sunt mai mici decât valoarea 1 milimetru.**

**DATE DESPRE IMOBILUL NR. 7810**

Oficiul de Cadastru și Publicitate Imobiliară DOLJ
Biroul de Cadastru și Publicitate Imobiliară Craiova

A. Partea I. Descrierea imobilului

TEREN Intravilan

Adresa: Loc. Maglavit, Str Petrache Lupu, Nr. FN, Jud. Dolj, T 79, P 85

Nr. Crt	Nr cadastral Nr. topografic	Suprafața* (mp)	Observații / Referințe
A1	33381	2.400	Sector cadastral:31 Teren neimprejmuit;

B. Partea II. Proprietari și acte

Inscrieri privitoare la dreptul de proprietate și alte drepturi reale		Referințe
148364 / 24/07/2020		
Hotarare Judecatoreasca nr. SC:1918, din 24/09/2014 emis de JUDECATORIA CALAFAT (act administrativ nr. Adeverinta nr.5924 , din 30.06.2020 , emis de Primaria Maglavit, Dosar nr.1768/201/2014;);		
B1	Intabulare, drept de PROPRIETATE, dobandit prin Hotarare Judecatoreasca, cota actuala 1/1, cota initiala 1/1	A1
	1) SC AGRIFARM SRL , CIF:11515860	

C. Partea III. SARCINI .

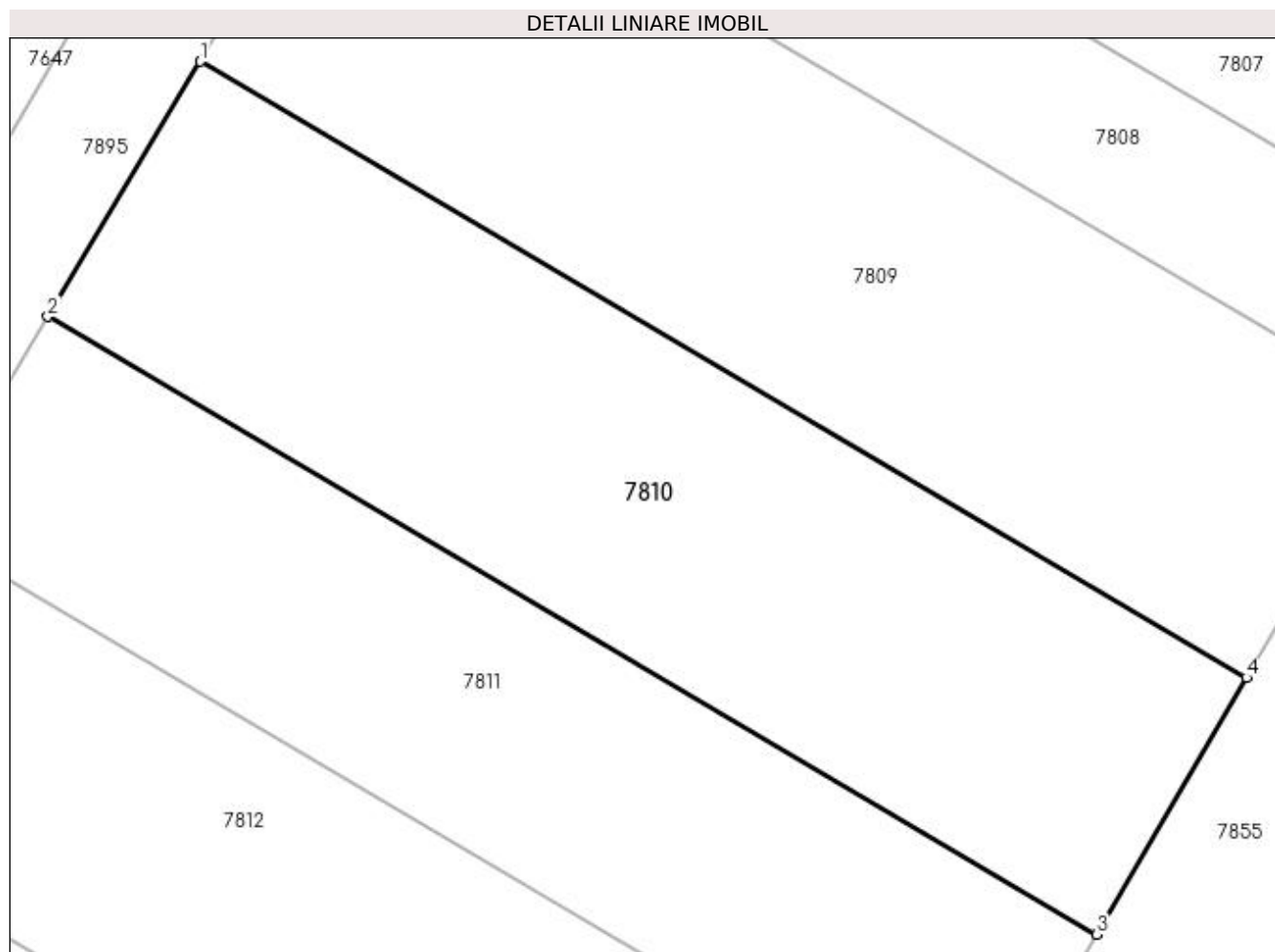
Inscrieri privind dezmembramintele dreptului de proprietate, drepturi reale de garanție și sarcini	Referințe
NU SUNT	

Anexa Nr. 1 La Partea I

Teren

Nr cadastral	Suprafața (mp)*	Observații / Referințe
33381	2.400	

* Suprafața este determinată în planul de proiecție Stereo 70.



Date referitoare la teren

Crt	Categorie folosință	Intravilan	Suprafața (mp)	Tarla	Parcelă	Nr. topo	Observații / Referințe
1	arabil	DA	2.400	79	85	-	

Lungime Segmente

1) Valorile lungimilor segmentelor sunt obținute din proiecție în plan.

Punct început	X / Y	Punct sfârșit	X / Y	Lungime segment (** (m)
1	343.947,4 285.618,863	2	343.934,952 285.598,08	24.226
2	343.934,952 285.598,08	3	344.020,454 285.547,759	99.211
3	344.020,454 285.547,759	4	344.032,667 285.568,68	24.225
4	344.032,667 285.568,68	1	343.947,4 285.618,863	98.938

**** Lungimile segmentelor sunt determinate în planul de proiecție Stereo 70 și sunt rotunjite la 1 milimetru.**

***** Distanța dintre puncte este formată din segmente cumulate ce sunt mai mici decât valoarea 1 milimetru.**

**DATE DESPRE IMOBILUL NR. 7811**

Oficiul de Cadastru și Publicitate Imobiliară DOLJ
Biroul de Cadastru și Publicitate Imobiliară Craiova

A. Partea I. Descrierea imobilului

TEREN Intravilan

Adresa: Loc. Maglavit, Jud. Dolj, T 79, P 84

Nr. Crt	Nr cadastral Nr. topografic	Suprafața* (mp)	Observații / Referințe
A1		2.000	Sector cadastral:31 Teren neimprejmuit;

B. Partea II. Proprietari și acte

Inscrieri privitoare la dreptul de proprietate și alte drepturi reale	Referințe
0 / 08/09/2022	
Act Administrativ nr. TDP:4155, din 26/08/2004 emis de COMISIA JUDETEANA DOLJ;	
B1	A1
Intabulare, drept de PROPRIETATE, dobândit prin Reconstituire, cota actuala 1/1, cota initiala 1/1 1) PLAVICIOSU GHEORGHE, LIPSA CNP	

C. Partea III. SARCINI .

Inscrieri privind dezmembramintele dreptului de proprietate, drepturi reale de garanție și sarcini	Referințe
NU SUNT	

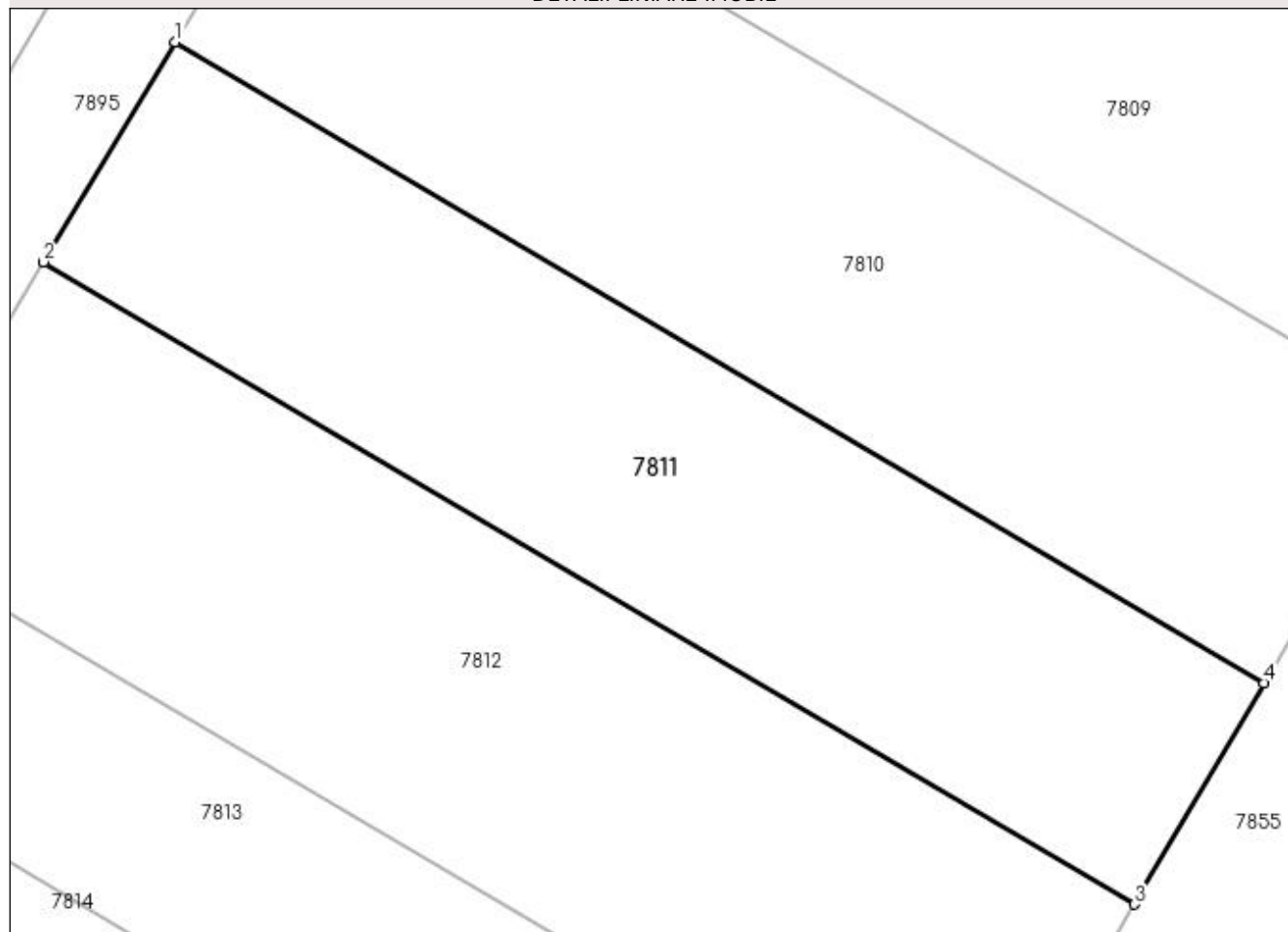
Anexa Nr. 1 La Partea I

Teren

Nr cadastral	Suprafața (mp)*	Observații / Referințe
	2.000	

* Suprafața este determinată în planul de proiecție Stereo 70.

DETALII LINIARE IMOBIL



Date referitoare la teren

Crt	Categorie folosință	Intravilan	Suprafața (mp)	Tarla	Parcelă	Nr. topo	Observații / Referințe
1	arabil	DA	2.000	79	84	-	

Lungime Segmente

1) Valorile lungimilor segmentelor sunt obținute din proiecție în plan.

Punct început	X / Y	Punct sfârșit	X / Y	Lungime segment (** (m)
1	343.934,952 285.598,08	2	343.924,606 285.580,805	20.136
2	343.924,606 285.580,805	3	344.010,303 285.530,369	99.437
3	344.010,303 285.530,369	4	344.020,454 285.547,759	20.136
4	344.020,454 285.547,759	1	343.934,952 285.598,08	99.211

**** Lungimile segmentelor sunt determinate în planul de proiecție Stereo 70 și sunt rotunjite la 1 milimetru.**

***** Distanța dintre puncte este formată din segmente cumulate ce sunt mai mici decât valoarea 1 milimetru.**

**DATE DESPRE IMOBILUL NR. 7812**

Oficiul de Cadastru și Publicitate Imobiliară DOLJ
Biroul de Cadastru și Publicitate Imobiliară Craiova

A. Partea I. Descrierea imobilului

TEREN Intravilan

Adresa: Loc. Maglavit, Jud. Dolj, T 79, P 82

Nr. Crt	Nr cadastral Nr. topografic	Suprafața* (mp)	Observații / Referințe
A1		2.500	Sector cadastral:31 Teren neimprejmuit;

B. Partea II. Proprietari și acte

Inscrieri privitoare la dreptul de proprietate și alte drepturi reale	Referințe
0 / 08/09/2022	
Act Administrativ nr. TDP:19211, din 21/10/2015 emis de COMISIA JUDETEANA DOLJ;	
B1	A1
Intabulare, drept de PROPRIETATE, dobandit prin Reconstituire, cota actuala 1/1, cota initiala 1/1 1) TONCEA ELENA, LIPSA CNP	

C. Partea III. SARCINI .

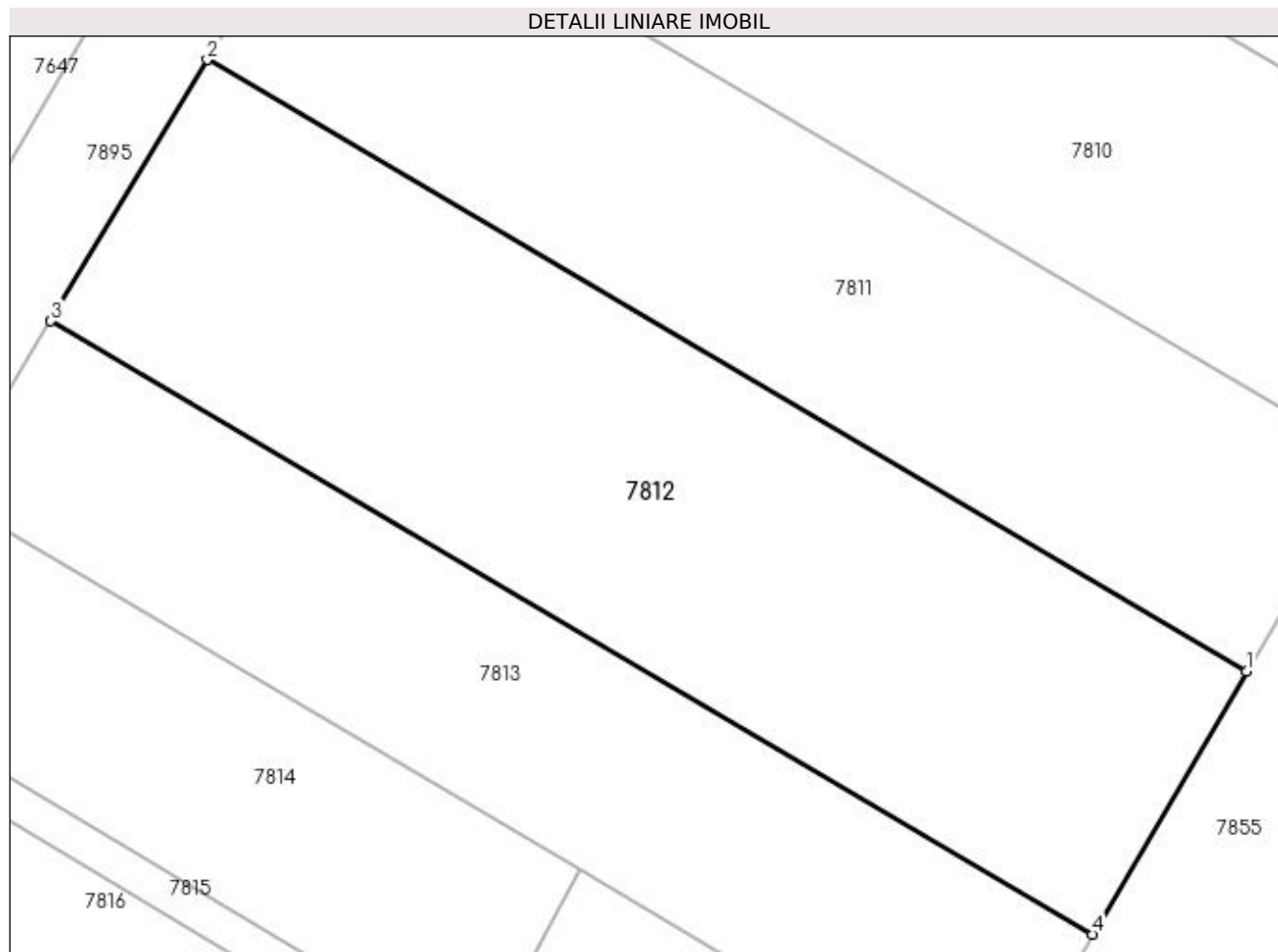
Inscrieri privind dezmembramintele dreptului de proprietate, drepturi reale de garanție și sarcini	Referințe
NU SUNT	

Anexa Nr. 1 La Partea I

Teren

Nr cadastral	Suprafața (mp)*	Observații / Referințe
	2.500	

* Suprafața este determinată în planul de proiecție Stereo 70.



Date referitoare la teren

Crt	Categorie folosință	Intravilan	Suprafața (mp)	Tarla	Parcelă	Nr. topo	Observații / Referințe
1	arabil	DA	2.500	79	82	-	

Lungime Segmente

1) Valorile lungimilor segmentelor sunt obținute din proiecție în plan.

Punct început	X / Y	Punct sfârșit	X / Y	Lungime segment (** (m)
1	344.010,303 285.530,369	2	343.924,606 285.580,805	99.437
2	343.924,606 285.580,805	3	343.911,705 285.559,267	25.106
3	343.911,705 285.559,267	4	343.997,645 285.508,687	99.72
4	343.997,645 285.508,687	1	344.010,303 285.530,369	25.106

**** Lungimile segmentelor sunt determinate în planul de proiecție Stereo 70 și sunt rotunjite la 1 milimetru.**

***** Distanța dintre puncte este formată din segmente cumulate ce sunt mai mici decât valoarea 1 milimetru.**

**DATE DESPRE IMOBILUL NR. 7813**

Oficiul de Cadastru și Publicitate Imobiliară DOLJ
Biroul de Cadastru și Publicitate Imobiliară Craiova

A. Partea I. Descrierea imobilului

TEREN Intravilan

Adresa: Loc. Maglavit, Jud. Dolj, T 79, P 83/1

Nr. Crt	Nr cadastral Nr. topografic	Suprafața* (mp)	Observații / Referințe
A1		Din acte: 0 Masurata: 1.686	Sector cadastral:31 Teren neimprejmuit;

B. Partea II. Proprietari și acte

Inscrieri privitoare la dreptul de proprietate și alte drepturi reale		Referințe
0 / 26/09/2022		
Act Administrativ nr. CERTIFICAT POSESOR:1051, din 26/09/2022 emis de PRIMARIA MAGLAVIT;		
B1	Inscrierea posesiei, drept de PROPRIETATE, dobandit prin Lege, cota actuala 1/1, cota initiala 1/1 1) TOMESCU GHEORGHE	A1

C. Partea III. SARCINI .

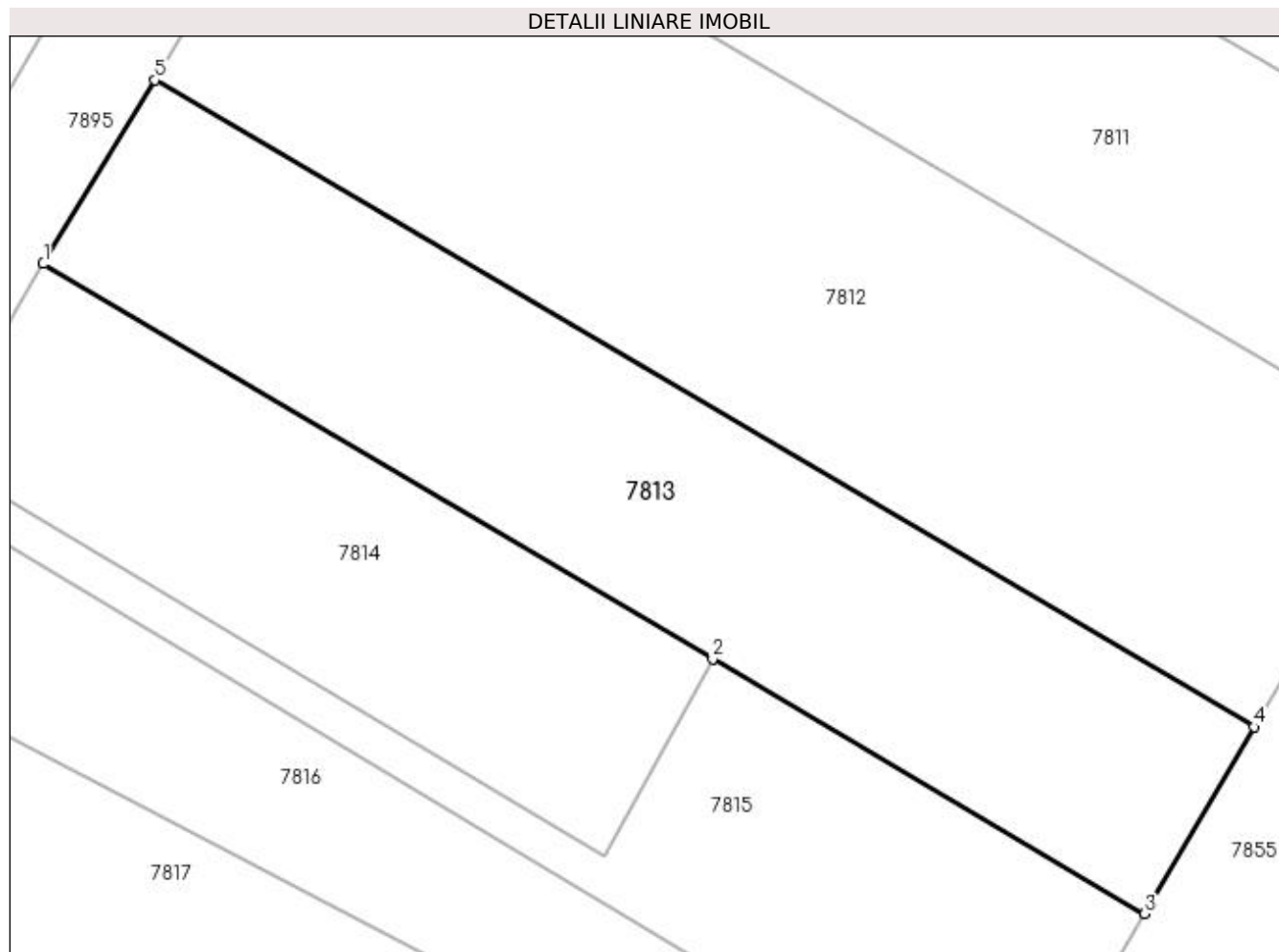
Inscrieri privind dezmembramintele dreptului de proprietate, drepturi reale de garanție și sarcini	Referințe
NU SUNT	

Anexa Nr. 1 La Partea I

Teren

Nr cadastral	Suprafața (mp)*	Observații / Referințe
	Din acte: 0 Masurata: 1.686	

* Suprafața este determinată în planul de proiecție Stereo 70.



Date referitoare la teren

Crt	Categorie folosință	Intra vilan	Suprafața (mp)	Tarla	Parcelă	Nr. topo	Observații / Referințe
1	arabil	DA	1.686	79	83/1	-	

Lungime Segmente

1) Valorile lungimilor segmentelor sunt obținute din proiecție în plan.

Punct început	X / Y	Punct sfârșit	X / Y	Lungime segment (** (m)
1	343.902,96 285.544,895	2	343.955,324 285.513,996	60.801
2	343.955,324 285.513,996	3	343.989,104 285.494,063	39.223
3	343.989,104 285.494,063	4	343.997,645 285.508,687	16.935
4	343.997,645 285.508,687	5	343.911,705 285.559,267	99.72
5	343.911,705 285.559,267	1	343.902,96 285.544,895	16.823

**** Lungimile segmentelor sunt determinate în planul de proiecție Stereo 70 și sunt rotunjite la 1 milimetru.**

***** Distanța dintre puncte este formată din segmente cumulate ce sunt mai mici decât valoarea 1 milimetru.**

**DATE DESPRE IMOBILUL NR. 7814**

Oficiul de Cadastru și Publicitate Imobiliară DOLJ
Biroul de Cadastru și Publicitate Imobiliară Craiova

A. Partea I. Descrierea imobilului

TEREN Intravilan

Adresa: Loc. Maglavit, Jud. Dolj, T 79, P 83

Nr. Crt	Nr cadastral Nr. topografic	Suprafața* (mp)	Observații / Referințe
A1	33922	Din acte: 1.000 Masurata: 1.061	Sector cadastral:31 Teren imprejmuit;

B. Partea II. Proprietari și acte

Inscrieri privitoare la dreptul de proprietate și alte drepturi reale		Referințe
32455 / 23/02/2022		
Act Notarial nr. CVC:1075, din 21/02/2022 emis de NP Diaconu Cristian (.);		
B1	Intabulare, drept de PROPRIETATE, dobandit prin Conventie, cota actuala 1/2, cota initiala 1/2 1) MURESAN MARIUS-IOSIF 2) MURESAN LELIA-MARINELA	A1
Act Notarial nr. CVC:1075, din 21/02/2022 emis de NP Diaconu Cristian ;		
B2	Intabulare, drept de PROPRIETATE, dobandit prin Conventie, cota actuala 1/2, cota initiala 1/2 1) TOMESCU SORIN 2) TOMESCU LAVINIA-EMILIA	A1

C. Partea III. SARCINI .

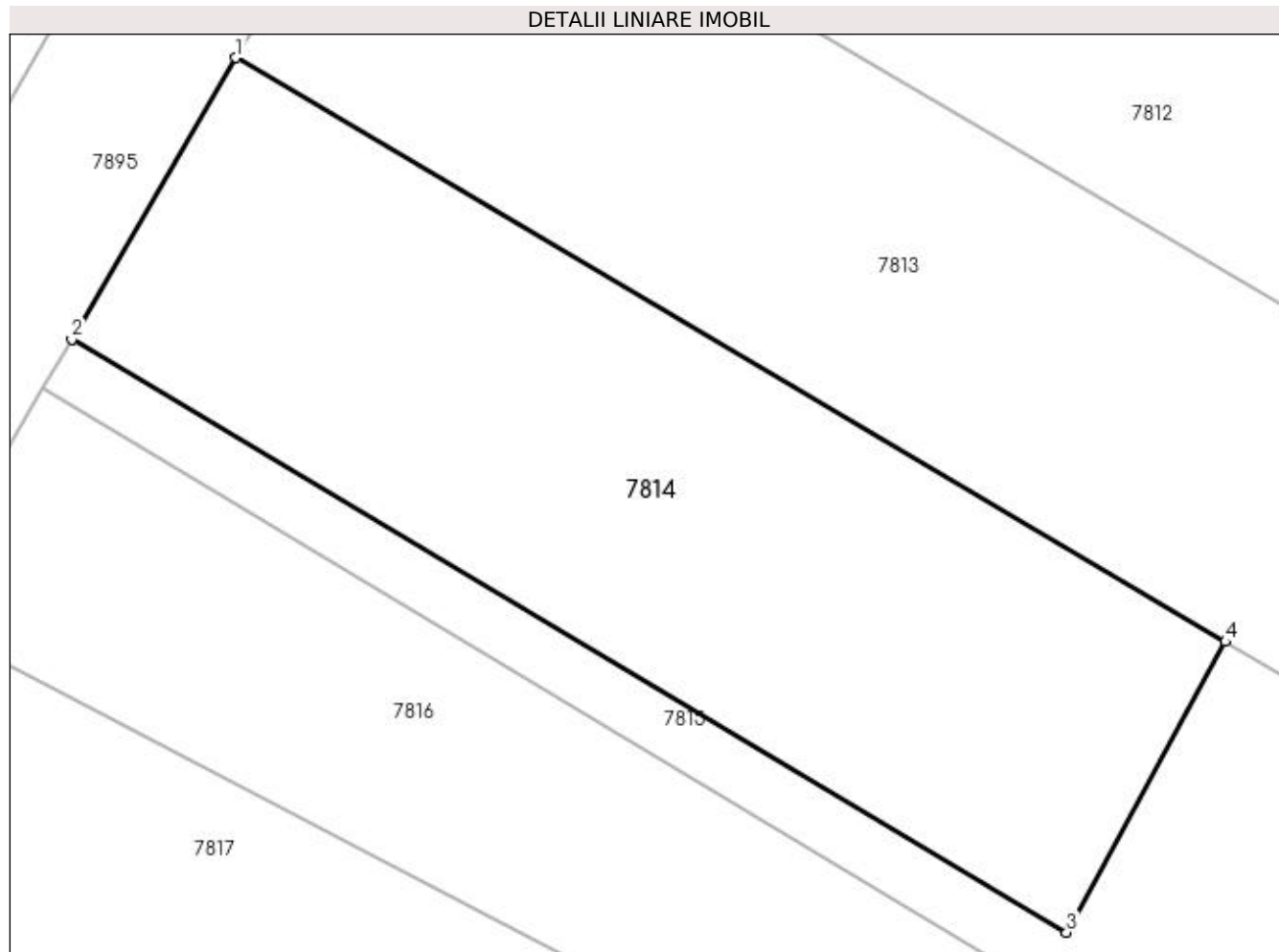
Inscrieri privind dezmembramintele dreptului de proprietate, drepturi reale de garanție și sarcini	Referințe
NU SUNT	

Anexa Nr. 1 La Partea I

Teren

Nr cadastral	Suprafața (mp)*	Observații / Referințe
33922	Din acte: 1.000 Masurata: 1.061	

* Suprafața este determinată în planul de proiecție Stereo 70.



Date referitoare la teren

Crt	Categorie folosință	Intra vilan	Suprafața (mp)	Tarla	Parcelă	Nr. topo	Observații / Referințe
1	arabil	DA	1.061	79	83	-	

Lungime Segmente

1) Valorile lungimilor segmentelor sunt obținute din proiecție în plan.

Punct început	X / Y	Punct sfârșit	X / Y	Lungime segment (** (m)
1	343.902,96 285.544,895	2	343.894,277 285.529,981	17.258
2	343.894,277 285.529,981	3	343.946,917 285.498,616	61.276
3	343.946,917 285.498,616	4	343.955,324 285.513,996	17.528
4	343.955,324 285.513,996	1	343.902,96 285.544,895	60.801

**** Lungimile segmentelor sunt determinate în planul de proiecție Stereo 70 și sunt rotunjite la 1 milimetru.**

***** Distanța dintre puncte este formată din segmente cumulate ce sunt mai mici decât valoarea 1 milimetru.**

**DATE DESPRE IMOBILUL NR. 7815**

Oficiul de Cadastru și Publicitate Imobiliară DOLJ
Biroul de Cadastru și Publicitate Imobiliară Craiova

A. Partea I. Descrierea imobilului

TEREN Intravilan

Adresa: Loc. Maglavit, Jud. Dolj, T 79, P 83

Nr. Crt	Nr cadastral Nr. topografic	Suprafața* (mp)	Observații / Referințe
A1	33923	1.000	Sector cadastral:31 Teren neimprejmuit;

B. Partea II. Proprietari și acte

Inscrieri privitoare la dreptul de proprietate și alte drepturi reale		Referințe
32455 / 23/02/2022		
Hotarare Judecatoreasca nr. SC:108, din 29/01/2013 emis de JUDECATORIA CALAFAT (DOSAR NR. 189/201/2013 , din 29.01.2013 , emis de JUDECATORIA CALAFAT , act administrativ nr TDP NR. 3782 din 24.12.2002, emis de CJ DOLJ);		
B1	Intabulare, drept de PROPRIETATE, dobandit prin Hotarare Judecatoreasca, cota actuala 1/1, cota initiala 1/1 1) CIOANA MARIN VASILE	A1

C. Partea III. SARCINI .

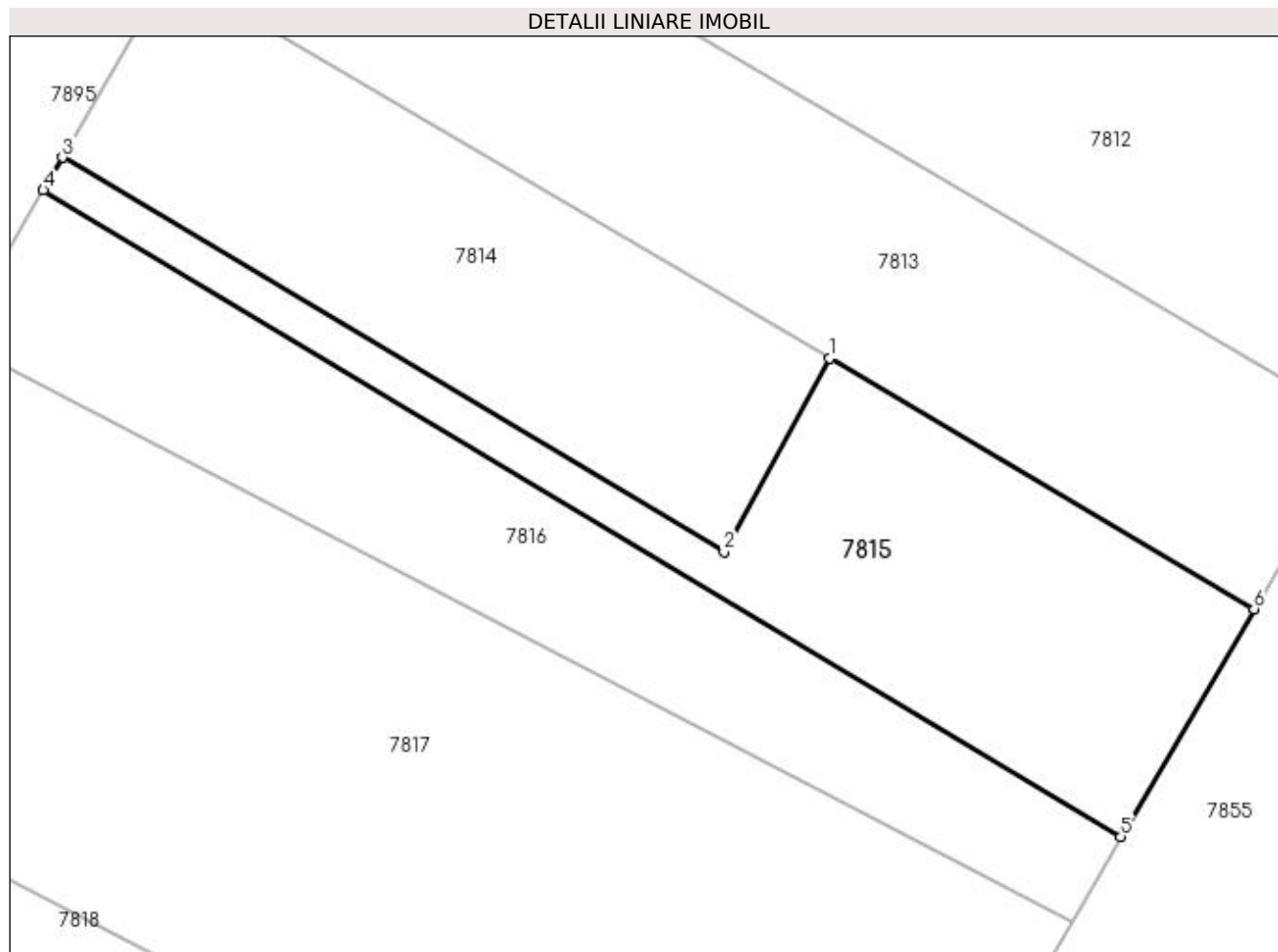
Inscrieri privind dezmembramintele dreptului de proprietate, drepturi reale de garanție și sarcini	Referințe
NU SUNT	

Anexa Nr. 1 La Partea I

Teren

Nr cadastral	Suprafața (mp)*	Observații / Referințe
33923	1.000	

* Suprafața este determinată în planul de proiecție Stereo 70.



Date referitoare la teren

Crt	Categorie folosință	Intravilan	Suprafața (mp)	Tarla	Parcelă	Nr. topo	Observații / Referințe
1	arabil	DA	1.000	79	83	-	

Lungime Segmente

1) Valorile lungimilor segmentelor sunt obținute din proiecție în plan.

Punct început	X / Y	Punct sfârșit	X / Y	Lungime segment (** (m)
1	343.955,324 285.513,996	2	343.946,917 285.498,616	17.528
2	343.946,917 285.498,616	3	343.894,277 285.529,981	61.276
3	343.894,277 285.529,981	4	343.892,763 285.527,392	2.999
4	343.892,763 285.527,392	5	343.978,504 285.475,961	99.983
5	343.978,504 285.475,961	6	343.989,104 285.494,063	20.977

Punct început	X / Y	Punct sfârșit	X / Y	Lungime segment (** (m)
6	343.989,104 285.494,063	1	343.955,324 285.513,996	39.223

** Lungimile segmentelor sunt determinate în planul de proiecție Stereo 70 și sunt rotunjite la 1 milimetru.

*** Distanța dintre puncte este formată din segmente cumulate ce sunt mai mici decât valoarea 1 milimetru.

**DATE DESPRE IMOBILUL NR. 7816**

Oficiul de Cadastru și Publicitate Imobiliară DOLJ
Biroul de Cadastru și Publicitate Imobiliară Craiova

A. Partea I. Descrierea imobilului

TEREN Intravilan

Adresa: Loc. Maglavit, Jud. Dolj, T 79, P 82/1

Nr. Crt	Nr cadastral Nr. topografic	Suprafața* (mp)	Observații / Referințe
A1		Din acte: 0 Masurata: 1.084	Sector cadastral:31 Teren neimprejmuit;

B. Partea II. Proprietari și acte

Inscrieri privitoare la dreptul de proprietate și alte drepturi reale		Referințe
0 / 26/09/2022		
Act Administrativ nr. CERTIFICAT POSESOR:1052, din 26/09/2022 emis de PRIMARIA MAGLAVIT;		
B1	Inscrierea posesiei, drept de PROPRIETATE, dobandit prin Lege, cota actuala 1/1, cota initiala 1/1 1) VLAD CONSTANTIN	A1

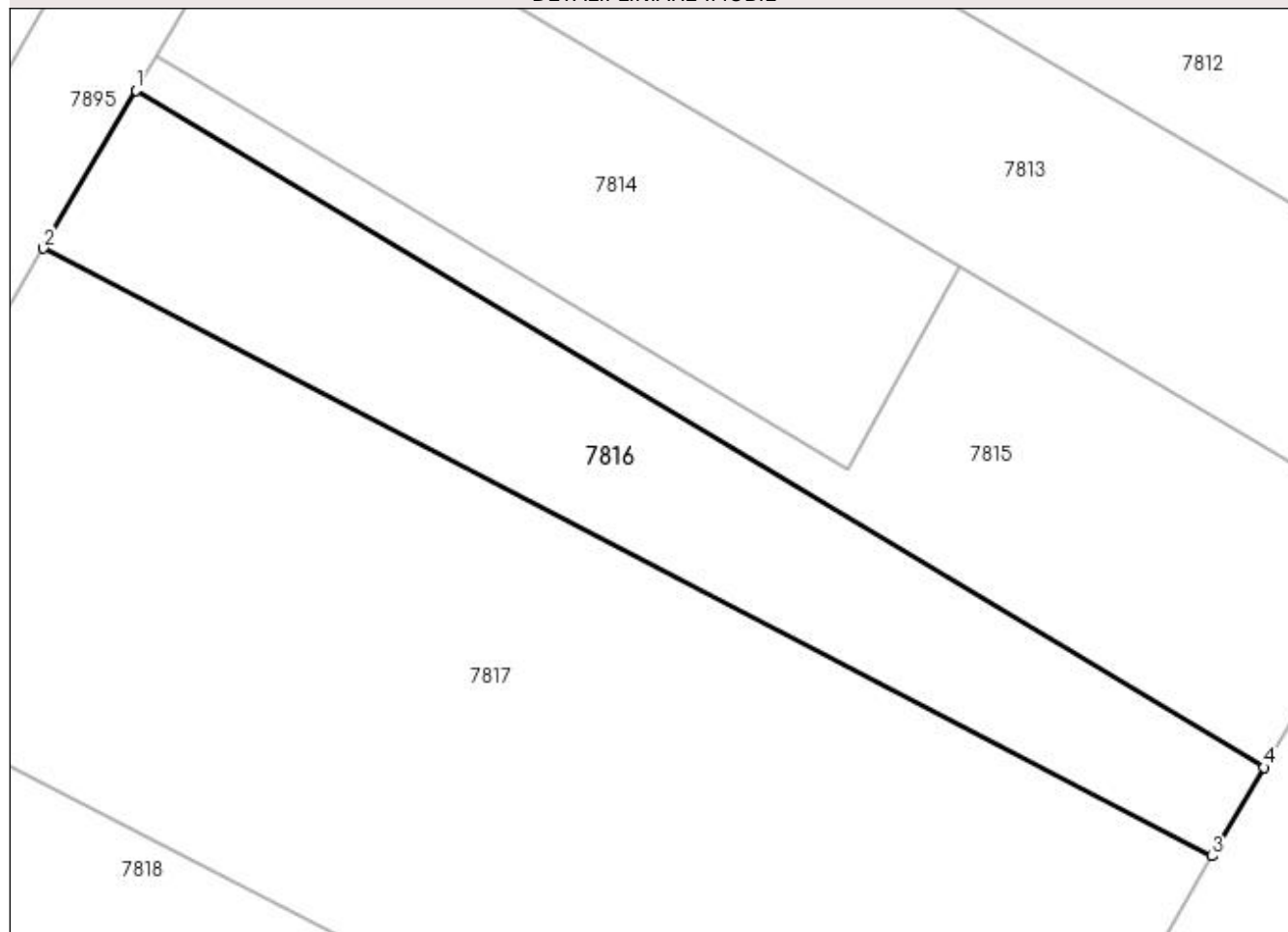
C. Partea III. SARCINI .

Inscrieri privind dezmembramintele dreptului de proprietate, drepturi reale de garanție și sarcini	Referințe
NU SUNT	

Anexa Nr. 1 La Partea I**Teren**

Nr cadastral	Suprafața (mp)*	Observații / Referințe
	Din acte: 0 Masurata: 1.084	

* Suprafața este determinată în planul de proiecție Stereo 70.

DETALII LINIARE IMOBIL**Date referitoare la teren**

Crt	Categorie folosință	Intra vilan	Suprafața (mp)	Tarla	Parcelă	Nr. topo	Observații / Referințe
1	arabil	DA	1.084	79	82/1	-	

Lungime Segmente

1) Valorile lungimilor segmentelor sunt obținute din proiecție în plan.

Punct început	X / Y	Punct sfârșit	X / Y	Lungime segment (** (m)
1	343.892,763 285.527,392	2	343.885,749 285.515,395	13.897
2	343.885,749 285.515,395	3	343.974,591 285.469,221	100.125
3	343.974,591 285.469,221	4	343.978,504 285.475,961	7.794
4	343.978,504 285.475,961	1	343.892,763 285.527,392	99.983

**** Lungimile segmentelor sunt determinate în planul de proiecție Stereo 70 și sunt rotunjite la 1 milimetru.**

***** Distanța dintre puncte este formată din segmente cumulate ce sunt mai mici decât valoarea 1 milimetru.**

**DATE DESPRE IMOBILUL NR. 7817**

Oficiul de Cadastru și Publicitate Imobiliară DOLJ
Biroul de Cadastru și Publicitate Imobiliară Craiova

A. Partea I. Descrierea imobilului

TEREN Intravilan

Adresa: Loc. Maglavit, Str Petrance Lupu, Nr. FN, Jud. Dolj, T 79, P 81

Nr. Crt	Nr cadastral Nr. topografic	Suprafața* (mp)	Observații / Referințe
A1	33380	3.600	Sector cadastral:31 Teren neimpregmuit;

B. Partea II. Proprietari și acte

Inscrieri privitoare la dreptul de proprietate și alte drepturi reale		Referințe
148453 / 24/07/2020		
Hotarare Judecatoreasca nr. SC:1522, din 23/06/2014 emis de JUDECATORIA CALAFAT (dosar nr 1769/201/2014 , act administrativ nr CNS nr.6037 din 21.07.2020, emis de Primaria Maglavit;act administrativ nr Adeverinta nr.5925 din 30.06.2020, emis de Primaria Maglavit;);		
B1	Intabulare, drept de PROPRIETATE, dobandit prin Hotarare Judecatoreasca, cota actuala 1/1, cota initiala 1/1 1) SC AGRIFARM SRL , CIF:11515860	A1

C. Partea III. SARCINI .

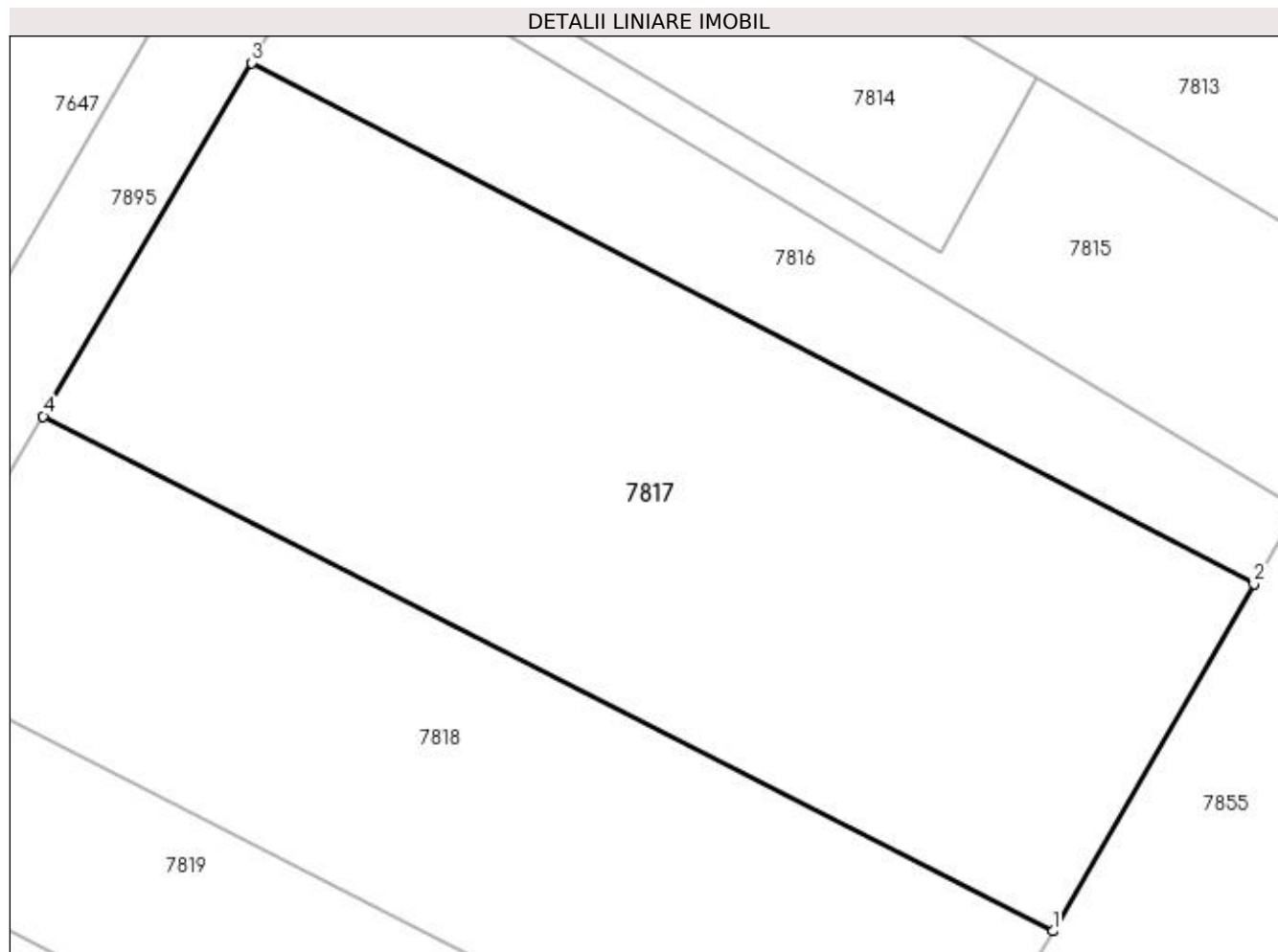
Inscrieri privind dezmembramintele dreptului de proprietate, drepturi reale de garanție și sarcini	Referințe
NU SUNT	

Anexa Nr. 1 La Partea I

Teren

Nr cadastral	Suprafața (mp)*	Observații / Referințe
33380	3.600	

* Suprafața este determinată în planul de proiecție Stereo 70.



Date referitoare la teren

Crt	Categorie folosință	Intra vilan	Suprafața (mp)	Tarla	Parcelă	Nr. topo	Observații / Referințe
1	arabil	DA	3.600	79	81	-	

Lungime Segmente

1) Valorile lungimilor segmentelor sunt obținute din proiecție în plan.

Punct început	X / Y	Punct sfârșit	X / Y	Lungime segment (** (m)
1	343.956,768 285.438,456	2	343.974,591 285.469,221	35.555
2	343.974,591 285.469,221	3	343.885,749 285.515,395	100.125
3	343.885,749 285.515,395	4	343.867,291 285.484,084	36.347
4	343.867,291 285.484,084	1	343.956,768 285.438,456	100.439

**** Lungimile segmentelor sunt determinate în planul de proiecție Stereo 70 și sunt rotunjite la 1 milimetru.**

***** Distanța dintre puncte este formată din segmente cumulate ce sunt mai mici decât valoarea 1 milimetru.**

**DATE DESPRE IMOBILUL NR. 7818**

Oficiul de Cadastru și Publicitate Imobiliară DOLJ
Biroul de Cadastru și Publicitate Imobiliară Craiova

A. Partea I. Descrierea imobilului

TEREN Intravilan

Adresa: Loc. Maglavit, Str Petrance Lupu, Nr. FN, Jud. Dolj, T 79, P 80

Nr. Crt	Nr cadastral Nr. topografic	Suprafața* (mp)	Observații / Referințe
A1	32562	Din acte: 2.500 Masurata: 2.538	Sector cadastral:31 Teren imprejmuit;

B. Partea II. Proprietari și acte

Inscrieri privitoare la dreptul de proprietate și alte drepturi reale		Referințe
177679 / 25/09/2018		
Act Notarial nr. CVC:2360, din 24/09/2018 emis de NP Dragancea Ofelia ;		
B1	Intabulare, drept de PROPRIETATE, dobandit prin Conventie, cota actuala 1/1, cota initiala 1/1 1) STANCU ION 2) STANCU FLOAREA	A1

C. Partea III. SARCINI .

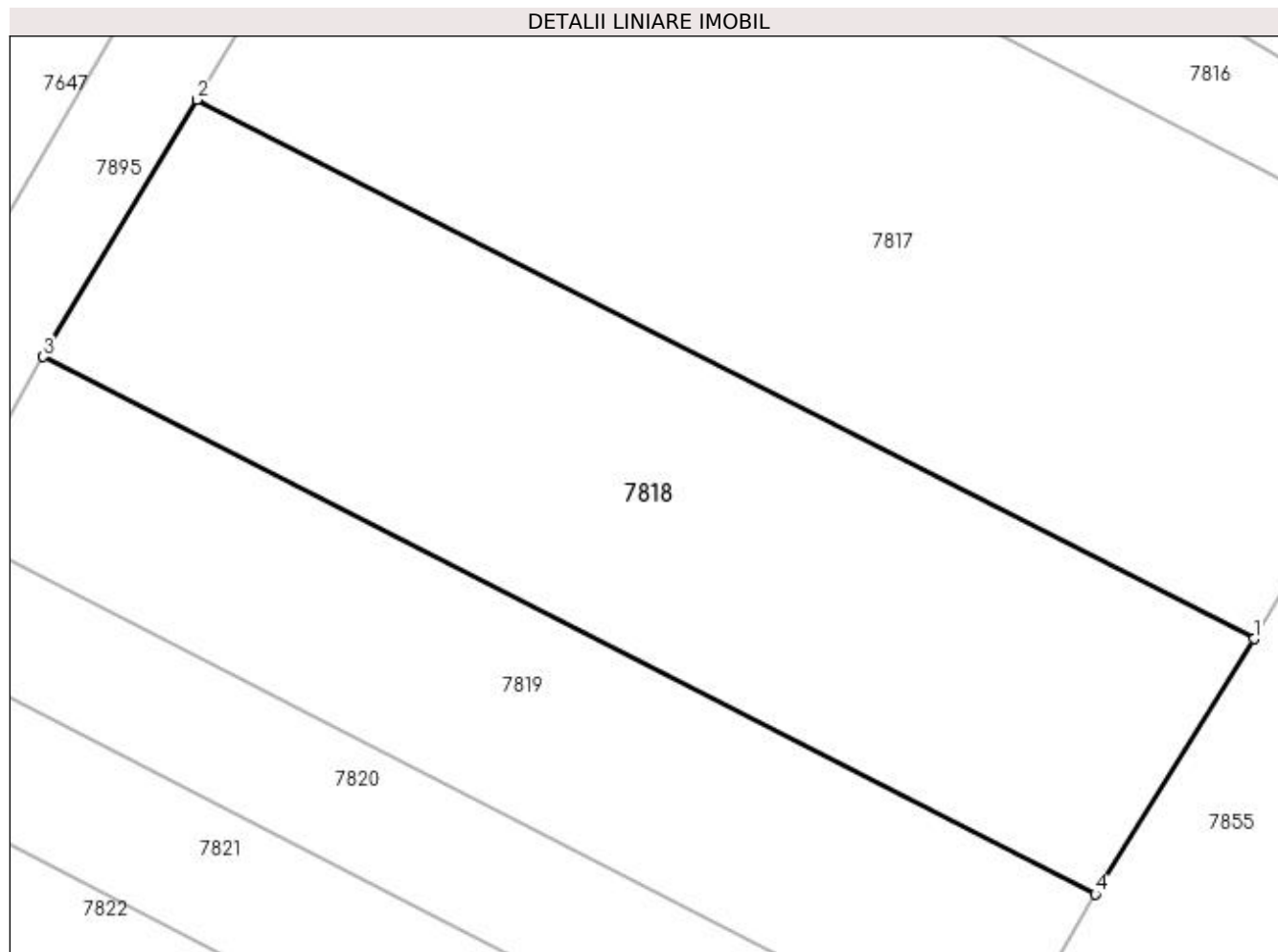
Inscrieri privind dezmembramintele dreptului de proprietate, drepturi reale de garanție și sarcini	Referințe
NU SUNT	

Anexa Nr. 1 La Partea I

Teren

Nr cadastral	Suprafața (mp)*	Observații / Referințe
32562	Din acte: 2.500 Masurata: 2.538	

* Suprafața este determinată în planul de proiecție Stereo 70.



Date referitoare la teren

Crt	Categorie folosință	Intra vilan	Suprafața (mp)	Tarla	Parcelă	Nr. topo	Observații / Referințe
1	arabil	DA	2.538	79	80	-	

Lungime Segmente

1) Valorile lungimilor segmentelor sunt obținute din proiecție în plan.

Punct început	X / Y	Punct sfârșit	X / Y	Lungime segment (** (m)
1	343.956,768 285.438,456	2	343.867,291 285.484,084	100.439
2	343.867,291 285.484,084	3	343.854,283 285.462,33	25.346
3	343.854,283 285.462,33	4	343.943,316 285.416,846	99.978
4	343.943,316 285.416,846	1	343.956,768 285.438,456	25.455

**** Lungimile segmentelor sunt determinate în planul de proiecție Stereo 70 și sunt rotunjite la 1 milimetru.**

***** Distanța dintre puncte este formată din segmente cumulate ce sunt mai mici decât valoarea 1 milimetru.**

**DATE DESPRE IMOBILUL NR. 7819**

Oficiul de Cadastru și Publicitate Imobiliară DOLJ
Biroul de Cadastru și Publicitate Imobiliară Craiova

A. Partea I. Descrierea imobilului

TEREN Intravilan

Adresa: Loc. Maglavit, Jud. Dolj, T 79, P 79

Nr. Crt	Nr cadastral Nr. topografic	Suprafața* (mp)	Observații / Referințe
A1		Din acte: 1.600 Masurata: 1.664	Sector cadastral:31 Teren neimprejmuit;

B. Partea II. Proprietari și acte

Inscrieri privitoare la dreptul de proprietate și alte drepturi reale		Referințe
0 / 08/09/2022		
Act Notarial nr. CM:21, din 29/01/2008 emis de NP STOENESCU FLOREA;		
B1	Intabulare, drept de PROPRIETATE, dobandit prin Succesiune, cota actuala 1/1, cota initiala 1/1 1) PISICA GHEORGHE	A1

C. Partea III. SARCINI .

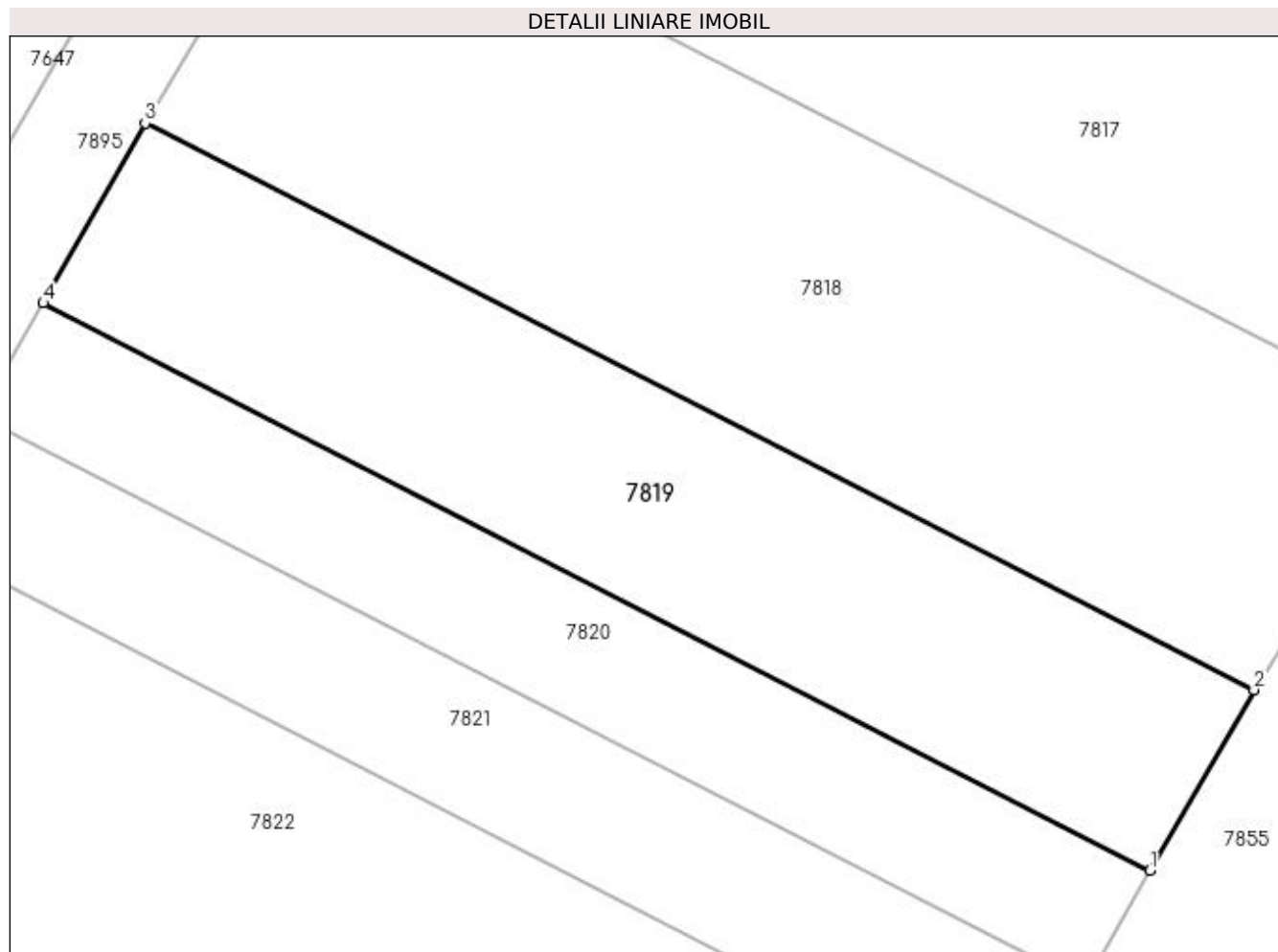
Inscrieri privind dezmembramintele dreptului de proprietate, drepturi reale de garanție și sarcini	Referințe
NU SUNT	

Anexa Nr. 1 La Partea I

Teren

Nr cadastral	Suprafața (mp)*	Observații / Referințe
	Din acte: 1.600 Masurata: 1.664	

* Suprafața este determinată în planul de proiecție Stereo 70.



Date referitoare la teren

Crt	Categorie folosință	Intravilan	Suprafața (mp)	Tarla	Parcelă	Nr. topo	Observații / Referințe
1	arabil	DA	1.664	79	79	-	

Lungime Segmente

1) Valorile lungimilor segmentelor sunt obținute din proiecție în plan.

Punct început	X / Y	Punct sfârșit	X / Y	Lungime segment (** (m)
1	343.934,965 285.402,334	2	343.943,316 285.416,846	16.743
2	343.943,316 285.416,846	3	343.854,283 285.462,33	99.978
3	343.854,283 285.462,33	4	343.846,111 285.447,891	16.591
4	343.846,111 285.447,891	1	343.934,965 285.402,334	99.852

**** Lungimile segmentelor sunt determinate în planul de proiecție Stereo 70 și sunt rotunjite la 1 milimetru.**

***** Distanța dintre puncte este formată din segmente cumulate ce sunt mai mici decât valoarea 1 milimetru.**

**DATE DESPRE IMOBILUL NR. 7820**

Oficiul de Cadastru și Publicitate Imobiliară DOLJ
 Biroul de Cadastru și Publicitate Imobiliară Craiova

A. Partea I. Descrierea imobilului

TEREN Intravilan

Adresa: Loc. Maglavit, Jud. Dolj, T 79, P 78

Nr. Crt	Nr cadastral Nr. topografic	Suprafața* (mp)	Observații / Referințe
A1		Din acte: 1.000 Masurata: 1.040	Sector cadastral:31 Teren neimprejmuit;

B. Partea II. Proprietari și acte

Inscrieri privitoare la dreptul de proprietate și alte drepturi reale		Referințe
0 / 08/09/2022		
Act Administrativ nr. TDP:3759, din 24/12/2002 emis de COMISIA JUDETEANA DOLJ;		
B1	Intabulare, drept de PROPRIETATE, dobandit prin Reconstituire, cota actuala 1/1, cota initiala 1/1 1) TOADER ELENA, LIPSA CNP	A1

C. Partea III. SARCINI .

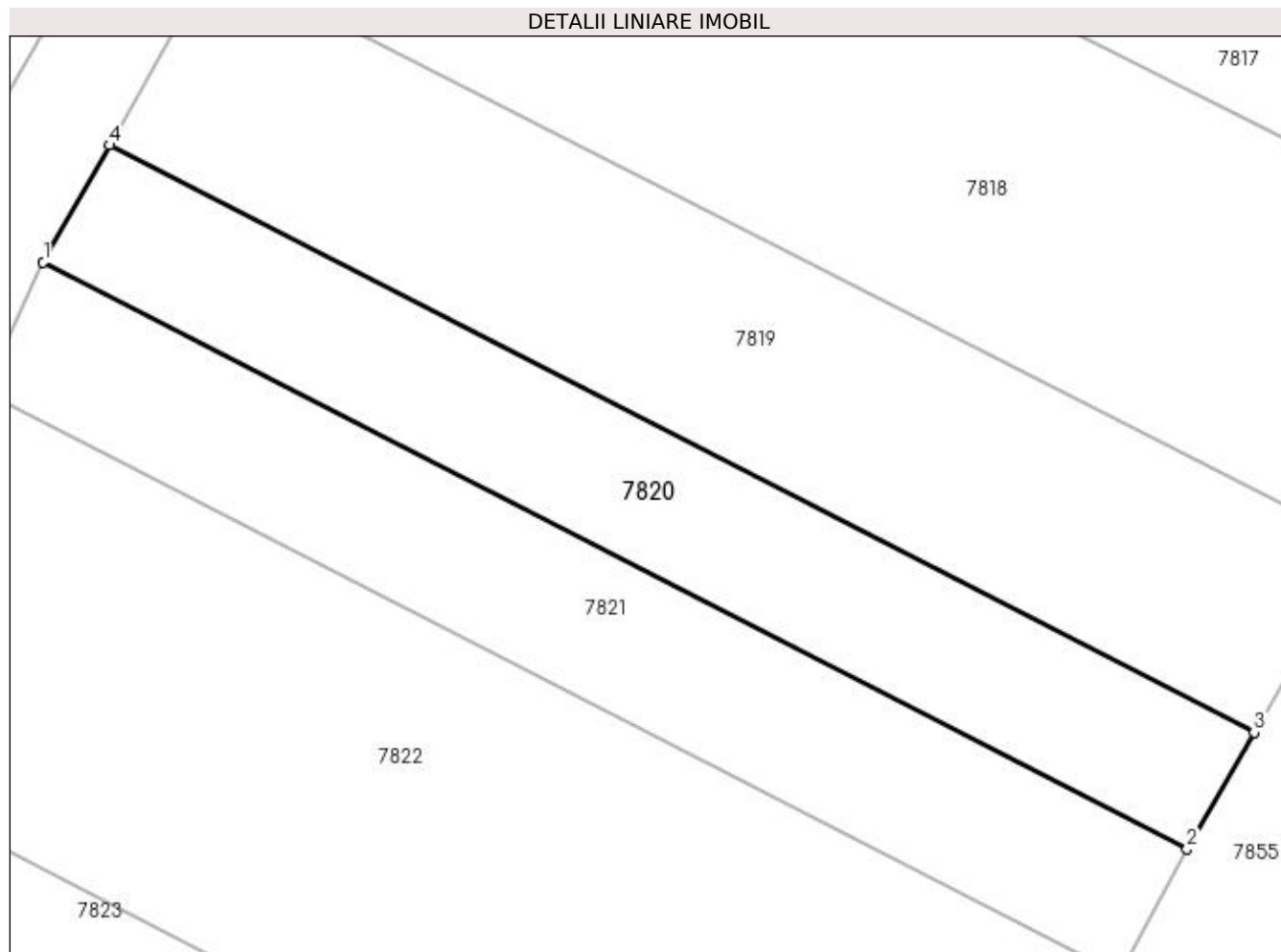
Inscrieri privind dezmembramintele dreptului de proprietate, drepturi reale de garanție și sarcini	Referințe
NU SUNT	

Anexa Nr. 1 La Partea I

Teren

Nr cadastral	Suprafața (mp)*	Observații / Referințe
	Din acte: 1.000 Masurata: 1.040	

* Suprafața este determinată în planul de proiecție Stereo 70.



Date referitoare la teren

Crt	Categorie folosință	Intravilan	Suprafața (mp)	Tarla	Parcelă	Nr. topo	Observații / Referințe
1	arabil	DA	1.040	79	78	-	

Lungime Segmente

1) Valorile lungimilor segmentelor sunt obținute din proiecție în plan.

Punct început	X / Y	Punct sfârșit	X / Y	Lungime segment (** (m)
1	343.840,974 285.438,816	2	343.929,762 285.393,293	99.778
2	343.929,762 285.393,293	3	343.934,965 285.402,334	10.431
3	343.934,965 285.402,334	4	343.846,111 285.447,891	99.852
4	343.846,111 285.447,891	1	343.840,974 285.438,816	10.428

**** Lungimile segmentelor sunt determinate în planul de proiecție Stereo 70 și sunt rotunjite la 1 milimetru.**

***** Distanța dintre puncte este formată din segmente cumulate ce sunt mai mici decât valoarea 1 milimetru.**

**DATE DESPRE IMOBILUL NR. 7821**

Oficiul de Cadastru și Publicitate Imobiliară DOLJ
 Biroul de Cadastru și Publicitate Imobiliară Craiova

A. Partea I. Descrierea imobilului

TEREN Intravilan

Adresa: Loc. Maglavit, Jud. Dolj, T 79, P 77/1

Nr. Crt	Nr cadastral Nr. topografic	Suprafața* (mp)	Observații / Referințe
A1		Din acte: 0 Masurata: 1.101	Sector cadastral:31 Teren neimprejmuit;

B. Partea II. Proprietari și acte

Inscrieri privitoare la dreptul de proprietate și alte drepturi reale		Referințe
0 / 26/09/2022		
Act Administrativ nr. CERTIFICAT POSESOR:1053, din 26/09/2022 emis de PRIMARIA MAGLAVIT;		
B1	Inscrierea posesiei, drept de PROPRIETATE, dobandit prin Lege, cota actuala 1/1, cota initiala 1/1 1) TOMESCU VASILE	A1

C. Partea III. SARCINI .

Inscrieri privind dezmembramintele dreptului de proprietate, drepturi reale de garanție și sarcini	Referințe
NU SUNT	

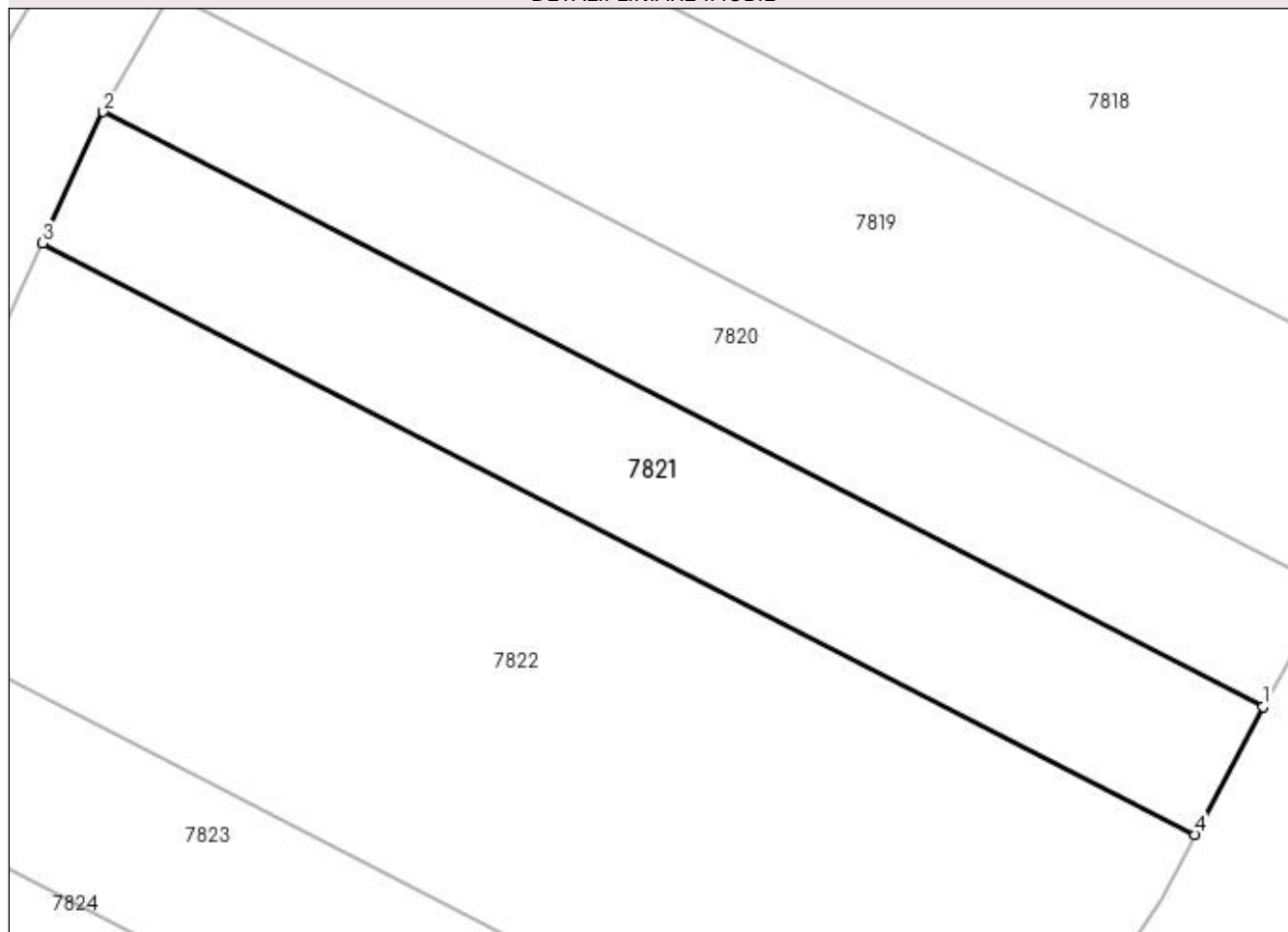
Anexa Nr. 1 La Partea I

Teren

Nr cadastral	Suprafața (mp)*	Observații / Referințe
	Din acte: 0 Masurata: 1.101	

* Suprafața este determinată în planul de proiecție Stereo 70.

DETALII LINIARE IMOBIL



Date referitoare la teren

Crt	Categorie folosință	Intra vilan	Suprafața (mp)	Tarla	Parcelă	Nr. topo	Observații / Referințe
1	arabil	DA	1.101	79	77/1	-	

Lungime Segmente

1) Valorile lungimilor segmentelor sunt obținute din proiecție în plan.

Punct început	X / Y	Punct sfârșit	X / Y	Lungime segment (** (m)
1	343.929,762 285.393,293	2	343.840,974 285.438,816	99.778
2	343.840,974 285.438,816	3	343.836,323 285.428,763	11.077
3	343.836,323 285.428,763	4	343.924,58 285.383,512	99.181
4	343.924,58 285.383,512	1	343.929,762 285.393,293	11.069

**** Lungimile segmentelor sunt determinate în planul de proiecție Stereo 70 și sunt rotunjite la 1 milimetru.**

***** Distanța dintre puncte este formată din segmente cumulate ce sunt mai mici decât valoarea 1 milimetru.**

**DATE DESPRE IMOBILUL NR. 7822**

Oficiul de Cadastru și Publicitate Imobiliară DOLJ
Biroul de Cadastru și Publicitate Imobiliară Craiova

A. Partea I. Descrierea imobilului

TEREN Intravilan

Adresa: Loc. Maglavit, Jud. Dolj, T 79, P 77

Nr. Crt	Nr cadastral Nr. topografic	Suprafața* (mp)	Observații / Referințe
A1		3.000	Sector cadastral:31 Teren neimprejmuit;

B. Partea II. Proprietari și acte

Inscrieri privitoare la dreptul de proprietate și alte drepturi reale	Referințe
0 / 08/09/2022	
Act Notarial nr. CM:56, din 25/11/2009 emis de NP NEBELA ADRIANA-MARIA;	
B1	A1
Intabulare, drept de PROPRIETATE, dobandit prin Succesiune, cota actuala 1/1, cota initiala 1/1 1) COLCEA EMANUEL-GHEORGHE	

C. Partea III. SARCINI .

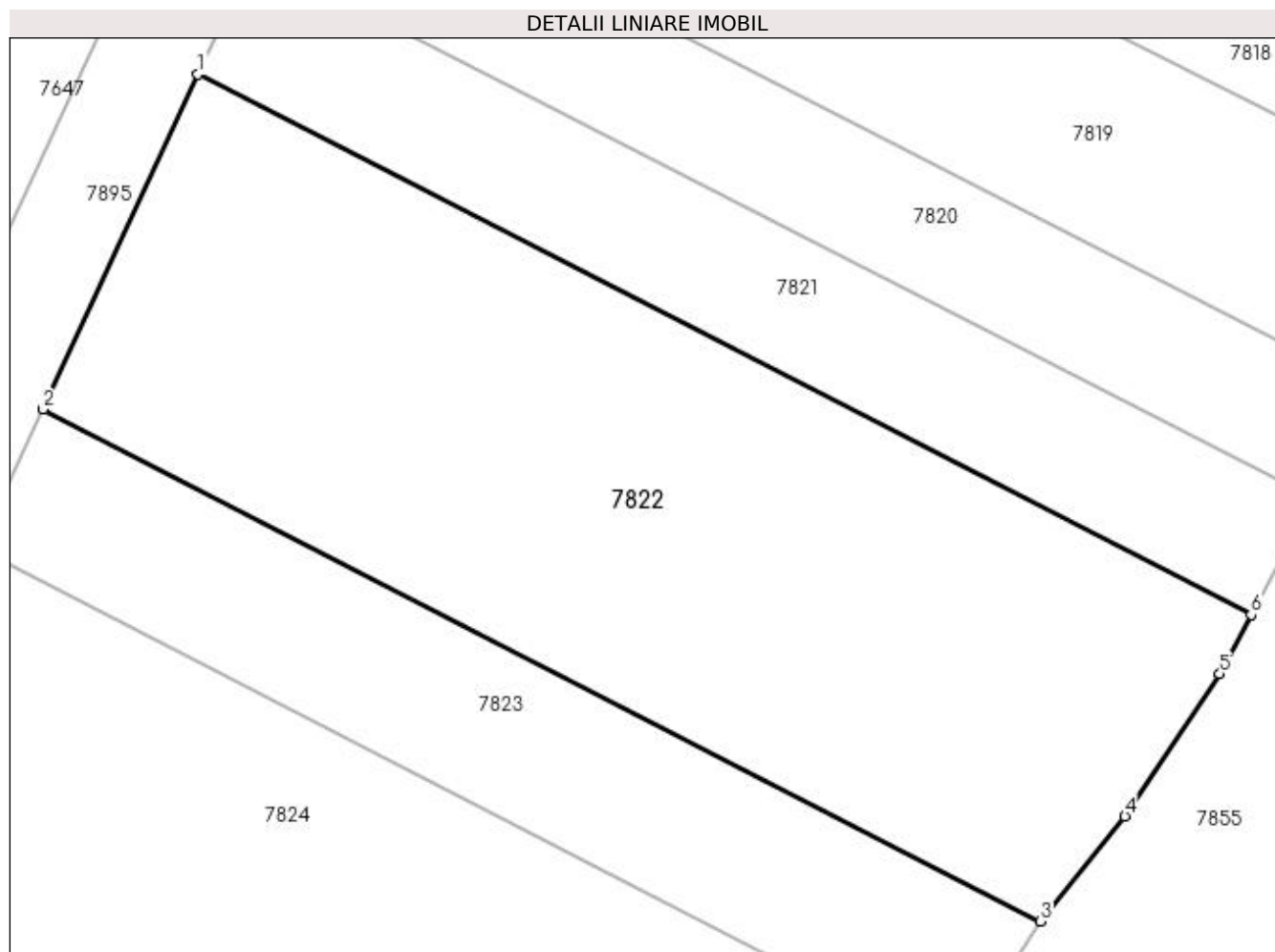
Inscrieri privind dezmembramintele dreptului de proprietate, drepturi reale de garanție și sarcini	Referințe
NU SUNT	

Anexa Nr. 1 La Partea I

Teren

Nr cadastral	Suprafața (mp)*	Observații / Referințe
	3.000	

* Suprafața este determinată în planul de proiecție Stereo 70.



Date referitoare la teren

Crt	Categorie folosință	Intra vilan	Suprafața (mp)	Tarla	Parcelă	Nr. topo	Observații / Referințe
1	arabil	DA	3.000	79	77	-	

Lungime Segmente

1) Valorile lungimilor segmentelor sunt obținute din proiecție în plan.

Punct început	X / Y	Punct sfârșit	X / Y	Lungime segment (** (m)
1	343.836,323 285.428,763	2	343.823,35 285.400,725	30.894
2	343.823,35 285.400,725	3	343.906,929 285.357,823	93.947
3	343.906,929 285.357,823	4	343.914,003 285.366,638	11.302
4	343.914,003 285.366,638	5	343.921,955 285.378,556	14.327
5	343.921,955 285.378,556	6	343.924,58 285.383,512	5.608

Punct început	X / Y	Punct sfârșit	X / Y	Lungime segment (** (m)
6	343.924,58 285.383,512	1	343.836,323 285.428,763	99.181

** Lungimile segmentelor sunt determinate în planul de proiecție Stereo 70 și sunt rotunjite la 1 milimetru.

*** Distanța dintre puncte este formată din segmente cumulate ce sunt mai mici decât valoarea 1 milimetru.

**DATE DESPRE IMOBILUL NR. 7823**

Oficiul de Cadastru și Publicitate Imobiliară DOLJ
Biroul de Cadastru și Publicitate Imobiliară Craiova

A. Partea I. Descrierea imobilului

TEREN Intravilan

Adresa: Loc. Maglavit, Jud. Dolj, T 79, P 71/2

Nr. Crt	Nr cadastral Nr. topografic	Suprafața* (mp)	Observații / Referințe
A1		Din acte: 3.700 Masurata: 1.200	Sector cadastral:31 Teren neimprejmit; 1000 MP INSTRAINATI CONFORM CF 32815 SI 1500 MP INSTRAINATI CONFORM CF 32816;

B. Partea II. Proprietari și acte

Inscrieri privitoare la dreptul de proprietate și alte drepturi reale	Referințe
0 / 08/09/2022	
Hotarare Judecatoreasca nr. SC:2017, din 28/10/2011 emis de JUDECATORIA CALAFAT;	
B1	A1
Intabulare, drept de PROPRIETATE, dobandit prin Hotarare Judecatoreasca, cota actuala 1/1, cota initiala 1/1 1) PETRESCU CARMEN MARA, LIPSA CNP	

C. Partea III. SARCINI .

Inscrieri privind dezmembramintele dreptului de proprietate, drepturi reale de garanție și sarcini	Referințe
NU SUNT	

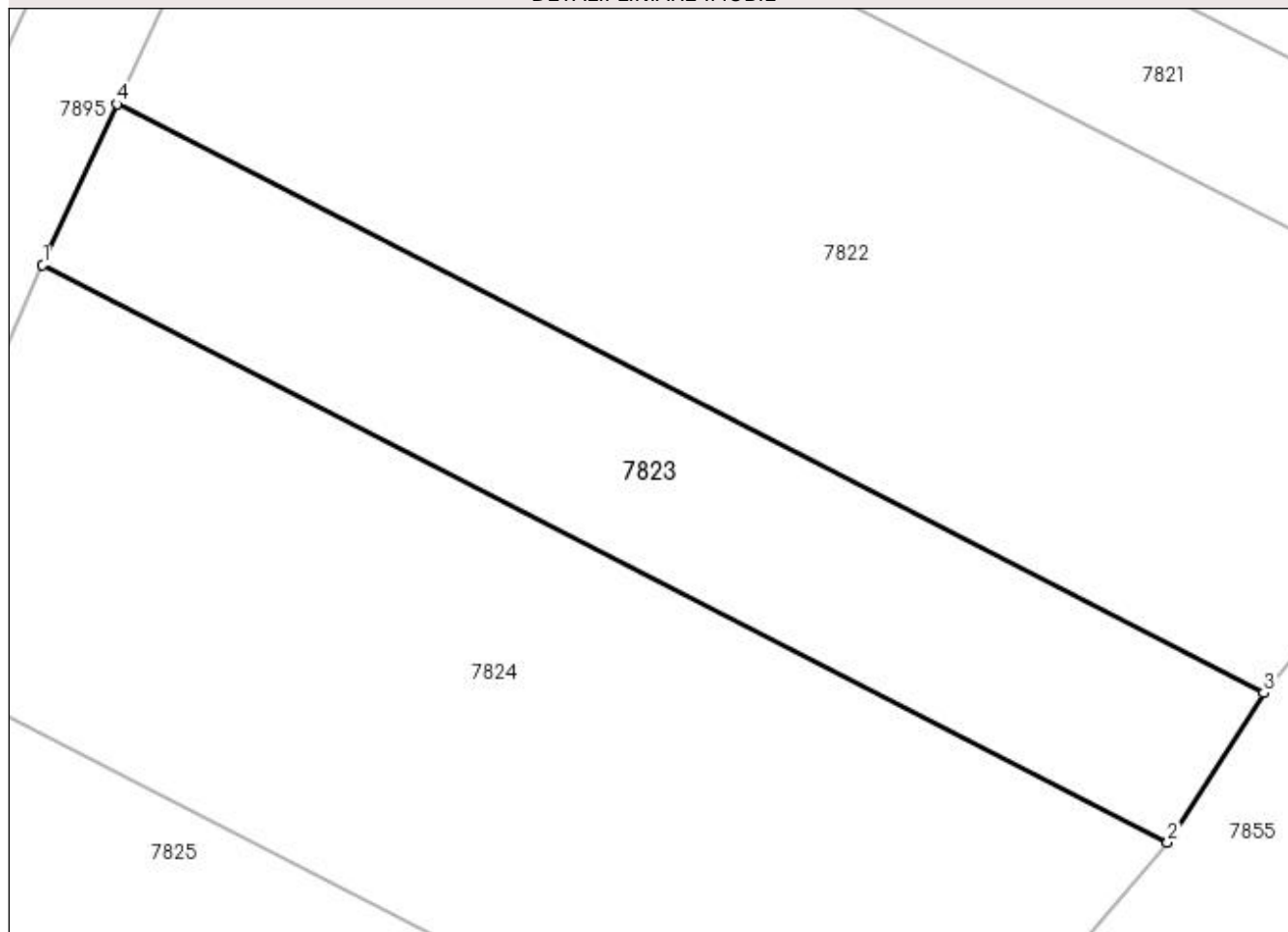
Anexa Nr. 1 La Partea I

Teren

Nr cadastral	Suprafața (mp)*	Observații / Referințe
	Din acte: 3.700 Masurata: 1.200	1000 MP INSTRAINATI CONFORM CF 32815 SI 1500 MP INSTRAINATI CONFORM CF 32816;

* Suprafața este determinată în planul de proiecție Stereo 70.

DETALII LINIARE IMOBIL



Date referitoare la teren

Crt	Categorie folosință	Intra vilan	Suprafața (mp)	Tarla	Parcelă	Nr. topo	Observații / Referințe
1	arabil	DA	1.200	79	71/2	-	

Lungime Segmente

1) Valorile lungimilor segmentelor sunt obținute din proiecție în plan.

Punct început	X / Y	Punct sfârșit	X / Y	Lungime segment (** (m)
1	343.817,93 285.389,011	2	343.899,915 285.346,927	92.155
2	343.899,915 285.346,927	3	343.906,929 285.357,823	12.958
3	343.906,929 285.357,823	4	343.823,35 285.400,725	93.947
4	343.823,35 285.400,725	1	343.817,93 285.389,011	12.907

**** Lungimile segmentelor sunt determinate în planul de proiecție Stereo 70 și sunt rotunjite la 1 milimetru.**

***** Distanța dintre puncte este formată din segmente cumulate ce sunt mai mici decât valoarea 1 milimetru.**

**DATE DESPRE IMOBILUL NR. 7824**

Oficiul de Cadastru și Publicitate Imobiliară DOLJ
Biroul de Cadastru și Publicitate Imobiliară Craiova

A. Partea I. Descrierea imobilului

TEREN Intravilan

Adresa: Loc. Maglavit, Str Petrance Lupu, Nr. 55, Jud. Dolj, T 79, P 71/2;76/5

Nr. Crt	Nr cadastral Nr. topografic	Suprafața* (mp)	Observații / Referințe
A1	32236	Din acte: 2.500 Masurata: 2.667	Sector cadastral:31 Teren neimprejmuit;

B. Partea II. Proprietari și acte

Inscrieri privitoare la dreptul de proprietate și alte drepturi reale		Referințe
102334 / 18/05/2018		
Act Notarial nr. ACT ADITIONAL: 642, din 15/05/2018 emis de NP Papa Eugenia (la contractul de vanzare aut 1580/2017 NP Papa E .);		
B1	Intabulare, drept de PROPRIETATE, dobandit prin Conventie, cota actuala 1/1, cota initiala 1/1 1) CALOTA MIHAI ADRIAN 2) CALOTA ADELA	A1

C. Partea III. SARCINI .

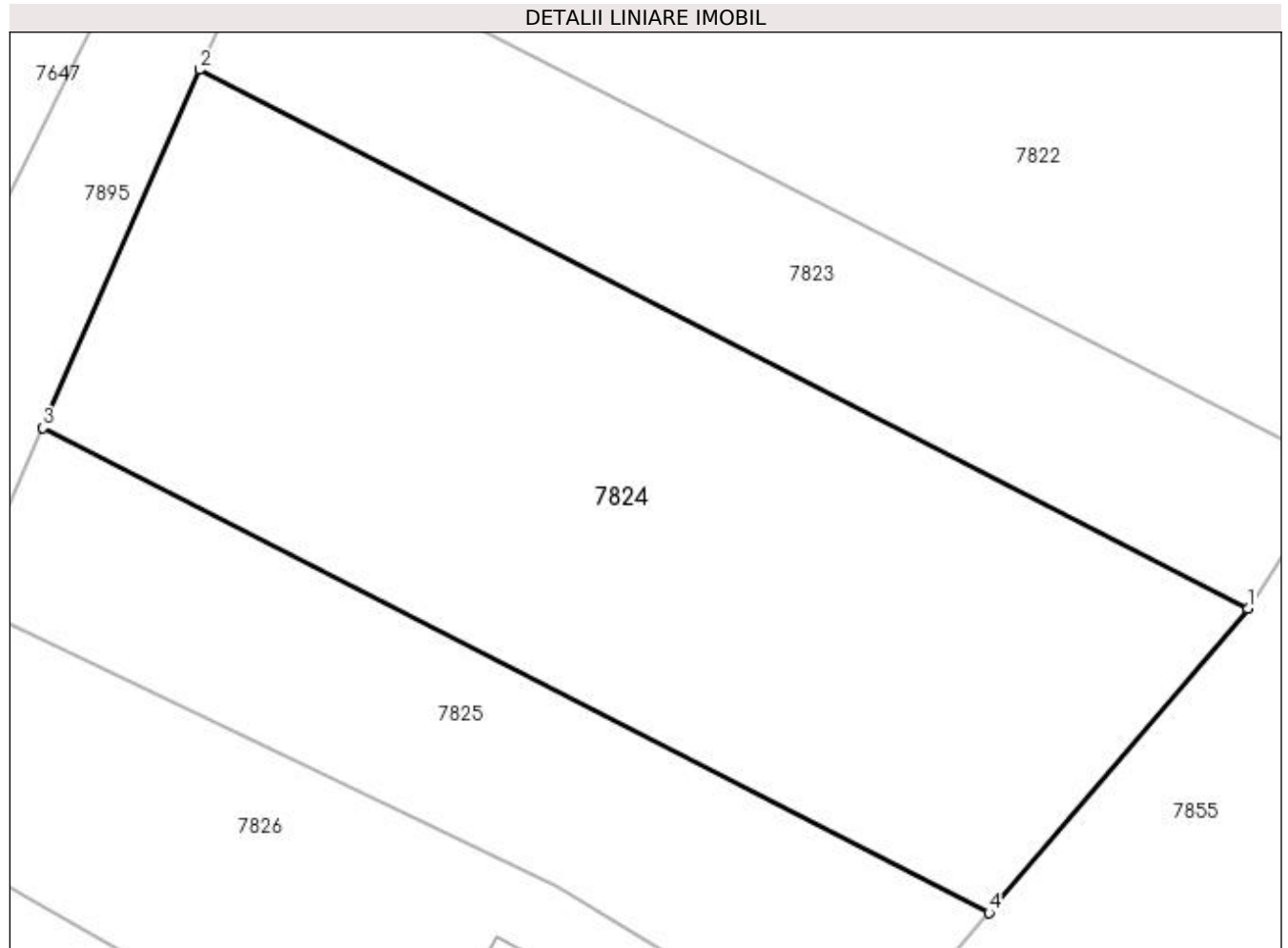
Inscrieri privind dezmembramintele dreptului de proprietate, drepturi reale de garanție și sarcini	Referințe
NU SUNT	

Anexa Nr. 1 La Partea I

Teren

Nr cadastral	Suprafața (mp)*	Observații / Referințe
32236	Din acte: 2.500 Masurata: 2.667	

* Suprafața este determinată în planul de proiecție Stereo 70.



Date referitoare la teren

Crt	Categorie folosință	Intra vilan	Suprafața (mp)	Tarla	Parcelă	Nr. topo	Observații / Referințe
1	arabil	DA	2.667	79	71/2;76/5	-	

Lungime Segmente

1) Valorile lungimilor segmentelor sunt obținute din proiecție în plan.

Punct început	X / Y	Punct sfârșit	X / Y	Lungime segment (** (m)
1	343.899,915 285.346,927	2	343.817,93 285.389,011	92.155
2	343.817,93 285.389,011	3	343.805,702 285.361,039	30.528
3	343.805,702 285.361,039	4	343.879,649 285.323,157	83.086
4	343.879,649 285.323,157	1	343.899,915 285.346,927	31.237

**** Lungimile segmentelor sunt determinate în planul de proiecție Stereo 70 și sunt rotunjite la 1 milimetru.**

***** Distanța dintre puncte este formată din segmente cumulate ce sunt mai mici decât valoarea 1 milimetru.**

**DATE DESPRE IMOBILUL NR. 7825**

Oficiul de Cadastru și Publicitate Imobiliară DOLJ
Biroul de Cadastru și Publicitate Imobiliară Craiova

A. Partea I. Descrierea imobilului

TEREN Intravilan

Adresa: Loc. Maglavit, Str Petrache Lupu, Nr. 55, Jud. Dolj, T 79, P 71/2;76/5

Nr. Crt	Nr cadastral Nr. topografic	Suprafața* (mp)	Observații / Referințe
A1	32815	Din acte: 1.000 Masurata: 1.161	Sector cadastral:31 Teren neimprijmit;

B. Partea II. Proprietari și acte

Inscrieri privitoare la dreptul de proprietate și alte drepturi reale		Referințe
36687 / 27/02/2019		
Act Notarial nr. CVC:245, din 26/02/2019 emis de NP POPA EUGENIA;		
B1	Intabulare, drept de PROPRIETATE, dobandit prin Conventie, cota actuala 1/1, cota initiala 1/1 1) BOGDAN MARIN 2) BOGDAN NICOLITA	A1
0 / 21/09/2022		
Act Administrativ nr. CERTIFICAT:6477, din 19/09/2022 emis de PRIMARIA MAGLAVIT;		
B2	Se noteaza posesia factica asupra diferentei de suprafata de 161 mp din suprafata masurata de 1161 mp in favoarea posesorilor BOGDAN MARIN, BOGDAN NICOLITA	A1

C. Partea III. SARCINI .

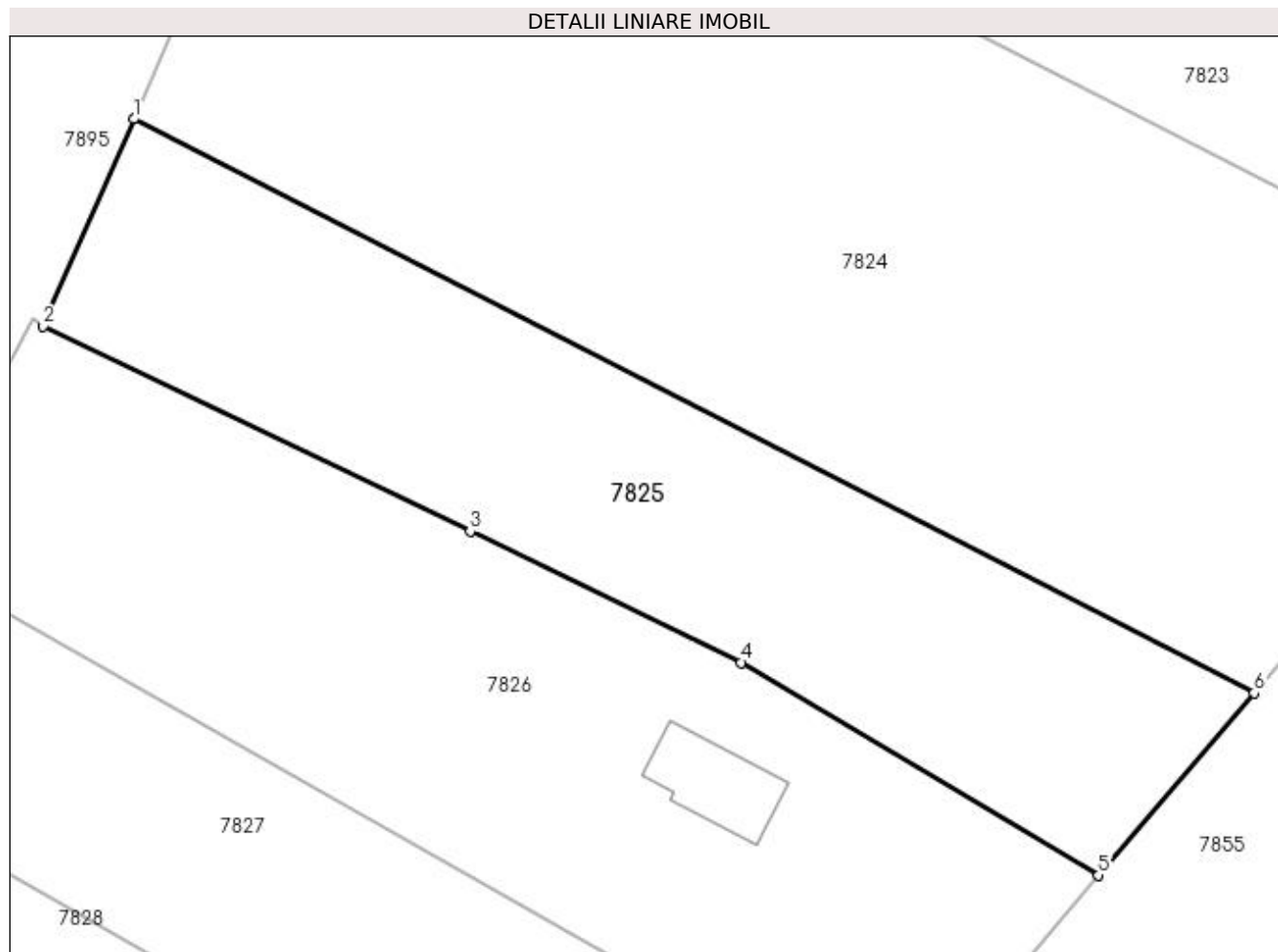
Inscrieri privind dezmembramintele dreptului de proprietate, drepturi reale de garanție și sarcini	Referințe
NU SUNT	

Anexa Nr. 1 La Partea I

Teren

Nr cadastral	Suprafața (mp)*	Observații / Referințe
32815	Din acte: 1.000 Masurata: 1.161	

* Suprafața este determinată în planul de proiecție Stereo 70.



Date referitoare la teren

Crt	Categorie folosință	Intra vilan	Suprafața (mp)	Tarla	Parcelă	Nr. topo	Observații / Referințe
1	arabil	DA	1.161	79	71/2;76/5	-	

Lungime Segmente

1) Valorile lungimilor segmentelor sunt obținute din proiecție în plan.

Punct început	X / Y	Punct sfârșit	X / Y	Lungime segment (** (m)
1	343.805,702 285.361,039	2	343.799,723 285.347,363	14.926
2	343.799,723 285.347,363	3	343.827,914 285.333,822	31.274
3	343.827,914 285.333,822	4	343.845,804 285.325,157	19.878
4	343.845,804 285.325,157	5	343.869,394 285.311,129	27.446
5	343.869,394 285.311,129	6	343.879,649 285.323,157	15.806

Punct început	X / Y	Punct sfârșit	X / Y	Lungime segment (** (m)
6	343.879,649 285.323,157	1	343.805,702 285.361,039	83.086

** Lungimile segmentelor sunt determinate în planul de proiecție Stereo 70 și sunt rotunjite la 1 milimetru.

*** Distanța dintre puncte este formată din segmente cumulate ce sunt mai mici decât valoarea 1 milimetru.

**DATE DESPRE IMOBILUL NR. 7826**

Oficiul de Cadastru și Publicitate Imobiliară DOLJ
Biroul de Cadastru și Publicitate Imobiliară Craiova

A. Partea I. Descrierea imobilului

TEREN Intravilan

Adresa: Loc. Maglavit, Str Petrache Lupu, Nr. 55, Jud. Dolj, T 79, P 71/2;76/5

Nr. Crt	Nr cadastral Nr. topografic	Suprafața* (mp)	Observații / Referințe
A1	32816	Din acte: 1.500 Masurata: 1.529	Sector cadastral:31 Teren neimprejmuit;

Construcții

Crt	Nr cadastral Nr. topografic	Adresa	Observații / Referințe
A1.1		Loc. Maglavit, Str Petrache Lupu, Nr. 55, Jud. Dolj, T 79, P 71/2;76/5	Nr. niveluri:1; S. construita la sol:39 mp; S. construita desfasurata:39 mp;

B. Partea II. Proprietari și acte

Inscrieri privitoare la dreptul de proprietate și alte drepturi reale		Referințe
36687 / 27/02/2019		
Act Notarial nr. CVC:1580, din 27/10/2017 emis de NP POPA EUGENIA (act notarial nr. act aditional 643 , din 15.05.2018 , emis de Papa Eugenia , la CVC. aut. 1580/2017, NP. Papa Eg. , act notarial nr act aditional 642 din 15.05.2018, emis de Papa Eugenia la actul de dezmembrare aut. 1579/2017 de NP. Papa Eg;);		
B1	Intabulare, drept de PROPRIETATE, dobandit prin Conventie, cota actuala 1/1, cota initiala 1/1 1) COCEAN VASILE	A1
0 / 21/09/2022		
Act Normativ nr. LEGEA 7-ART.12 ALIN.14, din 13/03/1996 emis de PARLAMENTUL ROMANIEI;		
B2	Intabulare, drept de PROPRIETATE, dobandit prin Lege, cota actuala 1/1, cota initiala 1/1 1) COCEAN VASILE	A1.1

C. Partea III. SARCINI .

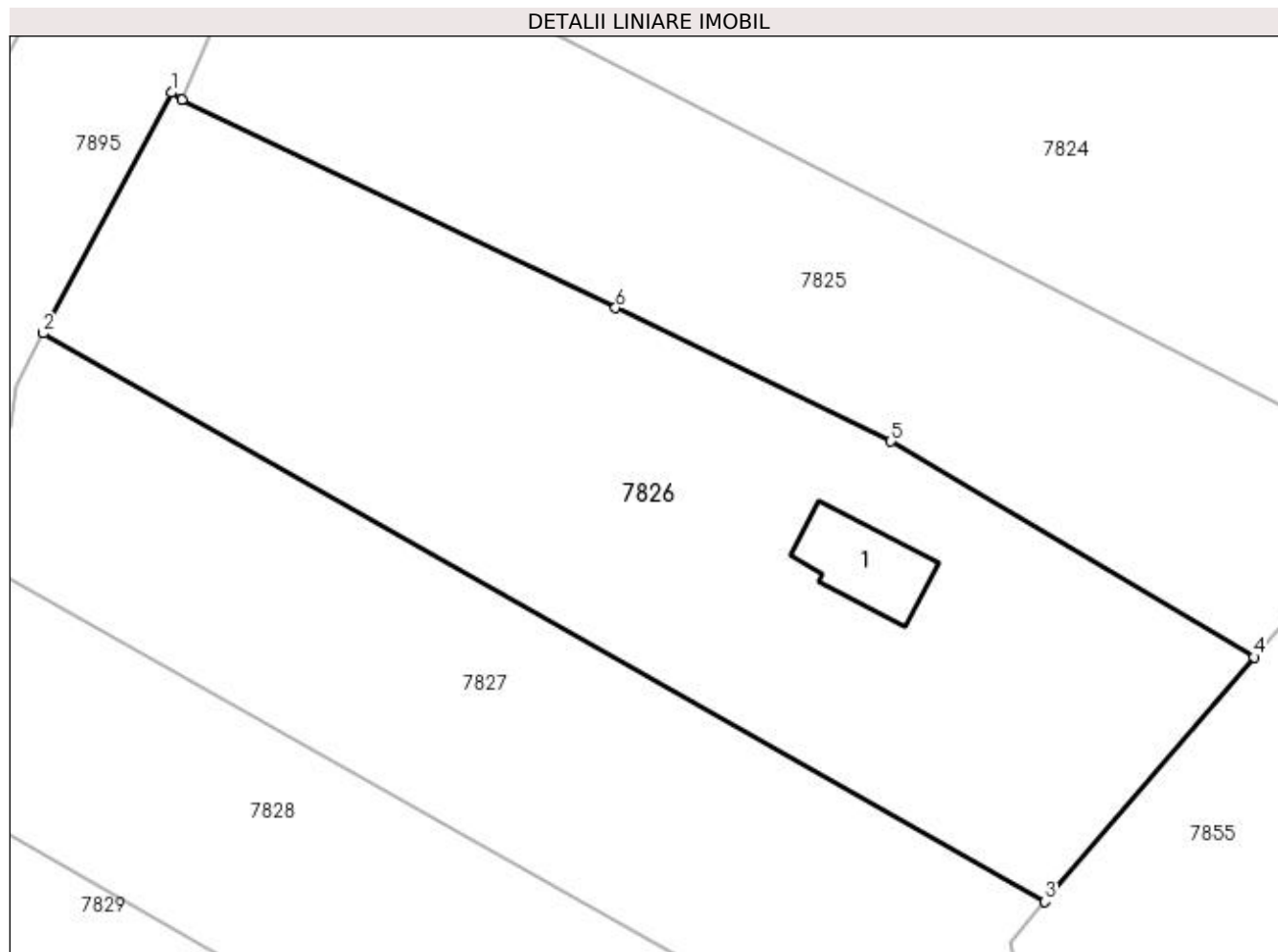
Inscrieri privind dezmembramintele dreptului de proprietate, drepturi reale de garanție și sarcini	Referințe
NU SUNT	

Anexa Nr. 1 La Partea I

Teren

Nr cadastral	Suprafața (mp)*	Observații / Referințe
32816	Din acte: 1.500 Masurata: 1.529	

* Suprafața este determinată în planul de proiecție Stereo 70.



Date referitoare la teren

Crt	Categorie folosință	Intra vilan	Suprafața (mp)	Tarla	Parcelă	Nr. topo	Observații / Referințe
1	arabil	DA	1.529	79	71/2;76/5	-	

Date referitoare la construcții

Crt	Număr	Destinație construcție	Supraf. (mp)	Situație juridică	Observații / Referințe
A1.1		construcții anexa	39	Cu acte	Nr. niveluri:1; S. construita la sol:39 mp; S. construita desfasurata:39 mp;

Lungime Segmente

1) Valorile lungimilor segmentelor sunt obținute din proiecție în plan.

Punct început	X / Y	Punct sfârșit	X / Y	Lungime segment (** (m)
1	343.799,041 285.347,812	2	343.790,71 285.332,176	17.717
2	343.790,71 285.332,176	3	343.855,798 285.295,256	74.83
3	343.855,798 285.295,256	4	343.869,394 285.311,129	20.9
4	343.869,394 285.311,129	5	343.845,804 285.325,157	27.446

Punct început	X / Y	Punct sfârșit	X / Y	Lungime segment (** (m)
5	343.845,804 285.325,157	6	343.827,914 285.333,822	19.878
6	343.827,914 285.333,822	7	343.799,723 285.347,363	31.274
7	343.799,723 285.347,363	1	343.799,041 285.347,812	0.817

** Lungimile segmentelor sunt determinate în planul de proiecție Stereo 70 și sunt rotunjite la 1 milimetru.

*** Distanța dintre puncte este formată din segmente cumulate ce sunt mai mici decât valoarea 1 milimetru.

**DATE DESPRE IMOBILUL NR. 7827**

Oficiul de Cadastru și Publicitate Imobiliară DOLJ
Biroul de Cadastru și Publicitate Imobiliară Craiova

A. Partea I. Descrierea imobilului

TEREN Intravilan

Adresa: Loc. Maglavit, Str Petrace Lupu, Nr. 57, Jud. Dolj, T 79, P 72/1

Nr. Crt	Nr cadastral Nr. topografic	Suprafața* (mp)	Observații / Referințe
A1	32437	Din acte: 1.000 Masurata: 1.156	Sector cadastral:31 Teren neimpregmuit;

B. Partea II. Proprietari și acte

Inscrieri privitoare la dreptul de proprietate și alte drepturi reale		Referințe
19327 / 01/02/2019		
Act Administrativ nr. TDP:20110, din 12/07/2017 emis de COMISIA JUDETEANA DOLJ (act administrativ nr 3768 din 30.05.2017, emis de Prim com Maglavit;);		
B1	Intabulare, drept de PROPRIETATE, dobandit prin Reconstituire, cota actuala 1/1, cota initiala 1/1 1) COCEAN FLOAREA	A1
0 / 23/09/2022		
Act Administrativ nr. CERTIFICAT:1040, din 21/09/2022 emis de PRIMARIA MAGLAVIT;		
B2	Se noteaza posesia factica asupra diferentei de suprafata de 156 mp din suprafata masurata de 1156 mp in favoarea posesorilor COCEAN FLOAREA.	A1

C. Partea III. SARCINI .

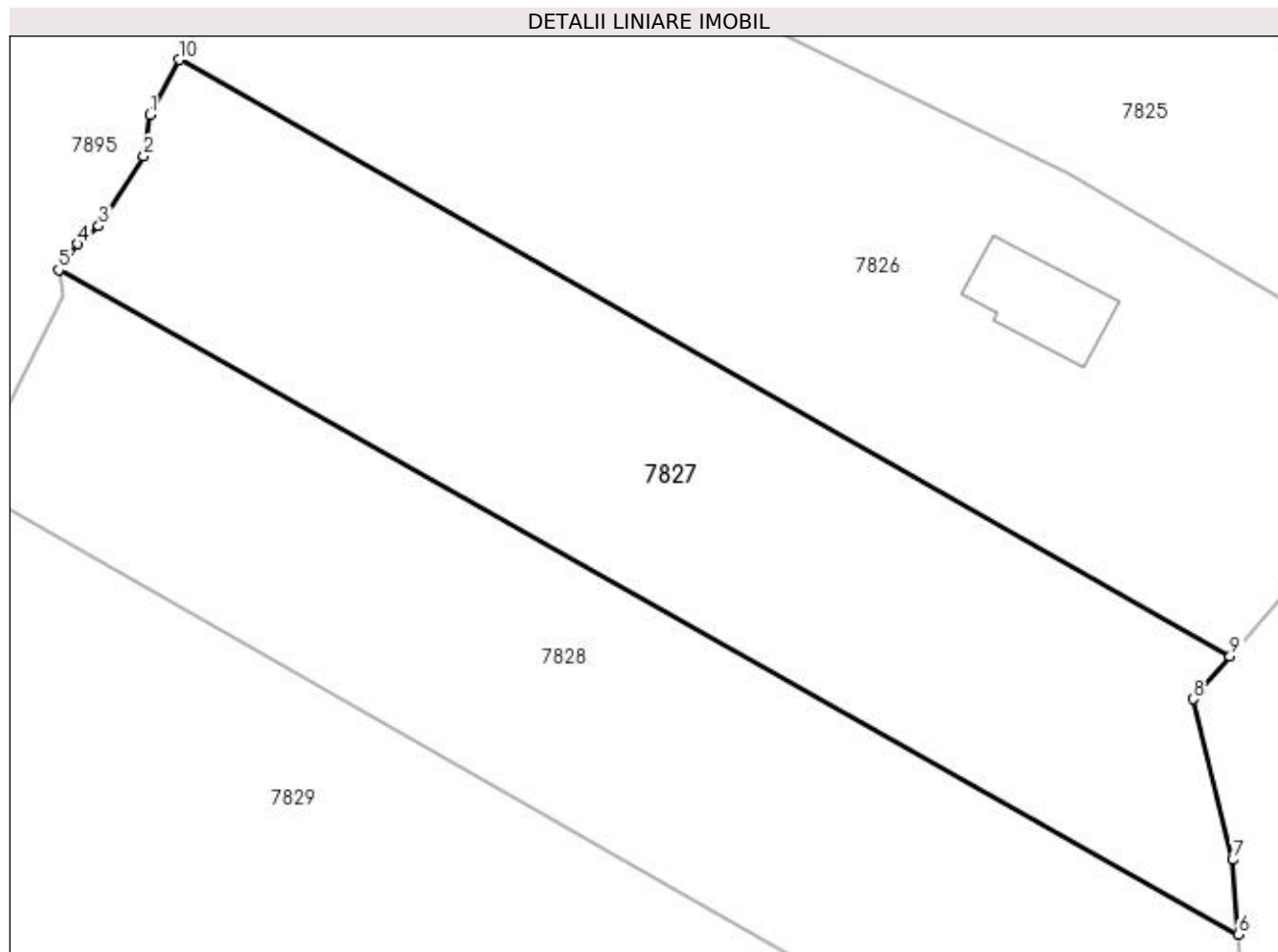
Inscrieri privind dezmembramintele dreptului de proprietate, drepturi reale de garanție și sarcini	Referințe
NU SUNT	

Anexa Nr. 1 La Partea I

Teren

Nr cadastral	Suprafața (mp)*	Observații / Referințe
32437	Din acte: 1.000 Masurata: 1.156	

* Suprafața este determinată în planul de proiecție Stereo 70.



Date referitoare la teren

Crt	Categorie folosință	Intra vilan	Suprafața (mp)	Tarla	Parcelă	Nr. topo	Observații / Referințe
1	arabil	DA	1.156	79	72/1	-	

Lungime Segmente

1) Valorile lungimilor segmentelor sunt obținute din proiecție în plan.

Punct început	X / Y	Punct sfârșit	X / Y	Lungime segment (** (m)
1	343.788,894 285.328,768	2	343.788,527 285.326,209	2.585
2	343.788,527 285.326,209	3	343.785,734 285.321,874	5.157
3	343.785,734 285.321,874	4	343.784,425 285.320,763	1.717
4	343.784,425 285.320,763	5	343.783,253 285.319,161	1.985
5	343.783,253 285.319,161	6	343.856,328 285.278,024	83.858

Punct început	X / Y	Punct sfârșit	X / Y	Lungime segment (** (m)
6	343.856,328 285.278,024	7	343.855,958 285.282,635	4.626
7	343.855,958 285.282,635	8	343.853,516 285.292,592	10.252
8	343.853,516 285.292,592	9	343.855,798 285.295,256	3.508
9	343.855,798 285.295,256	10	343.790,71 285.332,176	74.83
10	343.790,71 285.332,176	1	343.788,894 285.328,768	3.862

** Lungimile segmentelor sunt determinate în planul de proiecție Stereo 70 și sunt rotunjite la 1 milimetru.

*** Distanța dintre puncte este formată din segmente cumulate ce sunt mai mici decât valoarea 1 milimetru.

**DATE DESPRE IMOBILUL NR. 7828**

Oficiul de Cadastru și Publicitate Imobiliară DOLJ
Biroul de Cadastru și Publicitate Imobiliară Craiova

A. Partea I. Descrierea imobilului

TEREN Intravilan

Adresa: Loc. Maglavit, Str Petrache Lupu, Nr. 57, Jud. Dolj, T 79, P 72/1

Nr. Crt	Nr cadastral Nr. topografic	Suprafața* (mp)	Observații / Referințe
A1	32438	Din acte: 1.000 Masurata: 1.229	Sector cadastral:31 Teren neimpregmuit;

B. Partea II. Proprietari și acte

Inscrieri privitoare la dreptul de proprietate și alte drepturi reale		Referințe
19327 / 01/02/2019		
Act Notarial nr. CVC:111, din 30/01/2019 emis de NP POPA EUGENIA;		
B1	Intabulare, drept de PROPRIETATE, dobandit prin Conventie, cota actuala 1/1, cota initiala 1/1 1) STAIKU LIVIU EMILIAN	A1
0 / 23/09/2022		
Act Administrativ nr. CERTIFICAT:1041, din 21/09/2022 emis de PRIMARIA MAGLAVIT;		
B2	Se noteaza posesia factica asupra diferentei de suprafata de 229 mp din suprafata masurata de 1229 mp in favoarea posesorilor STAIKU LIVIU EMILIAN.	A1

C. Partea III. SARCINI .

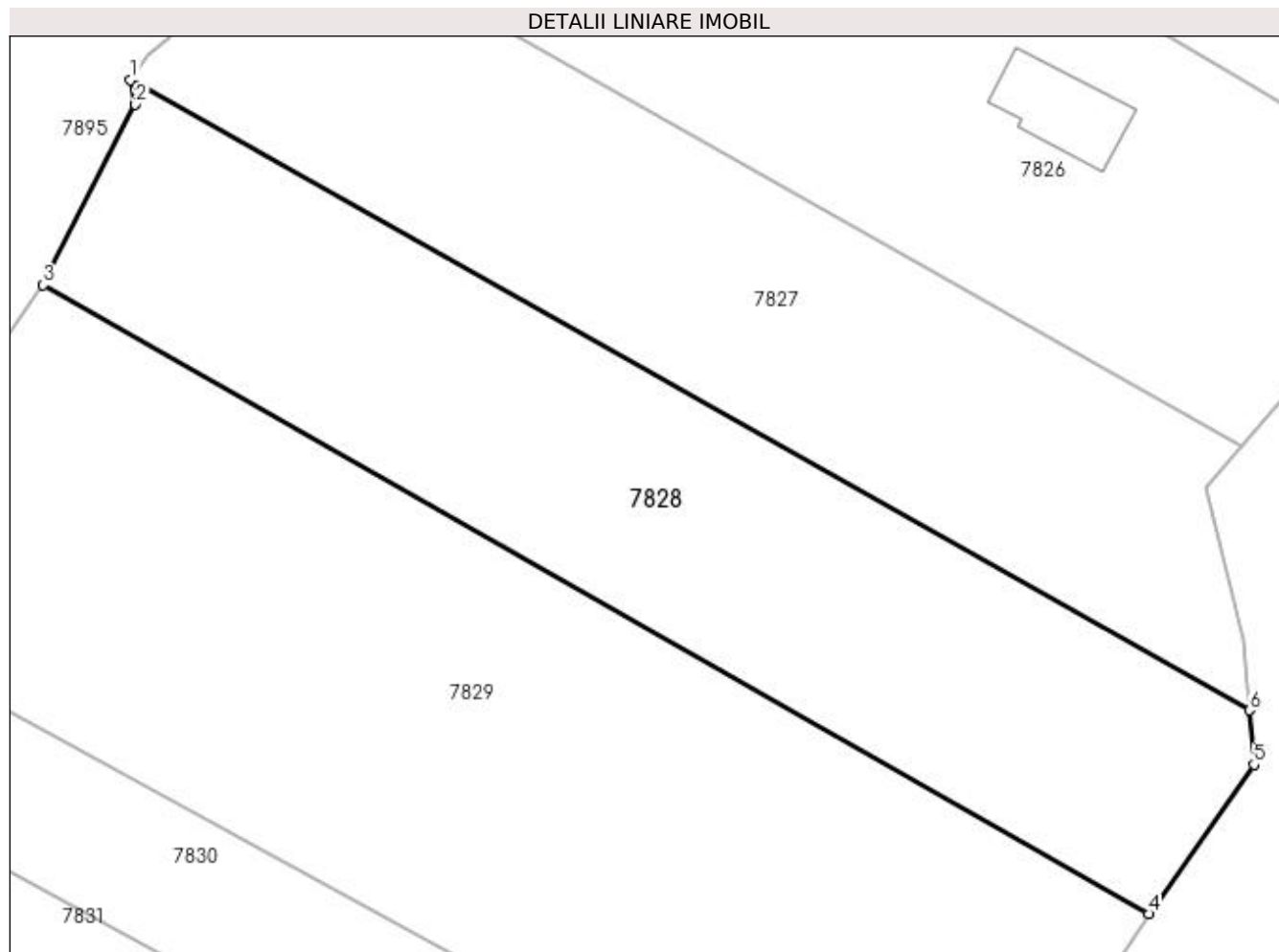
Inscrieri privind dezmembramintele dreptului de proprietate, drepturi reale de garanție și sarcini	Referințe
NU SUNT	

Anexa Nr. 1 La Partea I

Teren

Nr cadastral	Suprafața (mp)*	Observații / Referințe
32438	Din acte: 1.000 Masurata: 1.229	

* Suprafața este determinată în planul de proiecție Stereo 70.



Date referitoare la teren

Crt	Categorie folosință	Intra vilan	Suprafața (mp)	Tarla	Parcelă	Nr. topo	Observații / Referințe
1	arabil	DA	1.229	79	72/1	-	

Lungime Segmente

1) Valorile lungimilor segmentelor sunt obținute din proiecție în plan.

Punct început	X / Y	Punct sfârșit	X / Y	Lungime segment (** (m)
1	343.783,253 285.319,161	2	343.783,575 285.317,557	1.636
2	343.783,575 285.317,557	3	343.777,557 285.305,768	13.236
3	343.777,557 285.305,768	4	343.849,732 285.264,713	83.035
4	343.849,732 285.264,713	5	343.856,613 285.274,48	11.947
5	343.856,613 285.274,48	6	343.856,328 285.278,024	3.555

Punct început	X / Y	Punct sfârșit	X / Y	Lungime segment (** (m)
6	343.856,328 285.278,024	1	343.783,253 285.319,161	83.858

** Lungimile segmentelor sunt determinate în planul de proiecție Stereo 70 și sunt rotunjite la 1 milimetru.

*** Distanța dintre puncte este formată din segmente cumulate ce sunt mai mici decât valoarea 1 milimetru.

**DATE DESPRE IMOBILUL NR. 7829**

Oficiul de Cadastru și Publicitate Imobiliară DOLJ
Biroul de Cadastru și Publicitate Imobiliară Craiova

A. Partea I. Descrierea imobilului

TEREN Intravilan

Adresa: Loc. Maglavit, Jud. Dolj, T 79, P 70

Nr. Crt	Nr cadastral Nr. topografic	Suprafața* (mp)	Observații / Referințe
A1		Din acte: 1.632 Masurata: 2.083	Sector cadastral:31 Teren imprejmuit; P 70/3 ERONAT IN SC;

B. Partea II. Proprietari și acte

Inscrieri privitoare la dreptul de proprietate și alte drepturi reale		Referințe
0 / 08/09/2022		
Hotarare Judecatoreasca nr. SC:1339, din 01/07/2013 emis de JUDECATORIA CALAFAT;		
B1	Intabulare, drept de PROPRIETATE, dobandit prin Hotarare Judecatoreasca, cota actuala 1/1, cota initiala 1/1 1) DINDIRICA LUCIAN COSTIN , LIPSA CNP	A1

C. Partea III. SARCINI .

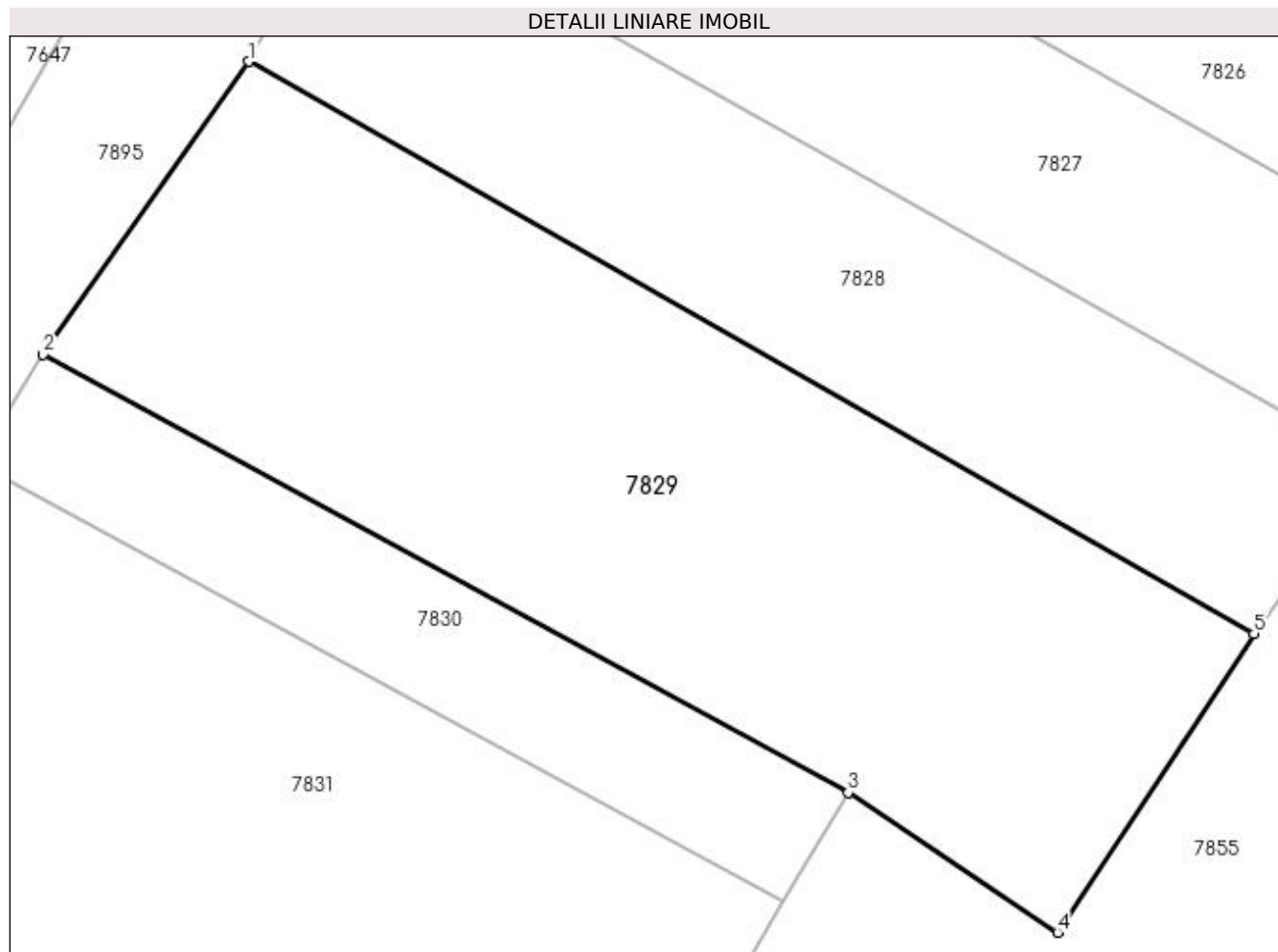
Inscrieri privind dezmembramintele dreptului de proprietate, drepturi reale de garanție și sarcini	Referințe
NU SUNT	

Anexa Nr. 1 La Partea I

Teren

Nr cadastral	Suprafața (mp)*	Observații / Referințe
	Din acte: 1.632 Masurata: 2.083	P 70/3 ERONAT IN SC;

* Suprafața este determinată în planul de proiecție Stereo 70.



Date referitoare la teren

Crt	Categorie folosință	Intra vilan	Suprafața (mp)	Tarla	Parcelă	Nr. topo	Observații / Referințe
1	arabil	DA	2.083	79	70	-	P 70/3 ERONAT IN SC;

Lungime Segmente

1) Valorile lungimilor segmentelor sunt obținute din proiecție în plan.

Punct început	X / Y	Punct sfârșit	X / Y	Lungime segment (** (m)
1	343.777,557 285.305,768	2	343.762,798 285.284,729	25.7
2	343.762,798 285.284,729	3	343.820,591 285.253,285	65.793
3	343.820,591 285.253,285	4	343.835,617 285.243,248	18.07
4	343.835,617 285.243,248	5	343.849,732 285.264,713	25.69
5	343.849,732 285.264,713	1	343.777,557 285.305,768	83.035

**** Lungimile segmentelor sunt determinate în planul de proiecție Stereo 70 și sunt rotunjite la 1 milimetru.**

***** Distanța dintre puncte este formată din segmente cumulate ce sunt mai mici decât valoarea 1 milimetru.**

**DATE DESPRE IMOBILUL NR. 7830**

Oficiul de Cadastru și Publicitate Imobiliară DOLJ
Biroul de Cadastru și Publicitate Imobiliară Craiova

A. Partea I. Descrierea imobilului

TEREN Intravilan

Adresa: Loc. Maglavit, Jud. Dolj, T 79, P 72

Nr. Crt	Nr cadastral Nr. topografic	Suprafața* (mp)	Observații / Referințe
A1		600	Sector cadastral:31 Teren neimprejmuit;

B. Partea II. Proprietari și acte

Inscrieri privitoare la dreptul de proprietate și alte drepturi reale	Referințe
0 / 08/09/2022	
Act Notarial nr. CM:114, din 18/05/2017 emis de NP BUDIANA IONUT RAZVAN;	
B1	A1
Intabulare, drept de PROPRIETATE, dobandit prin Succesiune, cota actuala 1/1, cota initiala 1/1 1) BACU MIHAITA BOGDAN	

C. Partea III. SARCINI .

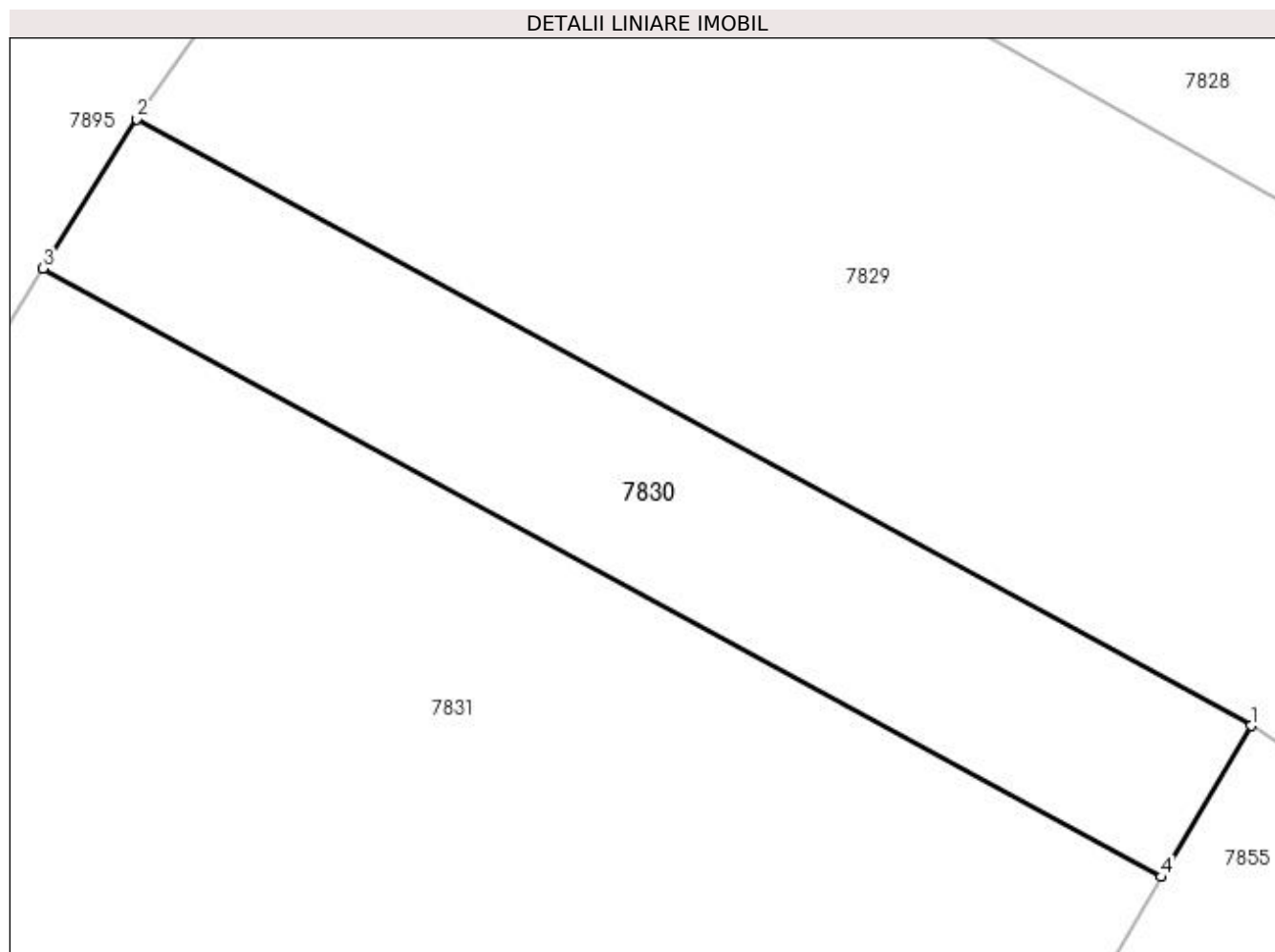
Inscrieri privind dezmembramintele dreptului de proprietate, drepturi reale de garanție și sarcini	Referințe
NU SUNT	

Anexa Nr. 1 La Partea I

Teren

Nr cadastral	Suprafața (mp)*	Observații / Referințe
	600	

* Suprafața este determinată în planul de proiecție Stereo 70.



Date referitoare la teren

Crt	Categorie folosință	Intravilan	Suprafața (mp)	Tarla	Parcelă	Nr. topo	Observații / Referințe
1	arabil	DA	600	79	72	-	

Lungime Segmente

1) Valorile lungimilor segmentelor sunt obținute din proiecție în plan.

Punct început	X / Y	Punct sfârșit	X / Y	Lungime segment (** (m)
1	343.820,591 285.253,285	2	343.762,798 285.284,729	65.793
2	343.762,798 285.284,729	3	343.757,962 285.276,995	9.121
3	343.757,962 285.276,995	4	343.815,937 285.245,451	66.001
4	343.815,937 285.245,451	1	343.820,591 285.253,285	9.112

**** Lungimile segmentelor sunt determinate în planul de proiecție Stereo 70 și sunt rotunjite la 1 milimetru.**

***** Distanța dintre puncte este formată din segmente cumulate ce sunt mai mici decât valoarea 1 milimetru.**

**DATE DESPRE IMOBILUL NR. 7831**

Oficiul de Cadastru și Publicitate Imobiliară DOLJ
Biroul de Cadastru și Publicitate Imobiliară Craiova

A. Partea I. Descrierea imobilului

TEREN Intravilan

Adresa: Loc. Maglavit, Jud. Dolj, T 79, P 70;72/1

Nr. Crt	Nr cadastral Nr. topografic	Suprafața* (mp)	Observații / Referințe
A1		Din acte: 10.000 Masurata: 5.752	Sector cadastral:31 Teren neimprejmuit; DIN TDP 467-48412 AU FOST INSTRAINATI : 1000 MP, CONFORM CF33407; 825 MP, CONFORM CF 32155; 825 MP, CONFORM CF 32154; 1632 MP, CONFORM SC 1339/2013;

Construcții

Crt	Nr cadastral Nr. topografic	Adresa	Observații / Referințe
A1.1		Loc. Maglavit, Jud. Dolj, T 79, P 70;72/1	Nr. niveluri:2; S. construita la sol:131 mp; S. construita desfasurata:262 mp; construita din BCA; acoperita cu TABLA

B. Partea II. Proprietari și acte

Inscrieri privitoare la dreptul de proprietate și alte drepturi reale	Referințe
0 / 21/09/2022	
Hotarare Judecatoreasca nr. SC:2530, din 02/12/2011 emis de JUDECATORIA CALAFAT (TDP:467-48412/21.02.1994; SC:1339/01.07.2013;);	
B1	Intabulare, drept de PROPRIETATE, dobandit prin Hotarare Judecatoreasca, cota actuala 1/1, cota initiala 1/1 1) VOINEA STELIAN, LIPSA CNP
Act Normativ nr. LEGEA 7-ART.12 ALIN.14, din 13/03/1996 emis de PARLAMENTUL ROMANIEI;	
B2	Intabulare, drept de PROPRIETATE, dobandit prin Lege, cota actuala 1/1, cota initiala 1/1 1) VOINEA STELIAN, LIPSA CNP

C. Partea III. SARCINI .

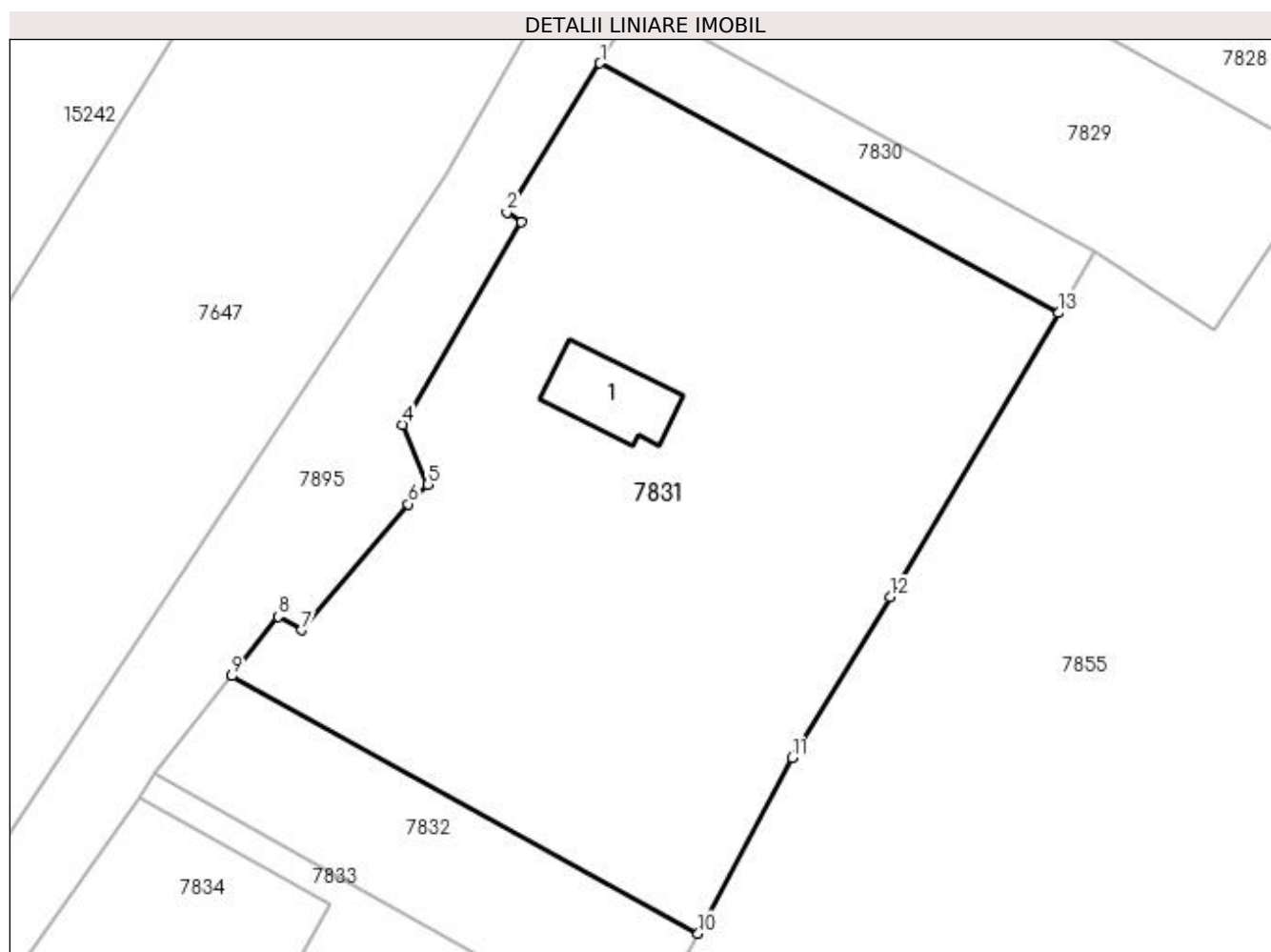
Inscrieri privind dezmembramintele dreptului de proprietate, drepturi reale de garanție și sarcini	Referințe
NU SUNT	

Anexa Nr. 1 La Partea I

Teren

Nr cadastral	Suprafața (mp)*	Observații / Referințe
	Din acte: 10.000 Masurata: 5.752	DIN TDP 467-48412 AU FOST INSTRAINATI : 1000 MP, CONFORM CF33407; 825 MP, CONFORM CF 32155; 825 MP, CONFORM CF 32154; 1632 MP, CONFORM SC 1339/2013;

* Suprafața este determinată în planul de proiecție Stereo 70.



Date referitoare la teren

Crt	Categorie folosință	Intravilan	Suprafața (mp)	Tarla	Parcelă	Nr. topo	Observații / Referințe
1	curți construcții	DA	752	79	70;72/1	-	
2	arabil	DA	5.000	79	70;72/1	-	

Date referitoare la construcții

Crt	Număr	Destinație construcție	Supraf. (mp)	Situație juridică	Observații / Referințe
A1.1		construcții de locuințe	131	Cu acte	Nr. niveluri:2; S. construita la sol:131 mp; S. construita desfasurata:262 mp; construita din BCA; acoperita cu TABLA

Lungime Segmente

1) Valorile lungimilor segmentelor sunt obținute din proiecție în plan.

Punct început	X / Y	Punct sfârșit	X / Y	Lungime segment (** (m)
1	343.757,962 285.276,995	2	343.746,192 285.258,171	22.201
2	343.746,192 285.258,171	3	343.748,055 285.256,901	2.255

Punct început	X / Y	Punct sfârşit	X / Y	Lungime segment (** (m)
3	343.748,055 285.256,901	4	343.733,001 285.231,338	29.666
4	343.733,001 285.231,338	5	343.736,167 285.223,786	8.189
5	343.736,167 285.223,786	6	343.733,748 285.221,321	3.454
6	343.733,748 285.221,321	7	343.720,284 285.205,383	20.864
7	343.720,284 285.205,383	8	343.717,253 285.207,109	3.488
8	343.717,253 285.207,109	9	343.711,376 285.199,588	9.545
9	343.711,376 285.199,588	10	343.770,36 285.167,077	67.35
10	343.770,36 285.167,077	11	343.782,264 285.189,232	25.151
11	343.782,264 285.189,232	12	343.794,626 285.209,579	23.808
12	343.794,626 285.209,579	13	343.815,937 285.245,451	41.725
13	343.815,937 285.245,451	1	343.757,962 285.276,995	66.001

** Lungimile segmentelor sunt determinate în planul de proiecție Stereo 70 și sunt rotunjite la 1 milimetru.

*** Distanța dintre puncte este formată din segmente cumulate ce sunt mai mici decât valoarea 1 milimetru.

**DATE DESPRE IMOBILUL NR. 7832**

Oficiul de Cadastru și Publicitate Imobiliară DOLJ
Biroul de Cadastru și Publicitate Imobiliară Craiova

A. Partea I. Descrierea imobilului

TEREN Intravilan

Adresa: Loc. Maglavit, Str Petrache Lupu, Nr. FN, Jud. Dolj, T 79, P 70

Nr. Crt	Nr cadastral Nr. topografic	Suprafața* (mp)	Observații / Referințe
A1	33407	Din acte: 1.000 Masurata: 1.079	Sector cadastral:31 Teren imprejmuit;

B. Partea II. Proprietari și acte

Inscrieri privitoare la dreptul de proprietate și alte drepturi reale	Referințe
148441 / 24/07/2020	
Hotarare Judecatoreasca nr. SC:1513, din 06/09/2012 emis de JUDECATORIA CALAFAT (dosar nr. 1748/201/2012);	
B1	Intabulare, drept de PROPRIETATE, dobandit prin Hotarare Judecatoreasca, cota actuala 1/1, cota initiala 1/1 1) MATEI MARIUS

C. Partea III. SARCINI .

Inscrieri privind dezmembramintele dreptului de proprietate, drepturi reale de garanție și sarcini	Referințe
NU SUNT	

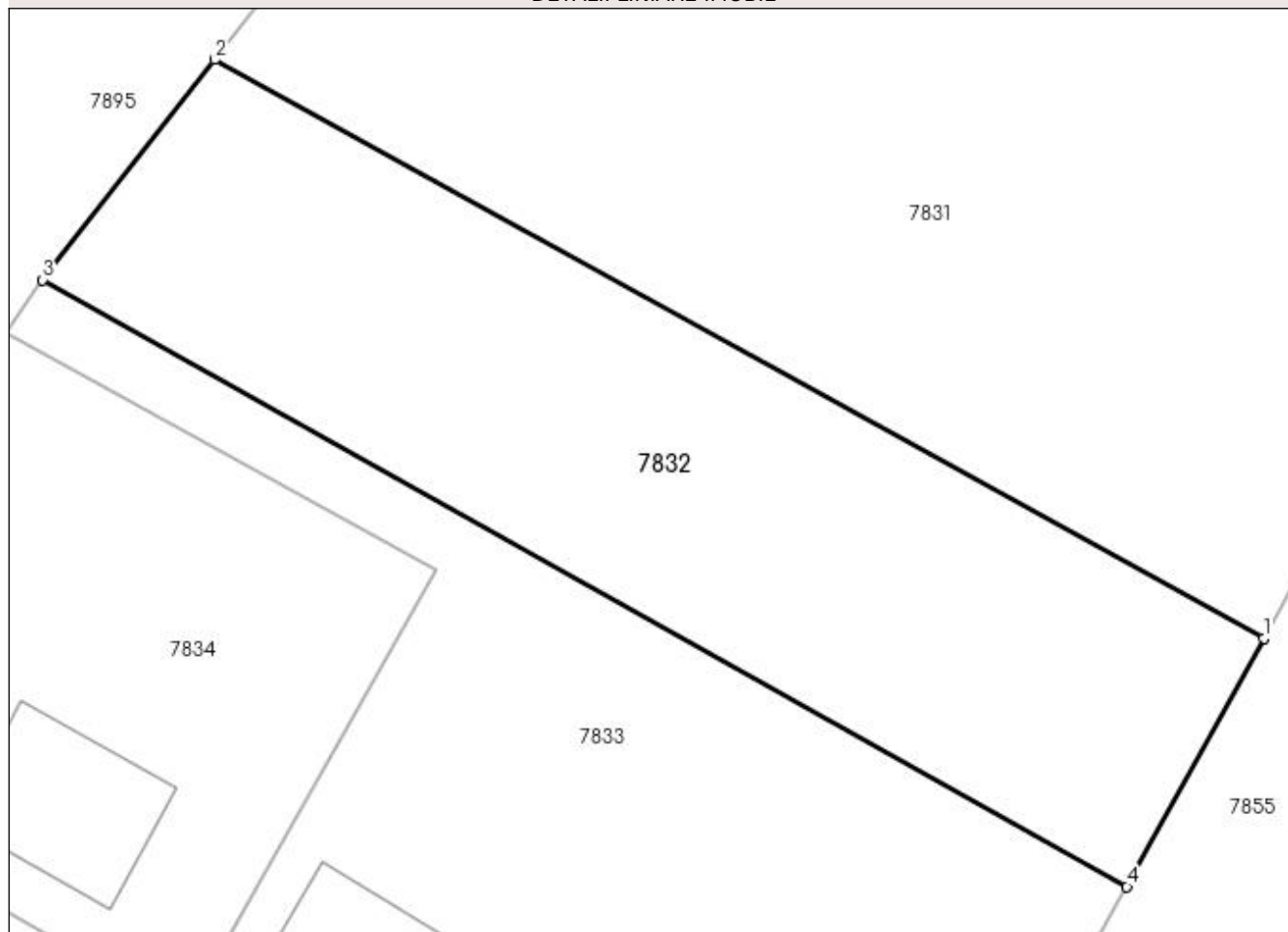
Anexa Nr. 1 La Partea I

Teren

Nr cadastral	Suprafața (mp)*	Observații / Referințe
33407	Din acte: 1.000 Masurata: 1.079	

* Suprafața este determinată în planul de proiecție Stereo 70.

DETALII LINIARE IMOBIL



Date referitoare la teren

Crt	Categorie folosință	Intra vilan	Suprafața (mp)	Tarla	Parcelă	Nr. topo	Observații / Referințe
1	arabil	DA	1.079	79	70	-	

Lungime Segmente

1) Valorile lungimilor segmentelor sunt obținute din proiecție în plan.

Punct început	X / Y	Punct sfârșit	X / Y	Lungime segment (** (m)
1	343.770,36 285.167,077	2	343.711,376 285.199,588	67.35
2	343.711,376 285.199,588	3	343.701,71 285.187,218	15.699
3	343.701,71 285.187,218	4	343.762,663 285.153,113	69.846
4	343.762,663 285.153,113	1	343.770,36 285.167,077	15.945

**** Lungimile segmentelor sunt determinate în planul de proiecție Stereo 70 și sunt rotunjite la 1 milimetru.**

***** Distanța dintre puncte este formată din segmente cumulate ce sunt mai mici decât valoarea 1 milimetru.**

**DATE DESPRE IMOBILUL NR. 7833**

Oficiul de Cadastru și Publicitate Imobiliară DOLJ
Biroul de Cadastru și Publicitate Imobiliară Craiova

A. Partea I. Descrierea imobilului

TEREN Intravilan

Adresa: Loc. Maglavit, Str Petrache Lupu, Nr. 51, Jud. Dolj, T 79, P 70

Nr. Crt	Nr cadastral Nr. topografic	Suprafața* (mp)	Observații / Referințe
A1	32155	Din acte: 825 Masurata: 1.459	Sector cadastral:31 Teren neimpregmuit;

Construcții

Crt	Nr cadastral Nr. topografic	Adresa	Observații / Referințe
A1.1	32155-C1	Loc. Maglavit, Str Petrache Lupu, Nr. 51, Jud. Dolj, T 79, P 70	Nr. niveluri:1; S. construita la sol:86 mp; S. construita desfasurata:86 mp;

B. Partea II. Proprietari și acte

Inscrieri privitoare la dreptul de proprietate și alte drepturi reale		Referințe
103122 / 05/07/2017		
Act Notarial nr. CVC:2826, din 04/07/2017 emis de NP CANTAR ELENA ;		
B1	Intabulare, drept de PROPRIETATE, dobandit prin Conventie, cota actuala 1/1, cota initiala 1/1 1) BOGDAN MARIN 2) BOGDAN NICOLITA	A1
198892 / 12/09/2019		
Act Administrativ nr. 618, din 30/08/2019 emis de PRIMARIA MAGLAVIT;		
B2	Intabulare, drept de PROPRIETATE, dobandit prin Construire, cota actuala 1/1, cota initiala 1/1 1) BOGDAN MARIN 2) BOGDAN NICOLITA	A1.1
0 / 21/09/2022		
Act Administrativ nr. CERTIFICAT:6478, din 19/09/2022 emis de PRIMARIA MAGLAVIT;		
B3	Se noteaza posesia factica asupra diferentei de suprafata de 634 mp din suprafata masurata de 1459 mp in favoarea posesorilor BOGDAN MARIN, BOGDAN NICOLITA	A1

C. Partea III. SARCINI .

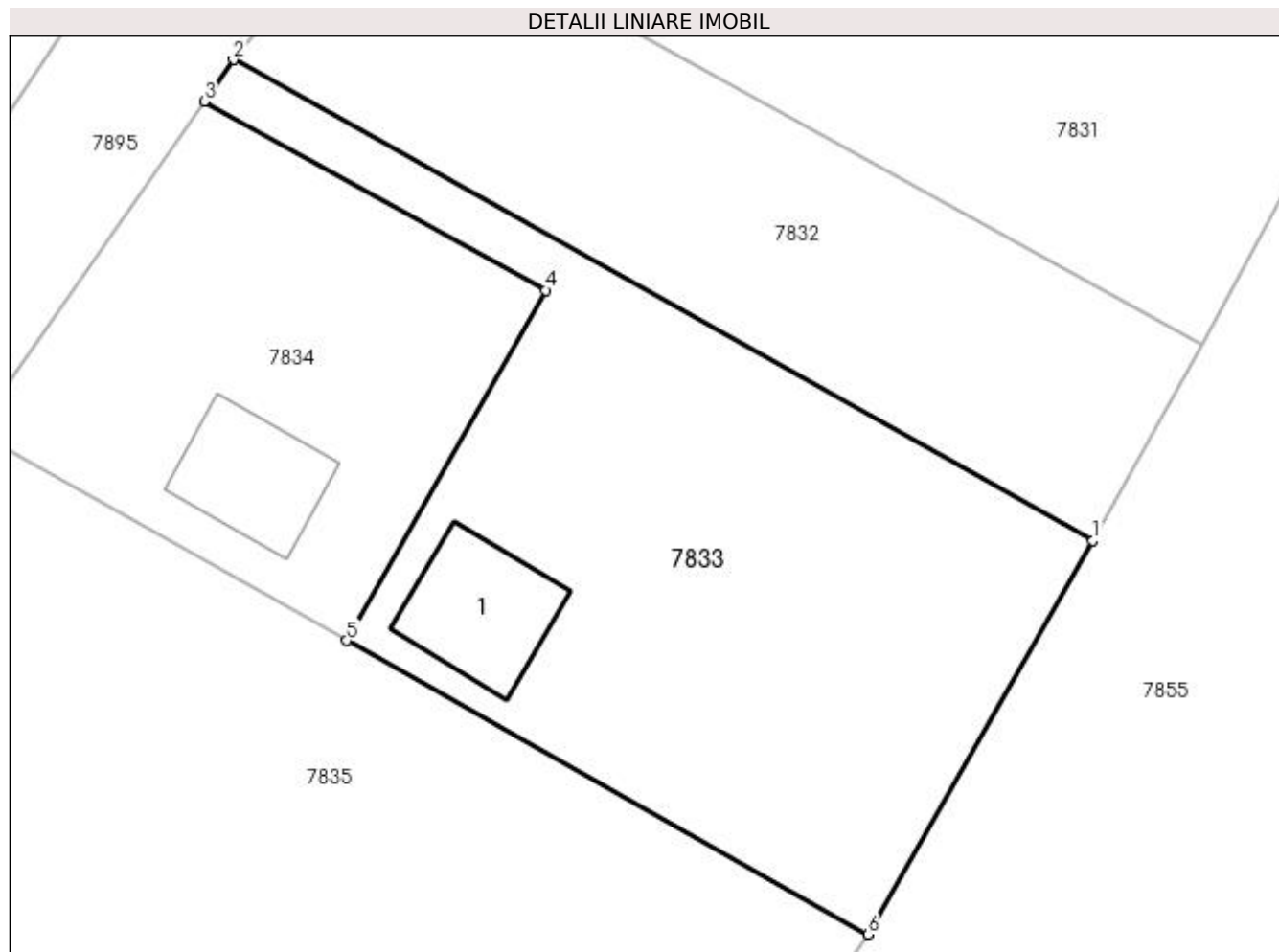
Inscrieri privind dezmembramintele dreptului de proprietate, drepturi reale de garanție și sarcini	Referințe
NU SUNT	

Anexa Nr. 1 La Partea I

Teren

Nr cadastral	Suprafața (mp)*	Observații / Referințe
32155	Din acte: 825 Masurata: 1.459	

* Suprafața este determinată în planul de proiecție Stereo 70.



Date referitoare la teren

Crt	Categorie folosință	Intra vilan	Suprafața (mp)	Tarla	Parcelă	Nr. topo	Observații / Referințe
1	curți constructii	DA	1.459	79	70	-	

Date referitoare la construcții

Crt	Număr	Destinație construcție	Supraf. (mp)	Situație juridică	Observații / Referințe
A1.1	32155-C1	construcții de locuințe	86	Cu acte	Nr. niveluri:1; S. construita la sol:86 mp; S. construita desfasurata:86 mp;

Lungime Segmente

1) Valorile lungimilor segmentelor sunt obținute din proiecție în plan.

Punct început	X / Y	Punct sfârșit	X / Y	Lungime segment (** (m)
1	343.762,663 285.153,113	2	343.701,71 285.187,218	69.846
2	343.701,71 285.187,218	3	343.699,649 285.184,267	3.599
3	343.699,649 285.184,267	4	343.723,854 285.170,876	27.662

Punct început	X / Y	Punct sfârșit	X / Y	Lungime segment (** (m)
4	343.723,854 285.170,876	5	343.709,742 285.146,023	28.58
5	343.709,742 285.146,023	6	343.746,709 285.125,209	42.424
6	343.746,709 285.125,209	1	343.762,663 285.153,113	32.143

** Lungimile segmentelor sunt determinate în planul de proiecție Stereo 70 și sunt rotunjite la 1 milimetru.

*** Distanța dintre puncte este formată din segmente cumulate ce sunt mai mici decât valoarea 1 milimetru.

**DATE DESPRE IMOBILUL NR. 7834**

Oficiul de Cadastru și Publicitate Imobiliară DOLJ
Biroul de Cadastru și Publicitate Imobiliară Craiova

A. Partea I. Descrierea imobilului

TEREN Intravilan

Adresa: Loc. Maglavit, Str Petrache Lupu, Nr. 51, Jud. Dolj, T 79, P 70

Nr. Crt	Nr cadastral Nr. topografic	Suprafața* (mp)	Observații / Referințe
A1	32154	825	Sector cadastral:31 Teren neimprijmit;

Construcții

Crt	Nr cadastral Nr. topografic	Adresa	Observații / Referințe
A1.1	32154-C1	Loc. Maglavit, Str Petrache Lupu, Nr. 51, Jud. Dolj, T 79, P 70	Nr. niveluri:1; S. construita la sol:78 mp; S. construita desfasurata:78 mp; construita din casa de vacanta; acoperita cu -

B. Partea II. Proprietari și acte

Inscrieri privitoare la dreptul de proprietate și alte drepturi reale		Referințe
103122 / 05/07/2017		
Hotarare Judecatoreasca nr. SC:1178, din 21/09/2010 emis de JUDECATORIA CALAFAT (Adeverinta nr 2393/2016 Primaria Com Maglavit);		
B1	Intabulare, drept de PROPRIETATE, dobandit prin Hotarare Judecatoreasca, cota actuala 1/1, cota initiala 1/1 1) PRIOTEASA SEBASTIAN-IONUT	A1
198896 / 12/09/2019		
Act Administrativ nr. CERTIFICAT:617, din 30/08/2019 emis de PRIMARIA MAGLAVIT (act administrativ nr AUTORIZATIE DE CONSTRUIRE NR 283 din 22.04.2019, emis de Consiliul Judetean Dolj;act administrativ nr PROCES-VERBAL DE RECEPTIE NR 128 din 02.08.2019, emis de CONSILIUL JUDETEAN DOLJ);		
B2	Intabulare, drept de PROPRIETATE, dobandit prin Construire, cota actuala 1/1, cota initiala 1/1 1) PRIOTEASA SEBASTIAN-IONUT	A1.1

C. Partea III. SARCINI .

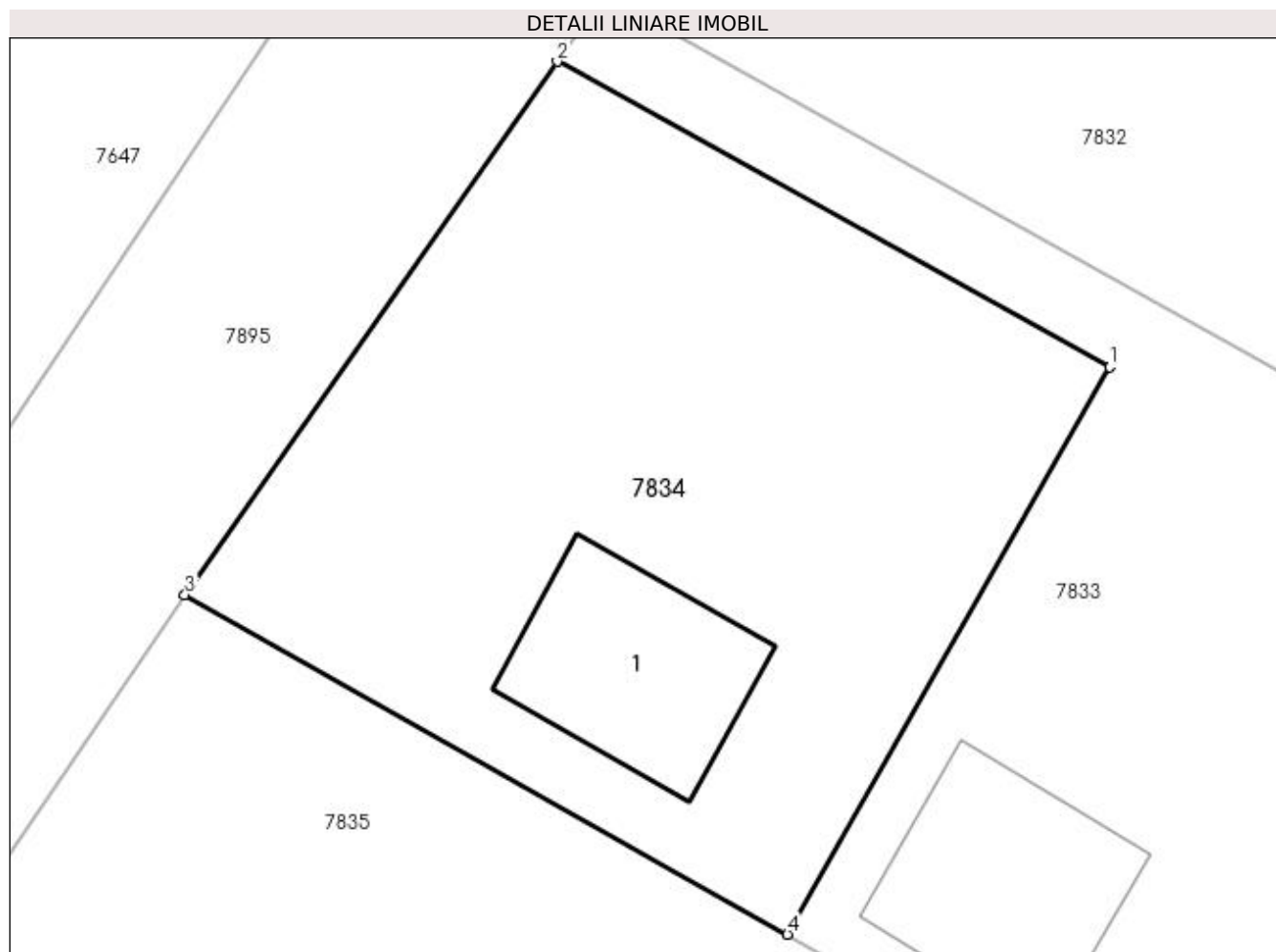
Inscrieri privind dezmembramintele dreptului de proprietate, drepturi reale de garanție și sarcini	Referințe
NU SUNT	

Anexa Nr. 1 La Partea I

Teren

Nr cadastral	Suprafața (mp)*	Observații / Referințe
32154	825	

* Suprafața este determinată în planul de proiecție Stereo 70.



Date referitoare la teren

Crt	Categorie folosință	Intra vilan	Suprafața (mp)	Tarla	Parcelă	Nr. topo	Observații / Referințe
1	curți constructii	DA	825	79	70	-	

Date referitoare la construcții

Crt	Număr	Destinație construcție	Supraf. (mp)	Situație juridică	Observații / Referințe
A1.1	32154-C1	construcții de locuințe	78	Cu acte	Nr. niveluri:1; S. construita la sol:78 mp; S. construita desfasurata:78 mp; construita din casa de vacanta; acoperita cu -

Lungime Segmente

1) Valorile lungimilor segmentelor sunt obținute din proiecție în plan.

Punct început	X / Y	Punct sfârșit	X / Y	Lungime segment (** (m)
1	343.723,854 285.170,876	2	343.699,649 285.184,267	27.662
2	343.699,649 285.184,267	3	343.683,329 285.160,895	28.506
3	343.683,329 285.160,895	4	343.709,742 285.146,023	30.312

Punct început	X / Y	Punct sfârșit	X / Y	Lungime segment (** (m)
4	343.709,742 285.146,023	1	343.723,854 285.170,876	28.58

** Lungimile segmentelor sunt determinate în planul de proiecție Stereo 70 și sunt rotunjite la 1 milimetru.

*** Distanța dintre puncte este formată din segmente cumulate ce sunt mai mici decât valoarea 1 milimetru.

**DATE DESPRE IMOBILUL NR. 7835**

Oficiul de Cadastru și Publicitate Imobiliară DOLJ
Biroul de Cadastru și Publicitate Imobiliară Craiova

A. Partea I. Descrierea imobilului

TEREN Intravilan

Nr. CF vechi:84
Nr. cadastral vechi:173

Adresa: Loc. Maglavit, Jud. Dolj, T 79, P 73

Nr. Crt	Nr cadastral Nr. topografic	Suprafața* (mp)	Observații / Referințe
A1	32278	Din acte: 4.700 Masurata: 6.083	Sector cadastral:31 Teren imprejmuit;

B. Partea II. Proprietari și acte

Inscrieri privitoare la dreptul de proprietate și alte drepturi reale		Referințe
181677 / 22/11/2017		
Act Notarial nr. CVC:3204, din 20/11/2017 emis de NP Stefanescu Floriana ;		
B1	Intabulare, drept de PROPRIETATE, dobandit prin Conventie, cota actuala 1/1, cota initiala 1/1 1) BURCEA NICOLAIE 2) BURCEA CRISTIANA	A1

C. Partea III. SARCINI .

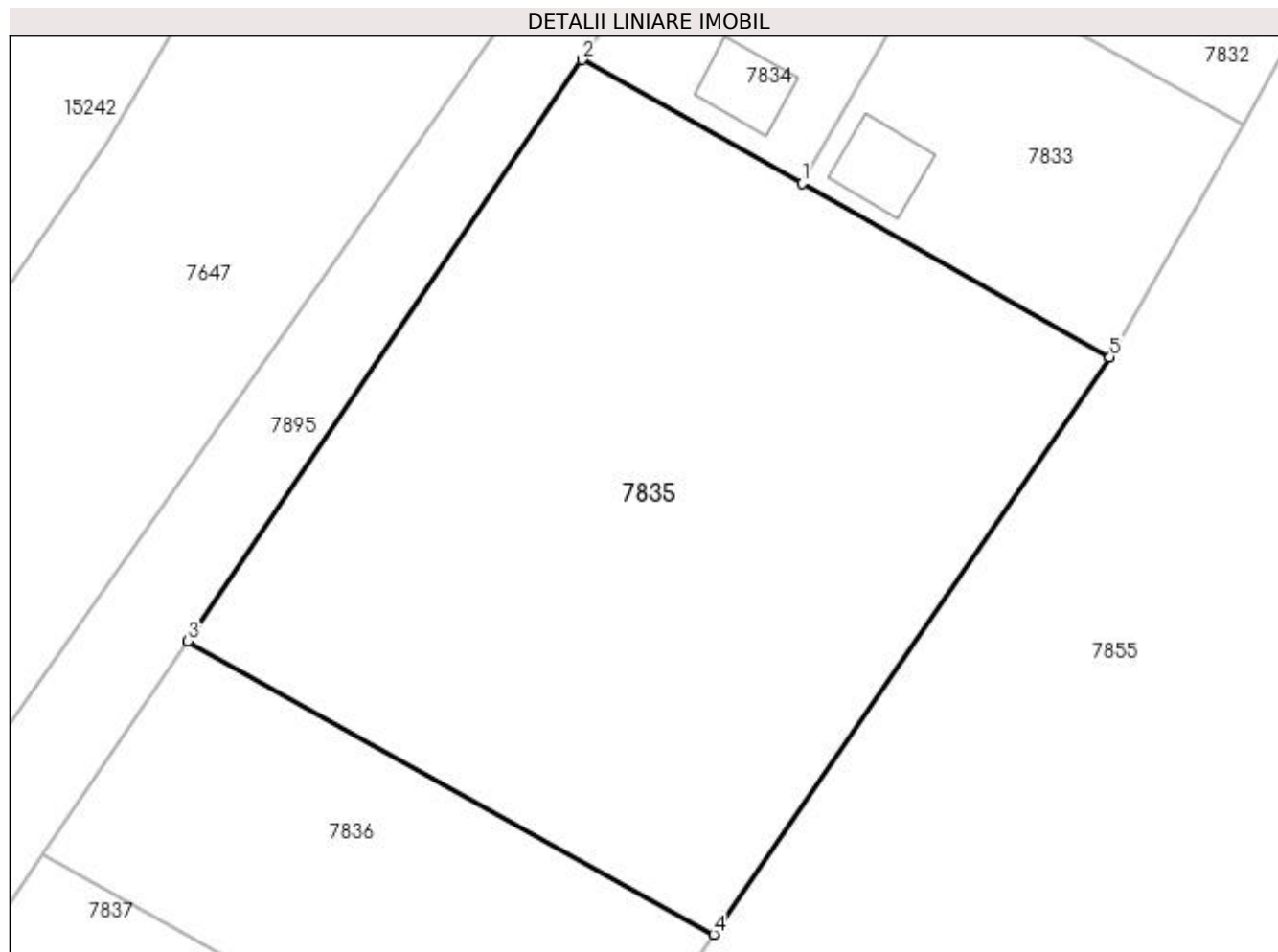
Inscrieri privind dezmembramintele dreptului de proprietate, drepturi reale de garanție și sarcini	Referințe
NU SUNT	

Anexa Nr. 1 La Partea I

Teren

Nr cadastral	Suprafața (mp)*	Observații / Referințe
32278	Din acte: 4.700 Masurata: 6.083	

* Suprafața este determinată în planul de proiecție Stereo 70.



Date referitoare la teren

Crt	Categorie folosință	Intra vilan	Suprafața (mp)	Tarla	Parcelă	Nr. topo	Observații / Referințe
1	arabil	DA	6.083	79	73	-	

Lungime Segmente

1) Valorile lungimilor segmentelor sunt obținute din proiecție în plan.

Punct început	X / Y	Punct sfârșit	X / Y	Lungime segment (** (m)
1	343.709,742 285.146,023	2	343.683,329 285.160,895	30.312
2	343.683,329 285.160,895	3	343.635,957 285.091,089	84.362
3	343.635,957 285.091,089	4	343.699,134 285.055,909	72.312
4	343.699,134 285.055,909	5	343.746,709 285.125,209	84.059
5	343.746,709 285.125,209	1	343.709,742 285.146,023	42.424

**** Lungimile segmentelor sunt determinate în planul de proiecție Stereo 70 și sunt rotunjite la 1 milimetru.**

***** Distanța dintre puncte este formată din segmente cumulate ce sunt mai mici decât valoarea 1 milimetru.**

**DATE DESPRE IMOBILUL NR. 7836**

Oficiul de Cadastru și Publicitate Imobiliară DOLJ
Biroul de Cadastru și Publicitate Imobiliară Craiova

A. Partea I. Descrierea imobilului

TEREN Intravilan

Nr. CF vechi:204
Nr. cadastral vechi:349

Adresa: Loc. Maglavit, Jud. Dolj, T 79, P 74

Nr. Crt	Nr cadastral Nr. topografic	Suprafața* (mp)	Observații / Referințe
A1	32924	Din acte: 2.100 Masurata: 2.217	Sector cadastral:31 Teren imprejmuit;

B. Partea II. Proprietari și acte

Inscrieri privitoare la dreptul de proprietate și alte drepturi reale		Referințe
31119 / 26/07/2006		
Act Notarial nr. CVC:2630, din 01/01/2006 emis de NP STOENESCU FLOREA;		
B1	Intabulare, drept de PROPRIETATE, dobandit prin Conventie, cota actuala 1/1, cota initiala 1/1 1) EPURE CLAUDIU IRINEL, LIPSA CNP 2) EPURE MAGDALENA , LIPSA CNP	A1

C. Partea III. SARCINI .

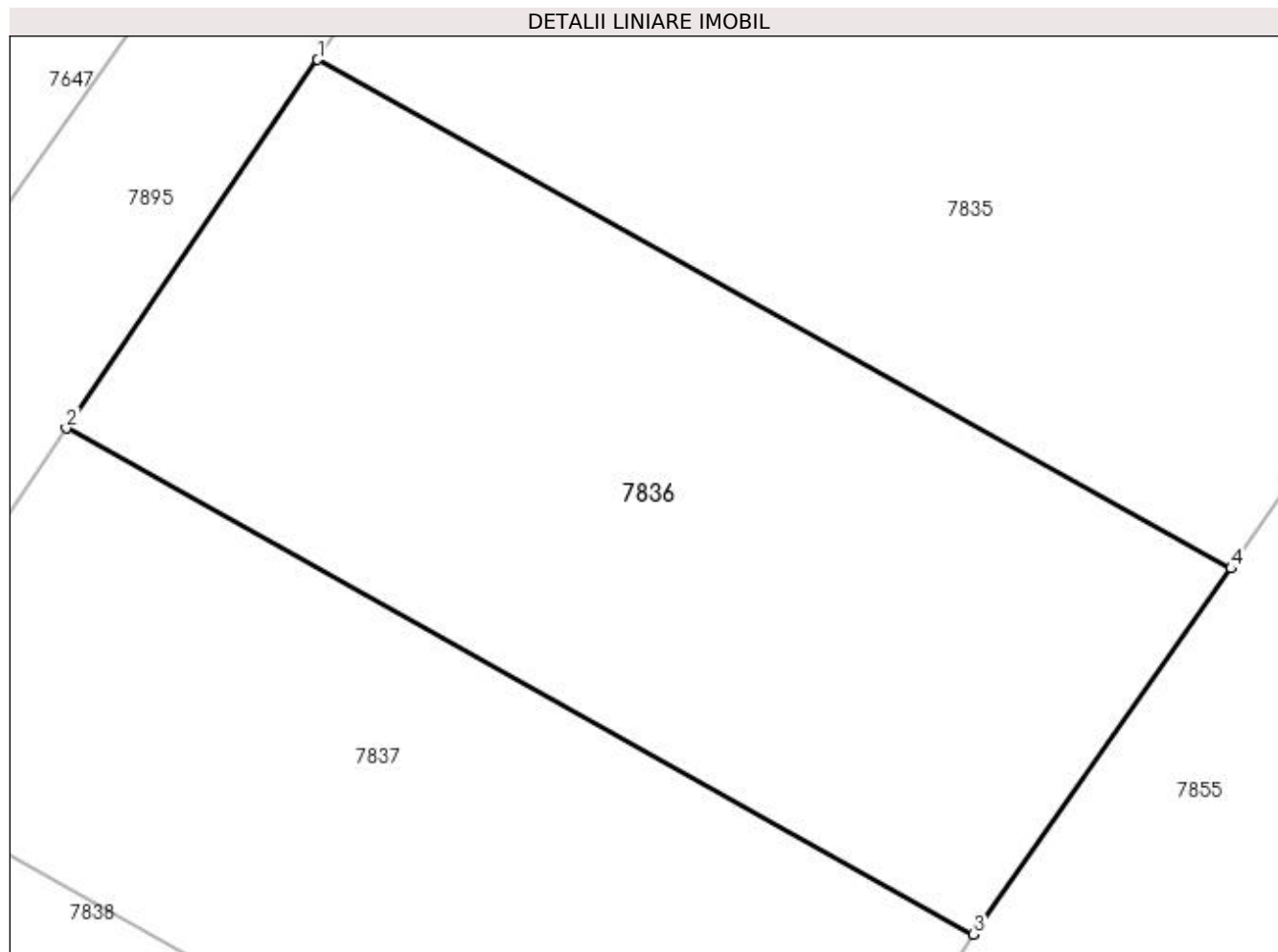
Inscrieri privind dezmembramintele dreptului de proprietate, drepturi reale de garanție și sarcini	Referințe
NU SUNT	

Anexa Nr. 1 La Partea I

Teren

Nr cadastral	Suprafața (mp)*	Observații / Referințe
32924	Din acte: 2.100 Masurata: 2.217	

* Suprafața este determinată în planul de proiecție Stereo 70.



Date referitoare la teren

Crt	Categorie folosință	Intravilan	Suprafața (mp)	Tarla	Parcelă	Nr. topo	Observații / Referințe
1	arabil	DA	2.217	79	74	-	

Lungime Segmente

1) Valorile lungimilor segmentelor sunt obținute din proiecție în plan.

Punct început	X / Y	Punct sfârșit	X / Y	Lungime segment (** (m)
1	343.635,957 285.091,089	2	343.618,565 285.065,598	30.859
2	343.618,565 285.065,598	3	343.681,33 285.030,602	71.862
3	343.681,33 285.030,602	4	343.699,134 285.055,909	30.942
4	343.699,134 285.055,909	1	343.635,957 285.091,089	72.312

**** Lungimile segmentelor sunt determinate în planul de proiecție Stereo 70 și sunt rotunjite la 1 milimetru.**

***** Distanța dintre puncte este formată din segmente cumulate ce sunt mai mici decât valoarea 1 milimetru.**

**DATE DESPRE IMOBILUL NR. 7837**

Oficiul de Cadastru și Publicitate Imobiliară DOLJ
Biroul de Cadastru și Publicitate Imobiliară Craiova

A. Partea I. Descrierea imobilului

TEREN Intravilan

Adresa: Loc. Maglavit, Jud. Dolj, T 79, P 75

Nr. Crt	Nr cadastral Nr. topografic	Suprafața* (mp)	Observații / Referințe
A1		2.000	Sector cadastral:31 Teren neimprejmuit;

B. Partea II. Proprietari și acte

Inscrieri privitoare la dreptul de proprietate și alte drepturi reale	Referințe
0 / 08/09/2022	
Act Administrativ nr. TDP:3119, din 30/10/2002 emis de COMISIA JUDETEANA DOLJ;	
B1	A1
Intabulare, drept de PROPRIETATE, dobândit prin Reconstituire, cota actuala 1/1, cota initiala 1/1 1) LUPU LUCIA, LIPSA CNP	

C. Partea III. SARCINI .

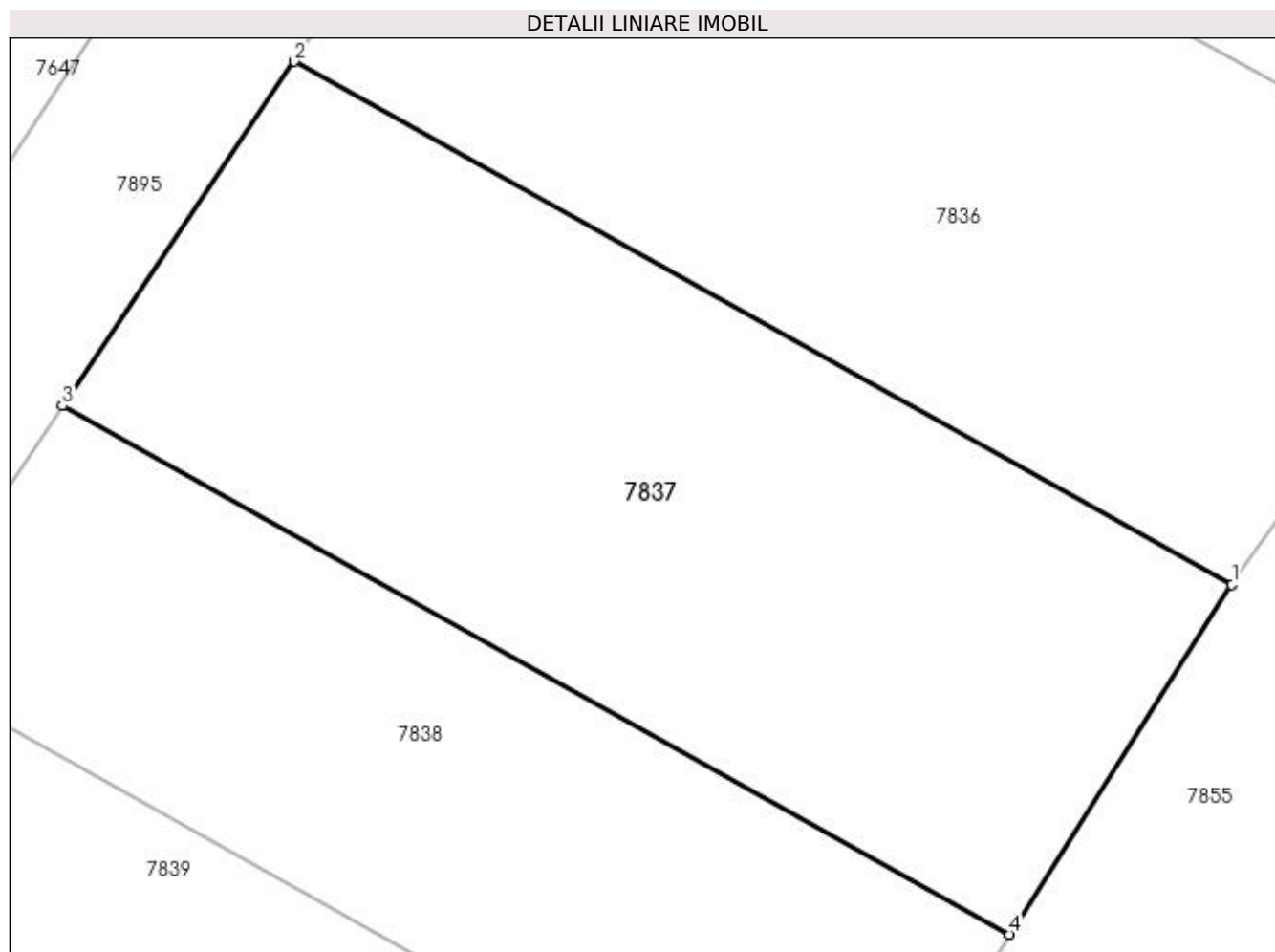
Inscrieri privind dezmembramintele dreptului de proprietate, drepturi reale de garanție și sarcini	Referințe
NU SUNT	

Anexa Nr. 1 La Partea I

Teren

Nr cadastral	Suprafața (mp)*	Observații / Referințe
	2.000	

* Suprafața este determinată în planul de proiecție Stereo 70.



Date referitoare la teren

Crt	Categorie folosință	Intravilan	Suprafața (mp)	Tarla	Parcelă	Nr. topo	Observații / Referințe
1	arabil	DA	2.000	79	75	-	

Lungime Segmente

1) Valorile lungimilor segmentelor sunt obținute din proiecție în plan.

Punct început	X / Y	Punct sfârșit	X / Y	Lungime segment (** (m)
1	343.681,33 285.030,602	2	343.618,565 285.065,598	71.862
2	343.618,565 285.065,598	3	343.603,029 285.042,562	27.785
3	343.603,029 285.042,562	4	343.666,452 285.007,199	72.616
4	343.666,452 285.007,199	1	343.681,33 285.030,602	27.732

**** Lungimile segmentelor sunt determinate în planul de proiecție Stereo 70 și sunt rotunjite la 1 milimetru.**

***** Distanța dintre puncte este formată din segmente cumulate ce sunt mai mici decât valoarea 1 milimetru.**

**DATE DESPRE IMOBILUL NR. 7838**

Oficiul de Cadastru și Publicitate Imobiliară DOLJ
Biroul de Cadastru și Publicitate Imobiliară Craiova

A. Partea I. Descrierea imobilului

TEREN Intravilan

Adresa: Loc. Maglavit, Jud. Dolj, T 79, P 76

Nr. Crt	Nr cadastral Nr. topografic	Suprafața* (mp)	Observații / Referințe
A1		1.500	Sector cadastral:31 Teren neimprejmuit;

B. Partea II. Proprietari și acte

Inscrieri privitoare la dreptul de proprietate și alte drepturi reale		Referințe
0 / 08/09/2022		
Act Administrativ nr. TDP:3821, din 31/01/2003 emis de COMISIA JUDETEANA DOLJ (CERTIF. DE DECES: DZ006278/10.01.2011;);		
B1	Intabulare, drept de PROPRIETATE, dobandit prin Reconstituire, cota actuala 1/1, cota initiala 1/1 1) LUPU CONSTANTIN, DECEDAT DEFUNCT:Da	A1

C. Partea III. SARCINI .

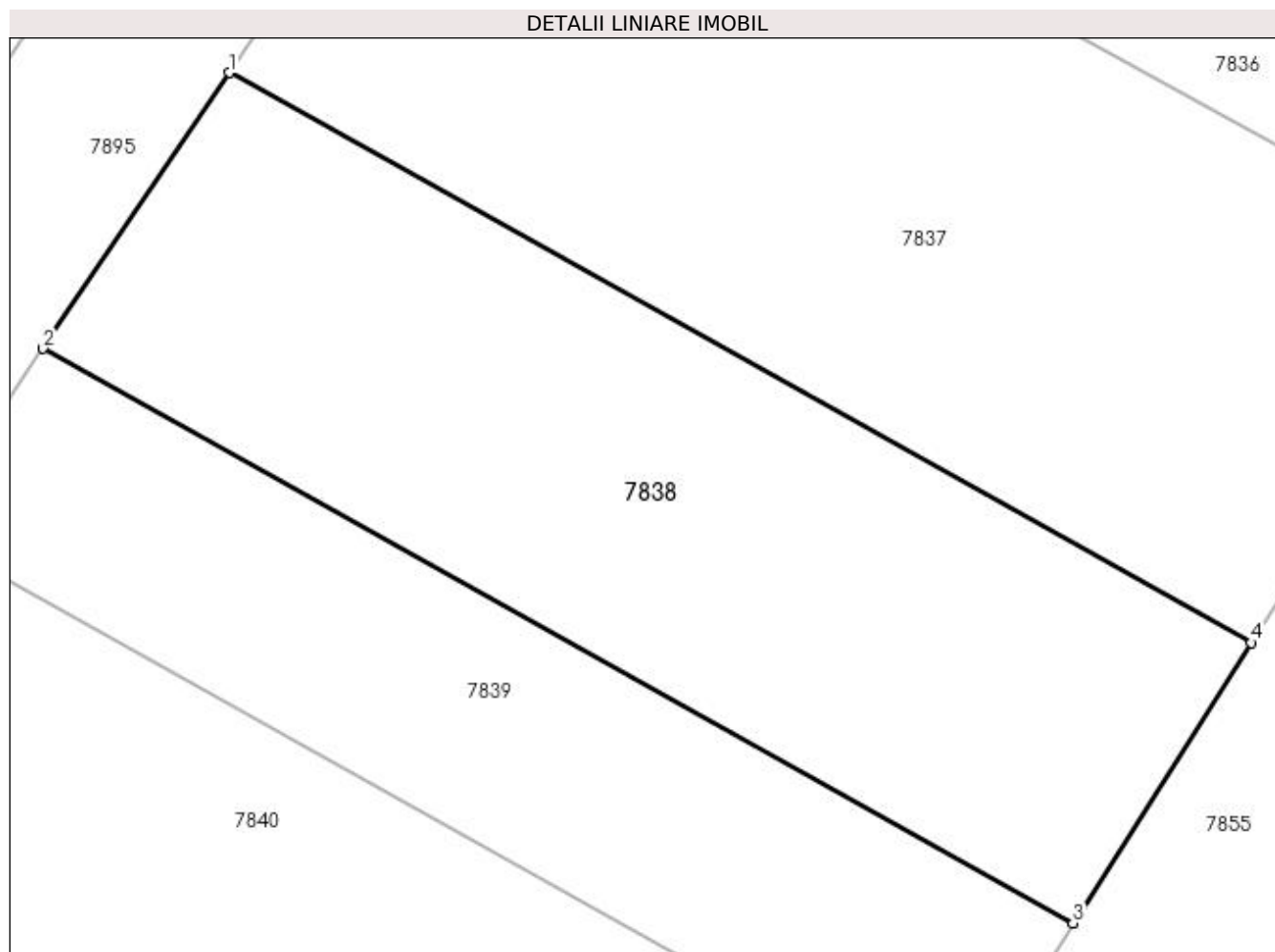
Inscrieri privind dezmembramintele dreptului de proprietate, drepturi reale de garanție și sarcini	Referințe
NU SUNT	

Anexa Nr. 1 La Partea I

Teren

Nr cadastral	Suprafața (mp)*	Observații / Referințe
	1.500	

* Suprafața este determinată în planul de proiecție Stereo 70.



Date referitoare la teren

Crt	Categorie folosință	Intravilan	Suprafața (mp)	Tarla	Parcelă	Nr. topo	Observații / Referințe
1	arabil	DA	1.500	79	76	-	

Lungime Segmente

1) Valorile lungimilor segmentelor sunt obținute din proiecție în plan.

Punct început	X / Y	Punct sfârșit	X / Y	Lungime segment (** (m)
1	343.603,029 285.042,562	2	343.591,483 285.025,44	20.651
2	343.591,483 285.025,44	3	343.655,395 284.989,804	73.176
3	343.655,395 284.989,804	4	343.666,452 285.007,199	20.612
4	343.666,452 285.007,199	1	343.603,029 285.042,562	72.616

**** Lungimile segmentelor sunt determinate în planul de proiecție Stereo 70 și sunt rotunjite la 1 milimetru.**

***** Distanța dintre puncte este formată din segmente cumulate ce sunt mai mici decât valoarea 1 milimetru.**

**DATE DESPRE IMOBILUL NR. 7839**

Oficiul de Cadastru și Publicitate Imobiliară DOLJ
Biroul de Cadastru și Publicitate Imobiliară Craiova

A. Partea I. Descrierea imobilului

TEREN Intravilan

Adresa: Loc. Maglavit, Str Petrache Lupu, Nr. FN, Jud. Dolj, T 79, P 76/1

Nr. Crt	Nr cadastral Nr. topografic	Suprafața* (mp)	Observații / Referințe
A1	33997	1.000	Sector cadastral:31 Teren neimprejmuit;

B. Partea II. Proprietari și acte

Inscrieri privitoare la dreptul de proprietate și alte drepturi reale		Referințe
89604 / 13/05/2022		
Act Notarial nr. CM:115, din 06/04/2022 emis de BNP STOENESCU FLOREA (act administrativ nr Titlu de proprietate nr.4133 din 25.08.2004, emis de Comisia Judeteana Dolj;act administrativ nr Certificat de nomenclatura stradala nr.5887 din 28.04.2022, emis de Primaria Comunei Maglavit;);		
B1	Intabulare, drept de PROPRIETATE, dobandit prin Succesiune, cota actuala 1/1, cota initiala 1/1 1) PETRISOR ELENA	A1

C. Partea III. SARCINI .

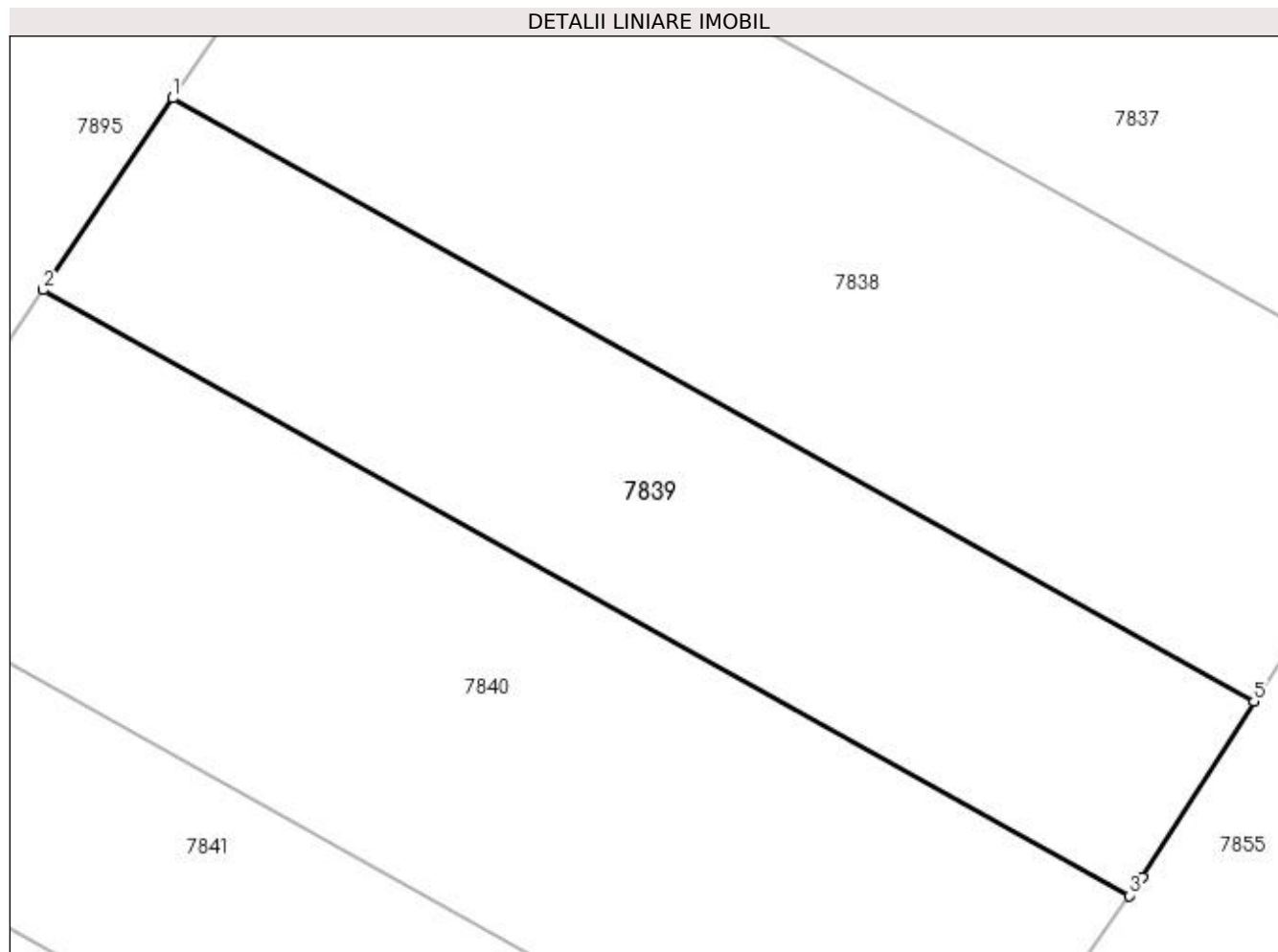
Inscrieri privind dezmembramintele dreptului de proprietate, drepturi reale de garanție și sarcini	Referințe
NU SUNT	

Anexa Nr. 1 La Partea I

Teren

Nr cadastral	Suprafața (mp)*	Observații / Referințe
33997	1.000	

* Suprafața este determinată în planul de proiecție Stereo 70.



Date referitoare la teren

Crt	Categorie folosință	Intra vilan	Suprafața (mp)	Tarla	Parcelă	Nr. topo	Observații / Referințe
1	arabil	DA	1.000	79	76/1	-	

Lungime Segmente

1) Valorile lungimilor segmentelor sunt obținute din proiecție în plan.

Punct început	X / Y	Punct sfârșit	X / Y	Lungime segment (** (m)
1	343.591,483 285.025,44	2	343.583,825 285.014,102	13.682
2	343.583,825 285.014,102	3	343.648,017 284.978,31	73.496
3	343.648,017 284.978,31	4	343.648,794 284.979,421	1.356
4	343.648,794 284.979,421	5	343.655,395 284.989,804	12.304
5	343.655,395 284.989,804	1	343.591,483 285.025,44	73.176

**** Lungimile segmentelor sunt determinate în planul de proiecție Stereo 70 și sunt rotunjite la 1 milimetru.**

***** Distanța dintre puncte este formată din segmente cumulate ce sunt mai mici decât valoarea 1 milimetru.**

**DATE DESPRE IMOBILUL NR. 7840**

Oficiul de Cadastru și Publicitate Imobiliară DOLJ
Biroul de Cadastru și Publicitate Imobiliară Craiova

A. Partea I. Descrierea imobilului

TEREN Intravilan

Nr. CF vechi:423

Nr. cadastral vechi:620

Adresa: Loc. Maglavit, Jud. Dolj, T 79, P 76/2

Nr. Crt	Nr cadastral Nr. topografic	Suprafata* (mp)	Observatii / Referinte
A1	31060	Din acte: 1.455 Masurata: 1.484	Sector cadastral:31 Teren neimprejmuit;

B. Partea II. Proprietari și acte

Inscrieri privitoare la dreptul de proprietate și alte drepturi reale		Referințe
79466 / 04/12/2007		
Act Administrativ nr. TDP:4156, din 20/09/2004 emis de COMISIA JUDETEANA DOLJ;		
B1	Intabulare, drept de PROPRIETATE, dobandit prin Reconstituire, cota actuala 1/1, cota initiala 1/1 1) PIRVU EUGENIA, LIPSA CNP	A1

C. Partea III. SARCINI .

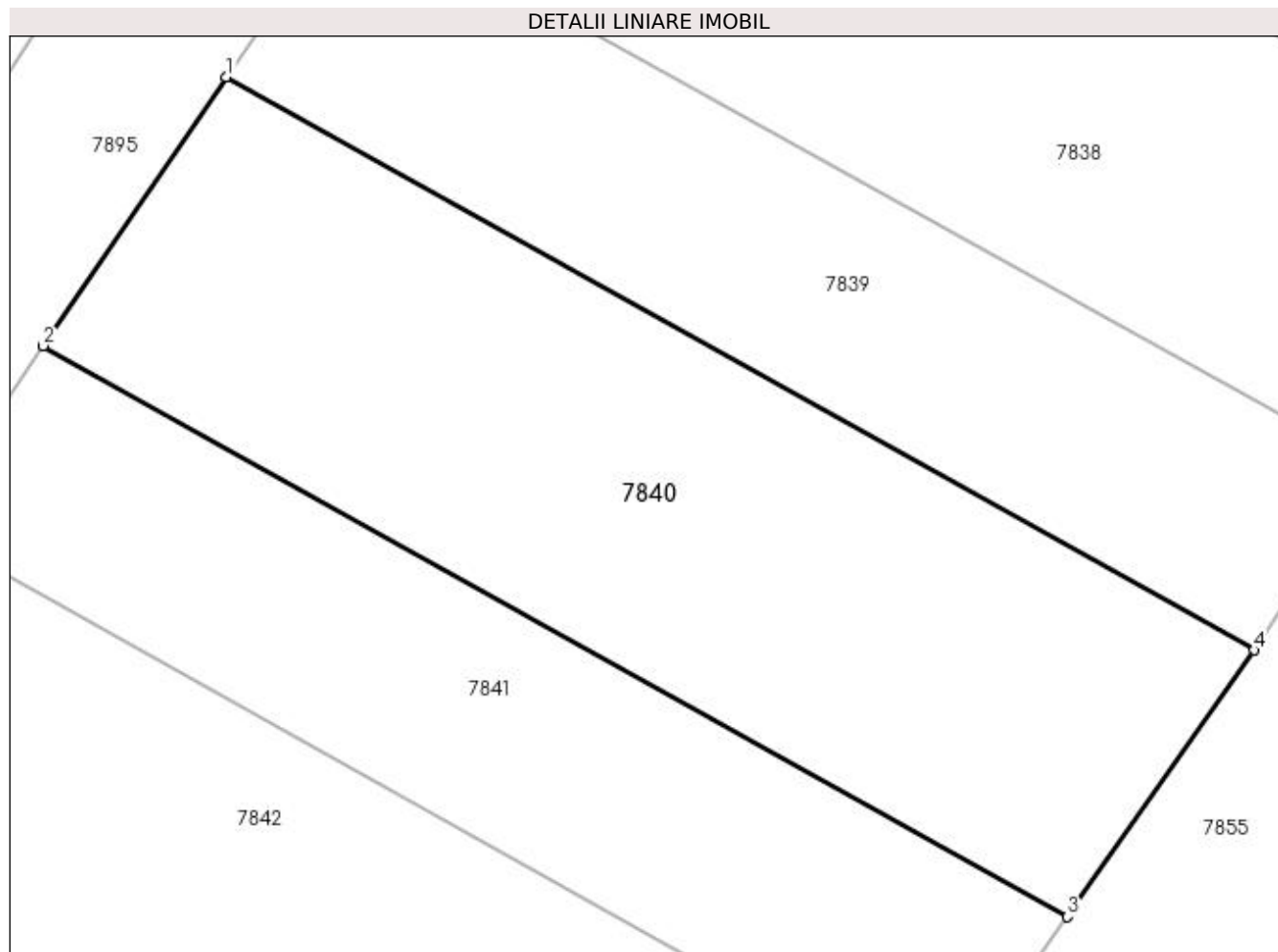
Inscrieri privind dezmembramintele dreptului de proprietate, drepturi reale de garanție și sarcini	Referințe
NU SUNT	

Anexa Nr. 1 La Partea I

Teren

Nr cadastral	Suprafața (mp)*	Observații / Referințe
31060	Din acte: 1.455 Masurata: 1.484	

* Suprafața este determinată în planul de proiecție Stereo 70.



Date referitoare la teren

Crt	Categorie folosință	Intra vilan	Suprafața (mp)	Tarla	Parcelă	Nr. topo	Observații / Referințe
1	arabil	DA	1.484	79	76/2	-	

Lungime Segmente

1) Valorile lungimilor segmentelor sunt obținute din proiecție în plan.

Punct început	X / Y	Punct sfârșit	X / Y	Lungime segment (** (m)
1	343.583,825 285.014,102	2	343.572,385 284.997,323	20.308
2	343.572,385 284.997,323	3	343.636,359 284.961,653	73.246
3	343.636,359 284.961,653	4	343.648,017 284.978,31	20.331
4	343.648,017 284.978,31	1	343.583,825 285.014,102	73.496

**** Lungimile segmentelor sunt determinate în planul de proiecție Stereo 70 și sunt rotunjite la 1 milimetru.**

***** Distanța dintre puncte este formată din segmente cumulate ce sunt mai mici decât valoarea 1 milimetru.**

**DATE DESPRE IMOBILUL NR. 7841**

Oficiul de Cadastru și Publicitate Imobiliară DOLJ
Biroul de Cadastru și Publicitate Imobiliară Craiova

A. Partea I. Descrierea imobilului

TEREN Intravilan

Nr. CF vechi:424

Nr. cadastral vechi:619

Adresa: Loc. Maglavit, Jud. Dolj, T 79, P 76/3

Nr. Crt	Nr cadastral Nr. topografic	Suprafața* (mp)	Observații / Referințe
A1	31061	1.000	Sector cadastral:31 Teren neimprejmuit;

B. Partea II. Proprietari și acte

Inscrieri privitoare la dreptul de proprietate și alte drepturi reale		Referințe
21740 / 26/03/2008		
Act Notarial nr. CVC:1108, din 24/03/2008 emis de NP Stoenescu Florea ;		
B1	Intabulare, drept de PROPRIETATE, dobandit prin Conventie, cota actuala 1/1, cota initiala 1/1 1) POPA VIOREL AMAR, LIPSA CNP 2) POPA IONICA LAMIITA , LIPSA CNP	A1

C. Partea III. SARCINI .

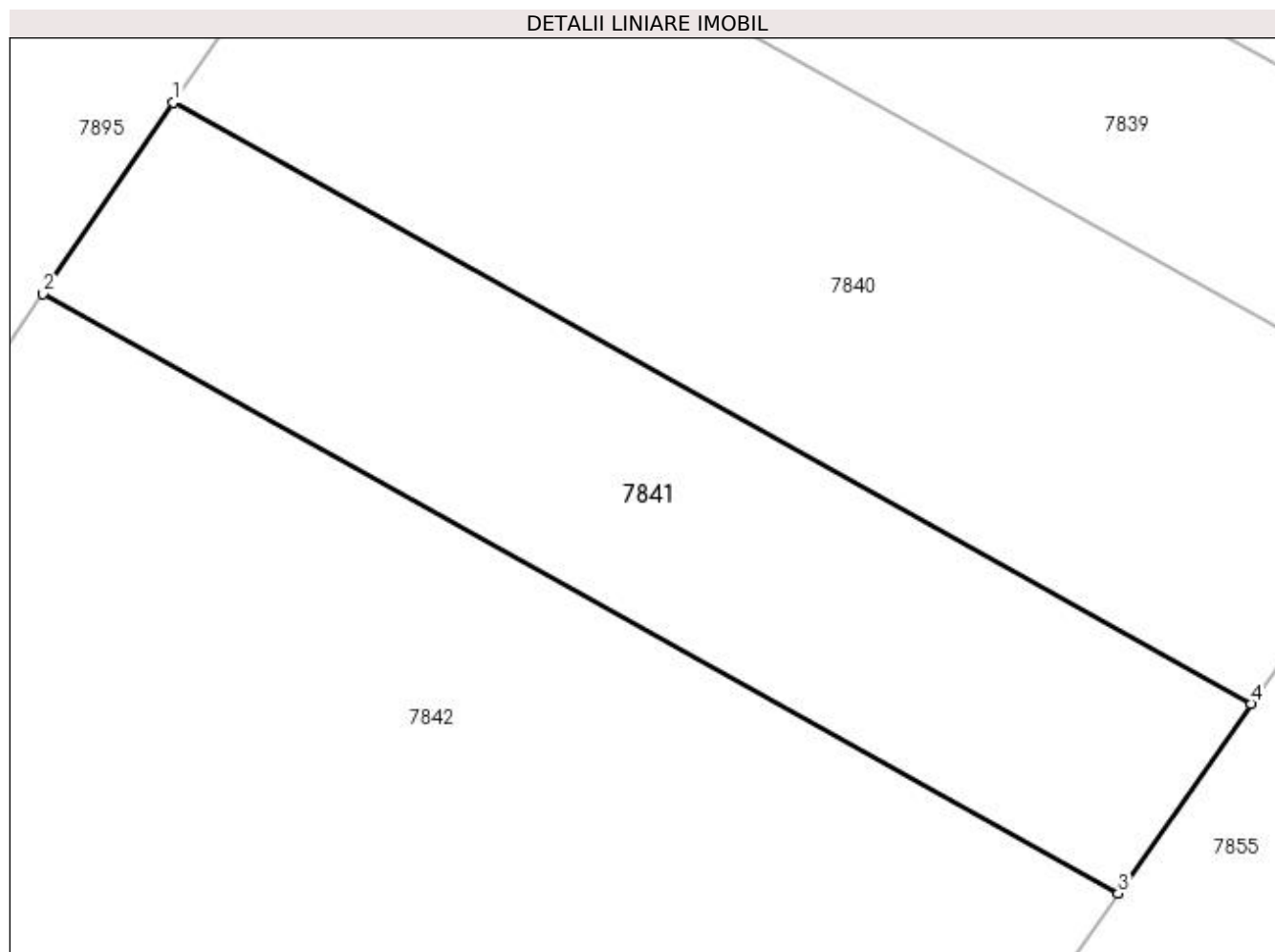
Inscrieri privind dezmembramintele dreptului de proprietate, drepturi reale de garanție și sarcini	Referințe
NU SUNT	

Anexa Nr. 1 La Partea I

Teren

Nr cadastral	Suprafața (mp)*	Observații / Referințe
31061	1.000	

* Suprafața este determinată în planul de proiecție Stereo 70.



Date referitoare la teren

Crt	Categorie folosință	Intra vilan	Suprafața (mp)	Tarla	Parcelă	Nr. topo	Observații / Referințe
1	arabil	DA	1.000	79	76/3	-	

Lungime Segmente

1) Valorile lungimilor segmentelor sunt obținute din proiecție în plan.

Punct început	X / Y	Punct sfârșit	X / Y	Lungime segment (** (m)
1	343.572,385 284.997,323	2	343.564,654 284.985,985	13.723
2	343.564,654 284.985,985	3	343.628,481 284.950,396	73.078
3	343.628,481 284.950,396	4	343.636,359 284.961,653	13.74
4	343.636,359 284.961,653	1	343.572,385 284.997,323	73.246

**** Lungimile segmentelor sunt determinate în planul de proiecție Stereo 70 și sunt rotunjite la 1 milimetru.**

***** Distanța dintre puncte este formată din segmente cumulate ce sunt mai mici decât valoarea 1 milimetru.**

**DATE DESPRE IMOBILUL NR. 7842**

Oficiul de Cadastru și Publicitate Imobiliară DOLJ
Biroul de Cadastru și Publicitate Imobiliară Craiova

A. Partea I. Descrierea imobilului

TEREN Intravilan

Adresa: Loc. Maglavit, Jud. Dolj, T 79, P 76/4

Nr. Crt	Nr cadastral Nr. topografic	Suprafața* (mp)	Observații / Referințe
A1	33191	3.000	Sector cadastral:31 Teren neimprejmuit;

B. Partea II. Proprietari și acte

Inscrieri privitoare la dreptul de proprietate și alte drepturi reale	Referințe
130092 / 24/06/2019	
Act Administrativ nr. TDP:4113, din 06/04/2004 emis de COMISIA JUDETEANA DOLJ;	
B1	A1
Intabulare, drept de PROPRIETATE, dobândit prin Reconstituire, cota actuala 1/1, cota initiala 1/1	
1) ZAVALAS IULIAN	

C. Partea III. SARCINI .

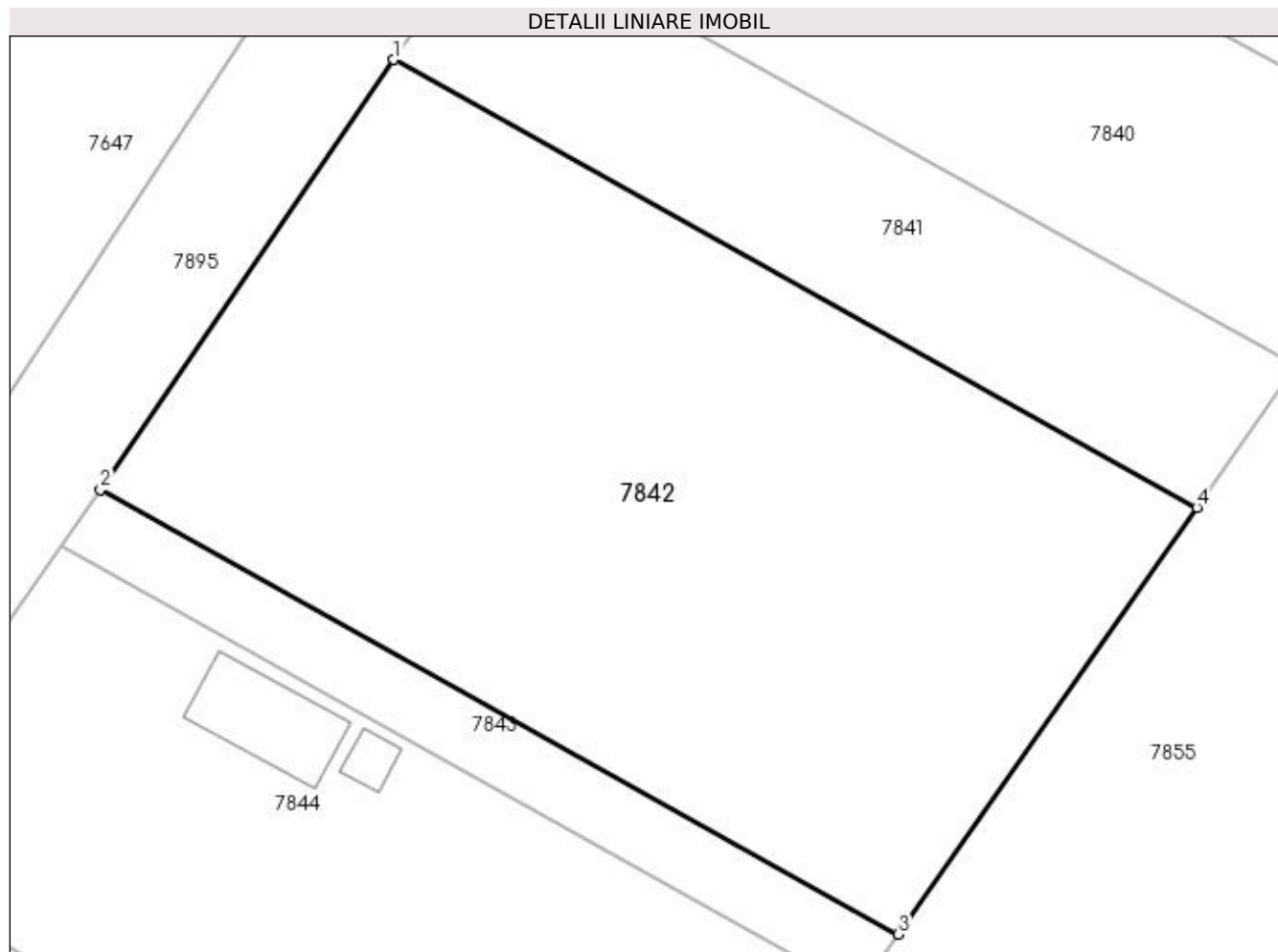
Inscrieri privind dezmembramintele dreptului de proprietate, drepturi reale de garanție și sarcini	Referințe
NU SUNT	

Anexa Nr. 1 La Partea I

Teren

Nr cadastral	Suprafața (mp)*	Observații / Referințe
33191	3.000	

* Suprafața este determinată în planul de proiecție Stereo 70.



Date referitoare la teren

Crt	Categorie folosință	Intravilan	Suprafața (mp)	Tarla	Parcelă	Nr. topo	Observații / Referințe
1	arabil	DA	3.000	79	76/4	-	

Lungime Segmente

1) Valorile lungimilor segmentelor sunt obținute din proiecție în plan.

Punct început	X / Y	Punct sfârșit	X / Y	Lungime segment (** (m)
1	343.564,654 284.985,985	2	343.541,353 284.951,812	41.361
2	343.541,353 284.951,812	3	343.604,738 284.916,47	72.572
3	343.604,738 284.916,47	4	343.628,481 284.950,396	41.409
4	343.628,481 284.950,396	1	343.564,654 284.985,985	73.078

**** Lungimile segmentelor sunt determinate în planul de proiecție Stereo 70 și sunt rotunjite la 1 milimetru.**

***** Distanța dintre puncte este formată din segmente cumulate ce sunt mai mici decât valoarea 1 milimetru.**

**DATE DESPRE IMOBILUL NR. 7843**

Oficiul de Cadastru și Publicitate Imobiliară DOLJ
Biroul de Cadastru și Publicitate Imobiliară Craiova

A. Partea I. Descrierea imobilului

TEREN Intravilan

Adresa: Loc. Maglavit, Jud. Dolj, T 79, P 77/3

Nr. Crt	Nr cadastral Nr. topografic	Suprafața* (mp)	Observații / Referințe
A1	32156	400	Sector cadastral:31 Teren neimprejmuit;

B. Partea II. Proprietari și acte

Inscrieri privitoare la dreptul de proprietate și alte drepturi reale	Referințe
178337 / 07/09/2020	
Act Notarial nr. CONTRACT DE DONATIE:1448, din 07/09/2020 emis de NP STOENESCU FLOREA;	
B1	A1
Intabulare, drept de PROPRIETATE, dobandit prin Conventie, cota actuala 1/1, cota initiala 1/1 1) ANGIU STEFAN	

C. Partea III. SARCINI .

Inscrieri privind dezmembramintele dreptului de proprietate, drepturi reale de garanție și sarcini	Referințe
NU SUNT	

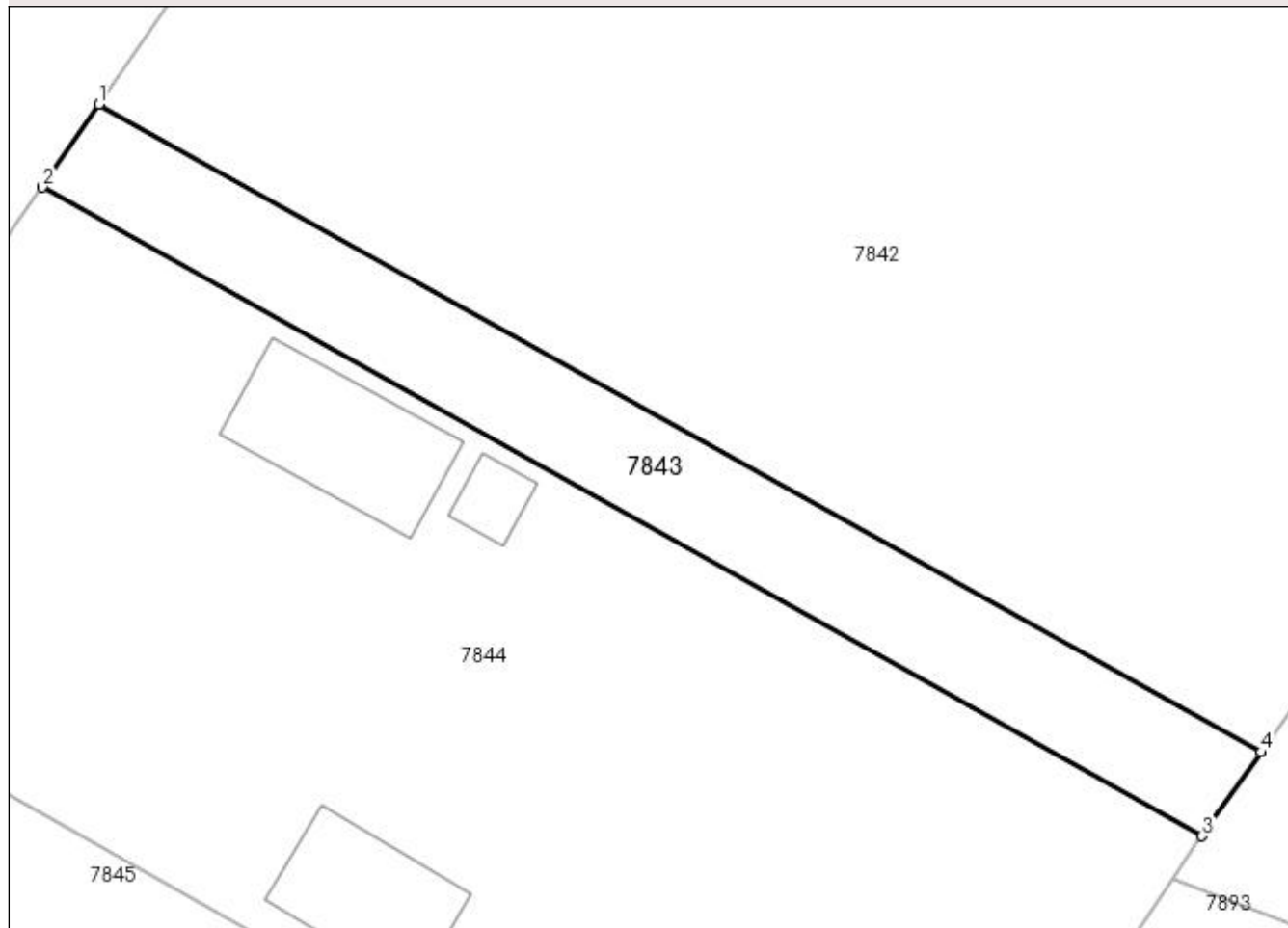
Anexa Nr. 1 La Partea I

Teren

Nr cadastral	Suprafața (mp)*	Observații / Referințe
32156	400	

* Suprafața este determinată în planul de proiecție Stereo 70.

DETALII LINIARE IMOBIL



Date referitoare la teren

Crt	Categorie folosință	Intra vilan	Suprafața (mp)	Tarla	Parcelă	Nr. topo	Observații / Referințe
1	arabil	DA	400	79	77/3	-	

Lungime Segmente

1) Valorile lungimilor segmentelor sunt obținute din proiecție în plan.

Punct început	X / Y	Punct sfârșit	X / Y	Lungime segment (** (m)
1	343.541,353 284.951,812	2	343.538,265 284.947,284	5.481
2	343.538,265 284.947,284	3	343.601,526 284.911,881	72.494
3	343.601,526 284.911,881	4	343.604,738 284.916,47	5.601
4	343.604,738 284.916,47	1	343.541,353 284.951,812	72.572

**** Lungimile segmentelor sunt determinate în planul de proiecție Stereo 70 și sunt rotunjite la 1 milimetru.**

***** Distanța dintre puncte este formată din segmente cumulate ce sunt mai mici decât valoarea 1 milimetru.**

**DATE DESPRE IMOBILUL NR. 7844**

Oficiul de Cadastru și Publicitate Imobiliară DOLJ
Biroul de Cadastru și Publicitate Imobiliară Craiova

A. Partea I. Descrierea imobilului

TEREN Intravilan

Adresa: Loc. Maglavit, Jud. Dolj, T 79, P 77/4

Nr. Crt	Nr cadastral Nr. topografic	Suprafața* (mp)	Observații / Referințe
A1	33548	2.174	Sector cadastral:31 Teren imprejmuit;

Construcții

Crt	Nr cadastral Nr. topografic	Adresa	Observații / Referințe
A1.1		Loc. Maglavit, Jud. Dolj, T 79, P 77/4	Nr. niveluri:1; S. construita la sol:57 mp; S. construita desfasurata:57 mp; construita din LEMN; acoperita cu TABLA
A1.2		Loc. Maglavit, Jud. Dolj, T 79, P 77/4	Nr. niveluri:1; S. construita la sol:71 mp; S. construita desfasurata:71 mp; construita din LEMN; acoperita cu TABLA
A1.3		Loc. Maglavit, Jud. Dolj, T 79, P 77/4	Nr. niveluri:1; S. construita la sol:14 mp; S. construita desfasurata:14 mp; construita din LEMN; acoperita cu TABLA

B. Partea II. Proprietari și acte

Inscrieri privitoare la dreptul de proprietate și alte drepturi reale		Referințe
29209 / 09/02/2021		
Act Notarial nr. CVC:270, din 08/02/2021 emis de NP GUNESCU-TUDOR MARINELA-DANIELA ;		
B1	Intabulare, drept de PROPRIETATE, dobandit prin Conventie, cota actuala 1/1, cota initiala 1/1 1) FLORICA LIVIU ADONIS 2) FLORICA MADALINA-CORNELIA	A1
0 / 21/09/2022		
Act Normativ nr. LEGEA 7-ART.12 ALIN.14, din 13/03/1996 emis de PARLAMENTUL ROMANIEI;		
B2	Intabulare, drept de PROPRIETATE, dobandit prin Lege, cota actuala 1/1, cota initiala 1/1 1) FLORICA LIVIU ADONIS 2) FLORICA MADALINA-CORNELIA	A1.1, A1.2, A1.3

C. Partea III. SARCINI .

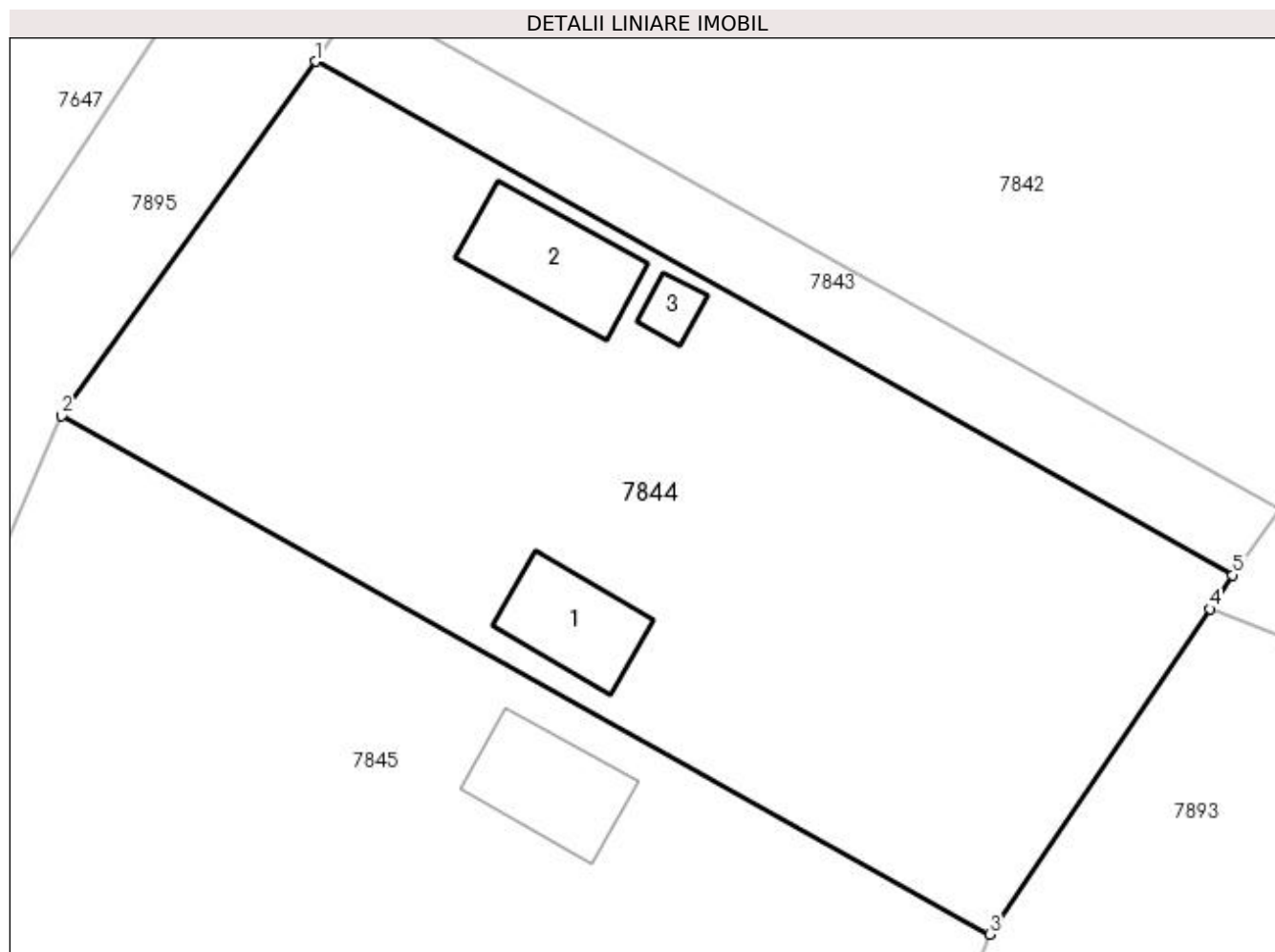
Inscrieri privind dezmembramintele dreptului de proprietate, drepturi reale de garanție și sarcini	Referințe
NU SUNT	

Anexa Nr. 1 La Partea I

Teren

Nr cadastral	Suprafața (mp)*	Observații / Referințe
33548	2.174	

* Suprafața este determinată în planul de proiecție Stereo 70.



Date referitoare la teren

Crt	Categorie folosință	Intravilan	Suprafața (mp)	Tarla	Parcelă	Nr. topo	Observații / Referințe
1	arabil	DA	2.174	79	77/4	-	

Date referitoare la construcții

Crt	Număr	Destinație construcție	Supraf. (mp)	Situație juridică	Observații / Referințe
A1.1		construcții de locuințe	57	Cu acte	Nr. niveluri:1; S. construită la sol:57 mp; S. construită desfășurată:57 mp; construită din LEMN; acoperită cu TABLA
A1.2		construcții anexa	71	Cu acte	Nr. niveluri:1; S. construită la sol:71 mp; S. construită desfășurată:71 mp; construită din LEMN; acoperită cu TABLA
A1.3		construcții anexa	14	Cu acte	Nr. niveluri:1; S. construită la sol:14 mp; S. construită desfășurată:14 mp; construită din LEMN; acoperită cu TABLA

Lungime Segmente

1) Valorile lungimilor segmentelor sunt obținute din proiecție în plan.

Punct început	X / Y	Punct sfârșit	X / Y	Lungime segment (** (m))
1	343.538,265 284.947,284	2	343.520,761 284.922,854	30.054

Punct început	X / Y	Punct sfârșit	X / Y	Lungime segment (** (m)
2	343.520,761 284.922,854	3	343.584,752 284.887,122	73.291
3	343.584,752 284.887,122	4	343.599,948 284.909,552	27.093
4	343.599,948 284.909,552	5	343.601,526 284.911,881	2.813
5	343.601,526 284.911,881	1	343.538,265 284.947,284	72.494

** Lungimile segmentelor sunt determinate în planul de proiecție Stereo 70 și sunt rotunjite la 1 milimetru.

*** Distanța dintre puncte este formată din segmente cumulate ce sunt mai mici decât valoarea 1 milimetru.

**DATE DESPRE IMOBILUL NR. 7845**

Oficiul de Cadastru și Publicitate Imobiliară DOLJ
Biroul de Cadastru și Publicitate Imobiliară Craiova

A. Partea I. Descrierea imobilului

TEREN Intravilan

Adresa: Loc. Maglavit, Jud. Dolj, T 79, P 77/4

Nr. Crt	Nr cadastral Nr. topografic	Suprafața* (mp)	Observații / Referințe
A1	33547	Din acte: 6.400 Masurata: 4.226	Sector cadastral:31 Teren imprejmuit;

Construcții

Crt	Nr cadastral Nr. topografic	Adresa	Observații / Referințe
A1.1		Loc. Maglavit, Jud. Dolj, T 79, P 77/4	Nr. niveluri:2; S. construita la sol:68 mp; S. construita desfasurata:136 mp; construita din LEMN; acoperita cu TABLA

B. Partea II. Proprietari și acte

Inscrieri privitoare la dreptul de proprietate și alte drepturi reale		Referințe
51789 / 04/03/2021		
Act Notarial nr. CVC:483, din 03/03/2021 emis de NP GUNESCU-TUDOR MARINELA-DANIELA ;		
B1	Intabulare, drept de PROPRIETATE, dobandit prin Conventie, cota actuala 1/1, cota initiala 1/1 1) FLORESCU GEORGETA 2) FLORESCU TOMA	A1
0 / 21/09/2022		
Act Normativ nr. LEGEA 7-ART.12 ALIN.14, din 13/03/1996 emis de PARLAMENTUL ROMANIEI;		
B2	Intabulare, drept de PROPRIETATE, dobandit prin Lege, cota actuala 1/1, cota initiala 1/1 1) FLORESCU GEORGETA 2) FLORESCU TOMA	A1.1

C. Partea III. SARCINI .

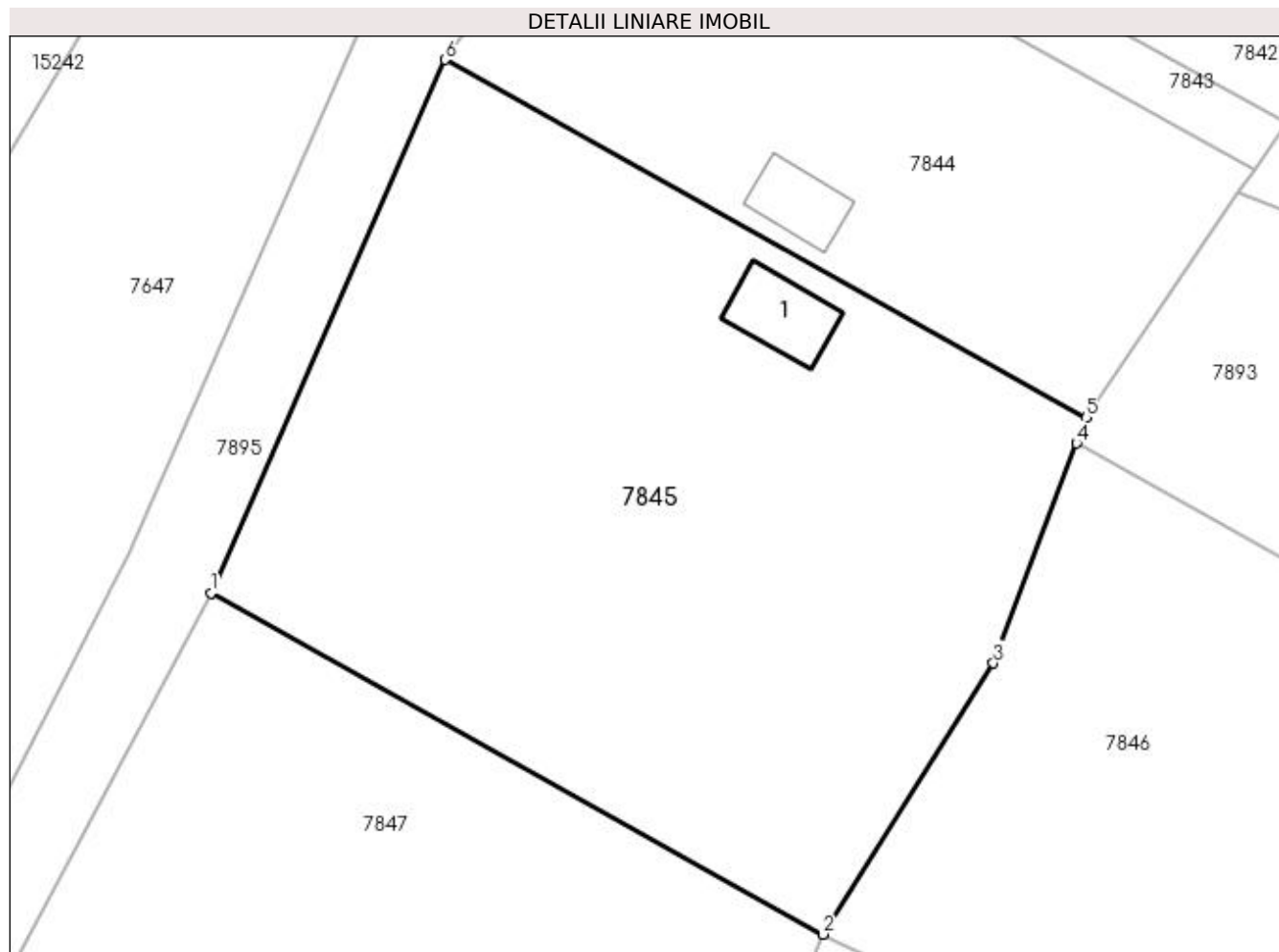
Inscrieri privind dezmembramintele dreptului de proprietate, drepturi reale de garanție și sarcini	Referințe
NU SUNT	

Anexa Nr. 1 La Partea I

Teren

Nr cadastral	Suprafața (mp)*	Observații / Referințe
33547	Din acte: 6.400 Masurata: 4.226	

* Suprafața este determinată în planul de proiecție Stereo 70.



Date referitoare la teren

Crt	Categorie folosință	Intra vilan	Suprafața (mp)	Tarla	Parcelă	Nr. topo	Observații / Referințe
1	arabil	DA	4.226	79	77/4	-	

Date referitoare la construcții

Crt	Număr	Destinație construcție	Supraf. (mp)	Situație juridică	Observații / Referințe
A1.1		construcții de locuințe	68	Cu acte	Nr. niveluri:2; S. construita la sol:68 mp; S. construita desfasurata:136 mp; construita din LEMN; acoperita cu TABLA

Lungime Segmente

1) Valorile lungimilor segmentelor sunt obținute din proiecție în plan.

Punct început	X / Y	Punct sfârșit	X / Y	Lungime segment (** (m)
1	343.497,372 284.869,637	2	343.558,439 284.835,566	69.929
2	343.558,439 284.835,566	3	343.575,48 284.862,623	31.976
3	343.575,48 284.862,623	4	343.583,79 284.884,58	23.477

Punct început	X / Y	Punct sfârșit	X / Y	Lungime segment (** (m)
4	343.583,79 284.884,58	5	343.584,752 284.887,122	2.718
5	343.584,752 284.887,122	6	343.520,761 284.922,854	73.291
6	343.520,761 284.922,854	1	343.497,372 284.869,637	58.13

** Lungimile segmentelor sunt determinate în planul de proiecție Stereo 70 și sunt rotunjite la 1 milimetru.

*** Distanța dintre puncte este formată din segmente cumulate ce sunt mai mici decât valoarea 1 milimetru.

**DATE DESPRE IMOBILUL NR. 7846**

Oficiul de Cadastru și Publicitate Imobiliară DOLJ
Biroul de Cadastru și Publicitate Imobiliară Craiova

A. Partea I. Descrierea imobilului

TEREN Extravilan

Adresa: Jud. Dolj, T 79

Nr. Crt	Nr cadastral Nr. topografic	Suprafața* (mp)	Observații / Referințe
A1		Din acte: 0 Masurata: 2.996	Sector cadastral:31 Teren neimprejmuit;

B. Partea II. Proprietari și acte

Inscrieri privitoare la dreptul de proprietate și alte drepturi reale		Referințe
0 / 21/09/2022		
Act Normativ nr. LEGE:7, din 13/03/1996 emis de PARLAMENTUL ROMANIEI;		
B1	Inscrierea provizorie, drept de PROPRIETATE, dobandit prin Lege, cota actuala 1/1, cota initiala 1/1 1) NEIDENTIFICAT NEIDENTIFICAT	A1

C. Partea III. SARCINI .

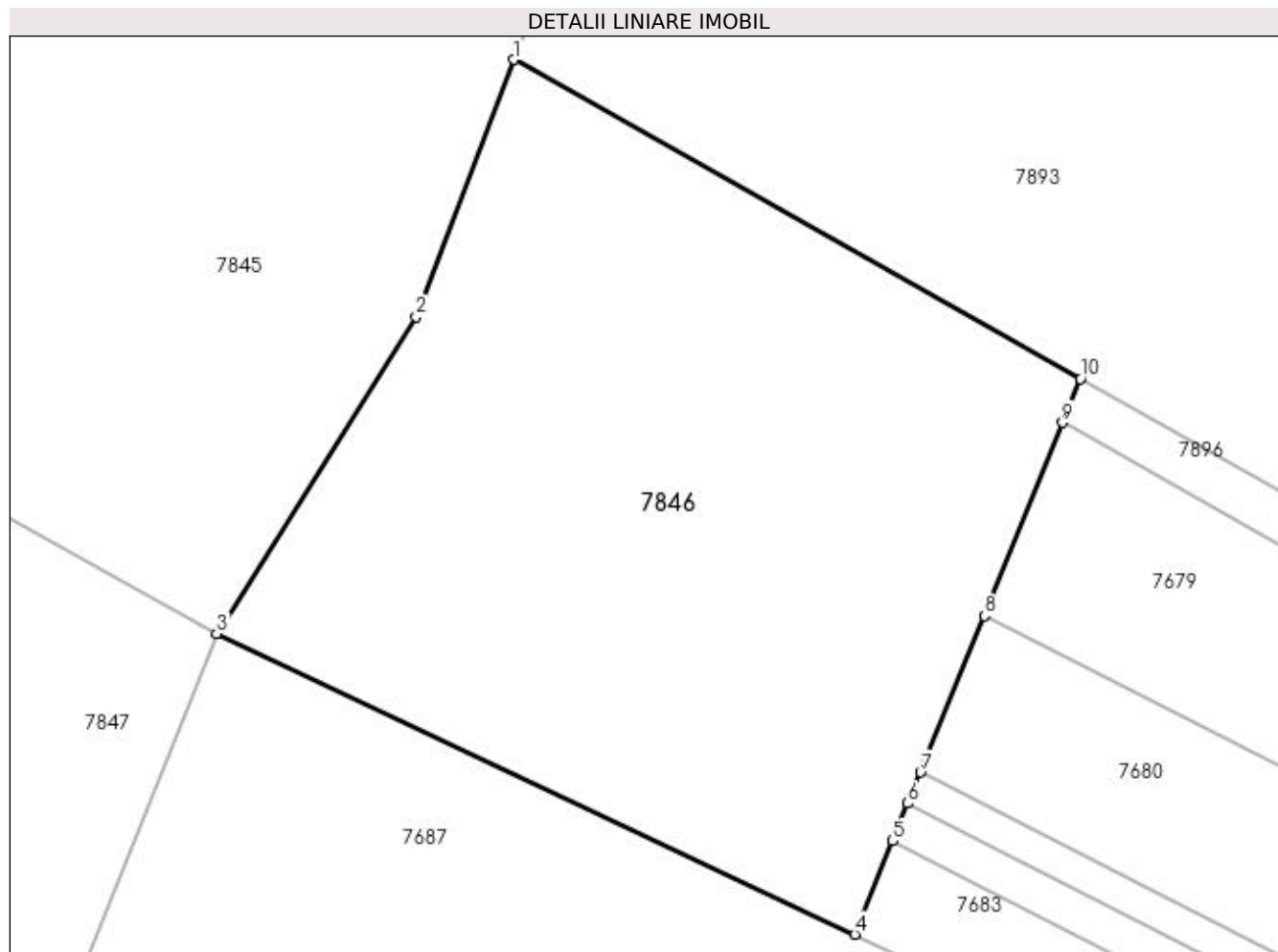
Inscrieri privind dezmembramintele dreptului de proprietate, drepturi reale de garanție și sarcini	Referințe
NU SUNT	

Anexa Nr. 1 La Partea I

Teren

Nr cadastral	Suprafața (mp)*	Observații / Referințe
	Din acte: 0 Masurata: 2.996	

* Suprafața este determinată în planul de proiecție Stereo 70.



Date referitoare la teren

Crt	Categorie folosință	Intra vilan	Suprafața (mp)	Tarla	Parcelă	Nr. topo	Observații / Referințe
1	neproductiv	NU	2.996	79		-	

Lungime Segmente

1) Valorile lungimilor segmentelor sunt obținute din proiecție în plan.

Punct început	X / Y	Punct sfârșit	X / Y	Lungime segment (** (m)
1	343.583,79 284.884,58	2	343.575,48 284.862,623	23.477
2	343.575,48 284.862,623	3	343.558,439 284.835,566	31.976
3	343.558,439 284.835,566	4	343.612,922 284.809,903	60.224
4	343.612,922 284.809,903	5	343.616,162 284.817,875	8.605
5	343.616,162 284.817,875	6	343.617,463 284.821,078	3.457

Punct început	X / Y	Punct sfârșit	X / Y	Lungime segment (** (m)
6	343.617,463 284.821,078	7	343.618,548 284.823,746	2.88
7	343.618,548 284.823,746	8	343.623,97 284.837,09	14.403
8	343.623,97 284.837,09	9	343.630,677 284.853,592	17.813
9	343.630,677 284.853,592	10	343.632,195 284.857,328	4.033
10	343.632,195 284.857,328	1	343.583,79 284.884,58	55.549

** Lungimile segmentelor sunt determinate în planul de proiecție Stereo 70 și sunt rotunjite la 1 milimetru.

*** Distanța dintre puncte este formată din segmente cumulate ce sunt mai mici decât valoarea 1 milimetru.

**DATE DESPRE IMOBILUL NR. 7847**

Oficiul de Cadastru și Publicitate Imobiliară DOLJ
Biroul de Cadastru și Publicitate Imobiliară Craiova

A. Partea I. Descrierea imobilului

TEREN Intravilan

Adresa: Loc. Maglavit, Jud. Dolj, T 79, P 77/5

Nr. Crt	Nr cadastral Nr. topografic	Suprafața* (mp)	Observații / Referințe
A1	30892	5.000	Sector cadastral:31 Teren neimprejmuit;

B. Partea II. Proprietari și acte

Inscrieri privitoare la dreptul de proprietate și alte drepturi reale	Referințe
93915 / 10/08/2015	
Act Notarial nr. CONTRACT DE DONATIE:1629, din 24/07/2015 emis de NP Zavoi Aurelian Paul ;	
B1	A1
Intabulare, drept de PROPRIETATE, dobandit prin Conventie, cota actuala 1/1, cota initiala 1/1	
1) ASOCIATIA AGRICOLA ICONOM , CIF:33413712	

C. Partea III. SARCINI .

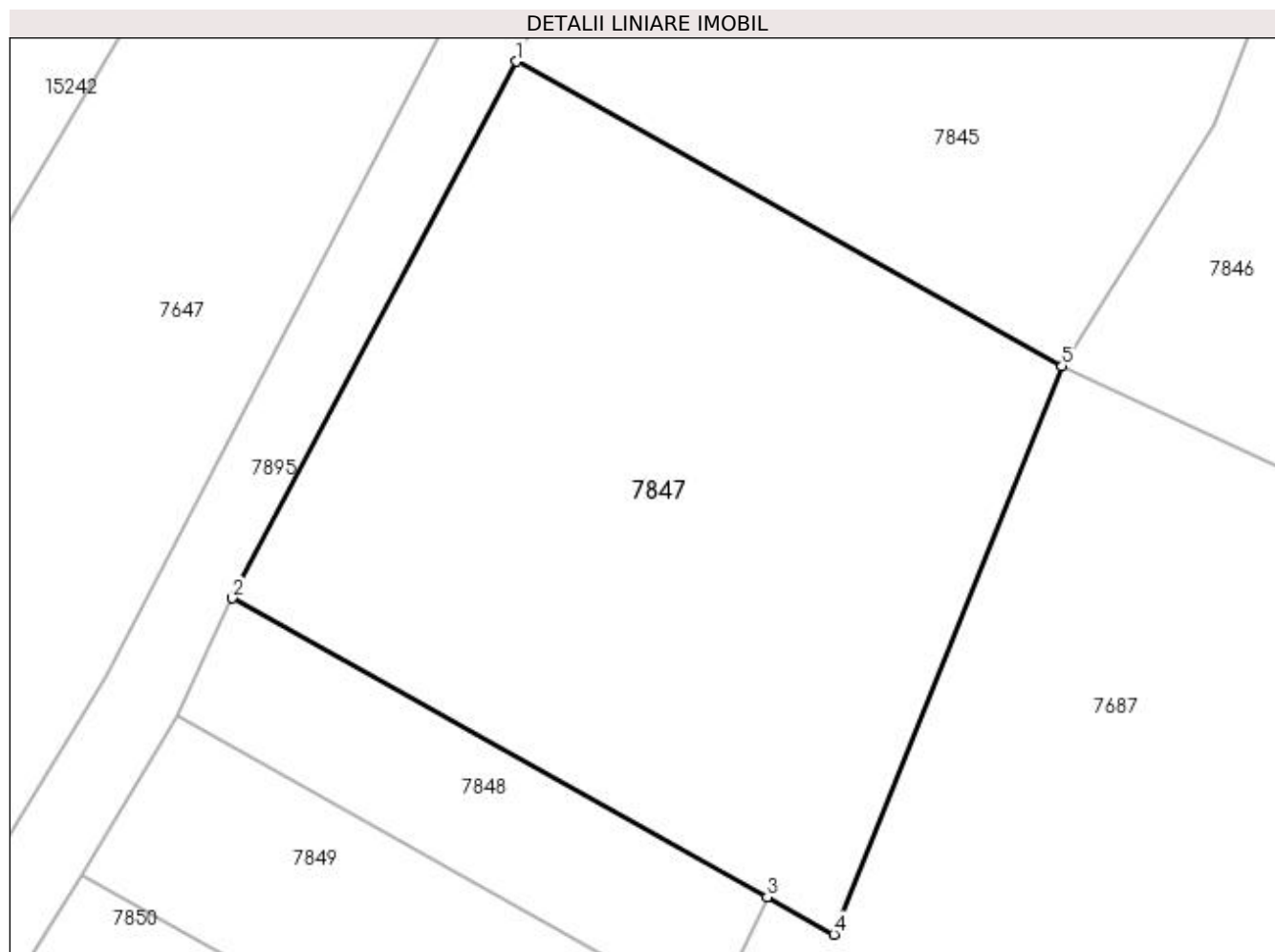
Inscrieri privind dezmembramintele dreptului de proprietate, drepturi reale de garanție și sarcini	Referințe
NU SUNT	

Anexa Nr. 1 La Partea I

Teren

Nr cadastral	Suprafața (mp)*	Observații / Referințe
30892	5.000	

* Suprafața este determinată în planul de proiecție Stereo 70.



Date referitoare la teren

Crt	Categorie folosință	Intra vilan	Suprafața (mp)	Tarla	Parcelă	Nr. topo	Observații / Referințe
1	arabil	DA	5.000	79	77/5	-	

Lungime Segmente

1) Valorile lungimilor segmentelor sunt obținute din proiecție în plan.

Punct început	X / Y	Punct sfârșit	X / Y	Lungime segment (** (m)
1	343.497,372 284.869,637	2	343.465,5 284.809,562	68.006
2	343.465,5 284.809,562	3	343.525,413 284.776,134	68.608
3	343.525,413 284.776,134	4	343.532,867 284.771,947	8.549
4	343.532,867 284.771,947	5	343.558,439 284.835,566	68.566
5	343.558,439 284.835,566	1	343.497,372 284.869,637	69.929

**** Lungimile segmentelor sunt determinate în planul de proiecție Stereo 70 și sunt rotunjite la 1 milimetru.**

***** Distanța dintre puncte este formată din segmente cumulate ce sunt mai mici decât valoarea 1 milimetru.**

**DATE DESPRE IMOBILUL NR. 7848**

Oficiul de Cadastru și Publicitate Imobiliară DOLJ
Biroul de Cadastru și Publicitate Imobiliară Craiova

A. Partea I. Descrierea imobilului

TEREN Intravilan

Nr. CF vechi:414
Nr. cadastral vechi:550

Adresa: Loc. Maglavit, Jud. Dolj, T 79, P 77/6

Nr. Crt	Nr cadastral Nr. topografic	Suprafața* (mp)	Observații / Referințe
A1	31054	1.000	Sector cadastral:31 Teren neimprejmuit;

B. Partea II. Proprietari și acte

Inscrieri privitoare la dreptul de proprietate și alte drepturi reale		Referințe
65380 / 12/10/2007		
Act Administrativ nr. TDP:4200, din 18/01/2005 emis de COMISIA JUDETEANA DOLJ;		
B1	Intabulare, drept de PROPRIETATE, dobandit prin Reconstituire, cota actuala 1/1, cota initiala 1/1 1) NISTOR IOANA , LIPSA CNP	A1

C. Partea III. SARCINI .

Inscrieri privind dezmembramintele dreptului de proprietate, drepturi reale de garanție și sarcini	Referințe
NU SUNT	

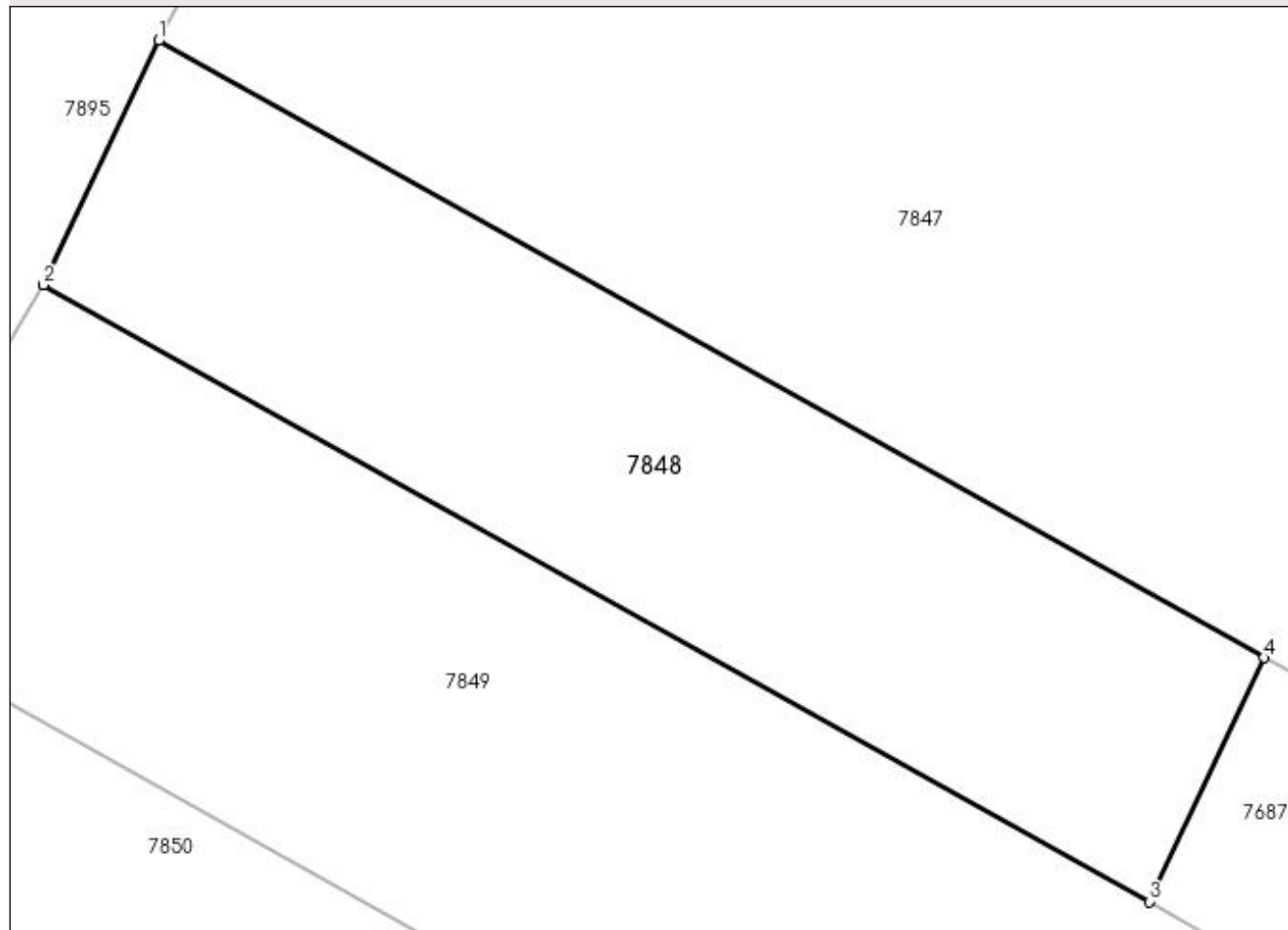
Anexa Nr. 1 La Partea I

Teren

Nr cadastral	Suprafața (mp)*	Observații / Referințe
31054	1.000	

* Suprafața este determinată în planul de proiecție Stereo 70.

DETALII LINIARE IMOBIL



Date referitoare la teren

Crt	Categorie folosință	Intravilan	Suprafața (mp)	Tarla	Parcelă	Nr. topo	Observații / Referințe
1	arabil	DA	1.000	79	77/6	-	

Lungime Segmente

1) Valorile lungimilor segmentelor sunt obținute din proiecție în plan.

Punct început	X / Y	Punct sfârșit	X / Y	Lungime segment (** (m)
1	343.465,5 284.809,562	2	343.459,271 284.796,337	14.619
2	343.459,271 284.796,337	3	343.519,191 284.762,924	68.606
3	343.519,191 284.762,924	4	343.525,413 284.776,134	14.602
4	343.525,413 284.776,134	1	343.465,5 284.809,562	68.608

**** Lungimile segmentelor sunt determinate în planul de proiecție Stereo 70 și sunt rotunjite la 1 milimetru.**

***** Distanța dintre puncte este formată din segmente cumulate ce sunt mai mici decât valoarea 1 milimetru.**

**DATE DESPRE IMOBILUL NR. 7849**

Oficiul de Cadastru și Publicitate Imobiliară DOLJ
Biroul de Cadastru și Publicitate Imobiliară Craiova

A. Partea I. Descrierea imobilului

TEREN Intravilan

Nr. CF vechi:323

Nr. cadastral vechi:460

Adresa: Loc. Maglavit, Jud. Dolj, T 79, P 78/1

Nr. Crt	Nr cadastral Nr. topografic	Suprafața* (mp)	Observații / Referințe
A1	32940	Din acte: 1.500 Masurata: 1.501	Sector cadastral:31 Teren neimprejmuit;

B. Partea II. Proprietari și acte

Inscrieri privitoare la dreptul de proprietate și alte drepturi reale		Referințe
18945 / 06/04/2007		
Act Notarial nr. CVC:1302, din 01/01/2007 emis de NP STOENESCU FLOREA;		
B1	Intabulare, drept de PROPRIETATE, dobandit prin Conventie, cota actuala 1/1, cota initiala 1/1 1) OROVICEANU ALINA, LIPSA CNP 2) OROVICEANU LIVIU MARIUS , LIPSA CNP	A1

C. Partea III. SARCINI .

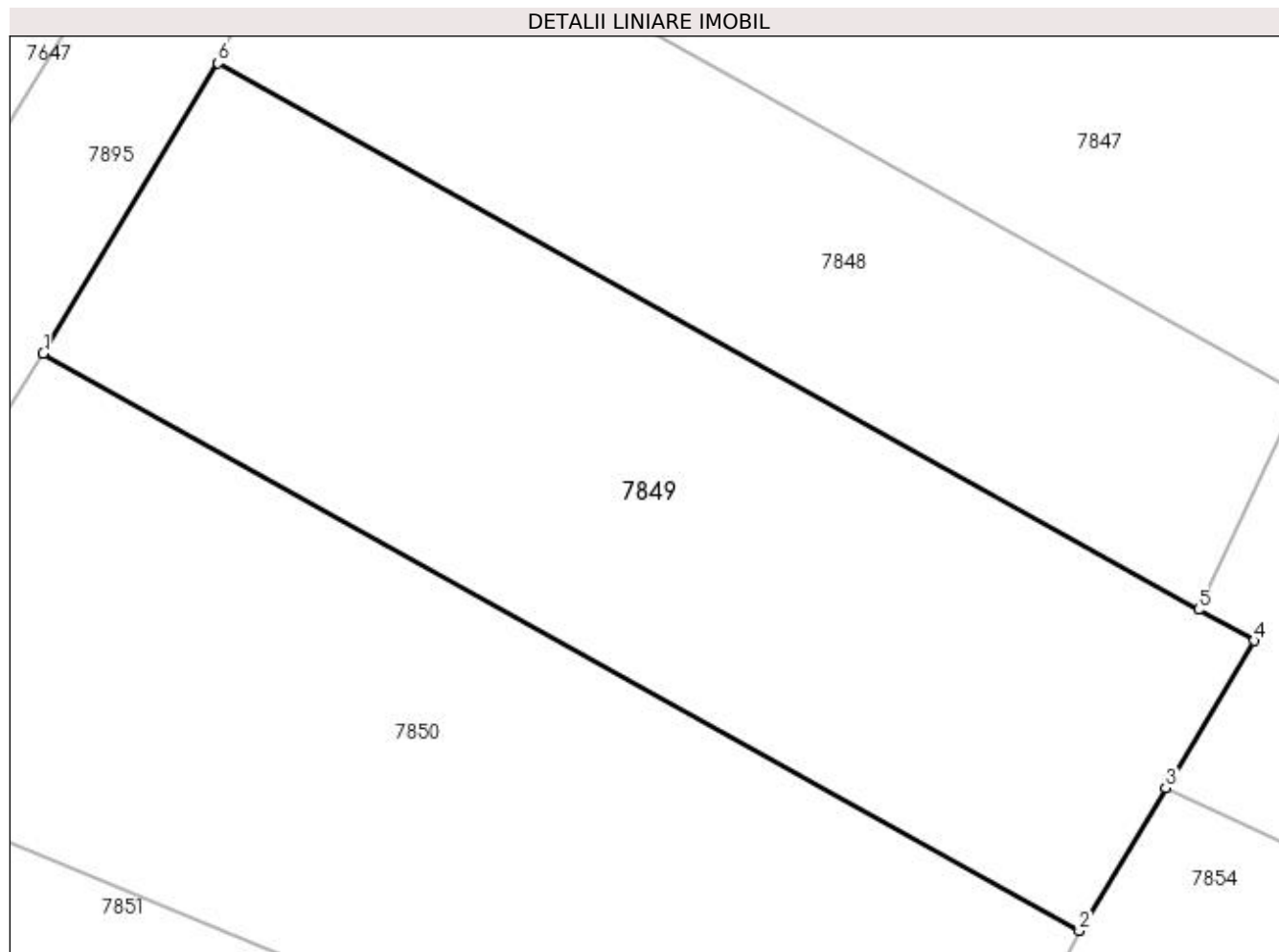
Inscrieri privind dezmembramintele dreptului de proprietate, drepturi reale de garanție și sarcini	Referințe
NU SUNT	

Anexa Nr. 1 La Partea I

Teren

Nr cadastral	Suprafața (mp)*	Observații / Referințe
32940	Din acte: 1.500 Masurata: 1.501	

* Suprafața este determinată în planul de proiecție Stereo 70.



Date referitoare la teren

Crt	Categorie folosință	Intra vilan	Suprafața (mp)	Tarla	Parcelă	Nr. topo	Observații / Referințe
1	arabil	DA	1.501	79	78/1	-	

Lungime Segmente

1) Valorile lungimilor segmentelor sunt obținute din proiecție în plan.

Punct început	X / Y	Punct sfârșit	X / Y	Lungime segment (** (m)
1	343.448,576 284.778,591	2	343.511,897 284.743,282	72.5
2	343.511,897 284.743,282	3	343.517,181 284.752,049	10.236
3	343.517,181 284.752,049	4	343.522,592 284.761,028	10.483
4	343.522,592 284.761,028	5	343.519,191 284.762,924	3.894
5	343.519,191 284.762,924	6	343.459,271 284.796,337	68.606

Punct început	X / Y	Punct sfârșit	X / Y	Lungime segment (** (m)
6	343.459,271 284.796,337	1	343.448,576 284.778,591	20.72

** Lungimile segmentelor sunt determinate în planul de proiecție Stereo 70 și sunt rotunjite la 1 milimetru.

*** Distanța dintre puncte este formată din segmente cumulate ce sunt mai mici decât valoarea 1 milimetru.

**DATE DESPRE IMOBILUL NR. 7850**

Oficiul de Cadastru și Publicitate Imobiliară DOLJ
Biroul de Cadastru și Publicitate Imobiliară Craiova

A. Partea I. Descrierea imobilului

TEREN Intravilan

Adresa: Loc. Maglavit, Jud. Dolj, T 79, P 79

Nr. Crt	Nr cadastral Nr. topografic	Suprafața* (mp)	Observații / Referințe
A1		Din acte: 0 Masurata: 1.790	Sector cadastral:31 Teren neimprejmuit;

B. Partea II. Proprietari și acte

Inscrieri privitoare la dreptul de proprietate și alte drepturi reale		Referințe
0 / 26/09/2022		
Act Administrativ nr. CERTIFICAT POSESOR:1055, din 26/09/2022 emis de PRIMARIA MAGLAVIT;		
B1	Inscrierea posesiei, drept de PROPRIETATE, dobandit prin Lege, cota actuala 1/1, cota initiala 1/1 1) CIOANA MARIANA	A1

C. Partea III. SARCINI .

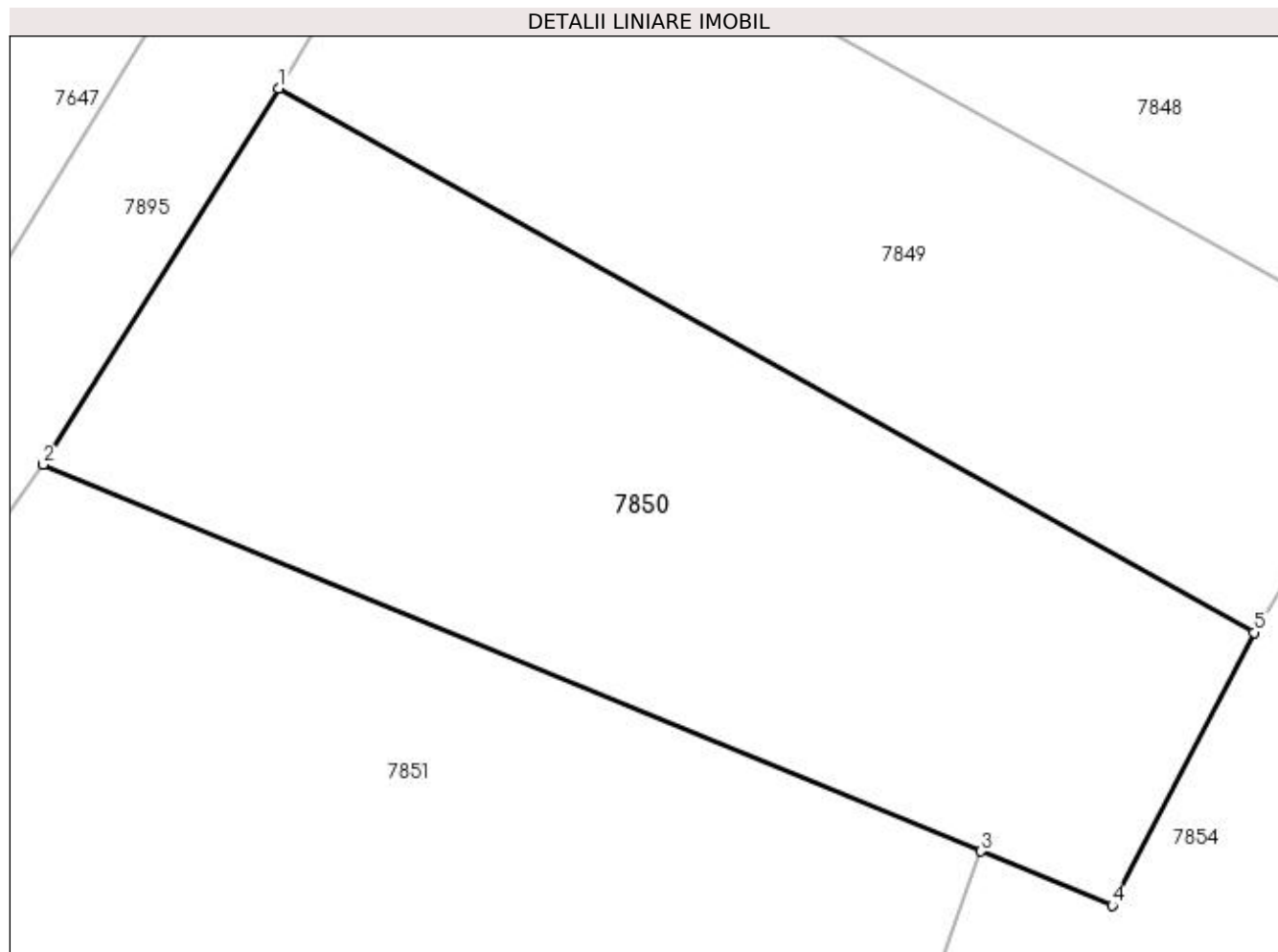
Inscrieri privind dezmembramintele dreptului de proprietate, drepturi reale de garanție și sarcini	Referințe
NU SUNT	

Anexa Nr. 1 La Partea I

Teren

Nr cadastral	Suprafața (mp)*	Observații / Referințe
	Din acte: 0 Masurata: 1.790	

* Suprafața este determinată în planul de proiecție Stereo 70.



Date referitoare la teren

Crt	Categorie folosință	Intra vilan	Suprafața (mp)	Tarla	Parcelă	Nr. topo	Observații / Referințe
1	neproductiv	DA	1.790	79	79	-	

Lungime Segmente

1) Valorile lungimilor segmentelor sunt obținute din proiecție în plan.

Punct început	X / Y	Punct sfârșit	X / Y	Lungime segment (** (m)
1	343.448,576 284.778,591	2	343.433,281 284.754,169	28.816
2	343.433,281 284.754,169	3	343.494,165 284.729,066	65.856
3	343.494,165 284.729,066	4	343.502,675 284.725,557	9.205
4	343.502,675 284.725,557	5	343.511,897 284.743,282	19.981
5	343.511,897 284.743,282	1	343.448,576 284.778,591	72.5

**** Lungimile segmentelor sunt determinate în planul de proiecție Stereo 70 și sunt rotunjite la 1 milimetru.**

***** Distanța dintre puncte este formată din segmente cumulate ce sunt mai mici decât valoarea 1 milimetru.**

**DATE DESPRE IMOBILUL NR. 7851**

Oficiul de Cadastru și Publicitate Imobiliară DOLJ
Biroul de Cadastru și Publicitate Imobiliară Craiova

A. Partea I. Descrierea imobilului

TEREN Intravilan

Adresa: Loc. Maglavit, Jud. Dolj, T 79, P 71/1

Nr. Crt	Nr cadastral Nr. topografic	Suprafața* (mp)	Observații / Referințe
A1		Din acte: 0 Masurata: 6.567	Sector cadastral:31 Teren neimprejmuit;

B. Partea II. Proprietari și acte

Inscrieri privitoare la dreptul de proprietate și alte drepturi reale		Referințe
0 / 26/09/2022		
Act Administrativ nr. CERTIFICAT POSESOR:1054, din 26/09/2022 emis de PRIMARIA MAGLAVIT;		
B1	Inscrierea posesiei, drept de PROPRIETATE, dobandit prin Lege, cota actuala 1/1, cota initiala 1/1 1) VOINEA STELIAN	A1

C. Partea III. SARCINI .

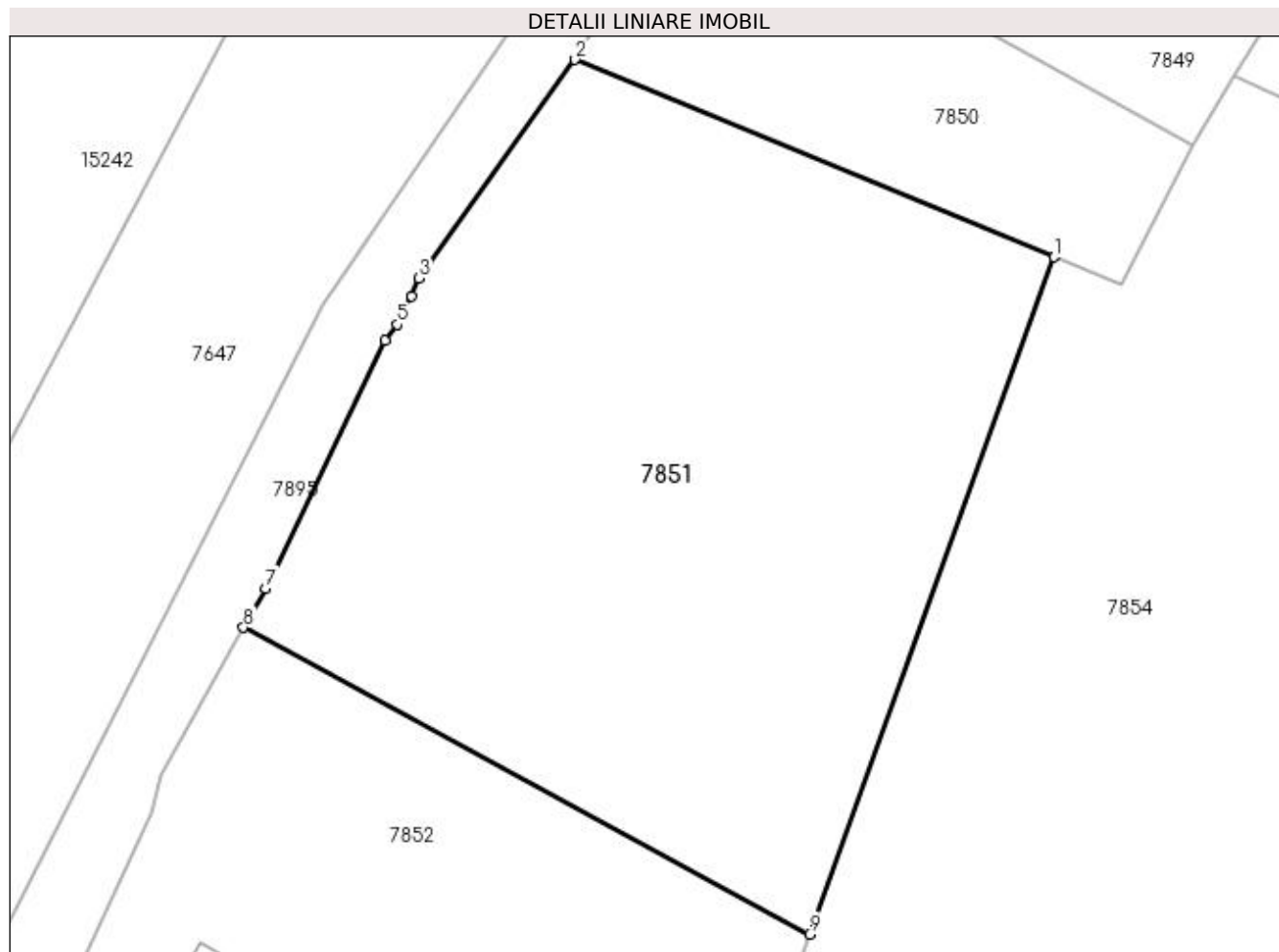
Inscrieri privind dezmembramintele dreptului de proprietate, drepturi reale de garanție și sarcini	Referințe
NU SUNT	

Anexa Nr. 1 La Partea I

Teren

Nr cadastral	Suprafața (mp)*	Observații / Referințe
	Din acte: 0 Masurata: 6.567	

* Suprafața este determinată în planul de proiecție Stereo 70.



Date referitoare la teren

Crt	Categorie folosință	Intra vilan	Suprafața (mp)	Tarla	Parcelă	Nr. topo	Observații / Referințe
1	arabil	DA	6.567	79	71/1	-	

Lungime Segmente

1) Valorile lungimilor segmentelor sunt obținute din proiecție în plan.

Punct început	X / Y	Punct sfârșit	X / Y	Lungime segment (** (m)
1	343.494,165 284.729,066	2	343.433,281 284.754,169	65.856
2	343.433,281 284.754,169	3	343.413,412 284.726,396	34.148
3	343.413,412 284.726,396	4	343.412,488 284.724,115	2.461
4	343.412,488 284.724,115	5	343.410,666 284.720,477	4.069
5	343.410,666 284.720,477	6	343.409,034 284.718,485	2.575

Punct început	X / Y	Punct sfârșit	X / Y	Lungime segment (** (m)
6	343.409,034 284.718,485	7	343.393,867 284.686,941	35.001
7	343.393,867 284.686,941	8	343.391,079 284.681,964	5.705
8	343.391,079 284.681,964	9	343.463,081 284.642,935	81.9
9	343.463,081 284.642,935	1	343.494,165 284.729,066	91.568

** Lungimile segmentelor sunt determinate în planul de proiecție Stereo 70 și sunt rotunjite la 1 milimetru.

*** Distanța dintre puncte este formată din segmente cumulate ce sunt mai mici decât valoarea 1 milimetru.

**DATE DESPRE IMOBILUL NR. 7852**

Oficiul de Cadastru și Publicitate Imobiliară DOLJ
Biroul de Cadastru și Publicitate Imobiliară Craiova

A. Partea I. Descrierea imobilului

TEREN Intravilan

Nr. CF vechi:78
Nr. cadastral vechi:98

Adresa: Loc. Maglavit, Jud. Dolj, T 79, P 71

Nr. Crt	Nr cadastral Nr. topografic	Suprafața* (mp)	Observații / Referințe
A1	32104	Din acte: 5.000 Masurata: 5.136	Sector cadastral:31 Teren neimprejmuit;

Construcții

Crt	Nr cadastral Nr. topografic	Adresa	Observații / Referințe
A1.1	32104-C1	Loc. Maglavit, Jud. Dolj, T 79, P 71	Nr. niveluri:1; S. construita la sol:152 mp; S. construita desfasurata:152 mp; C1 - ANEXA A EXPLOATARILOR AGRICOLE ESTE COMPUSA DIN : 1 garaj, 1 baie, 1 hol, 1 w.c, 1 camera de odihna si pauza, 1 atelier rep. Unelte, 1 depozit de sortare legume, 1 depozit unelte, 1 bucatarie si loc de masa, 1 depozit ambalaje, edificata in anul 25.01.2006. ;
A1.2		Loc. Maglavit, Jud. Dolj, T 79, P 71	Nr. niveluri:1; S. construita la sol:42 mp; S. construita desfasurata:42 mp;

B. Partea II. Proprietari și acte

Inscrieri privitoare la dreptul de proprietate și alte drepturi reale		Referințe
135333 / 08/09/2017		
Act Notarial nr. CONTRACT DE DONATIE:1885, din 30/06/2017 emis de NP STOENESCU FLOREA;		
B1	Intabulare, drept de PROPRIETATE, dobandit prin Conventie, cota actuala 1/1, cota initiala 1/1 1) VOINEA BOGDAN	A1, A1.1
0 / 21/09/2022		
Act Normativ nr. LEGEA 7-ART.12 ALIN.14, din 13/03/1996 emis de PARLAMENTUL ROMANIEI;		
B2	Intabulare, drept de PROPRIETATE, dobandit prin Lege, cota actuala 1/1, cota initiala 1/1 1) VOINEA BOGDAN	A1.2

C. Partea III. SARCINI .

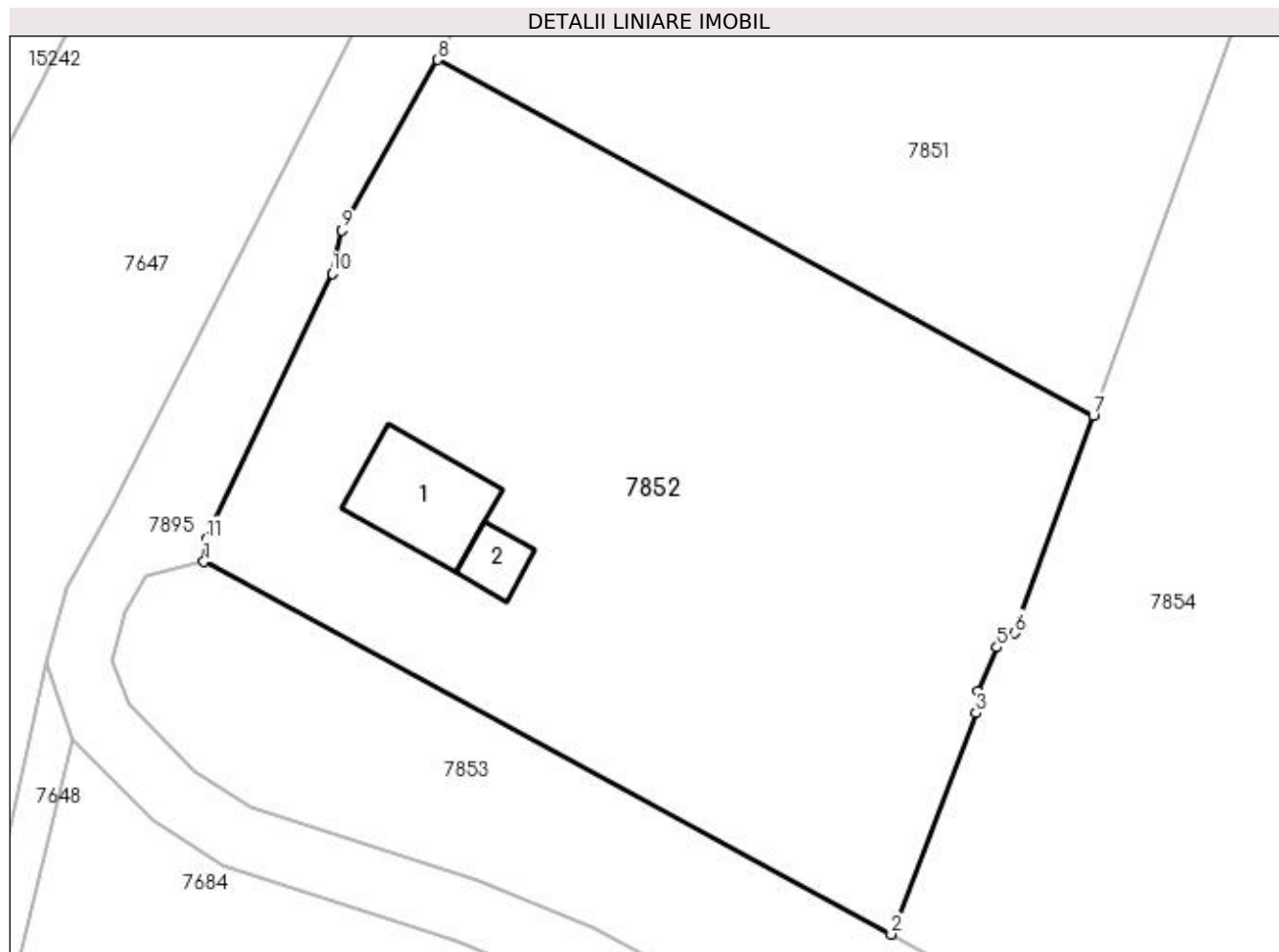
Inscrieri privind dezmembramintele dreptului de proprietate, drepturi reale de garanție și sarcini	Referințe
NU SUNT	

Anexa Nr. 1 La Partea I

Teren

Nr cadastral	Suprafața (mp)*	Observații / Referințe
32104	Din acte: 5.000 Masurata: 5.136	

* Suprafața este determinată în planul de proiecție Stereo 70.



Date referitoare la teren

Crt	Categorie folosință	Intravilan	Suprafața (mp)	Tarla	Parcelă	Nr. topo	Observații / Referințe
1	arabil	DA	4.136	79	71	-	
2	curți construcții	DA	1.000	79	71	-	

Date referitoare la construcții

Crt	Număr	Destinație construcție	Supraf. (mp)	Situație juridică	Observații / Referințe
A1.1	32104-C1	construcții anexa	152	Cu acte	Nr. niveluri:1; S. construita la sol:152 mp; S. construita desfasurata:152 mp; C1 - ANEXA A EXPLOATARILOR AGRICOLE ESTE COMPUSA DIN : 1 garaj, 1 baie, 1 hol, 1 w.c, 1 camera de odihna si pauza, 1 atelier rep. Unelte, 1 depozit de sortare legume, 1 depozit unelte, 1 bucatarie si loc de masa, 1 depozit ambalaje, edificata in anul 25.01.2006.;
A1.2		construcții anexa	42	Cu acte	Nr. niveluri:1; S. construita la sol:42 mp; S. construita desfasurata:42 mp;

Lungime Segmente

1) Valorile lungimilor segmentelor sunt obținute din proiecție în plan.

Punct început	X / Y	Punct sfârșit	X / Y	Lungime segment (** (m)
1	343.365,422 284.626,852	2	343.440,883 284.585,948	85.834
2	343.440,883 284.585,948	3	343.450,198 284.610,261	26.036
3	343.450,198 284.610,261	4	343.450,417 284.612,641	2.39
4	343.450,417 284.612,641	5	343.452,491 284.617,473	5.258
5	343.452,491 284.617,473	6	343.454,452 284.619,023	2.5
6	343.454,452 284.619,023	7	343.463,081 284.642,935	25.421
7	343.463,081 284.642,935	8	343.391,079 284.681,964	81.9
8	343.391,079 284.681,964	9	343.380,589 284.663,238	21.464
9	343.380,589 284.663,238	10	343.379,5 284.658,489	4.872
10	343.379,5 284.658,489	11	343.365,699 284.629,329	32.261
11	343.365,699 284.629,329	1	343.365,422 284.626,852	2.492

** Lungimile segmentelor sunt determinate în planul de proiecție Stereo 70 și sunt rotunjite la 1 milimetru.

*** Distanța dintre puncte este formată din segmente cumulate ce sunt mai mici decât valoarea 1 milimetru.

**DATE DESPRE IMOBILUL NR. 7853**

Oficiul de Cadastru și Publicitate Imobiliară DOLJ
Biroul de Cadastru și Publicitate Imobiliară Craiova

A. Partea I. Descrierea imobilului

TEREN Intravilan

Adresa: Loc. Maglavit, Jud. Dolj, T 79, P 13

Nr. Crt	Nr cadastral Nr. topografic	Suprafața* (mp)	Observații / Referințe
A1		2.000	Sector cadastral:31 Teren neimprejmuit; T 81 ERONAT IN TDP

B. Partea II. Proprietari și acte

Inscrieri privitoare la dreptul de proprietate și alte drepturi reale		Referințe
0 / 08/09/2022		
Act Administrativ nr. TDP:2364-19545, din 21/01/1997 emis de COMISIA JUDETEANA DOLJ;		
B1	Intabulare, drept de PROPRIETATE, dobandit prin Reconstituire, cota actuala 1/1, cota initiala 1/1 1) PLENICEANU PATRU, LIPSA CNP	A1

C. Partea III. SARCINI .

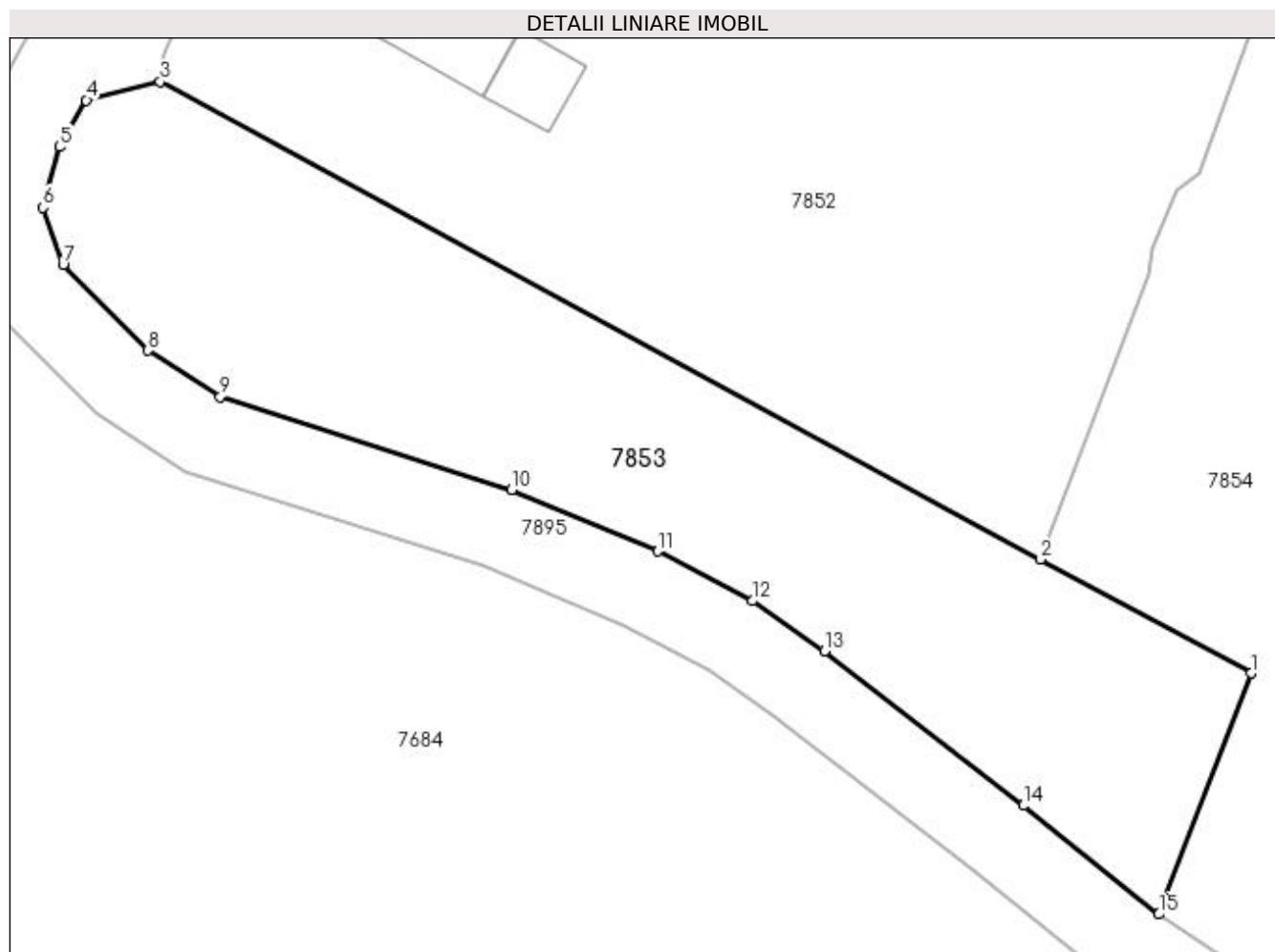
Inscrieri privind dezmembramintele dreptului de proprietate, drepturi reale de garanție și sarcini	Referințe
NU SUNT	

Anexa Nr. 1 La Partea I

Teren

Nr cadastral	Suprafața (mp)*	Observații / Referințe
	2.000	T 81 ERONAT IN TDP

* Suprafața este determinată în planul de proiecție Stereo 70.



Date referitoare la teren

Crt	Categorie folosință	Intravilan	Suprafața (mp)	Tarla	Parcelă	Nr. topo	Observații / Referințe
1	arabil	DA	2.000	81	13	-	T 81 ERONAT IN TDP

Lungime Segmente

1) Valorile lungimilor segmentelor sunt obținute din proiecție în plan.

Punct început	X / Y	Punct sfârșit	X / Y	Lungime segment (** (m)
1	343.458,905 284.576,179	2	343.440,883 284.585,948	20.499
2	343.440,883 284.585,948	3	343.365,422 284.626,852	85.834
3	343.365,422 284.626,852	4	343.359,096 284.625,256	6.524
4	343.359,096 284.625,256	5	343.356,819 284.621,273	4.588
5	343.356,819 284.621,273	6	343.355,395 284.616,056	5.408

Punct început	X / Y	Punct sfârșit	X / Y	Lungime segment (** (m)
6	343.355,395 284.616,056	7	343.357,103 284.611,17	5.176
7	343.357,103 284.611,17	8	343.364,384 284.603,834	10.336
8	343.364,384 284.603,834	9	343.370,567 284.599,873	7.343
9	343.370,567 284.599,873	10	343.395,558 284.591,908	26.23
10	343.395,558 284.591,908	11	343.408,093 284.586,637	13.598
11	343.408,093 284.586,637	12	343.416,193 284.582,379	9.151
12	343.416,193 284.582,379	13	343.422,336 284.578,054	7.513
13	343.422,336 284.578,054	14	343.439,38 284.564,842	21.565
14	343.439,38 284.564,842	15	343.450,998 284.555,539	14.884
15	343.450,998 284.555,539	1	343.458,905 284.576,179	22.103

** Lungimile segmentelor sunt determinate în planul de proiecție Stereo 70 și sunt rotunjite la 1 milimetru.

*** Distanța dintre puncte este formată din segmente cumulate ce sunt mai mici decât valoarea 1 milimetru.

**DATE DESPRE IMOBILUL NR. 7854**

Oficiul de Cadastru și Publicitate Imobiliară DOLJ
Biroul de Cadastru și Publicitate Imobiliară Craiova

A. Partea I. Descrierea imobilului

TEREN Extravilan

Adresa: Jud. Dolj, T 79

Nr. Crt	Nr cadastral Nr. topografic	Suprafața* (mp)	Observații / Referințe
A1		Din acte: 0 Masurata: 11.441	Sector cadastral:31 Teren neimprejmuit;

B. Partea II. Proprietari și acte

Inscrieri privitoare la dreptul de proprietate și alte drepturi reale		Referințe
0 / 21/09/2022		
Act Normativ nr. LEGE:7, din 13/03/1996 emis de PARLAMENTUL ROMANIEI;		
B1	Inscrierea provizorie, drept de PROPRIETATE, dobandit prin Lege, cota actuala 1/1, cota initiala 1/1 1) NEIDENTIFICAT NEIDENTIFICAT	A1

C. Partea III. SARCINI .

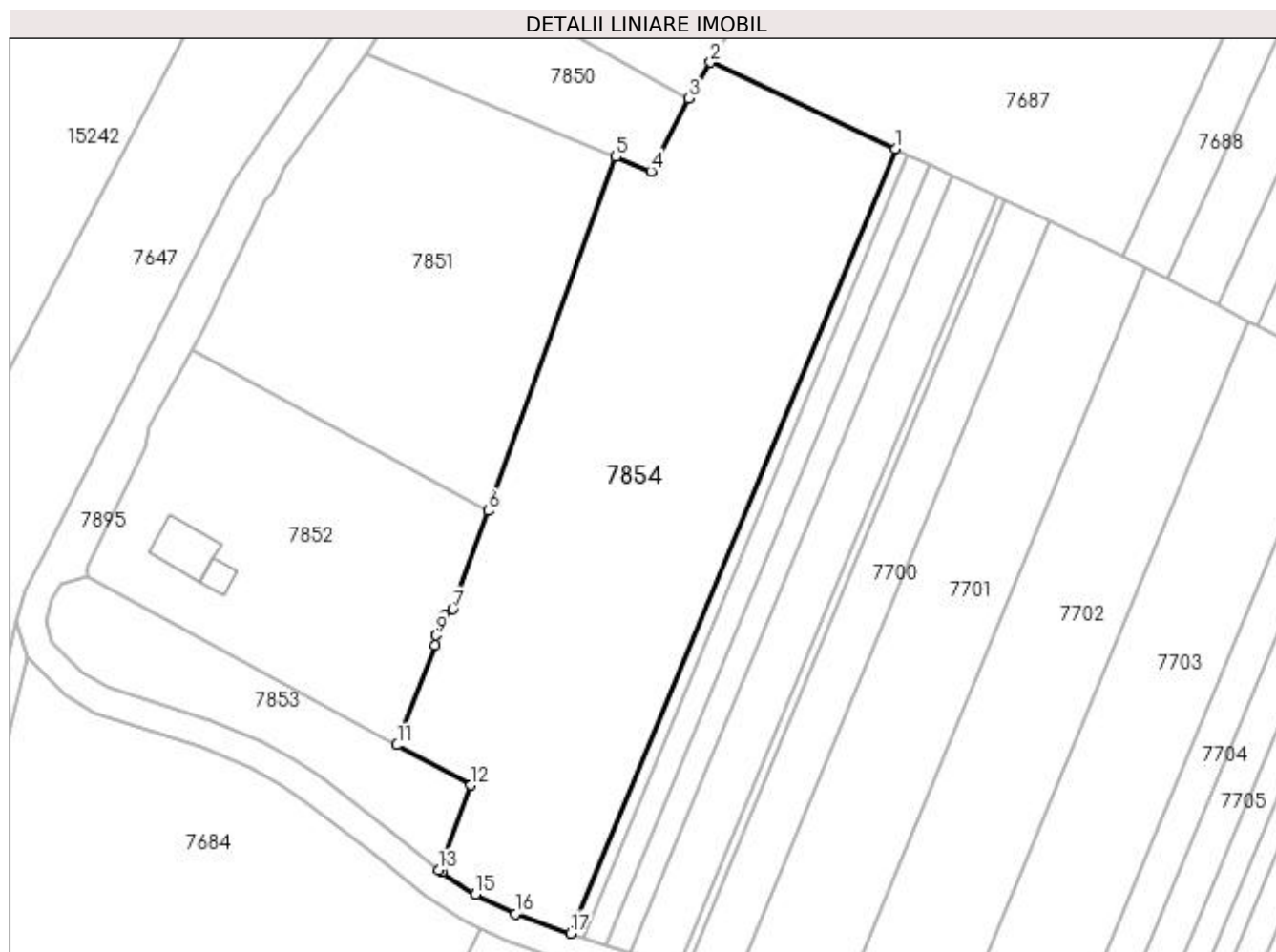
Inscrieri privind dezmembramintele dreptului de proprietate, drepturi reale de garanție și sarcini	Referințe
NU SUNT	

Anexa Nr. 1 La Partea I

Teren

Nr cadastral	Suprafața (mp)*	Observații / Referințe
	Din acte: 0 Masurata: 11.441	

* Suprafața este determinată în planul de proiecție Stereo 70.



Date referitoare la teren

Crt	Categorie folosință	Intra vilan	Suprafața (mp)	Tarla	Parcelă	Nr. topo	Observații / Referințe
1	arabil	NU	11.441	79		-	

Lungime Segmente

1) Valorile lungimilor segmentelor sunt obținute din proiecție în plan.

Punct început	X / Y	Punct sfârșit	X / Y	Lungime segment (** (m)
1	343.562,157 284.730,903	2	343.517,181 284.752,049	49.699
2	343.517,181 284.752,049	3	343.511,897 284.743,282	10.236
3	343.511,897 284.743,282	4	343.502,675 284.725,557	19.981
4	343.502,675 284.725,557	5	343.494,165 284.729,066	9.205

Punct început	X / Y	Punct sfârșit	X / Y	Lungime segment (** (m)
5	343.494,165 284.729,066	6	343.463,081 284.642,935	91.568
6	343.463,081 284.642,935	7	343.454,452 284.619,023	25.421
7	343.454,452 284.619,023	8	343.452,491 284.617,473	2.5
8	343.452,491 284.617,473	9	343.450,417 284.612,641	5.258
9	343.450,417 284.612,641	10	343.450,198 284.610,261	2.39
10	343.450,198 284.610,261	11	343.440,883 284.585,948	26.036
11	343.440,883 284.585,948	12	343.458,905 284.576,179	20.499
12	343.458,905 284.576,179	13	343.450,998 284.555,539	22.103
13	343.450,998 284.555,539	14	343.451,725 284.554,958	0.931
14	343.451,725 284.554,958	15	343.459,961 284.549,555	9.85
15	343.459,961 284.549,555	16	343.469,67 284.544,889	10.772
16	343.469,67 284.544,889	17	343.483,181 284.540,103	14.334
17	343.483,181 284.540,103	1	343.562,157 284.730,903	206.499

** Lungimile segmentelor sunt determinate în planul de proiecție Stereo 70 și sunt rotunjite la 1 milimetru.

*** Distanța dintre puncte este formată din segmente cumulate ce sunt mai mici decât valoarea 1 milimetru.

**DATE DESPRE IMOBILUL NR. 7855**

Oficiul de Cadastru și Publicitate Imobiliară DOLJ
Biroul de Cadastru și Publicitate Imobiliară Craiova

A. Partea I. Descrierea imobilului

TEREN Extravilan

Adresa: Jud. Dolj, T 79

Nr. Crt	Nr cadastral Nr. topografic	Suprafața* (mp)	Observații / Referințe
A1		Din acte: 0 Masurata: 193.027	Sector cadastral:31 Teren neimprejmuit;

B. Partea II. Proprietari și acte

Inscrieri privitoare la dreptul de proprietate și alte drepturi reale		Referințe
0 / 21/09/2022		
Act Normativ nr. LEGE:7, din 13/03/1996 emis de PARLAMENTUL ROMANIEI;		
B1	Inscrierea provizorie, drept de PROPRIETATE, dobandit prin Lege, cota actuala 1/1, cota initiala 1/1 1) NEIDENTIFICAT NEIDENTIFICAT	A1

C. Partea III. SARCINI .

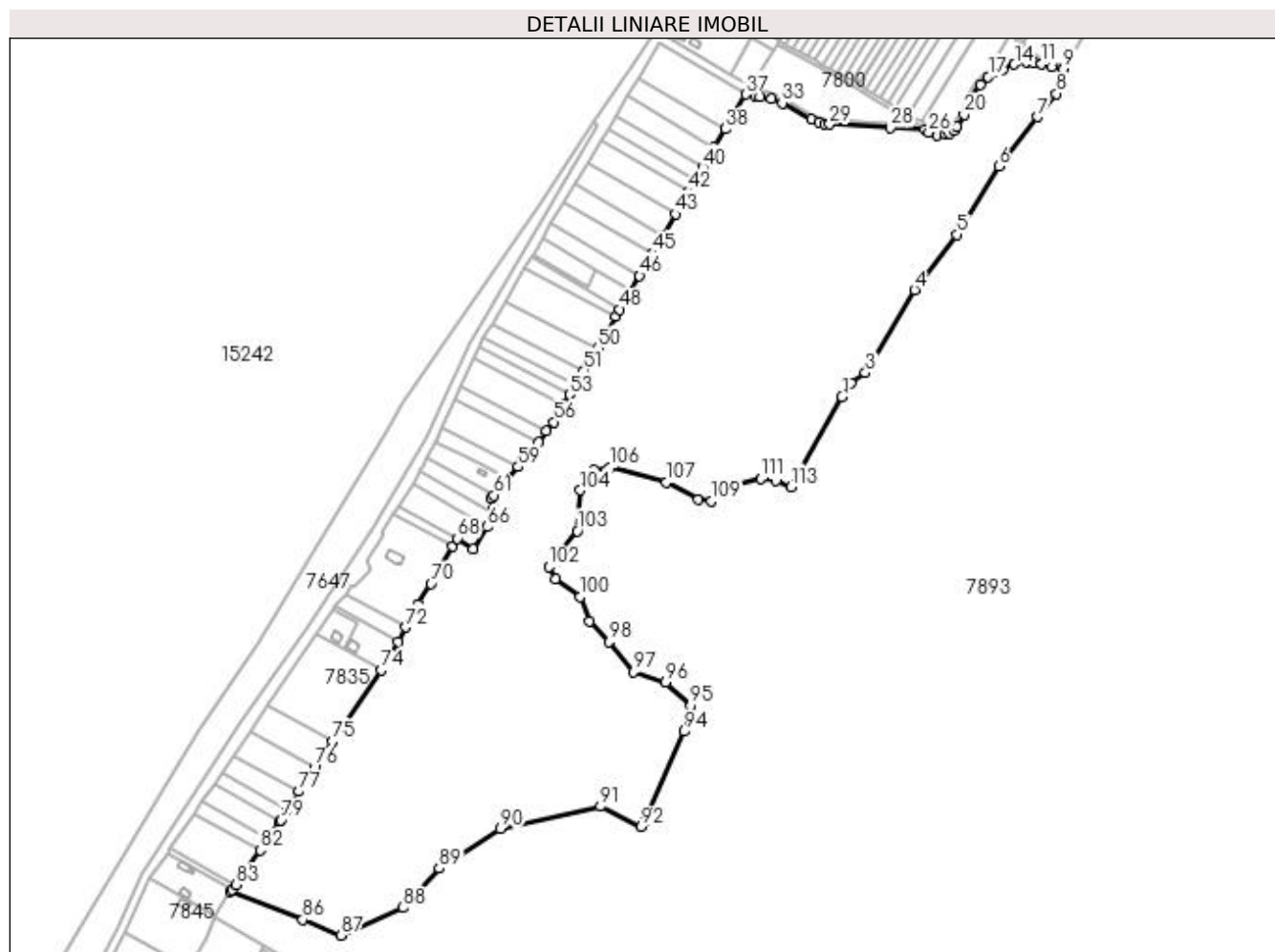
Inscrieri privind dezmembramintele dreptului de proprietate, drepturi reale de garanție și sarcini	Referințe
NU SUNT	

Anexa Nr. 1 La Partea I

Teren

Nr cadastral	Suprafața (mp)*	Observații / Referințe
	Din acte: 0 Masurata: 193.027	

* Suprafața este determinată în planul de proiecție Stereo 70.



Date referitoare la teren

Crt	Categorie folosință	Intravilan	Suprafața (mp)	Tarla	Parcelă	Nr. topo	Observații / Referințe
1	neproductiv	NU	193.027	79		-	

Lungime Segmente

1) Valorile lungimilor segmentelor sunt obținute din proiecție în plan.

Punct început	X / Y	Punct sfârșit	X / Y	Lungime segment
1	344.194,65 285.391,21	2	344.203,2 285.404,59	15.879
4	344.265,27 285.494,95	5	344.306,24 285.548,98	67.807
7	344.385,268 285.663,268	8	344.403,213 285.685,95	28.922
10	344.398,831 285.711,614	11	344.388,786 285.714,616	10.484
13	344.373,919 285.716,265	14	344.362,424 285.714,445	11.638
2	344.203,2 285.404,59	3	344.217,45 285.414,42	17.312
5	344.306,24 285.548,98	6	344.347,2 285.615,15	77.822
8	344.403,213 285.685,95	9	344.410,059 285.710,369	25.361
11	344.388,786 285.714,616	12	344.381,371 285.716,017	7.546
14	344.362,424 285.714,445	15	344.350,758 285.709,557	12.649
3	344.217,45 285.414,42	4	344.265,27 285.494,95	93.658
6	344.347,2 285.615,15	7	344.385,268 285.663,268	61.356
9	344.410,059 285.710,369	10	344.398,831 285.711,614	11.297
12	344.381,371 285.716,017	13	344.373,919 285.716,265	7.456
15	344.350,758 285.709,557	16	344.343,954 285.706,466	7.473

Punct început	X / Y	Punct sfârșit	X / Y	Lungime segment	Punct început	X / Y	Punct sfârșit	X / Y	Lungime segment	Punct început	X / Y	Punct sfârșit	X / Y	Lungime segment
16	344.343,954 285.706,466	17	344.336,911 285.702,336	8.165	17	344.336,911 285.702,336	18	344.329,027 285.694,989	10.77 7	18	344.329,027 285.694,989	19	344.321,606 285.683,777	13.44 5
19	344.321,606 285.683,777	20	344.313,604 285.665,498	19.95 4	20	344.313,604 285.665,498	21	344.306,495 285.653,817	13.67 4	21	344.306,495 285.653,817	22	344.303,576 285.650,274	4.591
22	344.303,576 285.650,274	23	344.299,25 285.647,67	5.049	23	344.299,25 285.647,67	24	344.295,704 285.646,038	3.904	24	344.295,704 285.646,038	25	344.287,335 285.645,124	8.419
25	344.287,335 285.645,124	26	344.279,153 285.648,1	8.706	26	344.279,153 285.648,1	27	344.275,071 285.651,046	5.034	27	344.275,071 285.651,046	28	344.241,924 285.652,922	33.2
28	344.241,924 285.652,922	29	344.182,783 285.655,986	59.22	29	344.182,783 285.655,986	30	344.177,425 285.656,694	5.405	30	344.177,425 285.656,694	31	344.172,539 285.657,794	5.008
31	344.172,539 285.657,794	32	344.164,643 285.660,876	8.476	32	344.164,643 285.660,876	33	344.136,562 285.676,741	32.25 3	33	344.136,562 285.676,741	34	344.125,734 285.680,679	11.52 2
34	344.125,734 285.680,679	35	344.115,026 285.682,76	10.90 8	35	344.115,026 285.682,76	36	344.110,055 285.683,572	5.037	36	344.110,055 285.683,572	37	344.100,829 285.685,34	9.394
37	344.100,829 285.685,34	38	344.081,168 285.651,659	39.0	38	344.081,168 285.651,659	39	344.070,536 285.633,55	20.99 9	39	344.070,536 285.633,55	40	344.059,244 285.614,206	22.39 9
40	344.059,244 285.614,206	41	344.052,073 285.601,922	14.22 4	41	344.052,073 285.601,922	42	344.045,425 285.590,533	13.18 7	42	344.045,425 285.590,533	43	344.032,667 285.568,68	25.30 5
43	344.032,667 285.568,68	44	344.020,454 285.547,759	24.22 5	44	344.020,454 285.547,759	45	344.010,303 285.530,369	20.13 6	45	344.010,303 285.530,369	46	343.997,645 285.508,687	25.10 6
46	343.997,645 285.508,687	47	343.989,104 285.494,063	16.93 5	47	343.989,104 285.494,063	48	343.978,504 285.475,961	20.97 7	48	343.978,504 285.475,961	49	343.974,591 285.469,221	7.794
49	343.974,591 285.469,221	50	343.956,768 285.438,456	35.55 5	50	343.956,768 285.438,456	51	343.943,316 285.416,846	25.45 5	51	343.943,316 285.416,846	52	343.934,965 285.402,334	16.74 3
52	343.934,965 285.402,334	53	343.929,762 285.393,293	10.43 1	53	343.929,762 285.393,293	54	343.924,58 285.383,512	11.06 9	54	343.924,58 285.383,512	55	343.921,955 285.378,556	5.608
55	343.921,955 285.378,556	56	343.914,003 285.366,638	14.32 7	56	343.914,003 285.366,638	57	343.906,929 285.357,823	11.30 2	57	343.906,929 285.357,823	58	343.899,915 285.346,927	12.95 8
58	343.899,915 285.346,927	59	343.879,649 285.323,157	31.23 7	59	343.879,649 285.323,157	60	343.869,394 285.311,129	15.80 6	60	343.869,394 285.311,129	61	343.855,798 285.295,256	20.9
61	343.855,798 285.295,256	62	343.853,516 285.292,592	3.508	62	343.853,516 285.292,592	63	343.855,958 285.282,635	10.25 2	63	343.855,958 285.282,635	64	343.856,328 285.278,024	4.626
64	343.856,328 285.278,024	65	343.856,613 285.274,48	3.555	65	343.856,613 285.274,48	66	343.849,732 285.264,713	11.94 7	66	343.849,732 285.264,713	67	343.835,617 285.243,248	25.69
67	343.835,617 285.243,248	68	343.820,591 285.253,285	18.07	68	343.820,591 285.253,285	69	343.815,937 285.245,451	9.112	69	343.815,937 285.245,451	70	343.794,626 285.209,579	41.72 5
70	343.794,626 285.209,579	71	343.782,264 285.189,232	23.80 8	71	343.782,264 285.189,232	72	343.770,36 285.167,077	25.15 1	72	343.770,36 285.167,077	73	343.762,663 285.153,113	15.94 5
73	343.762,663 285.153,113	74	343.746,709 285.125,209	32.14 3	74	343.746,709 285.125,209	75	343.699,134 285.055,909	84.05 9	75	343.699,134 285.055,909	76	343.681,33 285.030,602	30.94 2
76	343.681,33 285.030,602	77	343.666,452 285.007,199	27.73 2	77	343.666,452 285.007,199	78	343.655,395 284.989,804	20.61 2	78	343.655,395 284.989,804	79	343.648,794 284.979,421	12.30 4
79	343.648,794 284.979,421	80	343.648,017 284.978,31	1.356	80	343.648,017 284.978,31	81	343.636,359 284.961,653	20.33 1	81	343.636,359 284.961,653	82	343.628,481 284.950,396	13.74
82	343.628,481 284.950,396	83	343.604,738 284.916,47	41.40 9	83	343.604,738 284.916,47	84	343.601,526 284.911,881	5.601	84	343.601,526 284.911,881	85	343.599,948 284.909,552	2.813
85	343.599,948 284.909,552	86	343.669,92 284.882,57	74.99 4	86	343.669,92 284.882,57	87	343.707,12 284.867,43	40.16 3	87	343.707,12 284.867,43	88	343.767,76 284.894,41	66.37 1
88	343.767,76 284.894,41	89	343.802,72 284.932,69	51.84 2	89	343.802,72 284.932,69	90	343.862,34 284.970,96	70.84 6	90	343.862,34 284.970,96	91	343.959,84 284.992,61	99.87 5
91	343.959,84 284.992,61	92	343.999,15 284.972,92	43.96 6	92	343.999,15 284.972,92	93	344.002,61 284.978,49	6.557	93	344.002,61 284.978,49	94	344.040,59 285.065,63	95.05 7
94	344.040,59 285.065,63	95	344.047,336 285.090,712	25.97 3	95	344.047,336 285.090,712	96	344.023,243 285.113,574	33.21 4	96	344.023,243 285.113,574	97	343.991,605 285.123,546	33.17 2
97	343.991,605 285.123,546	98	343.967,982 285.153,016	37.76 9	98	343.967,982 285.153,016	99	343.949,243 285.173,202	27.54 3	99	343.949,243 285.173,202	100	343.939,743 285.196,59	25.24 4
100	343.939,743 285.196,59	101	343.915,649 285.213,858	29.64 3	101	343.915,649 285.213,858	102	343.909,36 285.225,76	13.46 1	102	343.909,36 285.225,76	103	343.937,151 285.260,756	44.68 8
103	343.937,151 285.260,756	104	343.940,22 285.300,34	39.70 3	104	343.940,22 285.300,34	105	343.953,34 285.320,13	23.74 4	105	343.953,34 285.320,13	106	343.969,389 285.322,306	16.19 6
106	343.969,389 285.322,306	107	344.023,441 285.307,758	55.97 6	107	344.023,441 285.307,758	108	344.054,555 285.291,047	35.31 8	108	344.054,555 285.291,047	109	344.067,167 285.289,444	12.71 3
109	344.067,167 285.289,444	110	344.088,753 285.304,465	26.29 8	110	344.088,753 285.304,465	111	344.115,52 285.311,321	27.63 1	111	344.115,52 285.311,321	112	344.130,526 285.309,269	15.14 6
112	344.130,526 285.309,269	113	344.145,065 285.303,691	15.57 2	113	344.145,065 285.303,691	1	344.194,65 285.391,21	100.5 9					

**** Lungimile segmentelor sunt determinate în planul de proiecție Stereo 70 și sunt rotunjite la 1 milimetru.**

***** Distanța dintre puncte este formată din segmente cumulate ce sunt mai mici decât valoarea 1 milimetru.**

**DATE DESPRE IMOBILUL NR. 7893**

Oficiul de Cadastru și Publicitate Imobiliară DOLJ
Biroul de Cadastru și Publicitate Imobiliară Craiova

A. Partea I. Descrierea imobilului

TEREN Extravilan

Adresa: Jud. Dolj, T 30-20-51-53-54-81, P 292/1;292/2;292/3;292/4;292/5;292/7;292/8;643/1;643/2;643/3;643/4;643/5;643/6;643/7; 643/8;643/9;643/10;643/11;643/12;643/13;675/1; 675/2;675/3;615/1;615/2;615/3;615/4;615/5;615/6; 615/7;675/4;675/5;675/6;675/7;675/8;675/9;675/10;675/11;675/12;675/13;675/14;675/15;672/1

Nr. Crt	Nr cadastral Nr. topografic	Suprafața* (mp)	Observații / Referințe
A1	34044	Din acte: 9.731.359 Masurata: 6.969.134	Sector cadastral:31 Teren neimpregmuit; DIFERENTA DE SUPRAFATA SE REGASESTE LA ID 7894, provine din CF: 34044

B. Partea II. Proprietari și acte

Inscrieri privitoare la dreptul de proprietate și alte drepturi reale	Referințe	
144332 / 03/08/2022		
Act Notarial nr. CONTRACT DE DONATIE:993, din 03/05/2010 emis de BNP ZAVOI AURELIAN PAUL (Act Notarial nr. contract de donatie nr 1216/2010, din 01/01/2010 emis de NP Zavoi Aurelian Paul; Act Notarial nr. contract de donatie nr 1356/2010, din 01/01/2010 emis de NP Zavoi Aurelian Paul; Act Notarial nr. CONTRACT DE SCHIMB AUT NR 1084, din 09/11/2011 emis de BNP BALACI E; Act Notarial nr. CONTRACT DE DONATIE aut nr 2468, din 30/09/2011 emis de NP ZAVOI AURELIAN PAUL; Act Notarial nr. contract de donatie nr 1278, din 07/06/2010 emis de BNP ZAVOI AURELIAN PAUL; Act Notarial nr. contract de donatie nr 993, din 03/05/2010 emis de BNP ZAVOI AURELIAN PAUL; Act Notarial nr. contract de donatie nr 1216, din 31/05/2010 emis de BNP ZAVOI AURELIAN PAUL; Act Notarial nr. CONTRACT DE DONATIE AUT NR 942, din 27/04/2010 emis de BNP Zavoi Aurelian Paul;);		
B1	Intabulare, drept de PROPRIETATE, dobandit prin Conventie, cota actuala 1/1, cota initiala 1/1 1) MITROPOLIA OLTENIA - ARHIEPISCOPIA CRAIOVEI , CIF:99999999999999, LIPSA CUI	A1
Act Notarial nr. DECLARATIE:1109, din 16/11/2011 emis de BNP BALACI EUGEN;		
B2	Intabulare, drept de SERVITUTEde trecere in favoarea imobilului de sub A 1 asupra imobilelor inscrise in CFE 30240 Maglavit, 30030 Maglavit, 30028 Maglavit, 30023 Maglavit, 30027 Maglavit, 30025 Maglavit, 30021 Maglavit, 30049 Maglavit; ACTUAL ID 7652, 7893, 7894., dobandit prin Conventie, cota actuala 1/1, cota initiala 1/1	A1

C. Partea III. SARCINI

Inscrieri privind dezmembramintele dreptului de proprietate, drepturi reale de garanție și sarcini	Referințe	
144332 / 03/08/2022		
Act Notarial nr. DECLARATIE:1109, din 16/11/2011 emis de BNP BALACI EUGEN;		
C1	Intabulare, drept de SERVITUTEasupra imobilului de sub A 1 in favoarea imobilului cu nr. cadastral 30249 in scris in CFE 30249 Maglavit;ACTUAL ID 7893; 7894, dobandit prin Conventie, cota actuala 1/1, cota initiala 1/1	A1
Act Notarial nr. CONVENTIE PRIVIND CONSTITUIREA UNUI DREPT DE SERVITUTE DE TRECERE:1112, din 16/11/2011 emis de BNP BALACI EUGEN;		
C2	Intabulare, drept de SERVITUTEasupra imobilului de sub A 1 in favoarea imobilului cu nr. cadastral 30250 in scris in CFE 30250 Maglavit;ACTUAL ID 7651, dobandit prin Conventie, cota actuala 1/1, cota initiala 1/1	A1
Act Notarial nr. CONVENTIE :1113, din 16/11/2011 emis de BNP BALACI EUGEN;		
C3	Intabulare, drept de SERVITUTEasupra imobilului de sub A 1 in favoarea imobilului cu nr. cadastral 302491 in scris in CFE 30241 Maglavit;ACTUAL ID 7653, dobandit prin Conventie, cota actuala 1/1, cota initiala 1/1	A1
Act Notarial nr. CONVENTIE PRIVIND CONSTITUIREA UNUI DREPT DE SERVITUTE DE TRECERE:1111, din 16/11/2011 emis de BNP BALACI EUGEN;		
C4	Intabulare, drept de SERVITUTEasupra imobilului de sub A 1 in favoarea imobilului cu nr. cadastral 30242 in scris in CFE 30242 Maglavit;ACTUAL ID 7654, dobandit prin Conventie, cota actuala 1/1, cota initiala 1/1	A1
Act Notarial nr. DECLARATIE:1108, din 16/11/2011 emis de BNP BALACI EUGEN;		

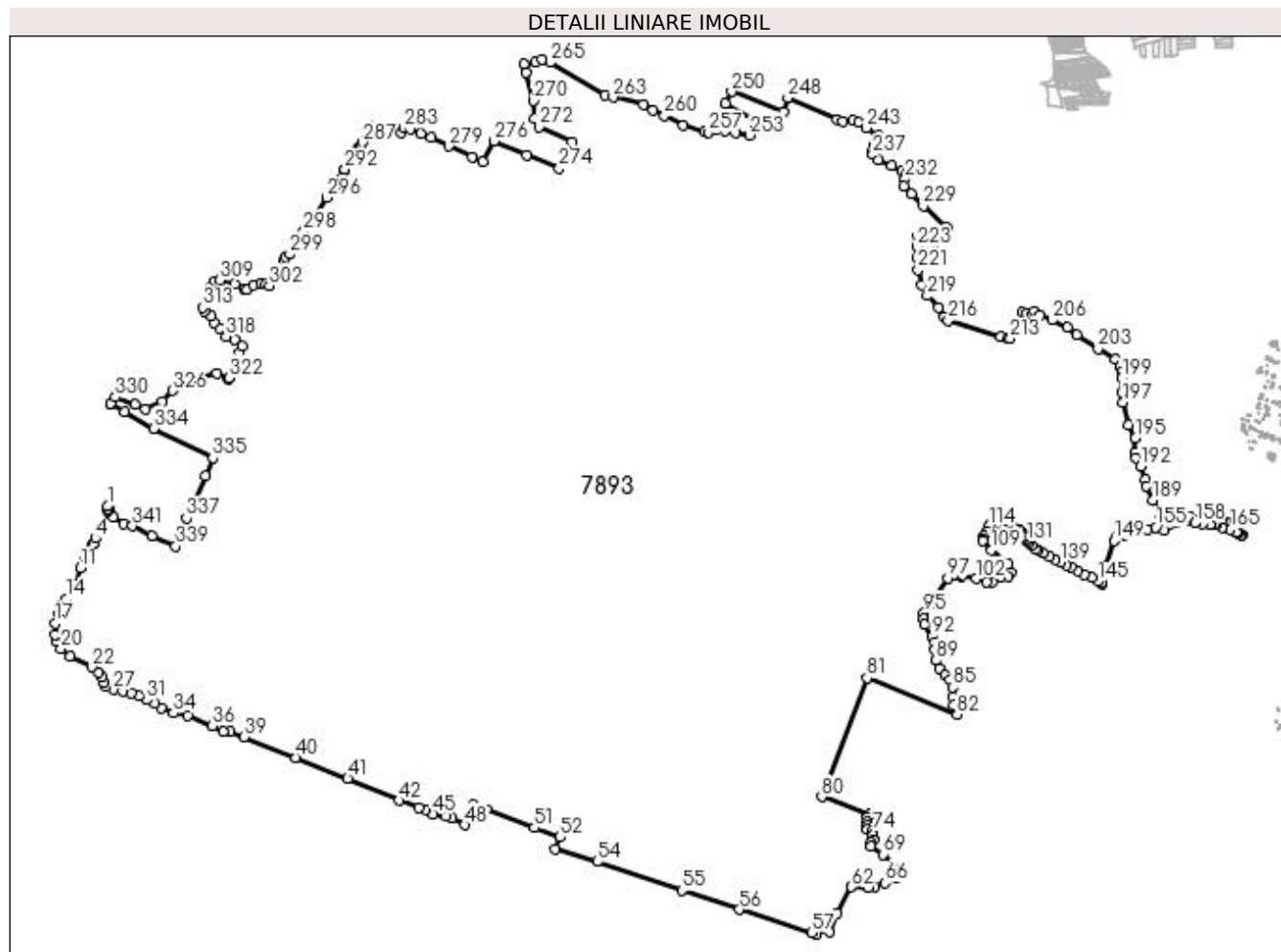
Inscrieri privind dezmembramintele dreptului de proprietate, drepturi reale de garanție și sarcini		Referințe
C5	Intabulare, drept de SERVITUTEasupra imobilului de sub A 1 in favoarea imobilului cu nr. cadastral 30244 inscris in CFE 30244 Maglavit;ACTUAL ID 7656, dobandit prin Conventie, cota actuala 1/1, cota initiala 1/1	A1
Act Notarial nr. DECLARATIE:1107, din 16/11/2011 emis de BNP BALACI EUGEN;		
C6	Intabulare, drept de SERVITUTEasupra imobilului de sub A 1 in favoarea imobilului cu nr. cadastral 30243 inscris in CFE 30243 Maglavit;ACTUAL ID 7655, dobandit prin Conventie, cota actuala 1/1, cota initiala 1/1	A1
Act Notarial nr. DECLARATIE:1106, din 16/11/2011 emis de BNP BALACI EUGEN;		
C7	Intabulare, drept de SERVITUTEasupra imobilului de sub A 1 in favoarea imobilului cu nr. cadastral 30240 inscris in CFE 30240 Maglavit;ACTUAL ID 7652, dobandit prin Conventie, cota actuala 1/1, cota initiala 1/1	A1
Act Notarial nr. DECLARATIE:1105, din 16/11/2011 emis de BNP BALACI EUGEN;		
C8	Intabulare, drept de SERVITUTEasupra imobilului de sub A1, in favoarea imobilului cu numar cadastral 30245, inscris in CF 30245; ACTUAL ID 7657, dobandit prin Conventie, cota actuala 1/1, cota initiala 1/1	A1
Act Notarial nr. DECLARATIE:1104, din 16/11/2011 emis de BNP BALACI EUGEN;		
C9	Intabulare, drept de SERVITUTEasupra imobilului de sub A 1 in favoarea imobilului cu nr. cadastral 30246 inscris in CFE 30246 Maglavit;ACTUAL ID 7658, dobandit prin Conventie, cota actuala 1/1, cota initiala 1/1	A1
Act Notarial nr. DECLARATIE:1103, din 16/11/2011 emis de BNP BALACI EUGEN;		
C10	Intabulare, drept de SERVITUTEasupra imobilului de sub A 1 in favoarea imobilului inscris in CF 30247 Maglavit;ACTUAL ID 7659, dobandit prin Conventie, cota actuala 1/1, cota initiala 1/1	A1
Act Notarial nr. DECLARATIE:1110, din 16/11/2011 emis de BNP BALACI EUGEN;		
C11	Intabulare, drept de SERVITUTEasupra imobilului de sub A 1 in favoarea imobilului inscris in CFElectronic 30240 Maglavit; ACTUAL ID 7652, dobandit prin Conventie, cota actuala 1/1, cota initiala 1/1	A1
Act Notarial nr. DECLARATIE:1102, din 16/11/2011 emis de BNP BALACI EUGEN;		
C12	Intabulare, drept de SERVITUTEasupra imobilului de sub A 1 in favoarea imobilului cu nr. cadastral 30248 inscris in CFE 30248 Maglavit;ACTUAL ID 7660, dobandit prin Conventie, cota actuala 1/1, cota initiala 1/1	A1

Anexa Nr. 1 La Partea I

Teren

Nr cadastral	Suprafața (mp)*	Observații / Referințe
34044	Din acte: 9.731.359 Masurata: 6.969.134	DIFERENTA DE SUPRAFATA SE REGASESTE LA ID 7894, provine din CF: 34044

* Suprafața este determinată în planul de proiecție Stereo 70.



Date referitoare la teren

Crt	Categorie folosință	Intravilan	Suprafața (mp)	Tarla	Parcelă	Nr. topo	Observații / Referințe
1	padure	NU	1.825.065	30-20-51-53-54-81		-	Parcelle: 292/1;292/2;292/3;292/4;292/5;292/7;292/8;643/1;643/2;643/3;643/4;643/5;643/6;643/7; 643/8;643/9;643/10;643/11;643/12;643/13;675/1; 675/2;675/3;615/1;615/2;615/3;615/4;615/5;615/6; 615/7;675/4;675/5;675/6;675/7;675/8;675/9;675/10;675/11;675/12;675/13;675/14;675/15
2	drum	NU	10.593	30-20-51-53-54-81		-	Parcelle: 292/1;292/2;292/3;292/4;292/5;292/7;292/8;643/1;643/2;643/3;643/4;643/5;643/6;643/7; 643/8;643/9;643/10;643/11;643/12;643/13;675/1; 675/2;675/3;615/1;615/2;615/3;615/4;615/5;615/6; 615/7;675/4;675/5;675/6;675/7;675/8;675/9;675/10;675/11;675/12;675/13;675/14;675/15

Crt	Categorie folosință	Intravilan	Suprafața (mp)	Tarla	Parcelă	Nr. topo	Observații / Referințe
3	padure	NU	4.976.984	30-20-51-53-54-81		-	Parcela: 292/1;292/2;292/3;292/4;292/5;292/7;292/8;643/1;643/2;643/3;643/4;643/5;643/6;643/7; 643/8;643/9;643/10;643/11;643/12;643/13;675/1; 675/2;675/3;615/1;615/2;615/3;615/4;615/5;615/6; 615/7;675/4;675/5;675/6;675/7;675/8;675/9;675/10;675/11;675/12;675/13;675/14;675/15
4	arabil	NU	156.492	53	672/1	-	

Lungime Segmente

1) Valorile lungimilor segmentelor sunt obținute din proiecție în plan.

Punct început	X / Y	Punct sfârșit	X / Y	Lungime segment	Punct început	X / Y	Punct sfârșit	X / Y	Lungime segment	Punct început	X / Y	Punct sfârșit	X / Y	Lungime segment
1	343.573,206 284.524,588	2	343.574,902 284.516,11	8.646	2	343.574,902 284.516,11	3	343.573,344 284.507,478	8.771	3	343.573,344 284.507,478	4	343.530,748 284.410,762	105.681
4	343.530,748 284.410,762	5	343.524,866 284.393,313	18.414	5	343.524,866 284.393,313	6	343.519,184 284.384,985	10.082	6	343.519,184 284.384,985	7	343.513,44 284.373,691	12.671
7	343.513,44 284.373,691	8	343.508,511 284.363,731	11.113	8	343.508,511 284.363,731	9	343.502,548 284.356,653	9.255	9	343.502,548 284.356,653	10	343.492,918 284.344,636	15.4
10	343.492,918 284.344,636	11	343.477,771 284.305,992	41.507	11	343.477,771 284.305,992	12	343.461,758 284.246,829	61.292	12	343.461,758 284.246,829	13	343.453,226 284.228,384	20.323
13	343.453,226 284.228,384	14	343.427,186 284.197,737	40.216	14	343.427,186 284.197,737	15	343.410,776 284.173,006	29.68	15	343.410,776 284.173,006	16	343.399,816 284.142,499	32.416
16	343.399,816 284.142,499	17	343.389,611 284.110,777	33.323	17	343.389,611 284.110,777	18	343.386,582 284.070,562	40.329	18	343.386,582 284.070,562	19	343.391,011 284.046,715	24.255
19	343.391,011 284.046,715	20	343.408,449 284.020,376	31.588	20	343.408,449 284.020,376	21	343.440,961 283.995,331	41.04	21	343.440,961 283.995,331	22	343.517,646 283.956,259	86.065
22	343.517,646 283.956,259	23	343.542,347 283.937,881	30.788	23	343.542,347 283.937,881	24	343.555,678 283.920,252	22.102	24	343.555,678 283.920,252	25	343.560,151 283.902,178	18.619
25	343.560,151 283.902,178	26	343.568,435 283.886,845	17.428	26	343.568,435 283.886,845	27	343.592,558 283.876,216	26.361	27	343.592,558 283.876,216	28	343.627,546 283.870,638	35.43
28	343.627,546 283.870,638	29	343.658,131 283.863,494	31.408	29	343.658,131 283.863,494	30	343.685,286 283.854,329	28.66	30	343.685,286 283.854,329	31	343.709,804 283.839,517	28.645
31	343.709,804 283.839,517	32	343.741,31 283.826,121	34.236	32	343.741,31 283.826,121	33	343.762,824 283.812,647	25.385	33	343.762,824 283.812,647	34	343.805,724 283.793,455	46.997
34	343.805,724 283.793,455	35	343.856,354 283.783,826	51.538	35	343.856,354 283.783,826	36	343.943,282 283.748,38	93.877	36	343.943,282 283.748,38	37	343.981,153 283.729,201	42.451
37	343.981,153 283.729,201	38	344.004,77 283.726,511	23.77	38	344.004,77 283.726,511	39	344.055,401 283.709,816	53.312	39	344.055,401 283.709,816	40	344.237,354 283.636,336	196.23
40	344.237,354 283.636,336	41	344.422,438 283.561,797	199.53	41	344.422,438 283.561,797	42	344.601,877 283.484,859	195.238	42	344.601,877 283.484,859	43	344.672,362 283.460,219	74.668
43	344.672,362 283.460,219	44	344.695,237 283.450,878	24.709	44	344.695,237 283.450,878	45	344.723,207 283.436,674	31.37	45	344.723,207 283.436,674	46	344.768,468 283.428,172	46.053
46	344.768,468 283.428,172	47	344.790,653 283.422,392	22.926	47	344.790,653 283.422,392	48	344.834,91 283.398,046	50.511	48	344.834,91 283.398,046	49	344.865,442 283.470,259	78.402
49	344.865,442 283.470,259	50	344.910,71 283.452,953	48.463	50	344.910,71 283.452,953	51	345.081,247 283.388,132	182.441	51	345.081,247 283.388,132	52	345.172,355 283.355,26	96.857
52	345.172,355 283.355,26	53	345.156,094 283.312,744	45.52	53	345.156,094 283.312,744	54	345.303,923 283.268,425	154.329	54	345.303,923 283.268,425	55	345.602,215 283.166,285	315.295
55	345.602,215 283.166,285	56	345.805,573 283.098,912	214.228	56	345.805,573 283.098,912	57	346.061,176 283.016,808	268.466	57	346.061,176 283.016,808	58	346.078,338 283.011,863	17.86
58	346.078,338 283.011,863	59	346.090,545 283.034,301	25.544	59	346.090,545 283.034,301	60	346.124,429 283.021,056	36.381	60	346.124,429 283.021,056	61	346.149,369 283.088,129	71.56
61	346.149,369 283.088,129	62	346.201,989 283.178,555	104.622	62	346.201,989 283.178,555	63	346.204,468 283.182,816	4.93	63	346.204,468 283.182,816	64	346.260,971 283.175,761	56.942
64	346.260,971 283.175,761	65	346.284,118 283.179,642	23.47	65	346.284,118 283.179,642	66	346.319,903 283.193,747	38.464	66	346.319,903 283.193,747	67	346.364,613 283.210,299	47.675
67	346.364,613 283.210,299	68	346.379,693 283.235,656	29.502	68	346.379,693 283.235,656	69	346.312,58 283.294,574	89.306	69	346.312,58 283.294,574	70	346.271,019 283.324,159	51.016

Punct început	X / Y	Punct sfârșit	X / Y	Lungime segment	Punct început	X / Y	Punct sfârșit	X / Y	Lungime segment	Punct început	X / Y	Punct sfârșit	X / Y	Lungime segment
70	346.271,019 283.324,159	71	346.269,512 283.335,958	11.895	71	346.269,512 283.335,958	72	346.279,058 283.346,252	14.039	72	346.279,058 283.346,252	73	346.278,515 283.361,51	15.268
73	346.278,515 283.361,51	74	346.274,159 283.376,431	15.544	74	346.274,159 283.376,431	75	346.258,474 283.381,212	16.397	75	346.258,474 283.381,212	76	346.256,238 283.394,883	13.853
76	346.256,238 283.394,883	77	346.256,373 283.410,433	15.551	77	346.256,373 283.410,433	78	346.256,934 283.424,672	14.25	78	346.256,934 283.424,672	79	346.265,975 283.435,661	14.23
79	346.265,975 283.435,661	80	346.096,041 283.497,72	180.911	80	346.096,041 283.497,72	81	346.256,448 283.918,002	449.853	81	346.256,448 283.918,002	82	346.574,42 283.788,75	343.238
82	346.574,42 283.788,75	83	346.563,361 283.822,464	35.481	83	346.563,361 283.822,464	84	346.558,207 283.851,016	29.013	84	346.558,207 283.851,016	85	346.558,648 283.885,139	34.126
85	346.558,648 283.885,139	86	346.548,784 283.911,421	28.072	86	346.548,784 283.911,421	87	346.533,596 283.928,759	23.05	87	346.533,596 283.928,759	88	346.512,398 283.950,63	30.458
88	346.512,398 283.950,63	89	346.500,604 283.979,643	31.319	89	346.500,604 283.979,643	90	346.496,502 284.017,136	37.717	90	346.496,502 284.017,136	91	346.495,892 284.043,248	26.119
91	346.495,892 284.043,248	92	346.487,715 284.063,972	22.279	92	346.487,715 284.063,972	93	346.459,428 284.106,134	50.772	93	346.459,428 284.106,134	94	346.455,536 284.127,285	21.506
94	346.455,536 284.127,285	95	346.457,795 284.146,827	19.672	95	346.457,795 284.146,827	96	346.480,552 284.178,48	38.985	96	346.480,552 284.178,48	97	346.541,862 284.270,433	110.518
97	346.541,862 284.270,433	98	346.558,631 284.280,429	19.522	98	346.558,631 284.280,429	99	346.571,211 284.284,063	13.094	99	346.571,211 284.284,063	100	346.580,926 284.281,043	10.174
100	346.580,926 284.281,043	101	346.589,588 284.275,534	10.265	101	346.589,588 284.275,534	102	346.641,064 284.268,423	51.965	102	346.641,064 284.268,423	103	346.677,312 284.255,644	38.435
103	346.677,312 284.255,644	104	346.699,56 284.256,647	22.271	104	346.699,56 284.256,647	105	346.727,057 284.274,006	32.518	105	346.727,057 284.274,006	106	346.756,632 284.277,668	29.801
106	346.756,632 284.277,668	107	346.763,789 284.289,561	13.88	107	346.763,789 284.289,561	108	346.755,018 284.317,879	29.645	108	346.755,018 284.317,879	109	346.696,772 284.369,968	78.14
109	346.696,772 284.369,968	110	346.665,201 284.401,536	44.646	110	346.665,201 284.401,536	111	346.665,774 284.408,172	6.661	111	346.665,774 284.408,172	112	346.670,405 284.418,74	11.538
112	346.670,405 284.418,74	113	346.681,511 284.434,032	18.899	113	346.681,511 284.434,032	114	346.685,463 284.450,599	17.032	114	346.685,463 284.450,599	115	346.692,41 284.460,682	12.244
115	346.692,41 284.460,682	116	346.703,801 284.466,16	12.64	116	346.703,801 284.466,16	117	346.711,065 284.466,388	7.268	117	346.711,065 284.466,388	118	346.713,117 284.464,984	2.486
118	346.713,117 284.464,984	119	346.727,884 284.456,319	17.122	119	346.727,884 284.456,319	120	346.733,131 284.454,082	5.704	120	346.733,131 284.454,082	121	346.738,632 284.453,095	5.589
121	346.738,632 284.453,095	122	346.745,07 284.452,422	6.473	122	346.745,07 284.452,422	123	346.753,028 284.450,604	8.163	123	346.753,028 284.450,604	124	346.777,315 284.444,03	25.161
124	346.777,315 284.444,03	125	346.794,66 284.439,846	17.843	125	346.794,66 284.439,846	126	346.800,328 284.437,629	6.086	126	346.800,328 284.437,629	127	346.805,273 284.432,436	7.171
127	346.805,273 284.432,436	128	346.808,849 284.423,891	9.263	128	346.808,849 284.423,891	129	346.812,456 284.414,247	10.296	129	346.812,456 284.414,247	130	346.815,69 284.408,767	6.363
130	346.815,69 284.408,767	131	346.821,977 284.401,606	9.529	131	346.821,977 284.401,606	132	346.828,134 284.394,135	9.681	132	346.828,134 284.394,135	133	346.837,61 284.385,887	12.563
133	346.837,61 284.385,887	134	346.851,534 284.374,107	18.239	134	346.851,534 284.374,107	135	346.860,624 284.368,437	10.713	135	346.860,624 284.368,437	136	346.877,777 284.359,739	19.232
136	346.877,777 284.359,739	137	346.900,675 284.346,582	26.409	137	346.900,675 284.346,582	138	346.919,778 284.336,252	21.717	138	346.919,778 284.336,252	139	346.941,336 284.325,975	23.882
139	346.941,336 284.325,975	140	346.961,732 284.316,987	22.289	140	346.961,732 284.316,987	141	346.977,743 284.308,892	17.941	141	346.977,743 284.308,892	142	347.002,155 284.295,329	27.927
142	347.002,155 284.295,329	143	347.025,622 284.283,232	26.401	143	347.025,622 284.283,232	144	347.050,382 284.271,461	27.416	144	347.050,382 284.271,461	145	347.072,917 284.258,789	25.854
145	347.072,917 284.258,789	146	347.083,998 284.252,368	12.807	146	347.083,998 284.252,368	147	347.085,792 284.251,188	2.147	147	347.085,792 284.251,188	148	347.104,914 284.314,849	66.471
148	347.104,914 284.314,849	149	347.129,067 284.402,326	90.75	149	347.129,067 284.402,326	150	347.141,057 284.417,506	19.344	150	347.141,057 284.417,506	151	347.169,163 284.423,883	28.82
151	347.169,163 284.423,883	152	347.189,967 284.435,346	23.753	152	347.189,967 284.435,346	153	347.220,027 284.444,586	31.448	153	347.220,027 284.444,586	154	347.246,317 284.441,919	26.425
154	347.246,317 284.441,919	155	347.277,239 284.449,282	31.787	155	347.277,239 284.449,282	156	347.305,546 284.440,062	29.771	156	347.305,546 284.440,062	157	347.356,531 284.466,395	57.384
157	347.356,531 284.466,395	158	347.414,337 284.464,306	57.844	158	347.414,337 284.464,306	159	347.443,829 284.463,155	29.514	159	347.443,829 284.463,155	160	347.469,116 284.460,168	25.463
160	347.469,116 284.460,168	161	347.470,359 284.461,06	1.53	161	347.470,359 284.461,06	162	347.483,852 284.458,63	13.71	162	347.483,852 284.458,63	163	347.488,406 284.457,338	4.734
163	347.488,406 284.457,338	164	347.511,534 284.450,382	24.151	164	347.511,534 284.450,382	165	347.540,01 284.443,676	29.255	165	347.540,01 284.443,676	166	347.561,416 284.433,158	23.85
166	347.561,416 284.433,158	167	347.563,231 284.432,395	1.969	167	347.563,231 284.432,395	168	347.563,44 284.431,264	1.15	168	347.563,44 284.431,264	169	347.563,405 284.431,188	0.084

Punct început	X / Y	Punct sfârșit	X / Y	Lungime segment	Punct început	X / Y	Punct sfârșit	X / Y	Lungime segment	Punct început	X / Y	Punct sfârșit	X / Y	Lungime segment
268	345.043,56 286.086,91	269	345.052,92 286.056,32	31.99	269	345.052,92 286.056,32	270	345.076,88 285.956,61	102.5 48	270	345.076,88 285.956,61	271	345.082,15 285.893,54	63.29
271	345.082,15 285.893,54	272	345.097,35 285.864,04	33.18 6	272	345.097,35 285.864,04	273	345.214,31 285.810,16	128.7 74	273	345.214,31 285.810,16	274	345.169,47 285.717,44	102.9 93
274	345.169,47 285.717,44	275	345.053,635 285.765,705	125.4 88	275	345.053,635 285.765,705	276	344.937,8 285.813,97	125.4 88	276	344.937,8 285.813,97	277	344.897,41 285.742,35	82.22 4
277	344.897,41 285.742,35	278	344.861,13 285.758,57	39.74 1	278	344.861,13 285.758,57	279	344.778,67 285.795,86	90.5	279	344.778,67 285.795,86	280	344.716,06 285.826,52	69.71 4
280	344.716,06 285.826,52	281	344.679,99 285.841,0	38.86 8	281	344.679,99 285.841,0	282	344.642,01 285.856,75	41.11 6	282	344.642,01 285.856,75	283	344.618,61 285.859,46	23.55 6
283	344.618,61 285.859,46	284	344.608,73 285.842,86	19.31 8	284	344.608,73 285.842,86	285	344.550,95 285.863,15	61.23 9	285	344.550,95 285.863,15	286	344.501,182 285.870,505	50.30 9
286	344.501,182 285.870,505	287	344.473,475 285.809,182	67.29 2	287	344.473,475 285.809,182	288	344.465,972 285.797,276	14.07 3	288	344.465,972 285.797,276	289	344.462,298 285.791,447	6.89
289	344.462,298 285.791,447	290	344.457,317 285.783,543	9.343	290	344.457,317 285.783,543	291	344.450,867 285.779,694	7.511	291	344.450,867 285.779,694	292	344.412,283 285.714,147	76.06
292	344.412,283 285.714,147	293	344.410,059 285.710,369	4.384	293	344.410,059 285.710,369	294	344.403,213 285.685,95	25.36 1	294	344.403,213 285.685,95	295	344.385,268 285.663,268	28.92 2
295	344.385,268 285.663,268	296	344.347,2 285.615,15	61.35 6	296	344.347,2 285.615,15	297	344.306,24 285.548,98	77.82 2	297	344.306,24 285.548,98	298	344.265,27 285.494,95	67.80 7
298	344.265,27 285.494,95	299	344.217,45 285.414,42	93.65 8	299	344.217,45 285.414,42	300	344.203,2 285.404,59	17.31 2	300	344.203,2 285.404,59	301	344.194,65 285.391,21	15.87 9
301	344.194,65 285.391,21	302	344.145,065 285.303,691	100.5 9	302	344.145,065 285.303,691	303	344.130,526 285.309,269	15.57 2	303	344.130,526 285.309,269	304	344.115,52 285.311,321	15.14 6
304	344.115,52 285.311,321	305	344.088,753 285.304,465	27.63 1	305	344.088,753 285.304,465	306	344.067,167 285.289,444	26.29 8	306	344.067,167 285.289,444	307	344.054,555 285.291,047	12.71 3
307	344.054,555 285.291,047	308	344.023,441 285.307,758	35.31 8	308	344.023,441 285.307,758	309	343.969,389 285.322,306	55.97 6	309	343.969,389 285.322,306	310	343.953,34 285.320,13	16.19 6
310	343.953,34 285.320,13	311	343.940,22 285.300,34	23.74 4	311	343.940,22 285.300,34	312	343.937,151 285.260,756	39.70 3	312	343.937,151 285.260,756	313	343.909,36 285.225,76	44.68 8
313	343.909,36 285.225,76	314	343.915,649 285.213,858	13.46 1	314	343.915,649 285.213,858	315	343.939,743 285.196,59	29.64 3	315	343.939,743 285.196,59	316	343.949,243 285.173,202	25.24 4
316	343.949,243 285.173,202	317	343.967,982 285.153,016	27.54 3	317	343.967,982 285.153,016	318	343.991,605 285.123,546	37.76 9	318	343.991,605 285.123,546	319	344.023,243 285.113,574	33.17 2
319	344.023,243 285.113,574	320	344.047,336 285.090,712	33.21 4	320	344.047,336 285.090,712	321	344.040,59 285.065,63	25.97 3	321	344.040,59 285.065,63	322	344.002,61 284.978,49	95.05 7
322	344.002,61 284.978,49	323	343.999,15 284.972,92	6.557	323	343.999,15 284.972,92	324	343.959,84 284.992,61	43.96 6	324	343.959,84 284.992,61	325	343.862,34 284.970,96	99.87 5
325	343.862,34 284.970,96	326	343.802,72 284.932,69	70.84 6	326	343.802,72 284.932,69	327	343.767,76 284.894,41	51.84 2	327	343.767,76 284.894,41	328	343.707,12 284.867,43	66.37 1
328	343.707,12 284.867,43	329	343.669,92 284.882,57	40.16 3	329	343.669,92 284.882,57	330	343.599,948 284.909,552	74.99 4	330	343.599,948 284.909,552	331	343.584,752 284.887,122	27.09 3
331	343.584,752 284.887,122	332	343.583,79 284.884,58	2.718	332	343.583,79 284.884,58	333	343.632,195 284.857,328	55.54 9	333	343.632,195 284.857,328	334	343.735,99 284.798,89	119.1 15
334	343.735,99 284.798,89	335	343.945,09 284.694,58	233.6 74	335	343.945,09 284.694,58	336	343.918,98 284.630,33	69.35 3	336	343.918,98 284.630,33	337	343.851,54 284.481,82	163.1 05
337	343.851,54 284.481,82	338	343.827,431 284.418,238	67.99 9	338	343.827,431 284.418,238	339	343.814,061 284.382,977	37.71 1	339	343.814,061 284.382,977	340	343.729,924 284.418,325	91.26 1
340	343.729,924 284.418,325	341	343.661,523 284.454,594	77.42 2	341	343.661,523 284.454,594	342	343.630,96 284.463,735	31.90 1	342	343.630,96 284.463,735	343	343.593,256 284.486,715	44.15 5
343	343.593,256 284.486,715	344	343.581,24 284.515,793	31.46 3	344	343.581,24 284.515,793	1	343.573,206 284.524,588	11.91 2					

** Lungimile segmentelor sunt determinate în planul de proiecție Stereo 70 și sunt rotunjite la 1 milimetru.

*** Distanța dintre puncte este formată din segmente cumulate ce sunt mai mici decât valoarea 1 milimetru.

**DATE DESPRE IMOBILUL NR. 7894**

Oficiul de Cadastru și Publicitate Imobiliară DOLJ
Biroul de Cadastru și Publicitate Imobiliară Craiova

A. Partea I. Descrierea imobilului

TEREN Extravilan

Adresa: Jud. Dolj, T 30-20-51-53-54-81, P 672, 672/1, 292/1;292/2;292/3;292/4;292/5;292/7;292/8;643/1; 643/2;643/3;643/4;643/5;643/6;643/7; 643/8;643/9;643/10;643/11;643/12;643/13;675/1; 675/2;675/3;615/1; 615/2;615/3;615/4;615/5;615/6; 615/7;675/4;675/5;675/6;675/7;675/8;675/9;675/10;675/11;675/12;675/13; 675/14;675/15

Nr. Crt	Nr cadastral Nr. topografic	Suprafața* (mp)	Observații / Referințe
A1	34044	Din acte: 9.731.359 Masurata: 2.762.225	Sector cadastral:31 Teren neimpregmuit; DIFERENTA DE SUPRAFATA SE REGASESTE LA ID 7893, provine din CF: 34044

B. Partea II. Proprietari și acte

Inscrieri privitoare la dreptul de proprietate și alte drepturi reale	Referințe	
144332 / 03/08/2022		
Act Notarial nr. CONTRACT DE DONATIE:993, din 03/05/2010 emis de BNP ZAVOI AURELIAN PAUL (Act Notarial nr. contract de donatie nr 1216/2010, din 01/01/2010 emis de NP Zavoi Aurelian Paul; Act Notarial nr. contract de donatie nr 1356/2010, din 01/01/2010 emis de NP Zavoi Aurelian Paul; Act Notarial nr. CONTRACT DE SCHIMB AUT NR 1084, din 09/11/2011 emis de BNP BALACI E; Act Notarial nr. CONTRACT DE DONATIE aut nr 2468, din 30/09/2011 emis de NP ZAVOI AURELIAN PAUL; Act Notarial nr. contract de donatie nr 1278, din 07/06/2010 emis de BNP ZAVOI AURELIAN PAUL; Act Notarial nr. contract de donatie nr 993, din 03/05/2010 emis de BNP ZAVOI AURELIAN PAUL; Act Notarial nr. contract de donatie nr 1216, din 31/05/2010 emis de BNP ZAVOI AURELIAN PAUL; Act Notarial nr. CONTRACT DE DONATIE AUT NR 942, din 27/04/2010 emis de BNP Zavoi Aurelian Paul;);		
B1	Intabulare, drept de PROPRIETATE, dobandit prin Conventie, cota actuala 1/1, cota initiala 1/1 1) MITROPOLIA OLTENIA - ARHIEPISCOPIA CRAIOVEI , CIF:99999999999999, LIPSA CUI	A1
Act Notarial nr. DECLARATIE:1109, din 16/11/2011 emis de BNP BALACI EUGEN;		
B2	Intabulare, drept de SERVITUTEde trecere in favoarea imobilului de sub A 1 asupra imobilelor inscrise in CFE 30240 Maglavit, 30030 Maglavit, 30028 Maglavit, 30023 Maglavit, 30027 Maglavit, 30025 Maglavit, 30021 Maglavit, 30049 Maglavit; ACTUAL ID 7652, 7893, 7894., dobandit prin Conventie, cota actuala 1/1, cota initiala 1/1	A1

C. Partea III. SARCINI

Inscrieri privind dezmembramintele dreptului de proprietate, drepturi reale de garanție și sarcini	Referințe	
144332 / 03/08/2022		
Act Notarial nr. DECLARATIE:1109, din 16/11/2011 emis de BNP BALACI EUGEN;		
C1	Intabulare, drept de SERVITUTEasupra imobilului de sub A 1 in favoarea imobilului cu nr. cadastral 30249 in scris in CFE 30249 Maglavit;ACTUAL ID 7893; 7894, dobandit prin Conventie, cota actuala 1/1, cota initiala 1/1	A1
Act Notarial nr. CONVENTIE PRIVIND CONSTITUIREA UNUI DREPT DE SERVITUTE DE TRECERE:1112, din 16/11/2011 emis de BNP BALACI EUGEN;		
C2	Intabulare, drept de SERVITUTEasupra imobilului de sub A 1 in favoarea imobilului cu nr. cadastral 30250 in scris in CFE 30250 Maglavit;ACTUAL ID 7651, dobandit prin Conventie, cota actuala 1/1, cota initiala 1/1	A1
Act Notarial nr. CONVENTIE :1113, din 16/11/2011 emis de BNP BALACI EUGEN;		
C3	Intabulare, drept de SERVITUTEasupra imobilului de sub A 1 in favoarea imobilului cu nr. cadastral 302491 in scris in CFE 30241 Maglavit;ACTUAL ID 7653, dobandit prin Conventie, cota actuala 1/1, cota initiala 1/1	A1
Act Notarial nr. CONVENTIE PRIVIND CONSTITUIREA UNUI DREPT DE SERVITUTE DE TRECERE:1111, din 16/11/2011 emis de BNP BALACI EUGEN;		
C4	Intabulare, drept de SERVITUTEasupra imobilului de sub A 1 in favoarea imobilului cu nr. cadastral 30242 in scris in CFE 30242 Maglavit;ACTUAL ID 7654, dobandit prin Conventie, cota actuala 1/1, cota initiala 1/1	A1
Act Notarial nr. DECLARATIE:1108, din 16/11/2011 emis de BNP BALACI EUGEN;		

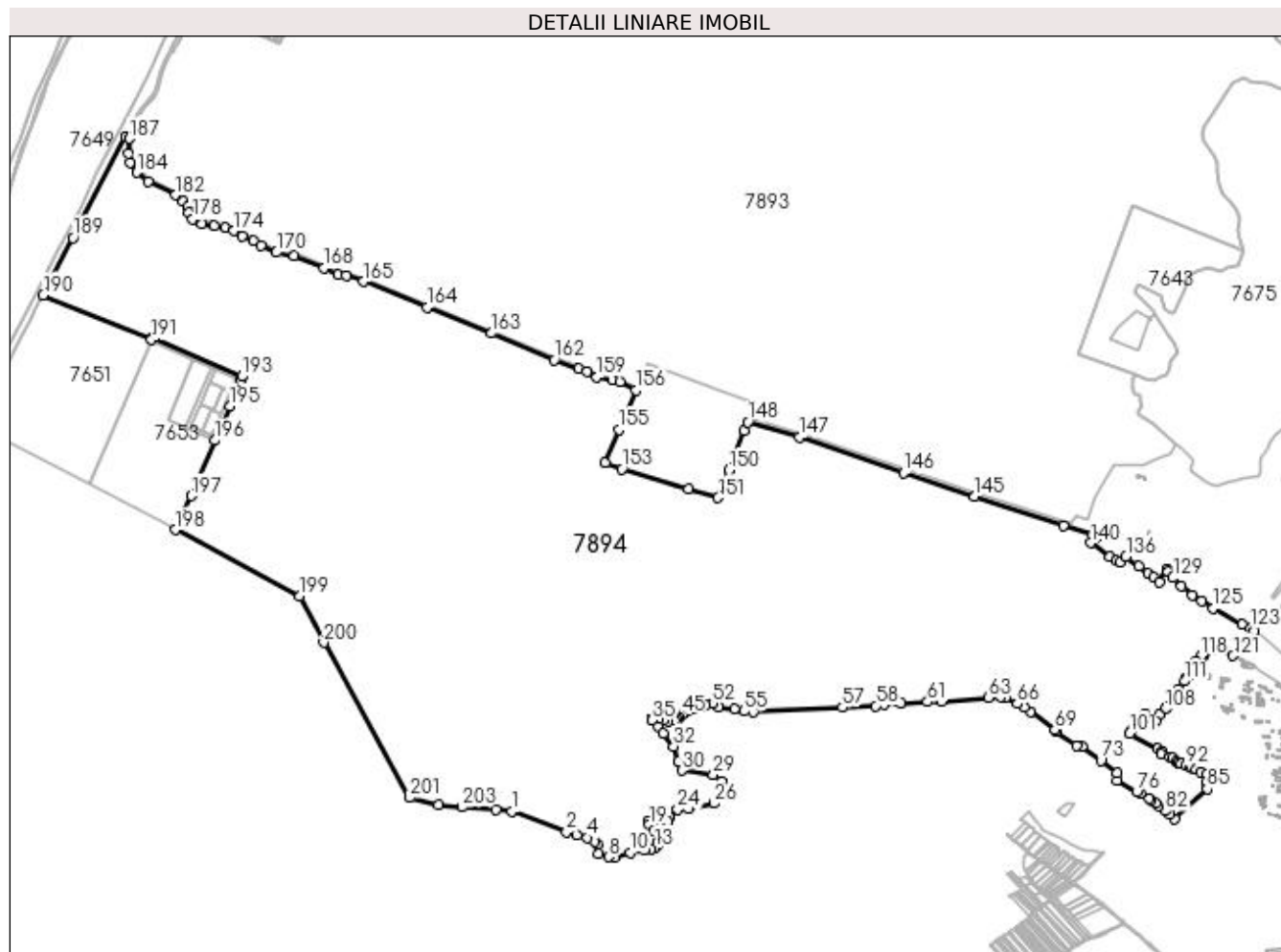
Inscrieri privind dezmembramintele dreptului de proprietate, drepturi reale de garanție și sarcini		Referințe
C5	Intabulare, drept de SERVITUTEasupra imobilului de sub A 1 in favoarea imobilului cu nr. cadastral 30244 inscris in CFE 30244 Maglavit;ACTUAL ID 7656, dobandit prin Conventie, cota actuala 1/1, cota initiala 1/1	A1
Act Notarial nr. DECLARATIE:1107, din 16/11/2011 emis de BNP BALACI EUGEN;		
C6	Intabulare, drept de SERVITUTEasupra imobilului de sub A 1 in favoarea imobilului cu nr. cadastral 30243 inscris in CFE 30243 Maglavit;ACTUAL ID 7655, dobandit prin Conventie, cota actuala 1/1, cota initiala 1/1	A1
Act Notarial nr. DECLARATIE:1106, din 16/11/2011 emis de BNP BALACI EUGEN;		
C7	Intabulare, drept de SERVITUTEasupra imobilului de sub A 1 in favoarea imobilului cu nr. cadastral 30240 inscris in CFE 30240 Maglavit;ACTUAL ID 7652, dobandit prin Conventie, cota actuala 1/1, cota initiala 1/1	A1
Act Notarial nr. DECLARATIE:1105, din 16/11/2011 emis de BNP BALACI EUGEN;		
C8	Intabulare, drept de SERVITUTEasupra imobilului de sub A1, in favoarea imobilului cu numar cadastral 30245, inscris in CF 30245; ACTUAL ID 7657, dobandit prin Conventie, cota actuala 1/1, cota initiala 1/1	A1
Act Notarial nr. DECLARATIE:1104, din 16/11/2011 emis de BNP BALACI EUGEN;		
C9	Intabulare, drept de SERVITUTEasupra imobilului de sub A 1 in favoarea imobilului cu nr. cadastral 30246 inscris in CFE 30246 Maglavit;ACTUAL ID 7658, dobandit prin Conventie, cota actuala 1/1, cota initiala 1/1	A1
Act Notarial nr. DECLARATIE:1103, din 16/11/2011 emis de BNP BALACI EUGEN;		
C10	Intabulare, drept de SERVITUTEasupra imobilului de sub A 1 in favoarea imobilului inscris in CF 30247 Maglavit;ACTUAL ID 7659, dobandit prin Conventie, cota actuala 1/1, cota initiala 1/1	A1
Act Notarial nr. DECLARATIE:1110, din 16/11/2011 emis de BNP BALACI EUGEN;		
C11	Intabulare, drept de SERVITUTEasupra imobilului de sub A 1 in favoarea imobilului inscris in CFElectronic 30240 Maglavit; ACTUAL ID 7652, dobandit prin Conventie, cota actuala 1/1, cota initiala 1/1	A1
Act Notarial nr. DECLARATIE:1102, din 16/11/2011 emis de BNP BALACI EUGEN;		
C12	Intabulare, drept de SERVITUTEasupra imobilului de sub A 1 in favoarea imobilului cu nr. cadastral 30248 inscris in CFE 30248 Maglavit;ACTUAL ID 7660, dobandit prin Conventie, cota actuala 1/1, cota initiala 1/1	A1

Anexa Nr. 1 La Partea I

Teren

Nr cadastral	Suprafața (mp)*	Observații / Referințe
34044	Din acte: 9.731.359 Masurata: 2.762.225	DIFERENTA DE SUPRAFATA SE REGASESTE LA ID 7893, provine din CF: 34044

* Suprafața este determinată în planul de proiecție Stereo 70.



Date referitoare la teren

Crt	Categorie folosință	Intravilan	Suprafața (mp)	Tarla	Parcelă	Nr. topo	Observații / Referințe
1	arabil	NU	131.588	53	672	-	
2	pasune	NU	103.088	53	672/1	-	
3	padure	NU	2.527.549	30-20-51-53-54-81		-	Parcele: 292/1;292/2;292/3;292/4;292/5;292/7;292/8;643/1;643/2;643/3;643/4;643/5;643/6;643/7;643/8;643/9;643/10;643/11;643/12;643/13;675/1;675/2;675/3;615/1;615/2;615/3;615/4;615/5;615/6;615/7;675/4;675/5;675/6;675/7;675/8;675/9;675/10;675/11;675/12;675/13;675/14;675/15

Lungime Segmente

1) Valorile lungimilor segmentelor sunt obținute din proiecție în plan.

Punct început	X / Y	Punct sfârșit	X / Y	Lungime segment
1	344.477,427 282.186,569	2	344.633,848 282.128,254	166.938
4	344.694,318 282.111,009	5	344.713,766 282.101,579	21.614
7	344.725,014 282.065,211	8	344.755,164 282.056,151	31.482
10	344.815,443 282.068,945	11	344.857,591 282.077,106	42.931
13	344.886,773 282.082,517	14	344.892,255 282.086,354	6.691
16	344.897,367 282.099,915	17	344.907,37 282.112,89	16.383
19	344.870,858 282.148,344	20	344.868,74 282.158,927	10.793
22	344.924,798 282.156,778	23	344.929,687 282.169,091	13.248
25	344.984,465 282.195,141	26	345.056,19 282.210,18	73.285
28	345.078,69 282.273,79	29	345.054,74 282.291,181	29.598
31	344.954,097 282.330,14	32	344.940,927 282.373,109	44.942
34	344.896,828 282.429,477	35	344.878,684 282.447,586	25.635
37	344.878,361 282.453,776	38	344.880,98 282.456,224	3.585
40	344.909,747 282.447,856	41	344.925,279 282.445,966	15.647
43	344.951,346 282.450,151	44	344.957,288 282.455,954	8.306
46	344.968,903 282.470,127	47	344.980,113 282.475,525	12.442
49	344.999,427 282.481,464	50	345.017,525 282.484,973	18.435
52	345.052,114 282.496,102	53	345.070,288 282.486,323	20.638
55	345.142,518 282.473,474	56	345.168,617 282.471,397	26.182
58	345.518,979 282.489,182	59	345.542,35 282.494,32	23.929
61	345.667,1 282.500,552	62	345.708,185 282.501,428	41.094
64	345.876,725 282.515,592	65	345.890,97 282.511,98	14.696
67	345.944,84 282.484,137	68	345.963,085 282.472,122	21.846
70	346.034,527 282.415,523	71	346.093,166 282.375,531	70.978
73	346.163,58 282.333,11	74	346.209,058 282.297,146	57.98
76	346.266,18 282.244,326	77	346.276,917 282.238,372	12.277
79	346.307,637 282.218,804	80	346.319,381 282.210,505	14.38
82	346.347,208 282.188,268	83	346.360,268 282.177,293	17.059
85	346.467,589 282.251,019	86	346.464,617 282.271,046	20.246
88	346.450,487 282.300,089	89	346.434,674 282.306,435	17.039
91	346.419,979 282.312,609	92	346.407,047 282.317,125	13.698
94	346.385,45 282.326,523	95	346.380,529 282.329,24	5.621

Punct început	X / Y	Punct sfârșit	X / Y	Lungime segment
2	344.633,848 282.128,254	3	344.663,568 282.118,948	31.143
5	344.713,766 282.101,579	6	344.722,55 282.092,516	12.621
8	344.755,164 282.056,151	9	344.769,872 282.055,207	14.738
11	344.857,591 282.077,106	12	344.876,588 282.079,648	19.166
14	344.892,255 282.086,354	15	344.897,173 282.095,009	9.955
17	344.907,37 282.112,89	18	344.884,616 282.131,94	29.676
20	344.868,74 282.158,927	21	344.890,966 282.161,044	22.327
23	344.929,687 282.169,091	24	344.952,354 282.193,254	33.131
26	345.056,19 282.210,18	27	345.079,79 282.228,98	30.173
29	345.054,74 282.291,181	30	344.963,789 282.303,783	91.82
32	344.940,927 282.373,109	33	344.911,488 282.410,659	47.714
35	344.878,684 282.447,586	36	344.877,497 282.450,445	3.096
38	344.880,98 282.456,224	39	344.897,322 282.450,825	17.211
41	344.925,279 282.445,966	42	344.942,702 282.446,911	17.449
44	344.957,288 282.455,954	45	344.963,366 282.464,593	10.563
47	344.980,113 282.475,525	48	344.988,892 282.479,17	9.506
50	345.017,525 282.484,973	51	345.031,999 282.489,726	15.234
53	345.070,288 282.486,323	54	345.114,155 282.479,52	44.391
56	345.168,617 282.471,397	57	345.423,3 282.484,21	255.005
59	345.542,35 282.494,32	60	345.590,263 282.496,714	47.973
62	345.708,185 282.501,428	63	345.842,208 282.512,687	134.495
65	345.890,97 282.511,98	66	345.924,277 282.495,366	37.221
68	345.963,085 282.472,122	69	346.031,895 282.420,166	86.222
71	346.093,166 282.375,531	72	346.109,548 282.373,139	16.556
74	346.209,058 282.297,146	75	346.210,38 282.276,24	20.948
77	346.276,917 282.238,372	78	346.301,206 282.223,315	28.577
80	346.319,381 282.210,505	81	346.328,749 282.203,269	11.837
83	346.360,268 282.177,293	84	346.374,129 282.166,323	17.677
86	346.464,617 282.271,046	87	346.465,697 282.292,346	21.327
89	346.434,674 282.306,435	90	346.425,259 282.310,529	10.267
92	346.407,047 282.317,125	93	346.393,241 282.323,267	15.111
95	346.380,529 282.329,24	96	346.368,496 282.339,301	15.685

Punct început	X / Y	Punct sfârșit	X / Y	Lungime segment
3	344.663,568 282.118,948	4	344.694,318 282.111,009	31.758
6	344.722,55 282.092,516	7	344.725,014 282.065,211	27.416
9	344.769,872 282.055,207	10	344.815,443 282.068,945	47.597
12	344.876,588 282.079,648	13	344.886,773 282.082,517	10.581
15	344.897,173 282.095,009	16	344.897,367 282.099,915	4.91
18	344.884,616 282.131,94	19	344.870,858 282.148,344	21.41
21	344.890,966 282.161,044	22	344.924,798 282.156,778	34.1
24	344.952,354 282.193,254	25	344.984,465 282.195,141	32.166
27	345.079,79 282.228,98	28	345.078,69 282.273,79	44.823
30	344.963,789 282.303,783	31	344.954,097 282.330,14	28.082
33	344.911,488 282.410,659	34	344.896,828 282.429,477	23.854
36	344.877,497 282.450,445	37	344.878,361 282.453,776	3.441
39	344.897,322 282.450,825	40	344.909,747 282.447,856	12.775
42	344.942,702 282.446,911	43	344.951,346 282.450,151	9.231
45	344.963,366 282.464,593	46	344.968,903 282.470,127	7.828
48	344.988,892 282.479,17	49	344.999,427 282.481,464	10.782
51	345.031,999 282.489,726	52	345.052,114 282.496,102	21.101
54	345.114,155 282.479,52	55	345.142,518 282.473,474	29.0
57	345.423,3 282.484,21	58	345.518,979 282.489,182	95.808
60	345.590,263 282.496,714	61	345.667,1 282.500,552	76.933
63	345.842,208 282.512,687	64	345.876,725 282.515,592	34.639
66	345.924,277 282.495,366	67	345.944,84 282.484,137	23.429
69	346.031,895 282.420,166	70	346.034,527 282.415,523	5.337
72	346.109,548 282.373,139	73	346.163,58 282.333,11	67.244
75	346.210,38 282.276,24	76	346.266,18 282.244,326	64.282
78	346.301,206 282.223,315	79	346.307,637 282.218,804	7.855
81	346.328,749 282.203,269	82	346.347,208 282.188,268	23.786
84	346.374,129 282.166,323	85	346.467,589 282.251,019	126.128
87	346.465,697 282.292,346	88	346.450,487 282.300,089	17.067
90	346.425,259 282.310,529	91	346.419,979 282.312,609	5.675
93	346.393,241 282.323,267	94	346.385,45 282.326,523	8.444
96	346.368,496 282.339,301	97	346.361,497 282.341,336	7.289

Punct început	X / Y	Punct sfârșit	X / Y	Lungime segment	Punct început	X / Y	Punct sfârșit	X / Y	Lungime segment	Punct început	X / Y	Punct sfârșit	X / Y	Lungime segment
97	346.361,497 282.341,336	98	346.337,618 282.351,832	26.084	98	346.337,618 282.351,832	99	346.340,207 282.358,335	6.999	99	346.340,207 282.358,335	100	346.326,593 282.365,522	15.395
100	346.326,593 282.365,522	101	346.246,362 282.409,508	91.497	101	346.246,362 282.409,508	102	346.254,347 282.420,992	13.987	102	346.254,347 282.420,992	103	346.262,298 282.432,268	13.797
103	346.262,298 282.432,268	104	346.276,674 282.449,96	22.796	104	346.276,674 282.449,96	105	346.290,089 282.466,911	21.617	105	346.290,089 282.466,911	106	346.319,724 282.445,551	36.531
106	346.319,724 282.445,551	107	346.329,872 282.462,38	19.652	107	346.329,872 282.462,38	108	346.346,81 282.478,792	23.585	108	346.346,81 282.478,792	109	346.355,891 282.487,059	12.28
109	346.355,891 282.487,059	110	346.383,847 282.536,356	56.672	110	346.383,847 282.536,356	111	346.402,584 282.559,525	29.797	111	346.402,584 282.559,525	112	346.407,641 282.567,763	9.666
112	346.407,641 282.567,763	113	346.419,79 282.580,506	17.606	113	346.419,79 282.580,506	114	346.418,541 282.592,306	11.866	114	346.418,541 282.592,306	115	346.419,817 282.597,189	5.047
115	346.419,817 282.597,189	116	346.427,0 282.604,77	10.444	116	346.427,0 282.604,77	117	346.435,208 282.615,956	13.874	117	346.435,208 282.615,956	118	346.449,638 282.630,592	20.553
118	346.449,638 282.630,592	119	346.454,671 282.631,399	5.097	119	346.454,671 282.631,399	120	346.505,937 282.650,816	54.82	120	346.505,937 282.650,816	121	346.541,928 282.632,692	40.297
121	346.541,928 282.632,692	122	346.602,011 282.704,24	93.43	122	346.602,011 282.704,24	123	346.592,03 282.710,169	11.609	123	346.592,03 282.710,169	124	346.568,756 282.722,783	26.472
124	346.568,756 282.722,783	125	346.485,107 282.768,116	95.143	125	346.485,107 282.768,116	126	346.451,587 282.788,346	39.152	126	346.451,587 282.788,346	127	346.426,167 282.806,376	31.165
127	346.426,167 282.806,376	128	346.393,841 282.831,106	40.701	128	346.393,841 282.831,106	129	346.369,74 282.855,338	34.177	129	346.369,74 282.855,338	130	346.356,561 282.872,179	21.385
130	346.356,561 282.872,179	131	346.351,72 282.879,416	8.707	131	346.351,72 282.879,416	132	346.330,693 282.843,687	41.457	132	346.330,693 282.843,687	133	346.314,294 282.856,46	20.786
133	346.314,294 282.856,46	134	346.297,587 282.868,136	20.383	134	346.297,587 282.868,136	135	346.271,627 282.888,766	33.159	135	346.271,627 282.888,766	136	346.235,357 282.916,606	45.723
136	346.235,357 282.916,606	137	346.217,007 282.898,656	25.67	137	346.217,007 282.898,656	138	346.208,417 282.904,806	10.565	138	346.208,417 282.904,806	139	346.189,767 282.916,136	21.822
139	346.189,767 282.916,136	140	346.133,433 282.955,22	68.564	140	346.133,433 282.955,22	141	346.148,757 282.969,996	21.287	141	346.148,757 282.969,996	142	346.153,787 282.974,977	7.079
142	346.153,787 282.974,977	143	346.140,429 282.978,714	13.871	143	346.140,429 282.978,714	144	346.057,679 283.005,327	86.924	144	346.057,679 283.005,327	145	345.801,851 283.087,503	268.702
145	345.801,851 283.087,503	146	345.598,384 283.154,912	214.343	146	345.598,384 283.154,912	147	345.300,255 283.256,997	315.123	147	345.300,255 283.256,997	148	345.152,55 283.301,279	154.2
148	345.152,55 283.301,279	149	345.142,191 283.276,375	26.973	149	345.142,191 283.276,375	150	345.098,986 283.163,359	120.993	150	345.098,986 283.163,359	151	345.067,778 283.084,655	84.666
151	345.067,778 283.084,655	152	344.982,166 283.109,454	89.131	152	344.982,166 283.109,454	153	344.792,496 283.166,273	197.998	153	344.792,496 283.166,273	154	344.744,284 283.183,715	51.27
154	344.744,284 283.183,715	155	344.784,453 283.278,716	103.144	155	344.784,453 283.278,716	156	344.832,168 283.391,565	122.522	156	344.832,168 283.391,565	157	344.788,043 283.415,838	50.361
157	344.788,043 283.415,838	158	344.766,938 283.421,338	21.81	158	344.766,938 283.421,338	159	344.720,931 283.429,98	46.812	159	344.720,931 283.429,98	160	344.692,325 283.444,506	32.083
160	344.692,325 283.444,506	161	344.669,882 283.453,671	24.242	161	344.669,882 283.453,671	162	344.599,339 283.478,331	74.729	162	344.599,339 283.478,331	163	344.419,75 283.555,333	195.401
163	344.419,75 283.555,333	164	344.234,736 283.629,844	199.454	164	344.234,736 283.629,844	165	344.052,991 283.703,24	196.006	165	344.052,991 283.703,24	166	344.003,262 283.719,637	52.363
166	344.003,262 283.719,637	167	343.979,111 283.722,389	24.307	167	343.979,111 283.722,389	168	343.940,374 283.742,006	43.421	168	343.940,374 283.742,006	169	343.854,358 283.777,08	92.892
169	343.854,358 283.777,08	170	343.803,612 283.786,731	51.656	170	343.803,612 283.786,731	171	343.759,522 283.806,457	48.302	171	343.759,522 283.806,457	172	343.738,062 283.819,895	25.32
172	343.738,062 283.819,895	173	343.706,608 283.833,269	34.179	173	343.706,608 283.833,269	174	343.682,322 283.847,941	28.374	174	343.682,322 283.847,941	175	343.656,211 283.856,754	27.558
175	343.656,211 283.856,754	176	343.626,198 283.863,764	30.821	176	343.626,198 283.863,764	177	343.590,562 283.869,446	36.086	177	343.590,562 283.869,446	178	343.563,417 283.881,407	29.663
178	343.563,417 283.881,407	179	343.553,569 283.899,634	20.717	179	343.553,569 283.899,634	180	343.549,228 283.917,176	18.071	180	343.549,228 283.917,176	181	343.537,367 283.932,861	19.665
181	343.537,367 283.932,861	182	343.513,942 283.950,291	29.198	182	343.513,942 283.950,291	183	343.437,205 283.989,389	86.123	183	343.437,205 283.989,389	184	343.403,255 284.015,542	42.855
184	343.403,255 284.015,542	185	343.384,389 284.044,037	34.174	185	343.384,389 284.044,037	186	343.379,534 284.070,18	26.59	186	343.379,534 284.070,18	187	343.382,693 284.112,131	42.07
187	343.382,693 284.112,131	188	343.371,4 284.117,84	12.654	188	343.371,4 284.117,84	189	343.220,937 283.828,007	326.561	189	343.220,937 283.828,007	190	343.136,349 283.664,428	184.155
190	343.136,349 283.664,428	191	343.445,947 283.537,04	334.781	191	343.445,947 283.537,04	192	343.448,329 283.542,547	6.0	192	343.448,329 283.542,547	193	343.704,539 283.431,722	279.152
193	343.704,539 283.431,722	194	343.699,997 283.420,612	12.003	194	343.699,997 283.420,612	195	343.669,79 283.346,74	79.809	195	343.669,79 283.346,74	196	343.627,55 283.248,207	107.205

Punct început	X / Y	Punct sfârșit	X / Y	Lungime segment	Punct început	X / Y	Punct sfârșit	X / Y	Lungime segment	Punct început	X / Y	Punct sfârșit	X / Y	Lungime segment
196	343.627,55 283.248,207	197	343.559,57 283.089,63	172.534	197	343.559,57 283.089,63	198	343.513,715 282.992,602	107.318	198	343.513,715 282.992,602	199	343.870,509 282.803,612	403.756
199	343.870,509 282.803,612	200	343.939,036 282.669,811	150.328	200	343.939,036 282.669,811	201	344.184,067 282.225,636	507.279	201	344.184,067 282.225,636	202	344.267,525 282.206,173	85.697
202	344.267,525 282.206,173	203	344.334,415 282.199,427	67.229	203	344.334,415 282.199,427	204	344.431,433 282.191,436	97.347	204	344.431,433 282.191,436	1	344.477,427 282.186,569	46.251

** Lungimile segmentelor sunt determinate în planul de proiecție Stereo 70 și sunt rotunjite la 1 milimetru.

*** Distanța dintre puncte este formată din segmente cumulate ce sunt mai mici decât valoarea 1 milimetru.

**DATE DESPRE IMOBILUL NR. 7895**

Oficiul de Cadastru și Publicitate Imobiliară DOLJ
Biroul de Cadastru și Publicitate Imobiliară Craiova

A. Partea I. Descrierea imobilului

TEREN Extravilan

Adresa: Jud. Dolj, DC PETRACHE LUPU

Nr. Crt	Nr cadastral Nr. topografic	Suprafața* (mp)	Observații / Referințe
A1		Din acte: 0 Masurata: 32.985	Sector cadastral:31 Teren neimprejmuit; DC PETRACHE LUPU

B. Partea II. Proprietari și acte

Inscrieri privitoare la dreptul de proprietate și alte drepturi reale		Referințe
0 / 21/09/2022		
Act Normativ nr. LEGE:7, din 13/03/1996 emis de PARLAMENTUL ROMANIEI;		
B1	Inscrierea provizorie, drept de PROPRIETATE, dobandit prin Lege, cota actuala 1/1, cota initiala 1/1 1) NEIDENTIFICAT NEIDENTIFICAT	A1

C. Partea III. SARCINI .

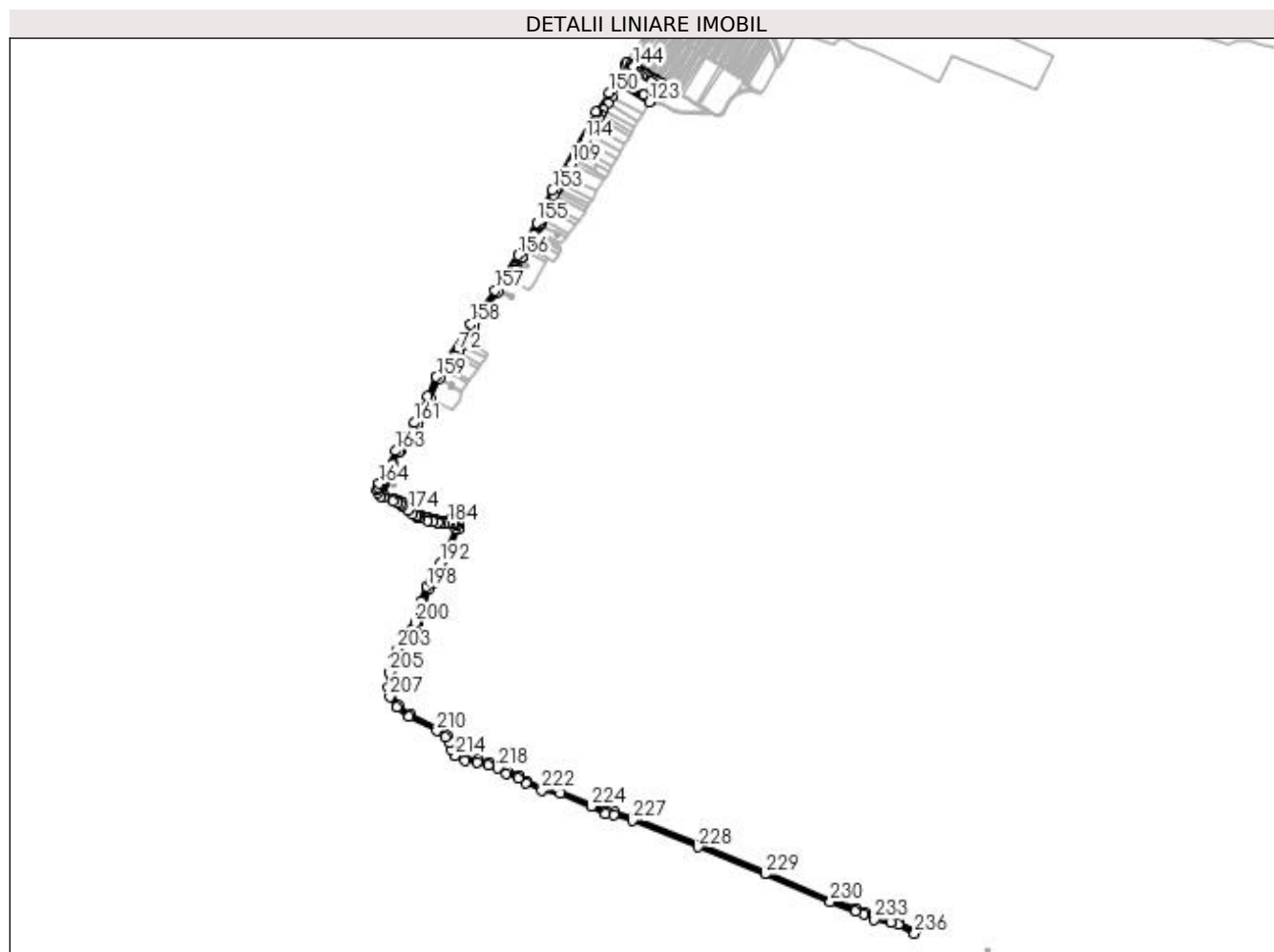
Inscrieri privind dezmembramintele dreptului de proprietate, drepturi reale de garanție și sarcini	Referințe
NU SUNT	

Anexa Nr. 1 La Partea I

Teren

Nr cadastral	Suprafața (mp)*	Observații / Referințe
	Din acte: 0 Masurata: 32.985	DC PETRACHE LUPU

* Suprafața este determinată în planul de proiecție Stereo 70.



Date referitoare la teren

Crt	Categorie folosință	Intravilan	Suprafața (mp)	Tarla	Parcelă	Nr. topo	Observații / Referințe
1	drum	NU	32.985			-	

Lungime Segmente

1) Valorile lungimilor segmentelor sunt obținute din proiecție în plan.

Punct început	X / Y	Punct sfârșit	X / Y	Lungime segment	Punct început	X / Y	Punct sfârșit	X / Y	Lungime segment	Punct început	X / Y	Punct sfârșit	X / Y	Lungime segment
1	343.408,449 284.020,376	2	343.391,011 284.046,715	31.588	2	343.391,011 284.046,715	3	343.386,582 284.070,562	24.255	3	343.386,582 284.070,562	4	343.389,611 284.110,777	40.329
4	343.389,611 284.110,777	5	343.399,816 284.142,499	33.323	5	343.399,816 284.142,499	6	343.410,776 284.173,006	32.416	6	343.410,776 284.173,006	7	343.427,186 284.197,737	29.68
7	343.427,186 284.197,737	8	343.453,226 284.228,384	40.216	8	343.453,226 284.228,384	9	343.461,758 284.246,829	20.323	9	343.461,758 284.246,829	10	343.477,771 284.305,992	61.292
10	343.477,771 284.305,992	11	343.492,918 284.344,636	41.507	11	343.492,918 284.344,636	12	343.502,548 284.356,653	15.4	12	343.502,548 284.356,653	13	343.508,511 284.363,731	9.255
13	343.508,511 284.363,731	14	343.513,44 284.373,691	11.113	14	343.513,44 284.373,691	15	343.519,184 284.384,985	12.671	15	343.519,184 284.384,985	16	343.524,866 284.393,313	10.082

Punct început	X / Y	Punct sfârșit	X / Y	Lungime segment	Punct început	X / Y	Punct sfârșit	X / Y	Lungime segment	Punct început	X / Y	Punct sfârșit	X / Y	Lungime segment
214	343.563,417 283.881,407	215	343.590,562 283.869,446	29.66 3	215	343.590,562 283.869,446	216	343.626,198 283.863,764	36.08 6	216	343.626,198 283.863,764	217	343.656,211 283.856,754	30.82 1
217	343.656,211 283.856,754	218	343.682,322 283.847,941	27.55 8	218	343.682,322 283.847,941	219	343.706,608 283.833,269	28.37 4	219	343.706,608 283.833,269	220	343.738,062 283.819,895	34.17 9
220	343.738,062 283.819,895	221	343.759,522 283.806,457	25.32	221	343.759,522 283.806,457	222	343.803,612 283.786,731	48.30 2	222	343.803,612 283.786,731	223	343.854,358 283.777,08	51.65 6
223	343.854,358 283.777,08	224	343.940,374 283.742,006	92.89 2	224	343.940,374 283.742,006	225	343.979,111 283.722,389	43.42 1	225	343.979,111 283.722,389	226	344.003,262 283.719,637	24.30 7
226	344.003,262 283.719,637	227	344.052,991 283.703,24	52.36 3	227	344.052,991 283.703,24	228	344.234,736 283.629,844	196.0 06	228	344.234,736 283.629,844	229	344.419,75 283.555,333	199.4 54
229	344.419,75 283.555,333	230	344.599,339 283.478,331	195.4 01	230	344.599,339 283.478,331	231	344.669,882 283.453,671	74.72 9	231	344.669,882 283.453,671	232	344.692,325 283.444,506	24.24 2
232	344.692,325 283.444,506	233	344.720,931 283.429,98	32.08 3	233	344.720,931 283.429,98	234	344.766,938 283.421,338	46.81 2	234	344.766,938 283.421,338	235	344.788,043 283.415,838	21.81
235	344.788,043 283.415,838	236	344.832,168 283.391,565	50.36 1	236	344.832,168 283.391,565	237	344.834,91 283.398,046	7.037	237	344.834,91 283.398,046	238	344.790,653 283.422,392	50.51 1
238	344.790,653 283.422,392	239	344.768,468 283.428,172	22.92 6	239	344.768,468 283.428,172	240	344.723,207 283.436,674	46.05 3	240	344.723,207 283.436,674	241	344.695,237 283.450,878	31.37
241	344.695,237 283.450,878	242	344.672,362 283.460,219	24.70 9	242	344.672,362 283.460,219	243	344.601,877 283.484,859	74.66 8	243	344.601,877 283.484,859	244	344.422,438 283.561,797	195.2 38
244	344.422,438 283.561,797	245	344.237,354 283.636,336	199.5 3	245	344.237,354 283.636,336	246	344.055,401 283.709,816	196.2 3	246	344.055,401 283.709,816	247	344.004,77 283.726,511	53.31 2
247	344.004,77 283.726,511	248	343.981,153 283.729,201	23.77	248	343.981,153 283.729,201	249	343.943,282 283.748,38	42.45 1	249	343.943,282 283.748,38	250	343.856,354 283.783,826	93.87 7
250	343.856,354 283.783,826	251	343.805,724 283.793,455	51.53 8	251	343.805,724 283.793,455	252	343.762,824 283.812,647	46.99 7	252	343.762,824 283.812,647	253	343.741,31 283.826,121	25.38 5
253	343.741,31 283.826,121	254	343.709,804 283.839,517	34.23 6	254	343.709,804 283.839,517	255	343.685,286 283.854,329	28.64 5	255	343.685,286 283.854,329	256	343.658,131 283.863,494	28.66
256	343.658,131 283.863,494	257	343.627,546 283.870,638	31.40 8	257	343.627,546 283.870,638	258	343.592,558 283.876,216	35.43	258	343.592,558 283.876,216	259	343.568,435 283.886,845	26.36 1
259	343.568,435 283.886,845	260	343.560,151 283.902,178	17.42 8	260	343.560,151 283.902,178	261	343.555,678 283.920,252	18.61 9	261	343.555,678 283.920,252	262	343.542,347 283.937,881	22.10 2
262	343.542,347 283.937,881	263	343.517,646 283.956,259	30.78 8	263	343.517,646 283.956,259	264	343.440,961 283.995,331	86.06 5	264	343.440,961 283.995,331	1	343.408,449 284.020,376	41.04

** Lungimile segmentelor sunt determinate în planul de proiecție Stereo 70 și sunt rotunjite la 1 milimetru.

*** Distanța dintre puncte este formată din segmente cumulate ce sunt mai mici decât valoarea 1 milimetru.

**DATE DESPRE IMOBILUL NR. 7896**

Oficiul de Cadastru și Publicitate Imobiliară DOLJ
Biroul de Cadastru și Publicitate Imobiliară Craiova

A. Partea I. Descrierea imobilului

TEREN Extravilan

Adresa: Jud. Dolj, DE 611/2

Nr. Crt	Nr cadastral Nr. topografic	Suprafața* (mp)	Observații / Referințe
A1		Din acte: 0 Masurata: 3.907	Sector cadastral:31 Teren neimprejmuit; DE 611/2

B. Partea II. Proprietari și acte

Inscrieri privitoare la dreptul de proprietate și alte drepturi reale		Referințe
0 / 21/09/2022		
Act Normativ nr. LEGE:7, din 13/03/1996 emis de PARLAMENTUL ROMANIEI;		
B1	Inscrierea provizorie, drept de PROPRIETATE, dobandit prin Lege, cota actuala 1/1, cota initiala 1/1 1) NEIDENTIFICAT NEIDENTIFICAT	A1

C. Partea III. SARCINI .

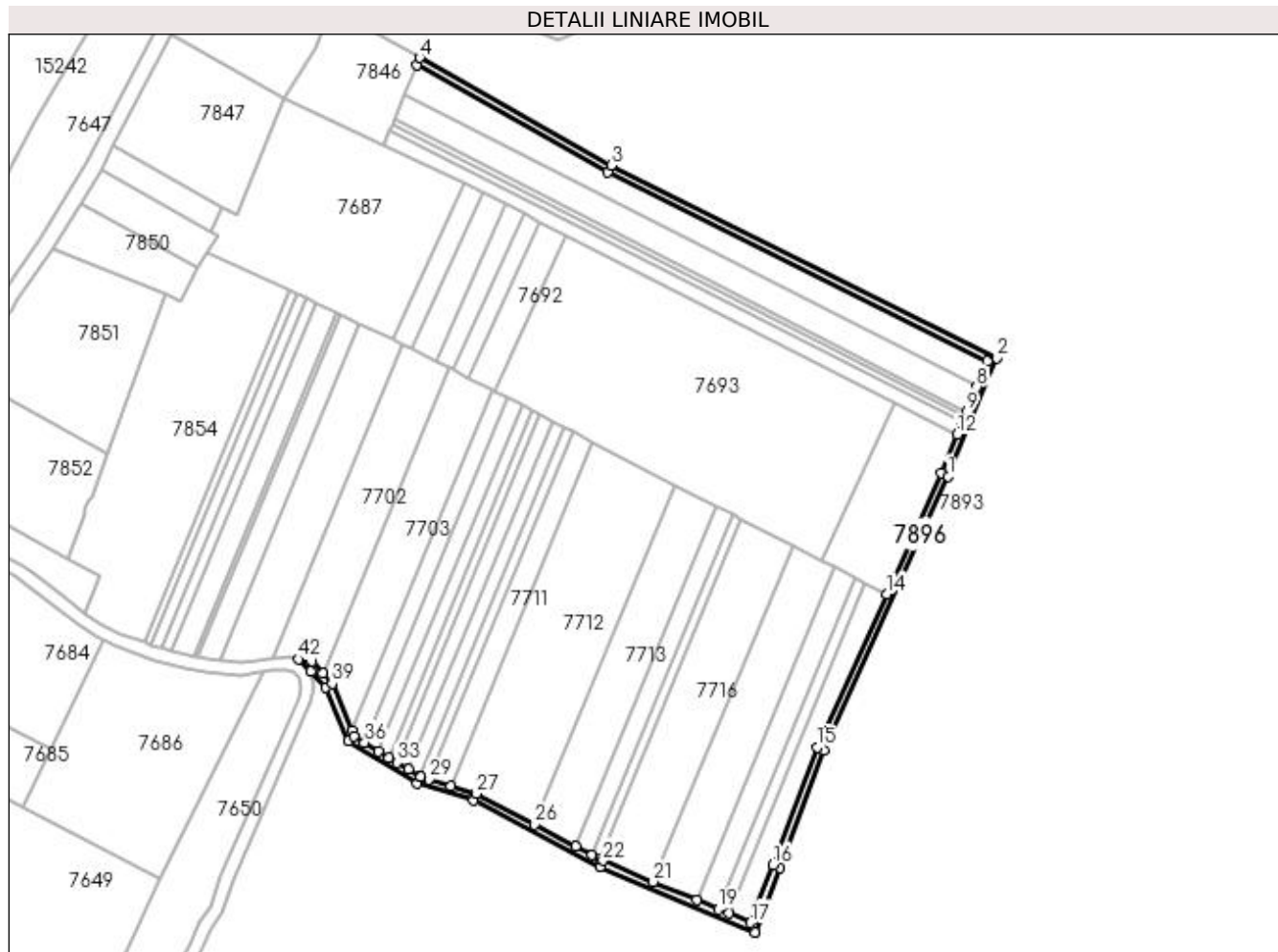
Inscrieri privind dezmembramintele dreptului de proprietate, drepturi reale de garanție și sarcini	Referințe
NU SUNT	

Anexa Nr. 1 La Partea I

Teren

Nr cadastral	Suprafața (mp)*	Observații / Referințe
	Din acte: 0 Masurata: 3.907	DE 611/2

* Suprafața este determinată în planul de proiecție Stereo 70.



Date referitoare la teren

Crt	Categorie folosință	Intravilan	Suprafața (mp)	Tarla	Parcelă	Nr. topo	Observații / Referințe
1	drum	NU	3.907			-	

Lungime Segmente

1) Valorile lungimilor segmentelor sunt obținute din proiecție în plan.

Punct început	X / Y	Punct sfârșit	X / Y	Lungime segment
1	343.918,98 284.630,33	2	343.945,09 284.694,58	69.353
4	343.632,195 284.857,328	5	343.630,677 284.853,592	4.033
7	343.939,99 284.692,654	8	343.934,369 284.678,824	14.929
10	343.927,862 284.662,811	11	343.926,561 284.659,609	3.456
13	343.915,305 284.631,911	14	343.885,613 284.566,527	71.81
2	343.945,09 284.694,58	3	343.735,99 284.798,89	233.674
5	343.630,677 284.853,592	6	343.734,115 284.795,355	118.705
8	343.934,369 284.678,824	9	343.928,947 284.665,48	14.403
11	343.926,561 284.659,609	12	343.923,889 284.653,034	7.097
14	343.885,613 284.566,527	15	343.847,845 284.483,358	91.343
3	343.735,99 284.798,89	4	343.632,195 284.857,328	119.115
6	343.734,115 284.795,355	7	343.939,99 284.692,654	230.07
9	343.928,947 284.665,48	10	343.927,862 284.662,811	2.881
12	343.923,889 284.653,034	13	343.915,305 284.631,911	22.801
15	343.847,845 284.483,358	16	343.823,691 284.419,656	68.128

Punct început	X / Y	Punct sfârșit	X / Y	Lungime segment	Punct început	X / Y	Punct sfârșit	X / Y	Lungime segment	Punct început	X / Y	Punct sfârșit	X / Y	Lungime segment
16	343.823,691 284.419,656	17	343.811,79 284.388,27	33.567	17	343.811,79 284.388,27	18	343.799,909 284.393,261	12.887	18	343.799,909 284.393,261	19	343.794,212 284.395,655	6.18
19	343.794,212 284.395,655	20	343.782,389 284.400,622	12.824	20	343.782,389 284.400,622	21	343.758,925 284.410,479	25.45	21	343.758,925 284.410,479	22	343.731,639 284.421,943	29.596
22	343.731,639 284.421,943	23	343.730,212 284.422,7	1.615	23	343.730,212 284.422,7	24	343.725,769 284.425,056	5.029	24	343.725,769 284.425,056	25	343.716,879 284.429,769	10.062
25	343.716,879 284.429,769	26	343.694,633 284.441,565	25.18	26	343.694,633 284.441,565	27	343.663,048 284.458,313	35.751	27	343.663,048 284.458,313	28	343.649,041 284.462,502	14.62
28	343.649,041 284.462,502	29	343.637,168 284.466,053	12.393	29	343.637,168 284.466,053	30	343.632,601 284.467,419	4.767	30	343.632,601 284.467,419	31	343.632,471 284.467,498	0.152
31	343.632,471 284.467,498	32	343.626,134 284.471,361	7.422	32	343.626,134 284.471,361	33	343.619,78 284.475,234	7.441	33	343.619,78 284.475,234	34	343.615,534 284.477,821	4.972
34	343.615,534 284.477,821	35	343.610,004 284.481,192	6.476	35	343.610,004 284.481,192	36	343.602,327 284.485,871	8.991	36	343.602,327 284.485,871	37	343.596,454 284.489,45	6.878
37	343.596,454 284.489,45	38	343.595,304 284.492,232	3.01	38	343.595,304 284.492,232	39	343.584,668 284.517,971	27.85	39	343.584,668 284.517,971	40	343.579,526 284.523,601	7.625
40	343.579,526 284.523,601	41	343.573,714 284.529,963	8.617	41	343.573,714 284.529,963	42	343.566,65 284.531,141	7.162	42	343.566,65 284.531,141	43	343.573,206 284.524,588	9.269
43	343.573,206 284.524,588	44	343.581,24 284.515,793	11.912	44	343.581,24 284.515,793	45	343.593,256 284.486,715	31.463	45	343.593,256 284.486,715	46	343.630,96 284.463,735	44.155
46	343.630,96 284.463,735	47	343.661,523 284.454,594	31.901	47	343.661,523 284.454,594	48	343.729,924 284.418,325	77.422	48	343.729,924 284.418,325	49	343.814,061 284.382,977	91.261
49	343.814,061 284.382,977	50	343.827,431 284.418,238	37.711	50	343.827,431 284.418,238	51	343.851,54 284.481,82	67.999	51	343.851,54 284.481,82	1	343.918,98 284.630,33	163.105

** Lungimile segmentelor sunt determinate în planul de proiecție Stereo 70 și sunt rotunjite la 1 milimetru.

*** Distanța dintre puncte este formată din segmente cumulate ce sunt mai mici decât valoarea 1 milimetru.

