

**DATE DESPRE IMOBILUL NR. 12898**

Oficiul de Cadastru și Publicitate Imobiliară DOLJ
Biroul de Cadastru și Publicitate Imobiliară Craiova

A. Partea I. Descrierea imobilului

TEREN Intravilan

Adresa: Loc. Maglavit, Str Petrance Lupu, Jud. Dolj, T 76, P 13

Nr. Crt	Nr cadastral Nr. topografic	Suprafața* (mp)	Observații / Referințe
A1	33125	Din acte: 3.000 Masurata: 3.210	Sector cadastral:30 Teren neimpregmuit;

Construcții

Crt	Nr cadastral Nr. topografic	Adresa	Observații / Referințe
A1.1	33125-C1	Loc. Maglavit, Str Petrance Lupu, Jud. Dolj, T 76, P 13	Nr. niveluri:1; S. construita la sol:74 mp; S. construita desfasurata:74 mp;
A1.2	33125-C2	Loc. Maglavit, Str Petrance Lupu, Jud. Dolj, T 76, P 13	Nr. niveluri:1; S. construita la sol:76 mp; S. construita desfasurata:76 mp;

B. Partea II. Proprietari și acte

Inscrieri privitoare la dreptul de proprietate și alte drepturi reale		Referințe
149351 / 15/07/2019		
Act Notarial nr. CVC:1591, din 15/07/2019 emis de NP Stoenescu Florea;		
B1	Intabulare, drept de PROPRIETATE, dobandit prin Conventie, cota actuala 1/1, cota initiala 1/1 1) BREBENEL DANIEL 2) BREBENEL MARIA	A1
0 / 13/02/2023		
Act Normativ nr. LEGEA 7-ART.12 ALIN.14, din 13/03/1996 emis de PARLAMENTUL ROMANIEI;		
B2	Intabulare, drept de PROPRIETATE, dobandit prin Lege, cota actuala 1/1, cota initiala 1/1 1) BREBENEL DANIEL 2) BREBENEL MARIA	A1.1, A1.2

C. Partea III. SARCINI .

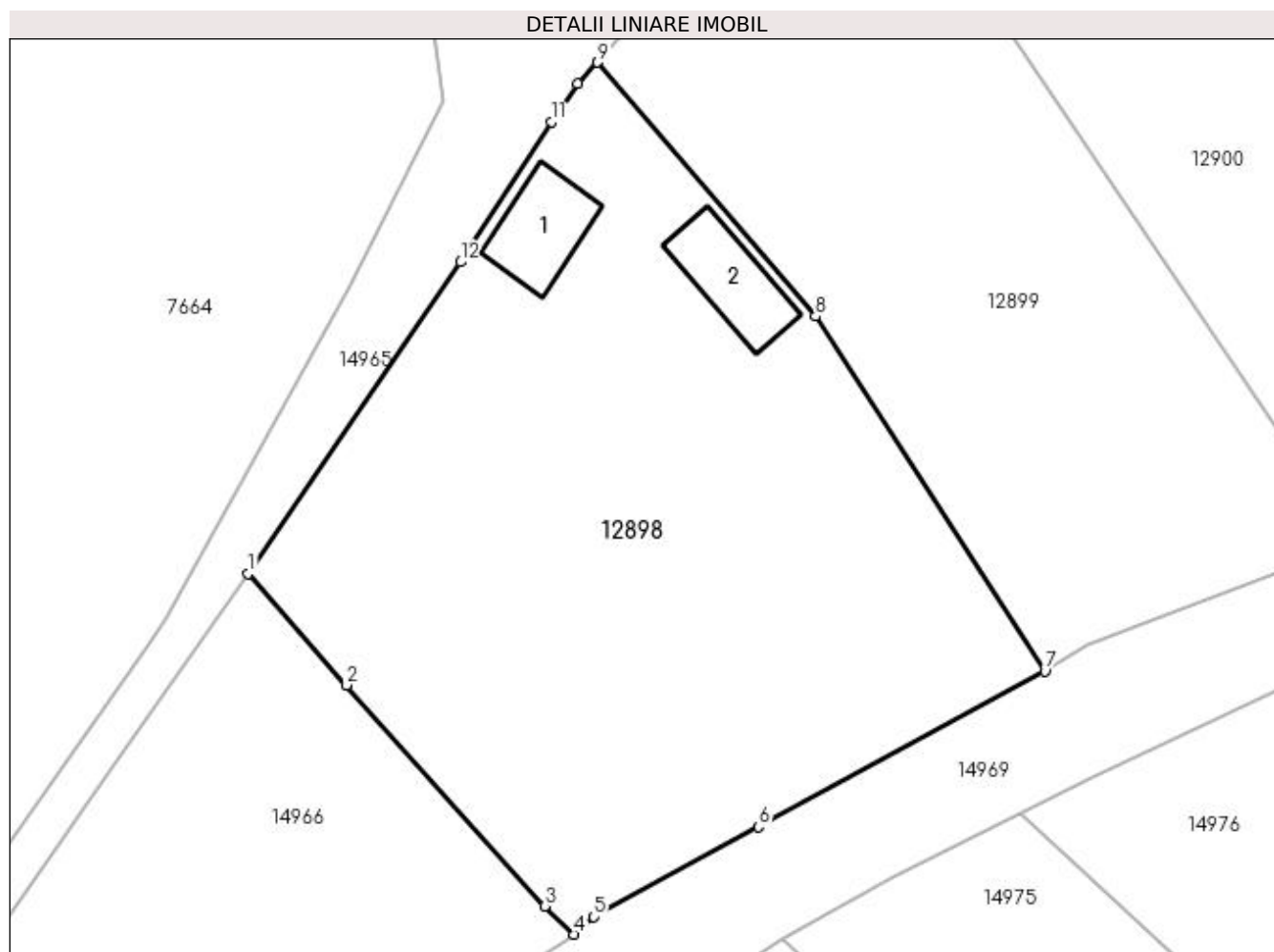
Inscrieri privind dezmembramintele dreptului de proprietate, drepturi reale de garanție și sarcini	Referințe
NU SUNT	

Anexa Nr. 1 La Partea I

Teren

Nr cadastral	Suprafața (mp)*	Observații / Referințe
33125	Din acte: 3.000 Masurata: 3.210	

* Suprafața este determinată în planul de proiecție Stereo 70.



Date referitoare la teren

Crt	Categorie folosință	Intravilan	Suprafața (mp)	Tarla	Parcelă	Nr. topo	Observații / Referințe
1	curți constructii	DA	270	76	13	-	
2	arabil	DA	2.940	76	13	-	

Date referitoare la construcții

Crt	Număr	Destinație construcție	Supraf. (mp)	Situație juridică	Observații / Referințe
A1.1	33125-C1	construcții de locuințe	74	Cu acte	Nr. niveluri:1; S. construita la sol:74 mp; S. construita desfasurata:74 mp;
A1.2	33125-C2	construcții anexa	76	Cu acte	Nr. niveluri:1; S. construita la sol:76 mp; S. construita desfasurata:76 mp;

Lungime Segmente

1) Valorile lungimilor segmentelor sunt obținute din proiecție în plan.

Punct început	X / Y	Punct sfârșit	X / Y	Lungime segment (** (m)
1	346.241,394 283.113,246	2	346.250,709 283.102,681	14.085
2	346.250,709 283.102,681	3	346.269,466 283.081,741	28.112

Punct început	X / Y	Punct sfârşit	X / Y	Lungime segment (** (m)
3	346.269,466 283.081,741	4	346.272,256 283.079,066	3.865
4	346.272,256 283.079,066	5	346.274,11 283.080,712	2.479
5	346.274,11 283.080,712	6	346.289,713 283.089,256	17.789
6	346.289,713 283.089,256	7	346.316,825 283.103,967	30.846
7	346.316,825 283.103,967	8	346.295,108 283.137,572	40.012
8	346.295,108 283.137,572	9	346.274,46 283.161,626	31.701
9	346.274,46 283.161,626	10	346.272,618 283.159,576	2.756
10	346.272,618 283.159,576	11	346.270,063 283.155,999	4.396
11	346.270,063 283.155,999	12	346.261,475 283.142,716	15.817
12	346.261,475 283.142,716	1	346.241,394 283.113,246	35.661

** Lungimile segmentelor sunt determinate în planul de proiecție Stereo 70 și sunt rotunjite la 1 milimetru.

*** Distanța dintre puncte este formată din segmente cumulate ce sunt mai mici decât valoarea 1 milimetru.

**DATE DESPRE IMOBILUL NR. 12899**

Oficiul de Cadastru și Publicitate Imobiliară DOLJ
Biroul de Cadastru și Publicitate Imobiliară Craiova

A. Partea I. Descrierea imobilului

TEREN Intravilan

Adresa: Loc. Maglavit, Jud. Dolj, T 76, P 13/4

Nr. Crt	Nr cadastral Nr. topografic	Suprafața* (mp)	Observații / Referințe
A1	32860	Din acte: 2.100 Masurata: 2.372	Sector cadastral:30 Teren neimprejmuit;

B. Partea II. Proprietari și acte

Inscrieri privitoare la dreptul de proprietate și alte drepturi reale		Referințe
145925 / 10/07/2019		
Act Notarial nr. CVC:1552, din 10/07/2019 emis de NP Stoenescu Florea;		
B1	Intabulare, drept de PROPRIETATE, dobandit prin Conventie, cota actuala 1/1, cota initiala 1/1 1) BREBENEL DANIEL 2) BREBENEL MARIA	A1

C. Partea III. SARCINI .

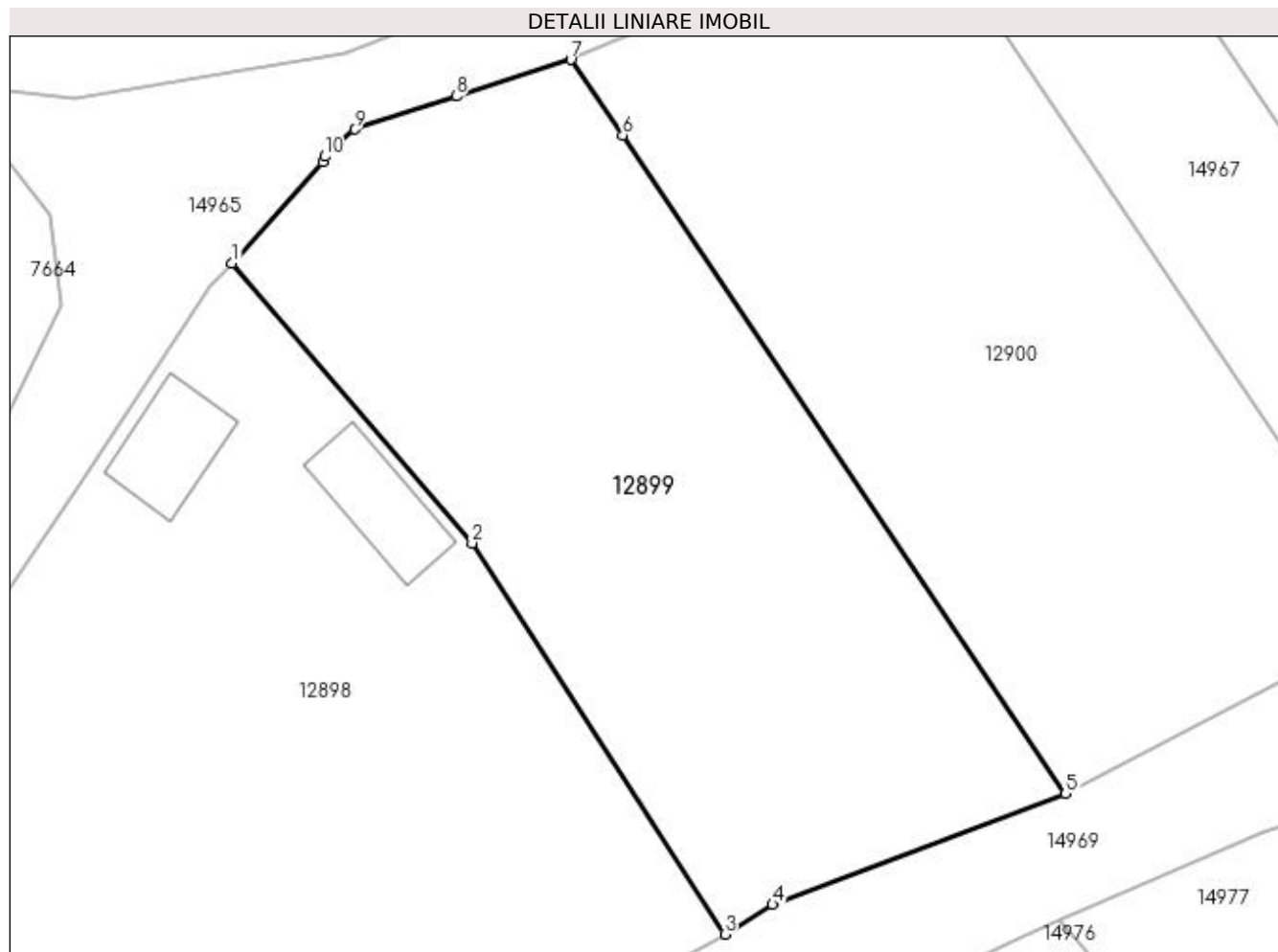
Inscrieri privind dezmembramintele dreptului de proprietate, drepturi reale de garanție și sarcini	Referințe
NU SUNT	

Anexa Nr. 1 La Partea I

Teren

Nr cadastral	Suprafața (mp)*	Observații / Referințe
32860	Din acte: 2.100 Masurata: 2.372	

* Suprafața este determinată în planul de proiecție Stereo 70.



Date referitoare la teren

Crt	Categorie folosință	Intra vilan	Suprafața (mp)	Tarla	Parcelă	Nr. topo	Observații / Referințe
1	arabil	DA	2.372	76	13/4	-	

Lungime Segmente

1) Valorile lungimilor segmentelor sunt obținute din proiecție în plan.

Punct început	X / Y	Punct sfârșit	X / Y	Lungime segment (** (m)
1	346.274,46 283.161,626	2	346.295,108 283.137,572	31.701
2	346.295,108 283.137,572	3	346.316,825 283.103,967	40.012
3	346.316,825 283.103,967	4	346.320,929 283.106,521	4.834
4	346.320,929 283.106,521	5	346.346,092 283.116,045	26.905
5	346.346,092 283.116,045	6	346.308,067 283.172,621	68.167

Punct început	X / Y	Punct sfârșit	X / Y	Lungime segment (** (m)
6	346.308,067 283.172,621	7	346.303,596 283.179,124	7.892
7	346.303,596 283.179,124	8	346.293,737 283.175,986	10.346
8	346.293,737 283.175,986	9	346.285,008 283.173,137	9.182
9	346.285,008 283.173,137	10	346.282,454 283.170,798	3.463
10	346.282,454 283.170,798	11	346.282,269 283.170,318	0.514
11	346.282,269 283.170,318	1	346.274,46 283.161,626	11.685

** Lungimile segmentelor sunt determinate în planul de proiecție Stereo 70 și sunt rotunjite la 1 milimetru.

*** Distanța dintre puncte este formată din segmente cumulate ce sunt mai mici decât valoarea 1 milimetru.

**DATE DESPRE IMOBILUL NR. 12900**

Oficiul de Cadastru și Publicitate Imobiliară DOLJ
Biroul de Cadastru și Publicitate Imobiliară Craiova

A. Partea I. Descrierea imobilului

TEREN Intravilan

Adresa: Loc. Maglavit, Jud. Dolj, T 76, P 14

Nr. Crt	Nr cadastral Nr. topografic	Suprafața* (mp)	Observații / Referințe
A1		2.400	Sector cadastral:30 Teren neimprejmuit;

B. Partea II. Proprietari și acte

Inscrieri privitoare la dreptul de proprietate și alte drepturi reale	Referințe
0 / 07/02/2023	
Act Notarial nr. CM:122, din 26/06/2020 emis de NP GHERGHE ANCA-COSTINA;	
B1	Inscrierea provizorie, drept de PROPRIETATE, dobandit prin Succesiune, cota actuala 1/1, cota initiala 1/1 1) LUPU VASILE
	A1

C. Partea III. SARCINI .

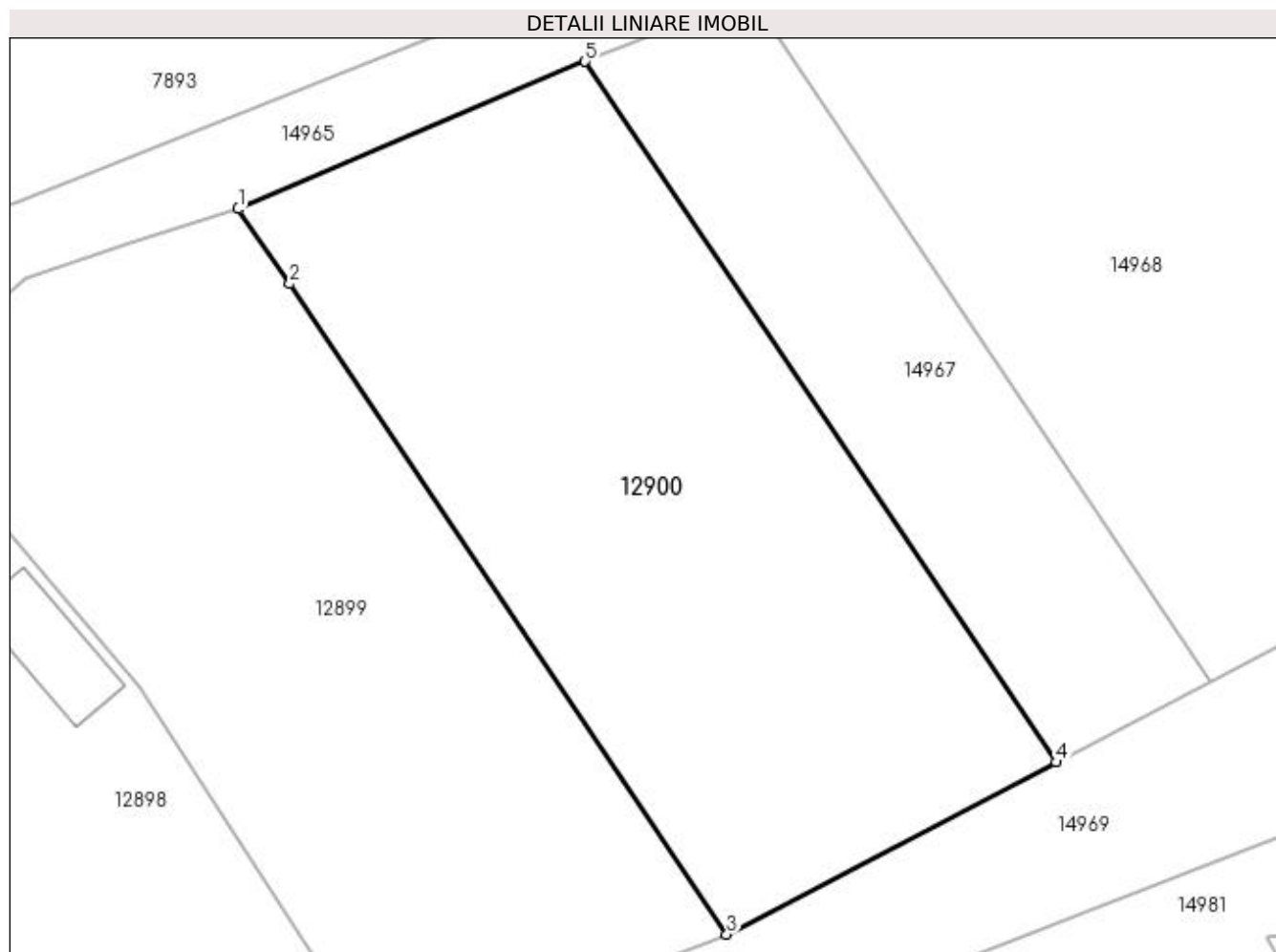
Inscrieri privind dezmembramintele dreptului de proprietate, drepturi reale de garanție și sarcini	Referințe
NU SUNT	

Anexa Nr. 1 La Partea I

Teren

Nr cadastral	Suprafața (mp)*	Observații / Referințe
	2.400	

* Suprafața este determinată în planul de proiecție Stereo 70.



Date referitoare la teren

Crt	Categorie folosință	Intravilan	Suprafața (mp)	Tarla	Parcelă	Nr. topo	Observații / Referințe
1	arabil	DA	2.400	76	14	-	

Lungime Segmente

1) Valorile lungimilor segmentelor sunt obținute din proiecție în plan.

Punct început	X / Y	Punct sfârșit	X / Y	Lungime segment (** (m)
1	346.303,596 283.179,124	2	346.308,067 283.172,621	7.892
2	346.308,067 283.172,621	3	346.346,092 283.116,045	68.167
3	346.346,092 283.116,045	4	346.374,723 283.131,014	32.308
4	346.374,723 283.131,014	5	346.333,772 283.191,943	73.412
5	346.333,772 283.191,943	1	346.303,596 283.179,124	32.786

**** Lungimile segmentelor sunt determinate în planul de proiecție Stereo 70 și sunt rotunjite la 1 milimetru.**

***** Distanța dintre puncte este formată din segmente cumulate ce sunt mai mici decât valoarea 1 milimetru.**

**DATE DESPRE IMOBILUL NR. 14467**

Oficiul de Cadastru și Publicitate Imobiliară DOLJ
Biroul de Cadastru și Publicitate Imobiliară Craiova

A. Partea I. Descrierea imobilului

TEREN Extravilan

Adresa: Jud. Dolj, T 54, P 675/15

Nr. Crt	Nr cadastral Nr. topografic	Suprafața* (mp)	Observații / Referințe
A1	30017	110.271	Sector cadastral:30 Teren neimprejmuț; 56A% 56D% 56C% 56B% 57% 59% 60A 60B 56E%

B. Partea II. Proprietari și acte

Inscrieri privitoare la dreptul de proprietate și alte drepturi reale		Referințe
26420 / 29/04/2010		
Act Notarial nr. CONTRACT DE DONATIE:942, din 27/04/2010 emis de NP Zavoi Aurelian Paul ;		
B1	Intabulare, drept de PROPRIETATE, dobandit prin Conventie, cota actuala 1/1, cota initiala 1/1 1) MITROPOLIA OLTENIEI - ARHIEPISCOPIA CRAIOVEI , CIF:4554378	A1

C. Partea III. SARCINI .

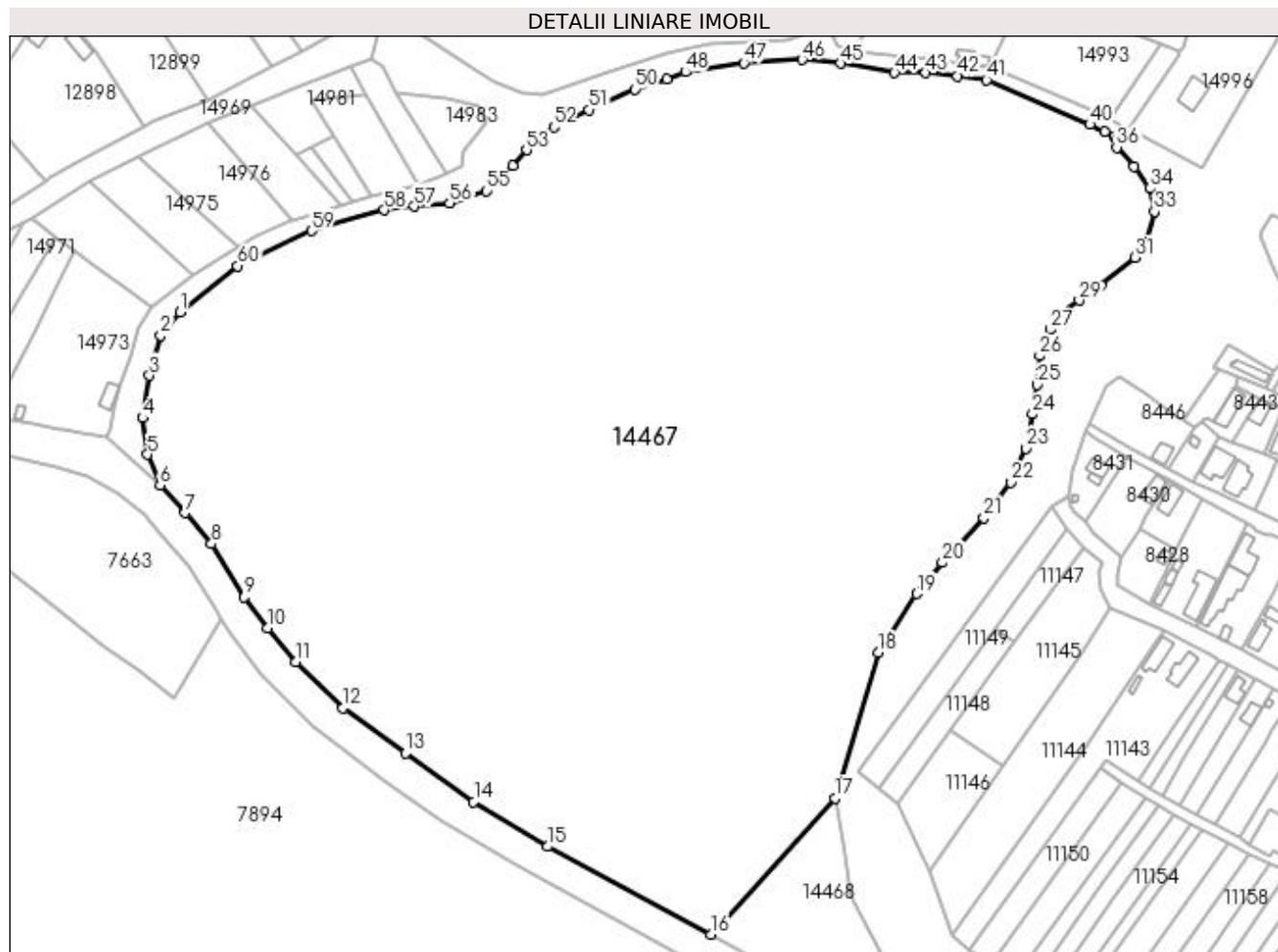
Inscrieri privind dezmembramintele dreptului de proprietate, drepturi reale de garanție și sarcini	Referințe
NU SUNT	

Anexa Nr. 1 La Partea I

Teren

Nr cadastral	Suprafața (mp)*	Observații / Referințe
30017	110.271	56A% 56D% 56C% 56B% 57% 59% 60A 60B 56E%

* Suprafața este determinată în planul de proiecție Stereo 70.



Date referitoare la teren

Crt	Categorie folosință	Intra vilan	Suprafața (mp)	Tarla	Parcelă	Nr. topo	Observații / Referințe
1	padure	NU	110.271	54	675/15	-	

Lungime Segmente

1) Valorile lungimilor segmentelor sunt obținute din proiecție în plan.

Punct început	X / Y	Punct sfârșit	X / Y	Lungime segment	Punct început	X / Y	Punct sfârșit	X / Y	Lungime segment	Punct început	X / Y	Punct sfârșit	X / Y	Lungime segment
1	346.332,986 283.019,358	2	346.324,347 283.008,854	13.6	2	346.324,347 283.008,854	3	346.319,208 282.990,488	19.07	3	346.319,208 282.990,488	4	346.316,148 282.971,268	19.46
4	346.316,148 282.971,268	5	346.318,317 282.954,698	16.71	5	346.318,317 282.954,698	6	346.323,983 282.940,814	14.99	6	346.323,983 282.940,814	7	346.335,506 282.928,088	17.16
7	346.335,506 282.928,088	8	346.347,468 282.914,069	18.42	8	346.347,468 282.914,069	9	346.362,245 282.889,823	28.39	9	346.362,245 282.889,823	10	346.373,025 282.875,803	17.68
10	346.373,025 282.875,803	11	346.385,886 282.860,416	20.05	11	346.385,886 282.860,416	12	346.407,318 282.839,28	30.10	12	346.407,318 282.839,28	13	346.435,829 282.818,742	35.13
13	346.435,829 282.818,742	14	346.466,692 282.796,754	37.89	14	346.466,692 282.796,754	15	346.500,396 282.776,337	39.40	15	346.500,396 282.776,337	16	346.574,554 282.736,402	84.22
16	346.574,554 282.736,402	17	346.631,073 282.798,241	83.77	17	346.631,073 282.798,241	18	346.650,82 282.864,6	69.23	18	346.650,82 282.864,6	19	346.668,281 282.891,287	31.89

Punct început	X / Y	Punct sfârșit	X / Y	Lungime segment	Punct început	X / Y	Punct sfârșit	X / Y	Lungime segment	Punct început	X / Y	Punct sfârșit	X / Y	Lungime segment
19	346.668,281 282.891,287	20	346.679,869 282.905,495	18.334	20	346.679,869 282.905,495	21	346.698,898 282.925,882	27.888	21	346.698,898 282.925,882	22	346.710,907 282.942,006	20.105
22	346.710,907 282.942,006	23	346.717,849 282.957,448	16.931	23	346.717,849 282.957,448	24	346.720,943 282.973,017	15.873	24	346.720,943 282.973,017	25	346.723,136 282.986,395	13.557
25	346.723,136 282.986,395	26	346.724,306 282.999,573	13.233	26	346.724,306 282.999,573	27	346.728,906 283.011,51	12.793	27	346.728,906 283.011,51	28	346.734,394 283.018,929	9.228
28	346.734,394 283.018,929	29	346.742,141 283.024,736	9.682	29	346.742,141 283.024,736	30	346.751,978 283.031,74	12.076	30	346.751,978 283.031,74	31	346.767,669 283.044,326	20.115
31	346.767,669 283.044,326	32	346.772,229 283.050,959	8.049	32	346.772,229 283.050,959	33	346.776,452 283.065,117	14.774	33	346.776,452 283.065,117	34	346.774,367 283.075,724	10.81
34	346.774,367 283.075,724	35	346.767,178 283.085,622	12.233	35	346.767,178 283.085,622	36	346.759,312 283.094,397	11.785	36	346.759,312 283.094,397	37	346.759,259 283.097,456	3.059
37	346.759,259 283.097,456	38	346.758,133 283.099,366	2.217	38	346.758,133 283.099,366	39	346.753,714 283.101,64	4.97	39	346.753,714 283.101,64	40	346.747,068 283.104,754	7.339
40	346.747,068 283.104,754	41	346.700,069 283.124,933	51.148	41	346.700,069 283.124,933	42	346.686,844 283.126,881	13.368	42	346.686,844 283.126,881	43	346.672,415 283.128,23	14.492
43	346.672,415 283.128,23	44	346.658,174 283.128,252	14.241	44	346.658,174 283.128,252	45	346.633,561 283.132,508	24.978	45	346.633,561 283.132,508	46	346.616,093 283.134,24	17.554
46	346.616,093 283.134,24	47	346.589,672 283.132,717	26.465	47	346.589,672 283.132,717	48	346.563,081 283.128,655	26.899	48	346.563,081 283.128,655	49	346.554,431 283.125,603	9.173
49	346.554,431 283.125,603	50	346.540,035 283.120,779	15.183	50	346.540,035 283.120,779	51	346.519,275 283.111,373	22.791	51	346.519,275 283.111,373	52	346.503,173 283.103,556	17.899
52	346.503,173 283.103,556	53	346.490,724 283.093,16	16.219	53	346.490,724 283.093,16	54	346.484,458 283.086,068	9.464	54	346.484,458 283.086,068	55	346.472,364 283.074,638	16.641
55	346.472,364 283.074,638	56	346.455,859 283.068,988	17.445	56	346.455,859 283.068,988	57	346.439,585 283.067,525	16.34	57	346.439,585 283.067,525	58	346.425,98 283.065,804	13.713
58	346.425,98 283.065,804	59	346.392,963 283.056,344	34.346	59	346.392,963 283.056,344	60	346.359,262 283.040,424	37.272	60	346.359,262 283.040,424	1	346.332,986 283.019,358	33.678

** Lungimile segmentelor sunt determinate în planul de proiecție Stereo 70 și sunt rotunjite la 1 milimetru.

*** Distanța dintre puncte este formată din segmente cumulate ce sunt mai mici decât valoarea 1 milimetru.

**DATE DESPRE IMOBILUL NR. 14468**

Oficiul de Cadastru și Publicitate Imobiliară DOLJ
Biroul de Cadastru și Publicitate Imobiliară Craiova

A. Partea I. Descrierea imobilului

TEREN Extravilan

Adresa: Jud. Dolj, T 54, P 675/16

Nr. Crt	Nr cadastral Nr. topografic	Suprafața* (mp)	Observații / Referințe
A1	30238	6.685	Sector cadastral:30 Teren neimprejmuit; UP I UA 59%

B. Partea II. Proprietari și acte

Inscrieri privitoare la dreptul de proprietate și alte drepturi reale	Referințe
81765 / 10/11/2011	
Act Notarial nr. CONTRACT DE SCHIMB:1084, din 09/11/2011 emis de NP Balaci Eugen ;	
B1	A1
Intabulare, drept de PROPRIETATE, dobandit prin Conventie, cota actuala 1/1, cota initiala 1/1	
1) COMUNĂ MAGLAVIT-DOMENIUL PRIVAT , CIF:99999999999999, LIPSA CUI	

C. Partea III. SARCINI .

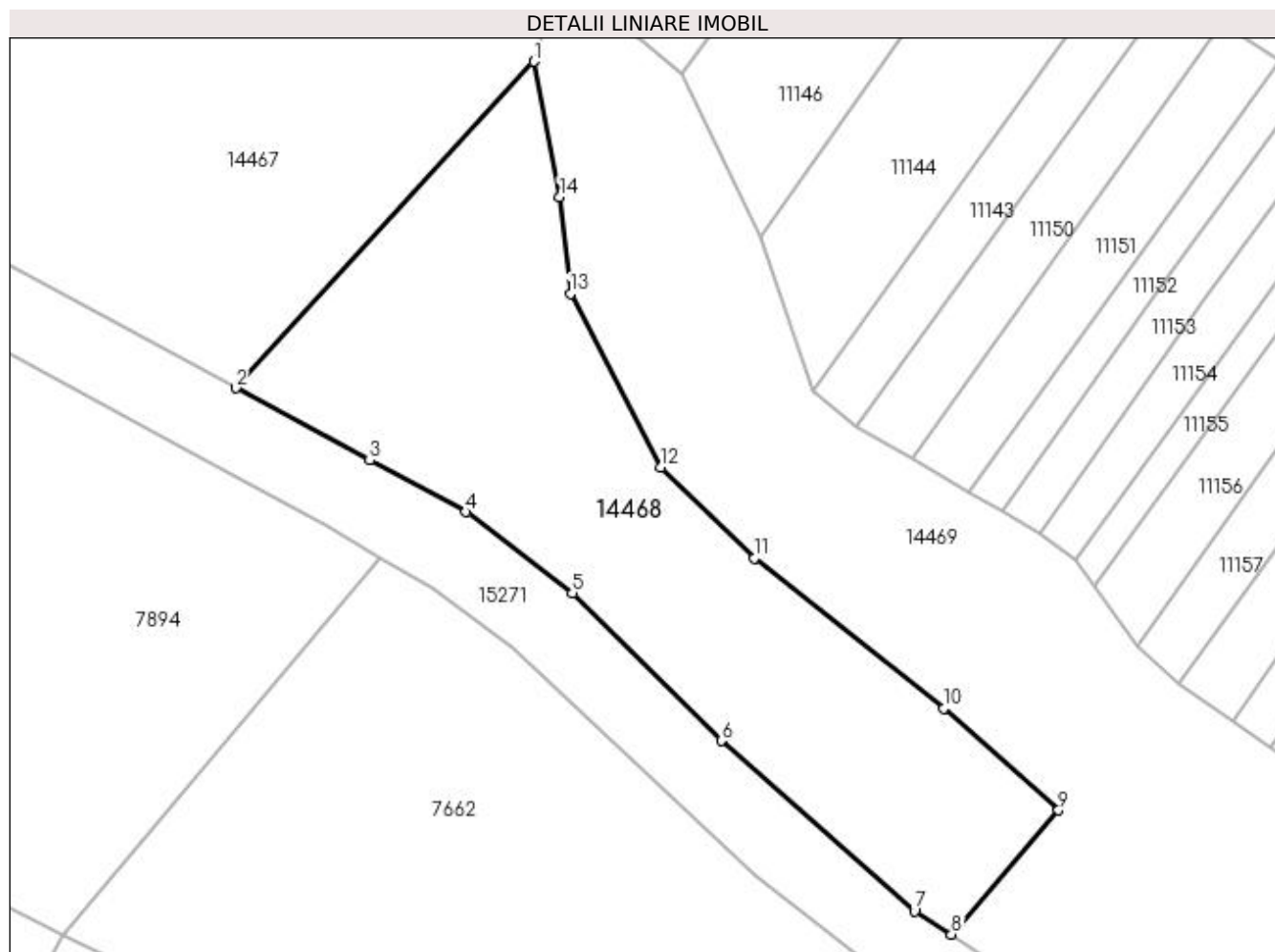
Inscrieri privind dezmembramintele dreptului de proprietate, drepturi reale de garanție și sarcini	Referințe
NU SUNT	

Anexa Nr. 1 La Partea I

Teren

Nr cadastral	Suprafața (mp)*	Observații / Referințe
30238	6.685	UP I UA 59%

* Suprafața este determinată în planul de proiecție Stereo 70.



Date referitoare la teren

Crt	Categorie folosință	Intra vilan	Suprafața (mp)	Tarla	Parcelă	Nr. topo	Observații / Referințe
1	padure	NU	6.685	54	675/16	-	

Lungime Segmente

1) Valorile lungimilor segmentelor sunt obținute din proiecție în plan.

Punct început	X / Y	Punct sfârșit	X / Y	Lungime segment (** (m)
1	346.631,073 282.798,241	2	346.574,554 282.736,402	83.776
2	346.574,554 282.736,402	3	346.599,957 282.722,722	28.852
3	346.599,957 282.722,722	4	346.618,211 282.712,944	20.708
4	346.618,211 282.712,944	5	346.638,355 282.697,574	25.338
5	346.638,355 282.697,574	6	346.666,558 282.669,636	39.698

Punct început	X / Y	Punct sfârșit	X / Y	Lungime segment (** (m)
6	346.666,558 282.669,636	7	346.703,17 282.637,399	48.782
7	346.703,17 282.637,399	8	346.710,175 282.632,969	8.288
8	346.710,175 282.632,969	9	346.730,48 282.656,463	31.053
9	346.730,48 282.656,463	10	346.708,735 282.675,72	29.046
10	346.708,735 282.675,72	11	346.672,873 282.704,219	45.807
11	346.672,873 282.704,219	12	346.655,042 282.721,366	24.738
12	346.655,042 282.721,366	13	346.637,961 282.754,237	37.044
13	346.637,961 282.754,237	14	346.635,992 282.772,606	18.474
14	346.635,992 282.772,606	1	346.631,073 282.798,241	26.103

** Lungimile segmentelor sunt determinate în planul de proiecție Stereo 70 și sunt rotunjite la 1 milimetru.

*** Distanța dintre puncte este formată din segmente cumulate ce sunt mai mici decât valoarea 1 milimetru.

**DATE DESPRE IMOBILUL NR. 14469**

Oficiul de Cadastru și Publicitate Imobiliară DOLJ
Biroul de Cadastru și Publicitate Imobiliară Craiova

A. Partea I. Descrierea imobilului

TEREN Extravilan

Adresa: Jud. Dolj, T 54

Nr. Crt	Nr cadastral Nr. topografic	Suprafața* (mp)	Observații / Referințe
A1		Din acte: 0 Masurata: 33.115	Sector cadastral:30 Teren neimprejmuit;

B. Partea II. Proprietari și acte

Inscrieri privitoare la dreptul de proprietate și alte drepturi reale		Referințe
0 / 07/02/2023		
Act Normativ nr. LEGE:7, din 13/03/1996 emis de PARLAMENTUL ROMANIEI;		
B1	Inscrierea provizorie, drept de PROPRIETATE, dobandit prin Lege, cota actuala 1/1, cota initiala 1/1 1) NEIDENTIFICAT NEIDENTIFICAT	A1

C. Partea III. SARCINI .

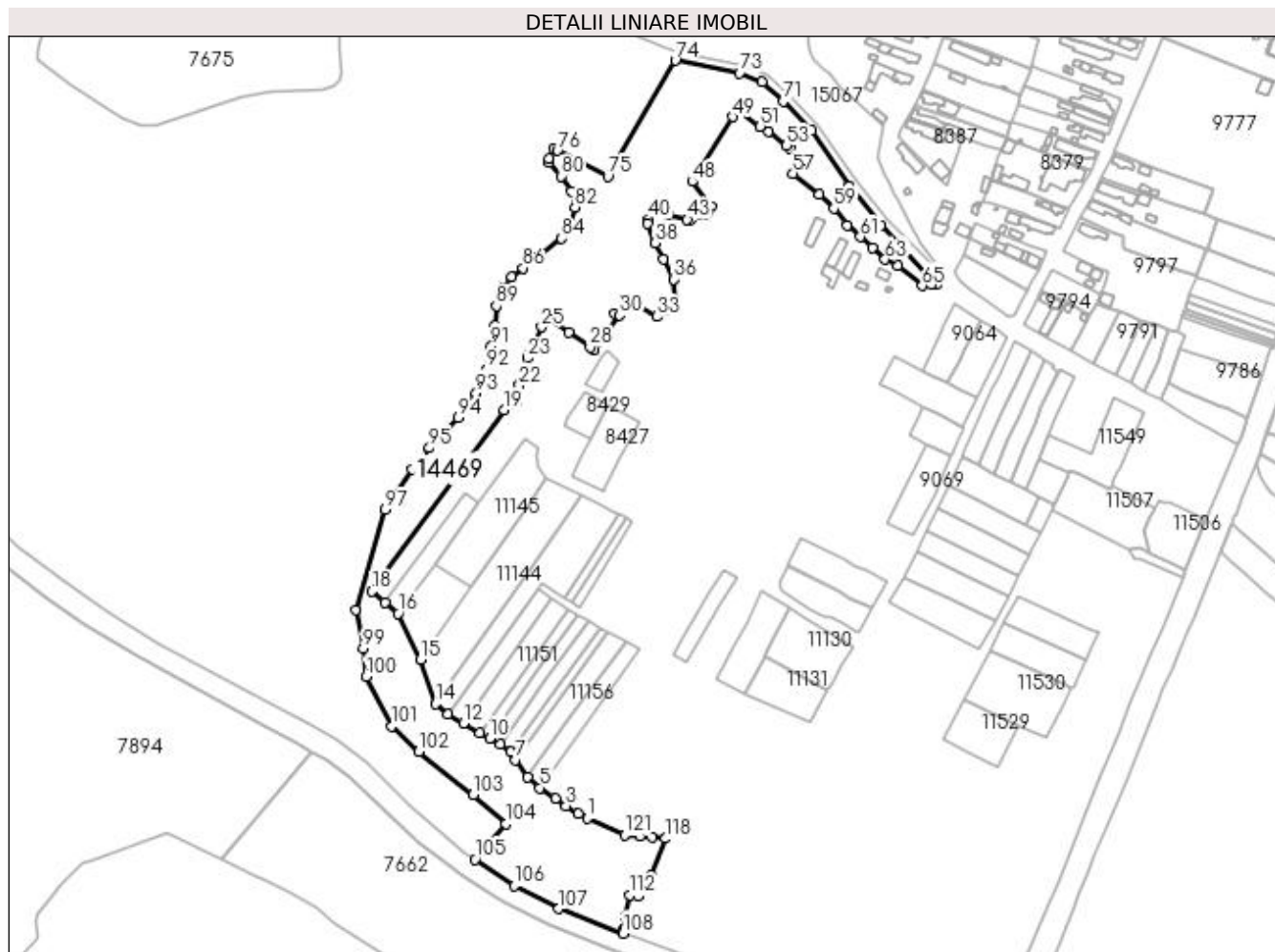
Inscrieri privind dezmembramintele dreptului de proprietate, drepturi reale de garanție și sarcini	Referințe
NU SUNT	

Anexa Nr. 1 La Partea I

Teren

Nr cadastral	Suprafața (mp)*	Observații / Referințe
	Din acte: 0 Masurata: 33.115	

* Suprafața este determinată în planul de proiecție Stereo 70.



Date referitoare la teren

Crt	Categorie folosință	Intravilan	Suprafața (mp)	Tarla	Parcelă	Nr. topo	Observații / Referințe
1	pasune	NU	33.115	54		-	

Lungime Segmente

1) Valorile lungimilor segmentelor sunt obținute din proiecție în plan.

Punct început	X / Y	Punct sfârșit	X / Y	Lungime segment	Punct început	X / Y	Punct sfârșit	X / Y	Lungime segment	Punct început	X / Y	Punct sfârșit	X / Y	Lungime segment
1	346.784,601 282.660,225	2	346.778,724 282.663,139	6.56	2	346.778,724 282.663,139	3	346.770,582 282.668,507	9.752	3	346.770,582 282.668,507	4	346.763,513 282.673,394	8.594
4	346.763,513 282.673,394	5	346.753,319 282.680,319	12.32 4	5	346.753,319 282.680,319	6	346.745,239 282.687,505	10.81 3	6	346.745,239 282.687,505	7	346.737,222 282.698,99	14.00 6
7	346.737,222 282.698,99	8	346.733,744 282.703,972	6.076	8	346.733,744 282.703,972	9	346.726,983 282.708,998	8.424	9	346.726,983 282.708,998	10	346.719,944 282.713,099	8.147
10	346.719,944 282.713,099	11	346.713,584 282.716,804	7.36	11	346.713,584 282.716,804	12	346.702,63 282.723,186	12.67 8	12	346.702,63 282.723,186	13	346.692,209 282.729,256	12.06
13	346.692,209 282.729,256	14	346.684,119 282.735,975	10.51 6	14	346.684,119 282.735,975	15	346.673,922 282.765,146	30.90 2	15	346.673,922 282.765,146	16	346.659,21 282.795,899	34.09 1

Punct început	X / Y	Punct sfârșit	X / Y	Lungime segment	Punct început	X / Y	Punct sfârșit	X / Y	Lungime segment	Punct început	X / Y	Punct sfârșit	X / Y	Lungime segment
16	346.659,21 282.795,899	17	346.650,634 282.802,905	11.074	17	346.650,634 282.802,905	18	346.641,937 282.810,602	11.614	18	346.641,937 282.810,602	19	346.729,687 282.930,73	148.764
19	346.729,687 282.930,73	20	346.737,732 282.936,027	9.632	20	346.737,732 282.936,027	21	346.738,168 282.941,44	5.431	21	346.738,168 282.941,44	22	346.739,523 282.947,197	5.914
22	346.739,523 282.947,197	23	346.744,747 282.965,215	18.76	23	346.744,747 282.965,215	24	346.746,592 282.968,55	3.811	24	346.746,592 282.968,55	25	346.754,345 282.985,631	18.758
25	346.754,345 282.985,631	26	346.760,498 282.990,056	7.579	26	346.760,498 282.990,056	27	346.772,546 282.982,036	14.473	27	346.772,546 282.982,036	28	346.786,477 282.972,505	16.879
28	346.786,477 282.972,505	29	346.789,441 282.970,475	3.593	29	346.789,441 282.970,475	30	346.806,142 282.993,463	28.414	30	346.806,142 282.993,463	31	346.802,841 282.994,715	3.53
31	346.802,841 282.994,715	32	346.810,2 283.004,703	12.406	32	346.810,2 283.004,703	33	346.830,611 282.992,511	23.775	33	346.830,611 282.992,511	34	346.835,046 282.996,722	6.116
34	346.835,046 282.996,722	35	346.842,884 283.001,492	9.175	35	346.842,884 283.001,492	36	346.842,005 283.017,252	15.784	36	346.842,005 283.017,252	37	346.834,926 283.030,486	15.008
37	346.834,926 283.030,486	38	346.829,76 283.041,377	12.054	38	346.829,76 283.041,377	39	346.824,266 283.054,022	13.787	39	346.824,266 283.054,022	40	346.825,414 283.057,056	3.244
40	346.825,414 283.057,056	41	346.829,476 283.063,204	7.369	41	346.829,476 283.063,204	42	346.839,099 283.060,102	10.111	42	346.839,099 283.060,102	43	346.850,919 283.056,804	12.271
43	346.850,919 283.056,804	44	346.853,374 283.056,93	2.458	44	346.853,374 283.056,93	45	346.862,645 283.059,821	9.711	45	346.862,645 283.059,821	46	346.864,526 283.061,526	2.539
46	346.864,526 283.061,526	47	346.866,926 283.065,184	4.375	47	346.866,926 283.065,184	48	346.854,106 283.082,141	21.258	48	346.854,106 283.082,141	49	346.880,849 283.124,921	50.451
49	346.880,849 283.124,921	50	346.884,672 283.128,606	5.31	50	346.884,672 283.128,606	51	346.899,252 283.118,614	17.675	51	346.899,252 283.118,614	52	346.904,776 283.115,048	6.575
52	346.904,776 283.115,048	53	346.916,743 283.105,94	15.039	53	346.916,743 283.105,94	54	346.918,947 283.104,262	2.77	54	346.918,947 283.104,262	55	346.925,507 283.093,231	12.834
55	346.925,507 283.093,231	56	346.924,621 283.092,09	1.445	56	346.924,621 283.092,09	57	346.920,997 283.087,423	5.909	57	346.920,997 283.087,423	58	346.938,218 283.073,25	22.303
58	346.938,218 283.073,25	59	346.948,053 283.064,259	13.325	59	346.948,053 283.064,259	60	346.956,928 283.052,753	14.531	60	346.956,928 283.052,753	61	346.965,651 283.045,414	11.4
61	346.965,651 283.045,414	62	346.973,594 283.038,312	10.655	62	346.973,594 283.038,312	63	346.982,021 283.030,529	11.471	63	346.982,021 283.030,529	64	346.990,464 283.026,187	9.494
64	346.990,464 283.026,187	65	347.006,618 283.012,965	20.875	65	347.006,618 283.012,965	66	347.013,137 283.013,804	6.573	66	347.013,137 283.013,804	67	347.016,196 283.013,683	3.061
67	347.016,196 283.013,683	68	346.979,39 283.053,219	54.016	68	346.979,39 283.053,219	69	346.958,326 283.078,869	33.191	69	346.958,326 283.078,869	70	346.933,212 283.115,533	44.441
70	346.933,212 283.115,533	71	346.914,51 283.135,242	27.17	71	346.914,51 283.135,242	72	346.900,415 283.147,967	18.989	72	346.900,415 283.147,967	73	346.885,405 283.153,788	16.099
73	346.885,405 283.153,788	74	346.842,908 283.162,236	43.329	74	346.842,908 283.162,236	75	346.798,176 283.085,295	88.999	75	346.798,176 283.085,295	76	346.764,859 283.102,638	37.561
76	346.764,859 283.102,638	77	346.762,421 283.103,907	2.748	77	346.762,421 283.103,907	78	346.759,259 283.097,456	7.184	78	346.759,259 283.097,456	79	346.759,312 283.094,397	3.059
79	346.759,312 283.094,397	80	346.767,178 283.085,622	11.785	80	346.767,178 283.085,622	81	346.774,367 283.075,724	12.233	81	346.774,367 283.075,724	82	346.776,452 283.065,117	10.81
82	346.776,452 283.065,117	83	346.772,229 283.050,959	14.774	83	346.772,229 283.050,959	84	346.767,669 283.044,326	8.049	84	346.767,669 283.044,326	85	346.751,978 283.031,74	20.115
85	346.751,978 283.031,74	86	346.742,141 283.024,736	12.076	86	346.742,141 283.024,736	87	346.734,394 283.018,929	9.682	87	346.734,394 283.018,929	88	346.728,906 283.011,51	9.228
88	346.728,906 283.011,51	89	346.724,306 282.999,573	12.793	89	346.724,306 282.999,573	90	346.723,136 282.986,395	13.23	90	346.723,136 282.986,395	91	346.720,943 282.973,017	13.557
91	346.720,943 282.973,017	92	346.717,849 282.957,448	15.873	92	346.717,849 282.957,448	93	346.710,907 282.942,006	16.931	93	346.710,907 282.942,006	94	346.698,898 282.925,882	20.105
94	346.698,898 282.925,882	95	346.679,869 282.905,495	27.888	95	346.679,869 282.905,495	96	346.668,281 282.891,287	18.334	96	346.668,281 282.891,287	97	346.650,82 282.864,6	31.892
97	346.650,82 282.864,6	98	346.631,073 282.798,241	69.235	98	346.631,073 282.798,241	99	346.635,992 282.772,606	26.103	99	346.635,992 282.772,606	100	346.637,961 282.754,237	18.474
100	346.637,961 282.754,237	101	346.655,042 282.721,366	37.044	101	346.655,042 282.721,366	102	346.672,873 282.704,219	24.738	102	346.672,873 282.704,219	103	346.708,735 282.675,72	45.807
103	346.708,735 282.675,72	104	346.730,48 282.656,463	29.046	104	346.730,48 282.656,463	105	346.710,175 282.632,969	31.053	105	346.710,175 282.632,969	106	346.736,106 282.615,609	31.206
106	346.736,106 282.615,609	107	346.765,826 282.600,245	33.456	107	346.765,826 282.600,245	108	346.808,25 282.583,889	45.468	108	346.808,25 282.583,889	109	346.809,07 282.586,316	2.562
109	346.809,07 282.586,316	110	346.808,65 282.586,416	0.432	110	346.808,65 282.586,416	111	346.809,568 282.595,022	8.655	111	346.809,568 282.595,022	112	346.813,024 282.609,287	14.678
112	346.813,024 282.609,287	113	346.818,043 282.608,819	5.041	113	346.818,043 282.608,819	114	346.819,994 282.613,117	4.72	114	346.819,994 282.613,117	115	346.823,992 282.617,658	6.05

Punct început	X / Y	Punct sfârșit	X / Y	Lungime segment
115	346.823,992 282.617,658	116	346.825,704 282.619,147	2.269
118	346.836,532 282.646,795	119	346.827,561 282.647,496	8.998
121	346.809,374 282.648,916	1	346.784,601 282.660,225	27.232

Punct început	X / Y	Punct sfârșit	X / Y	Lungime segment
116	346.825,704 282.619,147	117	346.826,847 282.622,053	3.123
119	346.827,561 282.647,496	120	346.819,326 282.648,139	8.26

Punct început	X / Y	Punct sfârșit	X / Y	Lungime segment
117	346.826,847 282.622,053	118	346.836,532 282.646,795	26.57
120	346.819,326 282.648,139	121	346.809,374 282.648,916	9.982

** Lungimile segmentelor sunt determinate în planul de proiecție Stereo 70 și sunt rotunjite la 1 milimetru.

*** Distanța dintre puncte este formată din segmente cumulate ce sunt mai mici decât valoarea 1 milimetru.

**DATE DESPRE IMOBILUL NR. 14965**

Oficiul de Cadastru și Publicitate Imobiliară DOLJ
Biroul de Cadastru și Publicitate Imobiliară Craiova

A. Partea I. Descrierea imobilului

TEREN Extravilan

Adresa: Jud. Dolj, DE 638/1

Nr. Crt	Nr cadastral Nr. topografic	Suprafața* (mp)	Observații / Referințe
A1		Din acte: 0 Masurata: 2.517	Sector cadastral:30 Teren neimprejmuit; DE 638/1

B. Partea II. Proprietari și acte

Inscrieri privitoare la dreptul de proprietate și alte drepturi reale		Referințe
0 / 07/02/2023		
Act Normativ nr. LEGE:7, din 13/03/1996 emis de PARLAMENTUL ROMANIEI;		
B1	Intabulare, drept de PROPRIETATE, dobandit prin Lege, cota actuala 1/1, cota initiala 1/1 1) NEIDENTIFICAT NEIDENTIFICAT	A1

C. Partea III. SARCINI .

Inscrieri privind dezmembramintele dreptului de proprietate, drepturi reale de garanție și sarcini	Referințe
NU SUNT	

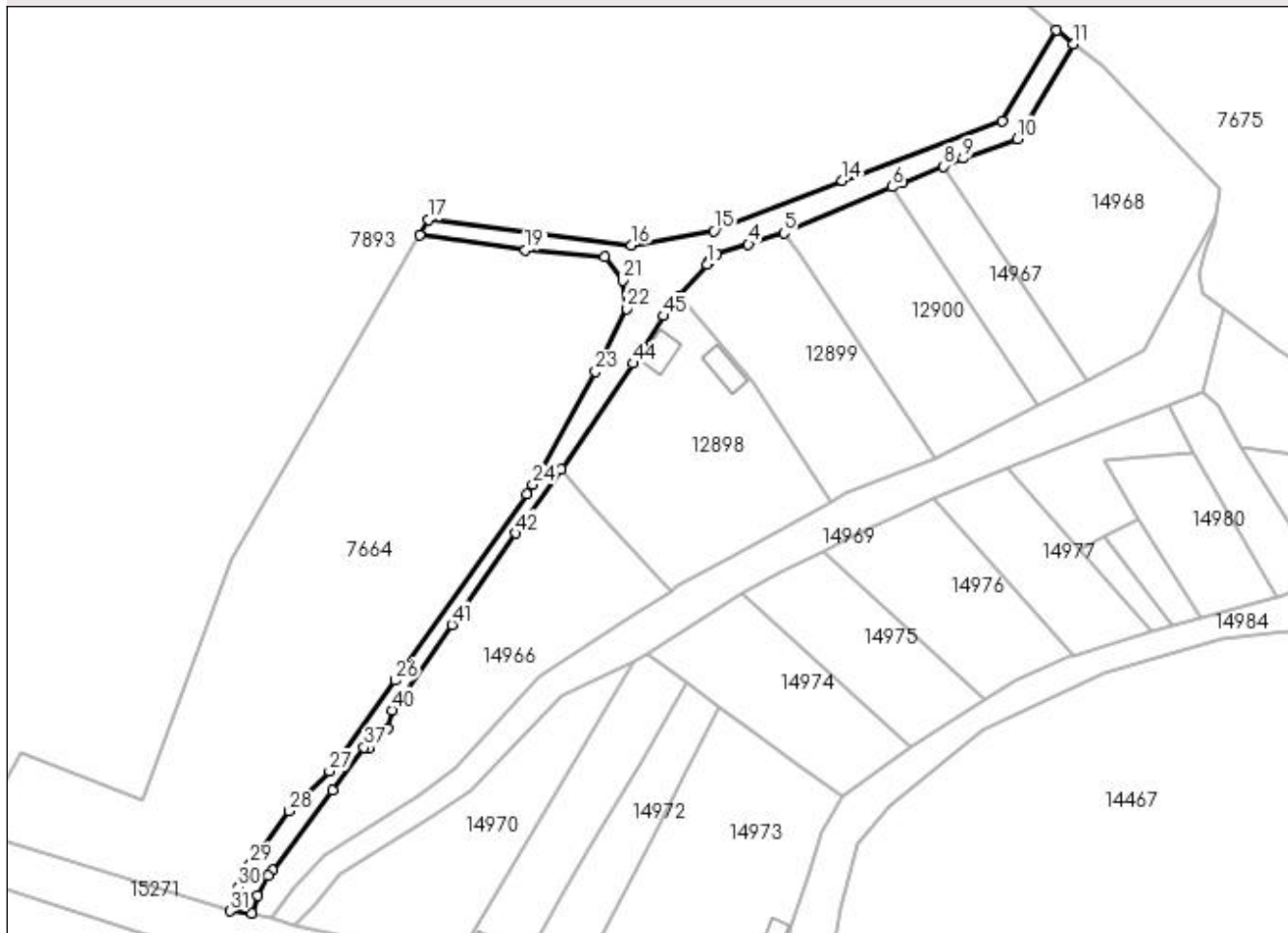
Anexa Nr. 1 La Partea I

Teren

Nr cadastral	Suprafața (mp)*	Observații / Referințe
	Din acte: 0 Masurata: 2.517	DE 638/1

* Suprafața este determinată în planul de proiecție Stereo 70.

DETALII LINIARE IMOBIL



Date referitoare la teren

Crt	Categorie folosință	Intravilan	Suprafața (mp)	Tarla	Parcelă	Nr. topo	Observații / Referințe
1	drum	NU	2.517	76		-	

Lungime Segmente

1) Valorile lungimilor segmentelor sunt obținute din proiecție în plan.

Punct început	X / Y	Punct sfârșit	X / Y	Lungime segment	Punct început	X / Y	Punct sfârșit	X / Y	Lungime segment	Punct început	X / Y	Punct sfârșit	X / Y	Lungime segment
1	346.282,269 283.170,318	2	346.282,454 283.170,798	0.514	2	346.282,454 283.170,798	3	346.285,008 283.173,137	3.463	3	346.285,008 283.173,137	4	346.293,737 283.175,986	9.182
4	346.293,737 283.175,986	5	346.303,596 283.179,124	10.346	5	346.303,596 283.179,124	6	346.333,772 283.191,943	32.786	6	346.333,772 283.191,943	7	346.336,795 283.193,227	3.284
7	346.336,795 283.193,227	8	346.348,131 283.197,715	12.192	8	346.348,131 283.197,715	9	346.353,706 283.199,922	5.996	9	346.353,706 283.199,922	10	346.368,685 283.205,408	15.952
10	346.368,685 283.205,408	11	346.384,441 283.231,901	30.824	11	346.384,441 283.231,901	12	346.379,693 283.235,656	6.053	12	346.379,693 283.235,656	13	346.364,613 283.210,299	29.502
13	346.364,613 283.210,299	14	346.319,903 283.193,747	47.675	14	346.319,903 283.193,747	15	346.284,118 283.179,642	38.464	15	346.284,118 283.179,642	16	346.260,971 283.175,761	23.47

Punct început	X / Y	Punct sfârșit	X / Y	Lungime segment	Punct început	X / Y	Punct sfârșit	X / Y	Lungime segment	Punct început	X / Y	Punct sfârșit	X / Y	Lungime segment
16	346.260,971 283.175,761	17	346.204,468 283.182,816	56.94 2	17	346.204,468 283.182,816	18	346.201,989 283.178,555	4.93	18	346.201,989 283.178,555	19	346.231,554 283.174,407	29.85 5
19	346.231,554 283.174,407	20	346.253,63 283.172,396	22.16 7	20	346.253,63 283.172,396	21	346.258,762 283.165,857	8.312	21	346.258,762 283.165,857	22	346.259,835 283.157,997	7.933
22	346.259,835 283.157,997	23	346.251,058 283.140,414	19.65 2	23	346.251,058 283.140,414	24	346.233,565 283.108,965	35.98 7	24	346.233,565 283.108,965	25	346.231,879 283.106,311	3.144
25	346.231,879 283.106,311	26	346.195,12 283.054,32	63.67 3	26	346.195,12 283.054,32	27	346.176,814 283.028,977	31.26 3	27	346.176,814 283.028,977	28	346.165,631 283.017,854	15.77 3
28	346.165,631 283.017,854	29	346.154,775 283.002,904	18.47 6	29	346.154,775 283.002,904	30	346.151,398 282.996,604	7.148	30	346.151,398 282.996,604	31	346.149,088 282.989,983	7.012
31	346.149,088 282.989,983	32	346.155,147 282.989,359	6.091	32	346.155,147 282.989,359	33	346.156,841 282.994,213	5.141	33	346.156,841 282.994,213	34	346.159,808 282.999,748	6.28
34	346.159,808 282.999,748	35	346.160,959 283.001,334	1.96	35	346.160,959 283.001,334	36	346.177,632 283.023,582	27.80 2	36	346.177,632 283.023,582	37	346.186,49 283.035,616	14.94 3
37	346.186,49 283.035,616	38	346.187,844 283.035,388	1.373	38	346.187,844 283.035,388	39	346.193,004 283.041,013	7.633	39	346.193,004 283.041,013	40	346.194,279 283.046,034	5.18
40	346.194,279 283.046,034	41	346.210,926 283.069,808	29.02 3	41	346.210,926 283.069,808	42	346.228,848 283.095,384	31.23	42	346.228,848 283.095,384	43	346.241,394 283.113,246	21.82 8
43	346.241,394 283.113,246	44	346.261,475 283.142,716	35.66 1	44	346.261,475 283.142,716	45	346.270,063 283.155,999	15.81 7	45	346.270,063 283.155,999	46	346.272,618 283.159,576	4.396
46	346.272,618 283.159,576	47	346.274,46 283.161,626	2.756	47	346.274,46 283.161,626	1	346.282,269 283.170,318	11.68 5					

** Lungimile segmentelor sunt determinate în planul de proiecție Stereo 70 și sunt rotunjite la 1 milimetru.

*** Distanța dintre puncte este formată din segmente cumulate ce sunt mai mici decât valoarea 1 milimetru.

**DATE DESPRE IMOBILUL NR. 14966**

Oficiul de Cadastru și Publicitate Imobiliară DOLJ
Biroul de Cadastru și Publicitate Imobiliară Craiova

A. Partea I. Descrierea imobilului

TEREN Extravilan

Adresa: Jud. Dolj, T 76, P 12/1

Nr. Crt	Nr cadastral Nr. topografic	Suprafața* (mp)	Observații / Referințe
A1		Din acte: 3.000 Masurata: 3.440	Sector cadastral:30 Teren imprejmuit;

B. Partea II. Proprietari și acte

Inscrieri privitoare la dreptul de proprietate și alte drepturi reale		Referințe
0 / 07/02/2023		
Act Notarial nr. CM:263, din 17/11/2020 emis de NP BUDIANA IONUT RAZVAN;		
B1	Intabulare, drept de PROPRIETATE, dobandit prin Succesiune, cota actuala 1/1, cota initiala 1/1 1) COCA NICOLAE	A1

C. Partea III. SARCINI .

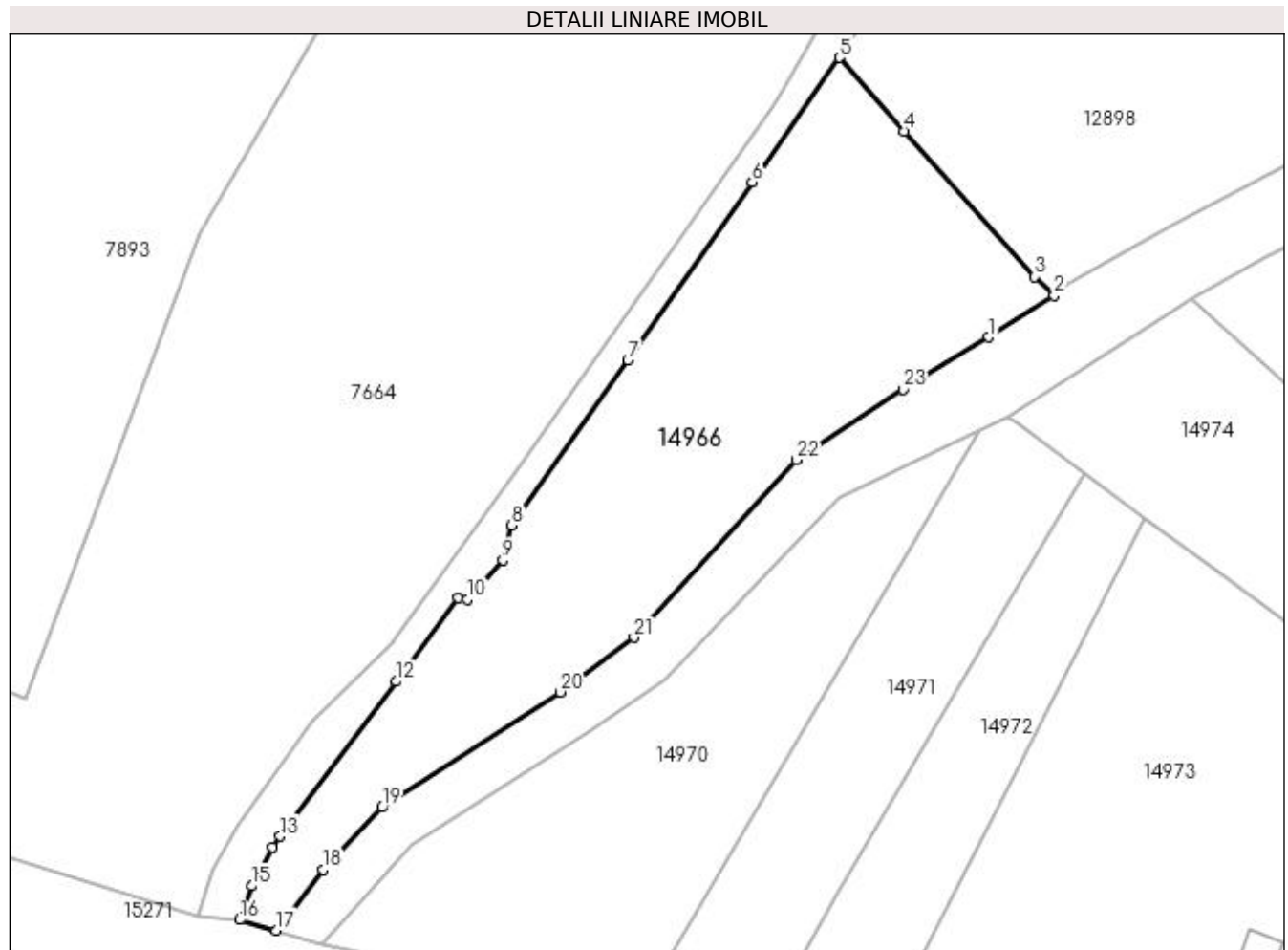
Inscrieri privind dezmembramintele dreptului de proprietate, drepturi reale de garanție și sarcini	Referințe
NU SUNT	

Anexa Nr. 1 La Partea I

Teren

Nr cadastral	Suprafața (mp)*	Observații / Referințe
	Din acte: 3.000 Masurata: 3.440	

* Suprafața este determinată în planul de proiecție Stereo 70.



Date referitoare la teren

Crt	Categorie folosință	Intra vilan	Suprafața (mp)	Tarla	Parcelă	Nr. topo	Observații / Referințe
1	arabil	NU	3.440	76	12/1	-	

Lungime Segmente

1) Valorile lungimilor segmentelor sunt obținute din proiecție în plan.

Punct început	X / Y	Punct sfârșit	X / Y	Lungime segment (** (m)
1	346.262,863 283.073,091	2	346.272,256 283.079,066	11.132
3	346.269,466 283.081,741	4	346.250,709 283.102,681	28.112
5	346.241,394 283.113,246	6	346.228,848 283.095,384	21.828
7	346.210,926 283.069,808	8	346.194,279 283.046,034	29.023
9	346.193,004 283.041,013	10	346.187,844 283.035,388	7.633

Punct început	X / Y	Punct sfârșit	X / Y	Lungime segment (** (m)
2	346.272,256 283.079,066	3	346.269,466 283.081,741	3.865
4	346.250,709 283.102,681	5	346.241,394 283.113,246	14.085
6	346.228,848 283.095,384	7	346.210,926 283.069,808	31.23
8	346.194,279 283.046,034	9	346.193,004 283.041,013	5.18
10	346.187,844 283.035,388	11	346.186,49 283.035,616	1.373

Punct început	X / Y	Punct sfârșit	X / Y	Lungime segment (** (m)
11	346.186,49 283.035,616	12	346.177,632 283.023,582	14.943
13	346.160,959 283.001,334	14	346.159,808 282.999,748	1.96
15	346.156,841 282.994,213	16	346.155,147 282.989,359	5.141
17	346.160,392 282.987,821	18	346.167,139 282.996,587	11.062
19	346.175,592 283.005,509	20	346.201,186 283.022,07	30.485
21	346.211,857 283.029,909	22	346.235,161 283.055,44	34.567
23	346.250,502 283.065,556	1	346.262,863 283.073,091	14.477

Punct început	X / Y	Punct sfârșit	X / Y	Lungime segment (** (m)
12	346.177,632 283.023,582	13	346.160,959 283.001,334	27.802
14	346.159,808 282.999,748	15	346.156,841 282.994,213	6.28
16	346.155,147 282.989,359	17	346.160,392 282.987,821	5.466
18	346.167,139 282.996,587	19	346.175,592 283.005,509	12.29
20	346.201,186 283.022,07	21	346.211,857 283.029,909	13.241
22	346.235,161 283.055,44	23	346.250,502 283.065,556	18.376

** Lungimile segmentelor sunt determinate în planul de proiecție Stereo 70 și sunt rotunjite la 1 milimetru.

*** Distanța dintre puncte este formată din segmente cumulate ce sunt mai mici decât valoarea 1 milimetru.

**DATE DESPRE IMOBILUL NR. 14967**

Oficiul de Cadastru și Publicitate Imobiliară DOLJ
Biroul de Cadastru și Publicitate Imobiliară Craiova

A. Partea I. Descrierea imobilului

TEREN Intravilan

Adresa: Loc. Maglavit, Jud. Dolj, T 76, P 15

Nr. Crt	Nr cadastral Nr. topografic	Suprafața* (mp)	Observații / Referințe
A1		1.100	Sector cadastral:30 Teren neimprejmuit;

B. Partea II. Proprietari și acte

Inscrieri privitoare la dreptul de proprietate și alte drepturi reale	Referințe
0 / 07/02/2023	
Act Administrativ nr. TDP:3417, din 23/11/2002 emis de COMISIA JUDETEANA DE FOND FUNCJAR;	
B1	A1
Intabulare, drept de PROPRIETATE, dobandit prin Reconstituire, cota actuala 1/1, cota initiala 1/1 1) DIRMON ELEFTERIE, LIPSA CNP	

C. Partea III. SARCINI .

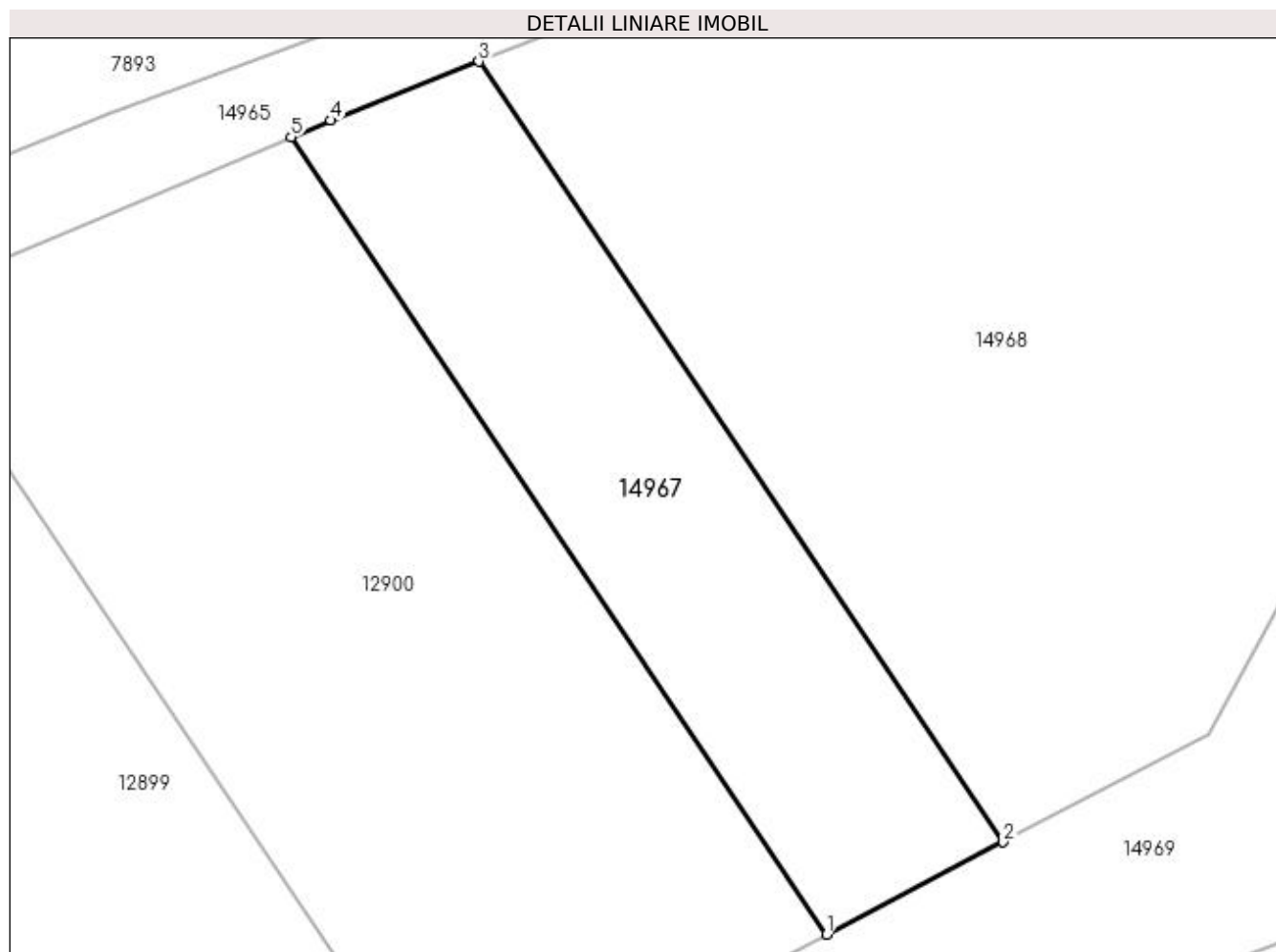
Inscrieri privind dezmembramintele dreptului de proprietate, drepturi reale de garanție și sarcini	Referințe
NU SUNT	

Anexa Nr. 1 La Partea I

Teren

Nr cadastral	Suprafața (mp)*	Observații / Referințe
	1.100	

* Suprafața este determinată în planul de proiecție Stereo 70.



Date referitoare la teren

Crt	Categorie folosință	Intravilan	Suprafața (mp)	Tarla	Parcelă	Nr. topo	Observații / Referințe
1	arabil	DA	1.100	76	15	-	

Lungime Segmente

1) Valorile lungimilor segmentelor sunt obținute din proiecție în plan.

Punct început	X / Y	Punct sfârșit	X / Y	Lungime segment (** (m)
1	346.374,723 283.131,014	2	346.388,218 283.138,07	15.228
2	346.388,218 283.138,07	3	346.348,131 283.197,715	71.864
3	346.348,131 283.197,715	4	346.336,795 283.193,227	12.192
4	346.336,795 283.193,227	5	346.333,772 283.191,943	3.284
5	346.333,772 283.191,943	1	346.374,723 283.131,014	73.412

**** Lungimile segmentelor sunt determinate în planul de proiecție Stereo 70 și sunt rotunjite la 1 milimetru.**

***** Distanța dintre puncte este formată din segmente cumulate ce sunt mai mici decât valoarea 1 milimetru.**

**DATE DESPRE IMOBILUL NR. 14968**

Oficiul de Cadastru și Publicitate Imobiliară DOLJ
Biroul de Cadastru și Publicitate Imobiliară Craiova

A. Partea I. Descrierea imobilului

TEREN Extravilan

Adresa: Jud. Dolj, T 76

Nr. Crt	Nr cadastral Nr. topografic	Suprafața* (mp)	Observații / Referințe
A1		Din acte: 0 Masurata: 3.762	Sector cadastral:30 Teren neimprejmuit;

B. Partea II. Proprietari și acte

Inscrieri privitoare la dreptul de proprietate și alte drepturi reale		Referințe
0 / 07/02/2023		
Act Normativ nr. LEGE:7, din 13/03/1996 emis de PARLAMENTUL ROMANIEI;		
B1	Intabulare, drept de PROPRIETATE, dobandit prin Lege, cota actuala 1/1, cota initiala 1/1 1) NEIDENTIFICAT NEIDENTIFICAT	A1

C. Partea III. SARCINI .

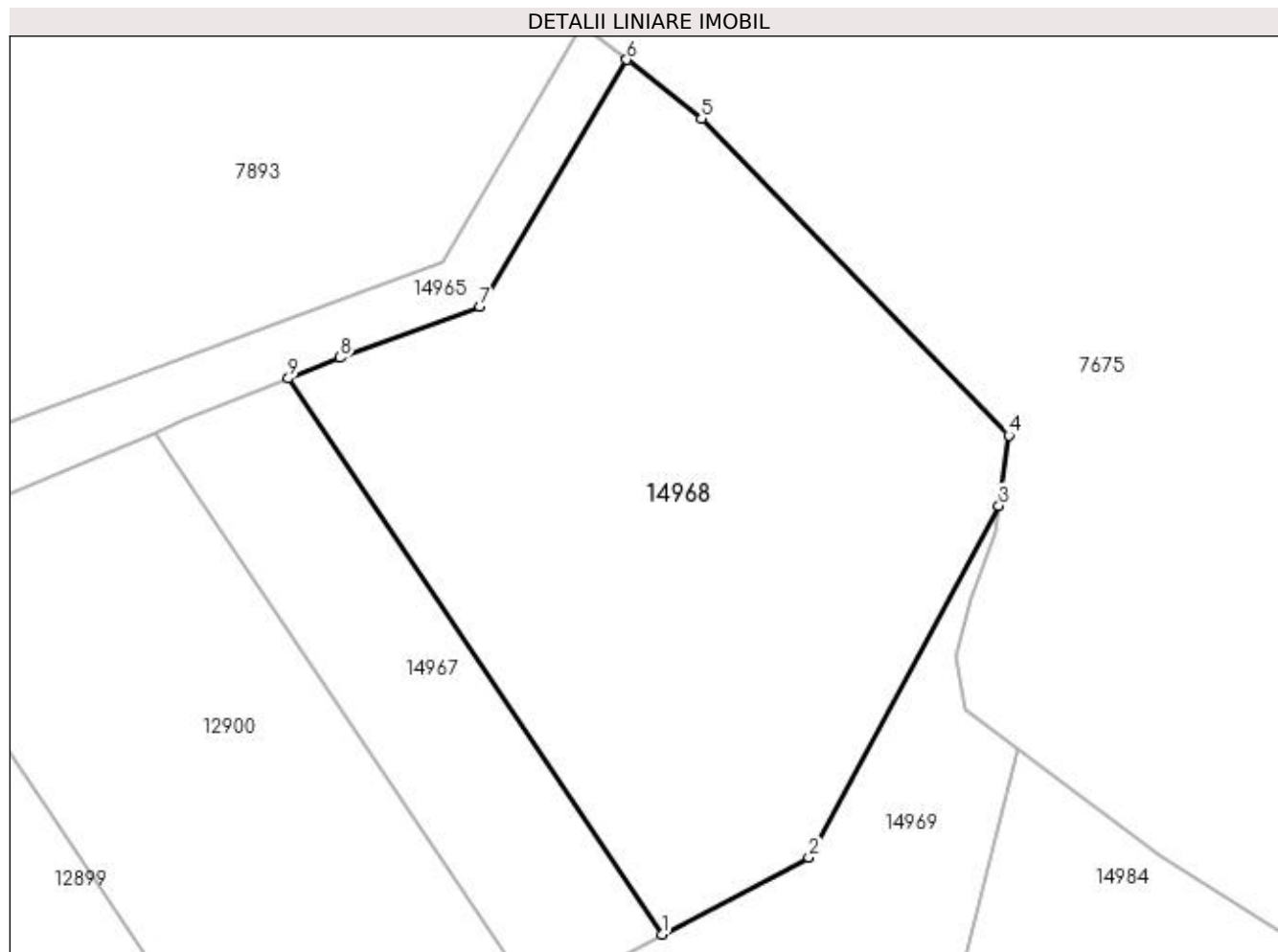
Inscrieri privind dezmembramintele dreptului de proprietate, drepturi reale de garanție și sarcini	Referințe
NU SUNT	

Anexa Nr. 1 La Partea I

Teren

Nr cadastral	Suprafața (mp)*	Observații / Referințe
	Din acte: 0 Masurata: 3.762	

* Suprafața este determinată în planul de proiecție Stereo 70.



Date referitoare la teren

Crt	Categorie folosință	Intravilan	Suprafața (mp)	Tarla	Parcelă	Nr. topo	Observații / Referințe
1	arabil	NU	3.762	76		-	

Lungime Segmente

1) Valorile lungimilor segmentelor sunt obținute din proiecție în plan.

Punct început	X / Y	Punct sfârșit	X / Y	Lungime segment (** (m)
1	346.388,218 283.138,07	2	346.403,989 283.146,316	17.797
2	346.403,989 283.146,316	3	346.424,371 283.184,064	42.899
3	346.424,371 283.184,064	4	346.425,447 283.191,611	7.623
4	346.425,447 283.191,611	5	346.392,44 283.225,573	47.359
5	346.392,44 283.225,573	6	346.384,441 283.231,901	10.199

Punct început	X / Y	Punct sfârșit	X / Y	Lungime segment (** (m)
6	346.384,441 283.231,901	7	346.368,685 283.205,408	30.824
7	346.368,685 283.205,408	8	346.353,706 283.199,922	15.952
8	346.353,706 283.199,922	9	346.348,131 283.197,715	5.996
9	346.348,131 283.197,715	1	346.388,218 283.138,07	71.864

** Lungimile segmentelor sunt determinate în planul de proiecție Stereo 70 și sunt rotunjite la 1 milimetru.

*** Distanța dintre puncte este formată din segmente cumulate ce sunt mai mici decât valoarea 1 milimetru.

**DATE DESPRE IMOBILUL NR. 14969**

Oficiul de Cadastru și Publicitate Imobiliară DOLJ
Biroul de Cadastru și Publicitate Imobiliară Craiova

A. Partea I. Descrierea imobilului

TEREN Extravilan

Adresa: Jud. Dolj, PARAU 638

Nr. Crt	Nr cadastral Nr. topografic	Suprafața* (mp)	Observații / Referințe
A1		Din acte: 0 Masurata: 3.421	Sector cadastral:30 Teren neimprejmuit; PARAU 638

B. Partea II. Proprietari și acte

Inscrieri privitoare la dreptul de proprietate și alte drepturi reale		Referințe
0 / 07/02/2023		
Act Normativ nr. LEGE:7, din 13/03/1996 emis de PARLAMENTUL ROMANIEI;		
B1	Intabulare, drept de PROPRIETATE, dobandit prin Lege, cota actuala 1/1, cota initiala 1/1 1) NEIDENTIFICAT NEIDENTIFICAT	A1

C. Partea III. SARCINI .

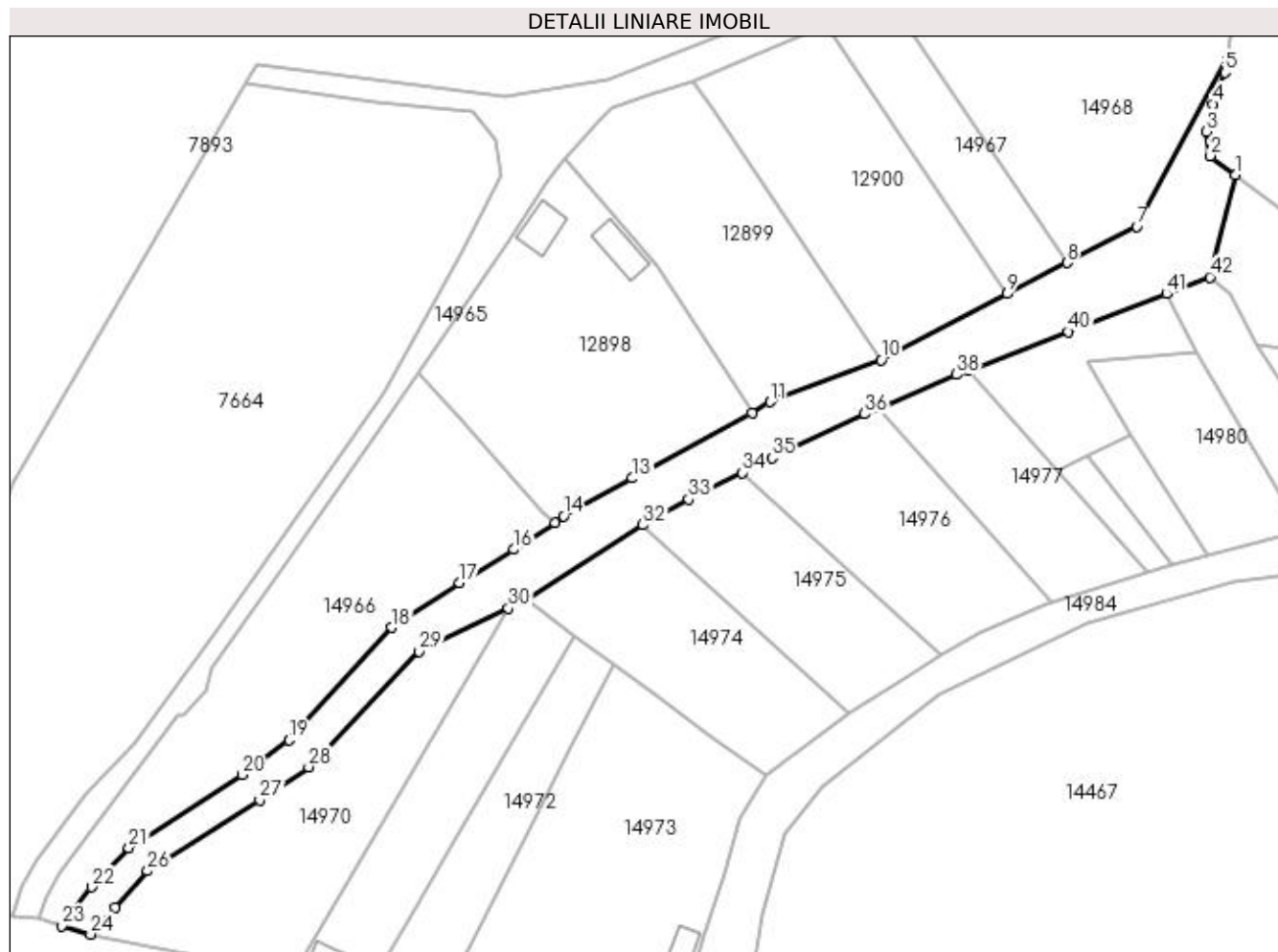
Inscrieri privind dezmembramintele dreptului de proprietate, drepturi reale de garanție și sarcini	Referințe
NU SUNT	

Anexa Nr. 1 La Partea I

Teren

Nr cadastral	Suprafața (mp)*	Observații / Referințe
	Din acte: 0 Masurata: 3.421	PARAU 638

* Suprafața este determinată în planul de proiecție Stereo 70.



Date referitoare la teren

Crt	Categorie folosință	Intra vilan	Suprafața (mp)	Tarla	Parcelă	Nr. topo	Observații / Referințe
1	ape curgătoare	NU	3.421	76		-	

Lungime Segmente

1) Valorile lungimilor segmentelor sunt obținute din proiecție în plan.

Punct început	X / Y	Punct sfârșit	X / Y	Lungime segment	Punct început	X / Y	Punct sfârșit	X / Y	Lungime segment	Punct început	X / Y	Punct sfârșit	X / Y	Lungime segment
1	346.426,378 283.157,998	2	346.420,712 283.162,258	7.089	2	346.420,712 283.162,258	3	346.419,688 283.167,817	5.653	3	346.419,688 283.167,817	4	346.421,305 283.174,008	6.399
4	346.421,305 283.174,008	5	346.423,955 283.181,151	7.619	5	346.423,955 283.181,151	6	346.424,371 283.184,064	2.943	6	346.424,371 283.184,064	7	346.403,989 283.146,316	42.899
7	346.403,989 283.146,316	8	346.388,218 283.138,07	17.797	8	346.388,218 283.138,07	9	346.374,723 283.131,014	15.228	9	346.374,723 283.131,014	10	346.346,092 283.116,045	32.308
10	346.346,092 283.116,045	11	346.320,929 283.106,521	26.905	11	346.320,929 283.106,521	12	346.316,825 283.103,967	4.834	12	346.316,825 283.103,967	13	346.289,713 283.089,256	30.846
13	346.289,713 283.089,256	14	346.274,11 283.080,712	17.789	14	346.274,11 283.080,712	15	346.272,256 283.079,066	2.479	15	346.272,256 283.079,066	16	346.262,863 283.073,091	11.132

Punct început	X / Y	Punct sfârșit	X / Y	Lungime segment	Punct început	X / Y	Punct sfârșit	X / Y	Lungime segment	Punct început	X / Y	Punct sfârșit	X / Y	Lungime segment
16	346.262,863 283.073,091	17	346.250,502 283.065,556	14.477	17	346.250,502 283.065,556	18	346.235,161 283.055,44	18.376	18	346.235,161 283.055,44	19	346.211,857 283.029,909	34.567
19	346.211,857 283.029,909	20	346.201,186 283.022,07	13.241	20	346.201,186 283.022,07	21	346.175,592 283.005,509	30.485	21	346.175,592 283.005,509	22	346.167,139 282.996,587	12.29
22	346.167,139 282.996,587	23	346.160,392 282.987,821	11.062	23	346.160,392 282.987,821	24	346.166,956 282.985,896	6.84	24	346.166,956 282.985,896	25	346.172,59 282.991,951	8.271
25	346.172,59 282.991,951	26	346.179,811 283.000,239	10.992	26	346.179,811 283.000,239	27	346.205,281 283.016,247	30.083	27	346.205,281 283.016,247	28	346.216,343 283.023,798	13.393
28	346.216,343 283.023,798	29	346.241,407 283.049,998	36.258	29	346.241,407 283.049,998	30	346.261,579 283.059,774	22.416	30	346.261,579 283.059,774	31	346.265,472 283.061,661	4.326
31	346.265,472 283.061,661	32	346.292,047 283.078,651	31.542	32	346.292,047 283.078,651	33	346.302,413 283.084,499	11.902	33	346.302,413 283.084,499	34	346.314,542 283.090,481	13.524
34	346.314,542 283.090,481	35	346.321,34 283.093,833	7.579	35	346.321,34 283.093,833	36	346.342,347 283.103,763	23.236	36	346.342,347 283.103,763	37	346.345,521 283.105,136	3.458
37	346.345,521 283.105,136	38	346.363,143 283.112,758	19.2	38	346.363,143 283.112,758	39	346.365,804 283.113,564	2.78	39	346.365,804 283.113,564	40	346.388,564 283.122,41	24.419
40	346.388,564 283.122,41	41	346.410,779 283.130,996	23.816	41	346.410,779 283.130,996	42	346.420,538 283.134,824	10.483	42	346.420,538 283.134,824	1	346.426,378 283.157,998	23.899

** Lungimile segmentelor sunt determinate în planul de proiecție Stereo 70 și sunt rotunjite la 1 milimetru.

*** Distanța dintre puncte este formată din segmente cumulate ce sunt mai mici decât valoarea 1 milimetru.

**DATE DESPRE IMOBILUL NR. 14970**

Oficiul de Cadastru și Publicitate Imobiliară DOLJ
Biroul de Cadastru și Publicitate Imobiliară Craiova

A. Partea I. Descrierea imobilului

TEREN Extravilan

Adresa: Jud. Dolj, T 76, P 11

Nr. Crt	Nr cadastral Nr. topografic	Suprafața* (mp)	Observații / Referințe
A1		Din acte: 1.500 Masurata: 2.332	Sector cadastral:30 Teren neimprejmuit;

B. Partea II. Proprietari și acte

Inscrieri privitoare la dreptul de proprietate și alte drepturi reale		Referințe
0 / 07/02/2023		
Act Administrativ nr. TDP:3521, din 30/11/2002 emis de COMISIA JUDETEANA DE FOND FUNCAR;		
B1	Intabulare, drept de PROPRIETATE, dobandit prin Reconstituire, cota actuala 1/1, cota initiala 1/1 1) VISAN MARIA, LIPSA CNP	A1

C. Partea III. SARCINI .

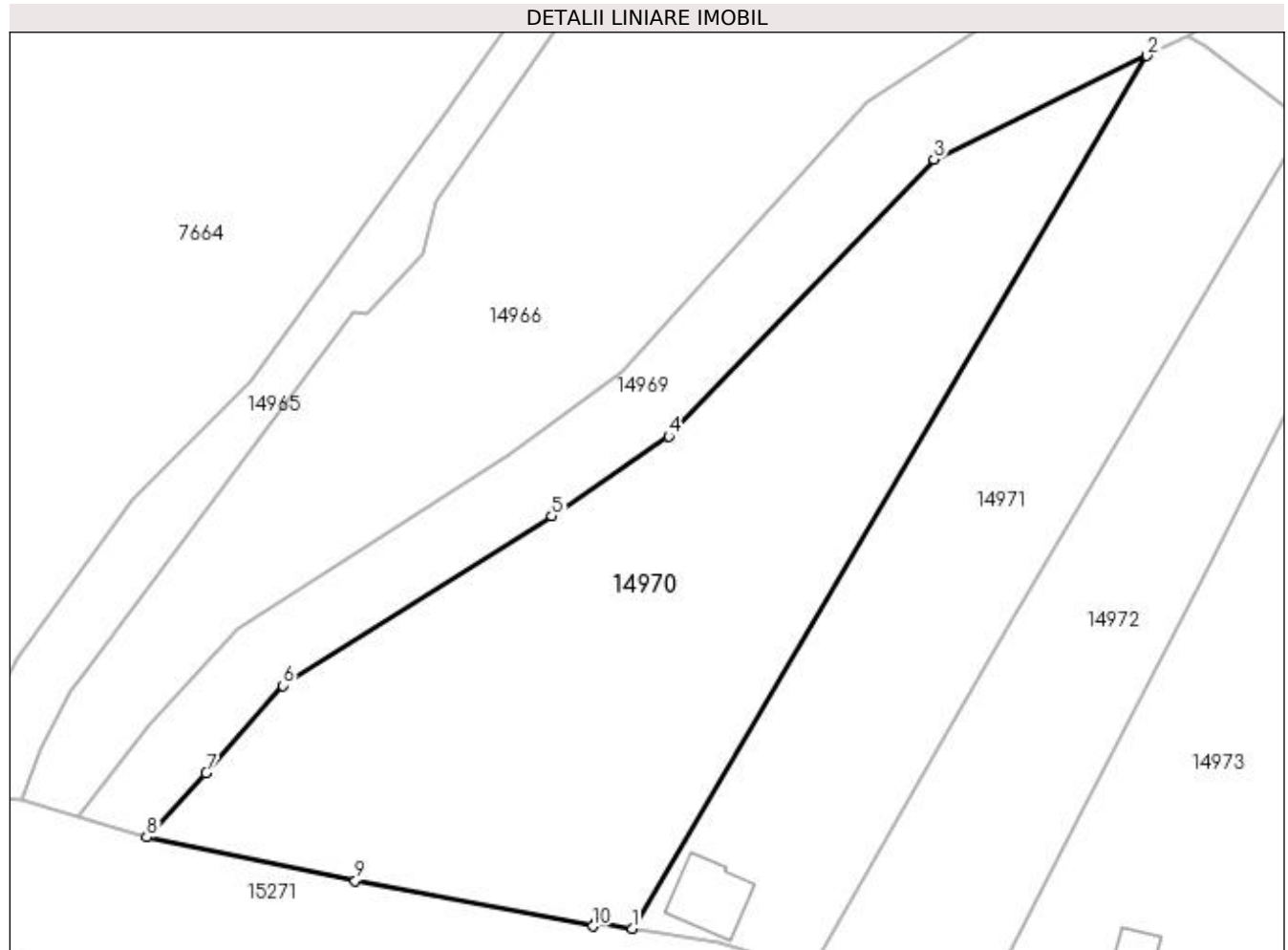
Inscrieri privind dezmembramintele dreptului de proprietate, drepturi reale de garanție și sarcini	Referințe
NU SUNT	

Anexa Nr. 1 La Partea I

Teren

Nr cadastral	Suprafața (mp)*	Observații / Referințe
	Din acte: 1.500 Masurata: 2.332	

* Suprafața este determinată în planul de proiecție Stereo 70.



Date referitoare la teren

Crt	Categorie folosință	Intra vilan	Suprafața (mp)	Tarla	Parcelă	Nr. topo	Observații / Referințe
1	arabil	NU	2.332	76	11	-	

Lungime Segmente

1) Valorile lungimilor segmentelor sunt obținute din proiecție în plan.

Punct început	X / Y	Punct sfârșit	X / Y	Lungime segment (** (m)
1	346.212,886 282.977,266	2	346.261,579 283.059,774	95.805
2	346.261,579 283.059,774	3	346.241,407 283.049,998	22.416
3	346.241,407 283.049,998	4	346.216,343 283.023,798	36.258
4	346.216,343 283.023,798	5	346.205,281 283.016,247	13.393
5	346.205,281 283.016,247	6	346.179,811 283.000,239	30.083

Punct început	X / Y	Punct sfârșit	X / Y	Lungime segment (** (m)
6	346.179,811 283.000,239	7	346.172,59 282.991,951	10.992
7	346.172,59 282.991,951	8	346.166,956 282.985,896	8.271
8	346.166,956 282.985,896	9	346.186,676 282.981,772	20.147
9	346.186,676 282.981,772	10	346.209,157 282.977,468	22.889
10	346.209,157 282.977,468	11	346.209,434 282.977,825	0.452
11	346.209,434 282.977,825	1	346.212,886 282.977,266	3.497

** Lungimile segmentelor sunt determinate în planul de proiecție Stereo 70 și sunt rotunjite la 1 milimetru.

*** Distanța dintre puncte este formată din segmente cumulate ce sunt mai mici decât valoarea 1 milimetru.

**DATE DESPRE IMOBILUL NR. 14971**

Oficiul de Cadastru și Publicitate Imobiliară DOLJ
Biroul de Cadastru și Publicitate Imobiliară Craiova

A. Partea I. Descrierea imobilului

TEREN Extravilan

Adresa: Jud. Dolj, T 76, P 10

Nr. Crt	Nr cadastral Nr. topografic	Suprafața* (mp)	Observații / Referințe
A1		Din acte: 1.000 Masurata: 1.554	Sector cadastral:30 Teren neimpregmuit;

Construcții

Crt	Nr cadastral Nr. topografic	Adresa	Observații / Referințe
A1.1		Jud. Dolj, T 76, P 10	Nr. niveluri:1; S. construita la sol:42 mp; S. construita desfasurata:42 mp;

B. Partea II. Proprietari și acte

Inscrieri privitoare la dreptul de proprietate și alte drepturi reale		Referințe
0 / 07/02/2023		
Act Notarial nr. CM:263, din 17/11/2020 emis de NP BUDIANA IONUT RAZVAN;		
B1	Intabulare, drept de PROPRIETATE, dobandit prin Succesiune, cota actuala 1/1, cota initiala 1/1 1) COCA NICOLAE	A1
Act Normativ nr. LEGEA 7-ART.12 ALIN.14, din 13/03/1996 emis de PARLAMENTUL ROMANIEI;		
B2	Intabulare, drept de PROPRIETATE, dobandit prin Lege, cota actuala 1/1, cota initiala 1/1 1) COCA NICOLAE	A1.1

C. Partea III. SARCINI .

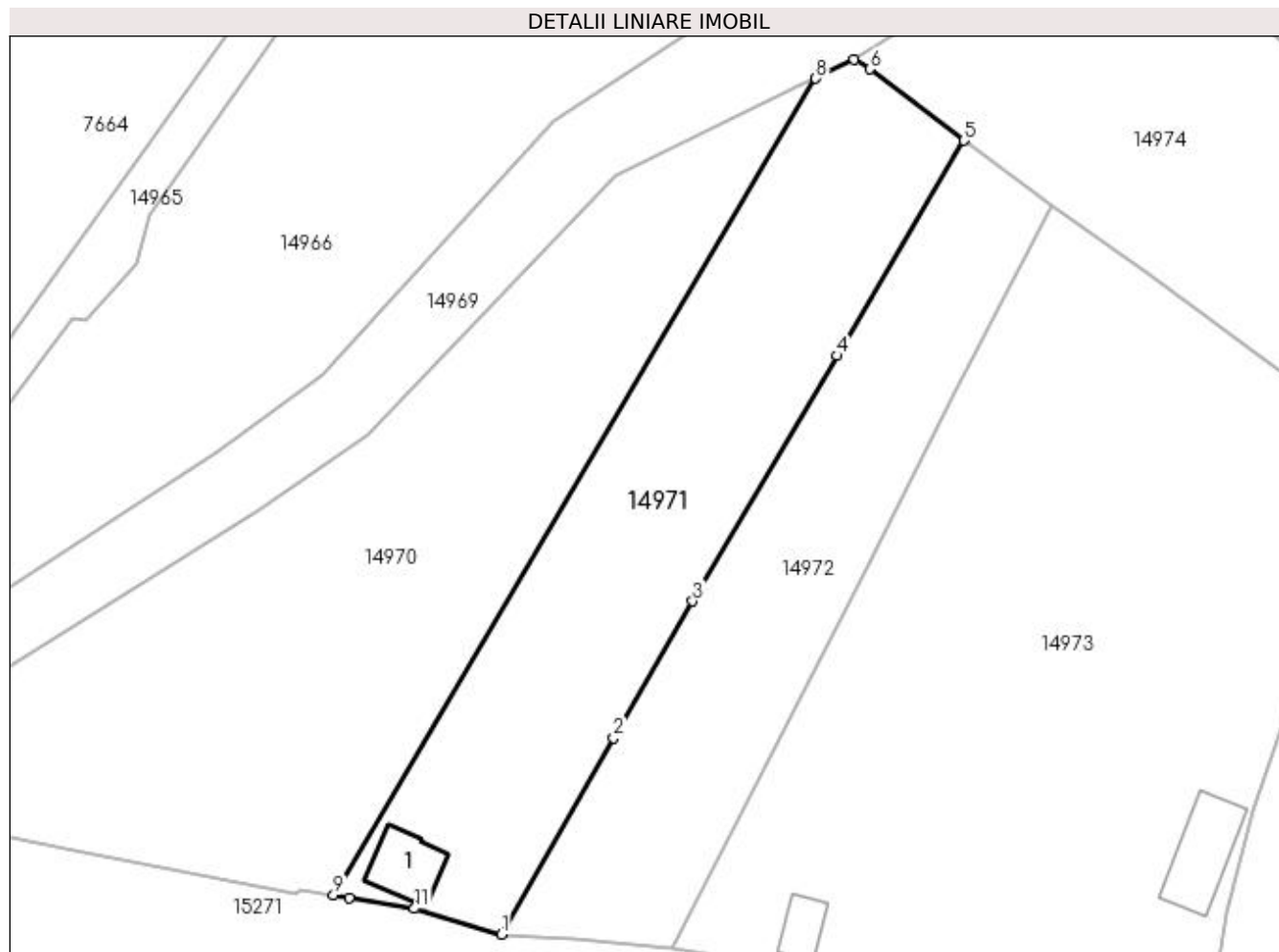
Inscrieri privind dezmembramintele dreptului de proprietate, drepturi reale de garanție și sarcini	Referințe
NU SUNT	

Anexa Nr. 1 La Partea I

Teren

Nr cadastral	Suprafața (mp)*	Observații / Referințe
	Din acte: 1.000 Masurata: 1.554	

* Suprafața este determinată în planul de proiecție Stereo 70.



Date referitoare la teren

Crt	Categorie folosință	Intravilan	Suprafața (mp)	Tarla	Parcelă	Nr. topo	Observații / Referințe
1	arabil	NU	1.554	76	10	-	

Date referitoare la construcții

Crt	Număr	Destinație construcție	Supraf. (mp)	Situație juridică	Observații / Referințe
A1.1		construcții anexa	42	Cu acte	Nr. niveluri:1; S. construita la sol:42 mp; S. construita desfasurata:42 mp;

Lungime Segmente

1) Valorile lungimilor segmentelor sunt obținute din proiecție în plan.

Punct început	X / Y	Punct sfârșit	X / Y	Lungime segment (** (m)
1	346.229,863 282.973,328	2	346.241,177 282.993,145	22.819
2	346.241,177 282.993,145	3	346.249,163 283.006,962	15.959
3	346.249,163 283.006,962	4	346.263,79 283.031,747	28.779
4	346.263,79 283.031,747	5	346.276,536 283.053,503	25.215

Punct început	X / Y	Punct sfârșit	X / Y	Lungime segment (** (m)
5	346.276,536 283.053,503	6	346.267,077 283.060,697	11.884
6	346.267,077 283.060,697	7	346.265,472 283.061,661	1.872
7	346.265,472 283.061,661	8	346.261,579 283.059,774	4.326
8	346.261,579 283.059,774	9	346.212,886 282.977,266	95.805
9	346.212,886 282.977,266	10	346.214,456 282.977,012	1.59
10	346.214,456 282.977,012	11	346.221,029 282.975,928	6.662
11	346.221,029 282.975,928	1	346.229,863 282.973,328	9.209

** Lungimile segmentelor sunt determinate în planul de proiecție Stereo 70 și sunt rotunjite la 1 milimetru.

*** Distanța dintre puncte este formată din segmente cumulate ce sunt mai mici decât valoarea 1 milimetru.

**DATE DESPRE IMOBILUL NR. 14972**

Oficiul de Cadastru și Publicitate Imobiliară DOLJ
Biroul de Cadastru și Publicitate Imobiliară Craiova

A. Partea I. Descrierea imobilului

TEREN Extravilan

Adresa: Jud. Dolj, T 76, P 32

Nr. Crt	Nr cadastral Nr. topografic	Suprafața* (mp)	Observații / Referințe
A1		Din acte: 1.000 Masurata: 1.191	Sector cadastral:30 Teren imprejmuit;

B. Partea II. Proprietari și acte

Inscrieri privitoare la dreptul de proprietate și alte drepturi reale		Referințe
0 / 07/02/2023		
Act Administrativ nr. TDP:1483-60682, din 26/09/1995 emis de COMISIA JUDETEANA DE FOND FUNCJAR (CERTIF. DE DECES:DP871699/15.09.2007;);		
B1	Intabulare, drept de PROPRIETATE, dobandit prin Reconstituire, cota actuala 1/1, cota initiala 1/1 1) SAVESCU MARIN DEFUNCT:Da	A1

C. Partea III. SARCINI .

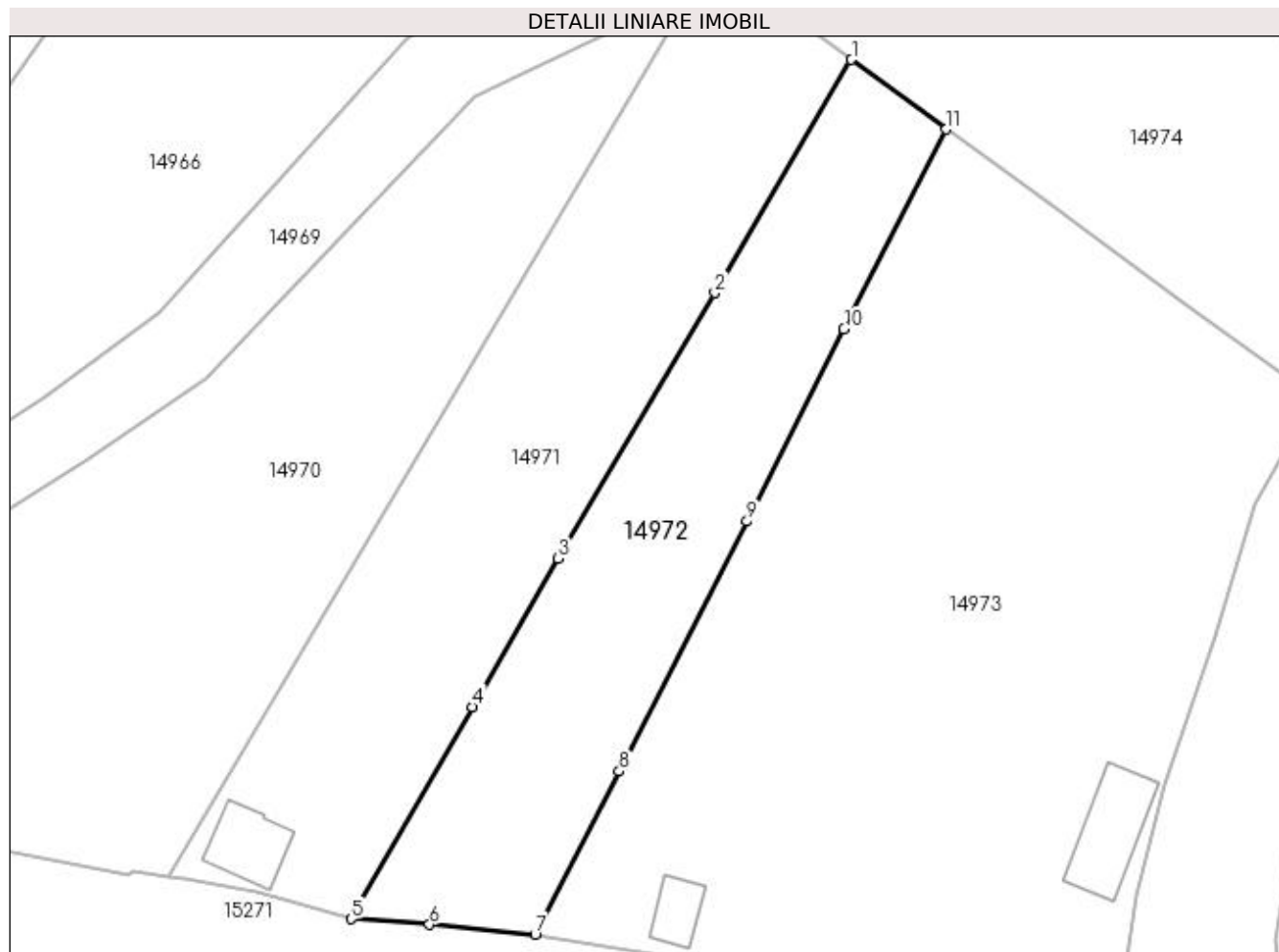
Inscrieri privind dezmembramintele dreptului de proprietate, drepturi reale de garanție și sarcini	Referințe
NU SUNT	

Anexa Nr. 1 La Partea I

Teren

Nr cadastral	Suprafața (mp)*	Observații / Referințe
	Din acte: 1.000 Masurata: 1.191	

* Suprafața este determinată în planul de proiecție Stereo 70.



Date referitoare la teren

Crt	Categorie folosință	Intra vilan	Suprafața (mp)	Tarla	Parcelă	Nr. topo	Observații / Referințe
1	arabil	NU	1.191	76	32	-	

Lungime Segmente

1) Valorile lungimilor segmentelor sunt obținute din proiecție în plan.

Punct început	X / Y	Punct sfârșit	X / Y	Lungime segment (** (m)
1	346.276,536 283.053,503	2	346.263,79 283.031,747	25.215
2	346.263,79 283.031,747	3	346.249,163 283.006,962	28.779
3	346.249,163 283.006,962	4	346.241,177 282.993,145	15.959
4	346.241,177 282.993,145	5	346.229,863 282.973,328	22.819
5	346.229,863 282.973,328	6	346.237,172 282.972,825	7.326

Punct început	X / Y	Punct sfârșit	X / Y	Lungime segment (** (m)
6	346.237,172 282.972,825	7	346.247,017 282.971,906	9.888
7	346.247,017 282.971,906	8	346.254,863 282.987,108	17.107
8	346.254,863 282.987,108	9	346.266,798 283.010,433	26.201
9	346.266,798 283.010,433	10	346.275,841 283.028,345	20.065
10	346.275,841 283.028,345	11	346.285,367 283.047,004	20.95
11	346.285,367 283.047,004	1	346.276,536 283.053,503	10.965

** Lungimile segmentelor sunt determinate în planul de proiecție Stereo 70 și sunt rotunjite la 1 milimetru.

*** Distanța dintre puncte este formată din segmente cumulate ce sunt mai mici decât valoarea 1 milimetru.

**DATE DESPRE IMOBILUL NR. 14973**

Oficiul de Cadastru și Publicitate Imobiliară DOLJ
Biroul de Cadastru și Publicitate Imobiliară Craiova

A. Partea I. Descrierea imobilului

TEREN Extravilan

Adresa: Jud. Dolj, T 76, P 8

Nr. Crt	Nr cadastral Nr. topografic	Suprafața* (mp)	Observații / Referințe
A1		Din acte: 2.200 Masurata: 3.355	Sector cadastral:30 Teren imprejmuit;

Construcții

Crt	Nr cadastral Nr. topografic	Adresa	Observații / Referințe
A1.1		Jud. Dolj, T 76, P 8	Nr. niveluri:1; S. construita la sol:23 mp; S. construita desfasurata:23 mp;
A1.2		Jud. Dolj, T 76, P 8	Nr. niveluri:1; S. construita la sol:60 mp; S. construita desfasurata:60 mp;

B. Partea II. Proprietari și acte

Inscrieri privitoare la dreptul de proprietate și alte drepturi reale		Referințe
0 / 07/02/2023		
Act Notarial nr. ACT DE PARTAJ:566, din 07/03/2022 emis de NP STOENESCU FLOREA;		
B1	Intabulare, drept de PROPRIETATE, dobandit prin lesire Din Indiviziune, cota actuala 1/1, cota initiala 1/1 1) RADU GEORGETA	A1
Act Normativ nr. LEGEA 7-ART.12 ALIN.14, din 13/03/1996 emis de PARLAMENTUL ROMANIEI;		
B2	Intabulare, drept de PROPRIETATE, dobandit prin Lege, cota actuala 1/1, cota initiala 1/1 1) RADU GEORGETA	A1.1, A1.2

C. Partea III. SARCINI .

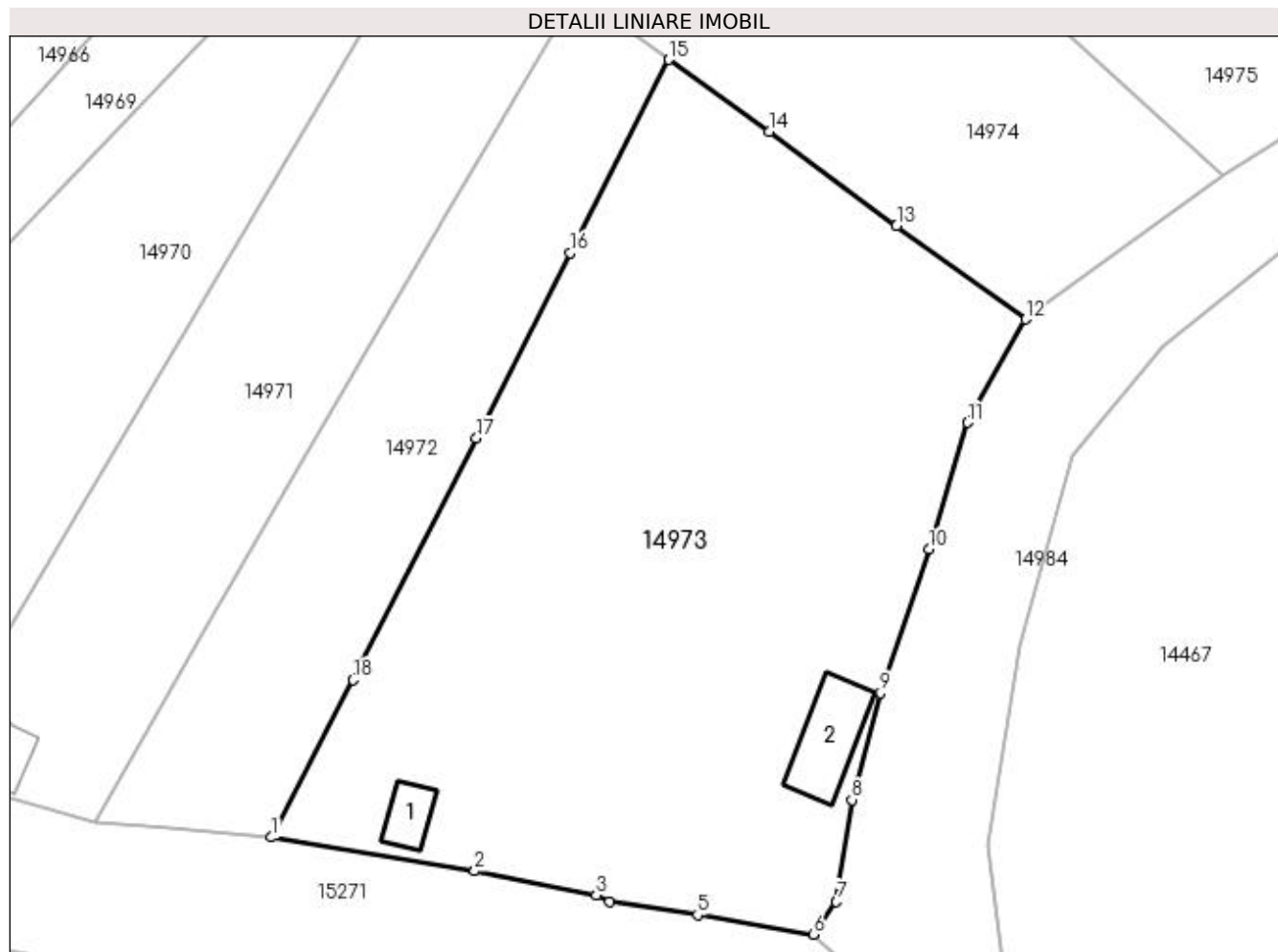
Inscrieri privind dezmembramintele dreptului de proprietate, drepturi reale de garanție și sarcini	Referințe
NU SUNT	

Anexa Nr. 1 La Partea I

Teren

Nr cadastral	Suprafața (mp)*	Observații / Referințe
	Din acte: 2.200 Masurata: 3.355	

* Suprafața este determinată în planul de proiecție Stereo 70.



Date referitoare la teren

Crt	Categorie folosință	Intravilan	Suprafața (mp)	Tarla	Parcelă	Nr. topo	Observații / Referințe
1	arabil	NU	3.355	76	8	-	

Date referitoare la construcții

Crt	Număr	Destinație construcție	Supraf. (mp)	Situație juridică	Observații / Referințe
A1.1		construcții anexa	23	Cu acte	Nr. niveluri:1; S. construita la sol:23 mp; S. construita desfasurata:23 mp;
A1.2		construcții anexa	60	Cu acte	Nr. niveluri:1; S. construita la sol:60 mp; S. construita desfasurata:60 mp;

Lungime Segmente

1) Valorile lungimilor segmentelor sunt obținute din proiecție în plan.

Punct început	X / Y	Punct sfârșit	X / Y	Lungime segment (** (m)
1	346.247,017 282.971,906	2	346.266,618 282.968,663	19.867
2	346.266,618 282.968,663	3	346.278,377 282.966,323	11.99
3	346.278,377 282.966,323	4	346.279,65 282.965,721	1.408

Punct început	X / Y	Punct sfârșit	X / Y	Lungime segment (** (m)
4	346.279,65 282.965,721	5	346.288,147 282.964,419	8.596
5	346.288,147 282.964,419	6	346.299,304 282.962,54	11.314
6	346.299,304 282.962,54	7	346.301,541 282.965,687	3.861
7	346.301,541 282.965,687	8	346.303,044 282.975,535	9.962
8	346.303,044 282.975,535	9	346.305,799 282.985,829	10.656
9	346.305,799 282.985,829	10	346.310,491 282.999,733	14.674
10	346.310,491 282.999,733	11	346.314,249 283.011,947	12.779
11	346.314,249 283.011,947	12	346.319,816 283.021,941	11.44
12	346.319,816 283.021,941	13	346.307,371 283.030,97	15.375
13	346.307,371 283.030,97	14	346.295,063 283.040,086	15.316
14	346.295,063 283.040,086	15	346.285,367 283.047,004	11.911
15	346.285,367 283.047,004	16	346.275,841 283.028,345	20.95
16	346.275,841 283.028,345	17	346.266,798 283.010,433	20.065
17	346.266,798 283.010,433	18	346.254,863 282.987,108	26.201
18	346.254,863 282.987,108	1	346.247,017 282.971,906	17.107

** Lungimile segmentelor sunt determinate în planul de proiecție Stereo 70 și sunt rotunjite la 1 milimetru.

*** Distanța dintre puncte este formată din segmente cumulate ce sunt mai mici decât valoarea 1 milimetru.

**DATE DESPRE IMOBILUL NR. 14974**

Oficiul de Cadastru și Publicitate Imobiliară DOLJ
Biroul de Cadastru și Publicitate Imobiliară Craiova

A. Partea I. Descrierea imobilului

TEREN Extravilan

Adresa: Jud. Dolj, T 76, P 7

Nr. Crt	Nr cadastral Nr. topografic	Suprafața* (mp)	Observații / Referințe
A1		Din acte: 1.100 Masurata: 1.722	Sector cadastral:30 Teren imprejmuit;

B. Partea II. Proprietari și acte

Inscrieri privitoare la dreptul de proprietate și alte drepturi reale		Referințe
0 / 07/02/2023		
Act Administrativ nr. TDP:2844-59439, din 14/01/2002 emis de COMISIA JUDETEANA DE FOND FUNCJAR;		
B1	Intabulare, drept de PROPRIETATE, dobandit prin Reconstituire, cota actuala 1/1, cota initiala 1/1 1) BALACI IULIAN , LIPSA CNP	A1

C. Partea III. SARCINI .

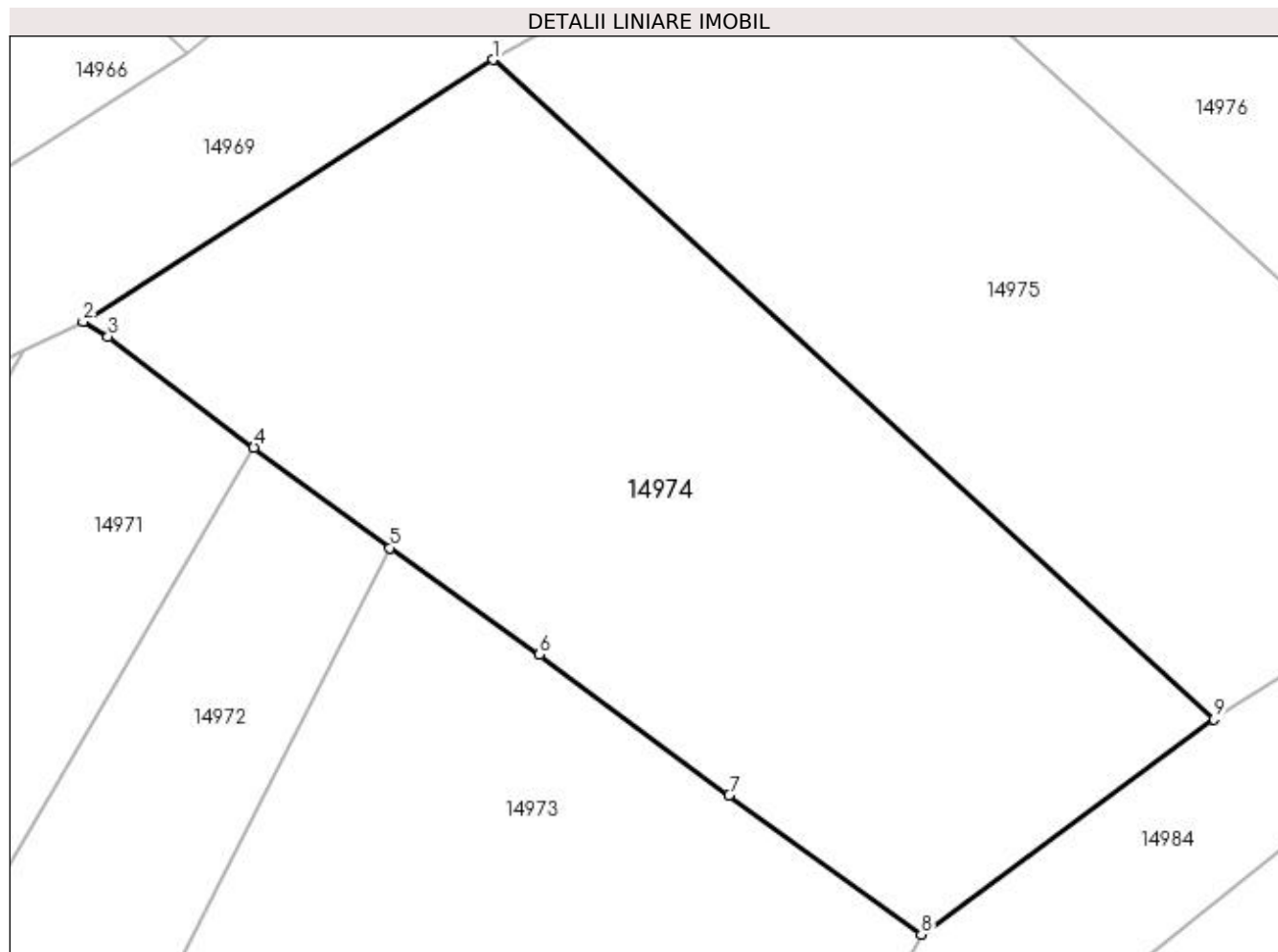
Inscrieri privind dezmembramintele dreptului de proprietate, drepturi reale de garanție și sarcini	Referințe
NU SUNT	

Anexa Nr. 1 La Partea I

Teren

Nr cadastral	Suprafața (mp)*	Observații / Referințe
	Din acte: 1.100 Masurata: 1.722	

* Suprafața este determinată în planul de proiecție Stereo 70.



Date referitoare la teren

Crt	Categorie folosință	Intra vilan	Suprafața (mp)	Tarla	Parcelă	Nr. topo	Observații / Referințe
1	arabil	NU	1.722	76	7	-	

Lungime Segmente

1) Valorile lungimilor segmentelor sunt obținute din proiecție în plan.

Punct început	X / Y	Punct sfârșit	X / Y	Lungime segment (** (m)
1	346.292,047 283.078,651	2	346.265,472 283.061,661	31.542
2	346.265,472 283.061,661	3	346.267,077 283.060,697	1.872
3	346.267,077 283.060,697	4	346.276,536 283.053,503	11.884
4	346.276,536 283.053,503	5	346.285,367 283.047,004	10.965
5	346.285,367 283.047,004	6	346.295,063 283.040,086	11.911

Punct început	X / Y	Punct sfârșit	X / Y	Lungime segment (** (m)
6	346.295,063 283.040,086	7	346.307,371 283.030,97	15.316
7	346.307,371 283.030,97	8	346.319,816 283.021,941	15.375
8	346.319,816 283.021,941	9	346.338,805 283.035,881	23.556
9	346.338,805 283.035,881	1	346.292,047 283.078,651	63.369

** Lungimile segmentelor sunt determinate în planul de proiecție Stereo 70 și sunt rotunjite la 1 milimetru.

*** Distanța dintre puncte este formată din segmente cumulate ce sunt mai mici decât valoarea 1 milimetru.

**DATE DESPRE IMOBILUL NR. 14975**

Oficiul de Cadastru și Publicitate Imobiliară DOLJ
Biroul de Cadastru și Publicitate Imobiliară Craiova

A. Partea I. Descrierea imobilului

TEREN Extravilan

Adresa: Jud. Dolj, T 76, P 6

Nr. Crt	Nr cadastral Nr. topografic	Suprafața* (mp)	Observații / Referințe
A1		Din acte: 1.200 Masurata: 1.495	Sector cadastral:30 Teren imprejmuit;

B. Partea II. Proprietari și acte

Inscrieri privitoare la dreptul de proprietate și alte drepturi reale		Referințe
0 / 07/02/2023		
Act Administrativ nr. TDP:2882, din 06/09/2002 emis de COMISIA JUDETEANA DE FOND FUNCAR (CERTIF. DE DECES:DS301909/26.11.2009;);		
B1	Intabulare, drept de PROPRIETATE, dobandit prin Reconstituire, cota actuala 1/1, cota initiala 1/1 1) DIMIANU AURELIA DEFUNCT:Da	A1

C. Partea III. SARCINI .

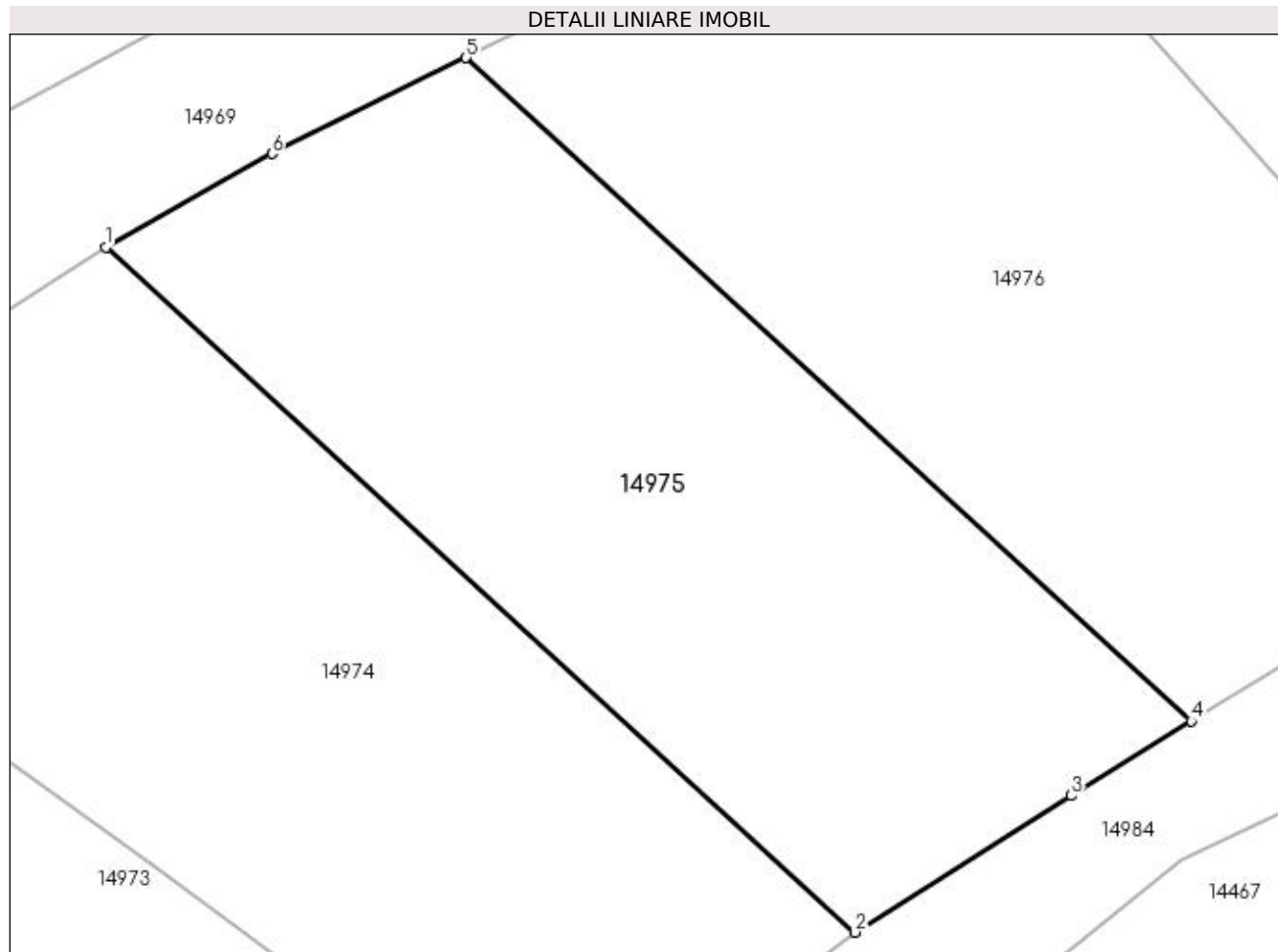
Inscrieri privind dezmembramintele dreptului de proprietate, drepturi reale de garanție și sarcini	Referințe
NU SUNT	

Anexa Nr. 1 La Partea I

Teren

Nr cadastral	Suprafața (mp)*	Observații / Referințe
	Din acte: 1.200 Masurata: 1.495	

* Suprafața este determinată în planul de proiecție Stereo 70.



Date referitoare la teren

Crt	Categorie folosință	Intra vilan	Suprafața (mp)	Tarla	Parcelă	Nr. topo	Observații / Referințe
1	arabil	NU	1.495	76	6	-	

Lungime Segmente

1) Valorile lungimilor segmentelor sunt obținute din proiecție în plan.

Punct început	X / Y	Punct sfârșit	X / Y	Lungime segment (** (m)
1	346.292,047 283.078,651	2	346.338,805 283.035,881	63.369
2	346.338,805 283.035,881	3	346.352,303 283.044,421	15.973
3	346.352,303 283.044,421	4	346.359,826 283.049,059	8.838
4	346.359,826 283.049,059	5	346.314,542 283.090,481	61.371
5	346.314,542 283.090,481	6	346.302,413 283.084,499	13.524

Punct început	X / Y	Punct sfârșit	X / Y	Lungime segment (** (m)
6	346.302,413 283.084,499	1	346.292,047 283.078,651	11.902

** Lungimile segmentelor sunt determinate în planul de proiecție Stereo 70 și sunt rotunjite la 1 milimetru.

*** Distanța dintre puncte este formată din segmente cumulate ce sunt mai mici decât valoarea 1 milimetru.

**DATE DESPRE IMOBILUL NR. 14976**

Oficiul de Cadastru și Publicitate Imobiliară DOLJ
Biroul de Cadastru și Publicitate Imobiliară Craiova

A. Partea I. Descrierea imobilului

TEREN Extravilan

Adresa: Jud. Dolj, T 76, P 5

Nr. Crt	Nr cadastral Nr. topografic	Suprafața* (mp)	Observații / Referințe
A1		Din acte: 1.400 Masurata: 1.744	Sector cadastral:30 Teren imprejmuit;

B. Partea II. Proprietari și acte

Inscrieri privitoare la dreptul de proprietate și alte drepturi reale		Referințe
0 / 07/02/2023		
Act Administrativ nr. TDP:3562, din 30/11/2002 emis de COMISIA JUDETEANA DE FOND FUNCAR;		
B1	Intabulare, drept de PROPRIETATE, dobandit prin Reconstituire, cota actuala 1/1, cota initiala 1/1 1) LUPU OCTAVIAN, LIPSA CNP	A1

C. Partea III. SARCINI .

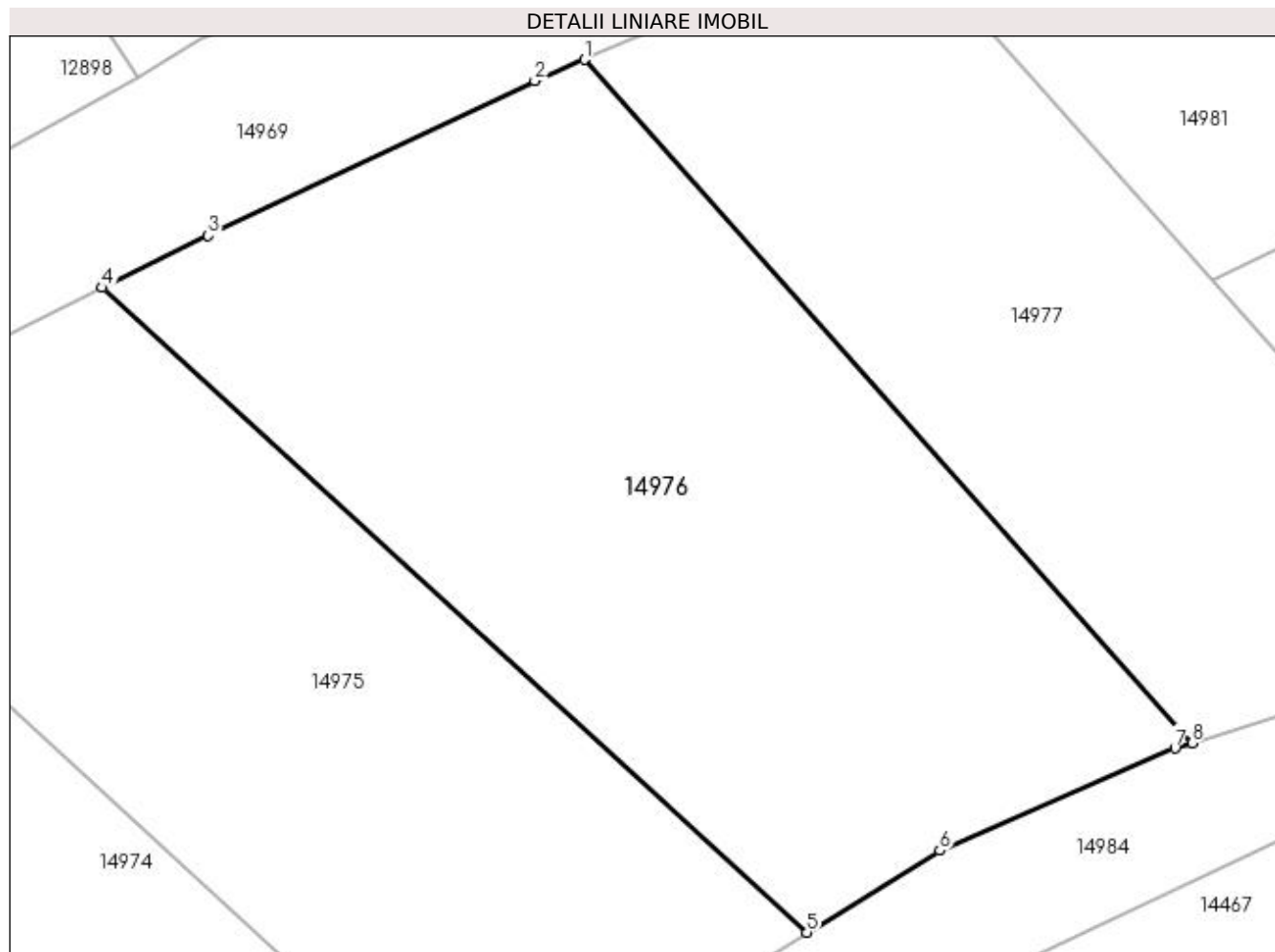
Inscrieri privind dezmembramintele dreptului de proprietate, drepturi reale de garanție și sarcini	Referințe
NU SUNT	

Anexa Nr. 1 La Partea I

Teren

Nr cadastral	Suprafața (mp)*	Observații / Referințe
	Din acte: 1.400 Masurata: 1.744	

* Suprafața este determinată în planul de proiecție Stereo 70.



Date referitoare la teren

Crt	Categorie folosință	Intra vilan	Suprafața (mp)	Tarla	Parcelă	Nr. topo	Observații / Referințe
1	arabil	NU	1.744	76	5	-	

Lungime Segmente

1) Valorile lungimilor segmentelor sunt obținute din proiecție în plan.

Punct început	X / Y	Punct sfârșit	X / Y	Lungime segment (** (m)
1	346.345,521 283.105,136	2	346.342,347 283.103,763	3.458
2	346.342,347 283.103,763	3	346.321,34 283.093,833	23.236
3	346.321,34 283.093,833	4	346.314,542 283.090,481	7.579
4	346.314,542 283.090,481	5	346.359,826 283.049,059	61.371
5	346.359,826 283.049,059	6	346.368,363 283.054,322	10.029

Punct început	X / Y	Punct sfârșit	X / Y	Lungime segment (** (m)
6	346.368,363 283.054,322	7	346.383,501 283.060,884	16.499
7	346.383,501 283.060,884	8	346.384,573 283.061,222	1.124
8	346.384,573 283.061,222	1	346.345,521 283.105,136	58.766

** Lungimile segmentelor sunt determinate în planul de proiecție Stereo 70 și sunt rotunjite la 1 milimetru.

*** Distanța dintre puncte este formată din segmente cumulate ce sunt mai mici decât valoarea 1 milimetru.

**DATE DESPRE IMOBILUL NR. 14977**

Oficiul de Cadastru și Publicitate Imobiliară DOLJ
 Biroul de Cadastru și Publicitate Imobiliară Craiova

A. Partea I. Descrierea imobilului

TEREN Extravilan

Adresa: Jud. Dolj, T 76, P 4

Nr. Crt	Nr cadastral Nr. topografic	Suprafața* (mp)	Observații / Referințe
A1		Din acte: 1.000 Masurata: 1.245	Sector cadastral:30 Teren imprejmuit;

B. Partea II. Proprietari și acte

Inscrieri privitoare la dreptul de proprietate și alte drepturi reale		Referințe
0 / 07/02/2023		
Act Administrativ nr. TDP:2837-59439, din 14/01/2002 emis de COMISIA JUDETEANA DE FOND FUNCJAR;		
B1	Intabulare, drept de PROPRIETATE, dobandit prin Reconstituire, cota actuala 1/1, cota initiala 1/1 1) ONEL MARIN , LIPSA CNP	A1

C. Partea III. SARCINI .

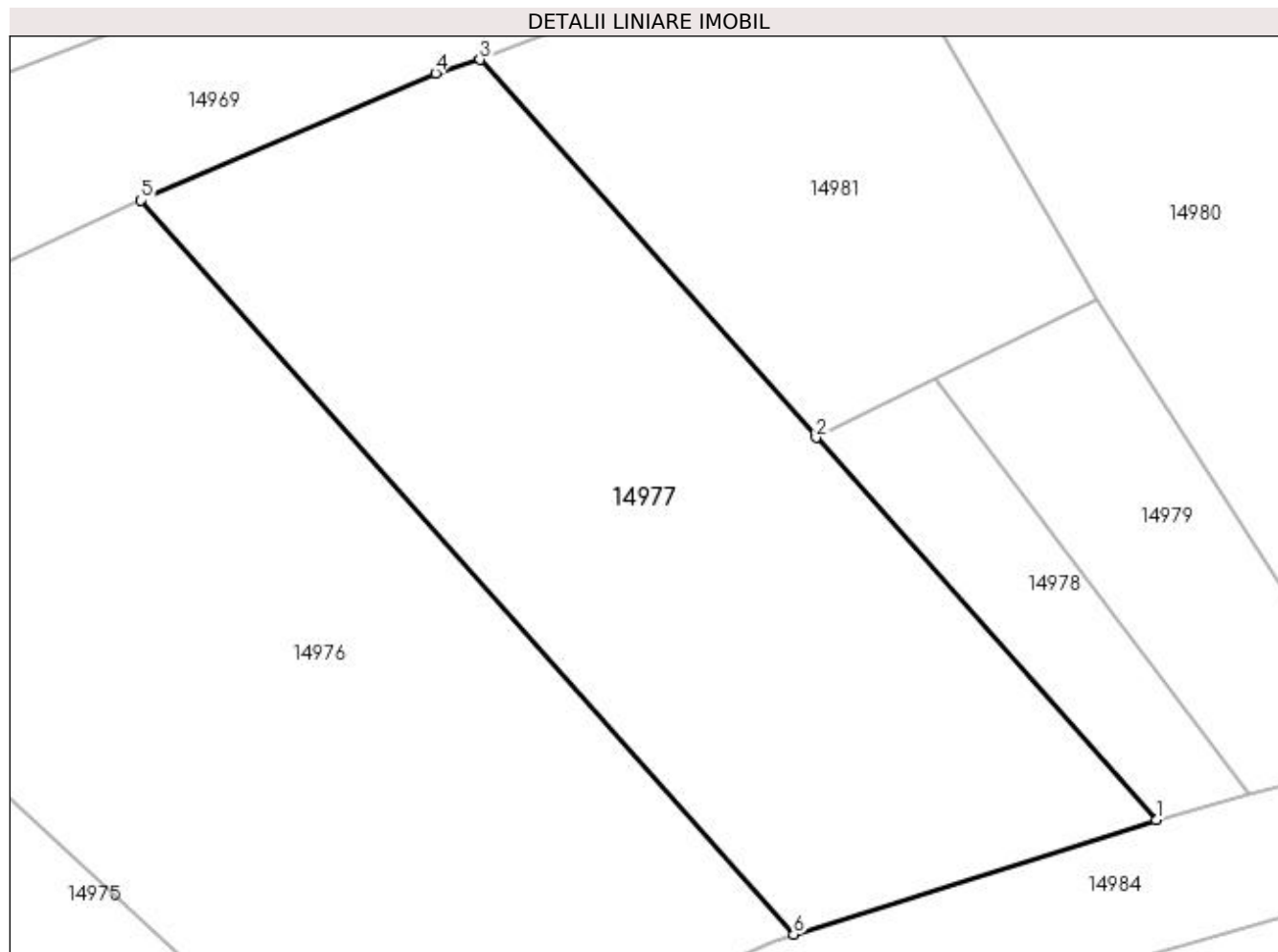
Inscrieri privind dezmembramintele dreptului de proprietate, drepturi reale de garanție și sarcini	Referințe
NU SUNT	

Anexa Nr. 1 La Partea I

Teren

Nr cadastral	Suprafața (mp)*	Observații / Referințe
	Din acte: 1.000 Masurata: 1.245	

* Suprafața este determinată în planul de proiecție Stereo 70.



Date referitoare la teren

Crt	Categorie folosință	Intra vilan	Suprafața (mp)	Tarla	Parcelă	Nr. topo	Observații / Referințe
1	arabil	NU	1.245	76	4	-	

Lungime Segmente

1) Valorile lungimilor segmentelor sunt obținute din proiecție în plan.

Punct început	X / Y	Punct sfârșit	X / Y	Lungime segment (** (m)
1	346.406,271 283.068,059	2	346.385,92 283.090,944	30.625
2	346.385,92 283.090,944	3	346.365,804 283.113,564	30.271
3	346.365,804 283.113,564	4	346.363,143 283.112,758	2.78
4	346.363,143 283.112,758	5	346.345,521 283.105,136	19.2
5	346.345,521 283.105,136	6	346.384,573 283.061,222	58.766

Punct început	X / Y	Punct sfârșit	X / Y	Lungime segment (** (m)
6	346.384,573 283.061,222	1	346.406,271 283.068,059	22.75

** Lungimile segmentelor sunt determinate în planul de proiecție Stereo 70 și sunt rotunjite la 1 milimetru.

*** Distanța dintre puncte este formată din segmente cumulate ce sunt mai mici decât valoarea 1 milimetru.

**DATE DESPRE IMOBILUL NR. 14978**

Oficiul de Cadastru și Publicitate Imobiliară DOLJ
Biroul de Cadastru și Publicitate Imobiliară Craiova

A. Partea I. Descrierea imobilului

TEREN Extravilan

Adresa: Jud. Dolj, T 76, P 2/1

Nr. Crt	Nr cadastral Nr. topografic	Suprafața* (mp)	Observații / Referințe
A1		200	Sector cadastral:30 Teren neimprejmuit;

B. Partea II. Proprietari și acte

Inscrieri privitoare la dreptul de proprietate și alte drepturi reale	Referințe
0 / 07/02/2023	
Act Administrativ nr. TDP:3379, din 16/11/2002 emis de COMISIA JUDETEANA DE FOND FUNCJAR;	
B1	A1
Intabulare, drept de PROPRIETATE, dobandit prin Reconstituire, cota actuala 1/1, cota initiala 1/1 1) CIOANA PETRE, LIPSA CNP	

C. Partea III. SARCINI .

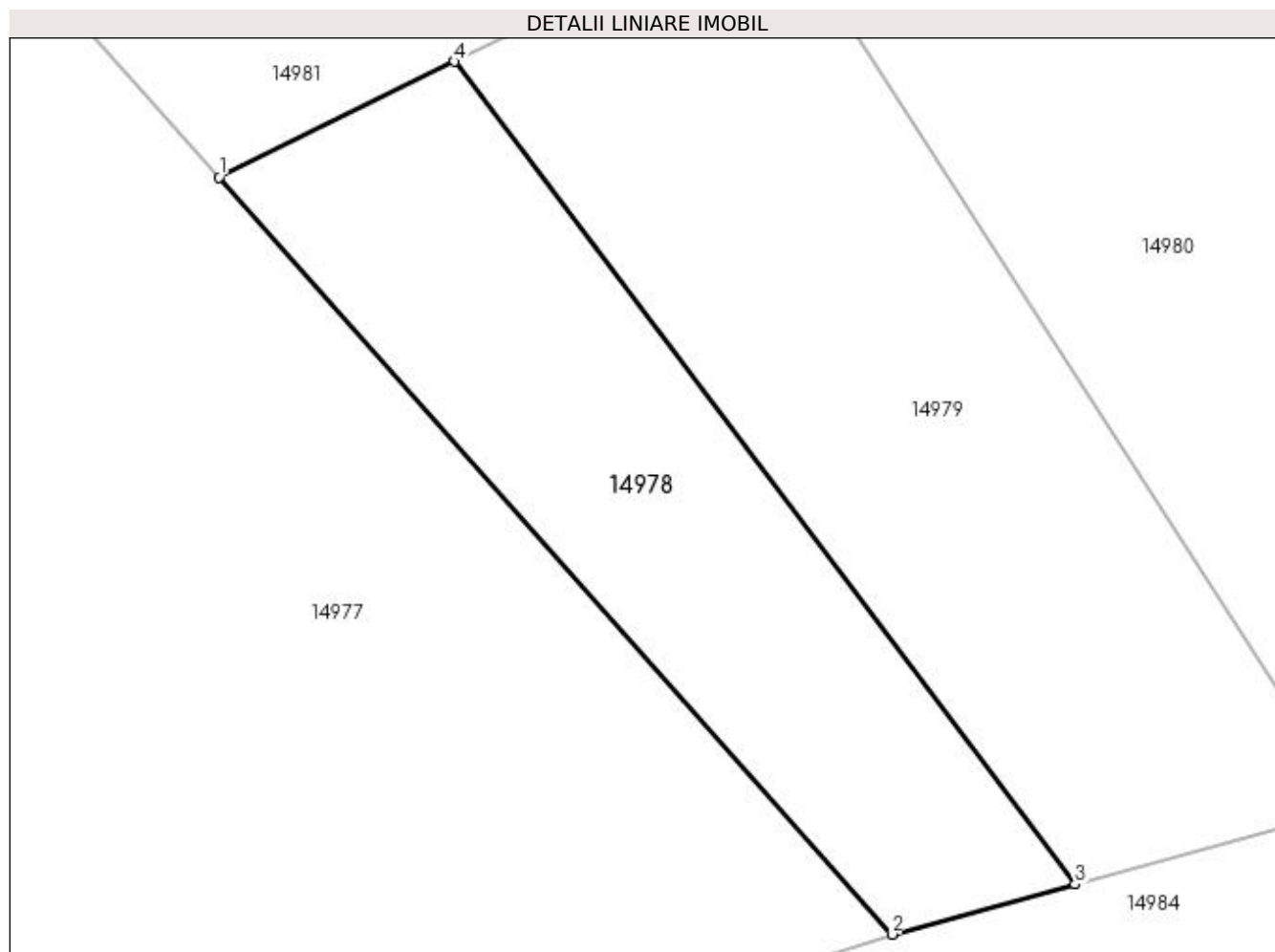
Inscrieri privind dezmembramintele dreptului de proprietate, drepturi reale de garanție și sarcini	Referințe
NU SUNT	

Anexa Nr. 1 La Partea I

Teren

Nr cadastral	Suprafața (mp)*	Observații / Referințe
	200	

* Suprafața este determinată în planul de proiecție Stereo 70.



Date referitoare la teren

Crt	Categorie folosință	Intravilan	Suprafața (mp)	Tarla	Parcelă	Nr. topo	Observații / Referințe
1	arabil	NU	200	76	2/1	-	

Lungime Segmente

1) Valorile lungimilor segmentelor sunt obținute din proiecție în plan.

Punct început	X / Y	Punct sfârșit	X / Y	Lungime segment (** (m)
1	346.385,92 283.090,944	2	346.406,271 283.068,059	30.625
2	346.406,271 283.068,059	3	346.411,816 283.069,57	5.747
3	346.411,816 283.069,57	4	346.393,039 283.094,445	31.166
4	346.393,039 283.094,445	1	346.385,92 283.090,944	7.933

**** Lungimile segmentelor sunt determinate în planul de proiecție Stereo 70 și sunt rotunjite la 1 milimetru.**

***** Distanța dintre puncte este formată din segmente cumulate ce sunt mai mici decât valoarea 1 milimetru.**

**DATE DESPRE IMOBILUL NR. 14979**

Oficiul de Cadastru și Publicitate Imobiliară DOLJ
Biroul de Cadastru și Publicitate Imobiliară Craiova

A. Partea I. Descrierea imobilului

TEREN Extravilan

Adresa: Jud. Dolj, T 76, P 2

Nr. Crt	Nr cadastral Nr. topografic	Suprafața* (mp)	Observații / Referințe
A1		300	Sector cadastral:30 Teren neimprejmuit;

B. Partea II. Proprietari și acte

Inscrieri privitoare la dreptul de proprietate și alte drepturi reale	Referințe
0 / 07/02/2023	
Act Administrativ nr. TDP:2837-59439, din 14/01/2002 emis de COMISIA JUDETEANA DE FOND FUNCJAR;	
B1	A1
Intabulare, drept de PROPRIETATE, dobandit prin Reconstituire, cota actuala 1/1, cota initiala 1/1 1) ONEL MARIN, LIPSA CNP	

C. Partea III. SARCINI .

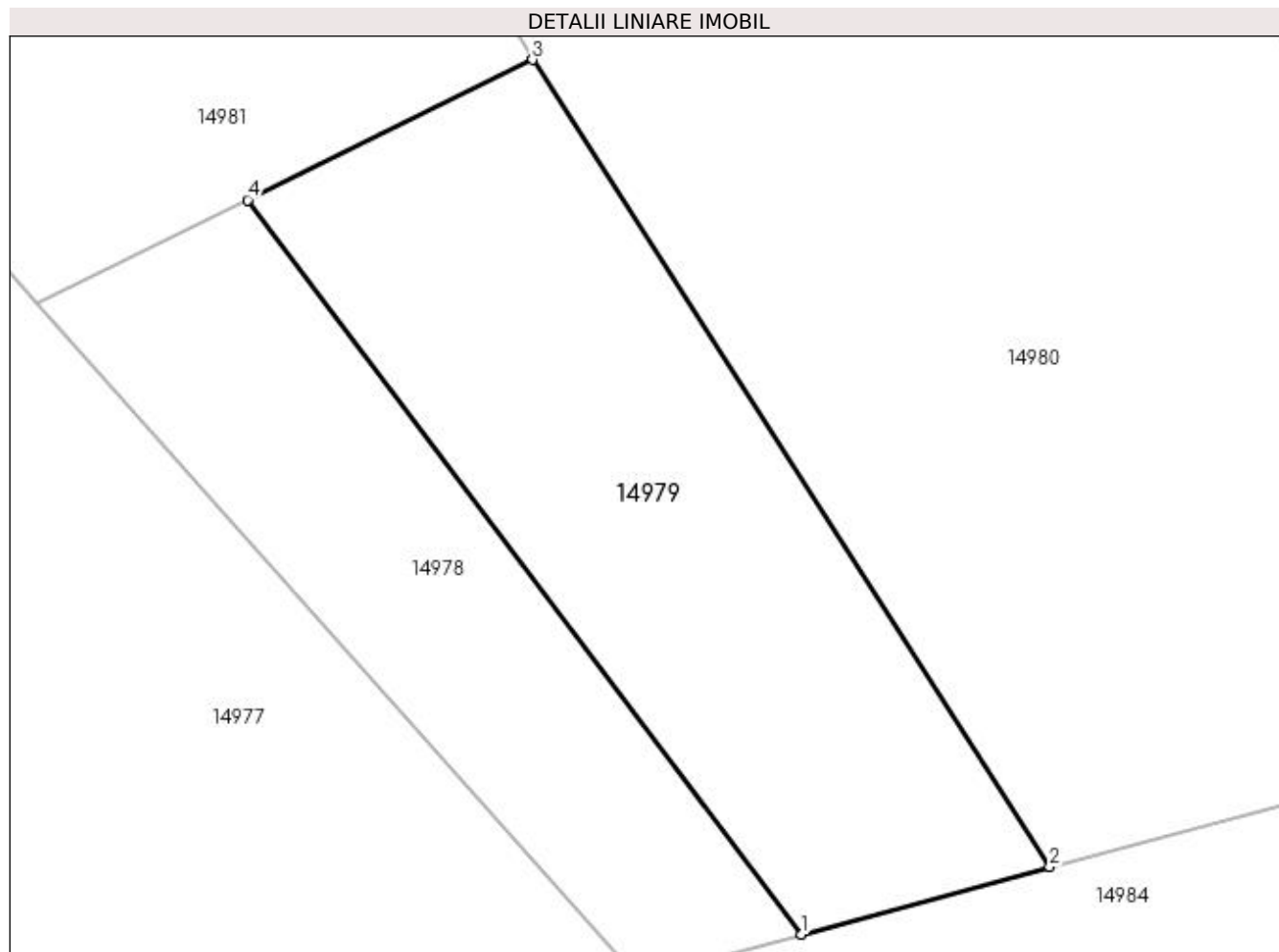
Inscrieri privind dezmembramintele dreptului de proprietate, drepturi reale de garanție și sarcini	Referințe
NU SUNT	

Anexa Nr. 1 La Partea I

Teren

Nr cadastral	Suprafața (mp)*	Observații / Referințe
	300	

* Suprafața este determinată în planul de proiecție Stereo 70.



Date referitoare la teren

Crt	Categorie folosință	Intravilan	Suprafața (mp)	Tarla	Parcelă	Nr. topo	Observații / Referințe
1	arabil	NU	300	76	2	-	

Lungime Segmente

1) Valorile lungimilor segmentelor sunt obținute din proiecție în plan.

Punct început	X / Y	Punct sfârșit	X / Y	Lungime segment (** (m)
1	346.411,816 283.069,57	2	346.420,221 283.071,86	8.711
2	346.420,221 283.071,86	3	346.402,699 283.099,195	32.469
3	346.402,699 283.099,195	4	346.393,039 283.094,445	10.765
4	346.393,039 283.094,445	1	346.411,816 283.069,57	31.166

**** Lungimile segmentelor sunt determinate în planul de proiecție Stereo 70 și sunt rotunjite la 1 milimetru.**

***** Distanța dintre puncte este formată din segmente cumulate ce sunt mai mici decât valoarea 1 milimetru.**

**DATE DESPRE IMOBILUL NR. 14980**

Oficiul de Cadastru și Publicitate Imobiliară DOLJ
Biroul de Cadastru și Publicitate Imobiliară Craiova

A. Partea I. Descrierea imobilului

TEREN Extravilan

Adresa: Jud. Dolj, T 76

Nr. Crt	Nr cadastral Nr. topografic	Suprafața* (mp)	Observații / Referințe
A1		Din acte: 0 Masurata: 1.080	Sector cadastral:30 Teren neimprejmuit;

B. Partea II. Proprietari și acte

Inscrieri privitoare la dreptul de proprietate și alte drepturi reale		Referințe
0 / 07/02/2023		
Act Normativ nr. LEGE:7, din 13/03/1996 emis de PARLAMENTUL ROMANIEI;		
B1	Intabulare, drept de PROPRIETATE, dobandit prin Lege, cota actuala 1/1, cota initiala 1/1 1) NEIDENTIFICAT NEIDENTIFICAT	A1

C. Partea III. SARCINI .

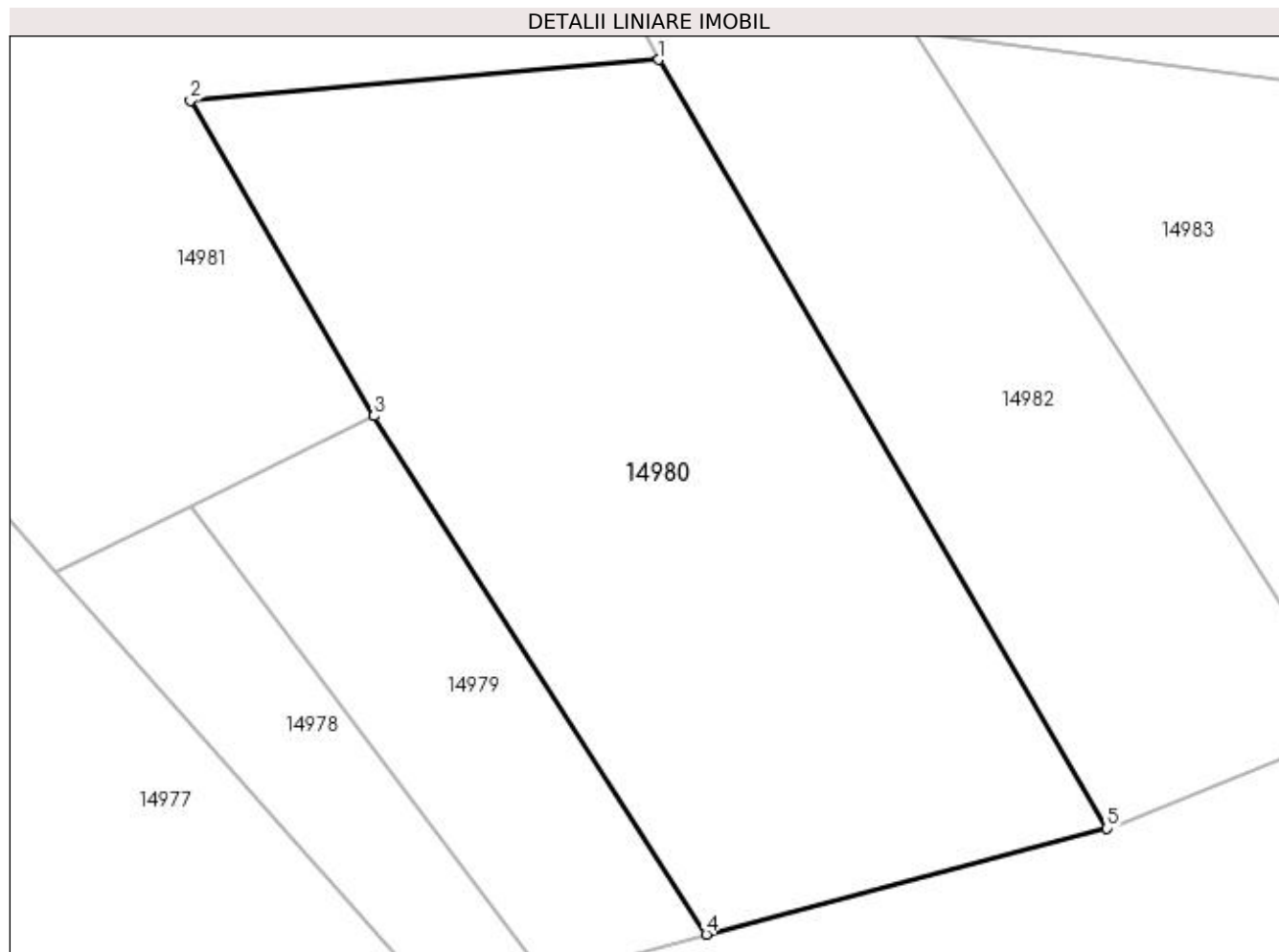
Inscrieri privind dezmembramintele dreptului de proprietate, drepturi reale de garanție și sarcini	Referințe
NU SUNT	

Anexa Nr. 1 La Partea I

Teren

Nr cadastral	Suprafața (mp)*	Observații / Referințe
	Din acte: 0 Masurata: 1.080	

* Suprafața este determinată în planul de proiecție Stereo 70.



Date referitoare la teren

Crt	Categorie folosință	Intra vilan	Suprafața (mp)	Tarla	Parcelă	Nr. topo	Observații / Referințe
1	arabil	NU	1.080	76		-	

Lungime Segmente

1) Valorile lungimilor segmentelor sunt obținute din proiecție în plan.

Punct început	X / Y	Punct sfârșit	X / Y	Lungime segment (** (m)
1	346.417,717 283.117,987	2	346.393,017 283.115,824	24.795
2	346.393,017 283.115,824	3	346.402,699 283.099,195	19.242
3	346.402,699 283.099,195	4	346.420,221 283.071,86	32.469
4	346.420,221 283.071,86	5	346.441,361 283.077,447	21.866
5	346.441,361 283.077,447	1	346.417,717 283.117,987	46.931

**** Lungimile segmentelor sunt determinate în planul de proiecție Stereo 70 și sunt rotunjite la 1 milimetru.**

***** Distanța dintre puncte este formată din segmente cumulate ce sunt mai mici decât valoarea 1 milimetru.**

**DATE DESPRE IMOBILUL NR. 14981**

Oficiul de Cadastru și Publicitate Imobiliară DOLJ
Biroul de Cadastru și Publicitate Imobiliară Craiova

A. Partea I. Descrierea imobilului

TEREN Extravilan

Adresa: Jud. Dolj, T 76

Nr. Crt	Nr cadastral Nr. topografic	Suprafața* (mp)	Observații / Referințe
A1		Din acte: 0 Masurata: 865	Sector cadastral:30 Teren neimprejmuit;

B. Partea II. Proprietari și acte

Inscrieri privitoare la dreptul de proprietate și alte drepturi reale		Referințe
0 / 07/02/2023		
Act Normativ nr. LEGE:7, din 13/03/1996 emis de PARLAMENTUL ROMANIEI;		
B1	Intabulare, drept de PROPRIETATE, dobandit prin Lege, cota actuala 1/1, cota initiala 1/1 1) NEIDENTIFICAT NEIDENTIFICAT	A1

C. Partea III. SARCINI .

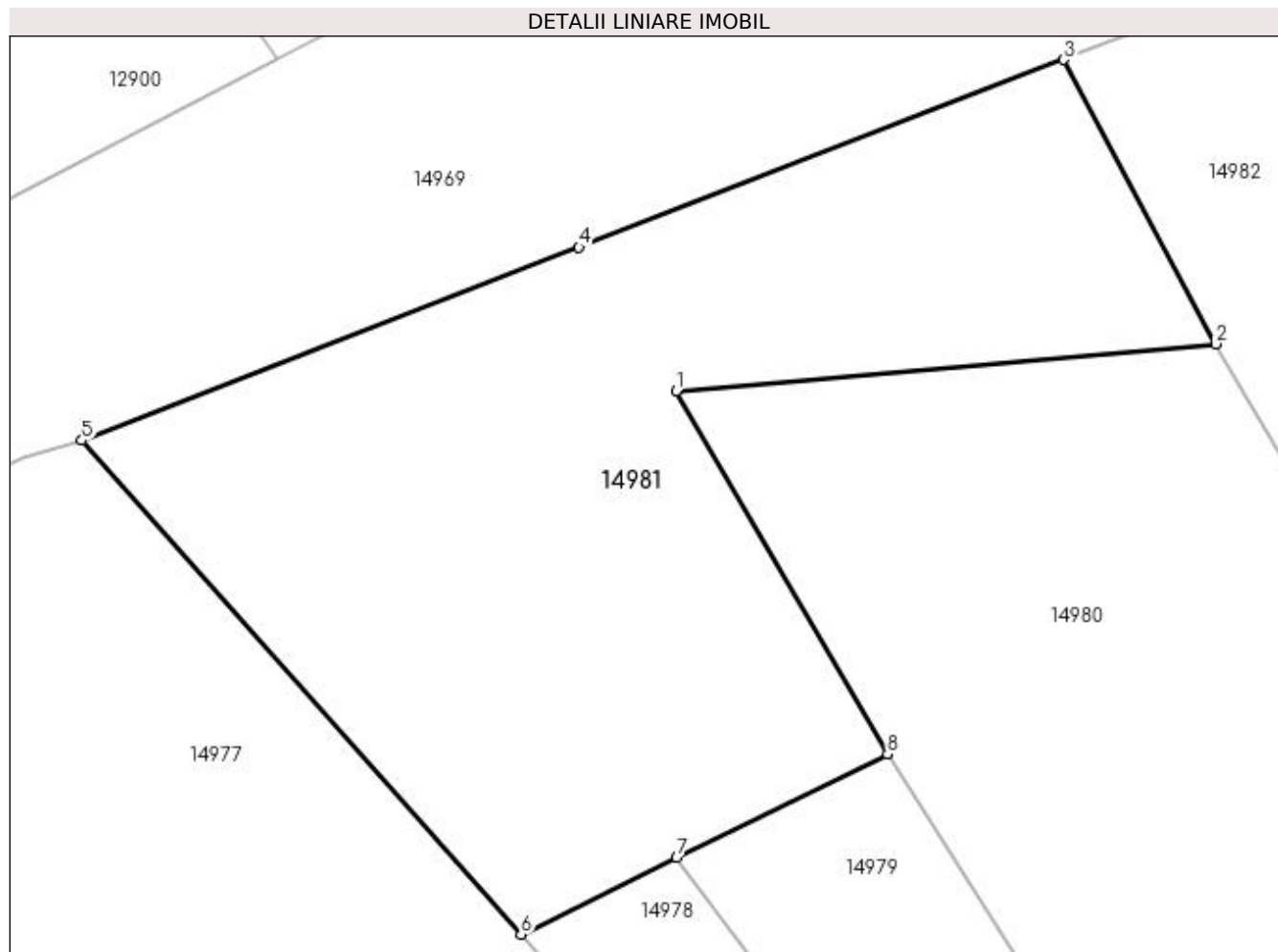
Inscrieri privind dezmembramintele dreptului de proprietate, drepturi reale de garanție și sarcini	Referințe
NU SUNT	

Anexa Nr. 1 La Partea I

Teren

Nr cadastral	Suprafața (mp)*	Observații / Referințe
	Din acte: 0 Masurata: 865	

* Suprafața este determinată în planul de proiecție Stereo 70.



Date referitoare la teren

Crt	Categorie folosință	Intra vilan	Suprafața (mp)	Tarla	Parcelă	Nr. topo	Observații / Referințe
1	pasune	NU	865	76		-	

Lungime Segmente

1) Valorile lungimilor segmentelor sunt obținute din proiecție în plan.

Punct început	X / Y	Punct sfârșit	X / Y	Lungime segment (** (m)
1	346.393,017 283.115,824	2	346.417,717 283.117,987	24.795
2	346.417,717 283.117,987	3	346.410,779 283.130,996	14.743
3	346.410,779 283.130,996	4	346.388,564 283.122,41	23.816
4	346.388,564 283.122,41	5	346.365,804 283.113,564	24.419
5	346.365,804 283.113,564	6	346.385,92 283.090,944	30.271

Punct început	X / Y	Punct sfârșit	X / Y	Lungime segment (** (m)
6	346.385,92 283.090,944	7	346.393,039 283.094,445	7.933
7	346.393,039 283.094,445	8	346.402,699 283.099,195	10.765
8	346.402,699 283.099,195	1	346.393,017 283.115,824	19.242

** Lungimile segmentelor sunt determinate în planul de proiecție Stereo 70 și sunt rotunjite la 1 milimetru.

*** Distanța dintre puncte este formată din segmente cumulate ce sunt mai mici decât valoarea 1 milimetru.

**DATE DESPRE IMOBILUL NR. 14982**

Oficiul de Cadastru și Publicitate Imobiliară DOLJ
Biroul de Cadastru și Publicitate Imobiliară Craiova

A. Partea I. Descrierea imobilului

TEREN Extravilan

Adresa: Jud. Dolj, T 76, P 1

Nr. Crt	Nr cadastral Nr. topografic	Suprafața* (mp)	Observații / Referințe
A1		800	Sector cadastral:30 Teren neimprejmuit;

B. Partea II. Proprietari și acte

Inscrieri privitoare la dreptul de proprietate și alte drepturi reale	Referințe
0 / 07/02/2023	
Act Administrativ nr. TDP:2848-59439, din 14/01/2002 emis de COMISIA JUDETEANA DE FOND FUNCICIAR;	
B1	A1
Intabulare, drept de PROPRIETATE, dobandit prin Reconstituire, cota actuala 1/1, cota initiala 1/1 1) LUPU GHEORGHE, LIPSA CNP	

C. Partea III. SARCINI .

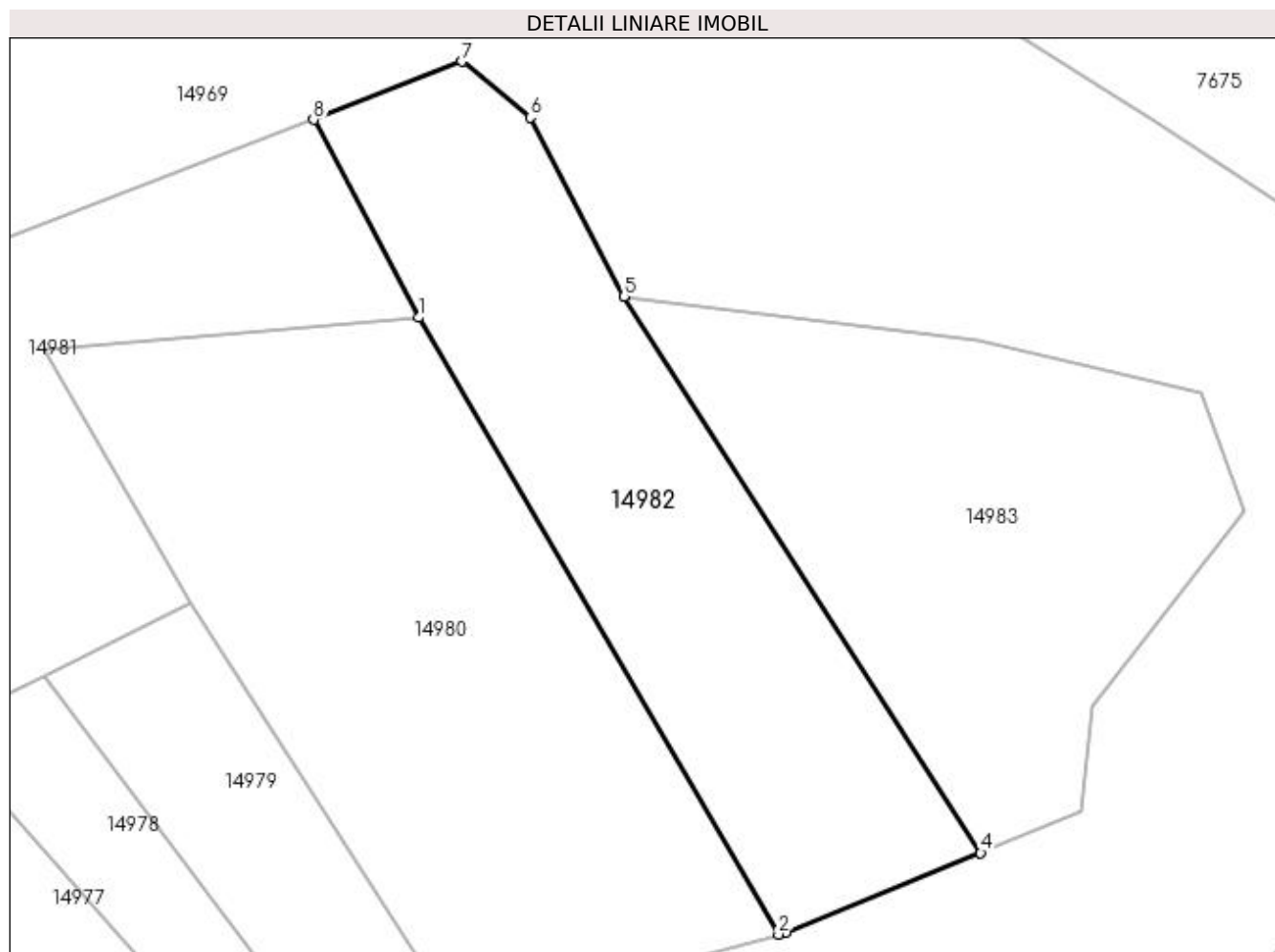
Inscrieri privind dezmembramintele dreptului de proprietate, drepturi reale de garanție și sarcini	Referințe
NU SUNT	

Anexa Nr. 1 La Partea I

Teren

Nr cadastral	Suprafața (mp)*	Observații / Referințe
	800	

* Suprafața este determinată în planul de proiecție Stereo 70.



Date referitoare la teren

Crt	Categorie folosință	Intra vilan	Suprafața (mp)	Tarla	Parcelă	Nr. topo	Observații / Referințe
1	arabil	NU	800	76	1	-	

Lungime Segmente

1) Valorile lungimilor segmentelor sunt obținute din proiecție în plan.

Punct început	X / Y	Punct sfârșit	X / Y	Lungime segment (** (m)
1	346.417,717 283.117,987	2	346.441,361 283.077,447	46.931
2	346.441,361 283.077,447	3	346.441,841 283.077,56	0.493
3	346.441,841 283.077,56	4	346.454,665 283.082,806	13.856
4	346.454,665 283.082,806	5	346.431,206 283.119,391	43.46
5	346.431,206 283.119,391	6	346.425,042 283.131,137	13.265

Punct început	X / Y	Punct sfârșit	X / Y	Lungime segment (** (m)
6	346.425,042 283.131,137	7	346.420,538 283.134,824	5.821
7	346.420,538 283.134,824	8	346.410,779 283.130,996	10.483
8	346.410,779 283.130,996	1	346.417,717 283.117,987	14.743

** Lungimile segmentelor sunt determinate în planul de proiecție Stereo 70 și sunt rotunjite la 1 milimetru.

*** Distanța dintre puncte este formată din segmente cumulate ce sunt mai mici decât valoarea 1 milimetru.

**DATE DESPRE IMOBILUL NR. 14983**

Oficiul de Cadastru și Publicitate Imobiliară DOLJ
Biroul de Cadastru și Publicitate Imobiliară Craiova

A. Partea I. Descrierea imobilului

TEREN Extravilan

Adresa: Jud. Dolj, T 76

Nr. Crt	Nr cadastral Nr. topografic	Suprafața* (mp)	Observații / Referințe
A1		Din acte: 0 Masurata: 757	Sector cadastral:30 Teren neimprejmit;

B. Partea II. Proprietari și acte

Inscrieri privitoare la dreptul de proprietate și alte drepturi reale		Referințe
0 / 07/02/2023		
Act Normativ nr. LEGE:7, din 13/03/1996 emis de PARLAMENTUL ROMANIEI;		
B1	Intabulare, drept de PROPRIETATE, dobandit prin Lege, cota actuala 1/1, cota initiala 1/1 1) NEIDENTIFICAT NEIDENTIFICAT	A1

C. Partea III. SARCINI .

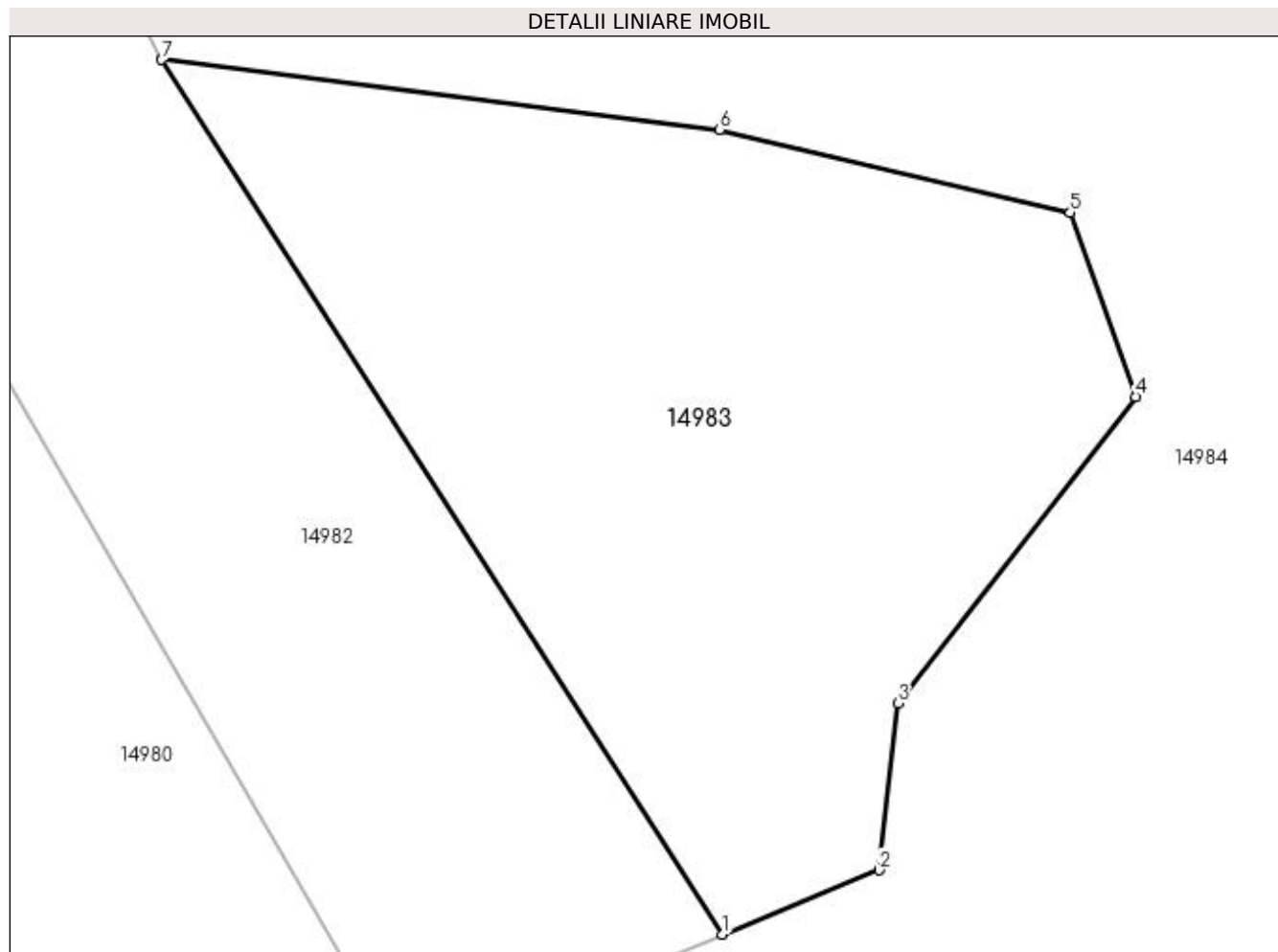
Inscrieri privind dezmembramintele dreptului de proprietate, drepturi reale de garanție și sarcini	Referințe
NU SUNT	

Anexa Nr. 1 La Partea I

Teren

Nr cadastral	Suprafața (mp)*	Observații / Referințe
	Din acte: 0 Masurata: 757	

* Suprafața este determinată în planul de proiecție Stereo 70.



Date referitoare la teren

Crt	Categorie folosință	Intravilan	Suprafața (mp)	Tarla	Parcelă	Nr. topo	Observații / Referințe
1	arabil	NU	757	76		-	

Lungime Segmente

1) Valorile lungimilor segmentelor sunt obținute din proiecție în plan.

Punct început	X / Y	Punct sfârșit	X / Y	Lungime segment (** (m)
1	346.454,665 283.082,806	2	346.461,225 283.085,49	7.088
2	346.461,225 283.085,49	3	346.461,996 283.092,478	7.03
3	346.461,996 283.092,478	4	346.471,944 283.105,299	16.228
4	346.471,944 283.105,299	5	346.469,211 283.112,994	8.166
5	346.469,211 283.112,994	6	346.454,527 283.116,456	15.087

Punct început	X / Y	Punct sfârșit	X / Y	Lungime segment (** (m)
6	346.454,527 283.116,456	7	346.431,206 283.119,391	23.505
7	346.431,206 283.119,391	1	346.454,665 283.082,806	43.46

** Lungimile segmentelor sunt determinate în planul de proiecție Stereo 70 și sunt rotunjite la 1 milimetru.

*** Distanța dintre puncte este formată din segmente cumulate ce sunt mai mici decât valoarea 1 milimetru.

**DATE DESPRE IMOBILUL NR. 14984**

Oficiul de Cadastru și Publicitate Imobiliară DOLJ
Biroul de Cadastru și Publicitate Imobiliară Craiova

A. Partea I. Descrierea imobilului

TEREN Extravilan

Adresa: Jud. Dolj, DE 637

Nr. Crt	Nr cadastral Nr. topografic	Suprafața* (mp)	Observații / Referințe
A1		Din acte: 0 Masurata: 11.004	Sector cadastral:30 Teren neimprejmuit; DE 637

B. Partea II. Proprietari și acte

Inscrieri privitoare la dreptul de proprietate și alte drepturi reale		Referințe
0 / 07/02/2023		
Act Normativ nr. LEGE:7, din 13/03/1996 emis de PARLAMENTUL ROMANIEI;		
B1	Intabulare, drept de PROPRIETATE, dobandit prin Lege, cota actuala 1/1, cota initiala 1/1 1) NEIDENTIFICAT NEIDENTIFICAT	A1

C. Partea III. SARCINI .

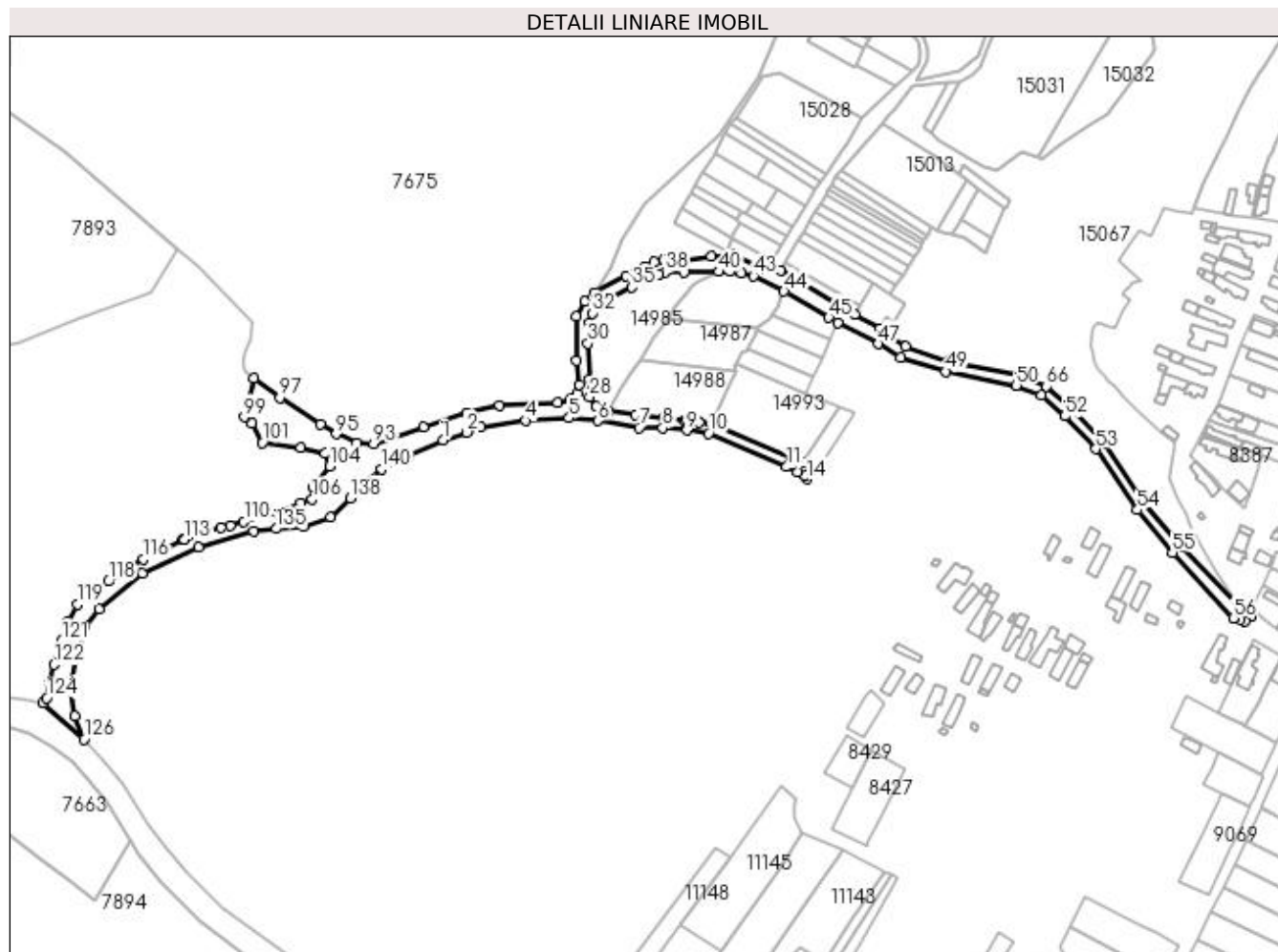
Inscrieri privind dezmembramintele dreptului de proprietate, drepturi reale de garanție și sarcini	Referințe
NU SUNT	

Anexa Nr. 1 La Partea I

Teren

Nr cadastral	Suprafața (mp)*	Observații / Referințe
	Din acte: 0 Masurata: 11.004	DE 637

* Suprafața este determinată în planul de proiecție Stereo 70.



Date referitoare la teren

Crt	Categorie folosință	Intravilan	Suprafața (mp)	Tarla	Parcelă	Nr. topo	Observații / Referințe
1	arabil	NU	11.004	76		-	

Lungime Segmente

1) Valorile lungimilor segmentelor sunt obținute din proiecție în plan.

Punct început	X / Y	Punct sfârșit	X / Y	Lungime segment	Punct început	X / Y	Punct sfârșit	X / Y	Lungime segment	Punct început	X / Y	Punct sfârșit	X / Y	Lungime segment
1	346.540,035 283.120,779	2	346.554,431 283.125,603	15.183	2	346.554,431 283.125,603	3	346.563,081 283.128,655	9.173	3	346.563,081 283.128,655	4	346.589,672 283.132,717	26.899
4	346.589,672 283.132,717	5	346.616,093 283.134,24	26.465	5	346.616,093 283.134,24	6	346.633,561 283.132,508	17.554	6	346.633,561 283.132,508	7	346.658,174 283.128,252	24.978
7	346.658,174 283.128,252	8	346.672,415 283.128,23	14.241	8	346.672,415 283.128,23	9	346.686,844 283.126,881	14.492	9	346.686,844 283.126,881	10	346.700,069 283.124,933	13.368
10	346.700,069 283.124,933	11	346.747,068 283.104,754	51.148	11	346.747,068 283.104,754	12	346.753,714 283.101,64	7.339	12	346.753,714 283.101,64	13	346.758,133 283.099,366	4.97
13	346.758,133 283.099,366	14	346.759,259 283.097,456	2.217	14	346.759,259 283.097,456	15	346.762,421 283.103,907	7.184	15	346.762,421 283.103,907	16	346.756,361 283.107,026	6.816

Punct început	X / Y	Punct sfârșit	X / Y	Lungime segment	Punct început	X / Y	Punct sfârșit	X / Y	Lungime segment	Punct început	X / Y	Punct sfârșit	X / Y	Lungime segment
115	346.368,363 283.054,322	116	346.359,826 283.049,059	10.029	116	346.359,826 283.049,059	117	346.352,303 283.044,421	8.838	117	346.352,303 283.044,421	118	346.338,805 283.035,881	15.973
118	346.338,805 283.035,881	119	346.319,816 283.021,941	23.556	119	346.319,816 283.021,941	120	346.314,249 283.011,947	11.44	120	346.314,249 283.011,947	121	346.310,491 282.999,733	12.779
121	346.310,491 282.999,733	122	346.305,799 282.985,829	14.674	122	346.305,799 282.985,829	123	346.303,044 282.975,535	10.656	123	346.303,044 282.975,535	124	346.301,541 282.965,687	9.962
124	346.301,541 282.965,687	125	346.299,304 282.962,54	3.861	125	346.299,304 282.962,54	126	346.323,983 282.940,814	32.88	126	346.323,983 282.940,814	127	346.318,317 282.954,698	14.996
127	346.318,317 282.954,698	128	346.316,148 282.971,268	16.711	128	346.316,148 282.971,268	129	346.319,208 282.990,488	19.462	129	346.319,208 282.990,488	130	346.324,347 283.008,854	19.071
130	346.324,347 283.008,854	131	346.332,986 283.019,358	13.6	131	346.332,986 283.019,358	132	346.359,262 283.040,424	33.678	132	346.359,262 283.040,424	133	346.392,963 283.056,344	37.272
133	346.392,963 283.056,344	134	346.425,98 283.065,804	34.346	134	346.425,98 283.065,804	135	346.439,585 283.067,525	13.713	135	346.439,585 283.067,525	136	346.455,859 283.068,988	16.34
136	346.455,859 283.068,988	137	346.472,364 283.074,638	17.445	137	346.472,364 283.074,638	138	346.484,458 283.086,068	16.641	138	346.484,458 283.086,068	139	346.490,724 283.093,16	9.464
139	346.490,724 283.093,16	140	346.503,173 283.103,556	16.219	140	346.503,173 283.103,556	141	346.519,275 283.111,373	17.899	141	346.519,275 283.111,373	1	346.540,035 283.120,779	22.791

** Lungimile segmentelor sunt determinate în planul de proiecție Stereo 70 și sunt rotunjite la 1 milimetru.

*** Distanța dintre puncte este formată din segmente cumulate ce sunt mai mici decât valoarea 1 milimetru.

**DATE DESPRE IMOBILUL NR. 14985**

Oficiul de Cadastru și Publicitate Imobiliară DOLJ
Biroul de Cadastru și Publicitate Imobiliară Craiova

A. Partea I. Descrierea imobilului

TEREN Extravilan

Adresa: Jud. Dolj, T 76

Nr. Crt	Nr cadastral Nr. topografic	Suprafața* (mp)	Observații / Referințe
A1		Din acte: 0 Masurata: 2.712	Sector cadastral:30 Teren neimprejmuit;

B. Partea II. Proprietari și acte

Inscrieri privitoare la dreptul de proprietate și alte drepturi reale		Referințe
0 / 07/02/2023		
Act Normativ nr. LEGE:7, din 13/03/1996 emis de PARLAMENTUL ROMANIEI;		
B1	Intabulare, drept de PROPRIETATE, dobandit prin Lege, cota actuala 1/1, cota initiala 1/1 1) NEIDENTIFICAT NEIDENTIFICAT	A1

C. Partea III. SARCINI .

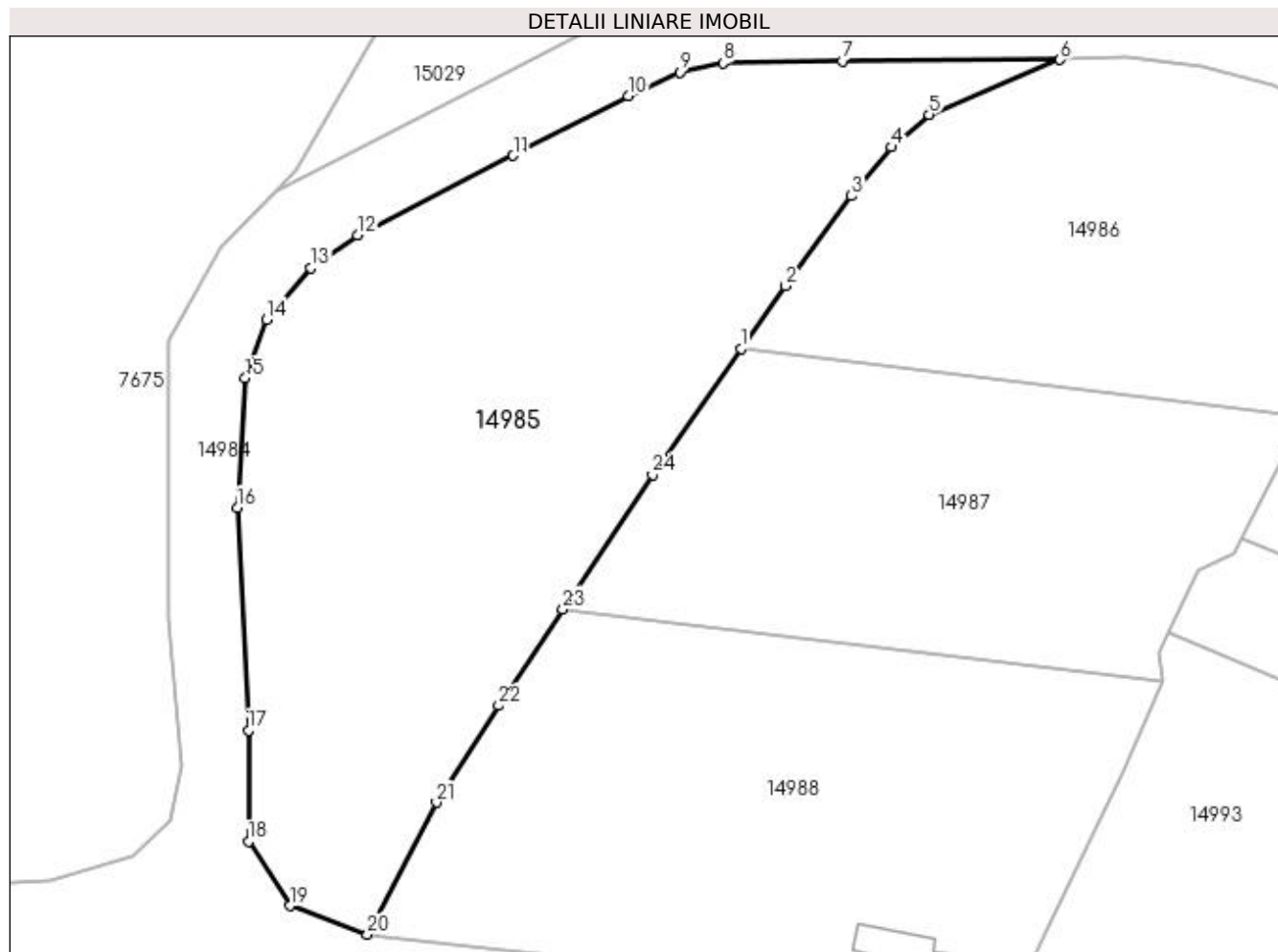
Inscrieri privind dezmembramintele dreptului de proprietate, drepturi reale de garanție și sarcini	Referințe
NU SUNT	

Anexa Nr. 1 La Partea I

Teren

Nr cadastral	Suprafața (mp)*	Observații / Referințe
	Din acte: 0 Masurata: 2.712	

* Suprafața este determinată în planul de proiecție Stereo 70.



Date referitoare la teren

Crt	Categorie folosință	Intravilan	Suprafața (mp)	Tarla	Parcelă	Nr. topo	Observații / Referințe
1	pasune	NU	2.712	76		-	

Lungime Segmente

1) Valorile lungimilor segmentelor sunt obținute din proiecție în plan.

Punct început	X / Y	Punct sfârșit	X / Y	Lungime segment (** (m)
1	346.675,761 283.194,49	2	346.679,996 283.200,523	7.371
3	346.686,389 283.209,157	4	346.690,202 283.213,846	6.044
5	346.693,839 283.216,99	6	346.706,44 283.222,258	13.658
7	346.685,494 283.222,15	8	346.674,013 283.221,925	11.483
9	346.669,858 283.221,056	10	346.664,937 283.218,754	5.433

Punct început	X / Y	Punct sfârșit	X / Y	Lungime segment (** (m)
2	346.679,996 283.200,523	3	346.686,389 283.209,157	10.743
4	346.690,202 283.213,846	5	346.693,839 283.216,99	4.808
6	346.706,44 283.222,258	7	346.685,494 283.222,15	20.946
8	346.674,013 283.221,925	9	346.669,858 283.221,056	4.245
10	346.664,937 283.218,754	11	346.653,843 283.213,049	12.475

Punct început	X / Y	Punct sfârșit	X / Y	Lungime segment (** (m)
11	346.653,843 283.213,049	12	346.638,883 283.205,374	16.814
13	346.634,37 283.202,205	14	346.630,142 283.197,275	6.495
15	346.628,076 283.191,654	16	346.627,296 283.179,172	12.506
17	346.628,393 283.157,787	18	346.628,393 283.147,08	10.707
19	346.632,376 283.140,902	20	346.639,83 283.138,156	7.944
21	346.646,449 283.150,833	22	346.652,452 283.160,147	11.081
23	346.658,631 283.169,425	24	346.667,242 283.182,355	15.535

Punct început	X / Y	Punct sfârșit	X / Y	Lungime segment (** (m)
12	346.638,883 283.205,374	13	346.634,37 283.202,205	5.515
14	346.630,142 283.197,275	15	346.628,076 283.191,654	5.989
16	346.627,296 283.179,172	17	346.628,393 283.157,787	21.413
18	346.628,393 283.147,08	19	346.632,376 283.140,902	7.351
20	346.639,83 283.138,156	21	346.646,449 283.150,833	14.301
22	346.652,452 283.160,147	23	346.658,631 283.169,425	11.147
24	346.667,242 283.182,355	1	346.675,761 283.194,49	14.827

** Lungimile segmentelor sunt determinate în planul de proiecție Stereo 70 și sunt rotunjite la 1 milimetru.

*** Distanța dintre puncte este formată din segmente cumulate ce sunt mai mici decât valoarea 1 milimetru.

**DATE DESPRE IMOBILUL NR. 14986**

Oficiul de Cadastru și Publicitate Imobiliară DOLJ
Biroul de Cadastru și Publicitate Imobiliară Craiova

A. Partea I. Descrierea imobilului

TEREN Extravilan

Adresa: Jud. Dolj, T 76

Nr. Crt	Nr cadastral Nr. topografic	Suprafața* (mp)	Observații / Referințe
A1		Din acte: 0 Masurata: 1.610	Sector cadastral:30 Teren neimprejmuit;

B. Partea II. Proprietari și acte

Inscrieri privitoare la dreptul de proprietate și alte drepturi reale		Referințe
0 / 07/02/2023		
Act Normativ nr. LEGE:7, din 13/03/1996 emis de PARLAMENTUL ROMANIEI;		
B1	Intabulare, drept de PROPRIETATE, dobandit prin Lege, cota actuala 1/1, cota initiala 1/1 1) NEIDENTIFICAT NEIDENTIFICAT	A1

C. Partea III. SARCINI .

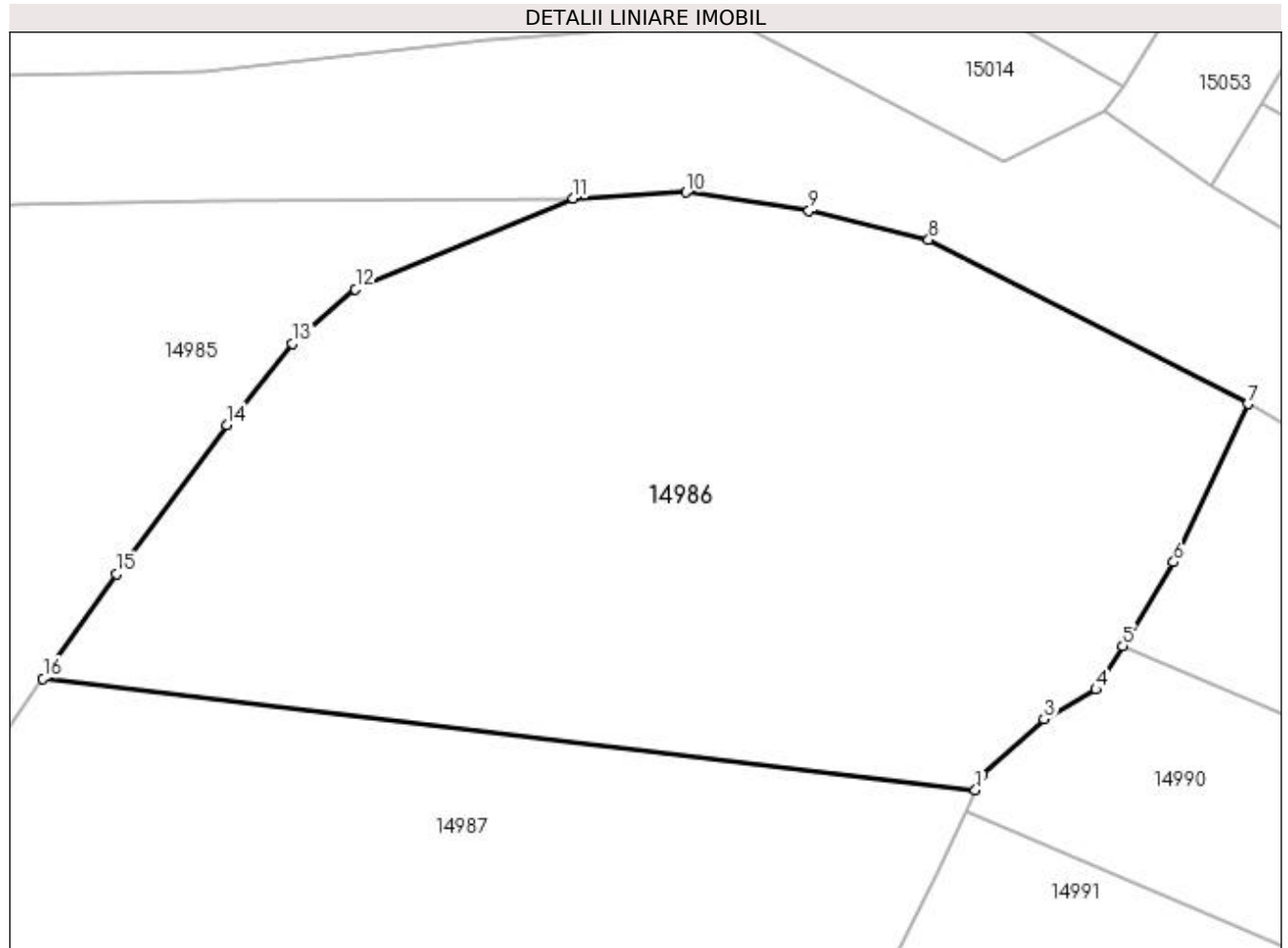
Inscrieri privind dezmembramintele dreptului de proprietate, drepturi reale de garanție și sarcini	Referințe
NU SUNT	

Anexa Nr. 1 La Partea I

Teren

Nr cadastral	Suprafața (mp)*	Observații / Referințe
	Din acte: 0 Masurata: 1.610	

* Suprafața este determinată în planul de proiecție Stereo 70.



Date referitoare la teren

Crt	Categorie folosință	Intravilan	Suprafața (mp)	Tarla	Parcelă	Nr. topo	Observații / Referințe
1	arabil	NU	1.610	76		-	

Lungime Segmente

1) Valorile lungimilor segmentelor sunt obținute din proiecție în plan.

Punct început	X / Y	Punct sfârșit	X / Y	Lungime segment (** (m)
1	346.729,695 283.188,046	2	346.730,099 283.188,942	0.983
2	346.730,099 283.188,942	3	346.733,67 283.192,142	4.795
3	346.733,67 283.192,142	4	346.736,687 283.193,849	3.466
4	346.736,687 283.193,849	5	346.738,227 283.196,376	2.959
5	346.738,227 283.196,376	6	346.741,176 283.201,214	5.666

Punct început	X / Y	Punct sfârșit	X / Y	Lungime segment (** (m)
6	346.741,176 283.201,214	7	346.745,468 283.210,365	10.108
7	346.745,468 283.210,365	8	346.727,0 283.219,849	20.761
8	346.727,0 283.219,849	9	346.720,076 283.221,528	7.125
9	346.720,076 283.221,528	10	346.712,956 283.222,596	7.2
10	346.712,956 283.222,596	11	346.706,44 283.222,258	6.525
11	346.706,44 283.222,258	12	346.693,839 283.216,99	13.658
12	346.693,839 283.216,99	13	346.690,202 283.213,846	4.808
13	346.690,202 283.213,846	14	346.686,389 283.209,157	6.044
14	346.686,389 283.209,157	15	346.679,996 283.200,523	10.743
15	346.679,996 283.200,523	16	346.675,761 283.194,49	7.371
16	346.675,761 283.194,49	1	346.729,695 283.188,046	54.318

** Lungimile segmentelor sunt determinate în planul de proiecție Stereo 70 și sunt rotunjite la 1 milimetru.

*** Distanța dintre puncte este formată din segmente cumulate ce sunt mai mici decât valoarea 1 milimetru.

**DATE DESPRE IMOBILUL NR. 14987**

Oficiul de Cadastru și Publicitate Imobiliară DOLJ
Biroul de Cadastru și Publicitate Imobiliară Craiova

A. Partea I. Descrierea imobilului

TEREN Extravilan

Adresa: Jud. Dolj, T 76, P 36

Nr. Crt	Nr cadastral Nr. topografic	Suprafața* (mp)	Observații / Referințe
A1		1.500	Sector cadastral:30 Teren neimprejmuit;

B. Partea II. Proprietari și acte

Inscrieri privitoare la dreptul de proprietate și alte drepturi reale		Referințe
0 / 07/02/2023		
Act Administrativ nr. TDP:2843-59439, din 14/01/2002 emis de COMISIA JUDETEANA DE FOND FUNCJAR (CERTIF. DE DECES:DM308897/18.09.1999;);		
B1	Intabulare, drept de PROPRIETATE, dobandit prin Reconstituire, cota actuala 1/1, cota initiala 1/1 1) DRAGA EUGENIA, LIPSA CNP DEFUNCT:Da	A1

C. Partea III. SARCINI .

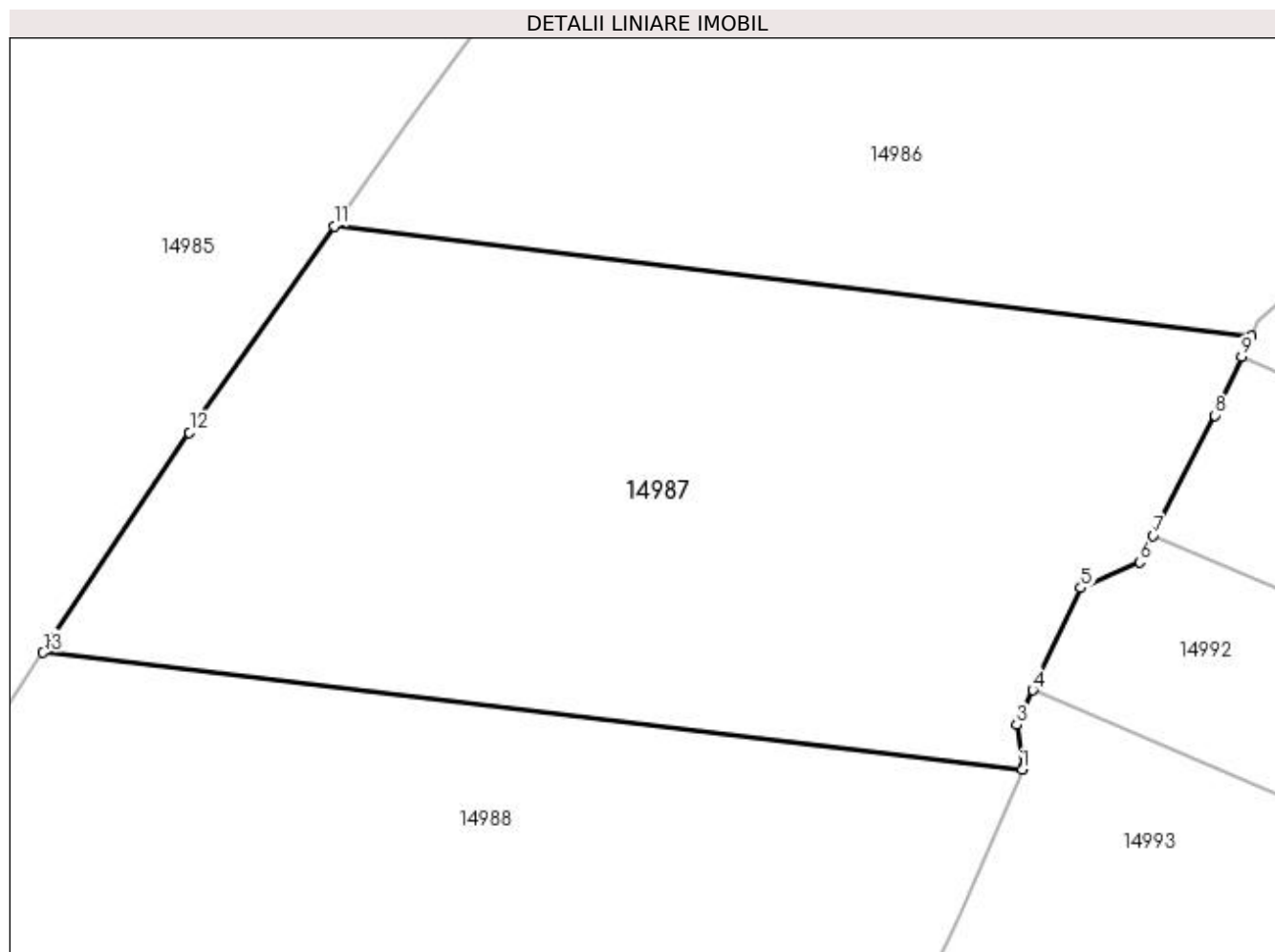
Inscrieri privind dezmembramintele dreptului de proprietate, drepturi reale de garanție și sarcini	Referințe
NU SUNT	

Anexa Nr. 1 La Partea I

Teren

Nr cadastral	Suprafața (mp)*	Observații / Referințe
	1.500	

* Suprafața este determinată în planul de proiecție Stereo 70.



Date referitoare la teren

Crt	Categorie folosință	Intravilan	Suprafața (mp)	Tarla	Parcelă	Nr. topo	Observații / Referințe
1	arabil	NU	1.500	76	36	-	

Lungime Segmente

1) Valorile lungimilor segmentelor sunt obținute din proiecție în plan.

Punct început	X / Y	Punct sfârșit	X / Y	Lungime segment (** (m)
1	346.716,24 283.162,542	2	346.716,321 283.162,73	0.205
2	346.716,321 283.162,73	3	346.715,9 283.165,177	2.483
3	346.715,9 283.165,177	4	346.716,858 283.167,217	2.254
4	346.716,858 283.167,217	5	346.719,68 283.173,226	6.639
5	346.719,68 283.173,226	6	346.723,145 283.174,747	3.784

Punct început	X / Y	Punct sfârșit	X / Y	Lungime segment (** (m)
6	346.723,145 283.174,747	7	346.723,944 283.176,298	1.745
7	346.723,944 283.176,298	8	346.727,585 283.183,367	7.952
8	346.727,585 283.183,367	9	346.729,143 283.186,821	3.789
9	346.729,143 283.186,821	10	346.729,695 283.188,046	1.344
10	346.729,695 283.188,046	11	346.675,761 283.194,49	54.318
11	346.675,761 283.194,49	12	346.667,242 283.182,355	14.827
12	346.667,242 283.182,355	13	346.658,631 283.169,425	15.535
13	346.658,631 283.169,425	1	346.716,24 283.162,542	58.019

** Lungimile segmentelor sunt determinate în planul de proiecție Stereo 70 și sunt rotunjite la 1 milimetru.

*** Distanța dintre puncte este formată din segmente cumulate ce sunt mai mici decât valoarea 1 milimetru.

**DATE DESPRE IMOBILUL NR. 14988**

Oficiul de Cadastru și Publicitate Imobiliară DOLJ
Biroul de Cadastru și Publicitate Imobiliară Craiova

A. Partea I. Descrierea imobilului

TEREN Extravilan

Nr. CF vechi:94
Nr. cadastral vechi:120

Adresa: Jud. Dolj, T 76, P 35

Nr. Crt	Nr cadastral Nr. topografic	Suprafața* (mp)	Observații / Referințe
A1	33057	Din acte: 2.000 Masurata: 2.017	Sector cadastral:30 Teren neimprejmuit; P 55 ERONAT IN CF

Construcții

Crt	Nr cadastral Nr. topografic	Adresa	Observații / Referințe
A1.1		Jud. Dolj, T 76, P 35	Nr. niveluri:1; S. construita la sol:68 mp; S. construita desfasurata:68 mp;

B. Partea II. Proprietari și acte

Inscrieri privitoare la dreptul de proprietate și alte drepturi reale		Referințe
486 / 29/05/2002		
Act Administrativ nr. TDP:2842-59439, din 14/01/2002 emis de COMISIA JUDETEANA DE FOND FUNCJAR;		
B1	Intabulare, drept de PROPRIETATE, dobandit prin Reconstituire, cota actuala 1/1, cota initiala 1/1 1) SMOCU GHEORGHE, LIPSA CNP	A1
0 / 07/02/2023		
Act Normativ nr. LEGEA 7-ART.12 ALIN.14, din 13/03/1996 emis de PARLAMENTUL ROMANIEI;		
B2	Intabulare, drept de PROPRIETATE, dobandit prin Lege, cota actuala 1/1, cota initiala 1/1 1) SMOCU GHEORGHE, LIPSA CNP	A1.1

C. Partea III. SARCINI .

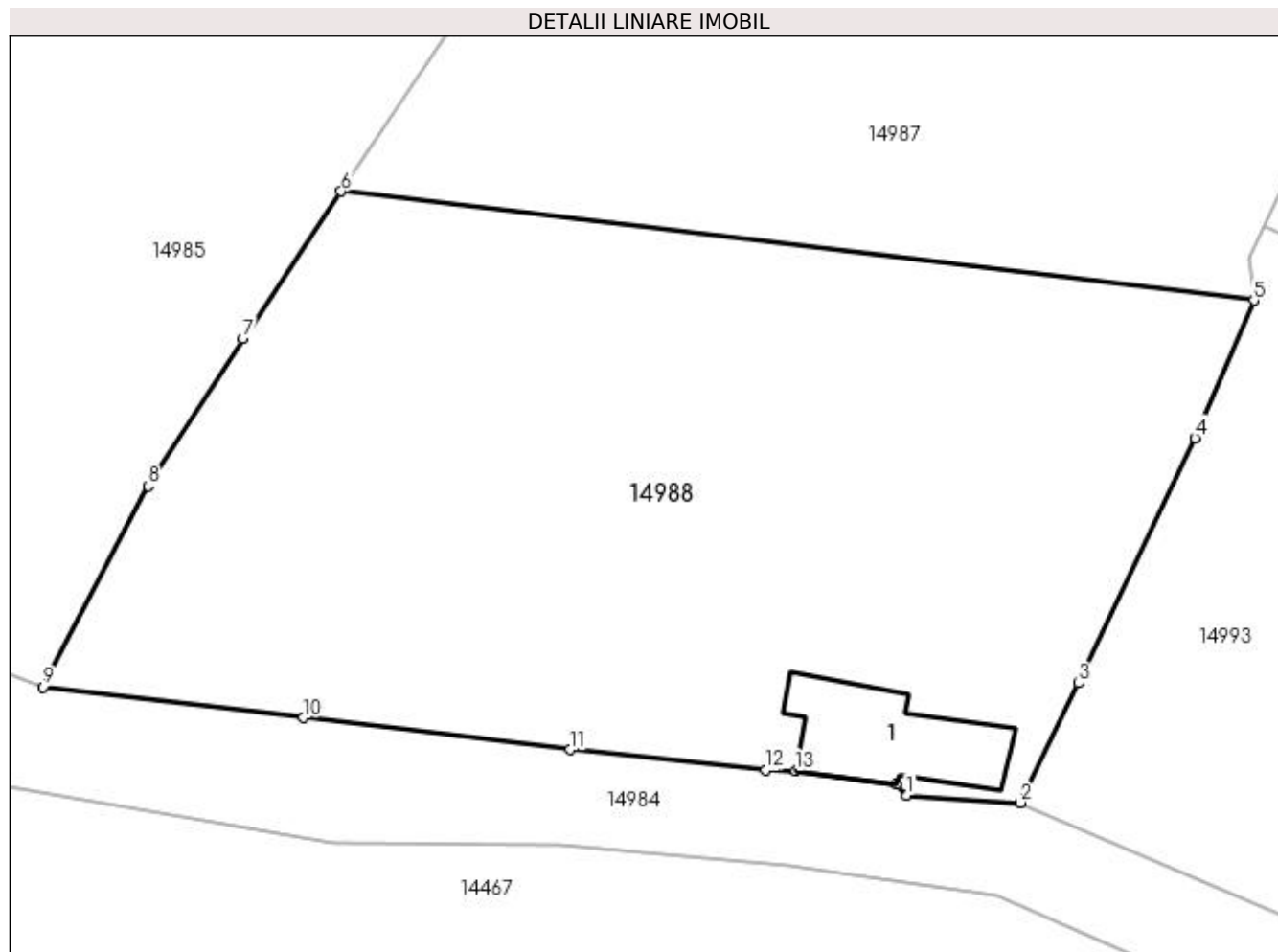
Inscrieri privind dezmembramintele dreptului de proprietate, drepturi reale de garanție și sarcini	Referințe
NU SUNT	

Anexa Nr. 1 La Partea I

Teren

Nr cadastral	Suprafața (mp)*	Observații / Referințe
33057	Din acte: 2.000 Masurata: 2.017	P 55 ERONAT IN CF

* Suprafața este determinată în planul de proiecție Stereo 70.



Date referitoare la teren

Crt	Categorie folosință	Intravilan	Suprafața (mp)	Tarla	Parcelă	Nr. topo	Observații / Referințe
1	arabil	NU	2.017	76	35	-	P 55 ERONAT IN CF

Date referitoare la construcții

Crt	Număr	Destinație construcție	Supraf. (mp)	Situație juridică	Observații / Referințe
A1.1		construcții anexa	68	Cu acte	Nr. niveluri:1; S. construita la sol:68 mp; S. construita desfasurata:68 mp;

Lungime Segmente

1) Valorile lungimilor segmentelor sunt obținute din proiecție în plan.

Punct început	X / Y	Punct sfârșit	X / Y	Lungime segment (** (m)
1	346.694,34 283.131,322	2	346.701,49 283.130,853	7.165
2	346.701,49 283.130,853	3	346.705,164 283.138,4	8.394
3	346.705,164 283.138,4	4	346.712,5 283.153,867	17.119
4	346.712,5 283.153,867	5	346.716,24 283.162,542	9.447

Punct început	X / Y	Punct sfârşit	X / Y	Lungime segment (** (m)
5	346.716,24 283.162,542	6	346.658,631 283.169,425	58.019
6	346.658,631 283.169,425	7	346.652,452 283.160,147	11.147
7	346.652,452 283.160,147	8	346.646,449 283.150,833	11.081
8	346.646,449 283.150,833	9	346.639,83 283.138,156	14.301
9	346.639,83 283.138,156	10	346.656,234 283.136,206	16.519
10	346.656,234 283.136,206	11	346.673,082 283.134,193	16.968
11	346.673,082 283.134,193	12	346.685,439 283.132,905	12.424
12	346.685,439 283.132,905	13	346.687,303 283.132,874	1.864
13	346.687,303 283.132,874	14	346.693,689 283.131,999	6.446
14	346.693,689 283.131,999	1	346.694,34 283.131,322	0.939

** Lungimile segmentelor sunt determinate în planul de proiecţie Stereo 70 şi sunt rotunjite la 1 milimetru.

*** Distanţa dintre puncte este formată din segmente cumulate ce sunt mai mici decât valoarea 1 milimetru.

**DATE DESPRE IMOBILUL NR. 14989**

Oficiul de Cadastru și Publicitate Imobiliară DOLJ
Biroul de Cadastru și Publicitate Imobiliară Craiova

A. Partea I. Descrierea imobilului

TEREN Extravilan

Adresa: Jud. Dolj, T 76, P 18

Nr. Crt	Nr cadastral Nr. topografic	Suprafața* (mp)	Observații / Referințe
A1		500	Sector cadastral:30 Teren neimprejmuit;

B. Partea II. Proprietari și acte

Inscrieri privitoare la dreptul de proprietate și alte drepturi reale	Referințe
0 / 07/02/2023	
Hotarare Judecatoreasca nr. SC:533, din 29/03/2007 emis de JUDECATORIA CALAFAT;	
B1	Intabulare, drept de PROPRIETATE, dobandit prin Hotarare Judecatoreasca, cota actuala 1/1, cota initiala 1/1 1) BILCU FANEL , LIPSA CNP
	A1

C. Partea III. SARCINI .

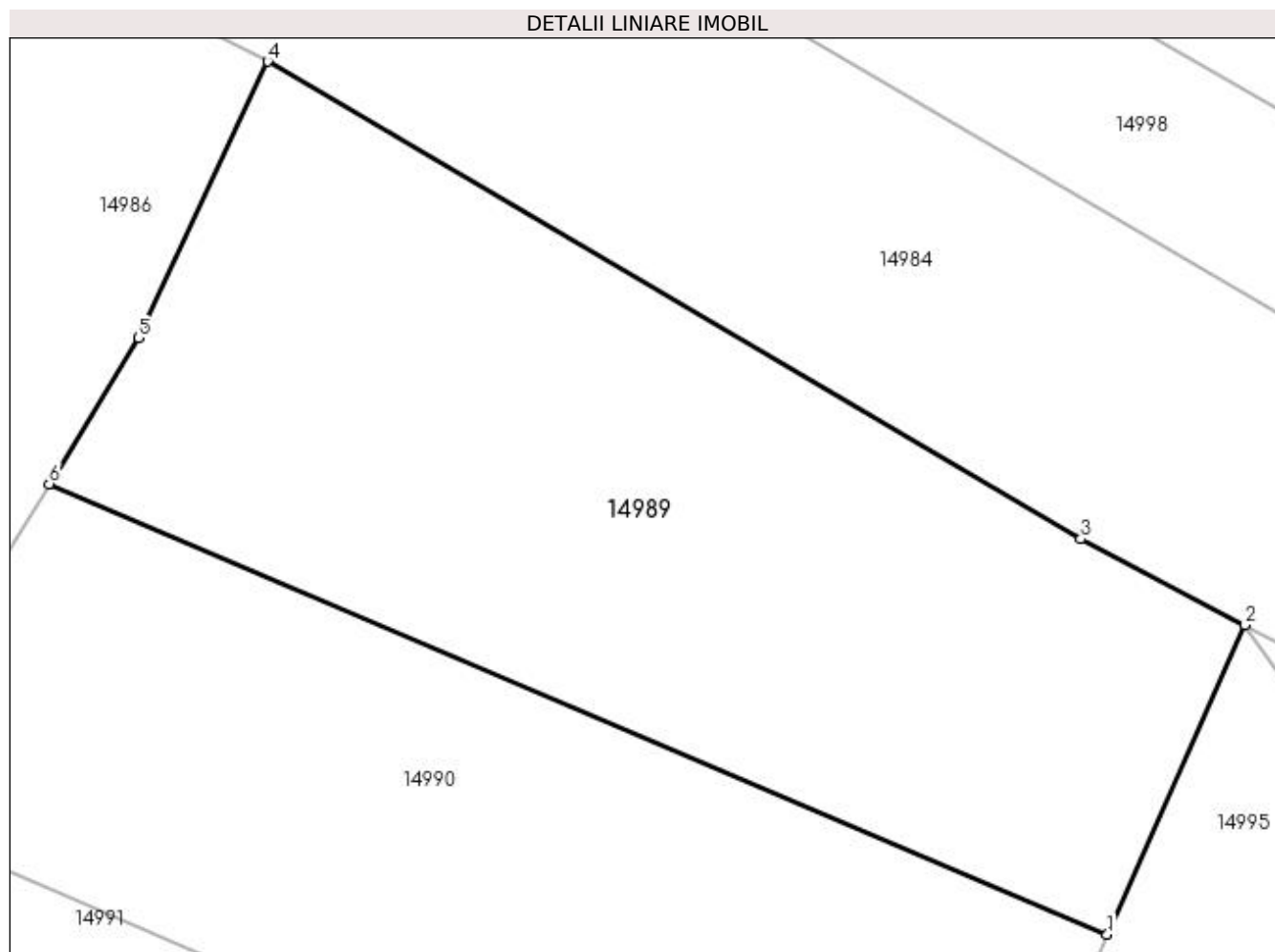
Inscrieri privind dezmembramintele dreptului de proprietate, drepturi reale de garanție și sarcini	Referințe
NU SUNT	

Anexa Nr. 1 La Partea I

Teren

Nr cadastral	Suprafața (mp)*	Observații / Referințe
	500	

* Suprafața este determinată în planul de proiecție Stereo 70.



Date referitoare la teren

Crt	Categorie folosință	Intra vilan	Suprafața (mp)	Tarla	Parcelă	Nr. topo	Observații / Referințe
1	arabil	NU	500	76	18	-	

Lungime Segmente

1) Valorile lungimilor segmentelor sunt obținute din proiecție în plan.

Punct început	X / Y	Punct sfârșit	X / Y	Lungime segment (** (m)
1	346.773,288 283.181,457	2	346.777,86 283.191,7	11.217
2	346.777,86 283.191,7	3	346.772,412 283.194,555	6.151
3	346.772,412 283.194,555	4	346.745,468 283.210,365	31.24
4	346.745,468 283.210,365	5	346.741,176 283.201,214	10.108
5	346.741,176 283.201,214	6	346.738,227 283.196,376	5.666

Punct început	X / Y	Punct sfârșit	X / Y	Lungime segment (** (m)
6	346.738,227 283.196,376	1	346.773,288 283.181,457	38.103

** Lungimile segmentelor sunt determinate în planul de proiecție Stereo 70 și sunt rotunjite la 1 milimetru.

*** Distanța dintre puncte este formată din segmente cumulate ce sunt mai mici decât valoarea 1 milimetru.

**DATE DESPRE IMOBILUL NR. 14990**

Oficiul de Cadastru și Publicitate Imobiliară DOLJ
Biroul de Cadastru și Publicitate Imobiliară Craiova

A. Partea I. Descrierea imobilului

TEREN Extravilan

Adresa: Jud. Dolj, T 76, P 22

Nr. Crt	Nr cadastral Nr. topografic	Suprafața* (mp)	Observații / Referințe
A1		500	Sector cadastral:30 Teren neimprejmuit;

B. Partea II. Proprietari și acte

Inscrieri privitoare la dreptul de proprietate și alte drepturi reale	Referințe
0 / 07/02/2023	
Hotarare Judecatoreasca nr. SC:82, din 31/01/2007 emis de JUDECATORIA CALAFAT;	
B1	A1
Intabulare, drept de PROPRIETATE, dobandit prin Hotarare Judecatoreasca, cota actuala 1/1, cota initiala 1/1 1) BILCU FANEL , LIPSA CNP	

C. Partea III. SARCINI .

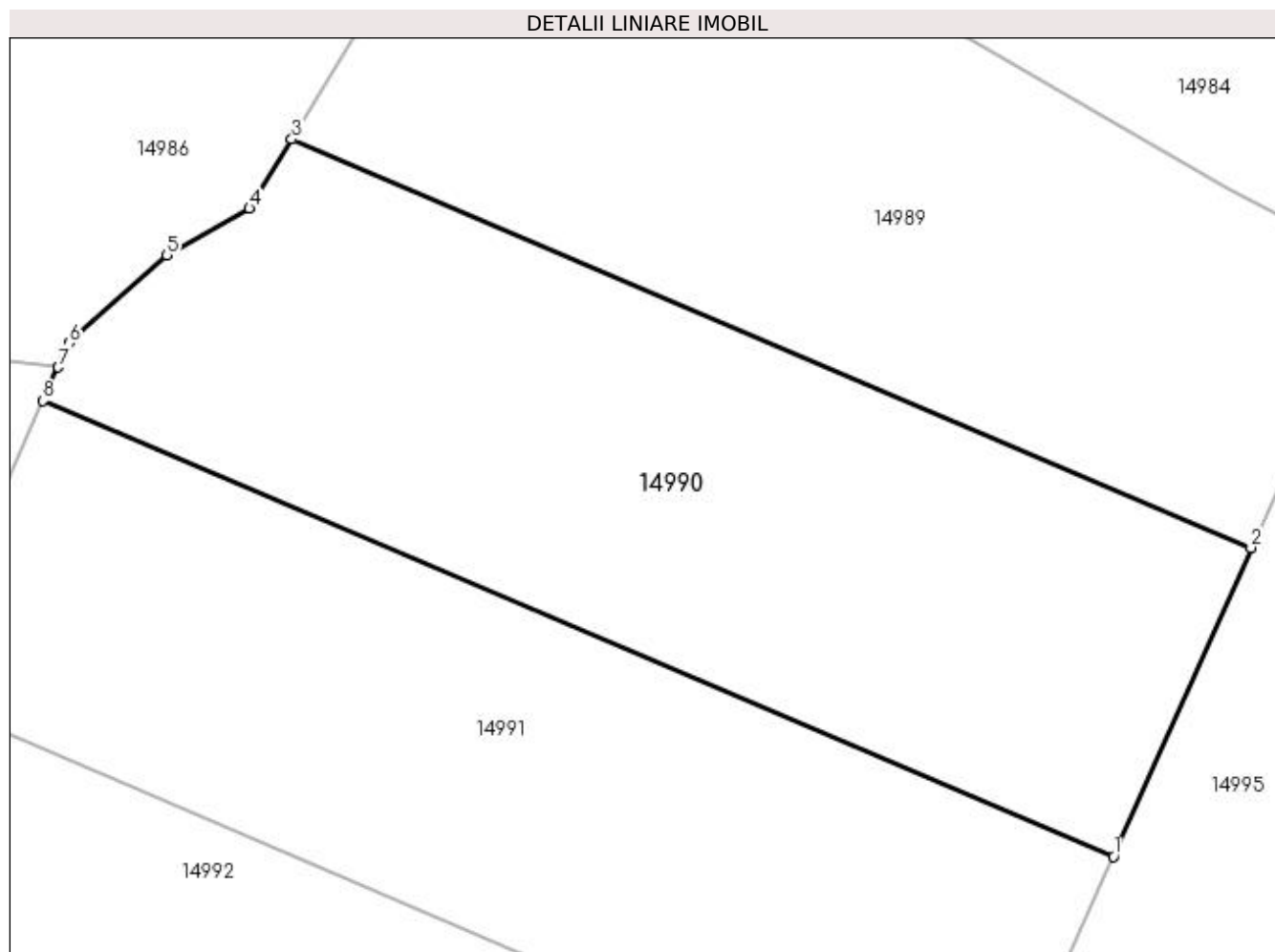
Inscrieri privind dezmembramintele dreptului de proprietate, drepturi reale de garanție și sarcini	Referințe
NU SUNT	

Anexa Nr. 1 La Partea I

Teren

Nr cadastral	Suprafața (mp)*	Observații / Referințe
	500	

* Suprafața este determinată în planul de proiecție Stereo 70.



Date referitoare la teren

Crt	Categorie folosință	Intravilan	Suprafața (mp)	Tarla	Parcelă	Nr. topo	Observații / Referințe
1	arabil	NU	500	76	22	-	

Lungime Segmente

1) Valorile lungimilor segmentelor sunt obținute din proiecție în plan.

Punct început	X / Y	Punct sfârșit	X / Y	Lungime segment (** (m)
1	346.768,253 283.170,179	2	346.773,288 283.181,457	12.351
2	346.773,288 283.181,457	3	346.738,227 283.196,376	38.103
3	346.738,227 283.196,376	4	346.736,687 283.193,849	2.959
4	346.736,687 283.193,849	5	346.733,67 283.192,142	3.466
5	346.733,67 283.192,142	6	346.730,099 283.188,942	4.795

Punct început	X / Y	Punct sfârșit	X / Y	Lungime segment (** (m)
6	346.730,099 283.188,942	7	346.729,695 283.188,046	0.983
7	346.729,695 283.188,046	8	346.729,143 283.186,821	1.344
8	346.729,143 283.186,821	1	346.768,253 283.170,179	42.504

** Lungimile segmentelor sunt determinate în planul de proiecție Stereo 70 și sunt rotunjite la 1 milimetru.

*** Distanța dintre puncte este formată din segmente cumulate ce sunt mai mici decât valoarea 1 milimetru.

**DATE DESPRE IMOBILUL NR. 14991**

Oficiul de Cadastru și Publicitate Imobiliară DOLJ
Biroul de Cadastru și Publicitate Imobiliară Craiova

A. Partea I. Descrierea imobilului

TEREN Extravilan

Adresa: Jud. Dolj, T 76, P 21

Nr. Crt	Nr cadastral Nr. topografic	Suprafața* (mp)	Observații / Referințe
A1		500	Sector cadastral:30 Teren neimprejmuit;

B. Partea II. Proprietari și acte

Inscrieri privitoare la dreptul de proprietate și alte drepturi reale	Referințe
0 / 07/02/2023	
Hotarare Judecatoreasca nr. SC:135, din 12/02/2007 emis de JUDECATORIA CALAFAT;	
B1	Intabulare, drept de PROPRIETATE, dobandit prin Hotarare Judecatoreasca, cota actuala 1/1, cota initiala 1/1 1) BILCU FANEL , LIPSA CNP
	A1

C. Partea III. SARCINI .

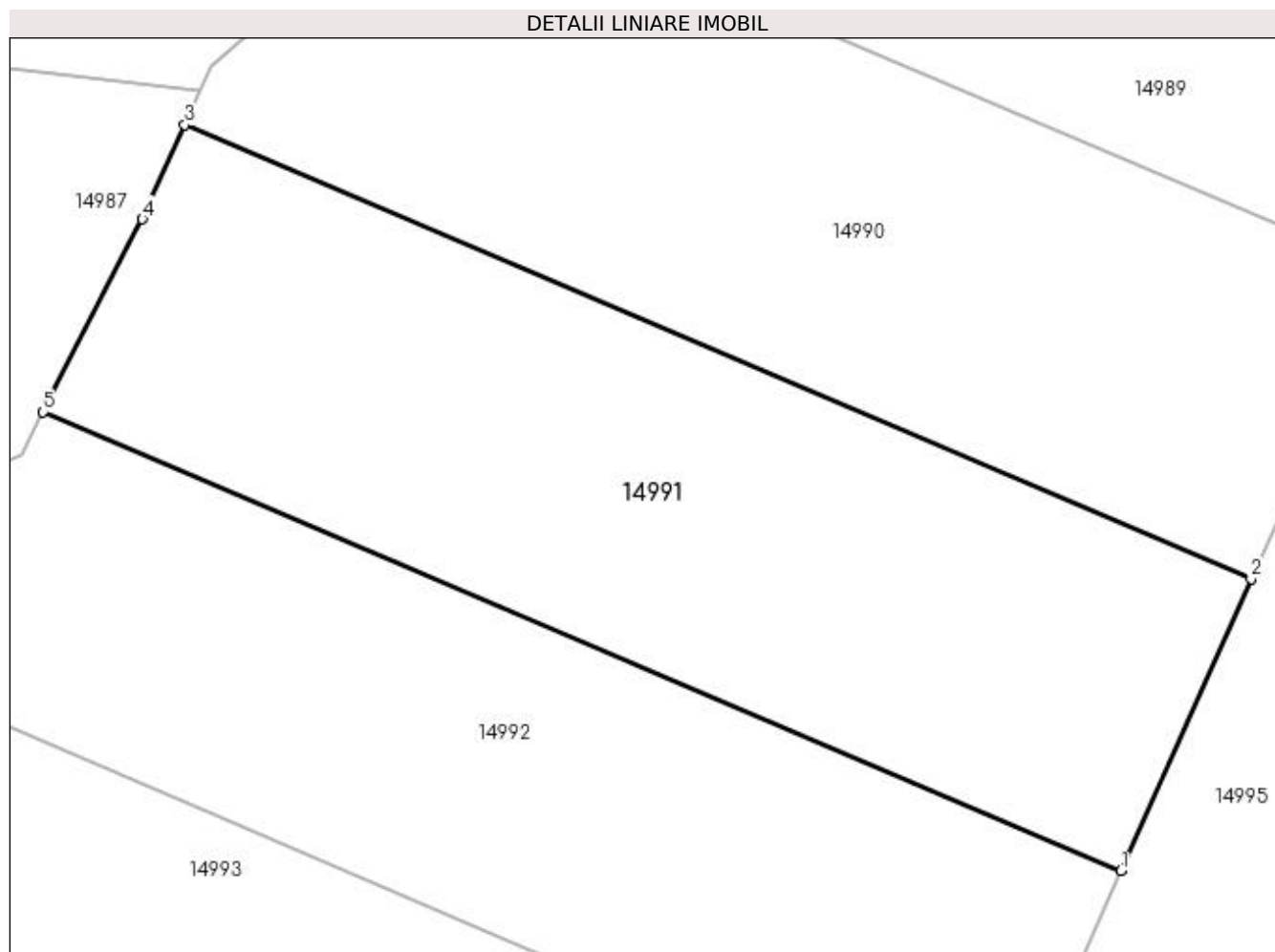
Inscrieri privind dezmembramintele dreptului de proprietate, drepturi reale de garanție și sarcini	Referințe
NU SUNT	

Anexa Nr. 1 La Partea I

Teren

Nr cadastral	Suprafața (mp)*	Observații / Referințe
	500	

* Suprafața este determinată în planul de proiecție Stereo 70.



Date referitoare la teren

Crt	Categorie folosință	Intra vilan	Suprafața (mp)	Tarla	Parcelă	Nr. topo	Observații / Referințe
1	arabil	NU	500	76	21	-	

Lungime Segmente

1) Valorile lungimilor segmentelor sunt obținute din proiecție în plan.

Punct început	X / Y	Punct sfârșit	X / Y	Lungime segment (** (m)
1	346.763,475 283.159,476	2	346.768,253 283.170,179	11.721
2	346.768,253 283.170,179	3	346.729,143 283.186,821	42.504
3	346.729,143 283.186,821	4	346.727,585 283.183,367	3.789
4	346.727,585 283.183,367	5	346.723,944 283.176,298	7.952
5	346.723,944 283.176,298	1	346.763,475 283.159,476	42.961

**** Lungimile segmentelor sunt determinate în planul de proiecție Stereo 70 și sunt rotunjite la 1 milimetru.**

***** Distanța dintre puncte este formată din segmente cumulate ce sunt mai mici decât valoarea 1 milimetru.**

**DATE DESPRE IMOBILUL NR. 14992**

Oficiul de Cadastru și Publicitate Imobiliară DOLJ
Biroul de Cadastru și Publicitate Imobiliară Craiova

A. Partea I. Descrierea imobilului

TEREN Extravilan

Adresa: Jud. Dolj, T 76, P 20

Nr. Crt	Nr cadastral Nr. topografic	Suprafața* (mp)	Observații / Referințe
A1		500	Sector cadastral:30 Teren neimprejmuit;

B. Partea II. Proprietari și acte

Inscrieri privitoare la dreptul de proprietate și alte drepturi reale	Referințe
0 / 07/02/2023	
Hotarare Judecatoreasca nr. SC:93, din 02/02/2007 emis de JUDECATORIA CALAFAT;	
B1	A1
Intabulare, drept de PROPRIETATE, dobandit prin Hotarare Judecatoreasca, cota actuala 1/1, cota initiala 1/1 1) VELEA GHEORGHE, LIPSA CNP	

C. Partea III. SARCINI .

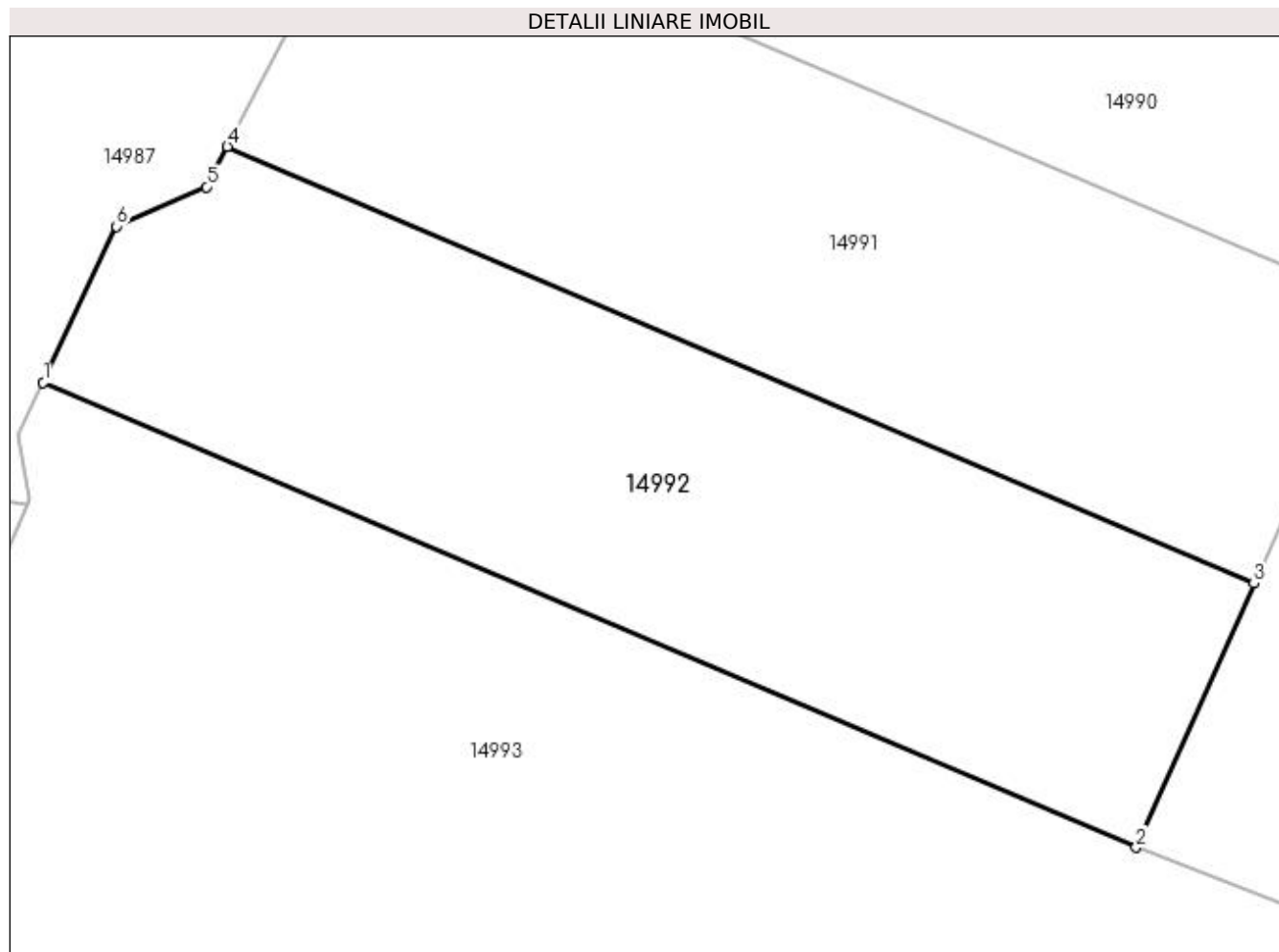
Inscrieri privind dezmembramintele dreptului de proprietate, drepturi reale de garanție și sarcini	Referințe
NU SUNT	

Anexa Nr. 1 La Partea I

Teren

Nr cadastral	Suprafața (mp)*	Observații / Referințe
	500	

* Suprafața este determinată în planul de proiecție Stereo 70.



Date referitoare la teren

Crt	Categorie folosință	Intra vilan	Suprafața (mp)	Tarla	Parcelă	Nr. topo	Observații / Referințe
1	arabil	NU	500	76	20	-	

Lungime Segmente

1) Valorile lungimilor segmentelor sunt obținute din proiecție în plan.

Punct început	X / Y	Punct sfârșit	X / Y	Lungime segment (** (m)
1	346.716,858 283.167,217	2	346.758,937 283.149,311	45.73
2	346.758,937 283.149,311	3	346.763,475 283.159,476	11.132
3	346.763,475 283.159,476	4	346.723,944 283.176,298	42.961
4	346.723,944 283.176,298	5	346.723,145 283.174,747	1.745
5	346.723,145 283.174,747	6	346.719,68 283.173,226	3.784

Punct început	X / Y	Punct sfârșit	X / Y	Lungime segment (** (m)
6	346.719,68 283.173,226	1	346.716,858 283.167,217	6.639

** Lungimile segmentelor sunt determinate în planul de proiecție Stereo 70 și sunt rotunjite la 1 milimetru.

*** Distanța dintre puncte este formată din segmente cumulate ce sunt mai mici decât valoarea 1 milimetru.

**DATE DESPRE IMOBILUL NR. 14993**

Oficiul de Cadastru și Publicitate Imobiliară DOLJ
Biroul de Cadastru și Publicitate Imobiliară Craiova

A. Partea I. Descrierea imobilului

TEREN Extravilan

Adresa: Jud. Dolj, T 76, P 24

Nr. Crt	Nr cadastral Nr. topografic	Suprafața* (mp)	Observații / Referințe
A1		2.500	Sector cadastral:30 Teren neimprejmuit;

B. Partea II. Proprietari și acte

Inscrieri privitoare la dreptul de proprietate și alte drepturi reale		Referințe
0 / 07/02/2023		
Act Administrativ nr. TDP:20981, din 31/05/2019 emis de COMISIA JUDETEANA DE FOND FUNCICIAR (SC: 1228/16.06.2008;);		
B1	Intabulare, drept de PROPRIETATE, dobandit prin Reconstituire, cota actuala 1/1, cota initiala 1/1 1) VELEA VASILE 2) VELEA ION 3) GUTU ELENA 4) TOPIRCEANU EUGENIA	A1

C. Partea III. SARCINI .

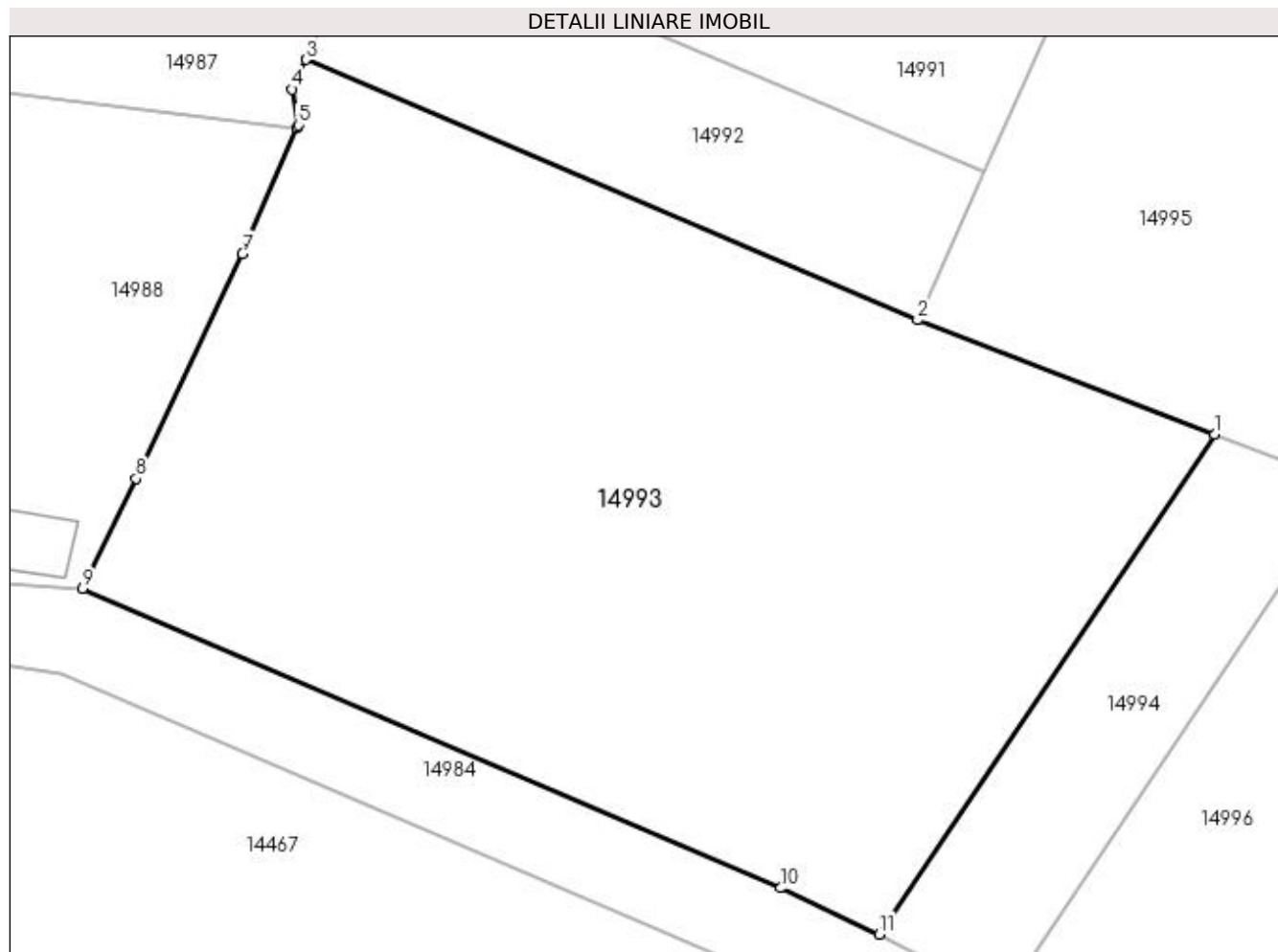
Inscrieri privind dezmembramintele dreptului de proprietate, drepturi reale de garanție și sarcini	Referințe
NU SUNT	

Anexa Nr. 1 La Partea I

Teren

Nr cadastral	Suprafața (mp)*	Observații / Referințe
	2.500	

* Suprafața este determinată în planul de proiecție Stereo 70.



Date referitoare la teren

Crt	Categorie folosință	Intra vilan	Suprafața (mp)	Tarla	Parcelă	Nr. topo	Observații / Referințe
1	arabil	NU	2.500	76	24	-	

Lungime Segmente

1) Valorile lungimilor segmentelor sunt obținute din proiecție în plan.

Punct început	X / Y	Punct sfârșit	X / Y	Lungime segment (** (m)
1	346.779,388 283.141,444	2	346.758,937 283.149,311	21.912
2	346.758,937 283.149,311	3	346.716,858 283.167,217	45.73
3	346.716,858 283.167,217	4	346.715,9 283.165,177	2.254
4	346.715,9 283.165,177	5	346.716,321 283.162,73	2.483
5	346.716,321 283.162,73	6	346.716,24 283.162,542	0.205

Punct început	X / Y	Punct sfârșit	X / Y	Lungime segment (** (m)
6	346.716,24 283.162,542	7	346.712,5 283.153,867	9.447
7	346.712,5 283.153,867	8	346.705,164 283.138,4	17.119
8	346.705,164 283.138,4	9	346.701,49 283.130,853	8.394
9	346.701,49 283.130,853	10	346.749,525 283.110,228	52.276
10	346.749,525 283.110,228	11	346.756,32 283.107,045	7.504
11	346.756,32 283.107,045	1	346.779,388 283.141,444	41.418

** Lungimile segmentelor sunt determinate în planul de proiecție Stereo 70 și sunt rotunjite la 1 milimetru.

*** Distanța dintre puncte este formată din segmente cumulate ce sunt mai mici decât valoarea 1 milimetru.

**DATE DESPRE IMOBILUL NR. 14994**

Oficiul de Cadastru și Publicitate Imobiliară DOLJ
 Biroul de Cadastru și Publicitate Imobiliară Craiova

A. Partea I. Descrierea imobilului

TEREN Extravilan

Adresa: Jud. Dolj, T 76, P 24

Nr. Crt	Nr cadastral Nr. topografic	Suprafața* (mp)	Observații / Referințe
A1	32046	400	Sector cadastral:30 Teren neimprejmuit;

B. Partea II. Proprietari și acte

Inscrieri privitoare la dreptul de proprietate și alte drepturi reale	Referințe
179209 / 19/12/2016	
Hotarare Judecatoreasca nr. SC:45, din 24/01/2007 emis de JUDECATORIA CALAFAT;	
B1	A1
Intabulare, drept de PROPRIETATE, dobandit prin Hotarare Judecatoreasca, cota actuala 1/1, cota initiala 1/1 1) BILCU FANEL	

C. Partea III. SARCINI .

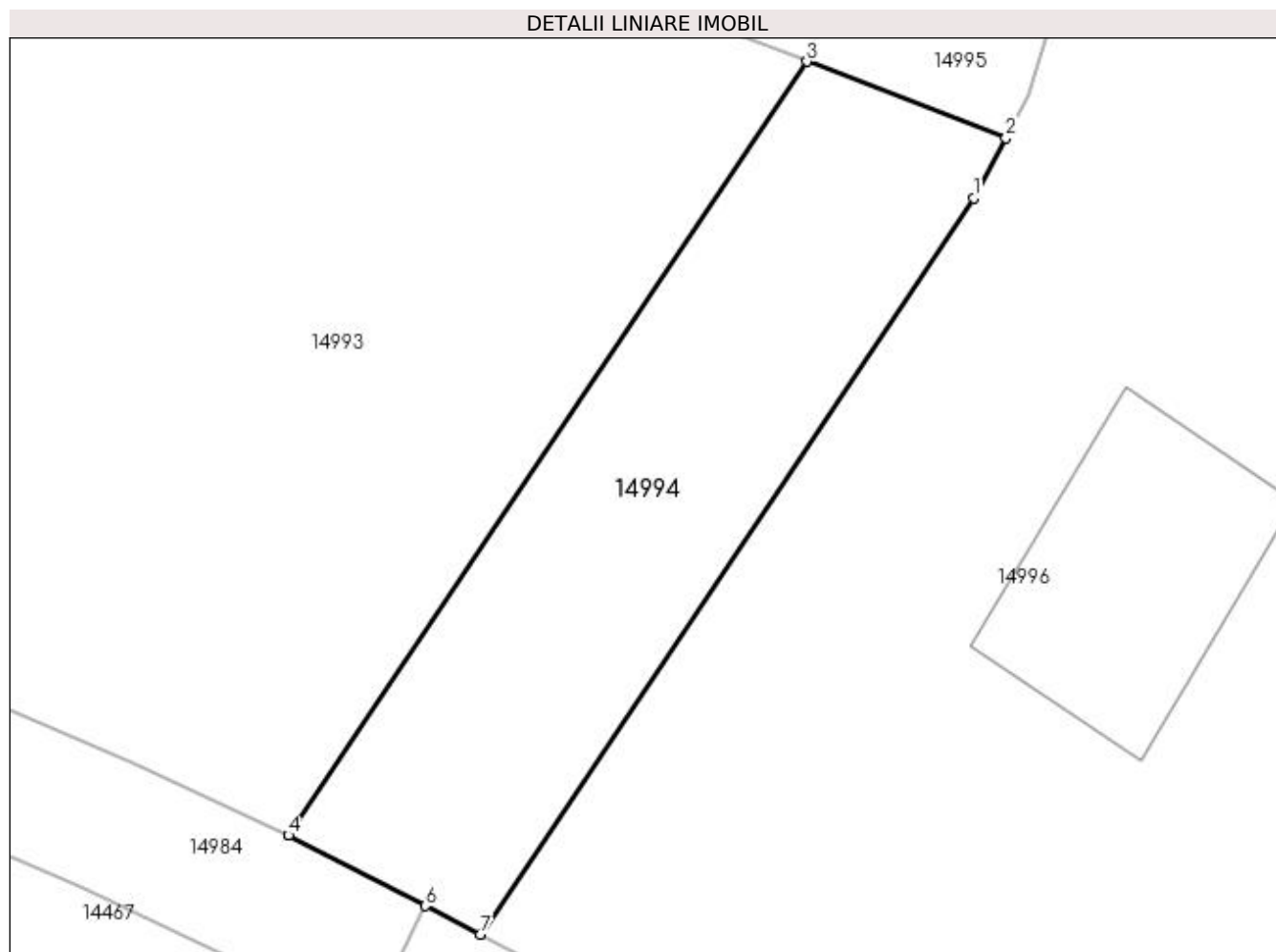
Inscrieri privind dezmembramintele dreptului de proprietate, drepturi reale de garanție și sarcini	Referințe
NU SUNT	

Anexa Nr. 1 La Partea I

Teren

Nr cadastral	Suprafața (mp)*	Observații / Referințe
32046	400	

* Suprafața este determinată în planul de proiecție Stereo 70.



Date referitoare la teren

Crt	Categorie folosință	Intravilan	Suprafața (mp)	Tarla	Parcelă	Nr. topo	Observații / Referințe
1	arabil	NU	400	76	24	-	

Lungime Segmente

1) Valorile lungimilor segmentelor sunt obținute din proiecție în plan.

Punct început	X / Y	Punct sfârșit	X / Y	Lungime segment (** (m)
1	346.786,803 283.135,362	2	346.788,244 283.138,037	3.038
2	346.788,244 283.138,037	3	346.779,388 283.141,444	9.489
3	346.779,388 283.141,444	4	346.756,32 283.107,045	41.418
4	346.756,32 283.107,045	5	346.756,361 283.107,026	0.045
5	346.756,361 283.107,026	6	346.762,421 283.103,907	6.816

Punct început	X / Y	Punct sfârșit	X / Y	Lungime segment (** (m)
6	346.762,421 283.103,907	7	346.764,859 283.102,638	2.748
7	346.764,859 283.102,638	1	346.786,803 283.135,362	39.4

** Lungimile segmentelor sunt determinate în planul de proiecție Stereo 70 și sunt rotunjite la 1 milimetru.

*** Distanța dintre puncte este formată din segmente cumulate ce sunt mai mici decât valoarea 1 milimetru.

**DATE DESPRE IMOBILUL NR. 14995**

Oficiul de Cadastru și Publicitate Imobiliară DOLJ
Biroul de Cadastru și Publicitate Imobiliară Craiova

A. Partea I. Descrierea imobilului

TEREN Extravilan

Adresa: Jud. Dolj, T 76, P 23

Nr. Crt	Nr cadastral Nr. topografic	Suprafața* (mp)	Observații / Referințe
A1	31704	1.000	Sector cadastral:30 Teren neimprejmuit;

B. Partea II. Proprietari și acte

Inscrieri privitoare la dreptul de proprietate și alte drepturi reale		Referințe
181902 / 23/12/2016		
Act Notarial nr. CVC:3713, din 20/12/2016 emis de NP BUDIANA IONUT RAZVAN;		
B1	Intabulare, drept de PROPRIETATE, dobandit prin Conventie, cota actuala 1/1, cota initiala 1/1 1) BILCU FANEL 2) BILCU MARIANA	A1

C. Partea III. SARCINI

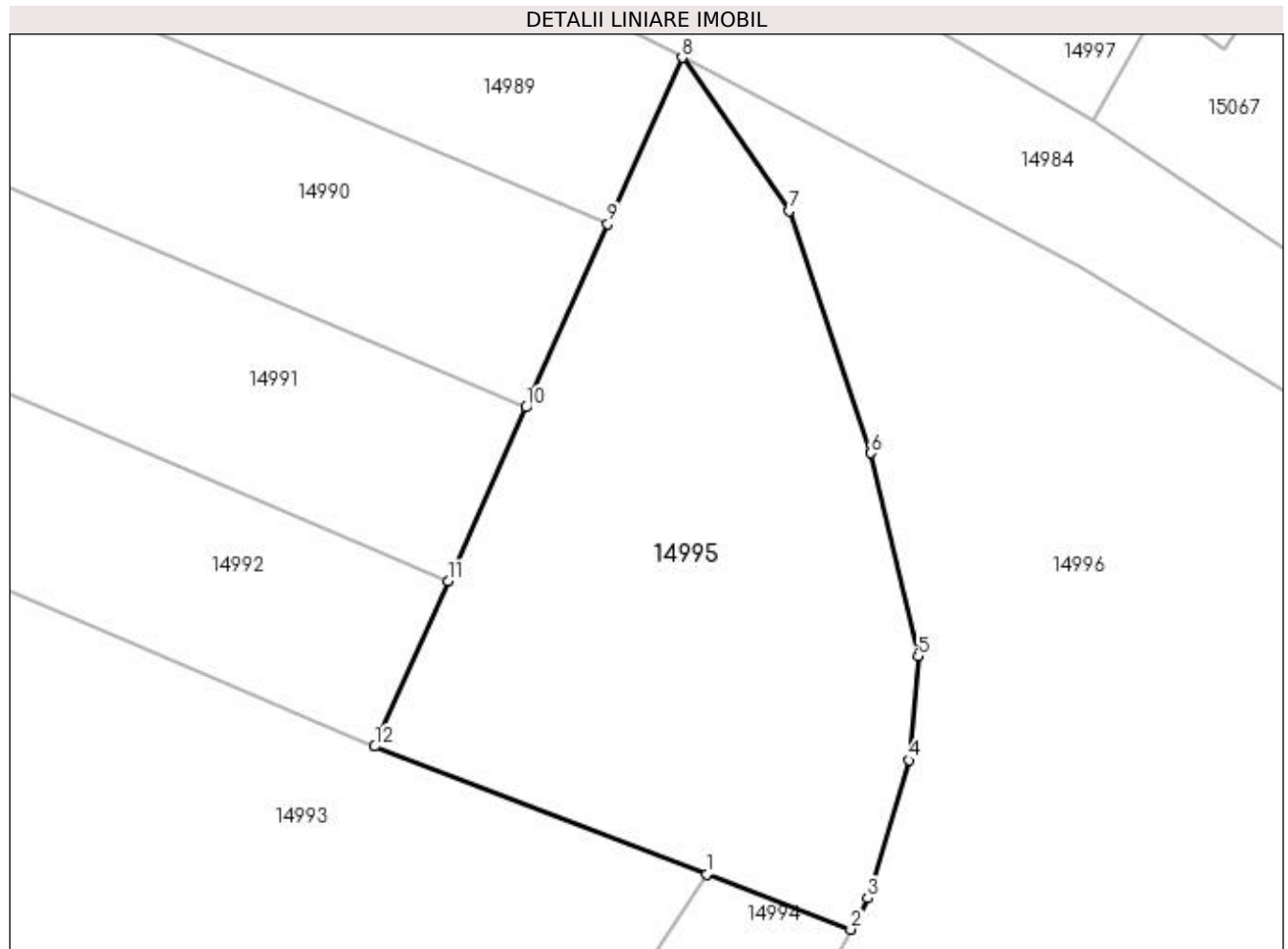
Inscrieri privind dezmembramintele dreptului de proprietate, drepturi reale de garanție și sarcini		Referințe
189852 / 24/09/2020		
Somatie nr. din Dosar nr. 785/EX/2019 , din 21/09/2020 emis de BEJ Cornescu Adrian-Vasile (hotarare judecatoreasca nr Incheierea nr. 389 din 27.05.2019, emis de Judecatoria Calafat - Dosar nr. 1343/201/2019;);		
C1	Se noteaza începerea urmarii silite asupra imobilului de sub A 1 pentru creanta de 21.153,75 lei în favoarea 1) INVESTCAPITAL LTD , CIF:99999999999999, LIPSA CUI	A1

Anexa Nr. 1 La Partea I

Teren

Nr cadastral	Suprafața (mp)*	Observații / Referințe
31704	1.000	

* Suprafața este determinată în planul de proiecție Stereo 70.



Date referitoare la teren

Crt	Categorie folosință	Intra vilan	Suprafața (mp)	Tarla	Parcelă	Nr. topo	Observații / Referințe
1	arabil	NU	1.000	76	23	-	

Lungime Segmente

1) Valorile lungimilor segmentelor sunt obținute din proiecție în plan.

Punct început	X / Y	Punct sfârșit	X / Y	Lungime segment (** (m)
1	346.779,388 283.141,444	2	346.788,244 283.138,037	9.489
2	346.788,244 283.138,037	3	346.789,286 283.139,973	2.199
3	346.789,286 283.139,973	4	346.791,857 283.148,453	8.861
4	346.791,857 283.148,453	5	346.792,399 283.154,866	6.436
5	346.792,399 283.154,866	6	346.789,505 283.167,358	12.823

Punct început	X / Y	Punct sfârșit	X / Y	Lungime segment (** (m)
6	346.789,505 283.167,358	7	346.784,446 283.182,258	15.735
7	346.784,446 283.182,258	8	346.777,86 283.191,7	11.512
8	346.777,86 283.191,7	9	346.773,288 283.181,457	11.217
9	346.773,288 283.181,457	10	346.768,253 283.170,179	12.351
10	346.768,253 283.170,179	11	346.763,475 283.159,476	11.721
11	346.763,475 283.159,476	12	346.758,937 283.149,311	11.132
12	346.758,937 283.149,311	1	346.779,388 283.141,444	21.912

** Lungimile segmentelor sunt determinate în planul de proiecție Stereo 70 și sunt rotunjite la 1 milimetru.

*** Distanța dintre puncte este formată din segmente cumulate ce sunt mai mici decât valoarea 1 milimetru.

**DATE DESPRE IMOBILUL NR. 14996**

Oficiul de Cadastru și Publicitate Imobiliară DOLJ
Biroul de Cadastru și Publicitate Imobiliară Craiova

A. Partea I. Descrierea imobilului

TEREN Extravilan

Adresa: Jud. Dolj, T 76

Nr. Crt	Nr cadastral Nr. topografic	Suprafața* (mp)	Observații / Referințe
A1		Din acte: 0 Masurata: 3.558	Sector cadastral:30 Teren neimprejmuit;

Construcții

Crt	Nr cadastral Nr. topografic	Adresa	Observații / Referințe
A1.1		Jud. Dolj, T 76	Nr. niveluri:1; S. construita la sol:122 mp; S. construita desfasurata:122 mp; CISMEA

B. Partea II. Proprietari și acte

Inscrieri privitoare la dreptul de proprietate și alte drepturi reale		Referințe
0 / 10/02/2023		
Act Normativ nr. HG:965, din 05/09/2002 emis de GUVERNUL ROMANIEI (ANEXA 61-POZ 51;);		
B1	Intabulare, drept de PROPRIETATE, dobandit prin Lege, cota actuala 1/1, cota initiala 1/1 1) COMUNA MAGLAVIT - DOMENIUL PUBLIC , CIF:9999999999999, LIPSA CUI	A1
Act Normativ nr. LEGEA 7-ART.12 ALIN.14, din 13/03/1996 emis de PARLAMENTUL ROMANIEI;		
B2	Intabulare, drept de PROPRIETATE, dobandit prin Lege, cota actuala 1/1, cota initiala 1/1 1) COMUNA MAGLAVIT - DOMENIUL PUBLIC , CIF:9999999999999, LIPSA CUI	A1.1

C. Partea III. SARCINI .

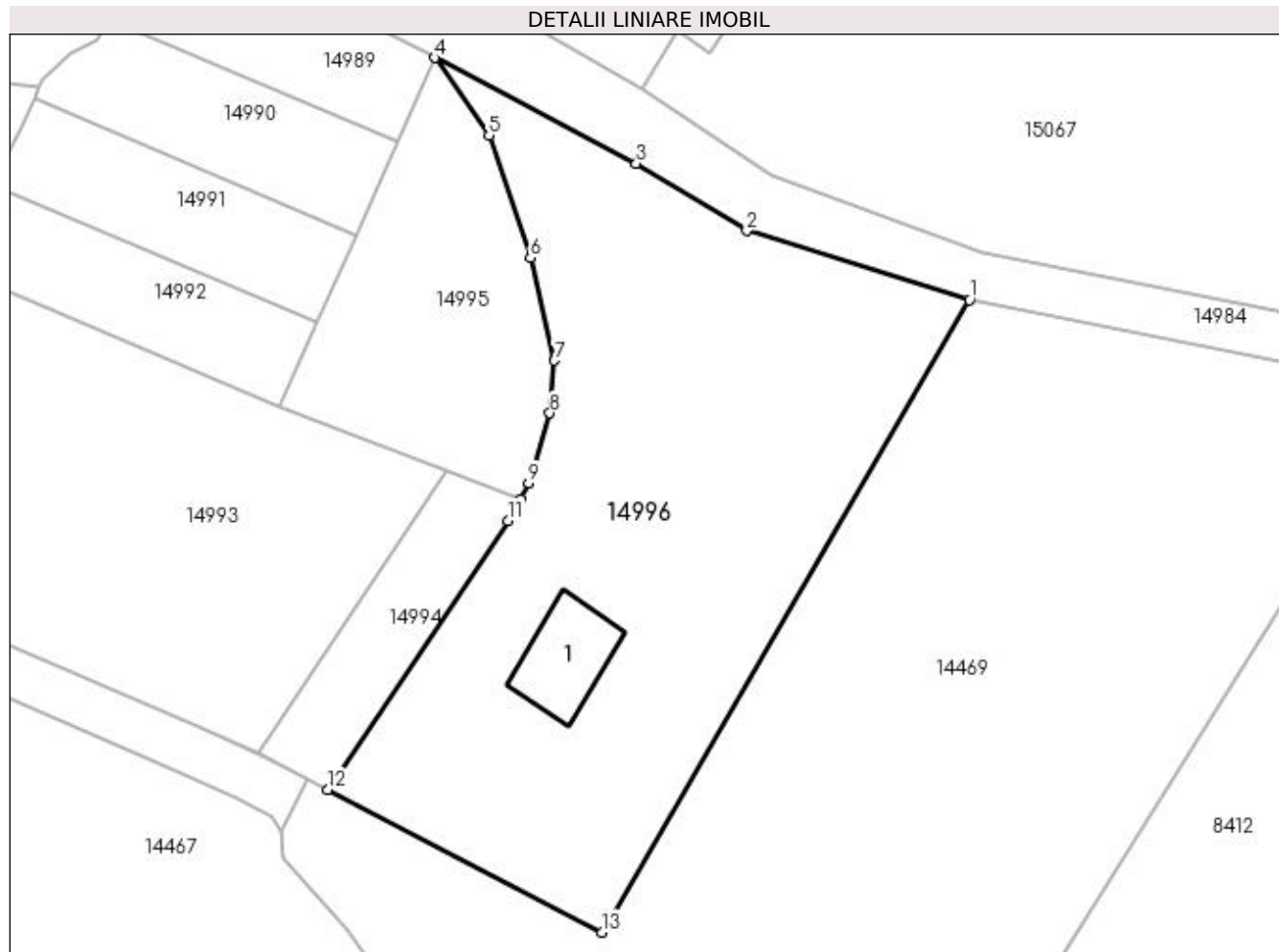
Inscrieri privind dezmembramintele dreptului de proprietate, drepturi reale de garanție și sarcini	Referințe
NU SUNT	

Anexa Nr. 1 La Partea I

Teren

Nr cadastral	Suprafața (mp)*	Observații / Referințe
	Din acte: 0 Masurata: 3.558	

* Suprafața este determinată în planul de proiecție Stereo 70.



Date referitoare la teren

Crt	Categorie folosință	Intra vilan	Suprafața (mp)	Tarla	Parcelă	Nr. topo	Observații / Referințe
1	pasune	NU	3.558	76		-	

Date referitoare la construcții

Crt	Număr	Destinație construcție	Supraf. (mp)	Situație juridică	Observații / Referințe
A1.1		construcții anexa	122	Cu acte	Nr. niveluri:1; S. construita la sol:122 mp; S. construita desfasurata:122 mp; CISMEA

Lungime Segmente

1) Valorile lungimilor segmentelor sunt obținute din proiecție în plan.

Punct început	X / Y	Punct sfârșit	X / Y	Lungime segment (** (m)
1	346.842,908 283.162,236	2	346.815,831 283.170,673	28.361
2	346.815,831 283.170,673	3	346.802,383 283.178,849	15.738
3	346.802,383 283.178,849	4	346.777,86 283.191,7	27.686

Punct început	X / Y	Punct sfârşit	X / Y	Lungime segment (** (m)
4	346.777,86 283.191,7	5	346.784,446 283.182,258	11.512
5	346.784,446 283.182,258	6	346.789,505 283.167,358	15.735
6	346.789,505 283.167,358	7	346.792,399 283.154,866	12.823
7	346.792,399 283.154,866	8	346.791,857 283.148,453	6.436
8	346.791,857 283.148,453	9	346.789,286 283.139,973	8.861
9	346.789,286 283.139,973	10	346.788,244 283.138,037	2.199
10	346.788,244 283.138,037	11	346.786,803 283.135,362	3.038
11	346.786,803 283.135,362	12	346.764,859 283.102,638	39,4
12	346.764,859 283.102,638	13	346.798,176 283.085,295	37.561
13	346.798,176 283.085,295	1	346.842,908 283.162,236	88.999

** Lungimile segmentelor sunt determinate în planul de proiecție Stereo 70 și sunt rotunjite la 1 milimetru.

*** Distanța dintre puncte este formată din segmente cumulate ce sunt mai mici decât valoarea 1 milimetru.

**DATE DESPRE IMOBILUL NR. 14997**

Oficiul de Cadastru și Publicitate Imobiliară DOLJ
Biroul de Cadastru și Publicitate Imobiliară Craiova

A. Partea I. Descrierea imobilului

TEREN Extravilan

Adresa: Jud. Dolj, T 76

Nr. Crt	Nr cadastral Nr. topografic	Suprafața* (mp)	Observații / Referințe
A1		Din acte: 0 Masurata: 440	Sector cadastral:30 Teren neimprejmuit;

B. Partea II. Proprietari și acte

Inscrieri privitoare la dreptul de proprietate și alte drepturi reale		Referințe
0 / 07/02/2023		
Act Normativ nr. LEGE:7, din 13/03/1996 emis de PARLAMENTUL ROMANIEI;		
B1	Intabulare, drept de PROPRIETATE, dobandit prin Lege, cota actuala 1/1, cota initiala 1/1 1) NEIDENTIFICAT NEIDENTIFICAT	A1

C. Partea III. SARCINI .

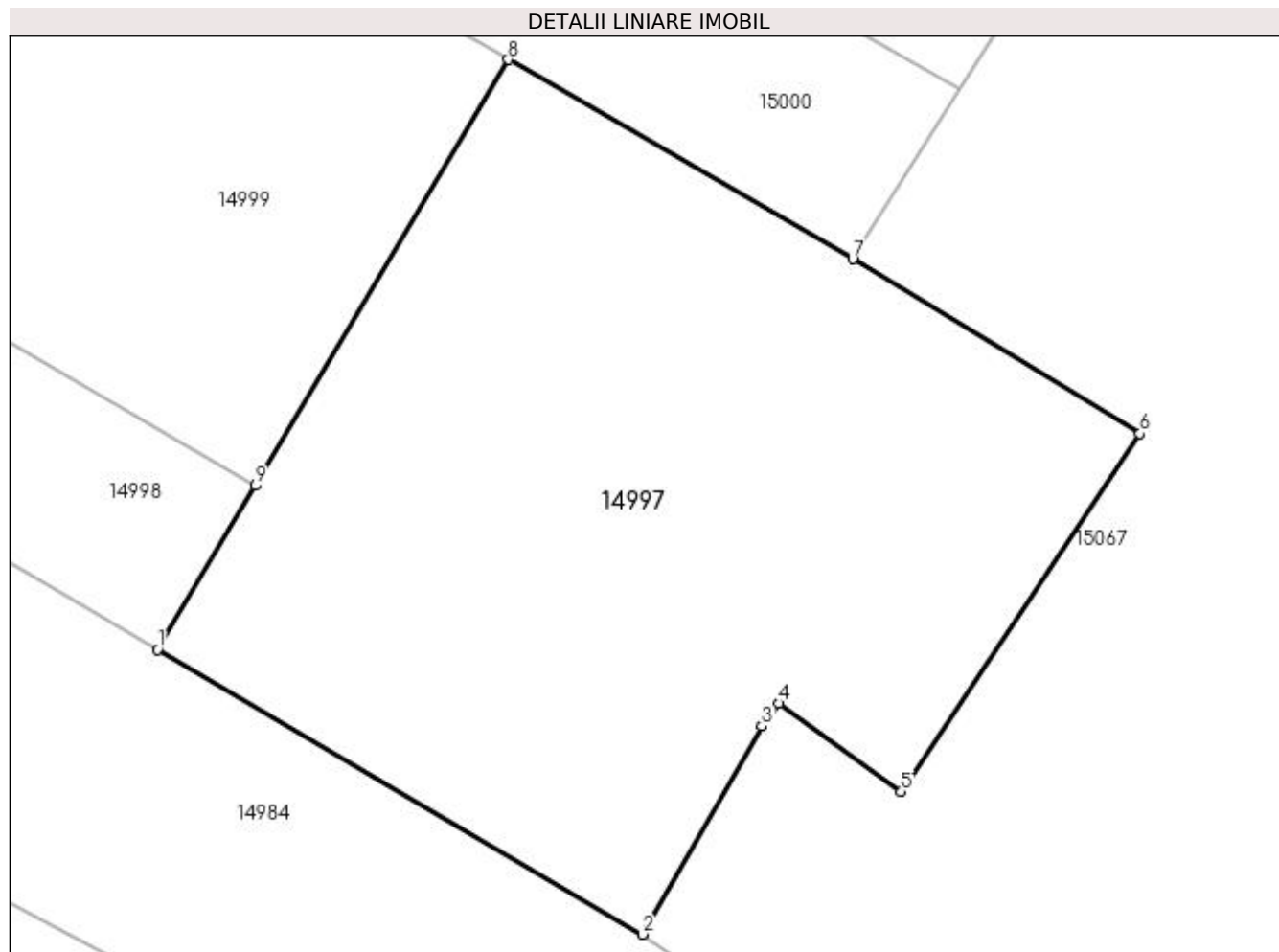
Inscrieri privind dezmembramintele dreptului de proprietate, drepturi reale de garanție și sarcini	Referințe
NU SUNT	

Anexa Nr. 1 La Partea I

Teren

Nr cadastral	Suprafața (mp)*	Observații / Referințe
	Din acte: 0 Masurata: 440	

* Suprafața este determinată în planul de proiecție Stereo 70.



Date referitoare la teren

Crt	Categorie folosință	Intravilan	Suprafața (mp)	Tarla	Parcelă	Nr. topo	Observații / Referințe
1	arabil	NU	440	76		-	

Lungime Segmente

1) Valorile lungimilor segmentelor sunt obținute din proiecție în plan.

Punct început	X / Y	Punct sfârșit	X / Y	Lungime segment (** (m)
1	346.788,075 283.196,657	2	346.803,171 283.187,795	17.505
2	346.803,171 283.187,795	3	346.806,892 283.194,273	7.471
3	346.806,892 283.194,273	4	346.807,435 283.194,985	0.895
4	346.807,435 283.194,985	5	346.811,237 283.192,239	4.69
5	346.811,237 283.192,239	6	346.818,664 283.203,384	13.393

Punct început	X / Y	Punct sfârșit	X / Y	Lungime segment (** (m)
6	346.818,664 283.203,384	7	346.809,724 283.208,813	10.459
7	346.809,724 283.208,813	8	346.799,001 283.215,021	12.39
8	346.799,001 283.215,021	9	346.791,113 283.201,763	15.427
9	346.791,113 283.201,763	1	346.788,075 283.196,657	5.941

** Lungimile segmentelor sunt determinate în planul de proiecție Stereo 70 și sunt rotunjite la 1 milimetru.

*** Distanța dintre puncte este formată din segmente cumulate ce sunt mai mici decât valoarea 1 milimetru.

**DATE DESPRE IMOBILUL NR. 14998**

Oficiul de Cadastru și Publicitate Imobiliară DOLJ
Biroul de Cadastru și Publicitate Imobiliară Craiova

A. Partea I. Descrierea imobilului

TEREN Extravilan

Adresa: Jud. Dolj, T 76, P 16

Nr. Crt	Nr cadastral Nr. topografic	Suprafața* (mp)	Observații / Referințe
A1		300	Sector cadastral:30 Teren neimprejmuit;

B. Partea II. Proprietari și acte

Inscrieri privitoare la dreptul de proprietate și alte drepturi reale	Referințe
0 / 07/02/2023	
Act Administrativ nr. TDP:455-48412, din 16/02/1994 emis de COMISIA JUDETEANA DE FOND FUNCJAR;	
B1	A1
Intabulare, drept de PROPRIETATE, dobandit prin Reconstituire, cota actuala 1/1, cota initiala 1/1 1) FLORICEL PETRE, LIPSA CNP	

C. Partea III. SARCINI .

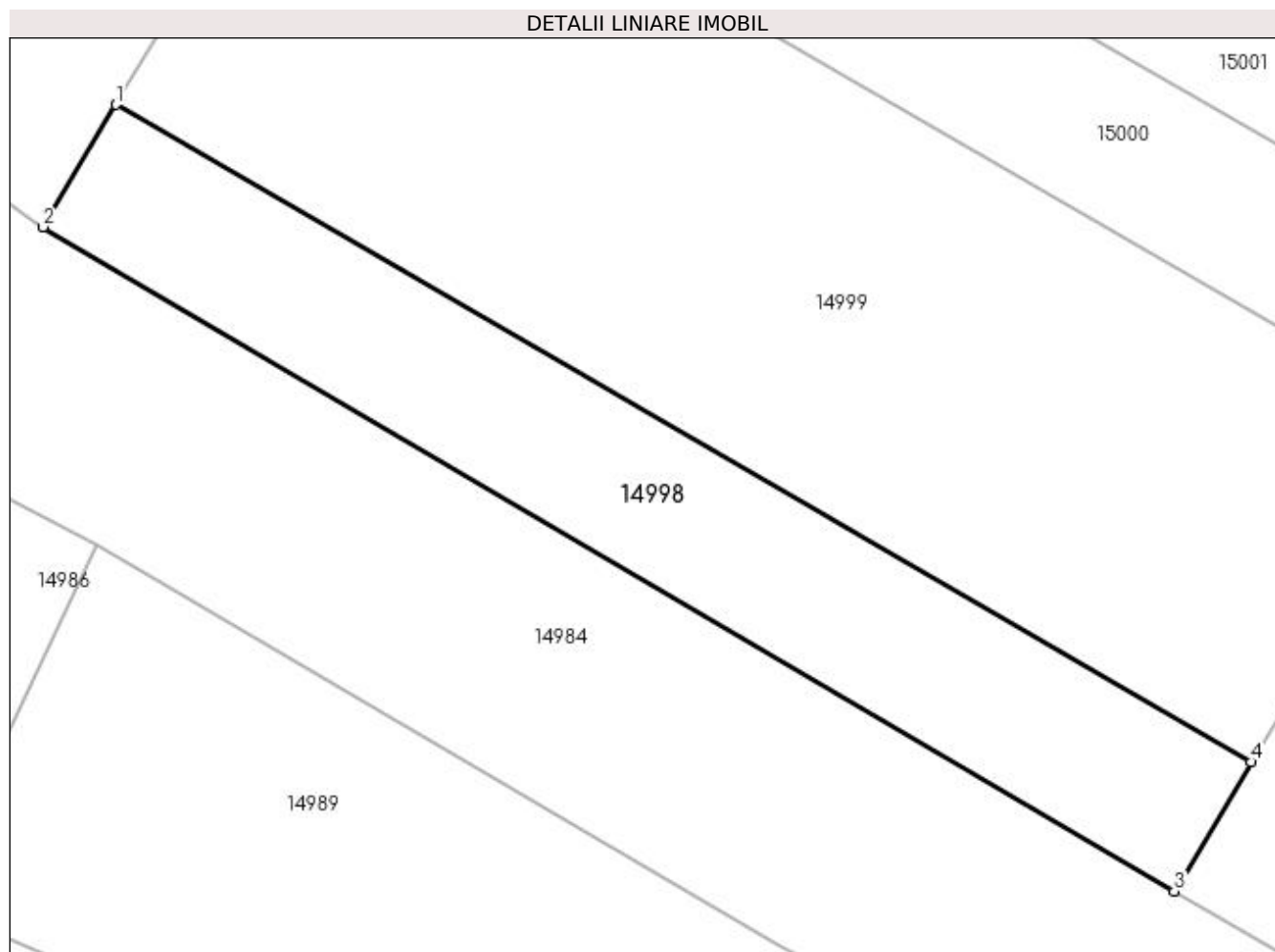
Inscrieri privind dezmembramintele dreptului de proprietate, drepturi reale de garanție și sarcini	Referințe
NU SUNT	

Anexa Nr. 1 La Partea I

Teren

Nr cadastral	Suprafața (mp)*	Observații / Referințe
	300	

* Suprafața este determinată în planul de proiecție Stereo 70.



Date referitoare la teren

Crt	Categorie folosință	Intravilan	Suprafața (mp)	Tarla	Parcelă	Nr. topo	Observații / Referințe
1	arabil	NU	300	76	16	-	

Lungime Segmente

1) Valorile lungimilor segmentelor sunt obținute din proiecție în plan.

Punct început	X / Y	Punct sfârșit	X / Y	Lungime segment (** (m)
1	346.746,231 283.227,746	2	346.743,353 283.222,909	5.628
2	346.743,353 283.222,909	3	346.788,075 283.196,657	51.858
3	346.788,075 283.196,657	4	346.791,113 283.201,763	5.941
4	346.791,113 283.201,763	1	346.746,231 283.227,746	51.86

**** Lungimile segmentelor sunt determinate în planul de proiecție Stereo 70 și sunt rotunjite la 1 milimetru.**

***** Distanța dintre puncte este formată din segmente cumulate ce sunt mai mici decât valoarea 1 milimetru.**

**DATE DESPRE IMOBILUL NR. 14999**

Oficiul de Cadastru și Publicitate Imobiliară DOLJ
Biroul de Cadastru și Publicitate Imobiliară Craiova

A. Partea I. Descrierea imobilului

TEREN Extravilan

Adresa: Jud. Dolj, T 76, P 15/1

Nr. Crt	Nr cadastral Nr. topografic	Suprafața* (mp)	Observații / Referințe
A1		800	Sector cadastral:30 Teren neimprejmuit;

B. Partea II. Proprietari și acte

Inscrieri privitoare la dreptul de proprietate și alte drepturi reale	Referințe
0 / 07/02/2023	
Hotarare Judecatoreasca nr. SC:1365, din 20/10/2010 emis de JUDECATORIA CALAFAT;	
B1	Intabulare, drept de PROPRIETATE, dobandit prin Hotarare Judecatoreasca, cota actuala 1/1, cota initiala 1/1 1) RADUICA RADU, LIPSA CNP
	A1

C. Partea III. SARCINI .

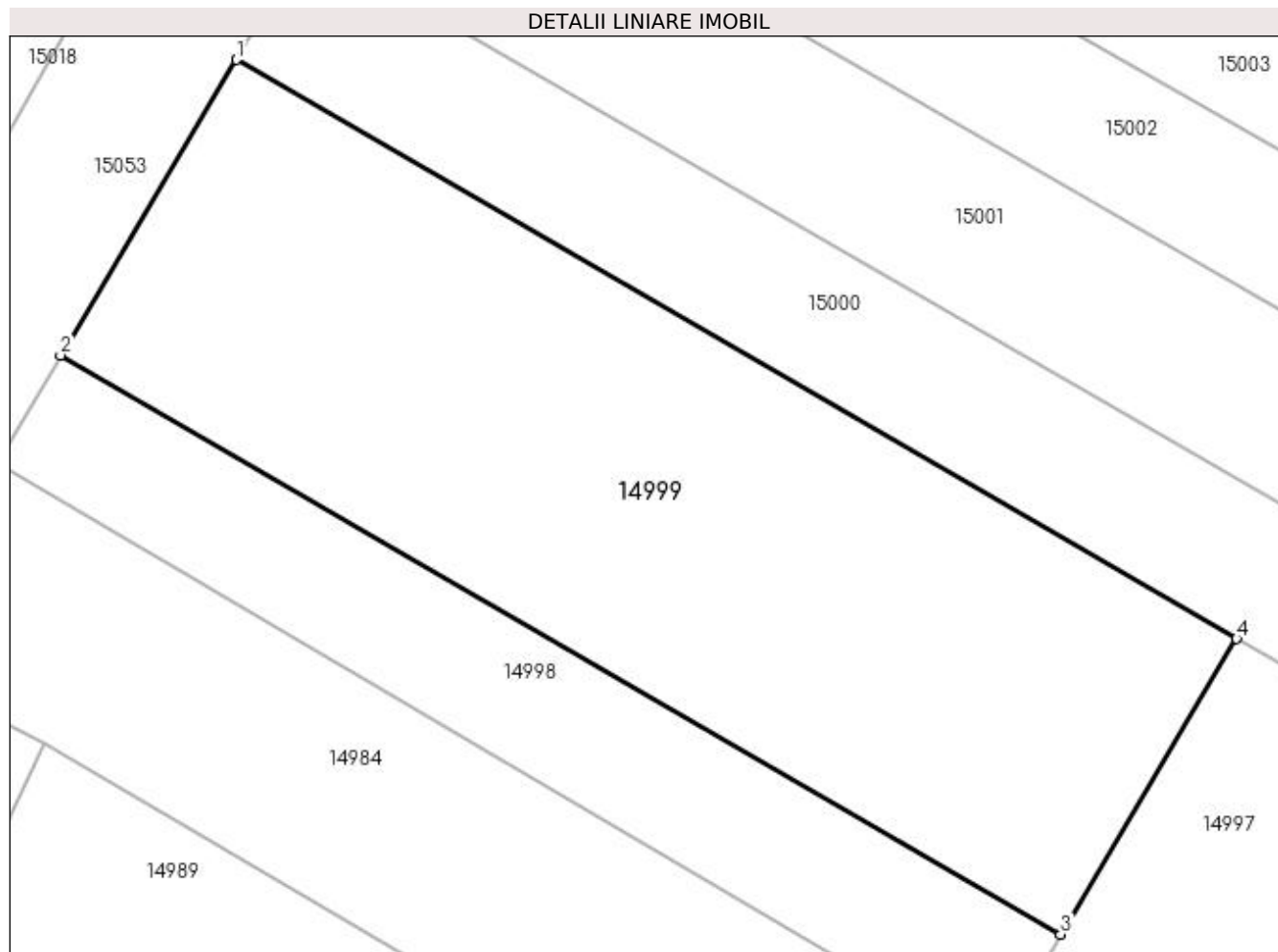
Inscrieri privind dezmembramintele dreptului de proprietate, drepturi reale de garanție și sarcini	Referințe
NU SUNT	

Anexa Nr. 1 La Partea I

Teren

Nr cadastral	Suprafața (mp)*	Observații / Referințe
	800	

* Suprafața este determinată în planul de proiecție Stereo 70.



Date referitoare la teren

Crt	Categorie folosință	Intravilan	Suprafața (mp)	Tarla	Parcelă	Nr. topo	Observații / Referințe
1	arabil	NU	800	76	15/1	-	

Lungime Segmente

1) Valorile lungimilor segmentelor sunt obținute din proiecție în plan.

Punct început	X / Y	Punct sfârșit	X / Y	Lungime segment (** (m)
1	346.754,119 283.241,004	2	346.746,231 283.227,746	15.427
2	346.746,231 283.227,746	3	346.791,113 283.201,763	51.86
3	346.791,113 283.201,763	4	346.799,001 283.215,021	15.427
4	346.799,001 283.215,021	1	346.754,119 283.241,004	51.86

**** Lungimile segmentelor sunt determinate în planul de proiecție Stereo 70 și sunt rotunjite la 1 milimetru.**

***** Distanța dintre puncte este formată din segmente cumulate ce sunt mai mici decât valoarea 1 milimetru.**

**DATE DESPRE IMOBILUL NR. 15000**

Oficiul de Cadastru și Publicitate Imobiliară DOLJ
Biroul de Cadastru și Publicitate Imobiliară Craiova

A. Partea I. Descrierea imobilului

TEREN Extravilan

Adresa: Jud. Dolj, T 76, P 14

Nr. Crt	Nr cadastral Nr. topografic	Suprafața* (mp)	Observații / Referințe
A1		400	Sector cadastral:30 Teren neimprejmuit;

B. Partea II. Proprietari și acte

Inscrieri privitoare la dreptul de proprietate și alte drepturi reale	Referințe
0 / 07/02/2023	
Hotarare Judecatoreasca nr. SC:356, din 12/03/2007 emis de JUDECATORIA CALAFAT;	
B1	A1
Intabulare, drept de PROPRIETATE, dobandit prin Hotarare Judecatoreasca, cota actuala 1/1, cota initiala 1/1 1) TOMESCU CONSTANTA, LIPSA CNP	

C. Partea III. SARCINI .

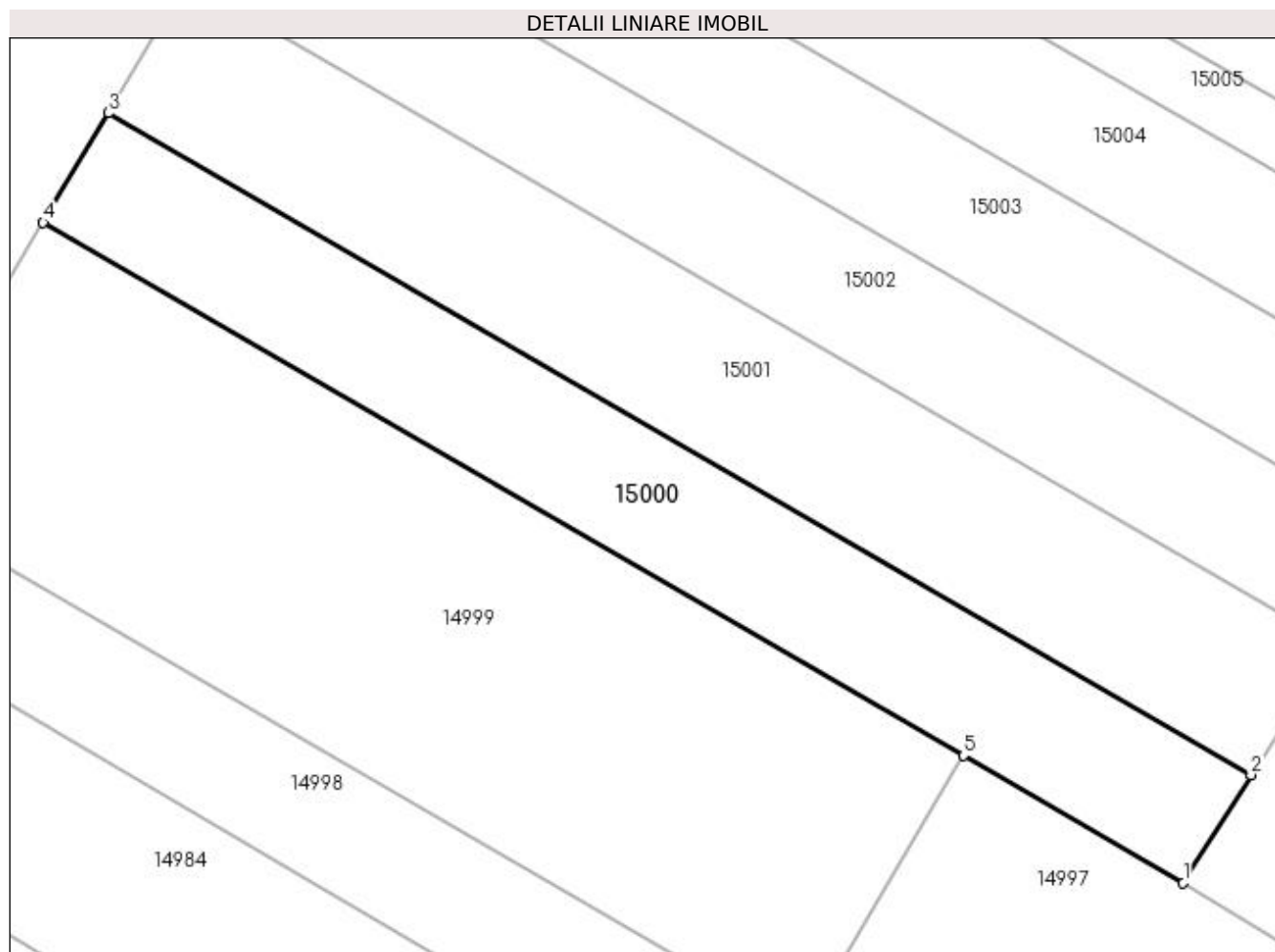
Inscrieri privind dezmembramintele dreptului de proprietate, drepturi reale de garanție și sarcini	Referințe
NU SUNT	

Anexa Nr. 1 La Partea I

Teren

Nr cadastral	Suprafața (mp)*	Observații / Referințe
	400	

* Suprafața este determinată în planul de proiecție Stereo 70.



Date referitoare la teren

Crt	Categorie folosință	Intravilan	Suprafața (mp)	Tarla	Parcelă	Nr. topo	Observații / Referințe
1	arabil	NU	400	76	14	-	

Lungime Segmente

1) Valorile lungimilor segmentelor sunt obținute din proiecție în plan.

Punct început	X / Y	Punct sfârșit	X / Y	Lungime segment (** (m)
1	346.809,724 283.208,813	2	346.813,027 283.214,086	6.222
2	346.813,027 283.214,086	3	346.757,299 283.246,349	64.393
3	346.757,299 283.246,349	4	346.754,119 283.241,004	6.219
4	346.754,119 283.241,004	5	346.799,001 283.215,021	51.86
5	346.799,001 283.215,021	1	346.809,724 283.208,813	12.39

**** Lungimile segmentelor sunt determinate în planul de proiecție Stereo 70 și sunt rotunjite la 1 milimetru.**

***** Distanța dintre puncte este formată din segmente cumulate ce sunt mai mici decât valoarea 1 milimetru.**

**DATE DESPRE IMOBILUL NR. 15001**

Oficiul de Cadastru și Publicitate Imobiliară DOLJ
Biroul de Cadastru și Publicitate Imobiliară Craiova

A. Partea I. Descrierea imobilului

TEREN Extravilan

Adresa: Jud. Dolj, T 76

Nr. Crt	Nr cadastral Nr. topografic	Suprafața* (mp)	Observații / Referințe
A1		Din acte: 0 Masurata: 484	Sector cadastral:30 Teren neimprejmuit;

B. Partea II. Proprietari și acte

Inscrieri privitoare la dreptul de proprietate și alte drepturi reale		Referințe
0 / 07/02/2023		
Act Normativ nr. LEGE:7, din 13/03/1996 emis de PARLAMENTUL ROMANIEI;		
B1	Intabulare, drept de PROPRIETATE, dobandit prin Lege, cota actuala 1/1, cota initiala 1/1 1) NEIDENTIFICAT NEIDENTIFICAT	A1

C. Partea III. SARCINI .

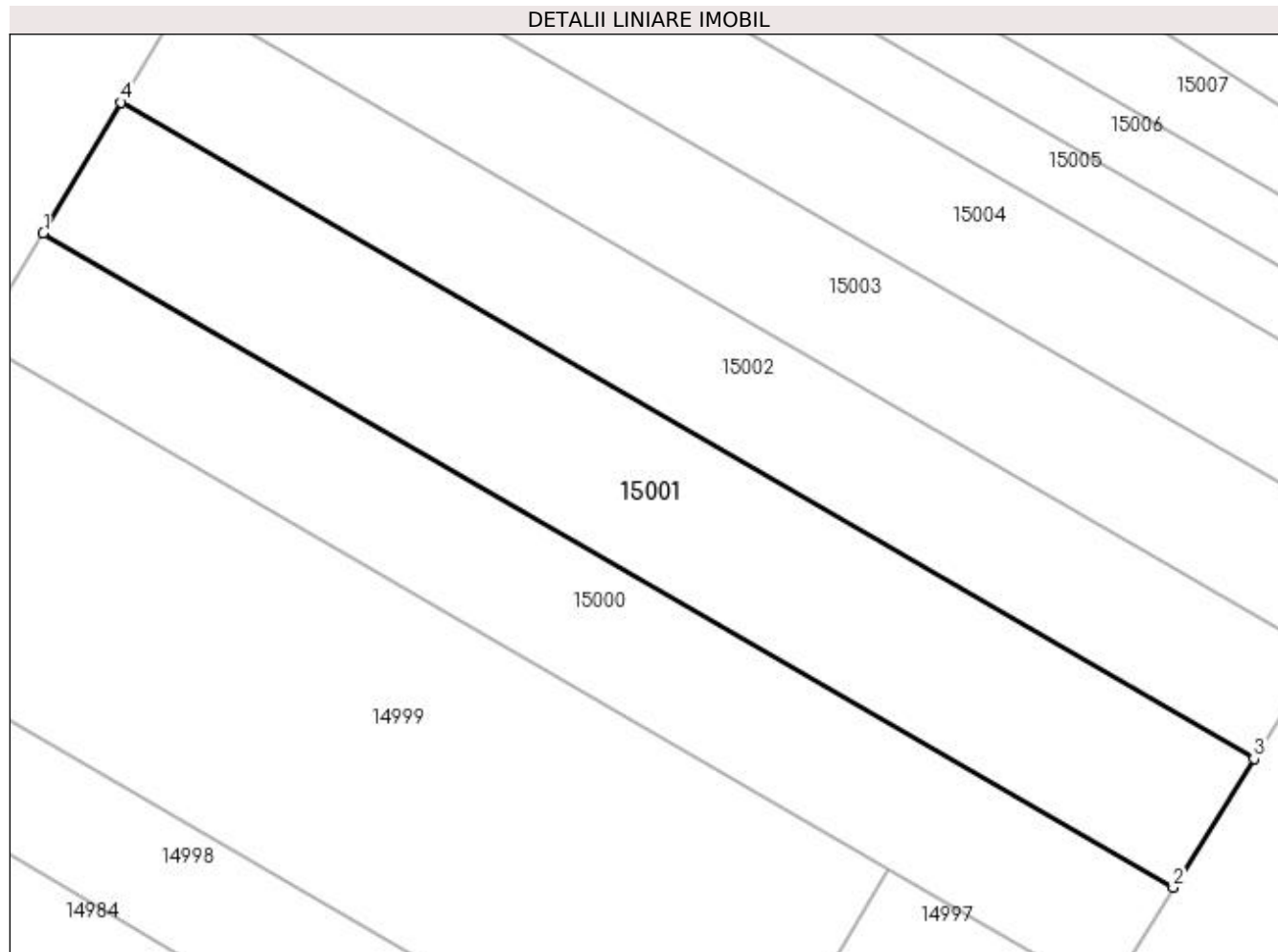
Inscrieri privind dezmembramintele dreptului de proprietate, drepturi reale de garanție și sarcini	Referințe
NU SUNT	

Anexa Nr. 1 La Partea I

Teren

Nr cadastral	Suprafața (mp)*	Observații / Referințe
	Din acte: 0 Masurata: 484	

* Suprafața este determinată în planul de proiecție Stereo 70.



Date referitoare la teren

Crt	Categorie folosință	Intravilan	Suprafața (mp)	Tarla	Parcelă	Nr. topo	Observații / Referințe
1	arabil	NU	484	76		-	

Lungime Segmente

1) Valorile lungimilor segmentelor sunt obținute din proiecție în plan.

Punct început	X / Y	Punct sfârșit	X / Y	Lungime segment (** (m)
1	346.757,299 283.246,349	2	346.813,027 283.214,086	64.393
2	346.813,027 283.214,086	3	346.817,015 283.220,451	7.511
3	346.817,015 283.220,451	4	346.761,137 283.252,8	64.566
4	346.761,137 283.252,8	1	346.757,299 283.246,349	7.506

**** Lungimile segmentelor sunt determinate în planul de proiecție Stereo 70 și sunt rotunjite la 1 milimetru.**

***** Distanța dintre puncte este formată din segmente cumulate ce sunt mai mici decât valoarea 1 milimetru.**

**DATE DESPRE IMOBILUL NR. 15002**

Oficiul de Cadastru și Publicitate Imobiliară DOLJ
Biroul de Cadastru și Publicitate Imobiliară Craiova

A. Partea I. Descrierea imobilului

TEREN Extravilan

Adresa: Jud. Dolj, T 76, P 12

Nr. Crt	Nr cadastral Nr. topografic	Suprafața* (mp)	Observații / Referințe
A1		400	Sector cadastral:30 Teren neimprejmuit;

B. Partea II. Proprietari și acte

Inscrieri privitoare la dreptul de proprietate și alte drepturi reale	Referințe
0 / 07/02/2023	
Act Administrativ nr. TDP:51-59405, din 14/10/1993 emis de COMISIA JUDETEANA DE FOND FUNCJAR;	
B1	A1
Intabulare, drept de PROPRIETATE, dobandit prin Reconstituire, cota actuala 1/1, cota initiala 1/1	
1) ALEXANDRESCU GHEORGHE, LIPSA CNP	

C. Partea III. SARCINI .

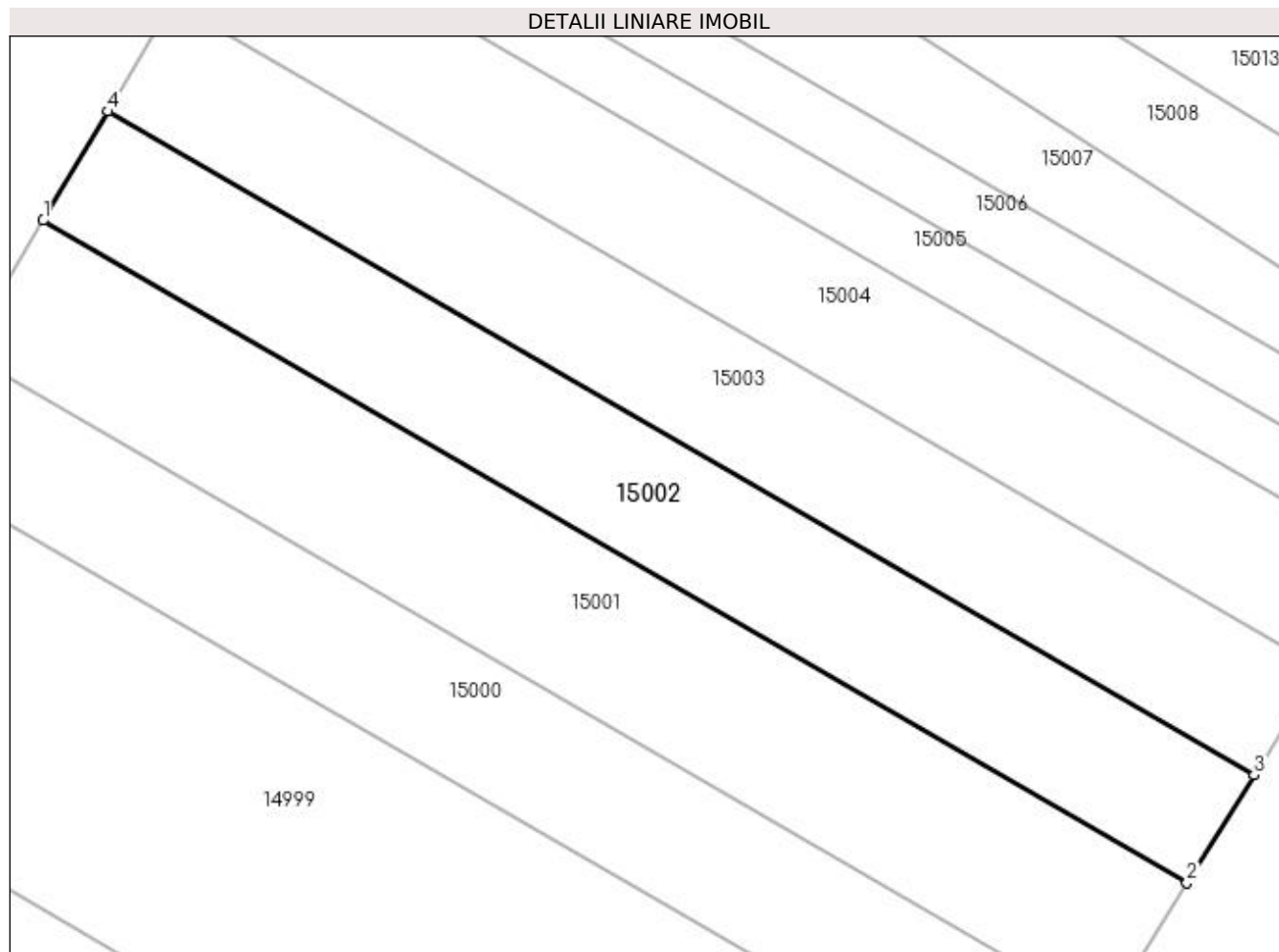
Inscrieri privind dezmembramintele dreptului de proprietate, drepturi reale de garanție și sarcini	Referințe
NU SUNT	

Anexa Nr. 1 La Partea I

Teren

Nr cadastral	Suprafața (mp)*	Observații / Referințe
	400	

* Suprafața este determinată în planul de proiecție Stereo 70.



Date referitoare la teren

Crt	Categorie folosință	Intravilan	Suprafața (mp)	Tarla	Parcelă	Nr. topo	Observații / Referințe
1	arabil	NU	400	76	12	-	

Lungime Segmente

1) Valorile lungimilor segmentelor sunt obținute din proiecție în plan.

Punct început	X / Y	Punct sfârșit	X / Y	Lungime segment (** (m)
1	346.761,137 283.252,8	2	346.817,015 283.220,451	64.566
2	346.817,015 283.220,451	3	346.820,302 283.225,699	6.192
3	346.820,302 283.225,699	4	346.764,301 283.258,119	64.708
4	346.764,301 283.258,119	1	346.761,137 283.252,8	6.189

**** Lungimile segmentelor sunt determinate în planul de proiecție Stereo 70 și sunt rotunjite la 1 milimetru.**

***** Distanța dintre puncte este formată din segmente cumulate ce sunt mai mici decât valoarea 1 milimetru.**

**DATE DESPRE IMOBILUL NR. 15003**

Oficiul de Cadastru și Publicitate Imobiliară DOLJ
Biroul de Cadastru și Publicitate Imobiliară Craiova

A. Partea I. Descrierea imobilului

TEREN Extravilan

Adresa: Jud. Dolj, T 76, P 11

Nr. Crt	Nr cadastral Nr. topografic	Suprafața* (mp)	Observații / Referințe
A1		400	Sector cadastral:30 Teren neimprejmuit;

B. Partea II. Proprietari și acte

Inscrieri privitoare la dreptul de proprietate și alte drepturi reale		Referințe
0 / 07/02/2023		
Act Notarial nr. CM:300, din 24/03/2006 emis de NP STOENESCU FLOREA (CERTIF. DE DECES:DZ006285/31.01.2011;);		
B1	Intabulare, drept de PROPRIETATE, dobandit prin Succesiune, cota actuala 1/1, cota initiala 1/1 1) CATANA MARIA DEFUNCT:Da	A1

C. Partea III. SARCINI .

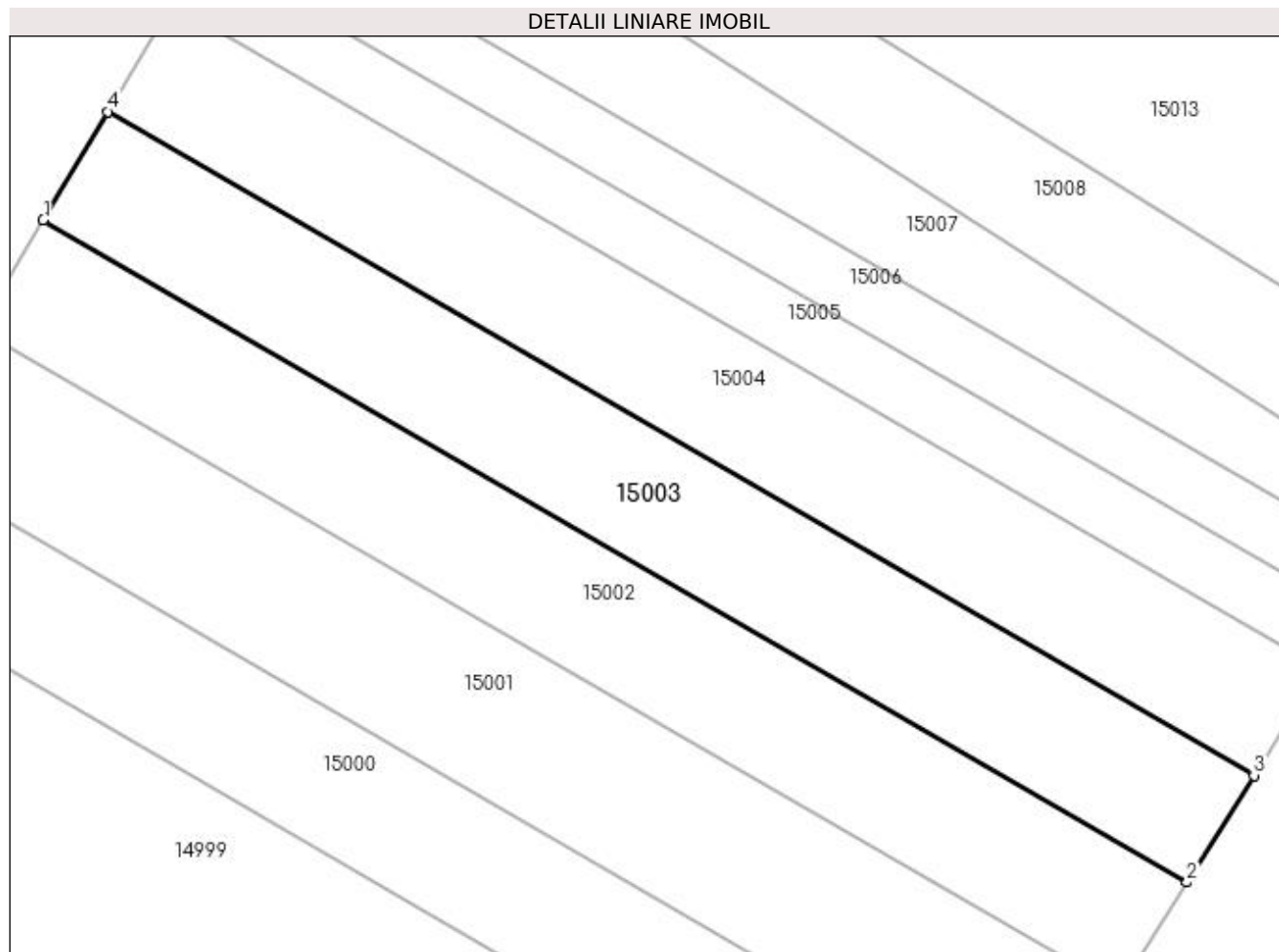
Inscrieri privind dezmembramintele dreptului de proprietate, drepturi reale de garanție și sarcini	Referințe
NU SUNT	

Anexa Nr. 1 La Partea I

Teren

Nr cadastral	Suprafața (mp)*	Observații / Referințe
	400	

* Suprafața este determinată în planul de proiecție Stereo 70.



Date referitoare la teren

Crt	Categorie folosință	Intravilan	Suprafața (mp)	Tarla	Parcelă	Nr. topo	Observații / Referințe
1	arabil	NU	400	76	11	-	

Lungime Segmente

1) Valorile lungimilor segmentelor sunt obținute din proiecție în plan.

Punct început	X / Y	Punct sfârșit	X / Y	Lungime segment (** (m))
1	346.764,301 283.258,119	2	346.820,302 283.225,699	64.708
2	346.820,302 283.225,699	3	346.823,582 283.230,935	6.179
3	346.823,582 283.230,935	4	346.767,459 283.263,426	64.849
4	346.767,459 283.263,426	1	346.764,301 283.258,119	6.176

**** Lungimile segmentelor sunt determinate în planul de proiecție Stereo 70 și sunt rotunjite la 1 milimetru.**

***** Distanța dintre puncte este formată din segmente cumulate ce sunt mai mici decât valoarea 1 milimetru.**

**DATE DESPRE IMOBILUL NR. 15004**

Oficiul de Cadastru și Publicitate Imobiliară DOLJ
Biroul de Cadastru și Publicitate Imobiliară Craiova

A. Partea I. Descrierea imobilului

TEREN Extravilan

Adresa: Jud. Dolj, T 76, P 10/5

Nr. Crt	Nr cadastral Nr. topografic	Suprafața* (mp)	Observații / Referințe
A1		400	Sector cadastral:30 Teren neimprejmuit;

B. Partea II. Proprietari și acte

Inscrieri privitoare la dreptul de proprietate și alte drepturi reale		Referințe
0 / 07/02/2023		
Act Notarial nr. CM:363, din 30/08/2016 emis de NP STOENESCU FLOREA;		
B1	Intabulare, drept de PROPRIETATE, dobandit prin Succesiune, cota actuala 1/1, cota initiala 1/1 1) SAVESCU FLOAREA	A1

C. Partea III. SARCINI .

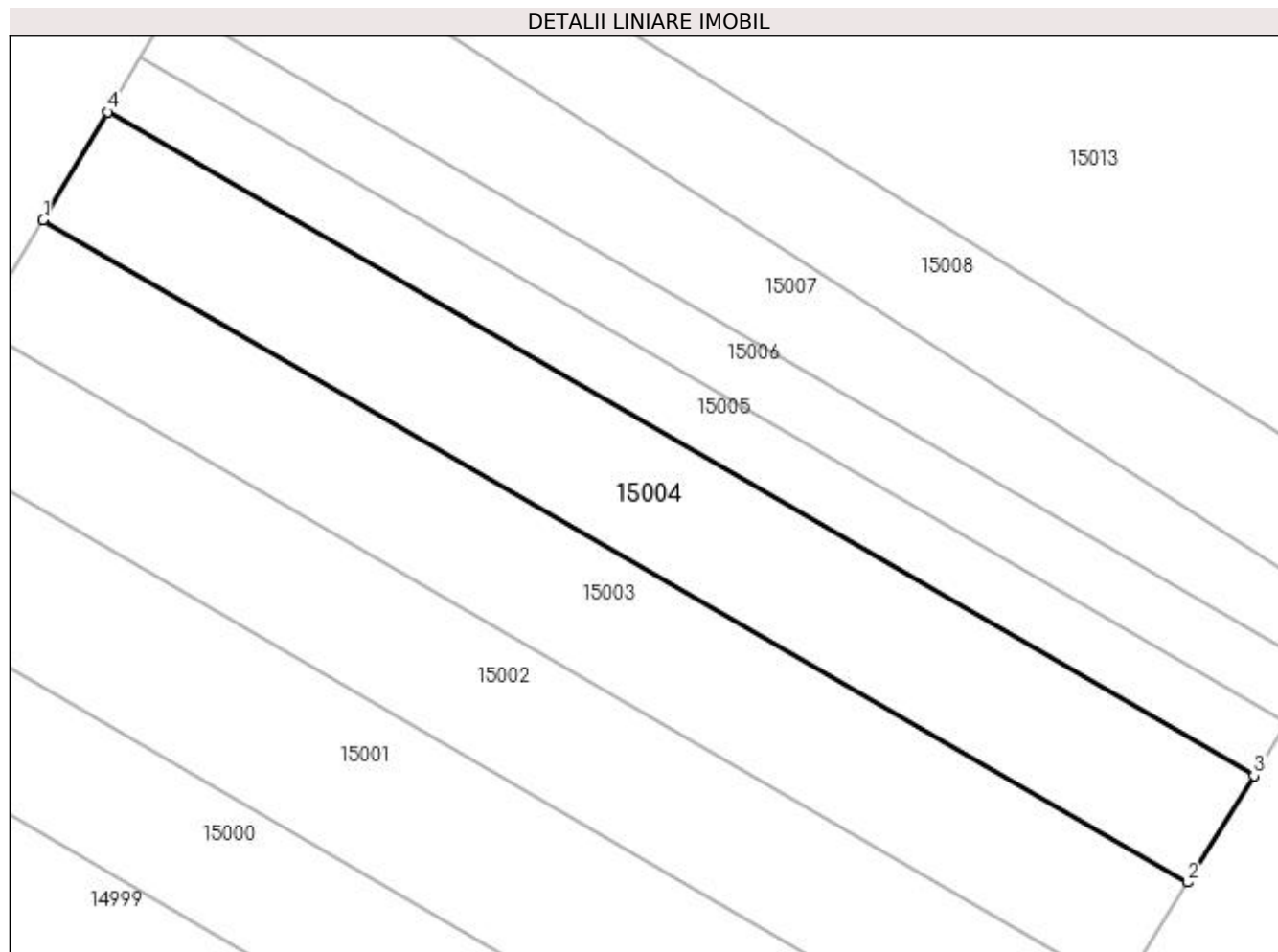
Inscrieri privind dezmembramintele dreptului de proprietate, drepturi reale de garanție și sarcini	Referințe
NU SUNT	

Anexa Nr. 1 La Partea I

Teren

Nr cadastral	Suprafața (mp)*	Observații / Referințe
	400	

* Suprafața este determinată în planul de proiecție Stereo 70.



Date referitoare la teren

Crt	Categorie folosință	Intra vilan	Suprafața (mp)	Tarla	Parcelă	Nr. topo	Observații / Referințe
1	arabil	NU	400	76	10/5	-	

Lungime Segmente

1) Valorile lungimilor segmentelor sunt obținute din proiecție în plan.

Punct început	X / Y	Punct sfârșit	X / Y	Lungime segment (** (m)
1	346.767,459 283.263,426	2	346.823,582 283.230,935	64.849
2	346.823,582 283.230,935	3	346.826,855 283.236,16	6.165
3	346.826,855 283.236,16	4	346.770,609 283.268,722	64.992
4	346.770,609 283.268,722	1	346.767,459 283.263,426	6.162

**** Lungimile segmentelor sunt determinate în planul de proiecție Stereo 70 și sunt rotunjite la 1 milimetru.**

***** Distanța dintre puncte este formată din segmente cumulate ce sunt mai mici decât valoarea 1 milimetru.**

**DATE DESPRE IMOBILUL NR. 15005**

Oficiul de Cadastru și Publicitate Imobiliară DOLJ
Biroul de Cadastru și Publicitate Imobiliară Craiova

A. Partea I. Descrierea imobilului

TEREN Extravilan

Adresa: Jud. Dolj, T 76, P 9

Nr. Crt	Nr cadastral Nr. topografic	Suprafața* (mp)	Observații / Referințe
A1		200	Sector cadastral:30 Teren neimprejmuit;

B. Partea II. Proprietari și acte

Inscrieri privitoare la dreptul de proprietate și alte drepturi reale	Referințe
0 / 07/02/2023	
Act Notarial nr. CM:187, din 11/04/2016 emis de NP STOENESCU FLOREA;	
B1	A1
Intabulare, drept de PROPRIETATE, dobandit prin Succesiune, cota actuala 1/1, cota initiala 1/1 1) LUPU AURICA	

C. Partea III. SARCINI .

Inscrieri privind dezmembramintele dreptului de proprietate, drepturi reale de garanție și sarcini	Referințe
NU SUNT	

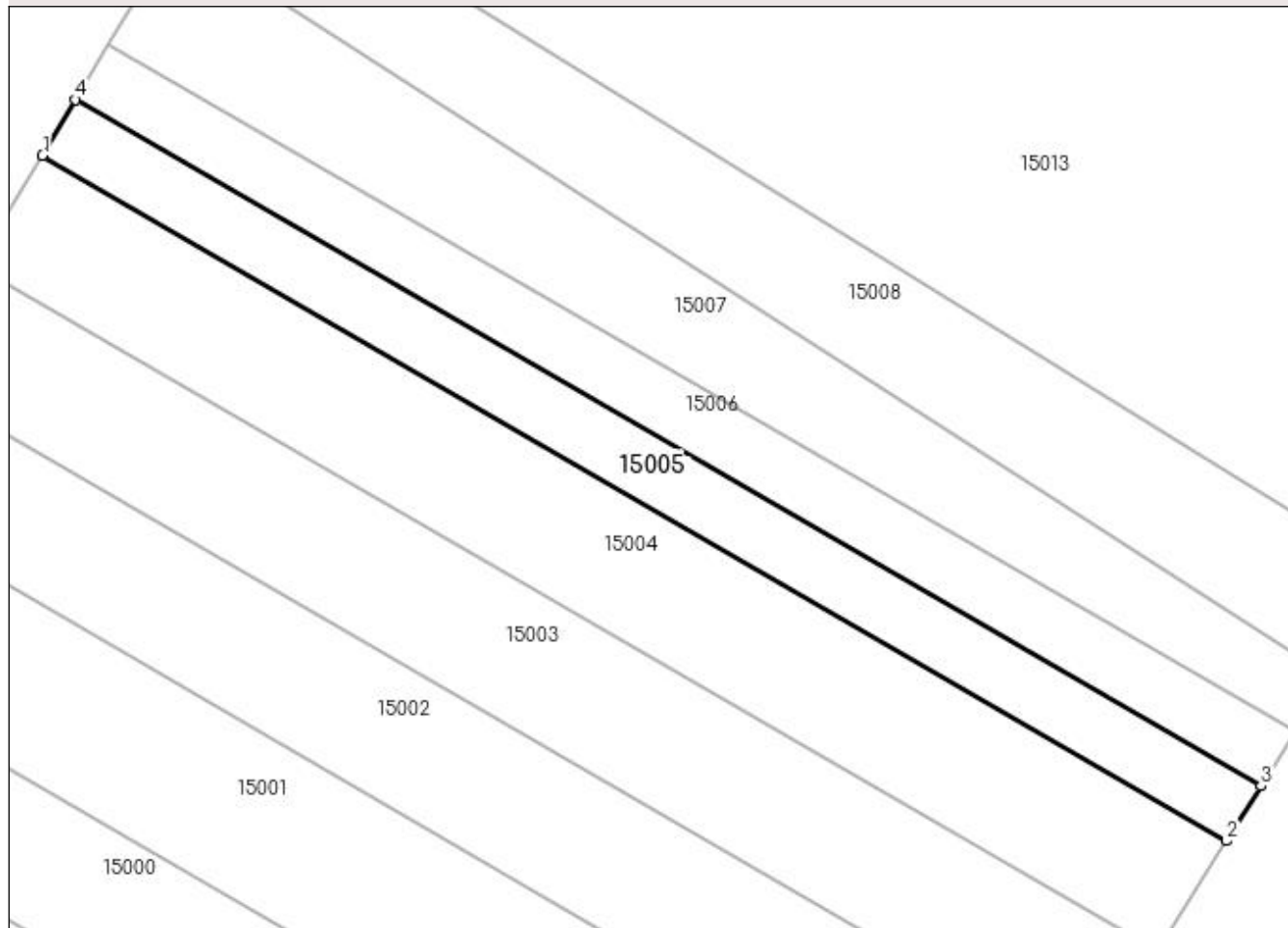
Anexa Nr. 1 La Partea I

Teren

Nr cadastral	Suprafața (mp)*	Observații / Referințe
	200	

* Suprafața este determinată în planul de proiecție Stereo 70.

DETALII LINIARE IMOBIL



Date referitoare la teren

Crt	Categorie folosință	Intravilan	Suprafața (mp)	Tarla	Parcelă	Nr. topo	Observații / Referințe
1	arabil	NU	200	76	9	-	

Lungime Segmente

1) Valorile lungimilor segmentelor sunt obținute din proiecție în plan.

Punct început	X / Y	Punct sfârșit	X / Y	Lungime segment (** (m)
1	346.770,609 283.268,722	2	346.826,855 283.236,16	64.992
2	346.826,855 283.236,16	3	346.828,488 283.238,768	3.077
3	346.828,488 283.238,768	4	346.772,182 283.271,365	65.061
4	346.772,182 283.271,365	1	346.770,609 283.268,722	3.076

**** Lungimile segmentelor sunt determinate în planul de proiecție Stereo 70 și sunt rotunjite la 1 milimetru.**

***** Distanța dintre puncte este formată din segmente cumulate ce sunt mai mici decât valoarea 1 milimetru.**

**DATE DESPRE IMOBILUL NR. 15006**

Oficiul de Cadastru și Publicitate Imobiliară DOLJ
Biroul de Cadastru și Publicitate Imobiliară Craiova

A. Partea I. Descrierea imobilului

TEREN Extravilan

Adresa: Jud. Dolj, T 76, P 8

Nr. Crt	Nr cadastral Nr. topografic	Suprafața* (mp)	Observații / Referințe
A1		200	Sector cadastral:30 Teren neimprejmuit;

B. Partea II. Proprietari și acte

Inscrieri privitoare la dreptul de proprietate și alte drepturi reale	Referințe
0 / 07/02/2023	
Act Administrativ nr. TDP:277-60440, din 16/12/1993 emis de COMISIA JUDETEANA DE FOND FUNCJAR;	
B1	A1
Intabulare, drept de PROPRIETATE, dobandit prin Reconstituire, cota actuala 1/1, cota initiala 1/1 1) SAVESCU AUREL, LIPSA CNP	

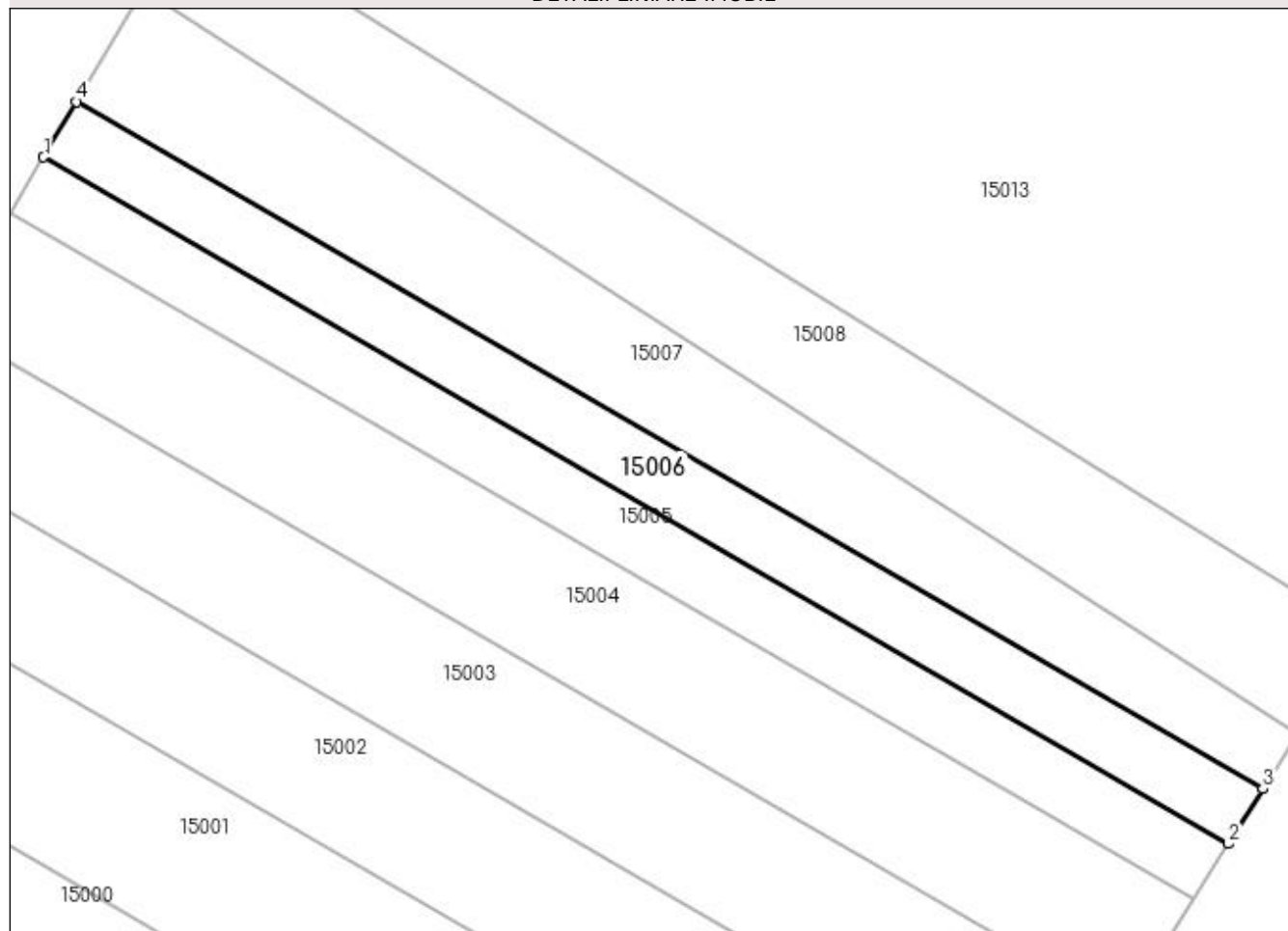
C. Partea III. SARCINI .

Inscrieri privind dezmembramintele dreptului de proprietate, drepturi reale de garanție și sarcini	Referințe
NU SUNT	

Anexa Nr. 1 La Partea I**Teren**

Nr cadastral	Suprafața (mp)*	Observații / Referințe
	200	

* Suprafața este determinată în planul de proiecție Stereo 70.

DETALII LINIARE IMOBIL**Date referitoare la teren**

Crt	Categorie folosință	Intravilan	Suprafața (mp)	Tarla	Parcelă	Nr. topo	Observații / Referințe
1	arabil	NU	200	76	8	-	

Lungime Segmente

1) Valorile lungimilor segmentelor sunt obținute din proiecție în plan.

Punct început	X / Y	Punct sfârșit	X / Y	Lungime segment (** (m)
1	346.772,182 283.271,365	2	346.828,488 283.238,768	65.061
2	346.828,488 283.238,768	3	346.830,12 283.241,373	3.074
3	346.830,12 283.241,373	4	346.773,753 283.274,006	65.132
4	346.773,753 283.274,006	1	346.772,182 283.271,365	3.073

**** Lungimile segmentelor sunt determinate în planul de proiecție Stereo 70 și sunt rotunjite la 1 milimetru.**

***** Distanța dintre puncte este formată din segmente cumulate ce sunt mai mici decât valoarea 1 milimetru.**

**DATE DESPRE IMOBILUL NR. 15007**

Oficiul de Cadastru și Publicitate Imobiliară DOLJ
Biroul de Cadastru și Publicitate Imobiliară Craiova

A. Partea I. Descrierea imobilului

TEREN Extravilan

Adresa: Jud. Dolj, T 76, P 7

Nr. Crt	Nr cadastral Nr. topografic	Suprafața* (mp)	Observații / Referințe
A1		300	Sector cadastral:30 Teren neimprejmuit;

B. Partea II. Proprietari și acte

Inscrieri privitoare la dreptul de proprietate și alte drepturi reale		Referințe
0 / 07/02/2023		
Act Notarial nr. CM:18, din 05/03/2020 emis de NP COADA ION;		
B1	Intabulare, drept de PROPRIETATE, dobandit prin Succesiune, cota actuala 1/2, cota initiala 1/2 1) MOCANU PETRICA	A1
B2	Intabulare, drept de PROPRIETATE, dobandit prin Succesiune, cota actuala 1/2, cota initiala 1/2 1) PISICA CORNELIU	A1

C. Partea III. SARCINI .

Inscrieri privind dezmembramintele dreptului de proprietate, drepturi reale de garanție și sarcini	Referințe
NU SUNT	

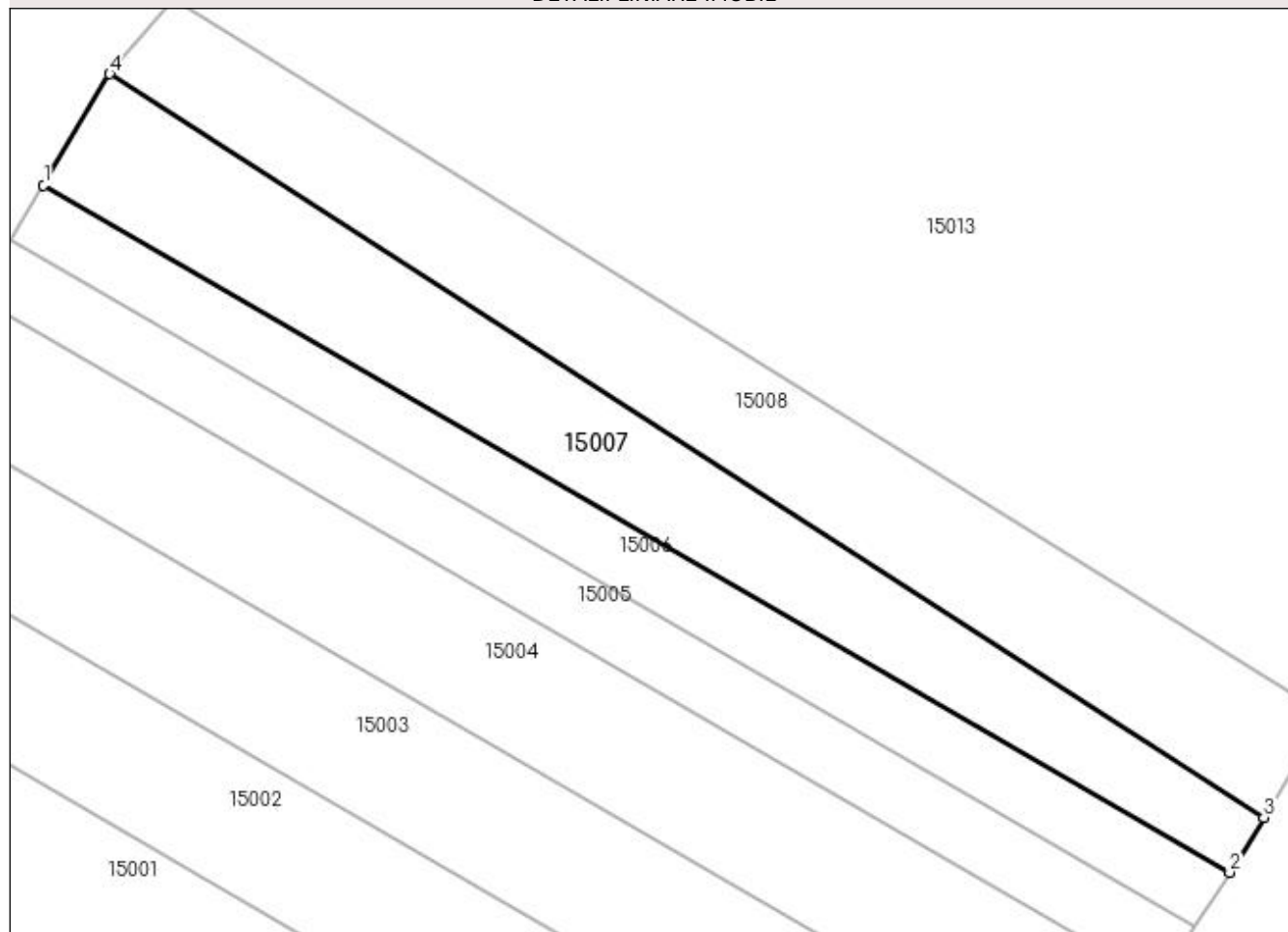
Anexa Nr. 1 La Partea I

Teren

Nr cadastral	Suprafața (mp)*	Observații / Referințe
	300	

* Suprafața este determinată în planul de proiecție Stereo 70.

DETALII LINIARE IMOBIL



Date referitoare la teren

Crt	Categorie folosință	Intravilan	Suprafața (mp)	Tarla	Parcelă	Nr. topo	Observații / Referințe
1	arabil	NU	300	76	7	-	

Lungime Segmente

1) Valorile lungimilor segmentelor sunt obținute din proiecție în plan.

Punct început	X / Y	Punct sfârșit	X / Y	Lungime segment (** (m)
1	346.773,753 283.274,006	2	346.830,12 283.241,373	65.132
2	346.830,12 283.241,373	3	346.831,746 283.243,968	3.062
3	346.831,746 283.243,968	4	346.776,895 283.279,287	65.239
4	346.776,895 283.279,287	1	346.773,753 283.274,006	6.145

**** Lungimile segmentelor sunt determinate în planul de proiecție Stereo 70 și sunt rotunjite la 1 milimetru.**

***** Distanța dintre puncte este formată din segmente cumulate ce sunt mai mici decât valoarea 1 milimetru.**

**DATE DESPRE IMOBILUL NR. 15008**

Oficiul de Cadastru și Publicitate Imobiliară DOLJ
Biroul de Cadastru și Publicitate Imobiliară Craiova

A. Partea I. Descrierea imobilului

TEREN Extravilan

Nr. CF vechi:195
Nr. cadastral vechi:342

Adresa: Jud. Dolj, T 76, P 6

Nr. Crt	Nr cadastral Nr. topografic	Suprafața* (mp)	Observații / Referințe
A1	33003	Din acte: 300 Masurata: 333	Sector cadastral:30 Teren neimprejmuit;

B. Partea II. Proprietari și acte

Inscrieri privitoare la dreptul de proprietate și alte drepturi reale		Referințe
9241 / 15/03/2006		
Act Notarial nr. CVC:1065, din 15/04/2003 emis de NP STOENESCU FLOREA;		
B1	Intabulare, drept de PROPRIETATE, dobandit prin Conventie, cota actuala 1/1, cota initiala 1/1 1) BICU ION, LIPSA CNP 2) BICU RODICA , LIPSA CNP	A1

C. Partea III. SARCINI .

Inscrieri privind dezmembramintele dreptului de proprietate, drepturi reale de garanție și sarcini	Referințe
NU SUNT	

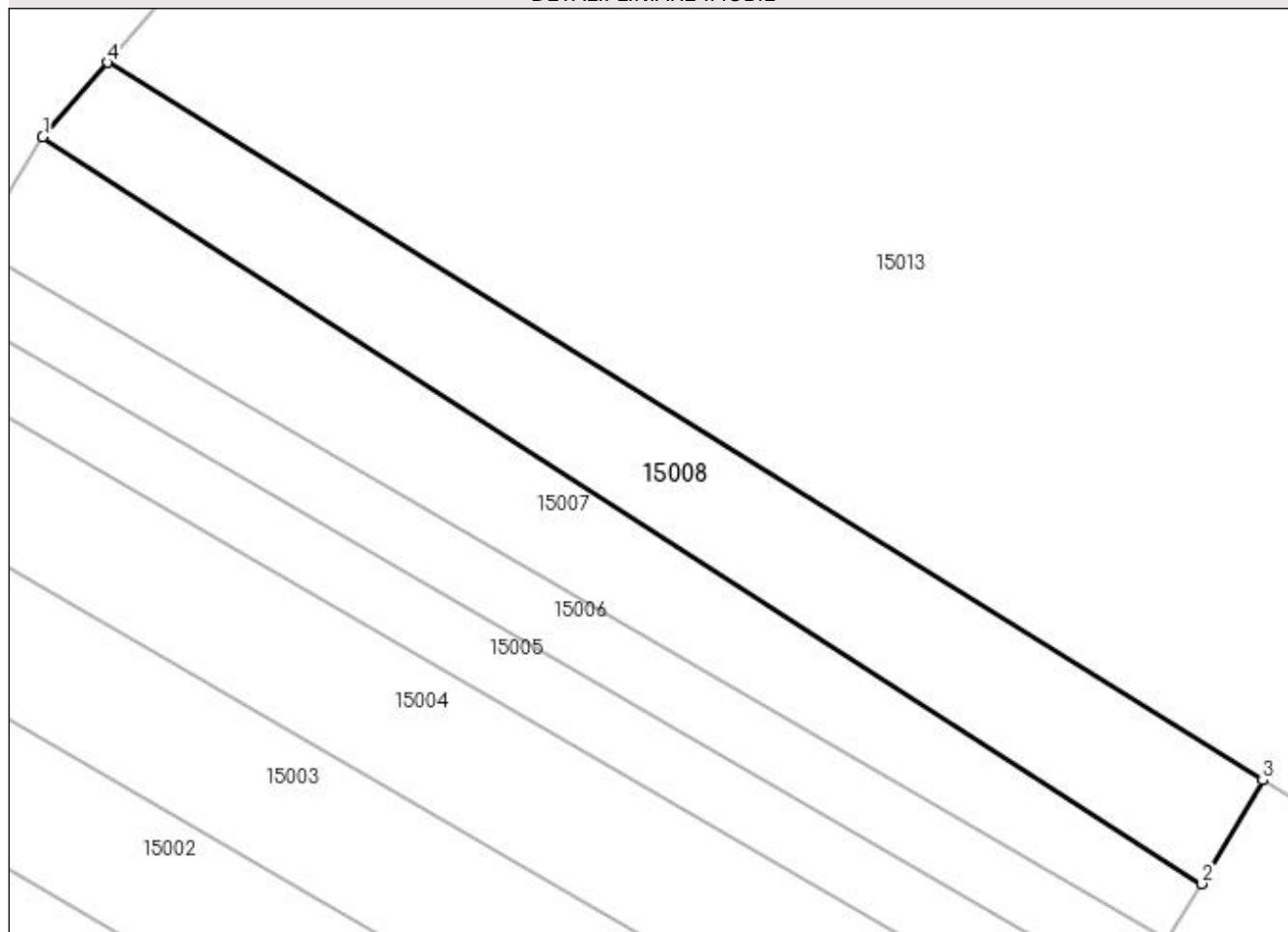
Anexa Nr. 1 La Partea I

Teren

Nr cadastral	Suprafața (mp)*	Observații / Referințe
33003	Din acte: 300 Masurata: 333	

* Suprafața este determinată în planul de proiecție Stereo 70.

DETALII LINIARE IMOBIL



Date referitoare la teren

Crt	Categorie folosință	Intravilan	Suprafața (mp)	Tarla	Parcelă	Nr. topo	Observații / Referințe
1	arabil	NU	333	76	6	-	

Lungime Segmente

1) Valorile lungimilor segmentelor sunt obținute din proiecție în plan.

Punct început	X / Y	Punct sfârșit	X / Y	Lungime segment (** (m)
1	346.776,895 283.279,287	2	346.831,746 283.243,968	65.239
2	346.831,746 283.243,968	3	346.834,624 283.248,868	5.683
3	346.834,624 283.248,868	4	346.779,953 283.282,797	64.344
4	346.779,953 283.282,797	1	346.776,895 283.279,287	4.655

**** Lungimile segmentelor sunt determinate în planul de proiecție Stereo 70 și sunt rotunjite la 1 milimetru.**

***** Distanța dintre puncte este formată din segmente cumulate ce sunt mai mici decât valoarea 1 milimetru.**

**DATE DESPRE IMOBILUL NR. 15009**

Oficiul de Cadastru și Publicitate Imobiliară DOLJ
Biroul de Cadastru și Publicitate Imobiliară Craiova

A. Partea I. Descrierea imobilului

TEREN Extravilan

Adresa: Jud. Dolj, T 76, P 4

Nr. Crt	Nr cadastral Nr. topografic	Suprafața* (mp)	Observații / Referințe
A1		200	Sector cadastral:30 Teren neimprejmuit;

B. Partea II. Proprietari și acte

Inscrieri privitoare la dreptul de proprietate și alte drepturi reale	Referințe
0 / 09/02/2023	
Act Administrativ nr. TDP:680-48415, din 17/03/1994 emis de COMISIA JUDETEANA DE FOND FUNCJAR (CERTIF. DE DECES:DS301932/28.01.2010; CERTIF. DE NOTORIETATE:9108/06.02.2023;);	
B1	A1
Intabulare, drept de PROPRIETATE, dobandit prin Reconstituire, cota actuala 1/1, cota initiala 1/1 1) MANEA-ITU STEFAN DEFUNCT:Da	

C. Partea III. SARCINI .

Inscrieri privind dezmembramintele dreptului de proprietate, drepturi reale de garanție și sarcini	Referințe
NU SUNT	

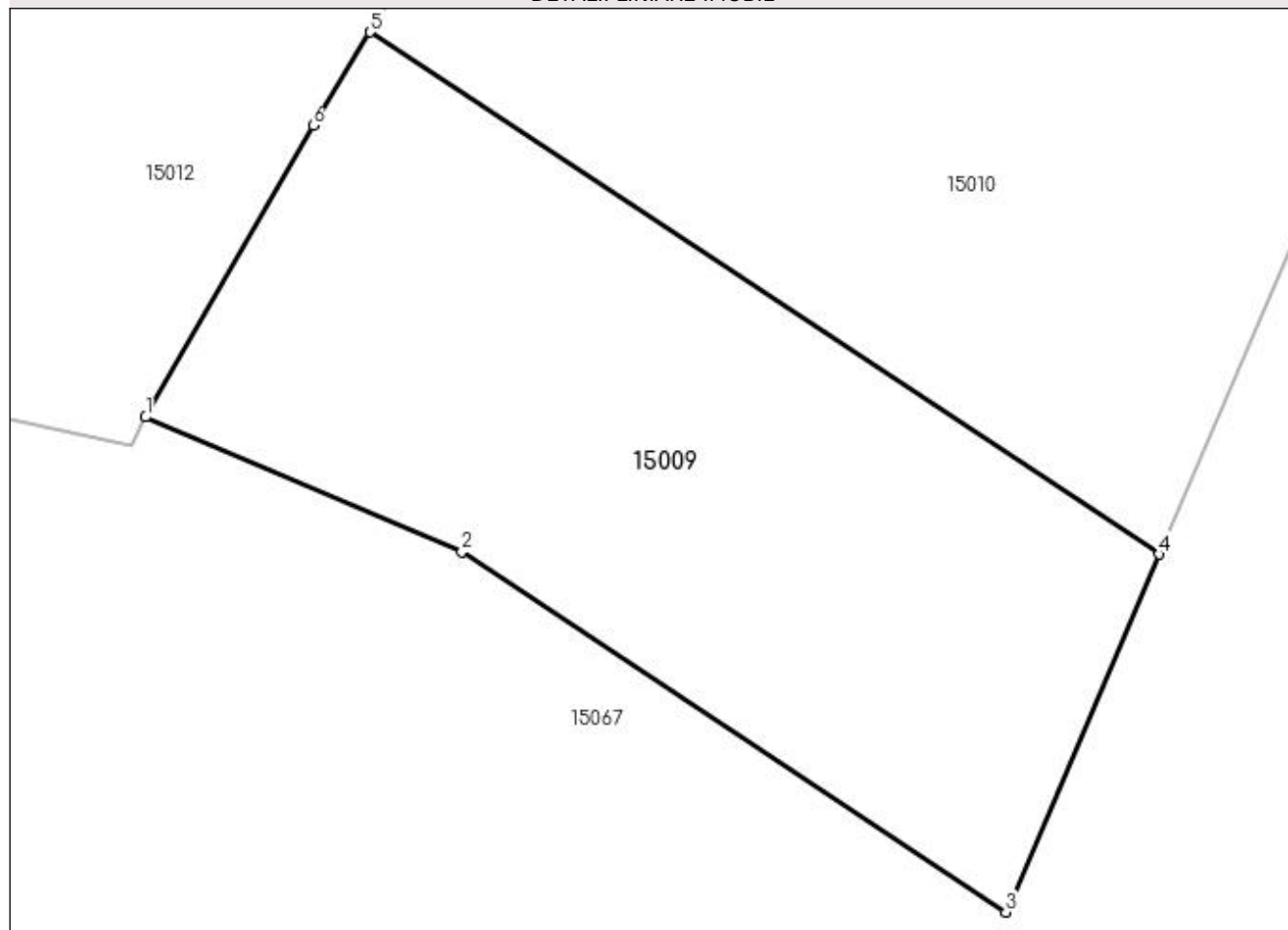
Anexa Nr. 1 La Partea I

Teren

Nr cadastral	Suprafața (mp)*	Observații / Referințe
	200	

* Suprafața este determinată în planul de proiecție Stereo 70.

DETALII LINIARE IMOBIL



Date referitoare la teren

Crt	Categorie folosință	Intra vilan	Suprafața (mp)	Tarla	Parcelă	Nr. topo	Observații / Referințe
1	arabil	NU	200	76	4	-	

Lungime Segmente

1) Valorile lungimilor segmentelor sunt obținute din proiecție în plan.

Punct început	X / Y	Punct sfârșit	X / Y	Lungime segment (** (m)
1	346.846,851 283.245,243	2	346.854,084 283.242,162	7.862
2	346.854,084 283.242,162	3	346.866,528 283.233,929	14.921
3	346.866,528 283.233,929	4	346.870,032 283.242,106	8.896
4	346.870,032 283.242,106	5	346.851,991 283.254,043	21.633
5	346.851,991 283.254,043	6	346.850,683 283.251,909	2.503

Punct început	X / Y	Punct sfârșit	X / Y	Lungime segment (** (m)
6	346.850,683 283.251,909	1	346.846,851 283.245,243	7.689

** Lungimile segmentelor sunt determinate în planul de proiecție Stereo 70 și sunt rotunjite la 1 milimetru.

*** Distanța dintre puncte este formată din segmente cumulate ce sunt mai mici decât valoarea 1 milimetru.

**DATE DESPRE IMOBILUL NR. 15010**

Oficiul de Cadastru și Publicitate Imobiliară DOLJ
Biroul de Cadastru și Publicitate Imobiliară Craiova

A. Partea I. Descrierea imobilului

TEREN Extravilan

Adresa: Jud. Dolj, T 76

Nr. Crt	Nr cadastral Nr. topografic	Suprafața* (mp)	Observații / Referințe
A1		Din acte: 0 Masurata: 405	Sector cadastral:30 Teren neimprejmuit;

B. Partea II. Proprietari și acte

Inscrieri privitoare la dreptul de proprietate și alte drepturi reale		Referințe
0 / 07/02/2023		
Act Normativ nr. LEGE:7, din 13/03/1996 emis de PARLAMENTUL ROMANIEI;		
B1	Intabulare, drept de PROPRIETATE, dobandit prin Lege, cota actuala 1/1, cota initiala 1/1 1) NEIDENTIFICAT NEIDENTIFICAT	A1

C. Partea III. SARCINI .

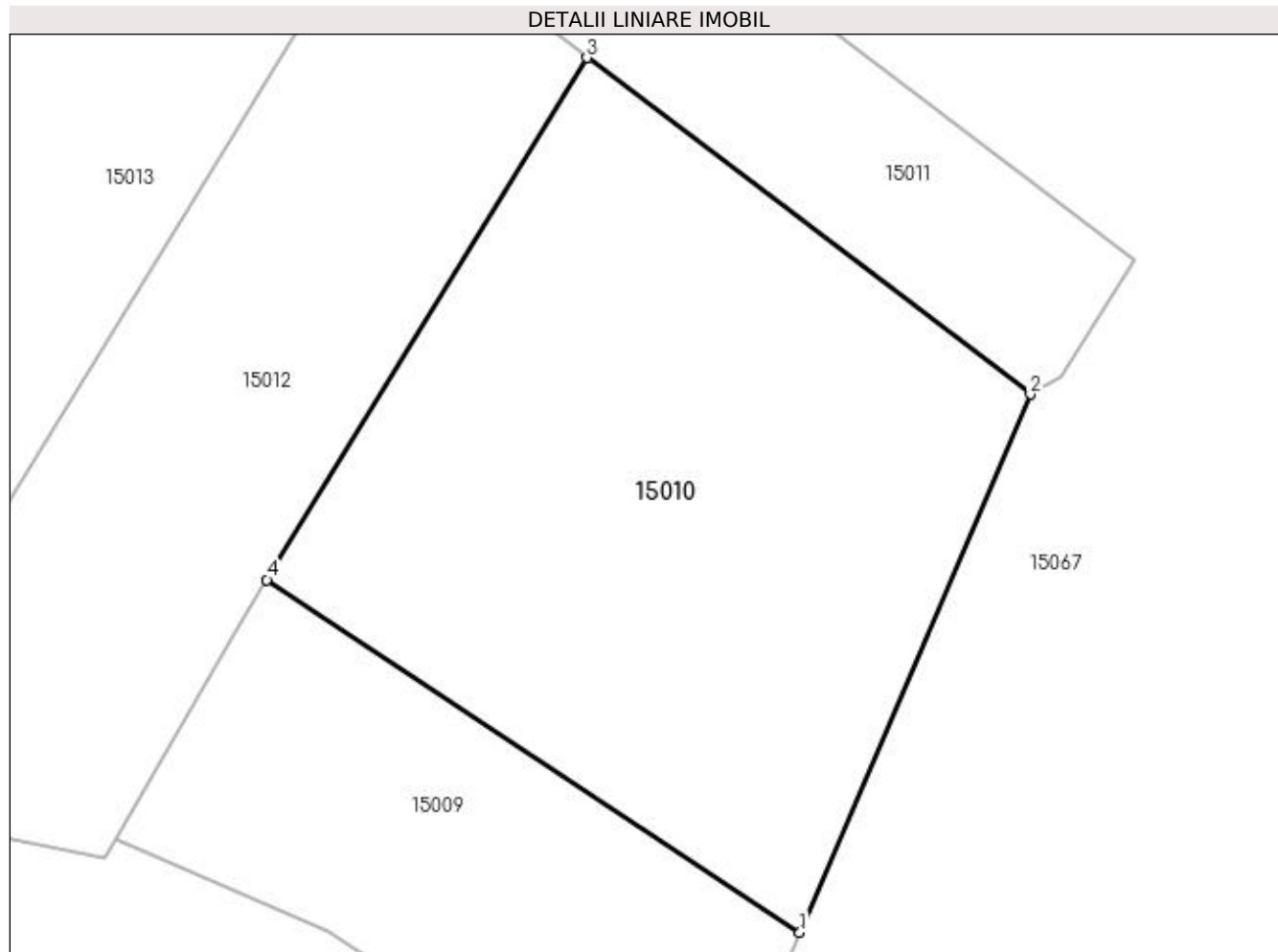
Inscrieri privind dezmembramintele dreptului de proprietate, drepturi reale de garanție și sarcini	Referințe
NU SUNT	

Anexa Nr. 1 La Partea I

Teren

Nr cadastral	Suprafața (mp)*	Observații / Referințe
	Din acte: 0 Masurata: 405	

* Suprafața este determinată în planul de proiecție Stereo 70.



Date referitoare la teren

Crt	Categorie folosință	Intravilan	Suprafața (mp)	Tarla	Parcelă	Nr. topo	Observații / Referințe
1	arabil	NU	405	76		-	

Lungime Segmente

1) Valorile lungimilor segmentelor sunt obținute din proiecție în plan.

Punct început	X / Y	Punct sfârșit	X / Y	Lungime segment (** (m)
1	346.870,032 283.242,106	2	346.877,839 283.260,322	19.818
2	346.877,839 283.260,322	3	346.862,823 283.271,712	18.847
3	346.862,823 283.271,712	4	346.851,991 283.254,043	20.725
4	346.851,991 283.254,043	1	346.870,032 283.242,106	21.633

**** Lungimile segmentelor sunt determinate în planul de proiecție Stereo 70 și sunt rotunjite la 1 milimetru.**

***** Distanța dintre puncte este formată din segmente cumulate ce sunt mai mici decât valoarea 1 milimetru.**

**DATE DESPRE IMOBILUL NR. 15011**

Oficiul de Cadastru și Publicitate Imobiliară DOLJ
Biroul de Cadastru și Publicitate Imobiliară Craiova

A. Partea I. Descrierea imobilului

TEREN Extravilan

Adresa: Jud. Dolj, T 76, P 1

Nr. Crt	Nr cadastral Nr. topografic	Suprafața* (mp)	Observații / Referințe
A1		200	Sector cadastral:30 Teren neimprejmuit;

B. Partea II. Proprietari și acte

Inscrieri privitoare la dreptul de proprietate și alte drepturi reale		Referințe
0 / 07/02/2023		
Act Administrativ nr. TDP:692-48415, din 17/03/1994 emis de COMISIA JUDETEANA DE FOND FUNCJAR (CERTIFICAT NOTORietATE:9630/10.02.2022;CERTIF. DE DECES:DZ579978/22.09.2012;);		
B1	Intabulare, drept de PROPRIETATE, dobandit prin Reconstituire, cota actuala 1/1, cota initiala 1/1 1) MANEAITU PATRU DEFUNCT:Da	A1

C. Partea III. SARCINI .

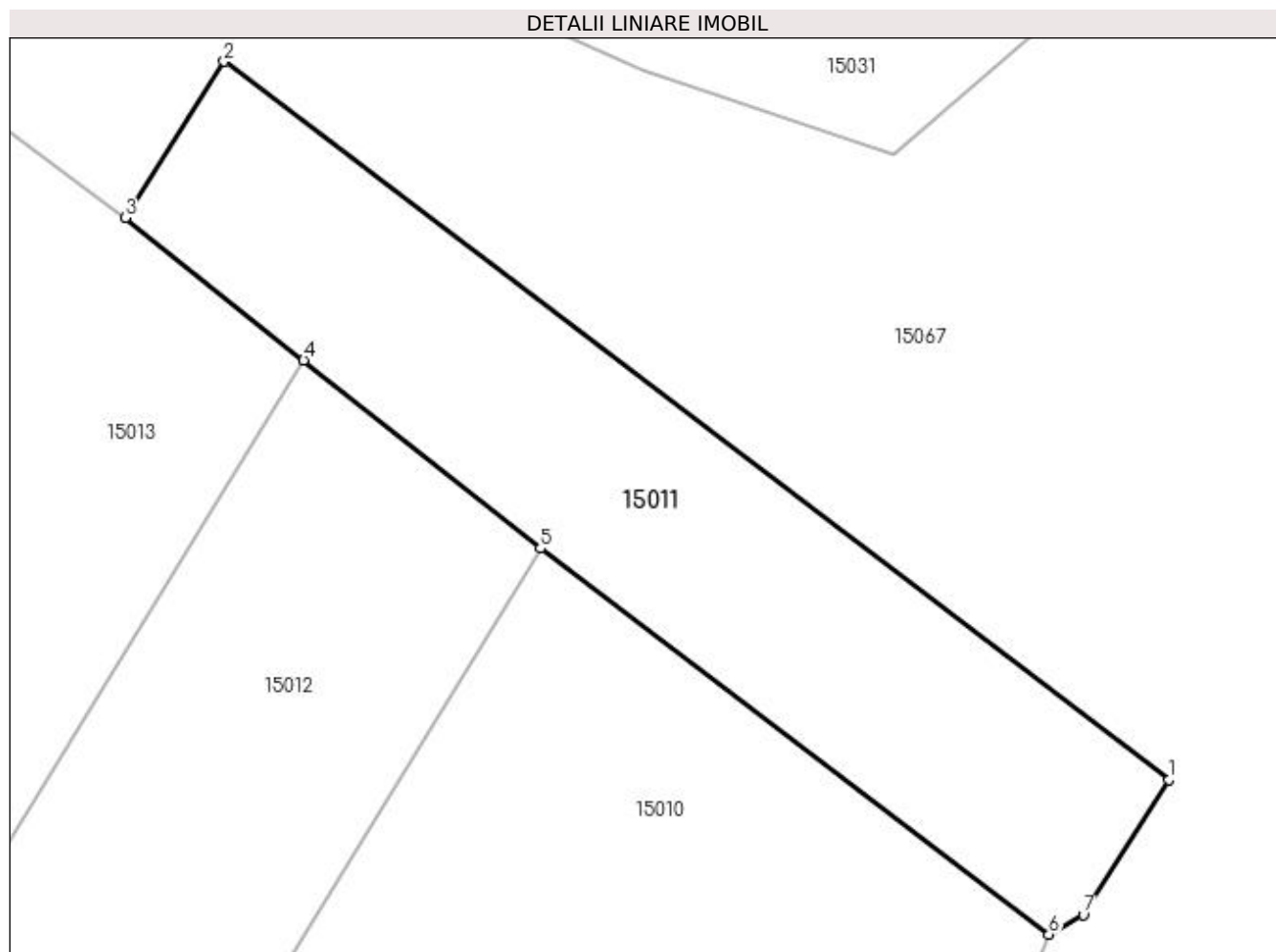
Inscrieri privind dezmembramintele dreptului de proprietate, drepturi reale de garanție și sarcini	Referințe
NU SUNT	

Anexa Nr. 1 La Partea I

Teren

Nr cadastral	Suprafața (mp)*	Observații / Referințe
	200	

* Suprafața este determinată în planul de proiecție Stereo 70.



Date referitoare la teren

Crt	Categorie folosință	Intravilan	Suprafața (mp)	Tarla	Parcelă	Nr. topo	Observații / Referințe
1	arabil	NU	200	76	1	-	

Lungime Segmente

1) Valorile lungimilor segmentelor sunt obținute din proiecție în plan.

Punct început	X / Y	Punct sfârșit	X / Y	Lungime segment (** (m)
1	346.881,391 283.264,891	2	346.853,488 283.286,083	35.038
2	346.853,488 283.286,083	3	346.850,563 283.281,467	5.465
3	346.850,563 283.281,467	4	346.855,835 283.277,272	6.737
4	346.855,835 283.277,272	5	346.862,823 283.271,712	8.93
5	346.862,823 283.271,712	6	346.877,839 283.260,322	18.847

Punct început	X / Y	Punct sfârșit	X / Y	Lungime segment (** (m)
6	346.877,839 283.260,322	7	346.878,856 283.260,891	1.165
7	346.878,856 283.260,891	1	346.881,391 283.264,891	4.736

** Lungimile segmentelor sunt determinate în planul de proiecție Stereo 70 și sunt rotunjite la 1 milimetru.

*** Distanța dintre puncte este formată din segmente cumulate ce sunt mai mici decât valoarea 1 milimetru.

**DATE DESPRE IMOBILUL NR. 15012**

Oficiul de Cadastru și Publicitate Imobiliară DOLJ
Biroul de Cadastru și Publicitate Imobiliară Craiova

A. Partea I. Descrierea imobilului

TEREN Extravilan

Adresa: Jud. Dolj, T 76, P 3

Nr. Crt	Nr cadastral Nr. topografic	Suprafața* (mp)	Observații / Referințe
A1		300	Sector cadastral:30 Teren neimprejmuit;

B. Partea II. Proprietari și acte

Inscrieri privitoare la dreptul de proprietate și alte drepturi reale	Referințe
0 / 07/02/2023	
Act Administrativ nr. TDP:552-48414, din 15/02/1994 emis de COMISIA JUDETEANA DE FOND FUNCJAR;	
B1	A1
Intabulare, drept de PROPRIETATE, dobandit prin Reconstituire, cota actuala 1/1, cota initiala 1/1 1) TOMA MARIA, LIPSA CNP	

C. Partea III. SARCINI .

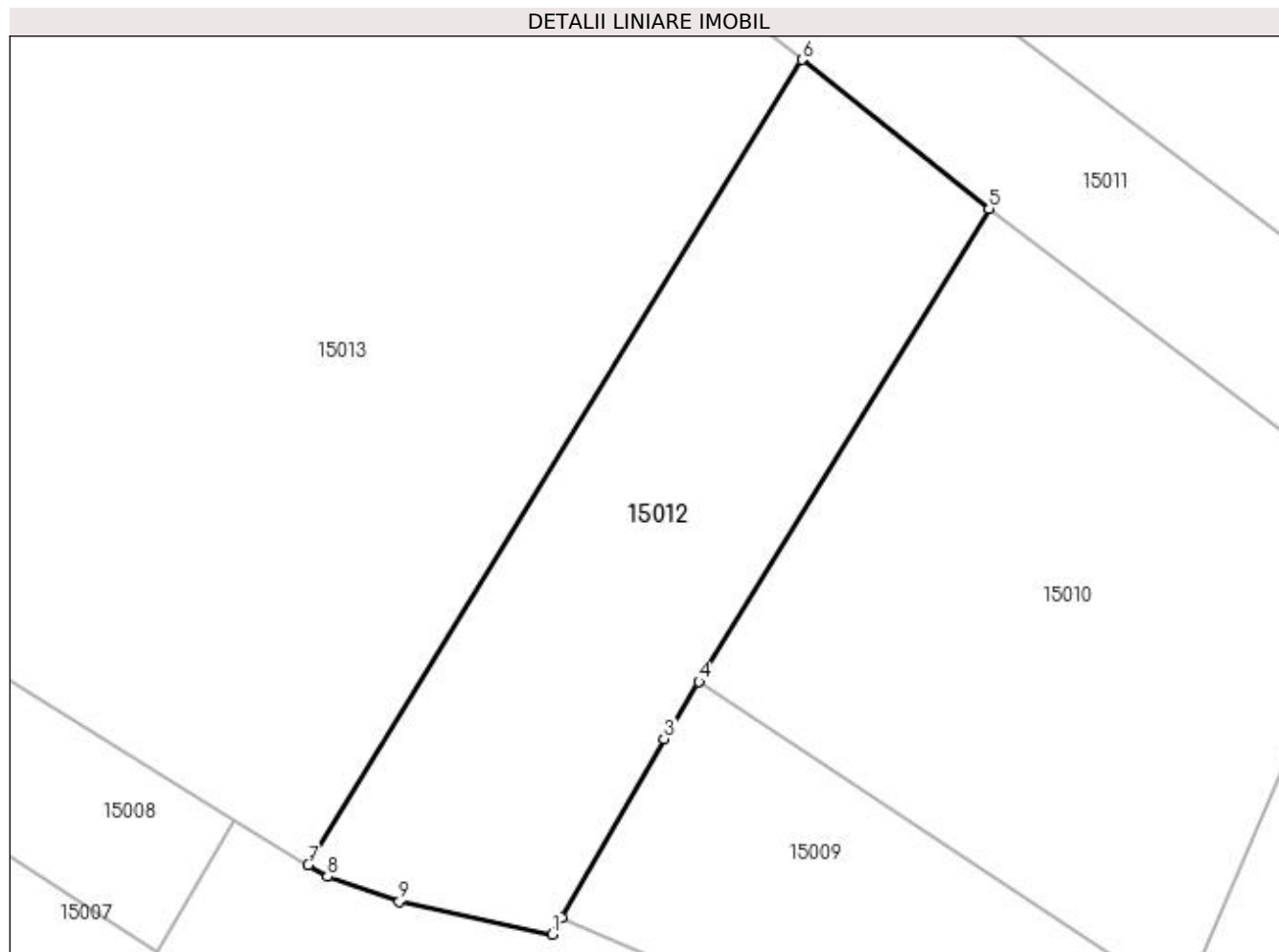
Inscrieri privind dezmembramintele dreptului de proprietate, drepturi reale de garanție și sarcini	Referințe
NU SUNT	

Anexa Nr. 1 La Partea I

Teren

Nr cadastral	Suprafața (mp)*	Observații / Referințe
	300	

* Suprafața este determinată în planul de proiecție Stereo 70.



Date referitoare la teren

Crt	Categorie folosință	Intra vilan	Suprafața (mp)	Tarla	Parcelă	Nr. topo	Observații / Referințe
1	arabil	NU	300	76	3	-	

Lungime Segmente

1) Valorile lungimilor segmentelor sunt obținute din proiecție în plan.

Punct început	X / Y	Punct sfârșit	X / Y	Lungime segment (** (m)
1	346.846,512 283.244,607	2	346.846,851 283.245,243	0.721
2	346.846,851 283.245,243	3	346.850,683 283.251,909	7.689
3	346.850,683 283.251,909	4	346.851,991 283.254,043	2.503
4	346.851,991 283.254,043	5	346.862,823 283.271,712	20.725
5	346.862,823 283.271,712	6	346.855,835 283.277,272	8.93

Punct început	X / Y	Punct sfârșit	X / Y	Lungime segment (** (m)
6	346.855,835 283.277,272	7	346.837,396 283.247,194	35.28
7	346.837,396 283.247,194	8	346.838,112 283.246,761	0.837
8	346.838,112 283.246,761	9	346.840,793 283.245,818	2.842
9	346.840,793 283.245,818	1	346.846,512 283.244,607	5.846

** Lungimile segmentelor sunt determinate în planul de proiecție Stereo 70 și sunt rotunjite la 1 milimetru.

*** Distanța dintre puncte este formată din segmente cumulate ce sunt mai mici decât valoarea 1 milimetru.

**DATE DESPRE IMOBILUL NR. 15013**

Oficiul de Cadastru și Publicitate Imobiliară DOLJ
Biroul de Cadastru și Publicitate Imobiliară Craiova

A. Partea I. Descrierea imobilului

TEREN Extravilan

Nr. CF vechi:194
Nr. cadastral vechi:341

Adresa: Jud. Dolj, T 76, P 5

Nr. Crt	Nr cadastral Nr. topografic	Suprafața* (mp)	Observații / Referințe
A1	33002	Din acte: 2.400 Masurata: 2.401	Sector cadastral:30 Teren neimprejmuit;

B. Partea II. Proprietari și acte

Inscrieri privitoare la dreptul de proprietate și alte drepturi reale		Referințe
9240 / 15/03/2006		
Act Notarial nr. CONTRACT DE INTRETINERE:1414, din 01/01/1996 emis de NP STOENESCU FLOREA;		
B1	Intabulare, drept de PROPRIETATE, dobandit prin Conventie, cota actuala 1/1, cota initiala 1/1 1) BICU ION, LIPSA CNP 2) BICU RODICA , LIPSA CNP	A1

C. Partea III. SARCINI .

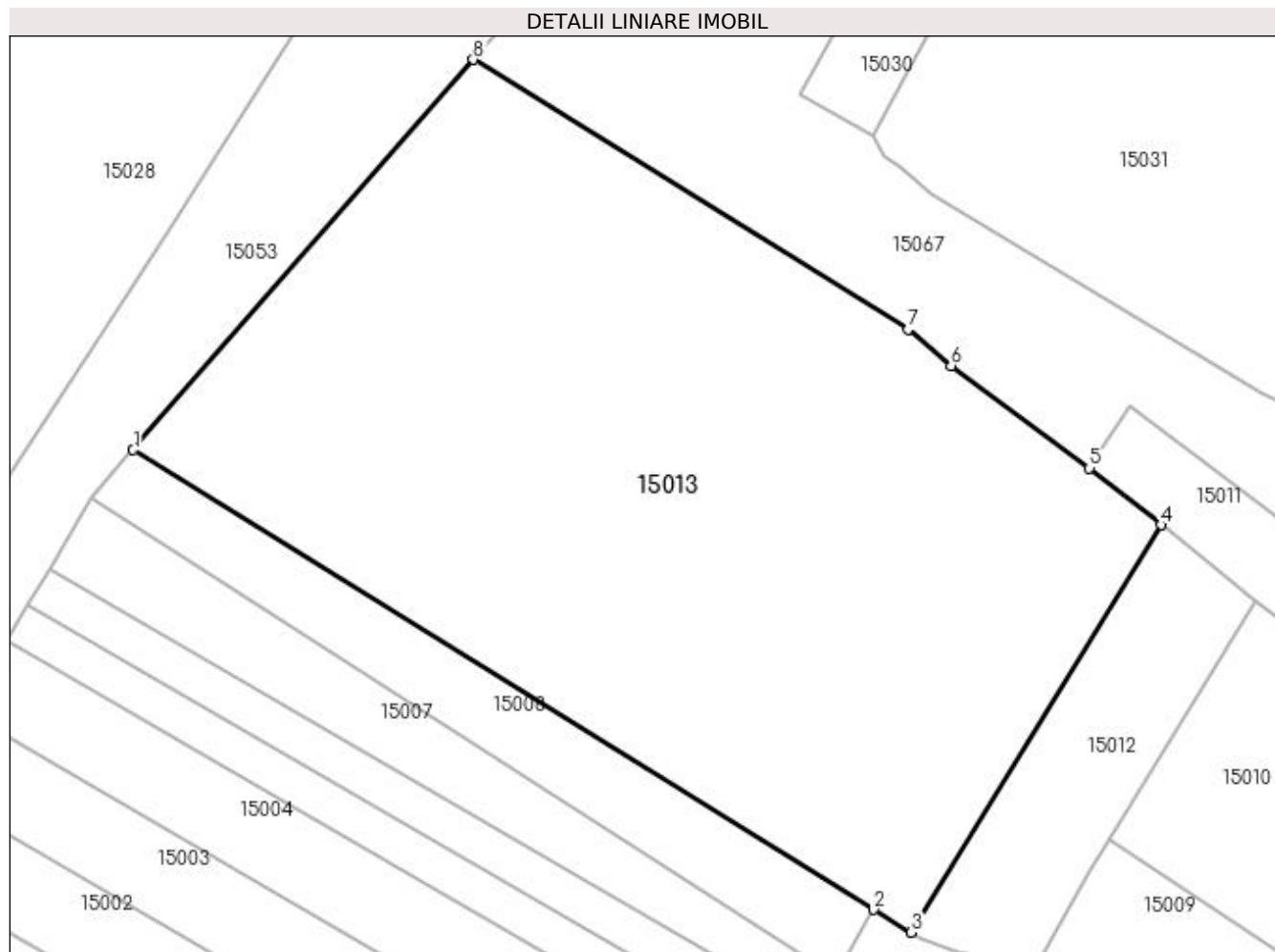
Inscrieri privind dezmembramintele dreptului de proprietate, drepturi reale de garanție și sarcini	Referințe
NU SUNT	

Anexa Nr. 1 La Partea I

Teren

Nr cadastral	Suprafața (mp)*	Observații / Referințe
33002	Din acte: 2.400 Masurata: 2.401	

* Suprafața este determinată în planul de proiecție Stereo 70.



Date referitoare la teren

Crt	Categorie folosință	Intra vilan	Suprafața (mp)	Tarla	Parcelă	Nr. topo	Observații / Referințe
1	arabil	NU	2.401	76	5	-	

Lungime Segmente

1) Valorile lungimilor segmentelor sunt obținute din proiecție în plan.

Punct început	X / Y	Punct sfârșit	X / Y	Lungime segment (** (m)
1	346.779,953 283.282,797	2	346.834,624 283.248,868	64.344
2	346.834,624 283.248,868	3	346.837,396 283.247,194	3.238
3	346.837,396 283.247,194	4	346.855,835 283.277,272	35.28
4	346.855,835 283.277,272	5	346.850,563 283.281,467	6.737
5	346.850,563 283.281,467	6	346.840,345 283.289,027	12.711

Punct început	X / Y	Punct sfârșit	X / Y	Lungime segment (** (m)
6	346.840,345 283.289,027	7	346.837,163 283.291,688	4.148
7	346.837,163 283.291,688	8	346.805,059 283.311,611	37.783
8	346.805,059 283.311,611	1	346.779,953 283.282,797	38.217

** Lungimile segmentelor sunt determinate în planul de proiecție Stereo 70 și sunt rotunjite la 1 milimetru.

*** Distanța dintre puncte este formată din segmente cumulate ce sunt mai mici decât valoarea 1 milimetru.

**DATE DESPRE IMOBILUL NR. 15014**

Oficiul de Cadastru și Publicitate Imobiliară DOLJ
Biroul de Cadastru și Publicitate Imobiliară Craiova

A. Partea I. Descrierea imobilului

TEREN Extravilan

Adresa: Jud. Dolj, T 76, P 26

Nr. Crt	Nr cadastral Nr. topografic	Suprafața* (mp)	Observații / Referințe
A1		200	Sector cadastral:30 Teren neimprejmuit;

B. Partea II. Proprietari și acte

Inscrieri privitoare la dreptul de proprietate și alte drepturi reale	Referințe
0 / 07/02/2023	
Act Administrativ nr. TDP:1673-48628, din 13/03/1996 emis de COMISIA JUDETEANA DE FOND FUNCJAR;	
B1	A1
Intabulare, drept de PROPRIETATE, dobandit prin Reconstituire, cota actuala 1/1, cota initiala 1/1	
1) BRANISTEANU GHEORGHE , LIPSA CNP	

C. Partea III. SARCINI .

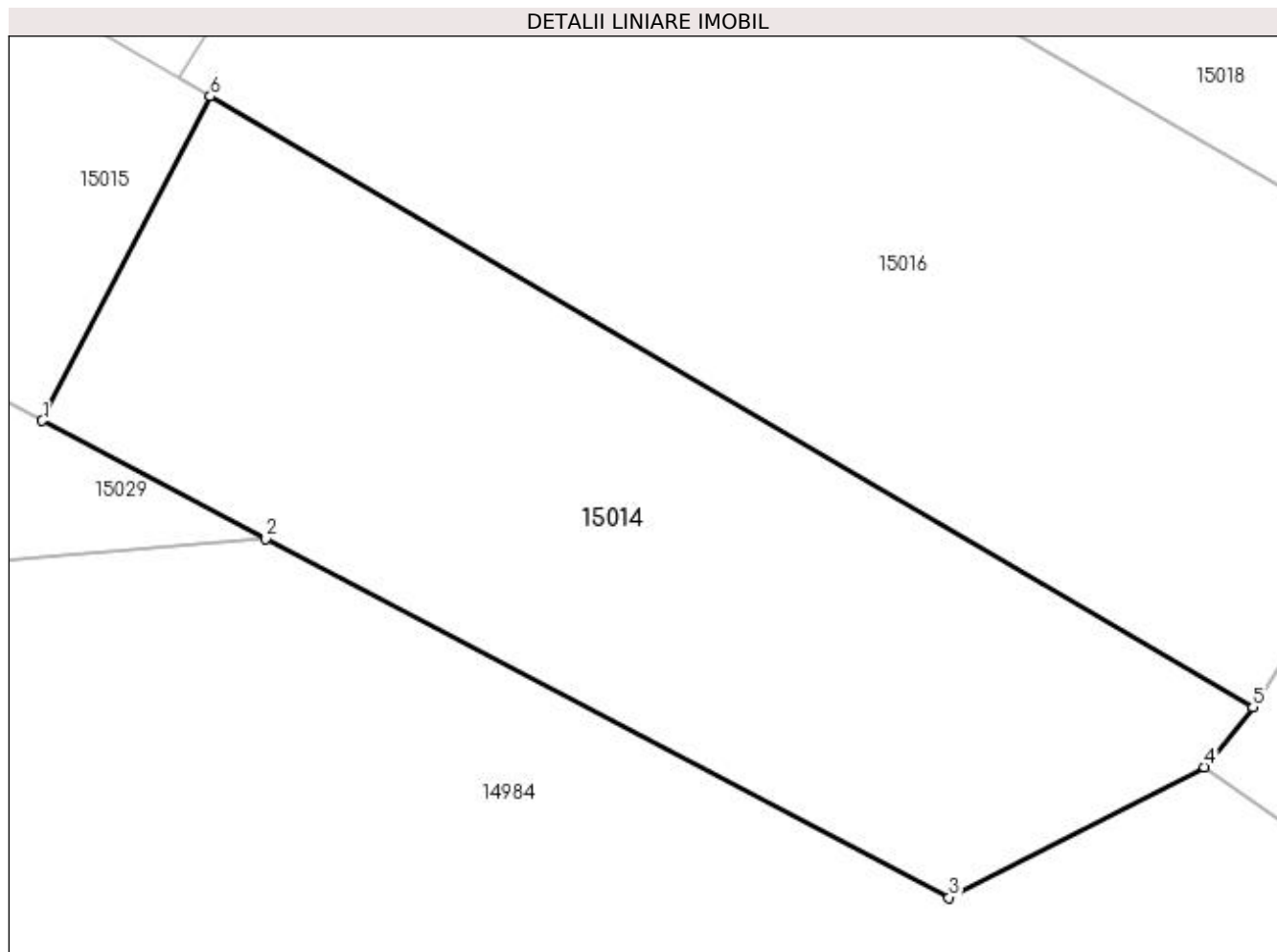
Inscrieri privind dezmembramintele dreptului de proprietate, drepturi reale de garanție și sarcini	Referințe
NU SUNT	

Anexa Nr. 1 La Partea I

Teren

Nr cadastral	Suprafața (mp)*	Observații / Referințe
	200	

* Suprafața este determinată în planul de proiecție Stereo 70.



Date referitoare la teren

Crt	Categorie folosință	Intravilan	Suprafața (mp)	Tarla	Parcelă	Nr. topo	Observații / Referințe
1	arabil	NU	200	76	26	-	

Lungime Segmente

1) Valorile lungimilor segmentelor sunt obținute din proiecție în plan.

Punct început	X / Y	Punct sfârșit	X / Y	Lungime segment (** (m)
1	346.710,596 283.235,205	2	346.715,704 283.232,519	5.771
2	346.715,704 283.232,519	3	346.731,295 283.224,318	17.616
3	346.731,295 283.224,318	4	346.737,13 283.227,3	6.553
4	346.737,13 283.227,3	5	346.738,239 283.228,665	1.759
5	346.738,239 283.228,665	6	346.714,43 283.242,61	27.592

Punct început	X / Y	Punct sfârșit	X / Y	Lungime segment (** (m)
6	346.714,43 283.242,61	1	346.710,596 283.235,205	8.339

** Lungimile segmentelor sunt determinate în planul de proiecție Stereo 70 și sunt rotunjite la 1 milimetru.

*** Distanța dintre puncte este formată din segmente cumulate ce sunt mai mici decât valoarea 1 milimetru.

**DATE DESPRE IMOBILUL NR. 15015**

Oficiul de Cadastru și Publicitate Imobiliară DOLJ
Biroul de Cadastru și Publicitate Imobiliară Craiova

A. Partea I. Descrierea imobilului

TEREN Extravilan

Adresa: Jud. Dolj, T 76

Nr. Crt	Nr cadastral Nr. topografic	Suprafața* (mp)	Observații / Referințe
A1		Din acte: 0 Masurata: 323	Sector cadastral:30 Teren neimprejmuit;

B. Partea II. Proprietari și acte

Inscrieri privitoare la dreptul de proprietate și alte drepturi reale		Referințe
0 / 07/02/2023		
Act Normativ nr. LEGE:7, din 13/03/1996 emis de PARLAMENTUL ROMANIEI;		
B1	Intabulare, drept de PROPRIETATE, dobandit prin Lege, cota actuala 1/1, cota initiala 1/1 1) NEIDENTIFICAT NEIDENTIFICAT	A1

C. Partea III. SARCINI .

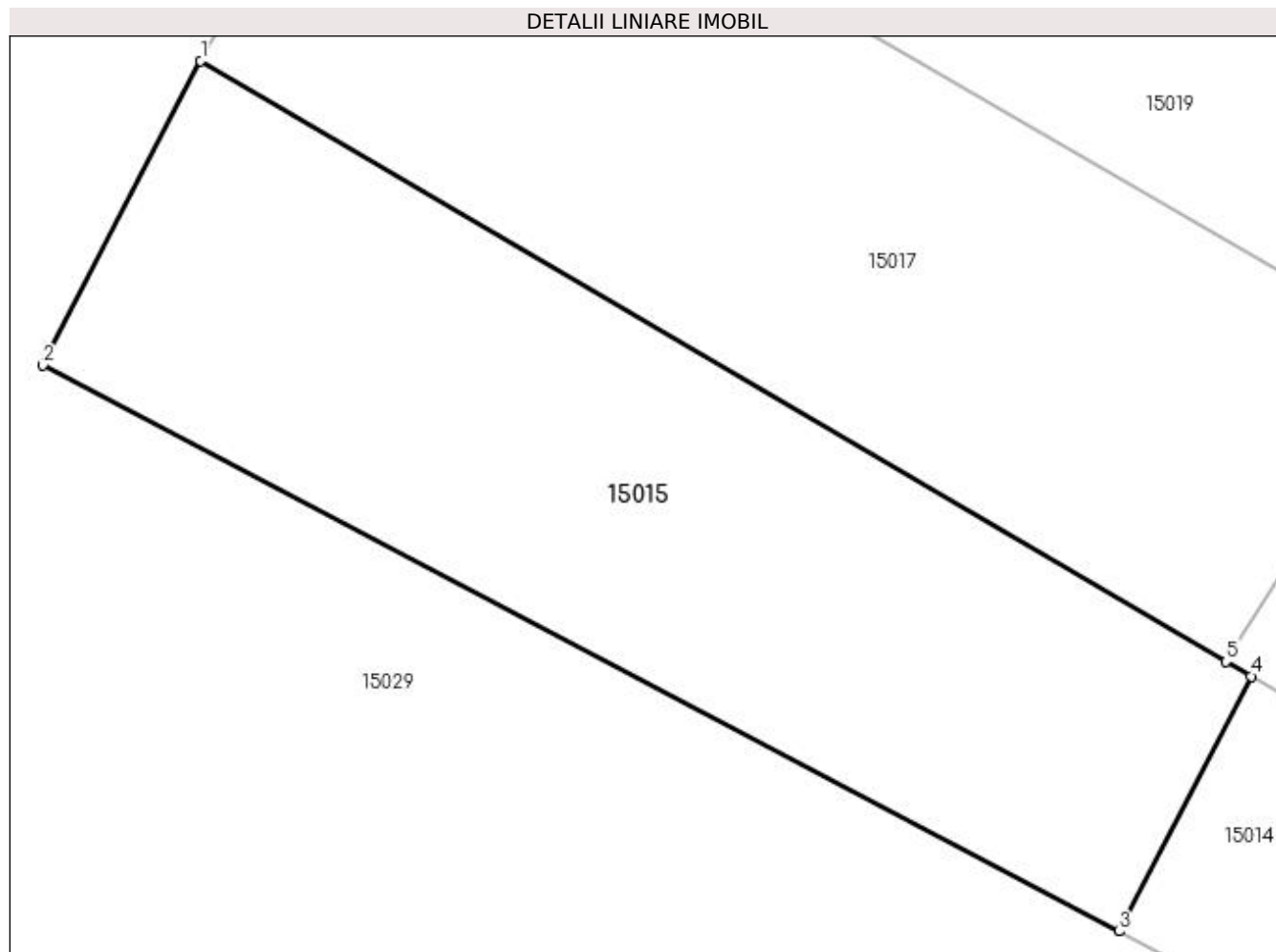
Inscrieri privind dezmembramintele dreptului de proprietate, drepturi reale de garanție și sarcini	Referințe
NU SUNT	

Anexa Nr. 1 La Partea I

Teren

Nr cadastral	Suprafața (mp)*	Observații / Referințe
	Din acte: 0 Masurata: 323	

* Suprafața este determinată în planul de proiecție Stereo 70.



Date referitoare la teren

Crt	Categorie folosință	Intravilan	Suprafața (mp)	Tarla	Parcelă	Nr. topo	Observații / Referințe
1	arabil	NU	323	76		-	

Lungime Segmente

1) Valorile lungimilor segmentelor sunt obținute din proiecție în plan.

Punct început	X / Y	Punct sfârșit	X / Y	Lungime segment (** (m)
1	346.683,924 283.260,477	2	346.679,349 283.251,64	9.951
2	346.679,349 283.251,64	3	346.710,596 283.235,205	35.306
3	346.710,596 283.235,205	4	346.714,43 283.242,61	8.339
4	346.714,43 283.242,61	5	346.713,699 283.243,038	0.847
5	346.713,699 283.243,038	1	346.683,924 283.260,477	34.506

**** Lungimile segmentelor sunt determinate în planul de proiecție Stereo 70 și sunt rotunjite la 1 milimetru.**

***** Distanța dintre puncte este formată din segmente cumulate ce sunt mai mici decât valoarea 1 milimetru.**

**DATE DESPRE IMOBILUL NR. 15016**

Oficiul de Cadastru și Publicitate Imobiliară DOLJ
Biroul de Cadastru și Publicitate Imobiliară Craiova

A. Partea I. Descrierea imobilului

TEREN Extravilan

Adresa: Jud. Dolj, T 76, P 28

Nr. Crt	Nr cadastral Nr. topografic	Suprafața* (mp)	Observații / Referințe
A1		300	Sector cadastral:30 Teren neimprejmuit;

B. Partea II. Proprietari și acte

Inscrieri privitoare la dreptul de proprietate și alte drepturi reale	Referințe
0 / 07/02/2023	
Act Administrativ nr. TDP:1159-58820, din 10/01/1995 emis de COMISIA JUDETEANA DE FOND FUNCICIAR;	
B1	A1
Intabulare, drept de PROPRIETATE, dobandit prin Reconstituire, cota actuala 1/1, cota initiala 1/1 1) SPAITU PETRE, LIPSA CNP	

C. Partea III. SARCINI .

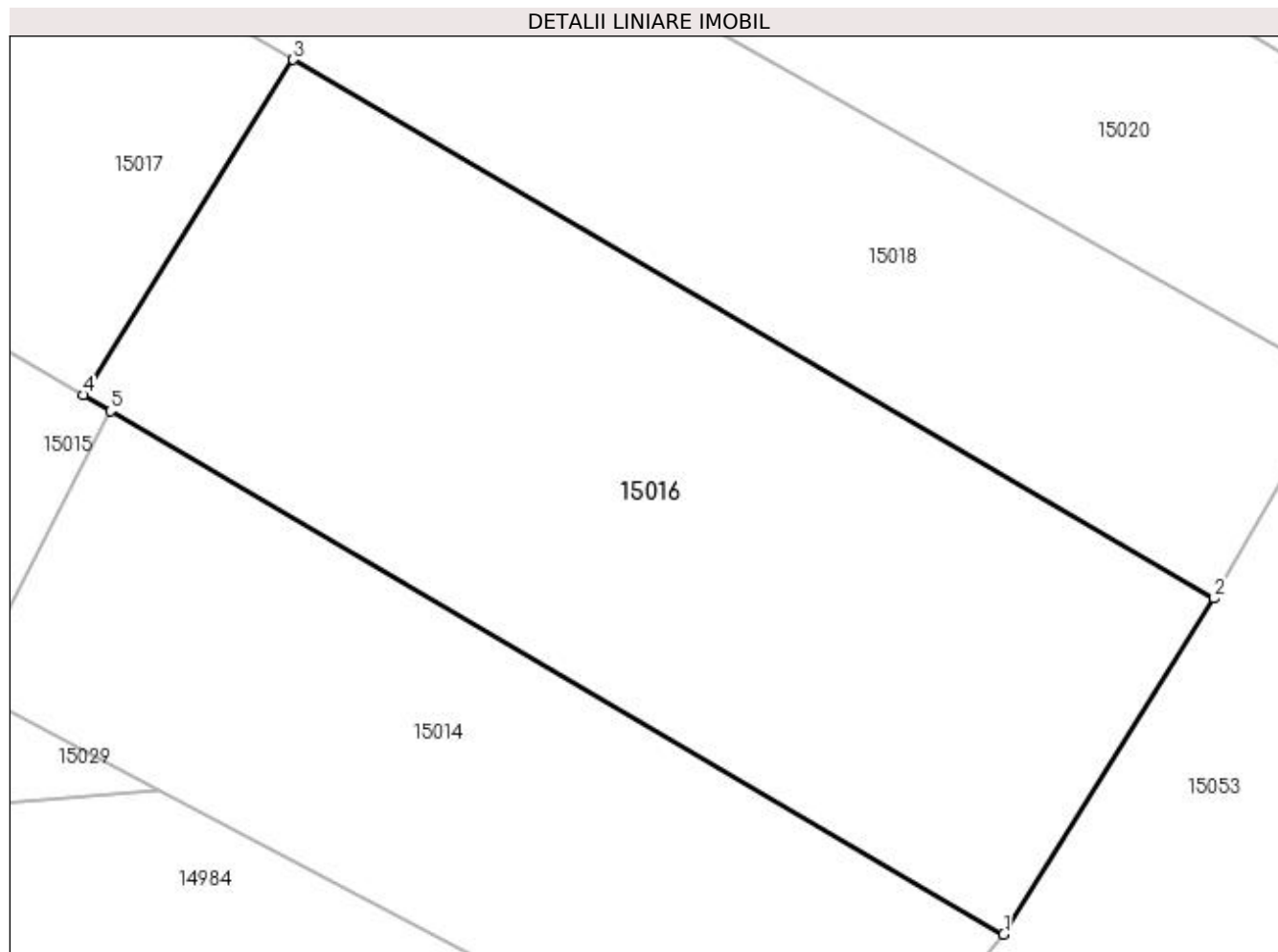
Inscrieri privind dezmembramintele dreptului de proprietate, drepturi reale de garanție și sarcini	Referințe
NU SUNT	

Anexa Nr. 1 La Partea I

Teren

Nr cadastral	Suprafața (mp)*	Observații / Referințe
	300	

* Suprafața este determinată în planul de proiecție Stereo 70.



Date referitoare la teren

Crt	Categorie folosință	Intra vilan	Suprafața (mp)	Tarla	Parcelă	Nr. topo	Observații / Referințe
1	arabil	NU	300	76	28	-	

Lungime Segmente

1) Valorile lungimilor segmentelor sunt obținute din proiecție în plan.

Punct început	X / Y	Punct sfârșit	X / Y	Lungime segment (** (m)
1	346.738,239 283.228,665	2	346.743,849 283.237,616	10.564
2	346.743,849 283.237,616	3	346.719,298 283.251,972	28.44
3	346.719,298 283.251,972	4	346.713,699 283.243,038	10.543
4	346.713,699 283.243,038	5	346.714,43 283.242,61	0.847
5	346.714,43 283.242,61	1	346.738,239 283.228,665	27.592

**** Lungimile segmentelor sunt determinate în planul de proiecție Stereo 70 și sunt rotunjite la 1 milimetru.**

***** Distanța dintre puncte este formată din segmente cumulate ce sunt mai mici decât valoarea 1 milimetru.**

**DATE DESPRE IMOBILUL NR. 15017**

Oficiul de Cadastru și Publicitate Imobiliară DOLJ
Biroul de Cadastru și Publicitate Imobiliară Craiova

A. Partea I. Descrierea imobilului

TEREN Extravilan

Adresa: Jud. Dolj, T 76

Nr. Crt	Nr cadastral Nr. topografic	Suprafața* (mp)	Observații / Referințe
A1		Din acte: 0 Masurata: 365	Sector cadastral:30 Teren neimprejmuit;

B. Partea II. Proprietari și acte

Inscrieri privitoare la dreptul de proprietate și alte drepturi reale		Referințe
0 / 07/02/2023		
Act Normativ nr. LEGE:7, din 13/03/1996 emis de PARLAMENTUL ROMANIEI;		
B1	Intabulare, drept de PROPRIETATE, dobandit prin Lege, cota actuala 1/1, cota initiala 1/1 1) NEIDENTIFICAT NEIDENTIFICAT	A1

C. Partea III. SARCINI .

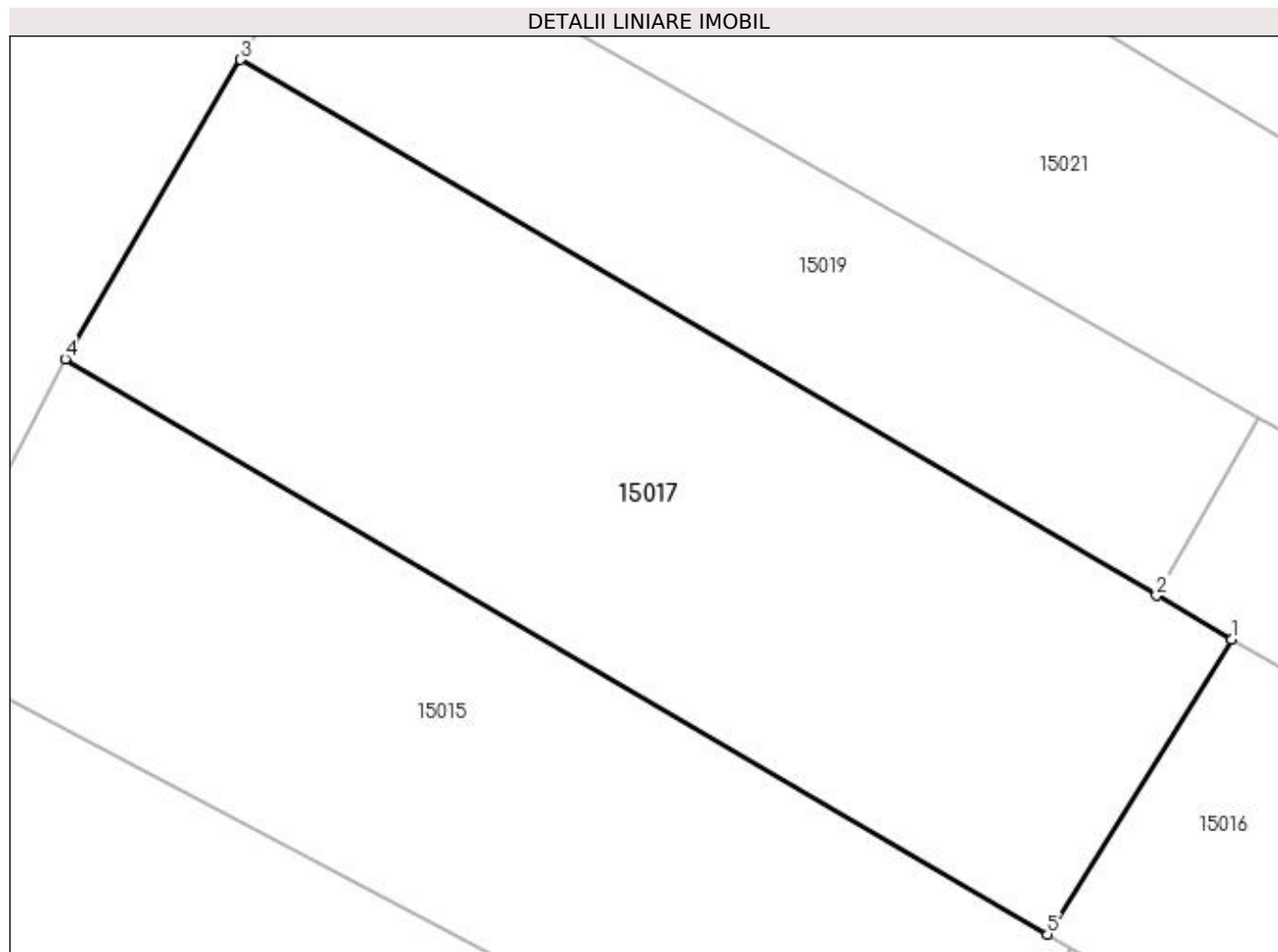
Inscrieri privind dezmembramintele dreptului de proprietate, drepturi reale de garanție și sarcini	Referințe
NU SUNT	

Anexa Nr. 1 La Partea I

Teren

Nr cadastral	Suprafața (mp)*	Observații / Referințe
	Din acte: 0 Masurata: 365	

* Suprafața este determinată în planul de proiecție Stereo 70.



Date referitoare la teren

Crt	Categorie folosință	Intravilan	Suprafața (mp)	Tarla	Parcelă	Nr. topo	Observații / Referințe
1	arabil	NU	365	76		-	

Lungime Segmente

1) Valorile lungimilor segmentelor sunt obținute din proiecție în plan.

Punct început	X / Y	Punct sfârșit	X / Y	Lungime segment (** (m)
1	346.719,298 283.251,972	2	346.717,012 283.253,308	2.648
2	346.717,012 283.253,308	3	346.689,237 283.269,549	32.175
3	346.689,237 283.269,549	4	346.683,924 283.260,477	10.513
4	346.683,924 283.260,477	5	346.713,699 283.243,038	34.506
5	346.713,699 283.243,038	1	346.719,298 283.251,972	10.543

**** Lungimile segmentelor sunt determinate în planul de proiecție Stereo 70 și sunt rotunjite la 1 milimetru.**

***** Distanța dintre puncte este formată din segmente cumulate ce sunt mai mici decât valoarea 1 milimetru.**

**DATE DESPRE IMOBILUL NR. 15018**

Oficiul de Cadastru și Publicitate Imobiliară DOLJ
Biroul de Cadastru și Publicitate Imobiliară Craiova

A. Partea I. Descrierea imobilului

TEREN Extravilan

Adresa: Jud. Dolj, T 76, P 27

Nr. Crt	Nr cadastral Nr. topografic	Suprafața* (mp)	Observații / Referințe
A1		200	Sector cadastral:30 Teren neimprejmuit;

B. Partea II. Proprietari și acte

Inscrieri privitoare la dreptul de proprietate și alte drepturi reale	Referințe
0 / 07/02/2023	
Act Notarial nr. CM:228, din 24/04/2018 emis de NP STOENESCU FLOREA;	
B1	A1
Intabulare, drept de PROPRIETATE, dobandit prin Succesiune, cota actuala 1/1, cota initiala 1/1 1) LUPU CONSTANTIN	

C. Partea III. SARCINI .

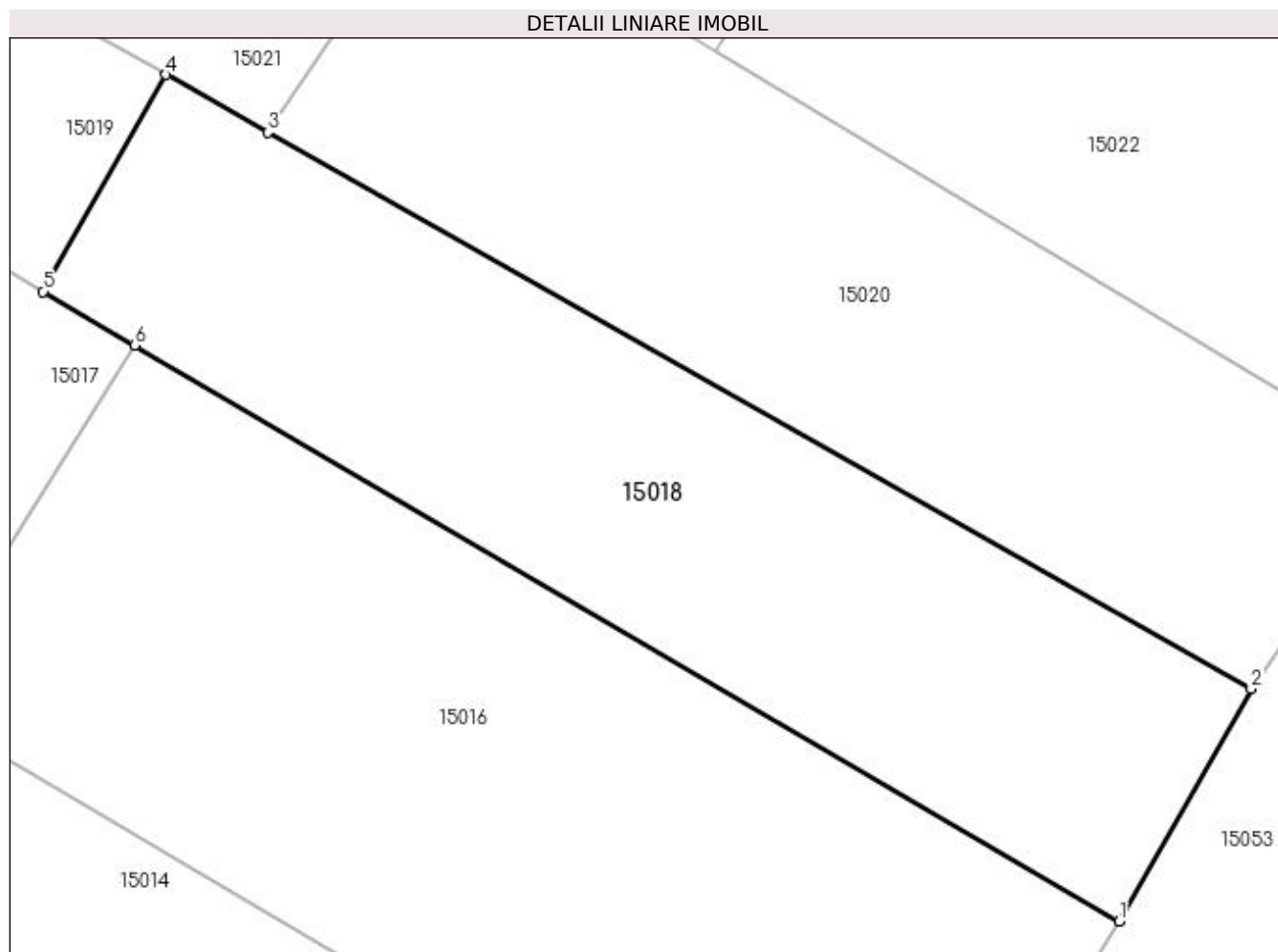
Inscrieri privind dezmembramintele dreptului de proprietate, drepturi reale de garanție și sarcini	Referințe
NU SUNT	

Anexa Nr. 1 La Partea I

Teren

Nr cadastral	Suprafața (mp)*	Observații / Referințe
	200	

* Suprafața este determinată în planul de proiecție Stereo 70.



Date referitoare la teren

Crt	Categorie folosință	Intra vilan	Suprafața (mp)	Tarla	Parcelă	Nr. topo	Observații / Referințe
1	arabil	NU	200	76	27	-	

Lungime Segmente

1) Valorile lungimilor segmentelor sunt obținute din proiecție în plan.

Punct început	X / Y	Punct sfârșit	X / Y	Lungime segment (** (m)
1	346.743,849 283.237,616	2	346.747,134 283.243,404	6.655
2	346.747,134 283.243,404	3	346.722,614 283.257,277	28.173
3	346.722,614 283.257,277	4	346.720,079 283.258,711	2.912
4	346.720,079 283.258,711	5	346.717,012 283.253,308	6.213
5	346.717,012 283.253,308	6	346.719,298 283.251,972	2.648

Punct început	X / Y	Punct sfârșit	X / Y	Lungime segment (** (m)
6	346.719,298 283.251,972	1	346.743,849 283.237,616	28.44

** Lungimile segmentelor sunt determinate în planul de proiecție Stereo 70 și sunt rotunjite la 1 milimetru.

*** Distanța dintre puncte este formată din segmente cumulate ce sunt mai mici decât valoarea 1 milimetru.

**DATE DESPRE IMOBILUL NR. 15019**

Oficiul de Cadastru și Publicitate Imobiliară DOLJ
Biroul de Cadastru și Publicitate Imobiliară Craiova

A. Partea I. Descrierea imobilului

TEREN Extravilan

Adresa: Jud. Dolj, T 76

Nr. Crt	Nr cadastral Nr. topografic	Suprafața* (mp)	Observații / Referințe
A1		Din acte: 0 Masurata: 192	Sector cadastral:30 Teren neimprejmuit;

B. Partea II. Proprietari și acte

Inscrieri privitoare la dreptul de proprietate și alte drepturi reale		Referințe
0 / 07/02/2023		
Act Normativ nr. LEGE:7, din 13/03/1996 emis de PARLAMENTUL ROMANIEI;		
B1	Intabulare, drept de PROPRIETATE, dobandit prin Lege, cota actuala 1/1, cota initiala 1/1 1) NEIDENTIFICAT NEIDENTIFICAT	A1

C. Partea III. SARCINI .

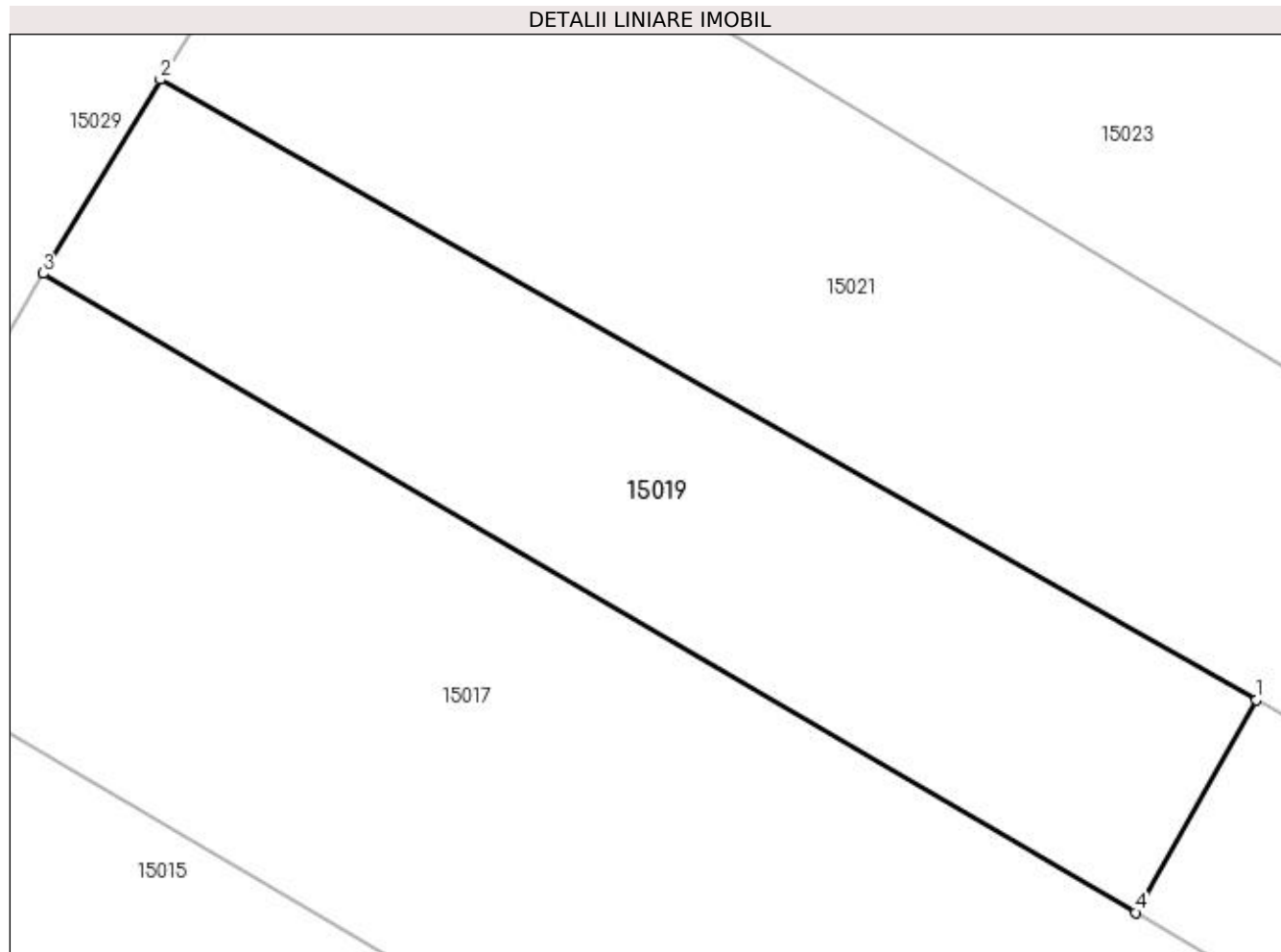
Inscrieri privind dezmembramintele dreptului de proprietate, drepturi reale de garanție și sarcini	Referințe
NU SUNT	

Anexa Nr. 1 La Partea I

Teren

Nr cadastral	Suprafața (mp)*	Observații / Referințe
	Din acte: 0 Masurata: 192	

* Suprafața este determinată în planul de proiecție Stereo 70.



Date referitoare la teren

Crt	Categorie folosință	Intra vilan	Suprafața (mp)	Tarla	Parcelă	Nr. topo	Observații / Referințe
1	arabil	NU	192	76		-	

Lungime Segmente

1) Valorile lungimilor segmentelor sunt obținute din proiecție în plan.

Punct început	X / Y	Punct sfârșit	X / Y	Lungime segment (** (m)
1	346.720,079 283.258,711	2	346.692,213 283.274,477	32.017
2	346.692,213 283.274,477	3	346.689,237 283.269,549	5.757
3	346.689,237 283.269,549	4	346.717,012 283.253,308	32.175
4	346.717,012 283.253,308	1	346.720,079 283.258,711	6.213

**** Lungimile segmentelor sunt determinate în planul de proiecție Stereo 70 și sunt rotunjite la 1 milimetru.**

***** Distanța dintre puncte este formată din segmente cumulate ce sunt mai mici decât valoarea 1 milimetru.**

**DATE DESPRE IMOBILUL NR. 15020**

Oficiul de Cadastru și Publicitate Imobiliară DOLJ
 Biroul de Cadastru și Publicitate Imobiliară Craiova

A. Partea I. Descrierea imobilului

TEREN Extravilan

Adresa: Jud. Dolj, T 76, P 28

Nr. Crt	Nr cadastral Nr. topografic	Suprafața* (mp)	Observații / Referințe
A1		200	Sector cadastral:30 Teren neimprejmuit;

B. Partea II. Proprietari și acte

Inscrieri privitoare la dreptul de proprietate și alte drepturi reale	Referințe
0 / 07/02/2023	
Act Administrativ nr. TDP:1664-48628, din 12/03/1996 emis de COMISIA JUDETEANA DE FOND FUNCJAR (CERTIF. DE DECES:DM884905/26.01.2001;);	
B1	A1
Intabulare, drept de PROPRIETATE, dobandit prin Reconstituire, cota actuala 1/1, cota initiala 1/1 1) SPAITU GHEORGHE, LIPSA CNP DEFUNCT:Da	

C. Partea III. SARCINI .

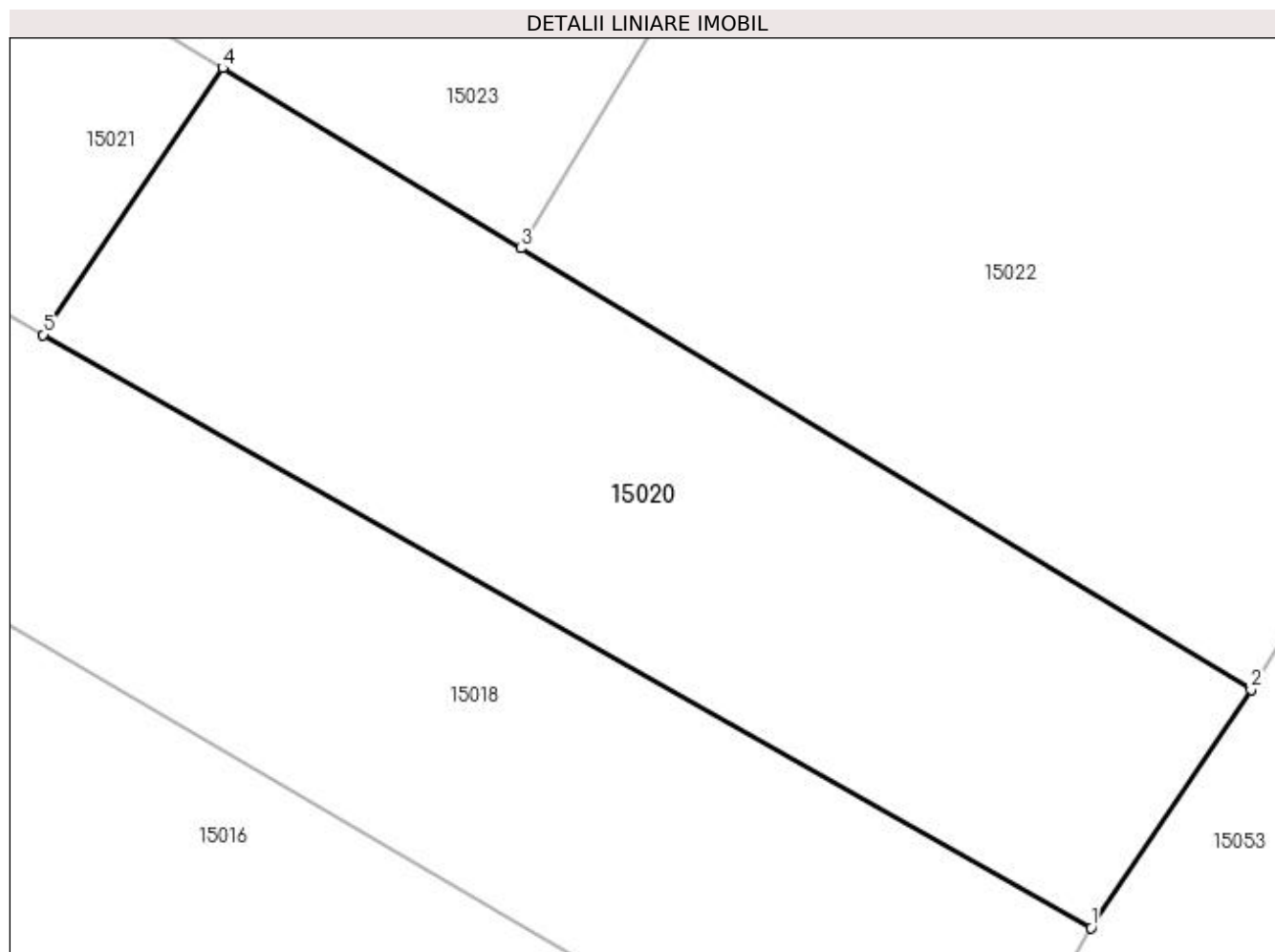
Inscrieri privind dezmembramintele dreptului de proprietate, drepturi reale de garanție și sarcini	Referințe
NU SUNT	

Anexa Nr. 1 La Partea I

Teren

Nr cadastral	Suprafața (mp)*	Observații / Referințe
	200	

* Suprafața este determinată în planul de proiecție Stereo 70.



Date referitoare la teren

Crt	Categorie folosință	Intravilan	Suprafața (mp)	Tarla	Parcelă	Nr. topo	Observații / Referințe
1	arabil	NU	200	76	28	-	

Lungime Segmente

1) Valorile lungimilor segmentelor sunt obținute din proiecție în plan.

Punct început	X / Y	Punct sfârșit	X / Y	Lungime segment (** (m)
1	346.747,134 283.243,404	2	346.750,886 283.248,975	6.717
2	346.750,886 283.248,975	3	346.733,794 283.259,302	19.97
3	346.733,794 283.259,302	4	346.726,817 283.263,518	8.152
4	346.726,817 283.263,518	5	346.722,614 283.257,277	7.524
5	346.722,614 283.257,277	1	346.747,134 283.243,404	28.173

**** Lungimile segmentelor sunt determinate în planul de proiecție Stereo 70 și sunt rotunjite la 1 milimetru.**

***** Distanța dintre puncte este formată din segmente cumulate ce sunt mai mici decât valoarea 1 milimetru.**

**DATE DESPRE IMOBILUL NR. 15021**

Oficiul de Cadastru și Publicitate Imobiliară DOLJ
Biroul de Cadastru și Publicitate Imobiliară Craiova

A. Partea I. Descrierea imobilului

TEREN Extravilan

Adresa: Jud. Dolj, T 76

Nr. Crt	Nr cadastral Nr. topografic	Suprafața* (mp)	Observații / Referințe
A1		Din acte: 0 Masurata: 280	Sector cadastral:30 Teren neimprejmuit;

B. Partea II. Proprietari și acte

Inscrieri privitoare la dreptul de proprietate și alte drepturi reale		Referințe
0 / 07/02/2023		
Act Normativ nr. LEGE:7, din 13/03/1996 emis de PARLAMENTUL ROMANIEI;		
B1	Intabulare, drept de PROPRIETATE, dobandit prin Lege, cota actuala 1/1, cota initiala 1/1 1) NEIDENTIFICAT NEIDENTIFICAT	A1

C. Partea III. SARCINI .

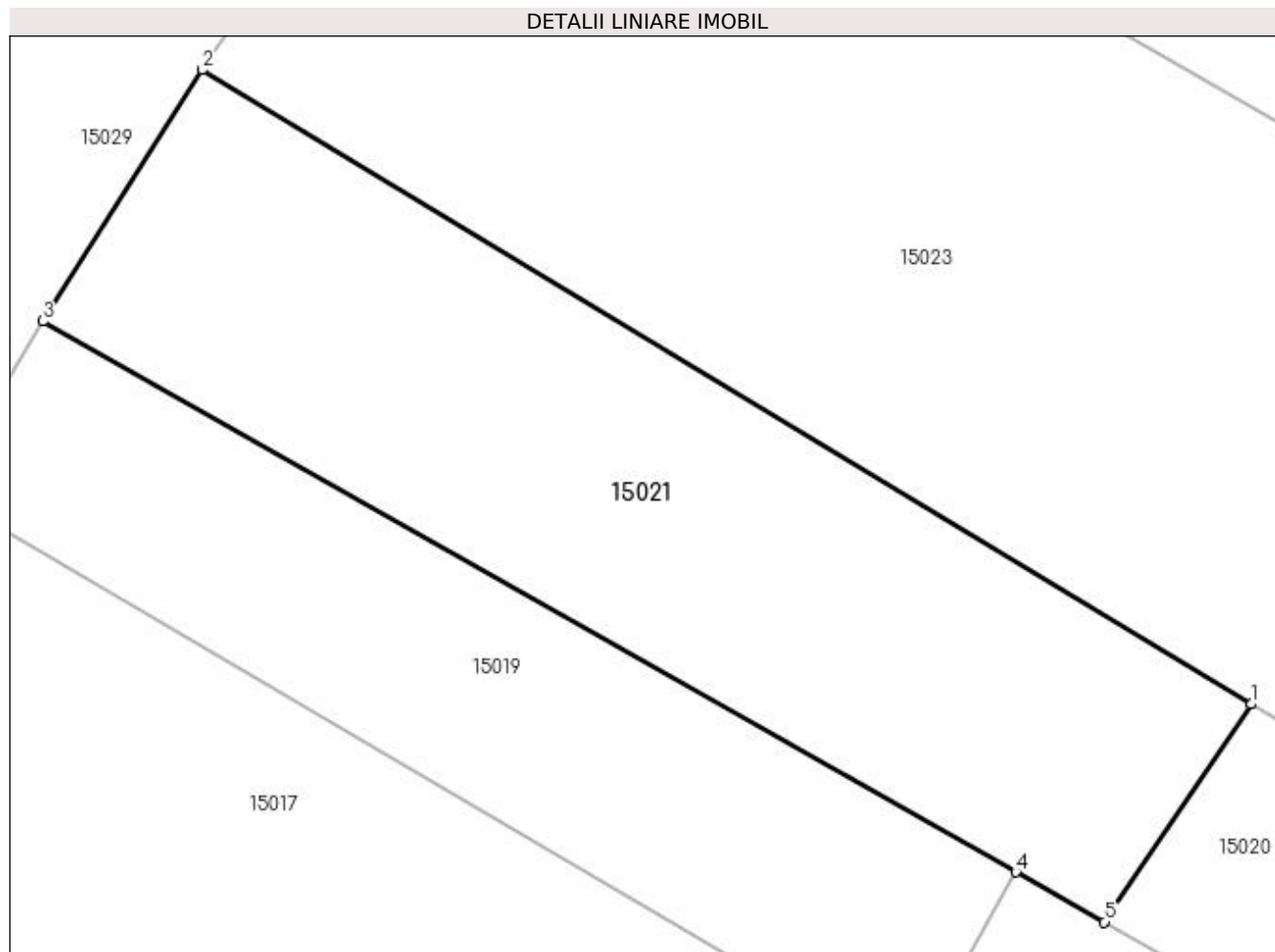
Inscrieri privind dezmembramintele dreptului de proprietate, drepturi reale de garanție și sarcini	Referințe
NU SUNT	

Anexa Nr. 1 La Partea I

Teren

Nr cadastral	Suprafața (mp)*	Observații / Referințe
	Din acte: 0 Masurata: 280	

* Suprafața este determinată în planul de proiecție Stereo 70.



Date referitoare la teren

Crt	Categorie folosință	Intra vilan	Suprafața (mp)	Tarla	Parcelă	Nr. topo	Observații / Referințe
1	arabil	NU	280	76		-	

Lungime Segmente

1) Valorile lungimilor segmentelor sunt obținute din proiecție în plan.

Punct început	X / Y	Punct sfârșit	X / Y	Lungime segment (** (m)
1	346.726,817 283.263,518	2	346.696,77 283.281,673	35.106
2	346.696,77 283.281,673	3	346.692,213 283.274,477	8.518
3	346.692,213 283.274,477	4	346.720,079 283.258,711	32.017
4	346.720,079 283.258,711	5	346.722,614 283.257,277	2.912
5	346.722,614 283.257,277	1	346.726,817 283.263,518	7.524

**** Lungimile segmentelor sunt determinate în planul de proiecție Stereo 70 și sunt rotunjite la 1 milimetru.**

***** Distanța dintre puncte este formată din segmente cumulate ce sunt mai mici decât valoarea 1 milimetru.**

**DATE DESPRE IMOBILUL NR. 15022**

Oficiul de Cadastru și Publicitate Imobiliară DOLJ
 Biroul de Cadastru și Publicitate Imobiliară Craiova

A. Partea I. Descrierea imobilului

TEREN Extravilan

Adresa: Jud. Dolj, T 76, P 28

Nr. Crt	Nr cadastral Nr. topografic	Suprafața* (mp)	Observații / Referințe
A1		300	Sector cadastral:30 Teren neimprejmuit;

B. Partea II. Proprietari și acte

Inscrieri privitoare la dreptul de proprietate și alte drepturi reale		Referințe
0 / 07/02/2023		
Act Administrativ nr. TDP:2773-59334, din 15/04/1999 emis de COMISIA JUDETEANA DE FOND FUNCJAR (CERTIF. DE DECES:DR208376/12.04.2002;);		
B1	Intabulare, drept de PROPRIETATE, dobandit prin Reconstituire, cota actuala 1/1, cota initiala 1/1 1) POPA MARIN DEFUNCT:Da	A1

C. Partea III. SARCINI .

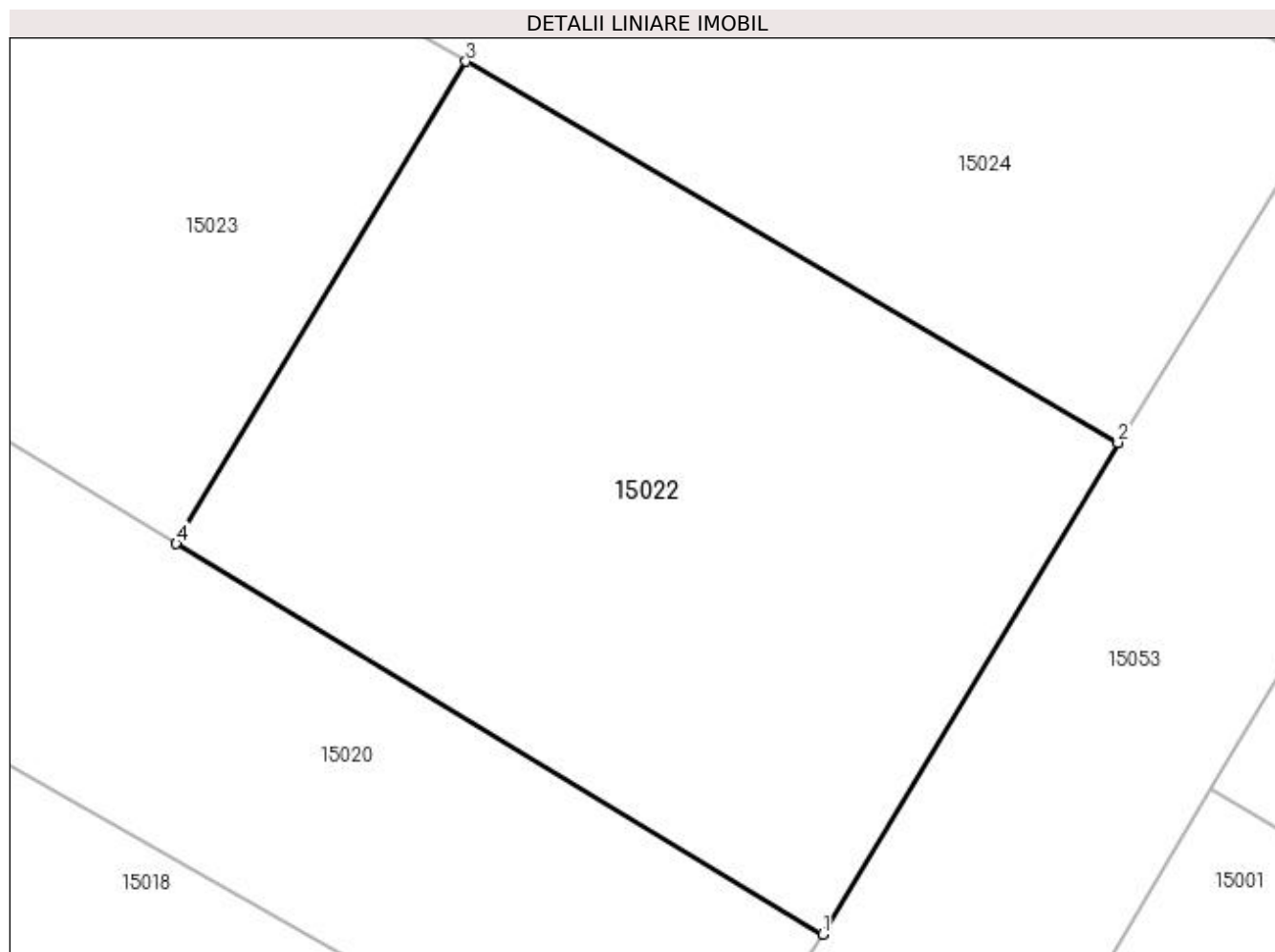
Inscrieri privind dezmembramintele dreptului de proprietate, drepturi reale de garanție și sarcini	Referințe
NU SUNT	

Anexa Nr. 1 La Partea I

Teren

Nr cadastral	Suprafața (mp)*	Observații / Referințe
	300	

* Suprafața este determinată în planul de proiecție Stereo 70.



Date referitoare la teren

Crt	Categorie folosință	Intravilan	Suprafața (mp)	Tarla	Parcelă	Nr. topo	Observații / Referințe
1	arabil	NU	300	76	28	-	

Lungime Segmente

1) Valorile lungimilor segmentelor sunt obținute din proiecție în plan.

Punct început	X / Y	Punct sfârșit	X / Y	Lungime segment (** (m)
1	346.750,886 283.248,975	2	346.758,701 283.261,977	15.17
2	346.758,701 283.261,977	3	346.741,457 283.272,052	19.972
3	346.741,457 283.272,052	4	346.733,794 283.259,302	14.876
4	346.733,794 283.259,302	1	346.750,886 283.248,975	19.97

**** Lungimile segmentelor sunt determinate în planul de proiecție Stereo 70 și sunt rotunjite la 1 milimetru.**

***** Distanța dintre puncte este formată din segmente cumulate ce sunt mai mici decât valoarea 1 milimetru.**

**DATE DESPRE IMOBILUL NR. 15023**

Oficiul de Cadastru și Publicitate Imobiliară DOLJ
Biroul de Cadastru și Publicitate Imobiliară Craiova

A. Partea I. Descrierea imobilului

TEREN Extravilan

Adresa: Jud. Dolj, T 76

Nr. Crt	Nr cadastral Nr. topografic	Suprafața* (mp)	Observații / Referințe
A1		Din acte: 0 Masurata: 626	Sector cadastral:30 Teren neimprejmuit;

B. Partea II. Proprietari și acte

Inscrieri privitoare la dreptul de proprietate și alte drepturi reale	Referințe
0 / 07/02/2023	
Act Normativ nr. LEGE:7, din 13/03/1996 emis de PARLAMENTUL ROMANIEI;	
B1	A1
Intabulare, drept de PROPRIETATE, dobandit prin Lege, cota actuala 1/1, cota initiala 1/1	
1) NEIDENTIFICAT NEIDENTIFICAT	

C. Partea III. SARCINI .

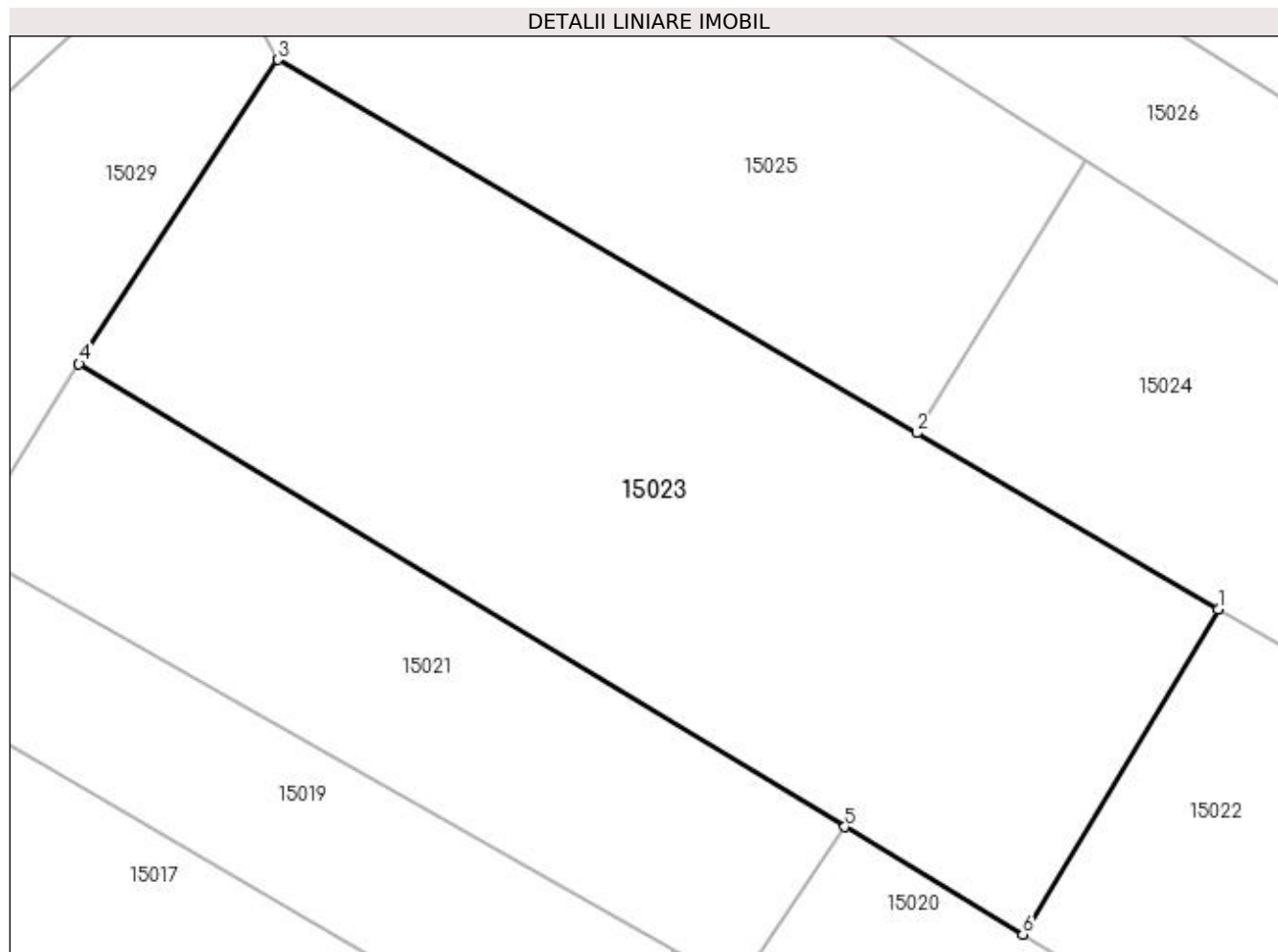
Inscrieri privind dezmembramintele dreptului de proprietate, drepturi reale de garanție și sarcini	Referințe
NU SUNT	

Anexa Nr. 1 La Partea I

Teren

Nr cadastral	Suprafața (mp)*	Observații / Referințe
	Din acte: 0 Masurata: 626	

* Suprafața este determinată în planul de proiecție Stereo 70.



Date referitoare la teren

Crt	Categorie folosință	Intra vilan	Suprafața (mp)	Tarla	Parcelă	Nr. topo	Observații / Referințe
1	arabil	NU	626	76		-	

Lungime Segmente

1) Valorile lungimilor segmentelor sunt obținute din proiecție în plan.

Punct început	X / Y	Punct sfârșit	X / Y	Lungime segment (** (m)
1	346.741,457 283.272,052	2	346.729,63 283.278,962	13.698
2	346.729,63 283.278,962	3	346.704,568 283.293,605	29.026
3	346.704,568 283.293,605	4	346.696,77 283.281,673	14.254
4	346.696,77 283.281,673	5	346.726,817 283.263,518	35.106
5	346.726,817 283.263,518	6	346.733,794 283.259,302	8.152

Punct început	X / Y	Punct sfârșit	X / Y	Lungime segment (** (m)
6	346.733,794 283.259,302	1	346.741,457 283.272,052	14.876

** Lungimile segmentelor sunt determinate în planul de proiecție Stereo 70 și sunt rotunjite la 1 milimetru.

*** Distanța dintre puncte este formată din segmente cumulate ce sunt mai mici decât valoarea 1 milimetru.

**DATE DESPRE IMOBILUL NR. 15024**

Oficiul de Cadastru și Publicitate Imobiliară DOLJ
Biroul de Cadastru și Publicitate Imobiliară Craiova

A. Partea I. Descrierea imobilului

TEREN Extravilan

Adresa: Jud. Dolj, T 76, P 30

Nr. Crt	Nr cadastral Nr. topografic	Suprafața* (mp)	Observații / Referințe
A1		400	Sector cadastral:30 Teren neimprejmuit;

B. Partea II. Proprietari și acte

Inscrieri privitoare la dreptul de proprietate și alte drepturi reale	Referințe
0 / 07/02/2023	
Act Administrativ nr. TDP:1701-14907, din 29/04/1996 emis de COMISIA JUDETEANA DE FOND FUNCJAR;	
B1	A1
Intabulare, drept de PROPRIETATE, dobandit prin Reconstituire, cota actuala 1/1, cota initiala 1/1	
1) LUPU CONSTANTIN	

C. Partea III. SARCINI .

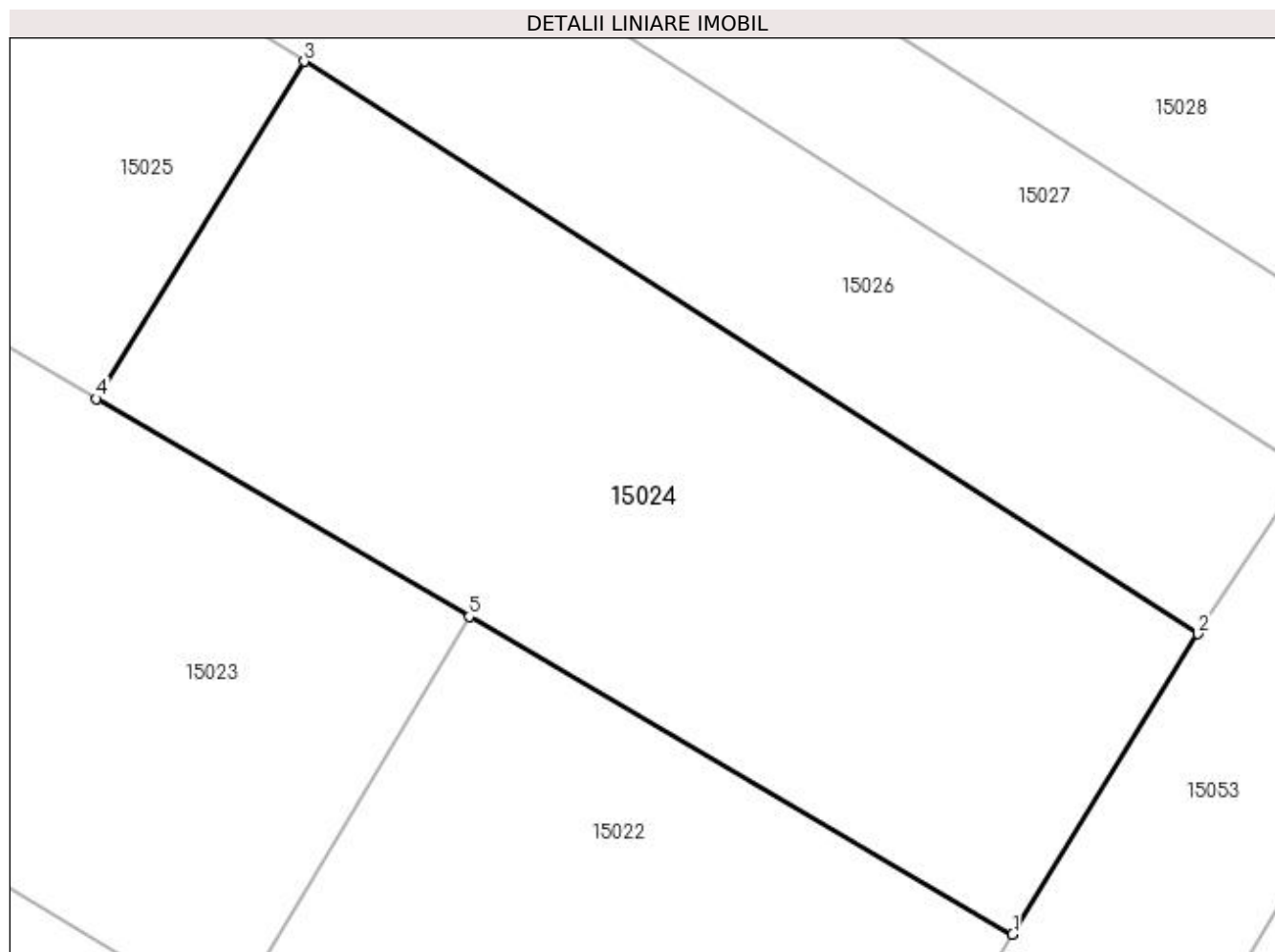
Inscrieri privind dezmembramintele dreptului de proprietate, drepturi reale de garanție și sarcini	Referințe
NU SUNT	

Anexa Nr. 1 La Partea I

Teren

Nr cadastral	Suprafața (mp)*	Observații / Referințe
	400	

* Suprafața este determinată în planul de proiecție Stereo 70.



Date referitoare la teren

Crt	Categorie folosință	Intravilan	Suprafața (mp)	Tarla	Parcelă	Nr. topo	Observații / Referințe
1	arabil	NU	400	76	30	-	

Lungime Segmente

1) Valorile lungimilor segmentelor sunt obținute din proiecție în plan.

Punct început	X / Y	Punct sfârșit	X / Y	Lungime segment (** (m)
1	346.758,701 283.261,977	2	346.764,585 283.271,508	11.201
2	346.764,585 283.271,508	3	346.736,231 283.289,655	33.664
3	346.736,231 283.289,655	4	346.729,63 283.278,962	12.566
4	346.729,63 283.278,962	5	346.741,457 283.272,052	13.698
5	346.741,457 283.272,052	1	346.758,701 283.261,977	19.972

**** Lungimile segmentelor sunt determinate în planul de proiecție Stereo 70 și sunt rotunjite la 1 milimetru.**

***** Distanța dintre puncte este formată din segmente cumulate ce sunt mai mici decât valoarea 1 milimetru.**

**DATE DESPRE IMOBILUL NR. 15025**

Oficiul de Cadastru și Publicitate Imobiliară DOLJ
Biroul de Cadastru și Publicitate Imobiliară Craiova

A. Partea I. Descrierea imobilului

TEREN Extravilan

Adresa: Jud. Dolj, T 76

Nr. Crt	Nr cadastral Nr. topografic	Suprafața* (mp)	Observații / Referințe
A1		Din acte: 0 Masurata: 402	Sector cadastral:30 Teren neimprejmuit;

B. Partea II. Proprietari și acte

Inscrieri privitoare la dreptul de proprietate și alte drepturi reale		Referințe
0 / 07/02/2023		
Act Normativ nr. LEGE:7, din 13/03/1996 emis de PARLAMENTUL ROMANIEI;		
B1	Intabulare, drept de PROPRIETATE, dobandit prin Lege, cota actuala 1/1, cota initiala 1/1 1) NEIDENTIFICAT NEIDENTIFICAT	A1

C. Partea III. SARCINI .

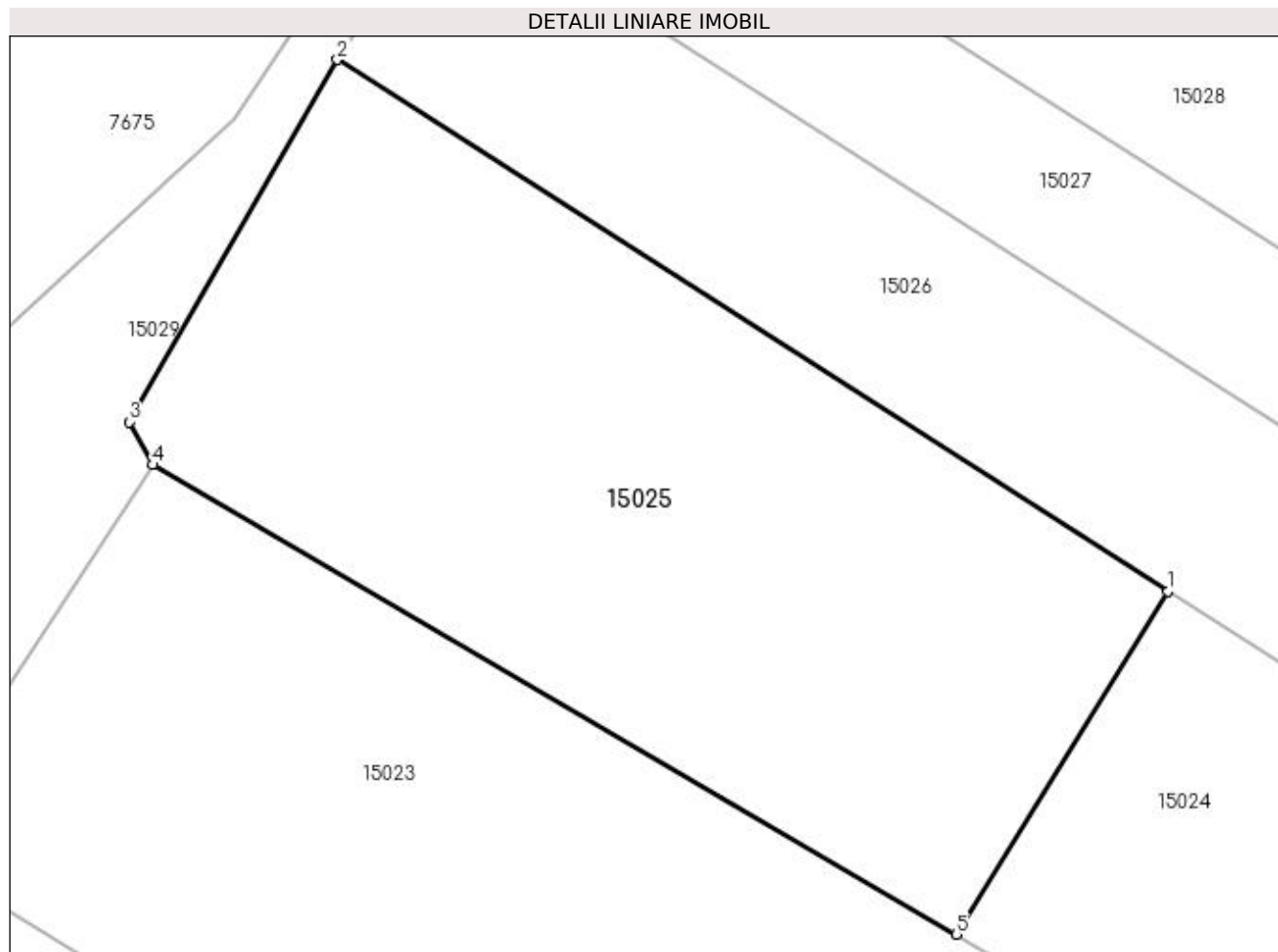
Inscrieri privind dezmembramintele dreptului de proprietate, drepturi reale de garanție și sarcini	Referințe
NU SUNT	

Anexa Nr. 1 La Partea I

Teren

Nr cadastral	Suprafața (mp)*	Observații / Referințe
	Din acte: 0 Masurata: 402	

* Suprafața este determinată în planul de proiecție Stereo 70.



Date referitoare la teren

Crt	Categorie folosință	Intravilan	Suprafața (mp)	Tarla	Parcelă	Nr. topo	Observații / Referințe
1	arabil	NU	402	76		-	

Lungime Segmente

1) Valorile lungimilor segmentelor sunt obținute din proiecție în plan.

Punct început	X / Y	Punct sfârșit	X / Y	Lungime segment (** (m)
1	346.736,231 283.289,655	2	346.710,324 283.306,236	30.759
2	346.710,324 283.306,236	3	346.703,844 283.294,94	13.023
3	346.703,844 283.294,94	4	346.704,568 283.293,605	1.519
4	346.704,568 283.293,605	5	346.729,63 283.278,962	29.026
5	346.729,63 283.278,962	1	346.736,231 283.289,655	12.566

**** Lungimile segmentelor sunt determinate în planul de proiecție Stereo 70 și sunt rotunjite la 1 milimetru.**

***** Distanța dintre puncte este formată din segmente cumulate ce sunt mai mici decât valoarea 1 milimetru.**

**DATE DESPRE IMOBILUL NR. 15026**

Oficiul de Cadastru și Publicitate Imobiliară DOLJ
Biroul de Cadastru și Publicitate Imobiliară Craiova

A. Partea I. Descrierea imobilului

TEREN Extravilan

Adresa: Jud. Dolj, T 76, P 31

Nr. Crt	Nr cadastral Nr. topografic	Suprafața* (mp)	Observații / Referințe
A1		400	Sector cadastral:30 Teren neimprejmuit;

B. Partea II. Proprietari și acte

Inscrieri privitoare la dreptul de proprietate și alte drepturi reale	Referințe
0 / 07/02/2023	
Hotarare Judecatoreasca nr. SC:591, din 14/05/2015 emis de JUDECATORIA CALAFAT;	
B1	Intabulare, drept de PROPRIETATE, dobandit prin Hotarare Judecatoreasca, cota actuala 1/1, cota initiala 1/1 1) MELCEA ELENA, LIPSA CNP
	A1

C. Partea III. SARCINI .

Inscrieri privind dezmembramintele dreptului de proprietate, drepturi reale de garanție și sarcini	Referințe
NU SUNT	

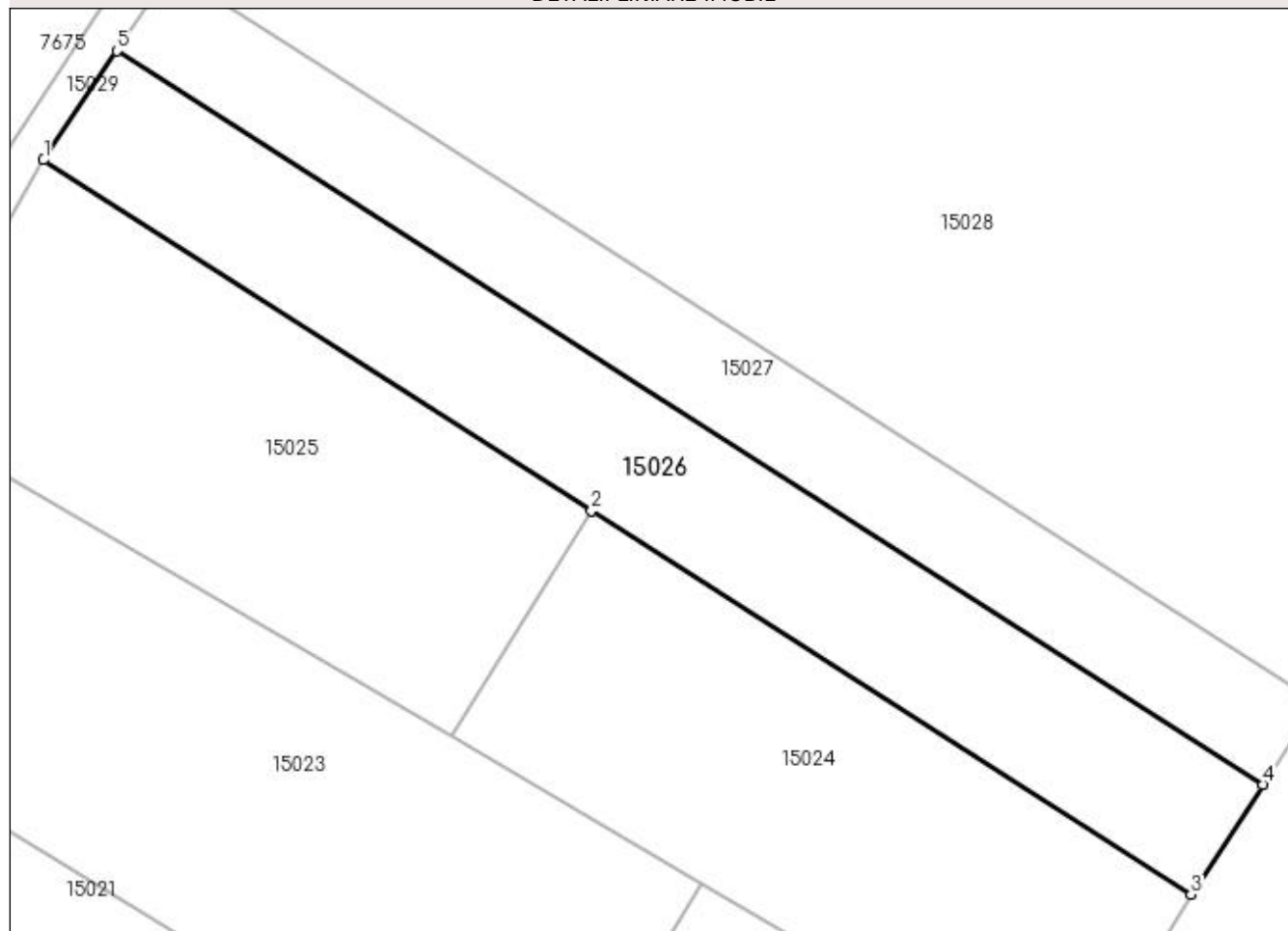
Anexa Nr. 1 La Partea I

Teren

Nr cadastral	Suprafața (mp)*	Observații / Referințe
	400	

* Suprafața este determinată în planul de proiecție Stereo 70.

DETALII LINIARE IMOBIL



Date referitoare la teren

Crt	Categorie folosință	Intravilan	Suprafața (mp)	Tarla	Parcelă	Nr. topo	Observații / Referințe
1	arabil	NU	400	76	31	-	

Lungime Segmente

1) Valorile lungimilor segmentelor sunt obținute din proiecție în plan.

Punct început	X / Y	Punct sfârșit	X / Y	Lungime segment (** (m)
1	346.710,324 283.306,236	2	346.736,231 283.289,655	30.759
2	346.736,231 283.289,655	3	346.764,585 283.271,508	33.664
3	346.764,585 283.271,508	4	346.767,99 283.276,705	6.213
4	346.767,99 283.276,705	5	346.713,788 283.311,395	64.353
5	346.713,788 283.311,395	1	346.710,324 283.306,236	6.214

**** Lungimile segmentelor sunt determinate în planul de proiecție Stereo 70 și sunt rotunjite la 1 milimetru.**

***** Distanța dintre puncte este formată din segmente cumulate ce sunt mai mici decât valoarea 1 milimetru.**

**DATE DESPRE IMOBILUL NR. 15027**

Oficiul de Cadastru și Publicitate Imobiliară DOLJ
Biroul de Cadastru și Publicitate Imobiliară Craiova

A. Partea I. Descrierea imobilului

TEREN Extravilan

Adresa: Jud. Dolj, T 76, P 313

Nr. Crt	Nr cadastral Nr. topografic	Suprafața* (mp)	Observații / Referințe
A1		300	Sector cadastral:30 Teren neimprejmuit;

B. Partea II. Proprietari și acte

Inscrieri privitoare la dreptul de proprietate și alte drepturi reale	Referințe
0 / 07/02/2023	
Act Notarial nr. CM:113, din 20/04/2021 emis de NP BUDIANA IONUT RAZVAN;	
B1	A1
Intabulare, drept de PROPRIETATE, dobandit prin Succesiune, cota actuala 1/1, cota initiala 1/1 1) COSOVEANU MARIA	

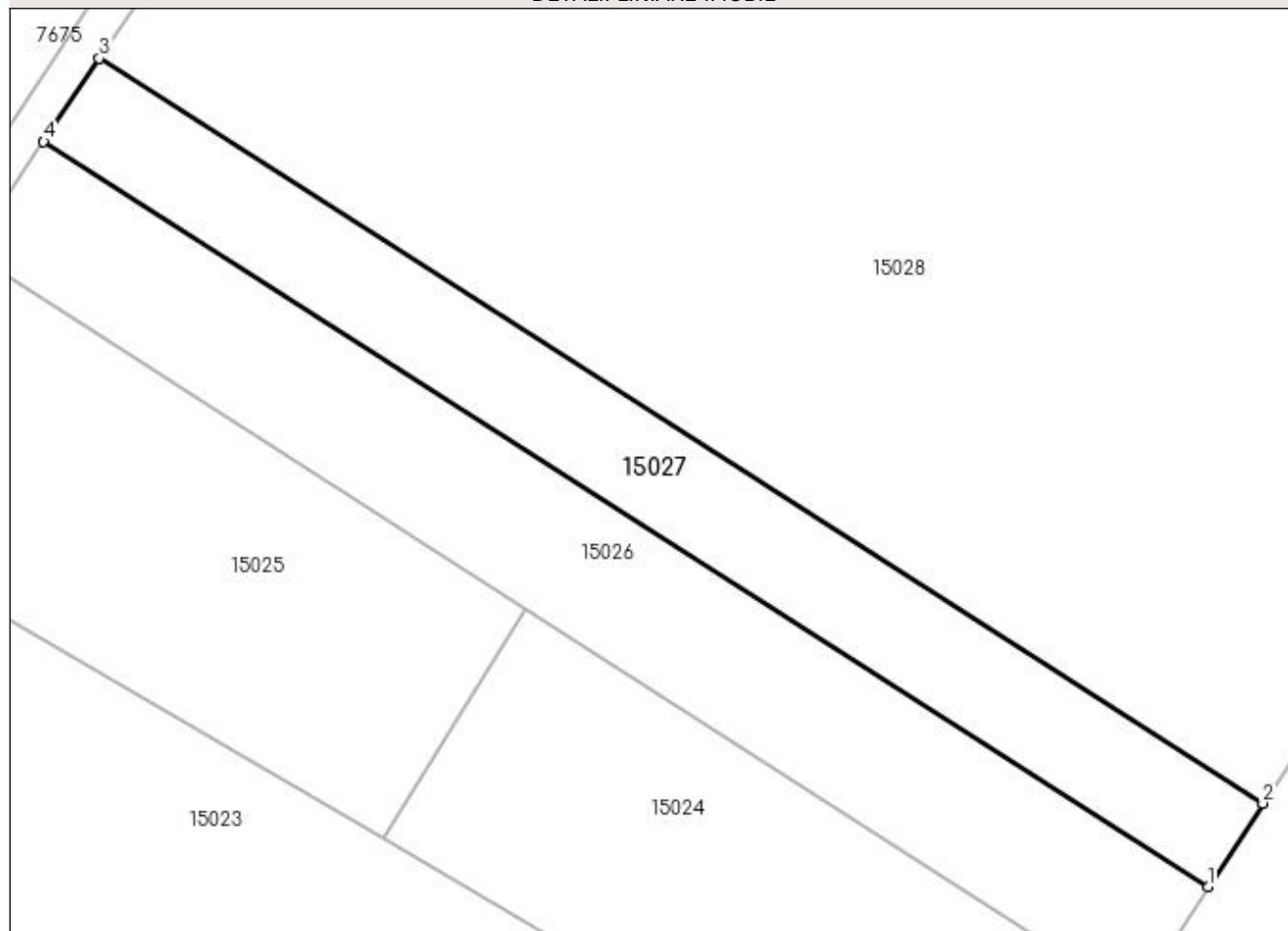
C. Partea III. SARCINI .

Inscrieri privind dezmembramintele dreptului de proprietate, drepturi reale de garanție și sarcini	Referințe
NU SUNT	

Anexa Nr. 1 La Partea I**Teren**

Nr cadastral	Suprafața (mp)*	Observații / Referințe
	300	

* Suprafața este determinată în planul de proiecție Stereo 70.

DETALII LINIARE IMOBIL**Date referitoare la teren**

Crt	Categorie folosință	Intra vilan	Suprafața (mp)	Tarla	Parcelă	Nr. topo	Observații / Referințe
1	arabil	NU	300	76	313	-	

Lungime Segmente

1) Valorile lungimilor segmentelor sunt obținute din proiecție în plan.

Punct început	X / Y	Punct sfârșit	X / Y	Lungime segment (** (m)
1	346.767,99 283.276,705	2	346.770,546 283.280,606	4.664
2	346.770,546 283.280,606	3	346.716,389 283.315,267	64.299
3	346.716,389 283.315,267	4	346.713,788 283.311,395	4.665
4	346.713,788 283.311,395	1	346.767,99 283.276,705	64.353

**** Lungimile segmentelor sunt determinate în planul de proiecție Stereo 70 și sunt rotunjite la 1 milimetru.**

***** Distanța dintre puncte este formată din segmente cumulate ce sunt mai mici decât valoarea 1 milimetru.**

**DATE DESPRE IMOBILUL NR. 15028**

Oficiul de Cadastru și Publicitate Imobiliară DOLJ
Biroul de Cadastru și Publicitate Imobiliară Craiova

A. Partea I. Descrierea imobilului

TEREN Extravilan

Adresa: Jud. Dolj, T 76

Nr. Crt	Nr cadastral Nr. topografic	Suprafața* (mp)	Observații / Referințe
A1		Din acte: 0 Masurata: 2.430	Sector cadastral:30 Teren neimprejmuit;

B. Partea II. Proprietari și acte

Inscrieri privitoare la dreptul de proprietate și alte drepturi reale		Referințe
0 / 07/02/2023		
Act Normativ nr. LEGE:7, din 13/03/1996 emis de PARLAMENTUL ROMANIEI;		
B1	Intabulare, drept de PROPRIETATE, dobandit prin Lege, cota actuala 1/1, cota initiala 1/1 1) NEIDENTIFICAT NEIDENTIFICAT	A1

C. Partea III. SARCINI .

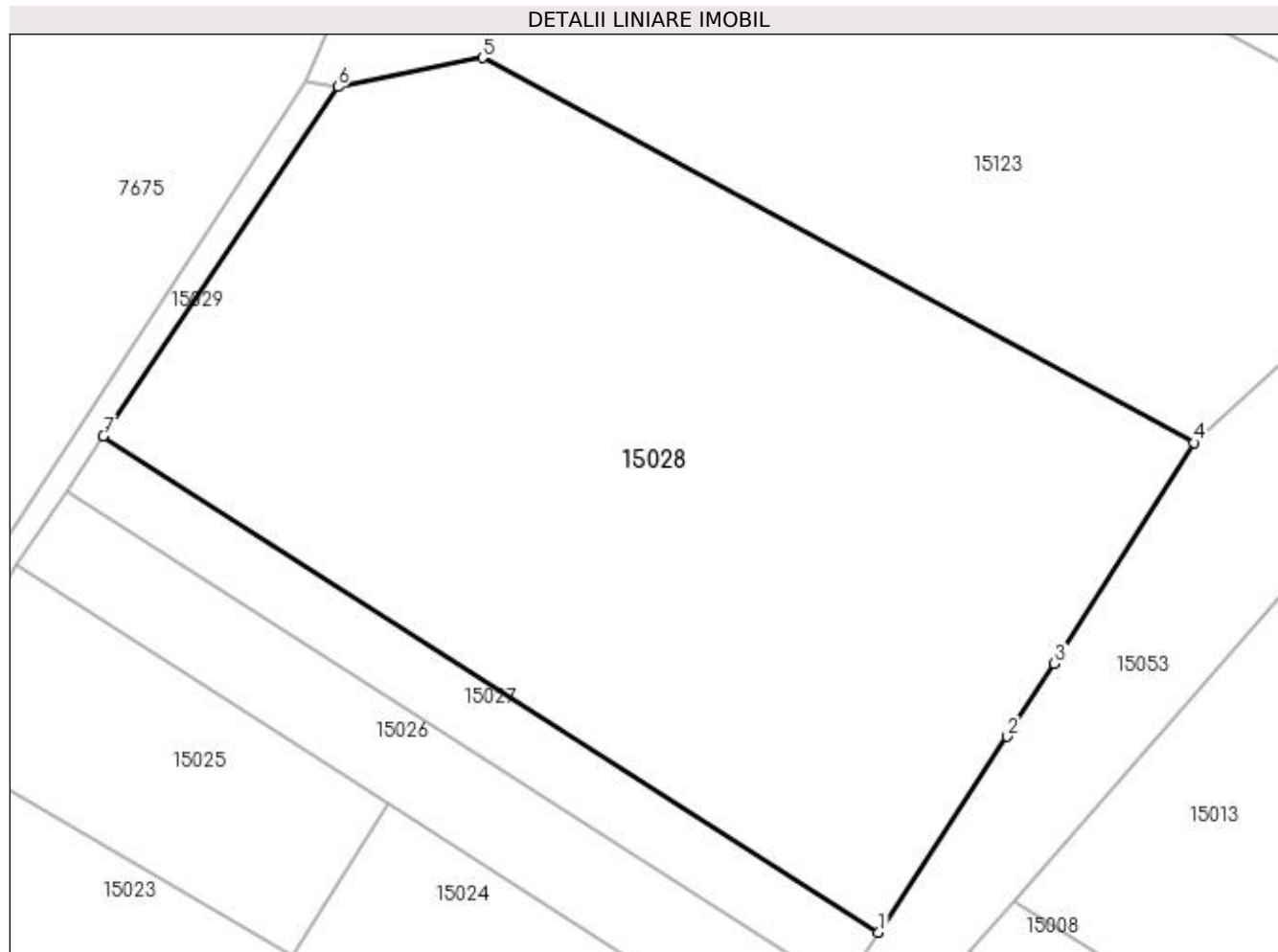
Inscrieri privind dezmembramintele dreptului de proprietate, drepturi reale de garanție și sarcini	Referințe
NU SUNT	

Anexa Nr. 1 La Partea I

Teren

Nr cadastral	Suprafața (mp)*	Observații / Referințe
	Din acte: 0 Masurata: 2.430	

* Suprafața este determinată în planul de proiecție Stereo 70.



Date referitoare la teren

Crt	Categorie folosință	Intravilan	Suprafața (mp)	Tarla	Parcelă	Nr. topo	Observații / Referințe
1	neproductiv	NU	2.430	76		-	

Lungime Segmente

1) Valorile lungimilor segmentelor sunt obținute din proiecție în plan.

Punct început	X / Y	Punct sfârșit	X / Y	Lungime segment (** (m)
1	346.770,546 283.280,606	2	346.779,511 283.294,288	16.358
2	346.779,511 283.294,288	3	346.782,829 283.299,367	6.067
3	346.782,829 283.299,367	4	346.792,561 283.314,795	18.241
4	346.792,561 283.314,795	5	346.742,879 283.341,687	56.493
5	346.742,879 283.341,687	6	346.732,761 283.339,647	10.322

Punct început	X / Y	Punct sfârșit	X / Y	Lungime segment (** (m)
6	346.732,761 283.339,647	7	346.716,389 283.315,267	29.367
7	346.716,389 283.315,267	1	346.770,546 283.280,606	64.299

** Lungimile segmentelor sunt determinate în planul de proiecție Stereo 70 și sunt rotunjite la 1 milimetru.

*** Distanța dintre puncte este formată din segmente cumulate ce sunt mai mici decât valoarea 1 milimetru.

**DATE DESPRE IMOBILUL NR. 15029**

Oficiul de Cadastru și Publicitate Imobiliară DOLJ
Biroul de Cadastru și Publicitate Imobiliară Craiova

A. Partea I. Descrierea imobilului

TEREN Extravilan

Adresa: Jud. Dolj, T 76

Nr. Crt	Nr cadastral Nr. topografic	Suprafața* (mp)	Observații / Referințe
A1		Din acte: 0 Masurata: 2.271	Sector cadastral:30 Teren neimprejmuit;

B. Partea II. Proprietari și acte

Inscrieri privitoare la dreptul de proprietate și alte drepturi reale		Referințe
0 / 07/02/2023		
Act Normativ nr. LEGE:7, din 13/03/1996 emis de PARLAMENTUL ROMANIEI;		
B1	Intabulare, drept de PROPRIETATE, dobandit prin Lege, cota actuala 1/1, cota initiala 1/1 1) NEIDENTIFICAT NEIDENTIFICAT	A1

C. Partea III. SARCINI .

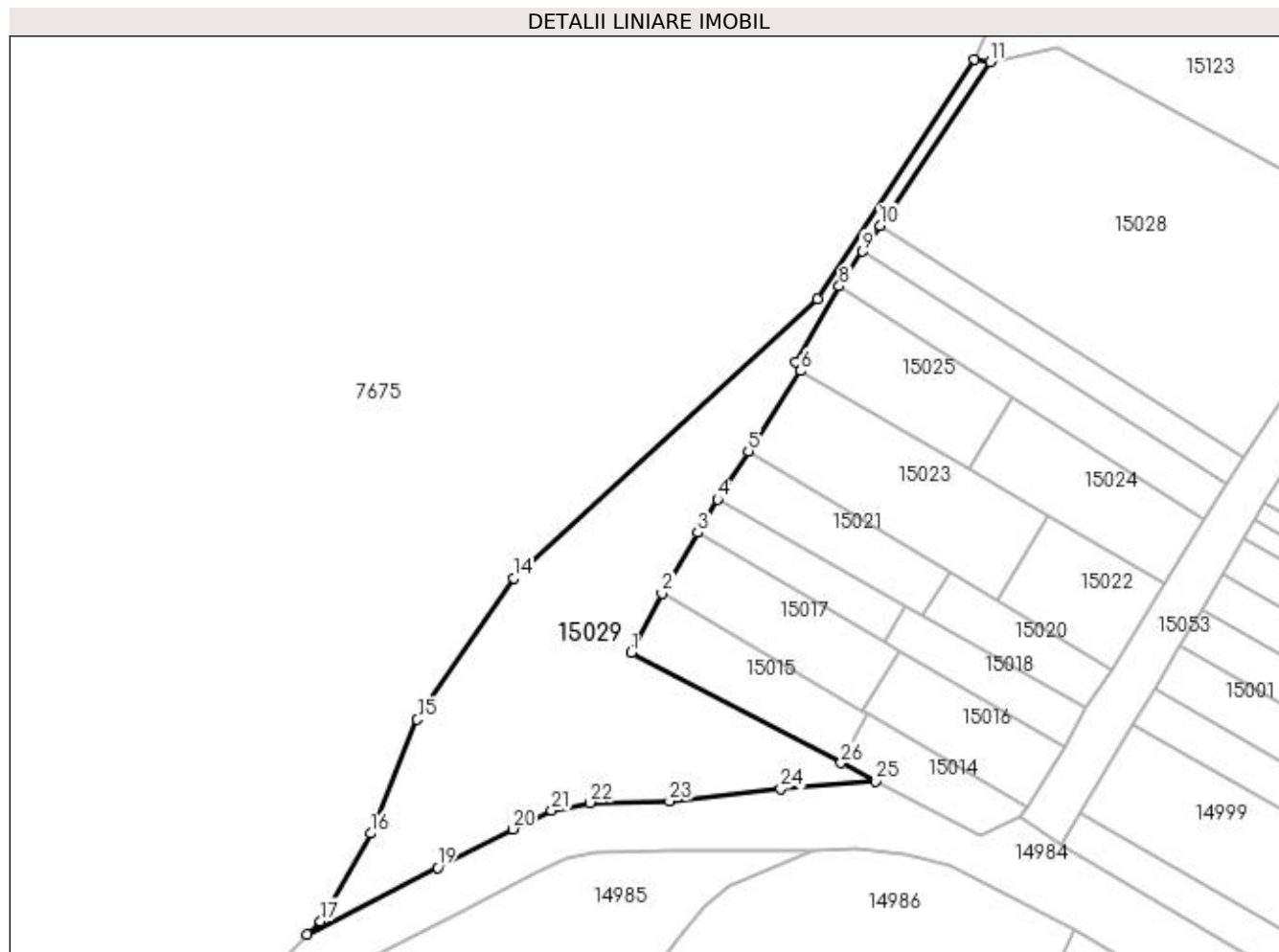
Inscrieri privind dezmembramintele dreptului de proprietate, drepturi reale de garanție și sarcini	Referințe
NU SUNT	

Anexa Nr. 1 La Partea I

Teren

Nr cadastral	Suprafața (mp)*	Observații / Referințe
	Din acte: 0 Masurata: 2.271	

* Suprafața este determinată în planul de proiecție Stereo 70.



Date referitoare la teren

Crt	Categorie folosință	Intravilan	Suprafața (mp)	Tarla	Parcelă	Nr. topo	Observații / Referințe
1	pasune	NU	2.271	76		-	

Lungime Segmente

1) Valorile lungimilor segmentelor sunt obținute din proiecție în plan.

Punct început	X / Y	Punct sfârșit	X / Y	Lungime segment (** (m))	Punct început	X / Y	Punct sfârșit	X / Y	Lungime segment (** (m))
1	346.679,349 283.251,64	2	346.683,924 283.260,477	9.951	2	346.683,924 283.260,477	3	346.689,237 283.269,549	10.513
3	346.689,237 283.269,549	4	346.692,213 283.274,477	5.757	4	346.692,213 283.274,477	5	346.696,77 283.281,673	8.518
5	346.696,77 283.281,673	6	346.704,568 283.293,605	14.254	6	346.704,568 283.293,605	7	346.703,844 283.294,94	1.519
7	346.703,844 283.294,94	8	346.710,324 283.306,236	13.023	8	346.710,324 283.306,236	9	346.713,788 283.311,395	6.214
9	346.713,788 283.311,395	10	346.716,389 283.315,267	4.665	10	346.716,389 283.315,267	11	346.732,761 283.339,647	29.367

Punct început	X / Y	Punct sfârșit	X / Y	Lungime segment (** (m)	Punct început	X / Y	Punct sfârșit	X / Y	Lungime segment (** (m)
11	346.732,761 283.339,647	12	346.730,481 283.339,97	2.303	12	346.730,481 283.339,97	13	346.707,098 283.304,369	42.593
13	346.707,098 283.304,369	14	346.661,793 283.262,79	61.493	14	346.661,793 283.262,79	15	346.647,487 283.241,699	25.485
15	346.647,487 283.241,699	16	346.640,516 283.224,742	18.334	16	346.640,516 283.224,742	17	346.633,048 283.211,647	15.075
17	346.633,048 283.211,647	18	346.631,096 283.209,696	2.76	18	346.631,096 283.209,696	19	346.650,462 283.219,632	21.766
19	346.650,462 283.219,632	20	346.661,676 283.225,398	12.61	20	346.661,676 283.225,398	21	346.667,501 283.228,123	6.431
21	346.667,501 283.228,123	22	346.673,176 283.229,31	5.798	22	346.673,176 283.229,31	23	346.685,015 283.229,542	11.841
23	346.685,015 283.229,542	24	346.701,605 283.231,369	16.69	24	346.701,605 283.231,369	25	346.715,704 283.232,519	14.146
25	346.715,704 283.232,519	26	346.710,596 283.235,205	5.771	26	346.710,596 283.235,205	1	346.679,349 283.251,64	35.306

** Lungimile segmentelor sunt determinate în planul de proiecție Stereo 70 și sunt rotunjite la 1 milimetru.

*** Distanța dintre puncte este formată din segmente cumulate ce sunt mai mici decât valoarea 1 milimetru.

**DATE DESPRE IMOBILUL NR. 15030**

Oficiul de Cadastru și Publicitate Imobiliară DOLJ
Biroul de Cadastru și Publicitate Imobiliară Craiova

A. Partea I. Descrierea imobilului

TEREN Extravilan

Adresa: Jud. Dolj, T 76, P 101/1

Nr. Crt	Nr cadastral Nr. topografic	Suprafața* (mp)	Observații / Referințe
A1		200	Sector cadastral:30 Teren neimprejmuit;

B. Partea II. Proprietari și acte

Inscrieri privitoare la dreptul de proprietate și alte drepturi reale	Referințe
0 / 07/02/2023	
Act Notarial nr. ACT DE PARTAJ:734, din 27/04/2021 emis de BNP STEFANESCU FLORIANA;	
B1	A1
Intabulare, drept de PROPRIETATE, dobandit prin lesire Din Indiviziune, cota actuala 1/1, cota initiala 1/1 1) DRAGUSIN CORNEL GRIGORE	

C. Partea III. SARCINI .

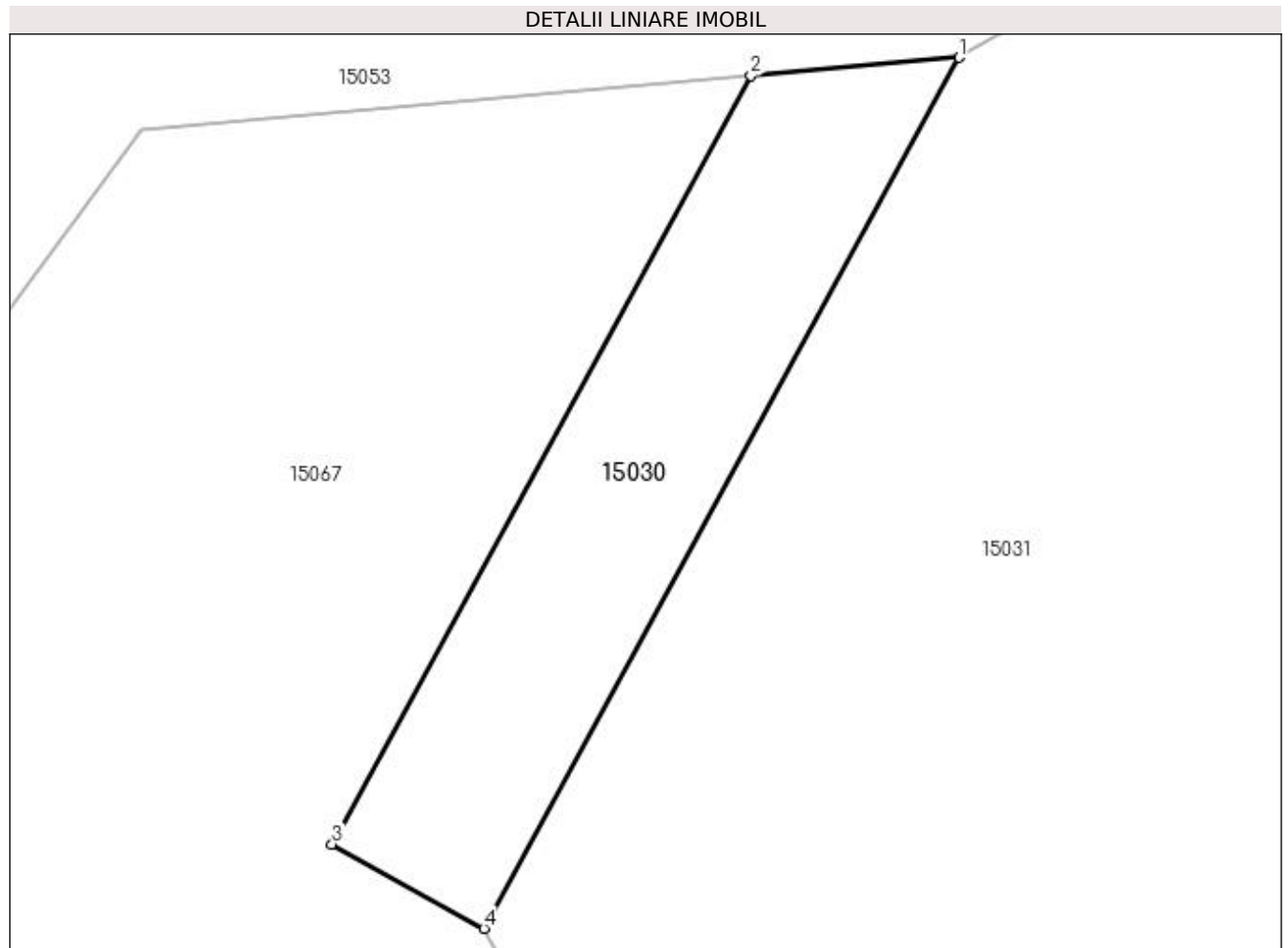
Inscrieri privind dezmembramintele dreptului de proprietate, drepturi reale de garanție și sarcini	Referințe
NU SUNT	

Anexa Nr. 1 La Partea I

Teren

Nr cadastral	Suprafața (mp)*	Observații / Referințe
	200	

* Suprafața este determinată în planul de proiecție Stereo 70.



Date referitoare la teren

Crt	Categorie folosință	Intravilan	Suprafața (mp)	Tarla	Parcelă	Nr. topo	Observații / Referințe
1	arabil	NU	200	76	101/1	-	

Lungime Segmente

1) Valorile lungimilor segmentelor sunt obținute din proiecție în plan.

Punct început	X / Y	Punct sfârșit	X / Y	Lungime segment (** (m)
1	346.851,204 283.336,583	2	346.843,899 283.335,942	7.333
2	346.843,899 283.335,942	3	346.829,191 283.308,99	30.704
3	346.829,191 283.308,99	4	346.834,532 283.306,03	6.106
4	346.834,532 283.306,03	1	346.851,204 283.336,583	34.806

**** Lungimile segmentelor sunt determinate în planul de proiecție Stereo 70 și sunt rotunjite la 1 milimetru.**

***** Distanța dintre puncte este formată din segmente cumulate ce sunt mai mici decât valoarea 1 milimetru.**

**DATE DESPRE IMOBILUL NR. 15031**

Oficiul de Cadastru și Publicitate Imobiliară DOLJ
Biroul de Cadastru și Publicitate Imobiliară Craiova

A. Partea I. Descrierea imobilului

TEREN Extravilan

Nr. CF vechi:193
Nr. cadastral vechi:340

Adresa: Jud. Dolj, T 76, P 1/1

Nr. Crt	Nr cadastral Nr. topografic	Suprafața* (mp)	Observații / Referințe
A1	33001	Din acte: 6.600 Masurata: 6.604	Sector cadastral:30 Teren neimprejmuit;

B. Partea II. Proprietari și acte

Inscrieri privitoare la dreptul de proprietate și alte drepturi reale		Referințe
9242 / 15/03/2006		
Act Notarial nr. CVC:1064, din 15/04/2003 emis de NP STOENESCU FLOREA;		
B1	Intabulare, drept de PROPRIETATE, dobandit prin Conventie, cota actuala 1/1, cota initiala 1/1 1) BICU ION, LIPSA CNP 2) BICU RODICA , LIPSA CNP	A1

C. Partea III. SARCINI .

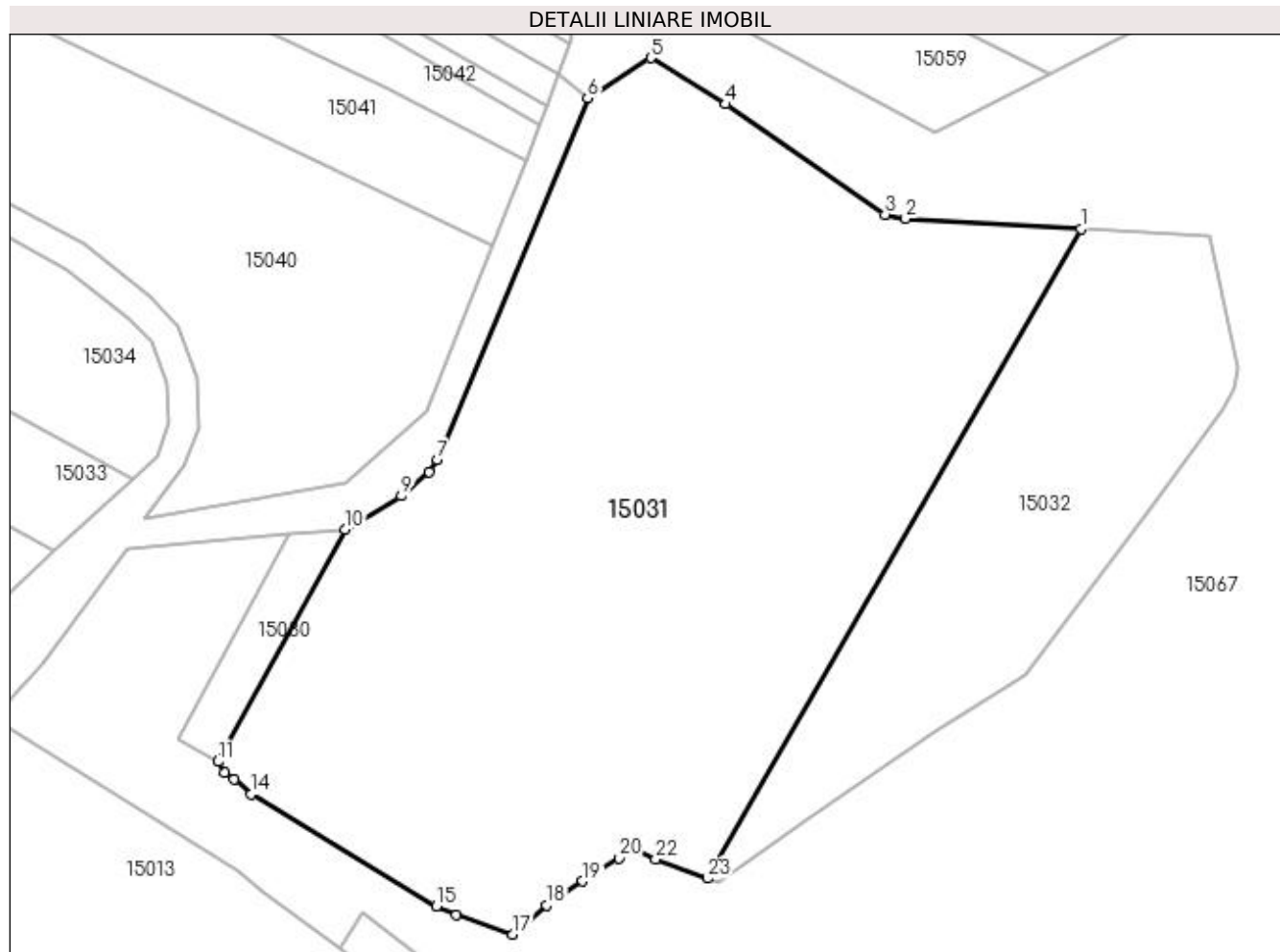
Inscrieri privind dezmembramintele dreptului de proprietate, drepturi reale de garanție și sarcini	Referințe
NU SUNT	

Anexa Nr. 1 La Partea I

Teren

Nr cadastral	Suprafața (mp)*	Observații / Referințe
33001	Din acte: 6.600 Masurata: 6.604	

* Suprafața este determinată în planul de proiecție Stereo 70.



Date referitoare la teren

Crt	Categorie folosință	Intra vilan	Suprafața (mp)	Tarla	Parcelă	Nr. topo	Observații / Referințe
1	arabil	NU	6.604	76	1/1	-	

Lungime Segmente

1) Valorile lungimilor segmentelor sunt obținute din proiecție în plan.

Punct început	X / Y	Punct sfârșit	X / Y	Lungime segment (** (m)
1	346.948,028 283.376,069	2	346.924,952 283.377,433	23.116
3	346.922,252 283.377,97	4	346.901,303 283.392,465	25.475
5	346.891,445 283.398,552	6	346.883,108 283.393,258	9.876
7	346.863,339 283.345,718	8	346.862,278 283.344,119	1.919
9	346.858,625 283.340,938	10	346.851,204 283.336,583	8.604

Punct început	X / Y	Punct sfârșit	X / Y	Lungime segment (** (m)
2	346.924,952 283.377,433	3	346.922,252 283.377,97	2.753
4	346.901,303 283.392,465	5	346.891,445 283.398,552	11.586
6	346.883,108 283.393,258	7	346.863,339 283.345,718	51.487
8	346.862,278 283.344,119	9	346.858,625 283.340,938	4.844
10	346.851,204 283.336,583	11	346.834,532 283.306,03	34.806

Punct început	X / Y	Punct sfârșit	X / Y	Lungime segment (** (m)
11	346.834,532 283.306,03	12	346.835,371 283.304,521	1.727
13	346.836,624 283.303,705	14	346.838,881 283.301,767	2.975
15	346.863,215 283.286,992	16	346.865,82 283.285,835	2.85
17	346.873,279 283.283,319	18	346.877,705 283.287,158	5.859
19	346.882,469 283.290,302	20	346.887,264 283.293,318	5.665
21	346.889,62 283.294,272	22	346.892,074 283.293,203	2.677
23	346.898,933 283.290,654	1	346.948,028 283.376,069	98.519

Punct început	X / Y	Punct sfârșit	X / Y	Lungime segment (** (m)
12	346.835,371 283.304,521	13	346.836,624 283.303,705	1.495
14	346.838,881 283.301,767	15	346.863,215 283.286,992	28.468
16	346.865,82 283.285,835	17	346.873,279 283.283,319	7.872
18	346.877,705 283.287,158	19	346.882,469 283.290,302	5.708
20	346.887,264 283.293,318	21	346.889,62 283.294,272	2.542
22	346.892,074 283.293,203	23	346.898,933 283.290,654	7.317

** Lungimile segmentelor sunt determinate în planul de proiecție Stereo 70 și sunt rotunjite la 1 milimetru.

*** Distanța dintre puncte este formată din segmente cumulate ce sunt mai mici decât valoarea 1 milimetru.

**DATE DESPRE IMOBILUL NR. 15032**

Oficiul de Cadastru și Publicitate Imobiliară DOLJ
Biroul de Cadastru și Publicitate Imobiliară Craiova

A. Partea I. Descrierea imobilului

TEREN Extravilan

Adresa: Jud. Dolj, T 76, P 1/2

Nr. Crt	Nr cadastral Nr. topografic	Suprafața* (mp)	Observații / Referințe
A1		2.000	Sector cadastral:30 Teren neimprejmuit; T73 P 186 ERONAT IN CONTRACTUL DE INTRETINERE

B. Partea II. Proprietari și acte

Inscrieri privitoare la dreptul de proprietate și alte drepturi reale	Referințe
0 / 07/02/2023	
Act Notarial nr. CONTRACT DE INTRETINERE:1020, din 30/03/1998 emis de NP BELU AUREL (CERTIF. DE DECES:DS966701/30.07.2009;SC:622/21.05.2015;);	
B1	A1
Intabulare, drept de PROPRIETATE, dobandit prin Conventie, cota actuala 1/1, cota initiala 1/1	
1) BICU ION	
2) BICU RODICA	

C. Partea III. SARCINI .

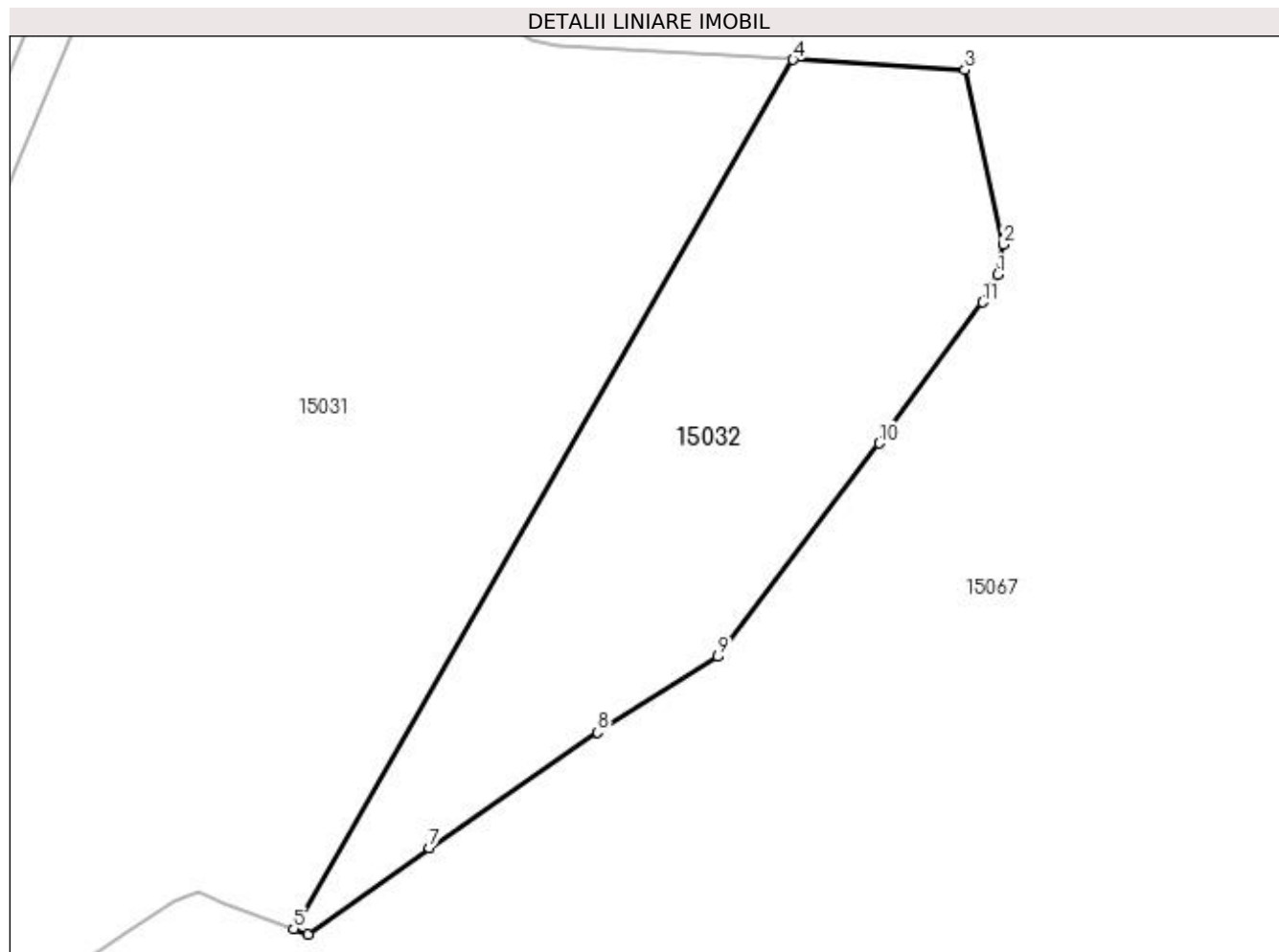
Inscrieri privind dezmembramintele dreptului de proprietate, drepturi reale de garanție și sarcini	Referințe
NU SUNT	

Anexa Nr. 1 La Partea I

Teren

Nr cadastral	Suprafața (mp)*	Observații / Referințe
	2.000	T73 P 186 ERONAT IN CONTRACTUL DE INTRETINERE

* Suprafața este determinată în planul de proiecție Stereo 70.



Date referitoare la teren

Crt	Categorie folosință	Intravilan	Suprafața (mp)	Tarla	Parcelă	Nr. topo	Observații / Referințe
1	arabil	NU	2.000	76	1/2	-	T73 P 186 ERONAT IN CONTRACTUL DE INTRETINERE

Lungime Segmente

1) Valorile lungimilor segmentelor sunt obținute din proiecție în plan.

Punct început	X / Y	Punct sfârșit	X / Y	Lungime segment (** (m)
1	346.968,141 283.354,948	2	346.968,719 283.357,891	2.999
2	346.968,719 283.357,891	3	346.964,918 283.375,071	17.595
3	346.964,918 283.375,071	4	346.948,028 283.376,069	16.919
4	346.948,028 283.376,069	5	346.898,933 283.290,654	98.519
5	346.898,933 283.290,654	6	346.900,364 283.290,122	1.527

Punct început	X / Y	Punct sfârșit	X / Y	Lungime segment (** (m)
6	346.900,364 283.290,122	7	346.912,272 283.298,589	14.611
7	346.912,272 283.298,589	8	346.928,807 283.309,975	20.076
8	346.928,807 283.309,975	9	346.940,65 283.317,41	13.983
9	346.940,65 283.317,41	10	346.956,479 283.338,382	26.275
10	346.956,479 283.338,382	11	346.966,661 283.352,222	17.182
11	346.966,661 283.352,222	1	346.968,141 283.354,948	3.102

** Lungimile segmentelor sunt determinate în planul de proiecție Stereo 70 și sunt rotunjite la 1 milimetru.

*** Distanța dintre puncte este formată din segmente cumulate ce sunt mai mici decât valoarea 1 milimetru.

**DATE DESPRE IMOBILUL NR. 15033**

Oficiul de Cadastru și Publicitate Imobiliară DOLJ
 Biroul de Cadastru și Publicitate Imobiliară Craiova

A. Partea I. Descrierea imobilului

TEREN Extravilan

Adresa: Jud. Dolj, T 76, P 187

Nr. Crt	Nr cadastral Nr. topografic	Suprafața* (mp)	Observații / Referințe
A1		400	Sector cadastral:30 Teren neimprejmuit;

B. Partea II. Proprietari și acte

Inscrieri privitoare la dreptul de proprietate și alte drepturi reale	Referințe
0 / 07/02/2023	
Act Notarial nr. CM:64, din 08/03/2022 emis de BNP BUDIANA IONUT RAZVAN;	
B1	A1
Intabulare, drept de PROPRIETATE, dobandit prin Succesiune, cota actuala 1/1, cota initiala 1/1 1) CIPU MARIAN	

C. Partea III. SARCINI .

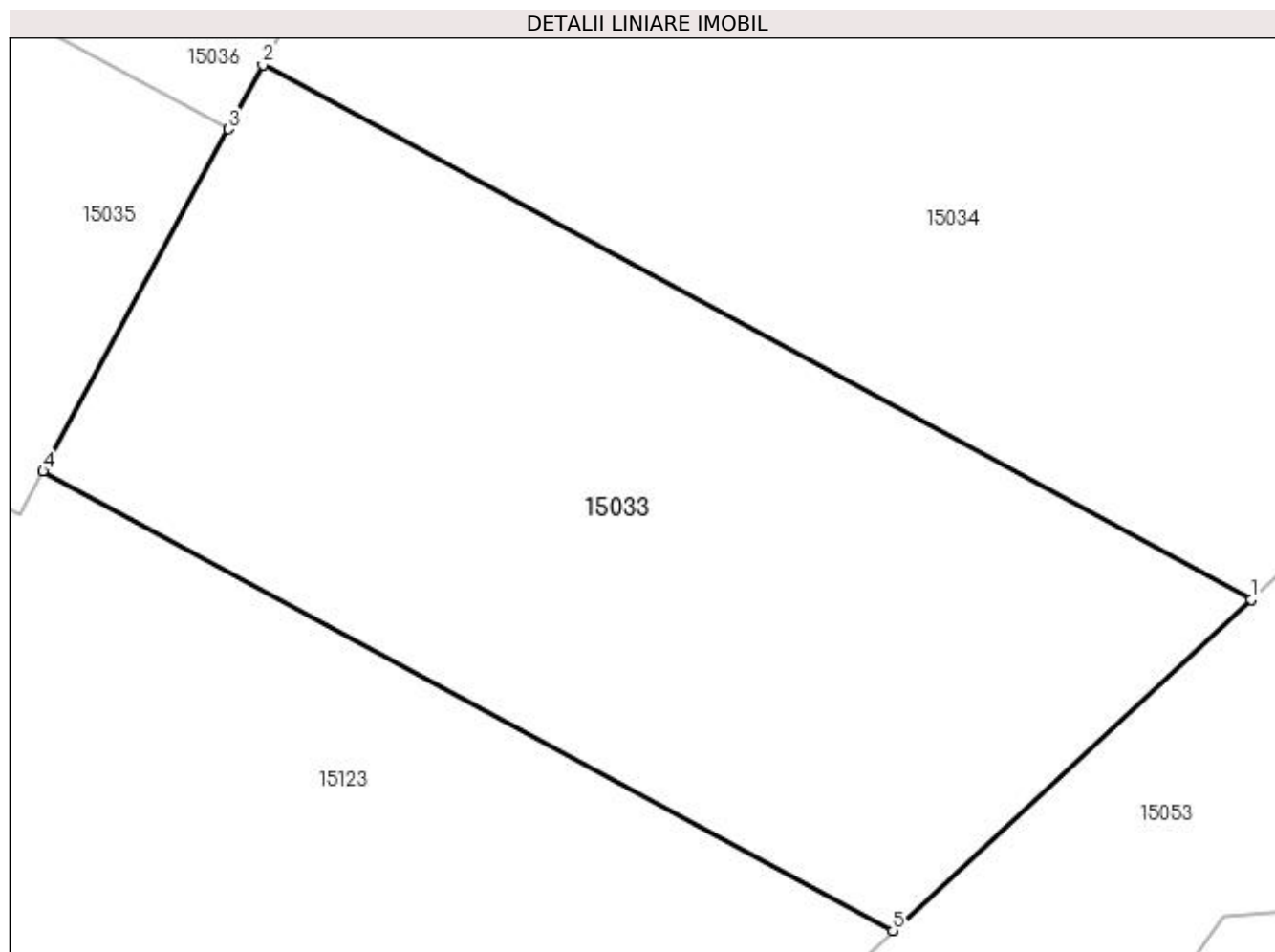
Inscrieri privind dezmembramintele dreptului de proprietate, drepturi reale de garanție și sarcini	Referințe
NU SUNT	

Anexa Nr. 1 La Partea I

Teren

Nr cadastral	Suprafața (mp)*	Observații / Referințe
	400	

* Suprafața este determinată în planul de proiecție Stereo 70.



Date referitoare la teren

Crt	Categorie folosință	Intra vilan	Suprafața (mp)	Tarla	Parcelă	Nr. topo	Observații / Referințe
1	arabil	NU	400	76	187	-	

Lungime Segmente

1) Valorile lungimilor segmentelor sunt obținute din proiecție în plan.

Punct început	X / Y	Punct sfârșit	X / Y	Lungime segment (** (m)
1	346.823,269 283.343,199	2	346.794,809 283.358,58	32.35
2	346.794,809 283.358,58	3	346.793,812 283.356,736	2.096
3	346.793,812 283.356,736	4	346.788,48 283.346,887	11.2
4	346.788,48 283.346,887	5	346.812,956 283.333,66	27.821
5	346.812,956 283.333,66	1	346.823,269 283.343,199	14.048

**** Lungimile segmentelor sunt determinate în planul de proiecție Stereo 70 și sunt rotunjite la 1 milimetru.**

***** Distanța dintre puncte este formată din segmente cumulate ce sunt mai mici decât valoarea 1 milimetru.**

**DATE DESPRE IMOBILUL NR. 15034**

Oficiul de Cadastru și Publicitate Imobiliară DOLJ
Biroul de Cadastru și Publicitate Imobiliară Craiova

A. Partea I. Descrierea imobilului

TEREN Extravilan

Adresa: Jud. Dolj, T 76, P 180

Nr. Crt	Nr cadastral Nr. topografic	Suprafața* (mp)	Observații / Referințe
A1		600	Sector cadastral:30 Teren neimprejmuit;

B. Partea II. Proprietari și acte

Inscrieri privitoare la dreptul de proprietate și alte drepturi reale	Referințe
0 / 07/02/2023	
Act Administrativ nr. TDP:1633-48628, din 26/02/1996 emis de COMISIA JUDETEANA DE FOND FUNCICIAR;	
B1	A1
Intabulare, drept de PROPRIETATE, dobandit prin Reconstituire, cota actuala 1/1, cota initiala 1/1 1) LUPU MARIA, LIPSA CNP	

C. Partea III. SARCINI .

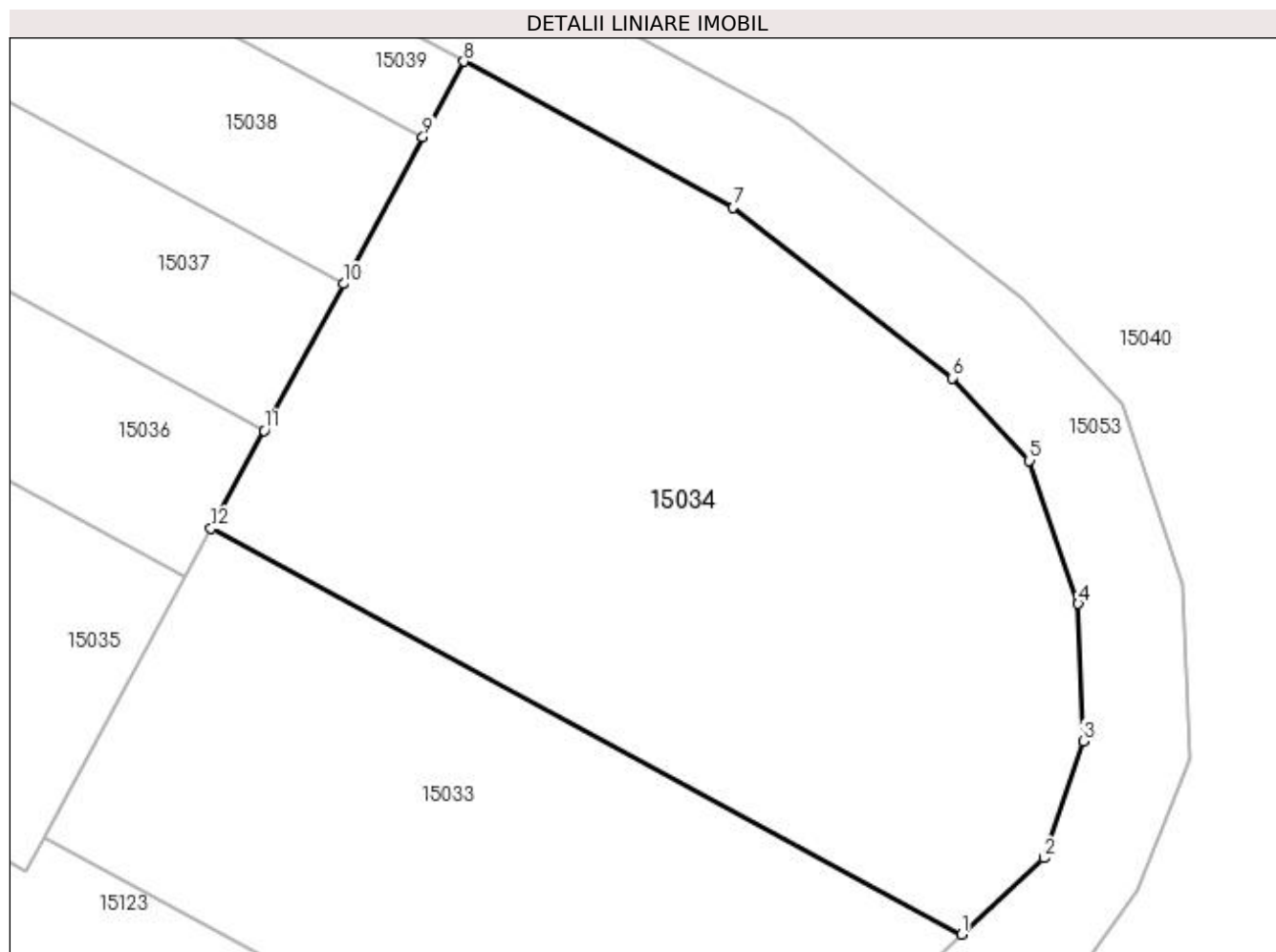
Inscrieri privind dezmembramintele dreptului de proprietate, drepturi reale de garanție și sarcini	Referințe
NU SUNT	

Anexa Nr. 1 La Partea I

Teren

Nr cadastral	Suprafața (mp)*	Observații / Referințe
	600	

* Suprafața este determinată în planul de proiecție Stereo 70.



Date referitoare la teren

Crt	Categorie folosință	Intra vilan	Suprafața (mp)	Tarla	Parcelă	Nr. topo	Observații / Referințe
1	arabil	NU	600	76	180	-	

Lungime Segmente

1) Valorile lungimilor segmentelor sunt obținute din proiecție în plan.

Punct început	X / Y	Punct sfârșit	X / Y	Lungime segment (** (m)
1	346.823,269 283.343,199	2	346.826,392 283.346,088	4.254
2	346.826,392 283.346,088	3	346.827,876 283.350,529	4.682
3	346.827,876 283.350,529	4	346.827,694 283.355,731	5.205
4	346.827,694 283.355,731	5	346.825,841 283.361,157	5.734
5	346.825,841 283.361,157	6	346.822,914 283.364,283	4.282

Punct început	X / Y	Punct sfârșit	X / Y	Lungime segment (** (m)
6	346.822,914 283.364,283	7	346.814,598 283.370,744	10.531
7	346.814,598 283.370,744	8	346.804,392 283.376,283	11.612
8	346.804,392 283.376,283	9	346.802,838 283.373,412	3.265
9	346.802,838 283.373,412	10	346.799,829 283.367,853	6.321
10	346.799,829 283.367,853	11	346.796,82 283.362,295	6.32
11	346.796,82 283.362,295	12	346.794,809 283.358,58	4.224
12	346.794,809 283.358,58	1	346.823,269 283.343,199	32.35

** Lungimile segmentelor sunt determinate în planul de proiecție Stereo 70 și sunt rotunjite la 1 milimetru.

*** Distanța dintre puncte este formată din segmente cumulate ce sunt mai mici decât valoarea 1 milimetru.

**DATE DESPRE IMOBILUL NR. 15035**

Oficiul de Cadastru și Publicitate Imobiliară DOLJ
Biroul de Cadastru și Publicitate Imobiliară Craiova

A. Partea I. Descrierea imobilului

TEREN Extravilan

Adresa: Jud. Dolj, T 76, P 315

Nr. Crt	Nr cadastral Nr. topografic	Suprafața* (mp)	Observații / Referințe
A1	33733	400	Sector cadastral:30 Teren neimprejmuit;

B. Partea II. Proprietari și acte

Inscrieri privitoare la dreptul de proprietate și alte drepturi reale		Referințe
285076 / 03/12/2021		
Act Notarial nr. CONTRACT DE DONATIE:3303, din 29/11/2021 emis de BNP GHERGHE ANCA COSTINA;		
B1	Intabulare, drept de PROPRIETATE, dobandit prin Conventie, cota actuala 1/1, cota initiala 1/1 1) TUCUNEL MIHAI-ANDREI	A1

C. Partea III. SARCINI .

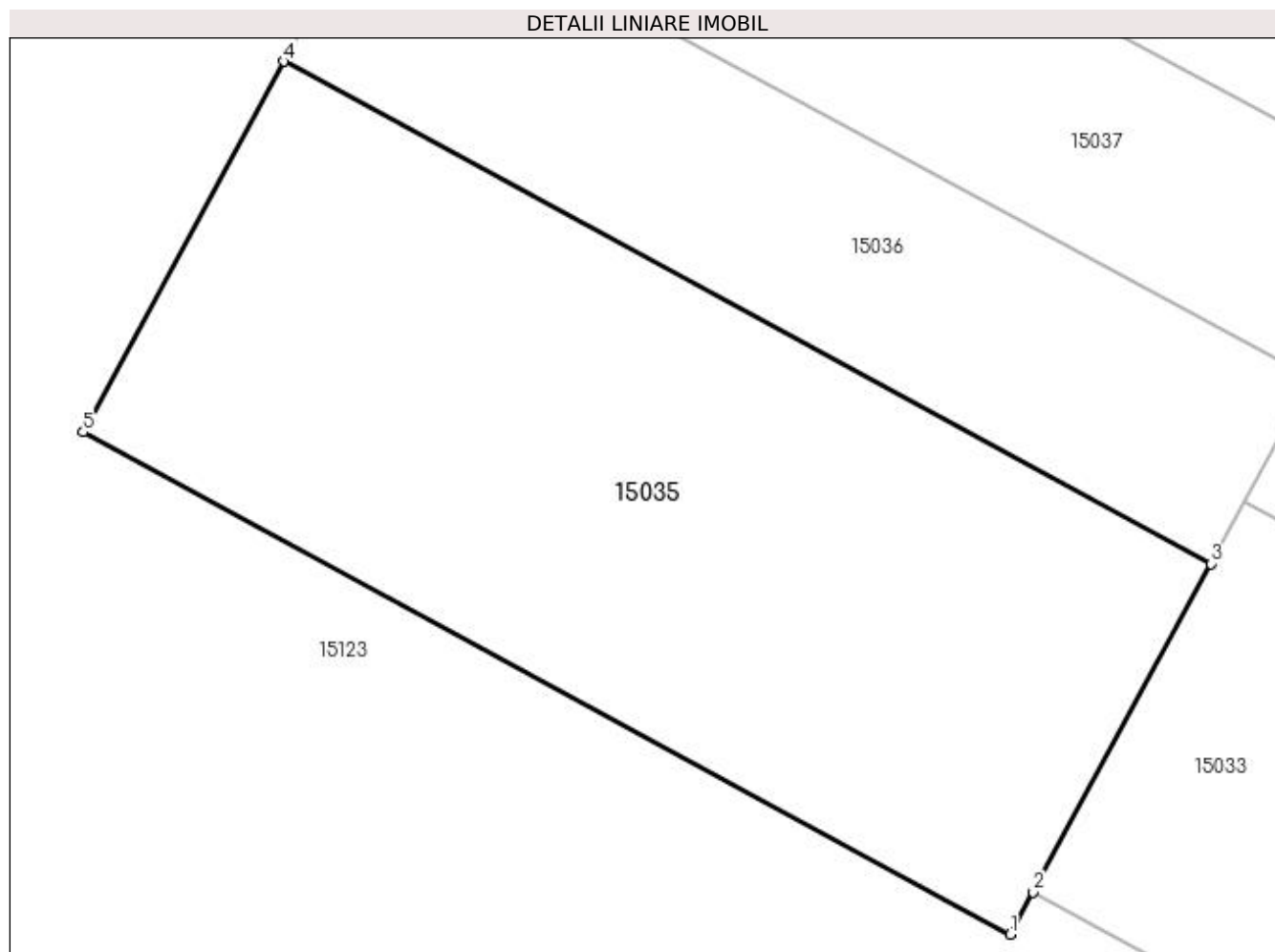
Inscrieri privind dezmembramintele dreptului de proprietate, drepturi reale de garanție și sarcini	Referințe
NU SUNT	

Anexa Nr. 1 La Partea I

Teren

Nr cadastral	Suprafața (mp)*	Observații / Referințe
33733	400	

* Suprafața este determinată în planul de proiecție Stereo 70.



Date referitoare la teren

Crt	Categorie folosință	Intra vilan	Suprafața (mp)	Tarla	Parcelă	Nr. topo	Observații / Referințe
1	arabil	NU	400	76	315	-	

Lungime Segmente

1) Valorile lungimilor segmentelor sunt obținute din proiecție în plan.

Punct început	X / Y	Punct sfârșit	X / Y	Lungime segment (** (m)
1	346.787,794 283.345,62	2	346.788,48 283.346,887	1.441
2	346.788,48 283.346,887	3	346.793,812 283.356,736	11.2
3	346.793,812 283.356,736	4	346.765,983 283.371,799	31.644
4	346.765,983 283.371,799	5	346.759,966 283.360,683	12.64
5	346.759,966 283.360,683	1	346.787,794 283.345,62	31.643

**** Lungimile segmentelor sunt determinate în planul de proiecție Stereo 70 și sunt rotunjite la 1 milimetru.**

***** Distanța dintre puncte este formată din segmente cumulate ce sunt mai mici decât valoarea 1 milimetru.**

**DATE DESPRE IMOBILUL NR. 15036**

Oficiul de Cadastru și Publicitate Imobiliară DOLJ
Biroul de Cadastru și Publicitate Imobiliară Craiova

A. Partea I. Descrierea imobilului

TEREN Extravilan

Adresa: Jud. Dolj, T 76, P 316

Nr. Crt	Nr cadastral Nr. topografic	Suprafața* (mp)	Observații / Referințe
A1	33700	200	Sector cadastral:30 Teren neimprejmuit;

B. Partea II. Proprietari și acte

Inscrieri privitoare la dreptul de proprietate și alte drepturi reale		Referințe
285047 / 03/12/2021		
Act Notarial nr. CONTRACT DE DONATIE:3306, din 29/11/2021 emis de BNP GHERGHE ANCA COSTINA;		
B1	Intabulare, drept de PROPRIETATE, dobandit prin Conventie, cota actuala 1/1, cota initiala 1/1 1) TUCUNEL MIHAI-ANDREI	A1

C. Partea III. SARCINI .

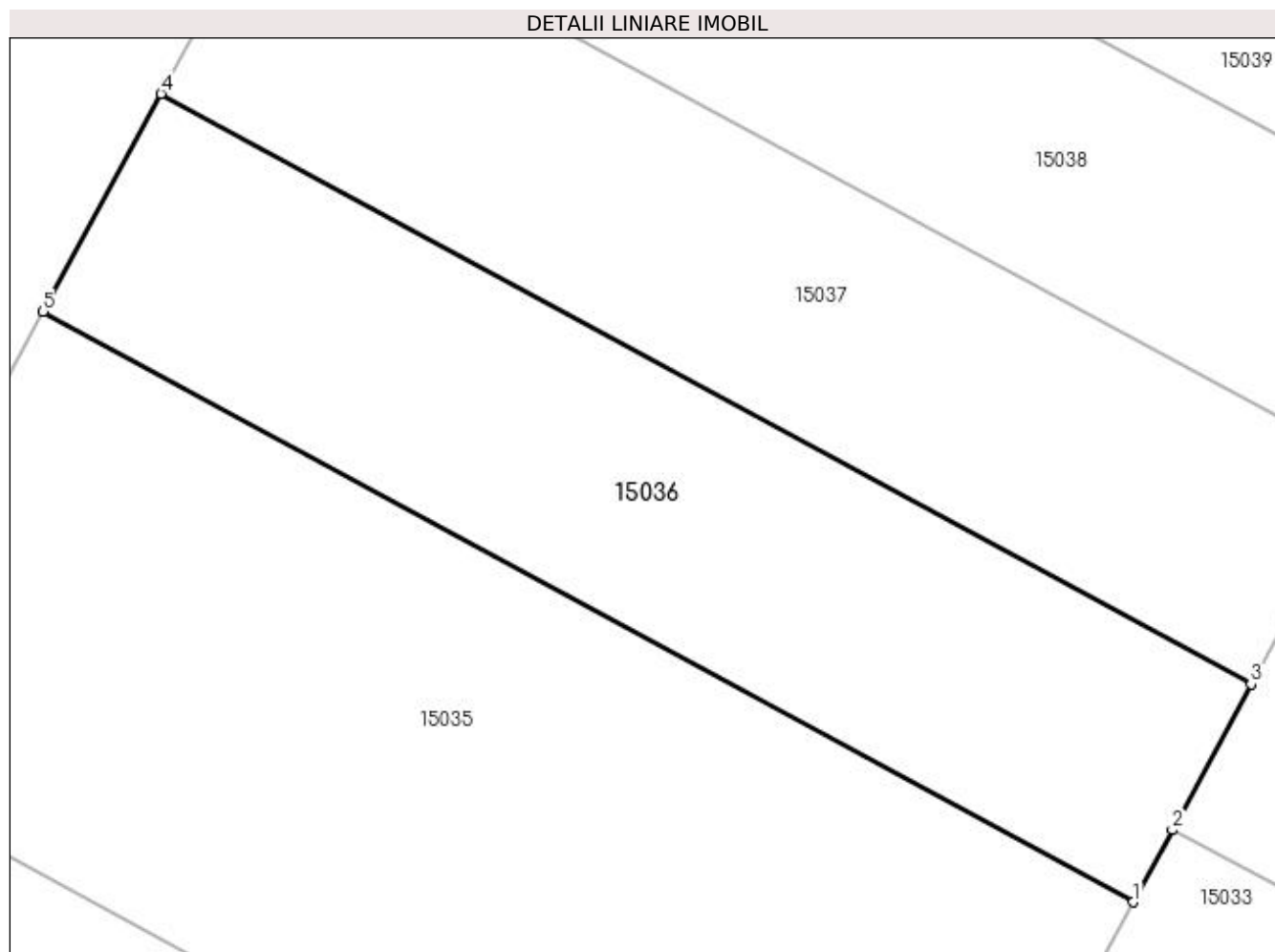
Inscrieri privind dezmembramintele dreptului de proprietate, drepturi reale de garanție și sarcini	Referințe
NU SUNT	

Anexa Nr. 1 La Partea I

Teren

Nr cadastral	Suprafața (mp)*	Observații / Referințe
33700	200	

* Suprafața este determinată în planul de proiecție Stereo 70.



Date referitoare la teren

Crt	Categorie folosință	Intravilan	Suprafața (mp)	Tarla	Parcelă	Nr. topo	Observații / Referințe
1	arabil	NU	200	76	316	-	

Lungime Segmente

1) Valorile lungimilor segmentelor sunt obținute din proiecție în plan.

Punct început	X / Y	Punct sfârșit	X / Y	Lungime segment (** (m)
1	346.793,812 283.356,736	2	346.794,809 283.358,58	2.096
2	346.794,809 283.358,58	3	346.796,82 283.362,295	4.224
3	346.796,82 283.362,295	4	346.768,992 283.377,358	31.643
4	346.768,992 283.377,358	5	346.765,983 283.371,799	6.321
5	346.765,983 283.371,799	1	346.793,812 283.356,736	31.644

**** Lungimile segmentelor sunt determinate în planul de proiecție Stereo 70 și sunt rotunjite la 1 milimetru.**

***** Distanța dintre puncte este formată din segmente cumulate ce sunt mai mici decât valoarea 1 milimetru.**

**DATE DESPRE IMOBILUL NR. 15037**

Oficiul de Cadastru și Publicitate Imobiliară DOLJ
Biroul de Cadastru și Publicitate Imobiliară Craiova

A. Partea I. Descrierea imobilului

TEREN Extravilan

Adresa: Jud. Dolj, T 76, P 318

Nr. Crt	Nr cadastral Nr. topografic	Suprafața* (mp)	Observații / Referințe
A1		200	Sector cadastral:30 Teren neimprejmuit;

B. Partea II. Proprietari și acte

Inscrieri privitoare la dreptul de proprietate și alte drepturi reale	Referințe
0 / 07/02/2023	
Act Administrativ nr. TDP:1649-48628, din 05/03/1996 emis de COMISIA JUDETEANA DE FOND FUNCICIAR;	
B1	A1
Intabulare, drept de PROPRIETATE, dobandit prin Constituire, cota actuala 1/1, cota initiala 1/1 1) LAUTARU VASILE, LIPSA CNP	

C. Partea III. SARCINI .

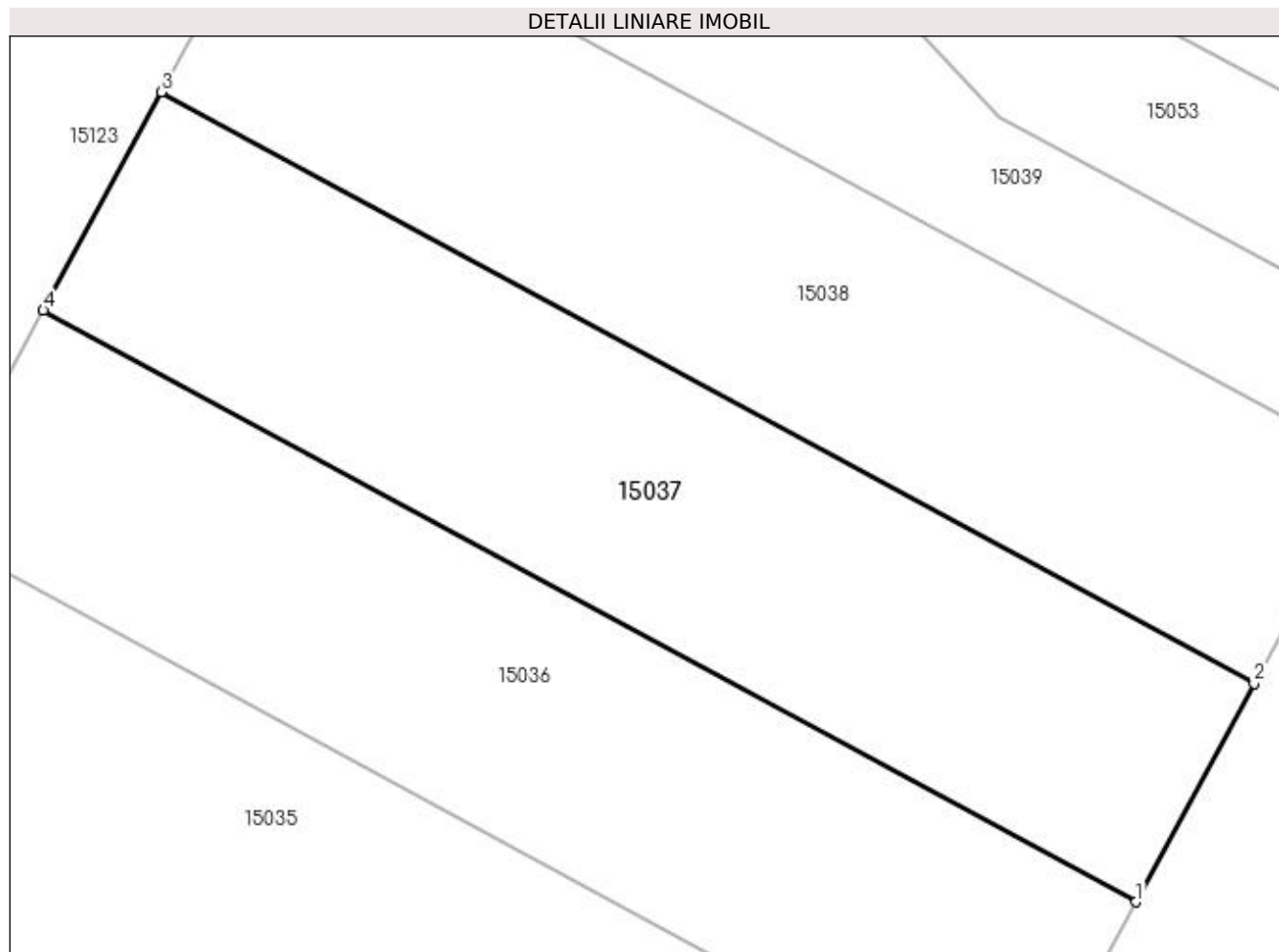
Inscrieri privind dezmembramintele dreptului de proprietate, drepturi reale de garanție și sarcini	Referințe
NU SUNT	

Anexa Nr. 1 La Partea I

Teren

Nr cadastral	Suprafața (mp)*	Observații / Referințe
	200	

* Suprafața este determinată în planul de proiecție Stereo 70.



Date referitoare la teren

Crt	Categorie folosință	Intra vilan	Suprafața (mp)	Tarla	Parcelă	Nr. topo	Observații / Referințe
1	arabil	NU	200	76	318	-	

Lungime Segmente

1) Valorile lungimilor segmentelor sunt obținute din proiecție în plan.

Punct început	X / Y	Punct sfârșit	X / Y	Lungime segment (** (m)
1	346.796,82 283.362,295	2	346.799,829 283.367,853	6.32
2	346.799,829 283.367,853	3	346.772,0 283.382,916	31.644
3	346.772,0 283.382,916	4	346.768,992 283.377,358	6.32
4	346.768,992 283.377,358	1	346.796,82 283.362,295	31.643

**** Lungimile segmentelor sunt determinate în planul de proiecție Stereo 70 și sunt rotunjite la 1 milimetru.**

***** Distanța dintre puncte este formată din segmente cumulate ce sunt mai mici decât valoarea 1 milimetru.**

**DATE DESPRE IMOBILUL NR. 15038**

Oficiul de Cadastru și Publicitate Imobiliară DOLJ
Biroul de Cadastru și Publicitate Imobiliară Craiova

A. Partea I. Descrierea imobilului

TEREN Extravilan

Adresa: Jud. Dolj, T 76, P 179

Nr. Crt	Nr cadastral Nr. topografic	Suprafața* (mp)	Observații / Referințe
A1		200	Sector cadastral:30 Teren neimprejmuit;

B. Partea II. Proprietari și acte

Inscrieri privitoare la dreptul de proprietate și alte drepturi reale	Referințe
0 / 07/02/2023	
Act Administrativ nr. TDP:1650-48628, din 05/03/1996 emis de COMISIA JUDETEANA DE FOND FUNCJAR;	
B1	A1
Intabulare, drept de PROPRIETATE, dobandit prin Constituire, cota actuala 1/1, cota initiala 1/1 1) LAUTARU DUMITRU	

C. Partea III. SARCINI .

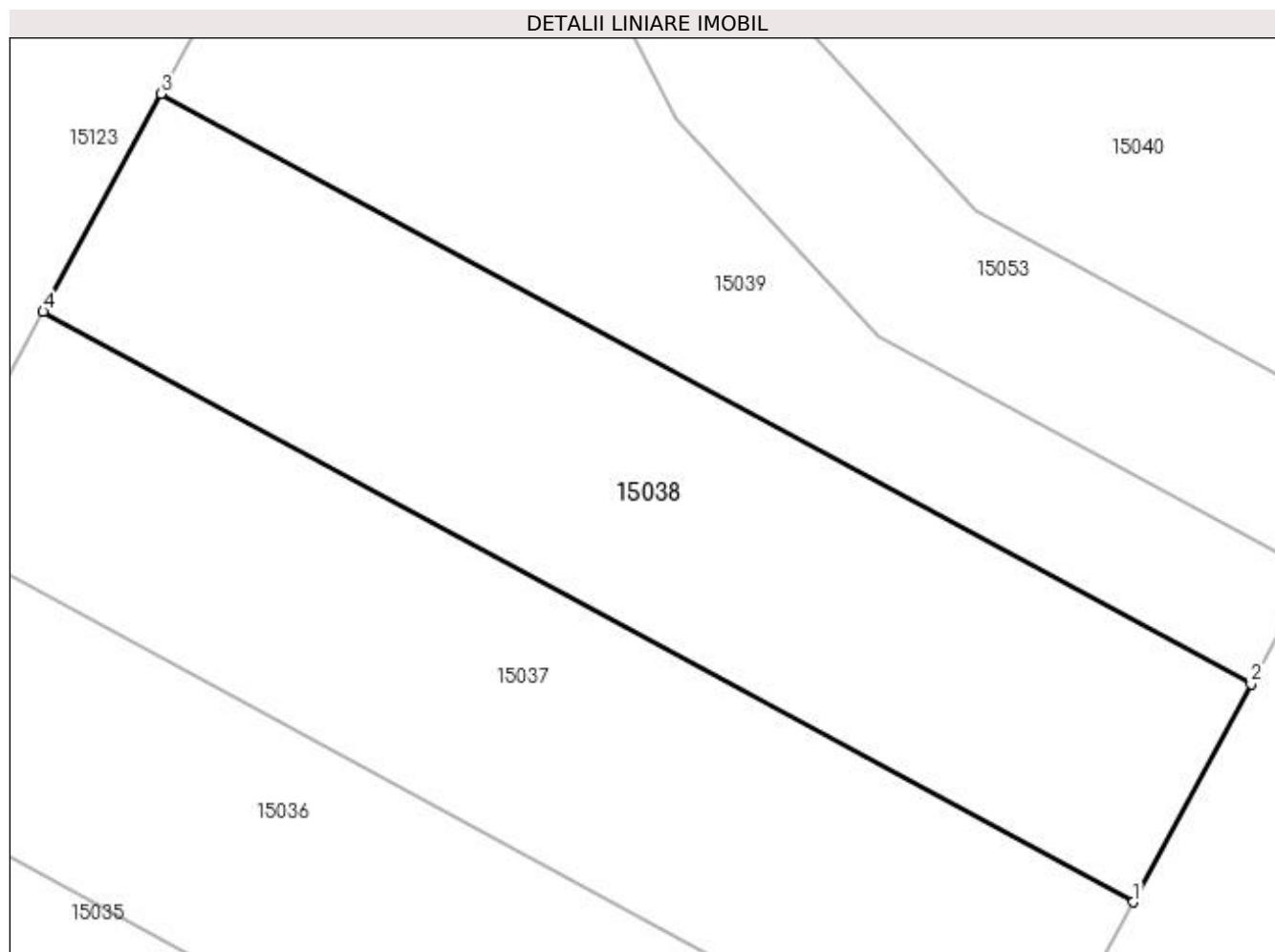
Inscrieri privind dezmembramintele dreptului de proprietate, drepturi reale de garanție și sarcini	Referințe
NU SUNT	

Anexa Nr. 1 La Partea I

Teren

Nr cadastral	Suprafața (mp)*	Observații / Referințe
	200	

* Suprafața este determinată în planul de proiecție Stereo 70.



Date referitoare la teren

Crt	Categorie folosință	Intra vilan	Suprafața (mp)	Tarla	Parcelă	Nr. topo	Observații / Referințe
1	arabil	NU	200	76	179	-	

Lungime Segmente

1) Valorile lungimilor segmentelor sunt obținute din proiecție în plan.

Punct început	X / Y	Punct sfârșit	X / Y	Lungime segment (** (m)
1	346.799,829 283.367,853	2	346.802,838 283.373,412	6.321
2	346.802,838 283.373,412	3	346.775,009 283.388,475	31.644
3	346.775,009 283.388,475	4	346.772,0 283.382,916	6.321
4	346.772,0 283.382,916	1	346.799,829 283.367,853	31.644

**** Lungimile segmentelor sunt determinate în planul de proiecție Stereo 70 și sunt rotunjite la 1 milimetru.**

***** Distanța dintre puncte este formată din segmente cumulate ce sunt mai mici decât valoarea 1 milimetru.**

**DATE DESPRE IMOBILUL NR. 15039**

Oficiul de Cadastru și Publicitate Imobiliară DOLJ
Biroul de Cadastru și Publicitate Imobiliară Craiova

A. Partea I. Descrierea imobilului

TEREN Extravilan

Adresa: Jud. Dolj, T 76, P 52

Nr. Crt	Nr cadastral Nr. topografic	Suprafața* (mp)	Observații / Referințe
A1		200	Sector cadastral:30 Teren neimprejmuit;

B. Partea II. Proprietari și acte

Inscrieri privitoare la dreptul de proprietate și alte drepturi reale	Referințe
0 / 07/02/2023	
Act Administrativ nr. TDP:2488-19512, din 22/01/1997 emis de COMISIA JUDETEANA DE FOND FUNCJAR;	
B1	A1
Intabulare, drept de PROPRIETATE, dobandit prin Reconstituire, cota actuala 1/1, cota initiala 1/1 1) ICALAS MARIN, LIPSA CNP	

C. Partea III. SARCINI .

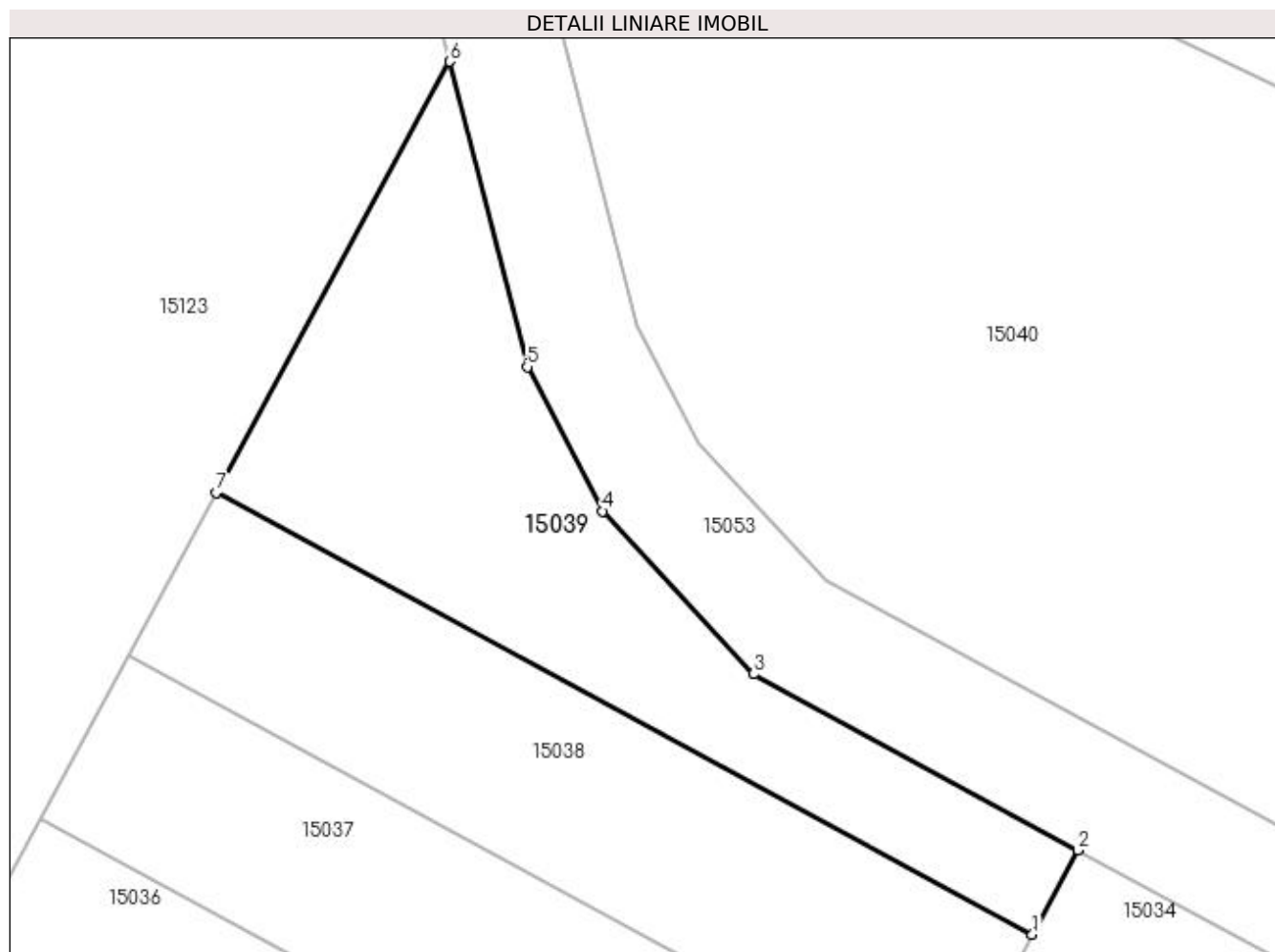
Inscrieri privind dezmembramintele dreptului de proprietate, drepturi reale de garanție și sarcini	Referințe
NU SUNT	

Anexa Nr. 1 La Partea I

Teren

Nr cadastral	Suprafața (mp)*	Observații / Referințe
	200	

* Suprafața este determinată în planul de proiecție Stereo 70.



Date referitoare la teren

Crt	Categorie folosință	Intra vilan	Suprafața (mp)	Tarla	Parcelă	Nr. topo	Observații / Referințe
1	arabil	NU	200	76	52	-	

Lungime Segmente

1) Valorile lungimilor segmentelor sunt obținute din proiecție în plan.

Punct început	X / Y	Punct sfârșit	X / Y	Lungime segment (** (m)
1	346.802,838 283.373,412	2	346.804,392 283.376,283	3.265
2	346.804,392 283.376,283	3	346.793,335 283.382,284	12.581
3	346.793,335 283.382,284	4	346.788,184 283.387,835	7.573
4	346.788,184 283.387,835	5	346.785,614 283.392,76	5.555
5	346.785,614 283.392,76	6	346.782,96 283.403,164	10.737

Punct început	X / Y	Punct sfârșit	X / Y	Lungime segment (** (m)
6	346.782,96 283.403,164	7	346.775,009 283.388,475	16.703
7	346.775,009 283.388,475	1	346.802,838 283.373,412	31.644

** Lungimile segmentelor sunt determinate în planul de proiecție Stereo 70 și sunt rotunjite la 1 milimetru.

*** Distanța dintre puncte este formată din segmente cumulate ce sunt mai mici decât valoarea 1 milimetru.

**DATE DESPRE IMOBILUL NR. 15040**

Oficiul de Cadastru și Publicitate Imobiliară DOLJ
Biroul de Cadastru și Publicitate Imobiliară Craiova

A. Partea I. Descrierea imobilului

TEREN Extravilan

Adresa: Jud. Dolj, T 76

Nr. Crt	Nr cadastral Nr. topografic	Suprafața* (mp)	Observații / Referințe
A1		Din acte: 0 Masurata: 3.350	Sector cadastral:30 Teren neimprejmuit;

B. Partea II. Proprietari și acte

Inscrieri privitoare la dreptul de proprietate și alte drepturi reale		Referințe
0 / 07/02/2023		
Act Normativ nr. LEGE:7, din 13/03/1996 emis de PARLAMENTUL ROMANIEI;		
B1	Intabulare, drept de PROPRIETATE, dobandit prin Lege, cota actuala 1/1, cota initiala 1/1 1) NEIDENTIFICAT NEIDENTIFICAT	A1

C. Partea III. SARCINI .

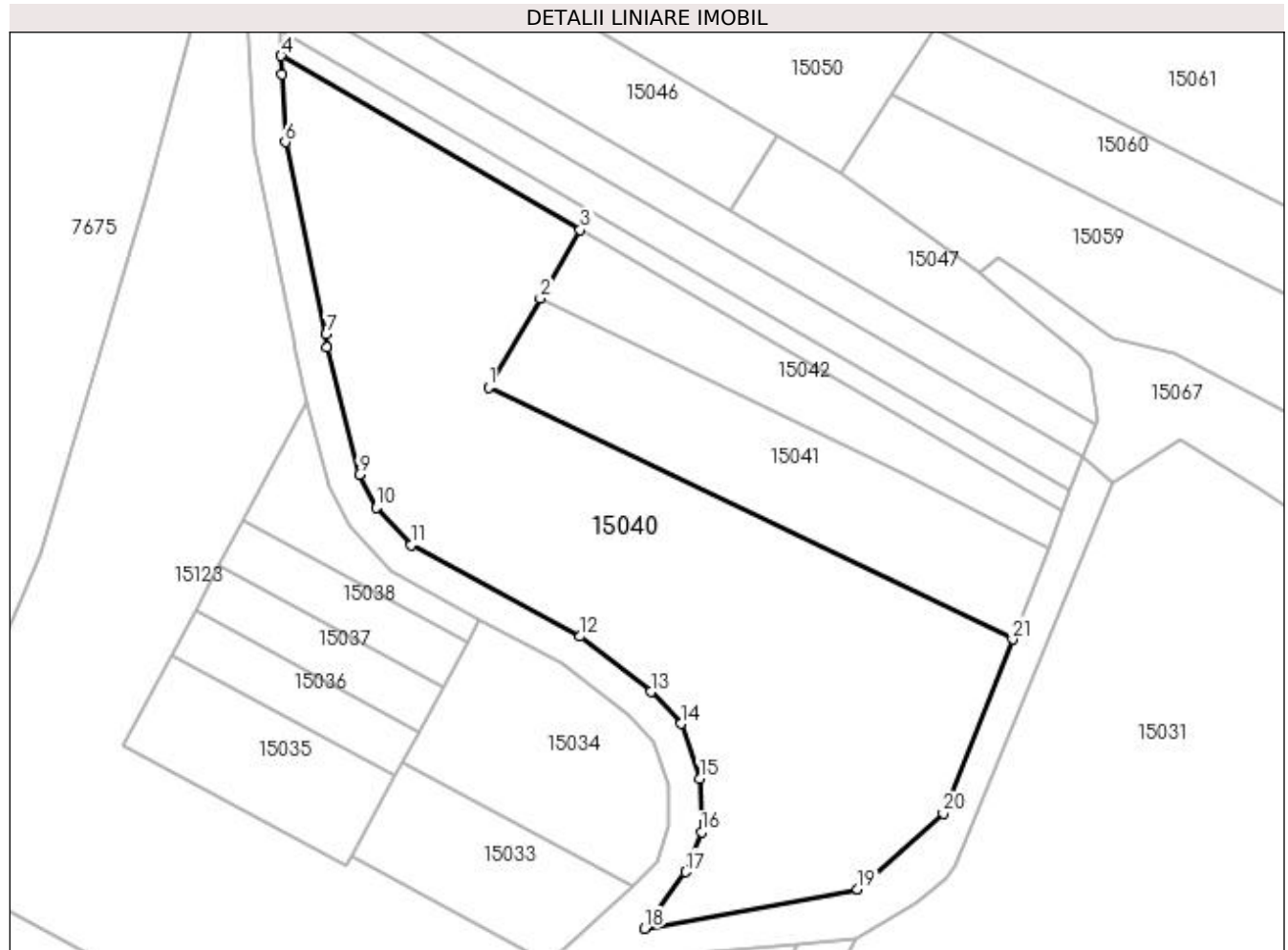
Inscrieri privind dezmembramintele dreptului de proprietate, drepturi reale de garanție și sarcini	Referințe
NU SUNT	

Anexa Nr. 1 La Partea I

Teren

Nr cadastral	Suprafața (mp)*	Observații / Referințe
	Din acte: 0 Masurata: 3.350	

* Suprafața este determinată în planul de proiecție Stereo 70.



Date referitoare la teren

Crt	Categorie folosință	Intravilan	Suprafața (mp)	Tarla	Parcelă	Nr. topo	Observații / Referințe
1	pasune	NU	3.350	76		-	

Lungime Segmente

1) Valorile lungimilor segmentelor sunt obținute din proiecție în plan.

Punct început	X / Y	Punct sfârșit	X / Y	Lungime segment (** (m)
1	346.805,449 283.405,071	2	346.811,866 283.416,093	12.754
3	346.816,817 283.424,597	4	346.779,668 283.446,226	42.987
5	346.779,787 283.443,935	6	346.780,192 283.435,523	8.422
7	346.785,277 283.411,621	8	346.785,341 283.410,011	1.611
9	346.789,375 283.394,199	10	346.791,482 283.390,161	4.555

Punct început	X / Y	Punct sfârșit	X / Y	Lungime segment (** (m)
2	346.811,866 283.416,093	3	346.816,817 283.424,597	9.84
4	346.779,668 283.446,226	5	346.779,787 283.443,935	2.294
6	346.780,192 283.435,523	7	346.785,277 283.411,621	24.437
8	346.785,341 283.410,011	9	346.789,375 283.394,199	16.318
10	346.791,482 283.390,161	11	346.795,821 283.385,486	6.378

Punct început	X / Y	Punct sfârșit	X / Y	Lungime segment (** (m)
11	346.795,821 283.385,486	12	346.816,794 283.374,103	23.863
13	346.825,618 283.367,247	14	346.829,349 283.363,263	5.458
15	346.831,67 283.356,463	16	346.831,903 283.349,831	6.636
17	346.829,926 283.344,859	18	346.824,857 283.337,839	8.659
19	346.851,311 283.342,745	20	346.861,964 283.352,134	14.2
21	346.870,586 283.373,777	1	346.805,449 283.405,071	72.264

Punct început	X / Y	Punct sfârșit	X / Y	Lungime segment (** (m)
12	346.816,794 283.374,103	13	346.825,618 283.367,247	11.174
14	346.829,349 283.363,263	15	346.831,67 283.356,463	7.185
16	346.831,903 283.349,831	17	346.829,926 283.344,859	5.351
18	346.824,857 283.337,839	19	346.851,311 283.342,745	26.905
20	346.861,964 283.352,134	21	346.870,586 283.373,777	23.297

** Lungimile segmentelor sunt determinate în planul de proiecție Stereo 70 și sunt rotunjite la 1 milimetru.

*** Distanța dintre puncte este formată din segmente cumulate ce sunt mai mici decât valoarea 1 milimetru.

**DATE DESPRE IMOBILUL NR. 15041**

Oficiul de Cadastru și Publicitate Imobiliară DOLJ
Biroul de Cadastru și Publicitate Imobiliară Craiova

A. Partea I. Descrierea imobilului

TEREN Extravilan

Adresa: Jud. Dolj, T 76, P 174

Nr. Crt	Nr cadastral Nr. topografic	Suprafața* (mp)	Observații / Referințe
A1		900	Sector cadastral:30 Teren neimprejmuit;

B. Partea II. Proprietari și acte

Inscrieri privitoare la dreptul de proprietate și alte drepturi reale	Referințe
0 / 07/02/2023	
Act Notarial nr. CM:214, din 28/10/2011 emis de BNP STOENESCU FLOREA;	
B1	A1
Intabulare, drept de PROPRIETATE, dobandit prin Succesiune, cota actuala 1/1, cota initiala 1/1 1) FLORICEL GHEORGHITA	

C. Partea III. SARCINI .

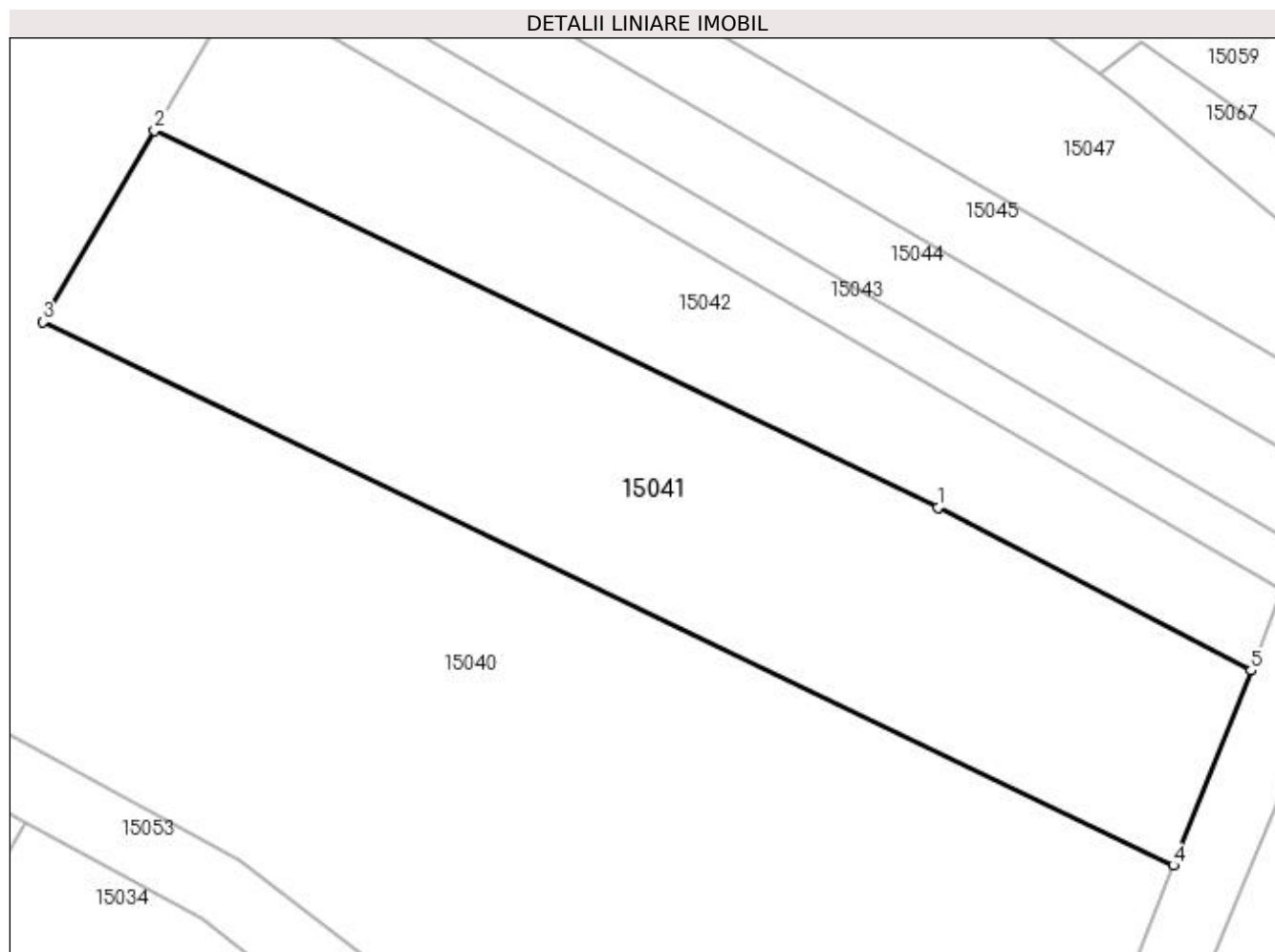
Inscrieri privind dezmembramintele dreptului de proprietate, drepturi reale de garanție și sarcini	Referințe
NU SUNT	

Anexa Nr. 1 La Partea I

Teren

Nr cadastral	Suprafața (mp)*	Observații / Referințe
	900	

* Suprafața este determinată în planul de proiecție Stereo 70.



Date referitoare la teren

Crt	Categorie folosință	Intravilan	Suprafața (mp)	Tarla	Parcelă	Nr. topo	Observații / Referințe
1	arabil	NU	900	76	174	-	

Lungime Segmente

1) Valorile lungimilor segmentelor sunt obținute din proiecție în plan.

Punct început	X / Y	Punct sfârșit	X / Y	Lungime segment (** (m)
1	346.857,03 283.394,394	2	346.811,866 283.416,093	50.106
2	346.811,866 283.416,093	3	346.805,449 283.405,071	12.754
3	346.805,449 283.405,071	4	346.870,586 283.373,777	72.264
4	346.870,586 283.373,777	5	346.875,055 283.384,996	12.076
5	346.875,055 283.384,996	1	346.857,03 283.394,394	20.328

**** Lungimile segmentelor sunt determinate în planul de proiecție Stereo 70 și sunt rotunjite la 1 milimetru.**

***** Distanța dintre puncte este formată din segmente cumulate ce sunt mai mici decât valoarea 1 milimetru.**

**DATE DESPRE IMOBILUL NR. 15042**

Oficiul de Cadastru și Publicitate Imobiliară DOLJ
Biroul de Cadastru și Publicitate Imobiliară Craiova

A. Partea I. Descrierea imobilului

TEREN Extravilan

Adresa: Jud. Dolj, T 76, P 173

Nr. Crt	Nr cadastral Nr. topografic	Suprafața* (mp)	Observații / Referințe
A1		500	Sector cadastral:30 Teren neimprejmuit;

B. Partea II. Proprietari și acte

Inscrieri privitoare la dreptul de proprietate și alte drepturi reale		Referințe
0 / 07/02/2023		
Act Administrativ nr. TDP:861-59573, din 05/05/1994 emis de COMISIA JUDETEANA DE FOND FUNCJAR (CERTIF. DE DECES:DP871931/29.10.2007;);		
B1	Intabulare, drept de PROPRIETATE, dobandit prin Reconstituire, cota actuala 1/1, cota initiala 1/1 1) RADU ION DEFUNCT:Da	A1

C. Partea III. SARCINI .

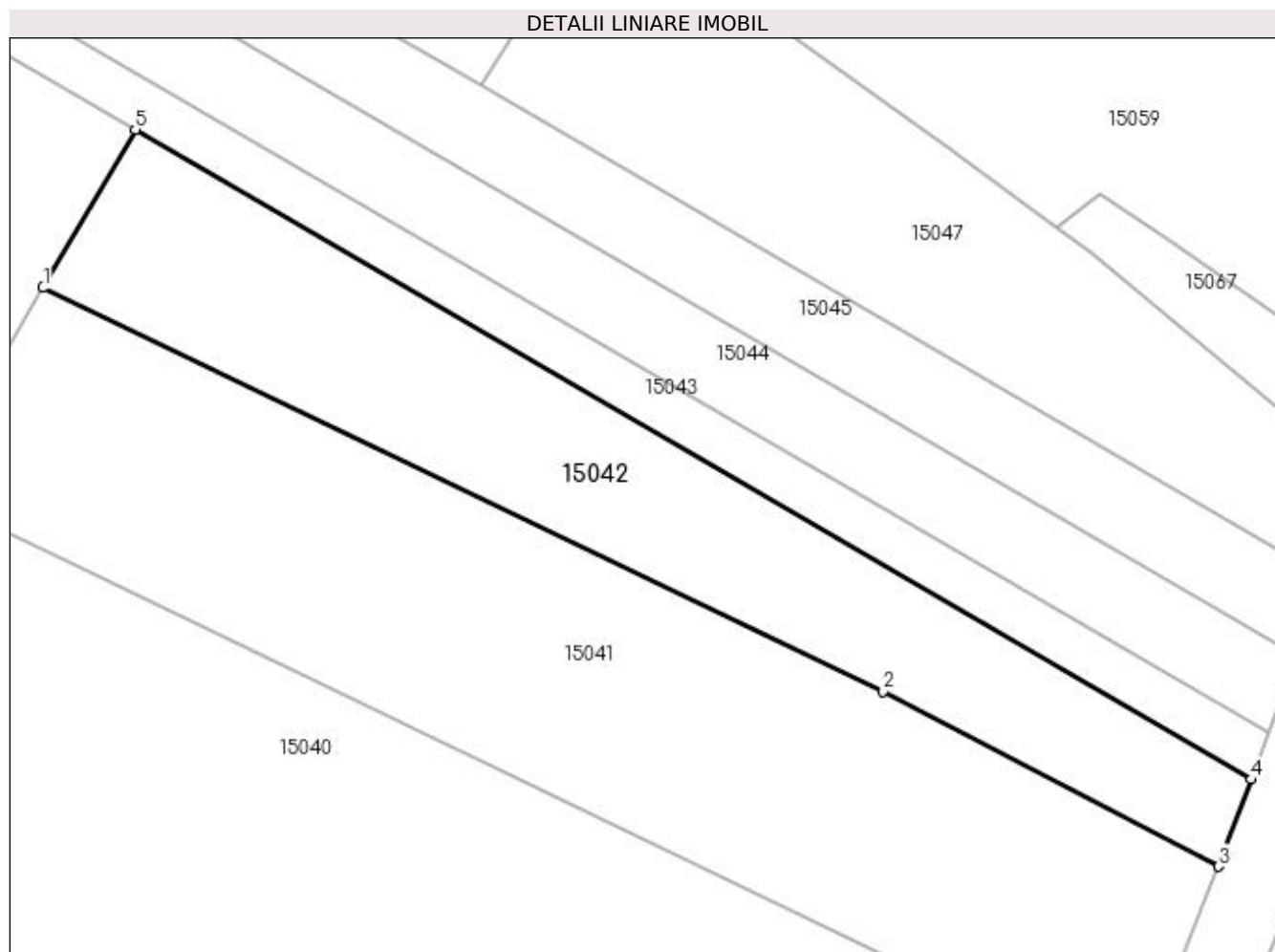
Inscrieri privind dezmembramintele dreptului de proprietate, drepturi reale de garanție și sarcini	Referințe
NU SUNT	

Anexa Nr. 1 La Partea I

Teren

Nr cadastral	Suprafața (mp)*	Observații / Referințe
	500	

* Suprafața este determinată în planul de proiecție Stereo 70.



Date referitoare la teren

Crt	Categorie folosință	Intra vilan	Suprafața (mp)	Tarla	Parcelă	Nr. topo	Observații / Referințe
1	arabil	NU	500	76	173	-	

Lungime Segmente

1) Valorile lungimilor segmentelor sunt obținute din proiecție în plan.

Punct început	X / Y	Punct sfârșit	X / Y	Lungime segment (** (m)
1	346.811,866 283.416,093	2	346.857,03 283.394,394	50.106
2	346.857,03 283.394,394	3	346.875,055 283.384,996	20.328
3	346.875,055 283.384,996	4	346.876,802 283.389,674	4.994
4	346.876,802 283.389,674	5	346.816,817 283.424,597	69.41
5	346.816,817 283.424,597	1	346.811,866 283.416,093	9.84

**** Lungimile segmentelor sunt determinate în planul de proiecție Stereo 70 și sunt rotunjite la 1 milimetru.**

***** Distanța dintre puncte este formată din segmente cumulate ce sunt mai mici decât valoarea 1 milimetru.**

**DATE DESPRE IMOBILUL NR. 15043**

Oficiul de Cadastru și Publicitate Imobiliară DOLJ
Biroul de Cadastru și Publicitate Imobiliară Craiova

A. Partea I. Descrierea imobilului

TEREN Extravilan

Adresa: Jud. Dolj, T 76, P 172

Nr. Crt	Nr cadastral Nr. topografic	Suprafața* (mp)	Observații / Referințe
A1		300	Sector cadastral:30 Teren neimprejmuit;

B. Partea II. Proprietari și acte

Inscrieri privitoare la dreptul de proprietate și alte drepturi reale	Referințe
0 / 07/02/2023	
Act Administrativ nr. TDP:741-58782, din 16/03/1994 emis de COMISIA JUDETEANA DE FOND FUNCJAR (CERTIF. DE DECES:DR276296/09.09.2002;);	
B1	A1
Intabulare, drept de PROPRIETATE, dobandit prin Reconstituire, cota actuala 1/1, cota initiala 1/1 1) DUMITRU ELISABETA , LIPSA CNP DEFUNCT:Da	

C. Partea III. SARCINI .

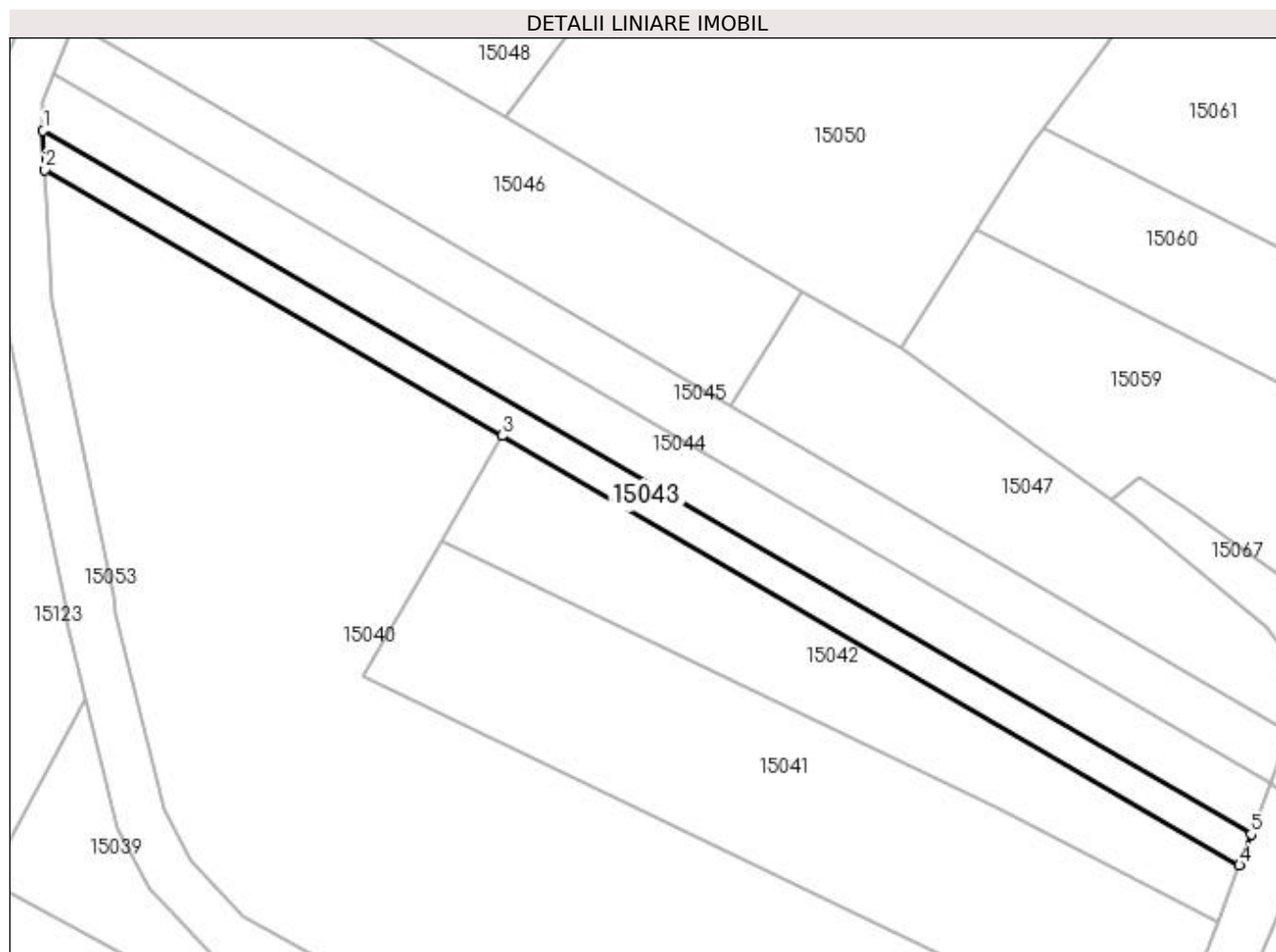
Inscrieri privind dezmembramintele dreptului de proprietate, drepturi reale de garanție și sarcini	Referințe
NU SUNT	

Anexa Nr. 1 La Partea I

Teren

Nr cadastral	Suprafața (mp)*	Observații / Referințe
	300	

* Suprafața este determinată în planul de proiecție Stereo 70.



Date referitoare la teren

Crt	Categorie folosință	Intra vilan	Suprafața (mp)	Tarla	Parcelă	Nr. topo	Observații / Referințe
1	arabil	NU	300	76	172	-	

Lungime Segmente

1) Valorile lungimilor segmentelor sunt obținute din proiecție în plan.

Punct început	X / Y	Punct sfârșit	X / Y	Lungime segment (** (m)
1	346.779,505 283.449,393	2	346.779,668 283.446,226	3.171
2	346.779,668 283.446,226	3	346.816,817 283.424,597	42.987
3	346.816,817 283.424,597	4	346.876,802 283.389,674	69.41
4	346.876,802 283.389,674	5	346.877,744 283.392,196	2.692
5	346.877,744 283.392,196	1	346.779,505 283.449,393	113.677

**** Lungimile segmentelor sunt determinate în planul de proiecție Stereo 70 și sunt rotunjite la 1 milimetru.**

***** Distanța dintre puncte este formată din segmente cumulate ce sunt mai mici decât valoarea 1 milimetru.**

**DATE DESPRE IMOBILUL NR. 15044**

Oficiul de Cadastru și Publicitate Imobiliară DOLJ
Biroul de Cadastru și Publicitate Imobiliară Craiova

A. Partea I. Descrierea imobilului

TEREN Extravilan

Adresa: Jud. Dolj, T 76, P 171

Nr. Crt	Nr cadastral Nr. topografic	Suprafața* (mp)	Observații / Referințe
A1		500	Sector cadastral:30 Teren neimprejmuit;

B. Partea II. Proprietari și acte

Inscrieri privitoare la dreptul de proprietate și alte drepturi reale		Referințe
0 / 07/02/2023		
Act Administrativ nr. TDP:464-48412, din 18/02/1994 emis de COMISIA JUDETEANA DE FOND FUNCJAR (CERTIF. DE DECES:DR544775/07.04.2003;);		
B1	Intabulare, drept de PROPRIETATE, dobandit prin Reconstituire, cota actuala 1/1, cota initiala 1/1 1) FLORICEL GHEORGHE DEFUNCT:Da	A1

C. Partea III. SARCINI .

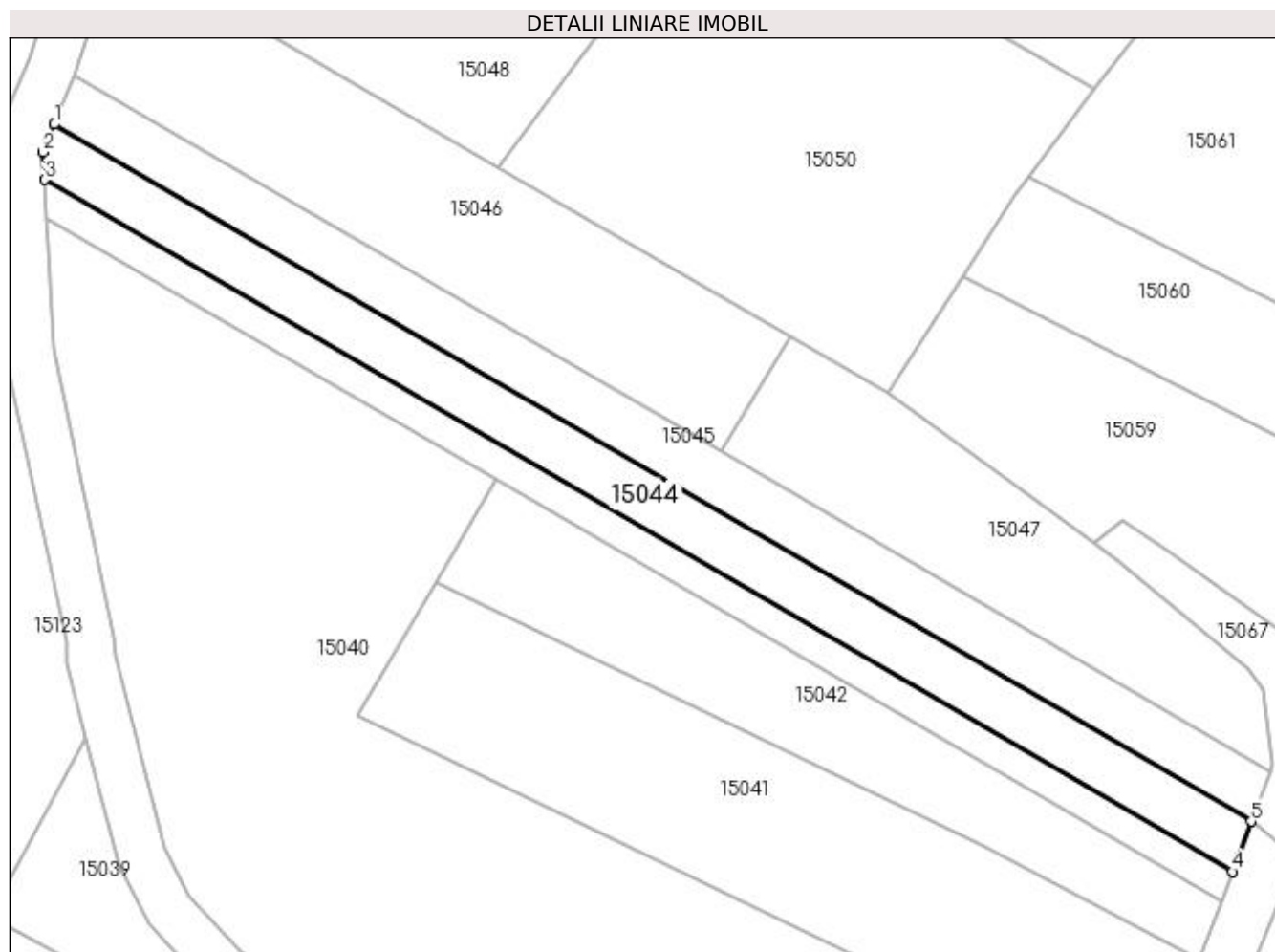
Inscrieri privind dezmembramintele dreptului de proprietate, drepturi reale de garanție și sarcini	Referințe
NU SUNT	

Anexa Nr. 1 La Partea I

Teren

Nr cadastral	Suprafața (mp)*	Observații / Referințe
	500	

* Suprafața este determinată în planul de proiecție Stereo 70.



Date referitoare la teren

Crt	Categorie folosință	Intra vilan	Suprafața (mp)	Tarla	Parcelă	Nr. topo	Observații / Referințe
1	arabil	NU	500	76	171	-	

Lungime Segmente

1) Valorile lungimilor segmentelor sunt obținute din proiecție în plan.

Punct început	X / Y	Punct sfârșit	X / Y	Lungime segment (** (m)
1	346.780,316 283.453,978	2	346.779,386 283.451,685	2.474
2	346.779,386 283.451,685	3	346.779,505 283.449,393	2.295
3	346.779,505 283.449,393	4	346.877,744 283.392,196	113.677
4	346.877,744 283.392,196	5	346.879,295 283.396,351	4.435
5	346.879,295 283.396,351	1	346.780,316 283.453,978	114.533

**** Lungimile segmentelor sunt determinate în planul de proiecție Stereo 70 și sunt rotunjite la 1 milimetru.**

***** Distanța dintre puncte este formată din segmente cumulate ce sunt mai mici decât valoarea 1 milimetru.**

**DATE DESPRE IMOBILUL NR. 15045**

Oficiul de Cadastru și Publicitate Imobiliară DOLJ
Biroul de Cadastru și Publicitate Imobiliară Craiova

A. Partea I. Descrierea imobilului

TEREN Extravilan

Adresa: Jud. Dolj, T 76, P 170

Nr. Crt	Nr cadastral Nr. topografic	Suprafața* (mp)	Observații / Referințe
A1		500	Sector cadastral:30 Teren neimprejmuit;

B. Partea II. Proprietari și acte

Inscrieri privitoare la dreptul de proprietate și alte drepturi reale	Referințe
0 / 07/02/2023	
Act Administrativ nr. TDP:653-48415, din 15/03/1994 emis de COMISIA JUDETEANA DE FOND FUNCJAR (CERTIF. DE DECES:DZ853485/24.04.2013;);	
B1	A1
Intabulare, drept de PROPRIETATE, dobandit prin Reconstituire, cota actuala 1/1, cota initiala 1/1 1) FLORICEL DUMITRU DEFUNCT:Da	

C. Partea III. SARCINI .

Inscrieri privind dezmembramintele dreptului de proprietate, drepturi reale de garanție și sarcini	Referințe
NU SUNT	

Anexa Nr. 1 La Partea I

Teren

Nr cadastral	Suprafața (mp)*	Observații / Referințe
	500	

* Suprafața este determinată în planul de proiecție Stereo 70.

DETALII LINIARE IMOBIL



Date referitoare la teren

Crt	Categorie folosință	Intra vilan	Suprafața (mp)	Tarla	Parcelă	Nr. topo	Observații / Referințe
1	arabil	NU	500	76	170	-	

Lungime Segmente

1) Valorile lungimilor segmentelor sunt obținute din proiecție în plan.

Punct început	X / Y	Punct sfârșit	X / Y	Lungime segment (** (m)
1	346.835,396 283.426,964	2	346.781,975 283.458,067	61.816
2	346.781,975 283.458,067	3	346.780,316 283.453,978	4.413
3	346.780,316 283.453,978	4	346.879,295 283.396,351	114.533
4	346.879,295 283.396,351	5	346.880,845 283.400,503	4.432
5	346.880,845 283.400,503	1	346.835,396 283.426,964	52.591

**** Lungimile segmentelor sunt determinate în planul de proiecție Stereo 70 și sunt rotunjite la 1 milimetru.**

***** Distanța dintre puncte este formată din segmente cumulate ce sunt mai mici decât valoarea 1 milimetru.**

**DATE DESPRE IMOBILUL NR. 15046**

Oficiul de Cadastru și Publicitate Imobiliară DOLJ
 Biroul de Cadastru și Publicitate Imobiliară Craiova

A. Partea I. Descrierea imobilului

TEREN Extravilan

Adresa: Jud. Dolj, T 76, P 169

Nr. Crt	Nr cadastral Nr. topografic	Suprafața* (mp)	Observații / Referințe
A1		700	Sector cadastral:30 Teren neimprejmuit;

B. Partea II. Proprietari și acte

Inscrieri privitoare la dreptul de proprietate și alte drepturi reale		Referințe
0 / 07/02/2023		
Act Administrativ nr. TDP:1013-45339, din 06/12/1994 emis de COMISIA JUDETEANA DE FOND FUNCJAR (CERTIF. DE DECES:D9898603/01.02.1994;);		
B1	Intabulare, drept de PROPRIETATE, dobandit prin Reconstituire, cota actuala 1/1, cota initiala 1/1 1) LUPU MARIN, LIPSA CNP DEFUNCT:Da	A1

C. Partea III. SARCINI .

Inscrieri privind dezmembramintele dreptului de proprietate, drepturi reale de garanție și sarcini	Referințe
NU SUNT	

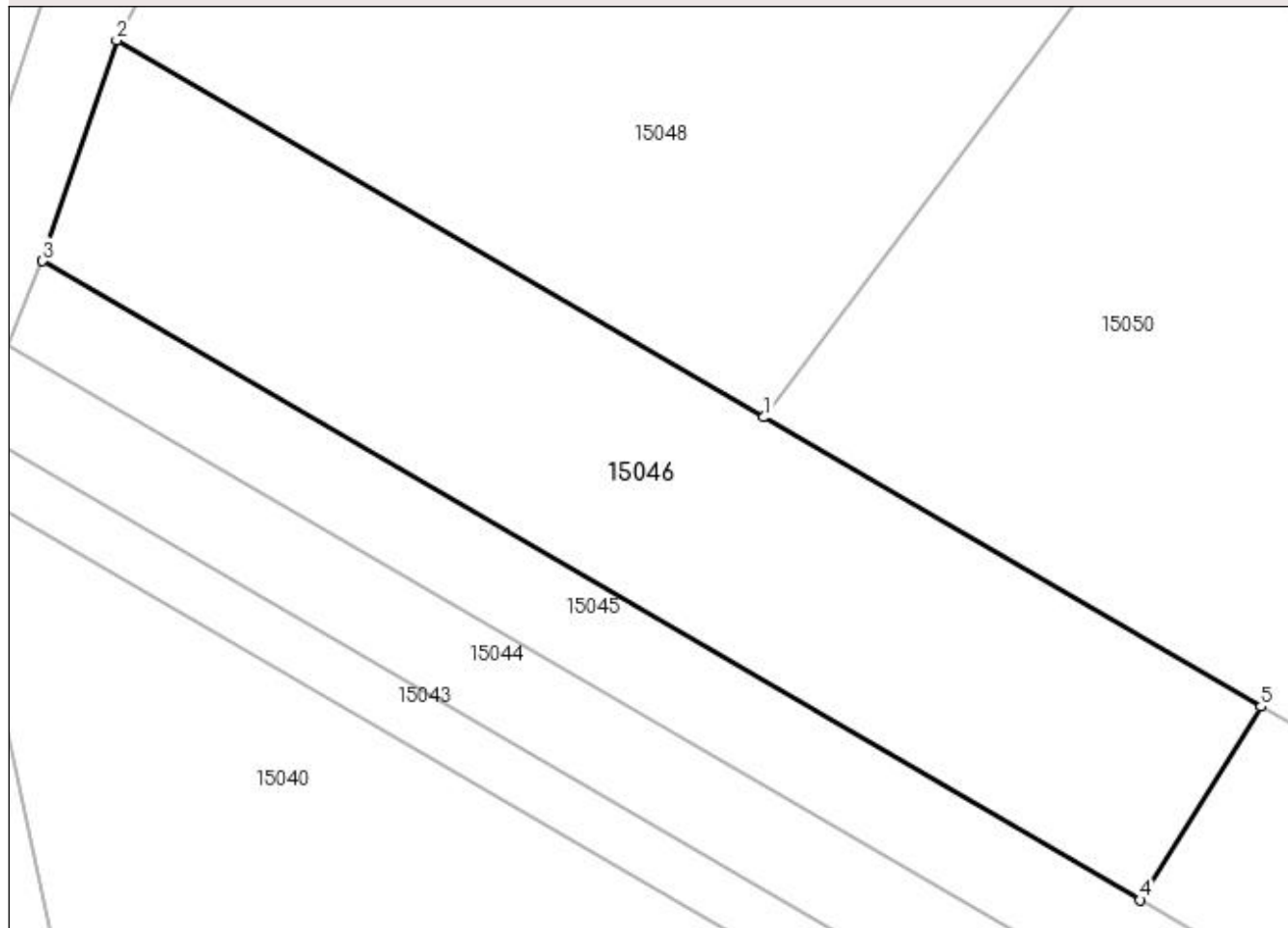
Anexa Nr. 1 La Partea I

Teren

Nr cadastral	Suprafața (mp)*	Observații / Referințe
	700	

* Suprafața este determinată în planul de proiecție Stereo 70.

DETALII LINIARE IMOBIL



Date referitoare la teren

Crt	Categorie folosință	Intravilan	Suprafața (mp)	Tarla	Parcelă	Nr. topo	Observații / Referințe
1	arabil	NU	700	76	169	-	

Lungime Segmente

1) Valorile lungimilor segmentelor sunt obținute din proiecție în plan.

Punct început	X / Y	Punct sfârșit	X / Y	Lungime segment (** (m)
1	346.817,08 283.450,459	2	346.785,584 283.468,796	36.445
2	346.785,584 283.468,796	3	346.781,975 283.458,067	11.32
3	346.781,975 283.458,067	4	346.835,396 283.426,964	61.816
4	346.835,396 283.426,964	5	346.841,274 283.436,372	11.093
5	346.841,274 283.436,372	1	346.817,08 283.450,459	27.996

**** Lungimile segmentelor sunt determinate în planul de proiecție Stereo 70 și sunt rotunjite la 1 milimetru.**

***** Distanța dintre puncte este formată din segmente cumulate ce sunt mai mici decât valoarea 1 milimetru.**

**DATE DESPRE IMOBILUL NR. 15047**

Oficiul de Cadastru și Publicitate Imobiliară DOLJ
Biroul de Cadastru și Publicitate Imobiliară Craiova

A. Partea I. Descrierea imobilului

TEREN Extravilan

Adresa: Jud. Dolj, T 76

Nr. Crt	Nr cadastral Nr. topografic	Suprafața* (mp)	Observații / Referințe
A1		Din acte: 0 Masurata: 464	Sector cadastral:30 Teren neimprejmuit;

B. Partea II. Proprietari și acte

Inscrieri privitoare la dreptul de proprietate și alte drepturi reale		Referințe
0 / 07/02/2023		
Act Normativ nr. LEGE:7, din 13/03/1996 emis de PARLAMENTUL ROMANIEI;		
B1	Intabulare, drept de PROPRIETATE, dobandit prin Lege, cota actuala 1/1, cota initiala 1/1 1) NEIDENTIFICAT NEIDENTIFICAT	A1

C. Partea III. SARCINI .

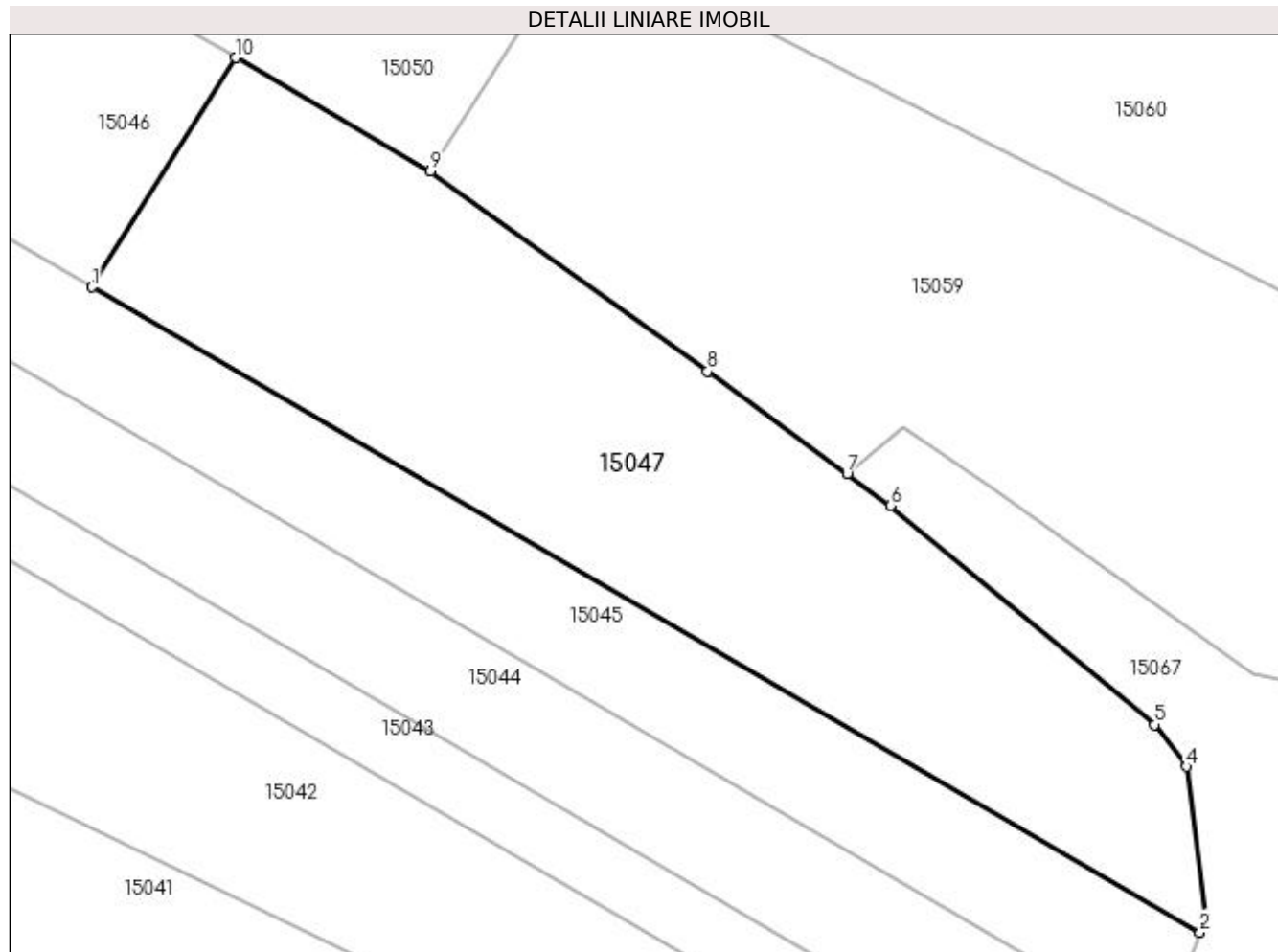
Inscrieri privind dezmembramintele dreptului de proprietate, drepturi reale de garanție și sarcini	Referințe
NU SUNT	

Anexa Nr. 1 La Partea I

Teren

Nr cadastral	Suprafața (mp)*	Observații / Referințe
	Din acte: 0 Masurata: 464	

* Suprafața este determinată în planul de proiecție Stereo 70.



Date referitoare la teren

Crt	Categorie folosință	Intra vilan	Suprafața (mp)	Tarla	Parcelă	Nr. topo	Observații / Referințe
1	pasune	NU	464	76		-	

Lungime Segmente

1) Valorile lungimilor segmentelor sunt obținute din proiecție în plan.

Punct început	X / Y	Punct sfârșit	X / Y	Lungime segment (** (m)
1	346.835,396 283.426,964	2	346.880,845 283.400,503	52.591
2	346.880,845 283.400,503	3	346.881,058 283.401,072	0.608
3	346.881,058 283.401,072	4	346.880,292 283.407,301	6.276
4	346.880,292 283.407,301	5	346.878,978 283.409,02	2.164
5	346.878,978 283.409,02	6	346.868,141 283.418,006	14.078

Punct început	X / Y	Punct sfârșit	X / Y	Lungime segment (** (m)
6	346.868,141 283.418,006	7	346.866,367 283.419,308	2.201
7	346.866,367 283.419,308	8	346.860,637 283.423,511	7.106
8	346.860,637 283.423,511	9	346.849,275 283.431,714	14.014
9	346.849,275 283.431,714	10	346.841,274 283.436,372	9.258
10	346.841,274 283.436,372	1	346.835,396 283.426,964	11.093

** Lungimile segmentelor sunt determinate în planul de proiecție Stereo 70 și sunt rotunjite la 1 milimetru.

*** Distanța dintre puncte este formată din segmente cumulate ce sunt mai mici decât valoarea 1 milimetru.

**DATE DESPRE IMOBILUL NR. 15048**

Oficiul de Cadastru și Publicitate Imobiliară DOLJ
Biroul de Cadastru și Publicitate Imobiliară Craiova

A. Partea I. Descrierea imobilului

TEREN Extravilan

Adresa: Jud. Dolj, T 76, P 165

Nr. Crt	Nr cadastral Nr. topografic	Suprafața* (mp)	Observații / Referințe
A1		1.100	Sector cadastral:30 Teren neimprejmuit;

B. Partea II. Proprietari și acte

Inscrieri privitoare la dreptul de proprietate și alte drepturi reale		Referințe
0 / 07/02/2023		
Act Notarial nr. CM:30, din 26/01/2022 emis de BNP STOENESCU FLOREA;		
B1	Intabulare, drept de PROPRIETATE, dobandit prin Succesiune, cota actuala 1/1, cota initiala 1/1 1) SANDU STELICA	A1

C. Partea III. SARCINI .

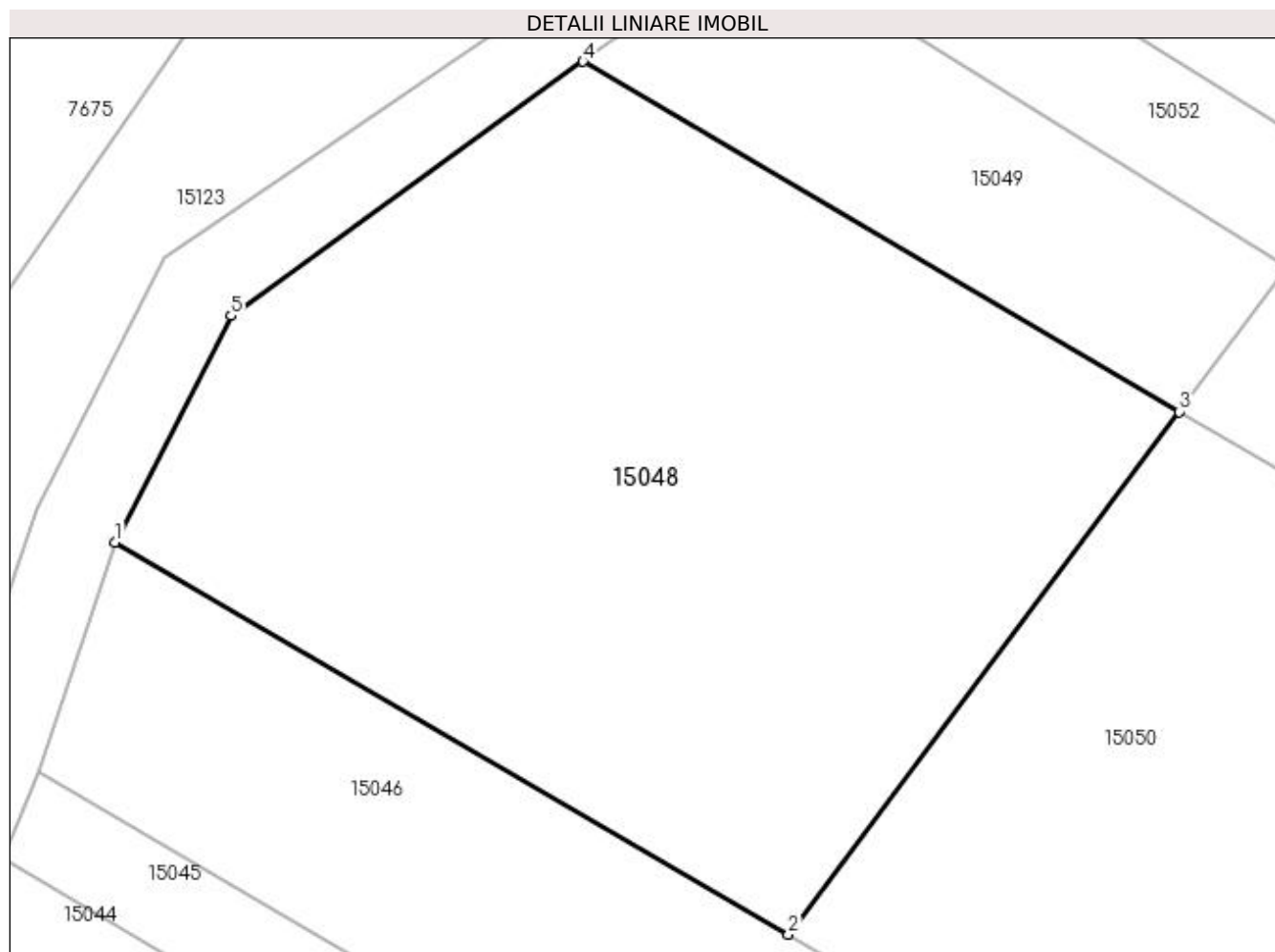
Inscrieri privind dezmembramintele dreptului de proprietate, drepturi reale de garanție și sarcini	Referințe
NU SUNT	

Anexa Nr. 1 La Partea I

Teren

Nr cadastral	Suprafața (mp)*	Observații / Referințe
	1.100	

* Suprafața este determinată în planul de proiecție Stereo 70.



Date referitoare la teren

Crt	Categorie folosință	Intra vilan	Suprafața (mp)	Tarla	Parcelă	Nr. topo	Observații / Referințe
1	arabil	NU	1.100	76	165	-	

Lungime Segmente

1) Valorile lungimilor segmentelor sunt obținute din proiecție în plan.

Punct început	X / Y	Punct sfârșit	X / Y	Lungime segment (** (m)
1	346.785,584 283.468,796	2	346.817,08 283.450,459	36.445
2	346.817,08 283.450,459	3	346.835,355 283.474,899	30.517
3	346.835,355 283.474,899	4	346.807,468 283.491,271	32.338
4	346.807,468 283.491,271	5	346.791,006 283.479,388	20.303
5	346.791,006 283.479,388	1	346.785,584 283.468,796	11.899

**** Lungimile segmentelor sunt determinate în planul de proiecție Stereo 70 și sunt rotunjite la 1 milimetru.**

***** Distanța dintre puncte este formată din segmente cumulate ce sunt mai mici decât valoarea 1 milimetru.**

**DATE DESPRE IMOBILUL NR. 15049**

Oficiul de Cadastru și Publicitate Imobiliară DOLJ
Biroul de Cadastru și Publicitate Imobiliară Craiova

A. Partea I. Descrierea imobilului

TEREN Extravilan

Adresa: Jud. Dolj, T 76

Nr. Crt	Nr cadastral Nr. topografic	Suprafața* (mp)	Observații / Referințe
A1		Din acte: 0 Masurata: 271	Sector cadastral:30 Teren neimprejmit;

B. Partea II. Proprietari și acte

Inscrieri privitoare la dreptul de proprietate și alte drepturi reale		Referințe
0 / 07/02/2023		
Act Normativ nr. LEGE:7, din 13/03/1996 emis de PARLAMENTUL ROMANIEI;		
B1	Intabulare, drept de PROPRIETATE, dobandit prin Lege, cota actuala 1/1, cota initiala 1/1 1) NEIDENTIFICAT NEIDENTIFICAT	A1

C. Partea III. SARCINI .

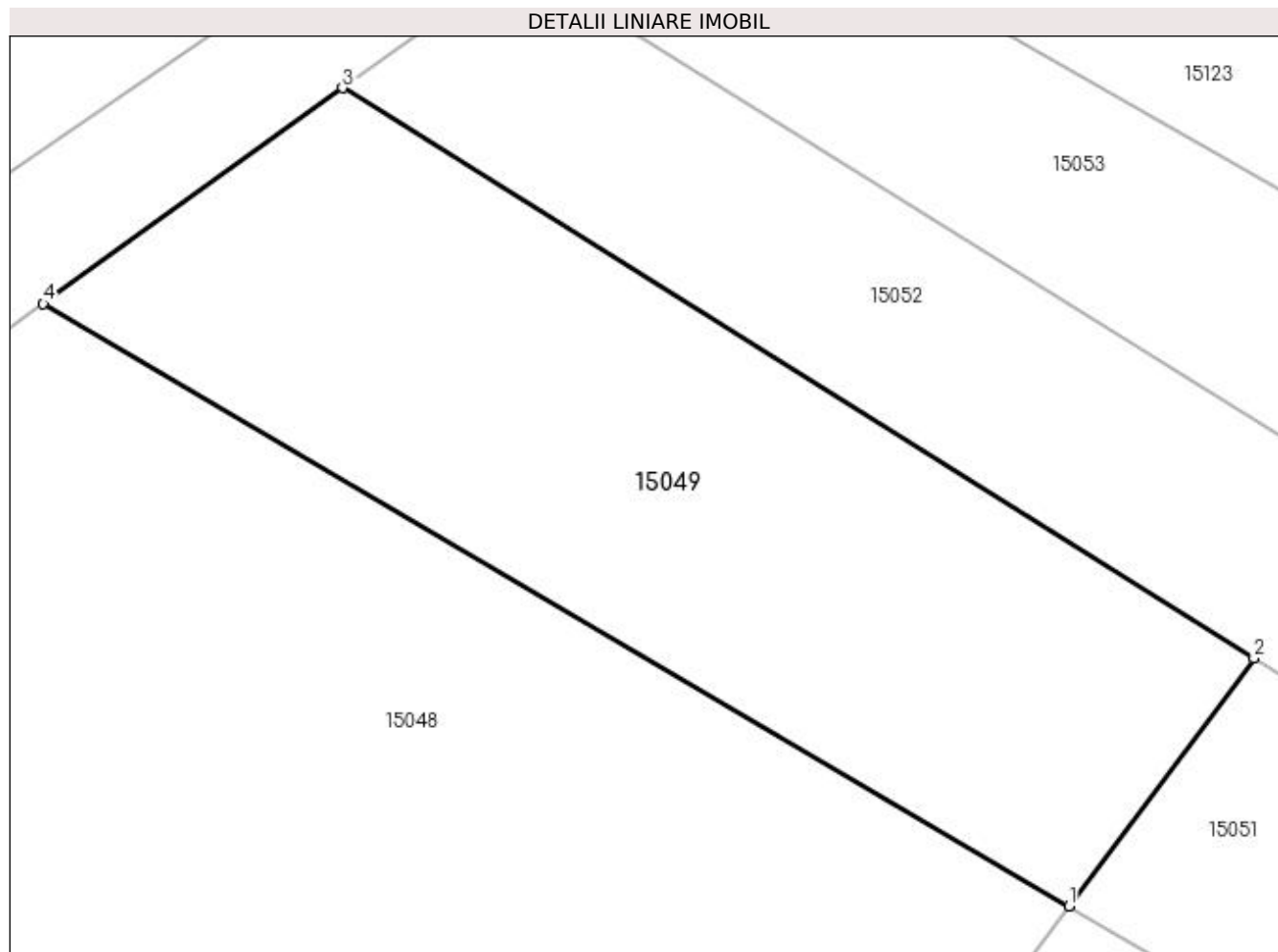
Inscrieri privind dezmembramintele dreptului de proprietate, drepturi reale de garanție și sarcini	Referințe
NU SUNT	

Anexa Nr. 1 La Partea I

Teren

Nr cadastral	Suprafața (mp)*	Observații / Referințe
	Din acte: 0 Masurata: 271	

* Suprafața este determinată în planul de proiecție Stereo 70.



Date referitoare la teren

Crt	Categorie folosință	Intra vilan	Suprafața (mp)	Tarla	Parcelă	Nr. topo	Observații / Referințe
1	arabil	NU	271	76		-	

Lungime Segmente

1) Valorile lungimilor segmentelor sunt obținute din proiecție în plan.

Punct început	X / Y	Punct sfârșit	X / Y	Lungime segment (** (m)
1	346.835,355 283.474,899	2	346.840,394 283.481,637	8.414
2	346.840,394 283.481,637	3	346.815,603 283.497,143	29.241
3	346.815,603 283.497,143	4	346.807,468 283.491,271	10.033
4	346.807,468 283.491,271	1	346.835,355 283.474,899	32.338

**** Lungimile segmentelor sunt determinate în planul de proiecție Stereo 70 și sunt rotunjite la 1 milimetru.**

***** Distanța dintre puncte este formată din segmente cumulate ce sunt mai mici decât valoarea 1 milimetru.**

**DATE DESPRE IMOBILUL NR. 15050**

Oficiul de Cadastru și Publicitate Imobiliară DOLJ
Biroul de Cadastru și Publicitate Imobiliară Craiova

A. Partea I. Descrierea imobilului

TEREN Extravilan

Adresa: Jud. Dolj, T 76, P 17

Nr. Crt	Nr cadastral Nr. topografic	Suprafața* (mp)	Observații / Referințe
A1		1.100	Sector cadastral:30 Teren neimprejmuit;

B. Partea II. Proprietari și acte

Inscrieri privitoare la dreptul de proprietate și alte drepturi reale	Referințe
0 / 07/02/2023	
Hotarare Judecatoreasca nr. SC:1928, din 24/09/2014 emis de JUDECATORIA CALAFAT;	
B1	A1
Intabulare, drept de PROPRIETATE, dobandit prin Hotarare Judecatoreasca, cota actuala 1/1, cota initiala 1/1 1) MOTATAEANU SORIN GEORGE, LIPSA CNP	

C. Partea III. SARCINI .

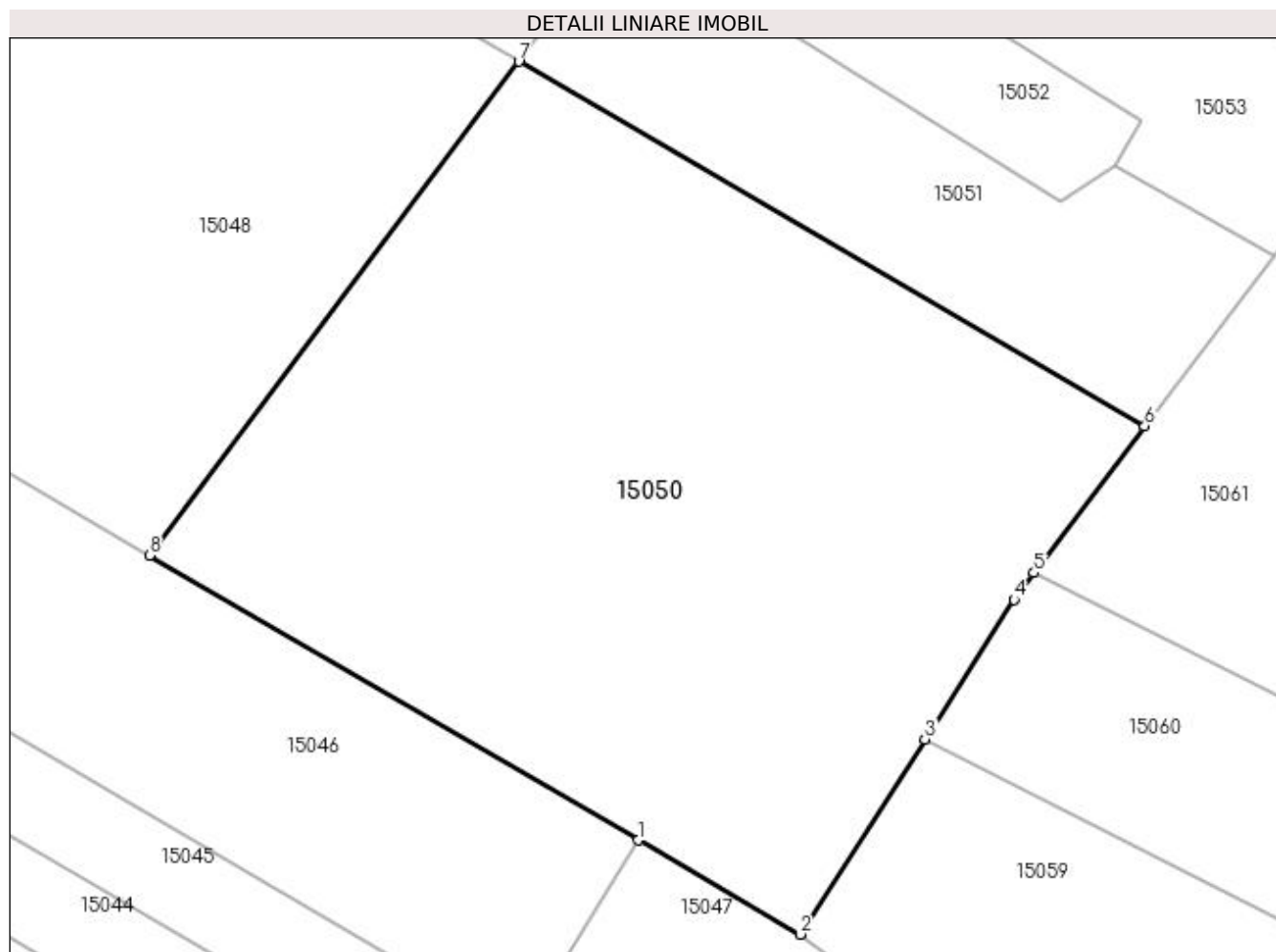
Inscrieri privind dezmembramintele dreptului de proprietate, drepturi reale de garanție și sarcini	Referințe
NU SUNT	

Anexa Nr. 1 La Partea I

Teren

Nr cadastral	Suprafața (mp)*	Observații / Referințe
	1.100	

* Suprafața este determinată în planul de proiecție Stereo 70.



Date referitoare la teren

Crt	Categorie folosință	Intravilan	Suprafața (mp)	Tarla	Parcelă	Nr. topo	Observații / Referințe
1	arabil	NU	1.100	76	17	-	

Lungime Segmente

1) Valorile lungimilor segmentelor sunt obținute din proiecție în plan.

Punct început	X / Y	Punct sfârșit	X / Y	Lungime segment (** (m)
1	346.841,274 283.436,372	2	346.849,275 283.431,714	9.258
2	346.849,275 283.431,714	3	346.855,45 283.441,374	11.465
3	346.855,45 283.441,374	4	346.859,863 283.448,276	8.192
4	346.859,863 283.448,276	5	346.860,859 283.449,597	1.654
5	346.860,859 283.449,597	6	346.866,339 283.456,86	9.098

Punct început	X / Y	Punct sfârșit	X / Y	Lungime segment (** (m)
6	346.866,339 283.456,86	7	346.835,355 283.474,899	35.853
7	346.835,355 283.474,899	8	346.817,08 283.450,459	30.517
8	346.817,08 283.450,459	1	346.841,274 283.436,372	27.996

** Lungimile segmentelor sunt determinate în planul de proiecție Stereo 70 și sunt rotunjite la 1 milimetru.

*** Distanța dintre puncte este formată din segmente cumulate ce sunt mai mici decât valoarea 1 milimetru.

**DATE DESPRE IMOBILUL NR. 15051**

Oficiul de Cadastru și Publicitate Imobiliară DOLJ
Biroul de Cadastru și Publicitate Imobiliară Craiova

A. Partea I. Descrierea imobilului

TEREN Extravilan

Adresa: Jud. Dolj, T 76

Nr. Crt	Nr cadastral Nr. topografic	Suprafața* (mp)	Observații / Referințe
A1		Din acte: 0 Masurata: 309	Sector cadastral:30 Teren neimprejmuit;

B. Partea II. Proprietari și acte

Inscrieri privitoare la dreptul de proprietate și alte drepturi reale		Referințe
0 / 07/02/2023		
Act Normativ nr. LEGE:7, din 13/03/1996 emis de PARLAMENTUL ROMANIEI;		
B1	Intabulare, drept de PROPRIETATE, dobandit prin Lege, cota actuala 1/1, cota initiala 1/1 1) NEIDENTIFICAT NEIDENTIFICAT	A1

C. Partea III. SARCINI .

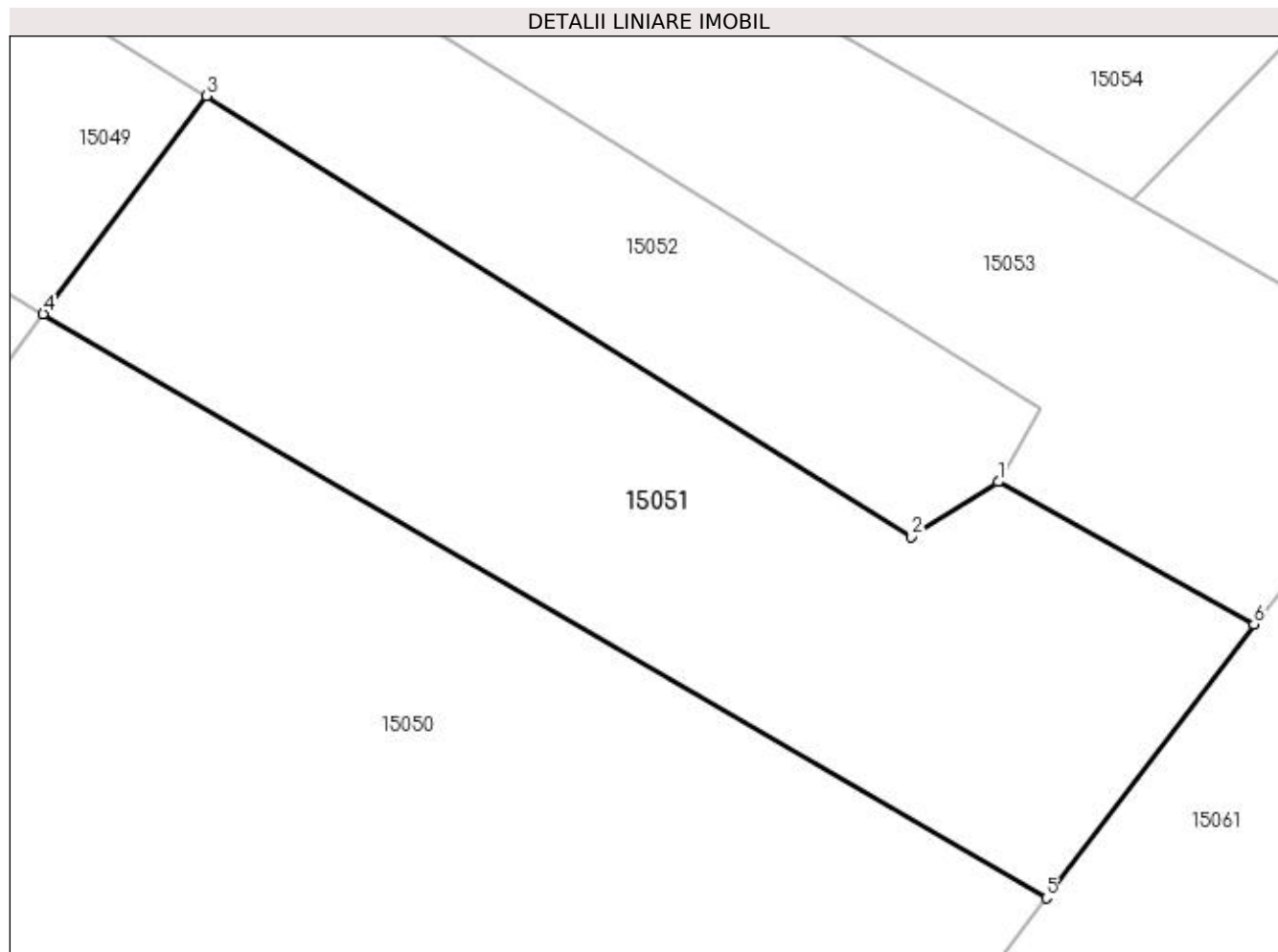
Inscrieri privind dezmembramintele dreptului de proprietate, drepturi reale de garanție și sarcini	Referințe
NU SUNT	

Anexa Nr. 1 La Partea I

Teren

Nr cadastral	Suprafața (mp)*	Observații / Referințe
	Din acte: 0 Masurata: 309	

* Suprafața este determinată în planul de proiecție Stereo 70.



Date referitoare la teren

Crt	Categorie folosință	Intra vilan	Suprafața (mp)	Tarla	Parcelă	Nr. topo	Observații / Referințe
1	arabil	NU	309	76		-	

Lungime Segmente

1) Valorile lungimilor segmentelor sunt obținute din proiecție în plan.

Punct început	X / Y	Punct sfârșit	X / Y	Lungime segment (** (m)
1	346.864,859 283.469,717	2	346.862,171 283.468,016	3.181
2	346.862,171 283.468,016	3	346.840,394 283.481,637	25.686
3	346.840,394 283.481,637	4	346.835,355 283.474,899	8.414
4	346.835,355 283.474,899	5	346.866,339 283.456,86	35.853
5	346.866,339 283.456,86	6	346.872,761 283.465,317	10.619

Punct început	X / Y	Punct sfârșit	X / Y	Lungime segment (** (m)
6	346.872,761 283.465,317	1	346.864,859 283.469,717	9.044

** Lungimile segmentelor sunt determinate în planul de proiecție Stereo 70 și sunt rotunjite la 1 milimetru.

*** Distanța dintre puncte este formată din segmente cumulate ce sunt mai mici decât valoarea 1 milimetru.

**DATE DESPRE IMOBILUL NR. 15052**

Oficiul de Cadastru și Publicitate Imobiliară DOLJ
Biroul de Cadastru și Publicitate Imobiliară Craiova

A. Partea I. Descrierea imobilului

TEREN Extravilan

Adresa: Jud. Dolj, T 76, P 157

Nr. Crt	Nr cadastral Nr. topografic	Suprafața* (mp)	Observații / Referințe
A1		300	Sector cadastral:30 Teren neimprejmuit;

B. Partea II. Proprietari și acte

Inscrieri privitoare la dreptul de proprietate și alte drepturi reale	Referințe
0 / 07/02/2023	
Act Administrativ nr. TDP:4050, din 05/08/2003 emis de COMISIA JUDETEANA DE FOND FUNCJAR;	
B1	A1
Intabulare, drept de PROPRIETATE, dobandit prin Constituire, cota actuala 1/1, cota initiala 1/1 1) VOICU VASILE, LIPSA CNP	

C. Partea III. SARCINI .

Inscrieri privind dezmembramintele dreptului de proprietate, drepturi reale de garanție și sarcini	Referințe
NU SUNT	

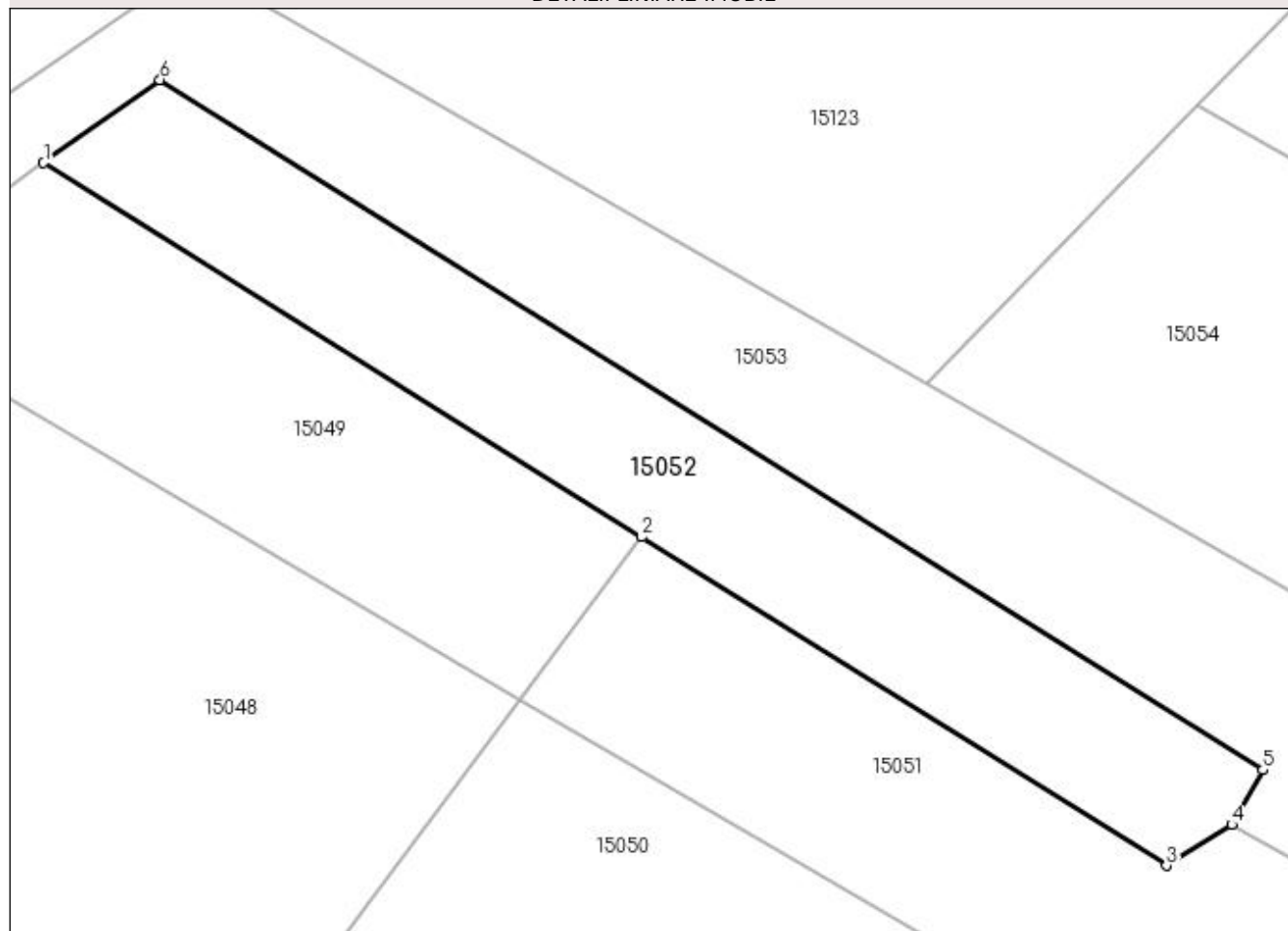
Anexa Nr. 1 La Partea I

Teren

Nr cadastral	Suprafața (mp)*	Observații / Referințe
	300	

* Suprafața este determinată în planul de proiecție Stereo 70.

DETALII LINIARE IMOBIL



Date referitoare la teren

Crt	Categorie folosință	Intravilan	Suprafața (mp)	Tarla	Parcelă	Nr. topo	Observații / Referințe
1	arabil	NU	300	76	157	-	

Lungime Segmente

1) Valorile lungimilor segmentelor sunt obținute din proiecție în plan.

Punct început	X / Y	Punct sfârșit	X / Y	Lungime segment (** (m)
1	346.815,603 283.497,143	2	346.840,394 283.481,637	29.241
2	346.840,394 283.481,637	3	346.862,171 283.468,016	25.686
3	346.862,171 283.468,016	4	346.864,859 283.469,717	3.181
4	346.864,859 283.469,717	5	346.866,155 283.471,983	2.61
5	346.866,155 283.471,983	6	346.820,431 283.500,582	53.931

Punct început	X / Y	Punct sfârșit	X / Y	Lungime segment (** (m)
6	346.820,431 283.500,582	1	346.815,603 283.497,143	5.928

** Lungimile segmentelor sunt determinate în planul de proiecție Stereo 70 și sunt rotunjite la 1 milimetru.

*** Distanța dintre puncte este formată din segmente cumulate ce sunt mai mici decât valoarea 1 milimetru.

**DATE DESPRE IMOBILUL NR. 15053**

Oficiul de Cadastru și Publicitate Imobiliară DOLJ
Biroul de Cadastru și Publicitate Imobiliară Craiova

A. Partea I. Descrierea imobilului

TEREN Extravilan

Adresa: Jud. Dolj, DE 555

Nr. Crt	Nr cadastral Nr. topografic	Suprafața* (mp)	Observații / Referințe
A1		Din acte: 0 Masurata: 2.760	Sector cadastral:30 Teren neimprejmuit; DE 555

B. Partea II. Proprietari și acte

Inscrieri privitoare la dreptul de proprietate și alte drepturi reale		Referințe
0 / 07/02/2023		
Act Normativ nr. LEGE:7, din 13/03/1996 emis de PARLAMENTUL ROMANIEI;		
B1	Intabulare, drept de PROPRIETATE, dobandit prin Lege, cota actuala 1/1, cota initiala 1/1 1) NEIDENTIFICAT NEIDENTIFICAT	A1

C. Partea III. SARCINI .

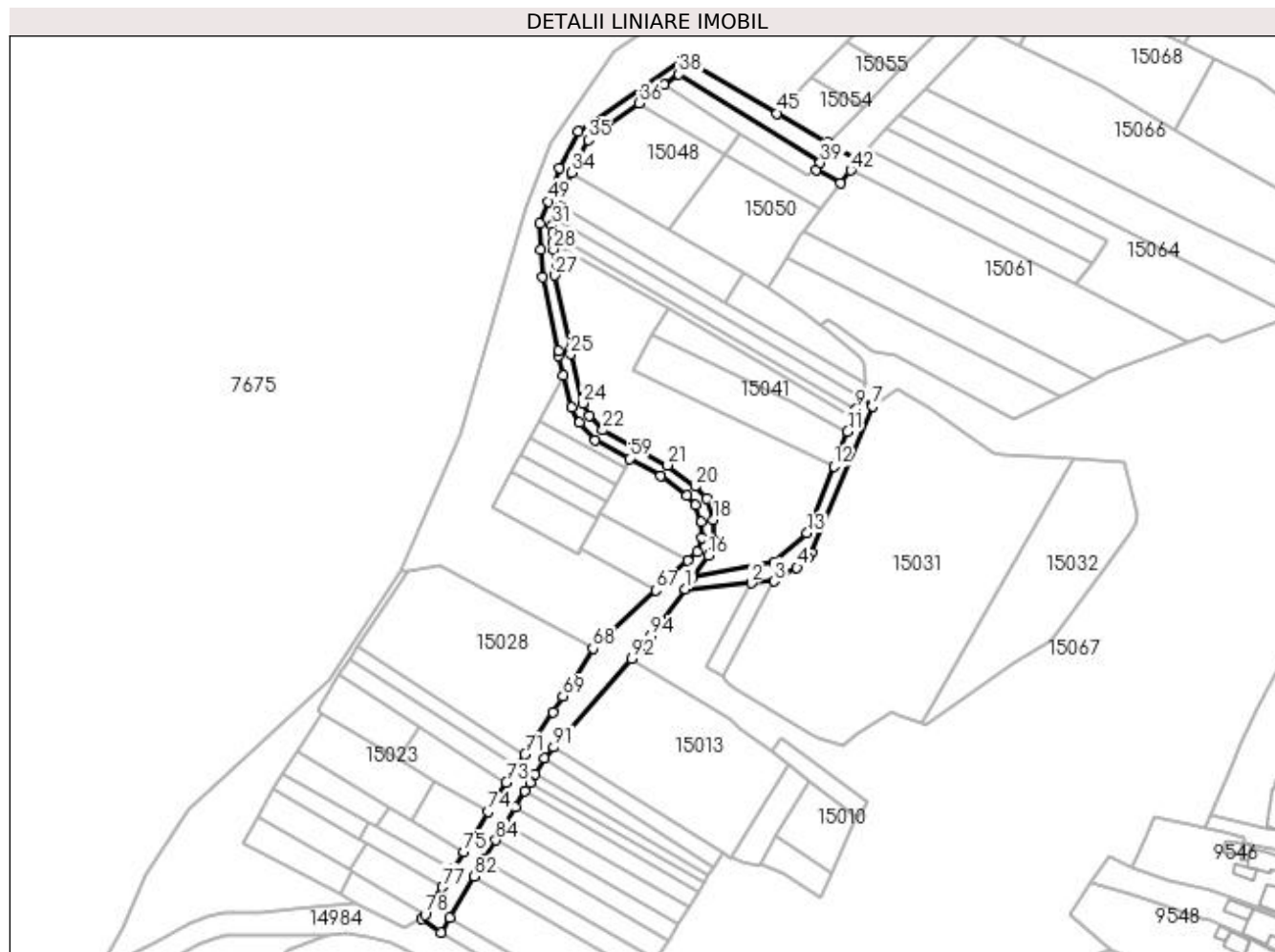
Inscrieri privind dezmembramintele dreptului de proprietate, drepturi reale de garanție și sarcini	Referințe
NU SUNT	

Anexa Nr. 1 La Partea I

Teren

Nr cadastral	Suprafața (mp)*	Observații / Referințe
	Din acte: 0 Masurata: 2.760	DE 555

* Suprafața este determinată în planul de proiecție Stereo 70.



Date referitoare la teren

Crt	Categorie folosință	Intravilan	Suprafața (mp)	Tarla	Parcelă	Nr. topo	Observații / Referințe
1	drum	NU	2.760	76		-	

Lungime Segmente

1) Valorile lungimilor segmentelor sunt obținute din proiecție în plan.

Punct început	X / Y	Punct sfârșit	X / Y	Lungime segment	Punct început	X / Y	Punct sfârșit	X / Y	Lungime segment	Punct început	X / Y	Punct sfârșit	X / Y	Lungime segment
1	346.822,5 283.334,065	2	346.843,899 283.335,942	21.481	2	346.843,899 283.335,942	3	346.851,204 283.336,583	7.333	3	346.851,204 283.336,583	4	346.858,625 283.340,938	8.604
4	346.858,625 283.340,938	5	346.862,278 283.344,119	4.844	5	346.862,278 283.344,119	6	346.863,339 283.345,718	1.919	6	346.863,339 283.345,718	7	346.883,108 283.393,258	51.487
7	346.883,108 283.393,258	8	346.879,295 283.396,351	4.91	8	346.879,295 283.396,351	9	346.877,744 283.392,196	4.435	9	346.877,744 283.392,196	10	346.876,802 283.389,674	2.692
10	346.876,802 283.389,674	11	346.875,055 283.384,996	4.994	11	346.875,055 283.384,996	12	346.870,586 283.373,777	12.076	12	346.870,586 283.373,777	13	346.861,964 283.352,134	23.297
13	346.861,964 283.352,134	14	346.851,311 283.342,745	14.2	14	346.851,311 283.342,745	15	346.824,857 283.337,839	26.905	15	346.824,857 283.337,839	16	346.829,926 283.344,859	8.659

Punct început	X / Y	Punct sfârșit	X / Y	Lungime segment	Punct început	X / Y	Punct sfârșit	X / Y	Lungime segment	Punct început	X / Y	Punct sfârșit	X / Y	Lungime segment
16	346.829,926 283.344,859	17	346.831,903 283.349,831	5.351	17	346.831,903 283.349,831	18	346.831,67 283.356,463	6.636	18	346.831,67 283.356,463	19	346.829,349 283.363,263	7.185
19	346.829,349 283.363,263	20	346.825,618 283.367,247	5.458	20	346.825,618 283.367,247	21	346.816,794 283.374,103	11.174	21	346.816,794 283.374,103	22	346.795,821 283.385,486	23.863
22	346.795,821 283.385,486	23	346.791,482 283.390,161	6.378	23	346.791,482 283.390,161	24	346.789,375 283.394,199	4.555	24	346.789,375 283.394,199	25	346.785,341 283.410,011	16.318
25	346.785,341 283.410,011	26	346.785,277 283.411,621	1.611	26	346.785,277 283.411,621	27	346.780,192 283.435,523	24.437	27	346.780,192 283.435,523	28	346.779,787 283.443,935	8.422
28	346.779,787 283.443,935	29	346.779,668 283.446,226	2.294	29	346.779,668 283.446,226	30	346.779,505 283.449,393	3.171	30	346.779,505 283.449,393	31	346.779,386 283.451,685	2.295
31	346.779,386 283.451,685	32	346.780,316 283.453,978	2.474	32	346.780,316 283.453,978	33	346.781,975 283.458,067	4.413	33	346.781,975 283.458,067	34	346.785,584 283.468,796	11.32
34	346.785,584 283.468,796	35	346.791,006 283.479,388	11.899	35	346.791,006 283.479,388	36	346.807,468 283.491,271	20.303	36	346.807,468 283.491,271	37	346.815,603 283.497,143	10.033
37	346.815,603 283.497,143	38	346.820,431 283.500,582	5.928	38	346.820,431 283.500,582	39	346.866,155 283.471,983	53.931	39	346.866,155 283.471,983	40	346.864,859 283.469,717	2.61
40	346.864,859 283.469,717	41	346.872,761 283.465,317	9.044	41	346.872,761 283.465,317	42	346.876,052 283.469,513	5.333	42	346.876,052 283.469,513	43	346.878,691 283.472,879	4.277
43	346.878,691 283.472,879	44	346.869,003 283.478,42	11.161	44	346.869,003 283.478,42	45	346.852,254 283.487,999	19.295	45	346.852,254 283.487,999	46	346.821,876 283.505,373	34.995
46	346.821,876 283.505,373	47	346.787,884 283.482,068	41.214	47	346.787,884 283.482,068	48	346.781,888 283.470,354	13.159	48	346.781,888 283.470,354	49	346.778,223 283.459,458	11.496
49	346.778,223 283.459,458	50	346.775,345 283.452,365	7.655	50	346.775,345 283.452,365	51	346.775,792 283.443,735	8.642	51	346.775,792 283.443,735	52	346.776,212 283.435,007	8.738
52	346.776,212 283.435,007	53	346.781,294 283.411,122	24.42	53	346.781,294 283.411,122	54	346.781,361 283.409,431	1.692	54	346.781,361 283.409,431	55	346.782,96 283.403,164	6.468
55	346.782,96 283.403,164	56	346.785,614 283.392,76	10.737	56	346.785,614 283.392,76	57	346.788,184 283.387,835	5.555	57	346.788,184 283.387,835	58	346.793,335 283.382,284	7.573
58	346.793,335 283.382,284	59	346.804,392 283.376,283	12.581	59	346.804,392 283.376,283	60	346.814,598 283.370,744	11.612	60	346.814,598 283.370,744	61	346.822,914 283.364,283	10.531
61	346.822,914 283.364,283	62	346.825,841 283.361,157	4.282	62	346.825,841 283.361,157	63	346.827,694 283.355,731	5.734	63	346.827,694 283.355,731	64	346.827,876 283.350,529	5.205
64	346.827,876 283.350,529	65	346.826,392 283.346,088	4.682	65	346.826,392 283.346,088	66	346.823,269 283.343,199	4.254	66	346.823,269 283.343,199	67	346.812,956 283.333,66	14.048
67	346.812,956 283.333,66	68	346.792,561 283.314,795	27.782	68	346.792,561 283.314,795	69	346.782,829 283.299,367	18.241	69	346.782,829 283.299,367	70	346.779,511 283.294,288	6.067
70	346.779,511 283.294,288	71	346.770,546 283.280,606	16.358	71	346.770,546 283.280,606	72	346.767,99 283.276,705	4.664	72	346.767,99 283.276,705	73	346.764,585 283.271,508	6.213
73	346.764,585 283.271,508	74	346.758,701 283.261,977	11.201	74	346.758,701 283.261,977	75	346.750,886 283.248,975	15.17	75	346.750,886 283.248,975	76	346.747,134 283.243,404	6.717
76	346.747,134 283.243,404	77	346.743,849 283.237,616	6.655	77	346.743,849 283.237,616	78	346.738,239 283.228,665	10.564	78	346.738,239 283.228,665	79	346.737,13 283.227,3	1.759
79	346.737,13 283.227,3	80	346.743,353 283.222,909	7.616	80	346.743,353 283.222,909	81	346.746,231 283.227,746	5.628	81	346.746,231 283.227,746	82	346.754,119 283.241,004	15.427
82	346.754,119 283.241,004	83	346.757,299 283.246,349	6.219	83	346.757,299 283.246,349	84	346.761,137 283.252,8	7.506	84	346.761,137 283.252,8	85	346.764,301 283.258,119	6.189
85	346.764,301 283.258,119	86	346.767,459 283.263,426	6.176	86	346.767,459 283.263,426	87	346.770,609 283.268,722	6.162	87	346.770,609 283.268,722	88	346.772,182 283.271,365	3.076
88	346.772,182 283.271,365	89	346.773,753 283.274,006	3.073	89	346.773,753 283.274,006	90	346.776,895 283.279,287	6.145	90	346.776,895 283.279,287	91	346.779,953 283.282,797	4.655
91	346.779,953 283.282,797	92	346.805,059 283.311,611	38.217	92	346.805,059 283.311,611	93	346.808,547 283.315,615	5.31	93	346.808,547 283.315,615	94	346.811,312 283.318,896	4.291
94	346.811,312 283.318,896	1	346.822,5 283.334,065	18.849										

** Lungimile segmentelor sunt determinate în planul de proiecție Stereo 70 și sunt rotunjite la 1 milimetru.

*** Distanța dintre puncte este formată din segmente cumulate ce sunt mai mici decât valoarea 1 milimetru.

**DATE DESPRE IMOBILUL NR. 15054**

Oficiul de Cadastru și Publicitate Imobiliară DOLJ
Biroul de Cadastru și Publicitate Imobiliară Craiova

A. Partea I. Descrierea imobilului

TEREN Extravilan

Adresa: Jud. Dolj, T 76, P 156

Nr. Crt	Nr cadastral Nr. topografic	Suprafața* (mp)	Observații / Referințe
A1	32211	300	Sector cadastral:30 Teren neimprejmuit;

B. Partea II. Proprietari și acte

Inscrieri privitoare la dreptul de proprietate și alte drepturi reale	Referințe
192624 / 13/12/2017	
Act Notarial nr. CVC:3689, din 13/12/2017 emis de BNP STOENESCU FLOREA;	
B1	A1
Intabulare, drept de PROPRIETATE, dobandit prin Conventie, cota actuala 1/1, cota initiala 1/1	
1) UGLEAN IOAN	
2) UGLEAN IRINA	

C. Partea III. SARCINI .

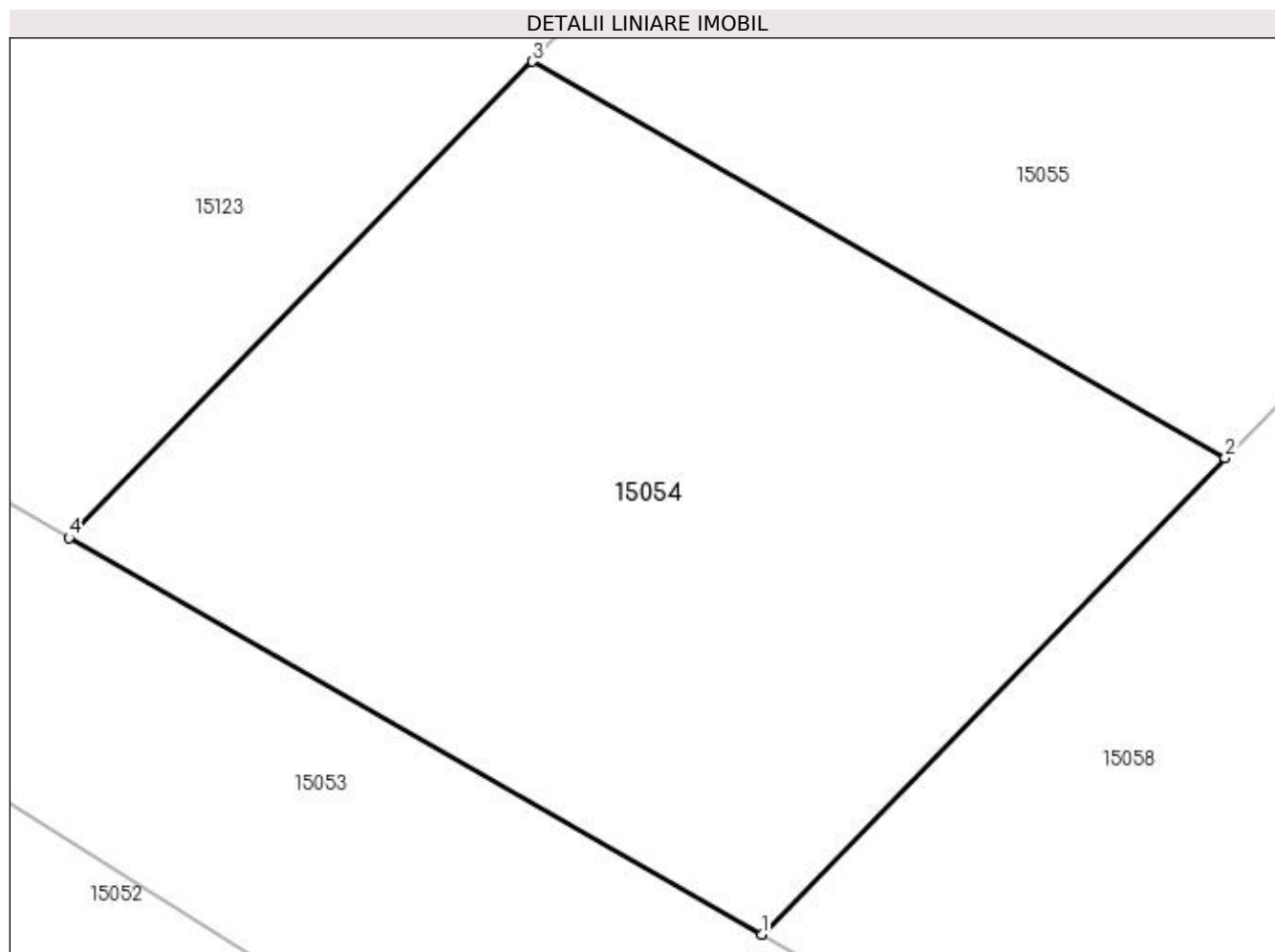
Inscrieri privind dezmembramintele dreptului de proprietate, drepturi reale de garanție și sarcini	Referințe
NU SUNT	

Anexa Nr. 1 La Partea I

Teren

Nr cadastral	Suprafața (mp)*	Observații / Referințe
32211	300	

* Suprafața este determinată în planul de proiecție Stereo 70.



Date referitoare la teren

Crt	Categorie folosință	Intra vilan	Suprafața (mp)	Tarla	Parcelă	Nr. topo	Observații / Referințe
1	arabil	NU	300	76	156	-	

Lungime Segmente

1) Valorile lungimilor segmentelor sunt obținute din proiecție în plan.

Punct început	X / Y	Punct sfârșit	X / Y	Lungime segment (** (m)
1	346.869,003 283.478,42	2	346.880,206 283.489,925	16.058
2	346.880,206 283.489,925	3	346.863,458 283.499,504	19.294
3	346.863,458 283.499,504	4	346.852,254 283.487,999	16.059
4	346.852,254 283.487,999	1	346.869,003 283.478,42	19.295

**** Lungimile segmentelor sunt determinate în planul de proiecție Stereo 70 și sunt rotunjite la 1 milimetru.**

***** Distanța dintre puncte este formată din segmente cumulate ce sunt mai mici decât valoarea 1 milimetru.**

**DATE DESPRE IMOBILUL NR. 15055**

Oficiul de Cadastru și Publicitate Imobiliară DOLJ
Biroul de Cadastru și Publicitate Imobiliară Craiova

A. Partea I. Descrierea imobilului

TEREN Extravilan

Adresa: Jud. Dolj, T 76, P 43

Nr. Crt	Nr cadastral Nr. topografic	Suprafața* (mp)	Observații / Referințe
A1		300	Sector cadastral:30 Teren neimprejmuit;

B. Partea II. Proprietari și acte

Inscrieri privitoare la dreptul de proprietate și alte drepturi reale		Referințe
0 / 07/02/2023		
Act Notarial nr. CM:206, din 20/08/1997 emis de BNP STOENESCU FLOREA;		
B1	Intabulare, drept de PROPRIETATE, dobandit prin Succesiune, cota actuala 1/2, cota initiala 1/2 1) CRAITOIU MARIN	A1
B2	Intabulare, drept de PROPRIETATE, dobandit prin Succesiune, cota actuala 1/2, cota initiala 1/2 1) CRAITOIU VASILICA	A1

C. Partea III. SARCINI .

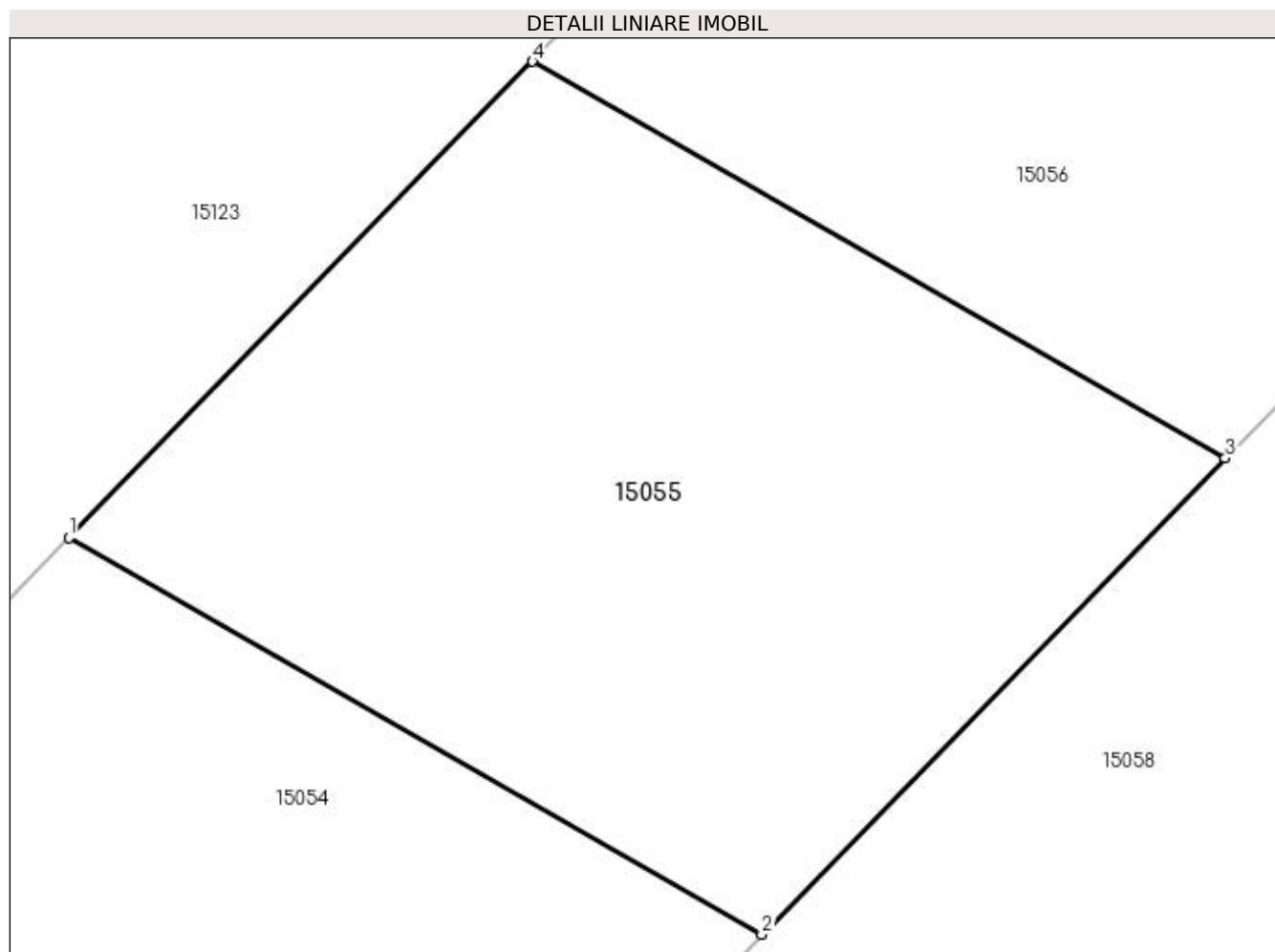
Inscrieri privind dezmembramintele dreptului de proprietate, drepturi reale de garanție și sarcini	Referințe
NU SUNT	

Anexa Nr. 1 La Partea I

Teren

Nr cadastral	Suprafața (mp)*	Observații / Referințe
	300	

* Suprafața este determinată în planul de proiecție Stereo 70.



Date referitoare la teren

Crt	Categorie folosință	Intra vilan	Suprafața (mp)	Tarla	Parcelă	Nr. topo	Observații / Referințe
1	arabil	NU	300	76	43	-	

Lungime Segmente

1) Valorile lungimilor segmentelor sunt obținute din proiecție în plan.

Punct început	X / Y	Punct sfârșit	X / Y	Lungime segment (** (m)
1	346.863,458 283.499,504	2	346.880,206 283.489,925	19.294
2	346.880,206 283.489,925	3	346.891,409 283.501,429	16.058
3	346.891,409 283.501,429	4	346.874,661 283.511,008	19.294
4	346.874,661 283.511,008	1	346.863,458 283.499,504	16.058

**** Lungimile segmentelor sunt determinate în planul de proiecție Stereo 70 și sunt rotunjite la 1 milimetru.**

***** Distanța dintre puncte este formată din segmente cumulate ce sunt mai mici decât valoarea 1 milimetru.**

**DATE DESPRE IMOBILUL NR. 15056**

Oficiul de Cadastru și Publicitate Imobiliară DOLJ
Biroul de Cadastru și Publicitate Imobiliară Craiova

A. Partea I. Descrierea imobilului

TEREN Extravilan

Adresa: Jud. Dolj, T 76, P 154

Nr. Crt	Nr cadastral Nr. topografic	Suprafața* (mp)	Observații / Referințe
A1		400	Sector cadastral:30 Teren neimprejmuit;

B. Partea II. Proprietari și acte

Inscrieri privitoare la dreptul de proprietate și alte drepturi reale	Referințe
0 / 07/02/2023	
Act Administrativ nr. TDP:1282-45405, din 26/01/1995 emis de COMISIA JUDETEANA DE FOND FUNCICIAR;	
B1	A1
Intabulare, drept de PROPRIETATE, dobandit prin Reconstituire, cota actuala 1/1, cota initiala 1/1 1) MINCA VASILE, LIPSA CNP	

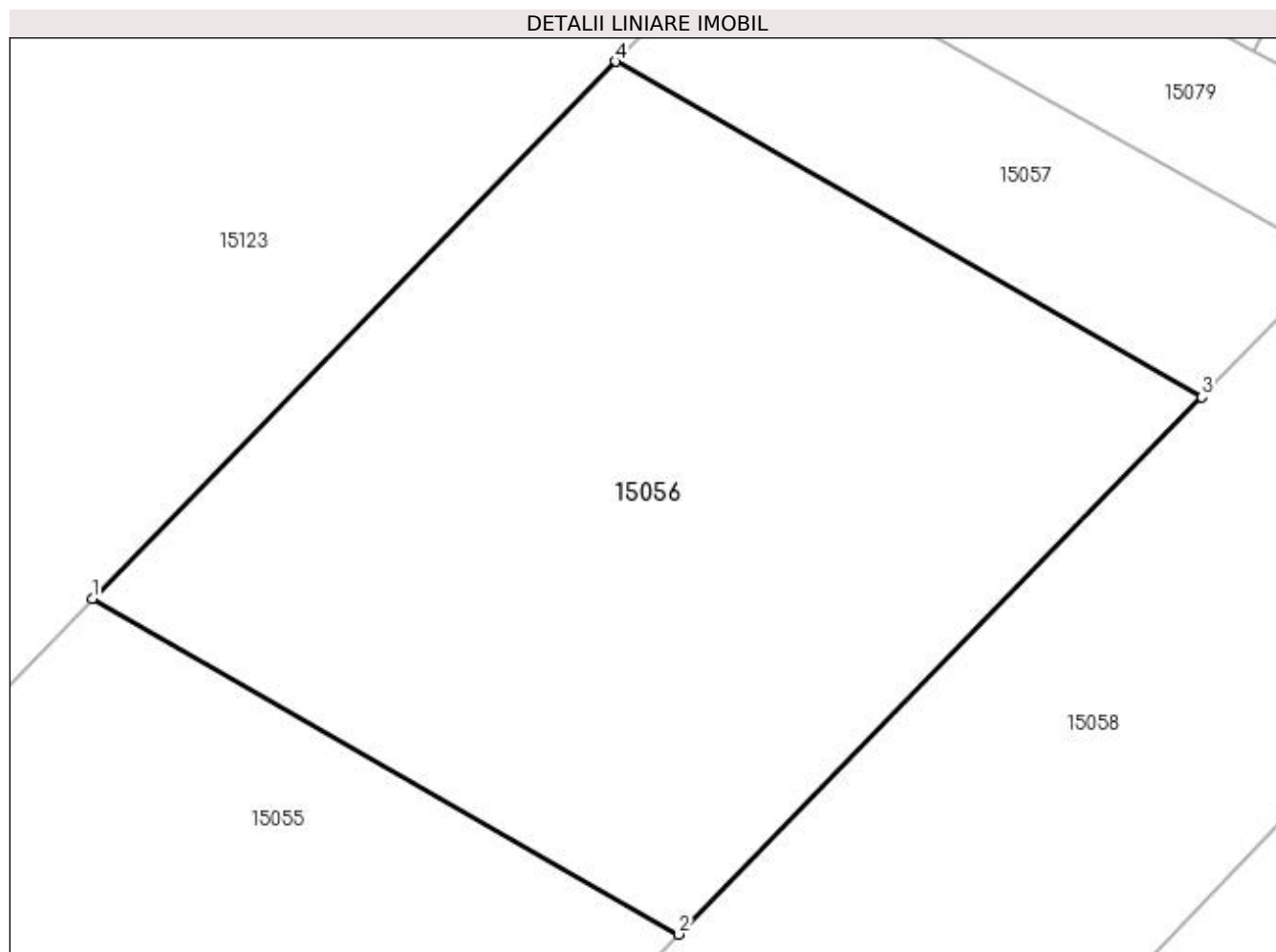
C. Partea III. SARCINI .

Inscrieri privind dezmembramintele dreptului de proprietate, drepturi reale de garanție și sarcini	Referințe
NU SUNT	

Anexa Nr. 1 La Partea I**Teren**

Nr cadastral	Suprafața (mp)*	Observații / Referințe
	400	

* Suprafața este determinată în planul de proiecție Stereo 70.

**Date referitoare la teren**

Crt	Categorie folosință	Intra vilan	Suprafața (mp)	Tarla	Parcelă	Nr. topo	Observații / Referințe
1	arabil	NU	400	76	154	-	

Lungime Segmente

1) Valorile lungimilor segmentelor sunt obținute din proiecție în plan.

Punct început	X / Y	Punct sfârșit	X / Y	Lungime segment (** (m)
1	346.874,661 283.511,008	2	346.891,409 283.501,429	19.294
2	346.891,409 283.501,429	3	346.906,347 283.516,769	21.412
3	346.906,347 283.516,769	4	346.889,598 283.526,347	19.294
4	346.889,598 283.526,347	1	346.874,661 283.511,008	21.41

**** Lungimile segmentelor sunt determinate în planul de proiecție Stereo 70 și sunt rotunjite la 1 milimetru.**

***** Distanța dintre puncte este formată din segmente cumulate ce sunt mai mici decât valoarea 1 milimetru.**

**DATE DESPRE IMOBILUL NR. 15057**

Oficiul de Cadastru și Publicitate Imobiliară DOLJ
Biroul de Cadastru și Publicitate Imobiliară Craiova

A. Partea I. Descrierea imobilului

TEREN Extravilan

Adresa: Jud. Dolj, T 76, P 153

Nr. Crt	Nr cadastral Nr. topografic	Suprafața* (mp)	Observații / Referințe
A1		100	Sector cadastral:30 Teren neimprejmuit;

B. Partea II. Proprietari și acte

Inscrieri privitoare la dreptul de proprietate și alte drepturi reale	Referințe
0 / 07/02/2023	
Act Administrativ nr. TDP:1498-60682, din 26/09/1995 emis de COMISIA JUDETEANA DE FOND FUNCICIAR;	
B1	A1
Intabulare, drept de PROPRIETATE, dobandit prin Reconstituire, cota actuala 1/1, cota initiala 1/1 1) PIRVULETU ION, LIPSA CNP	

C. Partea III. SARCINI .

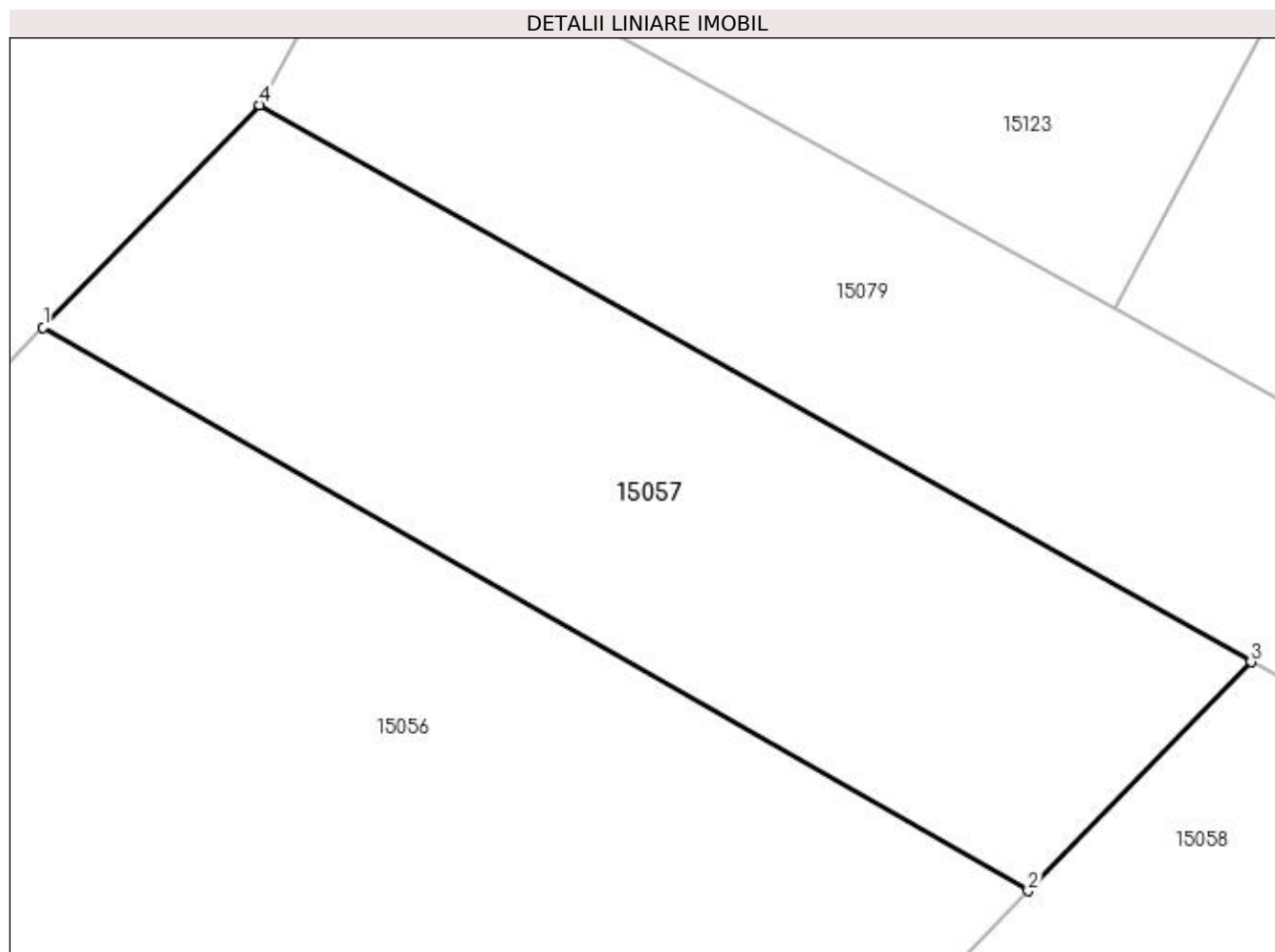
Inscrieri privind dezmembramintele dreptului de proprietate, drepturi reale de garanție și sarcini	Referințe
NU SUNT	

Anexa Nr. 1 La Partea I

Teren

Nr cadastral	Suprafața (mp)*	Observații / Referințe
	100	

* Suprafața este determinată în planul de proiecție Stereo 70.



Date referitoare la teren

Crt	Categorie folosință	Intra vilan	Suprafața (mp)	Tarla	Parcelă	Nr. topo	Observații / Referințe
1	arabil	NU	100	76	153	-	

Lungime Segmente

1) Valorile lungimilor segmentelor sunt obținute din proiecție în plan.

Punct început	X / Y	Punct sfârșit	X / Y	Lungime segment (** (m)
1	346.889,598 283.526,347	2	346.906,347 283.516,769	19.294
2	346.906,347 283.516,769	3	346.910,137 283.520,66	5.432
3	346.910,137 283.520,66	4	346.893,278 283.530,126	19.335
4	346.893,278 283.530,126	1	346.889,598 283.526,347	5.275

**** Lungimile segmentelor sunt determinate în planul de proiecție Stereo 70 și sunt rotunjite la 1 milimetru.**

***** Distanța dintre puncte este formată din segmente cumulate ce sunt mai mici decât valoarea 1 milimetru.**

**DATE DESPRE IMOBILUL NR. 15058**

Oficiul de Cadastru și Publicitate Imobiliară DOLJ
Biroul de Cadastru și Publicitate Imobiliară Craiova

A. Partea I. Descrierea imobilului

TEREN Extravilan

Adresa: Jud. Dolj, T 76, P 325

Nr. Crt	Nr cadastral Nr. topografic	Suprafața* (mp)	Observații / Referințe
A1	32150	600	Sector cadastral:30 Teren neimprejmuit;

B. Partea II. Proprietari și acte

Inscrieri privitoare la dreptul de proprietate și alte drepturi reale	Referințe
169340 / 06/11/2017	
Act Notarial nr. CVC:3400, din 06/11/2017 emis de BNP STOENESCU FLOREA;	
B1	A1
Intabulare, drept de PROPRIETATE, dobandit prin Conventie, cota actuala 1/1, cota initiala 1/1	
1) ILIE ANCA GEORGIANA	
2) ILIE GEORGE COSMIN	

C. Partea III. SARCINI .

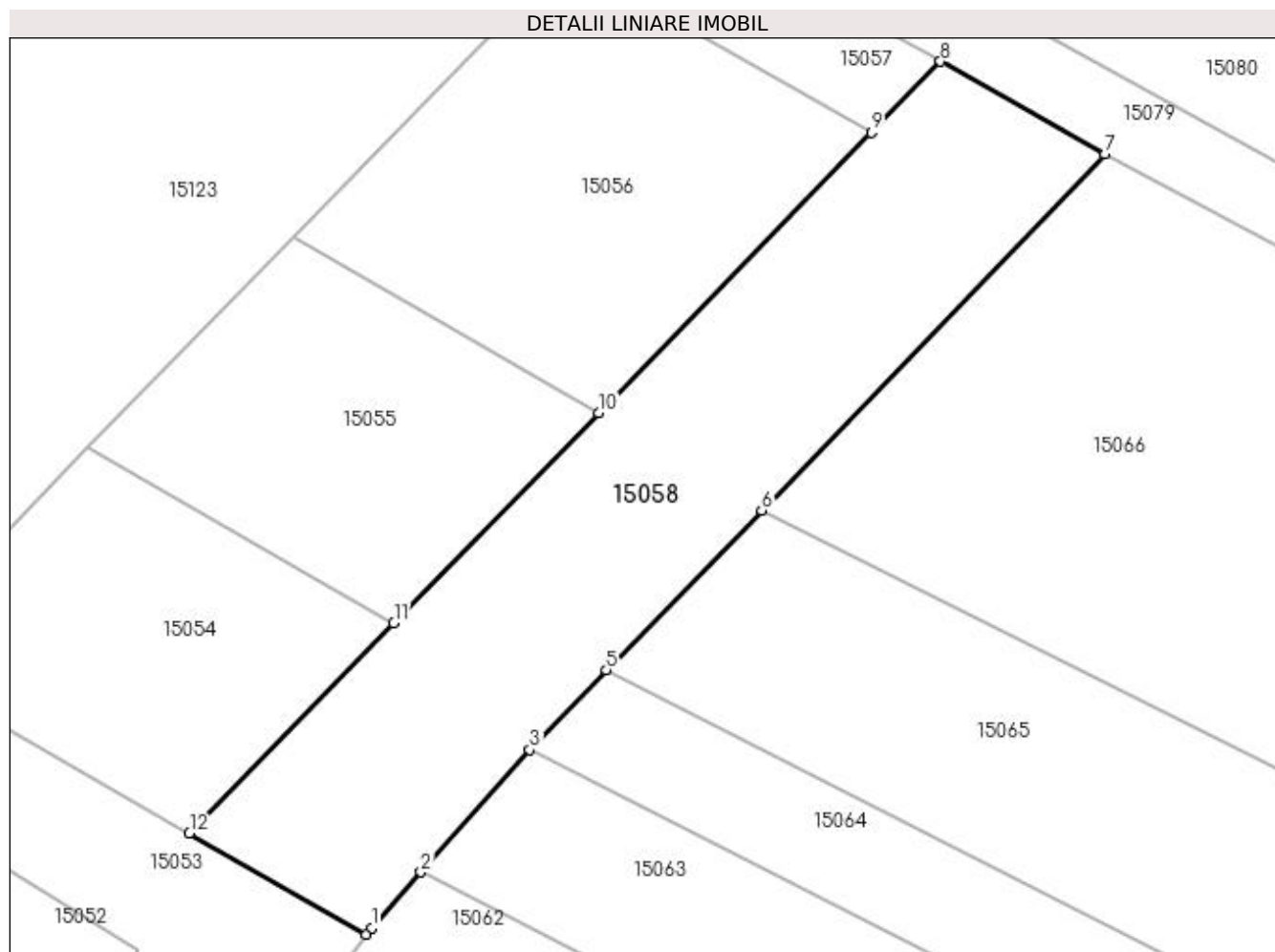
Inscrieri privind dezmembramintele dreptului de proprietate, drepturi reale de garanție și sarcini	Referințe
NU SUNT	

Anexa Nr. 1 La Partea I

Teren

Nr cadastral	Suprafața (mp)*	Observații / Referințe
32150	600	

* Suprafața este determinată în planul de proiecție Stereo 70.



Date referitoare la teren

Crt	Categorie folosință	Intra vilan	Suprafața (mp)	Tarla	Parcelă	Nr. topo	Observații / Referințe
1	arabil	NU	600	76	325	-	

Lungime Segmente

1) Valorile lungimilor segmentelor sunt obținute din proiecție în plan.

Punct început	X / Y	Punct sfârșit	X / Y	Lungime segment (** (m)
1	346.878,978 283.473,245	2	346.881,68 283.476,283	4.066
2	346.881,68 283.476,283	3	346.887,64 283.482,986	8.969
3	346.887,64 283.482,986	4	346.888,136 283.483,544	0.747
4	346.888,136 283.483,544	5	346.891,836 283.487,344	5.304
5	346.891,836 283.487,344	6	346.900,35 283.496,087	12.204

Punct început	X / Y	Punct sfârșit	X / Y	Lungime segment (** (m)
6	346.900,35 283.496,087	7	346.919,138 283.515,606	27.092
7	346.919,138 283.515,606	8	346.910,137 283.520,66	10.323
8	346.910,137 283.520,66	9	346.906,347 283.516,769	5.432
9	346.906,347 283.516,769	10	346.891,409 283.501,429	21.412
10	346.891,409 283.501,429	11	346.880,206 283.489,925	16.058
11	346.880,206 283.489,925	12	346.869,003 283.478,42	16.058
12	346.869,003 283.478,42	13	346.878,691 283.472,879	11.161
13	346.878,691 283.472,879	1	346.878,978 283.473,245	0.465

** Lungimile segmentelor sunt determinate în planul de proiecție Stereo 70 și sunt rotunjite la 1 milimetru.

*** Distanța dintre puncte este formată din segmente cumulate ce sunt mai mici decât valoarea 1 milimetru.

**DATE DESPRE IMOBILUL NR. 15059**

Oficiul de Cadastru și Publicitate Imobiliară DOLJ
Biroul de Cadastru și Publicitate Imobiliară Craiova

A. Partea I. Descrierea imobilului

TEREN Extravilan

Adresa: Jud. Dolj, T 76

Nr. Crt	Nr cadastral Nr. topografic	Suprafața* (mp)	Observații / Referințe
A1		Din acte: 0 Masurata: 1.249	Sector cadastral:30 Teren neimprejmuit;

B. Partea II. Proprietari și acte

Inscrieri privitoare la dreptul de proprietate și alte drepturi reale		Referințe
0 / 07/02/2023		
Act Normativ nr. LEGE:7, din 13/03/1996 emis de PARLAMENTUL ROMANIEI;		
B1	Intabulare, drept de PROPRIETATE, dobandit prin Lege, cota actuala 1/1, cota initiala 1/1 1) NEIDENTIFICAT NEIDENTIFICAT	A1

C. Partea III. SARCINI .

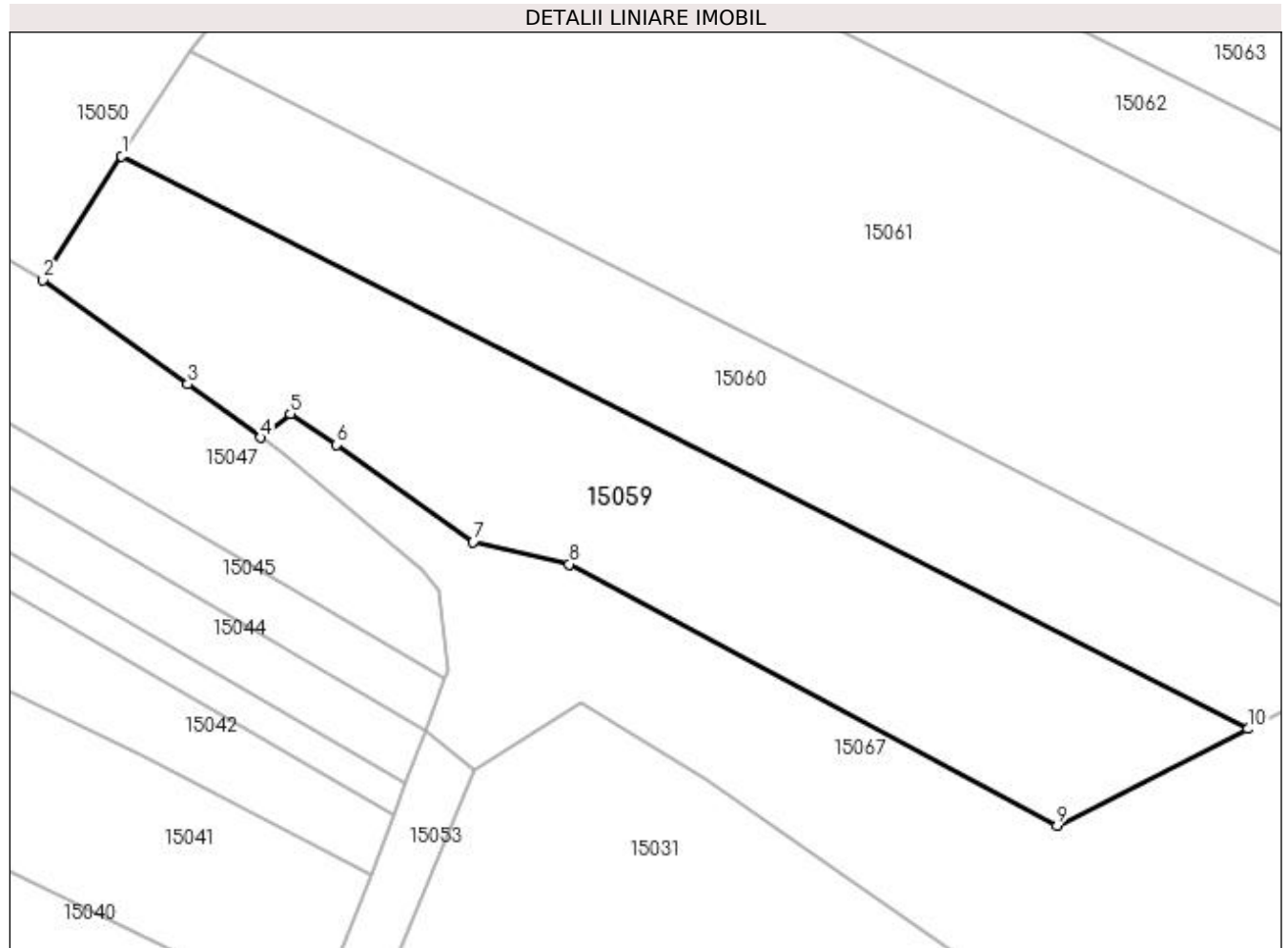
Inscrieri privind dezmembramintele dreptului de proprietate, drepturi reale de garanție și sarcini	Referințe
NU SUNT	

Anexa Nr. 1 La Partea I

Teren

Nr cadastral	Suprafața (mp)*	Observații / Referințe
	Din acte: 0 Masurata: 1.249	

* Suprafața este determinată în planul de proiecție Stereo 70.



Date referitoare la teren

Crt	Categorie folosință	Intra vilan	Suprafața (mp)	Tarla	Parcelă	Nr. topo	Observații / Referințe
1	arabil	NU	1.249	76		-	

Lungime Segmente

1) Valorile lungimilor segmentelor sunt obținute din proiecție în plan.

Punct început	X / Y	Punct sfârșit	X / Y	Lungime segment (** (m)
1	346.855,45 283.441,374	2	346.849,275 283.431,714	11.465
2	346.849,275 283.431,714	3	346.860,637 283.423,511	14.014
3	346.860,637 283.423,511	4	346.866,367 283.419,308	7.106
4	346.866,367 283.419,308	5	346.868,699 283.421,18	2.99
5	346.868,699 283.421,18	6	346.872,315 283.418,756	4.353

Punct început	X / Y	Punct sfârșit	X / Y	Lungime segment (** (m)
6	346.872,315 283.418,756	7	346.883,039 283.411,133	13.157
7	346.883,039 283.411,133	8	346.890,592 283.409,383	7.753
8	346.890,592 283.409,383	9	346.928,877 283.388,865	43.437
9	346.928,877 283.388,865	10	346.943,861 283.396,473	16.805
10	346.943,861 283.396,473	1	346.855,45 283.441,374	99.159

** Lungimile segmentelor sunt determinate în planul de proiecție Stereo 70 și sunt rotunjite la 1 milimetru.

*** Distanța dintre puncte este formată din segmente cumulate ce sunt mai mici decât valoarea 1 milimetru.

**DATE DESPRE IMOBILUL NR. 15060**

Oficiul de Cadastru și Publicitate Imobiliară DOLJ
Biroul de Cadastru și Publicitate Imobiliară Craiova

A. Partea I. Descrierea imobilului

TEREN Extravilan

Adresa: Jud. Dolj, T 76, P 15

Nr. Crt	Nr cadastral Nr. topografic	Suprafața* (mp)	Observații / Referințe
A1		1.000	Sector cadastral:30 Teren neimprejmuit;

B. Partea II. Proprietari și acte

Inscrieri privitoare la dreptul de proprietate și alte drepturi reale	Referințe
0 / 07/02/2023	
Act Administrativ nr. TDP:266-60440, din 14/12/1993 emis de COMISIA JUDETEANA DE FOND FUNCJAR;	
B1	A1
Intabulare, drept de PROPRIETATE, dobandit prin Reconstituire, cota actuala 1/1, cota initiala 1/1 1) NISIPASU PETRE, LIPSA CNP	

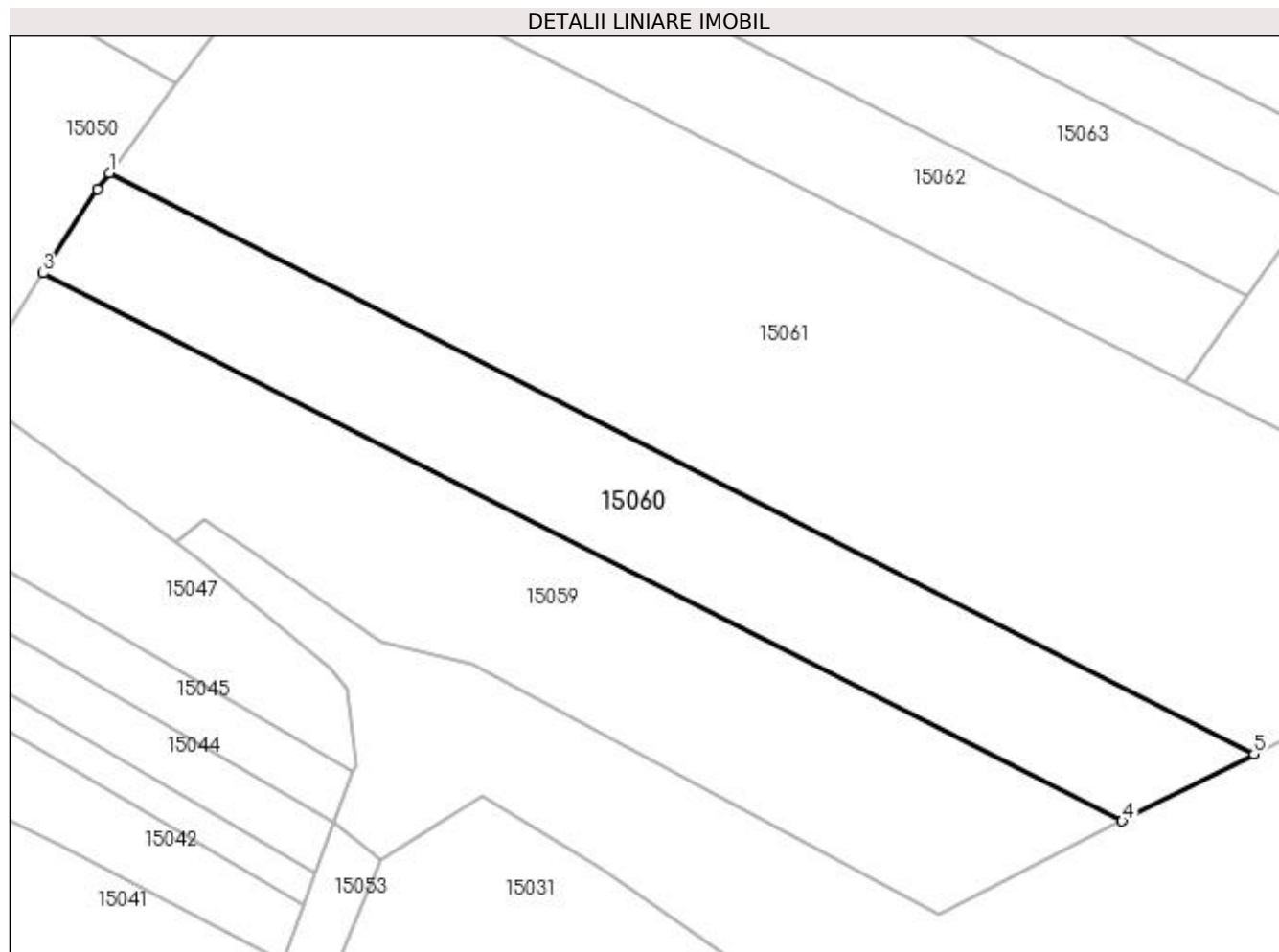
C. Partea III. SARCINI .

Inscrieri privind dezmembramintele dreptului de proprietate, drepturi reale de garanție și sarcini	Referințe
NU SUNT	

Anexa Nr. 1 La Partea I**Teren**

Nr cadastral	Suprafața (mp)*	Observații / Referințe
	1.000	

* Suprafața este determinată în planul de proiecție Stereo 70.

**Date referitoare la teren**

Crt	Categorie folosință	Intra vilan	Suprafața (mp)	Tarla	Parcelă	Nr. topo	Observații / Referințe
1	arabil	NU	1.000	76	15	-	

Lungime Segmente

1) Valorile lungimilor segmentelor sunt obținute din proiecție în plan.

Punct început	X / Y	Punct sfârșit	X / Y	Lungime segment (** (m)
1	346.860,859 283.449,597	2	346.859,863 283.448,276	1.654
2	346.859,863 283.448,276	3	346.855,45 283.441,374	8.192
3	346.855,45 283.441,374	4	346.943,861 283.396,473	99.159
4	346.943,861 283.396,473	5	346.954,663 283.401,958	12.115
5	346.954,663 283.401,958	1	346.860,859 283.449,597	105.208

**** Lungimile segmentelor sunt determinate în planul de proiecție Stereo 70 și sunt rotunjite la 1 milimetru.**

***** Distanța dintre puncte este formată din segmente cumulate ce sunt mai mici decât valoarea 1 milimetru.**

**DATE DESPRE IMOBILUL NR. 15061**

Oficiul de Cadastru și Publicitate Imobiliară DOLJ
Biroul de Cadastru și Publicitate Imobiliară Craiova

A. Partea I. Descrierea imobilului

TEREN Extravilan

Adresa: Jud. Dolj, T 76, P 164;162

Nr. Crt	Nr cadastral Nr. topografic	Suprafața* (mp)	Observații / Referințe
A1		2.800	Sector cadastral:30 Teren neimprejmuit;

B. Partea II. Proprietari și acte

Inscrieri privitoare la dreptul de proprietate și alte drepturi reale	Referințe
0 / 07/02/2023	
Hotarare Judecatoreasca nr. SC:1685, din 26/09/2012 emis de JUDECATORIA CALAFAT;	
B1	A1
Intabulare, drept de PROPRIETATE, dobandit prin Hotarare Judecatoreasca, cota actuala 1/1, cota initiala 1/1 1) NISIPASU CONSTANTIN	

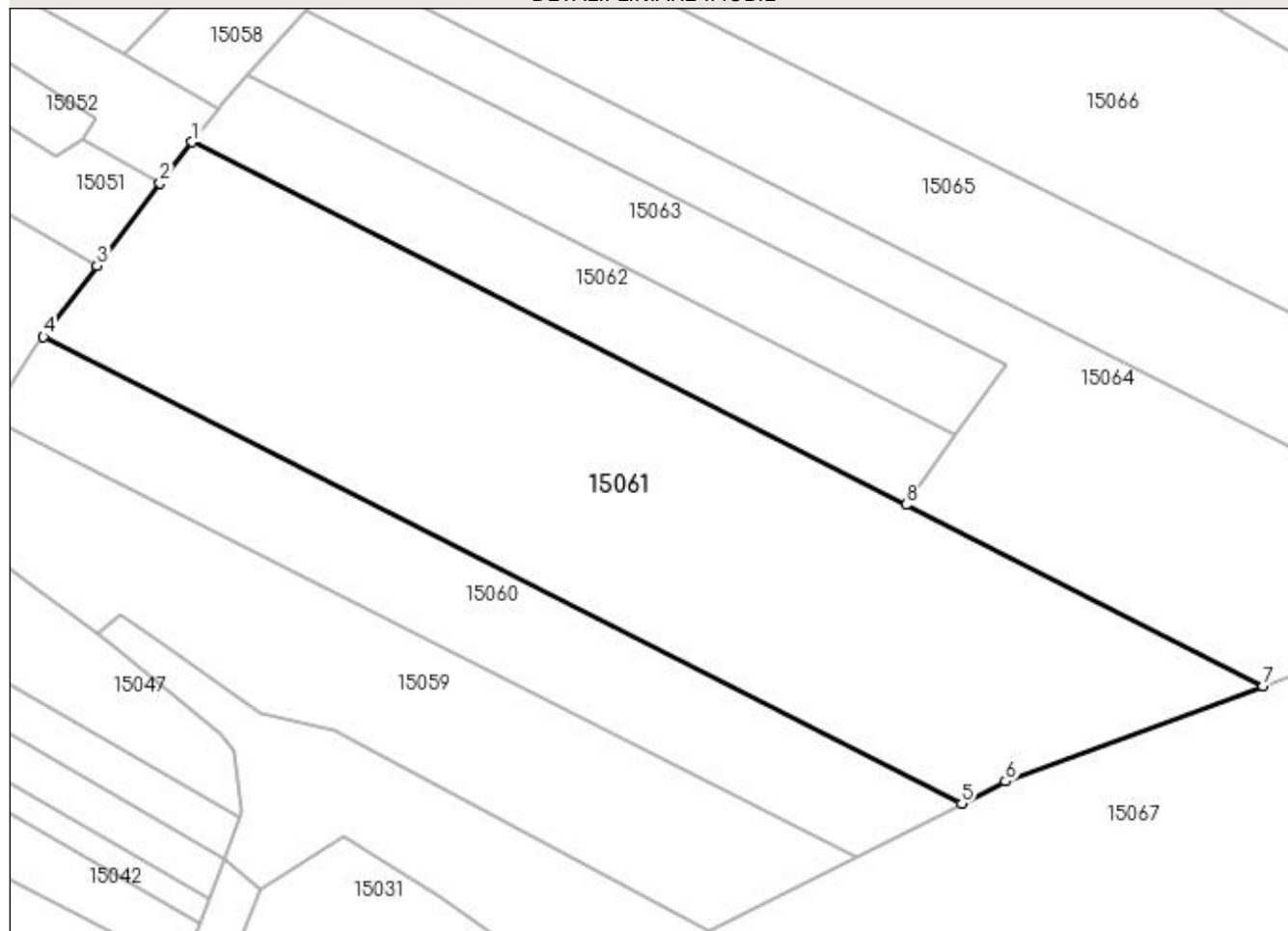
C. Partea III. SARCINI .

Inscrieri privind dezmembramintele dreptului de proprietate, drepturi reale de garanție și sarcini	Referințe
NU SUNT	

Anexa Nr. 1 La Partea I**Teren**

Nr cadastral	Suprafața (mp)*	Observații / Referințe
	2.800	

* Suprafața este determinată în planul de proiecție Stereo 70.

DETALII LINIARE IMOBIL**Date referitoare la teren**

Crt	Categorie folosință	Intravilan	Suprafața (mp)	Tarla	Parcelă	Nr. topo	Observații / Referințe
1	arabil	NU	2.800	76	164;162	-	

Lungime Segmente

1) Valorile lungimilor segmentelor sunt obținute din proiecție în plan.

Punct început	X / Y	Punct sfârșit	X / Y	Lungime segment (** (m)
1	346.876,052 283.469,513	2	346.872,761 283.465,317	5.333
2	346.872,761 283.465,317	3	346.866,339 283.456,86	10.619
3	346.866,339 283.456,86	4	346.860,859 283.449,597	9.098
4	346.860,859 283.449,597	5	346.954,663 283.401,958	105.208
5	346.954,663 283.401,958	6	346.959,142 283.404,232	5.023

Punct început	X / Y	Punct sfârșit	X / Y	Lungime segment (** (m)
6	346.959,142 283.404,232	7	346.985,423 283.413,967	28.026
7	346.985,423 283.413,967	8	346.949,01 283.432,461	40.84
8	346.949,01 283.432,461	1	346.876,052 283.469,513	81.827

** Lungimile segmentelor sunt determinate în planul de proiecție Stereo 70 și sunt rotunjite la 1 milimetru.

*** Distanța dintre puncte este formată din segmente cumulate ce sunt mai mici decât valoarea 1 milimetru.

**DATE DESPRE IMOBILUL NR. 15062**

Oficiul de Cadastru și Publicitate Imobiliară DOLJ
Biroul de Cadastru și Publicitate Imobiliară Craiova

A. Partea I. Descrierea imobilului

TEREN Extravilan

Adresa: Jud. Dolj, T 76, P 163

Nr. Crt	Nr cadastral Nr. topografic	Suprafața* (mp)	Observații / Referințe
A1		700	Sector cadastral:30 Teren neimprejmuit;

B. Partea II. Proprietari și acte

Inscrieri privitoare la dreptul de proprietate și alte drepturi reale	Referințe
0 / 07/02/2023	
Act Administrativ nr. TDP:1184-58820, din 13/01/1995 emis de COMISIA JUDETEANA DE FOND FUNCJAR;	
B1	A1
Intabulare, drept de PROPRIETATE, dobandit prin Reconstituire, cota actuala 1/1, cota initiala 1/1 1) CARANDA ION, LIPSA CNP	

C. Partea III. SARCINI .

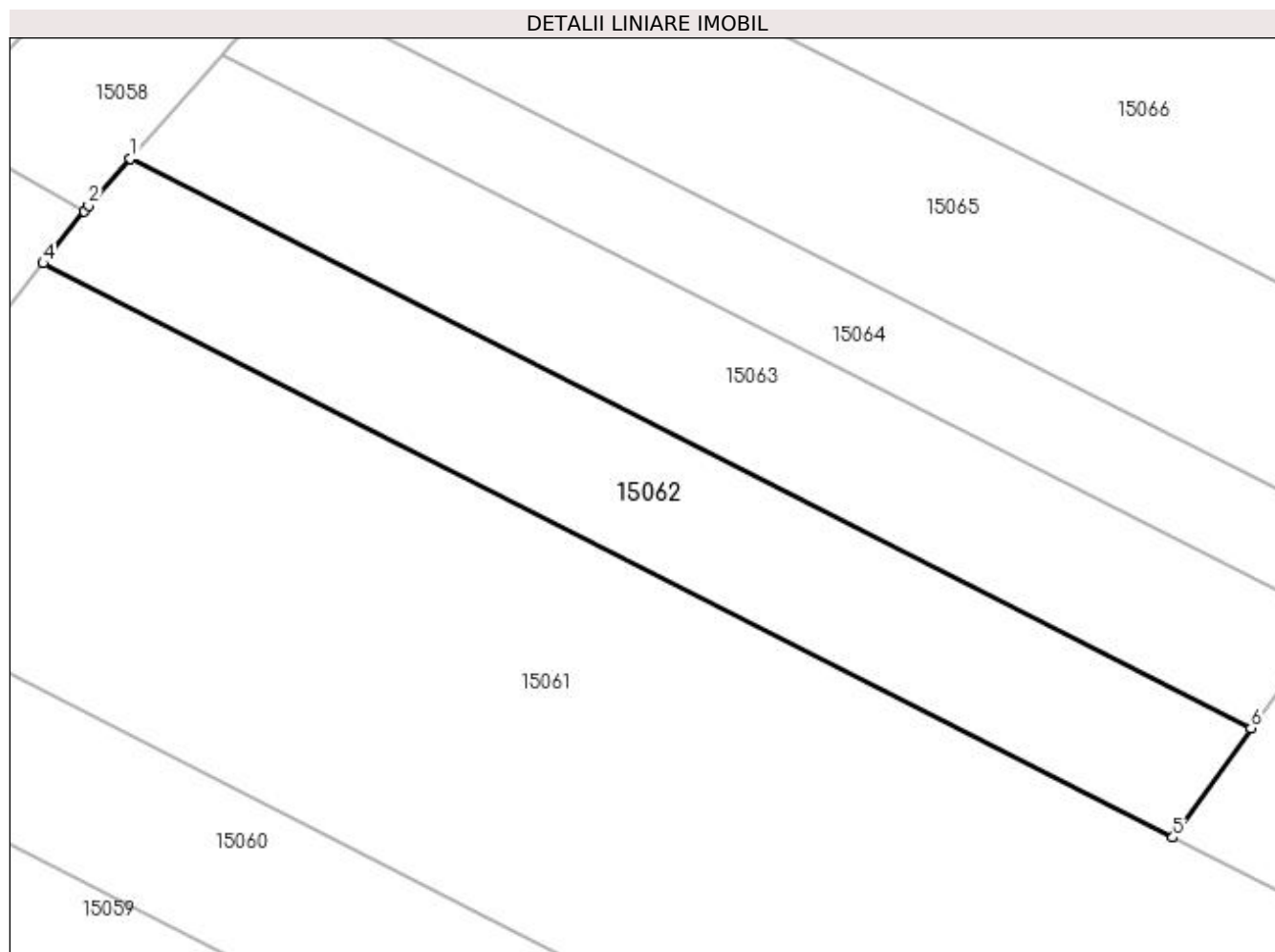
Inscrieri privind dezmembramintele dreptului de proprietate, drepturi reale de garanție și sarcini	Referințe
NU SUNT	

Anexa Nr. 1 La Partea I

Teren

Nr cadastral	Suprafața (mp)*	Observații / Referințe
	700	

* Suprafața este determinată în planul de proiecție Stereo 70.



Date referitoare la teren

Crt	Categorie folosință	Intra vilan	Suprafața (mp)	Tarla	Parcelă	Nr. topo	Observații / Referințe
1	arabil	NU	700	76	163	-	

Lungime Segmente

1) Valorile lungimilor segmentelor sunt obținute din proiecție în plan.

Punct început	X / Y	Punct sfârșit	X / Y	Lungime segment (** (m)
1	346.881,68 283.476,283	2	346.878,978 283.473,245	4.066
2	346.878,978 283.473,245	3	346.878,691 283.472,879	0.465
3	346.878,691 283.472,879	4	346.876,052 283.469,513	4.277
4	346.876,052 283.469,513	5	346.949,01 283.432,461	81.827
5	346.949,01 283.432,461	6	346.954,054 283.439,527	8.682

Punct început	X / Y	Punct sfârșit	X / Y	Lungime segment (** (m)
6	346.954,054 283.439,527	1	346.881,68 283.476,283	81.173

** Lungimile segmentelor sunt determinate în planul de proiecție Stereo 70 și sunt rotunjite la 1 milimetru.

*** Distanța dintre puncte este formată din segmente cumulate ce sunt mai mici decât valoarea 1 milimetru.

**DATE DESPRE IMOBILUL NR. 15063**

Oficiul de Cadastru și Publicitate Imobiliară DOLJ
Biroul de Cadastru și Publicitate Imobiliară Craiova

A. Partea I. Descrierea imobilului

TEREN Extravilan

Adresa: Jud. Dolj, T 76, P 163

Nr. Crt	Nr cadastral Nr. topografic	Suprafața* (mp)	Observații / Referințe
A1		700	Sector cadastral:30 Teren neimprejmuit;

B. Partea II. Proprietari și acte

Inscrieri privitoare la dreptul de proprietate și alte drepturi reale		Referințe
0 / 07/02/2023		
Act Administrativ nr. TDP:1989-48387, din 10/01/1997 emis de COMISIA JUDETEANA DE FOND FUNCJAR;		
B1	Intabulare, drept de PROPRIETATE, dobandit prin Reconstituire, cota actuala 1/1, cota initiala 1/1 1) CARANDA CONSTANTIN	A1
Act Administrativ nr. TDP:1989-48387, din 10/01/1997 emis de COMISIA JUDETEANA DE FOND FUNCJAR (ADEVERINTA:2362/17.03.2015;);		
B2	Intabulare, drept de PROPRIETATE, dobandit prin Reconstituire, cota actuala 1/1, cota initiala 1/1 1) MOROIANU MIHAELA DORINA	A1

C. Partea III. SARCINI .

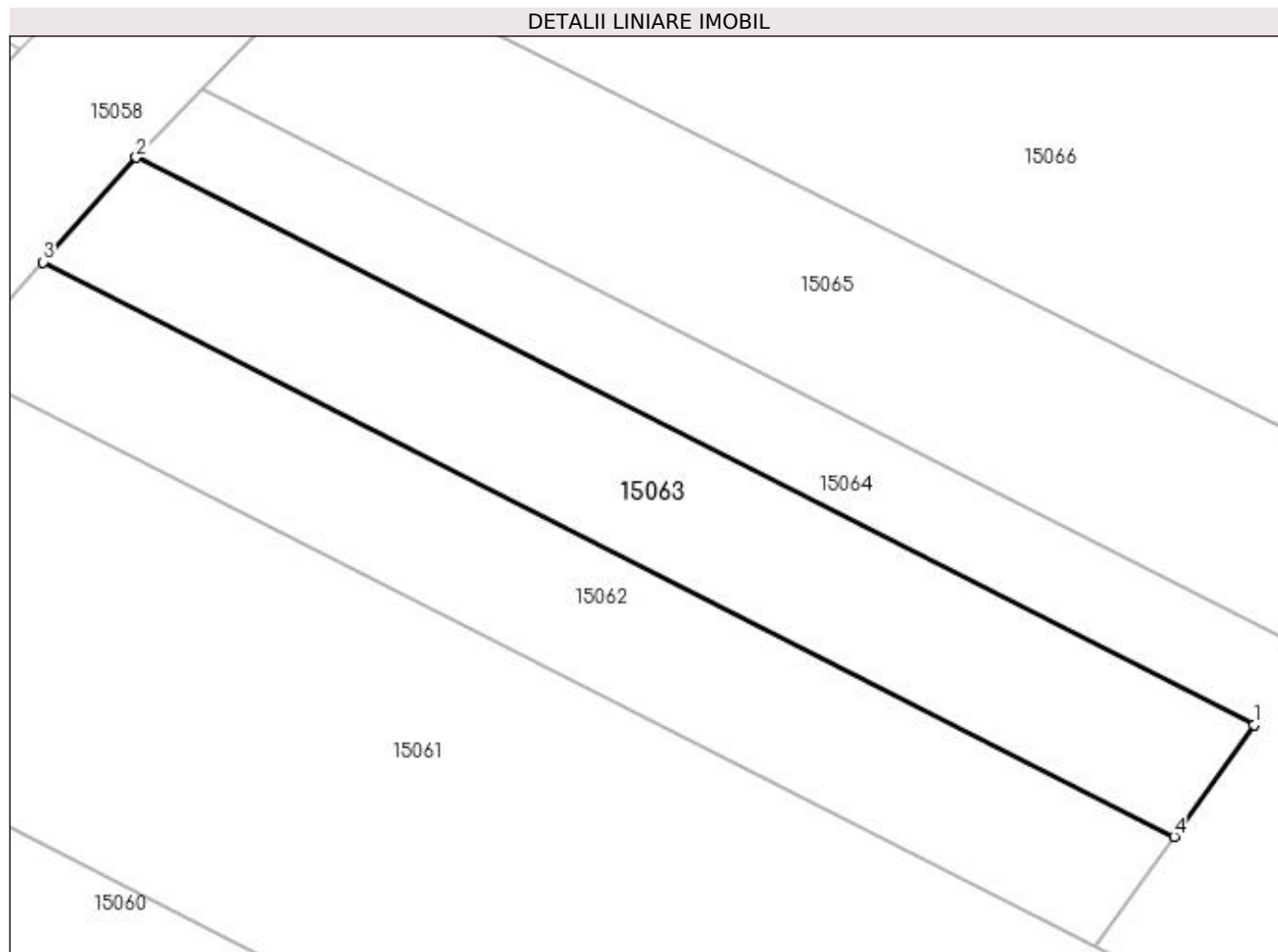
Inscrieri privind dezmembramintele dreptului de proprietate, drepturi reale de garanție și sarcini	Referințe
NU SUNT	

Anexa Nr. 1 La Partea I

Teren

Nr cadastral	Suprafața (mp)*	Observații / Referințe
	700	

* Suprafața este determinată în planul de proiecție Stereo 70.



Date referitoare la teren

Crt	Categorie folosință	Intravilan	Suprafața (mp)	Tarla	Parcelă	Nr. topo	Observații / Referințe
1	arabil	NU	700	76	163	-	

Lungime Segmente

1) Valorile lungimilor segmentelor sunt obținute din proiecție în plan.

Punct început	X / Y	Punct sfârșit	X / Y	Lungime segment (** (m)
1	346.959,151 283.446,668	2	346.887,64 283.482,986	80.205
2	346.887,64 283.482,986	3	346.881,68 283.476,283	8.969
3	346.881,68 283.476,283	4	346.954,054 283.439,527	81.173
4	346.954,054 283.439,527	1	346.959,151 283.446,668	8.773

**** Lungimile segmentelor sunt determinate în planul de proiecție Stereo 70 și sunt rotunjite la 1 milimetru.**

***** Distanța dintre puncte este formată din segmente cumulate ce sunt mai mici decât valoarea 1 milimetru.**

**DATE DESPRE IMOBILUL NR. 15064**

Oficiul de Cadastru și Publicitate Imobiliară DOLJ
Biroul de Cadastru și Publicitate Imobiliară Craiova

A. Partea I. Descrierea imobilului

TEREN Extravilan

Adresa: Jud. Dolj, T 76, P 160;161

Nr. Crt	Nr cadastral Nr. topografic	Suprafața* (mp)	Observații / Referințe
A1		1.700	Sector cadastral:30 Teren neimprejmuit;

B. Partea II. Proprietari și acte

Inscrieri privitoare la dreptul de proprietate și alte drepturi reale	Referințe
0 / 07/02/2023	
Act Administrativ nr. TDP:20751, din 29/11/2018 emis de COMISIA JUDETEANA DE FOND FUNCJAR;	
B1	A1
Intabulare, drept de PROPRIETATE, dobandit prin Reconstituire, cota actuala 1/1, cota initiala 1/1 1) CISIU ION, LIPSA CNP	

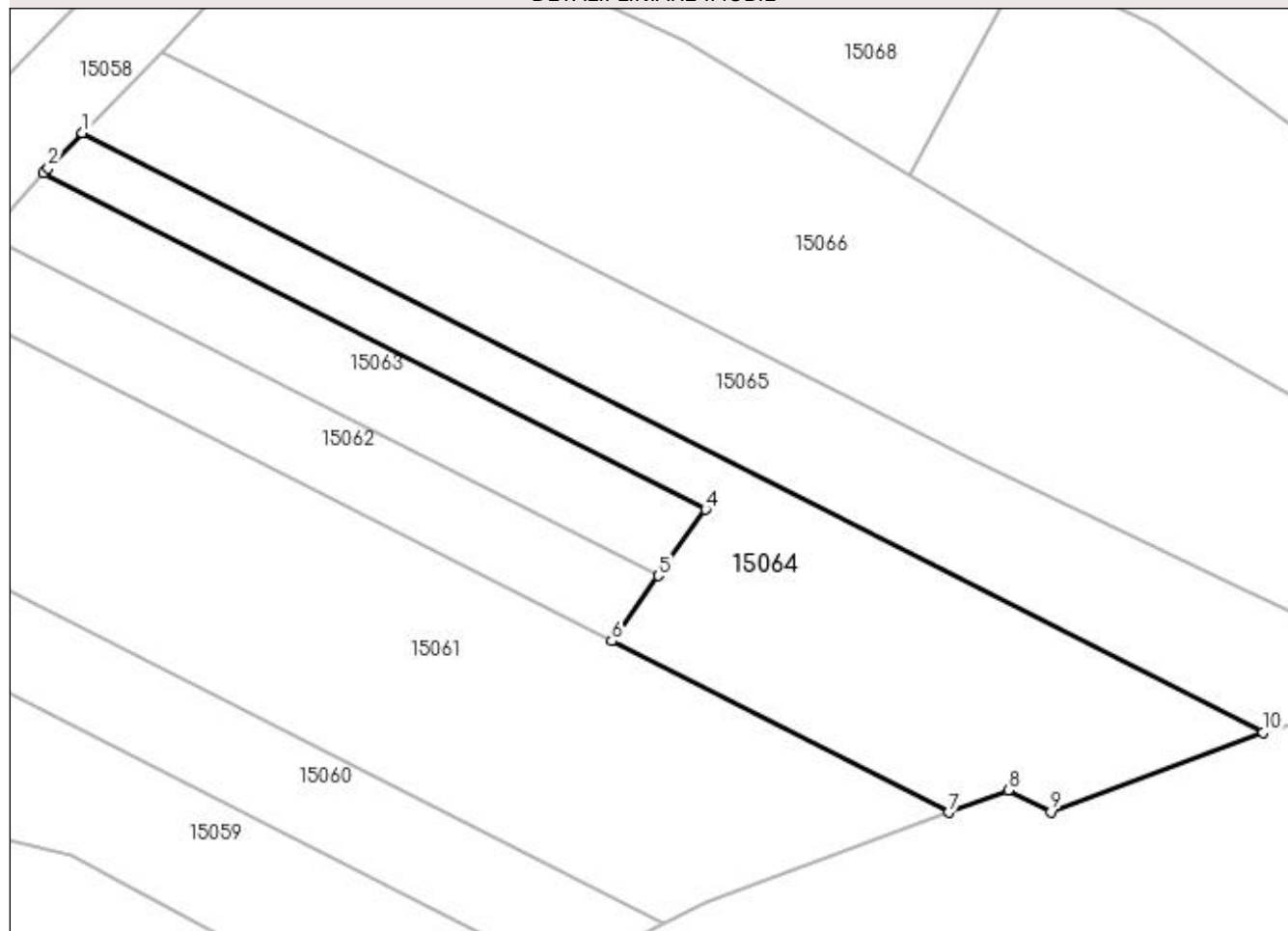
C. Partea III. SARCINI .

Inscrieri privind dezmembramintele dreptului de proprietate, drepturi reale de garanție și sarcini	Referințe
NU SUNT	

Anexa Nr. 1 La Partea I**Teren**

Nr cadastral	Suprafața (mp)*	Observații / Referințe
	1.700	

* Suprafața este determinată în planul de proiecție Stereo 70.

DETALII LINIARE IMOBIL**Date referitoare la teren**

Crt	Categorie folosință	Intravilan	Suprafața (mp)	Tarla	Parcelă	Nr. topo	Observații / Referințe
1	arabil	NU	1.700	76	160;161	-	

Lungime Segmente

1) Valorile lungimilor segmentelor sunt obținute din proiecție în plan.

Punct început	X / Y	Punct sfârșit	X / Y	Lungime segment (** (m)
1	346.891,836 283.487,344	2	346.888,136 283.483,544	5.304
2	346.888,136 283.483,544	3	346.887,64 283.482,986	0.747
3	346.887,64 283.482,986	4	346.959,151 283.446,668	80.205
4	346.959,151 283.446,668	5	346.954,054 283.439,527	8.773
5	346.954,054 283.439,527	6	346.949,01 283.432,461	8.682

Punct început	X / Y	Punct sfârșit	X / Y	Lungime segment (** (m)
6	346.949,01 283.432,461	7	346.985,423 283.413,967	40.84
7	346.985,423 283.413,967	8	346.991,845 283.416,347	6.849
8	346.991,845 283.416,347	9	346.996,437 283.414,033	5.142
9	346.996,437 283.414,033	10	347.019,357 283.422,582	24.462
10	347.019,357 283.422,582	1	346.891,836 283.487,344	143.024

** Lungimile segmentelor sunt determinate în planul de proiecție Stereo 70 și sunt rotunjite la 1 milimetru.

*** Distanța dintre puncte este formată din segmente cumulate ce sunt mai mici decât valoarea 1 milimetru.

**DATE DESPRE IMOBILUL NR. 15065**

Oficiul de Cadastru și Publicitate Imobiliară DOLJ
Biroul de Cadastru și Publicitate Imobiliară Craiova

A. Partea I. Descrierea imobilului

TEREN Extravilan

Adresa: Jud. Dolj, T 76, P 158;159

Nr. Crt	Nr cadastral Nr. topografic	Suprafața* (mp)	Observații / Referințe
A1		1.800	Sector cadastral:30 Teren neimprejmuit;

B. Partea II. Proprietari și acte

Inscrieri privitoare la dreptul de proprietate și alte drepturi reale	Referințe
0 / 07/02/2023	
Act Notarial nr. CM:44, din 23/03/2015 emis de BNP BUDIANA IONUT RAZVAN;	
B1	A1
Intabulare, drept de PROPRIETATE, dobandit prin Succesiune, cota actuala 1/1, cota initiala 1/1 1) NISIPASIU IULIAN	

C. Partea III. SARCINI .

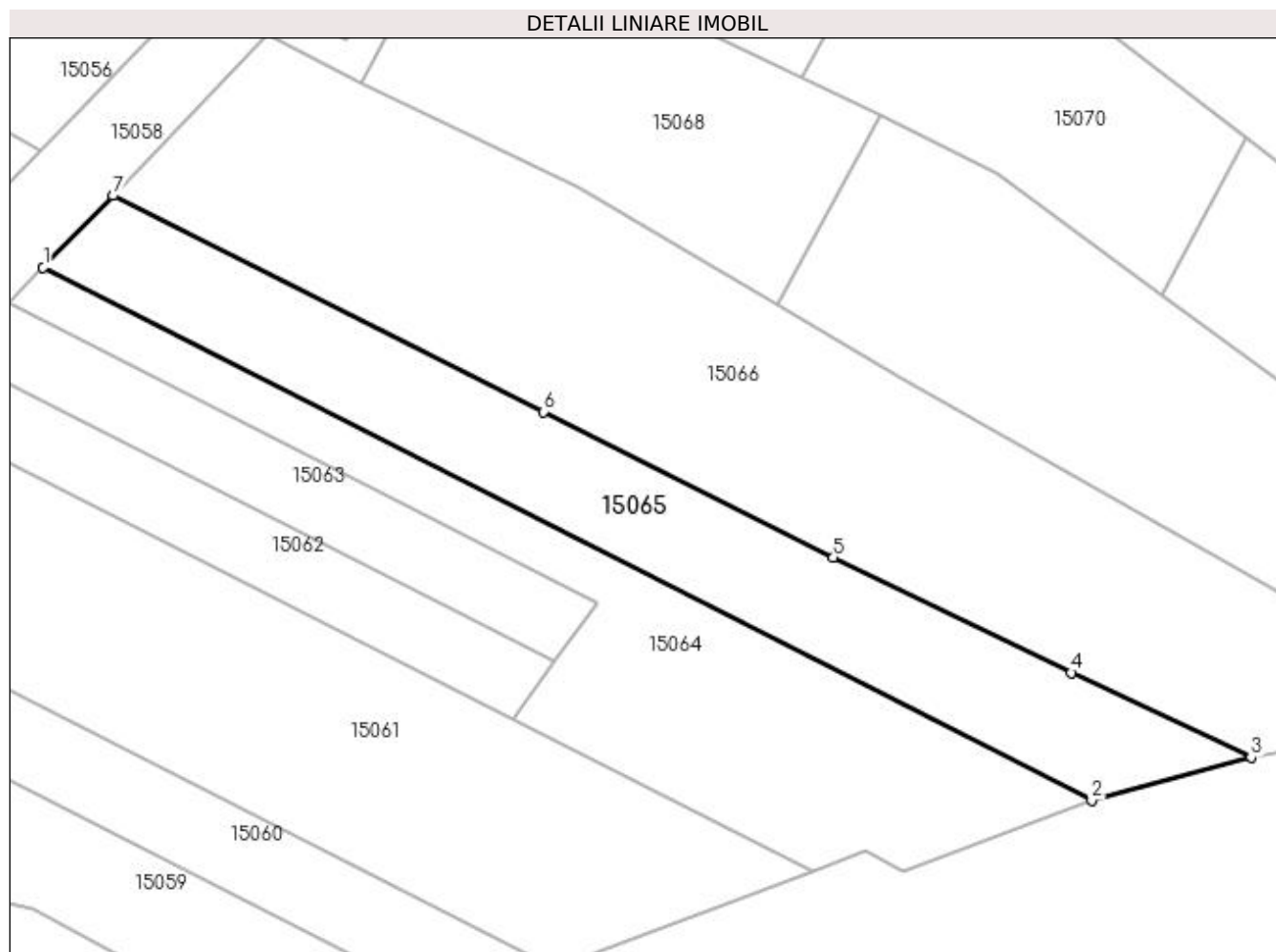
Inscrieri privind dezmembramintele dreptului de proprietate, drepturi reale de garanție și sarcini	Referințe
NU SUNT	

Anexa Nr. 1 La Partea I

Teren

Nr cadastral	Suprafața (mp)*	Observații / Referințe
	1.800	

* Suprafața este determinată în planul de proiecție Stereo 70.



Date referitoare la teren

Crt	Categorie folosință	Intra vilan	Suprafața (mp)	Tarla	Parcelă	Nr. topo	Observații / Referințe
1	arabil	NU	1.800	76	158;159	-	

Lungime Segmente

1) Valorile lungimilor segmentelor sunt obținute din proiecție în plan.

Punct început	X / Y	Punct sfârșit	X / Y	Lungime segment (** (m)
1	346.891,836 283.487,344	2	347.019,357 283.422,582	143.024
2	347.019,357 283.422,582	3	347.038,758 283.427,827	20.097
3	347.038,758 283.427,827	4	347.016,902 283.438,086	24.144
4	347.016,902 283.438,086	5	346.987,933 283.452,12	32.189
5	346.987,933 283.452,12	6	346.952,68 283.469,817	39.446

Punct început	X / Y	Punct sfârșit	X / Y	Lungime segment (** (m)
6	346.952,68 283.469,817	7	346.900,35 283.496,087	58.554
7	346.900,35 283.496,087	1	346.891,836 283.487,344	12.204

** Lungimile segmentelor sunt determinate în planul de proiecție Stereo 70 și sunt rotunjite la 1 milimetru.

*** Distanța dintre puncte este formată din segmente cumulate ce sunt mai mici decât valoarea 1 milimetru.

**DATE DESPRE IMOBILUL NR. 15066**

Oficiul de Cadastru și Publicitate Imobiliară DOLJ
Biroul de Cadastru și Publicitate Imobiliară Craiova

A. Partea I. Descrierea imobilului

TEREN Extravilan

Adresa: Jud. Dolj, T 76, P 152;151

Nr. Crt	Nr cadastral Nr. topografic	Suprafața* (mp)	Observații / Referințe
A1		3.800	Sector cadastral:30 Teren neimprejmuit;

B. Partea II. Proprietari și acte

Inscrieri privitoare la dreptul de proprietate și alte drepturi reale	Referințe
0 / 07/02/2023	
Act Administrativ nr. TDP:1562-48561, din 04/10/1995 emis de COMISIA JUDETEANA DE FOND FUNCICIAR;	
B1	A1
Intabulare, drept de PROPRIETATE, dobandit prin Reconstituire, cota actuala 1/1, cota initiala 1/1 1) POPA PETRE, LIPSA CNP	

C. Partea III. SARCINI .

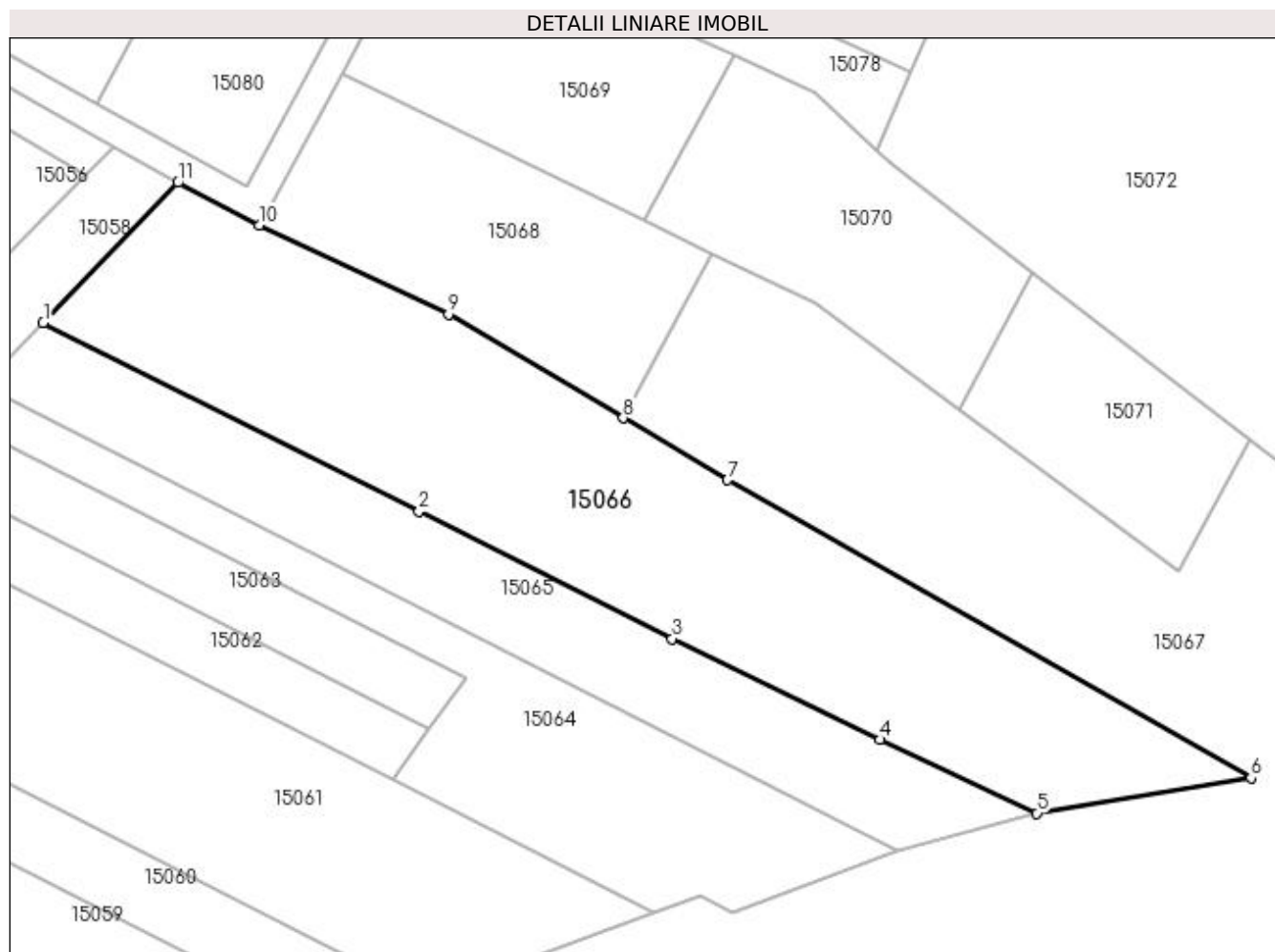
Inscrieri privind dezmembramintele dreptului de proprietate, drepturi reale de garanție și sarcini	Referințe
NU SUNT	

Anexa Nr. 1 La Partea I

Teren

Nr cadastral	Suprafața (mp)*	Observații / Referințe
	3.800	

* Suprafața este determinată în planul de proiecție Stereo 70.



Date referitoare la teren

Crt	Categorie folosință	Intravilan	Suprafața (mp)	Tarla	Parcelă	Nr. topo	Observații / Referințe
1	arabil	NU	3.800	76	152;151	-	

Lungime Segmente

1) Valorile lungimilor segmentelor sunt obținute din proiecție în plan.

Punct început	X / Y	Punct sfârșit	X / Y	Lungime segment (** (m)
1	346.900,35 283.496,087	2	346.952,68 283.469,817	58.554
2	346.952,68 283.469,817	3	346.987,933 283.452,12	39.446
3	346.987,933 283.452,12	4	347.016,902 283.438,086	32.189
4	347.016,902 283.438,086	5	347.038,758 283.427,827	24.144
5	347.038,758 283.427,827	6	347.068,568 283.432,722	30.209

Punct început	X / Y	Punct sfârșit	X / Y	Lungime segment (** (m)
6	347.068,568 283.432,722	7	346.995,673 283.474,233	83.886
7	346.995,673 283.474,233	8	346.981,147 283.482,835	16.882
8	346.981,147 283.482,835	9	346.956,786 283.497,263	28.313
9	346.956,786 283.497,263	10	346.930,424 283.509,653	29.128
10	346.930,424 283.509,653	11	346.919,138 283.515,606	12.76
11	346.919,138 283.515,606	1	346.900,35 283.496,087	27.092

** Lungimile segmentelor sunt determinate în planul de proiecție Stereo 70 și sunt rotunjite la 1 milimetru.

*** Distanța dintre puncte este formată din segmente cumulate ce sunt mai mici decât valoarea 1 milimetru.

**DATE DESPRE IMOBILUL NR. 15067**

Oficiul de Cadastru și Publicitate Imobiliară DOLJ
Biroul de Cadastru și Publicitate Imobiliară Craiova

A. Partea I. Descrierea imobilului

TEREN Extravilan

Adresa: Jud. Dolj, T 76

Nr. Crt	Nr cadastral Nr. topografic	Suprafața* (mp)	Observații / Referințe
A1		Din acte: 0 Masurata: 50.575	Sector cadastral:30 Teren neimprejmuit;

B. Partea II. Proprietari și acte

Inscrieri privitoare la dreptul de proprietate și alte drepturi reale		Referințe
0 / 07/02/2023		
Act Normativ nr. LEGE:7, din 13/03/1996 emis de PARLAMENTUL ROMANIEI;		
B1	Intabulare, drept de PROPRIETATE, dobandit prin Lege, cota actuala 1/1, cota initiala 1/1 1) NEIDENTIFICAT NEIDENTIFICAT	A1

C. Partea III. SARCINI .

Inscrieri privind dezmembramintele dreptului de proprietate, drepturi reale de garanție și sarcini	Referințe
NU SUNT	

Punct început	X / Y	Punct sfârșit	X / Y	Lungime segment	Punct început	X / Y	Punct sfârșit	X / Y	Lungime segment	Punct început	X / Y	Punct sfârșit	X / Y	Lungime segment
16	347.148,85 283.426,593	17	347.136,604 283.435,224	14.98 2	17	347.136,604 283.435,224	18	347.118,864 283.447,436	21.53 7	18	347.118,864 283.447,436	19	347.106,417 283.454,622	14.37 2
19	347.106,417 283.454,622	20	347.090,851 283.462,575	17.48	20	347.090,851 283.462,575	21	347.068,298 283.479,911	28.44 6	21	347.068,298 283.479,911	22	347.058,394 283.461,459	20.94 2
22	347.058,394 283.461,459	23	347.047,487 283.469,517	13.56 1	23	347.047,487 283.469,517	24	347.027,845 283.484,054	24.43 6	24	347.027,845 283.484,054	25	347.007,825 283.498,87	24.90 6
25	347.007,825 283.498,87	26	346.993,588 283.505,77	15.82 1	26	346.993,588 283.505,77	27	346.981,147 283.482,835	26.09 2	27	346.981,147 283.482,835	28	346.995,673 283.474,233	16.88 2
28	346.995,673 283.474,233	29	347.068,568 283.432,722	83.88 6	29	347.068,568 283.432,722	30	347.038,758 283.427,827	30.20 9	30	347.038,758 283.427,827	31	347.019,357 283.422,582	20.09 7
31	347.019,357 283.422,582	32	346.996,437 283.414,033	24.46 2	32	346.996,437 283.414,033	33	346.991,845 283.416,347	5.142	33	346.991,845 283.416,347	34	346.985,423 283.413,967	6.849
34	346.985,423 283.413,967	35	346.959,142 283.404,232	28.02 6	35	346.959,142 283.404,232	36	346.954,663 283.401,958	5.023	36	346.954,663 283.401,958	37	346.943,861 283.396,473	12.11 5
37	346.943,861 283.396,473	38	346.928,877 283.388,865	16.80 5	38	346.928,877 283.388,865	39	346.890,592 283.409,383	43.43 7	39	346.890,592 283.409,383	40	346.883,039 283.411,133	7.753
40	346.883,039 283.411,133	41	346.872,315 283.418,756	13.15 7	41	346.872,315 283.418,756	42	346.868,699 283.421,18	4.353	42	346.868,699 283.421,18	43	346.866,367 283.419,308	2.99
43	346.866,367 283.419,308	44	346.868,141 283.418,006	2.201	44	346.868,141 283.418,006	45	346.878,978 283.409,02	14.07 8	45	346.878,978 283.409,02	46	346.880,292 283.407,301	2.164
46	346.880,292 283.407,301	47	346.881,058 283.401,072	6.276	47	346.881,058 283.401,072	48	346.880,845 283.400,503	0.608	48	346.880,845 283.400,503	49	346.879,295 283.396,351	4.432
49	346.879,295 283.396,351	50	346.883,108 283.393,258	4.91	50	346.883,108 283.393,258	51	346.891,445 283.398,552	9.876	51	346.891,445 283.398,552	52	346.901,303 283.392,465	11.58 6
52	346.901,303 283.392,465	53	346.922,252 283.377,97	25.47 5	53	346.922,252 283.377,97	54	346.924,952 283.377,433	2.753	54	346.924,952 283.377,433	55	346.948,028 283.376,069	23.11 6
55	346.948,028 283.376,069	56	346.964,918 283.375,071	16.91 9	56	346.964,918 283.375,071	57	346.968,719 283.357,891	17.59 5	57	346.968,719 283.357,891	58	346.968,141 283.354,948	2.999
58	346.968,141 283.354,948	59	346.966,661 283.352,222	3.102	59	346.966,661 283.352,222	60	346.956,479 283.338,382	17.18 2	60	346.956,479 283.338,382	61	346.940,65 283.317,41	26.27 5
61	346.940,65 283.317,41	62	346.928,807 283.309,975	13.98 3	62	346.928,807 283.309,975	63	346.912,272 283.298,589	20.07 6	63	346.912,272 283.298,589	64	346.900,364 283.290,122	14.61 1
64	346.900,364 283.290,122	65	346.898,933 283.290,654	1.527	65	346.898,933 283.290,654	66	346.892,074 283.293,203	7.317	66	346.892,074 283.293,203	67	346.889,62 283.294,272	2.677
67	346.889,62 283.294,272	68	346.887,264 283.293,318	2.542	68	346.887,264 283.293,318	69	346.882,469 283.290,302	5.665	69	346.882,469 283.290,302	70	346.877,705 283.287,158	5.708
70	346.877,705 283.287,158	71	346.873,279 283.283,319	5.859	71	346.873,279 283.283,319	72	346.865,82 283.285,835	7.872	72	346.865,82 283.285,835	73	346.863,215 283.286,992	2.85
73	346.863,215 283.286,992	74	346.838,881 283.301,767	28.46 8	74	346.838,881 283.301,767	75	346.836,624 283.303,705	2.975	75	346.836,624 283.303,705	76	346.835,371 283.304,521	1.495
76	346.835,371 283.304,521	77	346.834,532 283.306,03	1.727	77	346.834,532 283.306,03	78	346.829,191 283.308,99	6.106	78	346.829,191 283.308,99	79	346.843,899 283.335,942	30.70 4
79	346.843,899 283.335,942	80	346.822,5 283.334,065	21.48 1	80	346.822,5 283.334,065	81	346.811,312 283.318,896	18.84 9	81	346.811,312 283.318,896	82	346.808,547 283.315,615	4.291
82	346.808,547 283.315,615	83	346.805,059 283.311,611	5.31	83	346.805,059 283.311,611	84	346.837,163 283.291,688	37.78 3	84	346.837,163 283.291,688	85	346.840,345 283.289,027	4.148
85	346.840,345 283.289,027	86	346.850,563 283.281,467	12.71 1	86	346.850,563 283.281,467	87	346.853,488 283.286,083	5.465	87	346.853,488 283.286,083	88	346.881,391 283.264,891	35.03 8
88	346.881,391 283.264,891	89	346.878,856 283.260,891	4.736	89	346.878,856 283.260,891	90	346.877,839 283.260,322	1.165	90	346.877,839 283.260,322	91	346.870,032 283.242,106	19.81 8
91	346.870,032 283.242,106	92	346.866,528 283.233,929	8.896	92	346.866,528 283.233,929	93	346.854,084 283.242,162	14.92 1	93	346.854,084 283.242,162	94	346.846,851 283.245,243	7.862
94	346.846,851 283.245,243	95	346.846,512 283.244,607	0.721	95	346.846,512 283.244,607	96	346.840,793 283.245,818	5.846	96	346.840,793 283.245,818	97	346.838,112 283.246,761	2.842
97	346.838,112 283.246,761	98	346.837,396 283.247,194	0.837	98	346.837,396 283.247,194	99	346.834,624 283.248,868	3.238	99	346.834,624 283.248,868	100	346.831,746 283.243,968	5.683
100	346.831,746 283.243,968	101	346.830,12 283.241,373	3.062	101	346.830,12 283.241,373	102	346.828,488 283.238,768	3.074	102	346.828,488 283.238,768	103	346.826,855 283.236,16	3.077
103	346.826,855 283.236,16	104	346.823,582 283.230,935	6.165	104	346.823,582 283.230,935	105	346.820,302 283.225,699	6.179	105	346.820,302 283.225,699	106	346.817,015 283.220,451	6.192
106	346.817,015 283.220,451	107	346.813,027 283.214,086	7.511	107	346.813,027 283.214,086	108	346.809,724 283.208,813	6.222	108	346.809,724 283.208,813	109	346.818,664 283.203,384	10.45 9
109	346.818,664 283.203,384	110	346.811,237 283.192,239	13.39 3	110	346.811,237 283.192,239	111	346.807,435 283.194,985	4.69	111	346.807,435 283.194,985	112	346.806,892 283.194,273	0.895
112	346.806,892 283.194,273	113	346.803,171 283.187,795	7.471	113	346.803,171 283.187,795	114	346.818,893 283.177,278	18.91 5	114	346.818,893 283.177,278	115	346.844,412 283.168,054	27.13 5

Punct început	X / Y	Punct sfârșit	X / Y	Lungime segment	Punct început	X / Y	Punct sfârșit	X / Y	Lungime segment	Punct început	X / Y	Punct sfârșit	X / Y	Lungime segment
115	346.844,412 283.168,054	116	346.887,088 283.159,571	43.511	116	346.887,088 283.159,571	117	346.903,615 283.153,161	17.727	117	346.903,615 283.153,161	118	346.918,703 283.139,54	20.327
118	346.918,703 283.139,54	119	346.937,892 283.119,317	27.878	119	346.937,892 283.119,317	120	346.963,129 283.082,475	44.657	120	346.963,129 283.082,475	121	346.983,926 283.057,149	32.771
121	346.983,926 283.057,149	122	347.019,658 283.021,64	50.375	122	347.019,658 283.021,64	123	347.017,652 283.024,196	3.249	123	347.017,652 283.024,196	124	347.006,315 283.041,29	20.512
124	347.006,315 283.041,29	125	347.006,001 283.041,976	0.754	125	347.006,001 283.041,976	126	346.998,453 283.055,05	15.096	126	346.998,453 283.055,05	127	346.990,506 283.069,541	16.527
127	346.990,506 283.069,541	128	346.988,562 283.073,183	4.128	128	346.988,562 283.073,183	129	346.987,223 283.076,103	3.212	129	346.987,223 283.076,103	130	346.984,442 283.082,052	6.567
130	346.984,442 283.082,052	131	346.982,612 283.086,126	4.466	131	346.982,612 283.086,126	132	346.977,461 283.097,591	12.569	132	346.977,461 283.097,591	133	346.981,129 283.119,007	21.728
133	346.981,129 283.119,007	134	346.971,582 283.126,498	12.135	134	346.971,582 283.126,498	135	346.958,294 283.138,858	18.148	135	346.958,294 283.138,858	136	346.952,769 283.144,297	7.753
136	346.952,769 283.144,297	137	346.949,281 283.148,162	5.206	137	346.949,281 283.148,162	138	346.944,359 283.153,756	7.451	138	346.944,359 283.153,756	139	346.940,758 283.156,842	4.742
139	346.940,758 283.156,842	140	346.938,787 283.158,611	2.648	140	346.938,787 283.158,611	141	346.936,371 283.160,981	3.384	141	346.936,371 283.160,981	142	346.934,703 283.163,139	2.727
142	346.934,703 283.163,139	143	346.933,352 283.165,658	2.858	143	346.933,352 283.165,658	144	346.932,742 283.167,586	2.022	144	346.932,742 283.167,586	145	346.930,838 283.174,287	6.966
145	346.930,838 283.174,287	146	346.930,628 283.176,595	2.318	146	346.930,628 283.176,595	147	346.931,075 283.186,682	10.097	147	346.931,075 283.186,682	148	346.931,87 283.189,197	2.638
148	346.931,87 283.189,197	149	346.933,281 283.190,892	2.205	149	346.933,281 283.190,892	150	346.935,158 283.191,35	1.932	150	346.935,158 283.191,35	151	346.940,43 283.189,766	5.505
151	346.940,43 283.189,766	152	346.944,457 283.188,248	4.304	152	346.944,457 283.188,248	153	346.949,88 283.198,457	11.56	153	346.949,88 283.198,457	154	346.953,994 283.205,591	8.235
154	346.953,994 283.205,591	155	346.948,859 283.208,326	5.818	155	346.948,859 283.208,326	156	346.951,149 283.211,808	4.168	156	346.951,149 283.211,808	157	346.952,504 283.211,579	1.374
157	346.952,504 283.211,579	158	346.955,141 283.215,064	4.37	158	346.955,141 283.215,064	159	346.958,242 283.216,587	3.455	159	346.958,242 283.216,587	160	346.960,402 283.217,132	2.228
160	346.960,402 283.217,132	161	346.946,727 283.229,011	18.114	161	346.946,727 283.229,011	162	346.953,396 283.239,008	12.017	162	346.953,396 283.239,008	163	346.959,653 283.247,56	10.597
163	346.959,653 283.247,56	164	346.966,763 283.244,03	7.938	164	346.966,763 283.244,03	165	346.971,116 283.252,99	9.961	165	346.971,116 283.252,99	166	346.974,612 283.260,204	8.016
166	346.974,612 283.260,204	167	346.983,143 283.258,318	8.737	167	346.983,143 283.258,318	168	346.985,593 283.258,103	2.459	168	346.985,593 283.258,103	169	346.991,018 283.256,878	5.562
169	346.991,018 283.256,878	170	346.992,694 283.260,91	4.366	170	346.992,694 283.260,91	171	346.998,46 283.274,779	15.02	171	346.998,46 283.274,779	172	347.002,491 283.283,992	10.056
172	347.002,491 283.283,992	173	347.007,84 283.295,326	12.533	173	347.007,84 283.295,326	174	347.013,531 283.306,933	12.927	174	347.013,531 283.306,933	175	347.018,526 283.316,666	10.94
175	347.018,526 283.316,666	176	347.022,767 283.325,712	9.991	176	347.022,767 283.325,712	177	347.025,186 283.330,599	5.453	177	347.025,186 283.330,599	178	347.032,258 283.342,148	13.542
178	347.032,258 283.342,148	179	347.035,025 283.346,661	5.294	179	347.035,025 283.346,661	180	347.038,567 283.351,716	6.172	180	347.038,567 283.351,716	181	347.042,521 283.357,877	7.321
181	347.042,521 283.357,877	182	347.051,267 283.369,921	14.885	182	347.051,267 283.369,921	183	347.054,594 283.369,309	3.383	183	347.054,594 283.369,309	184	347.059,014 283.369,337	4.42
184	347.059,014 283.369,337	185	347.062,328 283.369,142	3.32	185	347.062,328 283.369,142	186	347.071,853 283.367,461	9.672	186	347.071,853 283.367,461	187	347.085,597 283.363,568	14.285
187	347.085,597 283.363,568	188	347.089,282 283.372,757	9.9	188	347.089,282 283.372,757	189	347.093,342 283.371,004	4.422	189	347.093,342 283.371,004	190	347.098,983 283.366,297	7.347
190	347.098,983 283.366,297	191	347.098,397 283.365,197	1.246	191	347.098,397 283.365,197	192	347.104,893 283.361,264	7.594	192	347.104,893 283.361,264	193	347.106,741 283.359,668	2.442
193	347.106,741 283.359,668	194	347.108,848 283.358,79	2.283	194	347.108,848 283.358,79	195	347.112,086 283.371,789	13.396	195	347.112,086 283.371,789	196	347.113,917 283.379,368	7.797
196	347.113,917 283.379,368	197	347.124,118 283.374,069	11.495	197	347.124,118 283.374,069	198	347.120,941 283.359,657	14.758	198	347.120,941 283.359,657	199	347.131,391 283.356,994	10.784
199	347.131,391 283.356,994	200	347.138,692 283.355,714	7.412	200	347.138,692 283.355,714	201	347.140,455 283.355,644	1.764	201	347.140,455 283.355,644	202	347.147,888 283.355,347	7.439
202	347.147,888 283.355,347	203	347.149,808 283.364,891	9.735	203	347.149,808 283.364,891	204	347.152,807 283.366,858	3.587	204	347.152,807 283.366,858	205	347.166,16 283.362,306	14.108
205	347.166,16 283.362,306	206	347.165,907 283.358,986	3.33	206	347.165,907 283.358,986	207	347.166,746 283.360,288	1.549	207	347.166,746 283.360,288	208	347.174,233 283.359,576	7.521
208	347.174,233 283.359,576	209	347.178,692 283.358,033	4.718	209	347.178,692 283.358,033	210	347.181,672 283.357,017	3.148	210	347.181,672 283.357,017	211	347.185,879 283.355,09	4.627
211	347.185,879 283.355,09	212	347.188,176 283.355,708	2.379	212	347.188,176 283.355,708	213	347.192,608 283.354,937	4.499	213	347.192,608 283.354,937	214	347.204,466 283.352,038	12.207

Punct început	X / Y	Punct sfârșit	X / Y	Lungime segment	Punct început	X / Y	Punct sfârșit	X / Y	Lungime segment	Punct început	X / Y	Punct sfârșit	X / Y	Lungime segment
214	347.204,466 283.352,038	215	347.212,267 283.350,67	7.92	215	347.212,267 283.350,67	216	347.212,188 283.348,75	1.922	216	347.212,188 283.348,75	217	347.223,709 283.347,122	11.635
217	347.223,709 283.347,122	218	347.233,49 283.345,266	9.956	218	347.233,49 283.345,266	219	347.238,187 283.342,956	5.234	219	347.238,187 283.342,956	220	347.238,688 283.344,15	1.295
220	347.238,688 283.344,15	221	347.244,658 283.353,421	11.027	221	347.244,658 283.353,421	222	347.251,26 283.358,143	8.117	222	347.251,26 283.358,143	223	347.258,223 283.363,123	8.561
223	347.258,223 283.363,123	224	347.266,411 283.368,455	9.771	224	347.266,411 283.368,455	225	347.274,229 283.371,731	8.477	225	347.274,229 283.371,731	226	347.283,395 283.372,761	9.224
226	347.283,395 283.372,761	227	347.287,893 283.372,429	4.51	227	347.287,893 283.372,429	228	347.294,523 283.370,777	6.833	228	347.294,523 283.370,777	229	347.308,225 283.366,463	14.365
229	347.308,225 283.366,463	230	347.316,595 283.363,491	8.882	230	347.316,595 283.363,491	231	347.321,077 283.367,892	6.281	231	347.321,077 283.367,892	232	347.326,627 283.382,725	15.837
232	347.326,627 283.382,725	1	347.327,965 283.387,364	4.828										

** Lungimile segmentelor sunt determinate în planul de proiecție Stereo 70 și sunt rotunjite la 1 milimetru.

*** Distanța dintre puncte este formată din segmente cumulate ce sunt mai mici decât valoarea 1 milimetru.

**DATE DESPRE IMOBILUL NR. 15068**

Oficiul de Cadastru și Publicitate Imobiliară DOLJ
Biroul de Cadastru și Publicitate Imobiliară Craiova

A. Partea I. Descrierea imobilului

TEREN Extravilan

Adresa: Jud. Dolj, T 76, P 147;148

Nr. Crt	Nr cadastral Nr. topografic	Suprafața* (mp)	Observații / Referințe
A1		1.400	Sector cadastral:30 Teren neimprejmuit;

B. Partea II. Proprietari și acte

Inscrieri privitoare la dreptul de proprietate și alte drepturi reale		Referințe
0 / 07/02/2023		
Act Notarial nr. CM:295, din 12/05/2005 emis de BNP STOENESCU FLOREA;		
B1	Intabulare, drept de PROPRIETATE, dobandit prin Succesiune, cota actuala 2/8, cota initiala 2/8 1) VELEA SOFIA, LIPSA CNP	A1
B2	Intabulare, drept de PROPRIETATE, dobandit prin Succesiune, cota actuala 3/8, cota initiala 3/8 1) VELEA MIHAELA	A1
B3	Intabulare, drept de PROPRIETATE, dobandit prin Succesiune, cota actuala 3/8, cota initiala 3/8 1) VELEA STELIANA RAMONA	A1

C. Partea III. SARCINI .

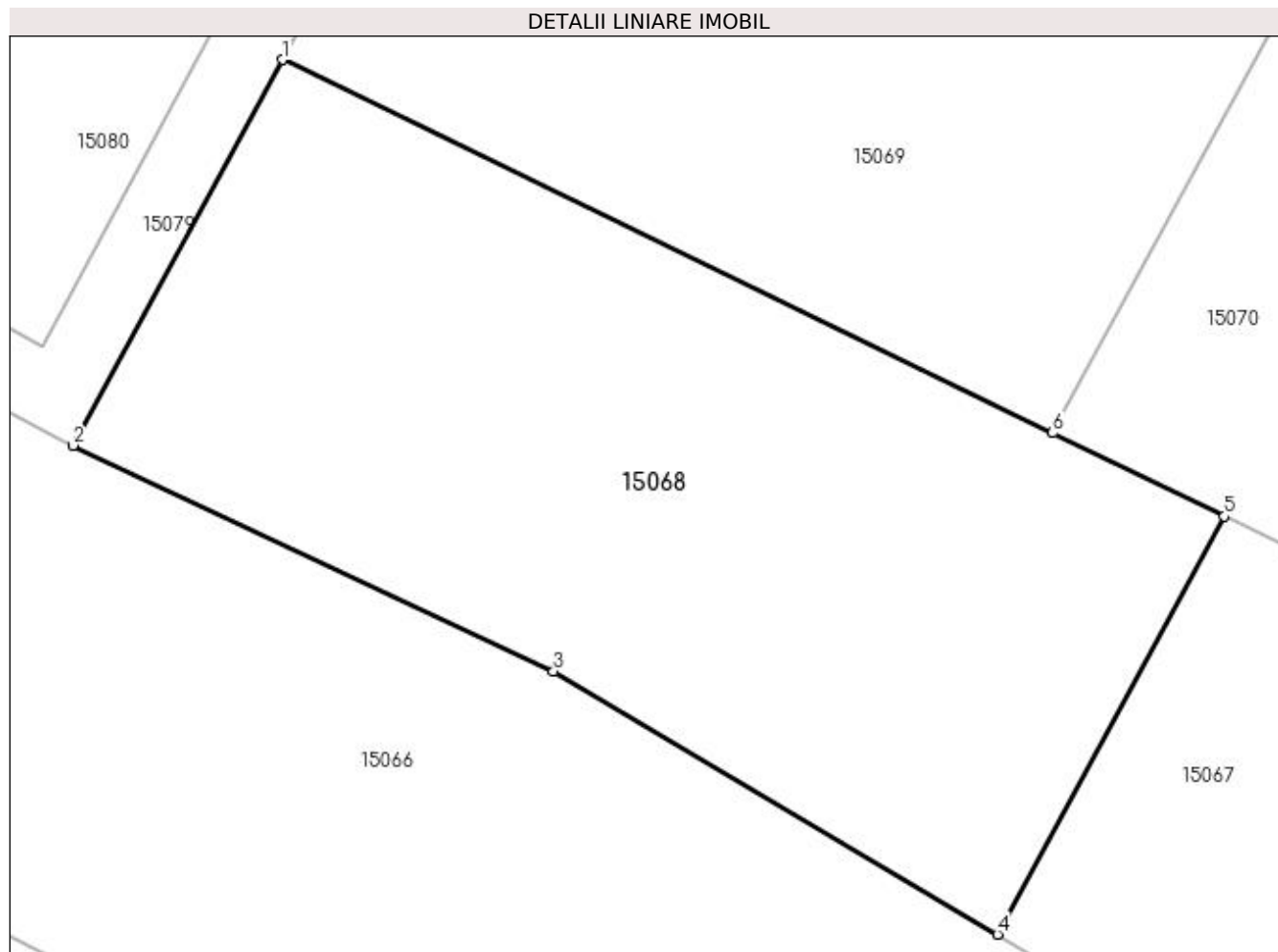
Inscrieri privind dezmembramintele dreptului de proprietate, drepturi reale de garanție și sarcini	Referințe
NU SUNT	

Anexa Nr. 1 La Partea I

Teren

Nr cadastral	Suprafața (mp)*	Observații / Referințe
	1.400	

* Suprafața este determinată în planul de proiecție Stereo 70.



Date referitoare la teren

Crt	Categorie folosință	Intra vilan	Suprafața (mp)	Tarla	Parcelă	Nr. topo	Observații / Referințe
1	arabil	NU	1.400	76	147;148	-	

Lungime Segmente

1) Valorile lungimilor segmentelor sunt obținute din proiecție în plan.

Punct început	X / Y	Punct sfârșit	X / Y	Lungime segment (** (m)
1	346.941,905 283.530,819	2	346.930,424 283.509,653	24.079
2	346.930,424 283.509,653	3	346.956,786 283.497,263	29.128
3	346.956,786 283.497,263	4	346.981,147 283.482,835	28.313
4	346.981,147 283.482,835	5	346.993,588 283.505,77	26.092
5	346.993,588 283.505,77	6	346.984,168 283.510,336	10.468

Punct început	X / Y	Punct sfârșit	X / Y	Lungime segment (** (m)
6	346.984,168 283.510,336	1	346.941,905 283.530,819	46.965

** Lungimile segmentelor sunt determinate în planul de proiecție Stereo 70 și sunt rotunjite la 1 milimetru.

*** Distanța dintre puncte este formată din segmente cumulate ce sunt mai mici decât valoarea 1 milimetru.

**DATE DESPRE IMOBILUL NR. 15069**

Oficiul de Cadastru și Publicitate Imobiliară DOLJ
Biroul de Cadastru și Publicitate Imobiliară Craiova

A. Partea I. Descrierea imobilului

TEREN Extravilan

Adresa: Jud. Dolj, T 76, P 146

Nr. Crt	Nr cadastral Nr. topografic	Suprafața* (mp)	Observații / Referințe
A1		1.200	Sector cadastral:30 Teren neimprejmuit;

B. Partea II. Proprietari și acte

Inscrieri privitoare la dreptul de proprietate și alte drepturi reale	Referințe
0 / 07/02/2023	
Hotarare Judecatoreasca nr. SC:1986, din 27/10/2011 emis de JUDECATORIA CALAFAT;	
B1	Intabulare, drept de PROPRIETATE, dobandit prin Hotarare Judecatoreasca, cota actuala 1/1, cota initiala 1/1 1) BICU LAURENTIU, LIPSA CNP
	A1

C. Partea III. SARCINI .

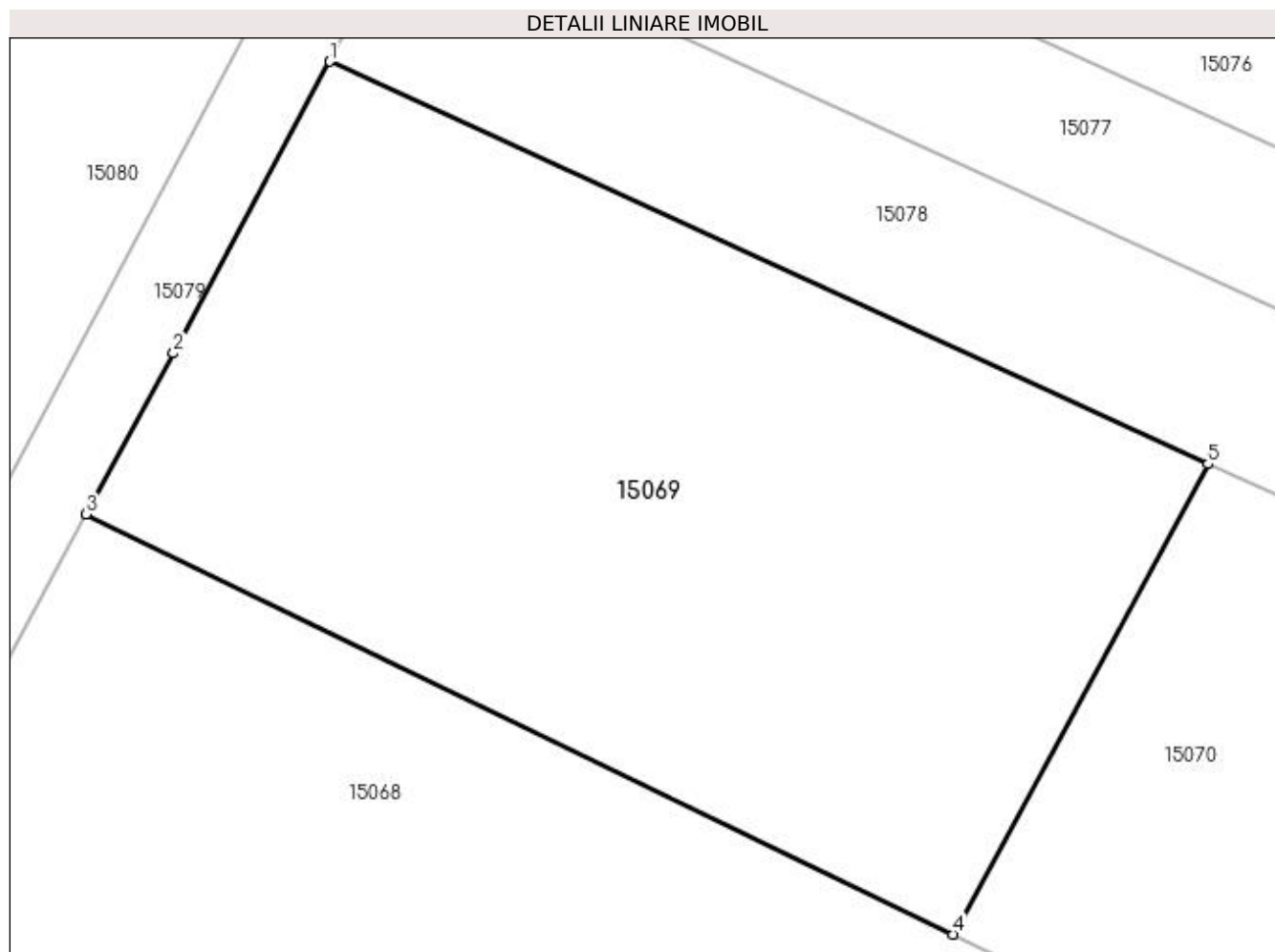
Inscrieri privind dezmembramintele dreptului de proprietate, drepturi reale de garanție și sarcini	Referințe
NU SUNT	

Anexa Nr. 1 La Partea I

Teren

Nr cadastral	Suprafața (mp)*	Observații / Referințe
	1.200	

* Suprafața este determinată în planul de proiecție Stereo 70.



Date referitoare la teren

Crt	Categorie folosință	Intra vilan	Suprafața (mp)	Tarla	Parcelă	Nr. topo	Observații / Referințe
1	arabil	NU	1.200	76	146	-	

Lungime Segmente

1) Valorile lungimilor segmentelor sunt obținute din proiecție în plan.

Punct început	X / Y	Punct sfârșit	X / Y	Lungime segment (** (m)
1	346.953,788 283.552,874	2	346.946,159 283.538,661	16.131
2	346.946,159 283.538,661	3	346.941,905 283.530,819	8.922
3	346.941,905 283.530,819	4	346.984,168 283.510,336	46.965
4	346.984,168 283.510,336	5	346.996,6 283.533,255	26.074
5	346.996,6 283.533,255	1	346.953,788 283.552,874	47.093

**** Lungimile segmentelor sunt determinate în planul de proiecție Stereo 70 și sunt rotunjite la 1 milimetru.**

***** Distanța dintre puncte este formată din segmente cumulate ce sunt mai mici decât valoarea 1 milimetru.**

**DATE DESPRE IMOBILUL NR. 15070**

Oficiul de Cadastru și Publicitate Imobiliară DOLJ
Biroul de Cadastru și Publicitate Imobiliară Craiova

A. Partea I. Descrierea imobilului

TEREN Extravilan

Adresa: Jud. Dolj, T 76, P 141

Nr. Crt	Nr cadastral Nr. topografic	Suprafața* (mp)	Observații / Referințe
A1		1.200	Sector cadastral:30 Teren neimprejmuit;

B. Partea II. Proprietari și acte

Inscrieri privitoare la dreptul de proprietate și alte drepturi reale		Referințe
0 / 07/02/2023		
Act Administrativ nr. TDP:460-48412, din 18/02/1994 emis de COMISIA JUDETEANA DE FOND FUNCJAR (CERTIF. DE DECES:DM136686/04.12.1998;);		
B1	Intabulare, drept de PROPRIETATE, dobandit prin Reconstituire, cota actuala 1/1, cota initiala 1/1 1) MIRICA CONSTANTIN , LIPSA CNP DEFUNCT:Da	A1

C. Partea III. SARCINI .

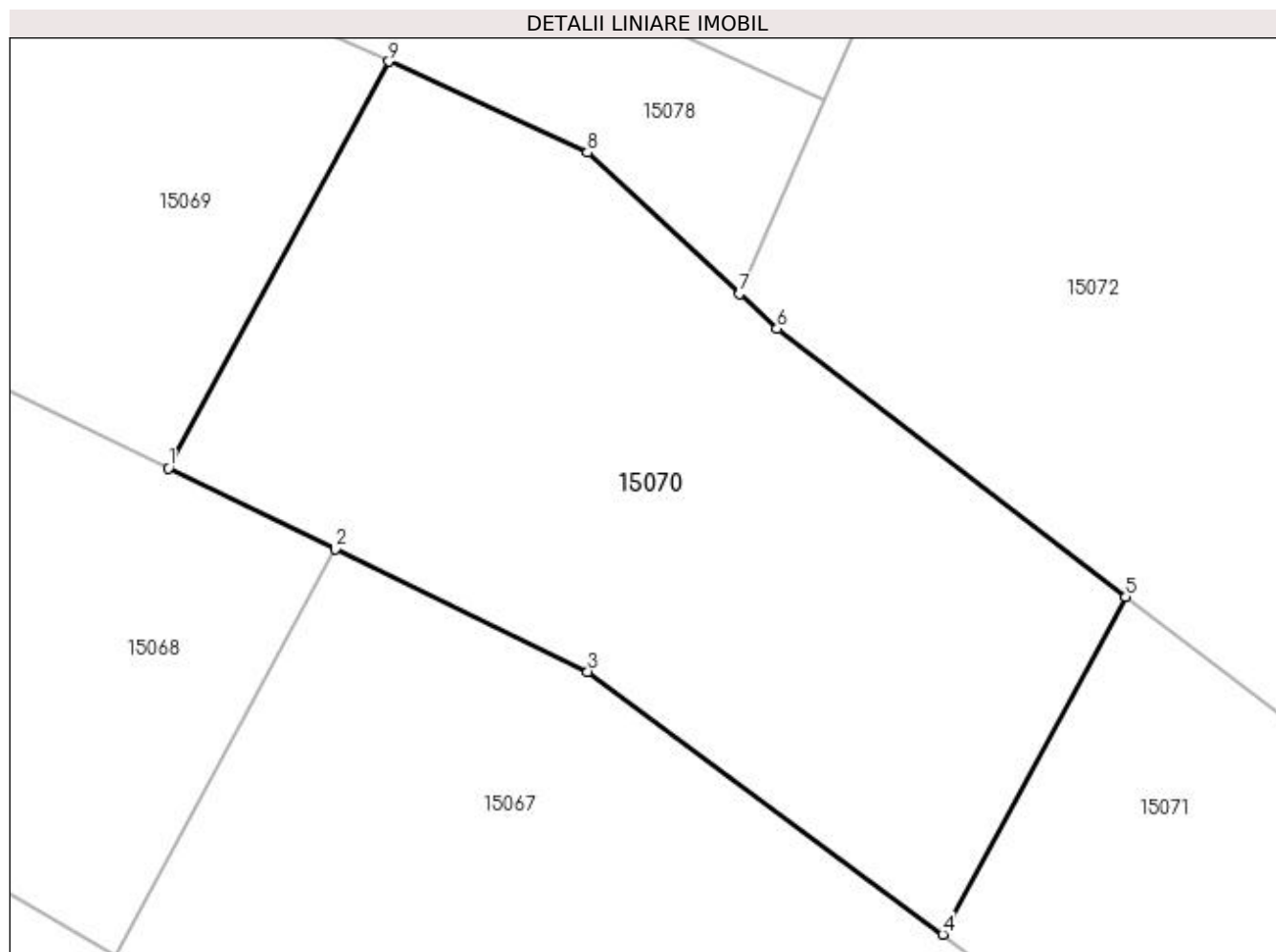
Inscrieri privind dezmembramentele dreptului de proprietate, drepturi reale de garanție și sarcini	Referințe
NU SUNT	

Anexa Nr. 1 La Partea I

Teren

Nr cadastral	Suprafața (mp)*	Observații / Referințe
	1.200	

* Suprafața este determinată în planul de proiecție Stereo 70.



Date referitoare la teren

Crt	Categorie folosință	Intra vilan	Suprafața (mp)	Tarla	Parcelă	Nr. topo	Observații / Referințe
1	vie	NU	1.200	76	141	-	

Lungime Segmente

1) Valorile lungimilor segmentelor sunt obținute din proiecție în plan.

Punct început	X / Y	Punct sfârșit	X / Y	Lungime segment (** (m)
1	346.984,168 283.510,336	2	346.993,588 283.505,77	10.468
2	346.993,588 283.505,77	3	347.007,825 283.498,87	15.821
3	347.007,825 283.498,87	4	347.027,845 283.484,054	24.906
4	347.027,845 283.484,054	5	347.038,164 283.503,076	21.641
5	347.038,164 283.503,076	6	347.018,494 283.518,196	24.81

Punct început	X / Y	Punct sfârșit	X / Y	Lungime segment (** (m)
6	347.018,494 283.518,196	7	347.016,386 283.520,153	2.876
7	347.016,386 283.520,153	8	347.007,805 283.528,121	11.71
8	347.007,805 283.528,121	9	346.996,6 283.533,255	12.325
9	346.996,6 283.533,255	1	346.984,168 283.510,336	26.074

** Lungimile segmentelor sunt determinate în planul de proiecție Stereo 70 și sunt rotunjite la 1 milimetru.

*** Distanța dintre puncte este formată din segmente cumulate ce sunt mai mici decât valoarea 1 milimetru.

**DATE DESPRE IMOBILUL NR. 15071**

Oficiul de Cadastru și Publicitate Imobiliară DOLJ
Biroul de Cadastru și Publicitate Imobiliară Craiova

A. Partea I. Descrierea imobilului

TEREN Extravilan

Adresa: Jud. Dolj, T 76, P 140

Nr. Crt	Nr cadastral Nr. topografic	Suprafața* (mp)	Observații / Referințe
A1		800	Sector cadastral:30 Teren neimprejmuit;

B. Partea II. Proprietari și acte

Inscrieri privitoare la dreptul de proprietate și alte drepturi reale	Referințe
0 / 07/02/2023	
Hotarare Judecatoreasca nr. SC:1986, din 27/10/2011 emis de JUDECATORIA CALAFAT;	
B1	Intabulare, drept de PROPRIETATE, dobandit prin Hotarare Judecatoreasca, cota actuala 1/1, cota initiala 1/1 1) BICU LAURENTIU, LIPSA CNP
	A1

C. Partea III. SARCINI .

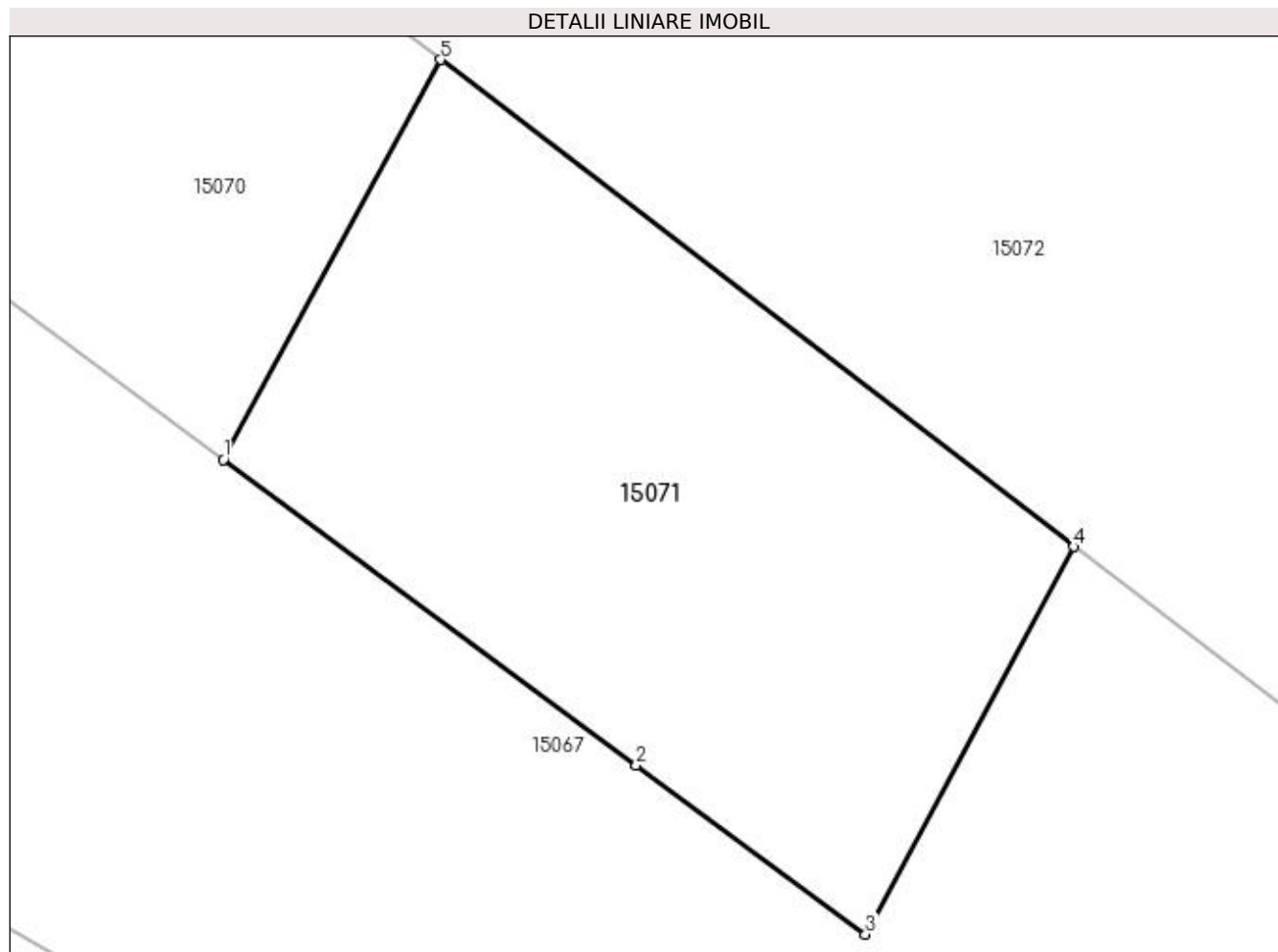
Inscrieri privind dezmembramintele dreptului de proprietate, drepturi reale de garanție și sarcini	Referințe
NU SUNT	

Anexa Nr. 1 La Partea I

Teren

Nr cadastral	Suprafața (mp)*	Observații / Referințe
	800	

* Suprafața este determinată în planul de proiecție Stereo 70.



Date referitoare la teren

Crt	Categorie folosință	Intravilan	Suprafața (mp)	Tarla	Parcelă	Nr. topo	Observații / Referințe
1	arabil	NU	800	76	140	-	

Lungime Segmente

1) Valorile lungimilor segmentelor sunt obținute din proiecție în plan.

Punct început	X / Y	Punct sfârșit	X / Y	Lungime segment (** (m)
1	347.027,845 283.484,054	2	347.047,487 283.469,517	24.436
2	347.047,487 283.469,517	3	347.058,394 283.461,459	13.561
3	347.058,394 283.461,459	4	347.068,298 283.479,911	20.942
4	347.068,298 283.479,911	5	347.038,164 283.503,076	38.009
5	347.038,164 283.503,076	1	347.027,845 283.484,054	21.641

**** Lungimile segmentelor sunt determinate în planul de proiecție Stereo 70 și sunt rotunjite la 1 milimetru.**

***** Distanța dintre puncte este formată din segmente cumulate ce sunt mai mici decât valoarea 1 milimetru.**

**DATE DESPRE IMOBILUL NR. 15072**

Oficiul de Cadastru și Publicitate Imobiliară DOLJ
Biroul de Cadastru și Publicitate Imobiliară Craiova

A. Partea I. Descrierea imobilului

TEREN Intravilan

Adresa: Loc. Maglavit, Jud. Dolj, T 76, P 136;139

Nr. Crt	Nr cadastral Nr. topografic	Suprafața* (mp)	Observații / Referințe
A1		Din acte: 5.600 Masurata: 10.983	Sector cadastral:30 Teren neimprejmuit;

B. Partea II. Proprietari și acte

Inscrieri privitoare la dreptul de proprietate și alte drepturi reale		Referințe
0 / 10/02/2023		
Act Notarial nr. CM:128, din 31/05/2016 emis de BNP BUDIANA IONUT RAZVAN;		
B1	Intabulare, drept de PROPRIETATE, dobandit prin Succesiune, cota actuala 5600/10983, cota initiala 5600/10983 1) CIOANA LUMINITA	A1
Act Administrativ nr. CERTIFICAT: 126, din 06/02/2023 emis de PRIMARIA MAGLAVIT;		
B2	Se noteaza posesia asupra cotei de 5383/10983 in favoarea posesorilor 1) CIOANA LUMINITA	A1

C. Partea III. SARCINI .

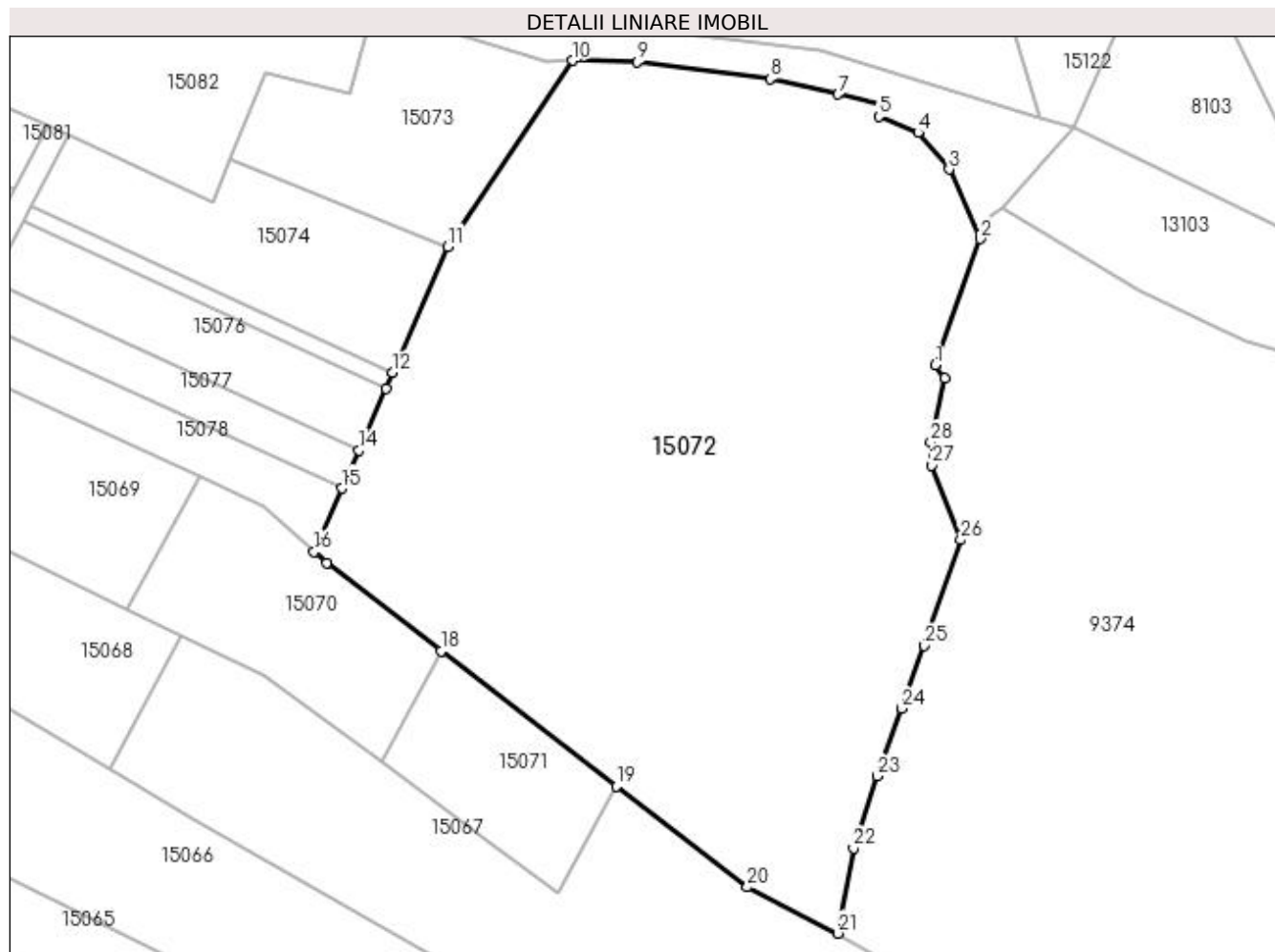
Inscrieri privind dezmembramintele dreptului de proprietate, drepturi reale de garanție și sarcini	Referințe
NU SUNT	

Anexa Nr. 1 La Partea I

Teren

Nr cadastral	Suprafața (mp)*	Observații / Referințe
	Din acte: 5.600 Masurata: 10.983	

* Suprafața este determinată în planul de proiecție Stereo 70.



Date referitoare la teren

Crt	Categorie folosință	Intravilan	Suprafața (mp)	Tarla	Parcelă	Nr. topo	Observații / Referințe
1	arabil	DA	10.983	76	136;139	-	

Lungime Segmente

1) Valorile lungimilor segmentelor sunt obținute din proiecție în plan.

Punct început	X / Y	Punct sfârșit	X / Y	Lungime segment (** (m)
1	347.123,138 283.552,247	2	347.130,841 283.573,944	23.024
3	347.125,524 283.585,903	4	347.120,203 283.592,209	8.251
5	347.113,479 283.594,958	6	347.113,976 283.597,135	2.233
7	347.106,463 283.598,809	8	347.094,734 283.601,422	12.017

Punct început	X / Y	Punct sfârșit	X / Y	Lungime segment (** (m)
2	347.130,841 283.573,944	3	347.125,524 283.585,903	13.088
4	347.120,203 283.592,209	5	347.113,479 283.594,958	7.264
6	347.113,976 283.597,135	7	347.106,463 283.598,809	7.697
8	347.094,734 283.601,422	9	347.071,933 283.604,361	22.99

Punct început	X / Y	Punct sfârșit	X / Y	Lungime segment (** (m)
9	347.071,933 283.604,361	10	347.060,755 283.604,599	11.181
11	347.039,371 283.572,636	12	347.029,877 283.550,957	23.667
13	347.028,705 283.548,281	14	347.024,052 283.537,658	11.597
15	347.021,172 283.531,081	16	347.016,386 283.520,153	11.93
17	347.018,494 283.518,196	18	347.038,164 283.503,076	24.81
19	347.068,298 283.479,911	20	347.090,851 283.462,575	28.446
21	347.106,417 283.454,622	22	347.109,107 283.469,295	14.918
23	347.113,185 283.481,66	24	347.117,317 283.493,241	12.296
25	347.121,295 283.504,04	26	347.127,519 283.522,238	19.233
27	347.122,525 283.535,033	28	347.122,358 283.539,052	4.022
29	347.124,808 283.550,049	1	347.123,138 283.552,247	2.76

Punct început	X / Y	Punct sfârșit	X / Y	Lungime segment (** (m)
10	347.060,755 283.604,599	11	347.039,371 283.572,636	38.457
12	347.029,877 283.550,957	13	347.028,705 283.548,281	2.921
14	347.024,052 283.537,658	15	347.021,172 283.531,081	7.18
16	347.016,386 283.520,153	17	347.018,494 283.518,196	2.876
18	347.038,164 283.503,076	19	347.068,298 283.479,911	38.009
20	347.090,851 283.462,575	21	347.106,417 283.454,622	17.48
22	347.109,107 283.469,295	23	347.113,185 283.481,66	13.02
24	347.117,317 283.493,241	25	347.121,295 283.504,04	11.508
26	347.127,519 283.522,238	27	347.122,525 283.535,033	13.735
28	347.122,358 283.539,052	29	347.124,808 283.550,049	11.267

** Lungimile segmentelor sunt determinate în planul de proiecție Stereo 70 și sunt rotunjite la 1 milimetru.

*** Distanța dintre puncte este formată din segmente cumulate ce sunt mai mici decât valoarea 1 milimetru.

**DATE DESPRE IMOBILUL NR. 15073**

Oficiul de Cadastru și Publicitate Imobiliară DOLJ
Biroul de Cadastru și Publicitate Imobiliară Craiova

A. Partea I. Descrierea imobilului

TEREN Extravilan

Adresa: Jud. Dolj, T 76

Nr. Crt	Nr cadastral Nr. topografic	Suprafața* (mp)	Observații / Referințe
A1		Din acte: 0 Masurata: 1.278	Sector cadastral:30 Teren neimprejmuit;

B. Partea II. Proprietari și acte

Inscrieri privitoare la dreptul de proprietate și alte drepturi reale		Referințe
0 / 07/02/2023		
Act Normativ nr. LEGE:7, din 13/03/1996 emis de PARLAMENTUL ROMANIEI;		
B1	Intabulare, drept de PROPRIETATE, dobandit prin Lege, cota actuala 1/1, cota initiala 1/1 1) NEIDENTIFICAT NEIDENTIFICAT	A1

C. Partea III. SARCINI .

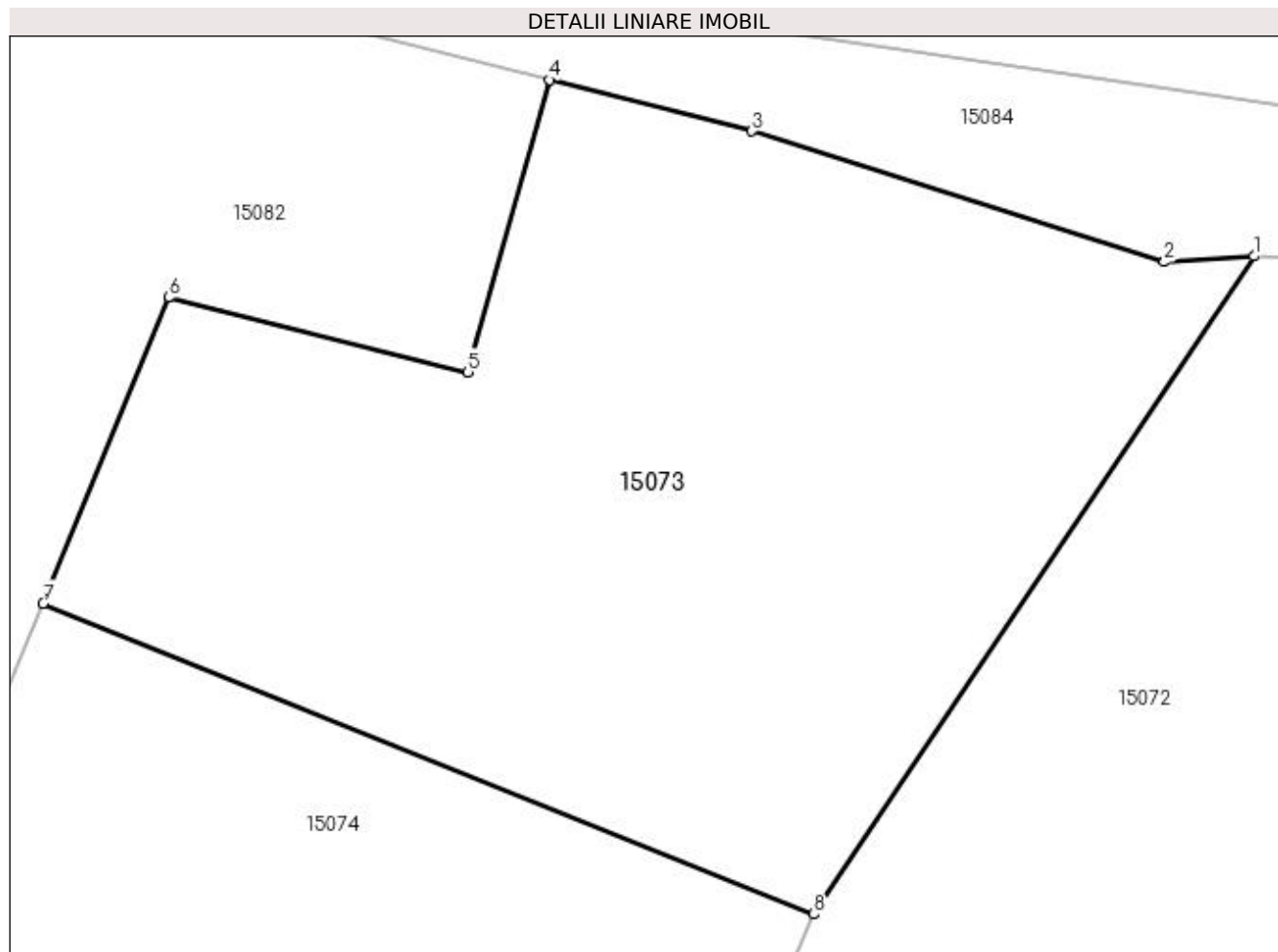
Inscrieri privind dezmembramintele dreptului de proprietate, drepturi reale de garanție și sarcini	Referințe
NU SUNT	

Anexa Nr. 1 La Partea I

Teren

Nr cadastral	Suprafața (mp)*	Observații / Referințe
	Din acte: 0 Masurata: 1.278	

* Suprafața este determinată în planul de proiecție Stereo 70.



Date referitoare la teren

Crt	Categorie folosință	Intra vilan	Suprafața (mp)	Tarla	Parcelă	Nr. topo	Observații / Referințe
1	pasune	NU	1.278	76		-	

Lungime Segmente

1) Valorile lungimilor segmentelor sunt obținute din proiecție în plan.

Punct început	X / Y	Punct sfârșit	X / Y	Lungime segment (** (m)
1	347.060,755 283.604,599	2	347.056,404 283.604,319	4.36
2	347.056,404 283.604,319	3	347.036,361 283.610,665	21.024
3	347.036,361 283.610,665	4	347.026,523 283.613,162	10.15
4	347.026,523 283.613,162	5	347.022,565 283.598,972	14.732
5	347.022,565 283.598,972	6	347.008,024 283.602,594	14.985

Punct început	X / Y	Punct sfârșit	X / Y	Lungime segment (** (m)
6	347.008,024 283.602,594	7	347.001,929 283.587,736	16.06
7	347.001,929 283.587,736	8	347.039,371 283.572,636	40.372
8	347.039,371 283.572,636	1	347.060,755 283.604,599	38.457

** Lungimile segmentelor sunt determinate în planul de proiecție Stereo 70 și sunt rotunjite la 1 milimetru.

*** Distanța dintre puncte este formată din segmente cumulate ce sunt mai mici decât valoarea 1 milimetru.

**DATE DESPRE IMOBILUL NR. 15074**

Oficiul de Cadastru și Publicitate Imobiliară DOLJ
Biroul de Cadastru și Publicitate Imobiliară Craiova

A. Partea I. Descrierea imobilului

TEREN Extravilan

Adresa: Jud. Dolj, T 76, P 132

Nr. Crt	Nr cadastral Nr. topografic	Suprafața* (mp)	Observații / Referințe
A1		1.300	Sector cadastral:30 Teren neimprejmuit;

B. Partea II. Proprietari și acte

Inscrieri privitoare la dreptul de proprietate și alte drepturi reale	Referințe
0 / 07/02/2023	
Act Administrativ nr. TDP:2626-47996, din 27/11/1997 emis de COMISIA JUDETEANA DE FOND FUNCJAR;	
B1	A1
Intabulare, drept de PROPRIETATE, dobandit prin Reconstituire, cota actuala 1/1, cota initiala 1/1 1) BADEA ELENA , LIPSA CNP	

C. Partea III. SARCINI .

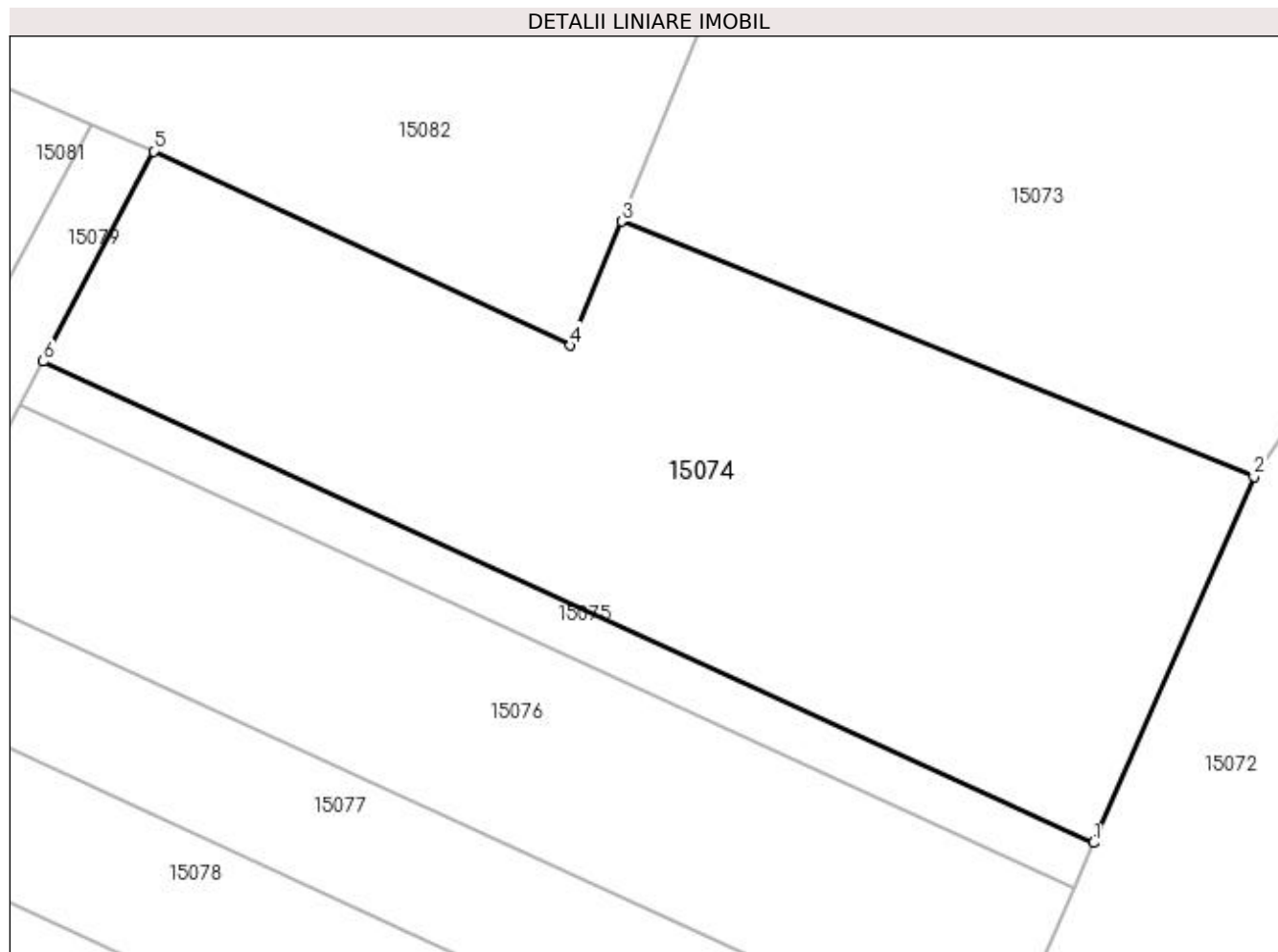
Inscrieri privind dezmembramintele dreptului de proprietate, drepturi reale de garanție și sarcini	Referințe
NU SUNT	

Anexa Nr. 1 La Partea I

Teren

Nr cadastral	Suprafața (mp)*	Observații / Referințe
	1.300	

* Suprafața este determinată în planul de proiecție Stereo 70.



Date referitoare la teren

Crt	Categorie folosință	Intravilan	Suprafața (mp)	Tarla	Parcelă	Nr. topo	Observații / Referințe
1	arabil	NU	1.300	76	132	-	

Lungime Segmente

1) Valorile lungimilor segmentelor sunt obținute din proiecție în plan.

Punct început	X / Y	Punct sfârșit	X / Y	Lungime segment (** (m)
1	347.029,877 283.550,957	2	347.039,371 283.572,636	23.667
2	347.039,371 283.572,636	3	347.001,929 283.587,736	40.372
3	347.001,929 283.587,736	4	346.998,912 283.580,383	7.948
4	346.998,912 283.580,383	5	346.974,234 283.591,887	27.228
5	346.974,234 283.591,887	6	346.967,712 283.579,443	14.05

Punct început	X / Y	Punct sfârșit	X / Y	Lungime segment (** (m)
6	346.967,712 283.579,443	1	347.029,877 283.550,957	68.381

** Lungimile segmentelor sunt determinate în planul de proiecție Stereo 70 și sunt rotunjite la 1 milimetru.

*** Distanța dintre puncte este formată din segmente cumulate ce sunt mai mici decât valoarea 1 milimetru.

**DATE DESPRE IMOBILUL NR. 15075**

Oficiul de Cadastru și Publicitate Imobiliară DOLJ
Biroul de Cadastru și Publicitate Imobiliară Craiova

A. Partea I. Descrierea imobilului

TEREN Extravilan

Adresa: Jud. Dolj, T 76, P 133

Nr. Crt	Nr cadastral Nr. topografic	Suprafața* (mp)	Observații / Referințe
A1		200	Sector cadastral:30 Teren neimprejmuit;

B. Partea II. Proprietari și acte

Inscrieri privitoare la dreptul de proprietate și alte drepturi reale	Referințe
0 / 07/02/2023	
Act Administrativ nr. TDP:1317-42778, din 03/04/1995 emis de COMISIA JUDETEANA DE FOND FUNCJAR;	
B1	A1
Intabulare, drept de PROPRIETATE, dobandit prin Reconstituire, cota actuala 1/1, cota initiala 1/1 1) ZGLIMBEA ION, LIPSA CNP	

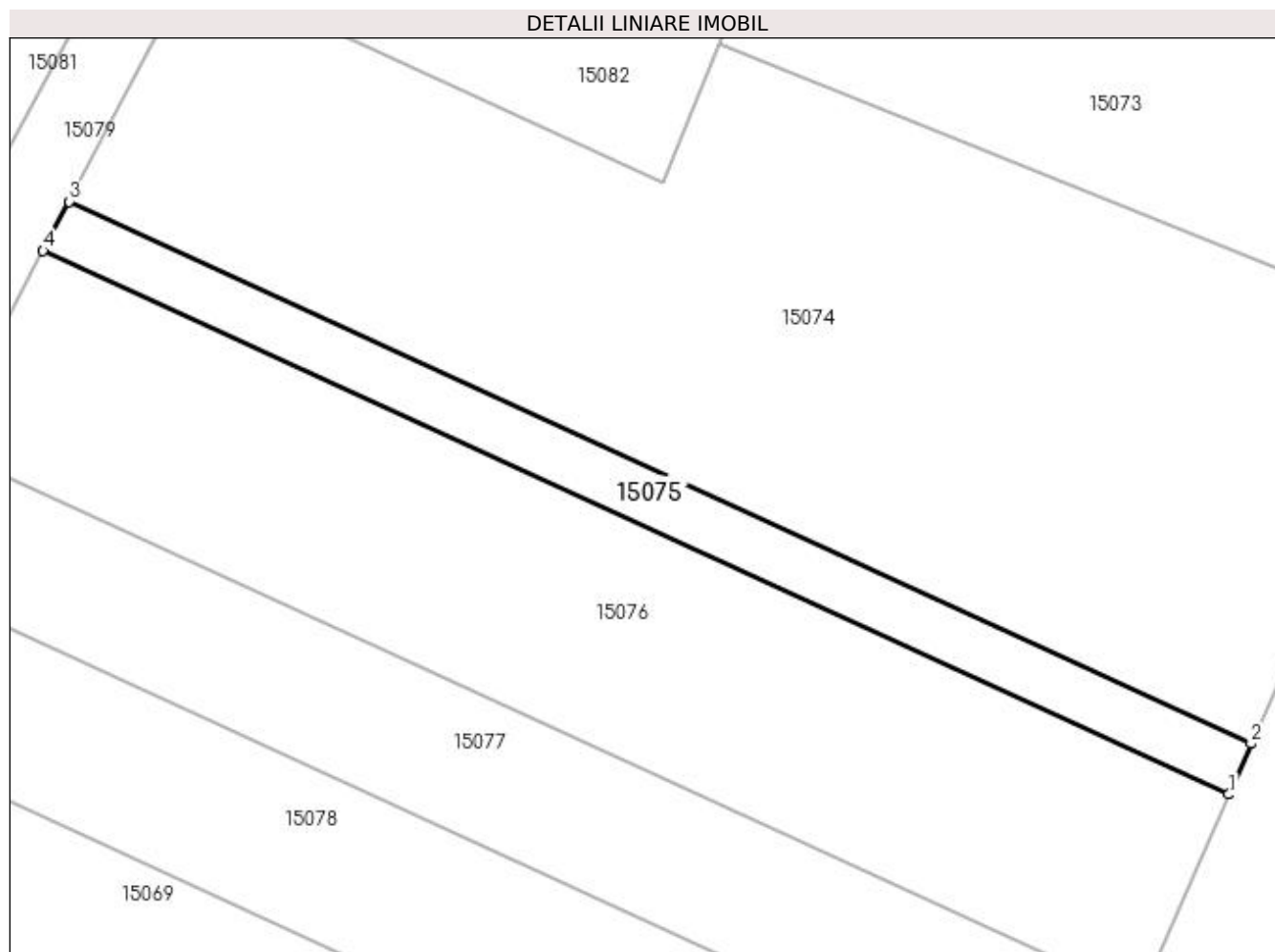
C. Partea III. SARCINI .

Inscrieri privind dezmembramintele dreptului de proprietate, drepturi reale de garanție și sarcini	Referințe
NU SUNT	

Anexa Nr. 1 La Partea I**Teren**

Nr cadastral	Suprafața (mp)*	Observații / Referințe
	200	

* Suprafața este determinată în planul de proiecție Stereo 70.

**Date referitoare la teren**

Crt	Categorie folosință	Intra vilan	Suprafața (mp)	Tarla	Parcelă	Nr. topo	Observații / Referințe
1	arabil	NU	200	76	133	-	

Lungime Segmente

1) Valorile lungimilor segmentelor sunt obținute din proiecție în plan.

Punct început	X / Y	Punct sfârșit	X / Y	Lungime segment (** (m)
1	347.028,705 283.548,281	2	347.029,877 283.550,957	2.921
2	347.029,877 283.550,957	3	346.967,712 283.579,443	68.381
3	346.967,712 283.579,443	4	346.966,355 283.576,853	2.924
4	346.966,355 283.576,853	1	347.028,705 283.548,281	68.585

**** Lungimile segmentelor sunt determinate în planul de proiecție Stereo 70 și sunt rotunjite la 1 milimetru.**

***** Distanța dintre puncte este formată din segmente cumulate ce sunt mai mici decât valoarea 1 milimetru.**

**DATE DESPRE IMOBILUL NR. 15076**

Oficiul de Cadastru și Publicitate Imobiliară DOLJ
Biroul de Cadastru și Publicitate Imobiliară Craiova

A. Partea I. Descrierea imobilului

TEREN Extravilan

Adresa: Jud. Dolj, T 76

Nr. Crt	Nr cadastral Nr. topografic	Suprafața* (mp)	Observații / Referințe
A1		Din acte: 0 Masurata: 800	Sector cadastral:30 Teren neimprejmuit;

B. Partea II. Proprietari și acte

Inscrieri privitoare la dreptul de proprietate și alte drepturi reale		Referințe
0 / 07/02/2023		
Act Normativ nr. LEGE:7, din 13/03/1996 emis de PARLAMENTUL ROMANIEI;		
B1	Intabulare, drept de PROPRIETATE, dobandit prin Lege, cota actuala 1/1, cota initiala 1/1 1) NEIDENTIFICAT NEIDENTIFICAT	A1

C. Partea III. SARCINI .

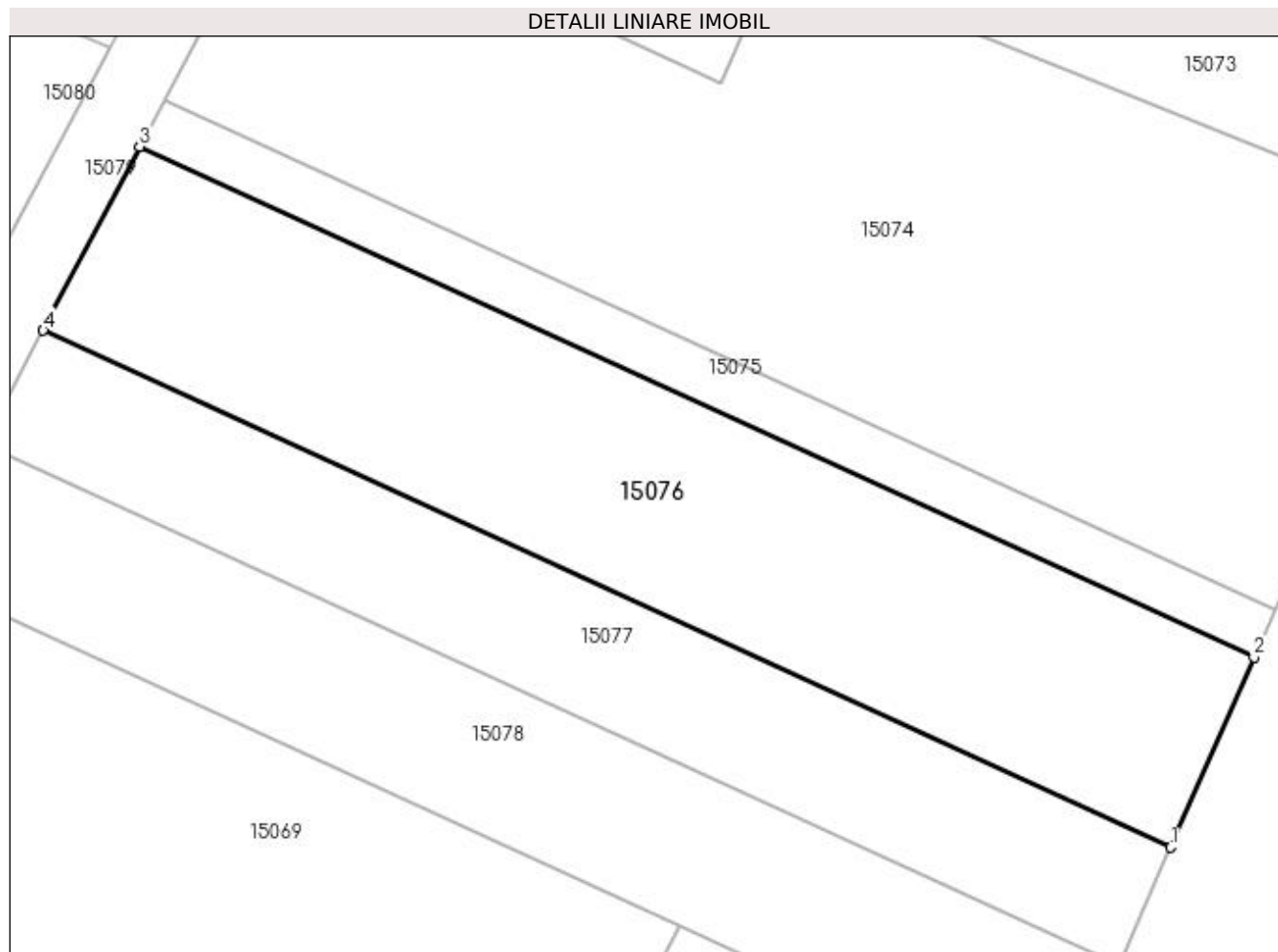
Inscrieri privind dezmembramintele dreptului de proprietate, drepturi reale de garanție și sarcini	Referințe
NU SUNT	

Anexa Nr. 1 La Partea I

Teren

Nr cadastral	Suprafața (mp)*	Observații / Referințe
	Din acte: 0 Masurata: 800	

* Suprafața este determinată în planul de proiecție Stereo 70.



Date referitoare la teren

Crt	Categorie folosință	Intra vilan	Suprafața (mp)	Tarla	Parcelă	Nr. topo	Observații / Referințe
1	arabil	NU	800	76		-	

Lungime Segmente

1) Valorile lungimilor segmentelor sunt obținute din proiecție în plan.

Punct început	X / Y	Punct sfârșit	X / Y	Lungime segment (** (m)
1	347.024,052 283.537,658	2	347.028,705 283.548,281	11.597
2	347.028,705 283.548,281	3	346.966,355 283.576,853	68.585
3	346.966,355 283.576,853	4	346.960,965 283.566,568	11.612
4	346.960,965 283.566,568	1	347.024,052 283.537,658	69.396

**** Lungimile segmentelor sunt determinate în planul de proiecție Stereo 70 și sunt rotunjite la 1 milimetru.**

***** Distanța dintre puncte este formată din segmente cumulate ce sunt mai mici decât valoarea 1 milimetru.**

**DATE DESPRE IMOBILUL NR. 15077**

Oficiul de Cadastru și Publicitate Imobiliară DOLJ
Biroul de Cadastru și Publicitate Imobiliară Craiova

A. Partea I. Descrierea imobilului

TEREN Extravilan

Adresa: Jud. Dolj, T 76, P 144

Nr. Crt	Nr cadastral Nr. topografic	Suprafața* (mp)	Observații / Referințe
A1	32151	500	Sector cadastral:30 Teren neimprejmuit;

B. Partea II. Proprietari și acte

Inscrieri privitoare la dreptul de proprietate și alte drepturi reale	Referințe
169326 / 06/11/2017	
Act Notarial nr. CVC:3401, din 06/11/2017 emis de BNP STOENESCU FLOREA;	
B1	A1
Intabulare, drept de PROPRIETATE, dobandit prin Conventie, cota actuala 1/1, cota initiala 1/1	
1) ILIE ANCA GEORGIANA	
2) ILIE GEORGE COSMIN	

C. Partea III. SARCINI .

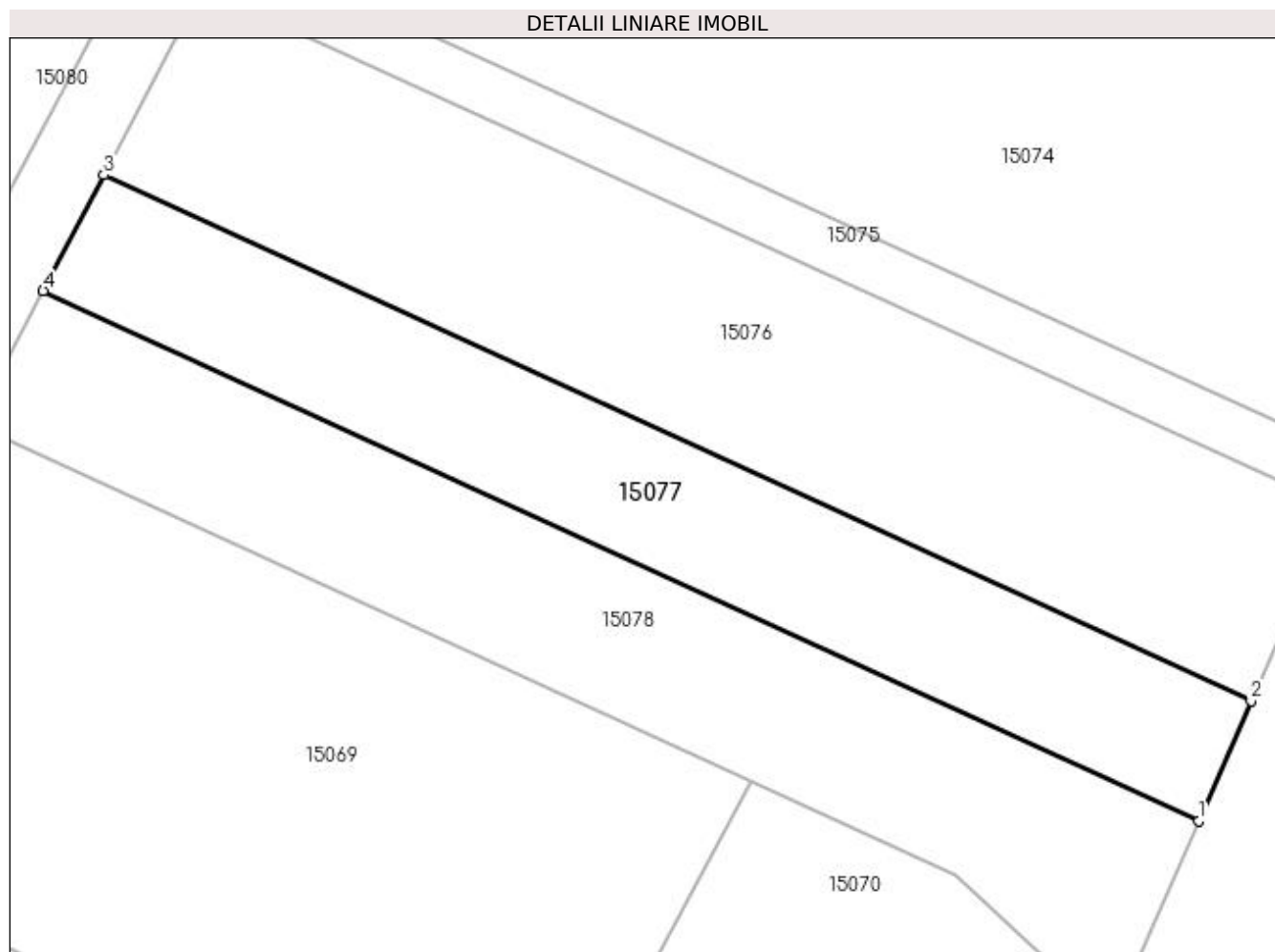
Inscrieri privind dezmembramintele dreptului de proprietate, drepturi reale de garanție și sarcini	Referințe
NU SUNT	

Anexa Nr. 1 La Partea I

Teren

Nr cadastral	Suprafața (mp)*	Observații / Referințe
32151	500	

* Suprafața este determinată în planul de proiecție Stereo 70.



Date referitoare la teren

Crt	Categorie folosință	Intravilan	Suprafața (mp)	Tarla	Parcelă	Nr. topo	Observații / Referințe
1	arabil	NU	500	76	144	-	

Lungime Segmente

1) Valorile lungimilor segmentelor sunt obținute din proiecție în plan.

Punct început	X / Y	Punct sfârșit	X / Y	Lungime segment (** (m)
1	347.021,172 283.531,081	2	347.024,052 283.537,658	7.18
2	347.024,052 283.537,658	3	346.960,965 283.566,568	69.396
3	346.960,965 283.566,568	4	346.957,627 283.560,2	7.19
4	346.957,627 283.560,2	1	347.021,172 283.531,081	69.899

**** Lungimile segmentelor sunt determinate în planul de proiecție Stereo 70 și sunt rotunjite la 1 milimetru.**

***** Distanța dintre puncte este formată din segmente cumulate ce sunt mai mici decât valoarea 1 milimetru.**

**DATE DESPRE IMOBILUL NR. 15078**

Oficiul de Cadastru și Publicitate Imobiliară DOLJ
Biroul de Cadastru și Publicitate Imobiliară Craiova

A. Partea I. Descrierea imobilului

TEREN Extravilan

Adresa: Jud. Dolj, T 76, P 145;137

Nr. Crt	Nr cadastral Nr. topografic	Suprafața* (mp)	Observații / Referințe
A1		600	Sector cadastral:30 Teren neimprejmuit;

B. Partea II. Proprietari și acte

Inscrieri privitoare la dreptul de proprietate și alte drepturi reale	Referințe
0 / 07/02/2023	
Act Administrativ nr. TDP:773-58782, din 23/03/1994 emis de COMISIA JUDETEANA DE FOND FUNCJAR;	
B1	A1
Intabulare, drept de PROPRIETATE, dobandit prin Reconstituire, cota actuala 1/1, cota initiala 1/1 1) BOBIN CONSTANTIN , LIPSA CNP	

C. Partea III. SARCINI .

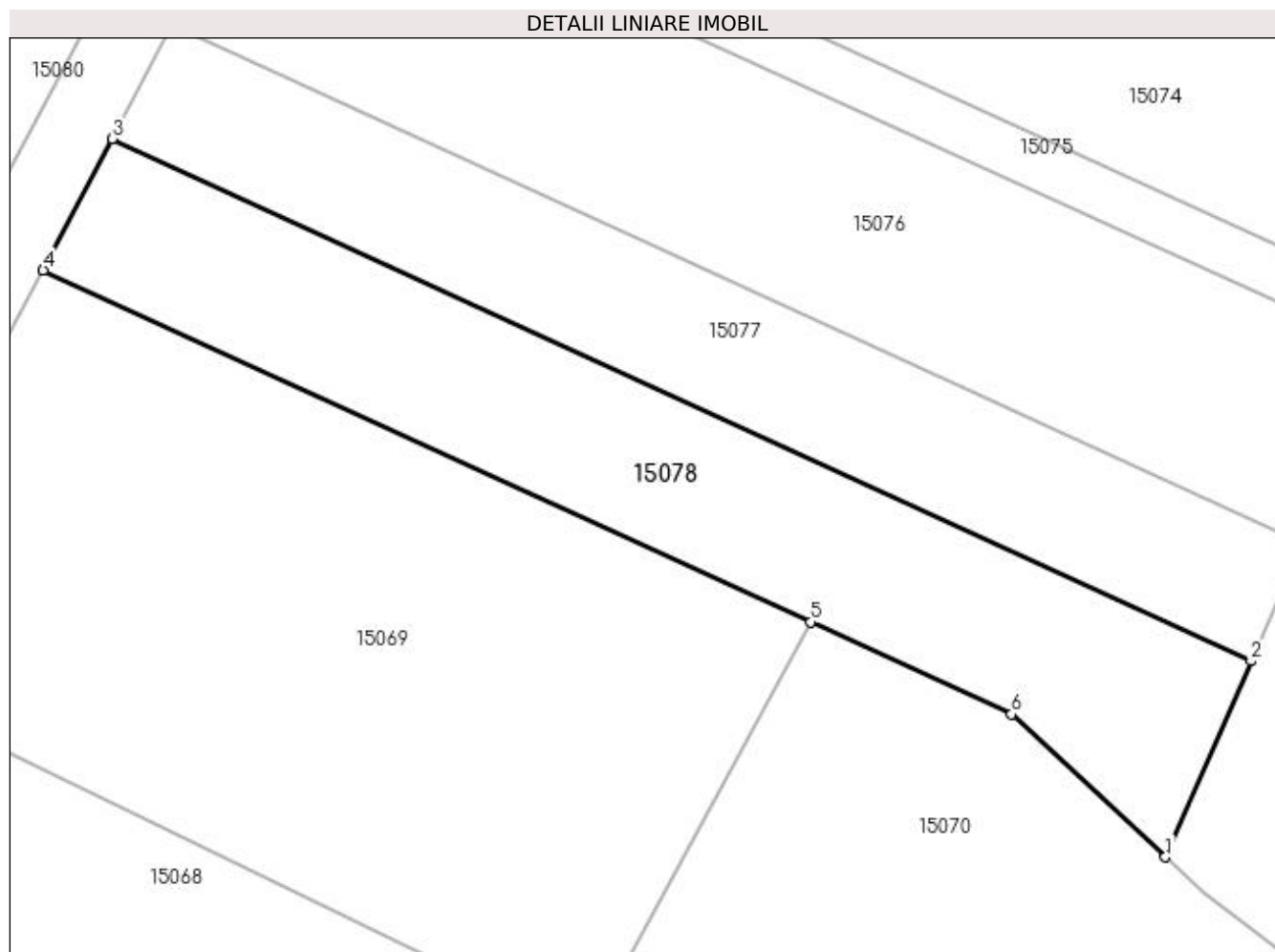
Inscrieri privind dezmembramintele dreptului de proprietate, drepturi reale de garanție și sarcini	Referințe
NU SUNT	

Anexa Nr. 1 La Partea I

Teren

Nr cadastral	Suprafața (mp)*	Observații / Referințe
	600	

* Suprafața este determinată în planul de proiecție Stereo 70.



Date referitoare la teren

Crt	Categorie folosință	Intravilan	Suprafața (mp)	Tarla	Parcelă	Nr. topo	Observații / Referințe
1	arabil	NU	600	76	145;137	-	

Lungime Segmente

1) Valorile lungimilor segmentelor sunt obținute din proiecție în plan.

Punct început	X / Y	Punct sfârșit	X / Y	Lungime segment (** (m)
1	347.016,386 283.520,153	2	347.021,172 283.531,081	11.93
2	347.021,172 283.531,081	3	346.957,627 283.560,2	69.899
3	346.957,627 283.560,2	4	346.953,788 283.552,874	8.271
4	346.953,788 283.552,874	5	346.996,6 283.533,255	47.093
5	346.996,6 283.533,255	6	347.007,805 283.528,121	12.325

Punct început	X / Y	Punct sfârșit	X / Y	Lungime segment (** (m)
6	347.007,805 283.528,121	1	347.016,386 283.520,153	11.71

** Lungimile segmentelor sunt determinate în planul de proiecție Stereo 70 și sunt rotunjite la 1 milimetru.

*** Distanța dintre puncte este formată din segmente cumulate ce sunt mai mici decât valoarea 1 milimetru.

**DATE DESPRE IMOBILUL NR. 15079**

Oficiul de Cadastru și Publicitate Imobiliară DOLJ
Biroul de Cadastru și Publicitate Imobiliară Craiova

A. Partea I. Descrierea imobilului

TEREN Extravilan

Adresa: Jud. Dolj, DE 142

Nr. Crt	Nr cadastral Nr. topografic	Suprafața* (mp)	Observații / Referințe
A1		Din acte: 0 Masurata: 544	Sector cadastral:30 Teren neimprejmuit; DE 142

B. Partea II. Proprietari și acte

Inscrieri privitoare la dreptul de proprietate și alte drepturi reale		Referințe
0 / 07/02/2023		
Act Normativ nr. LEGE:7, din 13/03/1996 emis de PARLAMENTUL ROMANIEI;		
B1	Intabulare, drept de PROPRIETATE, dobandit prin Lege, cota actuala 1/1, cota initiala 1/1 1) NEIDENTIFICAT NEIDENTIFICAT	A1

C. Partea III. SARCINI .

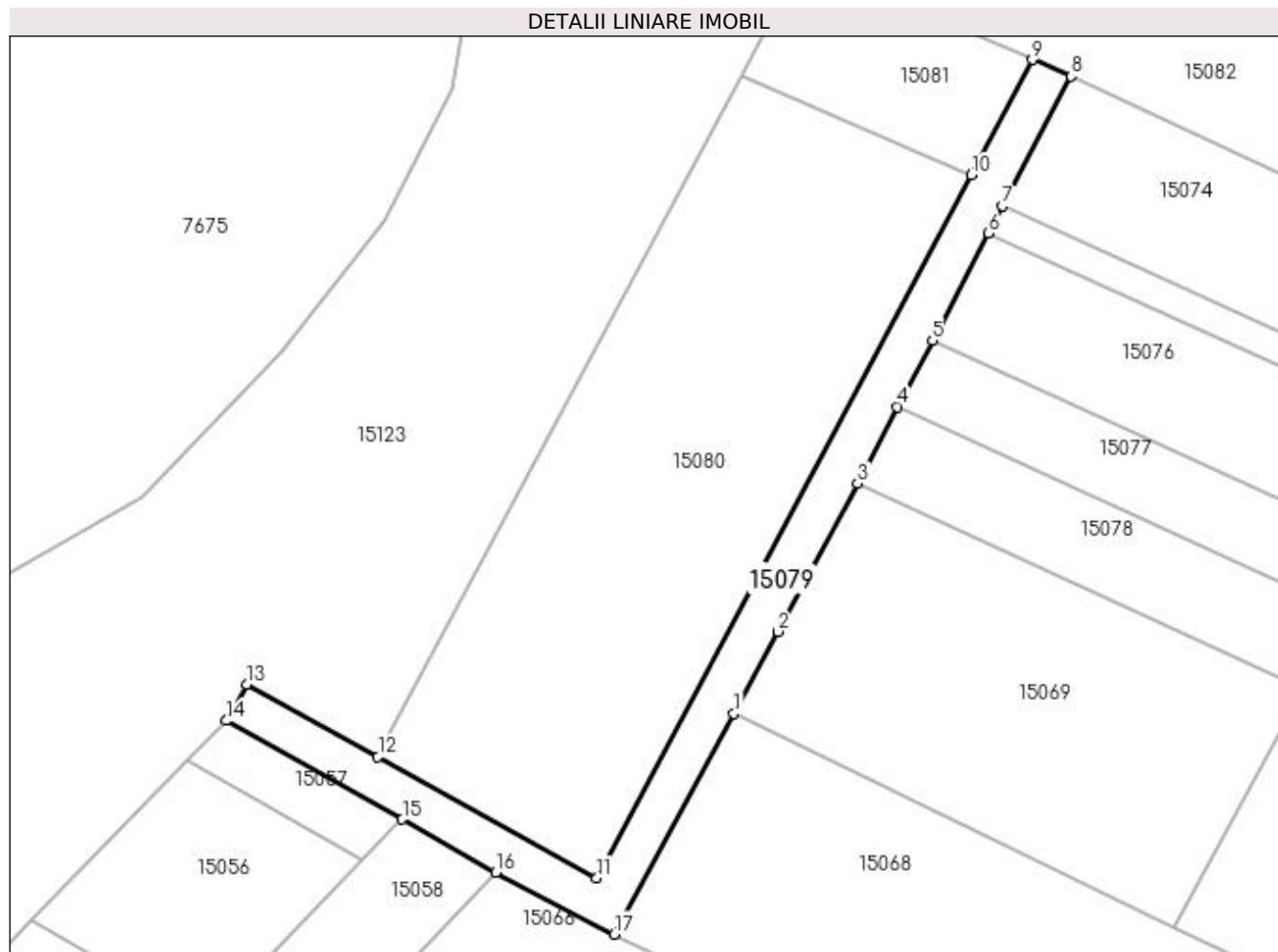
Inscrieri privind dezmembramintele dreptului de proprietate, drepturi reale de garanție și sarcini	Referințe
NU SUNT	

Anexa Nr. 1 La Partea I

Teren

Nr cadastral	Suprafața (mp)*	Observații / Referințe
	Din acte: 0 Masurata: 544	DE 142

* Suprafața este determinată în planul de proiecție Stereo 70.



Date referitoare la teren

Crt	Categorie folosință	Intra vilan	Suprafața (mp)	Tarla	Parcelă	Nr. topo	Observații / Referințe
1	drum	NU	544	76		-	

Lungime Segmente

1) Valorile lungimilor segmentelor sunt obținute din proiecție în plan.

Punct început	X / Y	Punct sfârșit	X / Y	Lungime segment (** (m)
1	346.941,905 283.530,819	2	346.946,159 283.538,661	8.922
2	346.946,159 283.538,661	3	346.953,788 283.552,874	16.131
3	346.953,788 283.552,874	4	346.957,627 283.560,2	8.271
4	346.957,627 283.560,2	5	346.960,965 283.566,568	7.19
5	346.960,965 283.566,568	6	346.966,355 283.576,853	11.612

Punct început	X / Y	Punct sfârșit	X / Y	Lungime segment (** (m)
6	346.966,355 283.576,853	7	346.967,712 283.579,443	2.924
7	346.967,712 283.579,443	8	346.974,234 283.591,887	14.05
8	346.974,234 283.591,887	9	346.970,548 283.593,476	4.014
9	346.970,548 283.593,476	10	346.964,66 283.582,423	12.523
10	346.964,66 283.582,423	11	346.928,775 283.515,064	76.321
11	346.928,775 283.515,064	12	346.907,811 283.526,659	23.957
12	346.907,811 283.526,659	13	346.895,214 283.533,626	14.395
13	346.895,214 283.533,626	14	346.893,278 283.530,126	4.0
14	346.893,278 283.530,126	15	346.910,137 283.520,66	19.335
15	346.910,137 283.520,66	16	346.919,138 283.515,606	10.323
16	346.919,138 283.515,606	17	346.930,424 283.509,653	12.76
17	346.930,424 283.509,653	1	346.941,905 283.530,819	24.079

** Lungimile segmentelor sunt determinate în planul de proiecție Stereo 70 și sunt rotunjite la 1 milimetru.

*** Distanța dintre puncte este formată din segmente cumulate ce sunt mai mici decât valoarea 1 milimetru.

**DATE DESPRE IMOBILUL NR. 15080**

Oficiul de Cadastru și Publicitate Imobiliară DOLJ
Biroul de Cadastru și Publicitate Imobiliară Craiova

A. Partea I. Descrierea imobilului

TEREN Extravilan

Adresa: Jud. Dolj, T 76, P 11

Nr. Crt	Nr cadastral Nr. topografic	Suprafața* (mp)	Observații / Referințe
A1	32152	1.800	Sector cadastral:30 Teren neimprejmuit;

B. Partea II. Proprietari și acte

Inscrieri privitoare la dreptul de proprietate și alte drepturi reale	Referințe
24137 / 23/01/2018	
Act Notarial nr. CVC:59, din 22/01/2018 emis de BNP STEFANESCU FLORIANA;	
B1	A1
Intabulare, drept de PROPRIETATE, dobandit prin Conventie, cota actuala 1/1, cota initiala 1/1	
1) ILIE ANCA GEORGIANA	
2) ILIE GEORGE COSMIN	

C. Partea III. SARCINI .

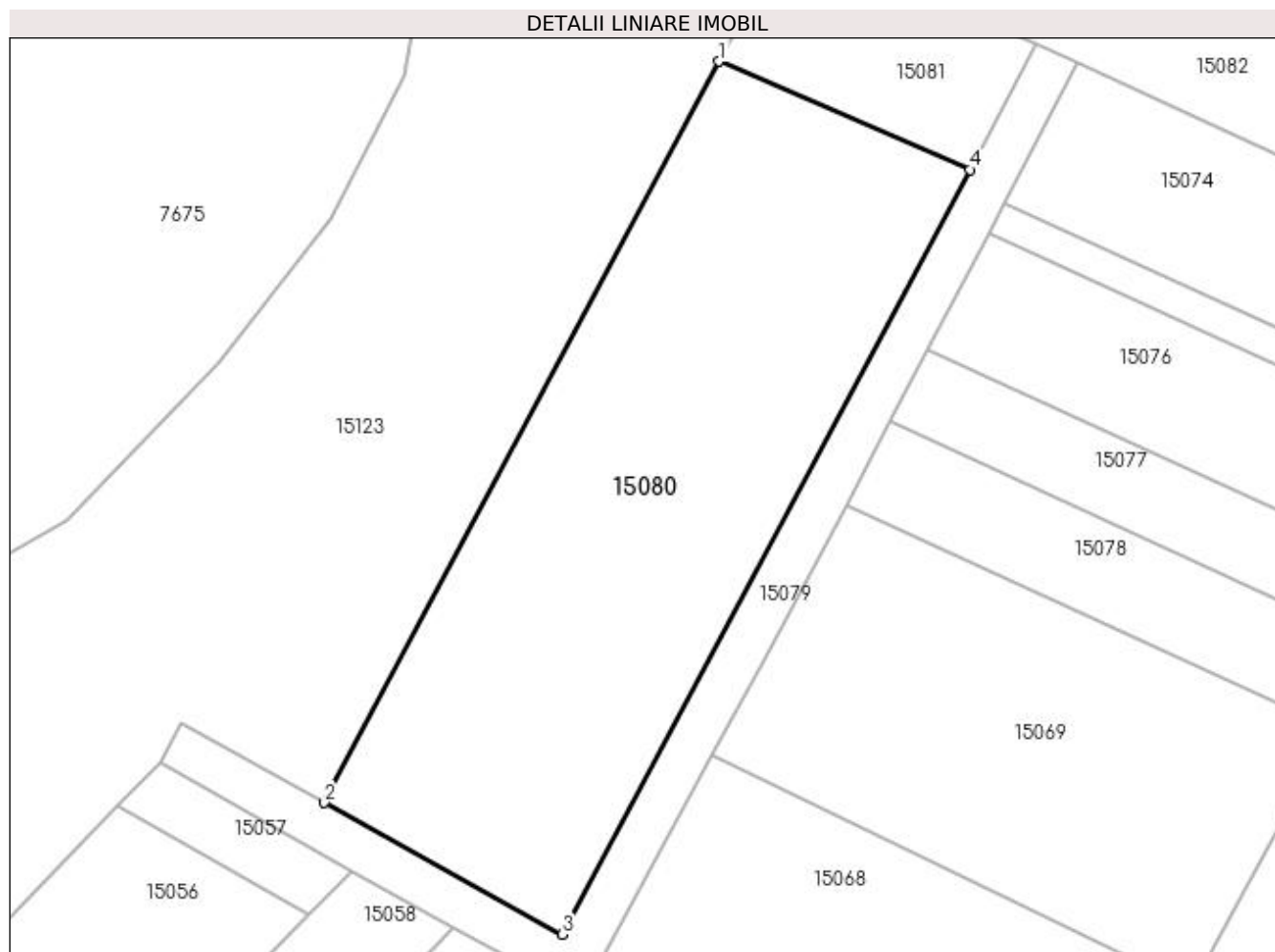
Inscrieri privind dezmembramintele dreptului de proprietate, drepturi reale de garanție și sarcini	Referințe
NU SUNT	

Anexa Nr. 1 La Partea I

Teren

Nr cadastral	Suprafața (mp)*	Observații / Referințe
32152	1.800	

* Suprafața este determinată în planul de proiecție Stereo 70.



Date referitoare la teren

Crt	Categorie folosință	Intravilan	Suprafața (mp)	Tarla	Parcelă	Nr. topo	Observații / Referințe
1	arabil	NU	1.800	76	11	-	

Lungime Segmente

1) Valorile lungimilor segmentelor sunt obținute din proiecție în plan.

Punct început	X / Y	Punct sfârșit	X / Y	Lungime segment (** (m)
1	346.942,589 283.591,94	2	346.907,811 283.526,659	73.967
2	346.907,811 283.526,659	3	346.928,775 283.515,064	23.957
3	346.928,775 283.515,064	4	346.964,66 283.582,423	76.321
4	346.964,66 283.582,423	1	346.942,589 283.591,94	24.035

**** Lungimile segmentelor sunt determinate în planul de proiecție Stereo 70 și sunt rotunjite la 1 milimetru.**

***** Distanța dintre puncte este formată din segmente cumulate ce sunt mai mici decât valoarea 1 milimetru.**

**DATE DESPRE IMOBILUL NR. 15081**

Oficiul de Cadastru și Publicitate Imobiliară DOLJ
Biroul de Cadastru și Publicitate Imobiliară Craiova

A. Partea I. Descrierea imobilului

TEREN Extravilan

Adresa: Jud. Dolj, T 76, P 142

Nr. Crt	Nr cadastral Nr. topografic	Suprafața* (mp)	Observații / Referințe
A1	32545	300	Sector cadastral:30 Teren neimprejmuit;

B. Partea II. Proprietari și acte

Inscrieri privitoare la dreptul de proprietate și alte drepturi reale	Referințe
24228 / 11/02/2019	
Act Notarial nr. CVC:281, din 11/02/2019 emis de BNP STOENESCU FLOREA;	
B1	A1
Intabulare, drept de PROPRIETATE, dobandit prin Conventie, cota actuala 1/1, cota initiala 1/1	
1) UGLEAN IOAN	
2) UGLEAN IRINA	

C. Partea III. SARCINI .

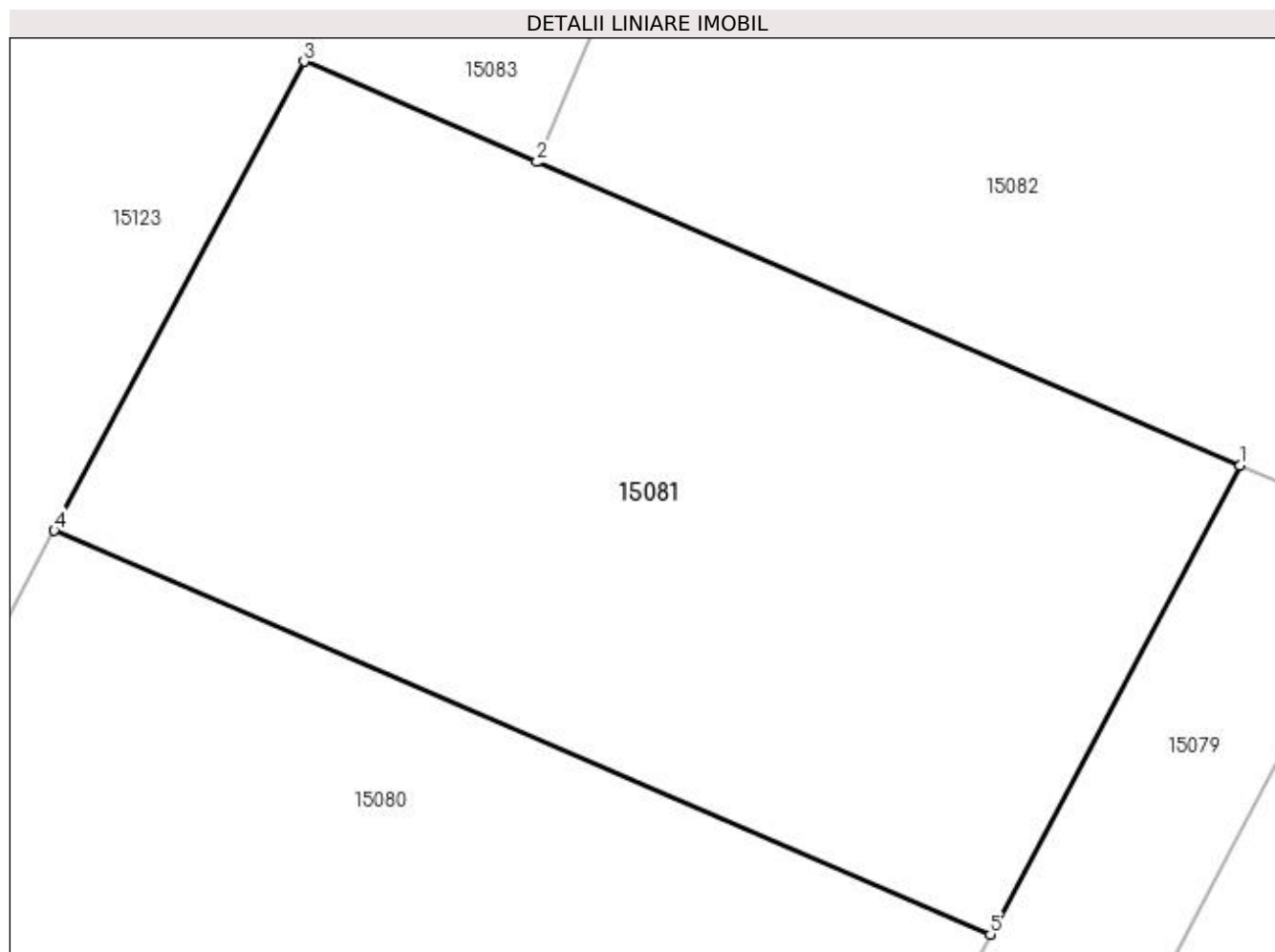
Inscrieri privind dezmembramintele dreptului de proprietate, drepturi reale de garanție și sarcini	Referințe
NU SUNT	

Anexa Nr. 1 La Partea I

Teren

Nr cadastral	Suprafața (mp)*	Observații / Referințe
32545	300	

* Suprafața este determinată în planul de proiecție Stereo 70.



Date referitoare la teren

Crt	Categorie folosință	Intra vilan	Suprafața (mp)	Tarla	Parcelă	Nr. topo	Observații / Referințe
1	arabil	NU	300	76	142	-	

Lungime Segmente

1) Valorile lungimilor segmentelor sunt obținute din proiecție în plan.

Punct început	X / Y	Punct sfârșit	X / Y	Lungime segment (** (m)
1	346.970,548 283.593,476	2	346.953,969 283.600,626	18.055
2	346.953,969 283.600,626	3	346.948,478 283.602,994	5.98
3	346.948,478 283.602,994	4	346.942,589 283.591,94	12.525
4	346.942,589 283.591,94	5	346.964,66 283.582,423	24.035
5	346.964,66 283.582,423	1	346.970,548 283.593,476	12.523

**** Lungimile segmentelor sunt determinate în planul de proiecție Stereo 70 și sunt rotunjite la 1 milimetru.**

***** Distanța dintre puncte este formată din segmente cumulate ce sunt mai mici decât valoarea 1 milimetru.**

**DATE DESPRE IMOBILUL NR. 15082**

Oficiul de Cadastru și Publicitate Imobiliară DOLJ
Biroul de Cadastru și Publicitate Imobiliară Craiova

A. Partea I. Descrierea imobilului

TEREN Extravilan

Adresa: Jud. Dolj, T 76, P 129

Nr. Crt	Nr cadastral Nr. topografic	Suprafața* (mp)	Observații / Referințe
A1	32153	1.900	Sector cadastral:30 Teren neimprejmuit;

B. Partea II. Proprietari și acte

Inscrieri privitoare la dreptul de proprietate și alte drepturi reale	Referințe
178648 / 20/11/2017	
Act Notarial nr. CVC:3518, din 20/11/2017 emis de BNP STOENESCU FLOREA;	
B1	A1
Intabulare, drept de PROPRIETATE, dobandit prin Conventie, cota actuala 1/1, cota initiala 1/1	
1) UGLEAN IOAN	
2) UGLEAN IRINA	

C. Partea III. SARCINI .

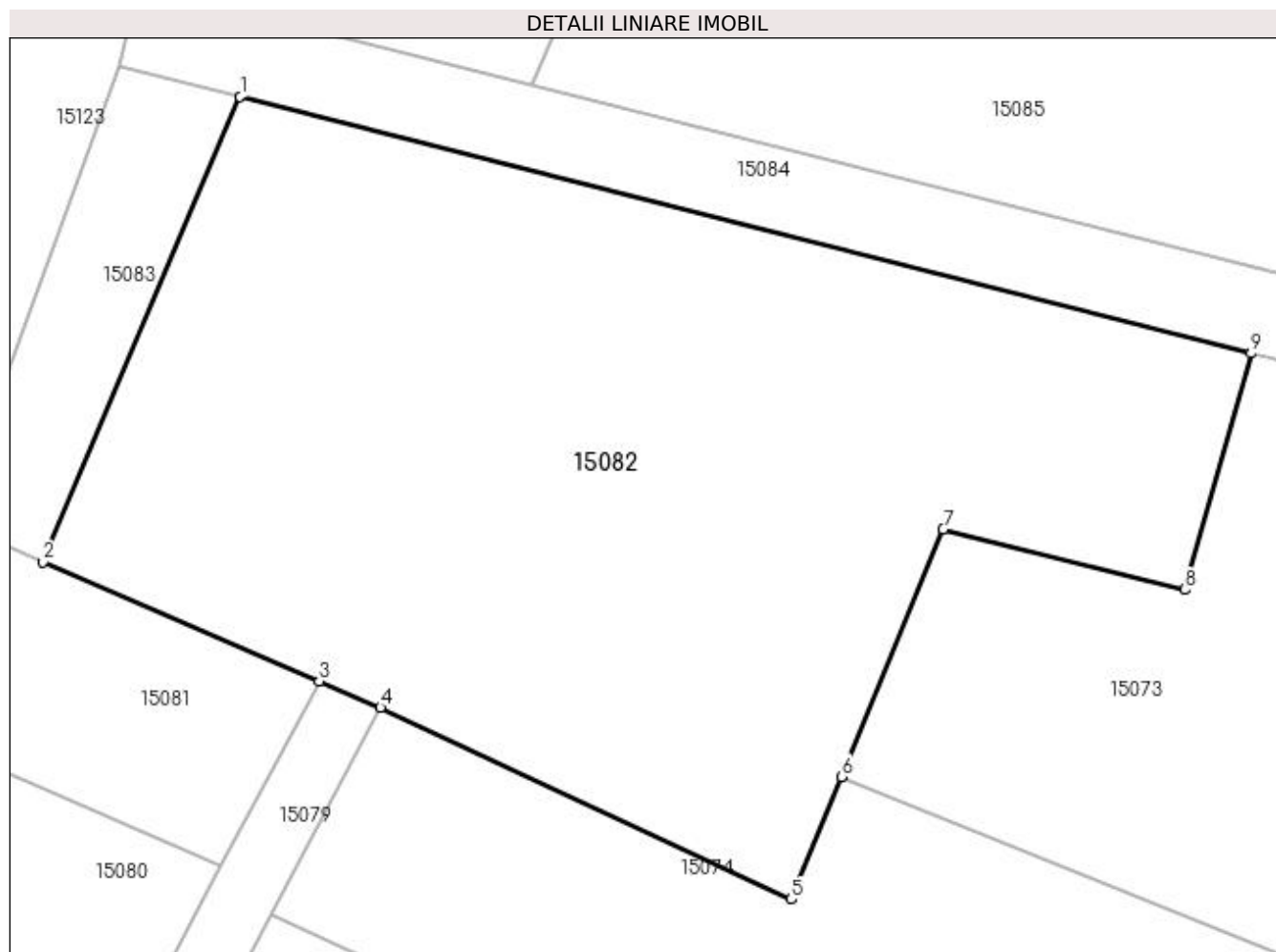
Inscrieri privind dezmembramintele dreptului de proprietate, drepturi reale de garanție și sarcini	Referințe
NU SUNT	

Anexa Nr. 1 La Partea I

Teren

Nr cadastral	Suprafața (mp)*	Observații / Referințe
32153	1.900	

* Suprafața este determinată în planul de proiecție Stereo 70.



Date referitoare la teren

Crt	Categorie folosință	Intravilan	Suprafața (mp)	Tarla	Parcelă	Nr. topo	Observații / Referințe
1	arabil	NU	1.900	76	129	-	

Lungime Segmente

1) Valorile lungimilor segmentelor sunt obținute din proiecție în plan.

Punct început	X / Y	Punct sfârșit	X / Y	Lungime segment (** (m)
1	346.965,797 283.628,572	2	346.953,969 283.600,626	30.346
2	346.953,969 283.600,626	3	346.970,548 283.593,476	18.055
3	346.970,548 283.593,476	4	346.974,234 283.591,887	4.014
4	346.974,234 283.591,887	5	346.998,912 283.580,383	27.228
5	346.998,912 283.580,383	6	347.001,929 283.587,736	7.948

Punct început	X / Y	Punct sfârșit	X / Y	Lungime segment (** (m)
6	347.001,929 283.587,736	7	347.008,024 283.602,594	16.06
7	347.008,024 283.602,594	8	347.022,565 283.598,972	14.985
8	347.022,565 283.598,972	9	347.026,523 283.613,162	14.732
9	347.026,523 283.613,162	1	346.965,797 283.628,572	62.651

** Lungimile segmentelor sunt determinate în planul de proiecție Stereo 70 și sunt rotunjite la 1 milimetru.

*** Distanța dintre puncte este formată din segmente cumulate ce sunt mai mici decât valoarea 1 milimetru.

**DATE DESPRE IMOBILUL NR. 15083**

Oficiul de Cadastru și Publicitate Imobiliară DOLJ
Biroul de Cadastru și Publicitate Imobiliară Craiova

A. Partea I. Descrierea imobilului

TEREN Extravilan

Adresa: Jud. Dolj, T 76, P 320

Nr. Crt	Nr cadastral Nr. topografic	Suprafața* (mp)	Observații / Referințe
A1		200	Sector cadastral:30 Teren neimprejmuit;

B. Partea II. Proprietari și acte

Inscrieri privitoare la dreptul de proprietate și alte drepturi reale	Referințe
0 / 07/02/2023	
Hotarare Judecatoreasca nr. SC:1482, din 07/12/2015 emis de JUDECATORIA CALAFAT;	
B1	Intabulare, drept de PROPRIETATE, dobandit prin Hotarare Judecatoreasca, cota actuala 1/1, cota initiala 1/1 1) LUPU ION

C. Partea III. SARCINI .

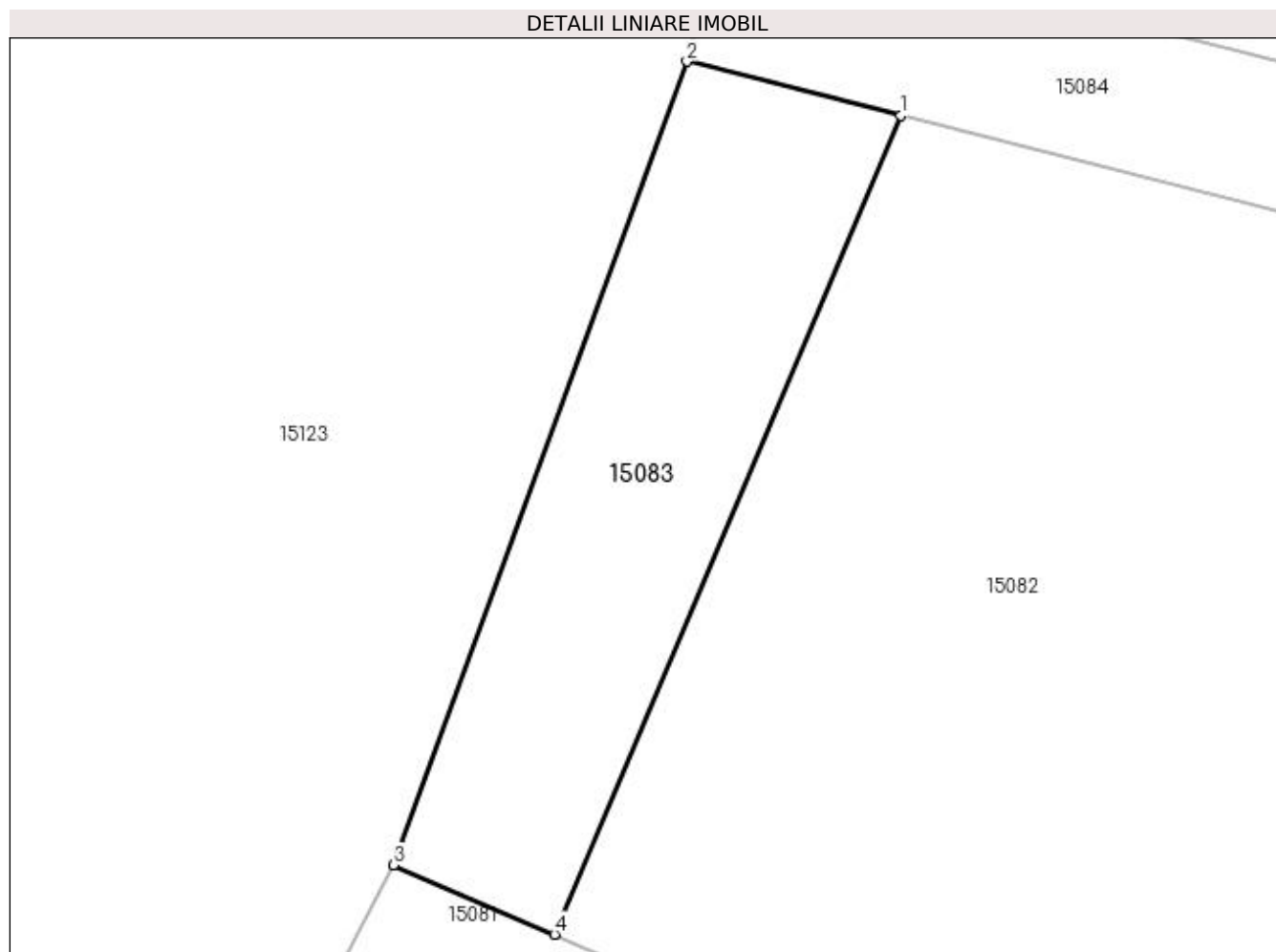
Inscrieri privind dezmembramintele dreptului de proprietate, drepturi reale de garanție și sarcini	Referințe
NU SUNT	

Anexa Nr. 1 La Partea I

Teren

Nr cadastral	Suprafața (mp)*	Observații / Referințe
	200	

* Suprafața este determinată în planul de proiecție Stereo 70.



Date referitoare la teren

Crt	Categorie folosință	Intra vilan	Suprafața (mp)	Tarla	Parcelă	Nr. topo	Observații / Referințe
1	arabil	NU	200	76	320	-	

Lungime Segmente

1) Valorile lungimilor segmentelor sunt obținute din proiecție în plan.

Punct început	X / Y	Punct sfârșit	X / Y	Lungime segment (** (m)
1	346.965,797 283.628,572	2	346.958,496 283.630,424	7.532
2	346.958,496 283.630,424	3	346.948,478 283.602,994	29.202
3	346.948,478 283.602,994	4	346.953,969 283.600,626	5.98
4	346.953,969 283.600,626	1	346.965,797 283.628,572	30.346

**** Lungimile segmentelor sunt determinate în planul de proiecție Stereo 70 și sunt rotunjite la 1 milimetru.**

***** Distanța dintre puncte este formată din segmente cumulate ce sunt mai mici decât valoarea 1 milimetru.**

**DATE DESPRE IMOBILUL NR. 15084**

Oficiul de Cadastru și Publicitate Imobiliară DOLJ
Biroul de Cadastru și Publicitate Imobiliară Craiova

A. Partea I. Descrierea imobilului

TEREN Extravilan

Adresa: Jud. Dolj, DE 25/1

Nr. Crt	Nr cadastral Nr. topografic	Suprafața* (mp)	Observații / Referințe
A1		Din acte: 0 Masurata: 1.303	Sector cadastral:30 Teren neimprejmuit; DE 25/1

B. Partea II. Proprietari și acte

Inscrieri privitoare la dreptul de proprietate și alte drepturi reale		Referințe
0 / 07/02/2023		
Act Normativ nr. LEGE:7, din 13/03/1996 emis de PARLAMENTUL ROMANIEI;		
B1	Intabulare, drept de PROPRIETATE, dobandit prin Lege, cota actuala 1/1, cota initiala 1/1 1) NEIDENTIFICAT NEIDENTIFICAT	A1

C. Partea III. SARCINI .

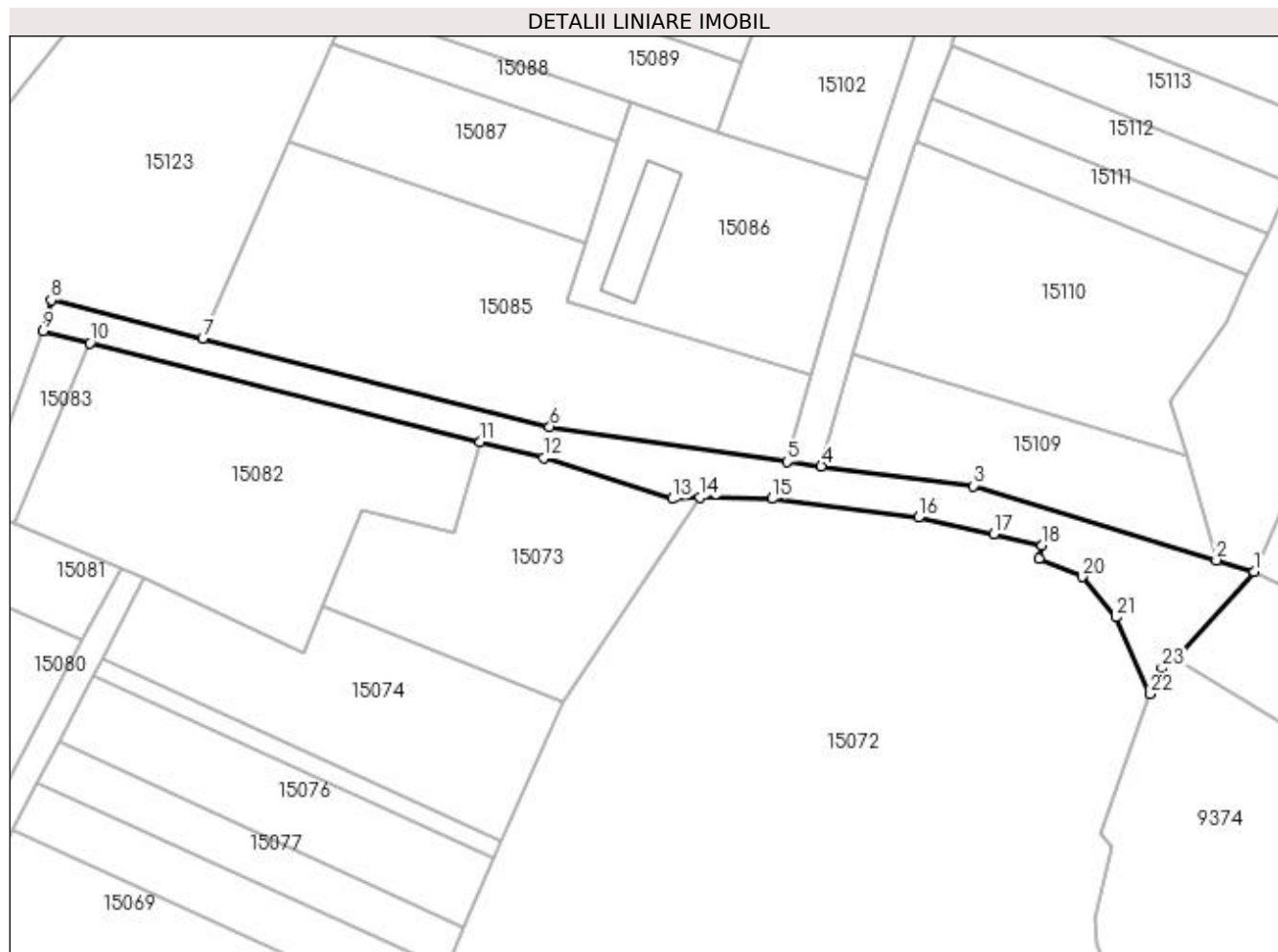
Inscrieri privind dezmembramintele dreptului de proprietate, drepturi reale de garanție și sarcini	Referințe
NU SUNT	

Anexa Nr. 1 La Partea I

Teren

Nr cadastral	Suprafața (mp)*	Observații / Referințe
	Din acte: 0 Masurata: 1.303	DE 25/1

* Suprafața este determinată în planul de proiecție Stereo 70.



Date referitoare la teren

Crt	Categorie folosință	Intra vilan	Suprafața (mp)	Tarla	Parcelă	Nr. topo	Observații / Referințe
1	drum	NU	1.303	76		-	

Lungime Segmente

1) Valorile lungimilor segmentelor sunt obținute din proiecție în plan.

Punct început	X / Y	Punct sfârșit	X / Y	Lungime segment (** (m)	Punct început	X / Y	Punct sfârșit	X / Y	Lungime segment (** (m)
1	347.146,974 283.592,978	2	347.141,104 283.594,776	6.139	2	347.141,104 283.594,776	3	347.103,33 283.606,352	39.508
3	347.103,33 283.606,352	4	347.079,63 283.609,402	23.895	4	347.079,63 283.609,402	5	347.074,257 283.610,094	5.417
5	347.074,257 283.610,094	6	347.037,346 283.615,574	37.316	6	347.037,346 283.615,574	7	346.983,314 283.629,285	55.744
7	346.983,314 283.629,285	8	346.959,726 283.635,271	24.336	8	346.959,726 283.635,271	9	346.958,496 283.630,424	5.001
9	346.958,496 283.630,424	10	346.965,797 283.628,572	7.532	10	346.965,797 283.628,572	11	347.026,523 283.613,162	62.651

Punct început	X / Y	Punct sfârșit	X / Y	Lungime segment (** (m)
11	347.026,523 283.613,162	12	347.036,361 283.610,665	10.15
13	347.056,404 283.604,319	14	347.060,755 283.604,599	4.36
15	347.071,933 283.604,361	16	347.094,734 283.601,422	22.99
17	347.106,463 283.598,809	18	347.113,976 283.597,135	7.697
19	347.113,479 283.594,958	20	347.120,203 283.592,209	7.264
21	347.125,524 283.585,903	22	347.130,841 283.573,944	13.088
23	347.132,626 283.577,996	24	347.134,751 283.579,411	2.553

Punct început	X / Y	Punct sfârșit	X / Y	Lungime segment (** (m)
12	347.036,361 283.610,665	13	347.056,404 283.604,319	21.024
14	347.060,755 283.604,599	15	347.071,933 283.604,361	11.181
16	347.094,734 283.601,422	17	347.106,463 283.598,809	12.017
18	347.113,976 283.597,135	19	347.113,479 283.594,958	2.233
20	347.120,203 283.592,209	21	347.125,524 283.585,903	8.251
22	347.130,841 283.573,944	23	347.132,626 283.577,996	4.428
24	347.134,751 283.579,411	1	347.146,974 283.592,978	18.261

** Lungimile segmentelor sunt determinate în planul de proiecție Stereo 70 și sunt rotunjite la 1 milimetru.

*** Distanța dintre puncte este formată din segmente cumulate ce sunt mai mici decât valoarea 1 milimetru.

**DATE DESPRE IMOBILUL NR. 15085**

Oficiul de Cadastru și Publicitate Imobiliară DOLJ
Biroul de Cadastru și Publicitate Imobiliară Craiova

A. Partea I. Descrierea imobilului

TEREN Extravilan

Adresa: Jud. Dolj, T 76

Nr. Crt	Nr cadastral Nr. topografic	Suprafața* (mp)	Observații / Referințe
A1		Din acte: 0 Masurata: 2.252	Sector cadastral:30 Teren neimprejmuit;

B. Partea II. Proprietari și acte

Inscrieri privitoare la dreptul de proprietate și alte drepturi reale		Referințe
0 / 07/02/2023		
Act Normativ nr. LEGE:7, din 13/03/1996 emis de PARLAMENTUL ROMANIEI;		
B1	Intabulare, drept de PROPRIETATE, dobandit prin Lege, cota actuala 1/1, cota initiala 1/1 1) NEIDENTIFICAT NEIDENTIFICAT	A1

C. Partea III. SARCINI .

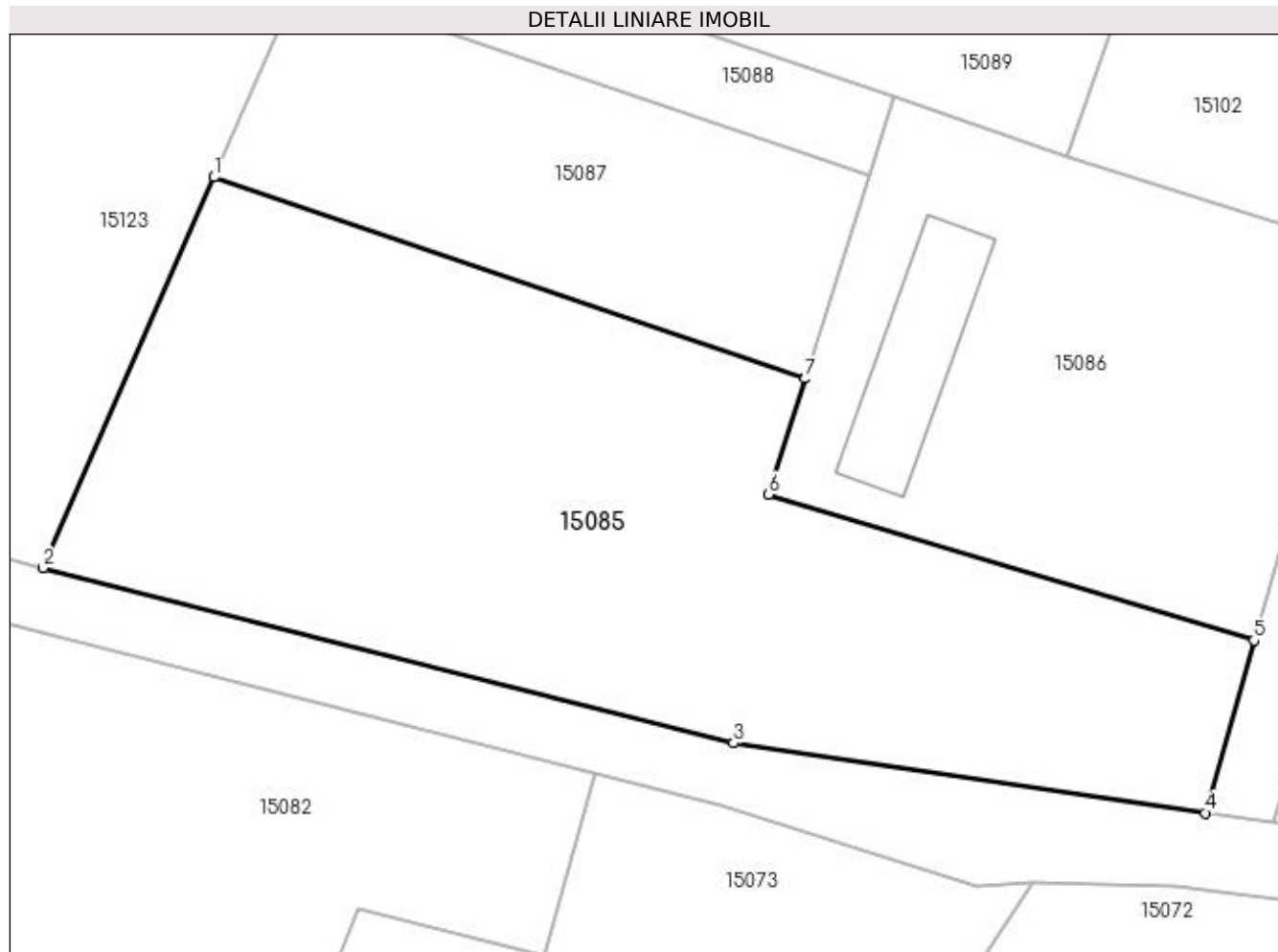
Inscrieri privind dezmembramintele dreptului de proprietate, drepturi reale de garanție și sarcini	Referințe
NU SUNT	

Anexa Nr. 1 La Partea I

Teren

Nr cadastral	Suprafața (mp)*	Observații / Referințe
	Din acte: 0 Masurata: 2.252	

* Suprafața este determinată în planul de proiecție Stereo 70.



Date referitoare la teren

Crt	Categorie folosință	Intravilan	Suprafața (mp)	Tarla	Parcelă	Nr. topo	Observații / Referințe
1	arabil	NU	2.252	76		-	

Lungime Segmente

1) Valorile lungimilor segmentelor sunt obținute din proiecție în plan.

Punct început	X / Y	Punct sfârșit	X / Y	Lungime segment (** (m)
1	346.996,661 283.659,845	2	346.983,314 283.629,285	33.348
2	346.983,314 283.629,285	3	347.037,346 283.615,574	55.744
3	347.037,346 283.615,574	4	347.074,257 283.610,094	37.316
4	347.074,257 283.610,094	5	347.078,089 283.623,604	14.043
5	347.078,089 283.623,604	6	347.040,115 283.635,022	39.653

Punct început	X / Y	Punct sfârșit	X / Y	Lungime segment (** (m)
6	347.040,115 283.635,022	7	347.042,967 283.644,098	9.514
7	347.042,967 283.644,098	1	346.996,661 283.659,845	48.91

** Lungimile segmentelor sunt determinate în planul de proiecție Stereo 70 și sunt rotunjite la 1 milimetru.

*** Distanța dintre puncte este formată din segmente cumulate ce sunt mai mici decât valoarea 1 milimetru.

**DATE DESPRE IMOBILUL NR. 15086**

Oficiul de Cadastru și Publicitate Imobiliară DOLJ
Biroul de Cadastru și Publicitate Imobiliară Craiova

A. Partea I. Descrierea imobilului

TEREN Intravilan

Adresa: Loc. Maglavit, Jud. Dolj, T 76

Nr. Crt	Nr cadastral Nr. topografic	Suprafața* (mp)	Observații / Referințe
A1		Din acte: 0 Masurata: 1.256	Sector cadastral:30 Teren neimpregmuit;

Construcții

Crt	Nr cadastral Nr. topografic	Adresa	Observații / Referințe
A1.1		Loc. Maglavit, Jud. Dolj, T 76	Nr. niveluri:1; S. construita la sol:119 mp; S. construita desfasurata:119 mp; HALA

B. Partea II. Proprietari și acte

Inscrieri privitoare la dreptul de proprietate și alte drepturi reale		Referințe
0 / 07/02/2023		
Act Administrativ nr. CERTIFICAT:83, din 27/01/2023 emis de PRIMARIA NAGLAVIT;		
B1	Inscrierea posesiei, drept de PROPRIETATE, dobandit prin Lege, cota actuala 1/1, cota initiala 1/1 1) TOMESCU GHEORGHE	A1
Act Normativ nr. LEGEA 7-ART.12 ALIN.14, din 13/03/1996 emis de PARLAMENTUL ROMANIEI;		
B2	Intabulare, drept de PROPRIETATE, dobandit prin Lege, cota actuala 1/1, cota initiala 1/1 1) TOMESCU GHEORGHE	A1.1

C. Partea III. SARCINI .

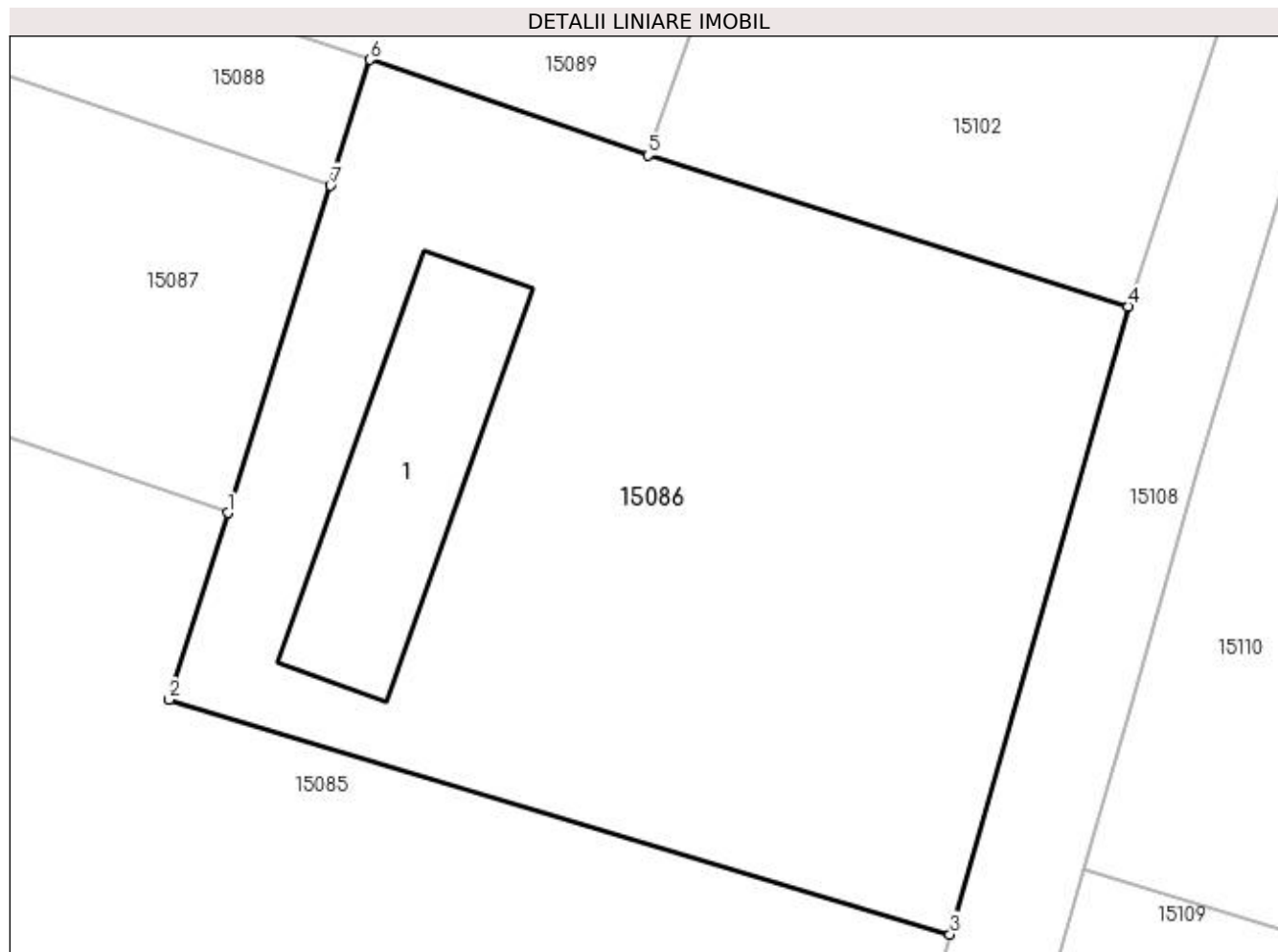
Inscrieri privind dezmembramintele dreptului de proprietate, drepturi reale de garanție și sarcini	Referințe
NU SUNT	

Anexa Nr. 1 La Partea I

Teren

Nr cadastral	Suprafața (mp)*	Observații / Referințe
	Din acte: 0 Masurata: 1.256	

* Suprafața este determinată în planul de proiecție Stereo 70.



Date referitoare la teren

Crt	Categorie folosință	Intra vilan	Suprafața (mp)	Tarla	Parcelă	Nr. topo	Observații / Referințe
1	curți constructii	DA	1.256	76		-	

Date referitoare la construcții

Crt	Număr	Destinație construcție	Supraf. (mp)	Situație juridică	Observații / Referințe
A1.1		constructii anexa	119	Cu acte	Nr. niveluri:1; S. construita la sol:119 mp; S. construita desfasurata:119 mp; HALA

Lungime Segmente

1) Valorile lungimilor segmentelor sunt obținute din proiecție în plan.

Punct început	X / Y	Punct sfârșit	X / Y	Lungime segment (** (m)
1	347.042,967 283.644,098	2	347.040,115 283.635,022	9.514
2	347.040,115 283.635,022	3	347.078,089 283.623,604	39.653
3	347.078,089 283.623,604	4	347.086,748 283.654,122	31.723

Punct început	X / Y	Punct sfârșit	X / Y	Lungime segment (** (m)
4	347.086,748 283.654,122	5	347.063,408 283.661,467	24.468
5	347.063,408 283.661,467	6	347.049,887 283.666,118	14.299
6	347.049,887 283.666,118	7	347.047,963 283.659,998	6.415
7	347.047,963 283.659,998	1	347.042,967 283.644,098	16.666

** Lungimile segmentelor sunt determinate în planul de proiecție Stereo 70 și sunt rotunjite la 1 milimetru.

*** Distanța dintre puncte este formată din segmente cumulate ce sunt mai mici decât valoarea 1 milimetru.

**DATE DESPRE IMOBILUL NR. 15087**

Oficiul de Cadastru și Publicitate Imobiliară DOLJ
Biroul de Cadastru și Publicitate Imobiliară Craiova

A. Partea I. Descrierea imobilului

TEREN Extravilan

Adresa: Jud. Dolj, T 76, P 155/2

Nr. Crt	Nr cadastral Nr. topografic	Suprafața* (mp)	Observații / Referințe
A1		800	Sector cadastral:30 Teren neimprejmuit;

B. Partea II. Proprietari și acte

Inscrieri privitoare la dreptul de proprietate și alte drepturi reale		Referințe
0 / 07/02/2023		
Act Notarial nr. CM:16, din 23/01/2020 emis de BNP BUDIANA IONUT RAZVAN;		
B1	Intabulare, drept de PROPRIETATE, dobandit prin Succesiune, cota actuala 1/2, cota initiala 1/2 1) BICU EUGEN LIVIU	A1
B2	Intabulare, drept de PROPRIETATE, dobandit prin Succesiune, cota actuala 1/2, cota initiala 1/2 1) NISTOR DANIELA FLORI	A1

C. Partea III. SARCINI .

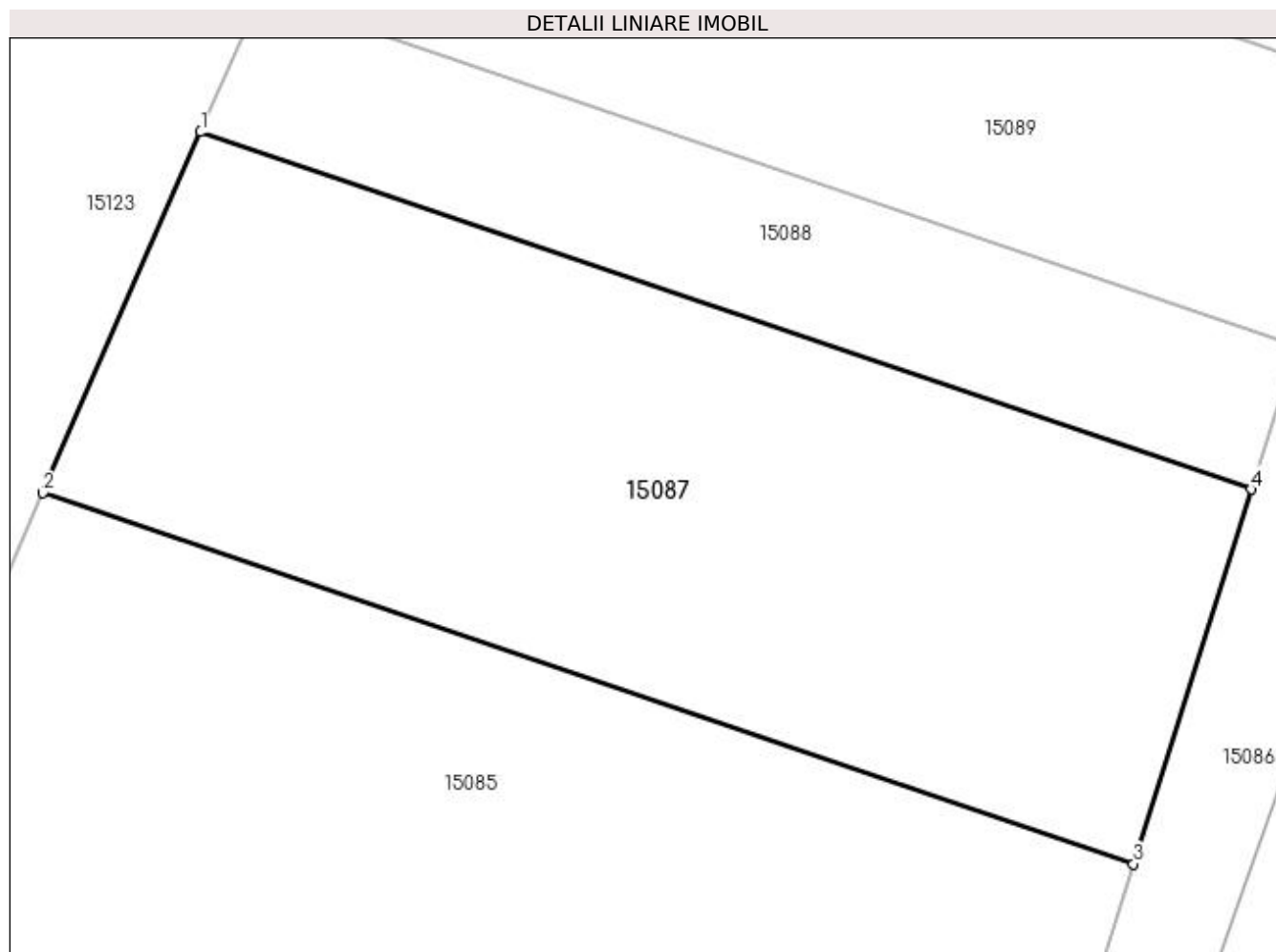
Inscrieri privind dezmembramintele dreptului de proprietate, drepturi reale de garanție și sarcini	Referințe
NU SUNT	

Anexa Nr. 1 La Partea I

Teren

Nr cadastral	Suprafața (mp)*	Observații / Referințe
	800	

* Suprafața este determinată în planul de proiecție Stereo 70.



Date referitoare la teren

Crt	Categorie folosință	Intra vilan	Suprafața (mp)	Tarla	Parcelă	Nr. topo	Observații / Referințe
1	arabil	NU	800	76	155/2	-	

Lungime Segmente

1) Valorile lungimilor segmentelor sunt obținute din proiecție în plan.

Punct început	X / Y	Punct sfârșit	X / Y	Lungime segment (** (m)
1	347.003,353 283.675,168	2	346.996,661 283.659,845	16.721
2	346.996,661 283.659,845	3	347.042,967 283.644,098	48.91
3	347.042,967 283.644,098	4	347.047,963 283.659,998	16.666
4	347.047,963 283.659,998	1	347.003,353 283.675,168	47.119

**** Lungimile segmentelor sunt determinate în planul de proiecție Stereo 70 și sunt rotunjite la 1 milimetru.**

***** Distanța dintre puncte este formată din segmente cumulate ce sunt mai mici decât valoarea 1 milimetru.**

**DATE DESPRE IMOBILUL NR. 15088**

Oficiul de Cadastru și Publicitate Imobiliară DOLJ
Biroul de Cadastru și Publicitate Imobiliară Craiova

A. Partea I. Descrierea imobilului

TEREN Extravilan

Adresa: Jud. Dolj, T 76, P 212

Nr. Crt	Nr cadastral Nr. topografic	Suprafața* (mp)	Observații / Referințe
A1		300	Sector cadastral:30 Teren neimprejmuit;

B. Partea II. Proprietari și acte

Inscrieri privitoare la dreptul de proprietate și alte drepturi reale	Referințe
0 / 07/02/2023	
Act Administrativ nr. TDP:16383, din 08/04/2029 emis de COMISIA JUDETEANA DE FOND FUNCJAR;	
B1	A1
Intabulare, drept de PROPRIETATE, dobandit prin Reconstituire, cota actuala 1/1, cota initiala 1/1 1) PAUNA STAN, LIPSA CNP	

C. Partea III. SARCINI .

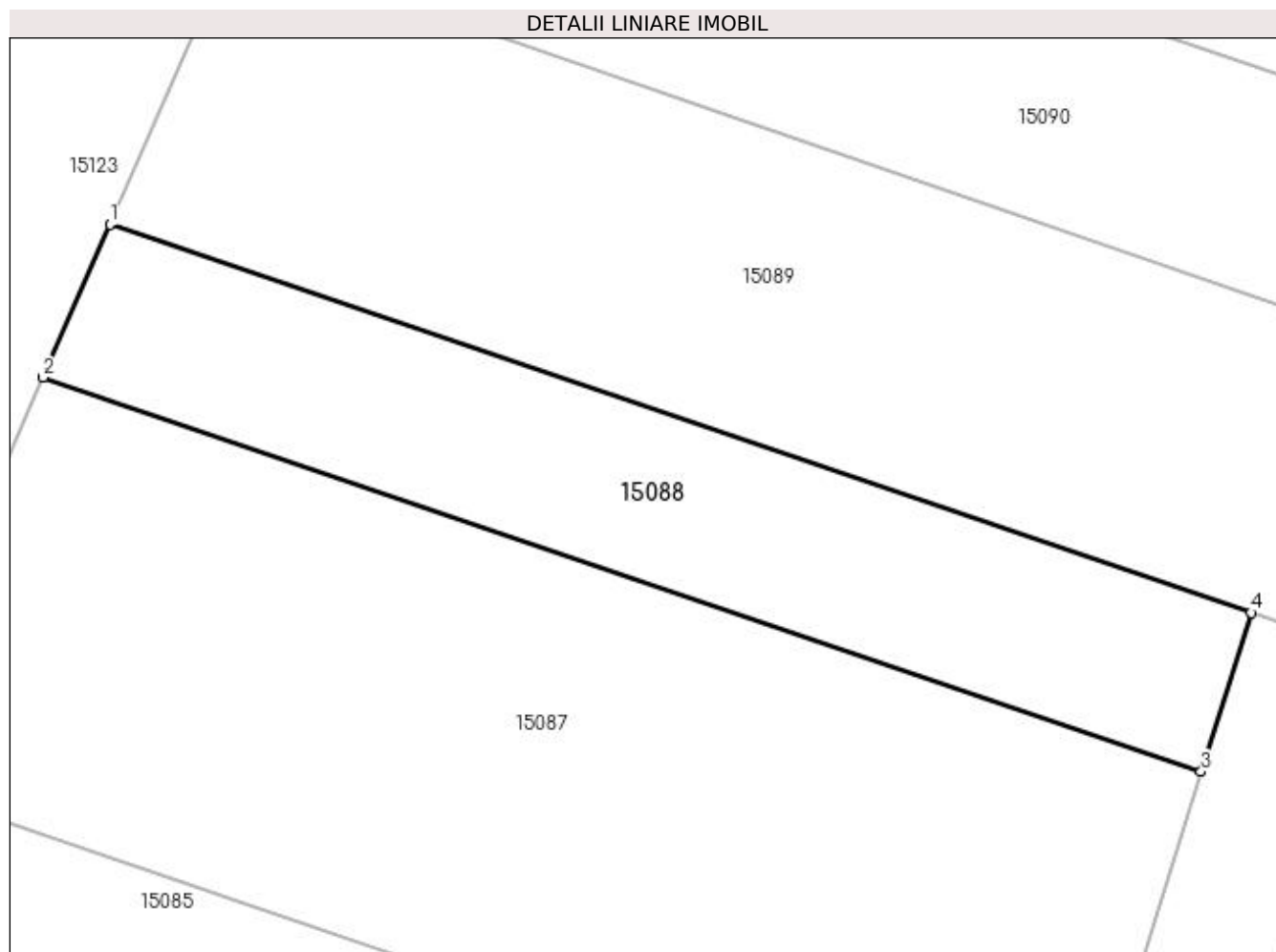
Inscrieri privind dezmembramintele dreptului de proprietate, drepturi reale de garanție și sarcini	Referințe
NU SUNT	

Anexa Nr. 1 La Partea I

Teren

Nr cadastral	Suprafața (mp)*	Observații / Referințe
	300	

* Suprafața este determinată în planul de proiecție Stereo 70.



Date referitoare la teren

Crt	Categorie folosință	Intravilan	Suprafața (mp)	Tarla	Parcelă	Nr. topo	Observații / Referințe
1	arabil	NU	300	76	212	-	

Lungime Segmente

1) Valorile lungimilor segmentelor sunt obținute din proiecție în plan.

Punct început	X / Y	Punct sfârșit	X / Y	Lungime segment (** (m)
1	347.005,929 283.681,066	2	347.003,353 283.675,168	6.436
2	347.003,353 283.675,168	3	347.047,963 283.659,998	47.119
3	347.047,963 283.659,998	4	347.049,887 283.666,118	6.415
4	347.049,887 283.666,118	1	347.005,929 283.681,066	46.43

**** Lungimile segmentelor sunt determinate în planul de proiecție Stereo 70 și sunt rotunjite la 1 milimetru.**

***** Distanța dintre puncte este formată din segmente cumulate ce sunt mai mici decât valoarea 1 milimetru.**

**DATE DESPRE IMOBILUL NR. 15089**

Oficiul de Cadastru și Publicitate Imobiliară DOLJ
Biroul de Cadastru și Publicitate Imobiliară Craiova

A. Partea I. Descrierea imobilului

TEREN Extravilan

Adresa: Jud. Dolj, T 76, P 320

Nr. Crt	Nr cadastral Nr. topografic	Suprafața* (mp)	Observații / Referințe
A1		700	Sector cadastral:30 Teren neimprejmuit;

B. Partea II. Proprietari și acte

Inscrieri privitoare la dreptul de proprietate și alte drepturi reale	Referințe
0 / 07/02/2023	
Act Administrativ nr. TDP:3670, din 10/12/2002 emis de COMISIA JUDETEANA DE FOND FUNCJAR;	
B1	A1
Intabulare, drept de PROPRIETATE, dobandit prin Reconstituire, cota actuala 1/1, cota initiala 1/1 1) IONETE ELENA, LIPSA CNP	

C. Partea III. SARCINI .

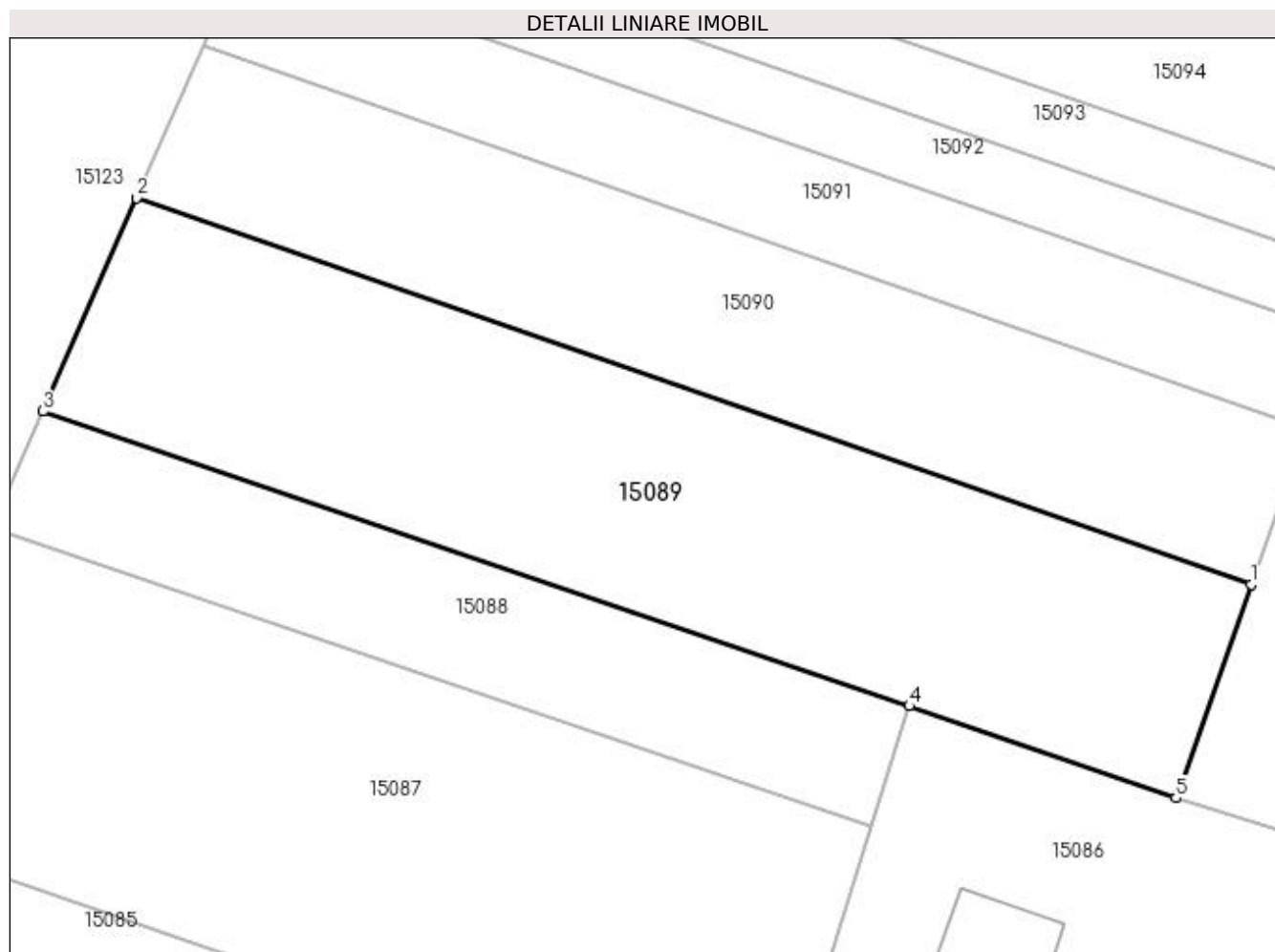
Inscrieri privind dezmembramintele dreptului de proprietate, drepturi reale de garanție și sarcini	Referințe
NU SUNT	

Anexa Nr. 1 La Partea I

Teren

Nr cadastral	Suprafața (mp)*	Observații / Referințe
	700	

* Suprafața este determinată în planul de proiecție Stereo 70.



Date referitoare la teren

Crt	Categorie folosință	Intravilan	Suprafața (mp)	Tarla	Parcelă	Nr. topo	Observații / Referințe
1	arabil	NU	700	76	320	-	

Lungime Segmente

1) Valorile lungimilor segmentelor sunt obținute din proiecție în plan.

Punct început	X / Y	Punct sfârșit	X / Y	Lungime segment (** (m)
1	347.067,22 283.672,297	2	347.010,656 283.691,891	59.862
2	347.010,656 283.691,891	3	347.005,929 283.681,066	11.812
3	347.005,929 283.681,066	4	347.049,887 283.666,118	46.43
4	347.049,887 283.666,118	5	347.063,408 283.661,467	14.299
5	347.063,408 283.661,467	1	347.067,22 283.672,297	11.481

**** Lungimile segmentelor sunt determinate în planul de proiecție Stereo 70 și sunt rotunjite la 1 milimetru.**

***** Distanța dintre puncte este formată din segmente cumulate ce sunt mai mici decât valoarea 1 milimetru.**

**DATE DESPRE IMOBILUL NR. 15090**

Oficiul de Cadastru și Publicitate Imobiliară DOLJ
Biroul de Cadastru și Publicitate Imobiliară Craiova

A. Partea I. Descrierea imobilului

TEREN Extravilan

Adresa: Jud. Dolj, T 76, P 319

Nr. Crt	Nr cadastral Nr. topografic	Suprafața* (mp)	Observații / Referințe
A1		500	Sector cadastral:30 Teren neimprejmuit;

B. Partea II. Proprietari și acte

Inscrieri privitoare la dreptul de proprietate și alte drepturi reale	Referințe
0 / 07/02/2023	
Act Administrativ nr. TDP:1422-60682, din 26/09/1995 emis de COMISIA JUDETEANA DE FOND FUNCJAR;	
B1	A1
Intabulare, drept de PROPRIETATE, dobandit prin Reconstituire, cota actuala 1/1, cota initiala 1/1 1) IONETE ELENA, LIPSA CNP	

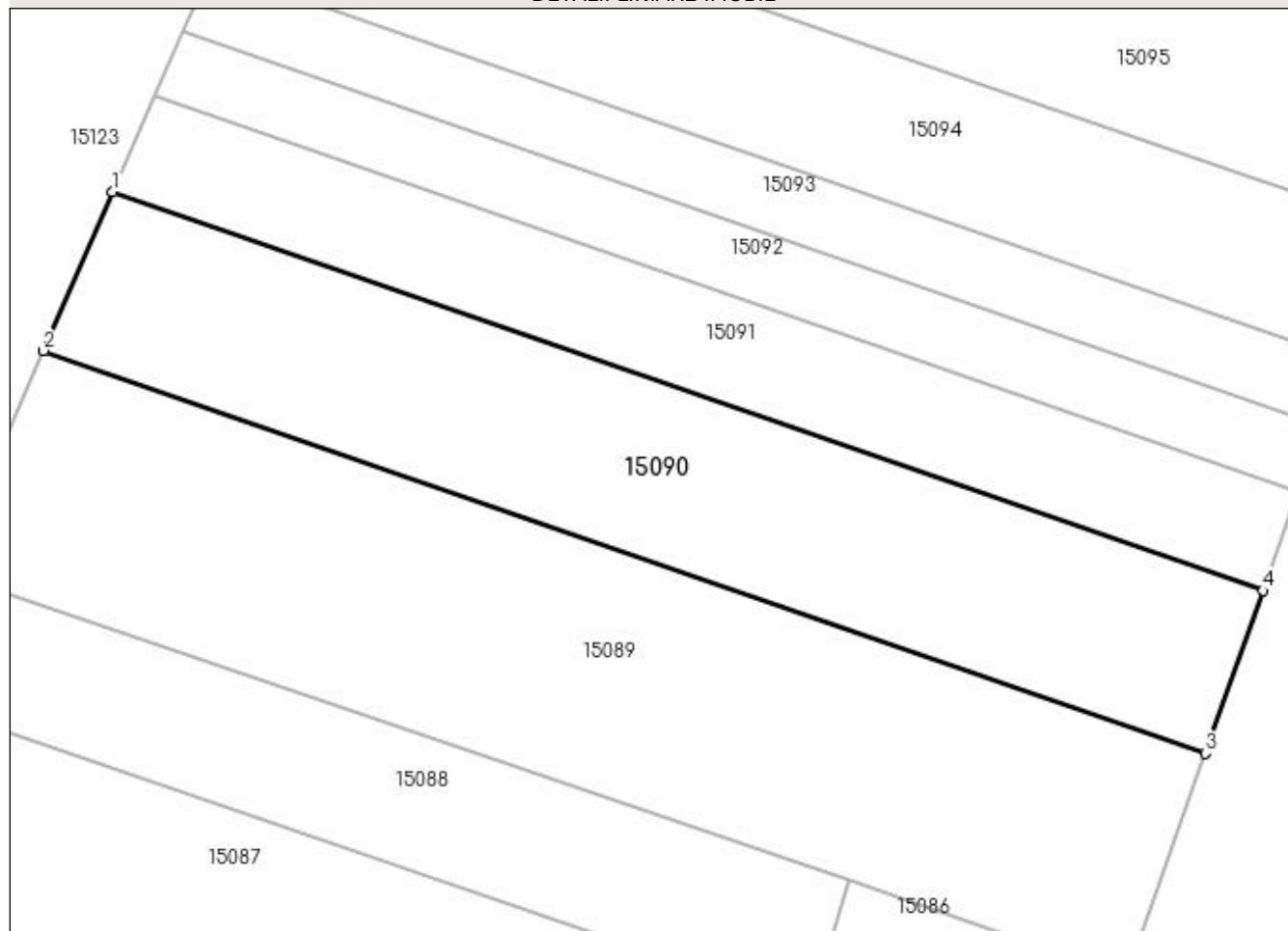
C. Partea III. SARCINI .

Inscrieri privind dezmembramintele dreptului de proprietate, drepturi reale de garanție și sarcini	Referințe
NU SUNT	

Anexa Nr. 1 La Partea I**Teren**

Nr cadastral	Suprafața (mp)*	Observații / Referințe
	500	

* Suprafața este determinată în planul de proiecție Stereo 70.

DETALII LINIARE IMOBIL**Date referitoare la teren**

Crt	Categorie folosință	Intravilan	Suprafața (mp)	Tarla	Parcelă	Nr. topo	Observații / Referințe
1	arabil	NU	500	76	319	-	

Lungime Segmente

1) Valorile lungimilor segmentelor sunt obținute din proiecție în plan.

Punct început	X / Y	Punct sfârșit	X / Y	Lungime segment (** (m)
1	347.014,027 283.699,608	2	347.010,656 283.691,891	8.421
2	347.010,656 283.691,891	3	347.067,22 283.672,297	59.862
3	347.067,22 283.672,297	4	347.070,011 283.680,216	8.396
4	347.070,011 283.680,216	1	347.014,027 283.699,608	59.247

**** Lungimile segmentelor sunt determinate în planul de proiecție Stereo 70 și sunt rotunjite la 1 milimetru.**

***** Distanța dintre puncte este formată din segmente cumulate ce sunt mai mici decât valoarea 1 milimetru.**

**DATE DESPRE IMOBILUL NR. 15091**

Oficiul de Cadastru și Publicitate Imobiliară DOLJ
Biroul de Cadastru și Publicitate Imobiliară Craiova

A. Partea I. Descrierea imobilului

TEREN Extravilan

Adresa: Jud. Dolj, T 76, P 211

Nr. Crt	Nr cadastral Nr. topografic	Suprafața* (mp)	Observații / Referințe
A1		300	Sector cadastral:30 Teren neimprejmuit;

B. Partea II. Proprietari și acte

Inscrieri privitoare la dreptul de proprietate și alte drepturi reale	Referințe
0 / 07/02/2023	
Act Administrativ nr. TDP:770-58782, din 22/03/1994 emis de COMISIA JUDETEANA DE FOND FUNCJAR;	
B1	A1
Intabulare, drept de PROPRIETATE, dobandit prin Reconstituire, cota actuala 1/1, cota initiala 1/1 1) BINA GHEORGHE, LIPSA CNP	

C. Partea III. SARCINI .

Inscrieri privind dezmembramintele dreptului de proprietate, drepturi reale de garanție și sarcini	Referințe
NU SUNT	

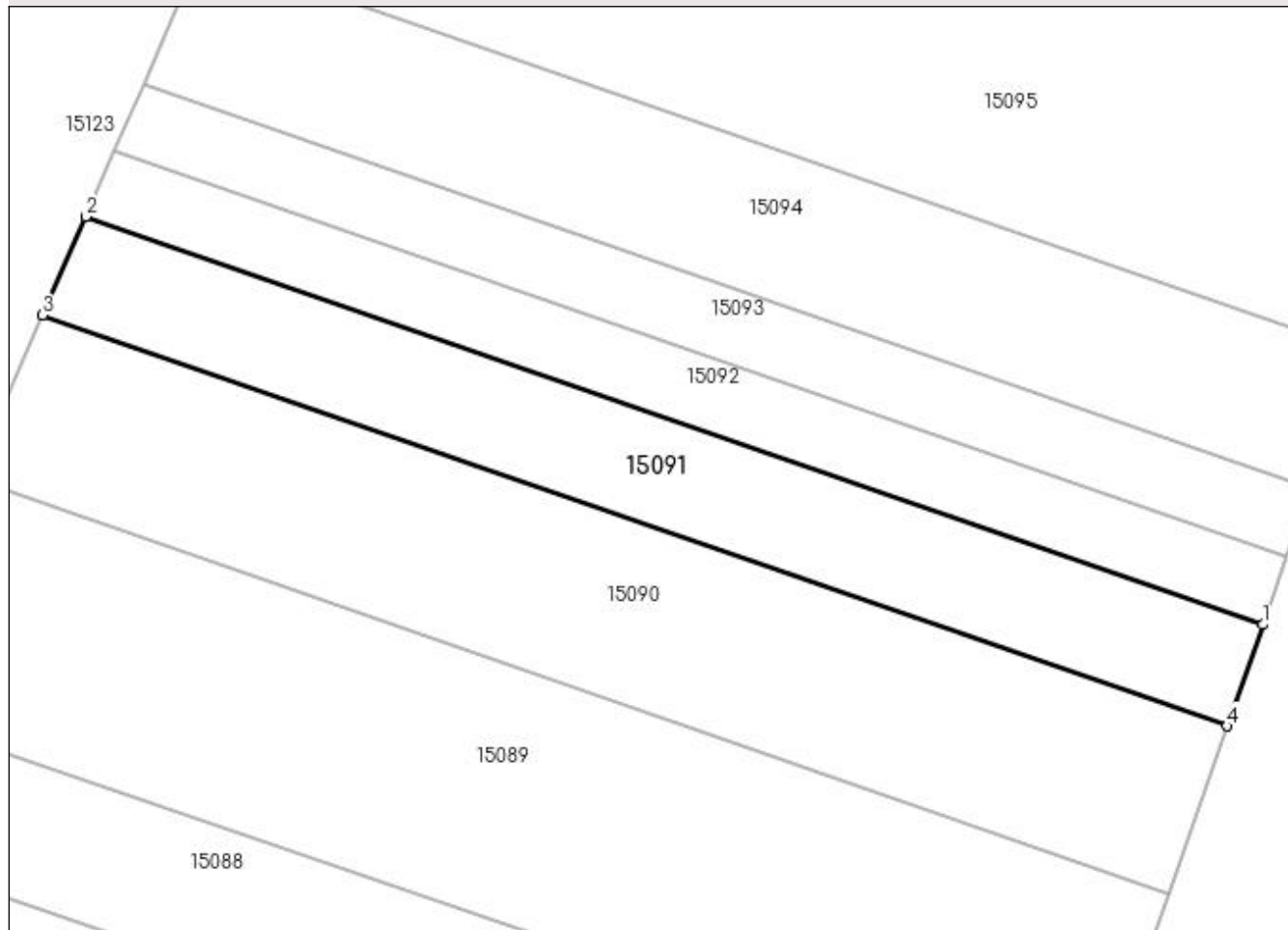
Anexa Nr. 1 La Partea I

Teren

Nr cadastral	Suprafața (mp)*	Observații / Referințe
	300	

* Suprafața este determinată în planul de proiecție Stereo 70.

DETALII LINIARE IMOBIL



Date referitoare la teren

Crt	Categorie folosință	Intravilan	Suprafața (mp)	Tarla	Parcelă	Nr. topo	Observații / Referințe
1	arabil	NU	300	76	211	-	

Lungime Segmente

1) Valorile lungimilor segmentelor sunt obținute din proiecție în plan.

Punct început	X / Y	Punct sfârșit	X / Y	Lungime segment (** (m)
1	347.071,698 283.685,007	2	347.016,066 283.704,277	58.875
2	347.016,066 283.704,277	3	347.014,027 283.699,608	5.095
3	347.014,027 283.699,608	4	347.070,011 283.680,216	59.247
4	347.070,011 283.680,216	1	347.071,698 283.685,007	5.079

**** Lungimile segmentelor sunt determinate în planul de proiecție Stereo 70 și sunt rotunjite la 1 milimetru.**

***** Distanța dintre puncte este formată din segmente cumulate ce sunt mai mici decât valoarea 1 milimetru.**

**DATE DESPRE IMOBILUL NR. 15092**

Oficiul de Cadastru și Publicitate Imobiliară DOLJ
Biroul de Cadastru și Publicitate Imobiliară Craiova

A. Partea I. Descrierea imobilului

TEREN Extravilan

Adresa: Jud. Dolj, T 76, P 210

Nr. Crt	Nr cadastral Nr. topografic	Suprafața* (mp)	Observații / Referințe
A1		200	Sector cadastral:30 Teren neimprejmuit;

B. Partea II. Proprietari și acte

Inscrieri privitoare la dreptul de proprietate și alte drepturi reale	Referințe
0 / 07/02/2023	
Act Administrativ nr. TDP:776-58782, din 23/03/1994 emis de COMISIA JUDETEANA DE FOND FUNCJAR;	
B1	A1
Intabulare, drept de PROPRIETATE, dobandit prin Reconstituire, cota actuala 1/1, cota initiala 1/1 1) RUDAREANU ANGELA, LIPSA CNP	

C. Partea III. SARCINI .

Inscrieri privind dezmembramintele dreptului de proprietate, drepturi reale de garanție și sarcini	Referințe
NU SUNT	

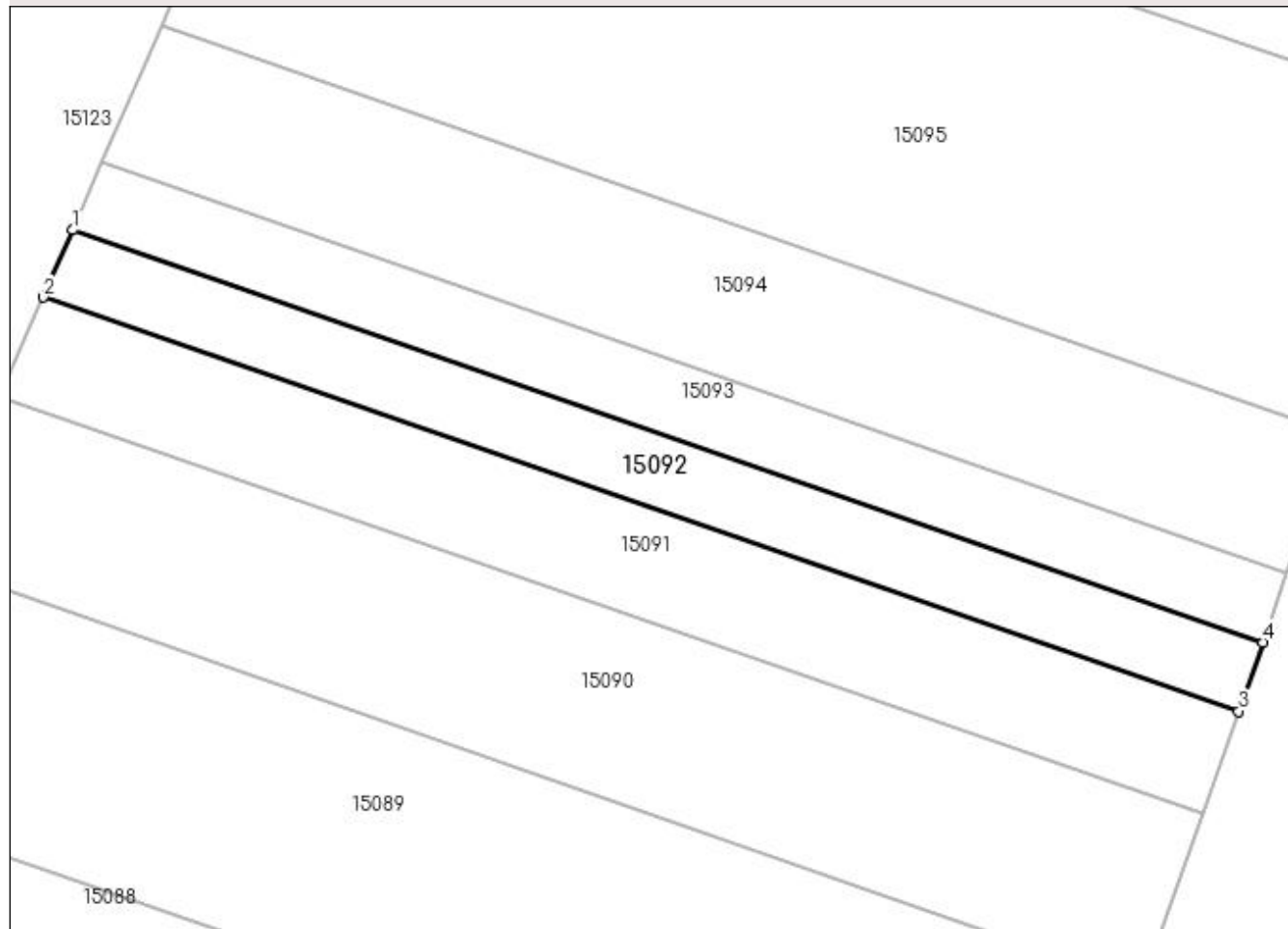
Anexa Nr. 1 La Partea I

Teren

Nr cadastral	Suprafața (mp)*	Observații / Referințe
	200	

* Suprafața este determinată în planul de proiecție Stereo 70.

DETALII LINIARE IMOBIL



Date referitoare la teren

Crt	Categorie folosință	Intravilan	Suprafața (mp)	Tarla	Parcelă	Nr. topo	Observații / Referințe
1	arabil	NU	200	76	210	-	

Lungime Segmente

1) Valorile lungimilor segmentelor sunt obținute din proiecție în plan.

Punct început	X / Y	Punct sfârșit	X / Y	Lungime segment (** (m)
1	347.017,433 283.707,407	2	347.016,066 283.704,277	3.415
2	347.016,066 283.704,277	3	347.071,698 283.685,007	58.875
3	347.071,698 283.685,007	4	347.072,829 283.688,218	3.404
4	347.072,829 283.688,218	1	347.017,433 283.707,407	58.625

**** Lungimile segmentelor sunt determinate în planul de proiecție Stereo 70 și sunt rotunjite la 1 milimetru.**

***** Distanța dintre puncte este formată din segmente cumulate ce sunt mai mici decât valoarea 1 milimetru.**

**DATE DESPRE IMOBILUL NR. 15093**

Oficiul de Cadastru și Publicitate Imobiliară DOLJ
Biroul de Cadastru și Publicitate Imobiliară Craiova

A. Partea I. Descrierea imobilului

TEREN Extravilan

Adresa: Jud. Dolj, T 76, P 209

Nr. Crt	Nr cadastral Nr. topografic	Suprafața* (mp)	Observații / Referințe
A1		200	Sector cadastral:30 Teren neimprejmuit;

B. Partea II. Proprietari și acte

Inscrieri privitoare la dreptul de proprietate și alte drepturi reale	Referințe
0 / 07/02/2023	
Act Administrativ nr. TDP:1317-42778, din 03/04/1995 emis de COMISIA JUDETEANA DE FOND FUNCICIAR;	
B1	A1
Intabulare, drept de PROPRIETATE, dobandit prin Reconstituire, cota actuala 1/1, cota initiala 1/1 1) ZGLIMBEA ION, LIPSA CNP	

C. Partea III. SARCINI .

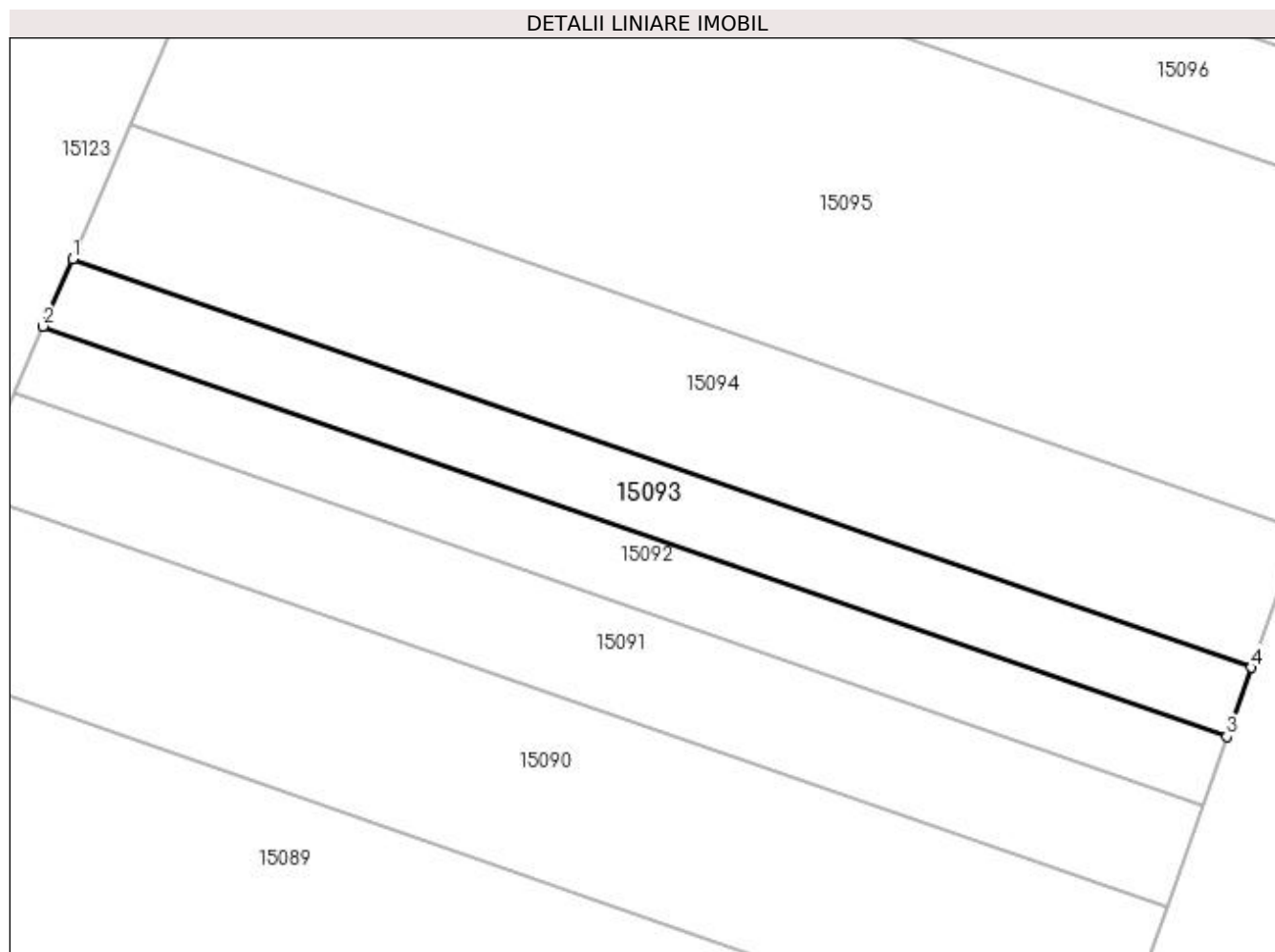
Inscrieri privind dezmembramintele dreptului de proprietate, drepturi reale de garanție și sarcini	Referințe
NU SUNT	

Anexa Nr. 1 La Partea I

Teren

Nr cadastral	Suprafața (mp)*	Observații / Referințe
	200	

* Suprafața este determinată în planul de proiecție Stereo 70.



Date referitoare la teren

Crt	Categorie folosință	Intravilan	Suprafața (mp)	Tarla	Parcelă	Nr. topo	Observații / Referințe
1	arabil	NU	200	76	209	-	

Lungime Segmente

1) Valorile lungimilor segmentelor sunt obținute din proiecție în plan.

Punct început	X / Y	Punct sfârșit	X / Y	Lungime segment (** (m)
1	347.018,805 283.710,549	2	347.017,433 283.707,407	3.428
2	347.017,433 283.707,407	3	347.072,829 283.688,218	58.625
3	347.072,829 283.688,218	4	347.073,965 283.691,442	3.418
4	347.073,965 283.691,442	1	347.018,805 283.710,549	58.376

**** Lungimile segmentelor sunt determinate în planul de proiecție Stereo 70 și sunt rotunjite la 1 milimetru.**

***** Distanța dintre puncte este formată din segmente cumulate ce sunt mai mici decât valoarea 1 milimetru.**

**DATE DESPRE IMOBILUL NR. 15094**

Oficiul de Cadastru și Publicitate Imobiliară DOLJ
Biroul de Cadastru și Publicitate Imobiliară Craiova

A. Partea I. Descrierea imobilului

TEREN Extravilan

Adresa: Jud. Dolj, T 76, P 208

Nr. Crt	Nr cadastral Nr. topografic	Suprafața* (mp)	Observații / Referințe
A1		400	Sector cadastral:30 Teren neimprejmuit;

B. Partea II. Proprietari și acte

Inscrieri privitoare la dreptul de proprietate și alte drepturi reale		Referințe
0 / 07/02/2023		
Act Administrativ nr. TDP:772-58782, din 23/03/1994 emis de COMISIA JUDETEANA DE FOND FUNCJAR (CERTIF. DE DECES:DA978911/24.08.1997;);		
B1	Intabulare, drept de PROPRIETATE, dobandit prin Reconstituire, cota actuala 1/1, cota initiala 1/1 1) BOBIN ION , LIPSA CNP DEFUNCT:Da	A1

C. Partea III. SARCINI .

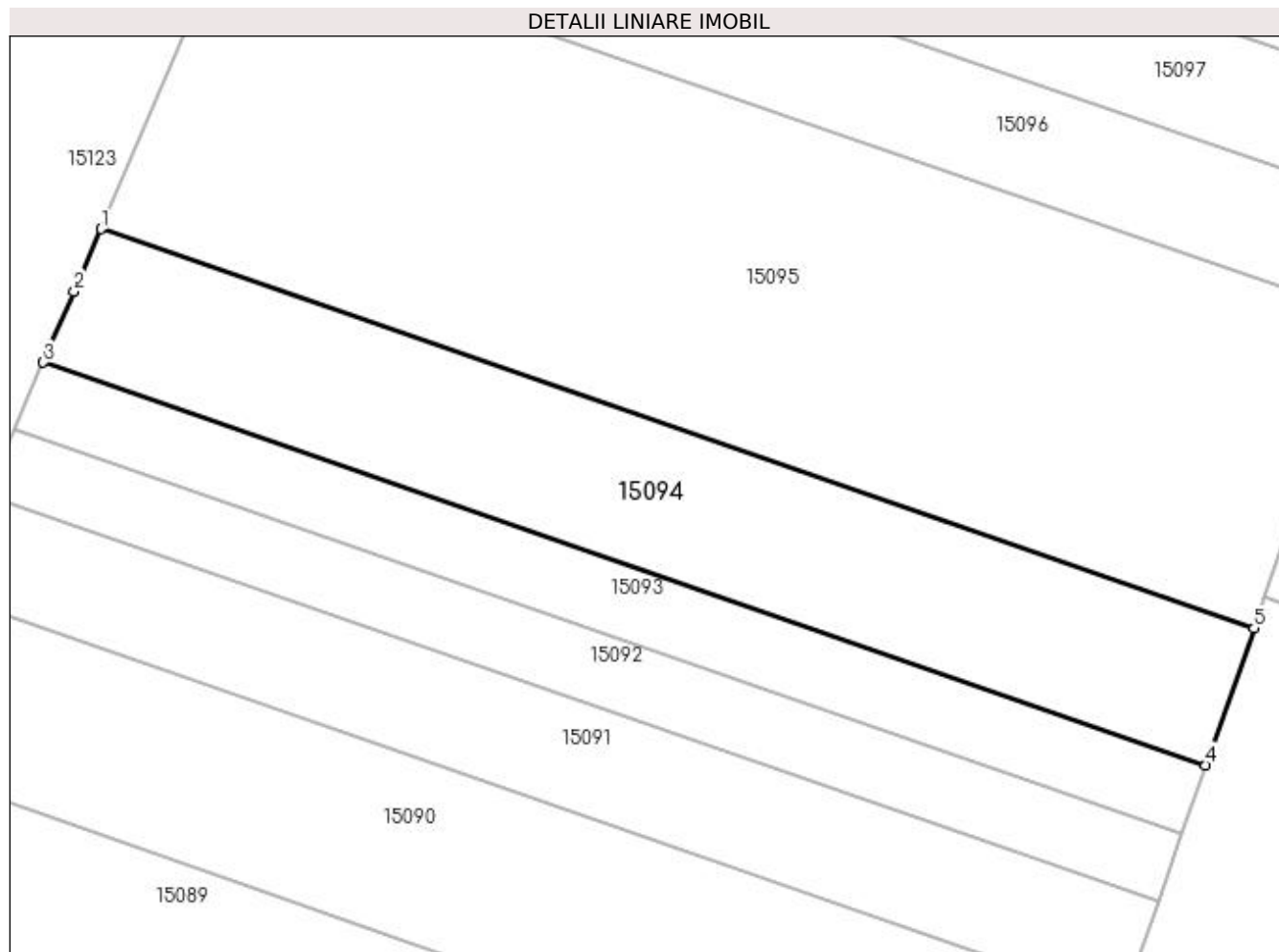
Inscrieri privind dezmembramintele dreptului de proprietate, drepturi reale de garanție și sarcini	Referințe
NU SUNT	

Anexa Nr. 1 La Partea I

Teren

Nr cadastral	Suprafața (mp)*	Observații / Referințe
	400	

* Suprafața este determinată în planul de proiecție Stereo 70.



Date referitoare la teren

Crt	Categorie folosință	Intravilan	Suprafața (mp)	Tarla	Parcelă	Nr. topo	Observații / Referințe
1	arabil	NU	400	76	208	-	

Lungime Segmente

1) Valorile lungimilor segmentelor sunt obținute din proiecție în plan.

Punct început	X / Y	Punct sfârșit	X / Y	Lungime segment (** (m)
1	347.021,546 283.716,882	2	347.020,278 283.713,921	3.221
2	347.020,278 283.713,921	3	347.018,805 283.710,549	3.68
3	347.018,805 283.710,549	4	347.073,965 283.691,442	58.376
4	347.073,965 283.691,442	5	347.076,251 283.697,933	6.882
5	347.076,251 283.697,933	1	347.021,546 283.716,882	57.894

**** Lungimile segmentelor sunt determinate în planul de proiecție Stereo 70 și sunt rotunjite la 1 milimetru.**

***** Distanța dintre puncte este formată din segmente cumulate ce sunt mai mici decât valoarea 1 milimetru.**

**DATE DESPRE IMOBILUL NR. 15095**

Oficiul de Cadastru și Publicitate Imobiliară DOLJ
Biroul de Cadastru și Publicitate Imobiliară Craiova

A. Partea I. Descrierea imobilului

TEREN Extravilan

Adresa: Jud. Dolj, T 76, P 207

Nr. Crt	Nr cadastral Nr. topografic	Suprafața* (mp)	Observații / Referințe
A1		900	Sector cadastral:30 Teren neimprejmuit;

B. Partea II. Proprietari și acte

Inscrieri privitoare la dreptul de proprietate și alte drepturi reale	Referințe
0 / 07/02/2023	
Act Administrativ nr. TDP:1540-48561, din 02/09/1995 emis de COMISIA JUDETEANA DE FOND FUNCJAR;	
B1	A1
Intabulare, drept de PROPRIETATE, dobandit prin Reconstituire, cota actuala 1/1, cota initiala 1/1 1) ZGLIMBEA VASILE, LIPSA CNP	

C. Partea III. SARCINI .

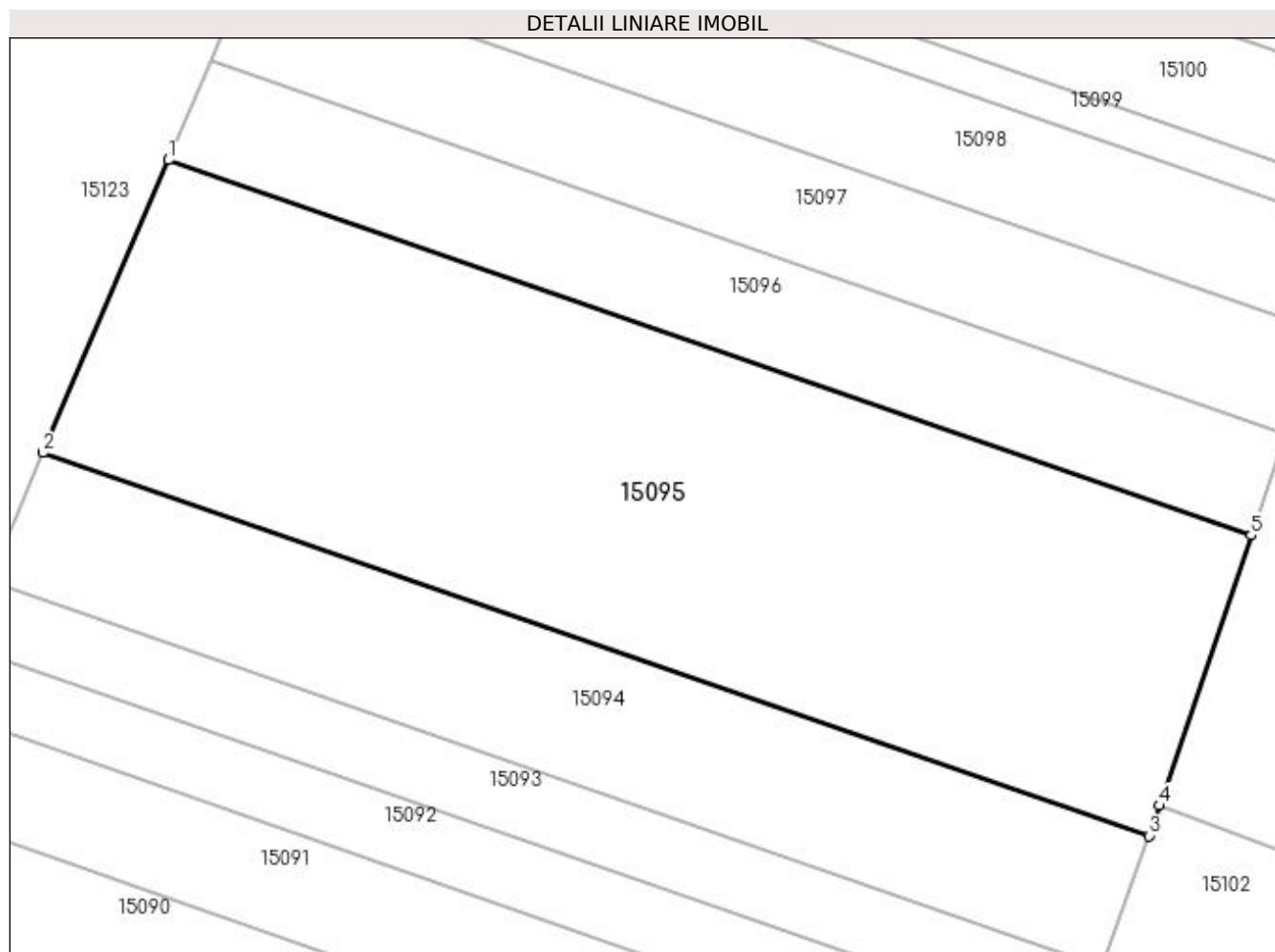
Inscrieri privind dezmembramintele dreptului de proprietate, drepturi reale de garanție și sarcini	Referințe
NU SUNT	

Anexa Nr. 1 La Partea I

Teren

Nr cadastral	Suprafața (mp)*	Observații / Referințe
	900	

* Suprafața este determinată în planul de proiecție Stereo 70.



Date referitoare la teren

Crt	Categorie folosință	Intravilan	Suprafața (mp)	Tarla	Parcelă	Nr. topo	Observații / Referințe
1	arabil	NU	900	76	207	-	

Lungime Segmente

1) Valorile lungimilor segmentelor sunt obținute din proiecție în plan.

Punct început	X / Y	Punct sfârșit	X / Y	Lungime segment (** (m)
1	347.027,745 283.731,358	2	347.021,546 283.716,882	15.747
2	347.021,546 283.716,882	3	347.076,251 283.697,933	57.894
3	347.076,251 283.697,933	4	347.076,771 283.699,431	1.586
4	347.076,771 283.699,431	5	347.081,314 283.712,802	14.122
5	347.081,314 283.712,802	1	347.027,745 283.731,358	56.692

**** Lungimile segmentelor sunt determinate în planul de proiecție Stereo 70 și sunt rotunjite la 1 milimetru.**

***** Distanța dintre puncte este formată din segmente cumulate ce sunt mai mici decât valoarea 1 milimetru.**

**DATE DESPRE IMOBILUL NR. 15096**

Oficiul de Cadastru și Publicitate Imobiliară DOLJ
Biroul de Cadastru și Publicitate Imobiliară Craiova

A. Partea I. Descrierea imobilului

TEREN Extravilan

Adresa: Jud. Dolj, T 76, P 206

Nr. Crt	Nr cadastral Nr. topografic	Suprafața* (mp)	Observații / Referințe
A1		300	Sector cadastral:30 Teren neimprejmuit;

B. Partea II. Proprietari și acte

Inscrieri privitoare la dreptul de proprietate și alte drepturi reale		Referințe
0 / 07/02/2023		
Act Administrativ nr. TDP:713-58782, din 18/03/1994 emis de COMISIA JUDETEANA DE FOND FUNCJAR (CERTIF. DE DECES:DZ579961/13.06.2012;);		
B1	Intabulare, drept de PROPRIETATE, dobandit prin Reconstituire, cota actuala 1/1, cota initiala 1/1 1) CIOANA MARIA DEFUNCT:Da	A1

C. Partea III. SARCINI .

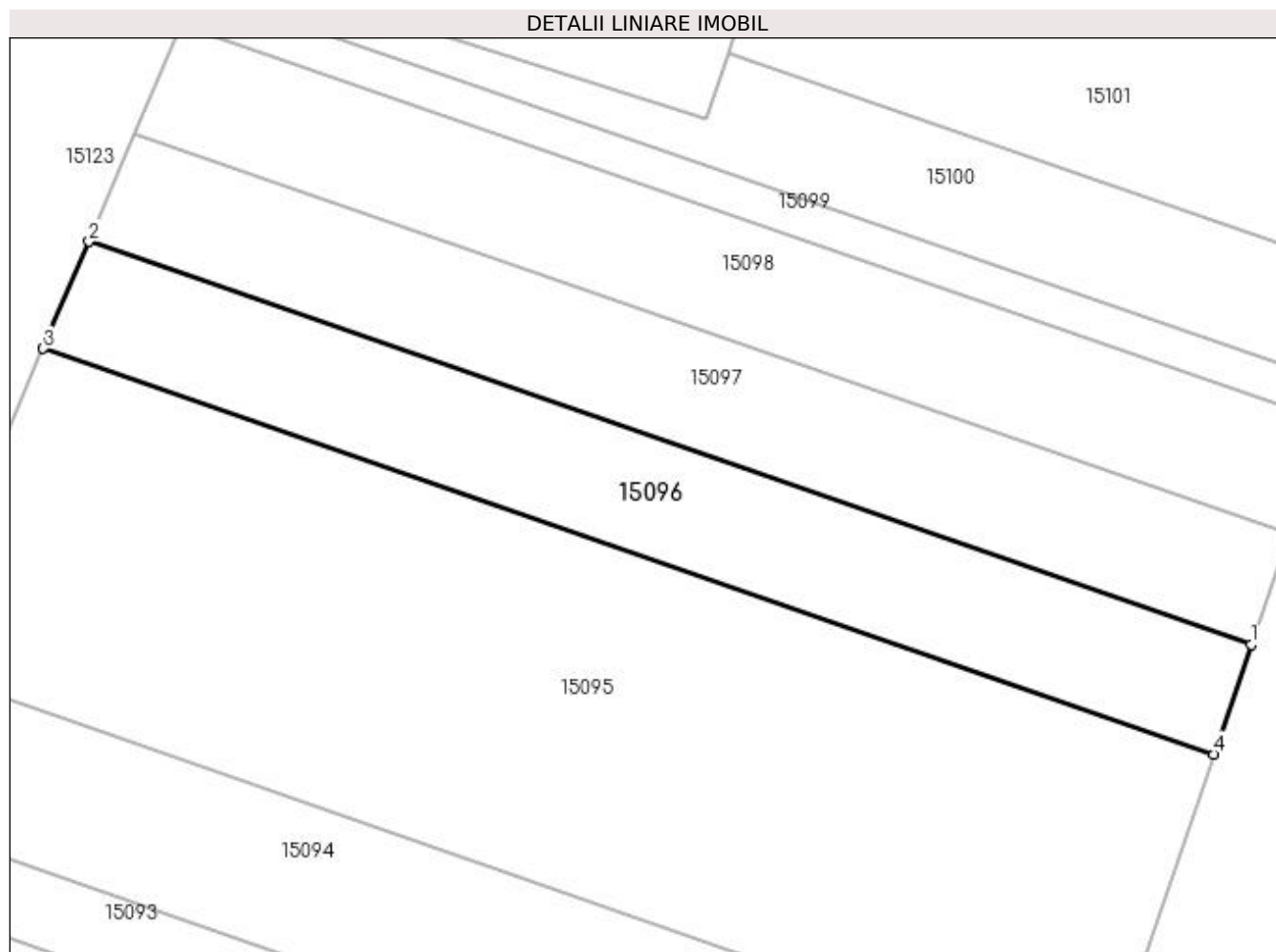
Inscrieri privind dezmembramintele dreptului de proprietate, drepturi reale de garanție și sarcini	Referințe
NU SUNT	

Anexa Nr. 1 La Partea I

Teren

Nr cadastral	Suprafața (mp)*	Observații / Referințe
	300	

* Suprafața este determinată în planul de proiecție Stereo 70.



Date referitoare la teren

Crt	Categorie folosință	Intravilan	Suprafața (mp)	Tarla	Parcelă	Nr. topo	Observații / Referințe
1	arabil	NU	300	76	206	-	

Lungime Segmente

1) Valorile lungimilor segmentelor sunt obținute din proiecție în plan.

Punct început	X / Y	Punct sfârșit	X / Y	Lungime segment (** (m)
1	347.083,023 283.717,831	2	347.029,841 283.736,253	56.282
2	347.029,841 283.736,253	3	347.027,745 283.731,358	5.325
3	347.027,745 283.731,358	4	347.081,314 283.712,802	56.692
4	347.081,314 283.712,802	1	347.083,023 283.717,831	5.311

**** Lungimile segmentelor sunt determinate în planul de proiecție Stereo 70 și sunt rotunjite la 1 milimetru.**

***** Distanța dintre puncte este formată din segmente cumulate ce sunt mai mici decât valoarea 1 milimetru.**

**DATE DESPRE IMOBILUL NR. 15097**

Oficiul de Cadastru și Publicitate Imobiliară DOLJ
Biroul de Cadastru și Publicitate Imobiliară Craiova

A. Partea I. Descrierea imobilului

TEREN Extravilan

Adresa: Jud. Dolj, T 76

Nr. Crt	Nr cadastral Nr. topografic	Suprafața* (mp)	Observații / Referințe
A1		Din acte: 0 Masurata: 300	Sector cadastral:30 Teren neimprejmuit;

B. Partea II. Proprietari și acte

Inscrieri privitoare la dreptul de proprietate și alte drepturi reale		Referințe
0 / 07/02/2023		
Act Normativ nr. LEGE:7, din 13/03/1996 emis de PARLAMENTUL ROMANIEI;		
B1	Intabulare, drept de PROPRIETATE, dobandit prin Lege, cota actuala 1/1, cota initiala 1/1 1) NEIDENTIFICAT NEIDENTIFICAT	A1

C. Partea III. SARCINI .

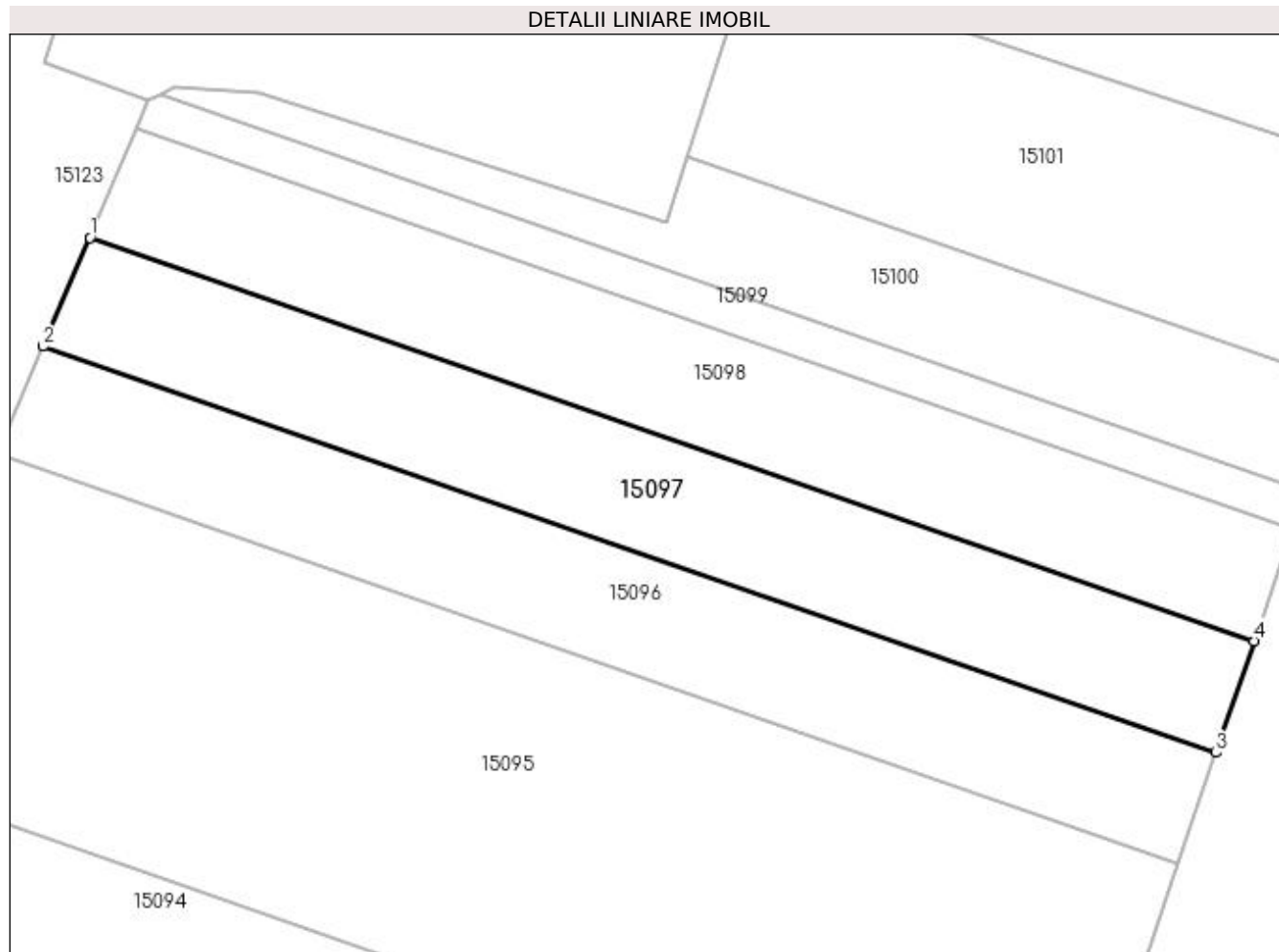
Inscrieri privind dezmembramintele dreptului de proprietate, drepturi reale de garanție și sarcini	Referințe
NU SUNT	

Anexa Nr. 1 La Partea I

Teren

Nr cadastral	Suprafața (mp)*	Observații / Referințe
	Din acte: 0 Masurata: 300	

* Suprafața este determinată în planul de proiecție Stereo 70.



Date referitoare la teren

Crt	Categorie folosință	Intravilan	Suprafața (mp)	Tarla	Parcelă	Nr. topo	Observații / Referințe
1	arabil	NU	300	76		-	

Lungime Segmente

1) Valorile lungimilor segmentelor sunt obținute din proiecție în plan.

Punct început	X / Y	Punct sfârșit	X / Y	Lungime segment (** (m)
1	347.031,952 283.741,183	2	347.029,841 283.736,253	5.363
2	347.029,841 283.736,253	3	347.083,023 283.717,831	56.282
3	347.083,023 283.717,831	4	347.084,744 283.722,896	5.349
4	347.084,744 283.722,896	1	347.031,952 283.741,183	55.87

**** Lungimile segmentelor sunt determinate în planul de proiecție Stereo 70 și sunt rotunjite la 1 milimetru.**

***** Distanța dintre puncte este formată din segmente cumulate ce sunt mai mici decât valoarea 1 milimetru.**

**DATE DESPRE IMOBILUL NR. 15098**

Oficiul de Cadastru și Publicitate Imobiliară DOLJ
Biroul de Cadastru și Publicitate Imobiliară Craiova

A. Partea I. Descrierea imobilului

TEREN Extravilan

Adresa: Jud. Dolj, T 76, P 198

Nr. Crt	Nr cadastral Nr. topografic	Suprafața* (mp)	Observații / Referințe
A1		300	Sector cadastral:30 Teren neimprejmuit;

B. Partea II. Proprietari și acte

Inscrieri privitoare la dreptul de proprietate și alte drepturi reale	Referințe
0 / 07/02/2023	
Act Administrativ nr. TDP:667-48415, din 16/03/1994 emis de COMISIA JUDETEANA DE FOND FUNCJAR (CERTIF. DE DECES:D9631463/02.10.1992;);	
B1	A1
Intabulare, drept de PROPRIETATE, dobandit prin Reconstituire, cota actuala 1/1, cota initiala 1/1 1) COLCEA ELISABETA, LIPSA CNP DEFUNCT:Da	

C. Partea III. SARCINI .

Inscrieri privind dezmembramintele dreptului de proprietate, drepturi reale de garanție și sarcini	Referințe
NU SUNT	

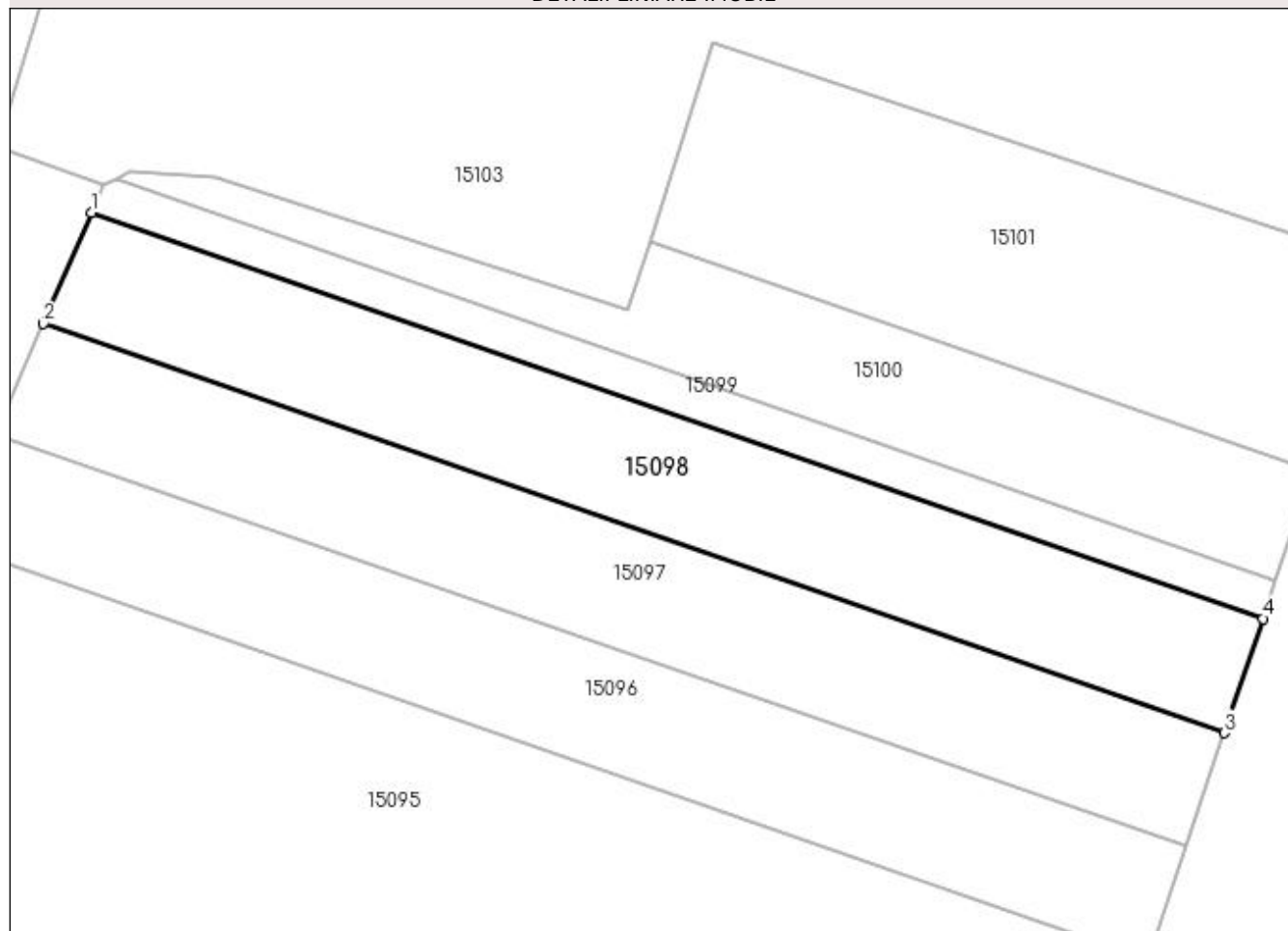
Anexa Nr. 1 La Partea I

Teren

Nr cadastral	Suprafața (mp)*	Observații / Referințe
	300	

* Suprafața este determinată în planul de proiecție Stereo 70.

DETALII LINIARE IMOBIL



Date referitoare la teren

Crt	Categorie folosință	Intra vilan	Suprafața (mp)	Tarla	Parcelă	Nr. topo	Observații / Referințe
1	arabil	NU	300	76	198	-	

Lungime Segmente

1) Valorile lungimilor segmentelor sunt obținute din proiecție în plan.

Punct început	X / Y	Punct sfârșit	X / Y	Lungime segment (** (m)
1	347.034,079 283.746,15	2	347.031,952 283.741,183	5.403
2	347.031,952 283.741,183	3	347.084,744 283.722,896	55.87
3	347.084,744 283.722,896	4	347.086,477 283.728,0	5.39
4	347.086,477 283.728,0	1	347.034,079 283.746,15	55.452

**** Lungimile segmentelor sunt determinate în planul de proiecție Stereo 70 și sunt rotunjite la 1 milimetru.**

***** Distanța dintre puncte este formată din segmente cumulate ce sunt mai mici decât valoarea 1 milimetru.**

**DATE DESPRE IMOBILUL NR. 15099**

Oficiul de Cadastru și Publicitate Imobiliară DOLJ
Biroul de Cadastru și Publicitate Imobiliară Craiova

A. Partea I. Descrierea imobilului

TEREN Extravilan

Adresa: Jud. Dolj, T 76, P 200

Nr. Crt	Nr cadastral Nr. topografic	Suprafața* (mp)	Observații / Referințe
A1		100	Sector cadastral:30 Teren neimprejmuit;

B. Partea II. Proprietari și acte

Inscrieri privitoare la dreptul de proprietate și alte drepturi reale	Referințe
0 / 07/02/2023	
Act Administrativ nr. TDP:759-58782, din 21/03/1994 emis de COMISIA JUDETEANA DE FOND FUNCJAR;	
B1	A1
Intabulare, drept de PROPRIETATE, dobandit prin Reconstituire, cota actuala 1/1, cota initiala 1/1 1) CIOANA ECATERINA, LIPSA CNP	

C. Partea III. SARCINI .

Inscrieri privind dezmembramintele dreptului de proprietate, drepturi reale de garanție și sarcini	Referințe
NU SUNT	

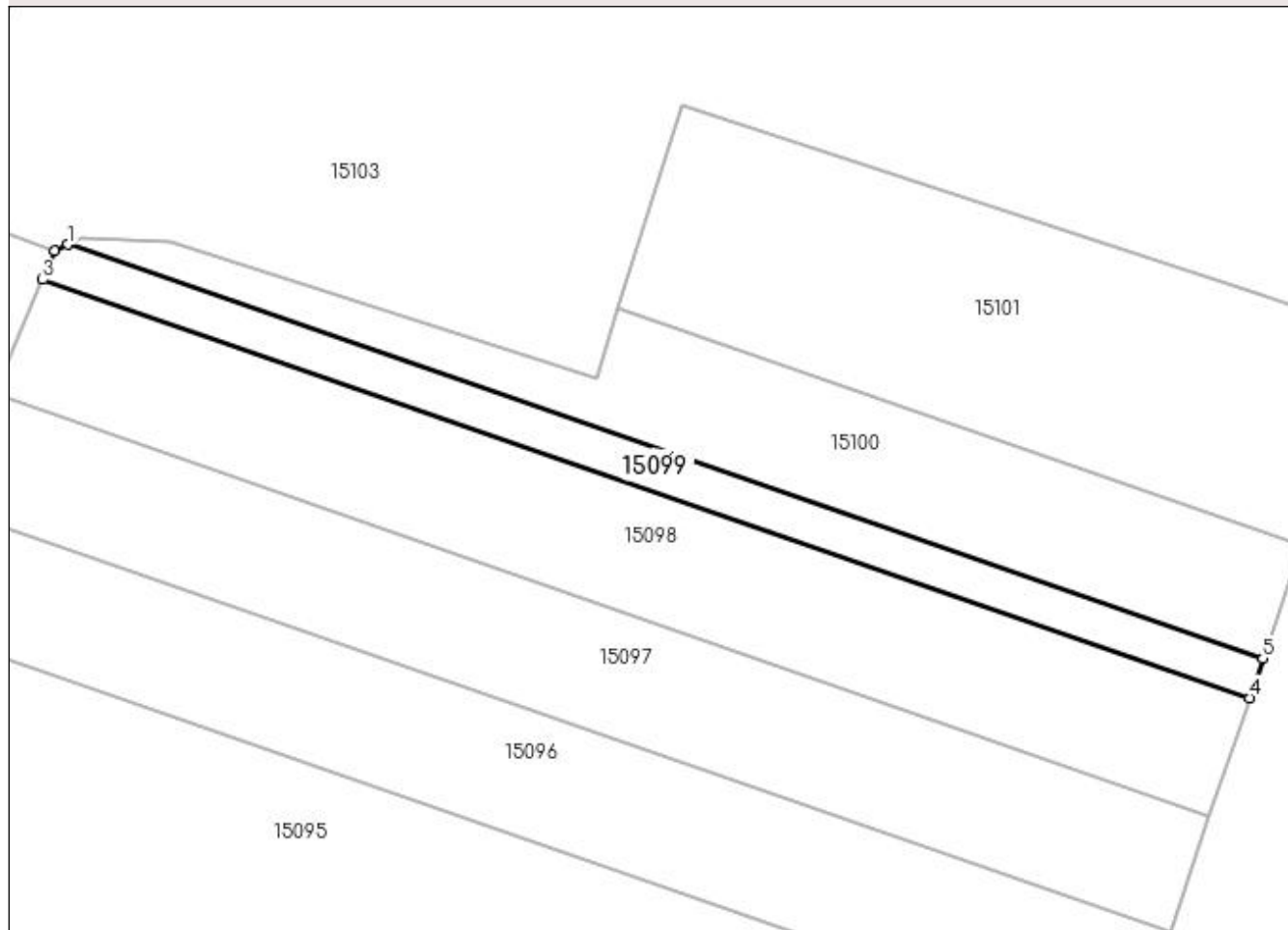
Anexa Nr. 1 La Partea I

Teren

Nr cadastral	Suprafața (mp)*	Observații / Referințe
	100	

* Suprafața este determinată în planul de proiecție Stereo 70.

DETALII LINIARE IMOBIL



Date referitoare la teren

Crt	Categorie folosință	Intravilan	Suprafața (mp)	Tarla	Parcelă	Nr. topo	Observații / Referințe
1	arabil	NU	100	76	200	-	

Lungime Segmente

1) Valorile lungimilor segmentelor sunt obținute din proiecție în plan.

Punct început	X / Y	Punct sfârșit	X / Y	Lungime segment (** (m)
1	347.035,181 283.747,681	2	347.034,611 283.747,393	0.639
2	347.034,611 283.747,393	3	347.034,079 283.746,15	1.352
3	347.034,079 283.746,15	4	347.086,477 283.728,0	55.452
4	347.086,477 283.728,0	5	347.087,059 283.729,711	1.807
5	347.087,059 283.729,711	1	347.035,181 283.747,681	54.902

**** Lungimile segmentelor sunt determinate în planul de proiecție Stereo 70 și sunt rotunjite la 1 milimetru.**

***** Distanța dintre puncte este formată din segmente cumulate ce sunt mai mici decât valoarea 1 milimetru.**

**DATE DESPRE IMOBILUL NR. 15100**

Oficiul de Cadastru și Publicitate Imobiliară DOLJ
 Biroul de Cadastru și Publicitate Imobiliară Craiova

A. Partea I. Descrierea imobilului

TEREN Extravilan

Adresa: Jud. Dolj, T 76, P 199

Nr. Crt	Nr cadastral Nr. topografic	Suprafața* (mp)	Observații / Referințe
A1		200	Sector cadastral:30 Teren neimprejmuit;

B. Partea II. Proprietari și acte

Inscrieri privitoare la dreptul de proprietate și alte drepturi reale	Referințe
0 / 07/02/2023	
Act Notarial nr. CM:127, din 11/06/2020 emis de BNP STOENESCU FLOREA;	
B1	A1
Intabulare, drept de PROPRIETATE, dobandit prin Succesiune, cota actuala 1/1, cota initiala 1/1 1) MUTU CONSTANTA	

C. Partea III. SARCINI .

Inscrieri privind dezmembramintele dreptului de proprietate, drepturi reale de garanție și sarcini	Referințe
NU SUNT	

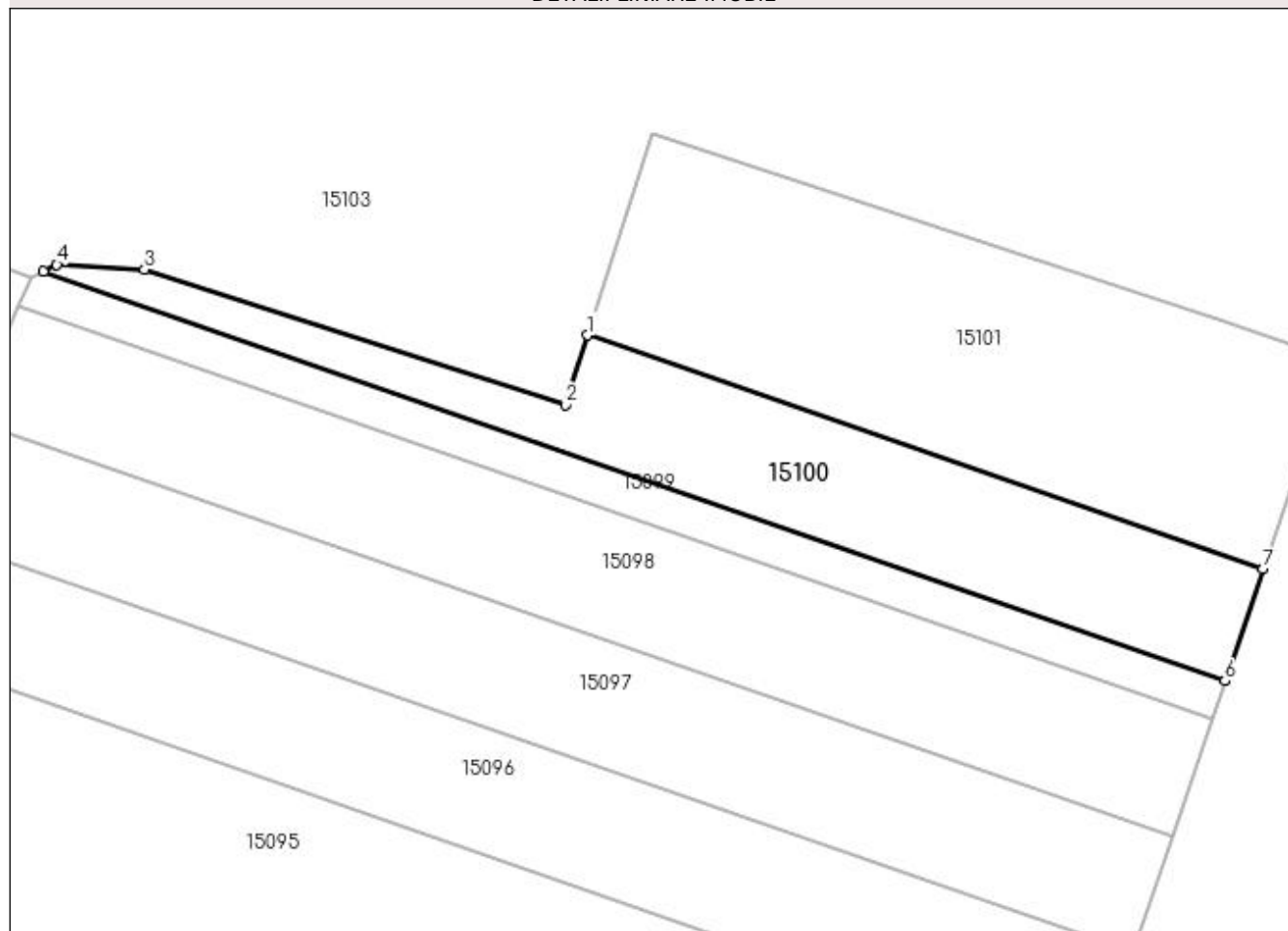
Anexa Nr. 1 La Partea I

Teren

Nr cadastral	Suprafața (mp)*	Observații / Referințe
	200	

* Suprafața este determinată în planul de proiecție Stereo 70.

DETALII LINIARE IMOBIL



Date referitoare la teren

Crt	Categorie folosință	Intra vilan	Suprafața (mp)	Tarla	Parcelă	Nr. topo	Observații / Referințe
1	arabil	NU	200	76	199	-	

Lungime Segmente

1) Valorile lungimilor segmentelor sunt obținute din proiecție în plan.

Punct început	X / Y	Punct sfârșit	X / Y	Lungime segment (** (m)
1	347.059,078 283.744,88	2	347.058,114 283.741,832	3.197
2	347.058,114 283.741,832	3	347.039,616 283.747,761	19.425
3	347.039,616 283.747,761	4	347.035,77 283.747,979	3.852
4	347.035,77 283.747,979	5	347.035,181 283.747,681	0.66
5	347.035,181 283.747,681	6	347.087,059 283.729,711	54.902

Punct început	X / Y	Punct sfârșit	X / Y	Lungime segment (** (m)
6	347.087,059 283.729,711	7	347.088,724 283.734,611	5.175
7	347.088,724 283.734,611	1	347.059,078 283.744,88	31.374

** Lungimile segmentelor sunt determinate în planul de proiecție Stereo 70 și sunt rotunjite la 1 milimetru.

*** Distanța dintre puncte este formată din segmente cumulate ce sunt mai mici decât valoarea 1 milimetru.

**DATE DESPRE IMOBILUL NR. 15101**

Oficiul de Cadastru și Publicitate Imobiliară DOLJ
Biroul de Cadastru și Publicitate Imobiliară Craiova

A. Partea I. Descrierea imobilului

TEREN Extravilan

Adresa: Jud. Dolj, T 76, P 204

Nr. Crt	Nr cadastral Nr. topografic	Suprafața* (mp)	Observații / Referințe
A1		300	Sector cadastral:30 Teren neimprejmit;

B. Partea II. Proprietari și acte

Inscrieri privitoare la dreptul de proprietate și alte drepturi reale		Referințe
0 / 07/02/2023		
Act Notarial nr. CONTRACT DE CESIUNE:1870, din 10/06/2019 emis de BNP BUDIANA IONUT RAZVAN (SC: 98/30.01.2020;);		
B1	Intabulare, drept de PROPRIETATE, dobandit prin Conventie, cota actuala 1/1, cota initiala 1/1 1) MUTU ALEXANDRU 2) MUTU CONSTANTA	A1

C. Partea III. SARCINI

Inscrieri privind dezmembramintele dreptului de proprietate, drepturi reale de garanție și sarcini		Referințe
0 / 07/02/2023		
Act Notarial nr. CONTRACT DE CESIUNE:1870, din 10/06/2019 emis de BNP BUDIANA IONUT RAZVAN (SC: 98/30.01.2020;);		
C1	Intabulare, drept de IPOTECA LEGALA, Valoare:3900 LEISULTA, dobandit prin Conventie, cota actuala 1/1, cota initiala 1/1 1) RINDER CRISTINA RAMONA, LIPSA CNP	A1
C2	Intabulare, drept de IPOTECA LEGALA, Valoare:3900 LEISULTA, dobandit prin Conventie, cota actuala 1/1, cota initiala 1/1 1) RADU RUDAREANU MARIANA ALINA, LIPSA CNP	A1

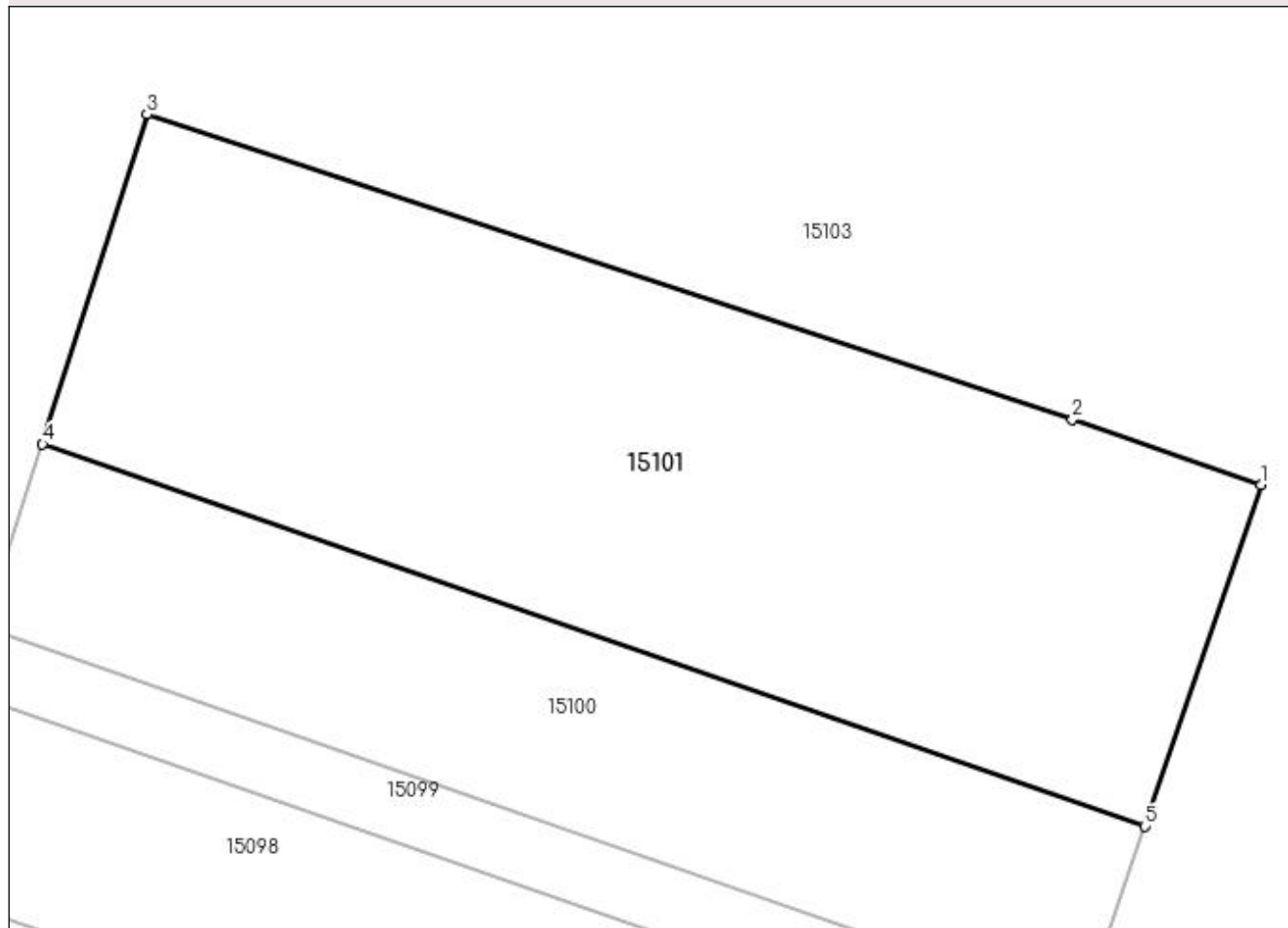
Anexa Nr. 1 La Partea I

Teren

Nr cadastral	Suprafața (mp)*	Observații / Referințe
	300	

* Suprafața este determinată în planul de proiecție Stereo 70.

DETALII LINIARE IMOBIL



Date referitoare la teren

Crt	Categorie folosință	Intra vilan	Suprafața (mp)	Tarla	Parcelă	Nr. topo	Observații / Referințe
1	arabil	NU	300	76	204	-	

Lungime Segmente

1) Valorile lungimilor segmentelor sunt obținute din proiecție în plan.

Punct început	X / Y	Punct sfârșit	X / Y	Lungime segment (** (m)
1	347.091,842 283.743,79	2	347.086,775 283.745,545	5.362
2	347.086,775 283.745,545	3	347.061,884 283.753,753	26.209
3	347.061,884 283.753,753	4	347.059,078 283.744,88	9.306
4	347.059,078 283.744,88	5	347.088,724 283.734,611	31.374
5	347.088,724 283.734,611	1	347.091,842 283.743,79	9.694

**** Lungimile segmentelor sunt determinate în planul de proiecție Stereo 70 și sunt rotunjite la 1 milimetru.**

***** Distanța dintre puncte este formată din segmente cumulate ce sunt mai mici decât valoarea 1 milimetru.**

**DATE DESPRE IMOBILUL NR. 15102**

Oficiul de Cadastru și Publicitate Imobiliară DOLJ
Biroul de Cadastru și Publicitate Imobiliară Craiova

A. Partea I. Descrierea imobilului

TEREN Extravilan

Adresa: Jud. Dolj, T 76

Nr. Crt	Nr cadastral Nr. topografic	Suprafața* (mp)	Observații / Referințe
A1		Din acte: 0 Masurata: 950	Sector cadastral:30 Teren neimprejmuit;

B. Partea II. Proprietari și acte

Inscrieri privitoare la dreptul de proprietate și alte drepturi reale		Referințe
0 / 07/02/2023		
Act Normativ nr. LEGE:7, din 13/03/1996 emis de PARLAMENTUL ROMANIEI;		
B1	Intabulare, drept de PROPRIETATE, dobandit prin Lege, cota actuala 1/1, cota initiala 1/1 1) NEIDENTIFICAT NEIDENTIFICAT	A1

C. Partea III. SARCINI .

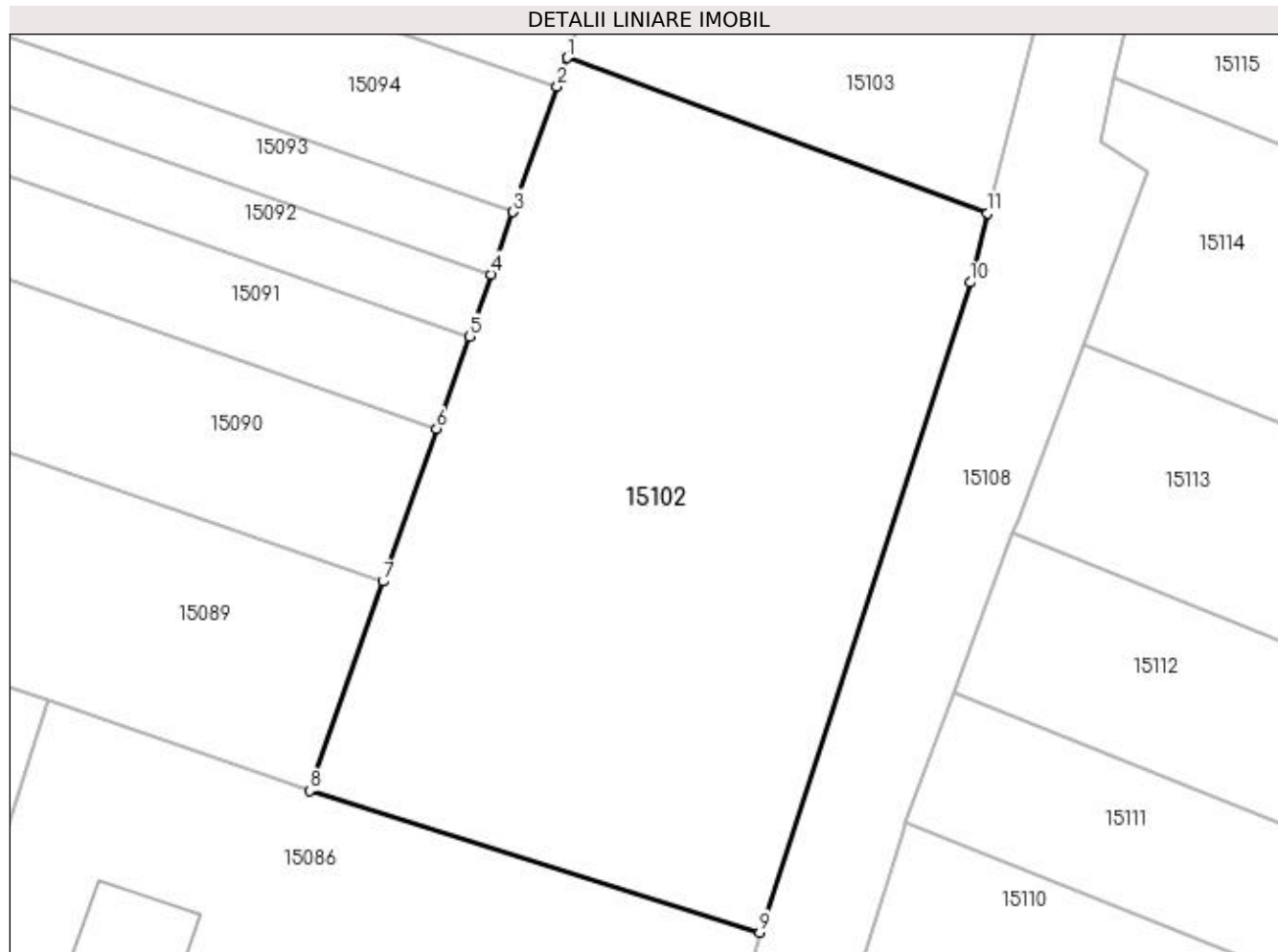
Inscrieri privind dezmembramintele dreptului de proprietate, drepturi reale de garanție și sarcini	Referințe
NU SUNT	

Anexa Nr. 1 La Partea I

Teren

Nr cadastral	Suprafața (mp)*	Observații / Referințe
	Din acte: 0 Masurata: 950	

* Suprafața este determinată în planul de proiecție Stereo 70.



Date referitoare la teren

Crt	Categorie folosință	Intravilan	Suprafața (mp)	Tarla	Parcelă	Nr. topo	Observații / Referințe
1	arabil	NU	950	76		-	

Lungime Segmente

1) Valorile lungimilor segmentelor sunt obținute din proiecție în plan.

Punct început	X / Y	Punct sfârșit	X / Y	Lungime segment (** (m)
1	347.076,771 283.699,431	2	347.076,251 283.697,933	1.586
2	347.076,251 283.697,933	3	347.073,965 283.691,442	6.882
3	347.073,965 283.691,442	4	347.072,829 283.688,218	3.418
4	347.072,829 283.688,218	5	347.071,698 283.685,007	3.404
5	347.071,698 283.685,007	6	347.070,011 283.680,216	5.079

Punct început	X / Y	Punct sfârșit	X / Y	Lungime segment (** (m)
6	347.070,011 283.680,216	7	347.067,22 283.672,297	8.396
7	347.067,22 283.672,297	8	347.063,408 283.661,467	11.481
8	347.063,408 283.661,467	9	347.086,748 283.654,122	24.468
9	347.086,748 283.654,122	10	347.097,647 283.687,791	35.389
10	347.097,647 283.687,791	11	347.098,557 283.691,384	3.706
11	347.098,557 283.691,384	1	347.076,771 283.699,431	23.225

** Lungimile segmentelor sunt determinate în planul de proiecție Stereo 70 și sunt rotunjite la 1 milimetru.

*** Distanța dintre puncte este formată din segmente cumulate ce sunt mai mici decât valoarea 1 milimetru.

**DATE DESPRE IMOBILUL NR. 15103**

Oficiul de Cadastru și Publicitate Imobiliară DOLJ
Biroul de Cadastru și Publicitate Imobiliară Craiova

A. Partea I. Descrierea imobilului

TEREN Extravilan

Adresa: Jud. Dolj, T 76, P 191

Nr. Crt	Nr cadastral Nr. topografic	Suprafața* (mp)	Observații / Referințe
A1		3.200	Sector cadastral:30 Teren neimprejmut;

B. Partea II. Proprietari și acte

Inscrieri privitoare la dreptul de proprietate și alte drepturi reale		Referințe
0 / 07/02/2023		
Act Notarial nr. CONTRACT DE CESIUNE:1870, din 10/06/2019 emis de BNP BUDIANA IONUT RAZVAN (SC: 98/30.01.2020;);		
B1	Intabulare, drept de PROPRIETATE, dobandit prin Conventie, cota actuala 1/1, cota initiala 1/1 1) MUTU ALEXANDRU 2) MUTU CONSTANTA	A1

C. Partea III. SARCINI

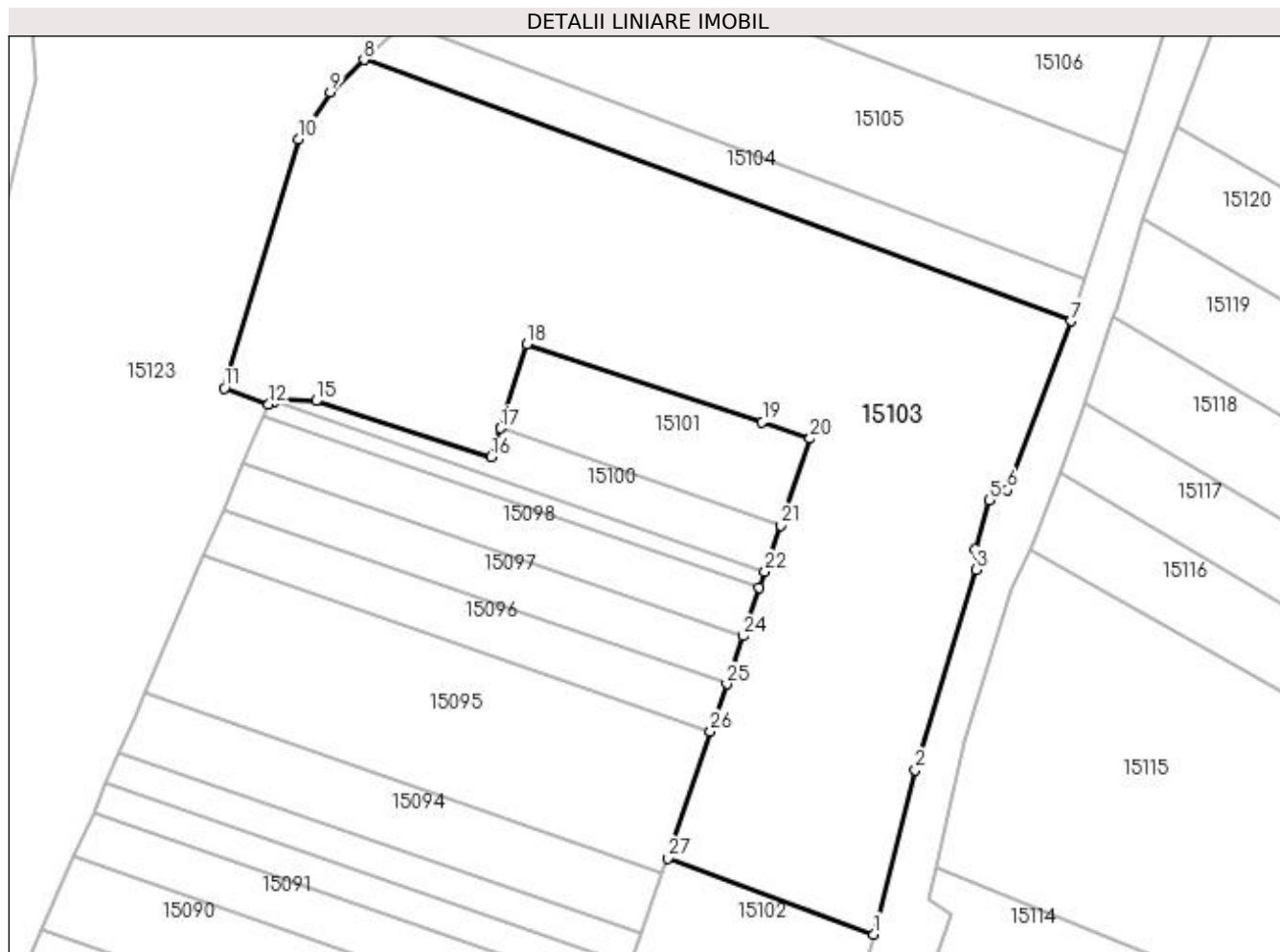
Inscrieri privind dezmembramintele dreptului de proprietate, drepturi reale de garanție și sarcini		Referințe
0 / 07/02/2023		
Act Notarial nr. CONTRACT DE CESIUNE:1870, din 10/06/2019 emis de BNP BUDIANA IONUT RAZVAN (SC: 98/30.01.2020;);		
C1	Intabulare, drept de IPOTECA LEGALA, Valoare:3900 LEISULTA, dobandit prin Conventie, cota actuala 1/1, cota initiala 1/1 1) RINDER CRISTINA RAMONA, LIPSA CNP	A1
C2	Intabulare, drept de IPOTECA LEGALA, Valoare:3900 LEISULTA, dobandit prin Conventie, cota actuala 1/1, cota initiala 1/1 1) RADU RUDAREANU MARIANA ALINA, LIPSA CNP	A1

Anexa Nr. 1 La Partea I

Teren

Nr cadastral	Suprafața (mp)*	Observații / Referințe
	3.200	

* Suprafața este determinată în planul de proiecție Stereo 70.



Date referitoare la teren

Crt	Categorie folosință	Intra vilan	Suprafața (mp)	Tarla	Parcelă	Nr. topo	Observații / Referințe
1	arabil	NU	3.200	76	191	-	

Lungime Segmente

1) Valorile lungimilor segmentelor sunt obținute din proiecție în plan.

Punct început	X / Y	Punct sfârșit	X / Y	Lungime segment (** (m)
1	347.098,557 283.691,384	2	347.102,956 283.708,744	17.909
3	347.109,397 283.729,912	4	347.109,272 283.732,084	2.176
5	347.110,762 283.737,236	6	347.112,684 283.738,34	2.217
7	347.119,422 283.756,205	8	347.044,674 283.783,815	79.684
9	347.041,114 283.780,406	10	347.037,777 283.775,43	5.991

Punct început	X / Y	Punct sfârșit	X / Y	Lungime segment (** (m)
2	347.102,956 283.708,744	3	347.109,397 283.729,912	22.126
4	347.109,272 283.732,084	5	347.110,762 283.737,236	5.363
6	347.112,684 283.738,34	7	347.119,422 283.756,205	19.093
8	347.044,674 283.783,815	9	347.041,114 283.780,406	4.929
10	347.037,777 283.775,43	11	347.029,92 283.749,083	27.494

Punct început	X / Y	Punct sfârșit	X / Y	Lungime segment (** (m)
11	347.029,92 283.749,083	12	347.034,611 283.747,393	4.986
13	347.035,181 283.747,681	14	347.035,77 283.747,979	0.66
15	347.039,616 283.747,761	16	347.058,114 283.741,832	19.425
17	347.059,078 283.744,88	18	347.061,884 283.753,753	9.306
19	347.086,775 283.745,545	20	347.091,842 283.743,79	5.362
21	347.088,724 283.734,611	22	347.087,059 283.729,711	5.175
23	347.086,477 283.728,0	24	347.084,744 283.722,896	5.39
25	347.083,023 283.717,831	26	347.081,314 283.712,802	5.311
27	347.076,771 283.699,431	1	347.098,557 283.691,384	23.225

Punct început	X / Y	Punct sfârșit	X / Y	Lungime segment (** (m)
12	347.034,611 283.747,393	13	347.035,181 283.747,681	0.639
14	347.035,77 283.747,979	15	347.039,616 283.747,761	3.852
16	347.058,114 283.741,832	17	347.059,078 283.744,88	3.197
18	347.061,884 283.753,753	19	347.086,775 283.745,545	26.209
20	347.091,842 283.743,79	21	347.088,724 283.734,611	9.694
22	347.087,059 283.729,711	23	347.086,477 283.728,0	1.807
24	347.084,744 283.722,896	25	347.083,023 283.717,831	5.349
26	347.081,314 283.712,802	27	347.076,771 283.699,431	14.122

** Lungimile segmentelor sunt determinate în planul de proiecție Stereo 70 și sunt rotunjite la 1 milimetru.

*** Distanța dintre puncte este formată din segmente cumulate ce sunt mai mici decât valoarea 1 milimetru.

**DATE DESPRE IMOBILUL NR. 15104**

Oficiul de Cadastru și Publicitate Imobiliară DOLJ
Biroul de Cadastru și Publicitate Imobiliară Craiova

A. Partea I. Descrierea imobilului

TEREN Extravilan

Adresa: Jud. Dolj, T 76

Nr. Crt	Nr cadastral Nr. topografic	Suprafața* (mp)	Observații / Referințe
A1		Din acte: 0 Masurata: 382	Sector cadastral:30 Teren neimprejmuit;

B. Partea II. Proprietari și acte

Inscrieri privitoare la dreptul de proprietate și alte drepturi reale		Referințe
0 / 07/02/2023		
Act Normativ nr. LEGE:7, din 13/03/1996 emis de PARLAMENTUL ROMANIEI;		
B1	Intabulare, drept de PROPRIETATE, dobandit prin Lege, cota actuala 1/1, cota initiala 1/1 1) NEIDENTIFICAT NEIDENTIFICAT	A1

C. Partea III. SARCINI .

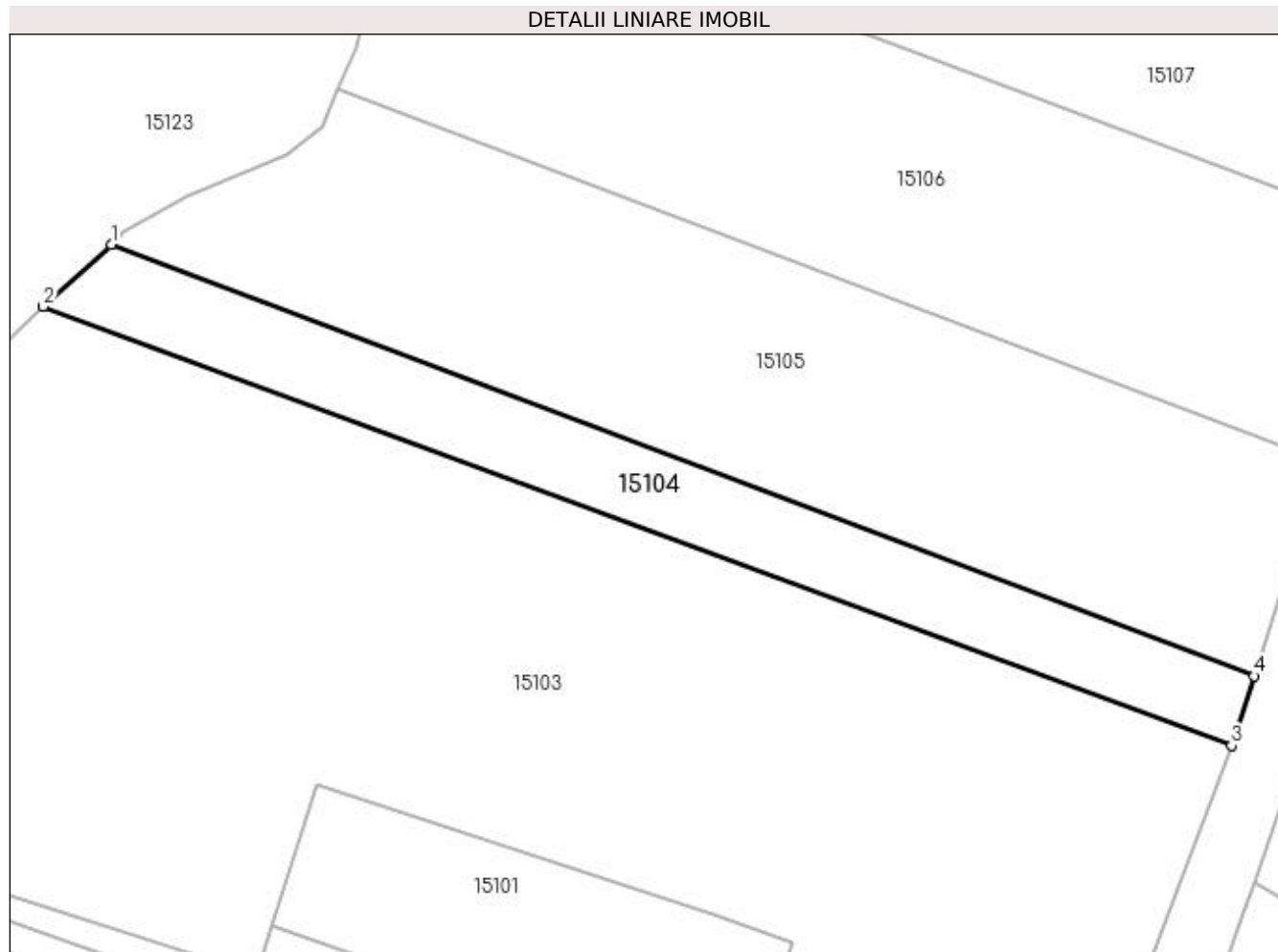
Inscrieri privind dezmembramintele dreptului de proprietate, drepturi reale de garanție și sarcini	Referințe
NU SUNT	

Anexa Nr. 1 La Partea I

Teren

Nr cadastral	Suprafața (mp)*	Observații / Referințe
	Din acte: 0 Masurata: 382	

* Suprafața este determinată în planul de proiecție Stereo 70.



Date referitoare la teren

Crt	Categorie folosință	Intra vilan	Suprafața (mp)	Tarla	Parcelă	Nr. topo	Observații / Referințe
1	vie	NU	382	76		-	

Lungime Segmente

1) Valorile lungimilor segmentelor sunt obținute din proiecție în plan.

Punct început	X / Y	Punct sfârșit	X / Y	Lungime segment (** (m)
1	347.048,95 283.787,727	2	347.044,674 283.783,815	5.796
2	347.044,674 283.783,815	3	347.119,422 283.756,205	79.684
3	347.119,422 283.756,205	4	347.120,834 283.760,588	4.605
4	347.120,834 283.760,588	1	347.048,95 283.787,727	76.836

**** Lungimile segmentelor sunt determinate în planul de proiecție Stereo 70 și sunt rotunjite la 1 milimetru.**

***** Distanța dintre puncte este formată din segmente cumulate ce sunt mai mici decât valoarea 1 milimetru.**

**DATE DESPRE IMOBILUL NR. 15105**

Oficiul de Cadastru și Publicitate Imobiliară DOLJ
Biroul de Cadastru și Publicitate Imobiliară Craiova

A. Partea I. Descrierea imobilului

TEREN Extravilan

Adresa: Jud. Dolj, T 76, P 190

Nr. Crt	Nr cadastral Nr. topografic	Suprafața* (mp)	Observații / Referințe
A1		1.000	Sector cadastral:30 Teren neimprejmuit;

B. Partea II. Proprietari și acte

Inscrieri privitoare la dreptul de proprietate și alte drepturi reale	Referințe
0 / 07/02/2023	
Act Notarial nr. CM:127, din 11/06/2020 emis de BNP STOENESCU FLOREA;	
B1	A1
Intabulare, drept de PROPRIETATE, dobandit prin Succesiune, cota actuala 1/1, cota initiala 1/1 1) MUTU CONSTANTA	

C. Partea III. SARCINI .

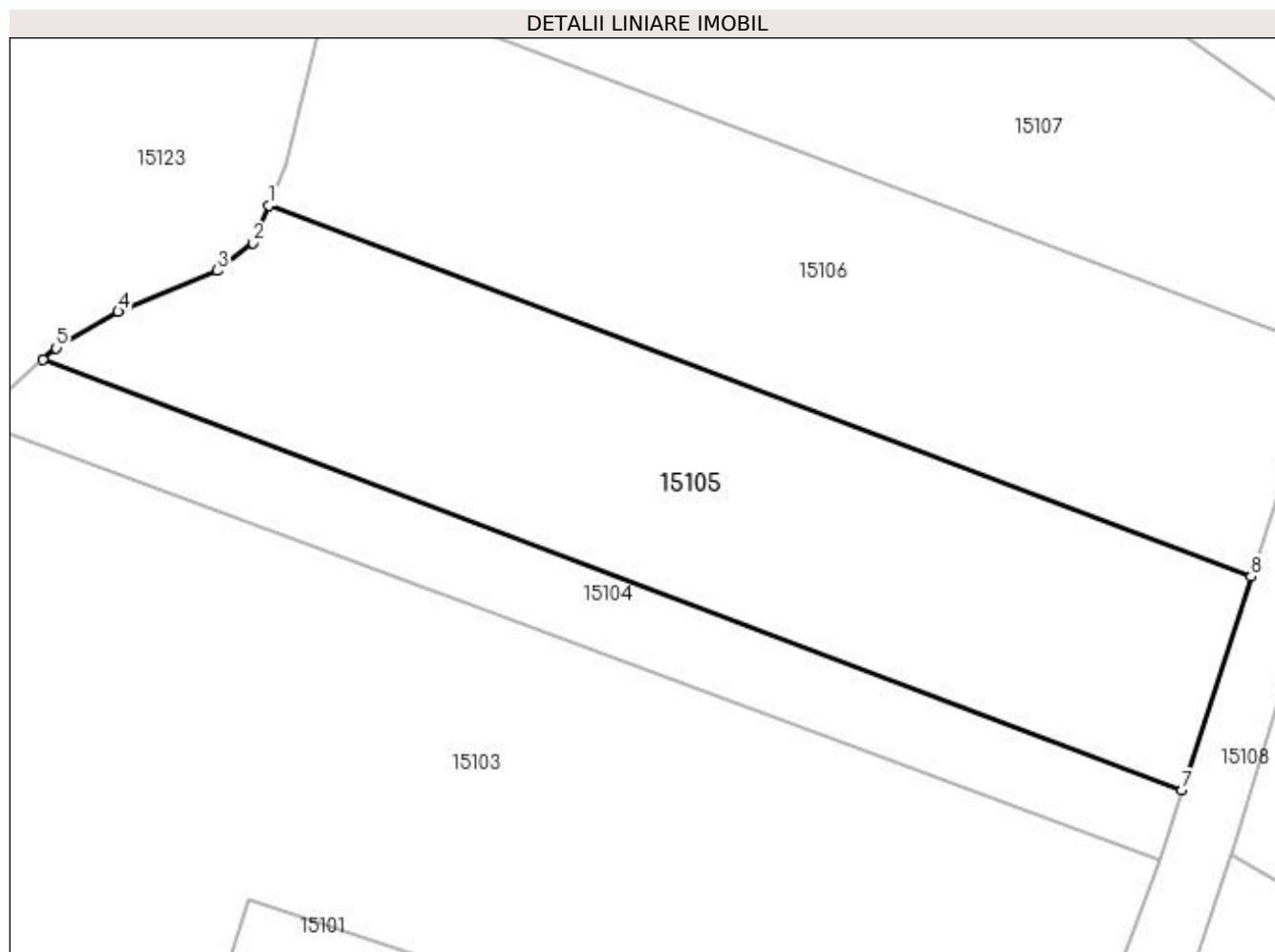
Inscrieri privind dezmembramintele dreptului de proprietate, drepturi reale de garanție și sarcini	Referințe
NU SUNT	

Anexa Nr. 1 La Partea I

Teren

Nr cadastral	Suprafața (mp)*	Observații / Referințe
	1.000	

* Suprafața este determinată în planul de proiecție Stereo 70.



Date referitoare la teren

Crt	Categorie folosință	Intra vilan	Suprafața (mp)	Tarla	Parcelă	Nr. topo	Observații / Referințe
1	vie	NU	1.000	76	190	-	

Lungime Segmente

1) Valorile lungimilor segmentelor sunt obținute din proiecție în plan.

Punct început	X / Y	Punct sfârșit	X / Y	Lungime segment (** (m)
1	347.063,202 283.797,455	2	347.062,194 283.795,109	2.553
2	347.062,194 283.795,109	3	347.059,954 283.793,362	2.841
3	347.059,954 283.793,362	4	347.053,684 283.790,768	6.785
4	347.053,684 283.790,768	5	347.049,769 283.788,477	4.536
5	347.049,769 283.788,477	6	347.048,95 283.787,727	1.111

Punct început	X / Y	Punct sfârșit	X / Y	Lungime segment (** (m)
6	347.048,95 283.787,727	7	347.120,834 283.760,588	76.836
7	347.120,834 283.760,588	8	347.125,174 283.774,058	14.152
8	347.125,174 283.774,058	1	347.063,202 283.797,455	66.242

** Lungimile segmentelor sunt determinate în planul de proiecție Stereo 70 și sunt rotunjite la 1 milimetru.

*** Distanța dintre puncte este formată din segmente cumulate ce sunt mai mici decât valoarea 1 milimetru.

**DATE DESPRE IMOBILUL NR. 15106**

Oficiul de Cadastru și Publicitate Imobiliară DOLJ
Biroul de Cadastru și Publicitate Imobiliară Craiova

A. Partea I. Descrierea imobilului

TEREN Extravilan

Adresa: Jud. Dolj, T 76, P 189

Nr. Crt	Nr cadastral Nr. topografic	Suprafața* (mp)	Observații / Referințe
A1		1.000	Sector cadastral:30 Teren neimprejmuit;

B. Partea II. Proprietari și acte

Inscrieri privitoare la dreptul de proprietate și alte drepturi reale		Referințe
0 / 07/02/2023		
Act Administrativ nr. TDP:1561-48561, din 04/10/1995 emis de COMISIA JUDETEANA DE FOND FUNCJAR (CERTIF. DE DECES:DM303772/24.03.1999;);		
B1	Intabulare, drept de PROPRIETATE, dobandit prin Reconstituire, cota actuala 1/1, cota initiala 1/1 1) MUTU SOFIA, LIPSA CNP DEFUNCT:Da	A1

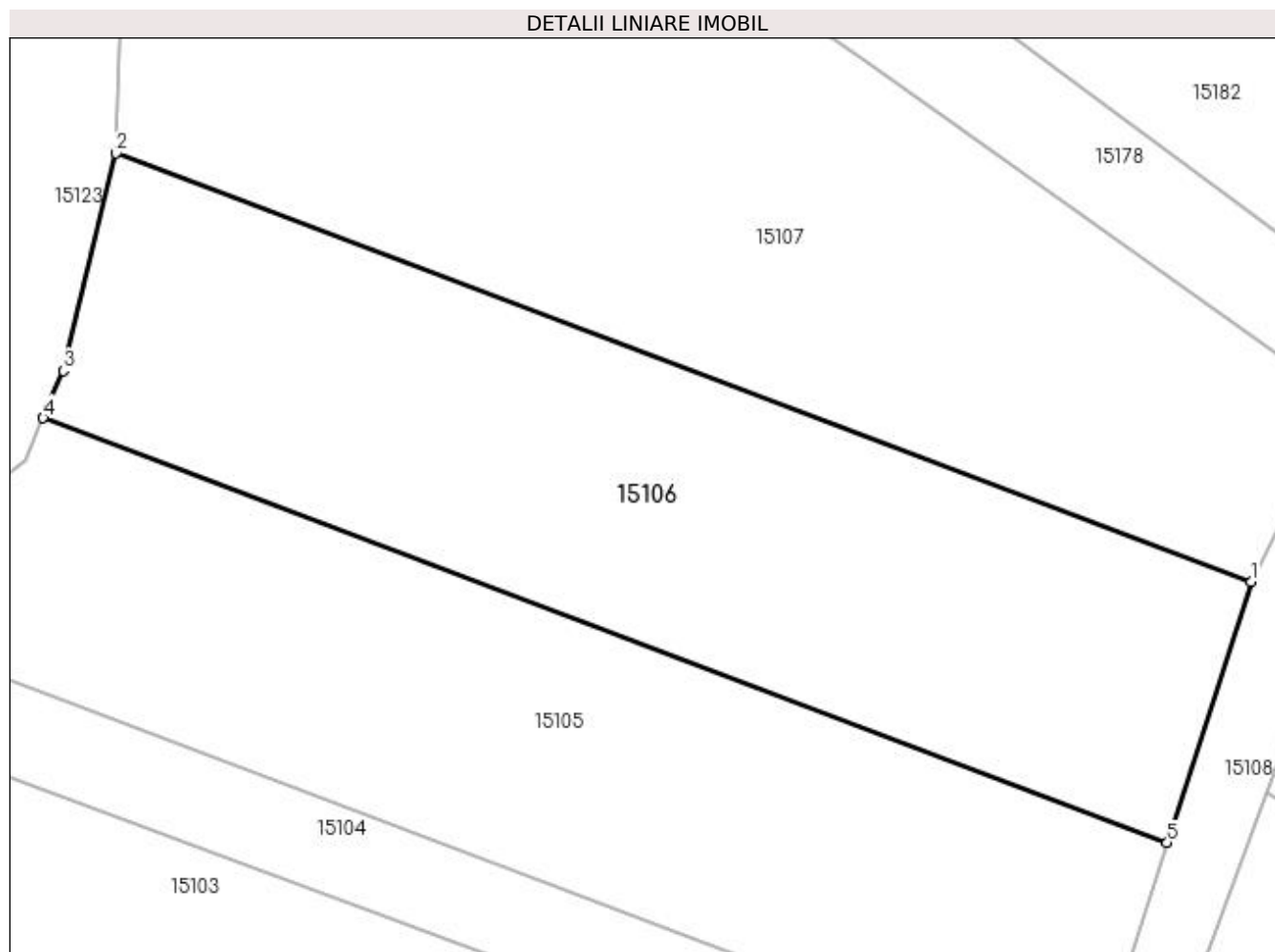
C. Partea III. SARCINI .

Inscrieri privind dezmembramintele dreptului de proprietate, drepturi reale de garanție și sarcini	Referințe
NU SUNT	

Anexa Nr. 1 La Partea I**Teren**

Nr cadastral	Suprafața (mp)*	Observații / Referințe
	1.000	

* Suprafața este determinată în planul de proiecție Stereo 70.

**Date referitoare la teren**

Crt	Categorie folosință	Intra vilan	Suprafața (mp)	Tarla	Parcelă	Nr. topo	Observații / Referințe
1	vie	NU	1.000	76	189	-	

Lungime Segmente

1) Valorile lungimilor segmentelor sunt obținute din proiecție în plan.

Punct început	X / Y	Punct sfârșit	X / Y	Lungime segment (** (m)
1	347.129,801 283.788,416	2	347.067,226 283.812,041	66.886
2	347.067,226 283.812,041	3	347.064,322 283.800,06	12.328
3	347.064,322 283.800,06	4	347.063,202 283.797,455	2.836
4	347.063,202 283.797,455	5	347.125,174 283.774,058	66.242
5	347.125,174 283.774,058	1	347.129,801 283.788,416	15.085

**** Lungimile segmentelor sunt determinate în planul de proiecție Stereo 70 și sunt rotunjite la 1 milimetru.**

***** Distanța dintre puncte este formată din segmente cumulate ce sunt mai mici decât valoarea 1 milimetru.**

**DATE DESPRE IMOBILUL NR. 15107**

Oficiul de Cadastru și Publicitate Imobiliară DOLJ
Biroul de Cadastru și Publicitate Imobiliară Craiova

A. Partea I. Descrierea imobilului

TEREN Extravilan

Adresa: Jud. Dolj, T 76

Nr. Crt	Nr cadastral Nr. topografic	Suprafața* (mp)	Observații / Referințe
A1		Din acte: 0 Masurata: 1.442	Sector cadastral:30 Teren neimprejmuit;

B. Partea II. Proprietari și acte

Inscrieri privitoare la dreptul de proprietate și alte drepturi reale	Referințe
0 / 07/02/2023	
Act Normativ nr. LEGE:7, din 13/03/1996 emis de PARLAMENTUL ROMANIEI;	
B1	A1
Intabulare, drept de PROPRIETATE, dobandit prin Lege, cota actuala 1/1, cota initiala 1/1	
1) NEIDENTIFICAT NEIDENTIFICAT	

C. Partea III. SARCINI .

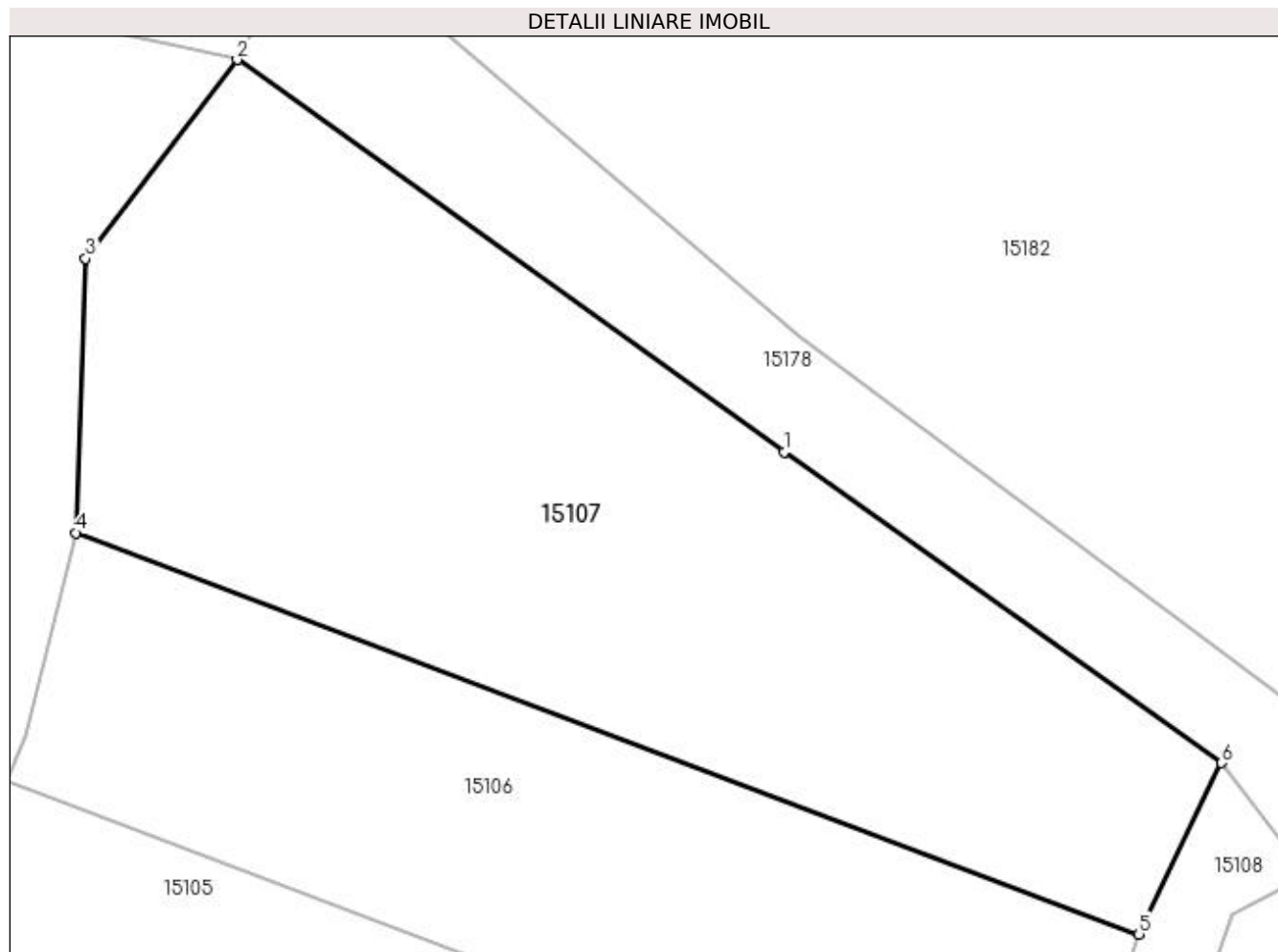
Inscrieri privind dezmembramintele dreptului de proprietate, drepturi reale de garanție și sarcini	Referințe
NU SUNT	

Anexa Nr. 1 La Partea I

Teren

Nr cadastral	Suprafața (mp)*	Observații / Referințe
	Din acte: 0 Masurata: 1.442	

* Suprafața este determinată în planul de proiecție Stereo 70.



Date referitoare la teren

Crt	Categorie folosință	Intra vilan	Suprafața (mp)	Tarla	Parcelă	Nr. topo	Observații / Referințe
1	arabil	NU	1.442	76		-	

Lungime Segmente

1) Valorile lungimilor segmentelor sunt obținute din proiecție în plan.

Punct început	X / Y	Punct sfârșit	X / Y	Lungime segment (** (m)
1	347.108,917 283.816,796	2	347.076,734 283.839,879	39.605
2	347.076,734 283.839,879	3	347.067,818 283.828,186	14.704
3	347.067,818 283.828,186	4	347.067,226 283.812,041	16.156
4	347.067,226 283.812,041	5	347.129,801 283.788,416	66.886
5	347.129,801 283.788,416	6	347.134,678 283.798,505	11.206

Punct început	X / Y	Punct sfârșit	X / Y	Lungime segment (** (m)
6	347.134,678 283.798,505	1	347.108,917 283.816,796	31.594

** Lungimile segmentelor sunt determinate în planul de proiecție Stereo 70 și sunt rotunjite la 1 milimetru.

*** Distanța dintre puncte este formată din segmente cumulate ce sunt mai mici decât valoarea 1 milimetru.

**DATE DESPRE IMOBILUL NR. 15108**

Oficiul de Cadastru și Publicitate Imobiliară DOLJ
Biroul de Cadastru și Publicitate Imobiliară Craiova

A. Partea I. Descrierea imobilului

TEREN Extravilan

Adresa: Jud. Dolj, DE 301

Nr. Crt	Nr cadastral Nr. topografic	Suprafața* (mp)	Observații / Referințe
A1		Din acte: 0 Masurata: 994	Sector cadastral:30 Teren neimprejmuit; DE 301

B. Partea II. Proprietari și acte

Inscrieri privitoare la dreptul de proprietate și alte drepturi reale		Referințe
0 / 07/02/2023		
Act Normativ nr. LEGE:7, din 13/03/1996 emis de PARLAMENTUL ROMANIEI;		
B1	Intabulare, drept de PROPRIETATE, dobandit prin Lege, cota actuala 1/1, cota initiala 1/1 1) NEIDENTIFICAT NEIDENTIFICAT	A1

C. Partea III. SARCINI .

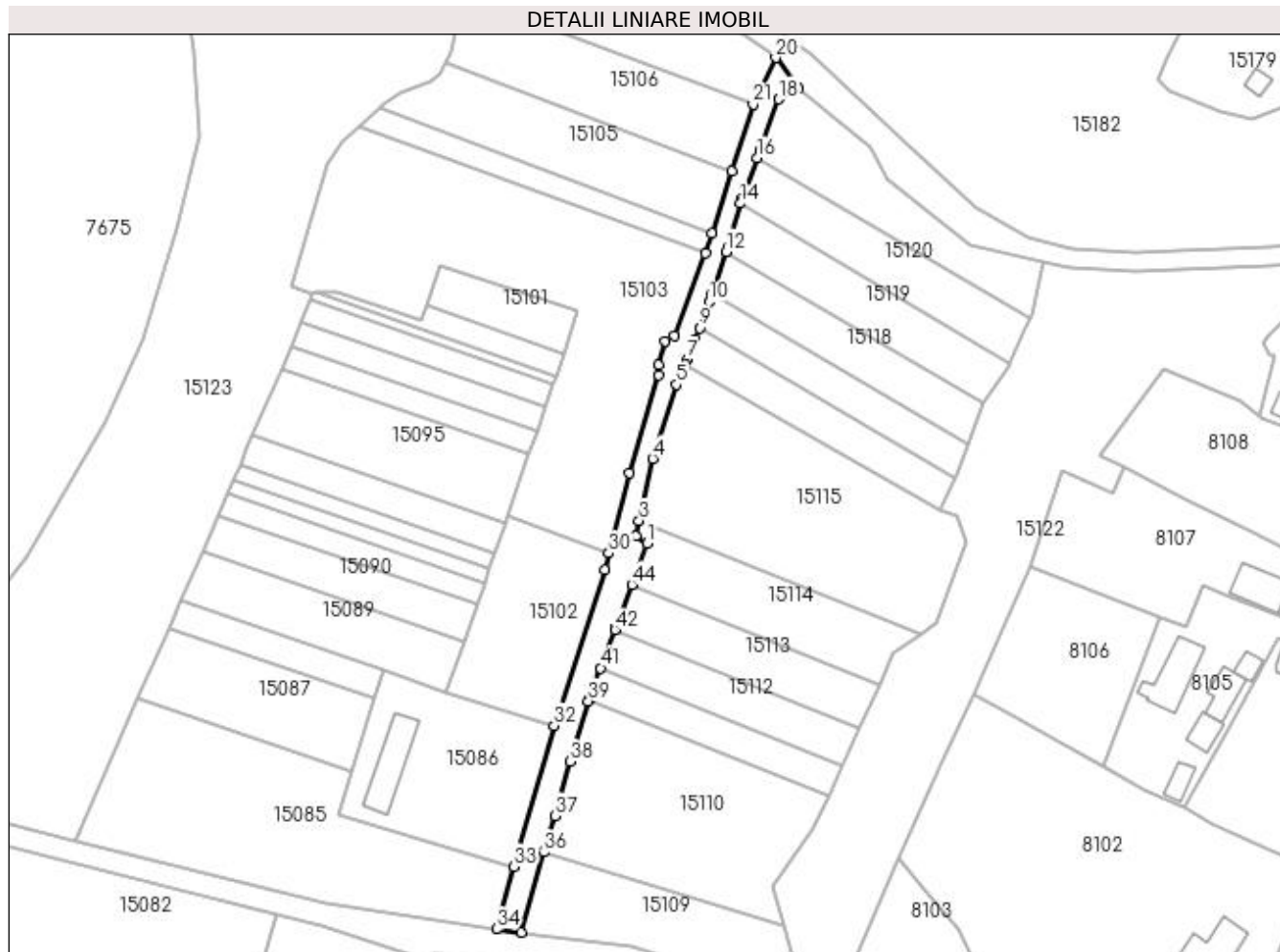
Inscrieri privind dezmembramintele dreptului de proprietate, drepturi reale de garanție și sarcini	Referințe
NU SUNT	

Anexa Nr. 1 La Partea I

Teren

Nr cadastral	Suprafața (mp)*	Observații / Referințe
	Din acte: 0 Masurata: 994	DE 301

* Suprafața este determinată în planul de proiecție Stereo 70.



Date referitoare la teren

Crt	Categorie folosință	Intra vilan	Suprafața (mp)	Tarla	Parcelă	Nr. topo	Observații / Referințe
1	drum	NU	994	76		-	

Lungime Segmente

1) Valorile lungimilor segmentelor sunt obținute din proiecție în plan.

Punct început	X / Y	Punct sfârșit	X / Y	Lungime segment	Punct început	X / Y	Punct sfârșit	X / Y	Lungime segment	Punct început	X / Y	Punct sfârșit	X / Y	Lungime segment
1	347.106,839 283.693,519	2	347.104,362 283.695,072	2.924	2	347.104,362 283.695,072	3	347.105,093 283.698,38	3.388	3	347.105,093 283.698,38	4	347.108,067 283.711,844	13.789
4	347.108,067 283.711,844	5	347.113,196 283.727,856	16.813	5	347.113,196 283.727,856	6	347.115,105 283.732,129	4.68	6	347.115,105 283.732,129	7	347.115,647 283.733,342	1.329
7	347.115,647 283.733,342	8	347.117,302 283.737,675	4.638	8	347.117,302 283.737,675	9	347.118,179 283.740,095	2.574	9	347.118,179 283.740,095	10	347.120,222 283.745,728	5.992
10	347.120,222 283.745,728	11	347.120,853 283.747,573	1.95	11	347.120,853 283.747,573	12	347.123,931 283.756,578	9.517	12	347.123,931 283.756,578	13	347.124,261 283.757,544	1.021
13	347.124,261 283.757,544	14	347.127,088 283.767,004	9.873	14	347.127,088 283.767,004	15	347.127,431 283.768,138	1.185	15	347.127,431 283.768,138	16	347.130,661 283.776,829	9.272

Punct început	X / Y	Punct sfârșit	X / Y	Lungime segment	Punct început	X / Y	Punct sfârșit	X / Y	Lungime segment	Punct început	X / Y	Punct sfârșit	X / Y	Lungime segment
16	347.130,661 283.776,829	17	347.131,257 283.778,433	1.711	17	347.131,257 283.778,433	18	347.135,316 283.789,555	11.84	18	347.135,316 283.789,555	19	347.139,686 283.791,935	4.976
19	347.139,686 283.791,935	20	347.134,678 283.798,505	8.261	20	347.134,678 283.798,505	21	347.129,801 283.788,416	11.206	21	347.129,801 283.788,416	22	347.125,174 283.774,058	15.085
22	347.125,174 283.774,058	23	347.120,834 283.760,588	14.152	23	347.120,834 283.760,588	24	347.119,422 283.756,205	4.605	24	347.119,422 283.756,205	25	347.112,684 283.738,34	19.093
25	347.112,684 283.738,34	26	347.110,762 283.737,236	2.217	26	347.110,762 283.737,236	27	347.109,272 283.732,084	5.363	27	347.109,272 283.732,084	28	347.109,397 283.729,912	2.176
28	347.109,397 283.729,912	29	347.102,956 283.708,744	22.126	29	347.102,956 283.708,744	30	347.098,557 283.691,384	17.909	30	347.098,557 283.691,384	31	347.097,647 283.687,791	3.706
31	347.097,647 283.687,791	32	347.086,748 283.654,122	35.389	32	347.086,748 283.654,122	33	347.078,089 283.623,604	31.723	33	347.078,089 283.623,604	34	347.074,257 283.610,094	14.043
34	347.074,257 283.610,094	35	347.079,63 283.609,402	5.417	35	347.079,63 283.609,402	36	347.084,597 283.626,72	18.016	36	347.084,597 283.626,72	37	347.086,864 283.634,626	8.225
37	347.086,864 283.634,626	38	347.090,141 283.646,325	12.149	38	347.090,141 283.646,325	39	347.094,13 283.659,381	13.652	39	347.094,13 283.659,381	40	347.094,301 283.659,841	0.491
40	347.094,301 283.659,841	41	347.096,788 283.666,534	7.14	41	347.096,788 283.666,534	42	347.099,863 283.674,812	8.831	42	347.099,863 283.674,812	43	347.100,076 283.675,386	0.612
43	347.100,076 283.675,386	44	347.103,518 283.684,614	9.849	44	347.103,518 283.684,614	1	347.106,839 283.693,519	9.504					

** Lungimile segmentelor sunt determinate în planul de proiecție Stereo 70 și sunt rotunjite la 1 milimetru.

*** Distanța dintre puncte este formată din segmente cumulate ce sunt mai mici decât valoarea 1 milimetru.

**DATE DESPRE IMOBILUL NR. 15109**

Oficiul de Cadastru și Publicitate Imobiliară DOLJ
Biroul de Cadastru și Publicitate Imobiliară Craiova

A. Partea I. Descrierea imobilului

TEREN Extravilan

Adresa: Jud. Dolj, T 76

Nr. Crt	Nr cadastral Nr. topografic	Suprafața* (mp)	Observații / Referințe
A1		Din acte: 0 Masurata: 871	Sector cadastral:30 Teren neimprejmuit;

B. Partea II. Proprietari și acte

Inscrieri privitoare la dreptul de proprietate și alte drepturi reale		Referințe
0 / 07/02/2023		
Act Normativ nr. LEGE:7, din 13/03/1996 emis de PARLAMENTUL ROMANIEI;		
B1	Intabulare, drept de PROPRIETATE, dobandit prin Lege, cota actuala 1/1, cota initiala 1/1 1) NEIDENTIFICAT NEIDENTIFICAT	A1

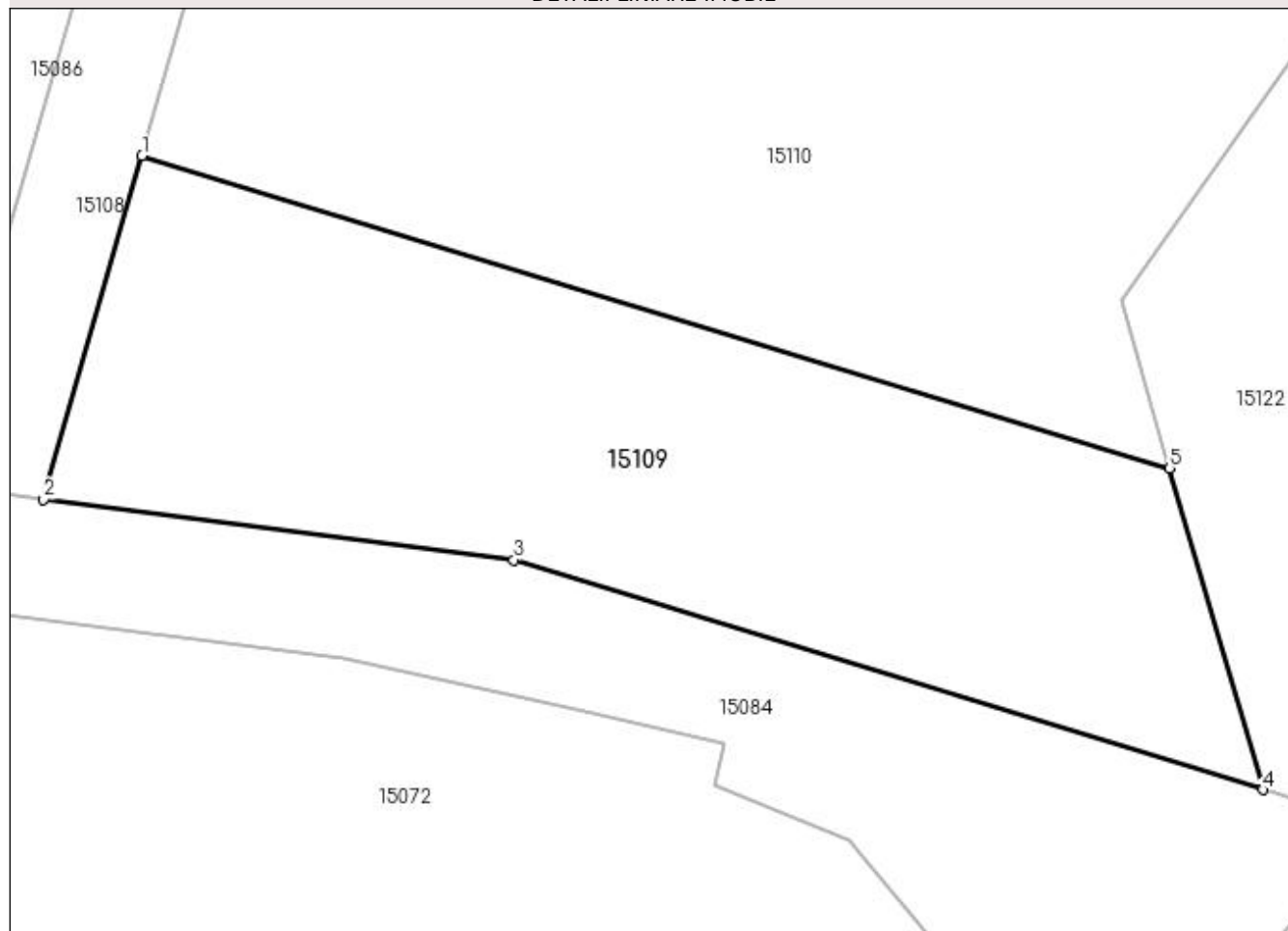
C. Partea III. SARCINI .

Inscrieri privind dezmembramintele dreptului de proprietate, drepturi reale de garanție și sarcini	Referințe
NU SUNT	

Anexa Nr. 1 La Partea I**Teren**

Nr cadastral	Suprafața (mp)*	Observații / Referințe
	Din acte: 0 Masurata: 871	

* Suprafața este determinată în planul de proiecție Stereo 70.

DETALII LINIARE IMOBIL**Date referitoare la teren**

Crt	Categorie folosință	Intravilan	Suprafața (mp)	Tarla	Parcelă	Nr. topo	Observații / Referințe
1	arabil	NU	871	76		-	

Lungime Segmente

1) Valorile lungimilor segmentelor sunt obținute din proiecție în plan.

Punct început	X / Y	Punct sfârșit	X / Y	Lungime segment (** (m)
1	347.084,597 283.626,72	2	347.079,63 283.609,402	18.016
2	347.079,63 283.609,402	3	347.103,33 283.606,352	23.895
3	347.103,33 283.606,352	4	347.141,104 283.594,776	39.508
4	347.141,104 283.594,776	5	347.136,417 283.610,957	16.846
5	347.136,417 283.610,957	1	347.084,597 283.626,72	54.164

**** Lungimile segmentelor sunt determinate în planul de proiecție Stereo 70 și sunt rotunjite la 1 milimetru.**

***** Distanța dintre puncte este formată din segmente cumulate ce sunt mai mici decât valoarea 1 milimetru.**

**DATE DESPRE IMOBILUL NR. 15110**

Oficiul de Cadastru și Publicitate Imobiliară DOLJ
Biroul de Cadastru și Publicitate Imobiliară Craiova

A. Partea I. Descrierea imobilului

TEREN Extravilan

Adresa: Jud. Dolj, T 76, P 135

Nr. Crt	Nr cadastral Nr. topografic	Suprafața* (mp)	Observații / Referințe
A1	32149	1.700	Sector cadastral:30 Teren neimprejmuit;

B. Partea II. Proprietari și acte

Inscrieri privitoare la dreptul de proprietate și alte drepturi reale		Referințe
169334 / 06/11/2017		
Act Notarial nr. CVC:3401, din 06/11/2017 emis de BNP STOENESCU FLOREA;		
B1	Intabulare, drept de PROPRIETATE, dobandit prin Conventie, cota actuala 1/1, cota initiala 1/1 1) ILIE ANCA GEORGIANA 2) ILIE GEORGE COSMIN	A1

C. Partea III. SARCINI .

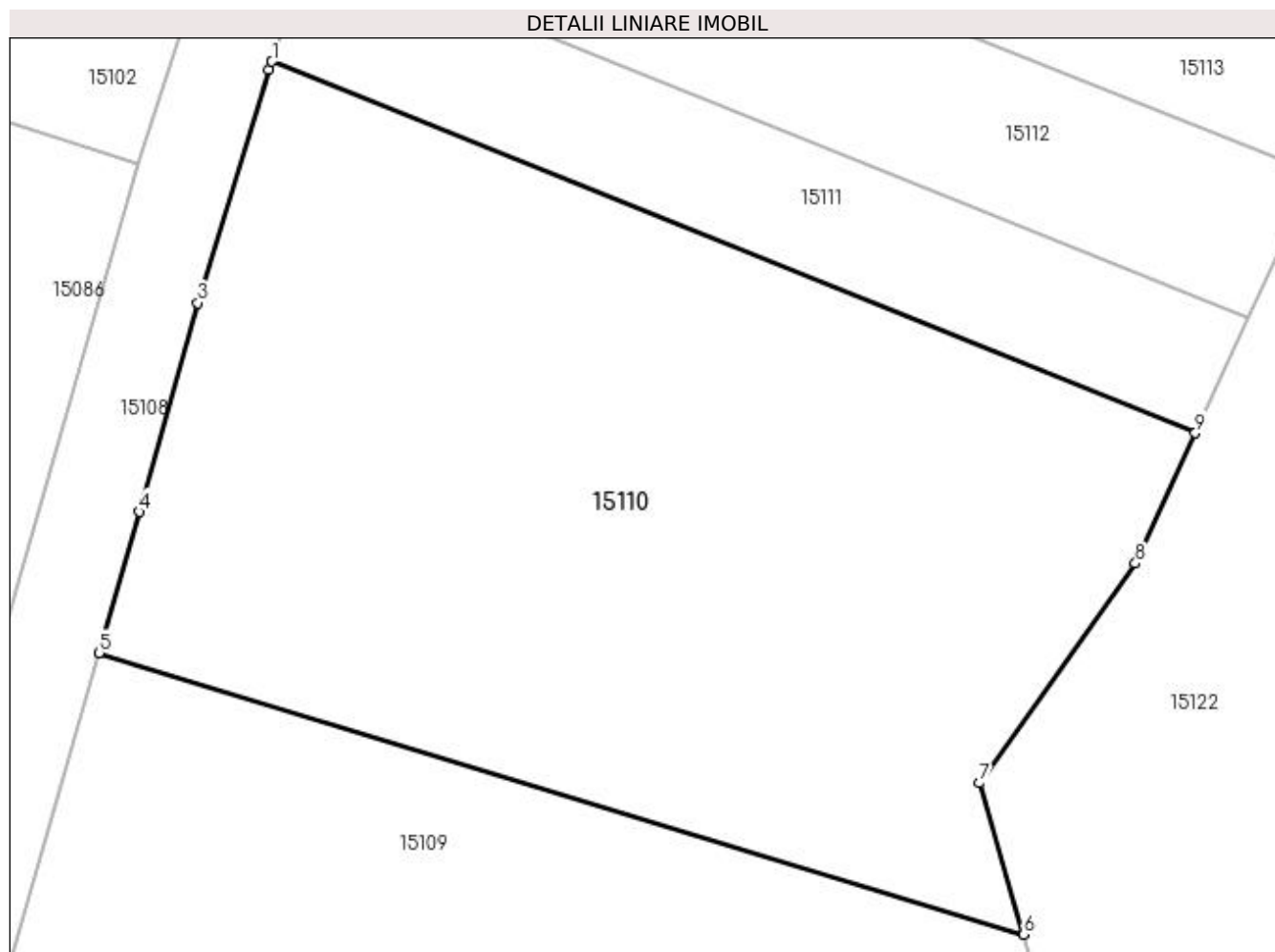
Inscrieri privind dezmembramintele dreptului de proprietate, drepturi reale de garanție și sarcini	Referințe
NU SUNT	

Anexa Nr. 1 La Partea I

Teren

Nr cadastral	Suprafața (mp)*	Observații / Referințe
32149	1.700	

* Suprafața este determinată în planul de proiecție Stereo 70.



Date referitoare la teren

Crt	Categorie folosință	Intra vilan	Suprafața (mp)	Tarla	Parcelă	Nr. topo	Observații / Referințe
1	arabil	NU	1.700	76	135	-	

Lungime Segmente

1) Valorile lungimilor segmentelor sunt obținute din proiecție în plan.

Punct început	X / Y	Punct sfârșit	X / Y	Lungime segment (** (m)
1	347.094,301 283.659,841	2	347.094,13 283.659,381	0.491
2	347.094,13 283.659,381	3	347.090,141 283.646,325	13.652
3	347.090,141 283.646,325	4	347.086,864 283.634,626	12.149
4	347.086,864 283.634,626	5	347.084,597 283.626,72	8.225
5	347.084,597 283.626,72	6	347.136,417 283.610,957	54.164

Punct început	X / Y	Punct sfârșit	X / Y	Lungime segment (** (m)
6	347.136,417 283.610,957	7	347.133,959 283.619,44	8.832
7	347.133,959 283.619,44	8	347.142,676 283.631,74	15.076
8	347.142,676 283.631,74	9	347.146,037 283.639,034	8.031
9	347.146,037 283.639,034	1	347.094,301 283.659,841	55.763

** Lungimile segmentelor sunt determinate în planul de proiecție Stereo 70 și sunt rotunjite la 1 milimetru.

*** Distanța dintre puncte este formată din segmente cumulate ce sunt mai mici decât valoarea 1 milimetru.

**DATE DESPRE IMOBILUL NR. 15111**

Oficiul de Cadastru și Publicitate Imobiliară DOLJ
Biroul de Cadastru și Publicitate Imobiliară Craiova

A. Partea I. Descrierea imobilului

TEREN Extravilan

Adresa: Jud. Dolj, T 76, P 134

Nr. Crt	Nr cadastral Nr. topografic	Suprafața* (mp)	Observații / Referințe
A1	32734	400	Sector cadastral:30 Teren neimprejmuit;

B. Partea II. Proprietari și acte

Inscrieri privitoare la dreptul de proprietate și alte drepturi reale	Referințe
69843 / 11/04/2019	
Act Notarial nr. CVC:796, din 11/04/2019 emis de BNP STOENESCU FLOREA;	
B1	A1
Intabulare, drept de PROPRIETATE, dobandit prin Conventie, cota actuala 1/1, cota initiala 1/1	
1) UGLEAN IOAN	
2) UGLEAN IRINA	

C. Partea III. SARCINI .

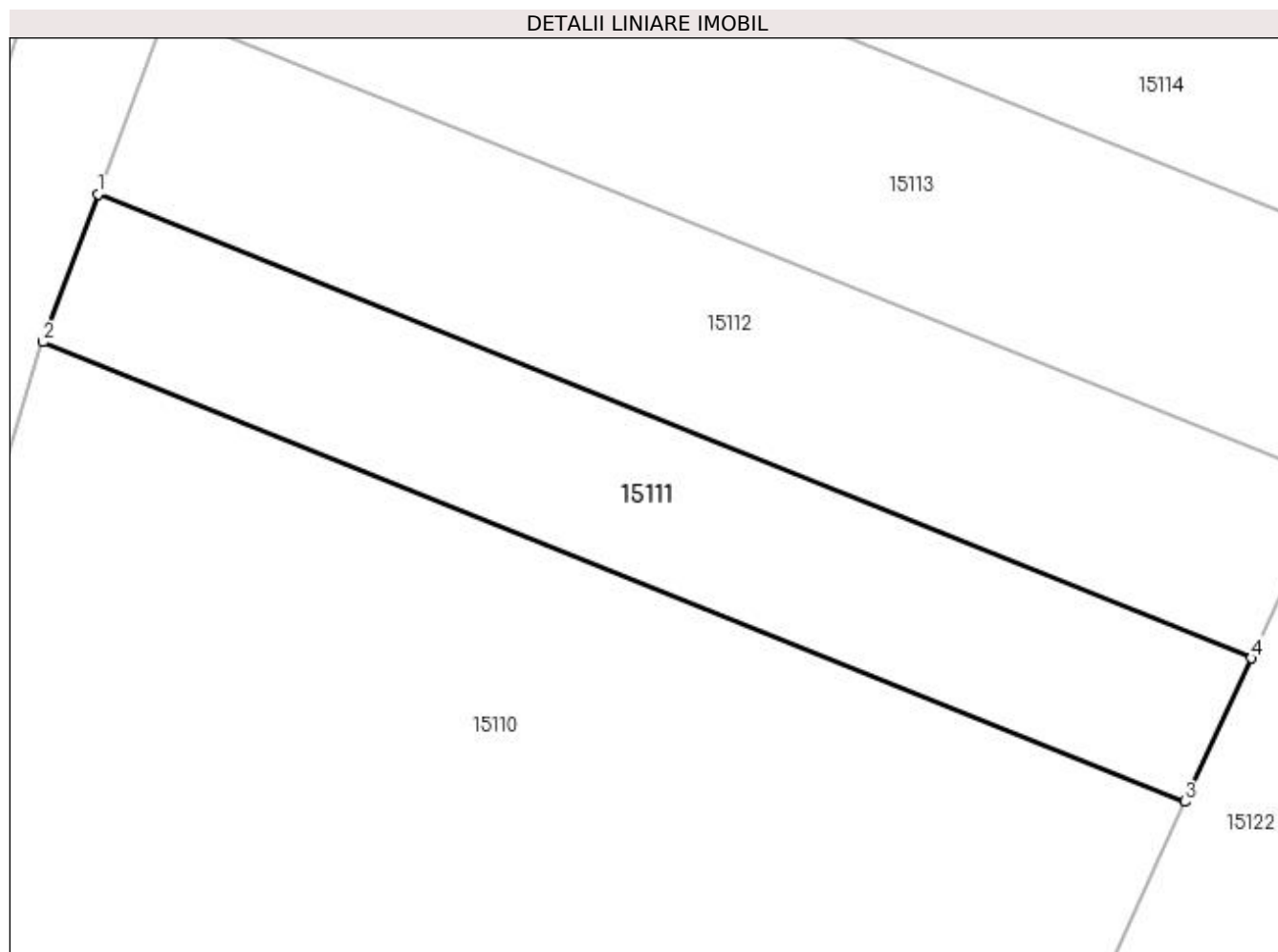
Inscrieri privind dezmembramintele dreptului de proprietate, drepturi reale de garanție și sarcini	Referințe
NU SUNT	

Anexa Nr. 1 La Partea I

Teren

Nr cadastral	Suprafața (mp)*	Observații / Referințe
32734	400	

* Suprafața este determinată în planul de proiecție Stereo 70.



Date referitoare la teren

Crt	Categorie folosință	Intra vilan	Suprafața (mp)	Tarla	Parcelă	Nr. topo	Observații / Referințe
1	arabil	NU	400	76	134	-	

Lungime Segmente

1) Valorile lungimilor segmentelor sunt obținute din proiecție în plan.

Punct început	X / Y	Punct sfârșit	X / Y	Lungime segment (** (m)
1	347.096,788 283.666,534	2	347.094,301 283.659,841	7.14
2	347.094,301 283.659,841	3	347.146,037 283.639,034	55.763
3	347.146,037 283.639,034	4	347.149,029 283.645,525	7.147
4	347.149,029 283.645,525	1	347.096,788 283.666,534	56.307

**** Lungimile segmentelor sunt determinate în planul de proiecție Stereo 70 și sunt rotunjite la 1 milimetru.**

***** Distanța dintre puncte este formată din segmente cumulate ce sunt mai mici decât valoarea 1 milimetru.**

**DATE DESPRE IMOBILUL NR. 15112**

Oficiul de Cadastru și Publicitate Imobiliară DOLJ
Biroul de Cadastru și Publicitate Imobiliară Craiova

A. Partea I. Descrierea imobilului

TEREN Extravilan

Adresa: Jud. Dolj, T 76

Nr. Crt	Nr cadastral Nr. topografic	Suprafața* (mp)	Observații / Referințe
A1		Din acte: 0 Masurata: 500	Sector cadastral:30 Teren neimprejmit;

B. Partea II. Proprietari și acte

Inscrieri privitoare la dreptul de proprietate și alte drepturi reale		Referințe
0 / 07/02/2023		
Act Normativ nr. LEGE:7, din 13/03/1996 emis de PARLAMENTUL ROMANIEI;		
B1	Intabulare, drept de PROPRIETATE, dobandit prin Lege, cota actuala 1/1, cota initiala 1/1 1) NEIDENTIFICAT NEIDENTIFICAT	A1

C. Partea III. SARCINI .

Inscrieri privind dezmembramintele dreptului de proprietate, drepturi reale de garanție și sarcini	Referințe
NU SUNT	

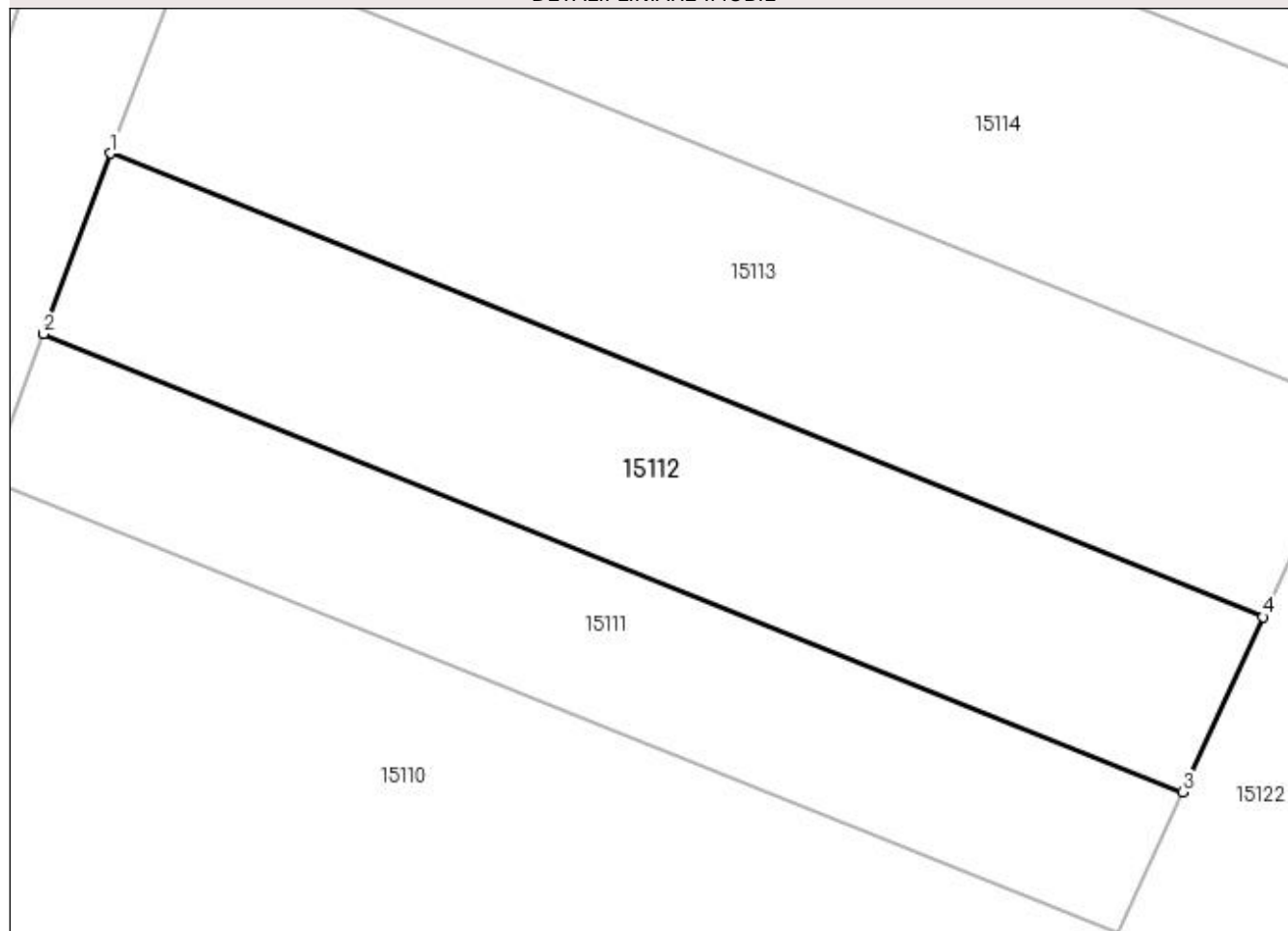
Anexa Nr. 1 La Partea I

Teren

Nr cadastral	Suprafața (mp)*	Observații / Referințe
	Din acte: 0 Masurata: 500	

* Suprafața este determinată în planul de proiecție Stereo 70.

DETALII LINIARE IMOBIL



Date referitoare la teren

Crt	Categorie folosință	Intra vilan	Suprafața (mp)	Tarla	Parcelă	Nr. topo	Observații / Referințe
1	arabil	NU	500	76		-	

Lungime Segmente

1) Valorile lungimilor segmentelor sunt obținute din proiecție în plan.

Punct început	X / Y	Punct sfârșit	X / Y	Lungime segment (** (m)
1	347.099,863 283.674,812	2	347.096,788 283.666,534	8.831
2	347.096,788 283.666,534	3	347.149,029 283.645,525	56.307
3	347.149,029 283.645,525	4	347.152,728 283.653,552	8.838
4	347.152,728 283.653,552	1	347.099,863 283.674,812	56.98

**** Lungimile segmentelor sunt determinate în planul de proiecție Stereo 70 și sunt rotunjite la 1 milimetru.**

***** Distanța dintre puncte este formată din segmente cumulate ce sunt mai mici decât valoarea 1 milimetru.**

**DATE DESPRE IMOBILUL NR. 15113**

Oficiul de Cadastru și Publicitate Imobiliară DOLJ
Biroul de Cadastru și Publicitate Imobiliară Craiova

A. Partea I. Descrierea imobilului

TEREN Extravilan

Adresa: Jud. Dolj, T 76, P 220

Nr. Crt	Nr cadastral Nr. topografic	Suprafața* (mp)	Observații / Referințe
A1		600	Sector cadastral:30 Teren neimprejmuit;

B. Partea II. Proprietari și acte

Inscrieri privitoare la dreptul de proprietate și alte drepturi reale	Referințe
0 / 07/02/2023	
Act Administrativ nr. TDP:759-58782, din 21/03/1994 emis de COMISIA JUDETEANA DE FOND FUNCJAR;	
B1	A1
Intabulare, drept de PROPRIETATE, dobandit prin Reconstituire, cota actuala 1/1, cota initiala 1/1 1) CIOANA ECATERINA, LIPSA CNP	

C. Partea III. SARCINI .

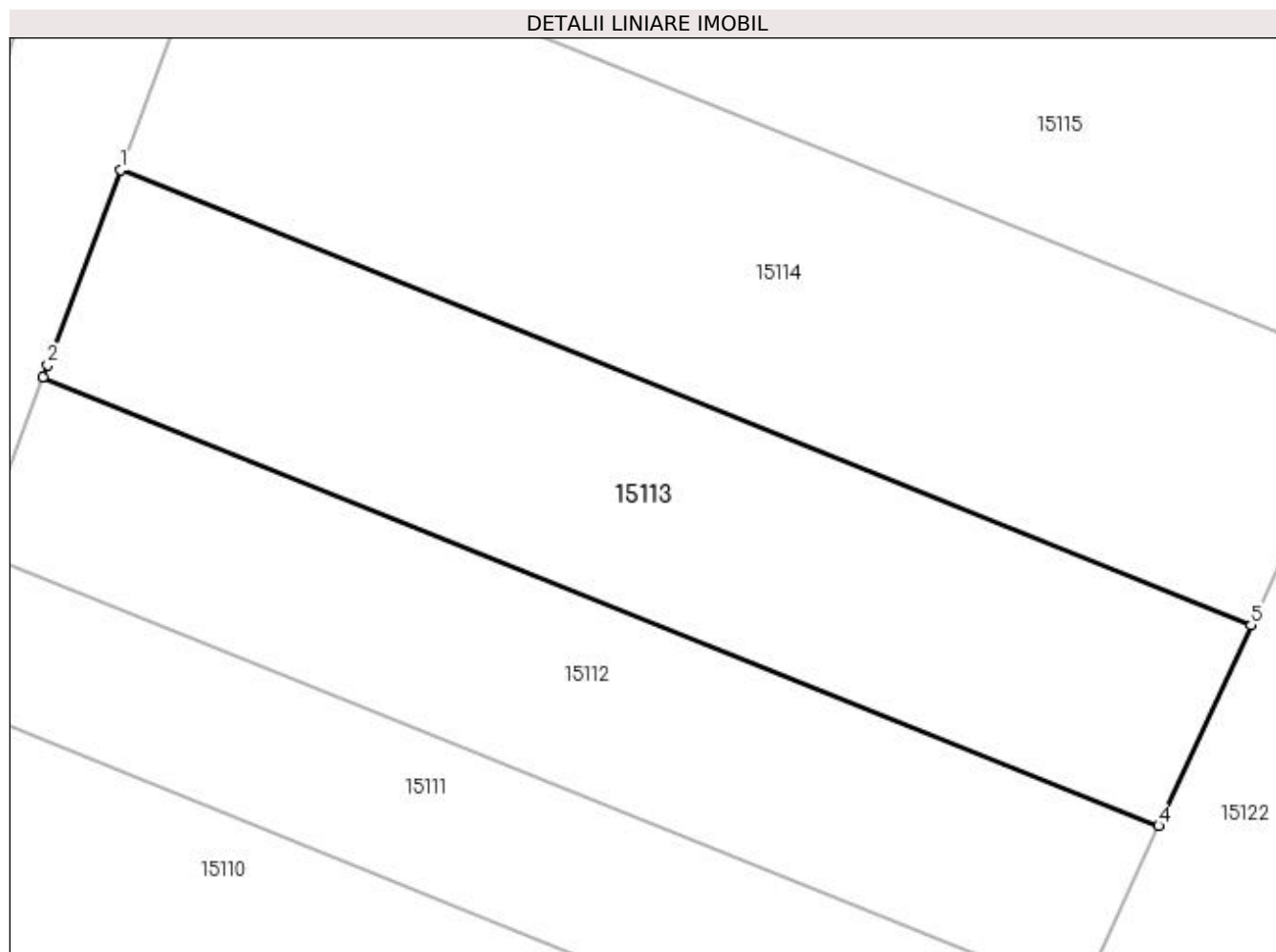
Inscrieri privind dezmembramintele dreptului de proprietate, drepturi reale de garanție și sarcini	Referințe
NU SUNT	

Anexa Nr. 1 La Partea I

Teren

Nr cadastral	Suprafața (mp)*	Observații / Referințe
	600	

* Suprafața este determinată în planul de proiecție Stereo 70.



Date referitoare la teren

Crt	Categorie folosință	Intra vilan	Suprafața (mp)	Tarla	Parcelă	Nr. topo	Observații / Referințe
1	arabil	NU	600	76	220	-	

Lungime Segmente

1) Valorile lungimilor segmentelor sunt obținute din proiecție în plan.

Punct început	X / Y	Punct sfârșit	X / Y	Lungime segment (** (m)
1	347.103,518 283.684,614	2	347.100,076 283.675,386	9.849
2	347.100,076 283.675,386	3	347.099,863 283.674,812	0.612
3	347.099,863 283.674,812	4	347.152,728 283.653,552	56.98
4	347.152,728 283.653,552	5	347.157,11 283.663,062	10.471
5	347.157,11 283.663,062	1	347.103,518 283.684,614	57.763

**** Lungimile segmentelor sunt determinate în planul de proiecție Stereo 70 și sunt rotunjite la 1 milimetru.**

***** Distanța dintre puncte este formată din segmente cumulate ce sunt mai mici decât valoarea 1 milimetru.**

**DATE DESPRE IMOBILUL NR. 15114**

Oficiul de Cadastru și Publicitate Imobiliară DOLJ
Biroul de Cadastru și Publicitate Imobiliară Craiova

A. Partea I. Descrierea imobilului

TEREN Extravilan

Adresa: Jud. Dolj, T 76, P 218

Nr. Crt	Nr cadastral Nr. topografic	Suprafața* (mp)	Observații / Referințe
A1	32731	800	Sector cadastral:30 Teren neimprejmuit;

B. Partea II. Proprietari și acte

Inscrieri privitoare la dreptul de proprietate și alte drepturi reale		Referințe
69822 / 11/04/2019		
Act Notarial nr. CVC:796, din 11/04/2019 emis de BNP STOENESCU FLOREA;		
B1	Intabulare, drept de PROPRIETATE, dobandit prin Conventie, cota actuala 1/1, cota initiala 1/1 1) UGLEAN IOAN 2) UGLEAN IRINA	A1

C. Partea III. SARCINI .

Inscrieri privind dezmembramintele dreptului de proprietate, drepturi reale de garanție și sarcini	Referințe
NU SUNT	

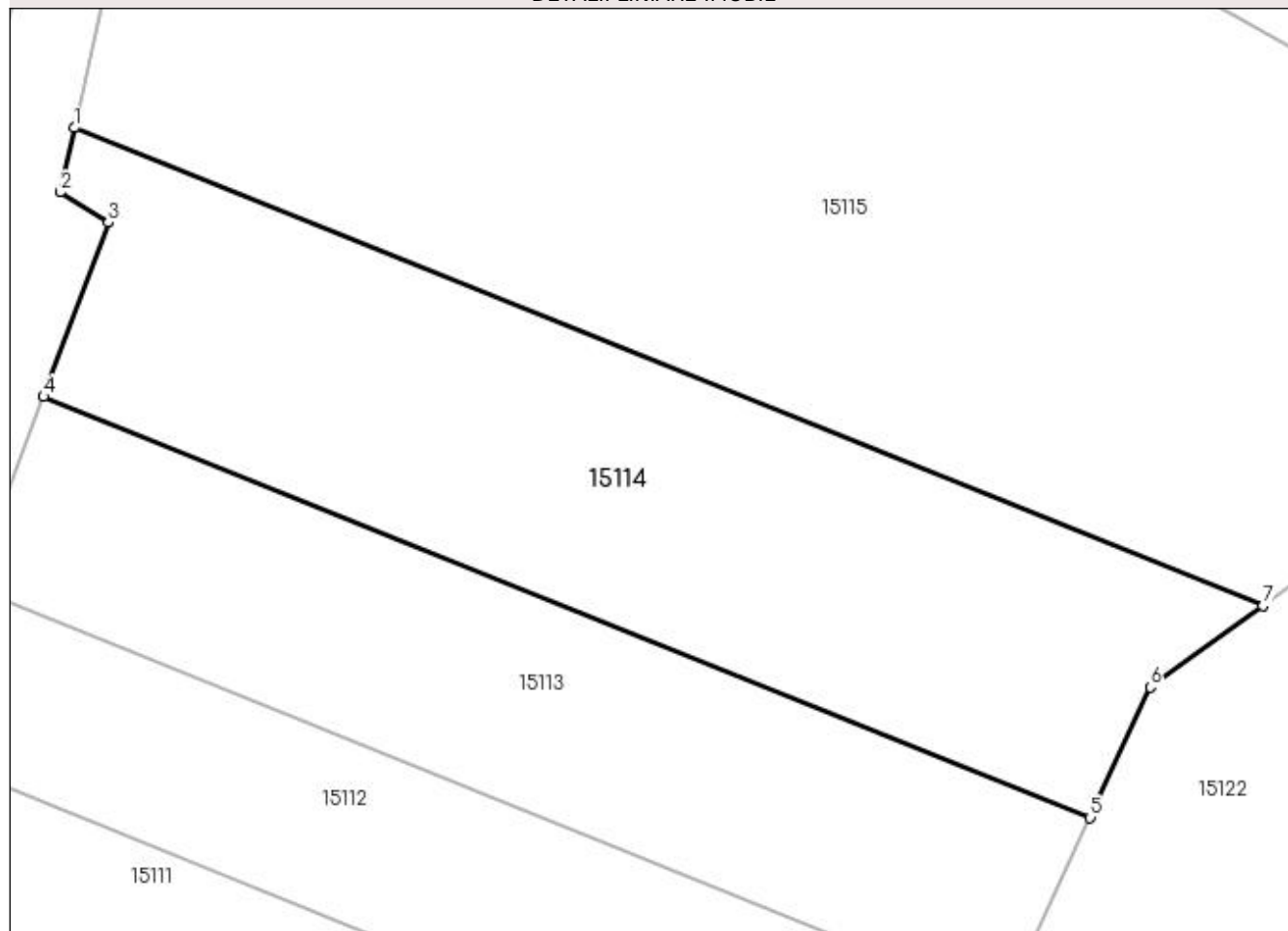
Anexa Nr. 1 La Partea I

Teren

Nr cadastral	Suprafața (mp)*	Observații / Referințe
32731	800	

* Suprafața este determinată în planul de proiecție Stereo 70.

DETALII LINIARE IMOBIL



Date referitoare la teren

Crt	Categorie folosință	Intravilan	Suprafața (mp)	Tarla	Parcelă	Nr. topo	Observații / Referințe
1	arabil	NU	800	76	218	-	

Lungime Segmente

1) Valorile lungimilor segmentelor sunt obținute din proiecție în plan.

Punct început	X / Y	Punct sfârșit	X / Y	Lungime segment (** (m)
1	347.105,093 283.698,38	2	347.104,362 283.695,072	3.388
2	347.104,362 283.695,072	3	347.106,839 283.693,519	2.924
3	347.106,839 283.693,519	4	347.103,518 283.684,614	9.504
4	347.103,518 283.684,614	5	347.157,11 283.663,062	57.763
5	347.157,11 283.663,062	6	347.160,187 283.669,739	7.352

Punct început	X / Y	Punct sfârșit	X / Y	Lungime segment (** (m)
6	347.160,187 283.669,739	7	347.165,957 283.673,903	7.116
7	347.165,957 283.673,903	1	347.105,093 283.698,38	65.601

** Lungimile segmentelor sunt determinate în planul de proiecție Stereo 70 și sunt rotunjite la 1 milimetru.

*** Distanța dintre puncte este formată din segmente cumulate ce sunt mai mici decât valoarea 1 milimetru.

**DATE DESPRE IMOBILUL NR. 15115**

Oficiul de Cadastru și Publicitate Imobiliară DOLJ
Biroul de Cadastru și Publicitate Imobiliară Craiova

A. Partea I. Descrierea imobilului

TEREN Extravilan

Adresa: Jud. Dolj, T 76, P 216

Nr. Crt	Nr cadastral Nr. topografic	Suprafața* (mp)	Observații / Referințe
A1		2.100	Sector cadastral:30 Teren neimprejmuit;

B. Partea II. Proprietari și acte

Inscrieri privitoare la dreptul de proprietate și alte drepturi reale	Referințe
0 / 07/02/2023	
Act Administrativ nr. TDP:832-59573, din 28/04/1994 emis de COMISIA JUDETEANA DE FOND FUNCJAR;	
B1	A1
Intabulare, drept de PROPRIETATE, dobandit prin Reconstituire, cota actuala 1/1, cota initiala 1/1 1) ILEA MARIN, LIPSA CNP	

C. Partea III. SARCINI .

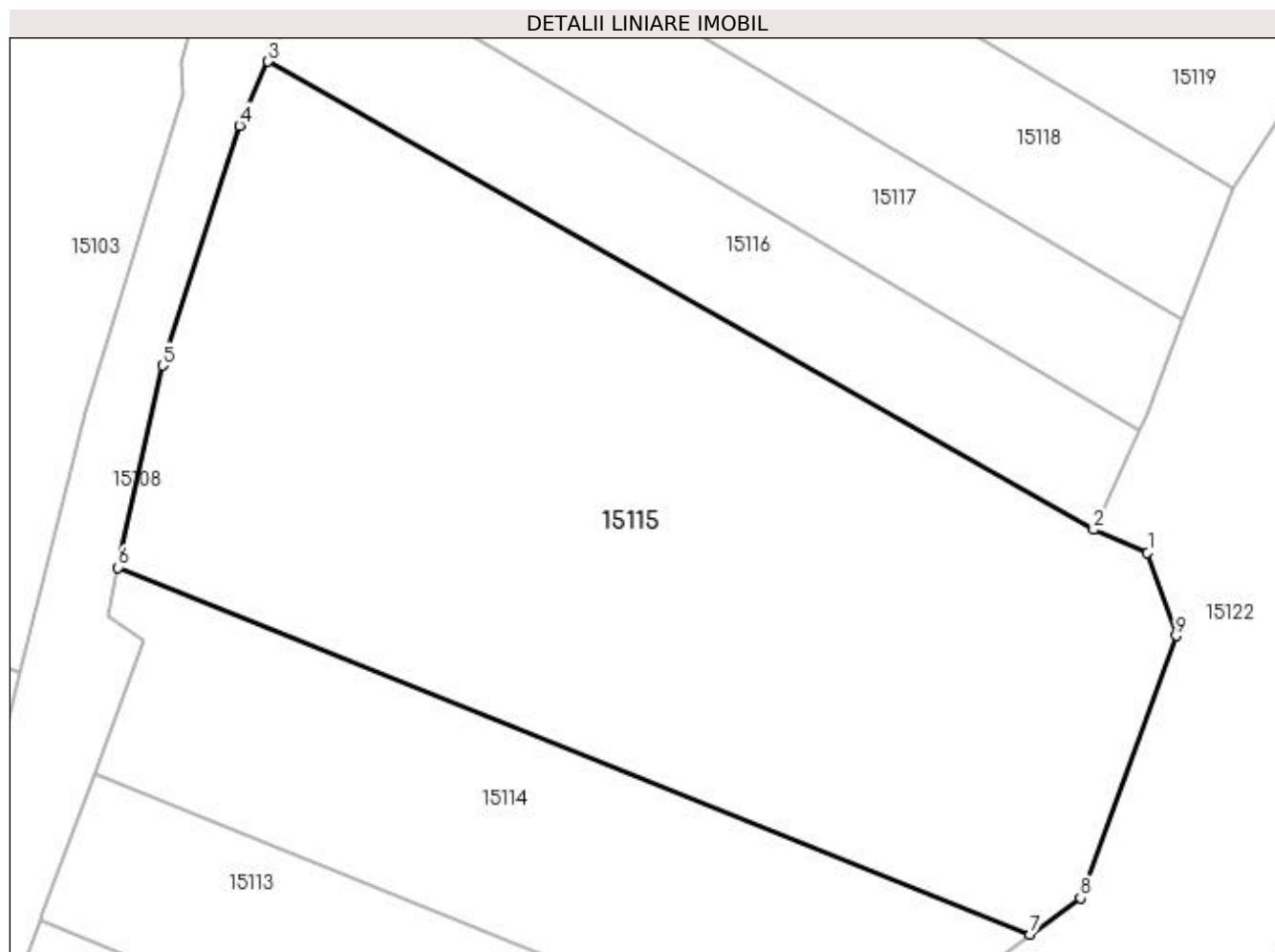
Inscrieri privind dezmembramintele dreptului de proprietate, drepturi reale de garanție și sarcini	Referințe
NU SUNT	

Anexa Nr. 1 La Partea I

Teren

Nr cadastral	Suprafața (mp)*	Observații / Referințe
	2.100	

* Suprafața este determinată în planul de proiecție Stereo 70.



Date referitoare la teren

Crt	Categorie folosință	Intra vilan	Suprafața (mp)	Tarla	Parcelă	Nr. topo	Observații / Referințe
1	arabil	NU	2.100	76	216	-	

Lungime Segmente

1) Valorile lungimilor segmentelor sunt obținute din proiecție în plan.

Punct început	X / Y	Punct sfârșit	X / Y	Lungime segment (** (m)
1	347.173,79 283.699,376	2	347.170,184 283.700,897	3.914
2	347.170,184 283.700,897	3	347.115,105 283.732,129	63.318
3	347.115,105 283.732,129	4	347.113,196 283.727,856	4.68
4	347.113,196 283.727,856	5	347.108,067 283.711,844	16.813
5	347.108,067 283.711,844	6	347.105,093 283.698,38	13.789

Punct început	X / Y	Punct sfârșit	X / Y	Lungime segment (** (m)
6	347.105,093 283.698,38	7	347.165,957 283.673,903	65.601
7	347.165,957 283.673,903	8	347.169,318 283.676,328	4.145
8	347.169,318 283.676,328	9	347.175,68 283.693,829	18.621
9	347.175,68 283.693,829	1	347.173,79 283.699,376	5.86

** Lungimile segmentelor sunt determinate în planul de proiecție Stereo 70 și sunt rotunjite la 1 milimetru.

*** Distanța dintre puncte este formată din segmente cumulate ce sunt mai mici decât valoarea 1 milimetru.

**DATE DESPRE IMOBILUL NR. 15116**

Oficiul de Cadastru și Publicitate Imobiliară DOLJ
Biroul de Cadastru și Publicitate Imobiliară Craiova

A. Partea I. Descrierea imobilului

TEREN Extravilan

Adresa: Jud. Dolj, T 76, P 197

Nr. Crt	Nr cadastral Nr. topografic	Suprafața* (mp)	Observații / Referințe
A1		500	Sector cadastral:30 Teren neimprejmuit;

B. Partea II. Proprietari și acte

Inscrieri privitoare la dreptul de proprietate și alte drepturi reale	Referințe
0 / 07/02/2023	
Act Administrativ nr. TDP:834-59573, din 28/04/1994 emis de COMISIA JUDETEANA DE FOND FUNCJAR;	
B1	A1
Intabulare, drept de PROPRIETATE, dobandit prin Reconstituire, cota actuala 1/1, cota initiala 1/1 1) RUDAREANU MARIN, LIPSA CNP	

C. Partea III. SARCINI .

Inscrieri privind dezmembramintele dreptului de proprietate, drepturi reale de garanție și sarcini	Referințe
NU SUNT	

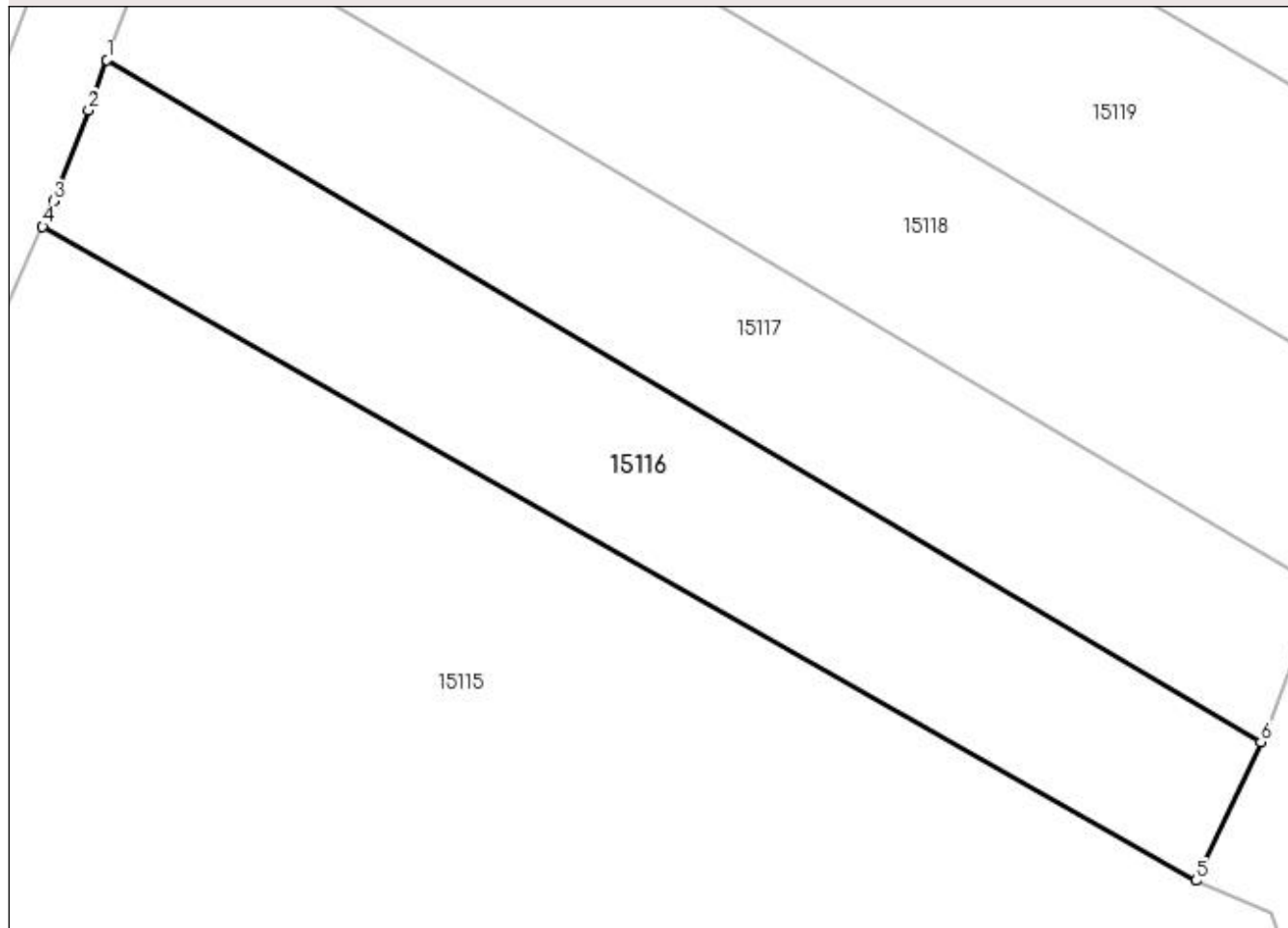
Anexa Nr. 1 La Partea I

Teren

Nr cadastral	Suprafața (mp)*	Observații / Referințe
	500	

* Suprafața este determinată în planul de proiecție Stereo 70.

DETALII LINIARE IMOBIL



Date referitoare la teren

Crt	Categorie folosință	Intravilan	Suprafața (mp)	Tarla	Parcelă	Nr. topo	Observații / Referințe
1	vie	NU	500	76	197	-	

Lungime Segmente

1) Valorile lungimilor segmentelor sunt obținute din proiecție în plan.

Punct început	X / Y	Punct sfârșit	X / Y	Lungime segment (** (m)
1	347.118,179 283.740,095	2	347.117,302 283.737,675	2.574
2	347.117,302 283.737,675	3	347.115,647 283.733,342	4.638
3	347.115,647 283.733,342	4	347.115,105 283.732,129	1.329
4	347.115,105 283.732,129	5	347.170,184 283.700,897	63.318
5	347.170,184 283.700,897	6	347.173,281 283.707,524	7.315

Punct început	X / Y	Punct sfârșit	X / Y	Lungime segment (** (m)
6	347.173,281 283.707,524	1	347.118,179 283.740,095	64.009

** Lungimile segmentelor sunt determinate în planul de proiecție Stereo 70 și sunt rotunjite la 1 milimetru.

*** Distanța dintre puncte este formată din segmente cumulate ce sunt mai mici decât valoarea 1 milimetru.

**DATE DESPRE IMOBILUL NR. 15117**

Oficiul de Cadastru și Publicitate Imobiliară DOLJ
Biroul de Cadastru și Publicitate Imobiliară Craiova

A. Partea I. Descrierea imobilului

TEREN Extravilan

Adresa: Jud. Dolj, T 76, P 196

Nr. Crt	Nr cadastral Nr. topografic	Suprafața* (mp)	Observații / Referințe
A1		500	Sector cadastral:30 Teren neimprejmuit;

B. Partea II. Proprietari și acte

Inscrieri privitoare la dreptul de proprietate și alte drepturi reale	Referințe
0 / 07/02/2023	
Act Administrativ nr. TDP:490-48412, din 23/02/1994 emis de COMISIA JUDETEANA DE FOND FUNCJAR;	
B1	A1
Intabulare, drept de PROPRIETATE, dobandit prin Reconstituire, cota actuala 1/1, cota initiala 1/1 1) CATANA MARIN , LIPSA CNP	

C. Partea III. SARCINI .

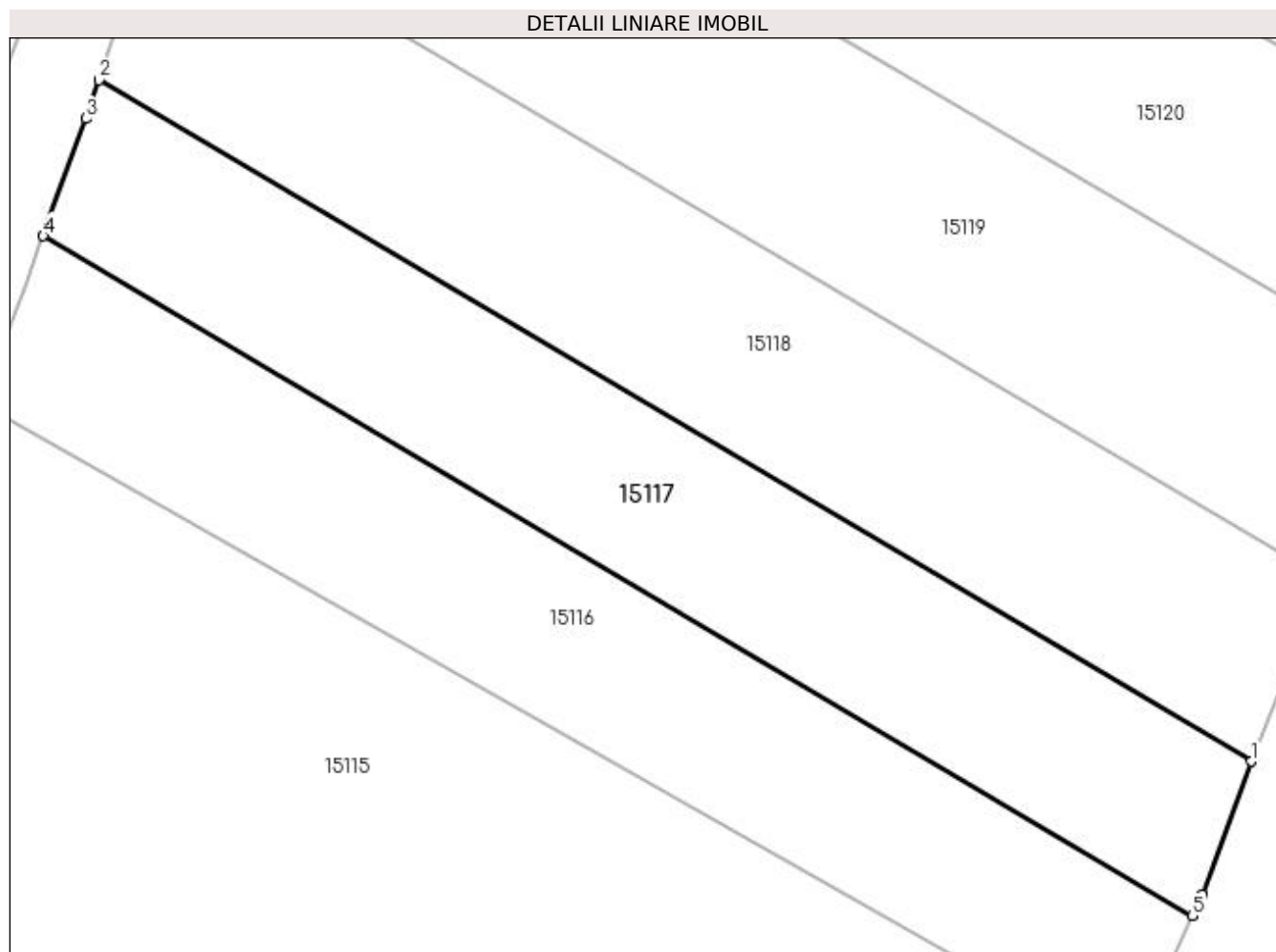
Inscrieri privind dezmembramintele dreptului de proprietate, drepturi reale de garanție și sarcini	Referințe
NU SUNT	

Anexa Nr. 1 La Partea I

Teren

Nr cadastral	Suprafața (mp)*	Observații / Referințe
	500	

* Suprafața este determinată în planul de proiecție Stereo 70.



Date referitoare la teren

Crt	Categorie folosință	Intravilan	Suprafața (mp)	Tarla	Parcelă	Nr. topo	Observații / Referințe
1	vie	NU	500	76	196	-	

Lungime Segmente

1) Valorile lungimilor segmentelor sunt obținute din proiecție în plan.

Punct început	X / Y	Punct sfârșit	X / Y	Lungime segment (** (m)
1	347.176,098 283.714,918	2	347.120,853 283.747,573	64.174
2	347.120,853 283.747,573	3	347.120,222 283.745,728	1.95
3	347.120,222 283.745,728	4	347.118,179 283.740,095	5.992
4	347.118,179 283.740,095	5	347.173,281 283.707,524	64.009
5	347.173,281 283.707,524	6	347.173,752 283.708,531	1.112

Punct început	X / Y	Punct sfârșit	X / Y	Lungime segment (** (m)
6	347.173,752 283.708,531	1	347.176,098 283.714,918	6.804

** Lungimile segmentelor sunt determinate în planul de proiecție Stereo 70 și sunt rotunjite la 1 milimetru.

*** Distanța dintre puncte este formată din segmente cumulate ce sunt mai mici decât valoarea 1 milimetru.

**DATE DESPRE IMOBILUL NR. 15118**

Oficiul de Cadastru și Publicitate Imobiliară DOLJ
Biroul de Cadastru și Publicitate Imobiliară Craiova

A. Partea I. Descrierea imobilului

TEREN Extravilan

Adresa: Jud. Dolj, T 76, P 195

Nr. Crt	Nr cadastral Nr. topografic	Suprafața* (mp)	Observații / Referințe
A1	33849	600	Sector cadastral:30 Teren neimprejmuit;

B. Partea II. Proprietari și acte

Inscrieri privitoare la dreptul de proprietate și alte drepturi reale	Referințe
276080 / 17/11/2021	
Act Notarial nr. CM:327, din 13/09/2021 emis de BNP STOENESCU FLOREA (act administrativ nr Titlu de proprietate nr.1009-45339 din 06.02.1995, emis de COMISIA JUDETEANA DOLJ);	
B1	A1
Intabulare, drept de PROPRIETATE, dobandit prin Succesiune, cota actuala 1/1, cota initiala 1/1	
1) BADEA MARIANA	

C. Partea III. SARCINI .

Inscrieri privind dezmembramintele dreptului de proprietate, drepturi reale de garanție și sarcini	Referințe
NU SUNT	

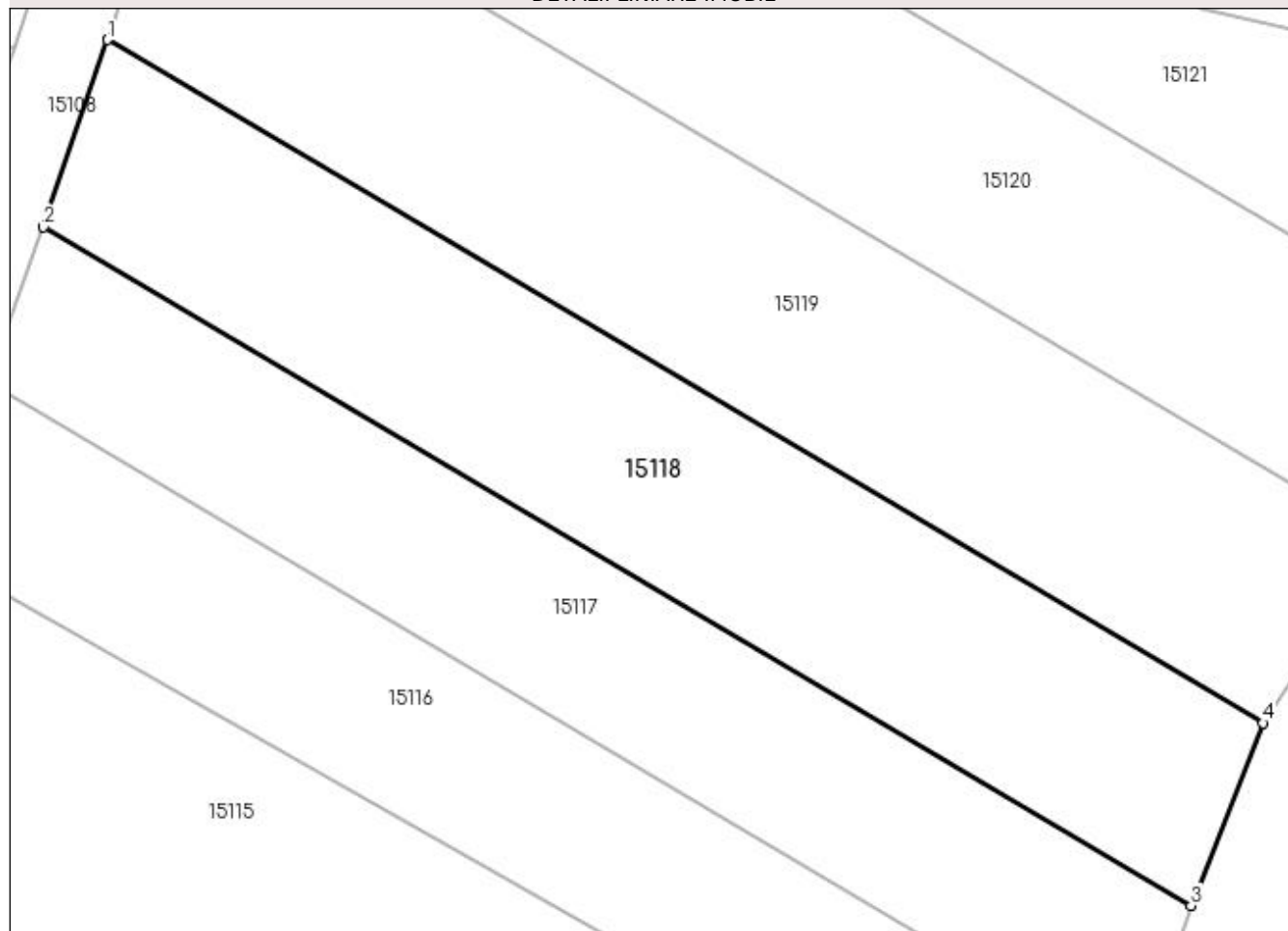
Anexa Nr. 1 La Partea I

Teren

Nr cadastral	Suprafața (mp)*	Observații / Referințe
33849	600	

* Suprafața este determinată în planul de proiecție Stereo 70.

DETALII LINIARE IMOBIL



Date referitoare la teren

Crt	Categorie folosință	Intra vilan	Suprafața (mp)	Tarla	Parcelă	Nr. topo	Observații / Referințe
1	vie	NU	600	76	195	-	

Lungime Segmente

1) Valorile lungimilor segmentelor sunt obținute din proiecție în plan.

Punct început	X / Y	Punct sfârșit	X / Y	Lungime segment (** (m)
1	347.123,931 283.756,578	2	347.120,853 283.747,573	9.517
2	347.120,853 283.747,573	3	347.176,098 283.714,918	64.174
3	347.176,098 283.714,918	4	347.179,549 283.723,702	9.438
4	347.179,549 283.723,702	1	347.123,931 283.756,578	64.608

**** Lungimile segmentelor sunt determinate în planul de proiecție Stereo 70 și sunt rotunjite la 1 milimetru.**

***** Distanța dintre puncte este formată din segmente cumulate ce sunt mai mici decât valoarea 1 milimetru.**

**DATE DESPRE IMOBILUL NR. 15119**

Oficiul de Cadastru și Publicitate Imobiliară DOLJ
Biroul de Cadastru și Publicitate Imobiliară Craiova

A. Partea I. Descrierea imobilului

TEREN Extravilan

Adresa: Jud. Dolj, T 76, P 194

Nr. Crt	Nr cadastral Nr. topografic	Suprafața* (mp)	Observații / Referințe
A1		700	Sector cadastral:30 Teren neimprejmuit;

B. Partea II. Proprietari și acte

Inscrieri privitoare la dreptul de proprietate și alte drepturi reale	Referințe
0 / 07/02/2023	
Act Administrativ nr. TDP:762-58782, din 21/03/1994 emis de COMISIA JUDETEANA DE FOND FUNCJAR;	
B1	A1
Intabulare, drept de PROPRIETATE, dobandit prin Reconstituire, cota actuala 1/1, cota initiala 1/1 1) SERBAN ECATERINA, LIPSA CNP	

C. Partea III. SARCINI .

Inscrieri privind dezmembramintele dreptului de proprietate, drepturi reale de garanție și sarcini	Referințe
NU SUNT	

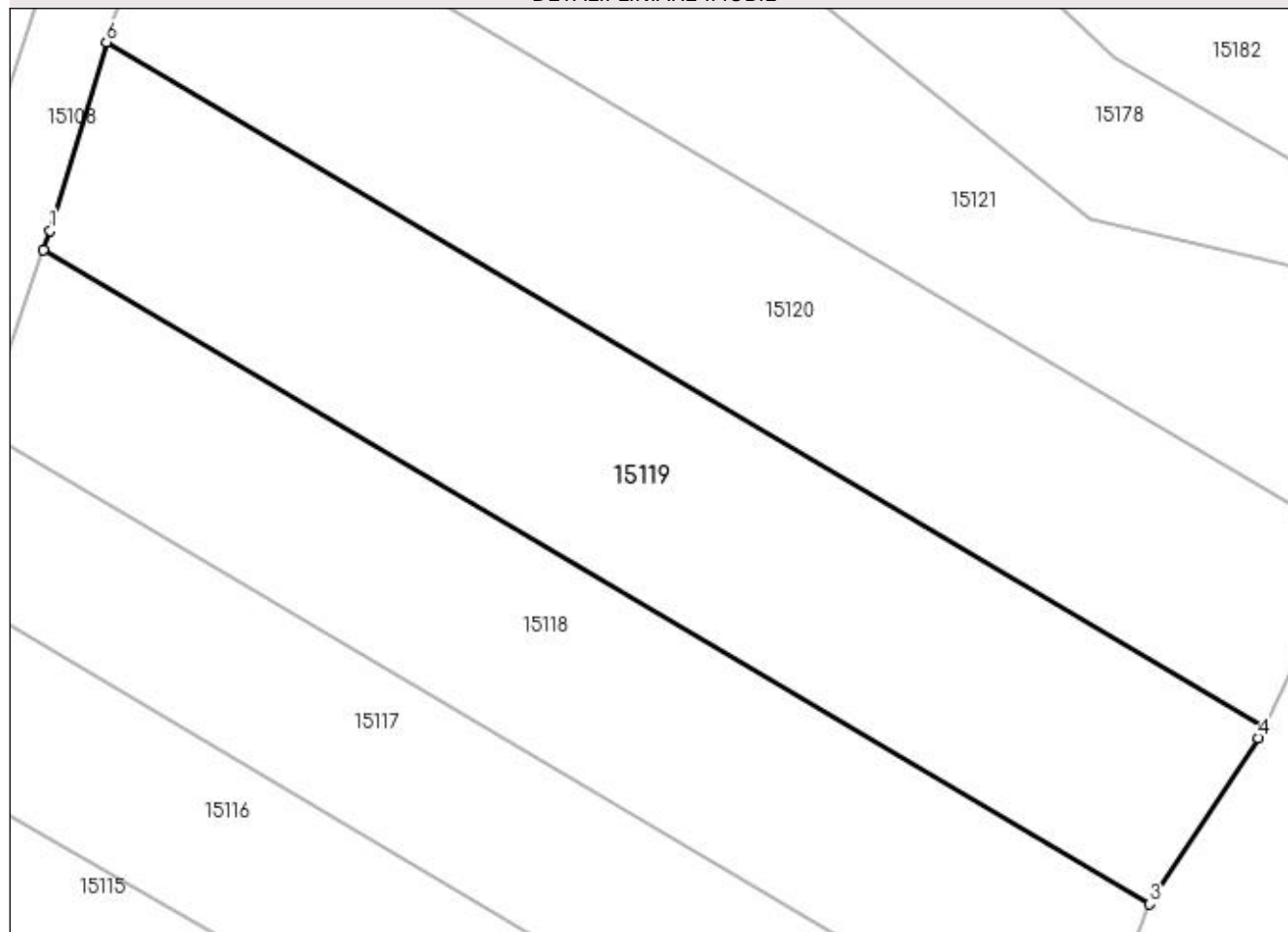
Anexa Nr. 1 La Partea I

Teren

Nr cadastral	Suprafața (mp)*	Observații / Referințe
	700	

* Suprafața este determinată în planul de proiecție Stereo 70.

DETALII LINIARE IMOBIL



Date referitoare la teren

Crt	Categorie folosință	Intravilan	Suprafața (mp)	Tarla	Parcelă	Nr. topo	Observații / Referințe
1	arabil	NU	700	76	194	-	

Lungime Segmente

1) Valorile lungimilor segmentelor sunt obținute din proiecție în plan.

Punct început	X / Y	Punct sfârșit	X / Y	Lungime segment (** (m)
1	347.124,261 283.757,544	2	347.123,931 283.756,578	1.021
2	347.123,931 283.756,578	3	347.179,549 283.723,702	64.608
3	347.179,549 283.723,702	4	347.185,031 283.732,047	9.985
4	347.185,031 283.732,047	5	347.185,291 283.732,6	0.611
5	347.185,291 283.732,6	6	347.127,088 283.767,004	67.611

Punct început	X / Y	Punct sfârșit	X / Y	Lungime segment (** (m)
6	347.127,088 283.767,004	1	347.124,261 283.757,544	9.873

** Lungimile segmentelor sunt determinate în planul de proiecție Stereo 70 și sunt rotunjite la 1 milimetru.

*** Distanța dintre puncte este formată din segmente cumulate ce sunt mai mici decât valoarea 1 milimetru.

**DATE DESPRE IMOBILUL NR. 15120**

Oficiul de Cadastru și Publicitate Imobiliară DOLJ
Biroul de Cadastru și Publicitate Imobiliară Craiova

A. Partea I. Descrierea imobilului

TEREN Extravilan

Adresa: Jud. Dolj, T 76, P 193

Nr. Crt	Nr cadastral Nr. topografic	Suprafața* (mp)	Observații / Referințe
A1		700	Sector cadastral:30 Teren neimprejmuit;

B. Partea II. Proprietari și acte

Inscrieri privitoare la dreptul de proprietate și alte drepturi reale	Referințe
0 / 07/02/2023	
Hotarare Judecatoreasca nr. SC:1024, din 28/11/2018 emis de JUDECATORIA CALAFAT;	
B1	Intabulare, drept de PROPRIETATE, dobandit prin Hotarare Judecatoreasca, cota actuala 1/1, cota initiala 1/1 1) CATANA MARIN
	A1

C. Partea III. SARCINI .

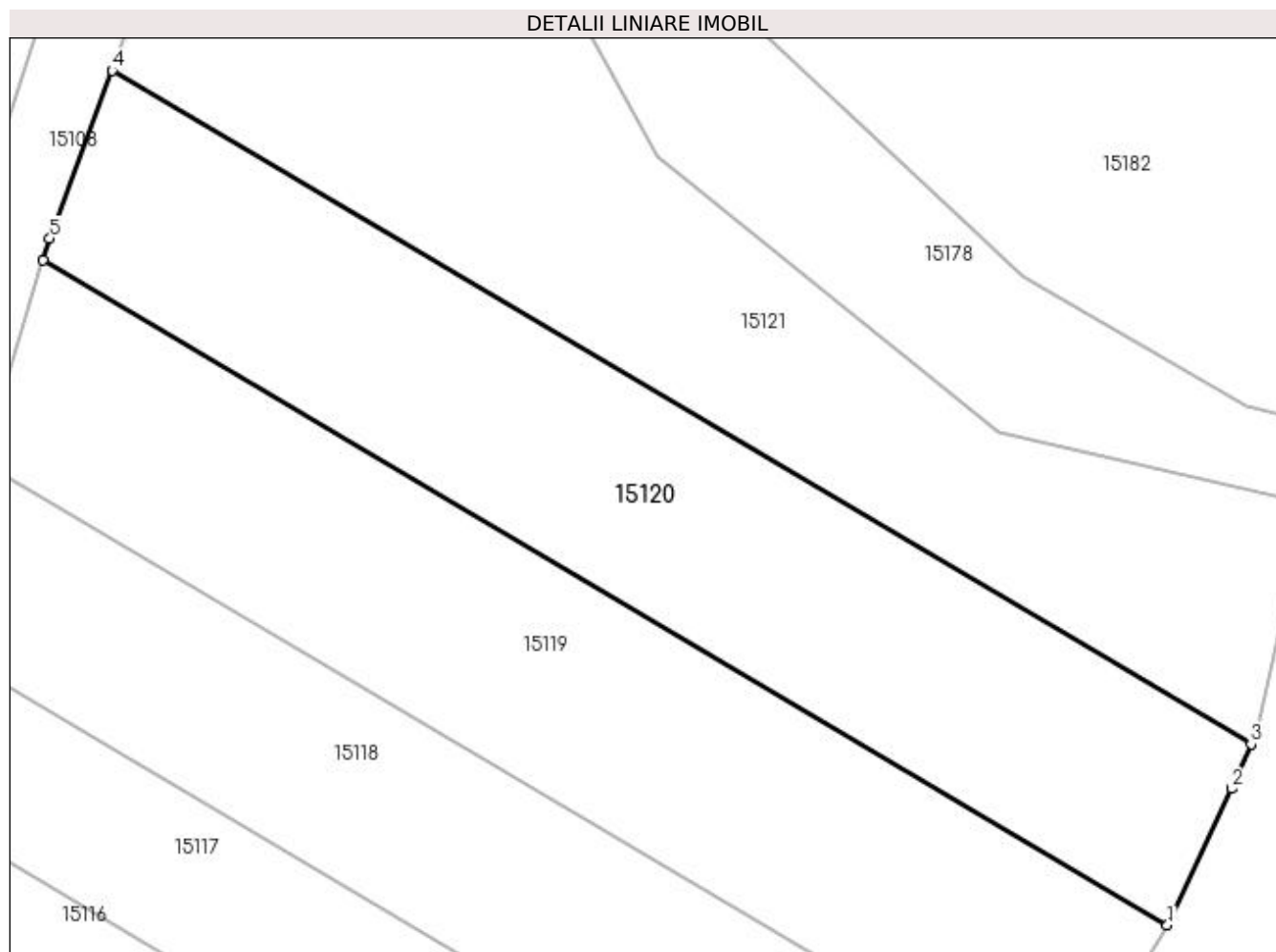
Inscrieri privind dezmembramintele dreptului de proprietate, drepturi reale de garanție și sarcini	Referințe
NU SUNT	

Anexa Nr. 1 La Partea I

Teren

Nr cadastral	Suprafața (mp)*	Observații / Referințe
	700	

* Suprafața este determinată în planul de proiecție Stereo 70.



Date referitoare la teren

Crt	Categorie folosință	Intra vilan	Suprafața (mp)	Tarla	Parcelă	Nr. topo	Observații / Referințe
1	vie	NU	700	76	193	-	

Lungime Segmente

1) Valorile lungimilor segmentelor sunt obținute din proiecție în plan.

Punct început	X / Y	Punct sfârșit	X / Y	Lungime segment (** (m)
1	347.185,291 283.732,6	2	347.188,621 283.739,67	7.815
2	347.188,621 283.739,67	3	347.189,637 283.741,969	2.513
3	347.189,637 283.741,969	4	347.130,661 283.776,829	68.508
4	347.130,661 283.776,829	5	347.127,431 283.768,138	9.272
5	347.127,431 283.768,138	6	347.127,088 283.767,004	1.185

Punct început	X / Y	Punct sfârșit	X / Y	Lungime segment (** (m)
6	347.127,088 283.767,004	1	347.185,291 283.732,6	67.611

** Lungimile segmentelor sunt determinate în planul de proiecție Stereo 70 și sunt rotunjite la 1 milimetru.

*** Distanța dintre puncte este formată din segmente cumulate ce sunt mai mici decât valoarea 1 milimetru.

**DATE DESPRE IMOBILUL NR. 15121**

Oficiul de Cadastru și Publicitate Imobiliară DOLJ
Biroul de Cadastru și Publicitate Imobiliară Craiova

A. Partea I. Descrierea imobilului

TEREN Extravilan

Adresa: Jud. Dolj, T 76, P 192

Nr. Crt	Nr cadastral Nr. topografic	Suprafața* (mp)	Observații / Referințe
A1		800	Sector cadastral:30 Teren neimprejmuit;

B. Partea II. Proprietari și acte

Inscrieri privitoare la dreptul de proprietate și alte drepturi reale	Referințe
0 / 07/02/2023	
Act Administrativ nr. TDP:778-58782, din 23/03/1994 emis de COMISIA JUDETEANA DE FOND FUNCJAR (CERTIF. DE DECES:DP849983/20.03.2007;);	
B1	A1
Intabulare, drept de PROPRIETATE, dobandit prin Reconstituire, cota actuala 1/1, cota initiala 1/1 1) DRANGA CONSTANTIN, LIPSA CNP DEFUNCT:Da	

C. Partea III. SARCINI .

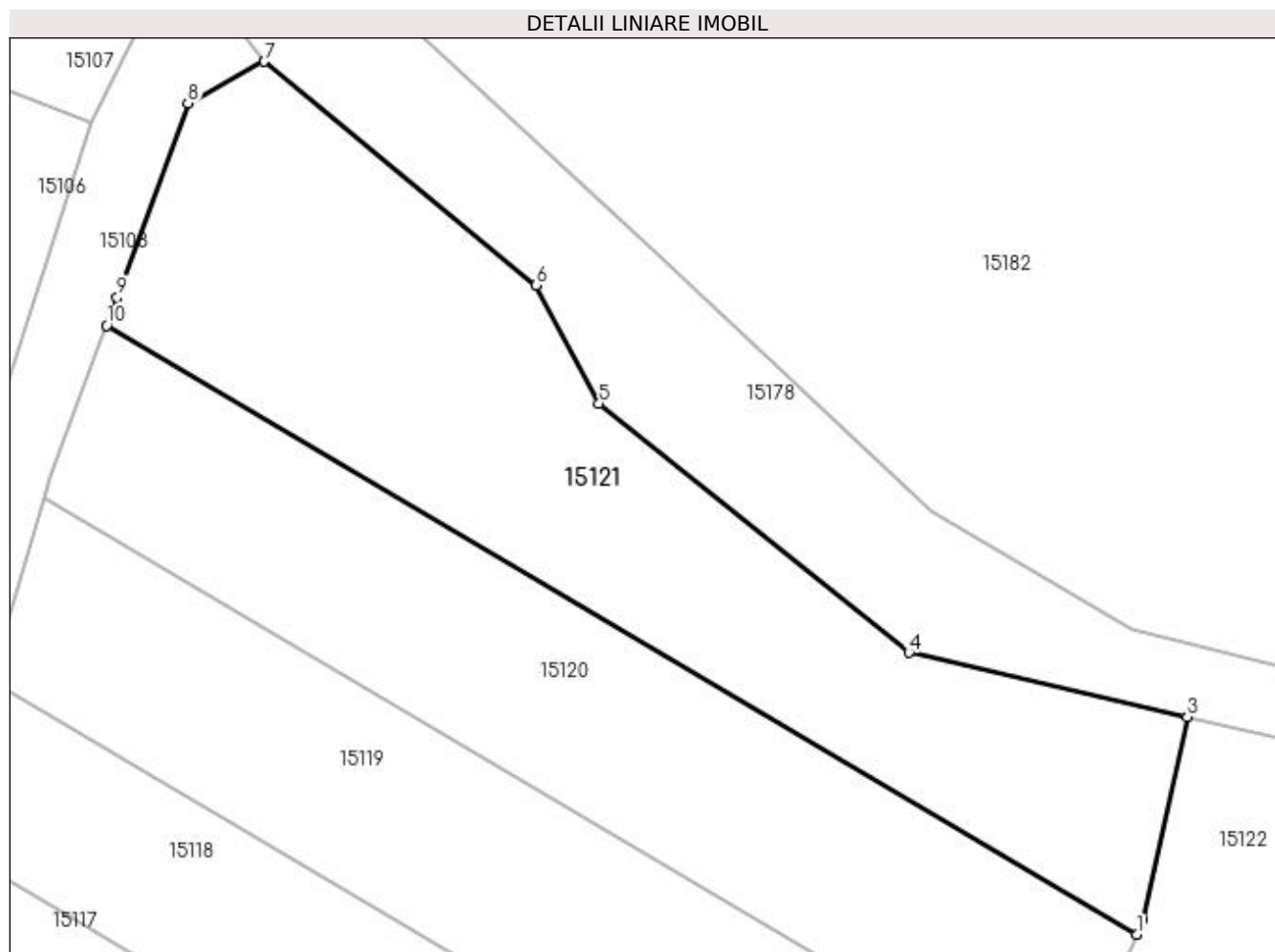
Inscrieri privind dezmembramintele dreptului de proprietate, drepturi reale de garanție și sarcini	Referințe
NU SUNT	

Anexa Nr. 1 La Partea I

Teren

Nr cadastral	Suprafața (mp)*	Observații / Referințe
	800	

* Suprafața este determinată în planul de proiecție Stereo 70.



Date referitoare la teren

Crt	Categorie folosință	Intravilan	Suprafața (mp)	Tarla	Parcelă	Nr. topo	Observații / Referințe
1	arabil	NU	800	76	192	-	

Lungime Segmente

1) Valorile lungimilor segmentelor sunt obținute din proiecție în plan.

Punct început	X / Y	Punct sfârșit	X / Y	Lungime segment (** (m)
1	347.189,637 283.741,969	2	347.190,01 283.742,813	0.923
2	347.190,01 283.742,813	3	347.192,551 283.754,421	11.883
3	347.192,551 283.754,421	4	347.176,609 283.758,098	16.361
4	347.176,609 283.758,098	5	347.158,855 283.772,344	22.763
5	347.158,855 283.772,344	6	347.155,226 283.779,118	7.685

Punct început	X / Y	Punct sfârșit	X / Y	Lungime segment (** (m)
6	347.155,226 283.779,118	7	347.139,686 283.791,935	20.144
7	347.139,686 283.791,935	8	347.135,316 283.789,555	4.976
8	347.135,316 283.789,555	9	347.131,257 283.778,433	11.84
9	347.131,257 283.778,433	10	347.130,661 283.776,829	1.711
10	347.130,661 283.776,829	1	347.189,637 283.741,969	68.508

** Lungimile segmentelor sunt determinate în planul de proiecție Stereo 70 și sunt rotunjite la 1 milimetru.

*** Distanța dintre puncte este formată din segmente cumulate ce sunt mai mici decât valoarea 1 milimetru.

**DATE DESPRE IMOBILUL NR. 15122**

Oficiul de Cadastru și Publicitate Imobiliară DOLJ
Biroul de Cadastru și Publicitate Imobiliară Craiova

A. Partea I. Descrierea imobilului

TEREN Extravilan

Adresa: Jud. Dolj, T 76

Nr. Crt	Nr cadastral Nr. topografic	Suprafața* (mp)	Observații / Referințe
A1		Din acte: 0 Masurata: 5.203	Sector cadastral:30 Teren neimprejmuit;

B. Partea II. Proprietari și acte

Inscrieri privitoare la dreptul de proprietate și alte drepturi reale		Referințe
0 / 07/02/2023		
Act Normativ nr. LEGE:7, din 13/03/1996 emis de PARLAMENTUL ROMANIEI;		
B1	Intabulare, drept de PROPRIETATE, dobandit prin Lege, cota actuala 1/1, cota initiala 1/1 1) NEIDENTIFICAT NEIDENTIFICAT	A1

C. Partea III. SARCINI .

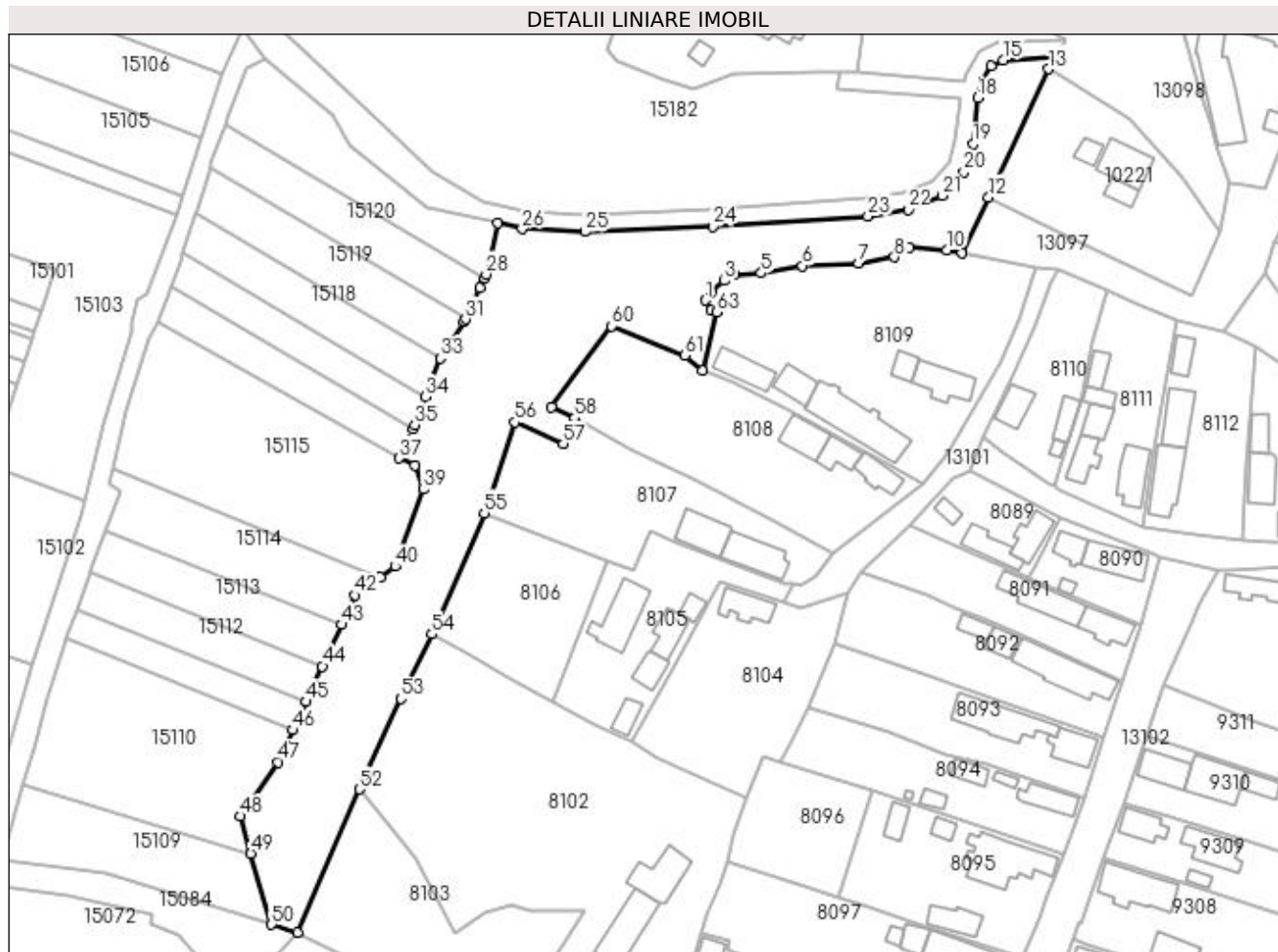
Inscrieri privind dezmembramintele dreptului de proprietate, drepturi reale de garanție și sarcini	Referințe
NU SUNT	

Anexa Nr. 1 La Partea I

Teren

Nr cadastral	Suprafața (mp)*	Observații / Referințe
	Din acte: 0 Masurata: 5.203	

* Suprafața este determinată în planul de proiecție Stereo 70.



Date referitoare la teren

Crt	Categorie folosință	Intravilan	Suprafața (mp)	Tarla	Parcelă	Nr. topo	Observații / Referințe
1	pasune	NU	5.203	76		-	

Lungime Segmente

1) Valorile lungimilor segmentelor sunt obținute din proiecție în plan.

Punct început	X / Y	Punct sfârșit	X / Y	Lungime segment	Punct început	X / Y	Punct sfârșit	X / Y	Lungime segment	Punct început	X / Y	Punct sfârșit	X / Y	Lungime segment
1	347.239,949 283.736,894	2	347.241,303 283.738,665	2.229	2	347.241,303 283.738,665	3	347.244,145 283.741,364	3.919	3	347.244,145 283.741,364	4	347.246,589 283.742,689	2.78
4	347.246,589 283.742,689	5	347.252,603 283.743,065	6.026	5	347.252,603 283.743,065	6	347.261,976 283.744,735	9.521	6	347.261,976 283.744,735	7	347.274,813 283.745,362	12.85 2
7	347.274,813 283.745,362	8	347.282,978 283.746,727	8.278	8	347.282,978 283.746,727	9	347.286,274 283.748,938	3.969	9	347.286,274 283.748,938	10	347.294,881 283.748,268	8.633
10	347.294,881 283.748,268	11	347.298,422 283.747,612	3.601	11	347.298,422 283.747,612	12	347.304,403 283.760,379	14.09 9	12	347.304,403 283.760,379	13	347.318,066 283.789,543	32.20 6
13	347.318,066 283.789,543	14	347.319,595 283.792,1	2.979	14	347.319,595 283.792,1	15	347.307,742 283.791,606	11.86 3	15	347.307,742 283.791,606	16	347.305,033 283.790,327	2.996

Punct început	X / Y	Punct sfârșit	X / Y	Lungime segment	Punct început	X / Y	Punct sfârșit	X / Y	Lungime segment	Punct început	X / Y	Punct sfârșit	X / Y	Lungime segment
16	347.305,033 283.790,327	17	347.302,889 283.786,702	4.212	17	347.302,889 283.786,702	18	347.301,901 283.782,933	3.896	18	347.301,901 283.782,933	19	347.300,896 283.772,484	10.497
19	347.300,896 283.772,484	20	347.298,794 283.766,071	6.749	20	347.298,794 283.766,071	21	347.293,899 283.760,723	7.25	21	347.293,899 283.760,723	22	347.286,083 283.757,577	8.425
22	347.286,083 283.757,577	23	347.276,975 283.756,025	9.239	23	347.276,975 283.756,025	24	347.241,599 283.753,703	35.452	24	347.241,599 283.753,703	25	347.212,509 283.752,5	29.115
25	347.212,509 283.752,5	26	347.198,229 283.753,112	14.293	26	347.198,229 283.753,112	27	347.192,551 283.754,421	5.827	27	347.192,551 283.754,421	28	347.190,01 283.742,813	11.883
28	347.190,01 283.742,813	29	347.189,637 283.741,969	0.923	29	347.189,637 283.741,969	30	347.188,621 283.739,67	2.513	30	347.188,621 283.739,67	31	347.185,291 283.732,6	7.815
31	347.185,291 283.732,6	32	347.185,031 283.732,047	0.611	32	347.185,031 283.732,047	33	347.179,549 283.723,702	9.985	33	347.179,549 283.723,702	34	347.176,098 283.714,918	9.438
34	347.176,098 283.714,918	35	347.173,752 283.708,531	6.804	35	347.173,752 283.708,531	36	347.173,281 283.707,524	1.112	36	347.173,281 283.707,524	37	347.170,184 283.700,897	7.315
37	347.170,184 283.700,897	38	347.173,79 283.699,376	3.914	38	347.173,79 283.699,376	39	347.175,68 283.693,829	5.86	39	347.175,68 283.693,829	40	347.169,318 283.676,328	18.621
40	347.169,318 283.676,328	41	347.165,957 283.673,903	4.145	41	347.165,957 283.673,903	42	347.160,187 283.669,739	7.116	42	347.160,187 283.669,739	43	347.157,11 283.663,062	7.352
43	347.157,11 283.663,062	44	347.152,728 283.653,552	10.471	44	347.152,728 283.653,552	45	347.149,029 283.645,525	8.838	45	347.149,029 283.645,525	46	347.146,037 283.639,034	7.147
46	347.146,037 283.639,034	47	347.142,676 283.631,74	8.031	47	347.142,676 283.631,74	48	347.133,959 283.619,44	15.076	48	347.133,959 283.619,44	49	347.136,417 283.610,957	8.832
49	347.136,417 283.610,957	50	347.141,104 283.594,776	16.846	50	347.141,104 283.594,776	51	347.146,974 283.592,978	6.139	51	347.146,974 283.592,978	52	347.161,156 283.625,593	35.565
52	347.161,156 283.625,593	53	347.170,539 283.646,227	22.667	53	347.170,539 283.646,227	54	347.177,637 283.660,867	16.27	54	347.177,637 283.660,867	55	347.189,544 283.688,465	30.057
55	347.189,544 283.688,465	56	347.196,584 283.709,138	21.839	56	347.196,584 283.709,138	57	347.207,596 283.704,212	12.064	57	347.207,596 283.704,212	58	347.210,184 283.710,104	6.435
58	347.210,184 283.710,104	59	347.204,872 283.712,641	5.887	59	347.204,872 283.712,641	60	347.218,557 283.731,008	22.905	60	347.218,557 283.731,008	61	347.235,255 283.724,394	17.96
61	347.235,255 283.724,394	62	347.239,222 283.720,845	5.323	62	347.239,222 283.720,845	63	347.242,607 283.734,217	13.794	63	347.242,607 283.734,217	64	347.241,219 283.734,633	1.449
64	347.241,219 283.734,633	1	347.239,949 283.736,894	2.593										

** Lungimile segmentelor sunt determinate în planul de proiecție Stereo 70 și sunt rotunjite la 1 milimetru.

*** Distanța dintre puncte este formată din segmente cumulate ce sunt mai mici decât valoarea 1 milimetru.

**DATE DESPRE IMOBILUL NR. 15123**

Oficiul de Cadastru și Publicitate Imobiliară DOLJ
Biroul de Cadastru și Publicitate Imobiliară Craiova

A. Partea I. Descrierea imobilului

TEREN Extravilan

Adresa: Jud. Dolj, T 76

Nr. Crt	Nr cadastral Nr. topografic	Suprafața* (mp)	Observații / Referințe
A1		Din acte: 0 Masurata: 19.816	Sector cadastral:30 Teren neimprejmuit;

B. Partea II. Proprietari și acte

Inscrieri privitoare la dreptul de proprietate și alte drepturi reale		Referințe
0 / 07/02/2023		
Act Normativ nr. LEGE:7, din 13/03/1996 emis de PARLAMENTUL ROMANIEI;		
B1	Intabulare, drept de PROPRIETATE, dobandit prin Lege, cota actuala 1/1, cota initiala 1/1 1) NEIDENTIFICAT NEIDENTIFICAT	A1

C. Partea III. SARCINI .

Inscrieri privind dezmembramintele dreptului de proprietate, drepturi reale de garanție și sarcini	Referințe
NU SUNT	

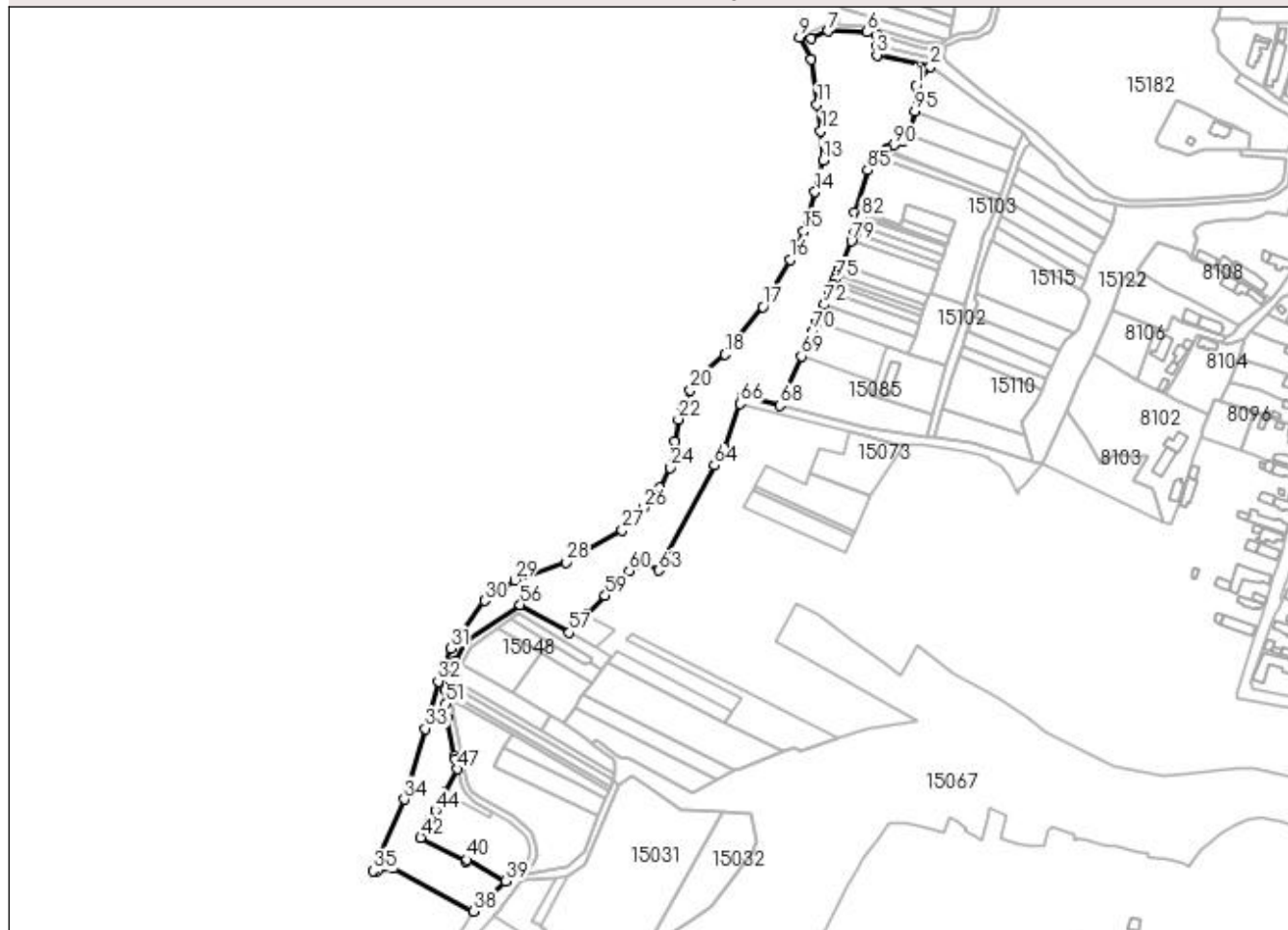
Anexa Nr. 1 La Partea I

Teren

Nr cadastral	Suprafața (mp)*	Observații / Referințe
	Din acte: 0 Masurata: 19.816	

* Suprafața este determinată în planul de proiecție Stereo 70.

DETALII LINIARE IMOBIL



Date referitoare la teren

Crt	Categorie folosință	Intravilan	Suprafața (mp)	Tarla	Parcelă	Nr. topo	Observații / Referințe
1	pasune	NU	19.816	76		-	

Lungime Segmente

1) Valorile lungimilor segmentelor sunt obținute din proiecție în plan.

Punct început	X / Y	Punct sfârșit	X / Y	Lungime segment
1	347.067,818 283.828,186	2	347.076,734 283.839,879	14.704
4	347.043,555 283.852,879	5	347.043,513 283.859,524	6.645
7	347.013,003 283.861,924	8	347.002,904 283.857,313	11.102
10	347.002,399 283.844,33	11	347.006,468 283.816,165	28.457
13	347.010,089 283.781,762	14	347.005,266 283.761,881	20.458
2	347.076,734 283.839,879	3	347.043,592 283.847,075	33.914
5	347.043,513 283.859,524	6	347.037,594 283.861,299	6.179
8	347.002,904 283.857,313	9	346.995,553 283.858,101	7.393
11	347.006,468 283.816,165	12	347.008,729 283.799,748	16.572
14	347.005,266 283.761,881	15	346.998,024 283.737,728	25.215
3	347.043,592 283.847,075	4	347.043,555 283.852,879	5.804
6	347.037,594 283.861,299	7	347.013,003 283.861,924	24.599
9	346.995,553 283.858,101	10	347.002,399 283.844,33	15.379
12	347.008,729 283.799,748	13	347.010,089 283.781,762	18.037
15	346.998,024 283.737,728	16	346.989,584 283.719,956	19.674

Punct început	X / Y	Punct sfârșit	X / Y	Lungime segment	Punct început	X / Y	Punct sfârșit	X / Y	Lungime segment	Punct început	X / Y	Punct sfârșit	X / Y	Lungime segment
16	346.989,584 283.719,956	17	346.972,831 283.690,537	33.855	17	346.972,831 283.690,537	18	346.949,231 283.660,979	37.824	18	346.949,231 283.660,979	19	346.936,068 283.649,284	17.608
19	346.936,068 283.649,284	20	346.927,508 283.638,752	13.572	20	346.927,508 283.638,752	21	346.922,908 283.628,335	11.387	21	346.922,908 283.628,335	22	346.920,168 283.620,638	8.17
22	346.920,168 283.620,638	23	346.917,752 283.606,905	13.944	23	346.917,752 283.606,905	24	346.914,914 283.590,695	16.457	24	346.914,914 283.590,695	25	346.908,426 283.578,132	14.139
25	346.908,426 283.578,132	26	346.898,56 283.565,434	16.08	26	346.898,56 283.565,434	27	346.885,179 283.551,52	19.304	27	346.885,179 283.551,52	28	346.850,195 283.531,664	40.226
28	346.850,195 283.531,664	29	346.818,454 283.520,669	33.591	29	346.818,454 283.520,669	30	346.799,543 283.507,833	22.856	30	346.799,543 283.507,833	31	346.778,952 283.478,322	35.985
31	346.778,952 283.478,322	32	346.770,733 283.457,792	22.114	32	346.770,733 283.457,792	33	346.762,709 283.428,304	30.56	33	346.762,709 283.428,304	34	346.749,81 283.384,354	45.804
34	346.749,81 283.384,354	35	346.730,481 283.339,97	48.41	35	346.730,481 283.339,97	36	346.732,761 283.339,647	2.303	36	346.732,761 283.339,647	37	346.742,879 283.341,687	10.322
37	346.742,879 283.341,687	38	346.792,561 283.314,795	56.493	38	346.792,561 283.314,795	39	346.812,956 283.333,66	27.782	39	346.812,956 283.333,66	40	346.788,48 283.346,887	27.821
40	346.788,48 283.346,887	41	346.787,794 283.345,62	1.441	41	346.787,794 283.345,62	42	346.759,966 283.360,683	31.643	42	346.759,966 283.360,683	43	346.765,983 283.371,799	12.64
43	346.765,983 283.371,799	44	346.768,992 283.377,358	6.321	44	346.768,992 283.377,358	45	346.772,0 283.382,916	6.32	45	346.772,0 283.382,916	46	346.775,009 283.388,475	6.321
46	346.775,009 283.388,475	47	346.782,96 283.403,164	16.703	47	346.782,96 283.403,164	48	346.781,361 283.409,431	6.468	48	346.781,361 283.409,431	49	346.781,294 283.411,122	1.692
49	346.781,294 283.411,122	50	346.776,212 283.435,007	24.42	50	346.776,212 283.435,007	51	346.775,792 283.443,735	8.738	51	346.775,792 283.443,735	52	346.775,345 283.452,365	8.642
52	346.775,345 283.452,365	53	346.778,223 283.459,458	7.655	53	346.778,223 283.459,458	54	346.781,888 283.470,354	11.496	54	346.781,888 283.470,354	55	346.787,884 283.482,068	13.159
55	346.787,884 283.482,068	56	346.821,876 283.505,373	41.214	56	346.821,876 283.505,373	57	346.852,254 283.487,999	34.995	57	346.852,254 283.487,999	58	346.863,458 283.499,504	16.059
58	346.863,458 283.499,504	59	346.874,661 283.511,008	16.058	59	346.874,661 283.511,008	60	346.889,598 283.526,347	21.41	60	346.889,598 283.526,347	61	346.893,278 283.530,126	5.275
61	346.893,278 283.530,126	62	346.895,214 283.533,626	4.0	62	346.895,214 283.533,626	63	346.907,811 283.526,659	14.395	63	346.907,811 283.526,659	64	346.942,589 283.591,94	73.967
64	346.942,589 283.591,94	65	346.948,478 283.602,994	12.525	65	346.948,478 283.602,994	66	346.958,496 283.630,424	29.202	66	346.958,496 283.630,424	67	346.959,726 283.635,271	5.001
67	346.959,726 283.635,271	68	346.983,314 283.629,285	24.336	68	346.983,314 283.629,285	69	346.996,661 283.659,845	33.348	69	346.996,661 283.659,845	70	347.003,353 283.675,168	16.721
70	347.003,353 283.675,168	71	347.005,929 283.681,066	6.436	71	347.005,929 283.681,066	72	347.010,656 283.691,891	11.812	72	347.010,656 283.691,891	73	347.014,027 283.699,608	8.421
73	347.014,027 283.699,608	74	347.016,066 283.704,277	5.095	74	347.016,066 283.704,277	75	347.017,433 283.707,407	3.415	75	347.017,433 283.707,407	76	347.018,805 283.710,549	3.428
76	347.018,805 283.710,549	77	347.020,278 283.713,921	3.68	77	347.020,278 283.713,921	78	347.021,546 283.716,882	3.221	78	347.021,546 283.716,882	79	347.027,745 283.731,358	15.747
79	347.027,745 283.731,358	80	347.029,841 283.736,253	5.325	80	347.029,841 283.736,253	81	347.031,952 283.741,183	5.363	81	347.031,952 283.741,183	82	347.034,079 283.746,15	5.403
82	347.034,079 283.746,15	83	347.034,611 283.747,393	1.352	83	347.034,611 283.747,393	84	347.029,92 283.749,083	4.986	84	347.029,92 283.749,083	85	347.037,777 283.775,43	27.494
85	347.037,777 283.775,43	86	347.041,114 283.780,406	5.991	86	347.041,114 283.780,406	87	347.044,674 283.783,815	4.929	87	347.044,674 283.783,815	88	347.048,95 283.787,727	5.796
88	347.048,95 283.787,727	89	347.049,769 283.788,477	1.111	89	347.049,769 283.788,477	90	347.053,684 283.790,768	4.536	90	347.053,684 283.790,768	91	347.059,954 283.793,362	6.785
91	347.059,954 283.793,362	92	347.062,194 283.795,109	2.841	92	347.062,194 283.795,109	93	347.063,202 283.797,455	2.553	93	347.063,202 283.797,455	94	347.064,322 283.800,06	2.836
94	347.064,322 283.800,06	95	347.067,226 283.812,041	12.328	95	347.067,226 283.812,041	1	347.067,818 283.828,186	16.156					

** Lungimile segmentelor sunt determinate în planul de proiecție Stereo 70 și sunt rotunjite la 1 milimetru.

*** Distanța dintre puncte este formată din segmente cumulate ce sunt mai mici decât valoarea 1 milimetru.

**DATE DESPRE IMOBILUL NR. 15124**

Oficiul de Cadastru și Publicitate Imobiliară DOLJ
Biroul de Cadastru și Publicitate Imobiliară Craiova

A. Partea I. Descrierea imobilului

TEREN Extravilan

Adresa: Jud. Dolj, T 76, P 100/1

Nr. Crt	Nr cadastral Nr. topografic	Suprafața* (mp)	Observații / Referințe
A1	32177	200	Sector cadastral:30 Teren neimprejmuit;

B. Partea II. Proprietari și acte

Inscrieri privitoare la dreptul de proprietate și alte drepturi reale	Referințe
83869 / 06/06/2017	
Act Administrativ nr. TDP:4209, din 19/01/2005 emis de COMISIA JUDETEANA DE FOND FUNCJAR;	
B1	A1
Intabulare, drept de PROPRIETATE, dobandit prin Reconstituire, cota actuala 1/1, cota initiala 1/1 1) CIAUSU MARGARETA	

C. Partea III. SARCINI .

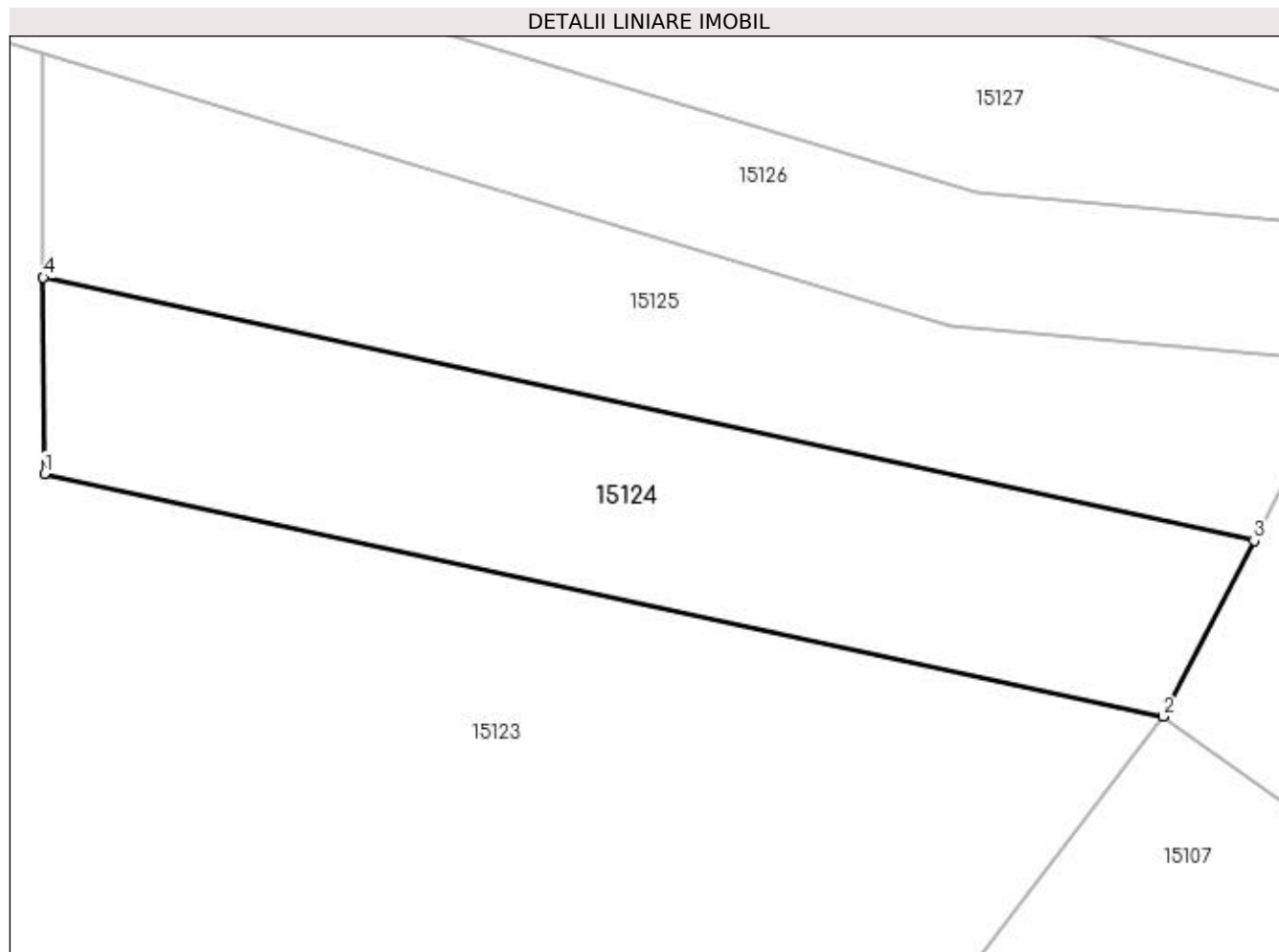
Inscrieri privind dezmembramintele dreptului de proprietate, drepturi reale de garanție și sarcini	Referințe
NU SUNT	

Anexa Nr. 1 La Partea I

Teren

Nr cadastral	Suprafața (mp)*	Observații / Referințe
32177	200	

* Suprafața este determinată în planul de proiecție Stereo 70.



Date referitoare la teren

Crt	Categorie folosință	Intra vilan	Suprafața (mp)	Tarla	Parcelă	Nr. topo	Observații / Referințe
1	arabil	NU	200	76	100/1	-	

Lungime Segmente

1) Valorile lungimilor segmentelor sunt obținute din proiecție în plan.

Punct început	X / Y	Punct sfârșit	X / Y	Lungime segment (** (m)
1	347.043,592 283.847,075	2	347.076,734 283.839,879	33.914
2	347.076,734 283.839,879	3	347.079,429 283.845,09	5.867
3	347.079,429 283.845,09	4	347.043,555 283.852,879	36.71
4	347.043,555 283.852,879	1	347.043,592 283.847,075	5.804

**** Lungimile segmentelor sunt determinate în planul de proiecție Stereo 70 și sunt rotunjite la 1 milimetru.**

***** Distanța dintre puncte este formată din segmente cumulate ce sunt mai mici decât valoarea 1 milimetru.**

**DATE DESPRE IMOBILUL NR. 15125**

Oficiul de Cadastru și Publicitate Imobiliară DOLJ
Biroul de Cadastru și Publicitate Imobiliară Craiova

A. Partea I. Descrierea imobilului

TEREN Extravilan

Adresa: Jud. Dolj, T 76, P 274

Nr. Crt	Nr cadastral Nr. topografic	Suprafața* (mp)	Observații / Referințe
A1		200	Sector cadastral:30 Teren neimprejmuit;

B. Partea II. Proprietari și acte

Inscrieri privitoare la dreptul de proprietate și alte drepturi reale		Referințe
0 / 07/02/2023		
Act Administrativ nr. TDP:1459-60682, din 26/09/1995 emis de COMISIA JUDETEANA DE FOND FUNCJAR (CERTIF. DE DECES:P353696/08.07.2006;);		
B1	Intabulare, drept de PROPRIETATE, dobandit prin Reconstituire, cota actuala 1/1, cota initiala 1/1 1) SODOLEANU FLOAREA DEFUNCT:Da	A1

C. Partea III. SARCINI .

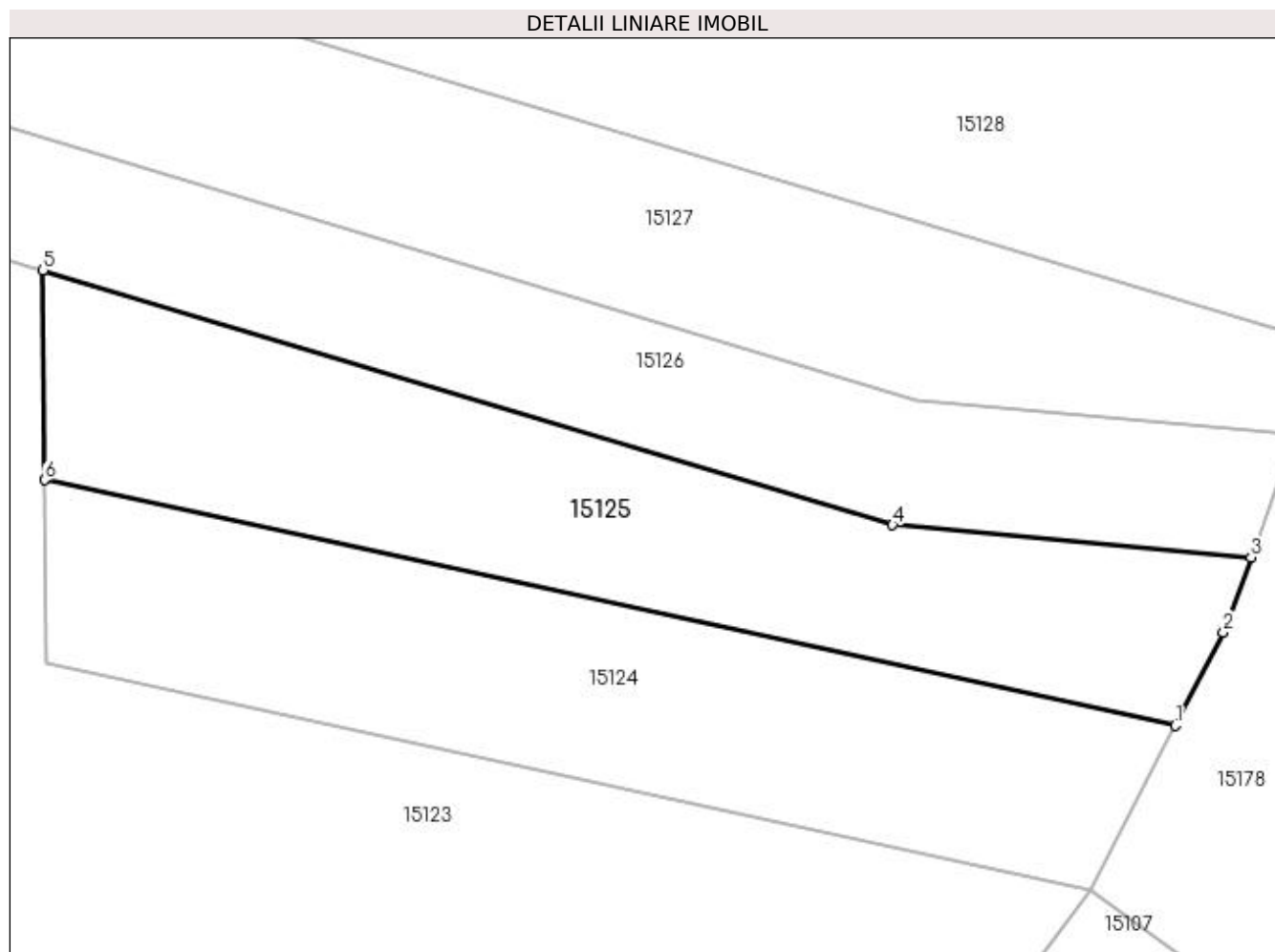
Inscrieri privind dezmembramintele dreptului de proprietate, drepturi reale de garanție și sarcini	Referințe
NU SUNT	

Anexa Nr. 1 La Partea I

Teren

Nr cadastral	Suprafața (mp)*	Observații / Referințe
	200	

* Suprafața este determinată în planul de proiecție Stereo 70.



Date referitoare la teren

Crt	Categorie folosință	Intra vilan	Suprafața (mp)	Tarla	Parcelă	Nr. topo	Observații / Referințe
1	arabil	NU	200	76	274	-	

Lungime Segmente

1) Valorile lungimilor segmentelor sunt obținute din proiecție în plan.

Punct început	X / Y	Punct sfârșit	X / Y	Lungime segment (** (m)
1	347.079,429 283.845,09	2	347.080,955 283.848,04	3.321
2	347.080,955 283.848,04	3	347.081,828 283.850,421	2.536
3	347.081,828 283.850,421	4	347.070,455 283.851,445	11.419
4	347.070,455 283.851,445	5	347.043,513 283.859,524	28.127
5	347.043,513 283.859,524	6	347.043,555 283.852,879	6.645

Punct început	X / Y	Punct sfârșit	X / Y	Lungime segment (** (m)
6	347.043,555 283.852,879	1	347.079,429 283.845,09	36.71

** Lungimile segmentelor sunt determinate în planul de proiecție Stereo 70 și sunt rotunjite la 1 milimetru.

*** Distanța dintre puncte este formată din segmente cumulate ce sunt mai mici decât valoarea 1 milimetru.

**DATE DESPRE IMOBILUL NR. 15126**

Oficiul de Cadastru și Publicitate Imobiliară DOLJ
Biroul de Cadastru și Publicitate Imobiliară Craiova

A. Partea I. Descrierea imobilului

TEREN Extravilan

Adresa: Jud. Dolj, CN 273

Nr. Crt	Nr cadastral Nr. topografic	Suprafața* (mp)	Observații / Referințe
A1		Din acte: 0 Masurata: 362	Sector cadastral:30 Teren neimprejmuit; CN 273;

B. Partea II. Proprietari și acte

Inscrieri privitoare la dreptul de proprietate și alte drepturi reale		Referințe
0 / 07/02/2023		
Act Normativ nr. LEGE:7, din 13/03/1996 emis de PARLAMENTUL ROMANIEI;		
B1	Intabulare, drept de PROPRIETATE, dobandit prin Lege, cota actuala 1/1, cota initiala 1/1 1) NEIDENTIFICAT NEIDENTIFICAT	A1

C. Partea III. SARCINI .

Inscrieri privind dezmembramintele dreptului de proprietate, drepturi reale de garanție și sarcini	Referințe
NU SUNT	

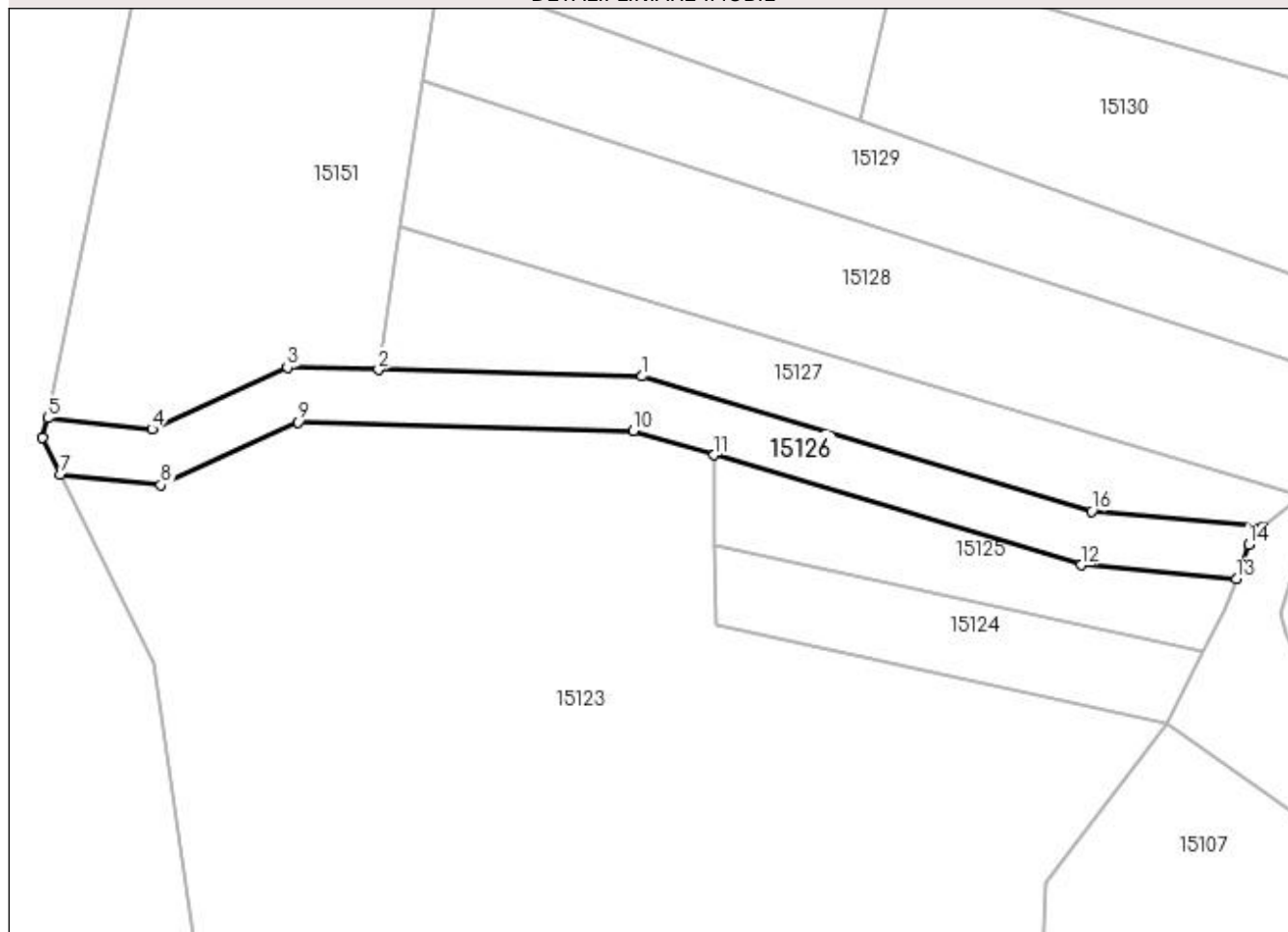
Anexa Nr. 1 La Partea I

Teren

Nr cadastral	Suprafața (mp)*	Observații / Referințe
	Din acte: 0 Masurata: 362	CN 273;

* Suprafața este determinată în planul de proiecție Stereo 70.

DETALII LINIARE IMOBIL



Date referitoare la teren

Crt	Categorie folosință	Intravilan	Suprafața (mp)	Tarla	Parcelă	Nr. topo	Observații / Referințe
1	arabil	NU	362	76		-	

Lungime Segmente

1) Valorile lungimilor segmentelor sunt obținute din proiecție în plan.

Punct început	X / Y	Punct sfârșit	X / Y	Lungime segment (** (m)
1	347.038,23 283.865,284	2	347.018,878 283.865,776	19.358
2	347.018,878 283.865,776	3	347.012,182 283.865,946	6.698
3	347.012,182 283.865,946	4	347.002,24 283.861,407	10.929
4	347.002,24 283.861,407	5	346.994,591 283.862,227	7.693
5	346.994,591 283.862,227	6	346.994,22 283.860,783	1.491

Punct început	X / Y	Punct sfârșit	X / Y	Lungime segment (** (m)
6	346.994,22 283.860,783	7	346.995,553 283.858,101	2.995
7	346.995,553 283.858,101	8	347.002,904 283.857,313	7.393
8	347.002,904 283.857,313	9	347.013,003 283.861,924	11.102
9	347.013,003 283.861,924	10	347.037,594 283.861,299	24.599
10	347.037,594 283.861,299	11	347.043,513 283.859,524	6.179
11	347.043,513 283.859,524	12	347.070,455 283.851,445	28.127
12	347.070,455 283.851,445	13	347.081,828 283.850,421	11.419
13	347.081,828 283.850,421	14	347.082,751 283.852,939	2.682
14	347.082,751 283.852,939	15	347.083,786 283.854,261	1.679
15	347.083,786 283.854,261	16	347.071,217 283.855,393	12.62
16	347.071,217 283.855,393	1	347.038,23 283.865,284	34.438

** Lungimile segmentelor sunt determinate în planul de proiecție Stereo 70 și sunt rotunjite la 1 milimetru.

*** Distanța dintre puncte este formată din segmente cumulate ce sunt mai mici decât valoarea 1 milimetru.

**DATE DESPRE IMOBILUL NR. 15127**

Oficiul de Cadastru și Publicitate Imobiliară DOLJ
Biroul de Cadastru și Publicitate Imobiliară Craiova

A. Partea I. Descrierea imobilului

TEREN Extravilan

Adresa: Jud. Dolj, T 76, P 272

Nr. Crt	Nr cadastral Nr. topografic	Suprafața* (mp)	Observații / Referințe
A1		400	Sector cadastral:30 Teren neimprejmuit;

B. Partea II. Proprietari și acte

Inscrieri privitoare la dreptul de proprietate și alte drepturi reale	Referințe
0 / 07/02/2023	
Act Administrativ nr. TDP:490-48412, din 23/02/1994 emis de COMISIA JUDETEANA DE FOND FUNCJAR;	
B1	A1
Intabulare, drept de PROPRIETATE, dobandit prin Reconstituire, cota actuala 1/1, cota initiala 1/1 1) CATANA MARIN, LIPSA CNP	

C. Partea III. SARCINI .

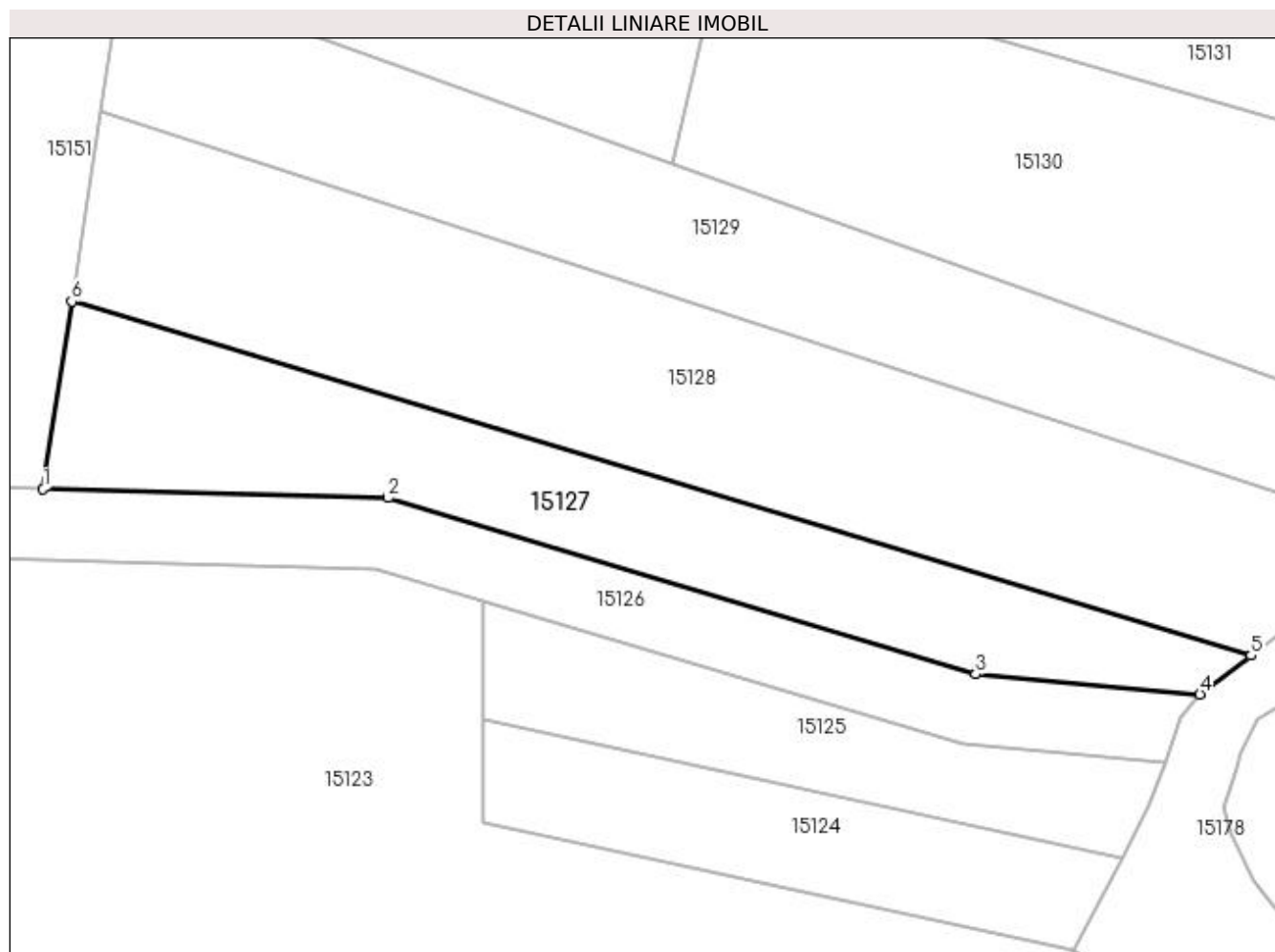
Inscrieri privind dezmembramintele dreptului de proprietate, drepturi reale de garanție și sarcini	Referințe
NU SUNT	

Anexa Nr. 1 La Partea I

Teren

Nr cadastral	Suprafața (mp)*	Observații / Referințe
	400	

* Suprafața este determinată în planul de proiecție Stereo 70.



Date referitoare la teren

Crt	Categorie folosință	Intra vilan	Suprafața (mp)	Tarla	Parcelă	Nr. topo	Observații / Referințe
1	arabil	NU	400	76	272	-	

Lungime Segmente

1) Valorile lungimilor segmentelor sunt obținute din proiecție în plan.

Punct început	X / Y	Punct sfârșit	X / Y	Lungime segment (** (m)
1	347.018,878 283.865,776	2	347.038,23 283.865,284	19.358
2	347.038,23 283.865,284	3	347.071,217 283.855,393	34.438
3	347.071,217 283.855,393	4	347.083,786 283.854,261	12.62
4	347.083,786 283.854,261	5	347.086,66 283.856,457	3.617
5	347.086,66 283.856,457	6	347.020,479 283.876,301	69.092

Punct început	X / Y	Punct sfârșit	X / Y	Lungime segment (** (m)
6	347.020,479 283.876,301	1	347.018,878 283.865,776	10.646

** Lungimile segmentelor sunt determinate în planul de proiecție Stereo 70 și sunt rotunjite la 1 milimetru.

*** Distanța dintre puncte este formată din segmente cumulate ce sunt mai mici decât valoarea 1 milimetru.

**DATE DESPRE IMOBILUL NR. 15128**

Oficiul de Cadastru și Publicitate Imobiliară DOLJ
Biroul de Cadastru și Publicitate Imobiliară Craiova

A. Partea I. Descrierea imobilului

TEREN Extravilan

Adresa: Jud. Dolj, T 76, P 271

Nr. Crt	Nr cadastral Nr. topografic	Suprafața* (mp)	Observații / Referințe
A1		700	Sector cadastral:30 Teren neimprejmuit;

B. Partea II. Proprietari și acte

Inscrieri privitoare la dreptul de proprietate și alte drepturi reale	Referințe
0 / 07/02/2023	
Act Administrativ nr. TDP:832-59573, din 28/04/1994 emis de COMISIA JUDETEANA DE FOND FUNCJAR;	
B1	A1
Intabulare, drept de PROPRIETATE, dobandit prin Reconstituire, cota actuala 1/1, cota initiala 1/1 1) ILEA MARIN, LIPSA CNP	

C. Partea III. SARCINI .

Inscrieri privind dezmembramintele dreptului de proprietate, drepturi reale de garanție și sarcini	Referințe
NU SUNT	

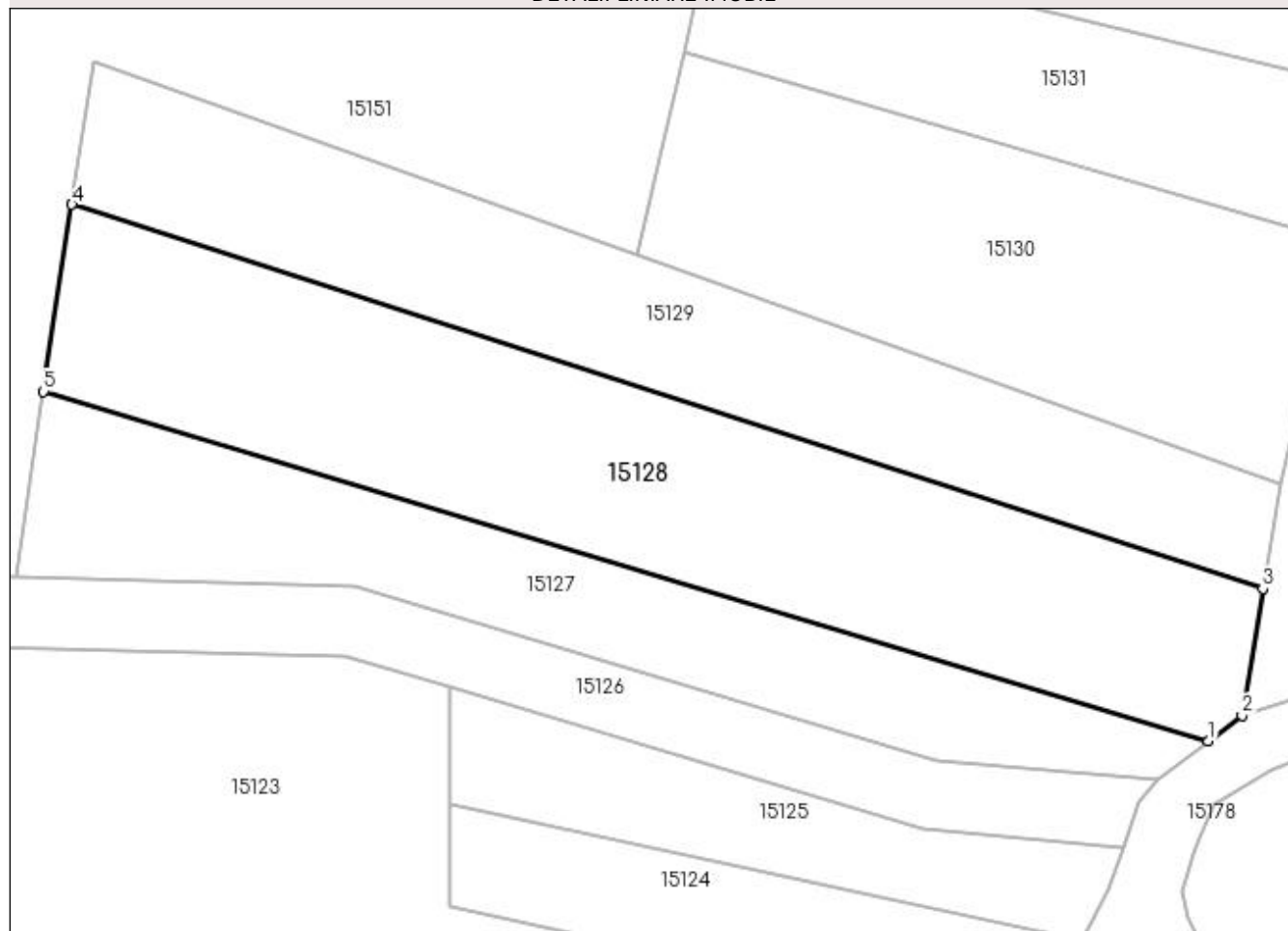
Anexa Nr. 1 La Partea I

Teren

Nr cadastral	Suprafața (mp)*	Observații / Referințe
	700	

* Suprafața este determinată în planul de proiecție Stereo 70.

DETALII LINIARE IMOBIL



Date referitoare la teren

Crt	Categorie folosință	Intra vilan	Suprafața (mp)	Tarla	Parcelă	Nr. topo	Observații / Referințe
1	arabil	NU	700	76	271	-	

Lungime Segmente

1) Valorile lungimilor segmentelor sunt obținute din proiecție în plan.

Punct început	X / Y	Punct sfârșit	X / Y	Lungime segment (** (m)
1	347.086,66 283.856,457	2	347.088,573 283.857,918	2.407
2	347.088,573 283.857,918	3	347.089,754 283.865,1	7.278
3	347.089,754 283.865,1	4	347.022,095 283.886,93	71.094
4	347.022,095 283.886,93	5	347.020,479 283.876,301	10.751
5	347.020,479 283.876,301	1	347.086,66 283.856,457	69.092

**** Lungimile segmentelor sunt determinate în planul de proiecție Stereo 70 și sunt rotunjite la 1 milimetru.**

***** Distanța dintre puncte este formată din segmente cumulate ce sunt mai mici decât valoarea 1 milimetru.**

**DATE DESPRE IMOBILUL NR. 15129**

Oficiul de Cadastru și Publicitate Imobiliară DOLJ
Biroul de Cadastru și Publicitate Imobiliară Craiova

A. Partea I. Descrierea imobilului

TEREN Extravilan

Adresa: Jud. Dolj, T 76, P 270

Nr. Crt	Nr cadastral Nr. topografic	Suprafața* (mp)	Observații / Referințe
A1		500	Sector cadastral:30 Teren neimprejmuit;

B. Partea II. Proprietari și acte

Inscrieri privitoare la dreptul de proprietate și alte drepturi reale	Referințe
0 / 07/02/2023	
Act Administrativ nr. TDP:762-58782, din 21/03/1994 emis de COMISIA JUDETEANA DE FOND FUNCJAR;	
B1	A1
Intabulare, drept de PROPRIETATE, dobandit prin Reconstituire, cota actuala 1/1, cota initiala 1/1 1) SERBAN ECATERINA, LIPSA CNP	

C. Partea III. SARCINI .

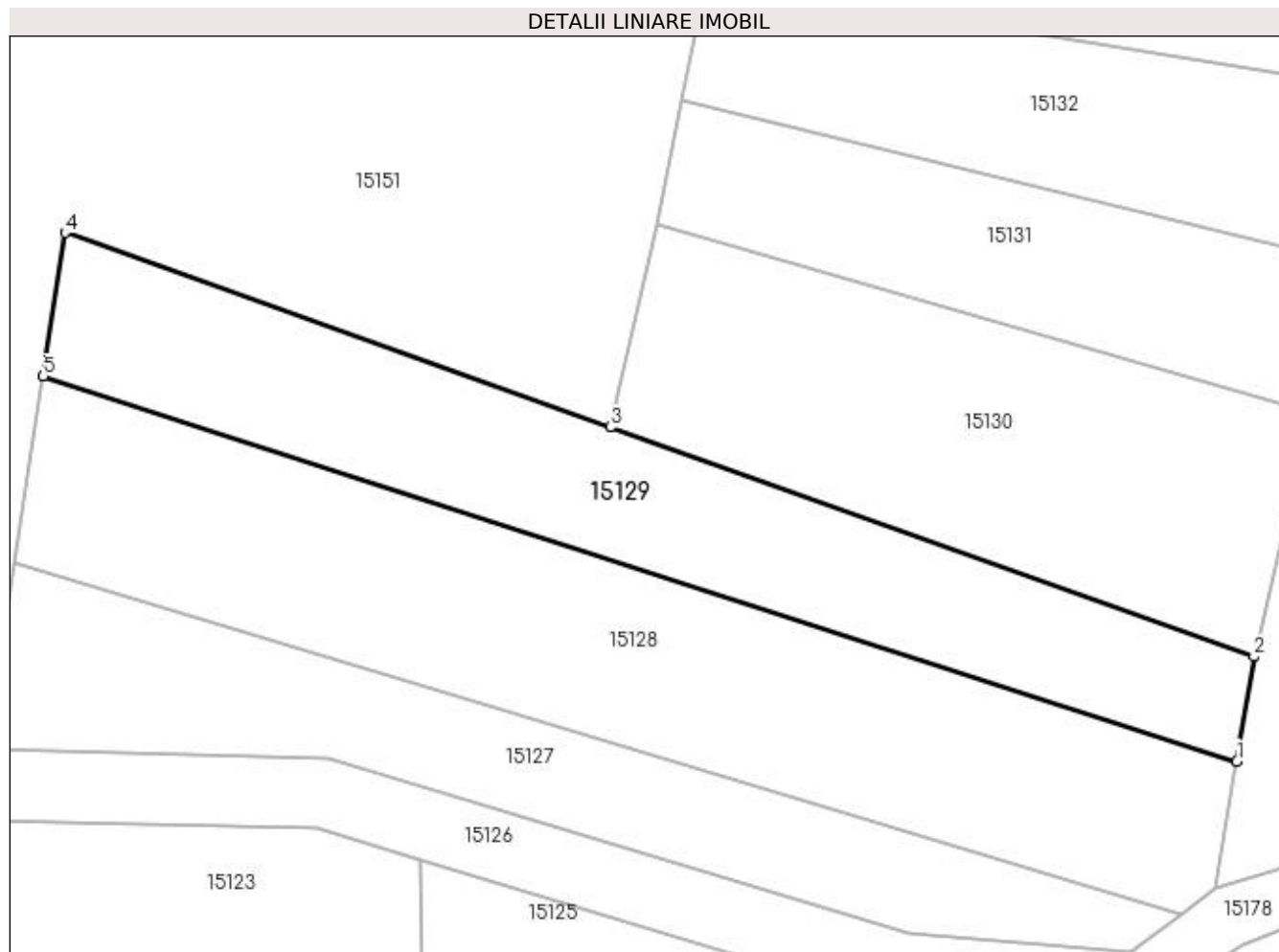
Inscrieri privind dezmembramintele dreptului de proprietate, drepturi reale de garanție și sarcini	Referințe
NU SUNT	

Anexa Nr. 1 La Partea I

Teren

Nr cadastral	Suprafața (mp)*	Observații / Referințe
	500	

* Suprafața este determinată în planul de proiecție Stereo 70.



Date referitoare la teren

Crt	Categorie folosință	Intravilan	Suprafața (mp)	Tarla	Parcelă	Nr. topo	Observații / Referințe
1	arabil	NU	500	76	270	-	

Lungime Segmente

1) Valorile lungimilor segmentelor sunt obținute din proiecție în plan.

Punct început	X / Y	Punct sfârșit	X / Y	Lungime segment (** (m)
1	347.089,754 283.865,1	2	347.090,729 283.871,031	6.011
2	347.090,729 283.871,031	3	347.054,239 283.884,041	38.74
3	347.054,239 283.884,041	4	347.023,332 283.895,061	32.813
4	347.023,332 283.895,061	5	347.022,095 283.886,93	8.225
5	347.022,095 283.886,93	1	347.089,754 283.865,1	71.094

**** Lungimile segmentelor sunt determinate în planul de proiecție Stereo 70 și sunt rotunjite la 1 milimetru.**

***** Distanța dintre puncte este formată din segmente cumulate ce sunt mai mici decât valoarea 1 milimetru.**

**DATE DESPRE IMOBILUL NR. 15130**

Oficiul de Cadastru și Publicitate Imobiliară DOLJ
 Biroul de Cadastru și Publicitate Imobiliară Craiova

A. Partea I. Descrierea imobilului

TEREN Extravilan

Adresa: Jud. Dolj, T 76, P 269

Nr. Crt	Nr cadastral Nr. topografic	Suprafața* (mp)	Observații / Referințe
A1		500	Sector cadastral:30 Teren neimprejmuit;

B. Partea II. Proprietari și acte

Inscrieri privitoare la dreptul de proprietate și alte drepturi reale	Referințe
0 / 07/02/2023	
Hotarare Judecatoreasca nr. SC:1024, din 28/11/2018 emis de JUDECATORIA CALAFAT;	
B1	Intabulare, drept de PROPRIETATE, dobandit prin Hotarare Judecatoreasca, cota actuala 1/1, cota initiala 1/1 1) CATANA MARIN
	A1

C. Partea III. SARCINI .

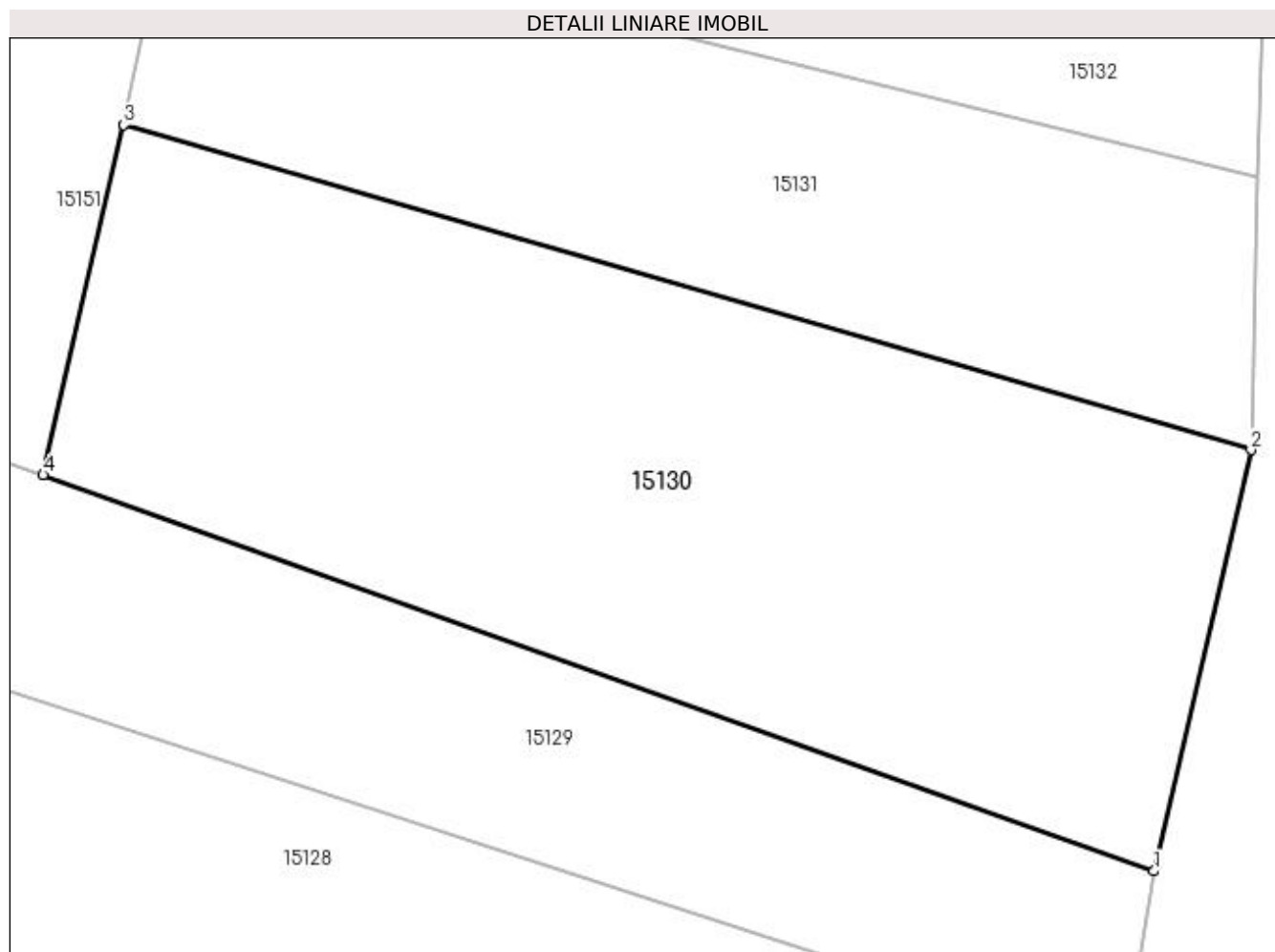
Inscrieri privind dezmembramintele dreptului de proprietate, drepturi reale de garanție și sarcini	Referințe
NU SUNT	

Anexa Nr. 1 La Partea I

Teren

Nr cadastral	Suprafața (mp)*	Observații / Referințe
	500	

* Suprafața este determinată în planul de proiecție Stereo 70.



Date referitoare la teren

Crt	Categorie folosință	Intravilan	Suprafața (mp)	Tarla	Parcelă	Nr. topo	Observații / Referințe
1	arabil	NU	500	76	269	-	

Lungime Segmente

1) Valorile lungimilor segmentelor sunt obținute din proiecție în plan.

Punct început	X / Y	Punct sfârșit	X / Y	Lungime segment (** (m)
1	347.090,729 283.871,031	2	347.093,923 283.884,86	14.193
2	347.093,923 283.884,86	3	347.056,894 283.895,538	38.538
3	347.056,894 283.895,538	4	347.054,239 283.884,041	11.8
4	347.054,239 283.884,041	1	347.090,729 283.871,031	38.74

**** Lungimile segmentelor sunt determinate în planul de proiecție Stereo 70 și sunt rotunjite la 1 milimetru.**

***** Distanța dintre puncte este formată din segmente cumulate ce sunt mai mici decât valoarea 1 milimetru.**

**DATE DESPRE IMOBILUL NR. 15131**

Oficiul de Cadastru și Publicitate Imobiliară DOLJ
Biroul de Cadastru și Publicitate Imobiliară Craiova

A. Partea I. Descrierea imobilului

TEREN Extravilan

Adresa: Jud. Dolj, T 76, P 268

Nr. Crt	Nr cadastral Nr. topografic	Suprafața* (mp)	Observații / Referințe
A1		300	Sector cadastral:30 Teren neimprejmuit;

B. Partea II. Proprietari și acte

Inscrieri privitoare la dreptul de proprietate și alte drepturi reale	Referințe
0 / 07/02/2023	
Act Administrativ nr. TDP:834-59573, din 28/04/1994 emis de COMISIA JUDETEANA DE FOND FUNCJAR;	
B1	A1
Intabulare, drept de PROPRIETATE, dobandit prin Reconstituire, cota actuala 1/1, cota initiala 1/1 1) RUDAREANU MARIN, LIPSA CNP	

C. Partea III. SARCINI .

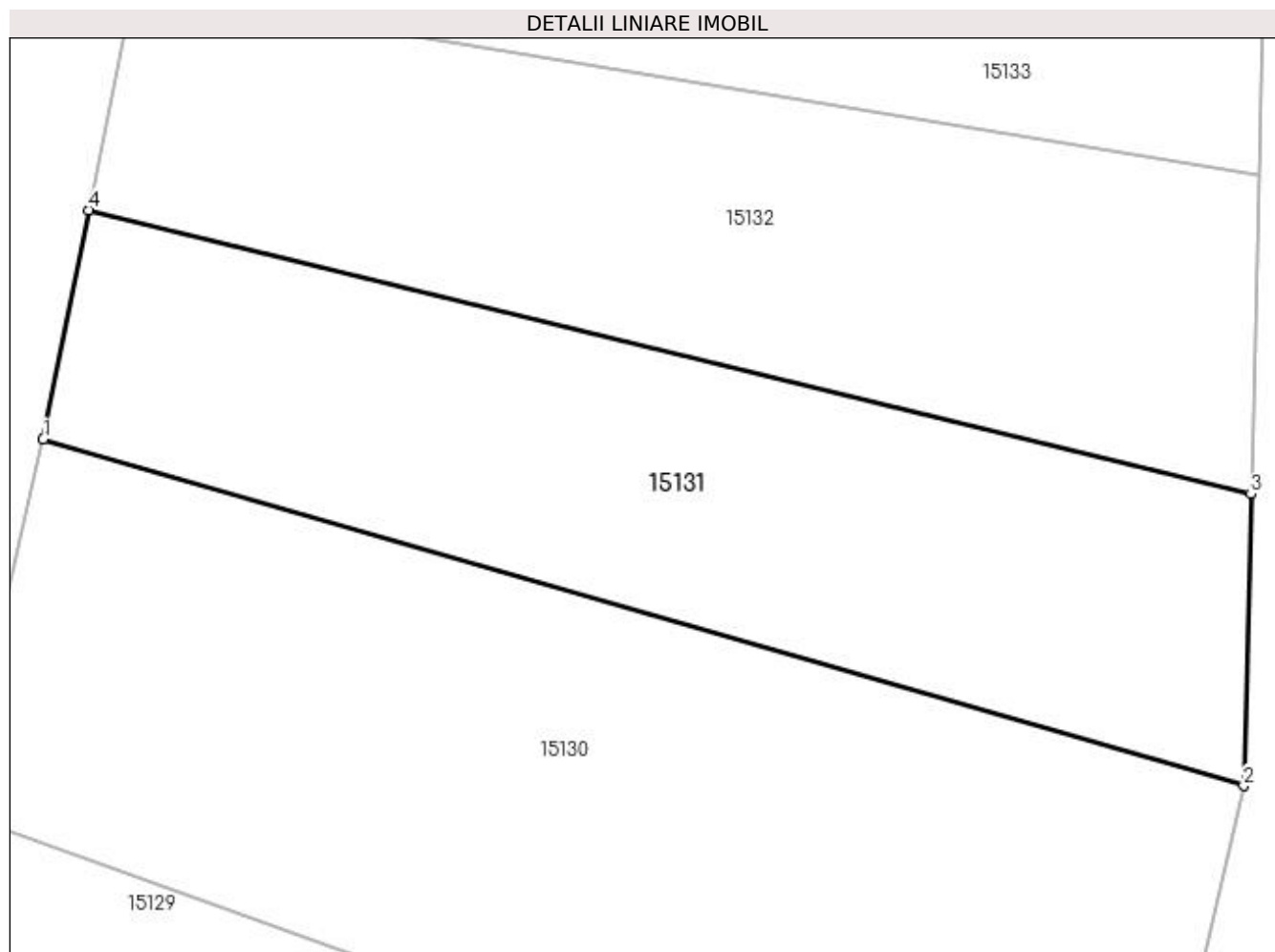
Inscrieri privind dezmembramintele dreptului de proprietate, drepturi reale de garanție și sarcini	Referințe
NU SUNT	

Anexa Nr. 1 La Partea I

Teren

Nr cadastral	Suprafața (mp)*	Observații / Referințe
	300	

* Suprafața este determinată în planul de proiecție Stereo 70.



Date referitoare la teren

Crt	Categorie folosință	Intravilan	Suprafața (mp)	Tarla	Parcelă	Nr. topo	Observații / Referințe
1	arabil	NU	300	76	268	-	

Lungime Segmente

1) Valorile lungimilor segmentelor sunt obținute din proiecție în plan.

Punct început	X / Y	Punct sfârșit	X / Y	Lungime segment (** (m)
1	347.056,894 283.895,538	2	347.093,923 283.884,86	38.538
2	347.093,923 283.884,86	3	347.094,145 283.893,851	8.994
3	347.094,145 283.893,851	4	347.058,297 283.902,603	36.901
4	347.058,297 283.902,603	1	347.056,894 283.895,538	7.203

**** Lungimile segmentelor sunt determinate în planul de proiecție Stereo 70 și sunt rotunjite la 1 milimetru.**

***** Distanța dintre puncte este formată din segmente cumulate ce sunt mai mici decât valoarea 1 milimetru.**

**DATE DESPRE IMOBILUL NR. 15132**

Oficiul de Cadastru și Publicitate Imobiliară DOLJ
Biroul de Cadastru și Publicitate Imobiliară Craiova

A. Partea I. Descrierea imobilului

TEREN Extravilan

Adresa: Jud. Dolj, T 76, P 267

Nr. Crt	Nr cadastral Nr. topografic	Suprafața* (mp)	Observații / Referințe
A1		300	Sector cadastral:30 Teren neimprejmuit;

B. Partea II. Proprietari și acte

Inscrieri privitoare la dreptul de proprietate și alte drepturi reale		Referințe
0 / 07/02/2023		
Act Administrativ nr. TDP:1561-48561, din 04/10/1995 emis de COMISIA JUDETEANA DE FOND FUNCJAR (CERTIF. DE DECES:M303772/24.03.1999;);		
B1	Intabulare, drept de PROPRIETATE, dobandit prin Reconstituire, cota actuala 1/1, cota initiala 1/1 1) MUTU SOFIA, LIPSA CNP DEFUNCT:Da	A1

C. Partea III. SARCINI .

Inscrieri privind dezmembramintele dreptului de proprietate, drepturi reale de garanție și sarcini	Referințe
NU SUNT	

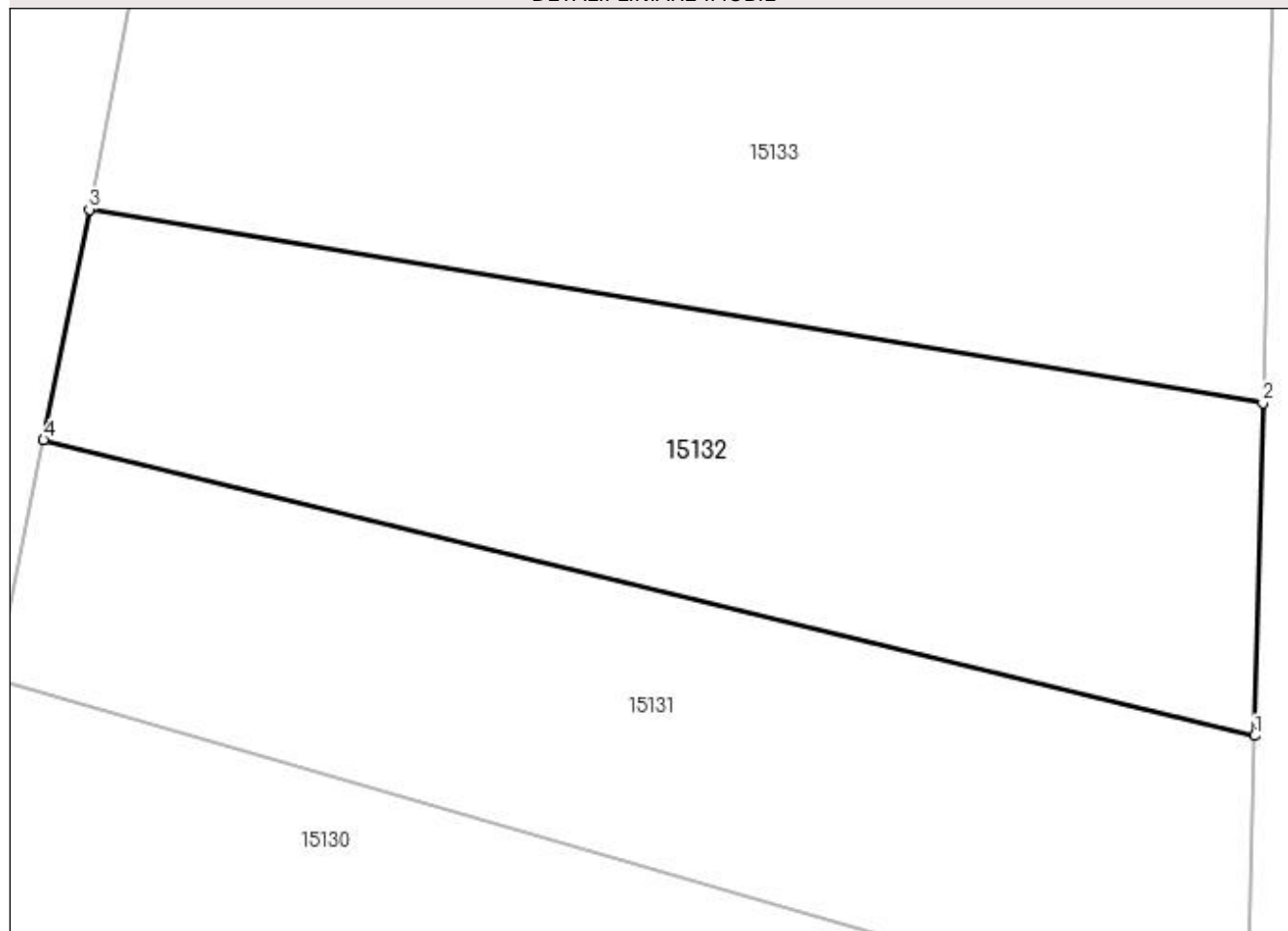
Anexa Nr. 1 La Partea I

Teren

Nr cadastral	Suprafața (mp)*	Observații / Referințe
	300	

* Suprafața este determinată în planul de proiecție Stereo 70.

DETALII LINIARE IMOBIL



Date referitoare la teren

Crt	Categorie folosință	Intravilan	Suprafața (mp)	Tarla	Parcelă	Nr. topo	Observații / Referințe
1	arabil	NU	300	76	267	-	

Lungime Segmente

1) Valorile lungimilor segmentelor sunt obținute din proiecție în plan.

Punct început	X / Y	Punct sfârșit	X / Y	Lungime segment (** (m)
1	347.094,145 283.893,851	2	347.094,388 283.903,693	9.845
2	347.094,388 283.903,693	3	347.059,651 283.909,423	35.206
3	347.059,651 283.909,423	4	347.058,297 283.902,603	6.953
4	347.058,297 283.902,603	1	347.094,145 283.893,851	36.901

**** Lungimile segmentelor sunt determinate în planul de proiecție Stereo 70 și sunt rotunjite la 1 milimetru.**

***** Distanța dintre puncte este formată din segmente cumulate ce sunt mai mici decât valoarea 1 milimetru.**

**DATE DESPRE IMOBILUL NR. 15133**

Oficiul de Cadastru și Publicitate Imobiliară DOLJ
Biroul de Cadastru și Publicitate Imobiliară Craiova

A. Partea I. Descrierea imobilului

TEREN Extravilan

Adresa: Jud. Dolj, T 76, P 265

Nr. Crt	Nr cadastral Nr. topografic	Suprafața* (mp)	Observații / Referințe
A1		500	Sector cadastral:30 Teren neimprejmuit;

B. Partea II. Proprietari și acte

Inscrieri privitoare la dreptul de proprietate și alte drepturi reale	Referințe
0 / 07/02/2023	
Act Administrativ nr. TDP:778-58782, din 23/03/1994 emis de COMISIA JUDETEANA DE FOND FUNCJAR (CERTIF. DE DECES:DP849983/20.03.2007;);	
B1	A1
Intabulare, drept de PROPRIETATE, dobandit prin Reconstituire, cota actuala 1/1, cota initiala 1/1 1) DRANGA CONSTANTIN, LIPSA CNP DEFUNCT:Da	

C. Partea III. SARCINI .

Inscrieri privind dezmembramintele dreptului de proprietate, drepturi reale de garanție și sarcini	Referințe
NU SUNT	

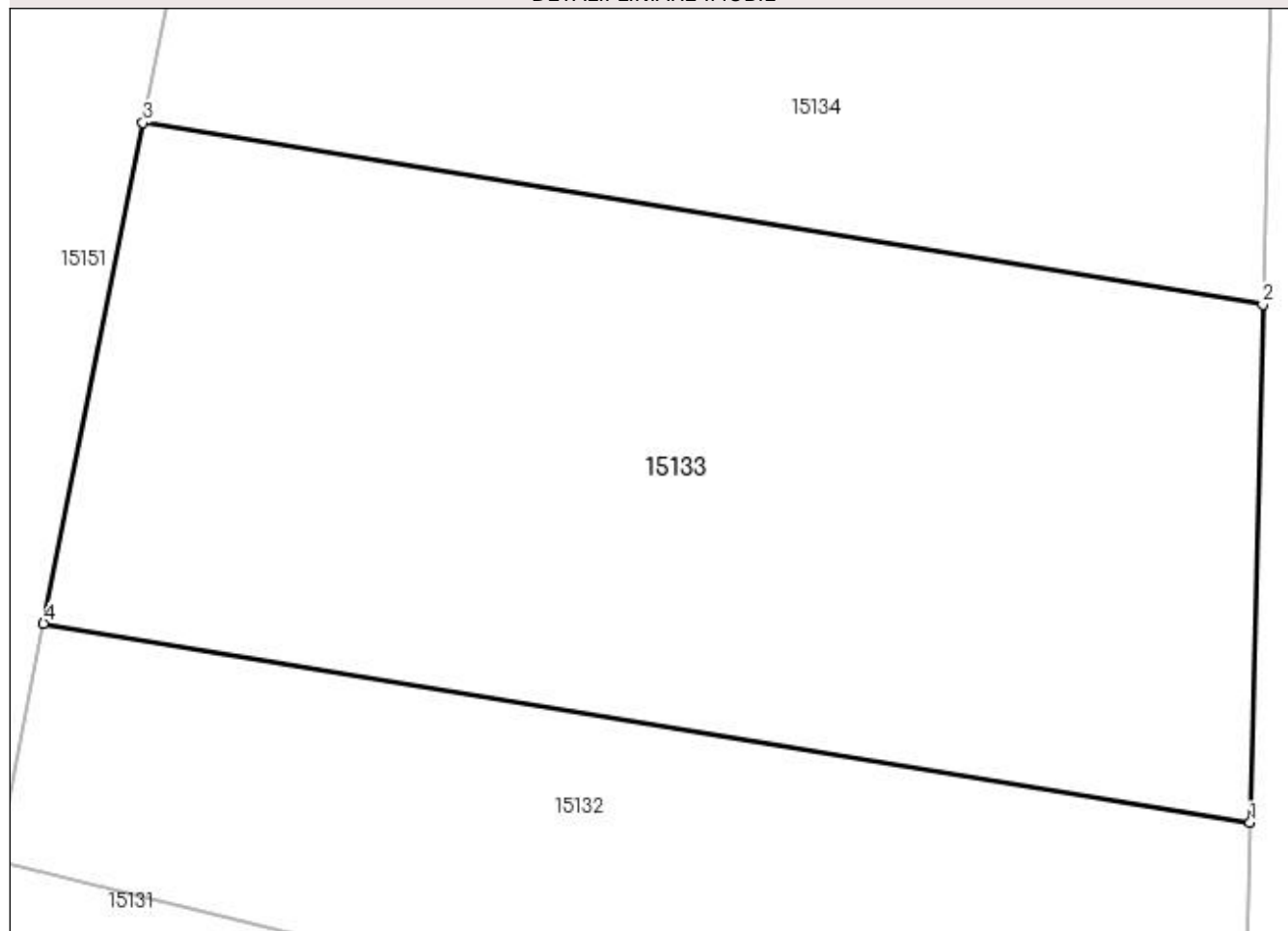
Anexa Nr. 1 La Partea I

Teren

Nr cadastral	Suprafața (mp)*	Observații / Referințe
	500	

* Suprafața este determinată în planul de proiecție Stereo 70.

DETALII LINIARE IMOBIL



Date referitoare la teren

Crt	Categorie folosință	Intra vilan	Suprafața (mp)	Tarla	Parcelă	Nr. topo	Observații / Referințe
1	arabil	NU	500	76	265	-	

Lungime Segmente

1) Valorile lungimilor segmentelor sunt obținute din proiecție în plan.

Punct început	X / Y	Punct sfârșit	X / Y	Lungime segment (** (m)
1	347.094,388 283.903,693	2	347.094,757 283.918,604	14.916
2	347.094,757 283.918,604	3	347.062,512 283.923,834	32.666
3	347.062,512 283.923,834	4	347.059,651 283.909,423	14.692
4	347.059,651 283.909,423	1	347.094,388 283.903,693	35.206

**** Lungimile segmentelor sunt determinate în planul de proiecție Stereo 70 și sunt rotunjite la 1 milimetru.**

***** Distanța dintre puncte este formată din segmente cumulate ce sunt mai mici decât valoarea 1 milimetru.**

**DATE DESPRE IMOBILUL NR. 15134**

Oficiul de Cadastru și Publicitate Imobiliară DOLJ
 Biroul de Cadastru și Publicitate Imobiliară Craiova

A. Partea I. Descrierea imobilului

TEREN Extravilan

Adresa: Jud. Dolj, T 76, P 264

Nr. Crt	Nr cadastral Nr. topografic	Suprafața* (mp)	Observații / Referințe
A1	33852	400	Sector cadastral:30 Teren neimprejmuit;

B. Partea II. Proprietari și acte

Inscrieri privitoare la dreptul de proprietate și alte drepturi reale		Referințe
277056 / 18/11/2021		
Act Notarial nr. CM:327, din 13/09/2021 emis de BNP STOENESCU FLOREA (act administrativ nr Titlu de proprietate nr.1009-45339 din 06.02.1995, emis de COMISIA JUDETEANA DOLJ);		
B1	Intabulare, drept de PROPRIETATE, dobandit prin Succesiune, cota actuala 1/1, cota initiala 1/1 1) BADEA MARIANA	A1

C. Partea III. SARCINI .

Inscrieri privind dezmembramintele dreptului de proprietate, drepturi reale de garanție și sarcini	Referințe
NU SUNT	

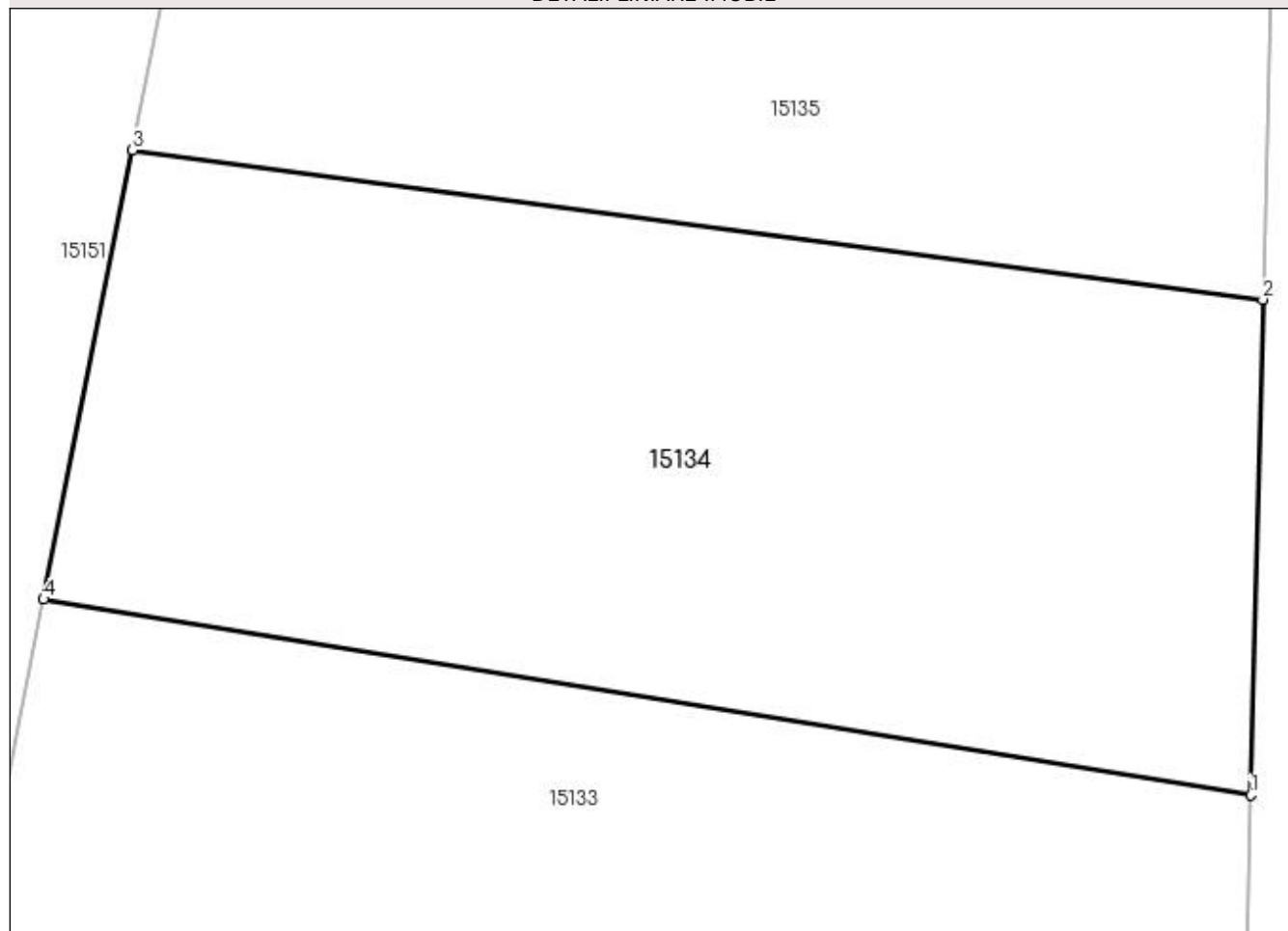
Anexa Nr. 1 La Partea I

Teren

Nr cadastral	Suprafața (mp)*	Observații / Referințe
33852	400	

* Suprafața este determinată în planul de proiecție Stereo 70.

DETALII LINIARE IMOBIL



Date referitoare la teren

Crt	Categorie folosință	Intravilan	Suprafața (mp)	Tarla	Parcelă	Nr. topo	Observații / Referințe
1	arabil	NU	400	76	264	-	

Lungime Segmente

1) Valorile lungimilor segmentelor sunt obținute din proiecție în plan.

Punct început	X / Y	Punct sfârșit	X / Y	Lungime segment (** (m)
1	347.094,757 283.918,604	2	347.095,084 283.931,841	13.241
2	347.095,084 283.931,841	3	347.064,892 283.935,824	30.454
3	347.064,892 283.935,824	4	347.062,512 283.923,834	12.224
4	347.062,512 283.923,834	1	347.094,757 283.918,604	32.666

**** Lungimile segmentelor sunt determinate în planul de proiecție Stereo 70 și sunt rotunjite la 1 milimetru.**

***** Distanța dintre puncte este formată din segmente cumulate ce sunt mai mici decât valoarea 1 milimetru.**

**DATE DESPRE IMOBILUL NR. 15135**

Oficiul de Cadastru și Publicitate Imobiliară DOLJ
Biroul de Cadastru și Publicitate Imobiliară Craiova

A. Partea I. Descrierea imobilului

TEREN Extravilan

Adresa: Jud. Dolj, T 76, P 263

Nr. Crt	Nr cadastral Nr. topografic	Suprafața* (mp)	Observații / Referințe
A1		300	Sector cadastral:30 Teren neimprejmuit;

B. Partea II. Proprietari și acte

Inscrieri privitoare la dreptul de proprietate și alte drepturi reale	Referințe
0 / 07/02/2023	
Act Administrativ nr. TDP:1532-48561, din 02/10/1995 emis de COMISIA JUDETEANA DE FOND FUNCJAR (CERTIF. DE DECES:DM593012/24.03.2000;);	
B1	A1
Intabulare, drept de PROPRIETATE, dobandit prin Reconstituire, cota actuala 1/1, cota initiala 1/1 1) BADOIU ELISABETA , LIPSA CNP DEFUNCT:Da	

C. Partea III. SARCINI .

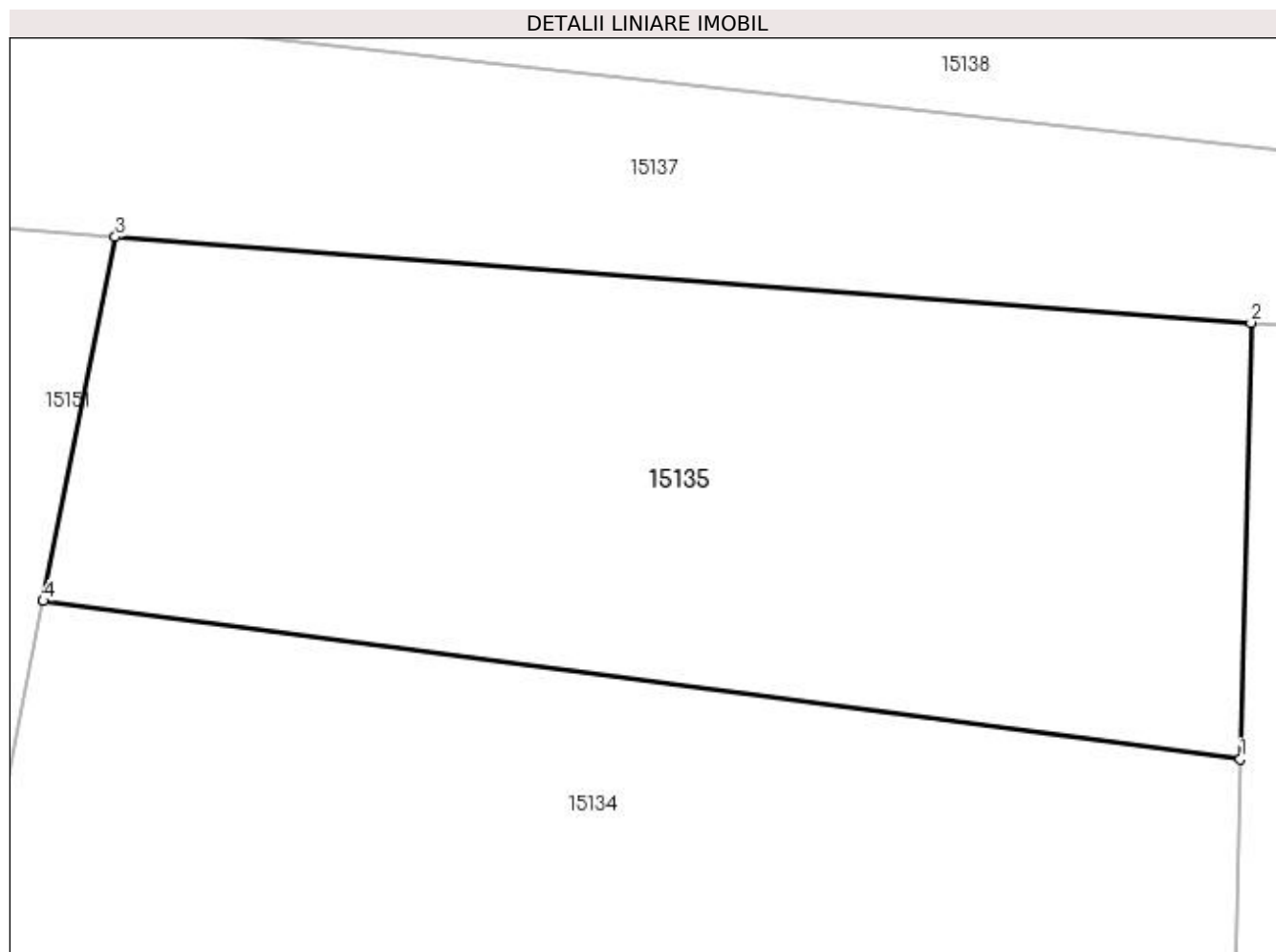
Inscrieri privind dezmembramintele dreptului de proprietate, drepturi reale de garanție și sarcini	Referințe
NU SUNT	

Anexa Nr. 1 La Partea I

Teren

Nr cadastral	Suprafața (mp)*	Observații / Referințe
	300	

* Suprafața este determinată în planul de proiecție Stereo 70.



Date referitoare la teren

Crt	Categorie folosință	Intra vilan	Suprafața (mp)	Tarla	Parcelă	Nr. topo	Observații / Referințe
1	arabil	NU	300	76	263	-	

Lungime Segmente

1) Valorile lungimilor segmentelor sunt obținute din proiecție în plan.

Punct început	X / Y	Punct sfârșit	X / Y	Lungime segment (** (m)
1	347.095,084 283.931,841	2	347.095,356 283.942,84	11.002
2	347.095,356 283.942,84	3	347.066,715 283.945,005	28.723
3	347.066,715 283.945,005	4	347.064,892 283.935,824	9.36
4	347.064,892 283.935,824	1	347.095,084 283.931,841	30.454

**** Lungimile segmentelor sunt determinate în planul de proiecție Stereo 70 și sunt rotunjite la 1 milimetru.**

***** Distanța dintre puncte este formată din segmente cumulate ce sunt mai mici decât valoarea 1 milimetru.**

**DATE DESPRE IMOBILUL NR. 15136**

Oficiul de Cadastru și Publicitate Imobiliară DOLJ
Biroul de Cadastru și Publicitate Imobiliară Craiova

A. Partea I. Descrierea imobilului

TEREN Extravilan

Adresa: Jud. Dolj, T 76

Nr. Crt	Nr cadastral Nr. topografic	Suprafața* (mp)	Observații / Referințe
A1		Din acte: 0 Masurata: 2.044	Sector cadastral:30 Teren neimprejmuit;

B. Partea II. Proprietari și acte

Inscrieri privitoare la dreptul de proprietate și alte drepturi reale		Referințe
0 / 07/02/2023		
Act Normativ nr. LEGE:7, din 13/03/1996 emis de PARLAMENTUL ROMANIEI;		
B1	Intabulare, drept de PROPRIETATE, dobandit prin Lege, cota actuala 1/1, cota initiala 1/1 1) NEIDENTIFICAT NEIDENTIFICAT	A1

C. Partea III. SARCINI .

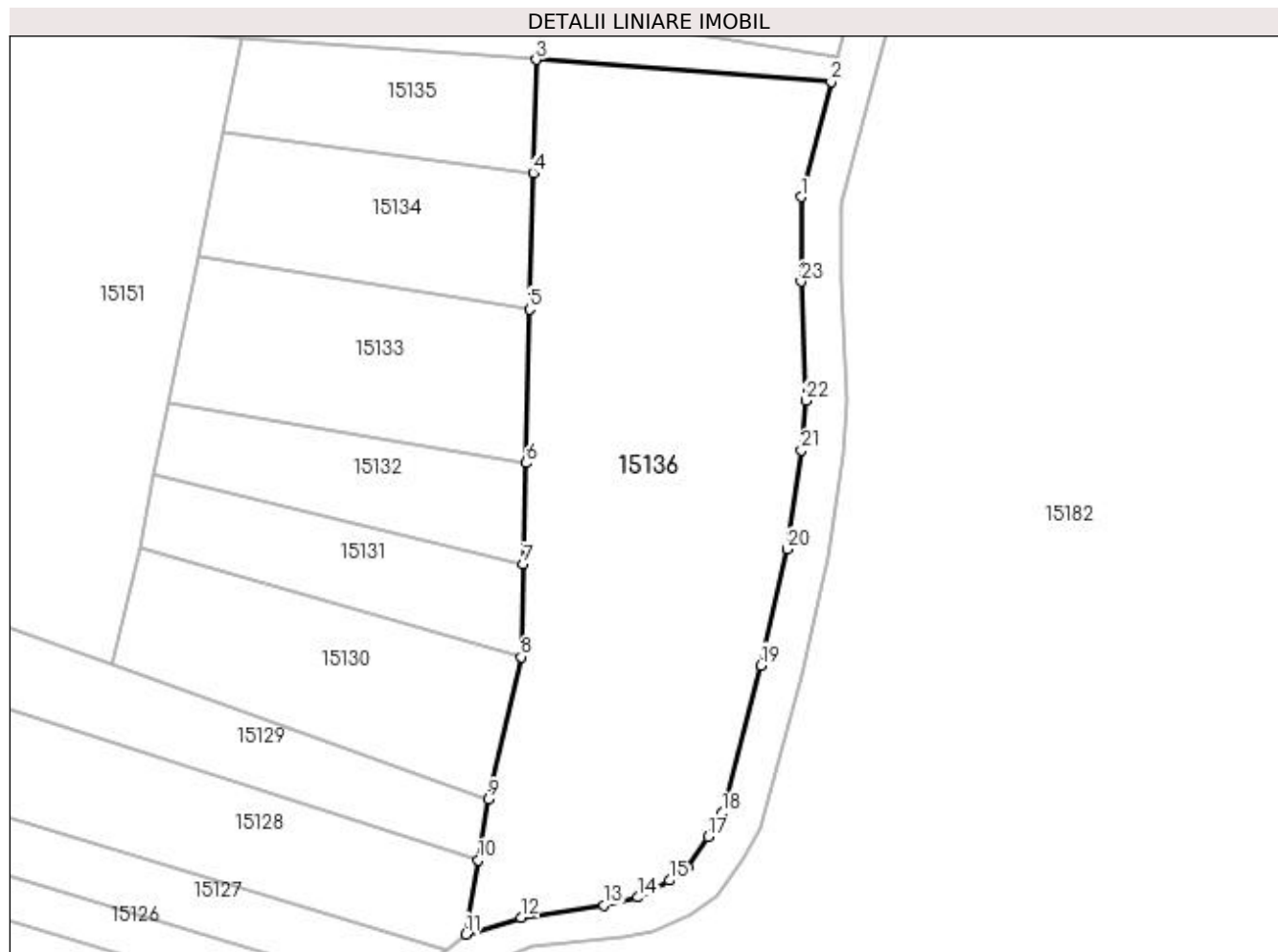
Inscrieri privind dezmembramintele dreptului de proprietate, drepturi reale de garanție și sarcini	Referințe
NU SUNT	

Anexa Nr. 1 La Partea I

Teren

Nr cadastral	Suprafața (mp)*	Observații / Referințe
	Din acte: 0 Masurata: 2.044	

* Suprafața este determinată în planul de proiecție Stereo 70.



Date referitoare la teren

Crt	Categorie folosință	Intravilan	Suprafața (mp)	Tarla	Parcelă	Nr. topo	Observații / Referințe
1	pasune	NU	2.044	76		-	

Lungime Segmente

1) Valorile lungimilor segmentelor sunt obținute din proiecție în plan.

Punct început	X / Y	Punct sfârșit	X / Y	Lungime segment (** (m)	Punct început	X / Y	Punct sfârșit	X / Y	Lungime segment (** (m)
1	347.121,097 283.929,527	2	347.124,04 283.940,672	11.527	2	347.124,04 283.940,672	3	347.095,356 283.942,84	28.766
3	347.095,356 283.942,84	4	347.095,084 283.931,841	11.002	4	347.095,084 283.931,841	5	347.094,757 283.918,604	13.241
5	347.094,757 283.918,604	6	347.094,388 283.903,693	14.916	6	347.094,388 283.903,693	7	347.094,145 283.893,851	9.845
7	347.094,145 283.893,851	8	347.093,923 283.884,86	8.994	8	347.093,923 283.884,86	9	347.090,729 283.871,031	14.193
9	347.090,729 283.871,031	10	347.089,754 283.865,1	6.011	10	347.089,754 283.865,1	11	347.088,573 283.857,918	7.278

Punct început	X / Y	Punct sfârșit	X / Y	Lungime segment (** (m)
11	347.088,573 283.857,918	12	347.093,902 283.859,554	5.574
13	347.101,942 283.860,759	14	347.105,225 283.861,496	3.365
15	347.108,319 283.863,16	16	347.110,082 283.864,479	2.202
17	347.112,089 283.867,378	18	347.113,425 283.869,708	2.686
19	347.117,209 283.884,013	20	347.119,783 283.895,305	11.582
21	347.121,143 283.904,915	22	347.121,567 283.909,742	4.846
23	347.121,097 283.921,284	1	347.121,097 283.929,527	8.243

Punct început	X / Y	Punct sfârșit	X / Y	Lungime segment (** (m)
12	347.093,902 283.859,554	13	347.101,942 283.860,759	8.13
14	347.105,225 283.861,496	15	347.108,319 283.863,16	3.513
16	347.110,082 283.864,479	17	347.112,089 283.867,378	3.526
18	347.113,425 283.869,708	19	347.117,209 283.884,013	14.797
20	347.119,783 283.895,305	21	347.121,143 283.904,915	9.706
22	347.121,567 283.909,742	23	347.121,097 283.921,284	11.552

** Lungimile segmentelor sunt determinate în planul de proiecție Stereo 70 și sunt rotunjite la 1 milimetru.

*** Distanța dintre puncte este formată din segmente cumulate ce sunt mai mici decât valoarea 1 milimetru.

**DATE DESPRE IMOBILUL NR. 15137**

Oficiul de Cadastru și Publicitate Imobiliară DOLJ
Biroul de Cadastru și Publicitate Imobiliară Craiova

A. Partea I. Descrierea imobilului

TEREN Extravilan

Adresa: Jud. Dolj, CN 260

Nr. Crt	Nr cadastral Nr. topografic	Suprafața* (mp)	Observații / Referințe
A1		Din acte: 0 Masurata: 416	Sector cadastral:30 Teren neimprejmuit; CN 260

B. Partea II. Proprietari și acte

Inscrieri privitoare la dreptul de proprietate și alte drepturi reale		Referințe
0 / 07/02/2023		
Act Normativ nr. LEGE:7, din 13/03/1996 emis de PARLAMENTUL ROMANIEI;		
B1	Intabulare, drept de PROPRIETATE, dobandit prin Lege, cota actuala 1/1, cota initiala 1/1 1) NEIDENTIFICAT NEIDENTIFICAT	A1

C. Partea III. SARCINI .

Inscrieri privind dezmembramintele dreptului de proprietate, drepturi reale de garanție și sarcini	Referințe
NU SUNT	

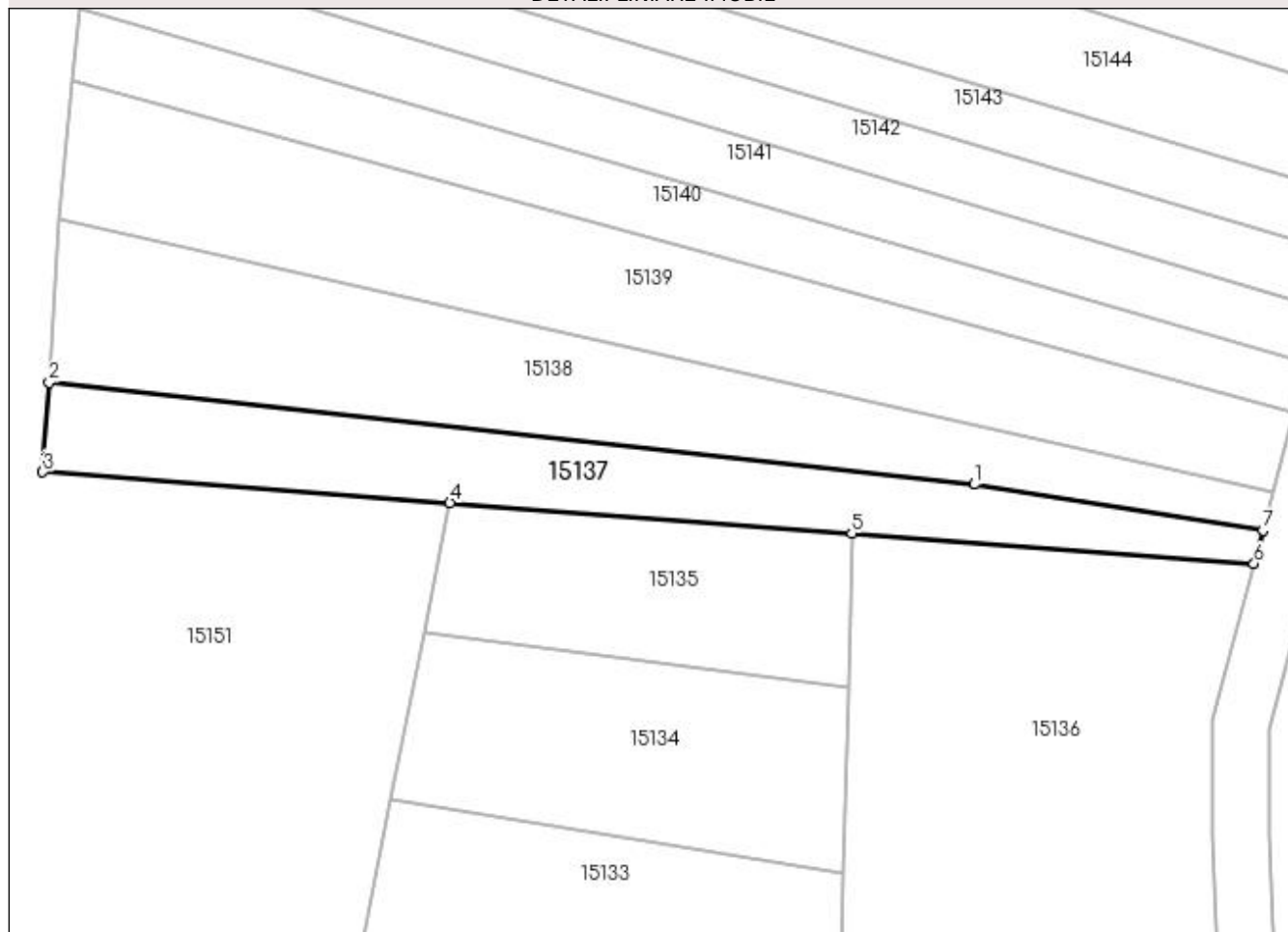
Anexa Nr. 1 La Partea I

Teren

Nr cadastral	Suprafața (mp)*	Observații / Referințe
	Din acte: 0 Masurata: 416	CN 260

* Suprafața este determinată în planul de proiecție Stereo 70.

DETALII LINIARE IMOBIL



Date referitoare la teren

Crt	Categorie folosință	Intravilan	Suprafața (mp)	Tarla	Parcelă	Nr. topo	Observații / Referințe
1	arabil	NU	416	76		-	

Lungime Segmente

1) Valorile lungimilor segmentelor sunt obținute din proiecție în plan.

Punct început	X / Y	Punct sfârșit	X / Y	Lungime segment (** (m)
1	347.104,086 283.946,328	2	347.038,152 283.953,568	66.33
2	347.038,152 283.953,568	3	347.037,671 283.947,2	6.386
3	347.037,671 283.947,2	4	347.066,715 283.945,005	29.127
4	347.066,715 283.945,005	5	347.095,356 283.942,84	28.723
5	347.095,356 283.942,84	6	347.124,04 283.940,672	28.766

Punct început	X / Y	Punct sfârșit	X / Y	Lungime segment (** (m)
6	347.124,04 283.940,672	7	347.124,663 283.943,03	2.439
7	347.124,663 283.943,03	1	347.104,086 283.946,328	20.84

** Lungimile segmentelor sunt determinate în planul de proiecție Stereo 70 și sunt rotunjite la 1 milimetru.

*** Distanța dintre puncte este formată din segmente cumulate ce sunt mai mici decât valoarea 1 milimetru.

**DATE DESPRE IMOBILUL NR. 15138**

Oficiul de Cadastru și Publicitate Imobiliară DOLJ
Biroul de Cadastru și Publicitate Imobiliară Craiova

A. Partea I. Descrierea imobilului

TEREN Extravilan

Adresa: Jud. Dolj, T 76, P 259

Nr. Crt	Nr cadastral Nr. topografic	Suprafața* (mp)	Observații / Referințe
A1		600	Sector cadastral:30 Teren neimprejmuit;

B. Partea II. Proprietari și acte

Inscrieri privitoare la dreptul de proprietate și alte drepturi reale	Referințe
0 / 07/02/2023	
Act Notarial nr. CM:504, din 19/11/2018 emis de BNP STOENESCU FLOREA;	
B1	A1
Intabulare, drept de PROPRIETATE, dobandit prin Succesiune, cota actuala 1/1, cota initiala 1/1 1) BOBIN GEORGETA	

C. Partea III. SARCINI .

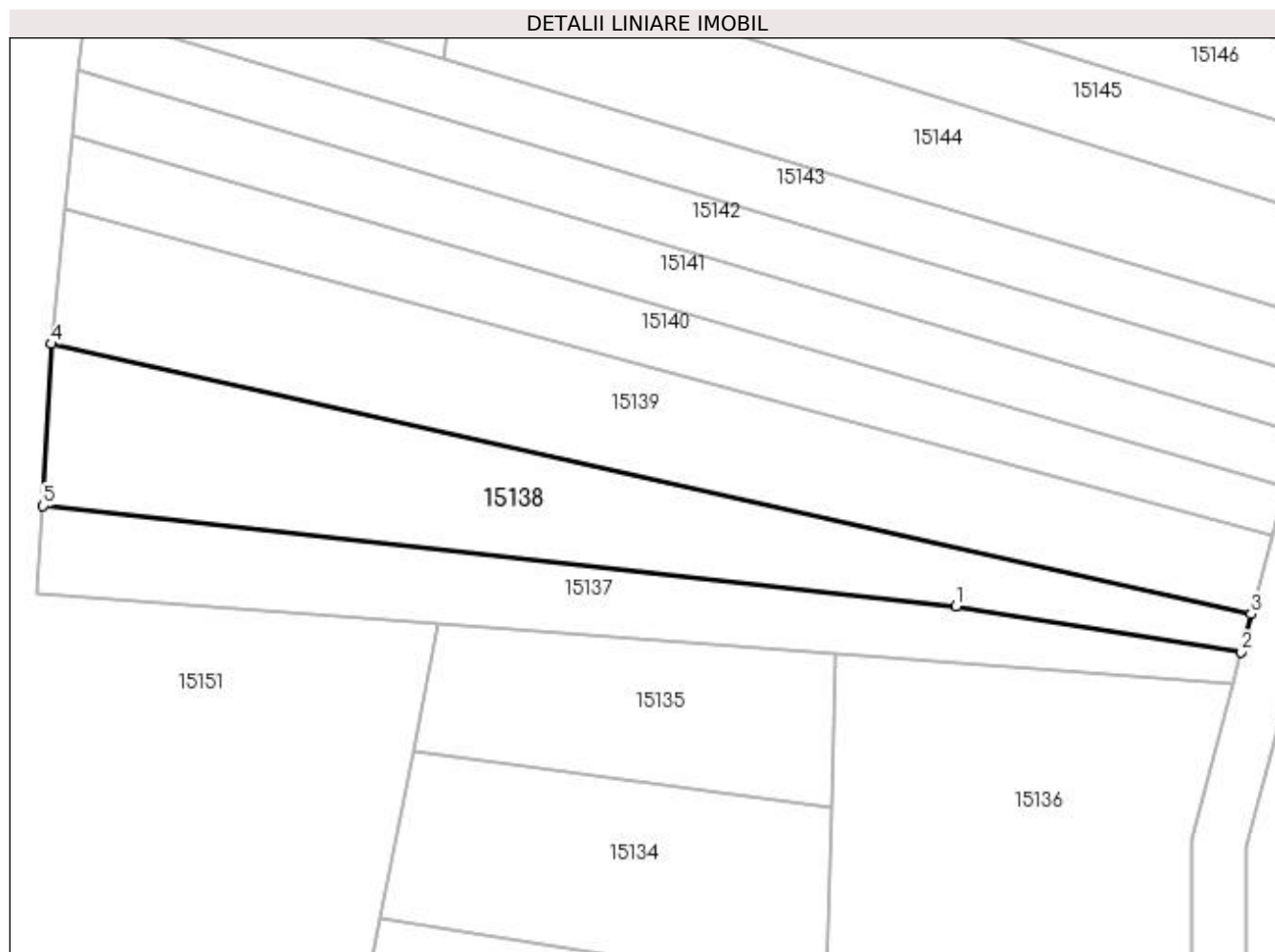
Inscrieri privind dezmembramintele dreptului de proprietate, drepturi reale de garanție și sarcini	Referințe
NU SUNT	

Anexa Nr. 1 La Partea I

Teren

Nr cadastral	Suprafața (mp)*	Observații / Referințe
	600	

* Suprafața este determinată în planul de proiecție Stereo 70.



Date referitoare la teren

Crt	Categorie folosință	Intravilan	Suprafața (mp)	Tarla	Parcelă	Nr. topo	Observații / Referințe
1	arabil	NU	600	76	259	-	

Lungime Segmente

1) Valorile lungimilor segmentelor sunt obținute din proiecție în plan.

Punct început	X / Y	Punct sfârșit	X / Y	Lungime segment (** (m)
1	347.104,086 283.946,328	2	347.124,663 283.943,03	20.84
2	347.124,663 283.943,03	3	347.125,385 283.945,763	2.827
3	347.125,385 283.945,763	4	347.038,768 283.965,262	88.785
4	347.038,768 283.965,262	5	347.038,152 283.953,568	11.71
5	347.038,152 283.953,568	1	347.104,086 283.946,328	66.33

**** Lungimile segmentelor sunt determinate în planul de proiecție Stereo 70 și sunt rotunjite la 1 milimetru.**

***** Distanța dintre puncte este formată din segmente cumulate ce sunt mai mici decât valoarea 1 milimetru.**

**DATE DESPRE IMOBILUL NR. 15139**

Oficiul de Cadastru și Publicitate Imobiliară DOLJ
Biroul de Cadastru și Publicitate Imobiliară Craiova

A. Partea I. Descrierea imobilului

TEREN Extravilan

Adresa: Jud. Dolj, T 76, P 258

Nr. Crt	Nr cadastral Nr. topografic	Suprafața* (mp)	Observații / Referințe
A1	33693	700	Sector cadastral:30 Teren neimprejmuit;

B. Partea II. Proprietari și acte

Inscrieri privitoare la dreptul de proprietate și alte drepturi reale		Referințe
227403 / 17/09/2021		
Act Notarial nr. CONTRACT DE DONATIE:2464, din 10/09/2021 emis de BNP GHERGHE ANCA COSTINA;		
B1	Intabulare, drept de PROPRIETATE, dobandit prin Conventie, cota actuala 1/1, cota initiala 1/1 1) MUTU MARIANA	A1

C. Partea III. SARCINI .

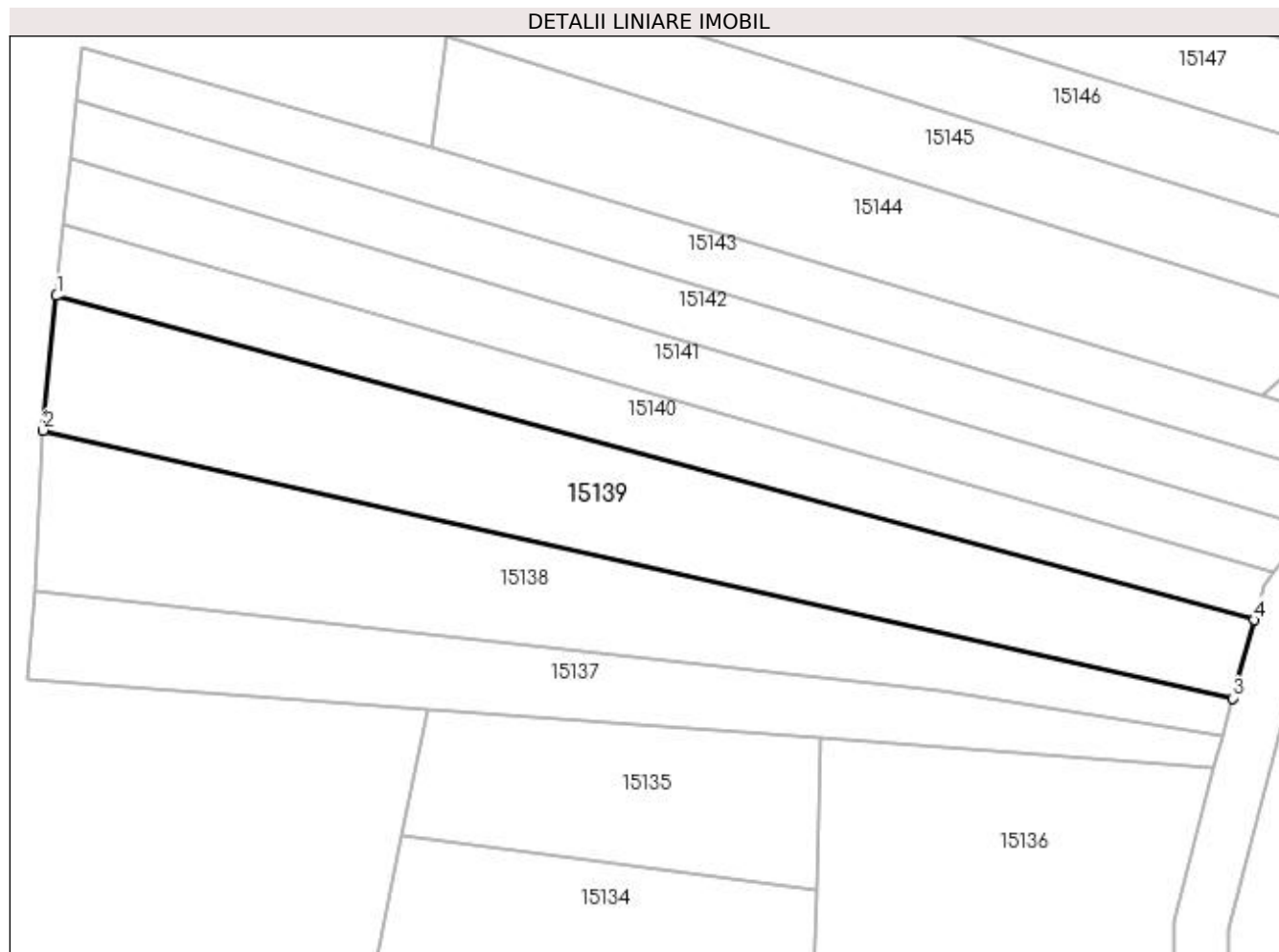
Inscrieri privind dezmembramintele dreptului de proprietate, drepturi reale de garanție și sarcini	Referințe
NU SUNT	

Anexa Nr. 1 La Partea I

Teren

Nr cadastral	Suprafața (mp)*	Observații / Referințe
33693	700	

* Suprafața este determinată în planul de proiecție Stereo 70.



Date referitoare la teren

Crt	Categorie folosință	Intra vilan	Suprafața (mp)	Tarla	Parcelă	Nr. topo	Observații / Referințe
1	arabil	NU	700	76	258	-	

Lungime Segmente

1) Valorile lungimilor segmentelor sunt obținute din proiecție în plan.

Punct început	X / Y	Punct sfârșit	X / Y	Lungime segment (** (m)
1	347.039,74 283.975,061	2	347.038,768 283.965,262	9.847
2	347.038,768 283.965,262	3	347.125,385 283.945,763	88.785
3	347.125,385 283.945,763	4	347.126,943 283.951,449	5.896
4	347.126,943 283.951,449	1	347.039,74 283.975,061	90.343

**** Lungimile segmentelor sunt determinate în planul de proiecție Stereo 70 și sunt rotunjite la 1 milimetru.**

***** Distanța dintre puncte este formată din segmente cumulate ce sunt mai mici decât valoarea 1 milimetru.**

**DATE DESPRE IMOBILUL NR. 15140**

Oficiul de Cadastru și Publicitate Imobiliară DOLJ
Biroul de Cadastru și Publicitate Imobiliară Craiova

A. Partea I. Descrierea imobilului

TEREN Extravilan

Adresa: Jud. Dolj, T 76, P 19

Nr. Crt	Nr cadastral Nr. topografic	Suprafața* (mp)	Observații / Referințe
A1	33674	400	Sector cadastral:30 Teren neimprejmuit;

B. Partea II. Proprietari și acte

Inscrieri privitoare la dreptul de proprietate și alte drepturi reale		Referințe
228082 / 20/09/2021		
Act Notarial nr. CONTRACT DE DONATIE:2446, din 08/09/2021 emis de BNP BUDIANA IONUT RAZVAN;		
B1	Intabulare, drept de PROPRIETATE, dobandit prin Conventie, cota actuala 1/1, cota initiala 1/1 1) MUTU MARIANA	A1

C. Partea III. SARCINI .

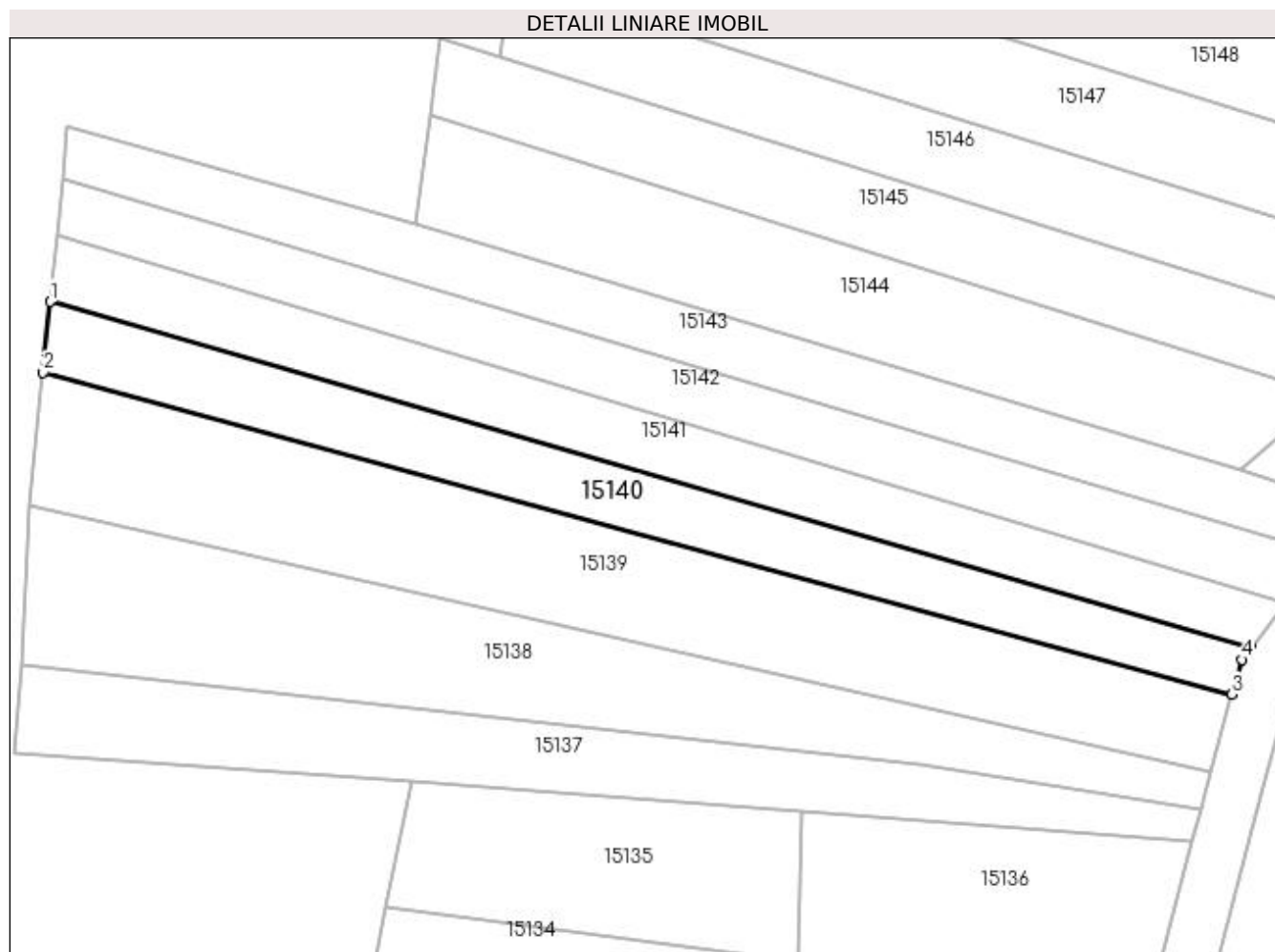
Inscrieri privind dezmembramintele dreptului de proprietate, drepturi reale de garanție și sarcini	Referințe
NU SUNT	

Anexa Nr. 1 La Partea I

Teren

Nr cadastral	Suprafața (mp)*	Observații / Referințe
33674	400	

* Suprafața este determinată în planul de proiecție Stereo 70.



Date referitoare la teren

Crt	Categorie folosință	Intra vilan	Suprafața (mp)	Tarla	Parcelă	Nr. topo	Observații / Referințe
1	arabil	NU	400	76	19	-	

Lungime Segmente

1) Valorile lungimilor segmentelor sunt obținute din proiecție în plan.

Punct început	X / Y	Punct sfârșit	X / Y	Lungime segment (** (m)
1	347.040,254 283.980,242	2	347.039,74 283.975,061	5.206
2	347.039,74 283.975,061	3	347.126,943 283.951,449	90.343
3	347.126,943 283.951,449	4	347.127,643 283.954,002	2.647
4	347.127,643 283.954,002	5	347.128,34 283.954,882	1.123
5	347.128,34 283.954,882	1	347.040,254 283.980,242	91.664

**** Lungimile segmentelor sunt determinate în planul de proiecție Stereo 70 și sunt rotunjite la 1 milimetru.**

***** Distanța dintre puncte este formată din segmente cumulate ce sunt mai mici decât valoarea 1 milimetru.**

**DATE DESPRE IMOBILUL NR. 15141**

Oficiul de Cadastru și Publicitate Imobiliară DOLJ
Biroul de Cadastru și Publicitate Imobiliară Craiova

A. Partea I. Descrierea imobilului

TEREN Extravilan

Adresa: Jud. Dolj, T 76, P 18

Nr. Crt	Nr cadastral Nr. topografic	Suprafața* (mp)	Observații / Referințe
A1	33673	400	Sector cadastral:30 Teren neimprejmuit;

B. Partea II. Proprietari și acte

Inscrieri privitoare la dreptul de proprietate și alte drepturi reale	Referințe
225391 / 15/09/2021	
Act Notarial nr. CONTRACT DE DONATIE:2181, din 15/09/2021 emis de BNP BALACI EUGEN;	
B1	A1
Intabulare, drept de PROPRIETATE, dobândit prin Conventie, cota actuala 1/1, cota initiala 1/1 1) MUTU MARIANA	

C. Partea III. SARCINI .

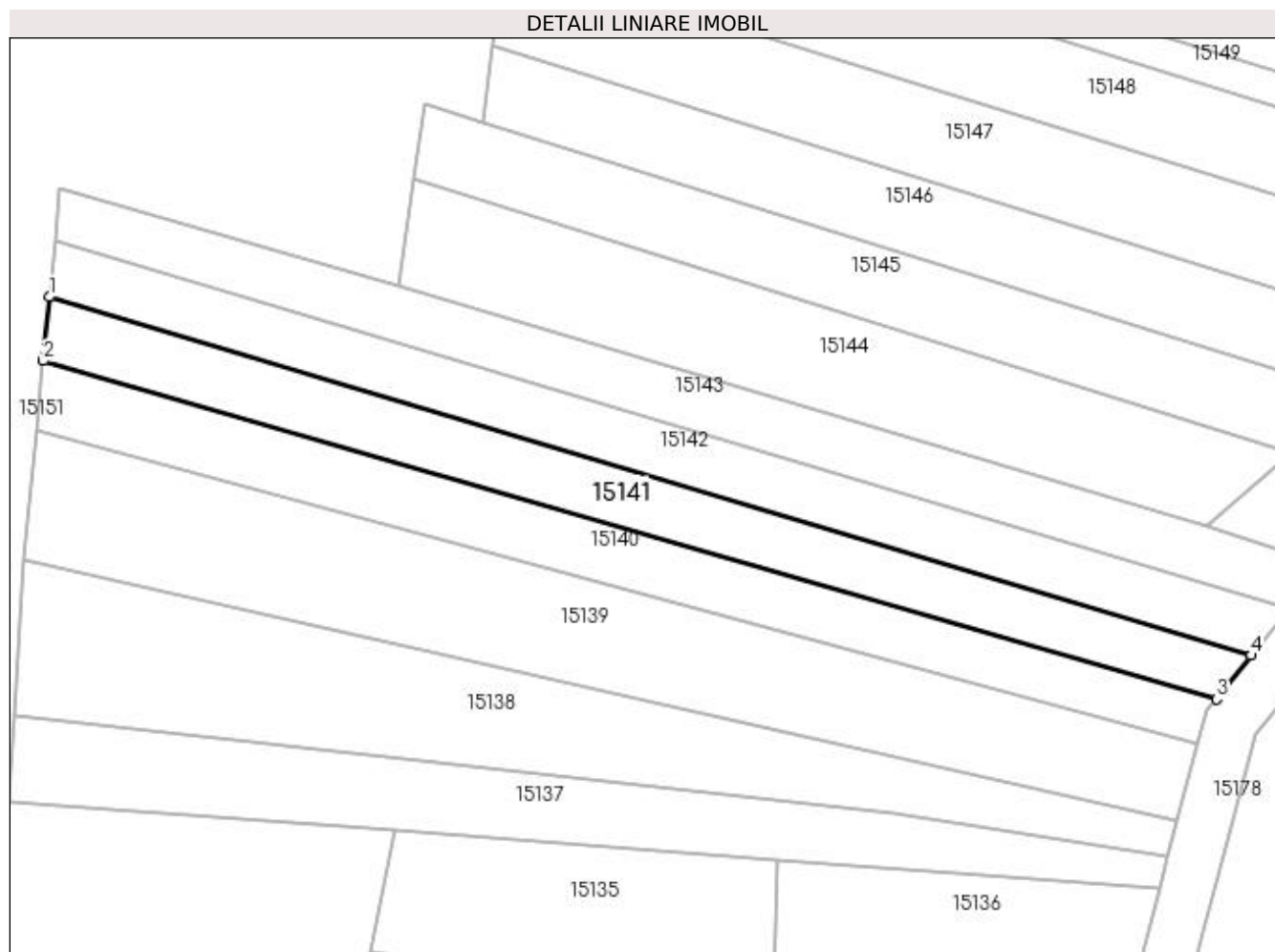
Inscrieri privind dezmembramintele dreptului de proprietate, drepturi reale de garanție și sarcini	Referințe
NU SUNT	

Anexa Nr. 1 La Partea I

Teren

Nr cadastral	Suprafața (mp)*	Observații / Referințe
33673	400	

* Suprafața este determinată în planul de proiecție Stereo 70.



Date referitoare la teren

Crt	Categorie folosință	Intra vilan	Suprafața (mp)	Tarla	Parcelă	Nr. topo	Observații / Referințe
1	arabil	NU	400	76	18	-	

Lungime Segmente

1) Valorile lungimilor segmentelor sunt obținute din proiecție în plan.

Punct început	X / Y	Punct sfârșit	X / Y	Lungime segment (** (m)
1	347.040,73 283.985,04	2	347.040,254 283.980,242	4.822
2	347.040,254 283.980,242	3	347.128,34 283.954,882	91.664
3	347.128,34 283.954,882	4	347.130,934 283.958,157	4.178
4	347.130,934 283.958,157	1	347.040,73 283.985,04	94.125

**** Lungimile segmentelor sunt determinate în planul de proiecție Stereo 70 și sunt rotunjite la 1 milimetru.**

***** Distanța dintre puncte este formată din segmente cumulate ce sunt mai mici decât valoarea 1 milimetru.**

**DATE DESPRE IMOBILUL NR. 15142**

Oficiul de Cadastru și Publicitate Imobiliară DOLJ
Biroul de Cadastru și Publicitate Imobiliară Craiova

A. Partea I. Descrierea imobilului

TEREN Extravilan

Adresa: Jud. Dolj, T 76, P 17

Nr. Crt	Nr cadastral Nr. topografic	Suprafața* (mp)	Observații / Referințe
A1	33671	400	Sector cadastral:30 Teren neimprejmuit;

B. Partea II. Proprietari și acte

Inscrieri privitoare la dreptul de proprietate și alte drepturi reale	Referințe
228089 / 20/09/2021	
Act Notarial nr. CONTRACT DE DONATIE:2445, din 08/09/2021 emis de BNP BUDIANA IONUT RAZVAN;	
B1	A1
Intabulare, drept de PROPRIETATE, dobandit prin Conventie, cota actuala 1/1, cota initiala 1/1 1) MUTU MARIANA	

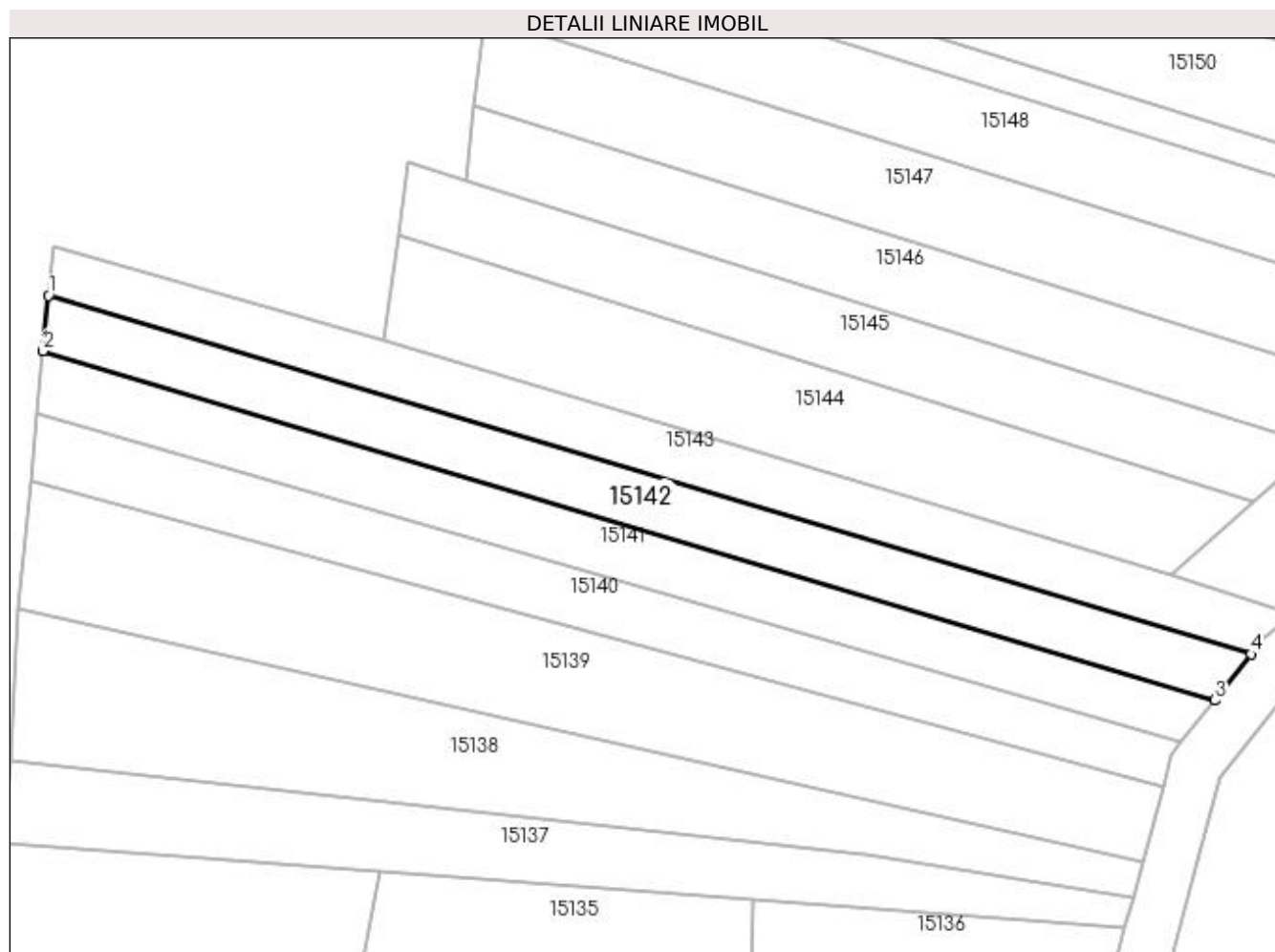
C. Partea III. SARCINI .

Inscrieri privind dezmembramintele dreptului de proprietate, drepturi reale de garanție și sarcini	Referințe
NU SUNT	

Anexa Nr. 1 La Partea I**Teren**

Nr cadastral	Suprafața (mp)*	Observații / Referințe
33671	400	

* Suprafața este determinată în planul de proiecție Stereo 70.

**Date referitoare la teren**

Crt	Categorie folosință	Intra vilan	Suprafața (mp)	Tarla	Parcelă	Nr. topo	Observații / Referințe
1	arabil	NU	400	76	17	-	

Lungime Segmente

1) Valorile lungimilor segmentelor sunt obținute din proiecție în plan.

Punct început	X / Y	Punct sfârșit	X / Y	Lungime segment (** (m)
1	347.041,152 283.989,291	2	347.040,73 283.985,04	4.272
2	347.040,73 283.985,04	3	347.130,934 283.958,157	94.125
3	347.130,934 283.958,157	4	347.133,738 283.961,697	4.516
4	347.133,738 283.961,697	1	347.041,152 283.989,291	96.611

**** Lungimile segmentelor sunt determinate în planul de proiecție Stereo 70 și sunt rotunjite la 1 milimetru.**

***** Distanța dintre puncte este formată din segmente cumulate ce sunt mai mici decât valoarea 1 milimetru.**

**DATE DESPRE IMOBILUL NR. 15143**

Oficiul de Cadastru și Publicitate Imobiliară DOLJ
Biroul de Cadastru și Publicitate Imobiliară Craiova

A. Partea I. Descrierea imobilului

TEREN Extravilan

Adresa: Jud. Dolj, T 76, P 16

Nr. Crt	Nr cadastral Nr. topografic	Suprafața* (mp)	Observații / Referințe
A1		400	Sector cadastral:30 Teren neimprejmuit;

B. Partea II. Proprietari și acte

Inscrieri privitoare la dreptul de proprietate și alte drepturi reale	Referințe
0 / 07/02/2023	
Act Notarial nr. CM:179, din 19/11/2014 emis de BNP BUDIANA IONUT RAZVAN;	
B1	A1
Intabulare, drept de PROPRIETATE, dobandit prin Succesiune, cota actuala 1/1, cota initiala 1/1 1) TOMESCU ION	

C. Partea III. SARCINI .

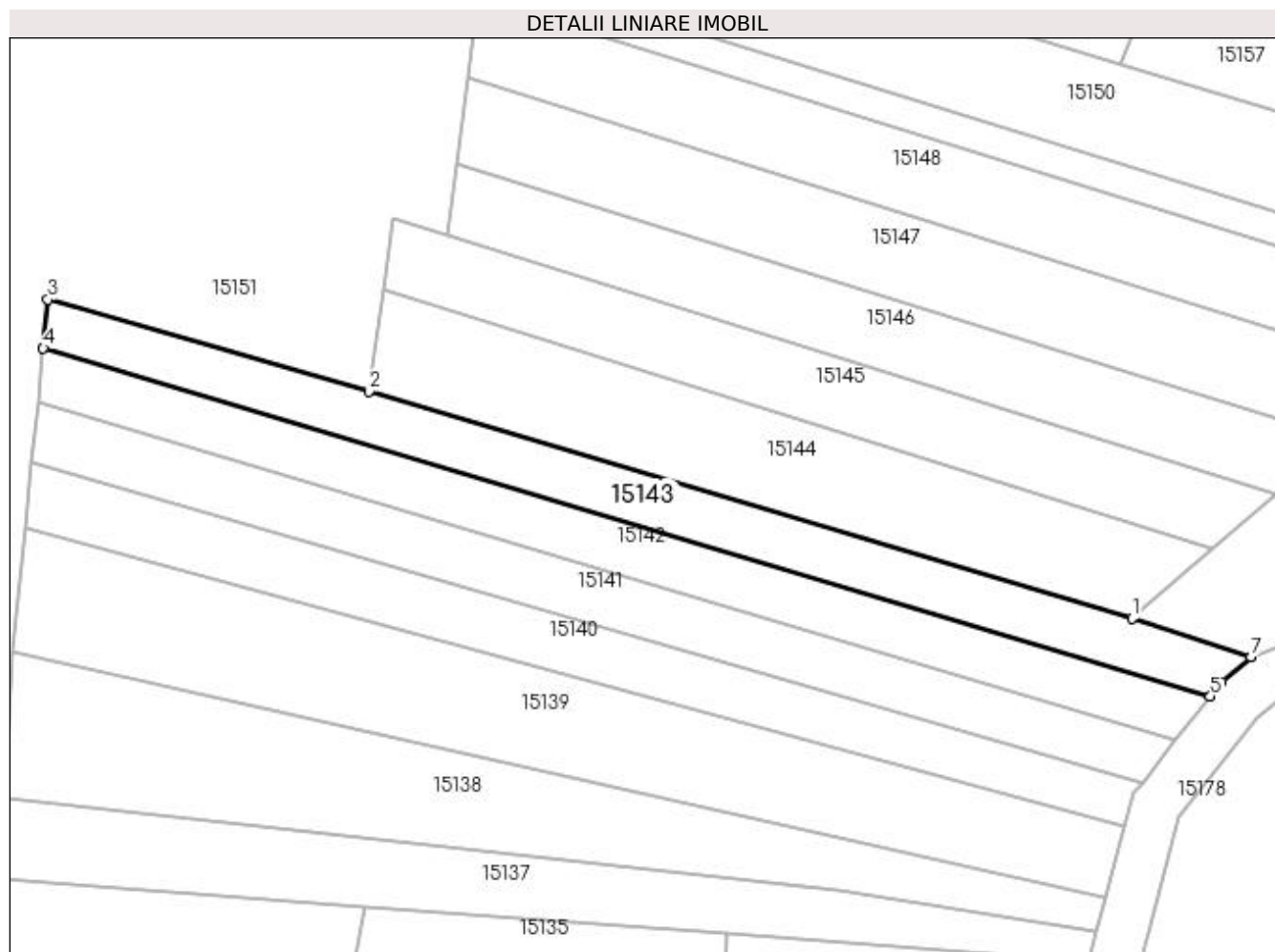
Inscrieri privind dezmembramintele dreptului de proprietate, drepturi reale de garanție și sarcini	Referințe
NU SUNT	

Anexa Nr. 1 La Partea I

Teren

Nr cadastral	Suprafața (mp)*	Observații / Referințe
	400	

* Suprafața este determinată în planul de proiecție Stereo 70.



Date referitoare la teren

Crt	Categorie folosință	Intra vilan	Suprafața (mp)	Tarla	Parcelă	Nr. topo	Observații / Referințe
1	arabil	NU	400	76	16	-	

Lungime Segmente

1) Valorile lungimilor segmentelor sunt obținute din proiecție în plan.

Punct început	X / Y	Punct sfârșit	X / Y	Lungime segment (** (m)
1	347.127,55 283.967,856	2	347.067,01 283.985,899	63.172
2	347.067,01 283.985,899	3	347.041,534 283.993,146	26.487
3	347.041,534 283.993,146	4	347.041,152 283.989,291	3.874
4	347.041,152 283.989,291	5	347.133,738 283.961,697	96.611
5	347.133,738 283.961,697	6	347.134,645 283.962,842	1.461

Punct început	X / Y	Punct sfârșit	X / Y	Lungime segment (** (m)
6	347.134,645 283.962,842	7	347.136,967 283.964,825	3.054
7	347.136,967 283.964,825	1	347.127,55 283.967,856	9.893

** Lungimile segmentelor sunt determinate în planul de proiecție Stereo 70 și sunt rotunjite la 1 milimetru.

*** Distanța dintre puncte este formată din segmente cumulate ce sunt mai mici decât valoarea 1 milimetru.

**DATE DESPRE IMOBILUL NR. 15144**

Oficiul de Cadastru și Publicitate Imobiliară DOLJ
Biroul de Cadastru și Publicitate Imobiliară Craiova

A. Partea I. Descrierea imobilului

TEREN Extravilan

Adresa: Jud. Dolj, T 76, P 15

Nr. Crt	Nr cadastral Nr. topografic	Suprafața* (mp)	Observații / Referințe
A1		500	Sector cadastral:30 Teren neimprejmuit;

B. Partea II. Proprietari și acte

Inscrieri privitoare la dreptul de proprietate și alte drepturi reale	Referințe
0 / 07/02/2023	
Act Administrativ nr. TDP:353-60439, din 10/01/1994 emis de COMISIA JUDETEANA DE FOND FUNCJAR;	
B1	A1
Intabulare, drept de PROPRIETATE, dobandit prin Reconstituire, cota actuala 1/1, cota initiala 1/1 1) CATANA FLOAREA, LIPSA CNP	

C. Partea III. SARCINI .

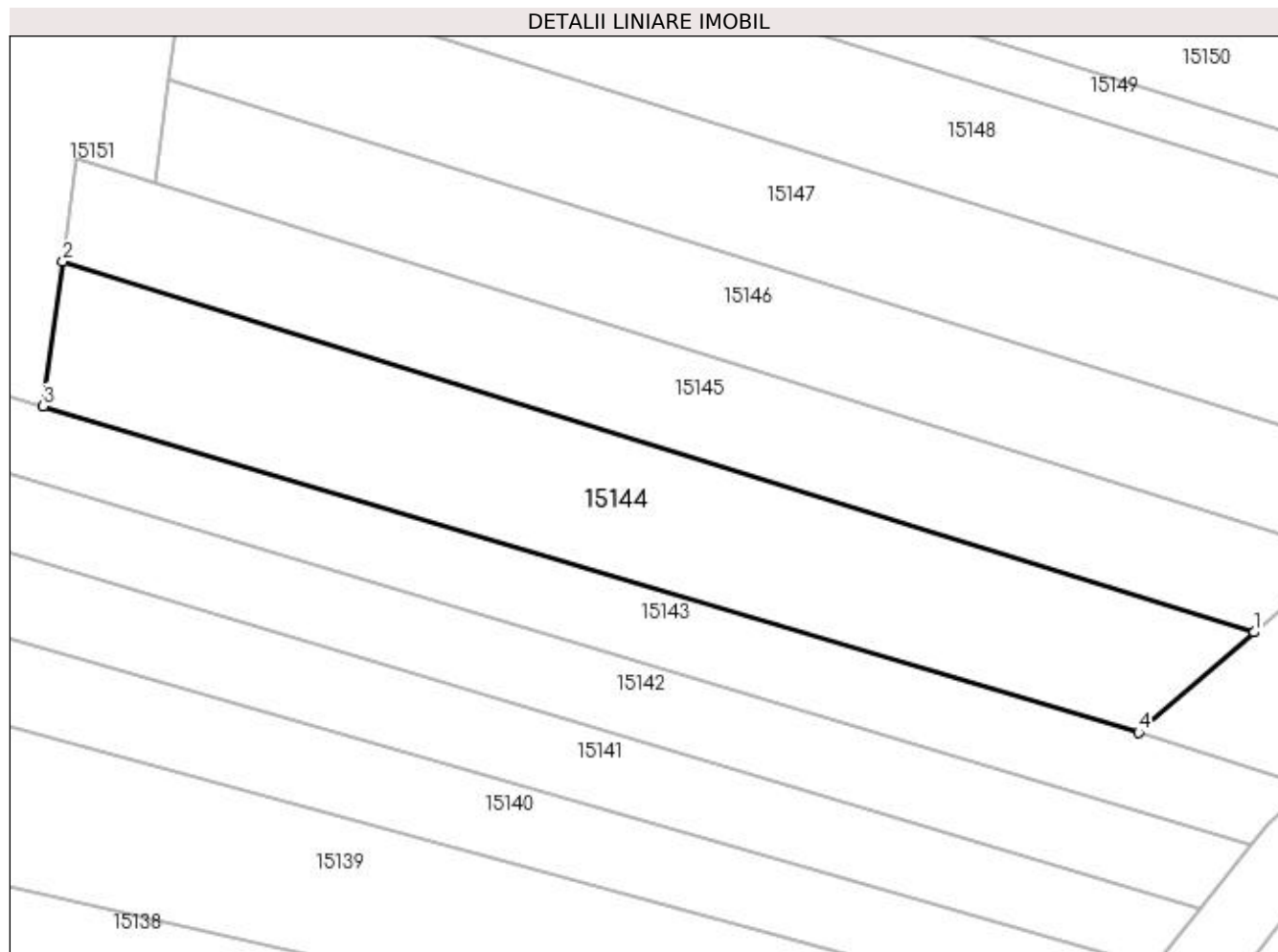
Inscrieri privind dezmembramintele dreptului de proprietate, drepturi reale de garanție și sarcini	Referințe
NU SUNT	

Anexa Nr. 1 La Partea I

Teren

Nr cadastral	Suprafața (mp)*	Observații / Referințe
	500	

* Suprafața este determinată în planul de proiecție Stereo 70.



Date referitoare la teren

Crt	Categorie folosință	Intra vilan	Suprafața (mp)	Tarla	Parcelă	Nr. topo	Observații / Referințe
1	arabil	NU	500	76	15	-	

Lungime Segmente

1) Valorile lungimilor segmentelor sunt obținute din proiecție în plan.

Punct început	X / Y	Punct sfârșit	X / Y	Lungime segment (** (m)
1	347.133,924 283.973,407	2	347.068,111 283.993,892	68.927
2	347.068,111 283.993,892	3	347.067,01 283.985,899	8.068
3	347.067,01 283.985,899	4	347.127,55 283.967,856	63.172
4	347.127,55 283.967,856	1	347.133,924 283.973,407	8.452

**** Lungimile segmentelor sunt determinate în planul de proiecție Stereo 70 și sunt rotunjite la 1 milimetru.**

***** Distanța dintre puncte este formată din segmente cumulate ce sunt mai mici decât valoarea 1 milimetru.**

**DATE DESPRE IMOBILUL NR. 15145**

Oficiul de Cadastru și Publicitate Imobiliară DOLJ
Biroul de Cadastru și Publicitate Imobiliară Craiova

A. Partea I. Descrierea imobilului

TEREN Extravilan

Adresa: Jud. Dolj, T 76, P 251

Nr. Crt	Nr cadastral Nr. topografic	Suprafața* (mp)	Observații / Referințe
A1	33975	400	Sector cadastral:30 Teren neimprejmuit;

B. Partea II. Proprietari și acte

Inscrieri privitoare la dreptul de proprietate și alte drepturi reale	Referințe
96403 / 24/05/2022	
Act Notarial nr. CONTRACT DE DONATIE:259, din 21/05/2022 emis de BNP TARTEA PETRUTA DIANA;	
B1	A1
Intabulare, drept de PROPRIETATE, dobândit prin Conventie, cota actuala 1/1, cota initiala 1/1	
1) SANDU GIORGIANA VALENTINA, LIPSA CNP	
2) SANDU PETRE VIOREL, LIPSA CNP	

C. Partea III. SARCINI .

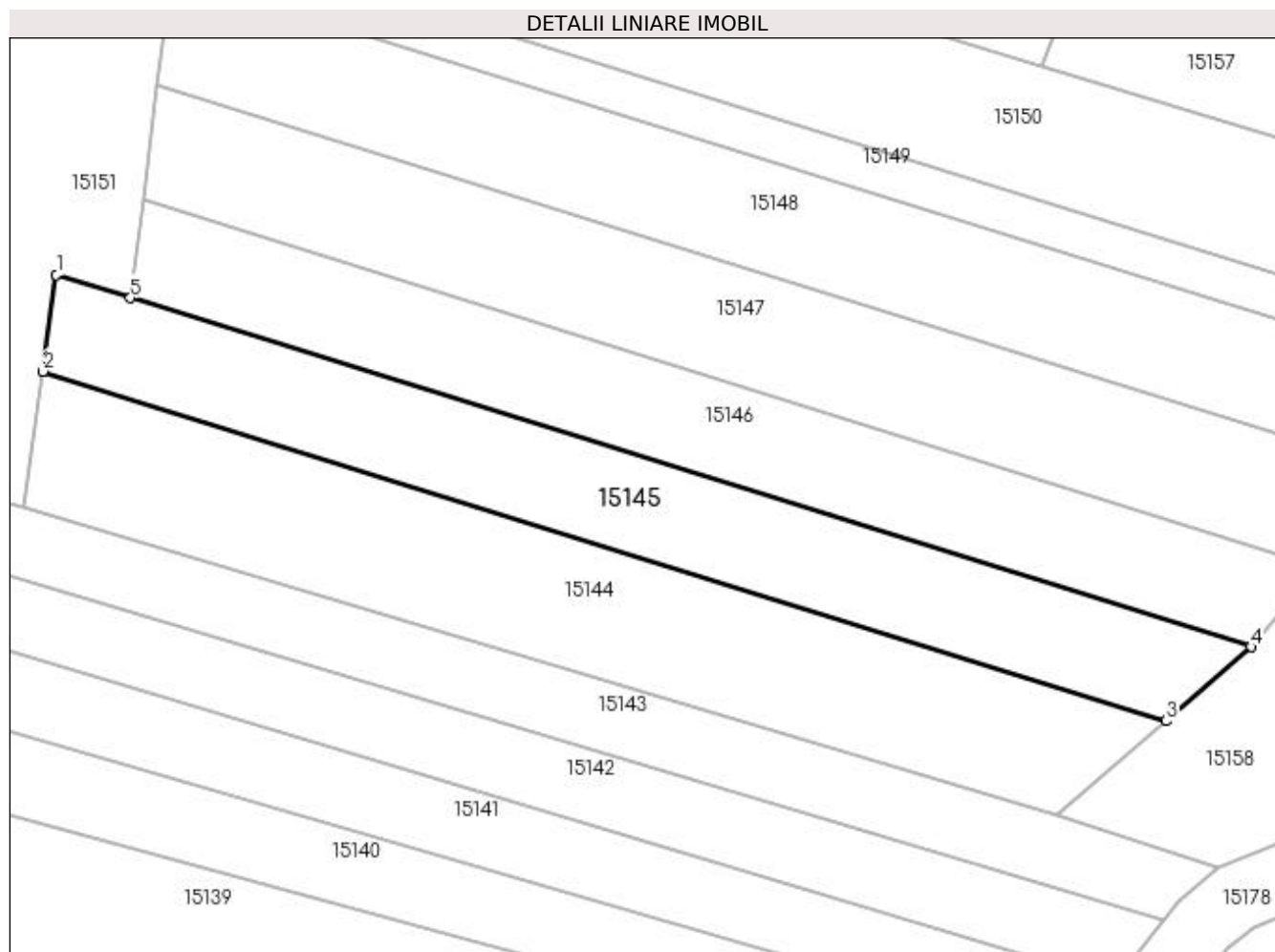
Inscrieri privind dezmembramintele dreptului de proprietate, drepturi reale de garanție și sarcini	Referințe
NU SUNT	

Anexa Nr. 1 La Partea I

Teren

Nr cadastral	Suprafața (mp)*	Observații / Referințe
33975	400	

* Suprafața este determinată în planul de proiecție Stereo 70.



Date referitoare la teren

Crt	Categorie folosință	Intra vilan	Suprafața (mp)	Tarla	Parcelă	Nr. topo	Observații / Referințe
1	arabil	NU	400	76	251	-	

Lungime Segmente

1) Valorile lungimilor segmentelor sunt obținute din proiecție în plan.

Punct început	X / Y	Punct sfârșit	X / Y	Lungime segment (** (m)
1	347.068,889 283.999,54	2	347.068,111 283.993,892	5.701
2	347.068,111 283.993,892	3	347.133,924 283.973,407	68.927
3	347.133,924 283.973,407	4	347.138,906 283.977,746	6.607
4	347.138,906 283.977,746	5	347.073,232 283.998,188	68.782
5	347.073,232 283.998,188	1	347.068,889 283.999,54	4.549

**** Lungimile segmentelor sunt determinate în planul de proiecție Stereo 70 și sunt rotunjite la 1 milimetru.**

***** Distanța dintre puncte este formată din segmente cumulate ce sunt mai mici decât valoarea 1 milimetru.**

**DATE DESPRE IMOBILUL NR. 15146**

Oficiul de Cadastru și Publicitate Imobiliară DOLJ
Biroul de Cadastru și Publicitate Imobiliară Craiova

A. Partea I. Descrierea imobilului

TEREN Extravilan

Adresa: Jud. Dolj, T 76, P 250

Nr. Crt	Nr cadastral Nr. topografic	Suprafața* (mp)	Observații / Referințe
A1		400	Sector cadastral:30 Teren neimprejmuit;

B. Partea II. Proprietari și acte

Inscrieri privitoare la dreptul de proprietate și alte drepturi reale	Referințe
0 / 07/02/2023	
Hotarare Judecatoreasca nr. SC:2186, din 15/12/2009 emis de JUDECATORIA CALAFAT;	
B1	A1
Intabulare, drept de PROPRIETATE, dobandit prin Hotarare Judecatoreasca, cota actuala 1/1, cota initiala 1/1 1) IGNAT VASILE , LIPSA CNP	

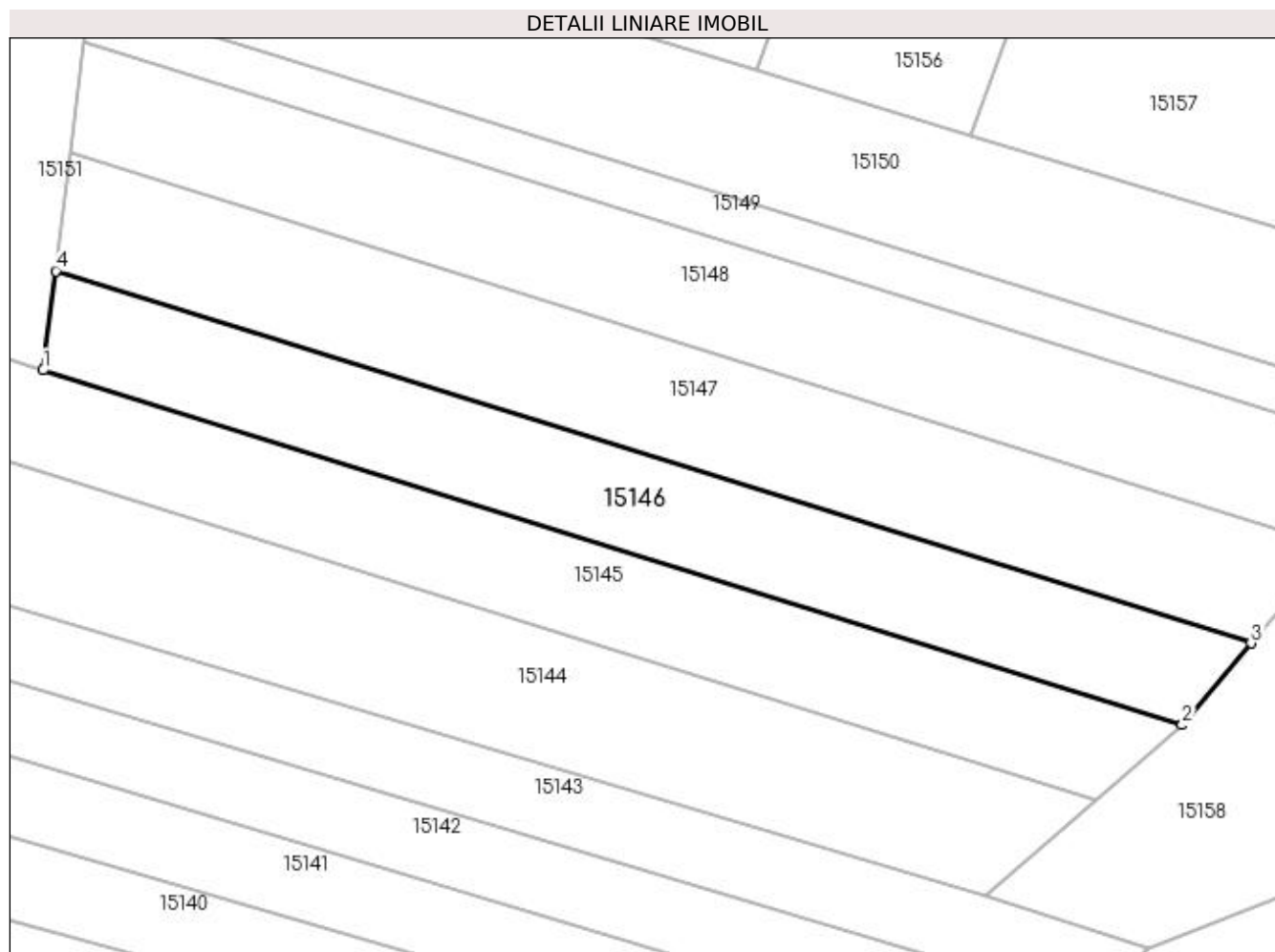
C. Partea III. SARCINI .

Inscrieri privind dezmembramintele dreptului de proprietate, drepturi reale de garanție și sarcini	Referințe
NU SUNT	

Anexa Nr. 1 La Partea I**Teren**

Nr cadastral	Suprafața (mp)*	Observații / Referințe
	400	

* Suprafața este determinată în planul de proiecție Stereo 70.

**Date referitoare la teren**

Crt	Categorie folosință	Intravilan	Suprafața (mp)	Tarla	Parcelă	Nr. topo	Observații / Referințe
1	arabil	NU	400	76	250	-	

Lungime Segmente

1) Valorile lungimilor segmentelor sunt obținute din proiecție în plan.

Punct început	X / Y	Punct sfârșit	X / Y	Lungime segment (** (m)
1	347.073,232 283.998,188	2	347.138,906 283.977,746	68.782
2	347.138,906 283.977,746	3	347.142,881 283.982,452	6.16
3	347.142,881 283.982,452	4	347.073,948 284.003,908	72.195
4	347.073,948 284.003,908	1	347.073,232 283.998,188	5.765

**** Lungimile segmentelor sunt determinate în planul de proiecție Stereo 70 și sunt rotunjite la 1 milimetru.**

***** Distanța dintre puncte este formată din segmente cumulate ce sunt mai mici decât valoarea 1 milimetru.**

**DATE DESPRE IMOBILUL NR. 15147**

Oficiul de Cadastru și Publicitate Imobiliară DOLJ
Biroul de Cadastru și Publicitate Imobiliară Craiova

A. Partea I. Descrierea imobilului

TEREN Extravilan

Adresa: Jud. Dolj, T 76, P 249

Nr. Crt	Nr cadastral Nr. topografic	Suprafața* (mp)	Observații / Referințe
A1		500	Sector cadastral:30 Teren neimprejmuit;

B. Partea II. Proprietari și acte

Inscrieri privitoare la dreptul de proprietate și alte drepturi reale	Referințe
0 / 07/02/2023	
Act Notarial nr. CM:412, din 16/12/2021 emis de BNP STOENESCU FLOREA;	
B1	A1
Intabulare, drept de PROPRIETATE, dobandit prin Succesiune, cota actuala 1/1, cota initiala 1/1 1) ISPAS VASILE	

C. Partea III. SARCINI .

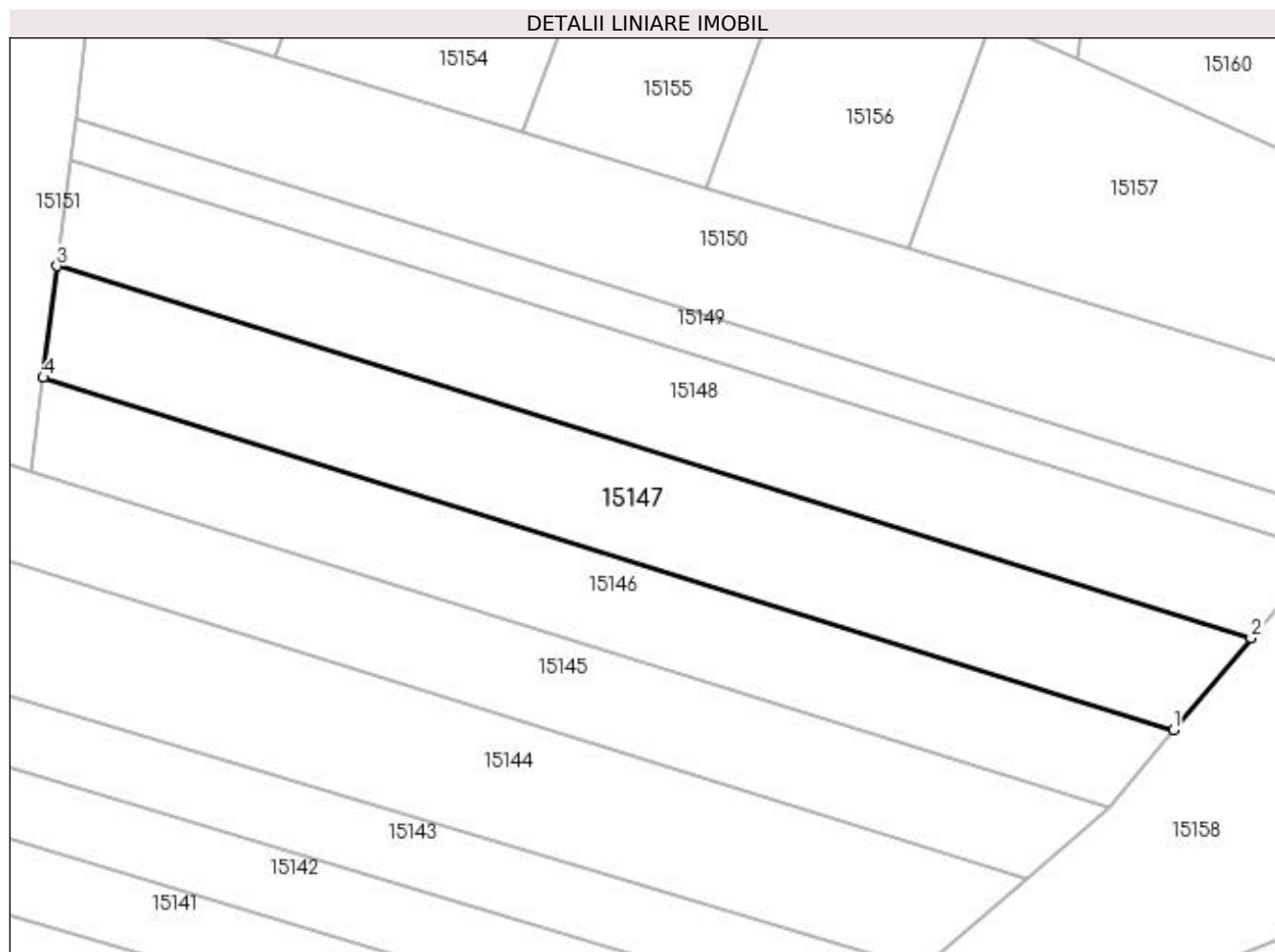
Inscrieri privind dezmembramintele dreptului de proprietate, drepturi reale de garanție și sarcini	Referințe
NU SUNT	

Anexa Nr. 1 La Partea I

Teren

Nr cadastral	Suprafața (mp)*	Observații / Referințe
	500	

* Suprafața este determinată în planul de proiecție Stereo 70.



Date referitoare la teren

Crt	Categorie folosință	Intra vilan	Suprafața (mp)	Tarla	Parcelă	Nr. topo	Observații / Referințe
1	arabil	NU	500	76	249	-	

Lungime Segmente

1) Valorile lungimilor segmentelor sunt obținute din proiecție în plan.

Punct început	X / Y	Punct sfârșit	X / Y	Lungime segment (** (m)
1	347.142,881 283.982,452	2	347.147,6 283.988,039	7.313
2	347.147,6 283.988,039	3	347.074,798 284.010,699	76.247
3	347.074,798 284.010,699	4	347.073,948 284.003,908	6.844
4	347.073,948 284.003,908	1	347.142,881 283.982,452	72.195

**** Lungimile segmentelor sunt determinate în planul de proiecție Stereo 70 și sunt rotunjite la 1 milimetru.**

***** Distanța dintre puncte este formată din segmente cumulate ce sunt mai mici decât valoarea 1 milimetru.**

**DATE DESPRE IMOBILUL NR. 15148**

Oficiul de Cadastru și Publicitate Imobiliară DOLJ
Biroul de Cadastru și Publicitate Imobiliară Craiova

A. Partea I. Descrierea imobilului

TEREN Extravilan

Adresa: Jud. Dolj, T 76, P 248

Nr. Crt	Nr cadastral Nr. topografic	Suprafața* (mp)	Observații / Referințe
A1		500	Sector cadastral:30 Teren neimprejmuit;

B. Partea II. Proprietari și acte

Inscrieri privitoare la dreptul de proprietate și alte drepturi reale	Referințe
0 / 07/02/2023	
Act Administrativ nr. TDP:1375-42778, din 11/04/1995 emis de COMISIA JUDETEANA DE FOND FUNCICIAR;	
B1	A1
Intabulare, drept de PROPRIETATE, dobandit prin Reconstituire, cota actuala 1/1, cota initiala 1/1 1) ZGLIMBEA VASILE, LIPSA CNP	

C. Partea III. SARCINI .

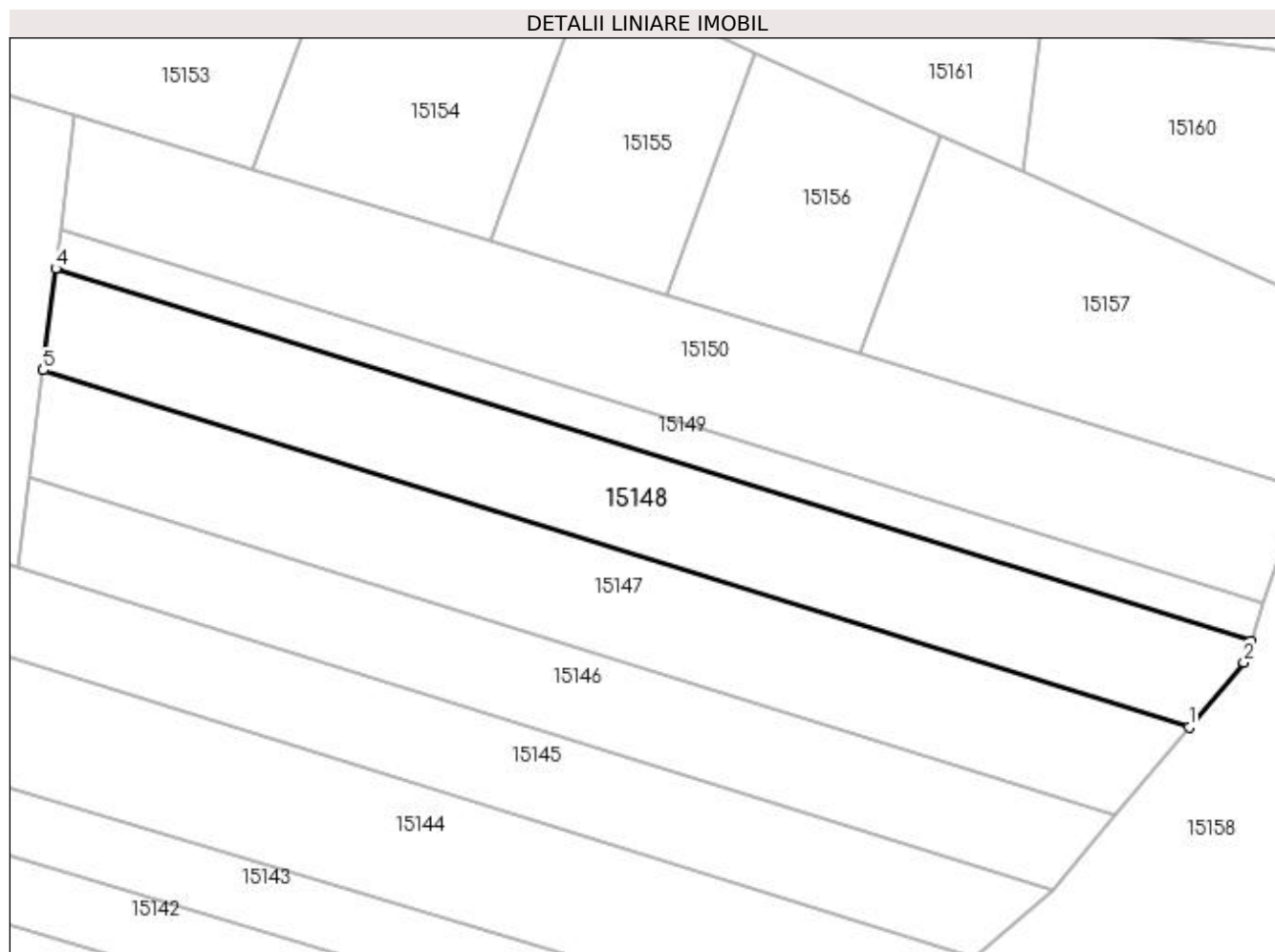
Inscrieri privind dezmembramintele dreptului de proprietate, drepturi reale de garanție și sarcini	Referințe
NU SUNT	

Anexa Nr. 1 La Partea I

Teren

Nr cadastral	Suprafața (mp)*	Observații / Referințe
	500	

* Suprafața este determinată în planul de proiecție Stereo 70.



Date referitoare la teren

Crt	Categorie folosință	Intravilan	Suprafața (mp)	Tarla	Parcelă	Nr. topo	Observații / Referințe
1	arabil	NU	500	76	248	-	

Lungime Segmente

1) Valorile lungimilor segmentelor sunt obținute din proiecție în plan.

Punct început	X / Y	Punct sfârșit	X / Y	Lungime segment (** (m)
1	347.147,6 283.988,039	2	347.151,075 283.992,153	5.385
2	347.151,075 283.992,153	3	347.151,538 283.993,517	1.44
3	347.151,538 283.993,517	4	347.075,606 284.017,152	79.525
4	347.075,606 284.017,152	5	347.074,798 284.010,699	6.503
5	347.074,798 284.010,699	1	347.147,6 283.988,039	76.247

**** Lungimile segmentelor sunt determinate în planul de proiecție Stereo 70 și sunt rotunjite la 1 milimetru.**

***** Distanța dintre puncte este formată din segmente cumulate ce sunt mai mici decât valoarea 1 milimetru.**

**DATE DESPRE IMOBILUL NR. 15149**

Oficiul de Cadastru și Publicitate Imobiliară DOLJ
Biroul de Cadastru și Publicitate Imobiliară Craiova

A. Partea I. Descrierea imobilului

TEREN Extravilan

Adresa: Jud. Dolj, T 76, P 319

Nr. Crt	Nr cadastral Nr. topografic	Suprafața* (mp)	Observații / Referințe
A1		200	Sector cadastral:30 Teren neimprejmuit;

B. Partea II. Proprietari și acte

Inscrieri privitoare la dreptul de proprietate și alte drepturi reale	Referințe
0 / 07/02/2023	
Act Administrativ nr. TDP:1596-48561, din 05/10/1995 emis de COMISIA JUDETEANA DE FOND FUNCJAR;	
B1	A1
Intabulare, drept de PROPRIETATE, dobandit prin Reconstituire, cota actuala 1/1, cota initiala 1/1 1) BINA MARIA , LIPSA CNP	

C. Partea III. SARCINI .

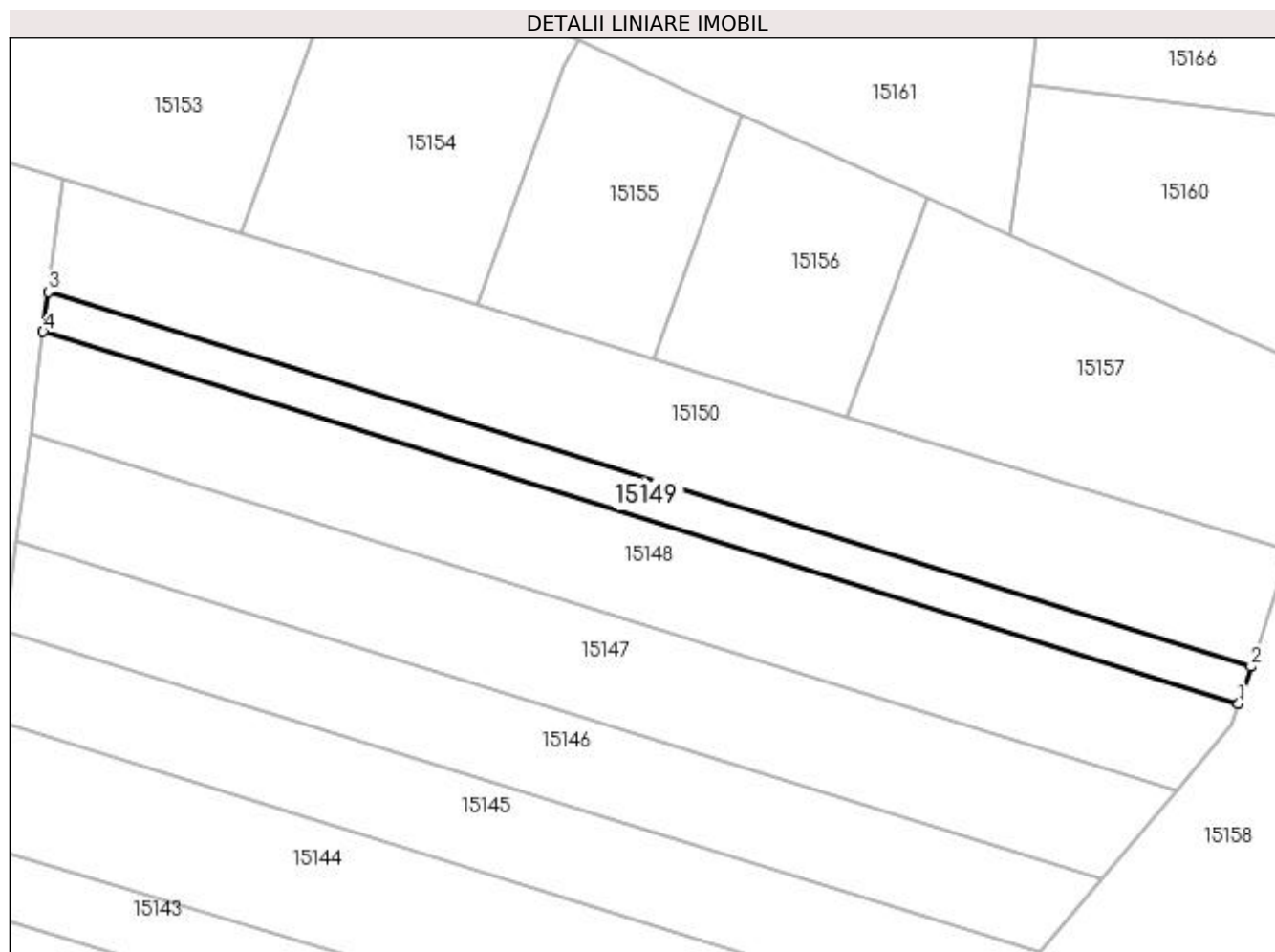
Inscrieri privind dezmembramintele dreptului de proprietate, drepturi reale de garanție și sarcini	Referințe
NU SUNT	

Anexa Nr. 1 La Partea I

Teren

Nr cadastral	Suprafața (mp)*	Observații / Referințe
	200	

* Suprafața este determinată în planul de proiecție Stereo 70.



Date referitoare la teren

Crt	Categorie folosință	Intra vilan	Suprafața (mp)	Tarla	Parcelă	Nr. topo	Observații / Referințe
1	arabil	NU	200	76	319	-	

Lungime Segmente

1) Valorile lungimilor segmentelor sunt obținute din proiecție în plan.

Punct început	X / Y	Punct sfârșit	X / Y	Lungime segment (** (m)
1	347.151,538 283.993,517	2	347.152,343 283.995,892	2.508
2	347.152,343 283.995,892	3	347.075,922 284.019,679	80.037
3	347.075,922 284.019,679	4	347.075,606 284.017,152	2.547
4	347.075,606 284.017,152	1	347.151,538 283.993,517	79.525

**** Lungimile segmentelor sunt determinate în planul de proiecție Stereo 70 și sunt rotunjite la 1 milimetru.**

***** Distanța dintre puncte este formată din segmente cumulate ce sunt mai mici decât valoarea 1 milimetru.**

**DATE DESPRE IMOBILUL NR. 15150**

Oficiul de Cadastru și Publicitate Imobiliară DOLJ
Biroul de Cadastru și Publicitate Imobiliară Craiova

A. Partea I. Descrierea imobilului

TEREN Extravilan

Adresa: Jud. Dolj, T 76, P 246

Nr. Crt	Nr cadastral Nr. topografic	Suprafața* (mp)	Observații / Referințe
A1		600	Sector cadastral:30 Teren neimprejmuit;

B. Partea II. Proprietari și acte

Inscrieri privitoare la dreptul de proprietate și alte drepturi reale	Referințe
0 / 07/02/2023	
Act Administrativ nr. TDP:854-59573, din 04/05/1994 emis de COMISIA JUDETEANA DE FOND FUNCJAR;	
B1	A1
Intabulare, drept de PROPRIETATE, dobandit prin Reconstituire, cota actuala 1/1, cota initiala 1/1	
1) PLENICEANU CONSTANTIN, LIPSA CNP	

C. Partea III. SARCINI .

Inscrieri privind dezmembramintele dreptului de proprietate, drepturi reale de garanție și sarcini	Referințe
NU SUNT	

Anexa Nr. 1 La Partea I

Teren

Nr cadastral	Suprafața (mp)*	Observații / Referințe
	600	

* Suprafața este determinată în planul de proiecție Stereo 70.

DETALII LINIARE IMOBIL



Date referitoare la teren

Crt	Categorie folosință	Intravilan	Suprafața (mp)	Tarla	Parcelă	Nr. topo	Observații / Referințe
1	arabil	NU	600	76	246	-	

Lungime Segmente

1) Valorile lungimilor segmentelor sunt obținute din proiecție în plan.

Punct început	X / Y	Punct sfârșit	X / Y	Lungime segment (** (m)
1	347.152,343 283.995,892	2	347.154,827 284.003,215	7.733
2	347.154,827 284.003,215	3	347.126,681 284.011,745	29.41
3	347.126,681 284.011,745	4	347.114,382 284.015,473	12.852
4	347.114,382 284.015,473	5	347.103,2 284.018,862	11.684
5	347.103,2 284.018,862	6	347.088,136 284.023,428	15.741

Punct început	X / Y	Punct sfârșit	X / Y	Lungime segment (** (m)
6	347.088,136 284.023,428	7	347.076,821 284.026,857	11.823
7	347.076,821 284.026,857	8	347.075,922 284.019,679	7.234
8	347.075,922 284.019,679	1	347.152,343 283.995,892	80.037

** Lungimile segmentelor sunt determinate în planul de proiecție Stereo 70 și sunt rotunjite la 1 milimetru.

*** Distanța dintre puncte este formată din segmente cumulate ce sunt mai mici decât valoarea 1 milimetru.

**DATE DESPRE IMOBILUL NR. 15151**

Oficiul de Cadastru și Publicitate Imobiliară DOLJ
Biroul de Cadastru și Publicitate Imobiliară Craiova

A. Partea I. Descrierea imobilului

TEREN Extravilan

Adresa: Jud. Dolj, T 76

Nr. Crt	Nr cadastral Nr. topografic	Suprafața* (mp)	Observații / Referințe
A1		Din acte: 0 Masurata: 7.025	Sector cadastral:30 Teren neimprejmuit;

B. Partea II. Proprietari și acte

Inscrieri privitoare la dreptul de proprietate și alte drepturi reale		Referințe
0 / 07/02/2023		
Act Normativ nr. LEGE:7, din 13/03/1996 emis de PARLAMENTUL ROMANIEI;		
B1	Intabulare, drept de PROPRIETATE, dobandit prin Lege, cota actuala 1/1, cota initiala 1/1 1) NEIDENTIFICAT NEIDENTIFICAT	A1

C. Partea III. SARCINI .

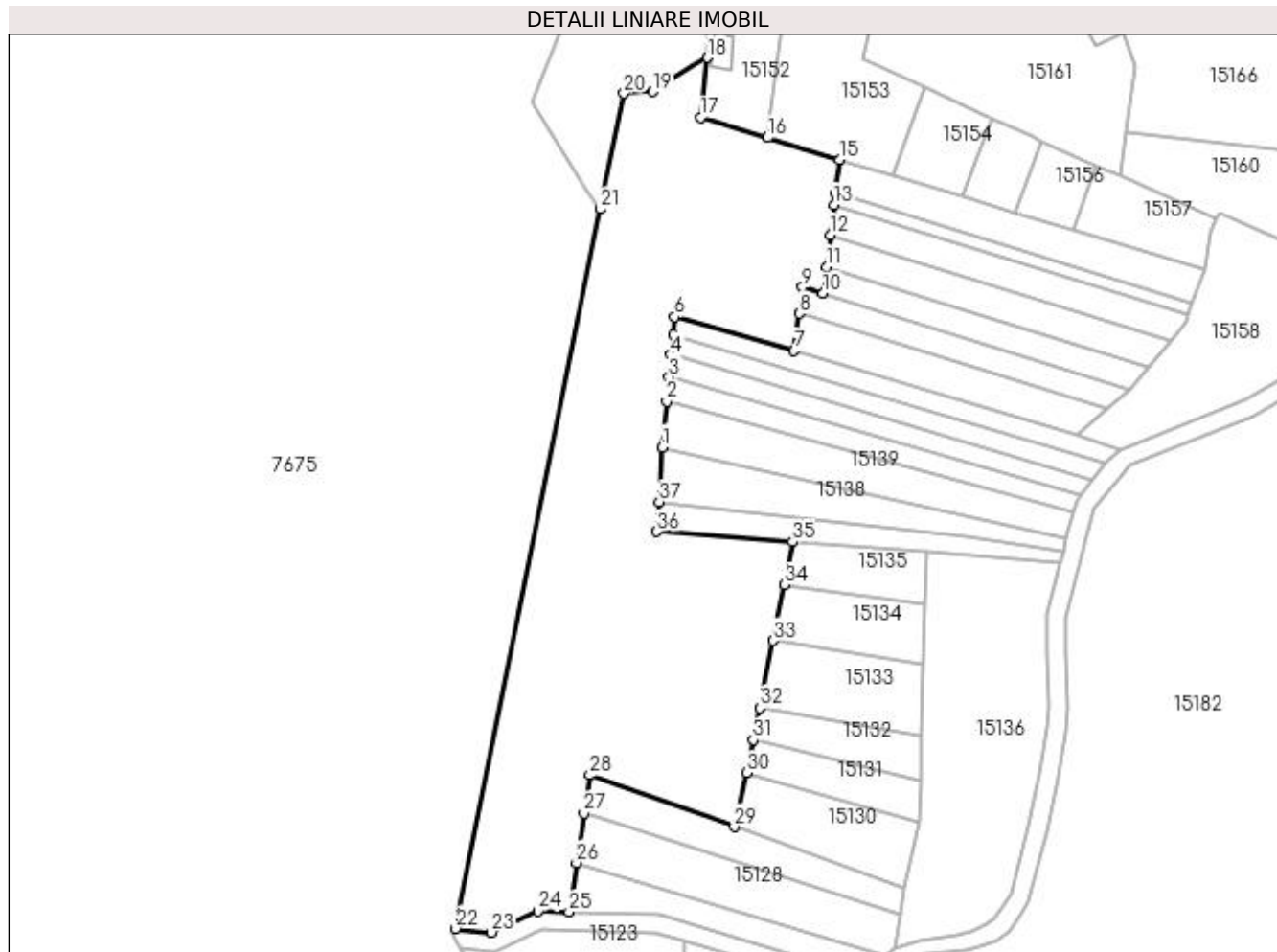
Inscrieri privind dezmembramintele dreptului de proprietate, drepturi reale de garanție și sarcini	Referințe
NU SUNT	

Anexa Nr. 1 La Partea I

Teren

Nr cadastral	Suprafața (mp)*	Observații / Referințe
	Din acte: 0 Masurata: 7.025	

* Suprafața este determinată în planul de proiecție Stereo 70.



Date referitoare la teren

Crt	Categorie folosință	Intravilan	Suprafața (mp)	Tarla	Parcelă	Nr. topo	Observații / Referințe
1	pasune	NU	7.025	76		-	

Lungime Segmente

1) Valorile lungimilor segmentelor sunt obținute din proiecție în plan.

Punct început	X / Y	Punct sfârșit	X / Y	Lungime segment (** (m)
1	347.038,768 283.965,262	2	347.039,74 283.975,061	9.847
3	347.040,254 283.980,242	4	347.040,73 283.985,04	4.822
5	347.041,152 283.989,291	6	347.041,534 283.993,146	3.874
7	347.067,01 283.985,899	8	347.068,111 283.993,892	8.068
9	347.068,889 283.999,54	10	347.073,232 283.998,188	4.549

Punct început	X / Y	Punct sfârșit	X / Y	Lungime segment (** (m)
2	347.039,74 283.975,061	3	347.040,254 283.980,242	5.206
4	347.040,73 283.985,04	5	347.041,152 283.989,291	4.272
6	347.041,534 283.993,146	7	347.067,01 283.985,899	26.487
8	347.068,111 283.993,892	9	347.068,889 283.999,54	5.701
10	347.073,232 283.998,188	11	347.073,948 284.003,908	5.765

Punct început	X / Y	Punct sfârșit	X / Y	Lungime segment (** (m)
11	347.073,948 284.003,908	12	347.074,798 284.010,699	6.844
13	347.075,606 284.017,152	14	347.075,922 284.019,679	2.547
15	347.076,821 284.026,857	16	347.061,387 284.031,535	16.127
17	347.047,016 284.035,89	18	347.048,482 284.048,644	12.838
19	347.036,822 284.041,411	20	347.030,602 284.040,969	6.236
21	347.025,614 284.016,211	22	346.994,591 283.862,227	157.078
23	347.002,24 283.861,407	24	347.012,182 283.865,946	10.929
25	347.018,878 283.865,776	26	347.020,479 283.876,301	10.646
27	347.022,095 283.886,93	28	347.023,332 283.895,061	8.225
29	347.054,239 283.884,041	30	347.056,894 283.895,538	11.8
31	347.058,297 283.902,603	32	347.059,651 283.909,423	6.953
33	347.062,512 283.923,834	34	347.064,892 283.935,824	12.224
35	347.066,715 283.945,005	36	347.037,671 283.947,2	29.127
37	347.038,152 283.953,568	1	347.038,768 283.965,262	11.71

Punct început	X / Y	Punct sfârșit	X / Y	Lungime segment (** (m)
12	347.074,798 284.010,699	13	347.075,606 284.017,152	6.503
14	347.075,922 284.019,679	15	347.076,821 284.026,857	7.234
16	347.061,387 284.031,535	17	347.047,016 284.035,89	15.016
18	347.048,482 284.048,644	19	347.036,822 284.041,411	13.721
20	347.030,602 284.040,969	21	347.025,614 284.016,211	25.255
22	346.994,591 283.862,227	23	347.002,24 283.861,407	7.693
24	347.012,182 283.865,946	25	347.018,878 283.865,776	6.698
26	347.020,479 283.876,301	27	347.022,095 283.886,93	10.751
28	347.023,332 283.895,061	29	347.054,239 283.884,041	32.813
30	347.056,894 283.895,538	31	347.058,297 283.902,603	7.203
32	347.059,651 283.909,423	33	347.062,512 283.923,834	14.692
34	347.064,892 283.935,824	35	347.066,715 283.945,005	9.36
36	347.037,671 283.947,2	37	347.038,152 283.953,568	6.386

** Lungimile segmentelor sunt determinate în planul de proiecție Stereo 70 și sunt rotunjite la 1 milimetru.

*** Distanța dintre puncte este formată din segmente cumulate ce sunt mai mici decât valoarea 1 milimetru.

**DATE DESPRE IMOBILUL NR. 15152**

Oficiul de Cadastru și Publicitate Imobiliară DOLJ
Biroul de Cadastru și Publicitate Imobiliară Craiova

A. Partea I. Descrierea imobilului

TEREN Extravilan

Adresa: Jud. Dolj, T 76, P 241

Nr. Crt	Nr cadastral Nr. topografic	Suprafața* (mp)	Observații / Referințe
A1		400	Sector cadastral:30 Teren neimpregmuit;

Construcții

Crt	Nr cadastral Nr. topografic	Adresa	Observații / Referințe
A1.1		Jud. Dolj, T 76, P 241	Nr. niveluri:1; S. construita la sol:30 mp; S. construita desfasurata:30 mp;

B. Partea II. Proprietari și acte

Inscrieri privitoare la dreptul de proprietate și alte drepturi reale	Referințe	
0 / 07/02/2023		
Act Notarial nr. CM:385, din 13/09/2016 emis de BNP STOENESCU FLOREA;		
B1	Intabulare, drept de PROPRIETATE, dobandit prin Succesiune, cota actuala 1/1, cota initiala 1/1 1) CATANA ION	A1
Act Normativ nr. LEGEA 7-ART.12 ALIN.14, din 13/03/1996 emis de PARLAMENTUL ROMANIEI;		
B2	Intabulare, drept de PROPRIETATE, dobandit prin Lege, cota actuala 1/1, cota initiala 1/1 1) CATANA ION	A1.1

C. Partea III. SARCINI .

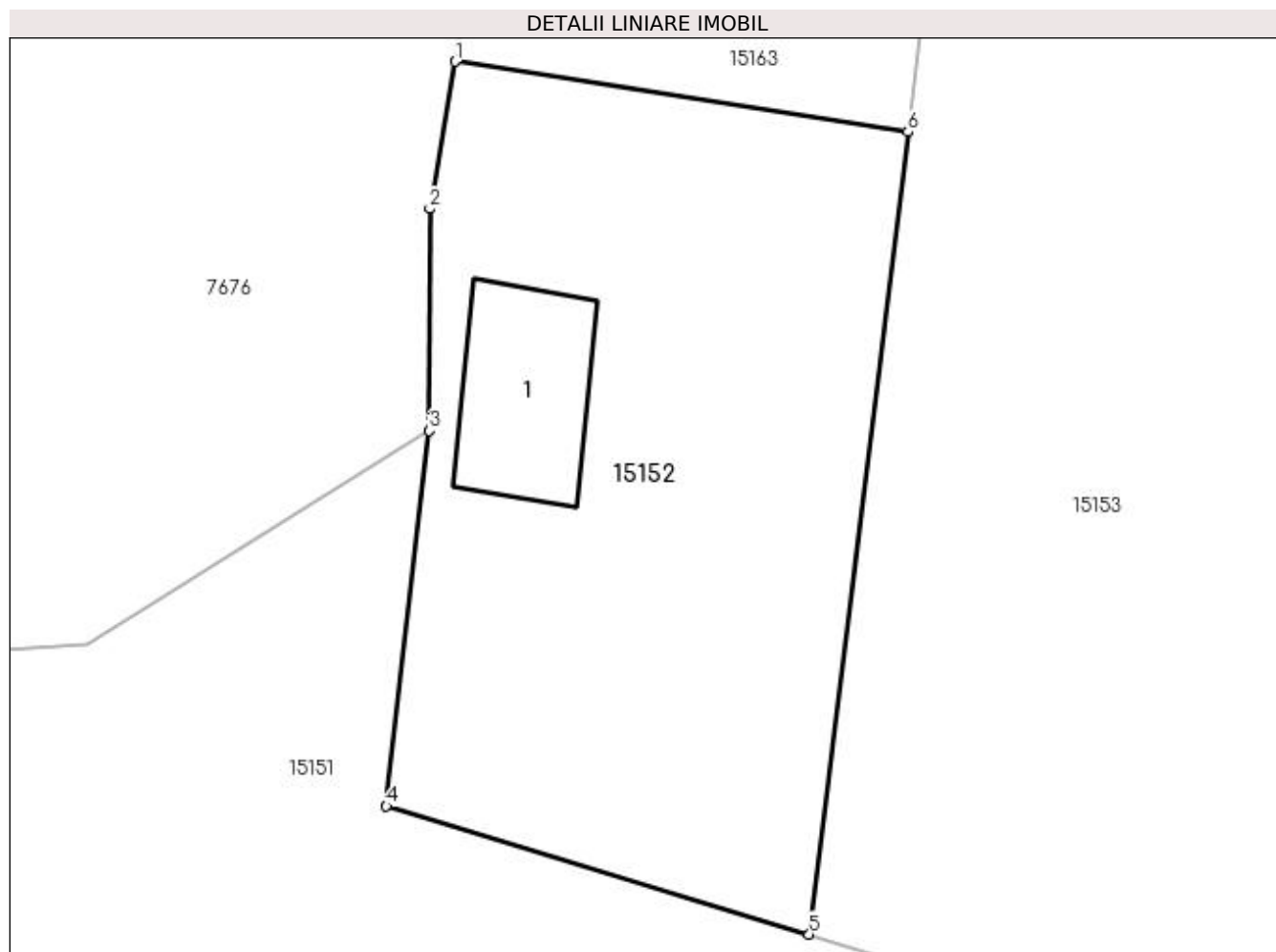
Inscrieri privind dezmembramintele dreptului de proprietate, drepturi reale de garanție și sarcini	Referințe
NU SUNT	

Anexa Nr. 1 La Partea I

Teren

Nr cadastral	Suprafaţa (mp)*	Observaţii / Referinţe
	400	

* Suprafaţa este determinată în planul de proiecţie Stereo 70.



Date referitoare la teren

Crt	Categorie folosinţă	Intravilan	Suprafaţa (mp)	Tarla	Parcelă	Nr. topo	Observaţii / Referinţe
1	arabil	NU	400	76	241	-	

Date referitoare la construcţii

Crt	Număr	Destinaţie construcţie	Supraf. (mp)	Situaţie juridică	Observaţii / Referinţe
A1.1		construcţii anexa	30	Cu acte	Nr. niveluri:1; S. construita la sol:30 mp; S. construita desfasurata:30 mp;

Lungime Segmente

1) Valorile lungimilor segmentelor sunt obţinute din proiecţie în plan.

Punct început	X / Y	Punct sfârşit	X / Y	Lungime segment (** (m)
1	347.049,349 284.061,194	2	347.048,486 284.056,194	5.074
2	347.048,486 284.056,194	3	347.048,482 284.048,644	7.55
3	347.048,482 284.048,644	4	347.047,016 284.035,89	12.838
4	347.047,016 284.035,89	5	347.061,387 284.031,535	15.016

Punct început	X / Y	Punct sfârșit	X / Y	Lungime segment (** (m)
5	347.061,387 284.031,535	6	347.064,744 284.058,803	27.474
6	347.064,744 284.058,803	1	347.049,349 284.061,194	15.58

** Lungimile segmentelor sunt determinate în planul de proiecție Stereo 70 și sunt rotunjite la 1 milimetru.

*** Distanța dintre puncte este formată din segmente cumulate ce sunt mai mici decât valoarea 1 milimetru.

**DATE DESPRE IMOBILUL NR. 15153**

Oficiul de Cadastru și Publicitate Imobiliară DOLJ
Biroul de Cadastru și Publicitate Imobiliară Craiova

A. Partea I. Descrierea imobilului

TEREN Extravilan

Adresa: Jud. Dolj, T 76, P 230

Nr. Crt	Nr cadastral Nr. topografic	Suprafața* (mp)	Observații / Referințe
A1		1.000	Sector cadastral:30 Teren neimprejmuit;

B. Partea II. Proprietari și acte

Inscrieri privitoare la dreptul de proprietate și alte drepturi reale	Referințe
0 / 07/02/2023	
Hotarare Judecatoreasca nr. SC:1549, din 24/06/2014 emis de JUDECATORIA CALAFAT;	
B1	Intabulare, drept de PROPRIETATE, dobandit prin Hotarare Judecatoreasca, cota actuala 1/1, cota initiala 1/1 1) CATANA ION

C. Partea III. SARCINI .

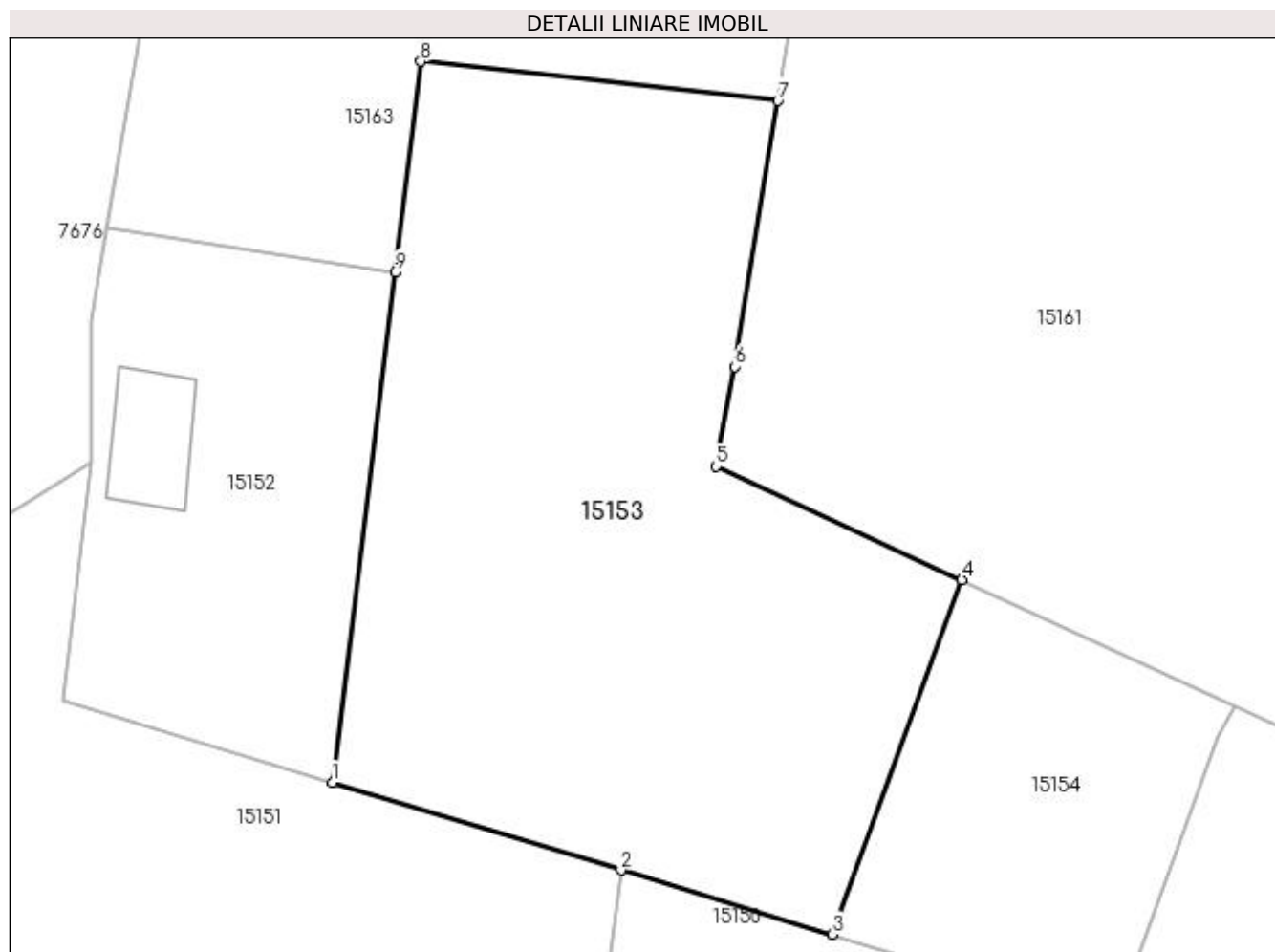
Inscrieri privind dezmembramintele dreptului de proprietate, drepturi reale de garanție și sarcini	Referințe
NU SUNT	

Anexa Nr. 1 La Partea I

Teren

Nr cadastral	Suprafața (mp)*	Observații / Referințe
	1.000	

* Suprafața este determinată în planul de proiecție Stereo 70.



Date referitoare la teren

Crt	Categorie folosință	Intravilan	Suprafața (mp)	Tarla	Parcelă	Nr. topo	Observații / Referințe
1	arabil	NU	1.000	76	230	-	

Lungime Segmente

1) Valorile lungimilor segmentelor sunt obținute din proiecție în plan.

Punct început	X / Y	Punct sfârșit	X / Y	Lungime segment (** (m)
1	347.061,387 284.031,535	2	347.076,821 284.026,857	16.127
2	347.076,821 284.026,857	3	347.088,136 284.023,428	11.823
3	347.088,136 284.023,428	4	347.095,046 284.042,365	20.158
4	347.095,046 284.042,365	5	347.081,917 284.048,424	14.46
5	347.081,917 284.048,424	6	347.082,898 284.053,747	5.413

Punct început	X / Y	Punct sfârșit	X / Y	Lungime segment (** (m)
6	347.082,898 284.053,747	7	347.085,202 284.067,946	14.385
7	347.085,202 284.067,946	8	347.066,128 284.070,048	19.189
8	347.066,128 284.070,048	9	347.064,744 284.058,803	11.33
9	347.064,744 284.058,803	1	347.061,387 284.031,535	27.474

** Lungimile segmentelor sunt determinate în planul de proiecție Stereo 70 și sunt rotunjite la 1 milimetru.

*** Distanța dintre puncte este formată din segmente cumulate ce sunt mai mici decât valoarea 1 milimetru.

**DATE DESPRE IMOBILUL NR. 15154**

Oficiul de Cadastru și Publicitate Imobiliară DOLJ
Biroul de Cadastru și Publicitate Imobiliară Craiova

A. Partea I. Descrierea imobilului

TEREN Extravilan

Adresa: Jud. Dolj, T 76, P 242

Nr. Crt	Nr cadastral Nr. topografic	Suprafața* (mp)	Observații / Referințe
A1		300	Sector cadastral:30 Teren neimprejmuit;

B. Partea II. Proprietari și acte

Inscrieri privitoare la dreptul de proprietate și alte drepturi reale		Referințe
0 / 07/02/2023		
Act Administrativ nr. TDP:1313-42778, din 01/05/1995 emis de COMISIA JUDETEANA DE FOND FUNCJAR (CERTIF. DE DECES:DP353158/18.05.2006;);		
B1	Intabulare, drept de PROPRIETATE, dobandit prin Reconstituire, cota actuala 1/1, cota initiala 1/1 1) MARCU NICOLAE DEFUNCT:Da	A1

C. Partea III. SARCINI .

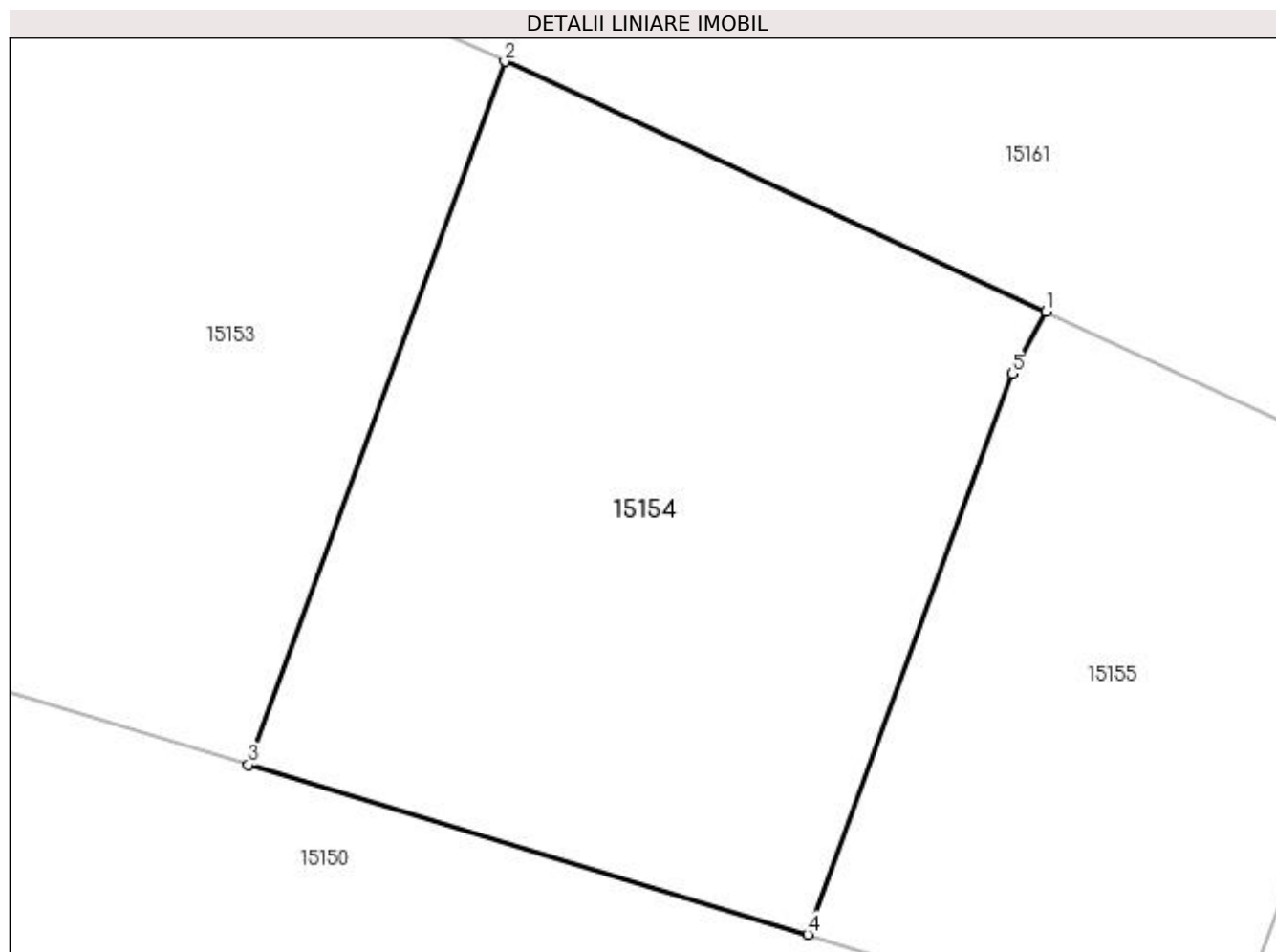
Inscrieri privind dezmembramintele dreptului de proprietate, drepturi reale de garanție și sarcini	Referințe
NU SUNT	

Anexa Nr. 1 La Partea I

Teren

Nr cadastral	Suprafața (mp)*	Observații / Referințe
	300	

* Suprafața este determinată în planul de proiecție Stereo 70.



Date referitoare la teren

Crt	Categorie folosință	Intravilan	Suprafața (mp)	Tarla	Parcelă	Nr. topo	Observații / Referințe
1	arabil	NU	300	76	242	-	

Lungime Segmente

1) Valorile lungimilor segmentelor sunt obținute din proiecție în plan.

Punct început	X / Y	Punct sfârșit	X / Y	Lungime segment (** (m)
1	347.109,624 284.035,637	2	347.095,046 284.042,365	16.056
2	347.095,046 284.042,365	3	347.088,136 284.023,428	20.158
3	347.088,136 284.023,428	4	347.103,2 284.018,862	15.741
4	347.103,2 284.018,862	5	347.108,711 284.033,965	16.077
5	347.108,711 284.033,965	1	347.109,624 284.035,637	1.905

**** Lungimile segmentelor sunt determinate în planul de proiecție Stereo 70 și sunt rotunjite la 1 milimetru.**

***** Distanța dintre puncte este formată din segmente cumulate ce sunt mai mici decât valoarea 1 milimetru.**

**DATE DESPRE IMOBILUL NR. 15155**

Oficiul de Cadastru și Publicitate Imobiliară DOLJ
Biroul de Cadastru și Publicitate Imobiliară Craiova

A. Partea I. Descrierea imobilului

TEREN Extravilan

Adresa: Jud. Dolj, T 76, P 243

Nr. Crt	Nr cadastral Nr. topografic	Suprafața* (mp)	Observații / Referințe
A1		200	Sector cadastral:30 Teren neimprejmuit;

B. Partea II. Proprietari și acte

Inscrieri privitoare la dreptul de proprietate și alte drepturi reale	Referințe
0 / 07/02/2023	
Act Notarial nr. CM:32, din 06/02/2015 emis de BNP STOENESCU FLOREA;	
B1	A1
Intabulare, drept de PROPRIETATE, dobandit prin Succesiune, cota actuala 1/1, cota initiala 1/1 1) SANDU GENEL MARIAN	

C. Partea III. SARCINI .

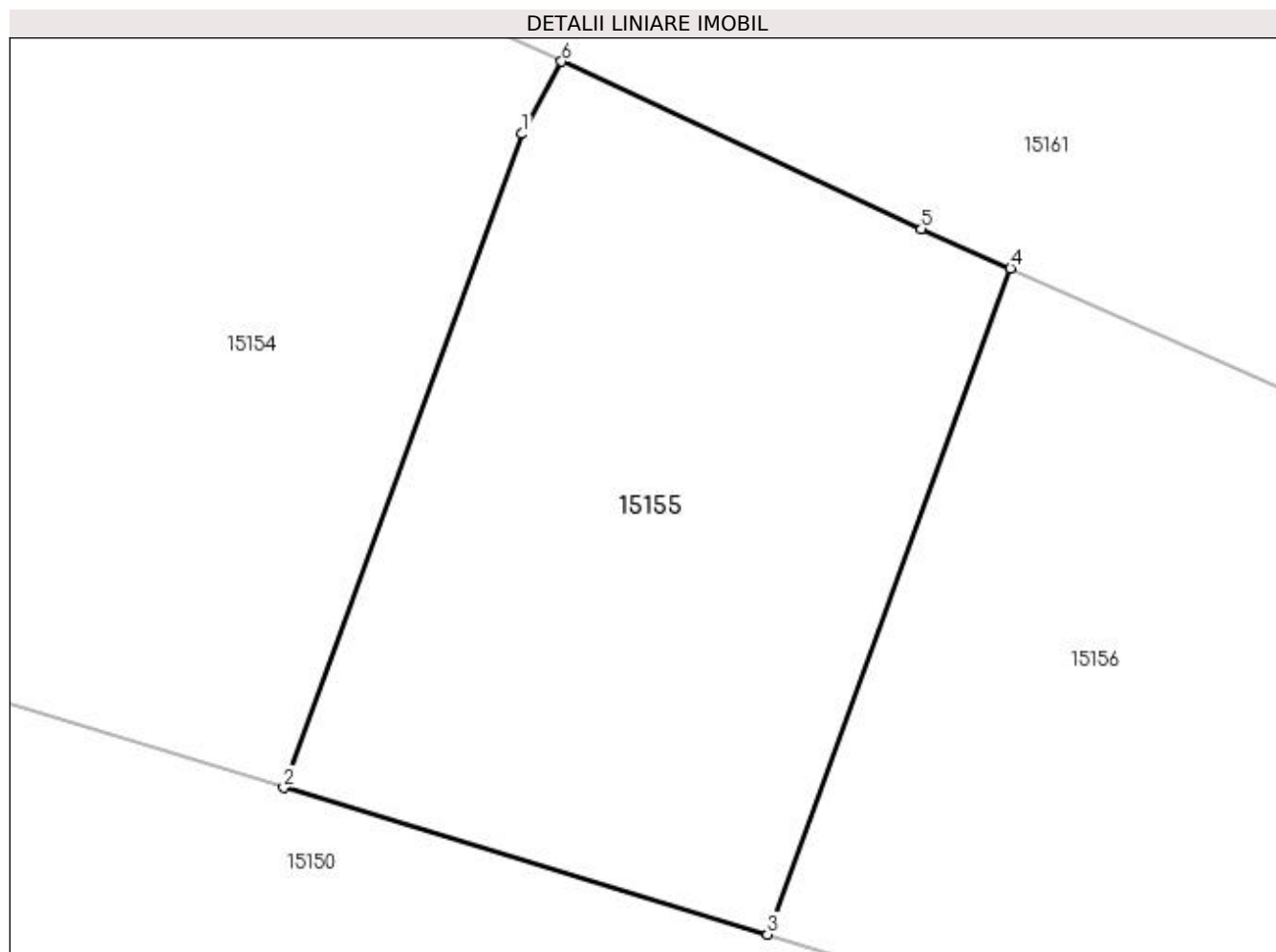
Inscrieri privind dezmembramintele dreptului de proprietate, drepturi reale de garanție și sarcini	Referințe
NU SUNT	

Anexa Nr. 1 La Partea I

Teren

Nr cadastral	Suprafața (mp)*	Observații / Referințe
	200	

* Suprafața este determinată în planul de proiecție Stereo 70.



Date referitoare la teren

Crt	Categorie folosință	Intravilan	Suprafața (mp)	Tarla	Parcelă	Nr. topo	Observații / Referințe
1	arabil	NU	200	76	243	-	

Lungime Segmente

1) Valorile lungimilor segmentelor sunt obținute din proiecție în plan.

Punct început	X / Y	Punct sfârșit	X / Y	Lungime segment (** (m)
1	347.108,711 284.033,965	2	347.103,2 284.018,862	16.077
2	347.103,2 284.018,862	3	347.114,382 284.015,473	11.684
3	347.114,382 284.015,473	4	347.119,997 284.030,861	16.38
4	347.119,997 284.030,861	5	347.117,937 284.031,775	2.254
5	347.117,937 284.031,775	6	347.109,624 284.035,637	9.166

Punct început	X / Y	Punct sfârșit	X / Y	Lungime segment (** (m)
6	347.109,624 284.035,637	1	347.108,711 284.033,965	1.905

** Lungimile segmentelor sunt determinate în planul de proiecție Stereo 70 și sunt rotunjite la 1 milimetru.

*** Distanța dintre puncte este formată din segmente cumulate ce sunt mai mici decât valoarea 1 milimetru.

**DATE DESPRE IMOBILUL NR. 15156**

Oficiul de Cadastru și Publicitate Imobiliară DOLJ
Biroul de Cadastru și Publicitate Imobiliară Craiova

A. Partea I. Descrierea imobilului

TEREN Extravilan

Adresa: Jud. Dolj, T 76, P 46

Nr. Crt	Nr cadastral Nr. topografic	Suprafața* (mp)	Observații / Referințe
A1		200	Sector cadastral:30 Teren neimprejmuit;

B. Partea II. Proprietari și acte

Inscrieri privitoare la dreptul de proprietate și alte drepturi reale		Referințe
0 / 07/02/2023		
Act Administrativ nr. TDP:278-60440, din 16/12/1993 emis de COMISIA JUDETEANA DE FOND FUNCJAR (CERTIF. DE DECES:DR347250/26.06.2003;);		
B1	Intabulare, drept de PROPRIETATE, dobandit prin Reconstituire, cota actuala 1/1, cota initiala 1/1 1) CIRSTEA ION DEFUNCT:Da	A1

C. Partea III. SARCINI .

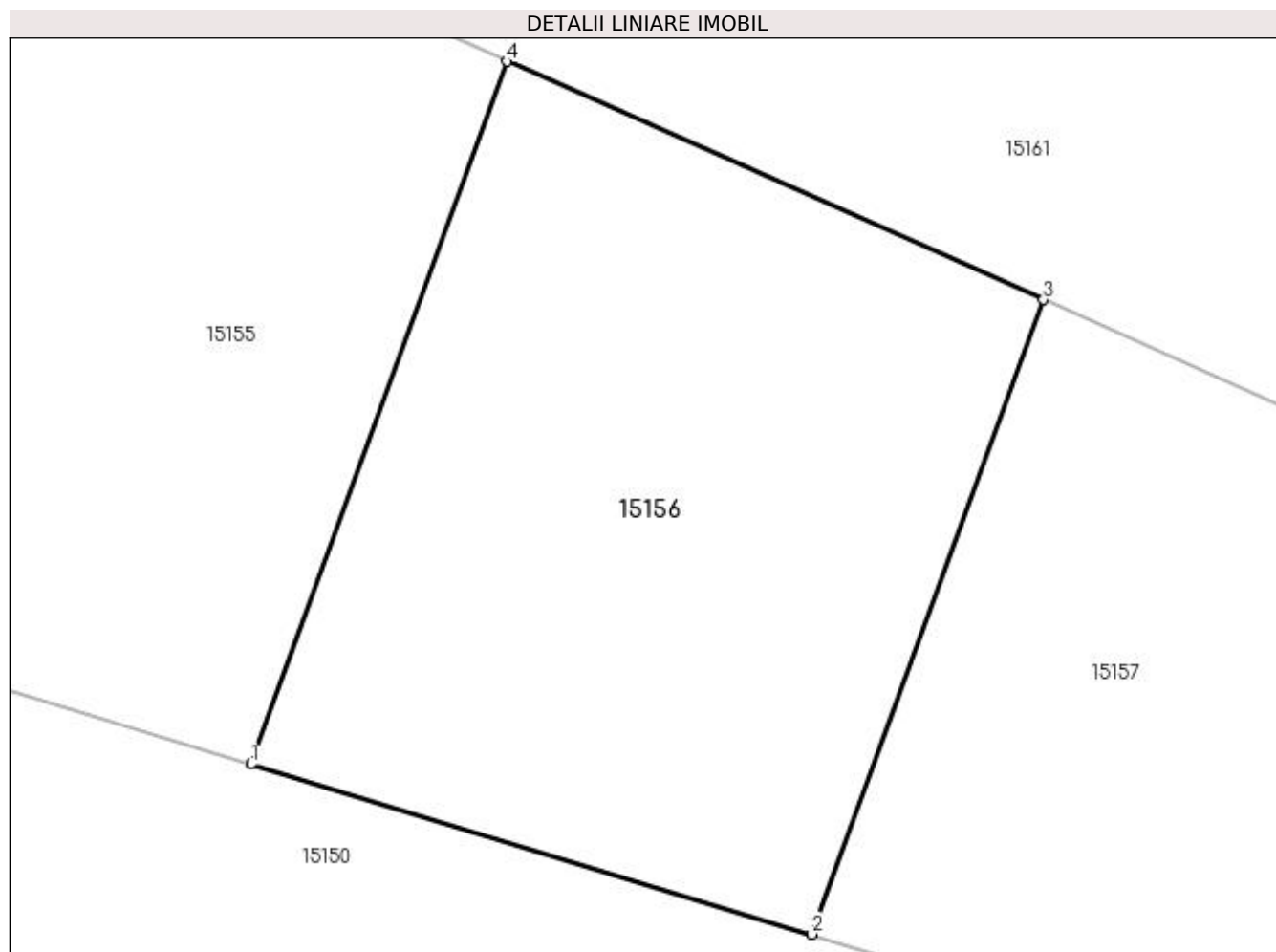
Inscrieri privind dezmembramintele dreptului de proprietate, drepturi reale de garanție și sarcini	Referințe
NU SUNT	

Anexa Nr. 1 La Partea I

Teren

Nr cadastral	Suprafața (mp)*	Observații / Referințe
	200	

* Suprafața este determinată în planul de proiecție Stereo 70.



Date referitoare la teren

Crt	Categorie folosință	Intravilan	Suprafața (mp)	Tarla	Parcelă	Nr. topo	Observații / Referințe
1	arabil	NU	200	76	46	-	

Lungime Segmente

1) Valorile lungimilor segmentelor sunt obținute din proiecție în plan.

Punct început	X / Y	Punct sfârșit	X / Y	Lungime segment (** (m)
1	347.114,382 284.015,473	2	347.126,681 284.011,745	12.852
2	347.126,681 284.011,745	3	347.131,752 284.025,642	14.793
3	347.131,752 284.025,642	4	347.119,997 284.030,861	12.861
4	347.119,997 284.030,861	1	347.114,382 284.015,473	16.38

**** Lungimile segmentelor sunt determinate în planul de proiecție Stereo 70 și sunt rotunjite la 1 milimetru.**

***** Distanța dintre puncte este formată din segmente cumulate ce sunt mai mici decât valoarea 1 milimetru.**

**DATE DESPRE IMOBILUL NR. 15157**

Oficiul de Cadastru și Publicitate Imobiliară DOLJ
Biroul de Cadastru și Publicitate Imobiliară Craiova

A. Partea I. Descrierea imobilului

TEREN Extravilan

Adresa: Jud. Dolj, T 76

Nr. Crt	Nr cadastral Nr. topografic	Suprafața* (mp)	Observații / Referințe
A1		Din acte: 0 Masurata: 370	Sector cadastral:30 Teren neimprejmuit;

B. Partea II. Proprietari și acte

Inscrieri privitoare la dreptul de proprietate și alte drepturi reale		Referințe
0 / 07/02/2023		
Act Normativ nr. LEGE:7, din 13/03/1996 emis de PARLAMENTUL ROMANIEI;		
B1	Intabulare, drept de PROPRIETATE, dobandit prin Lege, cota actuala 1/1, cota initiala 1/1 1) NEIDENTIFICAT NEIDENTIFICAT	A1

C. Partea III. SARCINI .

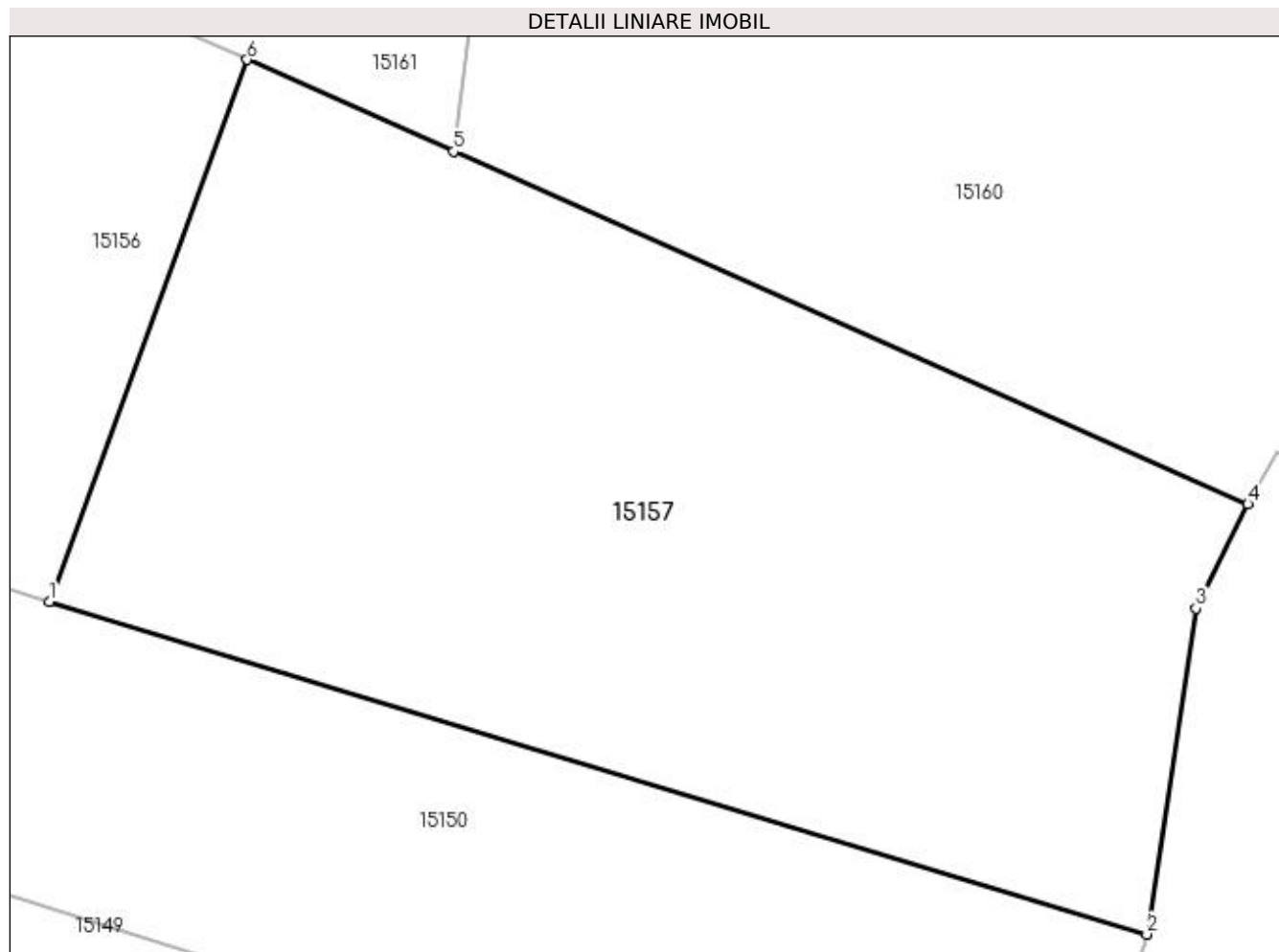
Inscrieri privind dezmembramintele dreptului de proprietate, drepturi reale de garanție și sarcini	Referințe
NU SUNT	

Anexa Nr. 1 La Partea I

Teren

Nr cadastral	Suprafața (mp)*	Observații / Referințe
	Din acte: 0 Masurata: 370	

* Suprafața este determinată în planul de proiecție Stereo 70.



Date referitoare la teren

Crt	Categorie folosință	Intravilan	Suprafața (mp)	Tarla	Parcelă	Nr. topo	Observații / Referințe
1	arabil	NU	370	76		-	

Lungime Segmente

1) Valorile lungimilor segmentelor sunt obținute din proiecție în plan.

Punct început	X / Y	Punct sfârșit	X / Y	Lungime segment (** (m)
1	347.126,681 284.011,745	2	347.154,827 284.003,215	29.41
2	347.154,827 284.003,215	3	347.156,096 284.011,568	8.449
3	347.156,096 284.011,568	4	347.157,42 284.014,246	2.987
4	347.157,42 284.014,246	5	347.137,046 284.023,291	22.292
5	347.137,046 284.023,291	6	347.131,752 284.025,642	5.793

Punct început	X / Y	Punct sfârșit	X / Y	Lungime segment (** (m)
6	347.131,752 284.025,642	1	347.126,681 284.011,745	14.793

** Lungimile segmentelor sunt determinate în planul de proiecție Stereo 70 și sunt rotunjite la 1 milimetru.

*** Distanța dintre puncte este formată din segmente cumulate ce sunt mai mici decât valoarea 1 milimetru.

**DATE DESPRE IMOBILUL NR. 15158**

Oficiul de Cadastru și Publicitate Imobiliară DOLJ
Biroul de Cadastru și Publicitate Imobiliară Craiova

A. Partea I. Descrierea imobilului

TEREN Extravilan

Adresa: Jud. Dolj, T 76

Nr. Crt	Nr cadastral Nr. topografic	Suprafața* (mp)	Observații / Referințe
A1		Din acte: 0 Masurata: 1.181	Sector cadastral:30 Teren neimprejmuit;

B. Partea II. Proprietari și acte

Inscrieri privitoare la dreptul de proprietate și alte drepturi reale		Referințe
0 / 07/02/2023		
Act Normativ nr. LEGE:7, din 13/03/1996 emis de PARLAMENTUL ROMANIEI;		
B1	Intabulare, drept de PROPRIETATE, dobandit prin Lege, cota actuala 1/1, cota initiala 1/1 1) NEIDENTIFICAT NEIDENTIFICAT	A1

C. Partea III. SARCINI .

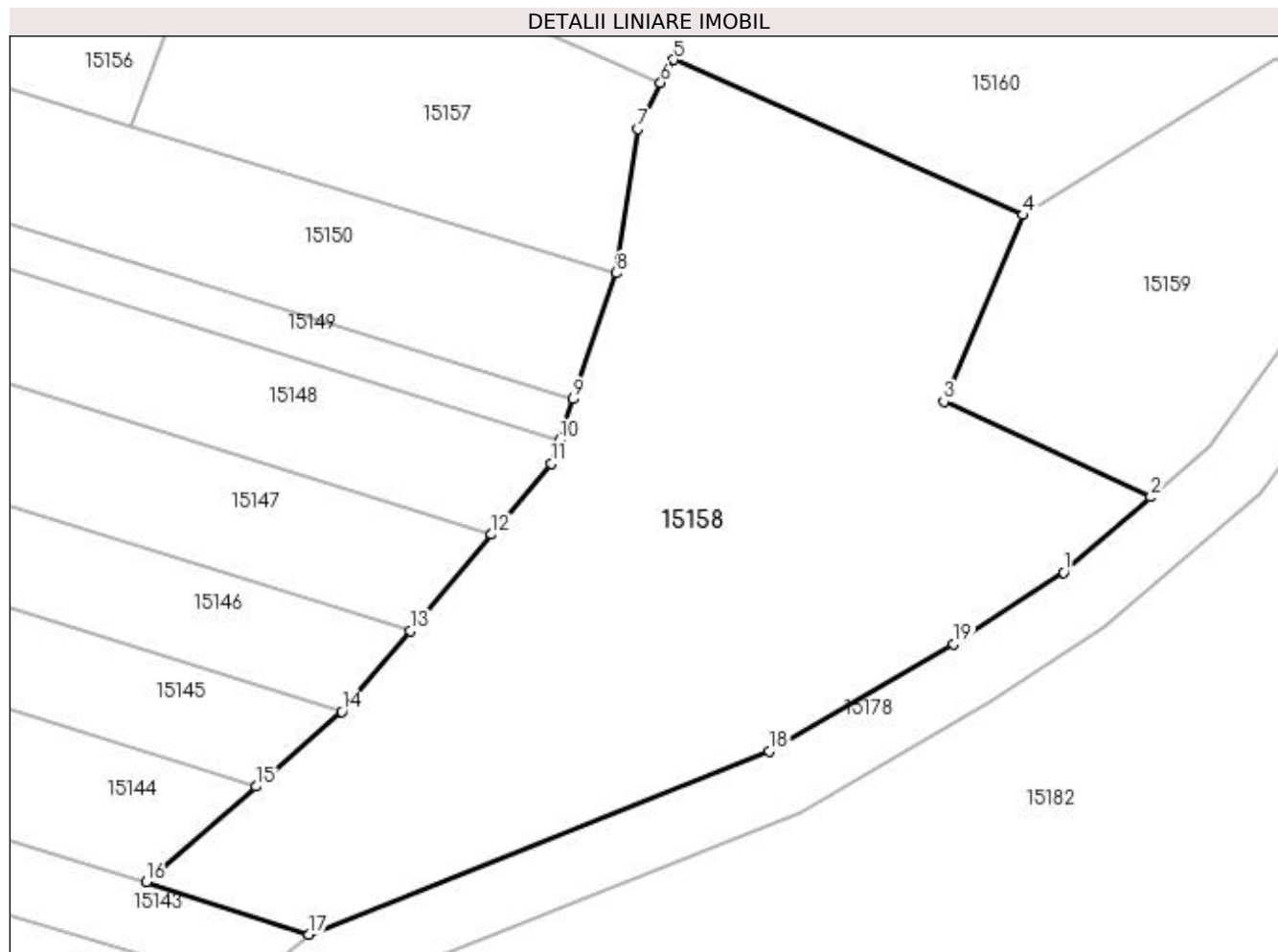
Inscrieri privind dezmembramintele dreptului de proprietate, drepturi reale de garanție și sarcini	Referințe
NU SUNT	

Anexa Nr. 1 La Partea I

Teren

Nr cadastral	Suprafața (mp)*	Observații / Referințe
	Din acte: 0 Masurata: 1.181	

* Suprafața este determinată în planul de proiecție Stereo 70.



Date referitoare la teren

Crt	Categorie folosință	Intra vilan	Suprafața (mp)	Tarla	Parcelă	Nr. topo	Observații / Referințe
1	arabil	NU	1.181	76		-	

Lungime Segmente

1) Valorile lungimilor segmentelor sunt obținute din proiecție în plan.

Punct început	X / Y	Punct sfârșit	X / Y	Lungime segment (** (m)
1	347.180,81 283.985,841	2	347.185,873 283.990,207	6.686
2	347.185,873 283.990,207	3	347.173,853 283.995,742	13.233
3	347.173,853 283.995,742	4	347.178,439 284.006,577	11.766
4	347.178,439 284.006,577	5	347.158,177 284.015,588	22.175
5	347.158,177 284.015,588	6	347.157,42 284.014,246	1.541

Punct început	X / Y	Punct sfârșit	X / Y	Lungime segment (** (m)
6	347.157,42 284.014,246	7	347.156,096 284.011,568	2.987
7	347.156,096 284.011,568	8	347.154,827 284.003,215	8.449
8	347.154,827 284.003,215	9	347.152,343 283.995,892	7.733
9	347.152,343 283.995,892	10	347.151,538 283.993,517	2.508
10	347.151,538 283.993,517	11	347.151,075 283.992,153	1.44
11	347.151,075 283.992,153	12	347.147,6 283.988,039	5.385
12	347.147,6 283.988,039	13	347.142,881 283.982,452	7.313
13	347.142,881 283.982,452	14	347.138,906 283.977,746	6.16
14	347.138,906 283.977,746	15	347.133,924 283.973,407	6.607
15	347.133,924 283.973,407	16	347.127,55 283.967,856	8.452
16	347.127,55 283.967,856	17	347.136,967 283.964,825	9.893
17	347.136,967 283.964,825	18	347.163,71 283.975,459	28.78
18	347.163,71 283.975,459	19	347.174,421 283.981,683	12.388
19	347.174,421 283.981,683	1	347.180,81 283.985,841	7.623

** Lungimile segmentelor sunt determinate în planul de proiecție Stereo 70 și sunt rotunjite la 1 milimetru.

*** Distanța dintre puncte este formată din segmente cumulate ce sunt mai mici decât valoarea 1 milimetru.

**DATE DESPRE IMOBILUL NR. 15159**

Oficiul de Cadastru și Publicitate Imobiliară DOLJ
Biroul de Cadastru și Publicitate Imobiliară Craiova

A. Partea I. Descrierea imobilului

TEREN Extravilan

Adresa: Jud. Dolj, T 76, P 33

Nr. Crt	Nr cadastral Nr. topografic	Suprafața* (mp)	Observații / Referințe
A1		400	Sector cadastral:30 Teren neimprejmuț;

B. Partea II. Proprietari și acte

Inscrieri privitoare la dreptul de proprietate și alte drepturi reale		Referințe
0 / 07/02/2023		
Act Notarial nr. CVC:632, din 10/03/2010 emis de BNP STOENESCU FLOREA;		
B1	Intabulare, drept de PROPRIETATE, dobândit prin Conventie, cota actuala 4/8, cota initiala 4/8 1) CIRSTEA LENUTA, LIPSA CNP	A1
Act Notarial nr. CM:12, din 19/01/2012 emis de BNP STOENESCU FLOREA;		
B2	Intabulare, drept de PROPRIETATE, dobândit prin Succesiune, cota actuala 1/8, cota initiala 1/8 1) CIRSTEA LENUTA	A1
B3	Intabulare, drept de PROPRIETATE, dobândit prin Succesiune, cota actuala 3/8, cota initiala 3/8 1) CIRSTEA GEORGE	A1

C. Partea III. SARCINI .

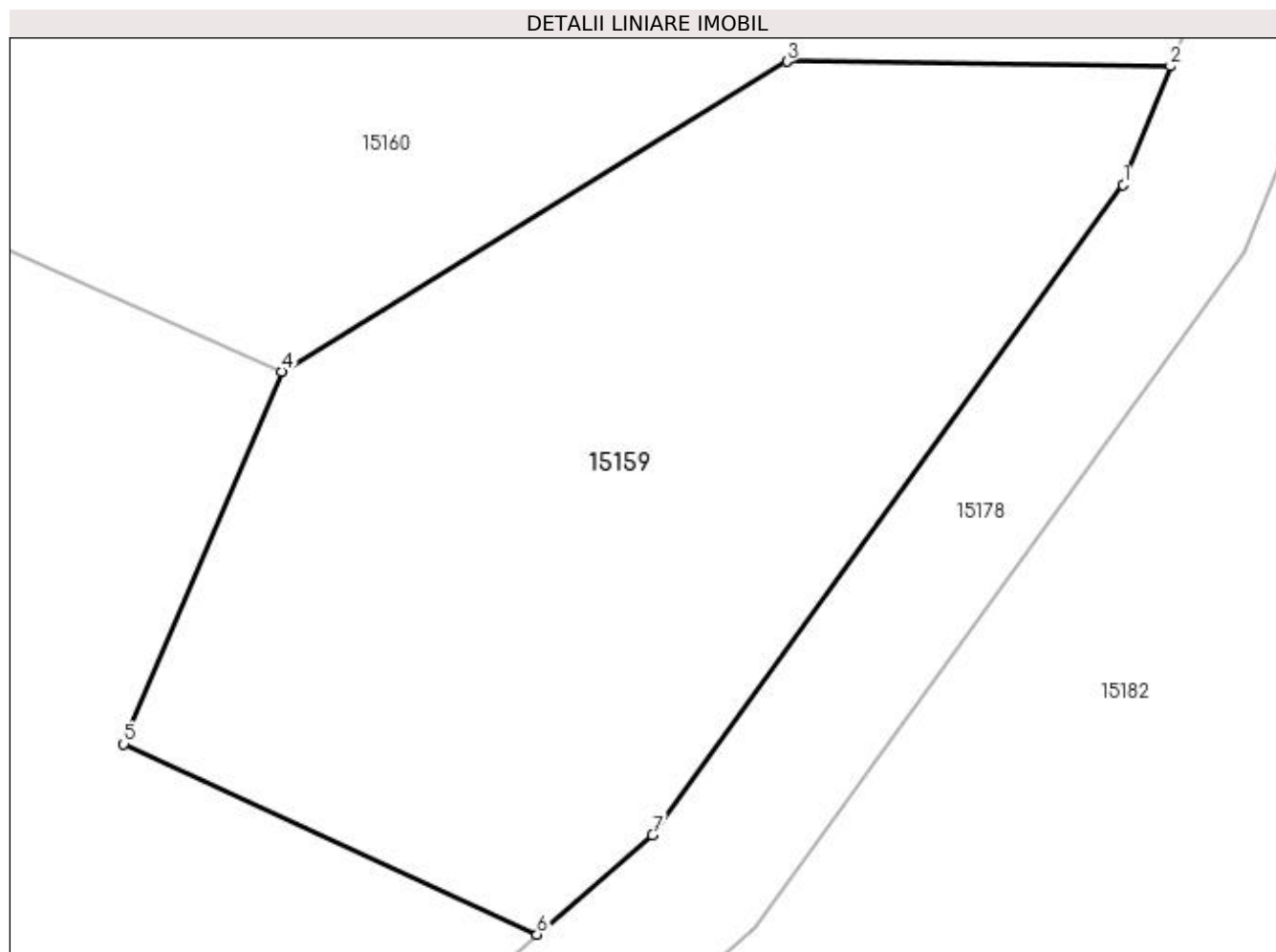
Inscrieri privind dezmembramintele dreptului de proprietate, drepturi reale de garanție și sarcini	Referințe
NU SUNT	

Anexa Nr. 1 La Partea I

Teren

Nr cadastral	Suprafața (mp)*	Observații / Referințe
	400	

* Suprafața este determinată în planul de proiecție Stereo 70.



Date referitoare la teren

Crt	Categorie folosință	Intravilan	Suprafața (mp)	Tarla	Parcelă	Nr. topo	Observații / Referințe
1	arabil	NU	400	76	33	-	

Lungime Segmente

1) Valorile lungimilor segmentelor sunt obținute din proiecție în plan.

Punct început	X / Y	Punct sfârșit	X / Y	Lungime segment (** (m)
1	347.202,927 284.012,006	2	347.204,298 284.015,452	3.709
2	347.204,298 284.015,452	3	347.193,14 284.015,589	11.159
3	347.193,14 284.015,589	4	347.178,439 284.006,577	17.243
4	347.178,439 284.006,577	5	347.173,853 283.995,742	11.766
5	347.173,853 283.995,742	6	347.185,873 283.990,207	13.233

Punct început	X / Y	Punct sfârșit	X / Y	Lungime segment (** (m)
6	347.185,873 283.990,207	7	347.189,232 283.993,103	4.435
7	347.189,232 283.993,103	1	347.202,927 284.012,006	23.343

** Lungimile segmentelor sunt determinate în planul de proiecție Stereo 70 și sunt rotunjite la 1 milimetru.

*** Distanța dintre puncte este formată din segmente cumulate ce sunt mai mici decât valoarea 1 milimetru.

**DATE DESPRE IMOBILUL NR. 15160**

Oficiul de Cadastru și Publicitate Imobiliară DOLJ
Biroul de Cadastru și Publicitate Imobiliară Craiova

A. Partea I. Descrierea imobilului

TEREN Extravilan

Adresa: Jud. Dolj, T 76, P 16

Nr. Crt	Nr cadastral Nr. topografic	Suprafața* (mp)	Observații / Referințe
A1		1.000	Sector cadastral:30 Teren neimprejmuit;

B. Partea II. Proprietari și acte

Inscrieri privitoare la dreptul de proprietate și alte drepturi reale	Referințe
0 / 07/02/2023	
Hotarare Judecatoreasca nr. SC:146, din 14/02/2007 emis de JUDECATORIA CALAFAT;	
B1	A1
Intabulare, drept de PROPRIETATE, dobandit prin Hotarare Judecatoreasca, cota actuala 1/1, cota initiala 1/1 1) NISIPASU CONSTANTIN, LIPSA CNP	

C. Partea III. SARCINI .

Inscrieri privind dezmembramintele dreptului de proprietate, drepturi reale de garanție și sarcini	Referințe
NU SUNT	

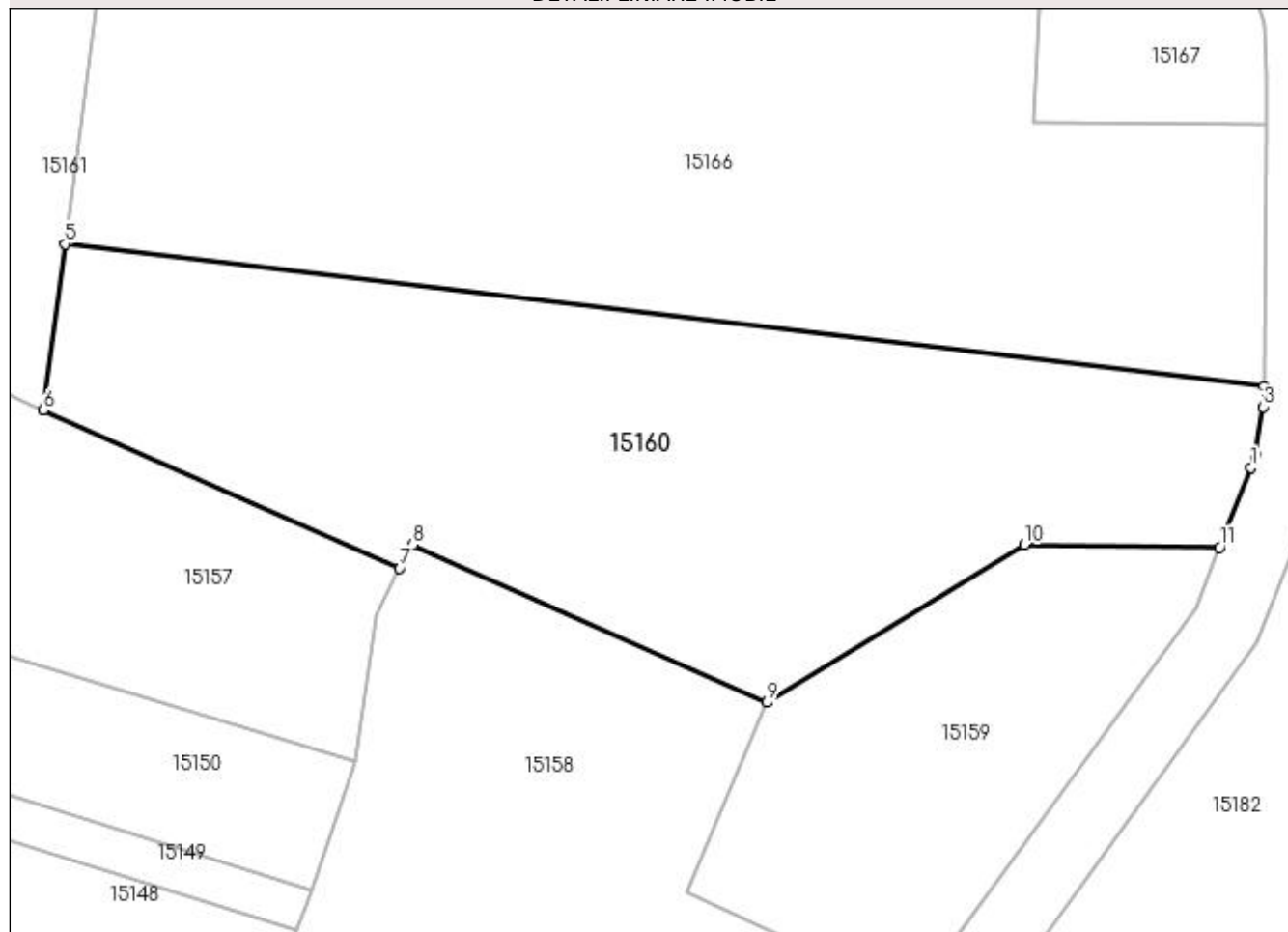
Anexa Nr. 1 La Partea I

Teren

Nr cadastral	Suprafața (mp)*	Observații / Referințe
	1.000	

* Suprafața este determinată în planul de proiecție Stereo 70.

DETALII LINIARE IMOBIL



Date referitoare la teren

Crt	Categorie folosință	Intra vilan	Suprafața (mp)	Tarla	Parcelă	Nr. topo	Observații / Referințe
1	arabil	NU	1.000	76	16	-	

Lungime Segmente

1) Valorile lungimilor segmentelor sunt obținute din proiecție în plan.

Punct început	X / Y	Punct sfârșit	X / Y	Lungime segment (** (m)
1	347.206,107 284.019,998	2	347.206,392 284.020,713	0.77
2	347.206,392 284.020,713	3	347.206,825 284.023,467	2.788
3	347.206,825 284.023,467	4	347.206,838 284.024,619	1.152
4	347.206,838 284.024,619	5	347.138,28 284.032,78	69.042
5	347.138,28 284.032,78	6	347.137,046 284.023,291	9.569

Punct început	X / Y	Punct sfârșit	X / Y	Lungime segment (** (m)
6	347.137,046 284.023,291	7	347.157,42 284.014,246	22.292
7	347.157,42 284.014,246	8	347.158,177 284.015,588	1.541
8	347.158,177 284.015,588	9	347.178,439 284.006,577	22.175
9	347.178,439 284.006,577	10	347.193,14 284.015,589	17.243
10	347.193,14 284.015,589	11	347.204,298 284.015,452	11.159
11	347.204,298 284.015,452	1	347.206,107 284.019,998	4.893

** Lungimile segmentelor sunt determinate în planul de proiecție Stereo 70 și sunt rotunjite la 1 milimetru.

*** Distanța dintre puncte este formată din segmente cumulate ce sunt mai mici decât valoarea 1 milimetru.

**DATE DESPRE IMOBILUL NR. 15161**

Oficiul de Cadastru și Publicitate Imobiliară DOLJ
Biroul de Cadastru și Publicitate Imobiliară Craiova

A. Partea I. Descrierea imobilului

TEREN Extravilan

Adresa: Jud. Dolj, T 76, P 5

Nr. Crt	Nr cadastral Nr. topografic	Suprafața* (mp)	Observații / Referințe
A1		2.000	Sector cadastral:30 Teren neimpregmuit;

Construcții

Crt	Nr cadastral Nr. topografic	Adresa	Observații / Referințe
A1.1		Jud. Dolj, T 76, P 5	Nr. niveluri:1; S. construita la sol:27 mp; S. construita desfasurata:27 mp;

B. Partea II. Proprietari și acte

Inscrieri privitoare la dreptul de proprietate și alte drepturi reale		Referințe
0 / 07/02/2023		
Hotarare Judecatoreasca nr. SC:146, din 14/02/2007 emis de JUDECATORIA CALAFAT;		
B1	Intabulare, drept de PROPRIETATE, dobandit prin Hotarare Judecatoreasca, cota actuala 1/1, cota initiala 1/1 1) NISIPASU CONSTANTIN, LIPSA CNP	A1
Act Normativ nr. LEGEA 7-ART.12 ALIN.14, din 13/03/1996 emis de PARLAMENTUL ROMANIEI;		
B2	Intabulare, drept de PROPRIETATE, dobandit prin Lege, cota actuala 1/1, cota initiala 1/1 1) NISIPASU CONSTANTIN, LIPSA CNP	A1.1

C. Partea III. SARCINI .

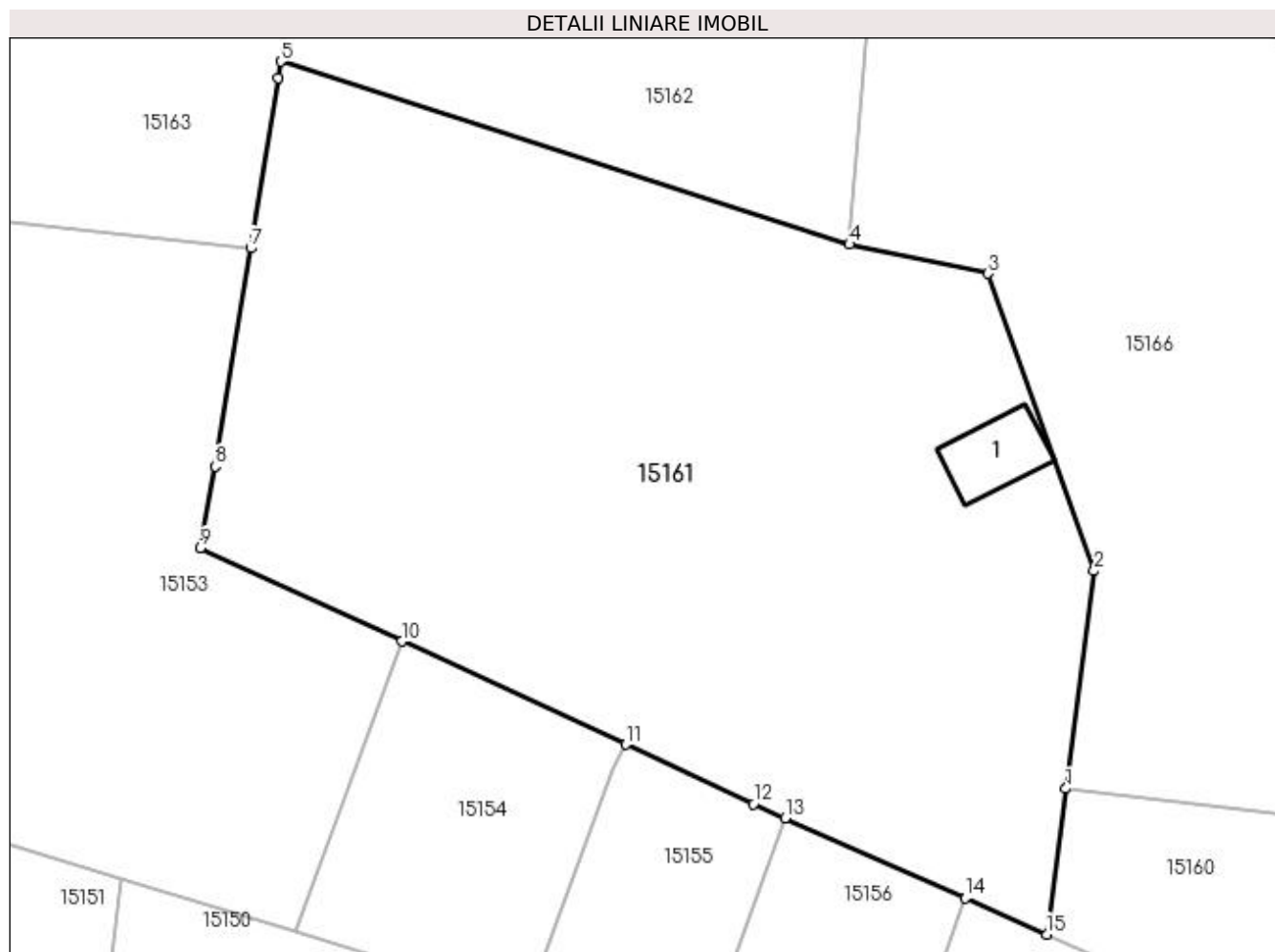
Inscrieri privind dezmembramintele dreptului de proprietate, drepturi reale de garanție și sarcini	Referințe
NU SUNT	

Anexa Nr. 1 La Partea I

Teren

Nr cadastral	Suprafața (mp)*	Observații / Referințe
	2.000	

* Suprafața este determinată în planul de proiecție Stereo 70.



Date referitoare la teren

Crt	Categorie folosință	Intra vilan	Suprafața (mp)	Tarla	Parcelă	Nr. topo	Observații / Referințe
1	arabil	NU	2.000	76	5	-	

Date referitoare la construcții

Crt	Număr	Destinație construcție	Supraf. (mp)	Situație juridică	Observații / Referințe
A1.1		construcții anexa	27	Cu acte	Nr. niveluri:1; S. construita la sol:27 mp; S. construita desfasurata:27 mp;

Lungime Segmente

1) Valorile lungimilor segmentelor sunt obținute din proiecție în plan.

Punct început	X / Y	Punct sfârșit	X / Y	Lungime segment (** (m)
1	347.138,28 284.032,78	2	347.140,122 284.046,94	14.279
2	347.140,122 284.046,94	3	347.133,225 284.066,29	20.542
3	347.133,225 284.066,29	4	347.124,193 284.068,199	9.232
4	347.124,193 284.068,199	5	347.087,169 284.080,094	38.888

Punct început	X / Y	Punct sfârșit	X / Y	Lungime segment (** (m)
5	347.087,169 284.080,094	6	347.087,0 284.079,028	1.079
6	347.087,0 284.079,028	7	347.085,202 284.067,946	11.227
7	347.085,202 284.067,946	8	347.082,898 284.053,747	14.385
8	347.082,898 284.053,747	9	347.081,917 284.048,424	5.413
9	347.081,917 284.048,424	10	347.095,046 284.042,365	14.46
10	347.095,046 284.042,365	11	347.109,624 284.035,637	16.056
11	347.109,624 284.035,637	12	347.117,937 284.031,775	9.166
12	347.117,937 284.031,775	13	347.119,997 284.030,861	2.254
13	347.119,997 284.030,861	14	347.131,752 284.025,642	12.861
14	347.131,752 284.025,642	15	347.137,046 284.023,291	5.793
15	347.137,046 284.023,291	1	347.138,28 284.032,78	9.569

** Lungimile segmentelor sunt determinate în planul de proiecție Stereo 70 și sunt rotunjite la 1 milimetru.

*** Distanța dintre puncte este formată din segmente cumulate ce sunt mai mici decât valoarea 1 milimetru.

**DATE DESPRE IMOBILUL NR. 15162**

Oficiul de Cadastru și Publicitate Imobiliară DOLJ
Biroul de Cadastru și Publicitate Imobiliară Craiova

A. Partea I. Descrierea imobilului

TEREN Extravilan

Adresa: Jud. Dolj, T 76, P 5

Nr. Crt	Nr cadastral Nr. topografic	Suprafața* (mp)	Observații / Referințe
A1		1.800	Sector cadastral:30 Teren neimprejmuit;

B. Partea II. Proprietari și acte

Inscrieri privitoare la dreptul de proprietate și alte drepturi reale	Referințe
0 / 07/02/2023	
Hotarare Judecatoreasca nr. SC:146, din 14/02/2007 emis de JUDECATORIA CALAFAT;	
B1	Intabulare, drept de PROPRIETATE, dobandit prin Hotarare Judecatoreasca, cota actuala 1/1, cota initiala 1/1 1) NISIPASU LUCIAN, LIPSA CNP
	A1

C. Partea III. SARCINI .

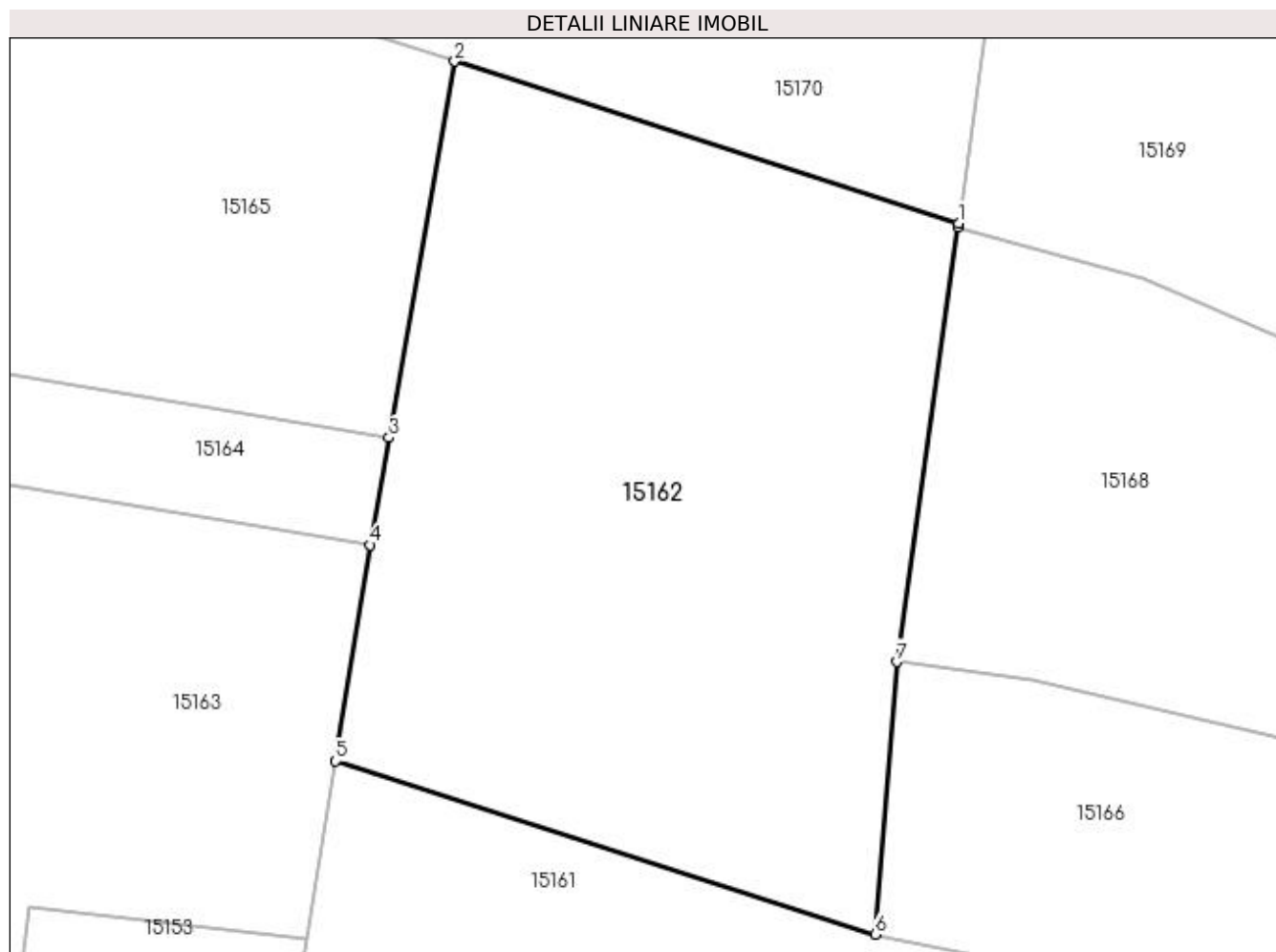
Inscrieri privind dezmembramintele dreptului de proprietate, drepturi reale de garanție și sarcini	Referințe
NU SUNT	

Anexa Nr. 1 La Partea I

Teren

Nr cadastral	Suprafața (mp)*	Observații / Referințe
	1.800	

* Suprafața este determinată în planul de proiecție Stereo 70.



Date referitoare la teren

Crt	Categorie folosință	Intra vilan	Suprafața (mp)	Tarla	Parcelă	Nr. topo	Observații / Referințe
1	arabil	NU	1.800	76	5	-	

Lungime Segmente

1) Valorile lungimilor segmentelor sunt obținute din proiecție în plan.

Punct început	X / Y	Punct sfârșit	X / Y	Lungime segment (** (m)
1	347.129,925 284.116,985	2	347.095,339 284.128,097	36.327
2	347.095,339 284.128,097	3	347.090,818 284.102,294	26.196
3	347.090,818 284.102,294	4	347.089,524 284.094,908	7.498
4	347.089,524 284.094,908	5	347.087,169 284.080,094	15.0
5	347.087,169 284.080,094	6	347.124,193 284.068,199	38.888

Punct început	X / Y	Punct sfârșit	X / Y	Lungime segment (** (m)
6	347.124,193 284.068,199	7	347.125,702 284.086,883	18.745
7	347.125,702 284.086,883	8	347.129,893 284.116,752	30.162
8	347.129,893 284.116,752	1	347.129,925 284.116,985	0.235

** Lungimile segmentelor sunt determinate în planul de proiecție Stereo 70 și sunt rotunjite la 1 milimetru.

*** Distanța dintre puncte este formată din segmente cumulate ce sunt mai mici decât valoarea 1 milimetru.

**DATE DESPRE IMOBILUL NR. 15163**

Oficiul de Cadastru și Publicitate Imobiliară DOLJ
Biroul de Cadastru și Publicitate Imobiliară Craiova

A. Partea I. Descrierea imobilului

TEREN Extravilan

Adresa: Jud. Dolj, T 76

Nr. Crt	Nr cadastral Nr. topografic	Suprafața* (mp)	Observații / Referințe
A1		Din acte: 0 Masurata: 1.130	Sector cadastral:30 Teren neimprejmuit;

B. Partea II. Proprietari și acte

Inscrieri privitoare la dreptul de proprietate și alte drepturi reale		Referințe
0 / 07/02/2023		
Act Normativ nr. LEGE:7, din 13/03/1996 emis de PARLAMENTUL ROMANIEI;		
B1	Intabulare, drept de PROPRIETATE, dobandit prin Lege, cota actuala 1/1, cota initiala 1/1 1) NEIDENTIFICAT NEIDENTIFICAT	A1

C. Partea III. SARCINI .

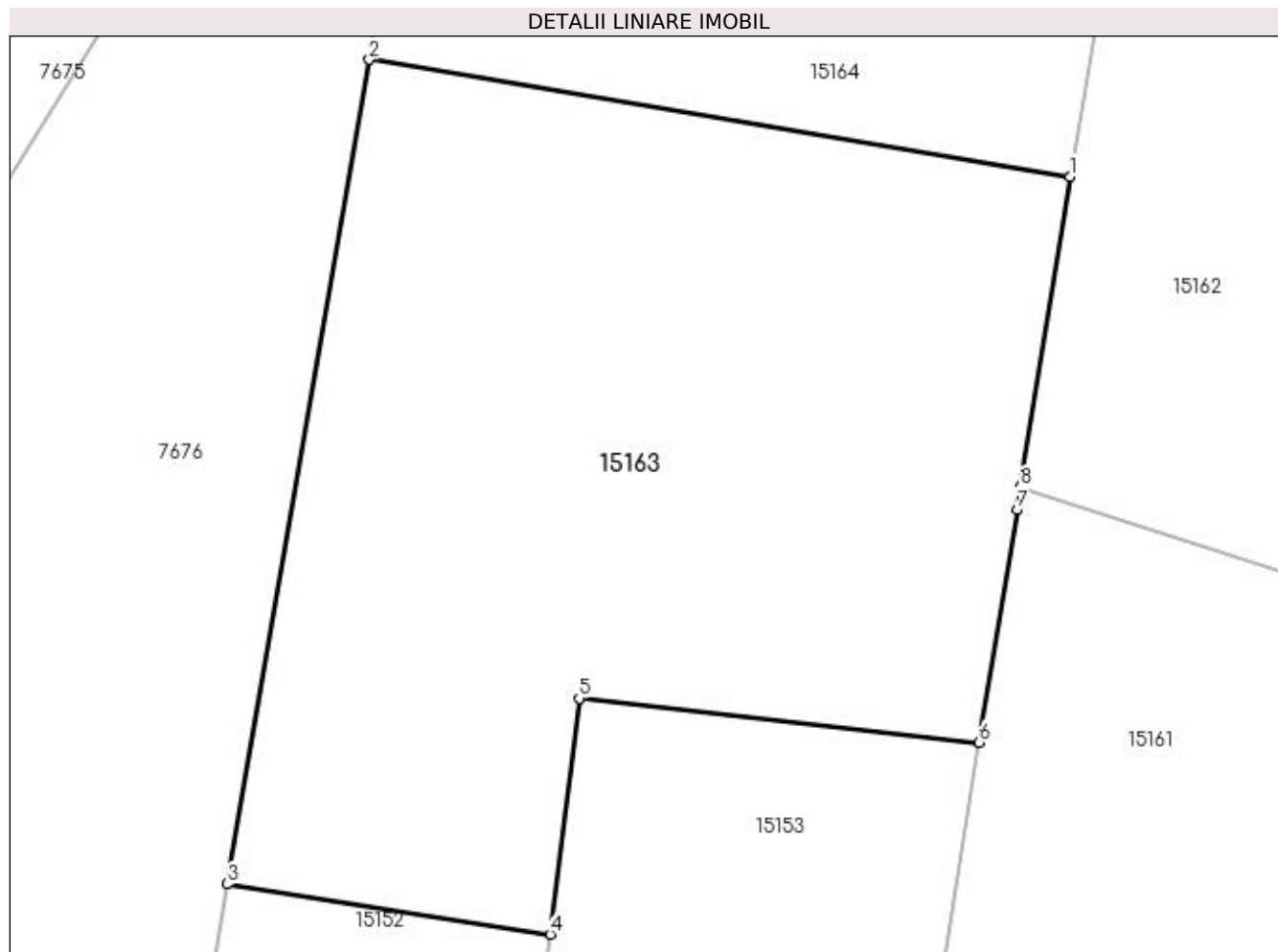
Inscrieri privind dezmembramintele dreptului de proprietate, drepturi reale de garanție și sarcini	Referințe
NU SUNT	

Anexa Nr. 1 La Partea I

Teren

Nr cadastral	Suprafața (mp)*	Observații / Referințe
	Din acte: 0 Masurata: 1.130	

* Suprafața este determinată în planul de proiecție Stereo 70.



Date referitoare la teren

Crt	Categorie folosință	Intra vilan	Suprafața (mp)	Tarla	Parcelă	Nr. topo	Observații / Referințe
1	pasune	NU	1.130	76		-	

Lungime Segmente

1) Valorile lungimilor segmentelor sunt obținute din proiecție în plan.

Punct început	X / Y	Punct sfârșit	X / Y	Lungime segment (** (m)
1	347.089,524 284.094,908	2	347.056,13 284.100,484	33.856
2	347.056,13 284.100,484	3	347.049,349 284.061,194	39.871
3	347.049,349 284.061,194	4	347.064,744 284.058,803	15.58
4	347.064,744 284.058,803	5	347.066,128 284.070,048	11.33
5	347.066,128 284.070,048	6	347.085,202 284.067,946	19.189

Punct început	X / Y	Punct sfârșit	X / Y	Lungime segment (** (m)
6	347.085,202 284.067,946	7	347.087,0 284.079,028	11.227
7	347.087,0 284.079,028	8	347.087,169 284.080,094	1.079
8	347.087,169 284.080,094	1	347.089,524 284.094,908	15.0

** Lungimile segmentelor sunt determinate în planul de proiecție Stereo 70 și sunt rotunjite la 1 milimetru.

*** Distanța dintre puncte este formată din segmente cumulate ce sunt mai mici decât valoarea 1 milimetru.

**DATE DESPRE IMOBILUL NR. 15164**

Oficiul de Cadastru și Publicitate Imobiliară DOLJ
Biroul de Cadastru și Publicitate Imobiliară Craiova

A. Partea I. Descrierea imobilului

TEREN Extravilan

Adresa: Jud. Dolj, T 76

Nr. Crt	Nr cadastral Nr. topografic	Suprafața* (mp)	Observații / Referințe
A1		Din acte: 0 Masurata: 255	Sector cadastral:30 Teren neimprejmuit;

B. Partea II. Proprietari și acte

Inscrieri privitoare la dreptul de proprietate și alte drepturi reale		Referințe
0 / 07/02/2023		
Act Normativ nr. LEGE:7, din 13/03/1996 emis de PARLAMENTUL ROMANIEI;		
B1	Intabulare, drept de PROPRIETATE, dobandit prin Lege, cota actuala 1/1, cota initiala 1/1 1) NEIDENTIFICAT NEIDENTIFICAT	A1

C. Partea III. SARCINI .

Inscrieri privind dezmembramintele dreptului de proprietate, drepturi reale de garanție și sarcini	Referințe
NU SUNT	

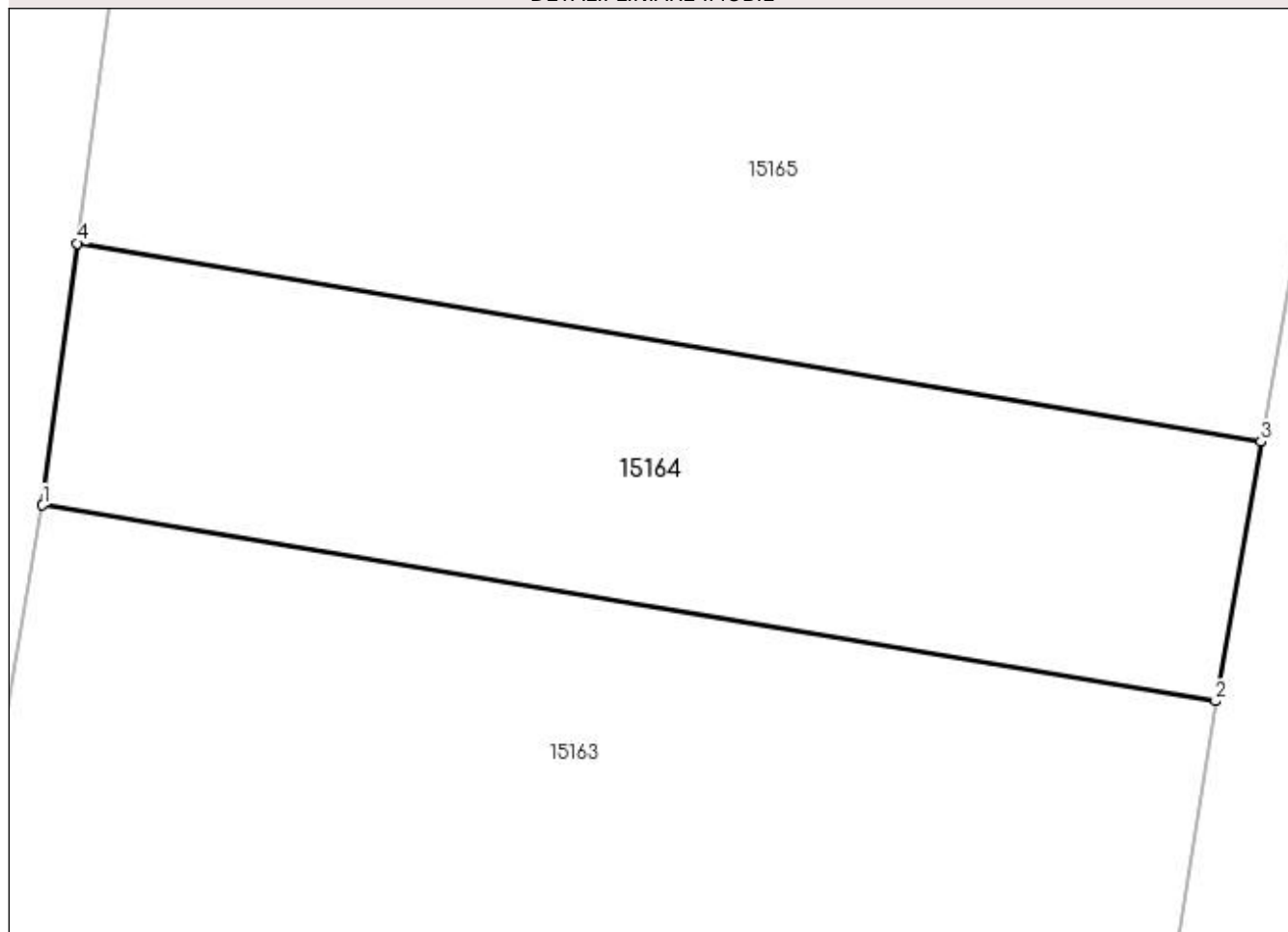
Anexa Nr. 1 La Partea I

Teren

Nr cadastral	Suprafața (mp)*	Observații / Referințe
	Din acte: 0 Masurata: 255	

* Suprafața este determinată în planul de proiecție Stereo 70.

DETALII LINIARE IMOBIL



Date referitoare la teren

Crt	Categorie folosință	Intravilan	Suprafața (mp)	Tarla	Parcelă	Nr. topo	Observații / Referințe
1	arabil	NU	255	76		-	

Lungime Segmente

1) Valorile lungimilor segmentelor sunt obținute din proiecție în plan.

Punct început	X / Y	Punct sfârșit	X / Y	Lungime segment (** (m)
1	347.056,13 284.100,484	2	347.089,524 284.094,908	33.856
2	347.089,524 284.094,908	3	347.090,818 284.102,294	7.498
3	347.090,818 284.102,294	4	347.057,127 284.107,938	34.16
4	347.057,127 284.107,938	1	347.056,13 284.100,484	7.52

**** Lungimile segmentelor sunt determinate în planul de proiecție Stereo 70 și sunt rotunjite la 1 milimetru.**

***** Distanța dintre puncte este formată din segmente cumulate ce sunt mai mici decât valoarea 1 milimetru.**

**DATE DESPRE IMOBILUL NR. 15165**

Oficiul de Cadastru și Publicitate Imobiliară DOLJ
Biroul de Cadastru și Publicitate Imobiliară Craiova

A. Partea I. Descrierea imobilului

TEREN Extravilan

Adresa: Jud. Dolj, T 76, P 228

Nr. Crt	Nr cadastral Nr. topografic	Suprafața* (mp)	Observații / Referințe
A1		1.000	Sector cadastral:30 Teren neimprejmuit;

B. Partea II. Proprietari și acte

Inscrieri privitoare la dreptul de proprietate și alte drepturi reale	Referințe
0 / 07/02/2023	
Hotarare Judecatoreasca nr. SC:1485, din 18/06/2014 emis de JUDECATORIA CALAFAT;	
B1	Intabulare, drept de PROPRIETATE, dobandit prin Hotarare Judecatoreasca, cota actuala 1/1, cota initiala 1/1 1) NISIPASU CONSTANTIN
	A1

C. Partea III. SARCINI .

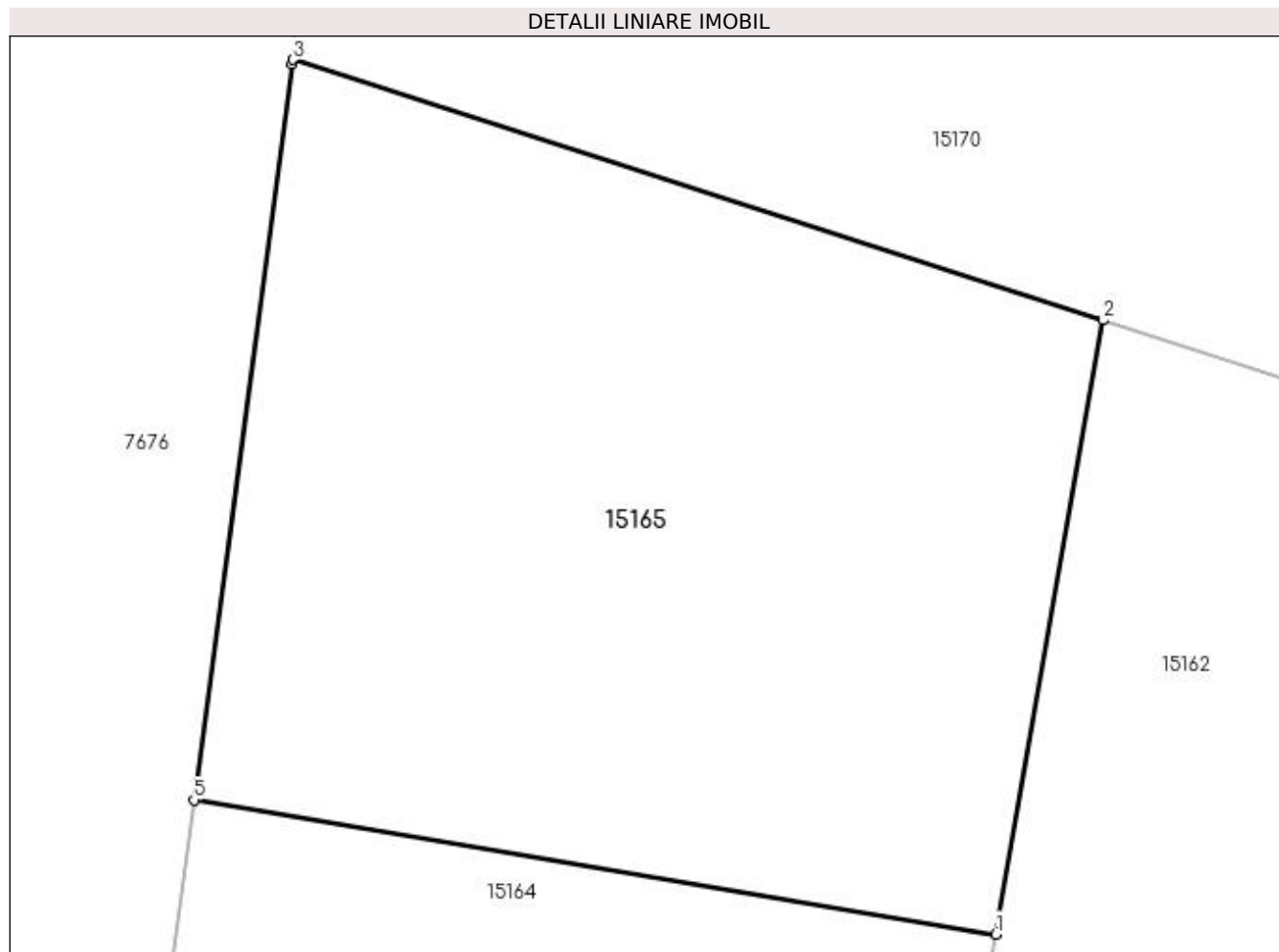
Inscrieri privind dezmembramintele dreptului de proprietate, drepturi reale de garanție și sarcini	Referințe
NU SUNT	

Anexa Nr. 1 La Partea I

Teren

Nr cadastral	Suprafața (mp)*	Observații / Referințe
	1.000	

* Suprafața este determinată în planul de proiecție Stereo 70.



Date referitoare la teren

Crt	Categorie folosință	Intra vilan	Suprafața (mp)	Tarla	Parcelă	Nr. topo	Observații / Referințe
1	arabil	NU	1.000	76	228	-	

Lungime Segmente

1) Valorile lungimilor segmentelor sunt obținute din proiecție în plan.

Punct început	X / Y	Punct sfârșit	X / Y	Lungime segment (** (m)
1	347.090,818 284.102,294	2	347.095,339 284.128,097	26.196
2	347.095,339 284.128,097	3	347.061,278 284.139,04	35.776
3	347.061,278 284.139,04	4	347.061,263 284.138,843	0.198
4	347.061,263 284.138,843	5	347.057,127 284.107,938	31.181
5	347.057,127 284.107,938	1	347.090,818 284.102,294	34.16

**** Lungimile segmentelor sunt determinate în planul de proiecție Stereo 70 și sunt rotunjite la 1 milimetru.**

***** Distanța dintre puncte este formată din segmente cumulate ce sunt mai mici decât valoarea 1 milimetru.**

**DATE DESPRE IMOBILUL NR. 15166**

Oficiul de Cadastru și Publicitate Imobiliară DOLJ
Biroul de Cadastru și Publicitate Imobiliară Craiova

A. Partea I. Descrierea imobilului

TEREN Extravilan

Adresa: Jud. Dolj, T 76, P 36

Nr. Crt	Nr cadastral Nr. topografic	Suprafața* (mp)	Observații / Referințe
A1		3.200	Sector cadastral:30 Teren neimprejmuit;

B. Partea II. Proprietari și acte

Inscrieri privitoare la dreptul de proprietate și alte drepturi reale	Referințe
0 / 07/02/2023	
Act Notarial nr. CM:51, din 17/01/2006 emis de BNP STOENESCU FLOREA;	
B1	A1
Intabulare, drept de PROPRIETATE, dobandit prin Succesiune, cota actuala 1/1, cota initiala 1/1 1) NISIPASU MARIA	

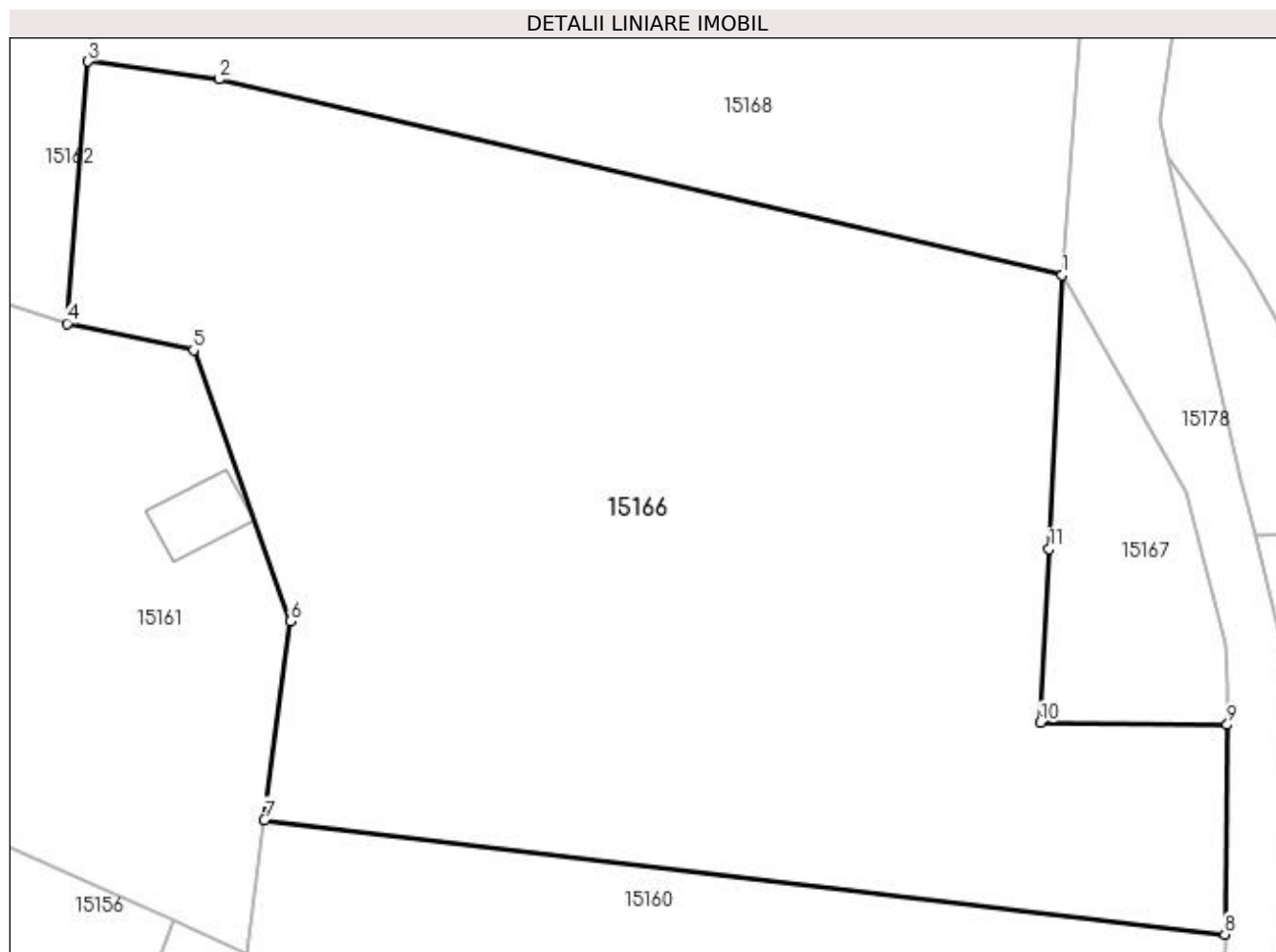
C. Partea III. SARCINI .

Inscrieri privind dezmembramintele dreptului de proprietate, drepturi reale de garanție și sarcini	Referințe
NU SUNT	

Anexa Nr. 1 La Partea I**Teren**

Nr cadastral	Suprafața (mp)*	Observații / Referințe
	3.200	

* Suprafața este determinată în planul de proiecție Stereo 70.

**Date referitoare la teren**

Crt	Categorie folosință	Intra vilan	Suprafața (mp)	Tarla	Parcelă	Nr. topo	Observații / Referințe
1	livada	NU	1.374	76	36	-	
2	vie	NU	957	76	36	-	
3	arabil	NU	869	76	36	-	

Lungime Segmente

1) Valorile lungimilor segmentelor sunt obținute din proiecție în plan.

Punct început	X / Y	Punct sfârșit	X / Y	Lungime segment (** (m)
1	347.195,219 284.071,65	2	347.135,047 284.085,616	61.772
2	347.135,047 284.085,616	3	347.125,702 284.086,883	9.43
3	347.125,702 284.086,883	4	347.124,193 284.068,199	18.745
4	347.124,193 284.068,199	5	347.133,225 284.066,29	9.232

Punct început	X / Y	Punct sfârșit	X / Y	Lungime segment (** (m)
5	347.133,225 284.066,29	6	347.140,122 284.046,94	20.542
6	347.140,122 284.046,94	7	347.138,28 284.032,78	14.279
7	347.138,28 284.032,78	8	347.206,838 284.024,619	69.042
8	347.206,838 284.024,619	9	347.207,003 284.039,573	14.955
9	347.207,003 284.039,573	10	347.193,683 284.039,72	13.321
10	347.193,683 284.039,72	11	347.194,286 284.052,117	12.412
11	347.194,286 284.052,117	1	347.195,219 284.071,65	19.555

** Lungimile segmentelor sunt determinate în planul de proiecție Stereo 70 și sunt rotunjite la 1 milimetru.

*** Distanța dintre puncte este formată din segmente cumulate ce sunt mai mici decât valoarea 1 milimetru.

**DATE DESPRE IMOBILUL NR. 15167**

Oficiul de Cadastru și Publicitate Imobiliară DOLJ
Biroul de Cadastru și Publicitate Imobiliară Craiova

A. Partea I. Descrierea imobilului

TEREN Extravilan

Adresa: Jud. Dolj, T 76

Nr. Crt	Nr cadastral Nr. topografic	Suprafața* (mp)	Observații / Referințe
A1		Din acte: 0 Masurata: 271	Sector cadastral:30 Teren neimprejmit;

B. Partea II. Proprietari și acte

Inscrieri privitoare la dreptul de proprietate și alte drepturi reale		Referințe
0 / 07/02/2023		
Act Normativ nr. LEGE:7, din 13/03/1996 emis de PARLAMENTUL ROMANIEI;		
B1	Intabulare, drept de PROPRIETATE, dobandit prin Lege, cota actuala 1/1, cota initiala 1/1 1) NEIDENTIFICAT NEIDENTIFICAT	A1

C. Partea III. SARCINI .

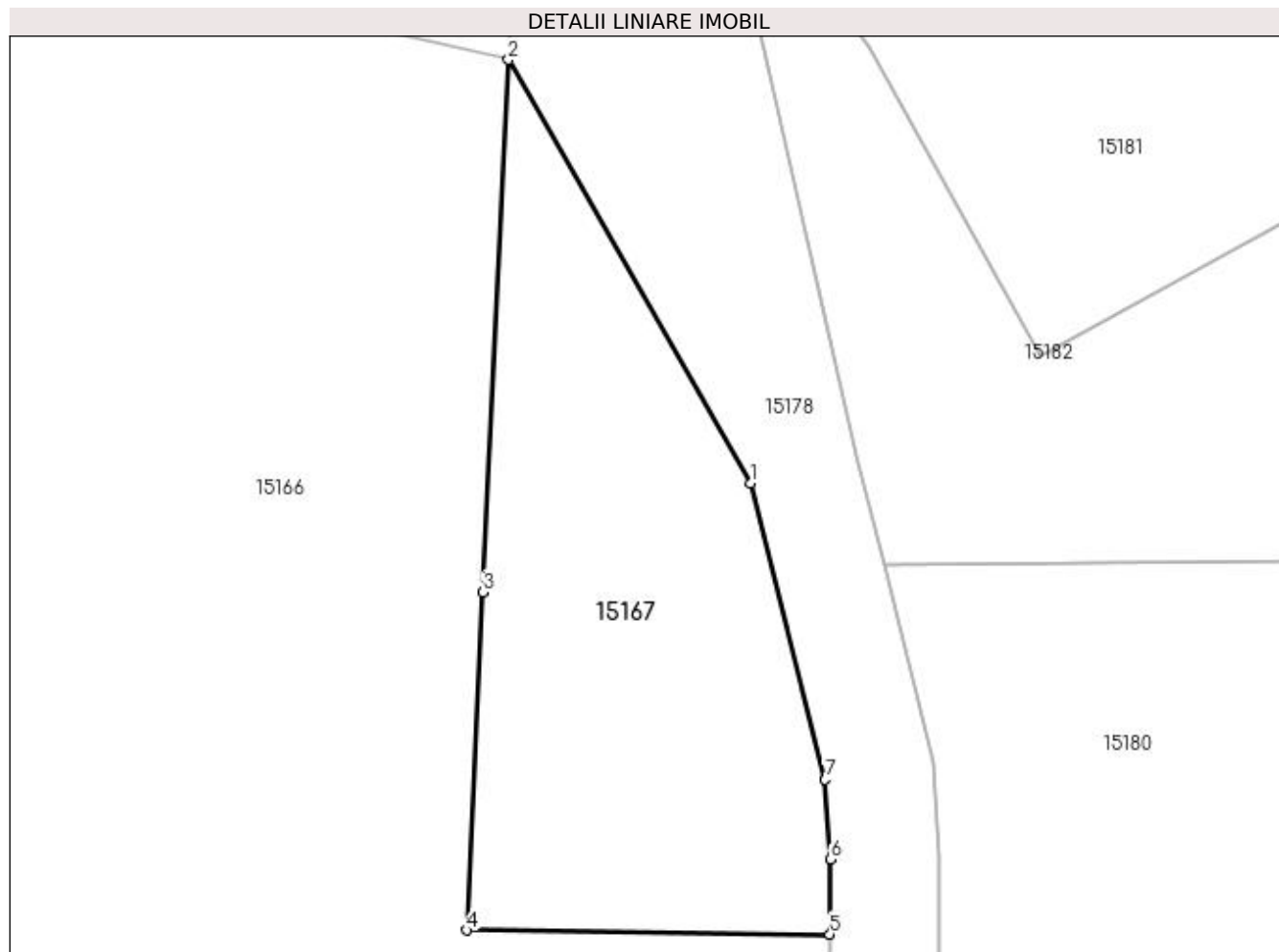
Inscrieri privind dezmembramintele dreptului de proprietate, drepturi reale de garanție și sarcini	Referințe
NU SUNT	

Anexa Nr. 1 La Partea I

Teren

Nr cadastral	Suprafața (mp)*	Observații / Referințe
	Din acte: 0 Masurata: 271	

* Suprafața este determinată în planul de proiecție Stereo 70.



Date referitoare la teren

Crt	Categorie folosință	Intravilan	Suprafața (mp)	Tarla	Parcelă	Nr. topo	Observații / Referințe
1	arabil	NU	271	76		-	

Lungime Segmente

1) Valorile lungimilor segmentelor sunt obținute din proiecție în plan.

Punct început	X / Y	Punct sfârșit	X / Y	Lungime segment (** (m)
1	347.204,115 284.056,115	2	347.195,219 284.071,65	17.902
2	347.195,219 284.071,65	3	347.194,286 284.052,117	19.555
3	347.194,286 284.052,117	4	347.193,683 284.039,72	12.412
4	347.193,683 284.039,72	5	347.207,003 284.039,573	13.321
5	347.207,003 284.039,573	6	347.207,034 284.042,326	2.753

Punct început	X / Y	Punct sfârșit	X / Y	Lungime segment (** (m)
6	347.207,034 284.042,326	7	347.206,837 284.045,247	2.928
7	347.206,837 284.045,247	1	347.204,115 284.056,115	11.204

** Lungimile segmentelor sunt determinate în planul de proiecție Stereo 70 și sunt rotunjite la 1 milimetru.

*** Distanța dintre puncte este formată din segmente cumulate ce sunt mai mici decât valoarea 1 milimetru.

**DATE DESPRE IMOBILUL NR. 15168**

Oficiul de Cadastru și Publicitate Imobiliară DOLJ
Biroul de Cadastru și Publicitate Imobiliară Craiova

A. Partea I. Descrierea imobilului

TEREN Extravilan

Adresa: Jud. Dolj, T 76

Nr. Crt	Nr cadastral Nr. topografic	Suprafața* (mp)	Observații / Referințe
A1		Din acte: 0 Masurata: 1.726	Sector cadastral:30 Teren neimprejmuit;

B. Partea II. Proprietari și acte

Inscrieri privitoare la dreptul de proprietate și alte drepturi reale		Referințe
0 / 07/02/2023		
Act Normativ nr. LEGE:7, din 13/03/1996 emis de PARLAMENTUL ROMANIEI;		
B1	Intabulare, drept de PROPRIETATE, dobandit prin Lege, cota actuala 1/1, cota initiala 1/1 1) NEIDENTIFICAT NEIDENTIFICAT	A1

C. Partea III. SARCINI .

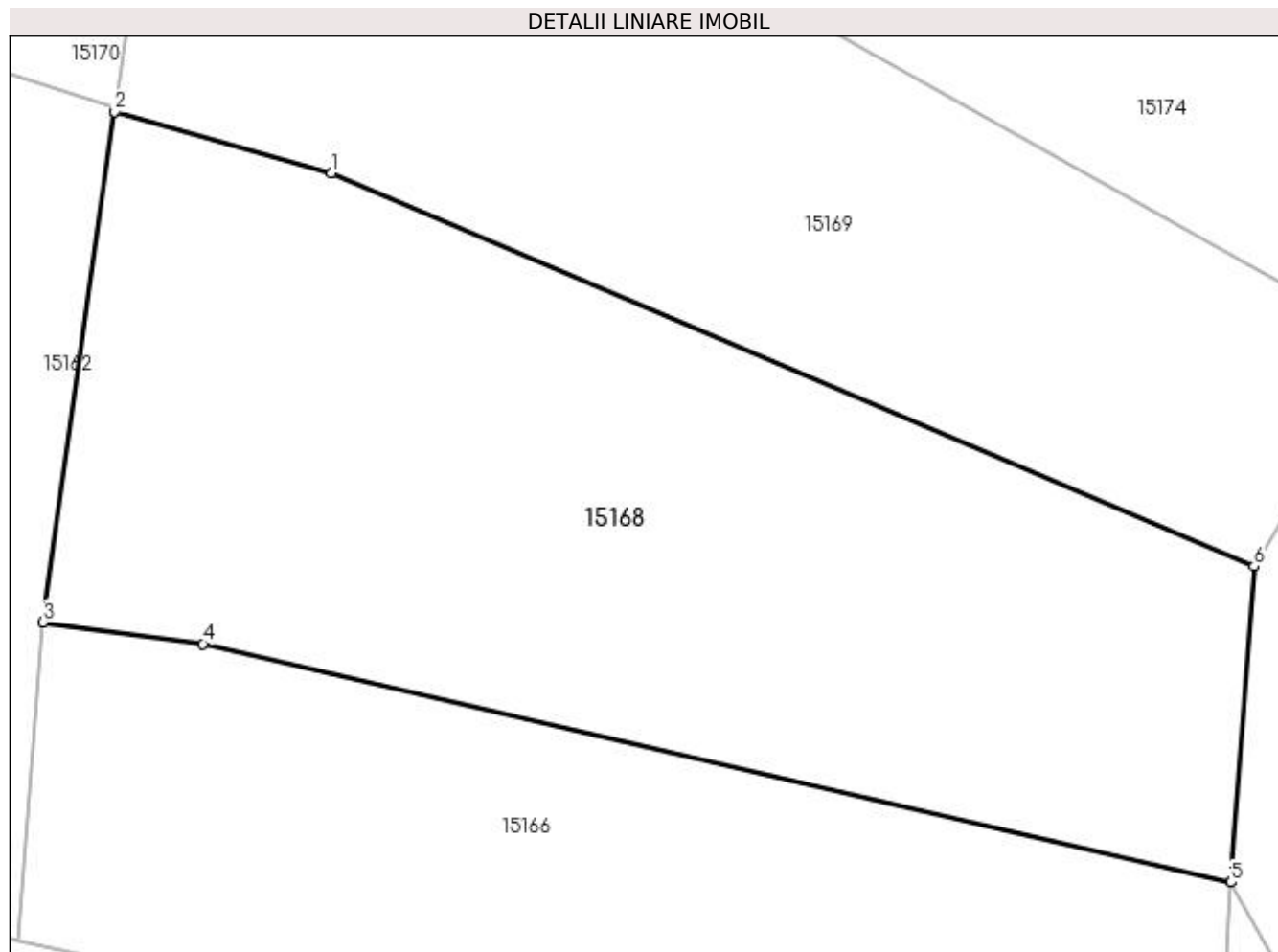
Inscrieri privind dezmembramintele dreptului de proprietate, drepturi reale de garanție și sarcini	Referințe
NU SUNT	

Anexa Nr. 1 La Partea I

Teren

Nr cadastral	Suprafața (mp)*	Observații / Referințe
	Din acte: 0 Masurata: 1.726	

* Suprafața este determinată în planul de proiecție Stereo 70.



Date referitoare la teren

Crt	Categorie folosință	Intra vilan	Suprafața (mp)	Tarla	Parcelă	Nr. topo	Observații / Referințe
1	vie	NU	1.726	76		-	

Lungime Segmente

1) Valorile lungimilor segmentelor sunt obținute din proiecție în plan.

Punct început	X / Y	Punct sfârșit	X / Y	Lungime segment (** (m)
1	347.142,584 284.113,153	2	347.129,893 284.116,752	13.191
2	347.129,893 284.116,752	3	347.125,702 284.086,883	30.162
3	347.125,702 284.086,883	4	347.135,047 284.085,616	9.43
4	347.135,047 284.085,616	5	347.195,219 284.071,65	61.772
5	347.195,219 284.071,65	6	347.196,569 284.090,138	18.537

Punct început	X / Y	Punct sfârșit	X / Y	Lungime segment (** (m)
6	347.196,569 284.090,138	1	347.142,584 284.113,153	58.686

** Lungimile segmentelor sunt determinate în planul de proiecție Stereo 70 și sunt rotunjite la 1 milimetru.

*** Distanța dintre puncte este formată din segmente cumulate ce sunt mai mici decât valoarea 1 milimetru.

**DATE DESPRE IMOBILUL NR. 15169**

Oficiul de Cadastru și Publicitate Imobiliară DOLJ
Biroul de Cadastru și Publicitate Imobiliară Craiova

A. Partea I. Descrierea imobilului

TEREN Extravilan

Adresa: Jud. Dolj, T 76, P 38

Nr. Crt	Nr cadastral Nr. topografic	Suprafața* (mp)	Observații / Referințe
A1		1.500	Sector cadastral:30 Teren neimprejmuit;

B. Partea II. Proprietari și acte

Inscrieri privitoare la dreptul de proprietate și alte drepturi reale	Referințe
0 / 07/02/2023	
Act Administrativ nr. TDP:354-60439, din 10/01/1994 emis de COMISIA JUDETEANA DE FOND FUNCJAR (CERTIF. DE DECES:DP068009/19.02.2004;);	
B1	A1
Intabulare, drept de PROPRIETATE, dobandit prin Reconstituire, cota actuala 1/1, cota initiala 1/1 1) TOMESCU CONSTANTIN DEFUNCT:Da	

C. Partea III. SARCINI .

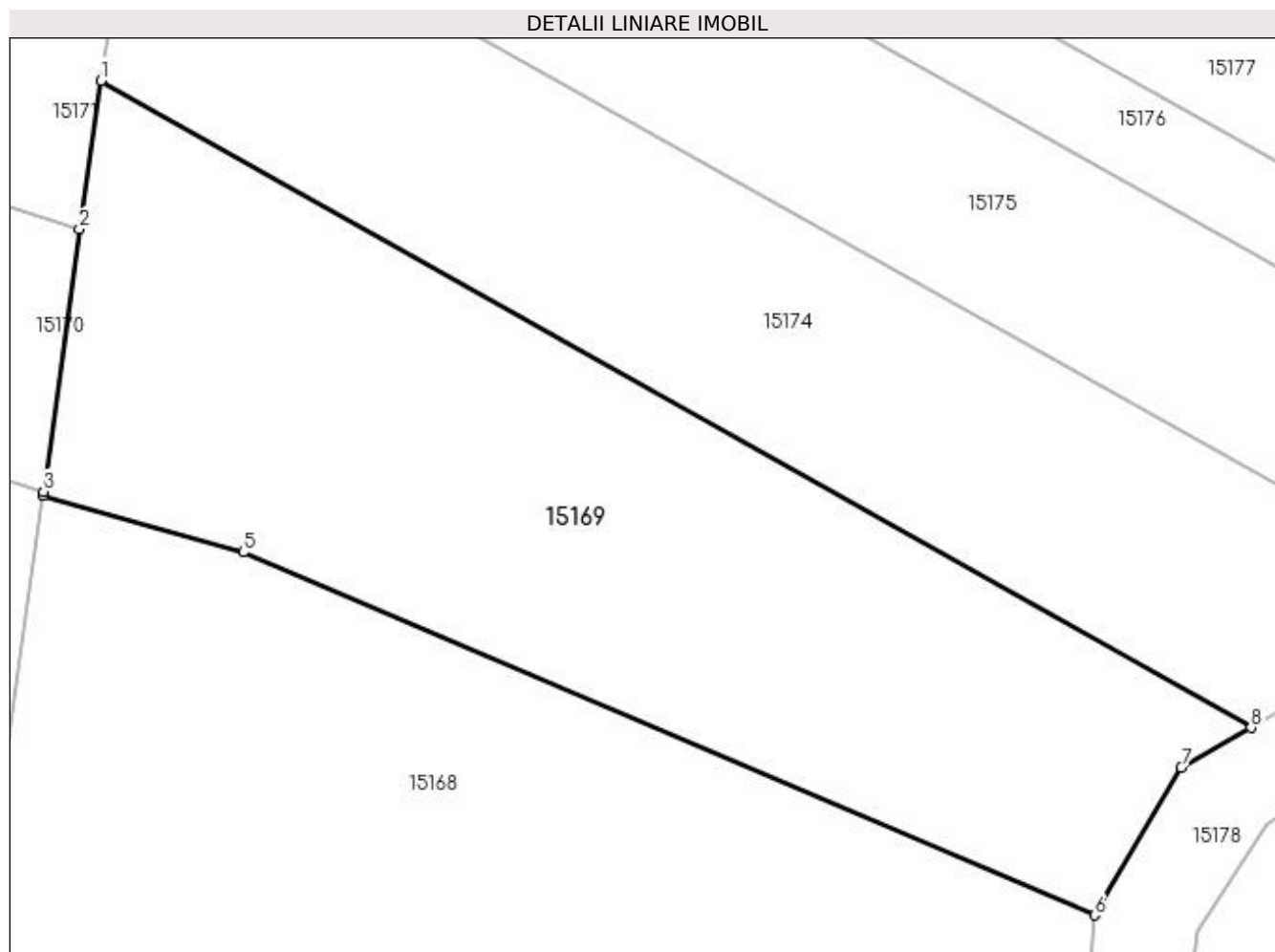
Inscrieri privind dezmembramintele dreptului de proprietate, drepturi reale de garanție și sarcini	Referințe
NU SUNT	

Anexa Nr. 1 La Partea I

Teren

Nr cadastral	Suprafața (mp)*	Observații / Referințe
	1.500	

* Suprafața este determinată în planul de proiecție Stereo 70.



Date referitoare la teren

Crt	Categorie folosință	Intra vilan	Suprafața (mp)	Tarla	Parcelă	Nr. topo	Observații / Referințe
1	arabil	NU	1.500	76	38	-	

Lungime Segmente

1) Valorile lungimilor segmentelor sunt obținute din proiecție în plan.

Punct început	X / Y	Punct sfârșit	X / Y	Lungime segment (** (m)
1	347.133,566 284.143,037	2	347.132,196 284.133,617	9.519
2	347.132,196 284.133,617	3	347.129,925 284.116,985	16.786
3	347.129,925 284.116,985	4	347.129,893 284.116,752	0.235
4	347.129,893 284.116,752	5	347.142,584 284.113,153	13.191
5	347.142,584 284.113,153	6	347.196,569 284.090,138	58.686

Punct început	X / Y	Punct sfârșit	X / Y	Lungime segment (** (m)
6	347.196,569 284.090,138	7	347.202,058 284.099,504	10.856
7	347.202,058 284.099,504	8	347.206,486 284.102,022	5.094
8	347.206,486 284.102,022	1	347.133,566 284.143,037	83.663

** Lungimile segmentelor sunt determinate în planul de proiecție Stereo 70 și sunt rotunjite la 1 milimetru.

*** Distanța dintre puncte este formată din segmente cumulate ce sunt mai mici decât valoarea 1 milimetru.

**DATE DESPRE IMOBILUL NR. 15170**

Oficiul de Cadastru și Publicitate Imobiliară DOLJ
Biroul de Cadastru și Publicitate Imobiliară Craiova

A. Partea I. Descrierea imobilului

TEREN Extravilan

Adresa: Jud. Dolj, T 76, P 4

Nr. Crt	Nr cadastral Nr. topografic	Suprafața* (mp)	Observații / Referințe
A1		1.200	Sector cadastral:30 Teren neimprejmuit;

B. Partea II. Proprietari și acte

Inscrieri privitoare la dreptul de proprietate și alte drepturi reale	Referințe
0 / 07/02/2023	
Act Administrativ nr. TDP:354-60439, din 10/01/1994 emis de COMISIA JUDETEANA DE FOND FUNCJAR (CERTIF. DE DECES:P068009/19.02.2004;);	
B1	A1
Intabulare, drept de PROPRIETATE, dobandit prin Reconstituire, cota actuala 1/1, cota initiala 1/1 1) TOMESCU CONSTANTIN DEFUNCT:Da	

C. Partea III. SARCINI .

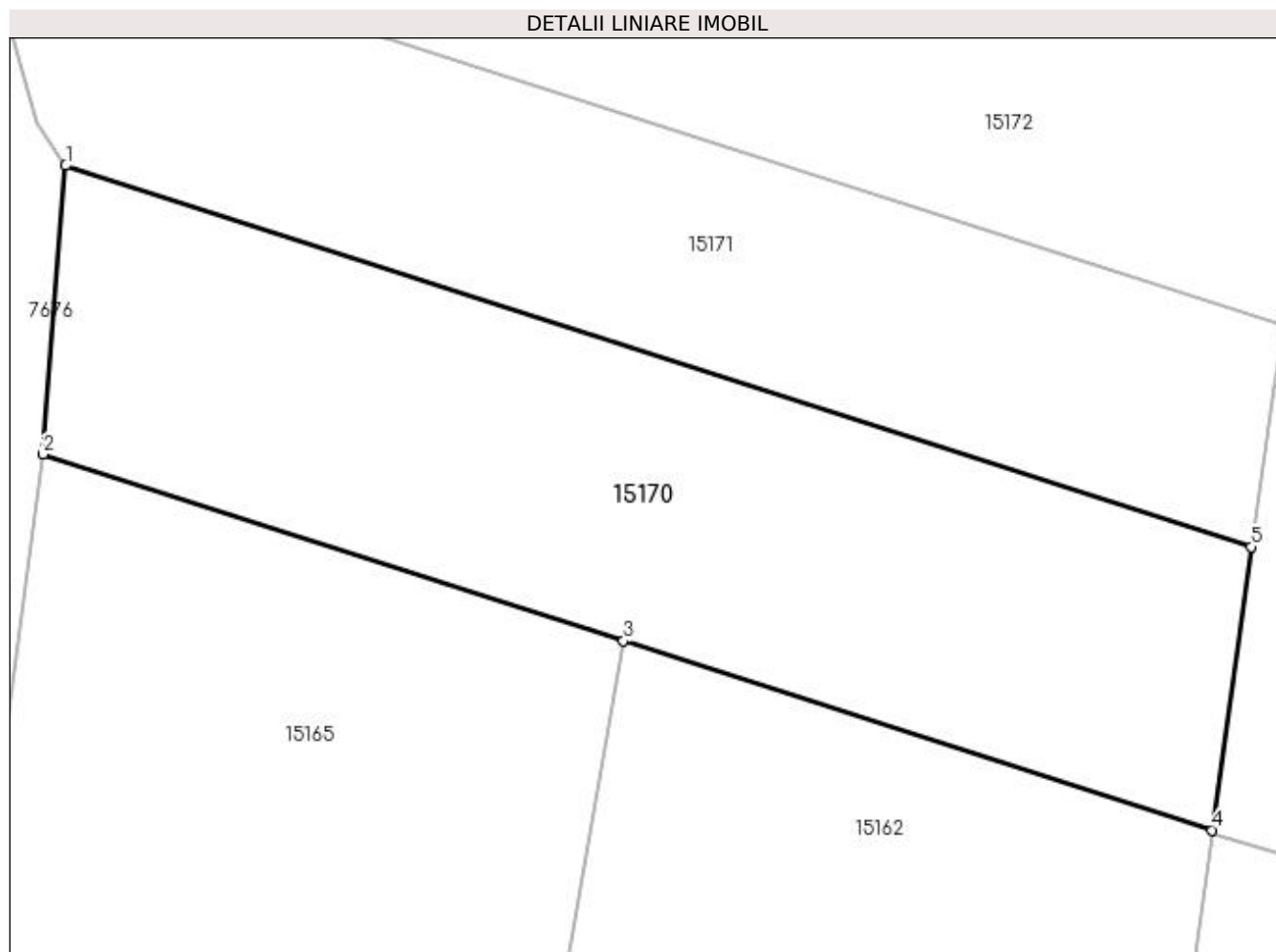
Inscrieri privind dezmembramintele dreptului de proprietate, drepturi reale de garanție și sarcini	Referințe
NU SUNT	

Anexa Nr. 1 La Partea I

Teren

Nr cadastral	Suprafața (mp)*	Observații / Referințe
	1.200	

* Suprafața este determinată în planul de proiecție Stereo 70.



Date referitoare la teren

Crt	Categorie folosință	Intra vilan	Suprafața (mp)	Tarla	Parcelă	Nr. topo	Observații / Referințe
1	arabil	NU	1.200	76	4	-	

Lungime Segmente

1) Valorile lungimilor segmentelor sunt obținute din proiecție în plan.

Punct început	X / Y	Punct sfârșit	X / Y	Lungime segment (** (m)
1	347.062,606 284.155,975	2	347.061,278 284.139,04	16.987
2	347.061,278 284.139,04	3	347.095,339 284.128,097	35.776
3	347.095,339 284.128,097	4	347.129,925 284.116,985	36.327
4	347.129,925 284.116,985	5	347.132,196 284.133,617	16.786
5	347.132,196 284.133,617	1	347.062,606 284.155,975	73.093

**** Lungimile segmentelor sunt determinate în planul de proiecție Stereo 70 și sunt rotunjite la 1 milimetru.**

***** Distanța dintre puncte este formată din segmente cumulate ce sunt mai mici decât valoarea 1 milimetru.**

**DATE DESPRE IMOBILUL NR. 15171**

Oficiul de Cadastru și Publicitate Imobiliară DOLJ
Biroul de Cadastru și Publicitate Imobiliară Craiova

A. Partea I. Descrierea imobilului

TEREN Extravilan

Adresa: Jud. Dolj, T 76, P 226

Nr. Crt	Nr cadastral Nr. topografic	Suprafața* (mp)	Observații / Referințe
A1		1.000	Sector cadastral:30 Teren neimprejmuit;

B. Partea II. Proprietari și acte

Inscrieri privitoare la dreptul de proprietate și alte drepturi reale		Referințe
0 / 07/02/2023		
Act Administrativ nr. TDP:505-48414, din 25/02/1994 emis de COMISIA JUDETEANA DE FOND FUNCJAR (CERTIF. DE DECES:DP280348/21.05.2005;);		
B1	Intabulare, drept de PROPRIETATE, dobandit prin Reconstituire, cota actuala 1/1, cota initiala 1/1 1) MUTU FLOAREA DEFUNCT:Da	A1

C. Partea III. SARCINI .

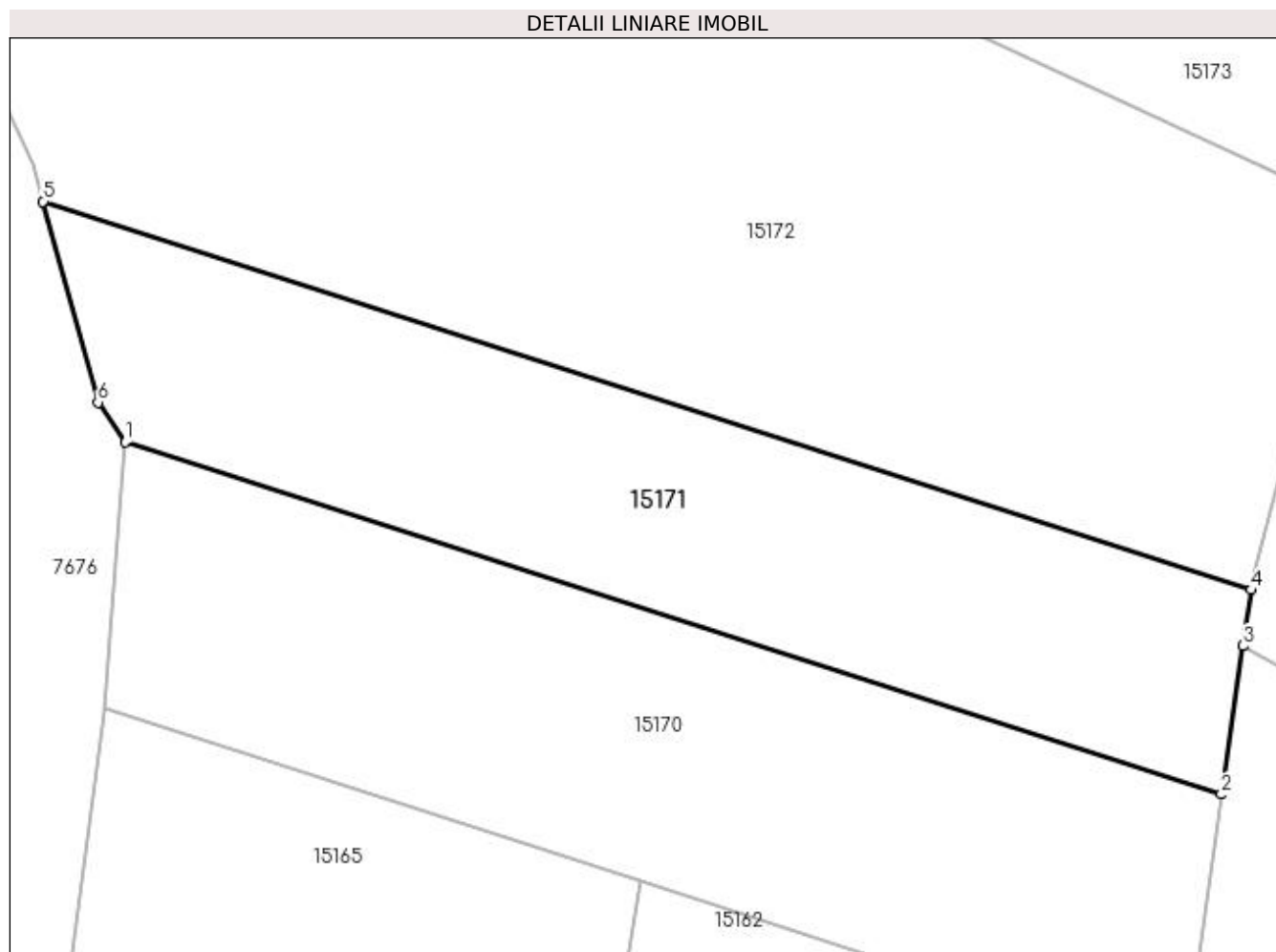
Inscrieri privind dezmembramintele dreptului de proprietate, drepturi reale de garanție și sarcini	Referințe
NU SUNT	

Anexa Nr. 1 La Partea I

Teren

Nr cadastral	Suprafața (mp)*	Observații / Referințe
	1.000	

* Suprafața este determinată în planul de proiecție Stereo 70.



Date referitoare la teren

Crt	Categorie folosință	Intra vilan	Suprafața (mp)	Tarla	Parcelă	Nr. topo	Observații / Referințe
1	arabil	NU	1.000	76	226	-	

Lungime Segmente

1) Valorile lungimilor segmentelor sunt obținute din proiecție în plan.

Punct început	X / Y	Punct sfârșit	X / Y	Lungime segment (** (m)
1	347.062,606 284.155,975	2	347.132,196 284.133,617	73.093
2	347.132,196 284.133,617	3	347.133,566 284.143,037	9.519
3	347.133,566 284.143,037	4	347.134,084 284.146,595	3.596
4	347.134,084 284.146,595	5	347.057,405 284.171,23	80.539
5	347.057,405 284.171,23	6	347.060,893 284.158,487	13.212

Punct început	X / Y	Punct sfârșit	X / Y	Lungime segment (** (m)
6	347.060,893 284.158,487	1	347.062,606 284.155,975	3.04

** Lungimile segmentelor sunt determinate în planul de proiecție Stereo 70 și sunt rotunjite la 1 milimetru.

*** Distanța dintre puncte este formată din segmente cumulate ce sunt mai mici decât valoarea 1 milimetru.

**DATE DESPRE IMOBILUL NR. 15172**

Oficiul de Cadastru și Publicitate Imobiliară DOLJ
Biroul de Cadastru și Publicitate Imobiliară Craiova

A. Partea I. Descrierea imobilului

TEREN Extravilan

Adresa: Jud. Dolj, T 76, P 225

Nr. Crt	Nr cadastral Nr. topografic	Suprafața* (mp)	Observații / Referințe
A1		Din acte: 4.500 Masurata: 4.033	Sector cadastral:30 Teren neimprejmut;

B. Partea II. Proprietari și acte

Inscrieri privitoare la dreptul de proprietate și alte drepturi reale		Referințe
0 / 07/02/2023		
Act Administrativ nr. TDP:674-48415, din 17/03/1994 emis de COMISIA JUDETEANA DE FOND FUNCJAR;		
B1	Intabulare, drept de PROPRIETATE, dobandit prin Reconstituire, cota actuala 1/1, cota initiala 1/1 1) CATANA VASILE, LIPSA CNP	A1

C. Partea III. SARCINI .

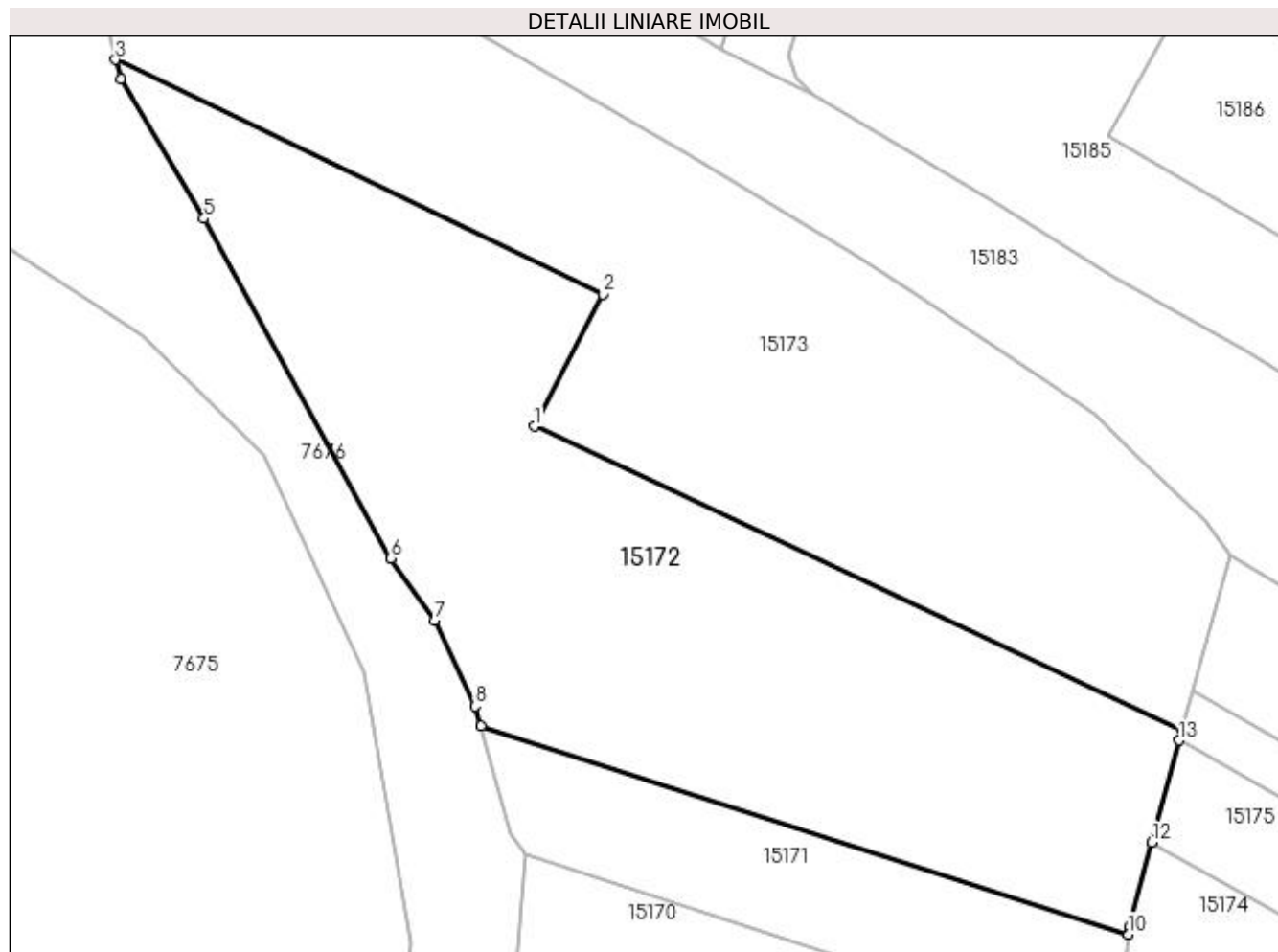
Inscrieri privind dezmembramintele dreptului de proprietate, drepturi reale de garanție și sarcini	Referințe
NU SUNT	

Anexa Nr. 1 La Partea I

Teren

Nr cadastral	Suprafața (mp)*	Observații / Referințe
	Din acte: 4.500 Masurata: 4.033	

* Suprafața este determinată în planul de proiecție Stereo 70.



Date referitoare la teren

Crt	Categorie folosință	Intra vilan	Suprafața (mp)	Tarla	Parcelă	Nr. topo	Observații / Referințe
1	arabil	NU	4.033	76	225	-	

Lungime Segmente

1) Valorile lungimilor segmentelor sunt obținute din proiecție în plan.

Punct început	X / Y	Punct sfârșit	X / Y	Lungime segment (** (m)
1	347.063,746 284.206,705	2	347.071,856 284.222,309	17.586
2	347.071,856 284.222,309	3	347.014,204 284.250,073	63.989
3	347.014,204 284.250,073	4	347.014,832 284.247,819	2.34
4	347.014,832 284.247,819	5	347.024,669 284.231,291	19.234
5	347.024,669 284.231,291	6	347.046,809 284.191,1	45.886

Punct început	X / Y	Punct sfârșit	X / Y	Lungime segment (** (m)
6	347.046,809 284.191,1	7	347.051,932 284.183,754	8.956
7	347.051,932 284.183,754	8	347.056,761 284.173,583	11.259
8	347.056,761 284.173,583	9	347.057,405 284.171,23	2.44
9	347.057,405 284.171,23	10	347.134,084 284.146,595	80.539
10	347.134,084 284.146,595	11	347.134,214 284.147,491	0.905
11	347.134,214 284.147,491	12	347.136,85 284.157,498	10.348
12	347.136,85 284.157,498	13	347.140,021 284.169,534	12.447
13	347.140,021 284.169,534	14	347.140,355 284.170,802	1.311
14	347.140,355 284.170,802	1	347.063,746 284.206,705	84.605

** Lungimile segmentelor sunt determinate în planul de proiecție Stereo 70 și sunt rotunjite la 1 milimetru.

*** Distanța dintre puncte este formată din segmente cumulate ce sunt mai mici decât valoarea 1 milimetru.

**DATE DESPRE IMOBILUL NR. 15173**

Oficiul de Cadastru și Publicitate Imobiliară DOLJ
Biroul de Cadastru și Publicitate Imobiliară Craiova

A. Partea I. Descrierea imobilului

TEREN Extravilan

Adresa: Jud. Dolj, T 76, P 223

Nr. Crt	Nr cadastral Nr. topografic	Suprafața* (mp)	Observații / Referințe
A1		Din acte: 4.500 Masurata: 4.036	Sector cadastral:30 Teren neimprejmut;

B. Partea II. Proprietari și acte

Inscrieri privitoare la dreptul de proprietate și alte drepturi reale		Referințe
0 / 07/02/2023		
Act Administrativ nr. TDP:2652-47996, din 14/01/1998 emis de COMISIA JUDETEANA DE FOND FUNCJAR;		
B1	Intabulare, drept de PROPRIETATE, dobandit prin Reconstituire, cota actuala 1/1, cota initiala 1/1 1) CATANA MARIN	A1

C. Partea III. SARCINI .

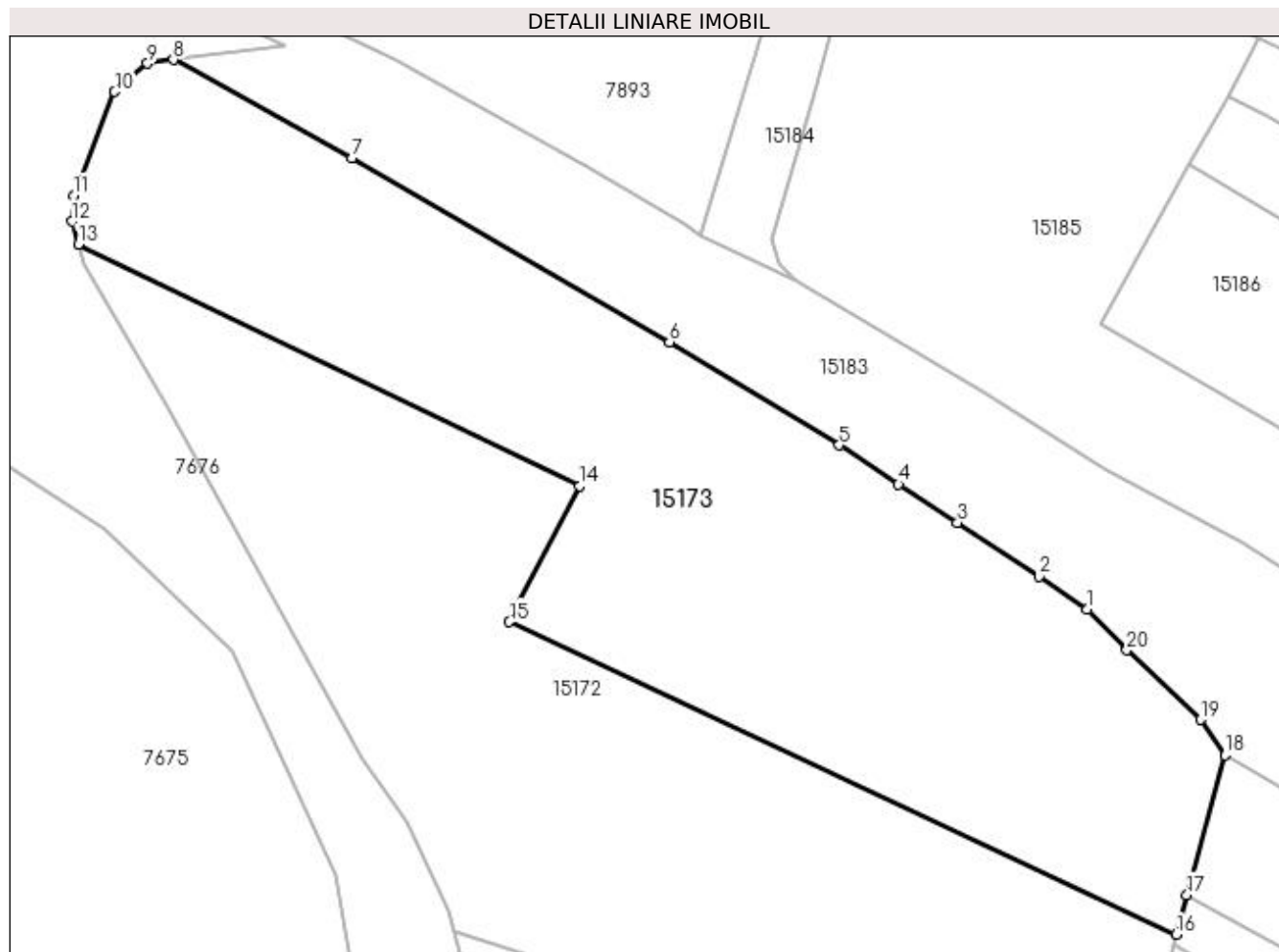
Inscrieri privind dezmembramintele dreptului de proprietate, drepturi reale de garanție și sarcini	Referințe
NU SUNT	

Anexa Nr. 1 La Partea I

Teren

Nr cadastral	Suprafața (mp)*	Observații / Referințe
	Din acte: 4.500 Masurata: 4.036	

* Suprafața este determinată în planul de proiecție Stereo 70.



Date referitoare la teren

Crt	Categorie folosință	Intravilan	Suprafața (mp)	Tarla	Parcelă	Nr. topo	Observații / Referințe
1	arabil	NU	3.079	76	223	-	
2	vie	NU	957	76	223	-	

Lungime Segmente

1) Valorile lungimilor segmentelor sunt obținute din proiecție în plan.

Punct început	X / Y	Punct sfârșit	X / Y	Lungime segment (** (m)
1	347.130,157 284.208,142	2	347.124,648 284.211,916	6.678
2	347.124,648 284.211,916	3	347.115,27 284.218,102	11.234
3	347.115,27 284.218,102	4	347.108,475 284.222,501	8.095
4	347.108,475 284.222,501	5	347.101,642 284.227,022	8.193

Punct început	X / Y	Punct sfârșit	X / Y	Lungime segment (** (m)
5	347.101,642 284.227,022	6	347.082,154 284.238,862	22.803
6	347.082,154 284.238,862	7	347.045,667 284.259,987	42.161
7	347.045,667 284.259,987	8	347.025,147 284.271,3	23.432
8	347.025,147 284.271,3	9	347.022,172 284.270,87	3.006
9	347.022,172 284.270,87	10	347.018,4 284.267,644	4.963
10	347.018,4 284.267,644	11	347.013,704 284.255,699	12.835
11	347.013,704 284.255,699	12	347.013,471 284.252,707	3.001
12	347.013,471 284.252,707	13	347.014,204 284.250,073	2.734
13	347.014,204 284.250,073	14	347.071,856 284.222,309	63.989
14	347.071,856 284.222,309	15	347.063,746 284.206,705	17.586
15	347.063,746 284.206,705	16	347.140,355 284.170,802	84.605
16	347.140,355 284.170,802	17	347.141,605 284.175,33	4.697
17	347.141,605 284.175,33	18	347.146,038 284.191,383	16.654
18	347.146,038 284.191,383	19	347.143,208 284.195,46	4.963
19	347.143,208 284.195,46	20	347.134,71 284.203,477	11.683
20	347.134,71 284.203,477	1	347.130,157 284.208,142	6.519

** Lungimile segmentelor sunt determinate în planul de proiecție Stereo 70 și sunt rotunjite la 1 milimetru.

*** Distanța dintre puncte este formată din segmente cumulate ce sunt mai mici decât valoarea 1 milimetru.

**DATE DESPRE IMOBILUL NR. 15174**

Oficiul de Cadastru și Publicitate Imobiliară DOLJ
Biroul de Cadastru și Publicitate Imobiliară Craiova

A. Partea I. Descrierea imobilului

TEREN Extravilan

Adresa: Jud. Dolj, T 76, P 39

Nr. Crt	Nr cadastral Nr. topografic	Suprafața* (mp)	Observații / Referințe
A1		1.300	Sector cadastral:30 Teren neimprejmuit;

B. Partea II. Proprietari și acte

Inscrieri privitoare la dreptul de proprietate și alte drepturi reale	Referințe
0 / 07/02/2023	
Act Administrativ nr. TDP:265-60440, din 14/12/1993 emis de COMISIA JUDETEANA DE FOND FUNCJAR;	
B1	A1
Intabulare, drept de PROPRIETATE, dobandit prin Reconstituire, cota actuala 1/1, cota initiala 1/1 1) RUDAREANU MARIN, LIPSA CNP	

C. Partea III. SARCINI .

Inscrieri privind dezmembramintele dreptului de proprietate, drepturi reale de garanție și sarcini	Referințe
NU SUNT	

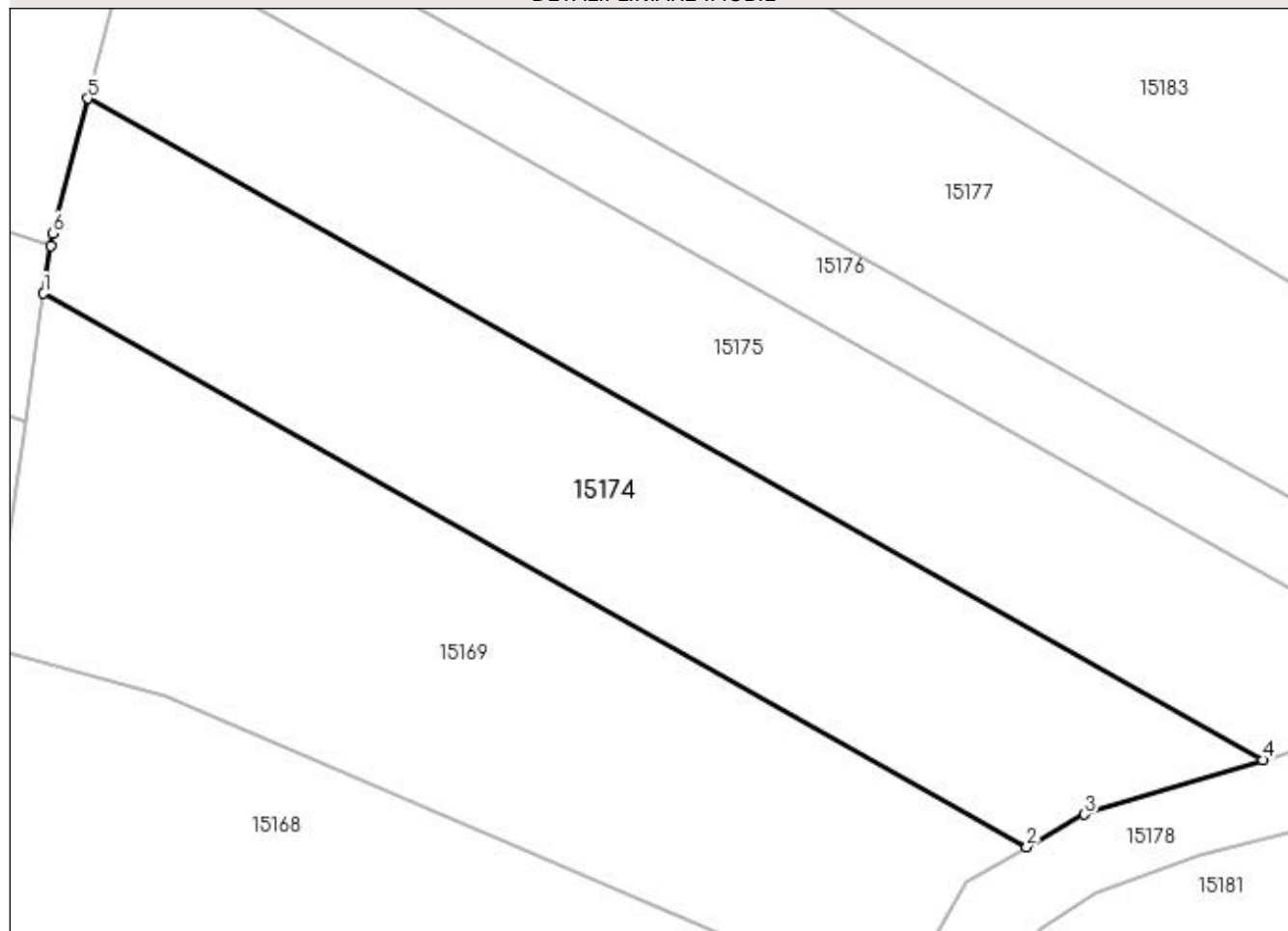
Anexa Nr. 1 La Partea I

Teren

Nr cadastral	Suprafața (mp)*	Observații / Referințe
	1.300	

* Suprafața este determinată în planul de proiecție Stereo 70.

DETALII LINIARE IMOBIL



Date referitoare la teren

Crt	Categorie folosință	Intra vilan	Suprafața (mp)	Tarla	Parcelă	Nr. topo	Observații / Referințe
1	vie	NU	1.300	76	39	-	

Lungime Segmente

1) Valorile lungimilor segmentelor sunt obținute din proiecție în plan.

Punct început	X / Y	Punct sfârșit	X / Y	Lungime segment (** (m)
1	347.133,566 284.143,037	2	347.206,486 284.102,022	83.663
2	347.206,486 284.102,022	3	347.210,746 284.104,444	4.9
3	347.210,746 284.104,444	4	347.223,979 284.108,49	13.838
4	347.223,979 284.108,49	5	347.136,85 284.157,498	99.966
5	347.136,85 284.157,498	6	347.134,214 284.147,491	10.348

Punct început	X / Y	Punct sfârșit	X / Y	Lungime segment (** (m)
6	347.134,214 284.147,491	7	347.134,084 284.146,595	0.905
7	347.134,084 284.146,595	1	347.133,566 284.143,037	3.596

** Lungimile segmentelor sunt determinate în planul de proiecție Stereo 70 și sunt rotunjite la 1 milimetru.

*** Distanța dintre puncte este formată din segmente cumulate ce sunt mai mici decât valoarea 1 milimetru.

**DATE DESPRE IMOBILUL NR. 15175**

Oficiul de Cadastru și Publicitate Imobiliară DOLJ
Biroul de Cadastru și Publicitate Imobiliară Craiova

A. Partea I. Descrierea imobilului

TEREN Extravilan

Adresa: Jud. Dolj, T 76, P 40

Nr. Crt	Nr cadastral Nr. topografic	Suprafața* (mp)	Observații / Referințe
A1		1.300	Sector cadastral:30 Teren neimprejmut;

B. Partea II. Proprietari și acte

Inscrieri privitoare la dreptul de proprietate și alte drepturi reale		Referințe
0 / 07/02/2023		
Hotarare Judecatoreasca nr. SC:626, din 12/04/2007 emis de JUDECATORIA CALAFAT;		
B1	Intabulare, drept de PROPRIETATE, dobandit prin Hotarare Judecatoreasca, cota actuala 1/1, cota initiala 1/1 1) CIPU PETRE, LIPSA CNP	A1

C. Partea III. SARCINI

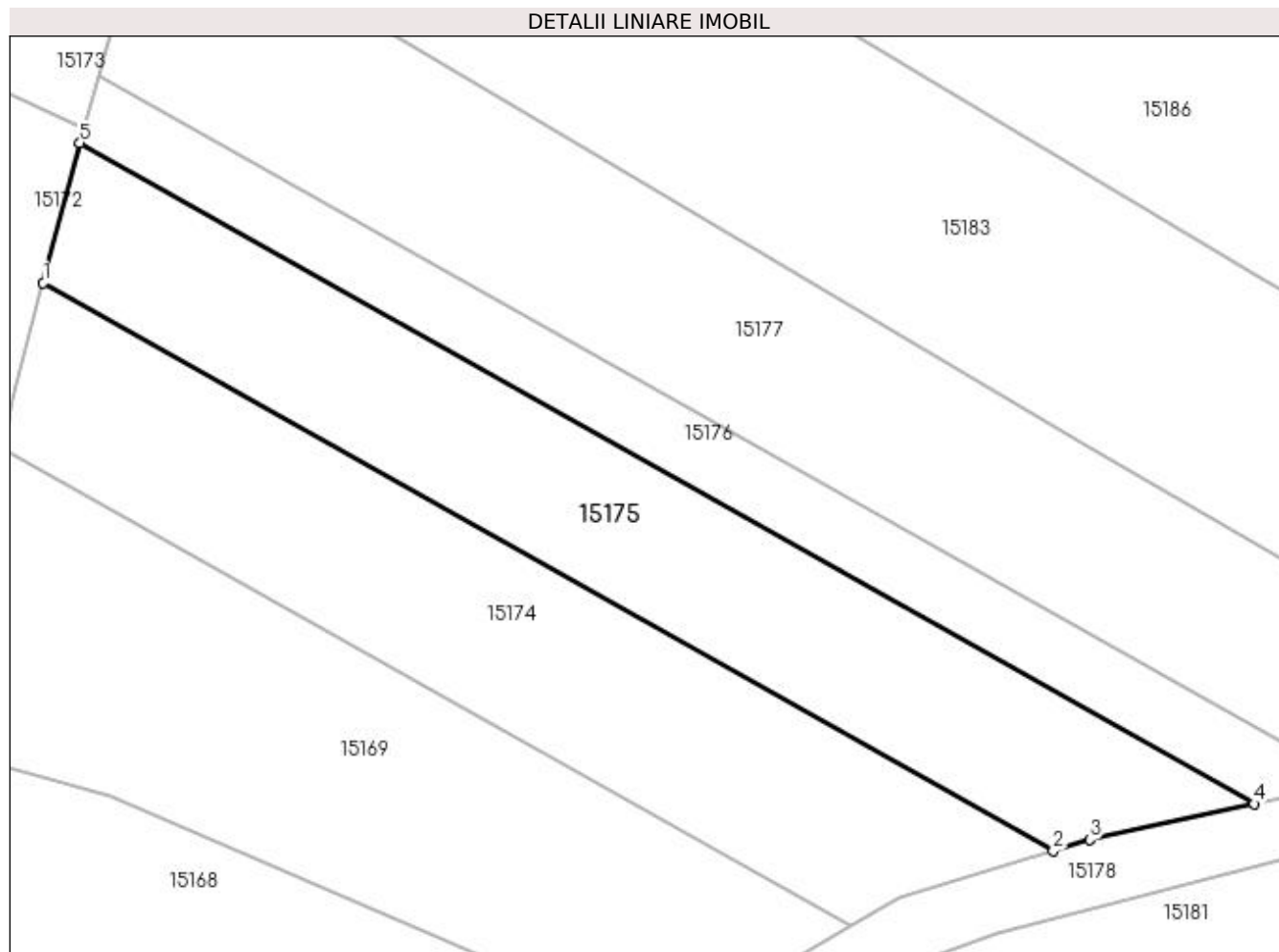
Inscrieri privind dezmembramintele dreptului de proprietate, drepturi reale de garanție și sarcini		Referințe
0 / 07/02/2023		
Hotarare Judecatoreasca nr. SC:626, din 12/04/2007 emis de JUDECATORIA CALAFAT;		
C1	Intabulare, drept de IPOTECA LEGALA, Valoare:1180 LEISULTA, dobandit prin Hotarare Judecatoreasca, cota actuala 1/1, cota initiala 1/1 1) CIPU MIHAI, LIPSA CNP	A1
C2	Intabulare, drept de IPOTECA LEGALA, Valoare:14607.42 LEISULTA, dobandit prin Hotarare Judecatoreasca, cota actuala 1/1, cota initiala 1/1 1) CIPU ELENA, LIPSA CNP	A1

Anexa Nr. 1 La Partea I

Teren

Nr cadastral	Suprafața (mp)*	Observații / Referințe
	1.300	

* Suprafața este determinată în planul de proiecție Stereo 70.



Date referitoare la teren

Crt	Categorie folosință	Intra vilan	Suprafața (mp)	Tarla	Parcelă	Nr. topo	Observații / Referințe
1	vie	NU	1.300	76	40	-	

Lungime Segmente

1) Valorile lungimilor segmentelor sunt obținute din proiecție în plan.

Punct început	X / Y	Punct sfârșit	X / Y	Lungime segment (** (m)
1	347.136,85 284.157,498	2	347.223,979 284.108,49	99.966
2	347.223,979 284.108,49	3	347.227,112 284.109,448	3.276
3	347.227,112 284.109,448	4	347.241,312 284.112,56	14.537
4	347.241,312 284.112,56	5	347.140,021 284.169,534	116.215
5	347.140,021 284.169,534	1	347.136,85 284.157,498	12.447

**** Lungimile segmentelor sunt determinate în planul de proiecție Stereo 70 și sunt rotunjite la 1 milimetru.**

***** Distanța dintre puncte este formată din segmente cumulate ce sunt mai mici decât valoarea 1 milimetru.**

**DATE DESPRE IMOBILUL NR. 15176**

Oficiul de Cadastru și Publicitate Imobiliară DOLJ
Biroul de Cadastru și Publicitate Imobiliară Craiova

A. Partea I. Descrierea imobilului

TEREN Extravilan

Adresa: Jud. Dolj, T 76, P 233

Nr. Crt	Nr cadastral Nr. topografic	Suprafața* (mp)	Observații / Referințe
A1		700	Sector cadastral:30 Teren neimprejmuit;

B. Partea II. Proprietari și acte

Inscrieri privitoare la dreptul de proprietate și alte drepturi reale	Referințe
0 / 07/02/2023	
Act Administrativ nr. TDP:1532-48561, din 02/10/1995 emis de COMISIA JUDETEANA DE FOND FUNCJAR (CERTIF. DE DECES:DM593012/24.03.2000;);	
B1	A1
Intabulare, drept de PROPRIETATE, dobandit prin Reconstituire, cota actuala 1/1, cota initiala 1/1	
1) BADOIU ELISABETA , LIPSA CNP DEFUNCT:Da	

C. Partea III. SARCINI .

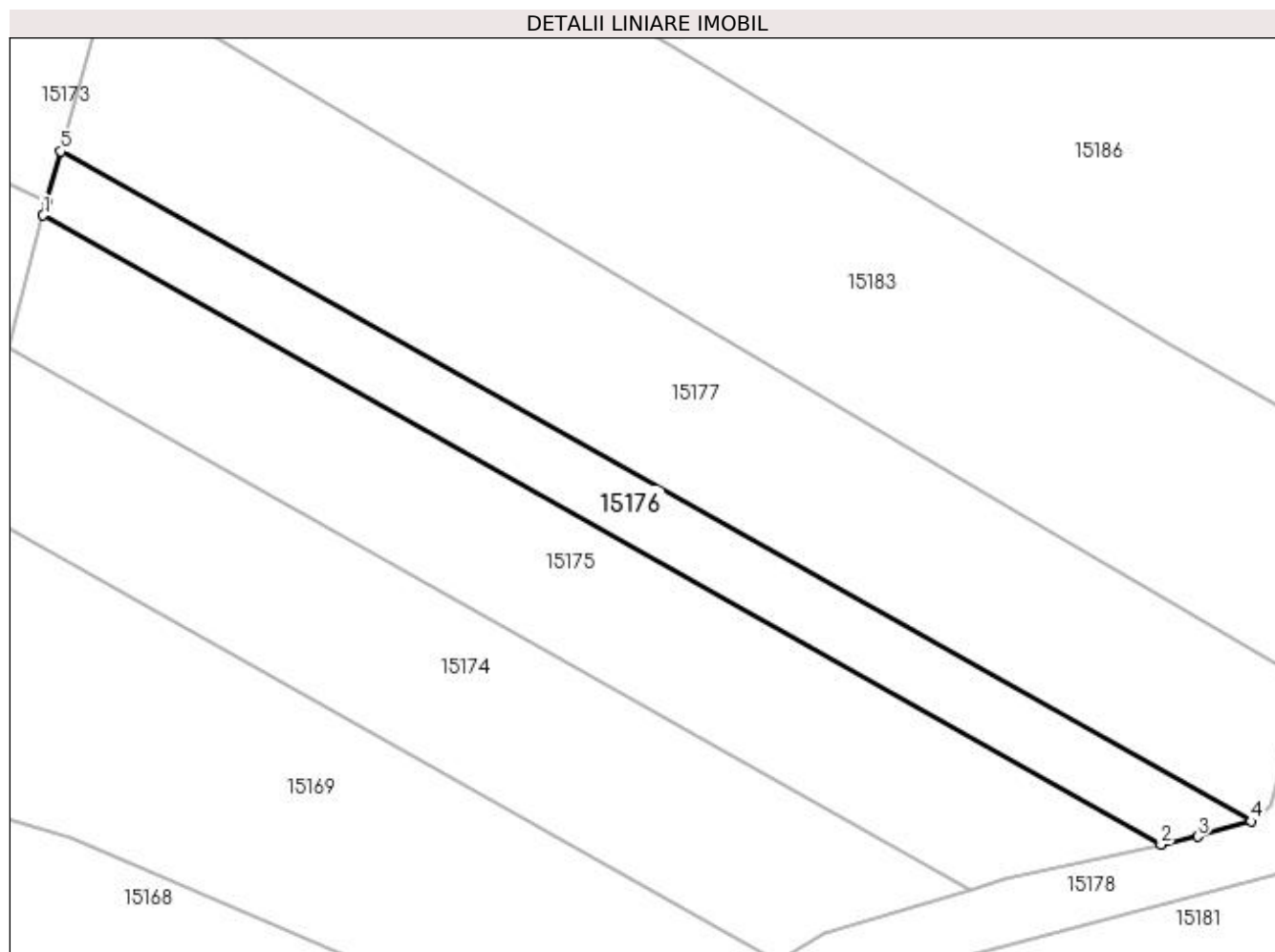
Inscrieri privind dezmembramintele dreptului de proprietate, drepturi reale de garanție și sarcini	Referințe
NU SUNT	

Anexa Nr. 1 La Partea I

Teren

Nr cadastral	Suprafața (mp)*	Observații / Referințe
	700	

* Suprafața este determinată în planul de proiecție Stereo 70.



Date referitoare la teren

Crt	Categorie folosință	Intra vilan	Suprafața (mp)	Tarla	Parcelă	Nr. topo	Observații / Referințe
1	vie	NU	700	76	233	-	

Lungime Segmente

1) Valorile lungimilor segmentelor sunt obținute din proiecție în plan.

Punct început	X / Y	Punct sfârșit	X / Y	Lungime segment (** (m)
1	347.140,021 284.169,534	2	347.241,312 284.112,56	116.215
2	347.241,312 284.112,56	3	347.244,637 284.113,289	3.404
3	347.244,637 284.113,289	4	347.249,474 284.114,658	5.027
4	347.249,474 284.114,658	5	347.141,605 284.175,33	123.761
5	347.141,605 284.175,33	6	347.140,355 284.170,802	4.697

Punct început	X / Y	Punct sfârșit	X / Y	Lungime segment (** (m)
6	347.140,355 284.170,802	1	347.140,021 284.169,534	1.311

** Lungimile segmentelor sunt determinate în planul de proiecție Stereo 70 și sunt rotunjite la 1 milimetru.

*** Distanța dintre puncte este formată din segmente cumulate ce sunt mai mici decât valoarea 1 milimetru.

**DATE DESPRE IMOBILUL NR. 15177**

Oficiul de Cadastru și Publicitate Imobiliară DOLJ
Biroul de Cadastru și Publicitate Imobiliară Craiova

A. Partea I. Descrierea imobilului

TEREN Extravilan

Adresa: Jud. Dolj, T 76

Nr. Crt	Nr cadastral Nr. topografic	Suprafața* (mp)	Observații / Referințe
A1		Din acte: 0 Masurata: 1.841	Sector cadastral:30 Teren neimprejmuit;

B. Partea II. Proprietari și acte

Inscrieri privitoare la dreptul de proprietate și alte drepturi reale		Referințe
0 / 07/02/2023		
Act Normativ nr. LEGE:7, din 13/03/1996 emis de PARLAMENTUL ROMANIEI;		
B1	Intabulare, drept de PROPRIETATE, dobandit prin Lege, cota actuala 1/1, cota initiala 1/1 1) NEIDENTIFICAT NEIDENTIFICAT	A1

C. Partea III. SARCINI .

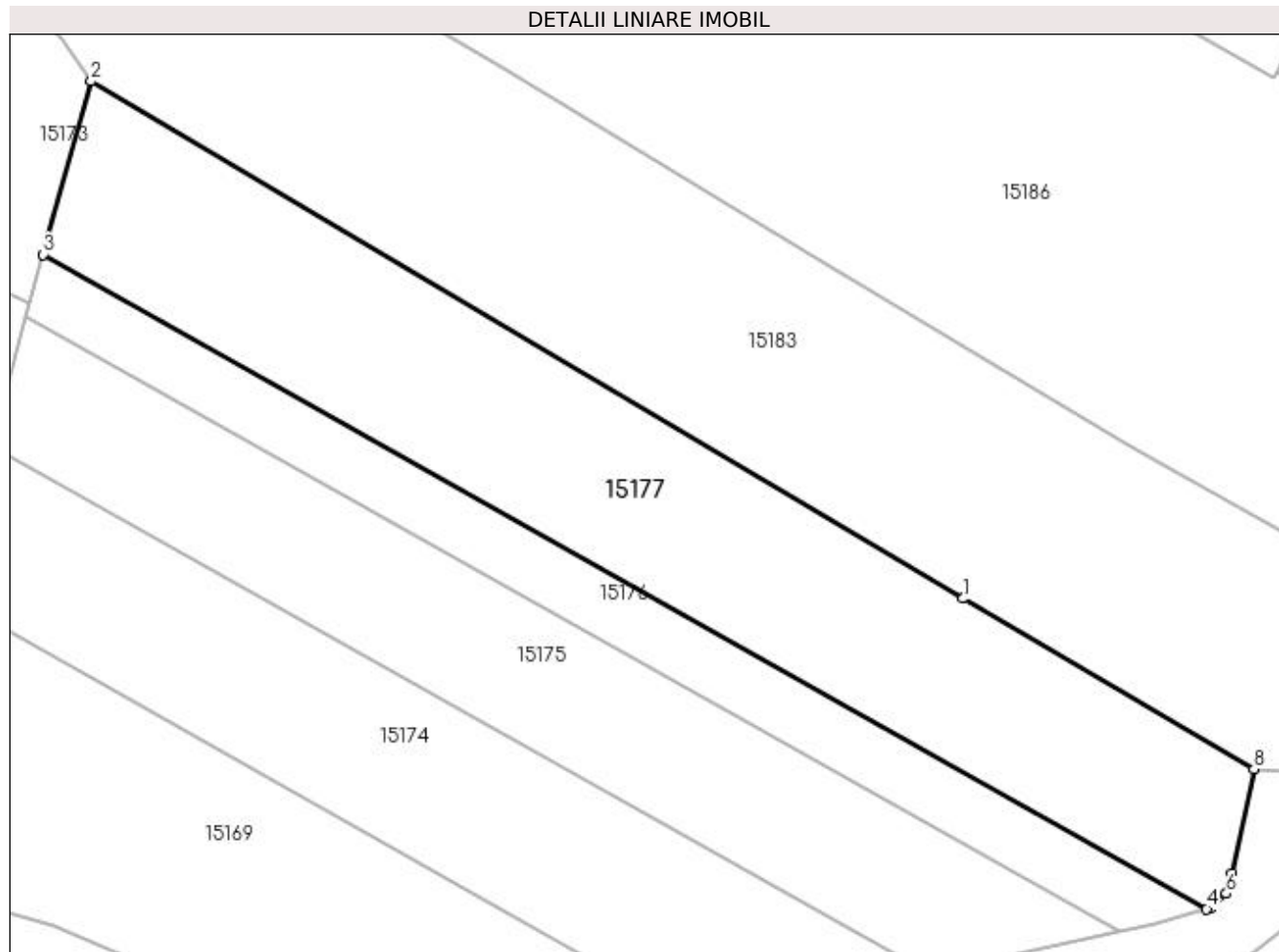
Inscrieri privind dezmembramintele dreptului de proprietate, drepturi reale de garanție și sarcini	Referințe
NU SUNT	

Anexa Nr. 1 La Partea I

Teren

Nr cadastral	Suprafața (mp)*	Observații / Referințe
	Din acte: 0 Masurata: 1.841	

* Suprafața este determinată în planul de proiecție Stereo 70.



Date referitoare la teren

Crt	Categorie folosință	Intravilan	Suprafața (mp)	Tarla	Parcelă	Nr. topo	Observații / Referințe
1	vie	NU	1.841	76		-	

Lungime Segmente

1) Valorile lungimilor segmentelor sunt obținute din proiecție în plan.

Punct început	X / Y	Punct sfârșit	X / Y	Lungime segment (** (m)
1	347.226,898 284.143,436	2	347.146,038 284.191,383	94.007
2	347.146,038 284.191,383	3	347.141,605 284.175,33	16.654
3	347.141,605 284.175,33	4	347.249,474 284.114,658	123.761
4	347.249,474 284.114,658	5	347.249,771 284.114,742	0.309
5	347.249,771 284.114,742	6	347.251,304 284.116,071	2.029

Punct început	X / Y	Punct sfârșit	X / Y	Lungime segment (** (m)
6	347.251,304 284.116,071	7	347.251,794 284.117,925	1.918
7	347.251,794 284.117,925	8	347.253,875 284.127,61	9.906
8	347.253,875 284.127,61	1	347.226,898 284.143,436	31.277

** Lungimile segmentelor sunt determinate în planul de proiecție Stereo 70 și sunt rotunjite la 1 milimetru.

*** Distanța dintre puncte este formată din segmente cumulate ce sunt mai mici decât valoarea 1 milimetru.

**DATE DESPRE IMOBILUL NR. 15178**

Oficiul de Cadastru și Publicitate Imobiliară DOLJ
Biroul de Cadastru și Publicitate Imobiliară Craiova

A. Partea I. Descrierea imobilului

TEREN Extravilan

Adresa: Jud. Dolj, DE 533

Nr. Crt	Nr cadastral Nr. topografic	Suprafața* (mp)	Observații / Referințe
A1		Din acte: 0 Masurata: 3.547	Sector cadastral:30 Teren neimprejmuit; DE 533

B. Partea II. Proprietari și acte

Inscrieri privitoare la dreptul de proprietate și alte drepturi reale		Referințe
0 / 07/02/2023		
Act Normativ nr. LEGE:7, din 13/03/1996 emis de PARLAMENTUL ROMANIEI;		
B1	Intabulare, drept de PROPRIETATE, dobandit prin Lege, cota actuala 1/1, cota initiala 1/1 1) NEIDENTIFICAT NEIDENTIFICAT	A1

C. Partea III. SARCINI .

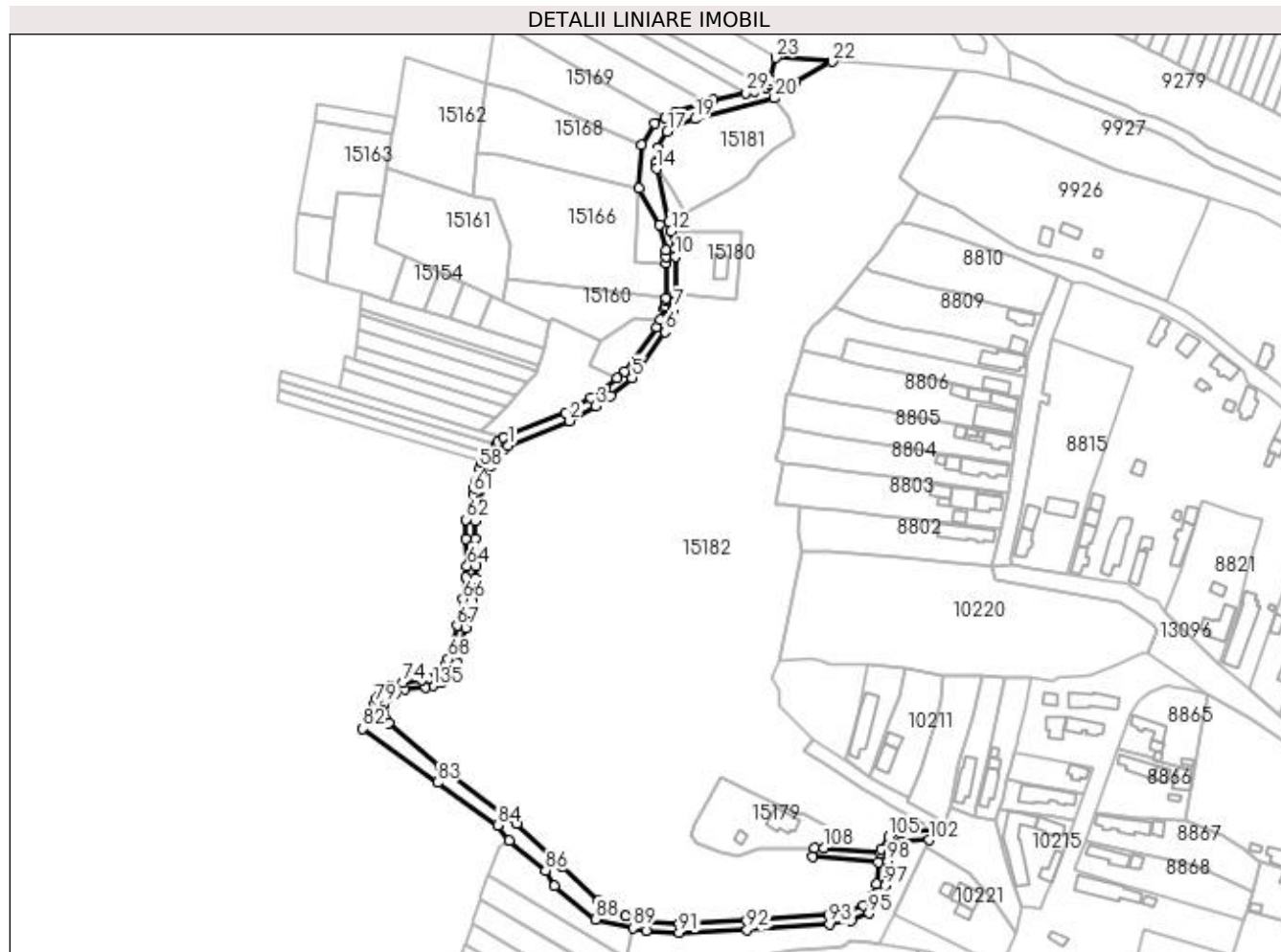
Inscrieri privind dezmembramintele dreptului de proprietate, drepturi reale de garanție și sarcini	Referințe
NU SUNT	

Anexa Nr. 1 La Partea I

Teren

Nr cadastral	Suprafața (mp)*	Observații / Referințe
	Din acte: 0 Masurata: 3.547	DE 533

* Suprafața este determinată în planul de proiecție Stereo 70.



Date referitoare la teren

Crt	Categorie folosință	Intra vilan	Suprafața (mp)	Tarla	Parcelă	Nr. topo	Observații / Referințe
1	drum	NU	3.547	76		-	

Lungime Segmente

1) Valorile lungimilor segmentelor sunt obținute din proiecție în plan.

Punct început	X / Y	Punct sfârșit	X / Y	Lungime segment	Punct început	X / Y	Punct sfârșit	X / Y	Lungime segment	Punct început	X / Y	Punct sfârșit	X / Y	Lungime segment
1	347.139,061 283.961,353	2	347.165,463 283.971,851	28.413	2	347.165,463 283.971,851	3	347.176,519 283.978,275	12.787	3	347.176,519 283.978,275	4	347.183,218 283.982,636	7.993
4	347.183,218 283.982,636	5	347.192,198 283.990,379	11.857	5	347.192,198 283.990,379	6	347.206,459 284.010,064	24.308	6	347.206,459 284.010,064	7	347.210,274 284.019,65	10.317
7	347.210,274 284.019,65	8	347.210,822 284.023,132	3.525	8	347.210,822 284.023,132	9	347.210,854 284.026,065	2.933	9	347.210,854 284.026,065	10	347.211,035 284.042,438	16.374
10	347.211,035 284.042,438	11	347.210,804 284.045,873	3.443	11	347.210,804 284.045,873	12	347.208,986 284.053,128	7.479	12	347.208,986 284.053,128	13	347.207,979 284.057,147	4.143
13	347.207,979 284.057,147	14	347.202,733 284.080,076	23.521	14	347.202,733 284.080,076	15	347.202,247 284.082,711	2.679	15	347.202,247 284.082,711	16	347.203,108 284.089,095	6.442

Punct început	X / Y	Punct sfârșit	X / Y	Lungime segmen t	Punct început	X / Y	Punct sfârșit	X / Y	Lungime segmen t	Punct început	X / Y	Punct sfârșit	X / Y	Lungime segmen t
16	347.203,108 284.089,095	17	347.207,436 284.095,862	8.033	17	347.207,436 284.095,862	18	347.211,52 284.098,638	4.938	18	347.211,52 284.098,638	19	347.219,22 284.101,364	8.168
19	347.219,22 284.101,364	20	347.253,398 284.110,248	35.31 4	20	347.253,398 284.110,248	21	347.262,328 284.117,362	11.41 7	21	347.262,328 284.117,362	22	347.278,043 284.126,003	17.93 4
22	347.278,043 284.126,003	23	347.253,875 284.127,61	24.22 1	23	347.253,875 284.127,61	24	347.251,794 284.117,925	9.906	24	347.251,794 284.117,925	25	347.251,304 284.116,071	1.918
25	347.251,304 284.116,071	26	347.249,771 284.114,742	2.029	26	347.249,771 284.114,742	27	347.249,474 284.114,658	0.309	27	347.249,474 284.114,658	28	347.244,637 284.113,289	5.027
28	347.244,637 284.113,289	29	347.241,312 284.112,56	3.404	29	347.241,312 284.112,56	30	347.227,112 284.109,448	14.53 7	30	347.227,112 284.109,448	31	347.223,979 284.108,49	3.276
31	347.223,979 284.108,49	32	347.210,746 284.104,444	13.83 8	32	347.210,746 284.104,444	33	347.206,486 284.102,022	4.9	33	347.206,486 284.102,022	34	347.202,058 284.099,504	5.094
34	347.202,058 284.099,504	35	347.196,569 284.090,138	10.85 6	35	347.196,569 284.090,138	36	347.195,219 284.071,65	18.53 7	36	347.195,219 284.071,65	37	347.204,115 284.056,115	17.90 2
37	347.204,115 284.056,115	38	347.206,837 284.045,247	11.20 4	38	347.206,837 284.045,247	39	347.207,034 284.042,326	2.928	39	347.207,034 284.042,326	40	347.207,003 284.039,573	2.753
40	347.207,003 284.039,573	41	347.206,838 284.024,619	14.95 5	41	347.206,838 284.024,619	42	347.206,825 284.023,467	1.152	42	347.206,825 284.023,467	43	347.206,392 284.020,713	2.788
43	347.206,392 284.020,713	44	347.206,107 284.019,998	0.77	44	347.206,107 284.019,998	45	347.204,298 284.015,452	4.893	45	347.204,298 284.015,452	46	347.202,927 284.012,006	3.709
46	347.202,927 284.012,006	47	347.189,232 283.993,103	23.34 3	47	347.189,232 283.993,103	48	347.185,873 283.990,207	4.435	48	347.185,873 283.990,207	49	347.180,81 283.985,841	6.686
49	347.180,81 283.985,841	50	347.174,421 283.981,683	7.623	50	347.174,421 283.981,683	51	347.163,71 283.975,459	12.38 8	51	347.163,71 283.975,459	52	347.136,967 283.964,825	28.78
52	347.136,967 283.964,825	53	347.134,645 283.962,842	3.054	53	347.134,645 283.962,842	54	347.133,738 283.961,697	1.461	54	347.133,738 283.961,697	55	347.130,934 283.958,157	4.516
55	347.130,934 283.958,157	56	347.128,34 283.954,882	4.178	56	347.128,34 283.954,882	57	347.127,643 283.954,002	1.123	57	347.127,643 283.954,002	58	347.126,943 283.951,449	2.647
58	347.126,943 283.951,449	59	347.125,385 283.945,763	5.896	59	347.125,385 283.945,763	60	347.124,663 283.943,03	2.827	60	347.124,663 283.943,03	61	347.124,04 283.940,672	2.439
61	347.124,04 283.940,672	62	347.121,097 283.929,527	11.52 7	62	347.121,097 283.929,527	63	347.121,097 283.921,284	8.243	63	347.121,097 283.921,284	64	347.121,567 283.909,742	11.55 2
64	347.121,567 283.909,742	65	347.121,143 283.904,915	4.846	65	347.121,143 283.904,915	66	347.119,783 283.895,305	9.706	66	347.119,783 283.895,305	67	347.117,209 283.884,013	11.58 2
67	347.117,209 283.884,013	68	347.113,425 283.869,708	14.79 7	68	347.113,425 283.869,708	69	347.112,089 283.867,378	2.686	69	347.112,089 283.867,378	70	347.110,082 283.864,479	3.526
70	347.110,082 283.864,479	71	347.108,319 283.863,16	2.202	71	347.108,319 283.863,16	72	347.105,225 283.861,496	3.513	72	347.105,225 283.861,496	73	347.101,942 283.860,759	3.365
73	347.101,942 283.860,759	74	347.093,902 283.859,554	8.13	74	347.093,902 283.859,554	75	347.088,573 283.857,918	5.574	75	347.088,573 283.857,918	76	347.086,66 283.856,457	2.407
76	347.086,66 283.856,457	77	347.083,786 283.854,261	3.617	77	347.083,786 283.854,261	78	347.082,751 283.852,939	1.679	78	347.082,751 283.852,939	79	347.081,828 283.850,421	2.682
79	347.081,828 283.850,421	80	347.080,955 283.848,04	2.536	80	347.080,955 283.848,04	81	347.079,429 283.845,09	3.321	81	347.079,429 283.845,09	82	347.076,734 283.839,879	5.867
82	347.076,734 283.839,879	83	347.108,917 283.816,796	39.60 5	83	347.108,917 283.816,796	84	347.134,678 283.798,505	31.59 4	84	347.134,678 283.798,505	85	347.139,686 283.791,935	8.261
85	347.139,686 283.791,935	86	347.155,226 283.779,118	20.14 4	86	347.155,226 283.779,118	87	347.158,855 283.772,344	7.685	87	347.158,855 283.772,344	88	347.176,609 283.758,098	22.76 3
88	347.176,609 283.758,098	89	347.192,551 283.754,421	16.36 1	89	347.192,551 283.754,421	90	347.198,229 283.753,112	5.827	90	347.198,229 283.753,112	91	347.212,509 283.752,5	14.29 3
91	347.212,509 283.752,5	92	347.241,599 283.753,703	29.11 5	92	347.241,599 283.753,703	93	347.276,975 283.756,025	35.45 2	93	347.276,975 283.756,025	94	347.286,083 283.757,577	9.239
94	347.286,083 283.757,577	95	347.293,899 283.760,723	8.425	95	347.293,899 283.760,723	96	347.298,794 283.766,071	7.25	96	347.298,794 283.766,071	97	347.300,896 283.772,484	6.749
97	347.300,896 283.772,484	98	347.301,901 283.782,933	10.49 7	98	347.301,901 283.782,933	99	347.302,889 283.786,702	3.896	99	347.302,889 283.786,702	100	347.305,033 283.790,327	4.212
100	347.305,033 283.790,327	101	347.307,742 283.791,606	2.996	101	347.307,742 283.791,606	102	347.319,595 283.792,1	11.86 3	102	347.319,595 283.792,1	103	347.322,05 283.796,206	4.784
103	347.322,05 283.796,206	104	347.306,767 283.795,569	15.29 6	104	347.306,767 283.795,569	105	347.302,215 283.793,421	5.033	105	347.302,215 283.793,421	106	347.299,161 283.788,256	6.0
106	347.299,161 283.788,256	107	347.298,73 283.786,609	1.702	107	347.298,73 283.786,609	108	347.274,525 283.788,812	24.30 5	108	347.274,525 283.788,812	109	347.270,469 283.788,78	4.056
109	347.270,469 283.788,78	110	347.269,9 283.785,216	3.609	110	347.269,9 283.785,216	111	347.297,858 283.782,672	28.07 4	111	347.297,858 283.782,672	112	347.296,957 283.773,309	9.406
112	347.296,957 283.773,309	113	347.295,262 283.768,136	5.444	113	347.295,262 283.768,136	114	347.291,562 283.764,095	5.479	114	347.291,562 283.764,095	115	347.284,988 283.761,448	7.087

Punct început	X / Y	Punct sfârșit	X / Y	Lungime segment	Punct început	X / Y	Punct sfârșit	X / Y	Lungime segment	Punct început	X / Y	Punct sfârșit	X / Y	Lungime segment
115	347.284,988 283.761,448	116	347.276,507 283.760,003	8.603	116	347.276,507 283.760,003	117	347.241,385 283.757,698	35.198	117	347.241,385 283.757,698	118	347.212,512 283.756,503	28.898
118	347.212,512 283.756,503	119	347.198,81 283.757,09	13.715	119	347.198,81 283.757,09	120	347.189,39 283.759,468	9.716	120	347.189,39 283.759,468	121	347.177,837 283.766,204	13.373
121	347.177,837 283.766,204	122	347.162,173 283.780,875	21.462	122	347.162,173 283.780,875	123	347.142,705 283.799,029	26.619	123	347.142,705 283.799,029	124	347.109,777 283.823,658	41.12
124	347.109,777 283.823,658	125	347.087,928 283.842,367	28.765	125	347.087,928 283.842,367	126	347.086,779 283.843,79	1.829	126	347.086,779 283.843,79	127	347.085,519 283.846,409	2.906
127	347.085,519 283.846,409	128	347.085,12 283.847,927	1.57	128	347.085,12 283.847,927	129	347.085,813 283.850,083	2.265	129	347.085,813 283.850,083	130	347.086,103 283.850,985	0.947
130	347.086,103 283.850,985	131	347.086,995 283.852,85	2.067	131	347.086,995 283.852,85	132	347.090,179 283.854,77	3.718	132	347.090,179 283.854,77	133	347.094,943 283.856,663	5.126
133	347.094,943 283.856,663	134	347.103,763 283.857,673	8.878	134	347.103,763 283.857,673	135	347.106,772 283.858,281	3.07	135	347.106,772 283.858,281	136	347.110,477 283.859,778	3.996
136	347.110,477 283.859,778	137	347.113,0 283.861,667	3.152	137	347.113,0 283.861,667	138	347.115,475 283.865,24	4.346	138	347.115,475 283.865,24	139	347.117,157 283.868,175	3.383
139	347.117,157 283.868,175	140	347.121,093 283.883,057	15.394	140	347.121,093 283.883,057	141	347.123,72 283.894,578	11.817	141	347.123,72 283.894,578	142	347.125,119 283.904,459	9.98
142	347.125,119 283.904,459	143	347.125,574 283.909,648	5.209	143	347.125,574 283.909,648	144	347.125,097 283.921,365	11.727	144	347.125,097 283.921,365	145	347.125,097 283.928,933	7.568
145	347.125,097 283.928,933	146	347.129,248 283.944,724	16.327	146	347.129,248 283.944,724	147	347.131,285 283.952,158	7.708	147	347.131,285 283.952,158	148	347.137,539 283.960,053	10.072
148	347.137,539 283.960,053	1	347.139,061 283.961,353	2.002										

** Lungimile segmentelor sunt determinate în planul de proiecție Stereo 70 și sunt rotunjite la 1 milimetru.

*** Distanța dintre puncte este formată din segmente cumulate ce sunt mai mici decât valoarea 1 milimetru.

**DATE DESPRE IMOBILUL NR. 15179**

Oficiul de Cadastru și Publicitate Imobiliară DOLJ
Biroul de Cadastru și Publicitate Imobiliară Craiova

A. Partea I. Descrierea imobilului

TEREN Extravilan

Adresa: Jud. Dolj, T 76

Nr. Crt	Nr cadastral Nr. topografic	Suprafața* (mp)	Observații / Referințe
A1		Din acte: 0 Masurata: 1.153	Sector cadastral:30 Teren neimprejmuit;

B. Partea II. Proprietari și acte

Inscrieri privitoare la dreptul de proprietate și alte drepturi reale		Referințe
0 / 07/02/2023		
Act Normativ nr. LEGE:7, din 13/03/1996 emis de PARLAMENTUL ROMANIEI;		
B1	Intabulare, drept de PROPRIETATE, dobandit prin Lege, cota actuala 1/1, cota initiala 1/1 1) NEIDENTIFICAT NEIDENTIFICAT	A1

C. Partea III. SARCINI .

Inscrieri privind dezmembramintele dreptului de proprietate, drepturi reale de garanție și sarcini	Referințe
NU SUNT	

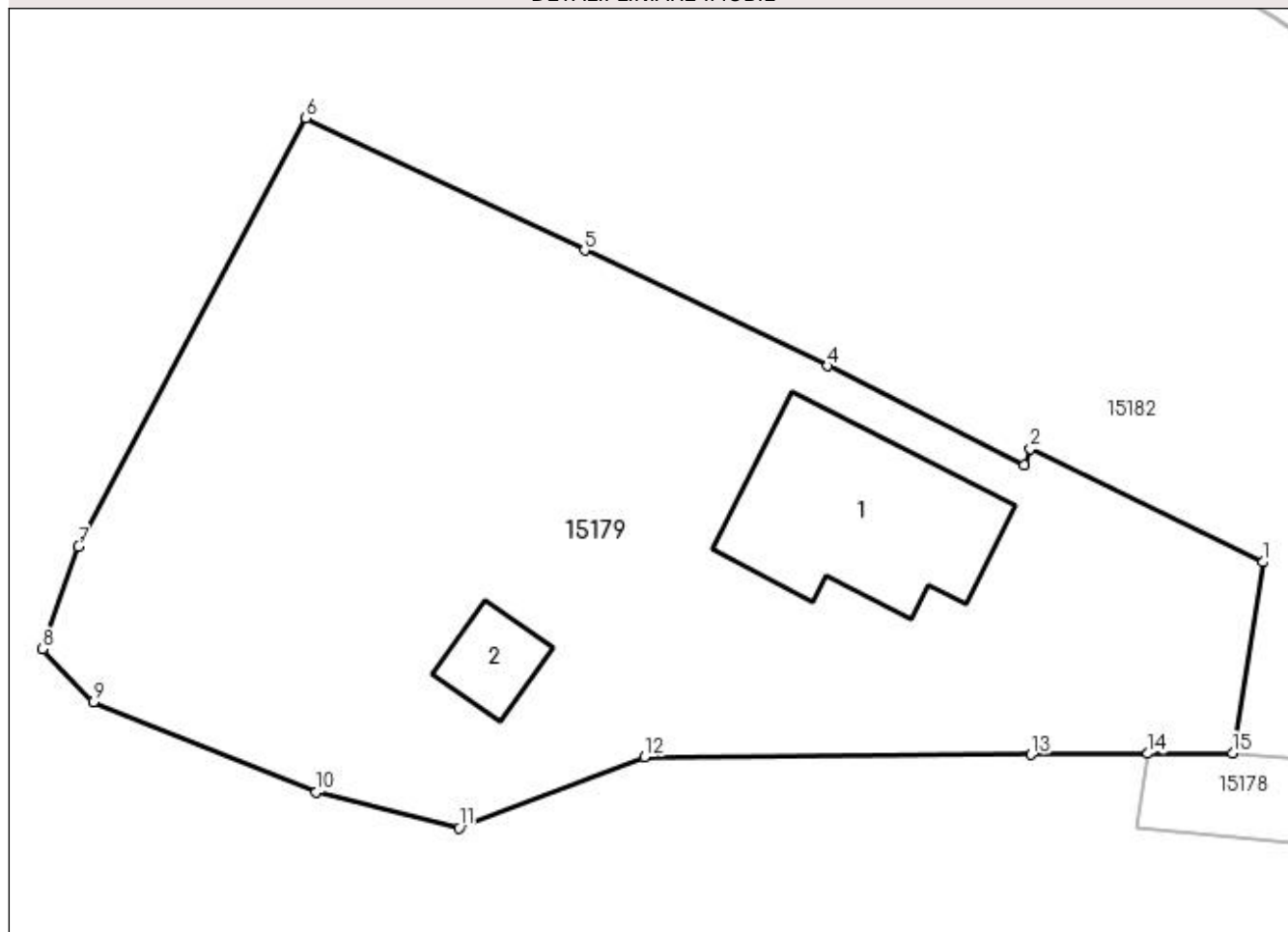
Anexa Nr. 1 La Partea I

Teren

Nr cadastral	Suprafața (mp)*	Observații / Referințe
	Din acte: 0 Masurata: 1.153	

* Suprafața este determinată în planul de proiecție Stereo 70.

DETALII LINIARE IMOBIL



Date referitoare la teren

Crt	Categorie folosință	Intravilan	Suprafața (mp)	Tarla	Parcelă	Nr. topo	Observații / Referințe
1	arabil	NU	1.153	76		-	

Date referitoare la construcții

Crt	Număr	Destinație construcție	Supraf. (mp)	Situație juridică	Observații / Referințe
A1.1		construcții de locuințe	Din acte: 0 Masurata: 90	Fara acte	Nr. niveluri:1; S. construita la sol:90 mp; S. construita desfasurata:90 mp;
A1.2		construcții anexa	Din acte: 0 Masurata: 17	Fara acte	Nr. niveluri:1; S. construita la sol:17 mp; S. construita desfasurata:17 mp;

Lungime Segmente

1) Valorile lungimilor segmentelor sunt obținute din proiecție în plan.

Punct început	X / Y	Punct sfârșit	X / Y	Lungime segment (** (m)
1	347.275,984 283.797,948	2	347.264,834 283.803,39	12.407
2	347.264,834 283.803,39	3	347.264,542 283.802,592	0.85

Punct început	X / Y	Punct sfârșit	X / Y	Lungime segment (** (m)
3	347.264,542 283.802,592	4	347.255,13 283.807,355	10.549
4	347.255,13 283.807,355	5	347.243,466 283.812,887	12.909
5	347.243,466 283.812,887	6	347.230,114 283.819,217	14.776
6	347.230,114 283.819,217	7	347.219,209 283.798,691	23.243
7	347.219,209 283.798,691	8	347.217,486 283.793,787	5.198
8	347.217,486 283.793,787	9	347.219,922 283.791,253	3.515
9	347.219,922 283.791,253	10	347.230,599 283.786,932	11.518
10	347.230,599 283.786,932	11	347.237,45 283.785,207	7.065
11	347.237,45 283.785,207	12	347.246,342 283.788,633	9.529
12	347.246,342 283.788,633	13	347.264,877 283.788,735	18.535
13	347.264,877 283.788,735	14	347.270,469 283.788,78	5.592
14	347.270,469 283.788,78	15	347.274,525 283.788,812	4.056
15	347.274,525 283.788,812	1	347.275,984 283.797,948	9.252

** Lungimile segmentelor sunt determinate în planul de proiecție Stereo 70 și sunt rotunjite la 1 milimetru.

*** Distanța dintre puncte este formată din segmente cumulate ce sunt mai mici decât valoarea 1 milimetru.

**DATE DESPRE IMOBILUL NR. 15180**

Oficiul de Cadastru și Publicitate Imobiliară DOLJ
Biroul de Cadastru și Publicitate Imobiliară Craiova

A. Partea I. Descrierea imobilului

TEREN Extravilan

Adresa: Jud. Dolj, T 76

Nr. Crt	Nr cadastral Nr. topografic	Suprafața* (mp)	Observații / Referințe
A1		Din acte: 0 Masurata: 770	Sector cadastral:30 Teren neimprejmuit;

Construcții

Crt	Nr cadastral Nr. topografic	Adresa	Observații / Referințe
A1.1		Jud. Dolj, T 76	Nr. niveluri:1; S. construita la sol:56 mp; S. construita desfasurata:56 mp; CISMEA

B. Partea II. Proprietari și acte

Inscrieri privitoare la dreptul de proprietate și alte drepturi reale		Referințe
0 / 07/02/2023		
Act Normativ nr. HG:965, din 05/09/2002 emis de GUVERNUL ROMANIEI (ANEXA 61-POZ 51;);		
B1	Intabulare, drept de PROPRIETATE, dobandit prin Lege, cota actuala 1/1, cota initiala 1/1 1) COMUNA MAGLAVIT - DOMENIUL PUBLIC , CIF:99999999999999, LIPSA CUI	A1
Act Normativ nr. LEGEA 7-ART.12 ALIN.14, din 13/03/1996 emis de PARLAMENTUL ROMANIEI;		
B2	Intabulare, drept de PROPRIETATE, dobandit prin Lege, cota actuala 1/1, cota initiala 1/1 1) COMUNA MAGLAVIT - DOMENIUL PUBLIC , CIF:99999999999999, LIPSA CUI	A1.1

C. Partea III. SARCINI .

Inscrieri privind dezmembramintele dreptului de proprietate, drepturi reale de garanție și sarcini	Referințe
NU SUNT	

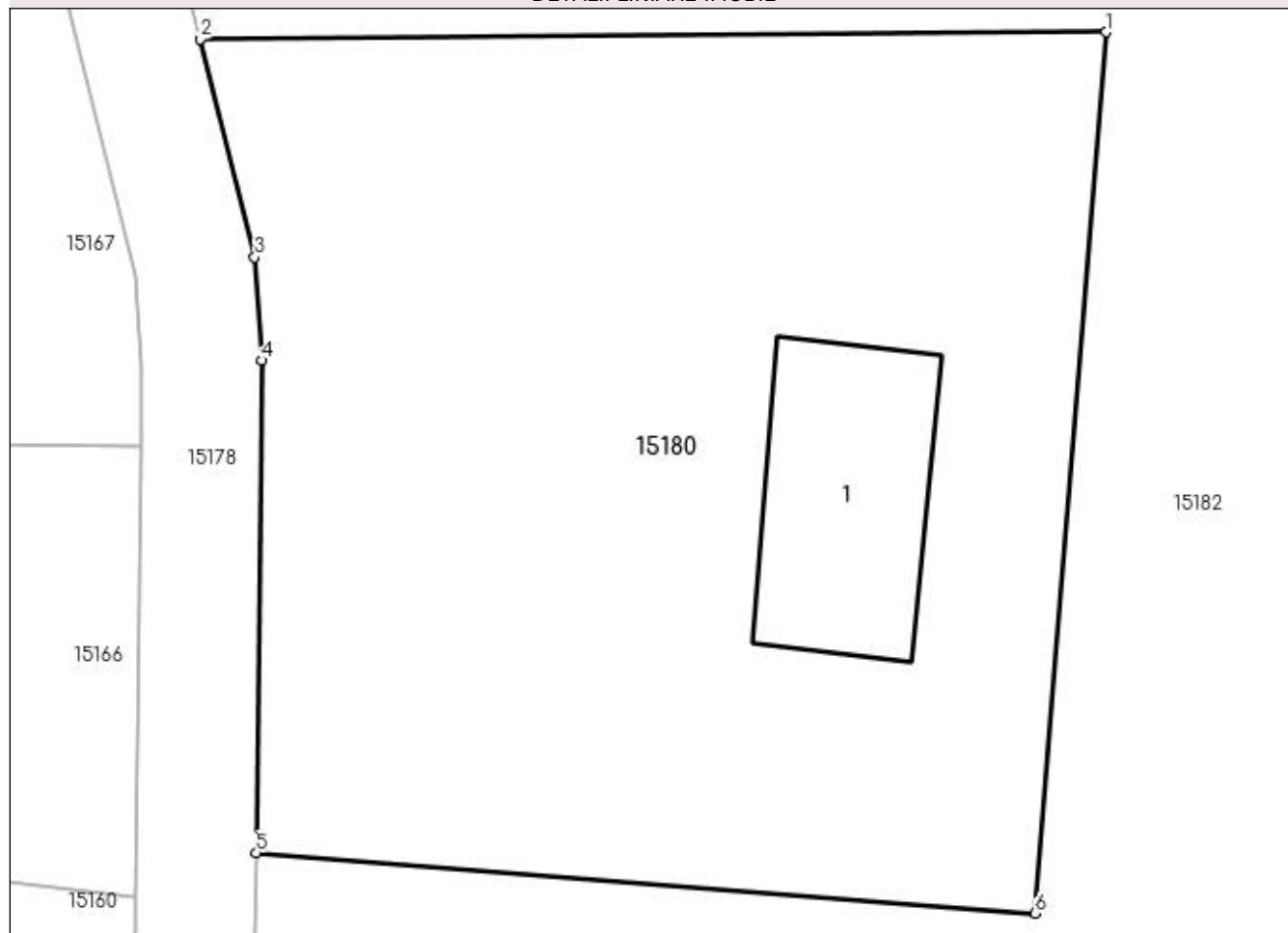
Anexa Nr. 1 La Partea I

Teren

Nr cadastral	Suprafața (mp)*	Observații / Referințe
	Din acte: 0 Masurata: 770	

* Suprafața este determinată în planul de proiecție Stereo 70.

DETALII LINIARE IMOBIL



Date referitoare la teren

Crt	Categorie folosință	Intra vilan	Suprafața (mp)	Tarla	Parcelă	Nr. topo	Observații / Referințe
1	pasune	NU	770	76		-	

Date referitoare la construcții

Crt	Număr	Destinație construcție	Supraf. (mp)	Situație juridică	Observații / Referințe
A1.1		construcții anexa	56	Cu acte	Nr. niveluri:1; S. construita la sol:56 mp; S. construita desfasurata:56 mp; CISMEA

Lungime Segmente

1) Valorile lungimilor segmentelor sunt obținute din proiecție în plan.

Punct început	X / Y	Punct sfârșit	X / Y	Lungime segment (** (m)
1	347.239,13 284.053,354	2	347.208,986 284.053,128	30.145
2	347.208,986 284.053,128	3	347.210,804 284.045,873	7.479
3	347.210,804 284.045,873	4	347.211,035 284.042,438	3.443

Punct început	X / Y	Punct sfârșit	X / Y	Lungime segment (** (m)
4	347.211,035 284.042,438	5	347.210,854 284.026,065	16.374
5	347.210,854 284.026,065	6	347.236,762 284.024,061	25.985
6	347.236,762 284.024,061	1	347.239,13 284.053,354	29.389

** Lungimile segmentelor sunt determinate în planul de proiecție Stereo 70 și sunt rotunjite la 1 milimetru.

*** Distanța dintre puncte este formată din segmente cumulate ce sunt mai mici decât valoarea 1 milimetru.

**DATE DESPRE IMOBILUL NR. 15181**

Oficiul de Cadastru și Publicitate Imobiliară DOLJ
Biroul de Cadastru și Publicitate Imobiliară Craiova

A. Partea I. Descrierea imobilului

TEREN Extravilan

Adresa: Jud. Dolj, T 76

Nr. Crt	Nr cadastral Nr. topografic	Suprafața* (mp)	Observații / Referințe
A1		Din acte: 0 Masurata: 1.653	Sector cadastral:30 Teren neimprejmuit;

B. Partea II. Proprietari și acte

Inscrieri privitoare la dreptul de proprietate și alte drepturi reale		Referințe
0 / 07/02/2023		
Act Normativ nr. LEGE:7, din 13/03/1996 emis de PARLAMENTUL ROMANIEI;		
B1	Intabulare, drept de PROPRIETATE, dobandit prin Lege, cota actuala 1/1, cota initiala 1/1 1) NEIDENTIFICAT NEIDENTIFICAT	A1

C. Partea III. SARCINI .

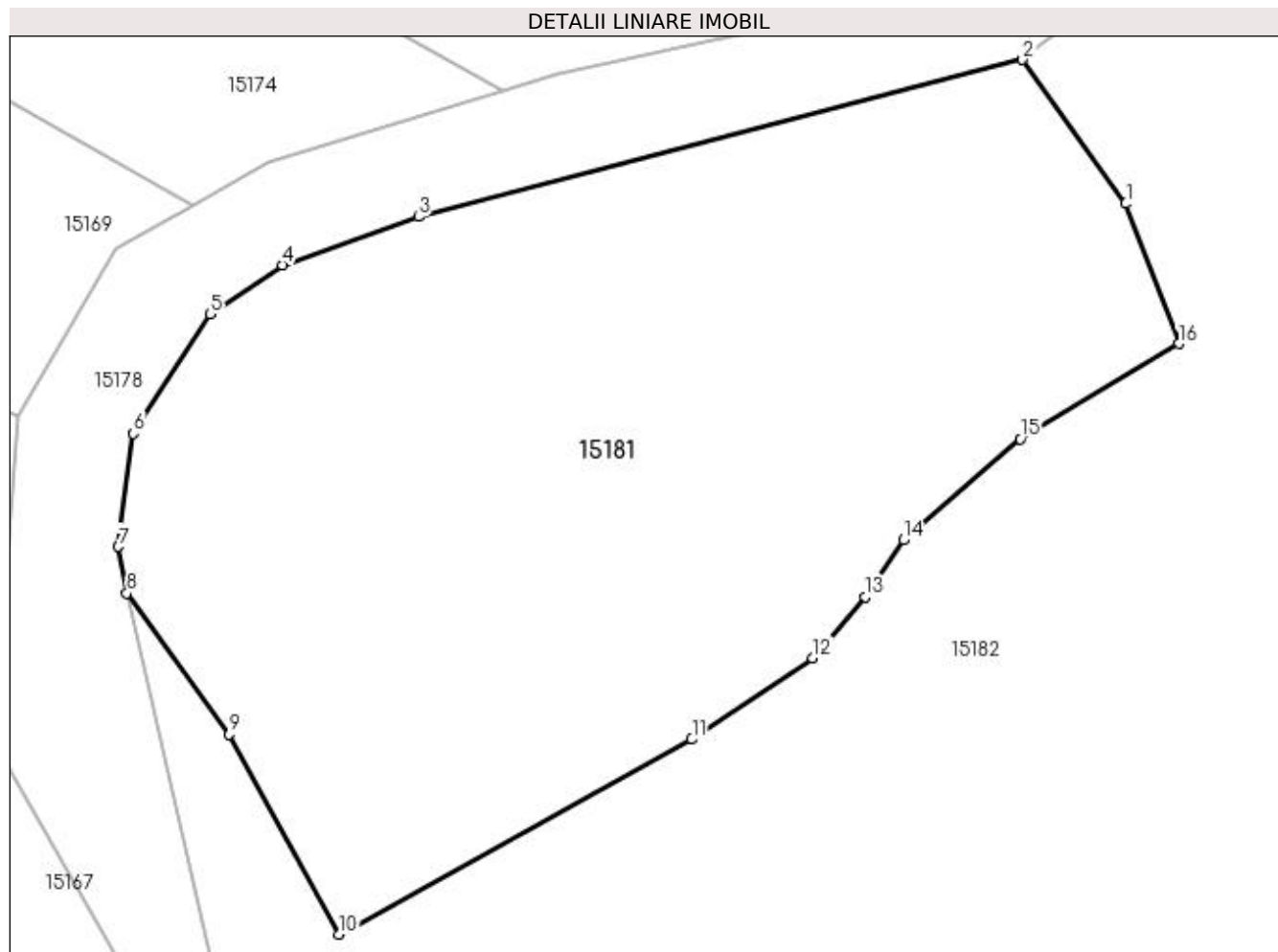
Inscrieri privind dezmembramintele dreptului de proprietate, drepturi reale de garanție și sarcini	Referințe
NU SUNT	

Anexa Nr. 1 La Partea I

Teren

Nr cadastral	Suprafața (mp)*	Observații / Referințe
	Din acte: 0 Masurata: 1.653	

* Suprafața este determinată în planul de proiecție Stereo 70.



Date referitoare la teren

Crt	Categorie folosință	Intravilan	Suprafața (mp)	Tarla	Parcelă	Nr. topo	Observații / Referințe
1	arabil	NU	1.653	76		-	

Lungime Segmente

1) Valorile lungimilor segmentelor sunt obținute din proiecție în plan.

Punct început	X / Y	Punct sfârșit	X / Y	Lungime segment (** (m)
1	347.259,24 284.102,109	2	347.253,398 284.110,248	10.019
2	347.253,398 284.110,248	3	347.219,22 284.101,364	35.314
3	347.219,22 284.101,364	4	347.211,52 284.098,638	8.168
4	347.211,52 284.098,638	5	347.207,436 284.095,862	4.938
5	347.207,436 284.095,862	6	347.203,108 284.089,095	8.033

Punct început	X / Y	Punct sfârșit	X / Y	Lungime segment (** (m)
6	347.203,108 284.089,095	7	347.202,247 284.082,711	6.442
7	347.202,247 284.082,711	8	347.202,733 284.080,076	2.679
8	347.202,733 284.080,076	9	347.208,49 284.072,081	9.852
9	347.208,49 284.072,081	10	347.214,728 284.060,782	12.907
10	347.214,728 284.060,782	11	347.234,679 284.071,803	22.793
11	347.234,679 284.071,803	12	347.241,525 284.076,422	8.259
12	347.241,525 284.076,422	13	347.244,513 284.079,868	4.561
13	347.244,513 284.079,868	14	347.246,654 284.083,079	3.859
14	347.246,654 284.083,079	15	347.253,272 284.088,801	8.749
15	347.253,272 284.088,801	16	347.262,239 284.094,196	10.465
16	347.262,239 284.094,196	1	347.259,24 284.102,109	8.462

** Lungimile segmentelor sunt determinate în planul de proiecție Stereo 70 și sunt rotunjite la 1 milimetru.

*** Distanța dintre puncte este formată din segmente cumulate ce sunt mai mici decât valoarea 1 milimetru.

**DATE DESPRE IMOBILUL NR. 15182**

Oficiul de Cadastru și Publicitate Imobiliară DOLJ
Biroul de Cadastru și Publicitate Imobiliară Craiova

A. Partea I. Descrierea imobilului

TEREN Extravilan

Adresa: Jud. Dolj, T 76

Nr. Crt	Nr cadastral Nr. topografic	Suprafața* (mp)	Observații / Referințe
A1		Din acte: 0 Masurata: 39.679	Sector cadastral:30 Teren neimprejmuit;

B. Partea II. Proprietari și acte

Inscrieri privitoare la dreptul de proprietate și alte drepturi reale		Referințe
0 / 07/02/2023		
Act Normativ nr. LEGE:7, din 13/03/1996 emis de PARLAMENTUL ROMANIEI;		
B1	Intabulare, drept de PROPRIETATE, dobandit prin Lege, cota actuala 1/1, cota initiala 1/1 1) NEIDENTIFICAT NEIDENTIFICAT	A1

C. Partea III. SARCINI .

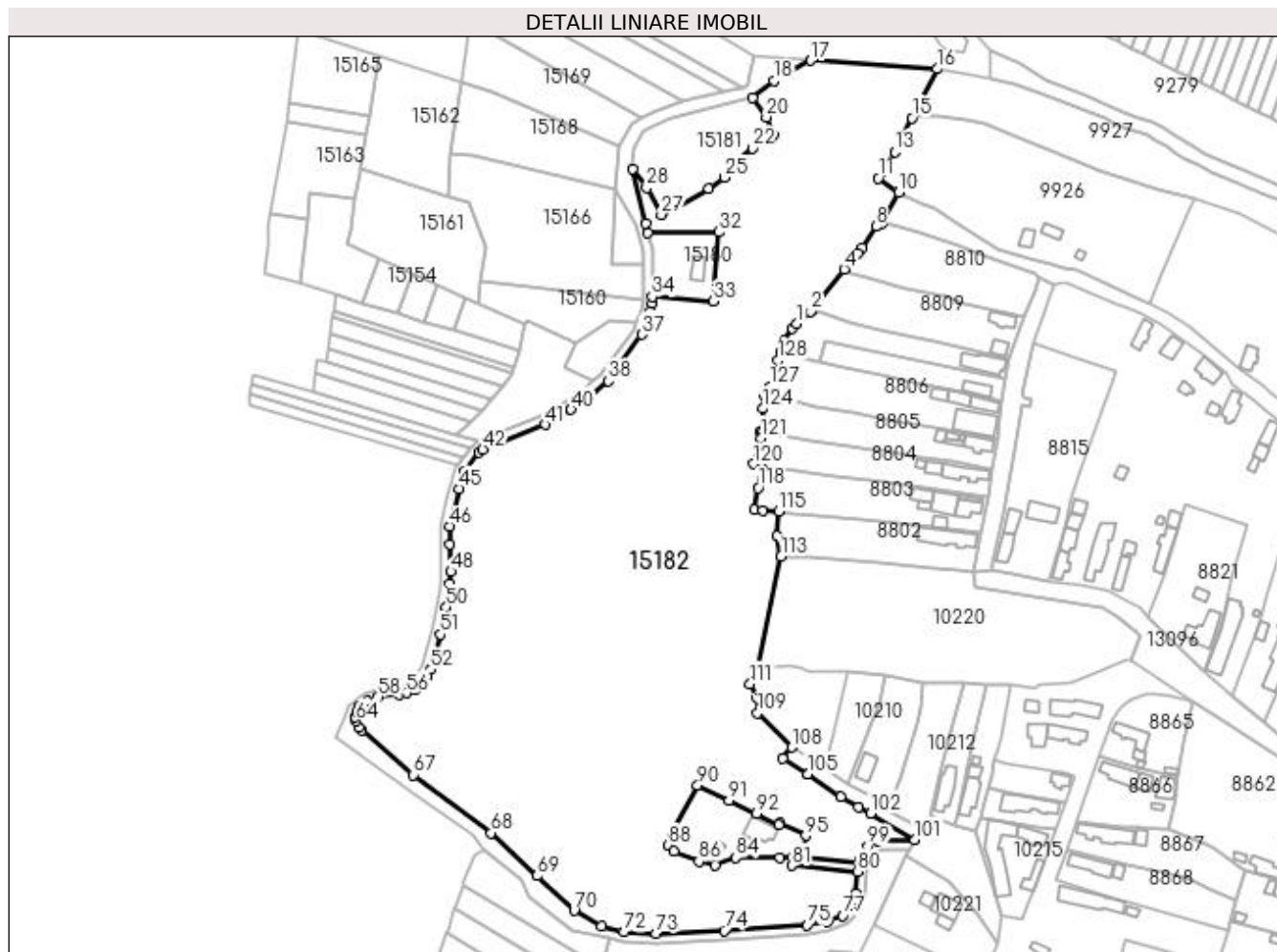
Inscrieri privind dezmembramintele dreptului de proprietate, drepturi reale de garanție și sarcini	Referințe
NU SUNT	

Anexa Nr. 1 La Partea I

Teren

Nr cadastral	Suprafața (mp)*	Observații / Referințe
	Din acte: 0 Masurata: 39.679	

* Suprafața este determinată în planul de proiecție Stereo 70.



Date referitoare la teren

Crt	Categorie folosință	Intravilan	Suprafața (mp)	Tarla	Parcelă	Nr. topo	Observații / Referințe
1	pasune	NU	39.679	76		-	

Lungime Segmente

1) Valorile lungimilor segmentelor sunt obținute din proiecție în plan.

Punct început	X / Y	Punct sfârșit	X / Y	Lungime segment
1	347.272,214 284.014,539	2	347.277,988 284.019,768	7.79
2	347.277,988 284.019,768	3	347.278,63 284.020,376	0.884
3	347.278,63 284.020,376	4	347.292,243 284.037,603	21.956
4	347.292,243 284.037,603	5	347.294,412 284.040,334	3.488
5	347.294,412 284.040,334	6	347.297,96 284.044,309	5.328
6	347.297,96 284.044,309	7	347.299,672 284.046,833	3.05
7	347.299,672 284.046,833	8	347.305,72 284.055,748	10.773
8	347.305,72 284.055,748	9	347.308,148 284.056,978	2.722
9	347.308,148 284.056,978	10	347.315,234 284.070,172	14.976
10	347.315,234 284.070,172	11	347.306,684 284.076,205	10.464
11	347.306,684 284.076,205	12	347.309,016 284.079,413	3.966
12	347.309,016 284.079,413	13	347.313,615 284.087,295	9.126
13	347.313,615 284.087,295	14	347.316,188 284.092,368	5.688
14	347.316,188 284.092,368	15	347.320,861 284.101,687	10.425
15	347.320,861 284.101,687	16	347.331,491 284.122,458	23.333

Punct început	X / Y	Punct sfârșit	X / Y	Lungime segment	Punct început	X / Y	Punct sfârșit	X / Y	Lungime segment	Punct început	X / Y	Punct sfârșit	X / Y	Lungime segment
16	347.331,491 284.122,458	17	347.278,043 284.126,003	53.565	17	347.278,043 284.126,003	18	347.262,328 284.117,362	17.934	18	347.262,328 284.117,362	19	347.253,398 284.110,248	11.417
19	347.253,398 284.110,248	20	347.259,24 284.102,109	10.019	20	347.259,24 284.102,109	21	347.262,239 284.094,196	8.462	21	347.262,239 284.094,196	22	347.253,272 284.088,801	10.465
22	347.253,272 284.088,801	23	347.246,654 284.083,079	8.749	23	347.246,654 284.083,079	24	347.244,513 284.079,868	3.859	24	347.244,513 284.079,868	25	347.241,525 284.076,422	4.561
25	347.241,525 284.076,422	26	347.234,679 284.071,803	8.259	26	347.234,679 284.071,803	27	347.214,728 284.060,782	22.793	27	347.214,728 284.060,782	28	347.208,49 284.072,081	12.907
28	347.208,49 284.072,081	29	347.202,733 284.080,076	9.852	29	347.202,733 284.080,076	30	347.207,979 284.057,147	23.521	30	347.207,979 284.057,147	31	347.208,986 284.053,128	4.143
31	347.208,986 284.053,128	32	347.239,13 284.053,354	30.145	32	347.239,13 284.053,354	33	347.236,762 284.024,061	29.389	33	347.236,762 284.024,061	34	347.210,854 284.026,065	25.985
34	347.210,854 284.026,065	35	347.210,822 284.023,132	2.933	35	347.210,822 284.023,132	36	347.210,274 284.019,65	3.525	36	347.210,274 284.019,65	37	347.206,459 284.010,064	10.317
37	347.206,459 284.010,064	38	347.192,198 283.990,379	24.308	38	347.192,198 283.990,379	39	347.183,218 283.982,636	11.857	39	347.183,218 283.982,636	40	347.176,519 283.978,275	7.993
40	347.176,519 283.978,275	41	347.165,463 283.971,851	12.787	41	347.165,463 283.971,851	42	347.139,061 283.961,353	28.413	42	347.139,061 283.961,353	43	347.137,539 283.960,053	2.002
43	347.137,539 283.960,053	44	347.131,285 283.952,158	10.072	44	347.131,285 283.952,158	45	347.129,248 283.944,724	7.708	45	347.129,248 283.944,724	46	347.125,097 283.928,933	16.327
46	347.125,097 283.928,933	47	347.125,097 283.921,365	7.568	47	347.125,097 283.921,365	48	347.125,574 283.909,648	11.727	48	347.125,574 283.909,648	49	347.125,119 283.904,459	5.209
49	347.125,119 283.904,459	50	347.123,72 283.894,578	9.98	50	347.123,72 283.894,578	51	347.121,093 283.883,057	11.817	51	347.121,093 283.883,057	52	347.117,157 283.868,175	15.394
52	347.117,157 283.868,175	53	347.115,475 283.865,24	3.383	53	347.115,475 283.865,24	54	347.113,0 283.861,667	4.346	54	347.113,0 283.861,667	55	347.110,477 283.859,778	3.152
55	347.110,477 283.859,778	56	347.106,772 283.858,281	3.996	56	347.106,772 283.858,281	57	347.103,763 283.857,673	3.07	57	347.103,763 283.857,673	58	347.094,943 283.856,663	8.878
58	347.094,943 283.856,663	59	347.090,179 283.854,77	5.126	59	347.090,179 283.854,77	60	347.086,995 283.852,85	3.718	60	347.086,995 283.852,85	61	347.086,103 283.850,985	2.067
61	347.086,103 283.850,985	62	347.085,813 283.850,083	0.947	62	347.085,813 283.850,083	63	347.085,12 283.847,927	2.265	63	347.085,12 283.847,927	64	347.085,519 283.846,409	1.57
64	347.085,519 283.846,409	65	347.086,779 283.843,79	2.906	65	347.086,779 283.843,79	66	347.087,928 283.842,367	1.829	66	347.087,928 283.842,367	67	347.109,777 283.823,658	28.765
67	347.109,777 283.823,658	68	347.142,705 283.799,029	41.12	68	347.142,705 283.799,029	69	347.162,173 283.780,875	26.619	69	347.162,173 283.780,875	70	347.177,837 283.766,204	21.462
70	347.177,837 283.766,204	71	347.189,39 283.759,468	13.373	71	347.189,39 283.759,468	72	347.198,81 283.757,09	9.716	72	347.198,81 283.757,09	73	347.212,512 283.756,503	13.715
73	347.212,512 283.756,503	74	347.241,385 283.757,698	28.898	74	347.241,385 283.757,698	75	347.276,507 283.760,003	35.198	75	347.276,507 283.760,003	76	347.284,988 283.761,448	8.603
76	347.284,988 283.761,448	77	347.291,562 283.764,095	7.087	77	347.291,562 283.764,095	78	347.295,262 283.768,136	5.479	78	347.295,262 283.768,136	79	347.296,957 283.773,309	5.444
79	347.296,957 283.773,309	80	347.297,858 283.782,672	9.406	80	347.297,858 283.782,672	81	347.269,9 283.785,216	28.074	81	347.269,9 283.785,216	82	347.270,469 283.788,78	3.609
82	347.270,469 283.788,78	83	347.264,877 283.788,735	5.592	83	347.264,877 283.788,735	84	347.246,342 283.788,633	18.535	84	347.246,342 283.788,633	85	347.237,45 283.785,207	9.529
85	347.237,45 283.785,207	86	347.230,599 283.786,932	7.065	86	347.230,599 283.786,932	87	347.219,922 283.791,253	11.518	87	347.219,922 283.791,253	88	347.217,486 283.793,787	3.515
88	347.217,486 283.793,787	89	347.219,209 283.798,691	5.198	89	347.219,209 283.798,691	90	347.230,114 283.819,217	23.243	90	347.230,114 283.819,217	91	347.243,466 283.812,887	14.776
91	347.243,466 283.812,887	92	347.255,13 283.807,355	12.909	92	347.255,13 283.807,355	93	347.264,542 283.802,592	10.549	93	347.264,542 283.802,592	94	347.264,834 283.803,39	0.85
94	347.264,834 283.803,39	95	347.275,984 283.797,948	12.407	95	347.275,984 283.797,948	96	347.274,525 283.788,812	9.252	96	347.274,525 283.788,812	97	347.298,73 283.786,609	24.305
97	347.298,73 283.786,609	98	347.299,161 283.788,256	1.702	98	347.299,161 283.788,256	99	347.302,215 283.793,421	6.0	99	347.302,215 283.793,421	100	347.306,767 283.795,569	5.033
100	347.306,767 283.795,569	101	347.322,05 283.796,206	15.296	101	347.322,05 283.796,206	102	347.303,382 283.807,367	21.75	102	347.303,382 283.807,367	103	347.298,352 283.810,145	5.746
103	347.298,352 283.810,145	104	347.290,874 283.814,378	8.593	104	347.290,874 283.814,378	105	347.276,667 283.823,932	17.121	105	347.276,667 283.823,932	106	347.276,68 283.823,985	0.055
106	347.276,68 283.823,985	107	347.266,213 283.830,489	12.323	107	347.266,213 283.830,489	108	347.269,959 283.835,225	6.038	108	347.269,959 283.835,225	109	347.255,413 283.849,685	20.51
109	347.255,413 283.849,685	110	347.255,34 283.856,01	6.325	110	347.255,34 283.856,01	111	347.252,339 283.862,191	6.871	111	347.252,339 283.862,191	112	347.255,427 283.868,951	7.432
112	347.255,427 283.868,951	113	347.265,472 283.916,072	48.18	113	347.265,472 283.916,072	114	347.263,798 283.924,632	8.722	114	347.263,798 283.924,632	115	347.264,519 283.935,206	10.599

Punct început	X / Y	Punct sfârșit	X / Y	Lungime segment	Punct început	X / Y	Punct sfârșit	X / Y	Lungime segment	Punct început	X / Y	Punct sfârșit	X / Y	Lungime segment
115	347.264,519 283.935,206	116	347.257,846 283.935,648	6.688	116	347.257,846 283.935,648	117	347.254,138 283.936,068	3.732	117	347.254,138 283.936,068	118	347.255,765 283.945,07	9.148
118	347.255,765 283.945,07	119	347.257,187 283.953,368	8.419	119	347.257,187 283.953,368	120	347.253,771 283.955,263	3.906	120	347.253,771 283.955,263	121	347.256,787 283.966,235	11.379
121	347.256,787 283.966,235	122	347.257,275 283.968,553	2.369	122	347.257,275 283.968,553	123	347.256,746 283.968,74	0.561	123	347.256,746 283.968,74	124	347.257,632 283.978,695	9.994
124	347.257,632 283.978,695	125	347.258,628 283.983,941	5.34	125	347.258,628 283.983,941	126	347.259,37 283.983,799	0.755	126	347.259,37 283.983,799	127	347.260,846 283.988,099	4.546
127	347.260,846 283.988,099	128	347.264,161 283.999,167	11.554	128	347.264,161 283.999,167	129	347.265,277 284.002,487	3.503	129	347.265,277 284.002,487	130	347.266,759 284.007,502	5.229
130	347.266,759 284.007,502	131	347.270,222 284.012,735	6.275	131	347.270,222 284.012,735	1	347.272,214 284.014,539	2.687					

** Lungimile segmentelor sunt determinate în planul de proiecție Stereo 70 și sunt rotunjite la 1 milimetru.

*** Distanța dintre puncte este formată din segmente cumulate ce sunt mai mici decât valoarea 1 milimetru.

**DATE DESPRE IMOBILUL NR. 15183**

Oficiul de Cadastru și Publicitate Imobiliară DOLJ
Biroul de Cadastru și Publicitate Imobiliară Craiova

A. Partea I. Descrierea imobilului

TEREN Extravilan

Adresa: Jud. Dolj, DE 588

Nr. Crt	Nr cadastral Nr. topografic	Suprafața* (mp)	Observații / Referințe
A1		Din acte: 0 Masurata: 7.098	Sector cadastral:30 Teren neimprejmuit; DE 588

B. Partea II. Proprietari și acte

Inscrieri privitoare la dreptul de proprietate și alte drepturi reale		Referințe
0 / 07/02/2023		
Act Normativ nr. LEGE:7, din 13/03/1996 emis de PARLAMENTUL ROMANIEI;		
B1	Intabulare, drept de PROPRIETATE, dobandit prin Lege, cota actuala 1/1, cota initiala 1/1 1) NEIDENTIFICAT NEIDENTIFICAT	A1

C. Partea III. SARCINI .

Inscrieri privind dezmembramintele dreptului de proprietate, drepturi reale de garanție și sarcini	Referințe
NU SUNT	

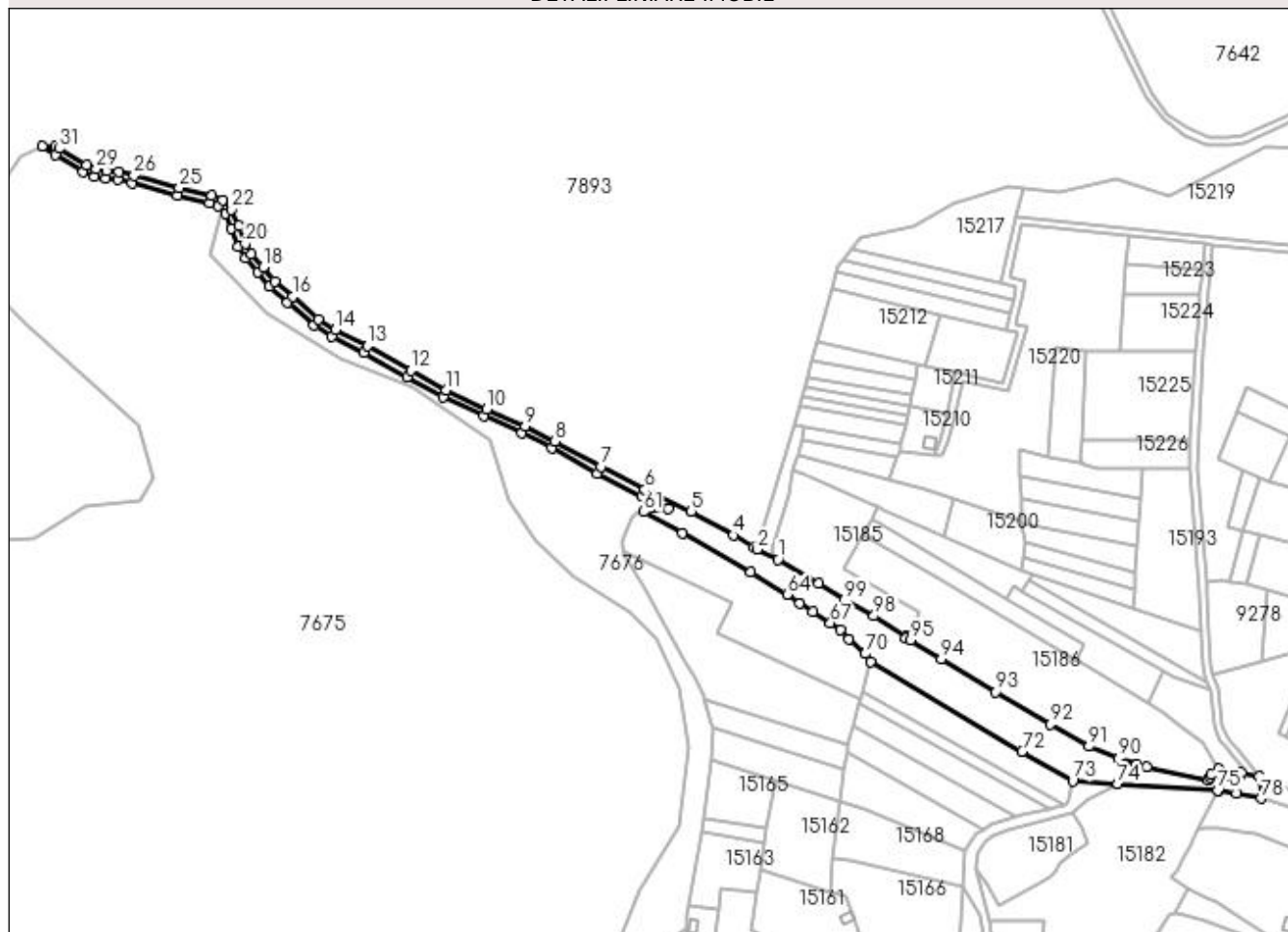
Anexa Nr. 1 La Partea I

Teren

Nr cadastral	Suprafața (mp)*	Observații / Referințe
	Din acte: 0 Masurata: 7.098	DE 588

* Suprafața este determinată în planul de proiecție Stereo 70.

DETALII LINIARE IMOBIL



Date referitoare la teren

Crt	Categorie folosință	Intravilan	Suprafața (mp)	Tarla	Parcelă	Nr. topo	Observații / Referințe
1	drum	NU	7.098	76		-	

Lungime Segmente

1) Valorile lungimilor segmentelor sunt obținute din proiecție în plan.

Punct început	X / Y	Punct sfârșit	X / Y	Lungime segment	Punct început	X / Y	Punct sfârșit	X / Y	Lungime segment	Punct început	X / Y	Punct sfârșit	X / Y	Lungime segment
1	347.096,812 284.245,834	2	347.085,792 284.251,188	12.25 2	2	347.085,792 284.251,188	3	347.083,998 284.252,368	2.147	3	347.083,998 284.252,368	4	347.072,917 284.258,789	12.80 7
4	347.072,917 284.258,789	5	347.050,382 284.271,461	25.85 4	5	347.050,382 284.271,461	6	347.025,622 284.283,232	27.41 6	6	347.025,622 284.283,232	7	347.002,155 284.295,329	26.40 1
7	347.002,155 284.295,329	8	346.977,743 284.308,892	27.92 7	8	346.977,743 284.308,892	9	346.961,732 284.316,987	17.94 1	9	346.961,732 284.316,987	10	346.941,336 284.325,975	22.28 9
10	346.941,336 284.325,975	11	346.919,778 284.336,252	23.88 2	11	346.919,778 284.336,252	12	346.900,675 284.346,582	21.71 7	12	346.900,675 284.346,582	13	346.877,777 284.359,739	26.40 9
13	346.877,777 284.359,739	14	346.860,624 284.368,437	19.23 2	14	346.860,624 284.368,437	15	346.851,534 284.374,107	10.71 3	15	346.851,534 284.374,107	16	346.837,61 284.385,887	18.23 9

Punct început	X / Y	Punct sfârșit	X / Y	Lungime segment	Punct început	X / Y	Punct sfârșit	X / Y	Lungime segment	Punct început	X / Y	Punct sfârșit	X / Y	Lungime segment
16	346.837,61 284.385,887	17	346.828,134 284.394,135	12.56 3	17	346.828,134 284.394,135	18	346.821,977 284.401,606	9.681	18	346.821,977 284.401,606	19	346.815,69 284.408,767	9.529
19	346.815,69 284.408,767	20	346.812,456 284.414,247	6.363	20	346.812,456 284.414,247	21	346.808,849 284.423,891	10.29 6	21	346.808,849 284.423,891	22	346.805,273 284.432,436	9.263
22	346.805,273 284.432,436	23	346.800,328 284.437,629	7.171	23	346.800,328 284.437,629	24	346.794,66 284.439,846	6.086	24	346.794,66 284.439,846	25	346.777,315 284.444,03	17.84 3
25	346.777,315 284.444,03	26	346.753,028 284.450,604	25.16 1	26	346.753,028 284.450,604	27	346.745,07 284.452,422	8.163	27	346.745,07 284.452,422	28	346.738,632 284.453,095	6.473
28	346.738,632 284.453,095	29	346.733,131 284.454,082	5.589	29	346.733,131 284.454,082	30	346.727,884 284.456,319	5.704	30	346.727,884 284.456,319	31	346.713,117 284.464,984	17.12 2
31	346.713,117 284.464,984	32	346.711,065 284.466,388	2.486	32	346.711,065 284.466,388	33	346.704,281 284.466,175	6.787	33	346.704,281 284.466,175	34	346.710,974 284.461,604	8.105
34	346.710,974 284.461,604	35	346.726,08 284.452,74	17.51 5	35	346.726,08 284.452,74	36	346.731,979 284.450,225	6.413	36	346.731,979 284.450,225	37	346.738,07 284.449,132	6.188
37	346.738,07 284.449,132	38	346.744,414 284.448,468	6.379	38	346.744,414 284.448,468	39	346.752,06 284.446,722	7.843	39	346.752,06 284.446,722	40	346.776,323 284.440,155	25.13 6
40	346.776,323 284.440,155	41	346.793,457 284.436,021	17.62 6	41	346.793,457 284.436,021	42	346.798,044 284.434,227	4.925	42	346.798,044 284.434,227	43	346.801,868 284.430,211	5.545
43	346.801,868 284.430,211	44	346.805,129 284.422,417	8.449	44	346.805,129 284.422,417	45	346.808,833 284.412,517	10.57	45	346.808,833 284.412,517	46	346.812,436 284.406,411	7.09
46	346.812,436 284.406,411	47	346.818,93 284.399,014	9.843	47	346.818,93 284.399,014	48	346.825,258 284.391,335	9.95	48	346.825,258 284.391,335	49	346.835,005 284.382,852	12.92 2
49	346.835,005 284.382,852	50	346.849,171 284.370,866	18.55 6	50	346.849,171 284.370,866	51	346.858,658 284.364,95	11.18	51	346.858,658 284.364,95	52	346.875,875 284.356,219	19.30 4
52	346.875,875 284.356,219	53	346.898,727 284.343,088	26.35 6	53	346.898,727 284.343,088	54	346.917,965 284.332,685	21.87 1	54	346.917,965 284.332,685	55	346.939,668 284.322,338	24.04 3
55	346.939,668 284.322,338	56	346.960,022 284.313,369	22.24 2	56	346.960,022 284.313,369	57	346.975,869 284.305,358	17.75 7	57	346.975,869 284.305,358	58	347.000,267 284.291,802	27.91 1
58	347.000,267 284.291,802	59	347.023,846 284.279,648	26.52 7	59	347.023,846 284.279,648	60	347.037,92 284.272,957	15.58 4	60	347.037,92 284.272,957	61	347.025,147 284.271,3	12.88
61	347.025,147 284.271,3	62	347.045,667 284.259,987	23.43 2	62	347.045,667 284.259,987	63	347.082,154 284.238,862	42.16 1	63	347.082,154 284.238,862	64	347.101,642 284.227,022	22.80 3
64	347.101,642 284.227,022	65	347.108,475 284.222,501	8.193	65	347.108,475 284.222,501	66	347.115,27 284.218,102	8.095	66	347.115,27 284.218,102	67	347.124,648 284.211,916	11.23 4
67	347.124,648 284.211,916	68	347.130,157 284.208,142	6.678	68	347.130,157 284.208,142	69	347.134,71 284.203,477	6.519	69	347.134,71 284.203,477	70	347.143,208 284.195,46	11.68 3
70	347.143,208 284.195,46	71	347.146,038 284.191,383	4.963	71	347.146,038 284.191,383	72	347.226,898 284.143,436	94.00 7	72	347.226,898 284.143,436	73	347.253,875 284.127,61	31.27 7
73	347.253,875 284.127,61	74	347.278,043 284.126,003	24.22 1	74	347.278,043 284.126,003	75	347.331,491 284.122,458	53.56 5	75	347.331,491 284.122,458	76	347.331,827 284.122,427	0.337
76	347.331,827 284.122,427	77	347.341,258 284.121,118	9.521	77	347.341,258 284.121,118	78	347.354,383 284.118,312	13.42 2	78	347.354,383 284.118,312	79	347.353,692 284.130,25	11.95 8
79	347.353,692 284.130,25	80	347.344,109 284.132,363	9.813	80	347.344,109 284.132,363	81	347.342,945 284.129,651	2.951	81	347.342,945 284.129,651	82	347.336,827 284.130,635	6.197
82	347.336,827 284.130,635	83	347.333,589 284.131,539	3.362	83	347.333,589 284.131,539	84	347.331,893 284.134,228	3.179	84	347.331,893 284.134,228	85	347.327,918 284.131,131	5.039
85	347.327,918 284.131,131	86	347.327,044 284.129,786	1.604	86	347.327,044 284.129,786	87	347.326,236 284.128,139	1.835	87	347.326,236 284.128,139	88	347.293,432 284.135,32	33.58 1
88	347.293,432 284.135,32	89	347.288,124 284.136,519	5.442	89	347.288,124 284.136,519	90	347.278,24 284.139,763	10.40 3	90	347.278,24 284.139,763	91	347.262,652 284.146,061	16.81 2
91	347.262,652 284.146,061	92	347.242,017 284.157,804	23.74 2	92	347.242,017 284.157,804	93	347.212,991 284.175,243	33.86 2	93	347.212,991 284.175,243	94	347.183,795 284.192,854	34.09 6
94	347.183,795 284.192,854	95	347.167,324 284.202,686	19.18 2	95	347.167,324 284.202,686	96	347.164,921 284.203,838	2.665	96	347.164,921 284.203,838	97	347.165,154 284.204,96	1.146
97	347.165,154 284.204,96	98	347.147,859 284.215,784	20.40 3	98	347.147,859 284.215,784	99	347.132,222 284.224,271	17.79 2	99	347.132,222 284.224,271	100	347.118,451 284.233,041	16.32 6
100	347.118,451 284.233,041	1	347.096,812 284.245,834	25.13 8										

** Lungimile segmentelor sunt determinate în planul de proiecție Stereo 70 și sunt rotunjite la 1 milimetru.

*** Distanța dintre puncte este formată din segmente cumulate ce sunt mai mici decât valoarea 1 milimetru.

**DATE DESPRE IMOBILUL NR. 15184**

Oficiul de Cadastru și Publicitate Imobiliară DOLJ
Biroul de Cadastru și Publicitate Imobiliară Craiova

A. Partea I. Descrierea imobilului

TEREN Extravilan

Adresa: Jud. Dolj, DE 4/1

Nr. Crt	Nr cadastral Nr. topografic	Suprafața* (mp)	Observații / Referințe
A1		Din acte: 0 Masurata: 490	Sector cadastral:30 Teren neimprejmuit; DE 4/1

B. Partea II. Proprietari și acte

Inscrieri privitoare la dreptul de proprietate și alte drepturi reale		Referințe
0 / 07/02/2023		
Act Normativ nr. LEGE:7, din 13/03/1996 emis de PARLAMENTUL ROMANIEI;		
B1	Intabulare, drept de PROPRIETATE, dobandit prin Lege, cota actuala 1/1, cota initiala 1/1 1) NEIDENTIFICAT NEIDENTIFICAT	A1

C. Partea III. SARCINI .

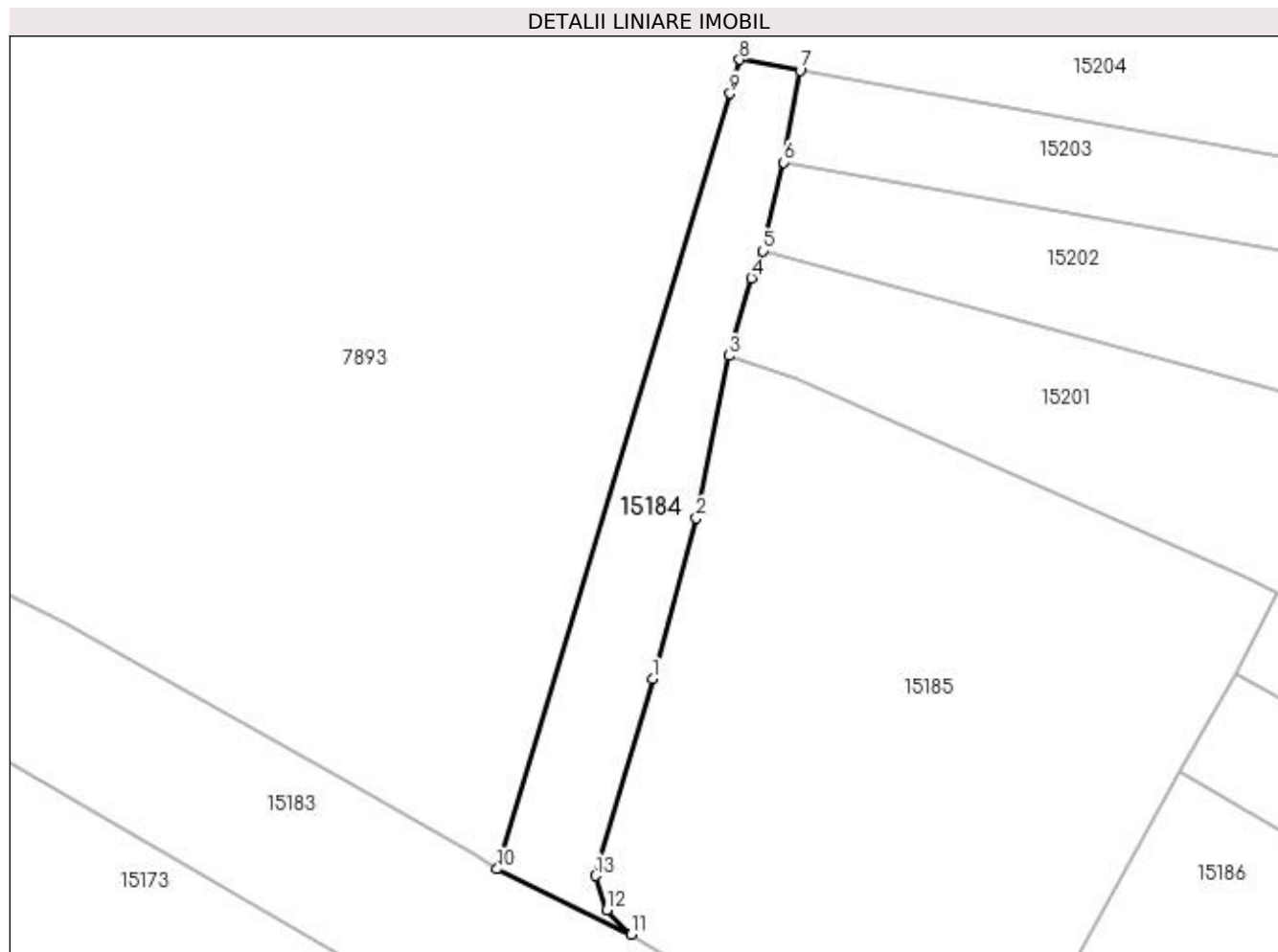
Inscrieri privind dezmembramintele dreptului de proprietate, drepturi reale de garanție și sarcini	Referințe
NU SUNT	

Anexa Nr. 1 La Partea I

Teren

Nr cadastral	Suprafața (mp)*	Observații / Referințe
	Din acte: 0 Masurata: 490	DE 4/1

* Suprafața este determinată în planul de proiecție Stereo 70.



Date referitoare la teren

Crt	Categorie folosință	Intravilan	Suprafața (mp)	Tarla	Parcelă	Nr. topo	Observații / Referințe
1	drum	NU	490	76		-	

Lungime Segmente

1) Valorile lungimilor segmentelor sunt obținute din proiecție în plan.

Punct început	X / Y	Punct sfârșit	X / Y	Lungime segment (** (m)
1	347.098,564 284.266,822	2	347.102,162 284.279,98	13.641
2	347.102,162 284.279,98	3	347.104,788 284.293,315	13.591
3	347.104,788 284.293,315	4	347.106,679 284.299,674	6.634
4	347.106,679 284.299,674	5	347.107,594 284.301,928	2.433
5	347.107,594 284.301,928	6	347.109,331 284.309,19	7.467

Punct început	X / Y	Punct sfârșit	X / Y	Lungime segment (** (m)
6	347.109,331 284.309,19	7	347.110,668 284.316,727	7.655
7	347.110,668 284.316,727	8	347.105,678 284.317,616	5.069
8	347.105,678 284.317,616	9	347.104,914 284.314,849	2.871
9	347.104,914 284.314,849	10	347.085,792 284.251,188	66.471
10	347.085,792 284.251,188	11	347.096,812 284.245,834	12.252
11	347.096,812 284.245,834	12	347.094,797 284.247,835	2.84
12	347.094,797 284.247,835	13	347.093,877 284.250,638	2.95
13	347.093,877 284.250,638	1	347.098,564 284.266,822	16.849

** Lungimile segmentelor sunt determinate în planul de proiecție Stereo 70 și sunt rotunjite la 1 milimetru.

*** Distanța dintre puncte este formată din segmente cumulate ce sunt mai mici decât valoarea 1 milimetru.

**DATE DESPRE IMOBILUL NR. 15185**

Oficiul de Cadastru și Publicitate Imobiliară DOLJ
Biroul de Cadastru și Publicitate Imobiliară Craiova

A. Partea I. Descrierea imobilului

TEREN Extravilan

Adresa: Jud. Dolj, T 76, P 2, 3

Nr. Crt	Nr cadastral Nr. topografic	Suprafața* (mp)	Observații / Referințe
A1	33445	Din acte: 3.000 Masurata: 2.730	Sector cadastral:30 Teren neimprejmuit;

B. Partea II. Proprietari și acte

Inscrieri privitoare la dreptul de proprietate și alte drepturi reale		Referințe
243920 / 11/10/2021		
Act Notarial nr. CVC:1355, din 11/10/2021 emis de BNP ANDRECA ION;		
B1	Intabulare, drept de PROPRIETATE, dobandit prin Conventie, cota actuala 1/1, cota initiala 1/1 1) NICU CRISTINA	A1

C. Partea III. SARCINI .

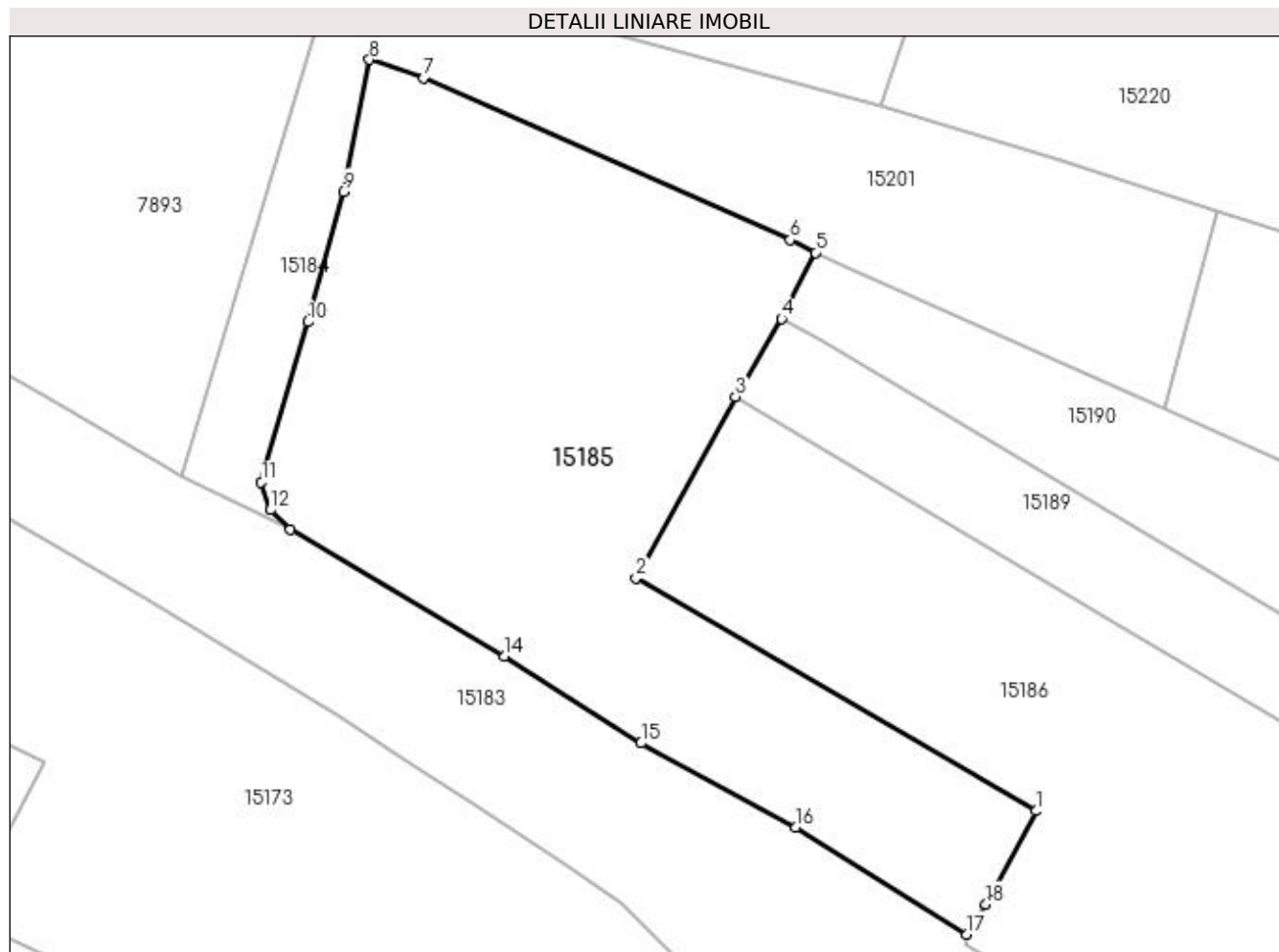
Inscrieri privind dezmembramintele dreptului de proprietate, drepturi reale de garanție și sarcini	Referințe
NU SUNT	

Anexa Nr. 1 La Partea I

Teren

Nr cadastral	Suprafața (mp)*	Observații / Referințe
33445	Din acte: 3.000 Masurata: 2.730	

* Suprafața este determinată în planul de proiecție Stereo 70.



Date referitoare la teren

Crt	Categorie folosință	Intra vilan	Suprafața (mp)	Tarla	Parcelă	Nr. topo	Observații / Referințe
1	vie	NU	1.200	76	2	-	
2	arabil	NU	1.530	76	3	-	

Lungime Segmente

1) Valorile lungimilor segmentelor sunt obținute din proiecție în plan.

Punct început	X / Y	Punct sfârșit	X / Y	Lungime segment (** (m)
1	347.172,124 284.217,422	2	347.131,717 284.240,952	46.759
2	347.131,717 284.240,952	3	347.141,767 284.259,262	20.887
3	347.141,767 284.259,262	4	347.146,438 284.267,144	9.162
4	347.146,438 284.267,144	5	347.149,859 284.273,82	7.501

Punct început	X / Y	Punct sfârșit	X / Y	Lungime segment (** (m)
5	347.149,859 284.273,82	6	347.147,299 284.275,096	2.86
6	347.147,299 284.275,096	7	347.110,275 284.291,454	40.477
7	347.110,275 284.291,454	8	347.104,788 284.293,315	5.794
8	347.104,788 284.293,315	9	347.102,162 284.279,98	13.591
9	347.102,162 284.279,98	10	347.098,564 284.266,822	13.641
10	347.098,564 284.266,822	11	347.093,877 284.250,638	16.849
11	347.093,877 284.250,638	12	347.094,797 284.247,835	2.95
12	347.094,797 284.247,835	13	347.096,812 284.245,834	2.84
13	347.096,812 284.245,834	14	347.118,451 284.233,041	25.138
14	347.118,451 284.233,041	15	347.132,222 284.224,271	16.326
15	347.132,222 284.224,271	16	347.147,859 284.215,784	17.792
16	347.147,859 284.215,784	17	347.165,154 284.204,96	20.403
17	347.165,154 284.204,96	18	347.167,072 284.208,014	3.606
18	347.167,072 284.208,014	1	347.172,124 284.217,422	10.679

** Lungimile segmentelor sunt determinate în planul de proiecție Stereo 70 și sunt rotunjite la 1 milimetru.

*** Distanța dintre puncte este formată din segmente cumulate ce sunt mai mici decât valoarea 1 milimetru.

**DATE DESPRE IMOBILUL NR. 15186**

Oficiul de Cadastru și Publicitate Imobiliară DOLJ
Biroul de Cadastru și Publicitate Imobiliară Craiova

A. Partea I. Descrierea imobilului

TEREN Extravilan

Adresa: Jud. Dolj, T 76, P 312

Nr. Crt	Nr cadastral Nr. topografic	Suprafața* (mp)	Observații / Referințe
A1		Din acte: 6.900 Masurata: 6.773	Sector cadastral:30 Teren neimprejmuit;

B. Partea II. Proprietari și acte

Inscrieri privitoare la dreptul de proprietate și alte drepturi reale		Referințe
0 / 07/02/2023		
Act Administrativ nr. TDP:4148, din 26/08/2004 emis de COMISIA JUDETEANA DE FOND FUNCJAR;		
B1	Intabulare, drept de PROPRIETATE, dobandit prin Reconstituire, cota actuala 1/1, cota initiala 1/1 1) MIRICA MARIN, LIPSA CNP	A1

C. Partea III. SARCINI .

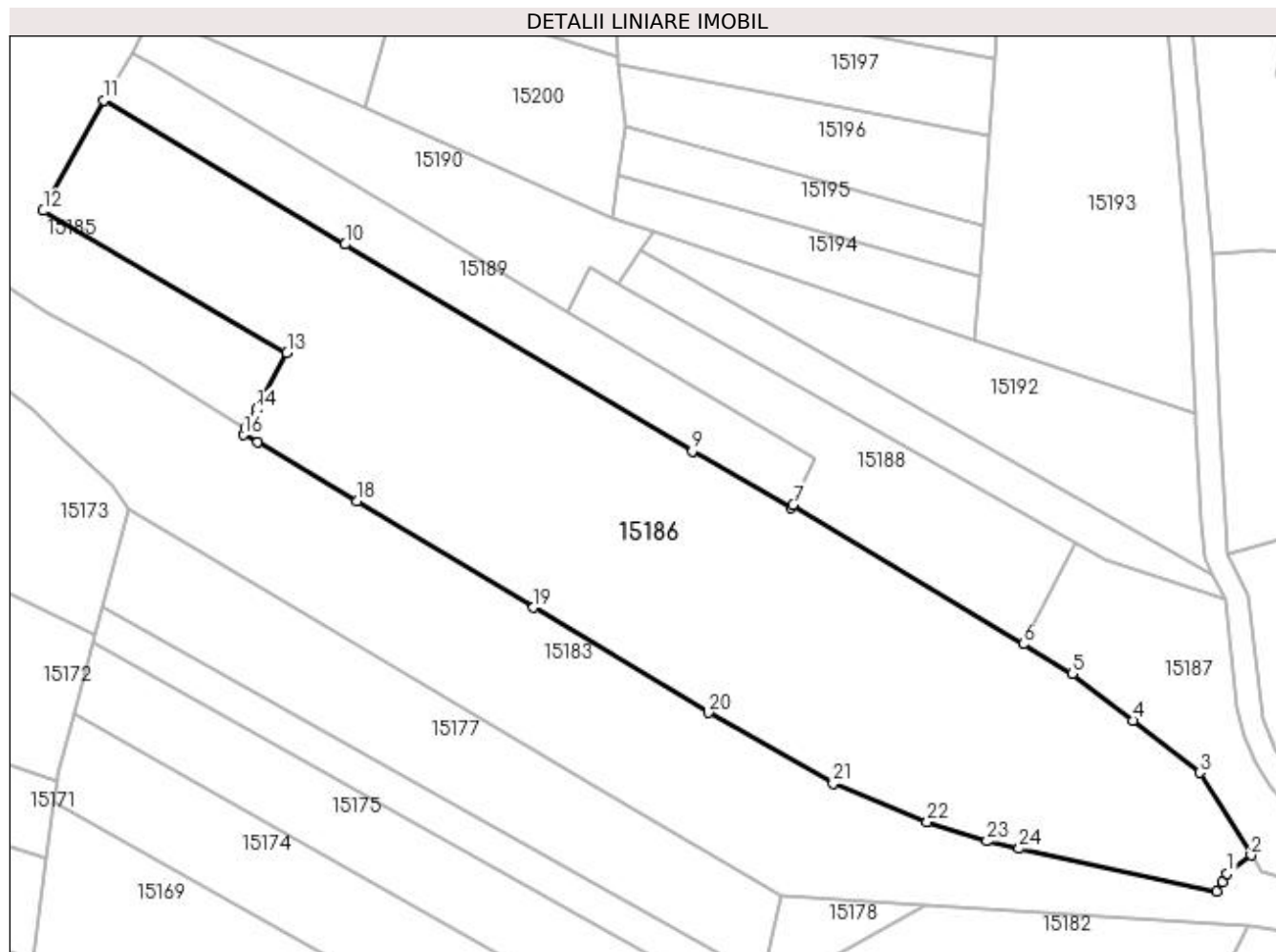
Inscrieri privind dezmembramintele dreptului de proprietate, drepturi reale de garanție și sarcini	Referințe
NU SUNT	

Anexa Nr. 1 La Partea I

Teren

Nr cadastral	Suprafața (mp)*	Observații / Referințe
	Din acte: 6.900 Masurata: 6.773	

* Suprafața este determinată în planul de proiecție Stereo 70.



Date referitoare la teren

Crt	Categorie folosință	Intra vilan	Suprafața (mp)	Tarla	Parcelă	Nr. topo	Observații / Referințe
1	arabil	NU	6.773	76	312	-	

Lungime Segmente

1) Valorile lungimilor segmentelor sunt obținute din proiecție în plan.

Punct început	X / Y	Punct sfârșit	X / Y	Lungime segment (** (m)
1	347.327,918 284.131,131	2	347.331,893 284.134,228	5.039
3	347.323,348 284.147,907	4	347.312,322 284.156,559	14.015
5	347.302,207 284.164,267	6	347.294,113 284.169,162	9.459
7	347.255,98 284.192,227	8	347.255,637 284.191,699	0.63
9	347.239,28 284.201,158	10	347.181,769 284.235,387	66.926

Punct început	X / Y	Punct sfârșit	X / Y	Lungime segment (** (m)
2	347.331,893 284.134,228	3	347.323,348 284.147,907	16.129
4	347.312,322 284.156,559	5	347.302,207 284.164,267	12.717
6	347.294,113 284.169,162	7	347.255,98 284.192,227	44.566
8	347.255,637 284.191,699	9	347.239,28 284.201,158	18.895
10	347.181,769 284.235,387	11	347.141,767 284.259,262	46.585

Punct început	X / Y	Punct sfârșit	X / Y	Lungime segment (** (m)	Punct început	X / Y	Punct sfârșit	X / Y	Lungime segment (** (m)
11	347.141,767 284.259,262	12	347.131,717 284.240,952	20.887	12	347.131,717 284.240,952	13	347.172,124 284.217,422	46.759
13	347.172,124 284.217,422	14	347.167,072 284.208,014	10.679	14	347.167,072 284.208,014	15	347.165,154 284.204,96	3.606
15	347.165,154 284.204,96	16	347.164,921 284.203,838	1.146	16	347.164,921 284.203,838	17	347.167,324 284.202,686	2.665
17	347.167,324 284.202,686	18	347.183,795 284.192,854	19.182	18	347.183,795 284.192,854	19	347.212,991 284.175,243	34.096
19	347.212,991 284.175,243	20	347.242,017 284.157,804	33.862	20	347.242,017 284.157,804	21	347.262,652 284.146,061	23.742
21	347.262,652 284.146,061	22	347.278,24 284.139,763	16.812	22	347.278,24 284.139,763	23	347.288,124 284.136,519	10.403
23	347.288,124 284.136,519	24	347.293,432 284.135,32	5.442	24	347.293,432 284.135,32	25	347.326,236 284.128,139	33.581
25	347.326,236 284.128,139	26	347.327,044 284.129,786	1.835	26	347.327,044 284.129,786	1	347.327,918 284.131,131	1.604

** Lungimile segmentelor sunt determinate în planul de proiecție Stereo 70 și sunt rotunjite la 1 milimetru.

*** Distanța dintre puncte este formată din segmente cumulate ce sunt mai mici decât valoarea 1 milimetru.

**DATE DESPRE IMOBILUL NR. 15187**

Oficiul de Cadastru și Publicitate Imobiliară DOLJ
Biroul de Cadastru și Publicitate Imobiliară Craiova

A. Partea I. Descrierea imobilului

TEREN Extravilan

Adresa: Jud. Dolj, T 76, P 307

Nr. Crt	Nr cadastral Nr. topografic	Suprafața* (mp)	Observații / Referințe
A1		1.000	Sector cadastral:30 Teren neimprejmuit;

B. Partea II. Proprietari și acte

Inscrieri privitoare la dreptul de proprietate și alte drepturi reale	Referințe
0 / 07/02/2023	
Act Administrativ nr. TDP:1317-42778, din 03/04/1995 emis de COMISIA JUDETEANA DE FOND FUNCICIAR;	
B1	A1
Intabulare, drept de PROPRIETATE, dobandit prin Reconstituire, cota actuala 1/1, cota initiala 1/1 1) ZGLIMBEA ION, LIPSA CNP	

C. Partea III. SARCINI .

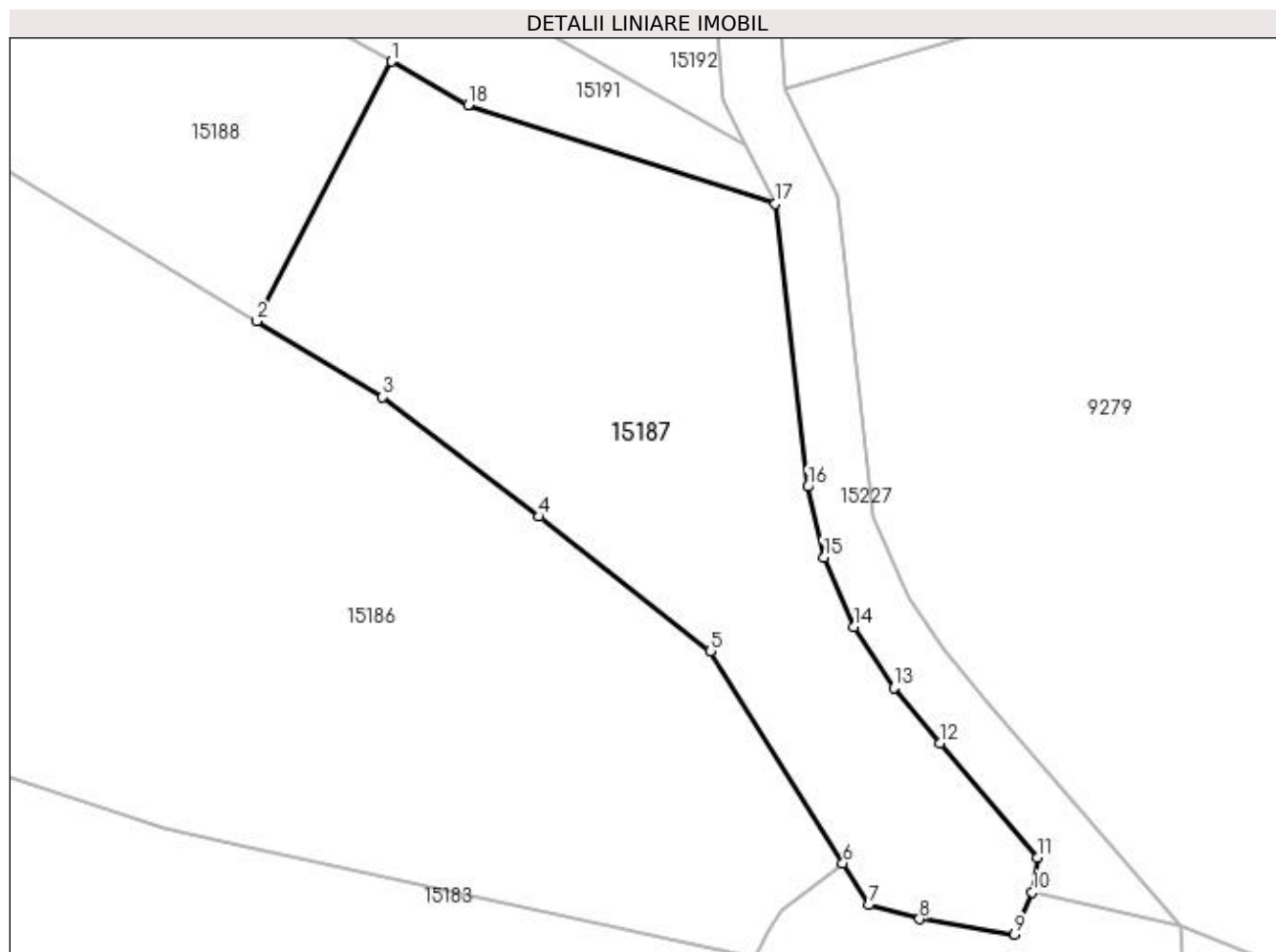
Inscrieri privind dezmembramintele dreptului de proprietate, drepturi reale de garanție și sarcini	Referințe
NU SUNT	

Anexa Nr. 1 La Partea I

Teren

Nr cadastral	Suprafața (mp)*	Observații / Referințe
	1.000	

* Suprafața este determinată în planul de proiecție Stereo 70.



Date referitoare la teren

Crt	Categorie folosință	Intra vilan	Suprafața (mp)	Tarla	Parcelă	Nr. topo	Observații / Referințe
1	vie	NU	260	76	307	-	
2	arabil	NU	740	76	307	-	

Lungime Segmente

1) Valorile lungimilor segmentelor sunt obținute din proiecție în plan.

Punct început	X / Y	Punct sfârșit	X / Y	Lungime segment (** (m)
1	347.302,777 284.185,883	2	347.294,113 284.169,162	18.832
2	347.294,113 284.169,162	3	347.302,207 284.164,267	9.459
3	347.302,207 284.164,267	4	347.312,322 284.156,559	12.717
4	347.312,322 284.156,559	5	347.323,348 284.147,907	14.015

Punct început	X / Y	Punct sfârşit	X / Y	Lungime segment (** (m)
5	347.323,348 284.147,907	6	347.331,893 284.134,228	16.129
6	347.331,893 284.134,228	7	347.333,589 284.131,539	3.179
7	347.333,589 284.131,539	8	347.336,827 284.130,635	3.362
8	347.336,827 284.130,635	9	347.342,945 284.129,651	6.197
9	347.342,945 284.129,651	10	347.344,109 284.132,363	2.951
10	347.344,109 284.132,363	11	347.344,432 284.134,611	2.271
11	347.344,432 284.134,611	12	347.338,173 284.141,985	9.672
12	347.338,173 284.141,985	13	347.335,173 284.145,53	4.644
13	347.335,173 284.145,53	14	347.332,625 284.149,451	4.676
14	347.332,625 284.149,451	15	347.330,671 284.153,935	4.891
15	347.330,671 284.153,935	16	347.329,628 284.158,496	4.679
16	347.329,628 284.158,496	17	347.327,54 284.176,725	18.348
17	347.327,54 284.176,725	18	347.307,731 284.183,075	20.802
18	347.307,731 284.183,075	1	347.302,777 284.185,883	5.694

** Lungimile segmentelor sunt determinate în planul de proiecţie Stereo 70 şi sunt rotunjite la 1 milimetru.

*** Distanţa dintre puncte este formată din segmente cumulate ce sunt mai mici decât valoarea 1 milimetru.

**DATE DESPRE IMOBILUL NR. 15188**

Oficiul de Cadastru și Publicitate Imobiliară DOLJ
Biroul de Cadastru și Publicitate Imobiliară Craiova

A. Partea I. Descrierea imobilului

TEREN Extravilan

Adresa: Jud. Dolj, T 76

Nr. Crt	Nr cadastral Nr. topografic	Suprafața* (mp)	Observații / Referințe
A1		Din acte: 0 Masurata: 1.224	Sector cadastral:30 Teren neimprejmuit;

B. Partea II. Proprietari și acte

Inscrieri privitoare la dreptul de proprietate și alte drepturi reale		Referințe
0 / 07/02/2023		
Act Normativ nr. LEGE:7, din 13/03/1996 emis de PARLAMENTUL ROMANIEI;		
B1	Intabulare, drept de PROPRIETATE, dobandit prin Lege, cota actuala 1/1, cota initiala 1/1 1) NEIDENTIFICAT NEIDENTIFICAT	A1

C. Partea III. SARCINI .

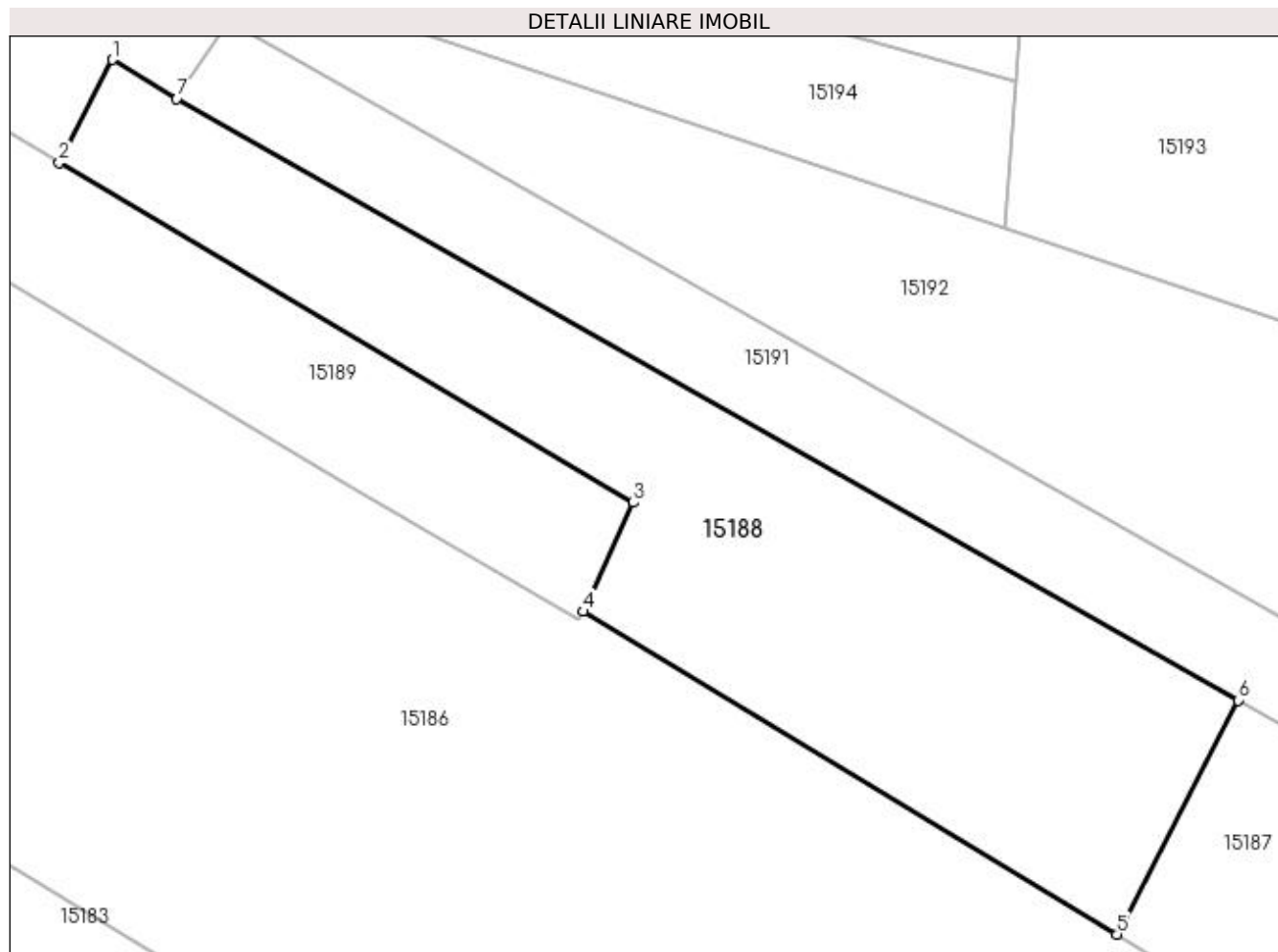
Inscrieri privind dezmembramintele dreptului de proprietate, drepturi reale de garanție și sarcini	Referințe
NU SUNT	

Anexa Nr. 1 La Partea I

Teren

Nr cadastral	Suprafața (mp)*	Observații / Referințe
	Din acte: 0 Masurata: 1.224	

* Suprafața este determinată în planul de proiecție Stereo 70.



Date referitoare la teren

Crt	Categorie folosință	Intravilan	Suprafața (mp)	Tarla	Parcelă	Nr. topo	Observații / Referințe
1	vie	NU	1.224	76		-	

Lungime Segmente

1) Valorile lungimilor segmentelor sunt obținute din proiecție în plan.

Punct început	X / Y	Punct sfârșit	X / Y	Lungime segment (** (m)
1	347.222,355 284.231,645	2	347.218,533 284.224,269	8.307
2	347.218,533 284.224,269	3	347.259,564 284.200,007	47.667
3	347.259,564 284.200,007	4	347.255,98 284.192,227	8.566
4	347.255,98 284.192,227	5	347.294,113 284.169,162	44.566
5	347.294,113 284.169,162	6	347.302,777 284.185,883	18.832

Punct început	X / Y	Punct sfârșit	X / Y	Lungime segment (** (m)
6	347.302,777 284.185,883	7	347.226,94 284.228,871	87.173
7	347.226,94 284.228,871	1	347.222,355 284.231,645	5.359

** Lungimile segmentelor sunt determinate în planul de proiecție Stereo 70 și sunt rotunjite la 1 milimetru.

*** Distanța dintre puncte este formată din segmente cumulate ce sunt mai mici decât valoarea 1 milimetru.

**DATE DESPRE IMOBILUL NR. 15189**

Oficiul de Cadastru și Publicitate Imobiliară DOLJ
Biroul de Cadastru și Publicitate Imobiliară Craiova

A. Partea I. Descrierea imobilului

TEREN Extravilan

Adresa: Jud. Dolj, T 76

Nr. Crt	Nr cadastral Nr. topografic	Suprafața* (mp)	Observații / Referințe
A1		Din acte: 0 Masurata: 1.232	Sector cadastral:30 Teren neimprejmuit;

B. Partea II. Proprietari și acte

Inscrieri privitoare la dreptul de proprietate și alte drepturi reale		Referințe
0 / 07/02/2023		
Act Normativ nr. LEGE:7, din 13/03/1996 emis de PARLAMENTUL ROMANIEI;		
B1	Intabulare, drept de PROPRIETATE, dobandit prin Lege, cota actuala 1/1, cota initiala 1/1 1) NEIDENTIFICAT NEIDENTIFICAT	A1

C. Partea III. SARCINI .

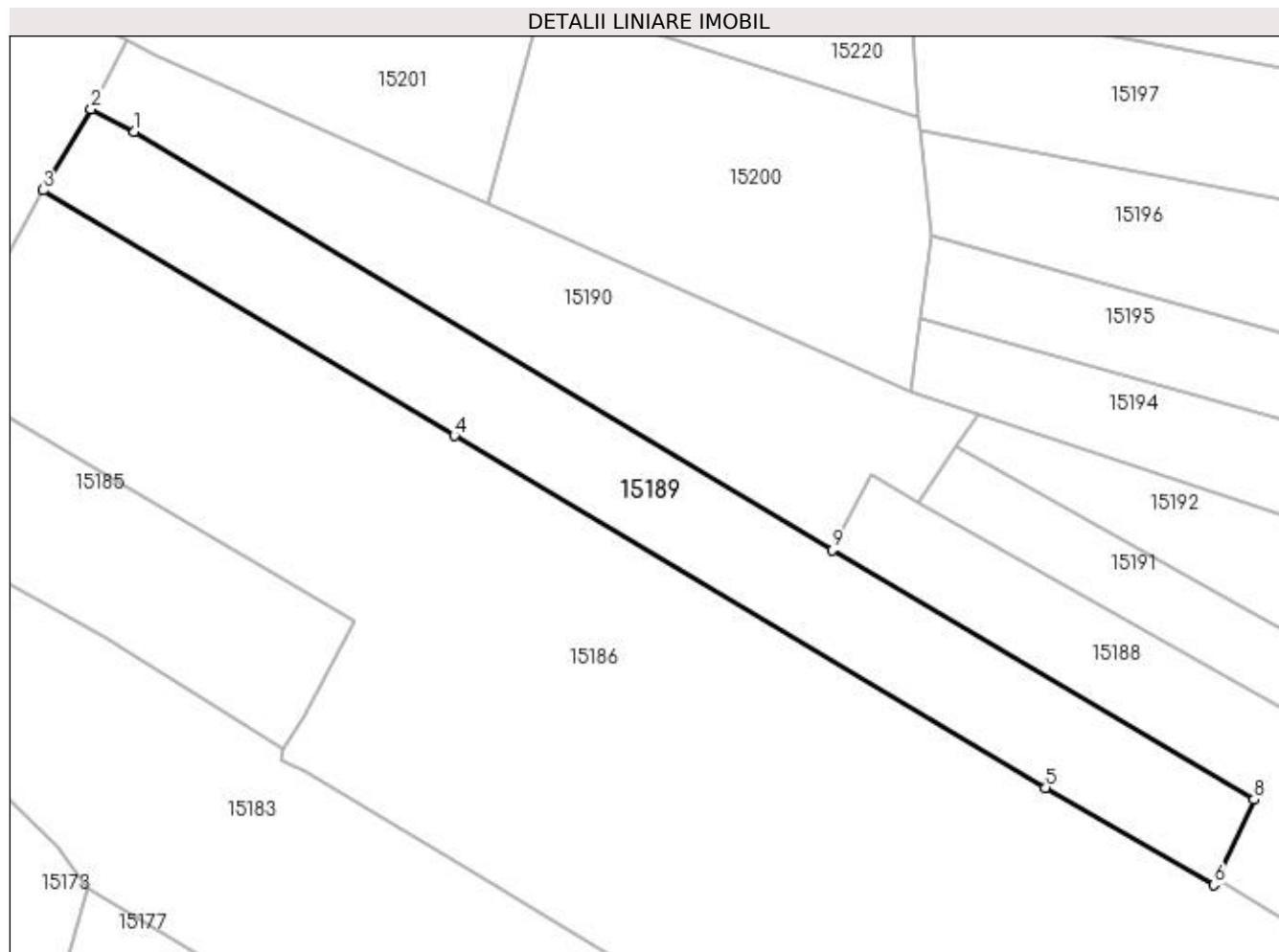
Inscrieri privind dezmembramintele dreptului de proprietate, drepturi reale de garanție și sarcini	Referințe
NU SUNT	

Anexa Nr. 1 La Partea I

Teren

Nr cadastral	Suprafața (mp)*	Observații / Referințe
	Din acte: 0 Masurata: 1.232	

* Suprafața este determinată în planul de proiecție Stereo 70.



Date referitoare la teren

Crt	Categorie folosință	Intra vilan	Suprafața (mp)	Tarla	Parcelă	Nr. topo	Observații / Referințe
1	vie	NU	1.232	76		-	

Lungime Segmente

1) Valorile lungimilor segmentelor sunt obținute din proiecție în plan.

Punct început	X / Y	Punct sfârșit	X / Y	Lungime segment (** (m)
1	347.150,65 284.264,973	2	347.146,438 284.267,144	4.739
2	347.146,438 284.267,144	3	347.141,767 284.259,262	9.162
3	347.141,767 284.259,262	4	347.181,769 284.235,387	46.585
4	347.181,769 284.235,387	5	347.239,28 284.201,158	66.926
5	347.239,28 284.201,158	6	347.255,637 284.191,699	18.895

Punct început	X / Y	Punct sfârșit	X / Y	Lungime segment (** (m)
6	347.255,637 284.191,699	7	347.255,98 284.192,227	0.63
7	347.255,98 284.192,227	8	347.259,564 284.200,007	8.566
8	347.259,564 284.200,007	9	347.218,533 284.224,269	47.667
9	347.218,533 284.224,269	1	347.150,65 284.264,973	79.151

** Lungimile segmentelor sunt determinate în planul de proiecție Stereo 70 și sunt rotunjite la 1 milimetru.

*** Distanța dintre puncte este formată din segmente cumulate ce sunt mai mici decât valoarea 1 milimetru.

**DATE DESPRE IMOBILUL NR. 15190**

Oficiul de Cadastru și Publicitate Imobiliară DOLJ
Biroul de Cadastru și Publicitate Imobiliară Craiova

A. Partea I. Descrierea imobilului

TEREN Extravilan

Adresa: Jud. Dolj, T 76

Nr. Crt	Nr cadastral Nr. topografic	Suprafața* (mp)	Observații / Referințe
A1		Din acte: 0 Masurata: 1.074	Sector cadastral:30 Teren neimprejmuit;

B. Partea II. Proprietari și acte

Inscrieri privitoare la dreptul de proprietate și alte drepturi reale		Referințe
0 / 07/02/2023		
Act Normativ nr. LEGE:7, din 13/03/1996 emis de PARLAMENTUL ROMANIEI;		
B1	Intabulare, drept de PROPRIETATE, dobandit prin Lege, cota actuala 1/1, cota initiala 1/1 1) NEIDENTIFICAT NEIDENTIFICAT	A1

C. Partea III. SARCINI .

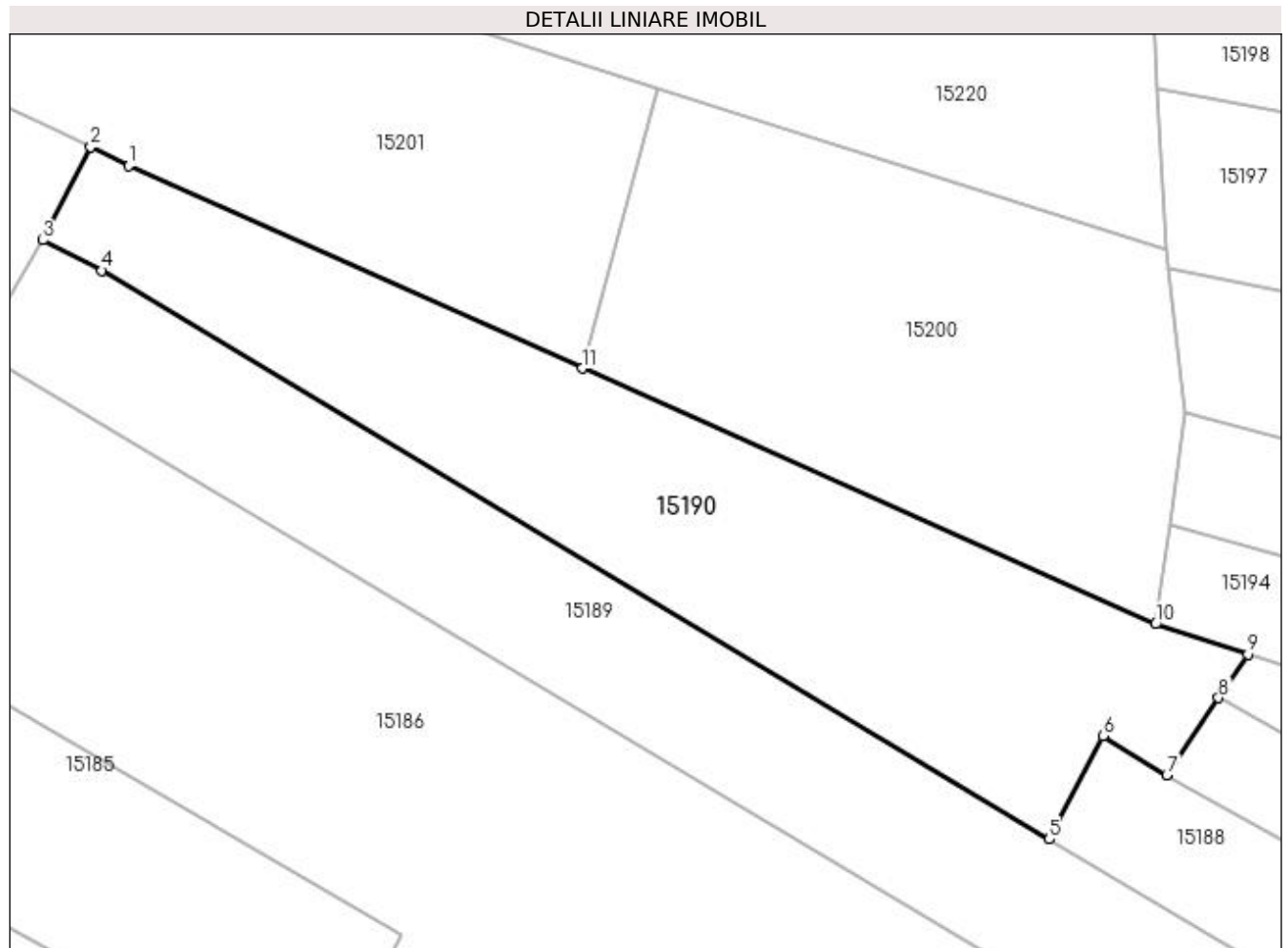
Inscrieri privind dezmembramintele dreptului de proprietate, drepturi reale de garanție și sarcini	Referințe
NU SUNT	

Anexa Nr. 1 La Partea I

Teren

Nr cadastral	Suprafața (mp)*	Observații / Referințe
	Din acte: 0 Masurata: 1.074	

* Suprafața este determinată în planul de proiecție Stereo 70.



Date referitoare la teren

Crt	Categorie folosință	Intra vilan	Suprafața (mp)	Tarla	Parcelă	Nr. topo	Observații / Referințe
1	arabil	NU	1.074	76		-	

Lungime Segmente

1) Valorile lungimilor segmentelor sunt obținute din proiecție în plan.

Punct început	X / Y	Punct sfârșit	X / Y	Lungime segment (** (m)
1	347.152,591 284.272,459	2	347.149,859 284.273,82	3.052
2	347.149,859 284.273,82	3	347.146,438 284.267,144	7.501
3	347.146,438 284.267,144	4	347.150,65 284.264,973	4.739
4	347.150,65 284.264,973	5	347.218,533 284.224,269	79.151
5	347.218,533 284.224,269	6	347.222,355 284.231,645	8.307

Punct început	X / Y	Punct sfârșit	X / Y	Lungime segment (** (m)
6	347.222,355 284.231,645	7	347.226,94 284.228,871	5.359
7	347.226,94 284.228,871	8	347.230,643 284.234,377	6.635
8	347.230,643 284.234,377	9	347.232,749 284.237,508	3.773
9	347.232,749 284.237,508	10	347.226,141 284.239,666	6.951
10	347.226,141 284.239,666	11	347.185,08 284.257,973	44.957
11	347.185,08 284.257,973	1	347.152,591 284.272,459	35.572

** Lungimile segmentelor sunt determinate în planul de proiecție Stereo 70 și sunt rotunjite la 1 milimetru.

*** Distanța dintre puncte este formată din segmente cumulate ce sunt mai mici decât valoarea 1 milimetru.

**DATE DESPRE IMOBILUL NR. 15191**

Oficiul de Cadastru și Publicitate Imobiliară DOLJ
Biroul de Cadastru și Publicitate Imobiliară Craiova

A. Partea I. Descrierea imobilului

TEREN Extravilan

Adresa: Jud. Dolj, T 76, P 305

Nr. Crt	Nr cadastral Nr. topografic	Suprafața* (mp)	Observații / Referințe
A1		700	Sector cadastral:30 Teren neimprejmuit;

B. Partea II. Proprietari și acte

Inscrieri privitoare la dreptul de proprietate și alte drepturi reale		Referințe
0 / 07/02/2023		
Act Notarial nr. CM:91, din 23/04/2010 emis de BNP STOENESCU FLOREA (CERTIF. DE DECES:DZ006272/20.12.2010;);		
B1	Intabulare, drept de PROPRIETATE, dobandit prin Succesiune, cota actuala 1/1, cota initiala 1/1 1) CRETU GHEORGHE DEFUNCT:Da	A1

C. Partea III. SARCINI .

Inscrieri privind dezmembramintele dreptului de proprietate, drepturi reale de garanție și sarcini	Referințe
NU SUNT	

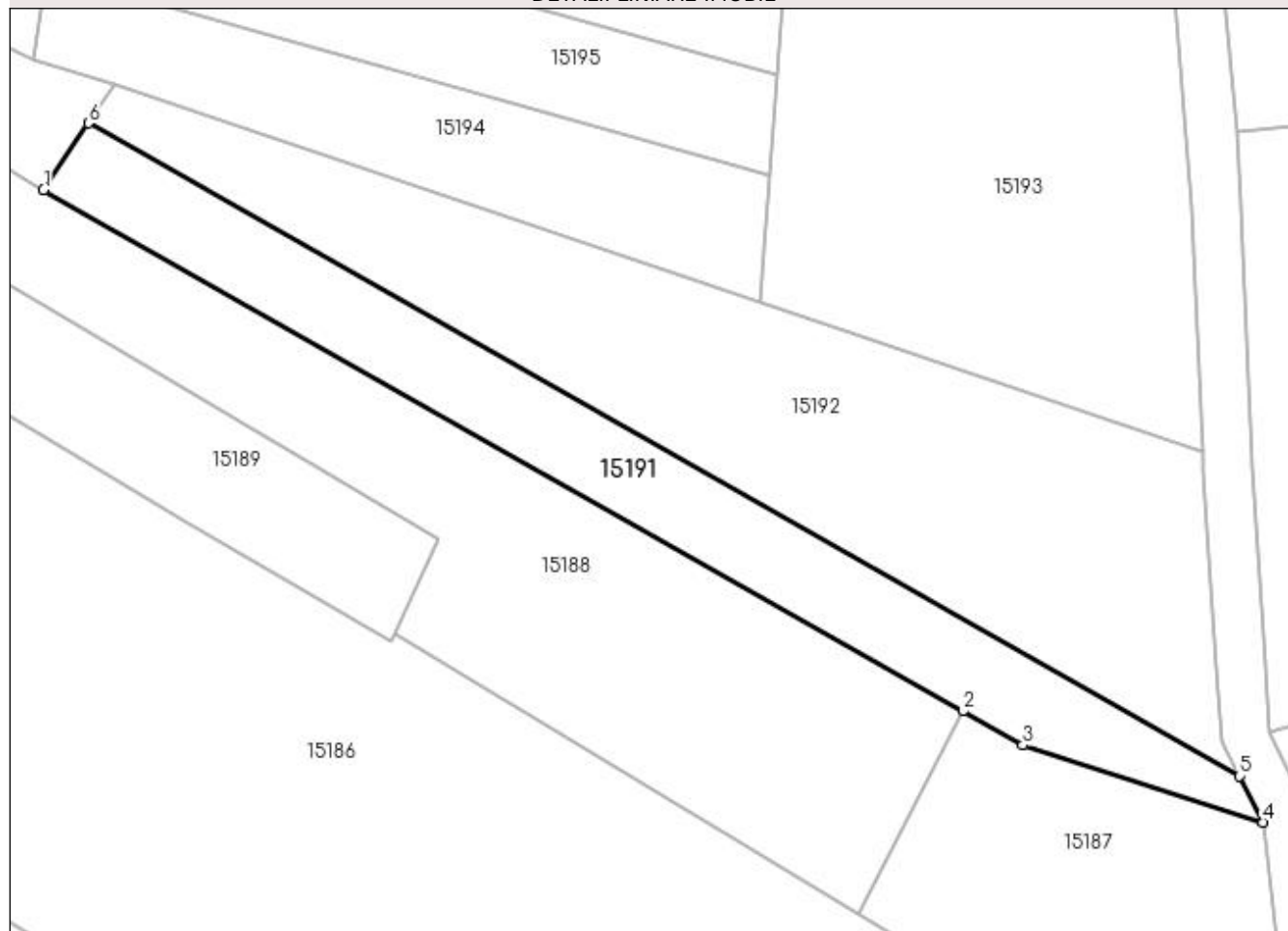
Anexa Nr. 1 La Partea I

Teren

Nr cadastral	Suprafața (mp)*	Observații / Referințe
	700	

* Suprafața este determinată în planul de proiecție Stereo 70.

DETALII LINIARE IMOBIL



Date referitoare la teren

Crt	Categorie folosință	Intra vilan	Suprafața (mp)	Tarla	Parcelă	Nr. topo	Observații / Referințe
1	vie	NU	700	76	305	-	

Lungime Segmente

1) Valorile lungimilor segmentelor sunt obținute din proiecție în plan.

Punct început	X / Y	Punct sfârșit	X / Y	Lungime segment (** (m)
1	347.226,94 284.228,871	2	347.302,777 284.185,883	87.173
2	347.302,777 284.185,883	3	347.307,731 284.183,075	5.694
3	347.307,731 284.183,075	4	347.327,54 284.176,725	20.802
4	347.327,54 284.176,725	5	347.325,609 284.180,546	4.281
5	347.325,609 284.180,546	6	347.230,643 284.234,377	109.162

Punct început	X / Y	Punct sfârșit	X / Y	Lungime segment (** (m)
6	347.230,643 284.234,377	1	347.226,94 284.228,871	6.635

** Lungimile segmentelor sunt determinate în planul de proiecție Stereo 70 și sunt rotunjite la 1 milimetru.

*** Distanța dintre puncte este formată din segmente cumulate ce sunt mai mici decât valoarea 1 milimetru.

**DATE DESPRE IMOBILUL NR. 15192**

Oficiul de Cadastru și Publicitate Imobiliară DOLJ
Biroul de Cadastru și Publicitate Imobiliară Craiova

A. Partea I. Descrierea imobilului

TEREN Extravilan

Adresa: Jud. Dolj, T 76

Nr. Crt	Nr cadastral Nr. topografic	Suprafața* (mp)	Observații / Referințe
A1		Din acte: 0 Masurata: 1.346	Sector cadastral:30 Teren neimprejmuit;

B. Partea II. Proprietari și acte

Inscrieri privitoare la dreptul de proprietate și alte drepturi reale		Referințe
0 / 07/02/2023		
Act Normativ nr. LEGE:7, din 13/03/1996 emis de PARLAMENTUL ROMANIEI;		
B1	Intabulare, drept de PROPRIETATE, dobandit prin Lege, cota actuala 1/1, cota initiala 1/1 1) NEIDENTIFICAT NEIDENTIFICAT	A1

C. Partea III. SARCINI .

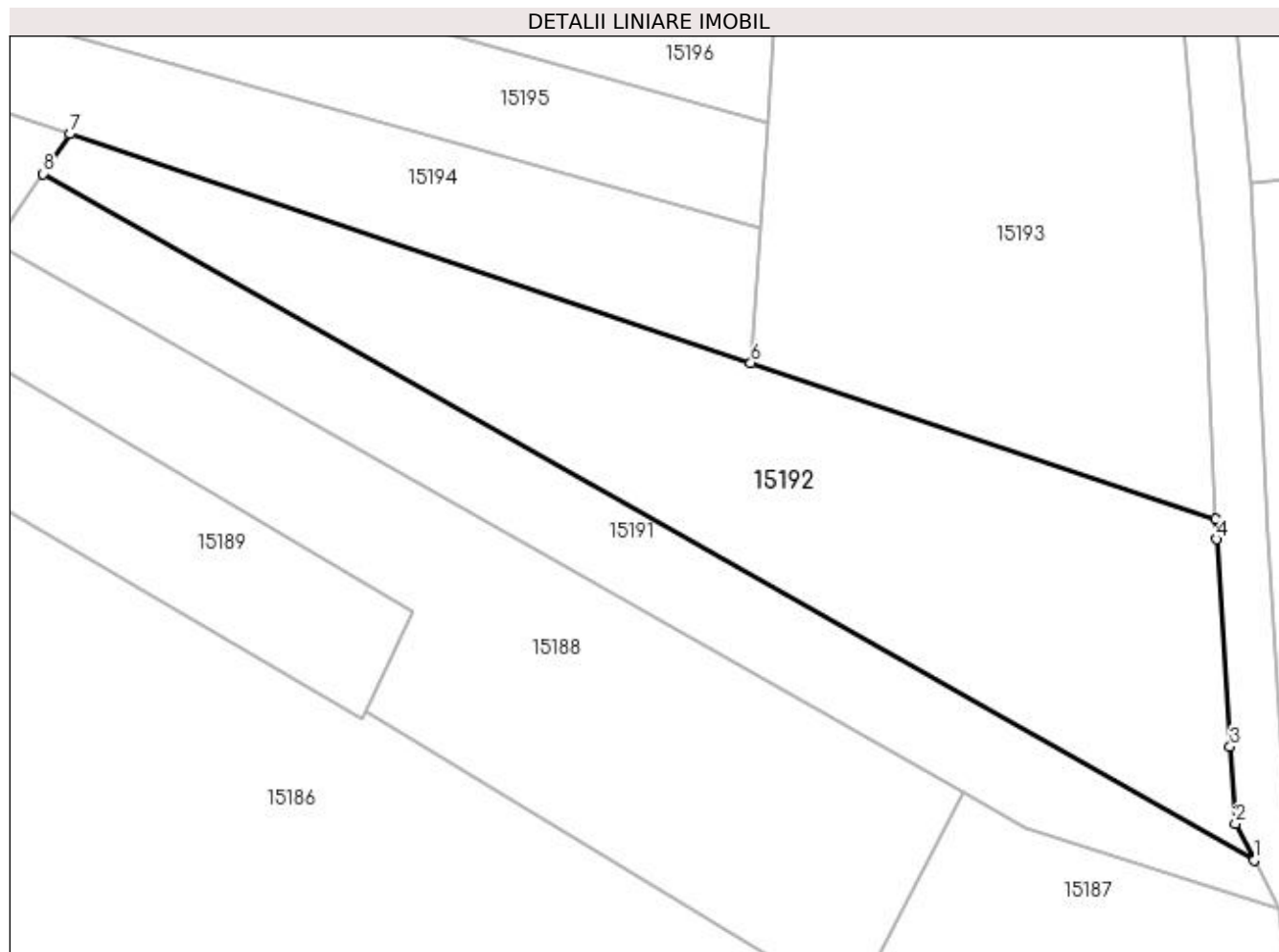
Inscrieri privind dezmembramintele dreptului de proprietate, drepturi reale de garanție și sarcini	Referințe
NU SUNT	

Anexa Nr. 1 La Partea I

Teren

Nr cadastral	Suprafața (mp)*	Observații / Referințe
	Din acte: 0 Masurata: 1.346	

* Suprafața este determinată în planul de proiecție Stereo 70.



Date referitoare la teren

Crt	Categorie folosință	Intra vilan	Suprafața (mp)	Tarla	Parcelă	Nr. topo	Observații / Referințe
1	vie	NU	1.346	76		-	

Lungime Segmente

1) Valorile lungimilor segmentelor sunt obținute din proiecție în plan.

Punct început	X / Y	Punct sfârșit	X / Y	Lungime segment (** (m)
1	347.325,609 284.180,546	2	347.324,149 284.183,433	3.235
2	347.324,149 284.183,433	3	347.323,743 284.189,456	6.037
3	347.323,743 284.189,456	4	347.322,646 284.205,719	16.3
4	347.322,646 284.205,719	5	347.322,573 284.207,312	1.595
5	347.322,573 284.207,312	6	347.286,14 284.219,56	38.437

Punct început	X / Y	Punct sfârșit	X / Y	Lungime segment (** (m)
6	347.286,14 284.219,56	7	347.232,749 284.237,508	56.327
7	347.232,749 284.237,508	8	347.230,643 284.234,377	3.773
8	347.230,643 284.234,377	1	347.325,609 284.180,546	109.162

** Lungimile segmentelor sunt determinate în planul de proiecție Stereo 70 și sunt rotunjite la 1 milimetru.

*** Distanța dintre puncte este formată din segmente cumulate ce sunt mai mici decât valoarea 1 milimetru.

**DATE DESPRE IMOBILUL NR. 15193**

Oficiul de Cadastru și Publicitate Imobiliară DOLJ
Biroul de Cadastru și Publicitate Imobiliară Craiova

A. Partea I. Descrierea imobilului

TEREN Extravilan

Adresa: Jud. Dolj, T 76

Nr. Crt	Nr cadastral Nr. topografic	Suprafața* (mp)	Observații / Referințe
A1		Din acte: 0 Masurata: 2.499	Sector cadastral:30 Teren neimprejmuit;

B. Partea II. Proprietari și acte

Inscrieri privitoare la dreptul de proprietate și alte drepturi reale		Referințe
0 / 07/02/2023		
Act Normativ nr. LEGE:7, din 13/03/1996 emis de PARLAMENTUL ROMANIEI;		
B1	Intabulare, drept de PROPRIETATE, dobandit prin Lege, cota actuala 1/1, cota initiala 1/1 1) NEIDENTIFICAT NEIDENTIFICAT	A1

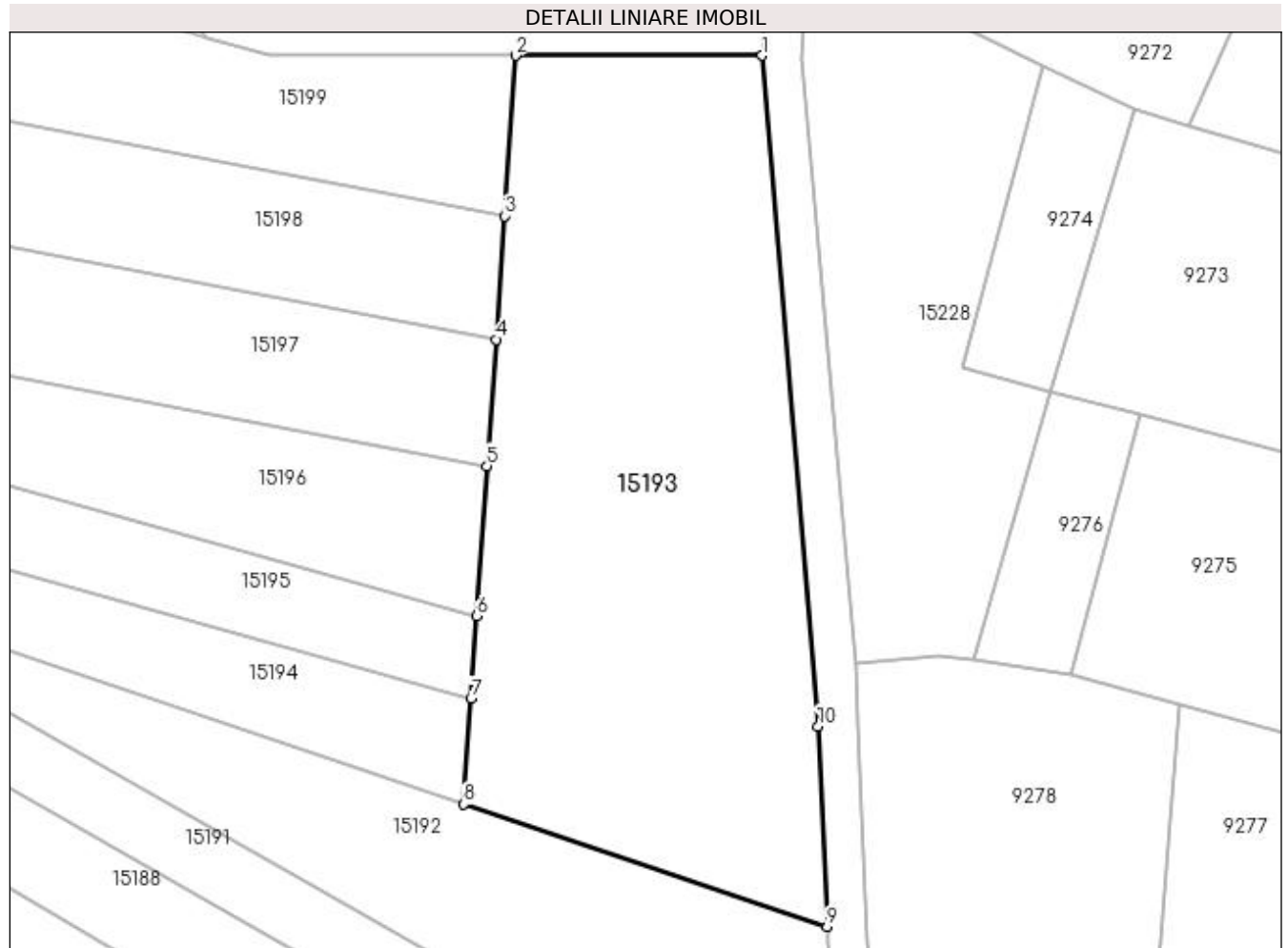
C. Partea III. SARCINI .

Inscrieri privind dezmembramintele dreptului de proprietate, drepturi reale de garanție și sarcini	Referințe
NU SUNT	

Anexa Nr. 1 La Partea I**Teren**

Nr cadastral	Suprafața (mp)*	Observații / Referințe
	Din acte: 0 Masurata: 2.499	

* Suprafața este determinată în planul de proiecție Stereo 70.

**Date referitoare la teren**

Crt	Categorie folosință	Intravilan	Suprafața (mp)	Tarla	Parcelă	Nr. topo	Observații / Referințe
1	arabil	NU	2.499	76		-	

Lungime Segmente

1) Valorile lungimilor segmentelor sunt obținute din proiecție în plan.

Punct început	X / Y	Punct sfârșit	X / Y	Lungime segment (** (m)
1	347.316,055 284.294,489	2	347.291,345 284.294,489	24.71
2	347.291,345 284.294,489	3	347.290,231 284.278,441	16.087
3	347.290,231 284.278,441	4	347.289,371 284.266,072	12.399
4	347.289,371 284.266,072	5	347.288,492 284.253,411	12.691
5	347.288,492 284.253,411	6	347.287,449 284.238,397	15.05

Punct început	X / Y	Punct sfârșit	X / Y	Lungime segment (** (m)
6	347.287,449 284.238,397	7	347.286,876 284.230,147	8.27
7	347.286,876 284.230,147	8	347.286,14 284.219,56	10.613
8	347.286,14 284.219,56	9	347.322,573 284.207,312	38.437
9	347.322,573 284.207,312	10	347.321,658 284.227,375	20.084
10	347.321,658 284.227,375	1	347.316,055 284.294,489	67.347

** Lungimile segmentelor sunt determinate în planul de proiecție Stereo 70 și sunt rotunjite la 1 milimetru.

*** Distanța dintre puncte este formată din segmente cumulate ce sunt mai mici decât valoarea 1 milimetru.

**DATE DESPRE IMOBILUL NR. 15194**

Oficiul de Cadastru și Publicitate Imobiliară DOLJ
Biroul de Cadastru și Publicitate Imobiliară Craiova

A. Partea I. Descrierea imobilului

TEREN Extravilan

Adresa: Jud. Dolj, T 76

Nr. Crt	Nr cadastral Nr. topografic	Suprafața* (mp)	Observații / Referințe
A1		Din acte: 0 Masurata: 544	Sector cadastral:30 Teren neimprejmuit;

B. Partea II. Proprietari și acte

Inscrieri privitoare la dreptul de proprietate și alte drepturi reale		Referințe
0 / 07/02/2023		
Act Normativ nr. LEGE:7, din 13/03/1996 emis de PARLAMENTUL ROMANIEI;		
B1	Intabulare, drept de PROPRIETATE, dobandit prin Lege, cota actuala 1/1, cota initiala 1/1 1) NEIDENTIFICAT NEIDENTIFICAT	A1

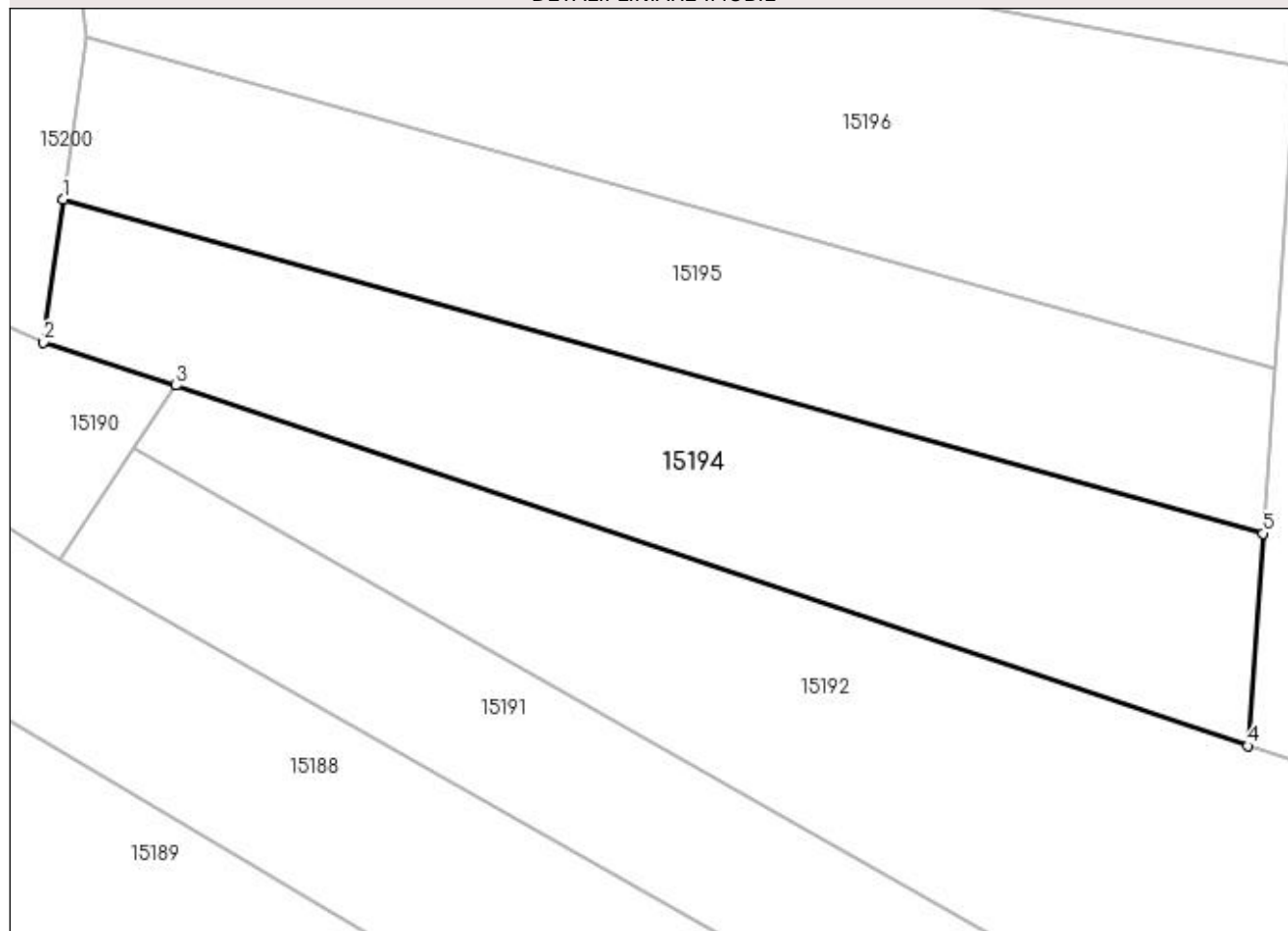
C. Partea III. SARCINI .

Inscrieri privind dezmembramintele dreptului de proprietate, drepturi reale de garanție și sarcini	Referințe
NU SUNT	

Anexa Nr. 1 La Partea I**Teren**

Nr cadastral	Suprafața (mp)*	Observații / Referințe
	Din acte: 0 Masurata: 544	

* Suprafața este determinată în planul de proiecție Stereo 70.

DETALII LINIARE IMOBIL**Date referitoare la teren**

Crt	Categorie folosință	Intravilan	Suprafața (mp)	Tarla	Parcelă	Nr. topo	Observații / Referințe
1	arabil	NU	544	76		-	

Lungime Segmente

1) Valorile lungimilor segmentelor sunt obținute din proiecție în plan.

Punct început	X / Y	Punct sfârșit	X / Y	Lungime segment (** (m)
1	347.227,139 284.246,771	2	347.226,141 284.239,666	7.175
2	347.226,141 284.239,666	3	347.232,749 284.237,508	6.951
3	347.232,749 284.237,508	4	347.286,14 284.219,56	56.327
4	347.286,14 284.219,56	5	347.286,876 284.230,147	10.613
5	347.286,876 284.230,147	1	347.227,139 284.246,771	62.007

**** Lungimile segmentelor sunt determinate în planul de proiecție Stereo 70 și sunt rotunjite la 1 milimetru.**

***** Distanța dintre puncte este formată din segmente cumulate ce sunt mai mici decât valoarea 1 milimetru.**

**DATE DESPRE IMOBILUL NR. 15195**

Oficiul de Cadastru și Publicitate Imobiliară DOLJ
Biroul de Cadastru și Publicitate Imobiliară Craiova

A. Partea I. Descrierea imobilului

TEREN Extravilan

Adresa: Jud. Dolj, T 76, P 318

Nr. Crt	Nr cadastral Nr. topografic	Suprafața* (mp)	Observații / Referințe
A1		500	Sector cadastral:30 Teren neimprejmuit;

B. Partea II. Proprietari și acte

Inscrieri privitoare la dreptul de proprietate și alte drepturi reale	Referințe
0 / 07/02/2023	
Act Administrativ nr. TDP:1344-42778, din 06/04/1995 emis de COMISIA JUDETEANA DE FOND FUNCJAR (CERTIF. DE DECES:DR279742/06.11.2002;);	
B1	A1
Intabulare, drept de PROPRIETATE, dobandit prin Reconstituire, cota actuala 1/1, cota initiala 1/1	
1) CIRSTEA GHEORGHE DEFUNCT:Da	

C. Partea III. SARCINI .

Inscrieri privind dezmembramintele dreptului de proprietate, drepturi reale de garanție și sarcini	Referințe
NU SUNT	

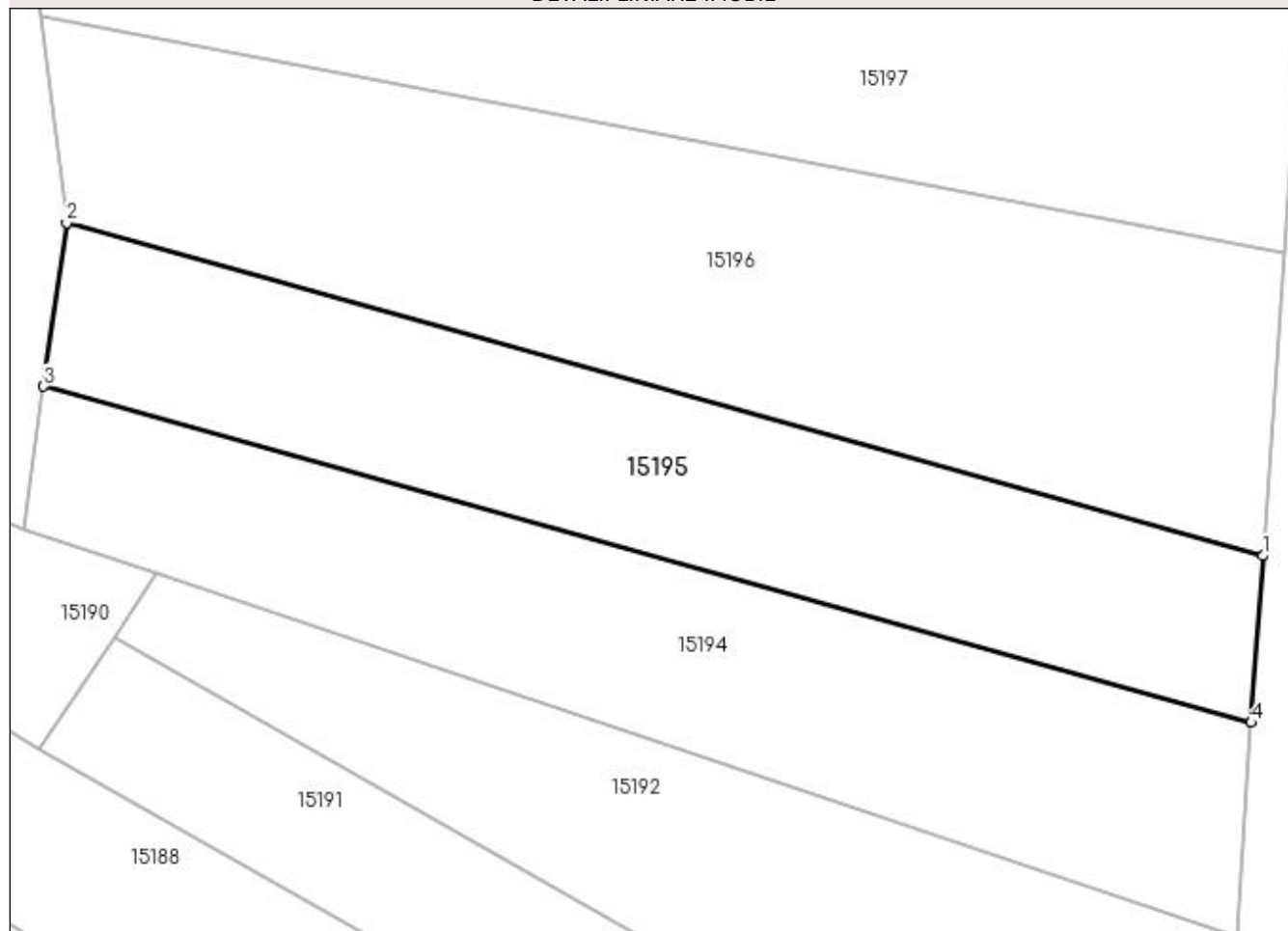
Anexa Nr. 1 La Partea I

Teren

Nr cadastral	Suprafața (mp)*	Observații / Referințe
	500	

* Suprafața este determinată în planul de proiecție Stereo 70.

DETALII LINIARE IMOBIL



Date referitoare la teren

Crt	Categorie folosință	Intravilan	Suprafața (mp)	Tarla	Parcelă	Nr. topo	Observații / Referințe
1	arabil	NU	500	76	318	-	

Lungime Segmente

1) Valorile lungimilor segmentelor sunt obținute din proiecție în plan.

Punct început	X / Y	Punct sfârșit	X / Y	Lungime segment (** (m)
1	347.287,449 284.238,397	2	347.228,275 284.254,864	61.423
2	347.228,275 284.254,864	3	347.227,139 284.246,771	8.172
3	347.227,139 284.246,771	4	347.286,876 284.230,147	62.007
4	347.286,876 284.230,147	1	347.287,449 284.238,397	8.27

**** Lungimile segmentelor sunt determinate în planul de proiecție Stereo 70 și sunt rotunjite la 1 milimetru.**

***** Distanța dintre puncte este formată din segmente cumulate ce sunt mai mici decât valoarea 1 milimetru.**

**DATE DESPRE IMOBILUL NR. 15196**

Oficiul de Cadastru și Publicitate Imobiliară DOLJ
Biroul de Cadastru și Publicitate Imobiliară Craiova

A. Partea I. Descrierea imobilului

TEREN Extravilan

Adresa: Jud. Dolj, T 76

Nr. Crt	Nr cadastral Nr. topografic	Suprafața* (mp)	Observații / Referințe
A1		Din acte: 0 Masurata: 759	Sector cadastral:30 Teren neimprejmuit;

B. Partea II. Proprietari și acte

Inscrieri privitoare la dreptul de proprietate și alte drepturi reale		Referințe
0 / 07/02/2023		
Act Normativ nr. LEGE:7, din 13/03/1996 emis de PARLAMENTUL ROMANIEI;		
B1	Intabulare, drept de PROPRIETATE, dobandit prin Lege, cota actuala 1/1, cota initiala 1/1 1) NEIDENTIFICAT NEIDENTIFICAT	A1

C. Partea III. SARCINI .

Inscrieri privind dezmembramintele dreptului de proprietate, drepturi reale de garanție și sarcini	Referințe
NU SUNT	

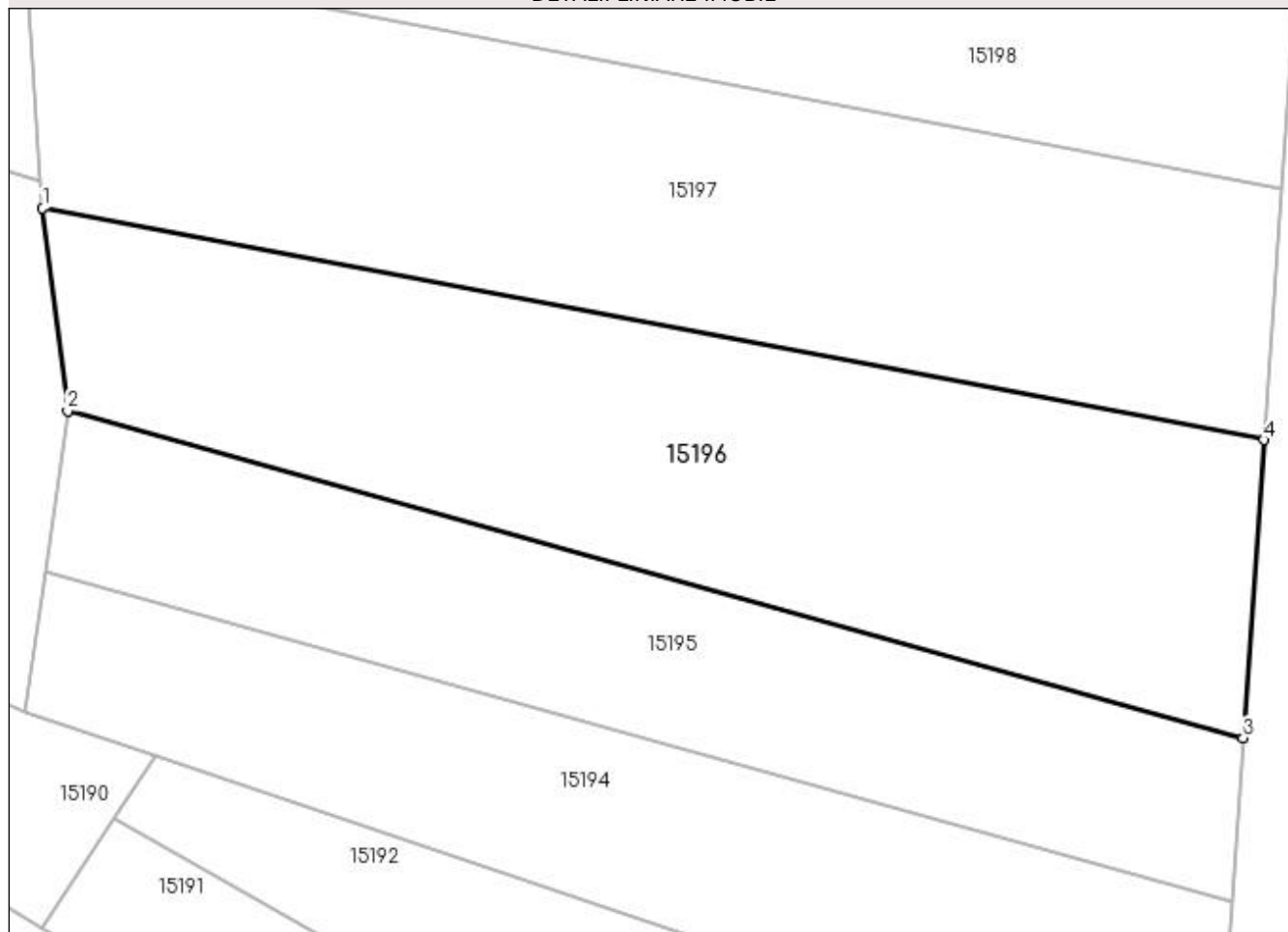
Anexa Nr. 1 La Partea I

Teren

Nr cadastral	Suprafața (mp)*	Observații / Referințe
	Din acte: 0 Masurata: 759	

* Suprafața este determinată în planul de proiecție Stereo 70.

DETALII LINIARE IMOBIL



Date referitoare la teren

Crt	Categorie folosință	Intra vilan	Suprafața (mp)	Tarla	Parcelă	Nr. topo	Observații / Referințe
1	arabil	NU	759	76		-	

Lungime Segmente

1) Valorile lungimilor segmentelor sunt obținute din proiecție în plan.

Punct început	X / Y	Punct sfârșit	X / Y	Lungime segment (** (m)
1	347.227,024 284.265,065	2	347.228,275 284.254,864	10.277
2	347.228,275 284.254,864	3	347.287,449 284.238,397	61.423
3	347.287,449 284.238,397	4	347.288,492 284.253,411	15.05
4	347.288,492 284.253,411	1	347.227,024 284.265,065	62.563

**** Lungimile segmentelor sunt determinate în planul de proiecție Stereo 70 și sunt rotunjite la 1 milimetru.**

***** Distanța dintre puncte este formată din segmente cumulate ce sunt mai mici decât valoarea 1 milimetru.**

**DATE DESPRE IMOBILUL NR. 15197**

Oficiul de Cadastru și Publicitate Imobiliară DOLJ
Biroul de Cadastru și Publicitate Imobiliară Craiova

A. Partea I. Descrierea imobilului

TEREN Extravilan

Adresa: Jud. Dolj, T 76, P 279

Nr. Crt	Nr cadastral Nr. topografic	Suprafața* (mp)	Observații / Referințe
A1		800	Sector cadastral:30 Teren neimprejmuit;

B. Partea II. Proprietari și acte

Inscrieri privitoare la dreptul de proprietate și alte drepturi reale	Referințe
0 / 07/02/2023	
Act Administrativ nr. TDP:1503-48561, din 02/10/1995 emis de COMISIA JUDETEANA DE FOND FUNCJAR;	
B1	A1
Intabulare, drept de PROPRIETATE, dobandit prin Reconstituire, cota actuala 1/1, cota initiala 1/1 1) NICOLI ION, LIPSA CNP	

C. Partea III. SARCINI .

Inscrieri privind dezmembramintele dreptului de proprietate, drepturi reale de garanție și sarcini	Referințe
NU SUNT	

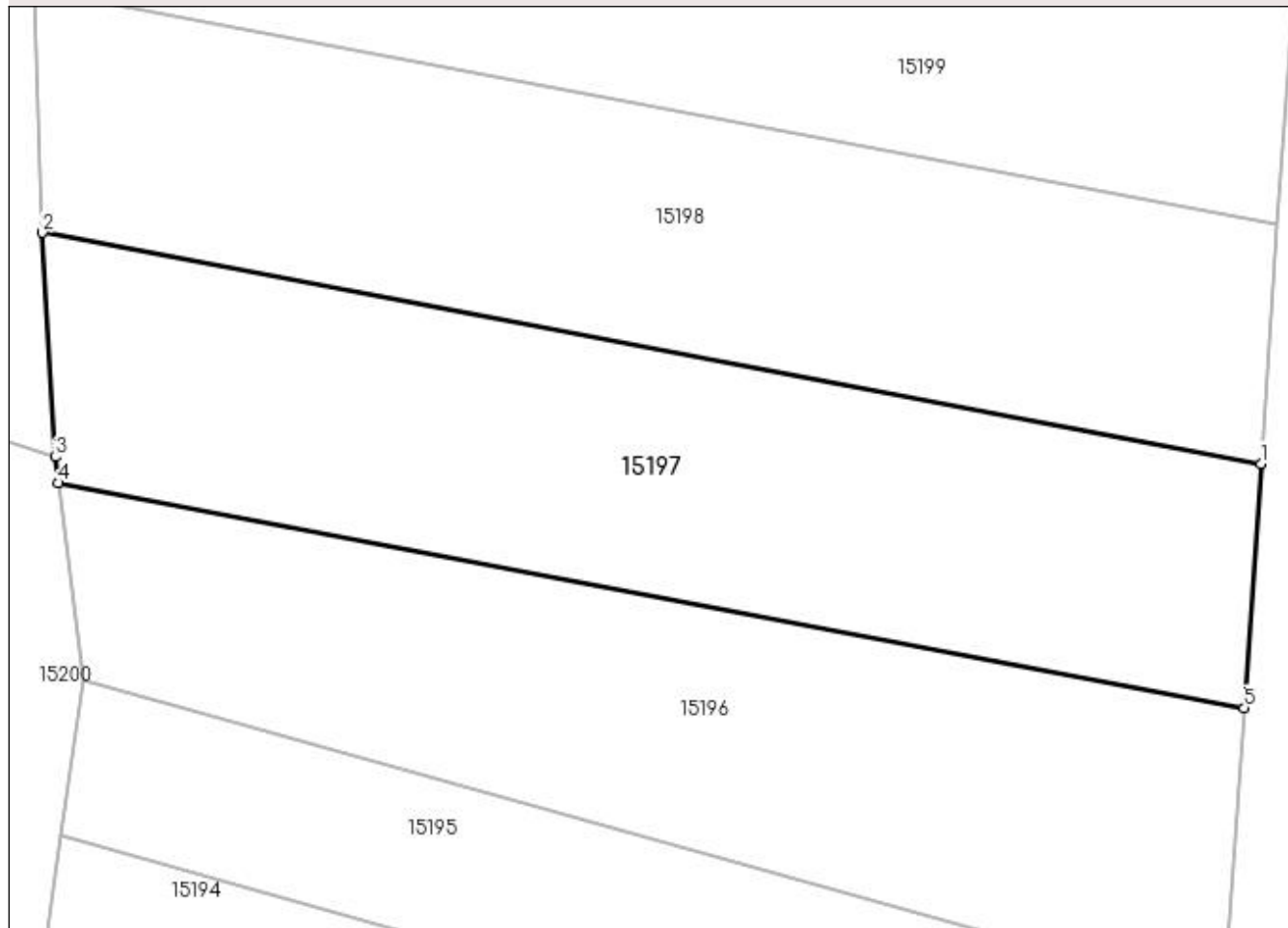
Anexa Nr. 1 La Partea I

Teren

Nr cadastral	Suprafața (mp)*	Observații / Referințe
	800	

* Suprafața este determinată în planul de proiecție Stereo 70.

DETALII LINIARE IMOBIL



Date referitoare la teren

Crt	Categorie folosință	Intra vilan	Suprafața (mp)	Tarla	Parcelă	Nr. topo	Observații / Referințe
1	vie	NU	800	76	279	-	

Lungime Segmente

1) Valorile lungimilor segmentelor sunt obținute din proiecție în plan.

Punct început	X / Y	Punct sfârșit	X / Y	Lungime segment (** (m)
1	347.289,371 284.266,072	2	347.226,196 284.278,05	64.3
2	347.226,196 284.278,05	3	347.226,857 284.266,423	11.646
3	347.226,857 284.266,423	4	347.227,024 284.265,065	1.368
4	347.227,024 284.265,065	5	347.288,492 284.253,411	62.563
5	347.288,492 284.253,411	1	347.289,371 284.266,072	12.691

**** Lungimile segmentelor sunt determinate în planul de proiecție Stereo 70 și sunt rotunjite la 1 milimetru.**

***** Distanța dintre puncte este formată din segmente cumulate ce sunt mai mici decât valoarea 1 milimetru.**

**DATE DESPRE IMOBILUL NR. 15198**

Oficiul de Cadastru și Publicitate Imobiliară DOLJ
Biroul de Cadastru și Publicitate Imobiliară Craiova

A. Partea I. Descrierea imobilului

TEREN Extravilan

Adresa: Jud. Dolj, T 76, P 304

Nr. Crt	Nr cadastral Nr. topografic	Suprafața* (mp)	Observații / Referințe
A1		800	Sector cadastral:30 Teren neimprejmuit;

B. Partea II. Proprietari și acte

Inscrieri privitoare la dreptul de proprietate și alte drepturi reale	Referințe
0 / 07/02/2023	
Act Administrativ nr. TDP:1708-14907, din 30/07/1996 emis de COMISIA JUDETEANA DE FOND FUNCJAR;	
B1	A1
Intabulare, drept de PROPRIETATE, dobandit prin Reconstituire, cota actuala 1/1, cota initiala 1/1 1) NICOLA PAVEL, LIPSA CNP	

C. Partea III. SARCINI .

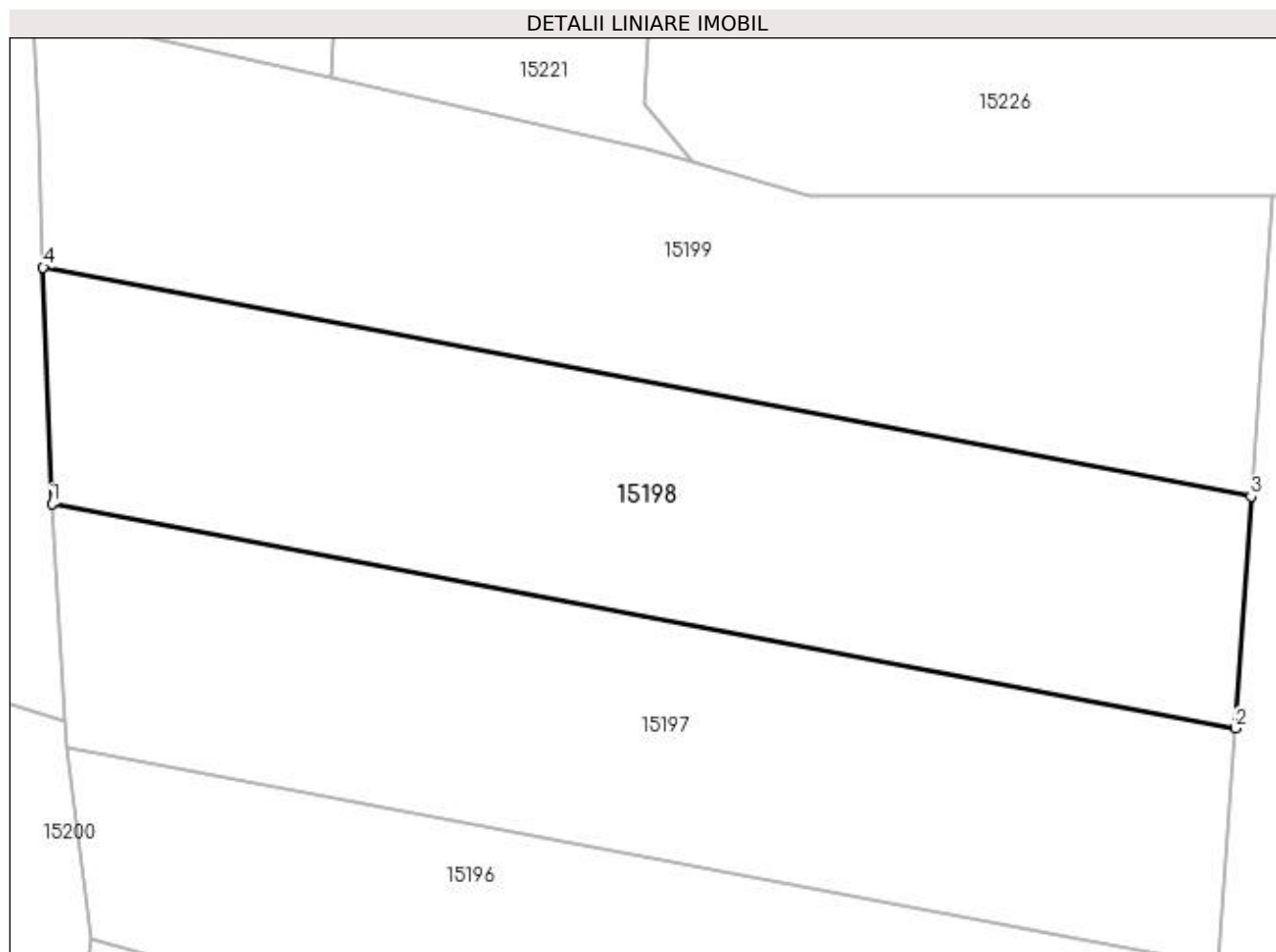
Inscrieri privind dezmembramintele dreptului de proprietate, drepturi reale de garanție și sarcini	Referințe
NU SUNT	

Anexa Nr. 1 La Partea I

Teren

Nr cadastral	Suprafața (mp)*	Observații / Referințe
	800	

* Suprafața este determinată în planul de proiecție Stereo 70.



Date referitoare la teren

Crt	Categorie folosință	Intravilan	Suprafața (mp)	Tarla	Parcelă	Nr. topo	Observații / Referințe
1	arabil	NU	800	76	304	-	

Lungime Segmente

1) Valorile lungimilor segmentelor sunt obținute din proiecție în plan.

Punct început	X / Y	Punct sfârșit	X / Y	Lungime segment (** (m)
1	347.226,196 284.278,05	2	347.289,371 284.266,072	64.3
2	347.289,371 284.266,072	3	347.290,231 284.278,441	12.399
3	347.290,231 284.278,441	4	347.225,734 284.290,67	65.646
4	347.225,734 284.290,67	1	347.226,196 284.278,05	12.628

**** Lungimile segmentelor sunt determinate în planul de proiecție Stereo 70 și sunt rotunjite la 1 milimetru.**

***** Distanța dintre puncte este formată din segmente cumulate ce sunt mai mici decât valoarea 1 milimetru.**

**DATE DESPRE IMOBILUL NR. 15199**

Oficiul de Cadastru și Publicitate Imobiliară DOLJ
Biroul de Cadastru și Publicitate Imobiliară Craiova

A. Partea I. Descrierea imobilului

TEREN Extravilan

Adresa: Jud. Dolj, T 76

Nr. Crt	Nr cadastral Nr. topografic	Suprafața* (mp)	Observații / Referințe
A1		Din acte: 0 Masurata: 861	Sector cadastral:30 Teren neimprejmuit;

B. Partea II. Proprietari și acte

Inscrieri privitoare la dreptul de proprietate și alte drepturi reale		Referințe
0 / 07/02/2023		
Act Normativ nr. LEGE:7, din 13/03/1996 emis de PARLAMENTUL ROMANIEI;		
B1	Intabulare, drept de PROPRIETATE, dobandit prin Lege, cota actuala 1/1, cota initiala 1/1 1) NEIDENTIFICAT NEIDENTIFICAT	A1

C. Partea III. SARCINI .

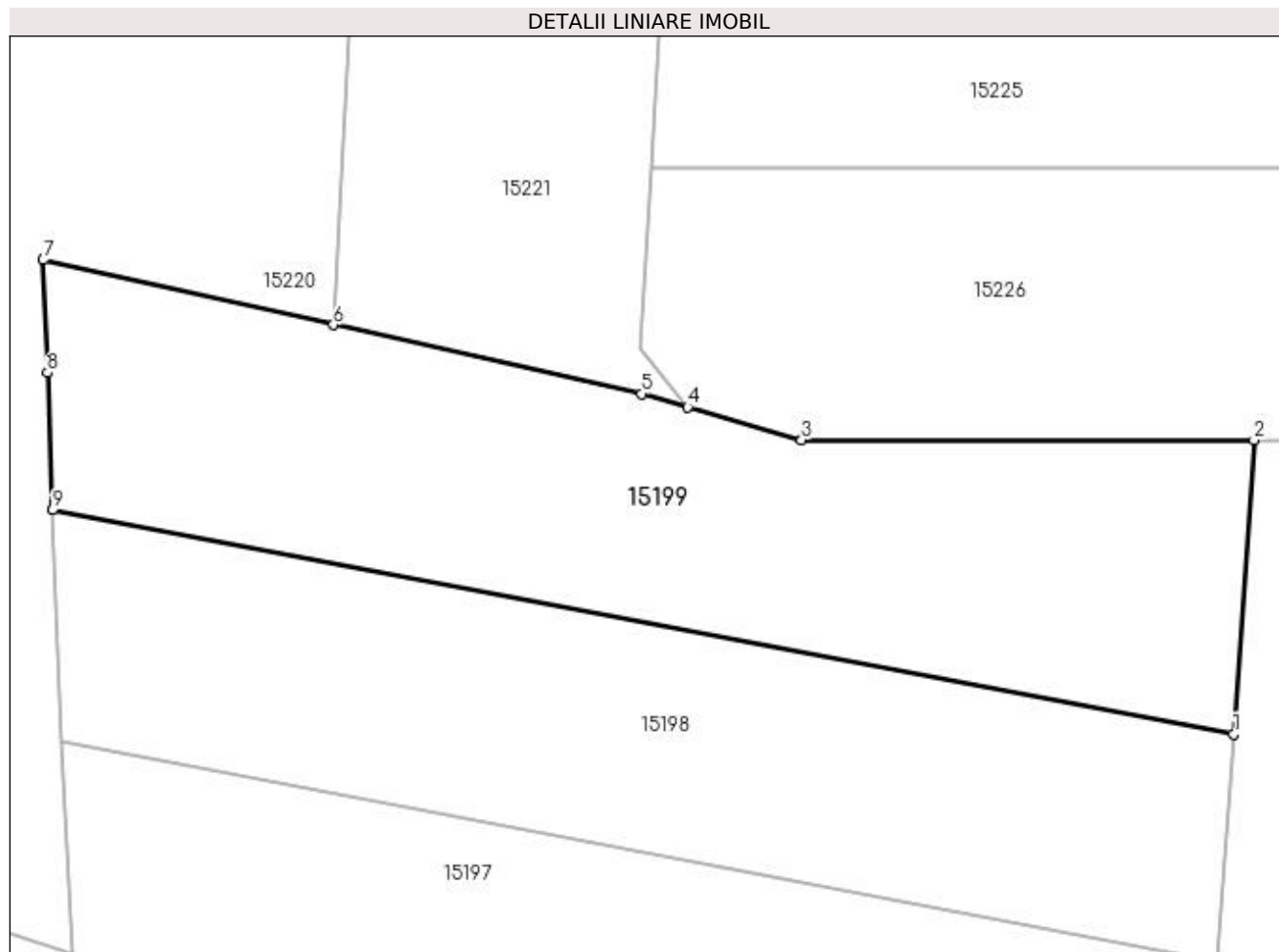
Inscrieri privind dezmembramintele dreptului de proprietate, drepturi reale de garanție și sarcini	Referințe
NU SUNT	

Anexa Nr. 1 La Partea I

Teren

Nr cadastral	Suprafața (mp)*	Observații / Referințe
	Din acte: 0 Masurata: 861	

* Suprafața este determinată în planul de proiecție Stereo 70.



Date referitoare la teren

Crt	Categorie folosință	Intra vilan	Suprafața (mp)	Tarla	Parcelă	Nr. topo	Observații / Referințe
1	arabil	NU	861	76		-	

Lungime Segmente

1) Valorile lungimilor segmentelor sunt obținute din proiecție în plan.

Punct început	X / Y	Punct sfârșit	X / Y	Lungime segment (** (m)
1	347.290,231 284.278,441	2	347.291,345 284.294,489	16.087
2	347.291,345 284.294,489	3	347.266,635 284.294,489	24.71
3	347.266,635 284.294,489	4	347.260,415 284.296,285	6.474
4	347.260,415 284.296,285	5	347.257,9 284.297,011	2.618
5	347.257,9 284.297,011	6	347.241,066 284.300,774	17.249

Punct început	X / Y	Punct sfârșit	X / Y	Lungime segment (** (m)
6	347.241,066 284.300,774	7	347.225,225 284.304,316	16.232
7	347.225,225 284.304,316	8	347.225,459 284.298,171	6.149
8	347.225,459 284.298,171	9	347.225,734 284.290,67	7.506
9	347.225,734 284.290,67	1	347.290,231 284.278,441	65.646

** Lungimile segmentelor sunt determinate în planul de proiecție Stereo 70 și sunt rotunjite la 1 milimetru.

*** Distanța dintre puncte este formată din segmente cumulate ce sunt mai mici decât valoarea 1 milimetru.

**DATE DESPRE IMOBILUL NR. 15200**

Oficiul de Cadastru și Publicitate Imobiliară DOLJ
Biroul de Cadastru și Publicitate Imobiliară Craiova

A. Partea I. Descrierea imobilului

TEREN Extravilan

Adresa: Jud. Dolj, T 76

Nr. Crt	Nr cadastral Nr. topografic	Suprafața* (mp)	Observații / Referințe
A1		Din acte: 0 Masurata: 976	Sector cadastral:30 Teren neimprejmuit;

B. Partea II. Proprietari și acte

Inscrieri privitoare la dreptul de proprietate și alte drepturi reale		Referințe
0 / 07/02/2023		
Act Normativ nr. LEGE:7, din 13/03/1996 emis de PARLAMENTUL ROMANIEI;		
B1	Intabulare, drept de PROPRIETATE, dobandit prin Lege, cota actuala 1/1, cota initiala 1/1 1) NEIDENTIFICAT NEIDENTIFICAT	A1

C. Partea III. SARCINI .

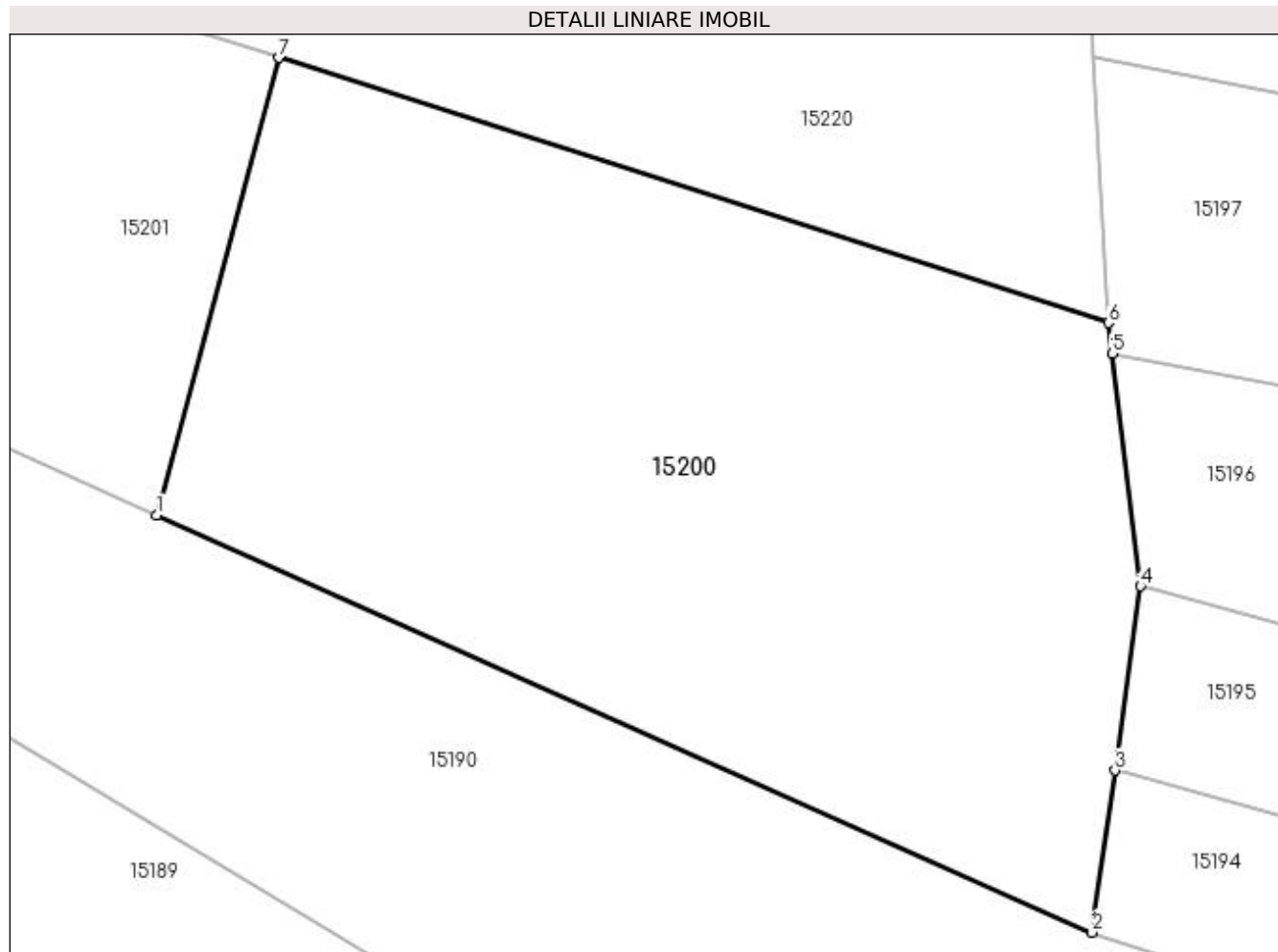
Inscrieri privind dezmembramintele dreptului de proprietate, drepturi reale de garanție și sarcini	Referințe
NU SUNT	

Anexa Nr. 1 La Partea I

Teren

Nr cadastral	Suprafața (mp)*	Observații / Referințe
	Din acte: 0 Masurata: 976	

* Suprafața este determinată în planul de proiecție Stereo 70.



Date referitoare la teren

Crt	Categorie folosință	Intravilan	Suprafața (mp)	Tarla	Parcelă	Nr. topo	Observații / Referințe
1	arabil	NU	976	76		-	

Lungime Segmente

1) Valorile lungimilor segmentelor sunt obținute din proiecție în plan.

Punct început	X / Y	Punct sfârșit	X / Y	Lungime segment (** (m)
1	347.185,08 284.257,973	2	347.226,141 284.239,666	44.957
2	347.226,141 284.239,666	3	347.227,139 284.246,771	7.175
3	347.227,139 284.246,771	4	347.228,275 284.254,864	8.172
4	347.228,275 284.254,864	5	347.227,024 284.265,065	10.277
5	347.227,024 284.265,065	6	347.226,857 284.266,423	1.368

Punct început	X / Y	Punct sfârșit	X / Y	Lungime segment (** (m)
6	347.226,857 284.266,423	7	347.190,463 284.278,052	38.207
7	347.190,463 284.278,052	1	347.185,08 284.257,973	20.788

** Lungimile segmentelor sunt determinate în planul de proiecție Stereo 70 și sunt rotunjite la 1 milimetru.

*** Distanța dintre puncte este formată din segmente cumulate ce sunt mai mici decât valoarea 1 milimetru.

**DATE DESPRE IMOBILUL NR. 15201**

Oficiul de Cadastru și Publicitate Imobiliară DOLJ
Biroul de Cadastru și Publicitate Imobiliară Craiova

A. Partea I. Descrierea imobilului

TEREN Extravilan

Adresa: Jud. Dolj, T 76, P 4

Nr. Crt	Nr cadastral Nr. topografic	Suprafața* (mp)	Observații / Referințe
A1		1.300	Sector cadastral:30 Teren neimprejmuit;

B. Partea II. Proprietari și acte

Inscrieri privitoare la dreptul de proprietate și alte drepturi reale	Referințe
0 / 07/02/2023	
Act Administrativ nr. TDP:229-60440, din 14/12/1993 emis de COMISIA JUDETEANA DE FOND FUNCJAR;	
B1	A1
Intabulare, drept de PROPRIETATE, dobandit prin Reconstituire, cota actuala 1/1, cota initiala 1/1 1) CIOANA GHEORGHE, LIPSA CNP	

C. Partea III. SARCINI .

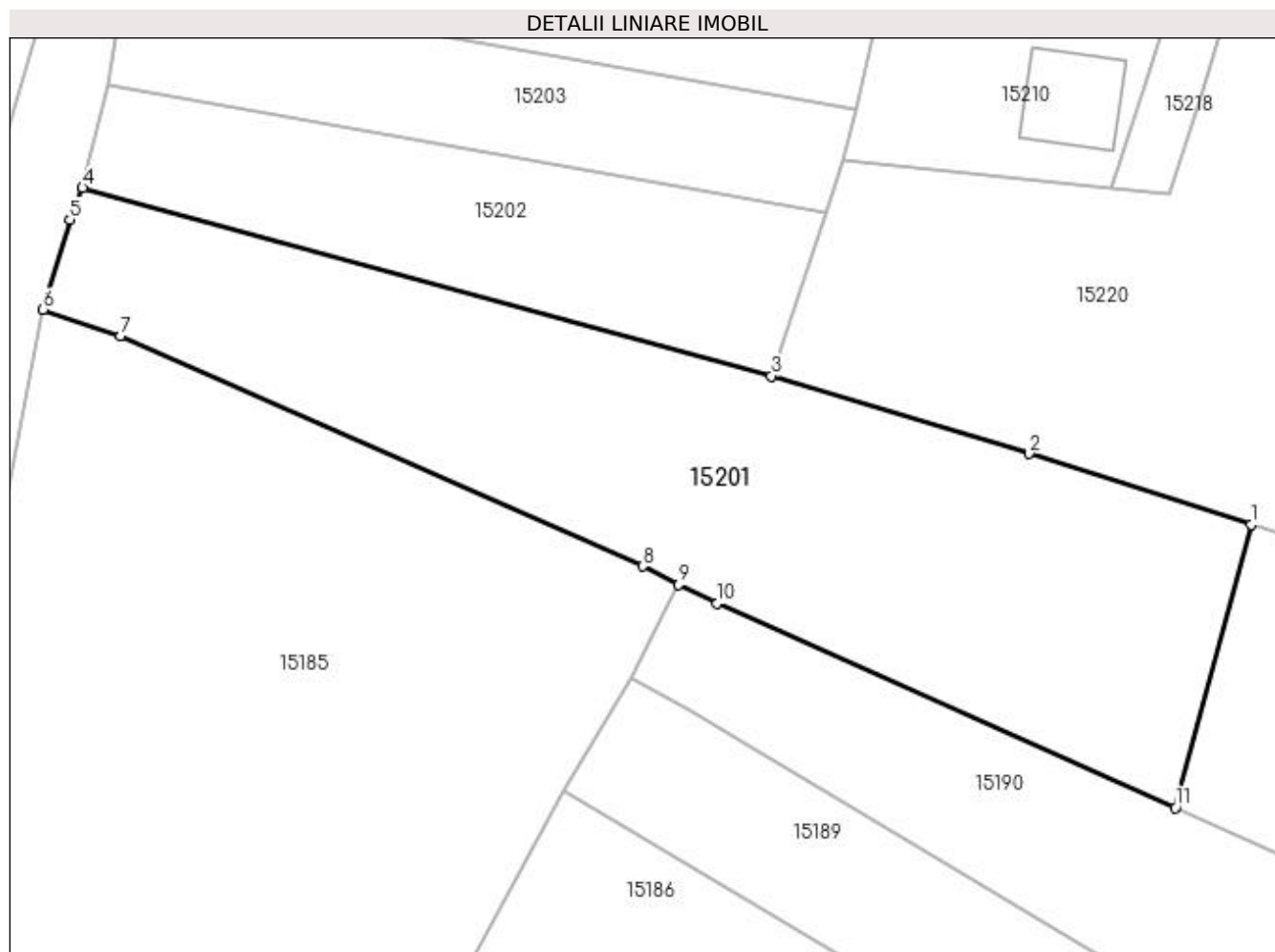
Inscrieri privind dezmembramintele dreptului de proprietate, drepturi reale de garanție și sarcini	Referințe
NU SUNT	

Anexa Nr. 1 La Partea I

Teren

Nr cadastral	Suprafața (mp)*	Observații / Referințe
	1.300	

* Suprafața este determinată în planul de proiecție Stereo 70.



Date referitoare la teren

Crt	Categorie folosință	Intravilan	Suprafața (mp)	Tarla	Parcelă	Nr. topo	Observații / Referințe
1	arabil	NU	1.300	76	4	-	

Lungime Segmente

1) Valorile lungimilor segmentelor sunt obținute din proiecție în plan.

Punct început	X / Y	Punct sfârșit	X / Y	Lungime segment (** (m)
1	347.190,463 284.278,052	2	347.174,719 284.283,082	16.528
2	347.174,719 284.283,082	3	347.156,445 284.288,594	19.087
3	347.156,445 284.288,594	4	347.107,594 284.301,928	50.638
4	347.107,594 284.301,928	5	347.106,679 284.299,674	2.433
5	347.106,679 284.299,674	6	347.104,788 284.293,315	6.634

Punct început	X / Y	Punct sfârșit	X / Y	Lungime segment (** (m)
6	347.104,788 284.293,315	7	347.110,275 284.291,454	5.794
7	347.110,275 284.291,454	8	347.147,299 284.275,096	40.477
8	347.147,299 284.275,096	9	347.149,859 284.273,82	2.86
9	347.149,859 284.273,82	10	347.152,591 284.272,459	3.052
10	347.152,591 284.272,459	11	347.185,08 284.257,973	35.572
11	347.185,08 284.257,973	1	347.190,463 284.278,052	20.788

** Lungimile segmentelor sunt determinate în planul de proiecție Stereo 70 și sunt rotunjite la 1 milimetru.

*** Distanța dintre puncte este formată din segmente cumulate ce sunt mai mici decât valoarea 1 milimetru.

**DATE DESPRE IMOBILUL NR. 15202**

Oficiul de Cadastru și Publicitate Imobiliară DOLJ
Biroul de Cadastru și Publicitate Imobiliară Craiova

A. Partea I. Descrierea imobilului

TEREN Extravilan

Adresa: Jud. Dolj, T 76, P 302

Nr. Crt	Nr cadastral Nr. topografic	Suprafața* (mp)	Observații / Referințe
A1		500	Sector cadastral:30 Teren neimprejmuit;

B. Partea II. Proprietari și acte

Inscrieri privitoare la dreptul de proprietate și alte drepturi reale	Referințe
0 / 07/02/2023	
Act Notarial nr. CM:97, din 22/05/2020 emis de BNP BUDIANA IONUT RAZVAN;	
B1	A1
Intabulare, drept de PROPRIETATE, dobandit prin Succesiune, cota actuala 1/1, cota initiala 1/1 1) GHEORGHE GLAVAN ELENA	

C. Partea III. SARCINI .

Inscrieri privind dezmembramintele dreptului de proprietate, drepturi reale de garanție și sarcini	Referințe
NU SUNT	

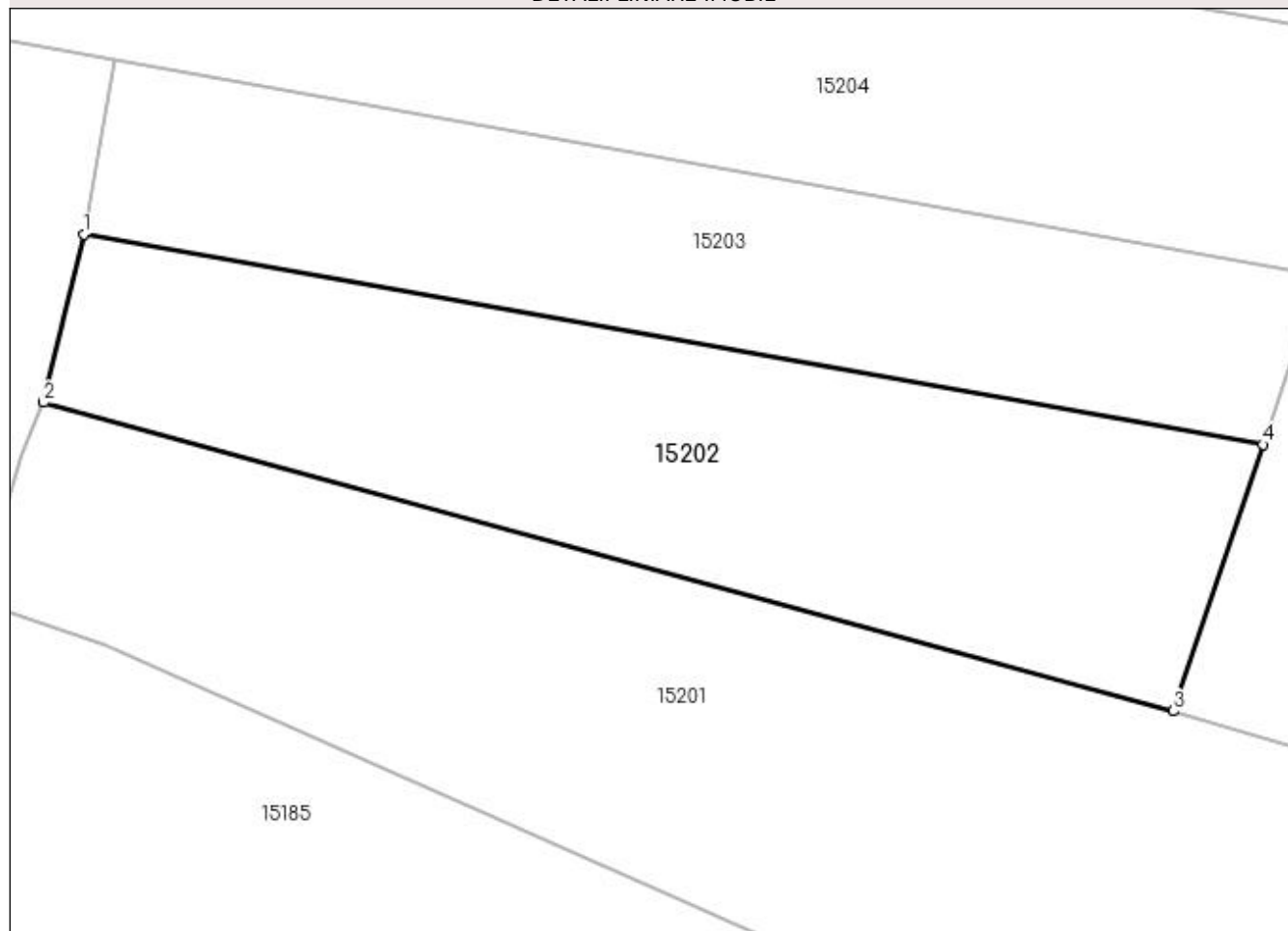
Anexa Nr. 1 La Partea I

Teren

Nr cadastral	Suprafața (mp)*	Observații / Referințe
	500	

* Suprafața este determinată în planul de proiecție Stereo 70.

DETALII LINIARE IMOBIL



Date referitoare la teren

Crt	Categorie folosință	Intravilan	Suprafața (mp)	Tarla	Parcelă	Nr. topo	Observații / Referințe
1	arabil	NU	500	76	302	-	

Lungime Segmente

1) Valorile lungimilor segmentelor sunt obținute din proiecție în plan.

Punct început	X / Y	Punct sfârșit	X / Y	Lungime segment (** (m)
1	347.109,331 284.309,19	2	347.107,594 284.301,928	7.467
2	347.107,594 284.301,928	3	347.156,445 284.288,594	50.638
3	347.156,445 284.288,594	4	347.160,306 284.300,108	12.144
4	347.160,306 284.300,108	1	347.109,331 284.309,19	51.778

**** Lungimile segmentelor sunt determinate în planul de proiecție Stereo 70 și sunt rotunjite la 1 milimetru.**

***** Distanța dintre puncte este formată din segmente cumulate ce sunt mai mici decât valoarea 1 milimetru.**

**DATE DESPRE IMOBILUL NR. 15203**

Oficiul de Cadastru și Publicitate Imobiliară DOLJ
Biroul de Cadastru și Publicitate Imobiliară Craiova

A. Partea I. Descrierea imobilului

TEREN Extravilan

Adresa: Jud. Dolj, T 76, P 301

Nr. Crt	Nr cadastral Nr. topografic	Suprafața* (mp)	Observații / Referințe
A1		400	Sector cadastral:30 Teren neimprejmit;

B. Partea II. Proprietari și acte

Inscrieri privitoare la dreptul de proprietate și alte drepturi reale		Referințe
0 / 07/02/2023		
Act Notarial nr. CM:98, din 30/12/2005 emis de BNP BALU GHEORGHE;		
B1	Intabulare, drept de PROPRIETATE, dobandit prin Succesiune, cota actuala 1/2, cota initiala 1/2 1) BALU ALEXANDRA	A1
B2	Intabulare, drept de PROPRIETATE, dobandit prin Succesiune, cota actuala 1/2, cota initiala 1/2 1) MATEIZEL LIDIA	A1

C. Partea III. SARCINI .

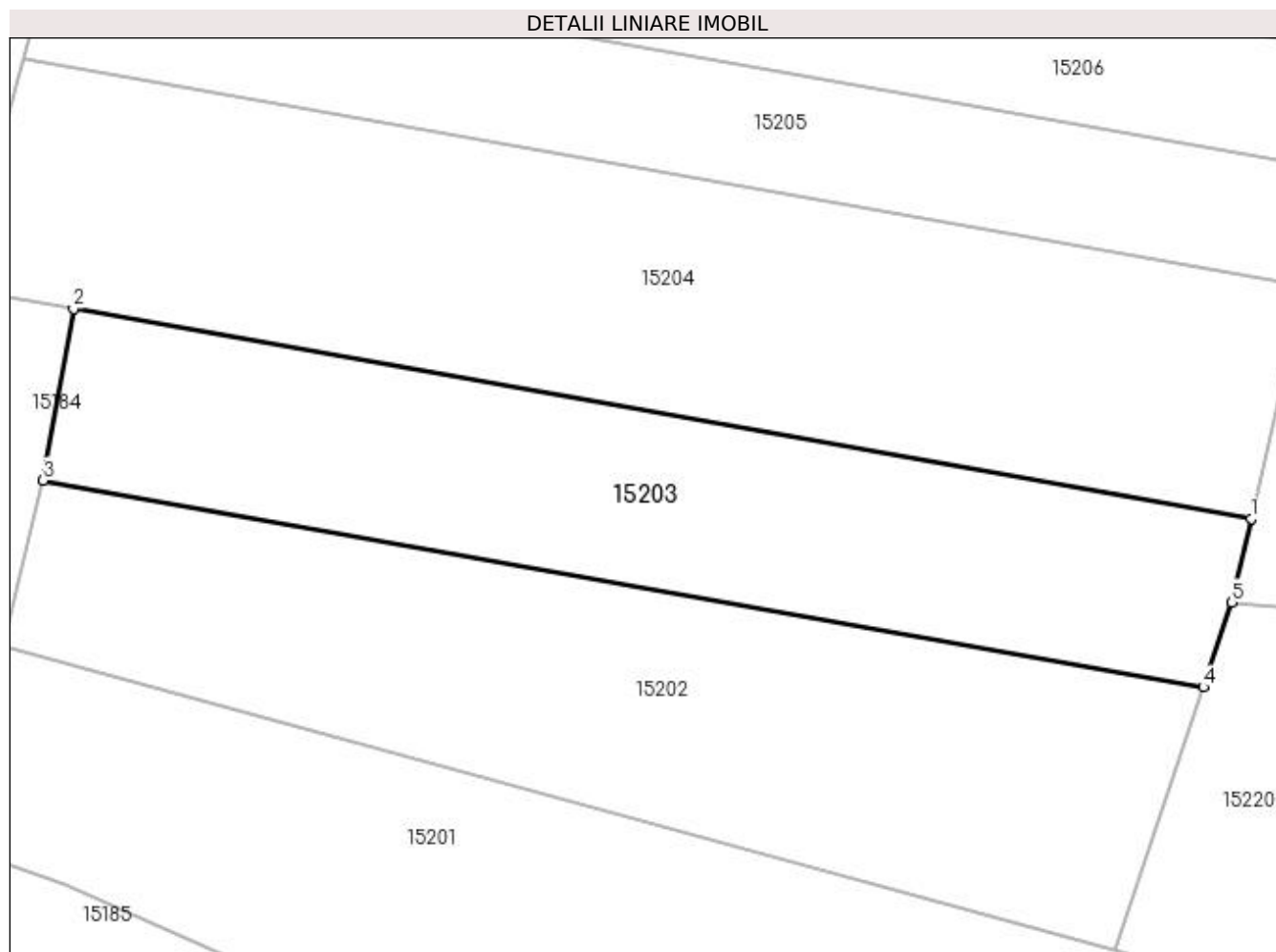
Inscrieri privind dezmembramintele dreptului de proprietate, drepturi reale de garanție și sarcini	Referințe
NU SUNT	

Anexa Nr. 1 La Partea I

Teren

Nr cadastral	Suprafața (mp)*	Observații / Referințe
	400	

* Suprafața este determinată în planul de proiecție Stereo 70.



Date referitoare la teren

Crt	Categorie folosință	Intravilan	Suprafața (mp)	Tarla	Parcelă	Nr. topo	Observații / Referințe
1	arabil	NU	400	76	301	-	

Lungime Segmente

1) Valorile lungimilor segmentelor sunt obținute din proiecție în plan.

Punct început	X / Y	Punct sfârșit	X / Y	Lungime segment (** (m)
1	347.162,405 284.307,51	2	347.110,668 284.316,727	52.552
2	347.110,668 284.316,727	3	347.109,331 284.309,19	7.655
3	347.109,331 284.309,19	4	347.160,306 284.300,108	51.778
4	347.160,306 284.300,108	5	347.161,556 284.303,835	3.931
5	347.161,556 284.303,835	1	347.162,405 284.307,51	3.772

**** Lungimile segmentelor sunt determinate în planul de proiecție Stereo 70 și sunt rotunjite la 1 milimetru.**

***** Distanța dintre puncte este formată din segmente cumulate ce sunt mai mici decât valoarea 1 milimetru.**

**DATE DESPRE IMOBILUL NR. 15204**

Oficiul de Cadastru și Publicitate Imobiliară DOLJ
Biroul de Cadastru și Publicitate Imobiliară Craiova

A. Partea I. Descrierea imobilului

TEREN Extravilan

Adresa: Jud. Dolj, T 76, P 300

Nr. Crt	Nr cadastral Nr. topografic	Suprafața* (mp)	Observații / Referințe
A1		600	Sector cadastral:30 Teren neimprejmuit;

B. Partea II. Proprietari și acte

Inscrieri privitoare la dreptul de proprietate și alte drepturi reale	Referințe
0 / 07/02/2023	
Act Administrativ nr. TDP:1135-58820, din 06/01/1995 emis de COMISIA JUDETEANA DE FOND FUNCJAR;	
B1	A1
Intabulare, drept de PROPRIETATE, dobandit prin Reconstituire, cota actuala 1/1, cota initiala 1/1 1) PLENICEANU VASILE , LIPSA CNP	

C. Partea III. SARCINI .

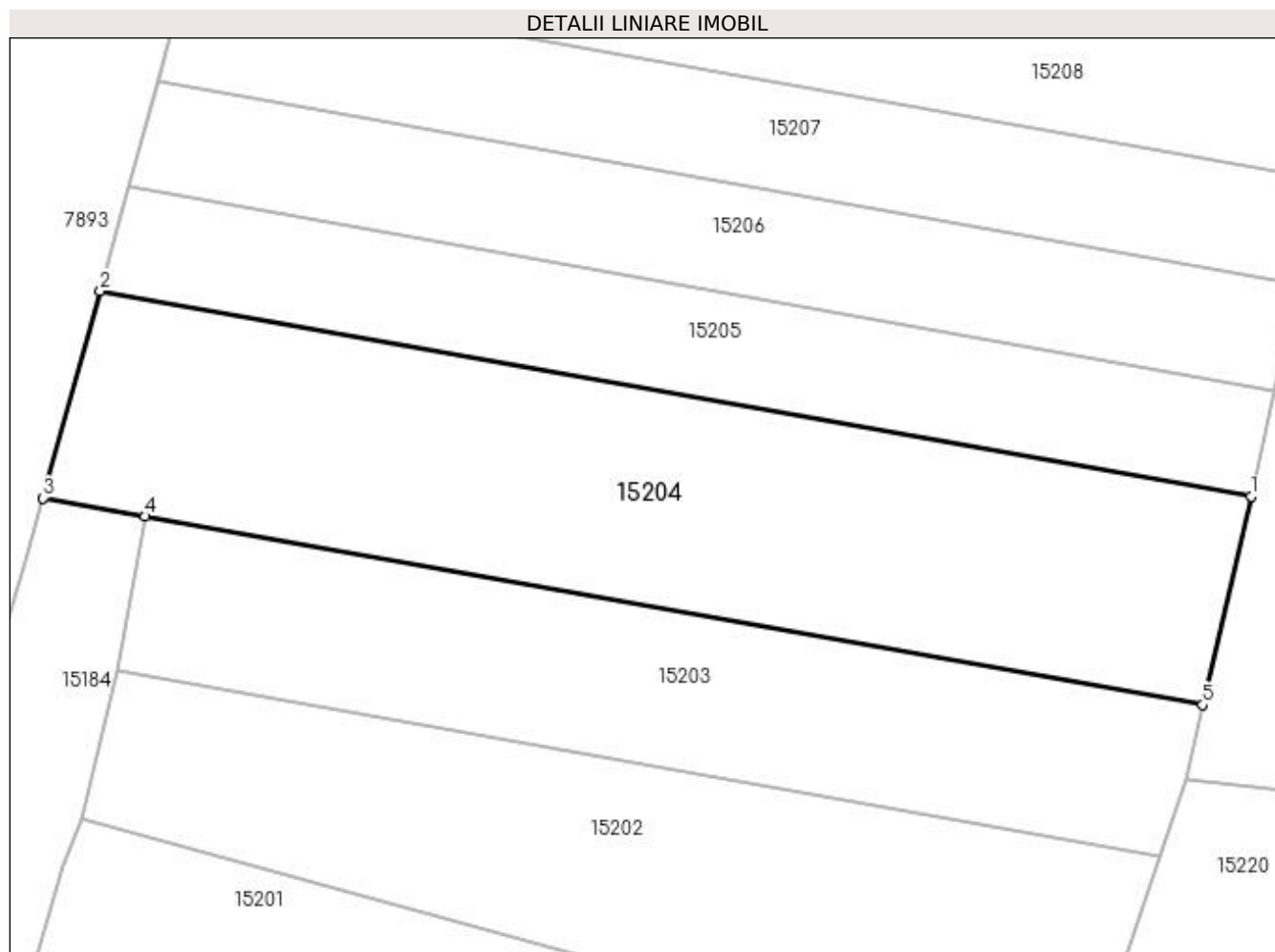
Inscrieri privind dezmembramintele dreptului de proprietate, drepturi reale de garanție și sarcini	Referințe
NU SUNT	

Anexa Nr. 1 La Partea I

Teren

Nr cadastral	Suprafața (mp)*	Observații / Referințe
	600	

* Suprafața este determinată în planul de proiecție Stereo 70.



Date referitoare la teren

Crt	Categorie folosință	Intra vilan	Suprafața (mp)	Tarla	Parcelă	Nr. topo	Observații / Referințe
1	arabil	NU	600	76	300	-	

Lungime Segmente

1) Valorile lungimilor segmentelor sunt obținute din proiecție în plan.

Punct început	X / Y	Punct sfârșit	X / Y	Lungime segment (** (m)
1	347.164,76 284.317,708	2	347.108,472 284.327,736	57.174
2	347.108,472 284.327,736	3	347.105,678 284.317,616	10.499
3	347.105,678 284.317,616	4	347.110,668 284.316,727	5.069
4	347.110,668 284.316,727	5	347.162,405 284.307,51	52.552
5	347.162,405 284.307,51	1	347.164,76 284.317,708	10.466

**** Lungimile segmentelor sunt determinate în planul de proiecție Stereo 70 și sunt rotunjite la 1 milimetru.**

***** Distanța dintre puncte este formată din segmente cumulate ce sunt mai mici decât valoarea 1 milimetru.**

**DATE DESPRE IMOBILUL NR. 15205**

Oficiul de Cadastru și Publicitate Imobiliară DOLJ
Biroul de Cadastru și Publicitate Imobiliară Craiova

A. Partea I. Descrierea imobilului

TEREN Extravilan

Adresa: Jud. Dolj, T 76, P 297

Nr. Crt	Nr cadastral Nr. topografic	Suprafața* (mp)	Observații / Referințe
A1		300	Sector cadastral:30 Teren neimprejmuit;

B. Partea II. Proprietari și acte

Inscrieri privitoare la dreptul de proprietate și alte drepturi reale		Referințe
0 / 07/02/2023		
Act Administrativ nr. TDP:4272, din 12/01/2007 emis de COMISIA JUDETEANA DE FOND FUNCJAR;		
B1	Intabulare, drept de PROPRIETATE, dobandit prin Reconstituire, cota actuala 1/1, cota initiala 1/1 1) DUGU ELENA , LIPSA CNP 2) BRINDUSOIU LUCIA , LIPSA CNP	A1

C. Partea III. SARCINI .

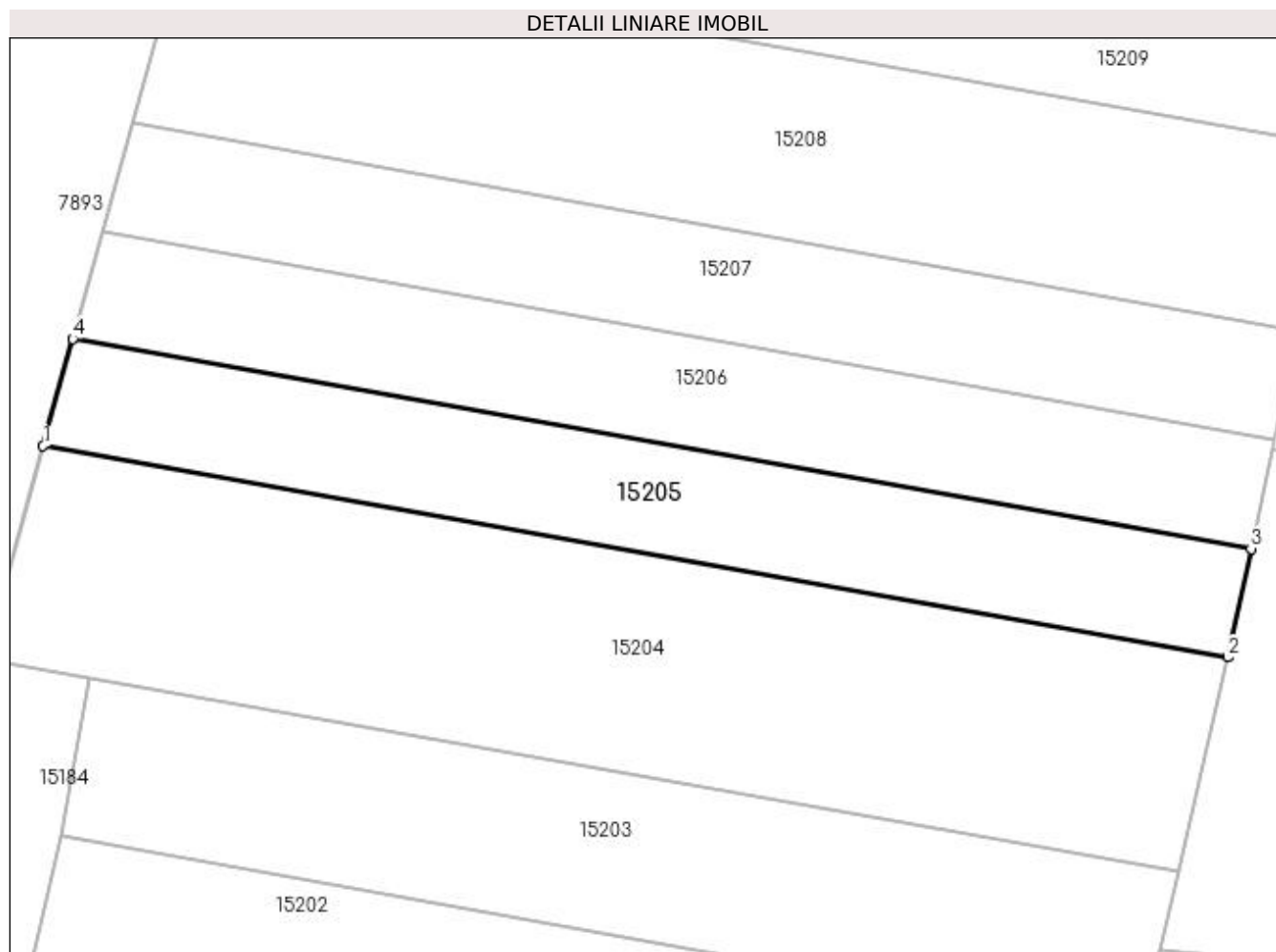
Inscrieri privind dezmembramintele dreptului de proprietate, drepturi reale de garanție și sarcini	Referințe
NU SUNT	

Anexa Nr. 1 La Partea I

Teren

Nr cadastral	Suprafața (mp)*	Observații / Referințe
	300	

* Suprafața este determinată în planul de proiecție Stereo 70.



Date referitoare la teren

Crt	Categorie folosință	Intra vilan	Suprafața (mp)	Tarla	Parcelă	Nr. topo	Observații / Referințe
1	arabil	NU	300	76	297	-	

Lungime Segmente

1) Valorile lungimilor segmentelor sunt obținute din proiecție în plan.

Punct început	X / Y	Punct sfârșit	X / Y	Lungime segment (** (m)
1	347.108,472 284.327,736	2	347.164,76 284.317,708	57.174
2	347.164,76 284.317,708	3	347.165,856 284.322,857	5.264
3	347.165,856 284.322,857	4	347.109,879 284.332,83	56.858
4	347.109,879 284.332,83	1	347.108,472 284.327,736	5.285

**** Lungimile segmentelor sunt determinate în planul de proiecție Stereo 70 și sunt rotunjite la 1 milimetru.**

***** Distanța dintre puncte este formată din segmente cumulate ce sunt mai mici decât valoarea 1 milimetru.**

**DATE DESPRE IMOBILUL NR. 15206**

Oficiul de Cadastru și Publicitate Imobiliară DOLJ
Biroul de Cadastru și Publicitate Imobiliară Craiova

A. Partea I. Descrierea imobilului

TEREN Extravilan

Adresa: Jud. Dolj, T 76, P 211

Nr. Crt	Nr cadastral Nr. topografic	Suprafața* (mp)	Observații / Referințe
A1		300	Sector cadastral:30 Teren neimprejmuit;

B. Partea II. Proprietari și acte

Inscrieri privitoare la dreptul de proprietate și alte drepturi reale	Referințe
0 / 07/02/2023	
Act Administrativ nr. TDP:3798, din 08/02/2003 emis de COMISIA JUDETEANA DE FOND FUNCJAR;	
B1	A1
Intabulare, drept de PROPRIETATE, dobandit prin Reconstituire, cota actuala 1/1, cota initiala 1/1 1) DOBROMIR EUGENIA, LIPSA CNP	

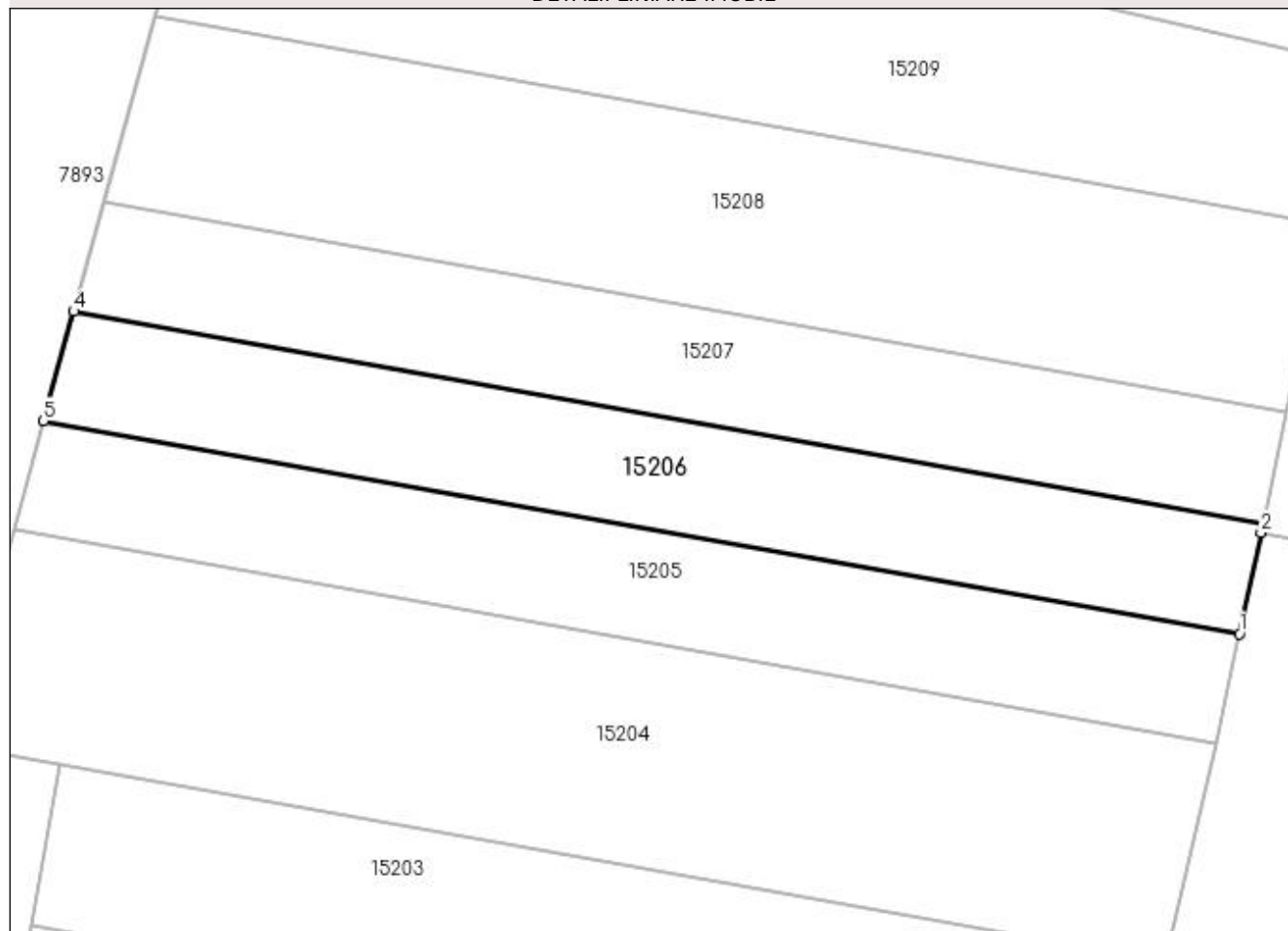
C. Partea III. SARCINI .

Inscrieri privind dezmembramintele dreptului de proprietate, drepturi reale de garanție și sarcini	Referințe
NU SUNT	

Anexa Nr. 1 La Partea I**Teren**

Nr cadastral	Suprafața (mp)*	Observații / Referințe
	300	

* Suprafața este determinată în planul de proiecție Stereo 70.

DETALII LINIARE IMOBIL**Date referitoare la teren**

Crt	Categorie folosință	Intravilan	Suprafața (mp)	Tarla	Parcelă	Nr. topo	Observații / Referințe
1	arabil	NU	300	76	211	-	

Lungime Segmente

1) Valorile lungimilor segmentelor sunt obținute din proiecție în plan.

Punct început	X / Y	Punct sfârșit	X / Y	Lungime segment (** (m)
1	347.165,856 284.322,857	2	347.166,864 284.327,598	4.847
2	347.166,864 284.327,598	3	347.166,957 284.328,035	0.447
3	347.166,957 284.328,035	4	347.111,293 284.337,952	56.54
4	347.111,293 284.337,952	5	347.109,879 284.332,83	5.314
5	347.109,879 284.332,83	1	347.165,856 284.322,857	56.858

**** Lungimile segmentelor sunt determinate în planul de proiecție Stereo 70 și sunt rotunjite la 1 milimetru.**

***** Distanța dintre puncte este formată din segmente cumulate ce sunt mai mici decât valoarea 1 milimetru.**

**DATE DESPRE IMOBILUL NR. 15207**

Oficiul de Cadastru și Publicitate Imobiliară DOLJ
Biroul de Cadastru și Publicitate Imobiliară Craiova

A. Partea I. Descrierea imobilului

TEREN Extravilan

Adresa: Jud. Dolj, T 76, P 296

Nr. Crt	Nr cadastral Nr. topografic	Suprafața* (mp)	Observații / Referințe
A1		300	Sector cadastral:30 Teren neimprejmuit;

B. Partea II. Proprietari și acte

Inscrieri privitoare la dreptul de proprietate și alte drepturi reale	Referințe
0 / 07/02/2023	
Act Administrativ nr. TDP:891-59573, din 09/05/1994 emis de COMISIA JUDETEANA DE FOND FUNCJAR;	
B1	A1
Intabulare, drept de PROPRIETATE, dobandit prin Reconstituire, cota actuala 1/1, cota initiala 1/1 1) DOBROMIR EUGENIA, LIPSA CNP	

C. Partea III. SARCINI .

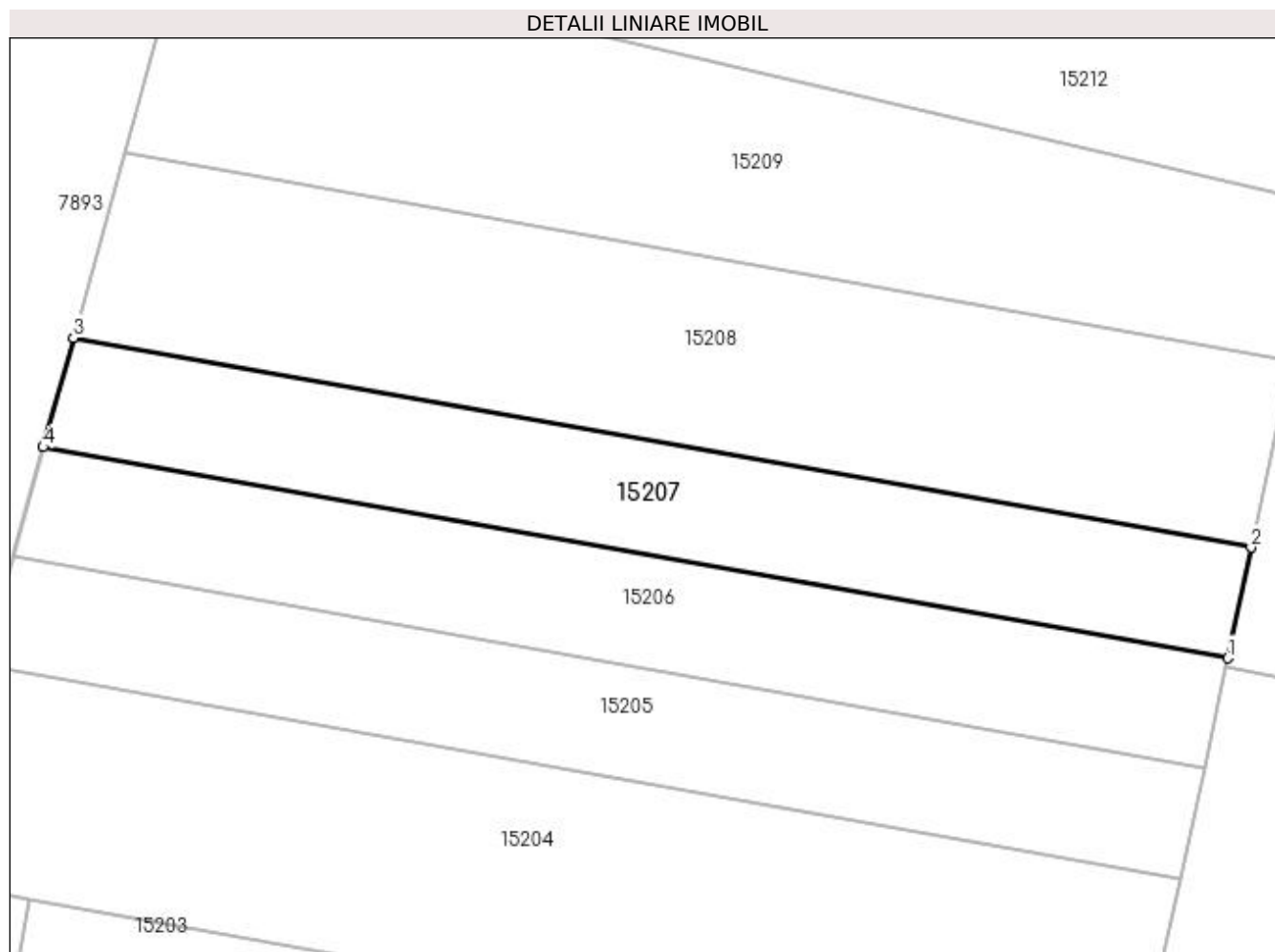
Inscrieri privind dezmembramintele dreptului de proprietate, drepturi reale de garanție și sarcini	Referințe
NU SUNT	

Anexa Nr. 1 La Partea I

Teren

Nr cadastral	Suprafața (mp)*	Observații / Referințe
	300	

* Suprafața este determinată în planul de proiecție Stereo 70.



Date referitoare la teren

Crt	Categorie folosință	Intra vilan	Suprafața (mp)	Tarla	Parcelă	Nr. topo	Observații / Referințe
1	arabil	NU	300	76	296	-	

Lungime Segmente

1) Valorile lungimilor segmentelor sunt obținute din proiecție în plan.

Punct început	X / Y	Punct sfârșit	X / Y	Lungime segment (** (m)
1	347.166,957 284.328,035	2	347.168,065 284.333,243	5.325
2	347.168,065 284.333,243	3	347.112,715 284.343,104	56.222
3	347.112,715 284.343,104	4	347.111,293 284.337,952	5.345
4	347.111,293 284.337,952	1	347.166,957 284.328,035	56.54

**** Lungimile segmentelor sunt determinate în planul de proiecție Stereo 70 și sunt rotunjite la 1 milimetru.**

***** Distanța dintre puncte este formată din segmente cumulate ce sunt mai mici decât valoarea 1 milimetru.**

**DATE DESPRE IMOBILUL NR. 15208**

Oficiul de Cadastru și Publicitate Imobiliară DOLJ
Biroul de Cadastru și Publicitate Imobiliară Craiova

A. Partea I. Descrierea imobilului

TEREN Extravilan

Adresa: Jud. Dolj, T 76, P 100/4

Nr. Crt	Nr cadastral Nr. topografic	Suprafața* (mp)	Observații / Referințe
A1		500	Sector cadastral:30 Teren neimprejmuit;

B. Partea II. Proprietari și acte

Inscrieri privitoare la dreptul de proprietate și alte drepturi reale		Referințe
0 / 07/02/2023		
Act Administrativ nr. TDP:3844, din 31/01/2003 emis de COMISIA JUDETEANA DE FOND FUNCAR (CERTIF. DE DECES:D9898634/18.06.1994;);		
B1	Intabulare, drept de PROPRIETATE, dobandit prin Reconstituire, cota actuala 1/1, cota initiala 1/1 1) LUPU PETRE, LIPSA CNP DEFUNCT:Da	A1

C. Partea III. SARCINI .

Inscrieri privind dezmembramintele dreptului de proprietate, drepturi reale de garanție și sarcini	Referințe
NU SUNT	

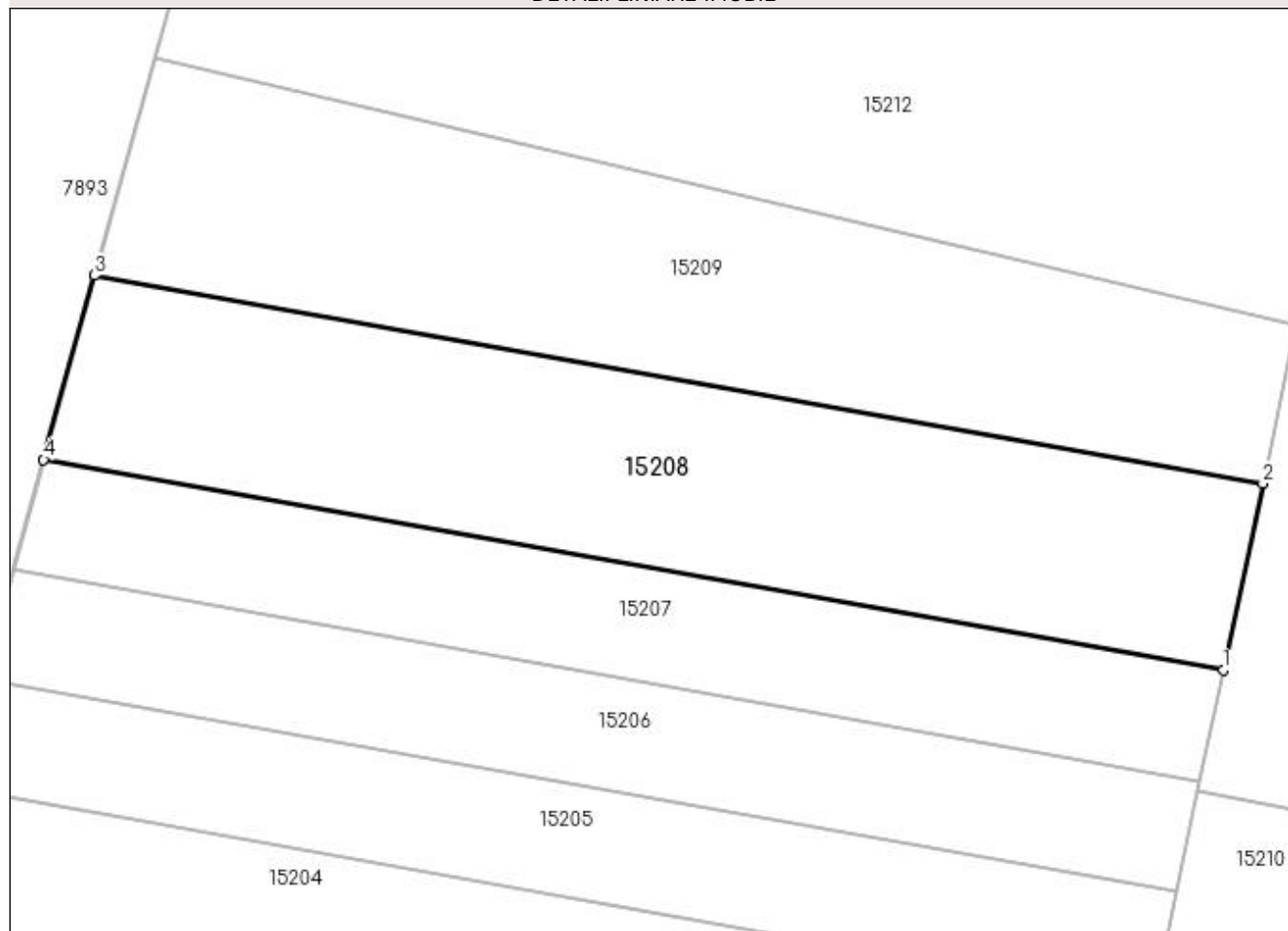
Anexa Nr. 1 La Partea I

Teren

Nr cadastral	Suprafața (mp)*	Observații / Referințe
	500	

* Suprafața este determinată în planul de proiecție Stereo 70.

DETALII LINIARE IMOBIL



Date referitoare la teren

Crt	Categorie folosință	Intra vilan	Suprafața (mp)	Tarla	Parcelă	Nr. topo	Observații / Referințe
1	arabil	NU	500	76	100/4	-	

Lungime Segmente

1) Valorile lungimilor segmentelor sunt obținute din proiecție în plan.

Punct început	X / Y	Punct sfârșit	X / Y	Lungime segment (** (m)
1	347.168,065 284.333,243	2	347.169,926 284.341,988	8.941
2	347.169,926 284.341,988	3	347.115,104 284.351,755	55.685
3	347.115,104 284.351,755	4	347.112,715 284.343,104	8.975
4	347.112,715 284.343,104	1	347.168,065 284.333,243	56.222

**** Lungimile segmentelor sunt determinate în planul de proiecție Stereo 70 și sunt rotunjite la 1 milimetru.**

***** Distanța dintre puncte este formată din segmente cumulate ce sunt mai mici decât valoarea 1 milimetru.**

**DATE DESPRE IMOBILUL NR. 15209**

Oficiul de Cadastru și Publicitate Imobiliară DOLJ
Biroul de Cadastru și Publicitate Imobiliară Craiova

A. Partea I. Descrierea imobilului

TEREN Extravilan

Adresa: Jud. Dolj, T 76, P 295

Nr. Crt	Nr cadastral Nr. topografic	Suprafața* (mp)	Observații / Referințe
A1		500	Sector cadastral:30 Teren neimprejmuit;

B. Partea II. Proprietari și acte

Inscrieri privitoare la dreptul de proprietate și alte drepturi reale		Referințe
0 / 07/02/2023		
Act Notarial nr. CM:109, din 22/08/2013 emis de BNP BUDIANA IONUT RAZVAN;		
B1	Intabulare, drept de PROPRIETATE, dobandit prin Succesiune, cota actuala 1/1, cota initiala 1/1 1) MOLDOVEANU ELENA	A1
B2	Intabulare, drept de PROPRIETATE, dobandit prin Succesiune, cota actuala 1/1, cota initiala 1/1 1) LUPU MITITA	A1

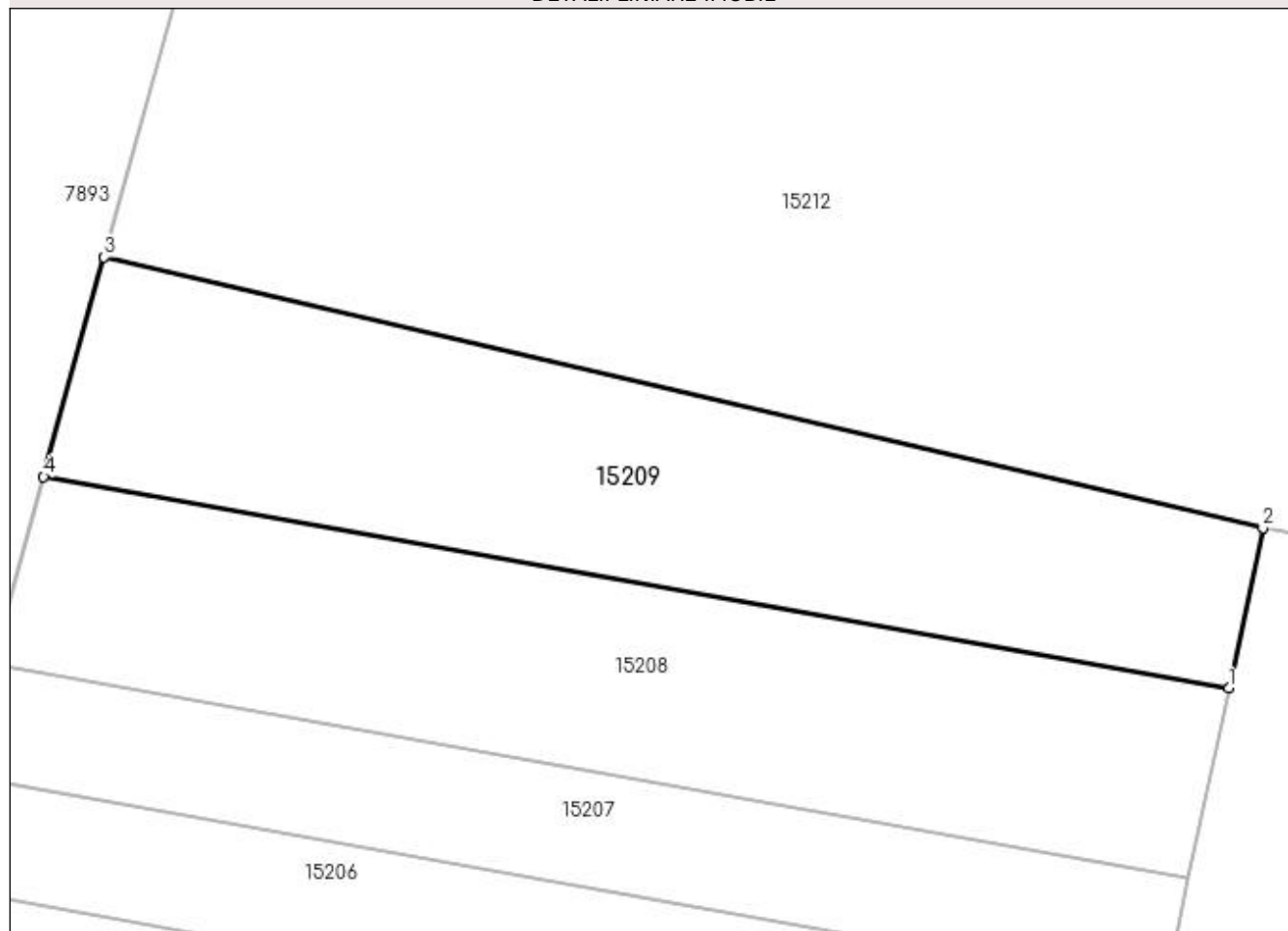
C. Partea III. SARCINI .

Inscrieri privind dezmembramintele dreptului de proprietate, drepturi reale de garanție și sarcini	Referințe
NU SUNT	

Anexa Nr. 1 La Partea I**Teren**

Nr cadastral	Suprafața (mp)*	Observații / Referințe
	500	

* Suprafața este determinată în planul de proiecție Stereo 70.

DETALII LINIARE IMOBIL**Date referitoare la teren**

Crt	Categorie folosință	Intra vilan	Suprafața (mp)	Tarla	Parcelă	Nr. topo	Observații / Referințe
1	arabil	NU	500	76	295	-	

Lungime Segmente

1) Valorile lungimilor segmentelor sunt obținute din proiecție în plan.

Punct început	X / Y	Punct sfârșit	X / Y	Lungime segment (** (m)
1	347.169,926 284.341,988	2	347.171,5 284.349,389	7.567
2	347.171,5 284.349,389	3	347.117,908 284.361,912	55.036
3	347.117,908 284.361,912	4	347.115,104 284.351,755	10.537
4	347.115,104 284.351,755	1	347.169,926 284.341,988	55.685

**** Lungimile segmentelor sunt determinate în planul de proiecție Stereo 70 și sunt rotunjite la 1 milimetru.**

***** Distanța dintre puncte este formată din segmente cumulate ce sunt mai mici decât valoarea 1 milimetru.**

**DATE DESPRE IMOBILUL NR. 15210**

Oficiul de Cadastru și Publicitate Imobiliară DOLJ
Biroul de Cadastru și Publicitate Imobiliară Craiova

A. Partea I. Descrierea imobilului

TEREN Extravilan

Adresa: Jud. Dolj, T 79, P 26

Nr. Crt	Nr cadastral Nr. topografic	Suprafața* (mp)	Observații / Referințe
A1		Din acte: 400 Masurata: 466	Sector cadastral:30 Teren imprejmuit;

Construcții

Crt	Nr cadastral Nr. topografic	Adresa	Observații / Referințe
A1.1		Jud. Dolj, T 79, P 26	Nr. niveluri:1; S. construita la sol:44 mp; S. construita desfasurata:44 mp;

B. Partea II. Proprietari și acte

Inscrieri privitoare la dreptul de proprietate și alte drepturi reale		Referințe
0 / 07/02/2023		
Act Administrativ nr. TDP:162-58784, din 11/11/1993 emis de COMISIA JUDETEANA DE FOND FUNCJAR;		
B1	Intabulare, drept de PROPRIETATE, dobandit prin Reconstituire, cota actuala 1/1, cota initiala 1/1 1) NICA ELENA, LIPSA CNP	A1
Act Normativ nr. LEGEA 7-ART.12 ALIN.14, din 13/03/1996 emis de PARLAMENTUL ROMANIEI;		
B2	Intabulare, drept de PROPRIETATE, dobandit prin Lege, cota actuala 1/1, cota initiala 1/1 1) NICA ELENA, LIPSA CNP	A1.1

C. Partea III. SARCINI .

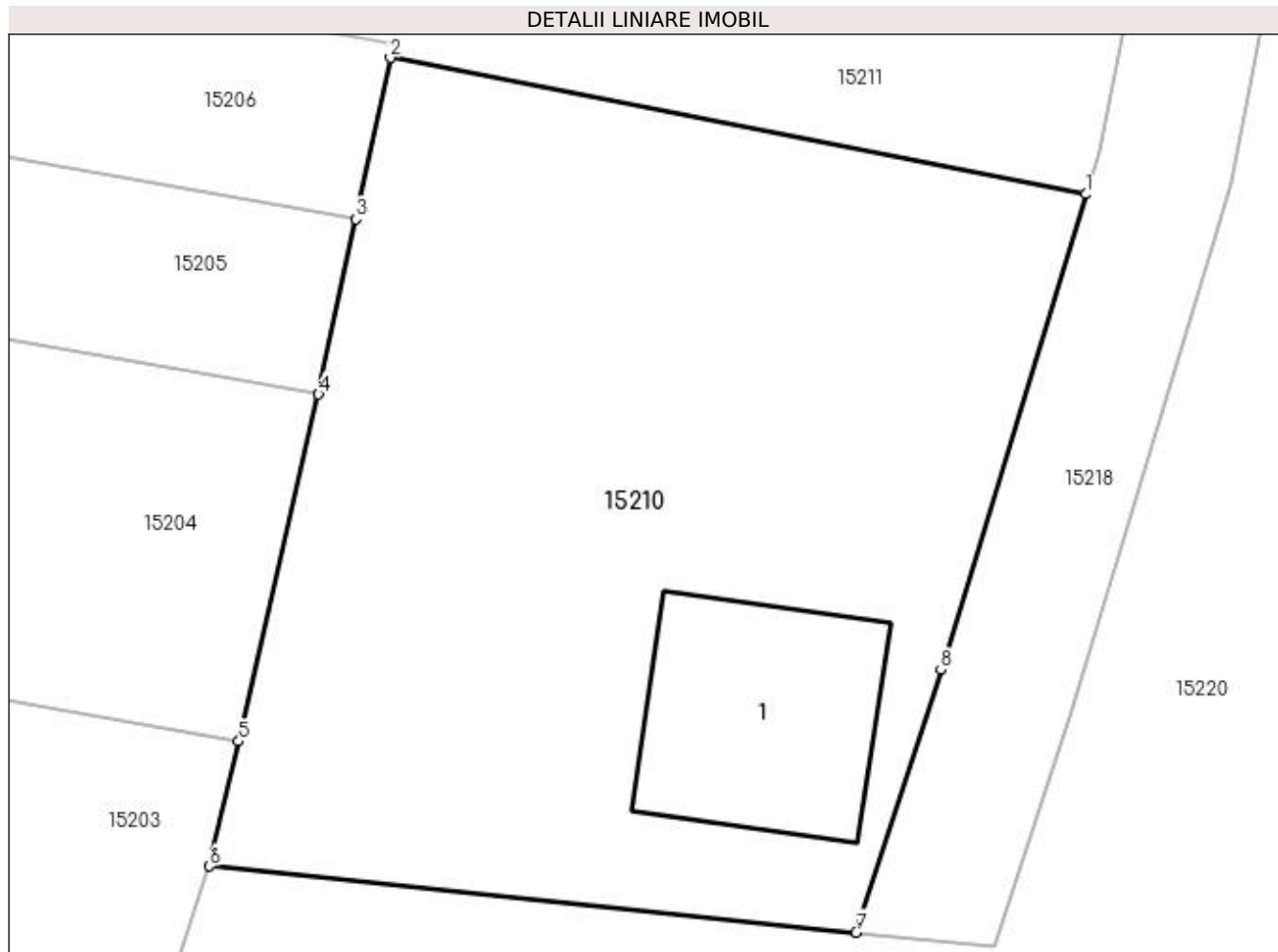
Inscrieri privind dezmembramintele dreptului de proprietate, drepturi reale de garanție și sarcini	Referințe
NU SUNT	

Anexa Nr. 1 La Partea I

Teren

Nr cadastral	Suprafața (mp)*	Observații / Referințe
	Din acte: 400 Masurata: 466	

* Suprafața este determinată în planul de proiecție Stereo 70.



Date referitoare la teren

Crt	Categorie folosință	Intra vilan	Suprafața (mp)	Tarla	Parcelă	Nr. topo	Observații / Referințe
1	vie	NU	466	79	26	-	

Date referitoare la construcții

Crt	Număr	Destinație construcție	Supraf. (mp)	Situație juridică	Observații / Referințe
A1.1		construcții anexa	44	Cu acte	Nr. niveluri:1; S. construita la sol:44 mp; S. construita desfasurata:44 mp;

Lungime Segmente

1) Valorile lungimilor segmentelor sunt obținute din proiecție în plan.

Punct început	X / Y	Punct sfârșit	X / Y	Lungime segment (** (m)
1	347.187,304 284.323,588	2	347.166,864 284.327,598	20.83
2	347.166,864 284.327,598	3	347.165,856 284.322,857	4.847
3	347.165,856 284.322,857	4	347.164,76 284.317,708	5.264
4	347.164,76 284.317,708	5	347.162,405 284.307,51	10.466

Punct început	X / Y	Punct sfârșit	X / Y	Lungime segment (** (m)
5	347.162,405 284.307,51	6	347.161,556 284.303,835	3.772
6	347.161,556 284.303,835	7	347.180,551 284.301,893	19.094
7	347.180,551 284.301,893	8	347.183,051 284.309,607	8.109
8	347.183,051 284.309,607	1	347.187,304 284.323,588	14.614

** Lungimile segmentelor sunt determinate în planul de proiecție Stereo 70 și sunt rotunjite la 1 milimetru.

*** Distanța dintre puncte este formată din segmente cumulate ce sunt mai mici decât valoarea 1 milimetru.

**DATE DESPRE IMOBILUL NR. 15211**

Oficiul de Cadastru și Publicitate Imobiliară DOLJ
Biroul de Cadastru și Publicitate Imobiliară Craiova

A. Partea I. Descrierea imobilului

TEREN Extravilan

Adresa: Jud. Dolj, T 79, P 25

Nr. Crt	Nr cadastral Nr. topografic	Suprafața* (mp)	Observații / Referințe
A1		Din acte: 400 Masurata: 465	Sector cadastral:30 Teren imprejmuit;

B. Partea II. Proprietari și acte

Inscrieri privitoare la dreptul de proprietate și alte drepturi reale		Referințe
0 / 07/02/2023		
Act Administrativ nr. TDP:16094, din 06/04/1941 emis de COMISIA JUDETEANA DE FOND FUNCJAR;		
B1	Intabulare, drept de PROPRIETATE, dobandit prin Reconstituire, cota actuala 1/1, cota initiala 1/1 1) DUMITRU ION	A1

C. Partea III. SARCINI .

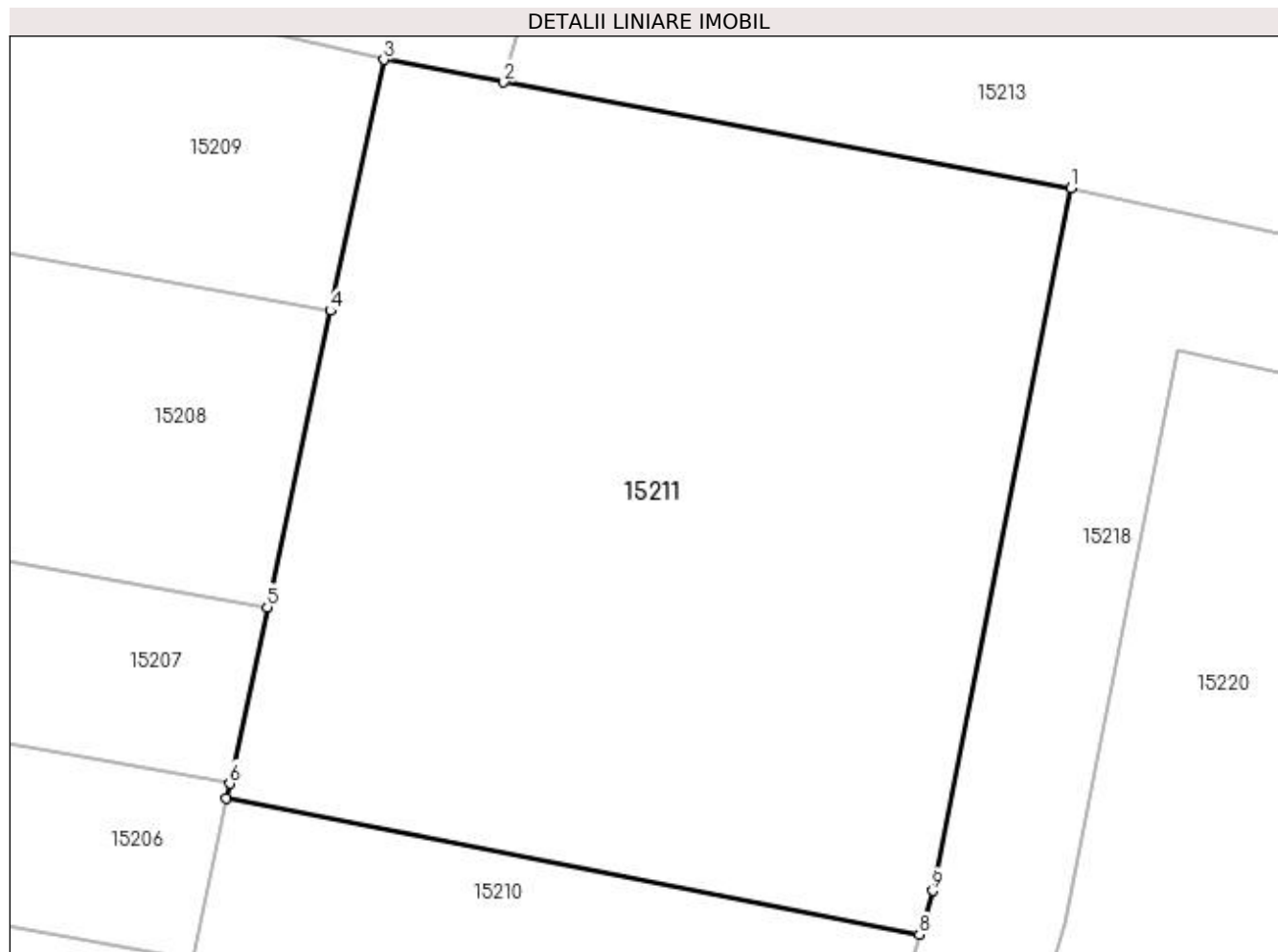
Inscrieri privind dezmembramintele dreptului de proprietate, drepturi reale de garanție și sarcini	Referințe
NU SUNT	

Anexa Nr. 1 La Partea I

Teren

Nr cadastral	Suprafața (mp)*	Observații / Referințe
	Din acte: 400 Masurata: 465	

* Suprafața este determinată în planul de proiecție Stereo 70.



Date referitoare la teren

Crt	Categorie folosință	Intra vilan	Suprafața (mp)	Tarla	Parcelă	Nr. topo	Observații / Referințe
1	arabil	NU	465	79	25	-	

Lungime Segmente

1) Valorile lungimilor segmentelor sunt obținute din proiecție în plan.

Punct început	X / Y	Punct sfârșit	X / Y	Lungime segment (** (m)
1	347.191,772 284.345,604	2	347.175,044 284.348,727	17.017
2	347.175,044 284.348,727	3	347.171,5 284.349,389	3.605
3	347.171,5 284.349,389	4	347.169,926 284.341,988	7.567
4	347.169,926 284.341,988	5	347.168,065 284.333,243	8.941
5	347.168,065 284.333,243	6	347.166,957 284.328,035	5.325

Punct început	X / Y	Punct sfârșit	X / Y	Lungime segment (** (m)
6	347.166,957 284.328,035	7	347.166,864 284.327,598	0.447
7	347.166,864 284.327,598	8	347.187,304 284.323,588	20.83
8	347.187,304 284.323,588	9	347.187,697 284.324,877	1.348
9	347.187,697 284.324,877	1	347.191,772 284.345,604	21.124

** Lungimile segmentelor sunt determinate în planul de proiecție Stereo 70 și sunt rotunjite la 1 milimetru.

*** Distanța dintre puncte este formată din segmente cumulate ce sunt mai mici decât valoarea 1 milimetru.

**DATE DESPRE IMOBILUL NR. 15212**

Oficiul de Cadastru și Publicitate Imobiliară DOLJ
Biroul de Cadastru și Publicitate Imobiliară Craiova

A. Partea I. Descrierea imobilului

TEREN Extravilan

Adresa: Jud. Dolj, T 76, P 284

Nr. Crt	Nr cadastral Nr. topografic	Suprafața* (mp)	Observații / Referințe
A1		1.700	Sector cadastral:30 Teren neimprejmuit;

B. Partea II. Proprietari și acte

Inscrieri privitoare la dreptul de proprietate și alte drepturi reale		Referințe
0 / 07/02/2023		
Act Administrativ nr. TDP:1337-42778, din 05/04/1995 emis de COMISIA JUDETEANA DE FOND FUNCJAR (CERTIF. DE DECES:DA510982/07.08.1996;);		
B1	Intabulare, drept de PROPRIETATE, dobandit prin Reconstituire, cota actuala 1/1, cota initiala 1/1 1) CIOANA ION, LIPSA CNP DEFUNCT:Da	A1

C. Partea III. SARCINI .

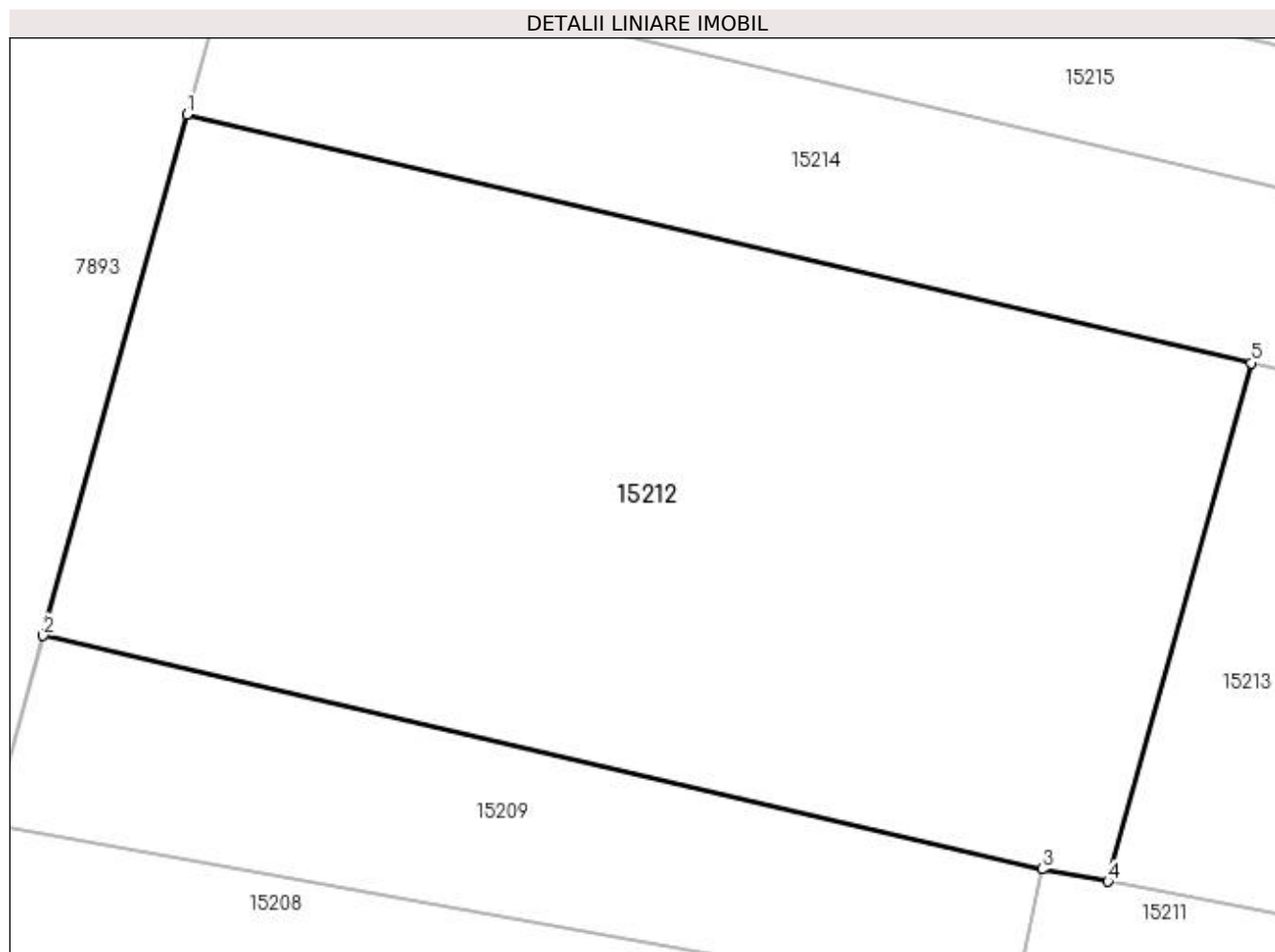
Inscrieri privind dezmembramintele dreptului de proprietate, drepturi reale de garanție și sarcini	Referințe
NU SUNT	

Anexa Nr. 1 La Partea I

Teren

Nr cadastral	Suprafața (mp)*	Observații / Referințe
	1.700	

* Suprafața este determinată în planul de proiecție Stereo 70.



Date referitoare la teren

Crt	Categorie folosință	Intra vilan	Suprafața (mp)	Tarla	Parcelă	Nr. topo	Observații / Referințe
1	arabil	NU	1.700	76	284	-	

Lungime Segmente

1) Valorile lungimilor segmentelor sunt obținute din proiecție în plan.

Punct început	X / Y	Punct sfârșit	X / Y	Lungime segment (** (m)
1	347.125,633 284.389,888	2	347.117,908 284.361,912	29.023
2	347.117,908 284.361,912	3	347.171,5 284.349,389	55.036
3	347.171,5 284.349,389	4	347.175,044 284.348,727	3.605
4	347.175,044 284.348,727	5	347.182,726 284.376,547	28.861
5	347.182,726 284.376,547	1	347.125,633 284.389,888	58.631

**** Lungimile segmentelor sunt determinate în planul de proiecție Stereo 70 și sunt rotunjite la 1 milimetru.**

***** Distanța dintre puncte este formată din segmente cumulate ce sunt mai mici decât valoarea 1 milimetru.**

**DATE DESPRE IMOBILUL NR. 15213**

Oficiul de Cadastru și Publicitate Imobiliară DOLJ
Biroul de Cadastru și Publicitate Imobiliară Craiova

A. Partea I. Descrierea imobilului

TEREN Extravilan

Adresa: Jud. Dolj, T 76, P 285

Nr. Crt	Nr cadastral Nr. topografic	Suprafața* (mp)	Observații / Referințe
A1		1.200	Sector cadastral:30 Teren neimprejmuit;

B. Partea II. Proprietari și acte

Inscrieri privitoare la dreptul de proprietate și alte drepturi reale		Referințe
0 / 07/02/2023		
Act Administrativ nr. TDP:2004-44772, din 09/12/1996 emis de COMISIA JUDETEANA DE FOND FUNCJAR (CERTIF. DE DECES:DR279484/06.01.2003;);		
B1	Intabulare, drept de PROPRIETATE, dobandit prin Reconstituire, cota actuala 1/1, cota initiala 1/1 1) DRAGOESCU OLIMPIA DEFUNCT:Da	A1

C. Partea III. SARCINI .

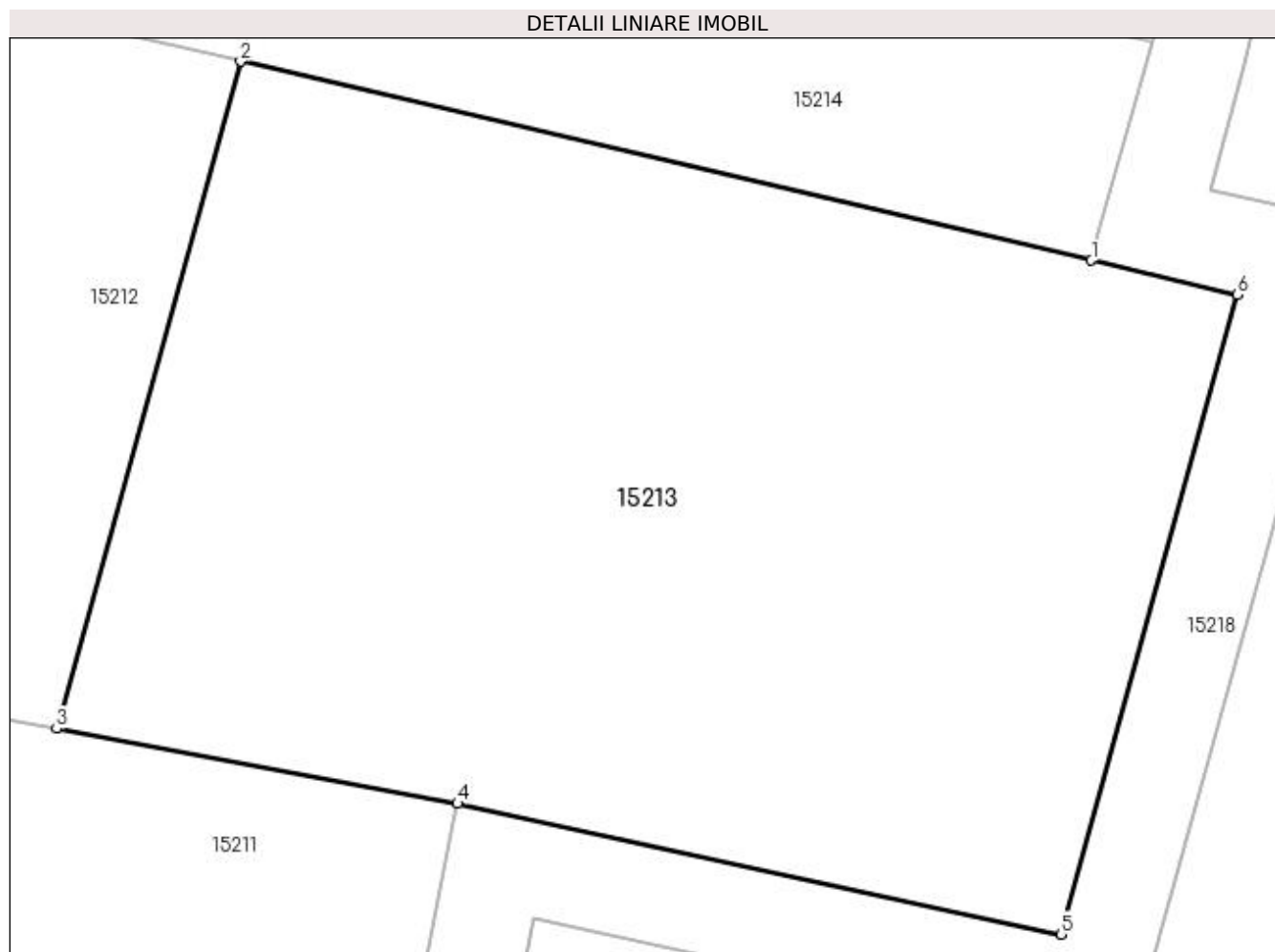
Inscrieri privind dezmembramentele dreptului de proprietate, drepturi reale de garanție și sarcini	Referințe
NU SUNT	

Anexa Nr. 1 La Partea I

Teren

Nr cadastral	Suprafața (mp)*	Observații / Referințe
	1.200	

* Suprafața este determinată în planul de proiecție Stereo 70.



Date referitoare la teren

Crt	Categorie folosință	Intra vilan	Suprafața (mp)	Tarla	Parcelă	Nr. topo	Observații / Referințe
1	arabil	NU	1.200	76	285	-	

Lungime Segmente

1) Valorile lungimilor segmentelor sunt obținute din proiecție în plan.

Punct început	X / Y	Punct sfârșit	X / Y	Lungime segment (** (m)
1	347.218,214 284.368,254	2	347.182,726 284.376,547	36.444
2	347.182,726 284.376,547	3	347.175,044 284.348,727	28.861
3	347.175,044 284.348,727	4	347.191,772 284.345,604	17.017
4	347.191,772 284.345,604	5	347.216,947 284.340,152	25.759
5	347.216,947 284.340,152	6	347.224,312 284.366,829	27.675

Punct început	X / Y	Punct sfârșit	X / Y	Lungime segment (** (m)
6	347.224,312 284.366,829	1	347.218,214 284.368,254	6.262

** Lungimile segmentelor sunt determinate în planul de proiecție Stereo 70 și sunt rotunjite la 1 milimetru.

*** Distanța dintre puncte este formată din segmente cumulate ce sunt mai mici decât valoarea 1 milimetru.

**DATE DESPRE IMOBILUL NR. 15214**

Oficiul de Cadastru și Publicitate Imobiliară DOLJ
Biroul de Cadastru și Publicitate Imobiliară Craiova

A. Partea I. Descrierea imobilului

TEREN Extravilan

Adresa: Jud. Dolj, T 76, P 283

Nr. Crt	Nr cadastral Nr. topografic	Suprafața* (mp)	Observații / Referințe
A1		900	Sector cadastral:30 Teren neimprejmuit;

B. Partea II. Proprietari și acte

Inscrieri privitoare la dreptul de proprietate și alte drepturi reale	Referințe
0 / 07/02/2023	
Act Notarial nr. CM:78, din 30/05/2014 emis de BNP BUDIANA IONUT RAZVAN;	
B1	A1
Intabulare, drept de PROPRIETATE, dobandit prin Succesiune, cota actuala 1/1, cota initiala 1/1 1) BUCA EMILIA	

C. Partea III. SARCINI .

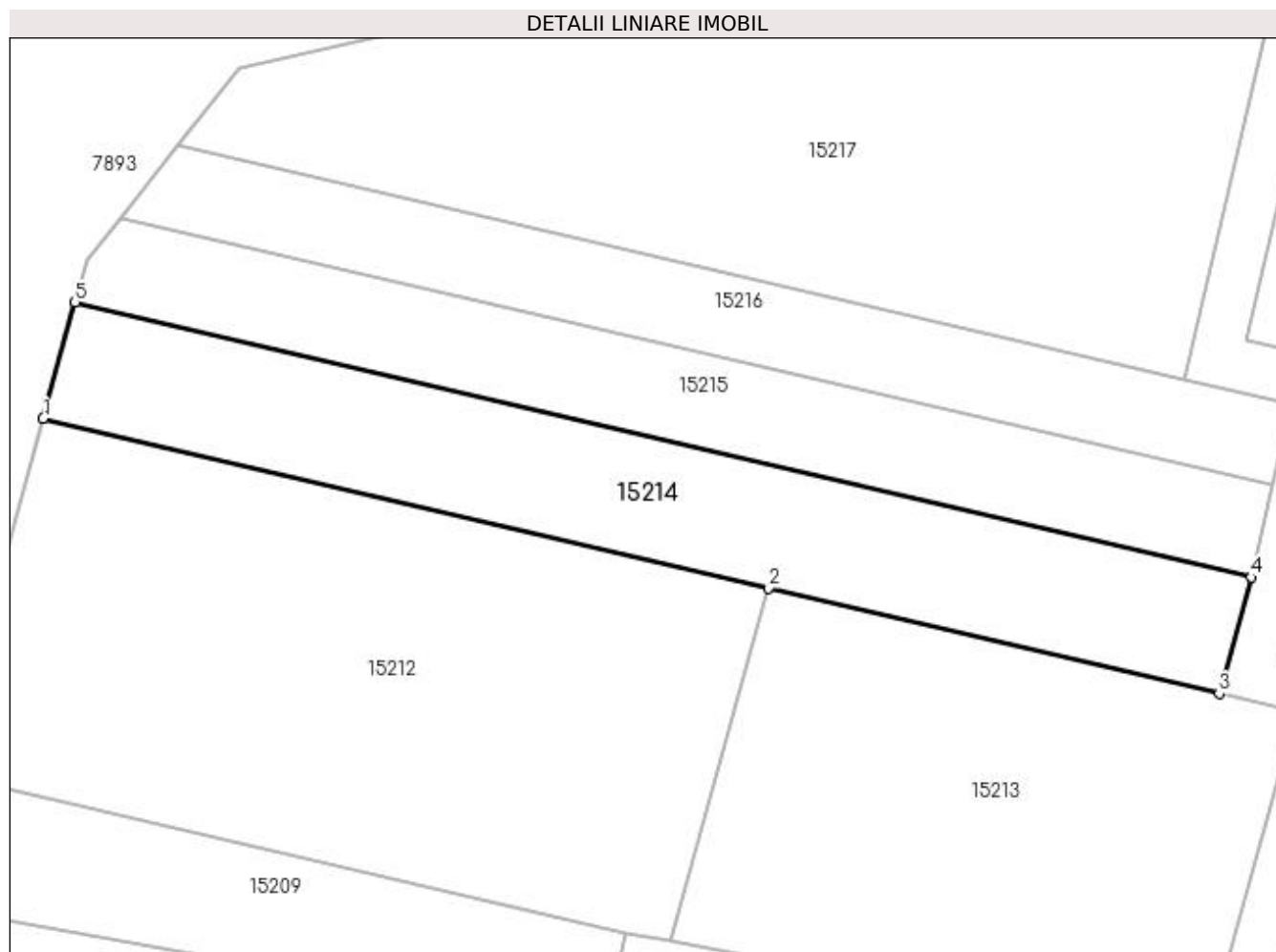
Inscrieri privind dezmembramintele dreptului de proprietate, drepturi reale de garanție și sarcini	Referințe
NU SUNT	

Anexa Nr. 1 La Partea I

Teren

Nr cadastral	Suprafața (mp)*	Observații / Referințe
	900	

* Suprafața este determinată în planul de proiecție Stereo 70.



Date referitoare la teren

Crt	Categorie folosință	Intravilan	Suprafața (mp)	Tarla	Parcelă	Nr. topo	Observații / Referințe
1	arabil	NU	900	76	283	-	

Lungime Segmente

1) Valorile lungimilor segmentelor sunt obținute din proiecție în plan.

Punct început	X / Y	Punct sfârșit	X / Y	Lungime segment (** (m)
1	347.125,633 284.389,888	2	347.182,726 284.376,547	58.631
2	347.182,726 284.376,547	3	347.218,214 284.368,254	36.444
3	347.218,214 284.368,254	4	347.220,736 284.377,386	9.474
4	347.220,736 284.377,386	5	347.128,154 284.399,02	95.076
5	347.128,154 284.399,02	1	347.125,633 284.389,888	9.474

**** Lungimile segmentelor sunt determinate în planul de proiecție Stereo 70 și sunt rotunjite la 1 milimetru.**

***** Distanța dintre puncte este formată din segmente cumulate ce sunt mai mici decât valoarea 1 milimetru.**

**DATE DESPRE IMOBILUL NR. 15215**

Oficiul de Cadastru și Publicitate Imobiliară DOLJ
Biroul de Cadastru și Publicitate Imobiliară Craiova

A. Partea I. Descrierea imobilului

TEREN Extravilan

Adresa: Jud. Dolj, T 76, P 282

Nr. Crt	Nr cadastral Nr. topografic	Suprafața* (mp)	Observații / Referințe
A1		700	Sector cadastral:30 Teren neimprejmuit;

B. Partea II. Proprietari și acte

Inscrieri privitoare la dreptul de proprietate și alte drepturi reale	Referințe
0 / 07/02/2023	
Act Notarial nr. CM:369, din 01/11/2021 emis de BNP STOENESCU FLOREA;	
B1	A1
Intabulare, drept de PROPRIETATE, dobandit prin Succesiune, cota actuala 1/1, cota initiala 1/1 1) VANCA AUREL	

C. Partea III. SARCINI .

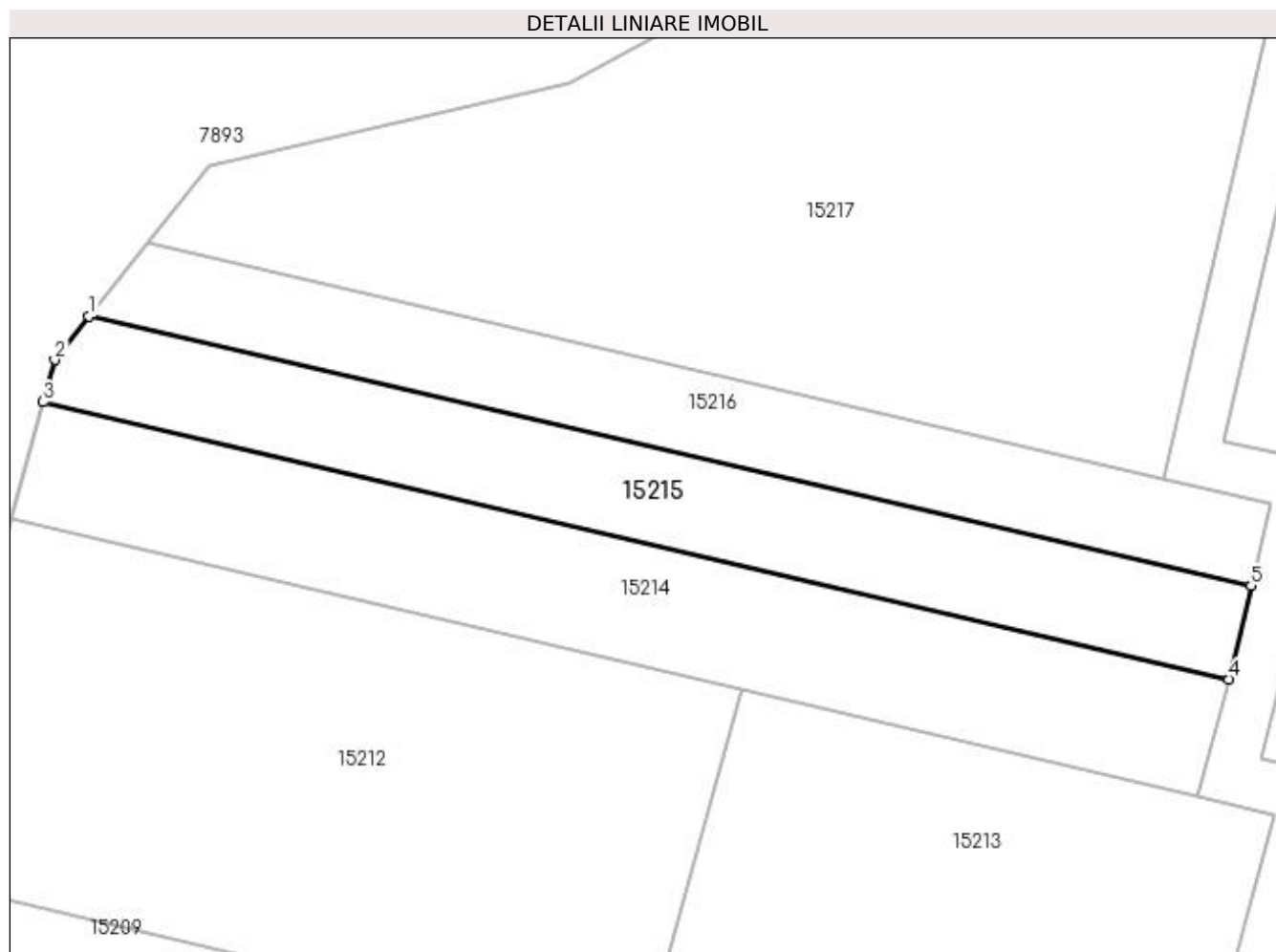
Inscrieri privind dezmembramintele dreptului de proprietate, drepturi reale de garanție și sarcini	Referințe
NU SUNT	

Anexa Nr. 1 La Partea I

Teren

Nr cadastral	Suprafața (mp)*	Observații / Referințe
	700	

* Suprafața este determinată în planul de proiecție Stereo 70.



Date referitoare la teren

Crt	Categorie folosință	Intra vilan	Suprafața (mp)	Tarla	Parcelă	Nr. topo	Observații / Referințe
1	arabil	NU	700	76	282	-	

Lungime Segmente

1) Valorile lungimilor segmentelor sunt obținute din proiecție în plan.

Punct început	X / Y	Punct sfârșit	X / Y	Lungime segment (** (m)
1	347.131,734 284.405,702	2	347.129,067 284.402,326	4.302
2	347.129,067 284.402,326	3	347.128,154 284.399,02	3.43
3	347.128,154 284.399,02	4	347.220,736 284.377,386	95.076
4	347.220,736 284.377,386	5	347.222,441 284.384,69	7.5
5	347.222,441 284.384,69	1	347.131,734 284.405,702	93.109

**** Lungimile segmentelor sunt determinate în planul de proiecție Stereo 70 și sunt rotunjite la 1 milimetru.**

***** Distanța dintre puncte este formată din segmente cumulate ce sunt mai mici decât valoarea 1 milimetru.**

**DATE DESPRE IMOBILUL NR. 15216**

Oficiul de Cadastru și Publicitate Imobiliară DOLJ
Biroul de Cadastru și Publicitate Imobiliară Craiova

A. Partea I. Descrierea imobilului

TEREN Extravilan

Adresa: Jud. Dolj, T 76, P 281

Nr. Crt	Nr cadastral Nr. topografic	Suprafața* (mp)	Observații / Referințe
A1		600	Sector cadastral:30 Teren neimprejmuit;

B. Partea II. Proprietari și acte

Inscrieri privitoare la dreptul de proprietate și alte drepturi reale	Referințe
0 / 07/02/2023	
Act Notarial nr. CM:365, din 08/10/2004 emis de BNP STOENESCU FLOREA;	
B1	A1
Intabulare, drept de PROPRIETATE, dobandit prin Succesiune, cota actuala 1/1, cota initiala 1/1 1) CIULU EUGENIA	

C. Partea III. SARCINI .

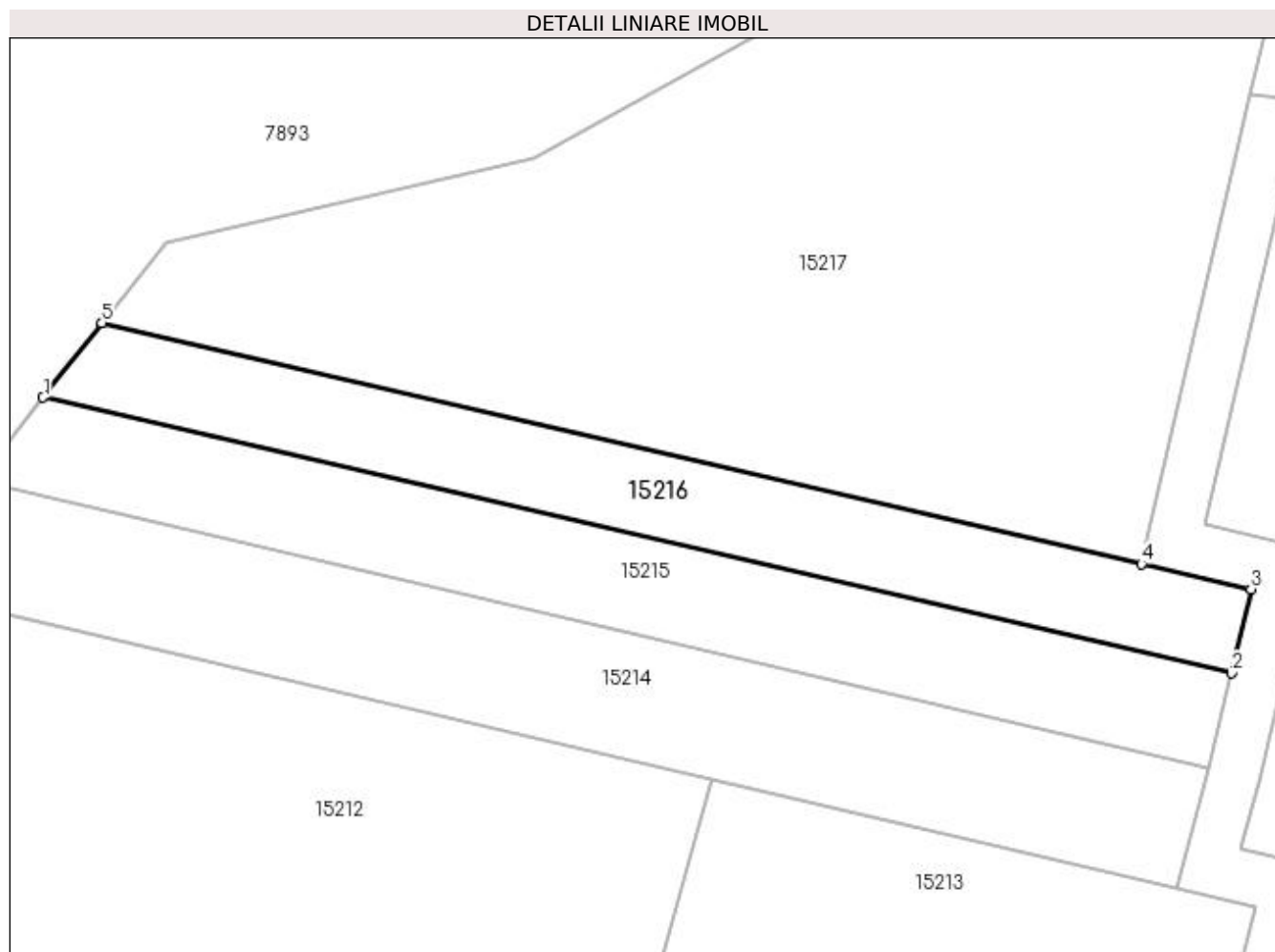
Inscrieri privind dezmembramintele dreptului de proprietate, drepturi reale de garanție și sarcini	Referințe
NU SUNT	

Anexa Nr. 1 La Partea I

Teren

Nr cadastral	Suprafața (mp)*	Observații / Referințe
	600	

* Suprafața este determinată în planul de proiecție Stereo 70.



Date referitoare la teren

Crt	Categorie folosință	Intra vilan	Suprafața (mp)	Tarla	Parcelă	Nr. topo	Observații / Referințe
1	arabil	NU	600	76	281	-	

Lungime Segmente

1) Valorile lungimilor segmentelor sunt obținute din proiecție în plan.

Punct început	X / Y	Punct sfârșit	X / Y	Lungime segment (** (m)
1	347.131,734 284.405,702	2	347.222,441 284.384,69	93.109
2	347.222,441 284.384,69	3	347.223,921 284.391,073	6.552
3	347.223,921 284.391,073	4	347.215,551 284.393,012	8.592
4	347.215,551 284.393,012	5	347.136,224 284.411,388	81.428
5	347.136,224 284.411,388	1	347.131,734 284.405,702	7.245

**** Lungimile segmentelor sunt determinate în planul de proiecție Stereo 70 și sunt rotunjite la 1 milimetru.**

***** Distanța dintre puncte este formată din segmente cumulate ce sunt mai mici decât valoarea 1 milimetru.**

**DATE DESPRE IMOBILUL NR. 15217**

Oficiul de Cadastru și Publicitate Imobiliară DOLJ
Biroul de Cadastru și Publicitate Imobiliară Craiova

A. Partea I. Descrierea imobilului

TEREN Extravilan

Adresa: Jud. Dolj, T 76, P 278;280

Nr. Crt	Nr cadastral Nr. topografic	Suprafața* (mp)	Observații / Referințe
A1		2.400	Sector cadastral:30 Teren neimprejmuit;

B. Partea II. Proprietari și acte

Inscrieri privitoare la dreptul de proprietate și alte drepturi reale	Referințe
0 / 07/02/2023	
Act Administrativ nr. TDP:771-58782, din 22/03/1994 emis de COMISIA JUDETEANA DE FOND FUNCJAR;	
B1	A1
Intabulare, drept de PROPRIETATE, dobandit prin Reconstituire, cota actuala 1/1, cota initiala 1/1 1) IGNAT GHEORGHE, LIPSA CNP	

C. Partea III. SARCINI .

Inscrieri privind dezmembramintele dreptului de proprietate, drepturi reale de garanție și sarcini	Referințe
NU SUNT	

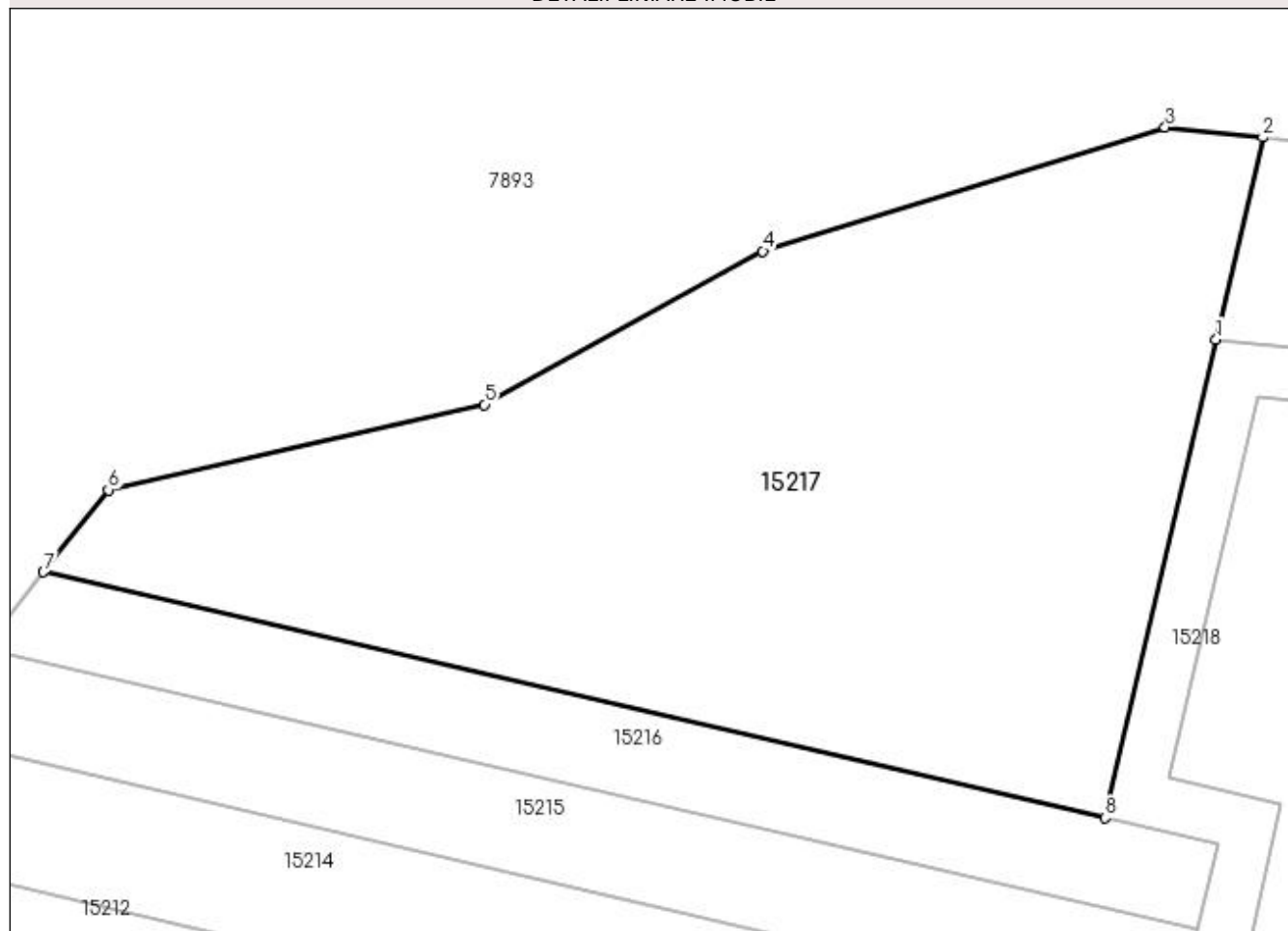
Anexa Nr. 1 La Partea I

Teren

Nr cadastral	Suprafața (mp)*	Observații / Referințe
	2.400	

* Suprafața este determinată în planul de proiecție Stereo 70.

DETALII LINIARE IMOBIL



Date referitoare la teren

Crt	Categorie folosință	Intravilan	Suprafața (mp)	Tarla	Parcelă	Nr. topo	Observații / Referințe
1	arabil	NU	2.400	76	278;280	-	

Lungime Segmente

1) Valorile lungimilor segmentelor sunt obținute din proiecție în plan.

Punct început	X / Y	Punct sfârșit	X / Y	Lungime segment (** (m)
1	347.223,832 284.428,763	2	347.227,326 284.443,846	15.482
2	347.227,326 284.443,846	3	347.220,027 284.444,586	7.336
3	347.220,027 284.444,586	4	347.189,967 284.435,346	31.448
4	347.189,967 284.435,346	5	347.169,163 284.423,883	23.753
5	347.169,163 284.423,883	6	347.141,057 284.417,506	28.82

Punct început	X / Y	Punct sfârșit	X / Y	Lungime segment (** (m)
6	347.141,057 284.417,506	7	347.136,224 284.411,388	7.797
7	347.136,224 284.411,388	8	347.215,551 284.393,012	81.428
8	347.215,551 284.393,012	1	347.223,832 284.428,763	36.698

** Lungimile segmentelor sunt determinate în planul de proiecție Stereo 70 și sunt rotunjite la 1 milimetru.

*** Distanța dintre puncte este formată din segmente cumulate ce sunt mai mici decât valoarea 1 milimetru.

**DATE DESPRE IMOBILUL NR. 15218**

Oficiul de Cadastru și Publicitate Imobiliară DOLJ
Biroul de Cadastru și Publicitate Imobiliară Craiova

A. Partea I. Descrierea imobilului

TEREN Extravilan

Adresa: Jud. Dolj, DE 587

Nr. Crt	Nr cadastral Nr. topografic	Suprafața* (mp)	Observații / Referințe
A1		Din acte: 0 Masurata: 1.783	Sector cadastral:30 Teren neimprejmuit; DE 587

B. Partea II. Proprietari și acte

Inscrieri privitoare la dreptul de proprietate și alte drepturi reale		Referințe
0 / 07/02/2023		
Act Normativ nr. LEGE:7, din 13/03/1996 emis de PARLAMENTUL ROMANIEI;		
B1	Intabulare, drept de PROPRIETATE, dobandit prin Lege, cota actuala 1/1, cota initiala 1/1 1) NEIDENTIFICAT NEIDENTIFICAT	A1

C. Partea III. SARCINI .

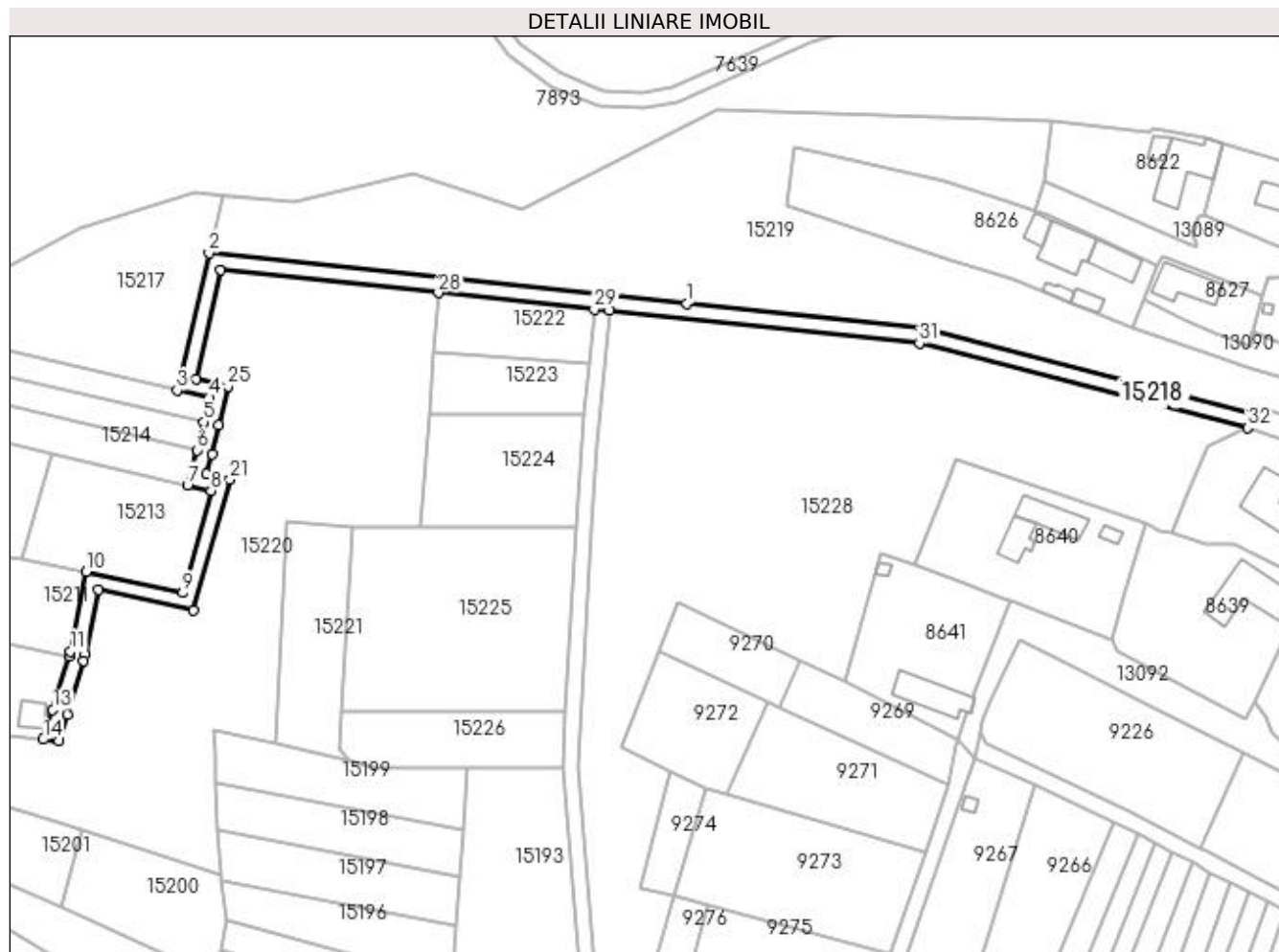
Inscrieri privind dezmembramintele dreptului de proprietate, drepturi reale de garanție și sarcini	Referințe
NU SUNT	

Anexa Nr. 1 La Partea I

Teren

Nr cadastral	Suprafața (mp)*	Observații / Referințe
	Din acte: 0 Masurata: 1.783	DE 587

* Suprafața este determinată în planul de proiecție Stereo 70.



Date referitoare la teren

Crt	Categorie folosință	Intra vilan	Suprafața (mp)	Tarla	Parcelă	Nr. topo	Observații / Referințe
1	drum	NU	1.783	76		-	

Lungime Segmente

1) Valorile lungimilor segmentelor sunt obținute din proiecție în plan.

Punct început	X / Y	Punct sfârșit	X / Y	Lungime segment (** (m)	Punct început	X / Y	Punct sfârșit	X / Y	Lungime segment (** (m)
1	347.348,497 284.415,637	2	347.223,832 284.428,763	125.354	2	347.223,832 284.428,763	3	347.215,551 284.393,012	36.698
3	347.215,551 284.393,012	4	347.223,921 284.391,073	8.592	4	347.223,921 284.391,073	5	347.222,441 284.384,69	6.552
5	347.222,441 284.384,69	6	347.220,736 284.377,386	7.5	6	347.220,736 284.377,386	7	347.218,214 284.368,254	9.474
7	347.218,214 284.368,254	8	347.224,312 284.366,829	6.262	8	347.224,312 284.366,829	9	347.216,947 284.340,152	27.675
9	347.216,947 284.340,152	10	347.191,772 284.345,604	25.759	10	347.191,772 284.345,604	11	347.187,697 284.324,877	21.124

Punct început	X / Y	Punct sfârșit	X / Y	Lungime segment (** (m)
11	347.187,697 284.324,877	12	347.187,304 284.323,588	1.348
13	347.183,051 284.309,607	14	347.180,551 284.301,893	8.109
15	347.184,621 284.301,477	16	347.186,867 284.308,408	7.286
17	347.191,131 284.322,424	18	347.191,582 284.323,907	1.55
19	347.194,91 284.340,832	20	347.219,796 284.335,443	25.463
21	347.229,276 284.369,777	22	347.223,178 284.371,202	6.262
23	347.224,613 284.376,399	24	347.226,337 284.383,783	7.583
25	347.228,721 284.394,067	26	347.220,35 284.396,006	8.593
27	347.226,931 284.424,415	28	347.283,66 284.418,442	57.043
29	347.324,382 284.414,154	30	347.328,36 284.413,735	4.0
31	347.409,25 284.405,218	32	347.494,878 284.383,207	88.412
33	347.496,606 284.386,893	34	347.409,961 284.409,165	89.462

Punct început	X / Y	Punct sfârșit	X / Y	Lungime segment (** (m)
12	347.187,304 284.323,588	13	347.183,051 284.309,607	14.614
14	347.180,551 284.301,893	15	347.184,621 284.301,477	4.091
16	347.186,867 284.308,408	17	347.191,131 284.322,424	14.65
18	347.191,582 284.323,907	19	347.194,91 284.340,832	17.249
20	347.219,796 284.335,443	21	347.229,276 284.369,777	35.619
22	347.223,178 284.371,202	23	347.224,613 284.376,399	5.391
24	347.226,337 284.383,783	25	347.228,721 284.394,067	10.557
26	347.220,35 284.396,006	27	347.226,931 284.424,415	29.161
28	347.283,66 284.418,442	29	347.324,382 284.414,154	40.947
30	347.328,36 284.413,735	31	347.409,25 284.405,218	81.337
32	347.494,878 284.383,207	33	347.496,606 284.386,893	4.071
34	347.409,961 284.409,165	1	347.348,497 284.415,637	61.804

** Lungimile segmentelor sunt determinate în planul de proiecție Stereo 70 și sunt rotunjite la 1 milimetru.

*** Distanța dintre puncte este formată din segmente cumulate ce sunt mai mici decât valoarea 1 milimetru.

**DATE DESPRE IMOBILUL NR. 15219**

Oficiul de Cadastru și Publicitate Imobiliară DOLJ
Biroul de Cadastru și Publicitate Imobiliară Craiova

A. Partea I. Descrierea imobilului

TEREN Extravilan

Adresa: Jud. Dolj, T 76

Nr. Crt	Nr cadastral Nr. topografic	Suprafața* (mp)	Observații / Referințe
A1		Din acte: 0 Masurata: 7.895	Sector cadastral:30 Teren neimprejmuit;

B. Partea II. Proprietari și acte

Inscrieri privitoare la dreptul de proprietate și alte drepturi reale		Referințe
0 / 07/02/2023		
Act Normativ nr. LEGE:7, din 13/03/1996 emis de PARLAMENTUL ROMANIEI;		
B1	Intabulare, drept de PROPRIETATE, dobandit prin Lege, cota actuala 1/1, cota initiala 1/1 1) NEIDENTIFICAT NEIDENTIFICAT	A1

C. Partea III. SARCINI .

Inscrieri privind dezmembramintele dreptului de proprietate, drepturi reale de garanție și sarcini	Referințe
NU SUNT	

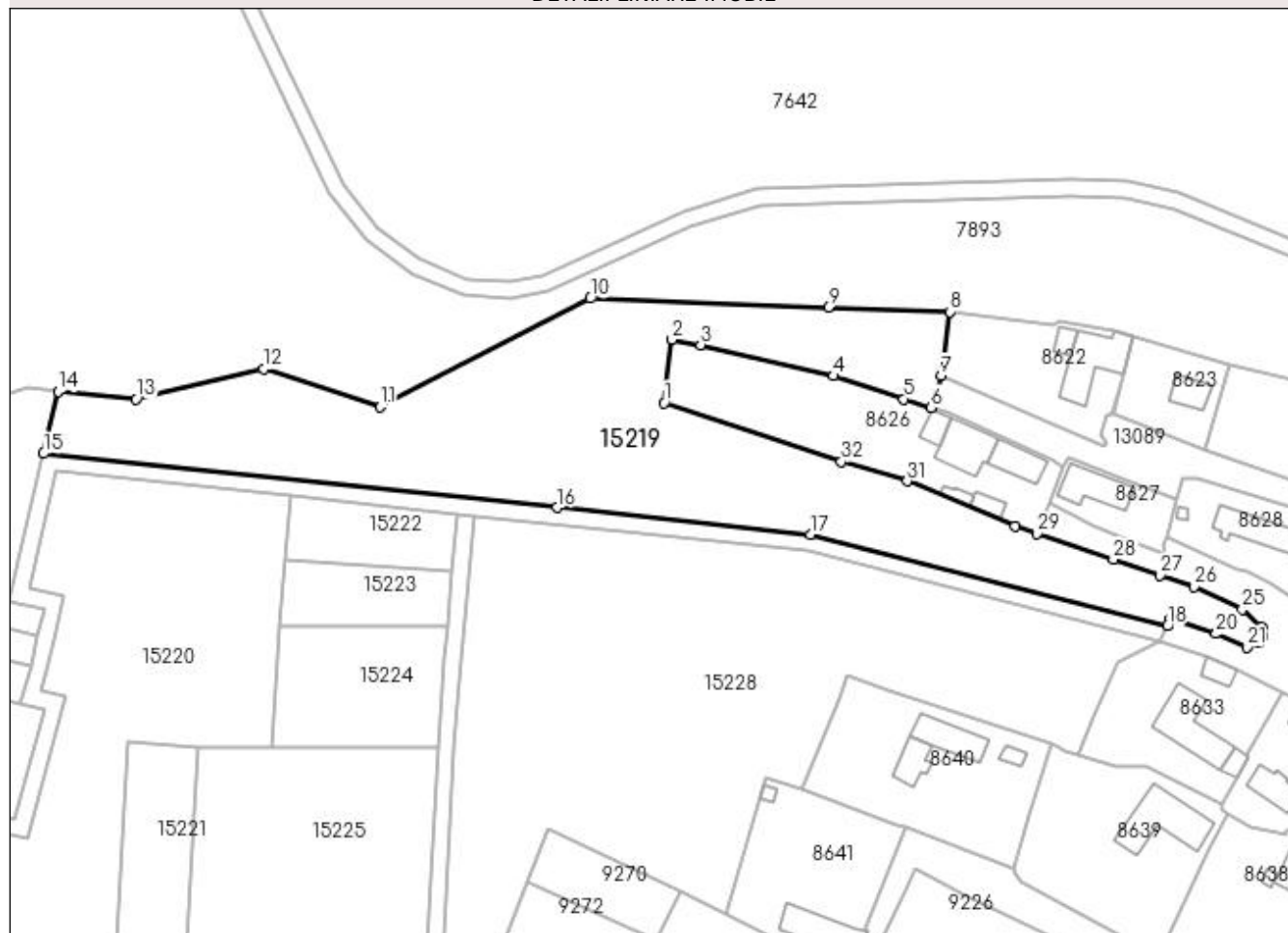
Anexa Nr. 1 La Partea I

Teren

Nr cadastral	Suprafața (mp)*	Observații / Referințe
	Din acte: 0 Masurata: 7.895	

* Suprafața este determinată în planul de proiecție Stereo 70.

DETALII LINIARE IMOBIL



Date referitoare la teren

Crt	Categorie folosință	Intravilan	Suprafața (mp)	Tarla	Parcelă	Nr. topo	Observații / Referințe
1	pasune	NU	7.895	76		-	

Lungime Segmente

1) Valorile lungimilor segmentelor sunt obținute din proiecție în plan.

Punct început	X / Y	Punct sfârșit	X / Y	Lungime segment (** (m)
1	347.374,424 284.441,075	2	347.376,398 284.456,426	15.477
3	347.383,295 284.455,113	4	347.415,608 284.447,584	33.179
5	347.432,673 284.441,986	6	347.439,247 284.439,902	6.896
7	347.441,709 284.447,67	8	347.443,829 284.463,155	15.629
9	347.414,337 284.464,306	10	347.356,531 284.466,395	57.844

Punct început	X / Y	Punct sfârșit	X / Y	Lungime segment (** (m)
2	347.376,398 284.456,426	3	347.383,295 284.455,113	7.021
4	347.415,608 284.447,584	5	347.432,673 284.441,986	17.96
6	347.439,247 284.439,902	7	347.441,709 284.447,67	8.149
8	347.443,829 284.463,155	9	347.414,337 284.464,306	29.514
10	347.356,531 284.466,395	11	347.305,546 284.440,062	57.384

Punct început	X / Y	Punct sfârșit	X / Y	Lungime segment (** (m)
11	347.305,546 284.440,062	12	347.277,239 284.449,282	29.771
13	347.246,317 284.441,919	14	347.227,326 284.443,846	19.089
15	347.223,832 284.428,763	16	347.348,497 284.415,637	125.354
17	347.409,961 284.409,165	18	347.496,606 284.386,893	89.462
19	347.497,443 284.388,679	20	347.508,458 284.385,054	11.596
21	347.515,938 284.381,806	22	347.518,827 284.382,874	3.08
23	347.519,782 284.384,384	24	347.519,662 284.386,611	2.23
25	347.514,771 284.390,944	26	347.503,097 284.396,428	12.898
27	347.494,873 284.399,211	28	347.483,5 284.403,111	12.023
29	347.464,959 284.409,299	30	347.459,769 284.411,208	5.53
31	347.433,439 284.422,048	32	347.417,477 284.426,76	16.643

Punct început	X / Y	Punct sfârșit	X / Y	Lungime segment (** (m)
12	347.277,239 284.449,282	13	347.246,317 284.441,919	31.787
14	347.227,326 284.443,846	15	347.223,832 284.428,763	15.482
16	347.348,497 284.415,637	17	347.409,961 284.409,165	61.804
18	347.496,606 284.386,893	19	347.497,443 284.388,679	1.972
20	347.508,458 284.385,054	21	347.515,938 284.381,806	8.155
22	347.518,827 284.382,874	23	347.519,782 284.384,384	1.787
24	347.519,662 284.386,611	25	347.514,771 284.390,944	6.534
26	347.503,097 284.396,428	27	347.494,873 284.399,211	8.682
28	347.483,5 284.403,111	29	347.464,959 284.409,299	19.546
30	347.459,769 284.411,208	31	347.433,439 284.422,048	28.474
32	347.417,477 284.426,76	1	347.374,424 284.441,075	45.37

** Lungimile segmentelor sunt determinate în planul de proiecție Stereo 70 și sunt rotunjite la 1 milimetru.

*** Distanța dintre puncte este formată din segmente cumulate ce sunt mai mici decât valoarea 1 milimetru.

**DATE DESPRE IMOBILUL NR. 15220**

Oficiul de Cadastru și Publicitate Imobiliară DOLJ
Biroul de Cadastru și Publicitate Imobiliară Craiova

A. Partea I. Descrierea imobilului

TEREN Extravilan

Adresa: Jud. Dolj, T 76

Nr. Crt	Nr cadastral Nr. topografic	Suprafața* (mp)	Observații / Referințe
A1		Din acte: 0 Masurata: 7.535	Sector cadastral:30 Teren neimprejmuit;

B. Partea II. Proprietari și acte

Inscrieri privitoare la dreptul de proprietate și alte drepturi reale		Referințe
0 / 07/02/2023		
Act Normativ nr. LEGE:7, din 13/03/1996 emis de PARLAMENTUL ROMANIEI;		
B1	Intabulare, drept de PROPRIETATE, dobandit prin Lege, cota actuala 1/1, cota initiala 1/1 1) NEIDENTIFICAT NEIDENTIFICAT	A1

C. Partea III. SARCINI .

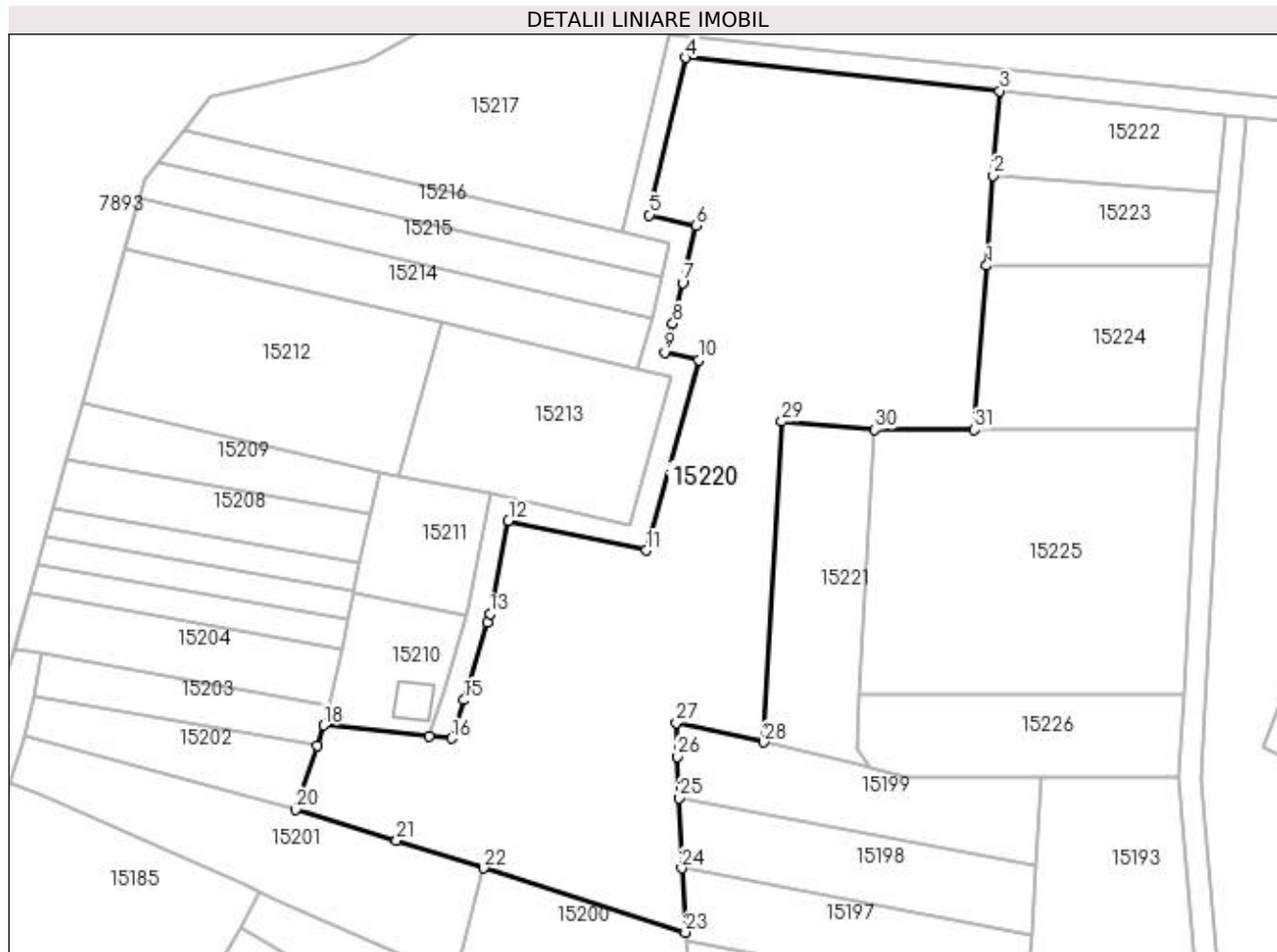
Inscrieri privind dezmembramintele dreptului de proprietate, drepturi reale de garanție și sarcini	Referințe
NU SUNT	

Anexa Nr. 1 La Partea I

Teren

Nr cadastral	Suprafața (mp)*	Observații / Referințe
	Din acte: 0 Masurata: 7.535	

* Suprafața este determinată în planul de proiecție Stereo 70.



Date referitoare la teren

Crt	Categorie folosință	Intra vilan	Suprafața (mp)	Tarla	Parcelă	Nr. topo	Observații / Referințe
1	pasune	NU	7.535	76		-	

Lungime Segmente

1) Valorile lungimilor segmentelor sunt obținute din proiecție în plan.

Punct început	X / Y	Punct sfârșit	X / Y	Lungime segment (** (m)
1	347.281,293 284.386,911	2	347.282,509 284.403,119	16.254
3	347.283,66 284.418,442	4	347.226,931 284.424,415	57.043
5	347.220,35 284.396,006	6	347.228,721 284.394,067	8.593
7	347.226,337 284.383,783	8	347.224,613 284.376,399	7.583
9	347.223,178 284.371,202	10	347.229,276 284.369,777	6.262

Punct început	X / Y	Punct sfârșit	X / Y	Lungime segment (** (m)
2	347.282,509 284.403,119	3	347.283,66 284.418,442	15.366
4	347.226,931 284.424,415	5	347.220,35 284.396,006	29.161
6	347.228,721 284.394,067	7	347.226,337 284.383,783	10.557
8	347.224,613 284.376,399	9	347.223,178 284.371,202	5.391
10	347.229,276 284.369,777	11	347.219,796 284.335,443	35.619

Punct început	X / Y	Punct sfârșit	X / Y	Lungime segment (** (m)
11	347.219,796 284.335,443	12	347.194,91 284.340,832	25.463
13	347.191,582 284.323,907	14	347.191,131 284.322,424	1.55
15	347.186,867 284.308,408	16	347.184,621 284.301,477	7.286
17	347.180,551 284.301,893	18	347.161,556 284.303,835	19.094
19	347.160,306 284.300,108	20	347.156,445 284.288,594	12.144
21	347.174,719 284.283,082	22	347.190,463 284.278,052	16.528
23	347.226,857 284.266,423	24	347.226,196 284.278,05	11.646
25	347.225,734 284.290,67	26	347.225,459 284.298,171	7.506
27	347.225,225 284.304,316	28	347.241,066 284.300,774	16.232
29	347.244,325 284.358,701	30	347.261,118 284.357,268	16.854
31	347.279,067 284.357,268	1	347.281,293 284.386,911	29.726

Punct început	X / Y	Punct sfârșit	X / Y	Lungime segment (** (m)
12	347.194,91 284.340,832	13	347.191,582 284.323,907	17.249
14	347.191,131 284.322,424	15	347.186,867 284.308,408	14.65
16	347.184,621 284.301,477	17	347.180,551 284.301,893	4.091
18	347.161,556 284.303,835	19	347.160,306 284.300,108	3.931
20	347.156,445 284.288,594	21	347.174,719 284.283,082	19.087
22	347.190,463 284.278,052	23	347.226,857 284.266,423	38.207
24	347.226,196 284.278,05	25	347.225,734 284.290,67	12.628
26	347.225,459 284.298,171	27	347.225,225 284.304,316	6.149
28	347.241,066 284.300,774	29	347.244,325 284.358,701	58.019
30	347.261,118 284.357,268	31	347.279,067 284.357,268	17.949

** Lungimile segmentelor sunt determinate în planul de proiecție Stereo 70 și sunt rotunjite la 1 milimetru.

*** Distanța dintre puncte este formată din segmente cumulate ce sunt mai mici decât valoarea 1 milimetru.

**DATE DESPRE IMOBILUL NR. 15221**

Oficiul de Cadastru și Publicitate Imobiliară DOLJ
Biroul de Cadastru și Publicitate Imobiliară Craiova

A. Partea I. Descrierea imobilului

TEREN Extravilan

Adresa: Jud. Dolj, T 76, P 292

Nr. Crt	Nr cadastral Nr. topografic	Suprafața* (mp)	Observații / Referințe
A1		1.000	Sector cadastral:30 Teren neimprejmuit;

B. Partea II. Proprietari și acte

Inscrieri privitoare la dreptul de proprietate și alte drepturi reale	Referințe
0 / 07/02/2023	
Act Notarial nr. CM:369, din 01/11/2021 emis de BNP STOENESCU FLOREA;	
B1	A1
Intabulare, drept de PROPRIETATE, dobandit prin Succesiune, cota actuala 1/1, cota initiala 1/1 1) VANCA AUREL	

C. Partea III. SARCINI .

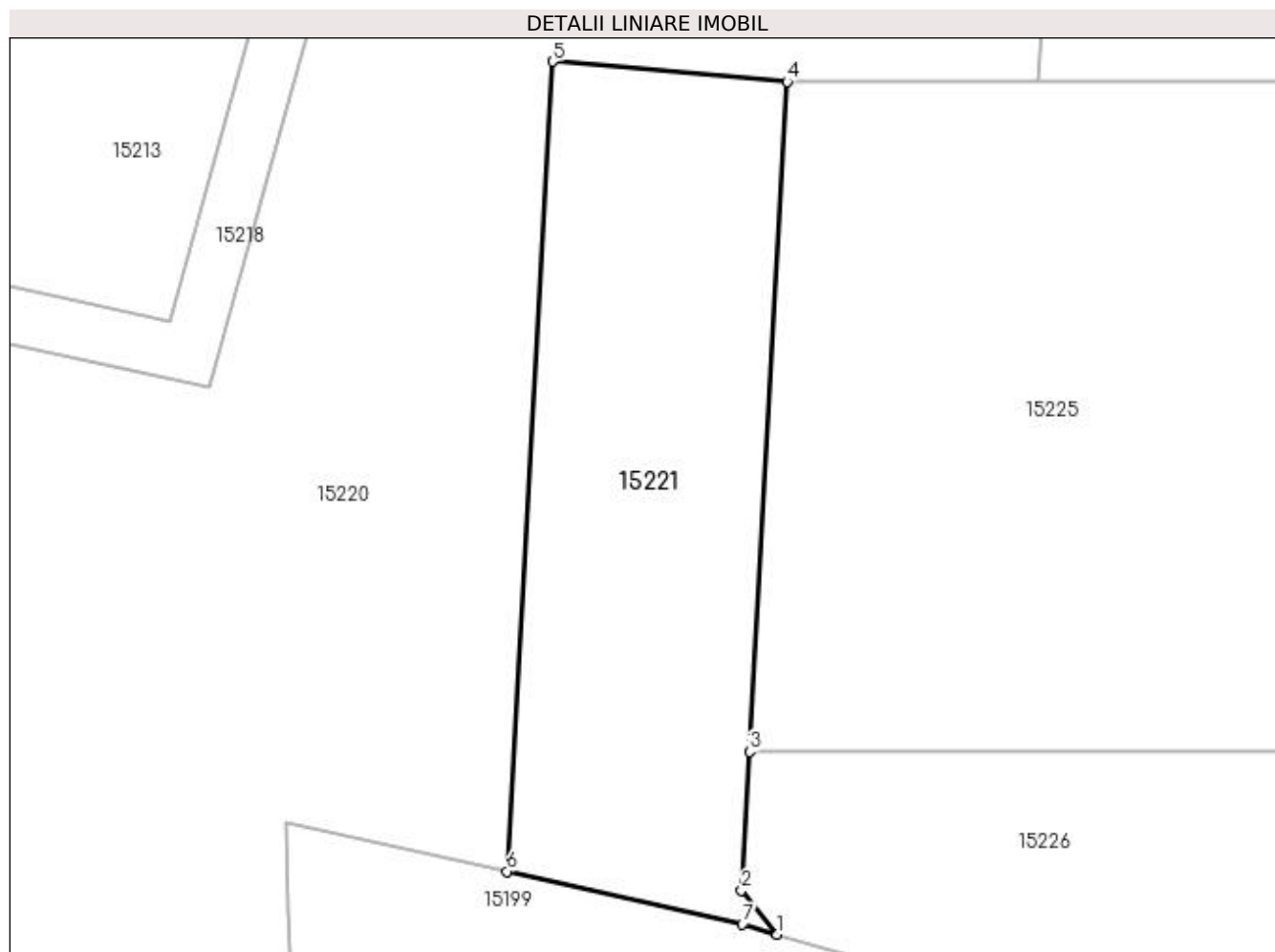
Inscrieri privind dezmembramintele dreptului de proprietate, drepturi reale de garanție și sarcini	Referințe
NU SUNT	

Anexa Nr. 1 La Partea I

Teren

Nr cadastral	Suprafața (mp)*	Observații / Referințe
	1.000	

* Suprafața este determinată în planul de proiecție Stereo 70.



Date referitoare la teren

Crt	Categorie folosință	Intra vilan	Suprafața (mp)	Tarla	Parcelă	Nr. topo	Observații / Referințe
1	arabil	NU	1.000	76	292	-	

Lungime Segmente

1) Valorile lungimilor segmentelor sunt obținute din proiecție în plan.

Punct început	X / Y	Punct sfârșit	X / Y	Lungime segment (** (m)
1	347.260,415 284.296,285	2	347.257,865 284.299,445	4.061
2	347.257,865 284.299,445	3	347.258,422 284.309,351	9.922
3	347.258,422 284.309,351	4	347.261,118 284.357,268	47.993
4	347.261,118 284.357,268	5	347.244,325 284.358,701	16.854
5	347.244,325 284.358,701	6	347.241,066 284.300,774	58.019

Punct început	X / Y	Punct sfârșit	X / Y	Lungime segment (** (m)
6	347.241,066 284.300,774	7	347.257,9 284.297,011	17.249
7	347.257,9 284.297,011	1	347.260,415 284.296,285	2.618

** Lungimile segmentelor sunt determinate în planul de proiecție Stereo 70 și sunt rotunjite la 1 milimetru.

*** Distanța dintre puncte este formată din segmente cumulate ce sunt mai mici decât valoarea 1 milimetru.

**DATE DESPRE IMOBILUL NR. 15222**

Oficiul de Cadastru și Publicitate Imobiliară DOLJ
Biroul de Cadastru și Publicitate Imobiliară Craiova

A. Partea I. Descrierea imobilului

TEREN Extravilan

Adresa: Jud. Dolj, T 76, P 286

Nr. Crt	Nr cadastral Nr. topografic	Suprafața* (mp)	Observații / Referințe
A1		600	Sector cadastral:30 Teren neimprejmuit;

B. Partea II. Proprietari și acte

Inscrieri privitoare la dreptul de proprietate și alte drepturi reale	Referințe
0 / 07/02/2023	
Act Administrativ nr. TDP:771-58782, din 22/03/1994 emis de COMISIA JUDETEANA DE FOND FUNCJAR;	
B1	A1
Intabulare, drept de PROPRIETATE, dobândit prin Reconstituire, cota actuala 1/1, cota initiala 1/1 1) IGNAT GHEORGHE, LIPSA CNP	

C. Partea III. SARCINI .

Inscrieri privind dezmembramintele dreptului de proprietate, drepturi reale de garanție și sarcini	Referințe
NU SUNT	

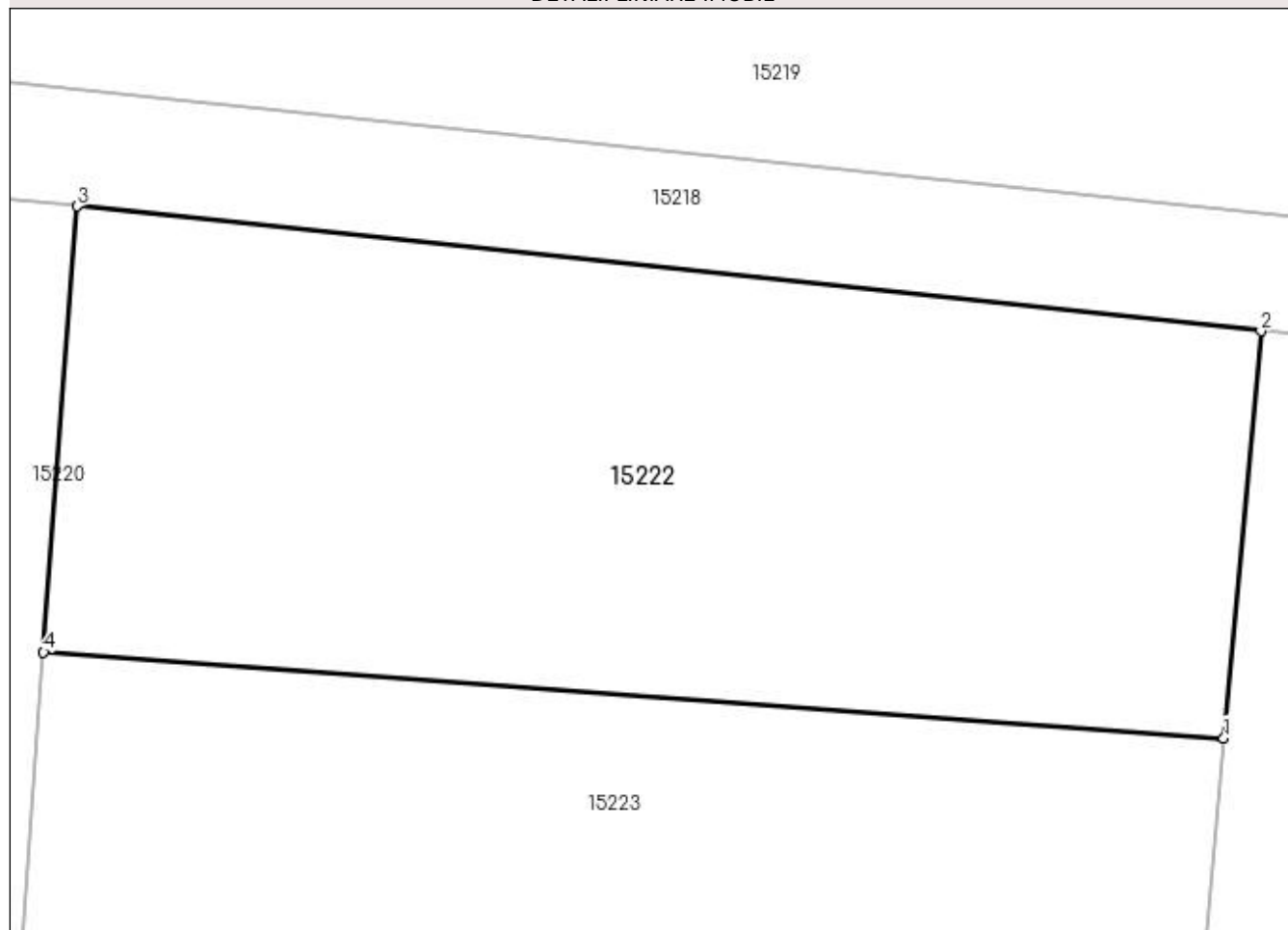
Anexa Nr. 1 La Partea I

Teren

Nr cadastral	Suprafața (mp)*	Observații / Referințe
	600	

* Suprafața este determinată în planul de proiecție Stereo 70.

DETALII LINIARE IMOBIL



Date referitoare la teren

Crt	Categorie folosință	Intravilan	Suprafața (mp)	Tarla	Parcelă	Nr. topo	Observații / Referințe
1	arabil	NU	600	76	286	-	

Lungime Segmente

1) Valorile lungimilor segmentelor sunt obținute din proiecție în plan.

Punct început	X / Y	Punct sfârșit	X / Y	Lungime segment (** (m)
1	347.323,1 284.400,168	2	347.324,382 284.414,154	14.045
2	347.324,382 284.414,154	3	347.283,66 284.418,442	40.947
3	347.283,66 284.418,442	4	347.282,509 284.403,119	15.366
4	347.282,509 284.403,119	1	347.323,1 284.400,168	40.698

**** Lungimile segmentelor sunt determinate în planul de proiecție Stereo 70 și sunt rotunjite la 1 milimetru.**

***** Distanța dintre puncte este formată din segmente cumulate ce sunt mai mici decât valoarea 1 milimetru.**

**DATE DESPRE IMOBILUL NR. 15223**

Oficiul de Cadastru și Publicitate Imobiliară DOLJ
Biroul de Cadastru și Publicitate Imobiliară Craiova

A. Partea I. Descrierea imobilului

TEREN Extravilan

Adresa: Jud. Dolj, T 76, P 287

Nr. Crt	Nr cadastral Nr. topografic	Suprafața* (mp)	Observații / Referințe
A1		600	Sector cadastral:30 Teren neimprejmuit;

B. Partea II. Proprietari și acte

Inscrieri privitoare la dreptul de proprietate și alte drepturi reale	Referințe
0 / 07/02/2023	
Act Notarial nr. CM:365, din 08/10/2004 emis de BNP STOENESCU FLOREA;	
B1	A1
Intabulare, drept de PROPRIETATE, dobandit prin Succesiune, cota actuala 1/1, cota initiala 1/1 1) CIULU EUGENIA	

C. Partea III. SARCINI .

Inscrieri privind dezmembramintele dreptului de proprietate, drepturi reale de garanție și sarcini	Referințe
NU SUNT	

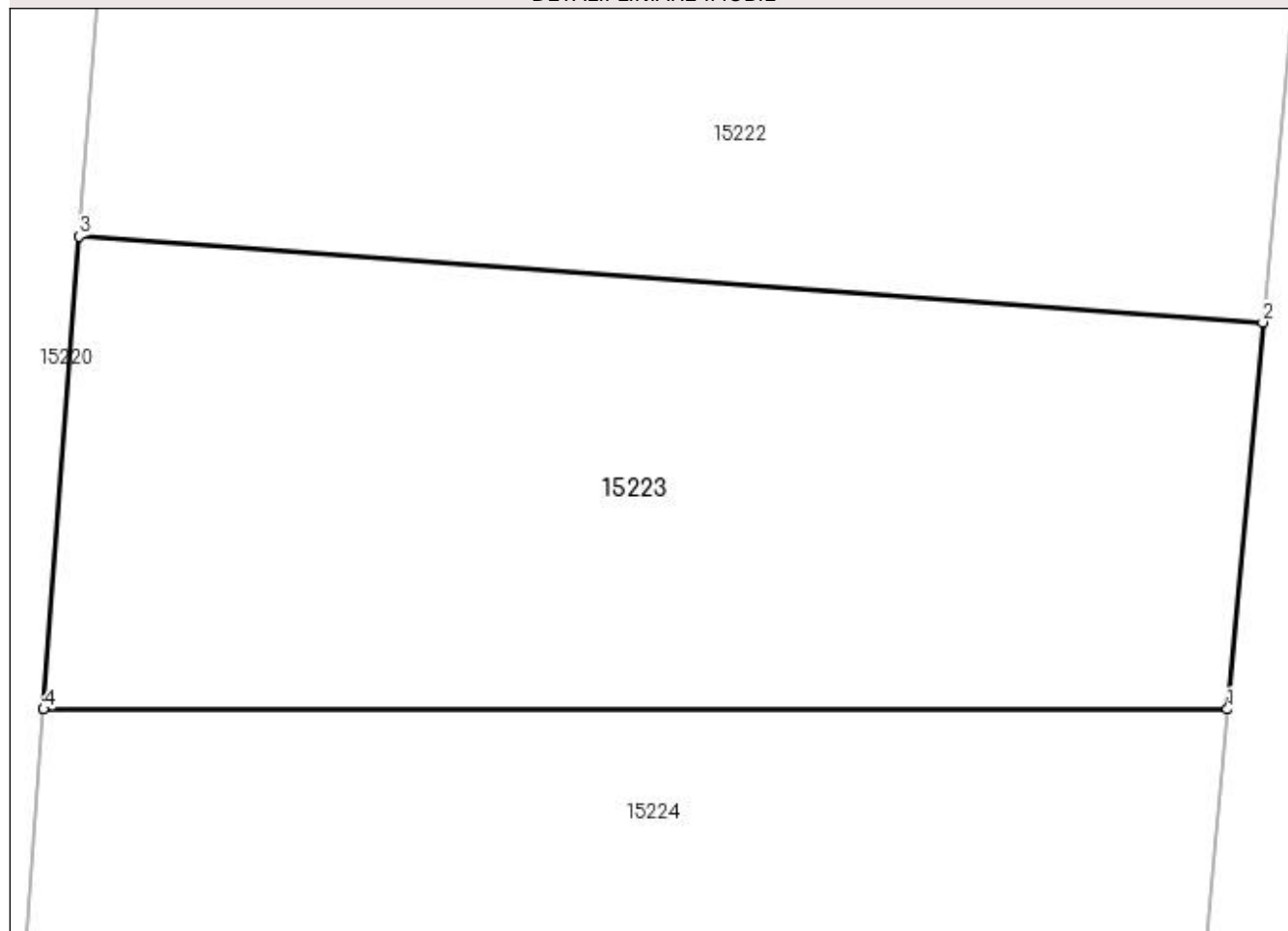
Anexa Nr. 1 La Partea I

Teren

Nr cadastral	Suprafața (mp)*	Observații / Referințe
	600	

* Suprafața este determinată în planul de proiecție Stereo 70.

DETALII LINIARE IMOBIL



Date referitoare la teren

Crt	Categorie folosință	Intra vilan	Suprafața (mp)	Tarla	Parcelă	Nr. topo	Observații / Referințe
1	arabil	NU	600	76	287	-	

Lungime Segmente

1) Valorile lungimilor segmentelor sunt obținute din proiecție în plan.

Punct început	X / Y	Punct sfârșit	X / Y	Lungime segment (** (m)
1	347.321,886 284.386,911	2	347.323,1 284.400,168	13.312
2	347.323,1 284.400,168	3	347.282,509 284.403,119	40.698
3	347.282,509 284.403,119	4	347.281,293 284.386,911	16.254
4	347.281,293 284.386,911	1	347.321,886 284.386,911	40.593

**** Lungimile segmentelor sunt determinate în planul de proiecție Stereo 70 și sunt rotunjite la 1 milimetru.**

***** Distanța dintre puncte este formată din segmente cumulate ce sunt mai mici decât valoarea 1 milimetru.**

**DATE DESPRE IMOBILUL NR. 15224**

Oficiul de Cadastru și Publicitate Imobiliară DOLJ
Biroul de Cadastru și Publicitate Imobiliară Craiova

A. Partea I. Descrierea imobilului

TEREN Extravilan

Adresa: Jud. Dolj, T 76, P 288

Nr. Crt	Nr cadastral Nr. topografic	Suprafața* (mp)	Observații / Referințe
A1		1.200	Sector cadastral:30 Teren neimprejmuit;

B. Partea II. Proprietari și acte

Inscrieri privitoare la dreptul de proprietate și alte drepturi reale	Referințe
0 / 07/02/2023	
Act Administrativ nr. TDP:1540-48561, din 02/09/1995 emis de COMISIA JUDETEANA DE FOND FUNCICIAR;	
B1	A1
Intabulare, drept de PROPRIETATE, dobandit prin Reconstituire, cota actuala 1/1, cota initiala 1/1 1) ZGLIMBEA VASILE, LIPSA CNP	

C. Partea III. SARCINI .


Inscrieri privind dezmembramintele dreptului de proprietate, drepturi reale de garanție și sarcini	Referințe
NU SUNT	

Anexa Nr. 1 La Partea I

Teren

Nr cadastral	Suprafața (mp)*	Observații / Referințe
	1.200	

* Suprafața este determinată în planul de proiecție Stereo 70.



Date referitoare la teren

Crt	Categorie folosință	Intra vilan	Suprafața (mp)	Tarla	Parcelă	Nr. topo	Observații / Referințe
1	vie	NU	1.200	76	288	-	

Lungime Segmente

1) Valorile lungimilor segmentelor sunt obținute din proiecție în plan.

Punct început	X / Y	Punct sfârșit	X / Y	Lungime segment (** (m)
1	347.279,067 284.357,268	2	347.319,532 284.357,268	40.465
2	347.319,532 284.357,268	3	347.321,172 284.379,12	21.913
3	347.321,172 284.379,12	4	347.321,886 284.386,911	7.824
4	347.321,886 284.386,911	5	347.281,293 284.386,911	40.593
5	347.281,293 284.386,911	1	347.279,067 284.357,268	29.726

**** Lungimile segmentelor sunt determinate în planul de proiecție Stereo 70 și sunt rotunjite la 1 milimetru.**

***** Distanța dintre puncte este formată din segmente cumulate ce sunt mai mici decât valoarea 1 milimetru.**

**DATE DESPRE IMOBILUL NR. 15225**

Oficiul de Cadastru și Publicitate Imobiliară DOLJ
Biroul de Cadastru și Publicitate Imobiliară Craiova

A. Partea I. Descrierea imobilului

TEREN Extravilan

Adresa: Jud. Dolj, T 76, P 289

Nr. Crt	Nr cadastral Nr. topografic	Suprafața* (mp)	Observații / Referințe
A1		2.800	Sector cadastral:30 Teren neimprejmuit;

B. Partea II. Proprietari și acte

Inscrieri privitoare la dreptul de proprietate și alte drepturi reale	Referințe
0 / 07/02/2023	
Act Administrativ nr. TDP:454-48412, din 16/02/1994 emis de COMISIA JUDETEANA DE FOND FUNCJAR;	
B1	A1
Intabulare, drept de PROPRIETATE, dobandit prin Reconstituire, cota actuala 1/1, cota initiala 1/1 1) MIRICA MARIN , LIPSA CNP	

C. Partea III. SARCINI .


Inscrieri privind dezmembramintele dreptului de proprietate, drepturi reale de garanție și sarcini	Referințe
NU SUNT	

Anexa Nr. 1 La Partea I

Teren

Nr cadastral	Suprafața (mp)*	Observații / Referințe
	2.800	

* Suprafața este determinată în planul de proiecție Stereo 70.



Date referitoare la teren

Crt	Categorie folosință	Intra vilan	Suprafața (mp)	Tarla	Parcelă	Nr. topo	Observații / Referințe
1	vie	NU	2.800	76	289	-	

Lungime Segmente

1) Valorile lungimilor segmentelor sunt obținute din proiecție în plan.

Punct început	X / Y	Punct sfârșit	X / Y	Lungime segment (** (m)
1	347.319,532 284.357,268	2	347.261,118 284.357,268	58.414
2	347.261,118 284.357,268	3	347.258,422 284.309,351	47.993
3	347.258,422 284.309,351	4	347.316,878 284.309,351	58.456
4	347.316,878 284.309,351	1	347.319,532 284.357,268	47.99

**** Lungimile segmentelor sunt determinate în planul de proiecție Stereo 70 și sunt rotunjite la 1 milimetru.**

***** Distanța dintre puncte este formată din segmente cumulate ce sunt mai mici decât valoarea 1 milimetru.**

**DATE DESPRE IMOBILUL NR. 15226**

Oficiul de Cadastru și Publicitate Imobiliară DOLJ
Biroul de Cadastru și Publicitate Imobiliară Craiova

A. Partea I. Descrierea imobilului

TEREN Extravilan

Adresa: Jud. Dolj, T 76

Nr. Crt	Nr cadastral Nr. topografic	Suprafața* (mp)	Observații / Referințe
A1		Din acte: 0 Masurata: 854	Sector cadastral:30 Teren neimprejmuit;

B. Partea II. Proprietari și acte

Inscrieri privitoare la dreptul de proprietate și alte drepturi reale		Referințe
0 / 07/02/2023		
Act Normativ nr. LEGE:7, din 13/03/1996 emis de PARLAMENTUL ROMANIEI;		
B1	Intabulare, drept de PROPRIETATE, dobandit prin Lege, cota actuala 1/1, cota initiala 1/1 1) NEIDENTIFICAT NEIDENTIFICAT	A1

C. Partea III. SARCINI .

Inscrieri privind dezmembramintele dreptului de proprietate, drepturi reale de garanție și sarcini	Referințe
NU SUNT	

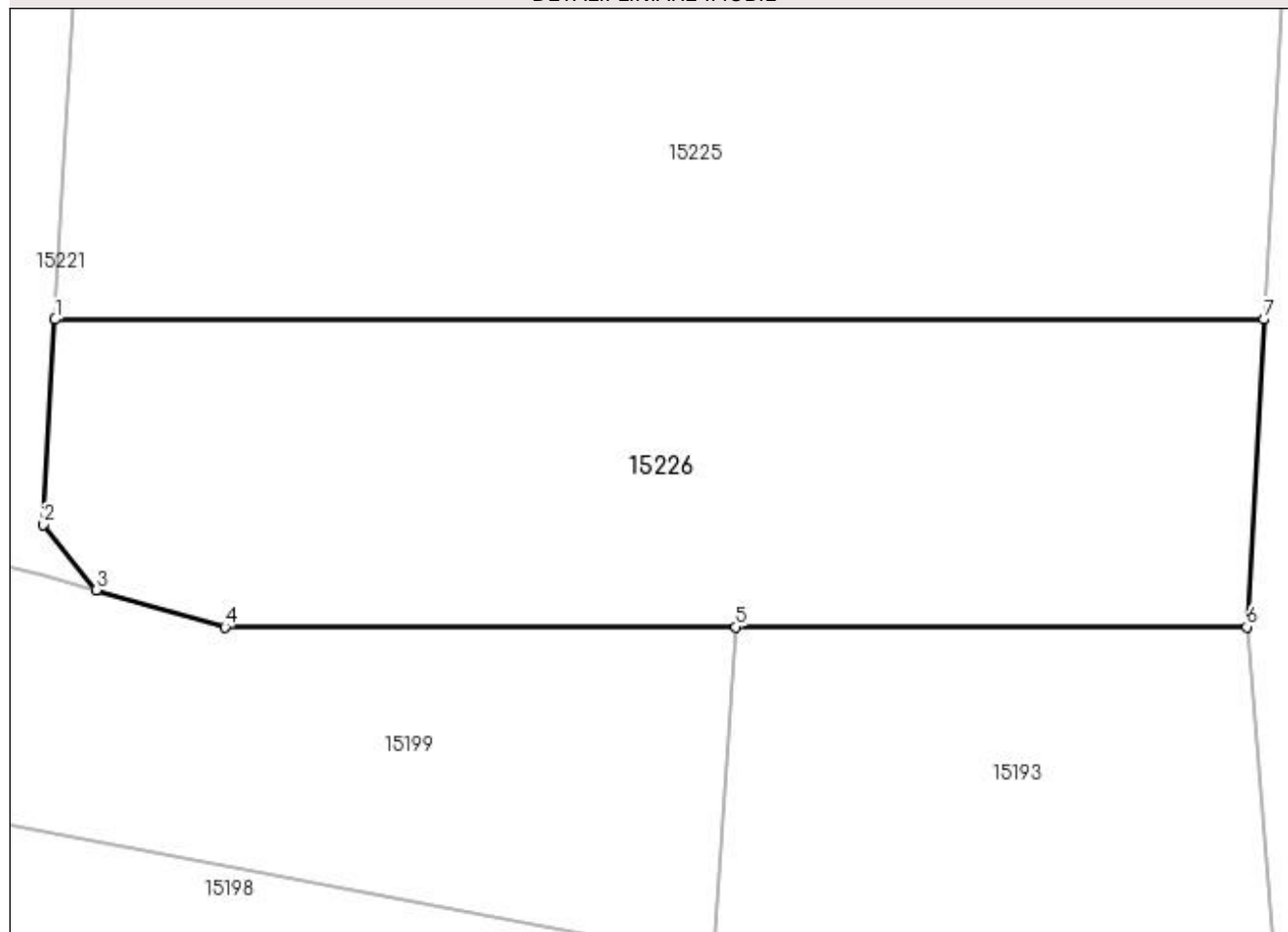
Anexa Nr. 1 La Partea I

Teren

Nr cadastral	Suprafața (mp)*	Observații / Referințe
	Din acte: 0 Masurata: 854	

* Suprafața este determinată în planul de proiecție Stereo 70.

DETALII LINIARE IMOBIL



Date referitoare la teren

Crt	Categorie folosință	Intra vilan	Suprafața (mp)	Tarla	Parcelă	Nr. topo	Observații / Referințe
1	vie	NU	854	76		-	

Lungime Segmente

1) Valorile lungimilor segmentelor sunt obținute din proiecție în plan.

Punct început	X / Y	Punct sfârșit	X / Y	Lungime segment (** (m)
1	347.258,422 284.309,351	2	347.257,865 284.299,445	9.922
2	347.257,865 284.299,445	3	347.260,415 284.296,285	4.061
3	347.260,415 284.296,285	4	347.266,635 284.294,489	6.474
4	347.266,635 284.294,489	5	347.291,345 284.294,489	24.71
5	347.291,345 284.294,489	6	347.316,055 284.294,489	24.71

Punct început	X / Y	Punct sfârșit	X / Y	Lungime segment (** (m)
6	347.316,055 284.294,489	7	347.316,878 284.309,351	14.885
7	347.316,878 284.309,351	1	347.258,422 284.309,351	58.456

** Lungimile segmentelor sunt determinate în planul de proiecție Stereo 70 și sunt rotunjite la 1 milimetru.

*** Distanța dintre puncte este formată din segmente cumulate ce sunt mai mici decât valoarea 1 milimetru.

**DATE DESPRE IMOBILUL NR. 15227**

Oficiul de Cadastru și Publicitate Imobiliară DOLJ
 Biroul de Cadastru și Publicitate Imobiliară Craiova

A. Partea I. Descrierea imobilului

TEREN Extravilan

Adresa: Jud. Dolj, DE 872

Nr. Crt	Nr cadastral Nr. topografic	Suprafața* (mp)	Observații / Referințe
A1		Din acte: 0 Masurata: 1.172	Sector cadastral:30 Teren neimprejmuit; DE 872

B. Partea II. Proprietari și acte

Inscrieri privitoare la dreptul de proprietate și alte drepturi reale		Referințe
0 / 07/02/2023		
Act Normativ nr. LEGE:7, din 13/03/1996 emis de PARLAMENTUL ROMANIEI;		
B1	Intabulare, drept de PROPRIETATE, dobandit prin Lege, cota actuala 1/1, cota initiala 1/1 1) NEIDENTIFICAT NEIDENTIFICAT	A1

C. Partea III. SARCINI .

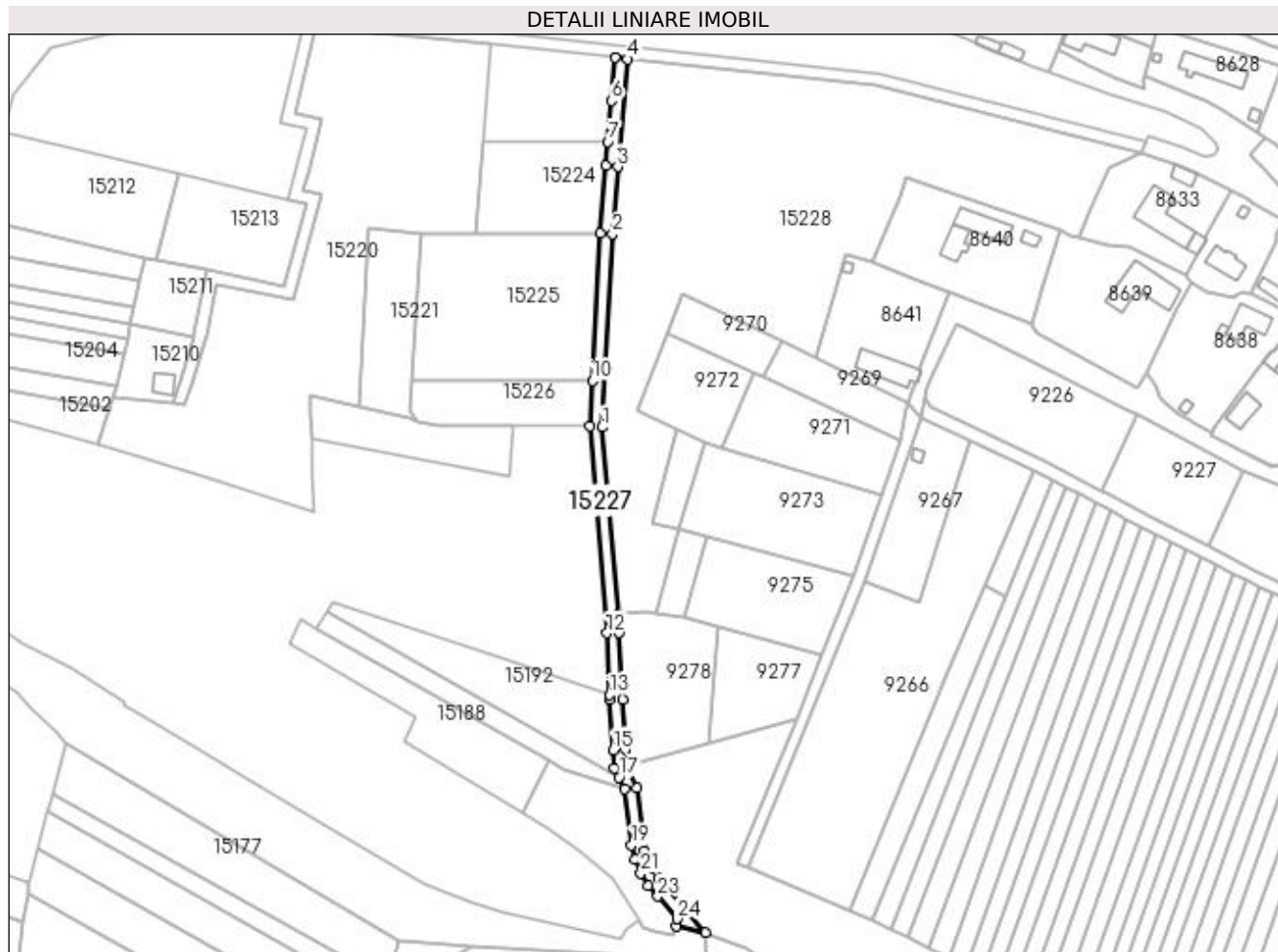
Inscrieri privind dezmembramintele dreptului de proprietate, drepturi reale de garanție și sarcini	Referințe
NU SUNT	

Anexa Nr. 1 La Partea I

Teren

Nr cadastral	Suprafața (mp)*	Observații / Referințe
	Din acte: 0 Masurata: 1.172	DE 872

* Suprafața este determinată în planul de proiecție Stereo 70.



Date referitoare la teren

Crt	Categorie folosință	Intra vilan	Suprafața (mp)	Tarla	Parcelă	Nr. topo	Observații / Referințe
1	drum	NU	1.172	76		-	

Lungime Segmente

1) Valorile lungimilor segmentelor sunt obținute din proiecție în plan.

Punct început	X / Y	Punct sfârșit	X / Y	Lungime segment (** (m)
1	347.320,049 284.294,268	2	347.323,523 284.357,008	62.836
3	347.325,158 284.378,788	4	347.328,36 284.413,735	35.093
5	347.324,382 284.414,154	6	347.323,1 284.400,168	14.045
7	347.321,886 284.386,911	8	347.321,172 284.379,12	7.824
9	347.319,532 284.357,268	10	347.316,878 284.309,351	47.99

Punct început	X / Y	Punct sfârșit	X / Y	Lungime segment (** (m)
2	347.323,523 284.357,008	3	347.325,158 284.378,788	21.841
4	347.328,36 284.413,735	5	347.324,382 284.414,154	4.0
6	347.323,1 284.400,168	7	347.321,886 284.386,911	13.312
8	347.321,172 284.379,12	9	347.319,532 284.357,268	21.913
10	347.316,878 284.309,351	11	347.316,055 284.294,489	14.885

Punct început	X / Y	Punct sfârșit	X / Y	Lungime segment (** (m)
11	347.316,055 284.294,489	12	347.321,658 284.227,375	67.347
13	347.322,573 284.207,312	14	347.322,646 284.205,719	1.595
15	347.323,743 284.189,456	16	347.324,149 284.183,433	6.037
17	347.325,609 284.180,546	18	347.327,54 284.176,725	4.281
19	347.329,628 284.158,496	20	347.330,671 284.153,935	4.679
21	347.332,625 284.149,451	22	347.335,173 284.145,53	4.676
23	347.338,173 284.141,985	24	347.344,432 284.134,611	9.672
25	347.344,109 284.132,363	26	347.353,692 284.130,25	9.813
27	347.341,224 284.144,571	28	347.338,389 284.147,921	4.389
29	347.336,16 284.151,353	30	347.333,871 284.156,605	5.729
31	347.331,514 284.177,18	32	347.328,109 284.184,166	7.772
33	347.327,734 284.189,725	34	347.326,64 284.205,945	16.257
35	347.325,65 284.227,634	36	347.325,373 284.233,694	6.066

Punct început	X / Y	Punct sfârșit	X / Y	Lungime segment (** (m)
12	347.321,658 284.227,375	13	347.322,573 284.207,312	20.084
14	347.322,646 284.205,719	15	347.323,743 284.189,456	16.3
16	347.324,149 284.183,433	17	347.325,609 284.180,546	3.235
18	347.327,54 284.176,725	19	347.329,628 284.158,496	18.348
20	347.330,671 284.153,935	21	347.332,625 284.149,451	4.891
22	347.335,173 284.145,53	23	347.338,173 284.141,985	4.644
24	347.344,432 284.134,611	25	347.344,109 284.132,363	2.271
26	347.353,692 284.130,25	27	347.341,224 284.144,571	18.988
28	347.338,389 284.147,921	29	347.336,16 284.151,353	4.092
30	347.333,871 284.156,605	31	347.331,514 284.177,18	20.71
32	347.328,109 284.184,166	33	347.327,734 284.189,725	5.572
34	347.326,64 284.205,945	35	347.325,65 284.227,634	21.712
36	347.325,373 284.233,694	1	347.320,049 284.294,268	60.808

** Lungimile segmentelor sunt determinate în planul de proiecție Stereo 70 și sunt rotunjite la 1 milimetru.

*** Distanța dintre puncte este formată din segmente cumulate ce sunt mai mici decât valoarea 1 milimetru.

**DATE DESPRE IMOBILUL NR. 15228**

Oficiul de Cadastru și Publicitate Imobiliară DOLJ
Biroul de Cadastru și Publicitate Imobiliară Craiova

A. Partea I. Descrierea imobilului

TEREN Extravilan

Adresa: Jud. Dolj, T 76

Nr. Crt	Nr cadastral Nr. topografic	Suprafața* (mp)	Observații / Referințe
A1		Din acte: 0 Masurata: 10.580	Sector cadastral:30 Teren neimprejmuit;

B. Partea II. Proprietari și acte

Inscrieri privitoare la dreptul de proprietate și alte drepturi reale	Referințe
0 / 07/02/2023	
Act Normativ nr. LEGE:7, din 13/03/1996 emis de PARLAMENTUL ROMANIEI;	
B1	A1
Intabulare, drept de PROPRIETATE, dobandit prin Lege, cota actuala 1/1, cota initiala 1/1	
1) NEIDENTIFICAT NEIDENTIFICAT	

C. Partea III. SARCINI .

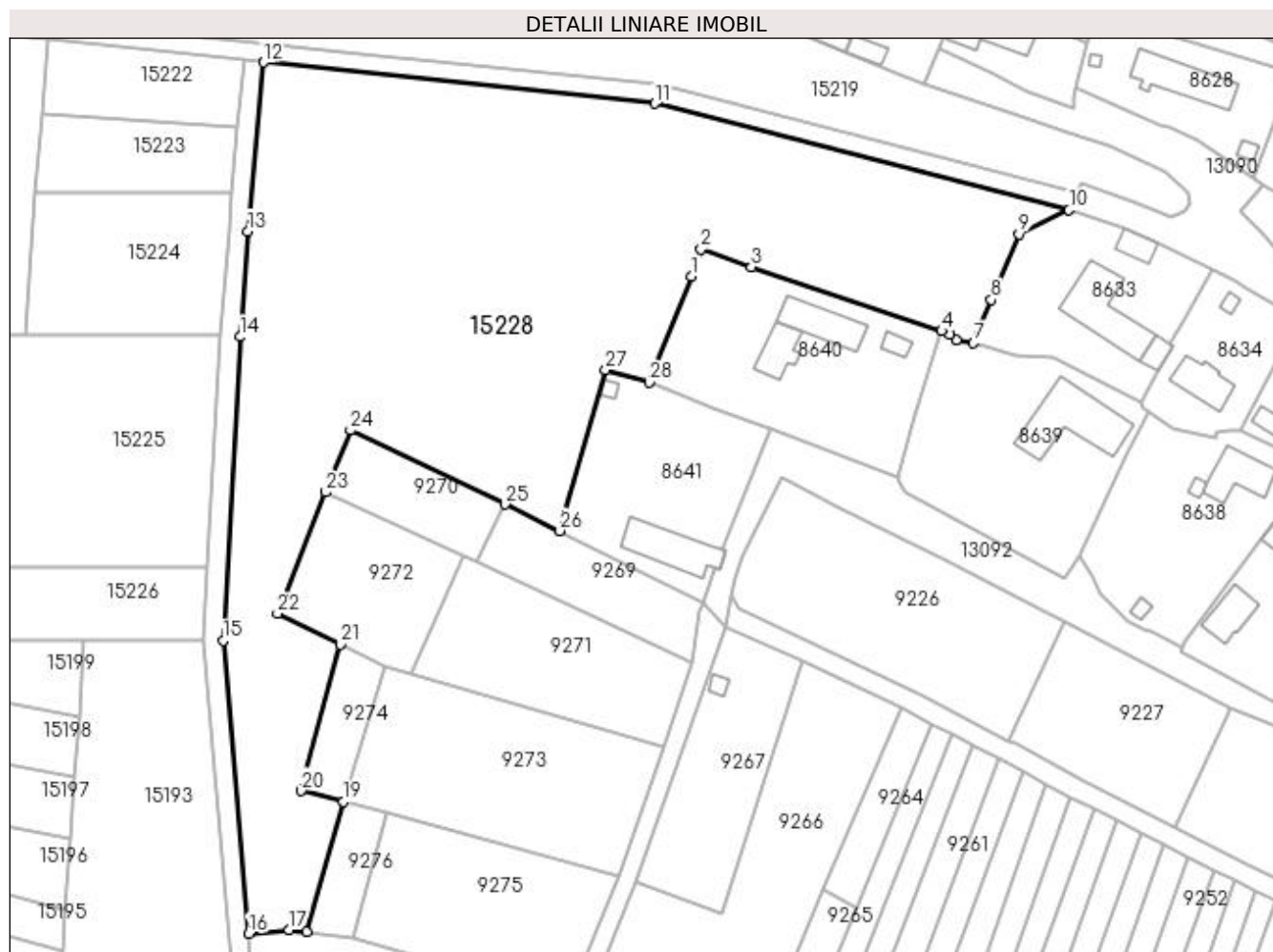
Inscrieri privind dezmembramintele dreptului de proprietate, drepturi reale de garanție și sarcini	Referințe
NU SUNT	

Anexa Nr. 1 La Partea I

Teren

Nr cadastral	Suprafața (mp)*	Observații / Referințe
	Din acte: 0 Masurata: 10.580	

* Suprafața este determinată în planul de proiecție Stereo 70.



Date referitoare la teren

Crt	Categorie folosință	Intra vilan	Suprafața (mp)	Tarla	Parcelă	Nr. topo	Observații / Referințe
1	pasune	NU	10.580	76		-	

Lungime Segmente

1) Valorile lungimilor segmentelor sunt obținute din proiecție în plan.

Punct început	X / Y	Punct sfârșit	X / Y	Lungime segment (** (m)
1	347.416,839 284.369,462	2	347.418,824 284.375,118	5.994
3	347.429,217 284.371,459	4	347.468,554 284.358,198	41.512
5	347.470,197 284.357,504	6	347.471,598 284.356,406	1.78
7	347.475,149 284.355,732	8	347.478,762 284.364,678	9.648

Punct început	X / Y	Punct sfârșit	X / Y	Lungime segment (** (m)
2	347.418,824 284.375,118	3	347.429,217 284.371,459	11.018
4	347.468,554 284.358,198	5	347.470,197 284.357,504	1.784
6	347.471,598 284.356,406	7	347.475,149 284.355,732	3.614
8	347.478,762 284.364,678	9	347.484,549 284.378,211	14.718

Punct început	X / Y	Punct sfârșit	X / Y	Lungime segment (** (m))	Punct început	X / Y	Punct sfârșit	X / Y	Lungime segment (** (m))
9	347.484,549 284.378,211	10	347.494,878 284.383,207	11.474	10	347.494,878 284.383,207	11	347.409,25 284.405,218	88.412
11	347.409,25 284.405,218	12	347.328,36 284.413,735	81.337	12	347.328,36 284.413,735	13	347.325,158 284.378,788	35.093
13	347.325,158 284.378,788	14	347.323,523 284.357,008	21.841	14	347.323,523 284.357,008	15	347.320,049 284.294,268	62.836
15	347.320,049 284.294,268	16	347.325,373 284.233,694	60.808	16	347.325,373 284.233,694	17	347.333,724 284.234,475	8.387
17	347.333,724 284.234,475	18	347.337,321 284.233,972	3.632	18	347.337,321 284.233,972	19	347.344,962 284.260,924	28.014
19	347.344,962 284.260,924	20	347.336,135 284.263,201	9.116	20	347.336,135 284.263,201	21	347.344,264 284.293,498	31.369
21	347.344,264 284.293,498	22	347.331,239 284.299,843	14.488	22	347.331,239 284.299,843	23	347.341,258 284.324,935	27.018
23	347.341,258 284.324,935	24	347.346,356 284.337,702	13.747	24	347.346,356 284.337,702	25	347.378,251 284.322,384	35.383
25	347.378,251 284.322,384	26	347.389,647 284.316,911	12.642	26	347.389,647 284.316,911	27	347.399,093 284.350,19	34.594
27	347.399,093 284.350,19	28	347.408,079 284.347,59	9.355	28	347.408,079 284.347,59	1	347.416,839 284.369,462	23.561

** Lungimile segmentelor sunt determinate în planul de proiecție Stereo 70 și sunt rotunjite la 1 milimetru.

*** Distanța dintre puncte este formată din segmente cumulate ce sunt mai mici decât valoarea 1 milimetru.

