

**DATE DESPRE IMOBILUL NR. 5274**

Oficiul de Cadastru și Publicitate Imobiliară DOLJ
 Biroul de Cadastru și Publicitate Imobiliară Craiova

A. Partea I. Descrierea imobilului

TEREN Extravilan

Adresa: Jud. Dolj, T 42/1, P 1

Nr. Crt	Nr cadastral Nr. topografic	Suprafața* (mp)	Observații / Referințe
A1		Din acte: 6.100 Masurata: 5.825	Sector cadastral:25 Teren neimprejmuit; PROCENT DIMINUARE 4.52%;

B. Partea II. Proprietari și acte

Inscrieri privitoare la dreptul de proprietate și alte drepturi reale		Referințe
0 / 19/05/2022		
Act Administrativ nr. TDP:3735, din 10/12/2002 emis de COMISIA JUDETEANA DOLJ;		
B1	Intabulare, drept de PROPRIETATE, dobandit prin Reconstituire, cota actuala 1/1, cota initiala 1/1 1) RUDAREANU EUGENIA, LIPSA CNP	A1

C. Partea III. SARCINI .

Inscrieri privind dezmembramintele dreptului de proprietate, drepturi reale de garanție și sarcini	Referințe
NU SUNT	

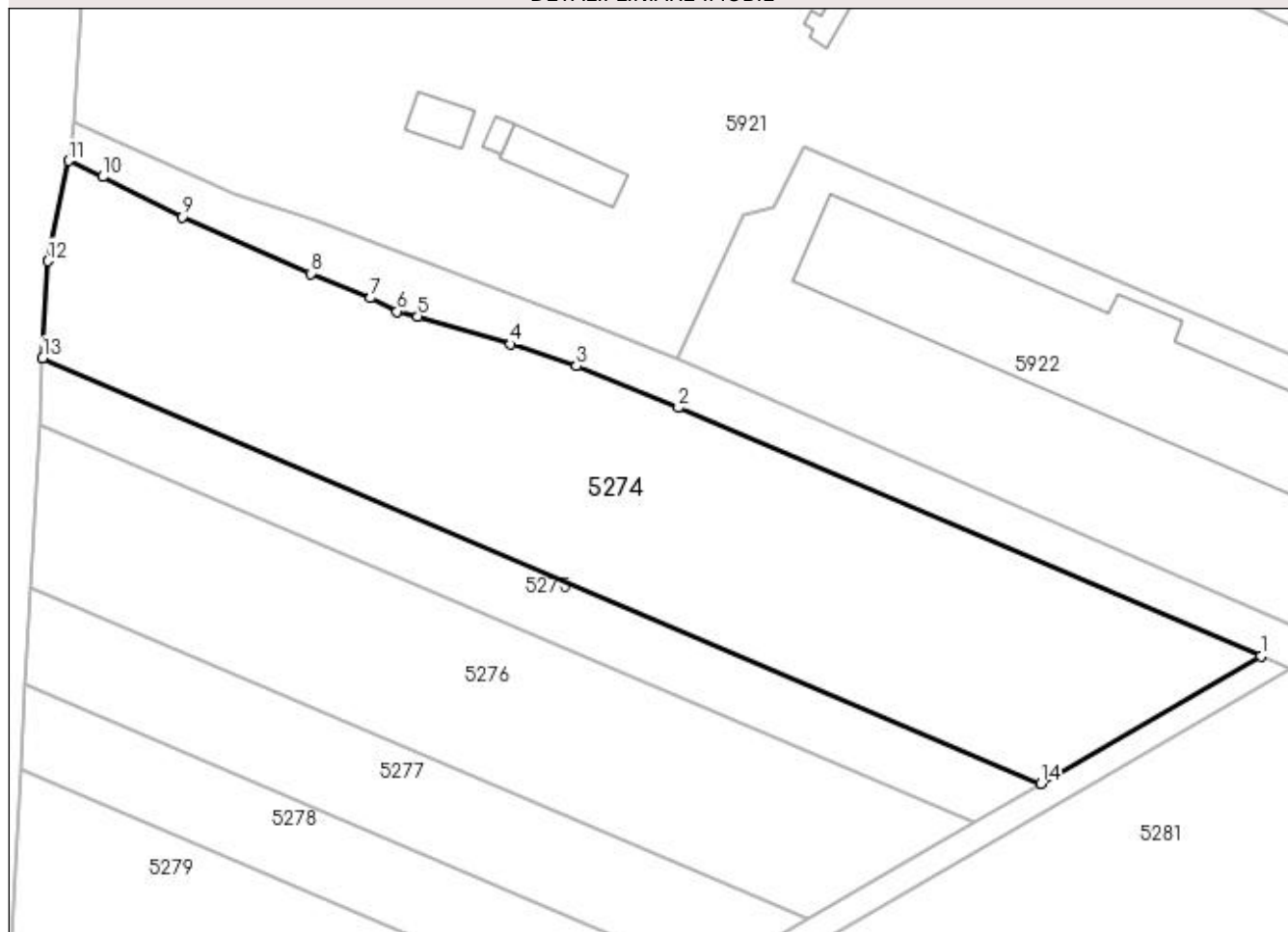
Anexa Nr. 1 La Partea I

Teren

Nr cadastral	Suprafața (mp)*	Observații / Referințe
	Din acte: 6.100 Masurata: 5.825	PROCENT DIMINUARE 4.52%;

* Suprafața este determinată în planul de proiecție Stereo 70.

DETALII LINIARE IMOBIL



Date referitoare la teren

Crt	Categorie folosință	Intra vilan	Suprafața (mp)	Tarla	Parcelă	Nr. topo	Observații / Referințe
1	arabil	NU	5.825	42/1	1	-	

Lungime Segmente

1) Valorile lungimilor segmentelor sunt obținute din proiecție în plan.

Punct început	X / Y	Punct sfârșit	X / Y	Lungime segment (** (m)
1	349.169,035 283.493,467	2	349.077,21 283.532,608	99.819
2	349.077,21 283.532,608	3	349.061,148 283.539,19	17.358
3	349.061,148 283.539,19	4	349.050,808 283.542,607	10.89
4	349.050,808 283.542,607	5	349.036,125 283.547,014	15.33
5	349.036,125 283.547,014	6	349.032,896 283.547,776	3.318

Punct început	X / Y	Punct sfârșit	X / Y	Lungime segment (** (m)
6	349.032,896 283.547,776	7	349.028,708 283.549,88	4.687
7	349.028,708 283.549,88	8	349.019,31 283.553,734	10.158
8	349.019,31 283.553,734	9	348.999,102 283.562,673	22.097
9	348.999,102 283.562,673	10	348.986,502 283.568,974	14.088
10	348.986,502 283.568,974	11	348.981,165 283.571,521	5.914
11	348.981,165 283.571,521	12	348.977,812 283.555,715	16.158
12	348.977,812 283.555,715	13	348.977,014 283.540,407	15.329
13	348.977,014 283.540,407	14	349.134,335 283.473,348	171.017
14	349.134,335 283.473,348	1	349.169,035 283.493,467	40.111

** Lungimile segmentelor sunt determinate în planul de proiecție Stereo 70 și sunt rotunjite la 1 milimetru.

*** Distanța dintre puncte este formată din segmente cumulate ce sunt mai mici decât valoarea 1 milimetru.

**DATE DESPRE IMOBILUL NR. 5275**

Oficiul de Cadastru și Publicitate Imobiliară DOLJ
 Biroul de Cadastru și Publicitate Imobiliară Craiova

A. Partea I. Descrierea imobilului

TEREN Extravilan

Adresa: Jud. Dolj, T 42/1, P 2

Nr. Crt	Nr cadastral Nr. topografic	Suprafața* (mp)	Observații / Referințe
A1		Din acte: 1.700 Masurata: 1.623	Sector cadastral:25 Teren neimprejmuit; PROCENT DIMINUARE 4.52%;

B. Partea II. Proprietari și acte

Inscrieri privitoare la dreptul de proprietate și alte drepturi reale		Referințe
0 / 19/05/2022		
Act Administrativ nr. TDP:19211, din 21/10/2015 emis de COMISIA JUDETEANA DOLJ;		
B1	Intabulare, drept de PROPRIETATE, dobandit prin Reconstituire, cota actuala 1/1, cota initiala 1/1 1) TONCEA ELENA, LIPSA CNP	A1

C. Partea III. SARCINI .

Inscrieri privind dezmembramintele dreptului de proprietate, drepturi reale de garanție și sarcini	Referințe
NU SUNT	

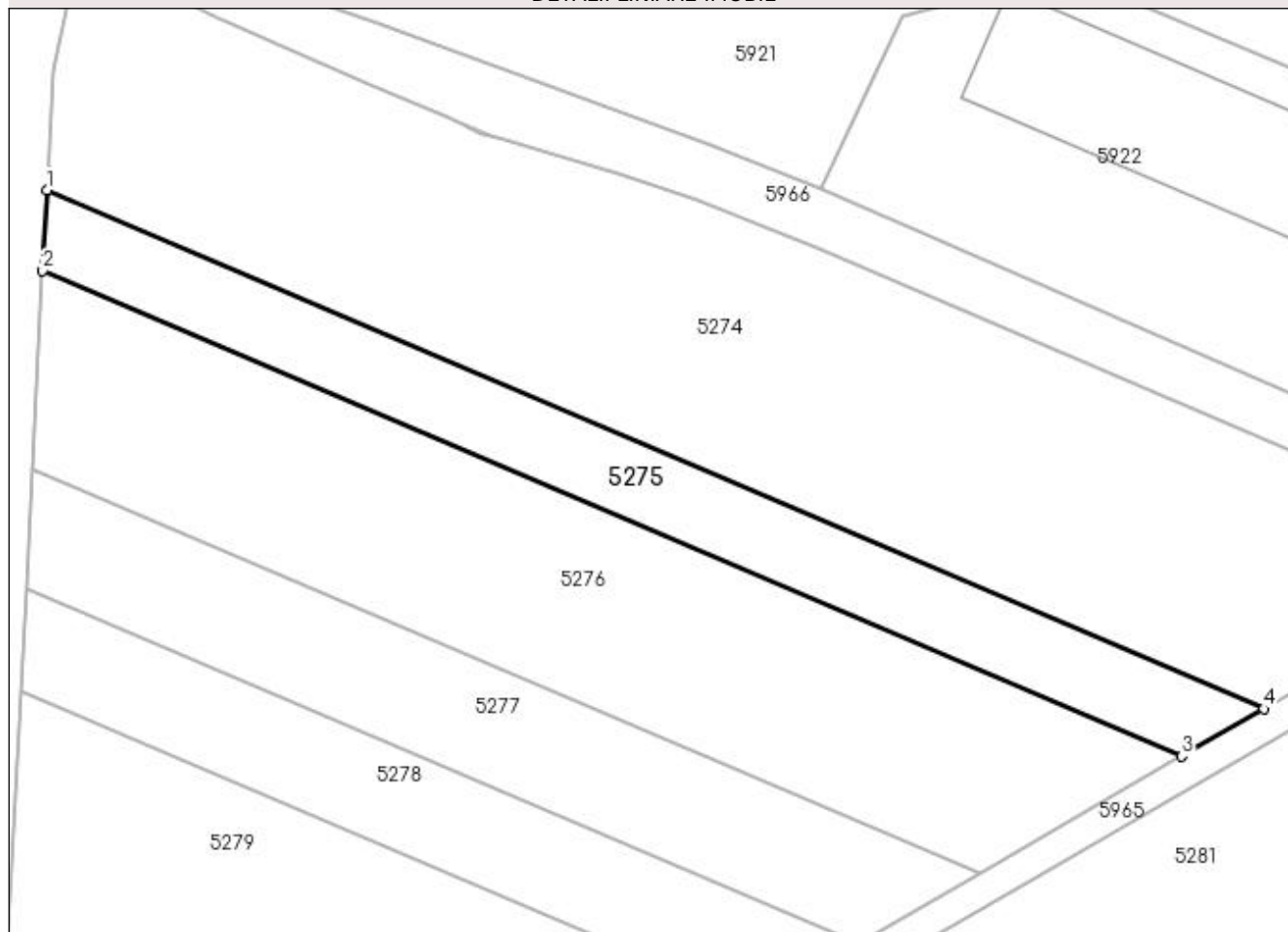
Anexa Nr. 1 La Partea I

Teren

Nr cadastral	Suprafața (mp)*	Observații / Referințe
	Din acte: 1.700 Masurata: 1.623	PROCENT DIMINUARE 4.52%;

* Suprafața este determinată în planul de proiecție Stereo 70.

DETALII LINIARE IMOBIL



Date referitoare la teren

Crt	Categorie folosință	Intra vilan	Suprafața (mp)	Tarla	Parcelă	Nr. topo	Observații / Referințe
1	arabil	NU	1.623	42/1	2	-	

Lungime Segmente

1) Valorile lungimilor segmentelor sunt obținute din proiecție în plan.

Punct început	X / Y	Punct sfârșit	X / Y	Lungime segment (** (m)
1	348.977,014 283.540,407	2	348.976,47 283.529,982	10.439
2	348.976,47 283.529,982	3	349.123,742 283.467,206	160.093
3	349.123,742 283.467,206	4	349.134,335 283.473,348	12.245
4	349.134,335 283.473,348	1	348.977,014 283.540,407	171.017

**** Lungimile segmentelor sunt determinate în planul de proiecție Stereo 70 și sunt rotunjite la 1 milimetru.**

***** Distanța dintre puncte este formată din segmente cumulate ce sunt mai mici decât valoarea 1 milimetru.**

**DATE DESPRE IMOBILUL NR. 5276**

Oficiul de Cadastru și Publicitate Imobiliară DOLJ
Biroul de Cadastru și Publicitate Imobiliară Craiova

A. Partea I. Descrierea imobilului

TEREN Extravilan

Adresa: Jud. Dolj, T 42/1, P 3

Nr. Crt	Nr cadastral Nr. topografic	Suprafața* (mp)	Observații / Referințe
A1		Din acte: 3.700 Masurata: 3.533	Sector cadastral:25 Teren neimprejmuit; PROCENT DIMINUARE 4.52%;

B. Partea II. Proprietari și acte

Inscrieri privitoare la dreptul de proprietate și alte drepturi reale		Referințe
0 / 19/05/2022		
Act Administrativ nr. TDP:4208, din 19/01/2005 emis de COMISIA JUDETEANA DOLJ (CERTIF. DE DECES: DZ853482/15.04.2013; CERTIF. DE NOTORIETATE:9865/04.05.2022;);		
B1	Intabulare, drept de PROPRIETATE, dobandit prin Reconstituire, cota actuala 1/1, cota initiala 1/1 1) STANUICA ALEXANDRU, DECEDAT DEFUNCT:Da	A1

C. Partea III. SARCINI .

Inscrieri privind dezmembramintele dreptului de proprietate, drepturi reale de garanție și sarcini	Referințe
NU SUNT	

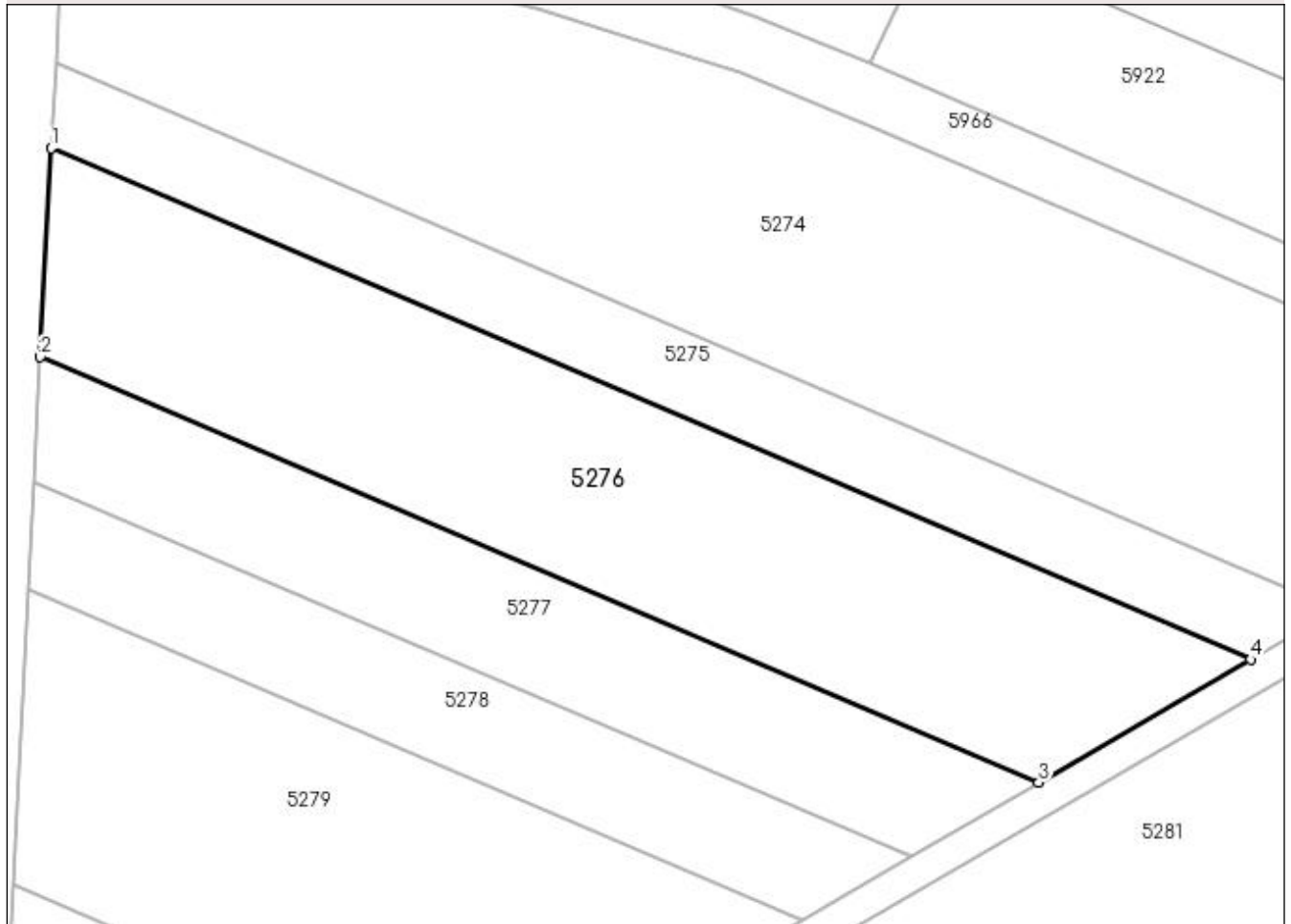
Anexa Nr. 1 La Partea I

Teren

Nr cadastral	Suprafața (mp)*	Observații / Referințe
	Din acte: 3.700 Masurata: 3.533	PROCENT DIMINUARE 4.52%;

* Suprafața este determinată în planul de proiecție Stereo 70.

DETALII LINIARE IMOBIL



Date referitoare la teren

Crt	Categorie folosință	Intra vilan	Suprafața (mp)	Tarla	Parcelă	Nr. topo	Observații / Referințe
1	arabil	NU	3.533	42/1	3	-	

Lungime Segmente

1) Valorile lungimilor segmentelor sunt obținute din proiecție în plan.

Punct început	X / Y	Punct sfârșit	X / Y	Lungime segment (** (m)
1	348.976,47 283.529,982	2	348.975,134 283.504,366	25.651
2	348.975,134 283.504,366	3	349.097,715 283.452,116	133.252
3	349.097,715 283.452,116	4	349.123,742 283.467,206	30.085
4	349.123,742 283.467,206	1	348.976,47 283.529,982	160.093

**** Lungimile segmentelor sunt determinate în planul de proiecție Stereo 70 și sunt rotunjite la 1 milimetru.**

***** Distanța dintre puncte este formată din segmente cumulate ce sunt mai mici decât valoarea 1 milimetru.**

**DATE DESPRE IMOBILUL NR. 5277**

Oficiul de Cadastru și Publicitate Imobiliară DOLJ
Biroul de Cadastru și Publicitate Imobiliară Craiova

A. Partea I. Descrierea imobilului

TEREN Extravilan

Adresa: Jud. Dolj, T 42/1, P 4

Nr. Crt	Nr cadastral Nr. topografic	Suprafața* (mp)	Observații / Referințe
A1		Din acte: 1.900 Masurata: 1.814	Sector cadastral:25 Teren neimprejmuit; PROCENT DIMINUARE 4.52%;

B. Partea II. Proprietari și acte

Inscrieri privitoare la dreptul de proprietate și alte drepturi reale		Referințe
0 / 19/05/2022		
Act Notarial nr. CM:498, din 14/11/2018 emis de NP STOENESCU FLOREA;		
B1	Intabulare, drept de PROPRIETATE, dobandit prin Succesiune, cota actuala 1/1, cota initiala 1/1 1) NISIPASU VIOREL	A1

C. Partea III. SARCINI .

Inscrieri privind dezmembramintele dreptului de proprietate, drepturi reale de garanție și sarcini	Referințe
NU SUNT	

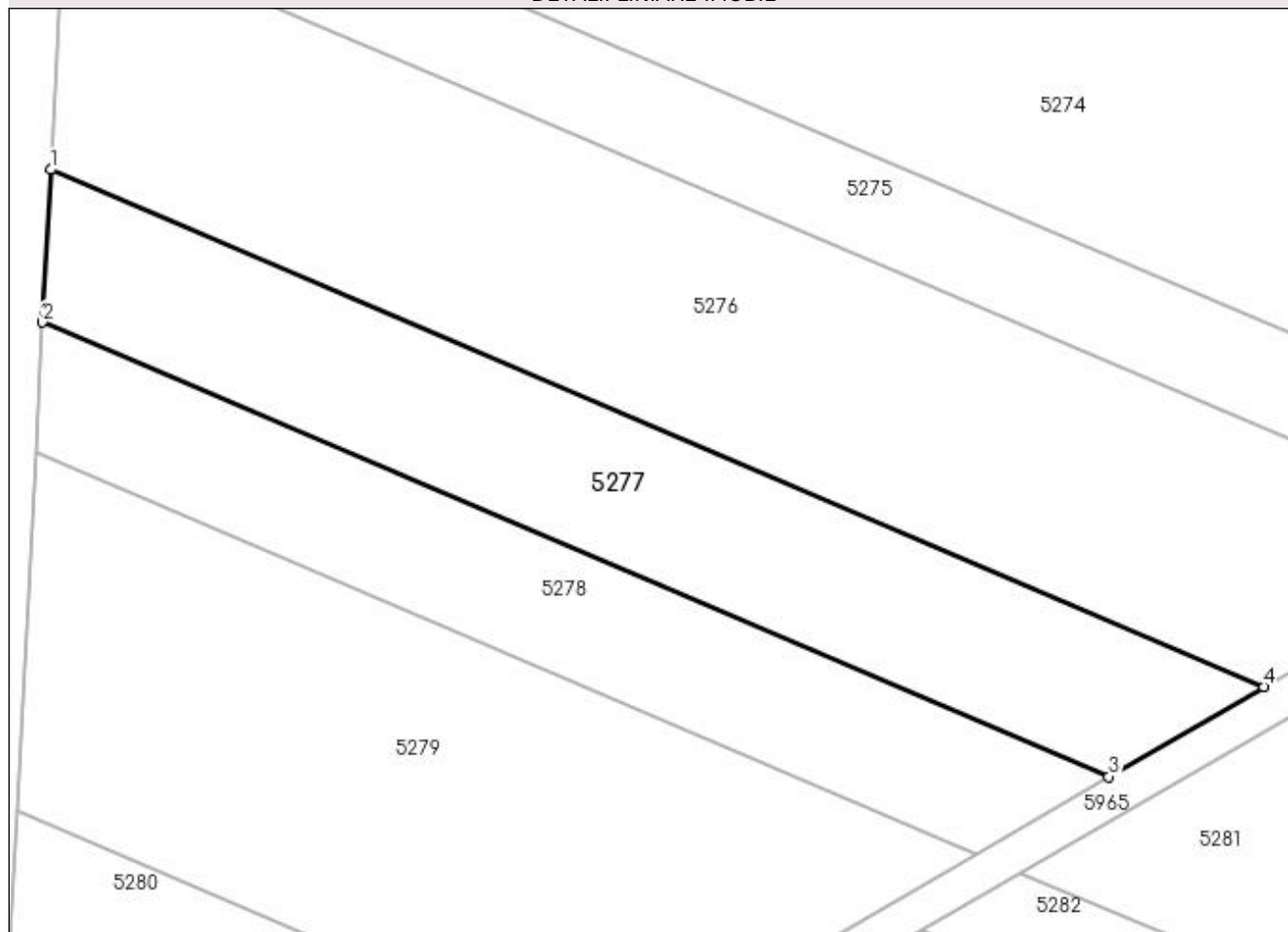
Anexa Nr. 1 La Partea I

Teren

Nr cadastral	Suprafața (mp)*	Observații / Referințe
	Din acte: 1.900 Masurata: 1.814	PROCENT DIMINUARE 4.52%;

* Suprafața este determinată în planul de proiecție Stereo 70.

DETALII LINIARE IMOBIL



Date referitoare la teren

Crt	Categorie folosință	Intra vilan	Suprafața (mp)	Tarla	Parcelă	Nr. topo	Observații / Referințe
1	arabil	NU	1.814	42/1	4	-	

Lungime Segmente

1) Valorile lungimilor segmentelor sunt obținute din proiecție în plan.

Punct început	X / Y	Punct sfârșit	X / Y	Lungime segment (** (m)
1	348.975,134 283.504,366	2	348.974,331 283.488,956	15.431
2	348.974,331 283.488,956	3	349.082,057 283.443,037	117.104
3	349.082,057 283.443,037	4	349.097,715 283.452,116	18.1
4	349.097,715 283.452,116	1	348.975,134 283.504,366	133.252

**** Lungimile segmentelor sunt determinate în planul de proiecție Stereo 70 și sunt rotunjite la 1 milimetru.**

***** Distanța dintre puncte este formată din segmente cumulate ce sunt mai mici decât valoarea 1 milimetru.**

**DATE DESPRE IMOBILUL NR. 5278**

Oficiul de Cadastru și Publicitate Imobiliară DOLJ
 Biroul de Cadastru și Publicitate Imobiliară Craiova

A. Partea I. Descrierea imobilului

TEREN Extravilan

Adresa: Jud. Dolj, T 42/1, P 5

Nr. Crt	Nr cadastral Nr. topografic	Suprafața* (mp)	Observații / Referințe
A1	31829	Din acte: 1.500 Masurata: 1.370	Sector cadastral:25 Teren neimprejmuit;

B. Partea II. Proprietari și acte

Inscrieri privitoare la dreptul de proprietate și alte drepturi reale		Referințe
49880 / 29/03/2017		
Act Notarial nr. CVC:1120, din 21/03/2017 emis de NP Floricel MIHAI-MARIAN ;		
B1	Intabulare, drept de PROPRIETATE, dobandit prin Conventie, cota actuala 1/1, cota initiala 1/1 1) SOCIETATEA AGROLUDY BICU SRL , CIF:32991475	A1

C. Partea III. SARCINI .

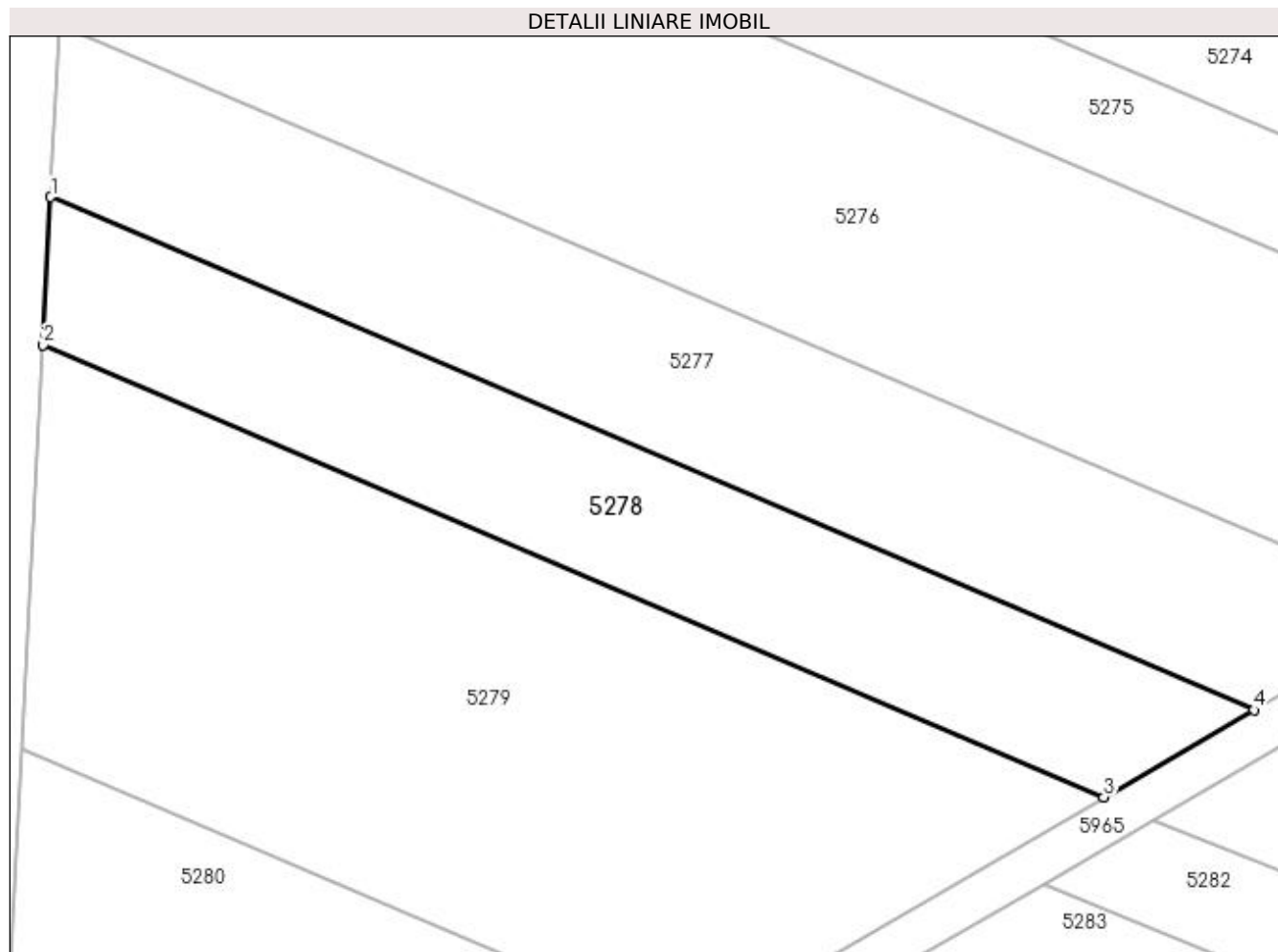
Inscrieri privind dezmembramintele dreptului de proprietate, drepturi reale de garanție și sarcini	Referințe
NU SUNT	

Anexa Nr. 1 La Partea I

Teren

Nr cadastral	Suprafața (mp)*	Observații / Referințe
31829	Din acte: 1.500 Masurata: 1.370	

* Suprafața este determinată în planul de proiecție Stereo 70.



Date referitoare la teren

Crt	Categorie folosință	Intra vilan	Suprafața (mp)	Tarla	Parcelă	Nr. topo	Observații / Referințe
1	arabil	NU	1.370	42/1	5	-	

Lungime Segmente

1) Valorile lungimilor segmentelor sunt obținute din proiecție în plan.

Punct început	X / Y	Punct sfârșit	X / Y	Lungime segment (** (m)
1	348.974,331 283.488,956	2	348.973,641 283.475,733	13.241
2	348.973,641 283.475,733	3	349.068,621 283.435,247	103.249
3	349.068,621 283.435,247	4	349.082,057 283.443,037	15.531
4	349.082,057 283.443,037	1	348.974,331 283.488,956	117.104

**** Lungimile segmentelor sunt determinate în planul de proiecție Stereo 70 și sunt rotunjite la 1 milimetru.**

***** Distanța dintre puncte este formată din segmente cumulate ce sunt mai mici decât valoarea 1 milimetru.**

**DATE DESPRE IMOBILUL NR. 5279**

Oficiul de Cadastru și Publicitate Imobiliară DOLJ
Biroul de Cadastru și Publicitate Imobiliară Craiova

A. Partea I. Descrierea imobilului

TEREN Extravilan

Adresa: Jud. Dolj, T 42/1, P 6

Nr. Crt	Nr cadastral Nr. topografic	Suprafața* (mp)	Observații / Referințe
A1		Din acte: 3.000 Masurata: 2.865	Sector cadastral:25 Teren neimprejmuit; PROCENT DIMINUARE 4.52%;

B. Partea II. Proprietari și acte

Inscrieri privitoare la dreptul de proprietate și alte drepturi reale		Referințe
0 / 19/05/2022		
Act Administrativ nr. TDP:3736, din 10/12/2002 emis de COMISIA JUDETEANA DOLJ;		
B1	Intabulare, drept de PROPRIETATE, dobandit prin Reconstituire, cota actuala 1/1, cota initiala 1/1 1) DUMITRU ELENA , LIPSA CNP	A1

C. Partea III. SARCINI .

Inscrieri privind dezmembramintele dreptului de proprietate, drepturi reale de garanție și sarcini	Referințe
NU SUNT	

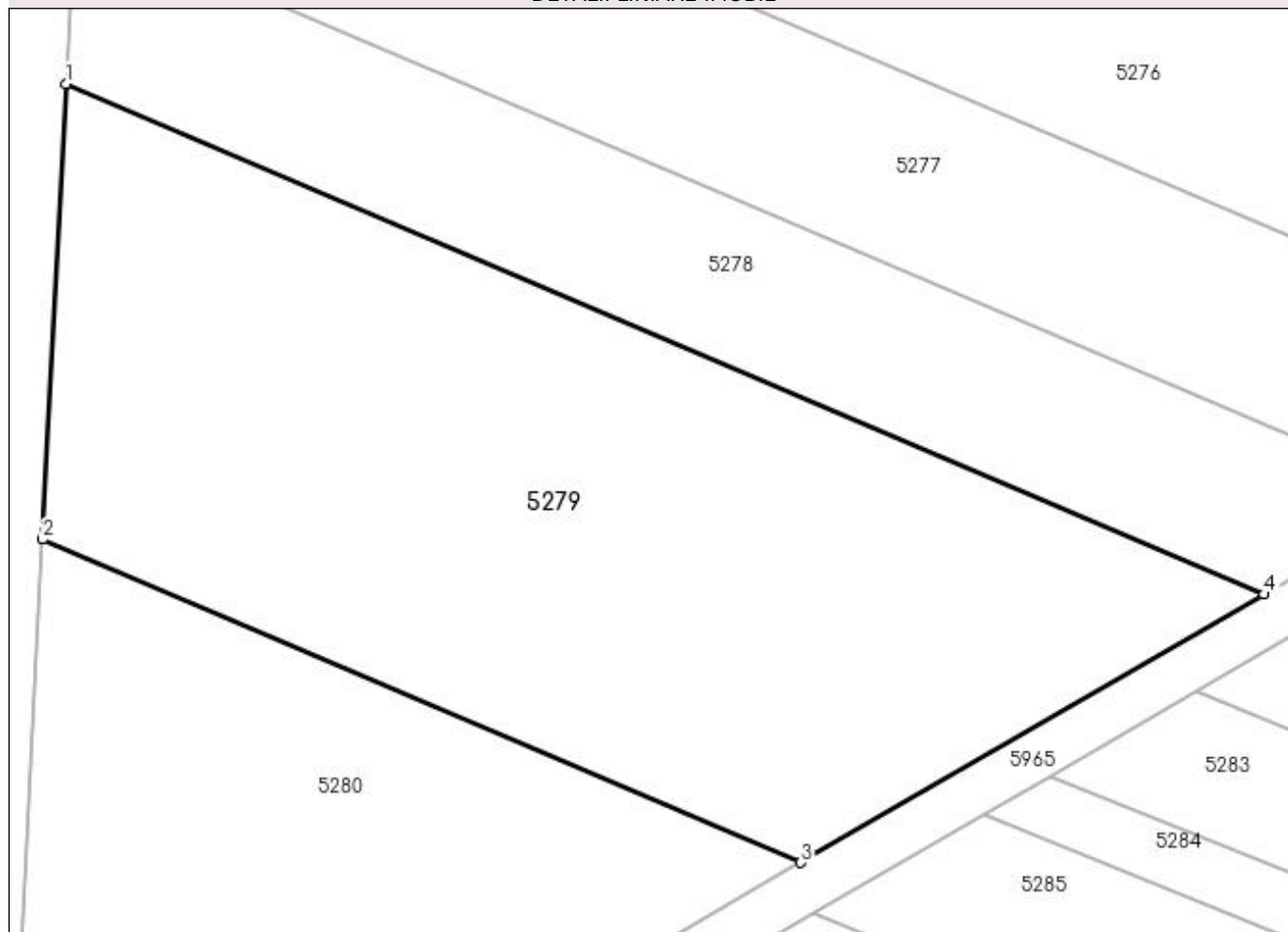
Anexa Nr. 1 La Partea I

Teren

Nr cadastral	Suprafața (mp)*	Observații / Referințe
	Din acte: 3.000 Masurata: 2.865	PROCENT DIMINUARE 4.52%;

* Suprafața este determinată în planul de proiecție Stereo 70.

DETALII LINIARE IMOBIL



Date referitoare la teren

Crt	Categorie folosință	Intra vilan	Suprafața (mp)	Tarla	Parcelă	Nr. topo	Observații / Referințe
1	arabil	NU	2.865	42/1	6	-	

Lungime Segmente

1) Valorile lungimilor segmentelor sunt obținute din proiecție în plan.

Punct început	X / Y	Punct sfârșit	X / Y	Lungime segment (** (m)
1	348.973,641 283.475,733	2	348.971,757 283.439,599	36.183
2	348.971,757 283.439,599	3	349.031,906 283.413,96	65.385
3	349.031,906 283.413,96	4	349.068,621 283.435,247	42.44
4	349.068,621 283.435,247	1	348.973,641 283.475,733	103.249

**** Lungimile segmentelor sunt determinate în planul de proiecție Stereo 70 și sunt rotunjite la 1 milimetru.**

***** Distanța dintre puncte este formată din segmente cumulate ce sunt mai mici decât valoarea 1 milimetru.**

**DATE DESPRE IMOBILUL NR. 5280**

Oficiul de Cadastru și Publicitate Imobiliară DOLJ
Biroul de Cadastru și Publicitate Imobiliară Craiova

A. Partea I. Descrierea imobilului

TEREN Extravilan

Adresa: Jud. Dolj, T 42/1, P 7

Nr. Crt	Nr cadastral Nr. topografic	Suprafața* (mp)	Observații / Referințe
A1		Din acte: 2.000 Masurata: 1.910	Sector cadastral:25 Teren neimprejmuit; PROCENT DIMINUARE 4.52%;

B. Partea II. Proprietari și acte

Inscrieri privitoare la dreptul de proprietate și alte drepturi reale		Referințe
0 / 19/05/2022		
Act Notarial nr. CM:93, din 12/02/2018 emis de NP STOENESCU FLOREA;		
B1	Intabulare, drept de PROPRIETATE, dobandit prin Succesiune, cota actuala 3/4, cota initiala 3/4 1) DUMITRU LIZETA	A1
Act Notarial nr. CM:121, din 16/04/2018 emis de NP BUDIANA IONUT RAZVAN;		
B2	Intabulare, drept de PROPRIETATE, dobandit prin Succesiune, cota actuala 1/4, cota initiala 1/4 1) DUMITRU LIZETA	A1

C. Partea III. SARCINI .

Inscrieri privind dezmembramintele dreptului de proprietate, drepturi reale de garanție și sarcini	Referințe
NU SUNT	

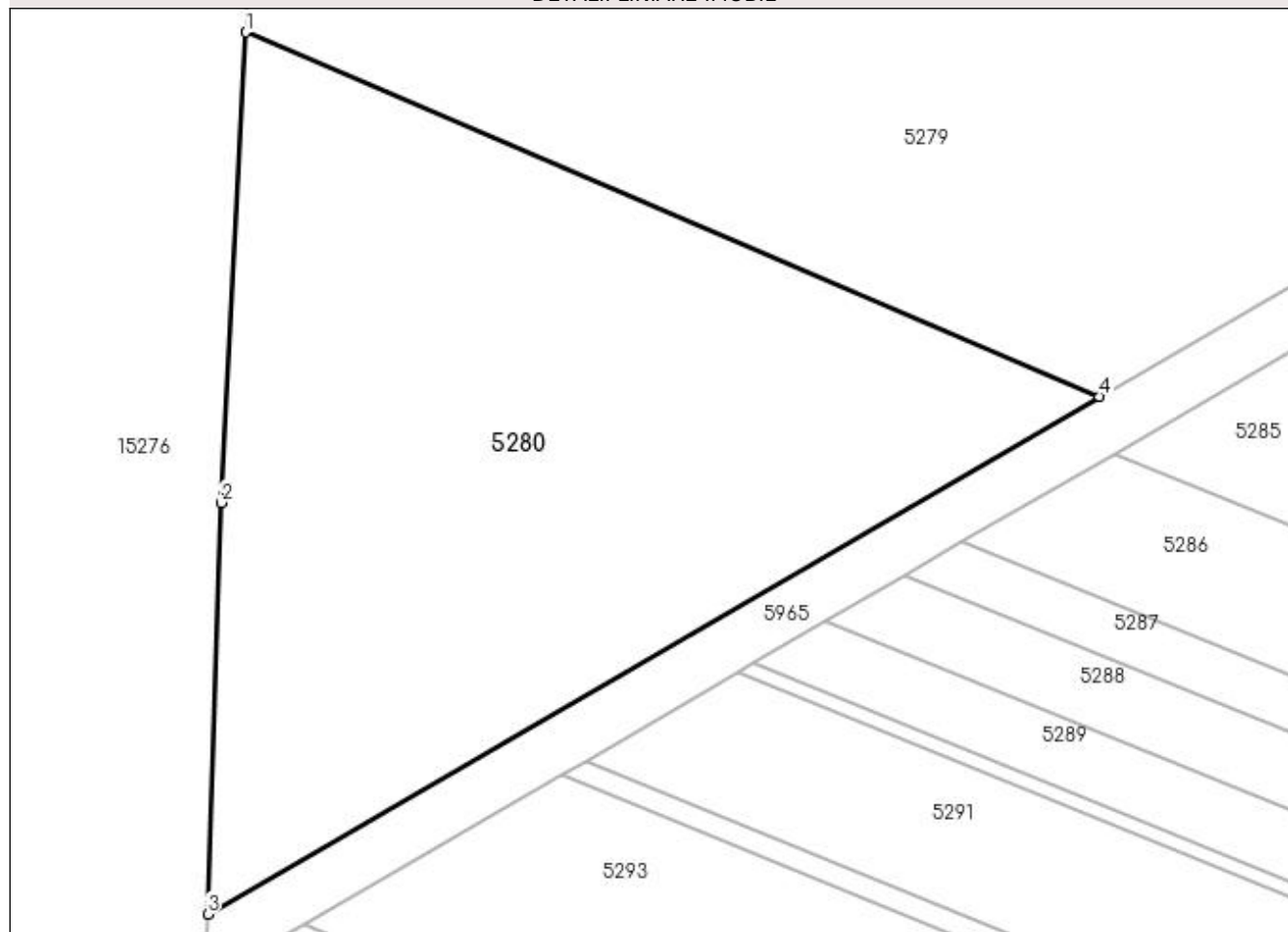
Anexa Nr. 1 La Partea I

Teren

Nr cadastral	Suprafața (mp)*	Observații / Referințe
	Din acte: 2.000 Masurata: 1.910	PROCENT DIMINUARE 4.52%;

* Suprafața este determinată în planul de proiecție Stereo 70.

DETALII LINIARE IMOBIL



Date referitoare la teren

Crt	Categorie folosință	Intra vilan	Suprafața (mp)	Tarla	Parcelă	Nr. topo	Observații / Referințe
1	arabil	NU	1.910	42/1	7	-	

Lungime Segmente

1) Valorile lungimilor segmentelor sunt obținute din proiecție în plan.

Punct început	X / Y	Punct sfârșit	X / Y	Lungime segment (** (m)
1	348.971,757 283.439,599	2	348.970,03 283.406,486	33.158
2	348.970,03 283.406,486	3	348.969,09 283.377,54	28.961
3	348.969,09 283.377,54	4	349.031,906 283.413,96	72.61
4	349.031,906 283.413,96	1	348.971,757 283.439,599	65.385

**** Lungimile segmentelor sunt determinate în planul de proiecție Stereo 70 și sunt rotunjite la 1 milimetru.**

***** Distanța dintre puncte este formată din segmente cumulate ce sunt mai mici decât valoarea 1 milimetru.**

**DATE DESPRE IMOBILUL NR. 5281**

Oficiul de Cadastru și Publicitate Imobiliară DOLJ
Biroul de Cadastru și Publicitate Imobiliară Craiova

A. Partea I. Descrierea imobilului

TEREN Extravilan

Adresa: Jud. Dolj, T 66/2, P 109, 108, 106, 105, 104, 103, 102, 101, 100, 99, 98, 97, 96, 95, 94, 93, 92, 91, 90

Nr. Crt	Nr cadastral Nr. topografic	Suprafața* (mp)	Observații / Referințe
A1	31313	Din acte: 48.800 Masurata: 46.537	Sector cadastral:25 Teren neimprijmit;

B. Partea II. Proprietari și acte

Inscrieri privitoare la dreptul de proprietate și alte drepturi reale	Referințe
102602 / 27/08/2015	
Hotarare Judecatoreasca nr. HJ:452, din 20/03/2007 emis de Judecatoria Calafat (hotarare judecatoreasca nr. 449/20-03-2007 emis de Judecatoria Calafat; hotarare judecatoreasca nr. 272/02-03-2007 emis de Judecatoria Calafat; hotarare judecatoreasca nr. 152/14-02-2007 emis de Judecatoria Calafat; hotarare judecatoreasca nr. 344/09-03-2007 emis de Judecatoria Calafat; hotarare judecatoreasca nr. 293/05-03-2007 emis de Judecatoria Calafat; hotarare judecatoreasca nr. 362/12-03-2007 emis de Judecatoria Calafat; hotarare judecatoreasca nr. 445/20-03-2007 emis de Judecatoria Calafat; hotarare judecatoreasca nr. 323/07-03-2007 emis de Judecatoria Calafat; hotarare judecatoreasca nr. 369/12-03-2007 emis de Judecatoria Calafat; hotarare judecatoreasca nr. 509/27-03-2007 emis de Judecatoria Calafat; hotarare judecatoreasca nr. 180/19-02-2007 emis de Judecatoria Calafat; hotarare judecatoreasca nr. 507/27-03-2007 emis de Judecatoria Calafat; hotarare judecatoreasca nr. 1216/15-06-2009 emis de Judecatoria Calafat; hotarare judecatoreasca nr. 446/20-03-2007 emis de Judecatoria Calafat; hotarare judecatoreasca nr. 636/12-04-2007 emis de Judecatoria Calafat; hotarare judecatoreasca nr. 229/26-02-2007 emis de Judecatoria Calafat; hotarare judecatoreasca nr. 1217/15-06-2009 emis de Judecatoria Calafat; hotarare judecatoreasca nr. 144/11-02-2011 emis de Judecatoria Calafat;);	
B1	Intabulare, drept de PROPRIETATE, dobandit prin Hotarare Judecatoreasca, cota actuala 1/1, cota initiala 1/1 1) MITULETU STELA
	A1

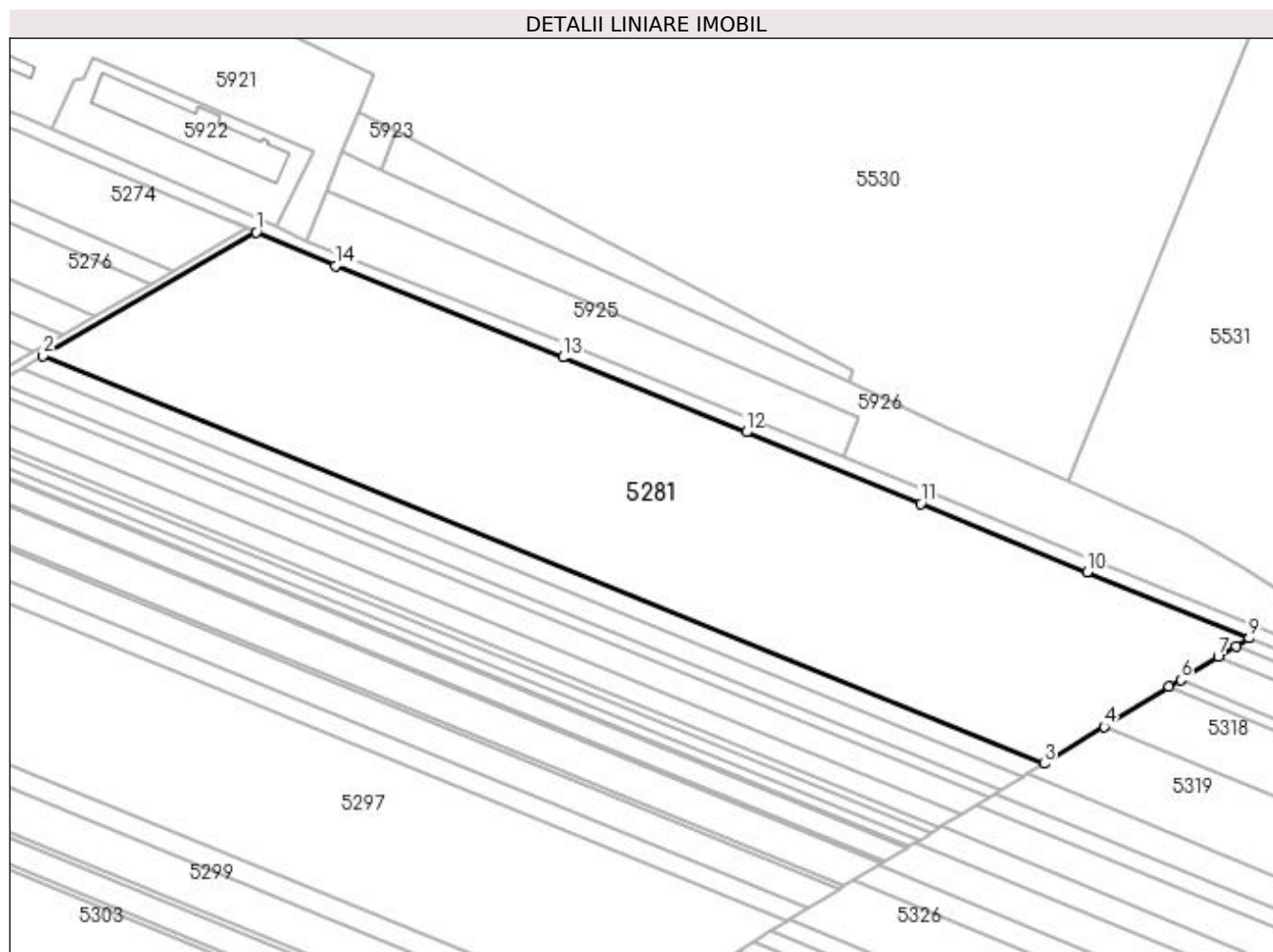
C. Partea III. SARCINI .

Inscrieri privind dezmembramintele dreptului de proprietate, drepturi reale de garanție și sarcini	Referințe
NU SUNT	

Anexa Nr. 1 La Partea I**Teren**

Nr cadastral	Suprafața (mp)*	Observații / Referințe
31313	Din acte: 48.800 Masurata: 46.537	

* Suprafața este determinată în planul de proiecție Stereo 70.

**Date referitoare la teren**

Crt	Categorie folosință	Intravilan	Suprafața (mp)	Tarla	Parcelă	Nr. topo	Observații / Referințe
1	arabil	NU	6.580	66/2	109	-	
2	arabil	NU	3.433	66/2	108	-	
3	arabil	NU	1.620	66/2	106	-	
4	arabil	NU	2.193	66/2	105	-	
5	arabil	NU	762	66/2	104	-	
6	arabil	NU	4.005	66/2	103	-	
7	arabil	NU	4.863	66/2	102	-	
8	arabil	NU	1.240	66/2	101	-	
9	arabil	NU	3.243	66/2	100	-	
10	arabil	NU	477	66/2	99	-	
11	arabil	NU	1.717	66/2	98	-	
12	arabil	NU	1.621	66/2	97	-	
13	arabil	NU	2.861	66/2	96	-	
14	arabil	NU	1.431	66/2	95	-	
15	arabil	NU	1.335	66/2	94	-	

Crt	Categorie folosință	Intravilan	Suprafața (mp)	Tarla	Parcelă	Nr. topo	Observații / Referințe
16	arabil	NU	1.812	66/2	93	-	
17	arabil	NU	763	66/2	92	-	
18	arabil	NU	1.335	66/2	91	-	
19	arabil	NU	5.246	66/2	90	-	

Lungime Segmente

1) Valorile lungimilor segmentelor sunt obținute din proiecție în plan.

Punct început	X / Y	Punct sfârșit	X / Y	Lungime segment (** (m))
1	349.173,631 283.491,508	2	349.073,074 283.433,205	116.237
2	349.073,074 283.433,205	3	349.545,159 283.240,805	509.786
3	349.545,159 283.240,805	4	349.573,566 283.258,198	33.309
4	349.573,566 283.258,198	5	349.604,259 283.276,992	35.99
5	349.604,259 283.276,992	6	349.609,629 283.280,28	6.297
6	349.609,629 283.280,28	7	349.627,287 283.291,092	20.705
7	349.627,287 283.291,092	8	349.635,656 283.296,216	9.813
8	349.635,656 283.296,216	9	349.641,888 283.300,032	7.308
9	349.641,888 283.300,032	10	349.565,464 283.331,193	82.533
10	349.565,464 283.331,193	11	349.487,016 283.363,448	84.82
11	349.487,016 283.363,448	12	349.404,779 283.397,166	88.881
12	349.404,779 283.397,166	13	349.318,269 283.432,424	93.419
13	349.318,269 283.432,424	14	349.210,96 283.475,596	115.668
14	349.210,96 283.475,596	1	349.173,631 283.491,508	40.579

** Lungimile segmentelor sunt determinate în planul de proiecție Stereo 70 și sunt rotunjite la 1 milimetru.

*** Distanța dintre puncte este formată din segmente cumulate ce sunt mai mici decât valoarea 1 milimetru.

**DATE DESPRE IMOBILUL NR. 5282**

Oficiul de Cadastru și Publicitate Imobiliară DOLJ
Biroul de Cadastru și Publicitate Imobiliară Craiova

A. Partea I. Descrierea imobilului

TEREN Extravilan

Adresa: Jud. Dolj, T 66/2, P 89

Nr. Crt	Nr cadastral Nr. topografic	Suprafața* (mp)	Observații / Referințe
A1		4.600	Sector cadastral:25 Teren neimprejmuit;

B. Partea II. Proprietari și acte

Inscrieri privitoare la dreptul de proprietate și alte drepturi reale	Referințe
0 / 19/05/2022	
Act Administrativ nr. TDP:3565, din 30/11/2002 emis de COMISIA JUDETEANA DOLJ;	
B1	A1
Intabulare, drept de PROPRIETATE, dobandit prin Reconstituire, cota actuala 1/1, cota initiala 1/1 1) COICEA VASILE, LIPSA CNP	

C. Partea III. SARCINI .

Inscrieri privind dezmembramintele dreptului de proprietate, drepturi reale de garanție și sarcini	Referințe
NU SUNT	

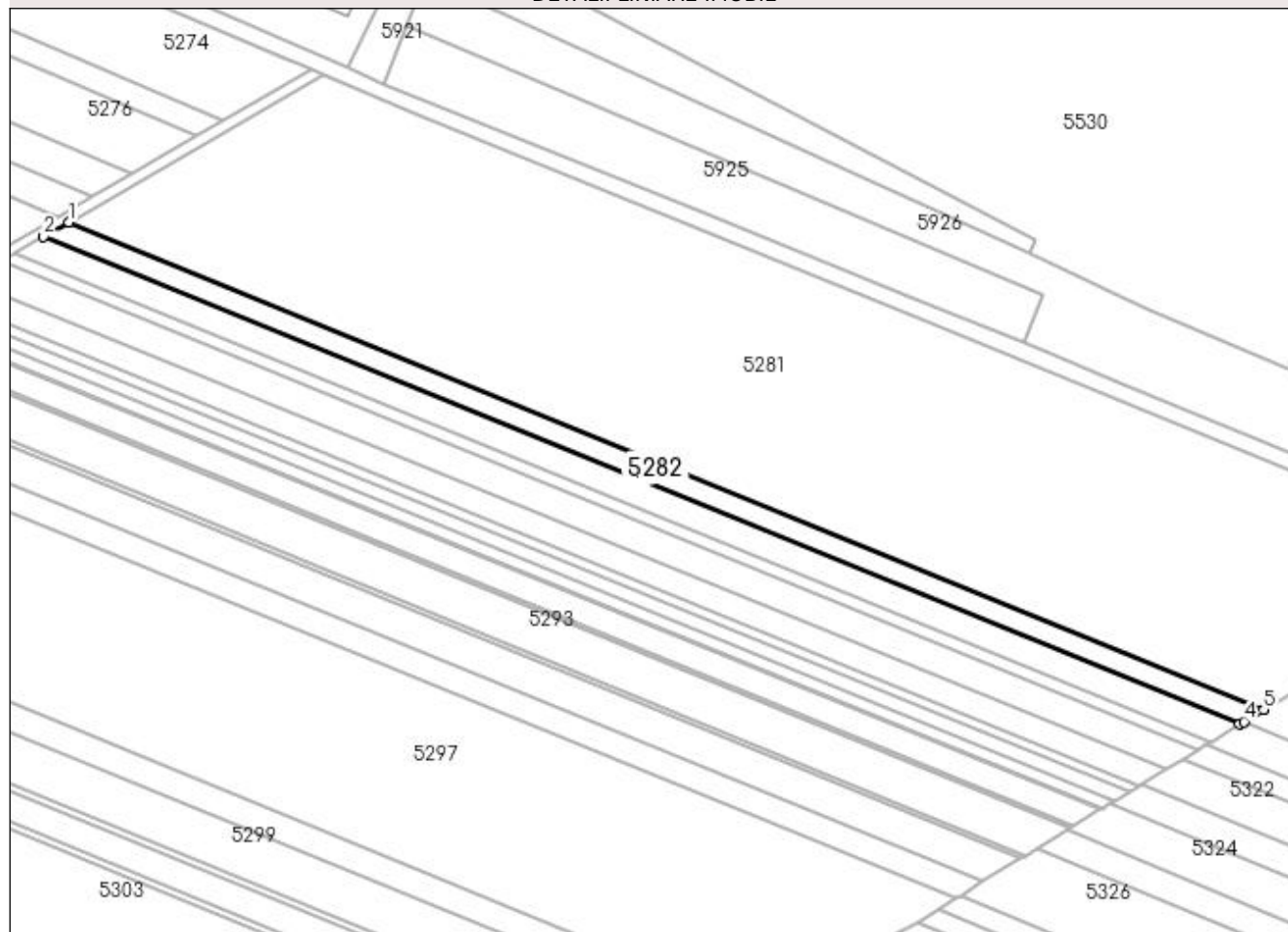
Anexa Nr. 1 La Partea I

Teren

Nr cadastral	Suprafața (mp)*	Observații / Referințe
	4.600	

* Suprafața este determinată în planul de proiecție Stereo 70.

DETALII LINIARE IMOBIL



Date referitoare la teren

Crt	Categorie folosință	Intravilan	Suprafața (mp)	Tarla	Parcelă	Nr. topo	Observații / Referințe
1	arabil	NU	4.600	66/2	89	-	

Lungime Segmente

1) Valorile lungimilor segmentelor sunt obținute din proiecție în plan.

Punct început	X / Y	Punct sfârșit	X / Y	Lungime segment (** (m)
1	349.073,074 283.433,205	2	349.063,208 283.427,486	11.404
2	349.063,208 283.427,486	3	349.535,608 283.234,956	510.127
3	349.535,608 283.234,956	4	349.537,308 283.235,997	1.993
4	349.537,308 283.235,997	5	349.545,159 283.240,805	9.206
5	349.545,159 283.240,805	1	349.073,074 283.433,205	509.786

**** Lungimile segmentelor sunt determinate în planul de proiecție Stereo 70 și sunt rotunjite la 1 milimetru.**

***** Distanța dintre puncte este formată din segmente cumulate ce sunt mai mici decât valoarea 1 milimetru.**

**DATE DESPRE IMOBILUL NR. 5283**

Oficiul de Cadastru și Publicitate Imobiliară DOLJ
Biroul de Cadastru și Publicitate Imobiliară Craiova

A. Partea I. Descrierea imobilului

TEREN Extravilan

Adresa: Jud. Dolj, T 66/2, P 88, 87, 86, 85

Nr. Crt	Nr cadastral Nr. topografic	Suprafața* (mp)	Observații / Referințe
A1	31280	Din acte: 5.600 Masurata: 5.341	Sector cadastral:25 Teren neimprejmit;

B. Partea II. Proprietari și acte

Inscrieri privitoare la dreptul de proprietate și alte drepturi reale		Referințe
102619 / 27/08/2015		
Hotarare Judecatoreasca nr. SC:448, din 20/03/2007 emis de JUDECATORIA CALAFAT (dosar nr 330/201/2007 , sentinta civila nr . 182/19-02-2007 emis de JUDECATORIA CALAFAT dosar nr 271/201/2007; sentinta civila nr. 631/12-04-2007 emis de JUDECATORIA CALAFAT dosar nr 260/201/2007; sentinta civila nr. 630/12-04-2007 emis de JUDECATORIA CALAFAT dosar nr 256/201/2007;);		
B1	Intabulare, drept de PROPRIETATE, dobandit prin Hotarare Judecatoreasca, cota actuala 1/1, cota initiala 1/1 1) MITULETU STELA	A1

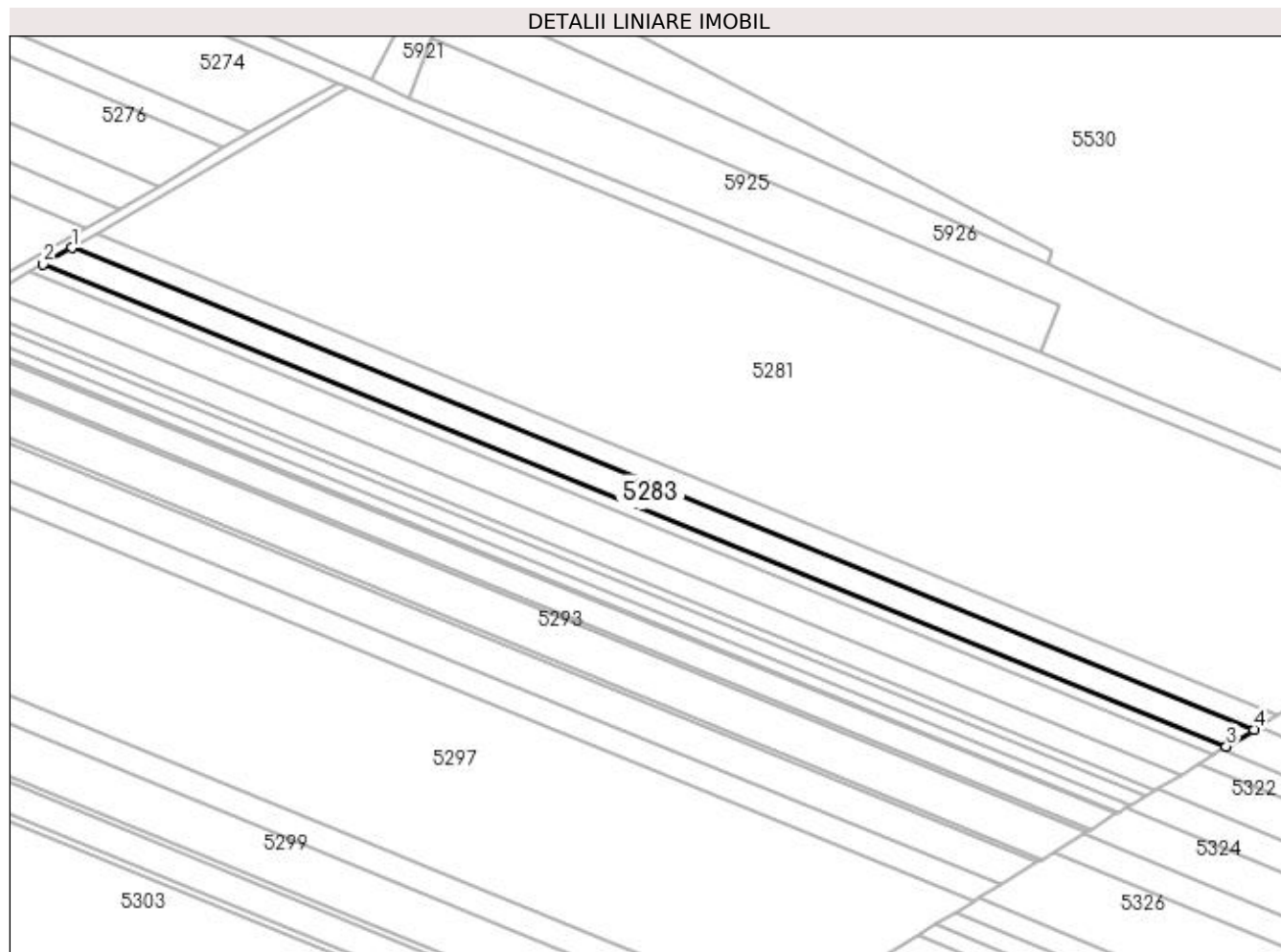
C. Partea III. SARCINI .

Inscrieri privind dezmembramintele dreptului de proprietate, drepturi reale de garanție și sarcini	Referințe
NU SUNT	

Anexa Nr. 1 La Partea I**Teren**

Nr cadastral	Suprafața (mp)*	Observații / Referințe
31280	Din acte: 5.600 Masurata: 5.341	

* Suprafața este determinată în planul de proiecție Stereo 70.

**Date referitoare la teren**

Crt	Categorie folosință	Intravilan	Suprafața (mp)	Tarla	Parcelă	Nr. topo	Observații / Referințe
1	arabil	NU	1.049	66/2	88	-	
2	arabil	NU	954	66/2	87	-	
3	arabil	NU	2.384	66/2	86	-	
4	arabil	NU	954	66/2	85	-	

Lungime Segmente

1) Valorile lungimilor segmentelor sunt obținute din proiecție în plan.

Punct început	X / Y	Punct sfârșit	X / Y	Lungime segment (** (m)
1	349.063,208 283.427,486	2	349.051,762 283.420,849	13.231
2	349.051,762 283.420,849	3	349.524,527 283.228,171	510.521
3	349.524,527 283.228,171	4	349.535,608 283.234,956	12.993

Punct început	X / Y	Punct sfârșit	X / Y	Lungime segment (** (m)
4	349.535,608 283.234,956	1	349.063,208 283.427,486	510.127

** Lungimile segmentelor sunt determinate în planul de proiecție Stereo 70 și sunt rotunjite la 1 milimetru.

*** Distanța dintre puncte este formată din segmente cumulate ce sunt mai mici decât valoarea 1 milimetru.

**DATE DESPRE IMOBILUL NR. 5284**

Oficiul de Cadastru și Publicitate Imobiliară DOLJ
Biroul de Cadastru și Publicitate Imobiliară Craiova

A. Partea I. Descrierea imobilului

TEREN Extravilan

Adresa: Jud. Dolj, T 66/2, P 84

Nr. Crt	Nr cadastral Nr. topografic	Suprafața* (mp)	Observații / Referințe
A1		2.500	Sector cadastral:25 Teren neimprejmuit;

B. Partea II. Proprietari și acte

Inscrieri privitoare la dreptul de proprietate și alte drepturi reale	Referințe
0 / 19/05/2022	
Act Administrativ nr. TDP:3550, din 30/11/2002 emis de COMISIA JUDETEANA DOLJ;	
B1	A1
Intabulare, drept de PROPRIETATE, dobândit prin Reconstituire, cota actuala 1/1, cota initiala 1/1 1) ENACHE EUGENIU, LIPSA CNP	

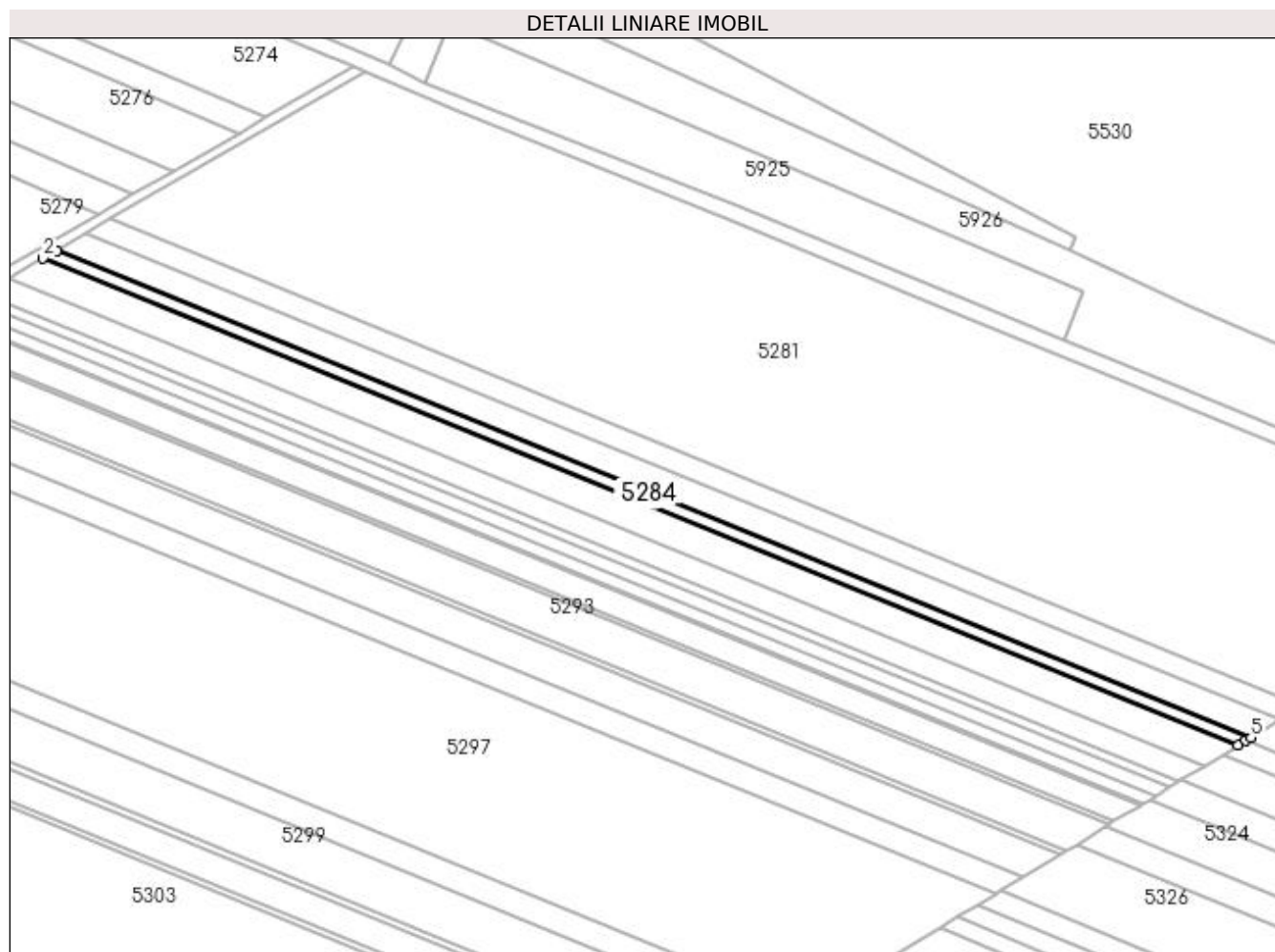
C. Partea III. SARCINI .

Inscrieri privind dezmembramintele dreptului de proprietate, drepturi reale de garanție și sarcini	Referințe
NU SUNT	

Anexa Nr. 1 La Partea I**Teren**

Nr cadastral	Suprafața (mp)*	Observații / Referințe
	2.500	

* Suprafața este determinată în planul de proiecție Stereo 70.

**Date referitoare la teren**

Crt	Categorie folosință	Intravilan	Suprafața (mp)	Tarla	Parcelă	Nr. topo	Observații / Referințe
1	arabil	NU	2.500	66/2	84	-	

Lungime Segmente

1) Valorile lungimilor segmentelor sunt obținute din proiecție în plan.

Punct început	X / Y	Punct sfârșit	X / Y	Lungime segment (** (m)
1	349.051,762 283.420,849	2	349.046,407 283.417,744	6.19
2	349.046,407 283.417,744	3	349.519,343 283.224,997	510.705
3	349.519,343 283.224,997	4	349.522,475 283.226,915	3.673
4	349.522,475 283.226,915	5	349.524,527 283.228,171	2.406
5	349.524,527 283.228,171	1	349.051,762 283.420,849	510.521

**** Lungimile segmentelor sunt determinate în planul de proiecție Stereo 70 și sunt rotunjite la 1 milimetru.**

***** Distanța dintre puncte este formată din segmente cumulate ce sunt mai mici decât valoarea 1 milimetru.**

**DATE DESPRE IMOBILUL NR. 5285**

Oficiul de Cadastru și Publicitate Imobiliară DOLJ
Biroul de Cadastru și Publicitate Imobiliară Craiova

A. Partea I. Descrierea imobilului

TEREN Extravilan

Adresa: Jud. Dolj, T 66/2, P 83, 82

Nr. Crt	Nr cadastral Nr. topografic	Suprafața* (mp)	Observații / Referințe
A1	31342	Din acte: 6.600 Masurata: 6.295	Sector cadastral:25 Teren neimprejmuit;

B. Partea II. Proprietari și acte

Inscrieri privitoare la dreptul de proprietate și alte drepturi reale	Referințe
109533 / 11/09/2015	
Hotarare Judecatoreasca nr. HJ:511, din 27/03/2007 emis de JUDECATORIA CALAFAT (Sentinta civila nr. 322/07-03-2007 emis de JUDECATORIA CALAFAT;);	
B1	Intabulare, drept de PROPRIETATE, dobandit prin Hotarare Judecatoreasca, cota actuala 1/1, cota initiala 1/1
1) MITULETU STELA	

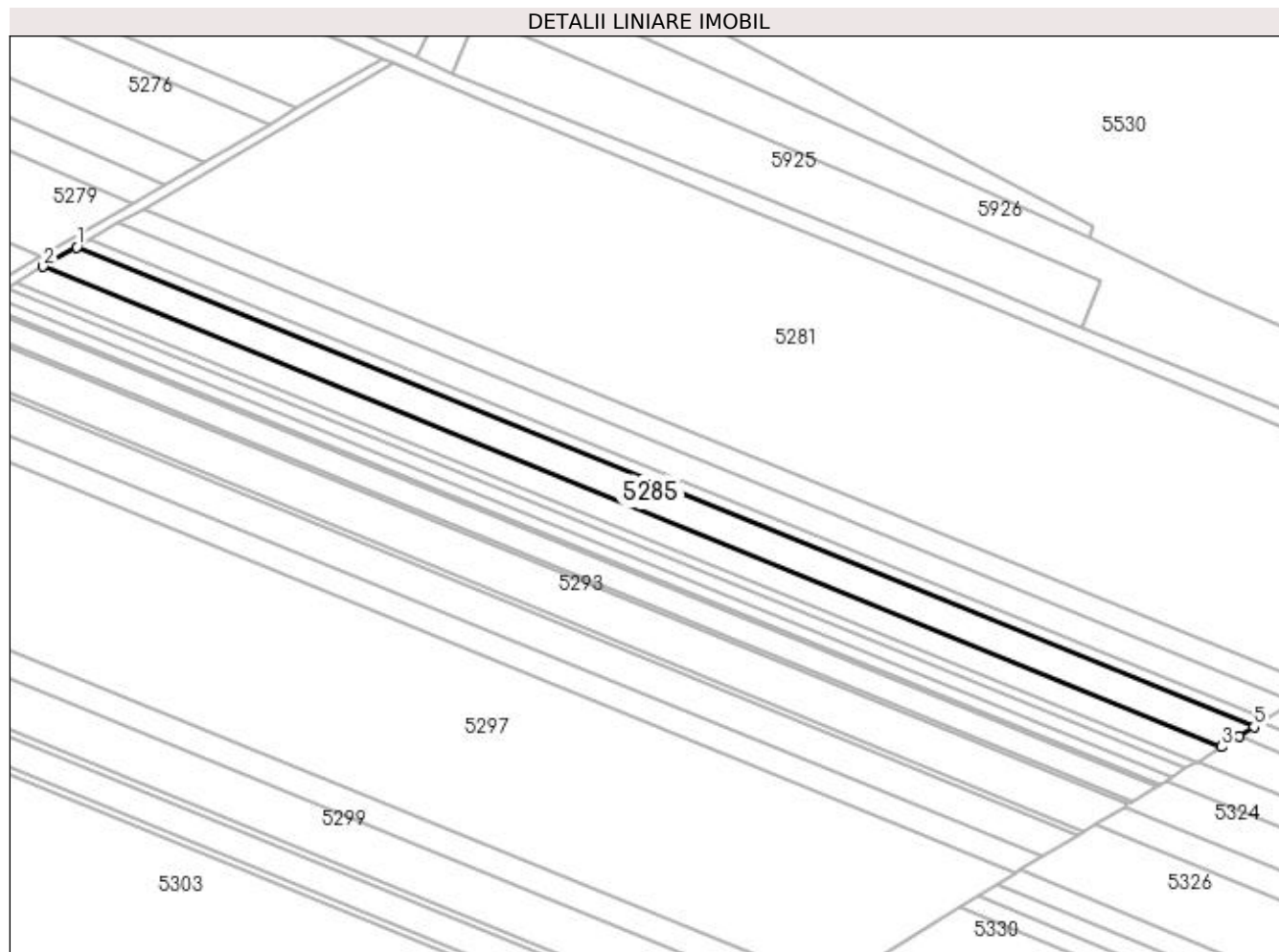
C. Partea III. SARCINI .

Inscrieri privind dezmembramintele dreptului de proprietate, drepturi reale de garanție și sarcini	Referințe
NU SUNT	

Anexa Nr. 1 La Partea I**Teren**

Nr cadastral	Suprafața (mp)*	Observații / Referințe
31342	Din acte: 6.600 Masurata: 6.295	

* Suprafața este determinată în planul de proiecție Stereo 70.

**Date referitoare la teren**

Crt	Categorie folosință	Intra vilan	Suprafața (mp)	Tarla	Parcelă	Nr. topo	Observații / Referințe
1	arabil	NU	2.766	66/2	83	-	
2	arabil	NU	3.529	66/2	82	-	

Lungime Segmente

1) Valorile lungimilor segmentelor sunt obținute din proiecție în plan.

Punct început	X / Y	Punct sfârșit	X / Y	Lungime segment (** (m)
1	349.046,407 283.417,744	2	349.032,932 283.409,932	15.576
2	349.032,932 283.409,932	3	349.506,297 283.217,009	511.169
3	349.506,297 283.217,009	4	349.513,43 283.221,376	8.364
4	349.513,43 283.221,376	5	349.519,343 283.224,997	6.934

Punct început	X / Y	Punct sfârșit	X / Y	Lungime segment (** (m)
5	349.519,343 283.224,997	1	349.046,407 283.417,744	510.705

** Lungimile segmentelor sunt determinate în planul de proiecție Stereo 70 și sunt rotunjite la 1 milimetru.

*** Distanța dintre puncte este formată din segmente cumulate ce sunt mai mici decât valoarea 1 milimetru.

**DATE DESPRE IMOBILUL NR. 5286**

Oficiul de Cadastru și Publicitate Imobiliară DOLJ
Biroul de Cadastru și Publicitate Imobiliară Craiova

A. Partea I. Descrierea imobilului

TEREN Extravilan

Adresa: Jud. Dolj, T 66/2, P 81

Nr. Crt	Nr cadastral Nr. topografic	Suprafața* (mp)	Observații / Referințe
A1		5.000	Sector cadastral:25 Teren neimprejmuit;

B. Partea II. Proprietari și acte

Inscrieri privitoare la dreptul de proprietate și alte drepturi reale	Referințe
0 / 19/05/2022	
Act Administrativ nr. TDP:3477, din 30/11/2002 emis de COMISIA JUDETEANA DOLJ;	
B1	A1
Intabulare, drept de PROPRIETATE, dobândit prin Reconstituire, cota actuala 1/1, cota initiala 1/1 1) PISICA MARIANA, LIPSA CNP	

C. Partea III. SARCINI .

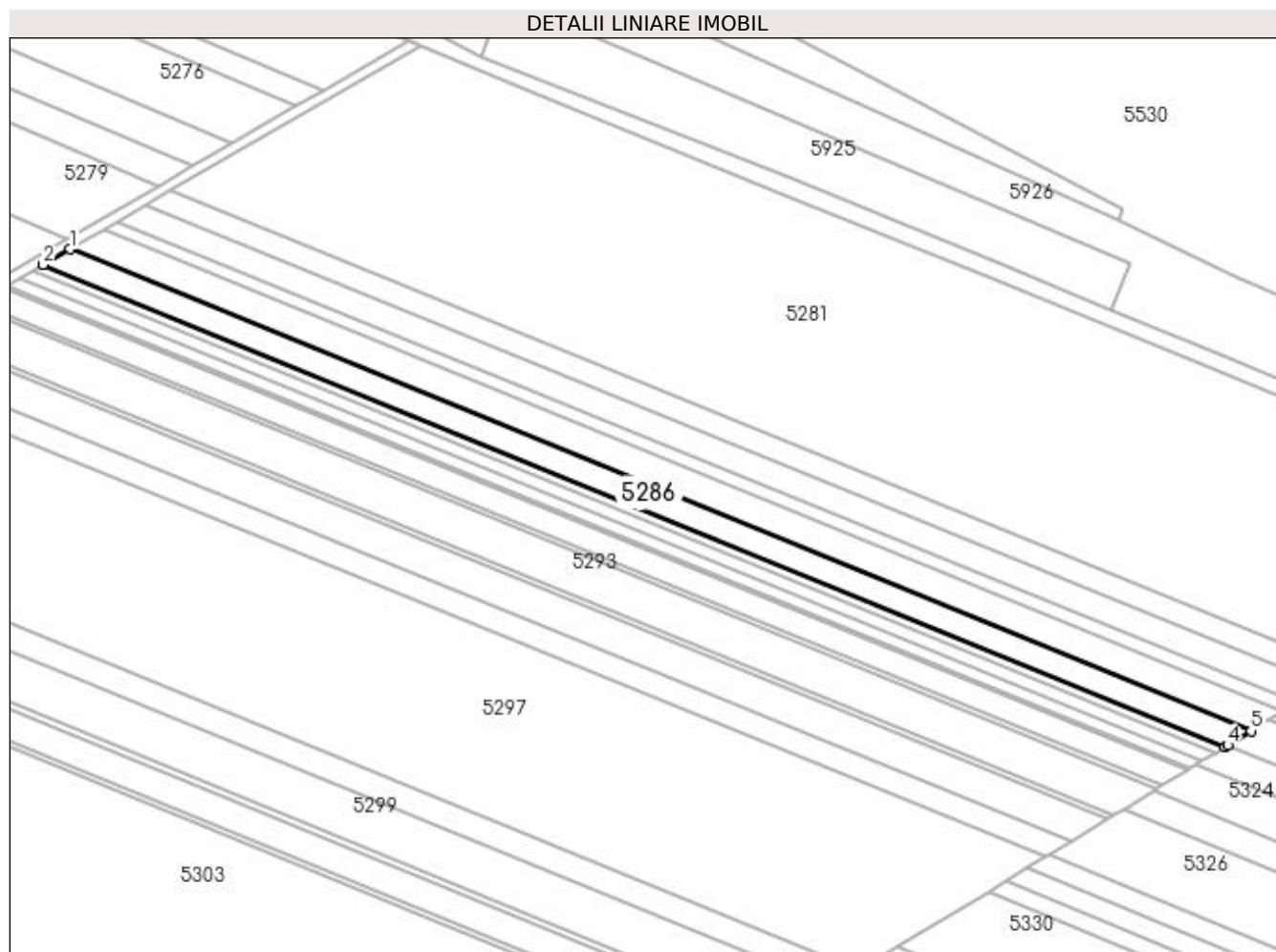
Inscrieri privind dezmembramintele dreptului de proprietate, drepturi reale de garanție și sarcini	Referințe
NU SUNT	

Anexa Nr. 1 La Partea I

Teren

Nr cadastral	Suprafața (mp)*	Observații / Referințe
	5.000	

* Suprafața este determinată în planul de proiecție Stereo 70.



Date referitoare la teren

Crt	Categorie folosință	Intra vilan	Suprafața (mp)	Tarla	Parcelă	Nr. topo	Observații / Referințe
1	arabil	NU	5.000	66/2	81	-	

Lungime Segmente

1) Valorile lungimilor segmentelor sunt obținute din proiecție în plan.

Punct început	X / Y	Punct sfârșit	X / Y	Lungime segment (** (m)
1	349.032,932 283.409,932	2	349.022,238 283.403,731	12.362
2	349.022,238 283.403,731	3	349.495,944 283.210,67	511.537
3	349.495,944 283.210,67	4	349.496,848 283.211,223	1.06
4	349.496,848 283.211,223	5	349.506,297 283.217,009	11.08
5	349.506,297 283.217,009	1	349.032,932 283.409,932	511.169

**** Lungimile segmentelor sunt determinate în planul de proiecție Stereo 70 și sunt rotunjite la 1 milimetru.**

***** Distanța dintre puncte este formată din segmente cumulate ce sunt mai mici decât valoarea 1 milimetru.**

**DATE DESPRE IMOBILUL NR. 5287**

Oficiul de Cadastru și Publicitate Imobiliară DOLJ
Biroul de Cadastru și Publicitate Imobiliară Craiova

A. Partea I. Descrierea imobilului

TEREN Extravilan

Adresa: Jud. Dolj, T 66/2, P 81/1

Nr. Crt	Nr cadastral Nr. topografic	Suprafața* (mp)	Observații / Referințe
A1	31279	Din acte: 2.000 Masurata: 1.908	Sector cadastral:25 Teren neimprejmit;

B. Partea II. Proprietari și acte

Inscrieri privitoare la dreptul de proprietate și alte drepturi reale	Referințe
102597 / 27/08/2015	
Hotarare Judecatoreasca nr. SC:1088, din 20/05/2014 emis de JUDECATORIA CALAFAT (dosar 1301/201/2014;);	
B1	Intabulare, drept de PROPRIETATE, dobandit prin Hotarare Judecatoreasca, cota actuala 1/1, cota initiala 1/1
1) MITULETU STELA	

C. Partea III. SARCINI .

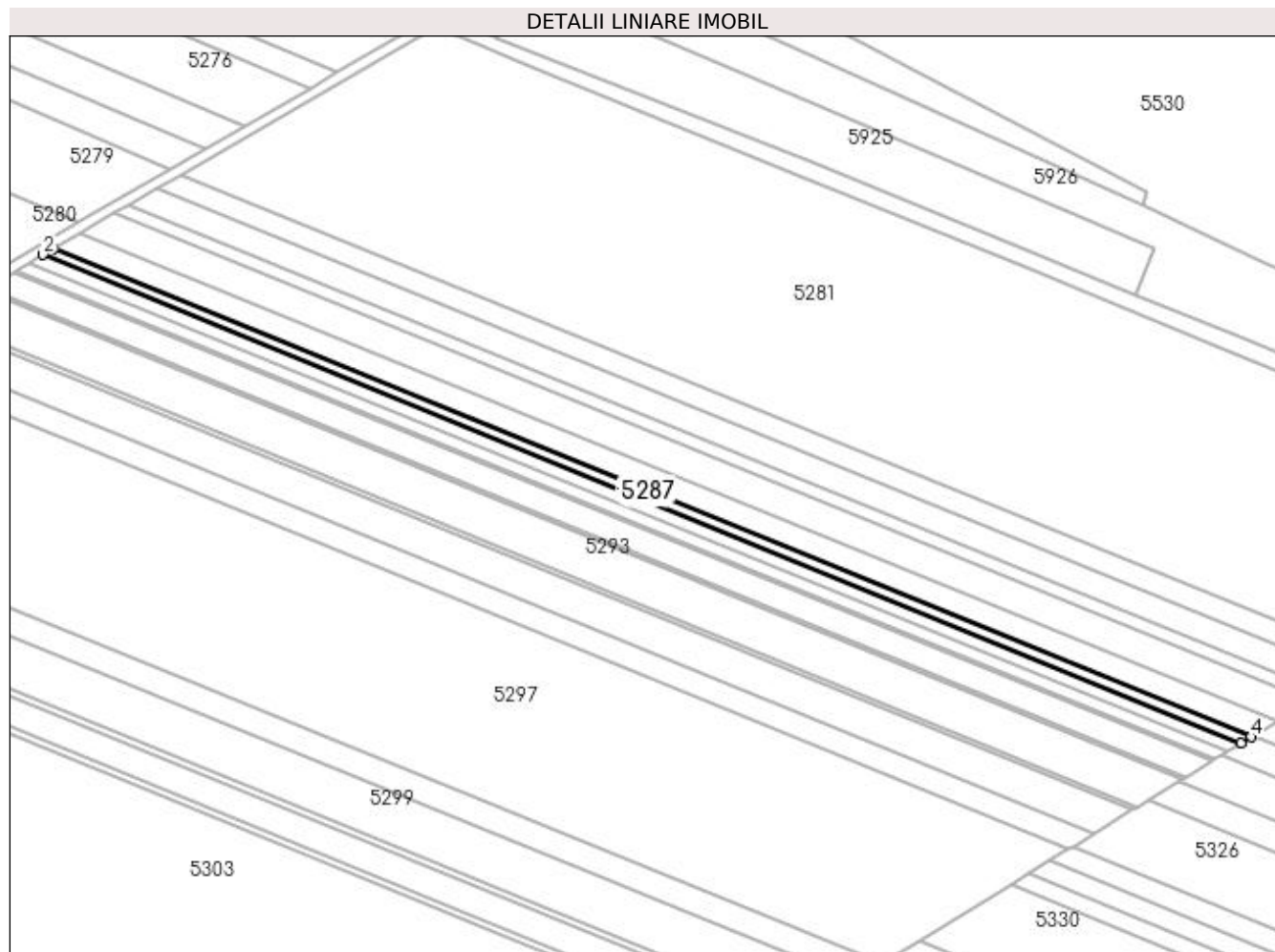
Inscrieri privind dezmembramintele dreptului de proprietate, drepturi reale de garanție și sarcini	Referințe
NU SUNT	

Anexa Nr. 1 La Partea I

Teren

Nr cadastral	Suprafața (mp)*	Observații / Referințe
31279	Din acte: 2.000 Masurata: 1.908	

* Suprafața este determinată în planul de proiecție Stereo 70.



Date referitoare la teren

Crt	Categorie folosință	Intravilan	Suprafața (mp)	Tarla	Parcelă	Nr. topo	Observații / Referințe
1	arabil	NU	1.908	66/2	81/1	-	

Lungime Segmente

1) Valorile lungimilor segmentelor sunt obținute din proiecție în plan.

Punct început	X / Y	Punct sfârșit	X / Y	Lungime segment (** (m)
1	349.022,238 283.403,731	2	349.018,159 283.401,366	4.715
2	349.018,159 283.401,366	3	349.491,995 283.208,252	511.677
3	349.491,995 283.208,252	4	349.495,944 283.210,67	4.63
4	349.495,944 283.210,67	1	349.022,238 283.403,731	511.537

**** Lungimile segmentelor sunt determinate în planul de proiecție Stereo 70 și sunt rotunjite la 1 milimetru.**

***** Distanța dintre puncte este formată din segmente cumulate ce sunt mai mici decât valoarea 1 milimetru.**

**DATE DESPRE IMOBILUL NR. 5288**

Oficiul de Cadastru și Publicitate Imobiliară DOLJ
Biroul de Cadastru și Publicitate Imobiliară Craiova

A. Partea I. Descrierea imobilului

TEREN Extravilan

Adresa: Jud. Dolj, T 66/2, P 80

Nr. Crt	Nr cadastral Nr. topografic	Suprafața* (mp)	Observații / Referințe
A1		2.600	Sector cadastral:25 Teren neimprejmuit;

B. Partea II. Proprietari și acte

Inscrieri privitoare la dreptul de proprietate și alte drepturi reale	Referințe
0 / 19/05/2022	
Act Administrativ nr. TDP:3572, din 30/11/2002 emis de COMISIA JUDETEANA DOLJ;	
B1	A1
Intabulare, drept de PROPRIETATE, dobandit prin Reconstituire, cota actuala 1/1, cota initiala 1/1 1) SMOCU MARIA , LIPSA CNP	

C. Partea III. SARCINI .

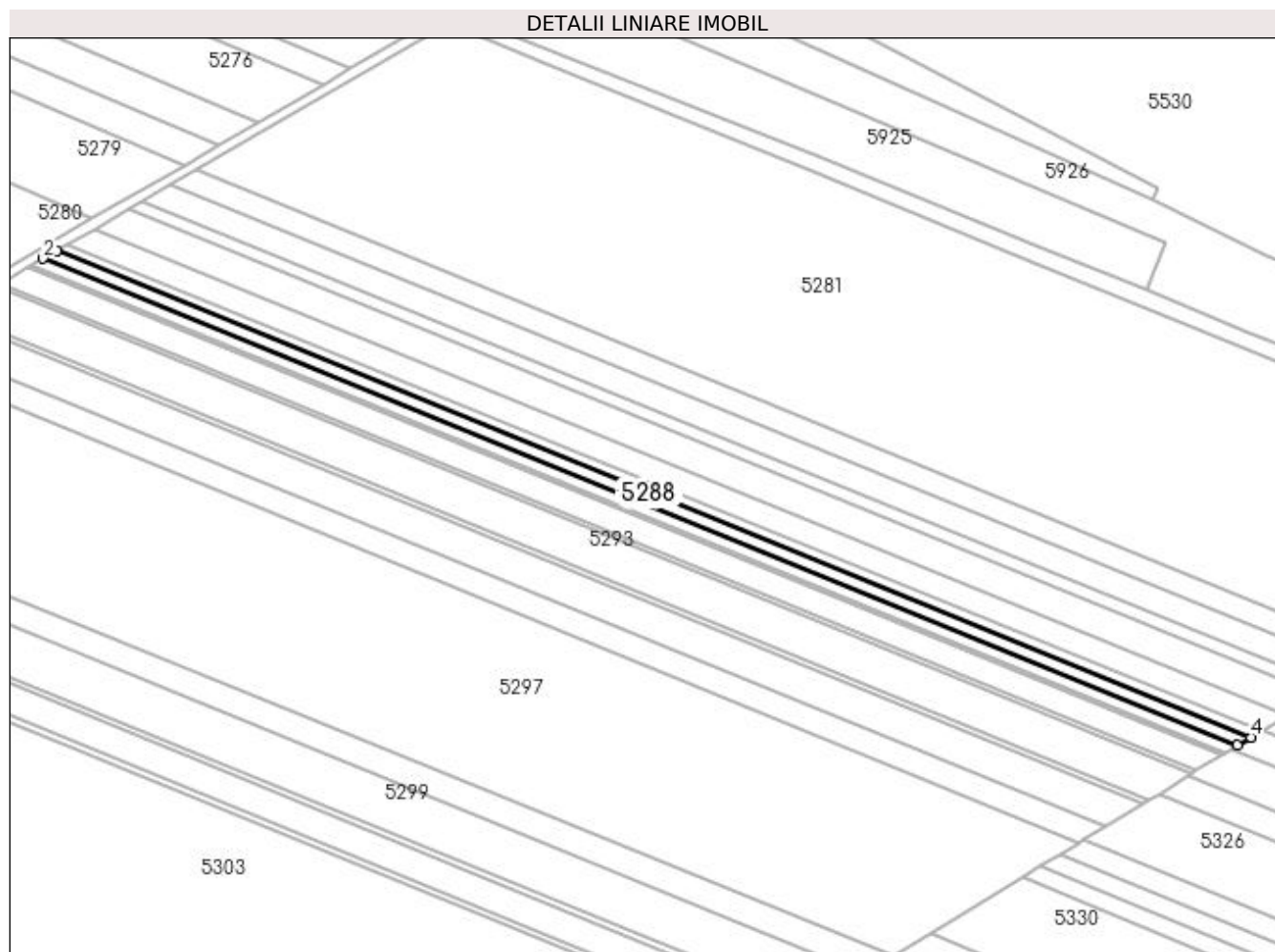
Inscrieri privind dezmembramintele dreptului de proprietate, drepturi reale de garanție și sarcini	Referințe
NU SUNT	

Anexa Nr. 1 La Partea I

Teren

Nr cadastral	Suprafața (mp)*	Observații / Referințe
	2.600	

* Suprafața este determinată în planul de proiecție Stereo 70.



Date referitoare la teren

Crt	Categorie folosință	Intra vilan	Suprafața (mp)	Tarla	Parcelă	Nr. topo	Observații / Referințe
1	arabil	NU	2.600	66/2	80	-	

Lungime Segmente

1) Valorile lungimilor segmentelor sunt obținute din proiecție în plan.

Punct început	X / Y	Punct sfârșit	X / Y	Lungime segment (** (m)
1	349.018,159 283.401,366	2	349.012,602 283.398,145	6.423
2	349.012,602 283.398,145	3	349.486,616 283.204,958	511.87
3	349.486,616 283.204,958	4	349.491,995 283.208,252	6.307
4	349.491,995 283.208,252	1	349.018,159 283.401,366	511.677

**** Lungimile segmentelor sunt determinate în planul de proiecție Stereo 70 și sunt rotunjite la 1 milimetru.**

***** Distanța dintre puncte este formată din segmente cumulate ce sunt mai mici decât valoarea 1 milimetru.**

**DATE DESPRE IMOBILUL NR. 5289**

Oficiul de Cadastru și Publicitate Imobiliară DOLJ
Biroul de Cadastru și Publicitate Imobiliară Craiova

A. Partea I. Descrierea imobilului

TEREN Extravilan

Adresa: Jud. Dolj, T 66/2, P 79

Nr. Crt	Nr cadastral Nr. topografic	Suprafața* (mp)	Observații / Referințe
A1	31315	Din acte: 2.500 Masurata: 2.384	Sector cadastral:25 Teren neimprejmuit;

B. Partea II. Proprietari și acte

Inscrieri privitoare la dreptul de proprietate și alte drepturi reale		Referințe
109531 / 11/09/2015		
Hotarare Judecatoreasca nr. HJ:513, din 27/03/2007 emis de JUDECATORIA CALAFAT ;		
B1	Intabulare, drept de PROPRIETATE, dobandit prin Hotarare Judecatoreasca, cota actuala 1/1, cota initiala 1/1 1) MITULETU STELA	A1

C. Partea III. SARCINI .

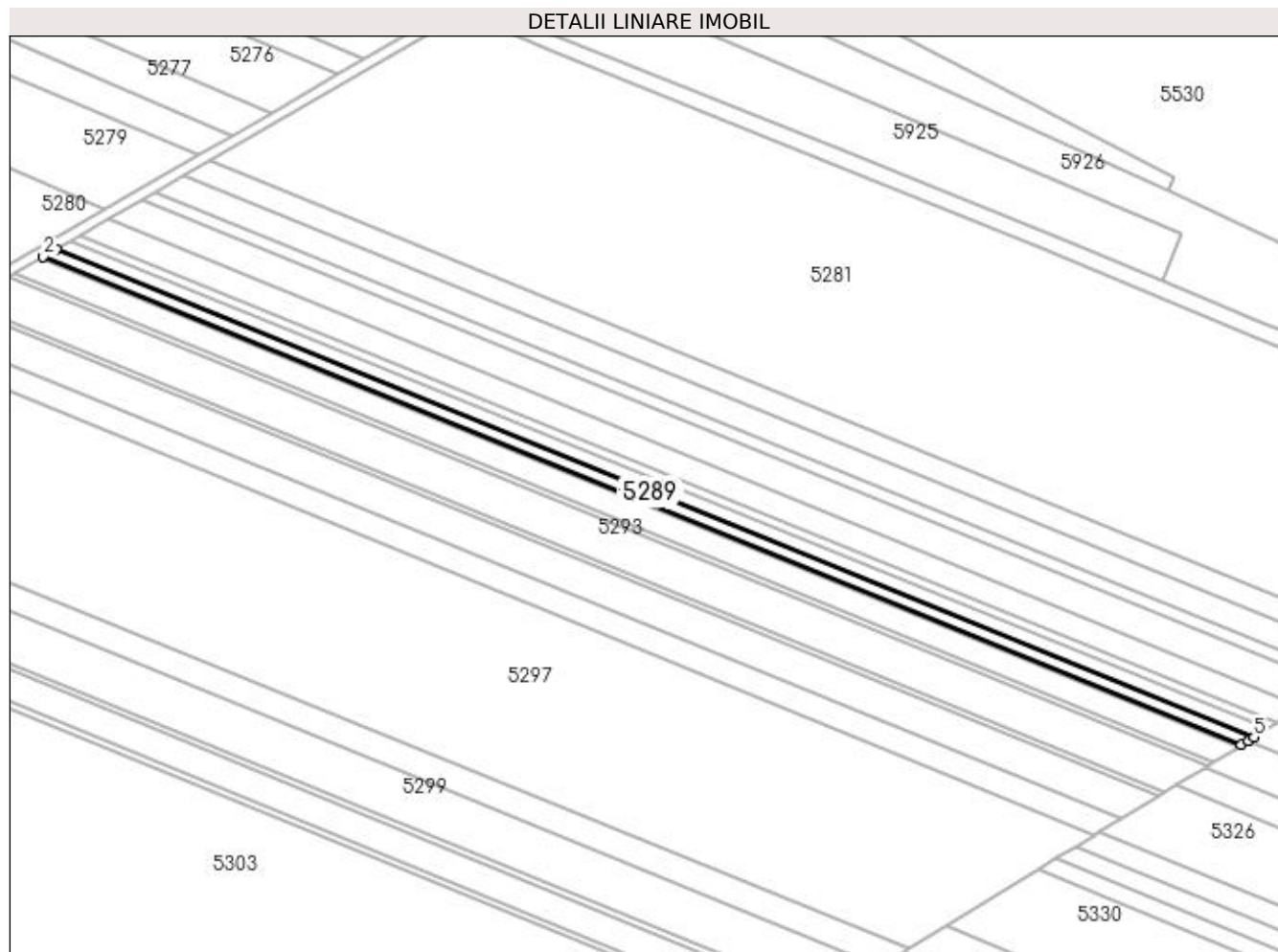
Inscrieri privind dezmembramintele dreptului de proprietate, drepturi reale de garanție și sarcini	Referințe
NU SUNT	

Anexa Nr. 1 La Partea I

Teren

Nr cadastral	Suprafața (mp)*	Observații / Referințe
31315	Din acte: 2.500 Masurata: 2.384	

* Suprafața este determinată în planul de proiecție Stereo 70.



Date referitoare la teren

Crt	Categorie folosință	Intra vilan	Suprafața (mp)	Tarla	Parcelă	Nr. topo	Observații / Referințe
1	arabil	NU	2.384	66/2	79	-	

Lungime Segmente

1) Valorile lungimilor segmentelor sunt obținute din proiecție în plan.

Punct început	X / Y	Punct sfârșit	X / Y	Lungime segment (** (m)
1	349.012,602 283.398,145	2	349.007,509 283.395,192	5.887
2	349.007,509 283.395,192	3	349.481,685 283.201,939	512.045
3	349.481,685 283.201,939	4	349.484,424 283.203,616	3.212
4	349.484,424 283.203,616	5	349.486,616 283.204,958	2.57
5	349.486,616 283.204,958	1	349.012,602 283.398,145	511.87

**** Lungimile segmentelor sunt determinate în planul de proiecție Stereo 70 și sunt rotunjite la 1 milimetru.**

***** Distanța dintre puncte este formată din segmente cumulate ce sunt mai mici decât valoarea 1 milimetru.**

**DATE DESPRE IMOBILUL NR. 5290**

Oficiul de Cadastru și Publicitate Imobiliară DOLJ
Biroul de Cadastru și Publicitate Imobiliară Craiova

A. Partea I. Descrierea imobilului

TEREN Extravilan

Adresa: Jud. Dolj, T 66/2, P 78

Nr. Crt	Nr cadastral Nr. topografic	Suprafața* (mp)	Observații / Referințe
A1	31391	Din acte: 500 Masurata: 477	Sector cadastral:25 Teren neimprejmuit;

B. Partea II. Proprietari și acte

Inscrieri privitoare la dreptul de proprietate și alte drepturi reale		Referințe
140256 / 11/11/2015		
Hotarare Judecatoreasca nr. HJ:78, din 04/02/2011 emis de Judecatoria Calafat (Dosar nr. 49/201/2011);		
B1	Intabulare, drept de PROPRIETATE, dobandit prin Hotarare Judecatoreasca, cota actuala 1/1, cota initiala 1/1 1) MITULETU STELA	A1

C. Partea III. SARCINI .

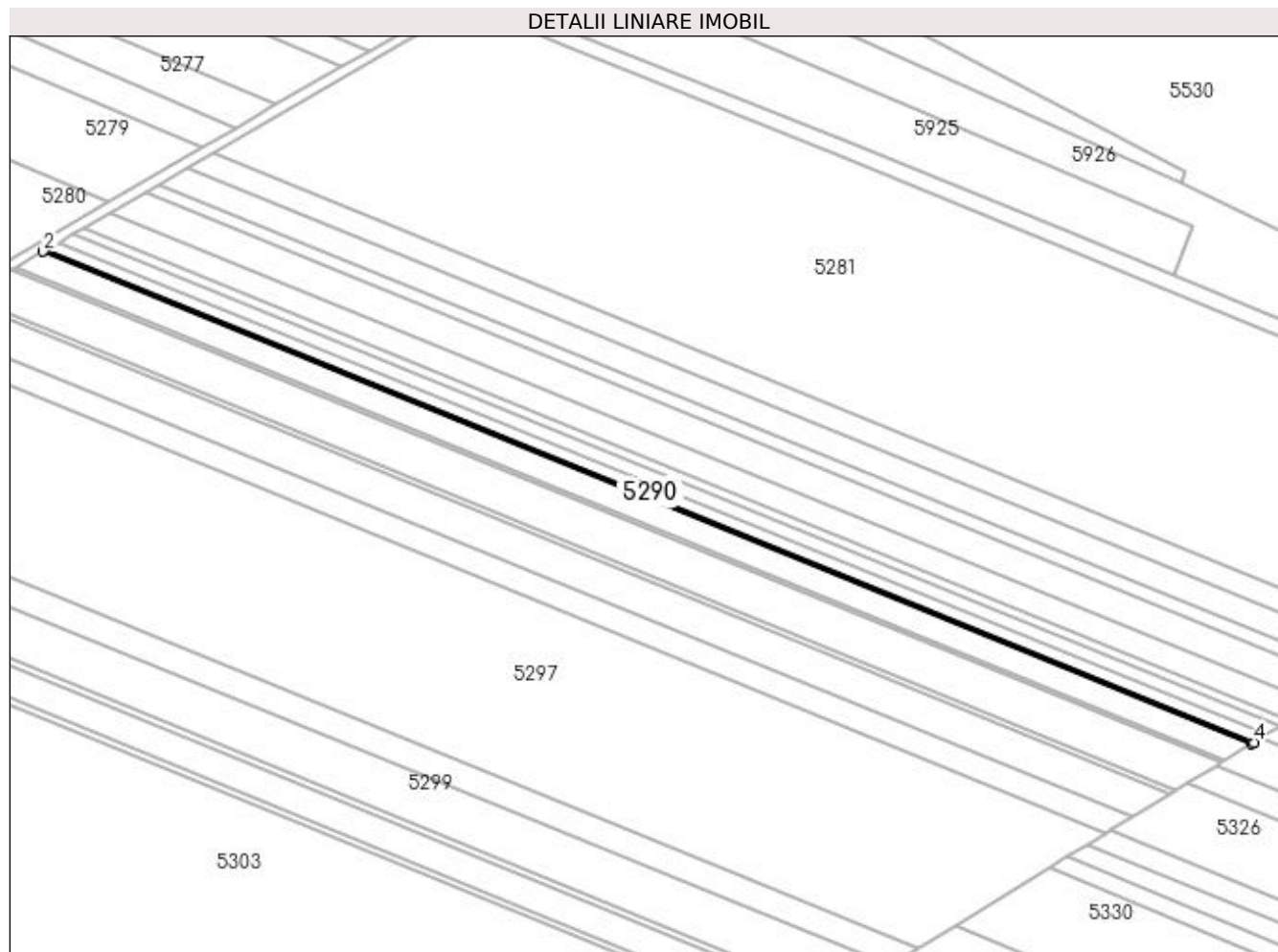
Inscrieri privind dezmembramintele dreptului de proprietate, drepturi reale de garanție și sarcini	Referințe
NU SUNT	

Anexa Nr. 1 La Partea I

Teren

Nr cadastral	Suprafața (mp)*	Observații / Referințe
31391	Din acte: 500 Masurata: 477	

* Suprafața este determinată în planul de proiecție Stereo 70.



Date referitoare la teren

Crt	Categorie folosință	Intra vilan	Suprafața (mp)	Tarla	Parcelă	Nr. topo	Observații / Referințe
1	arabil	NU	477	66/2	78	-	

Lungime Segmente

1) Valorile lungimilor segmentelor sunt obținute din proiecție în plan.

Punct început	X / Y	Punct sfârșit	X / Y	Lungime segment (** (m)
1	349.007,509 283.395,192	2	349.006,491 283.394,601	1.177
2	349.006,491 283.394,601	3	349.480,699 283.201,335	512.079
3	349.480,699 283.201,335	4	349.481,685 283.201,939	1.156
4	349.481,685 283.201,939	1	349.007,509 283.395,192	512.045

**** Lungimile segmentelor sunt determinate în planul de proiecție Stereo 70 și sunt rotunjite la 1 milimetru.**

***** Distanța dintre puncte este formată din segmente cumulate ce sunt mai mici decât valoarea 1 milimetru.**

**DATE DESPRE IMOBILUL NR. 5291**

Oficiul de Cadastru și Publicitate Imobiliară DOLJ
Biroul de Cadastru și Publicitate Imobiliară Craiova

A. Partea I. Descrierea imobilului

TEREN Extravilan

Adresa: Jud. Dolj, T 66/2, P 77, 76

Nr. Crt	Nr cadastral Nr. topografic	Suprafața* (mp)	Observații / Referințe
A1	31287	Din acte: 5.300 Masurata: 5.055	Sector cadastral:25 Teren neimprejmuit;

B. Partea II. Proprietari și acte

Inscrieri privitoare la dreptul de proprietate și alte drepturi reale	Referințe
102594 / 27/08/2015	
Hotarare Judecatoreasca nr. SC:268, din 02/03/2007 emis de Judecatoria Calafat (Sentinta civila nr. 454/20-03-2007 emis de JUDECATORIA CALAFAT);	
B1	Intabulare, drept de PROPRIETATE, dobandit prin Hotarare Judecatoreasca, cota actuala 1/1, cota initiala 1/1
1) MITULETU STELA	

C. Partea III. SARCINI .

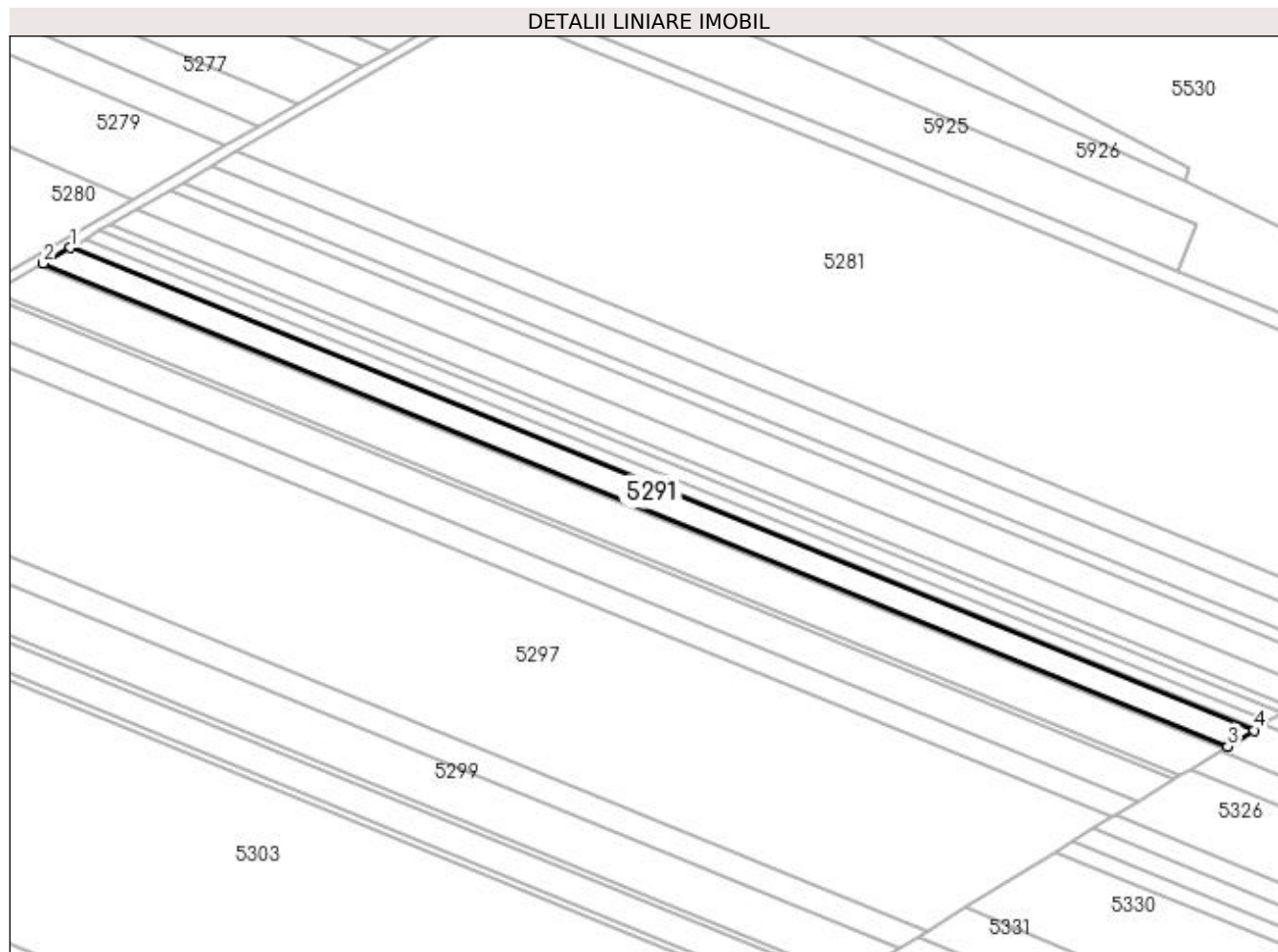
Inscrieri privind dezmembramintele dreptului de proprietate, drepturi reale de garanție și sarcini	Referințe
NU SUNT	

Anexa Nr. 1 La Partea I

Teren

Nr cadastral	Suprafața (mp)*	Observații / Referințe
31287	Din acte: 5.300 Masurata: 5.055	

* Suprafața este determinată în planul de proiecție Stereo 70.



Date referitoare la teren

Crt	Categorie folosință	Intravilan	Suprafața (mp)	Tarla	Parcelă	Nr. topo	Observații / Referințe
1	arabil	NU	954	66/2	77	-	
2	arabil	NU	4.101	66/2	76	-	

Lungime Segmente

1) Valorile lungimilor segmentelor sunt obținute din proiecție în plan.

Punct început	X / Y	Punct sfârșit	X / Y	Lungime segment (** (m)
1	349.006,491 283.394,601	2	348.995,698 283.388,344	12.476
2	348.995,698 283.388,344	3	349.470,25 283.194,937	512.451
3	349.470,25 283.194,937	4	349.480,699 283.201,335	12.252
4	349.480,699 283.201,335	1	349.006,491 283.394,601	512.079

**** Lungimile segmentelor sunt determinate în planul de proiecție Stereo 70 și sunt rotunjite la 1 milimetru.**

***** Distanța dintre puncte este formată din segmente cumulate ce sunt mai mici decât valoarea 1 milimetru.**

**DATE DESPRE IMOBILUL NR. 5292**

Oficiul de Cadastru și Publicitate Imobiliară DOLJ
Biroul de Cadastru și Publicitate Imobiliară Craiova

A. Partea I. Descrierea imobilului

TEREN Extravilan

Adresa: Jud. Dolj, T 66/2, P 75

Nr. Crt	Nr cadastral Nr. topografic	Suprafața* (mp)	Observații / Referințe
A1		800	Sector cadastral:25 Teren neimprejmuit;

B. Partea II. Proprietari și acte

Inscrieri privitoare la dreptul de proprietate și alte drepturi reale	Referințe
0 / 19/05/2022	
Act Administrativ nr. TDP:3613, din 30/11/2002 emis de COMISIA JUDETEANA DOLJ;	
B1	A1
Intabulare, drept de PROPRIETATE, dobândit prin Reconstituire, cota actuala 1/1, cota initiala 1/1 1) TUCUNEL ION, LIPSA CNP	

C. Partea III. SARCINI .

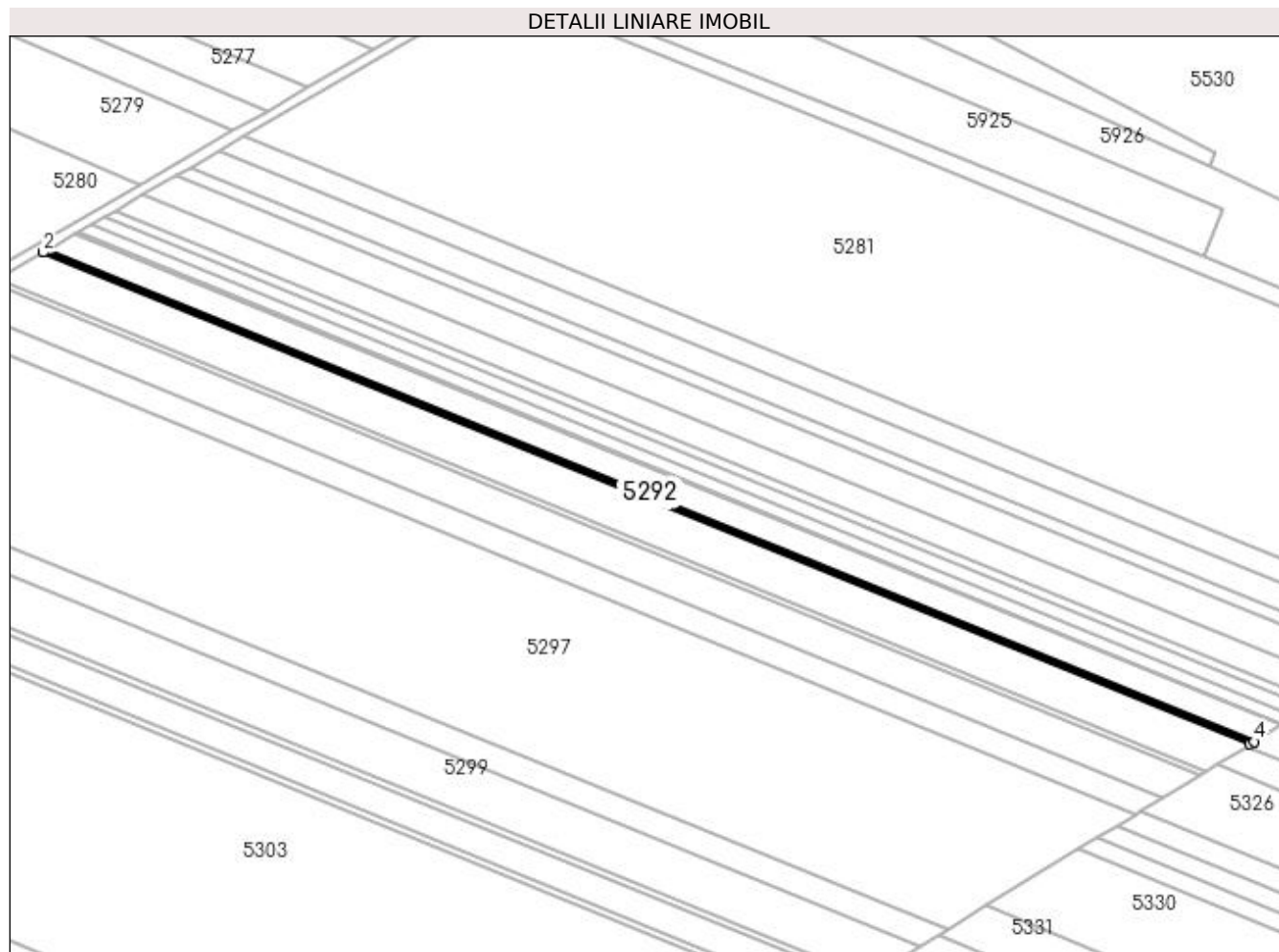
Inscrieri privind dezmembramintele dreptului de proprietate, drepturi reale de garanție și sarcini	Referințe
NU SUNT	

Anexa Nr. 1 La Partea I

Teren

Nr cadastral	Suprafața (mp)*	Observații / Referințe
	800	

* Suprafața este determinată în planul de proiecție Stereo 70.



Date referitoare la teren

Crt	Categorie folosință	Intravilan	Suprafața (mp)	Tarla	Parcelă	Nr. topo	Observații / Referințe
1	arabil	NU	800	66/2	75	-	

Lungime Segmente

1) Valorile lungimilor segmentelor sunt obținute din proiecție în plan.

Punct început	X / Y	Punct sfârșit	X / Y	Lungime segment (** (m)
1	348.995,698 283.388,344	2	348.993,991 283.387,354	1.973
2	348.993,991 283.387,354	3	349.468,597 283.193,925	512.509
3	349.468,597 283.193,925	4	349.470,25 283.194,937	1.938
4	349.470,25 283.194,937	1	348.995,698 283.388,344	512.451

**** Lungimile segmentelor sunt determinate în planul de proiecție Stereo 70 și sunt rotunjite la 1 milimetru.**

***** Distanța dintre puncte este formată din segmente cumulate ce sunt mai mici decât valoarea 1 milimetru.**

**DATE DESPRE IMOBILUL NR. 5293**

Oficiul de Cadastru și Publicitate Imobiliară DOLJ
Biroul de Cadastru și Publicitate Imobiliară Craiova

A. Partea I. Descrierea imobilului

TEREN Extravilan

Adresa: Jud. Dolj, T 66/2, P 74, 73, 71, 69, 68, 67, 66

Nr. Crt	Nr cadastral Nr. topografic	Suprafața* (mp)	Observații / Referințe
A1	31328	Din acte: 8.900 Masurata: 8.489	Sector cadastral:25 Teren neimprijmit;

B. Partea II. Proprietari și acte

Inscrieri privitoare la dreptul de proprietate și alte drepturi reale	Referințe
109518 / 11/09/2015	
Hotarare Judecatoreasca nr. SC:294, din 05/03/2007 emis de Judecatoria Calafat (dosar nr 411/201/2007, sentinta civila nr. 297/05-03-2007 emis de JUDECATORIA CALAFAT;dosar nr 414/201/2007, sentinta civila nr. 476/03-03-2009 emis de JUDECATORIA CALAFAT dosar nr 381/201/2007, sentinta civila nr. 269/02-03-2007 emis de JUDECATORIA CALAFAT; dosar nr 264/201/2007, sentinta civila nr. 367/12-03-2007 emis de JUDECATORIA CALAFAT; dosar nr 527/201/2007, sentinta civila nr. 227/26-02-2007 emis de JUDECATORIA CALAFAT dosar nr 337/201/2007, sentinta civila nr. 445/20-03-2007 emis de JUDECATORIA CALAFATdosar nr 325/201/2007;);	
B1	Intabulare, drept de PROPRIETATE, dobandit prin Hotarare Judecatoreasca, cota actuala 1/1, cota initiala 1/1 1) MITULETU STELA
	A1

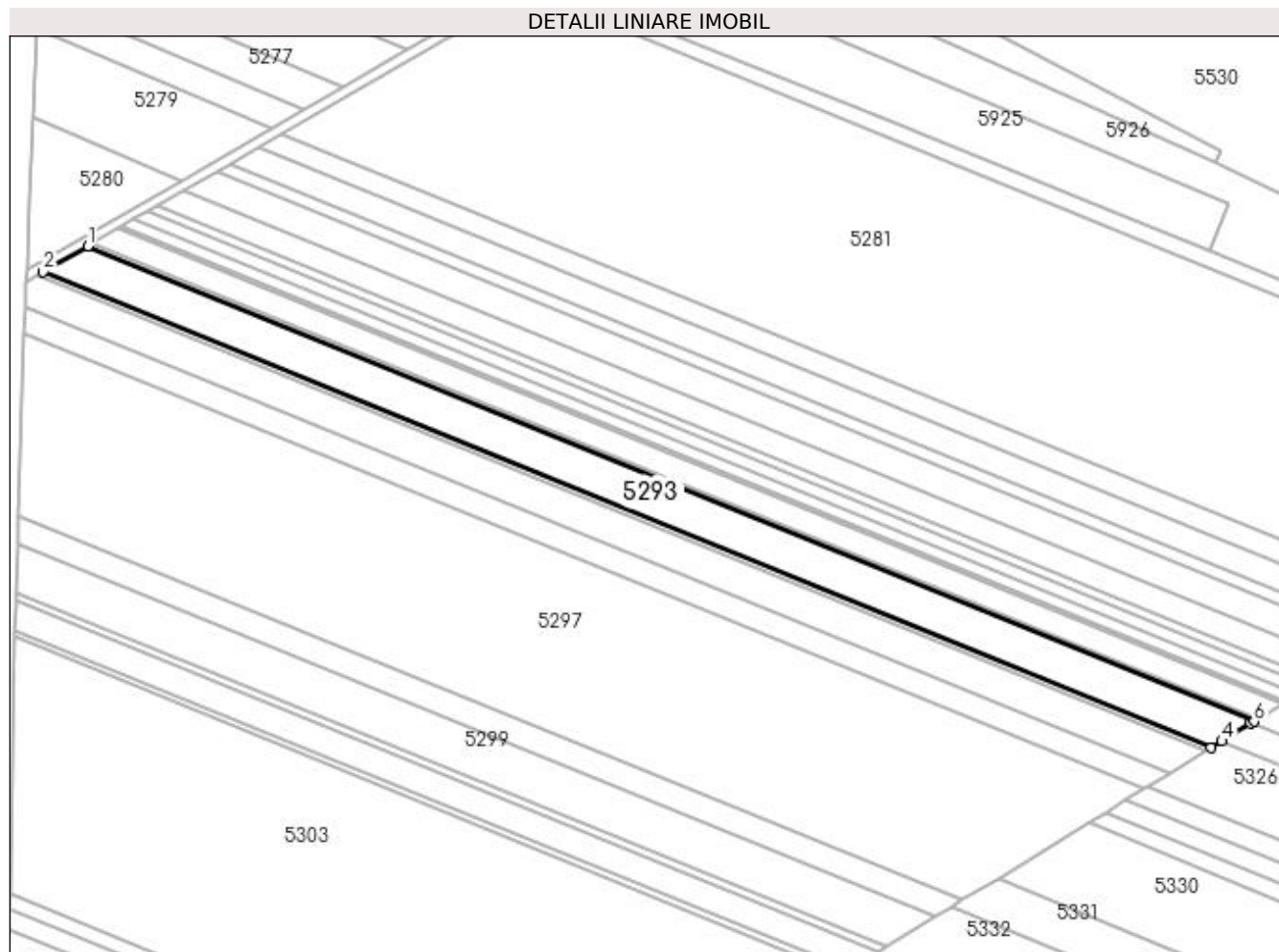
C. Partea III. SARCINI .

Inscrieri privind dezmembramintele dreptului de proprietate, drepturi reale de garanție și sarcini	Referințe
NU SUNT	

Anexa Nr. 1 La Partea I**Teren**

Nr cadastral	Suprafața (mp)*	Observații / Referințe
31328	Din acte: 8.900 Masurata: 8.489	

* Suprafața este determinată în planul de proiecție Stereo 70.

**Date referitoare la teren**

Crt	Categorie folosință	Intravilan	Suprafața (mp)	Tarla	Parcelă	Nr. topo	Observații / Referințe
1	arabil	NU	858	66/2	74	-	
2	arabil	NU	1.526	66/2	73	-	
3	arabil	NU	668	66/2	71	-	
4	arabil	NU	1.908	66/2	69	-	
5	arabil	NU	1.145	66/2	68	-	
6	arabil	NU	1.812	66/2	67	-	
7	arabil	NU	572	66/2	66	-	

Lungime Segmente

1) Valorile lungimilor segmentelor sunt obținute din proiecție în plan.

Punct început	X / Y	Punct sfârșit	X / Y	Lungime segment (** (m)

Punct început	X / Y	Punct sfârșit	X / Y	Lungime segment (** (m)
1	348.993,991 283.387,354	2	348.975,886 283.376,857	20.928
2	348.975,886 283.376,857	3	349.451,07 283.183,193	513.133
3	349.451,07 283.183,193	4	349.455,48 283.185,894	5.171
4	349.455,48 283.185,894	5	349.467,287 283.193,123	13.844
5	349.467,287 283.193,123	6	349.468,597 283.193,925	1.536
6	349.468,597 283.193,925	1	348.993,991 283.387,354	512.509

** Lungimile segmentelor sunt determinate în planul de proiecție Stereo 70 și sunt rotunjite la 1 milimetru.

*** Distanța dintre puncte este formată din segmente cumulate ce sunt mai mici decât valoarea 1 milimetru.

**DATE DESPRE IMOBILUL NR. 5294**

Oficiul de Cadastru și Publicitate Imobiliară DOLJ
Biroul de Cadastru și Publicitate Imobiliară Craiova

A. Partea I. Descrierea imobilului

TEREN Extravilan

Adresa: Jud. Dolj, T 66/2, P 65

Nr. Crt	Nr cadastral Nr. topografic	Suprafața* (mp)	Observații / Referințe
A1		1.100	Sector cadastral:25 Teren neimprejmut;

B. Partea II. Proprietari și acte

Inscrieri privitoare la dreptul de proprietate și alte drepturi reale		Referințe
0 / 19/05/2022		
Act Notarial nr. CM:98, din 30/12/2005 emis de NP BANUTA GEORGETA;		
B1	Intabulare, drept de PROPRIETATE, dobandit prin Succesiune, cota actuala 1/2, cota initiala 1/2 1) BALU ALEXANDRA	A1
B2	Intabulare, drept de PROPRIETATE, dobandit prin Succesiune, cota actuala 1/2, cota initiala 1/2 1) MATEIZEL LIDIA	A1

C. Partea III. SARCINI .

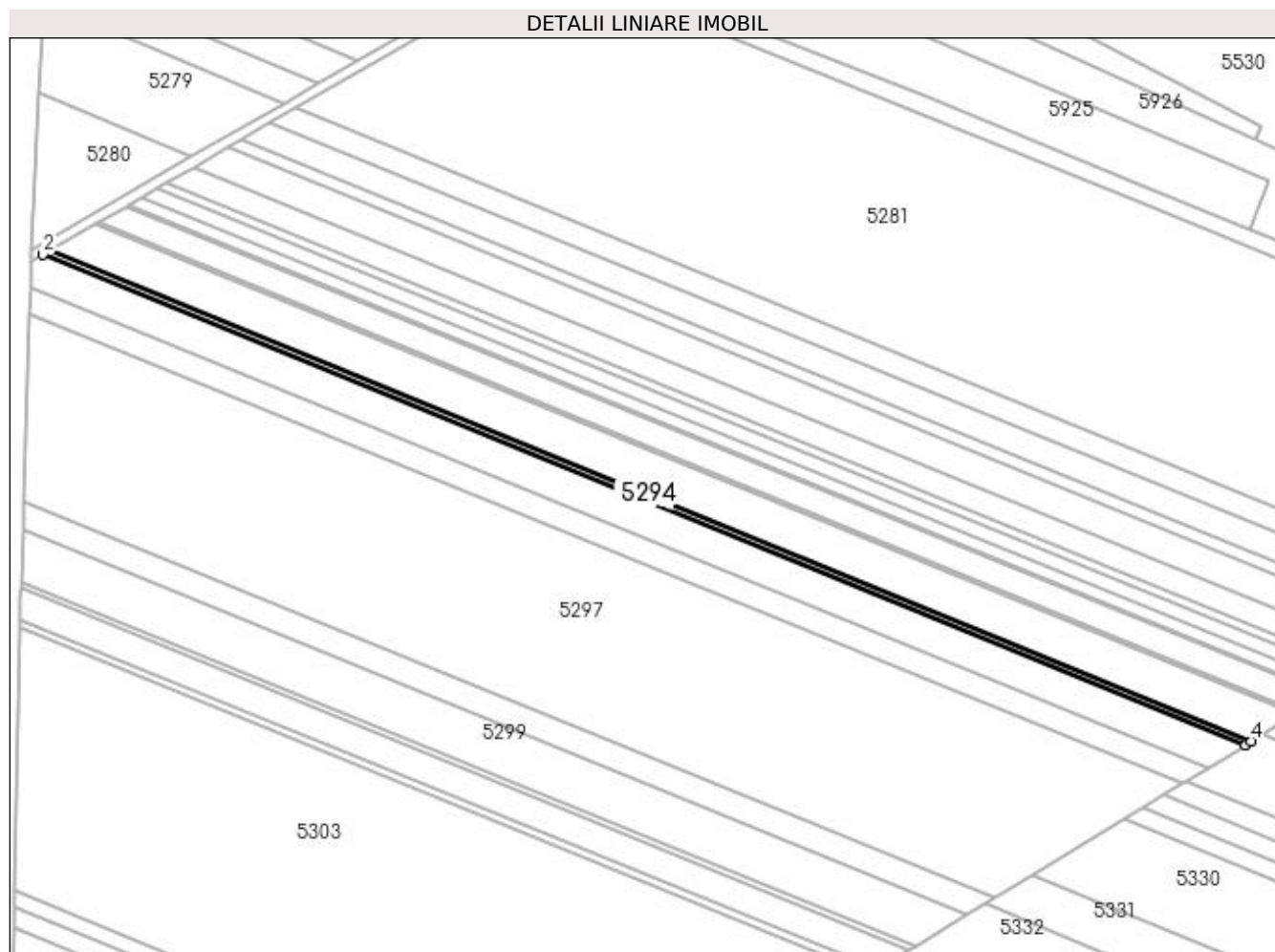
Inscrieri privind dezmembramintele dreptului de proprietate, drepturi reale de garanție și sarcini	Referințe
NU SUNT	

Anexa Nr. 1 La Partea I

Teren

Nr cadastral	Suprafața (mp)*	Observații / Referințe
	1.100	

* Suprafața este determinată în planul de proiecție Stereo 70.



Date referitoare la teren

Crt	Categorie folosință	Intra vilan	Suprafața (mp)	Tarla	Parcelă	Nr. topo	Observații / Referințe
1	arabil	NU	1.100	66/2	65	-	

Lungime Segmente

1) Valorile lungimilor segmentelor sunt obținute din proiecție în plan.

Punct început	X / Y	Punct sfârșit	X / Y	Lungime segment (** (m)
1	348.975,886 283.376,857	2	348.973,542 283.375,498	2.709
2	348.973,542 283.375,498	3	349.448,8 283.181,804	513.213
3	349.448,8 283.181,804	4	349.451,07 283.183,193	2.661
4	349.451,07 283.183,193	1	348.975,886 283.376,857	513.133

**** Lungimile segmentelor sunt determinate în planul de proiecție Stereo 70 și sunt rotunjite la 1 milimetru.**

***** Distanța dintre puncte este formată din segmente cumulate ce sunt mai mici decât valoarea 1 milimetru.**

**DATE DESPRE IMOBILUL NR. 5295**

Oficiul de Cadastru și Publicitate Imobiliară DOLJ
Biroul de Cadastru și Publicitate Imobiliară Craiova

A. Partea I. Descrierea imobilului

TEREN Extravilan

Adresa: Jud. Dolj, T 66/2, P 64, 63, 62

Nr. Crt	Nr cadastral Nr. topografic	Suprafața* (mp)	Observații / Referințe
A1	31307	Din acte: 7.400 Masurata: 7.058	Sector cadastral:25 Teren neimprejmit;

B. Partea II. Proprietari și acte

Inscrieri privitoare la dreptul de proprietate și alte drepturi reale		Referințe
102596 / 27/08/2015		
Hotarare Judecatoreasca nr. SC:347, din 09/03/2007 emis de Judecatoria Calafat (hotarare judecatoreasca Sentinta Civila nr. 638/12-04-2007 emisa de JUDECATORIA CALAFAT; hotarare judecatoreasca Sentinta Civila nr. 325/07-03-2007 emisa de JUDECATORIA CALAFAT;);		
B1	Intabulare, drept de PROPRIETATE, dobandit prin Hotarare Judecatoreasca, cota actuala 1/1, cota initiala 1/1 1) MITULETU STELA	A1

C. Partea III. SARCINI .

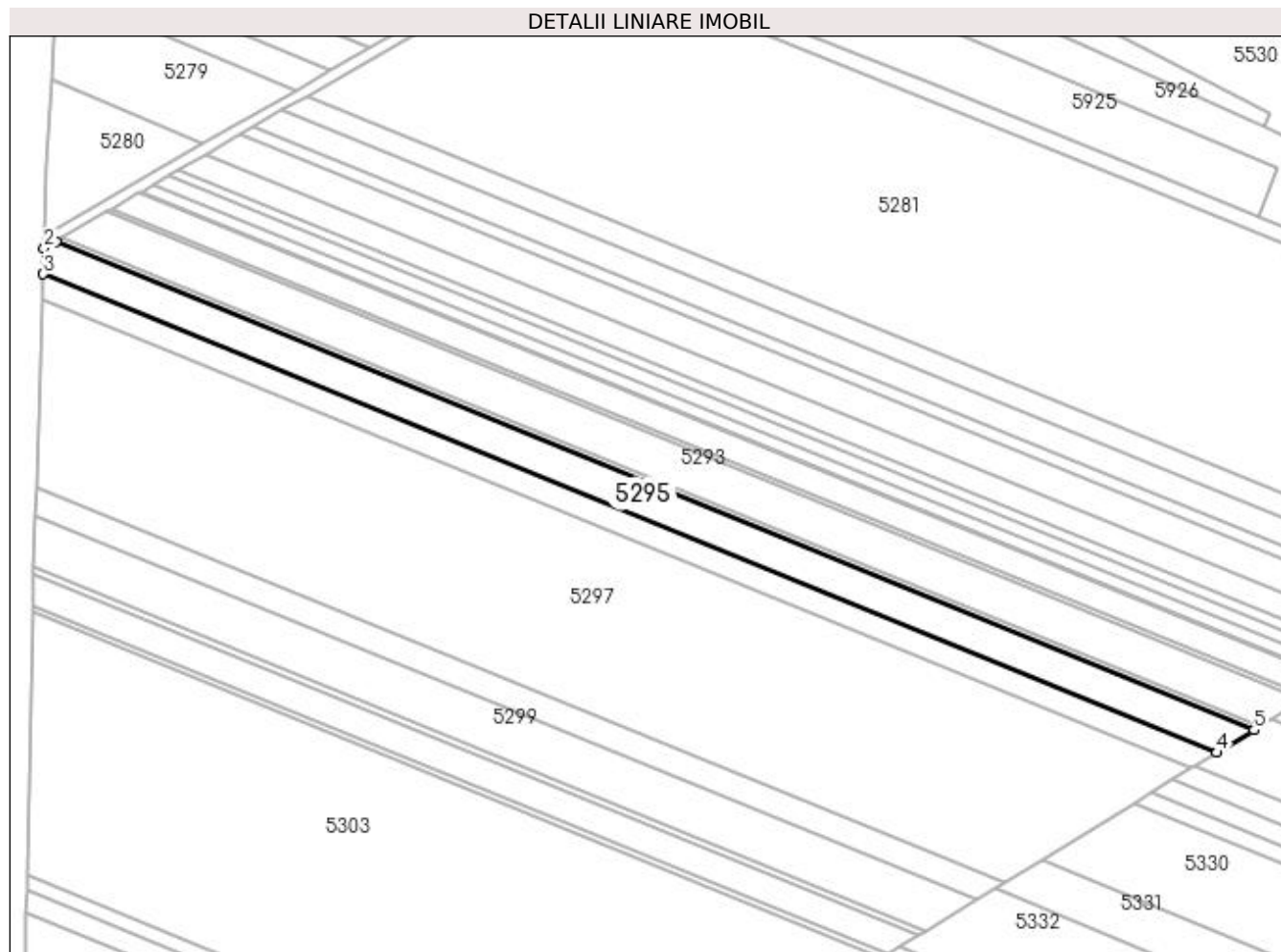
Inscrieri privind dezmembramintele dreptului de proprietate, drepturi reale de garanție și sarcini	Referințe
NU SUNT	

Anexa Nr. 1 La Partea I

Teren

Nr cadastral	Suprafața (mp)*	Observații / Referințe
31307	Din acte: 7.400 Masurata: 7.058	

* Suprafața este determinată în planul de proiecție Stereo 70.



Date referitoare la teren

Crt	Categorie folosință	Intra vilan	Suprafața (mp)	Tarla	Parcelă	Nr. topo	Observații / Referințe
1	arabil	NU	3.338	66/2	64	-	
2	arabil	NU	1.240	66/2	63	-	
3	arabil	NU	2.480	66/2	62	-	

Lungime Segmente

1) Valorile lungimilor segmentelor sunt obținute din proiecție în plan.

Punct început	X / Y	Punct sfârșit	X / Y	Lungime segment (** (m)
1	348.973,542 283.375,498	2	348.968,937 283.372,828	5.323
2	348.968,937 283.372,828	3	348.968,604 283.362,555	10.278
3	348.968,604 283.362,555	4	349.434,137 283.172,825	502.711

Punct început	X / Y	Punct sfârșit	X / Y	Lungime segment (** (m)
4	349.434,137 283.172,825	5	349.448,8 283.181,804	17.194
5	349.448,8 283.181,804	1	348.973,542 283.375,498	513.213

** Lungimile segmentelor sunt determinate în planul de proiecție Stereo 70 și sunt rotunjite la 1 milimetru.

*** Distanța dintre puncte este formată din segmente cumulate ce sunt mai mici decât valoarea 1 milimetru.

**DATE DESPRE IMOBILUL NR. 5296**

Oficiul de Cadastru și Publicitate Imobiliară DOLJ
Biroul de Cadastru și Publicitate Imobiliară Craiova

A. Partea I. Descrierea imobilului

TEREN Extravilan

Adresa: Jud. Dolj, T 66/2, P 61

Nr. Crt	Nr cadastral Nr. topografic	Suprafața* (mp)	Observații / Referințe
A1	33474	Din acte: 5.100 Masurata: 4.864	Sector cadastral:25 Teren neimprejmuit;

B. Partea II. Proprietari și acte

Inscrieri privitoare la dreptul de proprietate și alte drepturi reale		Referințe
262052 / 29/10/2021		
Act Notarial nr. CVC:2911, din 21/10/2021 emis de NP Gherghe Anca-Costina ;		
B1	Intabulare, drept de PROPRIETATE, dobandit prin Conventie, cota actuala 1/1, cota initiala 1/1 1) BICU LIDIA	A1

C. Partea III. SARCINI .

Inscrieri privind dezmembramintele dreptului de proprietate, drepturi reale de garanție și sarcini	Referințe
NU SUNT	

Anexa Nr. 1 La Partea I

Teren

Nr cadastral	Suprafața (mp)*	Observații / Referințe
33474	Din acte: 5.100 Masurata: 4.864	

* Suprafața este determinată în planul de proiecție Stereo 70.



Date referitoare la teren

Crt	Categorie folosință	Intra vilan	Suprafața (mp)	Tarla	Parcelă	Nr. topo	Observații / Referințe
1	arabil	NU	4.864	66/2	61	-	

Lungime Segmente

1) Valorile lungimilor segmentelor sunt obținute din proiecție în plan.

Punct început	X / Y	Punct sfârșit	X / Y	Lungime segment (** (m)
1	348.968,604 283.362,555	2	348.968,265 283.352,131	10.43
2	348.968,265 283.352,131	3	349.423,78 283.166,484	491.893
3	349.423,78 283.166,484	4	349.425,447 283.167,504	1.954
4	349.425,447 283.167,504	5	349.434,137 283.172,825	10.19
5	349.434,137 283.172,825	1	348.968,604 283.362,555	502.711

**** Lungimile segmentelor sunt determinate în planul de proiecție Stereo 70 și sunt rotunjite la 1 milimetru.**

***** Distanța dintre puncte este formată din segmente cumulate ce sunt mai mici decât valoarea 1 milimetru.**

**DATE DESPRE IMOBILUL NR. 5297**

Oficiul de Cadastru și Publicitate Imobiliară DOLJ
Biroul de Cadastru și Publicitate Imobiliară Craiova

A. Partea I. Descrierea imobilului

TEREN Extravilan

Adresa: Jud. Dolj, T 66/2, P 60, 59, 58, 57, 56, 55, 54, 53, 52, 51, 50/1, 49, 48, 47, 46

Nr. Crt	Nr cadastral Nr. topografic	Suprafața* (mp)	Observații / Referințe
A1	31196	Din acte: 33.200 Masurata: 31.665	Sector cadastral:25 Teren neimprijmuit;

B. Partea II. Proprietari și acte

Inscrieri privitoare la dreptul de proprietate și alte drepturi reale	Referințe
79483 / 08/07/2015	
Hotarare Judecatoreasca nr. SC:317, din 07/03/2007 emis de Judecatoria Calafat (hotarare judecatoreasca nr. 517/27-03-2007 emis de judecatoria calafat; hotarare judecatoreasca nr. 450/20-03-2007 emis de judecatoria calafat; hotarare judecatoreasca nr. 567/03-04-2007 emis de judecatoria calafat; hotarare judecatoreasca nr. 520/27-03-2007 emis de judecatoria calafat; hotarare judecatoreasca nr. 519/27-03-2007 emis de judecatoria calafat; hotarare judecatoreasca nr. 522/27-03-2007 emis de judecatoria calafat; hotarare judecatoreasca nr. 364/12-03-2007 emis de judecatoria calafat; hotarare judecatoreasca nr. 679/16-04-2007 emis de judecatoria calafat; hotarare judecatoreasca nr. 179/19-02-2007 emis de judecatoria calafat; hotarare judecatoreasca nr. 510/27-03-2007 emis de judecatoria calafat; hotarare judecatoreasca nr. 477/22-03-2007 emis de judecatoria calafat; hotarare judecatoreasca nr. 282/02-03-2007 emis de judecatoria calafat; hotarare judecatoreasca nr. 637/12-04-2007 emis de judecatoria calafat; hotarare judecatoreasca nr. 633/12-04-2007 emis de judecatoria calafat; act notarial nr. Declaratie aut. nr. 1829 , din 09.05.2016 , emis de NP GUNESCU TUDOR Marinela Daniela , Certificat de casatorie nr. 3272/26.07.1976;);	
B1	Intabulare, drept de PROPRIETATE, dobandit prin Hotarare Judecatoreasca, cota actuala 1/1, cota initiala 1/1
	A1
	1) MITULETU STELA 2) MITULETU GHEORGHE

C. Partea III. SARCINI .

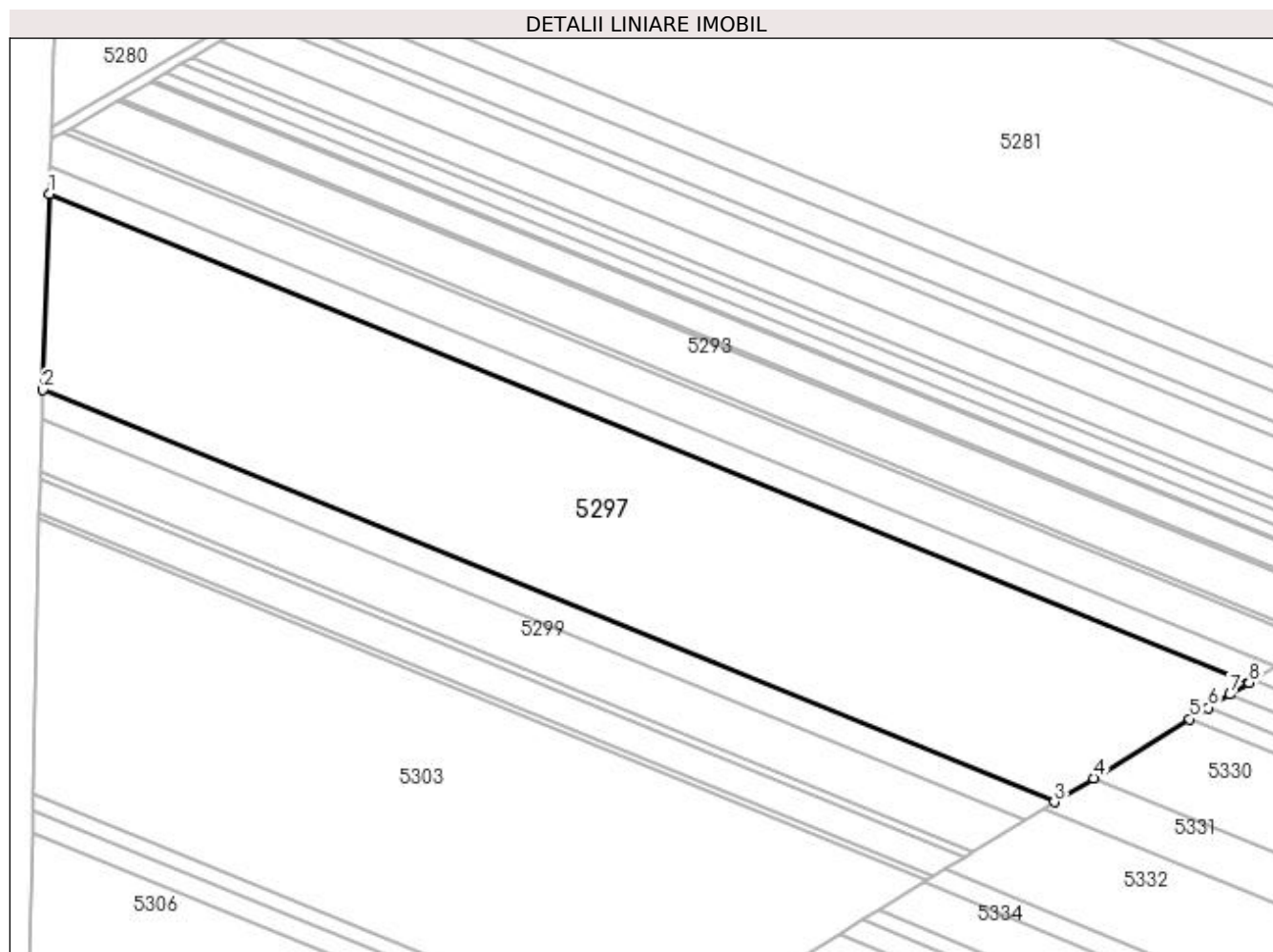
Inscrieri privind dezmembramintele dreptului de proprietate, drepturi reale de garanție și sarcini	Referințe
NU SUNT	

Anexa Nr. 1 La Partea I

Teren

Nr cadastral	Suprafața (mp)*	Observații / Referințe
31196	Din acte: 33.200 Masurata: 31.665	

* Suprafața este determinată în planul de proiecție Stereo 70.



Date referitoare la teren

Crt	Categorie folosință	Intravilan	Suprafața (mp)	Tarla	Parcelă	Nr. topo	Observații / Referințe
1	arabil	NU	3.910	66/2	60	-	
2	arabil	NU	1.812	66/2	59	-	
3	arabil	NU	2.384	66/2	58	-	
4	arabil	NU	2.289	66/2	57	-	
5	arabil	NU	1.526	66/2	56	-	
6	arabil	NU	1.526	66/2	55	-	
7	arabil	NU	3.910	66/2	54	-	
8	arabil	NU	1.240	66/2	53	-	
9	arabil	NU	3.243	66/2	52	-	
10	arabil	NU	1.717	66/2	51	-	
11	arabil	NU	1.145	66/2	50/1	-	
12	arabil	NU	1.812	66/2	49	-	
13	arabil	NU	1.431	66/2	48	-	
14	arabil	NU	3.243	66/2	47	-	
15	arabil	NU	477	66/2	46	-	

Lungime Segmente

1) Valorile lungimilor segmentelor sunt obținute din proiecție în plan.

Punct început	X / Y	Punct sfârșit	X / Y	Lungime segment (** (m)
1	348.968,265 283.352,131	2	348.965,848 283.277,677	74.493
2	348.965,848 283.277,677	3	349.349,809 283.121,191	414.625
3	349.349,809 283.121,191	4	349.364,71 283.130,315	17.472
4	349.364,71 283.130,315	5	349.401,301 283.152,72	42.906
5	349.401,301 283.152,72	6	349.408,309 283.157,01	8.217
6	349.408,309 283.157,01	7	349.416,5 283.162,026	9.605
7	349.416,5 283.162,026	8	349.423,78 283.166,484	8.537
8	349.423,78 283.166,484	1	348.968,265 283.352,131	491.893

** Lungimile segmentelor sunt determinate în planul de proiecție Stereo 70 și sunt rotunjite la 1 milimetru.

*** Distanța dintre puncte este formată din segmente cumulate ce sunt mai mici decât valoarea 1 milimetru.

**DATE DESPRE IMOBILUL NR. 5298**

Oficiul de Cadastru și Publicitate Imobiliară DOLJ
Biroul de Cadastru și Publicitate Imobiliară Craiova

A. Partea I. Descrierea imobilului

TEREN Extravilan

Adresa: Jud. Dolj, T 66/2, P 45

Nr. Crt	Nr cadastral Nr. topografic	Suprafața* (mp)	Observații / Referințe
A1	31400	Din acte: 4.500 Masurata: 4.292	Sector cadastral:25 Teren neimprejmut;

B. Partea II. Proprietari și acte

Inscrieri privitoare la dreptul de proprietate și alte drepturi reale		Referințe
125018 / 27/09/2016		
Act Notarial nr. CVC:2571, din 27/09/2016 emis de Stoenescu Florea ;		
B1	Intabulare, drept de PROPRIETATE, dobandit prin Conventie, cota actuala 1/1, cota initiala 1/1 1) MITULETU STELA 2) MITULETU GHEORGHE	A1

C. Partea III. SARCINI .

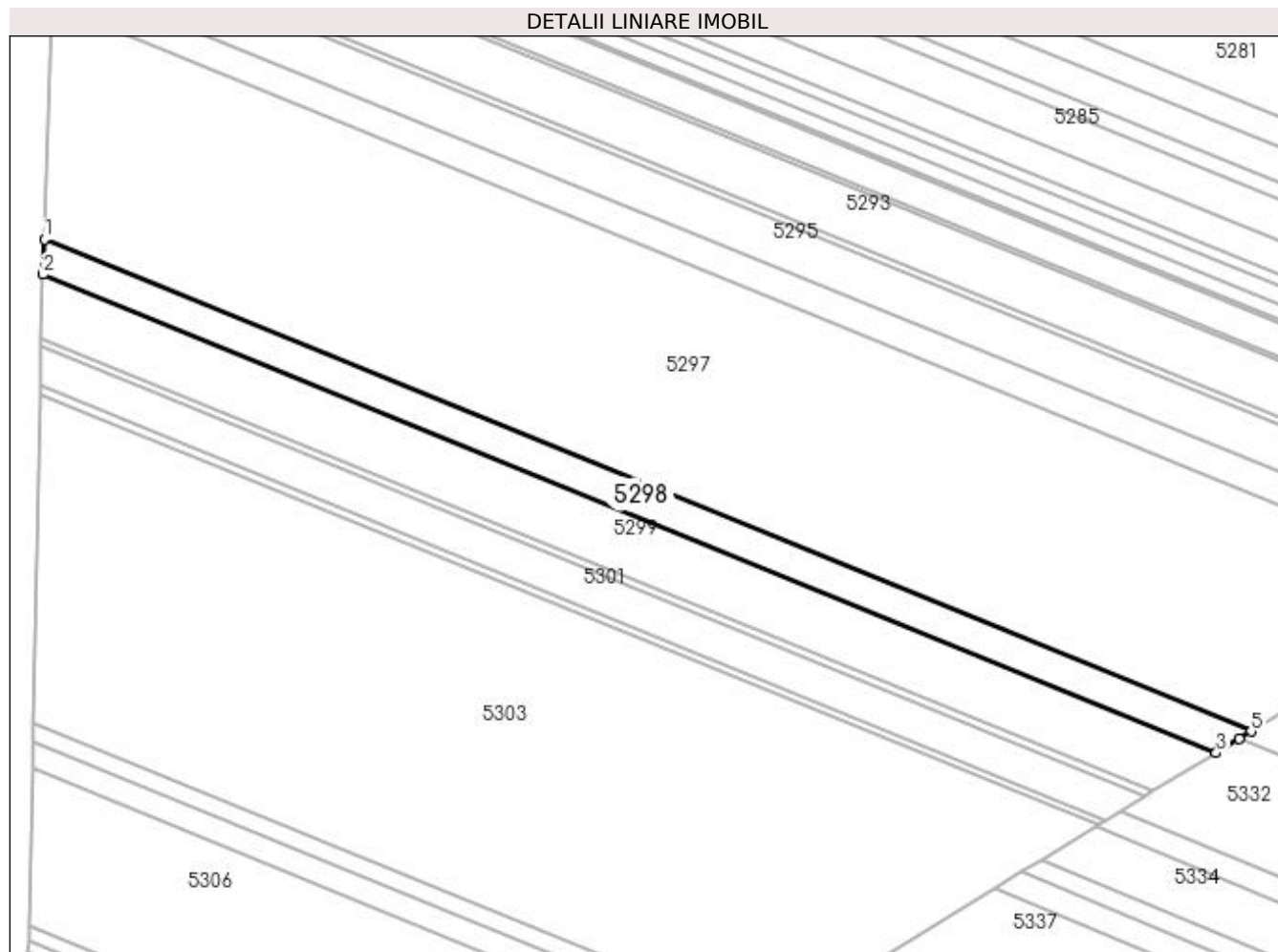
Inscrieri privind dezmembramintele dreptului de proprietate, drepturi reale de garanție și sarcini	Referințe
NU SUNT	

Anexa Nr. 1 La Partea I

Teren

Nr cadastral	Suprafața (mp)*	Observații / Referințe
31400	Din acte: 4.500 Masurata: 4.292	

* Suprafața este determinată în planul de proiecție Stereo 70.



Date referitoare la teren

Crt	Categorie folosință	Intra vilan	Suprafața (mp)	Tarla	Parcelă	Nr. topo	Observații / Referințe
1	arabil	NU	4.292	66/2	45	-	

Lungime Segmente

1) Valorile lungimilor segmentelor sunt obținute din proiecție în plan.

Punct început	X / Y	Punct sfârșit	X / Y	Lungime segment (** (m)
1	348.965,848 283.277,677	2	348.965,485 283.266,488	11.195
2	348.965,485 283.266,488	3	349.338,693 283.114,385	403.013
3	349.338,693 283.114,385	4	349.345,996 283.118,856	8.563
4	349.345,996 283.118,856	5	349.349,809 283.121,191	4.471
5	349.349,809 283.121,191	1	348.965,848 283.277,677	414.625

**** Lungimile segmentelor sunt determinate în planul de proiecție Stereo 70 și sunt rotunjite la 1 milimetru.**

***** Distanța dintre puncte este formată din segmente cumulate ce sunt mai mici decât valoarea 1 milimetru.**

**DATE DESPRE IMOBILUL NR. 5299**

Oficiul de Cadastru și Publicitate Imobiliară DOLJ
 Biroul de Cadastru și Publicitate Imobiliară Craiova

A. Partea I. Descrierea imobilului

TEREN Extravilan

Adresa: Jud. Dolj, T 66/2, P 44, 43, 42, 42/1

Nr. Crt	Nr cadastral Nr. topografic	Suprafața* (mp)	Observații / Referințe
A1	31316	Din acte: 7.800 Masurata: 7.440	Sector cadastral:25 Teren neimprijmit;

B. Partea II. Proprietari și acte

Inscrieri privitoare la dreptul de proprietate și alte drepturi reale	Referințe
109520 / 11/09/2015	
Hotarare Judecatoreasca nr. HJ:318, din 07/03/2007 emis de Judecatoria Calafat (Dosar nr. 354/201/2007, Sentinta Civila nr. 442/2007- Dosar nr. 324/201/2007-Judecatoria Calafat, Sentinta Civila nr. 231/2007- Dosar nr. 353/201/2007-Judecatoria Calafat, Sentinta Civila nr. 964/2013- Dosar nr. 1339/201/2013-Judecatoria Calafat,);	
B1	Intabulare, drept de PROPRIETATE, dobandit prin Hotarare Judecatoreasca, cota actuala 1/1, cota initiala 1/1 1) MITULETU STELA
	A1

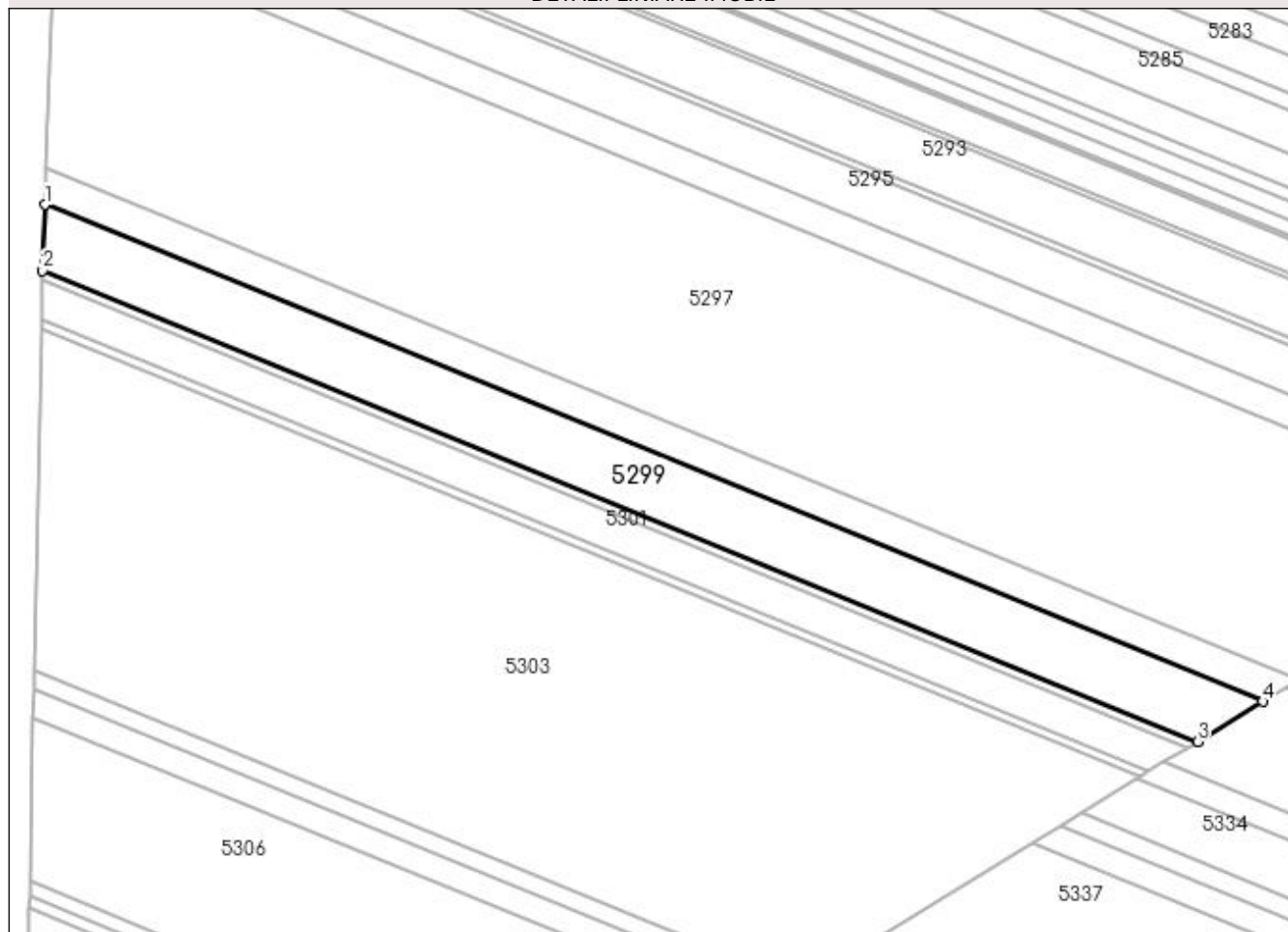
C. Partea III. SARCINI .

Inscrieri privind dezmembramintele dreptului de proprietate, drepturi reale de garanție și sarcini	Referințe
NU SUNT	

Anexa Nr. 1 La Partea I**Teren**

Nr cadastral	Suprafața (mp)*	Observații / Referințe
31316	Din acte: 7.800 Masurata: 7.440	

* Suprafața este determinată în planul de proiecție Stereo 70.

DETALII LINIARE IMOBIL**Date referitoare la teren**

Crt	Categorie folosință	Intra vilan	Suprafața (mp)	Tarla	Parcelă	Nr. topo	Observații / Referințe
1	arabil	NU	2.194	66/2	44	-	
2	arabil	NU	2.480	66/2	43	-	
3	arabil	NU	1.812	66/2	42	-	
4	arabil	NU	954	66/2	42/1	-	

Lungime Segmente

1) Valorile lungimilor segmentelor sunt obținute din proiecție în plan.

Punct început	X / Y	Punct sfârșit	X / Y	Lungime segment (** (m)
1	348.965,485 283.266,488	2	348.964,829 283.246,288	20.211
2	348.964,829 283.246,288	3	349.318,624 283.102,096	382.05
3	349.318,624 283.102,096	4	349.338,693 283.114,385	23.533

Punct început	X / Y	Punct sfârșit	X / Y	Lungime segment (** (m)
4	349.338,693 283.114,385	1	348.965,485 283.266,488	403.013

** Lungimile segmentelor sunt determinate în planul de proiecție Stereo 70 și sunt rotunjite la 1 milimetru.

*** Distanța dintre puncte este formată din segmente cumulate ce sunt mai mici decât valoarea 1 milimetru.

**DATE DESPRE IMOBILUL NR. 5300**

Oficiul de Cadastru și Publicitate Imobiliară DOLJ
Biroul de Cadastru și Publicitate Imobiliară Craiova

A. Partea I. Descrierea imobilului

TEREN Extravilan

Adresa: Jud. Dolj, T 66/2, P 41

Nr. Crt	Nr cadastral Nr. topografic	Suprafața* (mp)	Observații / Referințe
A1		1.000	Sector cadastral:25 Teren neimprejmuit;

B. Partea II. Proprietari și acte

Inscrieri privitoare la dreptul de proprietate și alte drepturi reale	Referințe
0 / 19/05/2022	
Act Administrativ nr. TDP:3354, din 16/11/2002 emis de COMISIA JUDETEANA DOLJ;	
B1	A1
Intabulare, drept de PROPRIETATE, dobandit prin Reconstituire, cota actuala 1/1, cota initiala 1/1 1) SARACIN PETRIA, LIPSA CNP	

C. Partea III. SARCINI .

Inscrieri privind dezmembramintele dreptului de proprietate, drepturi reale de garanție și sarcini	Referințe
NU SUNT	

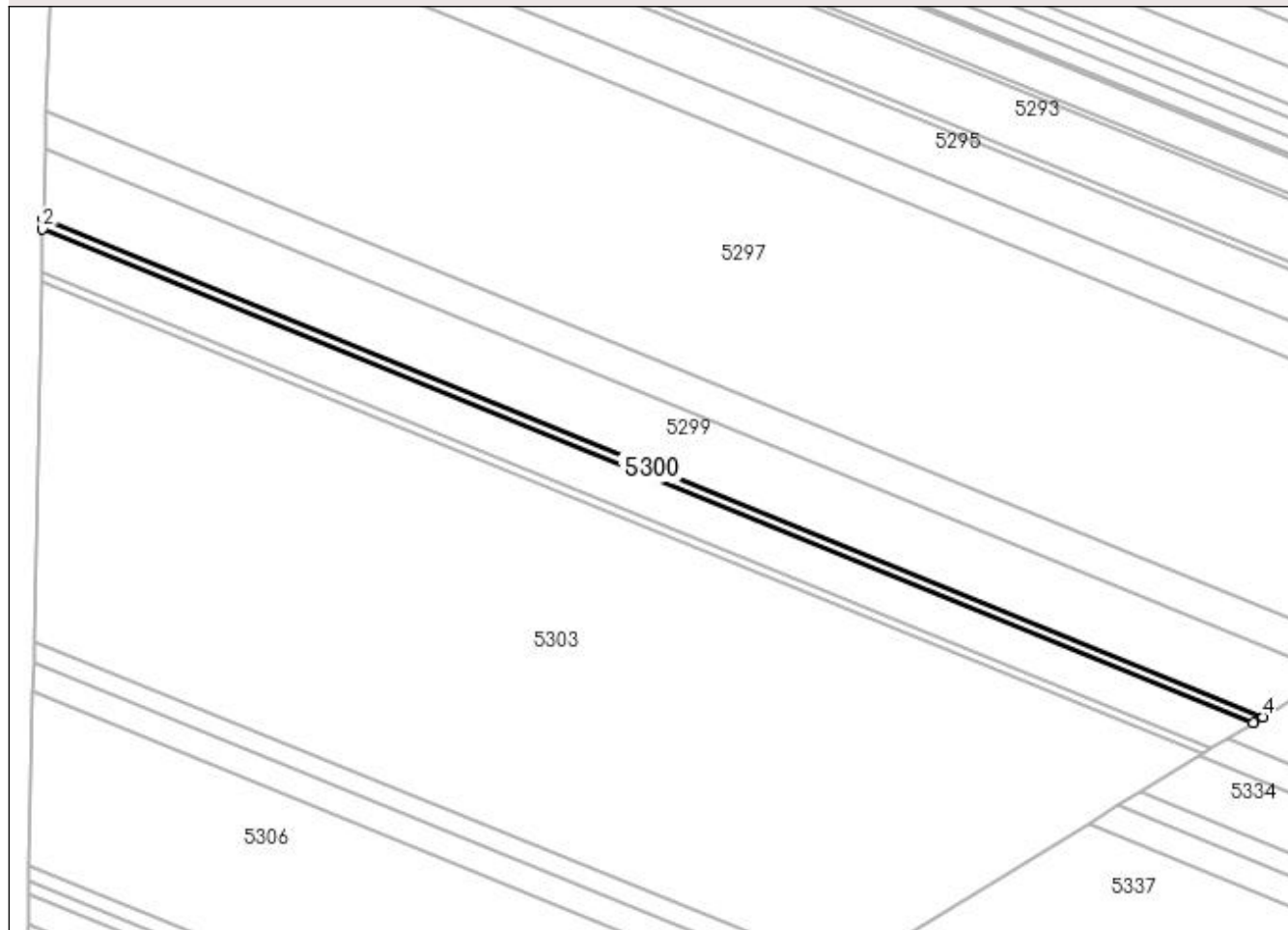
Anexa Nr. 1 La Partea I

Teren

Nr cadastral	Suprafața (mp)*	Observații / Referințe
	1.000	

* Suprafața este determinată în planul de proiecție Stereo 70.

DETALII LINIARE IMOBIL



Date referitoare la teren

Crt	Categorie folosință	Intra vilan	Suprafața (mp)	Tarla	Parcelă	Nr. topo	Observații / Referințe
1	arabil	NU	1.000	66/2	41	-	

Lungime Segmente

1) Valorile lungimilor segmentelor sunt obținute din proiecție în plan.

Punct început	X / Y	Punct sfârșit	X / Y	Lungime segment (** (m)
1	348.964,829 283.246,288	2	348.964,738 283.243,487	2.802
2	348.964,738 283.243,487	3	349.315,842 283.100,393	379.144
3	349.315,842 283.100,393	4	349.318,624 283.102,096	3.262
4	349.318,624 283.102,096	1	348.964,829 283.246,288	382.05

**** Lungimile segmentelor sunt determinate în planul de proiecție Stereo 70 și sunt rotunjite la 1 milimetru.**

***** Distanța dintre puncte este formată din segmente cumulate ce sunt mai mici decât valoarea 1 milimetru.**

**DATE DESPRE IMOBILUL NR. 5301**

Oficiul de Cadastru și Publicitate Imobiliară DOLJ
Biroul de Cadastru și Publicitate Imobiliară Craiova

A. Partea I. Descrierea imobilului

TEREN Extravilan

Adresa: Jud. Dolj, T 66/2, P 40, 39, 38

Nr. Crt	Nr cadastral Nr. topografic	Suprafața* (mp)	Observații / Referințe
A1	31191	Din acte: 4.500 Masurata: 4.292	Sector cadastral:25 Teren neimprejmut;

B. Partea II. Proprietari și acte

Inscrieri privitoare la dreptul de proprietate și alte drepturi reale		Referințe
79488 / 08/07/2015		
Hotarare Judecatoreasca nr. SC:349, din 09/03/2007 emis de Judecatoria Calafat (in DOSAR nr. 352/201/2007; SENTINTA CIVILA nr. 516/27-03-2007 emisa de JUDECATORIA CALAFAT in DOSAR nr. 434/201/2007;SENTINTA CIVILA nr. 345/09-03-2007 emisa de JUDECATORIA CALAFAT in Dosar nr. 336/201/2007;;		
B1	Intabulare, drept de PROPRIETATE, dobandit prin Hotarare Judecatoreasca, cota actuala 1/1, cota initiala 1/1 1) MITULETU STELA	A1

C. Partea III. SARCINI .

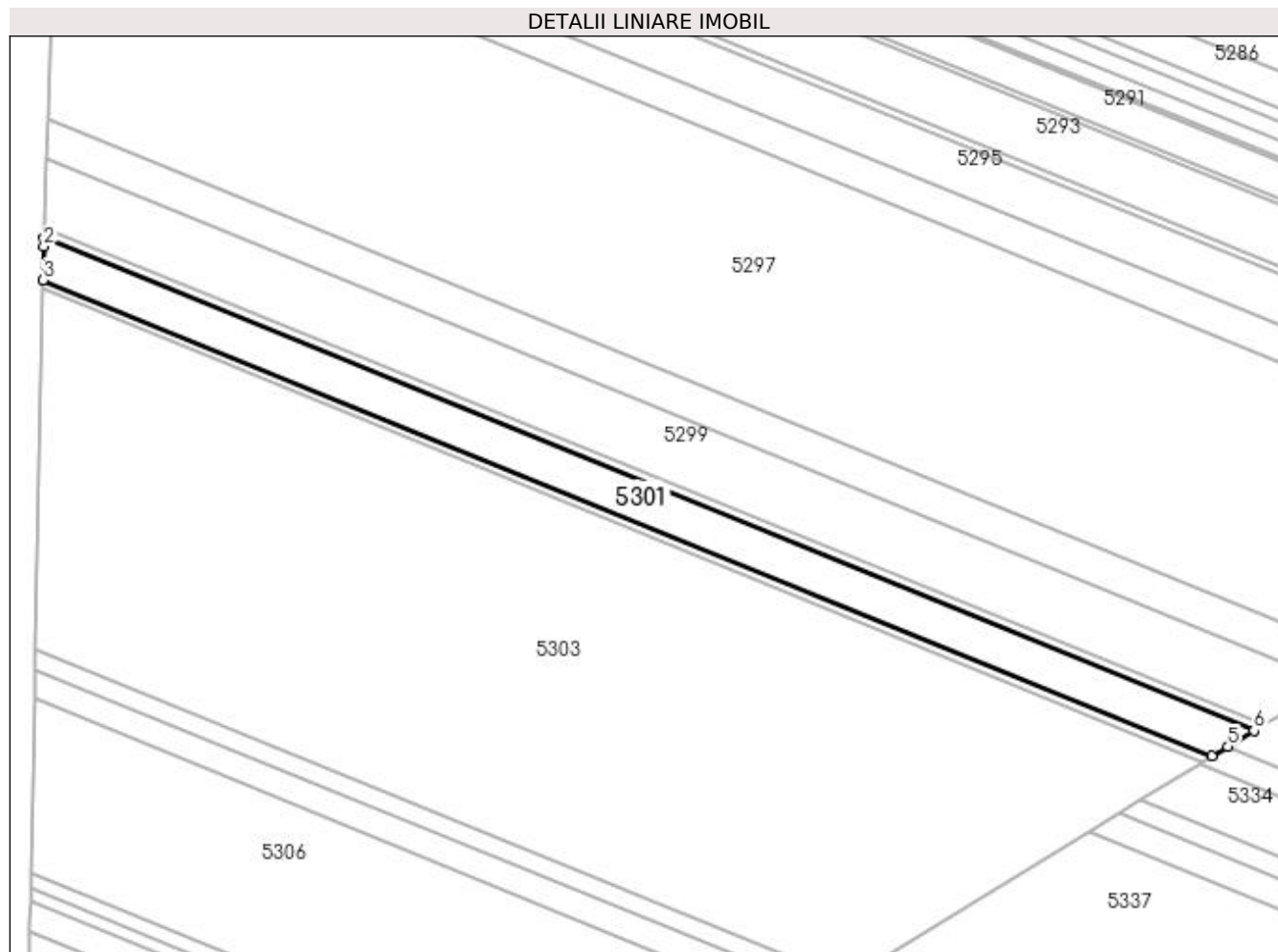
Inscrieri privind dezmembramintele dreptului de proprietate, drepturi reale de garanție și sarcini	Referințe
NU SUNT	

Anexa Nr. 1 La Partea I

Teren

Nr cadastral	Suprafața (mp)*	Observații / Referințe
31191	Din acte: 4.500 Masurata: 4.292	

* Suprafața este determinată în planul de proiecție Stereo 70.



Date referitoare la teren

Crt	Categorie folosință	Intra vilan	Suprafața (mp)	Tarla	Parcelă	Nr. topo	Observații / Referințe
1	arabil	NU	1.145	66/2	40	-	
2	arabil	NU	763	66/2	39	-	
3	arabil	NU	2.384	66/2	38	-	

Lungime Segmente

1) Valorile lungimilor segmentelor sunt obținute din proiecție în plan.

Punct început	X / Y	Punct sfârșit	X / Y	Lungime segment (** (m)
1	348.964,738 283.243,487	2	348.964,658 283.241,031	2.457
2	348.964,658 283.241,031	3	348.964,456 283.231,167	9.866
3	348.964,456 283.231,167	4	349.303,65 283.092,927	366.282

Punct început	X / Y	Punct sfârșit	X / Y	Lungime segment (** (m)
4	349.303,65 283.092,927	5	349.308,293 283.095,77	5.444
5	349.308,293 283.095,77	6	349.315,842 283.100,393	8.852
6	349.315,842 283.100,393	1	348.964,738 283.243,487	379.144

** Lungimile segmentelor sunt determinate în planul de proiecție Stereo 70 și sunt rotunjite la 1 milimetru.

*** Distanța dintre puncte este formată din segmente cumulate ce sunt mai mici decât valoarea 1 milimetru.

**DATE DESPRE IMOBILUL NR. 5302**

Oficiul de Cadastru și Publicitate Imobiliară DOLJ
Biroul de Cadastru și Publicitate Imobiliară Craiova

A. Partea I. Descrierea imobilului

TEREN Extravilan

Adresa: Jud. Dolj, T 66/2, P 37

Nr. Crt	Nr cadastral Nr. topografic	Suprafața* (mp)	Observații / Referințe
A1		900	Sector cadastral:25 Teren neimprejmuit;

B. Partea II. Proprietari și acte

Inscrieri privitoare la dreptul de proprietate și alte drepturi reale	Referințe
0 / 19/05/2022	
Act Administrativ nr. TDP:3198, din 31/10/2002 emis de COMISIA JUDETEANA DOLJ;	
B1	A1
Intabulare, drept de PROPRIETATE, dobandit prin Reconstituire, cota actuala 1/1, cota initiala 1/1 1) ISPAS MARIA, LIPSA CNP	

C. Partea III. SARCINI .

Inscrieri privind dezmembramintele dreptului de proprietate, drepturi reale de garanție și sarcini	Referințe
NU SUNT	

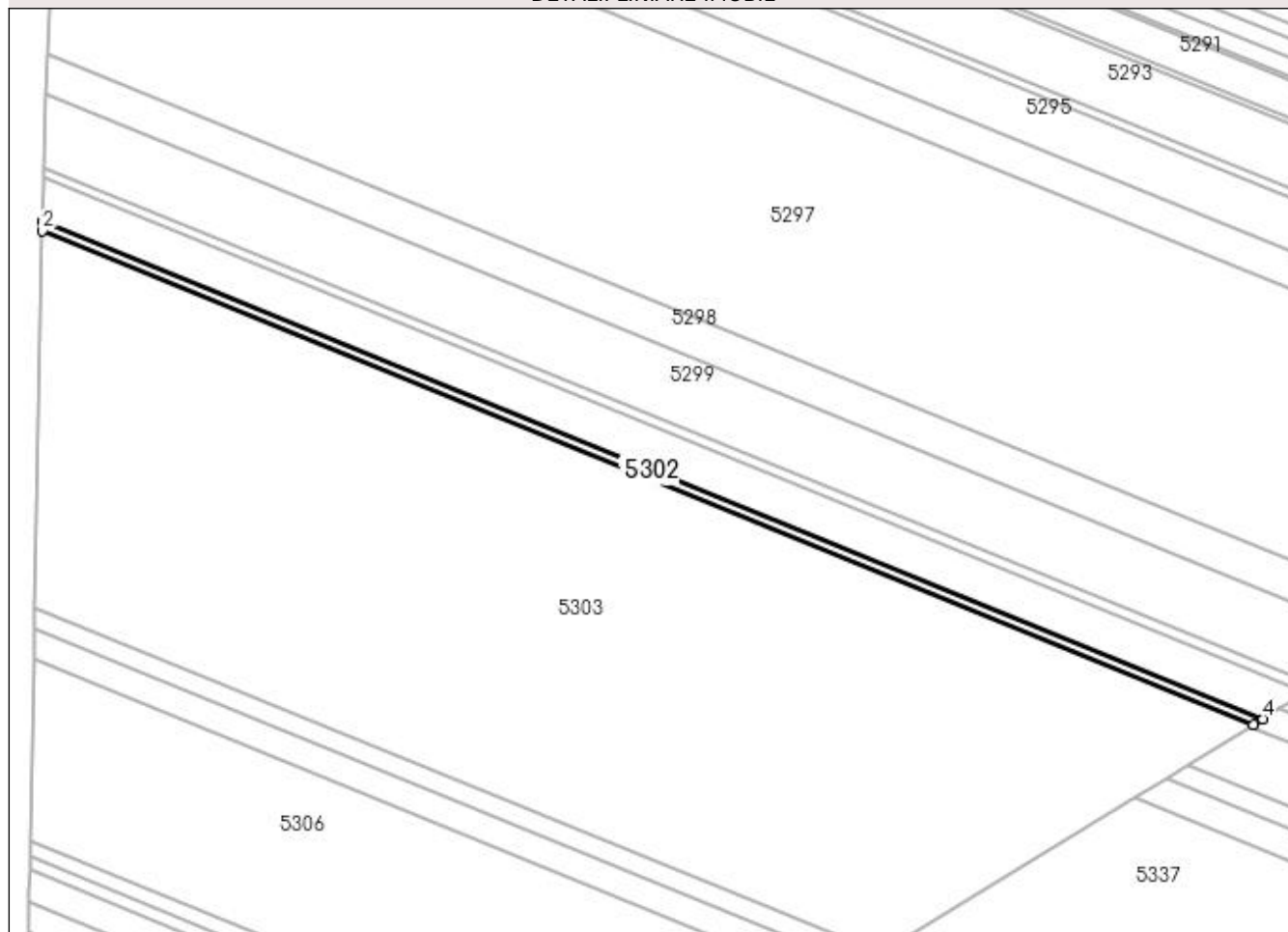
Anexa Nr. 1 La Partea I

Teren

Nr cadastral	Suprafața (mp)*	Observații / Referințe
	900	

* Suprafața este determinată în planul de proiecție Stereo 70.

DETALII LINIARE IMOBIL



Date referitoare la teren

Crt	Categorie folosință	Intra vilan	Suprafața (mp)	Tarla	Parcelă	Nr. topo	Observații / Referințe
1	arabil	NU	900	66/2	37	-	

Lungime Segmente

1) Valorile lungimilor segmentelor sunt obținute din proiecție în plan.

Punct început	X / Y	Punct sfârșit	X / Y	Lungime segment (** (m)
1	348.964,456 283.231,167	2	348.964,402 283.228,526	2.642
2	348.964,402 283.228,526	3	349.301,038 283.091,328	363.52
3	349.301,038 283.091,328	4	349.303,65 283.092,927	3.063
4	349.303,65 283.092,927	1	348.964,456 283.231,167	366.282

**** Lungimile segmentelor sunt determinate în planul de proiecție Stereo 70 și sunt rotunjite la 1 milimetru.**

***** Distanța dintre puncte este formată din segmente cumulate ce sunt mai mici decât valoarea 1 milimetru.**

**DATE DESPRE IMOBILUL NR. 5303**

Oficiul de Cadastru și Publicitate Imobiliară DOLJ
Biroul de Cadastru și Publicitate Imobiliară Craiova

A. Partea I. Descrierea imobilului

TEREN Extravilan

Adresa: Jud. Dolj, T 66/2, P 36, 35, 34, 33, 32, 31, 30, 29, 28, 27, 26, 25, 24, 23

Nr. Crt	Nr cadastral Nr. topografic	Suprafața* (mp)	Observații / Referințe
A1	31130	Din acte: 31.600 Masurata: 30.140	Sector cadastral:25 Teren neimpregmuit;

B. Partea II. Proprietari și acte

Inscrieri privitoare la dreptul de proprietate și alte drepturi reale	Referințe
79482 / 08/07/2015	
Hotarare Judecatoreasca nr. SC:635, din 12/04/2007 emis de Judecatoria Calafat (Sentinta civila nr. 247/28.02.2007 , Sentinta civila nr.368/12.03.2007, Sentinta civila nr. 444/20.03.2007 , Sentinta civila nr. 228/26.02.2007 , Sentinta civila nr.226/2007 , Sentinta civila nr. 447/20.03.2007 , Sentinta civila nr.252/09.02.2009 , Sentinta civila nr. 245/09.02.2009 ,Sentinta civila nr. 634/12.04.2007, Sentinta civila nr. 453/20.03.2007 , Sentinta civila nr. 514/27.03.2007, Sentinta civila nr. 1348/12.09.2011 , Sentinta civila nr. 101/08.02.2011 ,,);	
B1	Intabulare, drept de PROPRIETATE, dobandit prin Hotarare Judecatoreasca, cota actuala 1/1, cota initiala 1/1 1) MITULETU STELA
63724 / 10/05/2016	
Act Administrativ nr. DECLARATIE:1829, din 09/05/2016 emis de GUNESCU TUDOR Marinela Daniela (CERTIFICAT DE CASATORIE SERIA C4 NR.734355/26-07-1976 emis de COMUNA MAGLAVIT;);	
B2	se noteaza faptul ca imobilul de sub A1, are calitatea de «bun comun» al proprietarului de sub B 1 si al sotului acesteia Mituletu Gheorghe

C. Partea III. SARCINI .

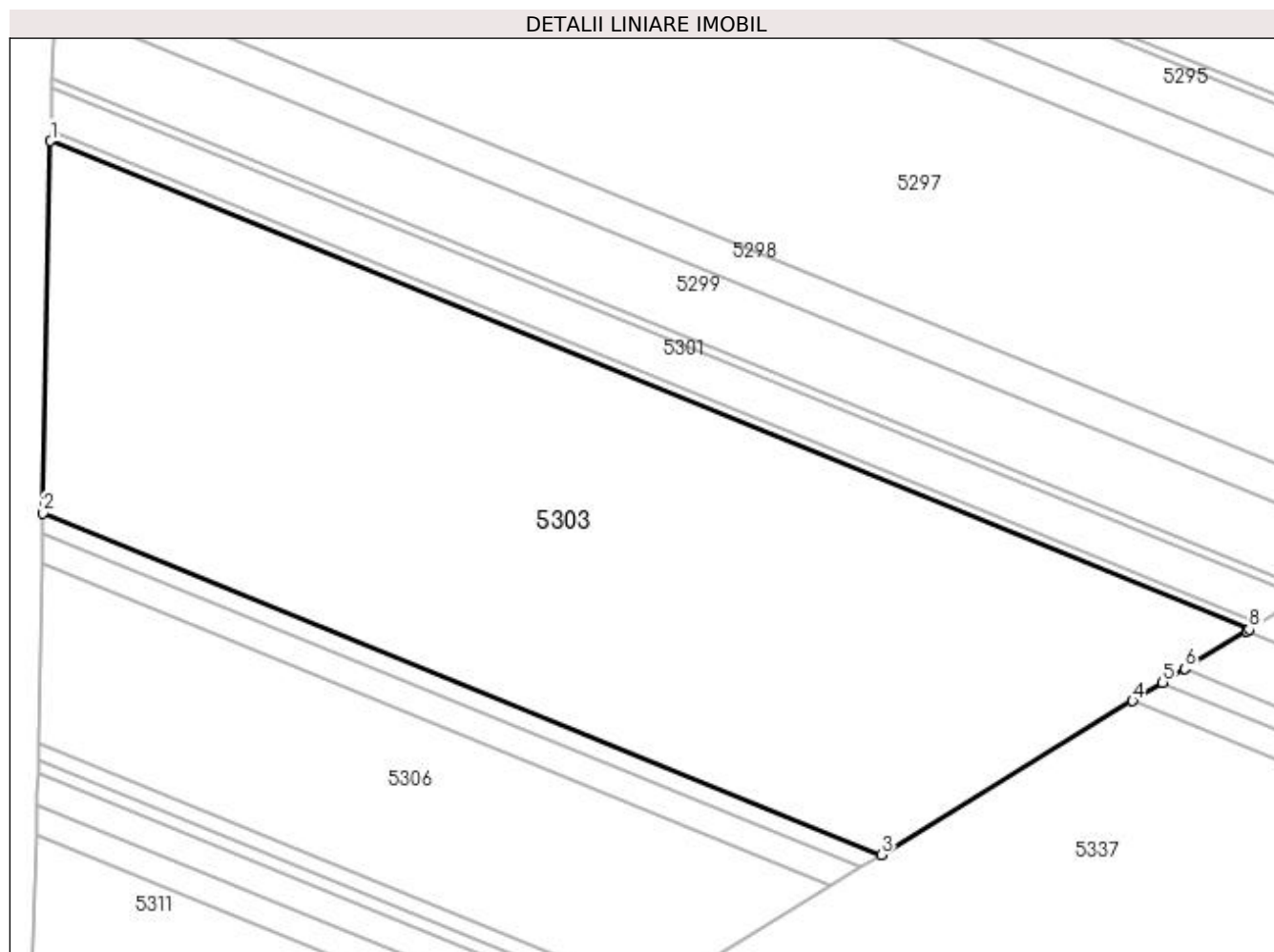
Inscrieri privind dezmembramintele dreptului de proprietate, drepturi reale de garanție și sarcini	Referințe
NU SUNT	

Anexa Nr. 1 La Partea I

Teren

Nr cadastral	Suprafața (mp)*	Observații / Referințe
31130	Din acte: 31.600 Masurata: 30.140	

* Suprafața este determinată în planul de proiecție Stereo 70.



Date referitoare la teren

Crt	Categorie folosință	Intra vilan	Suprafața (mp)	Tarla	Parcelă	Nr. topo	Observații / Referințe
1	arabil	NU	2.766	66/2	36	-	
2	arabil	NU	2.194	66/2	35	-	
3	arabil	NU	1.335	66/2	34	-	
4	arabil	NU	1.240	66/2	33	-	
5	arabil	NU	1.621	66/2	32	-	
6	arabil	NU	2.003	66/2	31	-	
7	arabil	NU	2.957	66/2	30	-	
8	arabil	NU	5.055	66/2	29	-	
9	arabil	NU	2.480	66/2	28	-	
10	arabil	NU	4.197	66/2	27	-	
11	arabil	NU	858	66/2	26	-	
12	arabil	NU	1.526	66/2	25	-	
13	arabil	NU	1.240	66/2	24	-	
14	arabil	NU	668	66/2	23	-	

Lungime Segmente

1) Valorile lungimilor segmentelor sunt obținute din proiecție în plan.

Punct început	X / Y	Punct sfârșit	X / Y	Lungime segment (** (m)
1	348.964,402 283.228,526	2	348.962,265 283.124,03	104.518
2	348.962,265 283.124,03	3	349.197,722 283.028,068	254.261
3	349.197,722 283.028,068	4	349.268,269 283.071,264	82.721
4	349.268,269 283.071,264	5	349.276,75 283.076,456	9.944
5	349.276,75 283.076,456	6	349.282,98 283.080,271	7.305
6	349.282,98 283.080,271	7	349.300,316 283.090,886	20.328
7	349.300,316 283.090,886	8	349.301,038 283.091,328	0.847
8	349.301,038 283.091,328	1	348.964,402 283.228,526	363.52

** Lungimile segmentelor sunt determinate în planul de proiecție Stereo 70 și sunt rotunjite la 1 milimetru.

*** Distanța dintre puncte este formată din segmente cumulate ce sunt mai mici decât valoarea 1 milimetru.

**DATE DESPRE IMOBILUL NR. 5304**

Oficiul de Cadastru și Publicitate Imobiliară DOLJ
Biroul de Cadastru și Publicitate Imobiliară Craiova

A. Partea I. Descrierea imobilului

TEREN Extravilan

Adresa: Jud. Dolj, T 66/2, P 22

Nr. Crt	Nr cadastral Nr. topografic	Suprafața* (mp)	Observații / Referințe
A1		1.400	Sector cadastral:25 Teren neimprejmuit;

B. Partea II. Proprietari și acte

Inscrieri privitoare la dreptul de proprietate și alte drepturi reale	Referințe
0 / 19/05/2022	
Act Administrativ nr. TDP:4155, din 26/08/2004 emis de COMISIA JUDETEANA DOLJ;	
B1	A1
Intabulare, drept de PROPRIETATE, dobândit prin Reconstituire, cota actuala 1/1, cota initiala 1/1 1) PLAVICIOSU GHEORGHE, LIPSA CNP	

C. Partea III. SARCINI .

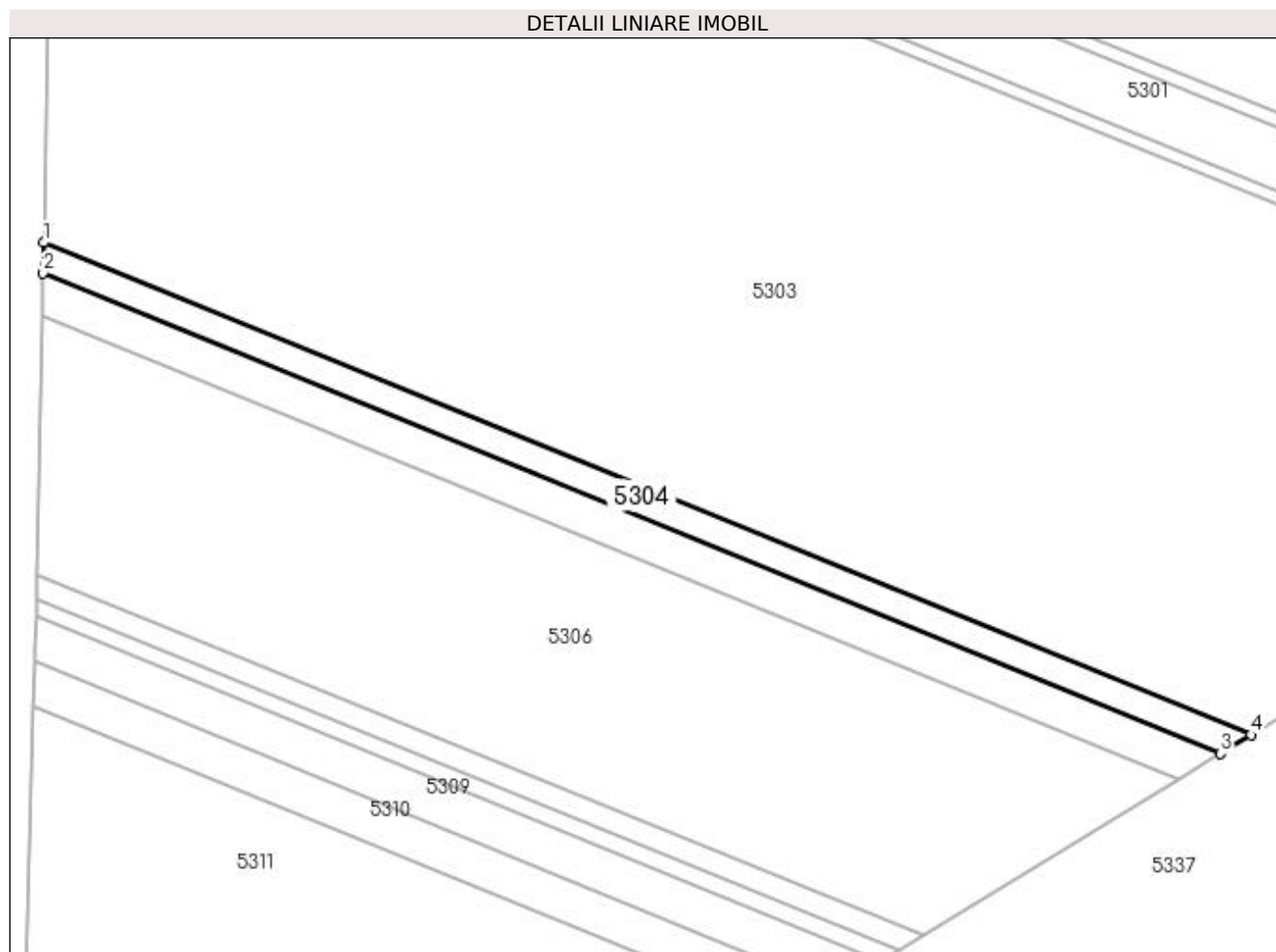
Inscrieri privind dezmembramintele dreptului de proprietate, drepturi reale de garanție și sarcini	Referințe
NU SUNT	

Anexa Nr. 1 La Partea I

Teren

Nr cadastral	Suprafața (mp)*	Observații / Referințe
	1.400	

* Suprafața este determinată în planul de proiecție Stereo 70.



Date referitoare la teren

Crt	Categorie folosință	Intravilan	Suprafața (mp)	Tarla	Parcelă	Nr. topo	Observații / Referințe
1	arabil	NU	1.400	66/2	22	-	

Lungime Segmente

1) Valorile lungimilor segmentelor sunt obținute din proiecție în plan.

Punct început	X / Y	Punct sfârșit	X / Y	Lungime segment (** (m)
1	348.962,265 283.124,03	2	348.962,143 283.118,06	5.971
2	348.962,143 283.118,06	3	349.191,82 283.024,453	248.02
3	349.191,82 283.024,453	4	349.197,722 283.028,068	6.921
4	349.197,722 283.028,068	1	348.962,265 283.124,03	254.261

**** Lungimile segmentelor sunt determinate în planul de proiecție Stereo 70 și sunt rotunjite la 1 milimetru.**

***** Distanța dintre puncte este formată din segmente cumulate ce sunt mai mici decât valoarea 1 milimetru.**

**DATE DESPRE IMOBILUL NR. 5305**

Oficiul de Cadastru și Publicitate Imobiliară DOLJ
Biroul de Cadastru și Publicitate Imobiliară Craiova

A. Partea I. Descrierea imobilului

TEREN Extravilan

Adresa: Jud. Dolj, T 66/2, P 21, 50

Nr. Crt	Nr cadastral Nr. topografic	Suprafața* (mp)	Observații / Referințe
A1	31288	Din acte: 2.000 Masurata: 1.907	Sector cadastral:25 Teren neimprejmuit;

B. Partea II. Proprietari și acte

Inscrieri privitoare la dreptul de proprietate și alte drepturi reale	Referințe
102600 / 27/08/2015	
Hotarare Judecatoreasca nr. SC:428, din 19/02/2014 emis de Judecatoria Calafat (dosar nr 3937/201/2012, incheiere din 07.07.2015 Judecatoria Calafat, sentinta civila nr. 378/13-03-2007 emis de JUDECATORIA CALAFAT dosar nr 251/201/2007;);	
B1	Intabulare, drept de PROPRIETATE, dobandit prin Hotarare Judecatoreasca, cota actuala 1/1, cota initiala 1/1
1) MITULETU STELA	

C. Partea III. SARCINI .

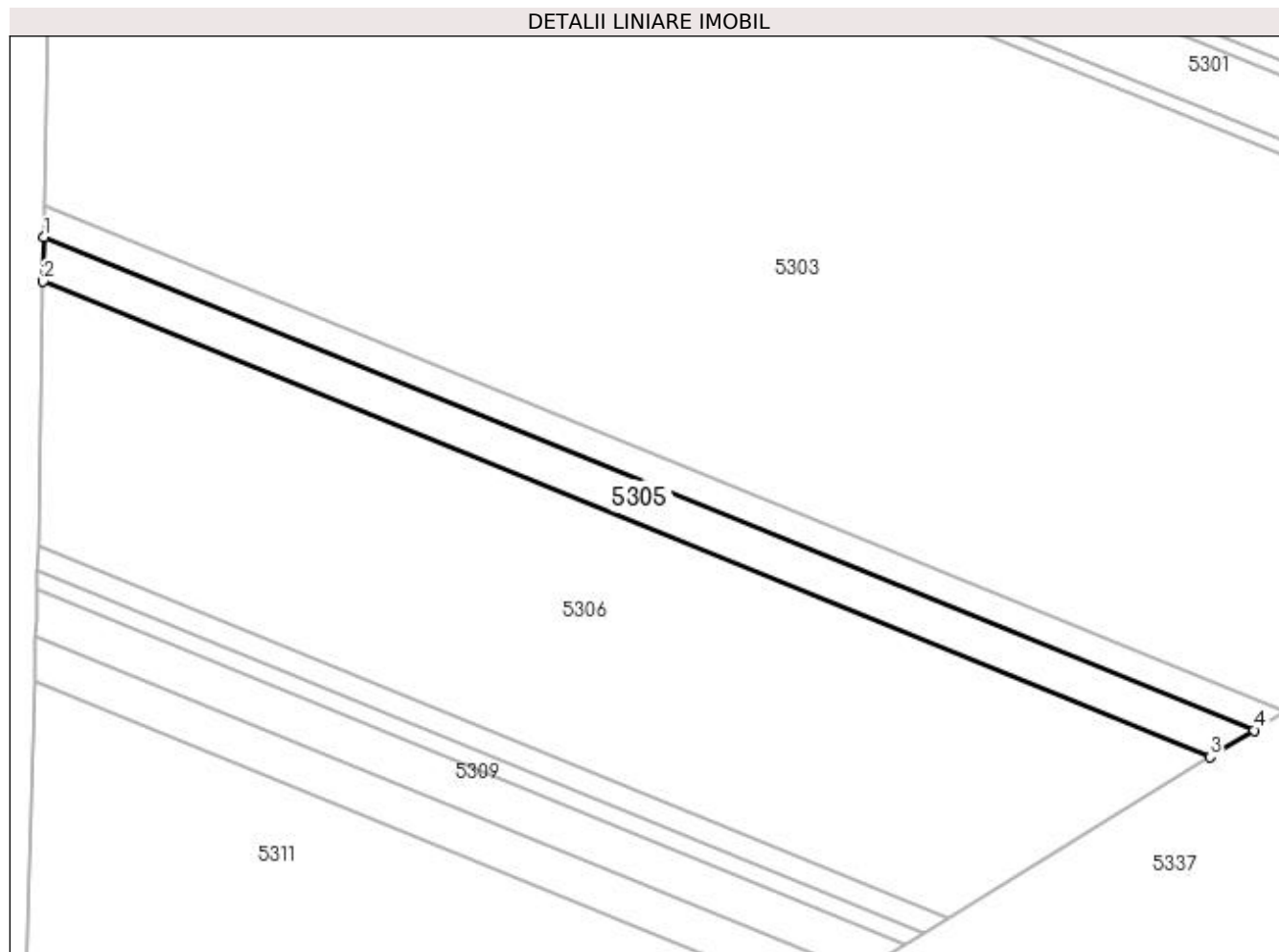
Inscrieri privind dezmembramintele dreptului de proprietate, drepturi reale de garanție și sarcini	Referințe
NU SUNT	

Anexa Nr. 1 La Partea I

Teren

Nr cadastral	Suprafața (mp)*	Observații / Referințe
31288	Din acte: 2.000 Masurata: 1.907	

* Suprafața este determinată în planul de proiecție Stereo 70.



Date referitoare la teren

Crt	Categorie folosință	Intravilan	Suprafața (mp)	Tarla	Parcelă	Nr. topo	Observații / Referințe
1	arabil	NU	572	66/2	21	-	
2	arabil	NU	1.335	66/2	50	-	

Lungime Segmente

1) Valorile lungimilor segmentelor sunt obținute din proiecție în plan.

Punct început	X / Y	Punct sfârșit	X / Y	Lungime segment (** (m)
1	348.962,143 283.118,06	2	348.961,971 283.109,677	8.385
2	348.961,971 283.109,677	3	349.183,532 283.019,379	239.255
3	349.183,532 283.019,379	4	349.191,82 283.024,453	9.718
4	349.191,82 283.024,453	1	348.962,143 283.118,06	248.02

**** Lungimile segmentelor sunt determinate în planul de proiecție Stereo 70 și sunt rotunjite la 1 milimetru.**

***** Distanța dintre puncte este formată din segmente cumulate ce sunt mai mici decât valoarea 1 milimetru.**

**DATE DESPRE IMOBILUL NR. 5306**

Oficiul de Cadastru și Publicitate Imobiliară DOLJ
Biroul de Cadastru și Publicitate Imobiliară Craiova

A. Partea I. Descrierea imobilului

TEREN Extravilan

Adresa: Jud. Dolj, T 66/2, P 19, 18, 17, 16, 15

Nr. Crt	Nr cadastral Nr. topografic	Suprafața* (mp)	Observații / Referințe
A1	31170	Din acte: 10.500 Masurata: 10.015	Sector cadastral:25 Teren neimprejmut;

B. Partea II. Proprietari și acte

Inscrieri privitoare la dreptul de proprietate și alte drepturi reale		Referințe
79486 / 08/07/2015		
Hotarare Judecatoreasca nr. SC:521, din 27/03/2007 emis de Judecatoria Calafat (Sentinta civila nr. 346/09-03-2007 emis de JUDECATORIA CALAFAT; Sentinta civila nr. 246/28-02-2007 emis de JUDECATORIA CALAFAT; Sentinta civila nr. 565/03-04-2007 emis de JUDECATORIA CALAFAT; Sentinta civila nr. 508/27-03-2007 emis de JUDECATORIA CALAFAT;);		
B1	Intabulare, drept de PROPRIETATE, dobandit prin Hotarare Judecatoreasca, cota actuala 1/1, cota initiala 1/1 1) MITULETU STELA	A1

C. Partea III. SARCINI .

Inscrieri privind dezmembramintele dreptului de proprietate, drepturi reale de garanție și sarcini	Referințe
NU SUNT	

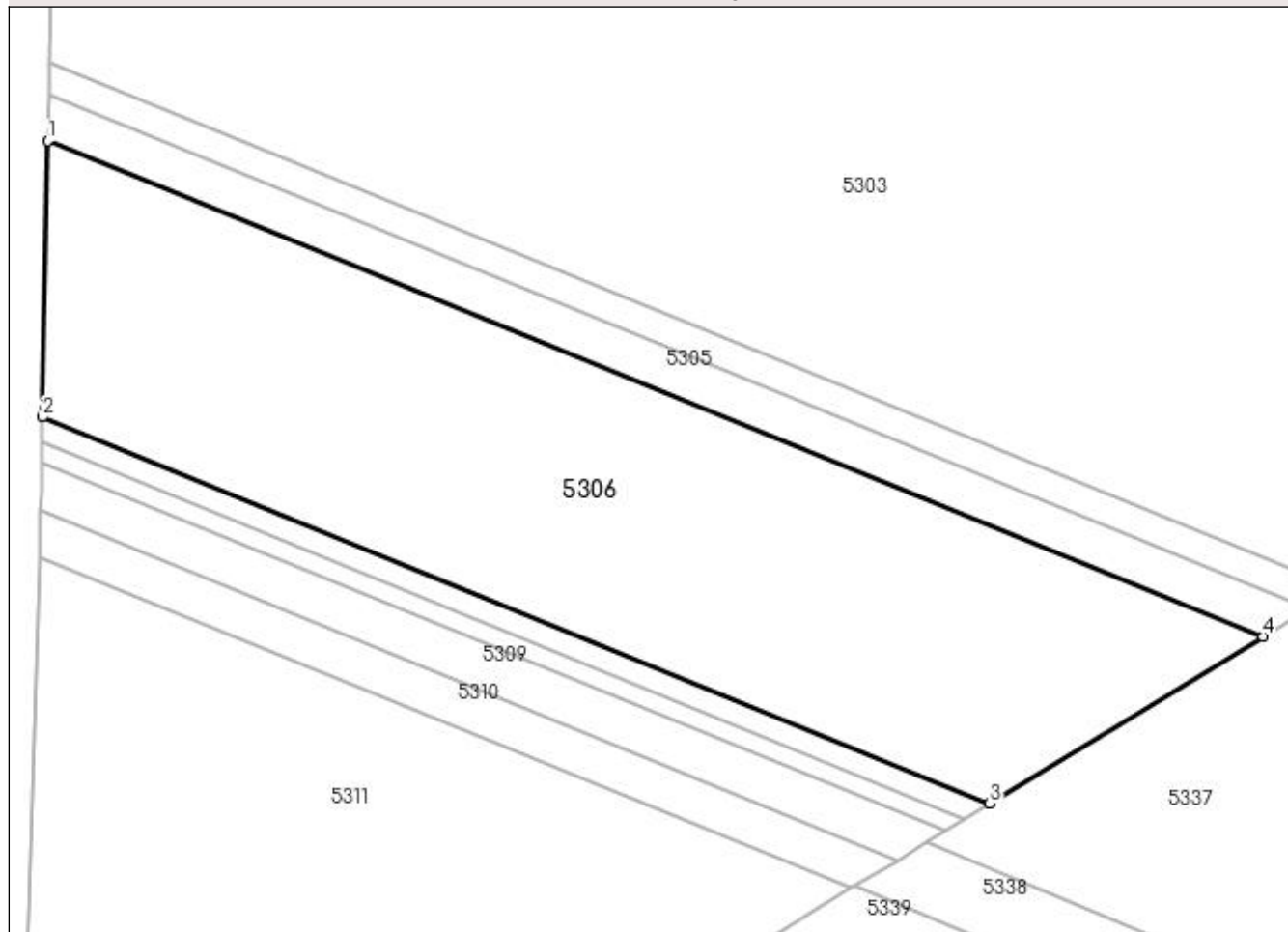
Anexa Nr. 1 La Partea I

Teren

Nr cadastral	Suprafața (mp)*	Observații / Referințe
31170	Din acte: 10.500 Masurata: 10.015	

* Suprafața este determinată în planul de proiecție Stereo 70.

DETALII LINIARE IMOBIL



Date referitoare la teren

Crt	Categorie folosință	Intravilan	Suprafața (mp)	Tarla	Parcelă	Nr. topo	Observații / Referințe
1	arabil	NU	954	66/2	19	-	
2	arabil	NU	4.101	66/2	18	-	
3	arabil	NU	1.049	66/2	17	-	
4	arabil	NU	954	66/2	16	-	
5	arabil	NU	2.957	66/2	15	-	

Lungime Segmente

1) Valorile lungimilor segmentelor sunt obținute din proiecție în plan.

Punct început	X / Y	Punct sfârșit	X / Y	Lungime segment (** (m))
1	348.961,971 283.109,677	2	348.960,941 283.059,304	50.384

Punct început	X / Y	Punct sfârșit	X / Y	Lungime segment (** (m)
2	348.960,941 283.059,304	3	349.133,729 282.988,884	186.587
3	349.133,729 282.988,884	4	349.183,532 283.019,379	58.398
4	349.183,532 283.019,379	1	348.961,971 283.109,677	239.255

** Lungimile segmentelor sunt determinate în planul de proiecție Stereo 70 și sunt rotunjite la 1 milimetru.

*** Distanța dintre puncte este formată din segmente cumulate ce sunt mai mici decât valoarea 1 milimetru.

**DATE DESPRE IMOBILUL NR. 5307**

Oficiul de Cadastru și Publicitate Imobiliară DOLJ
Biroul de Cadastru și Publicitate Imobiliară Craiova

A. Partea I. Descrierea imobilului

TEREN Extravilan

Adresa: Jud. Dolj, T 66/2, P 14

Nr. Crt	Nr cadastral Nr. topografic	Suprafața* (mp)	Observații / Referințe
A1		800	Sector cadastral:25 Teren neimprejmuit;

B. Partea II. Proprietari și acte

Inscrieri privitoare la dreptul de proprietate și alte drepturi reale	Referințe
0 / 19/05/2022	
Act Notarial nr. CM:166, din 23/05/2008 emis de NP STOENESCU FLOREA;	
B1	A1
Intabulare, drept de PROPRIETATE, dobandit prin Succesiune, cota actuala 1/1, cota initiala 1/1 1) CHIVA GEORGETA	

C. Partea III. SARCINI .

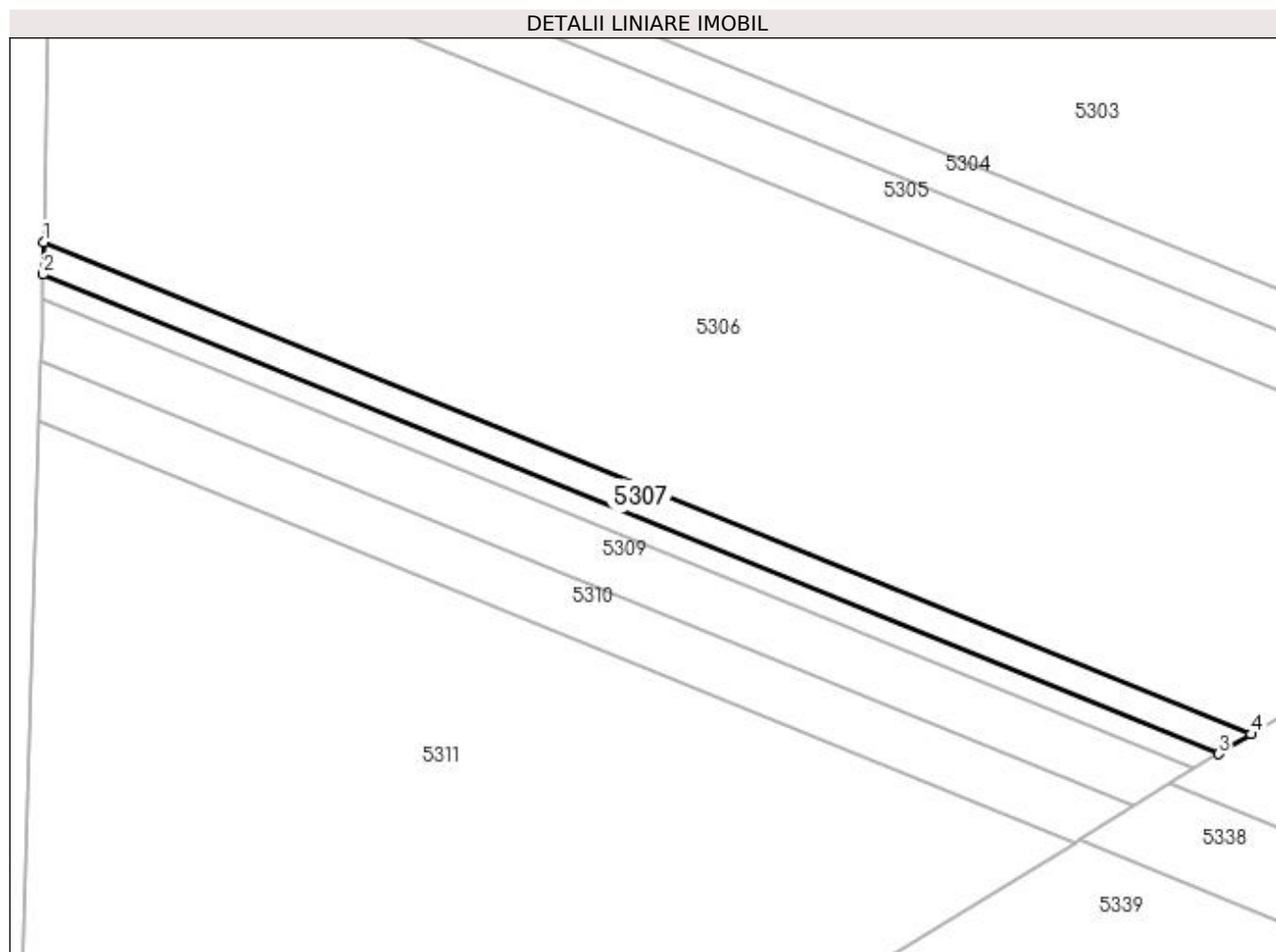
Inscrieri privind dezmembramintele dreptului de proprietate, drepturi reale de garanție și sarcini	Referințe
NU SUNT	

Anexa Nr. 1 La Partea I

Teren

Nr cadastral	Suprafața (mp)*	Observații / Referințe
	800	

* Suprafața este determinată în planul de proiecție Stereo 70.



Date referitoare la teren

Crt	Categorie folosință	Intra vilan	Suprafața (mp)	Tarla	Parcelă	Nr. topo	Observații / Referințe
1	arabil	NU	800	66/2	14	-	

Lungime Segmente

1) Valorile lungimilor segmentelor sunt obținute din proiecție în plan.

Punct început	X / Y	Punct sfârșit	X / Y	Lungime segment (** (m)
1	348.960,941 283.059,304	2	348.960,846 283.054,652	4.653
2	348.960,846 283.054,652	3	349.129,129 282.986,067	181.723
3	349.129,129 282.986,067	4	349.133,729 282.988,884	5.394
4	349.133,729 282.988,884	1	348.960,941 283.059,304	186.587

**** Lungimile segmentelor sunt determinate în planul de proiecție Stereo 70 și sunt rotunjite la 1 milimetru.**

***** Distanța dintre puncte este formată din segmente cumulate ce sunt mai mici decât valoarea 1 milimetru.**

**DATE DESPRE IMOBILUL NR. 5308**

Oficiul de Cadastru și Publicitate Imobiliară DOLJ
Biroul de Cadastru și Publicitate Imobiliară Craiova

A. Partea I. Descrierea imobilului

TEREN Extravilan

Adresa: Jud. Dolj, T 66/2, P 13

Nr. Crt	Nr cadastral Nr. topografic	Suprafața* (mp)	Observații / Referințe
A1		600	Sector cadastral:25 Teren neimprejmuit;

B. Partea II. Proprietari și acte

Inscrieri privitoare la dreptul de proprietate și alte drepturi reale	Referințe
0 / 19/05/2022	
Act Administrativ nr. TDP:3188, din 31/10/2002 emis de COMISIA JUDETEANA DOLJ;	
B1	A1
Intabulare, drept de PROPRIETATE, dobandit prin Reconstituire, cota actuala 1/1, cota initiala 1/1	
1) DABULEANU CONSTANTIN (MARE) , LIPSA CNP	

C. Partea III. SARCINI .

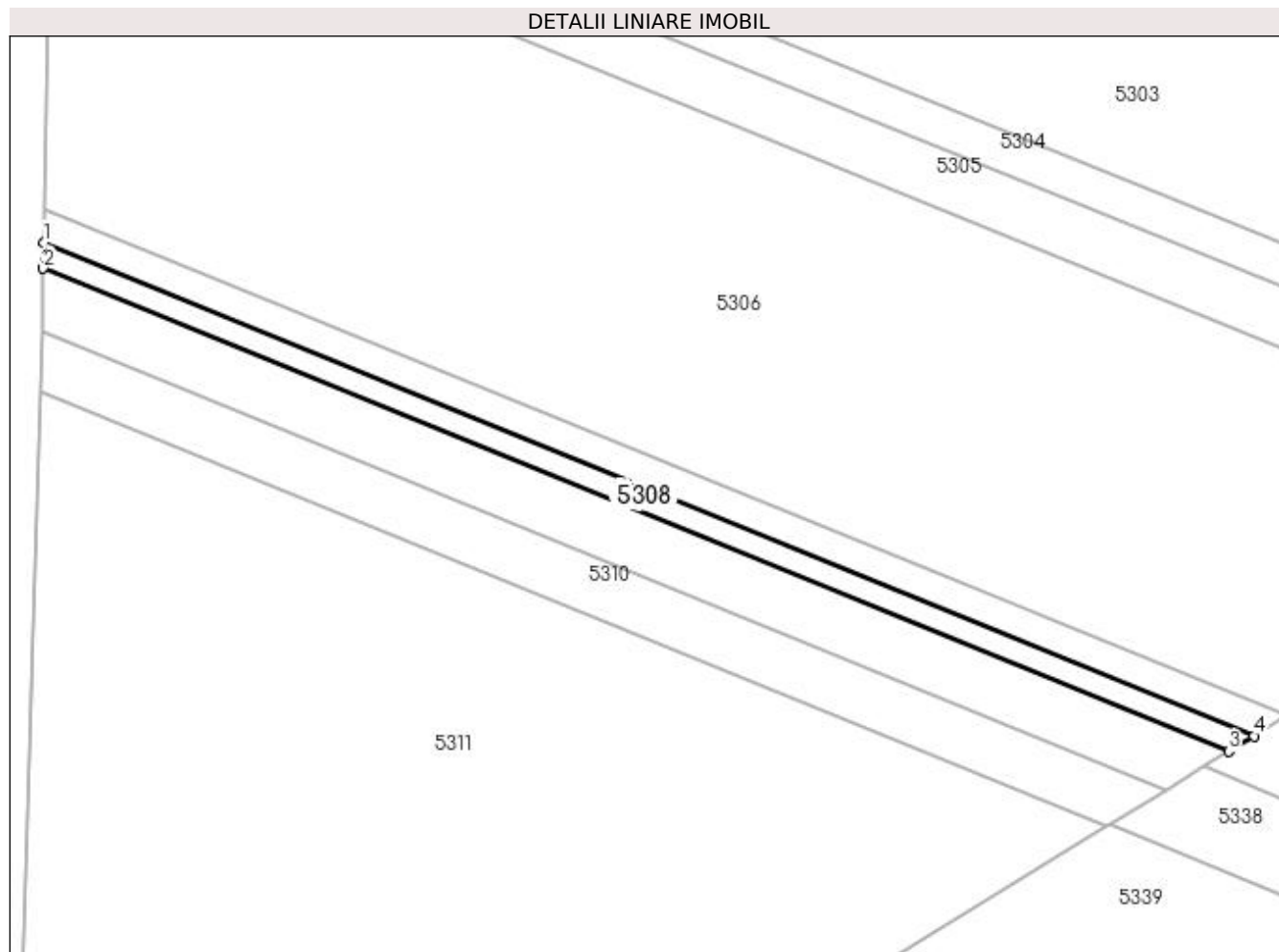
Inscrieri privind dezmembramintele dreptului de proprietate, drepturi reale de garanție și sarcini	Referințe
NU SUNT	

Anexa Nr. 1 La Partea I

Teren

Nr cadastral	Suprafața (mp)*	Observații / Referințe
	600	

* Suprafața este determinată în planul de proiecție Stereo 70.



Date referitoare la teren

Crt	Categorie folosință	Intra vilan	Suprafața (mp)	Tarla	Parcelă	Nr. topo	Observații / Referințe
1	arabil	NU	600	66/2	13	-	

Lungime Segmente

1) Valorile lungimilor segmentelor sunt obținute din proiecție în plan.

Punct început	X / Y	Punct sfârșit	X / Y	Lungime segment (** (m)
1	348.960,846 283.054,652	2	348.960,773 283.051,079	3.574
2	348.960,773 283.051,079	3	349.125,597 282.983,905	177.987
3	349.125,597 282.983,905	4	349.129,129 282.986,067	4.141
4	349.129,129 282.986,067	1	348.960,846 283.054,652	181.723

**** Lungimile segmentelor sunt determinate în planul de proiecție Stereo 70 și sunt rotunjite la 1 milimetru.**

***** Distanța dintre puncte este formată din segmente cumulate ce sunt mai mici decât valoarea 1 milimetru.**

**DATE DESPRE IMOBILUL NR. 5309**

Oficiul de Cadastru și Publicitate Imobiliară DOLJ
Biroul de Cadastru și Publicitate Imobiliară Craiova

A. Partea I. Descrierea imobilului

TEREN Extravilan

Adresa: Jud. Dolj, T 66/2, P 12, 11

Nr. Crt	Nr cadastral Nr. topografic	Suprafața* (mp)	Observații / Referințe
A1	31199	Din acte: 1.500 Masurata: 1.431	Sector cadastral:25 Teren neimprejmuit;

B. Partea II. Proprietari și acte

Inscrieri privitoare la dreptul de proprietate și alte drepturi reale	Referințe
80106 / 09/07/2015	
Hotarare Judecatoreasca nr. SC:568, din 03/04/2007 emis de Judecatoria Calafat (in DOSAR nr. 262/201/2007; SENTINTA CIVILA nr. 1325/01-07-2009 emis de JUDECATORIA CALAFAT in DOSAR nr. 1480/201/2009;);	
B1	Intabulare, drept de PROPRIETATE, dobandit prin Hotarare Judecatoreasca, cota actuala 1/1, cota initiala 1/1
	1) MITULETU STELA

C. Partea III. SARCINI .

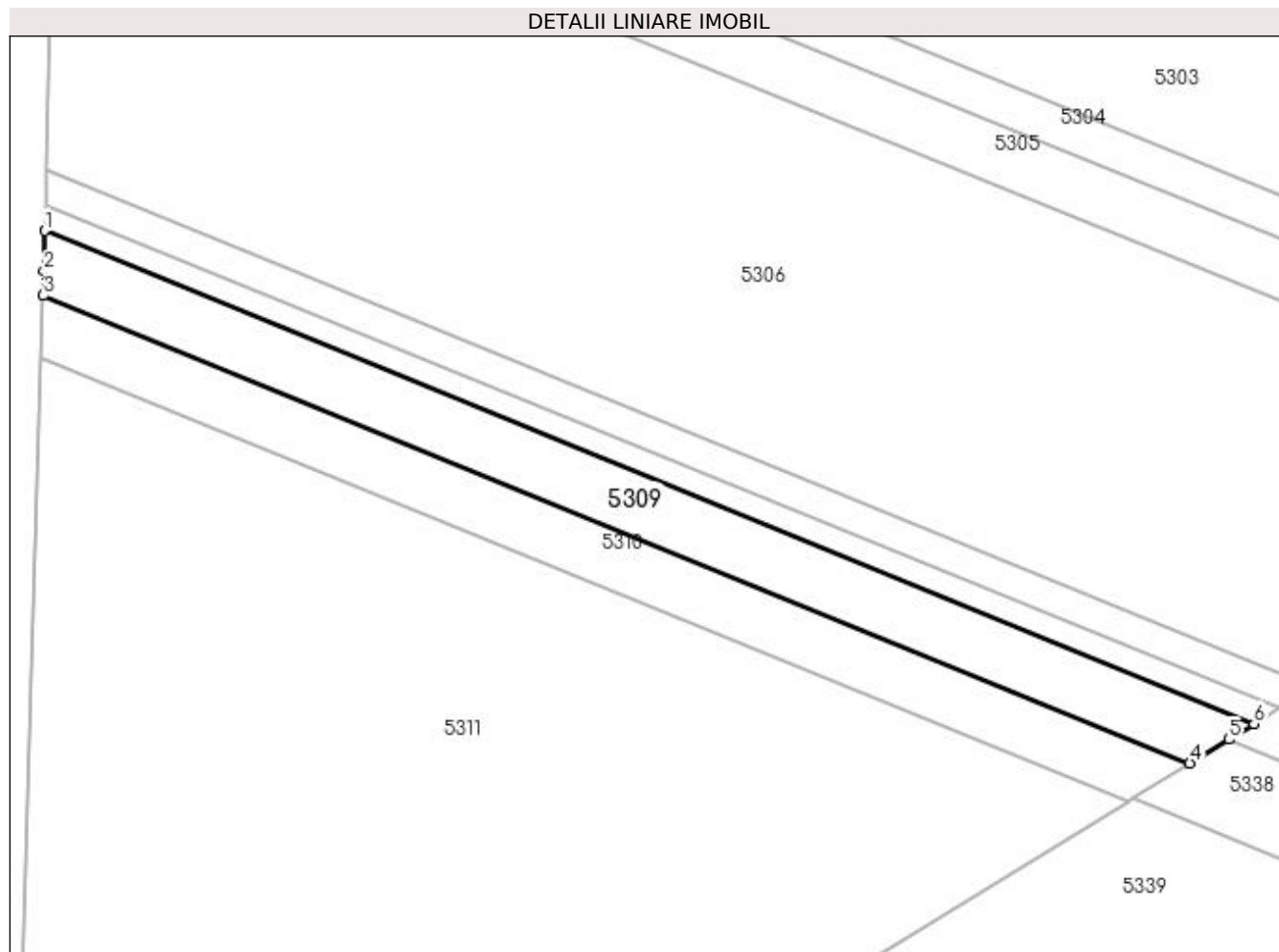
Inscrieri privind dezmembramintele dreptului de proprietate, drepturi reale de garanție și sarcini	Referințe
NU SUNT	

Anexa Nr. 1 La Partea I

Teren

Nr cadastral	Suprafața (mp)*	Observații / Referințe
31199	Din acte: 1.500 Masurata: 1.431	

* Suprafața este determinată în planul de proiecție Stereo 70.



Date referitoare la teren

Crt	Categorie folosință	Intravilan	Suprafața (mp)	Tarla	Parcelă	Nr. topo	Observații / Referințe
1	arabil	NU	668	66/2	12	-	
2	arabil	NU	763	66/2	11	-	

Lungime Segmente

1) Valorile lungimilor segmentelor sunt obținute din proiecție în plan.

Punct început	X / Y	Punct sfârșit	X / Y	Lungime segment (** (m)
1	348.960,773 283.051,079	2	348.960,66 283.045,567	5.513
2	348.960,66 283.045,567	3	348.960,56 283.042,253	3.316
3	348.960,56 283.042,253	4	349.116,857 282.978,553	168.779
4	349.116,857 282.978,553	5	349.122,151 282.981,795	6.208

Punct început	X / Y	Punct sfârșit	X / Y	Lungime segment (** (m)
5	349.122,151 282.981,795	6	349.125,597 282.983,905	4.041
6	349.125,597 282.983,905	1	348.960,773 283.051,079	177.987

** Lungimile segmentelor sunt determinate în planul de proiecție Stereo 70 și sunt rotunjite la 1 milimetru.

*** Distanța dintre puncte este formată din segmente cumulate ce sunt mai mici decât valoarea 1 milimetru.

**DATE DESPRE IMOBILUL NR. 5310**

Oficiul de Cadastru și Publicitate Imobiliară DOLJ
Biroul de Cadastru și Publicitate Imobiliară Craiova

A. Partea I. Descrierea imobilului

TEREN Extravilan

Adresa: Jud. Dolj, T 66/2, P 10

Nr. Crt	Nr cadastral Nr. topografic	Suprafața* (mp)	Observații / Referințe
A1		1.300	Sector cadastral:25 Teren neimprejmuit;

B. Partea II. Proprietari și acte

Inscrieri privitoare la dreptul de proprietate și alte drepturi reale	Referințe
0 / 19/05/2022	
Act Notarial nr. ACT DE PARTAJ VOLUNTAR:619, din 04/03/2021 emis de NP GASPARG MONICA ORTANSA;	
B1	A1
Intabulare, drept de PROPRIETATE, dobandit prin lesire Din Indiviziune, cota actuala 1/1, cota initiala 1/1 1) CIOANA MARIANA-MIHAELA	

C. Partea III. SARCINI .

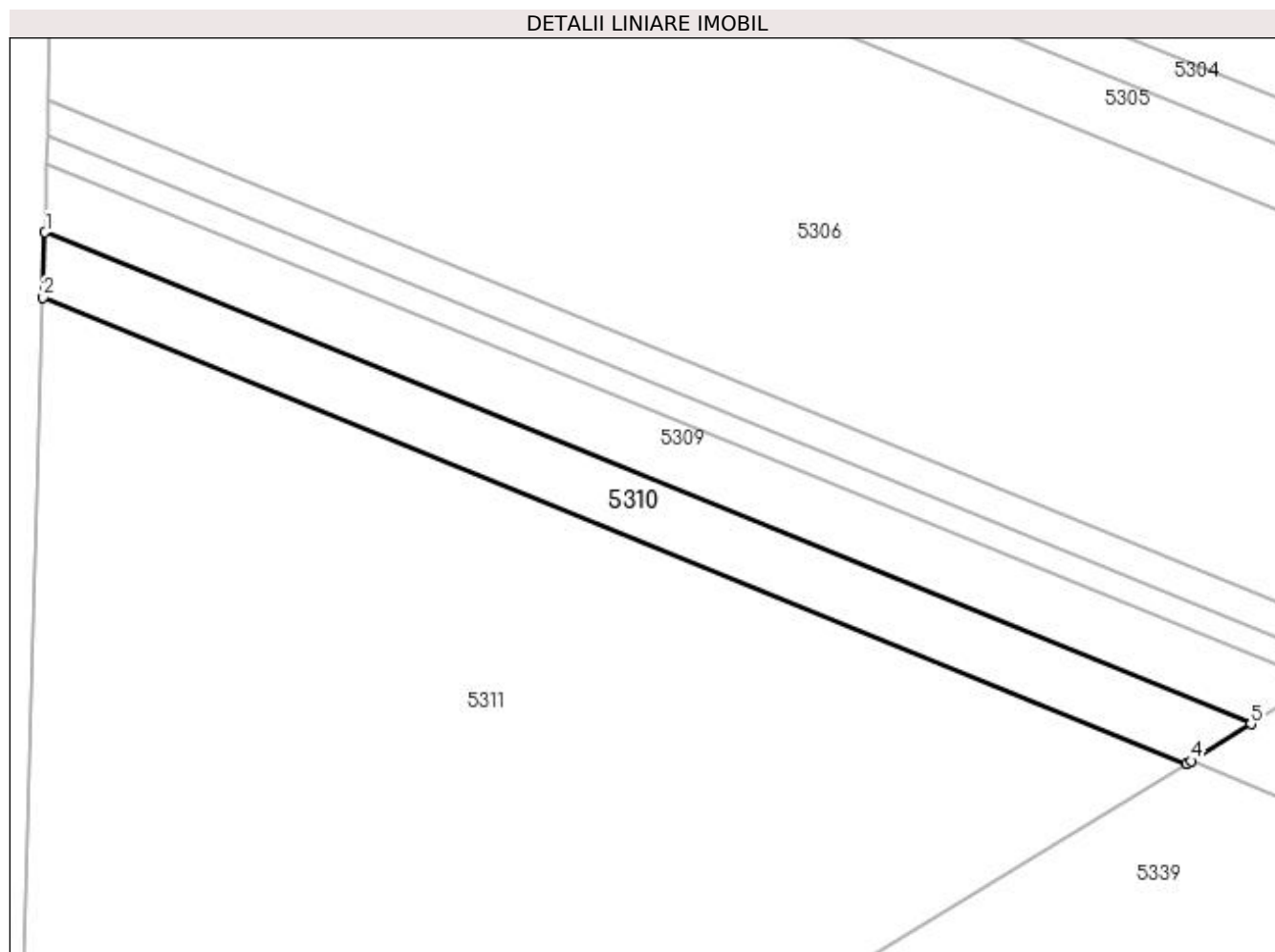
Inscrieri privind dezmembramintele dreptului de proprietate, drepturi reale de garanție și sarcini	Referințe
NU SUNT	

Anexa Nr. 1 La Partea I

Teren

Nr cadastral	Suprafața (mp)*	Observații / Referințe
	1.300	

* Suprafața este determinată în planul de proiecție Stereo 70.



Date referitoare la teren

Crt	Categorie folosință	Intravilan	Suprafața (mp)	Tarla	Parcelă	Nr. topo	Observații / Referințe
1	arabil	NU	1.300	66/2	10	-	

Lungime Segmente

1) Valorile lungimilor segmentelor sunt obținute din proiecție în plan.

Punct început	X / Y	Punct sfârșit	X / Y	Lungime segment (** (m)
1	348.960,56 283.042,253	2	348.960,305 283.033,818	8.439
2	348.960,305 283.033,818	3	349.108,484 282.973,427	160.013
3	349.108,484 282.973,427	4	349.109,074 282.973,788	0.692
4	349.109,074 282.973,788	5	349.116,857 282.978,553	9.126
5	349.116,857 282.978,553	1	348.960,56 283.042,253	168.779

**** Lungimile segmentelor sunt determinate în planul de proiecție Stereo 70 și sunt rotunjite la 1 milimetru.**

***** Distanța dintre puncte este formată din segmente cumulate ce sunt mai mici decât valoarea 1 milimetru.**

**DATE DESPRE IMOBILUL NR. 5311**

Oficiul de Cadastru și Publicitate Imobiliară DOLJ
Biroul de Cadastru și Publicitate Imobiliară Craiova

A. Partea I. Descrierea imobilului

TEREN Extravilan

Adresa: Jud. Dolj, T 66/2, P 9, 6, 5, 4, 3

Nr. Crt	Nr cadastral Nr. topografic	Suprafața* (mp)	Observații / Referințe
A1	31171	Din acte: 9.800 Masurata: 9.348	Sector cadastral:25 Teren neimprejmuit;

B. Partea II. Proprietari și acte

Inscrieri privitoare la dreptul de proprietate și alte drepturi reale	Referințe
79506 / 08/07/2015	
Hotarare Judecatoreasca nr. SC:569, din 03/04/2007 emis de Judecatoria Calafat (Sentinta civila nr. 270/02.03.2007, Sentinta civila nr. 728/26.04.2007, Sentinta civila nr. 566/03.04.2007, Sentinta civila nr. 281/02.03.2007 emise de Judecatoria Calafat .;);	
B1	Intabulare, drept de PROPRIETATE, dobandit prin Hotarare Judecatoreasca, cota actuala 1/1, cota initiala 1/1
1) MITULETU STELA	

C. Partea III. SARCINI .

Inscrieri privind dezmembramintele dreptului de proprietate, drepturi reale de garanție și sarcini	Referințe
NU SUNT	

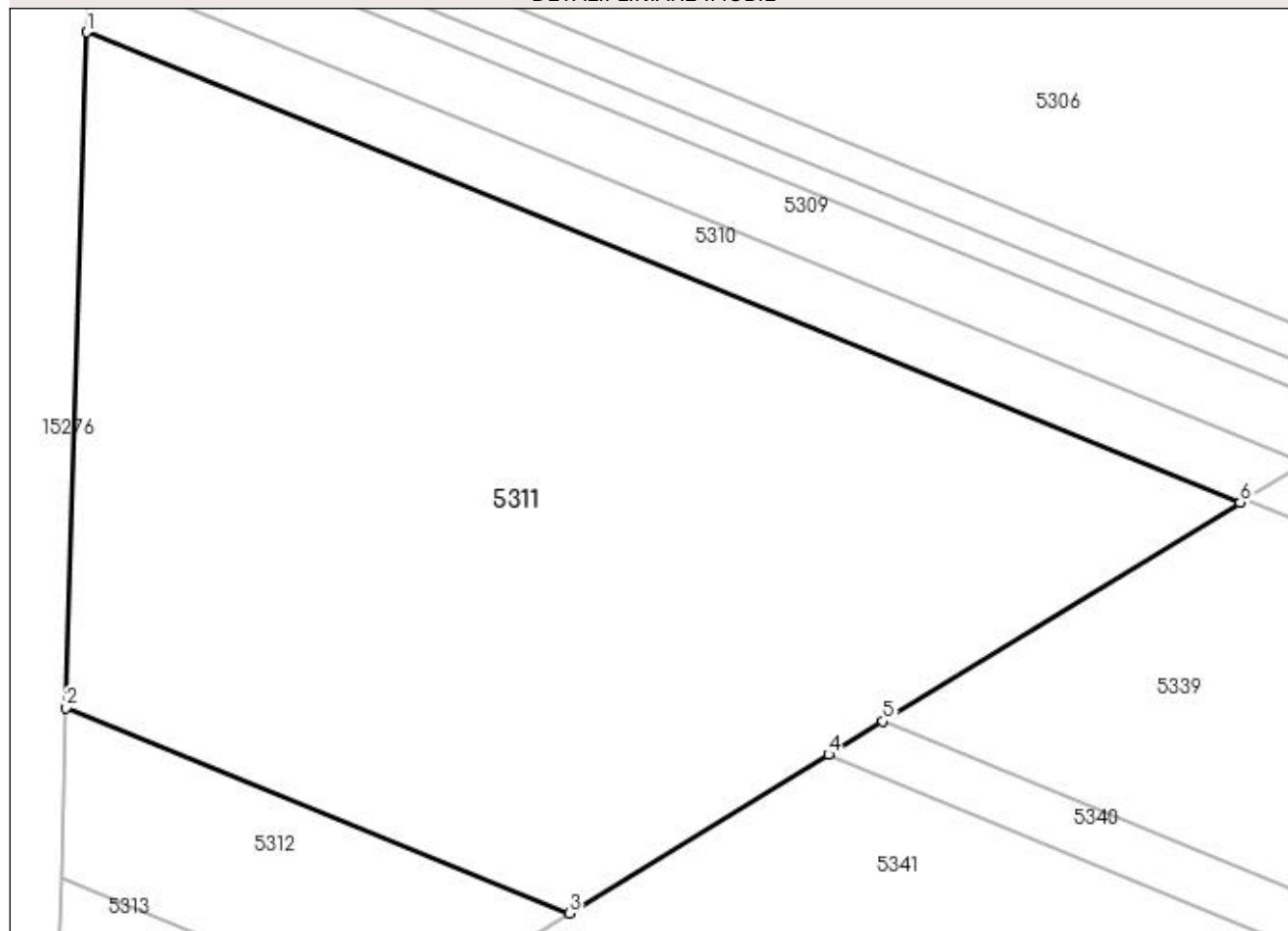
Anexa Nr. 1 La Partea I

Teren

Nr cadastral	Suprafața (mp)*	Observații / Referințe
31171	Din acte: 9.800 Masurata: 9.348	

* Suprafața este determinată în planul de proiecție Stereo 70.

DETALII LINIARE IMOBIL



Date referitoare la teren

Crt	Categorie folosință	Intravilan	Suprafața (mp)	Tarla	Parcelă	Nr. topo	Observații / Referințe
1	arabil	NU	1.717	66/2	9	-	
2	arabil	NU	954	66/2	6	-	
3	arabil	NU	954	66/2	5	-	
4	arabil	NU	3.529	66/2	4	-	
5	arabil	NU	2.194	66/2	3	-	

Lungime Segmente

1) Valorile lungimilor segmentelor sunt obținute din proiecție în plan.

Punct început	X / Y	Punct sfârșit	X / Y	Lungime segment (** (m)
1	348.960,305 283.033,818	2	348.957,684 282.947,051	86.807
2	348.957,684 282.947,051	3	349.022,36 282.920,692	69.841

Punct început	X / Y	Punct sfârșit	X / Y	Lungime segment (** (m)
3	349.022,36 282.920,692	4	349.055,63 282.941,064	39.012
4	349.055,63 282.941,064	5	349.062,622 282.945,345	8.198
5	349.062,622 282.945,345	6	349.108,484 282.973,427	53.777
6	349.108,484 282.973,427	1	348.960,305 283.033,818	160.013

** Lungimile segmentelor sunt determinate în planul de proiecție Stereo 70 și sunt rotunjite la 1 milimetru.

*** Distanța dintre puncte este formată din segmente cumulate ce sunt mai mici decât valoarea 1 milimetru.

**DATE DESPRE IMOBILUL NR. 5312**

Oficiul de Cadastru și Publicitate Imobiliară DOLJ
 Biroul de Cadastru și Publicitate Imobiliară Craiova

A. Partea I. Descrierea imobilului

TEREN Extravilan

Adresa: Jud. Dolj, T 66/2, P 2

Nr. Crt	Nr cadastral Nr. topografic	Suprafața* (mp)	Observații / Referințe
A1		1.200	Sector cadastral:25 Teren neimprejmuit;

B. Partea II. Proprietari și acte

Inscrieri privitoare la dreptul de proprietate și alte drepturi reale	Referințe
0 / 19/05/2022	
Act Notarial nr. CM:235, din 09/03/2006 emis de NP STOENESCU FLOREA;	
B1	A1
Intabulare, drept de PROPRIETATE, dobandit prin Succesiune, cota actuala 1/1, cota initiala 1/1 1) PISICA MARIA, LIPSA CNP	

C. Partea III. SARCINI .

Inscrieri privind dezmembramintele dreptului de proprietate, drepturi reale de garanție și sarcini	Referințe
NU SUNT	

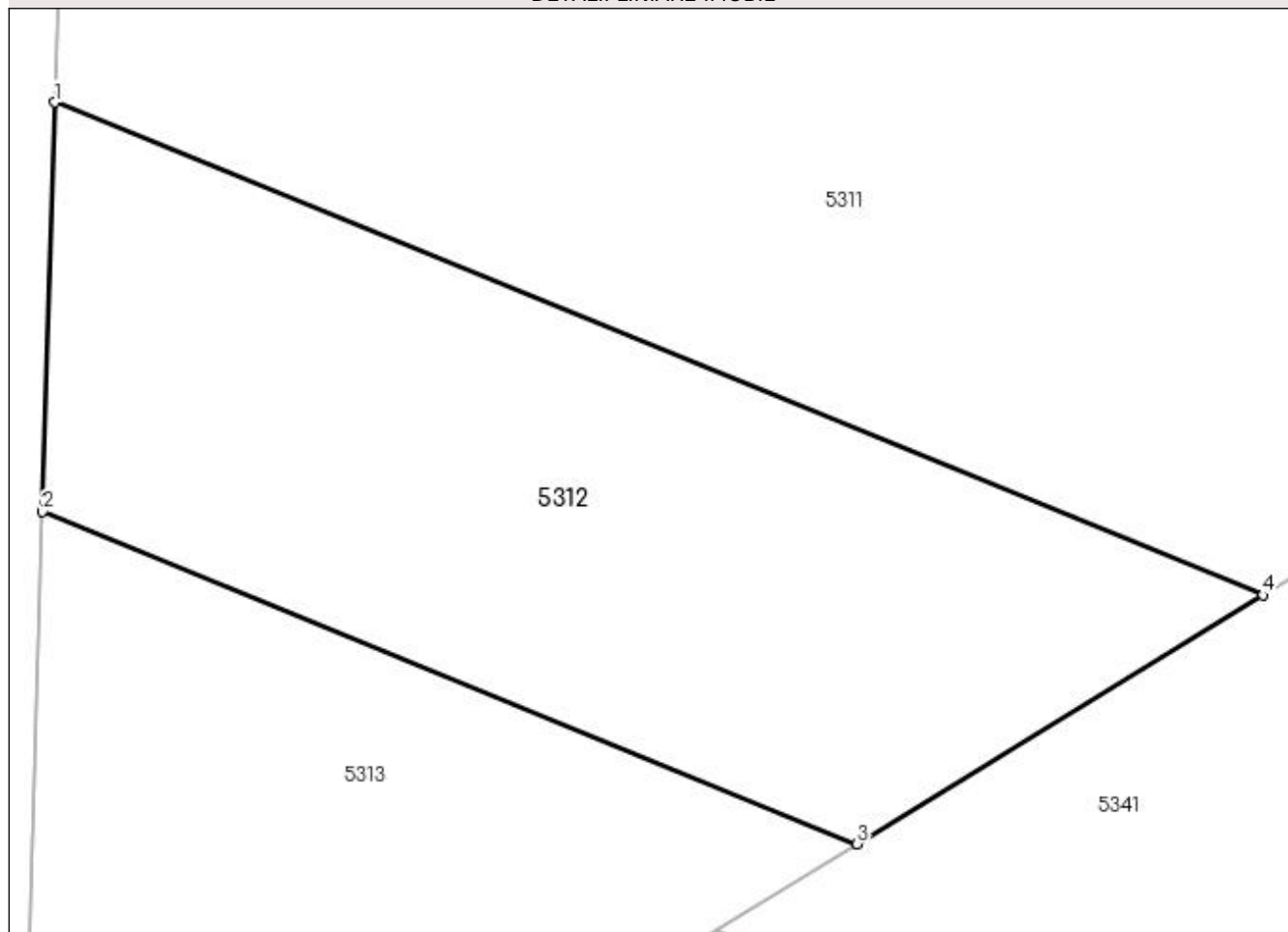
Anexa Nr. 1 La Partea I

Teren

Nr cadastral	Suprafața (mp)*	Observații / Referințe
	1.200	

* Suprafața este determinată în planul de proiecție Stereo 70.

DETALII LINIARE IMOBIL



Date referitoare la teren

Crt	Categorie folosință	Intra vilan	Suprafața (mp)	Tarla	Parcelă	Nr. topo	Observații / Referințe
1	arabil	NU	1.200	66/2	2	-	

Lungime Segmente

1) Valorile lungimilor segmentelor sunt obținute din proiecție în plan.

Punct început	X / Y	Punct sfârșit	X / Y	Lungime segment (** (m)
1	348.957,684 282.947,051	2	348.957,023 282.925,156	21.905
2	348.957,023 282.925,156	3	349.000,626 282.907,385	47.085
3	349.000,626 282.907,385	4	349.022,36 282.920,692	25.484
4	349.022,36 282.920,692	1	348.957,684 282.947,051	69.841

**** Lungimile segmentelor sunt determinate în planul de proiecție Stereo 70 și sunt rotunjite la 1 milimetru.**

***** Distanța dintre puncte este formată din segmente cumulate ce sunt mai mici decât valoarea 1 milimetru.**

**DATE DESPRE IMOBILUL NR. 5313**

Oficiul de Cadastru și Publicitate Imobiliară DOLJ
Biroul de Cadastru și Publicitate Imobiliară Craiova

A. Partea I. Descrierea imobilului

TEREN Extravilan

Adresa: Jud. Dolj, T 66/2, P 1

Nr. Crt	Nr cadastral Nr. topografic	Suprafața* (mp)	Observații / Referințe
A1		1.000	Sector cadastral:25 Teren neimprejmuit;

B. Partea II. Proprietari și acte

Inscrieri privitoare la dreptul de proprietate și alte drepturi reale	Referințe
0 / 19/05/2022	
Act Administrativ nr. TDP:3088, din 30/10/2002 emis de COMISIA JUDETEANA DOLJ;	
B1	A1
Intabulare, drept de PROPRIETATE, dobandit prin Reconstituire, cota actuala 1/1, cota initiala 1/1 1) PISICA DINA, LIPSA CNP	

C. Partea III. SARCINI .

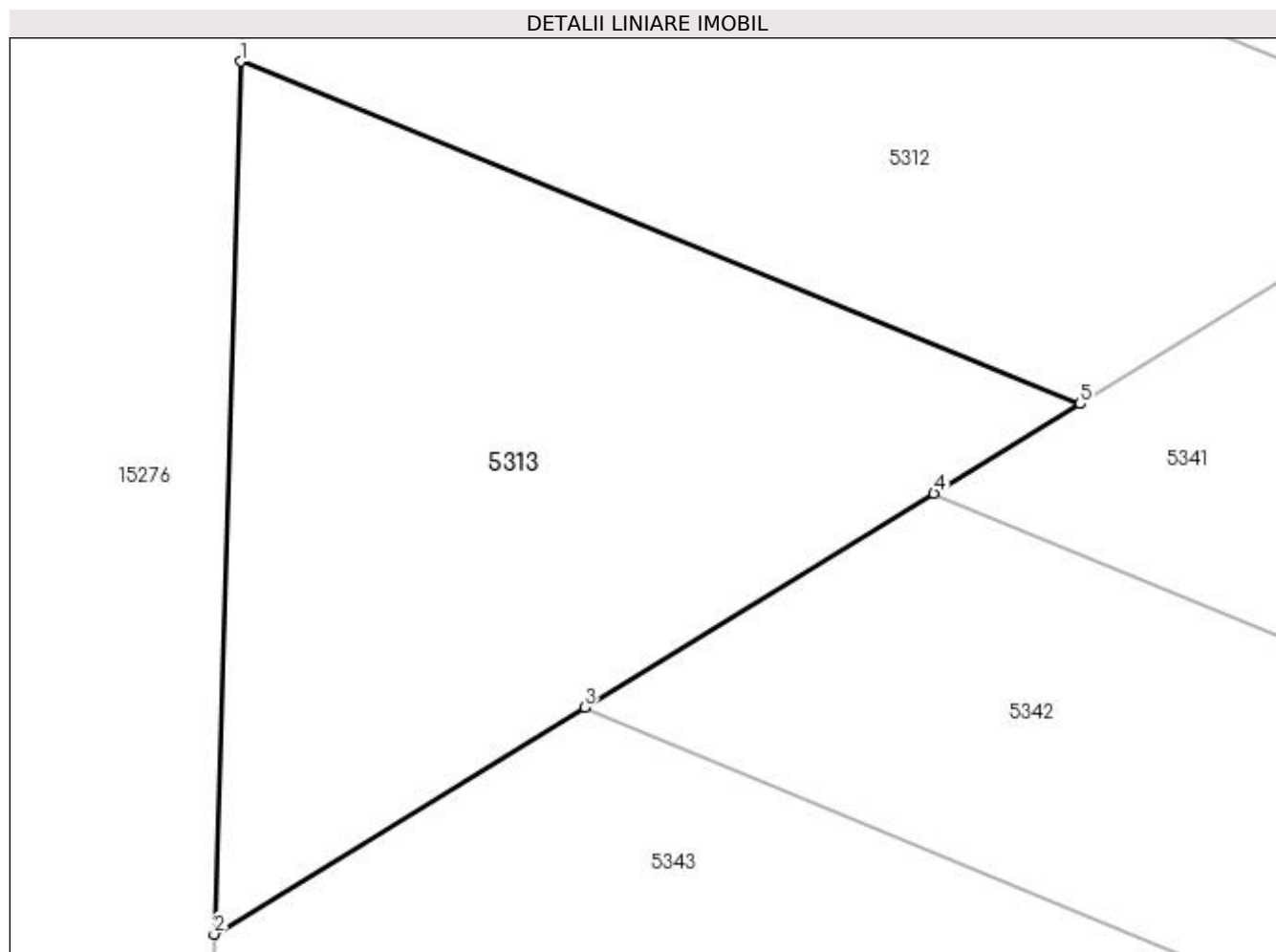
Inscrieri privind dezmembramintele dreptului de proprietate, drepturi reale de garanție și sarcini	Referințe
NU SUNT	

Anexa Nr. 1 La Partea I

Teren

Nr cadastral	Suprafața (mp)*	Observații / Referințe
	1.000	

* Suprafața este determinată în planul de proiecție Stereo 70.



Date referitoare la teren

Crt	Categorie folosință	Intra vilan	Suprafața (mp)	Tarla	Parcelă	Nr. topo	Observații / Referințe
1	arabil	NU	1.000	66/2	1	-	

Lungime Segmente

1) Valorile lungimilor segmentelor sunt obținute din proiecție în plan.

Punct început	X / Y	Punct sfârșit	X / Y	Lungime segment (** (m)
1	348.957,023 282.925,156	2	348.955,654 282.879,848	45.329
2	348.955,654 282.879,848	3	348.974,887 282.891,624	22.552
3	348.974,887 282.891,624	4	348.993,039 282.902,739	21.285
4	348.993,039 282.902,739	5	349.000,626 282.907,385	8.897
5	349.000,626 282.907,385	1	348.957,023 282.925,156	47.085

**** Lungimile segmentelor sunt determinate în planul de proiecție Stereo 70 și sunt rotunjite la 1 milimetru.**

***** Distanța dintre puncte este formată din segmente cumulate ce sunt mai mici decât valoarea 1 milimetru.**

**DATE DESPRE IMOBILUL NR. 5314**

Oficiul de Cadastru și Publicitate Imobiliară DOLJ
Biroul de Cadastru și Publicitate Imobiliară Craiova

A. Partea I. Descrierea imobilului

TEREN Extravilan

Adresa: Jud. Dolj, T 66_1, P 55

Nr. Crt	Nr cadastral Nr. topografic	Suprafața* (mp)	Observații / Referințe
A1	31337	Din acte: 1.100 Masurata: 1.050	Sector cadastral:25 Teren neimprejmuit;

B. Partea II. Proprietari și acte

Inscrieri privitoare la dreptul de proprietate și alte drepturi reale	Referințe
112568 / 18/09/2015	
Hotarare Judecatoreasca nr. HJ:925, din 01/06/2011 emis de JUDECATORIA CALAFAT (Dosar nr 1622/201/2011;);	
B1	Intabulare, drept de PROPRIETATE, dobandit prin Hotarare Judecatoreasca, cota actuala 1/1, cota initiala 1/1
1) MITULETU STELA	

C. Partea III. SARCINI .

Inscrieri privind dezmembramintele dreptului de proprietate, drepturi reale de garanție și sarcini	Referințe
NU SUNT	

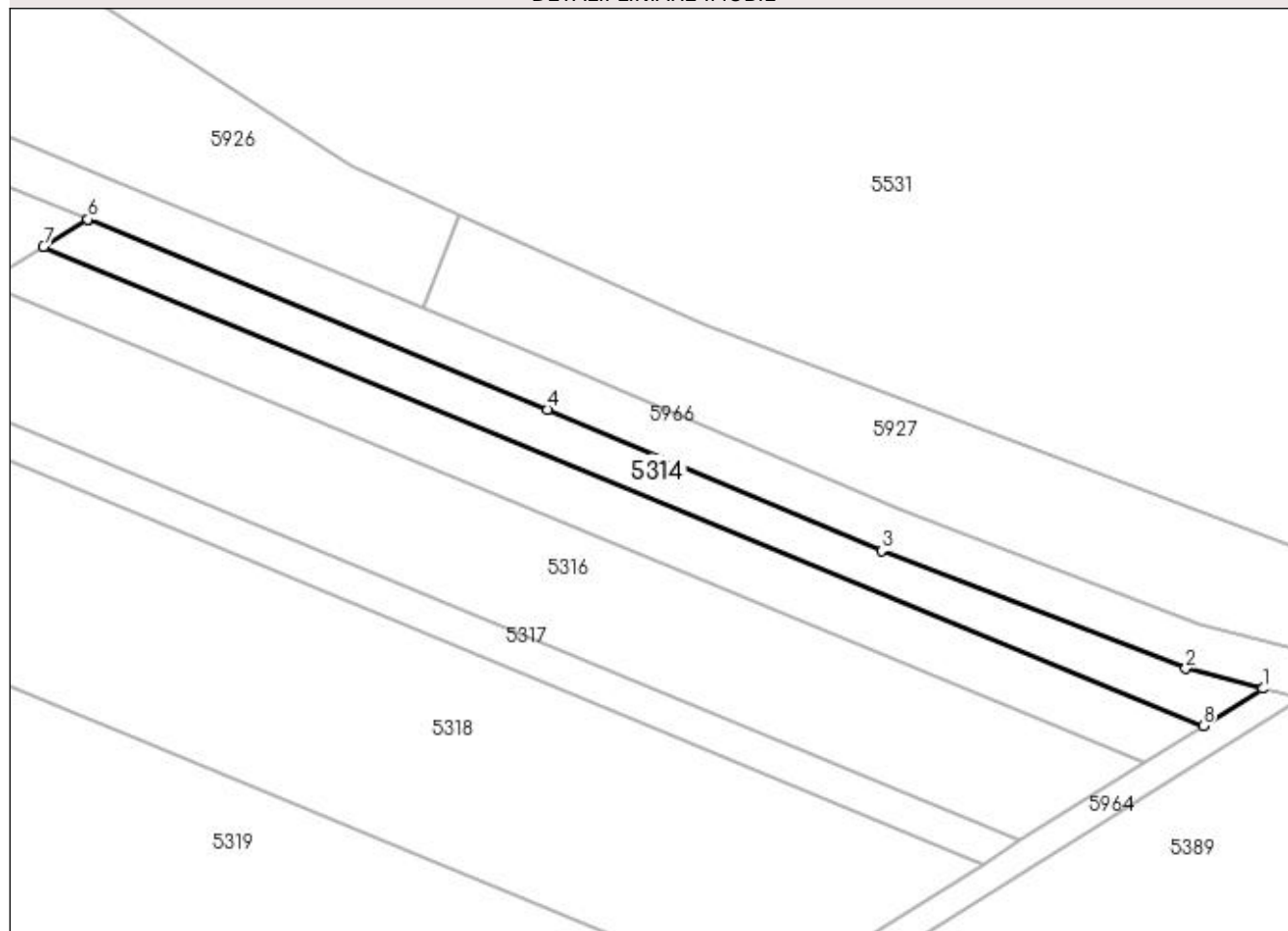
Anexa Nr. 1 La Partea I

Teren

Nr cadastral	Suprafața (mp)*	Observații / Referințe
31337	Din acte: 1.100 Masurata: 1.050	

* Suprafața este determinată în planul de proiecție Stereo 70.

DETALII LINIARE IMOBIL



Date referitoare la teren

Crt	Categorie folosință	Intra vilan	Suprafața (mp)	Tarla	Parcelă	Nr. topo	Observații / Referințe
1	arabil	NU	1.050	66/1	55	-	

Lungime Segmente

1) Valorile lungimilor segmentelor sunt obținute din proiecție în plan.

Punct început	X / Y	Punct sfârșit	X / Y	Lungime segment (** (m)
1	349.807,141 283.234,077	2	349.796,323 283.236,906	11.182
2	349.796,323 283.236,906	3	349.753,513 283.253,447	45.894
3	349.753,513 283.253,447	4	349.706,545 283.273,315	50.997
4	349.706,545 283.273,315	5	349.641,952 283.300,006	69.89
5	349.641,952 283.300,006	6	349.641,888 283.300,032	0.069

Punct început	X / Y	Punct sfârșit	X / Y	Lungime segment (** (m)
6	349.641,888 283.300,032	7	349.635,656 283.296,216	7.308
7	349.635,656 283.296,216	8	349.798,74 283.228,827	176.459
8	349.798,74 283.228,827	1	349.807,141 283.234,077	9.907

** Lungimile segmentelor sunt determinate în planul de proiecție Stereo 70 și sunt rotunjite la 1 milimetru.

*** Distanța dintre puncte este formată din segmente cumulate ce sunt mai mici decât valoarea 1 milimetru.

**DATE DESPRE IMOBILUL NR. 5315**

Oficiul de Cadastru și Publicitate Imobiliară DOLJ
Biroul de Cadastru și Publicitate Imobiliară Craiova

A. Partea I. Descrierea imobilului

TEREN Extravilan

Adresa: Jud. Dolj, T 66_1, P 54

Nr. Crt	Nr cadastral Nr. topografic	Suprafața* (mp)	Observații / Referințe
A1		1.400	Sector cadastral:25 Teren neimprejmuit;

B. Partea II. Proprietari și acte

Inscrieri privitoare la dreptul de proprietate și alte drepturi reale	Referințe
0 / 19/05/2022	
Act Notarial nr. CM:121, din 16/04/2018 emis de NP BUDIANA IONUT RAZVAN;	
B1	A1
Intabulare, drept de PROPRIETATE, dobandit prin Succesiune, cota actuala 1/1, cota initiala 1/1 1) DUMITRU LIZETA	

C. Partea III. SARCINI .

Inscrieri privind dezmembramintele dreptului de proprietate, drepturi reale de garanție și sarcini	Referințe
NU SUNT	

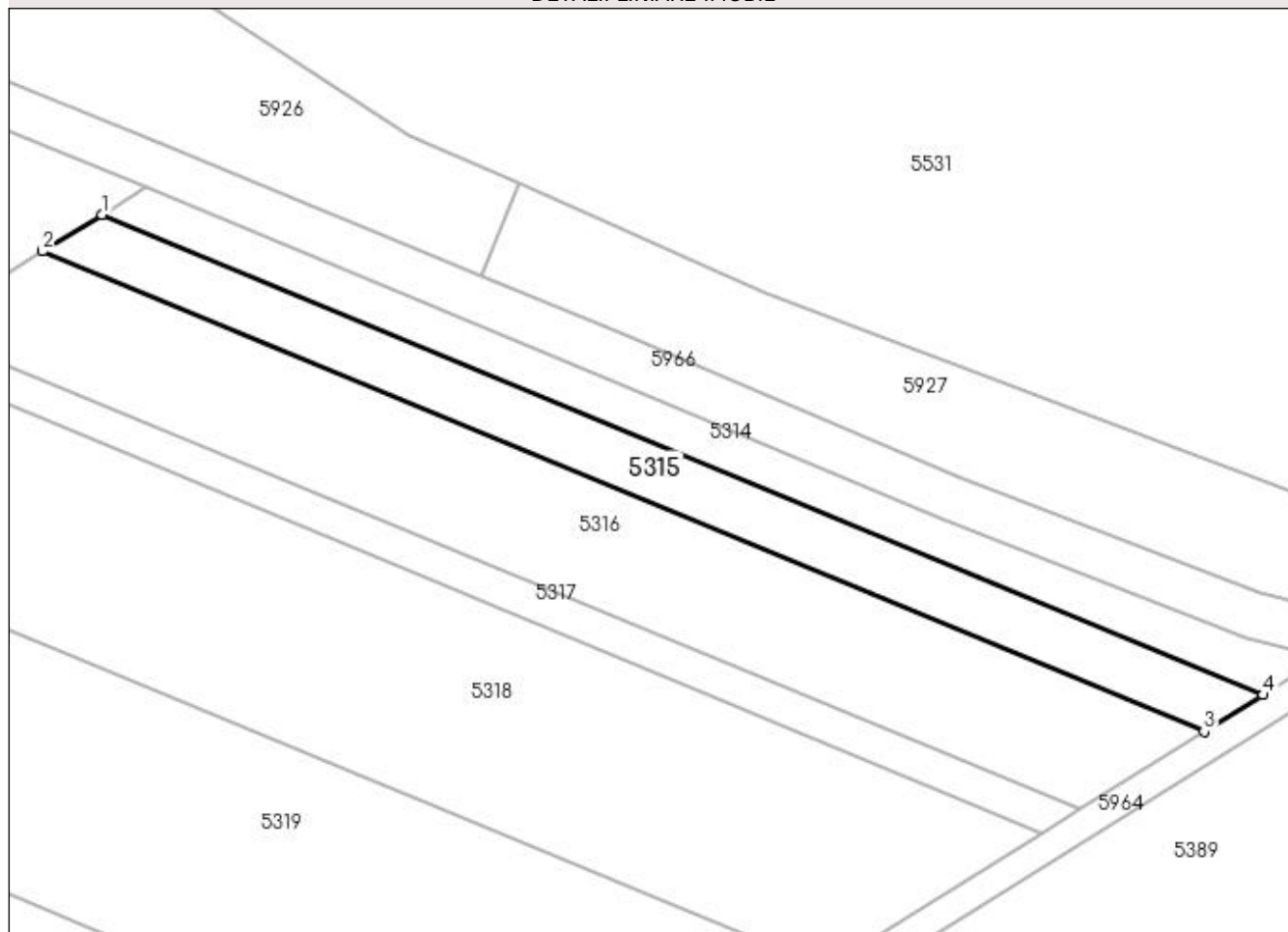
Anexa Nr. 1 La Partea I

Teren

Nr cadastral	Suprafața (mp)*	Observații / Referințe
	1.400	

* Suprafața este determinată în planul de proiecție Stereo 70.

DETALII LINIARE IMOBIL



Date referitoare la teren

Crt	Categorie folosință	Intra vilan	Suprafața (mp)	Tarla	Parcelă	Nr. topo	Observații / Referințe
1	arabil	NU	1.400	66/1	54	-	

Lungime Segmente

1) Valorile lungimilor segmentelor sunt obținute din proiecție în plan.

Punct început	X / Y	Punct sfârșit	X / Y	Lungime segment (** (m)
1	349.635,656 283.296,216	2	349.627,287 283.291,092	9.813
2	349.627,287 283.291,092	3	349.790,472 283.223,661	176.568
3	349.790,472 283.223,661	4	349.798,74 283.228,827	9.749
4	349.798,74 283.228,827	1	349.635,656 283.296,216	176.459

**** Lungimile segmentelor sunt determinate în planul de proiecție Stereo 70 și sunt rotunjite la 1 milimetru.**

***** Distanța dintre puncte este formată din segmente cumulate ce sunt mai mici decât valoarea 1 milimetru.**

**DATE DESPRE IMOBILUL NR. 5316**

Oficiul de Cadastru și Publicitate Imobiliară DOLJ
Biroul de Cadastru și Publicitate Imobiliară Craiova

A. Partea I. Descrierea imobilului

TEREN Extravilan

Adresa: Jud. Dolj, T 66_1, P 52, 51

Nr. Crt	Nr cadastral Nr. topografic	Suprafața* (mp)	Observații / Referințe
A1	31355	Din acte: 3.100 Masurata: 2.957	Sector cadastral:25 Teren neimprejmuit;

B. Partea II. Proprietari și acte

Inscrieri privitoare la dreptul de proprietate și alte drepturi reale	Referințe
112569 / 18/09/2015	
Hotarare Judecatoreasca nr. SC:332, din 07/03/2011 emis de JUDECATORIA CALAFAT (Sentinta civila nr. 295/05-03-2007 emis de JUDECATORIA CALAFAT);	
B1	Intabulare, drept de PROPRIETATE, dobandit prin Hotarare Judecatoreasca, cota actuala 1/1, cota initiala 1/1
1) MITULETU STELA	

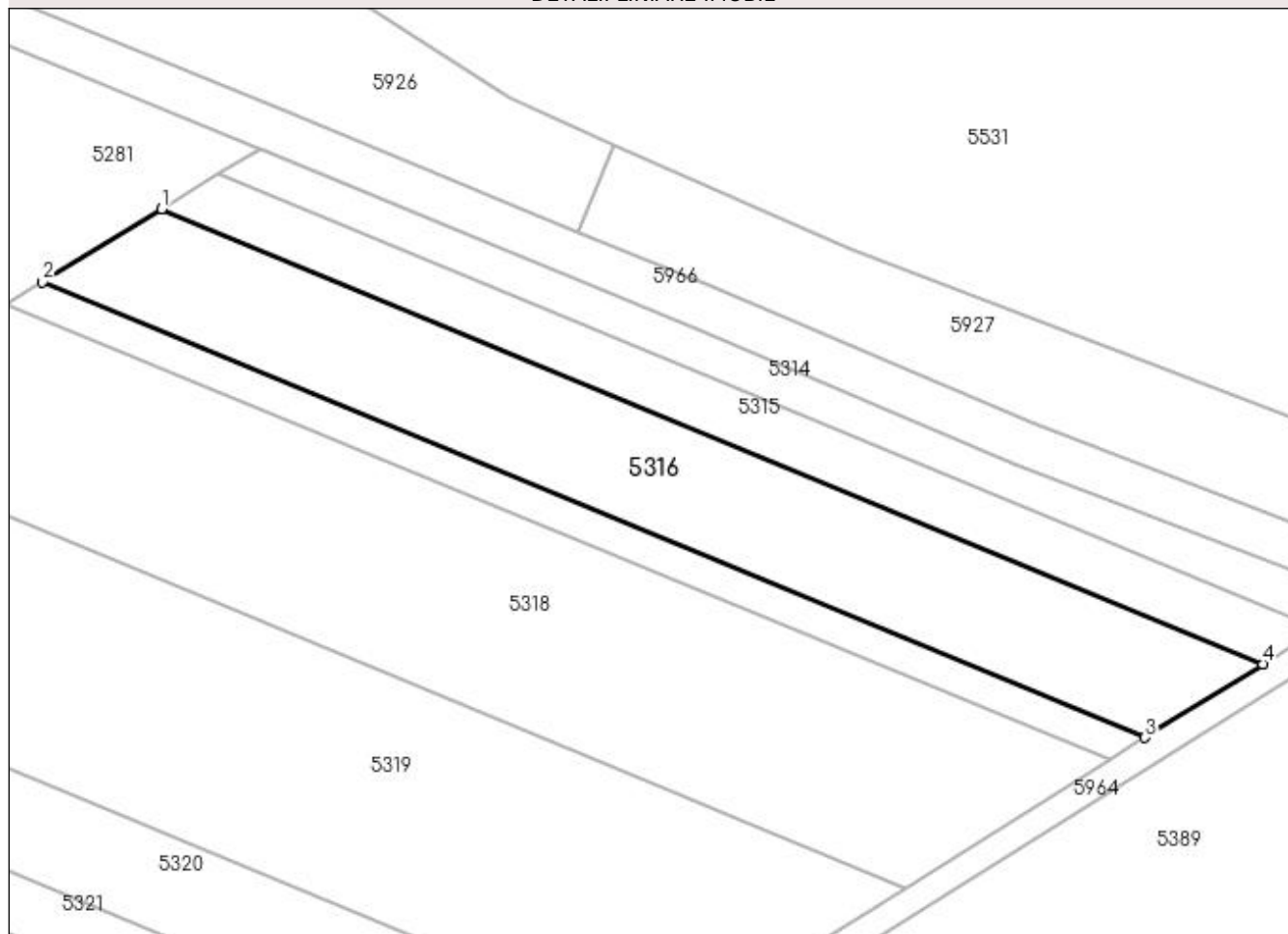
C. Partea III. SARCINI .

Inscrieri privind dezmembramintele dreptului de proprietate, drepturi reale de garanție și sarcini	Referințe
NU SUNT	

Anexa Nr. 1 La Partea I**Teren**

Nr cadastral	Suprafața (mp)*	Observații / Referințe
31355	Din acte: 3.100 Masurata: 2.957	

* Suprafața este determinată în planul de proiecție Stereo 70.

DETALII LINIARE IMOBIL**Date referitoare la teren**

Crt	Categorie folosință	Intravilan	Suprafața (mp)	Tarla	Parcelă	Nr. topo	Observații / Referințe
1	arabil	NU	1.240	66/1	52	-	
2	arabil	NU	1.717	66/1	51	-	

Lungime Segmente

1) Valorile lungimilor segmentelor sunt obținute din proiecție în plan.

Punct început	X / Y	Punct sfârșit	X / Y	Lungime segment (** (m)
1	349.627,287 283.291,092	2	349.609,629 283.280,28	20.705
2	349.609,629 283.280,28	3	349.773,027 283.212,761	176.799
3	349.773,027 283.212,761	4	349.790,472 283.223,661	20.57
4	349.790,472 283.223,661	1	349.627,287 283.291,092	176.568

**** Lungimile segmentelor sunt determinate în planul de proiecție Stereo 70 și sunt rotunjite la 1 milimetru.**

***** Distanța dintre puncte este formată din segmente cumulate ce sunt mai mici decât valoarea 1 milimetru.**

**DATE DESPRE IMOBILUL NR. 5317**

Oficiul de Cadastru și Publicitate Imobiliară DOLJ
Biroul de Cadastru și Publicitate Imobiliară Craiova

A. Partea I. Descrierea imobilului

TEREN Extravilan

Adresa: Jud. Dolj, T 66_1, P 50

Nr. Crt	Nr cadastral Nr. topografic	Suprafața* (mp)	Observații / Referințe
A1		900	Sector cadastral:25 Teren neimprejmuit;

B. Partea II. Proprietari și acte

Inscrieri privitoare la dreptul de proprietate și alte drepturi reale	Referințe
0 / 19/05/2022	
Act Notarial nr. ACT DE PARTAJ VOLUNTAR:3667, din 11/11/2019 emis de NP BUDIANA IONUT RAZVAN;	
B1	A1
Intabulare, drept de PROPRIETATE, dobandit prin lesire Din Indiviziune, cota actuala 1/1, cota initiala 1/1 1) COLCEA FLORIN FELIX	

C. Partea III. SARCINI .

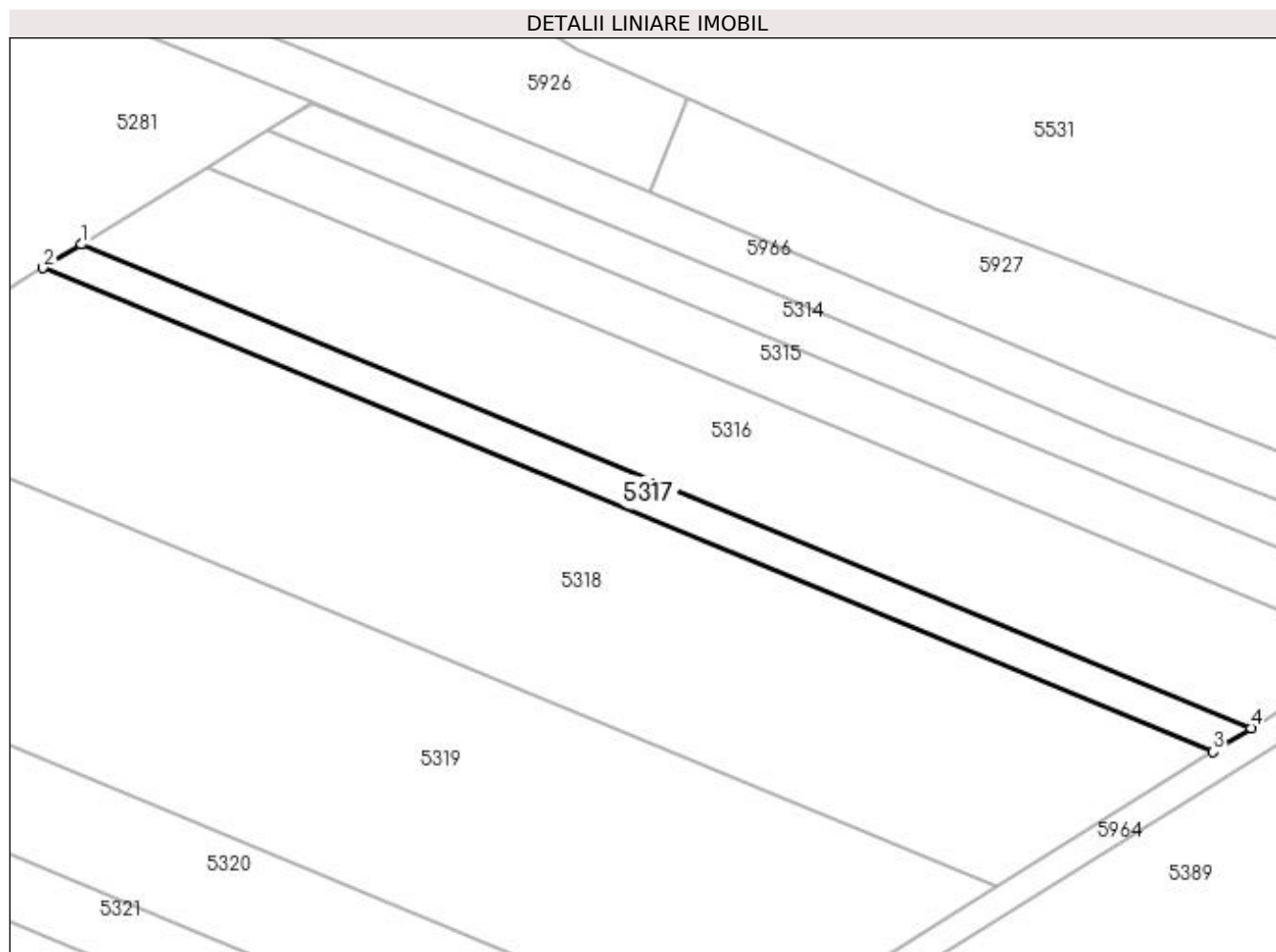
Inscrieri privind dezmembramintele dreptului de proprietate, drepturi reale de garanție și sarcini	Referințe
NU SUNT	

Anexa Nr. 1 La Partea I

Teren

Nr cadastral	Suprafața (mp)*	Observații / Referințe
	900	

* Suprafața este determinată în planul de proiecție Stereo 70.



Date referitoare la teren

Crt	Categorie folosință	Intravilan	Suprafața (mp)	Tarla	Parcelă	Nr. topo	Observații / Referințe
1	arabil	NU	900	66/1	50	-	

Lungime Segmente

1) Valorile lungimilor segmentelor sunt obținute din proiecție în plan.

Punct început	X / Y	Punct sfârșit	X / Y	Lungime segment (** (m)
1	349.609,629 283.280,28	2	349.604,259 283.276,992	6.297
2	349.604,259 283.276,992	3	349.767,721 283.209,447	176.868
3	349.767,721 283.209,447	4	349.773,027 283.212,761	6.256
4	349.773,027 283.212,761	1	349.609,629 283.280,28	176.799

**** Lungimile segmentelor sunt determinate în planul de proiecție Stereo 70 și sunt rotunjite la 1 milimetru.**

***** Distanța dintre puncte este formată din segmente cumulate ce sunt mai mici decât valoarea 1 milimetru.**

**DATE DESPRE IMOBILUL NR. 5318**

Oficiul de Cadastru și Publicitate Imobiliară DOLJ
Biroul de Cadastru și Publicitate Imobiliară Craiova

A. Partea I. Descrierea imobilului

TEREN Extravilan

Adresa: Jud. Dolj, T 66_1, P 49, 48, 47

Nr. Crt	Nr cadastral Nr. topografic	Suprafața* (mp)	Observații / Referințe
A1	31376	Din acte: 5.400 Masurata: 5.151	Sector cadastral:25 Teren neimprejmuit;

B. Partea II. Proprietari și acte

Inscrieri privitoare la dreptul de proprietate și alte drepturi reale	Referințe
112571 / 18/09/2015	
Hotarare Judecatoreasca nr. SC:1229, din 15/06/2009 emis de JUDECATORIA CALAFAT (dosar nr 1476/201/2009 , sentinta civila nr 344/08-03-2011 emis de JUDECATORIA CALAFAT dosar nr 595/201/2011, sentinta civila nr 1477/20.09.2011 Judecatoria Calafat dosar nr 2548/201/2011;);	
B1	Intabulare, drept de PROPRIETATE, dobandit prin Hotarare Judecatoreasca, cota actuala 1/1, cota initiala 1/1
1) MITULETU STELA	

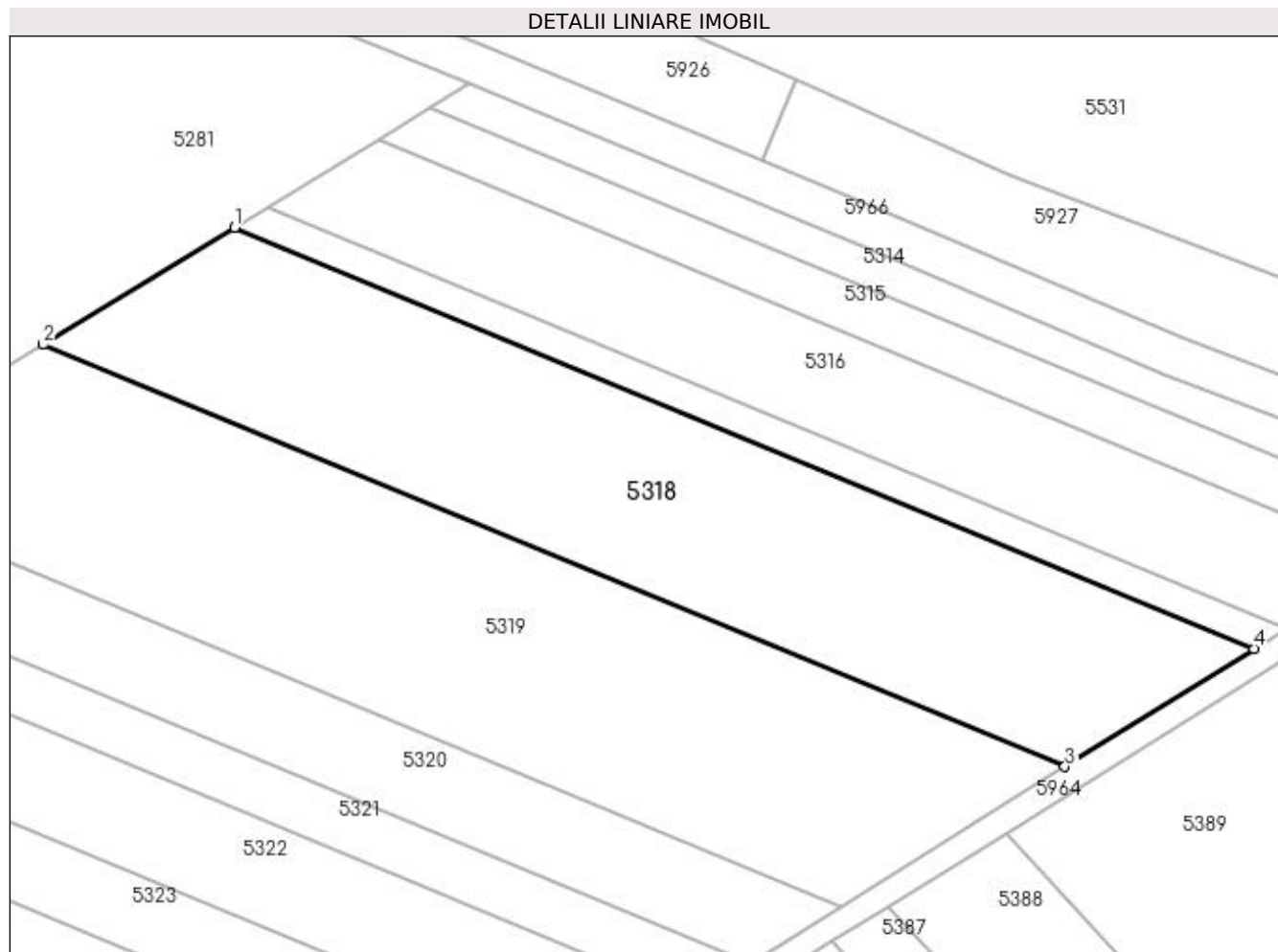
C. Partea III. SARCINI .

Inscrieri privind dezmembramintele dreptului de proprietate, drepturi reale de garanție și sarcini	Referințe
NU SUNT	

Anexa Nr. 1 La Partea I**Teren**

Nr cadastral	Suprafața (mp)*	Observații / Referințe
31376	Din acte: 5.400 Masurata: 5.151	

* Suprafața este determinată în planul de proiecție Stereo 70.

**Date referitoare la teren**

Crt	Categorie folosință	Intravilan	Suprafața (mp)	Tarla	Parcelă	Nr. topo	Observații / Referințe
1	arabil	NU	1.050	66/1	49	-	
2	arabil	NU	2.861	66/1	48	-	
3	arabil	NU	1.240	66/1	47	-	

Lungime Segmente

1) Valorile lungimilor segmentelor sunt obținute din proiecție în plan.

Punct început	X / Y	Punct sfârșit	X / Y	Lungime segment (** (m)
1	349.604,259 283.276,992	2	349.573,566 283.258,198	35.99
2	349.573,566 283.258,198	3	349.737,398 283.190,501	177.268
3	349.737,398 283.190,501	4	349.767,721 283.209,447	35.755

Punct început	X / Y	Punct sfârșit	X / Y	Lungime segment (** (m)
4	349.767,721 283.209,447	1	349.604,259 283.276,992	176.868

** Lungimile segmentelor sunt determinate în planul de proiecție Stereo 70 și sunt rotunjite la 1 milimetru.

*** Distanța dintre puncte este formată din segmente cumulate ce sunt mai mici decât valoarea 1 milimetru.

**DATE DESPRE IMOBILUL NR. 5319**

Oficiul de Cadastru și Publicitate Imobiliară DOLJ
Biroul de Cadastru și Publicitate Imobiliară Craiova

A. Partea I. Descrierea imobilului

TEREN Extravilan

Adresa: Jud. Dolj, T 66_1, P 46

Nr. Crt	Nr cadastral Nr. topografic	Suprafața* (mp)	Observații / Referințe
A1		6.100	Sector cadastral:25 Teren neimprejmuit;

B. Partea II. Proprietari și acte

Inscrieri privitoare la dreptul de proprietate și alte drepturi reale		Referințe
0 / 19/05/2022		
Act Notarial nr. CM:196, din 26/06/2019 emis de NP STOENESCU FLOREA;		
B1	Intabulare, drept de PROPRIETATE, dobandit prin Succesiune, cota actuala 1/1, cota initiala 1/1 1) ANGHEL MARIOARA	A1

C. Partea III. SARCINI .

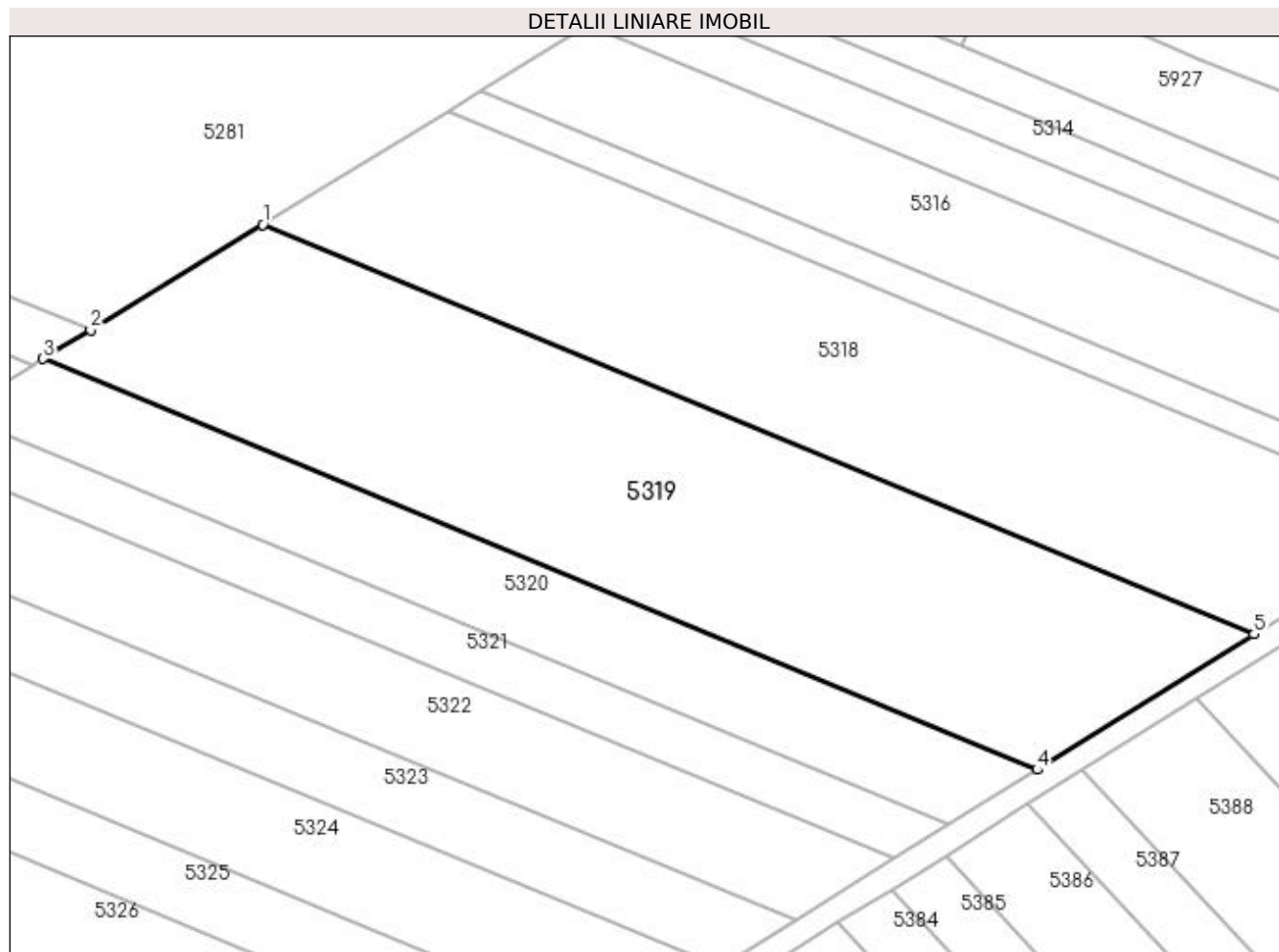
Inscrieri privind dezmembramintele dreptului de proprietate, drepturi reale de garanție și sarcini	Referințe
NU SUNT	

Anexa Nr. 1 La Partea I

Teren

Nr cadastral	Suprafața (mp)*	Observații / Referințe
	6.100	

* Suprafața este determinată în planul de proiecție Stereo 70.



Date referitoare la teren

Crt	Categorie folosință	Intra vilan	Suprafața (mp)	Tarla	Parcelă	Nr. topo	Observații / Referințe
1	arabil	NU	6.100	66/1	46	-	

Lungime Segmente

1) Valorile lungimilor segmentelor sunt obținute din proiecție în plan.

Punct început	X / Y	Punct sfârșit	X / Y	Lungime segment (** (m)
1	349.573,566 283.258,198	2	349.545,159 283.240,805	33.309
2	349.545,159 283.240,805	3	349.537,308 283.235,997	9.206
3	349.537,308 283.235,997	4	349.701,576 283.168,119	177.74
4	349.701,576 283.168,119	5	349.737,398 283.190,501	42.239
5	349.737,398 283.190,501	1	349.573,566 283.258,198	177.268

**** Lungimile segmentelor sunt determinate în planul de proiecție Stereo 70 și sunt rotunjite la 1 milimetru.**

***** Distanța dintre puncte este formată din segmente cumulate ce sunt mai mici decât valoarea 1 milimetru.**

**DATE DESPRE IMOBILUL NR. 5320**

Oficiul de Cadastru și Publicitate Imobiliară DOLJ
Biroul de Cadastru și Publicitate Imobiliară Craiova

A. Partea I. Descrierea imobilului

TEREN Extravilan

Adresa: Jud. Dolj, T 66_1, P 45

Nr. Crt	Nr cadastral Nr. topografic	Suprafața* (mp)	Observații / Referințe
A1		2.500	Sector cadastral:25 Teren neimprejmuit;

B. Partea II. Proprietari și acte

Inscrieri privitoare la dreptul de proprietate și alte drepturi reale		Referințe
0 / 19/05/2022		
Act Notarial nr. CM:232, din 07/03/2006 emis de NP STOENESCU FLOREA;		
B1	Intabulare, drept de PROPRIETATE, dobandit prin Succesiune, cota actuala 1/1, cota initiala 1/1 1) CATANA DRAGOS-AUREL	A1

C. Partea III. SARCINI .

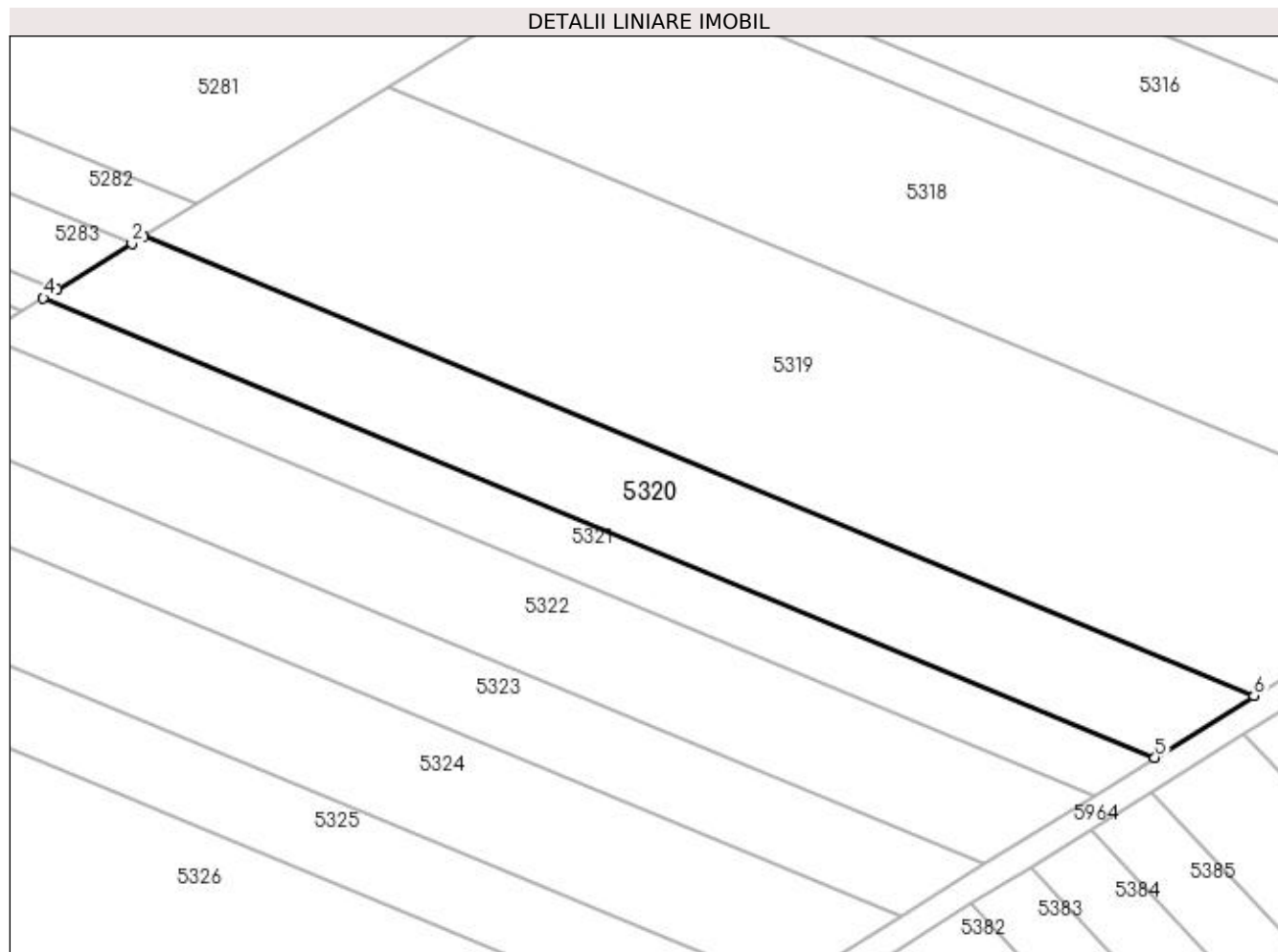
Inscrieri privind dezmembramintele dreptului de proprietate, drepturi reale de garanție și sarcini	Referințe
NU SUNT	

Anexa Nr. 1 La Partea I

Teren

Nr cadastral	Suprafața (mp)*	Observații / Referințe
	2.500	

* Suprafața este determinată în planul de proiecție Stereo 70.



Date referitoare la teren

Crt	Categorie folosință	Intra vilan	Suprafața (mp)	Tarla	Parcelă	Nr. topo	Observații / Referințe
1	arabil	NU	2.500	66/1	45	-	

Lungime Segmente

1) Valorile lungimilor segmentelor sunt obținute din proiecție în plan.

Punct început	X / Y	Punct sfârșit	X / Y	Lungime segment (** (m)
1	349.537,308 283.235,997	2	349.535,608 283.234,956	1.993
2	349.535,608 283.234,956	3	349.524,527 283.228,171	12.993
3	349.524,527 283.228,171	4	349.522,475 283.226,915	2.406
4	349.522,475 283.226,915	5	349.686,922 283.158,963	177.933
5	349.686,922 283.158,963	6	349.701,576 283.168,119	17.279

Punct început	X / Y	Punct sfârşit	X / Y	Lungime segment (** (m)
6	349.701,576 283.168,119	1	349.537,308 283.235,997	177.74

** Lungimile segmentelor sunt determinate în planul de proiecţie Stereo 70 şi sunt rotunjite la 1 milimetru.

*** Distanţa dintre puncte este formată din segmente cumulate ce sunt mai mici decât valoarea 1 milimetru.

**DATE DESPRE IMOBILUL NR. 5321**

Oficiul de Cadastru și Publicitate Imobiliară DOLJ
 Biroul de Cadastru și Publicitate Imobiliară Craiova

A. Partea I. Descrierea imobilului

TEREN Extravilan

Adresa: Jud. Dolj, T 66_1, P 44

Nr. Crt	Nr cadastral Nr. topografic	Suprafața* (mp)	Observații / Referințe
A1	31354	Din acte: 1.600 Masurata: 1.526	Sector cadastral:25 Teren neimprejmuit;

B. Partea II. Proprietari și acte

Inscrieri privitoare la dreptul de proprietate și alte drepturi reale		Referințe
169531 / 06/11/2017		
Act Notarial nr. 3403, din 02/11/2017 emis de NP BUDIANA IONUT RAZVAN;		
B1	Intabulare, drept de PROPRIETATE, dobandit prin Conventie, cota actuala 1/1, cota initiala 1/1 1) MITULETU STELA 2) MITULETU GHEORGHE	A1

C. Partea III. SARCINI .

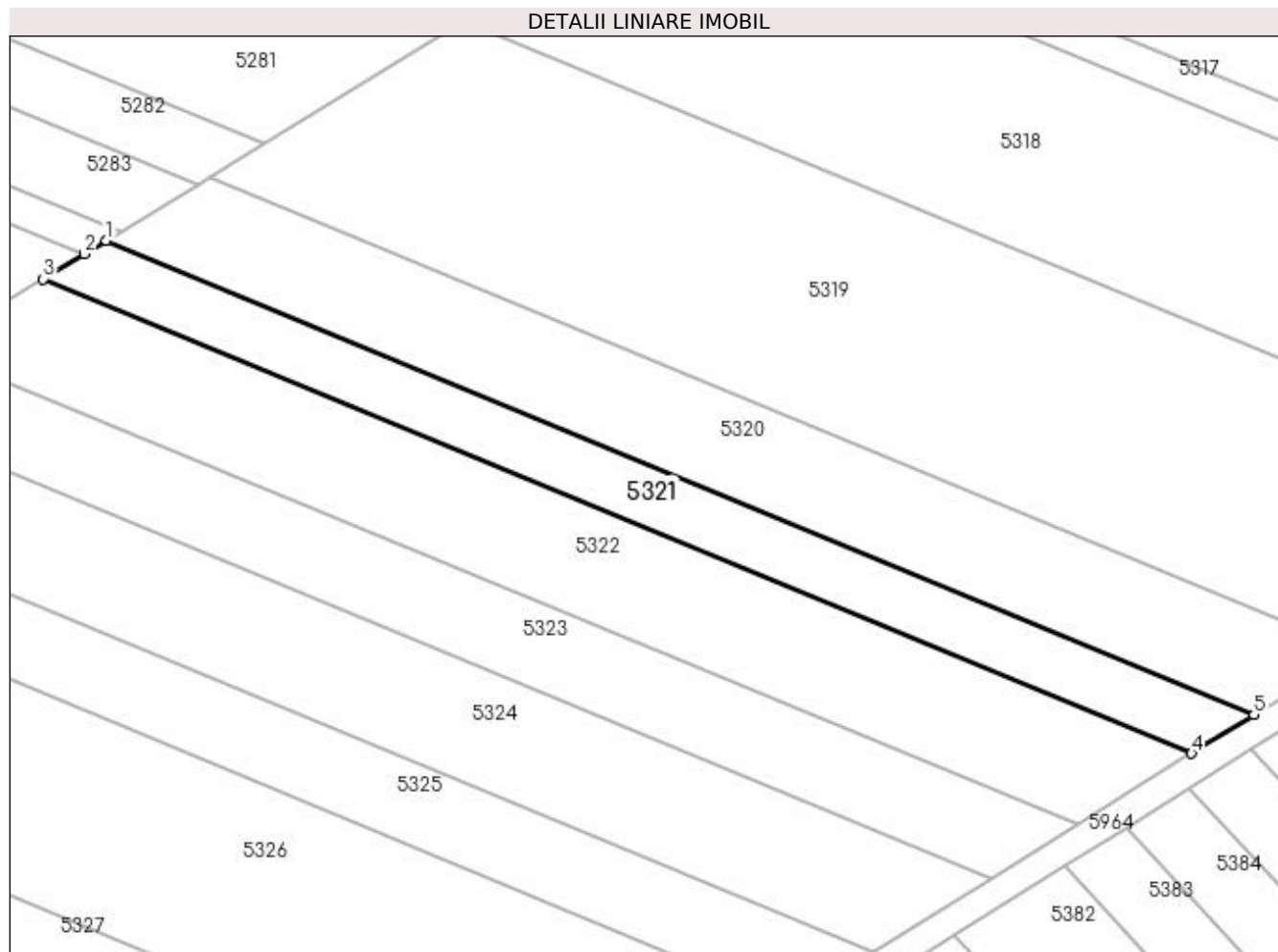
Inscrieri privind dezmembramintele dreptului de proprietate, drepturi reale de garanție și sarcini	Referințe
NU SUNT	

Anexa Nr. 1 La Partea I

Teren

Nr cadastral	Suprafața (mp)*	Observații / Referințe
31354	Din acte: 1.600 Masurata: 1.526	

* Suprafața este determinată în planul de proiecție Stereo 70.



Date referitoare la teren

Crt	Categorie folosință	Intra vilan	Suprafața (mp)	Tarla	Parcelă	Nr. topo	Observații / Referințe
1	arabil	NU	1.526	66/1	44	-	

Lungime Segmente

1) Valorile lungimilor segmentelor sunt obținute din proiecție în plan.

Punct început	X / Y	Punct sfârșit	X / Y	Lungime segment (** (m)
1	349.522,475 283.226,915	2	349.519,343 283.224,997	3.673
2	349.519,343 283.224,997	3	349.513,43 283.221,376	6.934
3	349.513,43 283.221,376	4	349.677,985 283.153,379	178.05
4	349.677,985 283.153,379	5	349.686,922 283.158,963	10.538
5	349.686,922 283.158,963	1	349.522,475 283.226,915	177.933

**** Lungimile segmentelor sunt determinate în planul de proiecție Stereo 70 și sunt rotunjite la 1 milimetru.**

***** Distanța dintre puncte este formată din segmente cumulate ce sunt mai mici decât valoarea 1 milimetru.**

**DATE DESPRE IMOBILUL NR. 5322**

Oficiul de Cadastru și Publicitate Imobiliară DOLJ
Biroul de Cadastru și Publicitate Imobiliară Craiova

A. Partea I. Descrierea imobilului

TEREN Extravilan

Adresa: Jud. Dolj, T 66_1, P 43

Nr. Crt	Nr cadastral Nr. topografic	Suprafața* (mp)	Observații / Referințe
A1		2.800	Sector cadastral:25 Teren neimprejmuit;

B. Partea II. Proprietari și acte

Inscrieri privitoare la dreptul de proprietate și alte drepturi reale	Referințe
0 / 19/05/2022	
Act Administrativ nr. TDP:3690, din 10/12/2002 emis de COMISIA JUDETEANA DOLJ;	
B1	A1
Intabulare, drept de PROPRIETATE, dobândit prin Reconstituire, cota actuala 1/1, cota initiala 1/1 1) CRETU GHEORGHE, LIPSA CNP	

C. Partea III. SARCINI .

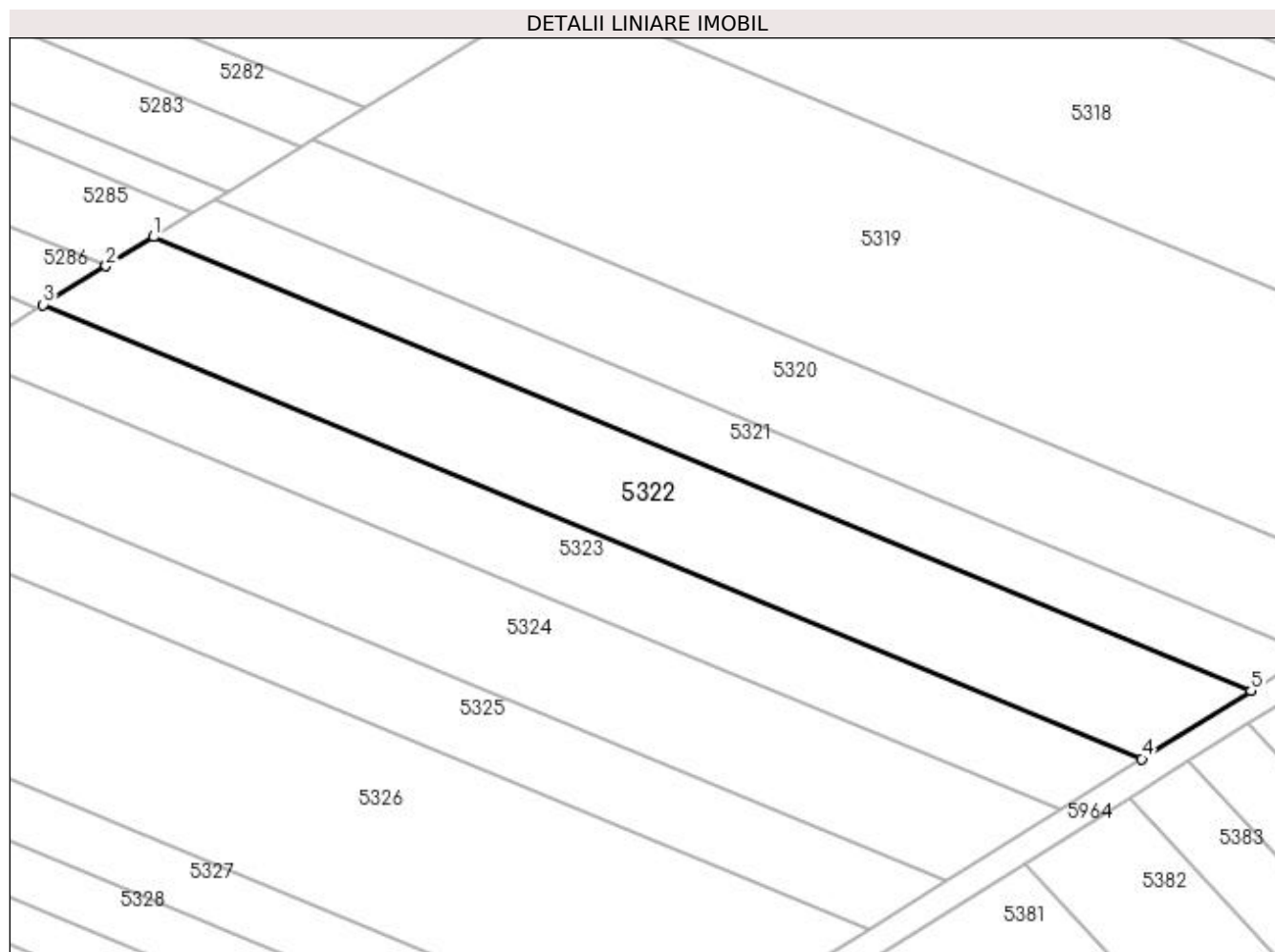
Inscrieri privind dezmembramintele dreptului de proprietate, drepturi reale de garanție și sarcini	Referințe
NU SUNT	

Anexa Nr. 1 La Partea I

Teren

Nr cadastral	Suprafața (mp)*	Observații / Referințe
	2.800	

* Suprafața este determinată în planul de proiecție Stereo 70.



Date referitoare la teren

Crt	Categorie folosință	Intravilan	Suprafața (mp)	Tarla	Parcelă	Nr. topo	Observații / Referințe
1	arabil	NU	2.800	66/1	43	-	

Lungime Segmente

1) Valorile lungimilor segmentelor sunt obținute din proiecție în plan.

Punct început	X / Y	Punct sfârșit	X / Y	Lungime segment (** (m)
1	349.513,43 283.221,376	2	349.506,297 283.217,009	8.364
2	349.506,297 283.217,009	3	349.496,848 283.211,223	11.08
3	349.496,848 283.211,223	4	349.661,603 283.143,144	178.267
4	349.661,603 283.143,144	5	349.677,985 283.153,379	19.316
5	349.677,985 283.153,379	1	349.513,43 283.221,376	178.05

**** Lungimile segmentelor sunt determinate în planul de proiecție Stereo 70 și sunt rotunjite la 1 milimetru.**

***** Distanța dintre puncte este formată din segmente cumulate ce sunt mai mici decât valoarea 1 milimetru.**

**DATE DESPRE IMOBILUL NR. 5323**

Oficiul de Cadastru și Publicitate Imobiliară DOLJ
Biroul de Cadastru și Publicitate Imobiliară Craiova

A. Partea I. Descrierea imobilului

TEREN Extravilan

Adresa: Jud. Dolj, T 66_1, P 42

Nr. Crt	Nr cadastral Nr. topografic	Suprafața* (mp)	Observații / Referințe
A1		2.100	Sector cadastral:25 Teren neimprejmuit;

B. Partea II. Proprietari și acte

Inscrieri privitoare la dreptul de proprietate și alte drepturi reale		Referințe
0 / 19/05/2022		
Act Administrativ nr. TDP:3742, din 10/12/2002 emis de COMISIA JUDETEANA DOLJ (CERTIF. DE DECES: DM884922/19.03.2001;);		
B1	Intabulare, drept de PROPRIETATE, dobandit prin Reconstituire, cota actuala 1/1, cota initiala 1/1 1) TOMESCU SORICA, DECEDAT DEFUNCT:Da	A1

C. Partea III. SARCINI .

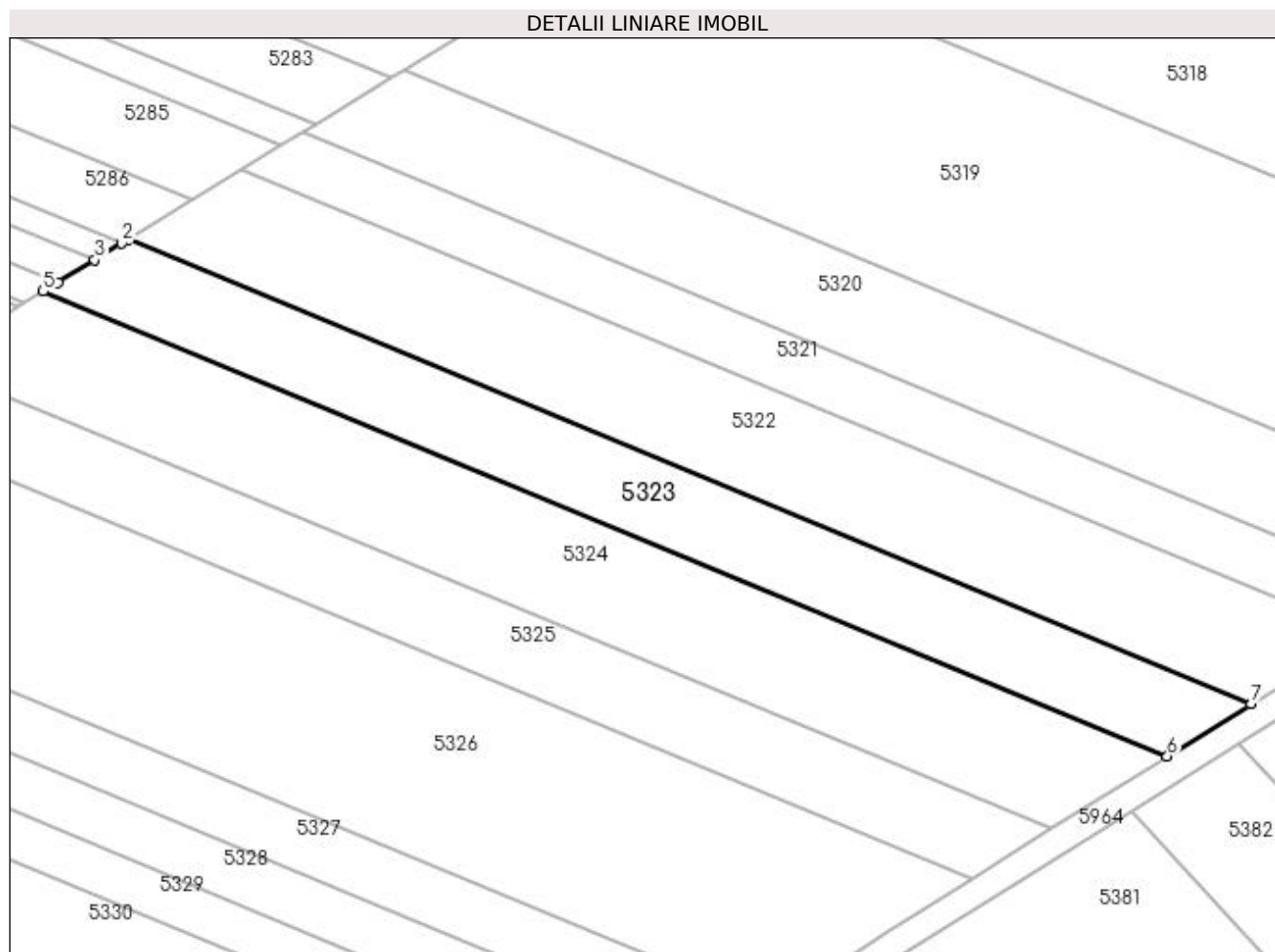
Inscrieri privind dezmembramintele dreptului de proprietate, drepturi reale de garanție și sarcini	Referințe
NU SUNT	

Anexa Nr. 1 La Partea I

Teren

Nr cadastral	Suprafața (mp)*	Observații / Referințe
	2.100	

* Suprafața este determinată în planul de proiecție Stereo 70.



Date referitoare la teren

Crt	Categorie folosință	Intra vilan	Suprafața (mp)	Tarla	Parcelă	Nr. topo	Observații / Referințe
1	arabil	NU	2.100	66/1	42	-	

Lungime Segmente

1) Valorile lungimilor segmentelor sunt obținute din proiecție în plan.

Punct început	X / Y	Punct sfârșit	X / Y	Lungime segment (** (m)
1	349.496,848 283.211,223	2	349.495,944 283.210,67	1.06
2	349.495,944 283.210,67	3	349.491,995 283.208,252	4.63
3	349.491,995 283.208,252	4	349.486,616 283.204,958	6.307
4	349.486,616 283.204,958	5	349.484,424 283.203,616	2.57
5	349.484,424 283.203,616	6	349.649,329 283.135,475	178.429

Punct început	X / Y	Punct sfârșit	X / Y	Lungime segment (** (m)
6	349.649,329 283.135,475	7	349.661,603 283.143,144	14.473
7	349.661,603 283.143,144	1	349.496,848 283.211,223	178.267

** Lungimile segmentelor sunt determinate în planul de proiecție Stereo 70 și sunt rotunjite la 1 milimetru.

*** Distanța dintre puncte este formată din segmente cumulate ce sunt mai mici decât valoarea 1 milimetru.

**DATE DESPRE IMOBILUL NR. 5324**

Oficiul de Cadastru și Publicitate Imobiliară DOLJ
Biroul de Cadastru și Publicitate Imobiliară Craiova

A. Partea I. Descrierea imobilului

TEREN Extravilan

Adresa: Jud. Dolj, T 66_1, P 40

Nr. Crt	Nr cadastral Nr. topografic	Suprafața* (mp)	Observații / Referințe
A1		2.900	Sector cadastral:25 Teren neimprejmuit;

B. Partea II. Proprietari și acte

Inscrieri privitoare la dreptul de proprietate și alte drepturi reale	Referințe
0 / 19/05/2022	
Act Administrativ nr. TDP:3740, din 10/12/2002 emis de COMISIA JUDETEANA DOLJ;	
B1	A1
Intabulare, drept de PROPRIETATE, dobândit prin Reconstituire, cota actuala 1/1, cota initiala 1/1 1) STANUICA IOANA, LIPSA CNP	

C. Partea III. SARCINI .

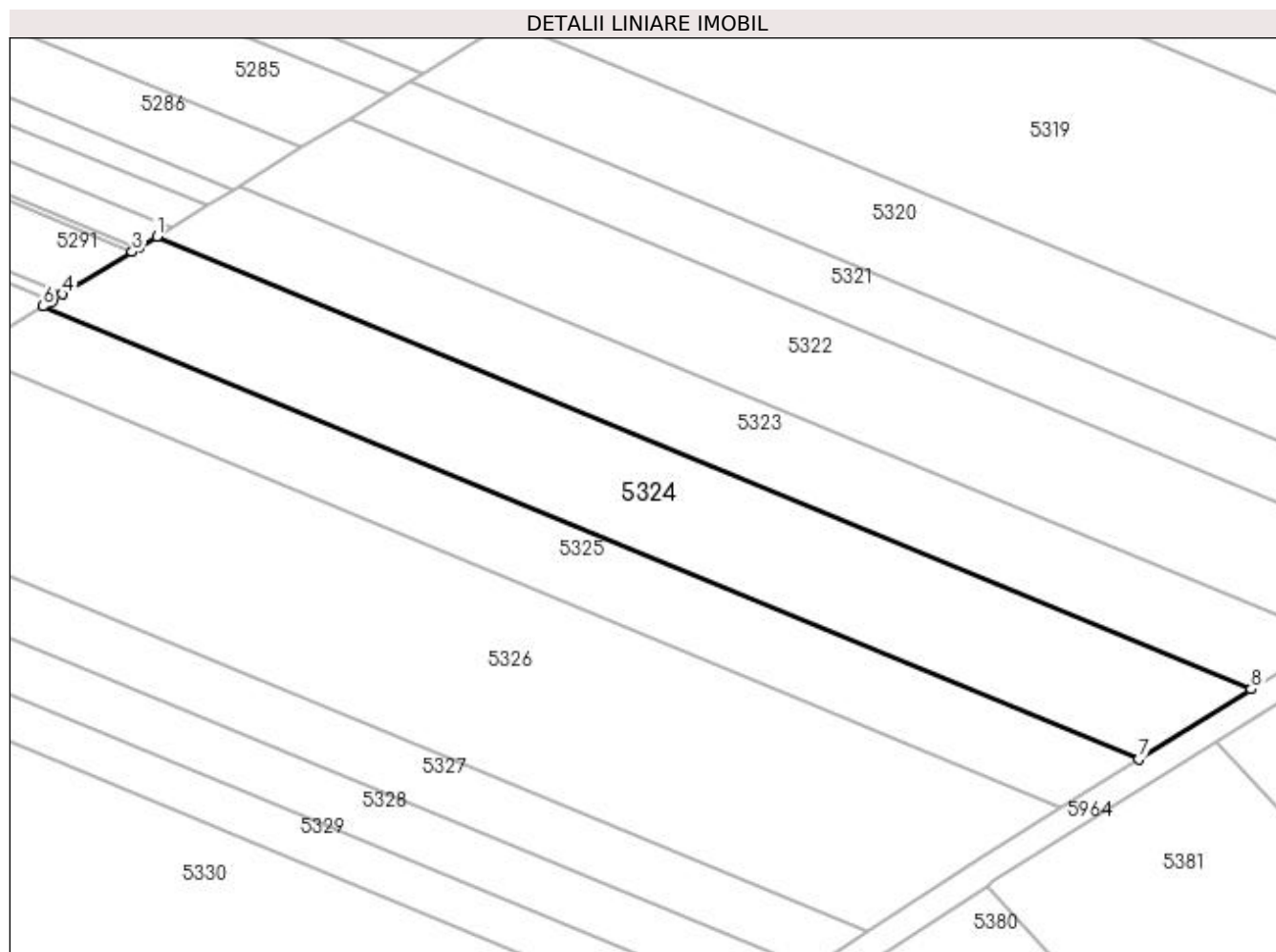
Inscrieri privind dezmembramintele dreptului de proprietate, drepturi reale de garanție și sarcini	Referințe
NU SUNT	

Anexa Nr. 1 La Partea I

Teren

Nr cadastral	Suprafața (mp)*	Observații / Referințe
	2.900	

* Suprafața este determinată în planul de proiecție Stereo 70.



Date referitoare la teren

Crt	Categorie folosință	Intra vilan	Suprafața (mp)	Tarla	Parcelă	Nr. topo	Observații / Referințe
1	arabil	NU	2.900	66/1	40	-	

Lungime Segmente

1) Valorile lungimilor segmentelor sunt obținute din proiecție în plan.

Punct început	X / Y	Punct sfârșit	X / Y	Lungime segment (** (m)
1	349.484,424 283.203,616	2	349.481,685 283.201,939	3.212
2	349.481,685 283.201,939	3	349.480,699 283.201,335	1.156
3	349.480,699 283.201,335	4	349.470,25 283.194,937	12.252
4	349.470,25 283.194,937	5	349.468,597 283.193,925	1.938
5	349.468,597 283.193,925	6	349.467,287 283.193,123	1.536

Punct început	X / Y	Punct sfârșit	X / Y	Lungime segment (** (m)
6	349.467,287 283.193,123	7	349.632,398 283.124,896	178.652
7	349.632,398 283.124,896	8	349.649,329 283.135,475	19.964
8	349.649,329 283.135,475	1	349.484,424 283.203,616	178.429

** Lungimile segmentelor sunt determinate în planul de proiecție Stereo 70 și sunt rotunjite la 1 milimetru.

*** Distanța dintre puncte este formată din segmente cumulate ce sunt mai mici decât valoarea 1 milimetru.

**DATE DESPRE IMOBILUL NR. 5325**

Oficiul de Cadastru și Publicitate Imobiliară DOLJ
Biroul de Cadastru și Publicitate Imobiliară Craiova

A. Partea I. Descrierea imobilului

TEREN Extravilan

Adresa: Jud. Dolj, T 66_1, P 39

Nr. Crt	Nr cadastral Nr. topografic	Suprafața* (mp)	Observații / Referințe
A1		2.000	Sector cadastral:25 Teren neimprejmuit;

B. Partea II. Proprietari și acte

Inscrieri privitoare la dreptul de proprietate și alte drepturi reale	Referințe
0 / 19/05/2022	
Act Administrativ nr. TDP:3972, din 24/04/2003 emis de COMISIA JUDETEANA DOLJ;	
B1	A1
Intabulare, drept de PROPRIETATE, dobândit prin Reconstituire, cota actuala 1/1, cota initiala 1/1 1) RUDAREANU GHEORGHE, LIPSA CNP	

C. Partea III. SARCINI .

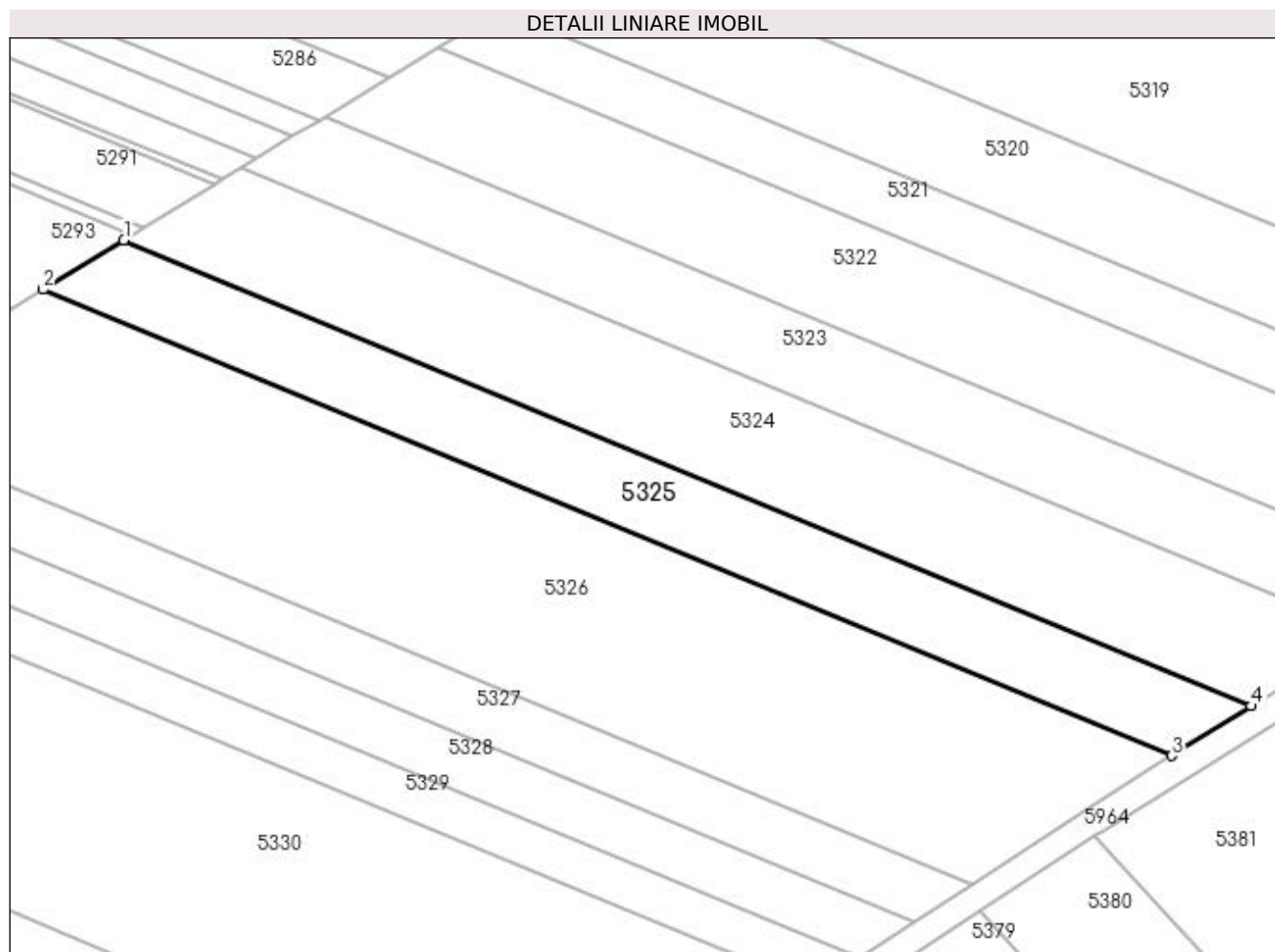
Inscrieri privind dezmembramintele dreptului de proprietate, drepturi reale de garanție și sarcini	Referințe
NU SUNT	

Anexa Nr. 1 La Partea I

Teren

Nr cadastral	Suprafața (mp)*	Observații / Referințe
	2.000	

* Suprafața este determinată în planul de proiecție Stereo 70.



Date referitoare la teren

Crt	Categorie folosință	Intra vilan	Suprafața (mp)	Tarla	Parcelă	Nr. topo	Observații / Referințe
1	arabil	NU	2.000	66/1	39	-	

Lungime Segmente

1) Valorile lungimilor segmentelor sunt obținute din proiecție în plan.

Punct început	X / Y	Punct sfârșit	X / Y	Lungime segment (** (m)
1	349.467,287 283.193,123	2	349.455,48 283.185,894	13.844
2	349.455,48 283.185,894	3	349.620,734 283.117,608	178.807
3	349.620,734 283.117,608	4	349.632,398 283.124,896	13.754
4	349.632,398 283.124,896	1	349.467,287 283.193,123	178.652

**** Lungimile segmentelor sunt determinate în planul de proiecție Stereo 70 și sunt rotunjite la 1 milimetru.**

***** Distanța dintre puncte este formată din segmente cumulate ce sunt mai mici decât valoarea 1 milimetru.**

**DATE DESPRE IMOBILUL NR. 5326**

Oficiul de Cadastru și Publicitate Imobiliară DOLJ
Biroul de Cadastru și Publicitate Imobiliară Craiova

A. Partea I. Descrierea imobilului

TEREN Extravilan

Adresa: Jud. Dolj, T 66_1, P 38

Nr. Crt	Nr cadastral Nr. topografic	Suprafața* (mp)	Observații / Referințe
A1		5.100	Sector cadastral:25 Teren neimprejmuit;

B. Partea II. Proprietari și acte

Inscrieri privitoare la dreptul de proprietate și alte drepturi reale	Referințe
0 / 19/05/2022	
Act Notarial nr. CM:160, din 11/07/2016 emis de NP BUDIANA IONUT RAZVAN;	
B1	A1
Intabulare, drept de PROPRIETATE, dobândit prin Succesiune, cota actuala 1/1, cota initiala 1/1 1) GRECU CLAUDIU	

C. Partea III. SARCINI .

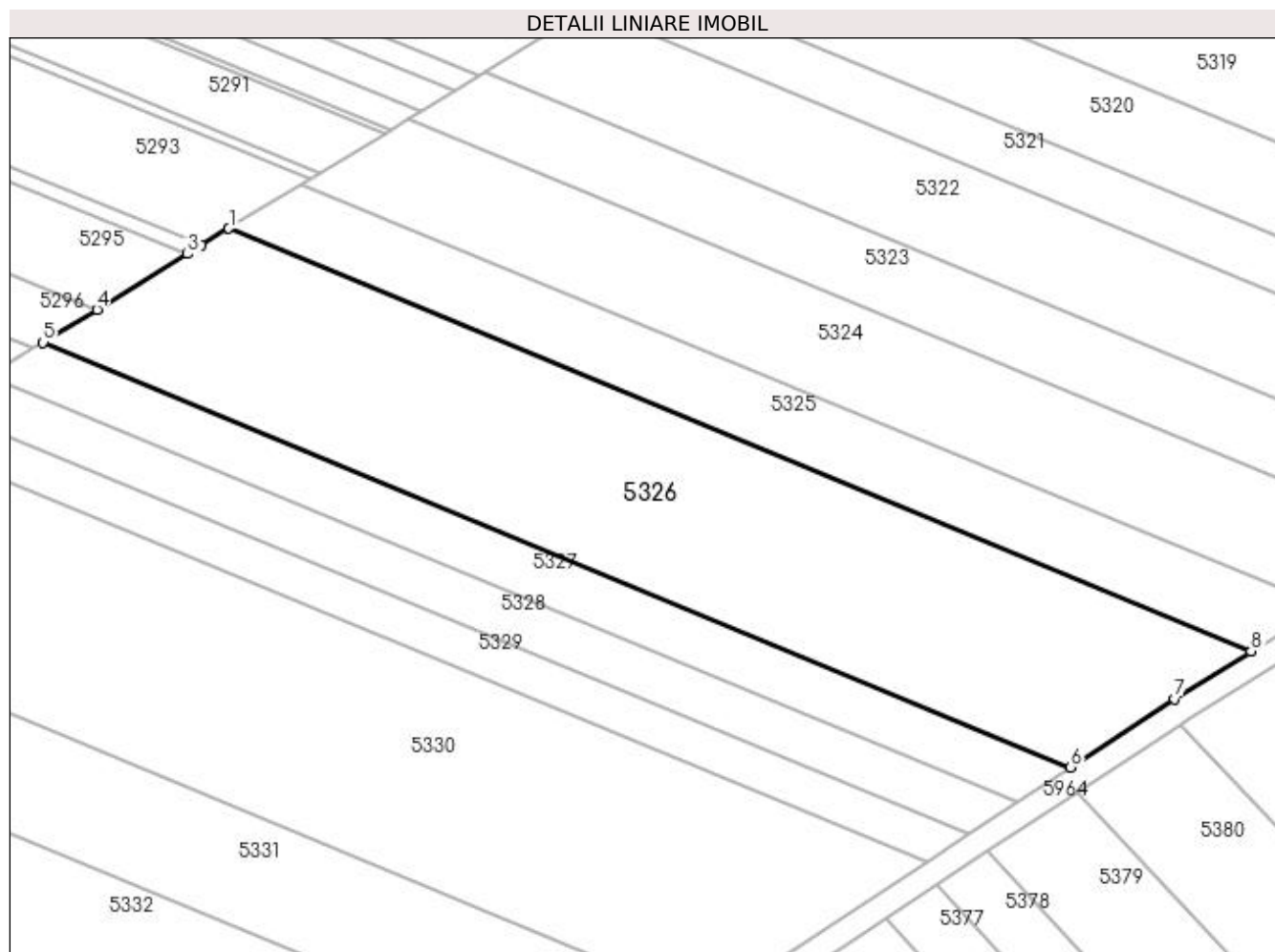
Inscrieri privind dezmembramintele dreptului de proprietate, drepturi reale de garanție și sarcini	Referințe
NU SUNT	

Anexa Nr. 1 La Partea I

Teren

Nr cadastral	Suprafața (mp)*	Observații / Referințe
	5.100	

* Suprafața este determinată în planul de proiecție Stereo 70.



Date referitoare la teren

Crt	Categorie folosință	Intra vilan	Suprafața (mp)	Tarla	Parcelă	Nr. topo	Observații / Referințe
1	arabil	NU	5.100	66/1	38	-	

Lungime Segmente

1) Valorile lungimilor segmentelor sunt obținute din proiecție în plan.

Punct început	X / Y	Punct sfârșit	X / Y	Lungime segment (** (m)
1	349.455,48 283.185,894	2	349.451,07 283.183,193	5.171
2	349.451,07 283.183,193	3	349.448,8 283.181,804	2.661
3	349.448,8 283.181,804	4	349.434,137 283.172,825	17.194
4	349.434,137 283.172,825	5	349.425,447 283.167,504	10.19
5	349.425,447 283.167,504	6	349.591,577 283.098,856	179.755

Punct început	X / Y	Punct sfârșit	X / Y	Lungime segment (** (m)
6	349.591,577 283.098,856	7	349.608,401 283.109,903	20.127
7	349.608,401 283.109,903	8	349.620,734 283.117,608	14.542
8	349.620,734 283.117,608	1	349.455,48 283.185,894	178.807

** Lungimile segmentelor sunt determinate în planul de proiecție Stereo 70 și sunt rotunjite la 1 milimetru.

*** Distanța dintre puncte este formată din segmente cumulate ce sunt mai mici decât valoarea 1 milimetru.

**DATE DESPRE IMOBILUL NR. 5327**

Oficiul de Cadastru și Publicitate Imobiliară DOLJ
Biroul de Cadastru și Publicitate Imobiliară Craiova

A. Partea I. Descrierea imobilului

TEREN Extravilan

Adresa: Jud. Dolj, T 66_1, P 37

Nr. Crt	Nr cadastral Nr. topografic	Suprafața* (mp)	Observații / Referințe
A1	31348	Din acte: 1.600 Masurata: 1.526	Sector cadastral:25 Teren neimprejmuit;

B. Partea II. Proprietari și acte

Inscrieri privitoare la dreptul de proprietate și alte drepturi reale		Referințe
112558 / 18/09/2015		
Hotarare Judecatoreasca nr. SC:451, din 20/03/2007 emis de JUDECATORIA CALAFAT ;		
B1	Intabulare, drept de PROPRIETATE, dobandit prin Hotarare Judecatoreasca, cota actuala 1/1, cota initiala 1/1 1) MITULETU STELA	A1

C. Partea III. SARCINI .

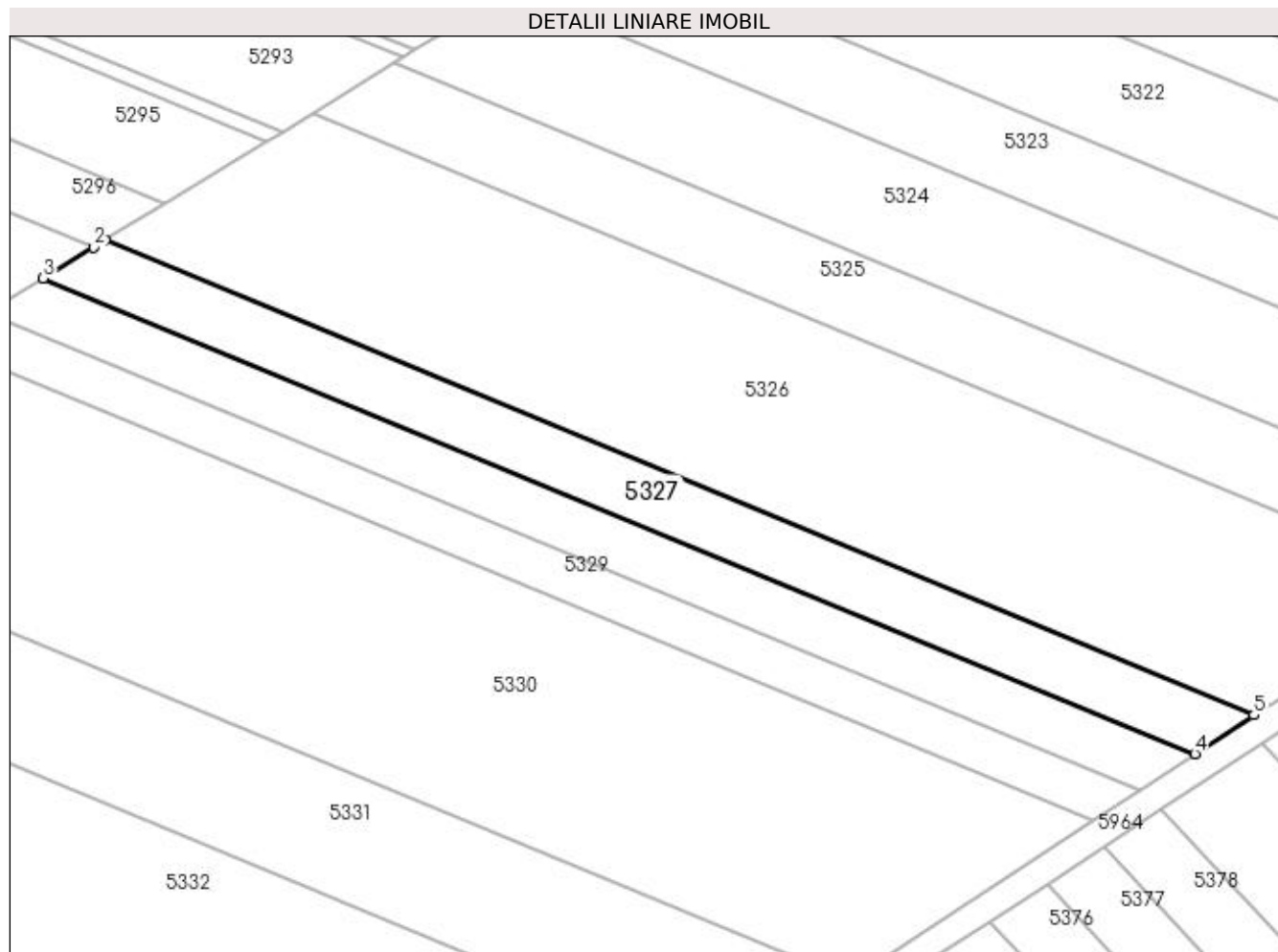
Inscrieri privind dezmembramintele dreptului de proprietate, drepturi reale de garanție și sarcini	Referințe
NU SUNT	

Anexa Nr. 1 La Partea I

Teren

Nr cadastral	Suprafața (mp)*	Observații / Referințe
31348	Din acte: 1.600 Masurata: 1.526	

* Suprafața este determinată în planul de proiecție Stereo 70.



Date referitoare la teren

Crt	Categorie folosință	Intra vilan	Suprafața (mp)	Tarla	Parcelă	Nr. topo	Observații / Referințe
1	arabil	NU	1.526	66/1	37	-	

Lungime Segmente

1) Valorile lungimilor segmentelor sunt obținute din proiecție în plan.

Punct început	X / Y	Punct sfârșit	X / Y	Lungime segment (** (m)
1	349.425,447 283.167,504	2	349.423,78 283.166,484	1.954
2	349.423,78 283.166,484	3	349.416,5 283.162,026	8.537
3	349.416,5 283.162,026	4	349.583,001 283.093,225	180.156
4	349.583,001 283.093,225	5	349.591,577 283.098,856	10.259
5	349.591,577 283.098,856	1	349.425,447 283.167,504	179.755

**** Lungimile segmentelor sunt determinate în planul de proiecție Stereo 70 și sunt rotunjite la 1 milimetru.**

***** Distanța dintre puncte este formată din segmente cumulate ce sunt mai mici decât valoarea 1 milimetru.**

**DATE DESPRE IMOBILUL NR. 5328**

Oficiul de Cadastru și Publicitate Imobiliară DOLJ
Biroul de Cadastru și Publicitate Imobiliară Craiova

A. Partea I. Descrierea imobilului

TEREN Extravilan

Adresa: Jud. Dolj, T 66_1, P 36

Nr. Crt	Nr cadastral Nr. topografic	Suprafața* (mp)	Observații / Referințe
A1		1.400	Sector cadastral:25 Teren neimprejmuit;

B. Partea II. Proprietari și acte

Inscrieri privitoare la dreptul de proprietate și alte drepturi reale	Referințe
0 / 19/05/2022	
Act Administrativ nr. TDP:3751, din 10/12/2002 emis de COMISIA JUDETEANA DOLJ;	
B1	A1
Intabulare, drept de PROPRIETATE, dobandit prin Reconstituire, cota actuala 1/1, cota initiala 1/1 1) BOBIN ION , LIPSA CNP	

C. Partea III. SARCINI .

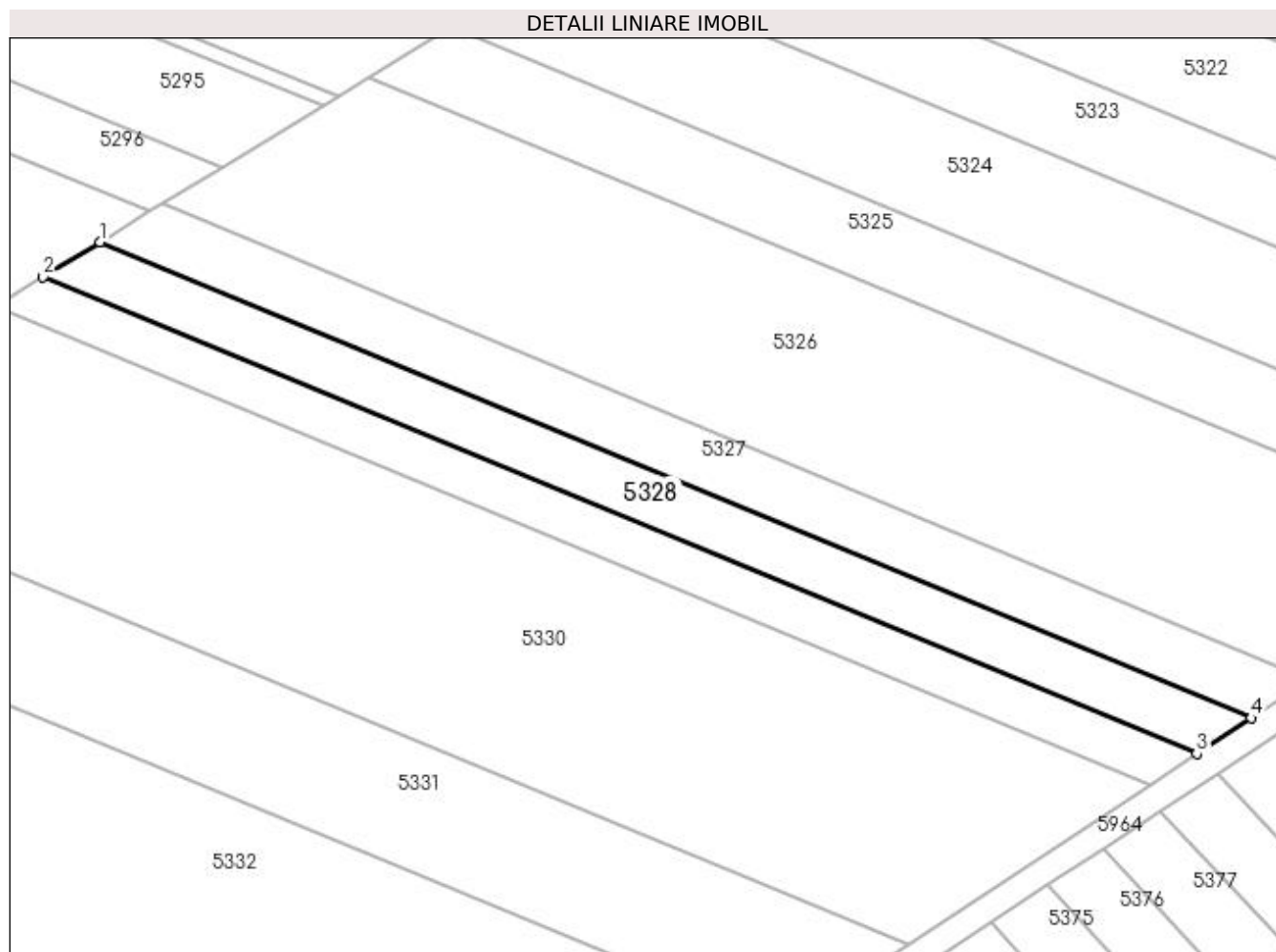
Inscrieri privind dezmembramintele dreptului de proprietate, drepturi reale de garanție și sarcini	Referințe
NU SUNT	

Anexa Nr. 1 La Partea I

Teren

Nr cadastral	Suprafața (mp)*	Observații / Referințe
	1.400	

* Suprafața este determinată în planul de proiecție Stereo 70.



Date referitoare la teren

Crt	Categorie folosință	Intra vilan	Suprafața (mp)	Tarla	Parcelă	Nr. topo	Observații / Referințe
1	arabil	NU	1.400	66/1	36	-	

Lungime Segmente

1) Valorile lungimilor segmentelor sunt obținute din proiecție în plan.

Punct început	X / Y	Punct sfârșit	X / Y	Lungime segment (** (m)
1	349.416,5 283.162,026	2	349.408,309 283.157,01	9.605
2	349.408,309 283.157,01	3	349.575,149 283.088,07	180.522
3	349.575,149 283.088,07	4	349.583,001 283.093,225	9.393
4	349.583,001 283.093,225	1	349.416,5 283.162,026	180.156

**** Lungimile segmentelor sunt determinate în planul de proiecție Stereo 70 și sunt rotunjite la 1 milimetru.**

***** Distanța dintre puncte este formată din segmente cumulate ce sunt mai mici decât valoarea 1 milimetru.**

**DATE DESPRE IMOBILUL NR. 5329**

Oficiul de Cadastru și Publicitate Imobiliară DOLJ
Biroul de Cadastru și Publicitate Imobiliară Craiova

A. Partea I. Descrierea imobilului

TEREN Extravilan

Adresa: Jud. Dolj, T 66_1, P 35

Nr. Crt	Nr cadastral Nr. topografic	Suprafața* (mp)	Observații / Referințe
A1		1.200	Sector cadastral:25 Teren neimprejmuit;

B. Partea II. Proprietari și acte

Inscrieri privitoare la dreptul de proprietate și alte drepturi reale	Referințe
0 / 19/05/2022	
Act Notarial nr. CM:504, din 19/11/2018 emis de NP STOENESCU FLOREA;	
B1	A1
Intabulare, drept de PROPRIETATE, dobandit prin Succesiune, cota actuala 1/1, cota initiala 1/1 1) BOBIN GEORGETA	

C. Partea III. SARCINI .

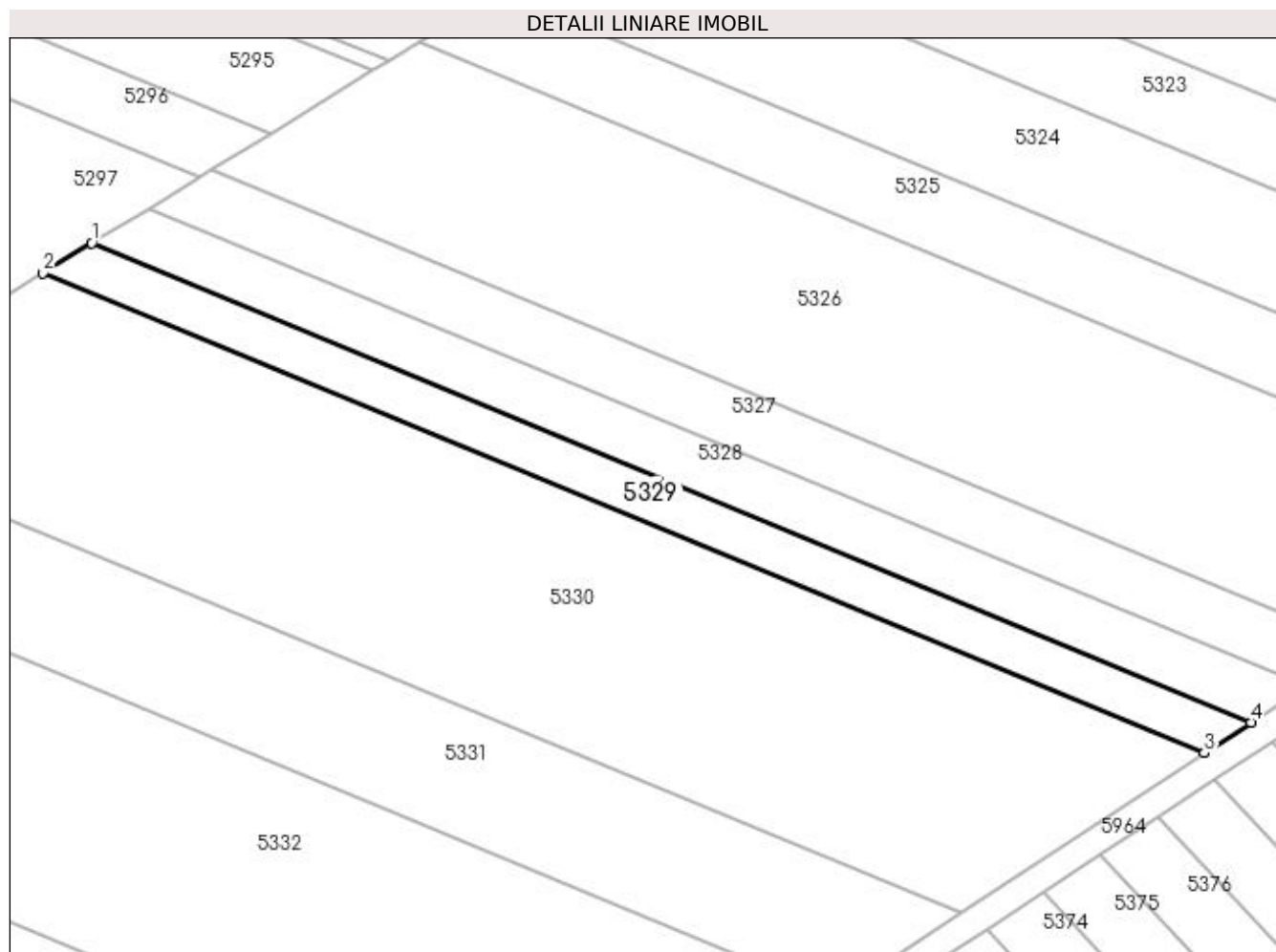
Inscrieri privind dezmembramintele dreptului de proprietate, drepturi reale de garanție și sarcini	Referințe
NU SUNT	

Anexa Nr. 1 La Partea I

Teren

Nr cadastral	Suprafața (mp)*	Observații / Referințe
	1.200	

* Suprafața este determinată în planul de proiecție Stereo 70.



Date referitoare la teren

Crt	Categorie folosință	Intra vilan	Suprafața (mp)	Tarla	Parcelă	Nr. topo	Observații / Referințe
1	arabil	NU	1.200	66/1	35	-	

Lungime Segmente

1) Valorile lungimilor segmentelor sunt obținute din proiecție în plan.

Punct început	X / Y	Punct sfârșit	X / Y	Lungime segment (** (m)
1	349.408,309 283.157,01	2	349.401,301 283.152,72	8.217
2	349.401,301 283.152,72	3	349.568,432 283.083,659	180.837
3	349.568,432 283.083,659	4	349.575,149 283.088,07	8.036
4	349.575,149 283.088,07	1	349.408,309 283.157,01	180.522

**** Lungimile segmentelor sunt determinate în planul de proiecție Stereo 70 și sunt rotunjite la 1 milimetru.**

***** Distanța dintre puncte este formată din segmente cumulate ce sunt mai mici decât valoarea 1 milimetru.**

**DATE DESPRE IMOBILUL NR. 5330**

Oficiul de Cadastru și Publicitate Imobiliară DOLJ
 Biroul de Cadastru și Publicitate Imobiliară Craiova

A. Partea I. Descrierea imobilului

TEREN Extravilan

Adresa: Jud. Dolj, T 66_1, P 34

Nr. Crt	Nr cadastral Nr. topografic	Suprafața* (mp)	Observații / Referințe
A1		6.300	Sector cadastral:25 Teren neimprejmuit;

B. Partea II. Proprietari și acte

Inscrieri privitoare la dreptul de proprietate și alte drepturi reale		Referințe
0 / 19/05/2022		
Act Notarial nr. CM:93, din 12/02/2018 emis de NP STOENESCU FLOREA;		
B1	Intabulare, drept de PROPRIETATE, dobandit prin Succesiune, cota actuala 3/4, cota initiala 3/4 1) DUMITRU LIZETA	A1
Act Notarial nr. CM:121, din 16/04/2018 emis de NP BUDIANA IONUT RAZVAN;		
B2	Intabulare, drept de PROPRIETATE, dobandit prin Succesiune, cota actuala 1/4, cota initiala 1/4 1) DUMITRU LIZETA	A1

C. Partea III. SARCINI .

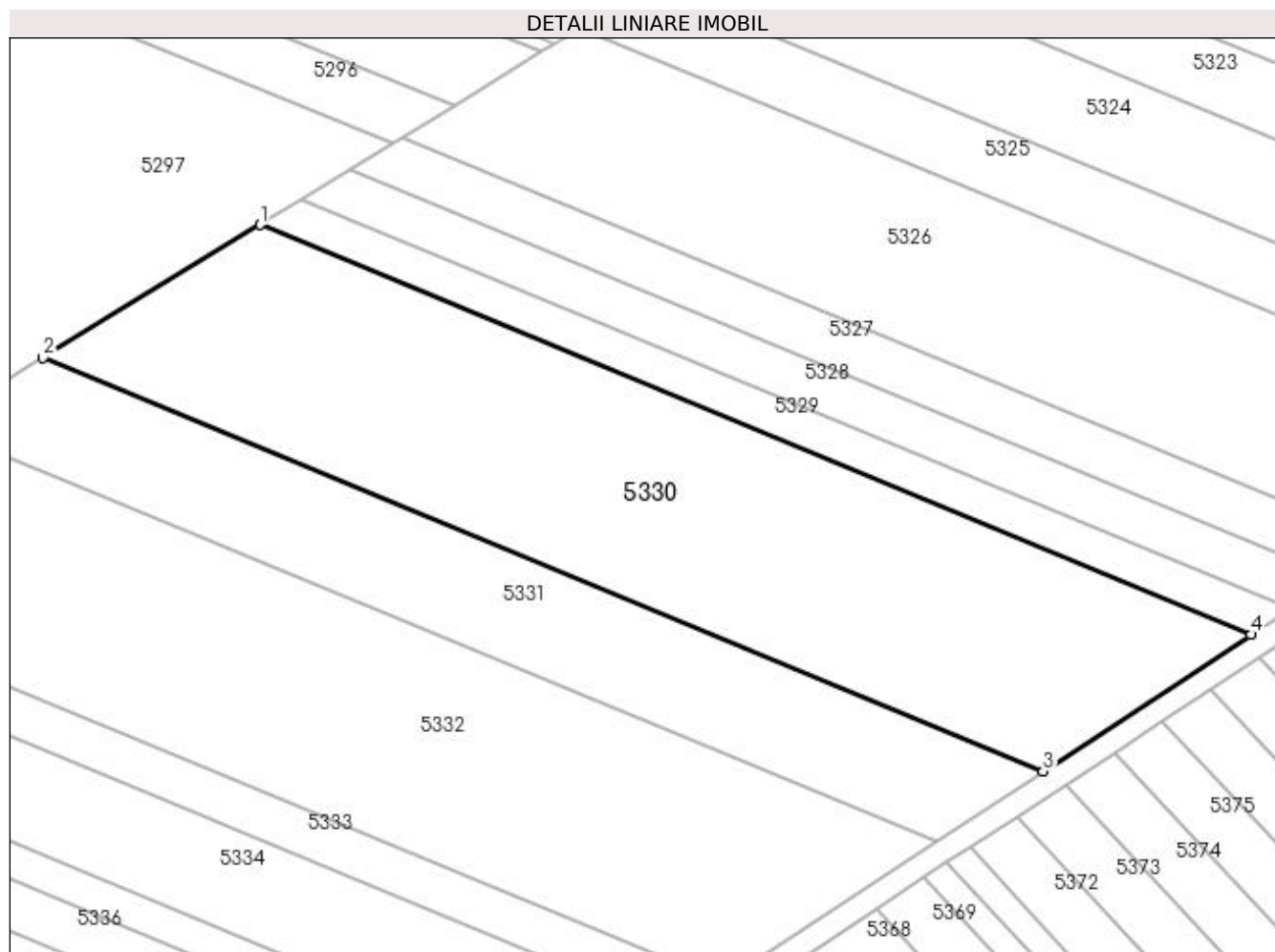
Inscrieri privind dezmembramintele dreptului de proprietate, drepturi reale de garanție și sarcini	Referințe
NU SUNT	

Anexa Nr. 1 La Partea I

Teren

Nr cadastral	Suprafața (mp)*	Observații / Referințe
	6.300	

* Suprafața este determinată în planul de proiecție Stereo 70.



Date referitoare la teren

Crt	Categorie folosință	Intravilan	Suprafața (mp)	Tarla	Parcelă	Nr. topo	Observații / Referințe
1	arabil	NU	6.300	66/1	34	-	

Lungime Segmente

1) Valorile lungimilor segmentelor sunt obținute din proiecție în plan.

Punct început	X / Y	Punct sfârșit	X / Y	Lungime segment (** (m)
1	349.401,301 283.152,72	2	349.364,71 283.130,315	42.906
2	349.364,71 283.130,315	3	349.533,357 283.060,628	182.478
3	349.533,357 283.060,628	4	349.568,432 283.083,659	41.96
4	349.568,432 283.083,659	1	349.401,301 283.152,72	180.837

**** Lungimile segmentelor sunt determinate în planul de proiecție Stereo 70 și sunt rotunjite la 1 milimetru.**

***** Distanța dintre puncte este formată din segmente cumulate ce sunt mai mici decât valoarea 1 milimetru.**

**DATE DESPRE IMOBILUL NR. 5331**

Oficiul de Cadastru și Publicitate Imobiliară DOLJ
Biroul de Cadastru și Publicitate Imobiliară Craiova

A. Partea I. Descrierea imobilului

TEREN Extravilan

Adresa: Jud. Dolj, T 66_1, P 33

Nr. Crt	Nr cadastral Nr. topografic	Suprafața* (mp)	Observații / Referințe
A1	33942	Din acte: 3.400 Masurata: 3.244	Sector cadastral:25 Teren neimprejmuit;

B. Partea II. Proprietari și acte

Inscrieri privitoare la dreptul de proprietate și alte drepturi reale		Referințe
29989 / 18/02/2022		
Act Administrativ nr. TDP:3741, din 10/12/2002 emis de COMISIA JUDETEANA DOLJ;		
B1	Intabulare, drept de PROPRIETATE, dobandit prin Reconstituire, cota actuala 1/1, cota initiala 1/1 1) ROESCU ION	A1

C. Partea III. SARCINI .

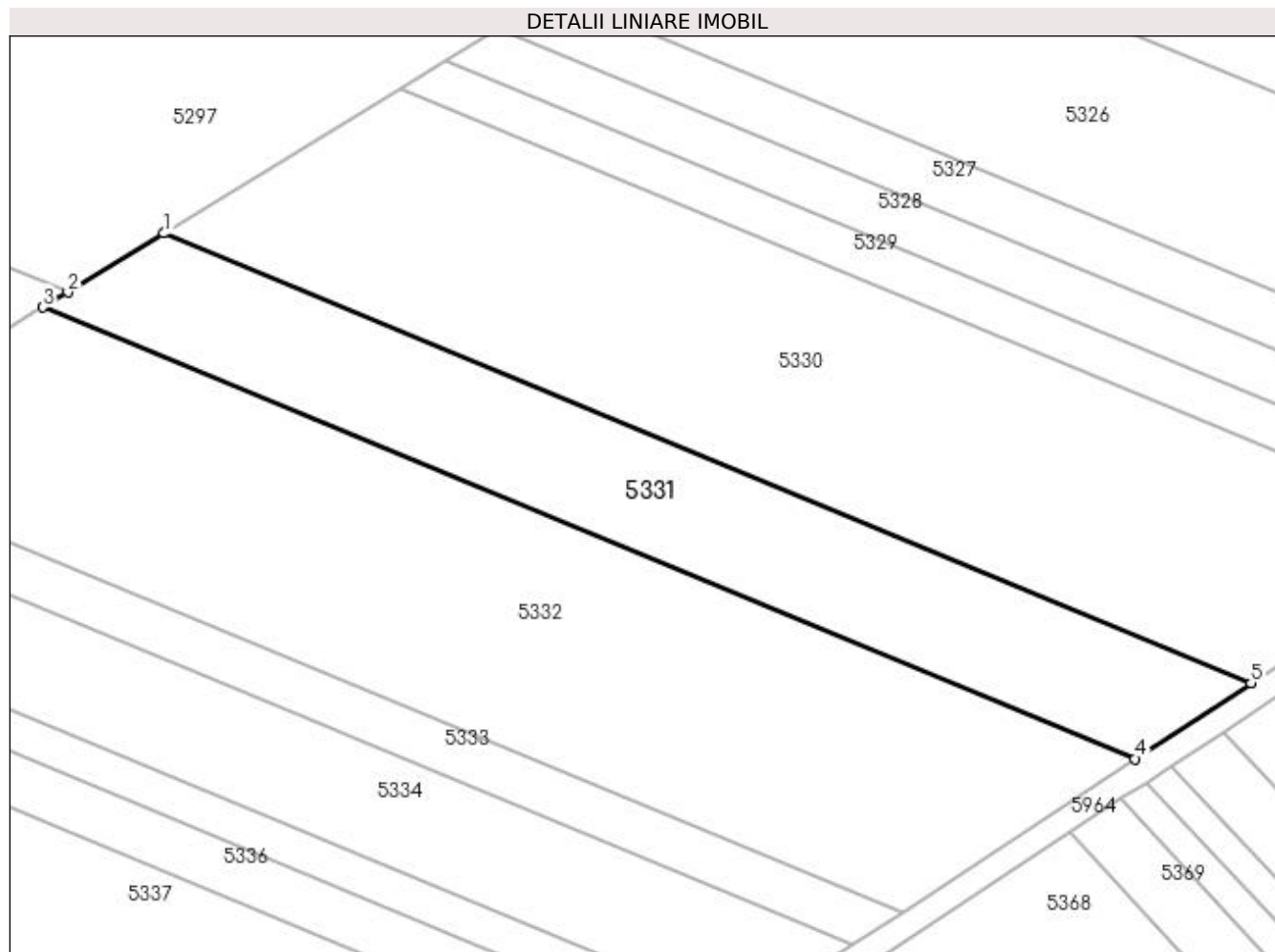
Inscrieri privind dezmembramintele dreptului de proprietate, drepturi reale de garanție și sarcini	Referințe
NU SUNT	

Anexa Nr. 1 La Partea I

Teren

Nr cadastral	Suprafața (mp)*	Observații / Referințe
33942	Din acte: 3.400 Masurata: 3.244	

* Suprafața este determinată în planul de proiecție Stereo 70.



Date referitoare la teren

Crt	Categorie folosință	Intra vilan	Suprafața (mp)	Tarla	Parcelă	Nr. topo	Observații / Referințe
1	arabil	NU	3.244	66/1	33	-	

Lungime Segmente

1) Valorile lungimilor segmentelor sunt obținute din proiecție în plan.

Punct început	X / Y	Punct sfârșit	X / Y	Lungime segment (** (m)
1	349.364,71 283.130,315	2	349.349,809 283.121,191	17.472
2	349.349,809 283.121,191	3	349.345,996 283.118,856	4.471
3	349.345,996 283.118,856	4	349.515,418 283.048,849	183.316
4	349.515,418 283.048,849	5	349.533,357 283.060,628	21.46
5	349.533,357 283.060,628	1	349.364,71 283.130,315	182.478

**** Lungimile segmentelor sunt determinate în planul de proiecție Stereo 70 și sunt rotunjite la 1 milimetru.**

***** Distanța dintre puncte este formată din segmente cumulate ce sunt mai mici decât valoarea 1 milimetru.**

**DATE DESPRE IMOBILUL NR. 5332**

Oficiul de Cadastru și Publicitate Imobiliară DOLJ
Biroul de Cadastru și Publicitate Imobiliară Craiova

A. Partea I. Descrierea imobilului

TEREN Extravilan

Adresa: Jud. Dolj, T 66_1, P 32, 31

Nr. Crt	Nr cadastral Nr. topografic	Suprafața* (mp)	Observații / Referințe
A1	31302	Din acte: 6.900 Masurata: 6.581	Sector cadastral:25 Teren neimprejmuit;

B. Partea II. Proprietari și acte

Inscrieri privitoare la dreptul de proprietate și alte drepturi reale	Referințe
112559 / 18/09/2015	
Hotarare Judecatoreasca nr. SC:366, din 12/03/2007 emis de JUDECATORIA CALAFAT (hotarare judecatoreasca nr. 230/26-02-2007 emis de JUDECATORIA CALAFAT);	
B1	Intabulare, drept de PROPRIETATE, dobandit prin Hotarare Judecatoreasca, cota actuala 1/1, cota initiala 1/1
1) MITULETU STELA	

C. Partea III. SARCINI .

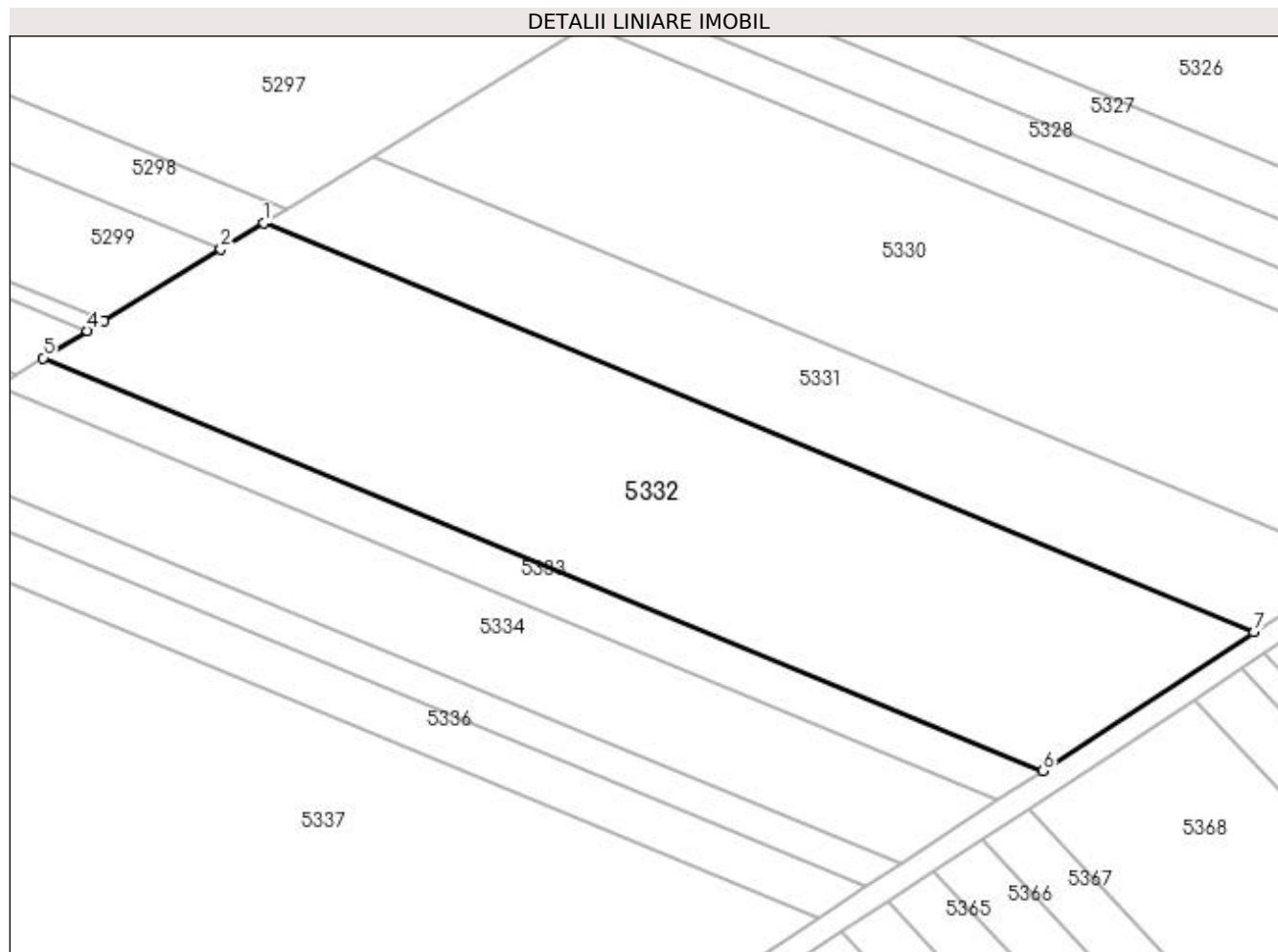
Inscrieri privind dezmembramintele dreptului de proprietate, drepturi reale de garanție și sarcini	Referințe
NU SUNT	

Anexa Nr. 1 La Partea I

Teren

Nr cadastral	Suprafața (mp)*	Observații / Referințe
31302	Din acte: 6.900 Masurata: 6.581	

* Suprafața este determinată în planul de proiecție Stereo 70.



Date referitoare la teren

Crt	Categorie folosință	Intravilan	Suprafața (mp)	Tarla	Parcelă	Nr. topo	Observații / Referințe
1	arabil	NU	2.003	66/1	32	-	
2	arabil	NU	4.578	66/1	31	-	

Lungime Segmente

1) Valorile lungimilor segmentelor sunt obținute din proiecție în plan.

Punct început	X / Y	Punct sfârșit	X / Y	Lungime segment (** (m)
1	349.345,996 283.118,856	2	349.338,693 283.114,385	8.563
2	349.338,693 283.114,385	3	349.318,624 283.102,096	23.533
3	349.318,624 283.102,096	4	349.315,842 283.100,393	3.262
4	349.315,842 283.100,393	5	349.308,293 283.095,77	8.852

Punct început	X / Y	Punct sfârșit	X / Y	Lungime segment (** (m)
5	349.308,293 283.095,77	6	349.479,275 283.025,118	185.004
6	349.479,275 283.025,118	7	349.515,418 283.048,849	43.237
7	349.515,418 283.048,849	1	349.345,996 283.118,856	183.316

** Lungimile segmentelor sunt determinate în planul de proiecție Stereo 70 și sunt rotunjite la 1 milimetru.

*** Distanța dintre puncte este formată din segmente cumulate ce sunt mai mici decât valoarea 1 milimetru.

**DATE DESPRE IMOBILUL NR. 5333**

Oficiul de Cadastru și Publicitate Imobiliară DOLJ
Biroul de Cadastru și Publicitate Imobiliară Craiova

A. Partea I. Descrierea imobilului

TEREN Extravilan

Adresa: Jud. Dolj, T 66_1, P 30

Nr. Crt	Nr cadastral Nr. topografic	Suprafața* (mp)	Observații / Referințe
A1		1.400	Sector cadastral:25 Teren neimprejmuit; T 66 ERONAT IN SC 512/27.03.2007;

B. Partea II. Proprietari și acte

Inscrieri privitoare la dreptul de proprietate și alte drepturi reale		Referințe
0 / 19/05/2022		
Hotarare Judecatoreasca nr. SC:512, din 27/03/2007 emis de JUDECATORIA CALAFAT ;		
B1	Intabulare, drept de PROPRIETATE, dobandit prin Hotarare Judecatoreasca, cota actuala 1/1, cota initiala 1/1 1) MITULETU STELA , LIPSA CNP	A1

C. Partea III. SARCINI .

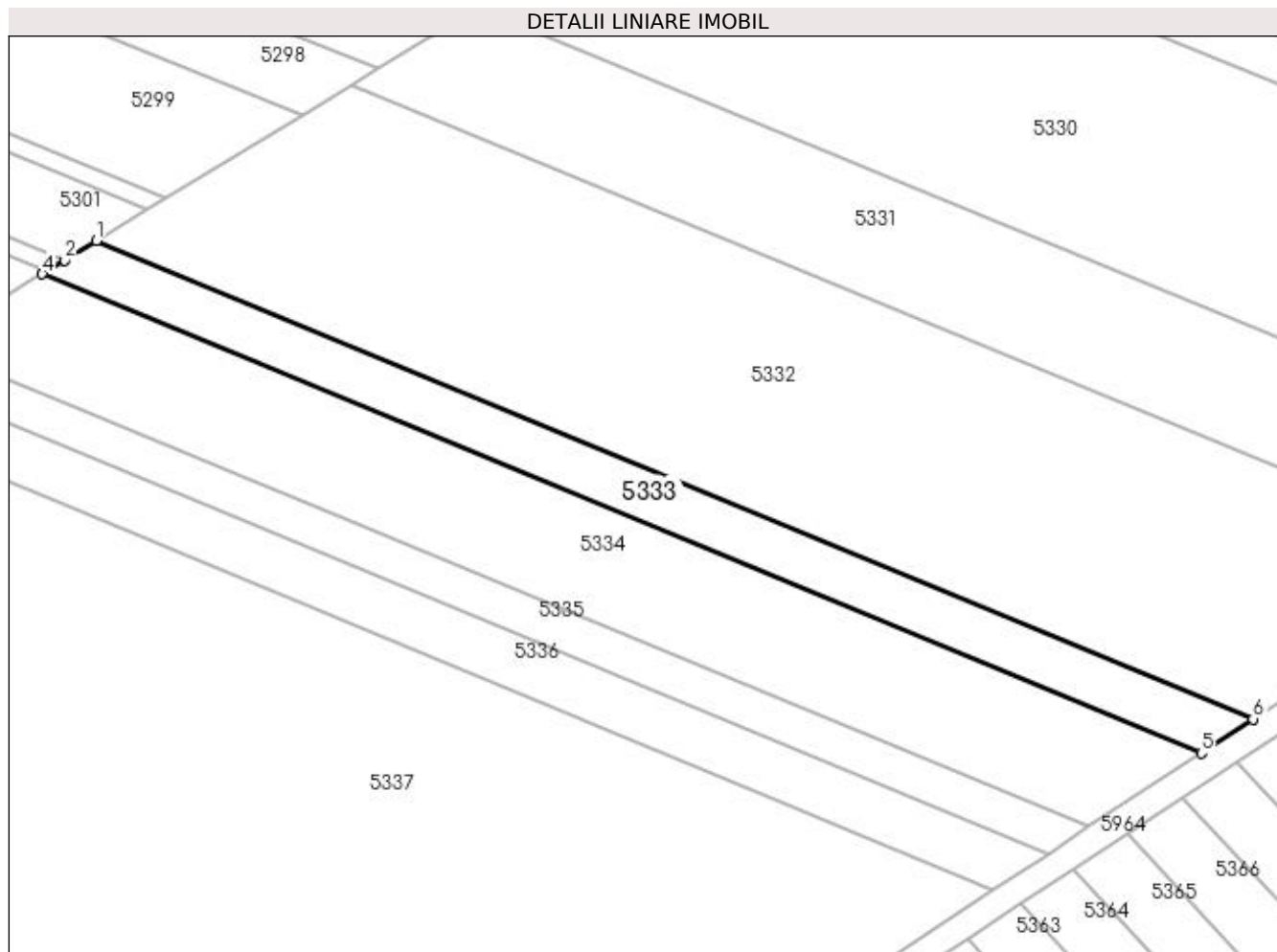
Inscrieri privind dezmembramintele dreptului de proprietate, drepturi reale de garanție și sarcini	Referințe
NU SUNT	

Anexa Nr. 1 La Partea I

Teren

Nr cadastral	Suprafața (mp)*	Observații / Referințe
	1.400	T 66 ERONAT IN SC 512/27.03.2007;

* Suprafața este determinată în planul de proiecție Stereo 70.



Date referitoare la teren

Crt	Categorie folosință	Intra vilan	Suprafața (mp)	Tarla	Parcelă	Nr. topo	Observații / Referințe
1	arabil	NU	1.400	66/1	30	-	T 66 ERONAT IN SC 512/27.03.2007;

Lungime Segmente

1) Valorile lungimilor segmentelor sunt obținute din proiecție în plan.

Punct început	X / Y	Punct sfârșit	X / Y	Lungime segment (** (m)
1	349.308,293 283.095,77	2	349.303,65 283.092,927	5.444
2	349.303,65 283.092,927	3	349.301,038 283.091,328	3.063
3	349.301,038 283.091,328	4	349.300,316 283.090,886	0.847
4	349.300,316 283.090,886	5	349.471,629 283.020,097	185.362
5	349.471,629 283.020,097	6	349.479,275 283.025,118	9.147

Punct început	X / Y	Punct sfârșit	X / Y	Lungime segment (** (m)
6	349.479,275 283.025,118	1	349.308,293 283.095,77	185.004

** Lungimile segmentelor sunt determinate în planul de proiecție Stereo 70 și sunt rotunjite la 1 milimetru.

*** Distanța dintre puncte este formată din segmente cumulate ce sunt mai mici decât valoarea 1 milimetru.

**DATE DESPRE IMOBILUL NR. 5334**

Oficiul de Cadastru și Publicitate Imobiliară DOLJ
Biroul de Cadastru și Publicitate Imobiliară Craiova

A. Partea I. Descrierea imobilului

TEREN Extravilan

Adresa: Jud. Dolj, T 66_1, P 29

Nr. Crt	Nr cadastral Nr. topografic	Suprafața* (mp)	Observații / Referințe
A1	31330	Din acte: 3.200 Masurata: 3.052	Sector cadastral:25 Teren neimprejmuit;

B. Partea II. Proprietari și acte

Inscrieri privitoare la dreptul de proprietate și alte drepturi reale	Referințe
112563 / 18/09/2015	
Hotarare Judecatoreasca nr. SC:321, din 07/03/2007 emis de JUDECATORIA CALAFAT (dosar nr. 465/201/2007 Judecatoria Calafat;);	
B1	Intabulare, drept de PROPRIETATE, dobandit prin Hotarare Judecatoreasca, cota actuala 1/1, cota initiala 1/1
1) MITULETU STELA	

C. Partea III. SARCINI .

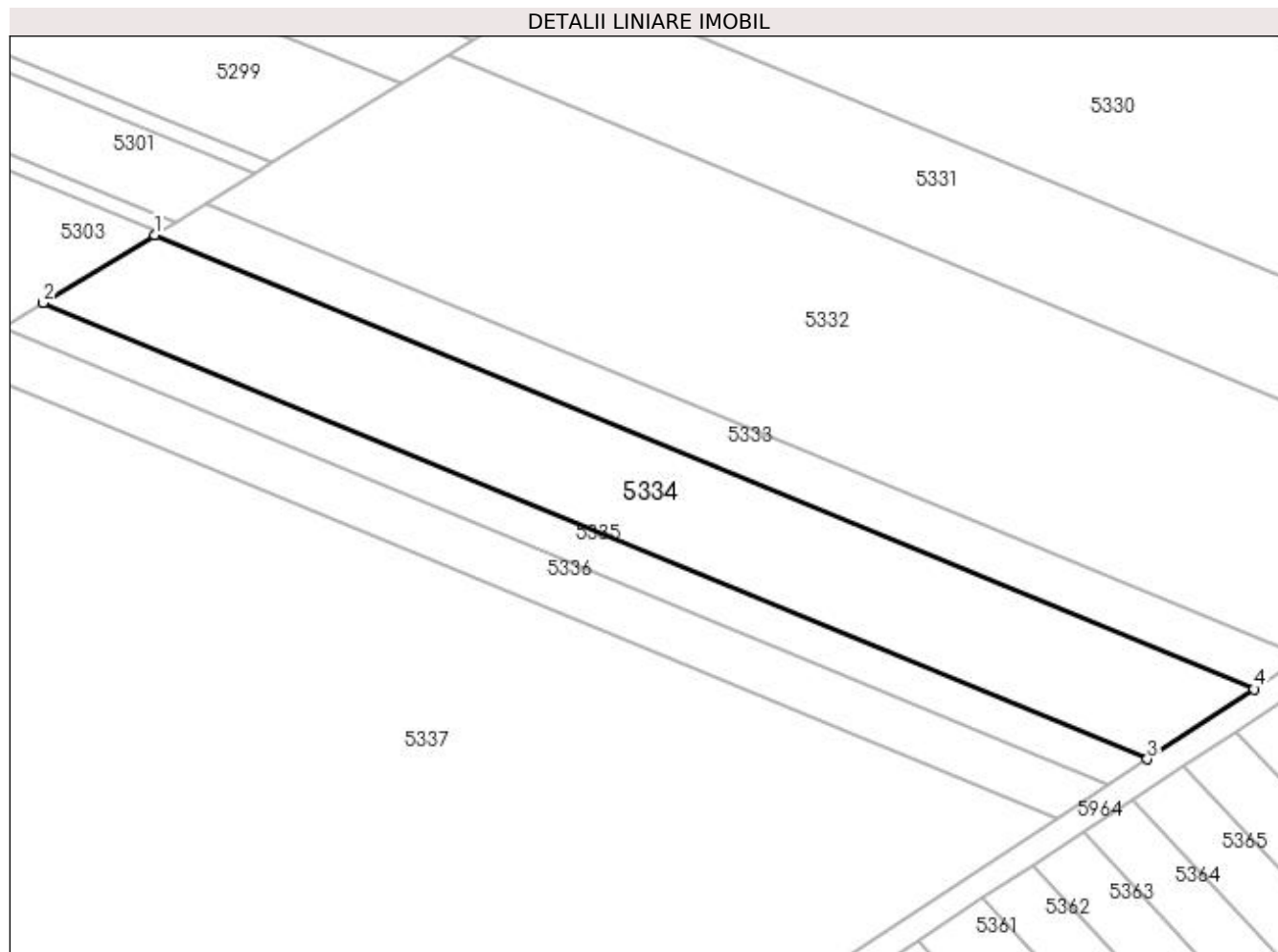
Inscrieri privind dezmembramintele dreptului de proprietate, drepturi reale de garanție și sarcini	Referințe
NU SUNT	

Anexa Nr. 1 La Partea I

Teren

Nr cadastral	Suprafața (mp)*	Observații / Referințe
31330	Din acte: 3.200 Masurata: 3.052	

* Suprafața este determinată în planul de proiecție Stereo 70.



Date referitoare la teren

Crt	Categorie folosință	Intra vilan	Suprafața (mp)	Tarla	Parcelă	Nr. topo	Observații / Referințe
1	arabil	NU	3.052	66/1	29	-	

Lungime Segmente

1) Valorile lungimilor segmentelor sunt obținute din proiecție în plan.

Punct început	X / Y	Punct sfârșit	X / Y	Lungime segment (** (m)
1	349.300,316 283.090,886	2	349.282,98 283.080,271	20.328
2	349.282,98 283.080,271	3	349.455,012 283.009,186	186.14
3	349.455,012 283.009,186	4	349.471,629 283.020,097	19.879
4	349.471,629 283.020,097	1	349.300,316 283.090,886	185.362

**** Lungimile segmentelor sunt determinate în planul de proiecție Stereo 70 și sunt rotunjite la 1 milimetru.**

***** Distanța dintre puncte este formată din segmente cumulate ce sunt mai mici decât valoarea 1 milimetru.**

**DATE DESPRE IMOBILUL NR. 5335**

Oficiul de Cadastru și Publicitate Imobiliară DOLJ
Biroul de Cadastru și Publicitate Imobiliară Craiova

A. Partea I. Descrierea imobilului

TEREN Extravilan

Adresa: Jud. Dolj, T 66_1, P 28

Nr. Crt	Nr cadastral Nr. topografic	Suprafața* (mp)	Observații / Referințe
A1		1.100	Sector cadastral:25 Teren neimprejmuit; T 66 ERONAT IN SC 766/08.05.2007;

B. Partea II. Proprietari și acte

Inscrieri privitoare la dreptul de proprietate și alte drepturi reale		Referințe
0 / 19/05/2022		
Hotarare Judecatoreasca nr. SC:766, din 08/05/2007 emis de JUDECATORIA CALAFAT ;		
B1	Intabulare, drept de PROPRIETATE, dobandit prin Hotarare Judecatoreasca, cota actuala 1/1, cota initiala 1/1 1) MITULETU STELA , LIPSA CNP	A1

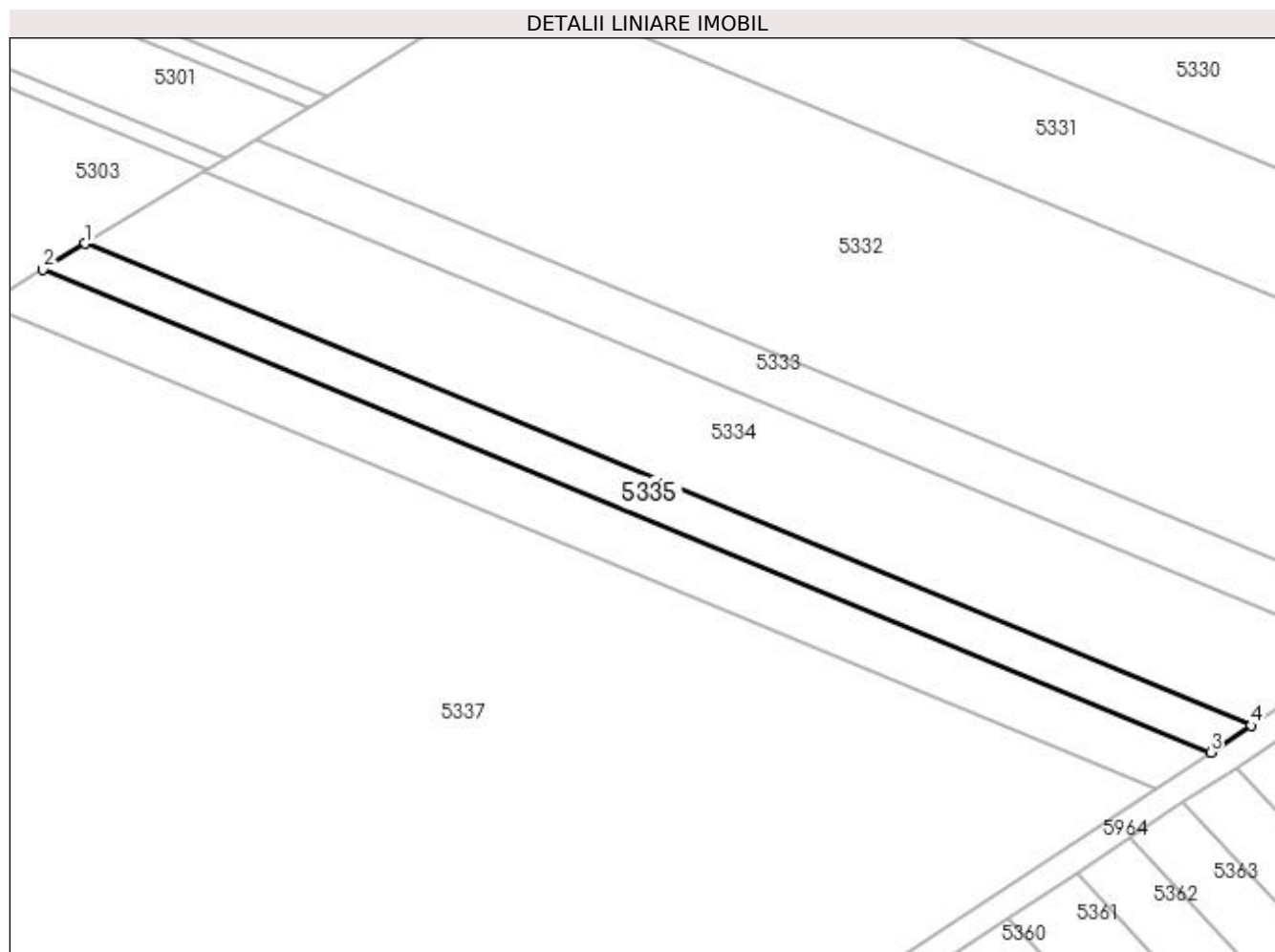
C. Partea III. SARCINI .

Inscrieri privind dezmembramintele dreptului de proprietate, drepturi reale de garanție și sarcini	Referințe
NU SUNT	

Anexa Nr. 1 La Partea I**Teren**

Nr cadastral	Suprafața (mp)*	Observații / Referințe
	1.100	T 66 ERONAT IN SC 766/08.05.2007;

* Suprafața este determinată în planul de proiecție Stereo 70.

**Date referitoare la teren**

Crt	Categorie folosință	Intra vilan	Suprafața (mp)	Tarla	Parcelă	Nr. topo	Observații / Referințe
1	arabil	NU	1.100	66/1	28	-	T 66 ERONAT IN SC 766/08.05.2007;

Lungime Segmente

1) Valorile lungimilor segmentelor sunt obținute din proiecție în plan.

Punct început	X / Y	Punct sfârșit	X / Y	Lungime segment (** (m)
1	349.282,98 283.080,271	2	349.276,75 283.076,456	7.305
2	349.276,75 283.076,456	3	349.449,039 283.005,264	186.418
3	349.449,039 283.005,264	4	349.455,012 283.009,186	7.146
4	349.455,012 283.009,186	1	349.282,98 283.080,271	186.14

**** Lungimile segmentelor sunt determinate în planul de proiecție Stereo 70 și sunt rotunjite la 1 milimetru.**

***** Distanța dintre puncte este formată din segmente cumulate ce sunt mai mici decât valoarea 1 milimetru.**

**DATE DESPRE IMOBILUL NR. 5336**

Oficiul de Cadastru și Publicitate Imobiliară DOLJ
Biroul de Cadastru și Publicitate Imobiliară Craiova

A. Partea I. Descrierea imobilului

TEREN Extravilan

Adresa: Jud. Dolj, T 66_1, P 27

Nr. Crt	Nr cadastral Nr. topografic	Suprafața* (mp)	Observații / Referințe
A1		1.500	Sector cadastral:25 Teren neimprejmuit;

B. Partea II. Proprietari și acte

Inscrieri privitoare la dreptul de proprietate și alte drepturi reale		Referințe
0 / 19/05/2022		
Act Administrativ nr. TDP:3096, din 30/10/2002 emis de COMISIA JUDETEANA DOLJ (CERTIF. DE DECES: DZ579969/26.07.2012;);		
B1	Intabulare, drept de PROPRIETATE, dobandit prin Reconstituire, cota actuala 1/1, cota initiala 1/1 1) MITULETU CONSTANTIN, DECEDAT DEFUNCT:Da	A1

C. Partea III. SARCINI .

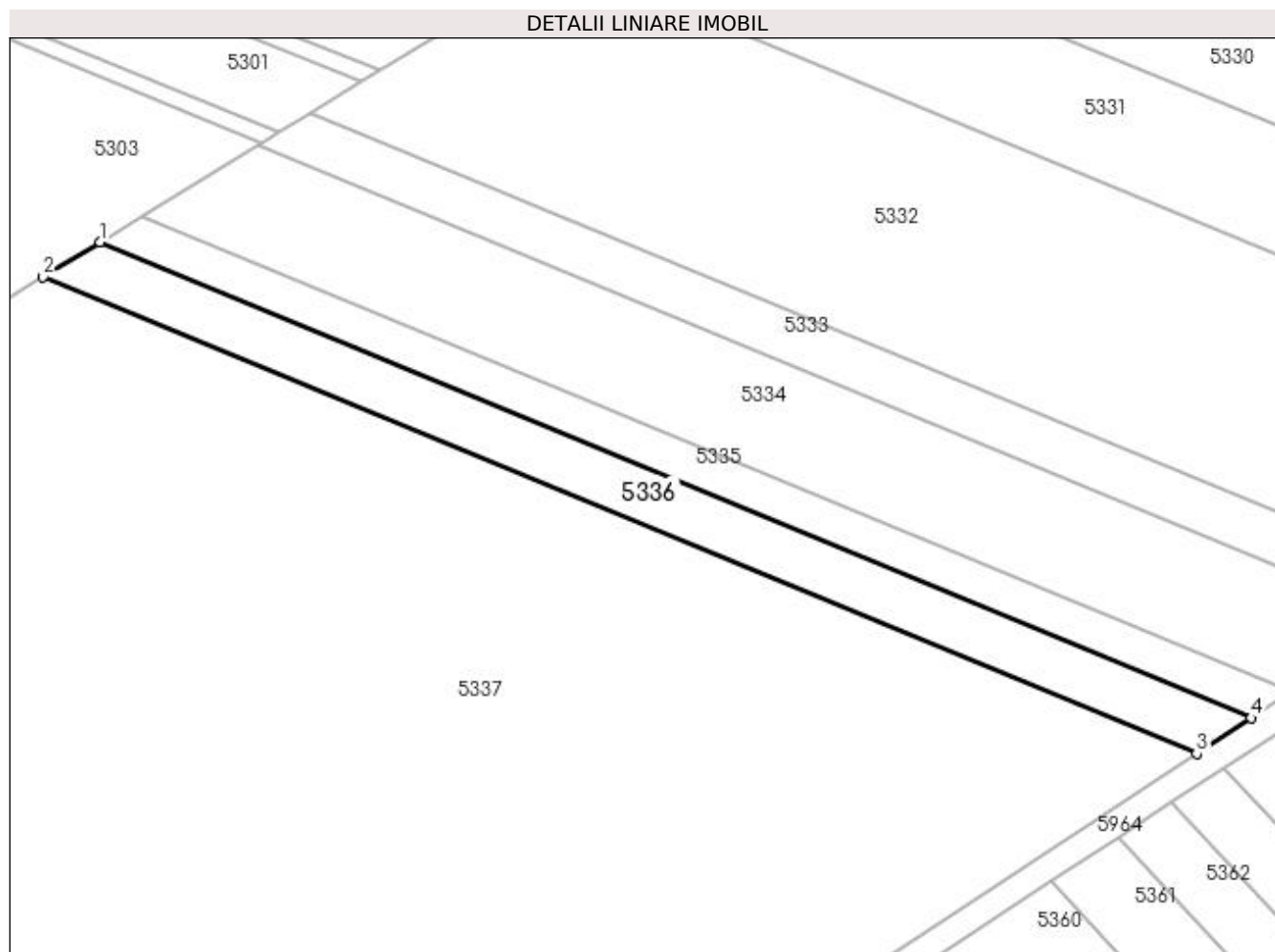
Inscrieri privind dezmembramintele dreptului de proprietate, drepturi reale de garanție și sarcini	Referințe
NU SUNT	

Anexa Nr. 1 La Partea I

Teren

Nr cadastral	Suprafața (mp)*	Observații / Referințe
	1.500	

* Suprafața este determinată în planul de proiecție Stereo 70.



Date referitoare la teren

Crt	Categorie folosință	Intravilan	Suprafața (mp)	Tarla	Parcelă	Nr. topo	Observații / Referințe
1	arabil	NU	1.500	66/1	27	-	

Lungime Segmente

1) Valorile lungimilor segmentelor sunt obținute din proiecție în plan.

Punct început	X / Y	Punct sfârșit	X / Y	Lungime segment (** (m)
1	349.276,75 283.076,456	2	349.268,269 283.071,264	9.944
2	349.268,269 283.071,264	3	349.440,909 282.999,926	186.799
3	349.440,909 282.999,926	4	349.449,039 283.005,264	9.726
4	349.449,039 283.005,264	1	349.276,75 283.076,456	186.418

**** Lungimile segmentelor sunt determinate în planul de proiecție Stereo 70 și sunt rotunjite la 1 milimetru.**

***** Distanța dintre puncte este formată din segmente cumulate ce sunt mai mici decât valoarea 1 milimetru.**

**DATE DESPRE IMOBILUL NR. 5337**

Oficiul de Cadastru și Publicitate Imobiliară DOLJ
Biroul de Cadastru și Publicitate Imobiliară Craiova

A. Partea I. Descrierea imobilului

TEREN Extravilan

Adresa: Jud. Dolj, T 66_1, P 26, 25, 24, 23, 22, 21, 20, 19

Nr. Crt	Nr cadastral Nr. topografic	Suprafața* (mp)	Observații / Referințe
A1	31361	Din acte: 27.600 Masurata: 26.323	Sector cadastral:25 Teren neimprijmit;

B. Partea II. Proprietari și acte

Inscrieri privitoare la dreptul de proprietate și alte drepturi reale	Referințe
112561 / 18/09/2015	
Hotarare Judecatoreasca nr. SC:1708, din 05/10/2007 emis de JUDECATORIA CALAFAT (Sentinta civila nr. 1326/01.07.2009 , Sentinta civila nr. 299/05.03.2007, Sentinta civila nr. 343/08.03.2011 ,Sentinta civila nr. 307/16.02.2009, Sentinta civila nr. 181/19.02.2007, Sentinta civila nr. 1002/16.06.2011 , Sentinta civila nr. 189/20.02.2007 pronuntate de Judecatoria Calafat .;);	
B1	Intabulare, drept de PROPRIETATE, dobandit prin Hotarare Judecatoreasca, cota actuala 1/1, cota initiala 1/1 1) MITULETU STELA
	A1

C. Partea III. SARCINI .

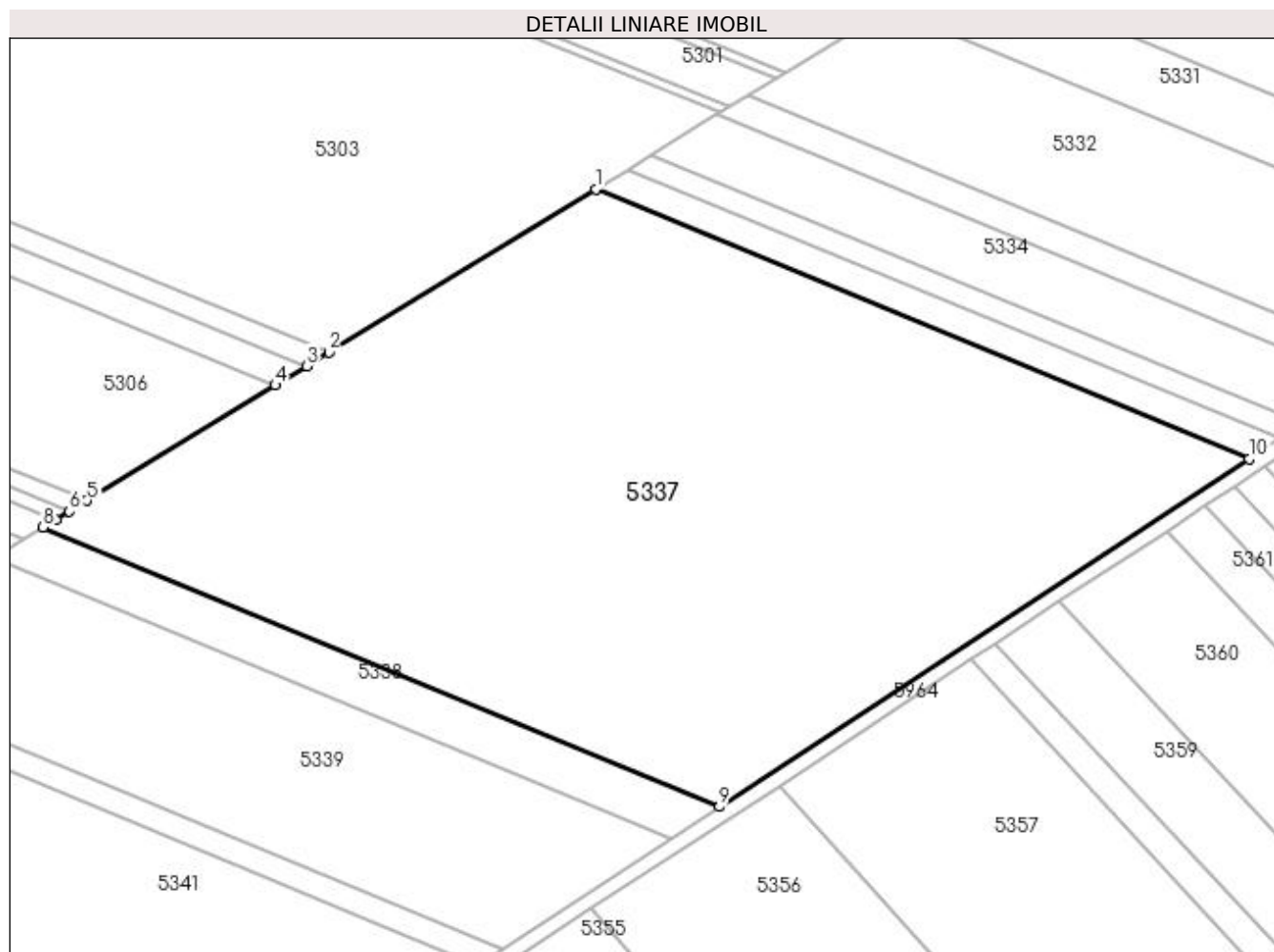
Inscrieri privind dezmembramintele dreptului de proprietate, drepturi reale de garanție și sarcini	Referințe
NU SUNT	

Anexa Nr. 1 La Partea I

Teren

Nr cadastral	Suprafața (mp)*	Observații / Referințe
31361	Din acte: 27.600 Masurata: 26.323	

* Suprafața este determinată în planul de proiecție Stereo 70.



Date referitoare la teren

Crt	Categorie folosință	Intravilan	Suprafața (mp)	Tarla	Parcelă	Nr. topo	Observații / Referințe
1	arabil	NU	763	66/1	26	-	
2	arabil	NU	1.526	66/1	25	-	
3	arabil	NU	1.335	66/1	24	-	
4	arabil	NU	1.144	66/1	23	-	
5	arabil	NU	5.627	66/1	22	-	
6	arabil	NU	4.483	66/1	21	-	
7	arabil	NU	5.532	66/1	20	-	
8	arabil	NU	5.913	66/1	19	-	

Lungime Segmente

1) Valorile lungimilor segmentelor sunt obținute din proiecție în plan.

Punct început	X / Y	Punct sfârșit	X / Y	Lungime segment (** (m)
1	349.268,269 283.071,264	2	349.197,722 283.028,068	82.721
2	349.197,722 283.028,068	3	349.191,82 283.024,453	6.921
3	349.191,82 283.024,453	4	349.183,532 283.019,379	9.718
4	349.183,532 283.019,379	5	349.133,729 282.988,884	58.398
5	349.133,729 282.988,884	6	349.129,129 282.986,067	5.394
6	349.129,129 282.986,067	7	349.125,597 282.983,905	4.141
7	349.125,597 282.983,905	8	349.122,151 282.981,795	4.041
8	349.122,151 282.981,795	9	349.300,843 282.907,957	193.347
9	349.300,843 282.907,957	10	349.440,909 282.999,926	167.561
10	349.440,909 282.999,926	1	349.268,269 283.071,264	186.799

** Lungimile segmentelor sunt determinate în planul de proiecție Stereo 70 și sunt rotunjite la 1 milimetru.

*** Distanța dintre puncte este formată din segmente cumulate ce sunt mai mici decât valoarea 1 milimetru.

**DATE DESPRE IMOBILUL NR. 5338**

Oficiul de Cadastru și Publicitate Imobiliară DOLJ
Biroul de Cadastru și Publicitate Imobiliară Craiova

A. Partea I. Descrierea imobilului

TEREN Extravilan

Adresa: Jud. Dolj, T 66_1, P 18

Nr. Crt	Nr cadastral Nr. topografic	Suprafața* (mp)	Observații / Referințe
A1		2.400	Sector cadastral:25 Teren neimprejmuit;

B. Partea II. Proprietari și acte

Inscrieri privitoare la dreptul de proprietate și alte drepturi reale	Referințe
0 / 19/05/2022	
Act Administrativ nr. TDP:20110, din 29/04/2028 emis de COMISIA JUDETEANA DOLJ;	
B1	A1
Intabulare, drept de PROPRIETATE, dobândit prin Reconstituire, cota actuala 1/1, cota initiala 1/1 1) COCEAN FLOAREA	

C. Partea III. SARCINI .

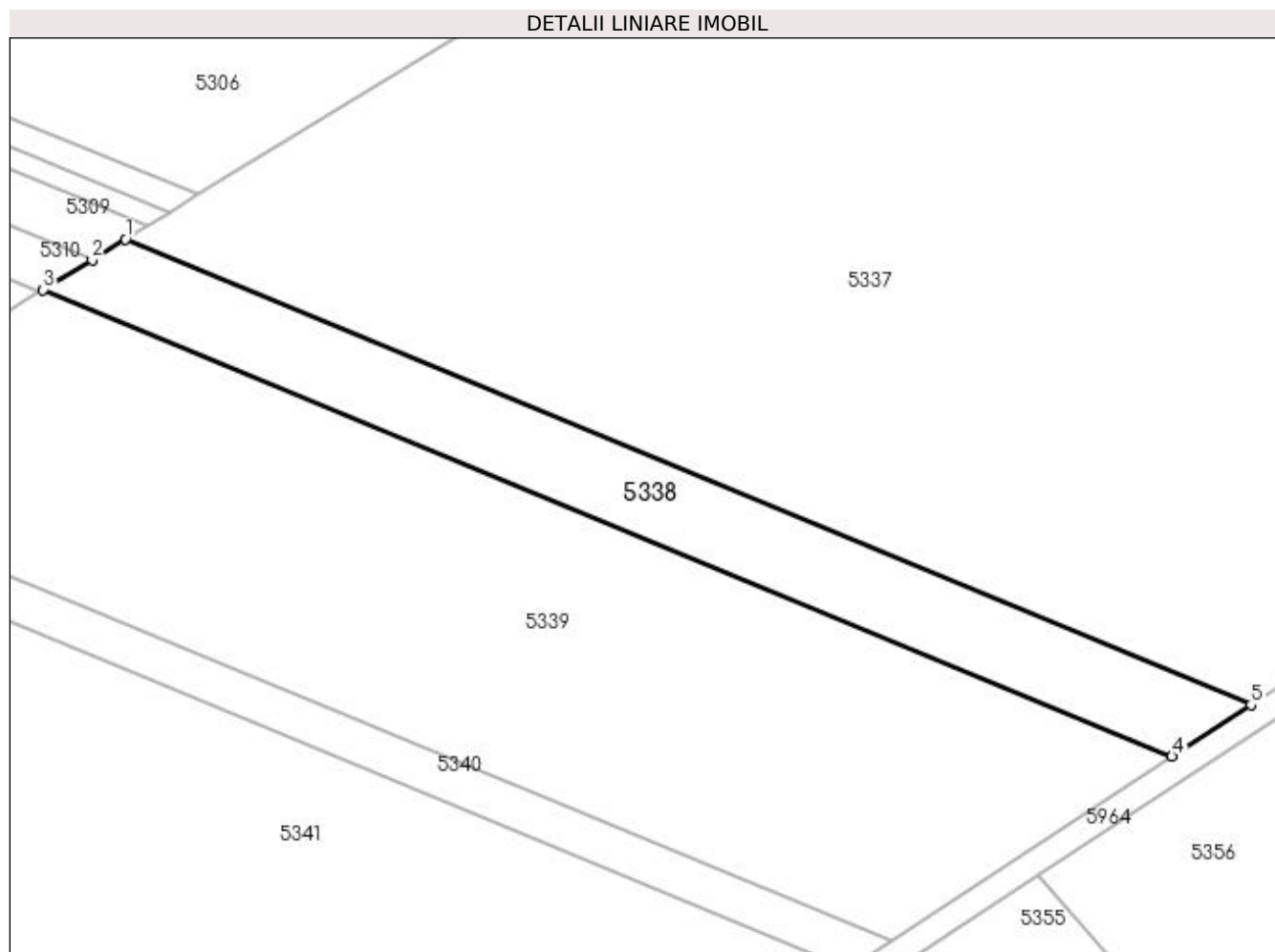
Inscrieri privind dezmembramintele dreptului de proprietate, drepturi reale de garanție și sarcini	Referințe
NU SUNT	

Anexa Nr. 1 La Partea I

Teren

Nr cadastral	Suprafața (mp)*	Observații / Referințe
	2.400	

* Suprafața este determinată în planul de proiecție Stereo 70.



Date referitoare la teren

Crt	Categorie folosință	Intra vilan	Suprafața (mp)	Tarla	Parcelă	Nr. topo	Observații / Referințe
1	arabil	NU	2.400	66/1	18	-	

Lungime Segmente

1) Valorile lungimilor segmentelor sunt obținute din proiecție în plan.

Punct început	X / Y	Punct sfârșit	X / Y	Lungime segment (** (m)
1	349.122,151 282.981,795	2	349.116,857 282.978,553	6.208
2	349.116,857 282.978,553	3	349.109,074 282.973,788	9.126
3	349.109,074 282.973,788	4	349.288,308 282.899,726	193.933
4	349.288,308 282.899,726	5	349.300,843 282.907,957	14.996
5	349.300,843 282.907,957	1	349.122,151 282.981,795	193.347

**** Lungimile segmentelor sunt determinate în planul de proiecție Stereo 70 și sunt rotunjite la 1 milimetru.**

***** Distanța dintre puncte este formată din segmente cumulate ce sunt mai mici decât valoarea 1 milimetru.**

**DATE DESPRE IMOBILUL NR. 5339**

Oficiul de Cadastru și Publicitate Imobiliară DOLJ
Biroul de Cadastru și Publicitate Imobiliară Craiova

A. Partea I. Descrierea imobilului

TEREN Extravilan

Adresa: Jud. Dolj, T 66/1, P 15, 16, 17

Nr. Crt	Nr cadastral Nr. topografic	Suprafața* (mp)	Observații / Referințe
A1	31303	Din acte: 9.000 Masurata: 8.584	Sector cadastral:25 Teren neimprejmuit;

B. Partea II. Proprietari și acte

Inscrieri privitoare la dreptul de proprietate și alte drepturi reale	Referințe
112574 / 18/09/2015	
Hotarare Judecatoreasca nr. SC:178, din 19/02/2007 emis de JUDECATORIA CALAFAT (dosar nr 252/201/2007 , Sentinta Civila nr 271/02.03.2007 Judecatoria Calafat dosar nr 274/201/2007, Sentinta Civila nr 267/201/2007 dosar nr 267/201/2007;);	
B1	Intabulare, drept de PROPRIETATE, dobandit prin Hotarare Judecatoreasca, cota actuala 1/1, cota initiala 1/1
1) MITULETU STELA	

C. Partea III. SARCINI .

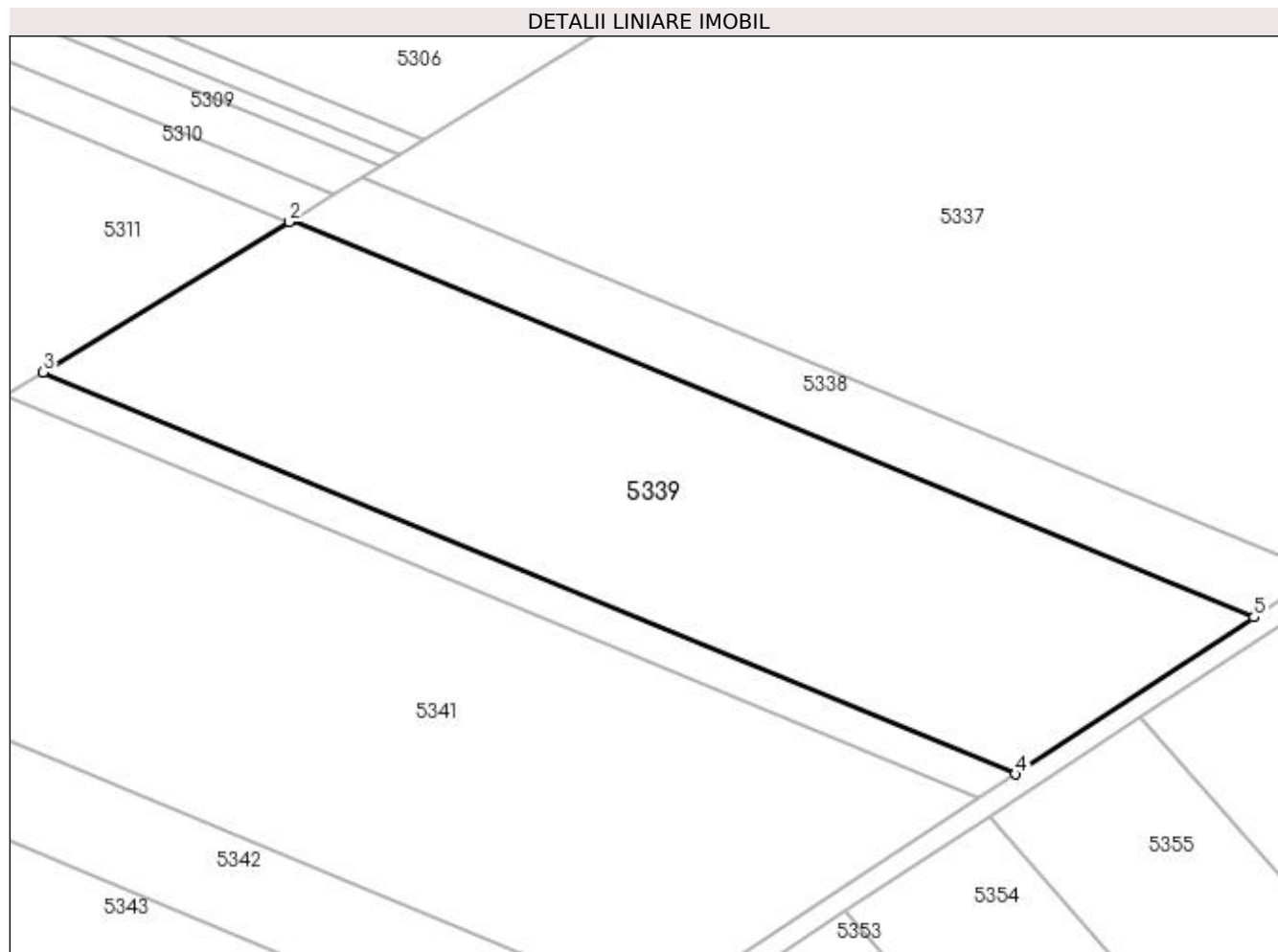
Inscrieri privind dezmembramintele dreptului de proprietate, drepturi reale de garanție și sarcini	Referințe
NU SUNT	

Anexa Nr. 1 La Partea I

Teren

Nr cadastral	Suprafața (mp)*	Observații / Referințe
31303	Din acte: 9.000 Masurata: 8.584	

* Suprafața este determinată în planul de proiecție Stereo 70.



Date referitoare la teren

Crt	Categorie folosință	Intravilan	Suprafața (mp)	Tarla	Parcelă	Nr. topo	Observații / Referințe
1	arabil	NU	4.483	66/1	15	-	
2	arabil	NU	2.384	66/1	16	-	
3	arabil	NU	1.717	66/1	17	-	

Lungime Segmente

1) Valorile lungimilor segmentelor sunt obținute din proiecție în plan.

Punct început	X / Y	Punct sfârșit	X / Y	Lungime segment (** (m)
1	349.109,074 282.973,788	2	349.108,484 282.973,427	0.692
2	349.108,484 282.973,427	3	349.062,622 282.945,345	53.777
3	349.062,622 282.945,345	4	349.243,78 282.870,488	196.015

Punct început	X / Y	Punct sfârșit	X / Y	Lungime segment (** (m)
4	349.243,78 282.870,488	5	349.288,308 282.899,726	53.269
5	349.288,308 282.899,726	1	349.109,074 282.973,788	193.933

** Lungimile segmentelor sunt determinate în planul de proiecție Stereo 70 și sunt rotunjite la 1 milimetru.

*** Distanța dintre puncte este formată din segmente cumulate ce sunt mai mici decât valoarea 1 milimetru.

**DATE DESPRE IMOBILUL NR. 5340**

Oficiul de Cadastru și Publicitate Imobiliară DOLJ
Biroul de Cadastru și Publicitate Imobiliară Craiova

A. Partea I. Descrierea imobilului

TEREN Extravilan

Adresa: Jud. Dolj, T 66_1, P 14

Nr. Crt	Nr cadastral Nr. topografic	Suprafața* (mp)	Observații / Referințe
A1		1.300	Sector cadastral:25 Teren neimprejmuit;

B. Partea II. Proprietari și acte

Inscrieri privitoare la dreptul de proprietate și alte drepturi reale		Referințe
0 / 19/05/2022		
Act Administrativ nr. TDP:3064, din 29/10/2002 emis de COMISIA JUDETEANA DOLJ (CERTIF. DE DECES: DR784125/11.10.2003;);		
B1	Intabulare, drept de PROPRIETATE, dobandit prin Reconstituire, cota actuala 1/1, cota initiala 1/1 1) PISICA VICTORIA, DECEDAT DEFUNCT:Da	A1

C. Partea III. SARCINI .

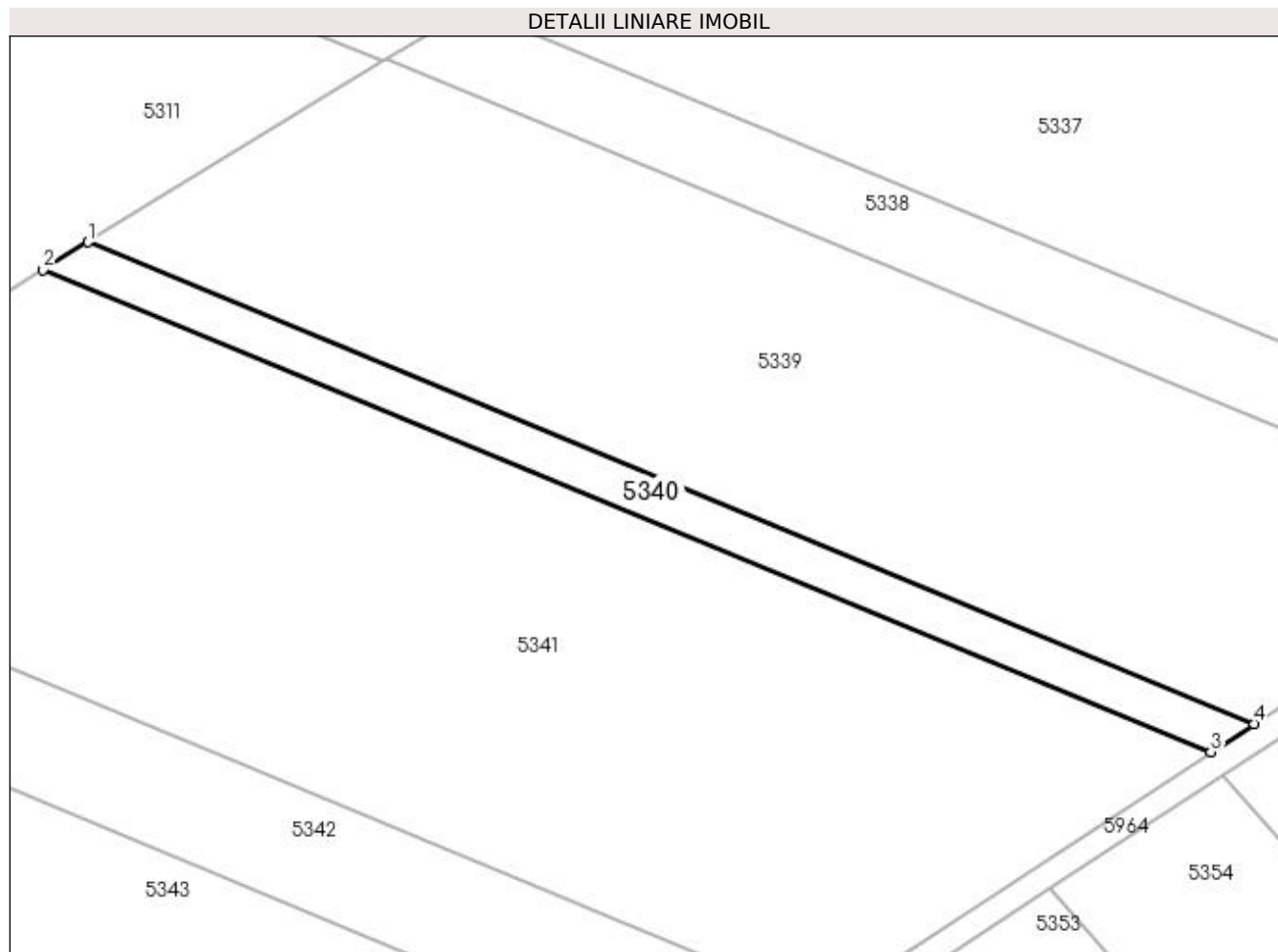
Inscrieri privind dezmembramintele dreptului de proprietate, drepturi reale de garanție și sarcini	Referințe
NU SUNT	

Anexa Nr. 1 La Partea I

Teren

Nr cadastral	Suprafața (mp)*	Observații / Referințe
	1.300	

* Suprafața este determinată în planul de proiecție Stereo 70.



Date referitoare la teren

Crt	Categorie folosință	Intravilan	Suprafața (mp)	Tarla	Parcelă	Nr. topo	Observații / Referințe
1	arabil	NU	1.300	66/1	14	-	

Lungime Segmente

1) Valorile lungimilor segmentelor sunt obținute din proiecție în plan.

Punct început	X / Y	Punct sfârșit	X / Y	Lungime segment (** (m))
1	349.062,622 282.945,345	2	349.055,63 282.941,064	8.198
2	349.055,63 282.941,064	3	349.237,077 282.866,088	196.327
3	349.237,077 282.866,088	4	349.243,78 282.870,488	8.018
4	349.243,78 282.870,488	1	349.062,622 282.945,345	196.015

**** Lungimile segmentelor sunt determinate în planul de proiecție Stereo 70 și sunt rotunjite la 1 milimetru.**

***** Distanța dintre puncte este formată din segmente cumulate ce sunt mai mici decât valoarea 1 milimetru.**

**DATE DESPRE IMOBILUL NR. 5341**

Oficiul de Cadastru și Publicitate Imobiliară DOLJ
Biroul de Cadastru și Publicitate Imobiliară Craiova

A. Partea I. Descrierea imobilului

TEREN Extravilan

Adresa: Jud. Dolj, T 66_1, P 13, 12, 11, 10

Nr. Crt	Nr cadastral Nr. topografic	Suprafața* (mp)	Observații / Referințe
A1	31360	Din acte: 12.300 Masurata: 11.730	Sector cadastral:25 Teren neimprejmuit;

B. Partea II. Proprietari și acte

Inscrieri privitoare la dreptul de proprietate și alte drepturi reale		Referințe
112576 / 18/09/2015		
Hotarare Judecatoreasca nr. SC:1327, din 01/07/2009 emis de JUDECATORIA CALAFAT (Sentinta civila nr. 1629/13-10-2009 emis de JUDECATORIA CALAFAT; Sentinta civila nr. 348/09-03-2007 emis de JUDECATORIA CALAFAT; Sentinta civila nr. 741/04-05-2011 emis de JUDECATORIA CALAFAT;);		
B1	Intabulare, drept de PROPRIETATE, dobandit prin Hotarare Judecatoreasca, cota actuala 1/1, cota initiala 1/1 1) MITULETU STELA	A1

C. Partea III. SARCINI .

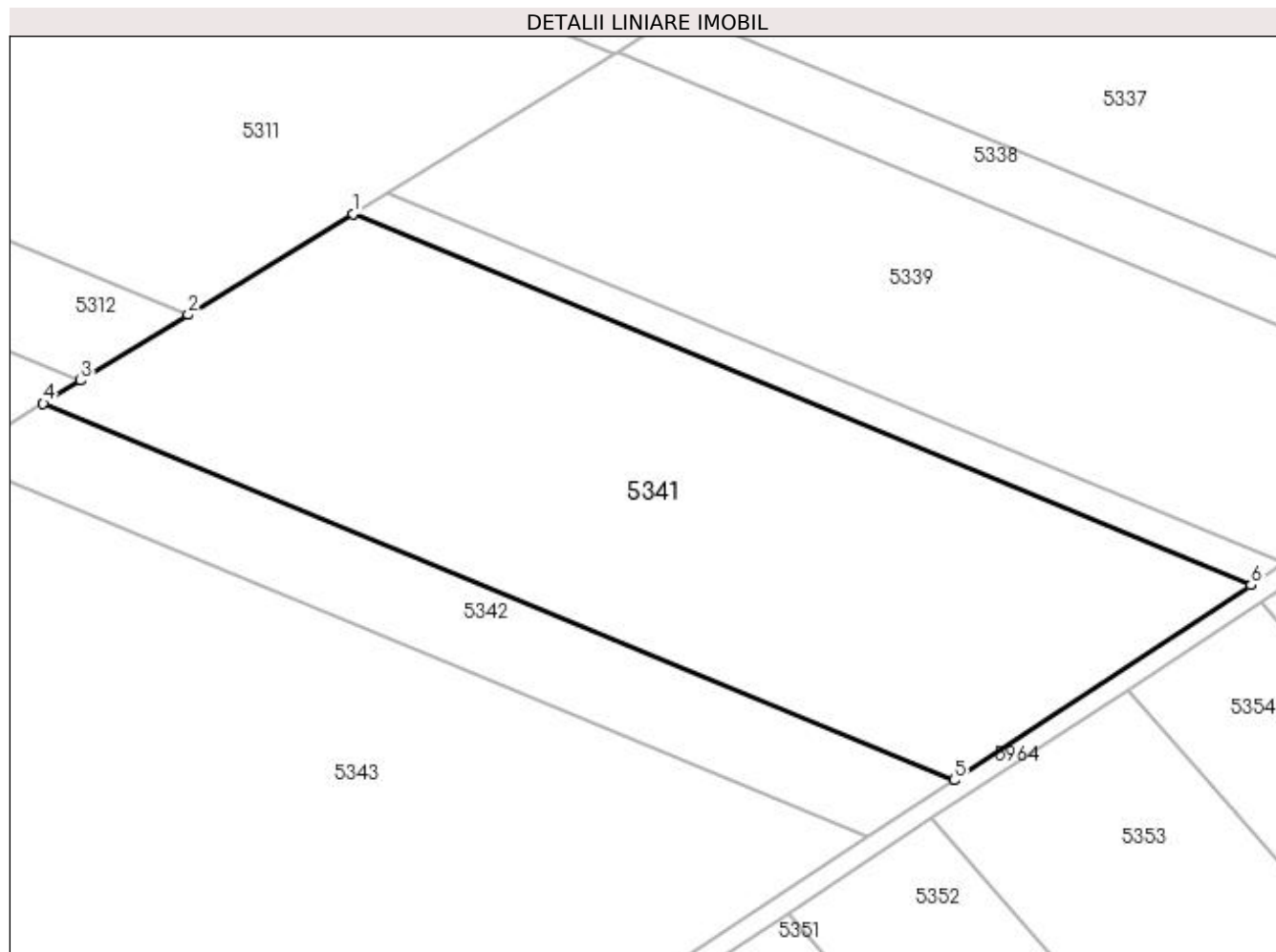
Inscrieri privind dezmembramintele dreptului de proprietate, drepturi reale de garanție și sarcini	Referințe
NU SUNT	

Anexa Nr. 1 La Partea I

Teren

Nr cadastral	Suprafața (mp)*	Observații / Referințe
31360	Din acte: 12.300 Masurata: 11.730	

* Suprafața este determinată în planul de proiecție Stereo 70.



Date referitoare la teren

Crt	Categorie folosință	Intravilan	Suprafața (mp)	Tarla	Parcelă	Nr. topo	Observații / Referințe
1	arabil	NU	1.717	66/1	13	-	
2	arabil	NU	1.907	66/1	12	-	
3	arabil	NU	5.722	66/1	11	-	
4	arabil	NU	2.384	66/1	10	-	

Lungime Segmente

1) Valorile lungimilor segmentelor sunt obținute din proiecție în plan.

Punct început	X / Y	Punct sfârșit	X / Y	Lungime segment (** (m)
1	349.055,63 282.941,064	2	349.022,36 282.920,692	39.012
2	349.022,36 282.920,692	3	349.000,626 282.907,385	25.484

Punct început	X / Y	Punct sfârșit	X / Y	Lungime segment (** (m)
3	349.000,626 282.907,385	4	348.993,039 282.902,739	8.897
4	348.993,039 282.902,739	5	349.177,078 282.826,691	199.132
5	349.177,078 282.826,691	6	349.237,077 282.866,088	71.777
6	349.237,077 282.866,088	1	349.055,63 282.941,064	196.327

** Lungimile segmentelor sunt determinate în planul de proiecție Stereo 70 și sunt rotunjite la 1 milimetru.

*** Distanța dintre puncte este formată din segmente cumulate ce sunt mai mici decât valoarea 1 milimetru.

**DATE DESPRE IMOBILUL NR. 5342**

Oficiul de Cadastru și Publicitate Imobiliară DOLJ
Biroul de Cadastru și Publicitate Imobiliară Craiova

A. Partea I. Descrierea imobilului

TEREN Extravilan

Adresa: Jud. Dolj, T 66_1, P 9

Nr. Crt	Nr cadastral Nr. topografic	Suprafața* (mp)	Observații / Referințe
A1	32412	Din acte: 3.600 Masurata: 3.433	Sector cadastral:25 Teren neimprejmuit;

B. Partea II. Proprietari și acte

Inscrieri privitoare la dreptul de proprietate și alte drepturi reale	Referințe
120620 / 22/06/2018	
Act Notarial nr. CVC:1999, din 21/06/2018 emis de NP BUDIANA IONUT RAZVAN (act notarial nr incheiere de rectificare nr 30 din 16.07.2018, emis de NP Budiana Ionut Razvan;);	
B1	A1
Intabulare, drept de PROPRIETATE, dobandit prin Conventie, cota actuala 1/1, cota initiala 1/1	
1) MITULETU STELA	
2) MITULETU GHEORGHE	

C. Partea III. SARCINI .

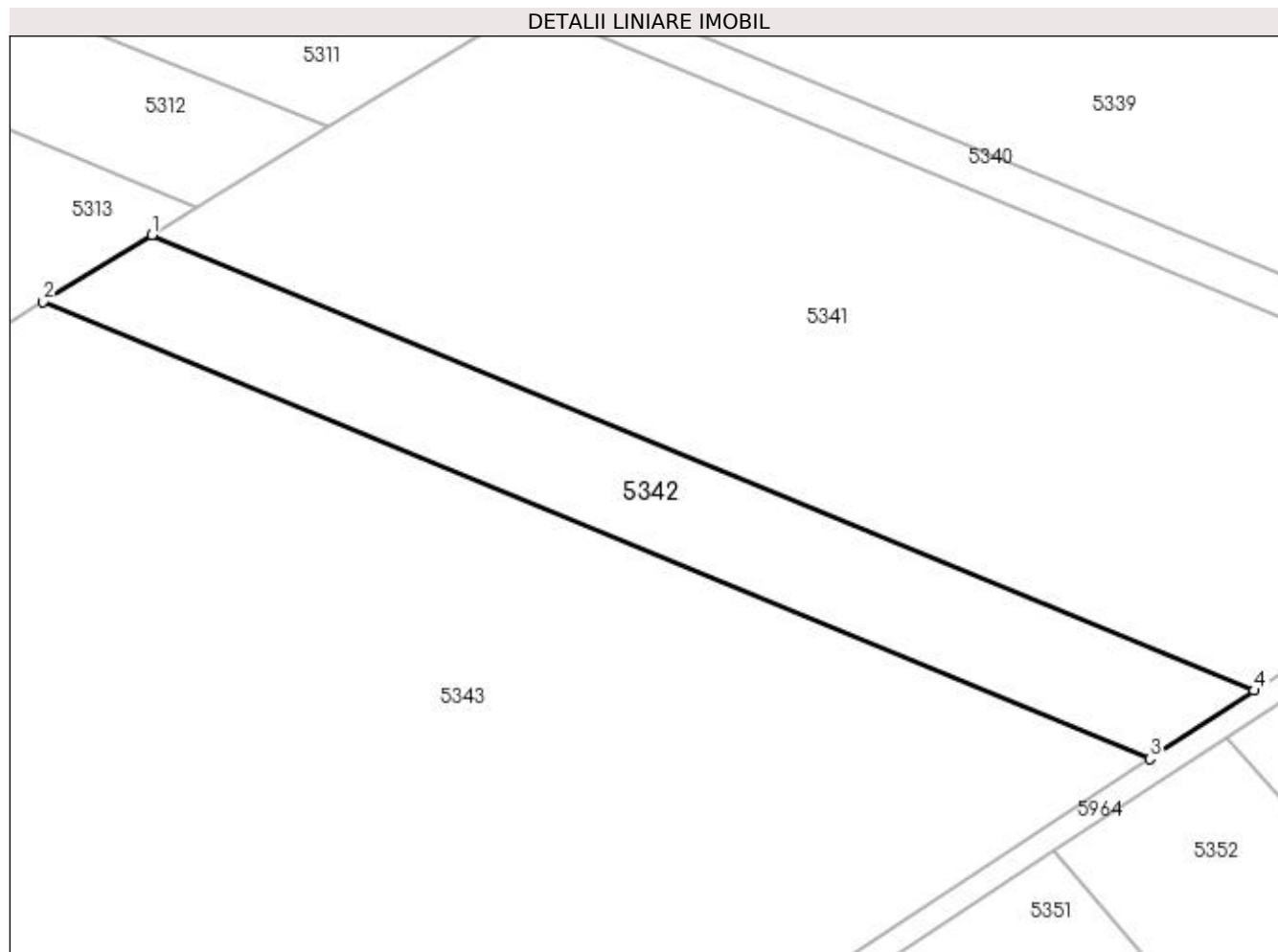
Inscrieri privind dezmembramintele dreptului de proprietate, drepturi reale de garanție și sarcini	Referințe
NU SUNT	

Anexa Nr. 1 La Partea I

Teren

Nr cadastral	Suprafața (mp)*	Observații / Referințe
32412	Din acte: 3.600 Masurata: 3.433	

* Suprafața este determinată în planul de proiecție Stereo 70.



Date referitoare la teren

Crt	Categorie folosință	Intra vilan	Suprafața (mp)	Tarla	Parcelă	Nr. topo	Observații / Referințe
1	arabil	NU	3.433	66/1	9	-	

Lungime Segmente

1) Valorile lungimilor segmentelor sunt obținute din proiecție în plan.

Punct început	X / Y	Punct sfârșit	X / Y	Lungime segment (** (m)
1	348.993,039 282.902,739	2	348.974,887 282.891,624	21.285
2	348.974,887 282.891,624	3	349.159,678 282.815,266	199.946
3	349.159,678 282.815,266	4	349.177,078 282.826,691	20.816
4	349.177,078 282.826,691	1	348.993,039 282.902,739	199.132

**** Lungimile segmentelor sunt determinate în planul de proiecție Stereo 70 și sunt rotunjite la 1 milimetru.**

***** Distanța dintre puncte este formată din segmente cumulate ce sunt mai mici decât valoarea 1 milimetru.**

**DATE DESPRE IMOBILUL NR. 5343**

Oficiul de Cadastru și Publicitate Imobiliară DOLJ
Biroul de Cadastru și Publicitate Imobiliară Craiova

A. Partea I. Descrierea imobilului

TEREN Extravilan

Adresa: Jud. Dolj, T 66_1, P 8, 7, 6, 5, 4, 3, 2

Nr. Crt	Nr cadastral Nr. topografic	Suprafața* (mp)	Observații / Referințe
A1	31336	Din acte: 18.500 Masurata: 17.644	Sector cadastral:25 Teren neimprijmit;

B. Partea II. Proprietari și acte

Inscrieri privitoare la dreptul de proprietate și alte drepturi reale	Referințe
112587 / 18/09/2015	
Hotarare Judecatoreasca nr. SC:419, din 17/03/2011 emis de JUDECATORIA CALAFAT (dosar nr 592/201/2011, sentinta civila nr. 342/08-03-2011 emis de JUDECTORIA CALAFAT; dosar 589/201/2011, hotarare judecatoreasca nr. 78/04-02-2011 emis de JUDECTORIA CALAFAT; dosar nr 49/201/2011, hotarare judecatoreasca nr. 427/18-03-2011 emis de JUDECTORIA CALAFAT; dosar nr 594/201/2011 hotarare judecatoreasca nr. 926/01-06-2011 emis de JUDECTORIA CALAFAT; dosar nr 1625/201/2011 hotarare judecatoreasca nr. 420/17-03-2011 emis de JUDECTORIA CALAFAT; dosar nr 593/201/2011 hotarare judecatoreasca nr. 2495/14-12-2012 emis de JUDECTORIA CALAFAT; dosar nr 1463/201/2011;);	
B1	Intabulare, drept de PROPRIETATE, dobandit prin Hotarare Judecatoreasca, cota actuala 1/1, cota initiala 1/1
1) MITULETU STELA	

C. Partea III. SARCINI .

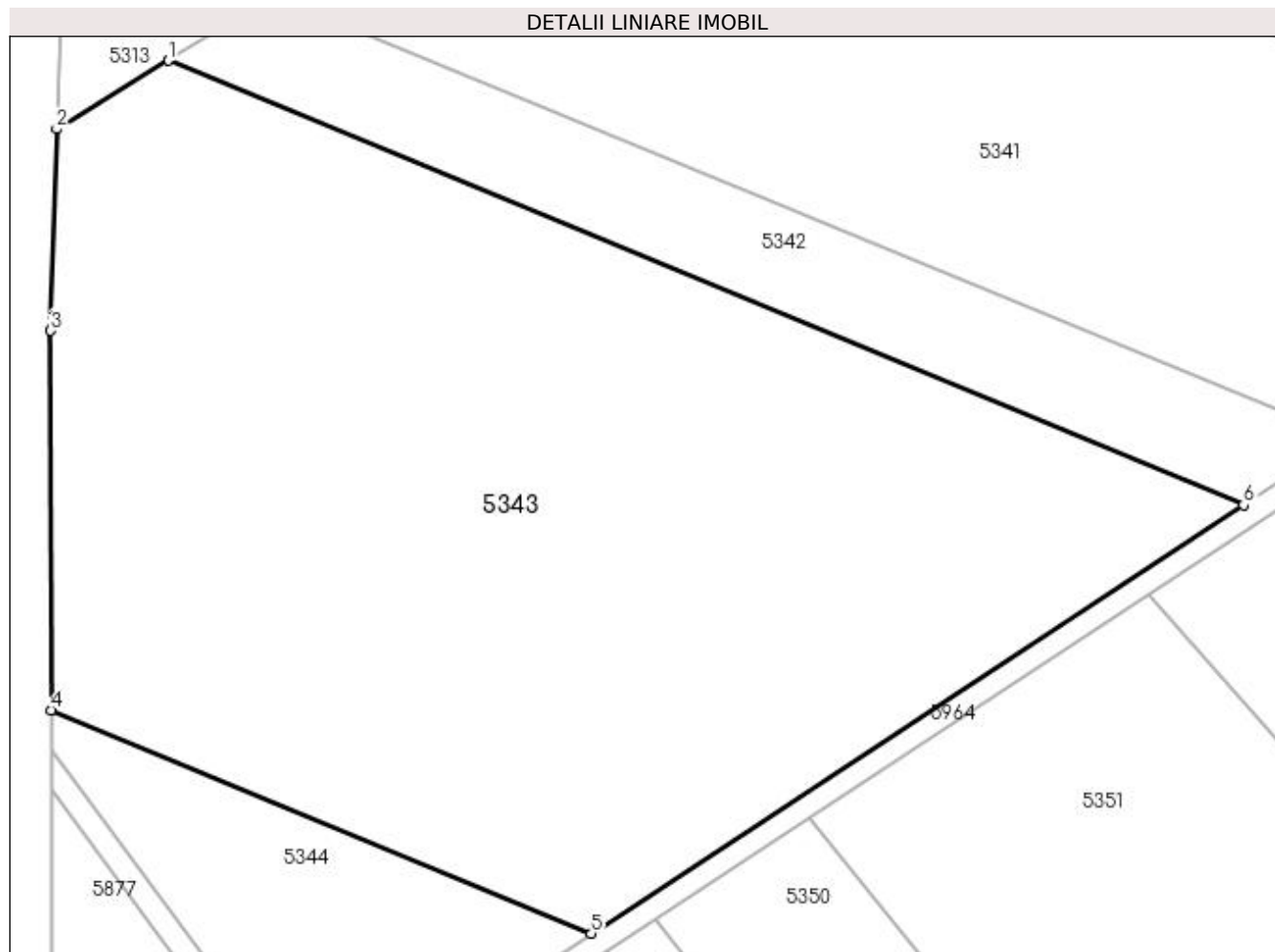
Inscrieri privind dezmembramintele dreptului de proprietate, drepturi reale de garanție și sarcini	Referințe
NU SUNT	

Anexa Nr. 1 La Partea I

Teren

Nr cadastral	Suprafața (mp)*	Observații / Referințe
31336	Din acte: 18.500 Masurata: 17.644	

* Suprafața este determinată în planul de proiecție Stereo 70.



Date referitoare la teren

Crt	Categorie folosință	Intravilan	Suprafața (mp)	Tarla	Parcelă	Nr. topo	Observații / Referințe
1	arabil	NU	1.907	66/1	8	-	
2	arabil	NU	1.812	66/1	7	-	
3	arabil	NU	2.480	66/1	6	-	
4	arabil	NU	2.480	66/1	5	-	
5	arabil	NU	3.147	66/1	4	-	
6	arabil	NU	2.003	66/1	3	-	
7	arabil	NU	3.815	66/1	2	-	

Lungime Segmente

1) Valorile lungimilor segmentelor sunt obținute din proiecție în plan.

Punct început	X / Y	Punct sfârșit	X / Y	Lungime segment (** (m)

Punct început	X / Y	Punct sfârșit	X / Y	Lungime segment (** (m)
1	348.974,887 282.891,624	2	348.955,654 282.879,848	22.552
2	348.955,654 282.879,848	3	348.954,608 282.845,217	34.647
3	348.954,608 282.845,217	4	348.954,654 282.780,029	65.188
4	348.954,654 282.780,029	5	349.047,551 282.741,643	100.515
5	349.047,551 282.741,643	6	349.159,678 282.815,266	134.137
6	349.159,678 282.815,266	1	348.974,887 282.891,624	199.946

** Lungimile segmentelor sunt determinate în planul de proiecție Stereo 70 și sunt rotunjite la 1 milimetru.

*** Distanța dintre puncte este formată din segmente cumulate ce sunt mai mici decât valoarea 1 milimetru.

**DATE DESPRE IMOBILUL NR. 5344**

Oficiul de Cadastru și Publicitate Imobiliară DOLJ
Biroul de Cadastru și Publicitate Imobiliară Craiova

A. Partea I. Descrierea imobilului

TEREN Extravilan

Adresa: Jud. Dolj, T 66_1, P 1

Nr. Crt	Nr cadastral Nr. topografic	Suprafața* (mp)	Observații / Referințe
A1	31401	Din acte: 2.600 Masurata: 2.480	Sector cadastral:25 Teren neimprejmuit;

B. Partea II. Proprietari și acte

Inscrieri privitoare la dreptul de proprietate și alte drepturi reale		Referințe
140251 / 11/11/2015		
Hotarare Judecatoreasca nr. SC:1238, din 16/06/2009 emis de JUDECATORIA CALAFAT ;		
B1	Intabulare, drept de PROPRIETATE, dobandit prin Hotarare Judecatoreasca, cota actuala 1/1, cota initiala 1/1 1) MITULETU STELA	A1

C. Partea III. SARCINI .

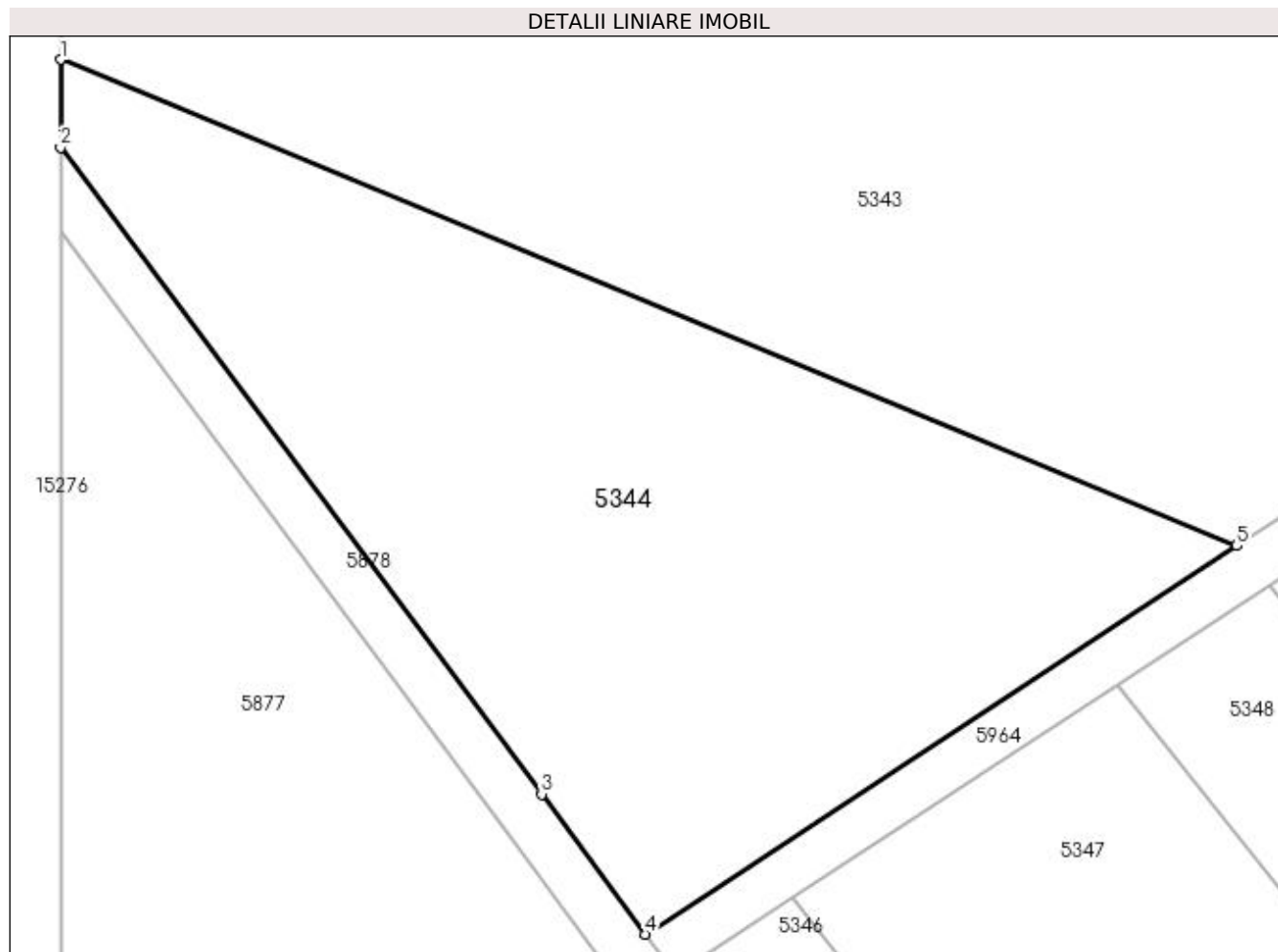
Inscrieri privind dezmembramintele dreptului de proprietate, drepturi reale de garanție și sarcini	Referințe
NU SUNT	

Anexa Nr. 1 La Partea I

Teren

Nr cadastral	Suprafața (mp)*	Observații / Referințe
31401	Din acte: 2.600 Masurata: 2.480	

* Suprafața este determinată în planul de proiecție Stereo 70.



Date referitoare la teren

Crt	Categorie folosință	Intravilan	Suprafața (mp)	Tarla	Parcelă	Nr. topo	Observații / Referințe
1	arabil	NU	2.480	66/1	1	-	

Lungime Segmente

1) Valorile lungimilor segmentelor sunt obținute din proiecție în plan.

Punct început	X / Y	Punct sfârșit	X / Y	Lungime segment (** (m)
1	348.954,654 282.780,029	2	348.954,659 282.773,112	6.917
2	348.954,659 282.773,112	3	348.992,652 282.722,027	63.664
3	348.992,652 282.722,027	4	349.000,828 282.710,964	13.756
4	349.000,828 282.710,964	5	349.047,551 282.741,643	55.895
5	349.047,551 282.741,643	1	348.954,654 282.780,029	100.515

**** Lungimile segmentelor sunt determinate în planul de proiecție Stereo 70 și sunt rotunjite la 1 milimetru.**

***** Distanța dintre puncte este formată din segmente cumulate ce sunt mai mici decât valoarea 1 milimetru.**

**DATE DESPRE IMOBILUL NR. 5345**

Oficiul de Cadastru și Publicitate Imobiliară DOLJ
Biroul de Cadastru și Publicitate Imobiliară Craiova

A. Partea I. Descrierea imobilului

TEREN Extravilan

Adresa: Jud. Dolj, T 66, P 48

Nr. Crt	Nr cadastral Nr. topografic	Suprafața* (mp)	Observații / Referințe
A1		3.200	Sector cadastral:25 Teren neimprejmuit;

B. Partea II. Proprietari și acte

Inscrieri privitoare la dreptul de proprietate și alte drepturi reale	Referințe
0 / 19/05/2022	
Act Administrativ nr. TDP:4050, din 05/08/2003 emis de COMISIA JUDETEANA DOLJ;	
B1	A1
Intabulare, drept de PROPRIETATE, dobândit prin Reconstituire, cota actuala 1/1, cota initiala 1/1 1) VOICU VASILE, LIPSA CNP	

C. Partea III. SARCINI .

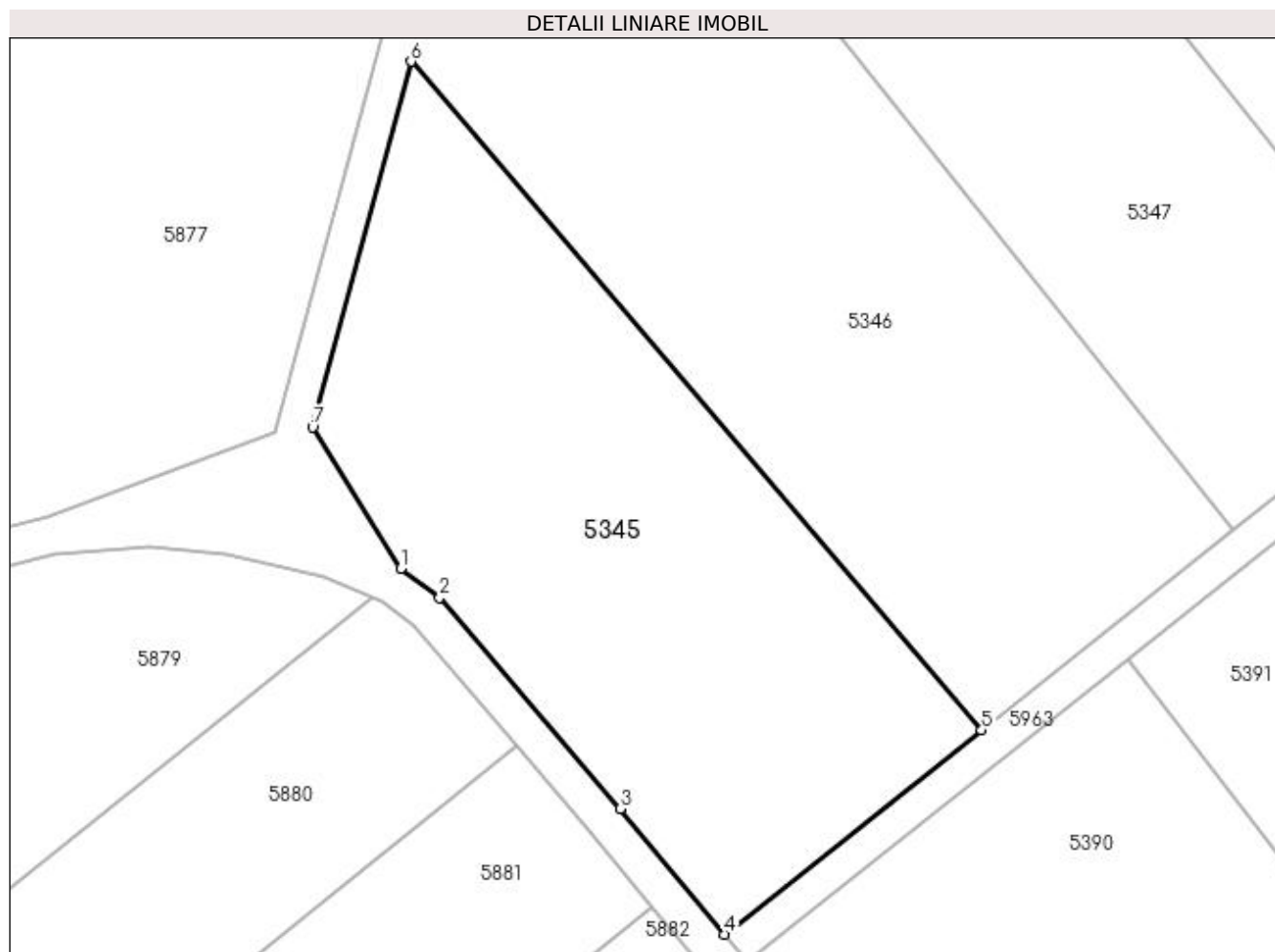
Inscrieri privind dezmembramintele dreptului de proprietate, drepturi reale de garanție și sarcini	Referințe
NU SUNT	

Anexa Nr. 1 La Partea I

Teren

Nr cadastral	Suprafața (mp)*	Observații / Referințe
	3.200	

* Suprafața este determinată în planul de proiecție Stereo 70.



Date referitoare la teren

Crt	Categorie folosință	Intra vilan	Suprafața (mp)	Tarla	Parcelă	Nr. topo	Observații / Referințe
1	arabil	NU	3.200	66	48	-	

Lungime Segmente

1) Valorile lungimilor segmentelor sunt obținute din proiecție în plan.

Punct început	X / Y	Punct sfârșit	X / Y	Lungime segment (** (m)
1	349.107,832 282.470,47	2	349.112,249 282.467,206	5.492
2	349.112,249 282.467,206	3	349.132,72 282.443,232	31.525
3	349.132,72 282.443,232	4	349.144,595 282.428,996	18.539
4	349.144,595 282.428,996	5	349.173,755 282.452,161	37.241
5	349.173,755 282.452,161	6	349.108,982 282.528,013	99.745

Punct început	X / Y	Punct sfârșit	X / Y	Lungime segment (** (m)
6	349.108,982 282.528,013	7	349.097,822 282.486,536	42.952
7	349.097,822 282.486,536	1	349.107,832 282.470,47	18.929

** Lungimile segmentelor sunt determinate în planul de proiecție Stereo 70 și sunt rotunjite la 1 milimetru.

*** Distanța dintre puncte este formată din segmente cumulate ce sunt mai mici decât valoarea 1 milimetru.

**DATE DESPRE IMOBILUL NR. 5346**

Oficiul de Cadastru și Publicitate Imobiliară DOLJ
Biroul de Cadastru și Publicitate Imobiliară Craiova

A. Partea I. Descrierea imobilului

TEREN Extravilan

Adresa: Jud. Dolj, T 66, P 70

Nr. Crt	Nr cadastral Nr. topografic	Suprafața* (mp)	Observații / Referințe
A1		7.000	Sector cadastral:25 Teren neimprejmuit;

B. Partea II. Proprietari și acte

Inscrieri privitoare la dreptul de proprietate și alte drepturi reale		Referințe
0 / 19/05/2022		
Act Administrativ nr. TDP:2543-60679, din 18/02/1997 emis de COMISIA JUDETEANA DOLJ (CERTIF. DE DECES:D11497085/09.07.2021;);		
B1	Intabulare, drept de PROPRIETATE, dobandit prin Reconstituire, cota actuala 1/1, cota initiala 1/1 1) SMEU MARIA, DECEDAT DEFUNCT:Da	A1

C. Partea III. SARCINI .

Inscrieri privind dezmembramintele dreptului de proprietate, drepturi reale de garanție și sarcini	Referințe
NU SUNT	

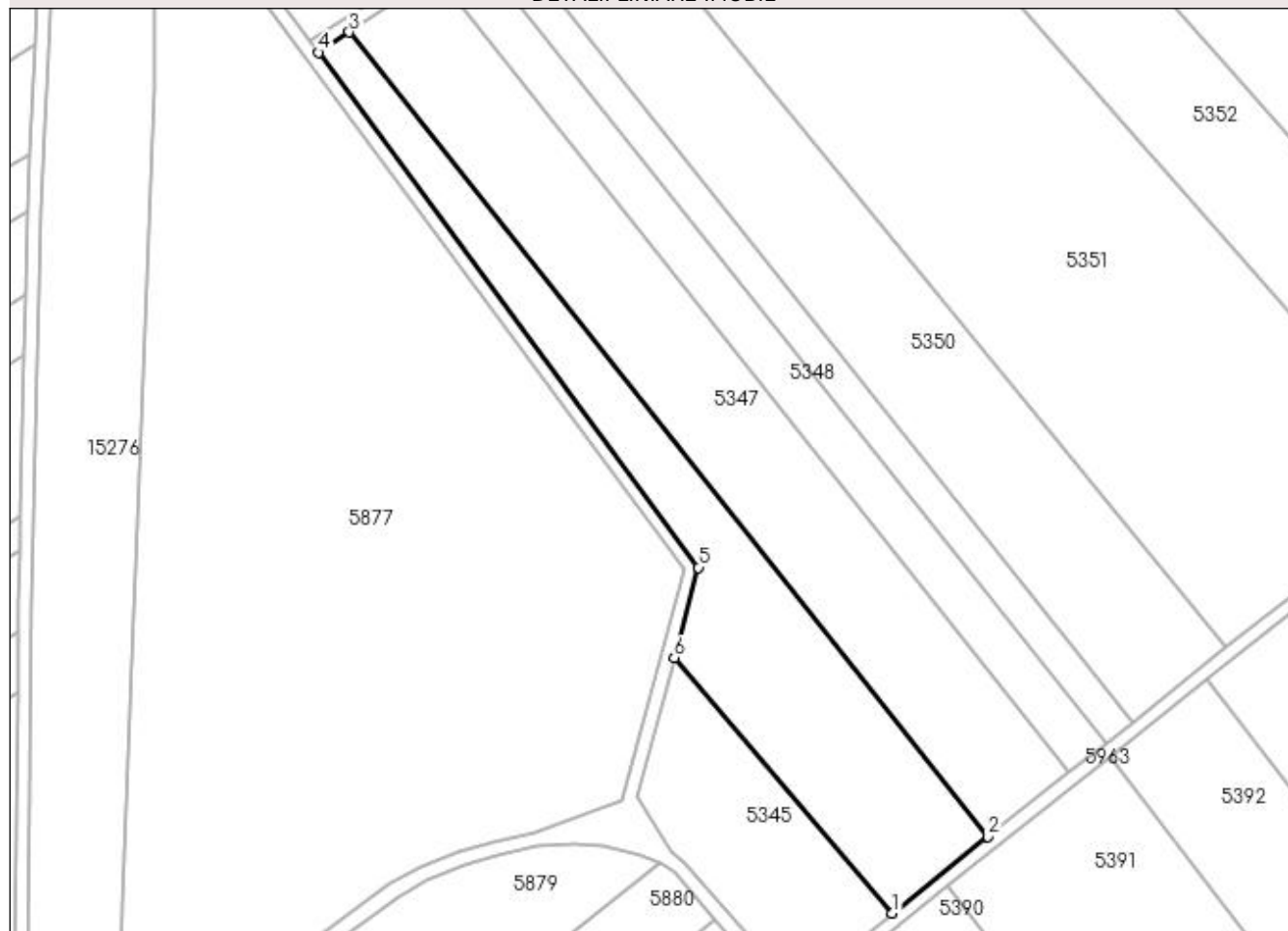
Anexa Nr. 1 La Partea I

Teren

Nr cadastral	Suprafața (mp)*	Observații / Referințe
	7.000	

* Suprafața este determinată în planul de proiecție Stereo 70.

DETALII LINIARE IMOBIL



Date referitoare la teren

Crt	Categorie folosință	Intra vilan	Suprafața (mp)	Tarla	Parcelă	Nr. topo	Observații / Referințe
1	arabil	NU	7.000	66	70	-	

Lungime Segmente

1) Valorile lungimilor segmentelor sunt obținute din proiecție în plan.

Punct început	X / Y	Punct sfârșit	X / Y	Lungime segment (** (m)
1	349.173,755 282.452,161	2	349.202,284 282.474,825	36.436
2	349.202,284 282.474,825	3	349.012,452 282.713,811	305.206
3	349.012,452 282.713,811	4	349.003,209 282.707,742	11.057
4	349.003,209 282.707,742	5	349.116,203 282.554,852	190.113
5	349.116,203 282.554,852	6	349.108,982 282.528,013	27.793

Punct început	X / Y	Punct sfârșit	X / Y	Lungime segment (** (m)
6	349.108,982 282.528,013	1	349.173,755 282.452,161	99.745

** Lungimile segmentelor sunt determinate în planul de proiecție Stereo 70 și sunt rotunjite la 1 milimetru.

*** Distanța dintre puncte este formată din segmente cumulate ce sunt mai mici decât valoarea 1 milimetru.

**DATE DESPRE IMOBILUL NR. 5347**

Oficiul de Cadastru și Publicitate Imobiliară DOLJ
Biroul de Cadastru și Publicitate Imobiliară Craiova

A. Partea I. Descrierea imobilului

TEREN Extravilan

Adresa: Jud. Dolj, T 66, P 2

Nr. Crt	Nr cadastral Nr. topografic	Suprafața* (mp)	Observații / Referințe
A1		9.300	Sector cadastral:25 Teren neimprejmuit;

B. Partea II. Proprietari și acte

Inscrieri privitoare la dreptul de proprietate și alte drepturi reale		Referințe
0 / 19/05/2022		
Act Notarial nr. CM:53, din 06/03/2015 emis de NP STOENESCU FLOREA;		
B1	Intabulare, drept de PROPRIETATE, dobandit prin Succesiune, cota actuala 1/1, cota initiala 1/1 1) NICU LUCIAN	A1

C. Partea III. SARCINI .

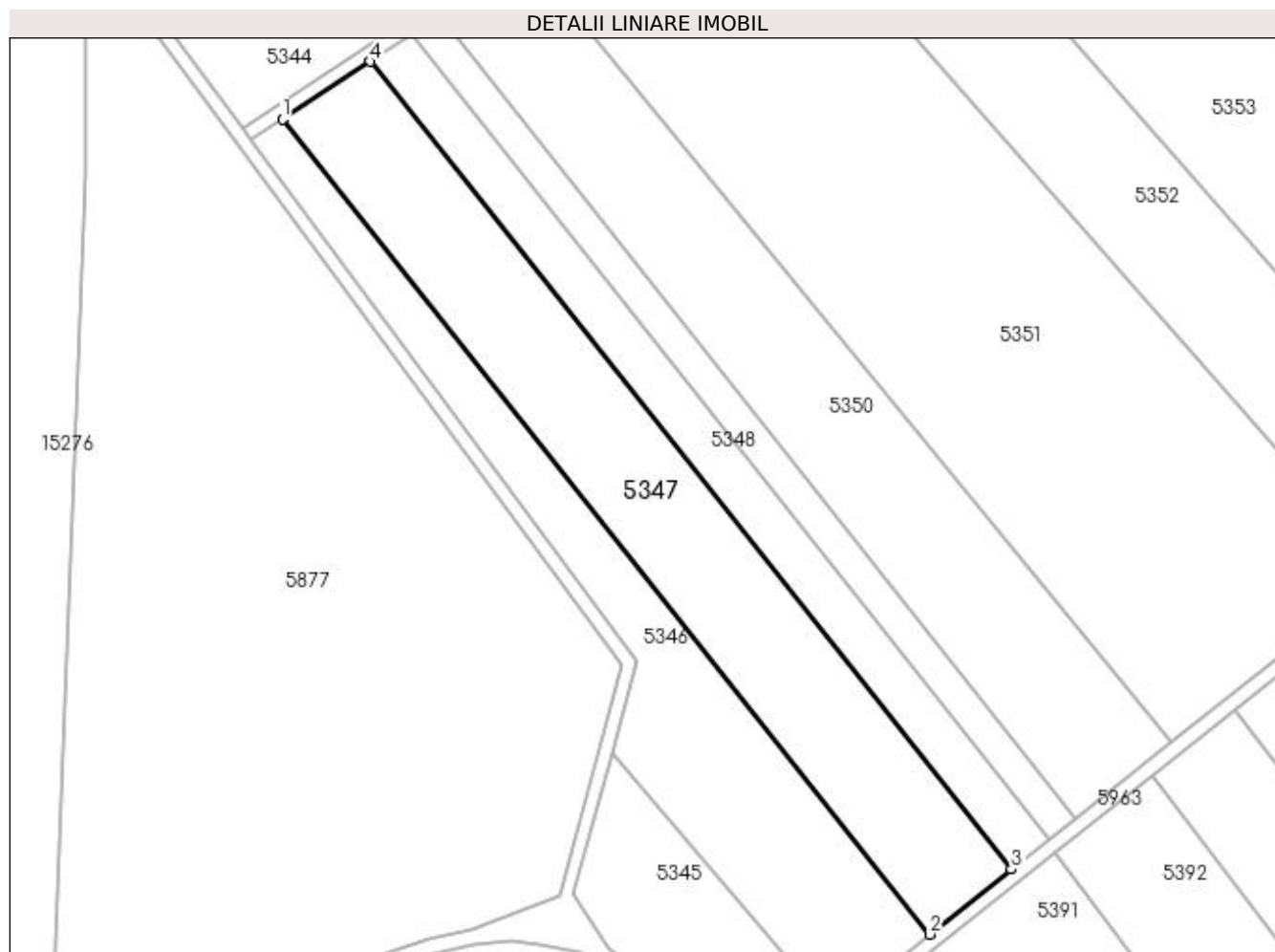
Inscrieri privind dezmembramintele dreptului de proprietate, drepturi reale de garanție și sarcini	Referințe
NU SUNT	

Anexa Nr. 1 La Partea I

Teren

Nr cadastral	Suprafața (mp)*	Observații / Referințe
	9.300	

* Suprafața este determinată în planul de proiecție Stereo 70.



Date referitoare la teren

Crt	Categorie folosință	Intra vilan	Suprafața (mp)	Tarla	Parcelă	Nr. topo	Observații / Referințe
1	arabil	NU	9.300	66	2	-	

Lungime Segmente

1) Valorile lungimilor segmentelor sunt obținute din proiecție în plan.

Punct început	X / Y	Punct sfârșit	X / Y	Lungime segment (** (m)
1	349.012,452 282.713,811	2	349.202,284 282.474,825	305.206
2	349.202,284 282.474,825	3	349.226,252 282.493,865	30.61
3	349.226,252 282.493,865	4	349.038,144 282.730,681	302.434
4	349.038,144 282.730,681	1	349.012,452 282.713,811	30.736

**** Lungimile segmentelor sunt determinate în planul de proiecție Stereo 70 și sunt rotunjite la 1 milimetru.**

***** Distanța dintre puncte este formată din segmente cumulate ce sunt mai mici decât valoarea 1 milimetru.**

**DATE DESPRE IMOBILUL NR. 5348**

Oficiul de Cadastru și Publicitate Imobiliară DOLJ
Biroul de Cadastru și Publicitate Imobiliară Craiova

A. Partea I. Descrierea imobilului

TEREN Extravilan

Adresa: Jud. Dolj, T 66, P 3

Nr. Crt	Nr cadastral Nr. topografic	Suprafața* (mp)	Observații / Referințe
A1		4.300	Sector cadastral:25 Teren neimprejmuit;

B. Partea II. Proprietari și acte

Inscrieri privitoare la dreptul de proprietate și alte drepturi reale	Referințe
0 / 19/05/2022	
Act Administrativ nr. TDP:1775-14907, din 23/12/1996 emis de COMISIA JUDETEANA DOLJ;	
B1	A1
Intabulare, drept de PROPRIETATE, dobândit prin Reconstituire, cota actuala 1/1, cota initiala 1/1 1) NICU MARIA, LIPSA CNP	

C. Partea III. SARCINI .

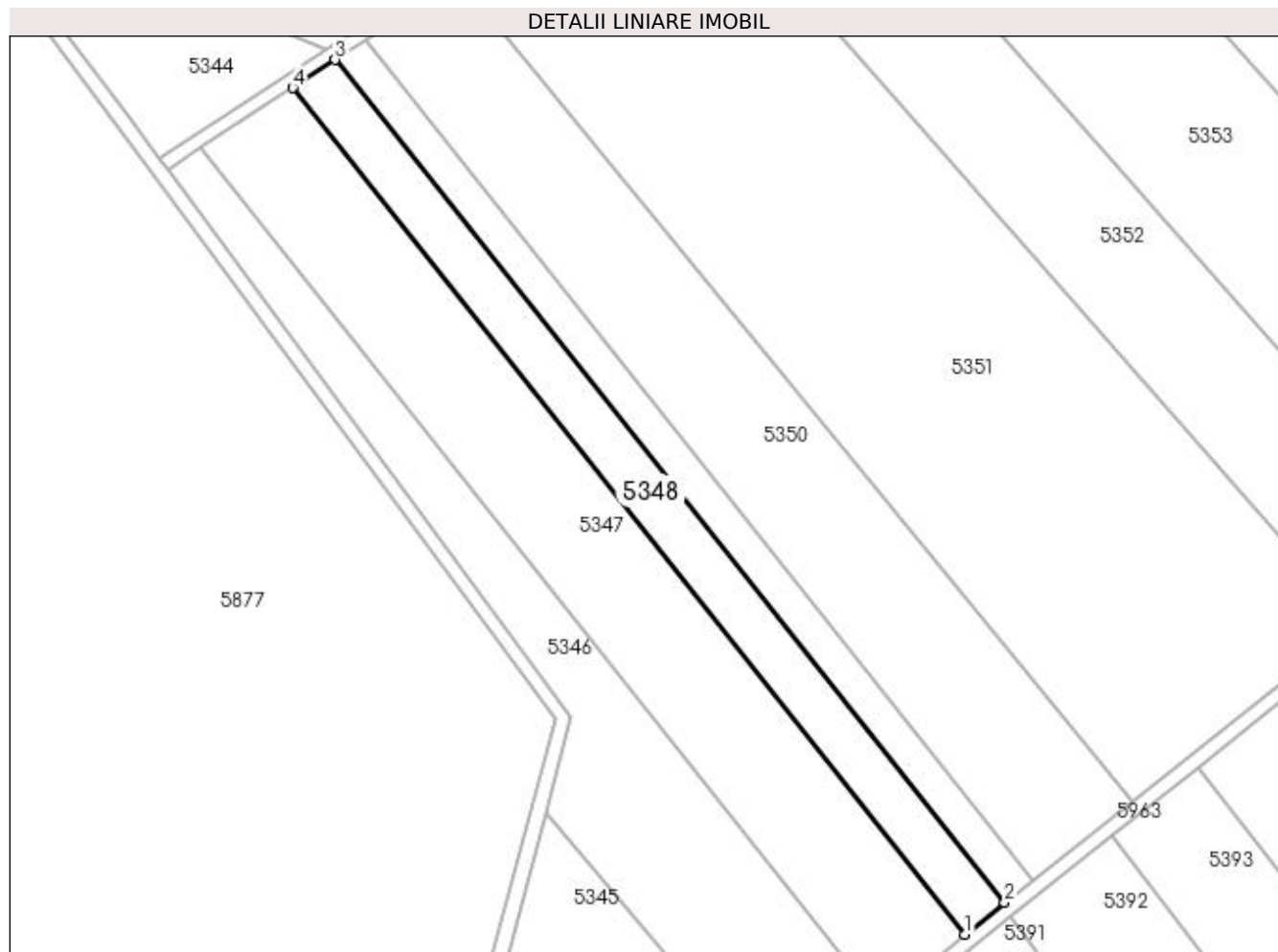
Inscrieri privind dezmembramintele dreptului de proprietate, drepturi reale de garanție și sarcini	Referințe
NU SUNT	

Anexa Nr. 1 La Partea I

Teren

Nr cadastral	Suprafața (mp)*	Observații / Referințe
	4.300	

* Suprafața este determinată în planul de proiecție Stereo 70.



Date referitoare la teren

Crt	Categorie folosință	Intra vilan	Suprafața (mp)	Tarla	Parcelă	Nr. topo	Observații / Referințe
1	arabil	NU	4.300	66	3	-	

Lungime Segmente

1) Valorile lungimilor segmentelor sunt obținute din proiecție în plan.

Punct început	X / Y	Punct sfârșit	X / Y	Lungime segment (** (m)
1	349.226,252 282.493,865	2	349.237,408 282.502,728	14.248
2	349.237,408 282.502,728	3	349.050,103 282.738,533	301.143
3	349.050,103 282.738,533	4	349.038,144 282.730,681	14.306
4	349.038,144 282.730,681	1	349.226,252 282.493,865	302.434

**** Lungimile segmentelor sunt determinate în planul de proiecție Stereo 70 și sunt rotunjite la 1 milimetru.**

***** Distanța dintre puncte este formată din segmente cumulate ce sunt mai mici decât valoarea 1 milimetru.**

**DATE DESPRE IMOBILUL NR. 5349**

Oficiul de Cadastru și Publicitate Imobiliară DOLJ
Biroul de Cadastru și Publicitate Imobiliară Craiova

A. Partea I. Descrierea imobilului

TEREN Extravilan

Adresa: Jud. Dolj, T 66, P 4

Nr. Crt	Nr cadastral Nr. topografic	Suprafața* (mp)	Observații / Referințe
A1	33572	3.000	Sector cadastral:25 Teren neimprejmuit;

B. Partea II. Proprietari și acte

Inscrieri privitoare la dreptul de proprietate și alte drepturi reale		Referințe
131940 / 18/05/2021		
Act Notarial nr. CONTRACT DE DONATIE:1245, din 06/05/2021 emis de NP Gherghe Anca-Costina ;		
B1	Intabulare, drept de PROPRIETATE, dobândit prin Conventie, cota actuala 1/1, cota initiala 1/1 1) NICU LUCIAN	A1

C. Partea III. SARCINI .

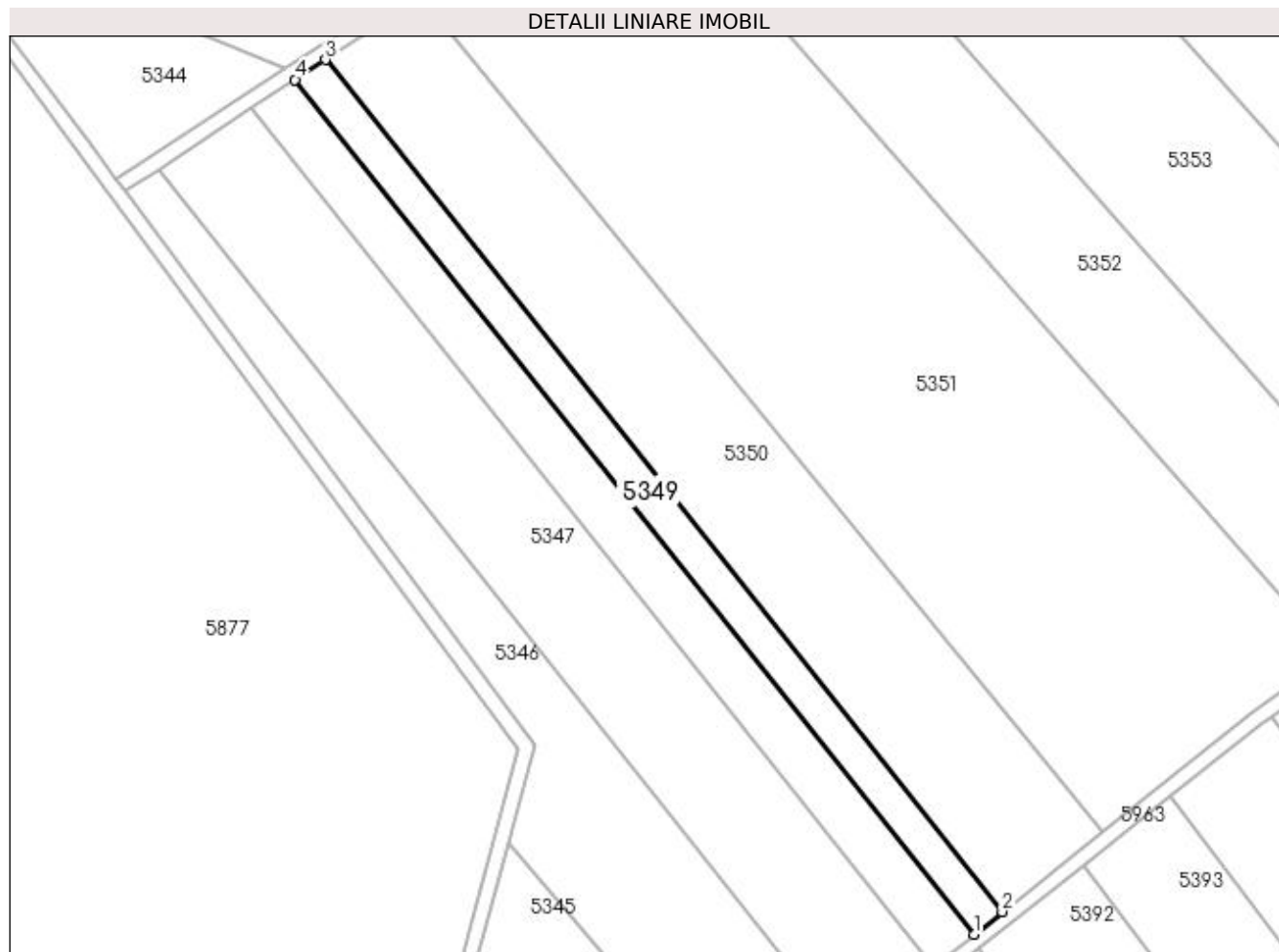
Inscrieri privind dezmembramentele dreptului de proprietate, drepturi reale de garanție și sarcini	Referințe
NU SUNT	

Anexa Nr. 1 La Partea I

Teren

Nr cadastral	Suprafața (mp)*	Observații / Referințe
33572	3.000	

* Suprafața este determinată în planul de proiecție Stereo 70.



Date referitoare la teren

Crt	Categorie folosință	Intra vilan	Suprafața (mp)	Tarla	Parcelă	Nr. topo	Observații / Referințe
1	arabil	NU	3.000	66	4	-	

Lungime Segmente

1) Valorile lungimilor segmentelor sunt obținute din proiecție în plan.

Punct început	X / Y	Punct sfârșit	X / Y	Lungime segment (** (m)
1	349.237,408 282.502,728	2	349.245,22 282.508,934	9.977
2	349.245,22 282.508,934	3	349.058,477 282.744,031	300.239
3	349.058,477 282.744,031	4	349.050,103 282.738,533	10.018
4	349.050,103 282.738,533	1	349.237,408 282.502,728	301.143

**** Lungimile segmentelor sunt determinate în planul de proiecție Stereo 70 și sunt rotunjite la 1 milimetru.**

***** Distanța dintre puncte este formată din segmente cumulate ce sunt mai mici decât valoarea 1 milimetru.**

**DATE DESPRE IMOBILUL NR. 5350**

Oficiul de Cadastru și Publicitate Imobiliară DOLJ
Biroul de Cadastru și Publicitate Imobiliară Craiova

A. Partea I. Descrierea imobilului

TEREN Extravilan

Adresa: Jud. Dolj, T 66, P 5

Nr. Crt	Nr cadastral Nr. topografic	Suprafața* (mp)	Observații / Referințe
A1		10.000	Sector cadastral:25 Teren neimprejmuit;

B. Partea II. Proprietari și acte

Inscrieri privitoare la dreptul de proprietate și alte drepturi reale	Referințe
0 / 19/05/2022	
Hotarare Judecatoreasca nr. SC:1626, din 24/09/2013 emis de JUDECATORIA CALAFAT;	
B1	Intabulare, drept de PROPRIETATE, dobandit prin Hotarare Judecatoreasca, cota actuala 1/1, cota initiala 1/1 1) PIRVULETU VIOREL
	A1

C. Partea III. SARCINI .

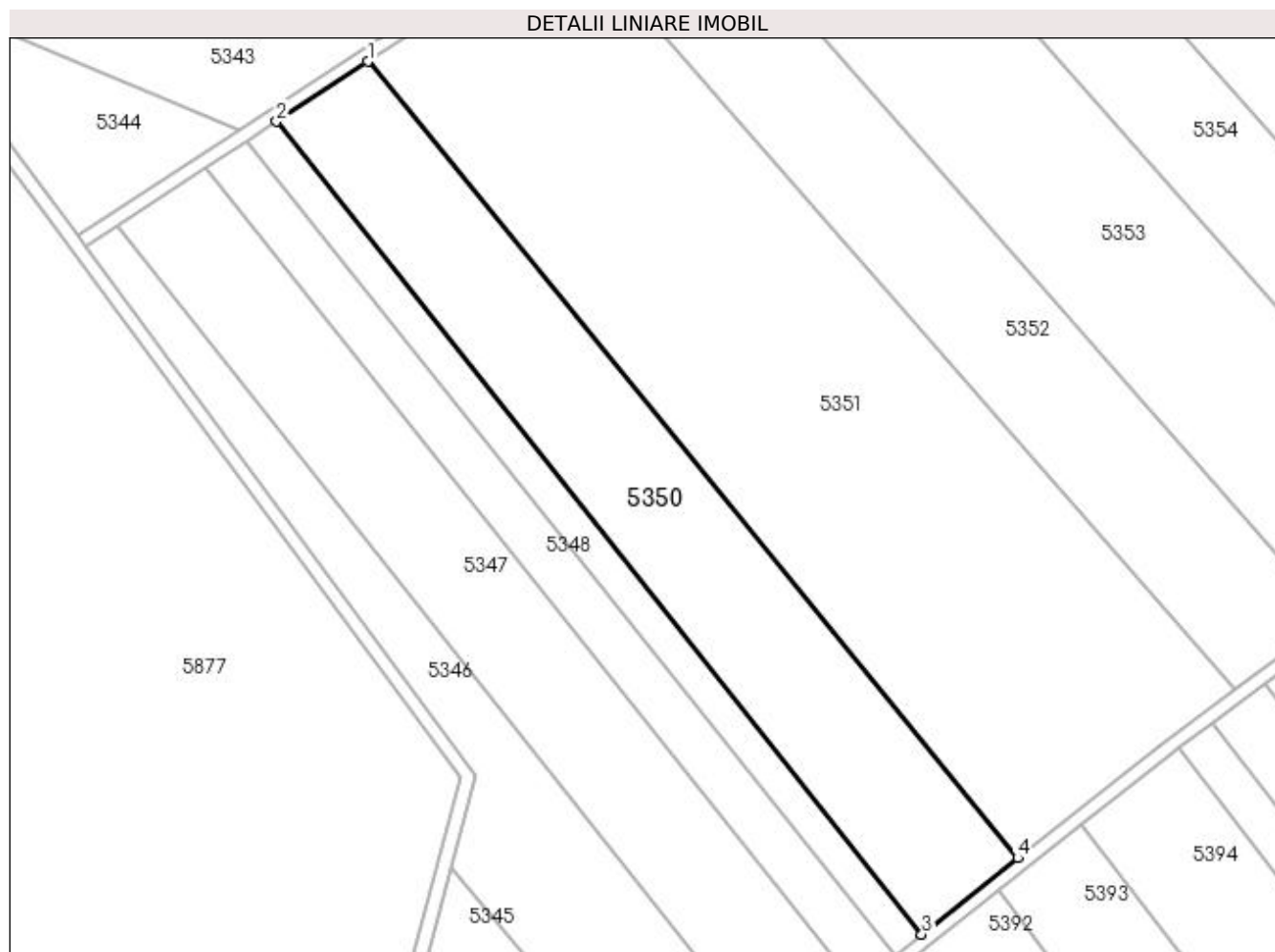
Inscrieri privind dezmembramintele dreptului de proprietate, drepturi reale de garanție și sarcini	Referințe
NU SUNT	

Anexa Nr. 1 La Partea I

Teren

Nr cadastral	Suprafața (mp)*	Observații / Referințe
	10.000	

* Suprafața este determinată în planul de proiecție Stereo 70.



Date referitoare la teren

Crt	Categorie folosință	Intra vilan	Suprafața (mp)	Tarla	Parcelă	Nr. topo	Observații / Referințe
1	arabil	NU	10.000	66	5	-	

Lungime Segmente

1) Valorile lungimilor segmentelor sunt obținute din proiecție în plan.

Punct început	X / Y	Punct sfârșit	X / Y	Lungime segment (** (m)
1	349.084,898 282.761,38	2	349.058,477 282.744,031	31.608
2	349.058,477 282.744,031	3	349.245,22 282.508,934	300.239
3	349.245,22 282.508,934	4	349.272,993 282.530,997	35.47
4	349.272,993 282.530,997	1	349.084,898 282.761,38	297.416

**** Lungimile segmentelor sunt determinate în planul de proiecție Stereo 70 și sunt rotunjite la 1 milimetru.**

***** Distanța dintre puncte este formată din segmente cumulate ce sunt mai mici decât valoarea 1 milimetru.**

**DATE DESPRE IMOBILUL NR. 5351**

Oficiul de Cadastru și Publicitate Imobiliară DOLJ
Biroul de Cadastru și Publicitate Imobiliară Craiova

A. Partea I. Descrierea imobilului

TEREN Extravilan

Adresa: Jud. Dolj, T 66, P 6

Nr. Crt	Nr cadastral Nr. topografic	Suprafața* (mp)	Observații / Referințe
A1		22.000	Sector cadastral:25 Teren neimprejmuit;

B. Partea II. Proprietari și acte

Inscrieri privitoare la dreptul de proprietate și alte drepturi reale	Referințe
0 / 19/05/2022	
Act Administrativ nr. TDP:277-60440, din 16/12/1993 emis de COMISIA JUDETEANA DOLJ;	
B1	A1
Intabulare, drept de PROPRIETATE, dobandit prin Reconstituire, cota actuala 1/1, cota initiala 1/1 1) SAVESCU AUREL, LIPSA CNP	

C. Partea III. SARCINI .

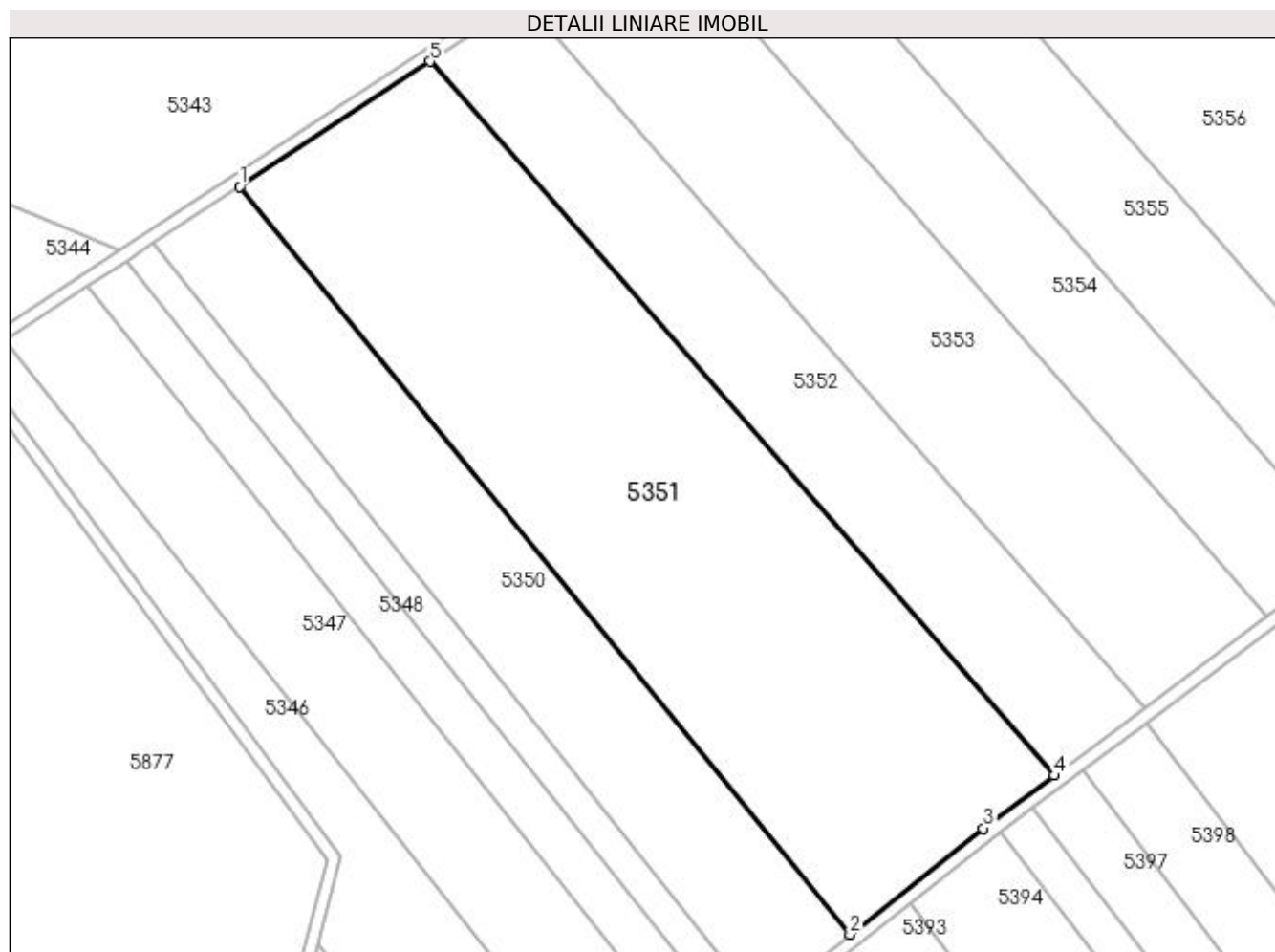
Inscrieri privind dezmembramintele dreptului de proprietate, drepturi reale de garanție și sarcini	Referințe
NU SUNT	

Anexa Nr. 1 La Partea I

Teren

Nr cadastral	Suprafața (mp)*	Observații / Referințe
	22.000	

* Suprafața este determinată în planul de proiecție Stereo 70.



Date referitoare la teren

Crt	Categorie folosință	Intra vilan	Suprafața (mp)	Tarla	Parcelă	Nr. topo	Observații / Referințe
1	arabil	NU	22.000	66	6	-	

Lungime Segmente

1) Valorile lungimilor segmentelor sunt obținute din proiecție în plan.

Punct început	X / Y	Punct sfârșit	X / Y	Lungime segment (** (m)
1	349.084,898 282.761,38	2	349.272,993 282.530,997	297.416
2	349.272,993 282.530,997	3	349.314,097 282.563,651	52.496
3	349.314,097 282.563,651	4	349.336,049 282.579,977	27.357
4	349.336,049 282.579,977	5	349.143,534 282.799,881	292.267
5	349.143,534 282.799,881	1	349.084,898 282.761,38	70.146

**** Lungimile segmentelor sunt determinate în planul de proiecție Stereo 70 și sunt rotunjite la 1 milimetru.**

***** Distanța dintre puncte este formată din segmente cumulate ce sunt mai mici decât valoarea 1 milimetru.**

**DATE DESPRE IMOBILUL NR. 5352**

Oficiul de Cadastru și Publicitate Imobiliară DOLJ
 Biroul de Cadastru și Publicitate Imobiliară Craiova

A. Partea I. Descrierea imobilului

TEREN Extravilan

Adresa: Jud. Dolj, T 66, P 7

Nr. Crt	Nr cadastral Nr. topografic	Suprafața* (mp)	Observații / Referințe
A1		10.000	Sector cadastral:25 Teren neimprejmuit;

B. Partea II. Proprietari și acte

Inscrieri privitoare la dreptul de proprietate și alte drepturi reale	Referințe
0 / 19/05/2022	
Act Administrativ nr. TDP:1705-14907, din 30/05/1996 emis de COMISIA JUDETEANA DOLJ;	
B1	A1
Intabulare, drept de PROPRIETATE, dobandit prin Reconstituire, cota actuala 1/1, cota initiala 1/1 1) SAVESCU ELENA, LIPSA CNP	

C. Partea III. SARCINI .

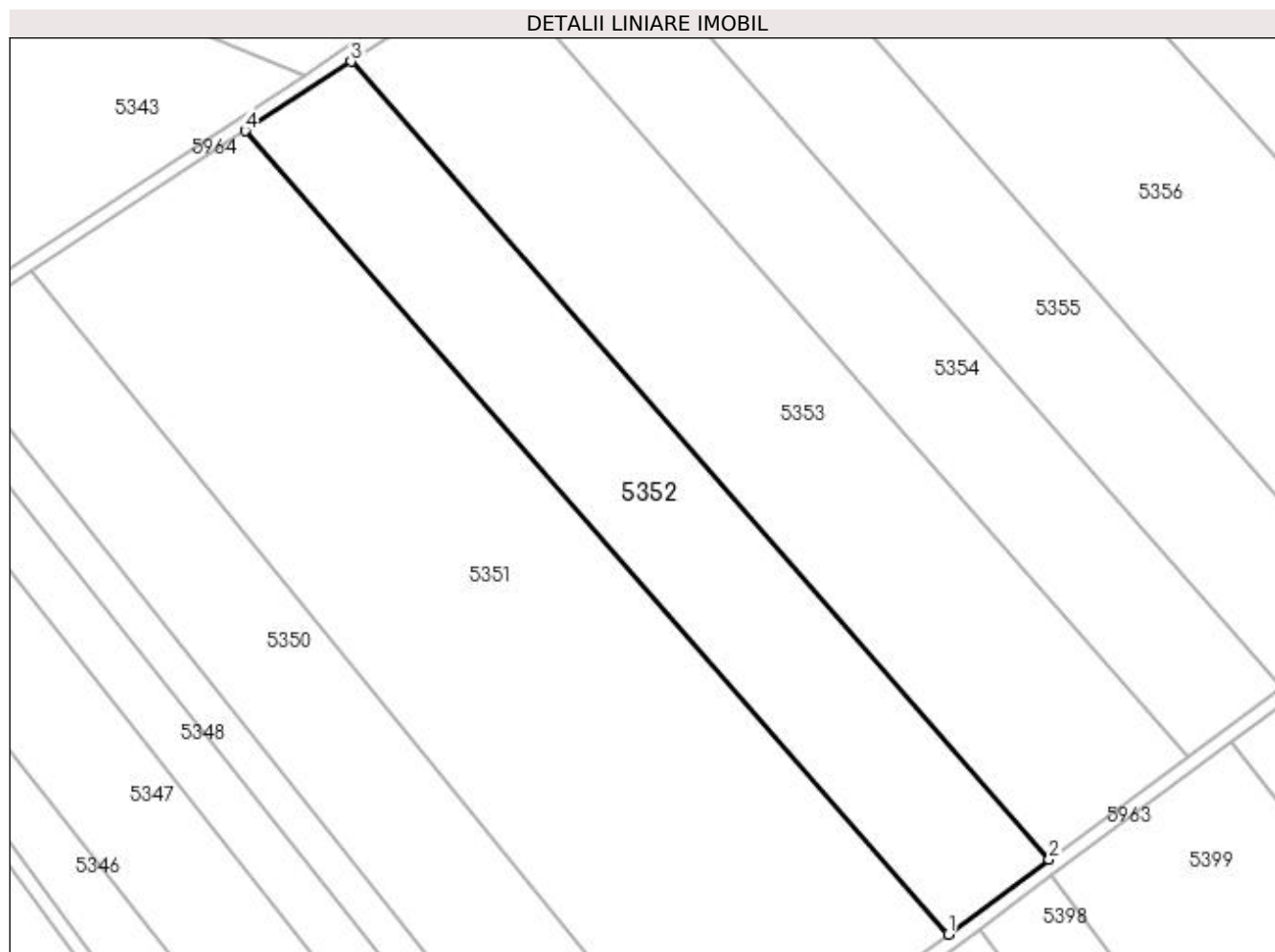
Inscrieri privind dezmembramintele dreptului de proprietate, drepturi reale de garanție și sarcini	Referințe
NU SUNT	

Anexa Nr. 1 La Partea I

Teren

Nr cadastral	Suprafața (mp)*	Observații / Referințe
	10.000	

* Suprafața este determinată în planul de proiecție Stereo 70.



Date referitoare la teren

Crt	Categorie folosință	Intra vilan	Suprafața (mp)	Tarla	Parcelă	Nr. topo	Observații / Referințe
1	arabil	NU	10.000	66	7	-	

Lungime Segmente

1) Valorile lungimilor segmentelor sunt obținute din proiecție în plan.

Punct început	X / Y	Punct sfârșit	X / Y	Lungime segment (** (m)
1	349.336,049 282.579,977	2	349.363,688 282.600,532	34.444
2	349.363,688 282.600,532	3	349.172,51 282.818,907	290.236
3	349.172,51 282.818,907	4	349.143,534 282.799,881	34.664
4	349.143,534 282.799,881	1	349.336,049 282.579,977	292.267

**** Lungimile segmentelor sunt determinate în planul de proiecție Stereo 70 și sunt rotunjite la 1 milimetru.**

***** Distanța dintre puncte este formată din segmente cumulate ce sunt mai mici decât valoarea 1 milimetru.**

**DATE DESPRE IMOBILUL NR. 5353**

Oficiul de Cadastru și Publicitate Imobiliară DOLJ
Biroul de Cadastru și Publicitate Imobiliară Craiova

A. Partea I. Descrierea imobilului

TEREN Extravilan

Adresa: Jud. Dolj, T 66, P 8

Nr. Crt	Nr cadastral Nr. topografic	Suprafața* (mp)	Observații / Referințe
A1	33221	13.600	Sector cadastral:25 Teren neimprejmuit;

B. Partea II. Proprietari și acte

Inscrieri privitoare la dreptul de proprietate și alte drepturi reale		Referințe
265913 / 26/11/2019		
Act Notarial nr. CVC:2725, din 26/11/2019 emis de NP Stoenescu Florea ;		
B1	Intabulare, drept de PROPRIETATE, dobandit prin Conventie, cota actuala 1/1, cota initiala 1/1 1) PIRVULETU VIOREL 2) PIRVULETU GEORGETA LUMINITA	A1

C. Partea III. SARCINI .

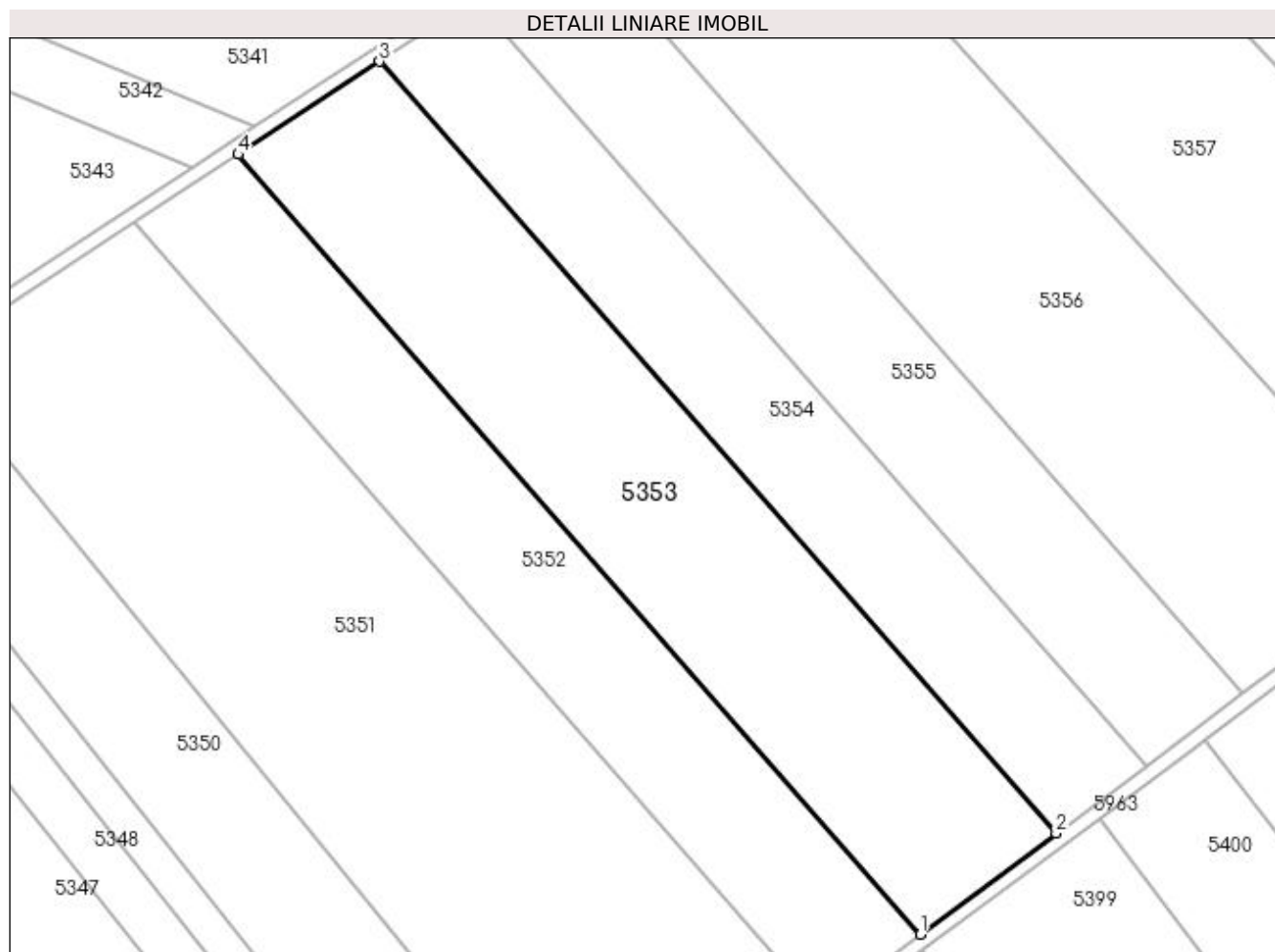
Inscrieri privind dezmembramintele dreptului de proprietate, drepturi reale de garanție și sarcini	Referințe
NU SUNT	

Anexa Nr. 1 La Partea I

Teren

Nr cadastral	Suprafața (mp)*	Observații / Referințe
33221	13.600	

* Suprafața este determinată în planul de proiecție Stereo 70.



Date referitoare la teren

Crt	Categorie folosință	Intra vilan	Suprafața (mp)	Tarla	Parcelă	Nr. topo	Observații / Referințe
1	arabil	NU	13.600	66	8	-	

Lungime Segmente

1) Valorile lungimilor segmentelor sunt obținute din proiecție în plan.

Punct început	X / Y	Punct sfârșit	X / Y	Lungime segment (** (m)
1	349.363,688 282.600,532	2	349.401,685 282.628,791	47.353
2	349.401,685 282.628,791	3	349.212,147 282.844,933	287.475
3	349.212,147 282.844,933	4	349.172,51 282.818,907	47.418
4	349.172,51 282.818,907	1	349.363,688 282.600,532	290.236

**** Lungimile segmentelor sunt determinate în planul de proiecție Stereo 70 și sunt rotunjite la 1 milimetru.**

***** Distanța dintre puncte este formată din segmente cumulate ce sunt mai mici decât valoarea 1 milimetru.**

**DATE DESPRE IMOBILUL NR. 5354**

Oficiul de Cadastru și Publicitate Imobiliară DOLJ
Biroul de Cadastru și Publicitate Imobiliară Craiova

A. Partea I. Descrierea imobilului

TEREN Extravilan

Adresa: Jud. Dolj, T 66, P 9

Nr. Crt	Nr cadastral Nr. topografic	Suprafața* (mp)	Observații / Referințe
A1		9.100	Sector cadastral:25 Teren neimprejmuit;

B. Partea II. Proprietari și acte

Inscrieri privitoare la dreptul de proprietate și alte drepturi reale	Referințe
0 / 19/05/2022	
Act Administrativ nr. TDP:16094, din 06/04/1941 emis de COMISIA JUDETEANA DOLJ;	
B1	A1
Intabulare, drept de PROPRIETATE, dobandit prin Reconstituire, cota actuala 1/1, cota initiala 1/1 1) DUMITRU ION	

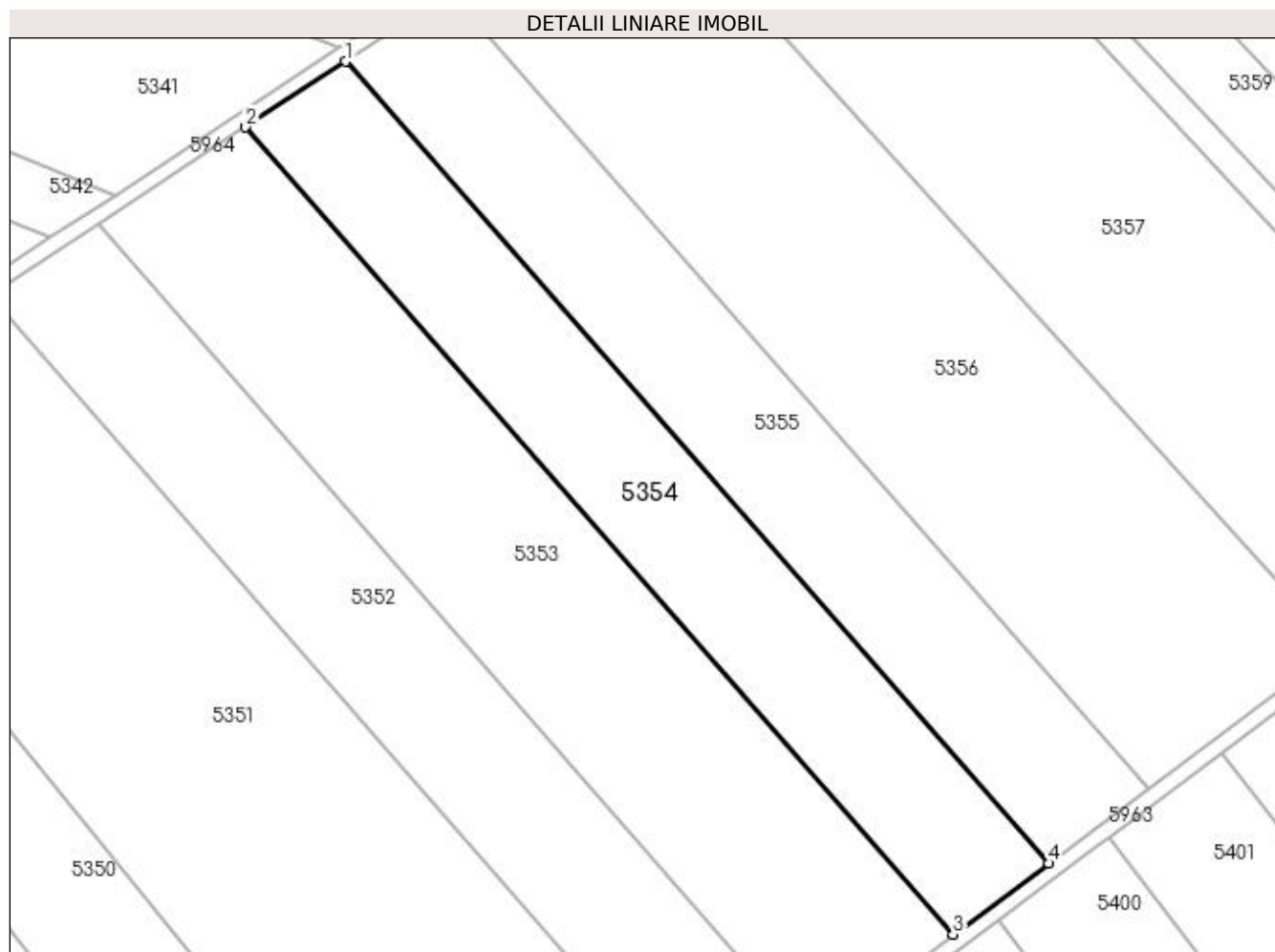
C. Partea III. SARCINI .

Inscrieri privind dezmembramintele dreptului de proprietate, drepturi reale de garanție și sarcini	Referințe
NU SUNT	

Anexa Nr. 1 La Partea I**Teren**

Nr cadastral	Suprafața (mp)*	Observații / Referințe
	9.100	

* Suprafața este determinată în planul de proiecție Stereo 70.

**Date referitoare la teren**

Crt	Categorie folosință	Intra vilan	Suprafața (mp)	Tarla	Parcelă	Nr. topo	Observații / Referințe
1	arabil	NU	9.100	66	9	-	

Lungime Segmente

1) Valorile lungimilor segmentelor sunt obținute din proiecție în plan.

Punct început	X / Y	Punct sfârșit	X / Y	Lungime segment (** (m)
1	349.238,952 282.862,533	2	349.212,147 282.844,933	32.067
2	349.212,147 282.844,933	3	349.401,685 282.628,791	287.475
3	349.401,685 282.628,791	4	349.427,252 282.647,804	31.862
4	349.427,252 282.647,804	1	349.238,952 282.862,533	285.597

**** Lungimile segmentelor sunt determinate în planul de proiecție Stereo 70 și sunt rotunjite la 1 milimetru.**

***** Distanța dintre puncte este formată din segmente cumulate ce sunt mai mici decât valoarea 1 milimetru.**

**DATE DESPRE IMOBILUL NR. 5355**

Oficiul de Cadastru și Publicitate Imobiliară DOLJ
Biroul de Cadastru și Publicitate Imobiliară Craiova

A. Partea I. Descrierea imobilului

TEREN Extravilan

Adresa: Jud. Dolj, T 66, P 10

Nr. Crt	Nr cadastral Nr. topografic	Suprafața* (mp)	Observații / Referințe
A1		9.500	Sector cadastral:25 Teren neimprejmuit;

B. Partea II. Proprietari și acte

Inscrieri privitoare la dreptul de proprietate și alte drepturi reale	Referințe
0 / 19/05/2022	
Hotarare Judecatoreasca nr. SC:2406, din 13/11/2008 emis de JUDECATORIA CALAFAT;	
B1	Intabulare, drept de PROPRIETATE, dobandit prin Hotarare Judecatoreasca, cota actuala 1/1, cota initiala 1/1 1) SODOLEANU MARIA
	A1

C. Partea III. SARCINI .

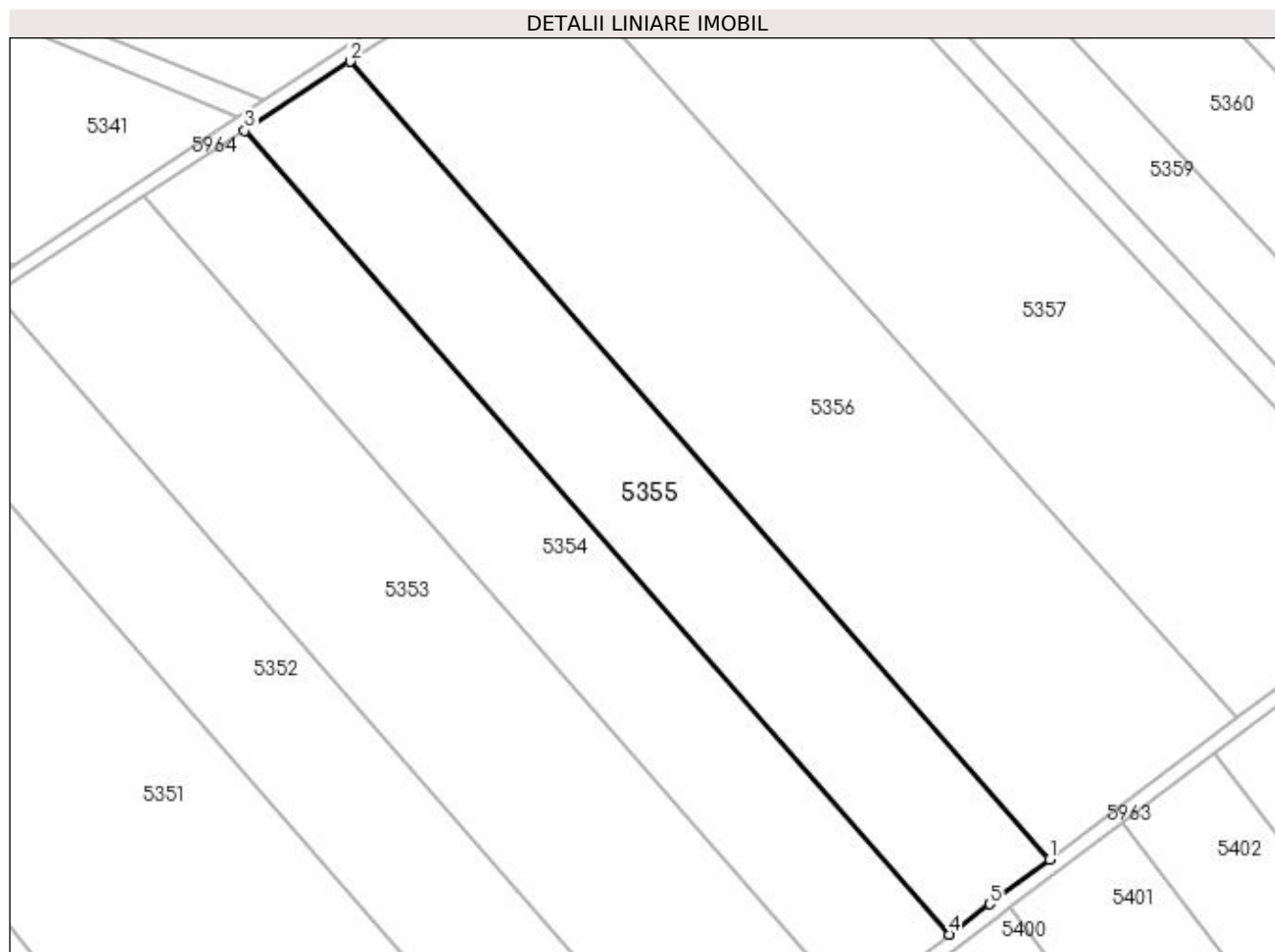
Inscrieri privind dezmembramintele dreptului de proprietate, drepturi reale de garanție și sarcini	Referințe
NU SUNT	

Anexa Nr. 1 La Partea I

Teren

Nr cadastral	Suprafața (mp)*	Observații / Referințe
	9.500	

* Suprafața este determinată în planul de proiecție Stereo 70.



Date referitoare la teren

Crt	Categorie folosință	Intra vilan	Suprafața (mp)	Tarla	Parcelă	Nr. topo	Observații / Referințe
1	arabil	NU	9.500	66	10	-	

Lungime Segmente

1) Valorile lungimilor segmentelor sunt obținute din proiecție în plan.

Punct început	X / Y	Punct sfârșit	X / Y	Lungime segment (** (m)
1	349.454,043 282.667,886	2	349.267,129 282.881,035	283.495
2	349.267,129 282.881,035	3	349.238,952 282.862,533	33.709
3	349.238,952 282.862,533	4	349.427,252 282.647,804	285.597
4	349.427,252 282.647,804	5	349.438,102 282.655,874	13.522
5	349.438,102 282.655,874	1	349.454,043 282.667,886	19.96

**** Lungimile segmentelor sunt determinate în planul de proiecție Stereo 70 și sunt rotunjite la 1 milimetru.**

***** Distanța dintre puncte este formată din segmente cumulate ce sunt mai mici decât valoarea 1 milimetru.**

**DATE DESPRE IMOBILUL NR. 5356**

Oficiul de Cadastru și Publicitate Imobiliară DOLJ
Biroul de Cadastru și Publicitate Imobiliară Craiova

A. Partea I. Descrierea imobilului

TEREN Extravilan

Adresa: Jud. Dolj, T 66, P 11

Nr. Crt	Nr cadastral Nr. topografic	Suprafața* (mp)	Observații / Referințe
A1		17.100	Sector cadastral:25 Teren neimprejmuit;

B. Partea II. Proprietari și acte

Inscrieri privitoare la dreptul de proprietate și alte drepturi reale	Referințe
0 / 19/05/2022	
Act Administrativ nr. TDP:892-59573, din 10/05/1994 emis de COMISIA JUDETEANA DOLJ;	
B1	A1
Intabulare, drept de PROPRIETATE, dobândit prin Reconstituire, cota actuala 1/1, cota initiala 1/1 1) CARANDA ION	

C. Partea III. SARCINI .

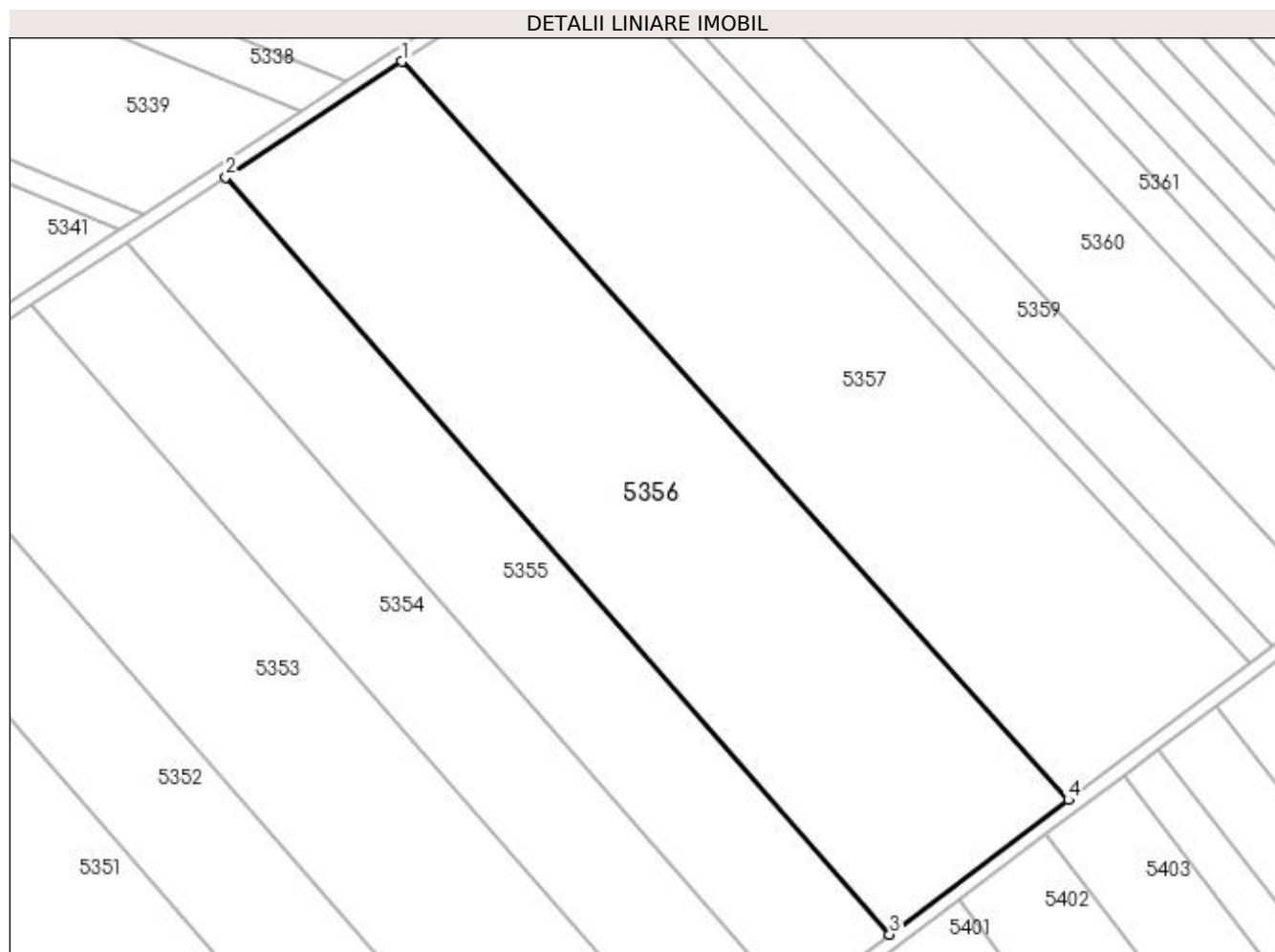
Inscrieri privind dezmembramintele dreptului de proprietate, drepturi reale de garanție și sarcini	Referințe
NU SUNT	

Anexa Nr. 1 La Partea I

Teren

Nr cadastral	Suprafața (mp)*	Observații / Referințe
	17.100	

* Suprafața este determinată în planul de proiecție Stereo 70.



Date referitoare la teren

Crt	Categorie folosință	Intravilan	Suprafața (mp)	Tarla	Parcelă	Nr. topo	Observații / Referințe
1	arabil	NU	17.100	66	11	-	

Lungime Segmente

1) Valorile lungimilor segmentelor sunt obținute din proiecție în plan.

Punct început	X / Y	Punct sfârșit	X / Y	Lungime segment (** (m)
1	349.316,694 282.913,58	2	349.267,129 282.881,035	59.295
2	349.267,129 282.881,035	3	349.454,043 282.667,886	283.495
3	349.454,043 282.667,886	4	349.504,309 282.705,762	62.939
4	349.504,309 282.705,762	1	349.316,694 282.913,58	279.978

**** Lungimile segmentelor sunt determinate în planul de proiecție Stereo 70 și sunt rotunjite la 1 milimetru.**

***** Distanța dintre puncte este formată din segmente cumulate ce sunt mai mici decât valoarea 1 milimetru.**

**DATE DESPRE IMOBILUL NR. 5357**

Oficiul de Cadastru și Publicitate Imobiliară DOLJ
Biroul de Cadastru și Publicitate Imobiliară Craiova

A. Partea I. Descrierea imobilului

TEREN Extravilan

Adresa: Jud. Dolj, T 66, P 12

Nr. Crt	Nr cadastral Nr. topografic	Suprafața* (mp)	Observații / Referințe
A1		17.200	Sector cadastral:25 Teren neimprejmuit;

B. Partea II. Proprietari și acte

Inscrieri privitoare la dreptul de proprietate și alte drepturi reale	Referințe
0 / 19/05/2022	
Act Administrativ nr. TDP:1196-58820, din 16/01/1995 emis de COMISIA JUDETEANA DOLJ;	
B1	A1
Intabulare, drept de PROPRIETATE, dobandit prin Reconstituire, cota actuala 1/1, cota initiala 1/1 1) PISICA TINICA, LIPSA CNP	

C. Partea III. SARCINI .

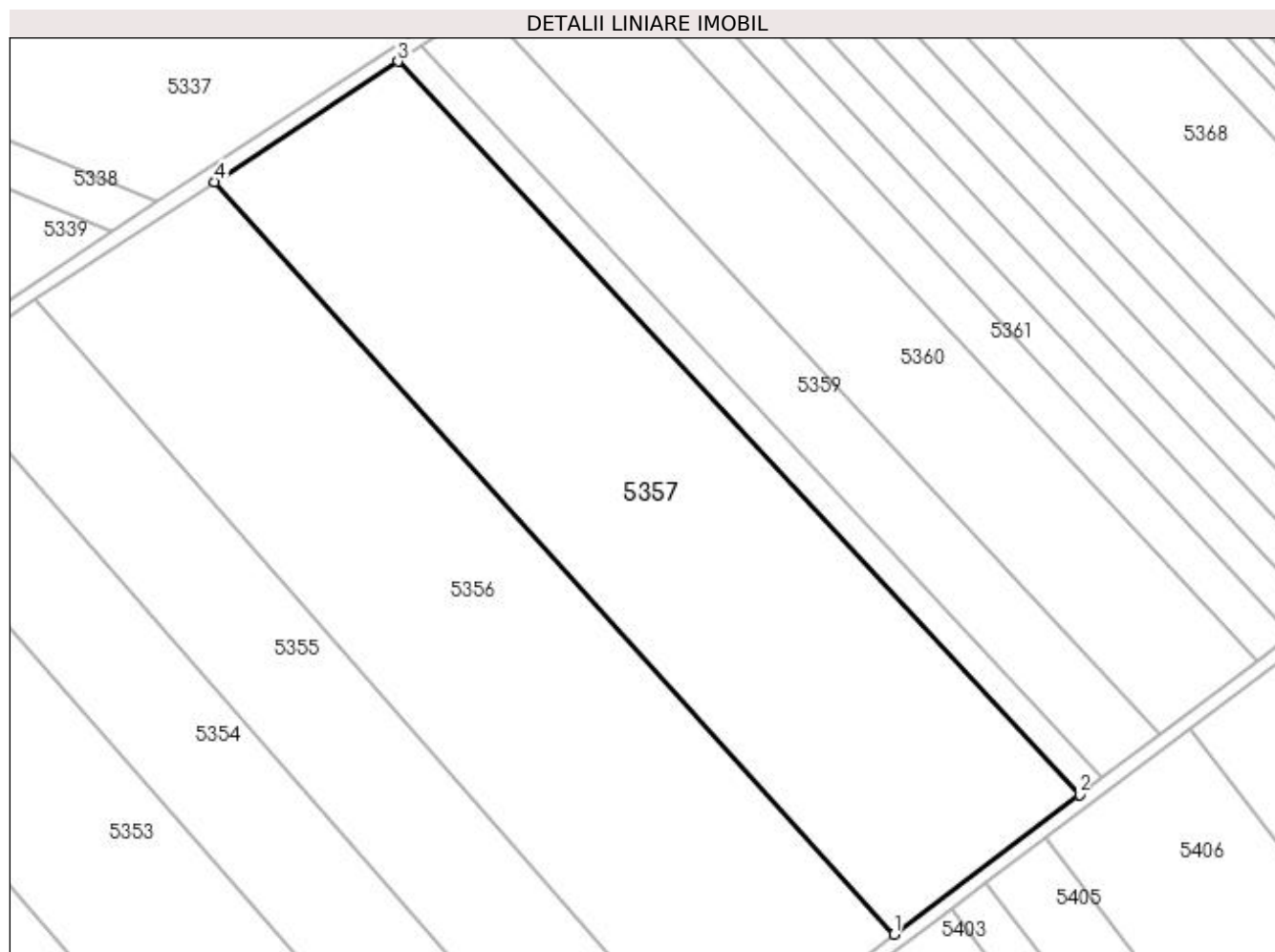
Inscrieri privind dezmembramintele dreptului de proprietate, drepturi reale de garanție și sarcini	Referințe
NU SUNT	

Anexa Nr. 1 La Partea I

Teren

Nr cadastral	Suprafața (mp)*	Observații / Referințe
	17.200	

* Suprafața este determinată în planul de proiecție Stereo 70.



Date referitoare la teren

Crt	Categorie folosință	Intra vilan	Suprafața (mp)	Tarla	Parcelă	Nr. topo	Observații / Referințe
1	arabil	NU	17.200	66	12	-	

Lungime Segmente

1) Valorile lungimilor segmentelor sunt obținute din proiecție în plan.

Punct început	X / Y	Punct sfârșit	X / Y	Lungime segment (** (m)
1	349.504,309 282.705,762	2	349.555,567 282.744,386	64.181
2	349.555,567 282.744,386	3	349.367,305 282.946,812	276.44
3	349.367,305 282.946,812	4	349.316,694 282.913,58	60.546
4	349.316,694 282.913,58	1	349.504,309 282.705,762	279.978

**** Lungimile segmentelor sunt determinate în planul de proiecție Stereo 70 și sunt rotunjite la 1 milimetru.**

***** Distanța dintre puncte este formată din segmente cumulate ce sunt mai mici decât valoarea 1 milimetru.**

**DATE DESPRE IMOBILUL NR. 5358**

Oficiul de Cadastru și Publicitate Imobiliară DOLJ
Biroul de Cadastru și Publicitate Imobiliară Craiova

A. Partea I. Descrierea imobilului

TEREN Extravilan

Adresa: Jud. Dolj, T 66, P 13

Nr. Crt	Nr cadastral Nr. topografic	Suprafața* (mp)	Observații / Referințe
A1		2.100	Sector cadastral:25 Teren neimprejmuit;

B. Partea II. Proprietari și acte

Inscrieri privitoare la dreptul de proprietate și alte drepturi reale	Referințe
0 / 19/05/2022	
Act Administrativ nr. TDP:2540-60679, din 18/02/1997 emis de COMISIA JUDETEANA DOLJ;	
B1	A1
Intabulare, drept de PROPRIETATE, dobandit prin Reconstituire, cota actuala 1/1, cota initiala 1/1 1) STROE EUGEN, LIPSA CNP	

C. Partea III. SARCINI .

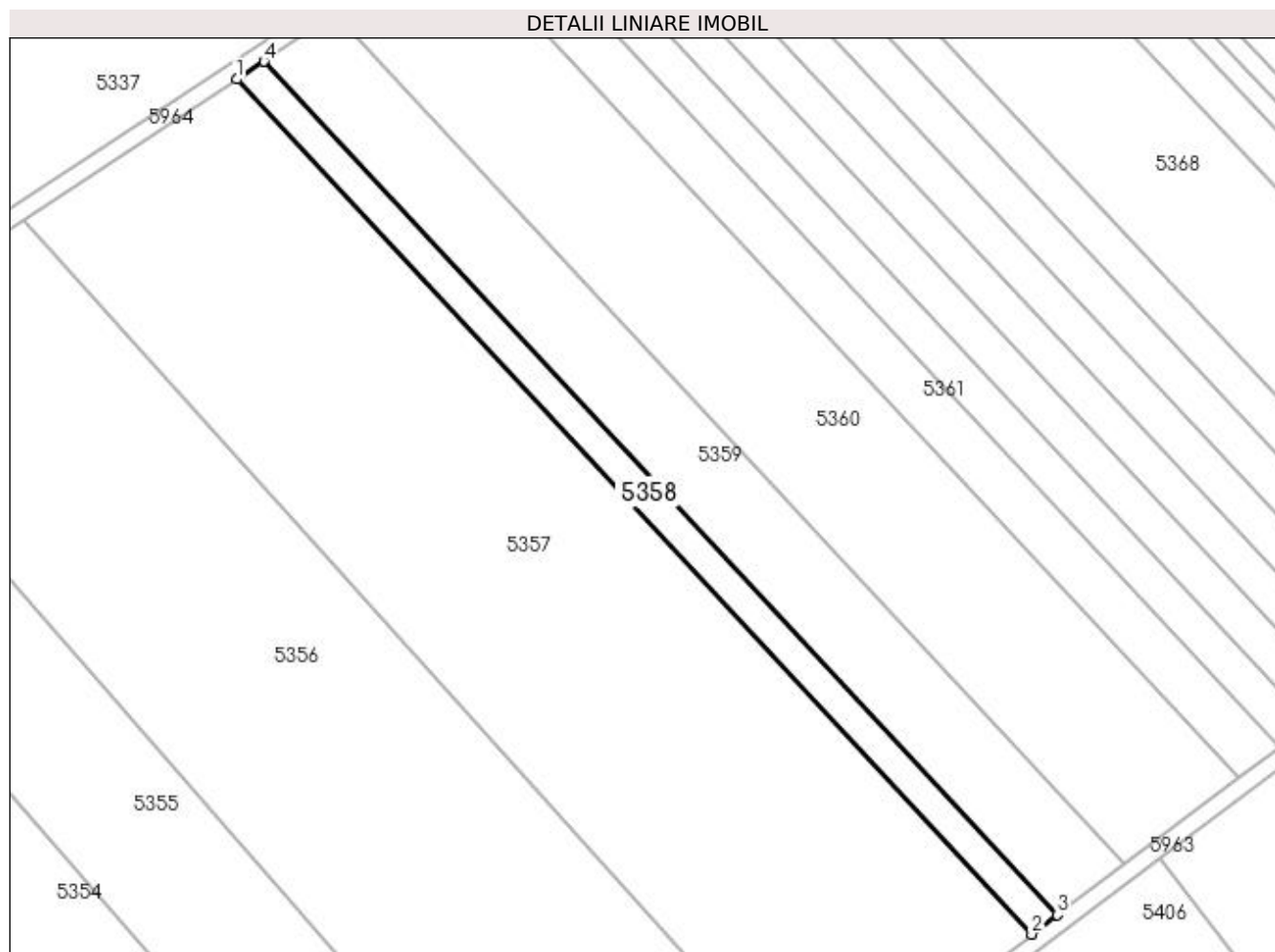
Inscrieri privind dezmembramintele dreptului de proprietate, drepturi reale de garanție și sarcini	Referințe
NU SUNT	

Anexa Nr. 1 La Partea I

Teren

Nr cadastral	Suprafața (mp)*	Observații / Referințe
	2.100	

* Suprafața este determinată în planul de proiecție Stereo 70.



Date referitoare la teren

Crt	Categorie folosință	Intra vilan	Suprafața (mp)	Tarla	Parcelă	Nr. topo	Observații / Referințe
1	arabil	NU	2.100	66	13	-	

Lungime Segmente

1) Valorile lungimilor segmentelor sunt obținute din proiecție în plan.

Punct început	X / Y	Punct sfârșit	X / Y	Lungime segment (** (m)
1	349.367,305 282.946,812	2	349.555,567 282.744,386	276.44
2	349.555,567 282.744,386	3	349.561,672 282.748,986	7.644
3	349.561,672 282.748,986	4	349.373,752 282.951,045	275.938
4	349.373,752 282.951,045	1	349.367,305 282.946,812	7.712

**** Lungimile segmentelor sunt determinate în planul de proiecție Stereo 70 și sunt rotunjite la 1 milimetru.**

***** Distanța dintre puncte este formată din segmente cumulate ce sunt mai mici decât valoarea 1 milimetru.**

**DATE DESPRE IMOBILUL NR. 5359**

Oficiul de Cadastru și Publicitate Imobiliară DOLJ
Biroul de Cadastru și Publicitate Imobiliară Craiova

A. Partea I. Descrierea imobilului

TEREN Extravilan

Adresa: Jud. Dolj, T 66, P 15

Nr. Crt	Nr cadastral Nr. topografic	Suprafața* (mp)	Observații / Referințe
A1		5.500	Sector cadastral:25 Teren neimprejmuit;

B. Partea II. Proprietari și acte

Inscrieri privitoare la dreptul de proprietate și alte drepturi reale		Referințe
0 / 19/05/2022		
Act Administrativ nr. TDP:2695-47996, din 25/05/1998 emis de COMISIA JUDETEANA DOLJ (CERTIF. DE DECES:DA496409/07.11.1995;);		
B1	Intabulare, drept de PROPRIETATE, dobandit prin Reconstituire, cota actuala 1/1, cota initiala 1/1 1) DUMITRU GHEORGHE , DECEDAT DEFUNCT:Da	A1

C. Partea III. SARCINI .

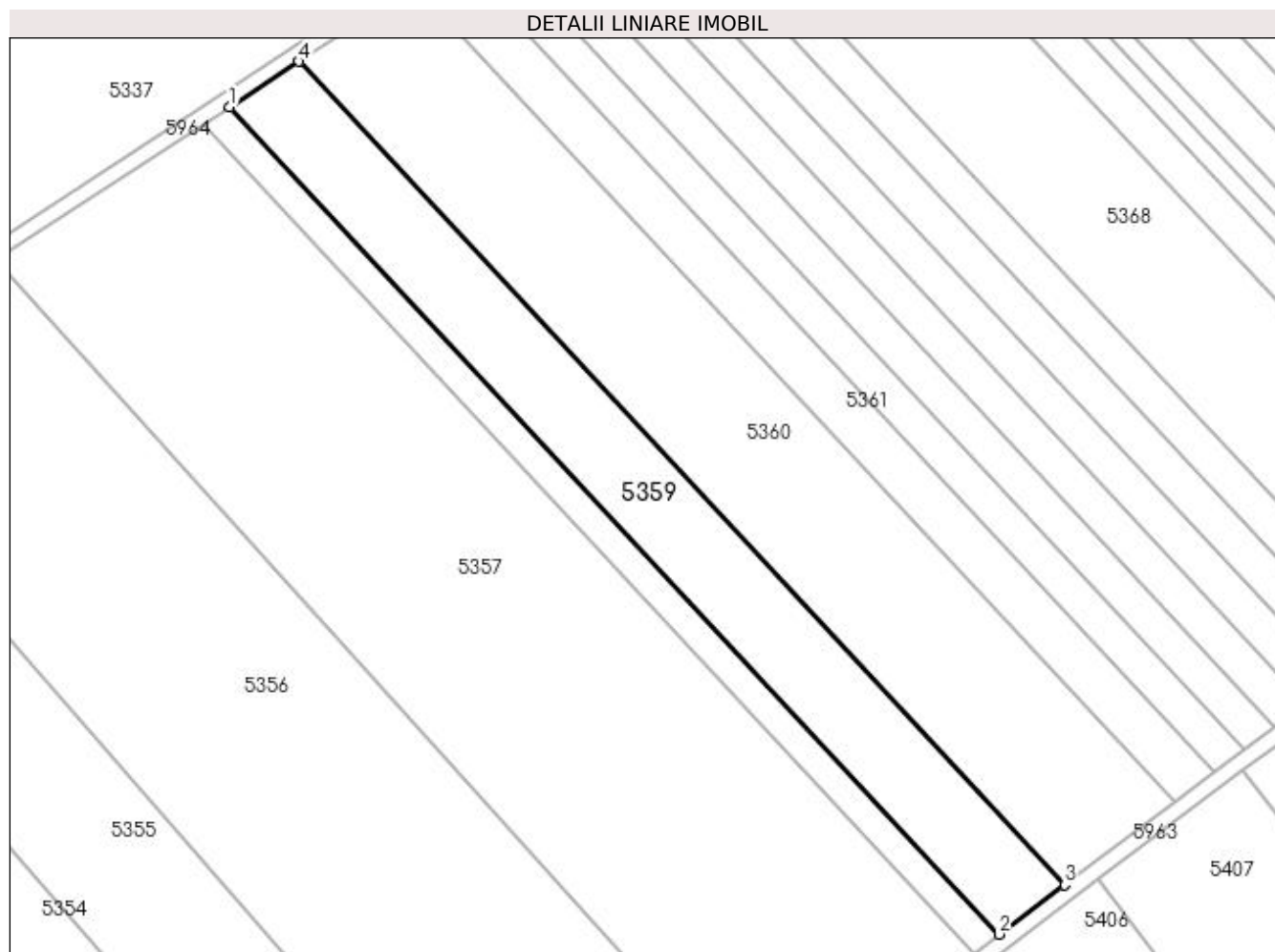
Inscrieri privind dezmembramintele dreptului de proprietate, drepturi reale de garanție și sarcini	Referințe
NU SUNT	

Anexa Nr. 1 La Partea I

Teren

Nr cadastral	Suprafața (mp)*	Observații / Referințe
	5.500	

* Suprafața este determinată în planul de proiecție Stereo 70.



Date referitoare la teren

Crt	Categorie folosință	Intra vilan	Suprafața (mp)	Tarla	Parcelă	Nr. topo	Observații / Referințe
1	arabil	NU	5.500	66	15	-	

Lungime Segmente

1) Valorile lungimilor segmentelor sunt obținute din proiecție în plan.

Punct început	X / Y	Punct sfârșit	X / Y	Lungime segment (** (m)
1	349.373,752 282.951,045	2	349.561,672 282.748,986	275.938
2	349.561,672 282.748,986	3	349.577,715 282.761,075	20.088
3	349.577,715 282.761,075	4	349.390,692 282.962,168	274.62
4	349.390,692 282.962,168	1	349.373,752 282.951,045	20.265

**** Lungimile segmentelor sunt determinate în planul de proiecție Stereo 70 și sunt rotunjite la 1 milimetru.**

***** Distanța dintre puncte este formată din segmente cumulate ce sunt mai mici decât valoarea 1 milimetru.**

**DATE DESPRE IMOBILUL NR. 5360**

Oficiul de Cadastru și Publicitate Imobiliară DOLJ
Biroul de Cadastru și Publicitate Imobiliară Craiova

A. Partea I. Descrierea imobilului

TEREN Extravilan

Adresa: Jud. Dolj, T 66, P 29

Nr. Crt	Nr cadastral Nr. topografic	Suprafața* (mp)	Observații / Referințe
A1		9.200	Sector cadastral:25 Teren neimprejmuit;

B. Partea II. Proprietari și acte

Inscrieri privitoare la dreptul de proprietate și alte drepturi reale	Referințe
0 / 19/05/2022	
Act Notarial nr. CM:104, din 13/04/2021 emis de NP GHERGHE Anca-Costina ;	
B1	A1
Intabulare, drept de PROPRIETATE, dobandit prin Succesiune, cota actuala 1/1, cota initiala 1/1 1) TONCEA NICU-IRINEL	

C. Partea III. SARCINI .

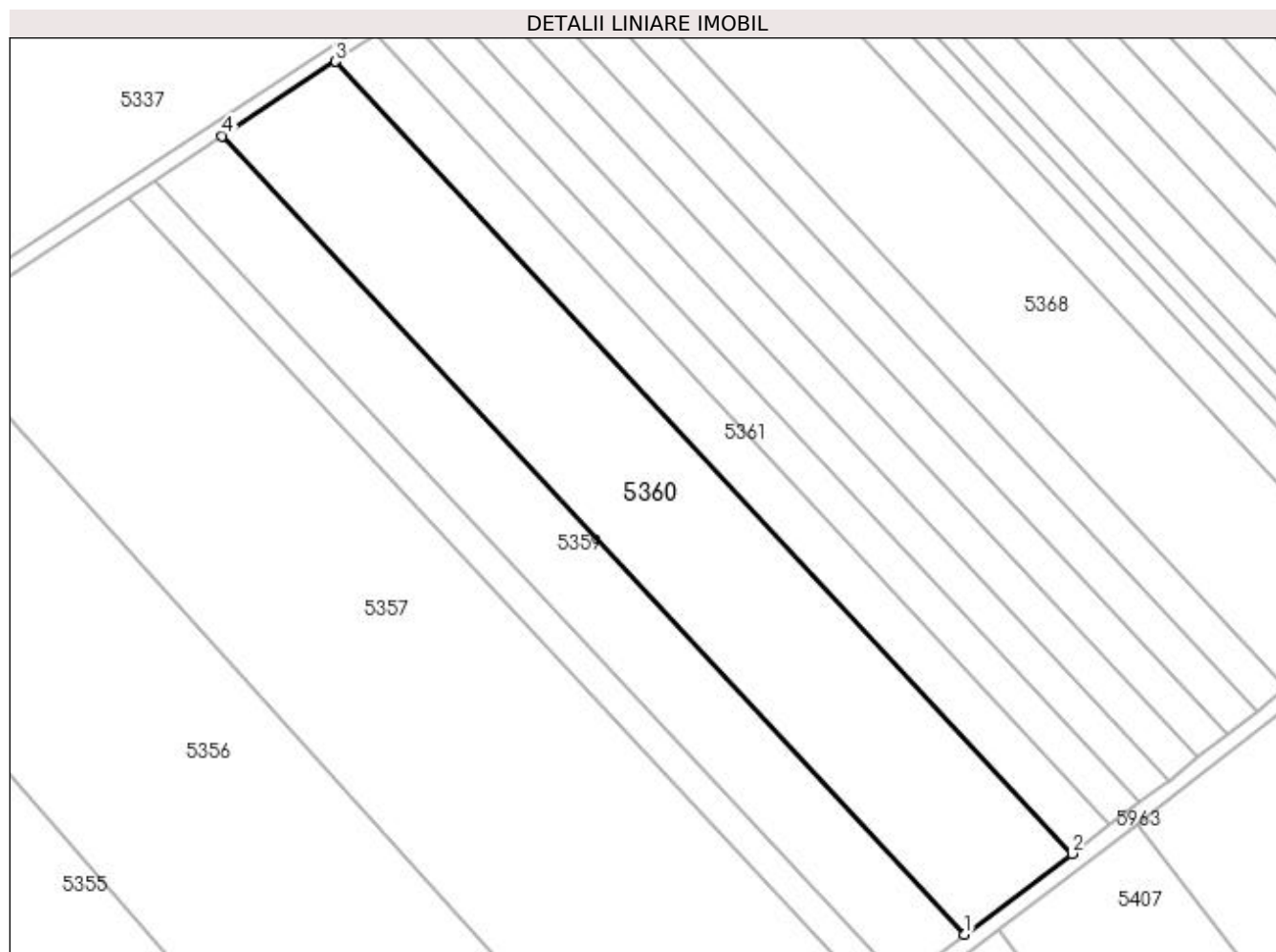
Inscrieri privind dezmembramintele dreptului de proprietate, drepturi reale de garanție și sarcini	Referințe
NU SUNT	

Anexa Nr. 1 La Partea I

Teren

Nr cadastral	Suprafața (mp)*	Observații / Referințe
	9.200	

* Suprafața este determinată în planul de proiecție Stereo 70.



Date referitoare la teren

Crt	Categorie folosință	Intra vilan	Suprafața (mp)	Tarla	Parcelă	Nr. topo	Observații / Referințe
1	arabil	NU	9.200	66	29	-	

Lungime Segmente

1) Valorile lungimilor segmentelor sunt obținute din proiecție în plan.

Punct început	X / Y	Punct sfârșit	X / Y	Lungime segment (** (m)
1	349.577,715 282.761,075	2	349.604,723 282.781,426	33.817
2	349.604,723 282.781,426	3	349.419,212 282.980,894	272.4
3	349.419,212 282.980,894	4	349.390,692 282.962,168	34.118
4	349.390,692 282.962,168	1	349.577,715 282.761,075	274.62

**** Lungimile segmentelor sunt determinate în planul de proiecție Stereo 70 și sunt rotunjite la 1 milimetru.**

***** Distanța dintre puncte este formată din segmente cumulate ce sunt mai mici decât valoarea 1 milimetru.**

**DATE DESPRE IMOBILUL NR. 5361**

Oficiul de Cadastru și Publicitate Imobiliară DOLJ
Biroul de Cadastru și Publicitate Imobiliară Craiova

A. Partea I. Descrierea imobilului

TEREN Extravilan

Adresa: Jud. Dolj, T 66, P 28

Nr. Crt	Nr cadastral Nr. topografic	Suprafața* (mp)	Observații / Referințe
A1		3.240	Sector cadastral:25 Teren neimprejmuit;

B. Partea II. Proprietari și acte

Inscrieri privitoare la dreptul de proprietate și alte drepturi reale	Referințe
0 / 19/05/2022	
Hotarare Judecatoreasca nr. SC:1667, din 26/09/2013 emis de JUDECATORIA CALAFAT;	
B1	Intabulare, drept de PROPRIETATE, dobandit prin Hotarare Judecatoreasca, cota actuala 1/1, cota initiala 1/1 1) PADAN EMIL, LIPSA CNP
	A1

C. Partea III. SARCINI .

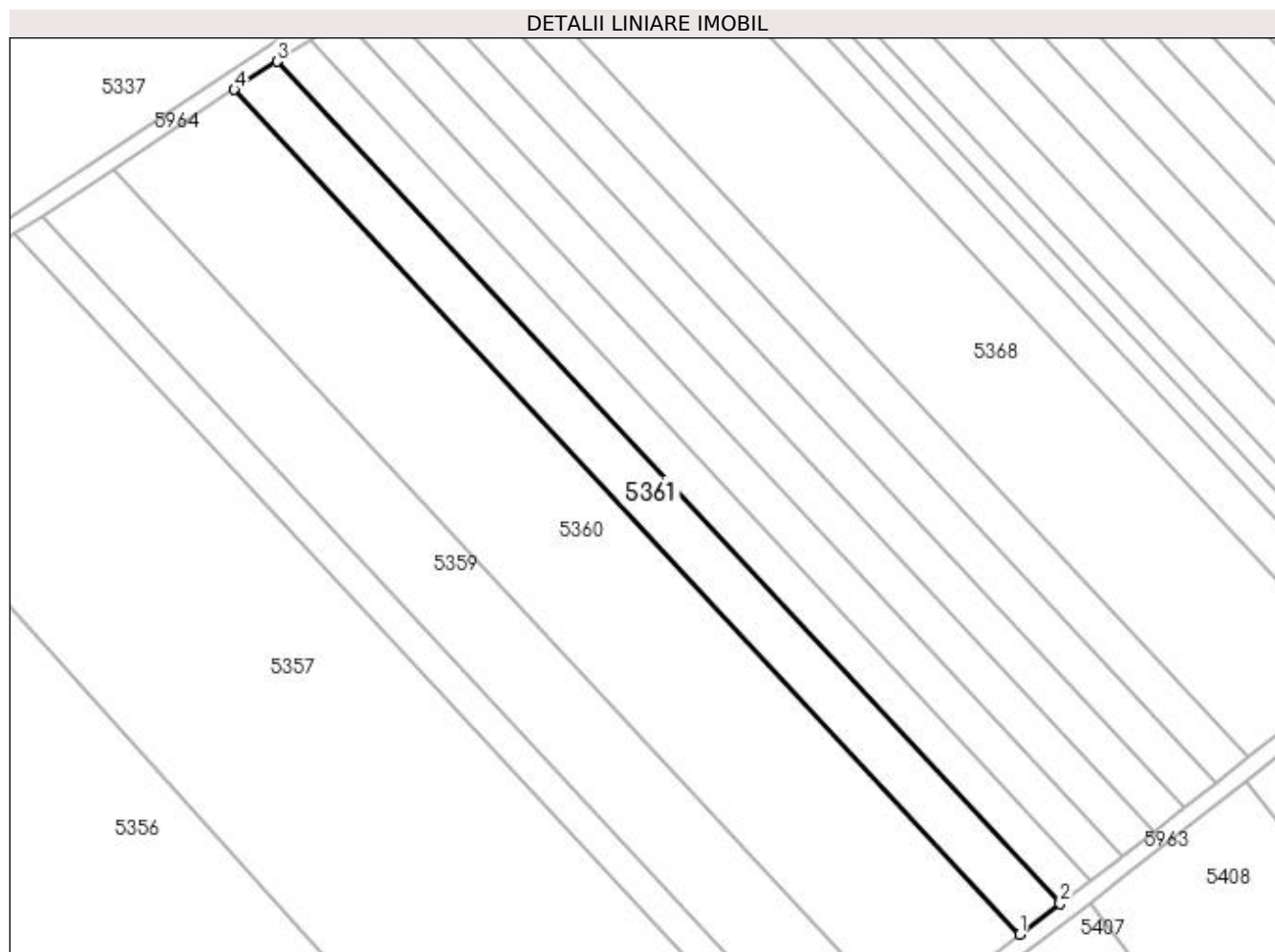
Inscrieri privind dezmembramintele dreptului de proprietate, drepturi reale de garanție și sarcini	Referințe
NU SUNT	

Anexa Nr. 1 La Partea I

Teren

Nr cadastral	Suprafața (mp)*	Observații / Referințe
	3.240	

* Suprafața este determinată în planul de proiecție Stereo 70.



Date referitoare la teren

Crt	Categorie folosință	Intravilan	Suprafața (mp)	Tarla	Parcelă	Nr. topo	Observații / Referințe
1	arabil	NU	3.240	66	28	-	

Lungime Segmente

1) Valorile lungimilor segmentelor sunt obținute din proiecție în plan.

Punct început	X / Y	Punct sfârșit	X / Y	Lungime segment (** (m)
1	349.604,723 282.781,426	2	349.614,287 282.788,633	11.975
2	349.614,287 282.788,633	3	349.429,311 282.987,525	271.614
3	349.429,311 282.987,525	4	349.419,212 282.980,894	12.081
4	349.419,212 282.980,894	1	349.604,723 282.781,426	272.4

**** Lungimile segmentelor sunt determinate în planul de proiecție Stereo 70 și sunt rotunjite la 1 milimetru.**

***** Distanța dintre puncte este formată din segmente cumulate ce sunt mai mici decât valoarea 1 milimetru.**

**DATE DESPRE IMOBILUL NR. 5362**

Oficiul de Cadastru și Publicitate Imobiliară DOLJ
Biroul de Cadastru și Publicitate Imobiliară Craiova

A. Partea I. Descrierea imobilului

TEREN Extravilan

Adresa: Jud. Dolj, T 66, P 27

Nr. Crt	Nr cadastral Nr. topografic	Suprafața* (mp)	Observații / Referințe
A1		2.500	Sector cadastral:25 Teren neimprejmuit;

B. Partea II. Proprietari și acte

Inscrieri privitoare la dreptul de proprietate și alte drepturi reale	Referințe
0 / 19/05/2022	
Hotarare Judecatoreasca nr. SC:431, din 21/03/2011 emis de JUDECATORIA CALAFAT;	
B1	A1
Intabulare, drept de PROPRIETATE, dobandit prin Hotarare Judecatoreasca, cota actuala 1/1, cota initiala 1/1 1) BICU LAURENTIU, LIPSA CNP	

C. Partea III. SARCINI .

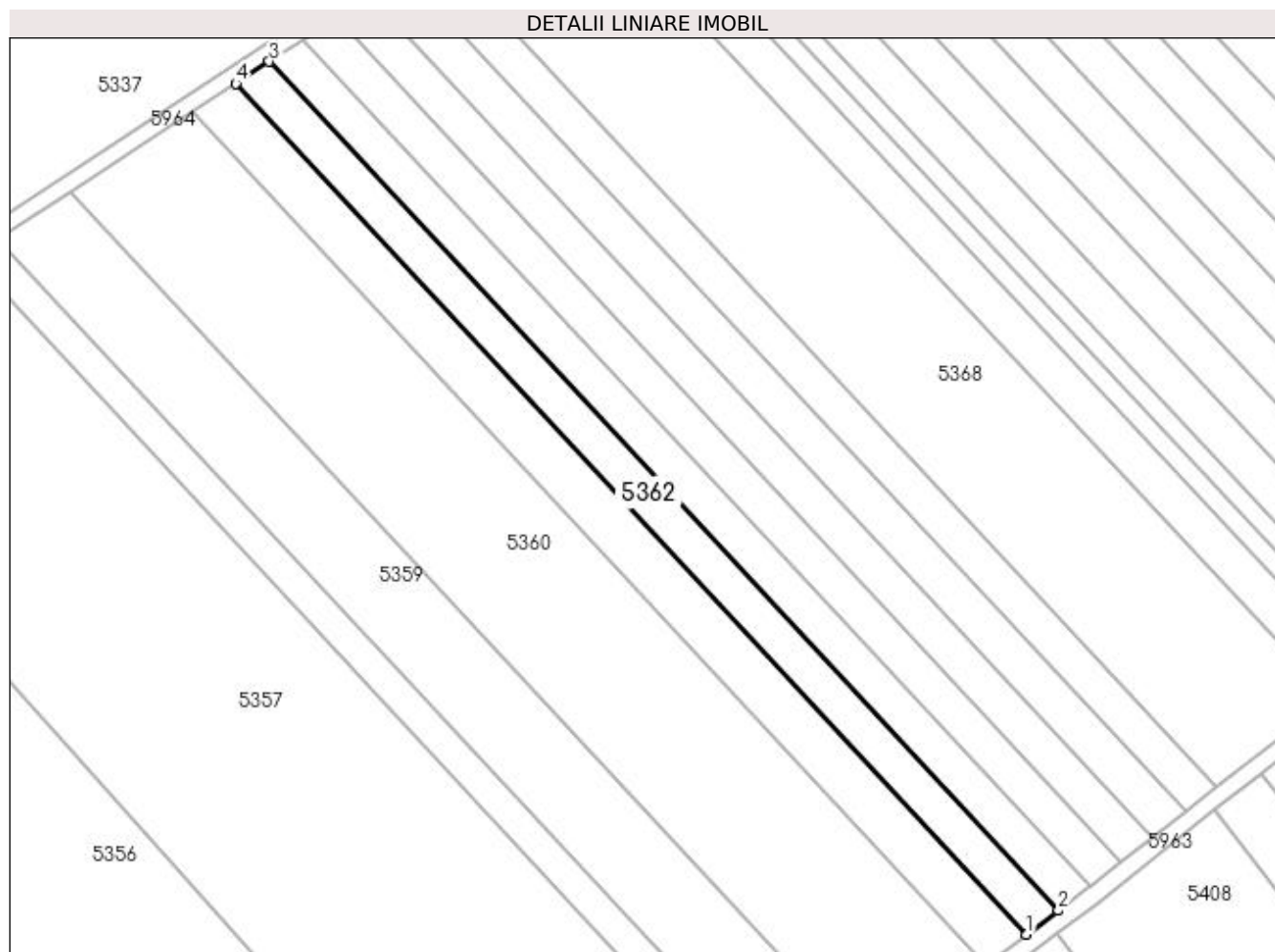
Inscrieri privind dezmembramintele dreptului de proprietate, drepturi reale de garanție și sarcini	Referințe
NU SUNT	

Anexa Nr. 1 La Partea I

Teren

Nr cadastral	Suprafața (mp)*	Observații / Referințe
	2.500	

* Suprafața este determinată în planul de proiecție Stereo 70.



Date referitoare la teren

Crt	Categorie folosință	Intra vilan	Suprafața (mp)	Tarla	Parcelă	Nr. topo	Observații / Referințe
1	arabil	NU	2.500	66	27	-	

Lungime Segmente

1) Valorile lungimilor segmentelor sunt obținute din proiecție în plan.

Punct început	X / Y	Punct sfârșit	X / Y	Lungime segment (** (m)
1	349.614,287 282.788,633	2	349.621,686 282.794,208	9.264
2	349.621,686 282.794,208	3	349.437,124 282.992,655	271.006
3	349.437,124 282.992,655	4	349.429,311 282.987,525	9.347
4	349.429,311 282.987,525	1	349.614,287 282.788,633	271.614

**** Lungimile segmentelor sunt determinate în planul de proiecție Stereo 70 și sunt rotunjite la 1 milimetru.**

***** Distanța dintre puncte este formată din segmente cumulate ce sunt mai mici decât valoarea 1 milimetru.**

**DATE DESPRE IMOBILUL NR. 5363**

Oficiul de Cadastru și Publicitate Imobiliară DOLJ
Biroul de Cadastru și Publicitate Imobiliară Craiova

A. Partea I. Descrierea imobilului

TEREN Extravilan

Adresa: Jud. Dolj, T 66, P 26

Nr. Crt	Nr cadastral Nr. topografic	Suprafața* (mp)	Observații / Referințe
A1	33592	2.500	Sector cadastral:25 Teren neimprejmuit;

B. Partea II. Proprietari și acte

Inscrieri privitoare la dreptul de proprietate și alte drepturi reale		Referințe
185253 / 03/08/2021		
Act Notarial nr. CONTRACT DE INTRETINERE:1964, din 23/07/2021 emis de NP Gherghe Anca-Costina ;		
B1	Intabulare, drept de PROPRIETATE, dobandit prin Conventie, cota actuala 1/1, cota initiala 1/1 1) PISICA CLAUDIU COSTEL 2) PISICA VALERICA	A1

C. Partea III. SARCINI

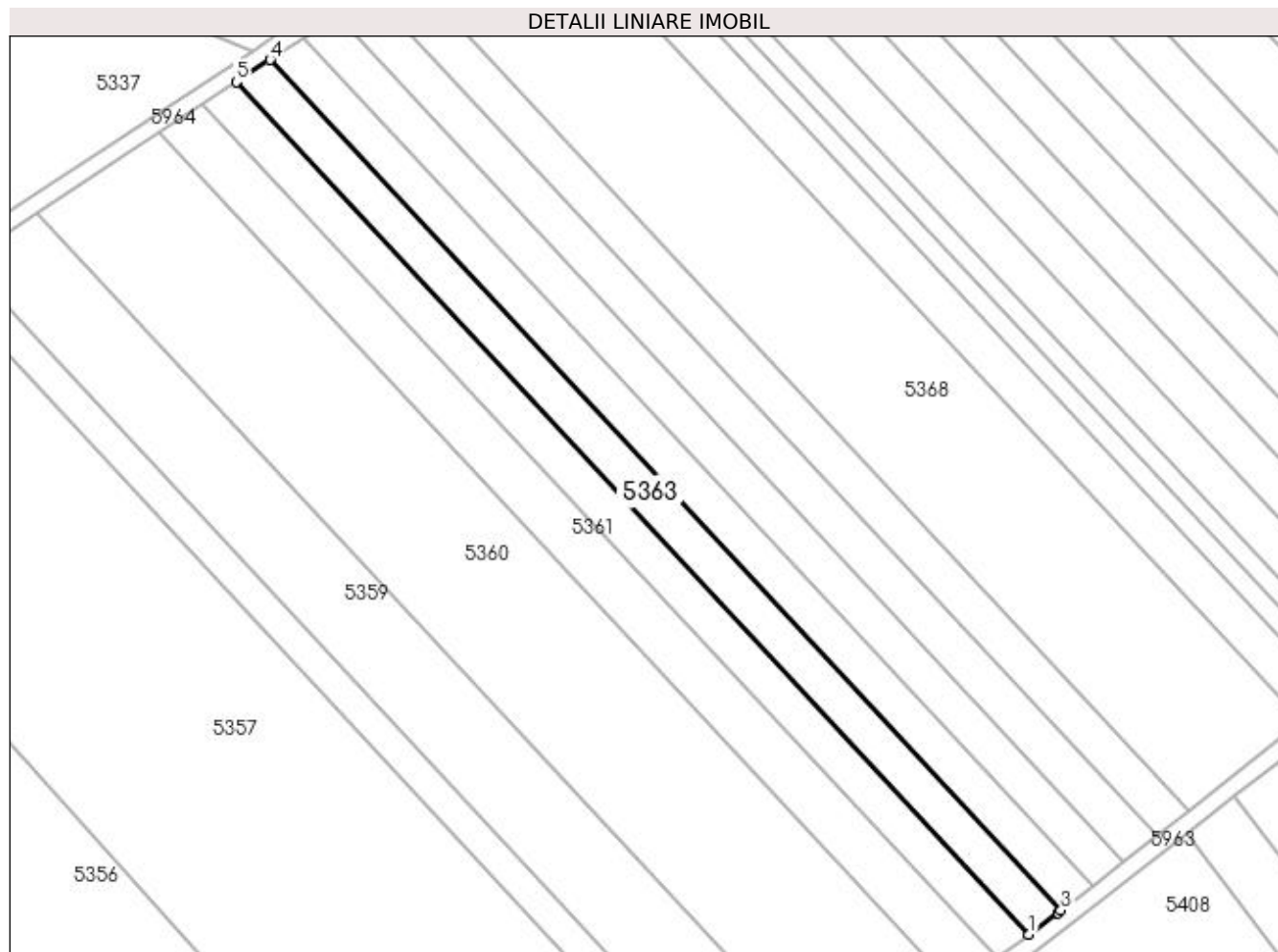
Inscrieri privind dezmembramintele dreptului de proprietate, drepturi reale de garanție și sarcini		Referințe
185253 / 03/08/2021		
Act Notarial nr. CONTRACT DE INTRETINERE:1964, din 23/07/2021 emis de NP Gherghe Anca-Costina ;		
C1	Intabulare, drept de IPOTECA LEGALA, Valoare:0 ce are ca obiect plata rentei in bani corespunzatoare intretinerii neexecutate , dobandit prin Conventie, cota actuala 1/1, cota initiala 1/1 1) CALAFATEANU ION 2) CALAFATEANU LUCRETIA	A1

Anexa Nr. 1 La Partea I

Teren

Nr cadastral	Suprafața (mp)*	Observații / Referințe
33592	2.500	

* Suprafața este determinată în planul de proiecție Stereo 70.



Date referitoare la teren

Crt	Categorie folosință	Intra vilan	Suprafața (mp)	Tarla	Parcelă	Nr. topo	Observații / Referințe
1	arabil	NU	2.500	66	26	-	

Lungime Segmente

1) Valorile lungimilor segmentelor sunt obținute din proiecție în plan.

Punct început	X / Y	Punct sfârșit	X / Y	Lungime segment (** (m)
1	349.621,686 282.794,208	2	349.628,387 282.799,257	8.39
2	349.628,387 282.799,257	3	349.629,089 282.799,809	0.893
3	349.629,089 282.799,809	4	349.444,954 282.997,797	270.379
4	349.444,954 282.997,797	5	349.437,124 282.992,655	9.367
5	349.437,124 282.992,655	1	349.621,686 282.794,208	271.006

**** Lungimile segmentelor sunt determinate în planul de proiecție Stereo 70 și sunt rotunjite la 1 milimetru.**

***** Distanța dintre puncte este formată din segmente cumulate ce sunt mai mici decât valoarea 1 milimetru.**

**DATE DESPRE IMOBILUL NR. 5364**

Oficiul de Cadastru și Publicitate Imobiliară DOLJ
 Biroul de Cadastru și Publicitate Imobiliară Craiova

A. Partea I. Descrierea imobilului

TEREN Extravilan

Adresa: Jud. Dolj, T 66, P 25

Nr. Crt	Nr cadastral Nr. topografic	Suprafața* (mp)	Observații / Referințe
A1		2.500	Sector cadastral:25 Teren neimprejmuit;

B. Partea II. Proprietari și acte

Inscrieri privitoare la dreptul de proprietate și alte drepturi reale	Referințe
0 / 19/05/2022	
Act Administrativ nr. TDP:1363-42778, din 10/04/1995 emis de COMISIA JUDETEANA DOLJ;	
B1	A1
Intabulare, drept de PROPRIETATE, dobandit prin Reconstituire, cota actuala 1/1, cota initiala 1/1 1) COLCEA GHEORGHE, LIPSA CNP	

C. Partea III. SARCINI .

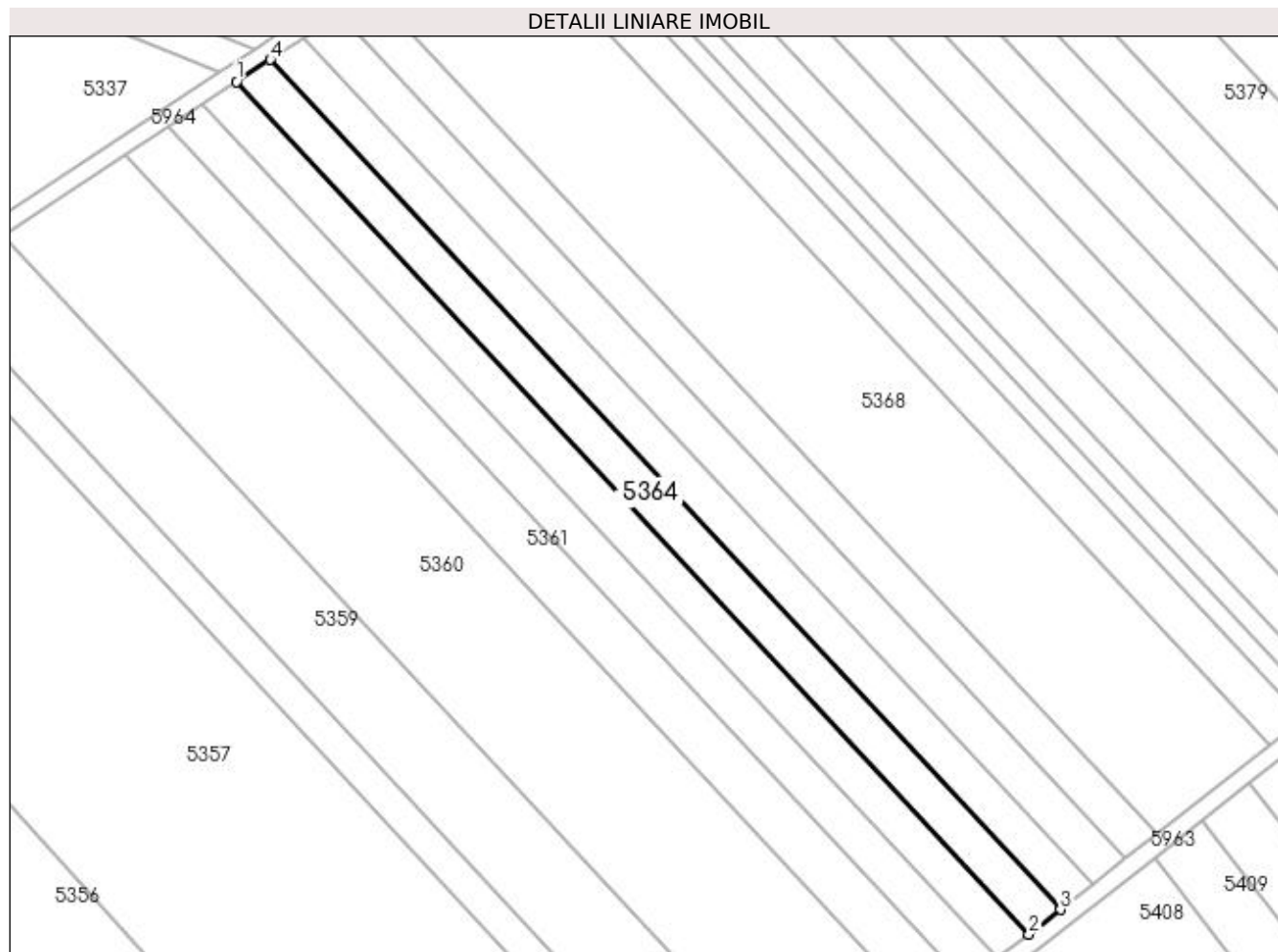
Inscrieri privind dezmembramintele dreptului de proprietate, drepturi reale de garanție și sarcini	Referințe
NU SUNT	

Anexa Nr. 1 La Partea I

Teren

Nr cadastral	Suprafața (mp)*	Observații / Referințe
	2.500	

* Suprafața este determinată în planul de proiecție Stereo 70.



Date referitoare la teren

Crt	Categorie folosință	Intra vilan	Suprafața (mp)	Tarla	Parcelă	Nr. topo	Observații / Referințe
1	arabil	NU	2.500	66	25	-	

Lungime Segmente

1) Valorile lungimilor segmentelor sunt obținute din proiecție în plan.

Punct început	X / Y	Punct sfârșit	X / Y	Lungime segment (** (m)
1	349.444,954 282.997,797	2	349.629,089 282.799,809	270.379
2	349.629,089 282.799,809	3	349.636,394 282.805,551	9.292
3	349.636,394 282.805,551	4	349.452,805 283.002,952	269.578
4	349.452,805 283.002,952	1	349.444,954 282.997,797	9.392

**** Lungimile segmentelor sunt determinate în planul de proiecție Stereo 70 și sunt rotunjite la 1 milimetru.**

***** Distanța dintre puncte este formată din segmente cumulate ce sunt mai mici decât valoarea 1 milimetru.**

**DATE DESPRE IMOBILUL NR. 5365**

Oficiul de Cadastru și Publicitate Imobiliară DOLJ
Biroul de Cadastru și Publicitate Imobiliară Craiova

A. Partea I. Descrierea imobilului

TEREN Extravilan

Adresa: Jud. Dolj, T 66, P 24

Nr. Crt	Nr cadastral Nr. topografic	Suprafața* (mp)	Observații / Referințe
A1	31389	2.500	Sector cadastral:25 Teren neimprejmuit;

B. Partea II. Proprietari și acte

Inscrieri privitoare la dreptul de proprietate și alte drepturi reale		Referințe
140250 / 11/11/2015		
Hotarare Judecatoreasca nr. SC:2345, din 21/11/2011 emis de JUDECATORIA CALAFAT (in DOSAR nr. 3823/201/2011;);		
B1	Intabulare, drept de PROPRIETATE, dobandit prin Hotarare Judecatoreasca, cota actuala 1/1, cota initiala 1/1 1) MITULETU STELA	A1

C. Partea III. SARCINI .

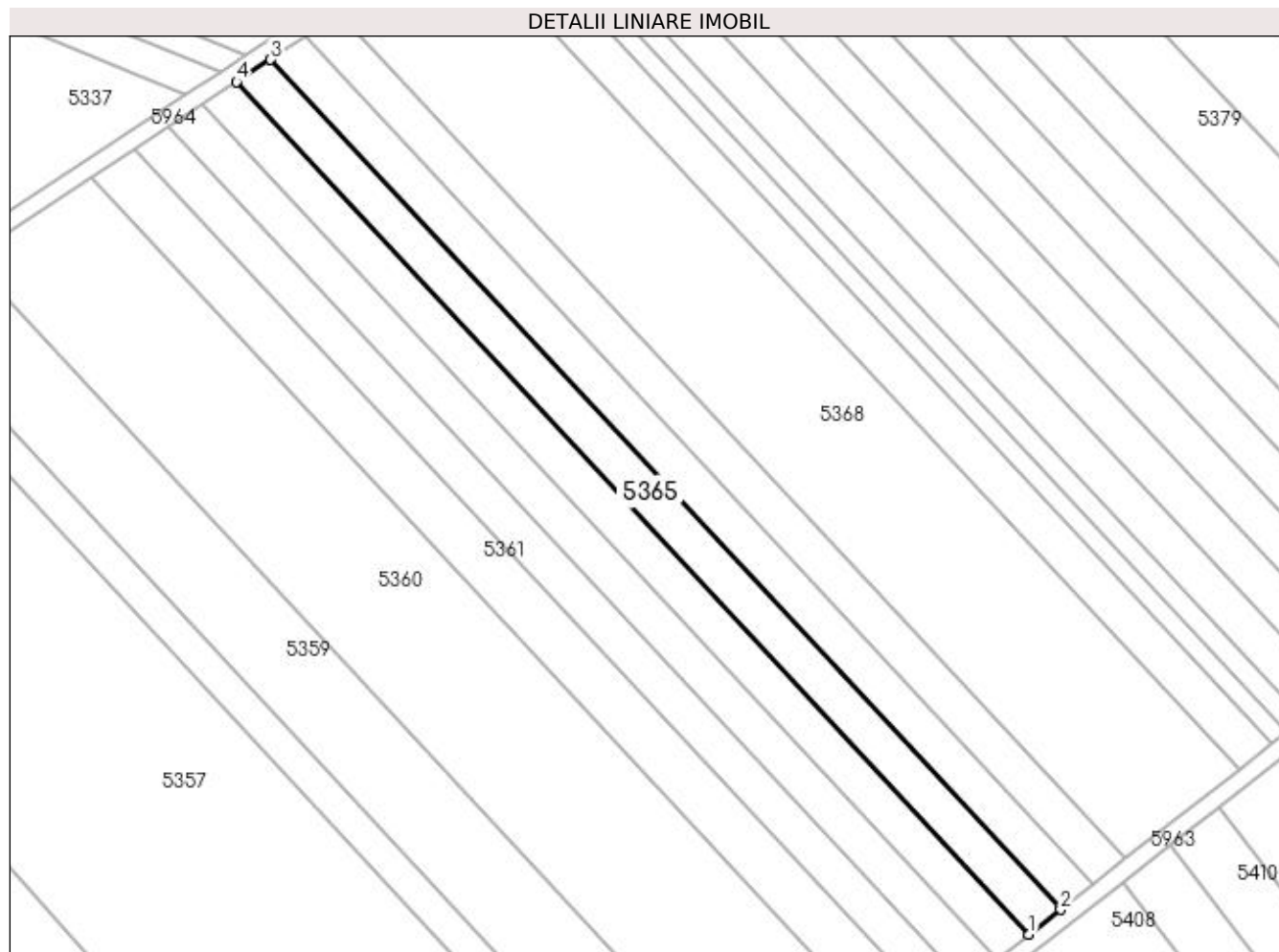
Inscrieri privind dezmembramintele dreptului de proprietate, drepturi reale de garanție și sarcini	Referințe
NU SUNT	

Anexa Nr. 1 La Partea I

Teren

Nr cadastral	Suprafața (mp)*	Observații / Referințe
31389	2.500	

* Suprafața este determinată în planul de proiecție Stereo 70.



Date referitoare la teren

Crt	Categorie folosință	Intravilan	Suprafața (mp)	Tarla	Parcelă	Nr. topo	Observații / Referințe
1	arabil	NU	2.500	66	24	-	

Lungime Segmente

1) Valorile lungimilor segmentelor sunt obținute din proiecție în plan.

Punct început	X / Y	Punct sfârșit	X / Y	Lungime segment (** (m)
1	349.636,394 282.805,551	2	349.643,721 282.811,311	9.32
2	349.643,721 282.811,311	3	349.460,68 283.008,122	268.772
3	349.460,68 283.008,122	4	349.452,805 283.002,952	9.42
4	349.452,805 283.002,952	1	349.636,394 282.805,551	269.578

**** Lungimile segmentelor sunt determinate în planul de proiecție Stereo 70 și sunt rotunjite la 1 milimetru.**

***** Distanța dintre puncte este formată din segmente cumulate ce sunt mai mici decât valoarea 1 milimetru.**

**DATE DESPRE IMOBILUL NR. 5366**

Oficiul de Cadastru și Publicitate Imobiliară DOLJ
Biroul de Cadastru și Publicitate Imobiliară Craiova

A. Partea I. Descrierea imobilului

TEREN Extravilan

Adresa: Jud. Dolj, T 66, P 23

Nr. Crt	Nr cadastral Nr. topografic	Suprafața* (mp)	Observații / Referințe
A1		2.600	Sector cadastral:25 Teren neimprejmuit;

B. Partea II. Proprietari și acte

Inscrieri privitoare la dreptul de proprietate și alte drepturi reale		Referințe
0 / 19/05/2022		
Act Notarial nr. CM:323, din 13/09/2004 emis de NP STOENESCU FLOREA (CERTIF. DE DECES:DP877881/20.12.2007;);		
B1	Intabulare, drept de PROPRIETATE, dobandit prin Succesiune, cota actuala 1/1, cota initiala 1/1 1) BAROI GEORGE , DECEDAT DEFUNCT:Da	A1

C. Partea III. SARCINI .

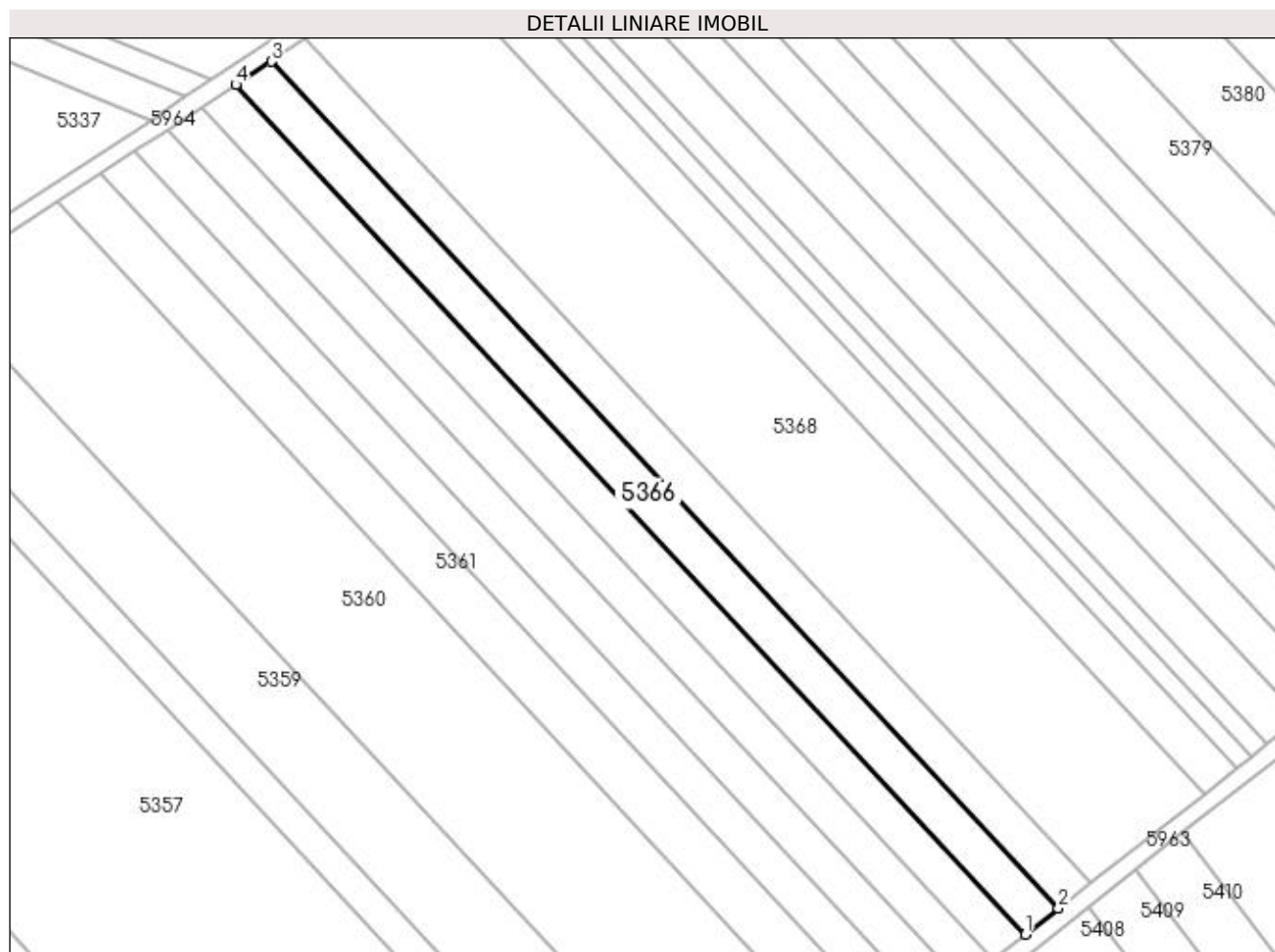
Inscrieri privind dezmembramintele dreptului de proprietate, drepturi reale de garanție și sarcini	Referințe
NU SUNT	

Anexa Nr. 1 La Partea I

Teren

Nr cadastral	Suprafața (mp)*	Observații / Referințe
	2.600	

* Suprafața este determinată în planul de proiecție Stereo 70.



Date referitoare la teren

Crt	Categorie folosință	Intra vilan	Suprafața (mp)	Tarla	Parcelă	Nr. topo	Observații / Referințe
1	arabil	NU	2.600	66	23	-	

Lungime Segmente

1) Valorile lungimilor segmentelor sunt obținute din proiecție în plan.

Punct început	X / Y	Punct sfârșit	X / Y	Lungime segment (** (m)
1	349.643,721 282.811,311	2	349.651,364 282.817,319	9.722
2	349.651,364 282.817,319	3	349.468,895 283.013,516	267.933
3	349.468,895 283.013,516	4	349.460,68 283.008,122	9.828
4	349.460,68 283.008,122	1	349.643,721 282.811,311	268.772

**** Lungimile segmentelor sunt determinate în planul de proiecție Stereo 70 și sunt rotunjite la 1 milimetru.**

***** Distanța dintre puncte este formată din segmente cumulate ce sunt mai mici decât valoarea 1 milimetru.**

**DATE DESPRE IMOBILUL NR. 5367**

Oficiul de Cadastru și Publicitate Imobiliară DOLJ
Biroul de Cadastru și Publicitate Imobiliară Craiova

A. Partea I. Descrierea imobilului

TEREN Extravilan

Adresa: Jud. Dolj, T 66, P 22

Nr. Crt	Nr cadastral Nr. topografic	Suprafața* (mp)	Observații / Referințe
A1		2.500	Sector cadastral:25 Teren neimprejmuit;

B. Partea II. Proprietari și acte

Inscrieri privitoare la dreptul de proprietate și alte drepturi reale	Referințe
0 / 19/05/2022	
Act Administrativ nr. TDP:1524-48561, din 29/09/1995 emis de COMISIA JUDETEANA DOLJ;	
B1	A1
Intabulare, drept de PROPRIETATE, dobandit prin Reconstituire, cota actuala 1/1, cota initiala 1/1 1) POPA VASILE, LIPSA CNP	

C. Partea III. SARCINI .

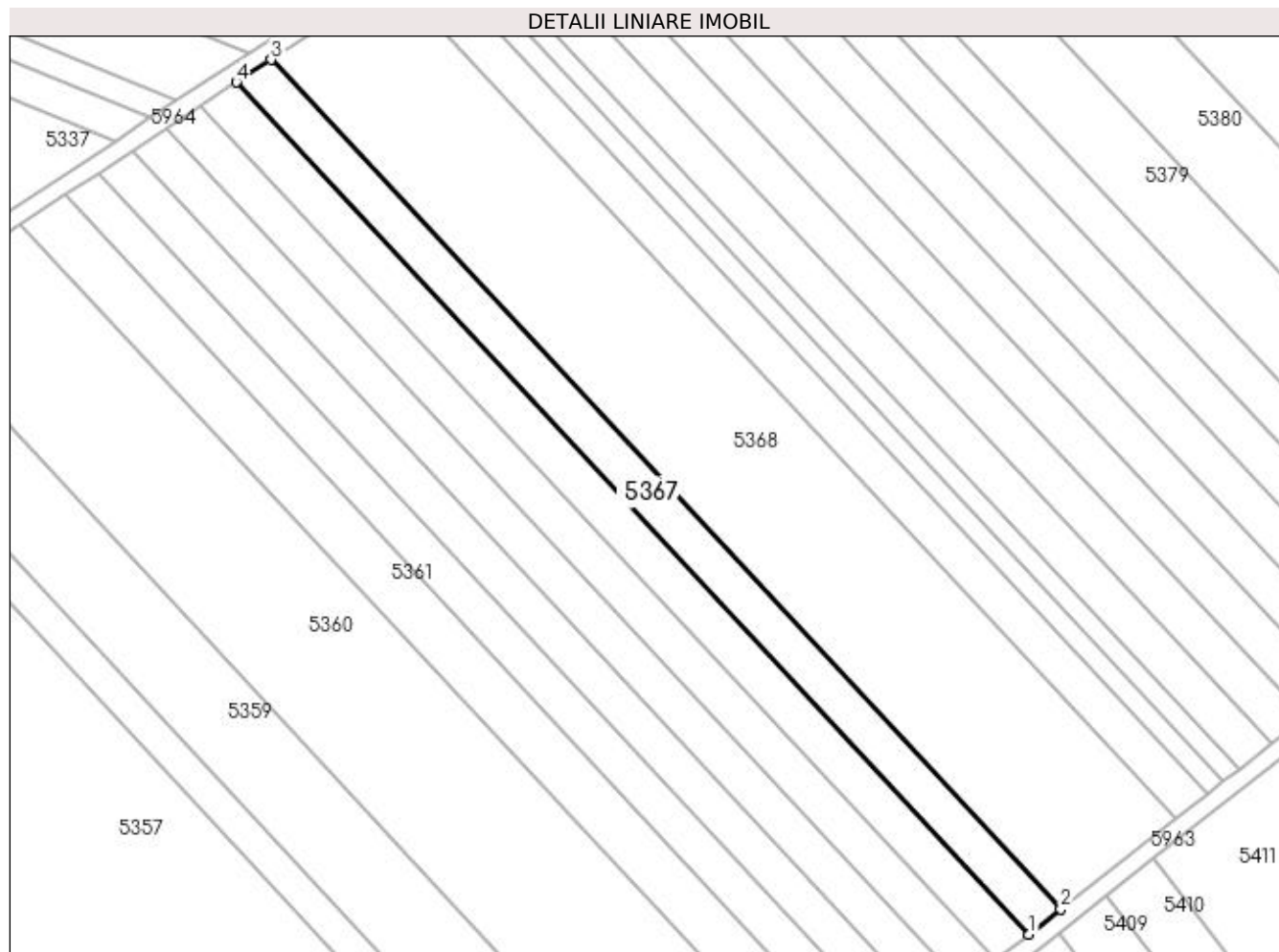
Inscrieri privind dezmembramintele dreptului de proprietate, drepturi reale de garanție și sarcini	Referințe
NU SUNT	

Anexa Nr. 1 La Partea I

Teren

Nr cadastral	Suprafața (mp)*	Observații / Referințe
	2.500	

* Suprafața este determinată în planul de proiecție Stereo 70.



Date referitoare la teren

Crt	Categorie folosință	Intra vilan	Suprafața (mp)	Tarla	Parcelă	Nr. topo	Observații / Referințe
1	arabil	NU	2.500	66	22	-	

Lungime Segmente

1) Valorile lungimilor segmentelor sunt obținute din proiecție în plan.

Punct început	X / Y	Punct sfârșit	X / Y	Lungime segment (** (m)
1	349.651,364 282.817,319	2	349.658,736 282.823,115	9.378
2	349.658,736 282.823,115	3	349.476,818 283.018,719	267.124
3	349.476,818 283.018,719	4	349.468,895 283.013,516	9.479
4	349.468,895 283.013,516	1	349.651,364 282.817,319	267.933

**** Lungimile segmentelor sunt determinate în planul de proiecție Stereo 70 și sunt rotunjite la 1 milimetru.**

***** Distanța dintre puncte este formată din segmente cumulate ce sunt mai mici decât valoarea 1 milimetru.**

**DATE DESPRE IMOBILUL NR. 5368**

Oficiul de Cadastru și Publicitate Imobiliară DOLJ
Biroul de Cadastru și Publicitate Imobiliară Craiova

A. Partea I. Descrierea imobilului

TEREN Extravilan

Adresa: Jud. Dolj, T 66, P 21/1, 11, 10

Nr. Crt	Nr cadastral Nr. topografic	Suprafața* (mp)	Observații / Referințe
A1	31390	8.900	Sector cadastral:25 Teren neimprejmuit;

B. Partea II. Proprietari și acte

Inscrieri privitoare la dreptul de proprietate și alte drepturi reale		Referințe
140363 / 11/11/2015		
Hotarare Judecatoreasca nr. SC:255, din 21/02/2008 emis de JUDECATORIA CALAFAT (Dosar nr. 74/201/2008, SC nr. 216/18.02.2008- Dosar nr. 166/201/2008- Judecatoria Calafat , SC nr. 1238/16.09.2009- Dosar nr. 1477/201/2009- Judecatoria Calafat;);		
B1	Intabulare, drept de PROPRIETATE, dobandit prin Hotarare Judecatoreasca, cota actuala 1/1, cota initiala 1/1 1) MITULETU STELA	A1

C. Partea III. SARCINI .

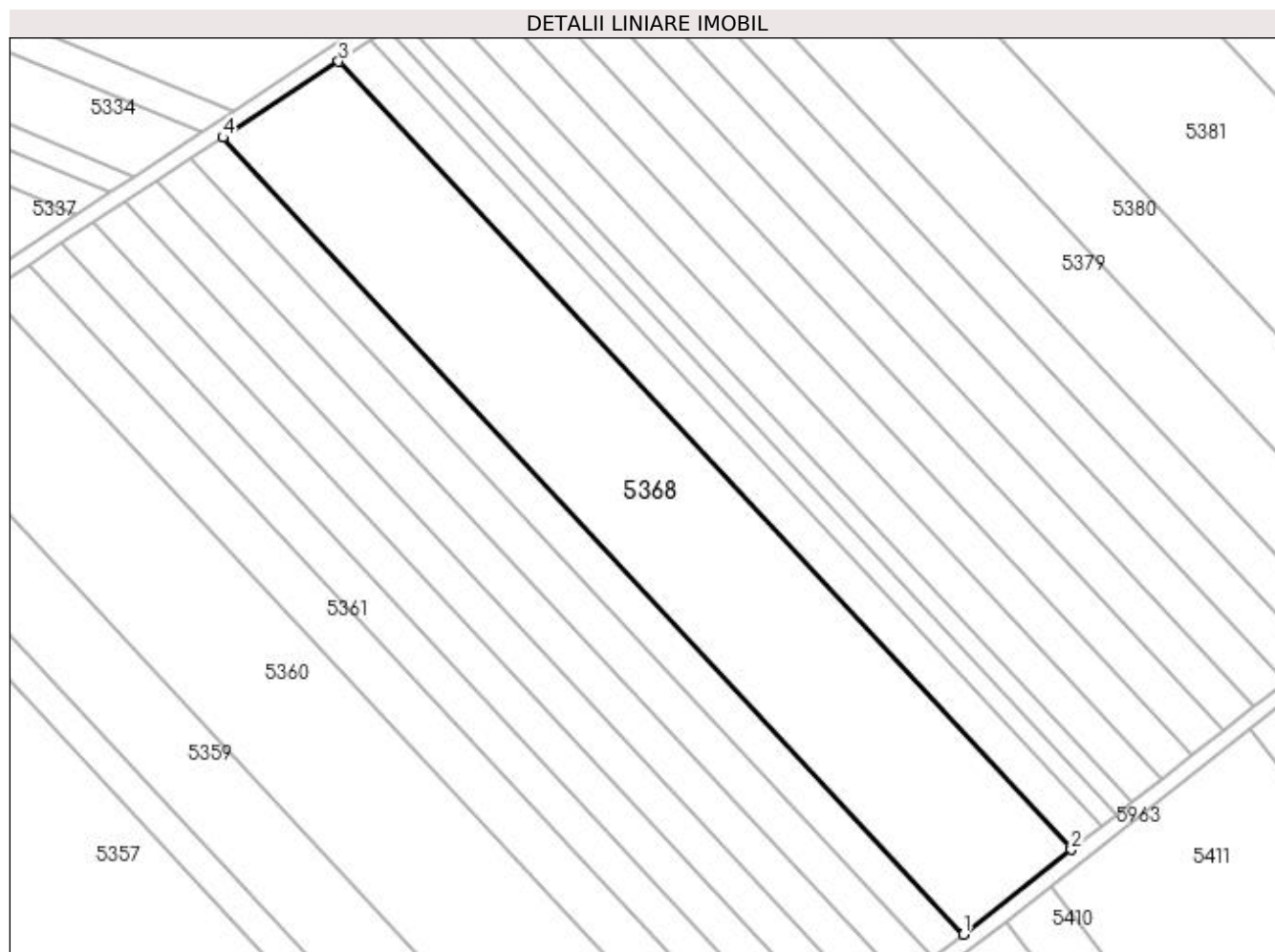
Inscrieri privind dezmembramintele dreptului de proprietate, drepturi reale de garanție și sarcini	Referințe
NU SUNT	

Anexa Nr. 1 La Partea I

Teren

Nr cadastral	Suprafața (mp)*	Observații / Referințe
31390	8.900	

* Suprafața este determinată în planul de proiecție Stereo 70.



Date referitoare la teren

Crt	Categorie folosință	Intra vilan	Suprafața (mp)	Tarla	Parcelă	Nr. topo	Observații / Referințe
1	arabil	NU	3.900	66	21/1	-	
2	arabil	NU	2.500	66	11	-	
3	arabil	NU	2.500	66	10	-	

Lungime Segmente

1) Valorile lungimilor segmentelor sunt obținute din proiecție în plan.

Punct început	X / Y	Punct sfârșit	X / Y	Lungime segment (** (m)
1	349.658,736 282.823,115	2	349.685,163 282.843,889	33.615
2	349.685,163 282.843,889	3	349.505,221 283.037,369	264.223
3	349.505,221 283.037,369	4	349.476,818 283.018,719	33.979
4	349.476,818 283.018,719	1	349.658,736 282.823,115	267.124

**** Lungimile segmentelor sunt determinate în planul de proiecție Stereo 70 și sunt rotunjite la 1 milimetru.**

***** Distanța dintre puncte este formată din segmente cumulate ce sunt mai mici decât valoarea 1 milimetru.**

**DATE DESPRE IMOBILUL NR. 5369**

Oficiul de Cadastru și Publicitate Imobiliară DOLJ
Biroul de Cadastru și Publicitate Imobiliară Craiova

A. Partea I. Descrierea imobilului

TEREN Extravilan

Adresa: Jud. Dolj, T 66, P 21

Nr. Crt	Nr cadastral Nr. topografic	Suprafața* (mp)	Observații / Referințe
A1		2.500	Sector cadastral:25 Teren neimprejmuit;

B. Partea II. Proprietari și acte

Inscrieri privitoare la dreptul de proprietate și alte drepturi reale	Referințe
0 / 19/05/2022	
Hotarare Judecatoreasca nr. SC:347, din 04/03/2008 emis de JUDECATORIA CALAFAT;	
B1	Intabulare, drept de PROPRIETATE, dobandit prin Hotarare Judecatoreasca, cota actuala 1/1, cota initiala 1/1 1) PETCU PAVEL
	A1

C. Partea III. SARCINI .

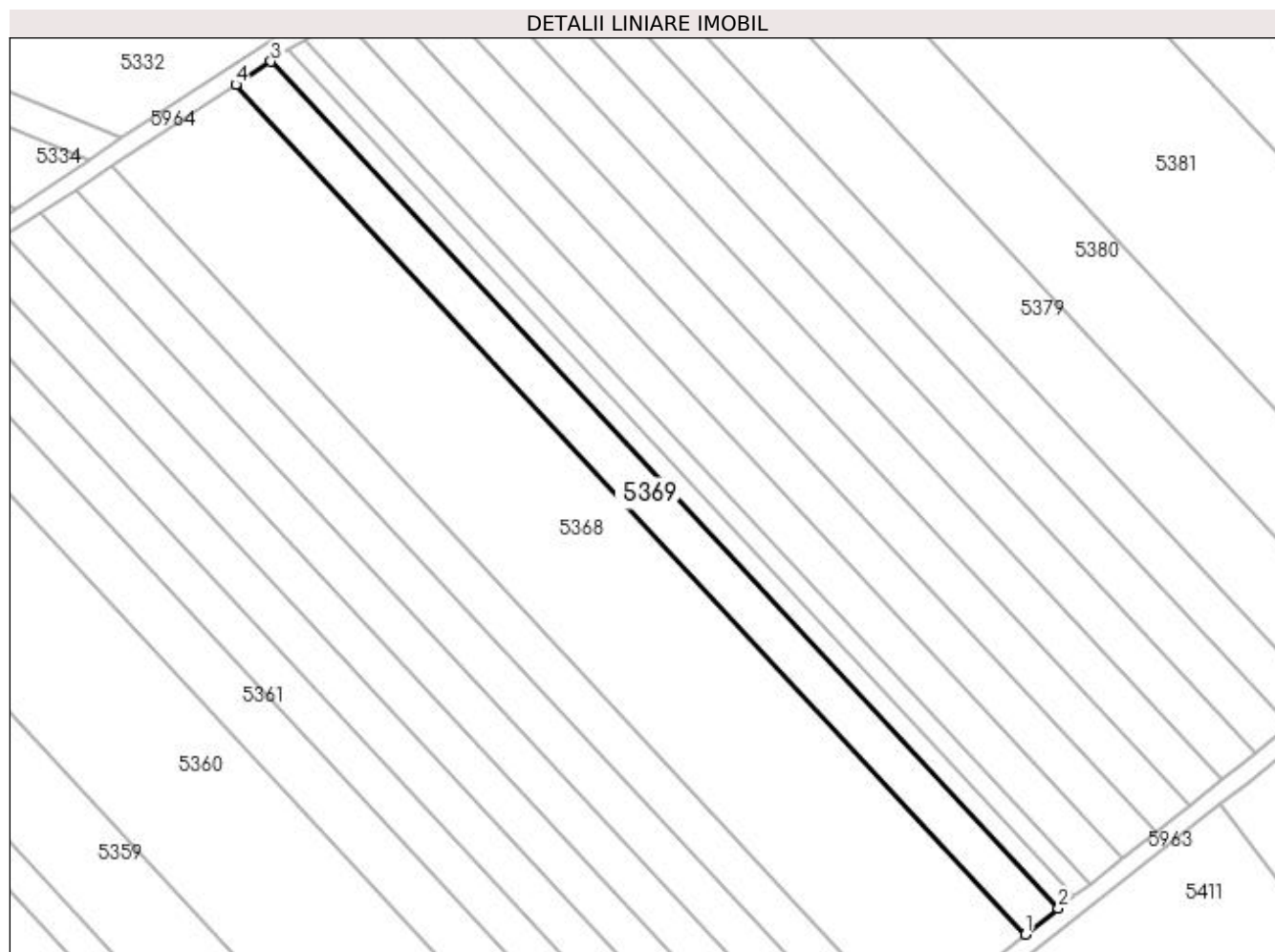
Inscrieri privind dezmembramintele dreptului de proprietate, drepturi reale de garanție și sarcini	Referințe
NU SUNT	

Anexa Nr. 1 La Partea I

Teren

Nr cadastral	Suprafața (mp)*	Observații / Referințe
	2.500	

* Suprafața este determinată în planul de proiecție Stereo 70.



Date referitoare la teren

Crt	Categorie folosință	Intra vilan	Suprafața (mp)	Tarla	Parcelă	Nr. topo	Observații / Referințe
1	arabil	NU	2.500	66	21	-	

Lungime Segmente

1) Valorile lungimilor segmentelor sunt obținute din proiecție în plan.

Punct început	X / Y	Punct sfârșit	X / Y	Lungime segment (** (m)
1	349.685,163 282.843,889	2	349.692,639 282.849,766	9.509
2	349.692,639 282.849,766	3	349.513,256 283.042,645	263.402
3	349.513,256 283.042,645	4	349.505,221 283.037,369	9.612
4	349.505,221 283.037,369	1	349.685,163 282.843,889	264.223

**** Lungimile segmentelor sunt determinate în planul de proiecție Stereo 70 și sunt rotunjite la 1 milimetru.**

***** Distanța dintre puncte este formată din segmente cumulate ce sunt mai mici decât valoarea 1 milimetru.**

**DATE DESPRE IMOBILUL NR. 5370**

Oficiul de Cadastru și Publicitate Imobiliară DOLJ
Biroul de Cadastru și Publicitate Imobiliară Craiova

A. Partea I. Descrierea imobilului

TEREN Extravilan

Adresa: Jud. Dolj, T 66, P 20

Nr. Crt	Nr cadastral Nr. topografic	Suprafața* (mp)	Observații / Referințe
A1		1.200	Sector cadastral:25 Teren neimprejmuit;

B. Partea II. Proprietari și acte

Inscrieri privitoare la dreptul de proprietate și alte drepturi reale	Referințe
0 / 19/05/2022	
Act Notarial nr. CM:473, din 27/09/2017 emis de NP STOENESCU FLOREA;	
B1	A1
Intabulare, drept de PROPRIETATE, dobandit prin Succesiune, cota actuala 1/1, cota initiala 1/1 1) NISIPASU VIOREL	

C. Partea III. SARCINI .

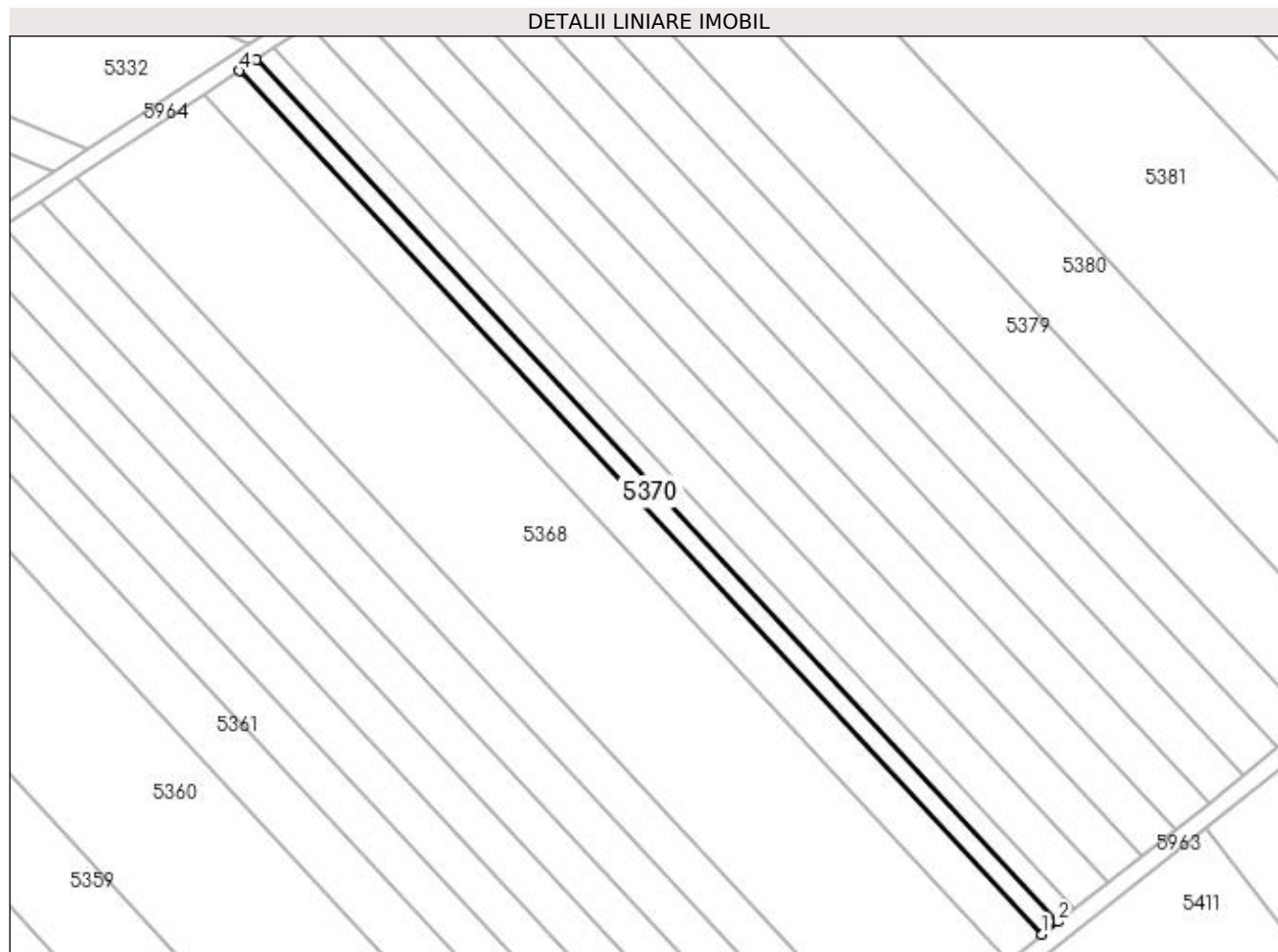
Inscrieri privind dezmembramintele dreptului de proprietate, drepturi reale de garanție și sarcini	Referințe
NU SUNT	

Anexa Nr. 1 La Partea I

Teren

Nr cadastral	Suprafața (mp)*	Observații / Referințe
	1.200	

* Suprafața este determinată în planul de proiecție Stereo 70.



Date referitoare la teren

Crt	Categorie folosință	Intra vilan	Suprafața (mp)	Tarla	Parcelă	Nr. topo	Observații / Referințe
1	arabil	NU	1.200	66	20	-	

Lungime Segmente

1) Valorile lungimilor segmentelor sunt obținute din proiecție în plan.

Punct început	X / Y	Punct sfârșit	X / Y	Lungime segment (** (m)
1	349.692,639 282.849,766	2	349.696,236 282.852,593	4.575
2	349.696,236 282.852,593	3	349.517,122 283.045,183	263.007
3	349.517,122 283.045,183	4	349.513,256 283.042,645	4.625
4	349.513,256 283.042,645	1	349.692,639 282.849,766	263.402

**** Lungimile segmentelor sunt determinate în planul de proiecție Stereo 70 și sunt rotunjite la 1 milimetru.**

***** Distanța dintre puncte este formată din segmente cumulate ce sunt mai mici decât valoarea 1 milimetru.**

**DATE DESPRE IMOBILUL NR. 5371**

Oficiul de Cadastru și Publicitate Imobiliară DOLJ
Biroul de Cadastru și Publicitate Imobiliară Craiova

A. Partea I. Descrierea imobilului

TEREN Extravilan

Adresa: Jud. Dolj, T 66, P 19

Nr. Crt	Nr cadastral Nr. topografic	Suprafața* (mp)	Observații / Referințe
A1		1.200	Sector cadastral:25 Teren neimprejmuit;

B. Partea II. Proprietari și acte

Inscrieri privitoare la dreptul de proprietate și alte drepturi reale	Referințe
0 / 19/05/2022	
Hotarare Judecatoreasca nr. SC:1482, din 07/12/2015 emis de JUDECATORIA CALAFAT;	
B1	Intabulare, drept de PROPRIETATE, dobandit prin Hotarare Judecatoreasca, cota actuala 1/1, cota initiala 1/1 1) LUPU ION, LIPSA CNP
	A1

C. Partea III. SARCINI .

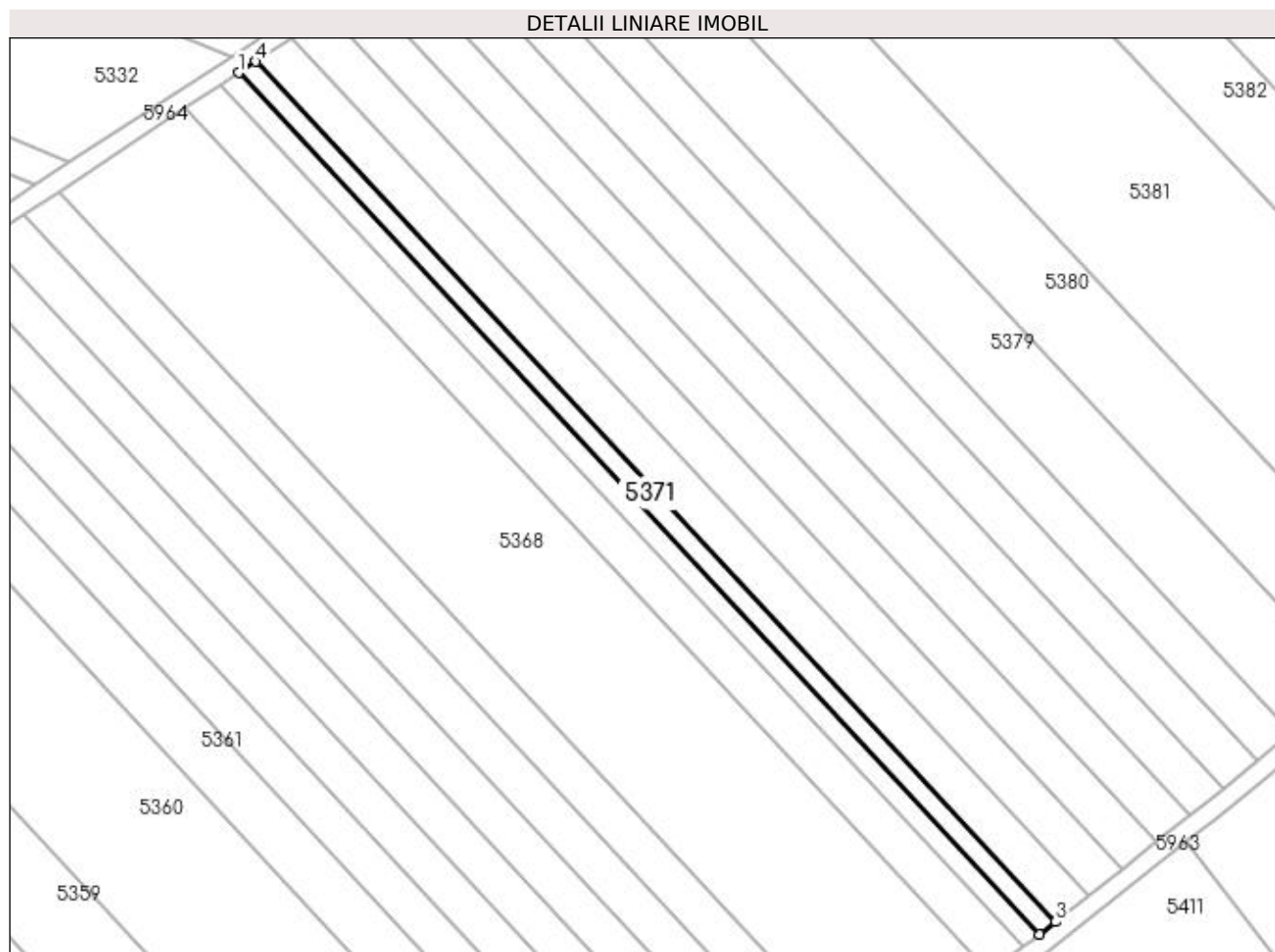
Inscrieri privind dezmembramintele dreptului de proprietate, drepturi reale de garanție și sarcini	Referințe
NU SUNT	

Anexa Nr. 1 La Partea I

Teren

Nr cadastral	Suprafața (mp)*	Observații / Referințe
	1.200	

* Suprafața este determinată în planul de proiecție Stereo 70.



Date referitoare la teren

Crt	Categorie folosință	Intra vilan	Suprafața (mp)	Tarla	Parcelă	Nr. topo	Observații / Referințe
1	arabil	NU	1.200	66	19	-	

Lungime Segmente

1) Valorile lungimilor segmentelor sunt obținute din proiecție în plan.

Punct început	X / Y	Punct sfârșit	X / Y	Lungime segment (** (m)
1	349.517,122 283.045,183	2	349.696,236 282.852,593	263.007
2	349.696,236 282.852,593	3	349.699,838 282.855,425	4.582
3	349.699,838 282.855,425	4	349.520,993 283.047,725	262.612
4	349.520,993 283.047,725	1	349.517,122 283.045,183	4.631

**** Lungimile segmentelor sunt determinate în planul de proiecție Stereo 70 și sunt rotunjite la 1 milimetru.**

***** Distanța dintre puncte este formată din segmente cumulate ce sunt mai mici decât valoarea 1 milimetru.**

**DATE DESPRE IMOBILUL NR. 5372**

Oficiul de Cadastru și Publicitate Imobiliară DOLJ
Biroul de Cadastru și Publicitate Imobiliară Craiova

A. Partea I. Descrierea imobilului

TEREN Extravilan

Adresa: Jud. Dolj, T 66, P 18

Nr. Crt	Nr cadastral Nr. topografic	Suprafața* (mp)	Observații / Referințe
A1		2.500	Sector cadastral:25 Teren neimprejmuit;

B. Partea II. Proprietari și acte

Inscrieri privitoare la dreptul de proprietate și alte drepturi reale	Referințe
0 / 19/05/2022	
Act Administrativ nr. TDP:1380-42778, din 11/04/1995 emis de COMISIA JUDETEANA DOLJ;	
B1	A1
Intabulare, drept de PROPRIETATE, dobandit prin Reconstituire, cota actuala 1/1, cota initiala 1/1 1) BURSUC ELENA, LIPSA CNP	

C. Partea III. SARCINI .

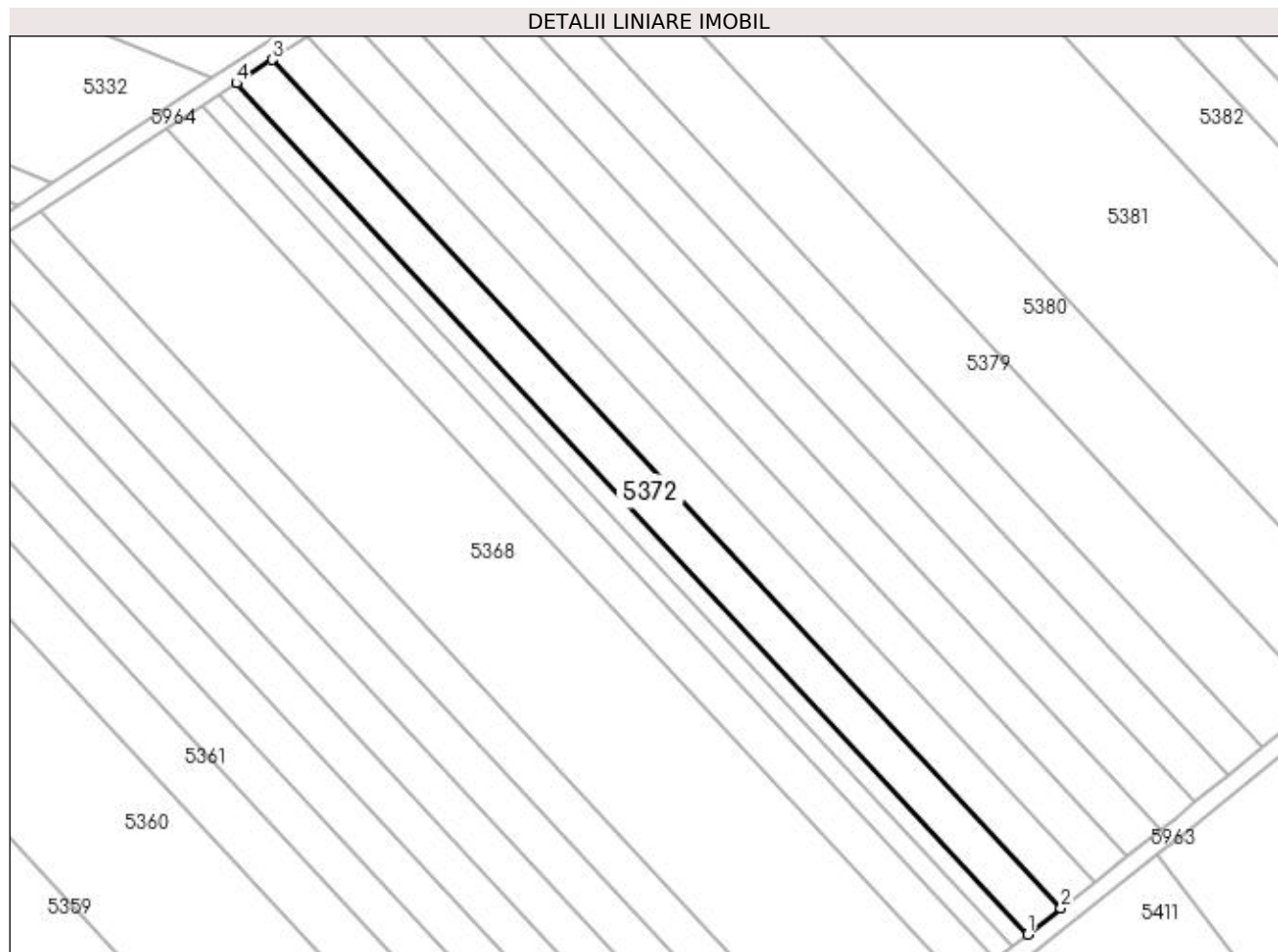
Inscrieri privind dezmembramintele dreptului de proprietate, drepturi reale de garanție și sarcini	Referințe
NU SUNT	

Anexa Nr. 1 La Partea I

Teren

Nr cadastral	Suprafața (mp)*	Observații / Referințe
	2.500	

* Suprafața este determinată în planul de proiecție Stereo 70.



Date referitoare la teren

Crt	Categorie folosință	Intra vilan	Suprafața (mp)	Tarla	Parcelă	Nr. topo	Observații / Referințe
1	arabil	NU	2.500	66	18	-	

Lungime Segmente

1) Valorile lungimilor segmentelor sunt obținute din proiecție în plan.

Punct început	X / Y	Punct sfârșit	X / Y	Lungime segment (** (m)
1	349.699,838 282.855,425	2	349.707,36 282.861,338	9.568
2	349.707,36 282.861,338	3	349.529,077 283.053,033	261.786
3	349.529,077 283.053,033	4	349.520,993 283.047,725	9.671
4	349.520,993 283.047,725	1	349.699,838 282.855,425	262.612

**** Lungimile segmentelor sunt determinate în planul de proiecție Stereo 70 și sunt rotunjite la 1 milimetru.**

***** Distanța dintre puncte este formată din segmente cumulate ce sunt mai mici decât valoarea 1 milimetru.**

**DATE DESPRE IMOBILUL NR. 5373**

Oficiul de Cadastru și Publicitate Imobiliară DOLJ
Biroul de Cadastru și Publicitate Imobiliară Craiova

A. Partea I. Descrierea imobilului

TEREN Extravilan

Adresa: Jud. Dolj, T 66, P 17

Nr. Crt	Nr cadastral Nr. topografic	Suprafața* (mp)	Observații / Referințe
A1		2.500	Sector cadastral:25 Teren neimprejmuit;

B. Partea II. Proprietari și acte

Inscrieri privitoare la dreptul de proprietate și alte drepturi reale	Referințe
0 / 19/05/2022	
Act Administrativ nr. TDP:1392-42778, din 12/04/1995 emis de COMISIA JUDETEANA DOLJ;	
B1	A1
Intabulare, drept de PROPRIETATE, dobandit prin Reconstituire, cota actuala 1/1, cota initiala 1/1 1) DABULEANU ATANASIE , LIPSA CNP	

C. Partea III. SARCINI .

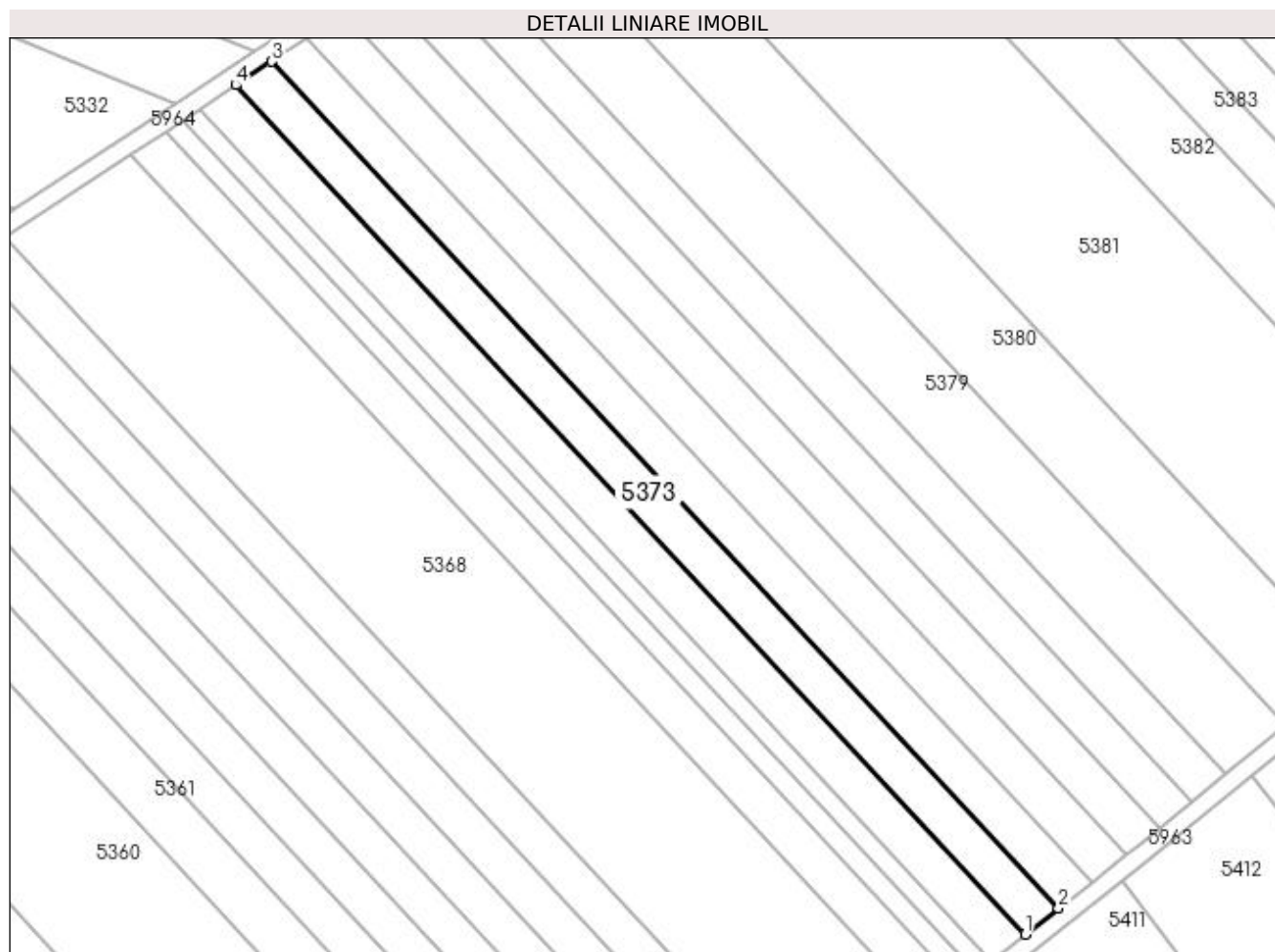
Inscrieri privind dezmembramintele dreptului de proprietate, drepturi reale de garanție și sarcini	Referințe
NU SUNT	

Anexa Nr. 1 La Partea I

Teren

Nr cadastral	Suprafața (mp)*	Observații / Referințe
	2.500	

* Suprafața este determinată în planul de proiecție Stereo 70.



Date referitoare la teren

Crt	Categorie folosință	Intravilan	Suprafața (mp)	Tarla	Parcelă	Nr. topo	Observații / Referințe
1	arabil	NU	2.500	66	17	-	

Lungime Segmente

1) Valorile lungimilor segmentelor sunt obținute din proiecție în plan.

Punct început	X / Y	Punct sfârșit	X / Y	Lungime segment (** (m)
1	349.707,36 282.861,338	2	349.714,905 282.867,27	9.598
2	349.714,905 282.867,27	3	349.537,187 283.058,358	260.957
3	349.537,187 283.058,358	4	349.529,077 283.053,033	9.702
4	349.529,077 283.053,033	1	349.707,36 282.861,338	261.786

**** Lungimile segmentelor sunt determinate în planul de proiecție Stereo 70 și sunt rotunjite la 1 milimetru.**

***** Distanța dintre puncte este formată din segmente cumulate ce sunt mai mici decât valoarea 1 milimetru.**

**DATE DESPRE IMOBILUL NR. 5374**

Oficiul de Cadastru și Publicitate Imobiliară DOLJ
Biroul de Cadastru și Publicitate Imobiliară Craiova

A. Partea I. Descrierea imobilului

TEREN Extravilan

Adresa: Jud. Dolj, T 66, P 16

Nr. Crt	Nr cadastral Nr. topografic	Suprafața* (mp)	Observații / Referințe
A1		2.500	Sector cadastral:25 Teren neimprejmuit;

B. Partea II. Proprietari și acte

Inscrieri privitoare la dreptul de proprietate și alte drepturi reale	Referințe
0 / 19/05/2022	
Act Administrativ nr. TDP:1387-42778, din 11/04/1995 emis de COMISIA JUDETEANA DOLJ;	
B1	A1
Intabulare, drept de PROPRIETATE, dobândit prin Reconstituire, cota actuala 1/1, cota initiala 1/1 1) COCA CONSTANTIN, LIPSA CNP	

C. Partea III. SARCINI .

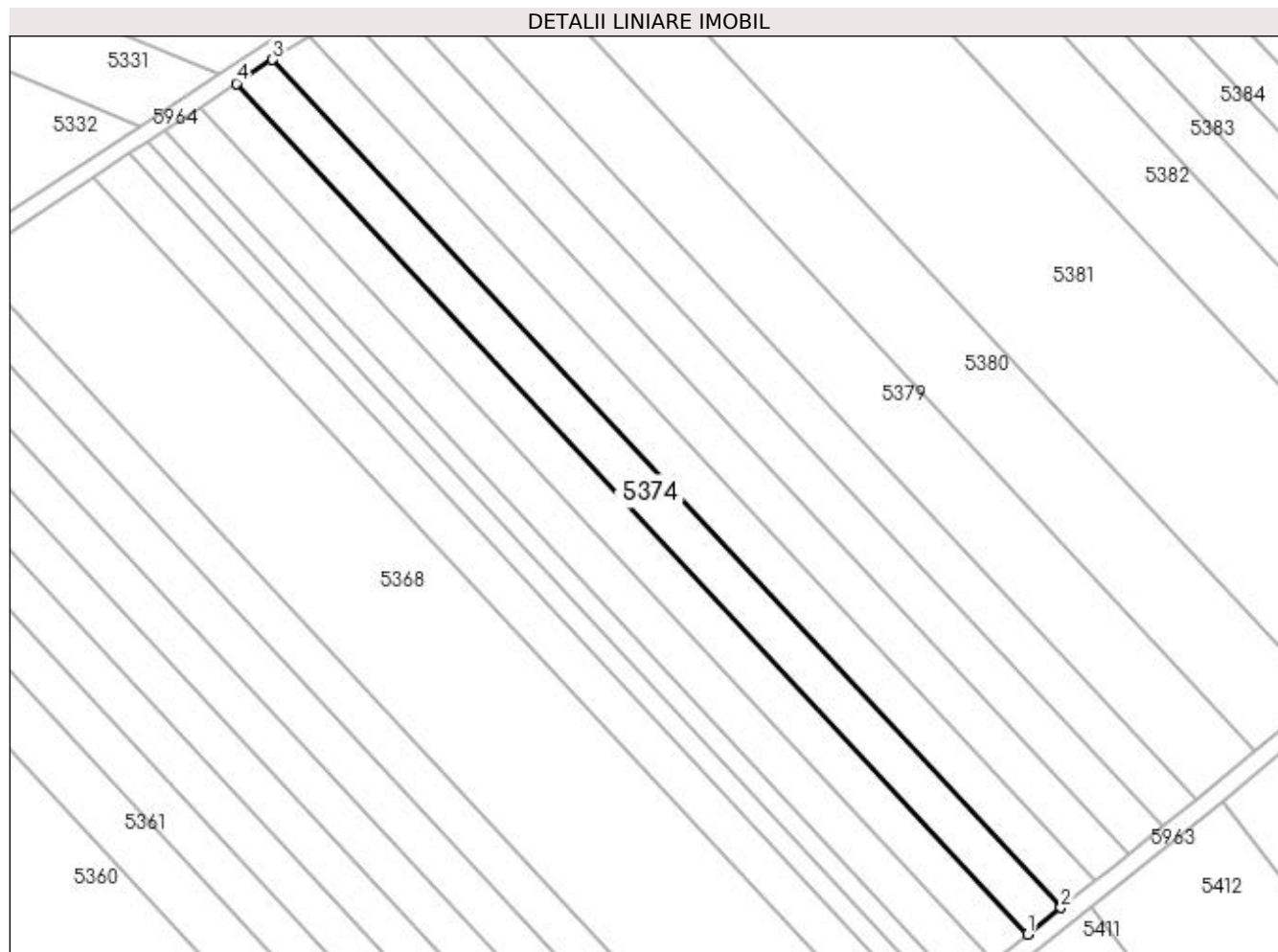
Inscrieri privind dezmembramintele dreptului de proprietate, drepturi reale de garanție și sarcini	Referințe
NU SUNT	

Anexa Nr. 1 La Partea I

Teren

Nr cadastral	Suprafața (mp)*	Observații / Referințe
	2.500	

* Suprafața este determinată în planul de proiecție Stereo 70.



Date referitoare la teren

Crt	Categorie folosință	Intra vilan	Suprafața (mp)	Tarla	Parcelă	Nr. topo	Observații / Referințe
1	arabil	NU	2.500	66	16	-	

Lungime Segmente

1) Valorile lungimilor segmentelor sunt obținute din proiecție în plan.

Punct început	X / Y	Punct sfârșit	X / Y	Lungime segment (** (m)
1	349.714,905 282.867,27	2	349.722,475 282.873,22	9.628
2	349.722,475 282.873,22	3	349.545,323 283.063,7	260.126
3	349.545,323 283.063,7	4	349.537,187 283.058,358	9.733
4	349.537,187 283.058,358	1	349.714,905 282.867,27	260.957

**** Lungimile segmentelor sunt determinate în planul de proiecție Stereo 70 și sunt rotunjite la 1 milimetru.**

***** Distanța dintre puncte este formată din segmente cumulate ce sunt mai mici decât valoarea 1 milimetru.**

**DATE DESPRE IMOBILUL NR. 5375**

Oficiul de Cadastru și Publicitate Imobiliară DOLJ
Biroul de Cadastru și Publicitate Imobiliară Craiova

A. Partea I. Descrierea imobilului

TEREN Extravilan

Adresa: Jud. Dolj, T 66, P 15

Nr. Crt	Nr cadastral Nr. topografic	Suprafața* (mp)	Observații / Referințe
A1		2.500	Sector cadastral:25 Teren neimprejmuit;

B. Partea II. Proprietari și acte

Inscrieri privitoare la dreptul de proprietate și alte drepturi reale		Referințe
0 / 19/05/2022		
Act Administrativ nr. TDP:1640-48628, din 28/02/1996 emis de COMISIA JUDETEANA DOLJ (CERTIF. DE DECES:48/30.05.1991;);		
B1	Intabulare, drept de PROPRIETATE, dobandit prin Reconstituire, cota actuala 1/1, cota initiala 1/1 1) LUPU ELENA , DECEDAT, LIPSA CNP DEFUNCT:Da	A1

C. Partea III. SARCINI .

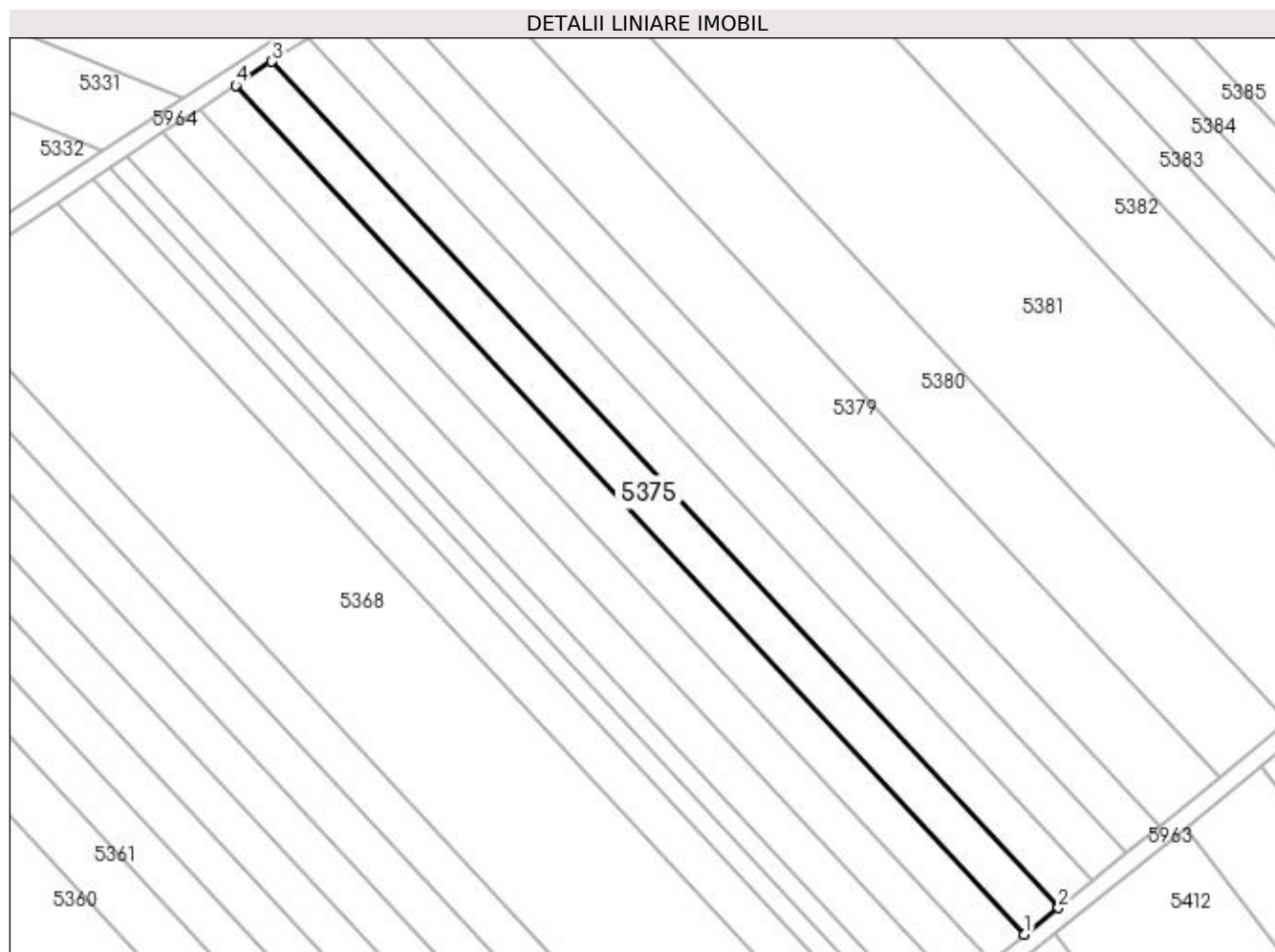
Inscrieri privind dezmembramintele dreptului de proprietate, drepturi reale de garanție și sarcini	Referințe
NU SUNT	

Anexa Nr. 1 La Partea I

Teren

Nr cadastral	Suprafața (mp)*	Observații / Referințe
	2.500	

* Suprafața este determinată în planul de proiecție Stereo 70.



Date referitoare la teren

Crt	Categorie folosință	Intra vilan	Suprafața (mp)	Tarla	Parcelă	Nr. topo	Observații / Referințe
1	arabil	NU	2.500	66	15	-	

Lungime Segmente

1) Valorile lungimilor segmentelor sunt obținute din proiecție în plan.

Punct început	X / Y	Punct sfârșit	X / Y	Lungime segment (** (m)
1	349.722,475 282.873,22	2	349.730,069 282.879,19	9.66
2	349.730,069 282.879,19	3	349.553,485 283.069,059	259.292
3	349.553,485 283.069,059	4	349.545,323 283.063,7	9.764
4	349.545,323 283.063,7	1	349.722,475 282.873,22	260.126

**** Lungimile segmentelor sunt determinate în planul de proiecție Stereo 70 și sunt rotunjite la 1 milimetru.**

***** Distanța dintre puncte este formată din segmente cumulate ce sunt mai mici decât valoarea 1 milimetru.**

**DATE DESPRE IMOBILUL NR. 5376**

Oficiul de Cadastru și Publicitate Imobiliară DOLJ
Biroul de Cadastru și Publicitate Imobiliară Craiova

A. Partea I. Descrierea imobilului

TEREN Extravilan

Adresa: Jud. Dolj, T 66, P 14

Nr. Crt	Nr cadastral Nr. topografic	Suprafața* (mp)	Observații / Referințe
A1	33081	2.500	Sector cadastral:25 Teren neimprejmuit;

B. Partea II. Proprietari și acte

Inscrieri privitoare la dreptul de proprietate și alte drepturi reale		Referințe
57384 / 25/03/2019		
Act Notarial nr. CM:428, din 18/09/2018 emis de NP STOENESCU FLOREA (act administrativ nr TITLU DE PROPRIETATE NR. 20342 din 30.01.2018, emis de COMISIA JUDETEANA;);		
B1	Intabulare, drept de PROPRIETATE, dobandit prin Succesiune, cota actuala 1/1, cota initiala 1/1 1) FANTANA GHEORGHE	A1

C. Partea III. SARCINI .

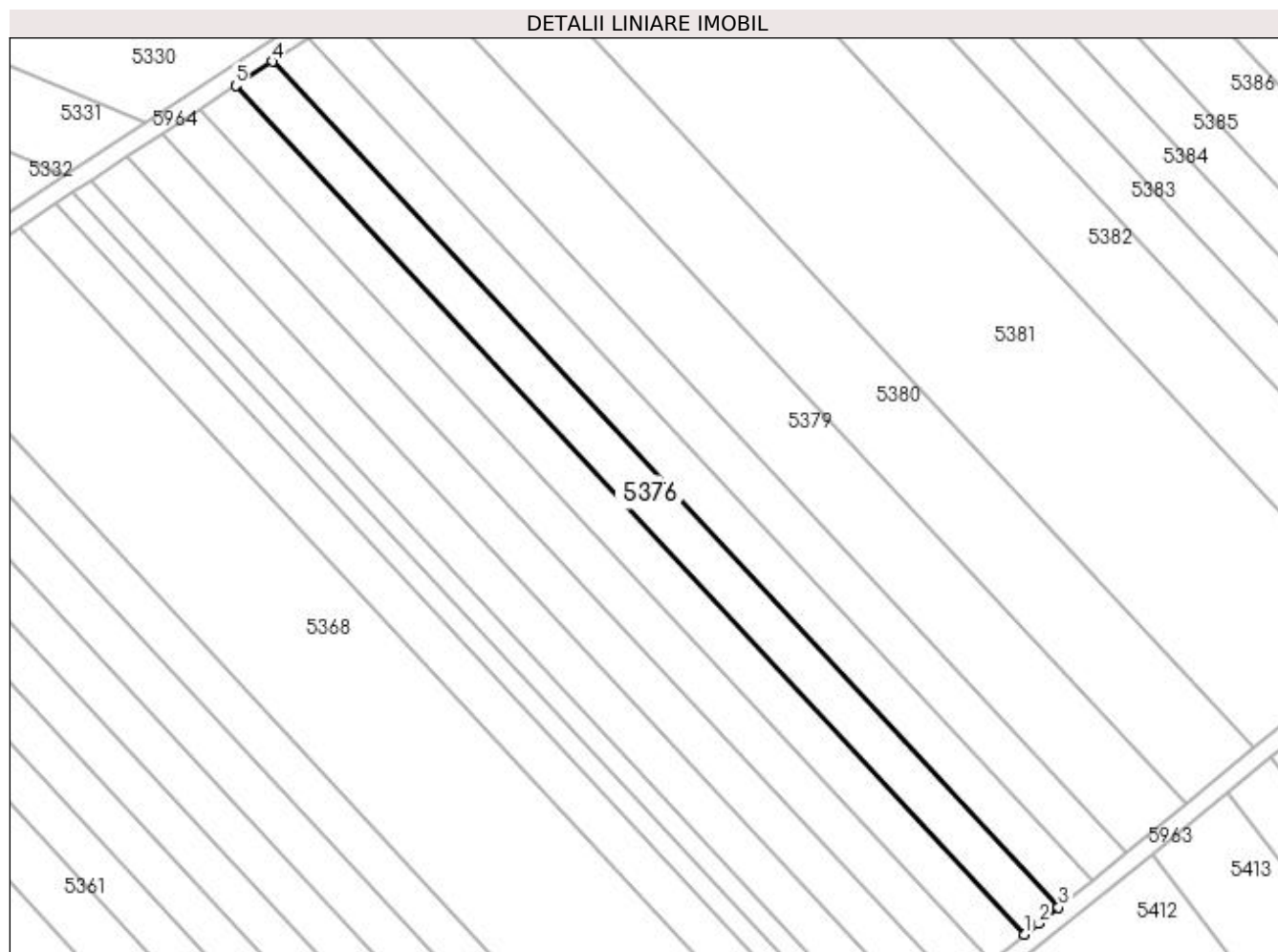
Inscrieri privind dezmembramintele dreptului de proprietate, drepturi reale de garanție și sarcini	Referințe
NU SUNT	

Anexa Nr. 1 La Partea I

Teren

Nr cadastral	Suprafața (mp)*	Observații / Referințe
33081	2.500	

* Suprafața este determinată în planul de proiecție Stereo 70.



Date referitoare la teren

Crt	Categorie folosință	Intra vilan	Suprafața (mp)	Tarla	Parcelă	Nr. topo	Observații / Referințe
1	arabil	NU	2.500	66	14	-	

Lungime Segmente

1) Valorile lungimilor segmentelor sunt obținute din proiecție în plan.

Punct început	X / Y	Punct sfârșit	X / Y	Lungime segment (** (m)
1	349.730,069 282.879,19	2	349.733,148 282.881,61	3.916
2	349.733,148 282.881,61	3	349.737,618 282.885,255	5.768
3	349.737,618 282.885,255	4	349.561,674 283.074,436	258.352
4	349.561,674 283.074,436	5	349.553,485 283.069,059	9.797
5	349.553,485 283.069,059	1	349.730,069 282.879,19	259.292

**** Lungimile segmentelor sunt determinate în planul de proiecție Stereo 70 și sunt rotunjite la 1 milimetru.**

***** Distanța dintre puncte este formată din segmente cumulate ce sunt mai mici decât valoarea 1 milimetru.**

**DATE DESPRE IMOBILUL NR. 5377**

Oficiul de Cadastru și Publicitate Imobiliară DOLJ
Biroul de Cadastru și Publicitate Imobiliară Craiova

A. Partea I. Descrierea imobilului

TEREN Extravilan

Adresa: Jud. Dolj, T 66, P 13

Nr. Crt	Nr cadastral Nr. topografic	Suprafața* (mp)	Observații / Referințe
A1	32076	2.500	Sector cadastral:25 Teren neimprejmuit;

B. Partea II. Proprietari și acte

Inscrieri privitoare la dreptul de proprietate și alte drepturi reale	Referințe
172353 / 13/12/2016	
Act Notarial nr. CONTRACT DE INTRETINERE:2731, din 07/12/1998 emis de NP Cernobai Emil (act administrativ nr certificat de deces nr 27 din 16.04.2013, emis de Primaria Maglavit;);	
B1	A1
Intabulare, drept de PROPRIETATE, dobandit prin Conventie, cota actuala 1/1, cota initiala 1/1	
1) FANTANA GHEORGHE	
2) FANTANA SILVIA	

C. Partea III. SARCINI .

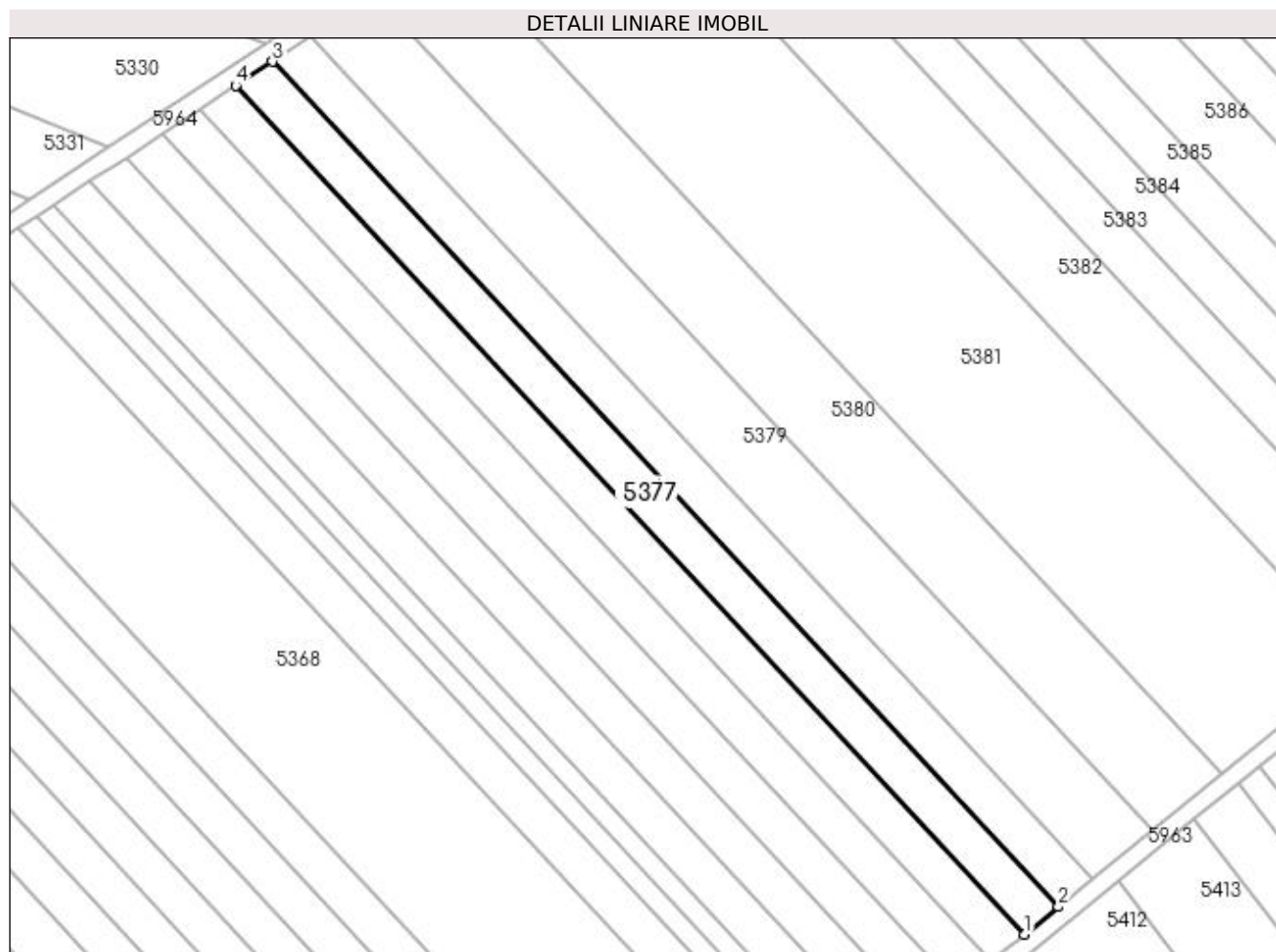
Inscrieri privind dezmembramintele dreptului de proprietate, drepturi reale de garanție și sarcini	Referințe
NU SUNT	

Anexa Nr. 1 La Partea I

Teren

Nr cadastral	Suprafața (mp)*	Observații / Referințe
32076	2.500	

* Suprafața este determinată în planul de proiecție Stereo 70.



Date referitoare la teren

Crt	Categorie folosință	Intra vilan	Suprafața (mp)	Tarla	Parcelă	Nr. topo	Observații / Referințe
1	arabil	NU	2.500	66	13	-	

Lungime Segmente

1) Valorile lungimilor segmentelor sunt obținute din proiecție în plan.

Punct început	X / Y	Punct sfârșit	X / Y	Lungime segment (** (m)
1	349.737,618 282.885,255	2	349.745,148 282.891,395	9.716
2	349.745,148 282.891,395	3	349.569,894 283.079,834	257.339
3	349.569,894 283.079,834	4	349.561,674 283.074,436	9.834
4	349.561,674 283.074,436	1	349.737,618 282.885,255	258.352

**** Lungimile segmentelor sunt determinate în planul de proiecție Stereo 70 și sunt rotunjite la 1 milimetru.**

***** Distanța dintre puncte este formată din segmente cumulate ce sunt mai mici decât valoarea 1 milimetru.**

**DATE DESPRE IMOBILUL NR. 5378**

Oficiul de Cadastru și Publicitate Imobiliară DOLJ
Biroul de Cadastru și Publicitate Imobiliară Craiova

A. Partea I. Descrierea imobilului

TEREN Extravilan

Adresa: Jud. Dolj, T 66, P 12

Nr. Crt	Nr cadastral Nr. topografic	Suprafața* (mp)	Observații / Referințe
A1	32062	2.500	Sector cadastral:25 Teren neimprejmuit;

B. Partea II. Proprietari și acte

Inscrieri privitoare la dreptul de proprietate și alte drepturi reale		Referințe
212554 / 13/11/2018		
Act Notarial nr. CVC:2827, din 13/11/2018 emis de NP Stoenescu Florea ;		
B1	Intabulare, drept de PROPRIETATE, dobandit prin Conventie, cota actuala 1/1, cota initiala 1/1 1) PIRVULETU VIOREL 2) PIRVULETU GEORGETA LUMINITA	A1

C. Partea III. SARCINI .

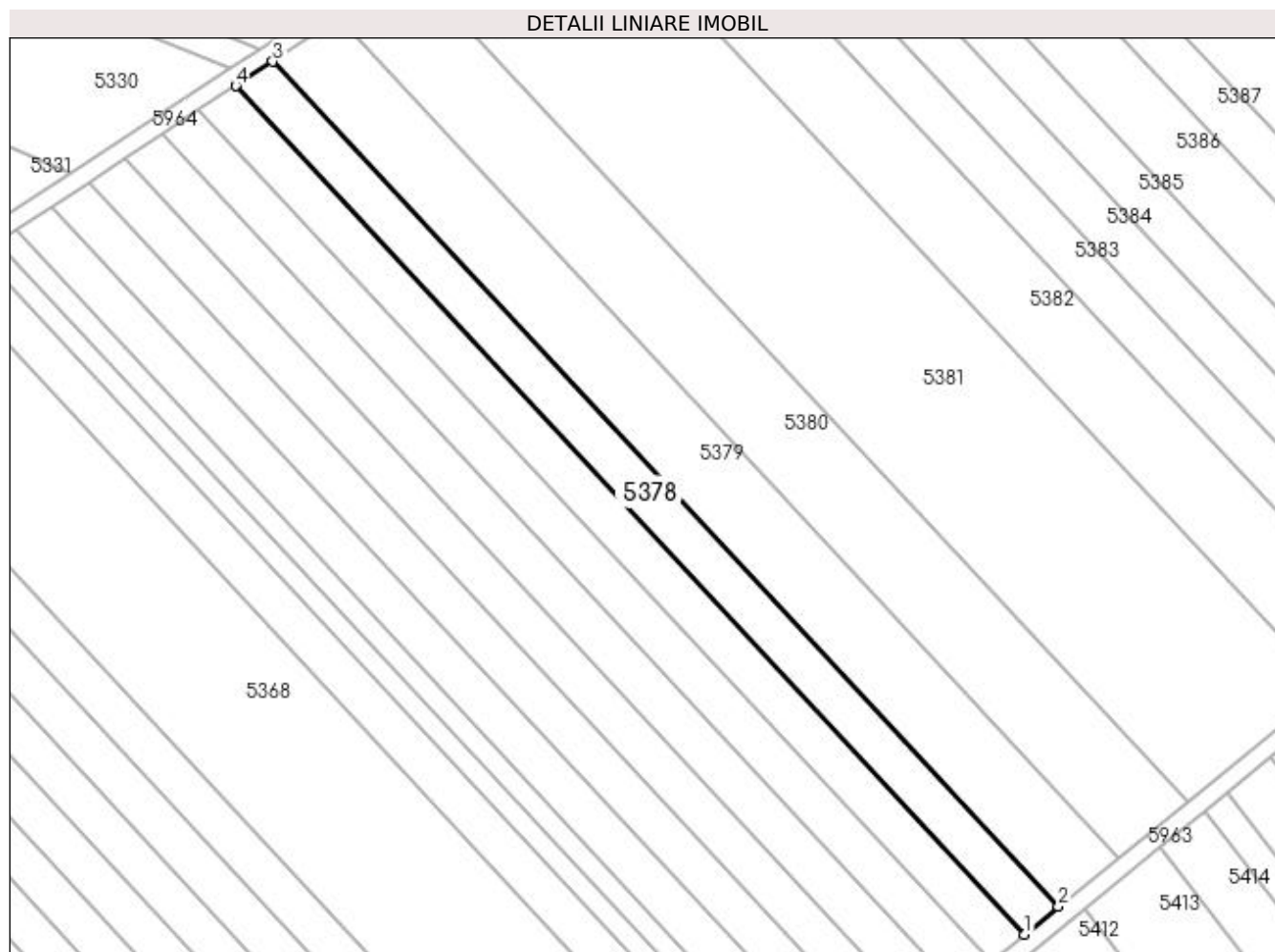
Inscrieri privind dezmembramintele dreptului de proprietate, drepturi reale de garanție și sarcini	Referințe
NU SUNT	

Anexa Nr. 1 La Partea I

Teren

Nr cadastral	Suprafața (mp)*	Observații / Referințe
32062	2.500	

* Suprafața este determinată în planul de proiecție Stereo 70.



Date referitoare la teren

Crt	Categorie folosință	Intra vilan	Suprafața (mp)	Tarla	Parcelă	Nr. topo	Observații / Referințe
1	arabil	NU	2.500	66	12	-	

Lungime Segmente

1) Valorile lungimilor segmentelor sunt obținute din proiecție în plan.

Punct început	X / Y	Punct sfârșit	X / Y	Lungime segment (** (m)
1	349.745,148 282.891,395	2	349.752,708 282.897,56	9.755
2	349.752,708 282.897,56	3	349.578,148 283.085,253	256.32
3	349.578,148 283.085,253	4	349.569,894 283.079,834	9.874
4	349.569,894 283.079,834	1	349.745,148 282.891,395	257.339

**** Lungimile segmentelor sunt determinate în planul de proiecție Stereo 70 și sunt rotunjite la 1 milimetru.**

***** Distanța dintre puncte este formată din segmente cumulate ce sunt mai mici decât valoarea 1 milimetru.**

**DATE DESPRE IMOBILUL NR. 5379**

Oficiul de Cadastru și Publicitate Imobiliară DOLJ
Biroul de Cadastru și Publicitate Imobiliară Craiova

A. Partea I. Descrierea imobilului

TEREN Extravilan

Adresa: Jud. Dolj, T 66, P 10/1

Nr. Crt	Nr cadastral Nr. topografic	Suprafața* (mp)	Observații / Referințe
A1		4.400	Sector cadastral:25 Teren neimprejmuit;

B. Partea II. Proprietari și acte

Inscrieri privitoare la dreptul de proprietate și alte drepturi reale	Referințe
0 / 19/05/2022	
Act Notarial nr. ACT DE PARTAJ VOLUNTAR:1318, din 23/05/2016 emis de NP Stoenescu Florea ;	
B1	A1
Intabulare, drept de PROPRIETATE, dobandit prin lesire Din Indiviziune, cota actuala 1/1, cota initiala 1/1 1) SMOCU FLOAREA	

C. Partea III. SARCINI .

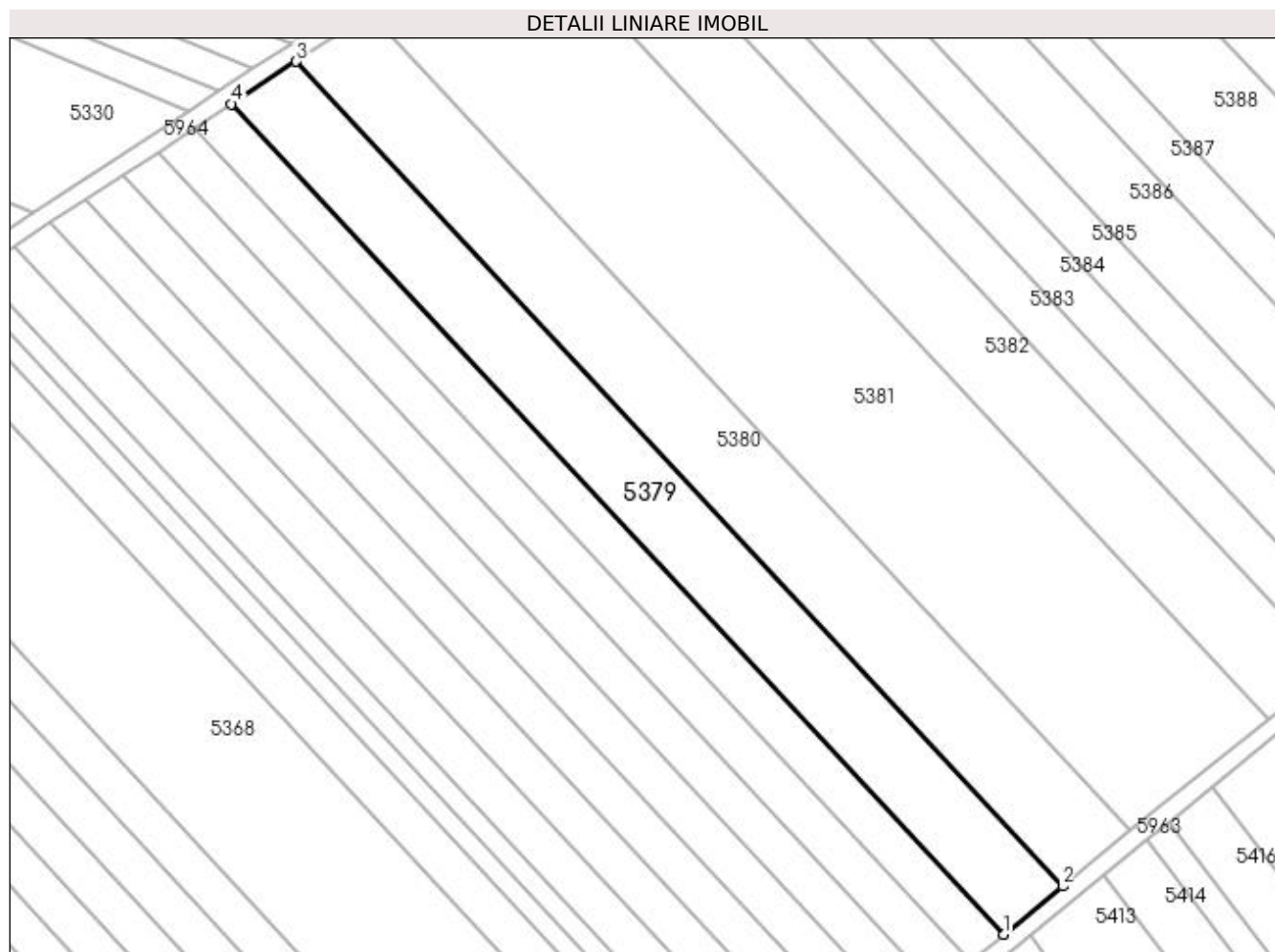
Inscrieri privind dezmembramintele dreptului de proprietate, drepturi reale de garanție și sarcini	Referințe
NU SUNT	

Anexa Nr. 1 La Partea I

Teren

Nr cadastral	Suprafața (mp)*	Observații / Referințe
	4.400	

* Suprafața este determinată în planul de proiecție Stereo 70.



Date referitoare la teren

Crt	Categorie folosință	Intra vilan	Suprafața (mp)	Tarla	Parcelă	Nr. topo	Observații / Referințe
1	arabil	NU	4.400	66	10/1	-	

Lungime Segmente

1) Valorile lungimilor segmentelor sunt obținute din proiecție în plan.

Punct început	X / Y	Punct sfârșit	X / Y	Lungime segment (** (m)
1	349.752,708 282.897,56	2	349.766,086 282.908,47	17.263
2	349.766,086 282.908,47	3	349.592,753 283.094,843	254.518
3	349.592,753 283.094,843	4	349.578,148 283.085,253	17.472
4	349.578,148 283.085,253	1	349.752,708 282.897,56	256.32

**** Lungimile segmentelor sunt determinate în planul de proiecție Stereo 70 și sunt rotunjite la 1 milimetru.**

***** Distanța dintre puncte este formată din segmente cumulate ce sunt mai mici decât valoarea 1 milimetru.**

**DATE DESPRE IMOBILUL NR. 5380**

Oficiul de Cadastru și Publicitate Imobiliară DOLJ
Biroul de Cadastru și Publicitate Imobiliară Craiova

A. Partea I. Descrierea imobilului

TEREN Extravilan

Adresa: Jud. Dolj, T 66, P 9/1

Nr. Crt	Nr cadastral Nr. topografic	Suprafața* (mp)	Observații / Referințe
A1		5.000	Sector cadastral:25 Teren neimprejmuit;

B. Partea II. Proprietari și acte

Inscrieri privitoare la dreptul de proprietate și alte drepturi reale	Referințe
0 / 19/05/2022	
Hotarare Judecatoreasca nr. SC:1858, din 12/10/2012 emis de JUDECATORIA CALAFAT;	
B1	Intabulare, drept de PROPRIETATE, dobandit prin Hotarare Judecatoreasca, cota actuala 1/1, cota initiala 1/1 1) BADEA LUCIAN , LIPSA CNP
	A1

C. Partea III. SARCINI .

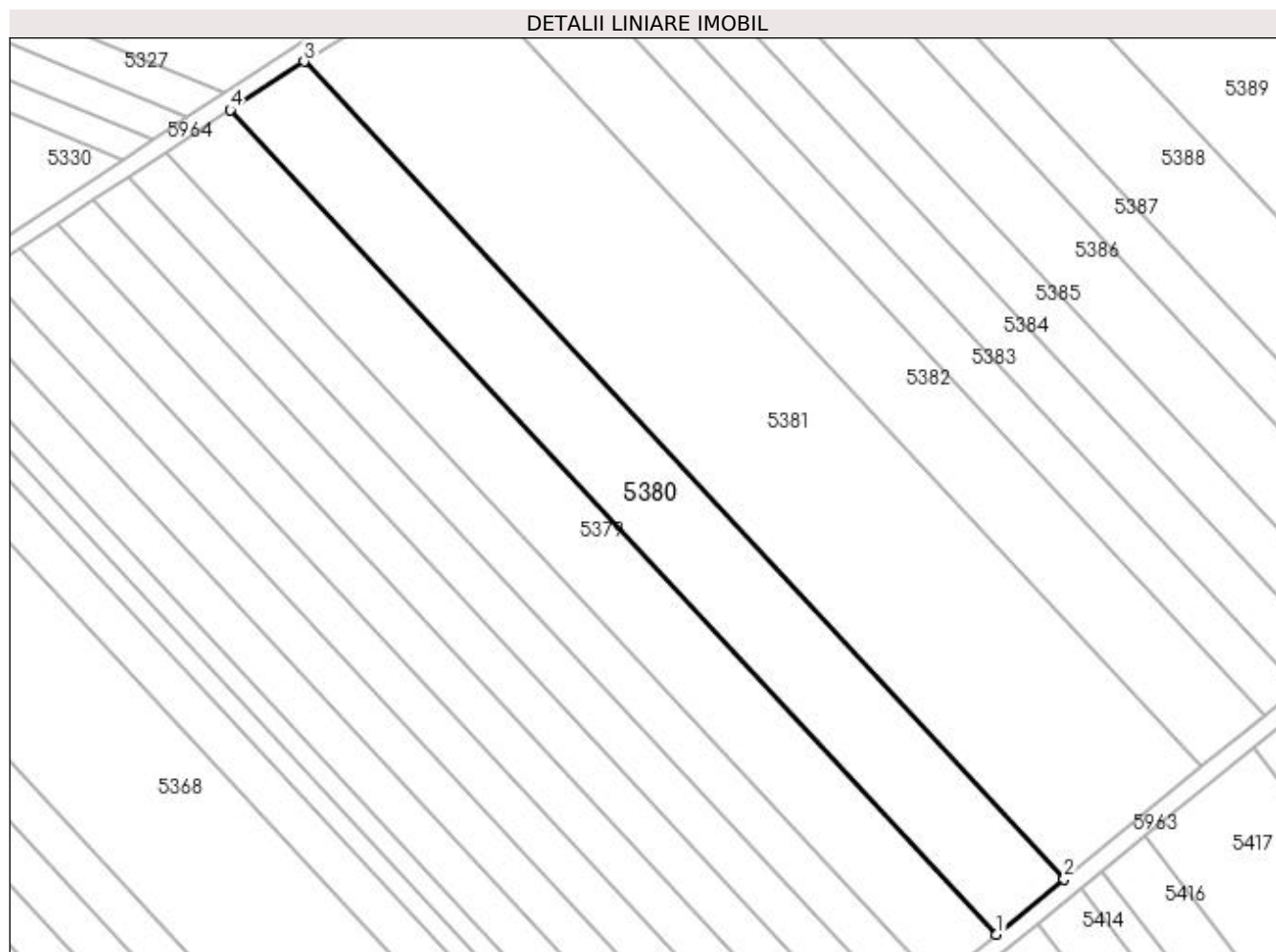
Inscrieri privind dezmembramintele dreptului de proprietate, drepturi reale de garanție și sarcini	Referințe
NU SUNT	

Anexa Nr. 1 La Partea I

Teren

Nr cadastral	Suprafața (mp)*	Observații / Referințe
	5.000	

* Suprafața este determinată în planul de proiecție Stereo 70.



Date referitoare la teren

Crt	Categorie folosință	Intravilan	Suprafața (mp)	Tarla	Parcelă	Nr. topo	Observații / Referințe
1	arabil	NU	5.000	66	9/1	-	

Lungime Segmente

1) Valorile lungimilor segmentelor sunt obținute din proiecție în plan.

Punct început	X / Y	Punct sfârșit	X / Y	Lungime segment (** (m)
1	349.766,086 282.908,47	2	349.781,406 282.920,962	19.767
2	349.781,406 282.920,962	3	349.609,478 283.105,825	252.455
3	349.609,478 283.105,825	4	349.592,753 283.094,843	20.008
4	349.592,753 283.094,843	1	349.766,086 282.908,47	254.518

**** Lungimile segmentelor sunt determinate în planul de proiecție Stereo 70 și sunt rotunjite la 1 milimetru.**

***** Distanța dintre puncte este formată din segmente cumulate ce sunt mai mici decât valoarea 1 milimetru.**

**DATE DESPRE IMOBILUL NR. 5381**

Oficiul de Cadastru și Publicitate Imobiliară DOLJ
Biroul de Cadastru și Publicitate Imobiliară Craiova

A. Partea I. Descrierea imobilului

TEREN Extravilan

Adresa: Jud. Dolj, T 66, P 9/1

Nr. Crt	Nr cadastral Nr. topografic	Suprafața* (mp)	Observații / Referințe
A1		Din acte: 15.000 Masurata: 10.000	Sector cadastral:25 Teren neimprejmuit; 5000 MP INSTRAINATI PRIN SC 1858/12.10.2012;

B. Partea II. Proprietari și acte

Inscrieri privitoare la dreptul de proprietate și alte drepturi reale		Referințe
0 / 19/05/2022		
Act Administrativ nr. TDP:4277, din 22/03/2007 emis de COMISIA JUDETEANA DOLJ (SC:1858/12.10.2012;);		
B1	Intabulare, drept de PROPRIETATE, dobandit prin Reconstituire, cota actuala 1/1, cota initiala 1/1 1) BELCEA ELVIRA , LIPSA CNP 2) MUNTEANU FLORICA , LIPSA CNP	A1

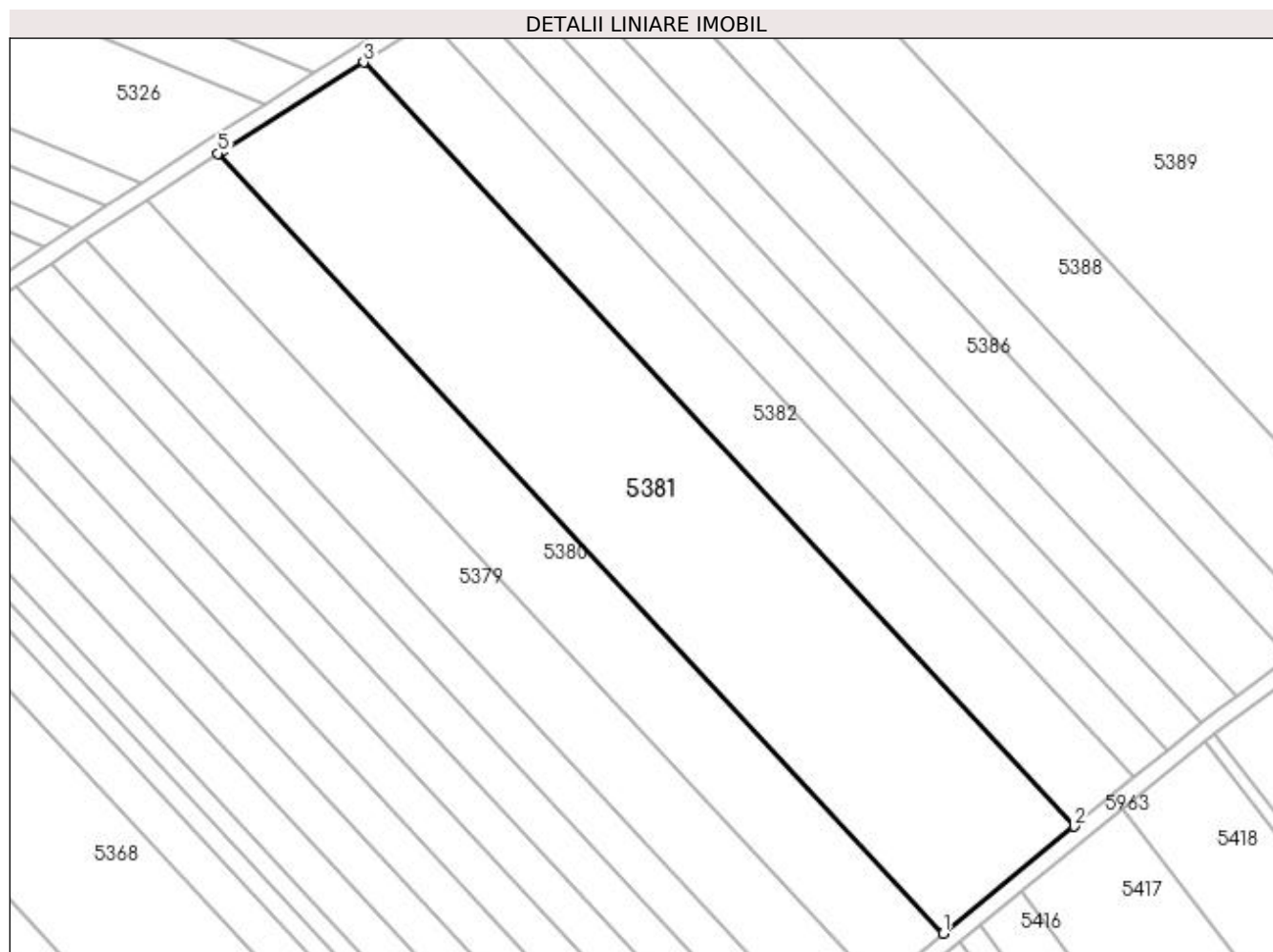
C. Partea III. SARCINI .

Inscrieri privind dezmembramintele dreptului de proprietate, drepturi reale de garanție și sarcini	Referințe
NU SUNT	

Anexa Nr. 1 La Partea I**Teren**

Nr cadastral	Suprafața (mp)*	Observații / Referințe
	Din acte: 15.000 Masurata: 10.000	5000 MP INSTRAINATI PRIN SC 1858/12.10.2012;

* Suprafața este determinată în planul de proiecție Stereo 70.

**Date referitoare la teren**

Crt	Categorie folosință	Intravilan	Suprafața (mp)	Tarla	Parcelă	Nr. topo	Observații / Referințe
1	arabil	NU	10.000	66	9/1	-	

Lungime Segmente

1) Valorile lungimilor segmentelor sunt obținute din proiecție în plan.

Punct început	X / Y	Punct sfârșit	X / Y	Lungime segment (** (m)
1	349.781,406 282.920,962	2	349.812,48 282.946,302	40.096
2	349.812,48 282.946,302	3	349.644,017 283.127,439	247.367
3	349.644,017 283.127,439	4	349.610,558 283.106,534	39.453
4	349.610,558 283.106,534	5	349.609,478 283.105,825	1.292

Punct început	X / Y	Punct sfârșit	X / Y	Lungime segment (** (m)
5	349.609,478 283.105,825	1	349.781,406 282.920,962	252.455

** Lungimile segmentelor sunt determinate în planul de proiecție Stereo 70 și sunt rotunjite la 1 milimetru.

*** Distanța dintre puncte este formată din segmente cumulate ce sunt mai mici decât valoarea 1 milimetru.

**DATE DESPRE IMOBILUL NR. 5382**

Oficiul de Cadastru și Publicitate Imobiliară DOLJ
Biroul de Cadastru și Publicitate Imobiliară Craiova

A. Partea I. Descrierea imobilului

TEREN Extravilan

Adresa: Jud. Dolj, T 66, P 9

Nr. Crt	Nr cadastral Nr. topografic	Suprafața* (mp)	Observații / Referințe
A1	32266	4.500	Sector cadastral:25 Teren neimprejmuit;

B. Partea II. Proprietari și acte

Inscrieri privitoare la dreptul de proprietate și alte drepturi reale		Referințe
106507 / 25/05/2018		
Act Notarial nr. CVC:1221, din 25/05/2018 emis de NP Stoenescu Florea ;		
B1	Intabulare, drept de PROPRIETATE, dobandit prin Conventie, cota actuala 1/1, cota initiala 1/1 1) BADEA LUCIAN 2) BADEA MARIANA	A1

C. Partea III. SARCINI .

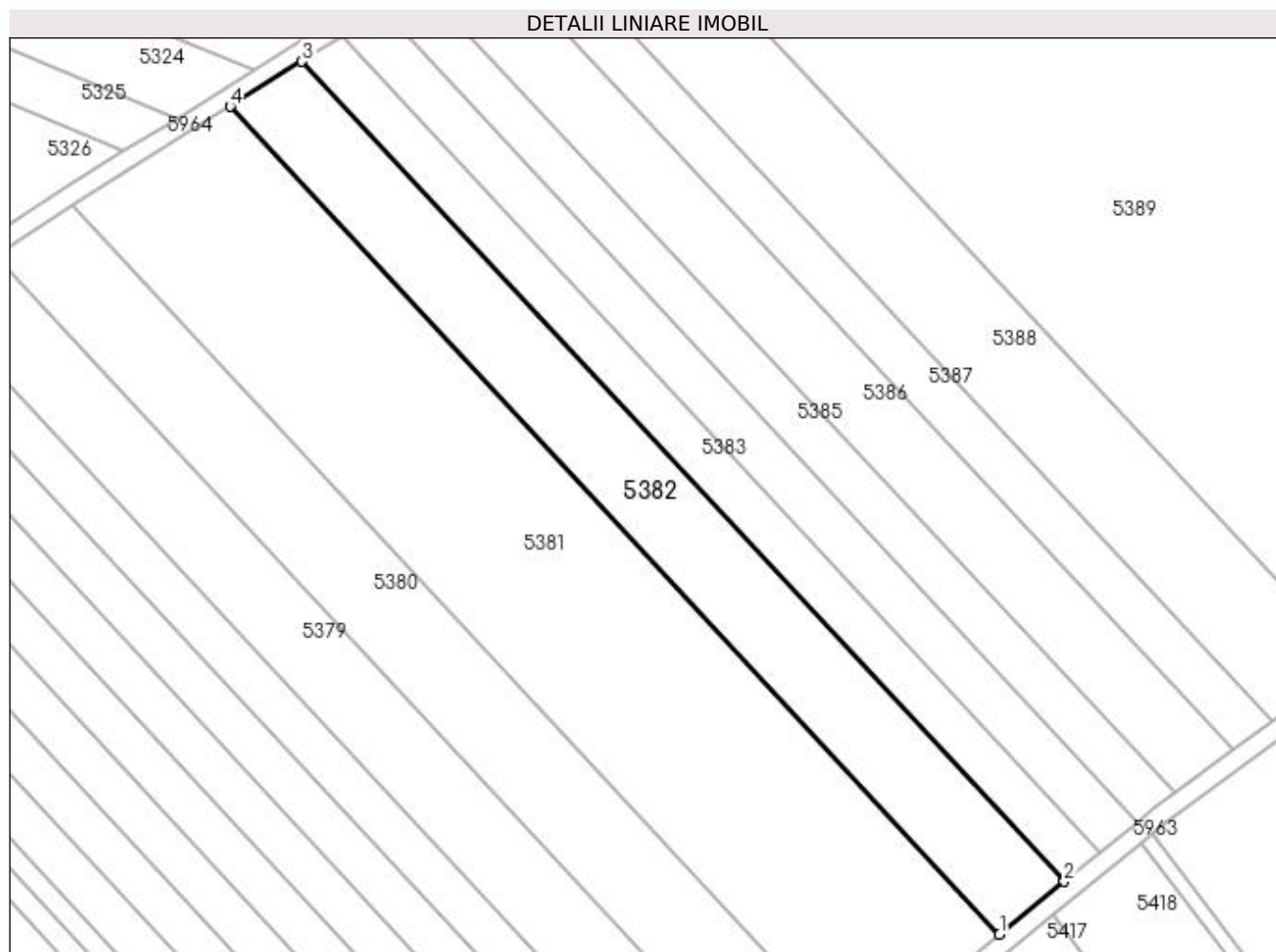
Inscrieri privind dezmembramintele dreptului de proprietate, drepturi reale de garanție și sarcini	Referințe
NU SUNT	

Anexa Nr. 1 La Partea I

Teren

Nr cadastral	Suprafața (mp)*	Observații / Referințe
32266	4.500	

* Suprafața este determinată în planul de proiecție Stereo 70.



Date referitoare la teren

Crt	Categorie folosință	Intra vilan	Suprafața (mp)	Tarla	Parcelă	Nr. topo	Observații / Referințe
1	arabil	NU	4.500	66	9	-	

Lungime Segmente

1) Valorile lungimilor segmentelor sunt obținute din proiecție în plan.

Punct început	X / Y	Punct sfârșit	X / Y	Lungime segment (** (m)
1	349.812,48 282.946,302	2	349.826,676 282.957,877	18.317
2	349.826,676 282.957,877	3	349.659,804 283.137,303	245.031
3	349.659,804 283.137,303	4	349.644,017 283.127,439	18.615
4	349.644,017 283.127,439	1	349.812,48 282.946,302	247.367

**** Lungimile segmentelor sunt determinate în planul de proiecție Stereo 70 și sunt rotunjite la 1 milimetru.**

***** Distanța dintre puncte este formată din segmente cumulate ce sunt mai mici decât valoarea 1 milimetru.**

**DATE DESPRE IMOBILUL NR. 5383**

Oficiul de Cadastru și Publicitate Imobiliară DOLJ
Biroul de Cadastru și Publicitate Imobiliară Craiova

A. Partea I. Descrierea imobilului

TEREN Extravilan

Adresa: Jud. Dolj, T 66, P 8

Nr. Crt	Nr cadastral Nr. topografic	Suprafața* (mp)	Observații / Referințe
A1	32064	2.500	Sector cadastral:25 Teren neimprejmuit;

B. Partea II. Proprietari și acte

Inscrieri privitoare la dreptul de proprietate și alte drepturi reale		Referințe
84075 / 06/06/2017		
Act Notarial nr. CVC:1617, din 06/06/2017 emis de NP Stoenescu Florea ;		
B1	Intabulare, drept de PROPRIETATE, dobandit prin Conventie, cota actuala 1/1, cota initiala 1/1 1) BADEA LUCIAN 2) BADEA MARIANA	A1

C. Partea III. SARCINI .

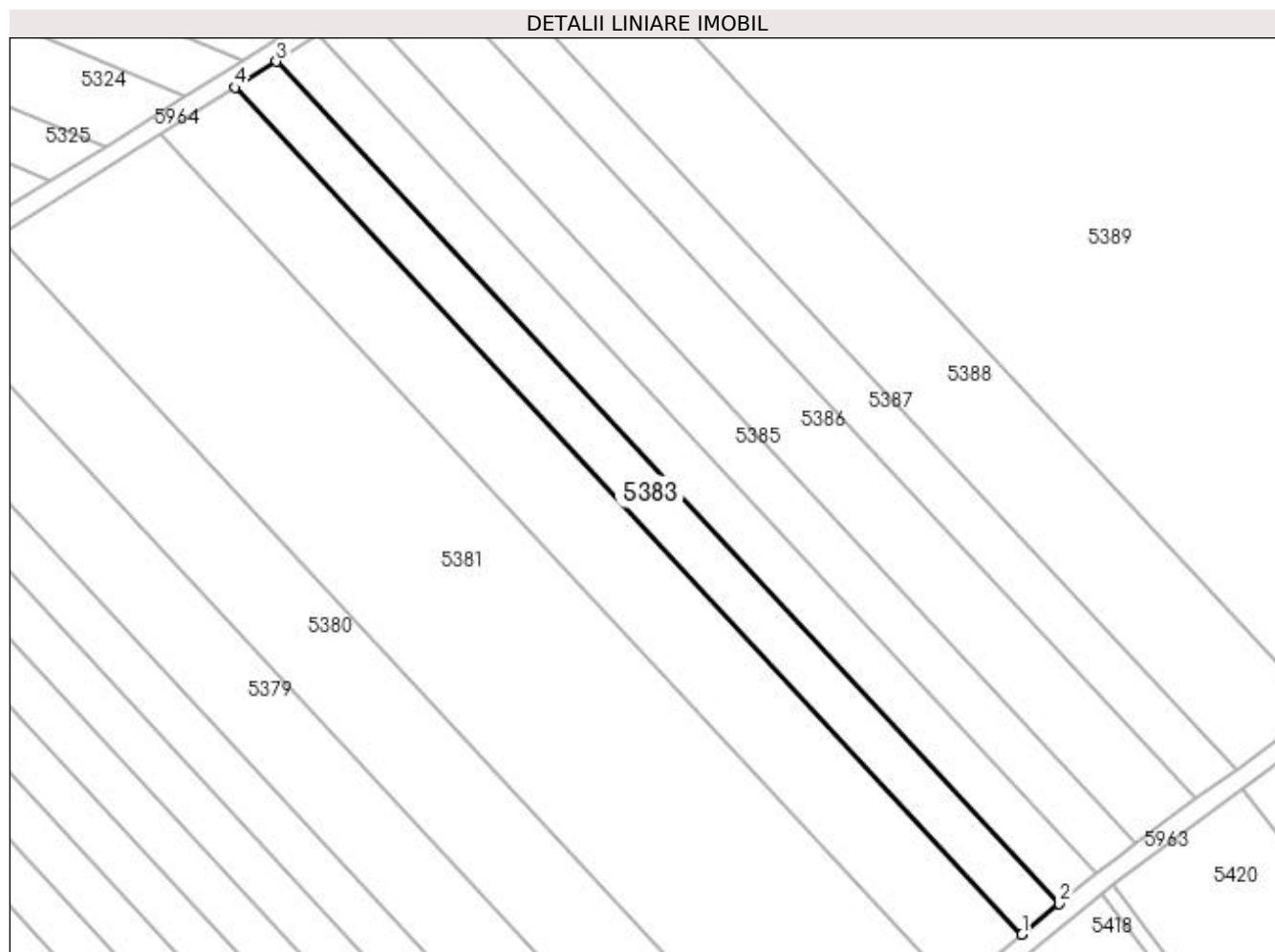
Inscrieri privind dezmembramintele dreptului de proprietate, drepturi reale de garanție și sarcini	Referințe
NU SUNT	

Anexa Nr. 1 La Partea I

Teren

Nr cadastral	Suprafața (mp)*	Observații / Referințe
32064	2.500	

* Suprafața este determinată în planul de proiecție Stereo 70.



Date referitoare la teren

Crt	Categorie folosință	Intra vilan	Suprafața (mp)	Tarla	Parcelă	Nr. topo	Observații / Referințe
1	arabil	NU	2.500	66	8	-	

Lungime Segmente

1) Valorile lungimilor segmentelor sunt obținute din proiecție în plan.

Punct început	X / Y	Punct sfârșit	X / Y	Lungime segment (** (m)
1	349.826,676 282.957,877	2	349.834,621 282.964,356	10.252
2	349.834,621 282.964,356	3	349.668,64 283.142,824	243.722
3	349.668,64 283.142,824	4	349.659,804 283.137,303	10.419
4	349.659,804 283.137,303	1	349.826,676 282.957,877	245.031

**** Lungimile segmentelor sunt determinate în planul de proiecție Stereo 70 și sunt rotunjite la 1 milimetru.**

***** Distanța dintre puncte este formată din segmente cumulate ce sunt mai mici decât valoarea 1 milimetru.**

**DATE DESPRE IMOBILUL NR. 5384**

Oficiul de Cadastru și Publicitate Imobiliară DOLJ
Biroul de Cadastru și Publicitate Imobiliară Craiova

A. Partea I. Descrierea imobilului

TEREN Extravilan

Adresa: Jud. Dolj, T 66, P 6/1

Nr. Crt	Nr cadastral Nr. topografic	Suprafața* (mp)	Observații / Referințe
A1		2.500	Sector cadastral:25 Teren neimprejmuit;

B. Partea II. Proprietari și acte

Inscrieri privitoare la dreptul de proprietate și alte drepturi reale	Referințe
0 / 19/05/2022	
Hotarare Judecatoreasca nr. SC:1365, din 30/06/2008 emis de JUDECATORIA CALAFAT;	
B1	Intabulare, drept de PROPRIETATE, dobandit prin Hotarare Judecatoreasca, cota actuala 1/1, cota initiala 1/1 1) CALAFETEANU LUCIAN
	A1

C. Partea III. SARCINI .

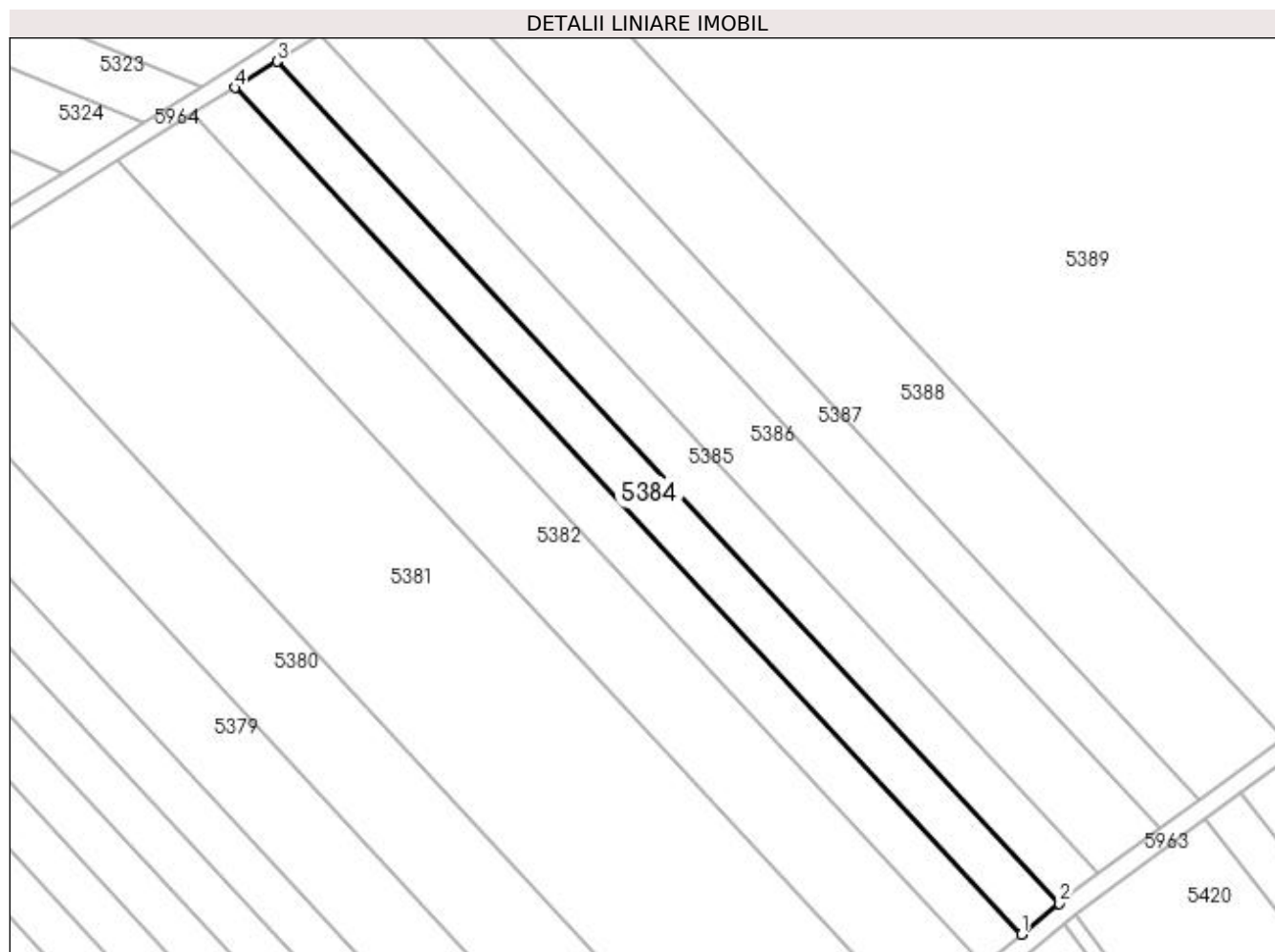
Inscrieri privind dezmembramintele dreptului de proprietate, drepturi reale de garanție și sarcini	Referințe
NU SUNT	

Anexa Nr. 1 La Partea I

Teren

Nr cadastral	Suprafața (mp)*	Observații / Referințe
	2.500	

* Suprafața este determinată în planul de proiecție Stereo 70.



Date referitoare la teren

Crt	Categorie folosință	Intra vilan	Suprafața (mp)	Tarla	Parcelă	Nr. topo	Observații / Referințe
1	arabil	NU	2.500	66	6/1	-	

Lungime Segmente

1) Valorile lungimilor segmentelor sunt obținute din proiecție în plan.

Punct început	X / Y	Punct sfârșit	X / Y	Lungime segment (** (m)
1	349.834,621 282.964,356	2	349.842,609 282.970,87	10.307
2	349.842,609 282.970,87	3	349.677,524 283.148,375	242.407
3	349.677,524 283.148,375	4	349.668,64 283.142,824	10.476
4	349.668,64 283.142,824	1	349.834,621 282.964,356	243.722

**** Lungimile segmentelor sunt determinate în planul de proiecție Stereo 70 și sunt rotunjite la 1 milimetru.**

***** Distanța dintre puncte este formată din segmente cumulate ce sunt mai mici decât valoarea 1 milimetru.**

**DATE DESPRE IMOBILUL NR. 5385**

Oficiul de Cadastru și Publicitate Imobiliară DOLJ
Biroul de Cadastru și Publicitate Imobiliară Craiova

A. Partea I. Descrierea imobilului

TEREN Extravilan

Adresa: Jud. Dolj, T 66, P 5

Nr. Crt	Nr cadastral Nr. topografic	Suprafața* (mp)	Observații / Referințe
A1	33485	2.500	Sector cadastral:25 Teren neimprejmuit;

B. Partea II. Proprietari și acte

Inscrieri privitoare la dreptul de proprietate și alte drepturi reale	Referințe
240871 / 07/10/2021	
Act Notarial nr. CVC:2311, din 06/10/2021 emis de NP UNGUREANU-DUVAL ANAMARIA ANDRA ;	
B1	A1
Intabulare, drept de PROPRIETATE, dobandit prin Conventie, cota actuala 1/1, cota initiala 1/1	
1) SMEU COSTINEL-VASILE	
2) SMEU ANDREEA-MARIA	

C. Partea III. SARCINI .

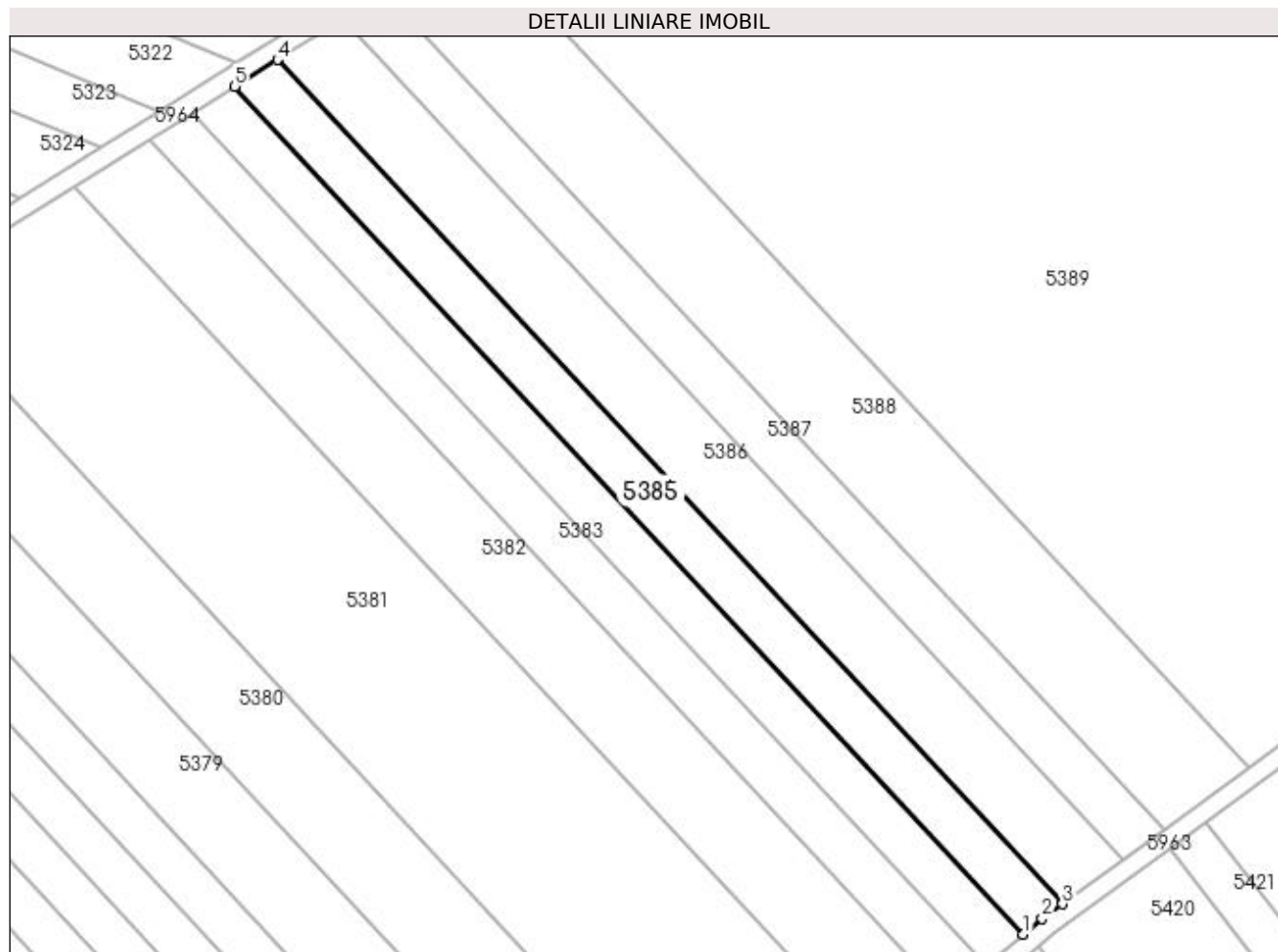
Inscrieri privind dezmembramintele dreptului de proprietate, drepturi reale de garanție și sarcini	Referințe
NU SUNT	

Anexa Nr. 1 La Partea I

Teren

Nr cadastral	Suprafața (mp)*	Observații / Referințe
33485	2.500	

* Suprafața este determinată în planul de proiecție Stereo 70.



Date referitoare la teren

Crt	Categorie folosință	Intra vilan	Suprafața (mp)	Tarla	Parcelă	Nr. topo	Observații / Referințe
1	arabil	NU	2.500	66	5	-	

Lungime Segmente

1) Valorile lungimilor segmentelor sunt obținute din proiecție în plan.

Punct început	X / Y	Punct sfârșit	X / Y	Lungime segment (** (m)
1	349.842,609 282.970,87	2	349.846,592 282.974,118	5.139
2	349.846,592 282.974,118	3	349.850,819 282.977,223	5.245
3	349.850,819 282.977,223	4	349.686,454 283.153,954	241.35
4	349.686,454 283.153,954	5	349.677,524 283.148,375	10.529
5	349.677,524 283.148,375	1	349.842,609 282.970,87	242.407

**** Lungimile segmentelor sunt determinate în planul de proiecție Stereo 70 și sunt rotunjite la 1 milimetru.**

***** Distanța dintre puncte este formată din segmente cumulate ce sunt mai mici decât valoarea 1 milimetru.**

**DATE DESPRE IMOBILUL NR. 5386**

Oficiul de Cadastru și Publicitate Imobiliară DOLJ
Biroul de Cadastru și Publicitate Imobiliară Craiova

A. Partea I. Descrierea imobilului

TEREN Extravilan

Adresa: Jud. Dolj, T 66, P 4

Nr. Crt	Nr cadastral Nr. topografic	Suprafața* (mp)	Observații / Referințe
A1		3.800	Sector cadastral:25 Teren neimprejmut;

B. Partea II. Proprietari și acte

Inscrieri privitoare la dreptul de proprietate și alte drepturi reale		Referințe
0 / 19/05/2022		
Act Notarial nr. CM:78, din 24/03/2015 emis de NP Stoenescu Florea ;		
B1	Intabulare, drept de PROPRIETATE, dobandit prin Succesiune, cota actuala 1/4, cota initiala 1/4 1) TORTOLEA SOFIA	A1
B2	Intabulare, drept de PROPRIETATE, dobandit prin Succesiune, cota actuala 3/4, cota initiala 3/4 1) TORTOLEA VIOREL	A1

C. Partea III. SARCINI .

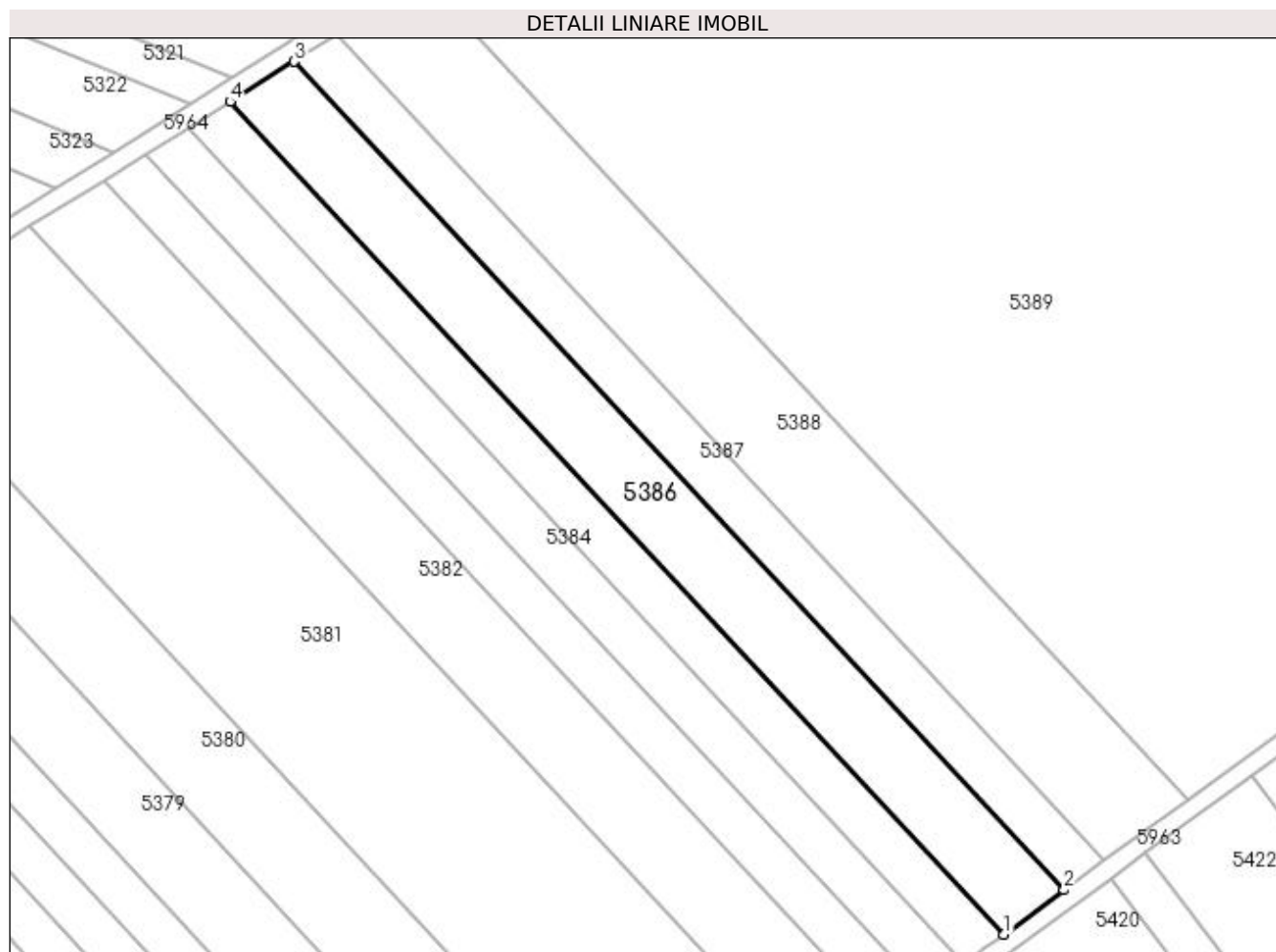
Inscrieri privind dezmembramintele dreptului de proprietate, drepturi reale de garanție și sarcini	Referințe
NU SUNT	

Anexa Nr. 1 La Partea I

Teren

Nr cadastral	Suprafața (mp)*	Observații / Referințe
	3.800	

* Suprafața este determinată în planul de proiecție Stereo 70.



Date referitoare la teren

Crt	Categorie folosință	Intra vilan	Suprafața (mp)	Tarla	Parcelă	Nr. topo	Observații / Referințe
1	arabil	NU	3.800	66	4	-	

Lungime Segmente

1) Valorile lungimilor segmentelor sunt obținute din proiecție în plan.

Punct început	X / Y	Punct sfârșit	X / Y	Lungime segment (** (m)
1	349.850,819 282.977,223	2	349.863,625 282.986,631	15.89
2	349.863,625 282.986,631	3	349.700,087 283.162,472	240.135
3	349.700,087 283.162,472	4	349.686,454 283.153,954	16.075
4	349.686,454 283.153,954	1	349.850,819 282.977,223	241.35

**** Lungimile segmentelor sunt determinate în planul de proiecție Stereo 70 și sunt rotunjite la 1 milimetru.**

***** Distanța dintre puncte este formată din segmente cumulate ce sunt mai mici decât valoarea 1 milimetru.**

**DATE DESPRE IMOBILUL NR. 5387**

Oficiul de Cadastru și Publicitate Imobiliară DOLJ
Biroul de Cadastru și Publicitate Imobiliară Craiova

A. Partea I. Descrierea imobilului

TEREN Extravilan

Adresa: Jud. Dolj, T 66, P 14

Nr. Crt	Nr cadastral Nr. topografic	Suprafața* (mp)	Observații / Referințe
A1	32726	2.500	Sector cadastral:25 Teren neimprejmuit;

B. Partea II. Proprietari și acte

Inscrieri privitoare la dreptul de proprietate și alte drepturi reale	Referințe
94642 / 09/05/2019	
Act Notarial nr. CVC:965, din 09/05/2019 emis de NP Stoenescu Florea ;	
B1	A1
Intabulare, drept de PROPRIETATE, dobandit prin Conventie, cota actuala 1/1, cota initiala 1/1	
1) LUPU IONEL	
2) LUPU VERONICA	

C. Partea III. SARCINI .

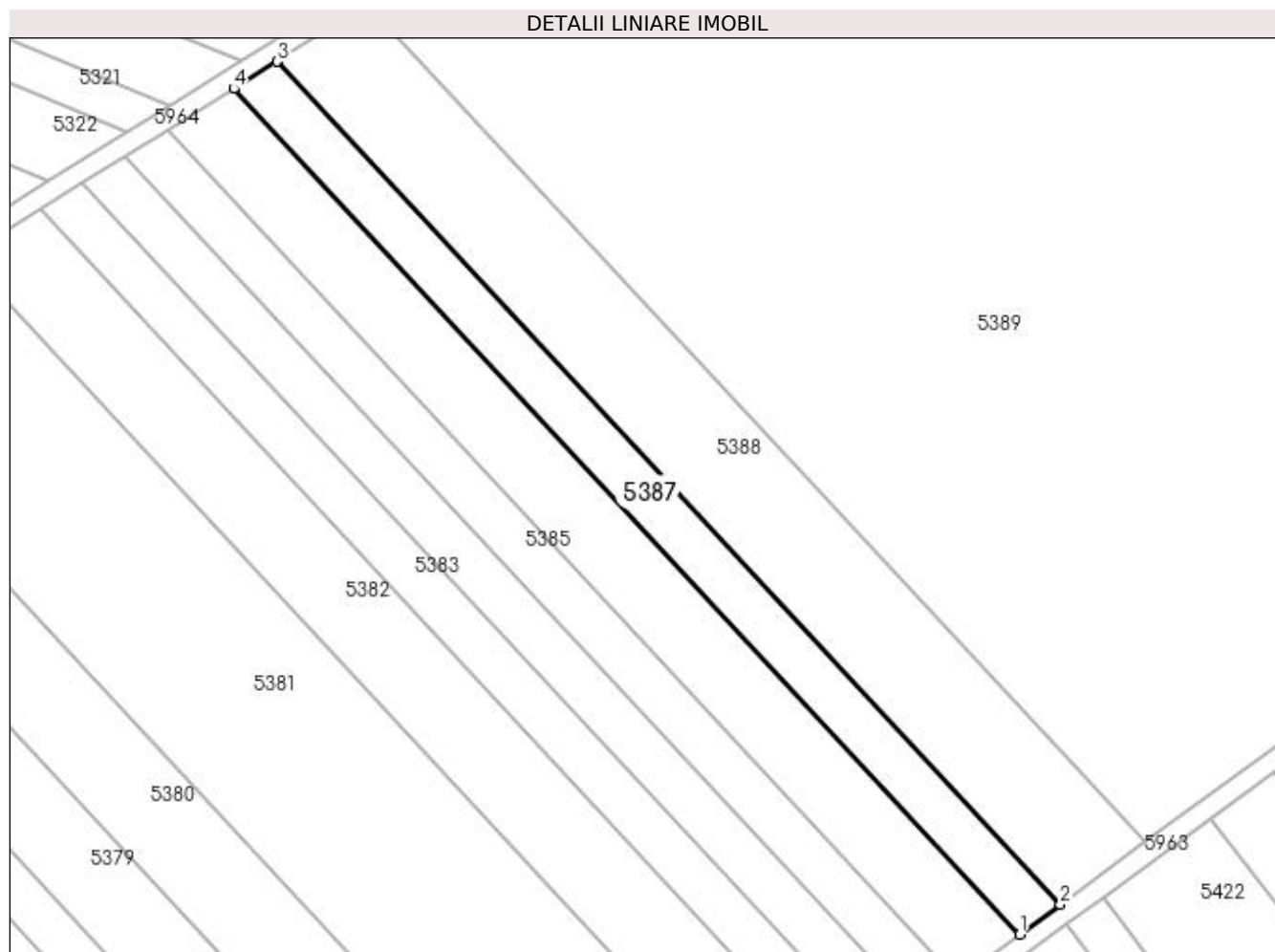
Inscrieri privind dezmembramintele dreptului de proprietate, drepturi reale de garanție și sarcini	Referințe
NU SUNT	

Anexa Nr. 1 La Partea I

Teren

Nr cadastral	Suprafața (mp)*	Observații / Referințe
32726	2.500	

* Suprafața este determinată în planul de proiecție Stereo 70.



Date referitoare la teren

Crt	Categorie folosință	Intravilan	Suprafața (mp)	Tarla	Parcelă	Nr. topo	Observații / Referințe
1	arabil	NU	2.500	66	14	-	

Lungime Segmente

1) Valorile lungimilor segmentelor sunt obținute din proiecție în plan.

Punct început	X / Y	Punct sfârșit	X / Y	Lungime segment (** (m)
1	349.863,625 282.986,631	2	349.872,085 282.992,847	10.498
2	349.872,085 282.992,847	3	349.709,095 283.168,1	239.331
3	349.709,095 283.168,1	4	349.700,087 283.162,472	10.622
4	349.700,087 283.162,472	1	349.863,625 282.986,631	240.135

**** Lungimile segmentelor sunt determinate în planul de proiecție Stereo 70 și sunt rotunjite la 1 milimetru.**

***** Distanța dintre puncte este formată din segmente cumulate ce sunt mai mici decât valoarea 1 milimetru.**

**DATE DESPRE IMOBILUL NR. 5388**

Oficiul de Cadastru și Publicitate Imobiliară DOLJ
Biroul de Cadastru și Publicitate Imobiliară Craiova

A. Partea I. Descrierea imobilului

TEREN Extravilan

Adresa: Jud. Dolj, T 66, P 15

Nr. Crt	Nr cadastral Nr. topografic	Suprafața* (mp)	Observații / Referințe
A1		5.200	Sector cadastral:25 Teren neimprejmuit;

B. Partea II. Proprietari și acte

Inscrieri privitoare la dreptul de proprietate și alte drepturi reale	Referințe
0 / 19/05/2022	
Act Administrativ nr. TDP:654-48415, din 15/03/1994 emis de COMISIA JUDETEANA DOLJ;	
B1	A1
Intabulare, drept de PROPRIETATE, dobândit prin Reconstituire, cota actuala 1/1, cota initiala 1/1 1) RUDAREANU ION, LIPSA CNP	

C. Partea III. SARCINI .

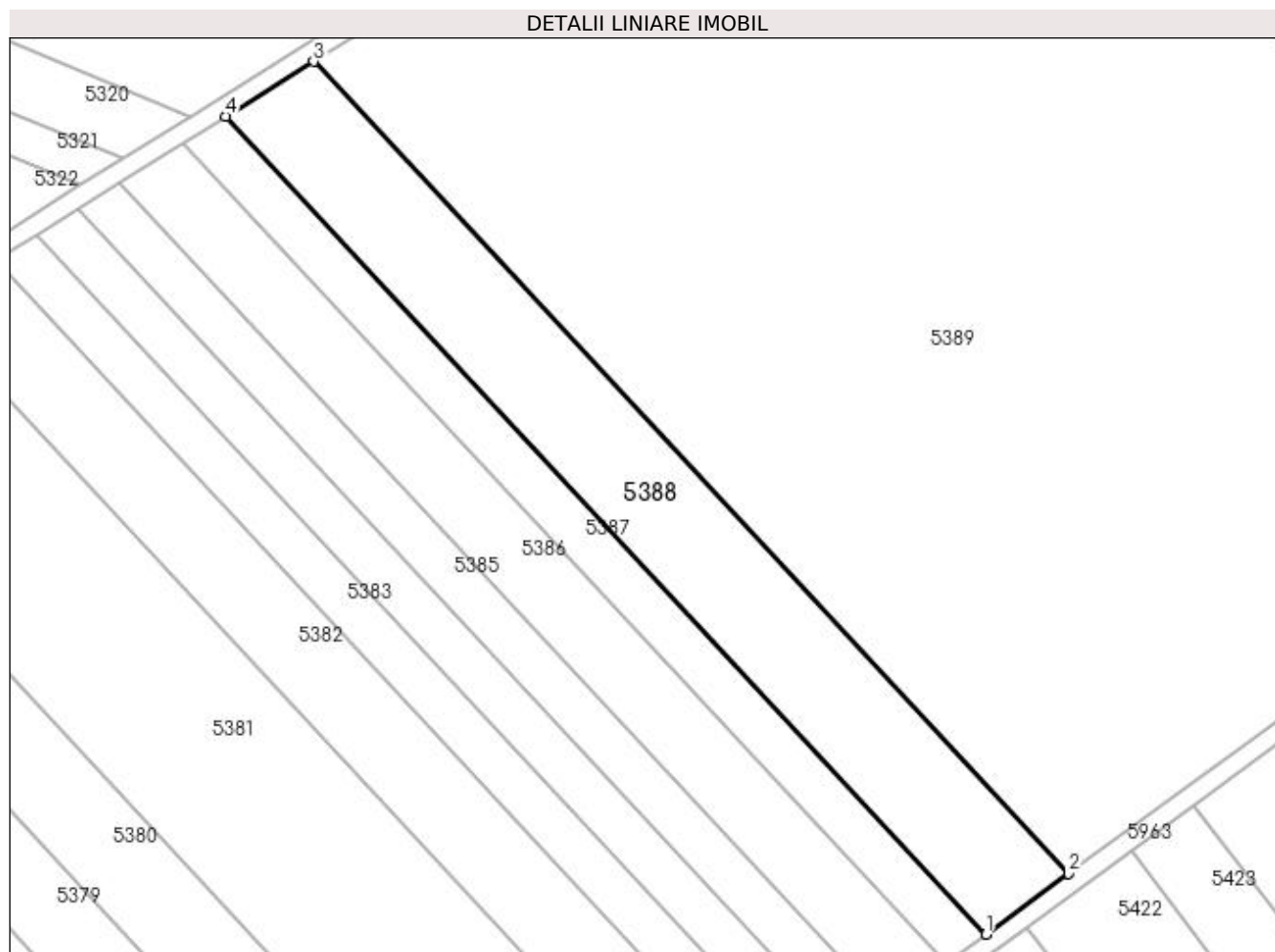
Inscrieri privind dezmembramintele dreptului de proprietate, drepturi reale de garanție și sarcini	Referințe
NU SUNT	

Anexa Nr. 1 La Partea I

Teren

Nr cadastral	Suprafața (mp)*	Observații / Referințe
	5.200	

* Suprafața este determinată în planul de proiecție Stereo 70.



Date referitoare la teren

Crt	Categorie folosință	Intra vilan	Suprafața (mp)	Tarla	Parcelă	Nr. topo	Observații / Referințe
1	arabil	NU	5.200	66	15	-	

Lungime Segmente

1) Valorile lungimilor segmentelor sunt obținute din proiecție în plan.

Punct început	X / Y	Punct sfârșit	X / Y	Lungime segment (** (m)
1	349.872,085 282.992,847	2	349.889,774 283.005,843	21.95
2	349.889,774 283.005,843	3	349.727,927 283.179,867	237.653
3	349.727,927 283.179,867	4	349.709,095 283.168,1	22.206
4	349.709,095 283.168,1	1	349.872,085 282.992,847	239.331

**** Lungimile segmentelor sunt determinate în planul de proiecție Stereo 70 și sunt rotunjite la 1 milimetru.**

***** Distanța dintre puncte este formată din segmente cumulate ce sunt mai mici decât valoarea 1 milimetru.**

**DATE DESPRE IMOBILUL NR. 5389**

Oficiul de Cadastru și Publicitate Imobiliară DOLJ
Biroul de Cadastru și Publicitate Imobiliară Craiova

A. Partea I. Descrierea imobilului

TEREN Extravilan

Adresa: Jud. Dolj, T 66, P 1

Nr. Crt	Nr cadastral Nr. topografic	Suprafața* (mp)	Observații / Referințe
A1	31399	36.000	Sector cadastral:25 Teren neimprejmuit;

B. Partea II. Proprietari și acte

Inscrieri privitoare la dreptul de proprietate și alte drepturi reale	Referințe
140270 / 11/11/2015	
Hotarare Judecatoreasca nr. HJ:79, din 04/02/2011 emis de JUDECATORIA CALAFAT (Dosar nr 50/201/2011, Incheierea din 17.09.2015 din Dosar nr 50/201/2011 Judecatoria Calafat;);	
B1	A1
Intabulare, drept de PROPRIETATE, dobandit prin Hotarare Judecatoreasca, cota actuala 1/1, cota initiala 1/1	
1) MITULETU STELA	
2) MITULETU GHEORGHE	

C. Partea III. SARCINI .

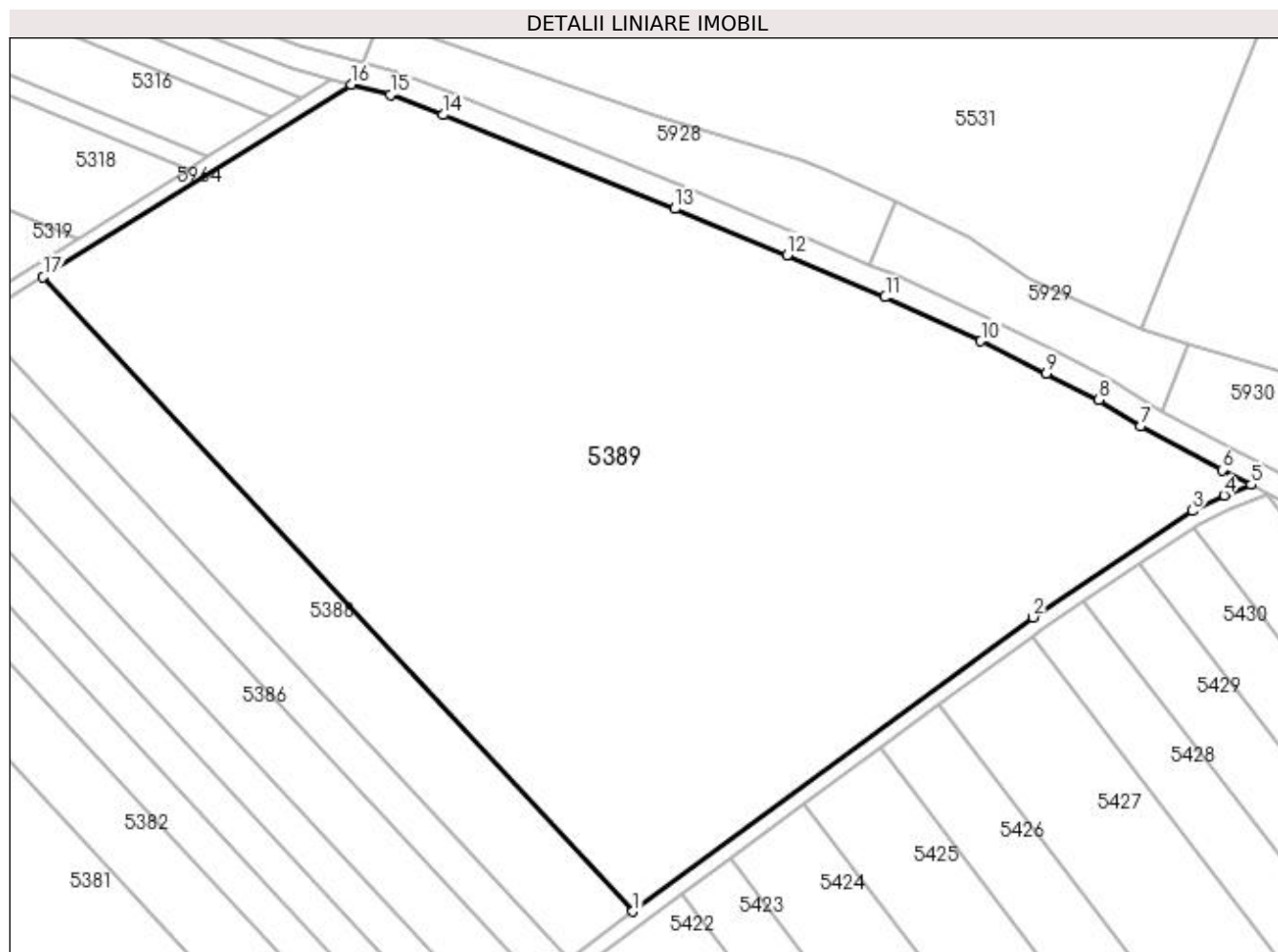
Inscrieri privind dezmembramintele dreptului de proprietate, drepturi reale de garanție și sarcini	Referințe
NU SUNT	

Anexa Nr. 1 La Partea I

Teren

Nr cadastral	Suprafața (mp)*	Observații / Referințe
31399	36.000	

* Suprafața este determinată în planul de proiecție Stereo 70.



Date referitoare la teren

Crt	Categorie folosință	Intra vilan	Suprafața (mp)	Tarla	Parcelă	Nr. topo	Observații / Referințe
1	arabil	NU	36.000	66	1	-	

Lungime Segmente

1) Valorile lungimilor segmentelor sunt obținute din proiecție în plan.

Punct început	X / Y	Punct sfârșit	X / Y	Lungime segment (** (m)
1	349.889,774 283.005,843	2	349.999,63 283.086,551	136.316
2	349.999,63 283.086,551	3	350.043,333 283.115,737	52.553
3	350.043,333 283.115,737	4	350.051,964 283.119,95	9.604
4	350.051,964 283.119,95	5	350.059,462 283.122,873	8.048
5	350.059,462 283.122,873	6	350.051,454 283.126,929	8.977

Punct început	X / Y	Punct sfârșit	X / Y	Lungime segment (** (m)
6	350.051,454 283.126,929	7	350.029,12 283.138,895	25.338
7	350.029,12 283.138,895	8	350.017,675 283.146,16	13.556
8	350.017,675 283.146,16	9	350.003,246 283.153,453	16.167
9	350.003,246 283.153,453	10	349.985,287 283.162,255	20.0
10	349.985,287 283.162,255	11	349.959,018 283.174,356	28.922
11	349.959,018 283.174,356	12	349.932,167 283.185,902	29.228
12	349.932,167 283.185,902	13	349.901,332 283.198,592	33.344
13	349.901,332 283.198,592	14	349.837,646 283.224,334	68.692
14	349.837,646 283.224,334	15	349.823,225 283.229,87	15.447
15	349.823,225 283.229,87	16	349.812,463 283.232,685	11.124
16	349.812,463 283.232,685	17	349.727,927 283.179,867	99.68
17	349.727,927 283.179,867	1	349.889,774 283.005,843	237.653

** Lungimile segmentelor sunt determinate în planul de proiecție Stereo 70 și sunt rotunjite la 1 milimetru.

*** Distanța dintre puncte este formată din segmente cumulate ce sunt mai mici decât valoarea 1 milimetru.

**DATE DESPRE IMOBILUL NR. 5390**

Oficiul de Cadastru și Publicitate Imobiliară DOLJ
Biroul de Cadastru și Publicitate Imobiliară Craiova

A. Partea I. Descrierea imobilului

TEREN Extravilan

Adresa: Jud. Dolj, T 65, P 1

Nr. Crt	Nr cadastral Nr. topografic	Suprafața* (mp)	Observații / Referințe
A1		Din acte: 21.600 Masurata: 19.491	Sector cadastral:25 Teren neimprejmuit; PROCENT DIMINUARE 9.76%;

B. Partea II. Proprietari și acte

Inscrieri privitoare la dreptul de proprietate și alte drepturi reale		Referințe
0 / 19/05/2022		
Act Administrativ nr. TDP:145-58784, din 10/11/1993 emis de COMISIA JUDETEANA DOLJ;		
B1	Intabulare, drept de PROPRIETATE, dobandit prin Reconstituire, cota actuala 1/1, cota initiala 1/1 1) COLINA MARIN, LIPSA CNP	A1

C. Partea III. SARCINI .

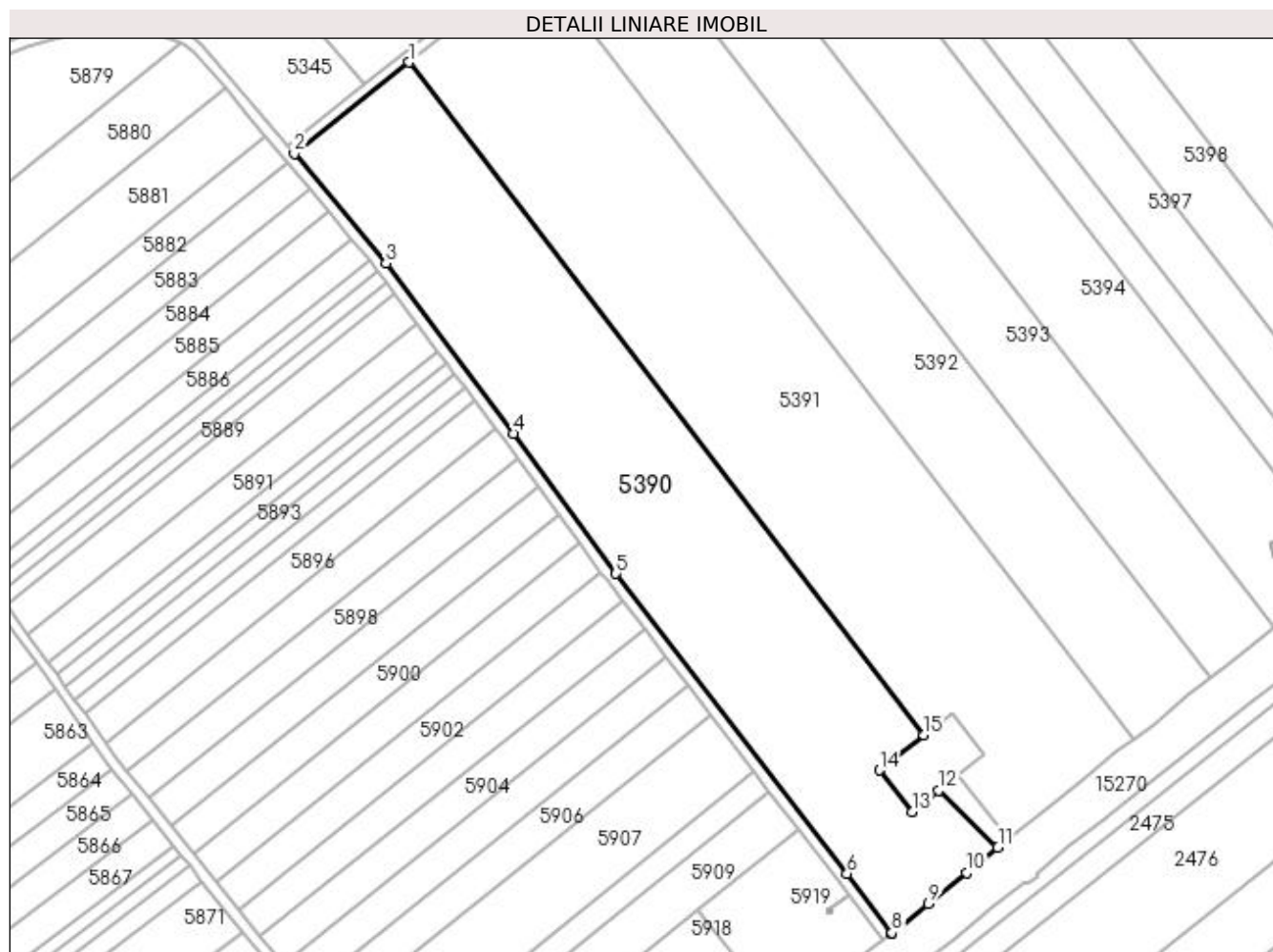
Inscrieri privind dezmembramintele dreptului de proprietate, drepturi reale de garanție și sarcini	Referințe
NU SUNT	

Anexa Nr. 1 La Partea I

Teren

Nr cadastral	Suprafața (mp)*	Observații / Referințe
	Din acte: 21.600 Masurata: 19.491	PROCENT DIMINUARE 9.76%;

* Suprafața este determinată în planul de proiecție Stereo 70.



Date referitoare la teren

Crt	Categorie folosință	Intravilan	Suprafața (mp)	Tarla	Parcelă	Nr. topo	Observații / Referințe
1	arabil	NU	19.491	65	1	-	

Lungime Segmente

1) Valorile lungimilor segmentelor sunt obținute din proiecție în plan.

Punct început	X / Y	Punct sfârșit	X / Y	Lungime segment (** (m)
1	349.190,348 282.460,235	2	349.147,158 282.425,924	55.16
2	349.147,158 282.425,924	3	349.181,683 282.384,537	53.897
3	349.181,683 282.384,537	4	349.229,658 282.320,521	79.998
4	349.229,658 282.320,521	5	349.268,356 282.267,704	65.476

Punct început	X / Y	Punct sfârșit	X / Y	Lungime segment (** (m)
5	349.268,356 282.267,704	6	349.355,342 282.154,721	142.589
6	349.355,342 282.154,721	7	349.372,025 282.132,219	28.012
7	349.372,025 282.132,219	8	349.372,275 282.132,413	0.316
8	349.372,275 282.132,413	9	349.386,015 282.143,465	17.633
9	349.386,015 282.143,465	10	349.400,31 282.155,167	18.474
10	349.400,31 282.155,167	11	349.412,152 282.164,635	15.162
11	349.412,152 282.164,635	12	349.389,938 282.186,03	30.842
12	349.389,938 282.186,03	13	349.379,949 282.178,096	12.757
13	349.379,949 282.178,096	14	349.367,616 282.193,625	19.831
14	349.367,616 282.193,625	15	349.384,316 282.206,888	21.326
15	349.384,316 282.206,888	1	349.190,348 282.460,235	319.074

** Lungimile segmentelor sunt determinate în planul de proiecție Stereo 70 și sunt rotunjite la 1 milimetru.

*** Distanța dintre puncte este formată din segmente cumulate ce sunt mai mici decât valoarea 1 milimetru.

**DATE DESPRE IMOBILUL NR. 5391**

Oficiul de Cadastru și Publicitate Imobiliară DOLJ
 Biroul de Cadastru și Publicitate Imobiliară Craiova

A. Partea I. Descrierea imobilului

TEREN Extravilan

Adresa: Jud. Dolj, T 65, P 2

Nr. Crt	Nr cadastral Nr. topografic	Suprafața* (mp)	Observații / Referințe
A1		Din acte: 25.000 Masurata: 22.559	Sector cadastral:25 Teren neimprejmuit; PROCENT DIMINUARE 9.76%;

B. Partea II. Proprietari și acte

Inscrieri privitoare la dreptul de proprietate și alte drepturi reale		Referințe
0 / 19/05/2022		
Act Administrativ nr. TDP:4273, din 31/01/2007 emis de COMISIA JUDETEANA DOLJ;		
B1	Intabulare, drept de PROPRIETATE, dobandit prin Reconstituire, cota actuala 1/1, cota initiala 1/1 1) GHEORGHE PATRU, LIPSA CNP	A1

C. Partea III. SARCINI .

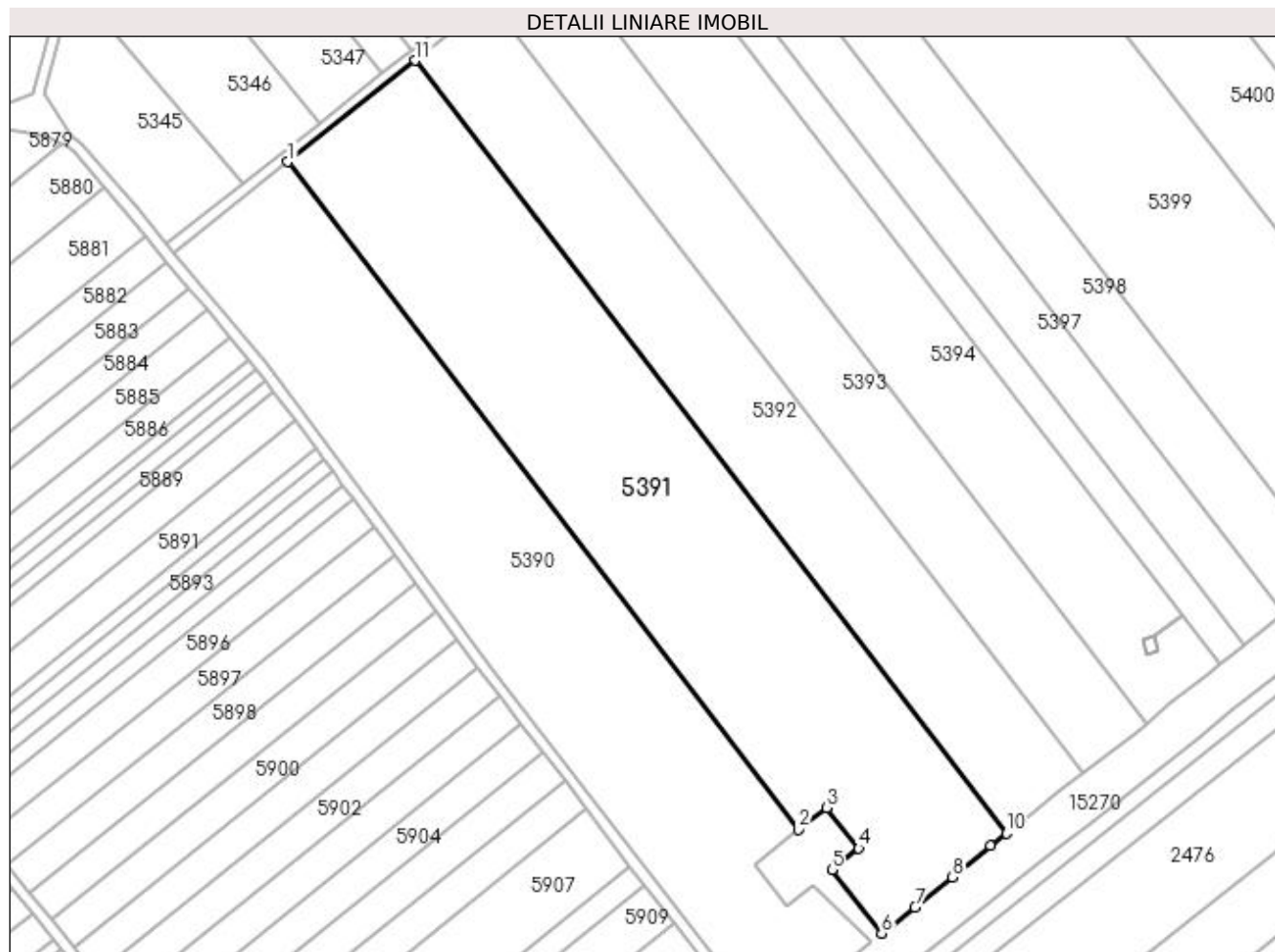
Inscrieri privind dezmembramintele dreptului de proprietate, drepturi reale de garanție și sarcini	Referințe
NU SUNT	

Anexa Nr. 1 La Partea I

Teren

Nr cadastral	Suprafața (mp)*	Observații / Referințe
	Din acte: 25.000 Masurata: 22.559	PROCENT DIMINUARE 9.76%;

* Suprafața este determinată în planul de proiecție Stereo 70.



Date referitoare la teren

Crt	Categorie folosință	Intravilan	Suprafața (mp)	Tarla	Parcelă	Nr. topo	Observații / Referințe
1	arabil	NU	22.559	65	2	-	

Lungime Segmente

1) Valorile lungimilor segmentelor sunt obținute din proiecție în plan.

Punct început	X / Y	Punct sfârșit	X / Y	Lungime segment (** (m)
1	349.190,348 282.460,235	2	349.384,316 282.206,888	319.074
2	349.384,316 282.206,888	3	349.394,886 282.215,282	13.498
3	349.394,886 282.215,282	4	349.407,218 282.199,754	19.829
4	349.407,218 282.199,754	5	349.396,985 282.191,626	13.068

Punct început	X / Y	Punct sfârșit	X / Y	Lungime segment (** (m)
5	349.396,985 282.191,626	6	349.415,834 282.167,54	30.585
6	349.415,834 282.167,54	7	349.428,576 282.177,443	16.138
7	349.428,576 282.177,443	8	349.442,761 282.188,953	18.267
8	349.442,761 282.188,953	9	349.457,286 282.200,769	18.724
9	349.457,286 282.200,769	10	349.463,322 282.205,468	7.649
10	349.463,322 282.205,468	11	349.238,799 282.498,724	369.337
11	349.238,799 282.498,724	1	349.190,348 282.460,235	61.878

** Lungimile segmentelor sunt determinate în planul de proiecție Stereo 70 și sunt rotunjite la 1 milimetru.

*** Distanța dintre puncte este formată din segmente cumulate ce sunt mai mici decât valoarea 1 milimetru.

**DATE DESPRE IMOBILUL NR. 5392**

Oficiul de Cadastru și Publicitate Imobiliară DOLJ
Biroul de Cadastru și Publicitate Imobiliară Craiova

A. Partea I. Descrierea imobilului

TEREN Extravilan

Adresa: Jud. Dolj, T 65, P 3

Nr. Crt	Nr cadastral Nr. topografic	Suprafața* (mp)	Observații / Referințe
A1		Din acte: 15.000 Masurata: 13.536	Sector cadastral:25 Teren neimprejmuit; PROCENT DIMINUARE 9.76%;

B. Partea II. Proprietari și acte

Inscrieri privitoare la dreptul de proprietate și alte drepturi reale		Referințe
0 / 19/05/2022		
Hotarare Judecatoreasca nr. SC:2418, din 25/11/2011 emis de JUDECATORIA CALAFAT;		
B1	Intabulare, drept de PROPRIETATE, dobandit prin Hotarare Judecatoreasca, cota actuala 1/1, cota initiala 1/1 1) PADAN EMIL , LIPSA CNP	A1

C. Partea III. SARCINI .

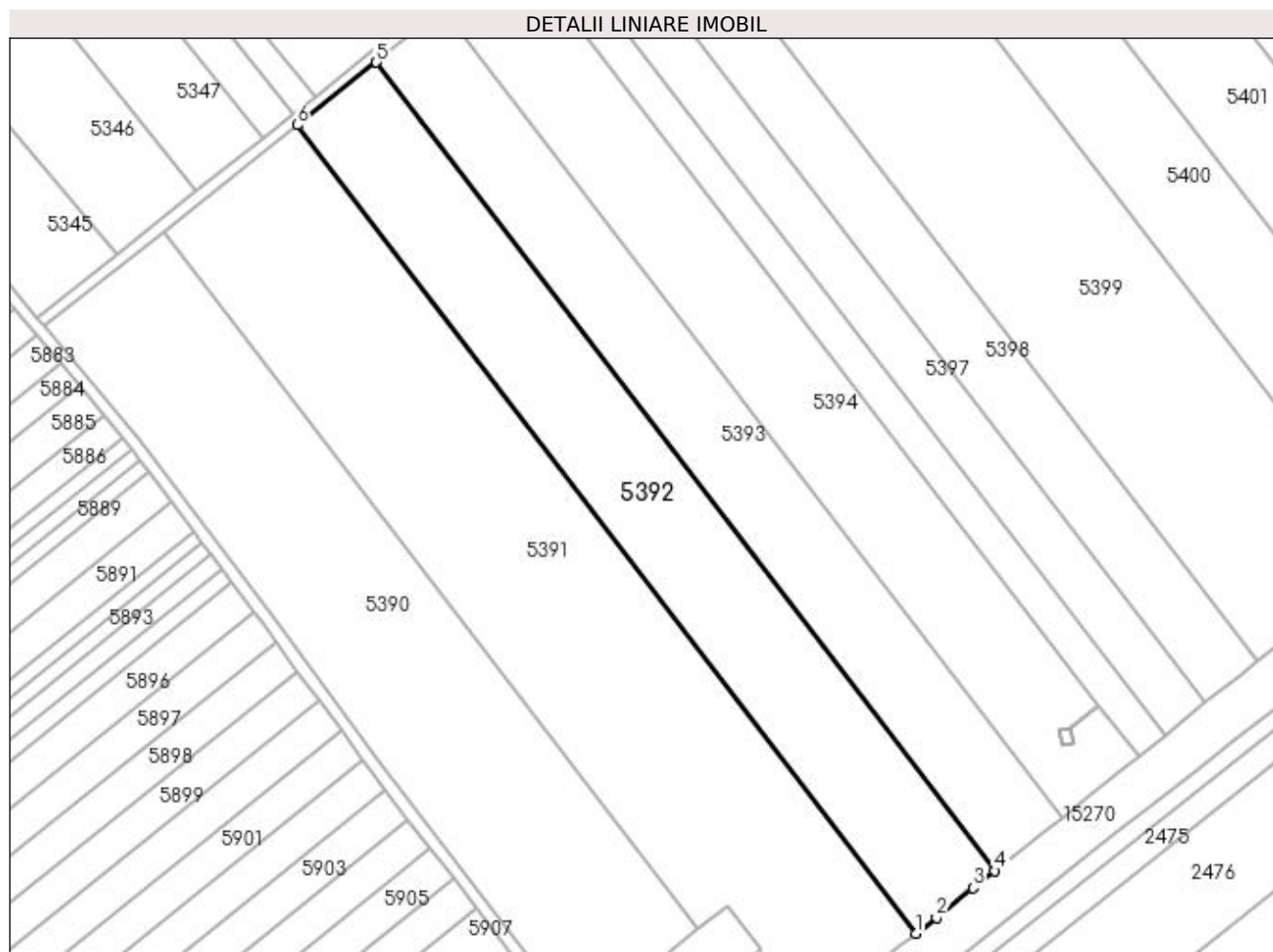
Inscrieri privind dezmembramintele dreptului de proprietate, drepturi reale de garanție și sarcini	Referințe
NU SUNT	

Anexa Nr. 1 La Partea I

Teren

Nr cadastral	Suprafața (mp)*	Observații / Referințe
	Din acte: 15.000 Masurata: 13.536	PROCENT DIMINUARE 9.76%;

* Suprafața este determinată în planul de proiecție Stereo 70.



Date referitoare la teren

Crt	Categorie folosință	Intravilan	Suprafața (mp)	Tarla	Parcelă	Nr. topo	Observații / Referințe
1	arabil	NU	13.536	65	3	-	

Lungime Segmente

1) Valorile lungimilor segmentelor sunt obținute din proiecție în plan.

Punct început	X / Y	Punct sfârșit	X / Y	Lungime segment (** (m)
1	349.463,322 282.205,468	2	349.470,737 282.211,241	9.397
2	349.470,737 282.211,241	3	349.484,078 282.221,943	17.103
3	349.484,078 282.221,943	4	349.492,052 282.228,223	10.15
4	349.492,052 282.228,223	5	349.267,496 282.521,522	369.391

Punct început	X / Y	Punct sfârșit	X / Y	Lungime segment (** (m)
5	349.267,496 282.521,522	6	349.238,799 282.498,724	36.651
6	349.238,799 282.498,724	1	349.463,322 282.205,468	369.337

** Lungimile segmentelor sunt determinate în planul de proiecție Stereo 70 și sunt rotunjite la 1 milimetru.

*** Distanța dintre puncte este formată din segmente cumulate ce sunt mai mici decât valoarea 1 milimetru.

**DATE DESPRE IMOBILUL NR. 5393**

Oficiul de Cadastru și Publicitate Imobiliară DOLJ
Biroul de Cadastru și Publicitate Imobiliară Craiova

A. Partea I. Descrierea imobilului

TEREN Extravilan

Adresa: Jud. Dolj, T 65, P 3

Nr. Crt	Nr cadastral Nr. topografic	Suprafața* (mp)	Observații / Referințe
A1		Din acte: 12.600 Masurata: 11.370	Sector cadastral:25 Teren neimprejmuit; PROCENT DIMINUARE 9.76%;

B. Partea II. Proprietari și acte

Inscrieri privitoare la dreptul de proprietate și alte drepturi reale		Referințe
0 / 19/05/2022		
Hotarare Judecatoreasca nr. SC:1599, din 23/09/2013 emis de JUDECATORIA CALAFAT;		
B1	Intabulare, drept de PROPRIETATE, dobandit prin Hotarare Judecatoreasca, cota actuala 1/1, cota initiala 1/1 1) PADAN EMIL, LIPSA CNP	A1

C. Partea III. SARCINI .

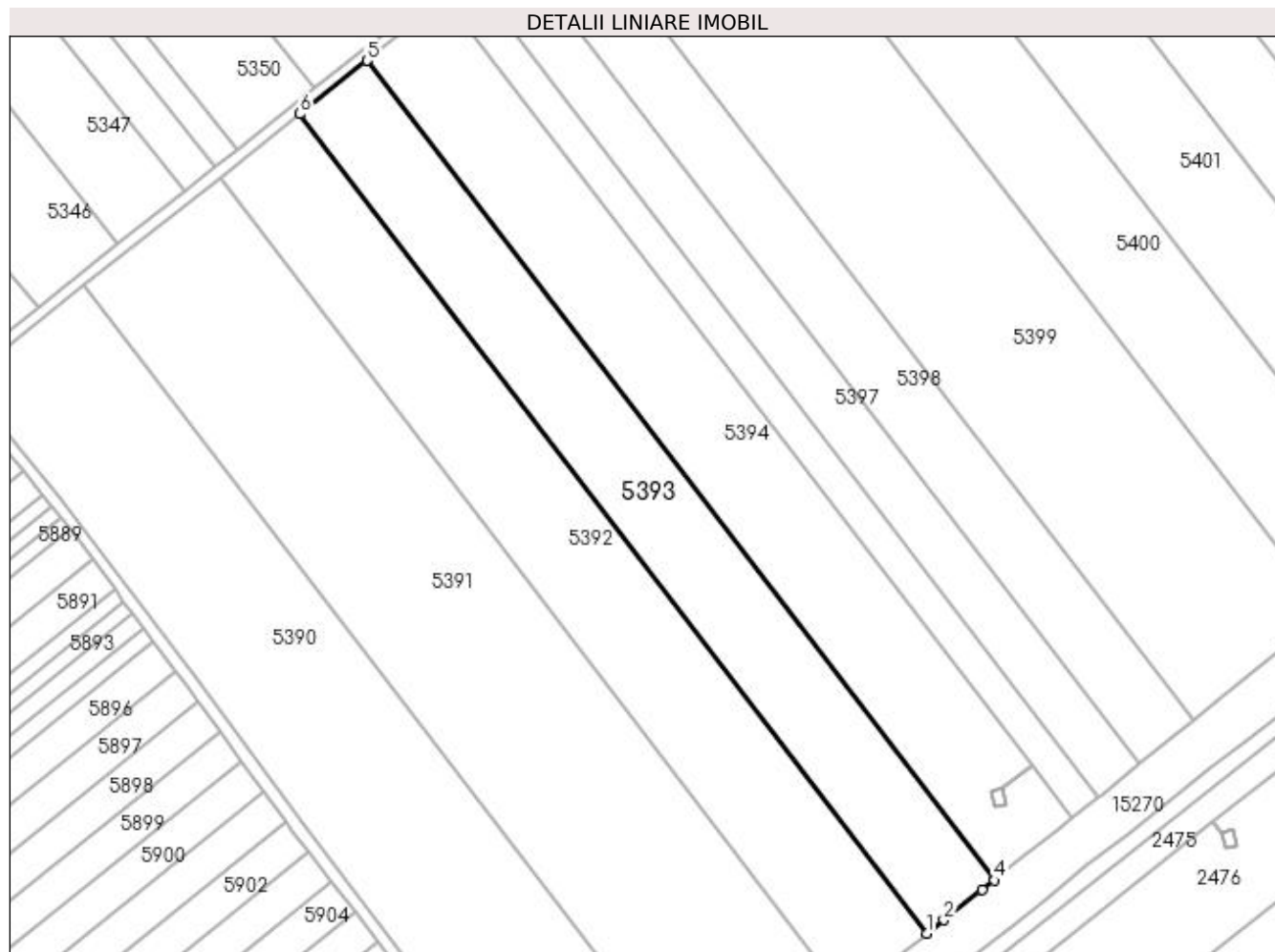
Inscrieri privind dezmembramintele dreptului de proprietate, drepturi reale de garanție și sarcini	Referințe
NU SUNT	

Anexa Nr. 1 La Partea I

Teren

Nr cadastral	Suprafața (mp)*	Observații / Referințe
	Din acte: 12.600 Masurata: 11.370	PROCENT DIMINUARE 9.76%;

* Suprafața este determinată în planul de proiecție Stereo 70.



Date referitoare la teren

Crt	Categorie folosință	Intravilan	Suprafața (mp)	Tarla	Parcelă	Nr. topo	Observații / Referințe
1	arabil	NU	11.370	65	3	-	

Lungime Segmente

1) Valorile lungimilor segmentelor sunt obținute din proiecție în plan.

Punct început	X / Y	Punct sfârșit	X / Y	Lungime segment (** (m)
1	349.492,052 282.228,223	2	349.498,103 282.232,988	7.702
2	349.498,103 282.232,988	3	349.511,93 282.243,729	17.509
3	349.511,93 282.243,729	4	349.516,256 282.247,228	5.564
4	349.516,256 282.247,228	5	349.291,594 282.540,665	369.565

Punct început	X / Y	Punct sfârșit	X / Y	Lungime segment (** (m)
5	349.291,594 282.540,665	6	349.267,496 282.521,522	30.776
6	349.267,496 282.521,522	1	349.492,052 282.228,223	369.391

** Lungimile segmentelor sunt determinate în planul de proiecție Stereo 70 și sunt rotunjite la 1 milimetru.

*** Distanța dintre puncte este formată din segmente cumulate ce sunt mai mici decât valoarea 1 milimetru.

**DATE DESPRE IMOBILUL NR. 5394**

Oficiul de Cadastru și Publicitate Imobiliară DOLJ
Biroul de Cadastru și Publicitate Imobiliară Craiova

A. Partea I. Descrierea imobilului

TEREN Extravilan

Adresa: Jud. Dolj, T 65, P 4

Nr. Crt	Nr cadastral Nr. topografic	Suprafața* (mp)	Observații / Referințe
A1		Din acte: 14.600 Masurata: 13.175	Sector cadastral:25 Teren neimprejmuit; PROCENT DIMINUARE 9.76%;

B. Partea II. Proprietari și acte

Inscrieri privitoare la dreptul de proprietate și alte drepturi reale		Referințe
0 / 19/05/2022		
Hotarare Judecatoreasca nr. SC:1223, din 10/07/2007 emis de JUDECATORIA CALAFAT;		
B1	Intabulare, drept de PROPRIETATE, dobandit prin Hotarare Judecatoreasca, cota actuala 1/1, cota initiala 1/1 1) CATANA AUREL, LIPSA CNP	A1

C. Partea III. SARCINI .

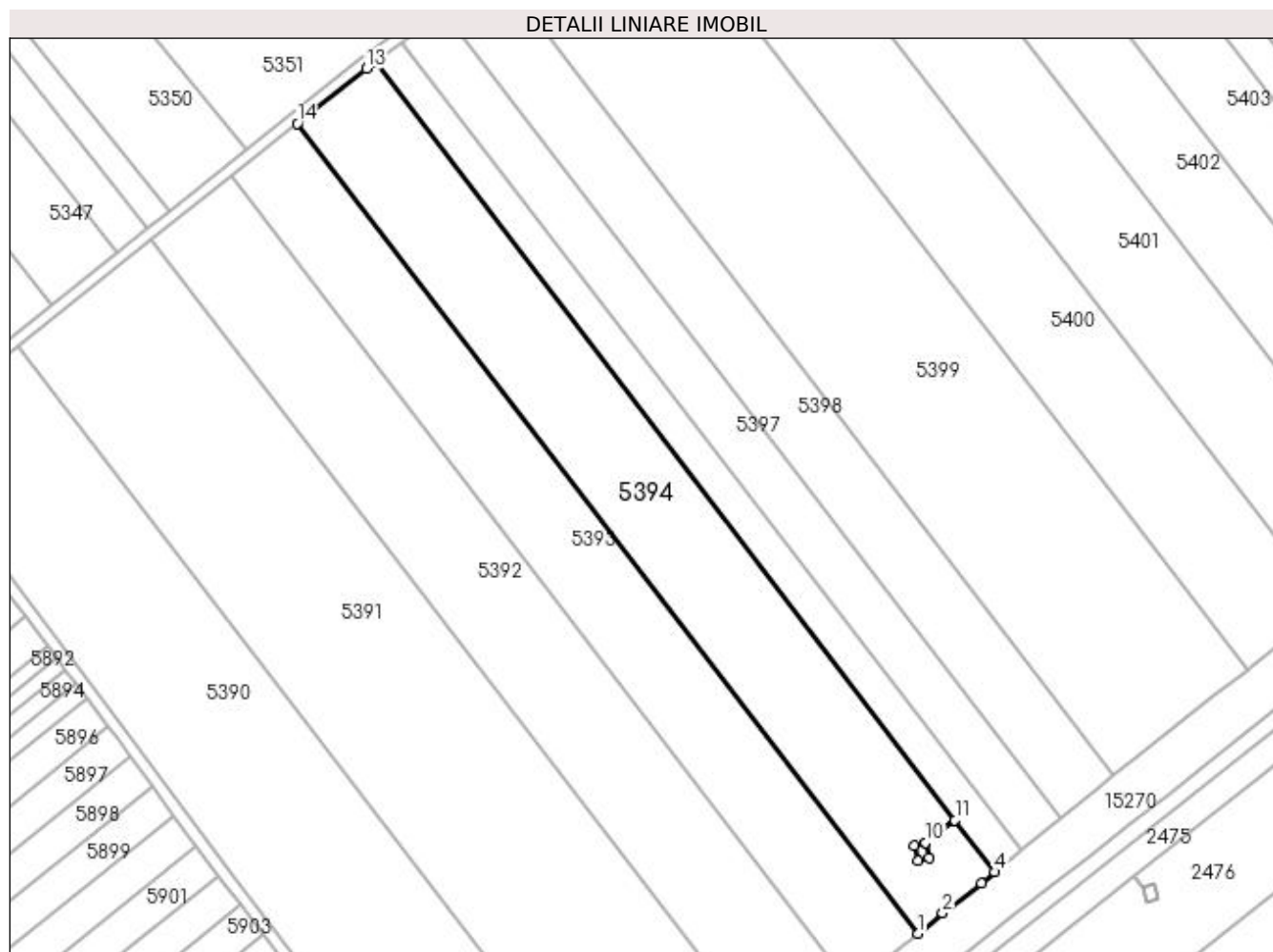
Inscrieri privind dezmembramintele dreptului de proprietate, drepturi reale de garanție și sarcini	Referințe
NU SUNT	

Anexa Nr. 1 La Partea I

Teren

Nr cadastral	Suprafața (mp)*	Observații / Referințe
	Din acte: 14.600 Masurata: 13.175	PROCENT DIMINUARE 9.76%;

* Suprafața este determinată în planul de proiecție Stereo 70.



Date referitoare la teren

Crt	Categorie folosință	Intravilan	Suprafața (mp)	Tarla	Parcelă	Nr. topo	Observații / Referințe
1	arabil	NU	13.175	65	4	-	

Lungime Segmente

1) Valorile lungimilor segmentelor sunt obținute din proiecție în plan.

Punct început	X / Y	Punct sfârșit	X / Y	Lungime segment (** (m)
1	349.516,256 282.247,228	2	349.525,378 282.254,605	11.732
2	349.525,378 282.254,605	3	349.539,323 282.265,548	17.726
3	349.539,323 282.265,548	4	349.544,193 282.269,501	6.272
4	349.544,193 282.269,501	5	349.529,79 282.288,313	23.693

Punct început	X / Y	Punct sfârșit	X / Y	Lungime segment (** (m)
5	349.529,79 282.288,313	6	349.519,093 282.280,124	13.472
6	349.519,093 282.280,124	7	349.520,491 282.274,605	5.693
7	349.520,491 282.274,605	8	349.516,325 282.273,497	4.311
8	349.516,325 282.273,497	9	349.514,915 282.279,1	5.778
9	349.514,915 282.279,1	10	349.519,092 282.280,126	4.301
10	349.519,092 282.280,126	11	349.529,789 282.288,315	13.472
11	349.529,789 282.288,315	12	349.319,644 282.562,791	345.685
12	349.319,644 282.562,791	13	349.316,535 282.560,479	3.874
13	349.316,535 282.560,479	14	349.291,594 282.540,665	31.854
14	349.291,594 282.540,665	1	349.516,256 282.247,228	369.565

** Lungimile segmentelor sunt determinate în planul de proiecție Stereo 70 și sunt rotunjite la 1 milimetru.

*** Distanța dintre puncte este formată din segmente cumulate ce sunt mai mici decât valoarea 1 milimetru.

**DATE DESPRE IMOBILUL NR. 5395**

Oficiul de Cadastru și Publicitate Imobiliară DOLJ
Biroul de Cadastru și Publicitate Imobiliară Craiova

A. Partea I. Descrierea imobilului

TEREN Extravilan

Adresa: Jud. Dolj, T 65, P 4/1

Nr. Crt	Nr cadastral Nr. topografic	Suprafața* (mp)	Observații / Referințe
A1	32832	Din acte: 723 Masurata: 25	Sector cadastral:25 Teren neimpregmuit; STALP 68_68 - LEA 110 kV CETATE-BASARABI 1 DC LEA 110 kV CETATE-BASARABI 2

Construcții

Crt	Nr cadastral Nr. topografic	Adresa	Observații / Referințe
A1.1	32832-C1	Jud. Dolj, T 65, P 4/1	Nr. niveluri:1; S. construita la sol:25 mp; S. construita desfasurata:25 mp; METAL;

B. Partea II. Proprietari și acte

Inscrieri privitoare la dreptul de proprietate și alte drepturi reale		Referințe
35984 / 26/02/2019		
Act Normativ nr. DECRET:263, din 27/12/1974 emis de Presedintele Republicii Socialiste Romania (DOMENIUL PUBLIC);		
B1	Intabulare, drept de PROPRIETATE, dobandit prin Lege, cota actuala 1/1, cota initiala 1/1 1) STATUL ROMAN - DOMENIUL PUBLIC , CIF:9999999999999, LIPSA CUI	A1
Act Administrativ nr. CONTRACT DE CONCESIUNE:6, din 20/06/2005 emis de MEC - SDFEE "Electrica Oltenia" (act administrativ nr. Incheierea nr. 2008 , din 14.03.2007 , emis de Tribunalul Dolj ;act administrativ nr Certificat de inregistrare mentiuni nr. 57806 din 29.12.2016, emis de Oficiul Registrului Comertului de pe langa Tribunalul Dolj;act notarial nr Hotarare AGA aut sub nr.641 din 09.03.2007, emis de BNP Mone Gabriela Olga si Andrei Aurel Jean;act administrativ nr Certificat de inregistrare mentiuni nr.14227 din 13.03.2007, emis de Oficiul Registrului Comertului de pe langa Tribunalul Dolj;act administrativ nr Rezolutia nr. 22729 din 30.12.2016, emis de Oficiul Registrului Comertului de pe langa Tribunalul Dolj in dosar nr. 57806/2016;);		
B2	Intabulare, drept de CONCESIUNE, dobandit prin Conventie, cota actuala 1/1, cota initiala 1/1 1) SC DISTRIBUTIE ENERGIE OLTENIA SA , CIF:14491102	A1
0 / 19/05/2022		
Act Normativ nr. LEGEA 7-ART.12 ALIN.14, din 13/03/1996 emis de PARLAMENTUL ROMANIEI;		
B3	Intabulare, drept de PROPRIETATE, dobandit prin Lege, cota actuala 1/1, cota initiala 1/1 1) STATUL ROMAN - DOMENIUL PUBLIC , CIF:9999999999999, LIPSA CUI	A1.1

C. Partea III. SARCINI .

Inscrieri privind dezmembramintele dreptului de proprietate, drepturi reale de garanție și sarcini	Referințe
NU SUNT	

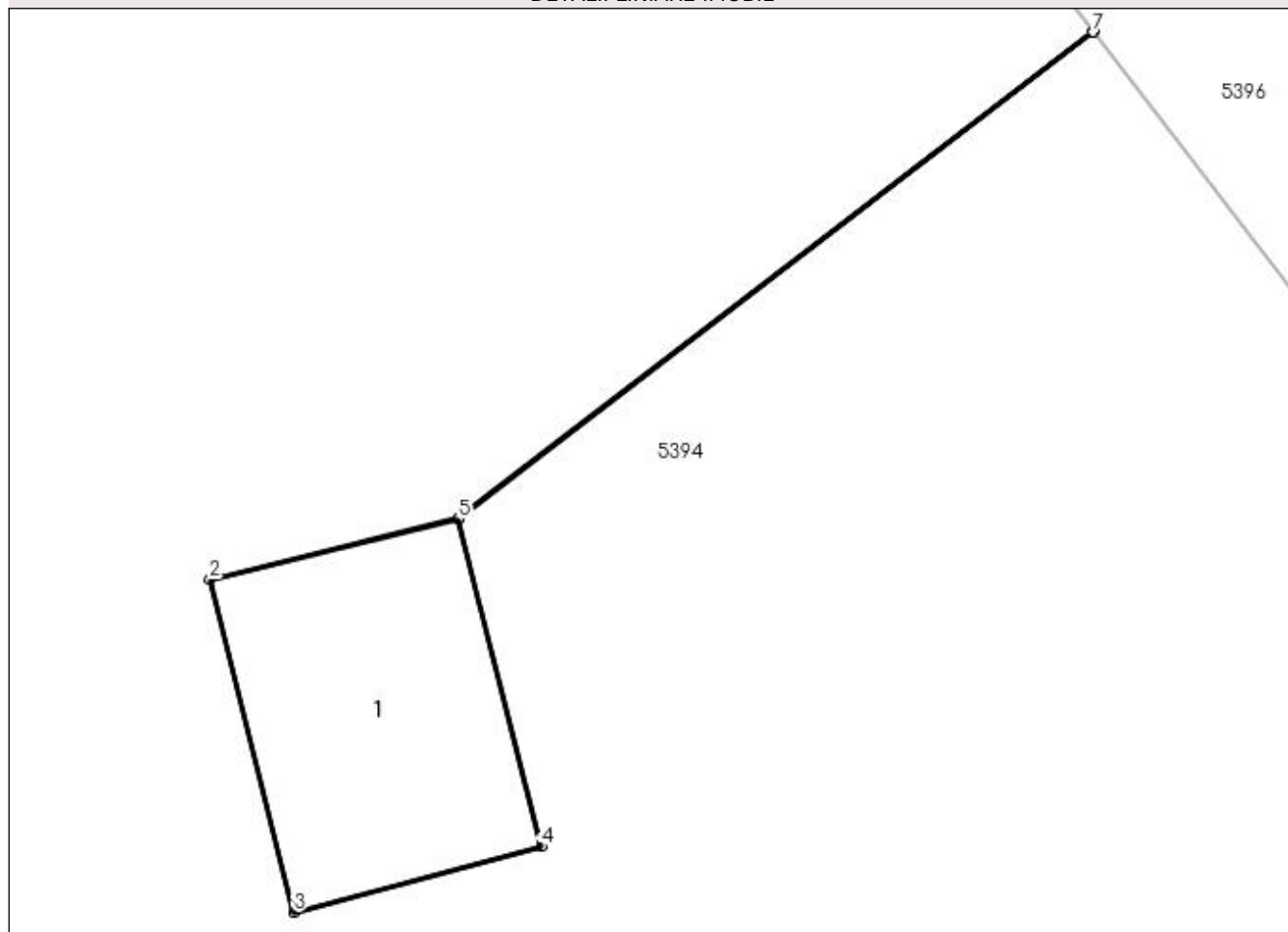
Anexa Nr. 1 La Partea I

Teren

Nr cadastral	Suprafața (mp)*	Observații / Referințe
32832	Din acte: 723 Masurata: 25	STALP 68_68 - LEA 110 kV CETATE-BASARABI 1 DC LEA 110 kV CETATE-BASARABI 2

* Suprafața este determinată în planul de proiecție Stereo 70.

DETALII LINIARE IMOBIL



Date referitoare la teren

Crt	Categorie folosință	Intra vilan	Suprafața (mp)	Tarla	Parcelă	Nr. topo	Observații / Referințe
1	curți constructii	NU	25	65	4/1	-	

Date referitoare la construcții

Crt	Număr	Destinație construcție	Supraf. (mp)	Situație juridică	Observații / Referințe
A1.1	32832-C1	construcții industriale și edilitare	25	Cu acte	Nr. niveluri:1; S. construita la sol:25 mp; S. construita desfasurata:25 mp; METAL;

Lungime Segmente

1) Valorile lungimilor segmentelor sunt obținute din proiecție în plan.

Punct început	X / Y	Punct sfârșit	X / Y	Lungime segment (** (m)
1	349.519,092 282.280,126	2	349.514,915 282.279,1	4.301
2	349.514,915 282.279,1	3	349.516,325 282.273,497	5.778
3	349.516,325 282.273,497	4	349.520,491 282.274,605	4.311

Punct început	X / Y	Punct sfârșit	X / Y	Lungime segment (** (m)
4	349.520,491 282.274,605	5	349.519,093 282.280,124	5.693
5	349.519,093 282.280,124	6	349.529,79 282.288,313	13.472
6	349.529,79 282.288,313	7	349.529,789 282.288,315	0.002
7	349.529,789 282.288,315	1	349.519,092 282.280,126	13.472

** Lungimile segmentelor sunt determinate în planul de proiecție Stereo 70 și sunt rotunjite la 1 milimetru.

*** Distanța dintre puncte este formată din segmente cumulate ce sunt mai mici decât valoarea 1 milimetru.

**DATE DESPRE IMOBILUL NR. 5396**

Oficiul de Cadastru și Publicitate Imobiliară DOLJ
Biroul de Cadastru și Publicitate Imobiliară Craiova

A. Partea I. Descrierea imobilului

TEREN Extravilan

Adresa: Jud. Dolj, T 65, P 4

Nr. Crt	Nr cadastral Nr. topografic	Suprafața* (mp)	Observații / Referințe
A1		Din acte: 5.000 Masurata: 4.512	Sector cadastral:25 Teren neimprejmuit; PROCENT DIMINUARE 9.76%;

B. Partea II. Proprietari și acte

Inscrieri privitoare la dreptul de proprietate și alte drepturi reale		Referințe
0 / 19/05/2022		
Hotarare Judecatoreasca nr. SC:1324, din 27/11/2006 emis de JUDECATORIA CALAFAT;		
B1	Intabulare, drept de PROPRIETATE, dobandit prin Hotarare Judecatoreasca, cota actuala 1/1, cota initiala 1/1 1) CATANA MARIN , LIPSA CNP	A1

C. Partea III. SARCINI .

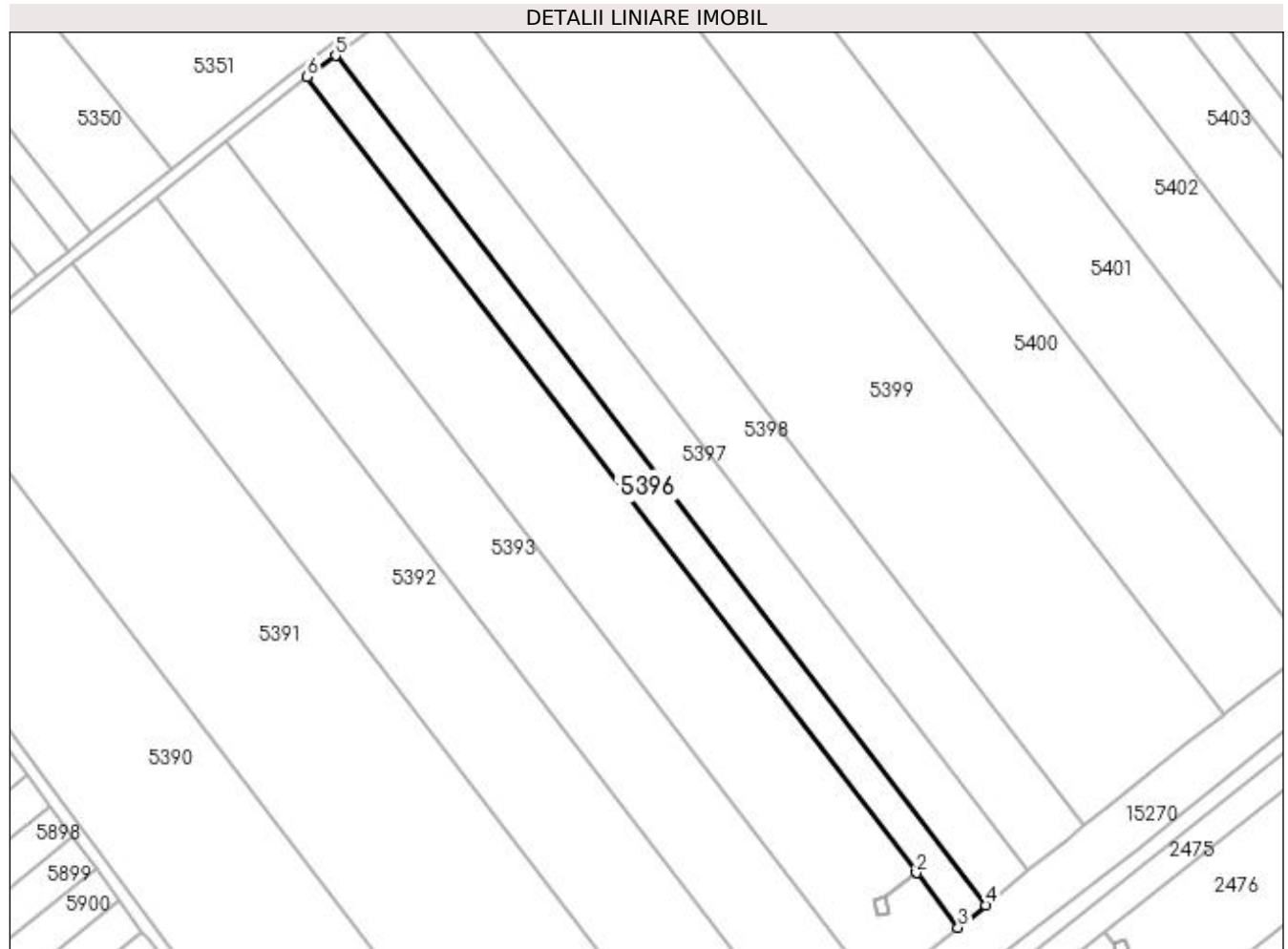
Inscrieri privind dezmembramintele dreptului de proprietate, drepturi reale de garanție și sarcini	Referințe
NU SUNT	

Anexa Nr. 1 La Partea I

Teren

Nr cadastral	Suprafața (mp)*	Observații / Referințe
	Din acte: 5.000 Masurata: 4.512	PROCENT DIMINUARE 9.76%;

* Suprafața este determinată în planul de proiecție Stereo 70.



Date referitoare la teren

Crt	Categorie folosință	Intra vilan	Suprafața (mp)	Tarla	Parcelă	Nr. topo	Observații / Referințe
1	arabil	NU	4.512	65	4	-	

Lungime Segmente

1) Valorile lungimilor segmentelor sunt obținute din proiecție în plan.

Punct început	X / Y	Punct sfârșit	X / Y	Lungime segment (** (m)
1	349.529,789 282.288,315	2	349.529,79 282.288,313	0.002
2	349.529,79 282.288,313	3	349.544,193 282.269,501	23.693
3	349.544,193 282.269,501	4	349.553,688 282.277,207	12.229
4	349.553,688 282.277,207	5	349.329,454 282.570,087	368.863
5	349.329,454 282.570,087	6	349.319,644 282.562,791	12.226

Punct început	X / Y	Punct sfârșit	X / Y	Lungime segment (** (m)
6	349.319,644 282.562,791	1	349.529,789 282.288,315	345.685

** Lungimile segmentelor sunt determinate în planul de proiecție Stereo 70 și sunt rotunjite la 1 milimetru.

*** Distanța dintre puncte este formată din segmente cumulate ce sunt mai mici decât valoarea 1 milimetru.

**DATE DESPRE IMOBILUL NR. 5397**

Oficiul de Cadastru și Publicitate Imobiliară DOLJ
Biroul de Cadastru și Publicitate Imobiliară Craiova

A. Partea I. Descrierea imobilului

TEREN Extravilan

Adresa: Jud. Dolj, T 65, P 5

Nr. Crt	Nr cadastral Nr. topografic	Suprafața* (mp)	Observații / Referințe
A1		Din acte: 7.700 Masurata: 6.948	Sector cadastral:25 Teren neimprejmuit; PROCENT DIMINUARE 9.76%;

B. Partea II. Proprietari și acte

Inscrieri privitoare la dreptul de proprietate și alte drepturi reale		Referințe
0 / 19/05/2022		
Act Administrativ nr. TDP:140-58784, din 10/11/1993 emis de COMISIA JUDETEANA DOLJ (CERTIF. DE DECES: D9037302/12.04.1991);		
B1	Intabulare, drept de PROPRIETATE, dobandit prin Reconstituire, cota actuala 1/1, cota initiala 1/1 1) BOU MARIA , DECEDAT, LIPSA CNP DEFUNCT:Da	A1

C. Partea III. SARCINI .

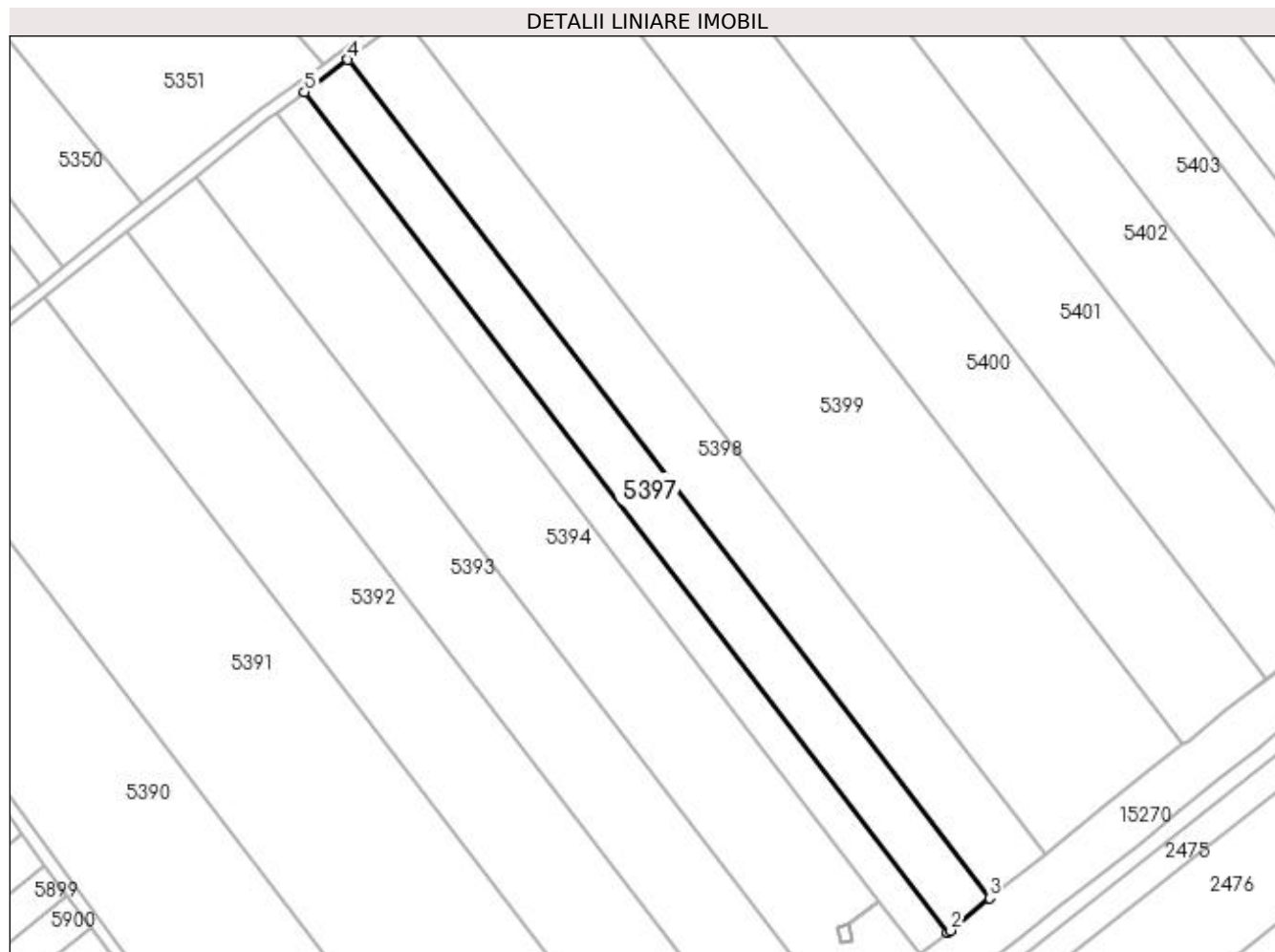
Inscrieri privind dezmembramintele dreptului de proprietate, drepturi reale de garanție și sarcini	Referințe
NU SUNT	

Anexa Nr. 1 La Partea I

Teren

Nr cadastral	Suprafața (mp)*	Observații / Referințe
	Din acte: 7.700 Masurata: 6.948	PROCENT DIMINUARE 9.76%;

* Suprafața este determinată în planul de proiecție Stereo 70.



Date referitoare la teren

Crt	Categorie folosință	Intra vilan	Suprafața (mp)	Tarla	Parcelă	Nr. topo	Observații / Referințe
1	arabil	NU	6.948	65	5	-	

Lungime Segmente

1) Valorile lungimilor segmentelor sunt obținute din proiecție în plan.

Punct început	X / Y	Punct sfârșit	X / Y	Lungime segment (** (m)
1	349.553,688 282.277,207	2	349.554,55 282.277,906	1.11
2	349.554,55 282.277,906	3	349.568,265 282.289,192	17.762
3	349.568,265 282.289,192	4	349.344,588 282.581,342	367.944
4	349.344,588 282.581,342	5	349.329,454 282.570,087	18.86
5	349.329,454 282.570,087	1	349.553,688 282.277,207	368.863

**** Lungimile segmentelor sunt determinate în planul de proiecție Stereo 70 și sunt rotunjite la 1 milimetru.**

***** Distanța dintre puncte este formată din segmente cumulate ce sunt mai mici decât valoarea 1 milimetru.**

**DATE DESPRE IMOBILUL NR. 5398**

Oficiul de Cadastru și Publicitate Imobiliară DOLJ
Biroul de Cadastru și Publicitate Imobiliară Craiova

A. Partea I. Descrierea imobilului

TEREN Extravilan

Adresa: Jud. Dolj, T 65, P 5

Nr. Crt	Nr cadastral Nr. topografic	Suprafața* (mp)	Observații / Referințe
A1		Din acte: 10.000 Masurata: 9.024	Sector cadastral:25 Teren neimprejmuit; PROCENT DIMINUARE 9.76%;

B. Partea II. Proprietari și acte

Inscrieri privitoare la dreptul de proprietate și alte drepturi reale		Referințe
0 / 19/05/2022		
Act Administrativ nr. TDP:2711-59334, din 20/07/1998 emis de COMISIA JUDETEANA DOLJ;		
B1	Intabulare, drept de PROPRIETATE, dobandit prin Reconstituire, cota actuala 1/1, cota initiala 1/1 1) TUCUNEL ION, LIPSA CNP	A1

C. Partea III. SARCINI .

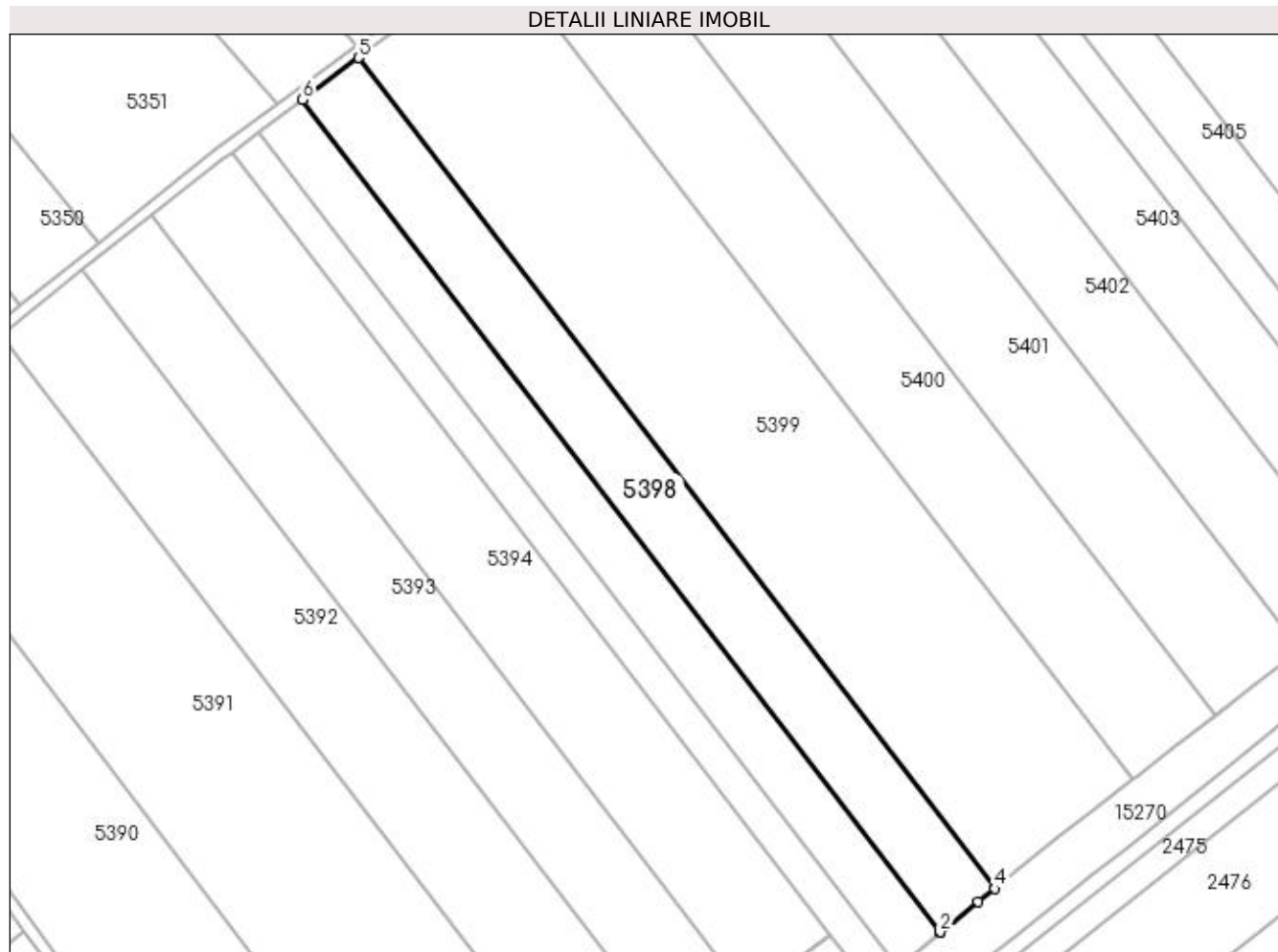
Inscrieri privind dezmembramintele dreptului de proprietate, drepturi reale de garanție și sarcini	Referințe
NU SUNT	

Anexa Nr. 1 La Partea I

Teren

Nr cadastral	Suprafața (mp)*	Observații / Referințe
	Din acte: 10.000 Masurata: 9.024	PROCENT DIMINUARE 9.76%;

* Suprafața este determinată în planul de proiecție Stereo 70.



Date referitoare la teren

Crt	Categorie folosință	Intra vilan	Suprafața (mp)	Tarla	Parcelă	Nr. topo	Observații / Referințe
1	arabil	NU	9.024	65	5	-	

Lungime Segmente

1) Valorile lungimilor segmentelor sunt obținute din proiecție în plan.

Punct început	X / Y	Punct sfârșit	X / Y	Lungime segment (** (m)
1	349.568,265 282.289,192	2	349.568,332 282.289,247	0.087
2	349.568,332 282.289,247	3	349.581,689 282.299,892	17.08
3	349.581,689 282.299,892	4	349.587,445 282.304,529	7.391
4	349.587,445 282.304,529	5	349.364,292 282.595,996	367.083
5	349.364,292 282.595,996	6	349.344,588 282.581,342	24.556

Punct început	X / Y	Punct sfârșit	X / Y	Lungime segment (** (m)
6	349.344,588 282.581,342	1	349.568,265 282.289,192	367.944

** Lungimile segmentelor sunt determinate în planul de proiecție Stereo 70 și sunt rotunjite la 1 milimetru.

*** Distanța dintre puncte este formată din segmente cumulate ce sunt mai mici decât valoarea 1 milimetru.

**DATE DESPRE IMOBILUL NR. 5399**

Oficiul de Cadastru și Publicitate Imobiliară DOLJ
Biroul de Cadastru și Publicitate Imobiliară Craiova

A. Partea I. Descrierea imobilului

TEREN Extravilan

Adresa: Jud. Dolj, T 65, P 7

Nr. Crt	Nr cadastral Nr. topografic	Suprafața* (mp)	Observații / Referințe
A1		Din acte: 25.000 Masurata: 22.559	Sector cadastral:25 Teren neimprejmuit; PROCENT DIMINUARE 9.76%;

B. Partea II. Proprietari și acte

Inscrieri privitoare la dreptul de proprietate și alte drepturi reale		Referințe
0 / 19/05/2022		
Act Notarial nr. CM:412, din 16/12/2021 emis de BNP STOENESCU FLOREA (CERTIF. DE DECES:DP877395/09.02.2008;);		
B1	Intabulare, drept de PROPRIETATE, dobandit prin Succesiune, cota actuala 1/1, cota initiala 1/1 1) ISPAS VASILE, DECEDAT DEFUNCT:Da	A1

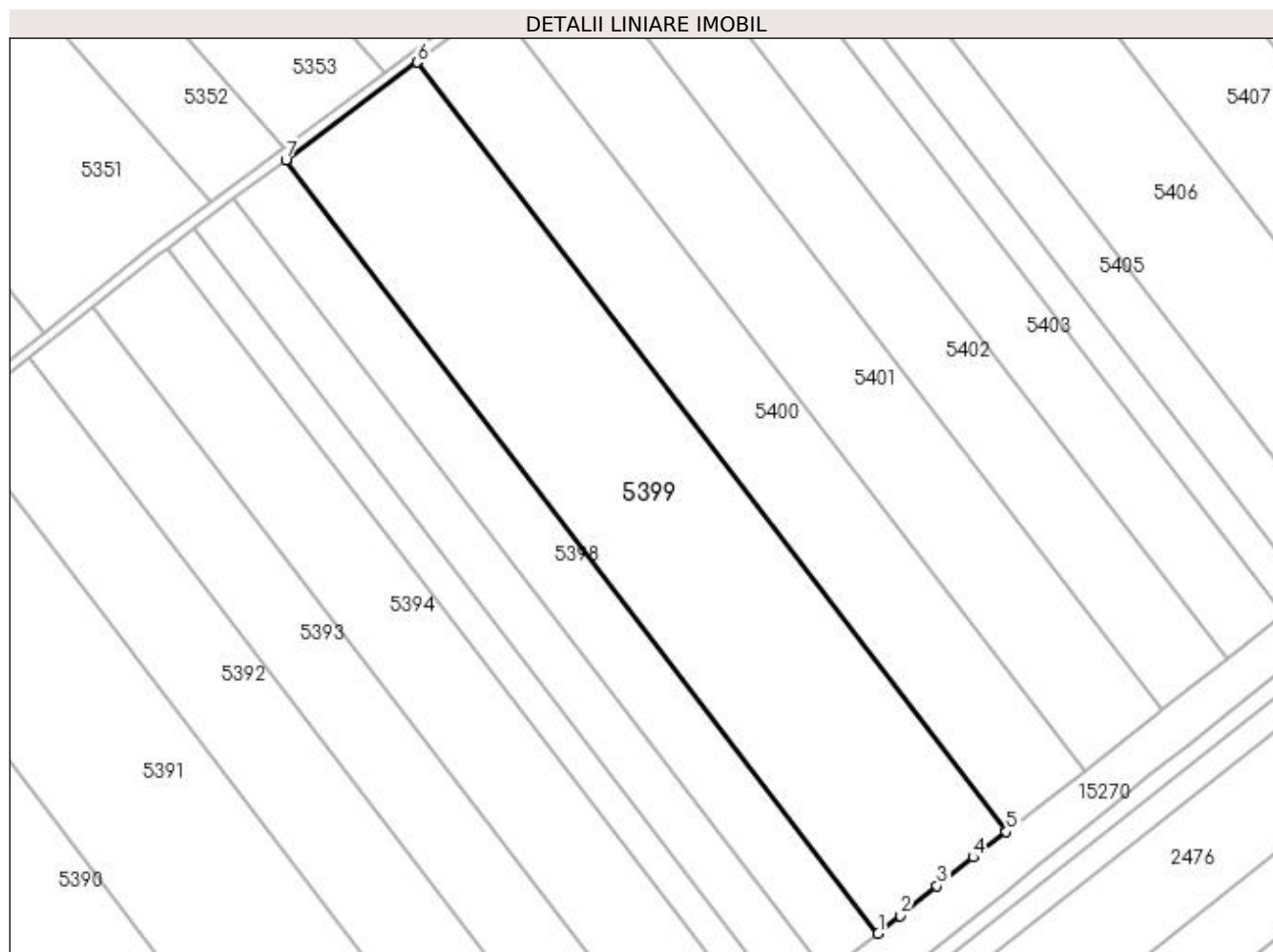
C. Partea III. SARCINI .

Inscrieri privind dezmembramintele dreptului de proprietate, drepturi reale de garanție și sarcini	Referințe
NU SUNT	

Anexa Nr. 1 La Partea I**Teren**

Nr cadastral	Suprafața (mp)*	Observații / Referințe
	Din acte: 25.000 Masurata: 22.559	PROCENT DIMINUARE 9.76%;

* Suprafața este determinată în planul de proiecție Stereo 70.

**Date referitoare la teren**

Crt	Categorie folosință	Intra vilan	Suprafața (mp)	Tarla	Parcelă	Nr. topo	Observații / Referințe
1	arabil	NU	22.559	65	7	-	

Lungime Segmente

1) Valorile lungimilor segmentelor sunt obținute din proiecție în plan.

Punct început	X / Y	Punct sfârșit	X / Y	Lungime segment (** (m)
1	349.587,445 282.304,529	2	349.595,714 282.311,19	10.618
2	349.595,714 282.311,19	3	349.609,707 282.322,416	17.94
3	349.609,707 282.322,416	4	349.623,223 282.333,221	17.304
4	349.623,223 282.333,221	5	349.635,762 282.342,814	15.788

Punct început	X / Y	Punct sfârșit	X / Y	Lungime segment (** (m)
5	349.635,762 282.342,814	6	349.413,756 282.632,783	365.197
6	349.413,756 282.632,783	7	349.364,292 282.595,996	61.644
7	349.364,292 282.595,996	1	349.587,445 282.304,529	367.083

** Lungimile segmentelor sunt determinate în planul de proiecție Stereo 70 și sunt rotunjite la 1 milimetru.

*** Distanța dintre puncte este formată din segmente cumulate ce sunt mai mici decât valoarea 1 milimetru.

**DATE DESPRE IMOBILUL NR. 5400**

Oficiul de Cadastru și Publicitate Imobiliară DOLJ
Biroul de Cadastru și Publicitate Imobiliară Craiova

A. Partea I. Descrierea imobilului

TEREN Extravilan

Adresa: Jud. Dolj, T 65, P 8

Nr. Crt	Nr cadastral Nr. topografic	Suprafața* (mp)	Observații / Referințe
A1		Din acte: 15.000 Masurata: 13.536	Sector cadastral:25 Teren neimprejmuit; PROCENT DIMINUARE 9.76%;

B. Partea II. Proprietari și acte

Inscrieri privitoare la dreptul de proprietate și alte drepturi reale		Referințe
0 / 19/05/2022		
Act Administrativ nr. TDP:157-58784, din 11/11/1993 emis de COMISIA JUDETEANA DOLJ;		
B1	Intabulare, drept de PROPRIETATE, dobandit prin Reconstituire, cota actuala 1/1, cota initiala 1/1 1) FINTINA MARIA, LIPSA CNP	A1

C. Partea III. SARCINI .

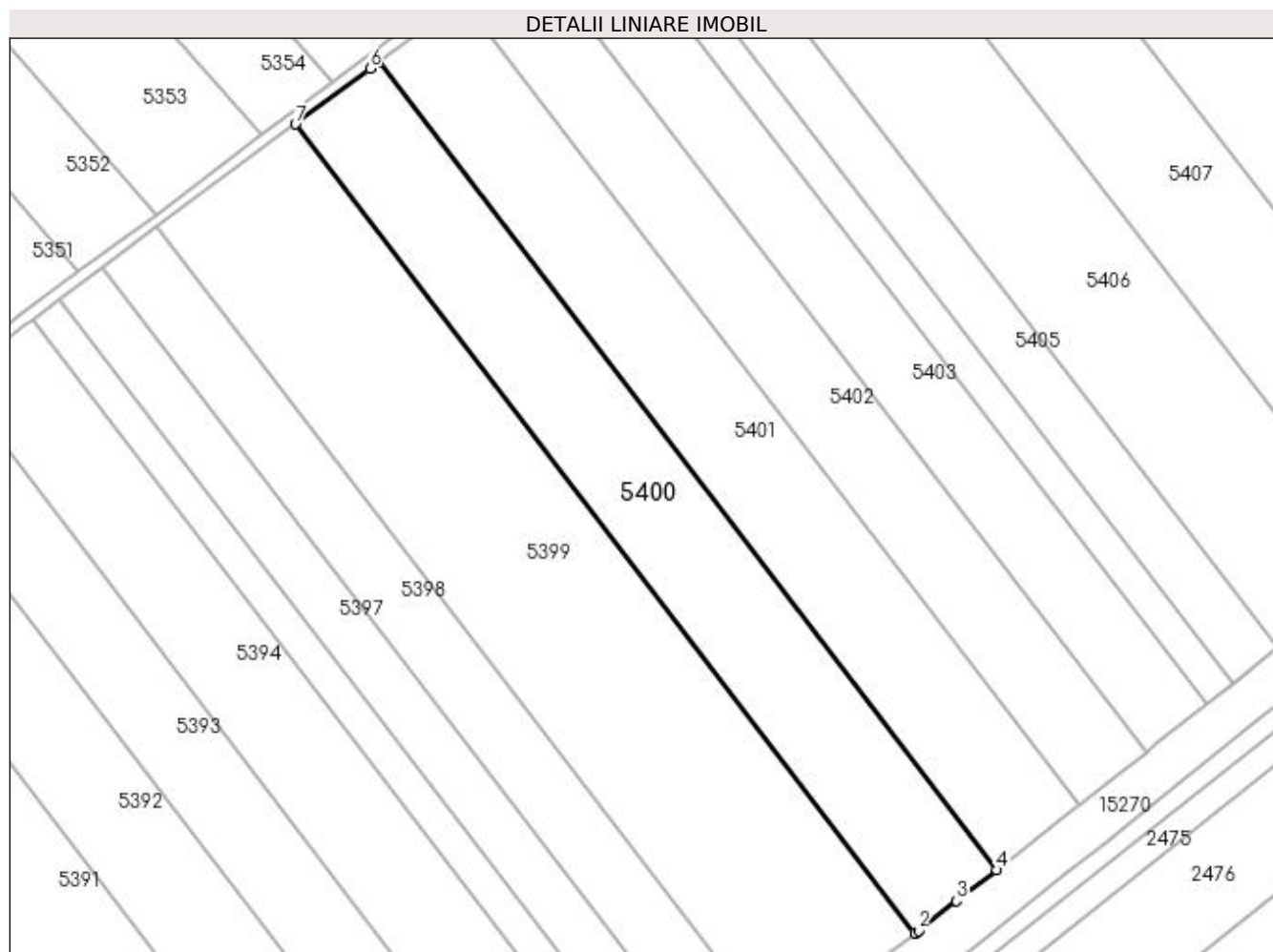
Inscrieri privind dezmembramintele dreptului de proprietate, drepturi reale de garanție și sarcini	Referințe
NU SUNT	

Anexa Nr. 1 La Partea I

Teren

Nr cadastral	Suprafața (mp)*	Observații / Referințe
	Din acte: 15.000 Masurata: 13.536	PROCENT DIMINUARE 9.76%;

* Suprafața este determinată în planul de proiecție Stereo 70.



Date referitoare la teren

Crt	Categorie folosință	Intravilan	Suprafața (mp)	Tarla	Parcelă	Nr. topo	Observații / Referințe
1	arabil	NU	13.536	65	8	-	

Lungime Segmente

1) Valorile lungimilor segmentelor sunt obținute din proiecție în plan.

Punct început	X / Y	Punct sfârșit	X / Y	Lungime segment (** (m)
1	349.635,762 282.342,814	2	349.637,141 282.343,869	1.736
2	349.637,141 282.343,869	3	349.650,635 282.354,514	17.187
3	349.650,635 282.354,514	4	349.665,134 282.365,492	18.186
4	349.665,134 282.365,492	5	349.443,52 282.654,948	364.551

Punct început	X / Y	Punct sfârșit	X / Y	Lungime segment (** (m)
5	349.443,52 282.654,948	6	349.440,5 282.652,672	3.782
6	349.440,5 282.652,672	7	349.413,756 282.632,783	33.329
7	349.413,756 282.632,783	1	349.635,762 282.342,814	365.197

** Lungimile segmentelor sunt determinate în planul de proiecție Stereo 70 și sunt rotunjite la 1 milimetru.

*** Distanța dintre puncte este formată din segmente cumulate ce sunt mai mici decât valoarea 1 milimetru.

**DATE DESPRE IMOBILUL NR. 5401**

Oficiul de Cadastru și Publicitate Imobiliară DOLJ
Biroul de Cadastru și Publicitate Imobiliară Craiova

A. Partea I. Descrierea imobilului

TEREN Extravilan

Adresa: Jud. Dolj, T 65, P 9

Nr. Crt	Nr cadastral Nr. topografic	Suprafața* (mp)	Observații / Referințe
A1	33834	Din acte: 14.700 Masurata: 13.690	Sector cadastral:25 Teren neimprejmut;

B. Partea II. Proprietari și acte

Inscrieri privitoare la dreptul de proprietate și alte drepturi reale		Referințe
265688 / 04/11/2021		
Act Notarial nr. CM:474, din 06/07/2006 emis de BNP STOENESCU FLOREA (ACT ADMINISTRATIV NR TITLU DE PROPRIETATE NR 120-58784 DIN 09.11.1993 EMIS DE COMISIA JUDETEANA DOLJ;);		
B1	Intabulare, drept de PROPRIETATE, dobandit prin Succesiune, cota actuala 1/1, cota initiala 1/1 1) VARGA ELENA, LIPSA CNP	A1

C. Partea III. SARCINI .

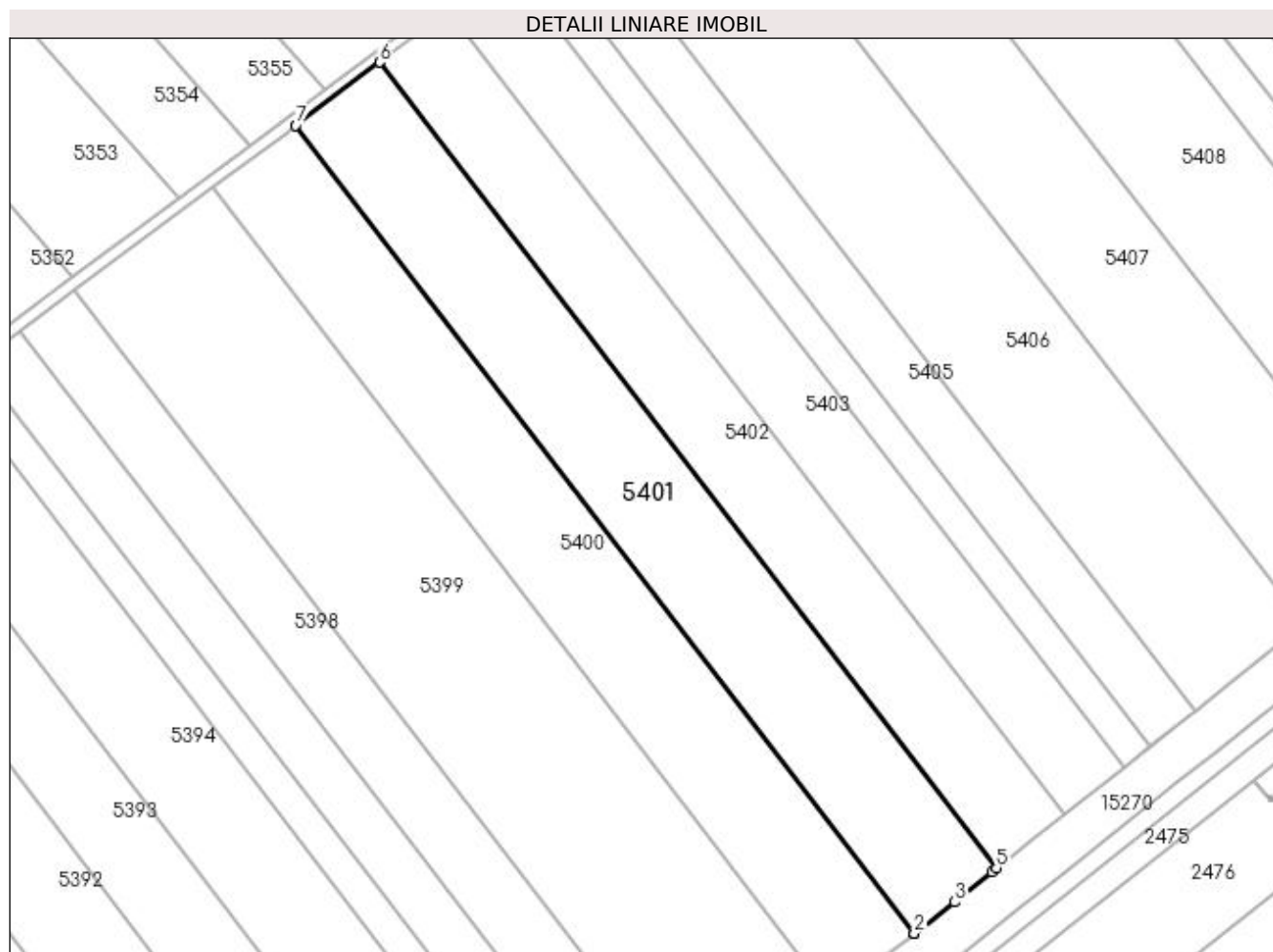
Inscrieri privind dezmembramintele dreptului de proprietate, drepturi reale de garanție și sarcini	Referințe
NU SUNT	

Anexa Nr. 1 La Partea I

Teren

Nr cadastral	Suprafața (mp)*	Observații / Referințe
33834	Din acte: 14.700 Masurata: 13.690	

* Suprafața este determinată în planul de proiecție Stereo 70.



Date referitoare la teren

Crt	Categorie folosință	Intra vilan	Suprafața (mp)	Tarla	Parcelă	Nr. topo	Observații / Referințe
1	arabil	NU	13.690	65	9	-	

Lungime Segmente

1) Valorile lungimilor segmentelor sunt obținute din proiecție în plan.

Punct început	X / Y	Punct sfârșit	X / Y	Lungime segment (** (m)
1	349.665,134 282.365,492	2	349.665,181 282.365,528	0.059
2	349.665,181 282.365,528	3	349.679,648 282.376,728	18.296
3	349.679,648 282.376,728	4	349.692,963 282.387,494	17.123
4	349.692,963 282.387,494	5	349.694,616 282.388,818	2.118

Punct început	X / Y	Punct sfârșit	X / Y	Lungime segment (** (m)
5	349.694,616 282.388,818	6	349.473,541 282.677,57	363.665
6	349.473,541 282.677,57	7	349.443,52 282.654,948	37.59
7	349.443,52 282.654,948	1	349.665,134 282.365,492	364.551

** Lungimile segmentelor sunt determinate în planul de proiecție Stereo 70 și sunt rotunjite la 1 milimetru.

*** Distanța dintre puncte este formată din segmente cumulate ce sunt mai mici decât valoarea 1 milimetru.

**DATE DESPRE IMOBILUL NR. 5402**

Oficiul de Cadastru și Publicitate Imobiliară DOLJ
Biroul de Cadastru și Publicitate Imobiliară Craiova

A. Partea I. Descrierea imobilului

TEREN Extravilan

Adresa: Jud. Dolj, T 65, P 3

Nr. Crt	Nr cadastral Nr. topografic	Suprafața* (mp)	Observații / Referințe
A1		Din acte: 12.400 Masurata: 11.189	Sector cadastral:25 Teren neimprejmuit; PROCENT DIMINUARE 9.76%;

B. Partea II. Proprietari și acte

Inscrieri privitoare la dreptul de proprietate și alte drepturi reale		Referințe
0 / 19/05/2022		
Act Notarial nr. ACT DE PARTAJ VOLUNTAR:2836, din 25/09/2013 emis de BNP BUDIANA IONUT RAZVAN;		
B1	Intabulare, drept de PROPRIETATE, dobandit prin lesire Din Indiviziune, cota actuala 1/1, cota initiala 1/1 1) VADUVA RODICA	A1

C. Partea III. SARCINI .

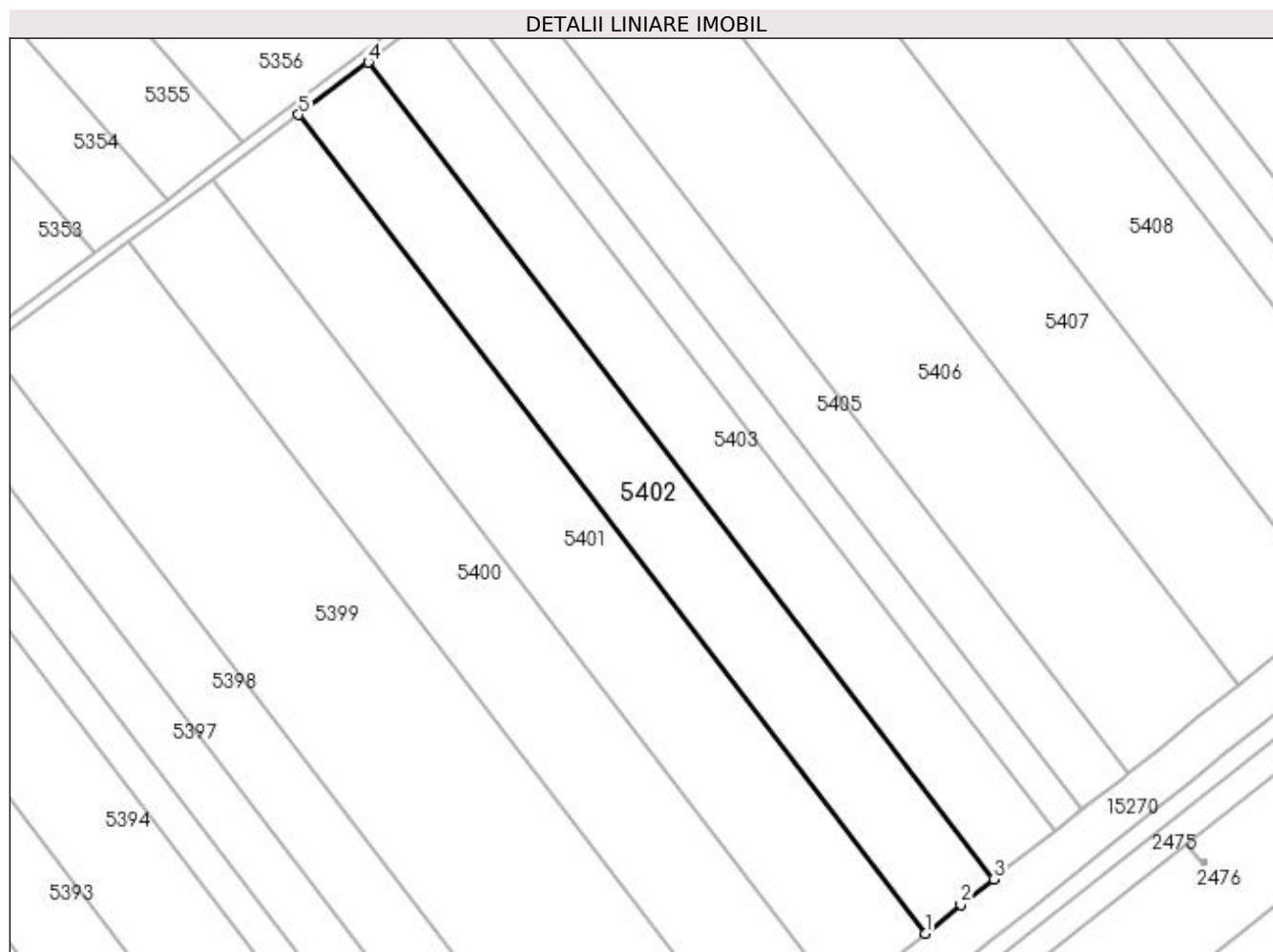
Inscrieri privind dezmembramintele dreptului de proprietate, drepturi reale de garanție și sarcini	Referințe
NU SUNT	

Anexa Nr. 1 La Partea I

Teren

Nr cadastral	Suprafața (mp)*	Observații / Referințe
	Din acte: 12.400 Masurata: 11.189	PROCENT DIMINUARE 9.76%;

* Suprafața este determinată în planul de proiecție Stereo 70.



Date referitoare la teren

Crt	Categorie folosință	Intravilan	Suprafața (mp)	Tarla	Parcelă	Nr. topo	Observații / Referințe
1	arabil	NU	11.189	65	3	-	

Lungime Segmente

1) Valorile lungimilor segmentelor sunt obținute din proiecție în plan.

Punct început	X / Y	Punct sfârșit	X / Y	Lungime segment (** (m)
1	349.694,616 282.388,818	2	349.707,232 282.398,927	16.166
2	349.707,232 282.398,927	3	349.718,777 282.407,929	14.64
3	349.718,777 282.407,929	4	349.498,143 282.696,107	362.941
4	349.498,143 282.696,107	5	349.473,541 282.677,57	30.804

Punct început	X / Y	Punct sfârșit	X / Y	Lungime segment (** (m)
5	349.473,541 282.677,57	1	349.694,616 282.388,818	363.665

** Lungimile segmentelor sunt determinate în planul de proiecție Stereo 70 și sunt rotunjite la 1 milimetru.

*** Distanța dintre puncte este formată din segmente cumulate ce sunt mai mici decât valoarea 1 milimetru.

**DATE DESPRE IMOBILUL NR. 5403**

Oficiul de Cadastru și Publicitate Imobiliară DOLJ
Biroul de Cadastru și Publicitate Imobiliară Craiova

A. Partea I. Descrierea imobilului

TEREN Extravilan

Adresa: Jud. Dolj, T 65, P 11

Nr. Crt	Nr cadastral Nr. topografic	Suprafața* (mp)	Observații / Referințe
A1	32517	Din acte: 10.000 Masurata: 9.964	Sector cadastral:25 Teren neimprejmuit;

B. Partea II. Proprietari și acte

Inscrieri privitoare la dreptul de proprietate și alte drepturi reale		Referințe
238236 / 14/12/2018		
Act Notarial nr. CVC:3061, din 14/12/2018 emis de BNP STOENESCU FLOREA;		
B1	Intabulare, drept de PROPRIETATE, dobandit prin Conventie, cota actuala 1/1, cota initiala 1/1 1) LUPU IONEL 2) LUPU VERONICA	A1

C. Partea III. SARCINI .

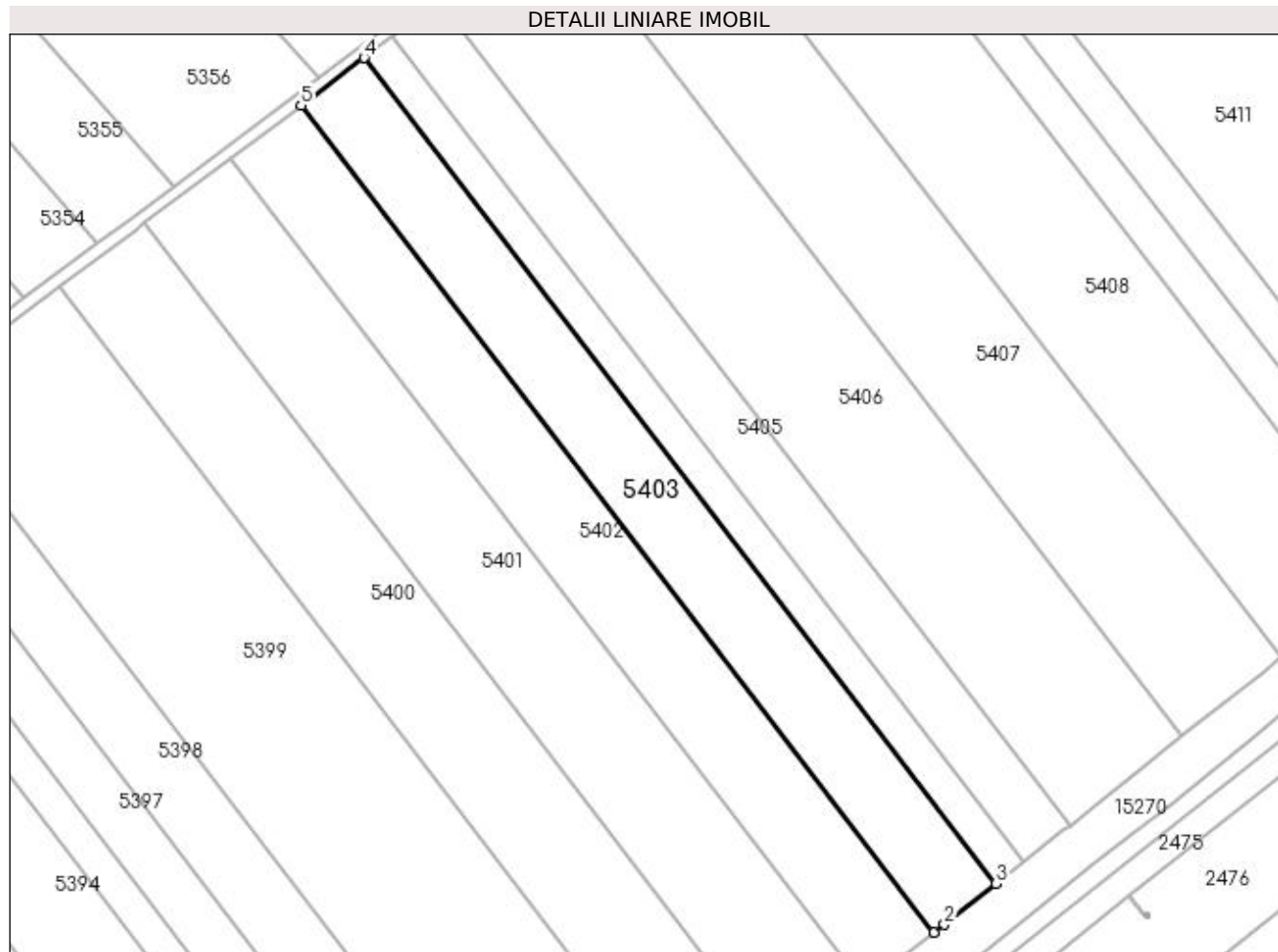
Inscrieri privind dezmembramintele dreptului de proprietate, drepturi reale de garanție și sarcini	Referințe
NU SUNT	

Anexa Nr. 1 La Partea I

Teren

Nr cadastral	Suprafața (mp)*	Observații / Referințe
32517	Din acte: 10.000 Masurata: 9.964	

* Suprafața este determinată în planul de proiecție Stereo 70.



Date referitoare la teren

Crt	Categorie folosință	Intra vilan	Suprafața (mp)	Tarla	Parcelă	Nr. topo	Observații / Referințe
1	arabil	NU	9.964	65	11	-	

Lungime Segmente

1) Valorile lungimilor segmentelor sunt obținute din proiecție în plan.

Punct început	X / Y	Punct sfârșit	X / Y	Lungime segment (** (m)
1	349.718,777 282.407,929	2	349.722,306 282.410,681	4.475
2	349.722,306 282.410,681	3	349.740,341 282.424,963	23.005
3	349.740,341 282.424,963	4	349.520,087 282.712,642	362.313
4	349.520,087 282.712,642	5	349.498,143 282.696,107	27.476
5	349.498,143 282.696,107	1	349.718,777 282.407,929	362.941

**** Lungimile segmentelor sunt determinate în planul de proiecție Stereo 70 și sunt rotunjite la 1 milimetru.**

***** Distanța dintre puncte este formată din segmente cumulate ce sunt mai mici decât valoarea 1 milimetru.**

**DATE DESPRE IMOBILUL NR. 5404**

Oficiul de Cadastru și Publicitate Imobiliară DOLJ
Biroul de Cadastru și Publicitate Imobiliară Craiova

A. Partea I. Descrierea imobilului

TEREN Extravilan

Adresa: Jud. Dolj, T 65, P 28

Nr. Crt	Nr cadastral Nr. topografic	Suprafața* (mp)	Observații / Referințe
A1		Din acte: 4.900 Masurata: 4.422	Sector cadastral:25 Teren neimprejmuit; PROCENT DIMINUARE 9.76%;

B. Partea II. Proprietari și acte

Inscrieri privitoare la dreptul de proprietate și alte drepturi reale		Referințe
0 / 19/05/2022		
Act Administrativ nr. TDP:1140-58820, din 09/01/1995 emis de COMISIA JUDETEANA DOLJ;		
B1	Intabulare, drept de PROPRIETATE, dobandit prin Reconstituire, cota actuala 1/1, cota initiala 1/1 1) TUCUNEL ELENA, LIPSA CNP	A1
B2	Intabulare, drept de PROPRIETATE, dobandit prin Reconstituire, cota actuala 1/1, cota initiala 1/1 1) PIRVULETU MARIA, LIPSA CNP	A1

C. Partea III. SARCINI .

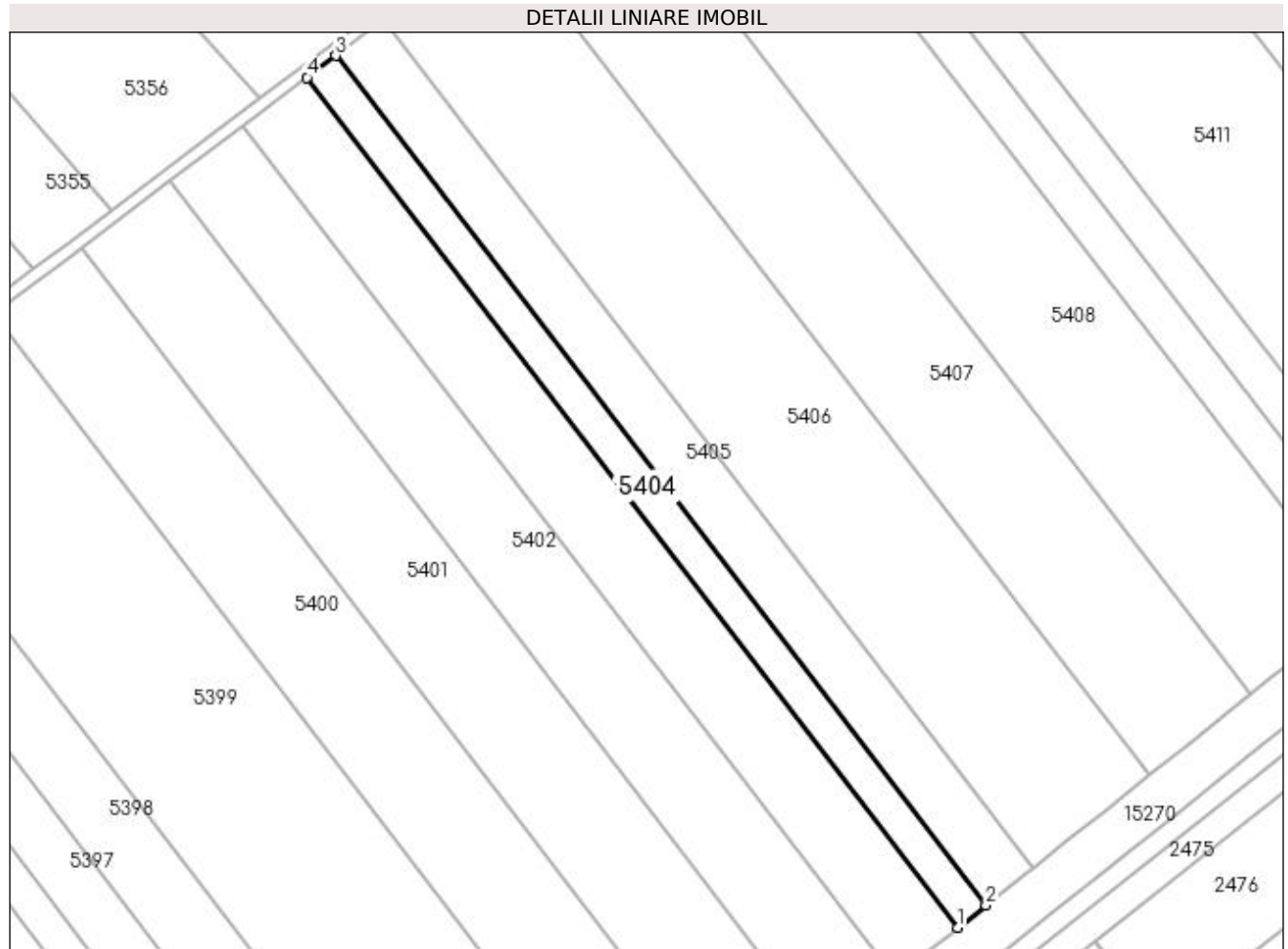
Inscrieri privind dezmembramintele dreptului de proprietate, drepturi reale de garanție și sarcini	Referințe
NU SUNT	

Anexa Nr. 1 La Partea I

Teren

Nr cadastral	Suprafața (mp)*	Observații / Referințe
	Din acte: 4.900 Masurata: 4.422	PROCENT DIMINUARE 9.76%;

* Suprafața este determinată în planul de proiecție Stereo 70.



Date referitoare la teren

Crt	Categorie folosință	Intra vilan	Suprafața (mp)	Tarla	Parcelă	Nr. topo	Observații / Referințe
1	arabil	NU	4.422	65	28	-	

Lungime Segmente

1) Valorile lungimilor segmentelor sunt obținute din proiecție în plan.

Punct început	X / Y	Punct sfârșit	X / Y	Lungime segment (** (m)
1	349.740,341 282.424,963	2	349.749,914 282.432,544	12.211
2	349.749,914 282.432,544	3	349.529,839 282.719,991	362.02
3	349.529,839 282.719,991	4	349.520,087 282.712,642	12.211
4	349.520,087 282.712,642	1	349.740,341 282.424,963	362.313

**** Lungimile segmentelor sunt determinate în planul de proiecție Stereo 70 și sunt rotunjite la 1 milimetru.**

***** Distanța dintre puncte este formată din segmente cumulate ce sunt mai mici decât valoarea 1 milimetru.**

**DATE DESPRE IMOBILUL NR. 5405**

Oficiul de Cadastru și Publicitate Imobiliară DOLJ
Biroul de Cadastru și Publicitate Imobiliară Craiova

A. Partea I. Descrierea imobilului

TEREN Extravilan

Adresa: Jud. Dolj, T 65, P 12

Nr. Crt	Nr cadastral Nr. topografic	Suprafața* (mp)	Observații / Referințe
A1		Din acte: 8.200 Masurata: 7.399	Sector cadastral:25 Teren neimprejmuit; PROCENT DIMINUARE 9.76%;

B. Partea II. Proprietari și acte

Inscrieri privitoare la dreptul de proprietate și alte drepturi reale		Referințe
0 / 19/05/2022		
Act Administrativ nr. TDP:142-58784, din 10/11/1993 emis de COMISIA JUDETEANA DOLJ (CERTIF. DE DECES: DM888992/25.07.2001;);		
B1	Intabulare, drept de PROPRIETATE, dobandit prin Reconstituire, cota actuala 1/1, cota initiala 1/1 1) TUCUNEL GHEORGHE, DECEDAT DEFUNCT:Da	A1

C. Partea III. SARCINI .

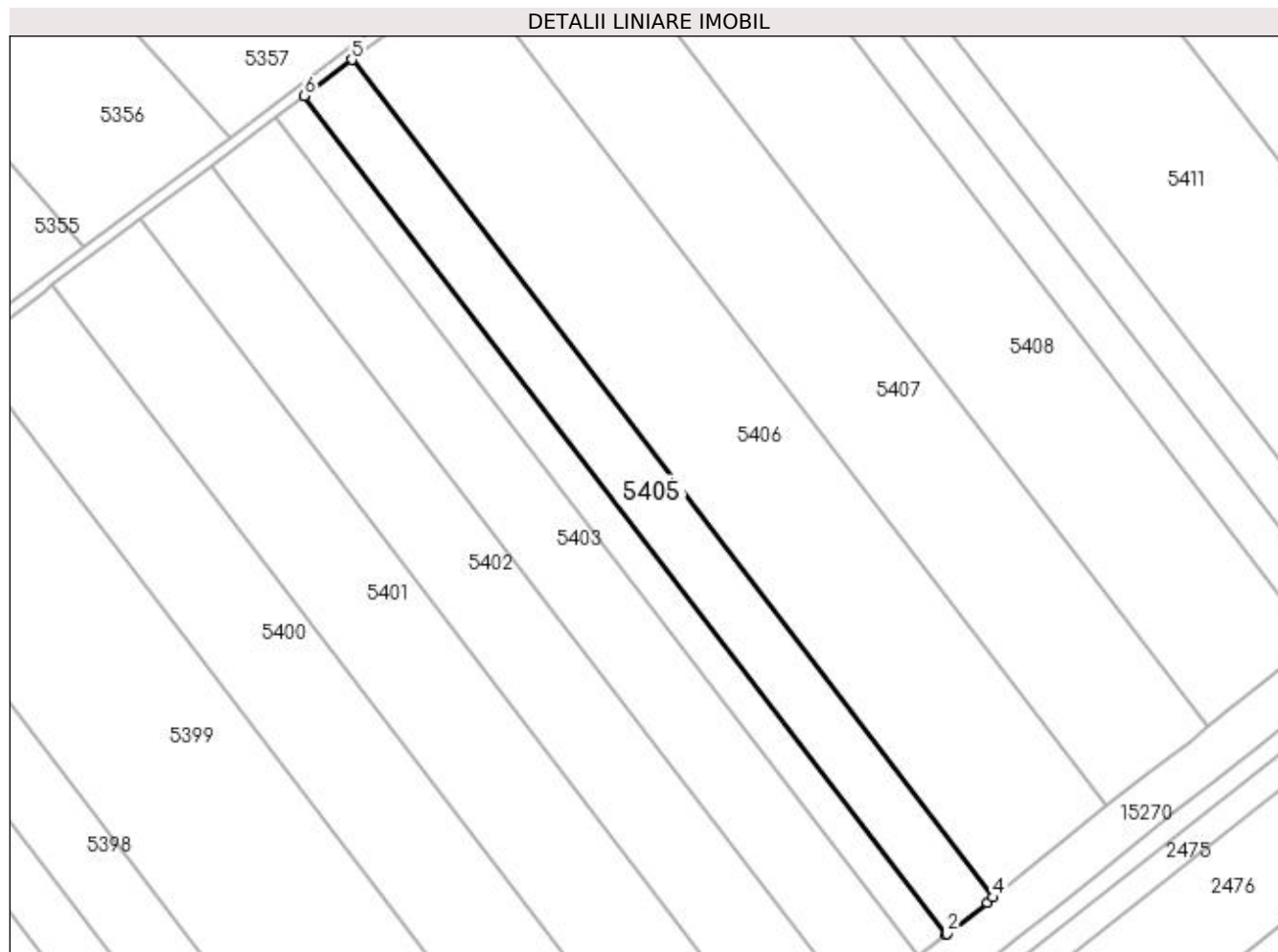
Inscrieri privind dezmembramintele dreptului de proprietate, drepturi reale de garanție și sarcini	Referințe
NU SUNT	

Anexa Nr. 1 La Partea I

Teren

Nr cadastral	Suprafața (mp)*	Observații / Referințe
	Din acte: 8.200 Masurata: 7.399	PROCENT DIMINUARE 9.76%;

* Suprafața este determinată în planul de proiecție Stereo 70.



Date referitoare la teren

Crt	Categorie folosință	Intra vilan	Suprafața (mp)	Tarla	Parcelă	Nr. topo	Observații / Referințe
1	arabil	NU	7.399	65	12	-	

Lungime Segmente

1) Valorile lungimilor segmentelor sunt obținute din proiecție în plan.

Punct început	X / Y	Punct sfârșit	X / Y	Lungime segment (** (m)
1	349.749,914 282.432,544	2	349.750,164 282.432,742	0.319
2	349.750,164 282.432,742	3	349.763,973 282.443,549	17.535
3	349.763,973 282.443,549	4	349.766,003 282.445,167	2.596
4	349.766,003 282.445,167	5	349.546,171 282.732,297	361.621
5	349.546,171 282.732,297	6	349.529,839 282.719,991	20.449

Punct început	X / Y	Punct sfârșit	X / Y	Lungime segment (** (m)
6	349.529,839 282.719,991	1	349.749,914 282.432,544	362.02

** Lungimile segmentelor sunt determinate în planul de proiecție Stereo 70 și sunt rotunjite la 1 milimetru.

*** Distanța dintre puncte este formată din segmente cumulate ce sunt mai mici decât valoarea 1 milimetru.

**DATE DESPRE IMOBILUL NR. 5406**

Oficiul de Cadastru și Publicitate Imobiliară DOLJ
Biroul de Cadastru și Publicitate Imobiliară Craiova

A. Partea I. Descrierea imobilului

TEREN Extravilan

Adresa: Jud. Dolj, T 65, P 13

Nr. Crt	Nr cadastral Nr. topografic	Suprafața* (mp)	Observații / Referințe
A1		Din acte: 20.000 Masurata: 18.047	Sector cadastral:25 Teren neimprejmuit; PROCENT DIMINUARE 9.76%;

B. Partea II. Proprietari și acte

Inscrieri privitoare la dreptul de proprietate și alte drepturi reale		Referințe
0 / 19/05/2022		
Act Administrativ nr. TDP:106-58784, din 08/11/1993 emis de COMISIA JUDETEANA DOLJ (CERTIF. DE DECES: DP277178/27.12.2004;);		
B1	Intabulare, drept de PROPRIETATE, dobandit prin Reconstituire, cota actuala 1/1, cota initiala 1/1 1) NENA CONSTANTIN , DECEDAT DEFUNCT:Da	A1

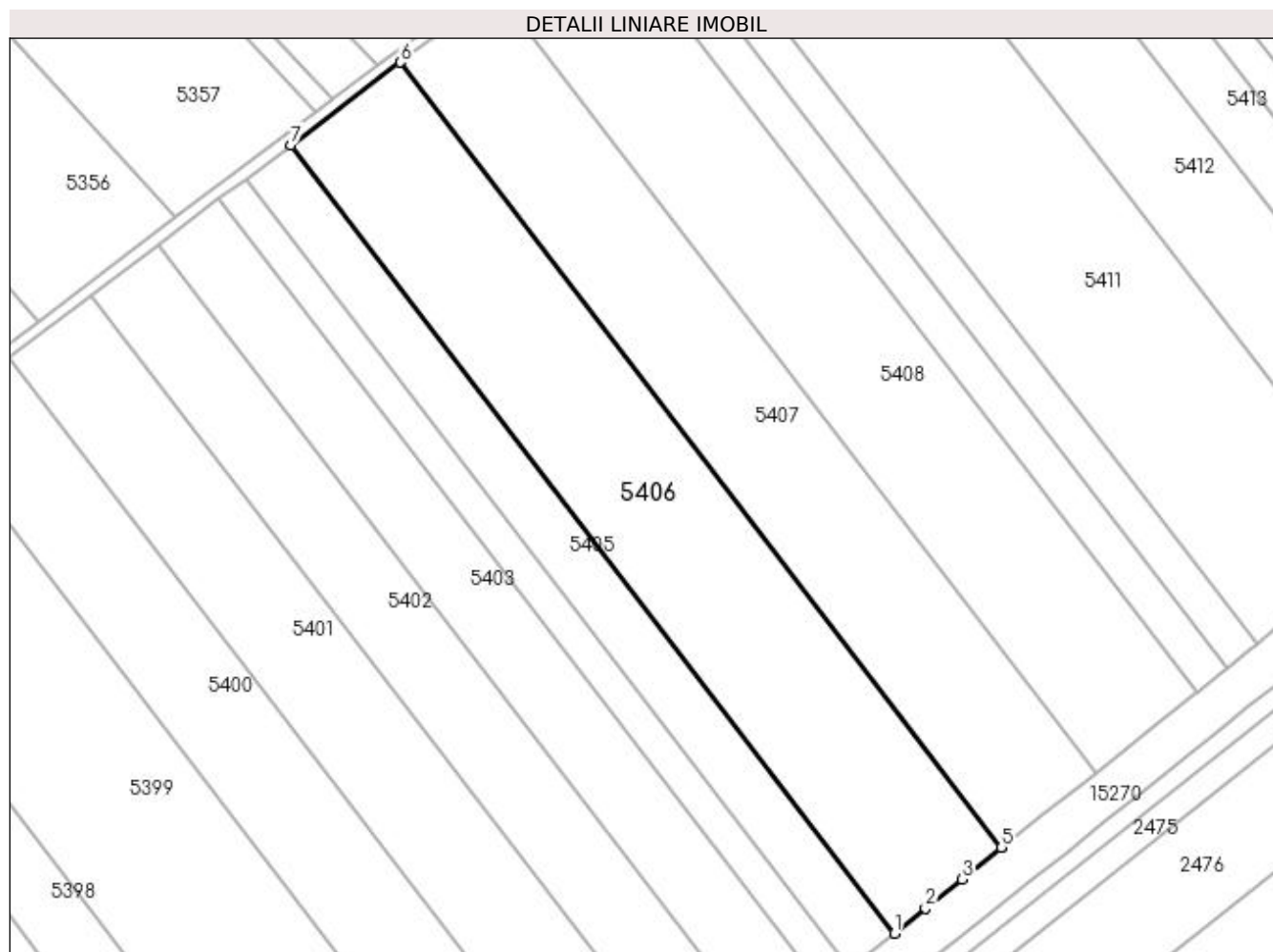
C. Partea III. SARCINI .

Inscrieri privind dezmembramintele dreptului de proprietate, drepturi reale de garanție și sarcini	Referințe
NU SUNT	

Anexa Nr. 1 La Partea I**Teren**

Nr cadastral	Suprafața (mp)*	Observații / Referințe
	Din acte: 20.000 Masurata: 18.047	PROCENT DIMINUARE 9.76%;

* Suprafața este determinată în planul de proiecție Stereo 70.

**Date referitoare la teren**

Crt	Categorie folosință	Intravilan	Suprafața (mp)	Tarla	Parcelă	Nr. topo	Observații / Referințe
1	arabil	NU	18.047	65	13	-	

Lungime Segmente

1) Valorile lungimilor segmentelor sunt obținute din proiecție în plan.

Punct început	X / Y	Punct sfârșit	X / Y	Lungime segment (** (m)
1	349.766,003 282.445,167	2	349.777,401 282.454,253	14.576
2	349.777,401 282.454,253	3	349.790,708 282.464,924	17.057
3	349.790,708 282.464,924	4	349.805,045 282.476,42	18.377
4	349.805,045 282.476,42	5	349.805,05 282.476,424	0.006

Punct început	X / Y	Punct sfârșit	X / Y	Lungime segment (** (m)
5	349.805,05 282.476,424	6	349.586,108 282.762,391	360.157
6	349.586,108 282.762,391	7	349.546,171 282.732,297	50.006
7	349.546,171 282.732,297	1	349.766,003 282.445,167	361.621

** Lungimile segmentelor sunt determinate în planul de proiecție Stereo 70 și sunt rotunjite la 1 milimetru.

*** Distanța dintre puncte este formată din segmente cumulate ce sunt mai mici decât valoarea 1 milimetru.

**DATE DESPRE IMOBILUL NR. 5407**

Oficiul de Cadastru și Publicitate Imobiliară DOLJ
Biroul de Cadastru și Publicitate Imobiliară Craiova

A. Partea I. Descrierea imobilului

TEREN Extravilan

Adresa: Jud. Dolj, T 65, P 14

Nr. Crt	Nr cadastral Nr. topografic	Suprafața* (mp)	Observații / Referințe
A1		Din acte: 17.600 Masurata: 15.882	Sector cadastral:25 Teren neimprejmuit; PROCENT DIMINUARE 9.76%;

B. Partea II. Proprietari și acte

Inscrieri privitoare la dreptul de proprietate și alte drepturi reale		Referințe
0 / 19/05/2022		
Hotarare Judecatoreasca nr. SC:784, din 21/09/2004 emis de JUDECATORIA CALAFAT;		
B1	Intabulare, drept de PROPRIETATE, dobandit prin Hotarare Judecatoreasca, cota actuala 1/1, cota initiala 1/1 1) PIRVULETU GHEORGHE	A1

C. Partea III. SARCINI .

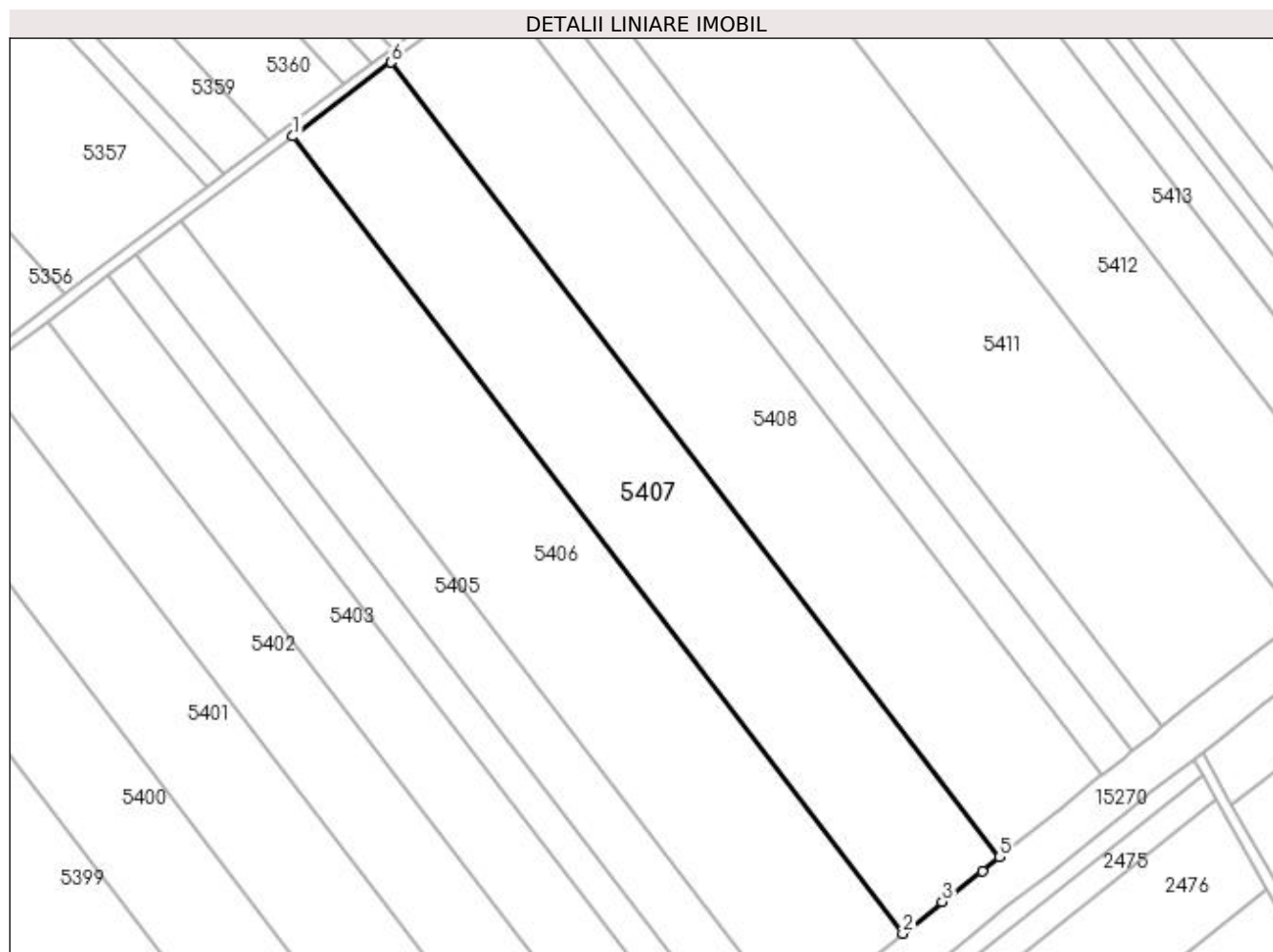
Inscrieri privind dezmembramintele dreptului de proprietate, drepturi reale de garanție și sarcini	Referințe
NU SUNT	

Anexa Nr. 1 La Partea I

Teren

Nr cadastral	Suprafața (mp)*	Observații / Referințe
	Din acte: 17.600 Masurata: 15.882	PROCENT DIMINUARE 9.76%;

* Suprafața este determinată în planul de proiecție Stereo 70.



Date referitoare la teren

Crt	Categorie folosință	Intra vilan	Suprafața (mp)	Tarla	Parcelă	Nr. topo	Observații / Referințe
1	arabil	NU	15.882	65	14	-	

Lungime Segmente

1) Valorile lungimilor segmentelor sunt obținute din proiecție în plan.

Punct început	X / Y	Punct sfârșit	X / Y	Lungime segment (** (m)
1	349.586,108 282.762,391	2	349.805,05 282.476,424	360.157
2	349.805,05 282.476,424	3	349.819,222 282.487,766	18.152
3	349.819,222 282.487,766	4	349.833,475 282.498,838	18.048
4	349.833,475 282.498,838	5	349.839,679 282.503,844	7.972

Punct început	X / Y	Punct sfârșit	X / Y	Lungime segment (** (m)
5	349.839,679 282.503,844	6	349.621,381 282.788,97	359.097
6	349.621,381 282.788,97	1	349.586,108 282.762,391	44.166

** Lungimile segmentelor sunt determinate în planul de proiecție Stereo 70 și sunt rotunjite la 1 milimetru.

*** Distanța dintre puncte este formată din segmente cumulate ce sunt mai mici decât valoarea 1 milimetru.

**DATE DESPRE IMOBILUL NR. 5408**

Oficiul de Cadastru și Publicitate Imobiliară DOLJ
Biroul de Cadastru și Publicitate Imobiliară Craiova

A. Partea I. Descrierea imobilului

TEREN Extravilan

Adresa: Jud. Dolj, T 65, P 15

Nr. Crt	Nr cadastral Nr. topografic	Suprafața* (mp)	Observații / Referințe
A1		Din acte: 18.600 Masurata: 16.784	Sector cadastral:25 Teren neimprejmuit; PROCENT DIMINUARE 9.76%;

B. Partea II. Proprietari și acte

Inscrieri privitoare la dreptul de proprietate și alte drepturi reale		Referințe
0 / 19/05/2022		
Hotarare Judecatoreasca nr. SC:1895, din 17/10/2012 emis de JUDECATORIA CALAFAT;		
B1	Intabulare, drept de PROPRIETATE, dobandit prin Hotarare Judecatoreasca, cota actuala 1/1, cota initiala 1/1 1) LUPU SILVIU MARIUS	A1

C. Partea III. SARCINI .

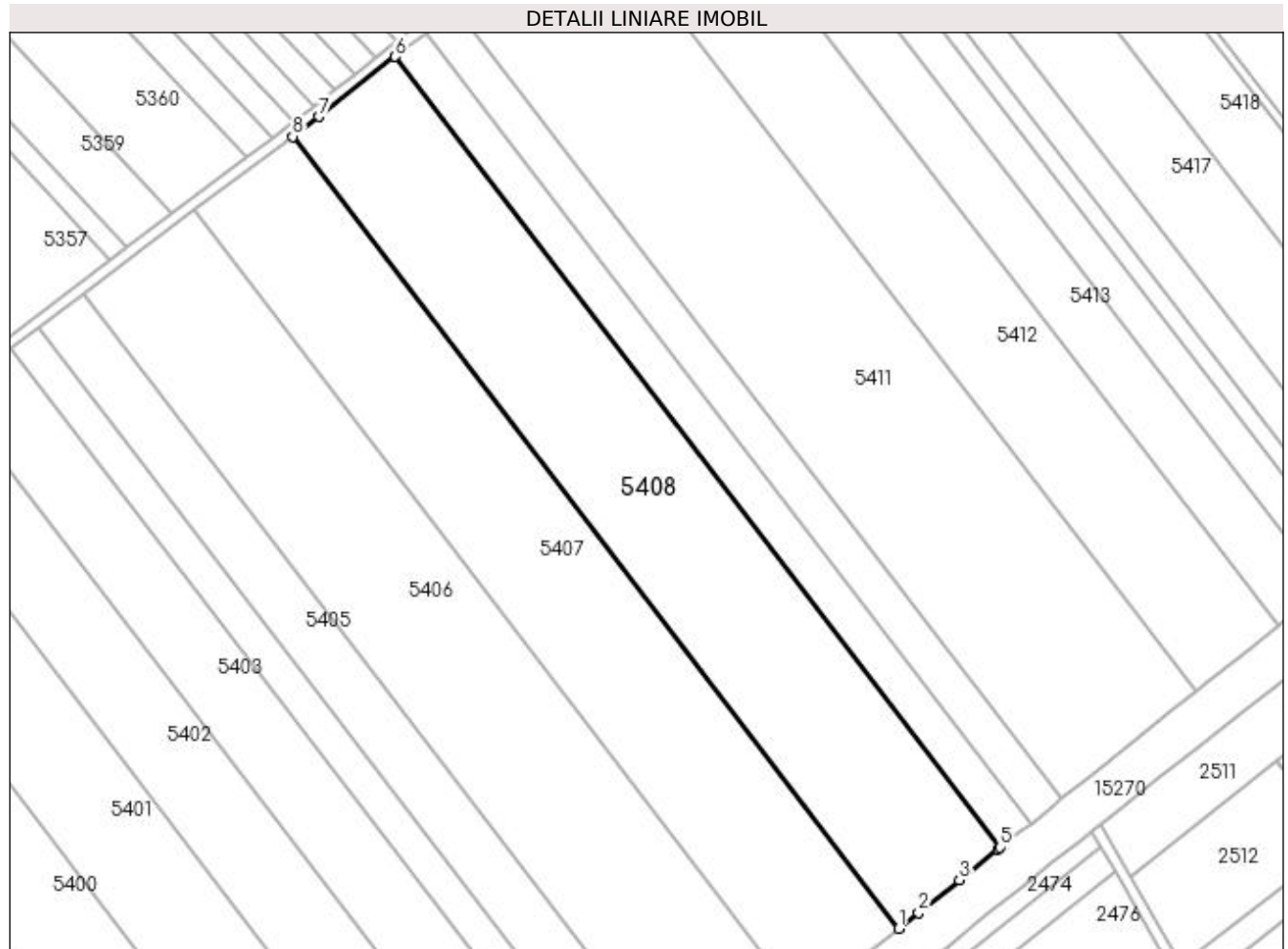
Inscrieri privind dezmembramintele dreptului de proprietate, drepturi reale de garanție și sarcini	Referințe
NU SUNT	

Anexa Nr. 1 La Partea I

Teren

Nr cadastral	Suprafața (mp)*	Observații / Referințe
	Din acte: 18.600 Masurata: 16.784	PROCENT DIMINUARE 9.76%;

* Suprafața este determinată în planul de proiecție Stereo 70.



Date referitoare la teren

Crt	Categorie folosință	Intra vilan	Suprafața (mp)	Tarla	Parcelă	Nr. topo	Observații / Referințe
1	arabil	NU	16.784	65	15	-	

Lungime Segmente

1) Valorile lungimilor segmentelor sunt obținute din proiecție în plan.

Punct început	X / Y	Punct sfârșit	X / Y	Lungime segment (** (m)
1	349.839,679 282.503,844	2	349.846,779 282.509,574	9.124
2	349.846,779 282.509,574	3	349.861,488 282.521,348	18.841
3	349.861,488 282.521,348	4	349.875,332 282.532,289	17.645
4	349.875,332 282.532,289	5	349.876,273 282.533,025	1.195

Punct început	X / Y	Punct sfârșit	X / Y	Lungime segment (** (m)
5	349.876,273 282.533,025	6	349.658,32 282.817,7	358.529
6	349.658,32 282.817,7	7	349.630,827 282.796,087	34.971
7	349.630,827 282.796,087	8	349.621,381 282.788,97	11.827
8	349.621,381 282.788,97	1	349.839,679 282.503,844	359.097

** Lungimile segmentelor sunt determinate în planul de proiecție Stereo 70 și sunt rotunjite la 1 milimetru.

*** Distanța dintre puncte este formată din segmente cumulate ce sunt mai mici decât valoarea 1 milimetru.

**DATE DESPRE IMOBILUL NR. 5409**

Oficiul de Cadastru și Publicitate Imobiliară DOLJ
Biroul de Cadastru și Publicitate Imobiliară Craiova

A. Partea I. Descrierea imobilului

TEREN Extravilan

Adresa: Jud. Dolj, T 65, P 16

Nr. Crt	Nr cadastral Nr. topografic	Suprafața* (mp)	Observații / Referințe
A1	31456	5.000	Sector cadastral:25 Teren neimprejmuit;

B. Partea II. Proprietari și acte

Inscrieri privitoare la dreptul de proprietate și alte drepturi reale		Referințe
88546 / 04/07/2016		
Act Normativ nr. LEGE:7, din 07/03/2014 emis de GUVERNUL ROMANIEI;		
B1	se noteaza faptul ca imobilul de sub A 1 se afla sub incidenta art. 3 alin. (1) din Legea nr. 17/2014	A1
88550 / 04/07/2016		
Act Notarial nr. CVC:1652, din 29/06/2016 emis de BNP STOENESCU FLOREA;		
B2	Intabulare, drept de PROPRIETATE, dobandit prin Conventie, cota actuala 1/1, cota initiala 1/1	A1
	1) PAUNICA FREDI IONEL	
	2) PAUNICA FLAVIA RAMONA	

C. Partea III. SARCINI .

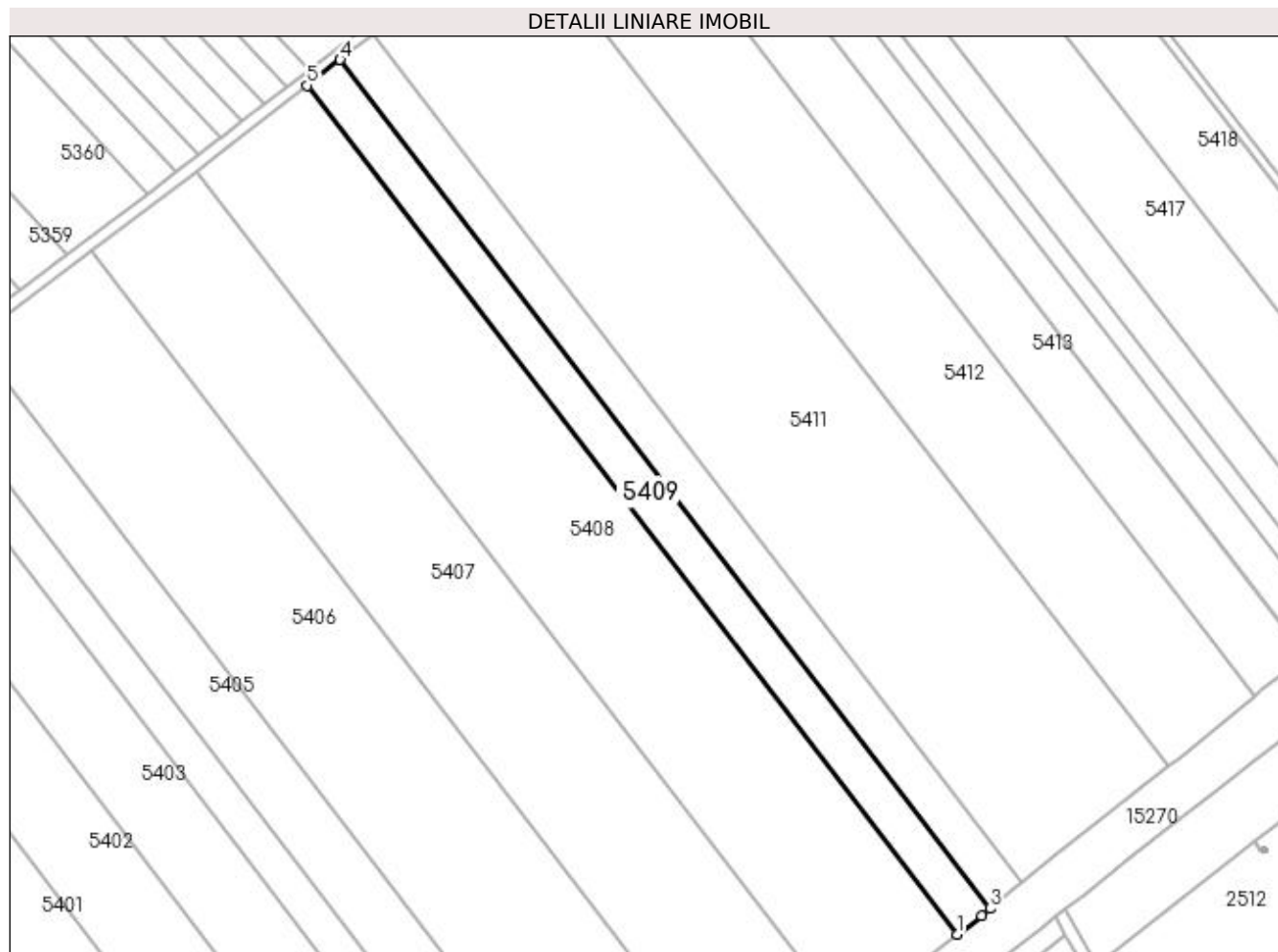
Inscrieri privind dezmembramintele dreptului de proprietate, drepturi reale de garanție și sarcini	Referințe
NU SUNT	

Anexa Nr. 1 La Partea I

Teren

Nr cadastral	Suprafața (mp)*	Observații / Referințe
31456	5.000	

* Suprafața este determinată în planul de proiecție Stereo 70.



Date referitoare la teren

Crt	Categorie folosință	Intra vilan	Suprafața (mp)	Tarla	Parcelă	Nr. topo	Observații / Referințe
1	arabil	NU	5.000	65	16	-	

Lungime Segmente

1) Valorile lungimilor segmentelor sunt obținute din proiecție în plan.

Punct început	X / Y	Punct sfârșit	X / Y	Lungime segment (** (m)
1	349.876,273 282.533,025	2	349.884,391 282.539,379	10.309
2	349.884,391 282.539,379	3	349.887,212 282.541,678	3.639
3	349.887,212 282.541,678	4	349.669,285 282.826,319	358.487
4	349.669,285 282.826,319	5	349.658,32 282.817,7	13.947
5	349.658,32 282.817,7	1	349.876,273 282.533,025	358.529

**** Lungimile segmentelor sunt determinate în planul de proiecție Stereo 70 și sunt rotunjite la 1 milimetru.**

***** Distanța dintre puncte este formată din segmente cumulate ce sunt mai mici decât valoarea 1 milimetru.**

**DATE DESPRE IMOBILUL NR. 5410**

Oficiul de Cadastru și Publicitate Imobiliară DOLJ
Biroul de Cadastru și Publicitate Imobiliară Craiova

A. Partea I. Descrierea imobilului

TEREN Extravilan

Adresa: Jud. Dolj, T 65, P 16

Nr. Crt	Nr cadastral Nr. topografic	Suprafața* (mp)	Observații / Referințe
A1	31777	5.000	Sector cadastral:25 Teren neimprejmut;

B. Partea II. Proprietari și acte

Inscrieri privitoare la dreptul de proprietate și alte drepturi reale	Referințe
24741 / 24/02/2017	
Act Normativ nr. LEGE:7, din 07/03/2014 emis de GUVERNUL ROMANIEI;	
B1	se noteaza faptul ca imobilul de sub A 1 se afla sub incidenta art. 3 alin. (1) din Legea nr. 17/2014
270548 / 03/12/2019	
Act Notarial nr. CVC:2325, din 29/11/2019 emis de BELU AUREL;	
B2	Intabulare, drept de PROPRIETATE, dobandit prin Conventie, cota actuala 1/1, cota initiala 1/1
	1) SMCAGRO SRL , CIF:31177089

C. Partea III. SARCINI .

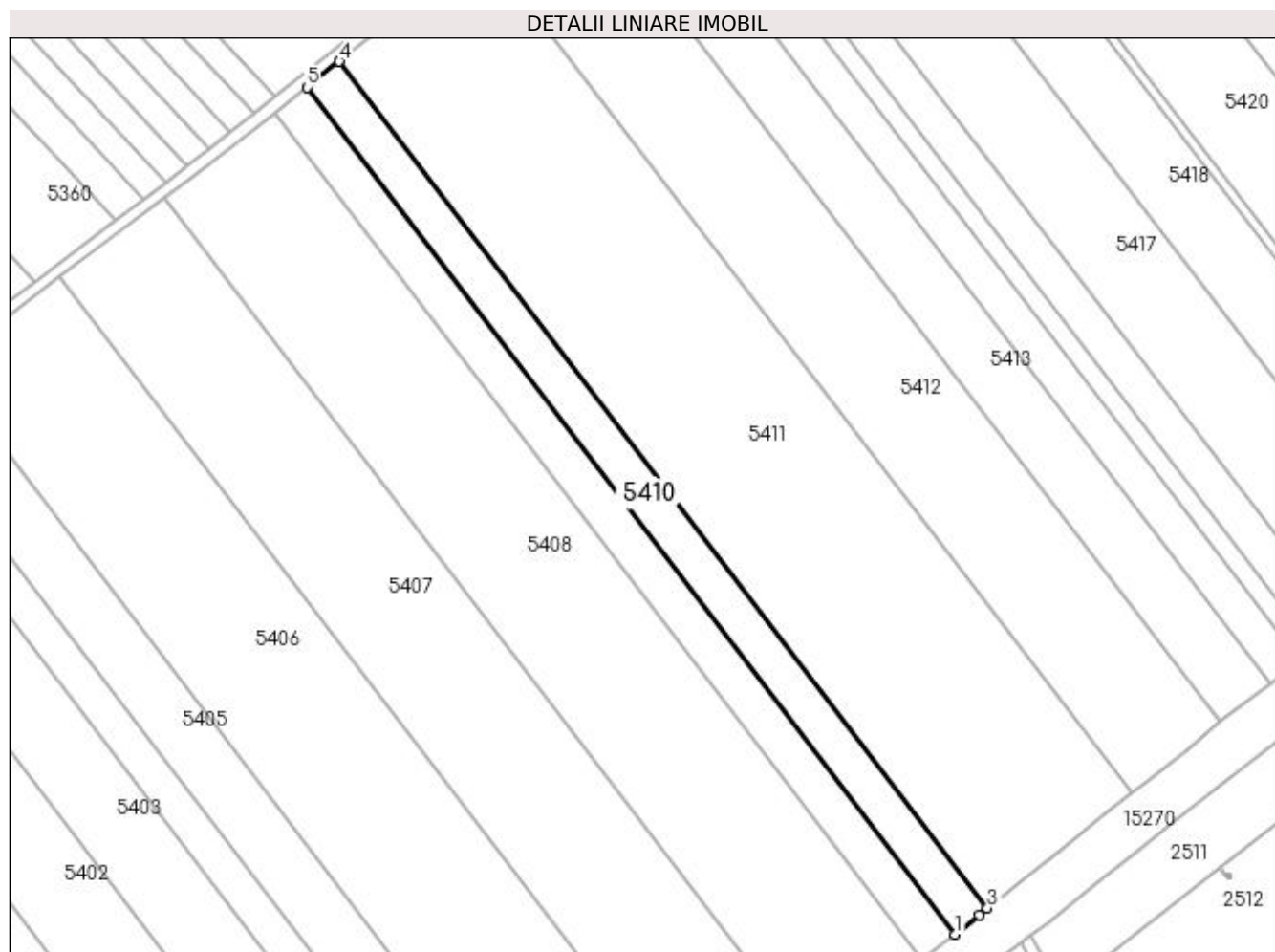
Inscrieri privind dezmembramintele dreptului de proprietate, drepturi reale de garanție și sarcini	Referințe
NU SUNT	

Anexa Nr. 1 La Partea I

Teren

Nr cadastral	Suprafața (mp)*	Observații / Referințe
31777	5.000	

* Suprafața este determinată în planul de proiecție Stereo 70.



Date referitoare la teren

Crt	Categorie folosință	Intra vilan	Suprafața (mp)	Tarla	Parcelă	Nr. topo	Observații / Referințe
1	arabil	NU	5.000	65	16	-	

Lungime Segmente

1) Valorile lungimilor segmentelor sunt obținute din proiecție în plan.

Punct început	X / Y	Punct sfârșit	X / Y	Lungime segment (** (m)
1	349.887,212 282.541,678	2	349.895,232 282.548,215	10.347
2	349.895,232 282.548,215	3	349.898,038 282.550,488	3.611
3	349.898,038 282.550,488	4	349.680,255 282.834,942	358.251
4	349.680,255 282.834,942	5	349.669,285 282.826,319	13.953
5	349.669,285 282.826,319	1	349.887,212 282.541,678	358.487

**** Lungimile segmentelor sunt determinate în planul de proiecție Stereo 70 și sunt rotunjite la 1 milimetru.**

***** Distanța dintre puncte este formată din segmente cumulate ce sunt mai mici decât valoarea 1 milimetru.**

**DATE DESPRE IMOBILUL NR. 5411**

Oficiul de Cadastru și Publicitate Imobiliară DOLJ
Biroul de Cadastru și Publicitate Imobiliară Craiova

A. Partea I. Descrierea imobilului

TEREN Extravilan

Adresa: Jud. Dolj, T 65, P 16

Nr. Crt	Nr cadastral Nr. topografic	Suprafața* (mp)	Observații / Referințe
A1	31778	22.300	Sector cadastral:25 Teren neimpregmuit;

B. Partea II. Proprietari și acte

Inscrieri privitoare la dreptul de proprietate și alte drepturi reale		Referințe
24741 / 24/02/2017		
Act Normativ nr. LEGE:7, din 07/03/2014 emis de GUVERNUL ROMANIEI;		
B1	se noteaza faptul ca imobilul de sub A 1 se afla sub incidenta art. 3 alin. (1) din Legea nr. 17/2014	A1
251323 / 09/12/2020		
Act Notarial nr. CM:339, din 09/12/2020 emis de BNP STOENESCU FLOREA;		
B2	Intabulare, drept de PROPRIETATE, dobandit prin Succesiune, cota actuala 1/4, cota initiala 1/4 1) NEGRET MARIA	A1
B3	Intabulare, drept de PROPRIETATE, dobandit prin Succesiune, cota actuala 3/4, cota initiala 3/4 1) BANICA MARIA	A1
289248 / 09/12/2021		
Act Administrativ nr. REFERAT, din 25/11/2021 emis de SERVICIUL CADASTRU (act administrativ nr referat Nr. 16009/SC din 08.12.2021, emis de SERVICIUL CADASTRU);		
B4	Se noteaza receptia propunerii de dezmembrare(dezlipire) a imobilului din prezenta carte funciara in imobilele cu numerele cadastrale : 33881, 33882.	A1

C. Partea III. SARCINI .

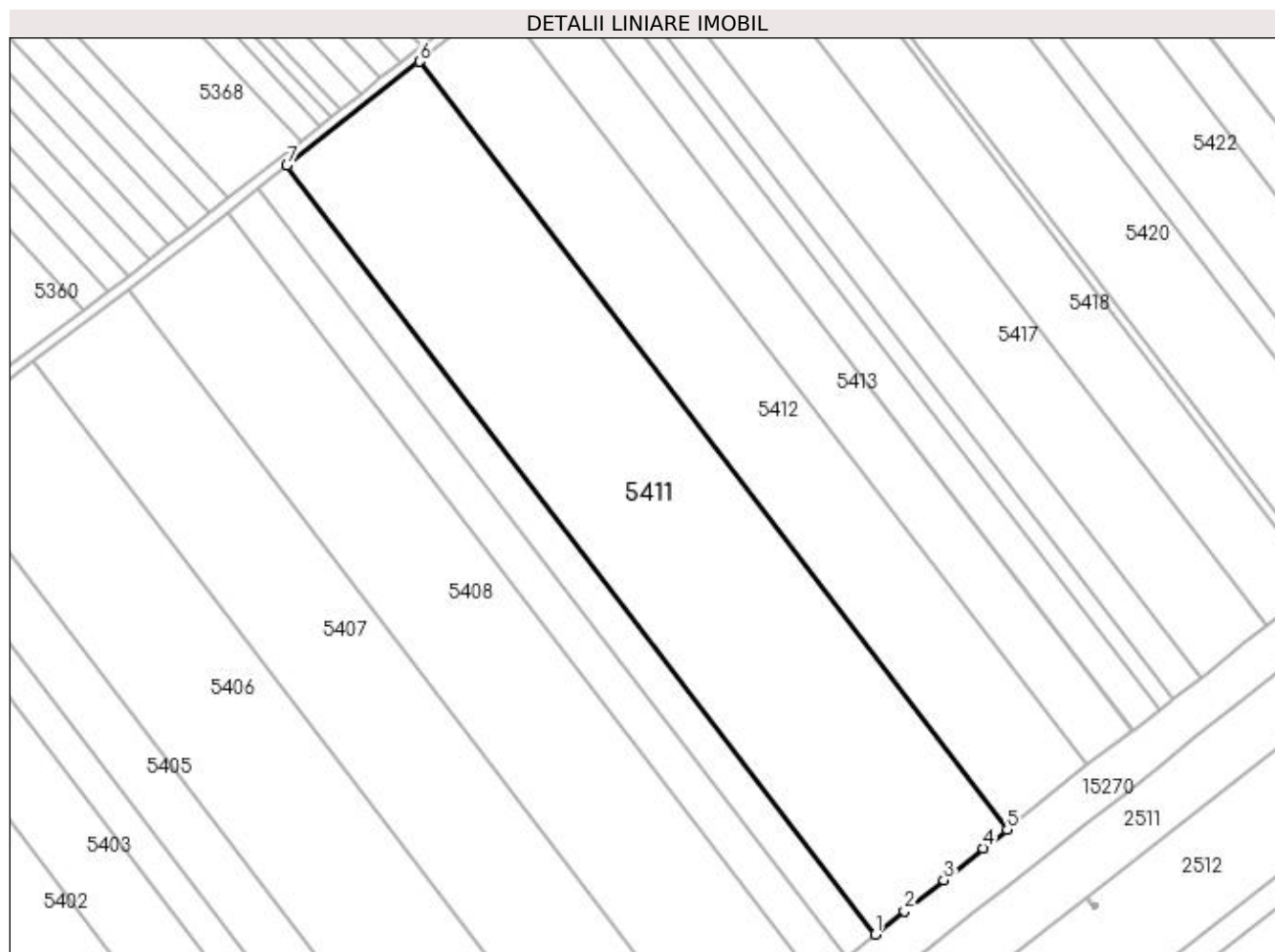
Inscrieri privind dezmembramintele dreptului de proprietate, drepturi reale de garanție și sarcini	Referințe
NU SUNT	

Anexa Nr. 1 La Partea I

Teren

Nr cadastral	Suprafața (mp)*	Observații / Referințe
31778	22.300	

* Suprafața este determinată în planul de proiecție Stereo 70.



Date referitoare la teren

Crt	Categorie folosință	Intra vilan	Suprafața (mp)	Tarla	Parcelă	Nr. topo	Observații / Referințe
1	arabil	NU	22.300	65	16	-	

Lungime Segmente

1) Valorile lungimilor segmentelor sunt obținute din proiecție în plan.

Punct început	X / Y	Punct sfârșit	X / Y	Lungime segment (** (m)
1	349.898,038 282.550,488	2	349.908,765 282.559,178	13.805
2	349.908,765 282.559,178	3	349.923,384 282.570,65	18.583
3	349.923,384 282.570,65	4	349.937,939 282.582,389	18.699
4	349.937,939 282.582,389	5	349.946,828 282.589,226	11.214
5	349.946,828 282.589,226	6	349.729,227 282.873,44	357.949

Punct început	X / Y	Punct sfârșit	X / Y	Lungime segment (** (m)
6	349.729,227 282.873,44	7	349.680,255 282.834,942	62.292
7	349.680,255 282.834,942	1	349.898,038 282.550,488	358.251

** Lungimile segmentelor sunt determinate în planul de proiecție Stereo 70 și sunt rotunjite la 1 milimetru.

*** Distanța dintre puncte este formată din segmente cumulate ce sunt mai mici decât valoarea 1 milimetru.

**DATE DESPRE IMOBILUL NR. 5412**

Oficiul de Cadastru și Publicitate Imobiliară DOLJ
Biroul de Cadastru și Publicitate Imobiliară Craiova

A. Partea I. Descrierea imobilului

TEREN Extravilan

Adresa: Jud. Dolj, T 65, P 17

Nr. Crt	Nr cadastral Nr. topografic	Suprafața* (mp)	Observații / Referințe
A1		Din acte: 15.000 Masurata: 13.536	Sector cadastral:25 Teren neimprejmuit; PROCENT DIMINUARE 9.76%;

B. Partea II. Proprietari și acte

Inscrieri privitoare la dreptul de proprietate și alte drepturi reale		Referințe
0 / 19/05/2022		
Act Notarial nr. CM:650, din 08/11/2006 emis de BNP STOENESCU FLOREA;		
B1	Intabulare, drept de PROPRIETATE, dobandit prin Succesiune, cota actuala 1/1, cota initiala 1/1 1) JUGANARU TRAIAN	A1

C. Partea III. SARCINI .

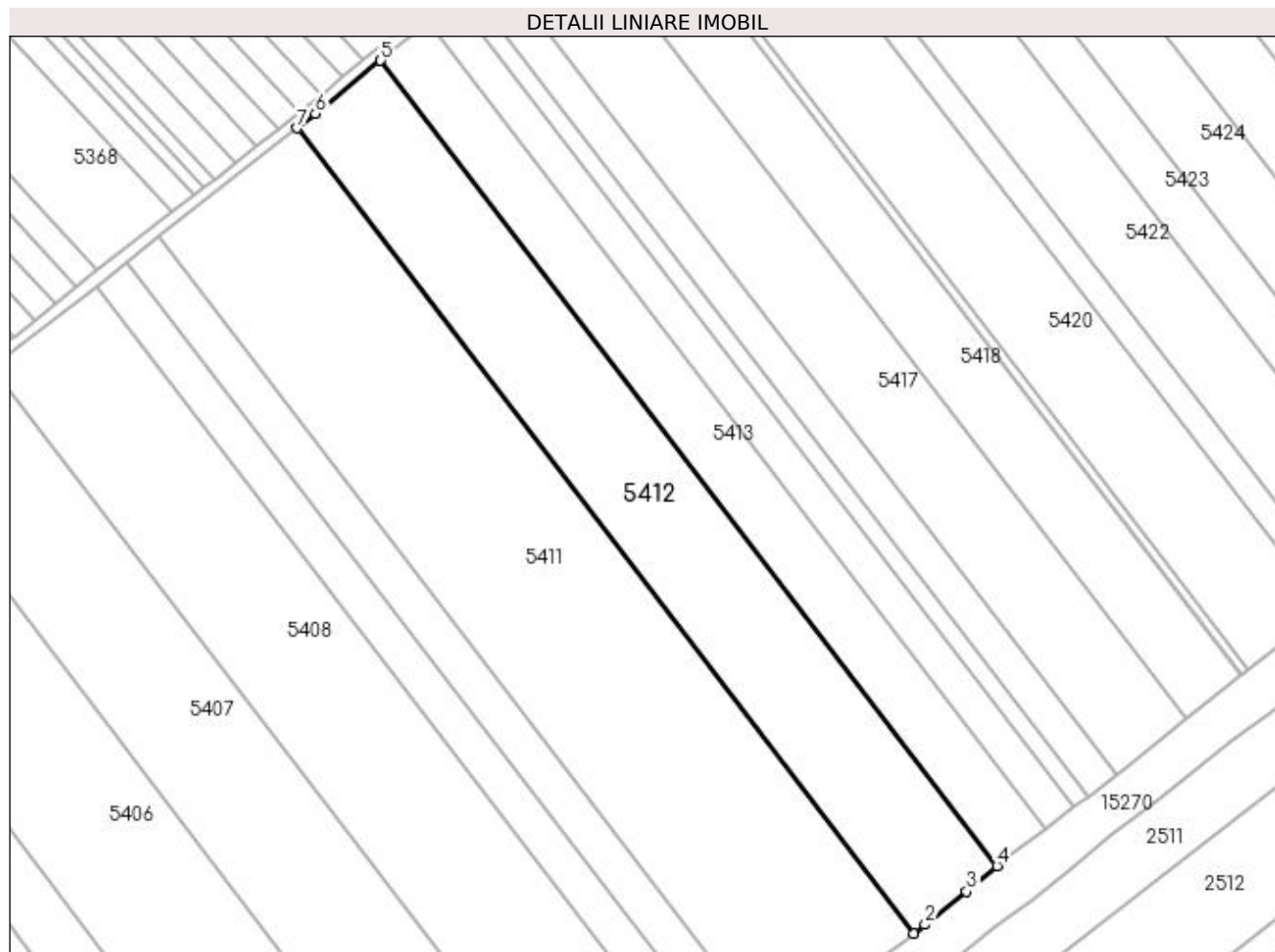
Inscrieri privind dezmembramintele dreptului de proprietate, drepturi reale de garanție și sarcini	Referințe
NU SUNT	

Anexa Nr. 1 La Partea I

Teren

Nr cadastral	Suprafața (mp)*	Observații / Referințe
	Din acte: 15.000 Masurata: 13.536	PROCENT DIMINUARE 9.76%;

* Suprafața este determinată în planul de proiecție Stereo 70.



Date referitoare la teren

Crt	Categorie folosință	Intravilan	Suprafața (mp)	Tarla	Parcelă	Nr. topo	Observații / Referințe
1	arabil	NU	13.536	65	17	-	

Lungime Segmente

1) Valorile lungimilor segmentelor sunt obținute din proiecție în plan.

Punct început	X / Y	Punct sfârșit	X / Y	Lungime segment (** (m)
1	349.946,828 282.589,226	2	349.950,881 282.592,343	5.113
2	349.950,881 282.592,343	3	349.965,521 282.604,013	18.722
3	349.965,521 282.604,013	4	349.976,209 282.613,04	13.99
4	349.976,209 282.613,04	5	349.758,629 282.897,228	357.916

Punct început	X / Y	Punct sfârșit	X / Y	Lungime segment (** (m)
5	349.758,629 282.897,228	6	349.735,648 282.878,488	29.653
6	349.735,648 282.878,488	7	349.729,227 282.873,44	8.168
7	349.729,227 282.873,44	1	349.946,828 282.589,226	357.949

** Lungimile segmentelor sunt determinate în planul de proiecție Stereo 70 și sunt rotunjite la 1 milimetru.

*** Distanța dintre puncte este formată din segmente cumulate ce sunt mai mici decât valoarea 1 milimetru.

**DATE DESPRE IMOBILUL NR. 5413**

Oficiul de Cadastru și Publicitate Imobiliară DOLJ
Biroul de Cadastru și Publicitate Imobiliară Craiova

A. Partea I. Descrierea imobilului

TEREN Extravilan

Adresa: Jud. Dolj, T 65, P 18

Nr. Crt	Nr cadastral Nr. topografic	Suprafața* (mp)	Observații / Referințe
A1		Din acte: 8.600 Masurata: 7.760	Sector cadastral:25 Teren neimprejmuit; PROCENT DIMINUARE 9.76%;

B. Partea II. Proprietari și acte

Inscrieri privitoare la dreptul de proprietate și alte drepturi reale		Referințe
0 / 19/05/2022		
Act Administrativ nr. TDP:178-58784, din 15/11/1993 emis de COMISIA JUDETEANA DOLJ;		
B1	Intabulare, drept de PROPRIETATE, dobandit prin Reconstituire, cota actuala 1/1, cota initiala 1/1 1) MITULETU EUGEN, LIPSA CNP	A1
B2	Intabulare, drept de PROPRIETATE, dobandit prin Reconstituire, cota actuala 1/1, cota initiala 1/1 1) MITULETU DOREL, LIPSA CNP	A1
B3	Intabulare, drept de PROPRIETATE, dobandit prin Reconstituire, cota actuala 1/1, cota initiala 1/1 1) NITU ANISOARA, LIPSA CNP	A1

C. Partea III. SARCINI .

Inscrieri privind dezmembramintele dreptului de proprietate, drepturi reale de garanție și sarcini	Referințe
NU SUNT	

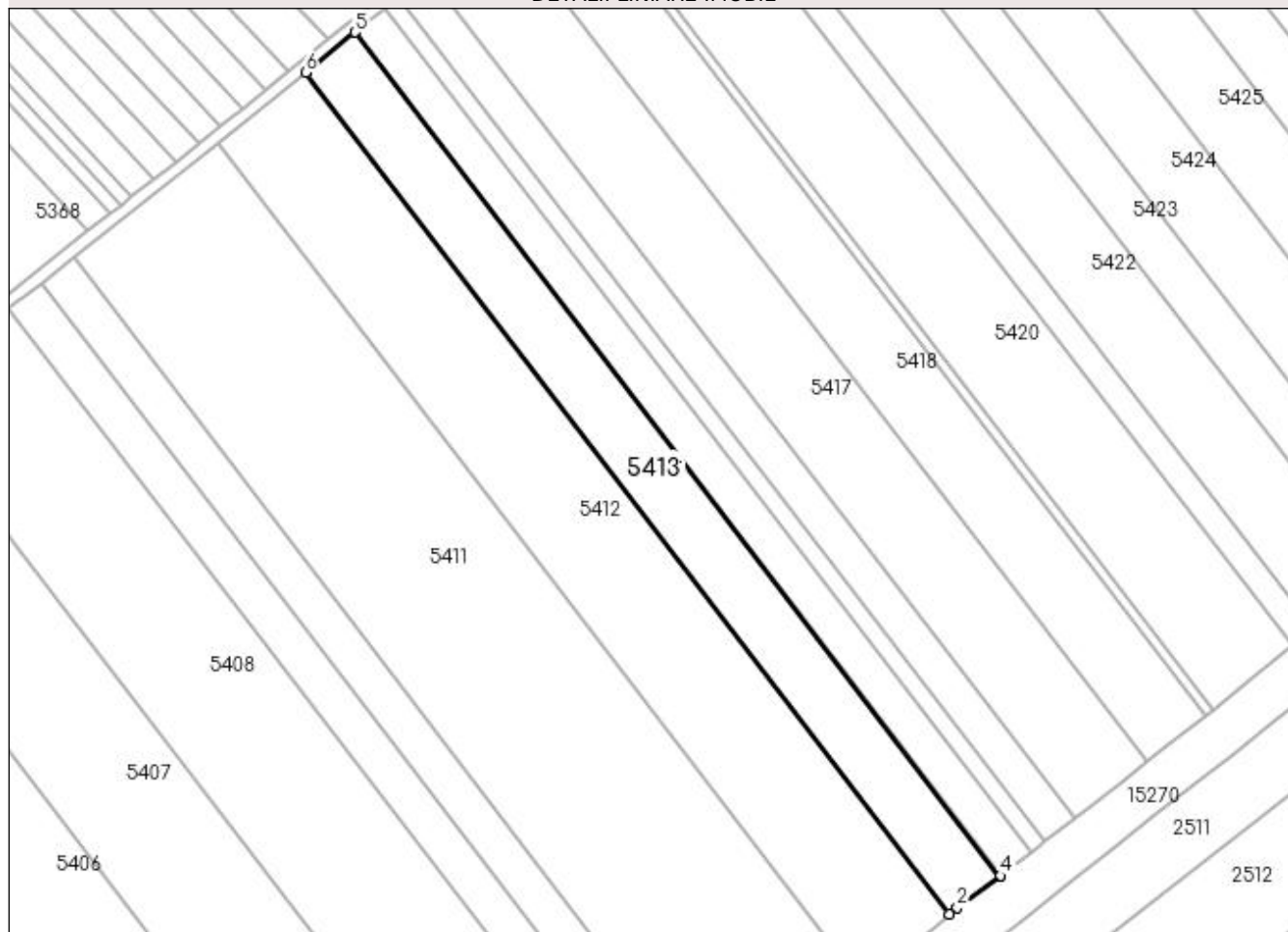
Anexa Nr. 1 La Partea I

Teren

Nr cadastral	Suprafața (mp)*	Observații / Referințe
	Din acte: 8.600 Masurata: 7.760	PROCENT DIMINUARE 9.76%;

* Suprafața este determinată în planul de proiecție Stereo 70.

DETALII LINIARE IMOBIL



Date referitoare la teren

Crt	Categorie folosință	Intra vilan	Suprafața (mp)	Tarla	Parcelă	Nr. topo	Observații / Referințe
1	arabil	NU	7.760	65	18	-	

Lungime Segmente

1) Valorile lungimilor segmentelor sunt obținute din proiecție în plan.

Punct început	X / Y	Punct sfârșit	X / Y	Lungime segment (** (m)
1	349.976,209 282.613,04	2	349.978,791 282.615,221	3.38
2	349.978,791 282.615,221	3	349.993,223 282.625,828	17.911
3	349.993,223 282.625,828	4	349.993,524 282.626,057	0.378
4	349.993,524 282.626,057	5	349.775,424 282.910,923	358.77
5	349.775,424 282.910,923	6	349.758,629 282.897,228	21.671

Punct început	X / Y	Punct sfârșit	X / Y	Lungime segment (** (m)
6	349.758,629 282.897,228	1	349.976,209 282.613,04	357.916

** Lungimile segmentelor sunt determinate în planul de proiecție Stereo 70 și sunt rotunjite la 1 milimetru.

*** Distanța dintre puncte este formată din segmente cumulate ce sunt mai mici decât valoarea 1 milimetru.

**DATE DESPRE IMOBILUL NR. 5414**

Oficiul de Cadastru și Publicitate Imobiliară DOLJ
Biroul de Cadastru și Publicitate Imobiliară Craiova

A. Partea I. Descrierea imobilului

TEREN Extravilan

Adresa: Jud. Dolj, T 65, P 19

Nr. Crt	Nr cadastral Nr. topografic	Suprafața* (mp)	Observații / Referințe
A1	33763	Din acte: 5.000 Masurata: 4.520	Sector cadastral:25 Teren neimprejmuit;

B. Partea II. Proprietari și acte

Inscrieri privitoare la dreptul de proprietate și alte drepturi reale		Referințe
219064 / 07/09/2021		
Act Notarial nr. CM:171, din 15/06/2010 emis de BNP STOENESCU FLOREA (act administrativ nr Titlu de proprietate nr.1564-48561 din 04.10.1995, emis de COMISIA JUDETEANA DOLJ);		
B1	Intabulare, drept de PROPRIETATE, dobandit prin Succesiune, cota actuala 1/1, cota initiala 1/1 1) RADUCANU STELIAN	A1

C. Partea III. SARCINI .

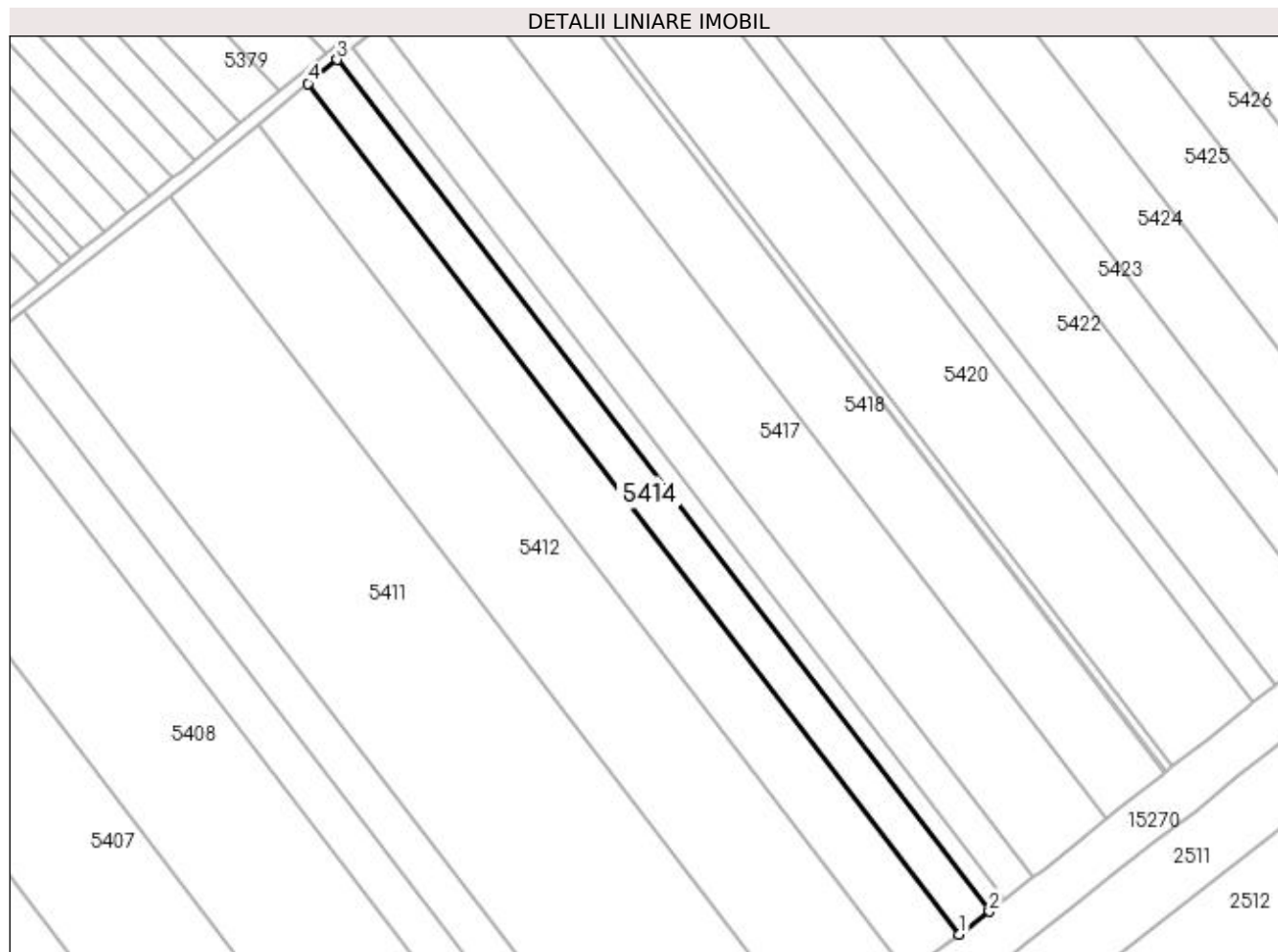
Inscrieri privind dezmembramintele dreptului de proprietate, drepturi reale de garanție și sarcini	Referințe
NU SUNT	

Anexa Nr. 1 La Partea I

Teren

Nr cadastral	Suprafața (mp)*	Observații / Referințe
33763	Din acte: 5.000 Masurata: 4.520	

* Suprafața este determinată în planul de proiecție Stereo 70.



Date referitoare la teren

Crt	Categorie folosință	Intra vilan	Suprafața (mp)	Tarla	Parcelă	Nr. topo	Observații / Referințe
1	arabil	NU	4.520	65	19	-	

Lungime Segmente

1) Valorile lungimilor segmentelor sunt obținute din proiecție în plan.

Punct început	X / Y	Punct sfârșit	X / Y	Lungime segment (** (m)
1	349.993,524 282.626,057	2	350.003,538 282.633,69	12.591
2	350.003,538 282.633,69	3	349.785,187 282.918,884	359.183
3	349.785,187 282.918,884	4	349.775,424 282.910,923	12.597
4	349.775,424 282.910,923	1	349.993,524 282.626,057	358.77

**** Lungimile segmentelor sunt determinate în planul de proiecție Stereo 70 și sunt rotunjite la 1 milimetru.**

***** Distanța dintre puncte este formată din segmente cumulate ce sunt mai mici decât valoarea 1 milimetru.**

**DATE DESPRE IMOBILUL NR. 5415**

Oficiul de Cadastru și Publicitate Imobiliară DOLJ
Biroul de Cadastru și Publicitate Imobiliară Craiova

A. Partea I. Descrierea imobilului

TEREN Extravilan

Adresa: Jud. Dolj, T 65, P 20

Nr. Crt	Nr cadastral Nr. topografic	Suprafața* (mp)	Observații / Referințe
A1		Din acte: 2.500 Masurata: 2.256	Sector cadastral:25 Teren neimprejmuit; PROCENT DIMINUARE 9.76%;

B. Partea II. Proprietari și acte

Inscrieri privitoare la dreptul de proprietate și alte drepturi reale		Referințe
0 / 19/05/2022		
Act Administrativ nr. TDP:1523-48561, din 29/09/1995 emis de COMISIA JUDETEANA DOLJ;		
B1	Intabulare, drept de PROPRIETATE, dobandit prin Reconstituire, cota actuala 1/1, cota initiala 1/1 1) VOINEA CONSTANTIN, LIPSA CNP	A1

C. Partea III. SARCINI .

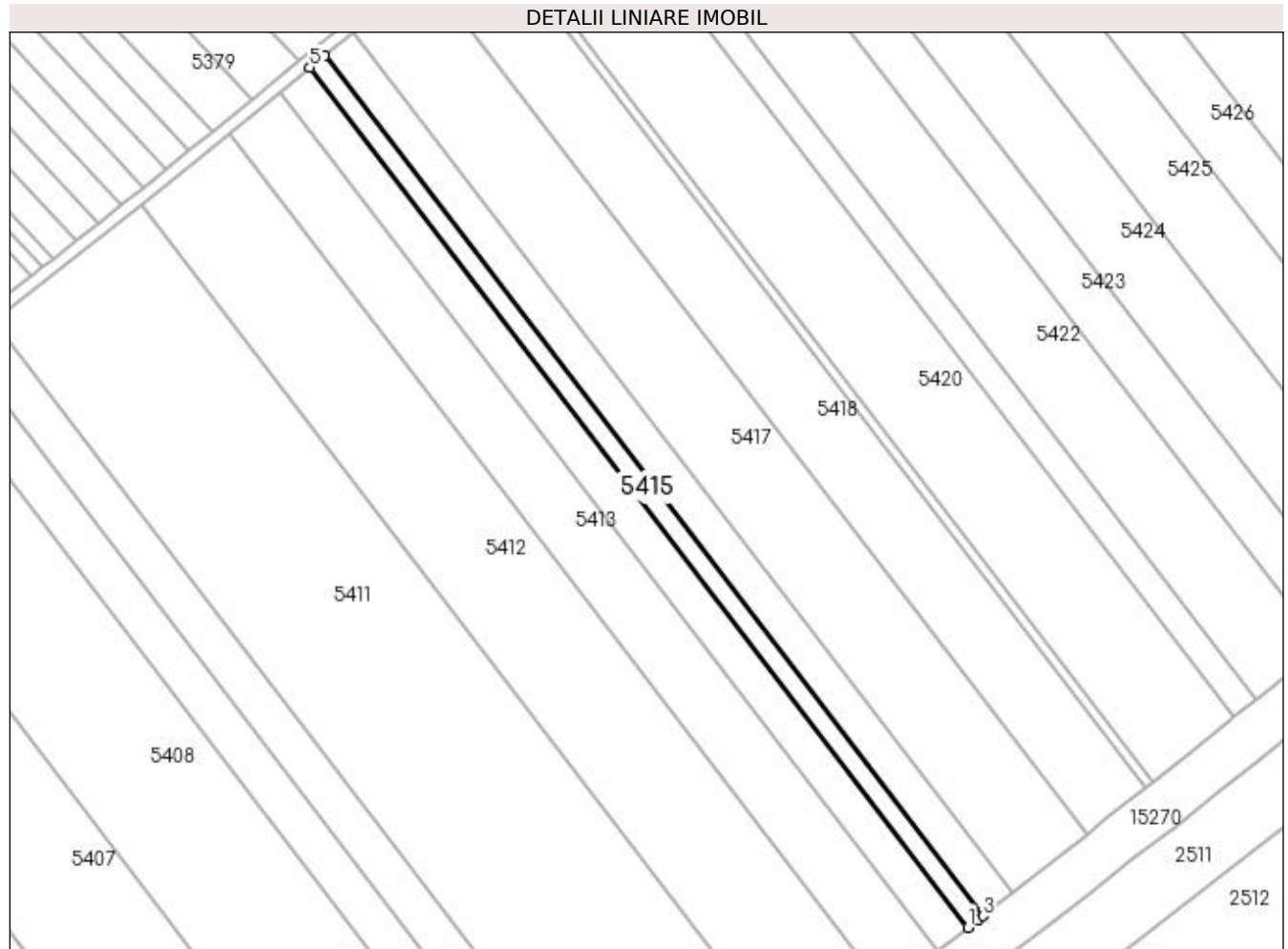
Inscrieri privind dezmembramintele dreptului de proprietate, drepturi reale de garanție și sarcini	Referințe
NU SUNT	

Anexa Nr. 1 La Partea I

Teren

Nr cadastral	Suprafața (mp)*	Observații / Referințe
	Din acte: 2.500 Masurata: 2.256	PROCENT DIMINUARE 9.76%;

* Suprafața este determinată în planul de proiecție Stereo 70.



Date referitoare la teren

Crt	Categorie folosință	Intra vilan	Suprafața (mp)	Tarla	Parcelă	Nr. topo	Observații / Referințe
1	arabil	NU	2.256	65	20	-	

Lungime Segmente

1) Valorile lungimilor segmentelor sunt obținute din proiecție în plan.

Punct început	X / Y	Punct sfârșit	X / Y	Lungime segment (** (m)
1	350.003,538 282.633,69	2	350.006,98 282.636,314	4.328
2	350.006,98 282.636,314	3	350.008,52 282.637,512	1.951
3	350.008,52 282.637,512	4	349.790,056 282.922,854	359.37
4	349.790,056 282.922,854	5	349.785,187 282.918,884	6.282
5	349.785,187 282.918,884	1	350.003,538 282.633,69	359.183

**** Lungimile segmentelor sunt determinate în planul de proiecție Stereo 70 și sunt rotunjite la 1 milimetru.**

***** Distanța dintre puncte este formată din segmente cumulate ce sunt mai mici decât valoarea 1 milimetru.**

**DATE DESPRE IMOBILUL NR. 5416**

Oficiul de Cadastru și Publicitate Imobiliară DOLJ
Biroul de Cadastru și Publicitate Imobiliară Craiova

A. Partea I. Descrierea imobilului

TEREN Extravilan

Adresa: Jud. Dolj, T 65, P 21

Nr. Crt	Nr cadastral Nr. topografic	Suprafața* (mp)	Observații / Referințe
A1		Din acte: 5.000 Masurata: 4.512	Sector cadastral:25 Teren neimprejmuit; PROCENT DIMINUARE 9.76%;

B. Partea II. Proprietari și acte

Inscrieri privitoare la dreptul de proprietate și alte drepturi reale		Referințe
0 / 19/05/2022		
Act Notarial nr. ACT DE PARTAJ VOLUNTAR:3067, din 14/12/2012 emis de BNP BUDIANA IONUT RAZVAN (CERTIF. DE DECES:D10387690/22.03.2018;);		
B1	Intabulare, drept de PROPRIETATE, dobandit prin lesire Din Indiviziune, cota actuala 1/1, cota initiala 1/1 1) STANESCU DUMITRU, DECEDAT DEFUNCT:Da	A1

C. Partea III. SARCINI .

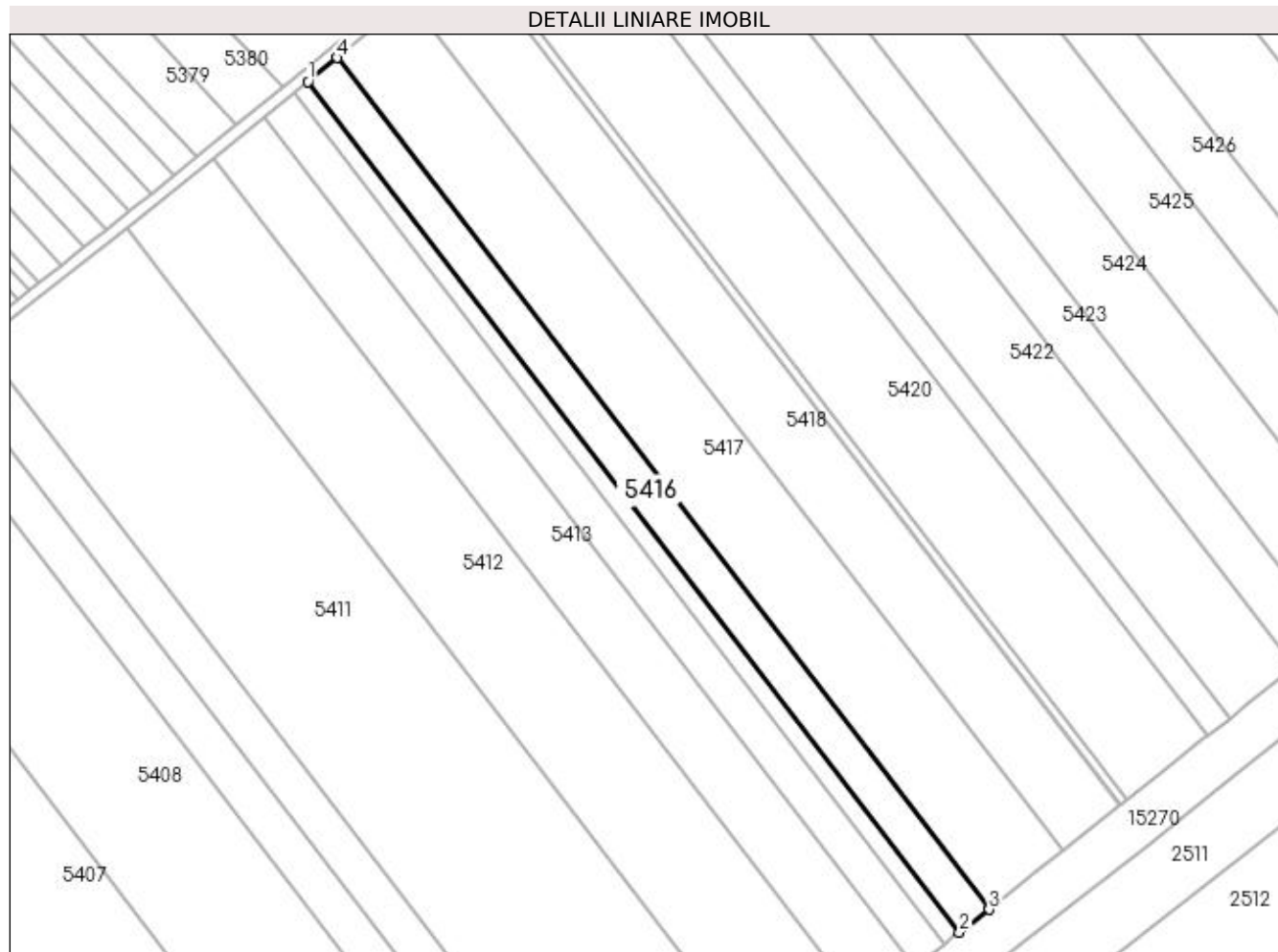
Inscrieri privind dezmembramintele dreptului de proprietate, drepturi reale de garanție și sarcini	Referințe
NU SUNT	

Anexa Nr. 1 La Partea I

Teren

Nr cadastral	Suprafața (mp)*	Observații / Referințe
	Din acte: 5.000 Masurata: 4.512	PROCENT DIMINUARE 9.76%;

* Suprafața este determinată în planul de proiecție Stereo 70.



Date referitoare la teren

Crt	Categorie folosință	Intravilan	Suprafața (mp)	Tarla	Parcelă	Nr. topo	Observații / Referințe
1	arabil	NU	4.512	65	21	-	

Lungime Segmente

1) Valorile lungimilor segmentelor sunt obținute din proiecție în plan.

Punct început	X / Y	Punct sfârșit	X / Y	Lungime segment (** (m)
1	349.790,056 282.922,854	2	350.008,52 282.637,512	359.37
2	350.008,52 282.637,512	3	350.018,428 282.645,216	12.551
3	350.018,428 282.645,216	4	349.799,787 282.930,789	359.661
4	349.799,787 282.930,789	1	349.790,056 282.922,854	12.556

**** Lungimile segmentelor sunt determinate în planul de proiecție Stereo 70 și sunt rotunjite la 1 milimetru.**

***** Distanța dintre puncte este formată din segmente cumulate ce sunt mai mici decât valoarea 1 milimetru.**

**DATE DESPRE IMOBILUL NR. 5417**

Oficiul de Cadastru și Publicitate Imobiliară DOLJ
Biroul de Cadastru și Publicitate Imobiliară Craiova

A. Partea I. Descrierea imobilului

TEREN Extravilan

Adresa: Jud. Dolj, T 65, P 22

Nr. Crt	Nr cadastral Nr. topografic	Suprafața* (mp)	Observații / Referințe
A1		Din acte: 12.500 Masurata: 11.280	Sector cadastral:25 Teren neimprejmuit; PROCENT DIMINUARE 9.76%;

B. Partea II. Proprietari și acte

Inscrieri privitoare la dreptul de proprietate și alte drepturi reale		Referințe
0 / 19/05/2022		
Act Notarial nr. CM:334, din 17/08/2016 emis de BNP STOENESCU FLOREA;		
B1	Intabulare, drept de PROPRIETATE, dobandit prin Succesiune, cota actuala 1/1, cota initiala 1/1 1) GEANA IULIANA	A1

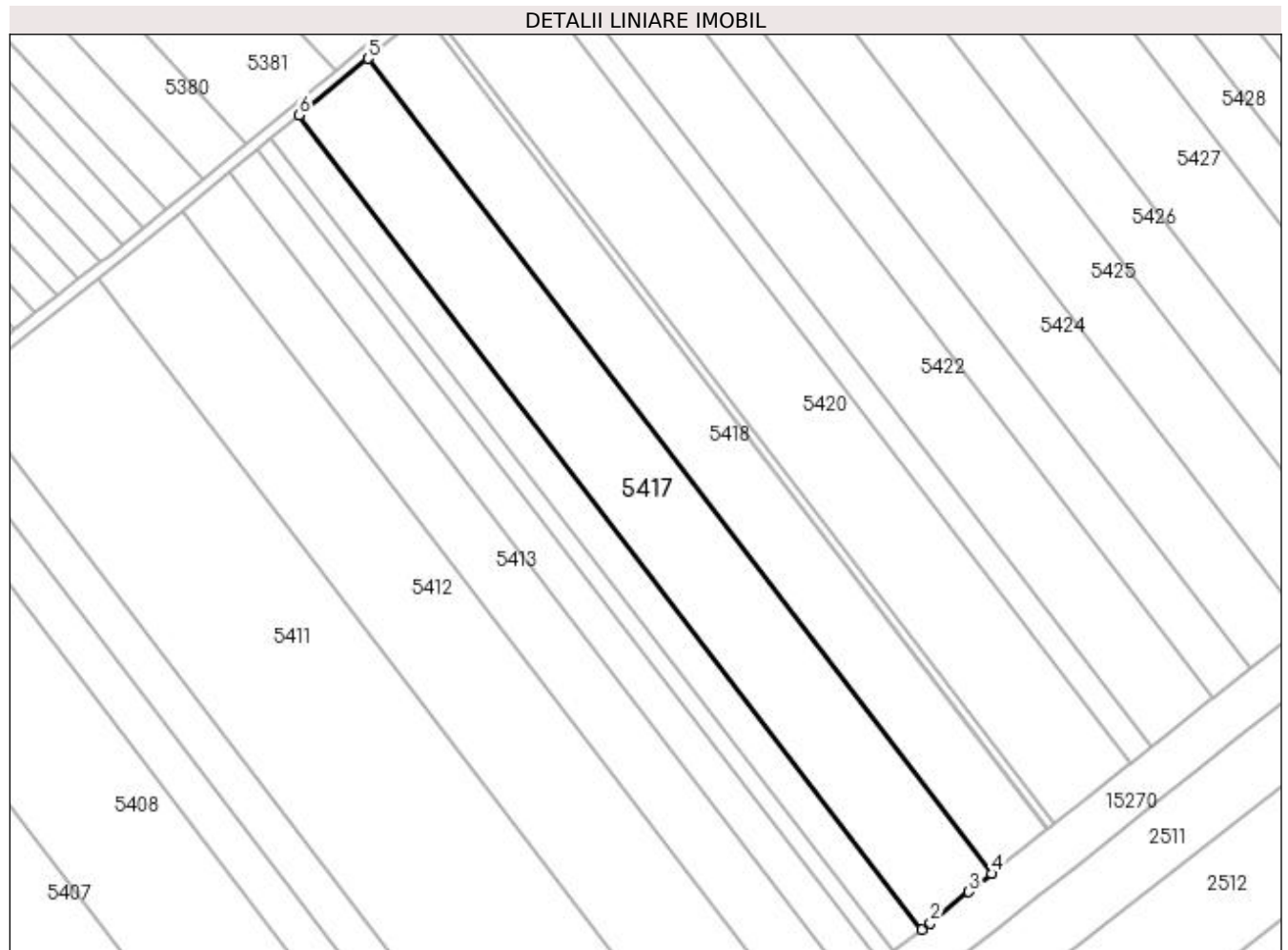
C. Partea III. SARCINI .

Inscrieri privind dezmembramintele dreptului de proprietate, drepturi reale de garanție și sarcini	Referințe
NU SUNT	

Anexa Nr. 1 La Partea I**Teren**

Nr cadastral	Suprafața (mp)*	Observații / Referințe
	Din acte: 12.500 Masurata: 11.280	PROCENT DIMINUARE 9.76%;

* Suprafața este determinată în planul de proiecție Stereo 70.

**Date referitoare la teren**

Crt	Categorie folosință	Intravilan	Suprafața (mp)	Tarla	Parcelă	Nr. topo	Observații / Referințe
1	arabil	NU	11.280	65	22	-	

Lungime Segmente

1) Valorile lungimilor segmentelor sunt obținute din proiecție în plan.

Punct început	X / Y	Punct sfârșit	X / Y	Lungime segment (** (m)
1	350.018,428 282.645,216	2	350.021,375 282.647,508	3.733
2	350.021,375 282.647,508	3	350.034,916 282.658,43	17.397
3	350.034,916 282.658,43	4	350.042,938 282.664,771	10.225
4	350.042,938 282.664,771	5	349.824,093 282.950,61	359.996

Punct început	X / Y	Punct sfârșit	X / Y	Lungime segment (** (m)
5	349.824,093 282.950,61	6	349.799,787 282.930,789	31.363
6	349.799,787 282.930,789	1	350.018,428 282.645,216	359.661

** Lungimile segmentelor sunt determinate în planul de proiecție Stereo 70 și sunt rotunjite la 1 milimetru.

*** Distanța dintre puncte este formată din segmente cumulate ce sunt mai mici decât valoarea 1 milimetru.

**DATE DESPRE IMOBILUL NR. 5418**

Oficiul de Cadastru și Publicitate Imobiliară DOLJ
Biroul de Cadastru și Publicitate Imobiliară Craiova

A. Partea I. Descrierea imobilului

TEREN Extravilan

Adresa: Jud. Dolj, T 65, P 23

Nr. Crt	Nr cadastral Nr. topografic	Suprafața* (mp)	Observații / Referințe
A1		Din acte: 10.000 Masurata: 9.024	Sector cadastral:25 Teren neimprejmuit; PROCENT DIMINUARE 9.76%;

B. Partea II. Proprietari și acte

Inscrieri privitoare la dreptul de proprietate și alte drepturi reale		Referințe
0 / 19/05/2022		
Act Administrativ nr. TDP:125-58784, din 09/11/1993 emis de COMISIA JUDETEANA DOLJ (CERTIF. DE DECES: DP064103/28.11.2003;);		
B1	Intabulare, drept de PROPRIETATE, dobandit prin Reconstituire, cota actuala 1/1, cota initiala 1/1 1) MITULETU MARIN, DECEDAT DEFUNCT:Da	A1

C. Partea III. SARCINI .

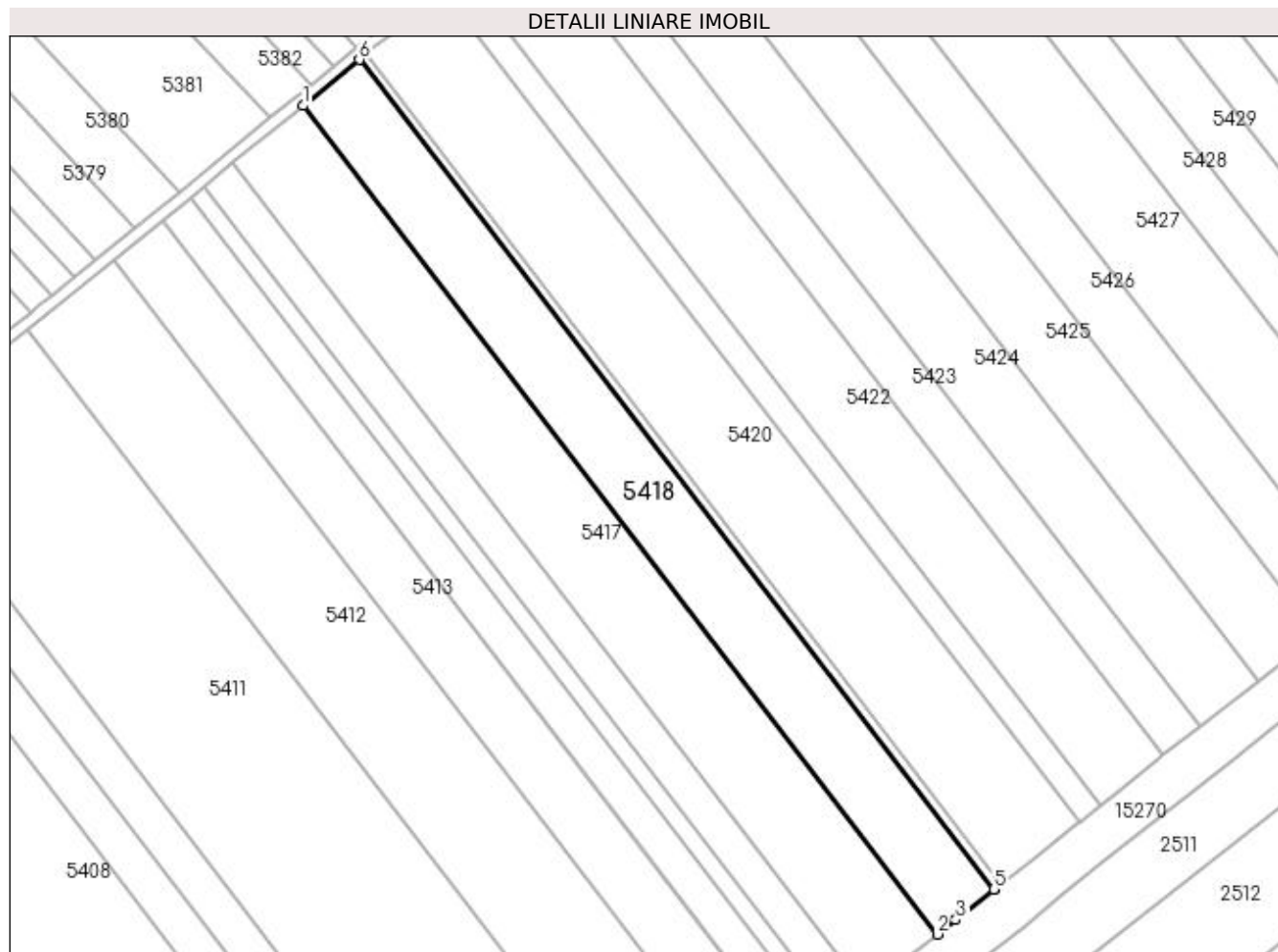
Inscrieri privind dezmembramintele dreptului de proprietate, drepturi reale de garanție și sarcini	Referințe
NU SUNT	

Anexa Nr. 1 La Partea I

Teren

Nr cadastral	Suprafața (mp)*	Observații / Referințe
	Din acte: 10.000 Masurata: 9.024	PROCENT DIMINUARE 9.76%;

* Suprafața este determinată în planul de proiecție Stereo 70.



Date referitoare la teren

Crt	Categorie folosință	Intra vilan	Suprafața (mp)	Tarla	Parcelă	Nr. topo	Observații / Referințe
1	arabil	NU	9.024	65	23	-	

Lungime Segmente

1) Valorile lungimilor segmentelor sunt obținute din proiecție în plan.

Punct început	X / Y	Punct sfârșit	X / Y	Lungime segment (** (m)
1	349.824,093 282.950,61	2	350.042,938 282.664,771	359.996
2	350.042,938 282.664,771	3	350.049,296 282.669,797	8.105
3	350.049,296 282.669,797	4	350.062,433 282.680,163	16.734
4	350.062,433 282.680,163	5	350.062,604 282.680,296	0.217
5	350.062,604 282.680,296	6	349.843,519 282.966,45	360.392

Punct început	X / Y	Punct sfârșit	X / Y	Lungime segment (** (m)
6	349.843,519 282.966,45	1	349.824,093 282.950,61	25.065

** Lungimile segmentelor sunt determinate în planul de proiecție Stereo 70 și sunt rotunjite la 1 milimetru.

*** Distanța dintre puncte este formată din segmente cumulate ce sunt mai mici decât valoarea 1 milimetru.

**DATE DESPRE IMOBILUL NR. 5419**

Oficiul de Cadastru și Publicitate Imobiliară DOLJ
Biroul de Cadastru și Publicitate Imobiliară Craiova

A. Partea I. Descrierea imobilului

TEREN Extravilan

Adresa: Jud. Dolj, T 65, P 24

Nr. Crt	Nr cadastral Nr. topografic	Suprafața* (mp)	Observații / Referințe
A1		Din acte: 1.200 Masurata: 1.083	Sector cadastral:25 Teren neimprejmuit; PROCENT DIMINUARE 9.76%;

B. Partea II. Proprietari și acte

Inscrieri privitoare la dreptul de proprietate și alte drepturi reale		Referințe
0 / 19/05/2022		
Act Notarial nr. CM:179, din 19/11/2014 emis de BNP BUDIANA IONUT RAZVAN;		
B1	Intabulare, drept de PROPRIETATE, dobandit prin Succesiune, cota actuala 1/1, cota initiala 1/1 1) TOMESCU ION	A1

C. Partea III. SARCINI .

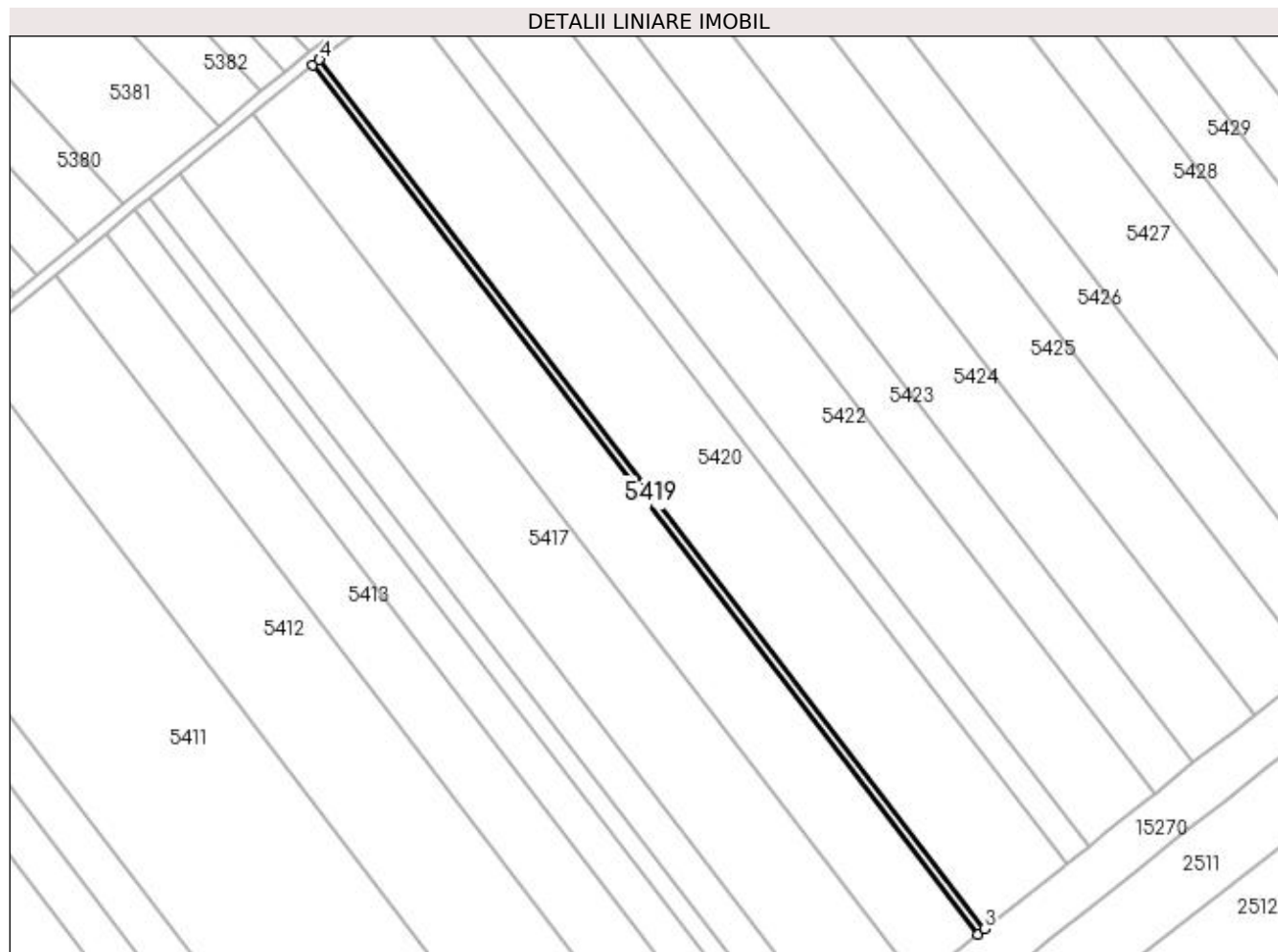
Inscrieri privind dezmembramintele dreptului de proprietate, drepturi reale de garanție și sarcini	Referințe
NU SUNT	

Anexa Nr. 1 La Partea I

Teren

Nr cadastral	Suprafața (mp)*	Observații / Referințe
	Din acte: 1.200 Masurata: 1.083	PROCENT DIMINUARE 9.76%;

* Suprafața este determinată în planul de proiecție Stereo 70.



Date referitoare la teren

Crt	Categorie folosință	Intra vilan	Suprafața (mp)	Tarla	Parcelă	Nr. topo	Observații / Referințe
1	arabil	NU	1.083	65	24	-	

Lungime Segmente

1) Valorile lungimilor segmentelor sunt obținute din proiecție în plan.

Punct început	X / Y	Punct sfârșit	X / Y	Lungime segment (** (m)
1	349.843,519 282.966,45	2	350.062,604 282.680,296	360.392
2	350.062,604 282.680,296	3	350.064,974 282.682,144	3.005
3	350.064,974 282.682,144	4	349.845,848 282.968,35	360.458
4	349.845,848 282.968,35	1	349.843,519 282.966,45	3.006

**** Lungimile segmentelor sunt determinate în planul de proiecție Stereo 70 și sunt rotunjite la 1 milimetru.**

***** Distanța dintre puncte este formată din segmente cumulate ce sunt mai mici decât valoarea 1 milimetru.**

**DATE DESPRE IMOBILUL NR. 5420**

Oficiul de Cadastru și Publicitate Imobiliară DOLJ
Biroul de Cadastru și Publicitate Imobiliară Craiova

A. Partea I. Descrierea imobilului

TEREN Extravilan

Adresa: Jud. Dolj, T 65, P 27

Nr. Crt	Nr cadastral Nr. topografic	Suprafața* (mp)	Observații / Referințe
A1	32811	Din acte: 13.500 Masurata: 12.383	Sector cadastral:25 Teren neimprejmut;

B. Partea II. Proprietari și acte

Inscrieri privitoare la dreptul de proprietate și alte drepturi reale		Referințe
139466 / 03/07/2019		
Act Notarial nr. CVC:1480, din 03/07/2019 emis de BNP STOENESCU FLOREA;		
B1	Intabulare, drept de PROPRIETATE, dobandit prin Conventie, cota actuala 1/1, cota initiala 1/1 1) TOMESCU ION 2) TOMESCU CONSTANTA	A1

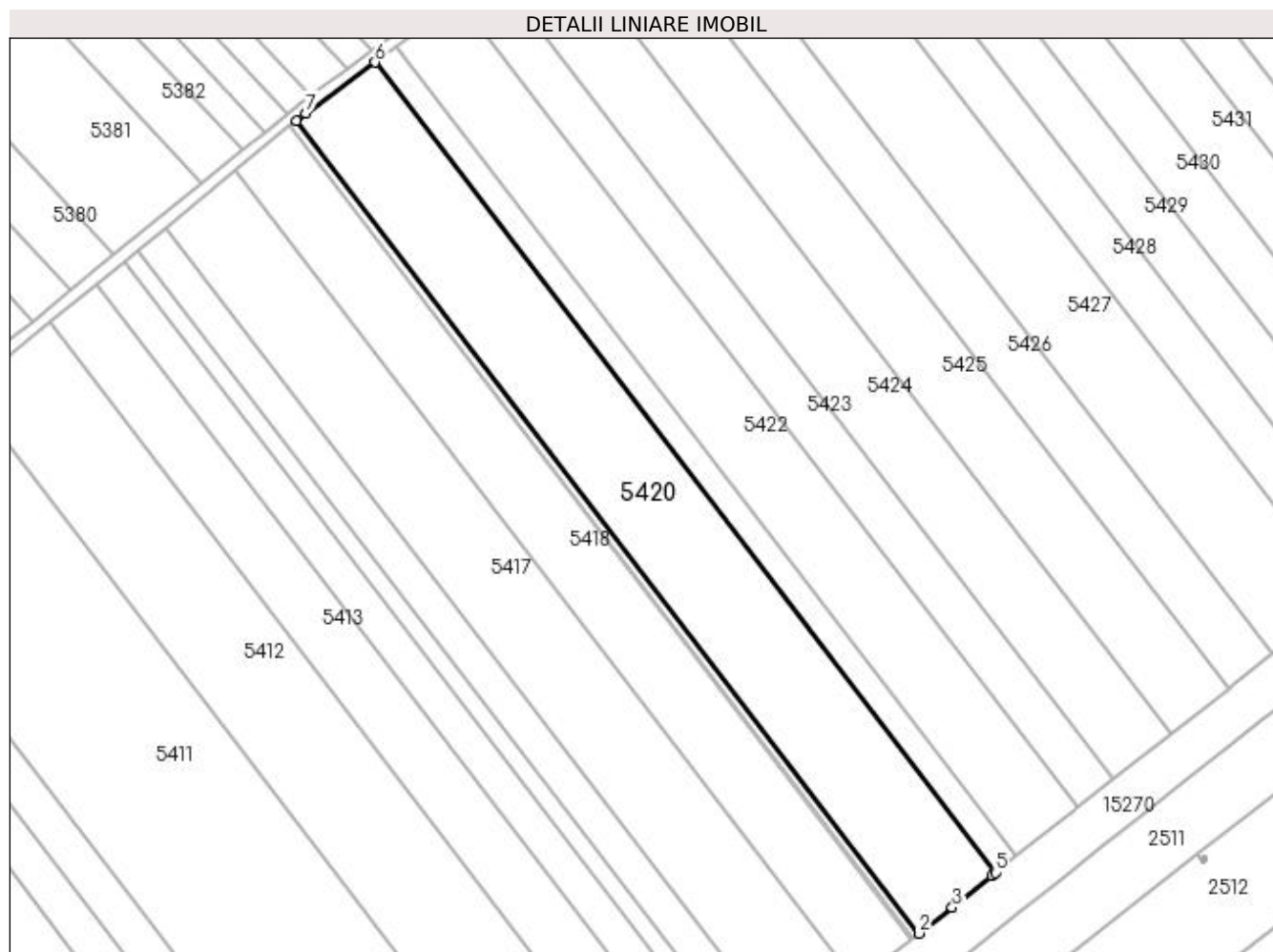
C. Partea III. SARCINI .

Inscrieri privind dezmembramintele dreptului de proprietate, drepturi reale de garanție și sarcini	Referințe
NU SUNT	

Anexa Nr. 1 La Partea I**Teren**

Nr cadastral	Suprafața (mp)*	Observații / Referințe
32811	Din acte: 13.500 Masurata: 12.383	

* Suprafața este determinată în planul de proiecție Stereo 70.

**Date referitoare la teren**

Crt	Categorie folosință	Intra vilan	Suprafața (mp)	Tarla	Parcelă	Nr. topo	Observații / Referințe
1	arabil	NU	12.383	65	27	-	

Lungime Segmente

1) Valorile lungimilor segmentelor sunt obținute din proiecție în plan.

Punct început	X / Y	Punct sfârșit	X / Y	Lungime segment (** (m)
1	349.845,848 282.968,35	2	350.064,974 282.682,144	360.458
2	350.064,974 282.682,144	3	350.076,649 282.691,25	14.806
3	350.076,649 282.691,25	4	350.090,547 282.702,523	17.895
4	350.090,547 282.702,523	5	350.091,881 282.703,574	1.698

Punct început	X / Y	Punct sfârșit	X / Y	Lungime segment (** (m)
5	350.091,881 282.703,574	6	349.873,444 282.988,882	359.326
6	349.873,444 282.988,882	7	349.849,042 282.970,954	30.28
7	349.849,042 282.970,954	1	349.845,848 282.968,35	4.121

** Lungimile segmentelor sunt determinate în planul de proiecție Stereo 70 și sunt rotunjite la 1 milimetru.

*** Distanța dintre puncte este formată din segmente cumulate ce sunt mai mici decât valoarea 1 milimetru.

**DATE DESPRE IMOBILUL NR. 5421**

Oficiul de Cadastru și Publicitate Imobiliară DOLJ
Biroul de Cadastru și Publicitate Imobiliară Craiova

A. Partea I. Descrierea imobilului

TEREN Extravilan

Adresa: Jud. Dolj, T 65, P 25

Nr. Crt	Nr cadastral Nr. topografic	Suprafața* (mp)	Observații / Referințe
A1		Din acte: 3.700 Masurata: 3.339	Sector cadastral:25 Teren neimprejmuit; PROCENT DIMINUARE 9.76%;

B. Partea II. Proprietari și acte

Inscrieri privitoare la dreptul de proprietate și alte drepturi reale		Referințe
0 / 19/05/2022		
Act Notarial nr. CM:93, din 01/03/2007 emis de BNP STOENESCU FLOREA;		
B1	Intabulare, drept de PROPRIETATE, dobandit prin Succesiune, cota actuala 1/2, cota initiala 1/2 1) NISIPASU CONSTANTIN, LIPSA CNP	A1
B2	Intabulare, drept de PROPRIETATE, dobandit prin Succesiune, cota actuala 1/2, cota initiala 1/2 1) NISIPASU PETRE, LIPSA CNP	A1

C. Partea III. SARCINI .

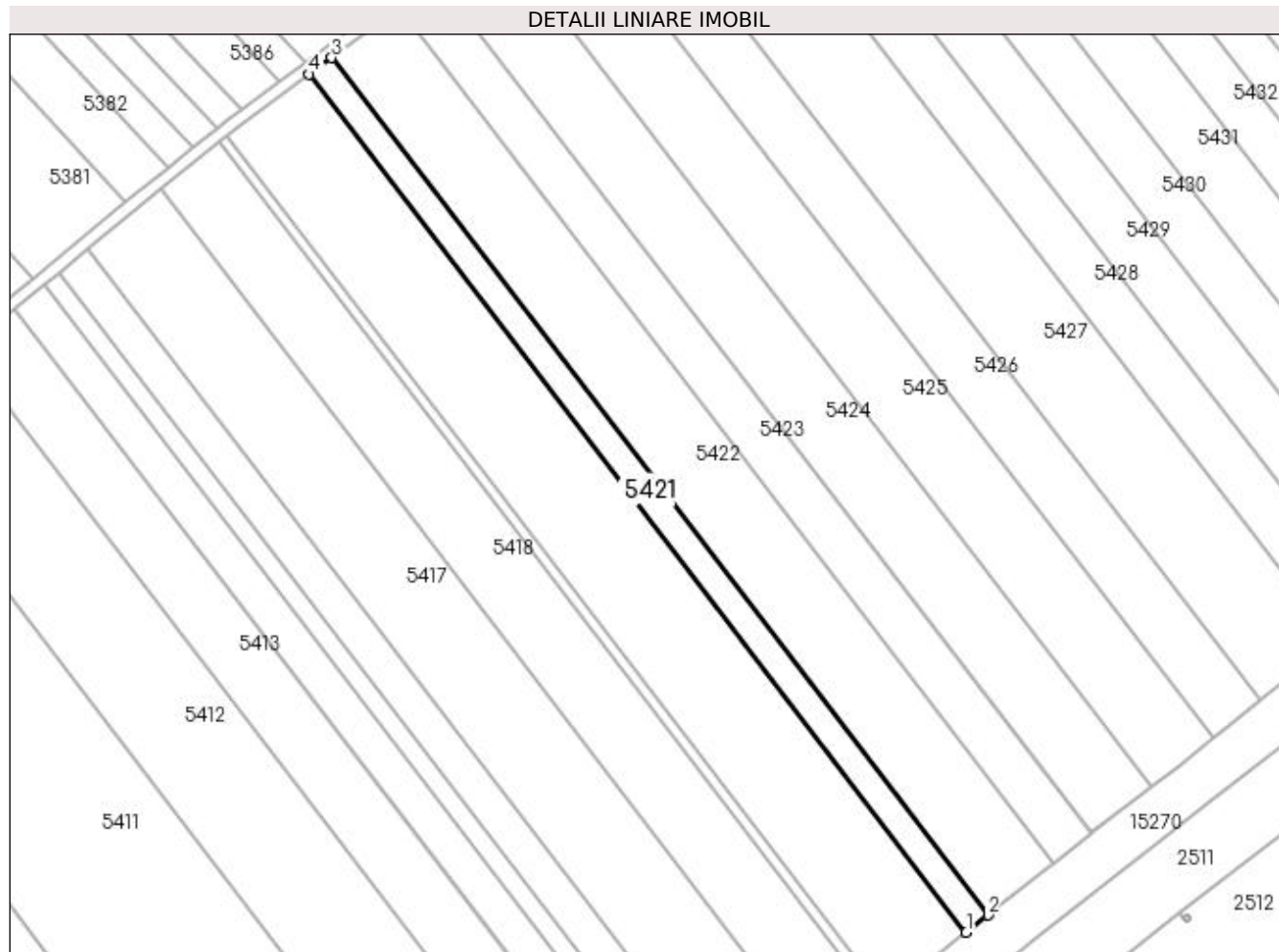
Inscrieri privind dezmembramintele dreptului de proprietate, drepturi reale de garanție și sarcini	Referințe
NU SUNT	

Anexa Nr. 1 La Partea I

Teren

Nr cadastral	Suprafața (mp)*	Observații / Referințe
	Din acte: 3.700 Masurata: 3.339	PROCENT DIMINUARE 9.76%;

* Suprafața este determinată în planul de proiecție Stereo 70.



Date referitoare la teren

Crt	Categorie folosință	Intra vilan	Suprafața (mp)	Tarla	Parcelă	Nr. topo	Observații / Referințe
1	arabil	NU	3.339	65	25	-	

Lungime Segmente

1) Valorile lungimilor segmentelor sunt obținute din proiecție în plan.

Punct început	X / Y	Punct sfârșit	X / Y	Lungime segment (** (m)
1	350.091,881 282.703,574	2	350.099,186 282.709,325	9.297
2	350.099,186 282.709,325	3	349.880,937 282.994,387	359.017
3	349.880,937 282.994,387	4	349.873,444 282.988,882	9.298
4	349.873,444 282.988,882	1	350.091,881 282.703,574	359.326

**** Lungimile segmentelor sunt determinate în planul de proiecție Stereo 70 și sunt rotunjite la 1 milimetru.**

***** Distanța dintre puncte este formată din segmente cumulate ce sunt mai mici decât valoarea 1 milimetru.**

**DATE DESPRE IMOBILUL NR. 5422**

Oficiul de Cadastru și Publicitate Imobiliară DOLJ
Biroul de Cadastru și Publicitate Imobiliară Craiova

A. Partea I. Descrierea imobilului

TEREN Extravilan

Adresa: Jud. Dolj, T 65, P 30

Nr. Crt	Nr cadastral Nr. topografic	Suprafața* (mp)	Observații / Referințe
A1		Din acte: 11.000 Masurata: 9.926	Sector cadastral:25 Teren neimprejmuit; PROCENT DIMINUARE 9.76%;

B. Partea II. Proprietari și acte

Inscrieri privitoare la dreptul de proprietate și alte drepturi reale		Referințe
0 / 19/05/2022		
Act Administrativ nr. TDP:1136-58820, din 06/01/1995 emis de COMISIA JUDETEANA DOLJ (CERTIF. DE DECES:DR784105/04.07.2003; CERTIF. DE NOTORIETATE:9866/04.05.2022;);		
B1	Intabulare, drept de PROPRIETATE, dobandit prin Reconstituire, cota actuala 1/1, cota initiala 1/1 1) PARVULETU MARIA, DECEDAT DEFUNCT:Da	A1

C. Partea III. SARCINI .

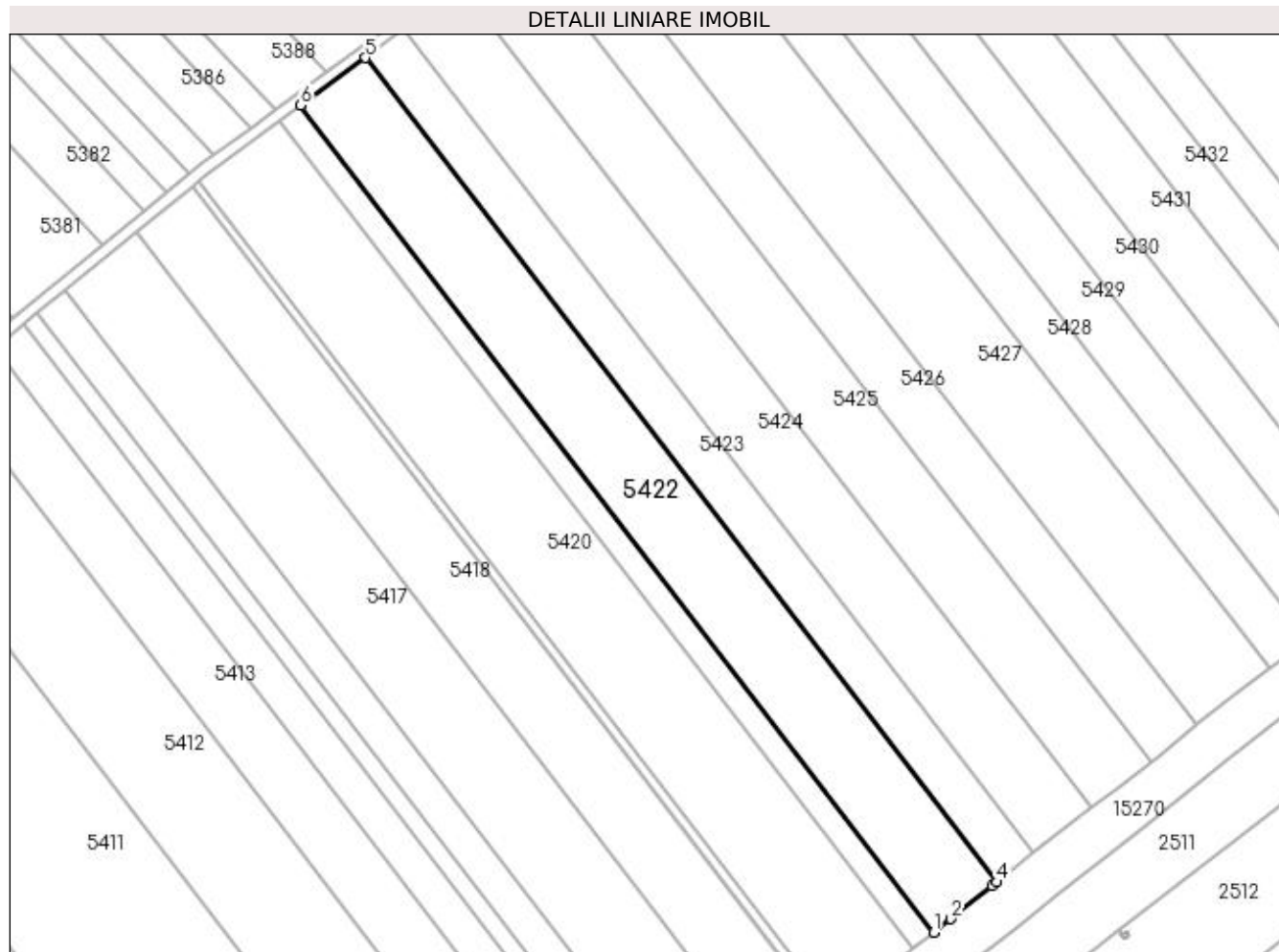
Inscrieri privind dezmembramintele dreptului de proprietate, drepturi reale de garanție și sarcini	Referințe
NU SUNT	

Anexa Nr. 1 La Partea I

Teren

Nr cadastral	Suprafața (mp)*	Observații / Referințe
	Din acte: 11.000 Masurata: 9.926	PROCENT DIMINUARE 9.76%;

* Suprafața este determinată în planul de proiecție Stereo 70.



Date referitoare la teren

Crt	Categorie folosință	Intra vilan	Suprafața (mp)	Tarla	Parcelă	Nr. topo	Observații / Referințe
1	arabil	NU	9.926	65	30	-	

Lungime Segmente

1) Valorile lungimilor segmentelor sunt obținute din proiecție în plan.

Punct început	X / Y	Punct sfârșit	X / Y	Lungime segment (** (m)
1	350.099,186 282.709,325	2	350.105,025 282.713,923	7.432
2	350.105,025 282.713,923	3	350.119,25 282.725,374	18.261
3	350.119,25 282.725,374	4	350.120,82 282.726,618	2.003
4	350.120,82 282.726,618	5	349.903,256 283.010,784	357.889
5	349.903,256 283.010,784	6	349.880,937 282.994,387	27.695

Punct început	X / Y	Punct sfârșit	X / Y	Lungime segment (** (m)
6	349.880,937 282.994,387	1	350.099,186 282.709,325	359.017

** Lungimile segmentelor sunt determinate în planul de proiecție Stereo 70 și sunt rotunjite la 1 milimetru.

*** Distanța dintre puncte este formată din segmente cumulate ce sunt mai mici decât valoarea 1 milimetru.

**DATE DESPRE IMOBILUL NR. 5423**

Oficiul de Cadastru și Publicitate Imobiliară DOLJ
Biroul de Cadastru și Publicitate Imobiliară Craiova

A. Partea I. Descrierea imobilului

TEREN Extravilan

Adresa: Jud. Dolj, T 65, P 31

Nr. Crt	Nr cadastral Nr. topografic	Suprafața* (mp)	Observații / Referințe
A1		Din acte: 6.500 Masurata: 5.865	Sector cadastral:25 Teren neimprejmuit; PROCENT DIMINUARE 9.76%;

B. Partea II. Proprietari și acte

Inscrieri privitoare la dreptul de proprietate și alte drepturi reale		Referințe
0 / 19/05/2022		
Act Administrativ nr. TDP:1137-58820, din 06/01/1995 emis de COMISIA JUDETEANA DOLJ;		
B1	Intabulare, drept de PROPRIETATE, dobandit prin Reconstituire, cota actuala 1/1, cota initiala 1/1 1) BOBIN ION , LIPSA CNP	A1

C. Partea III. SARCINI .

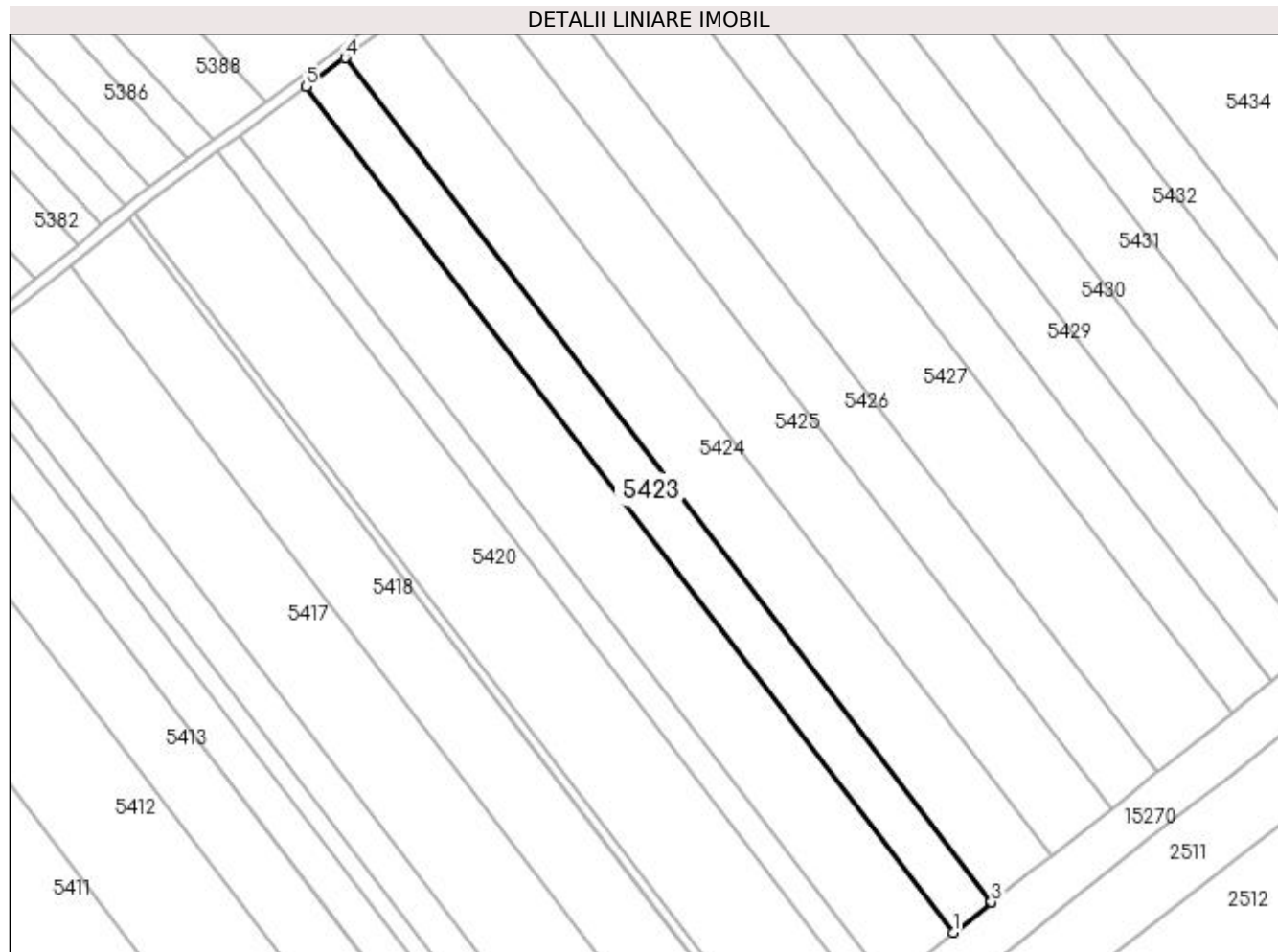
Inscrieri privind dezmembramintele dreptului de proprietate, drepturi reale de garanție și sarcini	Referințe
NU SUNT	

Anexa Nr. 1 La Partea I

Teren

Nr cadastral	Suprafața (mp)*	Observații / Referințe
	Din acte: 6.500 Masurata: 5.865	PROCENT DIMINUARE 9.76%;

* Suprafața este determinată în planul de proiecție Stereo 70.



Date referitoare la teren

Crt	Categorie folosință	Intra vilan	Suprafața (mp)	Tarla	Parcelă	Nr. topo	Observații / Referințe
1	arabil	NU	5.865	65	31	-	

Lungime Segmente

1) Valorile lungimilor segmentelor sunt obținute din proiecție în plan.

Punct început	X / Y	Punct sfârșit	X / Y	Lungime segment (** (m)
1	350.120,82 282.726,618	2	350.133,607 282.736,745	16.311
2	350.133,607 282.736,745	3	350.133,68 282.736,801	0.092
3	350.133,68 282.736,801	4	349.916,476 283.020,497	357.297
4	349.916,476 283.020,497	5	349.903,256 283.010,784	16.405
5	349.903,256 283.010,784	1	350.120,82 282.726,618	357.889

**** Lungimile segmentelor sunt determinate în planul de proiecție Stereo 70 și sunt rotunjite la 1 milimetru.**

***** Distanța dintre puncte este formată din segmente cumulate ce sunt mai mici decât valoarea 1 milimetru.**

**DATE DESPRE IMOBILUL NR. 5424**

Oficiul de Cadastru și Publicitate Imobiliară DOLJ
Biroul de Cadastru și Publicitate Imobiliară Craiova

A. Partea I. Descrierea imobilului

TEREN Extravilan

Adresa: Jud. Dolj, T 65, P 32

Nr. Crt	Nr cadastral Nr. topografic	Suprafața* (mp)	Observații / Referințe
A1		Din acte: 10.000 Masurata: 9.024	Sector cadastral:25 Teren neimprejmuit; PROCENT DIMINUARE 9.76%;

B. Partea II. Proprietari și acte

Inscrieri privitoare la dreptul de proprietate și alte drepturi reale		Referințe
0 / 19/05/2022		
Act Administrativ nr. TDP:1157-58820, din 10/01/1995 emis de COMISIA JUDETEANA DOLJ (CERTIF. DE DECES:DS493113/24.08.2010;);		
B1	Intabulare, drept de PROPRIETATE, dobandit prin Reconstituire, cota actuala 1/1, cota initiala 1/1 1) PISICA EUGEN, DECEDAT DEFUNCT:Da	A1

C. Partea III. SARCINI .

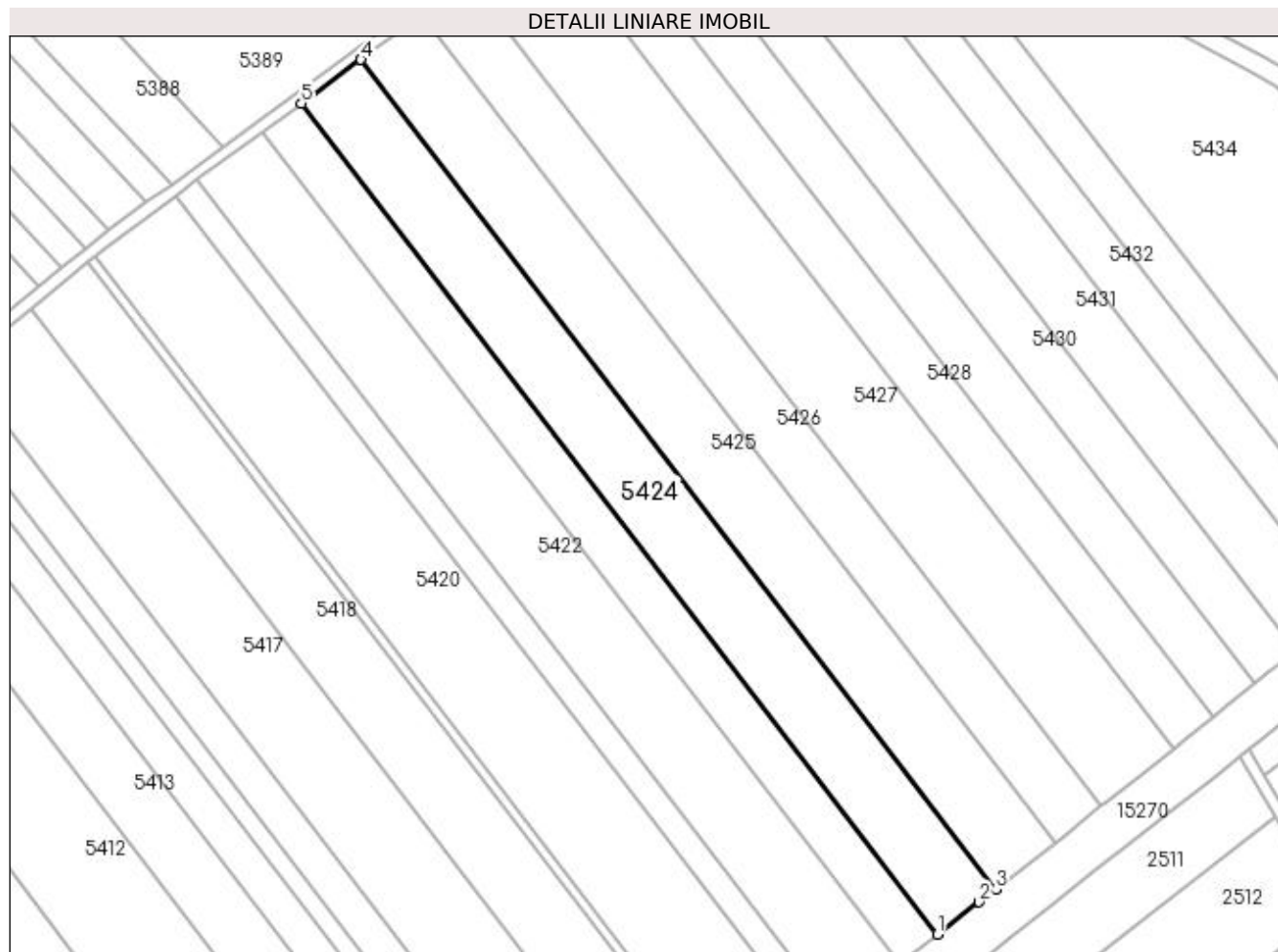
Inscrieri privind dezmembramintele dreptului de proprietate, drepturi reale de garanție și sarcini	Referințe
NU SUNT	

Anexa Nr. 1 La Partea I

Teren

Nr cadastral	Suprafața (mp)*	Observații / Referințe
	Din acte: 10.000 Masurata: 9.024	PROCENT DIMINUARE 9.76%;

* Suprafața este determinată în planul de proiecție Stereo 70.



Date referitoare la teren

Crt	Categorie folosință	Intra vilan	Suprafața (mp)	Tarla	Parcelă	Nr. topo	Observații / Referințe
1	arabil	NU	9.024	65	32	-	

Lungime Segmente

1) Valorile lungimilor segmentelor sunt obținute din proiecție în plan.

Punct început	X / Y	Punct sfârșit	X / Y	Lungime segment (** (m)
1	350.133,68 282.736,801	2	350.147,942 282.747,786	18.002
2	350.147,942 282.747,786	3	350.153,686 282.752,25	7.275
3	350.153,686 282.752,25	4	349.936,851 283.035,465	356.691
4	349.936,851 283.035,465	5	349.916,476 283.020,497	25.282
5	349.916,476 283.020,497	1	350.133,68 282.736,801	357.297

**** Lungimile segmentelor sunt determinate în planul de proiecție Stereo 70 și sunt rotunjite la 1 milimetru.**

***** Distanța dintre puncte este formată din segmente cumulate ce sunt mai mici decât valoarea 1 milimetru.**

**DATE DESPRE IMOBILUL NR. 5425**

Oficiul de Cadastru și Publicitate Imobiliară DOLJ
Biroul de Cadastru și Publicitate Imobiliară Craiova

A. Partea I. Descrierea imobilului

TEREN Extravilan

Adresa: Jud. Dolj, T 65, P 33

Nr. Crt	Nr cadastral Nr. topografic	Suprafața* (mp)	Observații / Referințe
A1	33713	Din acte: 10.000 Masurata: 9.172	Sector cadastral:25 Teren neimprejmut;

B. Partea II. Proprietari și acte

Inscrieri privitoare la dreptul de proprietate și alte drepturi reale		Referințe
160891 / 01/07/2021		
Act Notarial nr. CM:171, din 20/05/2021 emis de BNP STOENESCU FLOREA (act administrativ nr TDP nr.1657-48628 din 07.03.1996, emis de Comisia Judeteana DOLJ);		
B1	Intabulare, drept de PROPRIETATE, dobandit prin Succesiune, cota actuala 1/4, cota initiala 1/4 1) DABULEANU AURELIA	A1
B2	Intabulare, drept de PROPRIETATE, dobandit prin Succesiune, cota actuala 3/4, cota initiala 3/4 1) DABULEANU COSTIN GABRIEL	A1

C. Partea III. SARCINI .

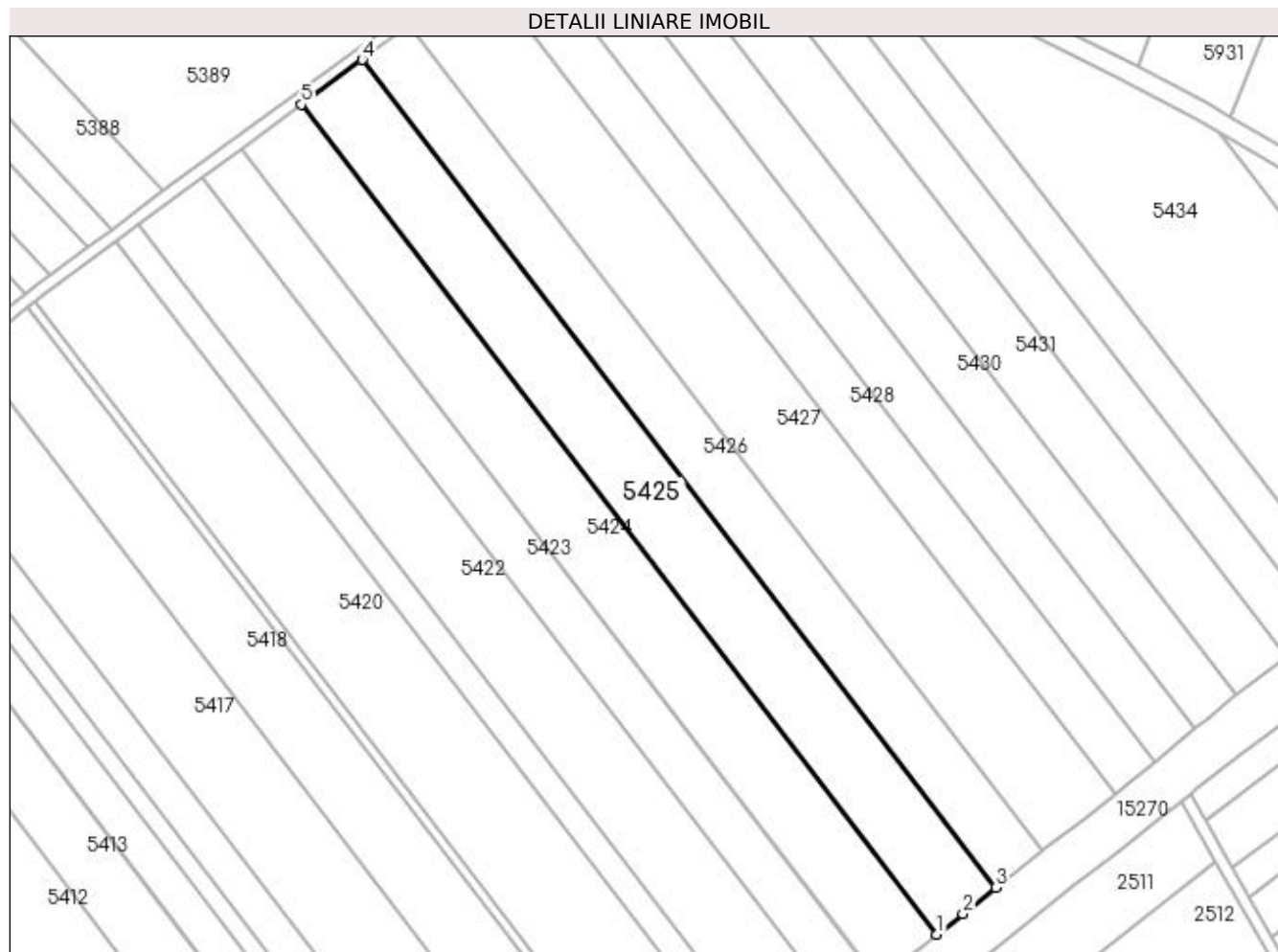
Inscrieri privind dezmembramintele dreptului de proprietate, drepturi reale de garanție și sarcini	Referințe
NU SUNT	

Anexa Nr. 1 La Partea I

Teren

Nr cadastral	Suprafața (mp)*	Observații / Referințe
33713	Din acte: 10.000 Masurata: 9.172	

* Suprafața este determinată în planul de proiecție Stereo 70.



Date referitoare la teren

Crt	Categorie folosință	Intra vilan	Suprafața (mp)	Tarla	Parcelă	Nr. topo	Observații / Referințe
1	arabil	NU	9.172	65	33	-	

Lungime Segmente

1) Valorile lungimilor segmentelor sunt obținute din proiecție în plan.

Punct început	X / Y	Punct sfârșit	X / Y	Lungime segment (** (m)
1	350.153,686 282.752,25	2	350.162,64 282.759,208	11.34
2	350.162,64 282.759,208	3	350.173,927 282.768,158	14.405
3	350.173,927 282.768,158	4	349.957,6 283.050,709	355.855
4	349.957,6 283.050,709	5	349.936,851 283.035,465	25.747
5	349.936,851 283.035,465	1	350.153,686 282.752,25	356.691

**** Lungimile segmentelor sunt determinate în planul de proiecție Stereo 70 și sunt rotunjite la 1 milimetru.**

***** Distanța dintre puncte este formată din segmente cumulate ce sunt mai mici decât valoarea 1 milimetru.**

**DATE DESPRE IMOBILUL NR. 5426**

Oficiul de Cadastru și Publicitate Imobiliară DOLJ
 Biroul de Cadastru și Publicitate Imobiliară Craiova

A. Partea I. Descrierea imobilului

TEREN Extravilan

Adresa: Jud. Dolj, T 65, P 34

Nr. Crt	Nr cadastral Nr. topografic	Suprafața* (mp)	Observații / Referințe
A1		Din acte: 7.900 Masurata: 7.129	Sector cadastral:25 Teren neimprejmuit; PROCENT DIMINUARE 9.76%;

B. Partea II. Proprietari și acte

Inscrieri privitoare la dreptul de proprietate și alte drepturi reale		Referințe
0 / 19/05/2022		
Act Administrativ nr. TDP:1148-58820, din 09/01/1995 emis de COMISIA JUDETEANA DOLJ (CERTIF. DE DECES:DR543868/10.01.2003;);		
B1	Intabulare, drept de PROPRIETATE, dobandit prin Reconstituire, cota actuala 1/1, cota initiala 1/1 1) DABULEANU ANICA , DECEDAT DEFUNCT:Da	A1

C. Partea III. SARCINI .

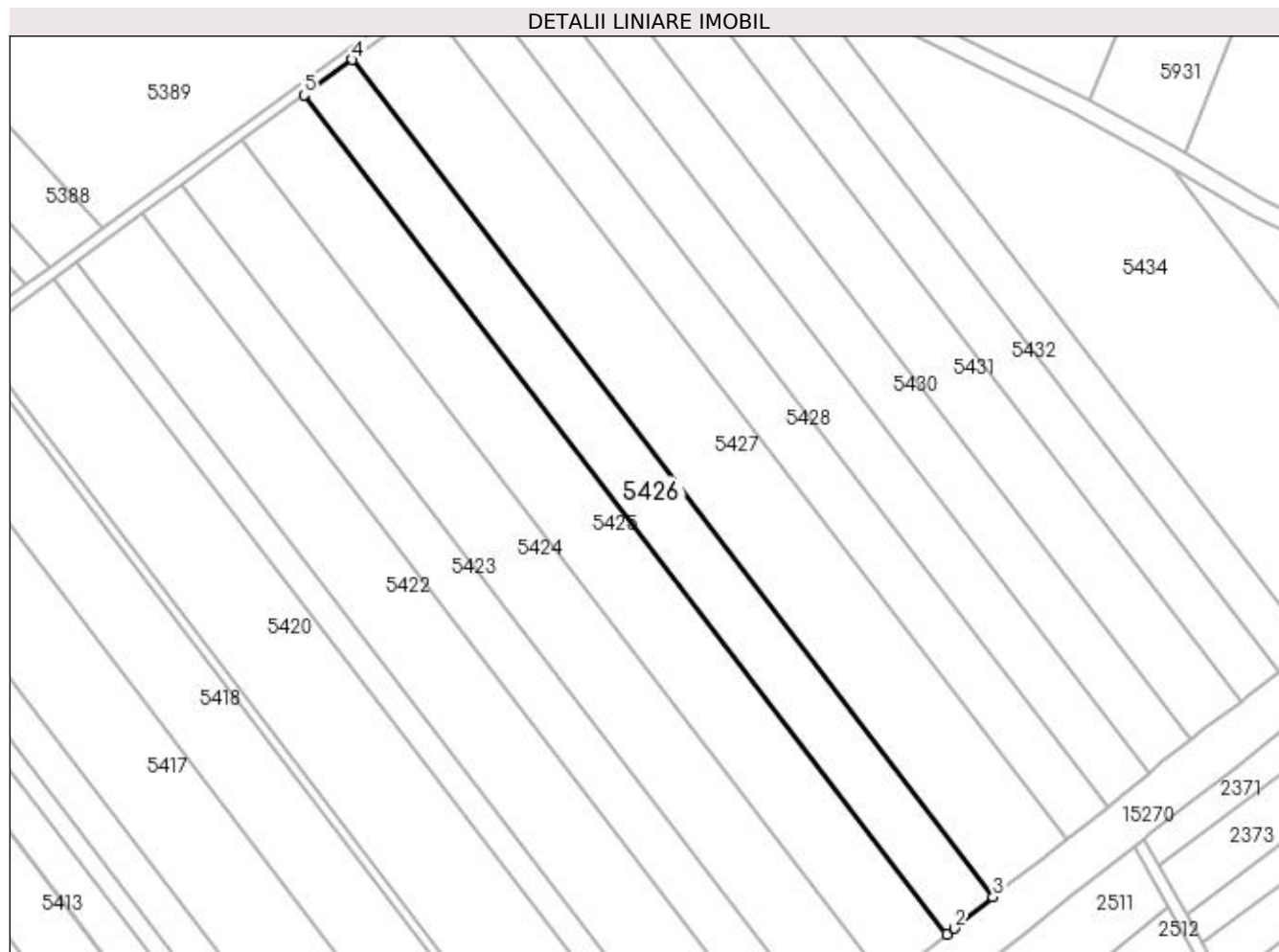
Inscrieri privind dezmembramintele dreptului de proprietate, drepturi reale de garanție și sarcini	Referințe
NU SUNT	

Anexa Nr. 1 La Partea I

Teren

Nr cadastral	Suprafața (mp)*	Observații / Referințe
	Din acte: 7.900 Masurata: 7.129	PROCENT DIMINUARE 9.76%;

* Suprafața este determinată în planul de proiecție Stereo 70.



Date referitoare la teren

Crt	Categorie folosință	Intra vilan	Suprafața (mp)	Tarla	Parcelă	Nr. topo	Observații / Referințe
1	arabil	NU	7.129	65	34	-	

Lungime Segmente

1) Valorile lungimilor segmentelor sunt obținute din proiecție în plan.

Punct început	X / Y	Punct sfârșit	X / Y	Lungime segment (** (m)
1	350.173,927 282.768,158	2	350.176,507 282.770,204	3.293
2	350.176,507 282.770,204	3	350.189,572 282.780,717	16.77
3	350.189,572 282.780,717	4	349.973,767 283.062,587	354.996
4	349.973,767 283.062,587	5	349.957,6 283.050,709	20.061
5	349.957,6 283.050,709	1	350.173,927 282.768,158	355.855

**** Lungimile segmentelor sunt determinate în planul de proiecție Stereo 70 și sunt rotunjite la 1 milimetru.**

***** Distanța dintre puncte este formată din segmente cumulate ce sunt mai mici decât valoarea 1 milimetru.**

**DATE DESPRE IMOBILUL NR. 5427**

Oficiul de Cadastru și Publicitate Imobiliară DOLJ
Biroul de Cadastru și Publicitate Imobiliară Craiova

A. Partea I. Descrierea imobilului

TEREN Extravilan

Adresa: Jud. Dolj, T 65, P 35

Nr. Crt	Nr cadastral Nr. topografic	Suprafața* (mp)	Observații / Referințe
A1		Din acte: 12.500 Masurata: 11.280	Sector cadastral:25 Teren neimprejmuit; PROCENT DIMINUARE 9.76%;

B. Partea II. Proprietari și acte

Inscrieri privitoare la dreptul de proprietate și alte drepturi reale		Referințe
0 / 19/05/2022		
Hotarare Judecatoreasca nr. SC:1893, din 25/11/1997 emis de JUDECATORIA CALAFAT;		
B1	Intabulare, drept de PROPRIETATE, dobandit prin Hotarare Judecatoreasca, cota actuala 1/1, cota initiala 1/1 1) VOINEA ELENA	A1

C. Partea III. SARCINI .

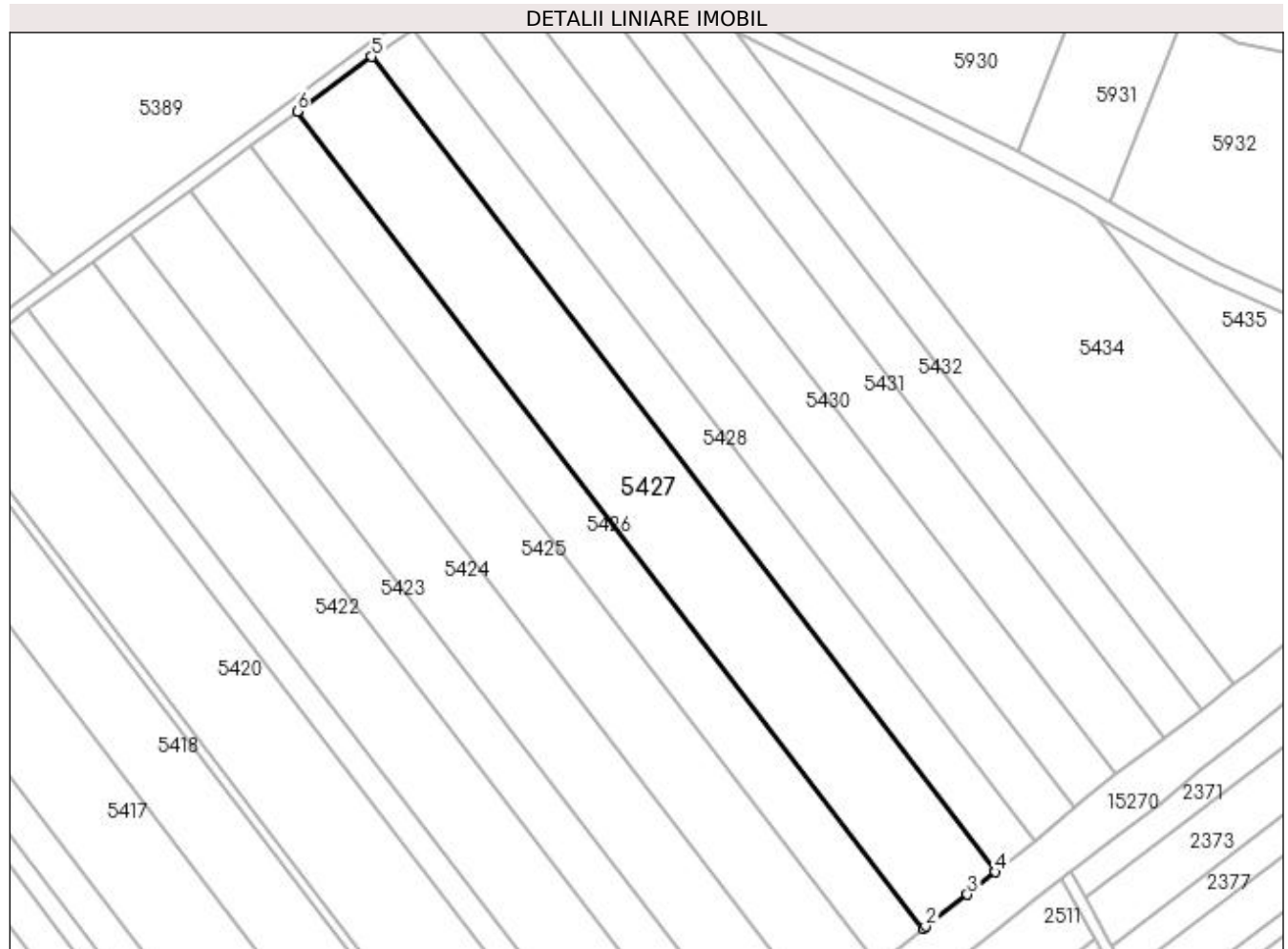
Inscrieri privind dezmembramintele dreptului de proprietate, drepturi reale de garanție și sarcini	Referințe
NU SUNT	

Anexa Nr. 1 La Partea I

Teren

Nr cadastral	Suprafața (mp)*	Observații / Referințe
	Din acte: 12.500 Masurata: 11.280	PROCENT DIMINUARE 9.76%;

* Suprafața este determinată în planul de proiecție Stereo 70.



Date referitoare la teren

Crt	Categorie folosință	Intra vilan	Suprafața (mp)	Tarla	Parcelă	Nr. topo	Observații / Referințe
1	arabil	NU	11.280	65	35	-	

Lungime Segmente

1) Valorile lungimilor segmentelor sunt obținute din proiecție în plan.

Punct început	X / Y	Punct sfârșit	X / Y	Lungime segment (** (m)
1	350.189,572 282.780,717	2	350.190,558 282.781,51	1.265
2	350.190,558 282.781,51	3	350.204,971 282.792,459	18.1
3	350.204,971 282.792,459	4	350.214,698 282.800,22	12.444
4	350.214,698 282.800,22	5	349.999,404 283.081,422	354.155

Punct început	X / Y	Punct sfârșit	X / Y	Lungime segment (** (m)
5	349.999,404 283.081,422	6	349.973,767 283.062,587	31.812
6	349.973,767 283.062,587	1	350.189,572 282.780,717	354.996

** Lungimile segmentelor sunt determinate în planul de proiecție Stereo 70 și sunt rotunjite la 1 milimetru.

*** Distanța dintre puncte este formată din segmente cumulate ce sunt mai mici decât valoarea 1 milimetru.

**DATE DESPRE IMOBILUL NR. 5428**

Oficiul de Cadastru și Publicitate Imobiliară DOLJ
Biroul de Cadastru și Publicitate Imobiliară Craiova

A. Partea I. Descrierea imobilului

TEREN Extravilan

Adresa: Jud. Dolj, T 65, P 36

Nr. Crt	Nr cadastral Nr. topografic	Suprafața* (mp)	Observații / Referințe
A1		Din acte: 6.700 Masurata: 6.046	Sector cadastral:25 Teren neimprejmuit; PROCENT DIMINUARE 9.76%;

B. Partea II. Proprietari și acte

Inscrieri privitoare la dreptul de proprietate și alte drepturi reale		Referințe
0 / 19/05/2022		
Act Administrativ nr. TDP:1358-42778, din 07/04/1995 emis de COMISIA JUDETEANA DOLJ;		
B1	Intabulare, drept de PROPRIETATE, dobandit prin Reconstituire, cota actuala 1/1, cota initiala 1/1 1) STEFANESCU GHEORGHE, LIPSA CNP	A1

C. Partea III. SARCINI .

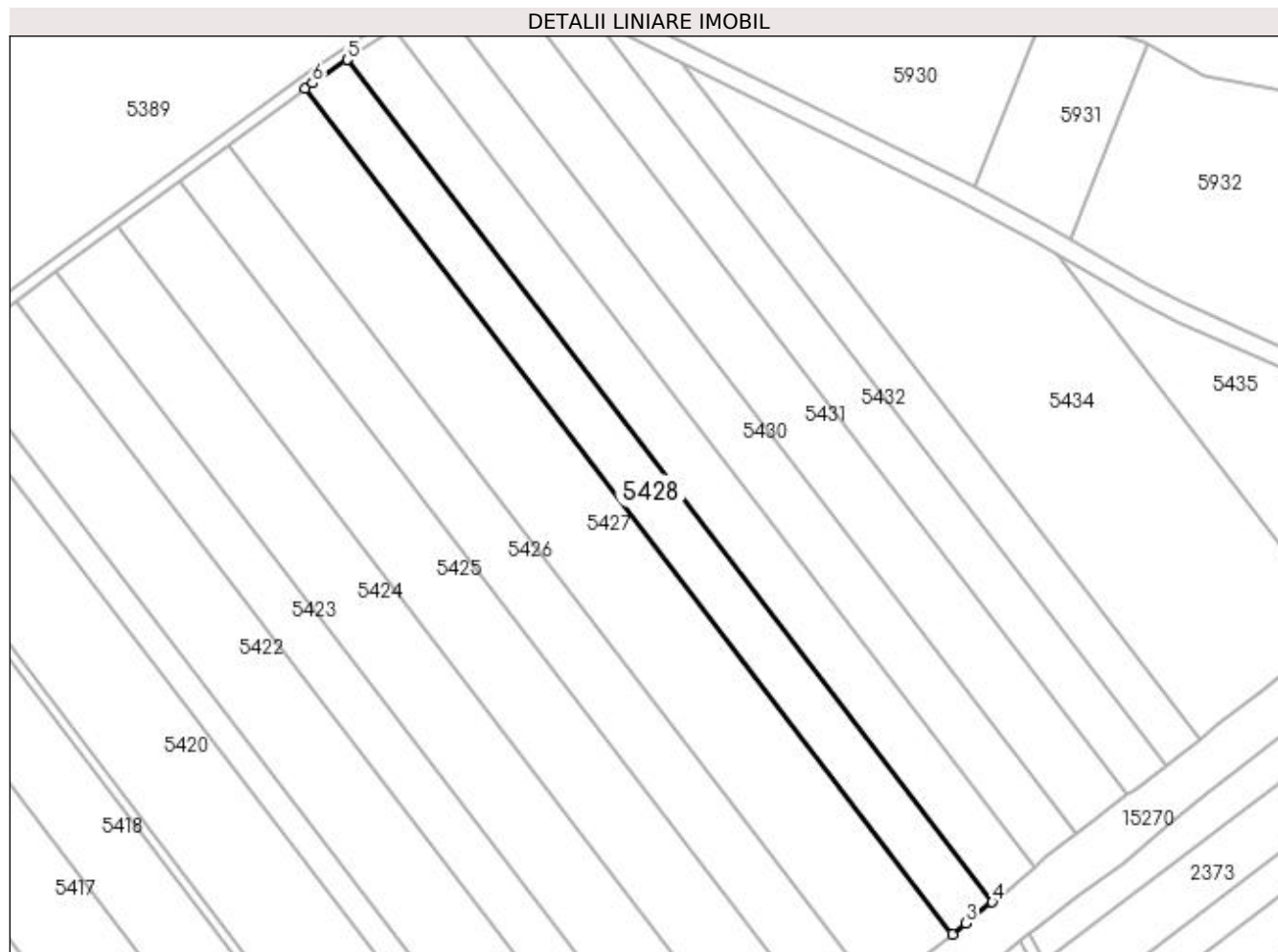
Inscrieri privind dezmembramintele dreptului de proprietate, drepturi reale de garanție și sarcini	Referințe
NU SUNT	

Anexa Nr. 1 La Partea I

Teren

Nr cadastral	Suprafața (mp)*	Observații / Referințe
	Din acte: 6.700 Masurata: 6.046	PROCENT DIMINUARE 9.76%;

* Suprafața este determinată în planul de proiecție Stereo 70.



Date referitoare la teren

Crt	Categorie folosință	Intra vilan	Suprafața (mp)	Tarla	Parcelă	Nr. topo	Observații / Referințe
1	arabil	NU	6.046	65	36	-	

Lungime Segmente

1) Valorile lungimilor segmentelor sunt obținute din proiecție în plan.

Punct început	X / Y	Punct sfârșit	X / Y	Lungime segment (** (m)
1	349.999,404 283.081,422	2	350.214,698 282.800,22	354.155
2	350.214,698 282.800,22	3	350.219,237 282.803,841	5.806
3	350.219,237 282.803,841	4	350.228,038 282.810,928	11.3
4	350.228,038 282.810,928	5	350.013,57 283.091,051	352.797
5	350.013,57 283.091,051	6	350.001,926 283.083,275	14.002

Punct început	X / Y	Punct sfârșit	X / Y	Lungime segment (** (m)
6	350.001,926 283.083,275	1	349.999,404 283.081,422	3.13

** Lungimile segmentelor sunt determinate în planul de proiecție Stereo 70 și sunt rotunjite la 1 milimetru.

*** Distanța dintre puncte este formată din segmente cumulate ce sunt mai mici decât valoarea 1 milimetru.

**DATE DESPRE IMOBILUL NR. 5429**

Oficiul de Cadastru și Publicitate Imobiliară DOLJ
Biroul de Cadastru și Publicitate Imobiliară Craiova

A. Partea I. Descrierea imobilului

TEREN Extravilan

Adresa: Jud. Dolj, T 65, P 39

Nr. Crt	Nr cadastral Nr. topografic	Suprafața* (mp)	Observații / Referințe
A1		Din acte: 7.100 Masurata: 6.407	Sector cadastral:25 Teren neimprejmuit; PROCENT DIMINUARE 9.76%;

B. Partea II. Proprietari și acte

Inscrieri privitoare la dreptul de proprietate și alte drepturi reale		Referințe
0 / 19/05/2022		
Act Administrativ nr. TDP:1595-48561, din 06/10/1995 emis de COMISIA JUDETEANA DOLJ (CERTIF. DE DECES:DP275438/25.11.2004;);		
B1	Intabulare, drept de PROPRIETATE, dobandit prin Reconstituire, cota actuala 1/1, cota initiala 1/1 1) EPURE GHEORGHE, DECEDAT DEFUNCT:Da	A1

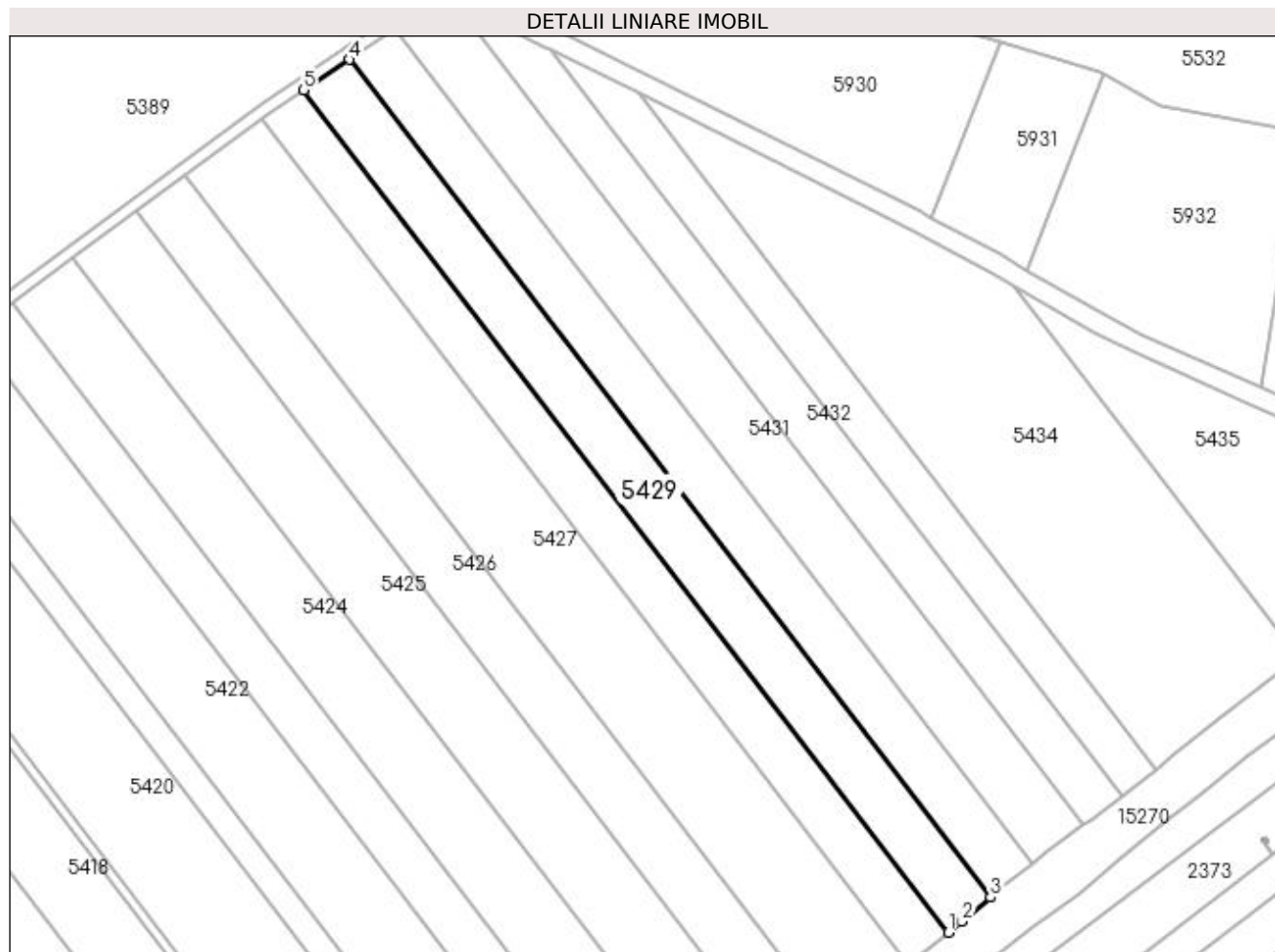
C. Partea III. SARCINI .

Inscrieri privind dezmembramintele dreptului de proprietate, drepturi reale de garanție și sarcini	Referințe
NU SUNT	

Anexa Nr. 1 La Partea I**Teren**

Nr cadastral	Suprafața (mp)*	Observații / Referințe
	Din acte: 7.100 Masurata: 6.407	PROCENT DIMINUARE 9.76%;

* Suprafața este determinată în planul de proiecție Stereo 70.

**Date referitoare la teren**

Crt	Categorie folosință	Intra vilan	Suprafața (mp)	Tarla	Parcelă	Nr. topo	Observații / Referințe
1	arabil	NU	6.407	65	39	-	

Lungime Segmente

1) Valorile lungimilor segmentelor sunt obținute din proiecție în plan.

Punct început	X / Y	Punct sfârșit	X / Y	Lungime segment (** (m)
1	350.228,038 282.810,928	2	350.232,58 282.814,586	5.832
2	350.232,58 282.814,586	3	350.242,048 282.822,58	12.391
3	350.242,048 282.822,58	4	350.028,743 283.101,184	350.883
4	350.028,743 283.101,184	5	350.013,57 283.091,051	18.245
5	350.013,57 283.091,051	1	350.228,038 282.810,928	352.797

**** Lungimile segmentelor sunt determinate în planul de proiecție Stereo 70 și sunt rotunjite la 1 milimetru.**

***** Distanța dintre puncte este formată din segmente cumulate ce sunt mai mici decât valoarea 1 milimetru.**

**DATE DESPRE IMOBILUL NR. 5430**

Oficiul de Cadastru și Publicitate Imobiliară DOLJ
Biroul de Cadastru și Publicitate Imobiliară Craiova

A. Partea I. Descrierea imobilului

TEREN Extravilan

Adresa: Jud. Dolj, T 65, P 41

Nr. Crt	Nr cadastral Nr. topografic	Suprafața* (mp)	Observații / Referințe
A1	32588	6.300	Sector cadastral:25 Teren neimprejmuit;

B. Partea II. Proprietari și acte

Inscrieri privitoare la dreptul de proprietate și alte drepturi reale	Referințe
10311 / 25/01/2019	
Act Notarial nr. CVC:266, din 22/01/2019 emis de NP Budiana Ionut Razvan ;	
B1	A1
Intabulare, drept de PROPRIETATE, dobandit prin Conventie, cota actuala 1/1, cota initiala 1/1	
1) MITULETU STELA	
2) MITULETU GHEORGHE	

C. Partea III. SARCINI .

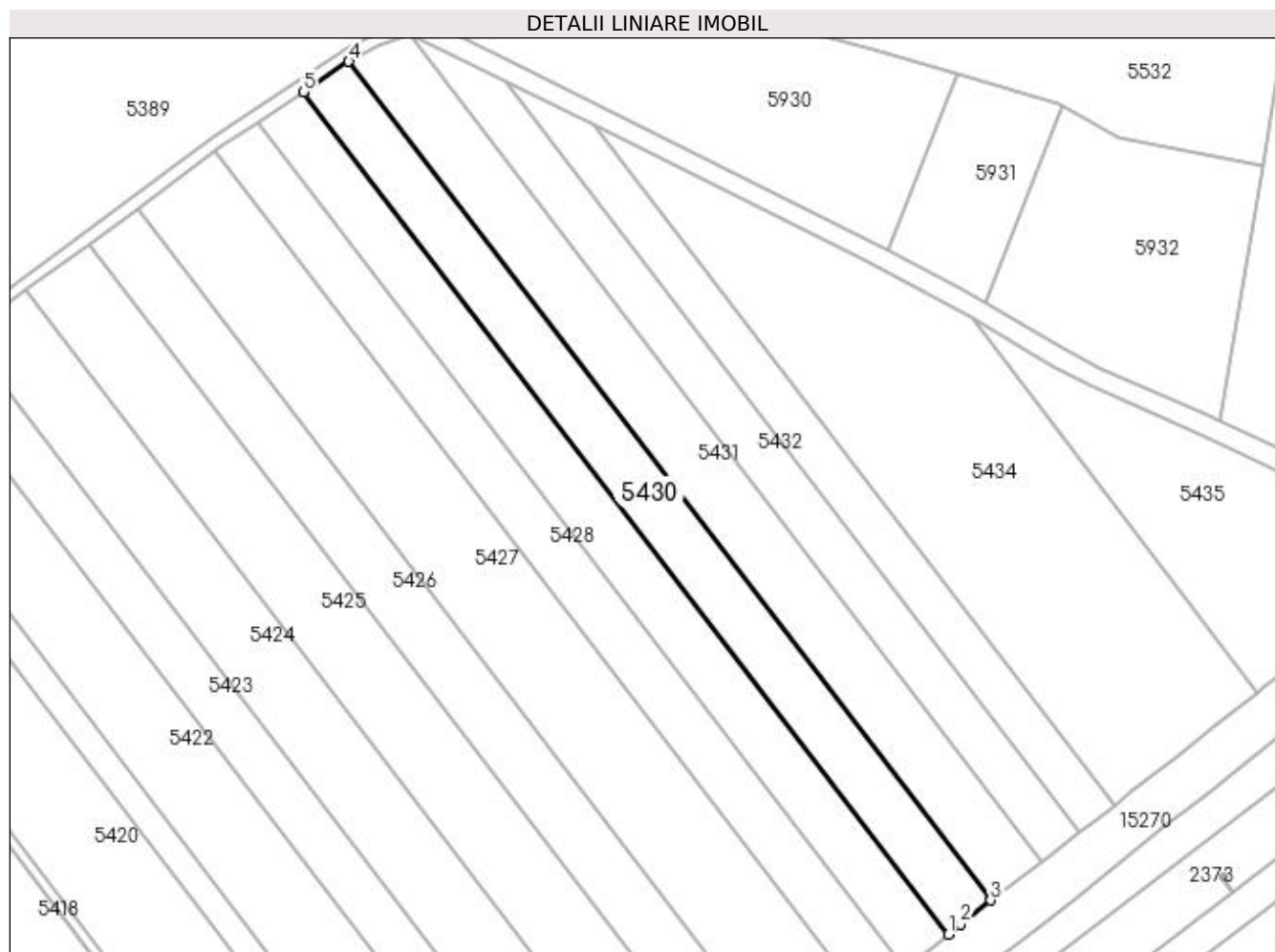
Inscrieri privind dezmembramintele dreptului de proprietate, drepturi reale de garanție și sarcini	Referințe
NU SUNT	

Anexa Nr. 1 La Partea I

Teren

Nr cadastral	Suprafața (mp)*	Observații / Referințe
32588	6.300	

* Suprafața este determinată în planul de proiecție Stereo 70.



Date referitoare la teren

Crt	Categorie folosință	Intravilan	Suprafața (mp)	Tarla	Parcelă	Nr. topo	Observații / Referințe
1	arabil	NU	6.300	65	41	-	

Lungime Segmente

1) Valorile lungimilor segmentelor sunt obținute din proiecție în plan.

Punct început	X / Y	Punct sfârșit	X / Y	Lungime segment (** (m)
1	350.242,048 282.822,58	2	350.246,125 282.826,023	5.336
2	350.246,125 282.826,023	3	350.256,122 282.833,804	12.668
3	350.256,122 282.833,804	4	350.043,742 283.111,2	349.362
4	350.043,742 283.111,2	5	350.028,743 283.101,184	18.036
5	350.028,743 283.101,184	1	350.242,048 282.822,58	350.883

**** Lungimile segmentelor sunt determinate în planul de proiecție Stereo 70 și sunt rotunjite la 1 milimetru.**

***** Distanța dintre puncte este formată din segmente cumulate ce sunt mai mici decât valoarea 1 milimetru.**

**DATE DESPRE IMOBILUL NR. 5431**

Oficiul de Cadastru și Publicitate Imobiliară DOLJ
Biroul de Cadastru și Publicitate Imobiliară Craiova

A. Partea I. Descrierea imobilului

TEREN Extravilan

Adresa: Jud. Dolj, T 65, P 40

Nr. Crt	Nr cadastral Nr. topografic	Suprafața* (mp)	Observații / Referințe
A1	31460	7.400	Sector cadastral:25 Teren neimprejmuit;

B. Partea II. Proprietari și acte

Inscrieri privitoare la dreptul de proprietate și alte drepturi reale	Referințe
100600 / 02/08/2016	
Act Notarial nr. CVC:1837, din 21/07/2016 emis de BNP STOENESCU FLOREA;	
B1	A1
Intabulare, drept de PROPRIETATE, dobandit prin Conventie, cota actuala 1/1, cota initiala 1/1	
1) LUPU IONEL	
2) LUPU VERONICA	

C. Partea III. SARCINI .

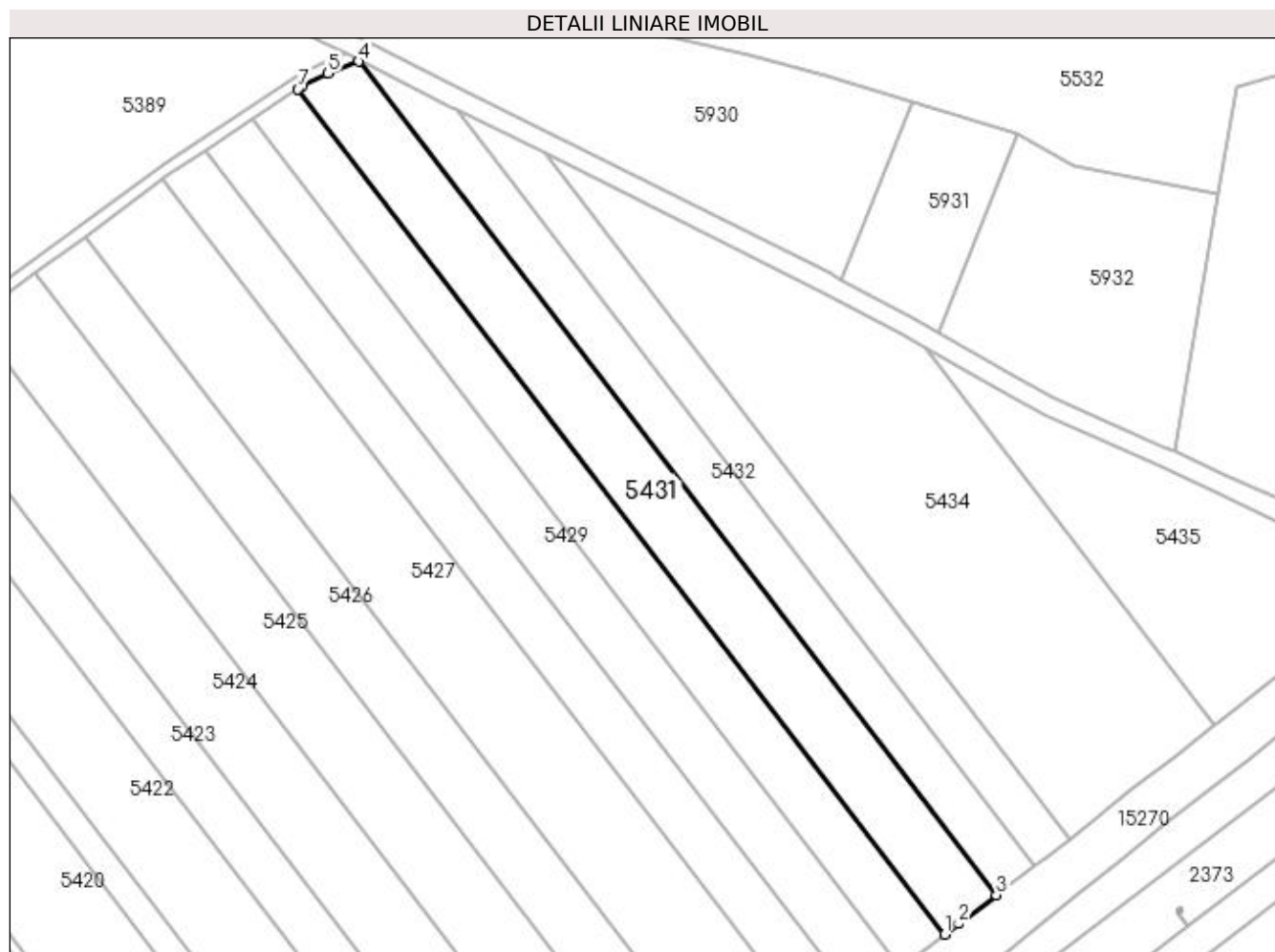
Inscrieri privind dezmembramintele dreptului de proprietate, drepturi reale de garanție și sarcini	Referințe
NU SUNT	

Anexa Nr. 1 La Partea I

Teren

Nr cadastral	Suprafața (mp)*	Observații / Referințe
31460	7.400	

* Suprafața este determinată în planul de proiecție Stereo 70.



Date referitoare la teren

Crt	Categorie folosință	Intra vilan	Suprafața (mp)	Tarla	Parcelă	Nr. topo	Observații / Referințe
1	arabil	NU	7.400	65	40	-	

Lungime Segmente

1) Valorile lungimilor segmentelor sunt obținute din proiecție în plan.

Punct început	X / Y	Punct sfârșit	X / Y	Lungime segment (** (m)
1	350.256,122 282.833,804	2	350.260,626 282.837,31	5.708
2	350.260,626 282.837,31	3	350.273,096 282.846,689	15.603
3	350.273,096 282.846,689	4	350.063,674 283.120,222	344.497
4	350.063,674 283.120,222	5	350.053,571 283.116,283	10.844
5	350.053,571 283.116,283	6	350.045,33 283.112,261	9.17

Punct început	X / Y	Punct sfârșit	X / Y	Lungime segment (** (m)
6	350.045,33 283.112,261	7	350.043,742 283.111,2	1.91
7	350.043,742 283.111,2	1	350.256,122 282.833,804	349.362

** Lungimile segmentelor sunt determinate în planul de proiecție Stereo 70 și sunt rotunjite la 1 milimetru.

*** Distanța dintre puncte este formată din segmente cumulate ce sunt mai mici decât valoarea 1 milimetru.

**DATE DESPRE IMOBILUL NR. 5432**

Oficiul de Cadastru și Publicitate Imobiliară DOLJ
Biroul de Cadastru și Publicitate Imobiliară Craiova

A. Partea I. Descrierea imobilului

TEREN Extravilan

Adresa: Jud. Dolj, T 65, P 42

Nr. Crt	Nr cadastral Nr. topografic	Suprafața* (mp)	Observații / Referințe
A1		Din acte: 5.800 Masurata: 5.234	Sector cadastral:25 Teren neimprejmuit; PROCENT DIMINUARE 9.76%;

B. Partea II. Proprietari și acte

Inscrieri privitoare la dreptul de proprietate și alte drepturi reale		Referințe
0 / 19/05/2022		
Act Administrativ nr. TDP:1725-14907, din 06/12/1996 emis de COMISIA JUDETEANA DOLJ;		
B1	Intabulare, drept de PROPRIETATE, dobandit prin Reconstituire, cota actuala 1/1, cota initiala 1/1 1) IOANIN PETRE, LIPSA CNP	A1

C. Partea III. SARCINI .

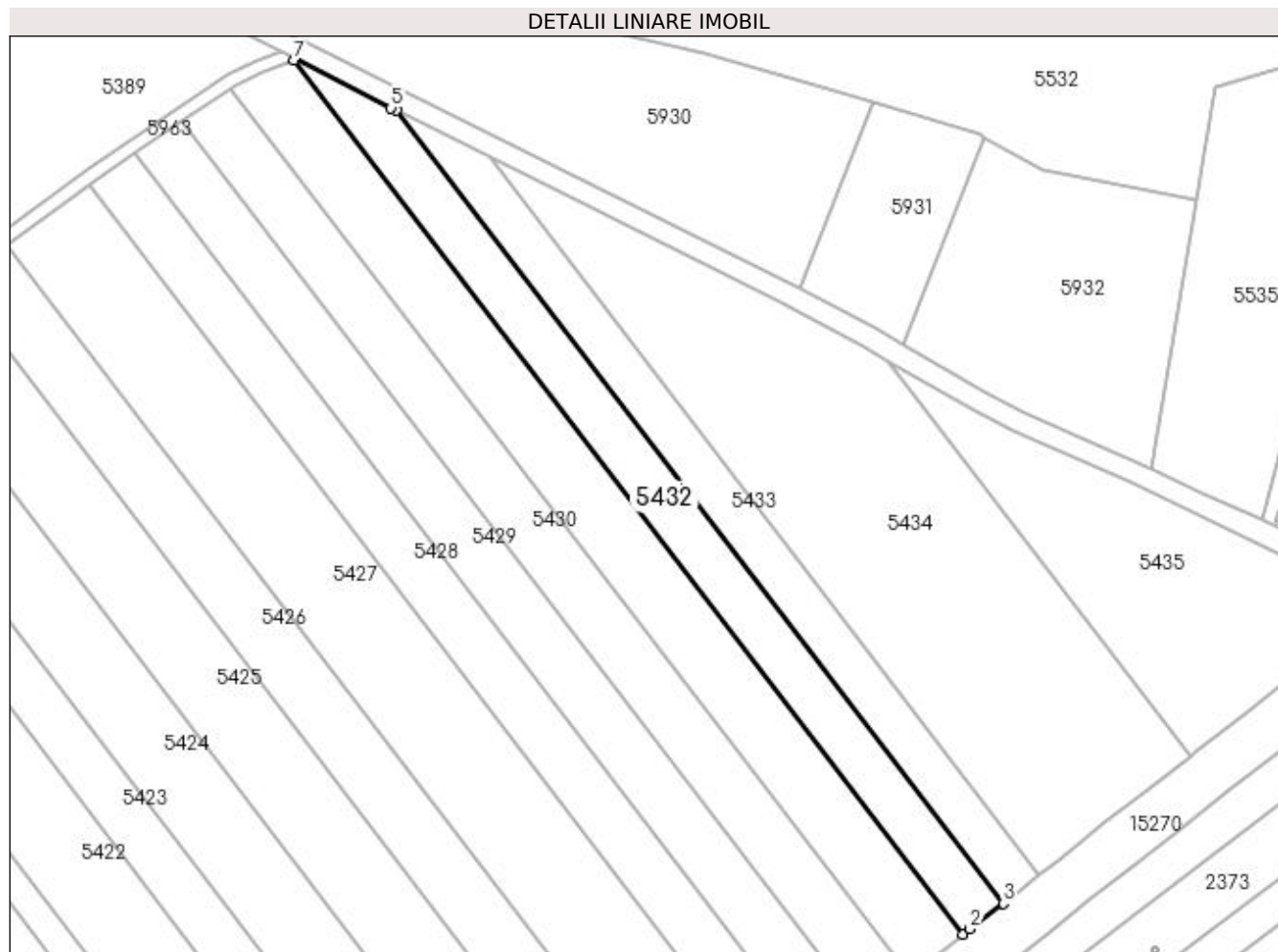
Inscrieri privind dezmembramintele dreptului de proprietate, drepturi reale de garanție și sarcini	Referințe
NU SUNT	

Anexa Nr. 1 La Partea I

Teren

Nr cadastral	Suprafața (mp)*	Observații / Referințe
	Din acte: 5.800 Masurata: 5.234	PROCENT DIMINUARE 9.76%;

* Suprafața este determinată în planul de proiecție Stereo 70.



Date referitoare la teren

Crt	Categorie folosință	Intra vilan	Suprafața (mp)	Tarla	Parcelă	Nr. topo	Observații / Referințe
1	arabil	NU	5.234	65	42	-	

Lungime Segmente

1) Valorile lungimilor segmentelor sunt obținute din proiecție în plan.

Punct început	X / Y	Punct sfârșit	X / Y	Lungime segment (** (m)
1	350.273,096 282.846,689	2	350.275,302 282.848,349	2.761
2	350.275,302 282.848,349	3	350.285,722 282.856,365	13.147
3	350.285,722 282.856,365	4	350.095,731 283.104,518	312.532
4	350.095,731 283.104,518	5	350.094,07 283.105,345	1.855
5	350.094,07 283.105,345	6	350.064,252 283.120,447	33.424

Punct început	X / Y	Punct sfârșit	X / Y	Lungime segment (** (m)
6	350.064,252 283.120,447	7	350.063,674 283.120,222	0.62
7	350.063,674 283.120,222	1	350.273,096 282.846,689	344.497

** Lungimile segmentelor sunt determinate în planul de proiecție Stereo 70 și sunt rotunjite la 1 milimetru.

*** Distanța dintre puncte este formată din segmente cumulate ce sunt mai mici decât valoarea 1 milimetru.

**DATE DESPRE IMOBILUL NR. 5433**

Oficiul de Cadastru și Publicitate Imobiliară DOLJ
Biroul de Cadastru și Publicitate Imobiliară Craiova

A. Partea I. Descrierea imobilului

TEREN Extravilan

Adresa: Jud. Dolj, T 65, P 43

Nr. Crt	Nr cadastral Nr. topografic	Suprafața* (mp)	Observații / Referințe
A1		Din acte: 4.700 Masurata: 4.241	Sector cadastral:25 Teren neimprejmuit; PROCENT DIMINUARE 9.76%;

B. Partea II. Proprietari și acte

Inscrieri privitoare la dreptul de proprietate și alte drepturi reale		Referințe
0 / 19/05/2022		
Act Administrativ nr. TDP:1599-48561, din 05/10/1995 emis de COMISIA JUDETEANA DOLJ (CERTIF. DE DECES:DM749479/03.09.2000;);		
B1	Intabulare, drept de PROPRIETATE, dobandit prin Reconstituire, cota actuala 1/1, cota initiala 1/1 1) DAMIAN FLOAREA , DECEDAT DEFUNCT:Da	A1

C. Partea III. SARCINI .

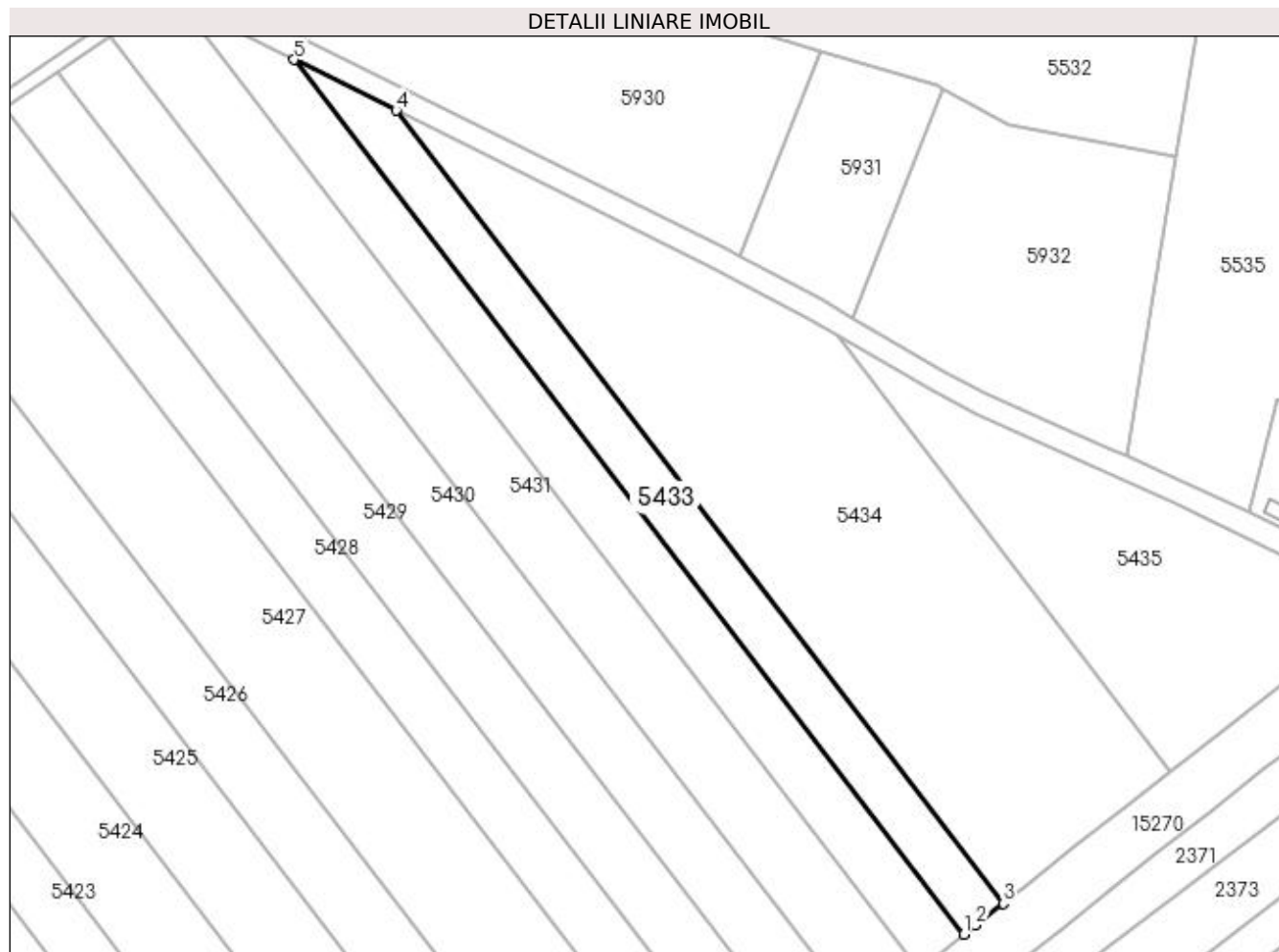
Inscrieri privind dezmembramintele dreptului de proprietate, drepturi reale de garanție și sarcini	Referințe
NU SUNT	

Anexa Nr. 1 La Partea I

Teren

Nr cadastral	Suprafața (mp)*	Observații / Referințe
	Din acte: 4.700 Masurata: 4.241	PROCENT DIMINUARE 9.76%;

* Suprafața este determinată în planul de proiecție Stereo 70.



Date referitoare la teren

Crt	Categorie folosință	Intra vilan	Suprafața (mp)	Tarla	Parcelă	Nr. topo	Observații / Referințe
1	arabil	NU	4.241	65	43	-	

Lungime Segmente

1) Valorile lungimilor segmentelor sunt obținute din proiecție în plan.

Punct început	X / Y	Punct sfârșit	X / Y	Lungime segment (** (m)
1	350.285,722 282.856,365	2	350.289,104 282.858,966	4.267
2	350.289,104 282.858,966	3	350.296,94 282.865,129	9.969
3	350.296,94 282.865,129	4	350.124,712 283.090,08	283.312
4	350.124,712 283.090,08	5	350.095,731 283.104,518	32.378
5	350.095,731 283.104,518	1	350.285,722 282.856,365	312.532

**** Lungimile segmentelor sunt determinate în planul de proiecție Stereo 70 și sunt rotunjite la 1 milimetru.**

***** Distanța dintre puncte este formată din segmente cumulate ce sunt mai mici decât valoarea 1 milimetru.**

**DATE DESPRE IMOBILUL NR. 5434**

Oficiul de Cadastru și Publicitate Imobiliară DOLJ
Biroul de Cadastru și Publicitate Imobiliară Craiova

A. Partea I. Descrierea imobilului

TEREN Extravilan

Adresa: Jud. Dolj, T 65, P 44

Nr. Crt	Nr cadastral Nr. topografic	Suprafața* (mp)	Observații / Referințe
A1		Din acte: 14.800 Masurata: 13.355	Sector cadastral:25 Teren neimprejmuit; PROCENT DIMINUARE 9.76%;

B. Partea II. Proprietari și acte

Inscrieri privitoare la dreptul de proprietate și alte drepturi reale		Referințe
0 / 19/05/2022		
Act Notarial nr. CM:16, din 07/01/2005 emis de BNP STOENESCU FLOREA;		
B1	Intabulare, drept de PROPRIETATE, dobandit prin Succesiune, cota actuala 1/1, cota initiala 1/1 1) CIORAN PETRONELA, LIPSA CNP	A1

C. Partea III. SARCINI .

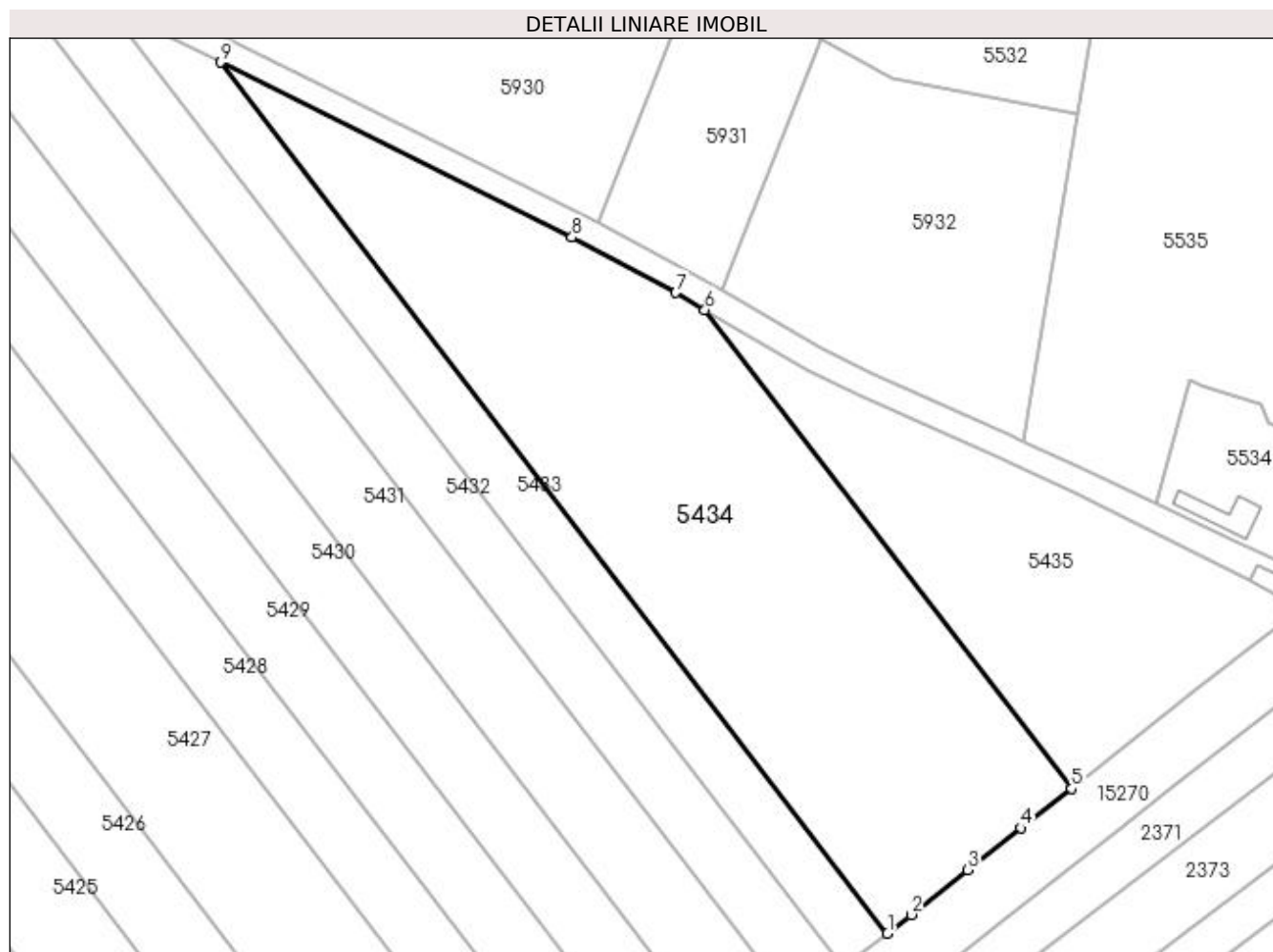
Inscrieri privind dezmembramintele dreptului de proprietate, drepturi reale de garanție și sarcini	Referințe
NU SUNT	

Anexa Nr. 1 La Partea I

Teren

Nr cadastral	Suprafața (mp)*	Observații / Referințe
	Din acte: 14.800 Masurata: 13.355	PROCENT DIMINUARE 9.76%;

* Suprafața este determinată în planul de proiecție Stereo 70.



Date referitoare la teren

Crt	Categorie folosință	Intravilan	Suprafața (mp)	Tarla	Parcelă	Nr. topo	Observații / Referințe
1	arabil	NU	13.355	65	44	-	

Lungime Segmente

1) Valorile lungimilor segmentelor sunt obținute din proiecție în plan.

Punct început	X / Y	Punct sfârșit	X / Y	Lungime segment (** (m)
1	350.296,94 282.865,129	2	350.303,089 282.869,965	7.823
2	350.303,089 282.869,965	3	350.317,588 282.881,543	18.555
3	350.317,588 282.881,543	4	350.331,424 282.892,344	17.553
4	350.331,424 282.892,344	5	350.344,53 282.902,507	16.585

Punct început	X / Y	Punct sfârșit	X / Y	Lungime segment (** (m)
5	350.344,53 282.902,507	6	350.249,849 283.026,173	155.749
6	350.249,849 283.026,173	7	350.242,252 283.030,584	8.785
7	350.242,252 283.030,584	8	350.215,476 283.044,864	30.346
8	350.215,476 283.044,864	9	350.124,712 283.090,08	101.403
9	350.124,712 283.090,08	1	350.296,94 282.865,129	283.312

** Lungimile segmentelor sunt determinate în planul de proiecție Stereo 70 și sunt rotunjite la 1 milimetru.

*** Distanța dintre puncte este formată din segmente cumulate ce sunt mai mici decât valoarea 1 milimetru.

**DATE DESPRE IMOBILUL NR. 5435**

Oficiul de Cadastru și Publicitate Imobiliară DOLJ
Biroul de Cadastru și Publicitate Imobiliară Craiova

A. Partea I. Descrierea imobilului

TEREN Extravilan

Adresa: Jud. Dolj, T 65, P 45

Nr. Crt	Nr cadastral Nr. topografic	Suprafața* (mp)	Observații / Referințe
A1		Din acte: 6.400 Masurata: 5.775	Sector cadastral:25 Teren neimprejmuit; PROCENT DIMINUARE 9.76%;

B. Partea II. Proprietari și acte

Inscrieri privitoare la dreptul de proprietate și alte drepturi reale		Referințe
0 / 19/05/2022		
Act Administrativ nr. TDP:1583-48561, din 09/10/1995 emis de COMISIA JUDETEANA DOLJ (CERTIF. DE DECES:DA978108/25.10.1997; CERTIF. DE NOTORIETATE:9867/04.05.2022;);		
B1	Intabulare, drept de PROPRIETATE, dobandit prin Reconstituire, cota actuala 1/1, cota initiala 1/1 1) FANTANA ION , DECEDAT, LIPSA CNP DEFUNCT:Da	A1

C. Partea III. SARCINI .

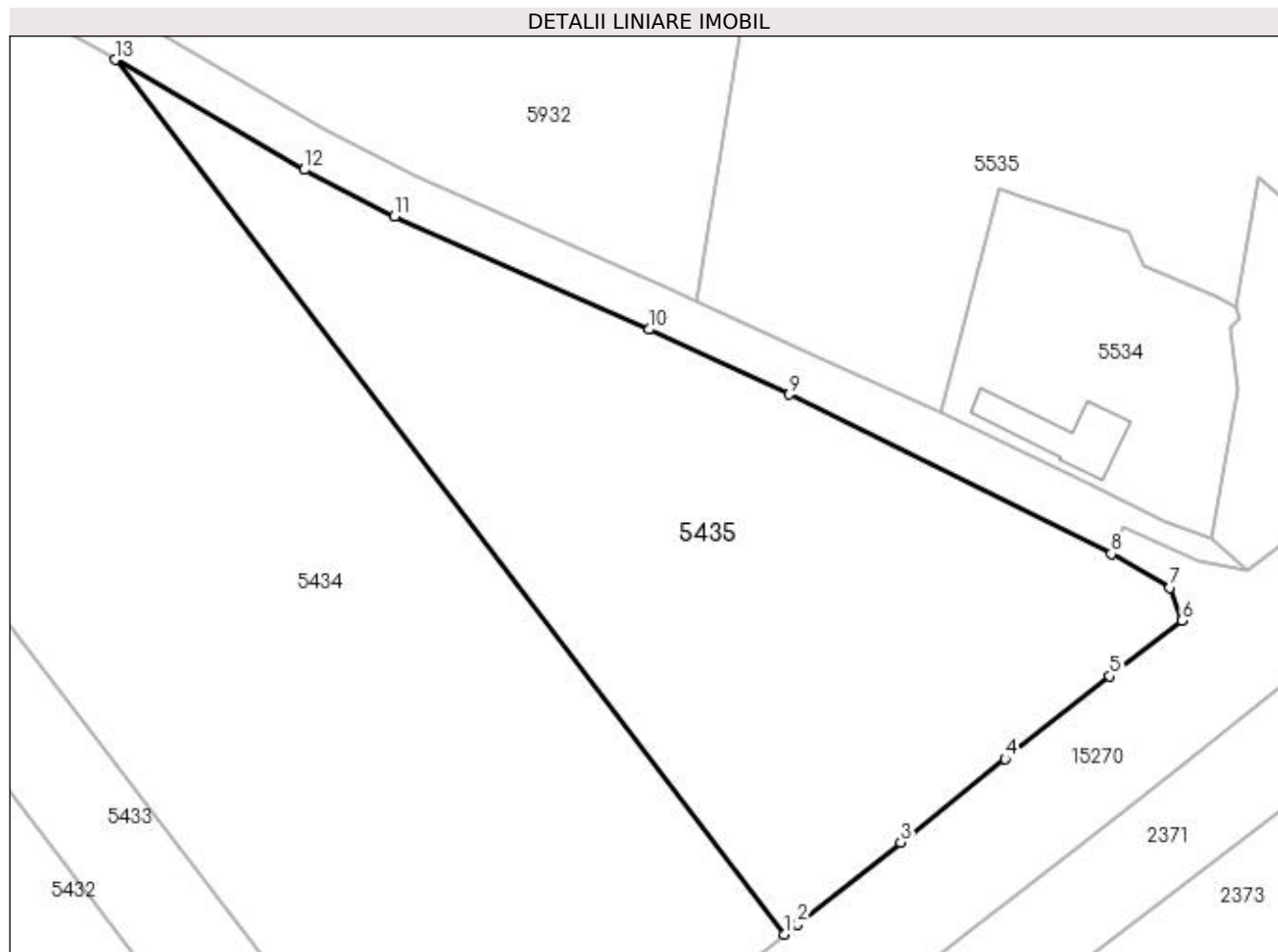
Inscrieri privind dezmembramintele dreptului de proprietate, drepturi reale de garanție și sarcini	Referințe
NU SUNT	

Anexa Nr. 1 La Partea I

Teren

Nr cadastral	Suprafața (mp)*	Observații / Referințe
	Din acte: 6.400 Masurata: 5.775	PROCENT DIMINUARE 9.76%;

* Suprafața este determinată în planul de proiecție Stereo 70.



Date referitoare la teren

Crt	Categorie folosință	Intra vilan	Suprafața (mp)	Tarla	Parcelă	Nr. topo	Observații / Referințe
1	arabil	NU	5.775	65	45	-	

Lungime Segmente

1) Valorile lungimilor segmentelor sunt obținute din proiecție în plan.

Punct început	X / Y	Punct sfârșit	X / Y	Lungime segment (** (m)
1	350.344,53 282.902,507	2	350.346,424 282.903,976	2.397
2	350.346,424 282.903,976	3	350.360,982 282.915,507	18.571
3	350.360,982 282.915,507	4	350.375,745 282.927,317	18.906
4	350.375,745 282.927,317	5	350.390,537 282.939,022	18.863
5	350.390,537 282.939,022	6	350.400,791 282.946,854	12.903

Punct început	X / Y	Punct sfârșit	X / Y	Lungime segment (** (m)
6	350.400,791 282.946,854	7	350.399,049 282.951,523	4.983
7	350.399,049 282.951,523	8	350.390,755 282.956,318	9.58
8	350.390,755 282.956,318	9	350.345,249 282.978,858	50.782
9	350.345,249 282.978,858	10	350.325,346 282.988,016	21.909
10	350.325,346 282.988,016	11	350.289,405 283.004,007	39.338
11	350.289,405 283.004,007	12	350.276,647 283.010,613	14.367
12	350.276,647 283.010,613	13	350.249,849 283.026,173	30.988
13	350.249,849 283.026,173	1	350.344,53 282.902,507	155.749

** Lungimile segmentelor sunt determinate în planul de proiecție Stereo 70 și sunt rotunjite la 1 milimetru.

*** Distanța dintre puncte este formată din segmente cumulate ce sunt mai mici decât valoarea 1 milimetru.

**DATE DESPRE IMOBILUL NR. 5963**

Oficiul de Cadastru și Publicitate Imobiliară DOLJ
Biroul de Cadastru și Publicitate Imobiliară Craiova

A. Partea I. Descrierea imobilului

TEREN Extravilan

Adresa: Jud. Dolj, DE 516

Nr. Crt	Nr cadastral Nr. topografic	Suprafața* (mp)	Observații / Referințe
A1		Din acte: 0 Masurata: 4.601	Sector cadastral:25 Teren neimprejmuit; DE 516

B. Partea II. Proprietari și acte

Inscrieri privitoare la dreptul de proprietate și alte drepturi reale		Referințe
0 / 19/05/2022		
Act Normativ nr. LEGE:7, din 13/03/1996 emis de PARLAMENTUL ROMANIEI;		
B1	Inscrierea provizorie, drept de PROPRIETATE, dobandit prin Lege, cota actuala 1/1, cota initiala 1/1 1) NEIDENTIFICAT NEIDENTIFICAT	A1

C. Partea III. SARCINI .

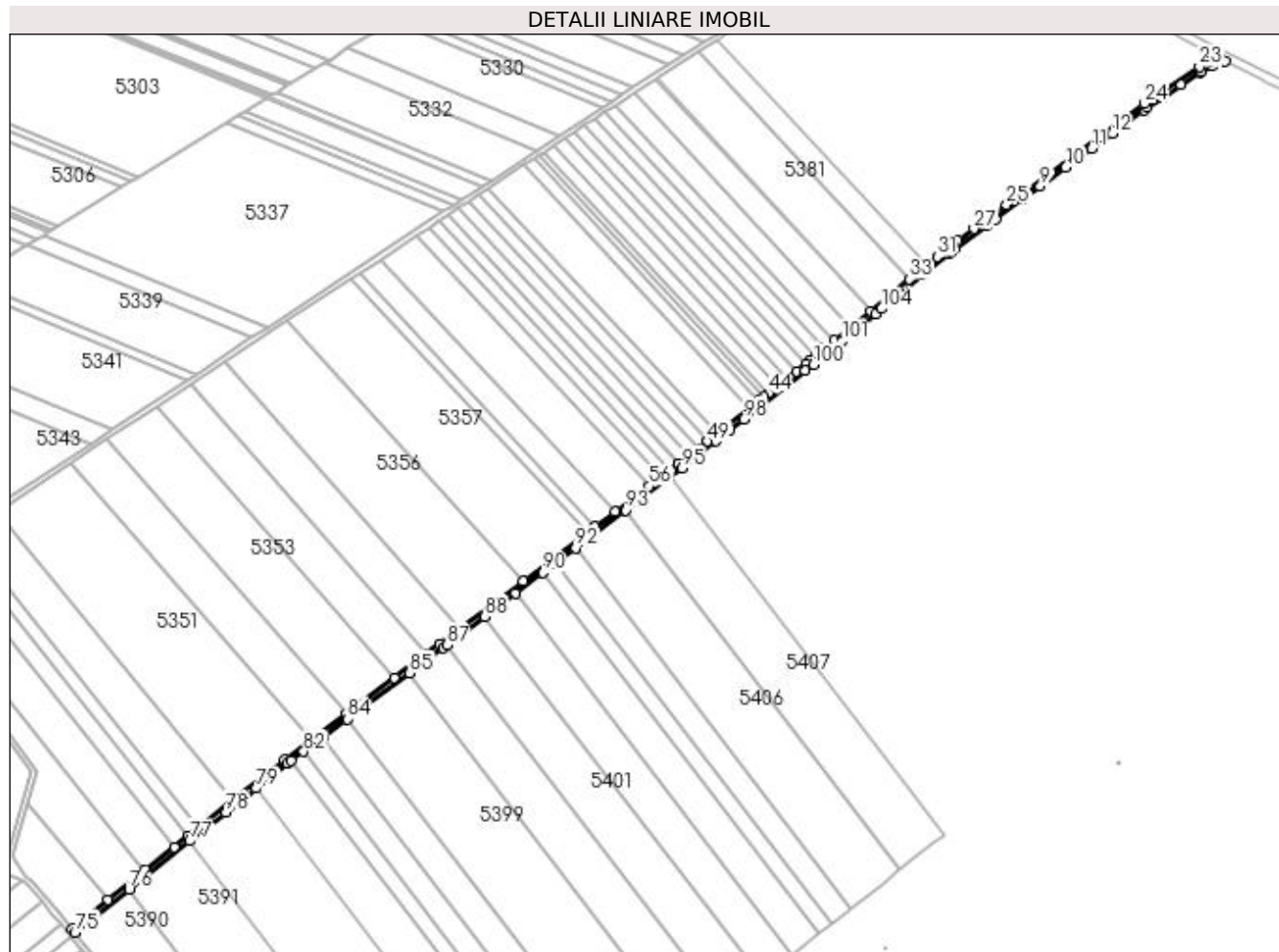
Inscrieri privind dezmembramintele dreptului de proprietate, drepturi reale de garanție și sarcini	Referințe
NU SUNT	

Anexa Nr. 1 La Partea I

Teren

Nr cadastral	Suprafaţa (mp)*	Observaţii / Referinţe
	Din acte: 0 Masurata: 4.601	DE 516

* Suprafaţa este determinată în planul de proiecţie Stereo 70.



Date referitoare la teren

Crt	Categorie folosinţă	Intra vilan	Suprafaţa (mp)	Tarla	Parcelă	Nr. topo	Observaţii / Referinţe
1	drum	NU	4.601		516	-	

Lungime Segmente

1) Valorile lungimilor segmentelor sunt obţinute din proiecţie în plan.

Punct început	X / Y	Punct sfârşit	X / Y	Lungime segment	Punct început	X / Y	Punct sfârşit	X / Y	Lungime segment	Punct început	X / Y	Punct sfârşit	X / Y	Lungime segment
1	349.799,787 282.930,789	2	349.824,093 282.950,61	31.36 3	2	349.824,093 282.950,61	3	349.843,519 282.966,45	25.06 5	3	349.843,519 282.966,45	4	349.845,848 282.968,35	3.006
4	349.845,848 282.968,35	5	349.849,042 282.970,954	4.121	5	349.849,042 282.970,954	6	349.873,444 282.988,882	30.28	6	349.873,444 282.988,882	7	349.880,937 282.994,387	9.298
7	349.880,937 282.994,387	8	349.903,256 283.010,784	27.69 5	8	349.903,256 283.010,784	9	349.916,476 283.020,497	16.40 5	9	349.916,476 283.020,497	10	349.936,851 283.035,465	25.28 2
10	349.936,851 283.035,465	11	349.957,6 283.050,709	25.74 7	11	349.957,6 283.050,709	12	349.973,767 283.062,587	20.06 1	12	349.973,767 283.062,587	13	349.999,404 283.081,422	31.81 2
13	349.999,404 283.081,422	14	350.001,926 283.083,275	3.13	14	350.001,926 283.083,275	15	350.013,57 283.091,051	14.00 2	15	350.013,57 283.091,051	16	350.028,743 283.101,184	18.24 5

Punct început	X / Y	Punct sfârșit	X / Y	Lungime segment	Punct început	X / Y	Punct sfârșit	X / Y	Lungime segment	Punct început	X / Y	Punct sfârșit	X / Y	Lungime segment
16	350.028,743 283.101,184	17	350.043,742 283.111,2	18.036	17	350.043,742 283.111,2	18	350.045,33 283.112,261	1.91	18	350.045,33 283.112,261	19	350.053,571 283.116,283	9.17
19	350.053,571 283.116,283	20	350.064,252 283.120,447	11.464	20	350.064,252 283.120,447	21	350.059,462 283.122,873	5.369	21	350.059,462 283.122,873	22	350.051,964 283.119,95	8.048
22	350.051,964 283.119,95	23	350.043,333 283.115,737	9.604	23	350.043,333 283.115,737	24	349.999,63 283.086,551	52.553	24	349.999,63 283.086,551	25	349.889,774 283.005,843	136.316
25	349.889,774 283.005,843	26	349.872,085 282.992,847	21.95	26	349.872,085 282.992,847	27	349.863,625 282.986,631	10.498	27	349.863,625 282.986,631	28	349.850,819 282.977,223	15.89
28	349.850,819 282.977,223	29	349.846,592 282.974,118	5.245	29	349.846,592 282.974,118	30	349.842,609 282.970,87	5.139	30	349.842,609 282.970,87	31	349.834,621 282.964,356	10.307
31	349.834,621 282.964,356	32	349.826,676 282.957,877	10.252	32	349.826,676 282.957,877	33	349.812,48 282.946,302	18.317	33	349.812,48 282.946,302	34	349.781,406 282.920,962	40.096
34	349.781,406 282.920,962	35	349.766,086 282.908,47	19.767	35	349.766,086 282.908,47	36	349.752,708 282.897,56	17.263	36	349.752,708 282.897,56	37	349.745,148 282.891,395	9.755
37	349.745,148 282.891,395	38	349.737,618 282.885,255	9.716	38	349.737,618 282.885,255	39	349.733,148 282.881,61	5.768	39	349.733,148 282.881,61	40	349.730,069 282.879,19	3.916
40	349.730,069 282.879,19	41	349.722,475 282.873,22	9.66	41	349.722,475 282.873,22	42	349.714,905 282.867,27	9.628	42	349.714,905 282.867,27	43	349.707,36 282.861,338	9.598
43	349.707,36 282.861,338	44	349.699,838 282.855,425	9.568	44	349.699,838 282.855,425	45	349.696,236 282.852,593	4.582	45	349.696,236 282.852,593	46	349.692,639 282.849,766	4.575
46	349.692,639 282.849,766	47	349.685,163 282.843,889	9.509	47	349.685,163 282.843,889	48	349.658,736 282.823,115	33.615	48	349.658,736 282.823,115	49	349.651,364 282.817,319	9.378
49	349.651,364 282.817,319	50	349.643,721 282.811,311	9.722	50	349.643,721 282.811,311	51	349.636,394 282.805,551	9.32	51	349.636,394 282.805,551	52	349.629,089 282.799,809	9.292
52	349.629,089 282.799,809	53	349.628,387 282.799,257	0.893	53	349.628,387 282.799,257	54	349.621,686 282.794,208	8.39	54	349.621,686 282.794,208	55	349.614,287 282.788,633	9.264
55	349.614,287 282.788,633	56	349.604,723 282.781,426	11.975	56	349.604,723 282.781,426	57	349.577,715 282.761,075	33.817	57	349.577,715 282.761,075	58	349.561,672 282.748,986	20.088
58	349.561,672 282.748,986	59	349.555,567 282.744,386	7.644	59	349.555,567 282.744,386	60	349.504,309 282.705,762	64.181	60	349.504,309 282.705,762	61	349.454,043 282.667,886	62.939
61	349.454,043 282.667,886	62	349.438,102 282.655,874	19.96	62	349.438,102 282.655,874	63	349.427,252 282.647,804	13.522	63	349.427,252 282.647,804	64	349.401,685 282.628,791	31.862
64	349.401,685 282.628,791	65	349.363,688 282.600,532	47.353	65	349.363,688 282.600,532	66	349.336,049 282.579,977	34.444	66	349.336,049 282.579,977	67	349.314,097 282.563,651	27.357
67	349.314,097 282.563,651	68	349.272,993 282.530,997	52.496	68	349.272,993 282.530,997	69	349.245,22 282.508,934	35.47	69	349.245,22 282.508,934	70	349.237,408 282.502,728	9.977
70	349.237,408 282.502,728	71	349.226,252 282.493,865	14.248	71	349.226,252 282.493,865	72	349.202,284 282.474,825	30.61	72	349.202,284 282.474,825	73	349.173,755 282.452,161	36.436
73	349.173,755 282.452,161	74	349.144,595 282.428,996	37.241	74	349.144,595 282.428,996	75	349.147,158 282.425,924	4.001	75	349.147,158 282.425,924	76	349.190,348 282.460,235	55.16
76	349.190,348 282.460,235	77	349.238,799 282.498,724	61.878	77	349.238,799 282.498,724	78	349.267,496 282.521,522	36.651	78	349.267,496 282.521,522	79	349.291,594 282.540,665	30.776
79	349.291,594 282.540,665	80	349.316,535 282.560,479	31.854	80	349.316,535 282.560,479	81	349.319,644 282.562,791	3.874	81	349.319,644 282.562,791	82	349.329,454 282.570,087	12.226
82	349.329,454 282.570,087	83	349.344,588 282.581,342	18.86	83	349.344,588 282.581,342	84	349.364,292 282.595,996	24.556	84	349.364,292 282.595,996	85	349.413,756 282.632,783	61.644
85	349.413,756 282.632,783	86	349.440,5 282.652,672	33.329	86	349.440,5 282.652,672	87	349.443,52 282.654,948	3.782	87	349.443,52 282.654,948	88	349.473,541 282.677,57	37.59
88	349.473,541 282.677,57	89	349.498,143 282.696,107	30.804	89	349.498,143 282.696,107	90	349.520,087 282.712,642	27.476	90	349.520,087 282.712,642	91	349.529,839 282.719,991	12.211
91	349.529,839 282.719,991	92	349.546,171 282.732,297	20.449	92	349.546,171 282.732,297	93	349.586,108 282.762,391	50.006	93	349.586,108 282.762,391	94	349.621,381 282.788,97	44.166
94	349.621,381 282.788,97	95	349.630,827 282.796,087	11.827	95	349.630,827 282.796,087	96	349.658,32 282.817,7	34.971	96	349.658,32 282.817,7	97	349.669,285 282.826,319	13.947
97	349.669,285 282.826,319	98	349.680,255 282.834,942	13.953	98	349.680,255 282.834,942	99	349.729,227 282.873,44	62.292	99	349.729,227 282.873,44	100	349.735,648 282.878,488	8.168
100	349.735,648 282.878,488	101	349.758,629 282.897,228	29.653	101	349.758,629 282.897,228	102	349.775,424 282.910,923	21.671	102	349.775,424 282.910,923	103	349.785,187 282.918,884	12.597
103	349.785,187 282.918,884	104	349.790,056 282.922,854	6.282	104	349.790,056 282.922,854	1	349.799,787 282.930,789	12.556					

** Lungimile segmentelor sunt determinate în planul de proiecție Stereo 70 și sunt rotunjite la 1 milimetru.

*** Distanța dintre puncte este formată din segmente cumulate ce sunt mai mici decât valoarea 1 milimetru.

**DATE DESPRE IMOBILUL NR. 5964**

Oficiul de Cadastru și Publicitate Imobiliară DOLJ
Biroul de Cadastru și Publicitate Imobiliară Craiova

A. Partea I. Descrierea imobilului

TEREN Extravilan

Adresa: Jud. Dolj, DE 518

Nr. Crt	Nr cadastral Nr. topografic	Suprafața* (mp)	Observații / Referințe
A1		Din acte: 0 Masurata: 3.852	Sector cadastral:25 Teren neimprejmuit; DE 518

B. Partea II. Proprietari și acte

Inscrieri privitoare la dreptul de proprietate și alte drepturi reale		Referințe
0 / 19/05/2022		
Act Normativ nr. LEGE:7, din 13/03/1996 emis de PARLAMENTUL ROMANIEI;		
B1	Inscrierea provizorie, drept de PROPRIETATE, dobandit prin Lege, cota actuala 1/1, cota initiala 1/1 1) NEIDENTIFICAT NEIDENTIFICAT	A1

C. Partea III. SARCINI .

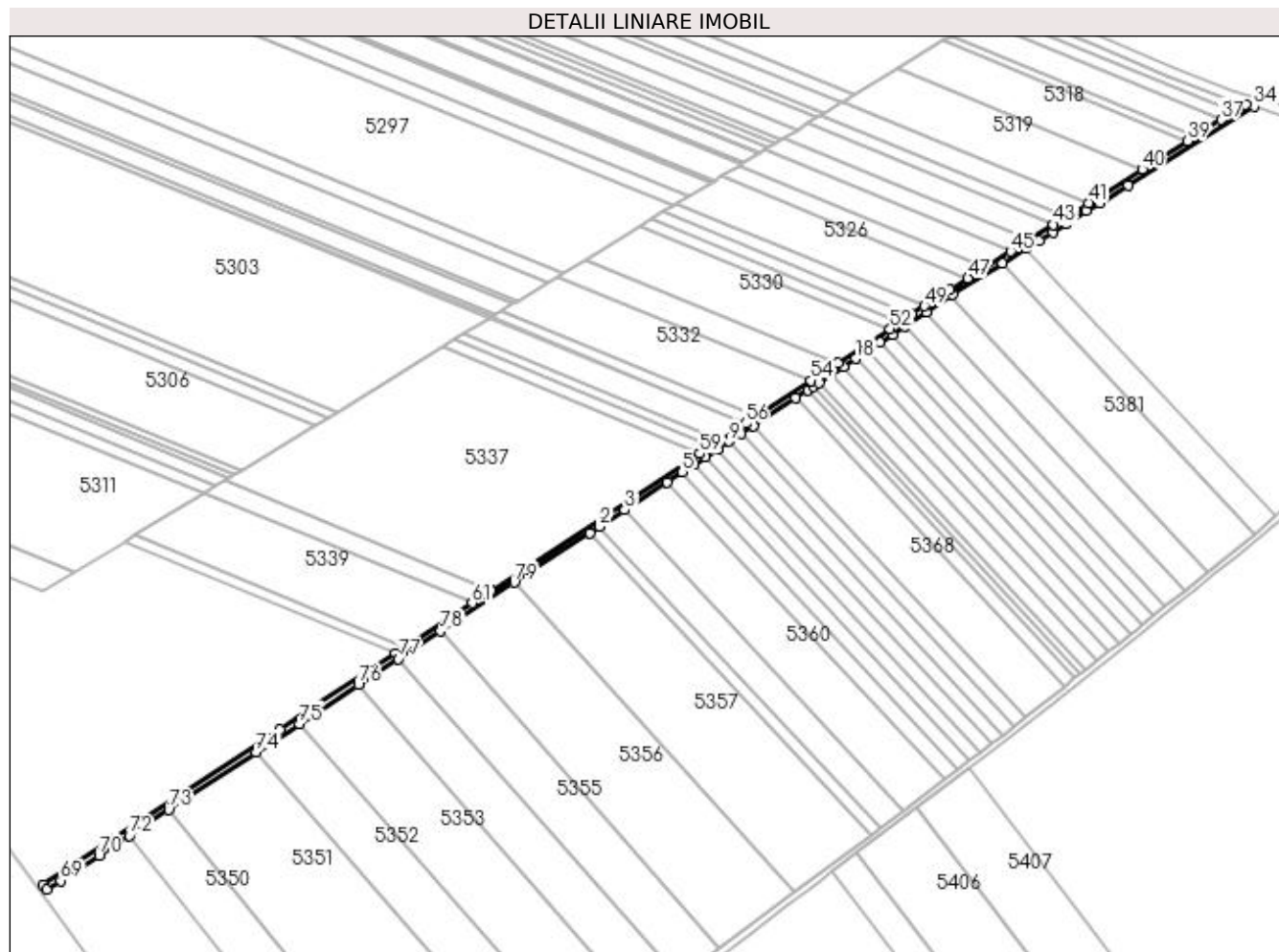
Inscrieri privind dezmembramintele dreptului de proprietate, drepturi reale de garanție și sarcini	Referințe
NU SUNT	

Anexa Nr. 1 La Partea I

Teren

Nr cadastral	Suprafața (mp)*	Observații / Referințe
	Din acte: 0 Masurata: 3.852	DE 518

* Suprafața este determinată în planul de proiecție Stereo 70.



Date referitoare la teren

Crt	Categorie folosință	Intravilan	Suprafața (mp)	Tarla	Parcelă	Nr. topo	Observații / Referințe
1	drum	NU	3.852		518	-	

Lungime Segmente

1) Valorile lungimilor segmentelor sunt obținute din proiecție în plan.

Punct început	X / Y	Punct sfârșit	X / Y	Lungime segment	Punct început	X / Y	Punct sfârșit	X / Y	Lungime segment	Punct început	X / Y	Punct sfârșit	X / Y	Lungime segment
1	349.367,305 282.946,812	2	349.373,752 282.951,045	7.712	2	349.373,752 282.951,045	3	349.390,692 282.962,168	20.265	3	349.390,692 282.962,168	4	349.419,212 282.980,894	34.118
4	349.419,212 282.980,894	5	349.429,311 282.987,525	12.081	5	349.429,311 282.987,525	6	349.437,124 282.992,655	9.347	6	349.437,124 282.992,655	7	349.444,954 282.997,797	9.367
7	349.444,954 282.997,797	8	349.452,805 283.002,952	9.392	8	349.452,805 283.002,952	9	349.460,68 283.008,122	9.42	9	349.460,68 283.008,122	10	349.468,895 283.013,516	9.828
10	349.468,895 283.013,516	11	349.476,818 283.018,719	9.479	11	349.476,818 283.018,719	12	349.505,221 283.037,369	33.979	12	349.505,221 283.037,369	13	349.513,256 283.042,645	9.612
13	349.513,256 283.042,645	14	349.517,122 283.045,183	4.625	14	349.517,122 283.045,183	15	349.520,993 283.047,725	4.631	15	349.520,993 283.047,725	16	349.529,077 283.053,033	9.671

Punct început	X / Y	Punct sfârșit	X / Y	Lungime segment	Punct început	X / Y	Punct sfârșit	X / Y	Lungime segment	Punct început	X / Y	Punct sfârșit	X / Y	Lungime segment
16	349.529,077 283.053,033	17	349.537,187 283.058,358	9.702	17	349.537,187 283.058,358	18	349.545,323 283.063,7	9.733	18	349.545,323 283.063,7	19	349.553,485 283.069,059	9.764
19	349.553,485 283.069,059	20	349.561,674 283.074,436	9.797	20	349.561,674 283.074,436	21	349.569,894 283.079,834	9.834	21	349.569,894 283.079,834	22	349.578,148 283.085,253	9.874
22	349.578,148 283.085,253	23	349.592,753 283.094,843	17.47 2	23	349.592,753 283.094,843	24	349.609,478 283.105,825	20.00 8	24	349.609,478 283.105,825	25	349.610,558 283.106,534	1.292
25	349.610,558 283.106,534	26	349.644,017 283.127,439	39.45 3	26	349.644,017 283.127,439	27	349.659,804 283.137,303	18.61 5	27	349.659,804 283.137,303	28	349.668,64 283.142,824	10.41 9
28	349.668,64 283.142,824	29	349.677,524 283.148,375	10.47 6	29	349.677,524 283.148,375	30	349.686,454 283.153,954	10.52 9	30	349.686,454 283.153,954	31	349.700,087 283.162,472	16.07 5
31	349.700,087 283.162,472	32	349.709,095 283.168,1	10.62 2	32	349.709,095 283.168,1	33	349.727,927 283.179,867	22.20 6	33	349.727,927 283.179,867	34	349.812,463 283.232,685	99.68
34	349.812,463 283.232,685	35	349.807,141 283.234,077	5.501	35	349.807,141 283.234,077	36	349.798,74 283.228,827	9.907	36	349.798,74 283.228,827	37	349.790,472 283.223,661	9.749
37	349.790,472 283.223,661	38	349.773,027 283.212,761	20.57	38	349.773,027 283.212,761	39	349.767,721 283.209,447	6.256	39	349.767,721 283.209,447	40	349.737,398 283.190,501	35.75 5
40	349.737,398 283.190,501	41	349.701,576 283.168,119	42.23 9	41	349.701,576 283.168,119	42	349.686,922 283.158,963	17.27 9	42	349.686,922 283.158,963	43	349.677,985 283.153,379	10.53 8
43	349.677,985 283.153,379	44	349.661,603 283.143,144	19.31 6	44	349.661,603 283.143,144	45	349.649,329 283.135,475	14.47 3	45	349.649,329 283.135,475	46	349.632,398 283.124,896	19.96 4
46	349.632,398 283.124,896	47	349.620,734 283.117,608	13.75 4	47	349.620,734 283.117,608	48	349.608,401 283.109,903	14.54 2	48	349.608,401 283.109,903	49	349.591,577 283.098,856	20.12 7
49	349.591,577 283.098,856	50	349.583,001 283.093,225	10.25 9	50	349.583,001 283.093,225	51	349.575,149 283.088,07	9.393	51	349.575,149 283.088,07	52	349.568,432 283.083,659	8.036
52	349.568,432 283.083,659	53	349.533,357 283.060,628	41.96	53	349.533,357 283.060,628	54	349.515,418 283.048,849	21.46	54	349.515,418 283.048,849	55	349.479,275 283.025,118	43.23 7
55	349.479,275 283.025,118	56	349.471,629 283.020,097	9.147	56	349.471,629 283.020,097	57	349.455,012 283.009,186	19.87 9	57	349.455,012 283.009,186	58	349.449,039 283.005,264	7.146
58	349.449,039 283.005,264	59	349.440,909 282.999,926	9.726	59	349.440,909 282.999,926	60	349.300,843 282.907,957	167.5 61	60	349.300,843 282.907,957	61	349.288,308 282.899,726	14.99 6
61	349.288,308 282.899,726	62	349.243,78 282.870,488	53.26 9	62	349.243,78 282.870,488	63	349.237,077 282.866,088	8.018	63	349.237,077 282.866,088	64	349.177,078 282.826,691	71.77 7
64	349.177,078 282.826,691	65	349.159,678 282.815,266	20.81 6	65	349.159,678 282.815,266	66	349.047,551 282.741,643	134.1 37	66	349.047,551 282.741,643	67	349.000,828 282.710,964	55.89 5
67	349.000,828 282.710,964	68	349.003,209 282.707,742	4.006	68	349.003,209 282.707,742	69	349.012,452 282.713,811	11.05 7	69	349.012,452 282.713,811	70	349.038,144 282.730,681	30.73 6
70	349.038,144 282.730,681	71	349.050,103 282.738,533	14.30 6	71	349.050,103 282.738,533	72	349.058,477 282.744,031	10.01 8	72	349.058,477 282.744,031	73	349.084,898 282.761,38	31.60 8
73	349.084,898 282.761,38	74	349.143,534 282.799,881	70.14 6	74	349.143,534 282.799,881	75	349.172,51 282.818,907	34.66 4	75	349.172,51 282.818,907	76	349.212,147 282.844,933	47.41 8
76	349.212,147 282.844,933	77	349.238,952 282.862,533	32.06 7	77	349.238,952 282.862,533	78	349.267,129 282.881,035	33.70 9	78	349.267,129 282.881,035	79	349.316,694 282.913,58	59.29 5
79	349.316,694 282.913,58	1	349.367,305 282.946,812	60.54 6										

** Lungimile segmentelor sunt determinate în planul de proiecție Stereo 70 și sunt rotunjite la 1 milimetru.

*** Distanța dintre puncte este formată din segmente cumulate ce sunt mai mici decât valoarea 1 milimetru.

**DATE DESPRE IMOBILUL NR. 5965**

Oficiul de Cadastru și Publicitate Imobiliară DOLJ
Biroul de Cadastru și Publicitate Imobiliară Craiova

A. Partea I. Descrierea imobilului

TEREN Extravilan

Adresa: Jud. Dolj, DE 518/1

Nr. Crt	Nr cadastral Nr. topografic	Suprafața* (mp)	Observații / Referințe
A1		Din acte: 0 Masurata: 935	Sector cadastral:25 Teren neimprejmuit; DE 518/1

B. Partea II. Proprietari și acte

Inscrieri privitoare la dreptul de proprietate și alte drepturi reale		Referințe
0 / 19/05/2022		
Act Normativ nr. LEGE:7, din 13/03/1996 emis de PARLAMENTUL ROMANIEI;		
B1	Inscrierea provizorie, drept de PROPRIETATE, dobandit prin Lege, cota actuala 1/1, cota initiala 1/1 1) NEIDENTIFICAT NEIDENTIFICAT	A1

C. Partea III. SARCINI .

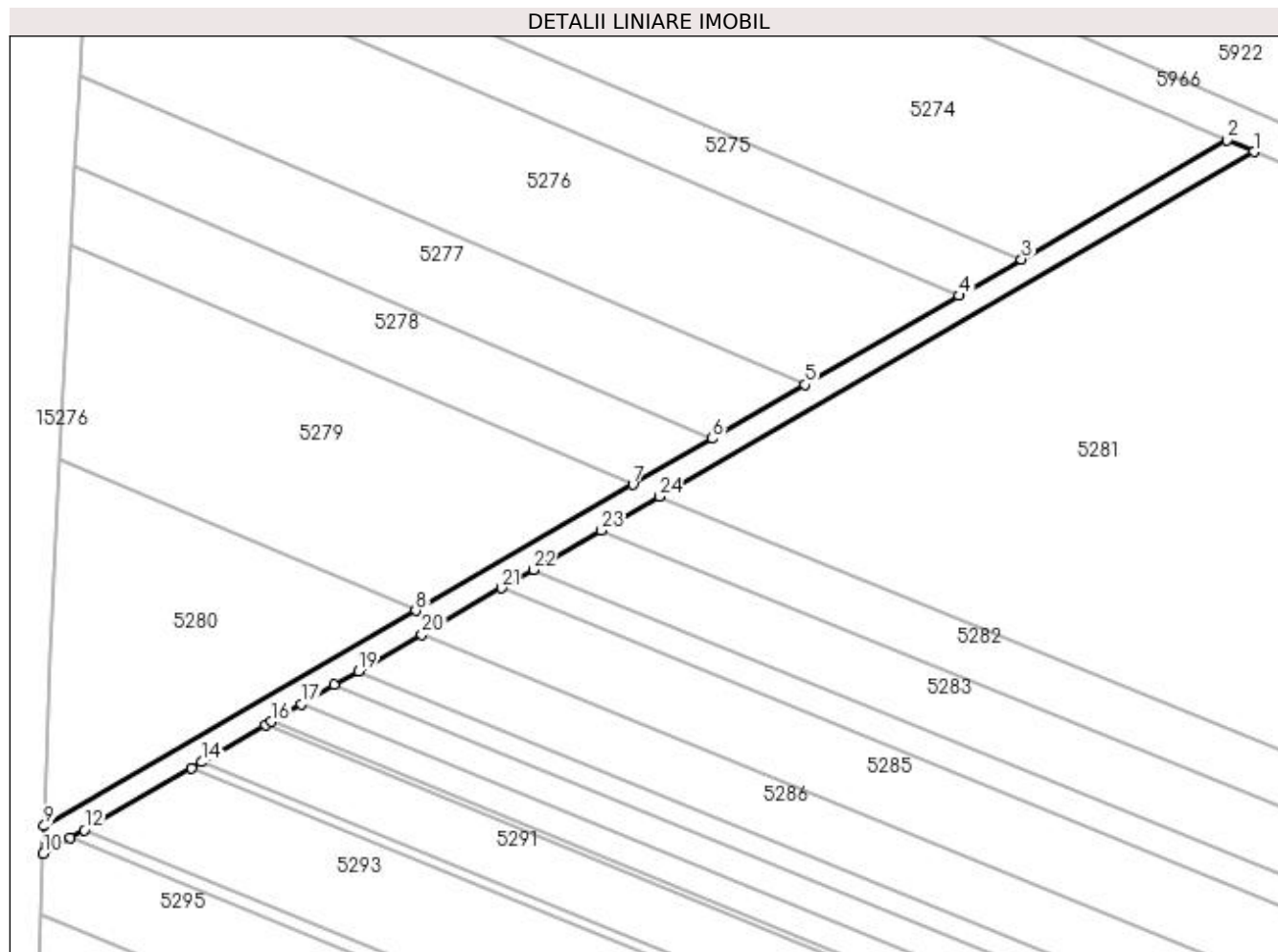
Inscrieri privind dezmembramintele dreptului de proprietate, drepturi reale de garanție și sarcini	Referințe
NU SUNT	

Anexa Nr. 1 La Partea I

Teren

Nr cadastral	Suprafața (mp)*	Observații / Referințe
	Din acte: 0 Masurata: 935	DE 518/1

* Suprafața este determinată în planul de proiecție Stereo 70.



Date referitoare la teren

Crt	Categorie folosință	Intra vilan	Suprafața (mp)	Tarla	Parcelă	Nr. topo	Observații / Referințe
1	drum	NU	935		518/1	-	

Lungime Segmente

1) Valorile lungimilor segmentelor sunt obținute din proiecție în plan.

Punct început	X / Y	Punct sfârșit	X / Y	Lungime segment (** (m)	Punct început	X / Y	Punct sfârșit	X / Y	Lungime segment (** (m)
1	349.173,631 283.491,508	2	349.169,035 283.493,467	4.996	2	349.169,035 283.493,467	3	349.134,335 283.473,348	40.111
3	349.134,335 283.473,348	4	349.123,742 283.467,206	12.245	4	349.123,742 283.467,206	5	349.097,715 283.452,116	30.085
5	349.097,715 283.452,116	6	349.082,057 283.443,037	18.1	6	349.082,057 283.443,037	7	349.068,621 283.435,247	15.531
7	349.068,621 283.435,247	8	349.031,906 283.413,96	42.44	8	349.031,906 283.413,96	9	348.969,09 283.377,54	72.61
9	348.969,09 283.377,54	10	348.968,937 283.372,828	4.714	10	348.968,937 283.372,828	11	348.973,542 283.375,498	5.323

Punct început	X / Y	Punct sfârșit	X / Y	Lungime segment (** (m))
11	348.973,542 283.375,498	12	348.975,886 283.376,857	2.709
13	348.993,991 283.387,354	14	348.995,698 283.388,344	1.973
15	349.006,491 283.394,601	16	349.007,509 283.395,192	1.177
17	349.012,602 283.398,145	18	349.018,159 283.401,366	6.423
19	349.022,238 283.403,731	20	349.032,932 283.409,932	12.362
21	349.046,407 283.417,744	22	349.051,762 283.420,849	6.19
23	349.063,208 283.427,486	24	349.073,074 283.433,205	11.404

Punct început	X / Y	Punct sfârșit	X / Y	Lungime segment (** (m))
12	348.975,886 283.376,857	13	348.993,991 283.387,354	20.928
14	348.995,698 283.388,344	15	349.006,491 283.394,601	12.476
16	349.007,509 283.395,192	17	349.012,602 283.398,145	5.887
18	349.018,159 283.401,366	19	349.022,238 283.403,731	4.715
20	349.032,932 283.409,932	21	349.046,407 283.417,744	15.576
22	349.051,762 283.420,849	23	349.063,208 283.427,486	13.231
24	349.073,074 283.433,205	1	349.173,631 283.491,508	116.237

** Lungimile segmentelor sunt determinate în planul de proiecție Stereo 70 și sunt rotunjite la 1 milimetru.

*** Distanța dintre puncte este formată din segmente cumulate ce sunt mai mici decât valoarea 1 milimetru.

