

**DATE DESPRE IMOBILUL NR. 3042**

Oficiul de Cadastru și Publicitate Imobiliară DOLJ  
Biroul de Cadastru și Publicitate Imobiliară Craiova

**A. Partea I. Descrierea imobilului**

TEREN Extravilan

Adresa: Jud. Dolj, T 9, P 1

Nr. Crt	Nr cadastral Nr. topografic	Suprafața* (mp)	Observații / Referințe
A1		33.523	Sector cadastral:2 Teren neimprejmuit;

**B. Partea II. Proprietari și acte**

Inscrieri privitoare la dreptul de proprietate și alte drepturi reale		Referințe
<b>0 / 19/05/2022</b>		
Act Administrativ nr. TDP:2281-48388, din 10/01/1997 emis de COMISIA JUDETEANA DOLJ (CERTIF. DE DECES:DA847450/17.02.1997;);		
B1	Intabulare, drept de PROPRIETATE, dobandit prin Reconstituire, cota actuala 1/1, cota initiala 1/1 1) <b>VASILE ION</b> , DECEDAT, LIPSA CNP DEFUNCT:Da	A1

**C. Partea III. SARCINI .**


Inscrieri privind dezmembramintele dreptului de proprietate, drepturi reale de garanție și sarcini	Referințe
NU SUNT	

## Anexa Nr. 1 La Partea I

## Teren

Nr cadastral	Suprafața (mp)*	Observații / Referințe
	33.523	

\* Suprafața este determinată în planul de proiecție Stereo 70.



## Date referitoare la teren

Crt	Categorie folosință	Intra vilan	Suprafața (mp)	Tarla	Parcelă	Nr. topo	Observații / Referințe
1	arabil	NU	33.523	9	1	-	

## Lungime Segmente

1) Valorile lungimilor segmentelor sunt obținute din proiecție în plan.

Punct început	X / Y	Punct sfârșit	X / Y	Lungime segment (** (m)
1	352.902,78 286.814,977	2	352.903,863 286.844,332	29.375
2	352.903,863 286.844,332	3	352.904,762 286.870,814	26.497
3	352.904,762 286.870,814	4	352.844,73 286.872,82	60.066
4	352.844,73 286.872,82	5	352.800,01 286.874,21	44.742
5	352.800,01 286.874,21	6	352.697,98 286.879,11	102.148

Punct început	X / Y	Punct sfârșit	X / Y	Lungime segment (** (m)
6	352.697,98 286.879,11	7	352.606,44 286.884,7	91.711
7	352.606,44 286.884,7	8	352.432,43 286.889,59	174.079
8	352.432,43 286.889,59	9	352.431,912 286.889,627	0.519
9	352.431,912 286.889,627	10	352.284,43 286.900,26	147.865
10	352.284,43 286.900,26	11	352.282,493 286.845,205	55.089
11	352.282,493 286.845,205	1	352.902,78 286.814,977	621.023

\*\* Lungimile segmentelor sunt determinate în planul de proiecție Stereo 70 și sunt rotunjite la 1 milimetru.

\*\*\* Distanța dintre puncte este formată din segmente cumulate ce sunt mai mici decât valoarea 1 milimetru.





**DATE DESPRE IMOBILUL NR. 3043**

Oficiul de Cadastru și Publicitate Imobiliară DOLJ  
Biroul de Cadastru și Publicitate Imobiliară Craiova

**A. Partea I. Descrierea imobilului**

TEREN Extravilan

Adresa: Jud. Dolj, T 9, P 2

Nr. Crt	Nr cadastral Nr. topografic	Suprafața* (mp)	Observații / Referințe
A1		3.200	Sector cadastral:2 Teren neimprejmuit;

**B. Partea II. Proprietari și acte**

Inscrieri privitoare la dreptul de proprietate și alte drepturi reale	Referințe
<b>0 / 19/05/2022</b>	
Act Administrativ nr. TDP:3880, din 19/02/2003 emis de COMISIA JUDETEANA DOLJ;	
B1	A1
Intabulare, drept de PROPRIETATE, dobandit prin Reconstituire, cota actuala 1/1, cota initiala 1/1 1) TOMITA ION, LIPSA CNP	

**C. Partea III. SARCINI .**


Inscrieri privind dezmembramintele dreptului de proprietate, drepturi reale de garanție și sarcini	Referințe
NU SUNT	

## Anexa Nr. 1 La Partea I

## Teren

Nr cadastral	Suprafața (mp)*	Observații / Referințe
	3.200	

\* Suprafața este determinată în planul de proiecție Stereo 70.



## Date referitoare la teren

Crt	Categorie folosință	Intravilan	Suprafața (mp)	Tarla	Parcelă	Nr. topo	Observații / Referințe
1	arabil	NU	3.200	9	2	-	

## Lungime Segmente

1) Valorile lungimilor segmentelor sunt obținute din proiecție în plan.

Punct început	X / Y	Punct sfârșit	X / Y	Lungime segment (** (m)
1	352.902,78 286.814,977	2	352.282,493 286.845,205	621.023
2	352.282,493 286.845,205	3	352.282,312 286.840,055	5.153
3	352.282,312 286.840,055	4	352.902,59 286.809,827	621.014
4	352.902,59 286.809,827	1	352.902,78 286.814,977	5.154

**\*\* Lungimile segmentelor sunt determinate în planul de proiecție Stereo 70 și sunt rotunjite la 1 milimetru.**

**\*\*\* Distanța dintre puncte este formată din segmente cumulate ce sunt mai mici decât valoarea 1 milimetru.**



**DATE DESPRE IMOBILUL NR. 3044**

Oficiul de Cadastru și Publicitate Imobiliară DOLJ  
Biroul de Cadastru și Publicitate Imobiliară Craiova

**A. Partea I. Descrierea imobilului**

TEREN Extravilan

Adresa: Jud. Dolj, T 9, P 3

Nr. Crt	Nr cadastral Nr. topografic	Suprafața* (mp)	Observații / Referințe
A1	31148	3.000	Sector cadastral:2 Teren neimprejmuit;

**B. Partea II. Proprietari și acte**

Inscrieri privitoare la dreptul de proprietate și alte drepturi reale	Referințe
<b>77264 / 02/07/2015</b>	
Hotarare Judecatoreasca nr. SC:1098, din 01/07/2011 emis de JUDECATORIA CALAFAT;	
B1	A1
Intabulare, drept de PROPRIETATE, dobandit prin Hotarare Judecatoreasca, cota actuala 1/1, cota initiala 1/1	
1) S.C. ROMTEAM PROD SRL , CIF:15402740	

**C. Partea III. SARCINI .**


Inscrieri privind dezmembramintele dreptului de proprietate, drepturi reale de garanție și sarcini	Referințe
NU SUNT	

## Anexa Nr. 1 La Partea I

## Teren

Nr cadastral	Suprafața (mp)*	Observații / Referințe
31148	3.000	

\* Suprafața este determinată în planul de proiecție Stereo 70.



## Date referitoare la teren

Crt	Categorie folosință	Intra vilan	Suprafața (mp)	Tarla	Parcelă	Nr. topo	Observații / Referințe
1	arabil	NU	3.000	9	3	-	

## Lungime Segmente

1) Valorile lungimilor segmentelor sunt obținute din proiecție în plan.

Punct început	X / Y	Punct sfârșit	X / Y	Lungime segment (** (m)
1	352.282,312 286.840,055	2	352.282,142 286.835,227	4.831
2	352.282,142 286.835,227	3	352.902,412 286.804,999	621.006
3	352.902,412 286.804,999	4	352.902,59 286.809,827	4.831
4	352.902,59 286.809,827	1	352.282,312 286.840,055	621.014

**\*\* Lungimile segmentelor sunt determinate în planul de proiecție Stereo 70 și sunt rotunjite la 1 milimetru.**

**\*\*\* Distanța dintre puncte este formată din segmente cumulate ce sunt mai mici decât valoarea 1 milimetru.**





**DATE DESPRE IMOBILUL NR. 3045**

Oficiul de Cadastru și Publicitate Imobiliară DOLJ  
Biroul de Cadastru și Publicitate Imobiliară Craiova

**A. Partea I. Descrierea imobilului**

TEREN Extravilan

Adresa: Jud. Dolj, T 9, P 4

Nr. Crt	Nr cadastral Nr. topografic	Suprafața* (mp)	Observații / Referințe
A1		16.000	Sector cadastral:2 Teren neimprejmuit;

**B. Partea II. Proprietari și acte**

Inscrieri privitoare la dreptul de proprietate și alte drepturi reale	Referințe
<b>0 / 19/05/2022</b>	
Act Administrativ nr. TDP:1215-45405, din 18/01/1995 emis de COMISIA JUDETEANA DOLJ;	
B1	A1
Intabulare, drept de PROPRIETATE, dobandit prin Reconstituire, cota actuala 1/1, cota initiala 1/1 1) VASILE VASILE, LIPSA CNP	

**C. Partea III. SARCINI .**


Inscrieri privind dezmembramintele dreptului de proprietate, drepturi reale de garanție și sarcini	Referințe
NU SUNT	

## Anexa Nr. 1 La Partea I

## Teren

Nr cadastral	Suprafața (mp)*	Observații / Referințe
	16.000	

\* Suprafața este determinată în planul de proiecție Stereo 70.



## Date referitoare la teren

Crt	Categorie folosință	Intra vilan	Suprafața (mp)	Tarla	Parcelă	Nr. topo	Observații / Referințe
1	arabil	NU	16.000	9	4	-	

## Lungime Segmente

1) Valorile lungimilor segmentelor sunt obținute din proiecție în plan.

Punct început	X / Y	Punct sfârșit	X / Y	Lungime segment (** (m)
1	352.902,412 286.804,999	2	352.282,142 286.835,227	621.006
2	352.282,142 286.835,227	3	352.281,236 286.809,475	25.768
3	352.281,236 286.809,475	4	352.901,462 286.779,249	620.962
4	352.901,462 286.779,249	1	352.902,412 286.804,999	25.768

**\*\* Lungimile segmentelor sunt determinate în planul de proiecție Stereo 70 și sunt rotunjite la 1 milimetru.**

**\*\*\* Distanța dintre puncte este formată din segmente cumulate ce sunt mai mici decât valoarea 1 milimetru.**



**DATE DESPRE IMOBILUL NR. 3046**

Oficiul de Cadastru și Publicitate Imobiliară DOLJ  
Biroul de Cadastru și Publicitate Imobiliară Craiova

**A. Partea I. Descrierea imobilului**

TEREN Extravilan

Adresa: Jud. Dolj, T 9, P 5

Nr. Crt	Nr cadastral Nr. topografic	Suprafața* (mp)	Observații / Referințe
A1		10.000	Sector cadastral:2 Teren neimprejmuit;

**B. Partea II. Proprietari și acte**

Inscrieri privitoare la dreptul de proprietate și alte drepturi reale	Referințe
<b>0 / 19/05/2022</b>	
Act Administrativ nr. TDP:2362-19545, din 21/01/1997 emis de COMISIA JUDETEANA DOLJ;	
B1	A1
Intabulare, drept de PROPRIETATE, dobandit prin Reconstituire, cota actuala 1/1, cota initiala 1/1 1) IOTA ELENA	

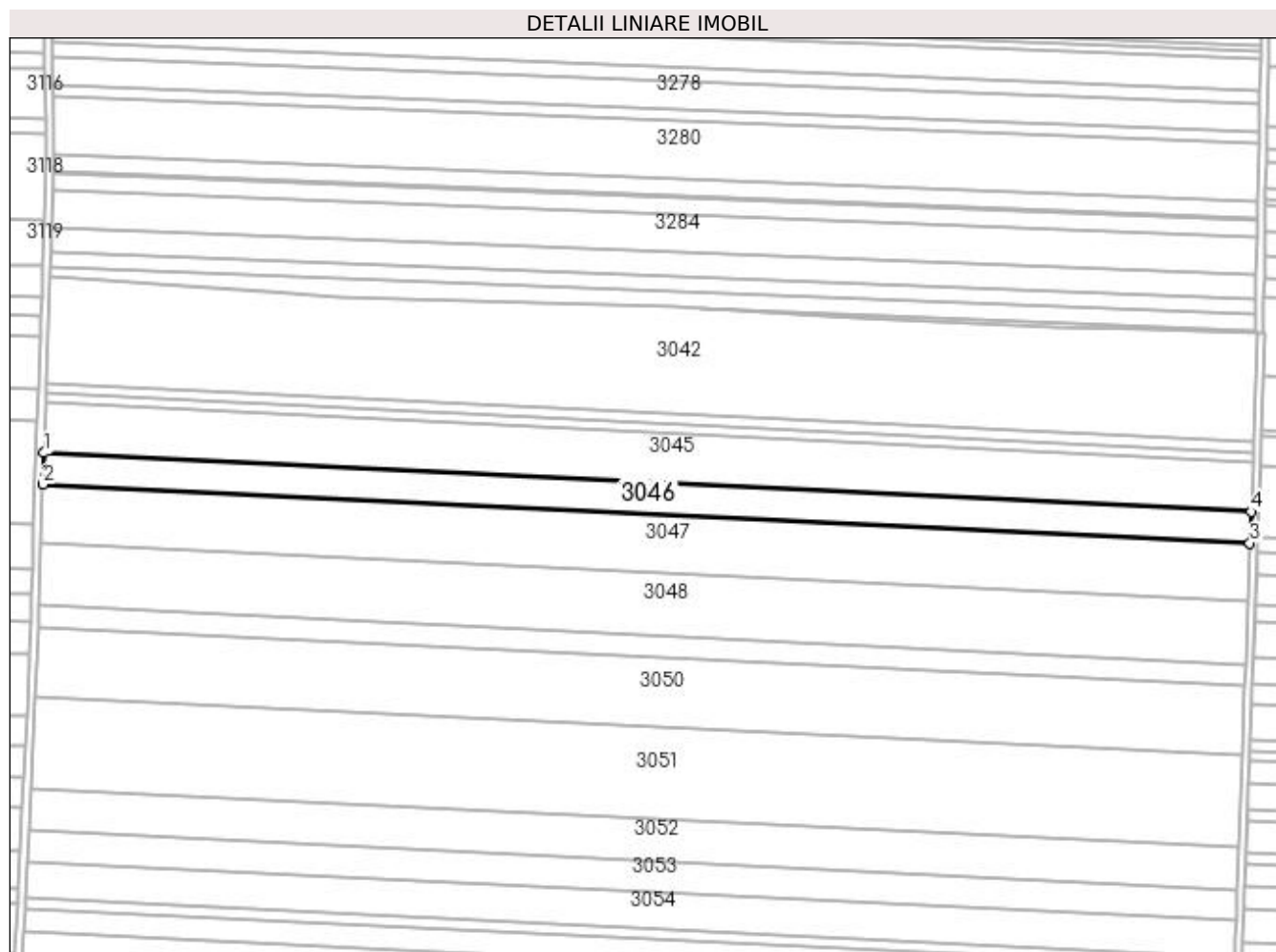
**C. Partea III. SARCINI .**

Inscrieri privind dezmembramintele dreptului de proprietate, drepturi reale de garanție și sarcini	Referințe
NU SUNT	

**Anexa Nr. 1 La Partea I****Teren**

Nr cadastral	Suprafața (mp)*	Observații / Referințe
	10.000	

\* Suprafața este determinată în planul de proiecție Stereo 70.

**Date referitoare la teren**

Crt	Categorie folosință	Intra vilan	Suprafața (mp)	Tarla	Parcelă	Nr. topo	Observații / Referințe
1	arabil	NU	10.000	9	5	-	

**Lungime Segmente**

1) Valorile lungimilor segmentelor sunt obținute din proiecție în plan.

Punct început	X / Y	Punct sfârșit	X / Y	Lungime segment (** (m)
1	352.281,236 286.809,475	2	352.280,67 286.793,379	16.106
2	352.280,67 286.793,379	3	352.900,868 286.763,155	620.934
3	352.900,868 286.763,155	4	352.901,462 286.779,249	16.105
4	352.901,462 286.779,249	1	352.281,236 286.809,475	620.962

**\*\* Lungimile segmentelor sunt determinate în planul de proiecție Stereo 70 și sunt rotunjite la 1 milimetru.**

**\*\*\* Distanța dintre puncte este formată din segmente cumulate ce sunt mai mici decât valoarea 1 milimetru.**





**DATE DESPRE IMOBILUL NR. 3047**

Oficiul de Cadastru și Publicitate Imobiliară DOLJ  
Biroul de Cadastru și Publicitate Imobiliară Craiova

**A. Partea I. Descrierea imobilului**

TEREN Extravilan

Adresa: Jud. Dolj, T 9, P 6

Nr. Crt	Nr cadastral Nr. topografic	Suprafața* (mp)	Observații / Referințe
A1		18.686	Sector cadastral:2 Teren neimprejmuit;

**B. Partea II. Proprietari și acte**

Inscrieri privitoare la dreptul de proprietate și alte drepturi reale	Referințe
<b>0 / 19/05/2022</b>	
Act Administrativ nr. TDP:1972-48387, din 08/01/1997 emis de COMISIA JUDETEANA DOLJ;	
B1	A1
Intabulare, drept de PROPRIETATE, dobandit prin Reconstituire, cota actuala 1/1, cota initiala 1/1 1) IGNAT VASILICA, LIPSA CNP	

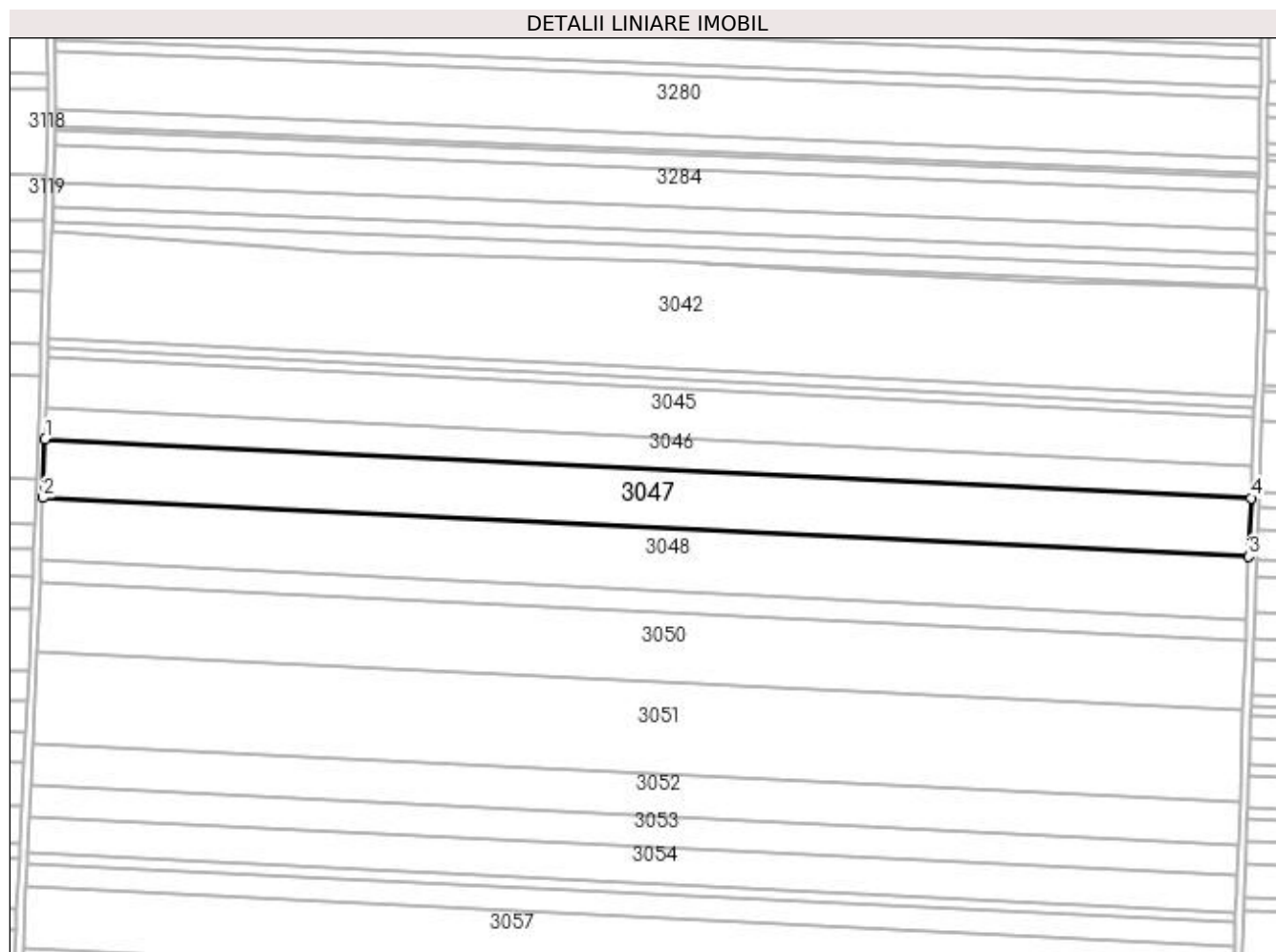
**C. Partea III. SARCINI .**

Inscrieri privind dezmembramintele dreptului de proprietate, drepturi reale de garanție și sarcini	Referințe
NU SUNT	

**Anexa Nr. 1 La Partea I****Teren**

Nr cadastral	Suprafața (mp)*	Observații / Referințe
	18.686	

\* Suprafața este determinată în planul de proiecție Stereo 70.

**Date referitoare la teren**

Crt	Categorie folosință	Intra vilan	Suprafața (mp)	Tarla	Parcelă	Nr. topo	Observații / Referințe
1	arabil	NU	18.686	9	6	-	

**Lungime Segmente**

1) Valorile lungimilor segmentelor sunt obținute din proiecție în plan.

Punct început	X / Y	Punct sfârșit	X / Y	Lungime segment (** (m)
1	352.280,67 286.793,379	2	352.279,611 286.763,3	30.098
2	352.279,611 286.763,3	3	352.899,758 286.733,078	620.883
3	352.899,758 286.733,078	4	352.900,868 286.763,155	30.097
4	352.900,868 286.763,155	1	352.280,67 286.793,379	620.934

**\*\* Lungimile segmentelor sunt determinate în planul de proiecție Stereo 70 și sunt rotunjite la 1 milimetru.**

**\*\*\* Distanța dintre puncte este formată din segmente cumulate ce sunt mai mici decât valoarea 1 milimetru.**



**DATE DESPRE IMOBILUL NR. 3048**

Oficiul de Cadastru și Publicitate Imobiliară DOLJ  
Biroul de Cadastru și Publicitate Imobiliară Craiova

**A. Partea I. Descrierea imobilului**

TEREN Extravilan

Adresa: Jud. Dolj, T 9, P 7

Nr. Crt	Nr cadastral Nr. topografic	Suprafața* (mp)	Observații / Referințe
A1		20.000	Sector cadastral:2 Teren neimprejmuit;

**B. Partea II. Proprietari și acte**

Inscrieri privitoare la dreptul de proprietate și alte drepturi reale	Referințe
<b>0 / 19/05/2022</b>	
Act Administrativ nr. TDP:2570-60679, din 18/02/1997 emis de COMISIA JUDETEANA DOLJ;	
B1	A1
Intabulare, drept de PROPRIETATE, dobandit prin Reconstituire, cota actuala 1/1, cota initiala 1/1 1) <b>IGNAT ION</b> , LIPSA CNP	

**C. Partea III. SARCINI .**

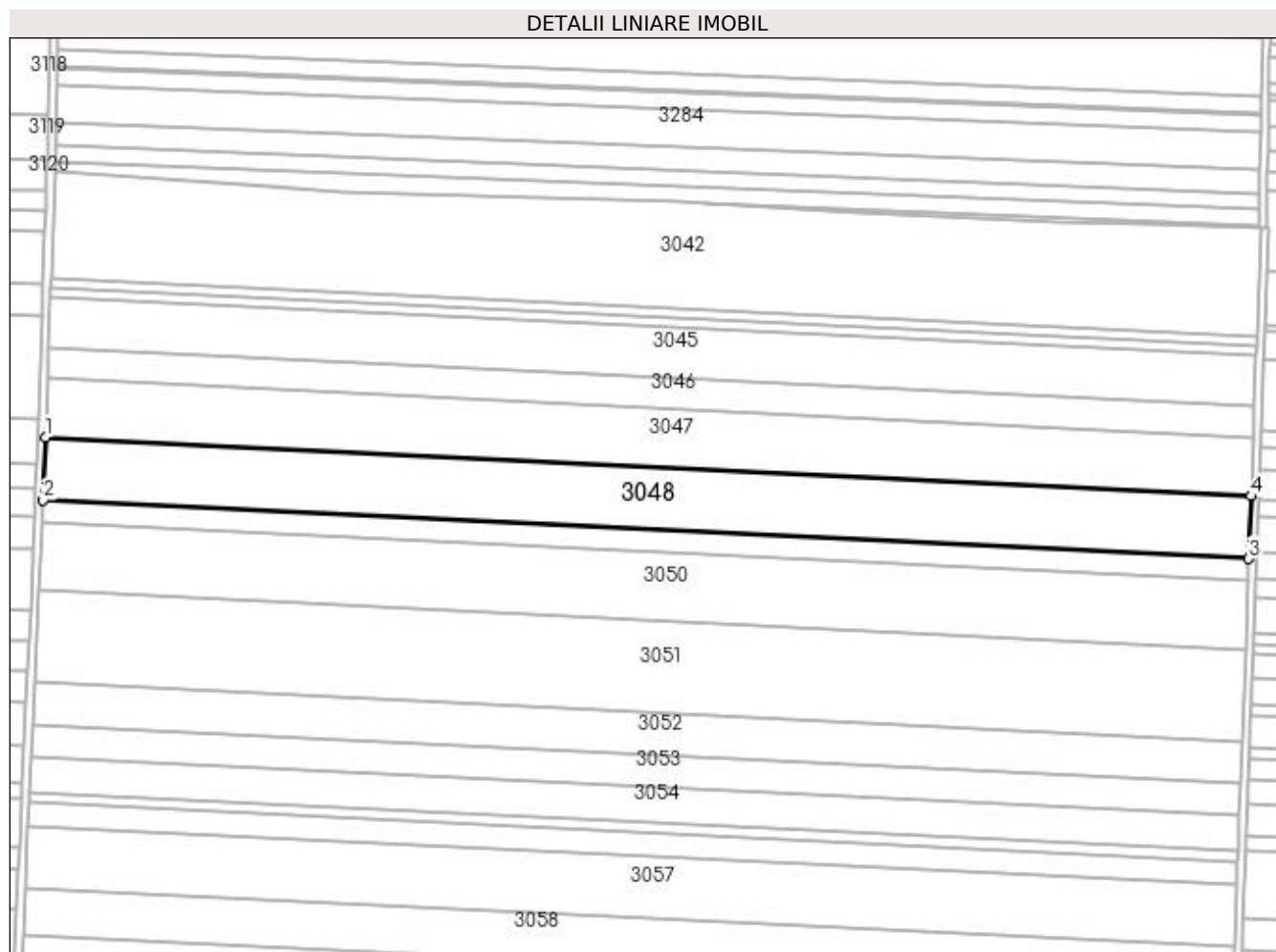
Inscrieri privind dezmembramintele dreptului de proprietate, drepturi reale de garanție și sarcini	Referințe
NU SUNT	

## Anexa Nr. 1 La Partea I

## Teren

Nr cadastral	Suprafața (mp)*	Observații / Referințe
	20.000	

\* Suprafața este determinată în planul de proiecție Stereo 70.



## Date referitoare la teren

Crt	Categorie folosință	Intra vilan	Suprafața (mp)	Tarla	Parcelă	Nr. topo	Observații / Referințe
1	arabil	NU	20.000	9	7	-	

## Lungime Segmente

1) Valorile lungimilor segmentelor sunt obținute din proiecție în plan.

Punct început	X / Y	Punct sfârșit	X / Y	Lungime segment (** (m)
1	352.279,611 286.763,3	2	352.278,479 286.731,103	32.217
2	352.278,479 286.731,103	3	352.898,571 286.700,884	620.828
3	352.898,571 286.700,884	4	352.899,758 286.733,078	32.216
4	352.899,758 286.733,078	1	352.279,611 286.763,3	620.883

**\*\* Lungimile segmentelor sunt determinate în planul de proiecție Stereo 70 și sunt rotunjite la 1 milimetru.**

**\*\*\* Distanța dintre puncte este formată din segmente cumulate ce sunt mai mici decât valoarea 1 milimetru.**





**DATE DESPRE IMOBILUL NR. 3049**

Oficiul de Cadastru și Publicitate Imobiliară DOLJ  
Biroul de Cadastru și Publicitate Imobiliară Craiova

**A. Partea I. Descrierea imobilului**

TEREN Extravilan

Adresa: Jud. Dolj, T 9, P 8

Nr. Crt	Nr cadastral Nr. topografic	Suprafața* (mp)	Observații / Referințe
A1		6.900	Sector cadastral:2 Teren neimprejmuit;

**B. Partea II. Proprietari și acte**

Inscrieri privitoare la dreptul de proprietate și alte drepturi reale	Referințe
<b>0 / 19/05/2022</b>	
Act Administrativ nr. TDP:2513-60679, din 17/02/1997 emis de COMISIA JUDETEANA DOLJ;	
B1	A1
Intabulare, drept de PROPRIETATE, dobândit prin Reconstituire, cota actuala 1/1, cota initiala 1/1 1) MITU ALEXANDRU, LIPSA CNP	

**C. Partea III. SARCINI .**


Inscrieri privind dezmembramintele dreptului de proprietate, drepturi reale de garanție și sarcini	Referințe
NU SUNT	

## Anexa Nr. 1 La Partea I

## Teren

Nr cadastral	Suprafața (mp)*	Observații / Referințe
	6.900	

\* Suprafața este determinată în planul de proiecție Stereo 70.



## Date referitoare la teren

Crt	Categorie folosință	Intra vilan	Suprafața (mp)	Tarla	Parcelă	Nr. topo	Observații / Referințe
1	arabil	NU	6.900	9	8	-	

## Lungime Segmente

1) Valorile lungimilor segmentelor sunt obținute din proiecție în plan.

Punct început	X / Y	Punct sfârșit	X / Y	Lungime segment (** (m)
1	352.898,571 286.700,884	2	352.278,479 286.731,103	620.828
2	352.278,479 286.731,103	3	352.278,088 286.719,995	11.115
3	352.278,088 286.719,995	4	352.898,161 286.689,777	620.809
4	352.898,161 286.689,777	1	352.898,571 286.700,884	11.115

**\*\* Lungimile segmentelor sunt determinate în planul de proiecție Stereo 70 și sunt rotunjite la 1 milimetru.**

**\*\*\* Distanța dintre puncte este formată din segmente cumulate ce sunt mai mici decât valoarea 1 milimetru.**



**DATE DESPRE IMOBILUL NR. 3050**

Oficiul de Cadastru și Publicitate Imobiliară DOLJ  
Biroul de Cadastru și Publicitate Imobiliară Craiova

**A. Partea I. Descrierea imobilului**

TEREN Extravilan

Adresa: Jud. Dolj, T 9, P 9

Nr. Crt	Nr cadastral Nr. topografic	Suprafața* (mp)	Observații / Referințe
A1		22.000	Sector cadastral:2 Teren neimprejmuit;

**B. Partea II. Proprietari și acte**

Inscrieri privitoare la dreptul de proprietate și alte drepturi reale		Referințe
<b>0 / 19/05/2022</b>		
Act Notarial nr. CVC:2991, din 12/11/1998 emis de BNP STOENESCU FLOREA;		
B1	Intabulare, drept de PROPRIETATE, dobandit prin Conventie, cota actuala 1/1, cota initiala 1/1 1) HERJEU EUGENIA, LIPSA CNP 2) HERJEU VICTOR CLEMENT, LIPSA CNP	A1


**C. Partea III. SARCINI .**

Inscrieri privind dezmembramintele dreptului de proprietate, drepturi reale de garanție și sarcini	Referințe
NU SUNT	

**Anexa Nr. 1 La Partea I****Teren**

Nr cadastral	Suprafața (mp)*	Observații / Referințe
	22.000	

\* Suprafața este determinată în planul de proiecție Stereo 70.

**Date referitoare la teren**

Crt	Categorie folosință	Intra vilan	Suprafața (mp)	Tarla	Parcelă	Nr. topo	Observații / Referințe
1	arabil	NU	22.000	9	9	-	

**Lungime Segmente**

1) Valorile lungimilor segmentelor sunt obținute din proiecție în plan.

Punct început	X / Y	Punct sfârșit	X / Y	Lungime segment (** (m)
1	352.278,088 286.719,995	2	352.277,388 286.700,098	19.909
2	352.277,388 286.700,098	3	352.276,632 286.684,587	15.529
3	352.276,632 286.684,587	4	352.896,855 286.654,362	620.959
4	352.896,855 286.654,362	5	352.898,161 286.689,777	35.439
5	352.898,161 286.689,777	1	352.278,088 286.719,995	620.809

**\*\* Lungimile segmentelor sunt determinate în planul de proiecție Stereo 70 și sunt rotunjite la 1 milimetru.**

**\*\*\* Distanța dintre puncte este formată din segmente cumulate ce sunt mai mici decât valoarea 1 milimetru.**





**DATE DESPRE IMOBILUL NR. 3051**

Oficiul de Cadastru și Publicitate Imobiliară DOLJ  
Biroul de Cadastru și Publicitate Imobiliară Craiova

**A. Partea I. Descrierea imobilului**

TEREN Extravilan

Adresa: Jud. Dolj, T 9, P 10

Nr. Crt	Nr cadastral Nr. topografic	Suprafața* (mp)	Observații / Referințe
A1	33736	29.400	Sector cadastral:2 Teren neimprejmuit;

**B. Partea II. Proprietari și acte**

Inscrieri privitoare la dreptul de proprietate și alte drepturi reale	Referințe
<b>56948 / 30/03/2022</b>	
Act Notarial nr. CVC:1076, din 29/03/2022 emis de BUDIANA IONUT RAZVAN;	
B1	A1
Intabulare, drept de PROPRIETATE, dobandit prin Conventie, cota actuala 1/1, cota initiala 1/1 1) BICU LIDIA	

**C. Partea III. SARCINI .**


Inscrieri privind dezmembramintele dreptului de proprietate, drepturi reale de garanție și sarcini	Referințe
NU SUNT	

## Anexa Nr. 1 La Partea I

## Teren

Nr cadastral	Suprafața (mp)*	Observații / Referințe
33736	29.400	

\* Suprafața este determinată în planul de proiecție Stereo 70.



## Date referitoare la teren

Crt	Categorie folosință	Intra vilan	Suprafața (mp)	Tarla	Parcelă	Nr. topo	Observații / Referințe
1	arabil	NU	29.400	9	10	-	

## Lungime Segmente

1) Valorile lungimilor segmentelor sunt obținute din proiecție în plan.

Punct început	X / Y	Punct sfârșit	X / Y	Lungime segment (** (m)
1	352.896,855 286.654,362	2	352.276,632 286.684,587	620.959
2	352.276,632 286.684,587	3	352.274,328 286.637,318	47.325
3	352.274,328 286.637,318	4	352.895,11 286.607,066	621.519
4	352.895,11 286.607,066	1	352.896,855 286.654,362	47.328

**\*\* Lungimile segmentelor sunt determinate în planul de proiecție Stereo 70 și sunt rotunjite la 1 milimetru.**

**\*\*\* Distanța dintre puncte este formată din segmente cumulate ce sunt mai mici decât valoarea 1 milimetru.**



**DATE DESPRE IMOBILUL NR. 3052**

Oficiul de Cadastru și Publicitate Imobiliară DOLJ  
Biroul de Cadastru și Publicitate Imobiliară Craiova

**A. Partea I. Descrierea imobilului**

TEREN Extravilan

Adresa: Jud. Dolj, T 9, P 11

Nr. Crt	Nr cadastral Nr. topografic	Suprafața* (mp)	Observații / Referințe
A1	33686	13.700	Sector cadastral:2 Teren neimprejmuit;

**B. Partea II. Proprietari și acte**

Inscrieri privitoare la dreptul de proprietate și alte drepturi reale		Referințe
<b>146981 / 09/06/2021</b>		
Act Notarial nr. CM:46, din 05/05/2021 emis de NP AURA DIACONU (ADMINISTRATIVE_1 nr. TDP nr. 2547-60679 , din 18.02.1997 , emis de COMISIA JUDETEANA DOLJ ,,);		
B1	Intabulare, drept de PROPRIETATE, dobandit prin Succesiune, cota actuala 2/8, cota initiala 2/8 1) <b>BETIU DANIELA</b>	A1
B2	Intabulare, drept de PROPRIETATE, dobandit prin Succesiune, cota actuala 3/8, cota initiala 3/8 1) <b>BETIU ANDRA-MADALINA</b>	A1
B3	Intabulare, drept de PROPRIETATE, dobandit prin Succesiune, cota actuala 3/8, cota initiala 3/8 1) <b>BETIU TRAIAN ALEXANDRU CORNELIU</b>	A1

**C. Partea III. SARCINI .**


Inscrieri privind dezmembramintele dreptului de proprietate, drepturi reale de garanție și sarcini	Referințe
NU SUNT	

## Anexa Nr. 1 La Partea I

## Teren

Nr cadastral	Suprafața (mp)*	Observații / Referințe
33686	13.700	

\* Suprafața este determinată în planul de proiecție Stereo 70.



## Date referitoare la teren

Crt	Categorie folosință	Intra vilan	Suprafața (mp)	Tarla	Parcelă	Nr. topo	Observații / Referințe
1	arabil	NU	13.700	9	11	-	

## Lungime Segmente

1) Valorile lungimilor segmentelor sunt obținute din proiecție în plan.

Punct început	X / Y	Punct sfârșit	X / Y	Lungime segment (** (m)
1	352.274,328 286.637,318	2	352.273,256 286.615,306	22.038
2	352.273,256 286.615,306	3	352.894,297 286.585,041	621.778
3	352.894,297 286.585,041	4	352.895,11 286.607,066	22.04
4	352.895,11 286.607,066	1	352.274,328 286.637,318	621.519

**\*\* Lungimile segmentelor sunt determinate în planul de proiecție Stereo 70 și sunt rotunjite la 1 milimetru.**

**\*\*\* Distanța dintre puncte este formată din segmente cumulate ce sunt mai mici decât valoarea 1 milimetru.**





**DATE DESPRE IMOBILUL NR. 3053**

Oficiul de Cadastru și Publicitate Imobiliară DOLJ  
Biroul de Cadastru și Publicitate Imobiliară Craiova

**A. Partea I. Descrierea imobilului**

TEREN Extravilan

Adresa: Jud. Dolj, T 9, P 12

Nr. Crt	Nr cadastral Nr. topografic	Suprafața* (mp)	Observații / Referințe
A1	31206	10.000	Sector cadastral:2 Teren neimprejmuit;

**B. Partea II. Proprietari și acte**

Inscrieri privitoare la dreptul de proprietate și alte drepturi reale	Referințe
<b>132081 / 26/10/2015</b>	
Act Notarial nr. CVC:6163, din 23/10/2015 emis de NP Floricel MIHAI-MARIAN ;	
B1	A1
Intabulare, drept de PROPRIETATE, dobandit prin Conventie, cota actuala 1/1, cota initiala 1/1	
1) SC AGROLUDY BICU SRL , CIF:32991475	

**C. Partea III. SARCINI .**


Inscrieri privind dezmembramintele dreptului de proprietate, drepturi reale de garanție și sarcini	Referințe
NU SUNT	

## Anexa Nr. 1 La Partea I

## Teren

Nr cadastral	Suprafața (mp)*	Observații / Referințe
31206	10.000	

\* Suprafața este determinată în planul de proiecție Stereo 70.



## Date referitoare la teren

Crt	Categorie folosință	Intravilan	Suprafața (mp)	Tarla	Parcelă	Nr. topo	Observații / Referințe
1	arabil	NU	10.000	9	12	-	

## Lungime Segmente

1) Valorile lungimilor segmentelor sunt obținute din proiecție în plan.

Punct început	X / Y	Punct sfârșit	X / Y	Lungime segment (** (m)
1	352.273,256 286.615,306	2	352.272,473 286.599,245	16.08
2	352.272,473 286.599,245	3	352.893,705 286.568,97	621.969
3	352.893,705 286.568,97	4	352.894,297 286.585,041	16.082
4	352.894,297 286.585,041	1	352.273,256 286.615,306	621.778

**\*\* Lungimile segmentelor sunt determinate în planul de proiecție Stereo 70 și sunt rotunjite la 1 milimetru.**

**\*\*\* Distanța dintre puncte este formată din segmente cumulate ce sunt mai mici decât valoarea 1 milimetru.**



**DATE DESPRE IMOBILUL NR. 3054**

Oficiul de Cadastru și Publicitate Imobiliară DOLJ  
Biroul de Cadastru și Publicitate Imobiliară Craiova

**A. Partea I. Descrierea imobilului**

TEREN Extravilan

Adresa: Jud. Dolj, T 9, P 13

Nr. Crt	Nr cadastral Nr. topografic	Suprafața* (mp)	Observații / Referințe
A1		11.600	Sector cadastral:2 Teren neimprejmuit;

**B. Partea II. Proprietari și acte**

Inscrieri privitoare la dreptul de proprietate și alte drepturi reale		Referințe
<b>0 / 19/05/2022</b>		
Act Administrativ nr. TDP:2749-59334, din 10/11/1998 emis de COMISIA JUDETEANA DOLJ ( CERTIF. DE DECES:DP871675/25.06.2007;);		
B1	Intabulare, drept de PROPRIETATE, dobandit prin Reconstituire, cota actuala 1/1, cota initiala 1/1 1) VOICU IOSEFINA, LIPSA CNP 2) ANGHEL MARIA, DECEDAT DEFUNCT:Da 3) BOBOSA ANA, LIPSA CNP	A1

**C. Partea III. SARCINI .**


Inscrieri privind dezmembramintele dreptului de proprietate, drepturi reale de garanție și sarcini	Referințe
NU SUNT	

## Anexa Nr. 1 La Partea I

## Teren

Nr cadastral	Suprafața (mp)*	Observații / Referințe
	11.600	

\* Suprafața este determinată în planul de proiecție Stereo 70.



## Date referitoare la teren

Crt	Categorie folosință	Intra vilan	Suprafața (mp)	Tarla	Parcelă	Nr. topo	Observații / Referințe
1	arabil	NU	11.600	9	13	-	T 4 ERONAT IN TDP

## Lungime Segmente

1) Valorile lungimilor segmentelor sunt obținute din proiecție în plan.

Punct început	X / Y	Punct sfârșit	X / Y	Lungime segment (** (m)
1	352.272,473 286.599,245	2	352.271,566 286.580,619	18.648
2	352.271,566 286.580,619	3	352.892,976 286.550,336	622.147
3	352.892,976 286.550,336	4	352.893,413 286.561,065	10.738
4	352.893,413 286.561,065	5	352.893,705 286.568,97	7.91
5	352.893,705 286.568,97	1	352.272,473 286.599,245	621.969

**\*\* Lungimile segmentelor sunt determinate în planul de proiecție Stereo 70 și sunt rotunjite la 1 milimetru.**

**\*\*\* Distanța dintre puncte este formată din segmente cumulate ce sunt mai mici decât valoarea 1 milimetru.**





**DATE DESPRE IMOBILUL NR. 3055**

Oficiul de Cadastru și Publicitate Imobiliară DOLJ  
Biroul de Cadastru și Publicitate Imobiliară Craiova

**A. Partea I. Descrierea imobilului**

TEREN Extravilan

Adresa: Jud. Dolj, T 9, P 14

Nr. Crt	Nr cadastral Nr. topografic	Suprafața* (mp)	Observații / Referințe
A1		3.215	Sector cadastral:2 Teren neimprejmuit;

**B. Partea II. Proprietari și acte**

Inscrieri privitoare la dreptul de proprietate și alte drepturi reale	Referințe
<b>0 / 19/05/2022</b>	
Act Administrativ nr. TDP:2567-60679, din 18/02/1997 emis de COMISIA JUDETEANA DOLJ;	
B1	A1
Intabulare, drept de PROPRIETATE, dobândit prin Reconstituire, cota actuala 1/1, cota initiala 1/1 1) VADUVA DUMITRU, LIPSA CNP	

**C. Partea III. SARCINI .**


Inscrieri privind dezmembramintele dreptului de proprietate, drepturi reale de garanție și sarcini	Referințe
NU SUNT	

## Anexa Nr. 1 La Partea I

## Teren

Nr cadastral	Suprafața (mp)*	Observații / Referințe
	3.215	

\* Suprafața este determinată în planul de proiecție Stereo 70.



## Date referitoare la teren

Crt	Categorie folosință	Intra vilan	Suprafața (mp)	Tarla	Parcelă	Nr. topo	Observații / Referințe
1	arabil	NU	3.215	9	14	-	

## Lungime Segmente

1) Valorile lungimilor segmentelor sunt obținute din proiecție în plan.

Punct început	X / Y	Punct sfârșit	X / Y	Lungime segment (** (m)
1	352.271,566 286.580,619	2	352.271,314 286.575,458	5.167
2	352.271,314 286.575,458	3	352.892,765 286.545,173	622.188
3	352.892,765 286.545,173	4	352.892,976 286.550,336	5.167
4	352.892,976 286.550,336	1	352.271,566 286.580,619	622.147

**\*\* Lungimile segmentelor sunt determinate în planul de proiecție Stereo 70 și sunt rotunjite la 1 milimetru.**

**\*\*\* Distanța dintre puncte este formată din segmente cumulate ce sunt mai mici decât valoarea 1 milimetru.**



**DATE DESPRE IMOBILUL NR. 3056**

Oficiul de Cadastru și Publicitate Imobiliară DOLJ  
Biroul de Cadastru și Publicitate Imobiliară Craiova

**A. Partea I. Descrierea imobilului**

TEREN Extravilan

Adresa: Jud. Dolj, T 9, P 15

Nr. Crt	Nr cadastral Nr. topografic	Suprafața* (mp)	Observații / Referințe
A1		7.500	Sector cadastral:2 Teren neimprejmuit;

**B. Partea II. Proprietari și acte**

Inscrieri privitoare la dreptul de proprietate și alte drepturi reale		Referințe
<b>0 / 19/05/2022</b>		
Act Administrativ nr. TDP:2396-19545, din 21/01/1997 emis de COMISIA JUDETEANA DOLJ (CERTIF. DE DECES:D10512971/22.10.2018;);		
B1	Intabulare, drept de PROPRIETATE, dobandit prin Reconstituire, cota actuala 1/1, cota initiala 1/1 1) ICA AUREL, DECEDAT DEFUNCT:Da	A1

**C. Partea III. SARCINI .**


Inscrieri privind dezmembramintele dreptului de proprietate, drepturi reale de garanție și sarcini	Referințe
NU SUNT	

## Anexa Nr. 1 La Partea I

## Teren

Nr cadastral	Suprafața (mp)*	Observații / Referințe
	7.500	

\* Suprafața este determinată în planul de proiecție Stereo 70.



## Date referitoare la teren

Crt	Categorie folosință	Intra vilan	Suprafața (mp)	Tarla	Parcelă	Nr. topo	Observații / Referințe
1	arabil	NU	7.500	9	15	-	

## Lungime Segmente

1) Valorile lungimilor segmentelor sunt obținute din proiecție în plan.

Punct început	X / Y	Punct sfârșit	X / Y	Lungime segment (** (m)
1	352.271,314 286.575,458	2	352.270,727 286.563,419	12.053
2	352.270,727 286.563,419	3	352.892,274 286.533,129	622.285
3	352.892,274 286.533,129	4	352.892,765 286.545,173	12.054
4	352.892,765 286.545,173	1	352.271,314 286.575,458	622.188

**\*\* Lungimile segmentelor sunt determinate în planul de proiecție Stereo 70 și sunt rotunjite la 1 milimetru.**

**\*\*\* Distanța dintre puncte este formată din segmente cumulate ce sunt mai mici decât valoarea 1 milimetru.**





**DATE DESPRE IMOBILUL NR. 3057**

Oficiul de Cadastru și Publicitate Imobiliară DOLJ  
Biroul de Cadastru și Publicitate Imobiliară Craiova

**A. Partea I. Descrierea imobilului**

TEREN Extravilan

Adresa: Jud. Dolj, T 9, P 16

Nr. Crt	Nr cadastral Nr. topografic	Suprafața* (mp)	Observații / Referințe
A1		19.800	Sector cadastral:2 Teren neimprejmuit;

**B. Partea II. Proprietari și acte**

Inscrieri privitoare la dreptul de proprietate și alte drepturi reale		Referințe
<b>0 / 19/05/2022</b>		
Act Administrativ nr. TDP:1212-45405, din 18/01/1995 emis de COMISIA JUDETEANA DOLJ (CERTIF. DE DECES:D10386128/12.07.2018;);		
B1	Intabulare, drept de PROPRIETATE, dobandit prin Reconstituire, cota actuala 1/1, cota initiala 1/1 1) CIOROIANU ION, DECEDAT DEFUNCT:Da	A1

**C. Partea III. SARCINI .**


Inscrieri privind dezmembramintele dreptului de proprietate, drepturi reale de garanție și sarcini	Referințe
NU SUNT	

## Anexa Nr. 1 La Partea I

## Teren

Nr cadastral	Suprafața (mp)*	Observații / Referințe
	19.800	

\* Suprafața este determinată în planul de proiecție Stereo 70.



## Date referitoare la teren

Crt	Categorie folosință	Intra vilan	Suprafața (mp)	Tarla	Parcelă	Nr. topo	Observații / Referințe
1	arabil	NU	19.800	9	16	-	

## Lungime Segmente

1) Valorile lungimilor segmentelor sunt obținute din proiecție în plan.

Punct început	X / Y	Punct sfârșit	X / Y	Lungime segment (** (m)
1	352.270,727 286.563,419	2	352.269,179 286.531,645	31.812
2	352.269,179 286.531,645	3	352.890,979 286.501,343	622.538
3	352.890,979 286.501,343	4	352.892,274 286.533,129	31.812
4	352.892,274 286.533,129	1	352.270,727 286.563,419	622.285

**\*\* Lungimile segmentelor sunt determinate în planul de proiecție Stereo 70 și sunt rotunjite la 1 milimetru.**

**\*\*\* Distanța dintre puncte este formată din segmente cumulate ce sunt mai mici decât valoarea 1 milimetru.**



**DATE DESPRE IMOBILUL NR. 3058**

Oficiul de Cadastru și Publicitate Imobiliară DOLJ  
Biroul de Cadastru și Publicitate Imobiliară Craiova

**A. Partea I. Descrierea imobilului**

TEREN Extravilan

Adresa: Jud. Dolj, T 9, P 17

Nr. Crt	Nr cadastral Nr. topografic	Suprafața* (mp)	Observații / Referințe
A1	31262	15.000	Sector cadastral:2 Teren neimprejmuit;

**B. Partea II. Proprietari și acte**

Inscrieri privitoare la dreptul de proprietate și alte drepturi reale		Referințe
<b>87457 / 24/07/2015</b>		
Hotarare Judecatoreasca nr. SC:225, din 22/02/2011 emis de JUDECATORIA CALAFAT (Incheiere din data de 09.03.2011 Judecatoria Calafat;);		
B1	Intabulare, drept de PROPRIETATE, dobandit prin Hotarare Judecatoreasca, cota actuala 1/1, cota initiala 1/1 1) <b>ROMTEAM PROD SRL</b> , CIF:15402740	A1

**C. Partea III. SARCINI .**


Inscrieri privind dezmembramintele dreptului de proprietate, drepturi reale de garanție și sarcini	Referințe
NU SUNT	

## Anexa Nr. 1 La Partea I

## Teren

Nr cadastral	Suprafața (mp)*	Observații / Referințe
31262	15.000	

\* Suprafața este determinată în planul de proiecție Stereo 70.



## Date referitoare la teren

Crt	Categorie folosință	Intra vilan	Suprafața (mp)	Tarla	Parcelă	Nr. topo	Observații / Referințe
1	arabil	NU	15.000	9	17	-	

## Lungime Segmente

1) Valorile lungimilor segmentelor sunt obținute din proiecție în plan.

Punct început	X / Y	Punct sfârșit	X / Y	Lungime segment (** (m)
1	352.269,179 286.531,645	2	352.268,006 286.507,582	24.092
2	352.268,006 286.507,582	3	352.889,997 286.477,271	622.729
3	352.889,997 286.477,271	4	352.890,979 286.501,343	24.092
4	352.890,979 286.501,343	1	352.269,179 286.531,645	622.538

**\*\* Lungimile segmentelor sunt determinate în planul de proiecție Stereo 70 și sunt rotunjite la 1 milimetru.**

**\*\*\* Distanța dintre puncte este formată din segmente cumulate ce sunt mai mici decât valoarea 1 milimetru.**





**DATE DESPRE IMOBILUL NR. 3059**

Oficiul de Cadastru și Publicitate Imobiliară DOLJ  
Biroul de Cadastru și Publicitate Imobiliară Craiova

**A. Partea I. Descrierea imobilului**

TEREN Extravilan

Adresa: Jud. Dolj, T 9, P 18

Nr. Crt	Nr cadastral Nr. topografic	Suprafața* (mp)	Observații / Referințe
A1		18.200	Sector cadastral:2 Teren neimprejmuit;

**B. Partea II. Proprietari și acte**

Inscrieri privitoare la dreptul de proprietate și alte drepturi reale		Referințe
<b>0 / 19/05/2022</b>		
Act Administrativ nr. TDP:2564-60679, din 18/02/1997 emis de COMISIA JUDETEANA DOLJ (CERTIF. DE DECES:DP877360/29.10.2007;);		
B1	Intabulare, drept de PROPRIETATE, dobandit prin Reconstituire, cota actuala 1/1, cota initiala 1/1 1) CRAITOIU VICTORIA, DECEDAT DEFUNCT:Da	A1

**C. Partea III. SARCINI .**


Inscrieri privind dezmembramintele dreptului de proprietate, drepturi reale de garanție și sarcini	Referințe
NU SUNT	

## Anexa Nr. 1 La Partea I

## Teren

Nr cadastral	Suprafața (mp)*	Observații / Referințe
	18.200	

\* Suprafața este determinată în planul de proiecție Stereo 70.



## Date referitoare la teren

Crt	Categorie folosință	Intra vilan	Suprafața (mp)	Tarla	Parcelă	Nr. topo	Observații / Referințe
1	arabil	NU	18.200	9	18	-	

## Lungime Segmente

1) Valorile lungimilor segmentelor sunt obținute din proiecție în plan.

Punct început	X / Y	Punct sfârșit	X / Y	Lungime segment (** (m)
1	352.268,006 286.507,582	2	352.266,584 286.478,396	29.221
2	352.266,584 286.478,396	3	352.888,807 286.448,073	622.961
3	352.888,807 286.448,073	4	352.889,997 286.477,271	29.222
4	352.889,997 286.477,271	1	352.268,006 286.507,582	622.729

**\*\* Lungimile segmentelor sunt determinate în planul de proiecție Stereo 70 și sunt rotunjite la 1 milimetru.**

**\*\*\* Distanța dintre puncte este formată din segmente cumulate ce sunt mai mici decât valoarea 1 milimetru.**



**DATE DESPRE IMOBILUL NR. 3060**

Oficiul de Cadastru și Publicitate Imobiliară DOLJ  
 Biroul de Cadastru și Publicitate Imobiliară Craiova

**A. Partea I. Descrierea imobilului**

TEREN Extravilan

Adresa: Jud. Dolj, T 9, P 19

Nr. Crt	Nr cadastral Nr. topografic	Suprafața* (mp)	Observații / Referințe
A1		10.200	Sector cadastral:2 Teren neimprejmuit;

**B. Partea II. Proprietari și acte**

Inscrieri privitoare la dreptul de proprietate și alte drepturi reale		Referințe
<b>0 / 19/05/2022</b>		
Act Administrativ nr. TDP:2179-9685, din 08/01/1997 emis de COMISIA JUDETEANA DOLJ (CERTIF. DE DECES: DM595790/29.09.2000;);		
B1	Intabulare, drept de PROPRIETATE, dobandit prin Reconstituire, cota actuala 1/1, cota initiala 1/1 1) <b>MARINESCU NICOLAE</b> , DECEDAT, LIPSA CNP DEFUNCT:Da	A1

**C. Partea III. SARCINI .**


Inscrieri privind dezmembramintele dreptului de proprietate, drepturi reale de garanție și sarcini	Referințe
NU SUNT	

## Anexa Nr. 1 La Partea I

## Teren

Nr cadastral	Suprafața (mp)*	Observații / Referințe
	10.200	

\* Suprafața este determinată în planul de proiecție Stereo 70.



## Date referitoare la teren

Crt	Categorie folosință	Intra vilan	Suprafața (mp)	Tarla	Parcelă	Nr. topo	Observații / Referințe
1	arabil	NU	10.200	9	19	-	

## Lungime Segmente

1) Valorile lungimilor segmentelor sunt obținute din proiecție în plan.

Punct început	X / Y	Punct sfârșit	X / Y	Lungime segment (** (m)
1	352.266,584 286.478,396	2	352.265,787 286.462,044	16.371
2	352.265,787 286.462,044	3	352.888,14 286.431,715	623.092
3	352.888,14 286.431,715	4	352.888,807 286.448,073	16.372
4	352.888,807 286.448,073	1	352.266,584 286.478,396	622.961

**\*\* Lungimile segmentelor sunt determinate în planul de proiecție Stereo 70 și sunt rotunjite la 1 milimetru.**

**\*\*\* Distanța dintre puncte este formată din segmente cumulate ce sunt mai mici decât valoarea 1 milimetru.**





**DATE DESPRE IMOBILUL NR. 3061**

Oficiul de Cadastru și Publicitate Imobiliară DOLJ  
Biroul de Cadastru și Publicitate Imobiliară Craiova

**A. Partea I. Descrierea imobilului**

TEREN Extravilan

Adresa: Jud. Dolj, T 9, P 20

Nr. Crt	Nr cadastral Nr. topografic	Suprafața* (mp)	Observații / Referințe
A1		1.000	Sector cadastral:2 Teren neimprejmuit;

**B. Partea II. Proprietari și acte**

Inscrieri privitoare la dreptul de proprietate și alte drepturi reale	Referințe
<b>0 / 19/05/2022</b>	
Act Notarial nr. CM:288, din 04/10/2021 emis de BNP BUDIANA IONUT RAZVAN;	
B1	A1
Intabulare, drept de PROPRIETATE, dobandit prin Succesiune, cota actuala 1/1, cota initiala 1/1 1) <b>BOLDEA STELIANA</b> , LIPSA CNP	

**C. Partea III. SARCINI .**


Inscrieri privind dezmembramintele dreptului de proprietate, drepturi reale de garanție și sarcini	Referințe
NU SUNT	

## Anexa Nr. 1 La Partea I

## Teren

Nr cadastral	Suprafața (mp)*	Observații / Referințe
	1.000	

\* Suprafața este determinată în planul de proiecție Stereo 70.



## Date referitoare la teren

Crt	Categorie folosință	Intra vilan	Suprafața (mp)	Tarla	Parcelă	Nr. topo	Observații / Referințe
1	arabil	NU	1.000	9	20	-	

## Lungime Segmente

1) Valorile lungimilor segmentelor sunt obținute din proiecție în plan.

Punct început	X / Y	Punct sfârșit	X / Y	Lungime segment (** (m)
1	352.888,14 286.431,715	2	352.265,787 286.462,044	623.092
2	352.265,787 286.462,044	3	352.265,709 286.460,441	1.605
3	352.265,709 286.460,441	4	352.888,075 286.430,111	623.105
4	352.888,075 286.430,111	1	352.888,14 286.431,715	1.605

**\*\* Lungimile segmentelor sunt determinate în planul de proiecție Stereo 70 și sunt rotunjite la 1 milimetru.**

**\*\*\* Distanța dintre puncte este formată din segmente cumulate ce sunt mai mici decât valoarea 1 milimetru.**



**DATE DESPRE IMOBILUL NR. 3062**

Oficiul de Cadastru și Publicitate Imobiliară DOLJ  
Biroul de Cadastru și Publicitate Imobiliară Craiova

**A. Partea I. Descrierea imobilului**

TEREN Extravilan

Adresa: Jud. Dolj, T 9, P 21

Nr. Crt	Nr cadastral Nr. topografic	Suprafața* (mp)	Observații / Referințe
A1		7.500	Sector cadastral:2 Teren neimprejmuit;

**B. Partea II. Proprietari și acte**

Inscrieri privitoare la dreptul de proprietate și alte drepturi reale	Referințe
<b>0 / 19/05/2022</b>	
Act Notarial nr. CM:41, din 13/05/2010 emis de BNP BUDIANA IONUT RAZVAN;	
B1	A1
Intabulare, drept de PROPRIETATE, dobandit prin Succesiune, cota actuala 1/1, cota initiala 1/1 1) GHEORGHITA PETRE, LIPSA CNP	

**C. Partea III. SARCINI .**


Inscrieri privind dezmembramintele dreptului de proprietate, drepturi reale de garanție și sarcini	Referințe
NU SUNT	

## Anexa Nr. 1 La Partea I

## Teren

Nr cadastral	Suprafața (mp)*	Observații / Referințe
	7.500	

\* Suprafața este determinată în planul de proiecție Stereo 70.



## Date referitoare la teren

Crt	Categorie folosință	Intra vilan	Suprafața (mp)	Tarla	Parcelă	Nr. topo	Observații / Referințe
1	arabil	NU	7.500	9	21	-	

## Lungime Segmente

1) Valorile lungimilor segmentelor sunt obținute din proiecție în plan.

Punct început	X / Y	Punct sfârșit	X / Y	Lungime segment (** (m)
1	352.265,709 286.460,441	2	352.265,123 286.448,42	12.035
2	352.265,123 286.448,42	3	352.887,585 286.418,085	623.201
3	352.887,585 286.418,085	4	352.888,075 286.430,111	12.036
4	352.888,075 286.430,111	1	352.265,709 286.460,441	623.105

**\*\* Lungimile segmentelor sunt determinate în planul de proiecție Stereo 70 și sunt rotunjite la 1 milimetru.**

**\*\*\* Distanța dintre puncte este formată din segmente cumulate ce sunt mai mici decât valoarea 1 milimetru.**





**DATE DESPRE IMOBILUL NR. 3063**

Oficiul de Cadastru și Publicitate Imobiliară DOLJ  
Biroul de Cadastru și Publicitate Imobiliară Craiova

**A. Partea I. Descrierea imobilului**

TEREN Extravilan

Adresa: Jud. Dolj, T 9, P 22

Nr. Crt	Nr cadastral Nr. topografic	Suprafața* (mp)	Observații / Referințe
A1		16.100	Sector cadastral:2 Teren neimprejmuit;

**B. Partea II. Proprietari și acte**

Inscrieri privitoare la dreptul de proprietate și alte drepturi reale	Referințe
<b>0 / 19/05/2022</b>	
Act Administrativ nr. TDP:2258-48388, din 10/01/1997 emis de COMISIA JUDETEANA DOLJ;	
B1	A1
Intabulare, drept de PROPRIETATE, dobandit prin Reconstituire, cota actuala 1/1, cota initiala 1/1 1) ANGHEL ELENA, LIPSA CNP	

**C. Partea III. SARCINI .**


Inscrieri privind dezmembramintele dreptului de proprietate, drepturi reale de garanție și sarcini	Referințe
NU SUNT	

## Anexa Nr. 1 La Partea I

## Teren

Nr cadastral	Suprafața (mp)*	Observații / Referințe
	16.100	

\* Suprafața este determinată în planul de proiecție Stereo 70.



## Date referitoare la teren

Crt	Categorie folosință	Intra vilan	Suprafața (mp)	Tarla	Parcelă	Nr. topo	Observații / Referințe
1	arabil	NU	16.100	9	22	-	

## Lungime Segmente

1) Valorile lungimilor segmentelor sunt obținute din proiecție în plan.

Punct început	X / Y	Punct sfârșit	X / Y	Lungime segment (** (m)
1	352.265,123 286.448,42	2	352.263,866 286.422,62	25.831
2	352.263,866 286.422,62	3	352.886,533 286.392,276	623.406
3	352.886,533 286.392,276	4	352.887,585 286.418,085	25.83
4	352.887,585 286.418,085	1	352.265,123 286.448,42	623.201

**\*\* Lungimile segmentelor sunt determinate în planul de proiecție Stereo 70 și sunt rotunjite la 1 milimetru.**

**\*\*\* Distanța dintre puncte este formată din segmente cumulate ce sunt mai mici decât valoarea 1 milimetru.**



**DATE DESPRE IMOBILUL NR. 3064**

Oficiul de Cadastru și Publicitate Imobiliară DOLJ  
Biroul de Cadastru și Publicitate Imobiliară Craiova

**A. Partea I. Descrierea imobilului**

TEREN Extravilan

Adresa: Jud. Dolj, T 9, P 23

Nr. Crt	Nr cadastral Nr. topografic	Suprafața* (mp)	Observații / Referințe
A1	32275	10.000	Sector cadastral:2 Teren neimprejmuit;

**B. Partea II. Proprietari și acte**

Inscrieri privitoare la dreptul de proprietate și alte drepturi reale	Referințe
<b>98022 / 15/05/2018</b>	
Act Notarial nr. CVC:1786, din 10/05/2018 emis de NP Floricel MIHAI-MARIAN ;	
B1	A1
Intabulare, drept de PROPRIETATE, dobandit prin Conventie, cota actuala 1/1, cota initiala 1/1	
1) <b>SOCIETATEA AGROLUDY BICU SRL</b> , CIF:32991475	

**C. Partea III. SARCINI .**


Inscrieri privind dezmembramintele dreptului de proprietate, drepturi reale de garanție și sarcini	Referințe
NU SUNT	

## Anexa Nr. 1 La Partea I

## Teren

Nr cadastral	Suprafața (mp)*	Observații / Referințe
32275	10.000	

\* Suprafața este determinată în planul de proiecție Stereo 70.



## Date referitoare la teren

Crt	Categorie folosință	Intra vilan	Suprafața (mp)	Tarla	Parcelă	Nr. topo	Observații / Referințe
1	arabil	NU	10.000	9	23	-	

## Lungime Segmente

1) Valorile lungimilor segmentelor sunt obținute din proiecție în plan.

Punct început	X / Y	Punct sfârșit	X / Y	Lungime segment (** (m)
1	352.263,866 286.422,62	2	352.263,085 286.406,6	16.039
2	352.263,085 286.406,6	3	352.885,879 286.376,249	623.533
3	352.885,879 286.376,249	4	352.886,533 286.392,276	16.04
4	352.886,533 286.392,276	1	352.263,866 286.422,62	623.406

**\*\* Lungimile segmentelor sunt determinate în planul de proiecție Stereo 70 și sunt rotunjite la 1 milimetru.**

**\*\*\* Distanța dintre puncte este formată din segmente cumulate ce sunt mai mici decât valoarea 1 milimetru.**





**DATE DESPRE IMOBILUL NR. 3065**

Oficiul de Cadastru și Publicitate Imobiliară DOLJ  
Biroul de Cadastru și Publicitate Imobiliară Craiova

**A. Partea I. Descrierea imobilului**

TEREN Extravilan

Adresa: Jud. Dolj, T 9, P 23

Nr. Crt	Nr cadastral Nr. topografic	Suprafața* (mp)	Observații / Referințe
A1	31180	10.000	Sector cadastral:2 Teren neimprejmuit;

**B. Partea II. Proprietari și acte**

Inscrieri privitoare la dreptul de proprietate și alte drepturi reale	Referințe
<b>77808 / 03/07/2015</b>	
Hotarare Judecatoreasca nr. SC:447, din 28/02/2013 emis de JUDECATORIA CALAFAT;	
B1	A1
Intabulare, drept de PROPRIETATE, dobandit prin Hotarare Judecatoreasca, cota actuala 1/1, cota initiala 1/1	
1) S.C. ROMTEAM PROD SRL , CIF:15402740	

**C. Partea III. SARCINI .**

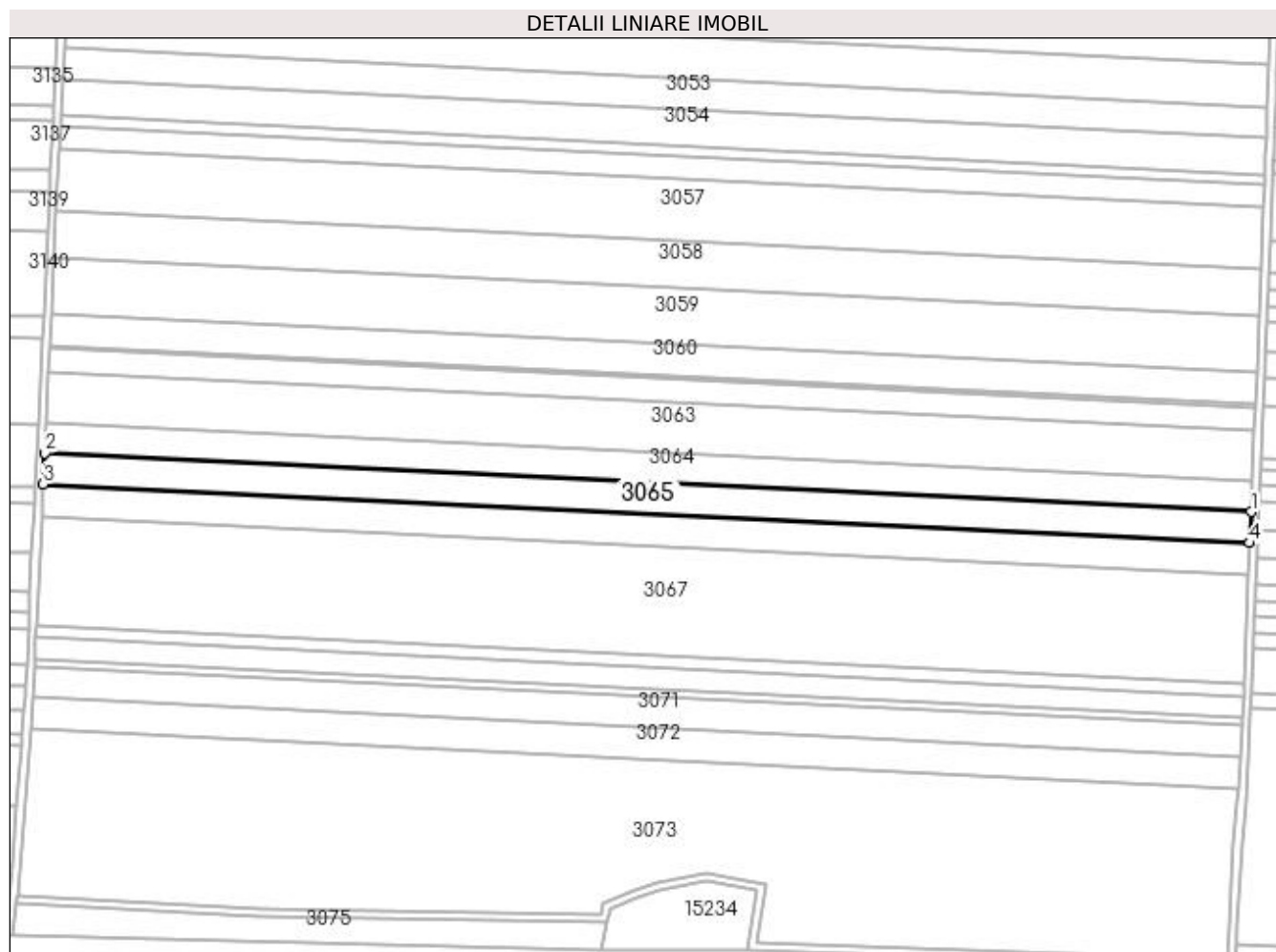
Inscrieri privind dezmembramintele dreptului de proprietate, drepturi reale de garanție și sarcini	Referințe
NU SUNT	

## Anexa Nr. 1 La Partea I

## Teren

Nr cadastral	Suprafața (mp)*	Observații / Referințe
31180	10.000	

\* Suprafața este determinată în planul de proiecție Stereo 70.



## Date referitoare la teren

Crt	Categorie folosință	Intra vilan	Suprafața (mp)	Tarla	Parcelă	Nr. topo	Observații / Referințe
1	arabil	NU	10.000	9	23	-	

## Lungime Segmente

1) Valorile lungimilor segmentelor sunt obținute din proiecție în plan.

Punct început	X / Y	Punct sfârșit	X / Y	Lungime segment (** (m)
1	352.885,879 286.376,249	2	352.263,085 286.406,6	623.533
2	352.263,085 286.406,6	3	352.262,305 286.390,583	16.036
3	352.262,305 286.390,583	4	352.885,226 286.360,226	623.66
4	352.885,226 286.360,226	1	352.885,879 286.376,249	16.036

**\*\* Lungimile segmentelor sunt determinate în planul de proiecție Stereo 70 și sunt rotunjite la 1 milimetru.**

**\*\*\* Distanța dintre puncte este formată din segmente cumulate ce sunt mai mici decât valoarea 1 milimetru.**



**DATE DESPRE IMOBILUL NR. 3066**

Oficiul de Cadastru și Publicitate Imobiliară DOLJ  
Biroul de Cadastru și Publicitate Imobiliară Craiova

**A. Partea I. Descrierea imobilului**

TEREN Extravilan

Adresa: Jud. Dolj, T 9, P 24

Nr. Crt	Nr cadastral Nr. topografic	Suprafața* (mp)	Observații / Referințe
A1	31147	10.534	Sector cadastral:2 Teren neimprejmuit;

**B. Partea II. Proprietari și acte**

Inscrieri privitoare la dreptul de proprietate și alte drepturi reale		Referințe
<b>77262 / 02/07/2015</b>		
Hotarare Judecatoreasca nr. SC:1859, din 12/10/2012 emis de JUDECATORIA CALAFAT (dosar nr 2259/201/2012 );		
B1	Intabulare, drept de PROPRIETATE, dobandit prin Hotarare Judecatoreasca, cota actuala 1/1, cota initiala 1/1 1) <b>S.C. ROMTEAM PROD SRL</b> , CIF:99999999999999, LIPSA CUI	A1

**C. Partea III. SARCINI .**

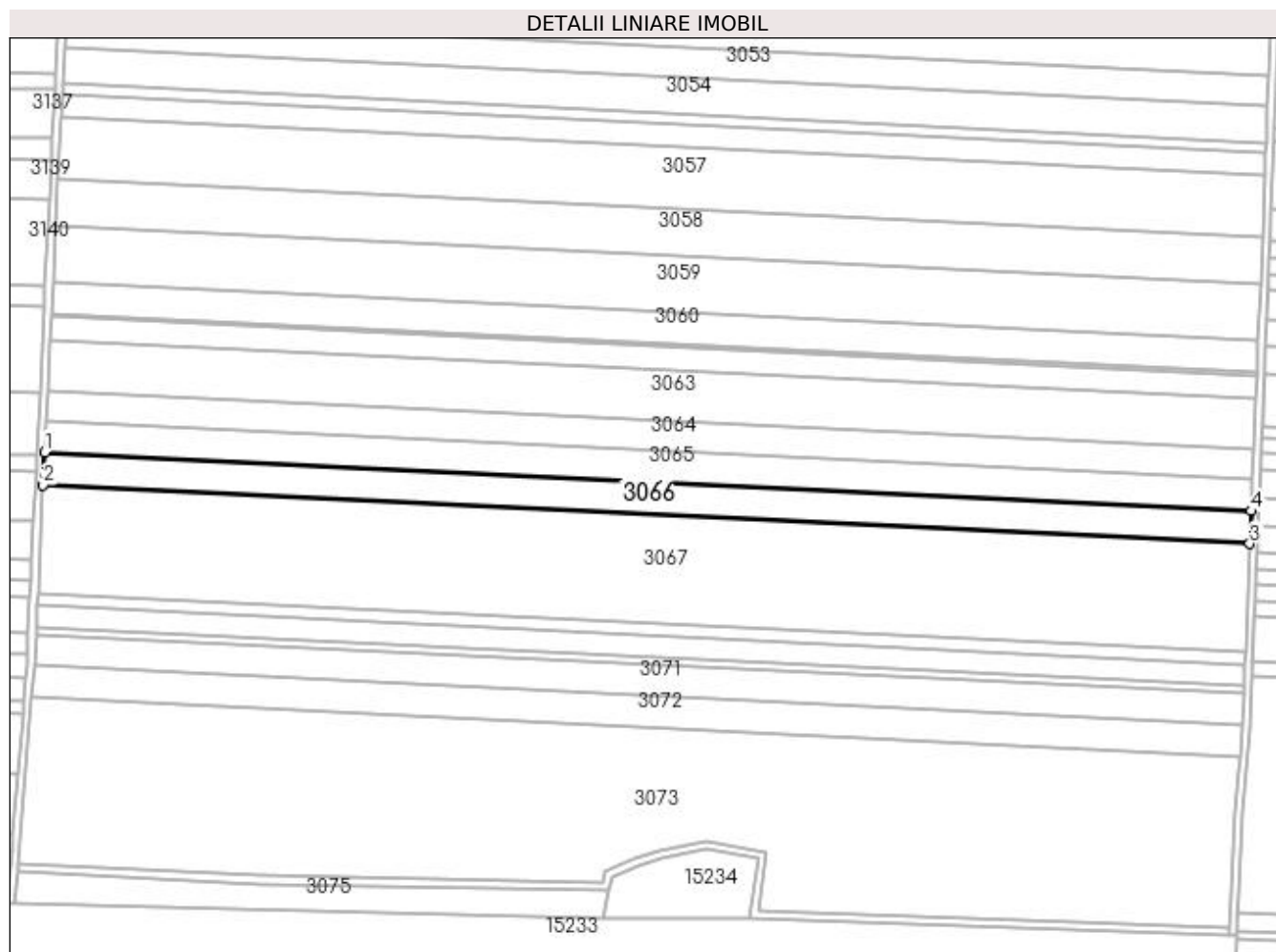
Inscrieri privind dezmembramintele dreptului de proprietate, drepturi reale de garanție și sarcini	Referințe
NU SUNT	

## Anexa Nr. 1 La Partea I

## Teren

Nr cadastral	Suprafața (mp)*	Observații / Referințe
31147	10.534	

\* Suprafața este determinată în planul de proiecție Stereo 70.



## Date referitoare la teren

Crt	Categorie folosință	Intra vilan	Suprafața (mp)	Tarla	Parcelă	Nr. topo	Observații / Referințe
1	arabil	NU	10.534	9	24	-	

## Lungime Segmente

1) Valorile lungimilor segmentelor sunt obținute din proiecție în plan.

Punct început	X / Y	Punct sfârșit	X / Y	Lungime segment (** (m)
1	352.262,305 286.390,583	2	352.261,483 286.373,714	16.889
2	352.261,483 286.373,714	3	352.884,538 286.343,351	623.794
3	352.884,538 286.343,351	4	352.885,226 286.360,226	16.889
4	352.885,226 286.360,226	1	352.262,305 286.390,583	623.66

**\*\* Lungimile segmentelor sunt determinate în planul de proiecție Stereo 70 și sunt rotunjite la 1 milimetru.**

**\*\*\* Distanța dintre puncte este formată din segmente cumulate ce sunt mai mici decât valoarea 1 milimetru.**





**DATE DESPRE IMOBILUL NR. 3067**

Oficiul de Cadastru și Publicitate Imobiliară DOLJ  
Biroul de Cadastru și Publicitate Imobiliară Craiova

**A. Partea I. Descrierea imobilului**

TEREN Extravilan

Adresa: Jud. Dolj, T 9, P 25

Nr. Crt	Nr cadastral Nr. topografic	Suprafața* (mp)	Observații / Referințe
A1		35.012	Sector cadastral:2 Teren neimprejmuit;

**B. Partea II. Proprietari și acte**

Inscrieri privitoare la dreptul de proprietate și alte drepturi reale	Referințe
<b>0 / 19/05/2022</b>	
Act Administrativ nr. TDP:2678-47996, din 02/04/1998 emis de COMISIA JUDETEANA DOLJ;	
B1	A1
Intabulare, drept de PROPRIETATE, dobandit prin Reconstituire, cota actuala 1/1, cota initiala 1/1 1) VASILESCU STEFAN, LIPSA CNP	

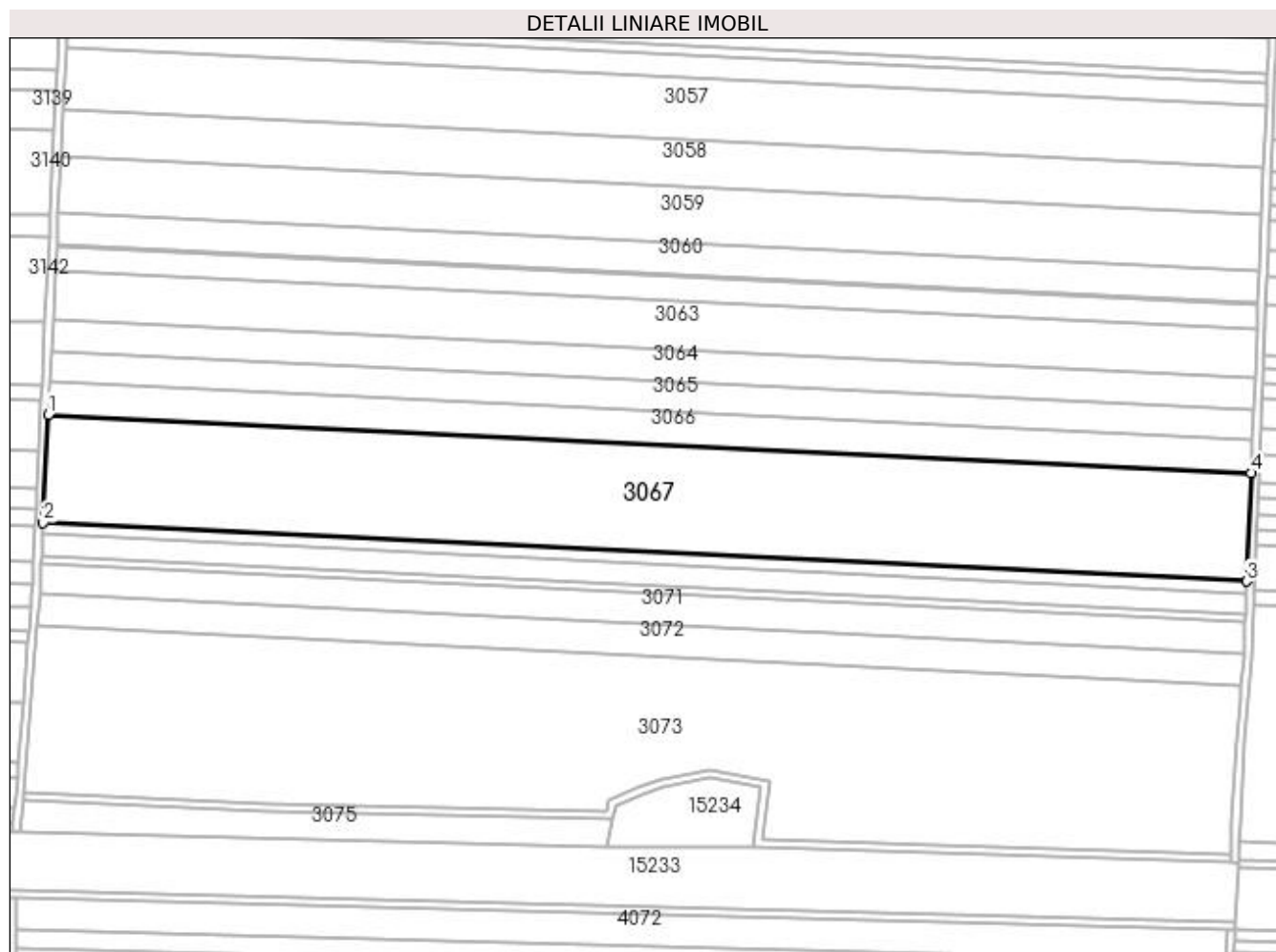
**C. Partea III. SARCINI .**

Inscrieri privind dezmembramintele dreptului de proprietate, drepturi reale de garanție și sarcini	Referințe
NU SUNT	

**Anexa Nr. 1 La Partea I****Teren**

Nr cadastral	Suprafața (mp)*	Observații / Referințe
	35.012	

\* Suprafața este determinată în planul de proiecție Stereo 70.

**Date referitoare la teren**

Crt	Categorie folosință	Intra vilan	Suprafața (mp)	Tarla	Parcelă	Nr. topo	Observații / Referințe
1	arabil	NU	35.012	9	25	-	

**Lungime Segmente**

1) Valorile lungimilor segmentelor sunt obținute din proiecție în plan.

Punct început	X / Y	Punct sfârșit	X / Y	Lungime segment (** (m)
1	352.261,483 286.373,714	2	352.258,752 286.317,673	56.108
2	352.258,752 286.317,673	3	352.882,253 286.287,288	624.241
3	352.882,253 286.287,288	4	352.884,538 286.343,351	56.11
4	352.884,538 286.343,351	1	352.261,483 286.373,714	623.794

**\*\* Lungimile segmentelor sunt determinate în planul de proiecție Stereo 70 și sunt rotunjite la 1 milimetru.**

**\*\*\* Distanța dintre puncte este formată din segmente cumulate ce sunt mai mici decât valoarea 1 milimetru.**



**DATE DESPRE IMOBILUL NR. 3068**

Oficiul de Cadastru și Publicitate Imobiliară DOLJ  
Biroul de Cadastru și Publicitate Imobiliară Craiova

**A. Partea I. Descrierea imobilului**

TEREN Extravilan

Adresa: Jud. Dolj, T 9, P 26

Nr. Crt	Nr cadastral Nr. topografic	Suprafața* (mp)	Observații / Referințe
A1	31009	3.800	Sector cadastral:2 Teren neimprejmuit;

**B. Partea II. Proprietari și acte**

Inscrieri privitoare la dreptul de proprietate și alte drepturi reale	Referințe
<b>84798 / 20/07/2015</b>	
Act Notarial nr. CVC:1424, din 20/07/2015 emis de NP STOENESCU FLOREA;	
B1	A1
Intabulare, drept de PROPRIETATE, dobandit prin Conventie, cota actuala 1/1, cota initiala 1/1	
1) SC "AGROLUDY BICU" SRL , CIF:99999999999999, LIPSA CUI	

**C. Partea III. SARCINI .**

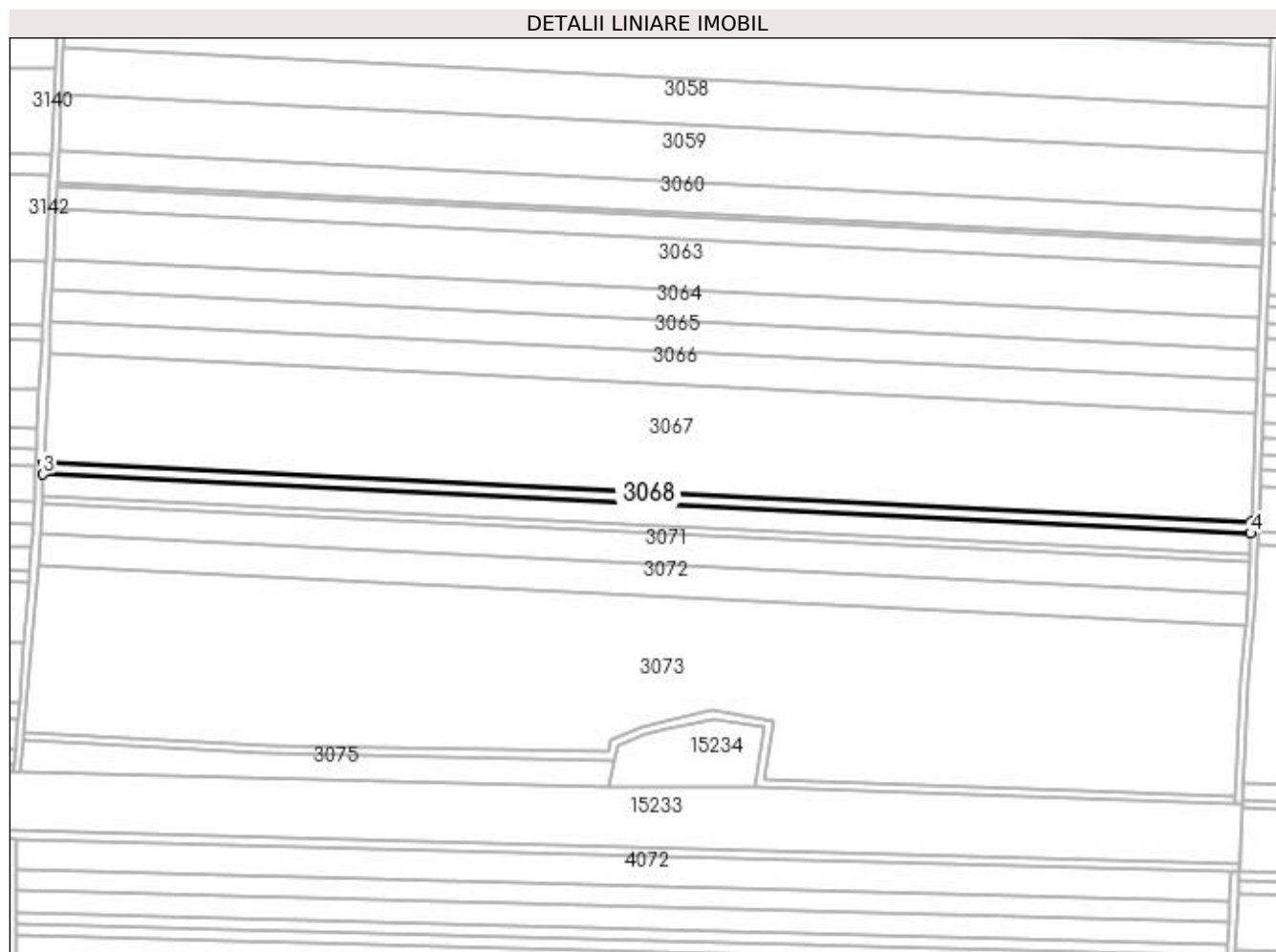
Inscrieri privind dezmembramintele dreptului de proprietate, drepturi reale de garanție și sarcini	Referințe
NU SUNT	

## Anexa Nr. 1 La Partea I

## Teren

Nr cadastral	Suprafața (mp)*	Observații / Referințe
31009	3.800	

\* Suprafața este determinată în planul de proiecție Stereo 70.



## Date referitoare la teren

Crt	Categorie folosință	Intra vilan	Suprafața (mp)	Tarla	Parcelă	Nr. topo	Observații / Referințe
1	arabil	NU	3.800	9	26	-	

## Lungime Segmente

1) Valorile lungimilor segmentelor sunt obținute din proiecție în plan.

Punct început	X / Y	Punct sfârșit	X / Y	Lungime segment (** (m)
1	352.882,253 286.287,288	2	352.258,752 286.317,673	624.241
2	352.258,752 286.317,673	3	352.258,456 286.311,593	6.087
3	352.258,456 286.311,593	4	352.882,005 286.281,206	624.289
4	352.882,005 286.281,206	1	352.882,253 286.287,288	6.087

**\*\* Lungimile segmentelor sunt determinate în planul de proiecție Stereo 70 și sunt rotunjite la 1 milimetru.**

**\*\*\* Distanța dintre puncte este formată din segmente cumulate ce sunt mai mici decât valoarea 1 milimetru.**





**DATE DESPRE IMOBILUL NR. 3069**

Oficiul de Cadastru și Publicitate Imobiliară DOLJ  
Biroul de Cadastru și Publicitate Imobiliară Craiova

**A. Partea I. Descrierea imobilului**

TEREN Extravilan

Adresa: Jud. Dolj, T 9, P 27

Nr. Crt	Nr cadastral Nr. topografic	Suprafața* (mp)	Observații / Referințe
A1		6.990	Sector cadastral:2 Teren neimprejmuit;

**B. Partea II. Proprietari și acte**

Inscrieri privitoare la dreptul de proprietate și alte drepturi reale	Referințe
<b>0 / 19/05/2022</b>	
Act Administrativ nr. TDP:2107-9685, din 08/01/1997 emis de COMISIA JUDETEANA DOLJ;	
B1	A1
Intabulare, drept de PROPRIETATE, dobândit prin Reconstituire, cota actuala 1/1, cota initiala 1/1 1) CIRSTEA AUREL, LIPSA CNP	

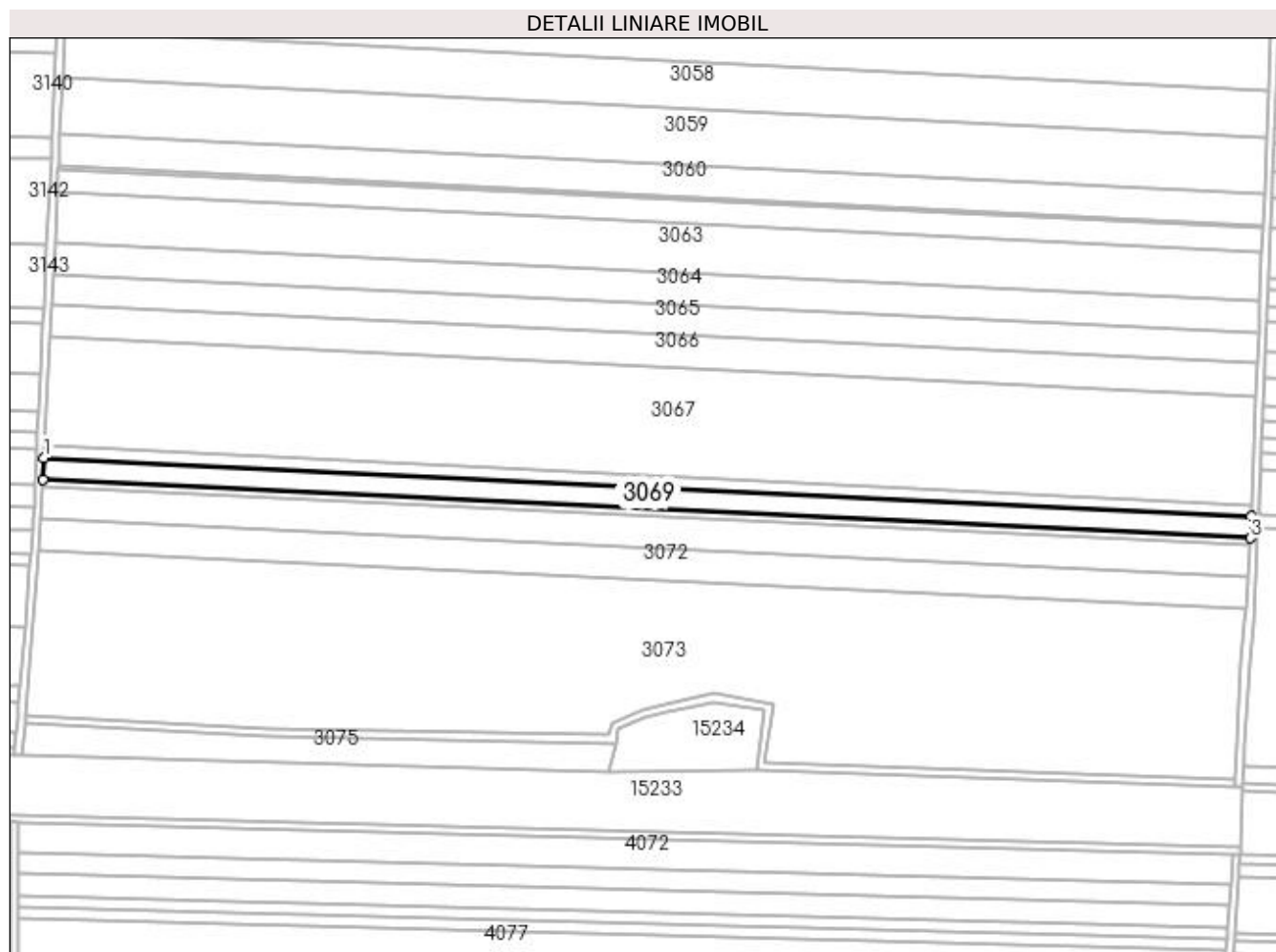
**C. Partea III. SARCINI .**

Inscrieri privind dezmembramintele dreptului de proprietate, drepturi reale de garanție și sarcini	Referințe
NU SUNT	

**Anexa Nr. 1 La Partea I****Teren**

Nr cadastral	Suprafața (mp)*	Observații / Referințe
	6.990	

\* Suprafața este determinată în planul de proiecție Stereo 70.

**Date referitoare la teren**

Crt	Categorie folosință	Intra vilan	Suprafața (mp)	Tarla	Parcelă	Nr. topo	Observații / Referințe
1	arabil	NU	6.990	9	27	-	

**Lungime Segmente**

1) Valorile lungimilor segmentelor sunt obținute din proiecție în plan.

Punct început	X / Y	Punct sfârșit	X / Y	Lungime segment (** (m)
1	352.258,456 286.311,593	2	352.257,911 286.300,411	11.195
2	352.257,911 286.300,411	3	352.881,549 286.270,019	624.378
3	352.881,549 286.270,019	4	352.882,005 286.281,206	11.196
4	352.882,005 286.281,206	1	352.258,456 286.311,593	624.289

**\*\* Lungimile segmentelor sunt determinate în planul de proiecție Stereo 70 și sunt rotunjite la 1 milimetru.**

**\*\*\* Distanța dintre puncte este formată din segmente cumulate ce sunt mai mici decât valoarea 1 milimetru.**



**DATE DESPRE IMOBILUL NR. 3070**

Oficiul de Cadastru și Publicitate Imobiliară DOLJ  
Biroul de Cadastru și Publicitate Imobiliară Craiova

**A. Partea I. Descrierea imobilului**

TEREN Extravilan

Adresa: Jud. Dolj, T 9, P 28

Nr. Crt	Nr cadastral Nr. topografic	Suprafața* (mp)	Observații / Referințe
A1		2.400	Sector cadastral:2 Teren neimprejmuit;

**B. Partea II. Proprietari și acte**

Inscrieri privitoare la dreptul de proprietate și alte drepturi reale	Referințe
<b>0 / 19/05/2022</b>	
Hotarare Judecatoreasca nr. SC:486, din 28/04/2006 emis de JUDECATORIA CALAFAT;	
B1	Intabulare, drept de PROPRIETATE, dobandit prin Hotarare Judecatoreasca, cota actuala 1/1, cota initiala 1/1 1) VOICU ALEXANDRU, LIPSA CNP
	A1

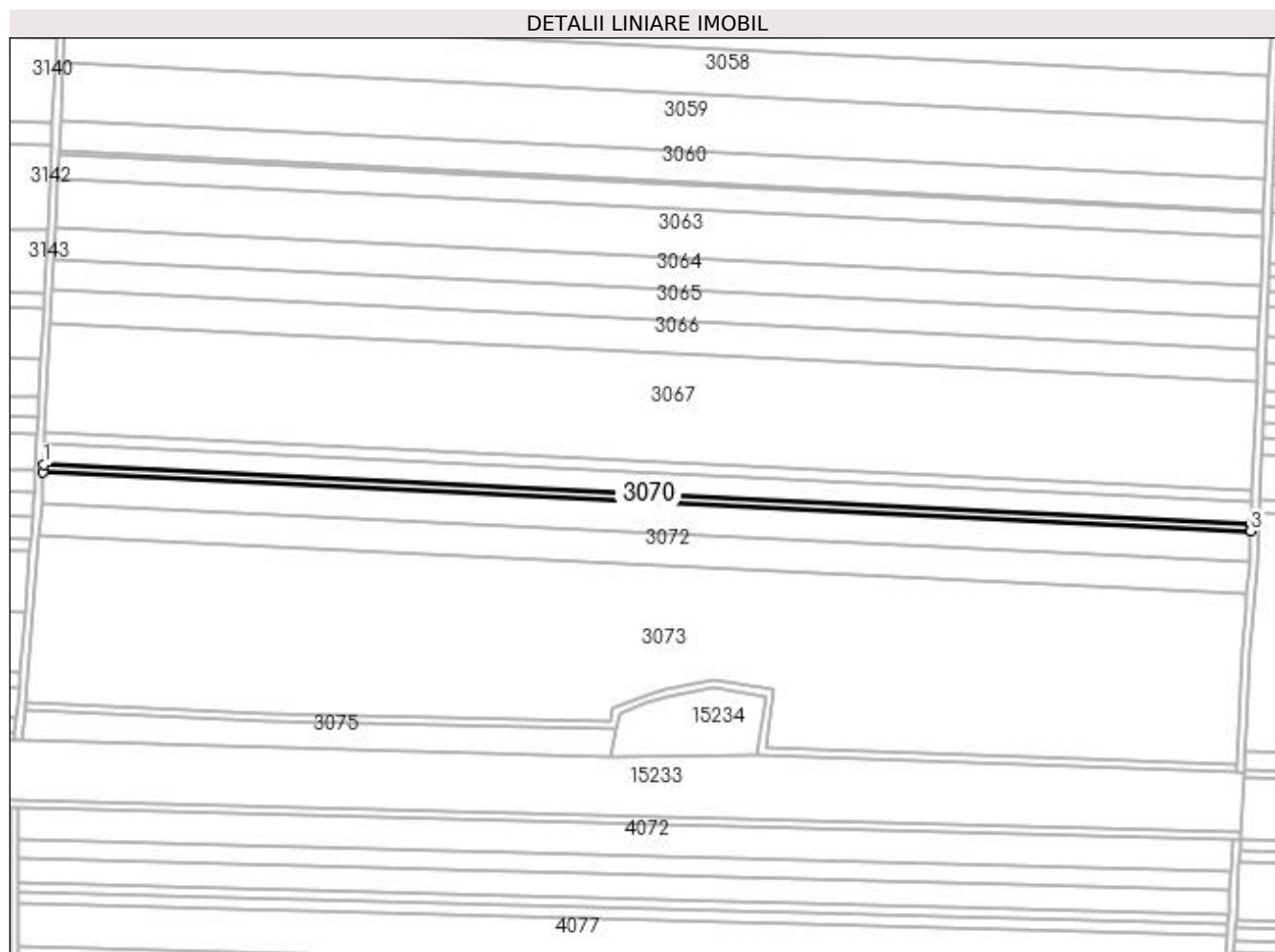
**C. Partea III. SARCINI .**

Inscrieri privind dezmembramintele dreptului de proprietate, drepturi reale de garanție și sarcini	Referințe
NU SUNT	

**Anexa Nr. 1 La Partea I****Teren**

Nr cadastral	Suprafața (mp)*	Observații / Referințe
	2.400	

\* Suprafața este determinată în planul de proiecție Stereo 70.

**Date referitoare la teren**

Crt	Categorie folosință	Intra vilan	Suprafața (mp)	Tarla	Parcelă	Nr. topo	Observații / Referințe
1	arabil	NU	2.400	9	28	-	

**Lungime Segmente**

1) Valorile lungimilor segmentelor sunt obținute din proiecție în plan.

Punct început	X / Y	Punct sfârșit	X / Y	Lungime segment (** (m)
1	352.257,911 286.300,411	2	352.257,724 286.296,571	3.845
2	352.257,724 286.296,571	3	352.881,392 286.266,178	624.408
3	352.881,392 286.266,178	4	352.881,549 286.270,019	3.844
4	352.881,549 286.270,019	1	352.257,911 286.300,411	624.378

**\*\* Lungimile segmentelor sunt determinate în planul de proiecție Stereo 70 și sunt rotunjite la 1 milimetru.**

**\*\*\* Distanța dintre puncte este formată din segmente cumulate ce sunt mai mici decât valoarea 1 milimetru.**





**DATE DESPRE IMOBILUL NR. 3071**

Oficiul de Cadastru și Publicitate Imobiliară DOLJ  
Biroul de Cadastru și Publicitate Imobiliară Craiova

**A. Partea I. Descrierea imobilului**

TEREN Extravilan

Adresa: Jud. Dolj, T 9, P 29

Nr. Crt	Nr cadastral Nr. topografic	Suprafața* (mp)	Observații / Referințe
A1		10.000	Sector cadastral:2 Teren neimprejmuit;

**B. Partea II. Proprietari și acte**

Inscrieri privitoare la dreptul de proprietate și alte drepturi reale	Referințe
<b>0 / 19/05/2022</b>	
Act Administrativ nr. TDP:2078-44772, din 10/12/1996 emis de COMISIA JUDETEANA DOLJ;	
B1	A1
Intabulare, drept de PROPRIETATE, dobandit prin Reconstituire, cota actuala 1/1, cota initiala 1/1 1) DOCA MARIA, LIPSA CNP	

**C. Partea III. SARCINI .**

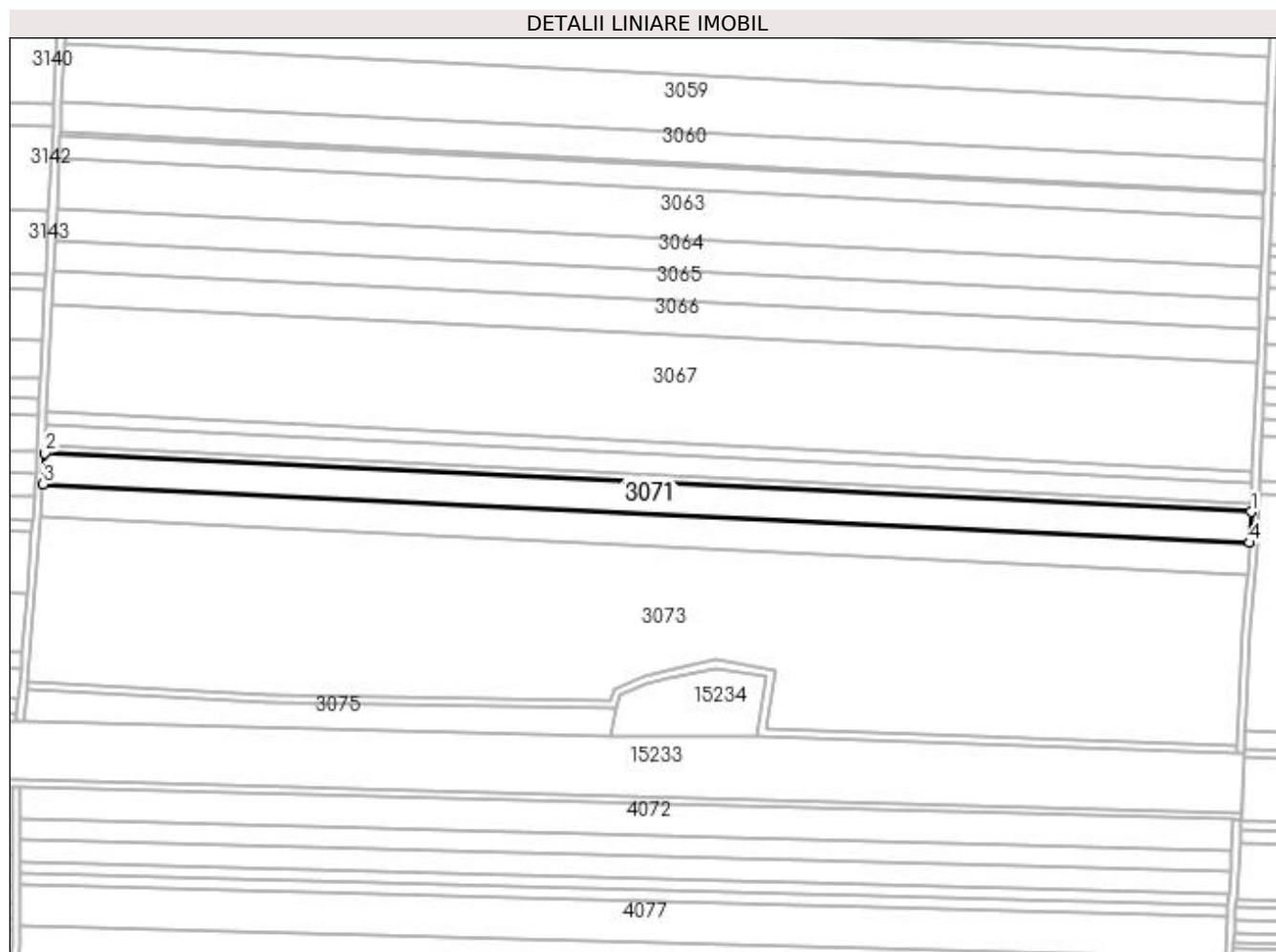
Inscrieri privind dezmembramintele dreptului de proprietate, drepturi reale de garanție și sarcini	Referințe
NU SUNT	

## Anexa Nr. 1 La Partea I

## Teren

Nr cadastral	Suprafața (mp)*	Observații / Referințe
	10.000	

\* Suprafața este determinată în planul de proiecție Stereo 70.



## Date referitoare la teren

Crt	Categorie folosință	Intra vilan	Suprafața (mp)	Tarla	Parcelă	Nr. topo	Observații / Referințe
1	arabil	NU	10.000	9	29	-	

## Lungime Segmente

1) Valorile lungimilor segmentelor sunt obținute din proiecție în plan.

Punct început	X / Y	Punct sfârșit	X / Y	Lungime segment (** (m)
1	352.881,392 286.266,178	2	352.257,724 286.296,571	624.408
2	352.257,724 286.296,571	3	352.256,944 286.280,577	16.013
3	352.256,944 286.280,577	4	352.880,74 286.250,177	624.536
4	352.880,74 286.250,177	1	352.881,392 286.266,178	16.014

**\*\* Lungimile segmentelor sunt determinate în planul de proiecție Stereo 70 și sunt rotunjite la 1 milimetru.**

**\*\*\* Distanța dintre puncte este formată din segmente cumulate ce sunt mai mici decât valoarea 1 milimetru.**



**DATE DESPRE IMOBILUL NR. 3072**

Oficiul de Cadastru și Publicitate Imobiliară DOLJ  
 Biroul de Cadastru și Publicitate Imobiliară Craiova

**A. Partea I. Descrierea imobilului**

TEREN Extravilan

Adresa: Jud. Dolj, T 9, P 30

Nr. Crt	Nr cadastral Nr. topografic	Suprafața* (mp)	Observații / Referințe
A1	31235	10.300	Sector cadastral:2 Teren neimprejmuit;

**B. Partea II. Proprietari și acte**

Inscrieri privitoare la dreptul de proprietate și alte drepturi reale	Referințe
<b>88181 / 27/07/2015</b>	
Hotarare Judecatoreasca nr. SC:887, din 09/04/2013 emis de JUDECATORIA CALAFAT;	
B1	A1
Intabulare, drept de PROPRIETATE, dobandit prin Hotarare Judecatoreasca, cota actuala 1/1, cota initiala 1/1	
1) S.C. ROMTEAM PROD SRL , CIF:15402740	

**C. Partea III. SARCINI .**

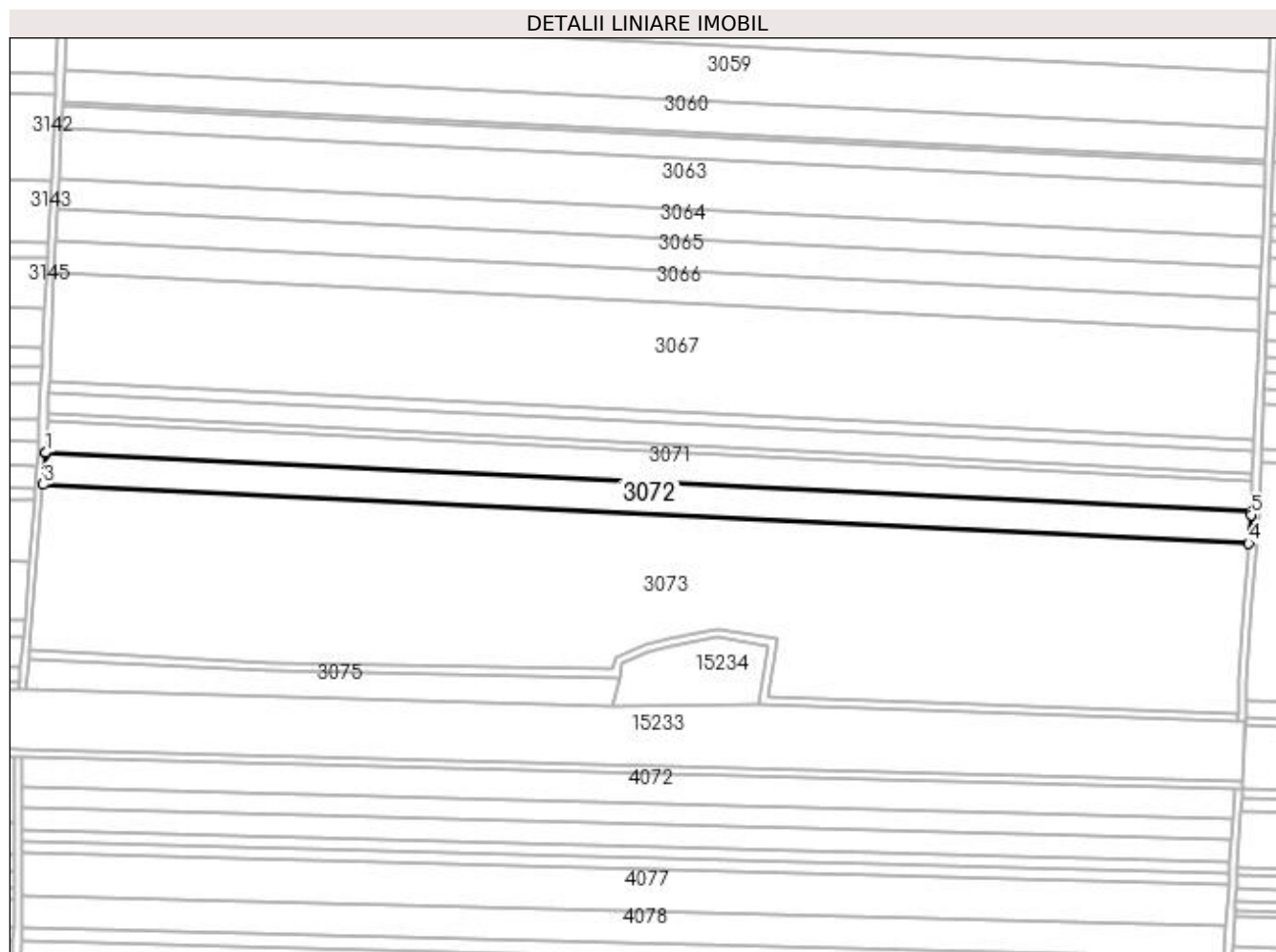
Inscrieri privind dezmembramintele dreptului de proprietate, drepturi reale de garanție și sarcini	Referințe
NU SUNT	

## Anexa Nr. 1 La Partea I

## Teren

Nr cadastral	Suprafața (mp)*	Observații / Referințe
31235	10.300	

\* Suprafața este determinată în planul de proiecție Stereo 70.



## Date referitoare la teren

Crt	Categorie folosință	Intra vilan	Suprafața (mp)	Tarla	Parcelă	Nr. topo	Observații / Referințe
1	arabil	NU	10.300	9	30	-	

## Lungime Segmente

1) Valorile lungimilor segmentelor sunt obținute din proiecție în plan.

Punct început	X / Y	Punct sfârșit	X / Y	Lungime segment (** (m)
1	352.256,944 286.280,577	2	352.256,924 286.280,163	0.414
2	352.256,924 286.280,163	3	352.255,658 286.264,129	16.084
3	352.255,658 286.264,129	4	352.879,493 286.233,728	624.575
4	352.879,493 286.233,728	5	352.880,667 286.248,371	14.69
5	352.880,667 286.248,371	6	352.880,74 286.250,177	1.807

Punct început	X / Y	Punct sfârșit	X / Y	Lungime segment (** (m)
6	352.880,74 286.250,177	1	352.256,944 286.280,577	624.536

\*\* Lungimile segmentelor sunt determinate în planul de proiecție Stereo 70 și sunt rotunjite la 1 milimetru.

\*\*\* Distanța dintre puncte este formată din segmente cumulate ce sunt mai mici decât valoarea 1 milimetru.





**DATE DESPRE IMOBILUL NR. 3073**

Oficiul de Cadastru și Publicitate Imobiliară DOLJ  
Biroul de Cadastru și Publicitate Imobiliară Craiova

**A. Partea I. Descrierea imobilului**

TEREN Extravilan

Adresa: Jud. Dolj, T 9, P 31

Nr. Crt	Nr cadastral Nr. topografic	Suprafața* (mp)	Observații / Referințe
A1		Din acte: 0 Masurata: 52.485	Sector cadastral:2 Teren neimprejmuit;

**B. Partea II. Proprietari și acte**

Inscrieri privitoare la dreptul de proprietate și alte drepturi reale		Referințe
<b>0 / 19/05/2022</b>		
Act Normativ nr. LEGE:7, din 13/03/1996 emis de PARLAMENTUL ROMANIEI;		
B1	Inscrierea provizorie, drept de PROPRIETATE, dobandit prin Lege, cota actuala 1/1, cota initiala 1/1 1) NEIDENTIFICAT NEIDENTIFICAT	A1

**C. Partea III. SARCINI .**

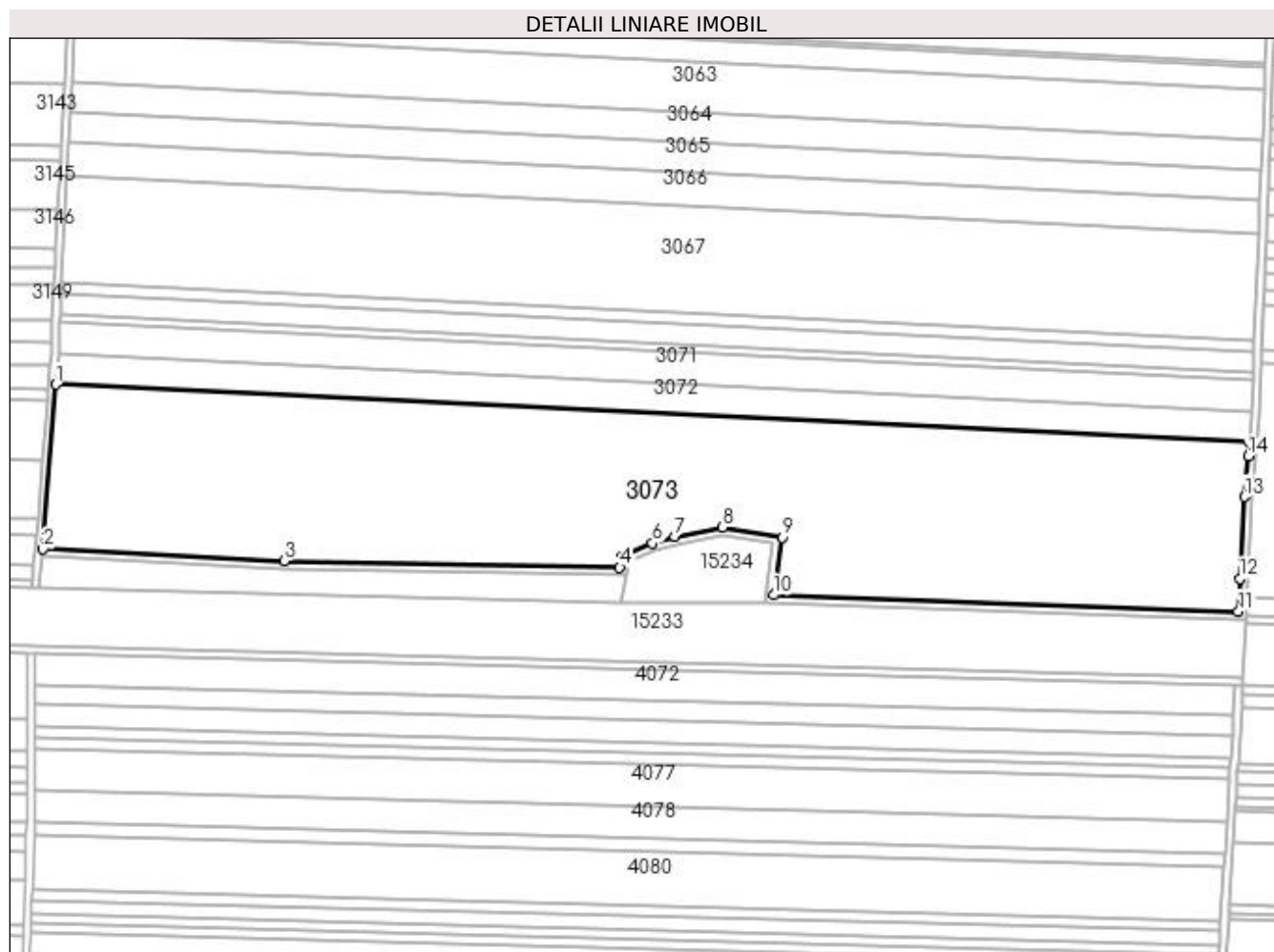
Inscrieri privind dezmembramintele dreptului de proprietate, drepturi reale de garanție și sarcini	Referințe
NU SUNT	

## Anexa Nr. 1 La Partea I

## Teren

Nr cadastral	Suprafața (mp)*	Observații / Referințe
	Din acte: 0 Masurata: 52.485	

\* Suprafața este determinată în planul de proiecție Stereo 70.



## Date referitoare la teren

Crt	Categorie folosință	Intravilan	Suprafața (mp)	Tarla	Parcelă	Nr. topo	Observații / Referințe
1	arabil	NU	52.485	9	31	-	

## Lungime Segmente

1) Valorile lungimilor segmentelor sunt obținute din proiecție în plan.

Punct început	X / Y	Punct sfârșit	X / Y	Lungime segment (** (m)
1	352.255,658 286.264,129	2	352.248,867 286.178,126	86.271
2	352.248,867 286.178,126	3	352.374,807 286.171,828	126.097
3	352.374,807 286.171,828	4	352.550,447 286.168,38	175.674
4	352.550,447 286.168,38	5	352.551,754 286.174,388	6.149

Punct început	X / Y	Punct sfârșit	X / Y	Lungime segment (** (m)
5	352.551,754 286.174,388	6	352.567,536 286.181,04	17.127
6	352.567,536 286.181,04	7	352.579,219 286.184,589	12.21
7	352.579,219 286.184,589	8	352.604,243 286.189,584	25.518
8	352.604,243 286.189,584	9	352.635,243 286.184,164	31.47
9	352.635,243 286.184,164	10	352.630,944 286.154,005	30.464
10	352.630,944 286.154,005	11	352.873,934 286.145,529	243.138
11	352.873,934 286.145,529	12	352.874,675 286.162,715	17.202
12	352.874,675 286.162,715	13	352.876,99 286.205,35	42.698
13	352.876,99 286.205,35	14	352.878,924 286.226,631	21.369
14	352.878,924 286.226,631	15	352.879,493 286.233,728	7.12
15	352.879,493 286.233,728	1	352.255,658 286.264,129	624.575

\*\* Lungimile segmentelor sunt determinate în planul de proiecție Stereo 70 și sunt rotunjite la 1 milimetru.

\*\*\* Distanța dintre puncte este formată din segmente cumulate ce sunt mai mici decât valoarea 1 milimetru.



**DATE DESPRE IMOBILUL NR. 3074**

Oficiul de Cadastru și Publicitate Imobiliară DOLJ  
Biroul de Cadastru și Publicitate Imobiliară Craiova

**A. Partea I. Descrierea imobilului**

TEREN Extravilan

Adresa: Jud. Dolj, DE 77/1

Nr. Crt	Nr cadastral Nr. topografic	Suprafața* (mp)	Observații / Referințe
A1		Din acte: 0 Masurata: 2.675	Sector cadastral:2 Teren neimprejmuit; DE 77/1

**B. Partea II. Proprietari și acte**

Inscrieri privitoare la dreptul de proprietate și alte drepturi reale		Referințe
<b>0 / 19/05/2022</b>		
Act Normativ nr. LEGE:7, din 13/03/1996 emis de PARLAMENTUL ROMANIEI;		
B1	Inscrierea provizorie, drept de PROPRIETATE, dobandit prin Lege, cota actuala 1/1, cota initiala 1/1 1) NEIDENTIFICAT NEIDENTIFICAT	A1

**C. Partea III. SARCINI .**

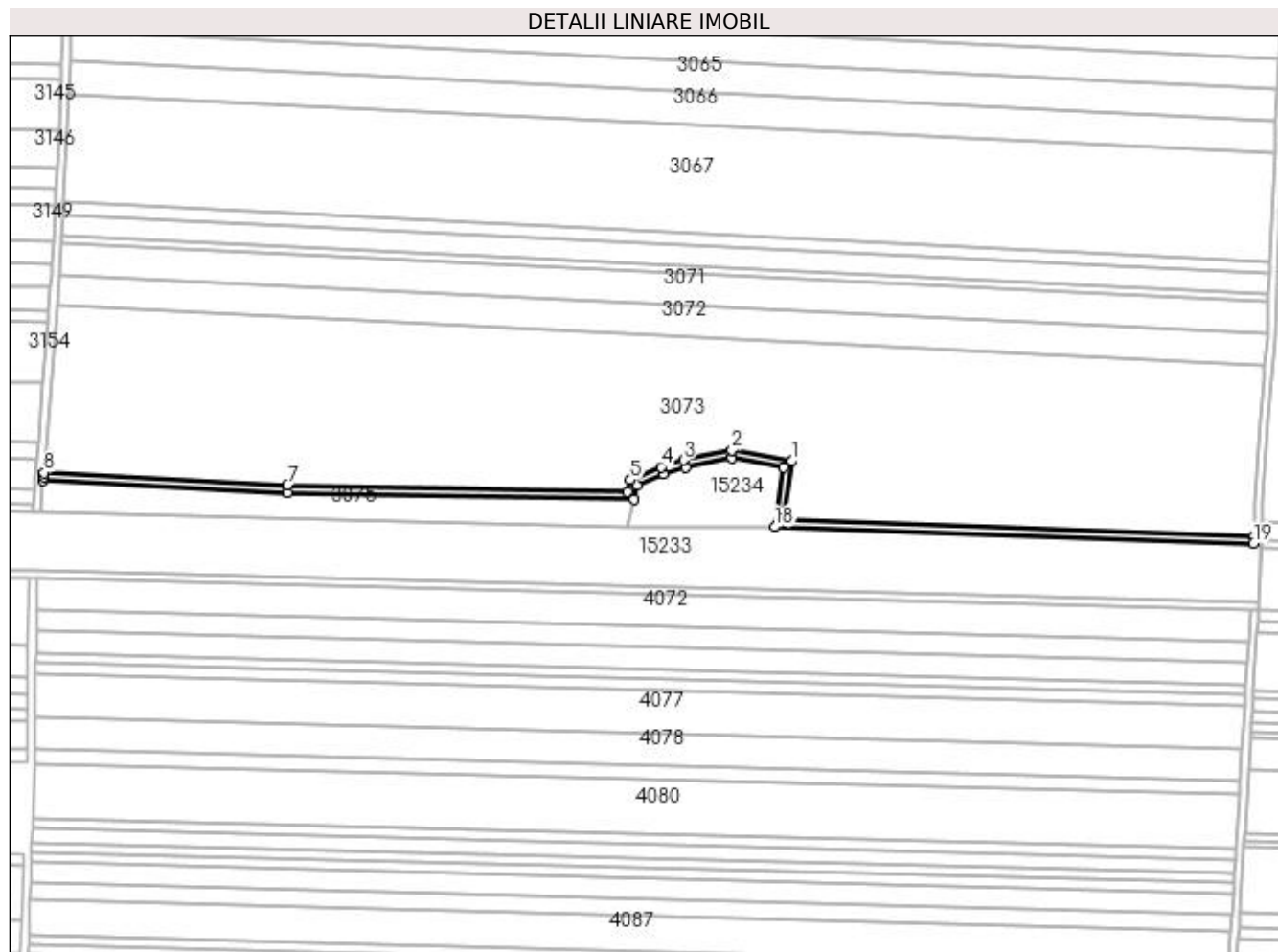
Inscrieri privind dezmembramintele dreptului de proprietate, drepturi reale de garanție și sarcini	Referințe
NU SUNT	

## Anexa Nr. 1 La Partea I

## Teren

Nr cadastral	Suprafața (mp)*	Observații / Referințe
	Din acte: 0 Masurata: 2.675	DE 77/1

\* Suprafața este determinată în planul de proiecție Stereo 70.



## Date referitoare la teren

Crt	Categorie folosință	Intra vilan	Suprafața (mp)	Tarla	Parcelă	Nr. topo	Observații / Referințe
1	drum	NU	2.675	9	77/1	-	

## Lungime Segmente

1) Valorile lungimilor segmentelor sunt obținute din proiecție în plan.

Punct început	X / Y	Punct sfârșit	X / Y	Lungime segment (** (m)
1	352.635,243 286.184,164	2	352.604,243 286.189,584	31.47
3	352.579,219 286.184,589	4	352.567,536 286.181,04	12.21
5	352.551,754 286.174,388	6	352.550,447 286.168,38	6.149
7	352.374,807 286.171,828	8	352.248,867 286.178,126	126.097
9	352.248,703 286.176,053	10	352.248,513 286.174,138	1.924

Punct început	X / Y	Punct sfârșit	X / Y	Lungime segment (** (m)
2	352.604,243 286.189,584	3	352.579,219 286.184,589	25.518
4	352.567,536 286.181,04	5	352.551,754 286.174,388	17.127
6	352.550,447 286.168,38	7	352.374,807 286.171,828	175.674
8	352.248,867 286.178,126	9	352.248,703 286.176,053	2.079
10	352.248,513 286.174,138	11	352.374,667 286.167,83	126.312

Punct început	X / Y	Punct sfârșit	X / Y	Lungime segment (** (m)
11	352.374,667 286.167,83	12	352.553,657 286.164,317	179.024
13	352.555,221 286.171,509	14	352.568,898 286.177,273	14.842
15	352.580,194 286.180,705	16	352.604,292 286.185,515	24.573
17	352.630,736 286.180,891	18	352.626,356 286.150,16	31.042
19	352.873,762 286.141,532	20	352.873,934 286.145,529	4.001
21	352.630,944 286.154,005	1	352.635,243 286.184,164	30.464

Punct început	X / Y	Punct sfârșit	X / Y	Lungime segment (** (m)
12	352.553,657 286.164,317	13	352.555,221 286.171,509	7.36
14	352.568,898 286.177,273	15	352.580,194 286.180,705	11.806
16	352.604,292 286.185,515	17	352.630,736 286.180,891	26.845
18	352.626,356 286.150,16	19	352.873,762 286.141,532	247.556
20	352.873,934 286.145,529	21	352.630,944 286.154,005	243.138

\*\* Lungimile segmentelor sunt determinate în planul de proiecție Stereo 70 și sunt rotunjite la 1 milimetru.

\*\*\* Distanța dintre puncte este formată din segmente cumulate ce sunt mai mici decât valoarea 1 milimetru.





**DATE DESPRE IMOBILUL NR. 3075**

Oficiul de Cadastru și Publicitate Imobiliară DOLJ  
Biroul de Cadastru și Publicitate Imobiliară Craiova

**A. Partea I. Descrierea imobilului**

TEREN Extravilan

Adresa: Jud. Dolj, T 9, P 32

Nr. Crt	Nr cadastral Nr. topografic	Suprafața* (mp)	Observații / Referințe
A1		Din acte: 0 Masurata: 4.352	Sector cadastral:2 Teren neimprejmuit;

**B. Partea II. Proprietari și acte**

Inscrieri privitoare la dreptul de proprietate și alte drepturi reale		Referințe
<b>0 / 19/05/2022</b>		
Act Normativ nr. LEGE:7, din 13/03/1996 emis de PARLAMENTUL ROMANIEI;		
B1	Inscrierea provizorie, drept de PROPRIETATE, dobandit prin Lege, cota actuala 1/1, cota initiala 1/1 1) NEIDENTIFICAT NEIDENTIFICAT	A1

**C. Partea III. SARCINI .**

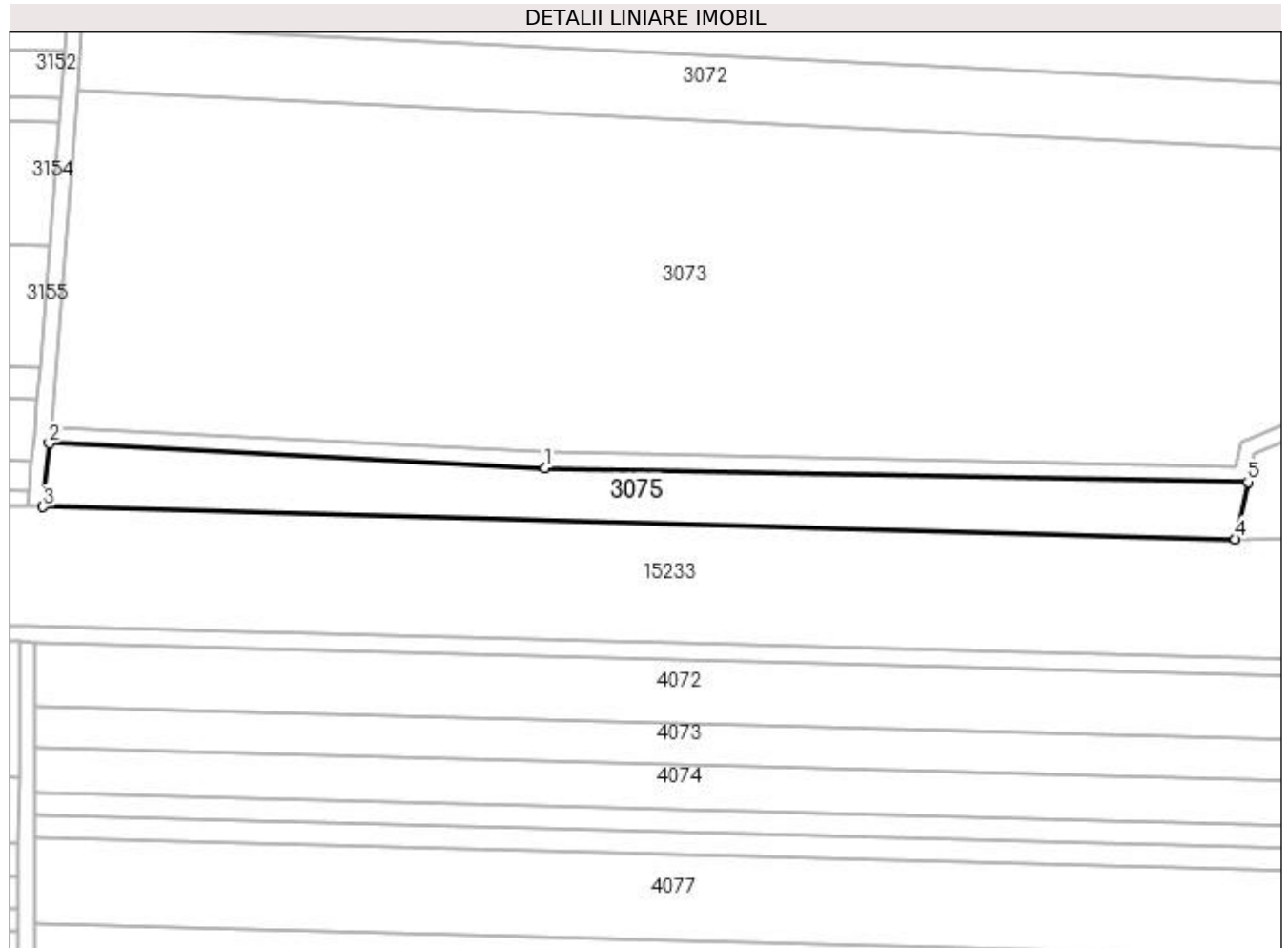
Inscrieri privind dezmembramintele dreptului de proprietate, drepturi reale de garanție și sarcini	Referințe
NU SUNT	

## Anexa Nr. 1 La Partea I

## Teren

Nr cadastral	Suprafața (mp)*	Observații / Referințe
	Din acte: 0 Masurata: 4.352	

\* Suprafața este determinată în planul de proiecție Stereo 70.



## Date referitoare la teren

Crt	Categorie folosință	Intra vilan	Suprafața (mp)	Tarla	Parcelă	Nr. topo	Observații / Referințe
1	pasune	NU	4.352	9	32	-	

## Lungime Segmente

1) Valorile lungimilor segmentelor sunt obținute din proiecție în plan.

Punct început	X / Y	Punct sfârșit	X / Y	Lungime segment (** (m)
1	352.374,667 286.167,83	2	352.248,513 286.174,138	126.312
2	352.248,513 286.174,138	3	352.246,903 286.157,932	16.286
3	352.246,903 286.157,932	4	352.550,503 286.149,815	303.708
4	352.550,503 286.149,815	5	352.553,657 286.164,317	14.841
5	352.553,657 286.164,317	1	352.374,667 286.167,83	179.024

**\*\* Lungimile segmentelor sunt determinate în planul de proiecție Stereo 70 și sunt rotunjite la 1 milimetru.**

**\*\*\* Distanța dintre puncte este formată din segmente cumulate ce sunt mai mici decât valoarea 1 milimetru.**



**DATE DESPRE IMOBILUL NR. 3076**

Oficiul de Cadastru și Publicitate Imobiliară DOLJ  
Biroul de Cadastru și Publicitate Imobiliară Craiova

**A. Partea I. Descrierea imobilului**

TEREN Extravilan

Adresa: Jud. Dolj, T 10, P 1

Nr. Crt	Nr cadastral Nr. topografic	Suprafața* (mp)	Observații / Referințe
A1		Din acte: 20.000 Masurata: 18.580	Sector cadastral:2 Teren neimprejmuit; PROCENT DIMINUARE 7.1%;

**B. Partea II. Proprietari și acte**

Inscrieri privitoare la dreptul de proprietate și alte drepturi reale		Referințe
<b>0 / 19/05/2022</b>		
Act Notarial nr. CONTRACT DE DONATIE:2634, din 12/11/1997 emis de BNP STOENESCU FLOREA;		
B1	Intabulare, drept de PROPRIETATE, dobandit prin Conventie, cota actuala 1/1, cota initiala 1/1 1) MITRAN ION PETRE, LIPSA CNP	A1

**C. Partea III. SARCINI .**

Inscrieri privind dezmembramintele dreptului de proprietate, drepturi reale de garanție și sarcini	Referințe
NU SUNT	


## Anexa Nr. 1 La Partea I

## Teren

Nr cadastral	Suprafața (mp)*	Observații / Referințe
	Din acte: 20.000 Masurata: 18.580	PROCENT DIMINUARE 7.1%;

\* Suprafața este determinată în planul de proiecție Stereo 70.

## DETALII LINIARE IMOBIL



## Date referitoare la teren

Crt	Categorie folosință	Intravilan	Suprafața (mp)	Tarla	Parcelă	Nr. topo	Observații / Referințe
1	arabil	NU	18.580	10	1	-	

## Lungime Segmente

1) Valorile lungimilor segmentelor sunt obținute din proiecție în plan.

Punct început	X / Y	Punct sfârșit	X / Y	Lungime segment (** (m)
1	352.322,885 288.167,203	2	352.324,271 288.193,391	26.225
2	352.324,271 288.193,391	3	351.725,593 288.214,178	599.039
3	351.725,593 288.214,178	4	351.724,965 288.178,31	35.873
4	351.724,965 288.178,31	1	352.322,885 288.167,203	598.023

**\*\* Lungimile segmentelor sunt determinate în planul de proiecție Stereo 70 și sunt rotunjite la 1 milimetru.**

**\*\*\* Distanța dintre puncte este formată din segmente cumulate ce sunt mai mici decât valoarea 1 milimetru.**





**DATE DESPRE IMOBILUL NR. 3077**

Oficiul de Cadastru și Publicitate Imobiliară DOLJ  
Biroul de Cadastru și Publicitate Imobiliară Craiova

**A. Partea I. Descrierea imobilului**

TEREN Extravilan

Adresa: Jud. Dolj, T 10, P 2

Nr. Crt	Nr cadastral Nr. topografic	Suprafața* (mp)	Observații / Referințe
A1	30921	37.482	Sector cadastral:2 Teren neimprejmuit;

**B. Partea II. Proprietari și acte**

Inscrieri privitoare la dreptul de proprietate și alte drepturi reale		Referințe
<b>4718 / 19/01/2015</b>		
Act Administrativ nr. TDP:2143-9685, din 08/01/1997 emis de COMISIA JUDETEANA DOLJ;		
B1	Intabulare, drept de PROPRIETATE, dobandit prin Reconstituire, cota actuala 1/1, cota initiala 1/1 1) NISIPASU GEORGETA	A1

**C. Partea III. SARCINI**

Inscrieri privind dezmembramintele dreptului de proprietate, drepturi reale de garanție și sarcini		Referințe
<b>78698 / 10/06/2016</b>		
Somatie nr. SOMATIE:264, din 06/06/2016 emis de BEJ LUCIAN GONT ;		
C1	Se noteaza inceperea urmarii silite asupra imobilului de sub A1. pentru creanta de 10.000 EURO + 7.029,72 LEI in favoarea lui NISIPASU ANDREEA AMANUELA	A1
<b>4718 / 19/01/2015</b>		
Act Notarial nr. CONTRACT DE IPOTECA:230, din 09/09/2016 emis de NP Andrei Aurel Jean (CONTRACT DE IPOTECA RANG I;);		
C2	Intabulare, drept de IPOTECA, Valoare:10000 EUR191100 LEI, dobandit prin Conventie, cota actuala 1/1, cota initiala 1/1 1) NISIPASU ANDREEA EMANUELA	A1


## Anexa Nr. 1 La Partea I

## Teren

Nr cadastral	Suprafața (mp)*	Observații / Referințe
30921	37.482	

\* Suprafața este determinată în planul de proiecție Stereo 70.

## DETALII LINIARE IMOBIL



## Date referitoare la teren

Crt	Categorie folosință	Intra vilan	Suprafața (mp)	Tarla	Parcelă	Nr. topo	Observații / Referințe
1	arabil	NU	37.482	10	2	-	

## Lungime Segmente

1) Valorile lungimilor segmentelor sunt obținute din proiecție în plan.

Punct început	X / Y	Punct sfârșit	X / Y	Lungime segment (** (m)
1	352.319,859 288.109,993	2	352.322,885 288.167,203	57.29
2	352.322,885 288.167,203	3	351.724,965 288.178,31	598.023
3	351.724,965 288.178,31	4	351.723,768 288.109,993	68.327
4	351.723,768 288.109,993	1	352.319,859 288.109,993	596.091

**\*\* Lungimile segmentelor sunt determinate în planul de proiecție Stereo 70 și sunt rotunjite la 1 milimetru.**

**\*\*\* Distanța dintre puncte este formată din segmente cumulate ce sunt mai mici decât valoarea 1 milimetru.**



**DATE DESPRE IMOBILUL NR. 3078**

Oficiul de Cadastru și Publicitate Imobiliară DOLJ  
Biroul de Cadastru și Publicitate Imobiliară Craiova

**A. Partea I. Descrierea imobilului**

TEREN Extravilan

Adresa: Jud. Dolj, T 10, P 3

Nr. Crt	Nr cadastral Nr. topografic	Suprafața* (mp)	Observații / Referințe
A1		Din acte: 12.950 Masurata: 12.030	Sector cadastral:2 Teren neimprejmuit; PROCENT DIMINUARE 7.1%;

**B. Partea II. Proprietari și acte**

Inscrieri privitoare la dreptul de proprietate și alte drepturi reale		Referințe
<b>0 / 19/05/2022</b>		
Act Administrativ nr. TDP:202-60440, din 02/12/1993 emis de COMISIA JUDETEANA DOLJ (CERTIF. DE DECES: DP910457/04.01.2007; CERTIF. DE NOTORIETATE:9853/04.05.2022;);		
B1	Intabulare, drept de PROPRIETATE, dobandit prin Reconstituire, cota actuala 1/1, cota initiala 1/1 1) <b>PARVU ADRIAN</b> , DECEDAT DEFUNCT:Da	A1


**C. Partea III. SARCINI .**

Inscrieri privind dezmembramintele dreptului de proprietate, drepturi reale de garanție și sarcini	Referințe
NU SUNT	

**Anexa Nr. 1 La Partea I****Teren**

Nr cadastral	Suprafața (mp)*	Observații / Referințe
	Din acte: 12.950 Masurata: 12.030	PROCENT DIMINUARE 7.1%;

\* Suprafața este determinată în planul de proiecție Stereo 70.

**DETALII LINIARE IMOBIL****Date referitoare la teren**

Crt	Categorie folosință	Intra vilan	Suprafața (mp)	Tarla	Parcelă	Nr. topo	Observații / Referințe
1	arabil	NU	12.030	10	3	-	

**Lungime Segmente**

1) Valorile lungimilor segmentelor sunt obținute din proiecție în plan.

Punct început	X / Y	Punct sfârșit	X / Y	Lungime segment (** (m)
1	352.319,859 288.109,993	2	351.723,768 288.109,993	596.091
2	351.723,768 288.109,993	3	351.723,415 288.089,799	20.197
3	351.723,415 288.089,799	4	352.318,791 288.089,799	595.376
4	352.318,791 288.089,799	1	352.319,859 288.109,993	20.222

**\*\* Lungimile segmentelor sunt determinate în planul de proiecție Stereo 70 și sunt rotunjite la 1 milimetru.**

**\*\*\* Distanța dintre puncte este formată din segmente cumulate ce sunt mai mici decât valoarea 1 milimetru.**





**DATE DESPRE IMOBILUL NR. 3079**

Oficiul de Cadastru și Publicitate Imobiliară DOLJ  
Biroul de Cadastru și Publicitate Imobiliară Craiova

**A. Partea I. Descrierea imobilului**

TEREN Extravilan

Adresa: Jud. Dolj, T 10, P 4

Nr. Crt	Nr cadastral Nr. topografic	Suprafața* (mp)	Observații / Referințe
A1	33742	Din acte: 19.440 Masurata: 19.279	Sector cadastral:2 Teren neimprejmuit;

**B. Partea II. Proprietari și acte**

Inscrieri privitoare la dreptul de proprietate și alte drepturi reale		Referințe
<b>3855 / 11/01/2022</b>		
Act Notarial nr. CONTRACT DE INTRETINERE:73, din 11/01/2022 emis de BNP STOENESCU FLOREA;		
B1	Intabulare, drept de PROPRIETATE, dobandit prin Conventie, cota actuala 1/1, cota initiala 1/1 1) GAURA RODICA 2) GAURA LUCIAN-AUREL	A1

**C. Partea III. SARCINI**

Inscrieri privind dezmembramintele dreptului de proprietate, drepturi reale de garanție și sarcini		Referințe
<b>3855 / 11/01/2022</b>		
Act Notarial nr. CONTRACT DE INTRETINERE:73, din 11/01/2022 emis de BNP STOENESCU FLOREA;		
C1	Intabulare, drept de IPOTECA LEGALA, Valoare:0 ce are ca obiect plata rentei în bani corespunzatoare întreținerii neexecutate în favoarea creditorului întreținerii, dobandit prin Conventie, cota actuala 1/1, cota initiala 1/1 1) MATEI FLORINA	A1


## Anexa Nr. 1 La Partea I

## Teren

Nr cadastral	Suprafața (mp)*	Observații / Referințe
33742	Din acte: 19.440 Masurata: 19.279	

\* Suprafața este determinată în planul de proiecție Stereo 70.

## DETALII LINIARE IMOBIL



## Date referitoare la teren

Crt	Categorie folosință	Intra vilan	Suprafața (mp)	Tarla	Parcelă	Nr. topo	Observații / Referințe
1	arabil	NU	19.279	10	4	-	

## Lungime Segmente

1) Valorile lungimilor segmentelor sunt obținute din proiecție în plan.

Punct început	X / Y	Punct sfârșit	X / Y	Lungime segment (** (m)
1	351.723,415 288.089,799	2	351.722,847 288.057,387	32.417
2	351.722,847 288.057,387	3	352.317,077 288.057,387	594.23
3	352.317,077 288.057,387	4	352.318,791 288.089,799	32.457
4	352.318,791 288.089,799	1	351.723,415 288.089,799	595.376

**\*\* Lungimile segmentelor sunt determinate în planul de proiecție Stereo 70 și sunt rotunjite la 1 milimetru.**

**\*\*\* Distanța dintre puncte este formată din segmente cumulate ce sunt mai mici decât valoarea 1 milimetru.**



**DATE DESPRE IMOBILUL NR. 3080**

Oficiul de Cadastru și Publicitate Imobiliară DOLJ  
Biroul de Cadastru și Publicitate Imobiliară Craiova

**A. Partea I. Descrierea imobilului**

TEREN Extravilan

Adresa: Jud. Dolj, T 10, P 5

Nr. Crt	Nr cadastral Nr. topografic	Suprafața* (mp)	Observații / Referințe
A1	31252	Din acte: 39.320 Masurata: 38.994	Sector cadastral:2 Teren neimprejmuit;

**B. Partea II. Proprietari și acte**

Inscrieri privitoare la dreptul de proprietate și alte drepturi reale		Referințe
<b>86371 / 22/07/2015</b>		
Hotarare Judecatoreasca nr. SC:212, din 21/02/2011 emis de JUDECATORIA CALAFAT;		
B1	Intabulare, drept de PROPRIETATE, dobandit prin Hotarare Judecatoreasca, cota actuala 1/1, cota initiala 1/1 1) ROMTEAM PROD SRL , CIF:15402740	A1

**C. Partea III. SARCINI .**

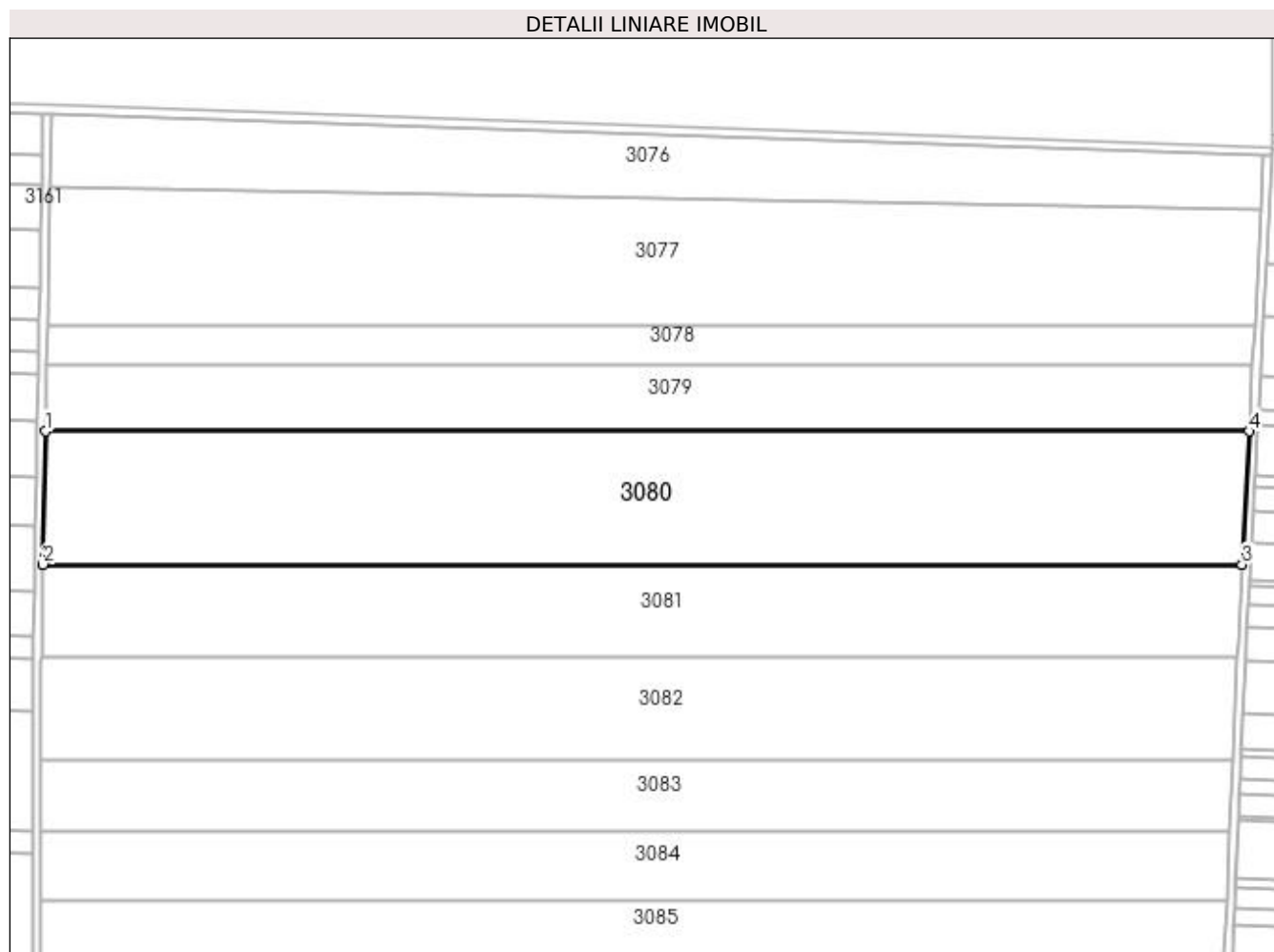
Inscrieri privind dezmembramintele dreptului de proprietate, drepturi reale de garanție și sarcini	Referințe
NU SUNT	

## Anexa Nr. 1 La Partea I

## Teren

Nr cadastral	Suprafața (mp)*	Observații / Referințe
31252	Din acte: 39.320 Masurata: 38.994	

\* Suprafața este determinată în planul de proiecție Stereo 70.



## Date referitoare la teren

Crt	Categorie folosință	Intra vilan	Suprafața (mp)	Tarla	Parcelă	Nr. topo	Observații / Referințe
1	arabil	NU	38.994	10	5	-	

## Lungime Segmente

1) Valorile lungimilor segmentelor sunt obținute din proiecție în plan.

Punct început	X / Y	Punct sfârșit	X / Y	Lungime segment (** (m)
1	351.722,847 288.057,387	2	351.721,696 287.991,637	65.76
2	351.721,696 287.991,637	3	352.313,599 287.991,637	591.903
3	352.313,599 287.991,637	4	352.317,077 288.057,387	65.842
4	352.317,077 288.057,387	1	351.722,847 288.057,387	594.23

**\*\* Lungimile segmentelor sunt determinate în planul de proiecție Stereo 70 și sunt rotunjite la 1 milimetru.**

**\*\*\* Distanța dintre puncte este formată din segmente cumulate ce sunt mai mici decât valoarea 1 milimetru.**





**DATE DESPRE IMOBILUL NR. 3081**

Oficiul de Cadastru și Publicitate Imobiliară DOLJ  
Biroul de Cadastru și Publicitate Imobiliară Craiova

**A. Partea I. Descrierea imobilului**

TEREN Extravilan

Adresa: Jud. Dolj, T 10, P 6

Nr. Crt	Nr cadastral Nr. topografic	Suprafața* (mp)	Observații / Referințe
A1		Din acte: 29.265 Masurata: 27.187	Sector cadastral:2 Teren neimprejmuat; PROCENT DIMINUARE 7.1%;

**B. Partea II. Proprietari și acte**

Inscrieri privitoare la dreptul de proprietate și alte drepturi reale		Referințe
<b>0 / 19/05/2022</b>		
Act Notarial nr. CM:484, din 09/12/2005 emis de BNP STOENESCU FLOREA (INCHEIERE DE INDREPTARE : 6672/08.11.2010;);		
B1	Intabulare, drept de PROPRIETATE, dobandit prin Succesiune, cota actuala 1/2, cota initiala 1/2 1) <b>NEGOESCU LIVIU IONUT</b> , LIPSA CNP	A1
B2	Intabulare, drept de PROPRIETATE, dobandit prin Succesiune, cota actuala 1/2, cota initiala 1/2 1) <b>TANDAREANU IRINA DANA</b> , LIPSA CNP	A1

**C. Partea III. SARCINI .**

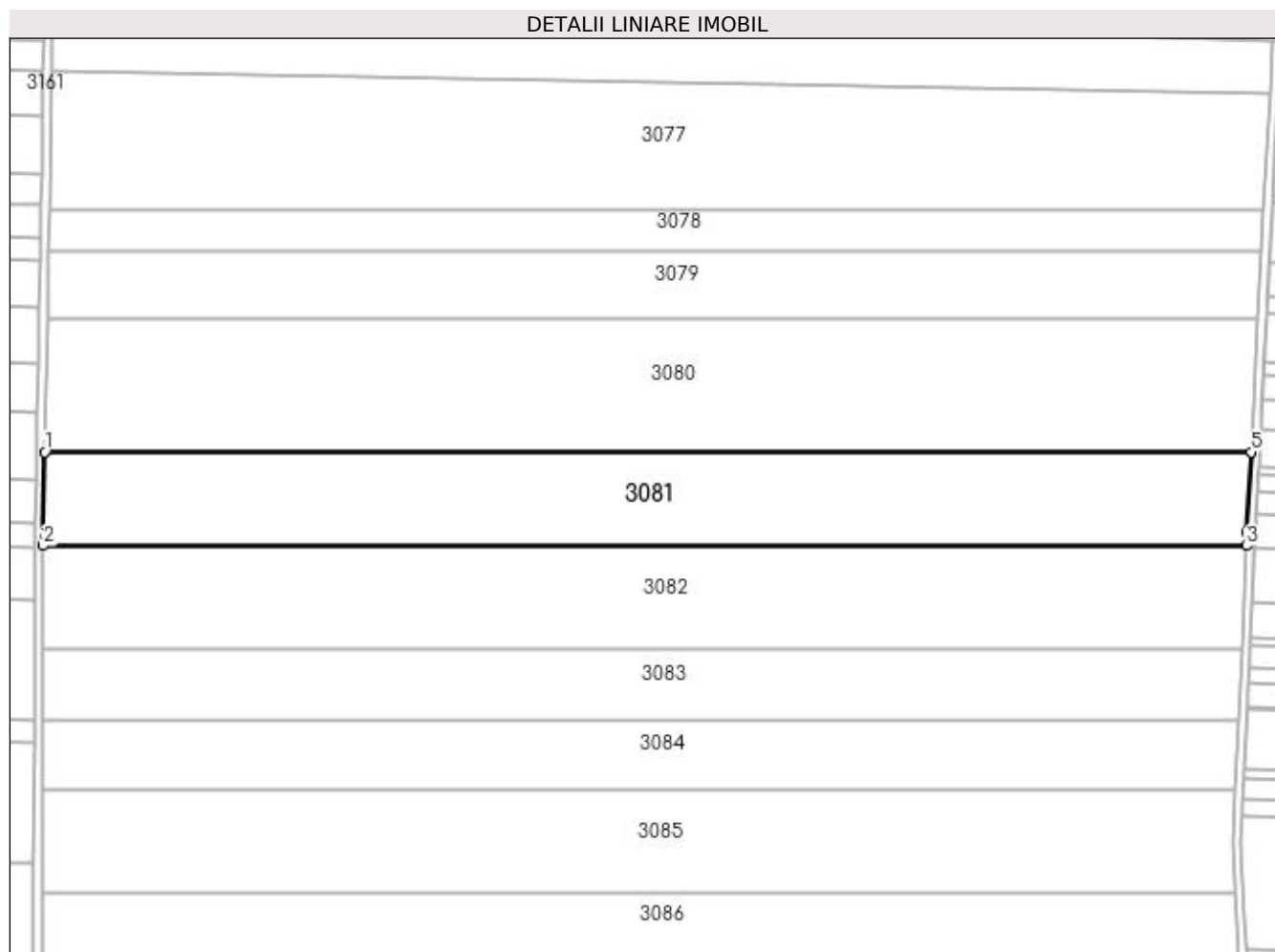
Inscrieri privind dezmembramintele dreptului de proprietate, drepturi reale de garanție și sarcini	Referințe
NU SUNT	

## Anexa Nr. 1 La Partea I

## Teren

Nr cadastral	Suprafața (mp)*	Observații / Referințe
	Din acte: 29.265 Masurata: 27.187	PROCENT DIMINUARE 7.1%;

\* Suprafața este determinată în planul de proiecție Stereo 70.



## Date referitoare la teren

Crt	Categorie folosință	Intra vilan	Suprafața (mp)	Tarla	Parcelă	Nr. topo	Observații / Referințe
1	arabil	NU	27.187	10	6	-	

## Lungime Segmente

1) Valorile lungimilor segmentelor sunt obținute din proiecție în plan.

Punct început	X / Y	Punct sfârșit	X / Y	Lungime segment (** (m)
1	351.721,696 287.991,637	2	351.720,89 287.945,643	46.001
2	351.720,89 287.945,643	3	352.311,223 287.945,642	590.333
3	352.311,223 287.945,642	4	352.311,515 287.952,224	6.588
4	352.311,515 287.952,224	5	352.313,599 287.991,637	39.468

Punct început	X / Y	Punct sfârșit	X / Y	Lungime segment (** (m)
5	352.313,599 287.991,637	1	351.721,696 287.991,637	591.903

\*\* Lungimile segmentelor sunt determinate în planul de proiecție Stereo 70 și sunt rotunjite la 1 milimetru.

\*\*\* Distanța dintre puncte este formată din segmente cumulate ce sunt mai mici decât valoarea 1 milimetru.



**DATE DESPRE IMOBILUL NR. 3082**

Oficiul de Cadastru și Publicitate Imobiliară DOLJ  
Biroul de Cadastru și Publicitate Imobiliară Craiova

**A. Partea I. Descrierea imobilului**

TEREN Extravilan

Adresa: Jud. Dolj, T 10, P 7

Nr. Crt	Nr cadastral Nr. topografic	Suprafața* (mp)	Observații / Referințe
A1	32308	Din acte: 30.000 Masurata: 29.751	Sector cadastral:2 Teren neimprejmuit;

**B. Partea II. Proprietari și acte**

Inscrieri privitoare la dreptul de proprietate și alte drepturi reale		Referințe
<b>83439 / 19/04/2018</b>		
Act Notarial nr. CVC:1238, din 18/04/2018 emis de BNP BUDIANA IONUT RAZVAN;		
B1	Intabulare, drept de PROPRIETATE, dobandit prin Conventie, cota actuala 1/1, cota initiala 1/1 1) SOCIETATEA AGROLUDY BICU SRL , CIF:32991475	A1

**C. Partea III. SARCINI .**

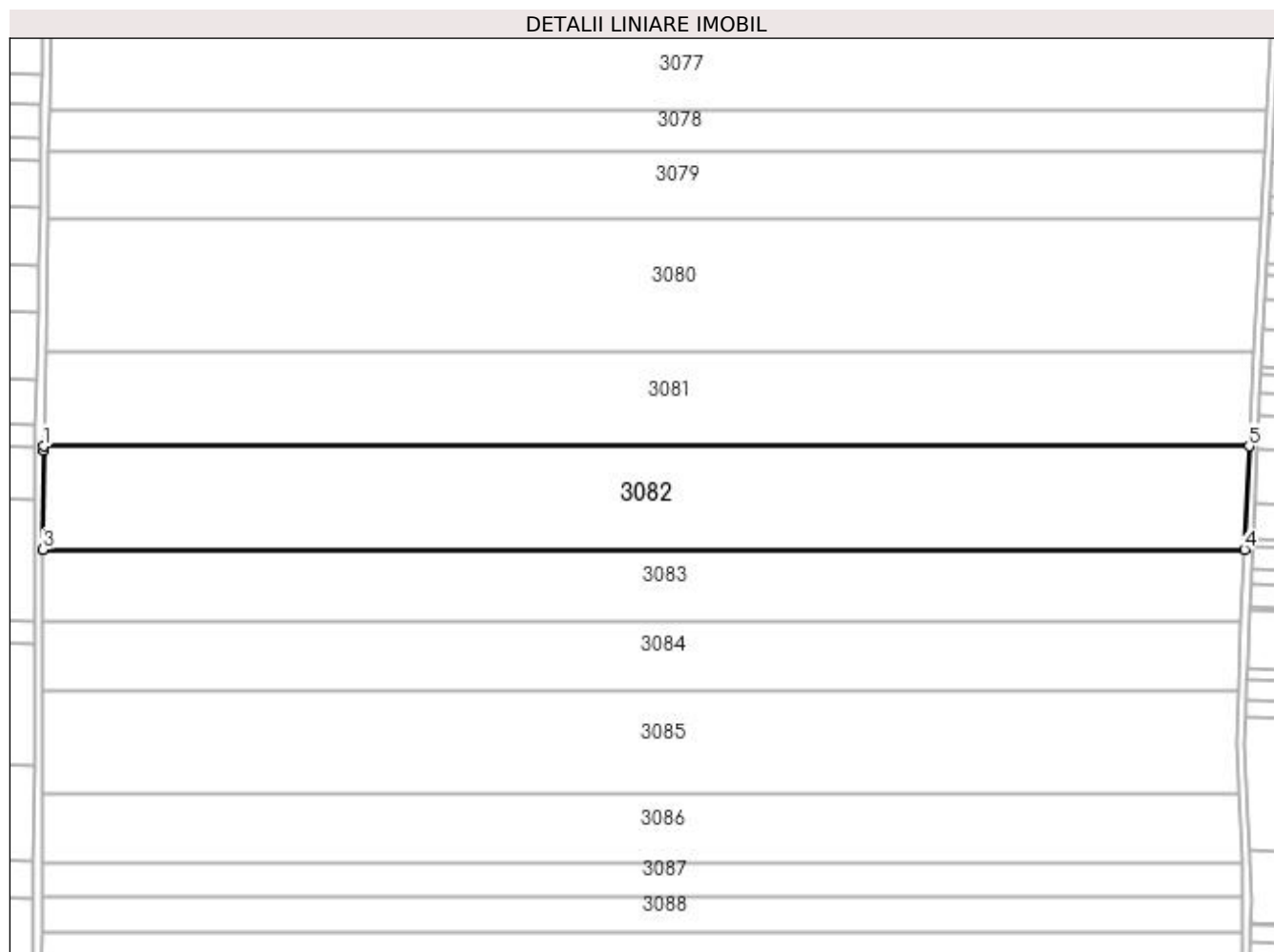
Inscrieri privind dezmembramintele dreptului de proprietate, drepturi reale de garanție și sarcini	Referințe
NU SUNT	

## Anexa Nr. 1 La Partea I

## Teren

Nr cadastral	Suprafața (mp)*	Observații / Referințe
32308	Din acte: 30.000 Masurata: 29.751	

\* Suprafața este determinată în planul de proiecție Stereo 70.



## Date referitoare la teren

Crt	Categorie folosință	Intravilan	Suprafața (mp)	Tarla	Parcelă	Nr. topo	Observații / Referințe
1	arabil	NU	29.751	10	7	-	

## Lungime Segmente

1) Valorile lungimilor segmentelor sunt obținute din proiecție în plan.

Punct început	X / Y	Punct sfârșit	X / Y	Lungime segment (** (m)
1	351.720,89 287.945,643	2	351.720,855 287.943,629	2.014
2	351.720,855 287.943,629	3	351.720,667 287.895,161	48.468
3	351.720,667 287.895,161	4	352.308,988 287.895,161	588.321
4	352.308,988 287.895,161	5	352.311,223 287.945,642	50.53

Punct început	X / Y	Punct sfârșit	X / Y	Lungime segment (** (m)
5	352.311,223 287.945,642	1	351.720,89 287.945,643	590.333

\*\* Lungimile segmentelor sunt determinate în planul de proiecție Stereo 70 și sunt rotunjite la 1 milimetru.

\*\*\* Distanța dintre puncte este formată din segmente cumulate ce sunt mai mici decât valoarea 1 milimetru.





**DATE DESPRE IMOBILUL NR. 3083**

Oficiul de Cadastru și Publicitate Imobiliară DOLJ  
Biroul de Cadastru și Publicitate Imobiliară Craiova

**A. Partea I. Descrierea imobilului**

TEREN Extravilan

Adresa: Jud. Dolj, T 10, P 8

Nr. Crt	Nr cadastral Nr. topografic	Suprafața* (mp)	Observații / Referințe
A1		Din acte: 22.048 Masurata: 20.482	Sector cadastral:2 Teren neimprejmuit; PROCENT DIMINUARE 7.1%;

**B. Partea II. Proprietari și acte**

Inscrieri privitoare la dreptul de proprietate și alte drepturi reale		Referințe
<b>0 / 19/05/2022</b>		
Act Notarial nr. ACT DE PARTAJ VOLUNTAR:2556, din 14/09/2017 emis de BNP STOENESCU FLOREA;		
B1	Intabulare, drept de PROPRIETATE, dobandit prin lesire Din Indiviziune, cota actuala 1/1, cota initiala 1/1 1) PLENICEANU IOANA	A1

**C. Partea III. SARCINI .**

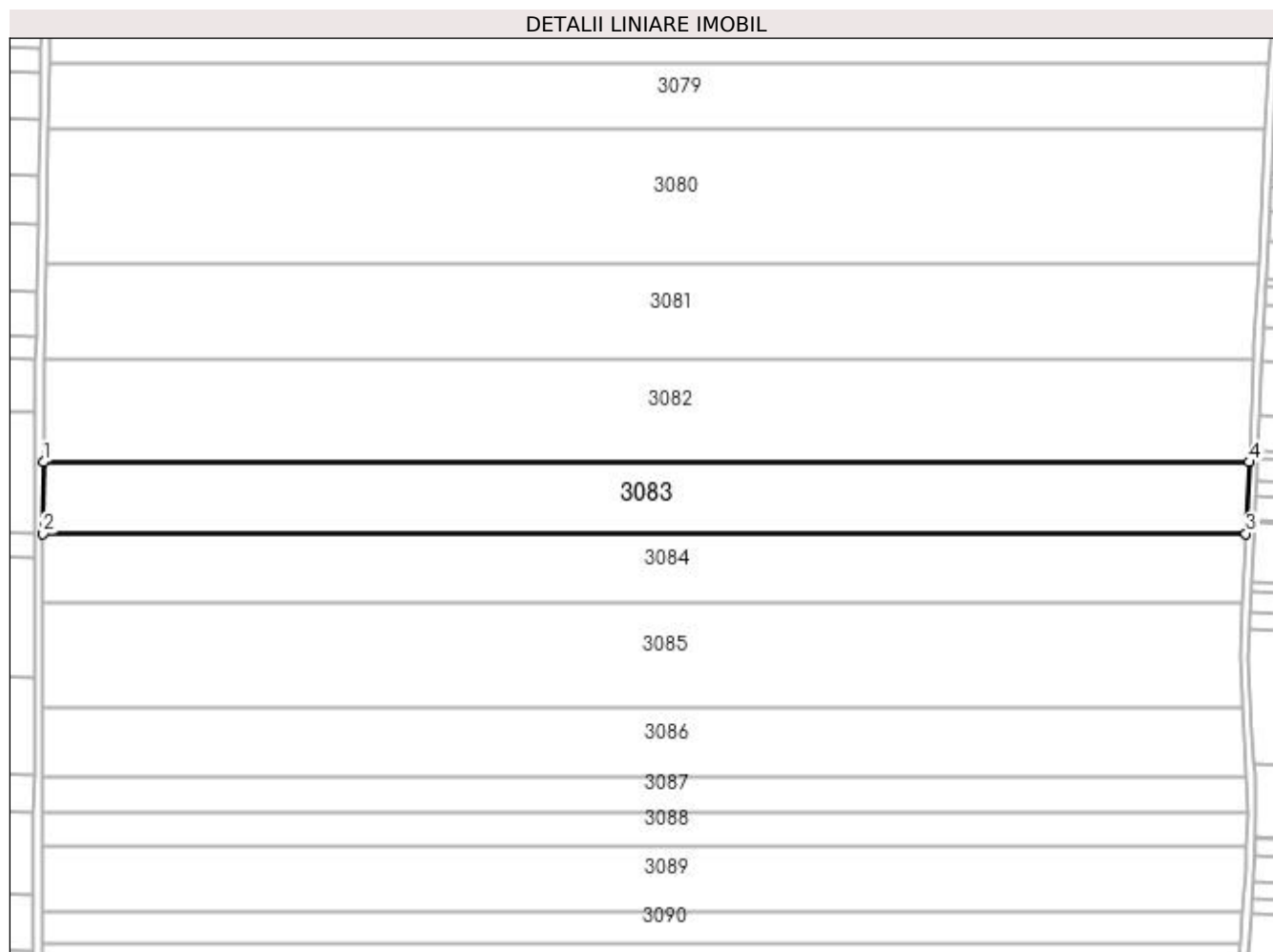
Inscrieri privind dezmembramintele dreptului de proprietate, drepturi reale de garanție și sarcini	Referințe
NU SUNT	

## Anexa Nr. 1 La Partea I

## Teren

Nr cadastral	Suprafața (mp)*	Observații / Referințe
	Din acte: 22.048 Masurata: 20.482	PROCENT DIMINUARE 7.1%;

\* Suprafața este determinată în planul de proiecție Stereo 70.



## Date referitoare la teren

Crt	Categorie folosință	Intra vilan	Suprafața (mp)	Tarla	Parcelă	Nr. topo	Observații / Referințe
1	arabil	NU	20.482	10	8	-	

## Lungime Segmente

1) Valorile lungimilor segmentelor sunt obținute din proiecție în plan.

Punct început	X / Y	Punct sfârșit	X / Y	Lungime segment (** (m)
1	351.720,667 287.895,161	2	351.720,532 287.860,305	34.856
2	351.720,532 287.860,305	3	352.307,444 287.860,305	586.912
3	352.307,444 287.860,305	4	352.308,988 287.895,161	34.89
4	352.308,988 287.895,161	1	351.720,667 287.895,161	588.321

**\*\* Lungimile segmentelor sunt determinate în planul de proiecție Stereo 70 și sunt rotunjite la 1 milimetru.**

**\*\*\* Distanța dintre puncte este formată din segmente cumulate ce sunt mai mici decât valoarea 1 milimetru.**



**DATE DESPRE IMOBILUL NR. 3084**

Oficiul de Cadastru și Publicitate Imobiliară DOLJ  
Biroul de Cadastru și Publicitate Imobiliară Craiova

**A. Partea I. Descrierea imobilului**

TEREN Extravilan

Adresa: Jud. Dolj, T 10, P 9

Nr. Crt	Nr cadastral Nr. topografic	Suprafața* (mp)	Observații / Referințe
A1	33566	20.000	Sector cadastral:2 Teren neimprejmuit;

**B. Partea II. Proprietari și acte**

Inscrieri privitoare la dreptul de proprietate și alte drepturi reale	Referințe
<b>119623 / 27/04/2021</b>	
Act Notarial nr. CONTRACT DE INTRETINERE:792, din 27/04/2021 emis de BNP STOENESCU FLOREA;	
B1	A1
Intabulare, drept de PROPRIETATE, dobandit prin Conventie, cota actuala 1/1, cota initiala 1/1	
1) OCNEANU ALIN	
2) OCNEANU CARMEN-IONELA	

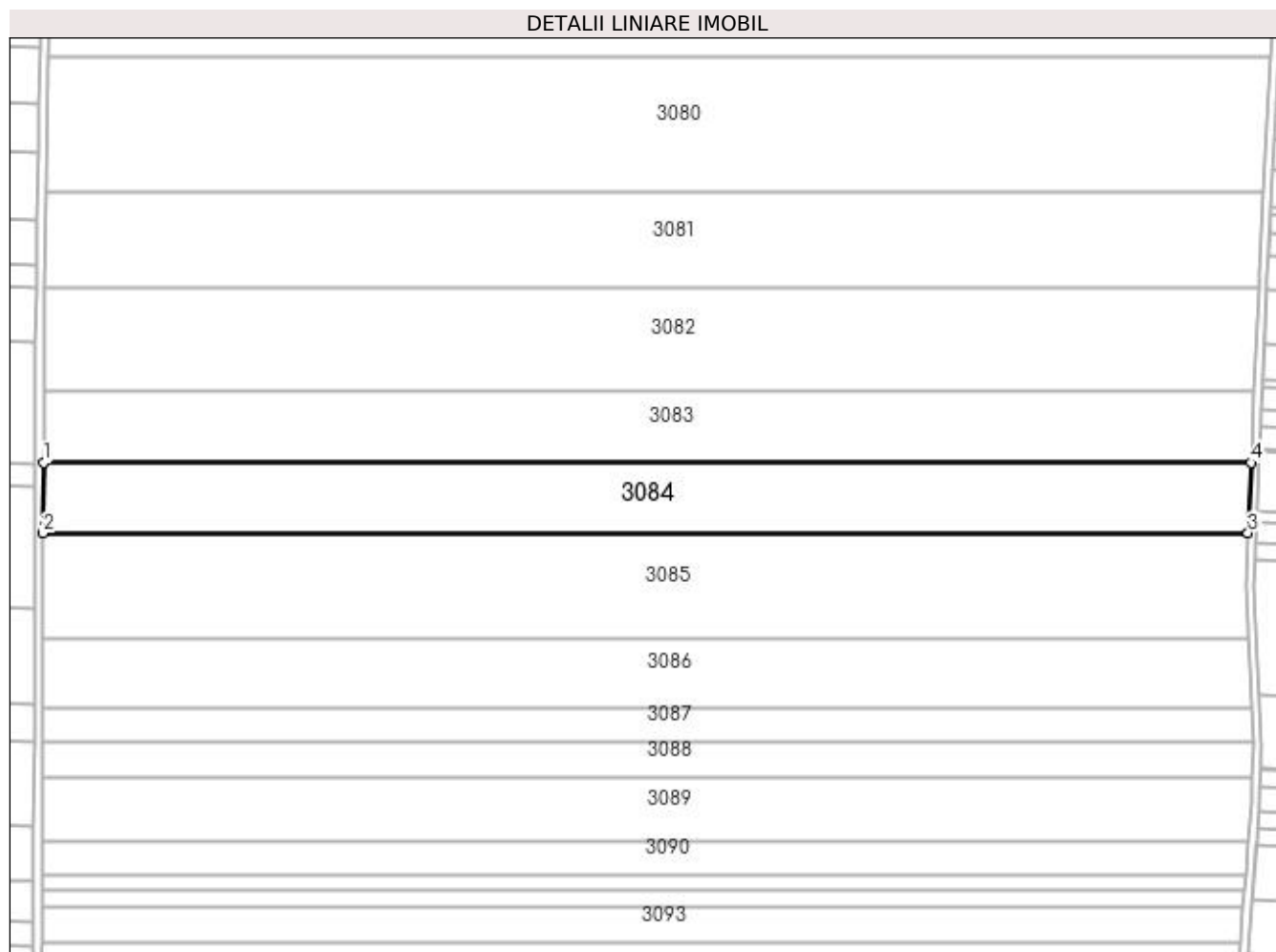
**C. Partea III. SARCINI**

Inscrieri privind dezmembramintele dreptului de proprietate, drepturi reale de garanție și sarcini	Referințe
<b>119623 / 27/04/2021</b>	
Act Notarial nr. CONTRACT DE INTRETINERE:792, din 27/04/2021 emis de BNP STOENESCU FLOREA;	
C1	A1
Intabulare, drept de IPOTECA LEGALA, Valoare:0 ce are ca obiect plata rentei în bani corespunzatoare întreținerii neexecutate , dobandit prin Conventie, cota actuala 1/1, cota initiala 1/1	
1) OCNEANU ALEXANDRU	

**Anexa Nr. 1 La Partea I****Teren**

Nr cadastral	Suprafața (mp)*	Observații / Referințe
33566	20.000	

\* Suprafața este determinată în planul de proiecție Stereo 70.

**Date referitoare la teren**

Crt	Categorie folosință	Intra vilan	Suprafața (mp)	Tarla	Parcelă	Nr. topo	Observații / Referințe
1	arabil	NU	20.000	10	9	-	

**Lungime Segmente**

1) Valorile lungimilor segmentelor sunt obținute din proiecție în plan.

Punct început	X / Y	Punct sfârșit	X / Y	Lungime segment (** (m)
1	351.720,532 287.860,305	2	351.720,4 287.826,188	34.117
2	351.720,4 287.826,188	3	352.305,934 287.826,188	585.534
3	352.305,934 287.826,188	4	352.307,444 287.860,305	34.15
4	352.307,444 287.860,305	1	351.720,532 287.860,305	586.912

**\*\* Lungimile segmentelor sunt determinate în planul de proiecție Stereo 70 și sunt rotunjite la 1 milimetru.**

**\*\*\* Distanța dintre puncte este formată din segmente cumulate ce sunt mai mici decât valoarea 1 milimetru.**





**DATE DESPRE IMOBILUL NR. 3085**

Oficiul de Cadastru și Publicitate Imobiliară DOLJ  
Biroul de Cadastru și Publicitate Imobiliară Craiova

**A. Partea I. Descrierea imobilului**

TEREN Extravilan

Adresa: Jud. Dolj, T 10, P 10

Nr. Crt	Nr cadastral Nr. topografic	Suprafața* (mp)	Observații / Referințe
A1	31183	Din acte: 30.000 Masurata: 29.751	Sector cadastral:2 Teren neimprejmit;

**B. Partea II. Proprietari și acte**

Inscrieri privitoare la dreptul de proprietate și alte drepturi reale	Referințe
<b>86379 / 22/07/2015</b>	
Hotarare Judecatoreasca nr. HJ:523, din 04/04/2011 emis de JUDECATORIA CALAFAT (hotarare judecatoreasca nr. 1252/06-09-2011 emis de JUDECATORIA CALAFAT);;	
B1	A1
Intabulare, drept de PROPRIETATE, dobandit prin Hotarare Judecatoreasca, cota actuala 1/1, cota initiala 1/1	
1) <b>ROMTEAM PROD SRL</b> , CIF:15402740	

**C. Partea III. SARCINI .**

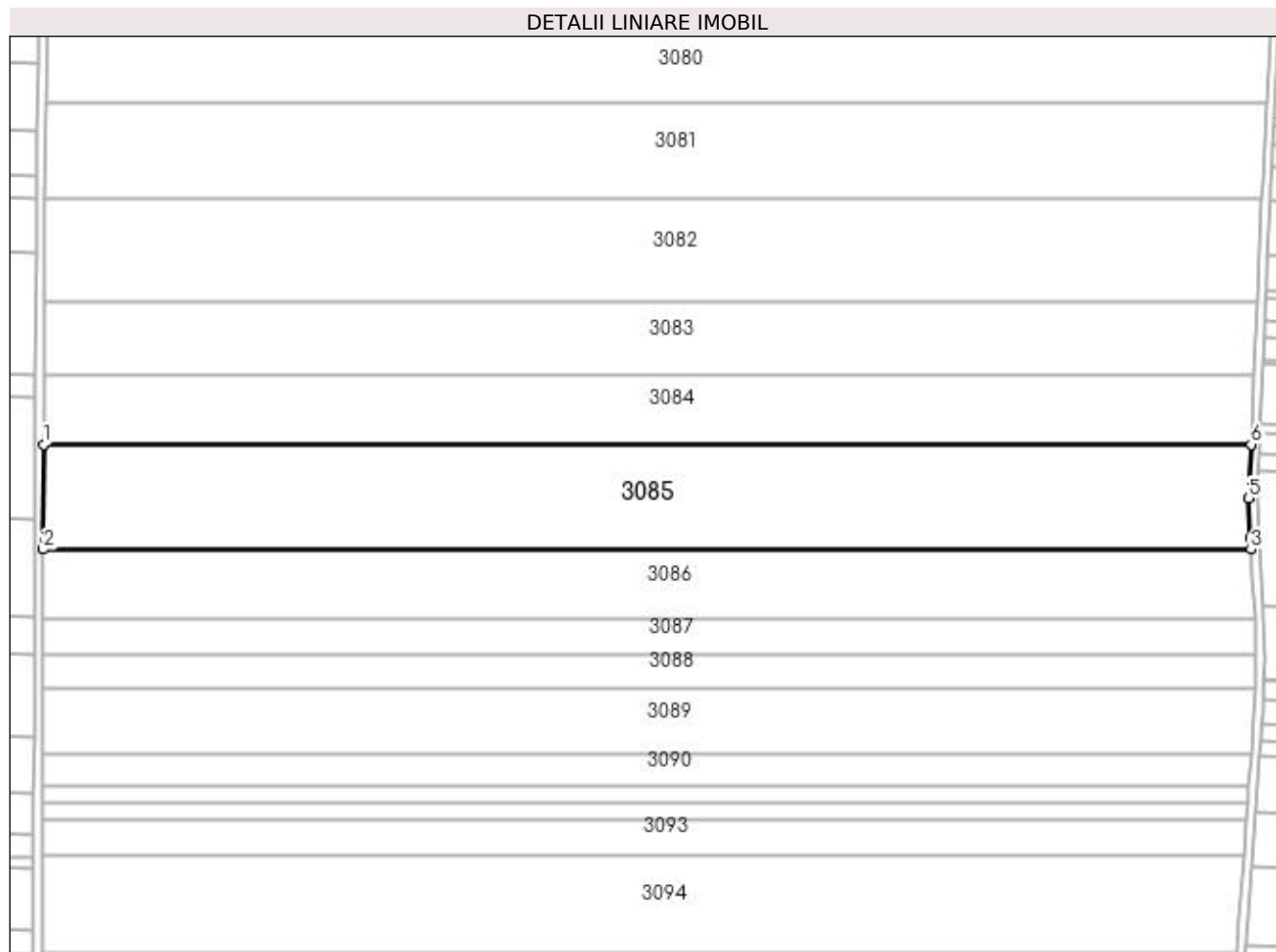
Inscrieri privind dezmembramintele dreptului de proprietate, drepturi reale de garanție și sarcini	Referințe
NU SUNT	

## Anexa Nr. 1 La Partea I

## Teren

Nr cadastral	Suprafața (mp)*	Observații / Referințe
31183	Din acte: 30.000 Masurata: 29.751	

\* Suprafața este determinată în planul de proiecție Stereo 70.



## Date referitoare la teren

Crt	Categorie folosință	Intra vilan	Suprafața (mp)	Tarla	Parcelă	Nr. topo	Observații / Referințe
1	arabil	NU	29.751	10	10	-	

## Lungime Segmente

1) Valorile lungimilor segmentelor sunt obținute din proiecție în plan.

Punct început	X / Y	Punct sfârșit	X / Y	Lungime segment (** (m)
1	351.720,4 287.826,188	2	351.720,203 287.775,336	50.852
2	351.720,203 287.775,336	3	352.305,949 287.775,336	585.746
3	352.305,949 287.775,336	4	352.305,655 287.780,872	5.544
4	352.305,655 287.780,872	5	352.304,776 287.800,047	19.195

Punct început	X / Y	Punct sfârșit	X / Y	Lungime segment (** (m)
5	352.304,776 287.800,047	6	352.305,934 287.826,188	26.167
6	352.305,934 287.826,188	1	351.720,4 287.826,188	585.534

\*\* Lungimile segmentelor sunt determinate în planul de proiecție Stereo 70 și sunt rotunjite la 1 milimetru.

\*\*\* Distanța dintre puncte este formată din segmente cumulate ce sunt mai mici decât valoarea 1 milimetru.



**DATE DESPRE IMOBILUL NR. 3086**

Oficiul de Cadastru și Publicitate Imobiliară DOLJ  
Biroul de Cadastru și Publicitate Imobiliară Craiova

**A. Partea I. Descrierea imobilului**

TEREN Extravilan

Adresa: Jud. Dolj, T 10, P 11, 11/1

Nr. Crt	Nr cadastral Nr. topografic	Suprafața* (mp)	Observații / Referințe
A1	31226	Din acte: 20.000 Masurata: 19.834	Sector cadastral:2 Teren neimprejmuit;

**B. Partea II. Proprietari și acte**

Inscrieri privitoare la dreptul de proprietate și alte drepturi reale	Referințe
<b>87460 / 24/07/2015</b>	
Hotarare Judecatoreasca nr. SC:2084, din 03/11/2011 emis de JUDECATORIA CALAFAT;	
B1	A1
Intabulare, drept de PROPRIETATE, dobandit prin Hotarare Judecatoreasca, cota actuala 1/1, cota initiala 1/1	
1) SC ROMTEAM PROD SRL , CIF:15402740	

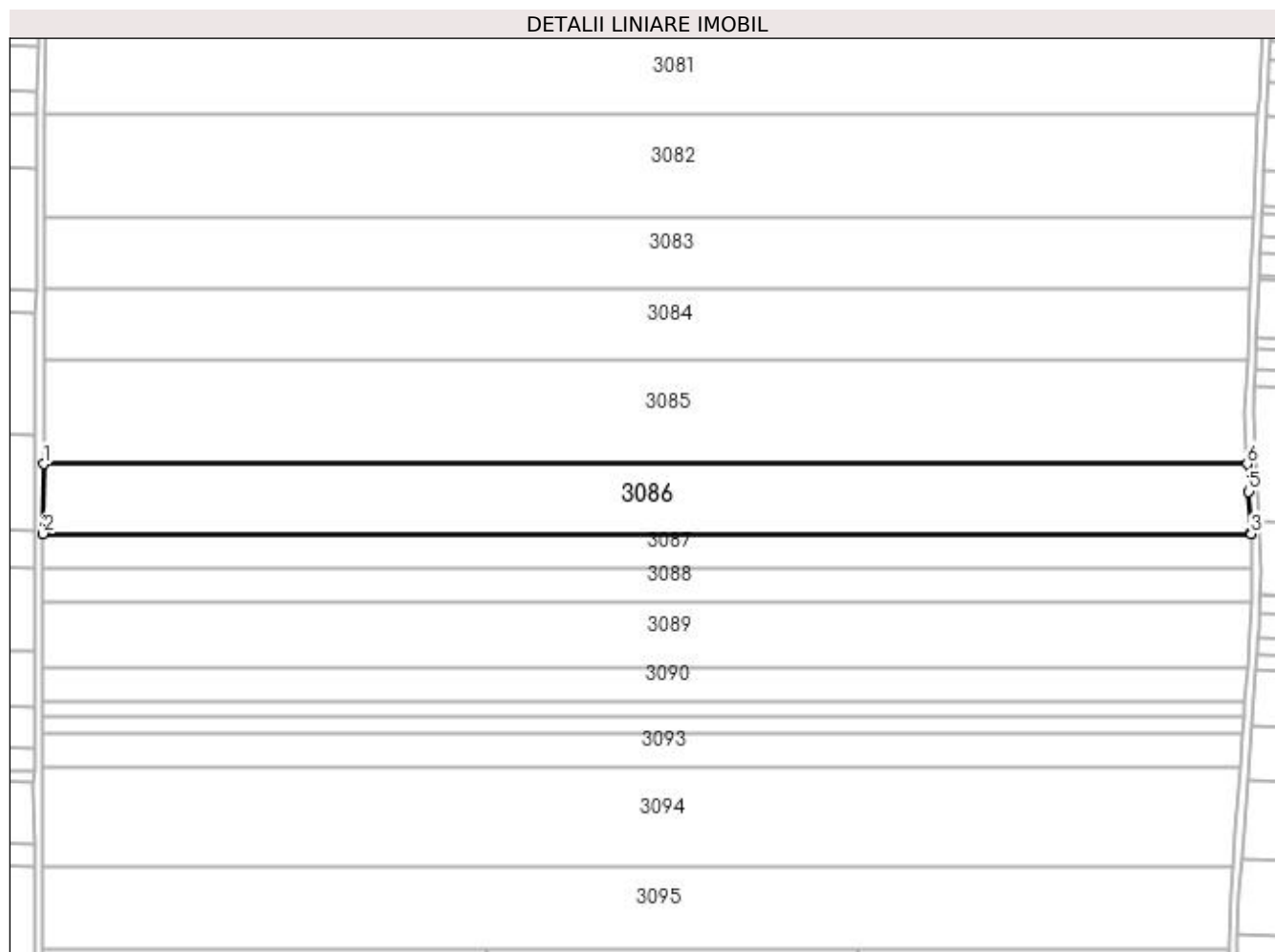
**C. Partea III. SARCINI .**

Inscrieri privind dezmembramintele dreptului de proprietate, drepturi reale de garanție și sarcini	Referințe
NU SUNT	

**Anexa Nr. 1 La Partea I****Teren**

Nr cadastral	Suprafața (mp)*	Observații / Referințe
31226	Din acte: 20.000 Masurata: 19.834	

\* Suprafața este determinată în planul de proiecție Stereo 70.

**Date referitoare la teren**

Crt	Categorie folosință	Intra vilan	Suprafața (mp)	Tarla	Parcelă	Nr. topo	Observații / Referințe
1	arabil	NU	9.917	10	11	-	
2	arabil	NU	9.917	10	11/1	-	

**Lungime Segmente**

1) Valorile lungimilor segmentelor sunt obținute din proiecție în plan.

Punct început	X / Y	Punct sfârșit	X / Y	Lungime segment (** (m)
1	351.720,203 287.775,336	2	351.720,072 287.741,532	33.804
2	351.720,072 287.741,532	3	352.307,823 287.741,532	587.751
3	352.307,823 287.741,532	4	352.307,803 287.742,281	0.749
4	352.307,803 287.742,281	5	352.306,656 287.761,998	19.75

Punct început	X / Y	Punct sfârșit	X / Y	Lungime segment (** (m)
5	352.306,656 287.761,998	6	352.305,949 287.775,336	13.357
6	352.305,949 287.775,336	1	351.720,203 287.775,336	585.746

\*\* Lungimile segmentelor sunt determinate în planul de proiecție Stereo 70 și sunt rotunjite la 1 milimetru.

\*\*\* Distanța dintre puncte este formată din segmente cumulate ce sunt mai mici decât valoarea 1 milimetru.





**DATE DESPRE IMOBILUL NR. 3087**

Oficiul de Cadastru și Publicitate Imobiliară DOLJ  
 Biroul de Cadastru și Publicitate Imobiliară Craiova

**A. Partea I. Descrierea imobilului**

TEREN Extravilan

Adresa: Jud. Dolj, T 10, P 12

Nr. Crt	Nr cadastral Nr. topografic	Suprafața* (mp)	Observații / Referințe
A1	31489	Din acte: 10.000 Masurata: 9.917	Sector cadastral:2 Teren neimprejmuit;

**B. Partea II. Proprietari și acte**

Inscrieri privitoare la dreptul de proprietate și alte drepturi reale		Referințe
<b>58405 / 27/04/2016</b>		
Act Notarial nr. CVC:535, din 21/04/2016 emis de NP Riba Ivanca ;		
B1	Intabulare, drept de PROPRIETATE, dobandit prin Conventie, cota actuala 1/1, cota initiala 1/1 1) <b>SOCIETATEA MOTAVEN SRL</b> , CIF:34264040	A1

**C. Partea III. SARCINI .**

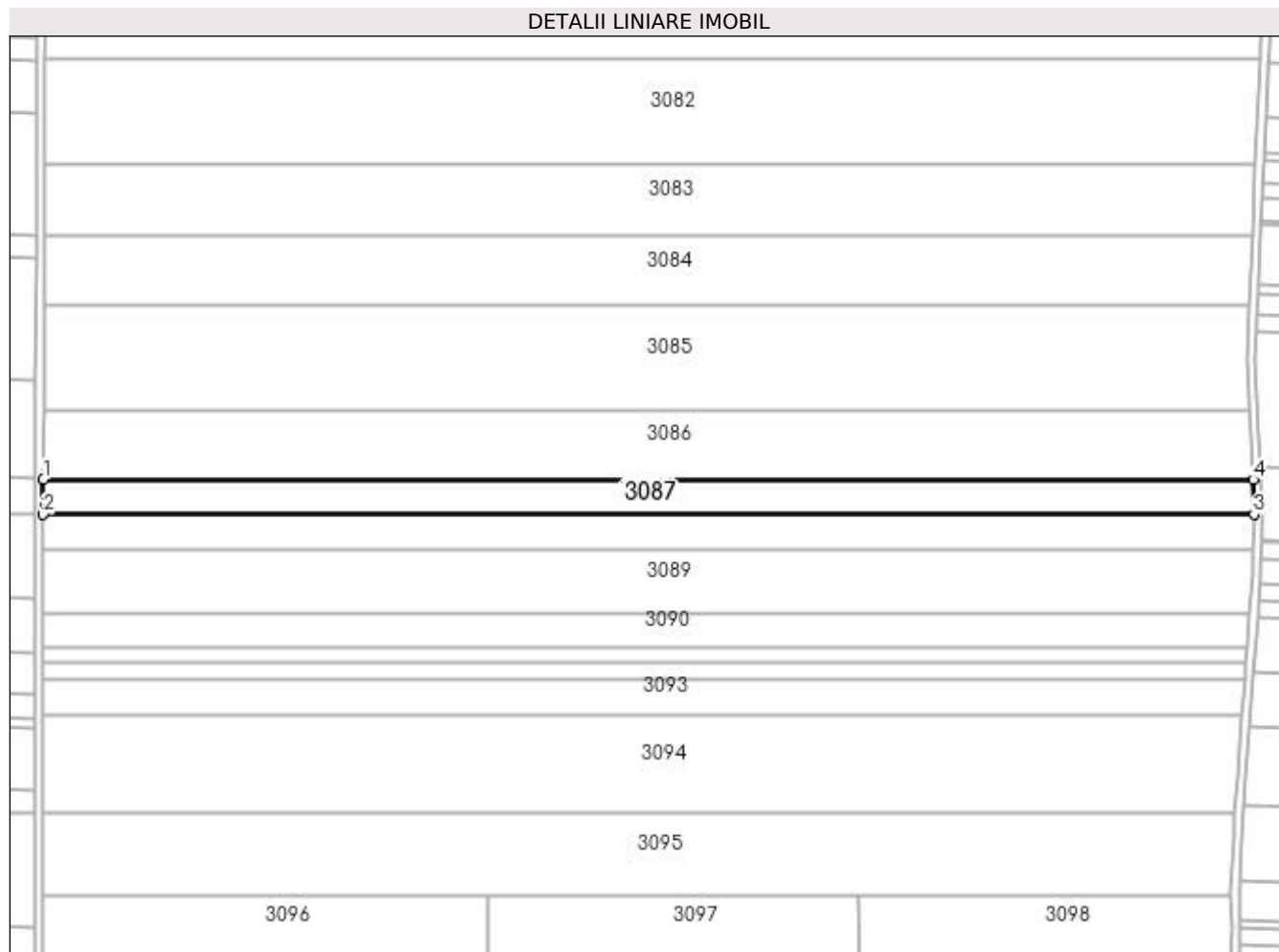
Inscrieri privind dezmembramintele dreptului de proprietate, drepturi reale de garanție și sarcini	Referințe
NU SUNT	

## Anexa Nr. 1 La Partea I

## Teren

Nr cadastral	Suprafața (mp)*	Observații / Referințe
31489	Din acte: 10.000 Masurata: 9.917	

\* Suprafața este determinată în planul de proiecție Stereo 70.



## Date referitoare la teren

Crt	Categorie folosință	Intravilan	Suprafața (mp)	Tarla	Parcelă	Nr. topo	Observații / Referințe
1	arabil	NU	9.917	10	12	-	

## Lungime Segmente

1) Valorile lungimilor segmentelor sunt obținute din proiecție în plan.

Punct început	X / Y	Punct sfârșit	X / Y	Lungime segment (** (m)
1	351.720,072 287.741,532	2	351.720,006 287.724,667	16.865
2	351.720,006 287.724,667	3	352.308,273 287.724,667	588.267
3	352.308,273 287.724,667	4	352.307,823 287.741,532	16.871
4	352.307,823 287.741,532	1	351.720,072 287.741,532	587.751

**\*\* Lungimile segmentelor sunt determinate în planul de proiecție Stereo 70 și sunt rotunjite la 1 milimetru.**

**\*\*\* Distanța dintre puncte este formată din segmente cumulate ce sunt mai mici decât valoarea 1 milimetru.**



**DATE DESPRE IMOBILUL NR. 3088**

Oficiul de Cadastru și Publicitate Imobiliară DOLJ  
Biroul de Cadastru și Publicitate Imobiliară Craiova

**A. Partea I. Descrierea imobilului**

TEREN Extravilan

Adresa: Jud. Dolj, T 10, P 13

Nr. Crt	Nr cadastral Nr. topografic	Suprafața* (mp)	Observații / Referințe
A1	31143	Din acte: 10.000 Masurata: 9.917	Sector cadastral:2 Teren neimprejmuit;

**B. Partea II. Proprietari și acte**

Inscrieri privitoare la dreptul de proprietate și alte drepturi reale	Referințe
<b>81579 / 13/07/2015</b>	
Hotarare Judecatoreasca nr. SC:2152, din 08/11/2011 emis de JUDECATORIA CALAFAT;	
B1	A1
Intabulare, drept de PROPRIETATE, dobandit prin Hotarare Judecatoreasca, cota actuala 1/1, cota initiala 1/1	
1) SC ROMTEAM PROD SRL , CIF:15402740	

**C. Partea III. SARCINI .**

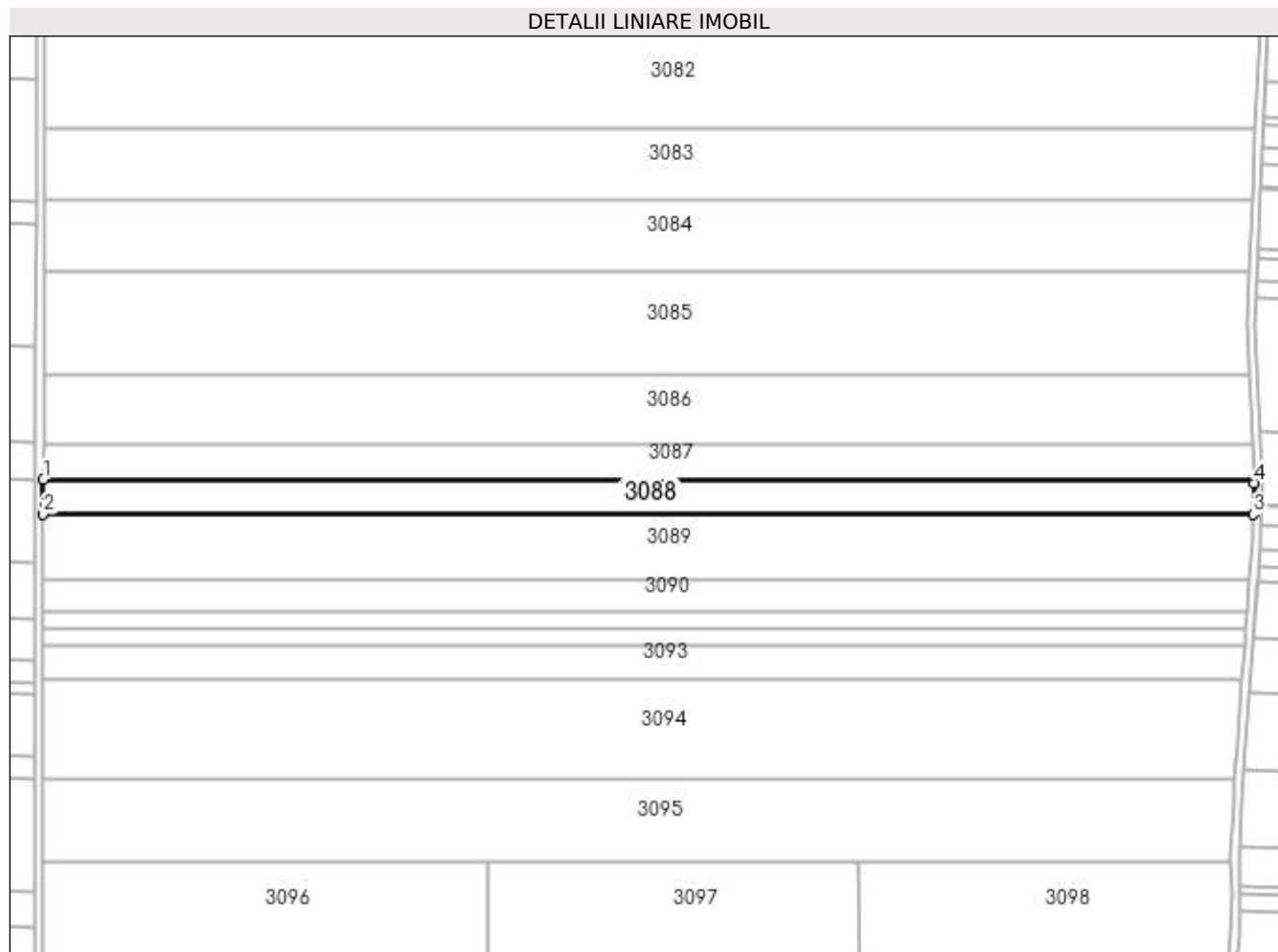
Inscrieri privind dezmembramintele dreptului de proprietate, drepturi reale de garanție și sarcini	Referințe
NU SUNT	

## Anexa Nr. 1 La Partea I

## Teren

Nr cadastral	Suprafața (mp)*	Observații / Referințe
31143	Din acte: 10.000 Masurata: 9.917	

\* Suprafața este determinată în planul de proiecție Stereo 70.



## Date referitoare la teren

Crt	Categorie folosință	Intra vilan	Suprafața (mp)	Tarla	Parcelă	Nr. topo	Observații / Referințe
1	arabil	NU	9.917	10	13	-	

## Lungime Segmente

1) Valorile lungimilor segmentelor sunt obținute din proiecție în plan.

Punct început	X / Y	Punct sfârșit	X / Y	Lungime segment (** (m)
1	351.720,006 287.724,667	2	351.719,941 287.707,805	16.862
2	351.719,941 287.707,805	3	352.307,901 287.707,805	587.96
3	352.307,901 287.707,805	4	352.308,319 287.722,952	15.153
4	352.308,319 287.722,952	5	352.308,273 287.724,667	1.716
5	352.308,273 287.724,667	1	351.720,006 287.724,667	588.267

**\*\* Lungimile segmentelor sunt determinate în planul de proiecție Stereo 70 și sunt rotunjite la 1 milimetru.**

**\*\*\* Distanța dintre puncte este formată din segmente cumulate ce sunt mai mici decât valoarea 1 milimetru.**





**DATE DESPRE IMOBILUL NR. 3089**

Oficiul de Cadastru și Publicitate Imobiliară DOLJ  
Biroul de Cadastru și Publicitate Imobiliară Craiova

**A. Partea I. Descrierea imobilului**

TEREN Extravilan

Adresa: Jud. Dolj, T 10, P 14

Nr. Crt	Nr cadastral Nr. topografic	Suprafața* (mp)	Observații / Referințe
A1		Din acte: 20.000 Masurata: 18.580	Sector cadastral:2 Teren neimprejmuit; PROCENT DIMINUARE 7.1%;

**B. Partea II. Proprietari și acte**

Inscrieri privitoare la dreptul de proprietate și alte drepturi reale		Referințe
<b>0 / 19/05/2022</b>		
Act Administrativ nr. TDP:420-48412, din 13/01/1994 emis de COMISIA JUDETEANA DOLJ;		
B1	Intabulare, drept de PROPRIETATE, dobandit prin Reconstituire, cota actuala 1/1, cota initiala 1/1 1) IORDACHESCU GHEORGHE, LIPSA CNP	A1

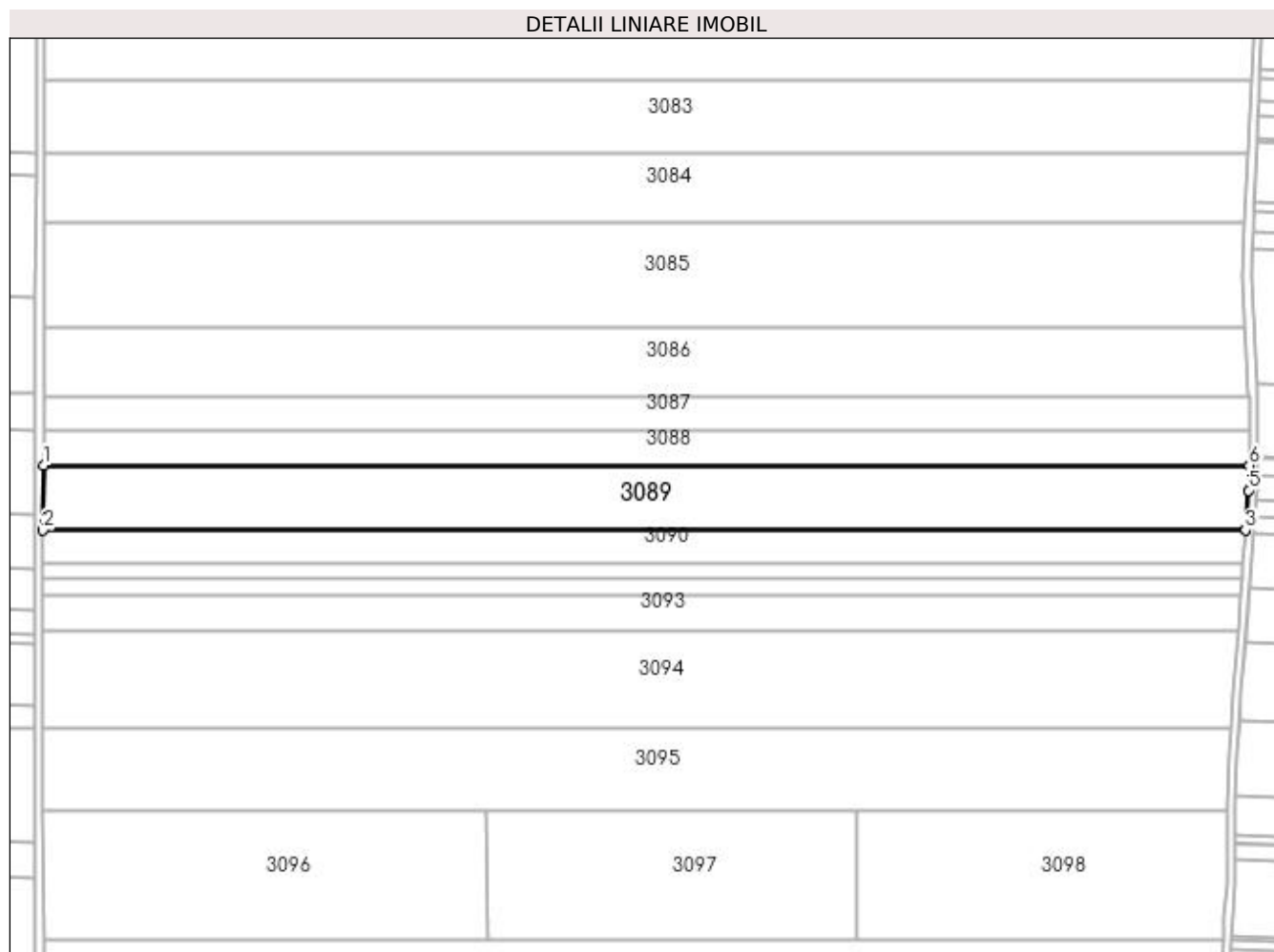
**C. Partea III. SARCINI .**

Inscrieri privind dezmembramintele dreptului de proprietate, drepturi reale de garanție și sarcini	Referințe
NU SUNT	

**Anexa Nr. 1 La Partea I****Teren**

Nr cadastral	Suprafața (mp)*	Observații / Referințe
	Din acte: 20.000 Masurata: 18.580	PROCENT DIMINUARE 7.1%;

\* Suprafața este determinată în planul de proiecție Stereo 70.

**Date referitoare la teren**

Crt	Categorie folosință	Intravilan	Suprafața (mp)	Tarla	Parcelă	Nr. topo	Observații / Referințe
1	arabil	NU	18.580	10	14	-	

**Lungime Segmente**

1) Valorile lungimilor segmentelor sunt obținute din proiecție în plan.

Punct început	X / Y	Punct sfârșit	X / Y	Lungime segment (** (m)
1	351.719,941 287.707,805	2	351.719,818 287.676,169	31.636
2	351.719,818 287.676,169	3	352.306,092 287.676,169	586.274
3	352.306,092 287.676,169	4	352.306,121 287.676,562	0.394
4	352.306,121 287.676,562	5	352.307,564 287.695,616	19.109

Punct început	X / Y	Punct sfârșit	X / Y	Lungime segment (** (m)
5	352.307,564 287.695,616	6	352.307,901 287.707,805	12.194
6	352.307,901 287.707,805	1	351.719,941 287.707,805	587.96

\*\* Lungimile segmentelor sunt determinate în planul de proiecție Stereo 70 și sunt rotunjite la 1 milimetru.

\*\*\* Distanța dintre puncte este formată din segmente cumulate ce sunt mai mici decât valoarea 1 milimetru.



**DATE DESPRE IMOBILUL NR. 3090**

Oficiul de Cadastru și Publicitate Imobiliară DOLJ  
Biroul de Cadastru și Publicitate Imobiliară Craiova

**A. Partea I. Descrierea imobilului**

TEREN Extravilan

Adresa: Jud. Dolj, T 10, P 15

Nr. Crt	Nr cadastral Nr. topografic	Suprafața* (mp)	Observații / Referințe
A1		Din acte: 10.000 Masurata: 9.290	Sector cadastral:2 Teren neimprejmuit; PROCENT DIMINUARE 7.1%;

**B. Partea II. Proprietari și acte**

Inscrieri privitoare la dreptul de proprietate și alte drepturi reale		Referințe
<b>0 / 19/05/2022</b>		
Act Administrativ nr. TDP:412-48412, din 13/01/1994 emis de COMISIA JUDETEANA DOLJ;		
B1	Intabulare, drept de PROPRIETATE, dobandit prin Reconstituire, cota actuala 1/1, cota initiala 1/1 1) MIREA TIBERIE, LIPSA CNP	A1

**C. Partea III. SARCINI .**

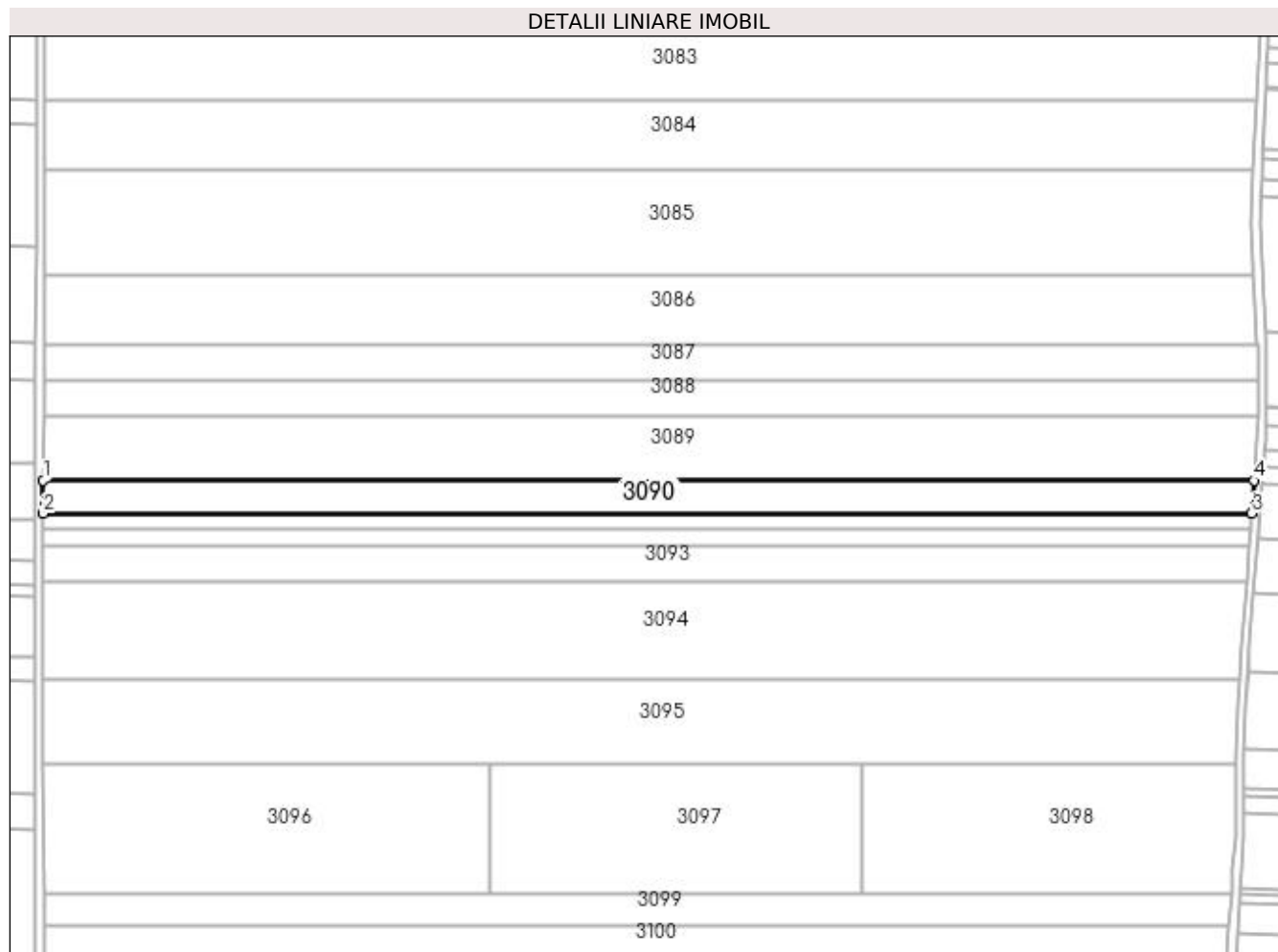
Inscrieri privind dezmembramintele dreptului de proprietate, drepturi reale de garanție și sarcini	Referințe
NU SUNT	

## Anexa Nr. 1 La Partea I

## Teren

Nr cadastral	Suprafața (mp)*	Observații / Referințe
	Din acte: 10.000 Masurata: 9.290	PROCENT DIMINUARE 7.1%;

\* Suprafața este determinată în planul de proiecție Stereo 70.



## Date referitoare la teren

Crt	Categorie folosință	Intra vilan	Suprafața (mp)	Tarla	Parcelă	Nr. topo	Observații / Referințe
1	arabil	NU	9.290	10	15	-	

## Lungime Segmente

1) Valorile lungimilor segmentelor sunt obținute din proiecție în plan.

Punct început	X / Y	Punct sfârșit	X / Y	Lungime segment (** (m)
1	351.719,818 287.676,169	2	351.719,757 287.660,308	15.861
2	351.719,757 287.660,308	3	352.304,893 287.660,308	585.136
3	352.304,893 287.660,308	4	352.306,092 287.676,169	15.906
4	352.306,092 287.676,169	1	351.719,818 287.676,169	586.274

**\*\* Lungimile segmentelor sunt determinate în planul de proiecție Stereo 70 și sunt rotunjite la 1 milimetru.**

**\*\*\* Distanța dintre puncte este formată din segmente cumulate ce sunt mai mici decât valoarea 1 milimetru.**





**DATE DESPRE IMOBILUL NR. 3091**

Oficiul de Cadastru și Publicitate Imobiliară DOLJ  
Biroul de Cadastru și Publicitate Imobiliară Craiova

**A. Partea I. Descrierea imobilului**

TEREN Extravilan

Adresa: Jud. Dolj, T 10, P 16

Nr. Crt	Nr cadastral Nr. topografic	Suprafața* (mp)	Observații / Referințe
A1	31195	Din acte: 5.000 Masurata: 4.595	Sector cadastral:2 Teren neimprejmuit;

**B. Partea II. Proprietari și acte**

Inscrieri privitoare la dreptul de proprietate și alte drepturi reale	Referințe
<b>87326 / 24/07/2015</b>	
Hotarare Judecatoreasca nr. SC:449, din 28/02/2013 emis de JUDECATORIA CALAFAT (DOSAR 542/201/2013);	
B1	A1
Intabulare, drept de PROPRIETATE, dobandit prin Hotarare Judecatoreasca, cota actuala 1/1, cota initiala 1/1	
1) SC ROMTEAM PROD SRL , CIF:15402740	

**C. Partea III. SARCINI .**


Inscrieri privind dezmembramintele dreptului de proprietate, drepturi reale de garanție și sarcini	Referințe
NU SUNT	

## Anexa Nr. 1 La Partea I

## Teren

Nr cadastral	Suprafața (mp)*	Observații / Referințe
31195	Din acte: 5.000 Masurata: 4.595	

\* Suprafața este determinată în planul de proiecție Stereo 70.



## Date referitoare la teren

Crt	Categorie folosință	Intra vilan	Suprafața (mp)	Tarla	Parcelă	Nr. topo	Observații / Referințe
1	arabil	NU	4.595	10	16	-	

## Lungime Segmente

1) Valorile lungimilor segmentelor sunt obținute din proiecție în plan.

Punct început	X / Y	Punct sfârșit	X / Y	Lungime segment (** (m)
1	351.719,757 287.660,308	2	351.719,726 287.652,451	7.857
2	351.719,726 287.652,451	3	352.304,3 287.652,451	584.574
3	352.304,3 287.652,451	4	352.304,893 287.660,308	7.879
4	352.304,893 287.660,308	1	351.719,757 287.660,308	585.136

**\*\* Lungimile segmentelor sunt determinate în planul de proiecție Stereo 70 și sunt rotunjite la 1 milimetru.**

**\*\*\* Distanța dintre puncte este formată din segmente cumulate ce sunt mai mici decât valoarea 1 milimetru.**



**DATE DESPRE IMOBILUL NR. 3092**

Oficiul de Cadastru și Publicitate Imobiliară DOLJ  
Biroul de Cadastru și Publicitate Imobiliară Craiova

**A. Partea I. Descrierea imobilului**

TEREN Extravilan

Adresa: Jud. Dolj, T 10, P 16

Nr. Crt	Nr cadastral Nr. topografic	Suprafața* (mp)	Observații / Referințe
A1		Din acte: 5.000 Masurata: 4.645	Sector cadastral:2 Teren neimprejmuit; PROCENT DIMINUARE 7.1%;

**B. Partea II. Proprietari și acte**

Inscrieri privitoare la dreptul de proprietate și alte drepturi reale		Referințe
<b>0 / 19/05/2022</b>		
Act Notarial nr. ACT DE PARTAJ VOLUNTAR:1534, din 11/08/2014 emis de BNP STOENESCU FLOREA;		
B1	Intabulare, drept de PROPRIETATE, dobandit prin lesire Din Indiviziune, cota actuala 1/1, cota initiala 1/1 1) TOMA FANEL	A1

**C. Partea III. SARCINI .**


Inscrieri privind dezmembramintele dreptului de proprietate, drepturi reale de garanție și sarcini	Referințe
NU SUNT	

## Anexa Nr. 1 La Partea I

## Teren

Nr cadastral	Suprafața (mp)*	Observații / Referințe
	Din acte: 5.000 Masurata: 4.645	PROCENT DIMINUARE 7.1%;

\* Suprafața este determinată în planul de proiecție Stereo 70.



## Date referitoare la teren

Crt	Categorie folosință	Intravilan	Suprafața (mp)	Tarla	Parcelă	Nr. topo	Observații / Referințe
1	arabil	NU	4.645	10	16	-	

## Lungime Segmente

1) Valorile lungimilor segmentelor sunt obținute din proiecție în plan.

Punct început	X / Y	Punct sfârșit	X / Y	Lungime segment (** (m)
1	351.719,726 287.652,451	2	351.719,696 287.644,501	7.95
2	351.719,696 287.644,501	3	352.303,699 287.644,501	584.003
3	352.303,699 287.644,501	4	352.304,3 287.652,451	7.973
4	352.304,3 287.652,451	1	351.719,726 287.652,451	584.574

**\*\* Lungimile segmentelor sunt determinate în planul de proiecție Stereo 70 și sunt rotunjite la 1 milimetru.**

**\*\*\* Distanța dintre puncte este formată din segmente cumulate ce sunt mai mici decât valoarea 1 milimetru.**





**DATE DESPRE IMOBILUL NR. 3093**

Oficiul de Cadastru și Publicitate Imobiliară DOLJ  
Biroul de Cadastru și Publicitate Imobiliară Craiova

**A. Partea I. Descrierea imobilului**

TEREN Extravilan

Adresa: Jud. Dolj, T 10, P 17

Nr. Crt	Nr cadastral Nr. topografic	Suprafața* (mp)	Observații / Referințe
A1	31485	Din acte: 10.000 Masurata: 9.917	Sector cadastral:2 Teren neimprejmuit;

**B. Partea II. Proprietari și acte**

Inscrieri privitoare la dreptul de proprietate și alte drepturi reale		Referințe
<b>84259 / 24/06/2016</b>		
Act Notarial nr. CVC:775, din 16/06/2016 emis de NP Riba Ivanca ;		
B1	Intabulare, drept de PROPRIETATE, dobandit prin Conventie, cota actuala 1/1, cota initiala 1/1 1) <b>SOCIETATEA MOTAVEN SRL</b> , CIF:34264040	A1

**C. Partea III. SARCINI .**

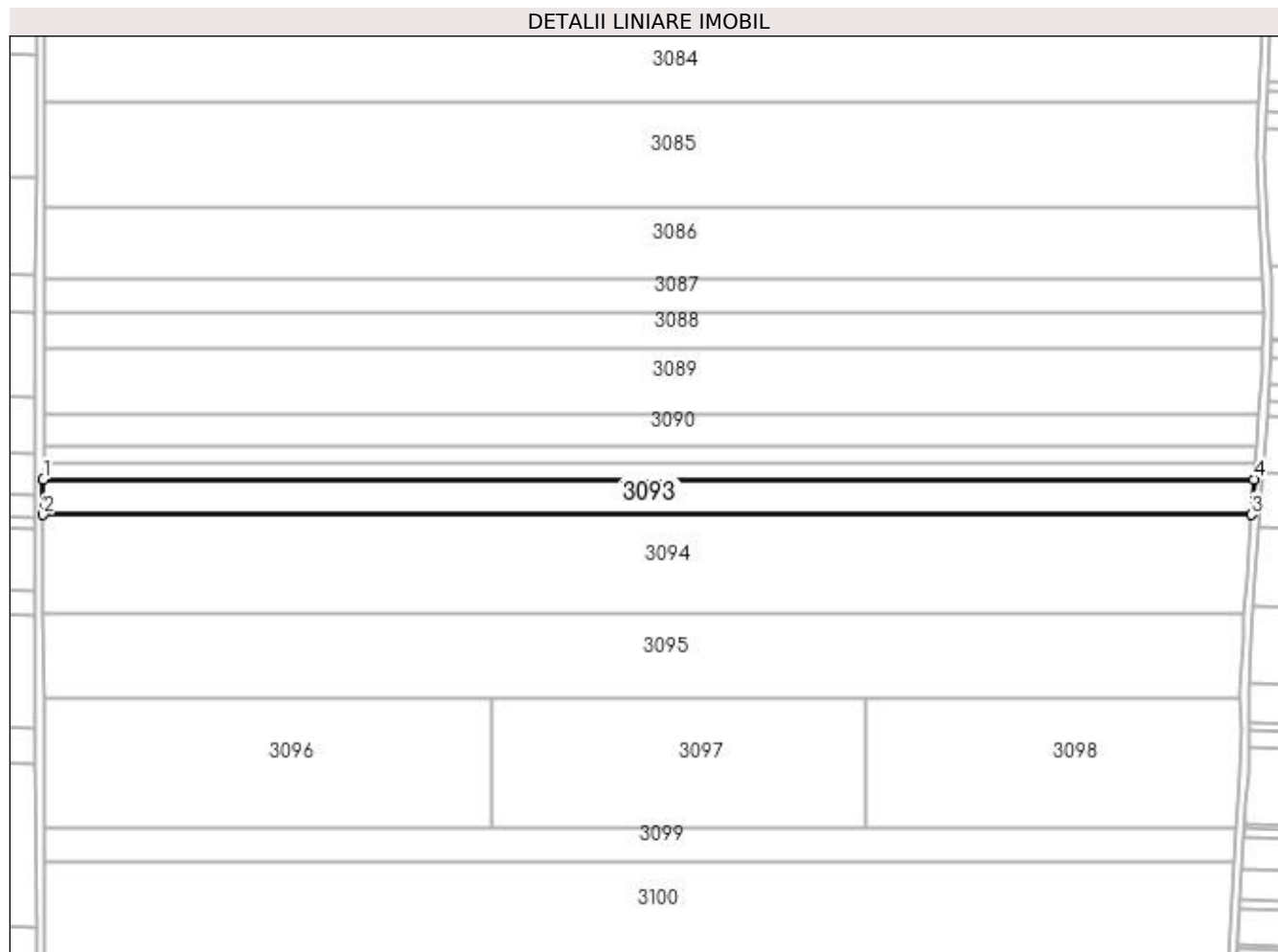
Inscrieri privind dezmembramintele dreptului de proprietate, drepturi reale de garanție și sarcini	Referințe
NU SUNT	

## Anexa Nr. 1 La Partea I

## Teren

Nr cadastral	Suprafața (mp)*	Observații / Referințe
31485	Din acte: 10.000 Masurata: 9.917	

\* Suprafața este determinată în planul de proiecție Stereo 70.



## Date referitoare la teren

Crt	Categorie folosință	Intra vilan	Suprafața (mp)	Tarla	Parcelă	Nr. topo	Observații / Referințe
1	arabil	NU	9.917	10	17	-	

## Lungime Segmente

1) Valorile lungimilor segmentelor sunt obținute din proiecție în plan.

Punct început	X / Y	Punct sfârșit	X / Y	Lungime segment (** (m)
1	351.719,696 287.644,501	2	351.719,63 287.627,502	16.999
2	351.719,63 287.627,502	3	352.302,415 287.627,502	582.785
3	352.302,415 287.627,502	4	352.303,699 287.644,501	17.047
4	352.303,699 287.644,501	1	351.719,696 287.644,501	584.003

**\*\* Lungimile segmentelor sunt determinate în planul de proiecție Stereo 70 și sunt rotunjite la 1 milimetru.**

**\*\*\* Distanța dintre puncte este formată din segmente cumulate ce sunt mai mici decât valoarea 1 milimetru.**



**DATE DESPRE IMOBILUL NR. 3094**

Oficiul de Cadastru și Publicitate Imobiliară DOLJ  
Biroul de Cadastru și Publicitate Imobiliară Craiova

**A. Partea I. Descrierea imobilului**

TEREN Extravilan

Adresa: Jud. Dolj, T 10, P 18

Nr. Crt	Nr cadastral Nr. topografic	Suprafața* (mp)	Observații / Referințe
A1		Din acte: 30.000 Masurata: 27.870	Sector cadastral:2 Teren neimprejmuit; PROCENT DIMINUARE 7.1%;

**B. Partea II. Proprietari și acte**

Inscrieri privitoare la dreptul de proprietate și alte drepturi reale		Referințe
<b>0 / 19/05/2022</b>		
Act Notarial nr. CM:84, din 15/04/2009 emis de BNP STOENESCU FLOREA;		
B1	Intabulare, drept de PROPRIETATE, dobandit prin Succesiune, cota actuala 1/1, cota initiala 1/1 1) LAZAR NATALIA	A1

**C. Partea III. SARCINI .**


Inscrieri privind dezmembramintele dreptului de proprietate, drepturi reale de garanție și sarcini	Referințe
NU SUNT	

## Anexa Nr. 1 La Partea I

## Teren

Nr cadastral	Suprafața (mp)*	Observații / Referințe
	Din acte: 30.000 Masurata: 27.870	PROCENT DIMINUARE 7.1%;

\* Suprafața este determinată în planul de proiecție Stereo 70.



## Date referitoare la teren

Crt	Categorie folosință	Intravilan	Suprafața (mp)	Tarla	Parcelă	Nr. topo	Observații / Referințe
1	arabil	NU	27.870	10	18	-	

## Lungime Segmente

1) Valorile lungimilor segmentelor sunt obținute din proiecție în plan.

Punct început	X / Y	Punct sfârșit	X / Y	Lungime segment (** (m)
1	351.719,63 287.627,502	2	351.719,582 287.615,196	12.306
2	351.719,582 287.615,196	3	351.719,685 287.579,534	35.662
3	351.719,685 287.579,534	4	352.298,993 287.579,534	579.308
4	352.298,993 287.579,534	5	352.300,12 287.597,129	17.631

Punct început	X / Y	Punct sfârșit	X / Y	Lungime segment (** (m)
5	352.300,12 287.597,129	6	352.302,415 287.627,502	30.46
6	352.302,415 287.627,502	1	351.719,63 287.627,502	582.785

\*\* Lungimile segmentelor sunt determinate în planul de proiecție Stereo 70 și sunt rotunjite la 1 milimetru.

\*\*\* Distanța dintre puncte este formată din segmente cumulate ce sunt mai mici decât valoarea 1 milimetru.





**DATE DESPRE IMOBILUL NR. 3095**

Oficiul de Cadastru și Publicitate Imobiliară DOLJ  
Biroul de Cadastru și Publicitate Imobiliară Craiova

**A. Partea I. Descrierea imobilului**

TEREN Extravilan

Adresa: Jud. Dolj, T 10, P 19

Nr. Crt	Nr cadastral Nr. topografic	Suprafața* (mp)	Observații / Referințe
A1	31174	Din acte: 23.393 Masurata: 23.199	Sector cadastral:2 Teren neimprejmuit;

**B. Partea II. Proprietari și acte**

Inscrieri privitoare la dreptul de proprietate și alte drepturi reale		Referințe
<b>81577 / 13/07/2015</b>		
Hotarare Judecatoreasca nr. HJ:372, din 11/03/2011 emis de JUDECATORIA CALAFAT;		
B1	Intabulare, drept de PROPRIETATE, dobandit prin Hotarare Judecatoreasca, cota actuala 1/1, cota initiala 1/1 1) <b>ROMTEAM PROD SRL</b> , CIF:15402740	A1

**C. Partea III. SARCINI .**

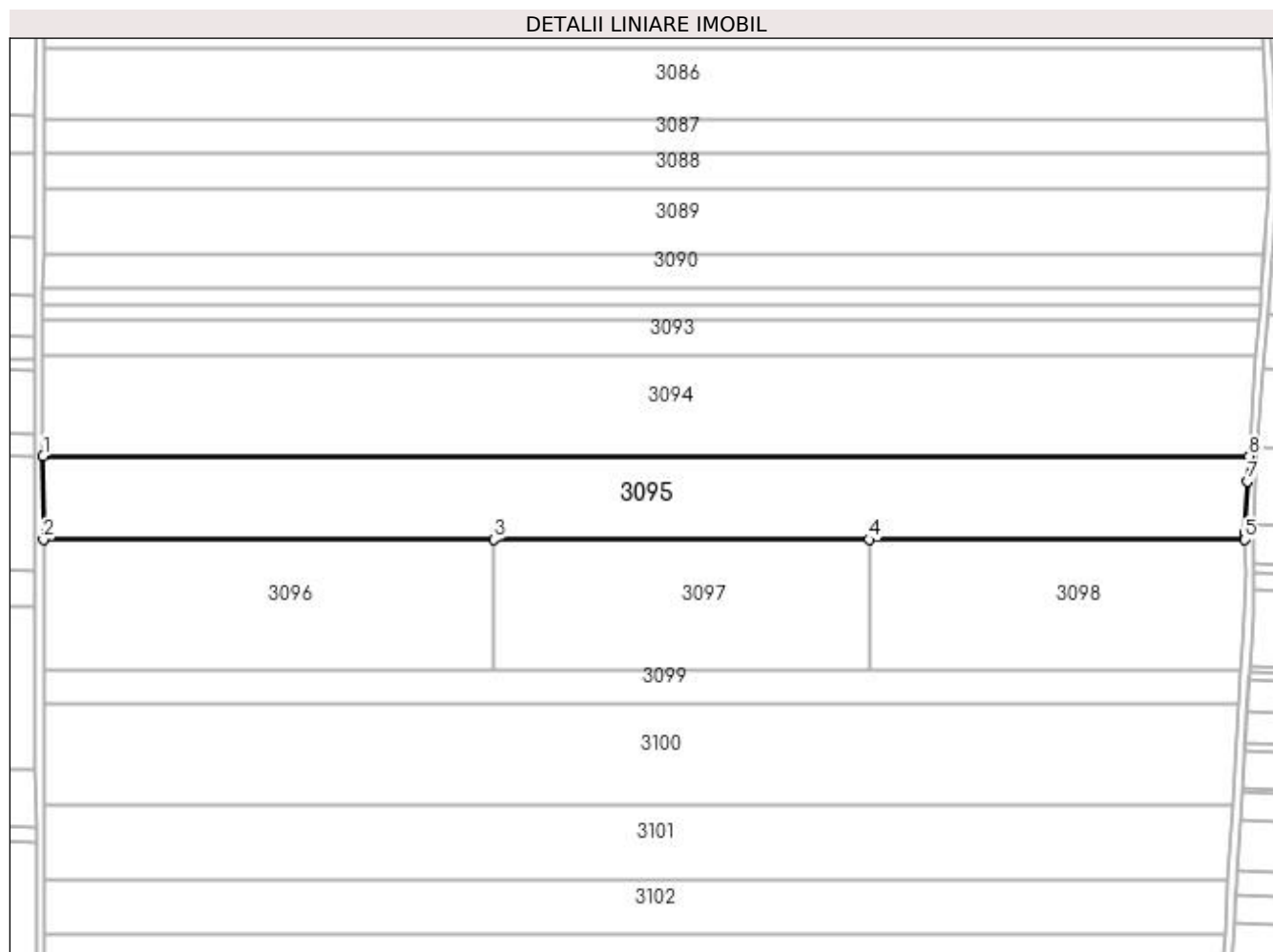
Inscrieri privind dezmembramintele dreptului de proprietate, drepturi reale de garanție și sarcini	Referințe
NU SUNT	

## Anexa Nr. 1 La Partea I

## Teren

Nr cadastral	Suprafața (mp)*	Observații / Referințe
31174	Din acte: 23.393 Masurata: 23.199	

\* Suprafața este determinată în planul de proiecție Stereo 70.



## Date referitoare la teren

Crt	Categorie folosință	Intravilan	Suprafața (mp)	Tarla	Parcelă	Nr. topo	Observații / Referințe
1	arabil	NU	23.199	10	19	-	

## Lungime Segmente

1) Valorile lungimilor segmentelor sunt obținute din proiecție în plan.

Punct început	X / Y	Punct sfârșit	X / Y	Lungime segment (** (m)
1	351.719,685 287.579,534	2	351.719,8 287.539,406	40.128
2	351.719,8 287.539,406	3	351.936,226 287.539,406	216.426
3	351.936,226 287.539,406	4	352.116,403 287.539,406	180.177
4	352.116,403 287.539,406	5	352.297,04 287.539,406	180.637

Punct început	X / Y	Punct sfârșit	X / Y	Lungime segment (** (m)
5	352.297,04 287.539,406	6	352.296,988 287.542,436	3.03
6	352.296,988 287.542,436	7	352.298,216 287.567,406	25.0
7	352.298,216 287.567,406	8	352.298,993 287.579,534	12.153
8	352.298,993 287.579,534	1	351.719,685 287.579,534	579.308

\*\* Lungimile segmentelor sunt determinate în planul de proiecție Stereo 70 și sunt rotunjite la 1 milimetru.

\*\*\* Distanța dintre puncte este formată din segmente cumulate ce sunt mai mici decât valoarea 1 milimetru.



**DATE DESPRE IMOBILUL NR. 3096**

Oficiul de Cadastru și Publicitate Imobiliară DOLJ  
Biroul de Cadastru și Publicitate Imobiliară Craiova

**A. Partea I. Descrierea imobilului**

TEREN Extravilan

Adresa: Jud. Dolj, T 10, P 20

Nr. Crt	Nr cadastral Nr. topografic	Suprafața* (mp)	Observații / Referințe
A1	33685	13.595	Sector cadastral:2 Teren neimprejmuit;

**B. Partea II. Proprietari și acte**

Inscrieri privitoare la dreptul de proprietate și alte drepturi reale		Referințe
<b>145555 / 07/06/2021</b>		
Act Notarial nr. ACT DE PARTAJ VOLUNTAR:2664, din 03/10/2016 emis de BNP STOENESCU FLOREA (act administrativ nr. TITLU DE PROPRIETATE NR. 2469-19512 , din 22.01.1997 , emis de CJ DOLJ, Sentinta civila nr. 1440/25.09.2007 in Dosar nr. 1154/201/2007 emisa de Judecatoria Calafat , act notarial nr CVC aut. nr. 458 din 17.02.2010, emis de NP STOENESCU FLOREA , CM nr. 414/03.10.2016;act notarial nr INCHEIERE DE RECTIFICARE NR.70 din 04.11.2021, emis de NP STOENESCU FLOREA;);		
B1	Intabulare, drept de PROPRIETATE, dobandit prin lesire Din Indiviziune, cota actuala 1/2, cota initiala 1/2 1) <b>LAPADAT ILEANA</b>	A1
B2	Intabulare, drept de PROPRIETATE, dobandit prin lesire Din Indiviziune, cota actuala 1/2, cota initiala 1/2 1) <b>LAPADAT LIVIA-SORINA</b>	A1

**C. Partea III. SARCINI .**


Inscrieri privind dezmembramintele dreptului de proprietate, drepturi reale de garanție și sarcini	Referințe
NU SUNT	

## Anexa Nr. 1 La Partea I

## Teren

Nr cadastral	Suprafața (mp)*	Observații / Referințe
33685	13.595	

\* Suprafața este determinată în planul de proiecție Stereo 70.



## Date referitoare la teren

Crt	Categorie folosință	Intra vilan	Suprafața (mp)	Tarla	Parcelă	Nr. topo	Observații / Referințe
1	arabil	NU	13.595	10	20	-	

## Lungime Segmente

1) Valorile lungimilor segmentelor sunt obținute din proiecție în plan.

Punct început	X / Y	Punct sfârșit	X / Y	Lungime segment (** (m)
1	351.719,8 287.539,406	2	351.719,981 287.476,59	62.816
2	351.719,981 287.476,59	3	351.936,407 287.476,59	216.426
3	351.936,407 287.476,59	4	351.936,226 287.539,406	62.816
4	351.936,226 287.539,406	1	351.719,8 287.539,406	216.426

**\*\* Lungimile segmentelor sunt determinate în planul de proiecție Stereo 70 și sunt rotunjite la 1 milimetru.**

**\*\*\* Distanța dintre puncte este formată din segmente cumulate ce sunt mai mici decât valoarea 1 milimetru.**





**DATE DESPRE IMOBILUL NR. 3097**

Oficiul de Cadastru și Publicitate Imobiliară DOLJ  
Biroul de Cadastru și Publicitate Imobiliară Craiova

**A. Partea I. Descrierea imobilului**

TEREN Extravilan

Adresa: Jud. Dolj, T 10, P 20

Nr. Crt	Nr cadastral Nr. topografic	Suprafața* (mp)	Observații / Referințe
A1	33640	Din acte: 11.409 Masurata: 11.318	Sector cadastral:2 Teren neimprejmuit;

**B. Partea II. Proprietari și acte**

Inscrieri privitoare la dreptul de proprietate și alte drepturi reale		Referințe
<b>114488 / 20/04/2021</b>		
Hotarare Judecatoreasca nr. SC:1440, din 25/09/2007 emis de JUDECATORIA CALAFAT (in dosar nr 1154/201/2007 , act administrativ nr TITLU DE PROPRIETATE NR.2469-19512 din 22.01.1997, emis de CJ DOLJ);		
B1	Intabulare, drept de PROPRIETATE, dobandit prin Hotarare Judecatoreasca, cota actuala 1/1, cota initiala 1/1 1) LAPADAT CONSTANTIN	A1

**C. Partea III. SARCINI .**

Inscrieri privind dezmembramintele dreptului de proprietate, drepturi reale de garanție și sarcini	Referințe
NU SUNT	

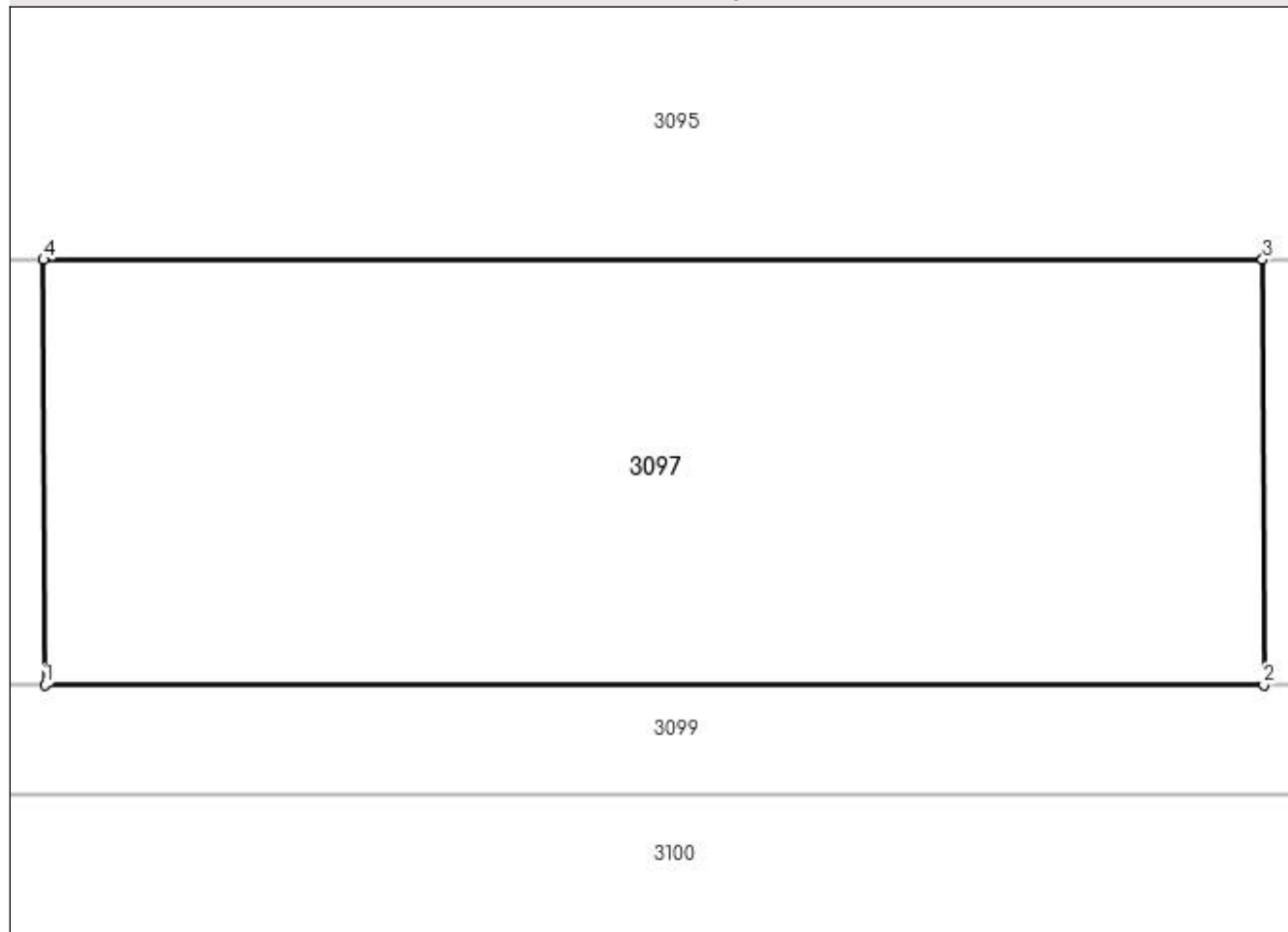
## Anexa Nr. 1 La Partea I

## Teren

Nr cadastral	Suprafața (mp)*	Observații / Referințe
33640	Din acte: 11.409 Masurata: 11.318	

\* Suprafața este determinată în planul de proiecție Stereo 70.

## DETALII LINIARE IMOBIL



## Date referitoare la teren

Crt	Categorie folosință	Intra vilan	Suprafața (mp)	Tarla	Parcelă	Nr. topo	Observații / Referințe
1	arabil	NU	11.318	10	20	-	

## Lungime Segmente

1) Valorile lungimilor segmentelor sunt obținute din proiecție în plan.

Punct început	X / Y	Punct sfârșit	X / Y	Lungime segment (** (m)
1	351.936,407 287.476,59	2	352.116,584 287.476,59	180.177
2	352.116,584 287.476,59	3	352.116,403 287.539,406	62.816
3	352.116,403 287.539,406	4	351.936,226 287.539,406	180.177
4	351.936,226 287.539,406	1	351.936,407 287.476,59	62.816

**\*\* Lungimile segmentelor sunt determinate în planul de proiecție Stereo 70 și sunt rotunjite la 1 milimetru.**

**\*\*\* Distanța dintre puncte este formată din segmente cumulate ce sunt mai mici decât valoarea 1 milimetru.**



**DATE DESPRE IMOBILUL NR. 3098**

Oficiul de Cadastru și Publicitate Imobiliară DOLJ  
Biroul de Cadastru și Publicitate Imobiliară Craiova

**A. Partea I. Descrierea imobilului**

TEREN Extravilan

Adresa: Jud. Dolj, T 10, P 20

Nr. Crt	Nr cadastral Nr. topografic	Suprafața* (mp)	Observații / Referințe
A1	33898	Din acte: 11.409 Masurata: 11.318	Sector cadastral:2 Teren neimprejmuit;

**B. Partea II. Proprietari și acte**

Inscrieri privitoare la dreptul de proprietate și alte drepturi reale	Referințe
<b>294915 / 16/12/2021</b>	
Hotarare Judecatoreasca nr. SC:1440, din 25/09/2007 emis de Judecatoria Calafat (act administrativ nr. Titlu de proprietate nr.2469- 19512 , din 22.01.1997 , emis de CJ DOLJ;Dosar nr. 1154/201/2007 );	
B1	Intabulare, drept de PROPRIETATE, dobandit prin Hotarare Judecatoreasca, cota actuala 1/1, cota initiala 1/1
1) LAPADAT AUREL	

**C. Partea III. SARCINI .**

Inscrieri privind dezmembramintele dreptului de proprietate, drepturi reale de garanție și sarcini	Referințe
NU SUNT	


## Anexa Nr. 1 La Partea I

## Teren

Nr cadastral	Suprafața (mp)*	Observații / Referințe
33898	Din acte: 11.409 Masurata: 11.318	

\* Suprafața este determinată în planul de proiecție Stereo 70.

## DETALII LINIARE IMOBIL



## Date referitoare la teren

Crt	Categorie folosință	Intra vilan	Suprafața (mp)	Tarla	Parcelă	Nr. topo	Observații / Referințe
1	arabil	NU	11.318	10	20	-	

## Lungime Segmente

1) Valorile lungimilor segmentelor sunt obținute din proiecție în plan.

Punct început	X / Y	Punct sfârșit	X / Y	Lungime segment (** (m)
1	352.116,584 287.476,59	2	352.295,147 287.476,59	178.563
2	352.295,147 287.476,59	3	352.295,879 287.488,568	12.0
3	352.295,879 287.488,568	4	352.296,993 287.503,795	15.268
4	352.296,993 287.503,795	5	352.297,307 287.523,775	19.982

Punct început	X / Y	Punct sfârșit	X / Y	Lungime segment (** (m)
5	352.297,307 287.523,775	6	352.297,04 287.539,406	15.633
6	352.297,04 287.539,406	7	352.116,403 287.539,406	180.637
7	352.116,403 287.539,406	1	352.116,584 287.476,59	62.816

\*\* Lungimile segmentelor sunt determinate în planul de proiecție Stereo 70 și sunt rotunjite la 1 milimetru.

\*\*\* Distanța dintre puncte este formată din segmente cumulate ce sunt mai mici decât valoarea 1 milimetru.





**DATE DESPRE IMOBILUL NR. 3099**

Oficiul de Cadastru și Publicitate Imobiliară DOLJ  
Biroul de Cadastru și Publicitate Imobiliară Craiova

**A. Partea I. Descrierea imobilului**

TEREN Extravilan

Adresa: Jud. Dolj, T 10, P 21

Nr. Crt	Nr cadastral Nr. topografic	Suprafața* (mp)	Observații / Referințe
A1		Din acte: 10.000 Masurata: 9.290	Sector cadastral:2 Teren neimprejmuit; PROCENT DIMINUARE 7.1%;

**B. Partea II. Proprietari și acte**

Inscrieri privitoare la dreptul de proprietate și alte drepturi reale		Referințe
<b>0 / 19/05/2022</b>		
Act Administrativ nr. TDP:1712-14907, din 07/08/1996 emis de COMISIA JUDETEANA DOLJ (CERTIF. DE DECES:D9037301/11.04.1995;);		
B1	Intabulare, drept de PROPRIETATE, dobandit prin Reconstituire, cota actuala 1/1, cota initiala 1/1 1) <b>TOMITA MARIA</b> , DECEDAT, LIPSA CNP DEFUNCT:Da	A1

**C. Partea III. SARCINI .**

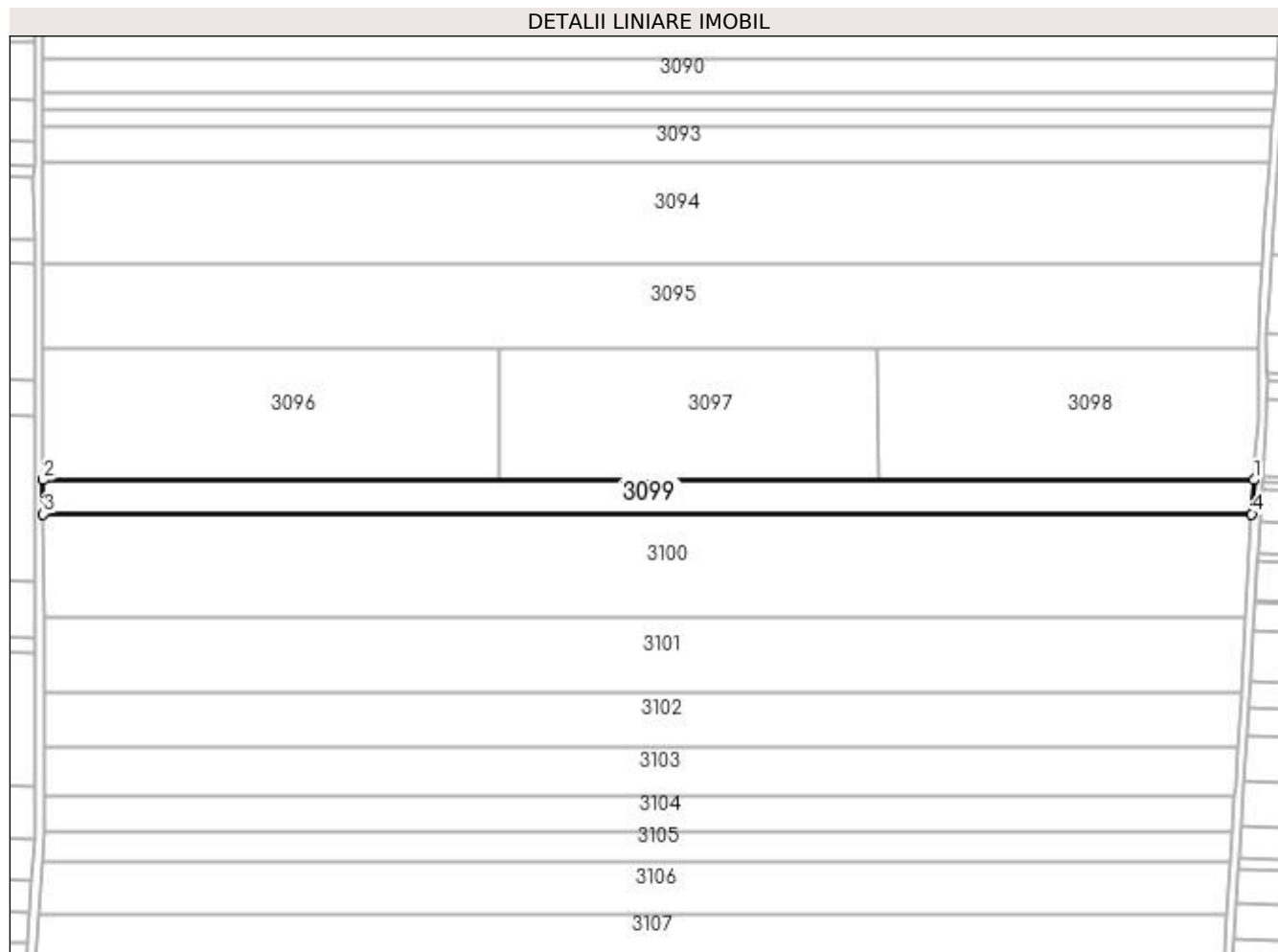
Inscrieri privind dezmembramintele dreptului de proprietate, drepturi reale de garanție și sarcini	Referințe
NU SUNT	

## Anexa Nr. 1 La Partea I

## Teren

Nr cadastral	Suprafața (mp)*	Observații / Referințe
	Din acte: 10.000 Masurata: 9.290	PROCENT DIMINUARE 7.1%;

\* Suprafața este determinată în planul de proiecție Stereo 70.



## Date referitoare la teren

Crt	Categorie folosință	Intra vilan	Suprafața (mp)	Tarla	Parcelă	Nr. topo	Observații / Referințe
1	arabil	NU	9.290	10	21	-	

## Lungime Segmente

1) Valorile lungimilor segmentelor sunt obținute din proiecție în plan.

Punct început	X / Y	Punct sfârșit	X / Y	Lungime segment (** (m)
1	352.295,147 287.476,59	2	351.719,981 287.476,59	575.166
2	351.719,981 287.476,59	3	351.720,028 287.460,424	16.166
3	351.720,028 287.460,424	4	352.294,159 287.460,424	574.131
4	352.294,159 287.460,424	1	352.295,147 287.476,59	16.196

**\*\* Lungimile segmentelor sunt determinate în planul de proiecție Stereo 70 și sunt rotunjite la 1 milimetru.**

**\*\*\* Distanța dintre puncte este formată din segmente cumulate ce sunt mai mici decât valoarea 1 milimetru.**



**DATE DESPRE IMOBILUL NR. 3100**

Oficiul de Cadastru și Publicitate Imobiliară DOLJ  
Biroul de Cadastru și Publicitate Imobiliară Craiova

**A. Partea I. Descrierea imobilului**

TEREN Extravilan

Adresa: Jud. Dolj, T 10, P 22

Nr. Crt	Nr cadastral Nr. topografic	Suprafața* (mp)	Observații / Referințe
A1		Din acte: 30.000 Masurata: 27.870	Sector cadastral:2 Teren neimprejmuit; PROCENT DIMINUARE 7.1%;

**B. Partea II. Proprietari și acte**

Inscrieri privitoare la dreptul de proprietate și alte drepturi reale		Referințe
<b>0 / 19/05/2022</b>		
Act Administrativ nr. TDP:4146, din 26/08/2004 emis de COMISIA JUDETEANA DOLJ (CERTIF. DE DECES: DB149440/17.03.1998;);		
B1	Intabulare, drept de PROPRIETATE, dobandit prin Reconstituire, cota actuala 1/1, cota initiala 1/1 1) GROZAVESCU ATILO, DECEDAT, LIPSA CNP DEFUNCT:Da	A1

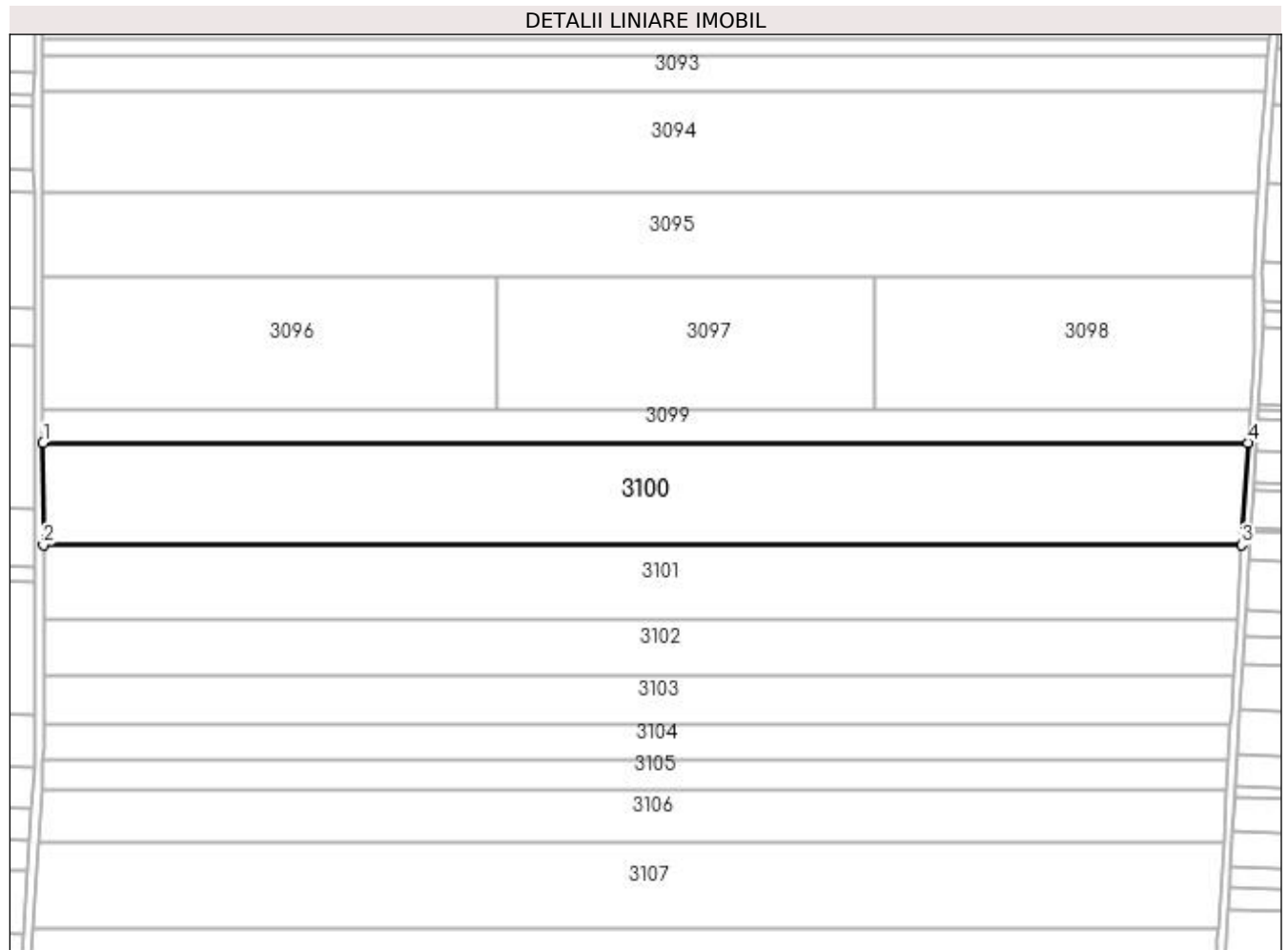
**C. Partea III. SARCINI .**

Inscrieri privind dezmembramintele dreptului de proprietate, drepturi reale de garanție și sarcini	Referințe
NU SUNT	

**Anexa Nr. 1 La Partea I****Teren**

Nr cadastral	Suprafața (mp)*	Observații / Referințe
	Din acte: 30.000 Masurata: 27.870	PROCENT DIMINUARE 7.1%;

\* Suprafața este determinată în planul de proiecție Stereo 70.

**Date referitoare la teren**

Crt	Categorie folosință	Intra vilan	Suprafața (mp)	Tarla	Parcelă	Nr. topo	Observații / Referințe
1	arabil	NU	27.870	10	22	-	

**Lungime Segmente**

1) Valorile lungimilor segmentelor sunt obținute din proiecție în plan.

Punct început	X / Y	Punct sfârșit	X / Y	Lungime segment (** (m)
1	351.720,028 287.460,424	2	351.720,168 287.411,749	48.675
2	351.720,168 287.411,749	3	352.291,185 287.411,749	571.017
3	352.291,185 287.411,749	4	352.294,159 287.460,424	48.766
4	352.294,159 287.460,424	1	351.720,028 287.460,424	574.131

**\*\* Lungimile segmentelor sunt determinate în planul de proiecție Stereo 70 și sunt rotunjite la 1 milimetru.**

**\*\*\* Distanța dintre puncte este formată din segmente cumulate ce sunt mai mici decât valoarea 1 milimetru.**





**DATE DESPRE IMOBILUL NR. 3101**

Oficiul de Cadastru și Publicitate Imobiliară DOLJ  
Biroul de Cadastru și Publicitate Imobiliară Craiova

**A. Partea I. Descrierea imobilului**

TEREN Extravilan

Adresa: Jud. Dolj, T 10, P 23

Nr. Crt	Nr cadastral Nr. topografic	Suprafața* (mp)	Observații / Referințe
A1		Din acte: 21.900 Masurata: 20.345	Sector cadastral:2 Teren neimprejmuit; PROCENT DIMINUARE 7.1%;

**B. Partea II. Proprietari și acte**

Inscrieri privitoare la dreptul de proprietate și alte drepturi reale		Referințe
<b>0 / 19/05/2022</b>		
Act Administrativ nr. TDP:200-58784, din 02/12/1993 emis de COMISIA JUDETEANA DOLJ;		
B1	Intabulare, drept de PROPRIETATE, dobandit prin Reconstituire, cota actuala 1/1, cota initiala 1/1 1) NEAGOE GHEORGHE, LIPSA CNP	A1

**C. Partea III. SARCINI .**

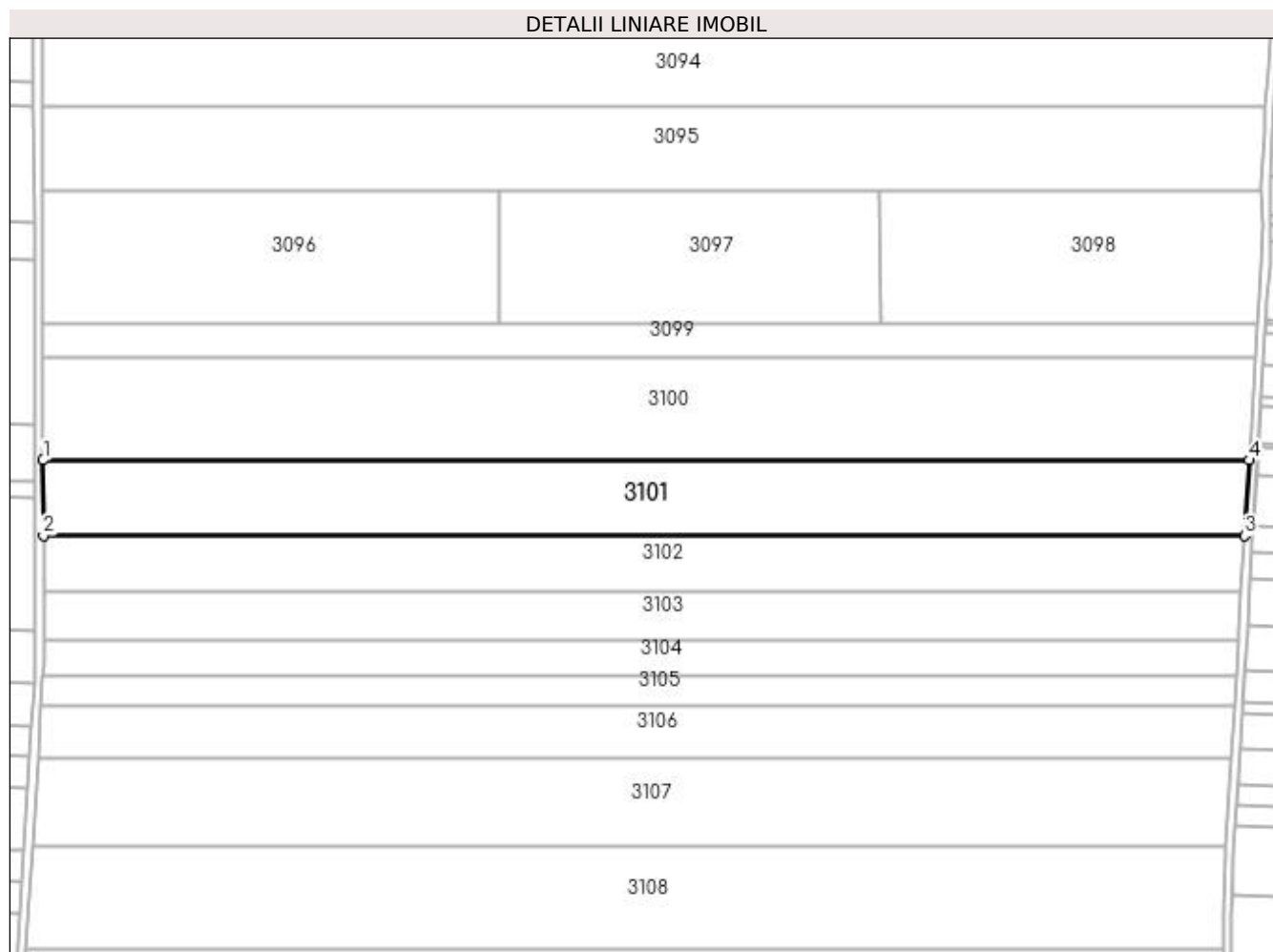
Inscrieri privind dezmembramintele dreptului de proprietate, drepturi reale de garanție și sarcini	Referințe
NU SUNT	

## Anexa Nr. 1 La Partea I

## Teren

Nr cadastral	Suprafața (mp)*	Observații / Referințe
	Din acte: 21.900 Masurata: 20.345	PROCENT DIMINUARE 7.1%;

\* Suprafața este determinată în planul de proiecție Stereo 70.



## Date referitoare la teren

Crt	Categorie folosință	Intra vilan	Suprafața (mp)	Tarla	Parcelă	Nr. topo	Observații / Referințe
1	arabil	NU	20.345	10	23	-	

## Lungime Segmente

1) Valorile lungimilor segmentelor sunt obținute din proiecție în plan.

Punct început	X / Y	Punct sfârșit	X / Y	Lungime segment (** (m)
1	351.720,168 287.411,749	2	351.720,271 287.376,048	35.701
2	351.720,271 287.376,048	3	352.289,003 287.376,048	568.732
3	352.289,003 287.376,048	4	352.291,185 287.411,749	35.768
4	352.291,185 287.411,749	1	351.720,168 287.411,749	571.017

**\*\* Lungimile segmentelor sunt determinate în planul de proiecție Stereo 70 și sunt rotunjite la 1 milimetru.**

**\*\*\* Distanța dintre puncte este formată din segmente cumulate ce sunt mai mici decât valoarea 1 milimetru.**



**DATE DESPRE IMOBILUL NR. 3102**

Oficiul de Cadastru și Publicitate Imobiliară DOLJ  
 Biroul de Cadastru și Publicitate Imobiliară Craiova

**A. Partea I. Descrierea imobilului**

TEREN Extravilan

Adresa: Jud. Dolj, T 10, P 24

Nr. Crt	Nr cadastral Nr. topografic	Suprafața* (mp)	Observații / Referințe
A1		Din acte: 16.052 Masurata: 14.912	Sector cadastral:2 Teren neimprejmuit; PROCENT DIMINUARE 7.1%;

**B. Partea II. Proprietari și acte**

Inscrieri privitoare la dreptul de proprietate și alte drepturi reale		Referințe
<b>0 / 19/05/2022</b>		
Act Administrativ nr. TDP:2404-19512, din 21/01/1997 emis de COMISIA JUDETEANA DOLJ (CERTIF. DE DECES:DP275436/22.11.2004;);		
B1	Intabulare, drept de PROPRIETATE, dobandit prin Reconstituire, cota actuala 1/1, cota initiala 1/1 1) PUIU ECATERINA, DECEDAT DEFUNCT:Da	A1

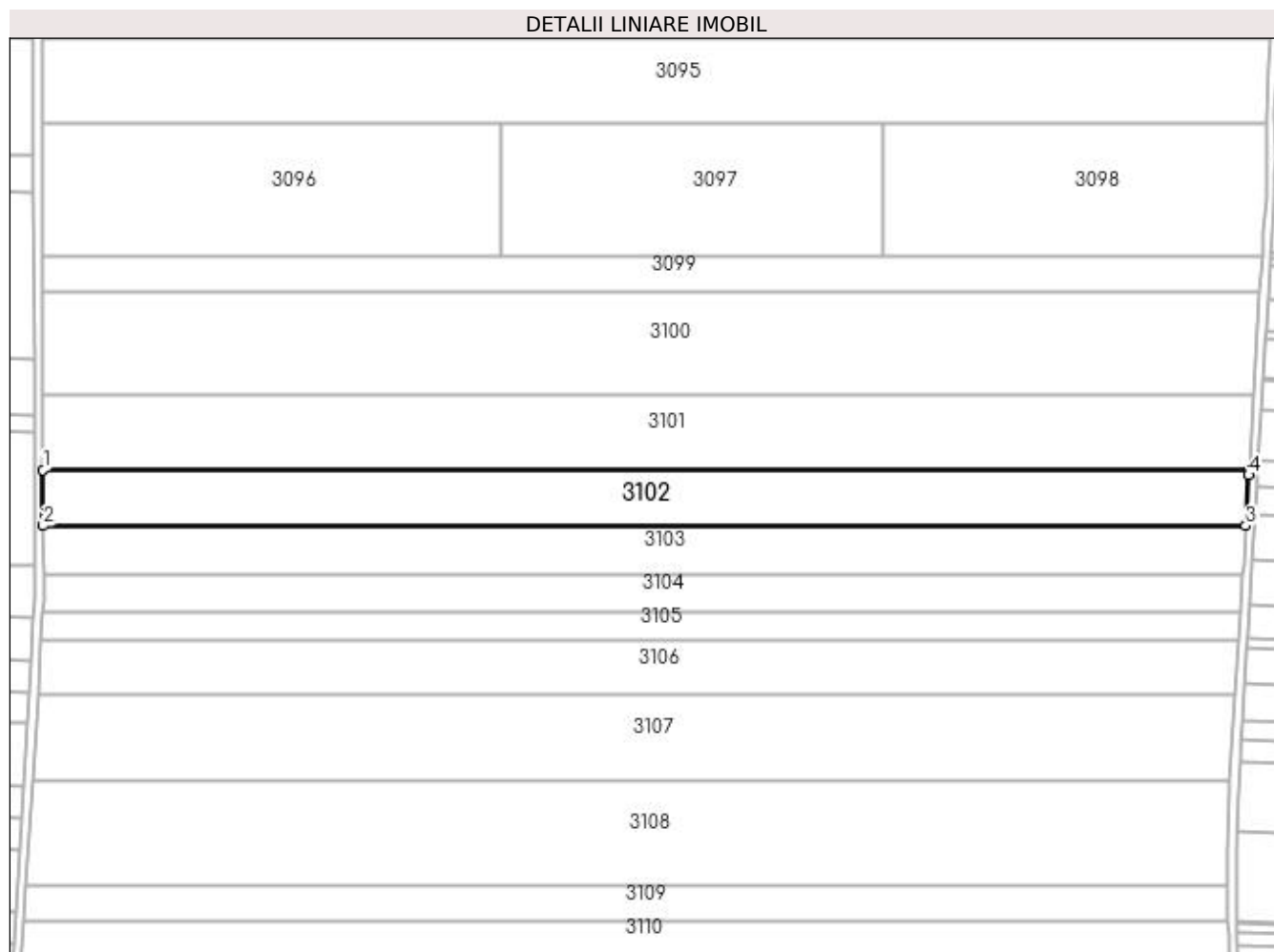
**C. Partea III. SARCINI .**

Inscrieri privind dezmembramintele dreptului de proprietate, drepturi reale de garanție și sarcini	Referințe
NU SUNT	

**Anexa Nr. 1 La Partea I****Teren**

Nr cadastral	Suprafața (mp)*	Observații / Referințe
	Din acte: 16.052 Masurata: 14.912	PROCENT DIMINUARE 7.1%;

\* Suprafața este determinată în planul de proiecție Stereo 70.

**Date referitoare la teren**

Crt	Categorie folosință	Intra vilan	Suprafața (mp)	Tarla	Parcelă	Nr. topo	Observații / Referințe
1	arabil	NU	14.912	10	24	-	

**Lungime Segmente**

1) Valorile lungimilor segmentelor sunt obținute din proiecție în plan.

Punct început	X / Y	Punct sfârșit	X / Y	Lungime segment (** (m)
1	351.720,271 287.376,048	2	351.720,346 287.349,789	26.259
2	351.720,346 287.349,789	3	352.287,399 287.349,789	567.053
3	352.287,399 287.349,789	4	352.288,852 287.373,577	23.832
4	352.288,852 287.373,577	5	352.289,003 287.376,048	2.476

Punct început	X / Y	Punct sfârșit	X / Y	Lungime segment (** (m)
5	352.289,003 287.376,048	1	351.720,271 287.376,048	568.732

\*\* Lungimile segmentelor sunt determinate în planul de proiecție Stereo 70 și sunt rotunjite la 1 milimetru.

\*\*\* Distanța dintre puncte este formată din segmente cumulate ce sunt mai mici decât valoarea 1 milimetru.





**DATE DESPRE IMOBILUL NR. 3103**

Oficiul de Cadastru și Publicitate Imobiliară DOLJ  
Biroul de Cadastru și Publicitate Imobiliară Craiova

**A. Partea I. Descrierea imobilului**

TEREN Extravilan

Adresa: Jud. Dolj, T 10, P 25

Nr. Crt	Nr cadastral Nr. topografic	Suprafața* (mp)	Observații / Referințe
A1	33371	Din acte: 13.090 Masurata: 12.982	Sector cadastral:2 Teren neimprejmuit;

**B. Partea II. Proprietari și acte**

Inscrieri privitoare la dreptul de proprietate și alte drepturi reale		Referințe
<b>261996 / 29/10/2021</b>		
Act Notarial nr. CVC:2910, din 21/10/2021 emis de BNP GHERGHE ANCA COSTINA;		
B1	Intabulare, drept de PROPRIETATE, dobandit prin Conventie, cota actuala 1/1, cota initiala 1/1 1) BICU LIDIA	A1
<b>277864 / 19/11/2021</b>		
Act Notarial nr. CVC:2910, din 21/10/2021 emis de BNP GHERGHE ANCA COSTINA;		
B2	se noteaza faptul ca, urmare a transferului intrapatrimonial, imobilul face parte din patrimoniul de afectatiune al lui: BICU LIDIA PERSOANA FIZICA AUTORIZATA	A1

**C. Partea III. SARCINI .**

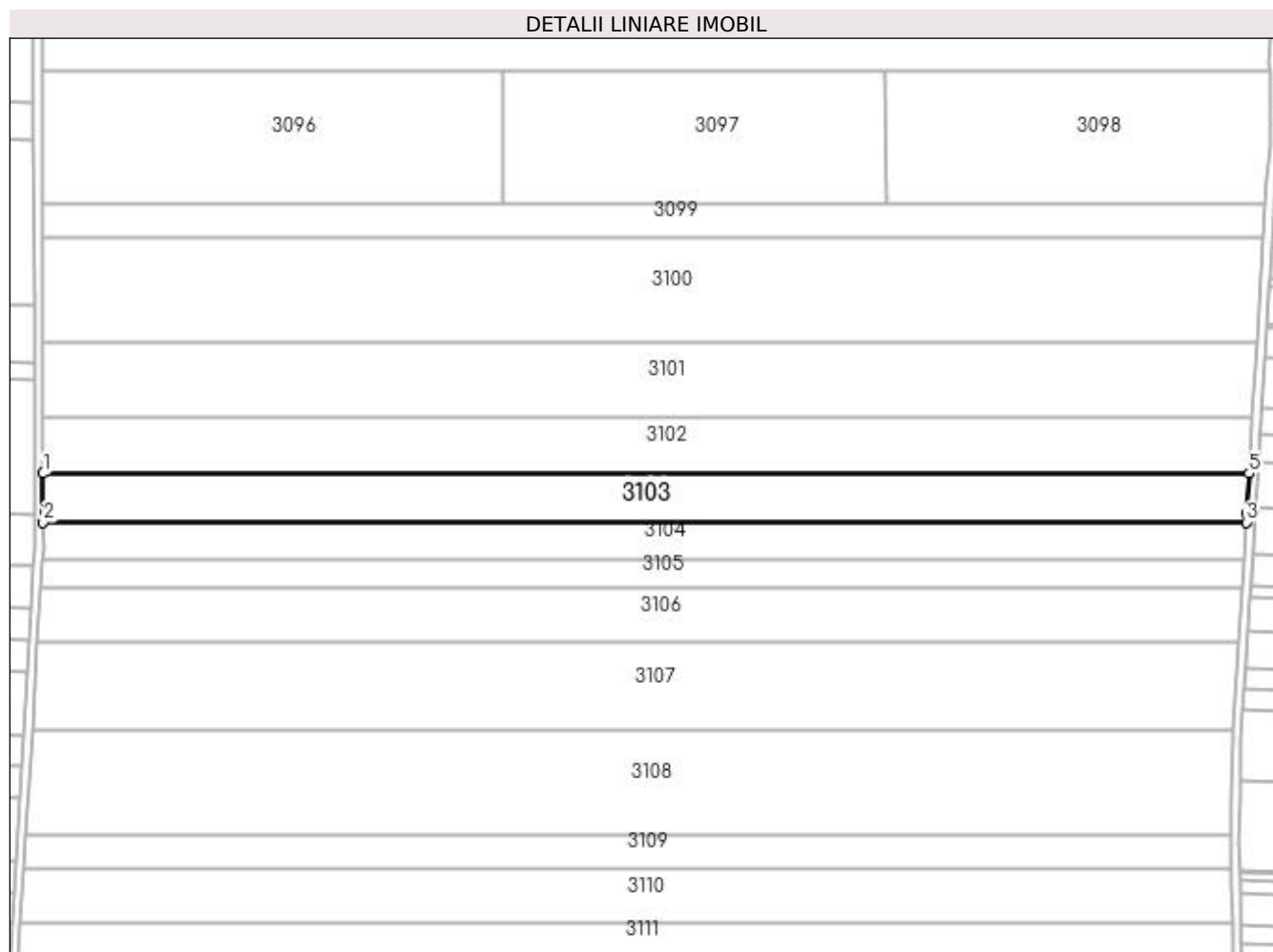
Inscrieri privind dezmembramintele dreptului de proprietate, drepturi reale de garanție și sarcini	Referințe
NU SUNT	

## Anexa Nr. 1 La Partea I

## Teren

Nr cadastral	Suprafața (mp)*	Observații / Referințe
33371	Din acte: 13.090 Masurata: 12.982	

\* Suprafața este determinată în planul de proiecție Stereo 70.



## Date referitoare la teren

Crt	Categorie folosință	Intravilan	Suprafața (mp)	Tarla	Parcelă	Nr. topo	Observații / Referințe
1	arabil	NU	12.982	10	25	-	

## Lungime Segmente

1) Valorile lungimilor segmentelor sunt obținute din proiecție în plan.

Punct început	X / Y	Punct sfârșit	X / Y	Lungime segment (** (m)
1	351.720,346 287.349,789	2	351.720,412 287.326,866	22.923
2	351.720,412 287.326,866	3	352.285,998 287.326,866	565.586
3	352.285,998 287.326,866	4	352.286,266 287.331,247	4.389
4	352.286,266 287.331,247	5	352.287,399 287.349,789	18.577

Punct început	X / Y	Punct sfârșit	X / Y	Lungime segment (** (m)
5	352.287,399 287.349,789	1	351.720,346 287.349,789	567.053

\*\* Lungimile segmentelor sunt determinate în planul de proiecție Stereo 70 și sunt rotunjite la 1 milimetru.

\*\*\* Distanța dintre puncte este formată din segmente cumulate ce sunt mai mici decât valoarea 1 milimetru.



**DATE DESPRE IMOBILUL NR. 3104**

Oficiul de Cadastru și Publicitate Imobiliară DOLJ  
Biroul de Cadastru și Publicitate Imobiliară Craiova

**A. Partea I. Descrierea imobilului**

TEREN Extravilan

Adresa: Jud. Dolj, T 10, P 26

Nr. Crt	Nr cadastral Nr. topografic	Suprafața* (mp)	Observații / Referințe
A1	33772	Din acte: 10.000 Masurata: 9.917	Sector cadastral:2 Teren neimprejmuit;

**B. Partea II. Proprietari și acte**

Inscrieri privitoare la dreptul de proprietate și alte drepturi reale		Referințe
<b>3871 / 11/01/2022</b>		
Act Notarial nr. CONTRACT DE INTRETINERE:73, din 11/01/2022 emis de BNP STOENESCU FLOREA;		
B1	Intabulare, drept de PROPRIETATE, dobandit prin Conventie, cota actuala 1/1, cota initiala 1/1 1) GAURA LUCIAN-AUREL 2) GAURA RODICA , LIPSA CNP	A1

**C. Partea III. SARCINI**

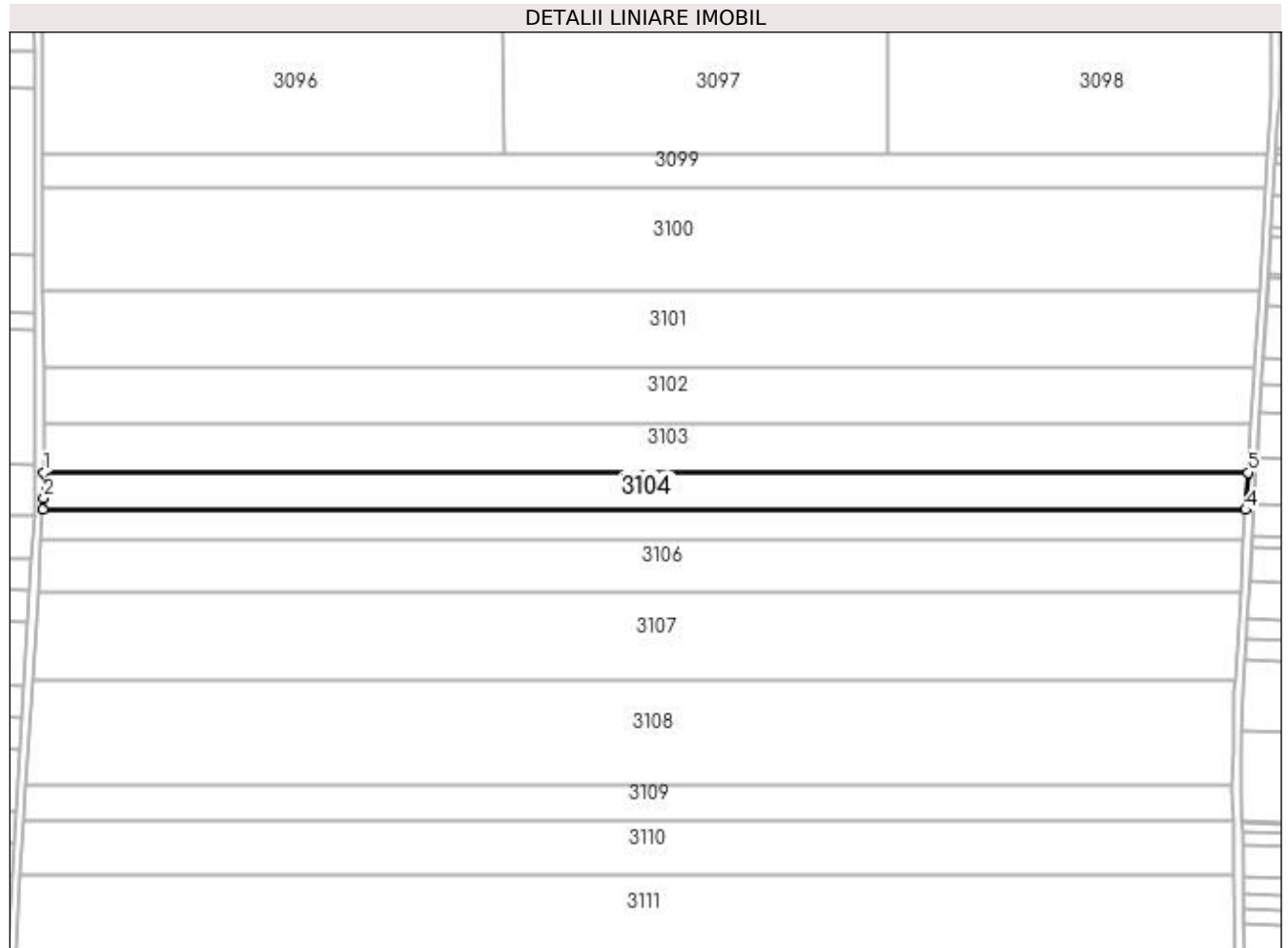
Inscrieri privind dezmembramintele dreptului de proprietate, drepturi reale de garanție și sarcini		Referințe
<b>3871 / 11/01/2022</b>		
Act Notarial nr. CONTRACT DE INTRETINERE:73, din 11/01/2022 emis de BNP STOENESCU FLOREA;		
C1	Intabulare, drept de IPOTECA LEGALA, Valoare:0 pentru plata rentei in bani corespunzatoare intretinerii neexecutate , dobandit prin Conventie, cota actuala 1/1, cota initiala 1/1 1) MATEI FLORINA	A1

## Anexa Nr. 1 La Partea I

## Teren

Nr cadastral	Suprafața (mp)*	Observații / Referințe
33772	Din acte: 10.000 Masurata: 9.917	

\* Suprafața este determinată în planul de proiecție Stereo 70.



## Date referitoare la teren

Crt	Categorie folosință	Intra vilan	Suprafața (mp)	Tarla	Parcelă	Nr. topo	Observații / Referințe
1	arabil	NU	9.917	10	26	-	

## Lungime Segmente

1) Valorile lungimilor segmentelor sunt obținute din proiecție în plan.

Punct început	X / Y	Punct sfârșit	X / Y	Lungime segment (** (m)
1	351.720,412 287.326,866	2	351.720,447 287.314,789	12.077
2	351.720,447 287.314,789	3	351.720,111 287.309,316	5.483
3	351.720,111 287.309,316	4	352.284,926 287.309,316	564.815
4	352.284,926 287.309,316	5	352.285,998 287.326,866	17.583
5	352.285,998 287.326,866	1	351.720,412 287.326,866	565.586

**\*\* Lungimile segmentelor sunt determinate în planul de proiecție Stereo 70 și sunt rotunjite la 1 milimetru.**

**\*\*\* Distanța dintre puncte este formată din segmente cumulate ce sunt mai mici decât valoarea 1 milimetru.**





**DATE DESPRE IMOBILUL NR. 3105**

Oficiul de Cadastru și Publicitate Imobiliară DOLJ  
Biroul de Cadastru și Publicitate Imobiliară Craiova

**A. Partea I. Descrierea imobilului**

TEREN Extravilan

Adresa: Jud. Dolj, T 10, P 26

Nr. Crt	Nr cadastral Nr. topografic	Suprafața* (mp)	Observații / Referințe
A1		Din acte: 18.300 Masurata: 7.711	Sector cadastral:2 Teren neimprejmuit; 10000 MP AU FOST INSTRAINATI CONFORM CF 33772;PROCENT DIMINUARE 7.1%;

**B. Partea II. Proprietari și acte**

Inscrieri privitoare la dreptul de proprietate și alte drepturi reale	Referințe
<b>0 / 19/05/2022</b>	
Act Administrativ nr. TDP:1946-48387, din 11/01/1997 emis de COMISIA JUDETEANA DOLJ;	
B1	A1
Intabulare, drept de PROPRIETATE, dobandit prin Reconstituire, cota actuala 1/1, cota initiala 1/1 1) CIOANA GHEORGHE, LIPSA CNP	

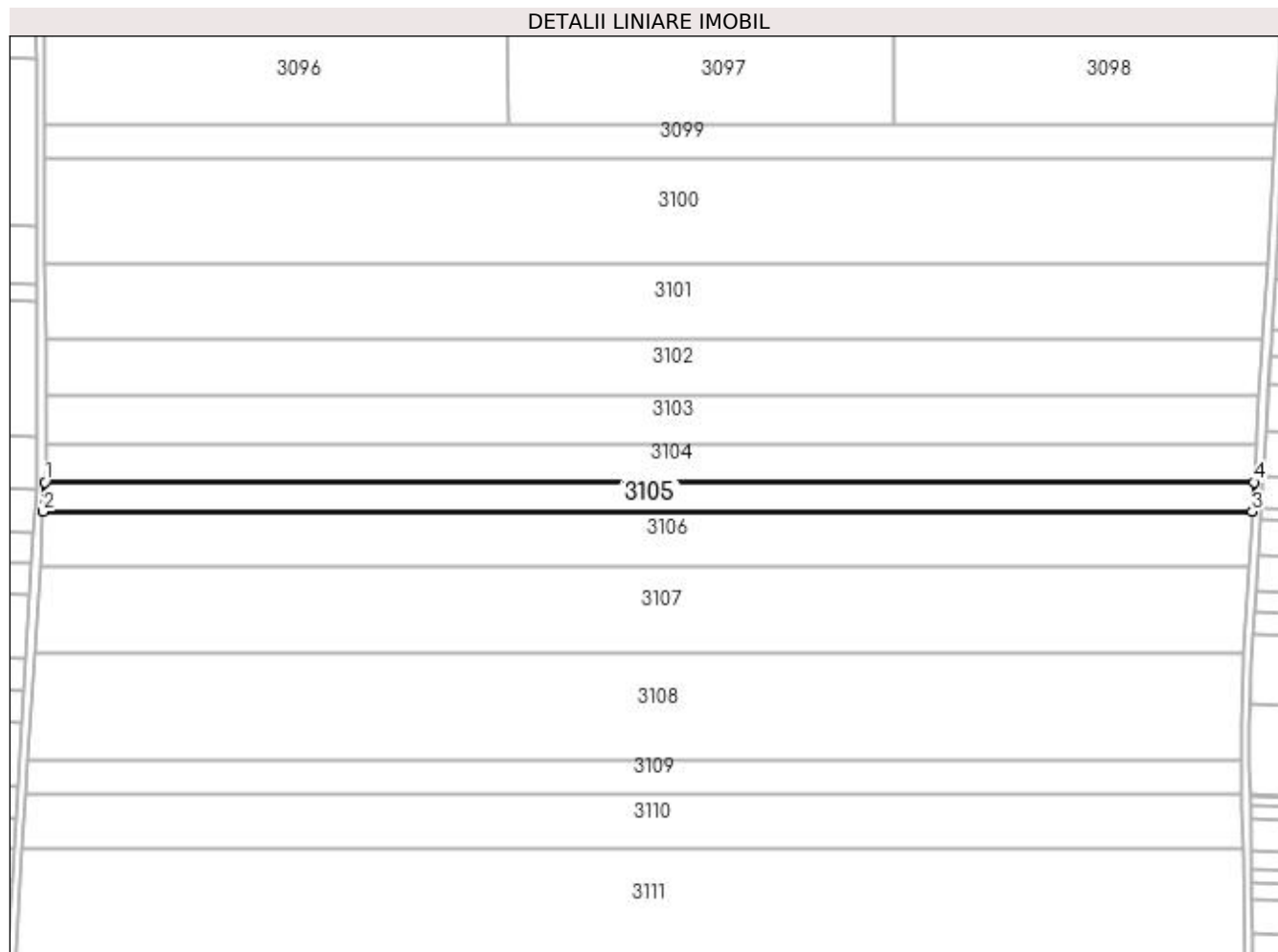
**C. Partea III. SARCINI .**

Inscrieri privind dezmembramintele dreptului de proprietate, drepturi reale de garanție și sarcini	Referințe
NU SUNT	

**Anexa Nr. 1 La Partea I****Teren**

Nr cadastral	Suprafața (mp)*	Observații / Referințe
	Din acte: 18.300 Masurata: 7.711	10000 MP AU FOST INSTRAINATI CONFORM CF 33772;PROCENT DIMINUARE 7.1%;

\* Suprafața este determinată în planul de proiecție Stereo 70.

**Date referitoare la teren**

Crt	Categorie folosință	Intra vilan	Suprafața (mp)	Tarla	Parcelă	Nr. topo	Observații / Referințe
1	arabil	NU	7.711	10	26	-	

**Lungime Segmente**

1) Valorile lungimilor segmentelor sunt obținute din proiecție în plan.

Punct început	X / Y	Punct sfârșit	X / Y	Lungime segment (** (m)
1	351.720,111 287.309,316	2	351.719,273 287.295,664	13.678
2	351.719,273 287.295,664	3	352.284,091 287.295,664	564.818
3	352.284,091 287.295,664	4	352.284,926 287.309,316	13.678
4	352.284,926 287.309,316	1	351.720,111 287.309,316	564.815

**\*\* Lungimile segmentelor sunt determinate în planul de proiecție Stereo 70 și sunt rotunjite la 1 milimetru.**

**\*\*\* Distanța dintre puncte este formată din segmente cumulate ce sunt mai mici decât valoarea 1 milimetru.**



**DATE DESPRE IMOBILUL NR. 3106**

Oficiul de Cadastru și Publicitate Imobiliară DOLJ  
Biroul de Cadastru și Publicitate Imobiliară Craiova

**A. Partea I. Descrierea imobilului**

TEREN Extravilan

Adresa: Jud. Dolj, T 10, P 27

Nr. Crt	Nr cadastral Nr. topografic	Suprafața* (mp)	Observații / Referințe
A1	30917	14.300	Sector cadastral:2 Teren neimprejmuit;

**B. Partea II. Proprietari și acte**

Inscrieri privitoare la dreptul de proprietate și alte drepturi reale	Referințe
<b>28662 / 29/02/2016</b>	
Act Notarial nr. CVC:894, din 24/02/2016 emis de NP.Floricel MIHAI-MARIAN ;	
B1	A1
Intabulare, drept de PROPRIETATE, dobandit prin Conventie, cota actuala 1/1, cota initiala 1/1	
1) SC AGROLUDY BICU SRL , CIF:32991475	

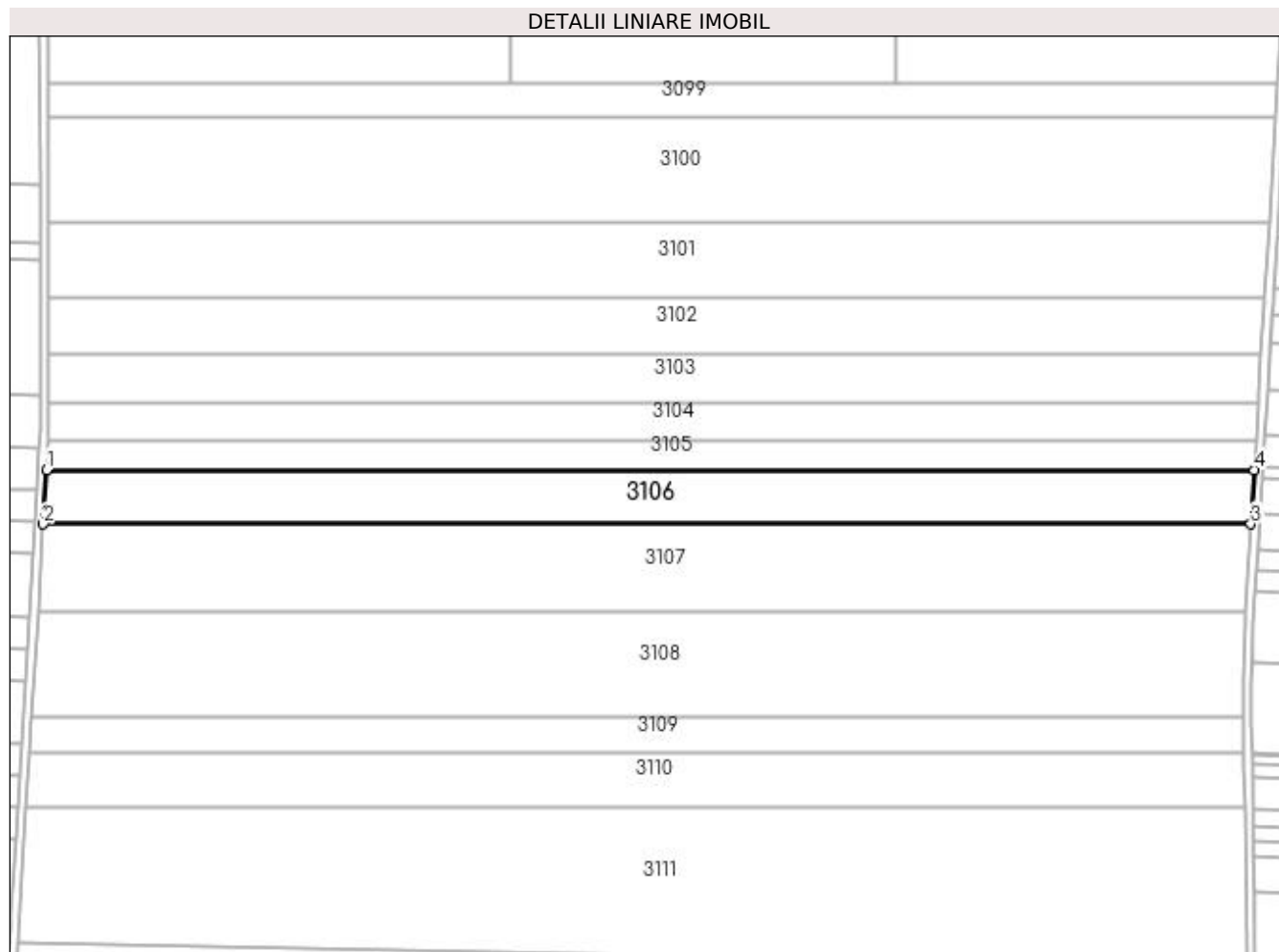
**C. Partea III. SARCINI .**

Inscrieri privind dezmembramintele dreptului de proprietate, drepturi reale de garanție și sarcini	Referințe
NU SUNT	

**Anexa Nr. 1 La Partea I****Teren**

Nr cadastral	Suprafața (mp)*	Observații / Referințe
30917	14.300	

\* Suprafața este determinată în planul de proiecție Stereo 70.

**Date referitoare la teren**

Crt	Categorie folosință	Intra vilan	Suprafața (mp)	Tarla	Parcelă	Nr. topo	Observații / Referințe
1	arabil	NU	14.300	10	27	-	

**Lungime Segmente**

1) Valorile lungimilor segmentelor sunt obținute din proiecție în plan.

Punct început	X / Y	Punct sfârșit	X / Y	Lungime segment (** (m)
1	351.719,273 287.295,664	2	351.717,717 287.270,346	25.366
2	351.717,717 287.270,346	3	352.282,544 287.270,346	564.827
3	352.282,544 287.270,346	4	352.284,091 287.295,664	25.365
4	352.284,091 287.295,664	1	351.719,273 287.295,664	564.818

**\*\* Lungimile segmentelor sunt determinate în planul de proiecție Stereo 70 și sunt rotunjite la 1 milimetru.**

**\*\*\* Distanța dintre puncte este formată din segmente cumulate ce sunt mai mici decât valoarea 1 milimetru.**





**DATE DESPRE IMOBILUL NR. 3107**

Oficiul de Cadastru și Publicitate Imobiliară DOLJ  
Biroul de Cadastru și Publicitate Imobiliară Craiova

**A. Partea I. Descrierea imobilului**

TEREN Extravilan

Adresa: Jud. Dolj, T 10, P 28

Nr. Crt	Nr cadastral Nr. topografic	Suprafața* (mp)	Observații / Referințe
A1		Din acte: 25.000 Masurata: 23.225	Sector cadastral:2 Teren neimprejmuit; PROCENT DIMINUARE 7.1%;

**B. Partea II. Proprietari și acte**

Inscrieri privitoare la dreptul de proprietate și alte drepturi reale		Referințe
<b>0 / 19/05/2022</b>		
Act Administrativ nr. TDP:423-48412, din 13/01/1994 emis de COMISIA JUDETEANA DOLJ;		
B1	Intabulare, drept de PROPRIETATE, dobandit prin Reconstituire, cota actuala 1/1, cota initiala 1/1 1) TRINCA ION, LIPSA CNP	A1

**C. Partea III. SARCINI .**

Inscrieri privind dezmembramintele dreptului de proprietate, drepturi reale de garanție și sarcini	Referințe
NU SUNT	


## Anexa Nr. 1 La Partea I

## Teren

Nr cadastral	Suprafața (mp)*	Observații / Referințe
	Din acte: 25.000 Masurata: 23.225	PROCENT DIMINUARE 7.1%;

\* Suprafața este determinată în planul de proiecție Stereo 70.

## DETALII LINIARE IMOBIL



## Date referitoare la teren

Crt	Categorie folosință	Intra vilan	Suprafața (mp)	Tarla	Parcelă	Nr. topo	Observații / Referințe
1	arabil	NU	23.225	10	28	-	

## Lungime Segmente

1) Valorile lungimilor segmentelor sunt obținute din proiecție în plan.

Punct început	X / Y	Punct sfârșit	X / Y	Lungime segment (** (m)
1	351.717,717 287.270,346	2	351.715,192 287.229,228	41.195
2	351.715,192 287.229,228	3	352.280,032 287.229,228	564.84
3	352.280,032 287.229,228	4	352.282,544 287.270,346	41.195
4	352.282,544 287.270,346	1	351.717,717 287.270,346	564.827

**\*\* Lungimile segmentelor sunt determinate în planul de proiecție Stereo 70 și sunt rotunjite la 1 milimetru.**

**\*\*\* Distanța dintre puncte este formată din segmente cumulate ce sunt mai mici decât valoarea 1 milimetru.**



**DATE DESPRE IMOBILUL NR. 3108**

Oficiul de Cadastru și Publicitate Imobiliară DOLJ  
Biroul de Cadastru și Publicitate Imobiliară Craiova

**A. Partea I. Descrierea imobilului**

TEREN Extravilan

Adresa: Jud. Dolj, T 10, P 29

Nr. Crt	Nr cadastral Nr. topografic	Suprafața* (mp)	Observații / Referințe
A1		Din acte: 30.000 Masurata: 27.870	Sector cadastral:2 Teren neimprejmuit; PROCENT DIMINUARE 7.1%;

**B. Partea II. Proprietari și acte**

Inscrieri privitoare la dreptul de proprietate și alte drepturi reale		Referințe
<b>0 / 19/05/2022</b>		
Act Administrativ nr. TDP:2291-48388, din 10/01/1997 emis de COMISIA JUDETEANA DOLJ;		
B1	Intabulare, drept de PROPRIETATE, dobandit prin Reconstituire, cota actuala 1/1, cota initiala 1/1 1) VASILESCU EMILIA, LIPSA CNP 2) VASILESCU ION, LIPSA CNP	A1


**C. Partea III. SARCINI .**

Inscrieri privind dezmembramintele dreptului de proprietate, drepturi reale de garanție și sarcini	Referințe
NU SUNT	

**Anexa Nr. 1 La Partea I****Teren**

Nr cadastral	Suprafața (mp)*	Observații / Referințe
	Din acte: 30.000 Masurata: 27.870	PROCENT DIMINUARE 7.1%;

\* Suprafața este determinată în planul de proiecție Stereo 70.

**Date referitoare la teren**

Crt	Categorie folosință	Intravilan	Suprafața (mp)	Tarla	Parcelă	Nr. topo	Observații / Referințe
1	arabil	NU	27.870	10	29	-	

**Lungime Segmente**

1) Valorile lungimilor segmentelor sunt obținute din proiecție în plan.

Punct început	X / Y	Punct sfârșit	X / Y	Lungime segment (** (m)
1	351.715,192 287.229,228	2	351.712,165 287.179,952	49.369
2	351.712,165 287.179,952	3	352.278,878 287.179,952	566.713
3	352.278,878 287.179,952	4	352.279,0 287.197,27	17.318
4	352.279,0 287.197,27	5	352.279,743 287.224,507	27.247

Punct început	X / Y	Punct sfârșit	X / Y	Lungime segment (** (m)
5	352.279,743 287.224,507	6	352.280,032 287.229,228	4.73
6	352.280,032 287.229,228	1	351.715,192 287.229,228	564.84

\*\* Lungimile segmentelor sunt determinate în planul de proiecție Stereo 70 și sunt rotunjite la 1 milimetru.

\*\*\* Distanța dintre puncte este formată din segmente cumulate ce sunt mai mici decât valoarea 1 milimetru.





**DATE DESPRE IMOBILUL NR. 3109**

Oficiul de Cadastru și Publicitate Imobiliară DOLJ  
Biroul de Cadastru și Publicitate Imobiliară Craiova

**A. Partea I. Descrierea imobilului**

TEREN Extravilan

Adresa: Jud. Dolj, T 10, P 31

Nr. Crt	Nr cadastral Nr. topografic	Suprafața* (mp)	Observații / Referințe
A1	31349	Din acte: 10.000 Masurata: 9.268	Sector cadastral:2 Teren neimprejmuit;

**B. Partea II. Proprietari și acte**

Inscrieri privitoare la dreptul de proprietate și alte drepturi reale		Referințe
<b>41521 / 23/03/2016</b>		
Act Notarial nr. CVC:1420, din 18/03/2016 emis de NP Floricel MIHAI-MARIAN ;		
B1	Intabulare, drept de PROPRIETATE, dobandit prin Conventie, cota actuala 1/1, cota initiala 1/1 1) SC AGROLUDY BICU SRL , CIF:32991475	A1

**C. Partea III. SARCINI .**

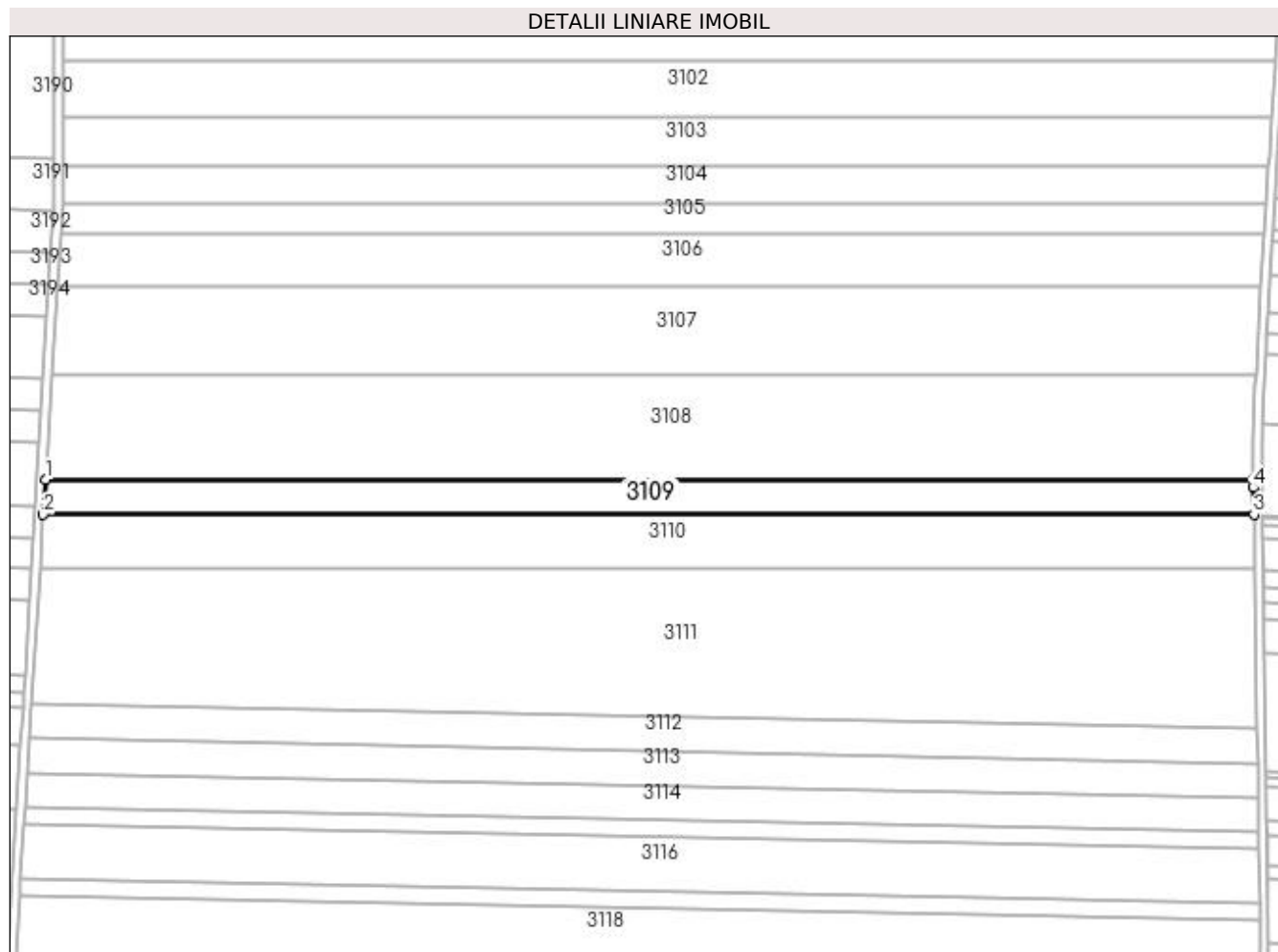
Inscrieri privind dezmembramintele dreptului de proprietate, drepturi reale de garanție și sarcini	Referințe
NU SUNT	

## Anexa Nr. 1 La Partea I

## Teren

Nr cadastral	Suprafața (mp)*	Observații / Referințe
31349	Din acte: 10.000 Masurata: 9.268	

\* Suprafața este determinată în planul de proiecție Stereo 70.



## Date referitoare la teren

Crt	Categorie folosință	Intra vilan	Suprafața (mp)	Tarla	Parcelă	Nr. topo	Observații / Referințe
1	arabil	NU	9.268	10	31	-	

## Lungime Segmente

1) Valorile lungimilor segmentelor sunt obținute din proiecție în plan.

Punct început	X / Y	Punct sfârșit	X / Y	Lungime segment (** (m)
1	351.712,165 287.179,952	2	351.711,162 287.163,615	16.368
2	351.711,162 287.163,615	3	352.279,181 287.163,615	568.019
3	352.279,181 287.163,615	4	352.278,851 287.176,212	12.601
4	352.278,851 287.176,212	5	352.278,878 287.179,952	3.74
5	352.278,878 287.179,952	1	351.712,165 287.179,952	566.713

**\*\* Lungimile segmentelor sunt determinate în planul de proiecție Stereo 70 și sunt rotunjite la 1 milimetru.**

**\*\*\* Distanța dintre puncte este formată din segmente cumulate ce sunt mai mici decât valoarea 1 milimetru.**



**DATE DESPRE IMOBILUL NR. 3110**

Oficiul de Cadastru și Publicitate Imobiliară DOLJ  
Biroul de Cadastru și Publicitate Imobiliară Craiova

**A. Partea I. Descrierea imobilului**

TEREN Extravilan

Adresa: Jud. Dolj, T 10, P 32

Nr. Crt	Nr cadastral Nr. topografic	Suprafața* (mp)	Observații / Referințe
A1	31397	14.548	Sector cadastral:2 Teren neimprejmuit;

**B. Partea II. Proprietari și acte**

Inscrieri privitoare la dreptul de proprietate și alte drepturi reale	Referințe
<b>31492 / 04/03/2016</b>	
Act Notarial nr. CVC:1039, din 02/03/2016 emis de NP Floricel MIHAI-MARIAN ;	
B1	A1
Intabulare, drept de PROPRIETATE, dobandit prin Conventie, cota actuala 1/1, cota initiala 1/1	
1) SC AGROLUDY BICU SRL , CIF:32991475	

**C. Partea III. SARCINI .**

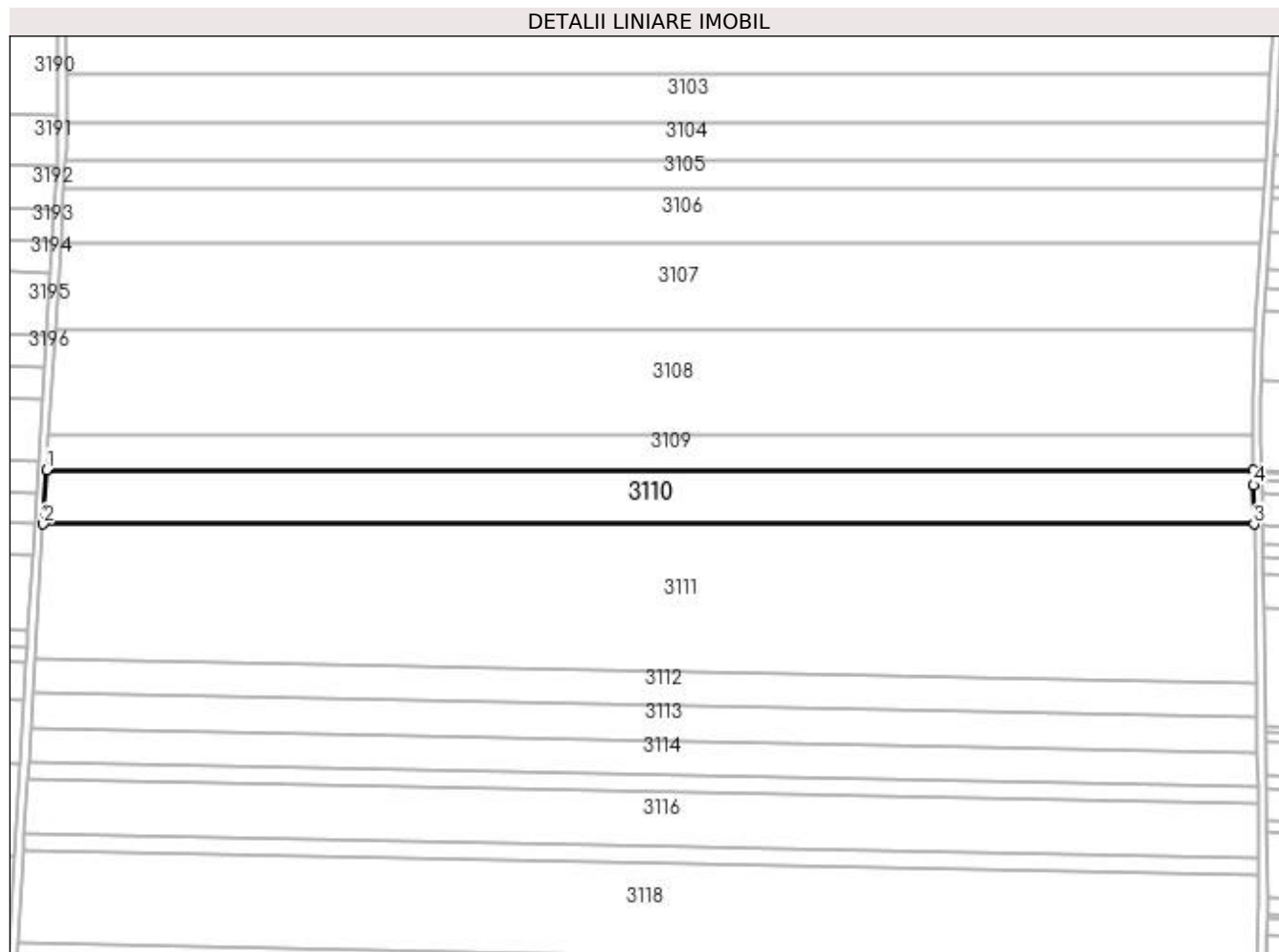
Inscrieri privind dezmembramintele dreptului de proprietate, drepturi reale de garanție și sarcini	Referințe
NU SUNT	

## Anexa Nr. 1 La Partea I

## Teren

Nr cadastral	Suprafața (mp)*	Observații / Referințe
31397	14.548	

\* Suprafața este determinată în planul de proiecție Stereo 70.



## Date referitoare la teren

Crt	Categorie folosință	Intra vilan	Suprafața (mp)	Tarla	Parcelă	Nr. topo	Observații / Referințe
1	arabil	NU	14.548	10	32	-	

## Lungime Segmente

1) Valorile lungimilor segmentelor sunt obținute din proiecție în plan.

Punct început	X / Y	Punct sfârșit	X / Y	Lungime segment (** (m)
1	351.711,162 287.163,615	2	351.709,592 287.138,05	25.613
2	351.709,592 287.138,05	3	352.279,621 287.138,05	570.029
3	352.279,621 287.138,05	4	352.279,371 287.156,389	18.341
4	352.279,371 287.156,389	5	352.279,181 287.163,615	7.228
5	352.279,181 287.163,615	1	351.711,162 287.163,615	568.019

**\*\* Lungimile segmentelor sunt determinate în planul de proiecție Stereo 70 și sunt rotunjite la 1 milimetru.**

**\*\*\* Distanța dintre puncte este formată din segmente cumulate ce sunt mai mici decât valoarea 1 milimetru.**





**DATE DESPRE IMOBILUL NR. 3111**

Oficiul de Cadastru și Publicitate Imobiliară DOLJ  
Biroul de Cadastru și Publicitate Imobiliară Craiova

**A. Partea I. Descrierea imobilului**

TEREN Extravilan

Adresa: Jud. Dolj, T 10, P 33

Nr. Crt	Nr cadastral Nr. topografic	Suprafața* (mp)	Observații / Referințe
A1		Din acte: 42.700 Masurata: 39.668	Sector cadastral:2 Teren neimprejmuit; PROCENT DIMINUARE 7.1%;

**B. Partea II. Proprietari și acte**

Inscrieri privitoare la dreptul de proprietate și alte drepturi reale		Referințe
<b>0 / 19/05/2022</b>		
Act Administrativ nr. TDP:4127, din 19/07/2004 emis de COMISIA JUDETEANA DOLJ;		
B1	Intabulare, drept de PROPRIETATE, dobandit prin Reconstituire, cota actuala 1/1, cota initiala 1/1 1) PREOTEASA ADRIANA 2) LAPADAT PETRE, LIPSA CNP	A1

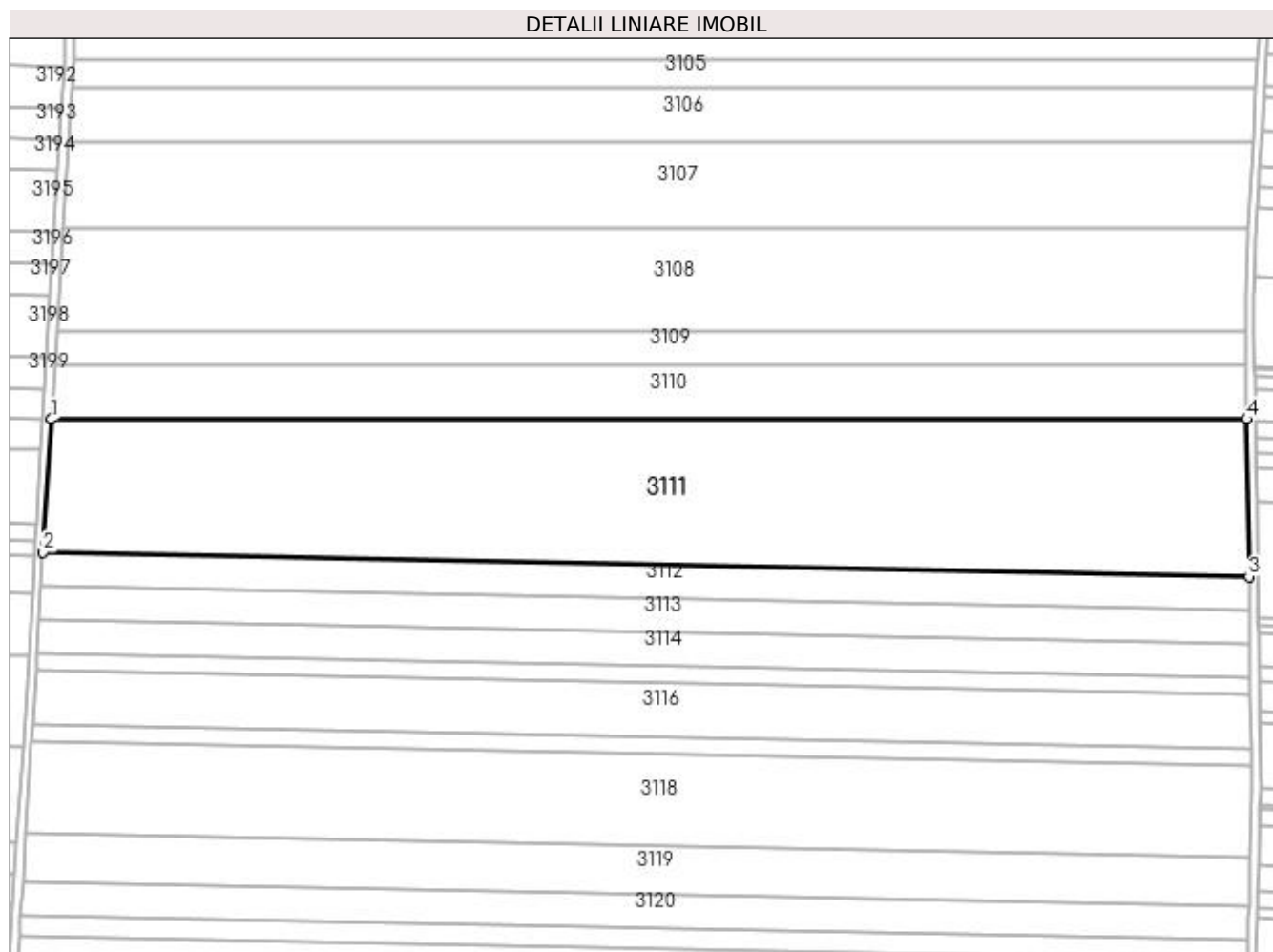
**C. Partea III. SARCINI .**

Inscrieri privind dezmembramintele dreptului de proprietate, drepturi reale de garanție și sarcini	Referințe
NU SUNT	

**Anexa Nr. 1 La Partea I****Teren**

Nr cadastral	Suprafața (mp)*	Observații / Referințe
	Din acte: 42.700 Masurata: 39.668	PROCENT DIMINUARE 7.1%;

\* Suprafața este determinată în planul de proiecție Stereo 70.

**Date referitoare la teren**

Crt	Categorie folosință	Intra vilan	Suprafața (mp)	Tarla	Parcelă	Nr. topo	Observații / Referințe
1	arabil	NU	39.668	10	33	-	

**Lungime Segmente**

1) Valorile lungimilor segmentelor sunt obținute din proiecție în plan.

Punct început	X / Y	Punct sfârșit	X / Y	Lungime segment (** (m)
1	351.709,592 287.138,05	2	351.705,692 287.074,561	63.609
2	351.705,692 287.074,561	3	352.280,646 287.062,987	575.07
3	352.280,646 287.062,987	4	352.279,621 287.138,05	75.07
4	352.279,621 287.138,05	1	351.709,592 287.138,05	570.029

**\*\* Lungimile segmentelor sunt determinate în planul de proiecție Stereo 70 și sunt rotunjite la 1 milimetru.**

**\*\*\* Distanța dintre puncte este formată din segmente cumulate ce sunt mai mici decât valoarea 1 milimetru.**



**DATE DESPRE IMOBILUL NR. 3112**

Oficiul de Cadastru și Publicitate Imobiliară DOLJ  
Biroul de Cadastru și Publicitate Imobiliară Craiova

**A. Partea I. Descrierea imobilului**

TEREN Extravilan

Adresa: Jud. Dolj, T 10, P 34

Nr. Crt	Nr cadastral Nr. topografic	Suprafața* (mp)	Observații / Referințe
A1	31184	Din acte: 10.000 Masurata: 9.268	Sector cadastral:2 Teren neimprejmuit;

**B. Partea II. Proprietari și acte**

Inscrieri privitoare la dreptul de proprietate și alte drepturi reale	Referințe
<b>86365 / 22/07/2015</b>	
Hotarare Judecatoreasca nr. HJ:796, din 27/03/2013 emis de JUDECATORIA CALAFAT (Dosar nr 534/201/2013, hotarare judecatoreasca nr. 600/14-03-2013 emis de JUDECATORIA CALAFAT din Dosar nr 535/201/2013;);	
B1	A1
Intabulare, drept de PROPRIETATE, dobandit prin Hotarare Judecatoreasca, cota actuala 1/1, cota initiala 1/1	
1) <b>SC ROMTEAM PROD SRL</b> , CIF:15402740	

**C. Partea III. SARCINI .**


Inscrieri privind dezmembramintele dreptului de proprietate, drepturi reale de garanție și sarcini	Referințe
NU SUNT	

## Anexa Nr. 1 La Partea I

## Teren

Nr cadastral	Suprafața (mp)*	Observații / Referințe
31184	Din acte: 10.000 Masurata: 9.268	

\* Suprafața este determinată în planul de proiecție Stereo 70.



## Date referitoare la teren

Crt	Categorie folosință	Intra vilan	Suprafața (mp)	Tarla	Parcelă	Nr. topo	Observații / Referințe
1	arabil	NU	9.268	10	34	-	

## Lungime Segmente

1) Valorile lungimilor segmentelor sunt obținute din proiecție în plan.

Punct început	X / Y	Punct sfârșit	X / Y	Lungime segment (** (m)
1	352.280,646 287.062,987	2	351.705,692 287.074,561	575.07
2	351.705,692 287.074,561	3	351.704,704 287.058,479	16.112
3	351.704,704 287.058,479	4	352.280,866 287.046,88	576.279
4	352.280,866 287.046,88	1	352.280,646 287.062,987	16.109

**\*\* Lungimile segmentelor sunt determinate în planul de proiecție Stereo 70 și sunt rotunjite la 1 milimetru.**

**\*\*\* Distanța dintre puncte este formată din segmente cumulate ce sunt mai mici decât valoarea 1 milimetru.**





**DATE DESPRE IMOBILUL NR. 3113**

Oficiul de Cadastru și Publicitate Imobiliară DOLJ  
 Biroul de Cadastru și Publicitate Imobiliară Craiova

**A. Partea I. Descrierea imobilului**

TEREN Extravilan

Adresa: Jud. Dolj, T 10, P 35

Nr. Crt	Nr cadastral Nr. topografic	Suprafața* (mp)	Observații / Referințe
A1		Din acte: 10.000 Masurata: 9.290	Sector cadastral:2 Teren neimprejmuit; PROCENT DIMINUARE 7.1%;

**B. Partea II. Proprietari și acte**

Inscrieri privitoare la dreptul de proprietate și alte drepturi reale		Referințe
<b>0 / 19/05/2022</b>		
Act Administrativ nr. TDP:4181, din 17/09/2004 emis de COMISIA JUDETEANA DOLJ (CERTIF. DE DECES: DM593009/18.03.2000;);		
B1	Intabulare, drept de PROPRIETATE, dobandit prin Reconstituire, cota actuala 1/1, cota initiala 1/1 1) MITU VASILE, DECEDAT, LIPSA CNP DEFUNCT:Da	A1

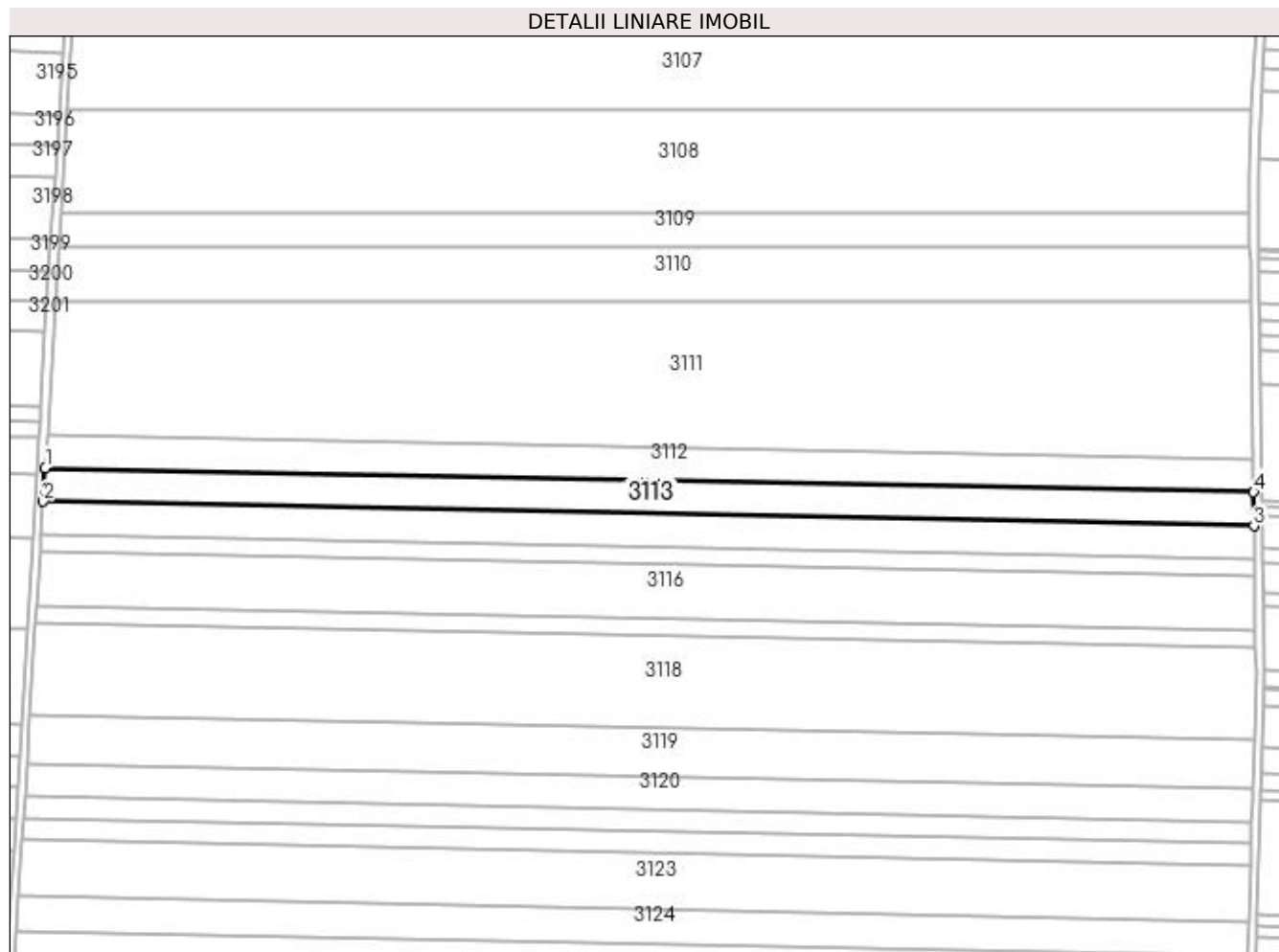
**C. Partea III. SARCINI .**

Inscrieri privind dezmembramintele dreptului de proprietate, drepturi reale de garanție și sarcini	Referințe
NU SUNT	

**Anexa Nr. 1 La Partea I****Teren**

Nr cadastral	Suprafața (mp)*	Observații / Referințe
	Din acte: 10.000 Masurata: 9.290	PROCENT DIMINUARE 7.1%;

\* Suprafața este determinată în planul de proiecție Stereo 70.

**Date referitoare la teren**

Crt	Categorie folosință	Intra vilan	Suprafața (mp)	Tarla	Parcelă	Nr. topo	Observații / Referințe
1	arabil	NU	9.290	10	35	-	

**Lungime Segmente**

1) Valorile lungimilor segmentelor sunt obținute din proiecție în plan.

Punct început	X / Y	Punct sfârșit	X / Y	Lungime segment (** (m)
1	351.704,704 287.058,479	2	351.703,716 287.042,392	16.117
2	351.703,716 287.042,392	3	352.281,086 287.030,769	577.487
3	352.281,086 287.030,769	4	352.280,866 287.046,88	16.113
4	352.280,866 287.046,88	1	351.704,704 287.058,479	576.279

**\*\* Lungimile segmentelor sunt determinate în planul de proiecție Stereo 70 și sunt rotunjite la 1 milimetru.**

**\*\*\* Distanța dintre puncte este formată din segmente cumulate ce sunt mai mici decât valoarea 1 milimetru.**



**DATE DESPRE IMOBILUL NR. 3114**

Oficiul de Cadastru și Publicitate Imobiliară DOLJ  
Biroul de Cadastru și Publicitate Imobiliară Craiova

**A. Partea I. Descrierea imobilului**

TEREN Extravilan

Adresa: Jud. Dolj, T 10, P 36

Nr. Crt	Nr cadastral Nr. topografic	Suprafața* (mp)	Observații / Referințe
A1		Din acte: 10.000 Masurata: 9.290	Sector cadastral:2 Teren neimprejmuit; PROCENT DIMINUARE 7.1%;

**B. Partea II. Proprietari și acte**

Inscrieri privitoare la dreptul de proprietate și alte drepturi reale		Referințe
<b>0 / 19/05/2022</b>		
Act Notarial nr. CM:90, din 02/08/2011 emis de BNP BUDIANA IONUT RAZVAN (CERTIF. DE DECES: DZ315575/28.11.2011;);		
B1	Intabulare, drept de PROPRIETATE, dobandit prin Succesiune, cota actuala 1/1, cota initiala 1/1 1) FLORESCU PETRE, DECEDAT DEFUNCT:Da	A1

**C. Partea III. SARCINI .**

Inscrieri privind dezmembramintele dreptului de proprietate, drepturi reale de garanție și sarcini	Referințe
NU SUNT	


## Anexa Nr. 1 La Partea I

## Teren

Nr cadastral	Suprafața (mp)*	Observații / Referințe
	Din acte: 10.000 Masurata: 9.290	PROCENT DIMINUARE 7.1%;

\* Suprafața este determinată în planul de proiecție Stereo 70.

## DETALII LINIARE IMOBIL



## Date referitoare la teren

Crt	Categorie folosință	Intra vilan	Suprafața (mp)	Tarla	Parcelă	Nr. topo	Observații / Referințe
1	arabil	NU	9.290	10	36	-	

## Lungime Segmente

1) Valorile lungimilor segmentelor sunt obținute din proiecție în plan.

Punct început	X / Y	Punct sfârșit	X / Y	Lungime segment (** (m)
1	351.703,716 287.042,392	2	351.702,73 287.026,338	16.084
2	351.702,73 287.026,338	3	352.281,306 287.014,691	578.693
3	352.281,306 287.014,691	4	352.281,086 287.030,769	16.08
4	352.281,086 287.030,769	1	351.703,716 287.042,392	577.487

**\*\* Lungimile segmentelor sunt determinate în planul de proiecție Stereo 70 și sunt rotunjite la 1 milimetru.**

**\*\*\* Distanța dintre puncte este formată din segmente cumulate ce sunt mai mici decât valoarea 1 milimetru.**





**DATE DESPRE IMOBILUL NR. 3115**

Oficiul de Cadastru și Publicitate Imobiliară DOLJ  
Biroul de Cadastru și Publicitate Imobiliară Craiova

**A. Partea I. Descrierea imobilului**

TEREN Extravilan

Adresa: Jud. Dolj, T 10, P 37

Nr. Crt	Nr cadastral Nr. topografic	Suprafața* (mp)	Observații / Referințe
A1		Din acte: 5.000 Masurata: 4.645	Sector cadastral:2 Teren neimprejmuit; PROCENT DIMINUARE 7.1%;

**B. Partea II. Proprietari și acte**

Inscrieri privitoare la dreptul de proprietate și alte drepturi reale		Referințe
<b>0 / 19/05/2022</b>		
Act Notarial nr. ACT DE PARTAJ VOLUNTAR:2624, din 11/11/1997 emis de BNP STOENESCU FLOREA;		
B1	Intabulare, drept de PROPRIETATE, dobandit prin lesire Din Indiviziune, cota actuala 1/1, cota initiala 1/1 1) TEODORESCU CONSTANTINA, LIPSA CNP	A1

**C. Partea III. SARCINI .**

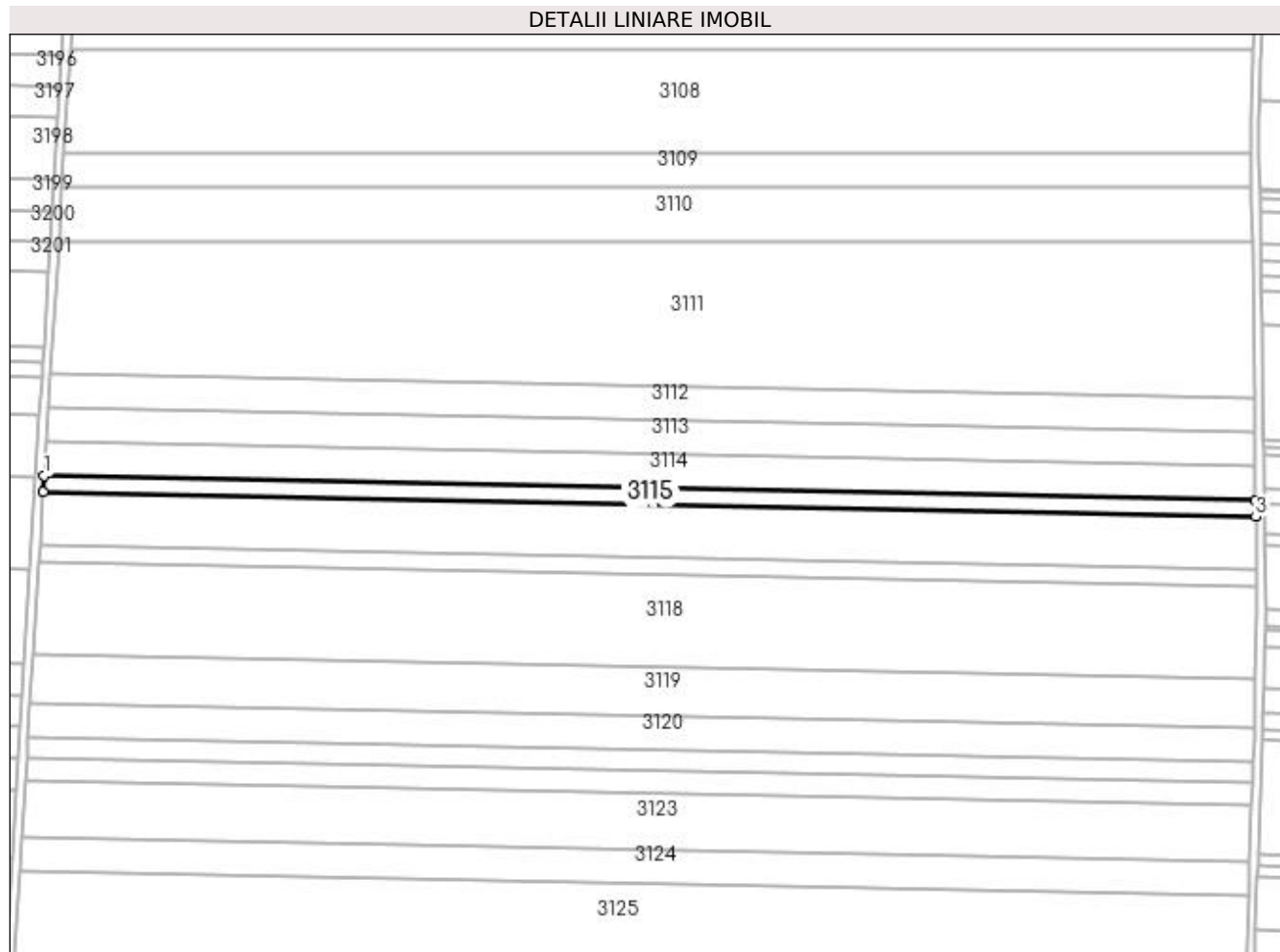
Inscrieri privind dezmembramintele dreptului de proprietate, drepturi reale de garanție și sarcini	Referințe
NU SUNT	

## Anexa Nr. 1 La Partea I

## Teren

Nr cadastral	Suprafața (mp)*	Observații / Referințe
	Din acte: 5.000 Masurata: 4.645	PROCENT DIMINUARE 7.1%;

\* Suprafața este determinată în planul de proiecție Stereo 70.



## Date referitoare la teren

Crt	Categorie folosință	Intra vilan	Suprafața (mp)	Tarla	Parcelă	Nr. topo	Observații / Referințe
1	arabil	NU	4.645	10	37	-	

## Lungime Segmente

1) Valorile lungimilor segmentelor sunt obținute din proiecție în plan.

Punct început	X / Y	Punct sfârșit	X / Y	Lungime segment (** (m)
1	351.702,73 287.026,338	2	351.702,238 287.018,324	8.029
2	351.702,238 287.018,324	3	352.281,415 287.006,664	579.294
3	352.281,415 287.006,664	4	352.281,306 287.014,691	8.028
4	352.281,306 287.014,691	1	351.702,73 287.026,338	578.693

**\*\* Lungimile segmentelor sunt determinate în planul de proiecție Stereo 70 și sunt rotunjite la 1 milimetru.**

**\*\*\* Distanța dintre puncte este formată din segmente cumulate ce sunt mai mici decât valoarea 1 milimetru.**



**DATE DESPRE IMOBILUL NR. 3116**

Oficiul de Cadastru și Publicitate Imobiliară DOLJ  
Biroul de Cadastru și Publicitate Imobiliară Craiova

**A. Partea I. Descrierea imobilului**

TEREN Extravilan

Adresa: Jud. Dolj, T 10, P 37

Nr. Crt	Nr cadastral Nr. topografic	Suprafața* (mp)	Observații / Referințe
A1		Din acte: 15.970 Masurata: 14.836	Sector cadastral:2 Teren neimprejmuit; PROCENT DIMINUARE 7.1%;

**B. Partea II. Proprietari și acte**

Inscrieri privitoare la dreptul de proprietate și alte drepturi reale		Referințe
<b>0 / 19/05/2022</b>		
Act Notarial nr. ACT DE PARTAJ VOLUNTAR:2624, din 11/11/1997 emis de BNP STOENESCU FLOREA;		
B1	Intabulare, drept de PROPRIETATE, dobandit prin lesire Din Indiviziune, cota actuala 1/1, cota initiala 1/1 1) <b>BURGLECHNER MARIA</b> , LIPSA CNP	A1

**C. Partea III. SARCINI .**


Inscrieri privind dezmembramintele dreptului de proprietate, drepturi reale de garanție și sarcini	Referințe
NU SUNT	

## Anexa Nr. 1 La Partea I

## Teren

Nr cadastral	Suprafața (mp)*	Observații / Referințe
	Din acte: 15.970 Masurata: 14.836	PROCENT DIMINUARE 7.1%;

\* Suprafața este determinată în planul de proiecție Stereo 70.



## Date referitoare la teren

Crt	Categorie folosință	Intra vilan	Suprafața (mp)	Tarla	Parcelă	Nr. topo	Observații / Referințe
1	arabil	NU	14.836	10	37	-	

## Lungime Segmente

1) Valorile lungimilor segmentelor sunt obținute din proiecție în plan.

Punct început	X / Y	Punct sfârșit	X / Y	Lungime segment (** (m)
1	352.281,415 287.006,664	2	351.702,238 287.018,324	579.294
2	351.702,238 287.018,324	3	351.700,669 286.992,782	25.59
3	351.700,669 286.992,782	4	352.281,764 286.981,084	581.213
4	352.281,764 286.981,084	1	352.281,415 287.006,664	25.582

**\*\* Lungimile segmentelor sunt determinate în planul de proiecție Stereo 70 și sunt rotunjite la 1 milimetru.**

**\*\*\* Distanța dintre puncte este formată din segmente cumulate ce sunt mai mici decât valoarea 1 milimetru.**





**DATE DESPRE IMOBILUL NR. 3117**

Oficiul de Cadastru și Publicitate Imobiliară DOLJ  
Biroul de Cadastru și Publicitate Imobiliară Craiova

**A. Partea I. Descrierea imobilului**

TEREN Extravilan

Adresa: Jud. Dolj, T 10, P 38

Nr. Crt	Nr cadastral Nr. topografic	Suprafața* (mp)	Observații / Referințe
A1		Din acte: 5.000 Masurata: 4.645	Sector cadastral:2 Teren neimprejmuit; PROCENT DIMINUARE 7.1%;

**B. Partea II. Proprietari și acte**

Inscrieri privitoare la dreptul de proprietate și alte drepturi reale		Referințe
<b>0 / 19/05/2022</b>		
Act Notarial nr. CM:229, din 16/12/2021 emis de BNP TIGANILA NICULAE;		
B1	Intabulare, drept de PROPRIETATE, dobandit prin Succesiune, cota actuala 1/2, cota initiala 1/2 1) <b>MOCANU IULIANA CLAUDIA</b>	A1
B2	Intabulare, drept de PROPRIETATE, dobandit prin Succesiune, cota actuala 1/2, cota initiala 1/2 1) <b>DONISAN ADRIANA ELENA</b>	A1

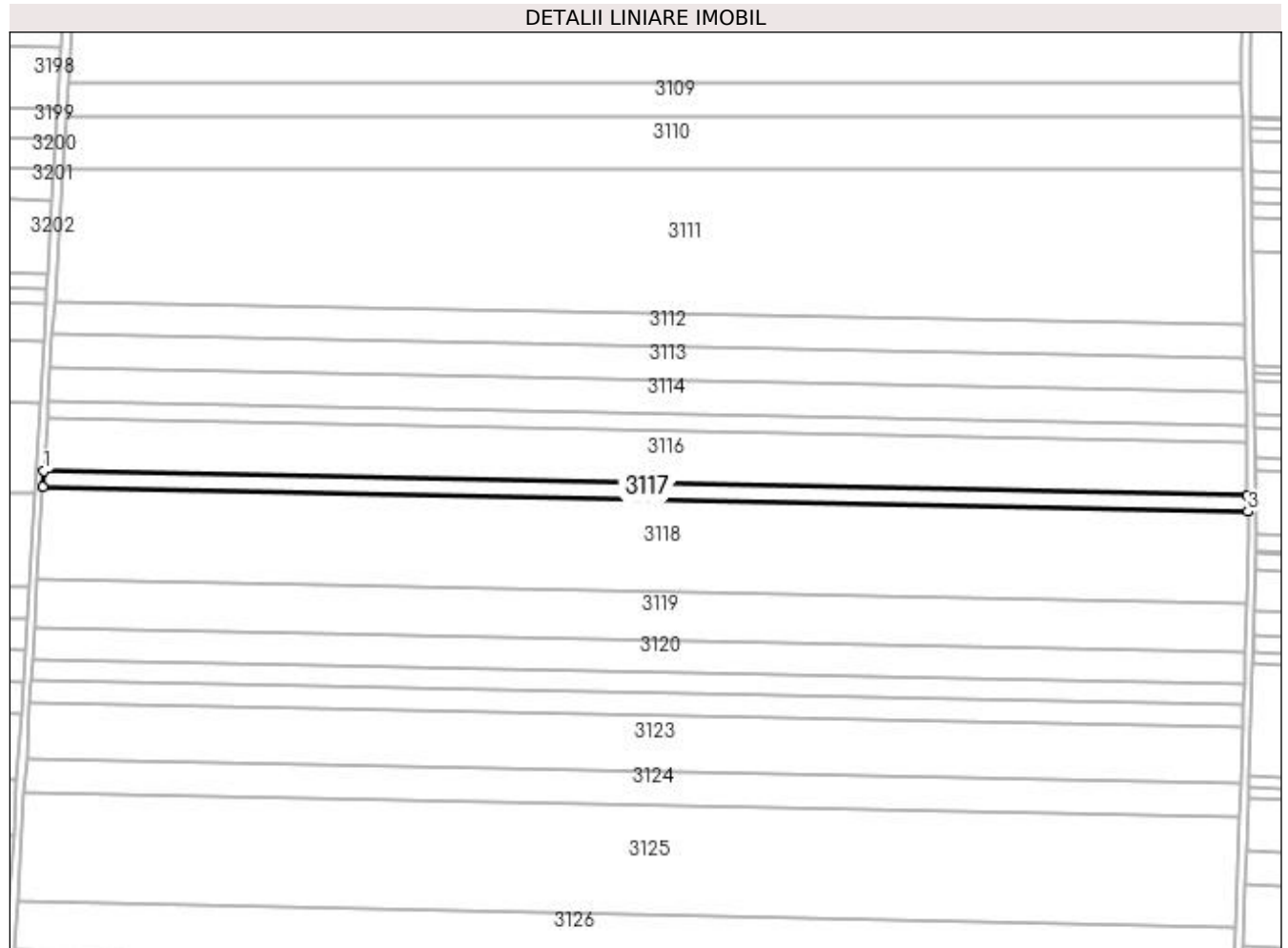
**C. Partea III. SARCINI .**

Inscrieri privind dezmembramintele dreptului de proprietate, drepturi reale de garanție și sarcini	Referințe
NU SUNT	

**Anexa Nr. 1 La Partea I****Teren**

Nr cadastral	Suprafața (mp)*	Observații / Referințe
	Din acte: 5.000 Masurata: 4.645	PROCENT DIMINUARE 7.1%;

\* Suprafața este determinată în planul de proiecție Stereo 70.

**Date referitoare la teren**

Crt	Categorie folosință	Intra vilan	Suprafața (mp)	Tarla	Parcelă	Nr. topo	Observații / Referințe
1	arabil	NU	4.645	10	38	-	

**Lungime Segmente**

1) Valorile lungimilor segmentelor sunt obținute din proiecție în plan.

Punct început	X / Y	Punct sfârșit	X / Y	Lungime segment (** (m)
1	351.700,669 286.992,782	2	351.700,179 286.984,802	7.995
2	351.700,179 286.984,802	3	352.281,874 286.973,092	581.813
3	352.281,874 286.973,092	4	352.281,764 286.981,084	7.993
4	352.281,764 286.981,084	1	351.700,669 286.992,782	581.213

**\*\* Lungimile segmentelor sunt determinate în planul de proiecție Stereo 70 și sunt rotunjite la 1 milimetru.**

**\*\*\* Distanța dintre puncte este formată din segmente cumulate ce sunt mai mici decât valoarea 1 milimetru.**



**DATE DESPRE IMOBILUL NR. 3118**

Oficiul de Cadastru și Publicitate Imobiliară DOLJ  
Biroul de Cadastru și Publicitate Imobiliară Craiova

**A. Partea I. Descrierea imobilului**

TEREN Extravilan

Adresa: Jud. Dolj, T 10, P 38

Nr. Crt	Nr cadastral Nr. topografic	Suprafața* (mp)	Observații / Referințe
A1		Din acte: 27.700 Masurata: 25.733	Sector cadastral:2 Teren neimprejmuit; PROCENT DIMINUARE 7.1%;

**B. Partea II. Proprietari și acte**

Inscrieri privitoare la dreptul de proprietate și alte drepturi reale		Referințe
<b>0 / 19/05/2022</b>		
Act Notarial nr. CM:63, din 29/04/1996 emis de BNP TIGANILA NICULAE;		
B1	Intabulare, drept de PROPRIETATE, dobandit prin Succesiune, cota actuala 1/2, cota initiala 1/2 1) <b>MARINESCU ADRIANA ELENA</b> , LIPSA CNP	A1
B2	Intabulare, drept de PROPRIETATE, dobandit prin Succesiune, cota actuala 1/2, cota initiala 1/2 1) <b>MOCANU IULIANA CLAUDIA</b> , LIPSA CNP	A1


**C. Partea III. SARCINI .**

Inscrieri privind dezmembramintele dreptului de proprietate, drepturi reale de garanție și sarcini	Referințe
NU SUNT	

**Anexa Nr. 1 La Partea I****Teren**

Nr cadastral	Suprafaţa (mp)*	Observaţii / Referinţe
	Din acte: 27.700 Masurata: 25.733	PROCENT DIMINUARE 7.1%;

\* Suprafaţa este determinată în planul de proiecţie Stereo 70.

**Date referitoare la teren**

Crt	Categorie folosinţă	Intravilan	Suprafaţa (mp)	Tarla	Parcelă	Nr. topo	Observaţii / Referinţe
1	arabil	NU	25.733	10	38	-	

**Lungime Segmente**

1) Valorile lungimilor segmentelor sunt obţinute din proiecţie în plan.

Punct început	X / Y	Punct sfârşit	X / Y	Lungime segment (** (m)
1	352.281,874 286.973,092	2	351.700,179 286.984,802	581.813
2	351.700,179 286.984,802	3	351.697,47 286.940,709	44.176
3	351.697,47 286.940,709	4	352.281,19 286.928,958	583.838
4	352.281,19 286.928,958	5	352.282,039 286.960,956	32.009

Punct început	X / Y	Punct sfârșit	X / Y	Lungime segment (** (m)
5	352.282,039 286.960,956	1	352.281,874 286.973,092	12.137

\*\* Lungimile segmentelor sunt determinate în planul de proiecție Stereo 70 și sunt rotunjite la 1 milimetru.

\*\*\* Distanța dintre puncte este formată din segmente cumulate ce sunt mai mici decât valoarea 1 milimetru.





**DATE DESPRE IMOBILUL NR. 3119**

Oficiul de Cadastru și Publicitate Imobiliară DOLJ  
Biroul de Cadastru și Publicitate Imobiliară Craiova

**A. Partea I. Descrierea imobilului**

TEREN Extravilan

Adresa: Jud. Dolj, T 10, P 39

Nr. Crt	Nr cadastral Nr. topografic	Suprafața* (mp)	Observații / Referințe
A1		Din acte: 14.700 Masurata: 13.656	Sector cadastral:2 Teren neimprejmuit; PROCENT DIMINUARE 7.1%;

**B. Partea II. Proprietari și acte**

Inscrieri privitoare la dreptul de proprietate și alte drepturi reale		Referințe
<b>0 / 19/05/2022</b>		
Act Administrativ nr. TDP:4276, din 22/03/2007 emis de COMISIA JUDETEANA DOLJ;		
B1	Intabulare, drept de PROPRIETATE, dobandit prin Reconstituire, cota actuala 1/1, cota initiala 1/1 1) <b>BOIANGIU DOMNICA</b> , LIPSA CNP	A1
B2	Intabulare, drept de PROPRIETATE, dobandit prin Reconstituire, cota actuala 1/1, cota initiala 1/1 1) <b>MARINESCU MIHAI</b> , LIPSA CNP	A1
B3	Intabulare, drept de PROPRIETATE, dobandit prin Reconstituire, cota actuala 1/1, cota initiala 1/1 1) <b>MARINESCU DORU</b> , LIPSA CNP	A1


**C. Partea III. SARCINI .**

Inscrieri privind dezmembramintele dreptului de proprietate, drepturi reale de garanție și sarcini	Referințe
NU SUNT	

**Anexa Nr. 1 La Partea I****Teren**

Nr cadastral	Suprafața (mp)*	Observații / Referințe
	Din acte: 14.700 Masurata: 13.656	PROCENT DIMINUARE 7.1%;

\* Suprafața este determinată în planul de proiecție Stereo 70.

**Date referitoare la teren**

Crt	Categorie folosință	Intra vilan	Suprafața (mp)	Tarla	Parcelă	Nr. topo	Observații / Referințe
1	arabil	NU	13.656	10	39	-	

**Lungime Segmente**

1) Valorile lungimilor segmentelor sunt obținute din proiecție în plan.

Punct început	X / Y	Punct sfârșit	X / Y	Lungime segment (** (m)
1	351.697,47 286.940,709	2	351.696,036 286.917,36	23.393
2	351.696,036 286.917,36	3	352.280,57 286.905,592	584.652
3	352.280,57 286.905,592	4	352.281,19 286.928,958	23.374
4	352.281,19 286.928,958	1	351.697,47 286.940,709	583.838

**\*\* Lungimile segmentelor sunt determinate în planul de proiecție Stereo 70 și sunt rotunjite la 1 milimetru.**

**\*\*\* Distanța dintre puncte este formată din segmente cumulate ce sunt mai mici decât valoarea 1 milimetru.**



**DATE DESPRE IMOBILUL NR. 3120**

Oficiul de Cadastru și Publicitate Imobiliară DOLJ  
Biroul de Cadastru și Publicitate Imobiliară Craiova

**A. Partea I. Descrierea imobilului**

TEREN Extravilan

Adresa: Jud. Dolj, T 10, P 40

Nr. Crt	Nr cadastral Nr. topografic	Suprafața* (mp)	Observații / Referințe
A1	33481	Din acte: 10.000 Masurata: 9.167	Sector cadastral:2 Teren neimprejmuit;

**B. Partea II. Proprietari și acte**

Inscrieri privitoare la dreptul de proprietate și alte drepturi reale		Referințe
<b>257940 / 17/12/2020</b>		
Act Notarial nr. CVC:2728, din 14/12/2020 emis de NP GHERGHE ANCA-COSTINA ;		
B1	Intabulare, drept de PROPRIETATE, dobandit prin Conventie, cota actuala 1/1, cota initiala 1/1 1) BICU LIDIA	A1

**C. Partea III. SARCINI .**


Inscrieri privind dezmembramintele dreptului de proprietate, drepturi reale de garanție și sarcini	Referințe
NU SUNT	

## Anexa Nr. 1 La Partea I

## Teren

Nr cadastral	Suprafața (mp)*	Observații / Referințe
33481	Din acte: 10.000 Masurata: 9.167	

\* Suprafața este determinată în planul de proiecție Stereo 70.



## Date referitoare la teren

Crt	Categorie folosință	Intra vilan	Suprafața (mp)	Tarla	Parcelă	Nr. topo	Observații / Referințe
1	arabil	NU	9.167	10	40	-	

## Lungime Segmente

1) Valorile lungimilor segmentelor sunt obținute din proiecție în plan.

Punct început	X / Y	Punct sfârșit	X / Y	Lungime segment (** (m)
1	352.280,57 286.905,592	2	351.696,036 286.917,36	584.652
2	351.696,036 286.917,36	3	351.695,074 286.901,703	15.687
3	351.695,074 286.901,703	4	352.280,064 286.889,927	585.109
4	352.280,064 286.889,927	5	352.280,432 286.900,401	10.48
5	352.280,432 286.900,401	1	352.280,57 286.905,592	5.193

**\*\* Lungimile segmentelor sunt determinate în planul de proiecție Stereo 70 și sunt rotunjite la 1 milimetru.**

**\*\*\* Distanța dintre puncte este formată din segmente cumulate ce sunt mai mici decât valoarea 1 milimetru.**





**DATE DESPRE IMOBILUL NR. 3121**

Oficiul de Cadastru și Publicitate Imobiliară DOLJ  
Biroul de Cadastru și Publicitate Imobiliară Craiova

**A. Partea I. Descrierea imobilului**

TEREN Extravilan

Adresa: Jud. Dolj, T 10, P 41

Nr. Crt	Nr cadastral Nr. topografic	Suprafața* (mp)	Observații / Referințe
A1		Din acte: 6.505 Masurata: 6.043	Sector cadastral:2 Teren neimprejmuit; PROCENT DIMINUARE 7.1%;

**B. Partea II. Proprietari și acte**

Inscrieri privitoare la dreptul de proprietate și alte drepturi reale		Referințe
<b>0 / 19/05/2022</b>		
Act Notarial nr. CONTRACT DE DONATIE:3075, din 16/12/1997 emis de BNP CERNOBAI EMIL;		
B1	Intabulare, drept de PROPRIETATE, dobandit prin Conventie, cota actuala 1/1, cota initiala 1/1 1) COSOVEANU MARIANA, LIPSA CNP	A1

**C. Partea III. SARCINI .**

Inscrieri privind dezmembramintele dreptului de proprietate, drepturi reale de garanție și sarcini	Referințe
NU SUNT	


## Anexa Nr. 1 La Partea I

## Teren

Nr cadastral	Suprafața (mp)*	Observații / Referințe
	Din acte: 6.505 Masurata: 6.043	PROCENT DIMINUARE 7.1%;

\* Suprafața este determinată în planul de proiecție Stereo 70.

## DETALII LINIARE IMOBIL



## Date referitoare la teren

Crt	Categorie folosință	Intra vilan	Suprafața (mp)	Tarla	Parcelă	Nr. topo	Observații / Referințe
1	arabil	NU	6.043	10	41	-	

## Lungime Segmente

1) Valorile lungimilor segmentelor sunt obținute din proiecție în plan.

Punct început	X / Y	Punct sfârșit	X / Y	Lungime segment (** (m)
1	351.695,074 286.901,703	2	351.694,441 286.891,388	10.334
2	351.694,441 286.891,388	3	352.279,701 286.879,606	585.379
3	352.279,701 286.879,606	4	352.280,064 286.889,927	10.327
4	352.280,064 286.889,927	1	351.695,074 286.901,703	585.109

**\*\* Lungimile segmentelor sunt determinate în planul de proiecție Stereo 70 și sunt rotunjite la 1 milimetru.**

**\*\*\* Distanța dintre puncte este formată din segmente cumulate ce sunt mai mici decât valoarea 1 milimetru.**



**DATE DESPRE IMOBILUL NR. 3122**

Oficiul de Cadastru și Publicitate Imobiliară DOLJ  
Biroul de Cadastru și Publicitate Imobiliară Craiova

**A. Partea I. Descrierea imobilului**

TEREN Extravilan

Adresa: Jud. Dolj, T 10, P 41

Nr. Crt	Nr cadastral Nr. topografic	Suprafața* (mp)	Observații / Referințe
A1		Din acte: 13.012 Masurata: 6.045	Sector cadastral:2 Teren neimprejmuat; 6505 MP AU FOST INSTRAINATI CONFORM CD 3075/16.12.1997;PROCENT DIMINUARE 7.1%;

**B. Partea II. Proprietari și acte**

Inscrieri privitoare la dreptul de proprietate și alte drepturi reale		Referințe
<b>0 / 19/05/2022</b>		
Act Administrativ nr. TDP:2103-9685, din 08/01/1997 emis de COMISIA JUDETEANA DOLJ (CD:3075/16.12.1997;);		
B1	Intabulare, drept de PROPRIETATE, dobandit prin Reconstituire, cota actuala 1/1, cota initiala 1/1 1) FILIP MARIANA	A1

**C. Partea III. SARCINI .**


Inscrieri privind dezmembramintele dreptului de proprietate, drepturi reale de garanție și sarcini	Referințe
NU SUNT	

## Anexa Nr. 1 La Partea I

## Teren

Nr cadastral	Suprafața (mp)*	Observații / Referințe
	Din acte: 13.012 Masurata: 6.045	6505 MP AU FOST INSTRAINATI CONFORM CD 3075/16.12.1997;PROCENT DIMINUARE 7.1%;

\* Suprafața este determinată în planul de proiecție Stereo 70.



## Date referitoare la teren

Crt	Categorie folosință	Intra vilan	Suprafața (mp)	Tarla	Parcelă	Nr. topo	Observații / Referințe
1	arabil	NU	6.045	10	41	-	

## Lungime Segmente

1) Valorile lungimilor segmentelor sunt obținute din proiecție în plan.

Punct început	X / Y	Punct sfârșit	X / Y	Lungime segment (** (m)
1	351.694,441 286.891,388	2	351.693,807 286.881,074	10.333
2	351.693,807 286.881,074	3	352.279,338 286.869,287	585.65
3	352.279,338 286.869,287	4	352.279,701 286.879,606	10.325
4	352.279,701 286.879,606	1	351.694,441 286.891,388	585.379

**\*\* Lungimile segmentelor sunt determinate în planul de proiecție Stereo 70 și sunt rotunjite la 1 milimetru.**

**\*\*\* Distanța dintre puncte este formată din segmente cumulate ce sunt mai mici decât valoarea 1 milimetru.**





**DATE DESPRE IMOBILUL NR. 3123**

Oficiul de Cadastru și Publicitate Imobiliară DOLJ  
Biroul de Cadastru și Publicitate Imobiliară Craiova

**A. Partea I. Descrierea imobilului**

TEREN Extravilan

Adresa: Jud. Dolj, T 10, P 42

Nr. Crt	Nr cadastral Nr. topografic	Suprafața* (mp)	Observații / Referințe
A1	32621	15.800	Sector cadastral:2 Teren neimprejmuit;

**B. Partea II. Proprietari și acte**

Inscrieri privitoare la dreptul de proprietate și alte drepturi reale		Referințe
<b>239573 / 18/12/2018</b>		
Act Notarial nr. CVC:3125, din 17/12/2018 emis de NP Dragancea Ofelia ;		
B1	Intabulare, drept de PROPRIETATE, dobandit prin Conventie, cota actuala 1/1, cota initiala 1/1 1) COLCEA PROD COM SRL , CIF:17429385	A1
<b>73388 / 23/03/2021</b>		
Act Notarial nr. CONTRACT DE IPOTECA:466, din 18/03/2021 emis de NP UNGUREANU-DUVAL ANAMARIA ANDRA ;		
B2	Se noteaza interdictiile de grevare,instrainare,inchiriere,dezmembrare, comasare, construire, restructurare in favoarea 1) LIBRA INTERNET BANK SA , CIF:8119644	A1
B3	Se noteaza interdictia de arendare in favoarea 1) LIBRA INTERNET BANK SA , CIF:8119644	A1


**C. Partea III. SARCINI**

Inscrieri privind dezmembramintele dreptului de proprietate, drepturi reale de garanție și sarcini		Referințe
<b>73388 / 23/03/2021</b>		
Act Notarial nr. CONTRACT DE IPOTECA:466, din 18/03/2021 emis de NP UNGUREANU-DUVAL ANAMARIA ANDRA ;		
C1	Intabulare, drept de IPOTECA, Valoare:877604 RON+ celelalte obligatii de plata aferente creditului , dobandit prin Conventie, cota actuala 1/1, cota initiala 1/1 1) LIBRA INTERNET BANK SA , CIF:8119644	A1

**Anexa Nr. 1 La Partea I****Teren**

Nr cadastral	Suprafața (mp)*	Observații / Referințe
32621	15.800	

\* Suprafața este determinată în planul de proiecție Stereo 70.

**Date referitoare la teren**

Crt	Categorie folosință	Intra vilan	Suprafața (mp)	Tarla	Parcelă	Nr. topo	Observații / Referințe
1	arabil	NU	15.800	10	42	-	

**Lungime Segmente**

1) Valorile lungimilor segmentelor sunt obținute din proiecție în plan.

Punct început	X / Y	Punct sfârșit	X / Y	Lungime segment (** (m)
1	351.693,807 286.881,074	2	351.692,153 286.854,14	26.985
2	351.692,153 286.854,14	3	352.278,39 286.842,338	586.356
3	352.278,39 286.842,338	4	352.279,338 286.869,287	26.966
4	352.279,338 286.869,287	1	351.693,807 286.881,074	585.65

**\*\* Lungimile segmentelor sunt determinate în planul de proiecție Stereo 70 și sunt rotunjite la 1 milimetru.**

**\*\*\* Distanța dintre puncte este formată din segmente cumulate ce sunt mai mici decât valoarea 1 milimetru.**



**DATE DESPRE IMOBILUL NR. 3124**

Oficiul de Cadastru și Publicitate Imobiliară DOLJ  
Biroul de Cadastru și Publicitate Imobiliară Craiova

**A. Partea I. Descrierea imobilului**

TEREN Extravilan

Adresa: Jud. Dolj, T 10, P 43

Nr. Crt	Nr cadastral Nr. topografic	Suprafața* (mp)	Observații / Referințe
A1	31310	Din acte: 10.500 Masurata: 9.732	Sector cadastral:2 Teren neimprejmuit;

**B. Partea II. Proprietari și acte**

Inscrieri privitoare la dreptul de proprietate și alte drepturi reale	Referințe
<b>107786 / 08/09/2015</b>	
Hotarare Judecatoreasca nr. SC:1030, din 11/05/2009 emis de JUDECATORIA CALAFAT (in DOSAR nr. 1240/201/2009);	
B1	A1
Intabulare, drept de PROPRIETATE, dobandit prin Hotarare Judecatoreasca, cota actuala 1/1, cota initiala 1/1	
1) <b>ROMTEAM PROD SRL</b> , CIF:99999999999999, LIPSA CUI	

**C. Partea III. SARCINI .**

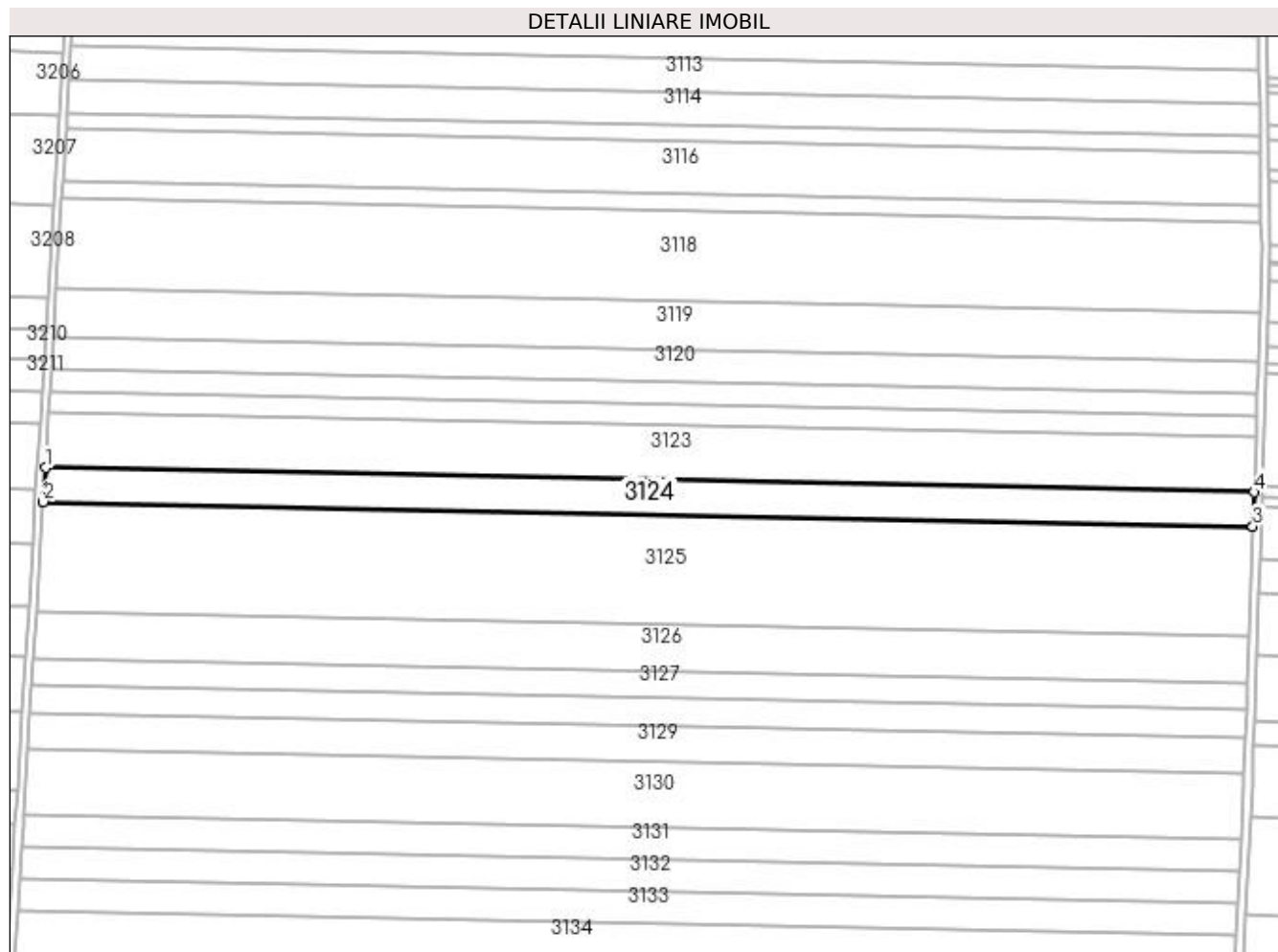
Inscrieri privind dezmembramintele dreptului de proprietate, drepturi reale de garanție și sarcini	Referințe
NU SUNT	

## Anexa Nr. 1 La Partea I

## Teren

Nr cadastral	Suprafața (mp)*	Observații / Referințe
31310	Din acte: 10.500 Masurata: 9.732	

\* Suprafața este determinată în planul de proiecție Stereo 70.



## Date referitoare la teren

Crt	Categorie folosință	Intra vilan	Suprafața (mp)	Tarla	Parcelă	Nr. topo	Observații / Referințe
1	arabil	NU	9.732	10	43	-	

## Lungime Segmente

1) Valorile lungimilor segmentelor sunt obținute din proiecție în plan.

Punct început	X / Y	Punct sfârșit	X / Y	Lungime segment (** (m)
1	351.692,153 286.854,14	2	351.691,135 286.837,566	16.605
2	351.691,135 286.837,566	3	352.277,806 286.825,755	586.79
3	352.277,806 286.825,755	4	352.278,39 286.842,338	16.593
4	352.278,39 286.842,338	1	351.692,153 286.854,14	586.356

**\*\* Lungimile segmentelor sunt determinate în planul de proiecție Stereo 70 și sunt rotunjite la 1 milimetru.**

**\*\*\* Distanța dintre puncte este formată din segmente cumulate ce sunt mai mici decât valoarea 1 milimetru.**





**DATE DESPRE IMOBILUL NR. 3125**

Oficiul de Cadastru și Publicitate Imobiliară DOLJ  
 Biroul de Cadastru și Publicitate Imobiliară Craiova

**A. Partea I. Descrierea imobilului**

TEREN Extravilan

Adresa: Jud. Dolj, T 10, P 44

Nr. Crt	Nr cadastral Nr. topografic	Suprafața* (mp)	Observații / Referințe
A1	31393	31.054	Sector cadastral:2 Teren neimprejmuit;

**B. Partea II. Proprietari și acte**

Inscrieri privitoare la dreptul de proprietate și alte drepturi reale		Referințe
<b>138079 / 06/11/2015</b>		
Hotarare Judecatoreasca nr. SC:1637, din 05/09/2008 emis de JUDECATORIA CALAFAT (dosar nr. 1603/201/2008;);		
B1	Intabulare, drept de PROPRIETATE, dobandit prin Hotarare Judecatoreasca, cota actuala 1/1, cota initiala 1/1 1) VULPE VASILE	A1

**C. Partea III. SARCINI .**


Inscrieri privind dezmembramintele dreptului de proprietate, drepturi reale de garanție și sarcini	Referințe
NU SUNT	

## Anexa Nr. 1 La Partea I

## Teren

Nr cadastral	Suprafața (mp)*	Observații / Referințe
31393	31.054	

\* Suprafața este determinată în planul de proiecție Stereo 70.



## Date referitoare la teren

Crt	Categorie folosință	Intra vilan	Suprafața (mp)	Tarla	Parcelă	Nr. topo	Observații / Referințe
1	arabil	NU	31.054	10	44	-	

## Lungime Segmente

1) Valorile lungimilor segmentelor sunt obținute din proiecție în plan.

Punct început	X / Y	Punct sfârșit	X / Y	Lungime segment (** (m)
1	351.691,135 286.837,566	2	351.687,892 286.784,761	52.904
2	351.687,892 286.784,761	3	352.275,947 286.772,923	588.174
3	352.275,947 286.772,923	4	352.277,806 286.825,755	52.865
4	352.277,806 286.825,755	1	351.691,135 286.837,566	586.79

**\*\* Lungimile segmentelor sunt determinate în planul de proiecție Stereo 70 și sunt rotunjite la 1 milimetru.**

**\*\*\* Distanța dintre puncte este formată din segmente cumulate ce sunt mai mici decât valoarea 1 milimetru.**



**DATE DESPRE IMOBILUL NR. 3126**

Oficiul de Cadastru și Publicitate Imobiliară DOLJ  
Biroul de Cadastru și Publicitate Imobiliară Craiova

**A. Partea I. Descrierea imobilului**

TEREN Extravilan

Adresa: Jud. Dolj, T 10, P 45

Nr. Crt	Nr cadastral Nr. topografic	Suprafața* (mp)	Observații / Referințe
A1	32665	13.640	Sector cadastral:2 Teren neimprejmuit;

**B. Partea II. Proprietari și acte**

Inscrieri privitoare la dreptul de proprietate și alte drepturi reale		Referințe
<b>24199 / 11/02/2019</b>		
Act Notarial nr. CVC:280, din 11/02/2019 emis de Stoenescu Florea ;		
B1	Intabulare, drept de PROPRIETATE, dobandit prin Conventie, cota actuala 1/1, cota initiala 1/1 1) VULPE VASILE 2) VULPE LUNA	A1

**C. Partea III. SARCINI .**

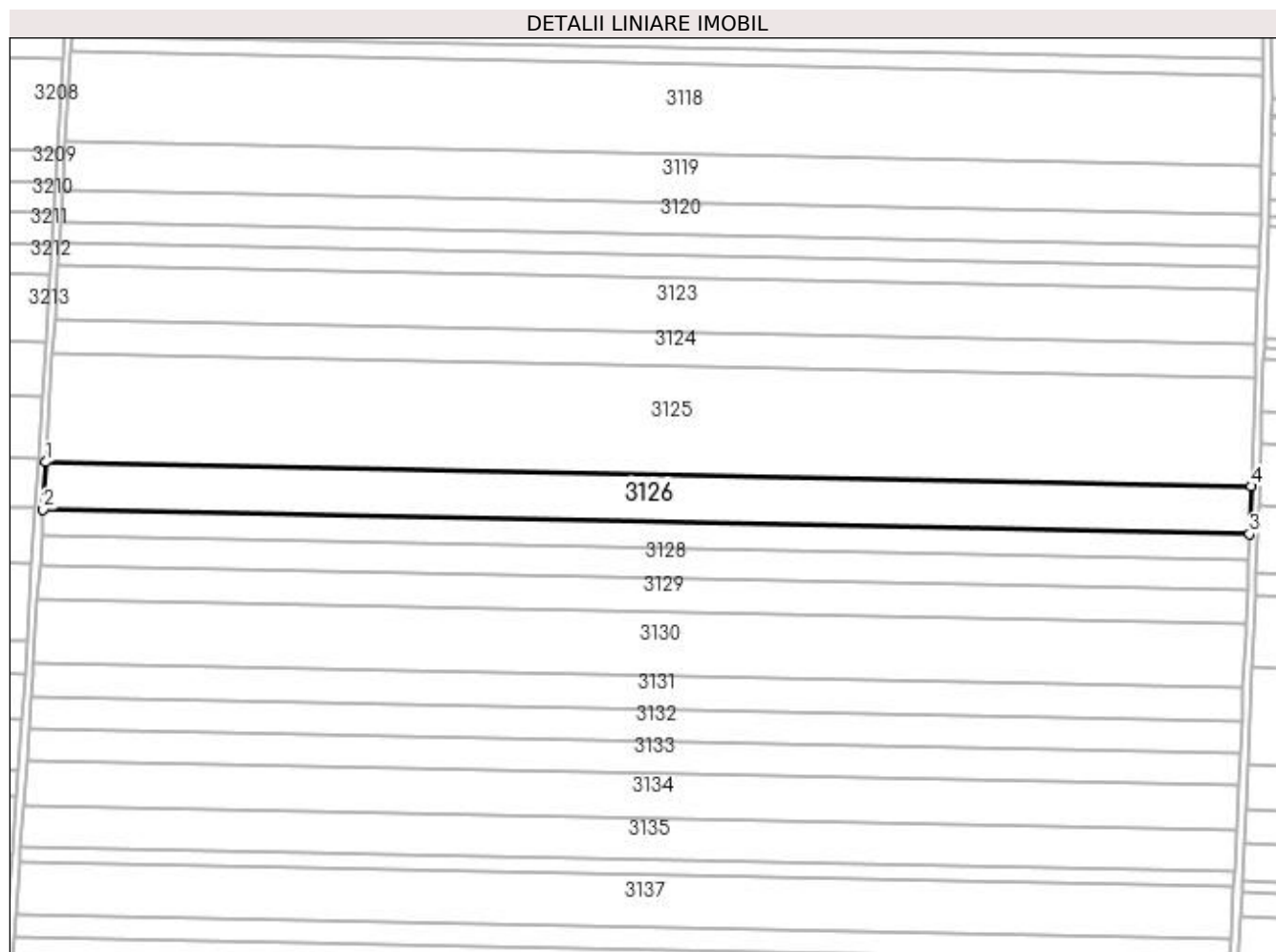
Inscrieri privind dezmembramintele dreptului de proprietate, drepturi reale de garanție și sarcini	Referințe
NU SUNT	

## Anexa Nr. 1 La Partea I

## Teren

Nr cadastral	Suprafața (mp)*	Observații / Referințe
32665	13.640	

\* Suprafața este determinată în planul de proiecție Stereo 70.



## Date referitoare la teren

Crt	Categorie folosință	Intra vilan	Suprafața (mp)	Tarla	Parcelă	Nr. topo	Observații / Referințe
1	arabil	NU	13.640	10	45	-	

## Lungime Segmente

1) Valorile lungimilor segmentelor sunt obținute din proiecție în plan.

Punct început	X / Y	Punct sfârșit	X / Y	Lungime segment (** (m)
1	351.687,892 286.784,761	2	351.686,469 286.761,606	23.199
2	351.686,469 286.761,606	3	352.275,132 286.749,756	588.782
3	352.275,132 286.749,756	4	352.275,947 286.772,923	23.181
4	352.275,947 286.772,923	1	351.687,892 286.784,761	588.174

**\*\* Lungimile segmentelor sunt determinate în planul de proiecție Stereo 70 și sunt rotunjite la 1 milimetru.**

**\*\*\* Distanța dintre puncte este formată din segmente cumulate ce sunt mai mici decât valoarea 1 milimetru.**





**DATE DESPRE IMOBILUL NR. 3127**

Oficiul de Cadastru și Publicitate Imobiliară DOLJ  
Biroul de Cadastru și Publicitate Imobiliară Craiova

**A. Partea I. Descrierea imobilului**

TEREN Extravilan

Adresa: Jud. Dolj, T 10, P 46

Nr. Crt	Nr cadastral Nr. topografic	Suprafața* (mp)	Observații / Referințe
A1		Din acte: 8.068 Masurata: 7.495	Sector cadastral:2 Teren neimprejmuit; PROCENT DIMINUARE 7.1%;

**B. Partea II. Proprietari și acte**

Inscrieri privitoare la dreptul de proprietate și alte drepturi reale		Referințe
<b>0 / 19/05/2022</b>		
Hotarare Judecatoreasca nr. SC:745, din 25/03/2013 emis de JUDECATORIA CALAFAT;		
B1	Intabulare, drept de PROPRIETATE, dobandit prin Hotarare Judecatoreasca, cota actuala 1/1, cota initiala 1/1 1) NICA GHEORGHE LELIUS	A1

**C. Partea III. SARCINI .**


Inscrieri privind dezmembramintele dreptului de proprietate, drepturi reale de garanție și sarcini	Referințe
NU SUNT	

## Anexa Nr. 1 La Partea I

## Teren

Nr cadastral	Suprafața (mp)*	Observații / Referințe
	Din acte: 8.068 Masurata: 7.495	PROCENT DIMINUARE 7.1%;

\* Suprafața este determinată în planul de proiecție Stereo 70.



## Date referitoare la teren

Crt	Categorie folosință	Intra vilan	Suprafața (mp)	Tarla	Parcelă	Nr. topo	Observații / Referințe
1	arabil	NU	7.495	10	46	-	

## Lungime Segmente

1) Valorile lungimilor segmentelor sunt obținute din proiecție în plan.

Punct început	X / Y	Punct sfârșit	X / Y	Lungime segment (** (m)
1	351.686,469 286.761,606	2	351.685,689 286.748,894	12.736
2	351.685,689 286.748,894	3	352.274,685 286.737,036	589.115
3	352.274,685 286.737,036	4	352.275,132 286.749,756	12.728
4	352.275,132 286.749,756	1	351.686,469 286.761,606	588.782

**\*\* Lungimile segmentelor sunt determinate în planul de proiecție Stereo 70 și sunt rotunjite la 1 milimetru.**

**\*\*\* Distanța dintre puncte este formată din segmente cumulate ce sunt mai mici decât valoarea 1 milimetru.**



**DATE DESPRE IMOBILUL NR. 3128**

Oficiul de Cadastru și Publicitate Imobiliară DOLJ  
Biroul de Cadastru și Publicitate Imobiliară Craiova

**A. Partea I. Descrierea imobilului**

TEREN Extravilan

Adresa: Jud. Dolj, T 10, P 47

Nr. Crt	Nr cadastral Nr. topografic	Suprafața* (mp)	Observații / Referințe
A1		Din acte: 9.036 Masurata: 8.394	Sector cadastral:2 Teren neimprejmuit; PROCENT DIMINUARE 7.1%;

**B. Partea II. Proprietari și acte**

Inscrieri privitoare la dreptul de proprietate și alte drepturi reale		Referințe
<b>0 / 19/05/2022</b>		
Act Administrativ nr. TDP:415-48412, din 13/01/1994 emis de COMISIA JUDETEANA DOLJ (CERTIF. DE DECES: D9235141/05.01.1992;);		
B1	Intabulare, drept de PROPRIETATE, dobandit prin Reconstituire, cota actuala 1/1, cota initiala 1/1 1) <b>DOBRE IOANA</b> , DECEDAT, LIPSA CNP DEFUNCT:Da	A1

**C. Partea III. SARCINI .**


Inscrieri privind dezmembramintele dreptului de proprietate, drepturi reale de garanție și sarcini	Referințe
NU SUNT	

## Anexa Nr. 1 La Partea I

## Teren

Nr cadastral	Suprafața (mp)*	Observații / Referințe
	Din acte: 9.036 Masurata: 8.394	PROCENT DIMINUARE 7.1%;

\* Suprafața este determinată în planul de proiecție Stereo 70.



## Date referitoare la teren

Crt	Categorie folosință	Intra vilan	Suprafața (mp)	Tarla	Parcelă	Nr. topo	Observații / Referințe
1	arabil	NU	8.394	10	47	-	

## Lungime Segmente

1) Valorile lungimilor segmentelor sunt obținute din proiecție în plan.

Punct început	X / Y	Punct sfârșit	X / Y	Lungime segment (** (m)
1	351.685,689 286.748,894	2	351.684,815 286.734,664	14.257
2	351.684,815 286.734,664	3	352.274,184 286.722,8	589.488
3	352.274,184 286.722,8	4	352.274,685 286.737,036	14.245
4	352.274,685 286.737,036	1	351.685,689 286.748,894	589.115

**\*\* Lungimile segmentelor sunt determinate în planul de proiecție Stereo 70 și sunt rotunjite la 1 milimetru.**

**\*\*\* Distanța dintre puncte este formată din segmente cumulate ce sunt mai mici decât valoarea 1 milimetru.**





**DATE DESPRE IMOBILUL NR. 3129**

Oficiul de Cadastru și Publicitate Imobiliară DOLJ  
Biroul de Cadastru și Publicitate Imobiliară Craiova

**A. Partea I. Descrierea imobilului**

TEREN Extravilan

Adresa: Jud. Dolj, T 10, P 48

Nr. Crt	Nr cadastral Nr. topografic	Suprafața* (mp)	Observații / Referințe
A1	31396	10.000	Sector cadastral:2 Teren neimprejmuit;

**B. Partea II. Proprietari și acte**

Inscrieri privitoare la dreptul de proprietate și alte drepturi reale	Referințe
<b>138086 / 06/11/2015</b>	
Hotarare Judecatoreasca nr. HJ:989, din 12/06/2012 emis de JUDECATORIA CALAFAT;	
B1	A1
Intabulare, drept de PROPRIETATE, dobandit prin Hotarare Judecatoreasca, cota actuala 1/1, cota initiala 1/1 1) VULPE VASILE	


**C. Partea III. SARCINI .**

Inscrieri privind dezmembramintele dreptului de proprietate, drepturi reale de garanție și sarcini	Referințe
NU SUNT	

**Anexa Nr. 1 La Partea I****Teren**

Nr cadastral	Suprafața (mp)*	Observații / Referințe
31396	10.000	

\* Suprafața este determinată în planul de proiecție Stereo 70.

**Date referitoare la teren**

Crt	Categorie folosință	Intra vilan	Suprafața (mp)	Tarla	Parcelă	Nr. topo	Observații / Referințe
1	arabil	NU	10.000	10	48	-	

**Lungime Segmente**

1) Valorile lungimilor segmentelor sunt obținute din proiecție în plan.

Punct început	X / Y	Punct sfârșit	X / Y	Lungime segment (** (m)
1	351.684,815 286.734,664	2	351.683,774 286.717,724	16.972
2	351.683,774 286.717,724	3	352.273,588 286.705,851	589.933
3	352.273,588 286.705,851	4	352.274,184 286.722,8	16.959
4	352.274,184 286.722,8	1	351.684,815 286.734,664	589.488

**\*\* Lungimile segmentelor sunt determinate în planul de proiecție Stereo 70 și sunt rotunjite la 1 milimetru.**

**\*\*\* Distanța dintre puncte este formată din segmente cumulate ce sunt mai mici decât valoarea 1 milimetru.**



**DATE DESPRE IMOBILUL NR. 3130**

Oficiul de Cadastru și Publicitate Imobiliară DOLJ  
Biroul de Cadastru și Publicitate Imobiliară Craiova

**A. Partea I. Descrierea imobilului**

TEREN Extravilan

Adresa: Jud. Dolj, T 10, P 49

Nr. Crt	Nr cadastral Nr. topografic	Suprafața* (mp)	Observații / Referințe
A1		Din acte: 20.000 Masurata: 18.580	Sector cadastral:2 Teren neimprejmuit; PROCENT DIMINUARE 7.1%;

**B. Partea II. Proprietari și acte**

Inscrieri privitoare la dreptul de proprietate și alte drepturi reale		Referințe
<b>0 / 19/05/2022</b>		
Act Administrativ nr. TDP:2683-47996, din 02/04/1998 emis de COMISIA JUDETEANA DOLJ;		
B1	Intabulare, drept de PROPRIETATE, dobandit prin Reconstituire, cota actuala 1/1, cota initiala 1/1 1) PATRASCU FLOAREA 2) BARBU CORNELIU, LIPSA CNP	A1

**C. Partea III. SARCINI .**


Inscrieri privind dezmembramintele dreptului de proprietate, drepturi reale de garanție și sarcini	Referințe
NU SUNT	

## Anexa Nr. 1 La Partea I

## Teren

Nr cadastral	Suprafața (mp)*	Observații / Referințe
	Din acte: 20.000 Masurata: 18.580	PROCENT DIMINUARE 7.1%;

\* Suprafața este determinată în planul de proiecție Stereo 70.



## Date referitoare la teren

Crt	Categorie folosință	Intravilan	Suprafața (mp)	Tarla	Parcelă	Nr. topo	Observații / Referințe
1	arabil	NU	18.580	10	49	-	

## Lungime Segmente

1) Valorile lungimilor segmentelor sunt obținute din proiecție în plan.

Punct început	X / Y	Punct sfârșit	X / Y	Lungime segment (** (m)
1	351.683,774 286.717,724	2	351.681,842 286.686,276	31.507
2	351.681,842 286.686,276	3	352.272,13 286.674,393	590.408
3	352.272,13 286.674,393	4	352.273,391 286.700,266	25.904
4	352.273,391 286.700,266	5	352.273,588 286.705,851	5.588

Punct început	X / Y	Punct sfârșit	X / Y	Lungime segment (** (m)
5	352.273,588 286.705,851	1	351.683,774 286.717,724	589.933

\*\* Lungimile segmentelor sunt determinate în planul de proiecție Stereo 70 și sunt rotunjite la 1 milimetru.

\*\*\* Distanța dintre puncte este formată din segmente cumulate ce sunt mai mici decât valoarea 1 milimetru.





**DATE DESPRE IMOBILUL NR. 3131**

Oficiul de Cadastru și Publicitate Imobiliară DOLJ  
Biroul de Cadastru și Publicitate Imobiliară Craiova

**A. Partea I. Descrierea imobilului**

TEREN Extravilan

Adresa: Jud. Dolj, T 10, P 50

Nr. Crt	Nr cadastral Nr. topografic	Suprafața* (mp)	Observații / Referințe
A1		Din acte: 10.000 Masurata: 9.290	Sector cadastral:2 Teren neimprejmuit; PROCENT DIMINUARE 7.1%;

**B. Partea II. Proprietari și acte**

Inscrieri privitoare la dreptul de proprietate și alte drepturi reale		Referințe
<b>0 / 19/05/2022</b>		
Act Administrativ nr. TDP:612-48415, din 03/03/1994 emis de COMISIA JUDETEANA DOLJ;		
B1	Intabulare, drept de PROPRIETATE, dobandit prin Reconstituire, cota actuala 1/1, cota initiala 1/1 1) <b>BARBU VASILE</b>	A1


**C. Partea III. SARCINI .**

Inscrieri privind dezmembramintele dreptului de proprietate, drepturi reale de garanție și sarcini	Referințe
NU SUNT	

**Anexa Nr. 1 La Partea I****Teren**

Nr cadastral	Suprafața (mp)*	Observații / Referințe
	Din acte: 10.000 Masurata: 9.290	PROCENT DIMINUARE 7.1%;

\* Suprafața este determinată în planul de proiecție Stereo 70.

**Date referitoare la teren**

Crt	Categorie folosință	Intra vilan	Suprafața (mp)	Tarla	Parcelă	Nr. topo	Observații / Referințe
1	arabil	NU	9.290	10	50	-	

**Lungime Segmente**

1) Valorile lungimilor segmentelor sunt obținute din proiecție în plan.

Punct început	X / Y	Punct sfârșit	X / Y	Lungime segment (** (m)
1	351.681,842 286.686,276	2	351.681,559 286.681,655	4.63
2	351.681,559 286.681,655	3	351.680,753 286.670,564	11.12
3	351.680,753 286.670,564	4	352.271,364 286.658,674	590.731
4	352.271,364 286.658,674	5	352.272,13 286.674,393	15.738
5	352.272,13 286.674,393	1	351.681,842 286.686,276	590.408

**\*\* Lungimile segmentelor sunt determinate în planul de proiecție Stereo 70 și sunt rotunjite la 1 milimetru.**

**\*\*\* Distanța dintre puncte este formată din segmente cumulate ce sunt mai mici decât valoarea 1 milimetru.**



**DATE DESPRE IMOBILUL NR. 3132**

Oficiul de Cadastru și Publicitate Imobiliară DOLJ  
Biroul de Cadastru și Publicitate Imobiliară Craiova

**A. Partea I. Descrierea imobilului**

TEREN Extravilan

Adresa: Jud. Dolj, T 10, P 51

Nr. Crt	Nr cadastral Nr. topografic	Suprafața* (mp)	Observații / Referințe
A1		Din acte: 10.000 Masurata: 9.290	Sector cadastral:2 Teren neimprejmuit; PROCENT DIMINUARE 7.1%;

**B. Partea II. Proprietari și acte**

Inscrieri privitoare la dreptul de proprietate și alte drepturi reale		Referințe
<b>0 / 19/05/2022</b>		
Act Administrativ nr. TDP:577-48414, din 22/02/1994 emis de COMISIA JUDETEANA DOLJ;		
B1	Intabulare, drept de PROPRIETATE, dobandit prin Reconstituire, cota actuala 1/1, cota initiala 1/1 1) <b>DINCA FLOREA</b> , LIPSA CNP	A1

**C. Partea III. SARCINI .**


Inscrieri privind dezmembramintele dreptului de proprietate, drepturi reale de garanție și sarcini	Referințe
NU SUNT	

## Anexa Nr. 1 La Partea I

## Teren

Nr cadastral	Suprafața (mp)*	Observații / Referințe
	Din acte: 10.000 Masurata: 9.290	PROCENT DIMINUARE 7.1%;

\* Suprafața este determinată în planul de proiecție Stereo 70.



## Date referitoare la teren

Crt	Categorie folosință	Intra vilan	Suprafața (mp)	Tarla	Parcelă	Nr. topo	Observații / Referințe
1	arabil	NU	9.290	10	51	-	

## Lungime Segmente

1) Valorile lungimilor segmentelor sunt obținute din proiecție în plan.

Punct început	X / Y	Punct sfârșit	X / Y	Lungime segment (** (m)
1	351.680,753 286.670,564	2	351.679,611 286.654,862	15.743
2	351.679,611 286.654,862	3	352.270,599 286.642,965	591.108
3	352.270,599 286.642,965	4	352.271,364 286.658,674	15.728
4	352.271,364 286.658,674	1	351.680,753 286.670,564	590.731

**\*\* Lungimile segmentelor sunt determinate în planul de proiecție Stereo 70 și sunt rotunjite la 1 milimetru.**

**\*\*\* Distanța dintre puncte este formată din segmente cumulate ce sunt mai mici decât valoarea 1 milimetru.**





**DATE DESPRE IMOBILUL NR. 3133**

Oficiul de Cadastru și Publicitate Imobiliară DOLJ  
Biroul de Cadastru și Publicitate Imobiliară Craiova

**A. Partea I. Descrierea imobilului**

TEREN Extravilan

Adresa: Jud. Dolj, T 10, P 52

Nr. Crt	Nr cadastral Nr. topografic	Suprafața* (mp)	Observații / Referințe
A1		Din acte: 10.000 Masurata: 9.290	Sector cadastral:2 Teren neimprejmuit; PROCENT DIMINUARE 7.1%;

**B. Partea II. Proprietari și acte**

Inscrieri privitoare la dreptul de proprietate și alte drepturi reale		Referințe
<b>0 / 19/05/2022</b>		
Act Administrativ nr. TDP:1093-45339, din 15/12/1994 emis de COMISIA JUDETEANA DOLJ (CERTIF. DE DECES:DZ107657/07.04.2011;);		
B1	Intabulare, drept de PROPRIETATE, dobandit prin Reconstituire, cota actuala 1/1, cota initiala 1/1 1) VILA ION, DECEDAT DEFUNCT:Da	A1

**C. Partea III. SARCINI .**


Inscrieri privind dezmembramintele dreptului de proprietate, drepturi reale de garanție și sarcini	Referințe
NU SUNT	

## Anexa Nr. 1 La Partea I

## Teren

Nr cadastral	Suprafața (mp)*	Observații / Referințe
	Din acte: 10.000 Masurata: 9.290	PROCENT DIMINUARE 7.1%;

\* Suprafața este determinată în planul de proiecție Stereo 70.



## Date referitoare la teren

Crt	Categorie folosință	Intra vilan	Suprafața (mp)	Tarla	Parcelă	Nr. topo	Observații / Referințe
1	arabil	NU	9.290	10	52	-	

## Lungime Segmente

1) Valorile lungimilor segmentelor sunt obținute din proiecție în plan.

Punct început	X / Y	Punct sfârșit	X / Y	Lungime segment (** (m)
1	351.679,611 286.654,862	2	351.678,471 286.639,171	15.732
2	351.678,471 286.639,171	3	352.269,834 286.627,266	591.483
3	352.269,834 286.627,266	4	352.270,599 286.642,965	15.718
4	352.270,599 286.642,965	1	351.679,611 286.654,862	591.108

**\*\* Lungimile segmentelor sunt determinate în planul de proiecție Stereo 70 și sunt rotunjite la 1 milimetru.**

**\*\*\* Distanța dintre puncte este formată din segmente cumulate ce sunt mai mici decât valoarea 1 milimetru.**



**DATE DESPRE IMOBILUL NR. 3134**

Oficiul de Cadastru și Publicitate Imobiliară DOLJ  
Biroul de Cadastru și Publicitate Imobiliară Craiova

**A. Partea I. Descrierea imobilului**

TEREN Extravilan

Adresa: Jud. Dolj, T 10, P 53

Nr. Crt	Nr cadastral Nr. topografic	Suprafața* (mp)	Observații / Referințe
A1	32307	13.200	Sector cadastral:2 Teren neimprejmuit;

**B. Partea II. Proprietari și acte**

Inscrieri privitoare la dreptul de proprietate și alte drepturi reale		Referințe
<b>185264 / 28/11/2017</b>		
Act Administrativ nr. 624-48415, din 17/03/1994 emis de Comisia Judeteana Dolj (act notarial nr CM NR. 246 din 12.08.2015, emis de BNP DIACONU CRISTIAN; act notarial nr ACT DE PARTAJ NR. 4191 din 12.08.2015, emis de BNP DIACONU CRISTIAN);		
B1	Intabulare, drept de PROPRIETATE, dobandit prin Succesiune, cota actuala 1/2, cota initiala 1/2 1) <b>MOGOSANU ELENA</b>	A1
B2	Intabulare, drept de PROPRIETATE, dobandit prin Conventie, cota actuala 1/2, cota initiala 1/2 1) <b>MOGOSANU ELENA</b>	A1

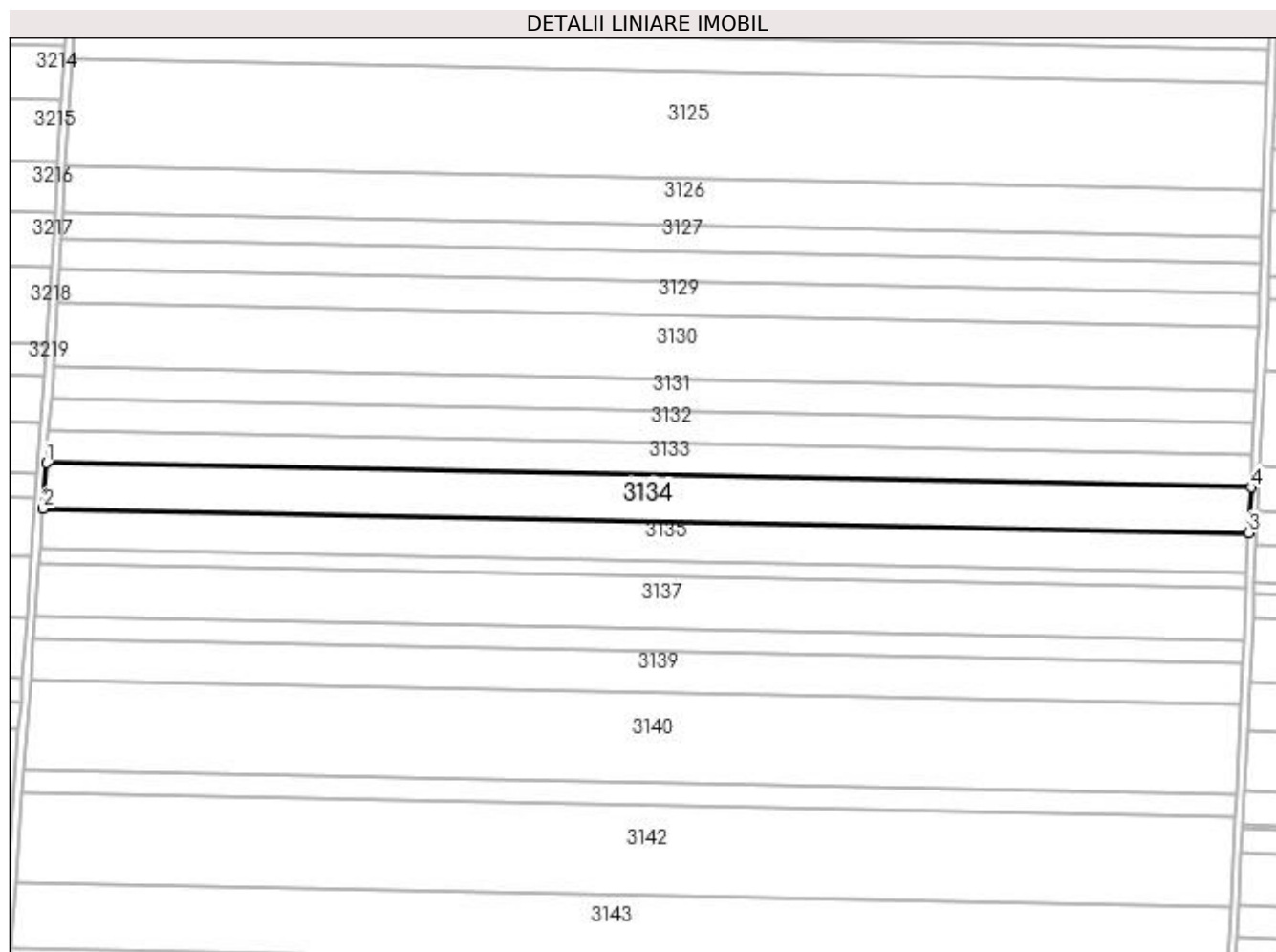
**C. Partea III. SARCINI .**

Inscrieri privind dezmembramintele dreptului de proprietate, drepturi reale de garanție și sarcini	Referințe
NU SUNT	

**Anexa Nr. 1 La Partea I****Teren**

Nr cadastral	Suprafața (mp)*	Observații / Referințe
32307	13.200	

\* Suprafața este determinată în planul de proiecție Stereo 70.

**Date referitoare la teren**

Crt	Categorie folosință	Intra vilan	Suprafața (mp)	Tarla	Parcelă	Nr. topo	Observații / Referințe
1	arabil	NU	13.200	10	53	-	

**Lungime Segmente**

1) Valorile lungimilor segmentelor sunt obținute din proiecție în plan.

Punct început	X / Y	Punct sfârșit	X / Y	Lungime segment (** (m)
1	351.678,471 286.639,171	2	351.676,852 286.616,892	22.338
2	351.676,852 286.616,892	3	352.268,748 286.604,977	592.016
3	352.268,748 286.604,977	4	352.269,834 286.627,266	22.315
4	352.269,834 286.627,266	1	351.678,471 286.639,171	591.483

**\*\* Lungimile segmentelor sunt determinate în planul de proiecție Stereo 70 și sunt rotunjite la 1 milimetru.**

**\*\*\* Distanța dintre puncte este formată din segmente cumulate ce sunt mai mici decât valoarea 1 milimetru.**





**DATE DESPRE IMOBILUL NR. 3135**

Oficiul de Cadastru și Publicitate Imobiliară DOLJ  
Biroul de Cadastru și Publicitate Imobiliară Craiova

**A. Partea I. Descrierea imobilului**

TEREN Extravilan

Adresa: Jud. Dolj, T 10, P 54/5

Nr. Crt	Nr cadastral Nr. topografic	Suprafața* (mp)	Observații / Referințe
A1		Din acte: 12.400 Masurata: 11.520	Sector cadastral:2 Teren neimprejmuit; PROCENT DIMINUARE 7.1%;

**B. Partea II. Proprietari și acte**

Inscrieri privitoare la dreptul de proprietate și alte drepturi reale		Referințe
<b>0 / 19/05/2022</b>		
Act Administrativ nr. TDP:4174, din 21/09/2004 emis de COMISIA JUDETEANA DOLJ (CERTIF. DE DECES: DR063751/12.01.2002; CERTIF. DE NOTORIETATE:9854/04.05.2022;);		
B1	Intabulare, drept de PROPRIETATE, dobandit prin Reconstituire, cota actuala 1/1, cota initiala 1/1 1) CUTOVEANU ION, DECEDAT DEFUNCT:Da	A1

**C. Partea III. SARCINI .**


Inscrieri privind dezmembramintele dreptului de proprietate, drepturi reale de garanție și sarcini	Referințe
NU SUNT	

## Anexa Nr. 1 La Partea I

## Teren

Nr cadastral	Suprafața (mp)*	Observații / Referințe
	Din acte: 12.400 Masurata: 11.520	PROCENT DIMINUARE 7.1%;

\* Suprafața este determinată în planul de proiecție Stereo 70.



## Date referitoare la teren

Crt	Categorie folosință	Intravilan	Suprafața (mp)	Tarla	Parcelă	Nr. topo	Observații / Referințe
1	arabil	NU	11.520	10	54/5	-	

## Lungime Segmente

1) Valorile lungimilor segmentelor sunt obținute din proiecție în plan.

Punct început	X / Y	Punct sfârșit	X / Y	Lungime segment (** (m)
1	351.676,852 286.616,892	2	351.675,44 286.597,465	19.478
2	351.675,44 286.597,465	3	352.267,801 286.585,54	592.481
3	352.267,801 286.585,54	4	352.268,748 286.604,977	19.46
4	352.268,748 286.604,977	1	351.676,852 286.616,892	592.016

**\*\* Lungimile segmentelor sunt determinate în planul de proiecție Stereo 70 și sunt rotunjite la 1 milimetru.**

**\*\*\* Distanța dintre puncte este formată din segmente cumulate ce sunt mai mici decât valoarea 1 milimetru.**



**DATE DESPRE IMOBILUL NR. 3136**

Oficiul de Cadastru și Publicitate Imobiliară DOLJ  
Biroul de Cadastru și Publicitate Imobiliară Craiova

**A. Partea I. Descrierea imobilului**

TEREN Extravilan

Adresa: Jud. Dolj, T 10, P 54

Nr. Crt	Nr cadastral Nr. topografic	Suprafața* (mp)	Observații / Referințe
A1	31223	Din acte: 5.000 Masurata: 4.634	Sector cadastral:2 Teren neimprejmuit;

**B. Partea II. Proprietari și acte**

Inscrieri privitoare la dreptul de proprietate și alte drepturi reale	Referințe
<b>89007 / 29/07/2015</b>	
Hotarare Judecatoreasca nr. HJ:1270, din 23/06/2009 emis de JUDECATORIA CALAFAT (Dosar nr. 1243/201/2009);	
B1	A1
Intabulare, drept de PROPRIETATE, dobandit prin Hotarare Judecatoreasca, cota actuala 1/1, cota initiala 1/1	
1) <b>ROMTEAM PROD SRL</b> , CIF:15402740	

**C. Partea III. SARCINI .**

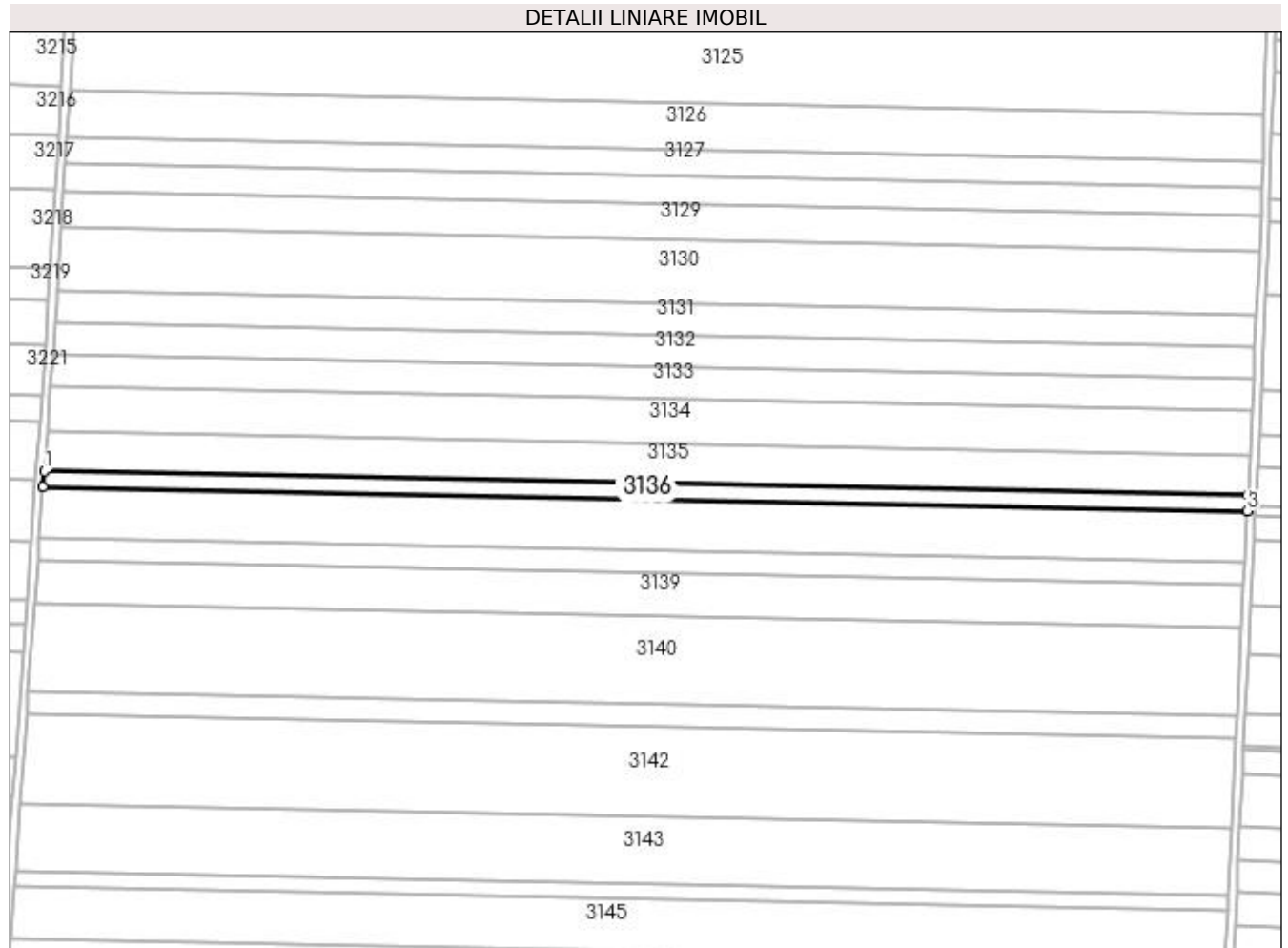
Inscrieri privind dezmembramintele dreptului de proprietate, drepturi reale de garanție și sarcini	Referințe
NU SUNT	

## Anexa Nr. 1 La Partea I

## Teren

Nr cadastral	Suprafața (mp)*	Observații / Referințe
31223	Din acte: 5.000 Masurata: 4.634	

\* Suprafața este determinată în planul de proiecție Stereo 70.



## Date referitoare la teren

Crt	Categorie folosință	Intra vilan	Suprafața (mp)	Tarla	Parcelă	Nr. topo	Observații / Referințe
1	arabil	NU	4.634	10	54	-	

## Lungime Segmente

1) Valorile lungimilor segmentelor sunt obținute din proiecție în plan.

Punct început	X / Y	Punct sfârșit	X / Y	Lungime segment (** (m)
1	351.675,44 286.597,465	2	351.674,873 286.589,655	7.831
2	351.674,873 286.589,655	3	352.267,42 286.577,726	592.667
3	352.267,42 286.577,726	4	352.267,801 286.585,54	7.823
4	352.267,801 286.585,54	1	351.675,44 286.597,465	592.481

**\*\* Lungimile segmentelor sunt determinate în planul de proiecție Stereo 70 și sunt rotunjite la 1 milimetru.**

**\*\*\* Distanța dintre puncte este formată din segmente cumulate ce sunt mai mici decât valoarea 1 milimetru.**





**DATE DESPRE IMOBILUL NR. 3137**

Oficiul de Cadastru și Publicitate Imobiliară DOLJ  
Biroul de Cadastru și Publicitate Imobiliară Craiova

**A. Partea I. Descrierea imobilului**

TEREN Extravilan

Adresa: Jud. Dolj, T 10, P 55

Nr. Crt	Nr cadastral Nr. topografic	Suprafața* (mp)	Observații / Referințe
A1	31541	15.000	Sector cadastral:2 Teren neimprejmuit;

**B. Partea II. Proprietari și acte**

Inscrieri privitoare la dreptul de proprietate și alte drepturi reale	Referințe
<b>2482 / 12/01/2016</b>	
Hotarare Judecatoreasca nr. SC:983, din 11/06/2012 emis de JUDECATORIA CALAFAT;	
B1	Intabulare, drept de PROPRIETATE, dobandit prin Hotarare Judecatoreasca, cota actuala 1/1, cota initiala 1/1 1) VULPE VASILE
	A1

**C. Partea III. SARCINI .**


Inscrieri privind dezmembramintele dreptului de proprietate, drepturi reale de garanție și sarcini	Referințe
NU SUNT	

## Anexa Nr. 1 La Partea I

## Teren

Nr cadastral	Suprafața (mp)*	Observații / Referințe
31541	15.000	

\* Suprafața este determinată în planul de proiecție Stereo 70.



## Date referitoare la teren

Crt	Categorie folosință	Intra vilan	Suprafața (mp)	Tarla	Parcelă	Nr. topo	Observații / Referințe
1	arabil	NU	15.000	10	55	-	

## Lungime Segmente

1) Valorile lungimilor segmentelor sunt obținute din proiecție în plan.

Punct început	X / Y	Punct sfârșit	X / Y	Lungime segment (** (m)
1	351.674,873 286.589,655	2	351.673,037 286.564,39	25.332
2	351.673,037 286.564,39	3	352.266,188 286.552,45	593.271
3	352.266,188 286.552,45	4	352.267,42 286.577,726	25.306
4	352.267,42 286.577,726	1	351.674,873 286.589,655	592.667

**\*\* Lungimile segmentelor sunt determinate în planul de proiecție Stereo 70 și sunt rotunjite la 1 milimetru.**

**\*\*\* Distanța dintre puncte este formată din segmente cumulate ce sunt mai mici decât valoarea 1 milimetru.**



**DATE DESPRE IMOBILUL NR. 3138**

Oficiul de Cadastru și Publicitate Imobiliară DOLJ  
Biroul de Cadastru și Publicitate Imobiliară Craiova

**A. Partea I. Descrierea imobilului**

TEREN Extravilan

Adresa: Jud. Dolj, T 10, P 56

Nr. Crt	Nr cadastral Nr. topografic	Suprafața* (mp)	Observații / Referințe
A1		Din acte: 7.100 Masurata: 6.596	Sector cadastral:2 Teren neimprejmuit; PROCENT DIMINUARE 7.1%;

**B. Partea II. Proprietari și acte**

Inscrieri privitoare la dreptul de proprietate și alte drepturi reale		Referințe
<b>0 / 19/05/2022</b>		
Act Notarial nr. CVC:1900, din 02/09/1996 emis de BNP BELU AUREL;		
B1	Intabulare, drept de PROPRIETATE, dobandit prin Conventie, cota actuala 1/1, cota initiala 1/1 1) DUMITRU GHEORGHE 2) DUMITRU IRINA ALINA	A1

**C. Partea III. SARCINI .**


Inscrieri privind dezmembramintele dreptului de proprietate, drepturi reale de garanție și sarcini	Referințe
NU SUNT	

## Anexa Nr. 1 La Partea I

## Teren

Nr cadastral	Suprafața (mp)*	Observații / Referințe
	Din acte: 7.100 Masurata: 6.596	PROCENT DIMINUARE 7.1%;

\* Suprafața este determinată în planul de proiecție Stereo 70.



## Date referitoare la teren

Crt	Categorie folosință	Intravilan	Suprafața (mp)	Tarla	Parcelă	Nr. topo	Observații / Referințe
1	arabil	NU	6.596	10	56	-	

## Lungime Segmente

1) Valorile lungimilor segmentelor sunt obținute din proiecție în plan.

Punct început	X / Y	Punct sfârșit	X / Y	Lungime segment (** (m)
1	351.673,037 286.564,39	2	351.672,23 286.553,289	11.13
2	351.672,23 286.553,289	3	352.265,647 286.541,343	593.537
3	352.265,647 286.541,343	4	352.266,188 286.552,45	11.12
4	352.266,188 286.552,45	1	351.673,037 286.564,39	593.271

**\*\* Lungimile segmentelor sunt determinate în planul de proiecție Stereo 70 și sunt rotunjite la 1 milimetru.**

**\*\*\* Distanța dintre puncte este formată din segmente cumulate ce sunt mai mici decât valoarea 1 milimetru.**





**DATE DESPRE IMOBILUL NR. 3139**

Oficiul de Cadastru și Publicitate Imobiliară DOLJ  
 Biroul de Cadastru și Publicitate Imobiliară Craiova

**A. Partea I. Descrierea imobilului**

TEREN Extravilan

Adresa: Jud. Dolj, T 10, P 57

Nr. Crt	Nr cadastral Nr. topografic	Suprafața* (mp)	Observații / Referințe
A1	31517	12.200	Sector cadastral:2 Teren neimprejmuit;

**B. Partea II. Proprietari și acte**

Inscrieri privitoare la dreptul de proprietate și alte drepturi reale		Referințe
<b>2485 / 12/01/2016</b>		
Hotarare Judecatoreasca nr. SC:484, din 26/02/2014 emis de JUDECATORIA CALAFAT (dosar nr 3408/201/2013;);		
B1	Intabulare, drept de PROPRIETATE, dobandit prin Hotarare Judecatoreasca, cota actuala 1/1, cota initiala 1/1 1) VULPE VASILE	A1

**C. Partea III. SARCINI .**


Inscrieri privind dezmembramintele dreptului de proprietate, drepturi reale de garanție și sarcini	Referințe
NU SUNT	

## Anexa Nr. 1 La Partea I

## Teren

Nr cadastral	Suprafața (mp)*	Observații / Referințe
31517	12.200	

\* Suprafața este determinată în planul de proiecție Stereo 70.



## Date referitoare la teren

Crt	Categorie folosință	Intra vilan	Suprafața (mp)	Tarla	Parcelă	Nr. topo	Observații / Referințe
1	arabil	NU	12.200	10	57	-	

## Lungime Segmente

1) Valorile lungimilor segmentelor sunt obținute din proiecție în plan.

Punct început	X / Y	Punct sfârșit	X / Y	Lungime segment (** (m)
1	352.265,647 286.541,343	2	351.672,23 286.553,289	593.537
2	351.672,23 286.553,289	3	351.670,739 286.532,768	20.575
3	351.670,739 286.532,768	4	352.264,646 286.520,812	594.027
4	352.264,646 286.520,812	1	352.265,647 286.541,343	20.555

**\*\* Lungimile segmentelor sunt determinate în planul de proiecție Stereo 70 și sunt rotunjite la 1 milimetru.**

**\*\*\* Distanța dintre puncte este formată din segmente cumulate ce sunt mai mici decât valoarea 1 milimetru.**



**DATE DESPRE IMOBILUL NR. 3140**

Oficiul de Cadastru și Publicitate Imobiliară DOLJ  
Biroul de Cadastru și Publicitate Imobiliară Craiova

**A. Partea I. Descrierea imobilului**

TEREN Extravilan

Adresa: Jud. Dolj, T 10, P 58

Nr. Crt	Nr cadastral Nr. topografic	Suprafața* (mp)	Observații / Referințe
A1		Din acte: 28.139 Masurata: 26.141	Sector cadastral:2 Teren neimprejmuit; PROCENT DIMINUARE 7.1%;

**B. Partea II. Proprietari și acte**

Inscrieri privitoare la dreptul de proprietate și alte drepturi reale		Referințe
<b>0 / 19/05/2022</b>		
Act Notarial nr. CM:206, din 23/11/2000 emis de BNP STOENESCU FLOREA (CERTIF. DE DECES:DS967616/10.10.2009;);		
B1	Intabulare, drept de PROPRIETATE, dobandit prin Succesiune, cota actuala 1/1, cota initiala 1/1 1) MITRANESCU LUCIA, DECEDAT DEFUNCT:Da	A1


**C. Partea III. SARCINI .**

Inscrieri privind dezmembramintele dreptului de proprietate, drepturi reale de garanție și sarcini	Referințe
NU SUNT	

**Anexa Nr. 1 La Partea I****Teren**

Nr cadastral	Suprafața (mp)*	Observații / Referințe
	Din acte: 28.139 Masurata: 26.141	PROCENT DIMINUARE 7.1%;

\* Suprafața este determinată în planul de proiecție Stereo 70.

**Date referitoare la teren**

Crt	Categorie folosință	Intravilan	Suprafața (mp)	Tarla	Parcelă	Nr. topo	Observații / Referințe
1	arabil	NU	26.141	10	58	-	

**Lungime Segmente**

1) Valorile lungimilor segmentelor sunt obținute din proiecție în plan.

Punct început	X / Y	Punct sfârșit	X / Y	Lungime segment (** (m)
1	352.264,646 286.520,812	2	351.670,739 286.532,768	594.027
2	351.670,739 286.532,768	3	351.667,548 286.488,856	44.028
3	351.667,548 286.488,856	4	352.262,505 286.476,879	595.078
4	352.262,505 286.476,879	1	352.264,646 286.520,812	43.985

**\*\* Lungimile segmentelor sunt determinate în planul de proiecție Stereo 70 și sunt rotunjite la 1 milimetru.**

**\*\*\* Distanța dintre puncte este formată din segmente cumulate ce sunt mai mici decât valoarea 1 milimetru.**





**DATE DESPRE IMOBILUL NR. 3141**

Oficiul de Cadastru și Publicitate Imobiliară DOLJ  
Biroul de Cadastru și Publicitate Imobiliară Craiova

**A. Partea I. Descrierea imobilului**

TEREN Extravilan

Adresa: Jud. Dolj, T 10, P 59

Nr. Crt	Nr cadastral Nr. topografic	Suprafața* (mp)	Observații / Referințe
A1		Din acte: 7.100 Masurata: 6.596	Sector cadastral:2 Teren neimprejmuit; PROCENT DIMINUARE 7.1%;

**B. Partea II. Proprietari și acte**

Inscrieri privitoare la dreptul de proprietate și alte drepturi reale		Referințe
<b>0 / 19/05/2022</b>		
Act Administrativ nr. TDP:201-60440, din 02/12/1993 emis de COMISIA JUDETEANA DOLJ (CERTIF. DE DECES: DS967616/10.10.2009;);		
B1	Intabulare, drept de PROPRIETATE, dobandit prin Reconstituire, cota actuala 1/1, cota initiala 1/1 1) MITRANESCU LUCIA, DECEDAT DEFUNCT:Da	A1

**C. Partea III. SARCINI .**


Inscrieri privind dezmembramintele dreptului de proprietate, drepturi reale de garanție și sarcini	Referințe
NU SUNT	

## Anexa Nr. 1 La Partea I

## Teren

Nr cadastral	Suprafața (mp)*	Observații / Referințe
	Din acte: 7.100 Masurata: 6.596	PROCENT DIMINUARE 7.1%;

\* Suprafața este determinată în planul de proiecție Stereo 70.



## Date referitoare la teren

Crt	Categorie folosință	Intra vilan	Suprafața (mp)	Tarla	Parcelă	Nr. topo	Observații / Referințe
1	arabil	NU	6.596	10	59	-	

## Lungime Segmente

1) Valorile lungimilor segmentelor sunt obținute din proiecție în plan.

Punct început	X / Y	Punct sfârșit	X / Y	Lungime segment (** (m)
1	351.667,548 286.488,856	2	351.666,743 286.477,788	11.097
2	351.666,743 286.477,788	3	352.261,966 286.465,806	595.344
3	352.261,966 286.465,806	4	352.262,505 286.476,879	11.086
4	352.262,505 286.476,879	1	351.667,548 286.488,856	595.078

**\*\* Lungimile segmentelor sunt determinate în planul de proiecție Stereo 70 și sunt rotunjite la 1 milimetru.**

**\*\*\* Distanța dintre puncte este formată din segmente cumulate ce sunt mai mici decât valoarea 1 milimetru.**



**DATE DESPRE IMOBILUL NR. 3142**

Oficiul de Cadastru și Publicitate Imobiliară DOLJ  
Biroul de Cadastru și Publicitate Imobiliară Craiova

**A. Partea I. Descrierea imobilului**

TEREN Extravilan

Adresa: Jud. Dolj, T 10, P 60

Nr. Crt	Nr cadastral Nr. topografic	Suprafața* (mp)	Observații / Referințe
A1		Din acte: 28.447 Masurata: 26.427	Sector cadastral:2 Teren neimprejmuit; PROCENT DIMINUARE 7.1%;

**B. Partea II. Proprietari și acte**

Inscrieri privitoare la dreptul de proprietate și alte drepturi reale		Referințe
<b>0 / 19/05/2022</b>		
Act Notarial nr. CM:49, din 01/03/1999 emis de BNP STOENESCU FLOREA;		
B1	Intabulare, drept de PROPRIETATE, dobandit prin Succesiune, cota actuala 1/4, cota initiala 1/4 1) <b>VASILE OCTAVIAN</b>	A1
B2	Intabulare, drept de PROPRIETATE, dobandit prin Succesiune, cota actuala 1/4, cota initiala 1/4 1) <b>HERJEU EUGENIA, LIPSA CNP</b>	A1
B3	Intabulare, drept de PROPRIETATE, dobandit prin Succesiune, cota actuala 1/4, cota initiala 1/4 1) <b>BORCOMAN DANA CLAUDIA, LIPSA CNP</b>	A1
Act Notarial nr. CM:164, din 16/08/2013 emis de BNP STOENESCU FLOREA;		
B4	Intabulare, drept de PROPRIETATE, dobandit prin Succesiune, cota actuala 1/4, cota initiala 1/4 1) <b>CIULLI VASILE DANA CLAUDIA</b>	A1

**C. Partea III. SARCINI .**


Inscrieri privind dezmembramintele dreptului de proprietate, drepturi reale de garanție și sarcini	Referințe
NU SUNT	

## Anexa Nr. 1 La Partea I

## Teren

Nr cadastral	Suprafața (mp)*	Observații / Referințe
	Din acte: 28.447 Masurata: 26.427	PROCENT DIMINUARE 7.1%;

\* Suprafața este determinată în planul de proiecție Stereo 70.



## Date referitoare la teren

Crt	Categorie folosință	Intra vilan	Suprafața (mp)	Tarla	Parcelă	Nr. topo	Observații / Referințe
1	arabil	NU	26.427	10	60	-	

## Lungime Segmente

1) Valorile lungimilor segmentelor sunt obținute din proiecție în plan.

Punct început	X / Y	Punct sfârșit	X / Y	Lungime segment (** (m)
1	351.666,743 286.477,788	2	351.663,524 286.433,494	44.411
2	351.663,524 286.433,494	3	352.259,806 286.421,49	596.403
3	352.259,806 286.421,49	4	352.261,966 286.465,806	44.369
4	352.261,966 286.465,806	1	351.666,743 286.477,788	595.344

**\*\* Lungimile segmentelor sunt determinate în planul de proiecție Stereo 70 și sunt rotunjite la 1 milimetru.**

**\*\*\* Distanța dintre puncte este formată din segmente cumulate ce sunt mai mici decât valoarea 1 milimetru.**





**DATE DESPRE IMOBILUL NR. 3143**

Oficiul de Cadastru și Publicitate Imobiliară DOLJ  
Biroul de Cadastru și Publicitate Imobiliară Craiova

**A. Partea I. Descrierea imobilului**

TEREN Extravilan

Adresa: Jud. Dolj, T 10, P 61

Nr. Crt	Nr cadastral Nr. topografic	Suprafața* (mp)	Observații / Referințe
A1		Din acte: 20.889 Masurata: 19.406	Sector cadastral:2 Teren neimprejmuit; PROCENT DIMINUARE 7.1%;

**B. Partea II. Proprietari și acte**

Inscrieri privitoare la dreptul de proprietate și alte drepturi reale		Referințe
<b>0 / 19/05/2022</b>		
Act Notarial nr. CM:143, din 20/12/2007 emis de BNP SILVIA VALERIA BUDUSAN;		
B1	Intabulare, drept de PROPRIETATE, dobandit prin Succesiune, cota actuala 1/3, cota initiala 1/3 1) <b>PREDOI MARIA</b>	A1
B2	Intabulare, drept de PROPRIETATE, dobandit prin Succesiune, cota actuala 1/3, cota initiala 1/3 1) <b>PREDOI ELEONORA</b>	A1
B3	Intabulare, drept de PROPRIETATE, dobandit prin Succesiune, cota actuala 1/3, cota initiala 1/3 1) <b>IMRE VIORICA</b>	A1


**C. Partea III. SARCINI .**

Inscrieri privind dezmembramintele dreptului de proprietate, drepturi reale de garanție și sarcini	Referințe
NU SUNT	

**Anexa Nr. 1 La Partea I****Teren**

Nr cadastral	Suprafața (mp)*	Observații / Referințe
	Din acte: 20.889 Masurata: 19.406	PROCENT DIMINUARE 7.1%;

\* Suprafața este determinată în planul de proiecție Stereo 70.

**Date referitoare la teren**

Crt	Categorie folosință	Intra vilan	Suprafața (mp)	Tarla	Parcelă	Nr. topo	Observații / Referințe
1	arabil	NU	19.406	10	61	-	

**Lungime Segmente**

1) Valorile lungimilor segmentelor sunt obținute din proiecție în plan.

Punct început	X / Y	Punct sfârșit	X / Y	Lungime segment (** (m)
1	351.663,524 286.433,494	2	351.661,164 286.401,018	32.562
2	351.661,164 286.401,018	3	352.258,223 286.388,998	597.18
3	352.258,223 286.388,998	4	352.259,806 286.421,49	32.531
4	352.259,806 286.421,49	1	351.663,524 286.433,494	596.403

**\*\* Lungimile segmentelor sunt determinate în planul de proiecție Stereo 70 și sunt rotunjite la 1 milimetru.**

**\*\*\* Distanța dintre puncte este formată din segmente cumulate ce sunt mai mici decât valoarea 1 milimetru.**



**DATE DESPRE IMOBILUL NR. 3144**

Oficiul de Cadastru și Publicitate Imobiliară DOLJ  
Biroul de Cadastru și Publicitate Imobiliară Craiova

**A. Partea I. Descrierea imobilului**

TEREN Extravilan

Adresa: Jud. Dolj, T 10, P 62

Nr. Crt	Nr cadastral Nr. topografic	Suprafața* (mp)	Observații / Referințe
A1		Din acte: 5.165 Masurata: 4.798	Sector cadastral:2 Teren neimprejmuit; PROCENT DIMINUARE 7.1%;

**B. Partea II. Proprietari și acte**

Inscrieri privitoare la dreptul de proprietate și alte drepturi reale		Referințe
<b>0 / 19/05/2022</b>		
Act Administrativ nr. TDP:631-48415, din 17/03/1994 emis de COMISIA JUDETEANA DOLJ (CERTIF. DE DECES: DP280333/07.04.2005;);		
B1	Intabulare, drept de PROPRIETATE, dobandit prin Reconstituire, cota actuala 1/1, cota initiala 1/1 1) <b>BIBAN DIONISIE</b> , DECEDAT DEFUNCT:Da	A1

**C. Partea III. SARCINI .**


Inscrieri privind dezmembramintele dreptului de proprietate, drepturi reale de garanție și sarcini	Referințe
NU SUNT	

## Anexa Nr. 1 La Partea I

## Teren

Nr cadastral	Suprafața (mp)*	Observații / Referințe
	Din acte: 5.165 Masurata: 4.798	PROCENT DIMINUARE 7.1%;

\* Suprafața este determinată în planul de proiecție Stereo 70.



## Date referitoare la teren

Crt	Categorie folosință	Intra vilan	Suprafața (mp)	Tarla	Parcelă	Nr. topo	Observații / Referințe
1	arabil	NU	4.798	10	62	-	

## Lungime Segmente

1) Valorile lungimilor segmentelor sunt obținute din proiecție în plan.

Punct început	X / Y	Punct sfârșit	X / Y	Lungime segment (** (m)
1	351.661,164 286.401,018	2	351.660,581 286.392,995	8.044
2	351.660,581 286.392,995	3	352.257,832 286.380,972	597.372
3	352.257,832 286.380,972	4	352.258,223 286.388,998	8.036
4	352.258,223 286.388,998	1	351.661,164 286.401,018	597.18

**\*\* Lungimile segmentelor sunt determinate în planul de proiecție Stereo 70 și sunt rotunjite la 1 milimetru.**

**\*\*\* Distanța dintre puncte este formată din segmente cumulate ce sunt mai mici decât valoarea 1 milimetru.**





**DATE DESPRE IMOBILUL NR. 3145**

Oficiul de Cadastru și Publicitate Imobiliară DOLJ  
Biroul de Cadastru și Publicitate Imobiliară Craiova

**A. Partea I. Descrierea imobilului**

TEREN Extravilan

Adresa: Jud. Dolj, T 10, P 63

Nr. Crt	Nr cadastral Nr. topografic	Suprafața* (mp)	Observații / Referințe
A1		Din acte: 16.600 Masurata: 15.421	Sector cadastral:2 Teren neimprejmuit; PROCENT DIMINUARE 7.1%;

**B. Partea II. Proprietari și acte**

Inscrieri privitoare la dreptul de proprietate și alte drepturi reale		Referințe
<b>0 / 19/05/2022</b>		
Act Notarial nr. CM:24, din 04/05/2017 emis de BNP DRAGANCEA OFELIA;		
B1	Intabulare, drept de PROPRIETATE, dobandit prin Succesiune, cota actuala 1/2, cota initiala 1/2 1) <b>BUSOI IOANA</b>	A1
B2	Intabulare, drept de PROPRIETATE, dobandit prin Succesiune, cota actuala 1/2, cota initiala 1/2 1) <b>VULPE LUNA</b>	A1

**C. Partea III. SARCINI .**


Inscrieri privind dezmembramintele dreptului de proprietate, drepturi reale de garanție și sarcini	Referințe
NU SUNT	

## Anexa Nr. 1 La Partea I

## Teren

Nr cadastral	Suprafața (mp)*	Observații / Referințe
	Din acte: 16.600 Masurata: 15.421	PROCENT DIMINUARE 7.1%;

\* Suprafața este determinată în planul de proiecție Stereo 70.



## Date referitoare la teren

Crt	Categorie folosință	Intravilan	Suprafața (mp)	Tarla	Parcelă	Nr. topo	Observații / Referințe
1	arabil	NU	15.421	10	63	-	

## Lungime Segmente

1) Valorile lungimilor segmentelor sunt obținute din proiecție în plan.

Punct început	X / Y	Punct sfârșit	X / Y	Lungime segment (** (m)
1	351.660,581 286.392,995	2	351.658,709 286.367,226	25.837
2	351.658,709 286.367,226	3	352.256,576 286.355,19	597.988
3	352.256,576 286.355,19	4	352.257,832 286.380,972	25.813
4	352.257,832 286.380,972	1	351.660,581 286.392,995	597.372

**\*\* Lungimile segmentelor sunt determinate în planul de proiecție Stereo 70 și sunt rotunjite la 1 milimetru.**

**\*\*\* Distanța dintre puncte este formată din segmente cumulate ce sunt mai mici decât valoarea 1 milimetru.**



**DATE DESPRE IMOBILUL NR. 3146**

Oficiul de Cadastru și Publicitate Imobiliară DOLJ  
Biroul de Cadastru și Publicitate Imobiliară Craiova

**A. Partea I. Descrierea imobilului**

TEREN Extravilan

Adresa: Jud. Dolj, T 10, P 64

Nr. Crt	Nr cadastral Nr. topografic	Suprafața* (mp)	Observații / Referințe
A1		Din acte: 12.880 Masurata: 11.965	Sector cadastral:2 Teren neimprejmuit; PROCENT DIMINUARE 7.1%;

**B. Partea II. Proprietari și acte**

Inscrieri privitoare la dreptul de proprietate și alte drepturi reale		Referințe
<b>0 / 19/05/2022</b>		
Act Administrativ nr. TDP:192-58784, din 02/12/1993 emis de COMISIA JUDETEANA DOLJ (CERTIF. DE DECES: DC259256/02.02.2015;);		
B1	Intabulare, drept de PROPRIETATE, dobandit prin Reconstituire, cota actuala 1/1, cota initiala 1/1 1) ENACHE AURICA, DECEDAT DEFUNCT:Da	A1

**C. Partea III. SARCINI .**


Inscrieri privind dezmembramintele dreptului de proprietate, drepturi reale de garanție și sarcini	Referințe
NU SUNT	

## Anexa Nr. 1 La Partea I

## Teren

Nr cadastral	Suprafața (mp)*	Observații / Referințe
	Din acte: 12.880 Masurata: 11.965	PROCENT DIMINUARE 7.1%;

\* Suprafața este determinată în planul de proiecție Stereo 70.



## Date referitoare la teren

Crt	Categorie folosință	Intra vilan	Suprafața (mp)	Tarla	Parcelă	Nr. topo	Observații / Referințe
1	arabil	NU	11.965	10	64	-	

## Lungime Segmente

1) Valorile lungimilor segmentelor sunt obținute din proiecție în plan.

Punct început	X / Y	Punct sfârșit	X / Y	Lungime segment (** (m)
1	351.658,709 286.367,226	2	351.657,257 286.347,25	20.029
2	351.657,257 286.347,25	3	352.255,602 286.335,205	598.466
3	352.255,602 286.335,205	4	352.256,576 286.355,19	20.009
4	352.256,576 286.355,19	1	351.658,709 286.367,226	597.988

**\*\* Lungimile segmentelor sunt determinate în planul de proiecție Stereo 70 și sunt rotunjite la 1 milimetru.**

**\*\*\* Distanța dintre puncte este formată din segmente cumulate ce sunt mai mici decât valoarea 1 milimetru.**





**DATE DESPRE IMOBILUL NR. 3147**

Oficiul de Cadastru și Publicitate Imobiliară DOLJ  
Biroul de Cadastru și Publicitate Imobiliară Craiova

**A. Partea I. Descrierea imobilului**

TEREN Extravilan

Adresa: Jud. Dolj, T 10, P 65

Nr. Crt	Nr cadastral Nr. topografic	Suprafața* (mp)	Observații / Referințe
A1		Din acte: 6.700 Masurata: 6.224	Sector cadastral:2 Teren neimprejmuit; PROCENT DIMINUARE 7.1%;

**B. Partea II. Proprietari și acte**

Inscrieri privitoare la dreptul de proprietate și alte drepturi reale		Referințe
<b>0 / 19/05/2022</b>		
Hotarare Judecatoreasca nr. SC:970, din 11/06/2012 emis de JUDECATORIA CALAFAT;		
B1	Intabulare, drept de PROPRIETATE, dobandit prin Hotarare Judecatoreasca, cota actuala 1/1, cota initiala 1/1 1) STANESCU VERGIL, LIPSA CNP	A1


**C. Partea III. SARCINI .**

Inscrieri privind dezmembramintele dreptului de proprietate, drepturi reale de garanție și sarcini	Referințe
NU SUNT	

**Anexa Nr. 1 La Partea I****Teren**

Nr cadastral	Suprafața (mp)*	Observații / Referințe
	Din acte: 6.700 Masurata: 6.224	PROCENT DIMINUARE 7.1%;

\* Suprafața este determinată în planul de proiecție Stereo 70.

**Date referitoare la teren**

Crt	Categorie folosință	Intra vilan	Suprafața (mp)	Tarla	Parcelă	Nr. topo	Observații / Referințe
1	arabil	NU	6.224	10	65	-	

**Lungime Segmente**

1) Valorile lungimilor segmentelor sunt obținute din proiecție în plan.

Punct început	X / Y	Punct sfârșit	X / Y	Lungime segment (** (m)
1	352.255,602 286.335,205	2	351.657,257 286.347,25	598.466
2	351.657,257 286.347,25	3	351.656,502 286.336,866	10.411
3	351.656,502 286.336,866	4	352.255,095 286.324,815	598.714
4	352.255,095 286.324,815	1	352.255,602 286.335,205	10.402

**\*\* Lungimile segmentelor sunt determinate în planul de proiecție Stereo 70 și sunt rotunjite la 1 milimetru.**

**\*\*\* Distanța dintre puncte este formată din segmente cumulate ce sunt mai mici decât valoarea 1 milimetru.**



**DATE DESPRE IMOBILUL NR. 3148**

Oficiul de Cadastru și Publicitate Imobiliară DOLJ  
Biroul de Cadastru și Publicitate Imobiliară Craiova

**A. Partea I. Descrierea imobilului**

TEREN Extravilan

Adresa: Jud. Dolj, T 10, P 66

Nr. Crt	Nr cadastral Nr. topografic	Suprafața* (mp)	Observații / Referințe
A1		Din acte: 5.640 Masurata: 5.240	Sector cadastral:2 Teren neimprejmuit; ERONAT P 62 IN SC 970; CORECT P 66;PROCENT DIMINUARE 7.1%;

**B. Partea II. Proprietari și acte**

Inscrieri privitoare la dreptul de proprietate și alte drepturi reale		Referințe
<b>0 / 19/05/2022</b>		
Hotarare Judecatoreasca nr. SC:970, din 11/06/2012 emis de JUDECATORIA CALAFAT;		
B1	Intabulare, drept de PROPRIETATE, dobandit prin Hotarare Judecatoreasca, cota actuala 1/1, cota initiala 1/1 1) STANESCU VERGIL, LIPSA CNP	A1

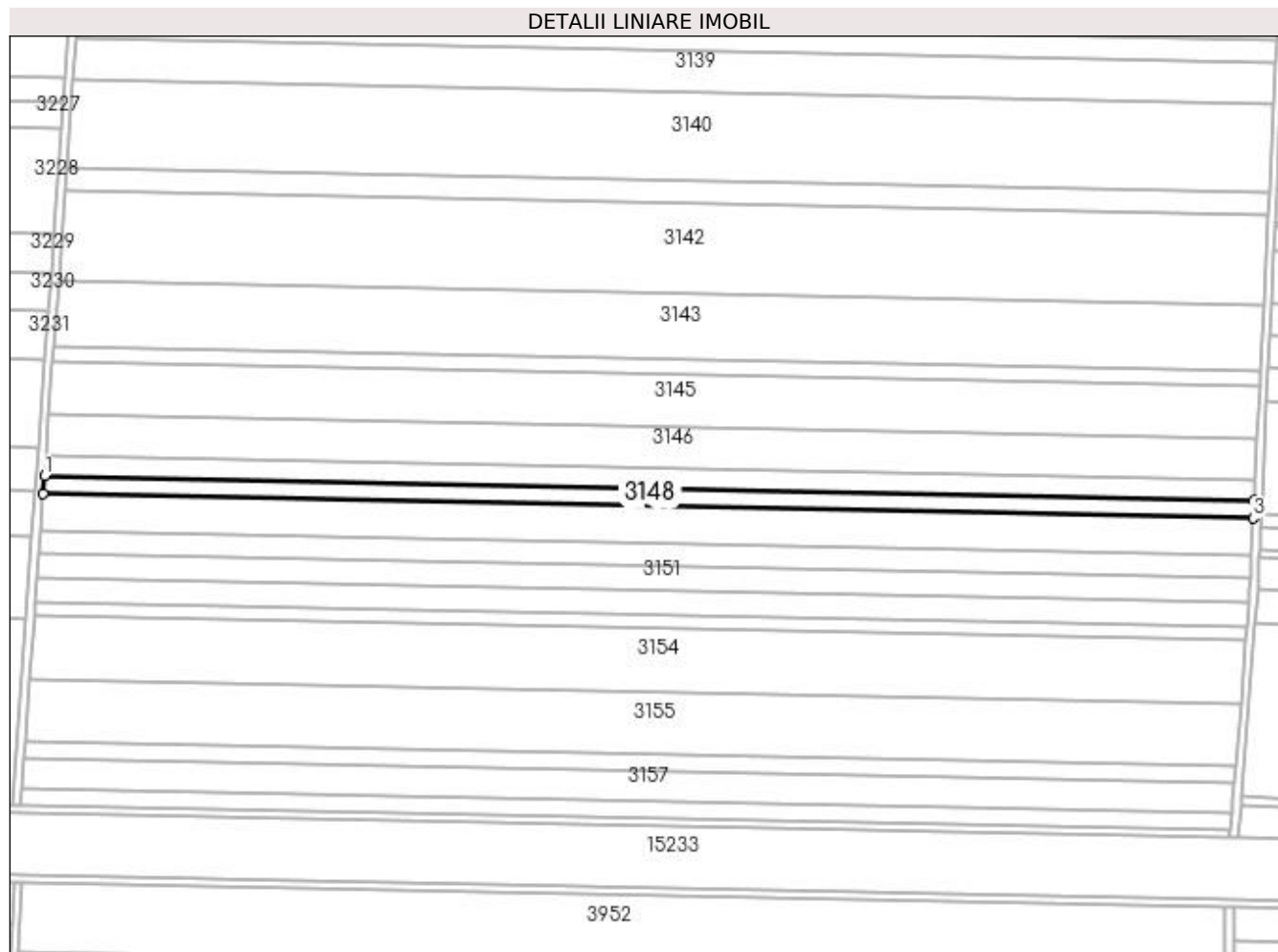
**C. Partea III. SARCINI .**

Inscrieri privind dezmembramintele dreptului de proprietate, drepturi reale de garanție și sarcini	Referințe
NU SUNT	

**Anexa Nr. 1 La Partea I****Teren**

Nr cadastral	Suprafața (mp)*	Observații / Referințe
	Din acte: 5.640 Masurata: 5.240	ERONAT P 62 IN SC 970; CORECT P 66; PROCENT DIMINUARE 7.1%;

\* Suprafața este determinată în planul de proiecție Stereo 70.

**Date referitoare la teren**

Crt	Categorie folosință	Intra vilan	Suprafața (mp)	Tarla	Parcelă	Nr. topo	Observații / Referințe
1	arabil	NU	5.240	10	66	-	ERONAT P 62 IN SC 970; CORECT P 66

**Lungime Segmente**

1) Valorile lungimilor segmentelor sunt obținute din proiecție în plan.

Punct început	X / Y	Punct sfârșit	X / Y	Lungime segment (** (m)
1	351.656,502 286.336,866	2	351.655,867 286.328,126	8.763
2	351.655,867 286.328,126	3	352.254,669 286.316,072	598.923
3	352.254,669 286.316,072	4	352.255,095 286.324,815	8.753
4	352.255,095 286.324,815	1	351.656,502 286.336,866	598.714

**\*\* Lungimile segmentelor sunt determinate în planul de proiecție Stereo 70 și sunt rotunjite la 1 milimetru.**

**\*\*\* Distanța dintre puncte este formată din segmente cumulate ce sunt mai mici decât valoarea 1 milimetru.**





**DATE DESPRE IMOBILUL NR. 3149**

Oficiul de Cadastru și Publicitate Imobiliară DOLJ  
Biroul de Cadastru și Publicitate Imobiliară Craiova

**A. Partea I. Descrierea imobilului**

TEREN Extravilan

Adresa: Jud. Dolj, T 10, P 67

Nr. Crt	Nr cadastral Nr. topografic	Suprafața* (mp)	Observații / Referințe
A1	33934	Din acte: 11.898 Masurata: 11.171	Sector cadastral:2 Teren neimprejmuit;

**B. Partea II. Proprietari și acte**

Inscrieri privitoare la dreptul de proprietate și alte drepturi reale		Referințe
<b>46348 / 15/03/2022</b>		
Act Notarial nr. CONTRACT DE DONATIE:562, din 15/03/2022 emis de NP BALACI EUGEN;		
B1	Intabulare, drept de PROPRIETATE, dobandit prin Conventie, cota actuala 1/1, cota initiala 1/1 1) BICU LIDIA	A1

**C. Partea III. SARCINI .**

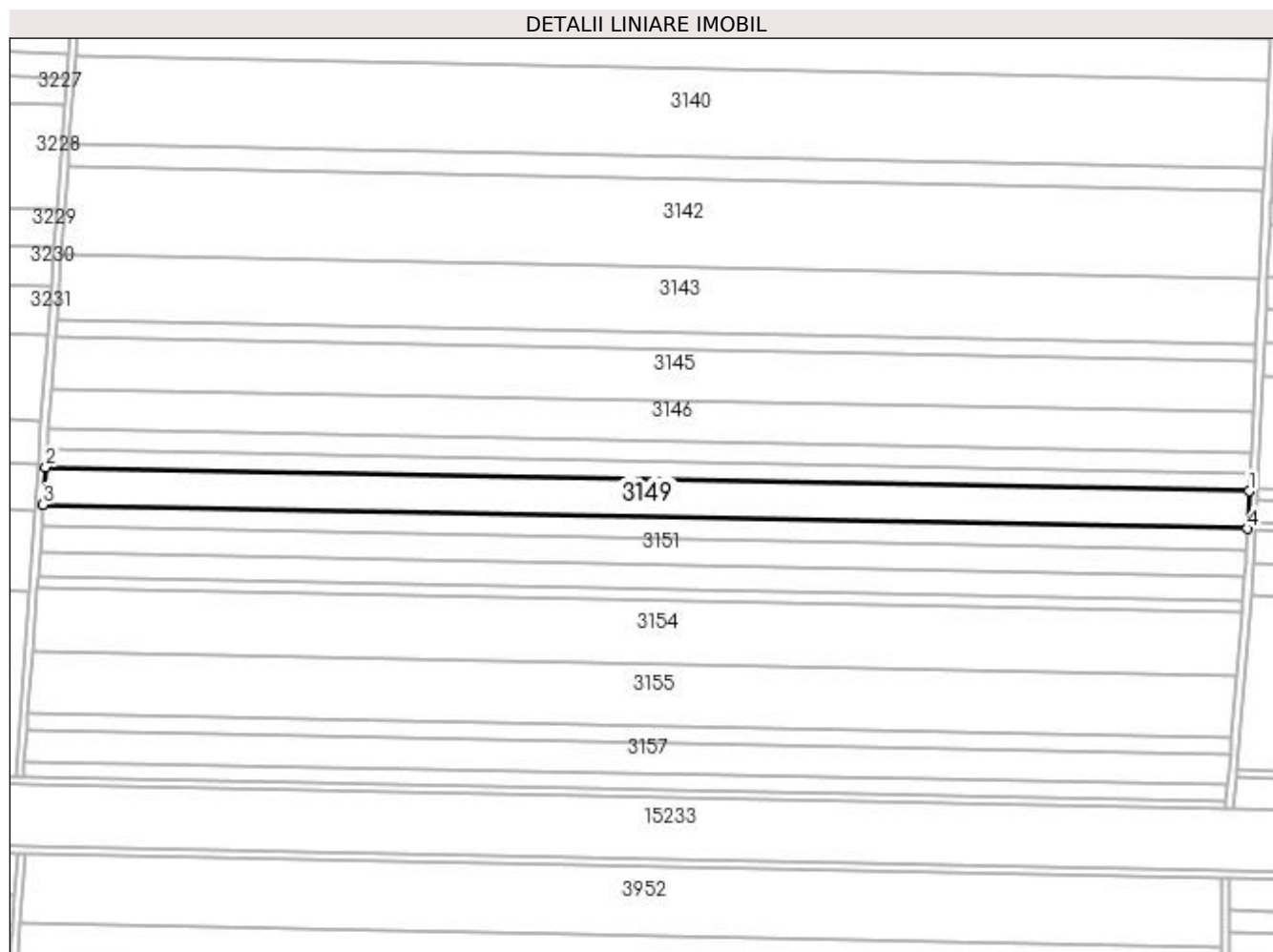
Inscrieri privind dezmembramintele dreptului de proprietate, drepturi reale de garanție și sarcini	Referințe
NU SUNT	

## Anexa Nr. 1 La Partea I

## Teren

Nr cadastral	Suprafața (mp)*	Observații / Referințe
33934	Din acte: 11.898 Masurata: 11.171	

\* Suprafața este determinată în planul de proiecție Stereo 70.



## Date referitoare la teren

Crt	Categorie folosință	Intra vilan	Suprafața (mp)	Tarla	Parcelă	Nr. topo	Observații / Referințe
1	arabil	NU	11.171	10	67	-	

## Lungime Segmente

1) Valorile lungimilor segmentelor sunt obținute din proiecție în plan.

Punct început	X / Y	Punct sfârșit	X / Y	Lungime segment (** (m)
1	352.254,669 286.316,072	2	351.655,867 286.328,126	598.923
2	351.655,867 286.328,126	3	351.654,514 286.309,505	18.67
3	351.654,514 286.309,505	4	352.253,761 286.297,441	599.368
4	352.253,761 286.297,441	1	352.254,669 286.316,072	18.653

**\*\* Lungimile segmentelor sunt determinate în planul de proiecție Stereo 70 și sunt rotunjite la 1 milimetru.**

**\*\*\* Distanța dintre puncte este formată din segmente cumulate ce sunt mai mici decât valoarea 1 milimetru.**



**DATE DESPRE IMOBILUL NR. 3150**

Oficiul de Cadastru și Publicitate Imobiliară DOLJ  
 Biroul de Cadastru și Publicitate Imobiliară Craiova

**A. Partea I. Descrierea imobilului**

TEREN Extravilan

Adresa: Jud. Dolj, T 10, P 69

Nr. Crt	Nr cadastral Nr. topografic	Suprafața* (mp)	Observații / Referințe
A1	33752	Din acte: 7.500 Masurata: 6.700	Sector cadastral:2 Teren neimprejmuit;

**B. Partea II. Proprietari și acte**

Inscrieri privitoare la dreptul de proprietate și alte drepturi reale		Referințe
<b>166421 / 07/07/2021</b>		
Act Notarial nr. CM:197, din 26/11/2020 emis de NP Defta Cristian (Incheiere indreptare eroare materiala nr. 26/11.03.2021 NP Defta Cristian , act administrativ nr Titlu de proprietate nr:429-48412 din 13.01.1994, emis de COMISIA JUDETEANA DOLJ;);		
B1	Intabulare, drept de PROPRIETATE, dobandit prin Succesiune, cota actuala 1/1, cota initiala 1/1 1) TOMITA TIBERIU CATALIN	A1

**C. Partea III. SARCINI .**


Inscrieri privind dezmembramintele dreptului de proprietate, drepturi reale de garanție și sarcini	Referințe
NU SUNT	

## Anexa Nr. 1 La Partea I

## Teren

Nr cadastral	Suprafața (mp)*	Observații / Referințe
33752	Din acte: 7.500 Masurata: 6.700	

\* Suprafața este determinată în planul de proiecție Stereo 70.



## Date referitoare la teren

Crt	Categorie folosință	Intra vilan	Suprafața (mp)	Tarla	Parcelă	Nr. topo	Observații / Referințe
1	arabil	NU	6.700	10	69	-	

## Lungime Segmente

1) Valorile lungimilor segmentelor sunt obținute din proiecție în plan.

Punct început	X / Y	Punct sfârșit	X / Y	Lungime segment (** (m))
1	351.654,514 286.309,505	2	351.653,703 286.298,343	11.191
2	351.653,703 286.298,343	3	352.253,217 286.286,274	599.635
3	352.253,217 286.286,274	4	352.253,761 286.297,441	11.18
4	352.253,761 286.297,441	1	351.654,514 286.309,505	599.368

**\*\* Lungimile segmentelor sunt determinate în planul de proiecție Stereo 70 și sunt rotunjite la 1 milimetru.**

**\*\*\* Distanța dintre puncte este formată din segmente cumulate ce sunt mai mici decât valoarea 1 milimetru.**





**DATE DESPRE IMOBILUL NR. 3151**

Oficiul de Cadastru și Publicitate Imobiliară DOLJ  
Biroul de Cadastru și Publicitate Imobiliară Craiova

**A. Partea I. Descrierea imobilului**

TEREN Extravilan

Adresa: Jud. Dolj, T 10, P 68

Nr. Crt	Nr cadastral Nr. topografic	Suprafața* (mp)	Observații / Referințe
A1	31726	7.400	Sector cadastral:2 Teren neimprejmuit;

**B. Partea II. Proprietari și acte**

Inscrieri privitoare la dreptul de proprietate și alte drepturi reale	Referințe
<b>172588 / 13/12/2016</b>	
Act Notarial nr. CVC:3335, din 12/12/2016 emis de BNP STOENESCU FLOREA;	
B1	A1
Intabulare, drept de PROPRIETATE, dobandit prin Conventie, cota actuala 1/1, cota initiala 1/1	
1) VULPE VASILE	
2) VULPE LUNA	

**C. Partea III. SARCINI .**


Inscrieri privind dezmembramentele dreptului de proprietate, drepturi reale de garanție și sarcini	Referințe
NU SUNT	

## Anexa Nr. 1 La Partea I

## Teren

Nr cadastral	Suprafața (mp)*	Observații / Referințe
31726	7.400	

\* Suprafața este determinată în planul de proiecție Stereo 70.



## Date referitoare la teren

Crt	Categorie folosință	Intra vilan	Suprafața (mp)	Tarla	Parcelă	Nr. topo	Observații / Referințe
1	arabil	NU	7.400	10	68	-	

## Lungime Segmente

1) Valorile lungimilor segmentelor sunt obținute din proiecție în plan.

Punct început	X / Y	Punct sfârșit	X / Y	Lungime segment (** (m)
1	351.653,703 286.298,343	2	351.652,807 286.286,019	12.357
2	351.652,807 286.286,019	3	352.252,421 286.273,949	599.735
3	352.252,421 286.273,949	4	352.252,932 286.280,417	6.488
4	352.252,932 286.280,417	5	352.253,217 286.286,274	5.864
5	352.253,217 286.286,274	1	351.653,703 286.298,343	599.635

**\*\* Lungimile segmentelor sunt determinate în planul de proiecție Stereo 70 și sunt rotunjite la 1 milimetru.**

**\*\*\* Distanța dintre puncte este formată din segmente cumulate ce sunt mai mici decât valoarea 1 milimetru.**



**DATE DESPRE IMOBILUL NR. 3152**

Oficiul de Cadastru și Publicitate Imobiliară DOLJ  
Biroul de Cadastru și Publicitate Imobiliară Craiova

**A. Partea I. Descrierea imobilului**

TEREN Extravilan

Adresa: Jud. Dolj, T 10, P 69

Nr. Crt	Nr cadastral Nr. topografic	Suprafața* (mp)	Observații / Referințe
A1	31387	Din acte: 7.808 Masurata: 7.237	Sector cadastral:2 Teren neimprejmuit;

**B. Partea II. Proprietari și acte**

Inscrieri privitoare la dreptul de proprietate și alte drepturi reale		Referințe
<b>57751 / 26/04/2016</b>		
Act Notarial nr. CVC:534, din 21/04/2016 emis de NP Riba Ivanca ;		
B1	Intabulare, drept de PROPRIETATE, dobandit prin Conventie, cota actuala 1/1, cota initiala 1/1 1) <b>SOCIETATEA MOTAVEN SRL</b> , CIF:34264040	A1

**C. Partea III. SARCINI .**


Inscrieri privind dezmembramintele dreptului de proprietate, drepturi reale de garanție și sarcini	Referințe
NU SUNT	

## Anexa Nr. 1 La Partea I

## Teren

Nr cadastral	Suprafața (mp)*	Observații / Referințe
31387	Din acte: 7.808 Masurata: 7.237	

\* Suprafața este determinată în planul de proiecție Stereo 70.



## Date referitoare la teren

Crt	Categorie folosință	Intra vilan	Suprafața (mp)	Tarla	Parcelă	Nr. topo	Observații / Referințe
1	arabil	NU	7.237	10	69	-	

## Lungime Segmente

1) Valorile lungimilor segmentelor sunt obținute din proiecție în plan.

Punct început	X / Y	Punct sfârșit	X / Y	Lungime segment (** (m)
1	351.652,807 286.286,019	2	351.651,931 286.273,967	12.084
2	351.651,931 286.273,967	3	352.251,469 286.261,898	599.659
3	352.251,469 286.261,898	4	352.252,421 286.273,949	12.089
4	352.252,421 286.273,949	1	351.652,807 286.286,019	599.735

**\*\* Lungimile segmentelor sunt determinate în planul de proiecție Stereo 70 și sunt rotunjite la 1 milimetru.**

**\*\*\* Distanța dintre puncte este formată din segmente cumulate ce sunt mai mici decât valoarea 1 milimetru.**





**DATE DESPRE IMOBILUL NR. 3153**

Oficiul de Cadastru și Publicitate Imobiliară DOLJ  
Biroul de Cadastru și Publicitate Imobiliară Craiova

**A. Partea I. Descrierea imobilului**

TEREN Extravilan

Adresa: Jud. Dolj, T 10, P 70

Nr. Crt	Nr cadastral Nr. topografic	Suprafața* (mp)	Observații / Referințe
A1	31729	3.520	Sector cadastral:2 Teren neimprejmuit;

**B. Partea II. Proprietari și acte**

Inscrieri privitoare la dreptul de proprietate și alte drepturi reale	Referințe
<b>172598 / 13/12/2016</b>	
Act Notarial nr. CVC:3334, din 12/12/2016 emis de BNP STOENESCU FLOREA;	
B1	A1
Intabulare, drept de PROPRIETATE, dobandit prin Conventie, cota actuala 1/1, cota initiala 1/1	
1) VULPE VASILE	
2) VULPE LUNA	

**C. Partea III. SARCINI .**


Inscrieri privind dezmembramintele dreptului de proprietate, drepturi reale de garanție și sarcini	Referințe
NU SUNT	

## Anexa Nr. 1 La Partea I

## Teren

Nr cadastral	Suprafața (mp)*	Observații / Referințe
31729	3.520	

\* Suprafața este determinată în planul de proiecție Stereo 70.



## Date referitoare la teren

Crt	Categorie folosință	Intra vilan	Suprafața (mp)	Tarla	Parcelă	Nr. topo	Observații / Referințe
1	arabil	NU	3.520	10	70	-	

## Lungime Segmente

1) Valorile lungimilor segmentelor sunt obținute din proiecție în plan.

Punct început	X / Y	Punct sfârșit	X / Y	Lungime segment (** (m)
1	351.651,931 286.273,967	2	351.651,505 286.268,104	5.878
2	351.651,505 286.268,104	3	352.251,007 286.256,035	599.623
3	352.251,007 286.256,035	4	352.251,469 286.261,898	5.881
4	352.251,469 286.261,898	1	351.651,931 286.273,967	599.659

**\*\* Lungimile segmentelor sunt determinate în planul de proiecție Stereo 70 și sunt rotunjite la 1 milimetru.**

**\*\*\* Distanța dintre puncte este formată din segmente cumulate ce sunt mai mici decât valoarea 1 milimetru.**



**DATE DESPRE IMOBILUL NR. 3154**

Oficiul de Cadastru și Publicitate Imobiliară DOLJ  
 Biroul de Cadastru și Publicitate Imobiliară Craiova

**A. Partea I. Descrierea imobilului**

TEREN Extravilan

Adresa: Jud. Dolj, T 10, P 71

Nr. Crt	Nr cadastral Nr. topografic	Suprafața* (mp)	Observații / Referințe
A1	31524	19.000	Sector cadastral:2 Teren neimprejmuit;

**B. Partea II. Proprietari și acte**

Inscrieri privitoare la dreptul de proprietate și alte drepturi reale	Referințe
<b>2484 / 12/01/2016</b>	
Hotarare Judecatoreasca nr. SC:1598, din 23/09/2013 emis de JUDECATORIA CALAFAT (Dosar nr. 2646/201/2013;);	
B1	Intabulare, drept de PROPRIETATE, dobandit prin Hotarare Judecatoreasca, cota actuala 1/1, cota initiala 1/1 1) VULPE VASILE

**C. Partea III. SARCINI .**


Inscrieri privind dezmembramintele dreptului de proprietate, drepturi reale de garanție și sarcini	Referințe
NU SUNT	

## Anexa Nr. 1 La Partea I

## Teren

Nr cadastral	Suprafața (mp)*	Observații / Referințe
31524	19.000	

\* Suprafața este determinată în planul de proiecție Stereo 70.



## Date referitoare la teren

Crt	Categorie folosință	Intra vilan	Suprafața (mp)	Tarla	Parcelă	Nr. topo	Observații / Referințe
1	arabil	NU	19.000	10	71	-	

## Lungime Segmente

1) Valorile lungimilor segmentelor sunt obținute din proiecție în plan.

Punct început	X / Y	Punct sfârșit	X / Y	Lungime segment (** (m)
1	351.651,505 286.268,104	2	351.649,205 286.236,452	31.735
2	351.649,205 286.236,452	3	352.248,507 286.224,388	599.423
3	352.248,507 286.224,388	4	352.251,007 286.256,035	31.746
4	352.251,007 286.256,035	1	351.651,505 286.268,104	599.623

**\*\* Lungimile segmentelor sunt determinate în planul de proiecție Stereo 70 și sunt rotunjite la 1 milimetru.**

**\*\*\* Distanța dintre puncte este formată din segmente cumulate ce sunt mai mici decât valoarea 1 milimetru.**





**DATE DESPRE IMOBILUL NR. 3155**

Oficiul de Cadastru și Publicitate Imobiliară DOLJ  
Biroul de Cadastru și Publicitate Imobiliară Craiova

**A. Partea I. Descrierea imobilului**

TEREN Extravilan

Adresa: Jud. Dolj, T 10, P 72

Nr. Crt	Nr cadastral Nr. topografic	Suprafața* (mp)	Observații / Referințe
A1		Din acte: 19.900 Masurata: 18.487	Sector cadastral:2 Teren neimprejmuit; PROCENT DIMINUARE 7.1%;

**B. Partea II. Proprietari și acte**

Inscrieri privitoare la dreptul de proprietate și alte drepturi reale		Referințe
<b>0 / 19/05/2022</b>		
Act Notarial nr. CM:26, din 21/06/2012 emis de BNP RADULESCU ANDREEA DANA;		
B1	Intabulare, drept de PROPRIETATE, dobandit prin Succesiune, cota actuala 1/1, cota initiala 1/1 1) DRAGAN AUREL	A1


**C. Partea III. SARCINI .**

Inscrieri privind dezmembramintele dreptului de proprietate, drepturi reale de garanție și sarcini	Referințe
NU SUNT	

**Anexa Nr. 1 La Partea I****Teren**

Nr cadastral	Suprafața (mp)*	Observații / Referințe
	Din acte: 19.900 Masurata: 18.487	PROCENT DIMINUARE 7.1%;

\* Suprafața este determinată în planul de proiecție Stereo 70.

**Date referitoare la teren**

Crt	Categorie folosință	Intra vilan	Suprafața (mp)	Tarla	Parcelă	Nr. topo	Observații / Referințe
1	arabil	NU	18.487	10	72	-	

**Lungime Segmente**

1) Valorile lungimilor segmentelor sunt obținute din proiecție în plan.

Punct început	X / Y	Punct sfârșit	X / Y	Lungime segment (** (m)
1	351.649,205 286.236,452	2	351.646,966 286.205,645	30.888
2	351.646,966 286.205,645	3	352.246,075 286.193,584	599.23
3	352.246,075 286.193,584	4	352.248,507 286.224,388	30.9
4	352.248,507 286.224,388	1	351.649,205 286.236,452	599.423

**\*\* Lungimile segmentelor sunt determinate în planul de proiecție Stereo 70 și sunt rotunjite la 1 milimetru.**

**\*\*\* Distanța dintre puncte este formată din segmente cumulate ce sunt mai mici decât valoarea 1 milimetru.**



**DATE DESPRE IMOBILUL NR. 3156**

Oficiul de Cadastru și Publicitate Imobiliară DOLJ  
Biroul de Cadastru și Publicitate Imobiliară Craiova

**A. Partea I. Descrierea imobilului**

TEREN Extravilan

Adresa: Jud. Dolj, T 10, P 73

Nr. Crt	Nr cadastral Nr. topografic	Suprafața* (mp)	Observații / Referințe
A1	31547	5.000	Sector cadastral:2 Teren neimprejmuit;

**B. Partea II. Proprietari și acte**

Inscrieri privitoare la dreptul de proprietate și alte drepturi reale	Referințe
<b>12348 / 01/02/2016</b>	
Hotarare Judecatoreasca nr. SC:1871, din 15/10/2012 emis de JUDECATORIA CALAFAT;	
B1	Intabulare, drept de PROPRIETATE, dobandit prin Hotarare Judecatoreasca, cota actuala 1/1, cota initiala 1/1 1) VULPE VASILE
	A1

**C. Partea III. SARCINI .**

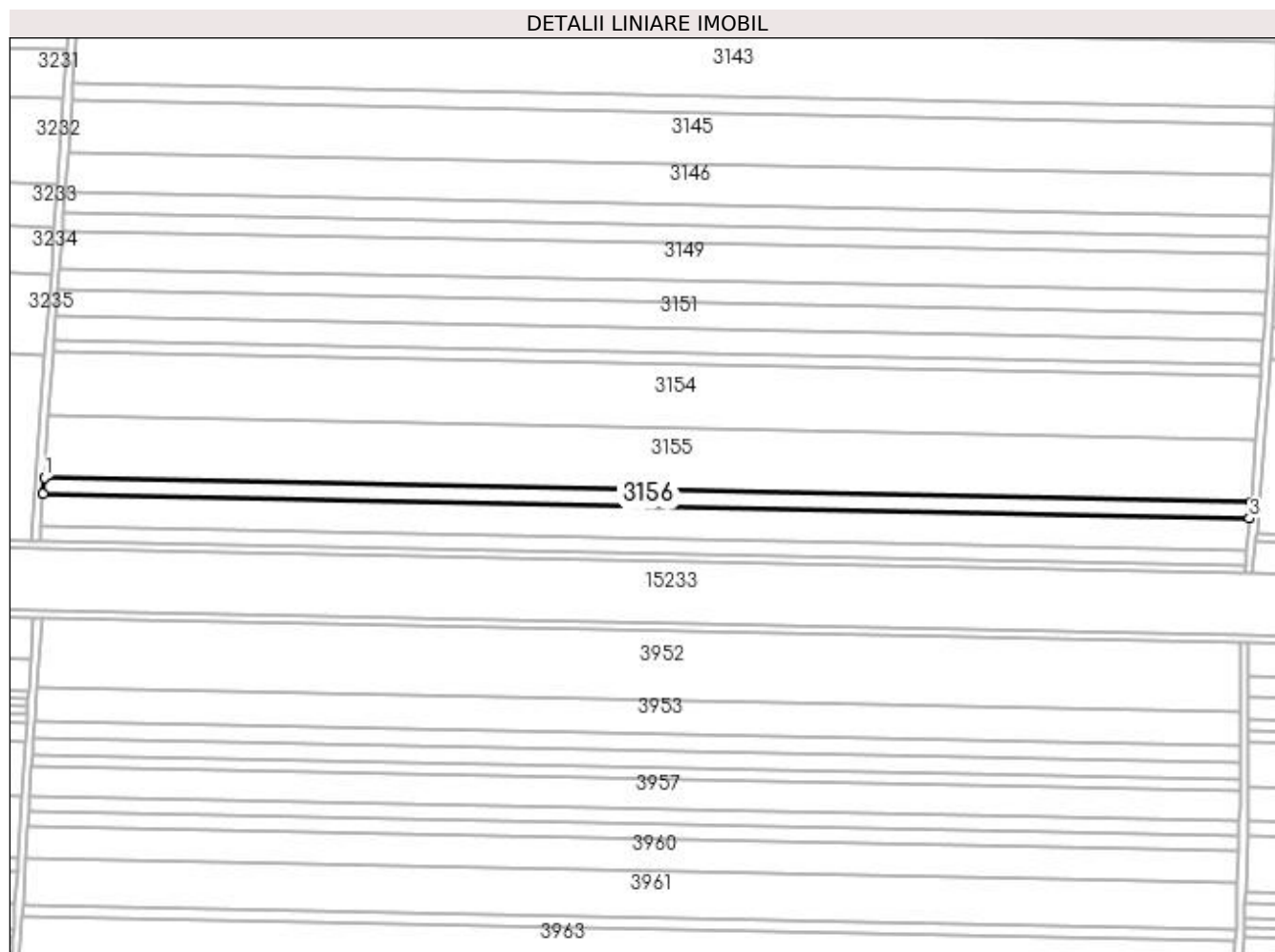
Inscrieri privind dezmembramintele dreptului de proprietate, drepturi reale de garanție și sarcini	Referințe
NU SUNT	

## Anexa Nr. 1 La Partea I

## Teren

Nr cadastral	Suprafața (mp)*	Observații / Referințe
31547	5.000	

\* Suprafața este determinată în planul de proiecție Stereo 70.



## Date referitoare la teren

Crt	Categorie folosință	Intra vilan	Suprafața (mp)	Tarla	Parcelă	Nr. topo	Observații / Referințe
1	arabil	NU	5.000	10	73	-	

## Lungime Segmente

1) Valorile lungimilor segmentelor sunt obținute din proiecție în plan.

Punct început	X / Y	Punct sfârșit	X / Y	Lungime segment (** (m)
1	351.646,966 286.205,645	2	351.646,361 286.197,311	8.356
2	351.646,361 286.197,311	3	352.245,417 286.185,251	599.177
3	352.245,417 286.185,251	4	352.246,075 286.193,584	8.359
4	352.246,075 286.193,584	1	351.646,966 286.205,645	599.23

**\*\* Lungimile segmentelor sunt determinate în planul de proiecție Stereo 70 și sunt rotunjite la 1 milimetru.**

**\*\*\* Distanța dintre puncte este formată din segmente cumulate ce sunt mai mici decât valoarea 1 milimetru.**





**DATE DESPRE IMOBILUL NR. 3157**

Oficiul de Cadastru și Publicitate Imobiliară DOLJ  
Biroul de Cadastru și Publicitate Imobiliară Craiova

**A. Partea I. Descrierea imobilului**

TEREN Extravilan

Adresa: Jud. Dolj, T 10, P 74

Nr. Crt	Nr cadastral Nr. topografic	Suprafața* (mp)	Observații / Referințe
A1		Din acte: 10.000 Masurata: 9.290	Sector cadastral:2 Teren neimprejmuit; PROCENT DIMINUARE 7.1%;

**B. Partea II. Proprietari și acte**

Inscrieri privitoare la dreptul de proprietate și alte drepturi reale		Referințe
<b>0 / 19/05/2022</b>		
Act Administrativ nr. TDP:217-60440, din 02/12/1993 emis de COMISIA JUDETEANA DOLJ;		
B1	Intabulare, drept de PROPRIETATE, dobandit prin Reconstituire, cota actuala 1/1, cota initiala 1/1 1) IONETE SOFIA, LIPSA CNP	A1

**C. Partea III. SARCINI .**


Inscrieri privind dezmembramintele dreptului de proprietate, drepturi reale de garanție și sarcini	Referințe
NU SUNT	

## Anexa Nr. 1 La Partea I

## Teren

Nr cadastral	Suprafața (mp)*	Observații / Referințe
	Din acte: 10.000 Masurata: 9.290	PROCENT DIMINUARE 7.1%;

\* Suprafața este determinată în planul de proiecție Stereo 70.



## Date referitoare la teren

Crt	Categorie folosință	Intra vilan	Suprafața (mp)	Tarla	Parcelă	Nr. topo	Observații / Referințe
1	arabil	NU	9.290	10	74	-	

## Lungime Segmente

1) Valorile lungimilor segmentelor sunt obținute din proiecție în plan.

Punct început	X / Y	Punct sfârșit	X / Y	Lungime segment (** (m)
1	351.646,361 286.197,311	2	351.645,235 286.181,824	15.528
2	351.645,235 286.181,824	3	352.244,059 286.169,769	598.945
3	352.244,059 286.169,769	4	352.244,719 286.176,409	6.673
4	352.244,719 286.176,409	5	352.245,417 286.185,251	8.87
5	352.245,417 286.185,251	1	351.646,361 286.197,311	599.177

**\*\* Lungimile segmentelor sunt determinate în planul de proiecție Stereo 70 și sunt rotunjite la 1 milimetru.**

**\*\*\* Distanța dintre puncte este formată din segmente cumulate ce sunt mai mici decât valoarea 1 milimetru.**



**DATE DESPRE IMOBILUL NR. 3158**

Oficiul de Cadastru și Publicitate Imobiliară DOLJ  
Biroul de Cadastru și Publicitate Imobiliară Craiova

**A. Partea I. Descrierea imobilului**

TEREN Extravilan

Adresa: Jud. Dolj, T 10, P 75

Nr. Crt	Nr cadastral Nr. topografic	Suprafața* (mp)	Observații / Referințe
A1		Din acte: 5.000 Masurata: 4.644	Sector cadastral:2 Teren neimprejmuit; PROCENT DIMINUARE 7.1%;

**B. Partea II. Proprietari și acte**

Inscrieri privitoare la dreptul de proprietate și alte drepturi reale		Referințe
<b>0 / 19/05/2022</b>		
Act Administrativ nr. TDP:2097-44772, din 10/12/1996 emis de COMISIA JUDETEANA DOLJ (CERTIF. DE DECES:DP910457/04.07.2007; CERTIF. DE NOTORIETATE:9855/04.05.2022;);		
B1	Intabulare, drept de PROPRIETATE, dobandit prin Reconstituire, cota actuala 1/1, cota initiala 1/1 1) PARVU ADRIAN, DECEDAT DEFUNCT:Da 2) CALAFETEANU GEORGETA	A1

**C. Partea III. SARCINI .**


Inscrieri privind dezmembramintele dreptului de proprietate, drepturi reale de garanție și sarcini	Referințe
NU SUNT	

## Anexa Nr. 1 La Partea I

## Teren

Nr cadastral	Suprafața (mp)*	Observații / Referințe
	Din acte: 5.000 Masurata: 4.644	PROCENT DIMINUARE 7.1%;

\* Suprafața este determinată în planul de proiecție Stereo 70.



## Date referitoare la teren

Crt	Categorie folosință	Intra vilan	Suprafața (mp)	Tarla	Parcelă	Nr. topo	Observații / Referințe
1	arabil	NU	2.322	10	75	-	
2	arabil	NU	2.322	10	75	-	

## Lungime Segmente

1) Valorile lungimilor segmentelor sunt obținute din proiecție în plan.

Punct început	X / Y	Punct sfârșit	X / Y	Lungime segment (** (m)
1	351.645,235 286.181,824	2	351.644,675 286.174,107	7.737
2	351.644,675 286.174,107	3	351.646,722 286.174,037	2.048
3	351.646,722 286.174,037	4	352.243,29 286.162,028	596.689
4	352.243,29 286.162,028	5	352.244,059 286.169,769	7.779

Punct început	X / Y	Punct sfârșit	X / Y	Lungime segment (** (m)
5	352.244,059 286.169,769	1	351.645,235 286.181,824	598.945

\*\* Lungimile segmentelor sunt determinate în planul de proiecție Stereo 70 și sunt rotunjite la 1 milimetru.

\*\*\* Distanța dintre puncte este formată din segmente cumulate ce sunt mai mici decât valoarea 1 milimetru.





**DATE DESPRE IMOBILUL NR. 3159**

Oficiul de Cadastru și Publicitate Imobiliară DOLJ  
Biroul de Cadastru și Publicitate Imobiliară Craiova

**A. Partea I. Descrierea imobilului**

TEREN Extravilan

Adresa: Jud. Dolj, T 11, P 1

Nr. Crt	Nr cadastral Nr. topografic	Suprafața* (mp)	Observații / Referințe
A1		13.500	Sector cadastral:2 Teren neimprejmuit;

**B. Partea II. Proprietari și acte**

Inscrieri privitoare la dreptul de proprietate și alte drepturi reale	Referințe
<b>0 / 19/05/2022</b>	
Hotarare Judecatoreasca nr. SC:745, din 25/03/2013 emis de JUDECATORIA CALAFAT;	
B1	Intabulare, drept de PROPRIETATE, dobandit prin Hotarare Judecatoreasca, cota actuala 1/1, cota initiala 1/1 1) NICA GHEORGHE LELIUS, LIPSA CNP
	A1

**C. Partea III. SARCINI .**

Inscrieri privind dezmembramintele dreptului de proprietate, drepturi reale de garanție și sarcini	Referințe
NU SUNT	


## Anexa Nr. 1 La Partea I

## Teren

Nr cadastral	Suprafața (mp)*	Observații / Referințe
	13.500	

\* Suprafața este determinată în planul de proiecție Stereo 70.

## DETALII LINIARE IMOBIL



## Date referitoare la teren

Crt	Categorie folosință	Intra vilan	Suprafața (mp)	Tarla	Parcelă	Nr. topo	Observații / Referințe
1	arabil	NU	13.500	11	1	-	

## Lungime Segmente

1) Valorile lungimilor segmentelor sunt obținute din proiecție în plan.

Punct început	X / Y	Punct sfârșit	X / Y	Lungime segment (** (m)
1	351.721,229 288.193,416	2	351.721,595 288.214,305	20.892
2	351.721,595 288.214,305	3	351.098,711 288.232,421	623.147
3	351.098,711 288.232,421	4	351.097,163 288.210,057	22.418
4	351.097,163 288.210,057	1	351.721,229 288.193,416	624.288

**\*\* Lungimile segmentelor sunt determinate în planul de proiecție Stereo 70 și sunt rotunjite la 1 milimetru.**

**\*\*\* Distanța dintre puncte este formată din segmente cumulate ce sunt mai mici decât valoarea 1 milimetru.**



**DATE DESPRE IMOBILUL NR. 3160**

Oficiul de Cadastru și Publicitate Imobiliară DOLJ  
Biroul de Cadastru și Publicitate Imobiliară Craiova

**A. Partea I. Descrierea imobilului**

TEREN Extravilan

Adresa: Jud. Dolj, T 11, P 2

Nr. Crt	Nr cadastral Nr. topografic	Suprafața* (mp)	Observații / Referințe
A1		9.300	Sector cadastral:2 Teren neimprejmuit;

**B. Partea II. Proprietari și acte**

Inscrieri privitoare la dreptul de proprietate și alte drepturi reale		Referințe
<b>0 / 19/05/2022</b>		
Act Administrativ nr. TDP:415-48412, din 13/01/1994 emis de COMISIA JUDETEANA DOLJ (CERTIF. DE DECES: D9235141/05.01.1992;);		
B1	Intabulare, drept de PROPRIETATE, dobandit prin Reconstituire, cota actuala 1/1, cota initiala 1/1 1) <b>DOBRE IOANA</b> , DECEDAT, LIPSA CNP DEFUNCT:Da	A1

**C. Partea III. SARCINI .**

Inscrieri privind dezmembramintele dreptului de proprietate, drepturi reale de garanție și sarcini	Referințe
NU SUNT	


## Anexa Nr. 1 La Partea I

## Teren

Nr cadastral	Suprafața (mp)*	Observații / Referințe
	9.300	

\* Suprafața este determinată în planul de proiecție Stereo 70.

## DETALII LINIARE IMOBIL



## Date referitoare la teren

Crt	Categorie folosință	Intra vilan	Suprafața (mp)	Tarla	Parcelă	Nr. topo	Observații / Referințe
1	arabil	NU	9.300	11	2	-	

## Lungime Segmente

1) Valorile lungimilor segmentelor sunt obținute din proiecție în plan.

Punct început	X / Y	Punct sfârșit	X / Y	Lungime segment (** (m)
1	351.721,229 288.193,416	2	351.097,163 288.210,057	624.288
2	351.097,163 288.210,057	3	351.096,134 288.195,192	14.901
3	351.096,134 288.195,192	4	351.720,968 288.178,53	625.056
4	351.720,968 288.178,53	1	351.721,229 288.193,416	14.888

**\*\* Lungimile segmentelor sunt determinate în planul de proiecție Stereo 70 și sunt rotunjite la 1 milimetru.**

**\*\*\* Distanța dintre puncte este formată din segmente cumulate ce sunt mai mici decât valoarea 1 milimetru.**





**DATE DESPRE IMOBILUL NR. 3161**

Oficiul de Cadastru și Publicitate Imobiliară DOLJ  
Biroul de Cadastru și Publicitate Imobiliară Craiova

**A. Partea I. Descrierea imobilului**

TEREN Extravilan

Adresa: Jud. Dolj, T 11, P 3

Nr. Crt	Nr cadastral Nr. topografic	Suprafața* (mp)	Observații / Referințe
A1	31372	13.800	Sector cadastral:2 Teren neimprejmuit;

**B. Partea II. Proprietari și acte**

Inscrieri privitoare la dreptul de proprietate și alte drepturi reale		Referințe
<b>120497 / 05/10/2015</b>		
Hotarare Judecatoreasca nr. SC:989, din 12/06/2012 emis de JUDECATORIA CALAFAT (Dosar nr. 86/201/2012;);		
B1	Intabulare, drept de PROPRIETATE, dobandit prin Hotarare Judecatoreasca, cota actuala 1/1, cota initiala 1/1 1) VULPE VASILE	A1

**C. Partea III. SARCINI .**

Inscrieri privind dezmembramintele dreptului de proprietate, drepturi reale de garanție și sarcini	Referințe
NU SUNT	


## Anexa Nr. 1 La Partea I

## Teren

Nr cadastral	Suprafața (mp)*	Observații / Referințe
31372	13.800	

\* Suprafața este determinată în planul de proiecție Stereo 70.

## DETALII LINIARE IMOBIL



## Date referitoare la teren

Crt	Categorie folosință	Intra vilan	Suprafața (mp)	Tarla	Parcelă	Nr. topo	Observații / Referințe
1	arabil	NU	13.800	11	3	-	

## Lungime Segmente

1) Valorile lungimilor segmentelor sunt obținute din proiecție în plan.

Punct început	X / Y	Punct sfârșit	X / Y	Lungime segment (** (m)
1	351.096,134 288.195,192	2	351.094,61 288.173,167	22.078
2	351.094,61 288.173,167	3	351.720,582 288.156,474	626.195
3	351.720,582 288.156,474	4	351.720,968 288.178,53	22.059
4	351.720,968 288.178,53	1	351.096,134 288.195,192	625.056

**\*\* Lungimile segmentelor sunt determinate în planul de proiecție Stereo 70 și sunt rotunjite la 1 milimetru.**

**\*\*\* Distanța dintre puncte este formată din segmente cumulate ce sunt mai mici decât valoarea 1 milimetru.**



**DATE DESPRE IMOBILUL NR. 3162**

Oficiul de Cadastru și Publicitate Imobiliară DOLJ  
Biroul de Cadastru și Publicitate Imobiliară Craiova

**A. Partea I. Descrierea imobilului**

TEREN Extravilan

Adresa: Jud. Dolj, T 11, P 4

Nr. Crt	Nr cadastral Nr. topografic	Suprafața* (mp)	Observații / Referințe
A1		18.000	Sector cadastral:2 Teren neimprejmuit;

**B. Partea II. Proprietari și acte**

Inscrieri privitoare la dreptul de proprietate și alte drepturi reale	Referințe
<b>0 / 19/05/2022</b>	
Act Administrativ nr. TDP:2683-47996, din 02/04/1998 emis de COMISIA JUDETEANA DOLJ;	
B1	A1
Intabulare, drept de PROPRIETATE, dobandit prin Reconstituire, cota actuala 1/1, cota initiala 1/1	
1) PATRASCU FLOAREA	
2) BARBU CORNELIU, LIPSA CNP	

**C. Partea III. SARCINI .**

Inscrieri privind dezmembramintele dreptului de proprietate, drepturi reale de garanție și sarcini	Referințe
NU SUNT	


## Anexa Nr. 1 La Partea I

## Teren

Nr cadastral	Suprafața (mp)*	Observații / Referințe
	18.000	

\* Suprafața este determinată în planul de proiecție Stereo 70.

## DETALII LINIARE IMOBIL



## Date referitoare la teren

Crt	Categorie folosință	Intra vilan	Suprafața (mp)	Tarla	Parcelă	Nr. topo	Observații / Referințe
1	arabil	NU	18.000	11	4	-	

## Lungime Segmente

1) Valorile lungimilor segmentelor sunt obținute din proiecție în plan.

Punct început	X / Y	Punct sfârșit	X / Y	Lungime segment (** (m)
1	351.094,61 288.173,167	2	351.092,63 288.144,558	28.677
2	351.092,63 288.144,558	3	351.720,078 288.127,706	627.674
3	351.720,078 288.127,706	4	351.720,582 288.156,474	28.772
4	351.720,582 288.156,474	1	351.094,61 288.173,167	626.195

**\*\* Lungimile segmentelor sunt determinate în planul de proiecție Stereo 70 și sunt rotunjite la 1 milimetru.**

**\*\*\* Distanța dintre puncte este formată din segmente cumulate ce sunt mai mici decât valoarea 1 milimetru.**





**DATE DESPRE IMOBILUL NR. 3163**

Oficiul de Cadastru și Publicitate Imobiliară DOLJ  
Biroul de Cadastru și Publicitate Imobiliară Craiova

**A. Partea I. Descrierea imobilului**

TEREN Extravilan

Adresa: Jud. Dolj, T 11, P 5

Nr. Crt	Nr cadastral Nr. topografic	Suprafața* (mp)	Observații / Referințe
A1		9.450	Sector cadastral:2 Teren neimprejmuit;

**B. Partea II. Proprietari și acte**

Inscrieri privitoare la dreptul de proprietate și alte drepturi reale	Referințe
<b>0 / 19/05/2022</b>	
Act Administrativ nr. TDP:612-48415, din 03/03/1994 emis de COMISIA JUDETEANA DOLJ;	
B1	A1
Intabulare, drept de PROPRIETATE, dobândit prin Reconstituire, cota actuala 1/1, cota initiala 1/1 1) <b>BARBU VASILE</b>	

**C. Partea III. SARCINI .**

Inscrieri privind dezmembramintele dreptului de proprietate, drepturi reale de garanție și sarcini	Referințe
NU SUNT	

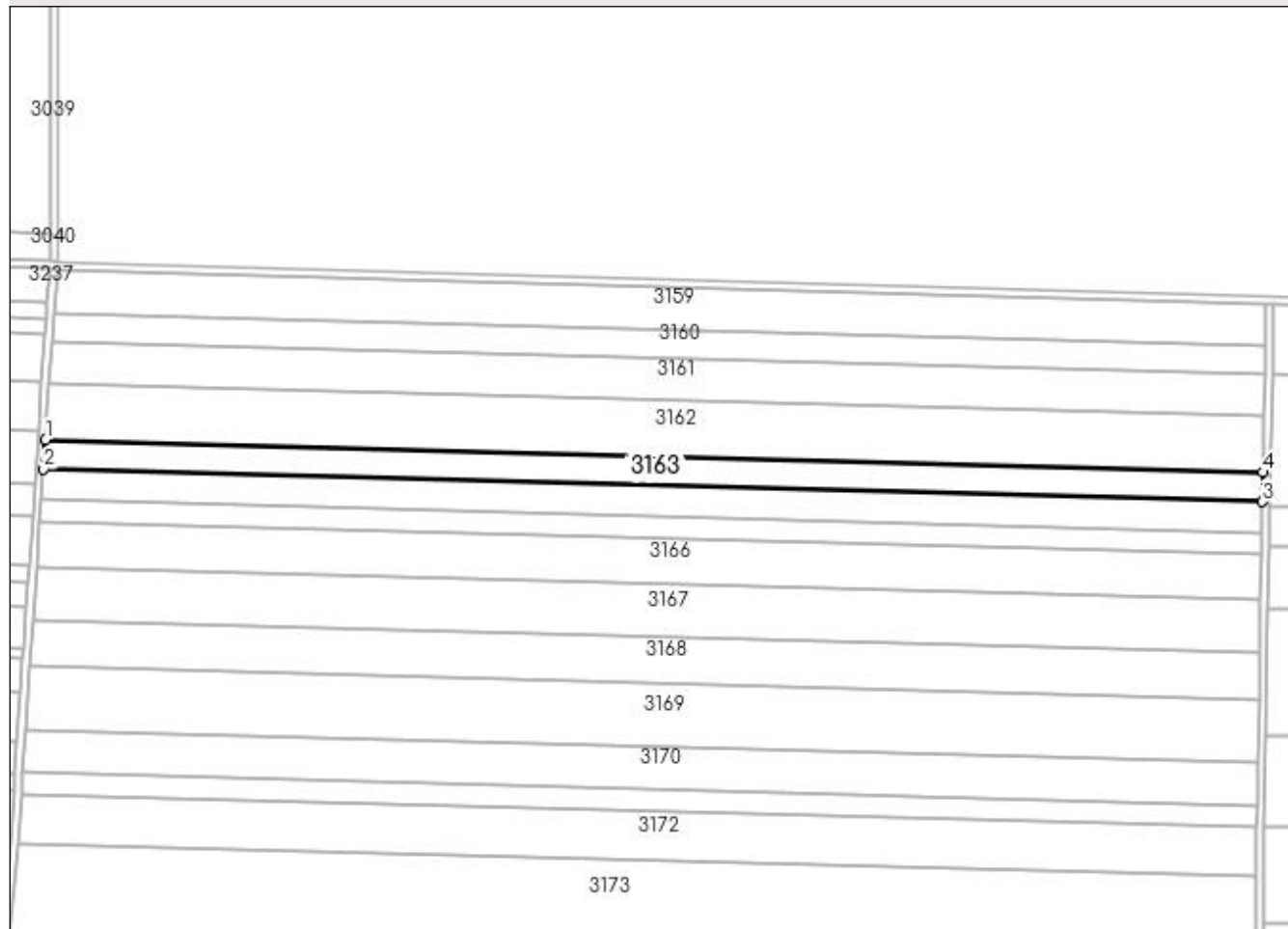
## Anexa Nr. 1 La Partea I

## Teren

Nr cadastral	Suprafața (mp)*	Observații / Referințe
	9.450	

\* Suprafața este determinată în planul de proiecție Stereo 70.

## DETALII LINIARE IMOBIL



## Date referitoare la teren

Crt	Categorie folosință	Intra vilan	Suprafața (mp)	Tarla	Parcelă	Nr. topo	Observații / Referințe
1	arabil	NU	9.450	11	5	-	

## Lungime Segmente

1) Valorile lungimilor segmentelor sunt obținute din proiecție în plan.

Punct început	X / Y	Punct sfârșit	X / Y	Lungime segment (** (m)
1	351.092,63 288.144,558	2	351.091,59 288.129,534	15.06
2	351.091,59 288.129,534	3	351.719,815 288.112,661	628.452
3	351.719,815 288.112,661	4	351.720,078 288.127,706	15.047
4	351.720,078 288.127,706	1	351.092,63 288.144,558	627.674

**\*\* Lungimile segmentelor sunt determinate în planul de proiecție Stereo 70 și sunt rotunjite la 1 milimetru.**

**\*\*\* Distanța dintre puncte este formată din segmente cumulate ce sunt mai mici decât valoarea 1 milimetru.**



**DATE DESPRE IMOBILUL NR. 3164**

Oficiul de Cadastru și Publicitate Imobiliară DOLJ  
Biroul de Cadastru și Publicitate Imobiliară Craiova

**A. Partea I. Descrierea imobilului**

TEREN Extravilan

Adresa: Jud. Dolj, T 11, P 6

Nr. Crt	Nr cadastral Nr. topografic	Suprafața* (mp)	Observații / Referințe
A1		10.000	Sector cadastral:2 Teren neimprejmuit;

**B. Partea II. Proprietari și acte**

Inscrieri privitoare la dreptul de proprietate și alte drepturi reale	Referințe
<b>0 / 19/05/2022</b>	
Act Administrativ nr. TDP:1231-45405, din 20/01/1995 emis de COMISIA JUDETEANA DOLJ;	
B1	A1
Intabulare, drept de PROPRIETATE, dobândit prin Reconstituire, cota actuala 1/1, cota initiala 1/1 1) LAZAR ELENA, LIPSA CNP	


**C. Partea III. SARCINI .**

Inscrieri privind dezmembramintele dreptului de proprietate, drepturi reale de garanție și sarcini	Referințe
NU SUNT	

**Anexa Nr. 1 La Partea I****Teren**

Nr cadastral	Suprafața (mp)*	Observații / Referințe
	10.000	

\* Suprafața este determinată în planul de proiecție Stereo 70.

**DETALII LINIARE IMOBIL****Date referitoare la teren**

Crt	Categorie folosință	Intra vilan	Suprafața (mp)	Tarla	Parcelă	Nr. topo	Observații / Referințe
1	arabil	NU	10.000	11	6	-	

**Lungime Segmente**

1) Valorile lungimilor segmentelor sunt obținute din proiecție în plan.

Punct început	X / Y	Punct sfârșit	X / Y	Lungime segment (** (m)
1	351.091,59 288.129,534	2	351.090,491 288.113,656	15.916
2	351.090,491 288.113,656	3	351.719,536 288.096,761	629.272
3	351.719,536 288.096,761	4	351.719,815 288.112,661	15.902
4	351.719,815 288.112,661	1	351.091,59 288.129,534	628.452

**\*\* Lungimile segmentelor sunt determinate în planul de proiecție Stereo 70 și sunt rotunjite la 1 milimetru.**

**\*\*\* Distanța dintre puncte este formată din segmente cumulate ce sunt mai mici decât valoarea 1 milimetru.**





**DATE DESPRE IMOBILUL NR. 3165**

Oficiul de Cadastru și Publicitate Imobiliară DOLJ  
Biroul de Cadastru și Publicitate Imobiliară Craiova

**A. Partea I. Descrierea imobilului**

TEREN Extravilan

Adresa: Jud. Dolj, T 11, P 7

Nr. Crt	Nr cadastral Nr. topografic	Suprafața* (mp)	Observații / Referințe
A1		7.202	Sector cadastral:2 Teren neimprejmuit;

**B. Partea II. Proprietari și acte**

Inscrieri privitoare la dreptul de proprietate și alte drepturi reale		Referințe
<b>0 / 19/05/2022</b>		
Act Notarial nr. CM:238, din 22/12/2000 emis de BNP STOENESCU FLOREA;		
B1	Intabulare, drept de PROPRIETATE, dobandit prin Succesiune, cota actuala 1/1, cota initiala 1/1 1) SARBU PETRE	A1

**C. Partea III. SARCINI .**

Inscrieri privind dezmembramintele dreptului de proprietate, drepturi reale de garanție și sarcini	Referințe
NU SUNT	


## Anexa Nr. 1 La Partea I

## Teren

Nr cadastral	Suprafața (mp)*	Observații / Referințe
	7.202	

\* Suprafața este determinată în planul de proiecție Stereo 70.

## DETALII LINIARE IMOBIL



## Date referitoare la teren

Crt	Categorie folosință	Intra vilan	Suprafața (mp)	Tarla	Parcelă	Nr. topo	Observații / Referințe
1	arabil	NU	7.202	11	7	-	

## Lungime Segmente

1) Valorile lungimilor segmentelor sunt obținute din proiecție în plan.

Punct început	X / Y	Punct sfârșit	X / Y	Lungime segment (** (m)
1	351.090,491 288.113,656	2	351.089,701 288.102,234	11.449
2	351.089,701 288.102,234	3	351.719,336 288.085,323	629.862
3	351.719,336 288.085,323	4	351.719,536 288.096,761	11.44
4	351.719,536 288.096,761	1	351.090,491 288.113,656	629.272

**\*\* Lungimile segmentelor sunt determinate în planul de proiecție Stereo 70 și sunt rotunjite la 1 milimetru.**

**\*\*\* Distanța dintre puncte este formată din segmente cumulate ce sunt mai mici decât valoarea 1 milimetru.**



**DATE DESPRE IMOBILUL NR. 3166**

Oficiul de Cadastru și Publicitate Imobiliară DOLJ  
Biroul de Cadastru și Publicitate Imobiliară Craiova

**A. Partea I. Descrierea imobilului**

TEREN Extravilan

Adresa: Jud. Dolj, T 11, P 8

Nr. Crt	Nr cadastral Nr. topografic	Suprafața* (mp)	Observații / Referințe
A1		14.558	Sector cadastral:2 Teren neimprejmuit;

**B. Partea II. Proprietari și acte**

Inscrieri privitoare la dreptul de proprietate și alte drepturi reale		Referințe
<b>0 / 19/05/2022</b>		
Act Administrativ nr. TDP:1093-45339, din 15/12/1994 emis de COMISIA JUDETEANA DOLJ (CERTIF. DE DECES:DZ107657/07.04.2011;);		
B1	Intabulare, drept de PROPRIETATE, dobandit prin Reconstituire, cota actuala 1/1, cota initiala 1/1 1) VILA ION, DECEDAT DEFUNCT:Da	A1

**C. Partea III. SARCINI .**

Inscrieri privind dezmembramintele dreptului de proprietate, drepturi reale de garanție și sarcini	Referințe
NU SUNT	


## Anexa Nr. 1 La Partea I

## Teren

Nr cadastral	Suprafața (mp)*	Observații / Referințe
	14.558	

\* Suprafața este determinată în planul de proiecție Stereo 70.

## DETALII LINIARE IMOBIL



## Date referitoare la teren

Crt	Categorie folosință	Intra vilan	Suprafața (mp)	Tarla	Parcelă	Nr. topo	Observații / Referințe
1	arabil	NU	14.558	11	8	-	

## Lungime Segmente

1) Valorile lungimilor segmentelor sunt obținute din proiecție în plan.

Punct început	X / Y	Punct sfârșit	X / Y	Lungime segment (** (m)
1	351.089,701 288.102,234	2	351.088,105 288.079,177	23.112
2	351.088,105 288.079,177	3	351.718,931 288.062,234	631.053
3	351.718,931 288.062,234	4	351.719,336 288.085,323	23.093
4	351.719,336 288.085,323	1	351.089,701 288.102,234	629.862

**\*\* Lungimile segmentelor sunt determinate în planul de proiecție Stereo 70 și sunt rotunjite la 1 milimetru.**

**\*\*\* Distanța dintre puncte este formată din segmente cumulate ce sunt mai mici decât valoarea 1 milimetru.**





**DATE DESPRE IMOBILUL NR. 3167**

Oficiul de Cadastru și Publicitate Imobiliară DOLJ  
Biroul de Cadastru și Publicitate Imobiliară Craiova

**A. Partea I. Descrierea imobilului**

TEREN Extravilan

Adresa: Jud. Dolj, T 11, P 9

Nr. Crt	Nr cadastral Nr. topografic	Suprafața* (mp)	Observații / Referințe
A1		17.502	Sector cadastral:2 Teren neimprejmuit;

**B. Partea II. Proprietari și acte**

Inscrieri privitoare la dreptul de proprietate și alte drepturi reale		Referințe
<b>0 / 19/05/2022</b>		
Act Notarial nr. ACT DE PARTAJ VOLUNTAR:4191, din 12/08/2015 emis de BNP DIACONU CRISTIAN (CERTIF. DE DECES:D10024297/28.06.2017;);		
B1	Intabulare, drept de PROPRIETATE, dobandit prin lesire Din Individiziune, cota actuala 1/1, cota initiala 1/1 1) <b>DINCA GHEORGHE</b> , DECEDAT DEFUNCT:Da	A1

**C. Partea III. SARCINI .**

Inscrieri privind dezmembramintele dreptului de proprietate, drepturi reale de garanție și sarcini	Referințe
NU SUNT	


## Anexa Nr. 1 La Partea I

## Teren

Nr cadastral	Suprafața (mp)*	Observații / Referințe
	17.502	

\* Suprafața este determinată în planul de proiecție Stereo 70.

## DETALII LINIARE IMOBIL



## Date referitoare la teren

Crt	Categorie folosință	Intra vilan	Suprafața (mp)	Tarla	Parcelă	Nr. topo	Observații / Referințe
1	arabil	NU	17.502	11	9	-	

## Lungime Segmente

1) Valorile lungimilor segmentelor sunt obținute din proiecție în plan.

Punct început	X / Y	Punct sfârșit	X / Y	Lungime segment (** (m)
1	351.088,105 288.079,177	2	351.086,191 288.051,516	27.727
2	351.086,191 288.051,516	3	351.718,446 288.034,534	632.483
3	351.718,446 288.034,534	4	351.718,931 288.062,234	27.704
4	351.718,931 288.062,234	1	351.088,105 288.079,177	631.053

**\*\* Lungimile segmentelor sunt determinate în planul de proiecție Stereo 70 și sunt rotunjite la 1 milimetru.**

**\*\*\* Distanța dintre puncte este formată din segmente cumulate ce sunt mai mici decât valoarea 1 milimetru.**



**DATE DESPRE IMOBILUL NR. 3168**

Oficiul de Cadastru și Publicitate Imobiliară DOLJ  
Biroul de Cadastru și Publicitate Imobiliară Craiova

**A. Partea I. Descrierea imobilului**

TEREN Extravilan

Adresa: Jud. Dolj, T 11, P 10

Nr. Crt	Nr cadastral Nr. topografic	Suprafața* (mp)	Observații / Referințe
A1		15.000	Sector cadastral:2 Teren neimprejmuit;

**B. Partea II. Proprietari și acte**

Inscrieri privitoare la dreptul de proprietate și alte drepturi reale	Referințe
<b>0 / 19/05/2022</b>	
Act Administrativ nr. TDP:4174, din 21/09/2004 emis de COMISIA JUDETEANA DOLJ (CERTIF. DE DECES: DR063751/12.01.2002; CERTIF. DE NOTORIETATE:9856/04.05.2022;);	
B1	A1
Intabulare, drept de PROPRIETATE, dobandit prin Reconstituire, cota actuala 1/1, cota initiala 1/1	
1) CUTOVEANU ION, DECEDAT DEFUNCT:Da	

**C. Partea III. SARCINI .**

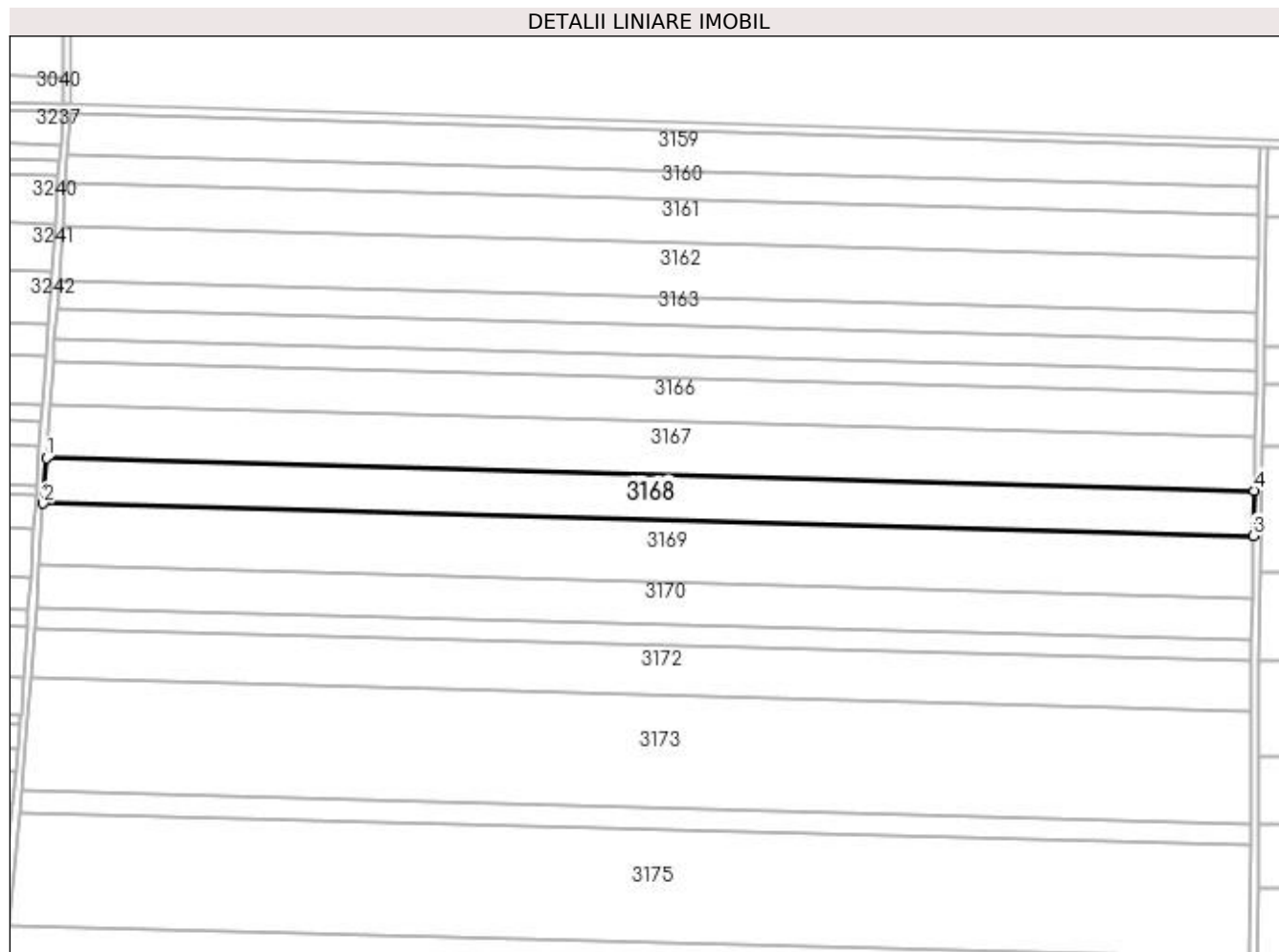
Inscrieri privind dezmembramintele dreptului de proprietate, drepturi reale de garanție și sarcini	Referințe
NU SUNT	

## Anexa Nr. 1 La Partea I

## Teren

Nr cadastral	Suprafața (mp)*	Observații / Referințe
	15.000	

\* Suprafața este determinată în planul de proiecție Stereo 70.



## Date referitoare la teren

Crt	Categorie folosință	Intra vilan	Suprafața (mp)	Tarla	Parcelă	Nr. topo	Observații / Referințe
1	arabil	NU	15.000	11	10	-	

## Lungime Segmente

1) Valorile lungimilor segmentelor sunt obținute din proiecție în plan.

Punct început	X / Y	Punct sfârșit	X / Y	Lungime segment (** (m)
1	351.086,191 288.051,516	2	351.084,554 288.027,858	23.715
2	351.084,554 288.027,858	3	351.718,031 288.010,843	633.705
3	351.718,031 288.010,843	4	351.718,446 288.034,534	23.695
4	351.718,446 288.034,534	1	351.086,191 288.051,516	632.483

**\*\* Lungimile segmentelor sunt determinate în planul de proiecție Stereo 70 și sunt rotunjite la 1 milimetru.**

**\*\*\* Distanța dintre puncte este formată din segmente cumulate ce sunt mai mici decât valoarea 1 milimetru.**





**DATE DESPRE IMOBILUL NR. 3169**

Oficiul de Cadastru și Publicitate Imobiliară DOLJ  
Biroul de Cadastru și Publicitate Imobiliară Craiova

**A. Partea I. Descrierea imobilului**

TEREN Extravilan

Adresa: Jud. Dolj, T 11, P 11

Nr. Crt	Nr cadastral Nr. topografic	Suprafața* (mp)	Observații / Referințe
A1	31377	20.702	Sector cadastral:2 Teren neimprejmuit;

**B. Partea II. Proprietari și acte**

Inscrieri privitoare la dreptul de proprietate și alte drepturi reale	Referințe
<b>120498 / 05/10/2015</b>	
Hotarare Judecatoreasca nr. SC:983, din 11/06/2012 emis de JUDECATORIA CALAFAT;	
B1	Intabulare, drept de PROPRIETATE, dobandit prin Hotarare Judecatoreasca, cota actuala 1/1, cota initiala 1/1 1) VULPE VASILE
	A1

**C. Partea III. SARCINI .**


Inscrieri privind dezmembramintele dreptului de proprietate, drepturi reale de garanție și sarcini	Referințe
NU SUNT	

## Anexa Nr. 1 La Partea I

## Teren

Nr cadastral	Suprafața (mp)*	Observații / Referințe
31377	20.702	

\* Suprafața este determinată în planul de proiecție Stereo 70.



## Date referitoare la teren

Crt	Categorie folosință	Intra vilan	Suprafața (mp)	Tarla	Parcelă	Nr. topo	Observații / Referințe
1	arabil	NU	20.702	11	11	-	

## Lungime Segmente

1) Valorile lungimilor segmentelor sunt obținute din proiecție în plan.

Punct început	X / Y	Punct sfârșit	X / Y	Lungime segment (** (m)
1	351.084,554 288.027,858	2	351.082,299 287.995,282	32.654
2	351.082,299 287.995,282	3	351.717,46 287.978,222	635.39
3	351.717,46 287.978,222	4	351.718,031 288.010,843	32.626
4	351.718,031 288.010,843	1	351.084,554 288.027,858	633.705

**\*\* Lungimile segmentelor sunt determinate în planul de proiecție Stereo 70 și sunt rotunjite la 1 milimetru.**

**\*\*\* Distanța dintre puncte este formată din segmente cumulate ce sunt mai mici decât valoarea 1 milimetru.**



**DATE DESPRE IMOBILUL NR. 3170**

Oficiul de Cadastru și Publicitate Imobiliară DOLJ  
Biroul de Cadastru și Publicitate Imobiliară Craiova

**A. Partea I. Descrierea imobilului**

TEREN Extravilan

Adresa: Jud. Dolj, T 11, P 12

Nr. Crt	Nr cadastral Nr. topografic	Suprafața* (mp)	Observații / Referințe
A1		13.900	Sector cadastral:2 Teren neimprejmuit;

**B. Partea II. Proprietari și acte**

Inscrieri privitoare la dreptul de proprietate și alte drepturi reale		Referințe
<b>0 / 19/05/2022</b>		
Act Notarial nr. CM:115, din 08/05/2003 emis de BNP STOENESCU FLOREA;		
B1	Intabulare, drept de PROPRIETATE, dobandit prin Succesiune, cota actuala 2/8, cota initiala 2/8 1) <b>IONETE CECILIA</b> , LIPSA CNP	A1
B2	Intabulare, drept de PROPRIETATE, dobandit prin Succesiune, cota actuala 3/8, cota initiala 3/8 1) <b>TOADER ANA</b> , LIPSA CNP	A1
B3	Intabulare, drept de PROPRIETATE, dobandit prin Succesiune, cota actuala 3/8, cota initiala 3/8 1) <b>JIANU MARIANA FLORINA</b> , LIPSA CNP	A1

**C. Partea III. SARCINI .**


Inscrieri privind dezmembramintele dreptului de proprietate, drepturi reale de garanție și sarcini	Referințe
NU SUNT	

## Anexa Nr. 1 La Partea I

## Teren

Nr cadastral	Suprafața (mp)*	Observații / Referințe
	13.900	

\* Suprafața este determinată în planul de proiecție Stereo 70.



## Date referitoare la teren

Crt	Categorie folosință	Intra vilan	Suprafața (mp)	Tarla	Parcelă	Nr. topo	Observații / Referințe
1	arabil	NU	13.900	11	12	-	

## Lungime Segmente

1) Valorile lungimilor segmentelor sunt obținute din proiecție în plan.

Punct început	X / Y	Punct sfârșit	X / Y	Lungime segment (** (m)
1	351.082,299 287.995,282	2	351.080,789 287.973,458	21.876
2	351.080,789 287.973,458	3	351.717,077 287.956,368	636.517
3	351.717,077 287.956,368	4	351.717,46 287.978,222	21.857
4	351.717,46 287.978,222	1	351.082,299 287.995,282	635.39

**\*\* Lungimile segmentelor sunt determinate în planul de proiecție Stereo 70 și sunt rotunjite la 1 milimetru.**

**\*\*\* Distanța dintre puncte este formată din segmente cumulate ce sunt mai mici decât valoarea 1 milimetru.**





**DATE DESPRE IMOBILUL NR. 3171**

Oficiul de Cadastru și Publicitate Imobiliară DOLJ  
Biroul de Cadastru și Publicitate Imobiliară Craiova

**A. Partea I. Descrierea imobilului**

TEREN Extravilan

Adresa: Jud. Dolj, T 11, P 13

Nr. Crt	Nr cadastral Nr. topografic	Suprafața* (mp)	Observații / Referințe
A1		7.200	Sector cadastral:2 Teren neimprejmuit;

**B. Partea II. Proprietari și acte**

Inscrieri privitoare la dreptul de proprietate și alte drepturi reale		Referințe
<b>0 / 19/05/2022</b>		
Act Notarial nr. CVC:1900, din 02/09/1996 emis de BNP BELU AUREL;		
B1	Intabulare, drept de PROPRIETATE, dobandit prin Conventie, cota actuala 1/1, cota initiala 1/1 1) DUMITRU GHEORGHE 2) DUMITRU IRINA ALINA	A1

**C. Partea III. SARCINI .**

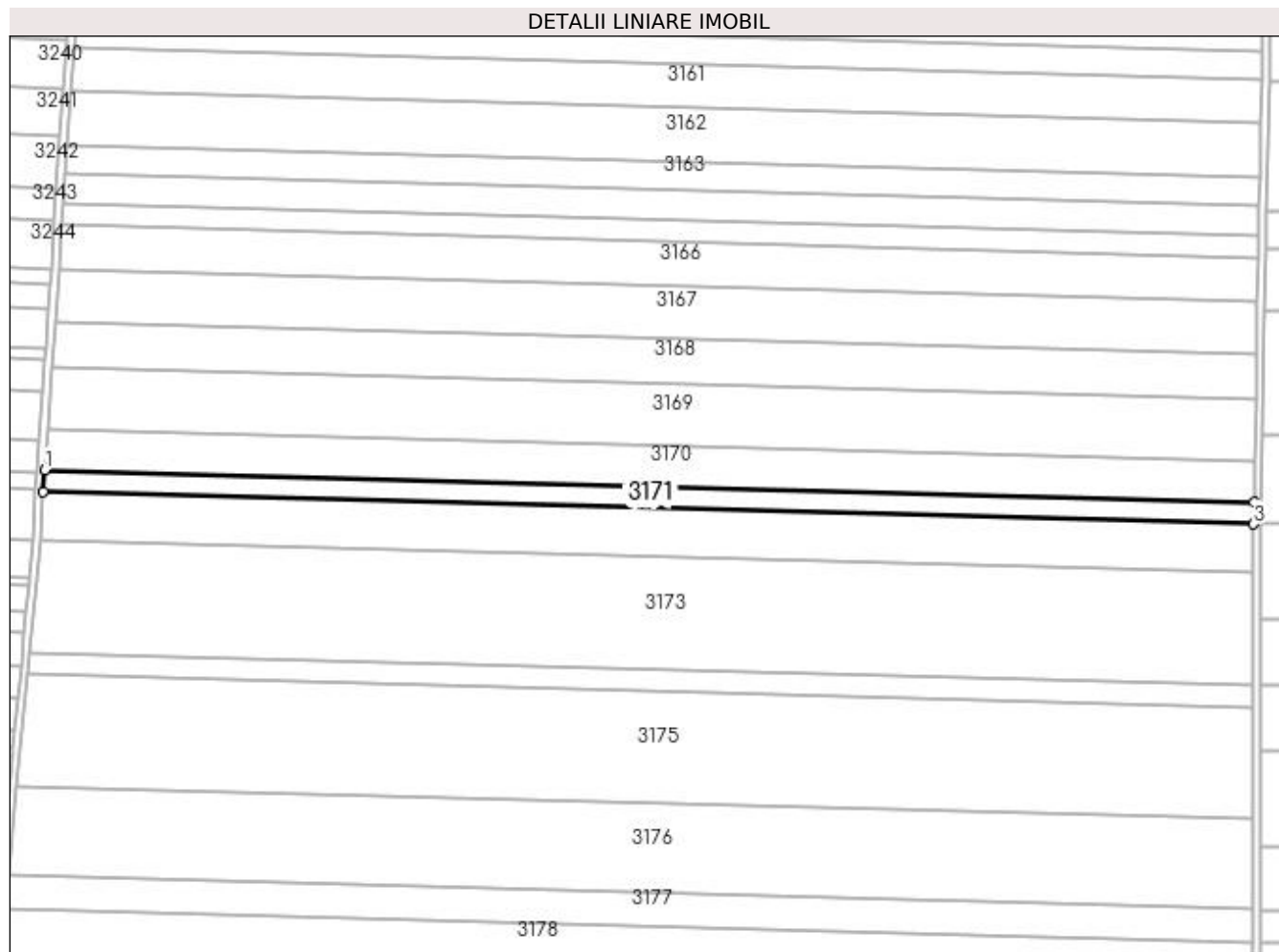
Inscrieri privind dezmembramintele dreptului de proprietate, drepturi reale de garanție și sarcini	Referințe
NU SUNT	

## Anexa Nr. 1 La Partea I

## Teren

Nr cadastral	Suprafața (mp)*	Observații / Referințe
	7.200	

\* Suprafața este determinată în planul de proiecție Stereo 70.



## Date referitoare la teren

Crt	Categorie folosință	Intra vilan	Suprafața (mp)	Tarla	Parcelă	Nr. topo	Observații / Referințe
1	arabil	NU	7.200	11	13	-	

## Lungime Segmente

1) Valorile lungimilor segmentelor sunt obținute din proiecție în plan.

Punct început	X / Y	Punct sfârșit	X / Y	Lungime segment (** (m)
1	351.080,789 287.973,458	2	351.080,008 287.962,168	11.317
2	351.080,008 287.962,168	3	351.716,879 287.945,062	637.101
3	351.716,879 287.945,062	4	351.717,077 287.956,368	11.308
4	351.717,077 287.956,368	1	351.080,789 287.973,458	636.517

**\*\* Lungimile segmentelor sunt determinate în planul de proiecție Stereo 70 și sunt rotunjite la 1 milimetru.**

**\*\*\* Distanța dintre puncte este formată din segmente cumulate ce sunt mai mici decât valoarea 1 milimetru.**



**DATE DESPRE IMOBILUL NR. 3172**

Oficiul de Cadastru și Publicitate Imobiliară DOLJ  
Biroul de Cadastru și Publicitate Imobiliară Craiova

**A. Partea I. Descrierea imobilului**

TEREN Extravilan

Adresa: Jud. Dolj, T 11, P 14

Nr. Crt	Nr cadastral Nr. topografic	Suprafața* (mp)	Observații / Referințe
A1	31550	16.400	Sector cadastral:2 Teren neimprejmuit;

**B. Partea II. Proprietari și acte**

Inscrieri privitoare la dreptul de proprietate și alte drepturi reale	Referințe
<b>12346 / 01/02/2016</b>	
Hotarare Judecatoreasca nr. SC:484, din 26/02/2014 emis de JUDECATORIA CALAFAT (in Dosar nr. 3408/201/2013, Incheiere din 23.03.2015 .);	
B1	A1
Intabulare, drept de PROPRIETATE, dobandit prin Hotarare Judecatoreasca, cota actuala 1/1, cota initiala 1/1 1) VULPE VASILE	

**C. Partea III. SARCINI .**


Inscrieri privind dezmembramintele dreptului de proprietate, drepturi reale de garanție și sarcini	Referințe
NU SUNT	

## Anexa Nr. 1 La Partea I

## Teren

Nr cadastral	Suprafața (mp)*	Observații / Referințe
31550	16.400	

\* Suprafața este determinată în planul de proiecție Stereo 70.



## Date referitoare la teren

Crt	Categorie folosință	Intra vilan	Suprafața (mp)	Tarla	Parcelă	Nr. topo	Observații / Referințe
1	arabil	NU	16.400	11	14	-	

## Lungime Segmente

1) Valorile lungimilor segmentelor sunt obținute din proiecție în plan.

Punct început	X / Y	Punct sfârșit	X / Y	Lungime segment (** (m)
1	351.080,008 287.962,168	2	351.078,231 287.936,498	25.731
2	351.078,231 287.936,498	3	351.716,761 287.919,348	638.76
3	351.716,761 287.919,348	4	351.716,855 287.943,671	24.323
4	351.716,855 287.943,671	5	351.716,879 287.945,062	1.391
5	351.716,879 287.945,062	1	351.080,008 287.962,168	637.101

**\*\* Lungimile segmentelor sunt determinate în planul de proiecție Stereo 70 și sunt rotunjite la 1 milimetru.**

**\*\*\* Distanța dintre puncte este formată din segmente cumulate ce sunt mai mici decât valoarea 1 milimetru.**





**DATE DESPRE IMOBILUL NR. 3173**

Oficiul de Cadastru și Publicitate Imobiliară DOLJ  
 Biroul de Cadastru și Publicitate Imobiliară Craiova

**A. Partea I. Descrierea imobilului**

TEREN Extravilan

Adresa: Jud. Dolj, T 11, P 15

Nr. Crt	Nr cadastral Nr. topografic	Suprafața* (mp)	Observații / Referințe
A1		38.000	Sector cadastral:2 Teren neimprejmuit;

**B. Partea II. Proprietari și acte**

Inscrieri privitoare la dreptul de proprietate și alte drepturi reale		Referințe
<b>0 / 19/05/2022</b>		
Act Notarial nr. CM:206, din 23/11/2000 emis de BNP STOENESCU FLOREA (CERTIF. DE DECES:DS967616/10.10.2009;);		
B1	Intabulare, drept de PROPRIETATE, dobandit prin Succesiune, cota actuala 1/1, cota initiala 1/1 1) MITRANESCU LUCIA, DECEDAT DEFUNCT:Da	A1

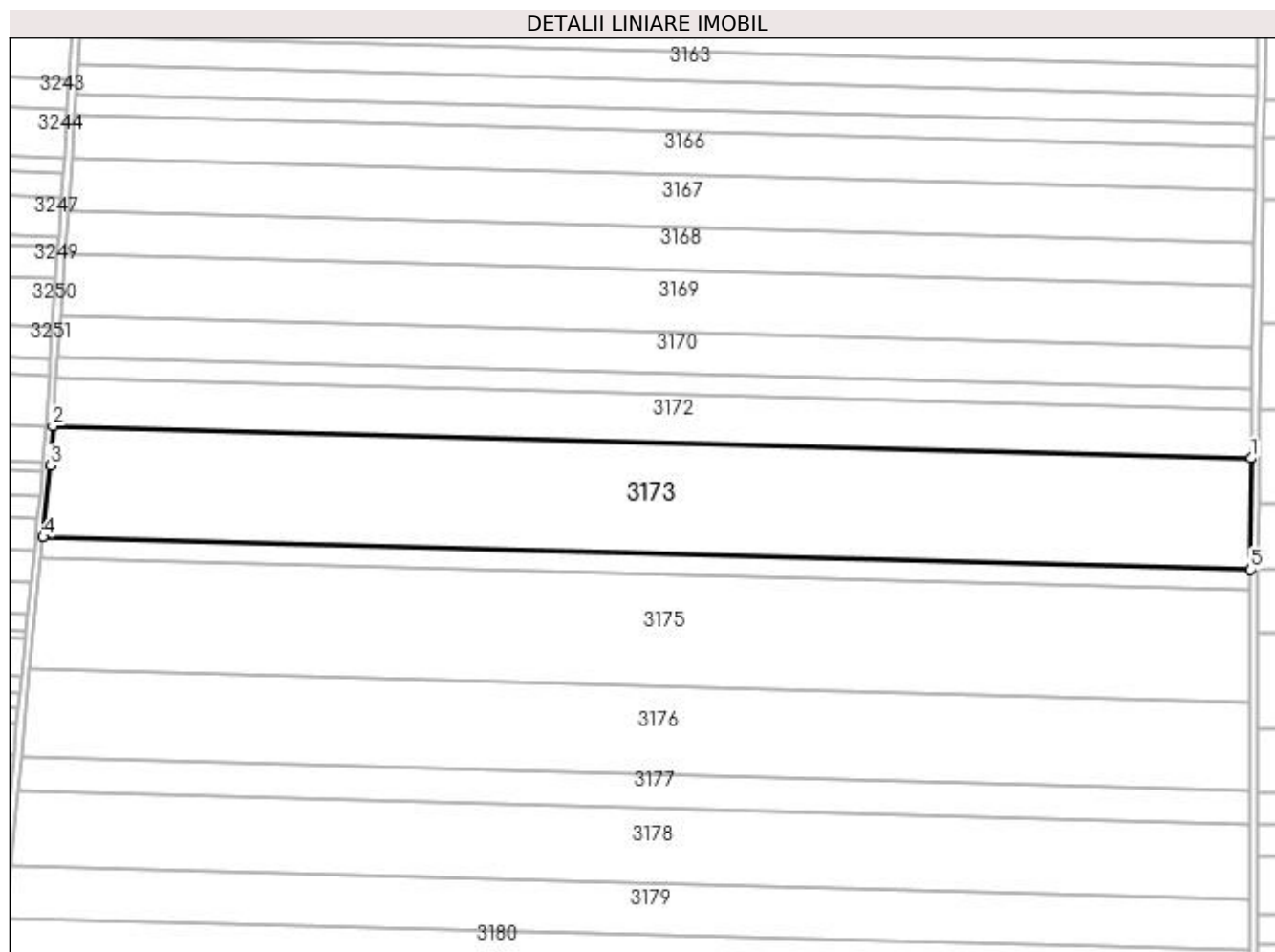
**C. Partea III. SARCINI .**

Inscrieri privind dezmembramintele dreptului de proprietate, drepturi reale de garanție și sarcini	Referințe
NU SUNT	

**Anexa Nr. 1 La Partea I****Teren**

Nr cadastral	Suprafața (mp)*	Observații / Referințe
	38.000	

\* Suprafața este determinată în planul de proiecție Stereo 70.

**Date referitoare la teren**

Crt	Categorie folosință	Intra vilan	Suprafața (mp)	Tarla	Parcelă	Nr. topo	Observații / Referințe
1	arabil	NU	38.000	11	15	-	

**Lungime Segmente**

1) Valorile lungimilor segmentelor sunt obținute din proiecție în plan.

Punct început	X / Y	Punct sfârșit	X / Y	Lungime segment (** (m)
1	351.716,761 287.919,348	2	351.078,231 287.936,498	638.76
2	351.078,231 287.936,498	3	351.076,782 287.915,561	20.987
3	351.076,782 287.915,561	4	351.072,984 287.877,341	38.408
4	351.072,984 287.877,341	5	351.716,531 287.860,056	643.779
5	351.716,531 287.860,056	1	351.716,761 287.919,348	59.292

**\*\* Lungimile segmentelor sunt determinate în planul de proiecție Stereo 70 și sunt rotunjite la 1 milimetru.**

**\*\*\* Distanța dintre puncte este formată din segmente cumulate ce sunt mai mici decât valoarea 1 milimetru.**



**DATE DESPRE IMOBILUL NR. 3174**

Oficiul de Cadastru și Publicitate Imobiliară DOLJ  
Biroul de Cadastru și Publicitate Imobiliară Craiova

**A. Partea I. Descrierea imobilului**

TEREN Extravilan

Adresa: Jud. Dolj, T 11, P 16

Nr. Crt	Nr cadastral Nr. topografic	Suprafața* (mp)	Observații / Referințe
A1		7.200	Sector cadastral:2 Teren neimprejmuit;

**B. Partea II. Proprietari și acte**

Inscrieri privitoare la dreptul de proprietate și alte drepturi reale		Referințe
<b>0 / 19/05/2022</b>		
Act Administrativ nr. TDP:201-60440, din 02/12/1993 emis de COMISIA JUDETEANA DOLJ (CERTIF. DE DECES: DS967616/10.10.2009;);		
B1	Intabulare, drept de PROPRIETATE, dobandit prin Reconstituire, cota actuala 1/1, cota initiala 1/1 1) MITRANESCU LUCIA, DECEDAT DEFUNCT:Da	A1

**C. Partea III. SARCINI .**


Inscrieri privind dezmembramintele dreptului de proprietate, drepturi reale de garanție și sarcini	Referințe
NU SUNT	

## Anexa Nr. 1 La Partea I

## Teren

Nr cadastral	Suprafața (mp)*	Observații / Referințe
	7.200	

\* Suprafața este determinată în planul de proiecție Stereo 70.



## Date referitoare la teren

Crt	Categorie folosință	Intra vilan	Suprafața (mp)	Tarla	Parcelă	Nr. topo	Observații / Referințe
1	arabil	NU	7.200	11	16	-	

## Lungime Segmente

1) Valorile lungimilor segmentelor sunt obținute din proiecție în plan.

Punct început	X / Y	Punct sfârșit	X / Y	Lungime segment (** (m)
1	351.072,984 287.877,341	2	351.071,876 287.866,192	11.204
2	351.071,876 287.866,192	3	351.716,488 287.848,879	644.844
3	351.716,488 287.848,879	4	351.716,531 287.860,056	11.177
4	351.716,531 287.860,056	1	351.072,984 287.877,341	643.779

**\*\* Lungimile segmentelor sunt determinate în planul de proiecție Stereo 70 și sunt rotunjite la 1 milimetru.**

**\*\*\* Distanța dintre puncte este formată din segmente cumulate ce sunt mai mici decât valoarea 1 milimetru.**





**DATE DESPRE IMOBILUL NR. 3175**

Oficiul de Cadastru și Publicitate Imobiliară DOLJ  
Biroul de Cadastru și Publicitate Imobiliară Craiova

**A. Partea I. Descrierea imobilului**

TEREN Extravilan

Adresa: Jud. Dolj, T 11, P 17

Nr. Crt	Nr cadastral Nr. topografic	Suprafața* (mp)	Observații / Referințe
A1		38.300	Sector cadastral:2 Teren neimprejmuat;

**B. Partea II. Proprietari și acte**

Inscrieri privitoare la dreptul de proprietate și alte drepturi reale		Referințe
<b>0 / 19/05/2022</b>		
Act Notarial nr. CM:49, din 01/03/1999 emis de BNP STOENESCU FLOREA;		
B1	Intabulare, drept de PROPRIETATE, dobandit prin Succesiune, cota actuala 1/4, cota initiala 1/4 1) <b>VASILE OCTAVIAN</b>	A1
B2	Intabulare, drept de PROPRIETATE, dobandit prin Succesiune, cota actuala 1/4, cota initiala 1/4 1) <b>HERJEU EUGENIA, LIPSA CNP</b>	A1
B3	Intabulare, drept de PROPRIETATE, dobandit prin Succesiune, cota actuala 1/4, cota initiala 1/4 1) <b>BORCOMAN DANA CLAUDIA, LIPSA CNP</b>	A1
Act Notarial nr. CM:164, din 16/08/2013 emis de BNP STOENESCU FLOREA;		
B4	Intabulare, drept de PROPRIETATE, dobandit prin Succesiune, cota actuala 1/4, cota initiala 1/4 1) <b>CIULLI VASILE DANA CLAUDIA</b>	A1

**C. Partea III. SARCINI .**

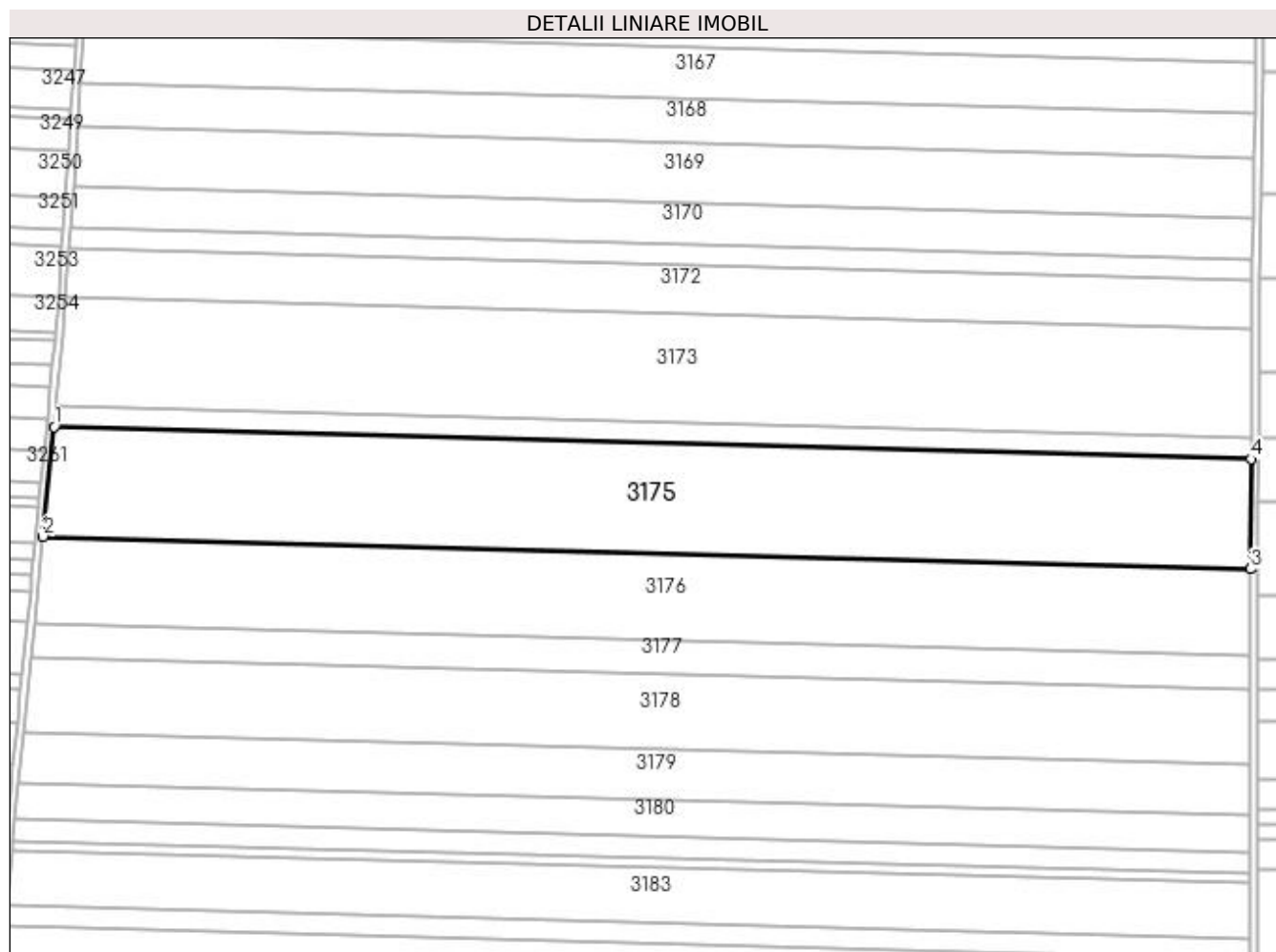
Inscrieri privind dezmembramintele dreptului de proprietate, drepturi reale de garanție și sarcini	Referințe
NU SUNT	

## Anexa Nr. 1 La Partea I

## Teren

Nr cadastral	Suprafața (mp)*	Observații / Referințe
	38.300	

\* Suprafața este determinată în planul de proiecție Stereo 70.



## Date referitoare la teren

Crt	Categorie folosință	Intra vilan	Suprafața (mp)	Tarla	Parcelă	Nr. topo	Observații / Referințe
1	arabil	NU	38.300	11	17	-	

## Lungime Segmente

1) Valorile lungimilor segmentelor sunt obținute din proiecție în plan.

Punct început	X / Y	Punct sfârșit	X / Y	Lungime segment (** (m)
1	351.071,876 287.866,192	2	351.066,013 287.807,193	59.29
2	351.066,013 287.807,193	3	351.716,258 287.789,728	650.48
3	351.716,258 287.789,728	4	351.716,488 287.848,879	59.151
4	351.716,488 287.848,879	1	351.071,876 287.866,192	644.844

**\*\* Lungimile segmentelor sunt determinate în planul de proiecție Stereo 70 și sunt rotunjite la 1 milimetru.**

**\*\*\* Distanța dintre puncte este formată din segmente cumulate ce sunt mai mici decât valoarea 1 milimetru.**



**DATE DESPRE IMOBILUL NR. 3176**

Oficiul de Cadastru și Publicitate Imobiliară DOLJ  
Biroul de Cadastru și Publicitate Imobiliară Craiova

**A. Partea I. Descrierea imobilului**

TEREN Extravilan

Adresa: Jud. Dolj, T 11, P 18

Nr. Crt	Nr cadastral Nr. topografic	Suprafața* (mp)	Observații / Referințe
A1		30.700	Sector cadastral:2 Teren neimprejmuit;

**B. Partea II. Proprietari și acte**

Inscrieri privitoare la dreptul de proprietate și alte drepturi reale		Referințe
<b>0 / 19/05/2022</b>		
Act Notarial nr. CM:143, din 20/12/2007 emis de BNP SILVIA VALERIA BUDUSAN;		
B1	Intabulare, drept de PROPRIETATE, dobandit prin Succesiune, cota actuala 1/3, cota initiala 1/3 1) <b>PREDOII MARIA</b>	A1
B2	Intabulare, drept de PROPRIETATE, dobandit prin Succesiune, cota actuala 1/3, cota initiala 1/3 1) <b>PREDOII ELEONORA</b>	A1
B3	Intabulare, drept de PROPRIETATE, dobandit prin Succesiune, cota actuala 1/3, cota initiala 1/3 1) <b>IMRE VIORICA</b>	A1

**C. Partea III. SARCINI .**

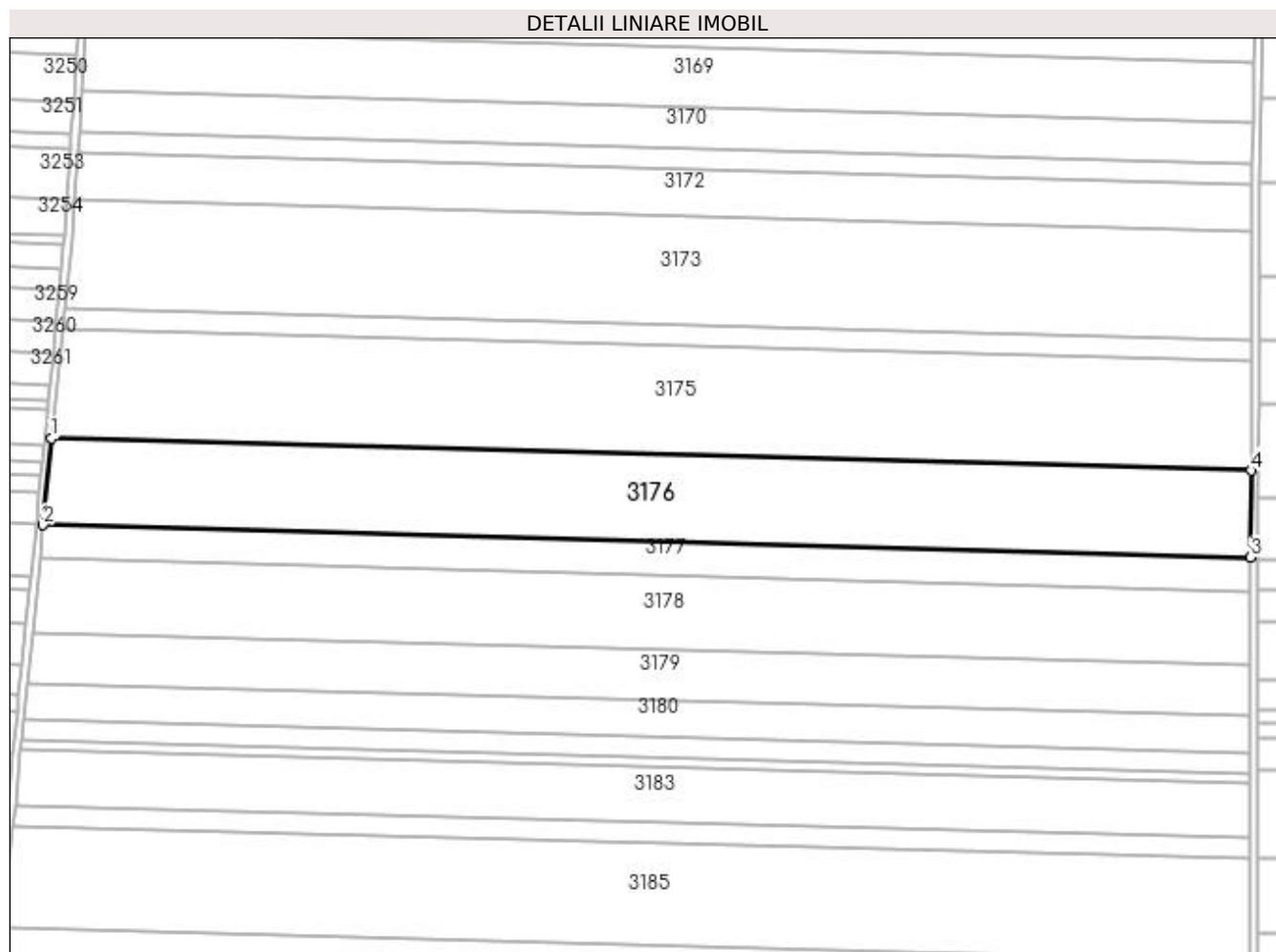
Inscrieri privind dezmembramintele dreptului de proprietate, drepturi reale de garanție și sarcini	Referințe
NU SUNT	

## Anexa Nr. 1 La Partea I

## Teren

Nr cadastral	Suprafața (mp)*	Observații / Referințe
	30.700	

\* Suprafața este determinată în planul de proiecție Stereo 70.



## Date referitoare la teren

Crt	Categorie folosință	Intra vilan	Suprafața (mp)	Tarla	Parcelă	Nr. topo	Observații / Referințe
1	arabil	NU	30.700	11	18	-	

## Lungime Segmente

1) Valorile lungimilor segmentelor sunt obținute din proiecție în plan.

Punct început	X / Y	Punct sfârșit	X / Y	Lungime segment (** (m)
1	351.066,013 287.807,193	2	351.061,35 287.760,267	47.157
2	351.061,35 287.760,267	3	351.716,076 287.742,682	654.962
3	351.716,076 287.742,682	4	351.716,258 287.789,728	47.046
4	351.716,258 287.789,728	1	351.066,013 287.807,193	650.48

**\*\* Lungimile segmentelor sunt determinate în planul de proiecție Stereo 70 și sunt rotunjite la 1 milimetru.**

**\*\*\* Distanța dintre puncte este formată din segmente cumulate ce sunt mai mici decât valoarea 1 milimetru.**





**DATE DESPRE IMOBILUL NR. 3177**

Oficiul de Cadastru și Publicitate Imobiliară DOLJ  
Biroul de Cadastru și Publicitate Imobiliară Craiova

**A. Partea I. Descrierea imobilului**

TEREN Extravilan

Adresa: Jud. Dolj, T 11, P 19

Nr. Crt	Nr cadastral Nr. topografic	Suprafața* (mp)	Observații / Referințe
A1	30954	11.900	Sector cadastral:2 Teren neimprejmuit;

**B. Partea II. Proprietari și acte**

Inscrieri privitoare la dreptul de proprietate și alte drepturi reale		Referințe
<b>24593 / 09/03/2015</b>		
Act Normativ nr. LEGEA 17, din 07/03/2014 emis de PARLAMENTUL ROMANIEI;		
B1	Se noteaza faptul ca imobilul de sub A 1 se afla sub incidenta art. 3 alin. (1) din Legea nr. 17/2014	A1
<b>147182 / 26/11/2015</b>		
Act Notarial nr. CVC:2656, din 25/11/2015 emis de BNP STOENESCU FLOREA;		
B2	Intabulare, drept de PROPRIETATE, dobandit prin Conventie, cota actuala 1/1, cota initiala 1/1	A1
	1) VULPE VASILE	
	2) VULPE LUNA	

**C. Partea III. SARCINI .**


Inscrieri privind dezmembramintele dreptului de proprietate, drepturi reale de garanție și sarcini	Referințe
NU SUNT	

## Anexa Nr. 1 La Partea I

## Teren

Nr cadastral	Suprafața (mp)*	Observații / Referințe
30954	11.900	

\* Suprafața este determinată în planul de proiecție Stereo 70.



## Date referitoare la teren

Crt	Categorie folosință	Intra vilan	Suprafața (mp)	Tarla	Parcelă	Nr. topo	Observații / Referințe
1	arabil	NU	11.900	11	19	-	

## Lungime Segmente

1) Valorile lungimilor segmentelor sunt obținute din proiecție în plan.

Punct început	X / Y	Punct sfârșit	X / Y	Lungime segment (** (m)
1	351.716,076 287.742,682	2	351.061,35 287.760,267	654.962
2	351.061,35 287.760,267	3	351.059,551 287.742,164	18.192
3	351.059,551 287.742,164	4	351.716,006 287.724,532	656.692
4	351.716,006 287.724,532	1	351.716,076 287.742,682	18.15

**\*\* Lungimile segmentelor sunt determinate în planul de proiecție Stereo 70 și sunt rotunjite la 1 milimetru.**

**\*\*\* Distanța dintre puncte este formată din segmente cumulate ce sunt mai mici decât valoarea 1 milimetru.**



**DATE DESPRE IMOBILUL NR. 3178**

Oficiul de Cadastru și Publicitate Imobiliară DOLJ  
Biroul de Cadastru și Publicitate Imobiliară Craiova

**A. Partea I. Descrierea imobilului**

TEREN Extravilan

Adresa: Jud. Dolj, T 11, P 20

Nr. Crt	Nr cadastral Nr. topografic	Suprafața* (mp)	Observații / Referințe
A1		26.574	Sector cadastral:2 Teren neimprejmuit;

**B. Partea II. Proprietari și acte**

Inscrieri privitoare la dreptul de proprietate și alte drepturi reale		Referințe
<b>0 / 19/05/2022</b>		
Act Notarial nr. CM:24, din 04/05/2017 emis de BNP DRAGANCEA OFELIA;		
B1	Intabulare, drept de PROPRIETATE, dobandit prin Succesiune, cota actuala 1/2, cota initiala 1/2 1) <b>BUSOI IOANA</b>	A1
B2	Intabulare, drept de PROPRIETATE, dobandit prin Succesiune, cota actuala 1/2, cota initiala 1/2 1) <b>VULPE LUNA</b>	A1


**C. Partea III. SARCINI .**

Inscrieri privind dezmembramintele dreptului de proprietate, drepturi reale de garanție și sarcini	Referințe
NU SUNT	

**Anexa Nr. 1 La Partea I****Teren**

Nr cadastral	Suprafața (mp)*	Observații / Referințe
	26.574	

\* Suprafața este determinată în planul de proiecție Stereo 70.

**Date referitoare la teren**

Crt	Categorie folosință	Intra vilan	Suprafața (mp)	Tarla	Parcelă	Nr. topo	Observații / Referințe
1	arabil	NU	26.574	11	20	-	

**Lungime Segmente**

1) Valorile lungimilor segmentelor sunt obținute din proiecție în plan.

Punct început	X / Y	Punct sfârșit	X / Y	Lungime segment (** (m)
1	351.059,551 287.742,164	2	351.055,55 287.701,909	40.453
2	351.055,55 287.701,909	3	351.715,849 287.684,174	660.537
3	351.715,849 287.684,174	4	351.716,006 287.724,532	40.358
4	351.716,006 287.724,532	1	351.059,551 287.742,164	656.692

**\*\* Lungimile segmentelor sunt determinate în planul de proiecție Stereo 70 și sunt rotunjite la 1 milimetru.**

**\*\*\* Distanța dintre puncte este formată din segmente cumulate ce sunt mai mici decât valoarea 1 milimetru.**





**DATE DESPRE IMOBILUL NR. 3179**

Oficiul de Cadastru și Publicitate Imobiliară DOLJ  
Biroul de Cadastru și Publicitate Imobiliară Craiova

**A. Partea I. Descrierea imobilului**

TEREN Extravilan

Adresa: Jud. Dolj, T 11, P 21

Nr. Crt	Nr cadastral Nr. topografic	Suprafața* (mp)	Observații / Referințe
A1		18.000	Sector cadastral:2 Teren neimprejmuit;

**B. Partea II. Proprietari și acte**

Inscrieri privitoare la dreptul de proprietate și alte drepturi reale		Referințe
<b>0 / 19/05/2022</b>		
Act Administrativ nr. TDP:192-58784, din 02/12/1993 emis de COMISIA JUDETEANA DOLJ (CERTIF. DE DECES: DC259256/02.02.2015;);		
B1	Intabulare, drept de PROPRIETATE, dobandit prin Reconstituire, cota actuala 1/1, cota initiala 1/1 1) ENACHE AURICA, DECEDAT DEFUNCT:Da	A1


**C. Partea III. SARCINI .**

Inscrieri privind dezmembramintele dreptului de proprietate, drepturi reale de garanție și sarcini	Referințe
NU SUNT	

**Anexa Nr. 1 La Partea I****Teren**

Nr cadastral	Suprafața (mp)*	Observații / Referințe
	18.000	

\* Suprafața este determinată în planul de proiecție Stereo 70.

**Date referitoare la teren**

Crt	Categorie folosință	Intra vilan	Suprafața (mp)	Tarla	Parcelă	Nr. topo	Observații / Referințe
1	arabil	NU	18.000	11	21	-	

**Lungime Segmente**

1) Valorile lungimilor segmentelor sunt obținute din proiecție în plan.

Punct început	X / Y	Punct sfârșit	X / Y	Lungime segment (** (m)
1	351.055,55 287.701,909	2	351.052,854 287.674,774	27.269
2	351.052,854 287.674,774	3	351.715,744 287.656,969	663.129
3	351.715,744 287.656,969	4	351.715,849 287.684,174	27.205
4	351.715,849 287.684,174	1	351.055,55 287.701,909	660.537

**\*\* Lungimile segmentelor sunt determinate în planul de proiecție Stereo 70 și sunt rotunjite la 1 milimetru.**

**\*\*\* Distanța dintre puncte este formată din segmente cumulate ce sunt mai mici decât valoarea 1 milimetru.**



**DATE DESPRE IMOBILUL NR. 3180**

Oficiul de Cadastru și Publicitate Imobiliară DOLJ  
Biroul de Cadastru și Publicitate Imobiliară Craiova

**A. Partea I. Descrierea imobilului**

TEREN Extravilan

Adresa: Jud. Dolj, T 11, P 22

Nr. Crt	Nr cadastral Nr. topografic	Suprafața* (mp)	Observații / Referințe
A1		13.280	Sector cadastral:2 Teren neimprejmuit;

**B. Partea II. Proprietari și acte**

Inscrieri privitoare la dreptul de proprietate și alte drepturi reale	Referințe
<b>0 / 19/05/2022</b>	
Hotarare Judecatoreasca nr. SC:970, din 11/06/2012 emis de JUDECATORIA CALAFAT;	
B1	A1
Intabulare, drept de PROPRIETATE, dobandit prin Hotarare Judecatoreasca, cota actuala 1/1, cota initiala 1/1 1) STANESCU VERGIL, LIPSA CNP	


**C. Partea III. SARCINI .**

Inscrieri privind dezmembramintele dreptului de proprietate, drepturi reale de garanție și sarcini	Referințe
NU SUNT	

**Anexa Nr. 1 La Partea I****Teren**

Nr cadastral	Suprafața (mp)*	Observații / Referințe
	13.280	

\* Suprafața este determinată în planul de proiecție Stereo 70.

**Date referitoare la teren**

Crt	Categorie folosință	Intravilan	Suprafața (mp)	Tarla	Parcelă	Nr. topo	Observații / Referințe
1	arabil	NU	13.280	11	22	-	

**Lungime Segmente**

1) Valorile lungimilor segmentelor sunt obținute din proiecție în plan.

Punct început	X / Y	Punct sfârșit	X / Y	Lungime segment (** (m)
1	351.052,854 287.674,774	2	351.050,871 287.654,822	20.05
2	351.050,871 287.654,822	3	351.715,666 287.636,967	665.035
3	351.715,666 287.636,967	4	351.715,744 287.656,969	20.002
4	351.715,744 287.656,969	1	351.052,854 287.674,774	663.129

**\*\* Lungimile segmentelor sunt determinate în planul de proiecție Stereo 70 și sunt rotunjite la 1 milimetru.**

**\*\*\* Distanța dintre puncte este formată din segmente cumulate ce sunt mai mici decât valoarea 1 milimetru.**





**DATE DESPRE IMOBILUL NR. 3181**

Oficiul de Cadastru și Publicitate Imobiliară DOLJ  
Biroul de Cadastru și Publicitate Imobiliară Craiova

**A. Partea I. Descrierea imobilului**

TEREN Extravilan

Adresa: Jud. Dolj, T 11, P 24

Nr. Crt	Nr cadastral Nr. topografic	Suprafața* (mp)	Observații / Referințe
A1	31730	7.500	Sector cadastral:2 Teren neimprejmuit;

**B. Partea II. Proprietari și acte**

Inscrieri privitoare la dreptul de proprietate și alte drepturi reale	Referințe
<b>172580 / 13/12/2016</b>	
Act Notarial nr. CVC:3335, din 13/12/2016 emis de BNP STOENESCU FLOREA;	
B1	A1
Intabulare, drept de PROPRIETATE, dobandit prin Conventie, cota actuala 1/1, cota initiala 1/1	
1) VULPE VASILE	
2) VULPE LUNA	

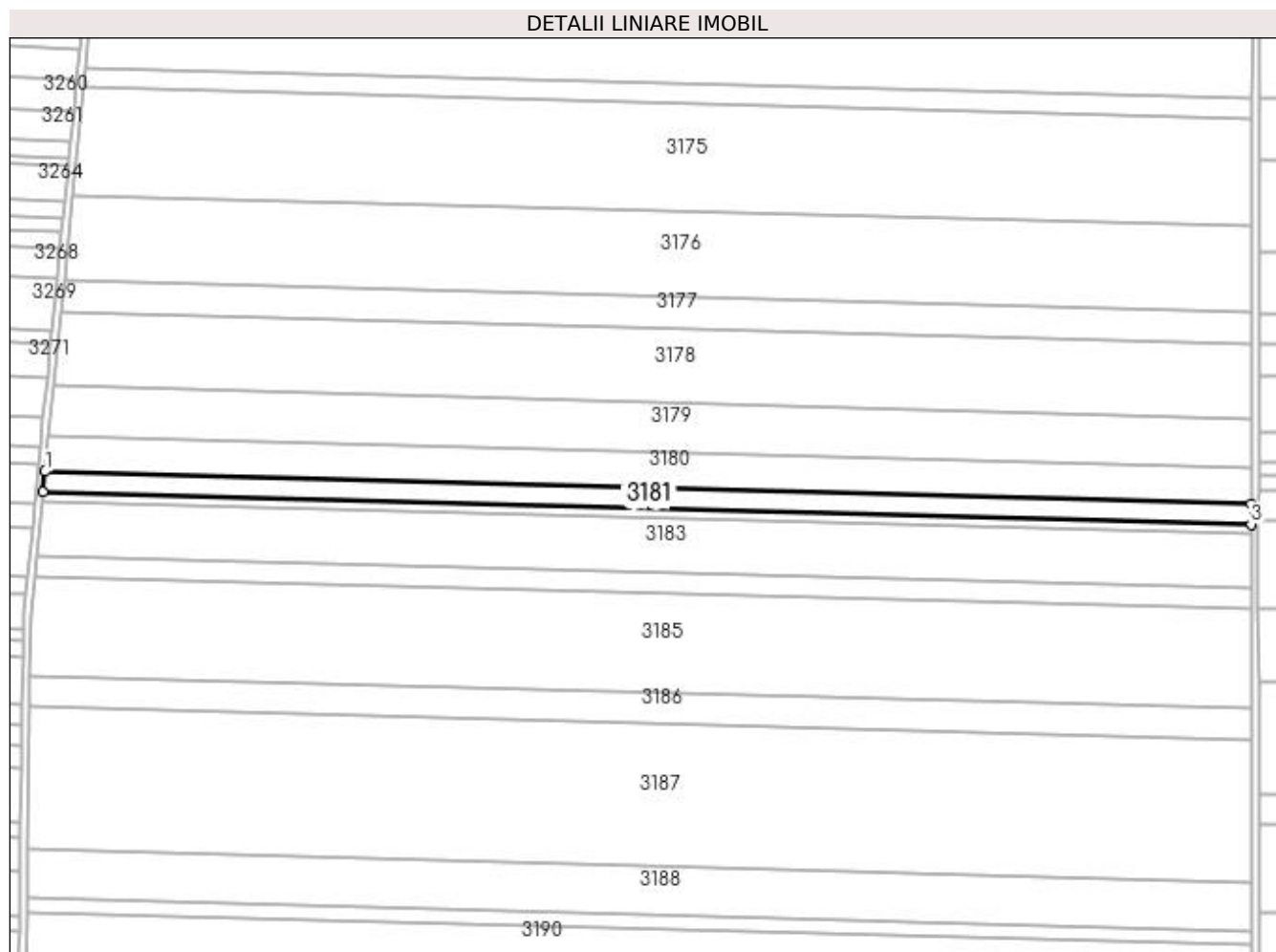
**C. Partea III. SARCINI .**

Inscrieri privind dezmembramintele dreptului de proprietate, drepturi reale de garanție și sarcini	Referințe
NU SUNT	

**Anexa Nr. 1 La Partea I****Teren**

Nr cadastral	Suprafața (mp)*	Observații / Referințe
31730	7.500	

\* Suprafața este determinată în planul de proiecție Stereo 70.

**Date referitoare la teren**

Crt	Categorie folosință	Intra vilan	Suprafața (mp)	Tarla	Parcelă	Nr. topo	Observații / Referințe
1	arabil	NU	7.500	11	24	-	

**Lungime Segmente**

1) Valorile lungimilor segmentelor sunt obținute din proiecție în plan.

Punct început	X / Y	Punct sfârșit	X / Y	Lungime segment (** (m)
1	351.050,871 287.654,822	2	351.049,754 287.643,58	11.297
2	351.049,754 287.643,58	3	351.715,623 287.625,695	666.109
3	351.715,623 287.625,695	4	351.715,666 287.636,967	11.272
4	351.715,666 287.636,967	1	351.050,871 287.654,822	665.035

**\*\* Lungimile segmentelor sunt determinate în planul de proiecție Stereo 70 și sunt rotunjite la 1 milimetru.**

**\*\*\* Distanța dintre puncte este formată din segmente cumulate ce sunt mai mici decât valoarea 1 milimetru.**



**DATE DESPRE IMOBILUL NR. 3182**

Oficiul de Cadastru și Publicitate Imobiliară DOLJ  
Biroul de Cadastru și Publicitate Imobiliară Craiova

**A. Partea I. Descrierea imobilului**

TEREN Extravilan

Adresa: Jud. Dolj, T 11, P 24

Nr. Crt	Nr cadastral Nr. topografic	Suprafața* (mp)	Observații / Referințe
A1	31738	3.500	Sector cadastral:2 Teren neimprejmuit;

**B. Partea II. Proprietari și acte**

Inscrieri privitoare la dreptul de proprietate și alte drepturi reale	Referințe
<b>172606 / 13/12/2016</b>	
Act Notarial nr. CVC:3334, din 13/12/2016 emis de BNP STOENESCU FLOREA;	
B1	A1
Intabulare, drept de PROPRIETATE, dobandit prin Conventie, cota actuala 1/1, cota initiala 1/1	
1) VULPE VASILE	
2) VULPE LUNA	

**C. Partea III. SARCINI .**

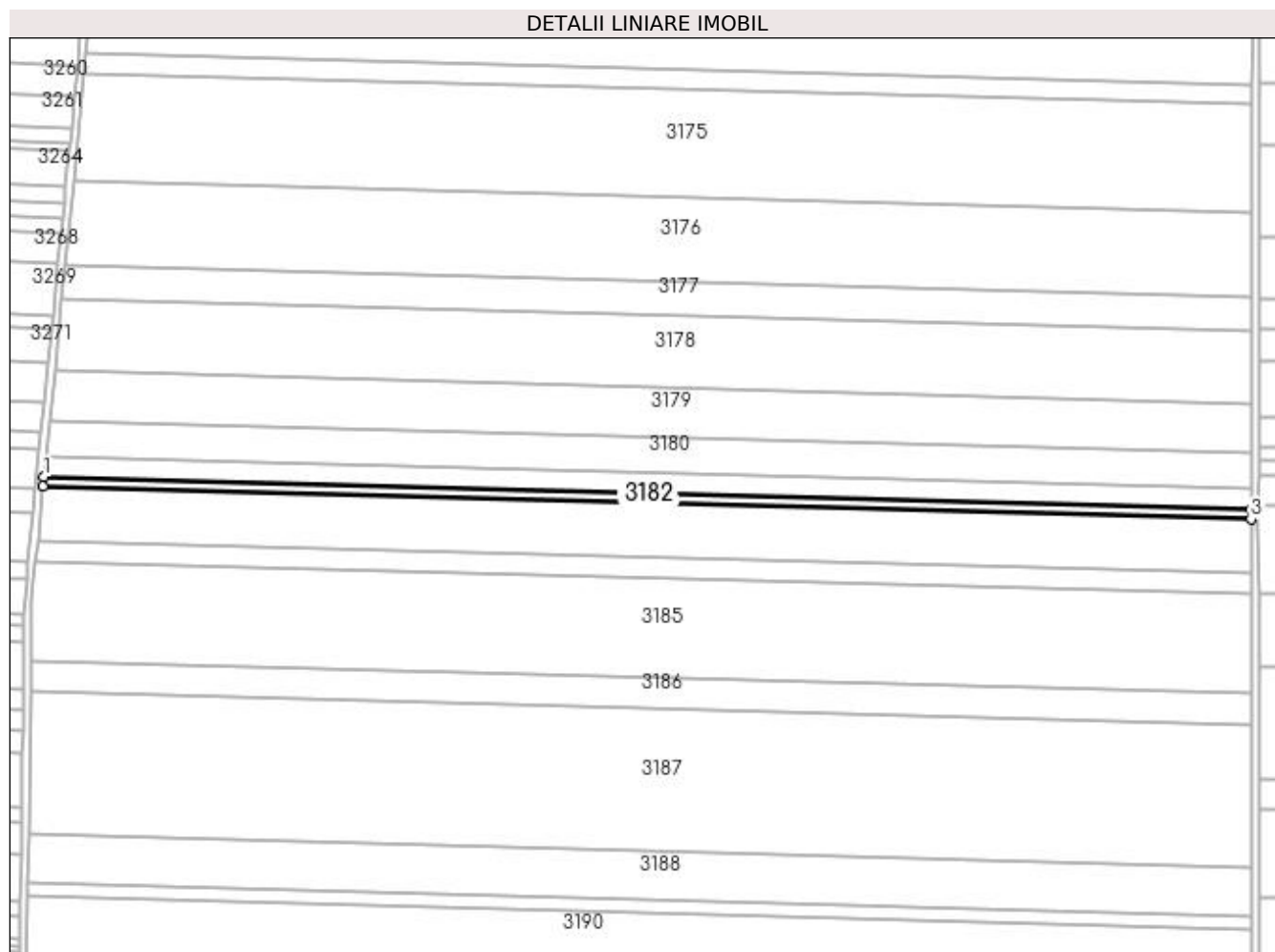
Inscrieri privind dezmembramintele dreptului de proprietate, drepturi reale de garanție și sarcini	Referințe
NU SUNT	

## Anexa Nr. 1 La Partea I

## Teren

Nr cadastral	Suprafața (mp)*	Observații / Referințe
31738	3.500	

\* Suprafața este determinată în planul de proiecție Stereo 70.



## Date referitoare la teren

Crt	Categorie folosință	Intra vilan	Suprafața (mp)	Tarla	Parcelă	Nr. topo	Observații / Referințe
1	arabil	NU	3.500	11	24	-	

## Lungime Segmente

1) Valorile lungimilor segmentelor sunt obținute din proiecție în plan.

Punct început	X / Y	Punct sfârșit	X / Y	Lungime segment (** (m)
1	351.049,754 287.643,58	2	351.049,233 287.638,34	5.266
2	351.049,233 287.638,34	3	351.715,602 287.620,442	666.609
3	351.715,602 287.620,442	4	351.715,623 287.625,695	5.253
4	351.715,623 287.625,695	1	351.049,754 287.643,58	666.109

**\*\* Lungimile segmentelor sunt determinate în planul de proiecție Stereo 70 și sunt rotunjite la 1 milimetru.**

**\*\*\* Distanța dintre puncte este formată din segmente cumulate ce sunt mai mici decât valoarea 1 milimetru.**





**DATE DESPRE IMOBILUL NR. 3183**

Oficiul de Cadastru și Publicitate Imobiliară DOLJ  
Biroul de Cadastru și Publicitate Imobiliară Craiova

**A. Partea I. Descrierea imobilului**

TEREN Extravilan

Adresa: Jud. Dolj, T 11, P 25

Nr. Crt	Nr cadastral Nr. topografic	Suprafața* (mp)	Observații / Referințe
A1		20.000	Sector cadastral:2 Teren neimprejmuit;

**B. Partea II. Proprietari și acte**

Inscrieri privitoare la dreptul de proprietate și alte drepturi reale	Referințe
<b>0 / 19/05/2022</b>	
Act Notarial nr. CM:26, din 21/06/2012 emis de BNP RADULESCU ANDREEA DANA;	
B1	A1
Intabulare, drept de PROPRIETATE, dobandit prin Succesiune, cota actuala 1/1, cota initiala 1/1 1) DRAGAN AUREL	

**C. Partea III. SARCINI .**

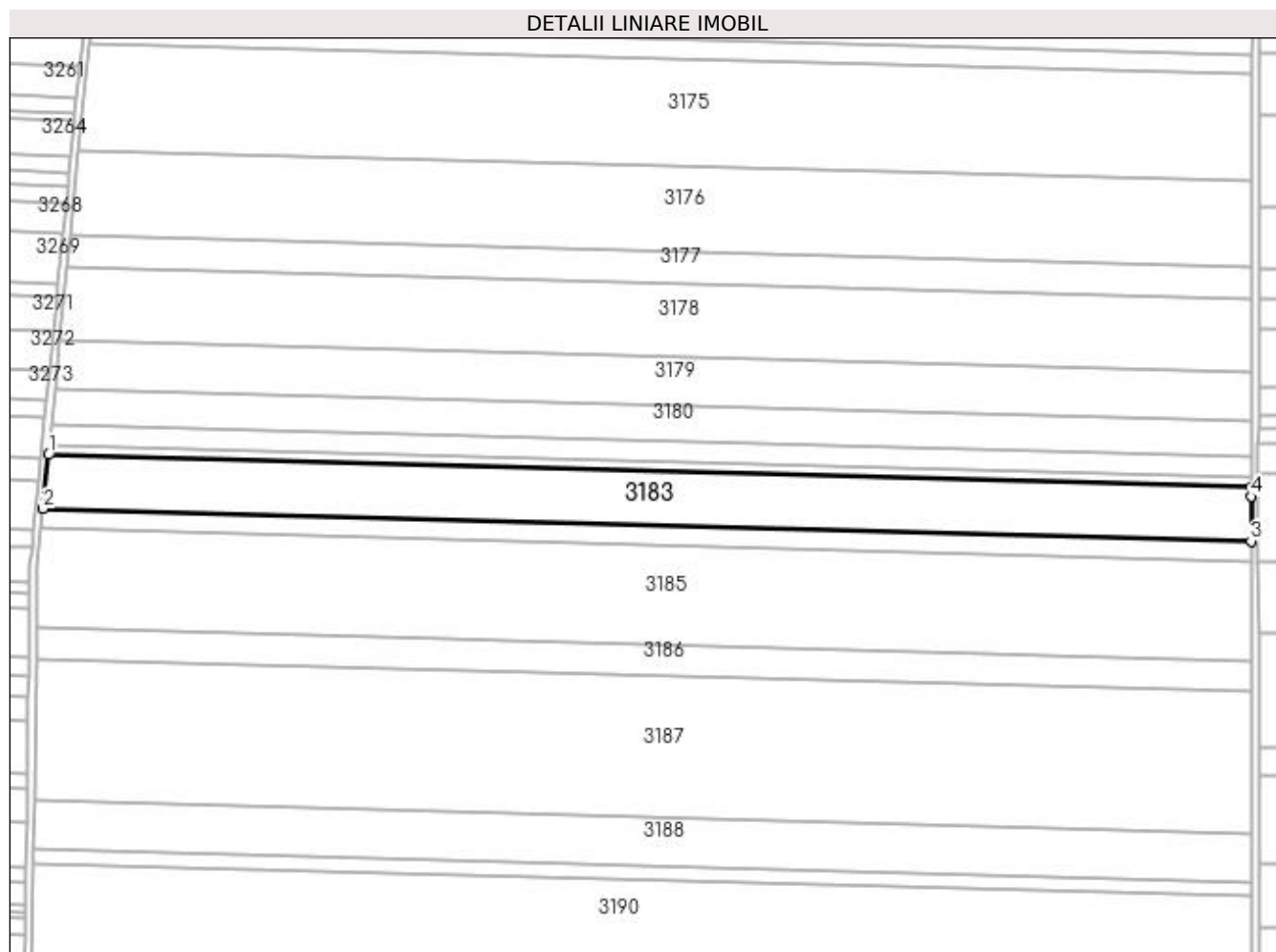
Inscrieri privind dezmembramintele dreptului de proprietate, drepturi reale de garanție și sarcini	Referințe
NU SUNT	

## Anexa Nr. 1 La Partea I

## Teren

Nr cadastral	Suprafața (mp)*	Observații / Referințe
	20.000	

\* Suprafața este determinată în planul de proiecție Stereo 70.



## Date referitoare la teren

Crt	Categorie folosință	Intra vilan	Suprafața (mp)	Tarla	Parcelă	Nr. topo	Observații / Referințe
1	arabil	NU	20.000	11	25	-	

## Lungime Segmente

1) Valorile lungimilor segmentelor sunt obținute din proiecție în plan.

Punct început	X / Y	Punct sfârșit	X / Y	Lungime segment (** (m)
1	351.049,233 287.638,34	2	351.046,265 287.608,473	30.014
2	351.046,265 287.608,473	3	351.715,653 287.590,494	669.629
3	351.715,653 287.590,494	4	351.715,582 287.615,198	24.704
4	351.715,582 287.615,198	5	351.715,602 287.620,442	5.244
5	351.715,602 287.620,442	1	351.049,233 287.638,34	666.609

**\*\* Lungimile segmentelor sunt determinate în planul de proiecție Stereo 70 și sunt rotunjite la 1 milimetru.**

**\*\*\* Distanța dintre puncte este formată din segmente cumulate ce sunt mai mici decât valoarea 1 milimetru.**



**DATE DESPRE IMOBILUL NR. 3184**

Oficiul de Cadastru și Publicitate Imobiliară DOLJ  
Biroul de Cadastru și Publicitate Imobiliară Craiova

**A. Partea I. Descrierea imobilului**

TEREN Extravilan

Adresa: Jud. Dolj, T 11, P 26

Nr. Crt	Nr cadastral Nr. topografic	Suprafața* (mp)	Observații / Referințe
A1	33127	7.500	Sector cadastral:2 Teren neimprejmuit;

**B. Partea II. Proprietari și acte**

Inscrieri privitoare la dreptul de proprietate și alte drepturi reale	Referințe
<b>213408 / 02/10/2019</b>	
Act Notarial nr. CVC:2323, din 02/10/2019 emis de BNP STOENESCU FLOREA;	
B1	A1
Intabulare, drept de PROPRIETATE, dobandit prin Conventie, cota actuala 1/1, cota initiala 1/1	
1) VULPE VASILE	
2) VULPE LUNA	

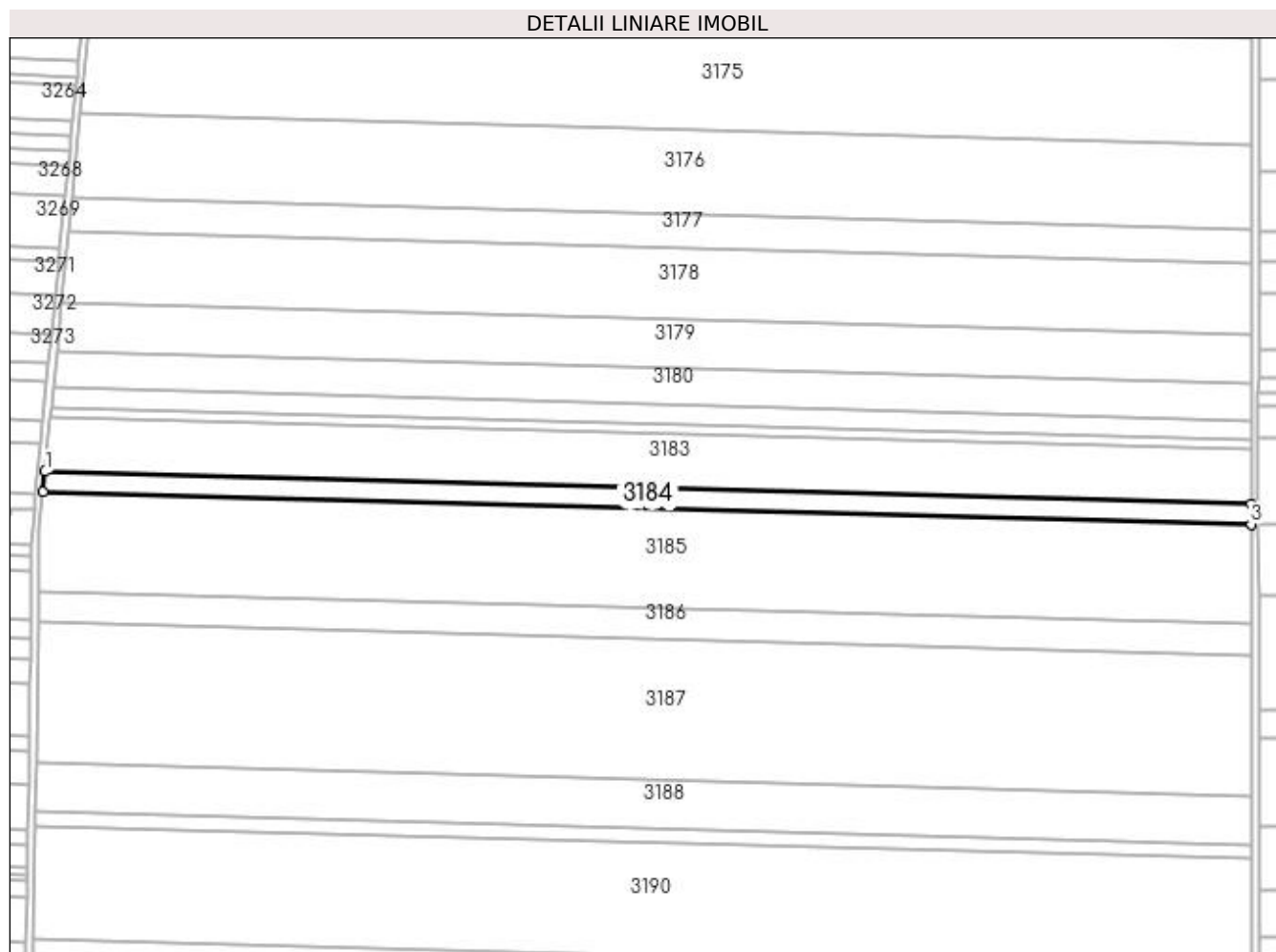
**C. Partea III. SARCINI .**

Inscrieri privind dezmembramintele dreptului de proprietate, drepturi reale de garanție și sarcini	Referințe
NU SUNT	

**Anexa Nr. 1 La Partea I****Teren**

Nr cadastral	Suprafața (mp)*	Observații / Referințe
33127	7.500	

\* Suprafața este determinată în planul de proiecție Stereo 70.

**Date referitoare la teren**

Crt	Categorie folosință	Intra vilan	Suprafața (mp)	Tarla	Parcelă	Nr. topo	Observații / Referințe
1	arabil	NU	7.500	11	26	-	

**Lungime Segmente**

1) Valorile lungimilor segmentelor sunt obținute din proiecție în plan.

Punct început	X / Y	Punct sfârșit	X / Y	Lungime segment (** (m)
1	351.046,265 287.608,473	2	351.045,155 287.597,308	11.22
2	351.045,155 287.597,308	3	351.715,686 287.579,298	670.773
3	351.715,686 287.579,298	4	351.715,653 287.590,494	11.196
4	351.715,653 287.590,494	1	351.046,265 287.608,473	669.629

**\*\* Lungimile segmentelor sunt determinate în planul de proiecție Stereo 70 și sunt rotunjite la 1 milimetru.**

**\*\*\* Distanța dintre puncte este formată din segmente cumulate ce sunt mai mici decât valoarea 1 milimetru.**





**DATE DESPRE IMOBILUL NR. 3185**

Oficiul de Cadastru și Publicitate Imobiliară DOLJ  
Biroul de Cadastru și Publicitate Imobiliară Craiova

**A. Partea I. Descrierea imobilului**

TEREN Extravilan

Adresa: Jud. Dolj, T 11, P 27

Nr. Crt	Nr cadastral Nr. topografic	Suprafața* (mp)	Observații / Referințe
A1		37.080	Sector cadastral:2 Teren neimprejmuit;

**B. Partea II. Proprietari și acte**

Inscrieri privitoare la dreptul de proprietate și alte drepturi reale	Referințe
<b>0 / 19/05/2022</b>	
Hotarare Judecatoreasca nr. SC:1364, din 30/06/2008 emis de JUDECATORIA CALAFAT;	
B1	Intabulare, drept de PROPRIETATE, dobandit prin Hotarare Judecatoreasca, cota actuala 1/1, cota initiala 1/1 1) CATANA LIDIA
	A1

**C. Partea III. SARCINI .**

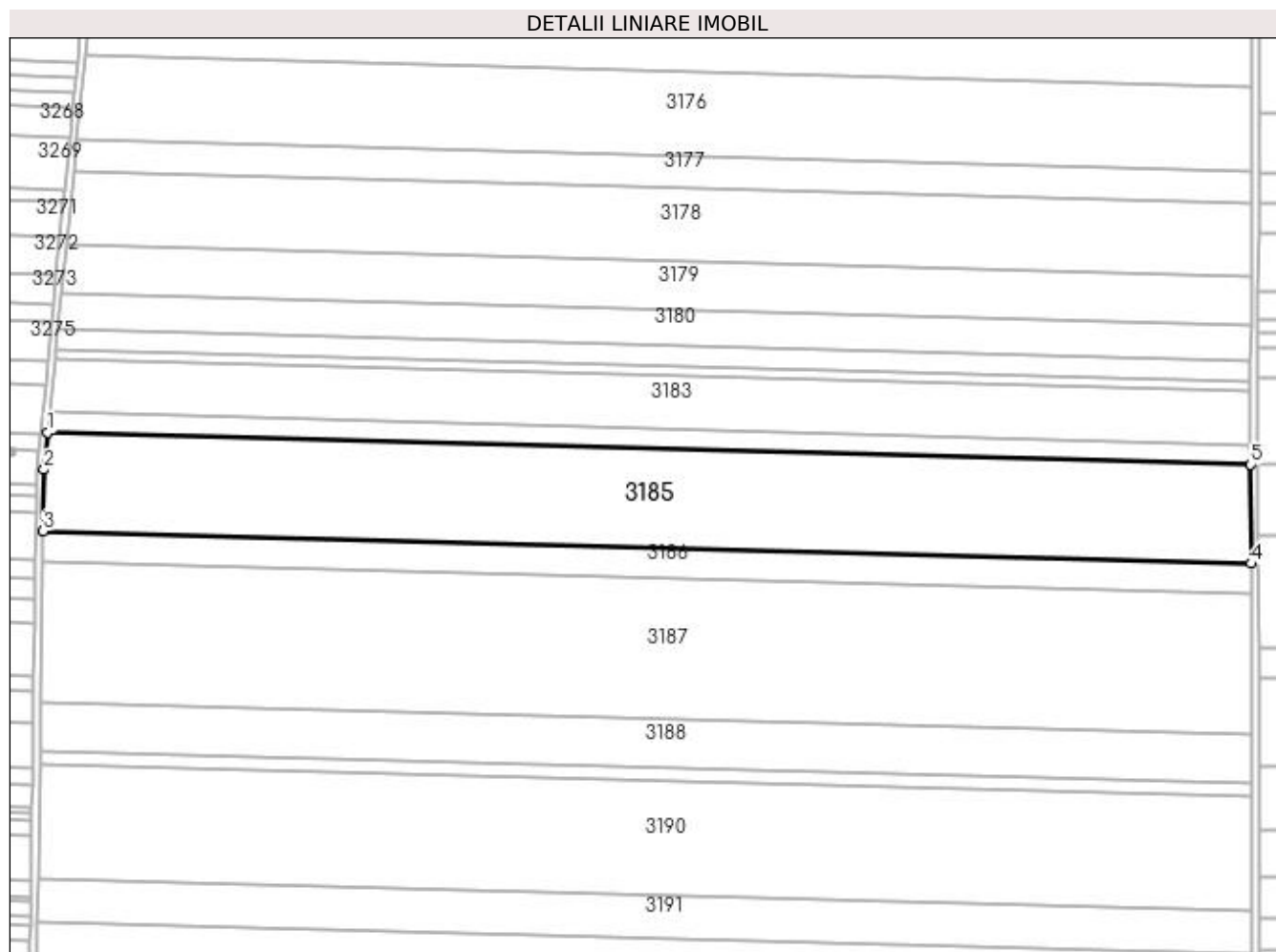
Inscrieri privind dezmembramintele dreptului de proprietate, drepturi reale de garanție și sarcini	Referințe
NU SUNT	

## Anexa Nr. 1 La Partea I

## Teren

Nr cadastral	Suprafața (mp)*	Observații / Referințe
	37.080	

\* Suprafața este determinată în planul de proiecție Stereo 70.



## Date referitoare la teren

Crt	Categorie folosință	Intravilan	Suprafața (mp)	Tarla	Parcelă	Nr. topo	Observații / Referințe
1	arabil	NU	37.080	11	27	-	

## Lungime Segmente

1) Valorile lungimilor segmentelor sunt obținute din proiecție în plan.

Punct început	X / Y	Punct sfârșit	X / Y	Lungime segment (** (m)
1	351.045,155 287.597,308	2	351.043,088 287.576,502	20.908
2	351.043,088 287.576,502	3	351.042,601 287.542,234	34.271
3	351.042,601 287.542,234	4	351.715,845 287.524,151	673.487
4	351.715,845 287.524,151	5	351.715,686 287.579,298	55.147
5	351.715,686 287.579,298	1	351.045,155 287.597,308	670.773

**\*\* Lungimile segmentelor sunt determinate în planul de proiecție Stereo 70 și sunt rotunjite la 1 milimetru.**

**\*\*\* Distanța dintre puncte este formată din segmente cumulate ce sunt mai mici decât valoarea 1 milimetru.**



**DATE DESPRE IMOBILUL NR. 3186**

Oficiul de Cadastru și Publicitate Imobiliară DOLJ  
Biroul de Cadastru și Publicitate Imobiliară Craiova

**A. Partea I. Descrierea imobilului**

TEREN Extravilan

Adresa: Jud. Dolj, T 11, P 28

Nr. Crt	Nr cadastral Nr. topografic	Suprafața* (mp)	Observații / Referințe
A1		11.600	Sector cadastral:2 Teren neimprejmuit;

**B. Partea II. Proprietari și acte**

Inscrieri privitoare la dreptul de proprietate și alte drepturi reale	Referințe
<b>0 / 19/05/2022</b>	
Act Administrativ nr. TDP:2739-59334, din 07/09/1998 emis de COMISIA JUDETEANA DOLJ;	
B1	A1
Intabulare, drept de PROPRIETATE, dobandit prin Reconstituire, cota actuala 1/1, cota initiala 1/1 1) <b>FILIP ANA</b> , LIPSA CNP	

**C. Partea III. SARCINI .**


Inscrieri privind dezmembramintele dreptului de proprietate, drepturi reale de garanție și sarcini	Referințe
NU SUNT	

## Anexa Nr. 1 La Partea I

## Teren

Nr cadastral	Suprafața (mp)*	Observații / Referințe
	11.600	

\* Suprafața este determinată în planul de proiecție Stereo 70.



## Date referitoare la teren

Crt	Categorie folosință	Intra vilan	Suprafața (mp)	Tarla	Parcelă	Nr. topo	Observații / Referințe
1	arabil	NU	11.600	11	28	-	

## Lungime Segmente

1) Valorile lungimilor segmentelor sunt obținute din proiecție în plan.

Punct început	X / Y	Punct sfârșit	X / Y	Lungime segment (** (m)
1	351.715,845 287.524,151	2	351.042,601 287.542,234	673.487
2	351.042,601 287.542,234	3	351.042,357 287.525,014	17.222
3	351.042,357 287.525,014	4	351.715,895 287.506,924	673.781
4	351.715,895 287.506,924	1	351.715,845 287.524,151	17.227

**\*\* Lungimile segmentelor sunt determinate în planul de proiecție Stereo 70 și sunt rotunjite la 1 milimetru.**

**\*\*\* Distanța dintre puncte este formată din segmente cumulate ce sunt mai mici decât valoarea 1 milimetru.**





**DATE DESPRE IMOBILUL NR. 3187**

Oficiul de Cadastru și Publicitate Imobiliară DOLJ  
Biroul de Cadastru și Publicitate Imobiliară Craiova

**A. Partea I. Descrierea imobilului**

TEREN Extravilan

Adresa: Jud. Dolj, T 11, P 29

Nr. Crt	Nr cadastral Nr. topografic	Suprafața* (mp)	Observații / Referințe
A1		52.756	Sector cadastral:2 Teren neimprejmuit;

**B. Partea II. Proprietari și acte**

Inscrieri privitoare la dreptul de proprietate și alte drepturi reale	Referințe
<b>0 / 19/05/2022</b>	
Act Notarial nr. CM:26, din 19/01/2007 emis de BNP STOENESCU FLOREA;	
B1	A1
Intabulare, drept de PROPRIETATE, dobandit prin Succesiune, cota actuala 1/1, cota initiala 1/1 1) SOARE EUGENIA, LIPSA CNP	

**C. Partea III. SARCINI .**


Inscrieri privind dezmembramintele dreptului de proprietate, drepturi reale de garanție și sarcini	Referințe
NU SUNT	

## Anexa Nr. 1 La Partea I

## Teren

Nr cadastral	Suprafața (mp)*	Observații / Referințe
	52.756	

\* Suprafața este determinată în planul de proiecție Stereo 70.



## Date referitoare la teren

Crt	Categorie folosință	Intra vilan	Suprafața (mp)	Tarla	Parcelă	Nr. topo	Observații / Referințe
1	arabil	NU	52.756	11	29	-	

## Lungime Segmente

1) Valorile lungimilor segmentelor sunt obținute din proiecție în plan.

Punct început	X / Y	Punct sfârșit	X / Y	Lungime segment (** (m)
1	351.042,357 287.525,014	2	351.041,247 287.446,795	78.227
2	351.041,247 287.446,795	3	351.716,12 287.428,669	675.116
3	351.716,12 287.428,669	4	351.715,895 287.506,924	78.255
4	351.715,895 287.506,924	1	351.042,357 287.525,014	673.781

**\*\* Lungimile segmentelor sunt determinate în planul de proiecție Stereo 70 și sunt rotunjite la 1 milimetru.**

**\*\*\* Distanța dintre puncte este formată din segmente cumulate ce sunt mai mici decât valoarea 1 milimetru.**



**DATE DESPRE IMOBILUL NR. 3188**

Oficiul de Cadastru și Publicitate Imobiliară DOLJ  
Biroul de Cadastru și Publicitate Imobiliară Craiova

**A. Partea I. Descrierea imobilului**

TEREN Extravilan

Adresa: Jud. Dolj, T 11, P 30

Nr. Crt	Nr cadastral Nr. topografic	Suprafața* (mp)	Observații / Referințe
A1	32669	18.362	Sector cadastral:2 Teren neimprejmuit;

**B. Partea II. Proprietari și acte**

Inscrieri privitoare la dreptul de proprietate și alte drepturi reale	Referințe
<b>216899 / 21/11/2018</b>	
Act Notarial nr. CVC:4065, din 20/11/2018 emis de NP GASPAR MONICA ORTANSA ;	
B1	A1
Intabulare, drept de PROPRIETATE, dobandit prin Conventie, cota actuala 1/1, cota initiala 1/1 1) SERBU ANDREI STEFAN	

**C. Partea III. SARCINI .**

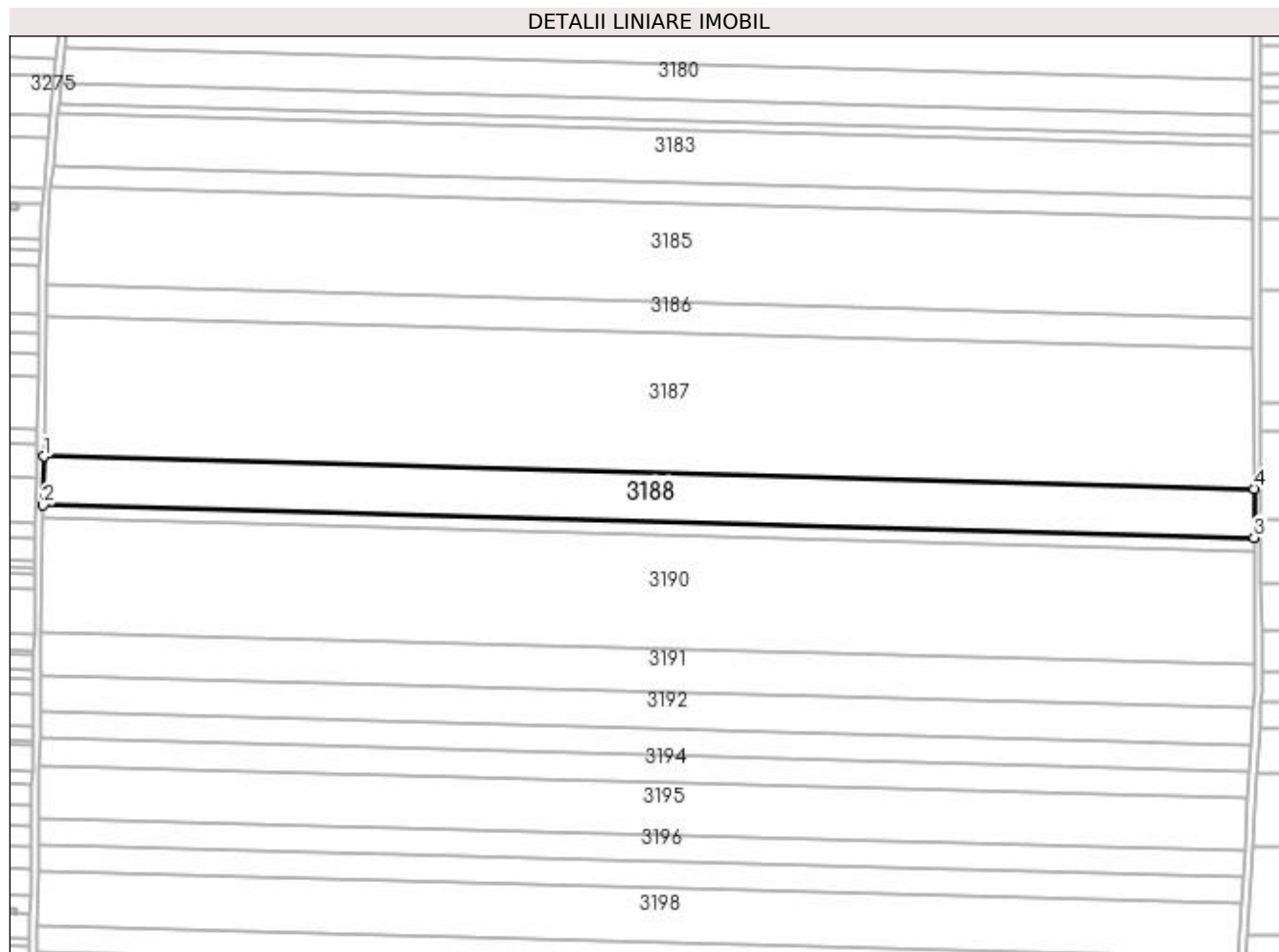
Inscrieri privind dezmembramintele dreptului de proprietate, drepturi reale de garanție și sarcini	Referințe
NU SUNT	

## Anexa Nr. 1 La Partea I

## Teren

Nr cadastral	Suprafața (mp)*	Observații / Referințe
32669	18.362	

\* Suprafața este determinată în planul de proiecție Stereo 70.



## Date referitoare la teren

Crt	Categorie folosință	Intra vilan	Suprafața (mp)	Tarla	Parcelă	Nr. topo	Observații / Referințe
1	arabil	NU	18.362	11	30	-	

## Lungime Segmente

1) Valorile lungimilor segmentelor sunt obținute din proiecție în plan.

Punct început	X / Y	Punct sfârșit	X / Y	Lungime segment (** (m)
1	351.041,247 287.446,795	2	351.040,861 287.419,607	27.191
2	351.040,861 287.419,607	3	351.716,199 287.401,468	675.582
3	351.716,199 287.401,468	4	351.716,12 287.428,669	27.201
4	351.716,12 287.428,669	1	351.041,247 287.446,795	675.116

**\*\* Lungimile segmentelor sunt determinate în planul de proiecție Stereo 70 și sunt rotunjite la 1 milimetru.**

**\*\*\* Distanța dintre puncte este formată din segmente cumulate ce sunt mai mici decât valoarea 1 milimetru.**





**DATE DESPRE IMOBILUL NR. 3189**

Oficiul de Cadastru și Publicitate Imobiliară DOLJ  
Biroul de Cadastru și Publicitate Imobiliară Craiova

**A. Partea I. Descrierea imobilului**

TEREN Extravilan

Adresa: Jud. Dolj, T 11, P 31

Nr. Crt	Nr cadastral Nr. topografic	Suprafața* (mp)	Observații / Referințe
A1	33333	5.000	Sector cadastral:2 Teren neimprejmuit;

**B. Partea II. Proprietari și acte**

Inscrieri privitoare la dreptul de proprietate și alte drepturi reale		Referințe
<b>77258 / 06/04/2020</b>		
Act Notarial nr. CVC:993, din 06/04/2020 emis de NP GASPARG MONICA ORTANSA ;		
B1	Intabulare, drept de PROPRIETATE, dobandit prin Conventie, cota actuala 1/1, cota initiala 1/1 1) SERBU ANDREI STEFAN	A1

**C. Partea III. SARCINI .**


Inscrieri privind dezmembramintele dreptului de proprietate, drepturi reale de garanție și sarcini	Referințe
NU SUNT	

## Anexa Nr. 1 La Partea I

## Teren

Nr cadastral	Suprafața (mp)*	Observații / Referințe
33333	5.000	

\* Suprafața este determinată în planul de proiecție Stereo 70.



## Date referitoare la teren

Crt	Categorie folosință	Intra vilan	Suprafața (mp)	Tarla	Parcelă	Nr. topo	Observații / Referințe
1	arabil	NU	5.000	11	31	-	

## Lungime Segmente

1) Valorile lungimilor segmentelor sunt obținute din proiecție în plan.

Punct început	X / Y	Punct sfârșit	X / Y	Lungime segment (** (m)
1	351.040,861 287.419,607	2	351.040,756 287.412,207	7.401
2	351.040,756 287.412,207	3	351.716,22 287.394,064	675.708
3	351.716,22 287.394,064	4	351.716,199 287.401,468	7.404
4	351.716,199 287.401,468	1	351.040,861 287.419,607	675.582

**\*\* Lungimile segmentelor sunt determinate în planul de proiecție Stereo 70 și sunt rotunjite la 1 milimetru.**

**\*\*\* Distanța dintre puncte este formată din segmente cumulate ce sunt mai mici decât valoarea 1 milimetru.**



**DATE DESPRE IMOBILUL NR. 3190**

Oficiul de Cadastru și Publicitate Imobiliară DOLJ  
Biroul de Cadastru și Publicitate Imobiliară Craiova

**A. Partea I. Descrierea imobilului**

TEREN Extravilan

Adresa: Jud. Dolj, T 11, P 32

Nr. Crt	Nr cadastral Nr. topografic	Suprafața* (mp)	Observații / Referințe
A1		42.800	Sector cadastral:2 Teren neimprejmuit;

**B. Partea II. Proprietari și acte**

Inscrieri privitoare la dreptul de proprietate și alte drepturi reale	Referințe
<b>0 / 19/05/2022</b>	
Act Administrativ nr. TDP:207-60440, din 02/12/1993 emis de COMISIA JUDETEANA DOLJ;	
B1	A1
Intabulare, drept de PROPRIETATE, dobândit prin Reconstituire, cota actuala 1/1, cota initiala 1/1 1) DINCA MARIA	

**C. Partea III. SARCINI .**


Inscrieri privind dezmembramintele dreptului de proprietate, drepturi reale de garanție și sarcini	Referințe
NU SUNT	

## Anexa Nr. 1 La Partea I

## Teren

Nr cadastral	Suprafața (mp)*	Observații / Referințe
	42.800	

\* Suprafața este determinată în planul de proiecție Stereo 70.



## Date referitoare la teren

Crt	Categorie folosință	Intra vilan	Suprafața (mp)	Tarla	Parcelă	Nr. topo	Observații / Referințe
1	arabil	NU	42.800	11	32	-	

## Lungime Segmente

1) Valorile lungimilor segmentelor sunt obținute din proiecție în plan.

Punct început	X / Y	Punct sfârșit	X / Y	Lungime segment (** (m)
1	351.040,756 287.412,207	2	351.039,858 287.348,918	63.295
2	351.039,858 287.348,918	3	351.716,403 287.330,746	676.789
3	351.716,403 287.330,746	4	351.716,22 287.394,064	63.318
4	351.716,22 287.394,064	1	351.040,756 287.412,207	675.708

**\*\* Lungimile segmentelor sunt determinate în planul de proiecție Stereo 70 și sunt rotunjite la 1 milimetru.**

**\*\*\* Distanța dintre puncte este formată din segmente cumulate ce sunt mai mici decât valoarea 1 milimetru.**





**DATE DESPRE IMOBILUL NR. 3191**

Oficiul de Cadastru și Publicitate Imobiliară DOLJ  
Biroul de Cadastru și Publicitate Imobiliară Craiova

**A. Partea I. Descrierea imobilului**

TEREN Extravilan

Adresa: Jud. Dolj, T 11, P 33

Nr. Crt	Nr cadastral Nr. topografic	Suprafața* (mp)	Observații / Referințe
A1	31366	16.585	Sector cadastral:2 Teren neimprejmuit;

**B. Partea II. Proprietari și acte**

Inscrieri privitoare la dreptul de proprietate și alte drepturi reale	Referințe
<b>120495 / 05/10/2015</b>	
Hotarare Judecatoreasca nr. SC:1871, din 15/10/2012 emis de JUDECATORIA CALAFAT;	
B1	Intabulare, drept de PROPRIETATE, dobandit prin Hotarare Judecatoreasca, cota actuala 1/1, cota initiala 1/1 1) VULPE VASILE
	A1

**C. Partea III. SARCINI .**


Inscrieri privind dezmembramintele dreptului de proprietate, drepturi reale de garanție și sarcini	Referințe
NU SUNT	

## Anexa Nr. 1 La Partea I

## Teren

Nr cadastral	Suprafața (mp)*	Observații / Referințe
31366	16.585	

\* Suprafața este determinată în planul de proiecție Stereo 70.



## Date referitoare la teren

Crt	Categorie folosință	Intra vilan	Suprafața (mp)	Tarla	Parcelă	Nr. topo	Observații / Referințe
1	arabil	NU	16.585	11	33	-	

## Lungime Segmente

1) Valorile lungimilor segmentelor sunt obținute din proiecție în plan.

Punct început	X / Y	Punct sfârșit	X / Y	Lungime segment (** (m)
1	351.039,858 287.348,918	2	351.039,51 287.324,417	24.503
2	351.039,51 287.324,417	3	351.715,917 287.306,249	676.651
3	351.715,917 287.306,249	4	351.716,449 287.314,906	8.673
4	351.716,449 287.314,906	5	351.716,403 287.330,746	15.84
5	351.716,403 287.330,746	1	351.039,858 287.348,918	676.789

**\*\* Lungimile segmentelor sunt determinate în planul de proiecție Stereo 70 și sunt rotunjite la 1 milimetru.**

**\*\*\* Distanța dintre puncte este formată din segmente cumulate ce sunt mai mici decât valoarea 1 milimetru.**



**DATE DESPRE IMOBILUL NR. 3192**

Oficiul de Cadastru și Publicitate Imobiliară DOLJ  
Biroul de Cadastru și Publicitate Imobiliară Craiova

**A. Partea I. Descrierea imobilului**

TEREN Extravilan

Adresa: Jud. Dolj, T 11, P 34

Nr. Crt	Nr cadastral Nr. topografic	Suprafața* (mp)	Observații / Referințe
A1	32674	13.600	Sector cadastral:2 Teren neimprejmuit;

**B. Partea II. Proprietari și acte**

Inscrieri privitoare la dreptul de proprietate și alte drepturi reale	Referințe
<b>24189 / 11/02/2019</b>	
Act Notarial nr. CVC:280, din 11/02/2019 emis de BNP STOENESCU FLOREA;	
B1	A1
Intabulare, drept de PROPRIETATE, dobandit prin Conventie, cota actuala 1/1, cota initiala 1/1	
1) VULPE VASILE	
2) VULPE LUNA	

**C. Partea III. SARCINI .**


Inscrieri privind dezmembramintele dreptului de proprietate, drepturi reale de garanție și sarcini	Referințe
NU SUNT	

## Anexa Nr. 1 La Partea I

## Teren

Nr cadastral	Suprafața (mp)*	Observații / Referințe
32674	13.600	

\* Suprafața este determinată în planul de proiecție Stereo 70.



## Date referitoare la teren

Crt	Categorie folosință	Intra vilan	Suprafața (mp)	Tarla	Parcelă	Nr. topo	Observații / Referințe
1	arabil	NU	13.600	11	34	-	

## Lungime Segmente

1) Valorile lungimilor segmentelor sunt obținute din proiecție în plan.

Punct început	X / Y	Punct sfârșit	X / Y	Lungime segment (** (m)
1	351.039,51 287.324,417	2	351.039,225 287.304,304	20.115
2	351.039,225 287.304,304	3	351.714,683 287.286,162	675.702
3	351.714,683 287.286,162	4	351.715,917 287.306,249	20.125
4	351.715,917 287.306,249	1	351.039,51 287.324,417	676.651

**\*\* Lungimile segmentelor sunt determinate în planul de proiecție Stereo 70 și sunt rotunjite la 1 milimetru.**

**\*\*\* Distanța dintre puncte este formată din segmente cumulate ce sunt mai mici decât valoarea 1 milimetru.**





**DATE DESPRE IMOBILUL NR. 3193**

Oficiul de Cadastru și Publicitate Imobiliară DOLJ  
Biroul de Cadastru și Publicitate Imobiliară Craiova

**A. Partea I. Descrierea imobilului**

TEREN Extravilan

Adresa: Jud. Dolj, T 11, P 35

Nr. Crt	Nr cadastral Nr. topografic	Suprafața* (mp)	Observații / Referințe
A1	33728	10.000	Sector cadastral:2 Teren neimprejmuit;

**B. Partea II. Proprietari și acte**

Inscrieri privitoare la dreptul de proprietate și alte drepturi reale	Referințe
<b>3883 / 11/01/2022</b>	
Act Notarial nr. CONTRACT DE INTRETINERE:73, din 11/01/2022 emis de BNP STOENESCU FLOREA;	
B1	A1
Intabulare, drept de PROPRIETATE, dobandit prin Conventie, cota actuala 1/1, cota initiala 1/1	
1) GAURA RODICA	
2) GAURA LUCIAN-AUREL	

**C. Partea III. SARCINI**


Inscrieri privind dezmembramintele dreptului de proprietate, drepturi reale de garanție și sarcini	Referințe
<b>3883 / 11/01/2022</b>	
Act Notarial nr. CONTRACT DE INTRETINERE:73, din 11/01/2022 emis de BNP STOENESCU FLOREA;	
C1	A1
Intabulare, drept de IPOTECA LEGALA, Valoare:0 pentru plata rentei in bani corespunzatoare intretinerii neexecutate , dobandit prin Conventie, cota actuala 1/1, cota initiala 1/1	
1) MATEI FLORINA	

## Anexa Nr. 1 La Partea I

## Teren

Nr cadastral	Suprafața (mp)*	Observații / Referințe
33728	10.000	

\* Suprafața este determinată în planul de proiecție Stereo 70.



## Date referitoare la teren

Crt	Categorie folosință	Intra vilan	Suprafața (mp)	Tarla	Parcelă	Nr. topo	Observații / Referințe
1	arabil	NU	10.000	11	35	-	

## Lungime Segmente

1) Valorile lungimilor segmentelor sunt obținute din proiecție în plan.

Punct început	X / Y	Punct sfârșit	X / Y	Lungime segment (** (m)
1	351.039,225 287.304,304	2	351.039,015 287.289,497	14.808
2	351.039,015 287.289,497	3	351.713,775 287.271,374	675.003
3	351.713,775 287.271,374	4	351.714,683 287.286,162	14.816
4	351.714,683 287.286,162	1	351.039,225 287.304,304	675.702

**\*\* Lungimile segmentelor sunt determinate în planul de proiecție Stereo 70 și sunt rotunjite la 1 milimetru.**

**\*\*\* Distanța dintre puncte este formată din segmente cumulate ce sunt mai mici decât valoarea 1 milimetru.**



**DATE DESPRE IMOBILUL NR. 3194**

Oficiul de Cadastru și Publicitate Imobiliară DOLJ  
Biroul de Cadastru și Publicitate Imobiliară Craiova

**A. Partea I. Descrierea imobilului**

TEREN Extravilan

Adresa: Jud. Dolj, T 11, P 36

Nr. Crt	Nr cadastral Nr. topografic	Suprafața* (mp)	Observații / Referințe
A1	31194	10.000	Sector cadastral:2 Teren neimprejmuit;

**B. Partea II. Proprietari și acte**

Inscrieri privitoare la dreptul de proprietate și alte drepturi reale	Referințe
<b>87454 / 24/07/2015</b>	
Hotarare Judecatoreasca nr. SC:212, din 21/02/2011 emis de JUDECATORIA CALAFAT;	
B1	A1
Intabulare, drept de PROPRIETATE, dobandit prin Hotarare Judecatoreasca, cota actuala 1/1, cota initiala 1/1	
1) <b>ROMTEAM PROD SRL</b> , CIF:15402740	


**C. Partea III. SARCINI .**

Inscrieri privind dezmembramintele dreptului de proprietate, drepturi reale de garanție și sarcini	Referințe
NU SUNT	

**Anexa Nr. 1 La Partea I****Teren**

Nr cadastral	Suprafața (mp)*	Observații / Referințe
31194	10.000	

\* Suprafața este determinată în planul de proiecție Stereo 70.

**Date referitoare la teren**

Crt	Categorie folosință	Intra vilan	Suprafața (mp)	Tarla	Parcelă	Nr. topo	Observații / Referințe
1	arabil	NU	10.000	11	36	-	

**Lungime Segmente**

1) Valorile lungimilor segmentelor sunt obținute din proiecție în plan.

Punct început	X / Y	Punct sfârșit	X / Y	Lungime segment (** (m)
1	351.713,775 287.271,374	2	351.039,015 287.289,497	675.003
2	351.039,015 287.289,497	3	351.038,805 287.274,675	14.823
3	351.038,805 287.274,675	4	351.712,865 287.256,57	674.303
4	351.712,865 287.256,57	1	351.713,775 287.271,374	14.832

**\*\* Lungimile segmentelor sunt determinate în planul de proiecție Stereo 70 și sunt rotunjite la 1 milimetru.**

**\*\*\* Distanța dintre puncte este formată din segmente cumulate ce sunt mai mici decât valoarea 1 milimetru.**





**DATE DESPRE IMOBILUL NR. 3195**

Oficiul de Cadastru și Publicitate Imobiliară DOLJ  
Biroul de Cadastru și Publicitate Imobiliară Craiova

**A. Partea I. Descrierea imobilului**

TEREN Extravilan

Adresa: Jud. Dolj, T 11, P 37

Nr. Crt	Nr cadastral Nr. topografic	Suprafața* (mp)	Observații / Referințe
A1		20.000	Sector cadastral:2 Teren neimprejmuit;

**B. Partea II. Proprietari și acte**

Inscrieri privitoare la dreptul de proprietate și alte drepturi reale		Referințe
<b>0 / 19/05/2022</b>		
Act Notarial nr. CM:484, din 09/12/2005 emis de BNP STOENESCU FLOREA (INCHEIERE DE INDREPTARE : 6672/08.11.2010;);		
B1	Intabulare, drept de PROPRIETATE, dobandit prin Succesiune, cota actuala 1/2, cota initiala 1/2 1) <b>NEGOESCU LIVIU-IONUT</b> , LIPSA CNP	A1
B2	Intabulare, drept de PROPRIETATE, dobandit prin Succesiune, cota actuala 1/2, cota initiala 1/2 1) <b>TANDAREANU IRINA-DANA</b> , LIPSA CNP	A1

**C. Partea III. SARCINI .**

Inscrieri privind dezmembramintele dreptului de proprietate, drepturi reale de garanție și sarcini	Referințe
NU SUNT	


## Anexa Nr. 1 La Partea I

## Teren

Nr cadastral	Suprafața (mp)*	Observații / Referințe
	20.000	

\* Suprafața este determinată în planul de proiecție Stereo 70.

## DETALII LINIARE IMOBIL



## Date referitoare la teren

Crt	Categorie folosință	Intra vilan	Suprafața (mp)	Tarla	Parcelă	Nr. topo	Observații / Referințe
1	arabil	NU	20.000	11	37	-	

## Lungime Segmente

1) Valorile lungimilor segmentelor sunt obținute din proiecție în plan.

Punct început	X / Y	Punct sfârșit	X / Y	Lungime segment (** (m)
1	351.712,865 287.256,57	2	351.038,805 287.274,675	674.303
2	351.038,805 287.274,675	3	351.038,383 287.244,985	29.693
3	351.038,383 287.244,985	4	351.711,044 287.226,918	672.904
4	351.711,044 287.226,918	1	351.712,865 287.256,57	29.708

**\*\* Lungimile segmentelor sunt determinate în planul de proiecție Stereo 70 și sunt rotunjite la 1 milimetru.**

**\*\*\* Distanța dintre puncte este formată din segmente cumulate ce sunt mai mici decât valoarea 1 milimetru.**



**DATE DESPRE IMOBILUL NR. 3196**

Oficiul de Cadastru și Publicitate Imobiliară DOLJ  
Biroul de Cadastru și Publicitate Imobiliară Craiova

**A. Partea I. Descrierea imobilului**

TEREN Extravilan

Adresa: Jud. Dolj, T 11, P 38

Nr. Crt	Nr cadastral Nr. topografic	Suprafața* (mp)	Observații / Referințe
A1	32301	10.000	Sector cadastral:2 Teren neimprejmuit;

**B. Partea II. Proprietari și acte**

Inscrieri privitoare la dreptul de proprietate și alte drepturi reale	Referințe
<b>83448 / 19/04/2018</b>	
Act Notarial nr. CVC:1238, din 18/04/2018 emis de NP Budiana Ionut Razvan ;	
B1	A1
Intabulare, drept de PROPRIETATE, dobandit prin Conventie, cota actuala 1/1, cota initiala 1/1	
1) <b>SOCIETATEA AGROLUDY BICU SRL</b> , CIF:32991475	

**C. Partea III. SARCINI .**


Inscrieri privind dezmembramintele dreptului de proprietate, drepturi reale de garanție și sarcini	Referințe
NU SUNT	

## Anexa Nr. 1 La Partea I

## Teren

Nr cadastral	Suprafața (mp)*	Observații / Referințe
32301	10.000	

\* Suprafața este determinată în planul de proiecție Stereo 70.



## Date referitoare la teren

Crt	Categorie folosință	Intra vilan	Suprafața (mp)	Tarla	Parcelă	Nr. topo	Observații / Referințe
1	arabil	NU	10.000	11	38	-	

## Lungime Segmente

1) Valorile lungimilor segmentelor sunt obținute din proiecție în plan.

Punct început	X / Y	Punct sfârșit	X / Y	Lungime segment (** (m)
1	351.038,383 287.244,985	2	351.038,172 287.230,116	14.87
2	351.038,172 287.230,116	3	351.710,132 287.212,068	672.202
3	351.710,132 287.212,068	4	351.711,044 287.226,918	14.878
4	351.711,044 287.226,918	1	351.038,383 287.244,985	672.904

**\*\* Lungimile segmentelor sunt determinate în planul de proiecție Stereo 70 și sunt rotunjite la 1 milimetru.**

**\*\*\* Distanța dintre puncte este formată din segmente cumulate ce sunt mai mici decât valoarea 1 milimetru.**





**DATE DESPRE IMOBILUL NR. 3197**

Oficiul de Cadastru și Publicitate Imobiliară DOLJ  
Biroul de Cadastru și Publicitate Imobiliară Craiova

**A. Partea I. Descrierea imobilului**

TEREN Extravilan

Adresa: Jud. Dolj, T 11, P 39

Nr. Crt	Nr cadastral Nr. topografic	Suprafața* (mp)	Observații / Referințe
A1		10.000	Sector cadastral:2 Teren neimprejmuit;

**B. Partea II. Proprietari și acte**

Inscrieri privitoare la dreptul de proprietate și alte drepturi reale	Referințe
<b>0 / 19/05/2022</b>	
Act Notarial nr. ACT DE PARTAJ VOLUNTAR:2556, din 14/09/2017 emis de BIN STOENESCU FLOREA;	
B1	A1
Intabulare, drept de PROPRIETATE, dobandit prin lesire Din Indiviziune, cota actuala 1/1, cota initiala 1/1 1) PLENICEANU IOANA	

**C. Partea III. SARCINI .**


Inscrieri privind dezmembramintele dreptului de proprietate, drepturi reale de garanție și sarcini	Referințe
NU SUNT	

## Anexa Nr. 1 La Partea I

## Teren

Nr cadastral	Suprafața (mp)*	Observații / Referințe
	10.000	

\* Suprafața este determinată în planul de proiecție Stereo 70.



## Date referitoare la teren

Crt	Categorie folosință	Intra vilan	Suprafața (mp)	Tarla	Parcelă	Nr. topo	Observații / Referințe
1	arabil	NU	10.000	11	39	-	

## Lungime Segmente

1) Valorile lungimilor segmentelor sunt obținute din proiecție în plan.

Punct început	X / Y	Punct sfârșit	X / Y	Lungime segment (** (m)
1	351.038,172 287.230,116	2	351.037,961 287.215,232	14.885
2	351.037,961 287.215,232	3	351.709,219 287.197,203	671.5
3	351.709,219 287.197,203	4	351.710,132 287.212,068	14.893
4	351.710,132 287.212,068	1	351.038,172 287.230,116	672.202

**\*\* Lungimile segmentelor sunt determinate în planul de proiecție Stereo 70 și sunt rotunjite la 1 milimetru.**

**\*\*\* Distanța dintre puncte este formată din segmente cumulate ce sunt mai mici decât valoarea 1 milimetru.**



**DATE DESPRE IMOBILUL NR. 3198**

Oficiul de Cadastru și Publicitate Imobiliară DOLJ  
Biroul de Cadastru și Publicitate Imobiliară Craiova

**A. Partea I. Descrierea imobilului**

TEREN Extravilan

Adresa: Jud. Dolj, T 11, P 40

Nr. Crt	Nr cadastral Nr. topografic	Suprafața* (mp)	Observații / Referințe
A1		20.000	Sector cadastral:2 Teren neimprejmuit;

**B. Partea II. Proprietari și acte**

Inscrieri privitoare la dreptul de proprietate și alte drepturi reale	Referințe
<b>0 / 19/05/2022</b>	
Hotarare Judecatoreasca nr. SC:671, din 20/06/2006 emis de JUDECATORIA CALAFAT;	
B1	Intabulare, drept de PROPRIETATE, dobandit prin Hotarare Judecatoreasca, cota actuala 1/1, cota initiala 1/1 1) PRED AURELIA
	A1

**C. Partea III. SARCINI .**

Inscrieri privind dezmembramintele dreptului de proprietate, drepturi reale de garanție și sarcini	Referințe
NU SUNT	


## Anexa Nr. 1 La Partea I

## Teren

Nr cadastral	Suprafața (mp)*	Observații / Referințe
	20.000	

\* Suprafața este determinată în planul de proiecție Stereo 70.

## DETALII LINIARE IMOBIL



## Date referitoare la teren

Crt	Categorie folosință	Intra vilan	Suprafața (mp)	Tarla	Parcelă	Nr. topo	Observații / Referințe
1	arabil	NU	20.000	11	40	-	

## Lungime Segmente

1) Valorile lungimilor segmentelor sunt obținute din proiecție în plan.

Punct început	X / Y	Punct sfârșit	X / Y	Lungime segment (** (m)
1	351.037,961 287.215,232	2	351.037,538 287.185,418	29.817
2	351.037,538 287.185,418	3	351.707,39 287.167,426	670.094
3	351.707,39 287.167,426	4	351.709,219 287.197,203	29.833
4	351.709,219 287.197,203	1	351.037,961 287.215,232	671.5

**\*\* Lungimile segmentelor sunt determinate în planul de proiecție Stereo 70 și sunt rotunjite la 1 milimetru.**

**\*\*\* Distanța dintre puncte este formată din segmente cumulate ce sunt mai mici decât valoarea 1 milimetru.**





**DATE DESPRE IMOBILUL NR. 3199**

Oficiul de Cadastru și Publicitate Imobiliară DOLJ  
Biroul de Cadastru și Publicitate Imobiliară Craiova

**A. Partea I. Descrierea imobilului**

TEREN Extravilan

Adresa: Jud. Dolj, T 11, P 41

Nr. Crt	Nr cadastral Nr. topografic	Suprafața* (mp)	Observații / Referințe
A1	31259	10.000	Sector cadastral:2 Teren neimprejmuit;

**B. Partea II. Proprietari și acte**

Inscrieri privitoare la dreptul de proprietate și alte drepturi reale		Referințe
<b>87327 / 24/07/2015</b>		
Hotarare Judecatoreasca nr. SC:2084, din 03/11/2011 emis de JUDECATORIA CALAFAT (dosar nr 3050/201/2011 );		
B1	Intabulare, drept de PROPRIETATE, dobandit prin Hotarare Judecatoreasca, cota actuala 1/1, cota initiala 1/1 1) <b>ROMTEAM PROD SRL</b> , CIF:15402740	A1

**C. Partea III. SARCINI .**

Inscrieri privind dezmembramintele dreptului de proprietate, drepturi reale de garanție și sarcini	Referințe
NU SUNT	


## Anexa Nr. 1 La Partea I

## Teren

Nr cadastral	Suprafața (mp)*	Observații / Referințe
31259	10.000	

\* Suprafața este determinată în planul de proiecție Stereo 70.

## DETALII LINIARE IMOBIL



## Date referitoare la teren

Crt	Categorie folosință	Intra vilan	Suprafața (mp)	Tarla	Parcelă	Nr. topo	Observații / Referințe
1	arabil	NU	10.000	11	41	-	

## Lungime Segmente

1) Valorile lungimilor segmentelor sunt obținute din proiecție în plan.

Punct început	X / Y	Punct sfârșit	X / Y	Lungime segment (** (m)
1	351.037,538 287.185,418	2	351.037,439 287.178,439	6.98
2	351.037,439 287.178,439	3	351.037,457 287.170,482	7.957
3	351.037,457 287.170,482	4	351.706,474 287.152,513	669.258
4	351.706,474 287.152,513	5	351.707,39 287.167,426	14.941
5	351.707,39 287.167,426	1	351.037,538 287.185,418	670.094

**\*\* Lungimile segmentelor sunt determinate în planul de proiecție Stereo 70 și sunt rotunjite la 1 milimetru.**

**\*\*\* Distanța dintre puncte este formată din segmente cumulate ce sunt mai mici decât valoarea 1 milimetru.**



**DATE DESPRE IMOBILUL NR. 3200**

Oficiul de Cadastru și Publicitate Imobiliară DOLJ  
Biroul de Cadastru și Publicitate Imobiliară Craiova

**A. Partea I. Descrierea imobilului**

TEREN Extravilan

Adresa: Jud. Dolj, T 11, P 42

Nr. Crt	Nr cadastral Nr. topografic	Suprafața* (mp)	Observații / Referințe
A1	31521	9.554	Sector cadastral:2 Teren neimprejmuit;

**B. Partea II. Proprietari și acte**

Inscrieri privitoare la dreptul de proprietate și alte drepturi reale	Referințe
<b>84260 / 24/06/2016</b>	
Act Notarial nr. CVC:775, din 16/06/2016 emis de NP Riba Ivanca ;	
B1	A1
Intabulare, drept de PROPRIETATE, dobandit prin Conventie, cota actuala 1/1, cota initiala 1/1	
1) <b>SOCIETATEA MOTAVEN SRL</b> , CIF:34264040	

**C. Partea III. SARCINI .**


Inscrieri privind dezmembramintele dreptului de proprietate, drepturi reale de garanție și sarcini	Referințe
NU SUNT	

## Anexa Nr. 1 La Partea I

## Teren

Nr cadastral	Suprafața (mp)*	Observații / Referințe
31521	9.554	

\* Suprafața este determinată în planul de proiecție Stereo 70.



## Date referitoare la teren

Crt	Categorie folosință	Intra vilan	Suprafața (mp)	Tarla	Parcelă	Nr. topo	Observații / Referințe
1	arabil	NU	9.554	11	42	-	

## Lungime Segmente

1) Valorile lungimilor segmentelor sunt obținute din proiecție în plan.

Punct început	X / Y	Punct sfârșit	X / Y	Lungime segment (** (m)
1	351.037,457 287.170,482	2	351.037,489 287.156,191	14.291
2	351.037,489 287.156,191	3	351.705,597 287.138,246	668.349
3	351.705,597 287.138,246	4	351.706,474 287.152,513	14.294
4	351.706,474 287.152,513	1	351.037,457 287.170,482	669.258

**\*\* Lungimile segmentelor sunt determinate în planul de proiecție Stereo 70 și sunt rotunjite la 1 milimetru.**

**\*\*\* Distanța dintre puncte este formată din segmente cumulate ce sunt mai mici decât valoarea 1 milimetru.**





**DATE DESPRE IMOBILUL NR. 3201**

Oficiul de Cadastru și Publicitate Imobiliară DOLJ  
Biroul de Cadastru și Publicitate Imobiliară Craiova

**A. Partea I. Descrierea imobilului**

TEREN Extravilan

Adresa: Jud. Dolj, T 11, P 43

Nr. Crt	Nr cadastral Nr. topografic	Suprafața* (mp)	Observații / Referințe
A1		10.000	Sector cadastral:2 Teren neimprejmuit;

**B. Partea II. Proprietari și acte**

Inscrieri privitoare la dreptul de proprietate și alte drepturi reale	Referințe
<b>0 / 19/05/2022</b>	
Act Administrativ nr. TDP:420-48412, din 13/01/1994 emis de COMISIA JUDETEANA DOLJ;	
B1	A1
Intabulare, drept de PROPRIETATE, dobandit prin Reconstituire, cota actuala 1/1, cota initiala 1/1	
1) IORDACHESCU GHEORGHE, LIPSA CNP	

**C. Partea III. SARCINI .**


Inscrieri privind dezmembramintele dreptului de proprietate, drepturi reale de garanție și sarcini	Referințe
NU SUNT	

## Anexa Nr. 1 La Partea I

## Teren

Nr cadastral	Suprafața (mp)*	Observații / Referințe
	10.000	

\* Suprafața este determinată în planul de proiecție Stereo 70.



## Date referitoare la teren

Crt	Categorie folosință	Intra vilan	Suprafața (mp)	Tarla	Parcelă	Nr. topo	Observații / Referințe
1	arabil	NU	10.000	11	43	-	

## Lungime Segmente

1) Valorile lungimilor segmentelor sunt obținute din proiecție în plan.

Punct început	X / Y	Punct sfârșit	X / Y	Lungime segment (** (m)
1	351.037,489 287.156,191	2	351.037,523 287.141,212	14.979
2	351.037,523 287.141,212	3	351.704,679 287.123,293	667.397
3	351.704,679 287.123,293	4	351.705,597 287.138,246	14.981
4	351.705,597 287.138,246	1	351.037,489 287.156,191	668.349

**\*\* Lungimile segmentelor sunt determinate în planul de proiecție Stereo 70 și sunt rotunjite la 1 milimetru.**

**\*\*\* Distanța dintre puncte este formată din segmente cumulate ce sunt mai mici decât valoarea 1 milimetru.**



**DATE DESPRE IMOBILUL NR. 3202**

Oficiul de Cadastru și Publicitate Imobiliară DOLJ  
Biroul de Cadastru și Publicitate Imobiliară Craiova

**A. Partea I. Descrierea imobilului**

TEREN Extravilan

Adresa: Jud. Dolj, T 11, P 44

Nr. Crt	Nr cadastral Nr. topografic	Suprafața* (mp)	Observații / Referințe
A1		23.612	Sector cadastral:2 Teren neimprejmuit;

**B. Partea II. Proprietari și acte**

Inscrieri privitoare la dreptul de proprietate și alte drepturi reale	Referințe
<b>0 / 19/05/2022</b>	
Act Administrativ nr. TDP:412-48412, din 13/01/1994 emis de COMISIA JUDETEANA DOLJ;	
B1	A1
Intabulare, drept de PROPRIETATE, dobandit prin Reconstituire, cota actuala 1/1, cota initiala 1/1 1) MIREA TIBERIE, LIPSA CNP	

**C. Partea III. SARCINI .**


Inscrieri privind dezmembramintele dreptului de proprietate, drepturi reale de garanție și sarcini	Referințe
NU SUNT	

## Anexa Nr. 1 La Partea I

## Teren

Nr cadastral	Suprafața (mp)*	Observații / Referințe
	23.612	

\* Suprafața este determinată în planul de proiecție Stereo 70.



## Date referitoare la teren

Crt	Categorie folosință	Intra vilan	Suprafața (mp)	Tarla	Parcelă	Nr. topo	Observații / Referințe
1	arabil	NU	23.612	11	44	-	

## Lungime Segmente

1) Valorile lungimilor segmentelor sunt obținute din proiecție în plan.

Punct început	X / Y	Punct sfârșit	X / Y	Lungime segment (** (m)
1	351.037,523 287.141,212	2	351.037,603 287.105,758	35.454
2	351.037,603 287.105,758	3	351.702,505 287.087,899	665.142
3	351.702,505 287.087,899	4	351.704,679 287.123,293	35.461
4	351.704,679 287.123,293	1	351.037,523 287.141,212	667.397

**\*\* Lungimile segmentelor sunt determinate în planul de proiecție Stereo 70 și sunt rotunjite la 1 milimetru.**

**\*\*\* Distanța dintre puncte este formată din segmente cumulate ce sunt mai mici decât valoarea 1 milimetru.**





**DATE DESPRE IMOBILUL NR. 3203**

Oficiul de Cadastru și Publicitate Imobiliară DOLJ  
Biroul de Cadastru și Publicitate Imobiliară Craiova

**A. Partea I. Descrierea imobilului**

TEREN Extravilan

Adresa: Jud. Dolj, T 11, P 45

Nr. Crt	Nr cadastral Nr. topografic	Suprafața* (mp)	Observații / Referințe
A1		5.000	Sector cadastral:2 Teren neimprejmuit;

**B. Partea II. Proprietari și acte**

Inscrieri privitoare la dreptul de proprietate și alte drepturi reale	Referințe
<b>0 / 19/05/2022</b>	
Act Notarial nr. ACT DE PARTAJ VOLUNTAR:1534, din 11/08/2014 emis de BNP STOENESCU FLOREA;	
B1	A1
Intabulare, drept de PROPRIETATE, dobandit prin lesire Din Indiviziune, cota actuala 1/1, cota initiala 1/1 1) TOMA FANEL	

**C. Partea III. SARCINI .**

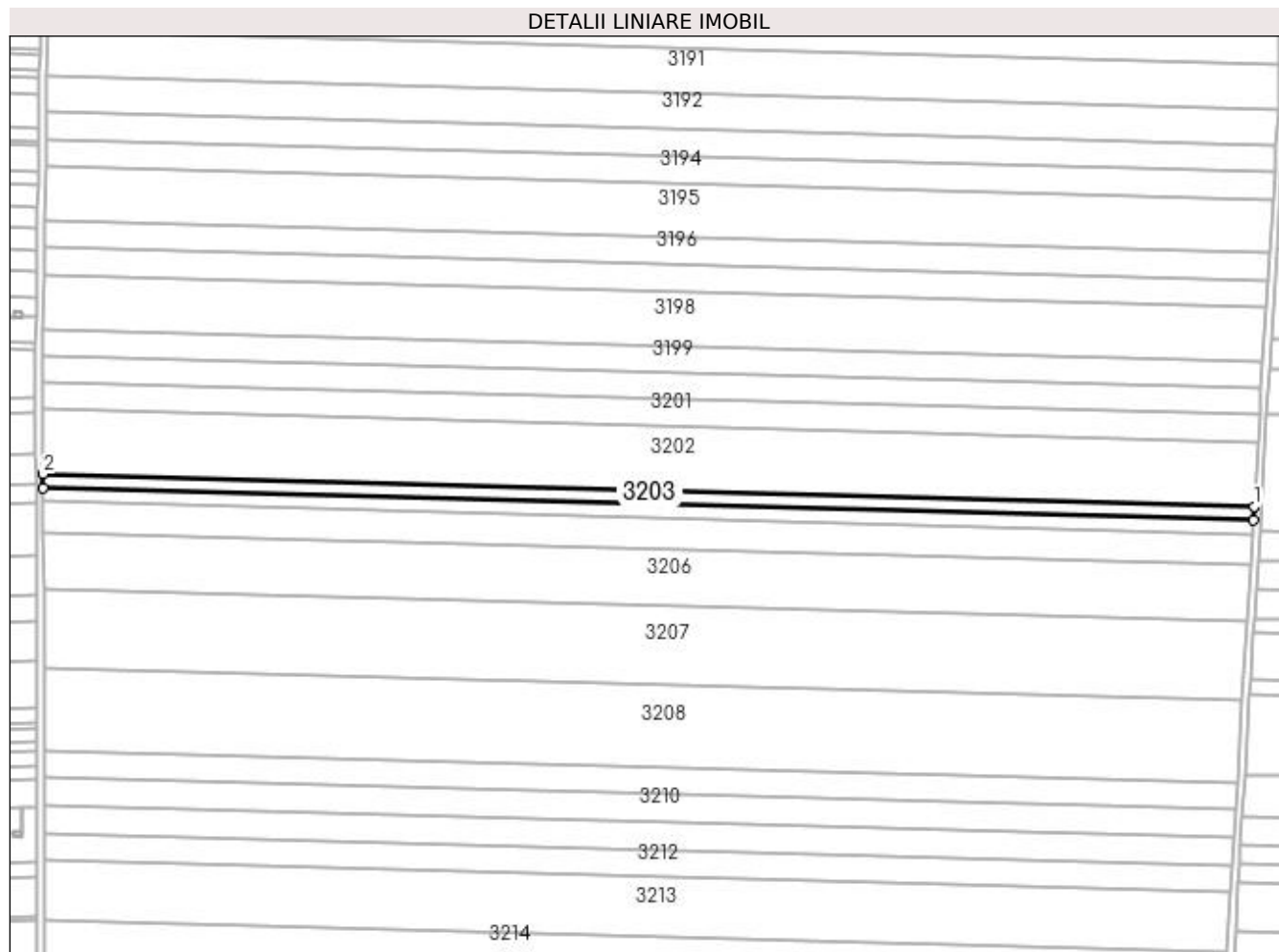
Inscrieri privind dezmembramintele dreptului de proprietate, drepturi reale de garanție și sarcini	Referințe
NU SUNT	

## Anexa Nr. 1 La Partea I

## Teren

Nr cadastral	Suprafața (mp)*	Observații / Referințe
	5.000	

\* Suprafața este determinată în planul de proiecție Stereo 70.



## Date referitoare la teren

Crt	Categorie folosință	Intra vilan	Suprafața (mp)	Tarla	Parcelă	Nr. topo	Observații / Referințe
1	arabil	NU	5.000	11	45	-	

## Lungime Segmente

1) Valorile lungimilor segmentelor sunt obținute din proiecție în plan.

Punct început	X / Y	Punct sfârșit	X / Y	Lungime segment (** (m)
1	351.702,505 287.087,899	2	351.037,603 287.105,758	665.142
2	351.037,603 287.105,758	3	351.037,62 287.098,235	7.523
3	351.037,62 287.098,235	4	351.702,043 287.080,389	664.663
4	351.702,043 287.080,389	1	351.702,505 287.087,899	7.524

**\*\* Lungimile segmentelor sunt determinate în planul de proiecție Stereo 70 și sunt rotunjite la 1 milimetru.**

**\*\*\* Distanța dintre puncte este formată din segmente cumulate ce sunt mai mici decât valoarea 1 milimetru.**



**DATE DESPRE IMOBILUL NR. 3204**

Oficiul de Cadastru și Publicitate Imobiliară DOLJ  
Biroul de Cadastru și Publicitate Imobiliară Craiova

**A. Partea I. Descrierea imobilului**

TEREN Extravilan

Adresa: Jud. Dolj, T 11, P 45

Nr. Crt	Nr cadastral Nr. topografic	Suprafața* (mp)	Observații / Referințe
A1	31150	5.000	Sector cadastral:2 Teren neimprejmuit;

**B. Partea II. Proprietari și acte**

Inscrieri privitoare la dreptul de proprietate și alte drepturi reale		Referințe
<b>0 / 19/05/2022</b>		
Hotarare Judecatoreasca nr. SC:449, din 28/02/2013 emis de JUDECATORIA CALAFAT (in DOSAR nr. 542/201/2013;);		
B1	Intabulare, drept de PROPRIETATE, dobandit prin Hotarare Judecatoreasca, cota actuala 1/1, cota initiala 1/1	A1
	1) <b>ROMTEAM PROD SRL</b> , CIF:99999999999999, LIPSA CUI	

**C. Partea III. SARCINI .**


Inscrieri privind dezmembramintele dreptului de proprietate, drepturi reale de garanție și sarcini	Referințe
NU SUNT	

## Anexa Nr. 1 La Partea I

## Teren

Nr cadastral	Suprafața (mp)*	Observații / Referințe
31150	5.000	

\* Suprafața este determinată în planul de proiecție Stereo 70.



## Date referitoare la teren

Crt	Categorie folosință	Intra vilan	Suprafața (mp)	Tarla	Parcelă	Nr. topo	Observații / Referințe
1	arabil	NU	5.000	11	45	-	

## Lungime Segmente

1) Valorile lungimilor segmentelor sunt obținute din proiecție în plan.

Punct început	X / Y	Punct sfârșit	X / Y	Lungime segment (** (m)
1	351.037,62 287.098,235	2	351.037,637 287.090,706	7.529
2	351.037,637 287.090,706	3	351.701,582 287.072,873	664.184
3	351.701,582 287.072,873	4	351.702,043 287.080,389	7.53
4	351.702,043 287.080,389	1	351.037,62 287.098,235	664.663

**\*\* Lungimile segmentelor sunt determinate în planul de proiecție Stereo 70 și sunt rotunjite la 1 milimetru.**

**\*\*\* Distanța dintre puncte este formată din segmente cumulate ce sunt mai mici decât valoarea 1 milimetru.**





**DATE DESPRE IMOBILUL NR. 3205**

Oficiul de Cadastru și Publicitate Imobiliară DOLJ  
Biroul de Cadastru și Publicitate Imobiliară Craiova

**A. Partea I. Descrierea imobilului**

TEREN Extravilan

Adresa: Jud. Dolj, T 11, P 46

Nr. Crt	Nr cadastral Nr. topografic	Suprafața* (mp)	Observații / Referințe
A1	31530	11.600	Sector cadastral:2 Teren neimprejmuit;

**B. Partea II. Proprietari și acte**

Inscrieri privitoare la dreptul de proprietate și alte drepturi reale	Referințe
<b>84261 / 24/06/2016</b>	
Act Notarial nr. CVC:775, din 16/06/2016 emis de NP Riba Ivanca ;	
B1	A1
Intabulare, drept de PROPRIETATE, dobandit prin Conventie, cota actuala 1/1, cota initiala 1/1	
1) SC MOTAVEN SRL , CIF:34264040	

**C. Partea III. SARCINI .**


Inscrieri privind dezmembramintele dreptului de proprietate, drepturi reale de garanție și sarcini	Referințe
NU SUNT	

## Anexa Nr. 1 La Partea I

## Teren

Nr cadastral	Suprafața (mp)*	Observații / Referințe
31530	11.600	

\* Suprafața este determinată în planul de proiecție Stereo 70.



## Date referitoare la teren

Crt	Categorie folosință	Intra vilan	Suprafața (mp)	Tarla	Parcelă	Nr. topo	Observații / Referințe
1	arabil	NU	11.600	11	46	-	

## Lungime Segmente

1) Valorile lungimilor segmentelor sunt obținute din proiecție în plan.

Punct început	X / Y	Punct sfârșit	X / Y	Lungime segment (** (m)
1	351.037,637 287.090,706	2	351.037,677 287.073,219	17.487
2	351.037,677 287.073,219	3	351.700,509 287.055,416	663.071
3	351.700,509 287.055,416	4	351.701,582 287.072,873	17.49
4	351.701,582 287.072,873	1	351.037,637 287.090,706	664.184

**\*\* Lungimile segmentelor sunt determinate în planul de proiecție Stereo 70 și sunt rotunjite la 1 milimetru.**

**\*\*\* Distanța dintre puncte este formată din segmente cumulate ce sunt mai mici decât valoarea 1 milimetru.**



**DATE DESPRE IMOBILUL NR. 3206**

Oficiul de Cadastru și Publicitate Imobiliară DOLJ  
Biroul de Cadastru și Publicitate Imobiliară Craiova

**A. Partea I. Descrierea imobilului**

TEREN Extravilan

Adresa: Jud. Dolj, T 11, P 47

Nr. Crt	Nr cadastral Nr. topografic	Suprafața* (mp)	Observații / Referințe
A1		20.000	Sector cadastral:2 Teren neimprejmuit;

**B. Partea II. Proprietari și acte**

Inscrieri privitoare la dreptul de proprietate și alte drepturi reale	Referințe
<b>0 / 19/05/2022</b>	
Act Notarial nr. CM:84, din 15/04/2009 emis de BNP STOENESCU FLOREA;	
B1	A1
Intabulare, drept de PROPRIETATE, dobandit prin Succesiune, cota actuala 1/1, cota initiala 1/1 1) LAZAR NATALIA	

**C. Partea III. SARCINI .**

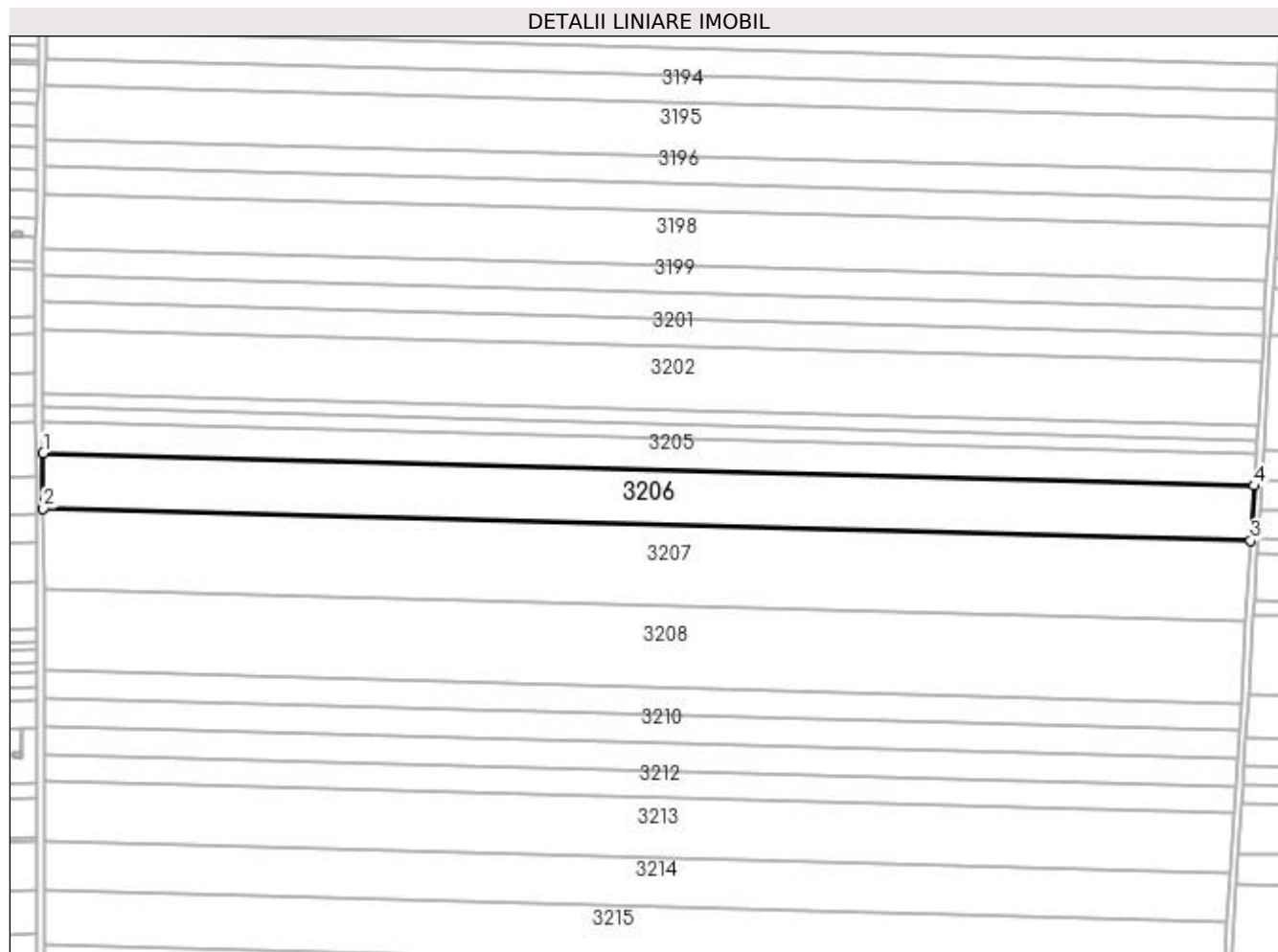
Inscrieri privind dezmembramintele dreptului de proprietate, drepturi reale de garanție și sarcini	Referințe
NU SUNT	

## Anexa Nr. 1 La Partea I

## Teren

Nr cadastral	Suprafața (mp)*	Observații / Referințe
	20.000	

\* Suprafața este determinată în planul de proiecție Stereo 70.



## Date referitoare la teren

Crt	Categorie folosință	Intra vilan	Suprafața (mp)	Tarla	Parcelă	Nr. topo	Observații / Referințe
1	arabil	NU	20.000	11	47	-	

## Lungime Segmente

1) Valorile lungimilor segmentelor sunt obținute din proiecție în plan.

Punct început	X / Y	Punct sfârșit	X / Y	Lungime segment (** (m)
1	351.037,677 287.073,219	2	351.037,745 287.043,0	30.219
2	351.037,745 287.043,0	3	351.698,656 287.025,249	661.149
3	351.698,656 287.025,249	4	351.700,509 287.055,416	30.224
4	351.700,509 287.055,416	1	351.037,677 287.073,219	663.071

**\*\* Lungimile segmentelor sunt determinate în planul de proiecție Stereo 70 și sunt rotunjite la 1 milimetru.**

**\*\*\* Distanța dintre puncte este formată din segmente cumulate ce sunt mai mici decât valoarea 1 milimetru.**





**DATE DESPRE IMOBILUL NR. 3207**

Oficiul de Cadastru și Publicitate Imobiliară DOLJ  
Biroul de Cadastru și Publicitate Imobiliară Craiova

**A. Partea I. Descrierea imobilului**

TEREN Extravilan

Adresa: Jud. Dolj, T 11, P 48

Nr. Crt	Nr cadastral Nr. topografic	Suprafața* (mp)	Observații / Referințe
A1		28.812	Sector cadastral:2 Teren neimprejmuit;

**B. Partea II. Proprietari și acte**

Inscrieri privitoare la dreptul de proprietate și alte drepturi reale	Referințe
<b>0 / 19/05/2022</b>	
Act Administrativ nr. TDP:423-48412, din 13/01/1994 emis de COMISIA JUDETEANA DOLJ;	
B1	A1
Intabulare, drept de PROPRIETATE, dobandit prin Reconstituire, cota actuala 1/1, cota initiala 1/1 1) TRINCA ION, LIPSA CNP	


**C. Partea III. SARCINI .**

Inscrieri privind dezmembramintele dreptului de proprietate, drepturi reale de garanție și sarcini	Referințe
NU SUNT	

**Anexa Nr. 1 La Partea I****Teren**

Nr cadastral	Suprafața (mp)*	Observații / Referințe
	28.812	

\* Suprafața este determinată în planul de proiecție Stereo 70.

**Date referitoare la teren**

Crt	Categorie folosință	Intra vilan	Suprafața (mp)	Tarla	Parcelă	Nr. topo	Observații / Referințe
1	arabil	NU	28.812	11	48	-	

**Lungime Segmente**

1) Valorile lungimilor segmentelor sunt obținute din proiecție în plan.

Punct început	X / Y	Punct sfârșit	X / Y	Lungime segment (** (m)
1	351.698,656 287.025,249	2	351.037,745 287.043,0	661.149
2	351.037,745 287.043,0	3	351.037,844 286.999,311	43.689
3	351.037,844 286.999,311	4	351.695,977 286.981,634	658.37
4	351.695,977 286.981,634	1	351.698,656 287.025,249	43.697

**\*\* Lungimile segmentelor sunt determinate în planul de proiecție Stereo 70 și sunt rotunjite la 1 milimetru.**

**\*\*\* Distanța dintre puncte este formată din segmente cumulate ce sunt mai mici decât valoarea 1 milimetru.**



**DATE DESPRE IMOBILUL NR. 3208**

Oficiul de Cadastru și Publicitate Imobiliară DOLJ  
Biroul de Cadastru și Publicitate Imobiliară Craiova

**A. Partea I. Descrierea imobilului**

TEREN Extravilan

Adresa: Jud. Dolj, T 11, P 49

Nr. Crt	Nr cadastral Nr. topografic	Suprafața* (mp)	Observații / Referințe
A1		29.700	Sector cadastral:2 Teren neimprejmuit;

**B. Partea II. Proprietari și acte**

Inscrieri privitoare la dreptul de proprietate și alte drepturi reale		Referințe
<b>0 / 19/05/2022</b>		
Act Administrativ nr. TDP:2291-48388, din 10/01/1997 emis de COMISIA JUDETEANA DOLJ;		
B1	Intabulare, drept de PROPRIETATE, dobandit prin Reconstituire, cota actuala 1/1, cota initiala 1/1 1) VASILESCU EMILIA, LIPSA CNP 2) VASILESCU ION, LIPSA CNP	A1

**C. Partea III. SARCINI .**


Inscrieri privind dezmembramintele dreptului de proprietate, drepturi reale de garanție și sarcini	Referințe
NU SUNT	

## Anexa Nr. 1 La Partea I

## Teren

Nr cadastral	Suprafața (mp)*	Observații / Referințe
	29.700	

\* Suprafața este determinată în planul de proiecție Stereo 70.



## Date referitoare la teren

Crt	Categorie folosință	Intra vilan	Suprafața (mp)	Tarla	Parcelă	Nr. topo	Observații / Referințe
1	arabil	NU	29.700	11	49	-	

## Lungime Segmente

1) Valorile lungimilor segmentelor sunt obținute din proiecție în plan.

Punct început	X / Y	Punct sfârșit	X / Y	Lungime segment (** (m)
1	351.037,844 286.999,311	2	351.037,946 286.954,082	45.229
2	351.037,946 286.954,082	3	351.693,204 286.936,482	655.494
3	351.693,204 286.936,482	4	351.695,977 286.981,634	45.237
4	351.695,977 286.981,634	1	351.037,844 286.999,311	658.37

**\*\* Lungimile segmentelor sunt determinate în planul de proiecție Stereo 70 și sunt rotunjite la 1 milimetru.**

**\*\*\* Distanța dintre puncte este formată din segmente cumulate ce sunt mai mici decât valoarea 1 milimetru.**





**DATE DESPRE IMOBILUL NR. 3209**

Oficiul de Cadastru și Publicitate Imobiliară DOLJ  
Biroul de Cadastru și Publicitate Imobiliară Craiova

**A. Partea I. Descrierea imobilului**

TEREN Extravilan

Adresa: Jud. Dolj, T 11, P 50

Nr. Crt	Nr cadastral Nr. topografic	Suprafața* (mp)	Observații / Referințe
A1	31343	10.000	Sector cadastral:2 Teren neimprejmuit;

**B. Partea II. Proprietari și acte**

Inscrieri privitoare la dreptul de proprietate și alte drepturi reale	Referințe
<b>41532 / 23/03/2016</b>	
Act Notarial nr. CVC:1420, din 18/03/2016 emis de NP.Floricel MIHAI-MARIAN ;	
B1	A1
Intabulare, drept de PROPRIETATE, dobandit prin Conventie, cota actuala 1/1, cota initiala 1/1	
1) SC AGROLUDY BICU SRL , CIF:32991475	

**C. Partea III. SARCINI .**


Inscrieri privind dezmembramintele dreptului de proprietate, drepturi reale de garanție și sarcini	Referințe
NU SUNT	

## Anexa Nr. 1 La Partea I

## Teren

Nr cadastral	Suprafața (mp)*	Observații / Referințe
31343	10.000	

\* Suprafața este determinată în planul de proiecție Stereo 70.



## Date referitoare la teren

Crt	Categorie folosință	Intra vilan	Suprafața (mp)	Tarla	Parcelă	Nr. topo	Observații / Referințe
1	arabil	NU	10.000	11	50	-	

## Lungime Segmente

1) Valorile lungimilor segmentelor sunt obținute din proiecție în plan.

Punct început	X / Y	Punct sfârșit	X / Y	Lungime segment (** (m)
1	351.037,946 286.954,082	2	351.037,981 286.938,809	15.273
2	351.037,981 286.938,809	3	351.692,267 286.921,235	654.522
3	351.692,267 286.921,235	4	351.693,204 286.936,482	15.276
4	351.693,204 286.936,482	1	351.037,946 286.954,082	655.494

**\*\* Lungimile segmentelor sunt determinate în planul de proiecție Stereo 70 și sunt rotunjite la 1 milimetru.**

**\*\*\* Distanța dintre puncte este formată din segmente cumulate ce sunt mai mici decât valoarea 1 milimetru.**



**DATE DESPRE IMOBILUL NR. 3210**

Oficiul de Cadastru și Publicitate Imobiliară DOLJ  
Biroul de Cadastru și Publicitate Imobiliară Craiova

**A. Partea I. Descrierea imobilului**

TEREN Extravilan

Adresa: Jud. Dolj, T 11, P 51

Nr. Crt	Nr cadastral Nr. topografic	Suprafața* (mp)	Observații / Referințe
A1	31379	9.680	Sector cadastral:2 Teren neimprejmuit;

**B. Partea II. Proprietari și acte**

Inscrieri privitoare la dreptul de proprietate și alte drepturi reale	Referințe
<b>11917 / 01/02/2016</b>	
Act Notarial nr. CVC:400, din 29/01/2016 emis de NP.Floricel MIHAI-MARIAN ;	
B1	A1
Intabulare, drept de PROPRIETATE, dobândit prin Conventie, cota actuala 1/1, cota initiala 1/1	
1) SC AGROLUDY BICU SRL , CIF:32991475	


**C. Partea III. SARCINI .**

Inscrieri privind dezmembramintele dreptului de proprietate, drepturi reale de garanție și sarcini	Referințe
NU SUNT	

**Anexa Nr. 1 La Partea I****Teren**

Nr cadastral	Suprafața (mp)*	Observații / Referințe
31379	9.680	

\* Suprafața este determinată în planul de proiecție Stereo 70.

**DETALII LINIARE IMOBIL****Date referitoare la teren**

Crt	Categorie folosință	Intra vilan	Suprafața (mp)	Tarla	Parcelă	Nr. topo	Observații / Referințe
1	arabil	NU	9.680	11	51	-	

**Lungime Segmente**

1) Valorile lungimilor segmentelor sunt obținute din proiecție în plan.

Punct început	X / Y	Punct sfârșit	X / Y	Lungime segment (** (m)
1	351.037,981 286.938,809	2	351.038,014 286.924,002	14.807
2	351.038,014 286.924,002	3	351.691,359 286.906,454	653.581
3	351.691,359 286.906,454	4	351.692,267 286.921,235	14.809
4	351.692,267 286.921,235	1	351.037,981 286.938,809	654.522

**\*\* Lungimile segmentelor sunt determinate în planul de proiecție Stereo 70 și sunt rotunjite la 1 milimetru.**

**\*\*\* Distanța dintre puncte este formată din segmente cumulate ce sunt mai mici decât valoarea 1 milimetru.**





**DATE DESPRE IMOBILUL NR. 3211**

Oficiul de Cadastru și Publicitate Imobiliară DOLJ  
Biroul de Cadastru și Publicitate Imobiliară Craiova

**A. Partea I. Descrierea imobilului**

TEREN Extravilan

Adresa: Jud. Dolj, T 11, P 52

Nr. Crt	Nr cadastral Nr. topografic	Suprafața* (mp)	Observații / Referințe
A1	31202	10.000	Sector cadastral:2 Teren neimprejmuit;

**B. Partea II. Proprietari și acte**

Inscrieri privitoare la dreptul de proprietate și alte drepturi reale		Referințe
<b>81545 / 13/07/2015</b>		
Hotarare Judecatoreasca nr. SC:600, din 14/03/2013 emis de JUDECATORIA CALAFAT (Sentinta civila nr. 796/27-03-2013 emis de JUDECATORIA CALAFAT;);		
B1	Intabulare, drept de PROPRIETATE, dobandit prin Hotarare Judecatoreasca, cota actuala 1/1, cota initiala 1/1 1) <b>ROMTEAM PROD SRL</b> , CIF:15402740	A1

**C. Partea III. SARCINI .**


Inscrieri privind dezmembramintele dreptului de proprietate, drepturi reale de garanție și sarcini	Referințe
NU SUNT	

## Anexa Nr. 1 La Partea I

## Teren

Nr cadastral	Suprafața (mp)*	Observații / Referințe
31202	10.000	

\* Suprafața este determinată în planul de proiecție Stereo 70.



## Date referitoare la teren

Crt	Categorie folosință	Intra vilan	Suprafața (mp)	Tarla	Parcelă	Nr. topo	Observații / Referințe
1	arabil	NU	10.000	11	52	-	

## Lungime Segmente

1) Valorile lungimilor segmentelor sunt obținute din proiecție în plan.

Punct început	X / Y	Punct sfârșit	X / Y	Lungime segment (** (m)
1	351.691,359 286.906,454	2	351.038,014 286.924,002	653.581
2	351.038,014 286.924,002	3	351.038,049 286.908,684	15.318
3	351.038,049 286.908,684	4	351.690,42 286.891,162	652.606
4	351.690,42 286.891,162	1	351.691,359 286.906,454	15.321

**\*\* Lungimile segmentelor sunt determinate în planul de proiecție Stereo 70 și sunt rotunjite la 1 milimetru.**

**\*\*\* Distanța dintre puncte este formată din segmente cumulate ce sunt mai mici decât valoarea 1 milimetru.**



**DATE DESPRE IMOBILUL NR. 3212**

Oficiul de Cadastru și Publicitate Imobiliară DOLJ  
Biroul de Cadastru și Publicitate Imobiliară Craiova

**A. Partea I. Descrierea imobilului**

TEREN Extravilan

Adresa: Jud. Dolj, T 11, P 53

Nr. Crt	Nr cadastral Nr. topografic	Suprafața* (mp)	Observații / Referințe
A1		10.000	Sector cadastral:2 Teren neimprejmuit;

**B. Partea II. Proprietari și acte**

Inscrieri privitoare la dreptul de proprietate și alte drepturi reale		Referințe
<b>0 / 19/05/2022</b>		
Act Notarial nr. CM:90, din 02/08/2011 emis de BNP BUDIANA IONUT RAZVAN (CERTIF. DE DECES: DZ315575/28.11.2011;);		
B1	Intabulare, drept de PROPRIETATE, dobandit prin Succesiune, cota actuala 1/1, cota initiala 1/1 1) FLORESCU PETRE, DECEDAT DEFUNCT:Da	A1

**C. Partea III. SARCINI .**


Inscrieri privind dezmembramintele dreptului de proprietate, drepturi reale de garanție și sarcini	Referințe
NU SUNT	

## Anexa Nr. 1 La Partea I

## Teren

Nr cadastral	Suprafața (mp)*	Observații / Referințe
	10.000	

\* Suprafața este determinată în planul de proiecție Stereo 70.



## Date referitoare la teren

Crt	Categorie folosință	Intra vilan	Suprafața (mp)	Tarla	Parcelă	Nr. topo	Observații / Referințe
1	arabil	NU	10.000	11	53	-	

## Lungime Segmente

1) Valorile lungimilor segmentelor sunt obținute din proiecție în plan.

Punct început	X / Y	Punct sfârșit	X / Y	Lungime segment (** (m)
1	351.038,049 286.908,684	2	351.038,053 286.906,921	1.763
2	351.038,053 286.906,921	3	351.038,07 286.893,344	13.577
3	351.038,07 286.893,344	4	351.689,479 286.875,847	651.644
4	351.689,479 286.875,847	5	351.690,42 286.891,162	15.344
5	351.690,42 286.891,162	1	351.038,049 286.908,684	652.606

**\*\* Lungimile segmentelor sunt determinate în planul de proiecție Stereo 70 și sunt rotunjite la 1 milimetru.**

**\*\*\* Distanța dintre puncte este formată din segmente cumulate ce sunt mai mici decât valoarea 1 milimetru.**





**DATE DESPRE IMOBILUL NR. 3213**

Oficiul de Cadastru și Publicitate Imobiliară DOLJ  
Biroul de Cadastru și Publicitate Imobiliară Craiova

**A. Partea I. Descrierea imobilului**

TEREN Extravilan

Adresa: Jud. Dolj, T 11, P 54

Nr. Crt	Nr cadastral Nr. topografic	Suprafața* (mp)	Observații / Referințe
A1	31156	21.000	Sector cadastral:2 Teren neimprejmuit;

**B. Partea II. Proprietari și acte**

Inscrieri privitoare la dreptul de proprietate și alte drepturi reale	Referințe
<b>77253 / 02/07/2015</b>	
Hotarare Judecatoreasca nr. SC:226, din 22/02/2011 emis de JUDECATORIA CALAFAT;	
B1	A1
Intabulare, drept de PROPRIETATE, dobandit prin Hotarare Judecatoreasca, cota actuala 1/1, cota initiala 1/1	
1) SC ROMTEAM PROD SRL , CIF:15402740	

**C. Partea III. SARCINI .**

Inscrieri privind dezmembramintele dreptului de proprietate, drepturi reale de garanție și sarcini	Referințe
NU SUNT	


## Anexa Nr. 1 La Partea I

## Teren

Nr cadastral	Suprafața (mp)*	Observații / Referințe
31156	21.000	

\* Suprafața este determinată în planul de proiecție Stereo 70.

## DETALII LINIARE IMOBIL



## Date referitoare la teren

Crt	Categorie folosință	Intra vilan	Suprafața (mp)	Tarla	Parcelă	Nr. topo	Observații / Referințe
1	arabil	NU	21.000	11	54	-	

## Lungime Segmente

1) Valorile lungimilor segmentelor sunt obținute din proiecție în plan.

Punct început	X / Y	Punct sfârșit	X / Y	Lungime segment (** (m)
1	351.038,07 286.893,344	2	351.038,111 286.861,055	32.289
2	351.038,111 286.861,055	3	351.687,499 286.843,613	649.622
3	351.687,499 286.843,613	4	351.689,479 286.875,847	32.295
4	351.689,479 286.875,847	1	351.038,07 286.893,344	651.644

**\*\* Lungimile segmentelor sunt determinate în planul de proiecție Stereo 70 și sunt rotunjite la 1 milimetru.**

**\*\*\* Distanța dintre puncte este formată din segmente cumulate ce sunt mai mici decât valoarea 1 milimetru.**



**DATE DESPRE IMOBILUL NR. 3214**

Oficiul de Cadastru și Publicitate Imobiliară DOLJ  
Biroul de Cadastru și Publicitate Imobiliară Craiova

**A. Partea I. Descrierea imobilului**

TEREN Extravilan

Adresa: Jud. Dolj, T 11, P 55

Nr. Crt	Nr cadastral Nr. topografic	Suprafața* (mp)	Observații / Referințe
A1	33435	17.279	Sector cadastral:2 Teren neimprejmuit;

**B. Partea II. Proprietari și acte**

Inscrieri privitoare la dreptul de proprietate și alte drepturi reale	Referințe
<b>256333 / 15/12/2020</b>	
Act Notarial nr. CVC:2728, din 14/12/2020 emis de BNP GHERGHE ANCA COSTINA;	
B1	A1
Intabulare, drept de PROPRIETATE, dobandit prin Conventie, cota actuala 1/1, cota initiala 1/1 1) BICU LIDIA	

**C. Partea III. SARCINI .**

Inscrieri privind dezmembramintele dreptului de proprietate, drepturi reale de garanție și sarcini	Referințe
NU SUNT	


## Anexa Nr. 1 La Partea I

## Teren

Nr cadastral	Suprafața (mp)*	Observații / Referințe
33435	17.279	

\* Suprafața este determinată în planul de proiecție Stereo 70.

## DETALII LINIARE IMOBIL



## Date referitoare la teren

Crt	Categorie folosință	Intra vilan	Suprafața (mp)	Tarla	Parcelă	Nr. topo	Observații / Referințe
1	arabil	NU	17.279	11	55	-	

## Lungime Segmente

1) Valorile lungimilor segmentelor sunt obținute din proiecție în plan.

Punct început	X / Y	Punct sfârșit	X / Y	Lungime segment (** (m)
1	351.687,499 286.843,613	2	351.038,111 286.861,055	649.622
2	351.038,111 286.861,055	3	351.038,145 286.834,411	26.644
3	351.038,145 286.834,411	4	351.685,866 286.817,014	647.955
4	351.685,866 286.817,014	1	351.687,499 286.843,613	26.649

**\*\* Lungimile segmentelor sunt determinate în planul de proiecție Stereo 70 și sunt rotunjite la 1 milimetru.**

**\*\*\* Distanța dintre puncte este formată din segmente cumulate ce sunt mai mici decât valoarea 1 milimetru.**





**DATE DESPRE IMOBILUL NR. 3215**

Oficiul de Cadastru și Publicitate Imobiliară DOLJ  
Biroul de Cadastru și Publicitate Imobiliară Craiova

**A. Partea I. Descrierea imobilului**

TEREN Extravilan

Adresa: Jud. Dolj, T 11, P 56

Nr. Crt	Nr cadastral Nr. topografic	Suprafața* (mp)	Observații / Referințe
A1	31121	19.572	Sector cadastral:2 Teren neimprejmuit;

**B. Partea II. Proprietari și acte**

Inscrieri privitoare la dreptul de proprietate și alte drepturi reale	Referințe
<b>77810 / 03/07/2015</b>	
Hotarare Judecatoreasca nr. SC:885, din 26/05/2011 emis de JUDECATORIA CALAFAT (dosar nr 632/201/2011	
B1	Intabulare, drept de PROPRIETATE, dobandit prin Hotarare Judecatoreasca, cota actuala 1/1, cota initiala 1/1
	1) <b>SC ROMTEAM PROD SRL</b> , CIF:99999999999999, LIPSA CUI


**C. Partea III. SARCINI .**

Inscrieri privind dezmembramintele dreptului de proprietate, drepturi reale de garanție și sarcini	Referințe
NU SUNT	

**Anexa Nr. 1 La Partea I****Teren**

Nr cadastral	Suprafața (mp)*	Observații / Referințe
31121	19.572	

\* Suprafața este determinată în planul de proiecție Stereo 70.

**DETALII LINIARE IMOBIL****Date referitoare la teren**

Crt	Categorie folosință	Intra vilan	Suprafața (mp)	Tarla	Parcelă	Nr. topo	Observații / Referințe
1	arabil	NU	19.572	11	56	-	

**Lungime Segmente**

1) Valorile lungimilor segmentelor sunt obținute din proiecție în plan.

Punct început	X / Y	Punct sfârșit	X / Y	Lungime segment (** (m)
1	351.685,866 286.817,014	2	351.038,145 286.834,411	647.955
2	351.038,145 286.834,411	3	351.038,183 286.804,149	30.262
3	351.038,183 286.804,149	4	351.684,01 286.786,803	646.06
4	351.684,01 286.786,803	1	351.685,866 286.817,014	30.268

**\*\* Lungimile segmentelor sunt determinate în planul de proiecție Stereo 70 și sunt rotunjite la 1 milimetru.**

**\*\*\* Distanța dintre puncte este formată din segmente cumulate ce sunt mai mici decât valoarea 1 milimetru.**



**DATE DESPRE IMOBILUL NR. 3216**

Oficiul de Cadastru și Publicitate Imobiliară DOLJ  
Biroul de Cadastru și Publicitate Imobiliară Craiova

**A. Partea I. Descrierea imobilului**

TEREN Extravilan

Adresa: Jud. Dolj, T 11, P 57

Nr. Crt	Nr cadastral Nr. topografic	Suprafața* (mp)	Observații / Referințe
A1		15.828	Sector cadastral:2 Teren neimprejmuit;

**B. Partea II. Proprietari și acte**

Inscrieri privitoare la dreptul de proprietate și alte drepturi reale	Referințe
<b>0 / 19/05/2022</b>	
Act Notarial nr. CM:12, din 16/02/2007 emis de BNP ALINA PONETCHI;	
B1	A1
Intabulare, drept de PROPRIETATE, dobandit prin Succesiune, cota actuala 1/1, cota initiala 1/1 1) BARANGA CAMELIA	


**C. Partea III. SARCINI .**

Inscrieri privind dezmembramintele dreptului de proprietate, drepturi reale de garanție și sarcini	Referințe
NU SUNT	

**Anexa Nr. 1 La Partea I****Teren**

Nr cadastral	Suprafața (mp)*	Observații / Referințe
	15.828	

\* Suprafața este determinată în planul de proiecție Stereo 70.

**Date referitoare la teren**

Crt	Categorie folosință	Intra vilan	Suprafața (mp)	Tarla	Parcelă	Nr. topo	Observații / Referințe
1	arabil	NU	15.828	11	57	-	

**Lungime Segmente**

1) Valorile lungimilor segmentelor sunt obținute din proiecție în plan.

Punct început	X / Y	Punct sfârșit	X / Y	Lungime segment (** (m)
1	351.684,01 286.786,803	2	351.038,183 286.804,149	646.06
2	351.038,183 286.804,149	3	351.038,214 286.779,611	24.538
3	351.038,214 286.779,611	4	351.682,505 286.762,306	644.523
4	351.682,505 286.762,306	1	351.684,01 286.786,803	24.543

**\*\* Lungimile segmentelor sunt determinate în planul de proiecție Stereo 70 și sunt rotunjite la 1 milimetru.**

**\*\*\* Distanța dintre puncte este formată din segmente cumulate ce sunt mai mici decât valoarea 1 milimetru.**





**DATE DESPRE IMOBILUL NR. 3217**

Oficiul de Cadastru și Publicitate Imobiliară DOLJ  
Biroul de Cadastru și Publicitate Imobiliară Craiova

**A. Partea I. Descrierea imobilului**

TEREN Extravilan

Adresa: Jud. Dolj, T 11, P 58

Nr. Crt	Nr cadastral Nr. topografic	Suprafața* (mp)	Observații / Referințe
A1		17.202	Sector cadastral:2 Teren neimprejmuit;

**B. Partea II. Proprietari și acte**

Inscrieri privitoare la dreptul de proprietate și alte drepturi reale		Referințe
<b>0 / 19/05/2022</b>		
Act Administrativ nr. ACT DE ADJUDECARE:274, din 15/02/2010 emis de MFP-AGENTIA NATIONALA DE ADMINISTRARE FISCALA;		
B1	Intabulare, drept de PROPRIETATE, dobandit prin Adjudecare, cota actuala 1/1, cota initiala 1/1 1) BICU LAURENTIU	A1

**C. Partea III. SARCINI .**

Inscrieri privind dezmembramintele dreptului de proprietate, drepturi reale de garanție și sarcini	Referințe
NU SUNT	


## Anexa Nr. 1 La Partea I

## Teren

Nr cadastral	Suprafața (mp)*	Observații / Referințe
	17.202	

\* Suprafața este determinată în planul de proiecție Stereo 70.

## DETALII LINIARE IMOBIL



## Date referitoare la teren

Crt	Categorie folosință	Intra vilan	Suprafața (mp)	Tarla	Parcelă	Nr. topo	Observații / Referințe
1	arabil	NU	17.202	11	58	-	

## Lungime Segmente

1) Valorile lungimilor segmentelor sunt obținute din proiecție în plan.

Punct început	X / Y	Punct sfârșit	X / Y	Lungime segment (** (m)
1	351.038,214 286.779,611	2	351.038,248 286.752,876	26.735
2	351.038,248 286.752,876	3	351.680,866 286.735,616	642.85
3	351.680,866 286.735,616	4	351.682,505 286.762,306	26.74
4	351.682,505 286.762,306	1	351.038,214 286.779,611	644.523

**\*\* Lungimile segmentelor sunt determinate în planul de proiecție Stereo 70 și sunt rotunjite la 1 milimetru.**

**\*\*\* Distanța dintre puncte este formată din segmente cumulate ce sunt mai mici decât valoarea 1 milimetru.**



**DATE DESPRE IMOBILUL NR. 3218**

Oficiul de Cadastru și Publicitate Imobiliară DOLJ  
Biroul de Cadastru și Publicitate Imobiliară Craiova

**A. Partea I. Descrierea imobilului**

TEREN Extravilan

Adresa: Jud. Dolj, T 11, P 59

Nr. Crt	Nr cadastral Nr. topografic	Suprafața* (mp)	Observații / Referințe
A1		24.634	Sector cadastral:2 Teren neimprejmuit;

**B. Partea II. Proprietari și acte**

Inscrieri privitoare la dreptul de proprietate și alte drepturi reale	Referințe
<b>0 / 19/05/2022</b>	
Act Notarial nr. CM:254, din 11/11/2019 emis de BNP DEFTA FLORENTIN LEONARD;	
B1	A1
Intabulare, drept de PROPRIETATE, dobandit prin Succesiune, cota actuala 1/1, cota initiala 1/1 1) VLADAIA DANIELA	

**C. Partea III. SARCINI .**


Inscrieri privind dezmembramintele dreptului de proprietate, drepturi reale de garanție și sarcini	Referințe
NU SUNT	

## Anexa Nr. 1 La Partea I

## Teren

Nr cadastral	Suprafața (mp)*	Observații / Referințe
	24.634	

\* Suprafața este determinată în planul de proiecție Stereo 70.



## Date referitoare la teren

Crt	Categorie folosință	Intra vilan	Suprafața (mp)	Tarla	Parcelă	Nr. topo	Observații / Referințe
1	arabil	NU	24.634	11	59	-	

## Lungime Segmente

1) Valorile lungimilor segmentelor sunt obținute din proiecție în plan.

Punct început	X / Y	Punct sfârșit	X / Y	Lungime segment (** (m)
1	351.038,248 286.752,876	2	351.038,297 286.714,469	38.407
2	351.038,297 286.714,469	3	351.678,51 286.697,274	640.444
3	351.678,51 286.697,274	4	351.680,866 286.735,616	38.414
4	351.680,866 286.735,616	1	351.038,248 286.752,876	642.85

**\*\* Lungimile segmentelor sunt determinate în planul de proiecție Stereo 70 și sunt rotunjite la 1 milimetru.**

**\*\*\* Distanța dintre puncte este formată din segmente cumulate ce sunt mai mici decât valoarea 1 milimetru.**





**DATE DESPRE IMOBILUL NR. 3219**

Oficiul de Cadastru și Publicitate Imobiliară DOLJ  
Biroul de Cadastru și Publicitate Imobiliară Craiova

**A. Partea I. Descrierea imobilului**

TEREN Extravilan

Adresa: Jud. Dolj, T 11, P 60

Nr. Crt	Nr cadastral Nr. topografic	Suprafața* (mp)	Observații / Referințe
A1		10.000	Sector cadastral:2 Teren neimprejmuit;

**B. Partea II. Proprietari și acte**

Inscrieri privitoare la dreptul de proprietate și alte drepturi reale	Referințe
<b>0 / 19/05/2022</b>	
Act Administrativ nr. TDP:626-48415, din 17/03/1994 emis de COMISIA JUDETEANA DOLJ;	
B1	A1
Intabulare, drept de PROPRIETATE, dobândit prin Reconstituire, cota actuala 1/1, cota initiala 1/1 1) DINCA ANA, LIPSA CNP	

**C. Partea III. SARCINI .**


Inscrieri privind dezmembramintele dreptului de proprietate, drepturi reale de garanție și sarcini	Referințe
NU SUNT	

## Anexa Nr. 1 La Partea I

## Teren

Nr cadastral	Suprafața (mp)*	Observații / Referințe
	10.000	

\* Suprafața este determinată în planul de proiecție Stereo 70.



## Date referitoare la teren

Crt	Categorie folosință	Intra vilan	Suprafața (mp)	Tarla	Parcelă	Nr. topo	Observații / Referințe
1	arabil	NU	10.000	11	60	-	

## Lungime Segmente

1) Valorile lungimilor segmentelor sunt obținute din proiecție în plan.

Punct început	X / Y	Punct sfârșit	X / Y	Lungime segment (** (m)
1	351.038,297 286.714,469	2	351.038,316 286.698,837	15.632
2	351.038,316 286.698,837	3	351.677,549 286.681,668	639.464
3	351.677,549 286.681,668	4	351.678,51 286.697,274	15.636
4	351.678,51 286.697,274	1	351.038,297 286.714,469	640.444

**\*\* Lungimile segmentelor sunt determinate în planul de proiecție Stereo 70 și sunt rotunjite la 1 milimetru.**

**\*\*\* Distanța dintre puncte este formată din segmente cumulate ce sunt mai mici decât valoarea 1 milimetru.**



**DATE DESPRE IMOBILUL NR. 3220**

Oficiul de Cadastru și Publicitate Imobiliară DOLJ  
Biroul de Cadastru și Publicitate Imobiliară Craiova

**A. Partea I. Descrierea imobilului**

TEREN Extravilan

Adresa: Jud. Dolj, T 11, P 61

Nr. Crt	Nr cadastral Nr. topografic	Suprafața* (mp)	Observații / Referințe
A1	30966	14.434	Sector cadastral:2 Teren neimprejmuit;

**B. Partea II. Proprietari și acte**

Inscrieri privitoare la dreptul de proprietate și alte drepturi reale	Referințe
<b>30275 / 20/03/2015</b>	
Act Normativ nr. LEGE:17, din 07/03/2014 emis de PARLAMENTUL ROMANIEI;	
B1	se noteaza mentiunea „, imobil aflat sub incidenta art.3 alin. (1) din Legea 17/2014"
<b>71360 / 22/06/2015</b>	
Act Notarial nr. CVC:3173, din 18/06/2015 emis de NP Floricel MIHAI-MARIAN ;	
B2	Intabulare, drept de PROPRIETATE, dobandit prin Conventie, cota actuala 1/1, cota initiala 1/1
	1) SC AGROLUDY BICU SRL , CIF:32991475


**C. Partea III. SARCINI .**

Inscrieri privind dezmembramintele dreptului de proprietate, drepturi reale de garanție și sarcini	Referințe
NU SUNT	

**Anexa Nr. 1 La Partea I****Teren**

Nr cadastral	Suprafața (mp)*	Observații / Referințe
30966	14.434	

\* Suprafața este determinată în planul de proiecție Stereo 70.

**Date referitoare la teren**

Crt	Categorie folosință	Intra vilan	Suprafața (mp)	Tarla	Parcelă	Nr. topo	Observații / Referințe
1	arabil	NU	14.434	11	61	-	

**Lungime Segmente**

1) Valorile lungimilor segmentelor sunt obținute din proiecție în plan.

Punct început	X / Y	Punct sfârșit	X / Y	Lungime segment (** (m)
1	351.677,549 286.681,668	2	351.038,316 286.698,837	639.464
2	351.038,316 286.698,837	3	351.038,345 286.676,227	22.61
3	351.038,345 286.676,227	4	351.675,909 286.659,102	637.794
4	351.675,909 286.659,102	1	351.677,549 286.681,668	22.626

**\*\* Lungimile segmentelor sunt determinate în planul de proiecție Stereo 70 și sunt rotunjite la 1 milimetru.**

**\*\*\* Distanța dintre puncte este formată din segmente cumulate ce sunt mai mici decât valoarea 1 milimetru.**





**DATE DESPRE IMOBILUL NR. 3221**

Oficiul de Cadastru și Publicitate Imobiliară DOLJ  
Biroul de Cadastru și Publicitate Imobiliară Craiova

**A. Partea I. Descrierea imobilului**

TEREN Extravilan

Adresa: Jud. Dolj, T 11, P 62

Nr. Crt	Nr cadastral Nr. topografic	Suprafața* (mp)	Observații / Referințe
A1		15.800	Sector cadastral:2 Teren neimprejmuit;

**B. Partea II. Proprietari și acte**

Inscrieri privitoare la dreptul de proprietate și alte drepturi reale	Referințe
<b>0 / 19/05/2022</b>	
Act Administrativ nr. TDP:2362-19545, din 21/01/1997 emis de COMISIA JUDETEANA DOLJ;	
B1	A1
Intabulare, drept de PROPRIETATE, dobândit prin Reconstituire, cota actuala 1/1, cota initiala 1/1 1) IOTA ELENA	

**C. Partea III. SARCINI .**


Inscrieri privind dezmembramintele dreptului de proprietate, drepturi reale de garanție și sarcini	Referințe
NU SUNT	

## Anexa Nr. 1 La Partea I

## Teren

Nr cadastral	Suprafața (mp)*	Observații / Referințe
	15.800	

\* Suprafața este determinată în planul de proiecție Stereo 70.



## Date referitoare la teren

Crt	Categorie folosință	Intra vilan	Suprafața (mp)	Tarla	Parcelă	Nr. topo	Observații / Referințe
1	arabil	NU	15.800	11	62	-	

## Lungime Segmente

1) Valorile lungimilor segmentelor sunt obținute din proiecție în plan.

Punct început	X / Y	Punct sfârșit	X / Y	Lungime segment (** (m)
1	351.038,345 286.676,227	2	351.038,376 286.651,408	24.819
2	351.038,376 286.651,408	3	351.674,109 286.634,333	635.962
3	351.674,109 286.634,333	4	351.675,909 286.659,102	24.834
4	351.675,909 286.659,102	1	351.038,345 286.676,227	637.794

**\*\* Lungimile segmentelor sunt determinate în planul de proiecție Stereo 70 și sunt rotunjite la 1 milimetru.**

**\*\*\* Distanța dintre puncte este formată din segmente cumulate ce sunt mai mici decât valoarea 1 milimetru.**



**DATE DESPRE IMOBILUL NR. 3222**

Oficiul de Cadastru și Publicitate Imobiliară DOLJ  
Biroul de Cadastru și Publicitate Imobiliară Craiova

**A. Partea I. Descrierea imobilului**

TEREN Extravilan

Adresa: Jud. Dolj, T 11, P 63

Nr. Crt	Nr cadastral Nr. topografic	Suprafața* (mp)	Observații / Referințe
A1	31865	7.846	Sector cadastral:2 Teren neimprejmuit;

**B. Partea II. Proprietari și acte**

Inscrieri privitoare la dreptul de proprietate și alte drepturi reale	Referințe
<b>110433 / 27/05/2019</b>	
Act Notarial nr. CVC:1634, din 17/05/2019 emis de NP Budiana Ionut Razvan;	
B1	A1
Intabulare, drept de PROPRIETATE, dobandit prin Conventie, cota actuala 1/1, cota initiala 1/1	
1) <b>SOCIETATEA AGROLUDY BICU SRL</b> , CIF:32991475	

**C. Partea III. SARCINI .**


Inscrieri privind dezmembramintele dreptului de proprietate, drepturi reale de garanție și sarcini	Referințe
NU SUNT	

## Anexa Nr. 1 La Partea I

## Teren

Nr cadastral	Suprafața (mp)*	Observații / Referințe
31865	7.846	

\* Suprafața este determinată în planul de proiecție Stereo 70.



## Date referitoare la teren

Crt	Categorie folosință	Intra vilan	Suprafața (mp)	Tarla	Parcelă	Nr. topo	Observații / Referințe
1	arabil	NU	7.846	11	63	-	

## Lungime Segmente

1) Valorile lungimilor segmentelor sunt obținute din proiecție în plan.

Punct început	X / Y	Punct sfârșit	X / Y	Lungime segment (** (m)
1	351.038,376 286.651,408	2	351.038,392 286.639,057	12.351
2	351.038,392 286.639,057	3	351.673,213 286.622,007	635.05
3	351.673,213 286.622,007	4	351.674,109 286.634,333	12.359
4	351.674,109 286.634,333	1	351.038,376 286.651,408	635.962

**\*\* Lungimile segmentelor sunt determinate în planul de proiecție Stereo 70 și sunt rotunjite la 1 milimetru.**

**\*\*\* Distanța dintre puncte este formată din segmente cumulate ce sunt mai mici decât valoarea 1 milimetru.**





**DATE DESPRE IMOBILUL NR. 3223**

Oficiul de Cadastru și Publicitate Imobiliară DOLJ  
Biroul de Cadastru și Publicitate Imobiliară Craiova

**A. Partea I. Descrierea imobilului**

TEREN Extravilan

Adresa: Jud. Dolj, T 11, P 64

Nr. Crt	Nr cadastral Nr. topografic	Suprafața* (mp)	Observații / Referințe
A1	31233	18.348	Sector cadastral:2 Teren neimprejmuit;

**B. Partea II. Proprietari și acte**

Inscrieri privitoare la dreptul de proprietate și alte drepturi reale		Referințe
<b>91472 / 04/08/2015</b>		
Hotarare Judecatoreasca nr. SC:1136, din 28/05/2009 emis de JUDECATORIA CALAFAT (Dosar nr. 1236/201/2009 );		
B1	Intabulare, drept de PROPRIETATE, dobandit prin Hotarare Judecatoreasca, cota actuala 1/1, cota initiala 1/1 1) SC ROMTEAM PROD SRL , CIF:15402740	A1

**C. Partea III. SARCINI .**


Inscrieri privind dezmembramintele dreptului de proprietate, drepturi reale de garanție și sarcini	Referințe
NU SUNT	

## Anexa Nr. 1 La Partea I

## Teren

Nr cadastral	Suprafața (mp)*	Observații / Referințe
31233	18.348	

\* Suprafața este determinată în planul de proiecție Stereo 70.



## Date referitoare la teren

Crt	Categorie folosință	Intra vilan	Suprafața (mp)	Tarla	Parcelă	Nr. topo	Observații / Referințe
1	arabil	NU	18.348	11	64	-	

## Lungime Segmente

1) Valorile lungimilor segmentelor sunt obținute din proiecție în plan.

Punct început	X / Y	Punct sfârșit	X / Y	Lungime segment (** (m)
1	351.038,392 286.639,057	2	351.038,429 286.610,105	28.952
2	351.038,429 286.610,105	3	351.671,113 286.593,112	632.912
3	351.671,113 286.593,112	4	351.673,213 286.622,007	28.971
4	351.673,213 286.622,007	1	351.038,392 286.639,057	635.05

**\*\* Lungimile segmentelor sunt determinate în planul de proiecție Stereo 70 și sunt rotunjite la 1 milimetru.**

**\*\*\* Distanța dintre puncte este formată din segmente cumulate ce sunt mai mici decât valoarea 1 milimetru.**



**DATE DESPRE IMOBILUL NR. 3224**

Oficiul de Cadastru și Publicitate Imobiliară DOLJ  
 Biroul de Cadastru și Publicitate Imobiliară Craiova

**A. Partea I. Descrierea imobilului**

TEREN Extravilan

Adresa: Jud. Dolj, T 11, P 65

Nr. Crt	Nr cadastral Nr. topografic	Suprafața* (mp)	Observații / Referințe
A1	30916	19.000	Sector cadastral:2 Teren neimprejmuit;

**B. Partea II. Proprietari și acte**

Inscrieri privitoare la dreptul de proprietate și alte drepturi reale	Referințe
<b>28875 / 01/03/2016</b>	
Act Notarial nr. CVC:894, din 24/02/2016 emis de NP.Floricel MIHAI-MARIAN ;	
B1	A1
Intabulare, drept de PROPRIETATE, dobandit prin Conventie, cota actuala 1/1, cota initiala 1/1	
1) SC AGROLUDY BICU SRL , CIF:32991475	

**C. Partea III. SARCINI .**


Inscrieri privind dezmembramintele dreptului de proprietate, drepturi reale de garanție și sarcini	Referințe
NU SUNT	

## Anexa Nr. 1 La Partea I

## Teren

Nr cadastral	Suprafața (mp)*	Observații / Referințe
30916	19.000	

\* Suprafața este determinată în planul de proiecție Stereo 70.



## Date referitoare la teren

Crt	Categorie folosință	Intra vilan	Suprafața (mp)	Tarla	Parcelă	Nr. topo	Observații / Referințe
1	arabil	NU	19.000	11	65	-	

## Lungime Segmente

1) Valorile lungimilor segmentelor sunt obținute din proiecție în plan.

Punct început	X / Y	Punct sfârșit	X / Y	Lungime segment (** (m)
1	351.038,429 286.610,105	2	351.038,462 286.583,832	26.273
2	351.038,462 286.583,832	3	351.038,474 286.580,02	3.812
3	351.038,474 286.580,02	4	351.668,932 286.563,087	630.685
4	351.668,932 286.563,087	5	351.671,113 286.593,112	30.104
5	351.671,113 286.593,112	1	351.038,429 286.610,105	632.912

**\*\* Lungimile segmentelor sunt determinate în planul de proiecție Stereo 70 și sunt rotunjite la 1 milimetru.**

**\*\*\* Distanța dintre puncte este formată din segmente cumulate ce sunt mai mici decât valoarea 1 milimetru.**





**DATE DESPRE IMOBILUL NR. 3225**

Oficiul de Cadastru și Publicitate Imobiliară DOLJ  
Biroul de Cadastru și Publicitate Imobiliară Craiova

**A. Partea I. Descrierea imobilului**

TEREN Extravilan

Adresa: Jud. Dolj, T 11, P 66

Nr. Crt	Nr cadastral Nr. topografic	Suprafața* (mp)	Observații / Referințe
A1		18.400	Sector cadastral:2 Teren neimprejmuit;

**B. Partea II. Proprietari și acte**

Inscrieri privitoare la dreptul de proprietate și alte drepturi reale	Referințe
<b>0 / 19/05/2022</b>	
Act Administrativ nr. TDP:1305-42778, din 27/02/1995 emis de COMISIA JUDETEANA DOLJ;	
B1	A1
Intabulare, drept de PROPRIETATE, dobandit prin Reconstituire, cota actuala 1/1, cota initiala 1/1 1) COLA LUCIAN, LIPSA CNP	


**C. Partea III. SARCINI .**

Inscrieri privind dezmembramintele dreptului de proprietate, drepturi reale de garanție și sarcini	Referințe
NU SUNT	

**Anexa Nr. 1 La Partea I****Teren**

Nr cadastral	Suprafața (mp)*	Observații / Referințe
	18.400	

\* Suprafața este determinată în planul de proiecție Stereo 70.

**Date referitoare la teren**

Crt	Categorie folosință	Intra vilan	Suprafața (mp)	Tarla	Parcelă	Nr. topo	Observații / Referințe
1	arabil	NU	18.400	11	66	-	

**Lungime Segmente**

1) Valorile lungimilor segmentelor sunt obținute din proiecție în plan.

Punct început	X / Y	Punct sfârșit	X / Y	Lungime segment (** (m)
1	351.038,474 286.580,02	2	351.038,57 286.550,781	29.239
2	351.038,57 286.550,781	3	351.666,811 286.533,907	628.468
3	351.666,811 286.533,907	4	351.668,932 286.563,087	29.257
4	351.668,932 286.563,087	1	351.038,474 286.580,02	630.685

**\*\* Lungimile segmentelor sunt determinate în planul de proiecție Stereo 70 și sunt rotunjite la 1 milimetru.**

**\*\*\* Distanța dintre puncte este formată din segmente cumulate ce sunt mai mici decât valoarea 1 milimetru.**



**DATE DESPRE IMOBILUL NR. 3226**

Oficiul de Cadastru și Publicitate Imobiliară DOLJ  
Biroul de Cadastru și Publicitate Imobiliară Craiova

**A. Partea I. Descrierea imobilului**

TEREN Extravilan

Adresa: Jud. Dolj, T 11, P 67

Nr. Crt	Nr cadastral Nr. topografic	Suprafața* (mp)	Observații / Referințe
A1	32418	7.564	Sector cadastral:2 Teren neimprejmuit;

**B. Partea II. Proprietari și acte**

Inscrieri privitoare la dreptul de proprietate și alte drepturi reale		Referințe
<b>89171 / 03/05/2018</b>		
Act Notarial nr. CONTRACT DE DONATIE:1102, din 26/04/2018 emis de PAPA ANDREEA DIANA;		
B1	Intabulare, drept de PROPRIETATE, dobandit prin Conventie, cota actuala 1/1, cota initiala 1/1 1) DAMIAN ECATERINA-MIRELA	A1

**C. Partea III. SARCINI .**

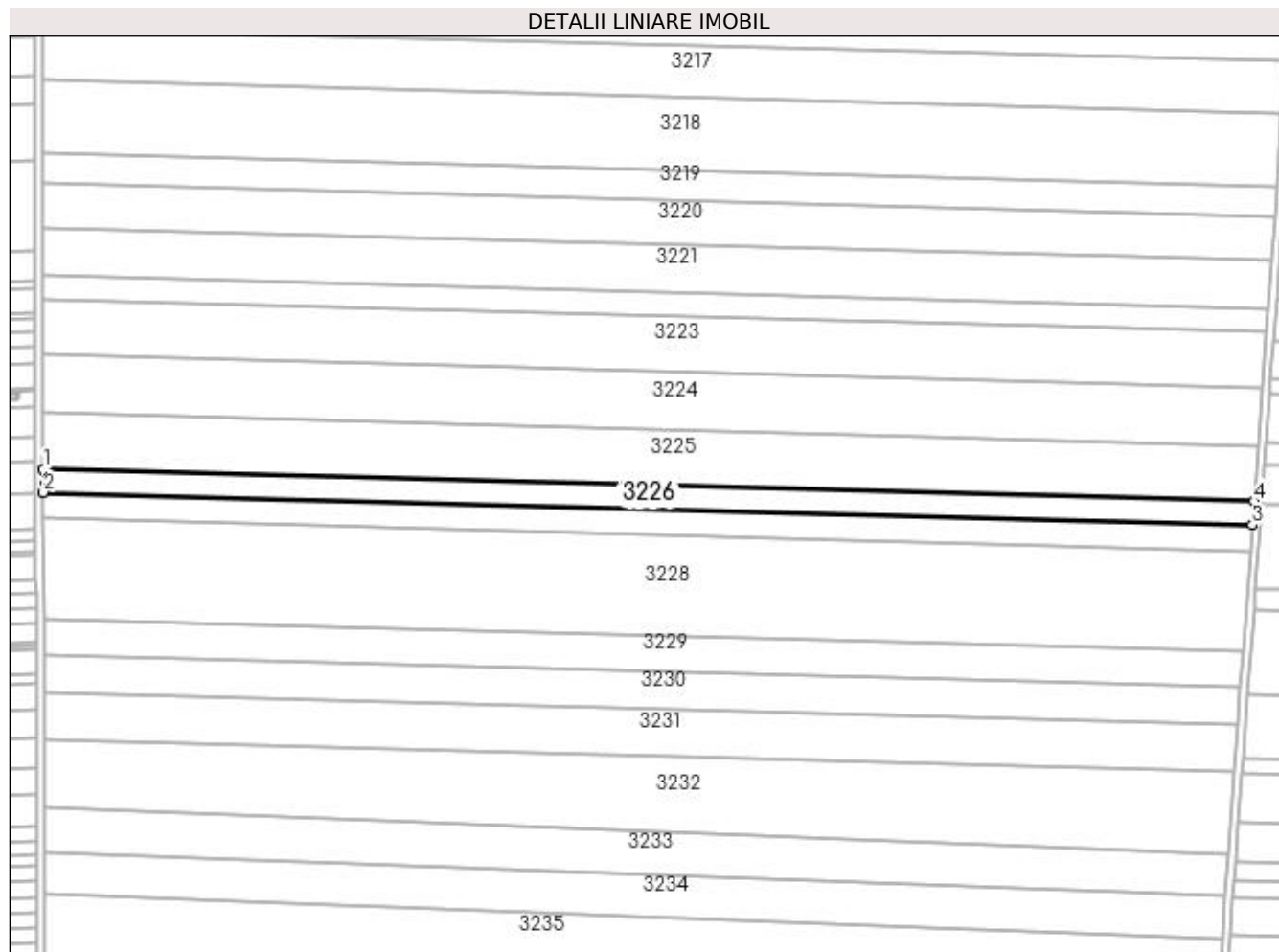
Inscrieri privind dezmembramintele dreptului de proprietate, drepturi reale de garanție și sarcini	Referințe
NU SUNT	

## Anexa Nr. 1 La Partea I

## Teren

Nr cadastral	Suprafața (mp)*	Observații / Referințe
32418	7.564	

\* Suprafața este determinată în planul de proiecție Stereo 70.



## Date referitoare la teren

Crt	Categorie folosință	Intra vilan	Suprafața (mp)	Tarla	Parcelă	Nr. topo	Observații / Referințe
1	arabil	NU	7.564	11	67	-	

## Lungime Segmente

1) Valorile lungimilor segmentelor sunt obținute din proiecție în plan.

Punct început	X / Y	Punct sfârșit	X / Y	Lungime segment (** (m)
1	351.038,57 286.550,781	2	351.038,609 286.538,731	12.05
2	351.038,609 286.538,731	3	351.665,937 286.521,882	627.554
3	351.665,937 286.521,882	4	351.666,811 286.533,907	12.057
4	351.666,811 286.533,907	1	351.038,57 286.550,781	628.468

**\*\* Lungimile segmentelor sunt determinate în planul de proiecție Stereo 70 și sunt rotunjite la 1 milimetru.**

**\*\*\* Distanța dintre puncte este formată din segmente cumulate ce sunt mai mici decât valoarea 1 milimetru.**





**DATE DESPRE IMOBILUL NR. 3227**

Oficiul de Cadastru și Publicitate Imobiliară DOLJ  
Biroul de Cadastru și Publicitate Imobiliară Craiova

**A. Partea I. Descrierea imobilului**

TEREN Extravilan

Adresa: Jud. Dolj, T 11, P 68

Nr. Crt	Nr cadastral Nr. topografic	Suprafața* (mp)	Observații / Referințe
A1		8.474	Sector cadastral:2 Teren neimprejmuit;

**B. Partea II. Proprietari și acte**

Inscrieri privitoare la dreptul de proprietate și alte drepturi reale	Referințe
<b>0 / 19/05/2022</b>	
Act Administrativ nr. TDP:865-59573, din 05/05/1994 emis de COMISIA JUDETEANA DOLJ;	
B1	A1
Intabulare, drept de PROPRIETATE, dobandit prin Reconstituire, cota actuala 1/1, cota initiala 1/1 1) COMBEI MARIN, LIPSA CNP	

**C. Partea III. SARCINI .**


Inscrieri privind dezmembramintele dreptului de proprietate, drepturi reale de garanție și sarcini	Referințe
NU SUNT	

## Anexa Nr. 1 La Partea I

## Teren

Nr cadastral	Suprafața (mp)*	Observații / Referințe
	8.474	

\* Suprafața este determinată în planul de proiecție Stereo 70.



## Date referitoare la teren

Crt	Categorie folosință	Intra vilan	Suprafața (mp)	Tarla	Parcelă	Nr. topo	Observații / Referințe
1	arabil	NU	8.474	11	68	-	

## Lungime Segmente

1) Valorile lungimilor segmentelor sunt obținute din proiecție în plan.

Punct început	X / Y	Punct sfârșit	X / Y	Lungime segment (** (m)
1	351.038,609 286.538,731	2	351.038,653 286.525,211	13.52
2	351.038,653 286.525,211	3	351.664,957 286.508,389	626.53
3	351.664,957 286.508,389	4	351.665,937 286.521,882	13.529
4	351.665,937 286.521,882	1	351.038,609 286.538,731	627.554

**\*\* Lungimile segmentelor sunt determinate în planul de proiecție Stereo 70 și sunt rotunjite la 1 milimetru.**

**\*\*\* Distanța dintre puncte este formată din segmente cumulate ce sunt mai mici decât valoarea 1 milimetru.**



**DATE DESPRE IMOBILUL NR. 3228**

Oficiul de Cadastru și Publicitate Imobiliară DOLJ  
Biroul de Cadastru și Publicitate Imobiliară Craiova

**A. Partea I. Descrierea imobilului**

TEREN Extravilan

Adresa: Jud. Dolj, T 11, P 69

Nr. Crt	Nr cadastral Nr. topografic	Suprafața* (mp)	Observații / Referințe
A1	30813	32.503	Sector cadastral:2 Teren neimprejmuit;

**B. Partea II. Proprietari și acte**

Inscrieri privitoare la dreptul de proprietate și alte drepturi reale	Referințe
<b>58670 / 16/05/2014</b>	
Act Notarial nr. CVC:643, din 15/05/2014 emis de BNP Giurcan Gabriela ;	
B1	Intabulare, drept de PROPRIETATE, dobandit prin Conventie, cota actuala 19/20, cota initiala 19/20 1) BICU LAURENTIU
	A1
<b>31517 / 04/03/2016</b>	
Act Notarial nr. ACT DE PARTAJ VOLUNTAR:790, din 19/02/2016 emis de NP Floricel MIHAI-MARIAN ;	
B2	Intabulare, drept de PROPRIETATE, dobandit prin Iesire Din Indiviziune, cota actuala 1/20, cota initiala 1/20 1) BICU LAURENTIU
	A1

**C. Partea III. SARCINI .**

Inscrieri privind dezmembramintele dreptului de proprietate, drepturi reale de garanție și sarcini	Referințe
NU SUNT	


## Anexa Nr. 1 La Partea I

## Teren

Nr cadastral	Suprafața (mp)*	Observații / Referințe
30813	32.503	

\* Suprafața este determinată în planul de proiecție Stereo 70.

## DETALII LINIARE IMOBIL



## Date referitoare la teren

Crt	Categorie folosință	Intra vilan	Suprafața (mp)	Tarla	Parcelă	Nr. topo	Observații / Referințe
1	arabil	NU	32.503	11	69	-	

## Lungime Segmente

1) Valorile lungimilor segmentelor sunt obținute din proiecție în plan.

Punct început	X / Y	Punct sfârșit	X / Y	Lungime segment (** (m)
1	351.038,653 286.525,211	2	351.038,823 286.473,146	52.065
2	351.038,823 286.473,146	3	351.661,181 286.456,43	622.582
3	351.661,181 286.456,43	4	351.664,957 286.508,389	52.096
4	351.664,957 286.508,389	1	351.038,653 286.525,211	626.53

**\*\* Lungimile segmentelor sunt determinate în planul de proiecție Stereo 70 și sunt rotunjite la 1 milimetru.**

**\*\*\* Distanța dintre puncte este formată din segmente cumulate ce sunt mai mici decât valoarea 1 milimetru.**





**DATE DESPRE IMOBILUL NR. 3229**

Oficiul de Cadastru și Publicitate Imobiliară DOLJ  
Biroul de Cadastru și Publicitate Imobiliară Craiova

**A. Partea I. Descrierea imobilului**

TEREN Extravilan

Adresa: Jud. Dolj, T 11, P 70

Nr. Crt	Nr cadastral Nr. topografic	Suprafața* (mp)	Observații / Referințe
A1		11.800	Sector cadastral:2 Teren neimprejmuit;

**B. Partea II. Proprietari și acte**

Inscrieri privitoare la dreptul de proprietate și alte drepturi reale		Referințe
<b>0 / 19/05/2022</b>		
Act Administrativ nr. TDP:4181, din 17/09/2004 emis de COMISIA JUDETEANA DOLJ (CERTIF. DE DECES: DM59309/18.03.2000;);		
B1	Intabulare, drept de PROPRIETATE, dobandit prin Reconstituire, cota actuala 1/1, cota initiala 1/1 1) MITU VASILE, DECEDAT, LIPSA CNP DEFUNCT:Da	A1


**C. Partea III. SARCINI .**

Inscrieri privind dezmembramintele dreptului de proprietate, drepturi reale de garanție și sarcini	Referințe
NU SUNT	

**Anexa Nr. 1 La Partea I****Teren**

Nr cadastral	Suprafața (mp)*	Observații / Referințe
	11.800	

\* Suprafața este determinată în planul de proiecție Stereo 70.

**Date referitoare la teren**

Crt	Categorie folosință	Intra vilan	Suprafața (mp)	Tarla	Parcelă	Nr. topo	Observații / Referințe
1	arabil	NU	11.800	11	70	-	

**Lungime Segmente**

1) Valorile lungimilor segmentelor sunt obținute din proiecție în plan.

Punct început	X / Y	Punct sfârșit	X / Y	Lungime segment (** (m)
1	351.661,181 286.456,43	2	351.038,823 286.473,146	622.582
2	351.038,823 286.473,146	3	351.038,884 286.454,162	18.984
3	351.038,884 286.454,162	4	351.659,804 286.437,485	621.144
4	351.659,804 286.437,485	1	351.661,181 286.456,43	18.995

**\*\* Lungimile segmentelor sunt determinate în planul de proiecție Stereo 70 și sunt rotunjite la 1 milimetru.**

**\*\*\* Distanța dintre puncte este formată din segmente cumulate ce sunt mai mici decât valoarea 1 milimetru.**



**DATE DESPRE IMOBILUL NR. 3230**

Oficiul de Cadastru și Publicitate Imobiliară DOLJ  
Biroul de Cadastru și Publicitate Imobiliară Craiova

**A. Partea I. Descrierea imobilului**

TEREN Extravilan

Adresa: Jud. Dolj, T 11, P 71

Nr. Crt	Nr cadastral Nr. topografic	Suprafața* (mp)	Observații / Referințe
A1		12.025	Sector cadastral:2 Teren neimprejmuit;

**B. Partea II. Proprietari și acte**

Inscrieri privitoare la dreptul de proprietate și alte drepturi reale		Referințe
<b>0 / 19/05/2022</b>		
Act Administrativ nr. TDP:2724-59334, din 26/08/1998 emis de COMISIA JUDETEANA DOLJ (CERTIF. DE DECES:DZ318622/24.02.2012;);		
B1	Intabulare, drept de PROPRIETATE, dobandit prin Reconstituire, cota actuala 1/1, cota initiala 1/1 1) <b>BARBU VASILE</b> , DECEDAT DEFUNCT:Da	A1

**C. Partea III. SARCINI .**


Inscrieri privind dezmembramintele dreptului de proprietate, drepturi reale de garanție și sarcini	Referințe
NU SUNT	

## Anexa Nr. 1 La Partea I

## Teren

Nr cadastral	Suprafața (mp)*	Observații / Referințe
	12.025	

\* Suprafața este determinată în planul de proiecție Stereo 70.



## Date referitoare la teren

Crt	Categorie folosință	Intra vilan	Suprafața (mp)	Tarla	Parcelă	Nr. topo	Observații / Referințe
1	arabil	NU	12.025	11	71	-	

## Lungime Segmente

1) Valorile lungimilor segmentelor sunt obținute din proiecție în plan.

Punct început	X / Y	Punct sfârșit	X / Y	Lungime segment (** (m)
1	351.038,884 286.454,162	2	351.038,948 286.434,771	19.391
2	351.038,948 286.434,771	3	351.658,398 286.418,133	619.673
3	351.658,398 286.418,133	4	351.659,804 286.437,485	19.403
4	351.659,804 286.437,485	1	351.038,884 286.454,162	621.144

**\*\* Lungimile segmentelor sunt determinate în planul de proiecție Stereo 70 și sunt rotunjite la 1 milimetru.**

**\*\*\* Distanța dintre puncte este formată din segmente cumulate ce sunt mai mici decât valoarea 1 milimetru.**





**DATE DESPRE IMOBILUL NR. 3231**

Oficiul de Cadastru și Publicitate Imobiliară DOLJ  
Biroul de Cadastru și Publicitate Imobiliară Craiova

**A. Partea I. Descrierea imobilului**

TEREN Extravilan

Adresa: Jud. Dolj, T 11, P 72

Nr. Crt	Nr cadastral Nr. topografic	Suprafața* (mp)	Observații / Referințe
A1		15.000	Sector cadastral:2 Teren neimprejmuit;

**B. Partea II. Proprietari și acte**

Inscrieri privitoare la dreptul de proprietate și alte drepturi reale	Referințe
<b>0 / 19/05/2022</b>	
Act Notarial nr. CM:136, din 06/04/2004 emis de BNP STOENESCU FLOREA;	
B1	A1
Intabulare, drept de PROPRIETATE, dobandit prin Succesiune, cota actuala 1/1, cota initiala 1/1 1) TEODORESCU CONSTANTIN	

**C. Partea III. SARCINI .**


Inscrieri privind dezmembramintele dreptului de proprietate, drepturi reale de garanție și sarcini	Referințe
NU SUNT	

## Anexa Nr. 1 La Partea I

## Teren

Nr cadastral	Suprafața (mp)*	Observații / Referințe
	15.000	

\* Suprafața este determinată în planul de proiecție Stereo 70.



## Date referitoare la teren

Crt	Categorie folosință	Intra vilan	Suprafața (mp)	Tarla	Parcelă	Nr. topo	Observații / Referințe
1	arabil	NU	15.000	11	72	-	

## Lungime Segmente

1) Valorile lungimilor segmentelor sunt obținute din proiecție în plan.

Punct început	X / Y	Punct sfârșit	X / Y	Lungime segment (** (m)
1	351.038,948 286.434,771	2	351.039,027 286.410,518	24.253
2	351.039,027 286.410,518	3	351.656,639 286.393,93	617.835
3	351.656,639 286.393,93	4	351.658,398 286.418,133	24.267
4	351.658,398 286.418,133	1	351.038,948 286.434,771	619.673

**\*\* Lungimile segmentelor sunt determinate în planul de proiecție Stereo 70 și sunt rotunjite la 1 milimetru.**

**\*\*\* Distanța dintre puncte este formată din segmente cumulate ce sunt mai mici decât valoarea 1 milimetru.**



**DATE DESPRE IMOBILUL NR. 3232**

Oficiul de Cadastru și Publicitate Imobiliară DOLJ  
Biroul de Cadastru și Publicitate Imobiliară Craiova

**A. Partea I. Descrierea imobilului**

TEREN Extravilan

Adresa: Jud. Dolj, T 11, P 43

Nr. Crt	Nr cadastral Nr. topografic	Suprafața* (mp)	Observații / Referințe
A1	31193	24.100	Sector cadastral:2 Teren neimprejmuit;

**B. Partea II. Proprietari și acte**

Inscrieri privitoare la dreptul de proprietate și alte drepturi reale		Referințe
<b>87484 / 24/07/2015</b>		
Hotarare Judecatoreasca nr. SC:1989, din 27/10/2011 emis de JUDECATORIA CALAFAT (in DOSAR nr. 3077/201/2011;);		
B1	Intabulare, drept de PROPRIETATE, dobandit prin Hotarare Judecatoreasca, cota actuala 1/1, cota initiala 1/1	A1
	1) <b>ROMTEAM PROD SRL</b> , CIF:99999999999999, LIPSA CUI	

**C. Partea III. SARCINI .**


Inscrieri privind dezmembramintele dreptului de proprietate, drepturi reale de garanție și sarcini	Referințe
NU SUNT	

## Anexa Nr. 1 La Partea I

## Teren

Nr cadastral	Suprafața (mp)*	Observații / Referințe
31193	24.100	

\* Suprafața este determinată în planul de proiecție Stereo 70.



## Date referitoare la teren

Crt	Categorie folosință	Intra vilan	Suprafața (mp)	Tarla	Parcelă	Nr. topo	Observații / Referințe
1	arabil	NU	24.100	11	43	-	

## Lungime Segmente

1) Valorile lungimilor segmentelor sunt obținute din proiecție în plan.

Punct început	X / Y	Punct sfârșit	X / Y	Lungime segment (** (m)
1	351.656,639 286.393,93	2	351.039,027 286.410,518	617.835
2	351.039,027 286.410,518	3	351.039,142 286.375,198	35.32
3	351.039,142 286.375,198	4	351.653,526 286.351,102	614.856
4	351.653,526 286.351,102	1	351.656,639 286.393,93	42.941

**\*\* Lungimile segmentelor sunt determinate în planul de proiecție Stereo 70 și sunt rotunjite la 1 milimetru.**

**\*\*\* Distanța dintre puncte este formată din segmente cumulate ce sunt mai mici decât valoarea 1 milimetru.**





**DATE DESPRE IMOBILUL NR. 3233**

Oficiul de Cadastru și Publicitate Imobiliară DOLJ  
Biroul de Cadastru și Publicitate Imobiliară Craiova

**A. Partea I. Descrierea imobilului**

TEREN Extravilan

Adresa: Jud. Dolj, T 11, P 74

Nr. Crt	Nr cadastral Nr. topografic	Suprafața* (mp)	Observații / Referințe
A1	30902	13.700	Sector cadastral:2 Teren neimprejmuit;

**B. Partea II. Proprietari și acte**

Inscrieri privitoare la dreptul de proprietate și alte drepturi reale		Referințe
<b>59772 / 28/05/2015</b>		
Act Notarial nr. CVC:2533, din 22/05/2015 emis de NP Floricel MIHAI-MARIAN (act notarial nr. 789 , din 19.02.2016 , emis de Floricel MIHAI-MARIAN , act notarial nr. 790/19-02-2016 emis de Floricel MIHAI-MARIAN;);		
B1	Intabulare, drept de PROPRIETATEPARTAJ, dobandit prin PARTAJ, cota actuala 19/20, cota initiala 19/20 1) BICU LAURENTIU	A1
Act Notarial nr. CVC:2533, din 22/05/2015 emis de NP Floricel MIHAI-MARIAN ;		
B2	se noteaza faptul ca imobilul face parte din patrimoniul de afectatiune a lui Bicu Laurentiu Indreprindere Individuala	A1
<b>30871 / 03/03/2016</b>		
Act Notarial nr. ACT DE PARTAJ VOLUNTAR:790, din 19/02/2016 emis de NP Floricel MIHAI-MARIAN (act notarial nr. 790/19-02-2016 emis de Floricel MIHAI-MARIAN;);		
B3	Intabulare, drept de PROPRIETATE, dobandit prin lesire Din Indiviziune, cota actuala 1/20, cota initiala 1/20 1) BICU LAURENTIU	A1

**C. Partea III. SARCINI .**

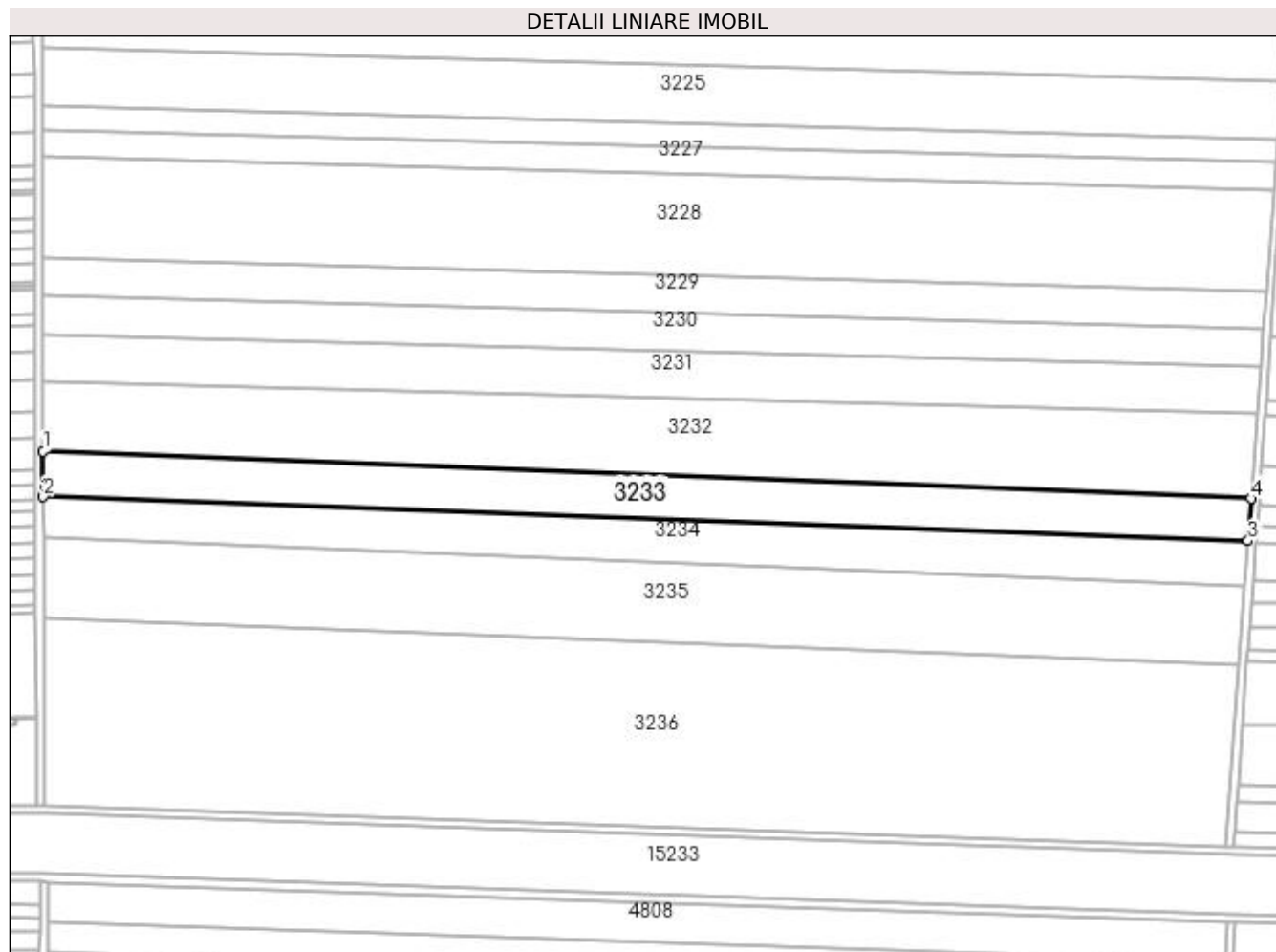
Inscrieri privind dezmembramintele dreptului de proprietate, drepturi reale de garanție și sarcini	Referințe
NU SUNT	

## Anexa Nr. 1 La Partea I

## Teren

Nr cadastral	Suprafața (mp)*	Observații / Referințe
30902	13.700	

\* Suprafața este determinată în planul de proiecție Stereo 70.



## Date referitoare la teren

Crt	Categorie folosință	Intra vilan	Suprafața (mp)	Tarla	Parcelă	Nr. topo	Observații / Referințe
1	arabil	NU	13.700	11	74	-	

## Lungime Segmente

1) Valorile lungimilor segmentelor sunt obținute din proiecție în plan.

Punct început	X / Y	Punct sfârșit	X / Y	Lungime segment (** (m)
1	351.039,142 286.375,198	2	351.039,217 286.352,032	23.166
2	351.039,217 286.352,032	3	351.651,969 286.329,668	613.16
3	351.651,969 286.329,668	4	351.653,526 286.351,102	21.49
4	351.653,526 286.351,102	1	351.039,142 286.375,198	614.856

**\*\* Lungimile segmentelor sunt determinate în planul de proiecție Stereo 70 și sunt rotunjite la 1 milimetru.**

**\*\*\* Distanța dintre puncte este formată din segmente cumulate ce sunt mai mici decât valoarea 1 milimetru.**



**DATE DESPRE IMOBILUL NR. 3234**

Oficiul de Cadastru și Publicitate Imobiliară DOLJ  
Biroul de Cadastru și Publicitate Imobiliară Craiova

**A. Partea I. Descrierea imobilului**

TEREN Extravilan

Adresa: Jud. Dolj, T 11, P 75

Nr. Crt	Nr cadastral Nr. topografic	Suprafața* (mp)	Observații / Referințe
A1		13.500	Sector cadastral:2 Teren neimprejmuit;

**B. Partea II. Proprietari și acte**

Inscrieri privitoare la dreptul de proprietate și alte drepturi reale	Referințe
<b>0 / 19/05/2022</b>	
Act Administrativ nr. TDP:205-60440, din 02/12/1993 emis de COMISIA JUDETEANA DOLJ;	
B1	A1
Intabulare, drept de PROPRIETATE, dobândit prin Reconstituire, cota actuala 1/1, cota initiala 1/1	
1) <b>MARIN MARCEL DORIAN</b> , LIPSA CNP	

**C. Partea III. SARCINI .**


Inscrieri privind dezmembramintele dreptului de proprietate, drepturi reale de garanție și sarcini	Referințe
NU SUNT	

## Anexa Nr. 1 La Partea I

## Teren

Nr cadastral	Suprafața (mp)*	Observații / Referințe
	13.500	

\* Suprafața este determinată în planul de proiecție Stereo 70.



## Date referitoare la teren

Crt	Categorie folosință	Intra vilan	Suprafața (mp)	Tarla	Parcelă	Nr. topo	Observații / Referințe
1	arabil	NU	13.500	11	75	-	

## Lungime Segmente

1) Valorile lungimilor segmentelor sunt obținute din proiecție în plan.

Punct început	X / Y	Punct sfârșit	X / Y	Lungime segment (** (m)
1	351.039,217 286.352,032	2	351.039,286 286.330,977	21.055
2	351.039,286 286.330,977	3	351.650,297 286.306,659	611.495
3	351.650,297 286.306,659	4	351.651,969 286.329,668	23.07
4	351.651,969 286.329,668	1	351.039,217 286.352,032	613.16

**\*\* Lungimile segmentelor sunt determinate în planul de proiecție Stereo 70 și sunt rotunjite la 1 milimetru.**

**\*\*\* Distanța dintre puncte este formată din segmente cumulate ce sunt mai mici decât valoarea 1 milimetru.**





**DATE DESPRE IMOBILUL NR. 3235**

Oficiul de Cadastru și Publicitate Imobiliară DOLJ  
Biroul de Cadastru și Publicitate Imobiliară Craiova

**A. Partea I. Descrierea imobilului**

TEREN Extravilan

Adresa: Jud. Dolj, T 11, P 76

Nr. Crt	Nr cadastral Nr. topografic	Suprafața* (mp)	Observații / Referințe
A1	31271	24.622	Sector cadastral:2 Teren neimprejmuit;

**B. Partea II. Proprietari și acte**

Inscrieri privitoare la dreptul de proprietate și alte drepturi reale	Referințe
<b>89006 / 29/07/2015</b>	
Hotarare Judecatoreasca nr. HJ:1270, din 23/06/2009 emis de JUDECATORIA CALAFAT;	
B1	A1
Intabulare, drept de PROPRIETATE, dobandit prin Hotarare Judecatoreasca, cota actuala 1/1, cota initiala 1/1	
1) <b>ROMTEAM PROD SRL</b> , CIF:15402740	

**C. Partea III. SARCINI .**


Inscrieri privind dezmembramintele dreptului de proprietate, drepturi reale de garanție și sarcini	Referințe
NU SUNT	

## Anexa Nr. 1 La Partea I

## Teren

Nr cadastral	Suprafața (mp)*	Observații / Referințe
31271	24.622	

\* Suprafața este determinată în planul de proiecție Stereo 70.



## Date referitoare la teren

Crt	Categorie folosință	Intra vilan	Suprafața (mp)	Tarla	Parcelă	Nr. topo	Observații / Referințe
1	arabil	NU	24.622	11	76	-	

## Lungime Segmente

1) Valorile lungimilor segmentelor sunt obținute din proiecție în plan.

Punct început	X / Y	Punct sfârșit	X / Y	Lungime segment (** (m)
1	351.650,297 286.306,659	2	351.039,286 286.330,977	611.495
2	351.039,286 286.330,977	3	351.039,417 286.290,573	40.404
3	351.039,417 286.290,573	4	351.647,369 286.266,377	608.433
4	351.647,369 286.266,377	1	351.650,297 286.306,659	40.388

**\*\* Lungimile segmentelor sunt determinate în planul de proiecție Stereo 70 și sunt rotunjite la 1 milimetru.**

**\*\*\* Distanța dintre puncte este formată din segmente cumulate ce sunt mai mici decât valoarea 1 milimetru.**



**DATE DESPRE IMOBILUL NR. 3236**

Oficiul de Cadastru și Publicitate Imobiliară DOLJ  
Biroul de Cadastru și Publicitate Imobiliară Craiova

**A. Partea I. Descrierea imobilului**

TEREN Extravilan

Adresa: Jud. Dolj, T 11, P 77

Nr. Crt	Nr cadastral Nr. topografic	Suprafața* (mp)	Observații / Referințe
A1		Din acte: 0 Masurata: 56.863	Sector cadastral:2 Teren neimprejmuit;

**B. Partea II. Proprietari și acte**

Inscrieri privitoare la dreptul de proprietate și alte drepturi reale		Referințe
<b>0 / 19/05/2022</b>		
Act Normativ nr. LEGE:7, din 13/03/1996 emis de PARLAMENTUL ROMANIEI;		
B1	Inscrierea provizorie, drept de PROPRIETATE, dobandit prin Lege, cota actuala 1/1, cota initiala 1/1 1) NEIDENTIFICAT NEIDENTIFICAT	A1

**C. Partea III. SARCINI .**


Inscrieri privind dezmembramintele dreptului de proprietate, drepturi reale de garanție și sarcini	Referințe
NU SUNT	

## Anexa Nr. 1 La Partea I

## Teren

Nr cadastral	Suprafața (mp)*	Observații / Referințe
	Din acte: 0 Masurata: 56.863	

\* Suprafața este determinată în planul de proiecție Stereo 70.



## Date referitoare la teren

Crt	Categorie folosință	Intra vilan	Suprafața (mp)	Tarla	Parcelă	Nr. topo	Observații / Referințe
1	arabil	NU	56.863	11	77	-	

## Lungime Segmente

1) Valorile lungimilor segmentelor sunt obținute din proiecție în plan.

Punct început	X / Y	Punct sfârșit	X / Y	Lungime segment (** (m)
1	351.039,417 286.290,573	2	351.039,729 286.194,795	95.779
2	351.039,729 286.194,795	3	351.640,674 286.174,244	601.296
3	351.640,674 286.174,244	4	351.647,369 286.266,377	92.376
4	351.647,369 286.266,377	1	351.039,417 286.290,573	608.433

**\*\* Lungimile segmentelor sunt determinate în planul de proiecție Stereo 70 și sunt rotunjite la 1 milimetru.**

**\*\*\* Distanța dintre puncte este formată din segmente cumulate ce sunt mai mici decât valoarea 1 milimetru.**





**DATE DESPRE IMOBILUL NR. 5947**

Oficiul de Cadastru și Publicitate Imobiliară DOLJ  
Biroul de Cadastru și Publicitate Imobiliară Craiova

**A. Partea I. Descrierea imobilului**

TEREN Extravilan

Adresa: Jud. Dolj, DE 79

Nr. Crt	Nr cadastral Nr. topografic	Suprafața* (mp)	Observații / Referințe
A1		Din acte: 0 Masurata: 8.161	Sector cadastral:2 Teren neimprejmuit; DE 79

**B. Partea II. Proprietari și acte**

Inscrieri privitoare la dreptul de proprietate și alte drepturi reale		Referințe
<b>0 / 19/05/2022</b>		
Act Normativ nr. LEGE:7, din 13/03/1996 emis de PARLAMENTUL ROMANIEI;		
B1	Inscrierea provizorie, drept de PROPRIETATE, dobandit prin Lege, cota actuala 1/1, cota initiala 1/1 1) NEIDENTIFICAT NEIDENTIFICAT	A1

**C. Partea III. SARCINI .**

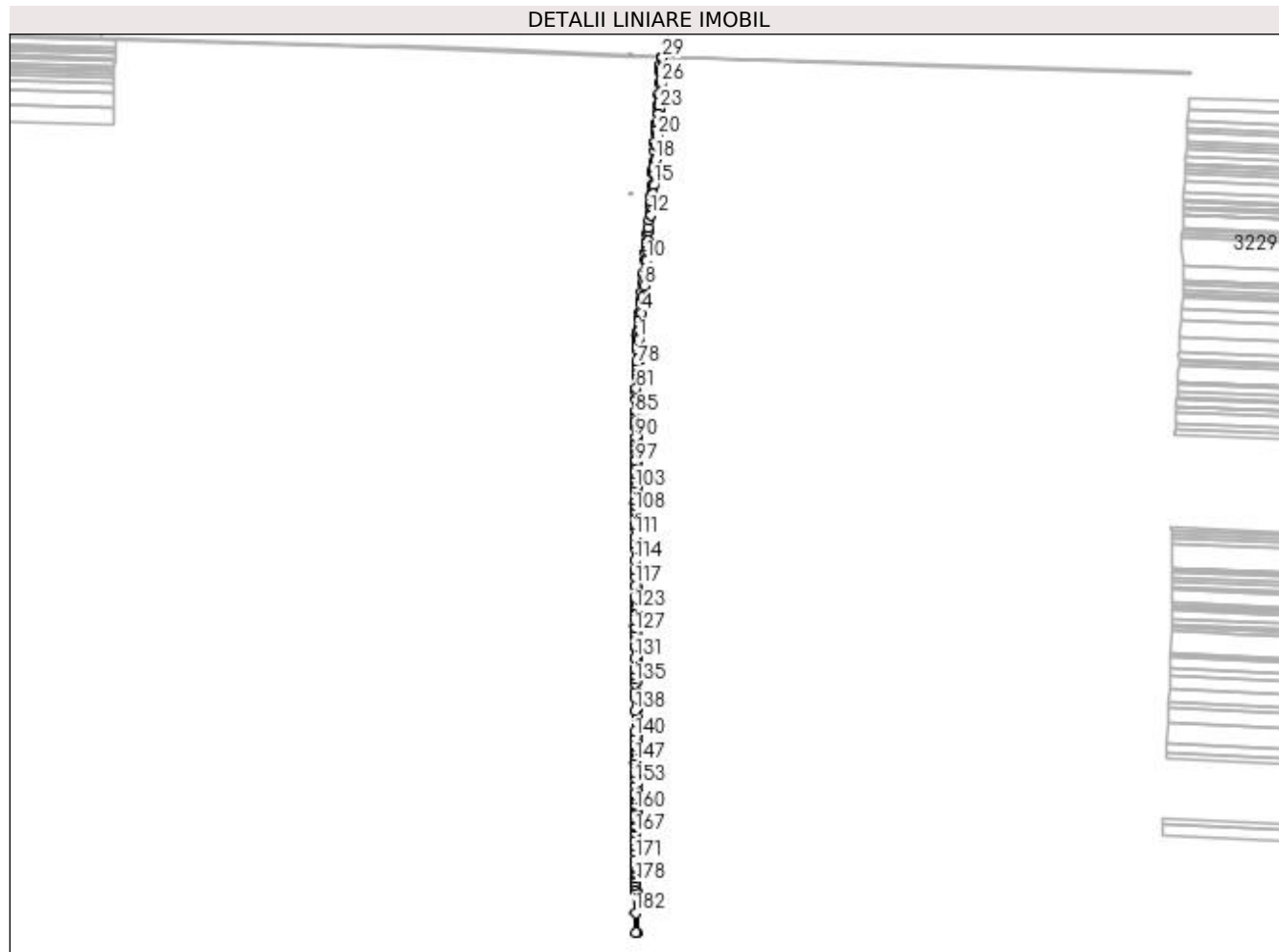
Inscrieri privind dezmembramintele dreptului de proprietate, drepturi reale de garanție și sarcini	Referințe
NU SUNT	

## Anexa Nr. 1 La Partea I

## Teren

Nr cadastral	Suprafața (mp)*	Observații / Referințe
	Din acte: 0 Masurata: 8.161	DE 79

\* Suprafața este determinată în planul de proiecție Stereo 70.



## Date referitoare la teren

Crt	Categorie folosință	Intravilan	Suprafața (mp)	Tarla	Parcelă	Nr. topo	Observații / Referințe
1	drum	NU	8.161		79	-	

## Lungime Segmente

1) Valorile lungimilor segmentelor sunt obținute din proiecție în plan.

Punct început	X / Y	Punct sfârșit	X / Y	Lungime segment	Punct început	X / Y	Punct sfârșit	X / Y	Lungime segment	Punct început	X / Y	Punct sfârșit	X / Y	Lungime segment
1	351.043,088 287.576,502	2	351.045,155 287.597,308	20.908	2	351.045,155 287.597,308	3	351.046,265 287.608,473	11.224	3	351.046,265 287.608,473	4	351.049,233 287.638,34	30.014
4	351.049,233 287.638,34	5	351.049,754 287.643,58	5.266	5	351.049,754 287.643,58	6	351.050,871 287.654,822	11.297	6	351.050,871 287.654,822	7	351.052,854 287.674,774	20.05
7	351.052,854 287.674,774	8	351.055,55 287.701,909	27.269	8	351.055,55 287.701,909	9	351.059,551 287.742,164	40.453	9	351.059,551 287.742,164	10	351.061,35 287.760,267	18.192
10	351.061,35 287.760,267	11	351.066,013 287.807,193	47.157	11	351.066,013 287.807,193	12	351.071,876 287.866,192	59.29	12	351.071,876 287.866,192	13	351.072,984 287.877,341	11.204
13	351.072,984 287.877,341	14	351.076,782 287.915,561	38.408	14	351.076,782 287.915,561	15	351.078,231 287.936,498	20.987	15	351.078,231 287.936,498	16	351.080,008 287.962,168	25.731

Punct început	X / Y	Punct sfârșit	X / Y	Lungime segment	Punct început	X / Y	Punct sfârșit	X / Y	Lungime segment	Punct început	X / Y	Punct sfârșit	X / Y	Lungime segment
16	351.080,008 287.962,168	17	351.080,789 287.973,458	11.317	17	351.080,789 287.973,458	18	351.082,299 287.995,282	21.876	18	351.082,299 287.995,282	19	351.084,554 288.027,858	32.654
19	351.084,554 288.027,858	20	351.086,191 288.051,516	23.715	20	351.086,191 288.051,516	21	351.088,105 288.079,177	27.727	21	351.088,105 288.079,177	22	351.089,701 288.102,234	23.112
22	351.089,701 288.102,234	23	351.090,491 288.113,656	11.449	23	351.090,491 288.113,656	24	351.091,59 288.129,534	15.916	24	351.091,59 288.129,534	25	351.092,63 288.144,558	15.06
25	351.092,63 288.144,558	26	351.094,61 288.173,167	28.677	26	351.094,61 288.173,167	27	351.096,134 288.195,192	22.078	27	351.096,134 288.195,192	28	351.097,163 288.210,057	14.901
28	351.097,163 288.210,057	29	351.098,711 288.232,421	22.418	29	351.098,711 288.232,421	30	351.094,71 288.232,548	4.003	30	351.094,71 288.232,548	31	351.093,518 288.215,323	17.266
31	351.093,518 288.215,323	32	351.092,941 288.206,991	8.352	32	351.092,941 288.206,991	33	351.092,399 288.199,151	7.859	33	351.092,399 288.199,151	34	351.090,664 288.174,086	25.125
34	351.090,664 288.174,086	35	351.088,924 288.148,949	25.197	35	351.088,924 288.148,949	36	351.087,028 288.121,554	27.461	36	351.087,028 288.121,554	37	351.085,862 288.104,705	16.889
37	351.085,862 288.104,705	38	351.084,109 288.079,373	25.393	38	351.084,109 288.079,373	39	351.083,524 288.070,915	8.478	39	351.083,524 288.070,915	40	351.082,645 288.058,214	12.731
40	351.082,645 288.058,214	41	351.081,178 288.037,011	21.254	41	351.081,178 288.037,011	42	351.080,815 288.031,769	5.255	42	351.080,815 288.031,769	43	351.079,638 288.014,766	17.044
43	351.079,638 288.014,766	44	351.077,869 287.989,209	25.618	44	351.077,869 287.989,209	45	351.076,688 287.972,135	17.115	45	351.076,688 287.972,135	46	351.076,096 287.963,587	8.568
46	351.076,096 287.963,587	47	351.074,218 287.936,443	27.209	47	351.074,218 287.936,443	48	351.072,858 287.916,799	19.691	48	351.072,858 287.916,799	49	351.072,796 287.915,897	0.904
49	351.072,796 287.915,897	50	351.072,445 287.912,371	3.543	50	351.072,445 287.912,371	51	351.071,134 287.899,174	13.262	51	351.071,134 287.899,174	52	351.069,989 287.887,648	11.583
52	351.069,989 287.887,648	53	351.068,276 287.870,412	17.321	53	351.068,276 287.870,412	54	351.066,599 287.853,541	16.954	54	351.066,599 287.853,541	55	351.064,875 287.836,193	17.433
55	351.064,875 287.836,193	56	351.064,013 287.827,52	8.716	56	351.064,013 287.827,52	57	351.063,578 287.823,14	4.402	57	351.063,578 287.823,14	58	351.061,621 287.803,443	19.794
58	351.061,621 287.803,443	59	351.060,755 287.794,731	8.755	59	351.060,755 287.794,731	60	351.059,95 287.786,633	8.138	60	351.059,95 287.786,633	61	351.059,082 287.777,901	8.775
61	351.059,082 287.777,901	62	351.057,413 287.761,108	16.876	62	351.057,413 287.761,108	63	351.054,588 287.732,681	28.567	63	351.054,588 287.732,681	64	351.053,862 287.725,372	7.345
64	351.053,862 287.725,372	65	351.051,99 287.706,529	18.936	65	351.051,99 287.706,529	66	351.049,816 287.684,658	21.979	66	351.049,816 287.684,658	67	351.048,214 287.668,537	16.2
67	351.048,214 287.668,537	68	351.047,234 287.658,679	9.907	68	351.047,234 287.658,679	69	351.045,048 287.636,675	22.112	69	351.045,048 287.636,675	70	351.043,777 287.623,886	12.852
70	351.043,777 287.623,886	71	351.041,038 287.596,33	27.692	71	351.041,038 287.596,33	72	351.040,142 287.587,306	9.068	72	351.040,142 287.587,306	73	351.039,09 287.576,728	10.63
73	351.039,09 287.576,728	74	351.038,962 287.567,696	9.033	74	351.038,962 287.567,696	75	351.038,878 287.561,761	5.936	75	351.038,878 287.561,761	76	351.038,751 287.552,831	8.931
76	351.038,751 287.552,831	77	351.038,371 287.526,014	26.82	77	351.038,371 287.526,014	78	351.038,219 287.515,328	10.687	78	351.038,219 287.515,328	79	351.038,058 287.503,957	11.372
79	351.038,058 287.503,957	80	351.037,876 287.491,116	12.842	80	351.037,876 287.491,116	81	351.037,456 287.461,526	29.593	81	351.037,456 287.461,526	82	351.037,336 287.453,103	8.424
82	351.037,336 287.453,103	83	351.037,078 287.434,94	18.165	83	351.037,078 287.434,94	84	351.036,721 287.409,786	25.157	84	351.036,721 287.409,786	85	351.036,597 287.401,008	8.779
85	351.036,597 287.401,008	86	351.036,418 287.388,382	12.627	86	351.036,418 287.388,382	87	351.036,364 287.384,625	3.757	87	351.036,364 287.384,625	88	351.036,317 287.381,272	3.353
88	351.036,317 287.381,272	89	351.036,193 287.372,521	8.752	89	351.036,193 287.372,521	90	351.035,839 287.347,585	24.939	90	351.035,839 287.347,585	91	351.035,709 287.338,432	9.154
91	351.035,709 287.338,432	92	351.035,674 287.335,973	2.459	92	351.035,674 287.335,973	93	351.035,55 287.327,266	8.708	93	351.035,55 287.327,266	94	351.035,489 287.322,914	4.352
94	351.035,489 287.322,914	95	351.035,364 287.314,13	8.785	95	351.035,364 287.314,13	96	351.035,105 287.295,89	18.242	96	351.035,105 287.295,89	97	351.034,994 287.288,075	7.816
97	351.034,994 287.288,075	98	351.034,964 287.285,925	2.15	98	351.034,964 287.285,925	99	351.034,757 287.271,336	14.59	99	351.034,757 287.271,336	100	351.034,656 287.264,214	7.123
100	351.034,656 287.264,214	101	351.034,489 287.252,431	11.784	101	351.034,489 287.252,431	102	351.034,317 287.240,333	12.099	102	351.034,317 287.240,333	103	351.034,152 287.228,719	11.615
103	351.034,152 287.228,719	104	351.033,986 287.217,026	11.694	104	351.033,986 287.217,026	105	351.033,774 287.202,061	14.967	105	351.033,774 287.202,061	106	351.033,627 287.191,686	10.376
106	351.033,627 287.191,686	107	351.033,43 287.177,843	13.844	107	351.033,43 287.177,843	108	351.033,449 287.173,839	4.004	108	351.033,449 287.173,839	109	351.033,509 287.147,673	26.166
109	351.033,509 287.147,673	110	351.033,528 287.139,144	8.529	110	351.033,528 287.139,144	111	351.033,578 287.116,86	22.284	111	351.033,578 287.116,86	112	351.033,617 287.099,909	16.951
112	351.033,617 287.099,909	113	351.033,639 287.089,931	9.978	113	351.033,639 287.089,931	114	351.033,705 287.060,816	29.115	114	351.033,705 287.060,816	115	351.033,752 287.039,843	20.973

Punct început	X / Y	Punct sfârșit	X / Y	Lungime segment	Punct început	X / Y	Punct sfârșit	X / Y	Lungime segment	Punct început	X / Y	Punct sfârșit	X / Y	Lungime segment
115	351.033,752 287.039,843	116	351.033,786 287.025,043	14.8	116	351.033,786 287.025,043	117	351.033,835 287.003,144	21.89 9	117	351.033,835 287.003,144	118	351.033,894 286.977,105	26.03 9
118	351.033,894 286.977,105	119	351.033,911 286.969,635	7.47	119	351.033,911 286.969,635	120	351.033,919 286.966,236	3.399	120	351.033,919 286.966,236	121	351.033,935 286.958,926	7.31
121	351.033,935 286.958,926	122	351.033,948 286.953,535	5.391	122	351.033,948 286.953,535	123	351.033,966 286.945,292	8.243	123	351.033,966 286.945,292	124	351.033,982 286.938,152	7.14
124	351.033,982 286.938,152	125	351.034,018 286.922,495	15.65 7	125	351.034,018 286.922,495	126	351.034,053 286.906,913	15.58 2	126	351.034,053 286.906,913	127	351.034,07 286.893,225	13.68 8
127	351.034,07 286.893,225	128	351.034,081 286.885,051	8.174	128	351.034,081 286.885,051	129	351.034,108 286.863,111	21.94	129	351.034,108 286.863,111	130	351.034,111 286.860,99	2.121
130	351.034,111 286.860,99	131	351.034,145 286.834,409	26.58 1	131	351.034,145 286.834,409	132	351.034,176 286.810,005	24.40 4	132	351.034,176 286.810,005	133	351.034,196 286.793,759	16.24 6
133	351.034,196 286.793,759	134	351.034,207 286.785,644	8.115	134	351.034,207 286.785,644	135	351.034,22 286.775,101	10.54 3	135	351.034,22 286.775,101	136	351.034,245 286.755,172	19.92 9
136	351.034,245 286.755,172	137	351.034,264 286.740,608	14.56 4	137	351.034,264 286.740,608	138	351.034,301 286.711,043	29.56 5	138	351.034,301 286.711,043	139	351.034,361 286.663,817	47.22 6
139	351.034,361 286.663,817	140	351.034,381 286.648,204	15.61 3	140	351.034,381 286.648,204	141	351.034,385 286.644,27	3.934	141	351.034,385 286.644,27	142	351.034,401 286.632,195	12.07 5
142	351.034,401 286.632,195	143	351.034,405 286.628,975	3.22	143	351.034,405 286.628,975	144	351.034,414 286.622,051	6.924	144	351.034,414 286.622,051	145	351.034,424 286.613,999	8.052
145	351.034,424 286.613,999	146	351.034,434 286.605,964	8.035	146	351.034,434 286.605,964	147	351.034,451 286.592,433	13.53 1	147	351.034,451 286.592,433	148	351.034,452 286.591,471	0.962
148	351.034,452 286.591,471	149	351.034,462 286.583,822	7.649	149	351.034,462 286.583,822	150	351.034,463 286.583,39	0.432	150	351.034,463 286.583,39	151	351.034,516 286.567,279	16.11 1
151	351.034,516 286.567,279	152	351.034,555 286.555,193	12.08 6	152	351.034,555 286.555,193	153	351.034,611 286.537,948	17.24 5	153	351.034,611 286.537,948	154	351.034,67 286.519,895	18.05 3
154	351.034,67 286.519,895	155	351.034,691 286.513,446	6.449	155	351.034,691 286.513,446	156	351.034,71 286.507,794	5.652	156	351.034,71 286.507,794	157	351.034,715 286.506,154	1.64
157	351.034,715 286.506,154	158	351.034,757 286.493,254	12.9	158	351.034,757 286.493,254	159	351.034,779 286.486,643	6.611	159	351.034,779 286.486,643	160	351.034,805 286.478,579	8.064
160	351.034,805 286.478,579	161	351.034,83 286.470,767	7.812	161	351.034,83 286.470,767	162	351.034,863 286.460,76	10.00 7	162	351.034,863 286.460,76	163	351.034,868 286.459,159	1.601
163	351.034,868 286.459,159	164	351.034,875 286.456,954	2.205	164	351.034,875 286.456,954	165	351.034,915 286.444,658	12.29 6	165	351.034,915 286.444,658	166	351.034,933 286.439,32	5.338
166	351.034,933 286.439,32	167	351.034,977 286.425,777	13.54 3	167	351.034,977 286.425,777	168	351.035,024 286.411,256	14.52 1	168	351.035,024 286.411,256	169	351.035,075 286.395,531	15.72 5
169	351.035,075 286.395,531	170	351.035,119 286.382,132	13.39 9	170	351.035,119 286.382,132	171	351.035,172 286.365,987	16.14 5	171	351.035,172 286.365,987	172	351.035,197 286.358,264	7.723
172	351.035,197 286.358,264	173	351.035,222 286.350,513	7.751	173	351.035,222 286.350,513	174	351.035,24 286.345,143	5.37	174	351.035,24 286.345,143	175	351.035,266 286.337,068	8.075
175	351.035,266 286.337,068	176	351.035,292 286.328,992	8.076	176	351.035,292 286.328,992	177	351.035,318 286.320,915	8.077	177	351.035,318 286.320,915	178	351.035,345 286.312,837	8.078
178	351.035,345 286.312,837	179	351.035,371 286.304,759	8.078	179	351.035,371 286.304,759	180	351.035,397 286.296,681	8.078	180	351.035,397 286.296,681	181	351.035,41 286.292,835	3.846
181	351.035,41 286.292,835	182	351.035,583 286.239,7	53.13 5	182	351.035,583 286.239,7	183	351.035,729 286.194,858	44.84 2	183	351.035,729 286.194,858	184	351.039,729 286.194,795	4.0
184	351.039,729 286.194,795	185	351.039,417 286.290,573	95.77 9	185	351.039,417 286.290,573	186	351.039,286 286.330,977	40.40 4	186	351.039,286 286.330,977	187	351.039,217 286.352,032	21.05 5
187	351.039,217 286.352,032	188	351.039,142 286.375,198	23.16 6	188	351.039,142 286.375,198	189	351.039,027 286.410,518	35.32	189	351.039,027 286.410,518	190	351.038,948 286.434,771	24.25 3
190	351.038,948 286.434,771	191	351.038,884 286.454,162	19.39 1	191	351.038,884 286.454,162	192	351.038,823 286.473,146	18.98 4	192	351.038,823 286.473,146	193	351.038,653 286.525,211	52.06 5
193	351.038,653 286.525,211	194	351.038,609 286.538,731	13.52	194	351.038,609 286.538,731	195	351.038,57 286.550,781	12.05	195	351.038,57 286.550,781	196	351.038,474 286.580,02	29.23 9
196	351.038,474 286.580,02	197	351.038,462 286.583,832	3.812	197	351.038,462 286.583,832	198	351.038,429 286.610,105	26.27 3	198	351.038,429 286.610,105	199	351.038,392 286.639,057	28.95 2
199	351.038,392 286.639,057	200	351.038,376 286.651,408	12.35 1	200	351.038,376 286.651,408	201	351.038,345 286.676,227	24.81 9	201	351.038,345 286.676,227	202	351.038,316 286.698,837	22.61
202	351.038,316 286.698,837	203	351.038,297 286.714,469	15.63 2	203	351.038,297 286.714,469	204	351.038,248 286.752,876	38.40 7	204	351.038,248 286.752,876	205	351.038,214 286.779,611	26.73 5
205	351.038,214 286.779,611	206	351.038,183 286.804,149	24.53 8	206	351.038,183 286.804,149	207	351.038,145 286.834,411	30.26 2	207	351.038,145 286.834,411	208	351.038,111 286.861,055	26.64 4
208	351.038,111 286.861,055	209	351.038,07 286.893,344	32.28 9	209	351.038,07 286.893,344	210	351.038,053 286.906,921	13.57 7	210	351.038,053 286.906,921	211	351.038,049 286.908,684	1.763
211	351.038,049 286.908,684	212	351.038,014 286.924,002	15.31 8	212	351.038,014 286.924,002	213	351.037,981 286.938,809	14.80 7	213	351.037,981 286.938,809	214	351.037,946 286.954,082	15.27 3

Punct început	X / Y	Punct sfârșit	X / Y	Lungime segment	Punct început	X / Y	Punct sfârșit	X / Y	Lungime segment	Punct început	X / Y	Punct sfârșit	X / Y	Lungime segment
214	351.037,946 286.954,082	215	351.037,844 286.999,311	45.229	215	351.037,844 286.999,311	216	351.037,745 287.043,0	43.689	216	351.037,745 287.043,0	217	351.037,677 287.073,219	30.219
217	351.037,677 287.073,219	218	351.037,637 287.090,706	17.487	218	351.037,637 287.090,706	219	351.037,62 287.098,235	7.529	219	351.037,62 287.098,235	220	351.037,603 287.105,758	7.523
220	351.037,603 287.105,758	221	351.037,523 287.141,212	35.454	221	351.037,523 287.141,212	222	351.037,489 287.156,191	14.979	222	351.037,489 287.156,191	223	351.037,457 287.170,482	14.291
223	351.037,457 287.170,482	224	351.037,439 287.178,439	7.957	224	351.037,439 287.178,439	225	351.037,538 287.185,418	6.98	225	351.037,538 287.185,418	226	351.037,961 287.215,232	29.817
226	351.037,961 287.215,232	227	351.038,172 287.230,116	14.885	227	351.038,172 287.230,116	228	351.038,383 287.244,985	14.87	228	351.038,383 287.244,985	229	351.038,805 287.274,675	29.693
229	351.038,805 287.274,675	230	351.039,015 287.289,497	14.823	230	351.039,015 287.289,497	231	351.039,225 287.304,304	14.808	231	351.039,225 287.304,304	232	351.039,51 287.324,417	20.115
232	351.039,51 287.324,417	233	351.039,858 287.348,918	24.503	233	351.039,858 287.348,918	234	351.040,756 287.412,207	63.295	234	351.040,756 287.412,207	235	351.040,861 287.419,607	7.401
235	351.040,861 287.419,607	236	351.041,247 287.446,795	27.191	236	351.041,247 287.446,795	237	351.042,357 287.525,014	78.227	237	351.042,357 287.525,014	238	351.042,601 287.542,234	17.222
238	351.042,601 287.542,234	1	351.043,088 287.576,502	34.271										

\*\* Lungimile segmentelor sunt determinate în planul de proiecție Stereo 70 și sunt rotunjite la 1 milimetru.

\*\*\* Distanța dintre puncte este formată din segmente cumulate ce sunt mai mici decât valoarea 1 milimetru.



**DATE DESPRE IMOBILUL NR. 5948**

Oficiul de Cadastru și Publicitate Imobiliară DOLJ  
Biroul de Cadastru și Publicitate Imobiliară Craiova

**A. Partea I. Descrierea imobilului**

TEREN Extravilan

Adresa: Jud. Dolj, DE 77

Nr. Crt	Nr cadastral Nr. topografic	Suprafața* (mp)	Observații / Referințe
A1		Din acte: 0 Masurata: 8.170	Sector cadastral:2 Teren neimprejmuit; DE 77

**B. Partea II. Proprietari și acte**

Inscrieri privitoare la dreptul de proprietate și alte drepturi reale		Referințe
<b>0 / 19/05/2022</b>		
Act Normativ nr. LEGE:7, din 13/03/1996 emis de PARLAMENTUL ROMANIEI;		
B1	Inscrierea provizorie, drept de PROPRIETATE, dobandit prin Lege, cota actuala 1/1, cota initiala 1/1 1) NEIDENTIFICAT NEIDENTIFICAT	A1

**C. Partea III. SARCINI .**


Inscrieri privind dezmembramintele dreptului de proprietate, drepturi reale de garanție și sarcini	Referințe
NU SUNT	

## Anexa Nr. 1 La Partea I

## Teren

Nr cadastral	Suprafața (mp)*	Observații / Referințe
	Din acte: 0 Masurata: 8.170	DE 77

\* Suprafața este determinată în planul de proiecție Stereo 70.



## Date referitoare la teren

Crt	Categorie folosință	Intravilan	Suprafața (mp)	Tarla	Parcelă	Nr. topo	Observații / Referințe
1	drum	NU	8.170		77	-	

## Lungime Segmente

1) Valorile lungimilor segmentelor sunt obținute din proiecție în plan.

Punct început	X / Y	Punct sfârșit	X / Y	Lungime segment	Punct început	X / Y	Punct sfârșit	X / Y	Lungime segment	Punct început	X / Y	Punct sfârșit	X / Y	Lungime segment
1	351.721,696 287.991,637	2	351.722,847 288.057,387	65.76	2	351.722,847 288.057,387	3	351.723,415 288.089,799	32.41 7	3	351.723,415 288.089,799	4	351.723,768 288.109,993	20.19 7
4	351.723,768 288.109,993	5	351.724,965 288.178,31	68.32 7	5	351.724,965 288.178,31	6	351.725,593 288.214,178	35.87 3	6	351.725,593 288.214,178	7	351.721,595 288.214,305	4.0
7	351.721,595 288.214,305	8	351.721,229 288.193,416	20.89 2	8	351.721,229 288.193,416	9	351.720,968 288.178,53	14.88 8	9	351.720,968 288.178,53	10	351.720,582 288.156,474	22.05 9
10	351.720,582 288.156,474	11	351.720,078 288.127,706	28.77 2	11	351.720,078 288.127,706	12	351.719,815 288.112,661	15.04 7	12	351.719,815 288.112,661	13	351.719,536 288.096,761	15.90 2
13	351.719,536 288.096,761	14	351.719,336 288.085,323	11.44	14	351.719,336 288.085,323	15	351.718,931 288.062,234	23.09 3	15	351.718,931 288.062,234	16	351.718,446 288.034,534	27.70 4



Punct început	X / Y	Punct sfârșit	X / Y	Lungime segment	Punct început	X / Y	Punct sfârșit	X / Y	Lungime segment	Punct început	X / Y	Punct sfârșit	X / Y	Lungime segment
16	351.718,446 288.034,534	17	351.718,031 288.010,843	23.695	17	351.718,031 288.010,843	18	351.717,46 287.978,222	32.626	18	351.717,46 287.978,222	19	351.717,077 287.956,368	21.857
19	351.717,077 287.956,368	20	351.716,855 287.943,671	12.699	20	351.716,855 287.943,671	21	351.716,761 287.919,348	24.323	21	351.716,761 287.919,348	22	351.716,531 287.860,056	59.292
22	351.716,531 287.860,056	23	351.716,488 287.848,879	11.177	23	351.716,488 287.848,879	24	351.716,258 287.789,728	59.151	24	351.716,258 287.789,728	25	351.716,076 287.742,682	47.046
25	351.716,076 287.742,682	26	351.716,006 287.724,532	18.15	26	351.716,006 287.724,532	27	351.715,849 287.684,174	40.358	27	351.715,849 287.684,174	28	351.715,744 287.656,969	27.205
28	351.715,744 287.656,969	29	351.715,666 287.636,967	20.002	29	351.715,666 287.636,967	30	351.715,623 287.625,695	11.272	30	351.715,623 287.625,695	31	351.715,602 287.620,442	5.253
31	351.715,602 287.620,442	32	351.715,582 287.615,198	5.244	32	351.715,582 287.615,198	33	351.715,653 287.590,494	24.704	33	351.715,653 287.590,494	34	351.715,686 287.579,298	11.196
34	351.715,686 287.579,298	35	351.715,845 287.524,151	55.147	35	351.715,845 287.524,151	36	351.715,895 287.506,924	17.227	36	351.715,895 287.506,924	37	351.716,12 287.428,669	78.255
37	351.716,12 287.428,669	38	351.716,199 287.401,468	27.201	38	351.716,199 287.401,468	39	351.716,22 287.394,064	7.404	39	351.716,22 287.394,064	40	351.716,403 287.330,746	63.318
40	351.716,403 287.330,746	41	351.716,449 287.314,906	15.84	41	351.716,449 287.314,906	42	351.715,917 287.306,249	8.673	42	351.715,917 287.306,249	43	351.714,683 287.286,162	20.125
43	351.714,683 287.286,162	44	351.713,775 287.271,374	14.816	44	351.713,775 287.271,374	45	351.712,865 287.256,57	14.832	45	351.712,865 287.256,57	46	351.711,044 287.226,918	29.708
46	351.711,044 287.226,918	47	351.710,132 287.212,068	14.878	47	351.710,132 287.212,068	48	351.709,219 287.197,203	14.893	48	351.709,219 287.197,203	49	351.707,39 287.167,426	29.833
49	351.707,39 287.167,426	50	351.706,474 287.152,513	14.941	50	351.706,474 287.152,513	51	351.705,597 287.138,246	14.294	51	351.705,597 287.138,246	52	351.704,679 287.123,293	14.981
52	351.704,679 287.123,293	53	351.702,505 287.087,899	35.461	53	351.702,505 287.087,899	54	351.702,043 287.080,389	7.524	54	351.702,043 287.080,389	55	351.701,582 287.072,873	7.53
55	351.701,582 287.072,873	56	351.700,509 287.055,416	17.49	56	351.700,509 287.055,416	57	351.698,656 287.025,249	30.224	57	351.698,656 287.025,249	58	351.695,977 286.981,634	43.697
58	351.695,977 286.981,634	59	351.693,204 286.936,482	45.237	59	351.693,204 286.936,482	60	351.692,267 286.921,235	15.276	60	351.692,267 286.921,235	61	351.691,359 286.906,454	14.809
61	351.691,359 286.906,454	62	351.690,42 286.891,162	15.321	62	351.690,42 286.891,162	63	351.689,479 286.875,847	15.344	63	351.689,479 286.875,847	64	351.687,499 286.843,613	32.295
64	351.687,499 286.843,613	65	351.685,866 286.817,014	26.649	65	351.685,866 286.817,014	66	351.684,01 286.786,803	30.268	66	351.684,01 286.786,803	67	351.682,505 286.762,306	24.543
67	351.682,505 286.762,306	68	351.680,866 286.735,616	26.74	68	351.680,866 286.735,616	69	351.678,51 286.697,274	38.414	69	351.678,51 286.697,274	70	351.677,549 286.681,668	15.636
70	351.677,549 286.681,668	71	351.675,909 286.659,102	22.626	71	351.675,909 286.659,102	72	351.674,109 286.634,333	24.834	72	351.674,109 286.634,333	73	351.673,213 286.622,007	12.359
73	351.673,213 286.622,007	74	351.671,113 286.593,112	28.971	74	351.671,113 286.593,112	75	351.668,932 286.563,087	30.104	75	351.668,932 286.563,087	76	351.666,811 286.533,907	29.257
76	351.666,811 286.533,907	77	351.665,937 286.521,882	12.057	77	351.665,937 286.521,882	78	351.664,957 286.508,389	13.529	78	351.664,957 286.508,389	79	351.661,181 286.456,43	52.096
79	351.661,181 286.456,43	80	351.659,804 286.437,485	18.995	80	351.659,804 286.437,485	81	351.658,398 286.418,133	19.403	81	351.658,398 286.418,133	82	351.656,639 286.393,93	24.267
82	351.656,639 286.393,93	83	351.653,526 286.351,102	42.941	83	351.653,526 286.351,102	84	351.651,969 286.329,668	21.49	84	351.651,969 286.329,668	85	351.650,297 286.306,659	23.07
85	351.650,297 286.306,659	86	351.647,369 286.266,377	40.388	86	351.647,369 286.266,377	87	351.640,674 286.174,244	92.376	87	351.640,674 286.174,244	88	351.644,675 286.174,107	4.003
88	351.644,675 286.174,107	89	351.645,235 286.181,824	7.737	89	351.645,235 286.181,824	90	351.646,361 286.197,311	15.528	90	351.646,361 286.197,311	91	351.646,966 286.205,645	8.356
91	351.646,966 286.205,645	92	351.649,205 286.236,452	30.888	92	351.649,205 286.236,452	93	351.651,505 286.268,104	31.735	93	351.651,505 286.268,104	94	351.651,931 286.273,967	5.878
94	351.651,931 286.273,967	95	351.652,807 286.286,019	12.084	95	351.652,807 286.286,019	96	351.653,703 286.298,343	12.357	96	351.653,703 286.298,343	97	351.654,514 286.309,505	11.191
97	351.654,514 286.309,505	98	351.655,867 286.328,126	18.67	98	351.655,867 286.328,126	99	351.656,502 286.336,866	8.763	99	351.656,502 286.336,866	100	351.657,257 286.347,25	10.411
100	351.657,257 286.347,25	101	351.658,709 286.367,226	20.029	101	351.658,709 286.367,226	102	351.660,581 286.392,995	25.837	102	351.660,581 286.392,995	103	351.661,164 286.401,018	8.044
103	351.661,164 286.401,018	104	351.663,524 286.433,494	32.562	104	351.663,524 286.433,494	105	351.666,743 286.477,788	44.411	105	351.666,743 286.477,788	106	351.667,548 286.488,856	11.097
106	351.667,548 286.488,856	107	351.670,739 286.532,768	44.028	107	351.670,739 286.532,768	108	351.672,23 286.553,289	20.575	108	351.672,23 286.553,289	109	351.673,037 286.564,39	11.13
109	351.673,037 286.564,39	110	351.674,873 286.589,655	25.332	110	351.674,873 286.589,655	111	351.675,44 286.597,465	7.831	111	351.675,44 286.597,465	112	351.676,852 286.616,892	19.478
112	351.676,852 286.616,892	113	351.678,471 286.639,171	22.338	113	351.678,471 286.639,171	114	351.679,611 286.654,862	15.732	114	351.679,611 286.654,862	115	351.680,753 286.670,564	15.743

Punct început	X / Y	Punct sfârșit	X / Y	Lungime segment	Punct început	X / Y	Punct sfârșit	X / Y	Lungime segment	Punct început	X / Y	Punct sfârșit	X / Y	Lungime segment
115	351.680,753 286.670,564	116	351.681,559 286.681,655	11.12	116	351.681,559 286.681,655	117	351.681,842 286.686,276	4.63	117	351.681,842 286.686,276	118	351.683,774 286.717,724	31.507
118	351.683,774 286.717,724	119	351.684,815 286.734,664	16.972	119	351.684,815 286.734,664	120	351.685,689 286.748,894	14.257	120	351.685,689 286.748,894	121	351.686,469 286.761,606	12.736
121	351.686,469 286.761,606	122	351.687,892 286.784,761	23.199	122	351.687,892 286.784,761	123	351.691,135 286.837,566	52.904	123	351.691,135 286.837,566	124	351.692,153 286.854,14	16.605
124	351.692,153 286.854,14	125	351.693,807 286.881,074	26.985	125	351.693,807 286.881,074	126	351.694,441 286.891,388	10.333	126	351.694,441 286.891,388	127	351.695,074 286.901,703	10.334
127	351.695,074 286.901,703	128	351.696,036 286.917,36	15.687	128	351.696,036 286.917,36	129	351.697,47 286.940,709	23.393	129	351.697,47 286.940,709	130	351.700,179 286.984,802	44.176
130	351.700,179 286.984,802	131	351.700,669 286.992,782	7.995	131	351.700,669 286.992,782	132	351.702,238 287.018,324	25.59	132	351.702,238 287.018,324	133	351.702,73 287.026,338	8.029
133	351.702,73 287.026,338	134	351.703,716 287.042,392	16.084	134	351.703,716 287.042,392	135	351.704,704 287.058,479	16.117	135	351.704,704 287.058,479	136	351.705,692 287.074,561	16.112
136	351.705,692 287.074,561	137	351.709,592 287.138,05	63.609	137	351.709,592 287.138,05	138	351.711,162 287.163,615	25.613	138	351.711,162 287.163,615	139	351.712,165 287.179,952	16.368
139	351.712,165 287.179,952	140	351.715,192 287.229,228	49.369	140	351.715,192 287.229,228	141	351.717,717 287.270,346	41.195	141	351.717,717 287.270,346	142	351.719,273 287.295,664	25.366
142	351.719,273 287.295,664	143	351.720,111 287.309,316	13.678	143	351.720,111 287.309,316	144	351.720,447 287.314,789	5.483	144	351.720,447 287.314,789	145	351.720,412 287.326,866	12.077
145	351.720,412 287.326,866	146	351.720,346 287.349,789	22.923	146	351.720,346 287.349,789	147	351.720,271 287.376,048	26.259	147	351.720,271 287.376,048	148	351.720,168 287.411,749	35.701
148	351.720,168 287.411,749	149	351.720,028 287.460,424	48.675	149	351.720,028 287.460,424	150	351.719,981 287.476,59	16.166	150	351.719,981 287.476,59	151	351.719,8 287.539,406	62.816
151	351.719,8 287.539,406	152	351.719,685 287.579,534	40.128	152	351.719,685 287.579,534	153	351.719,582 287.615,196	35.662	153	351.719,582 287.615,196	154	351.719,63 287.627,502	12.306
154	351.719,63 287.627,502	155	351.719,696 287.644,501	16.999	155	351.719,696 287.644,501	156	351.719,726 287.652,451	7.95	156	351.719,726 287.652,451	157	351.719,757 287.660,308	7.857
157	351.719,757 287.660,308	158	351.719,818 287.676,169	15.861	158	351.719,818 287.676,169	159	351.719,941 287.707,805	31.636	159	351.719,941 287.707,805	160	351.720,006 287.724,667	16.862
160	351.720,006 287.724,667	161	351.720,072 287.741,532	16.865	161	351.720,072 287.741,532	162	351.720,203 287.775,336	33.804	162	351.720,203 287.775,336	163	351.720,4 287.826,188	50.852
163	351.720,4 287.826,188	164	351.720,532 287.860,305	34.117	164	351.720,532 287.860,305	165	351.720,667 287.895,161	34.856	165	351.720,667 287.895,161	166	351.720,855 287.943,629	48.468
166	351.720,855 287.943,629	167	351.720,89 287.945,643	2.014	167	351.720,89 287.945,643	1	351.721,696 287.991,637	46.001					

\*\* Lungimile segmentelor sunt determinate în planul de proiecție Stereo 70 și sunt rotunjite la 1 milimetru.

\*\*\* Distanța dintre puncte este formată din segmente cumulate ce sunt mai mici decât valoarea 1 milimetru.

**DATE DESPRE IMOBILUL NR. 5949**

Oficiul de Cadastru și Publicitate Imobiliară DOLJ  
Biroul de Cadastru și Publicitate Imobiliară Craiova

**A. Partea I. Descrierea imobilului**

TEREN Extravilan

Adresa: Jud. Dolj, DE 79/1

Nr. Crt	Nr cadastral Nr. topografic	Suprafața* (mp)	Observații / Referințe
A1		Din acte: 0 Masurata: 8.153	Sector cadastral:2 Teren neimprejmuit; DE 79/1

**B. Partea II. Proprietari și acte**

Inscrieri privitoare la dreptul de proprietate și alte drepturi reale		Referințe
<b>0 / 19/05/2022</b>		
Act Normativ nr. LEGE:7, din 13/03/1996 emis de PARLAMENTUL ROMANIEI;		
B1	Inscrierea provizorie, drept de PROPRIETATE, dobandit prin Lege, cota actuala 1/1, cota initiala 1/1 1) NEIDENTIFICAT NEIDENTIFICAT	A1

**C. Partea III. SARCINI .**

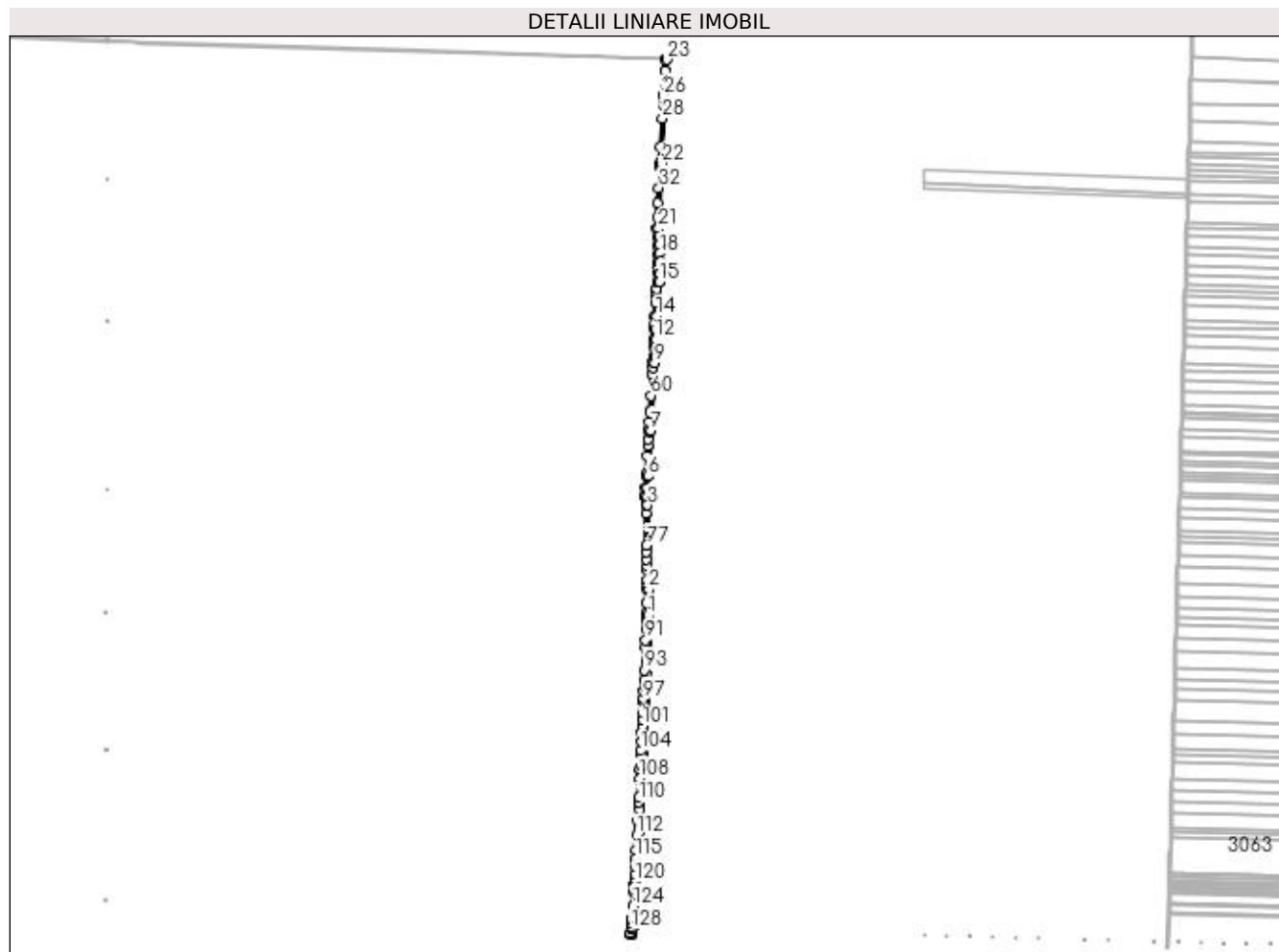
Inscrieri privind dezmembramintele dreptului de proprietate, drepturi reale de garanție și sarcini	Referințe
NU SUNT	

## Anexa Nr. 1 La Partea I

## Teren

Nr cadastral	Suprafața (mp)*	Observații / Referințe
	Din acte: 0 Masurata: 8.153	DE 79/1

\* Suprafața este determinată în planul de proiecție Stereo 70.



## Date referitoare la teren

Crt	Categorie folosință	Intravilan	Suprafața (mp)	Tarla	Parcelă	Nr. topo	Observații / Referințe
1	drum	NU	8.153		79/1	-	

## Lungime Segmente

1) Valorile lungimilor segmentelor sunt obținute din proiecție în plan.

Punct început	X / Y	Punct sfârșit	X / Y	Lungime segment	Punct început	X / Y	Punct sfârșit	X / Y	Lungime segment	Punct început	X / Y	Punct sfârșit	X / Y	Lungime segment
1	352.284,43 286.900,26	2	352.286,04 286.960,93	60.69 1	2	352.286,04 286.960,93	3	352.283,37 287.156,47	195.5 58	3	352.283,37 287.156,47	4	352.282,84 287.176,25	19.78 7
4	352.282,84 287.176,25	5	352.283,0 287.197,2	20.95 1	5	352.283,0 287.197,2	6	352.283,74 287.224,33	27.14	6	352.283,74 287.224,33	7	352.290,258 287.331,003	106.8 72
7	352.290,258 287.331,003	8	352.292,845 287.373,333	42.40 9	8	352.292,845 287.373,333	9	352.299,87 287.488,3	115.1 81	9	352.299,87 287.488,3	10	352.300,99 287.503,61	15.35 1
10	352.300,99 287.503,61	11	352.301,38 287.523,78	20.17 4	11	352.301,38 287.523,78	12	352.300,99 287.542,38	18.60 4	12	352.300,99 287.542,38	13	352.302,21 287.567,18	24.83
13	352.302,21 287.567,18	14	352.304,11 287.596,85	29.73 1	14	352.304,11 287.596,85	15	352.310,11 287.676,26	79.63 6	15	352.310,11 287.676,26	16	352.311,56 287.695,41	19.20 5

Punct început	X / Y	Punct sfârșit	X / Y	Lungime segment	Punct început	X / Y	Punct sfârșit	X / Y	Lungime segment	Punct început	X / Y	Punct sfârșit	X / Y	Lungime segment
16	352.311,56 287.695,41	17	352.312,32 287.722,95	27.55	17	352.312,32 287.722,95	18	352.311,8 287.742,45	19.50 7	18	352.311,8 287.742,45	19	352.310,65 287.762,22	19.80 3
19	352.310,65 287.762,22	20	352.309,65 287.781,07	18.87 7	20	352.309,65 287.781,07	21	352.308,78 287.800,05	19.0	21	352.308,78 287.800,05	22	352.315,51 287.952,03	152.1 29
22	352.315,51 287.952,03	23	352.328,269 288.193,252	241.5 59	23	352.328,269 288.193,252	24	352.324,271 288.193,391	4.0	24	352.324,271 288.193,391	25	352.322,885 288.167,203	26.22 5
25	352.322,885 288.167,203	26	352.319,859 288.109,993	57.29	26	352.319,859 288.109,993	27	352.318,791 288.089,799	20.22 2	27	352.318,791 288.089,799	28	352.317,077 288.057,387	32.45 7
28	352.317,077 288.057,387	29	352.313,599 287.991,637	65.84 2	29	352.313,599 287.991,637	30	352.311,515 287.952,224	39.46 8	30	352.311,515 287.952,224	31	352.311,223 287.945,642	6.588
31	352.311,223 287.945,642	32	352.308,988 287.895,161	50.53	32	352.308,988 287.895,161	33	352.307,444 287.860,305	34.89	33	352.307,444 287.860,305	34	352.305,934 287.826,188	34.15
34	352.305,934 287.826,188	35	352.304,776 287.800,047	26.16 7	35	352.304,776 287.800,047	36	352.305,655 287.780,872	19.19 5	36	352.305,655 287.780,872	37	352.306,656 287.761,998	18.90 1
37	352.306,656 287.761,998	38	352.307,803 287.742,281	19.75	38	352.307,803 287.742,281	39	352.307,823 287.741,532	0.749	39	352.307,823 287.741,532	40	352.308,273 287.724,667	16.87 1
40	352.308,273 287.724,667	41	352.308,319 287.722,952	1.716	41	352.308,319 287.722,952	42	352.307,901 287.707,805	15.15 3	42	352.307,901 287.707,805	43	352.307,564 287.695,616	12.19 4
43	352.307,564 287.695,616	44	352.306,121 287.676,562	19.10 9	44	352.306,121 287.676,562	45	352.306,092 287.676,169	0.394	45	352.306,092 287.676,169	46	352.304,893 287.660,308	15.90 6
46	352.304,893 287.660,308	47	352.304,3 287.652,451	7.879	47	352.304,3 287.652,451	48	352.303,699 287.644,501	7.973	48	352.303,699 287.644,501	49	352.302,415 287.627,502	17.04 7
49	352.302,415 287.627,502	50	352.300,12 287.597,129	30.46	50	352.300,12 287.597,129	51	352.298,993 287.579,534	17.63 1	51	352.298,993 287.579,534	52	352.298,216 287.567,406	12.15 3
52	352.298,216 287.567,406	53	352.296,988 287.542,436	25.0	53	352.296,988 287.542,436	54	352.297,04 287.539,406	3.03	54	352.297,04 287.539,406	55	352.297,307 287.523,775	15.63 3
55	352.297,307 287.523,775	56	352.296,993 287.503,795	19.98 2	56	352.296,993 287.503,795	57	352.295,879 287.488,568	15.26 8	57	352.295,879 287.488,568	58	352.295,147 287.476,59	12.0
58	352.295,147 287.476,59	59	352.294,159 287.460,424	16.19 6	59	352.294,159 287.460,424	60	352.291,185 287.411,749	48.76 6	60	352.291,185 287.411,749	61	352.289,003 287.376,048	35.76 8
61	352.289,003 287.376,048	62	352.288,852 287.373,577	2.476	62	352.288,852 287.373,577	63	352.287,399 287.349,789	23.83 2	63	352.287,399 287.349,789	64	352.286,266 287.331,247	18.57 7
64	352.286,266 287.331,247	65	352.285,998 287.326,866	4.389	65	352.285,998 287.326,866	66	352.284,926 287.309,316	17.58 3	66	352.284,926 287.309,316	67	352.284,091 287.295,664	13.67 8
67	352.284,091 287.295,664	68	352.282,544 287.270,346	25.36 5	68	352.282,544 287.270,346	69	352.280,032 287.229,228	41.19 5	69	352.280,032 287.229,228	70	352.279,743 287.224,507	4.73
70	352.279,743 287.224,507	71	352.279,0 287.197,27	27.24 7	71	352.279,0 287.197,27	72	352.278,878 287.179,952	17.31 8	72	352.278,878 287.179,952	73	352.278,851 287.176,212	3.74
73	352.278,851 287.176,212	74	352.279,181 287.163,615	12.60 1	74	352.279,181 287.163,615	75	352.279,371 287.156,389	7.228	75	352.279,371 287.156,389	76	352.279,621 287.138,05	18.34 1
76	352.279,621 287.138,05	77	352.280,646 287.062,987	75.07	77	352.280,646 287.062,987	78	352.280,866 287.046,88	16.10 9	78	352.280,866 287.046,88	79	352.281,086 287.030,769	16.11 3
79	352.281,086 287.030,769	80	352.281,306 287.014,691	16.08	80	352.281,306 287.014,691	81	352.281,415 287.006,664	8.028	81	352.281,415 287.006,664	82	352.281,764 286.981,084	25.58 2
82	352.281,764 286.981,084	83	352.281,874 286.973,092	7.993	83	352.281,874 286.973,092	84	352.282,039 286.960,956	12.13 7	84	352.282,039 286.960,956	85	352.281,19 286.928,958	32.00 9
85	352.281,19 286.928,958	86	352.280,57 286.905,592	23.37 4	86	352.280,57 286.905,592	87	352.280,432 286.900,401	5.193	87	352.280,432 286.900,401	88	352.280,064 286.889,927	10.48
88	352.280,064 286.889,927	89	352.279,701 286.879,606	10.32 7	89	352.279,701 286.879,606	90	352.279,338 286.869,287	10.32 5	90	352.279,338 286.869,287	91	352.278,39 286.842,338	26.96 6
91	352.278,39 286.842,338	92	352.277,806 286.825,755	16.59 3	92	352.277,806 286.825,755	93	352.275,947 286.772,923	52.86 5	93	352.275,947 286.772,923	94	352.275,132 286.749,756	23.18 1
94	352.275,132 286.749,756	95	352.274,685 286.737,036	12.72 8	95	352.274,685 286.737,036	96	352.274,184 286.722,8	14.24 5	96	352.274,184 286.722,8	97	352.273,588 286.705,851	16.95 9
97	352.273,588 286.705,851	98	352.273,391 286.700,266	5.588	98	352.273,391 286.700,266	99	352.272,13 286.674,393	25.90 4	99	352.272,13 286.674,393	100	352.271,364 286.658,674	15.73 8
100	352.271,364 286.658,674	101	352.270,599 286.642,965	15.72 8	101	352.270,599 286.642,965	102	352.269,834 286.627,266	15.71 8	102	352.269,834 286.627,266	103	352.268,748 286.604,977	22.31 5
103	352.268,748 286.604,977	104	352.267,801 286.585,54	19.46	104	352.267,801 286.585,54	105	352.267,42 286.577,726	7.823	105	352.267,42 286.577,726	106	352.266,188 286.552,45	25.30 6
106	352.266,188 286.552,45	107	352.265,647 286.541,343	11.12	107	352.265,647 286.541,343	108	352.264,646 286.520,812	20.55 5	108	352.264,646 286.520,812	109	352.262,505 286.476,879	43.98 5
109	352.262,505 286.476,879	110	352.261,966 286.465,806	11.08 6	110	352.261,966 286.465,806	111	352.259,806 286.421,49	44.36 9	111	352.259,806 286.421,49	112	352.258,223 286.388,998	32.53 1
112	352.258,223 286.388,998	113	352.257,832 286.380,972	8.036	113	352.257,832 286.380,972	114	352.256,576 286.355,19	25.81 3	114	352.256,576 286.355,19	115	352.255,602 286.335,205	20.00 9

Punct început	X / Y	Punct sfârșit	X / Y	Lungime segment	Punct început	X / Y	Punct sfârșit	X / Y	Lungime segment	Punct început	X / Y	Punct sfârșit	X / Y	Lungime segment
115	352.255,602 286.335,205	116	352.255,095 286.324,815	10.402	116	352.255,095 286.324,815	117	352.254,669 286.316,072	8.753	117	352.254,669 286.316,072	118	352.253,761 286.297,441	18.653
118	352.253,761 286.297,441	119	352.253,217 286.286,274	11.18	119	352.253,217 286.286,274	120	352.252,932 286.280,417	5.864	120	352.252,932 286.280,417	121	352.252,421 286.273,949	6.488
121	352.252,421 286.273,949	122	352.251,469 286.261,898	12.089	122	352.251,469 286.261,898	123	352.251,007 286.256,035	5.881	123	352.251,007 286.256,035	124	352.248,507 286.224,388	31.746
124	352.248,507 286.224,388	125	352.246,075 286.193,584	30.9	125	352.246,075 286.193,584	126	352.245,417 286.185,251	8.359	126	352.245,417 286.185,251	127	352.244,719 286.176,409	8.87
127	352.244,719 286.176,409	128	352.244,059 286.169,769	6.673	128	352.244,059 286.169,769	129	352.243,29 286.162,028	7.779	129	352.243,29 286.162,028	130	352.242,893 286.158,035	4.013
130	352.242,893 286.158,035	131	352.246,903 286.157,932	4.011	131	352.246,903 286.157,932	132	352.248,513 286.174,138	16.286	132	352.248,513 286.174,138	133	352.248,703 286.176,053	1.924
133	352.248,703 286.176,053	134	352.248,867 286.178,126	2.079	134	352.248,867 286.178,126	135	352.255,658 286.264,129	86.271	135	352.255,658 286.264,129	136	352.256,924 286.280,163	16.084
136	352.256,924 286.280,163	137	352.256,944 286.280,577	0.414	137	352.256,944 286.280,577	138	352.257,724 286.296,571	16.013	138	352.257,724 286.296,571	139	352.257,911 286.300,411	3.845
139	352.257,911 286.300,411	140	352.258,456 286.311,593	11.195	140	352.258,456 286.311,593	141	352.258,752 286.317,673	6.087	141	352.258,752 286.317,673	142	352.261,483 286.373,714	56.108
142	352.261,483 286.373,714	143	352.262,305 286.390,583	16.889	143	352.262,305 286.390,583	144	352.263,085 286.406,6	16.036	144	352.263,085 286.406,6	145	352.263,866 286.422,62	16.039
145	352.263,866 286.422,62	146	352.265,123 286.448,42	25.831	146	352.265,123 286.448,42	147	352.265,709 286.460,441	12.035	147	352.265,709 286.460,441	148	352.265,787 286.462,044	1.605
148	352.265,787 286.462,044	149	352.266,584 286.478,396	16.371	149	352.266,584 286.478,396	150	352.268,006 286.507,582	29.221	150	352.268,006 286.507,582	151	352.269,179 286.531,645	24.092
151	352.269,179 286.531,645	152	352.270,727 286.563,419	31.812	152	352.270,727 286.563,419	153	352.271,314 286.575,458	12.053	153	352.271,314 286.575,458	154	352.271,566 286.580,619	5.167
154	352.271,566 286.580,619	155	352.272,473 286.599,245	18.648	155	352.272,473 286.599,245	156	352.273,256 286.615,306	16.08	156	352.273,256 286.615,306	157	352.274,328 286.637,318	22.038
157	352.274,328 286.637,318	158	352.276,632 286.684,587	47.325	158	352.276,632 286.684,587	159	352.277,388 286.700,098	15.529	159	352.277,388 286.700,098	160	352.278,088 286.719,995	19.909
160	352.278,088 286.719,995	161	352.278,479 286.731,103	11.115	161	352.278,479 286.731,103	162	352.279,611 286.763,3	32.217	162	352.279,611 286.763,3	163	352.280,67 286.793,379	30.098
163	352.280,67 286.793,379	164	352.281,236 286.809,475	16.106	164	352.281,236 286.809,475	165	352.282,142 286.835,227	25.768	165	352.282,142 286.835,227	166	352.282,312 286.840,055	4.831
166	352.282,312 286.840,055	167	352.282,493 286.845,205	5.153	167	352.282,493 286.845,205	1	352.284,43 286.900,26	55.089					

\*\* Lungimile segmentelor sunt determinate în planul de proiecție Stereo 70 și sunt rotunjite la 1 milimetru.

\*\*\* Distanța dintre puncte este formată din segmente cumulate ce sunt mai mici decât valoarea 1 milimetru.

**DATE DESPRE IMOBILUL NR. 5950**

Oficiul de Cadastru și Publicitate Imobiliară DOLJ  
Biroul de Cadastru și Publicitate Imobiliară Craiova

**A. Partea I. Descrierea imobilului**

TEREN Extravilan

Adresa: Jud. Dolj, DE 31

Nr. Crt	Nr cadastral Nr. topografic	Suprafața* (mp)	Observații / Referințe
A1		Din acte: 0 Masurata: 2.920	Sector cadastral:2 Teren neimprejmuit; DE 31

**B. Partea II. Proprietari și acte**

Inscrieri privitoare la dreptul de proprietate și alte drepturi reale		Referințe
<b>0 / 19/05/2022</b>		
Act Normativ nr. LEGE:7, din 13/03/1996 emis de PARLAMENTUL ROMANIEI;		
B1	Inscrierea provizorie, drept de PROPRIETATE, dobandit prin Lege, cota actuala 1/1, cota initiala 1/1 1) NEIDENTIFICAT NEIDENTIFICAT	A1

**C. Partea III. SARCINI .**


Inscrieri privind dezmembramintele dreptului de proprietate, drepturi reale de garanție și sarcini	Referințe
NU SUNT	

## Anexa Nr. 1 La Partea I

## Teren

Nr cadastral	Suprafața (mp)*	Observații / Referințe
	Din acte: 0 Masurata: 2.920	DE 31

\* Suprafața este determinată în planul de proiecție Stereo 70.



## Date referitoare la teren

Crt	Categorie folosință	Intravilan	Suprafața (mp)	Tarla	Parcelă	Nr. topo	Observații / Referințe
1	drum	NU	2.920		31	-	

## Lungime Segmente

1) Valorile lungimilor segmentelor sunt obținute din proiecție în plan.

Punct început	X / Y	Punct sfârșit	X / Y	Lungime segment	Punct început	X / Y	Punct sfârșit	X / Y	Lungime segment	Punct început	X / Y	Punct sfârșit	X / Y	Lungime segment
1	352.897,41 286.560,91	2	352.907,86 286.844,19	283.473	2	352.907,86 286.844,19	3	352.908,76 286.870,68	26.505	3	352.908,76 286.870,68	4	352.904,762 286.870,814	4.0
4	352.904,762 286.870,814	5	352.903,863 286.844,332	26.497	5	352.903,863 286.844,332	6	352.902,78 286.814,977	29.375	6	352.902,78 286.814,977	7	352.902,59 286.809,827	5.154
7	352.902,59 286.809,827	8	352.902,412 286.804,999	4.831	8	352.902,412 286.804,999	9	352.901,462 286.779,249	25.768	9	352.901,462 286.779,249	10	352.900,868 286.763,155	16.105
10	352.900,868 286.763,155	11	352.899,758 286.733,078	30.097	11	352.899,758 286.733,078	12	352.898,571 286.700,884	32.216	12	352.898,571 286.700,884	13	352.898,161 286.689,777	11.115
13	352.898,161 286.689,777	14	352.896,855 286.654,362	35.439	14	352.896,855 286.654,362	15	352.895,11 286.607,066	47.328	15	352.895,11 286.607,066	16	352.894,297 286.585,041	22.04



Punct început	X / Y	Punct sfârșit	X / Y	Lungime segment	Punct început	X / Y	Punct sfârșit	X / Y	Lungime segment	Punct început	X / Y	Punct sfârșit	X / Y	Lungime segment
16	352.894,297 286.585,041	17	352.893,705 286.568,97	16.08 2	17	352.893,705 286.568,97	18	352.893,413 286.561,065	7.91	18	352.893,413 286.561,065	19	352.892,976 286.550,336	10.73 8
19	352.892,976 286.550,336	20	352.892,765 286.545,173	5.167	20	352.892,765 286.545,173	21	352.892,274 286.533,129	12.05 4	21	352.892,274 286.533,129	22	352.890,979 286.501,343	31.81 2
22	352.890,979 286.501,343	23	352.889,997 286.477,271	24.09 2	23	352.889,997 286.477,271	24	352.888,807 286.448,073	29.22 2	24	352.888,807 286.448,073	25	352.888,14 286.431,715	16.37 2
25	352.888,14 286.431,715	26	352.888,075 286.430,111	1.605	26	352.888,075 286.430,111	27	352.887,585 286.418,085	12.03 6	27	352.887,585 286.418,085	28	352.886,533 286.392,276	25.83
28	352.886,533 286.392,276	29	352.885,879 286.376,249	16.04	29	352.885,879 286.376,249	30	352.885,226 286.360,226	16.03 6	30	352.885,226 286.360,226	31	352.884,538 286.343,351	16.88 9
31	352.884,538 286.343,351	32	352.882,253 286.287,288	56.11	32	352.882,253 286.287,288	33	352.882,005 286.281,206	6.087	33	352.882,005 286.281,206	34	352.881,549 286.270,019	11.19 6
34	352.881,549 286.270,019	35	352.881,392 286.266,178	3.844	35	352.881,392 286.266,178	36	352.880,74 286.250,177	16.01 4	36	352.880,74 286.250,177	37	352.880,667 286.248,371	1.807
37	352.880,667 286.248,371	38	352.879,493 286.233,728	14.69	38	352.879,493 286.233,728	39	352.878,924 286.226,631	7.12	39	352.878,924 286.226,631	40	352.876,99 286.205,35	21.36 9
40	352.876,99 286.205,35	41	352.874,675 286.162,715	42.69 8	41	352.874,675 286.162,715	42	352.873,934 286.145,529	17.20 2	42	352.873,934 286.145,529	43	352.873,762 286.141,532	4.001
43	352.873,762 286.141,532	44	352.877,76 286.141,393	4.0	44	352.877,76 286.141,393	45	352.878,67 286.162,52	21.14 7	45	352.878,67 286.162,52	46	352.880,98 286.205,06	42.60 3
46	352.880,98 286.205,06	47	352.882,91 286.226,29	21.31 8	47	352.882,91 286.226,29	48	352.884,66 286.248,13	21.91	48	352.884,66 286.248,13	1	352.897,41 286.560,91	313.0 4

\*\* Lungimile segmentelor sunt determinate în planul de proiecție Stereo 70 și sunt rotunjite la 1 milimetru.

\*\*\* Distanța dintre puncte este formată din segmente cumulate ce sunt mai mici decât valoarea 1 milimetru.

